

**DATE DESPRE IMOBILUL NR. 3208**

Oficiul de Cadastru și Publicitate Imobiliară SUCEAVA
 Biroul de Cadastru și Publicitate Imobiliară Falticeni

A. Partea I. Descrierea imobilului

TEREN Extravilan

Adresa: Jud. Suceava

| Nr. Crt | Nr cadastral Nr. topografic | Suprafața* (mp) | Observații / Referințe |
|---------|-----------------------------|-----------------|------------------------------------------------------------------------------------------------------------------|
| A1 | | 1.091 | Sector cadastral:2 Teren neimprejmuit; Drum exploatare - Imobil traversat de limita UAT Boroaia si Bogdănești |

B. Partea II. Proprietari și acte

| Inscrieri privitoare la dreptul de proprietate și alte drepturi reale | | Referințe |
|-----------------------------------------------------------------------|------------------------------------------------------------------------------------------------------------------------------------------------------|-----------|
| / | | |
| Ordonanta nr. 43, din 28/08/1997 emis de GUVERNUL ROMANIEI; | | |
| B1 | Intabulare, drept de PROPRIETATE, dobandit prin Lege, cota actuala 1/1, cota initiala 1/1 1) COMUNA BOROAIA , CIF:4326787, domeniul public | A1 |

C. Partea III. SARCINI .

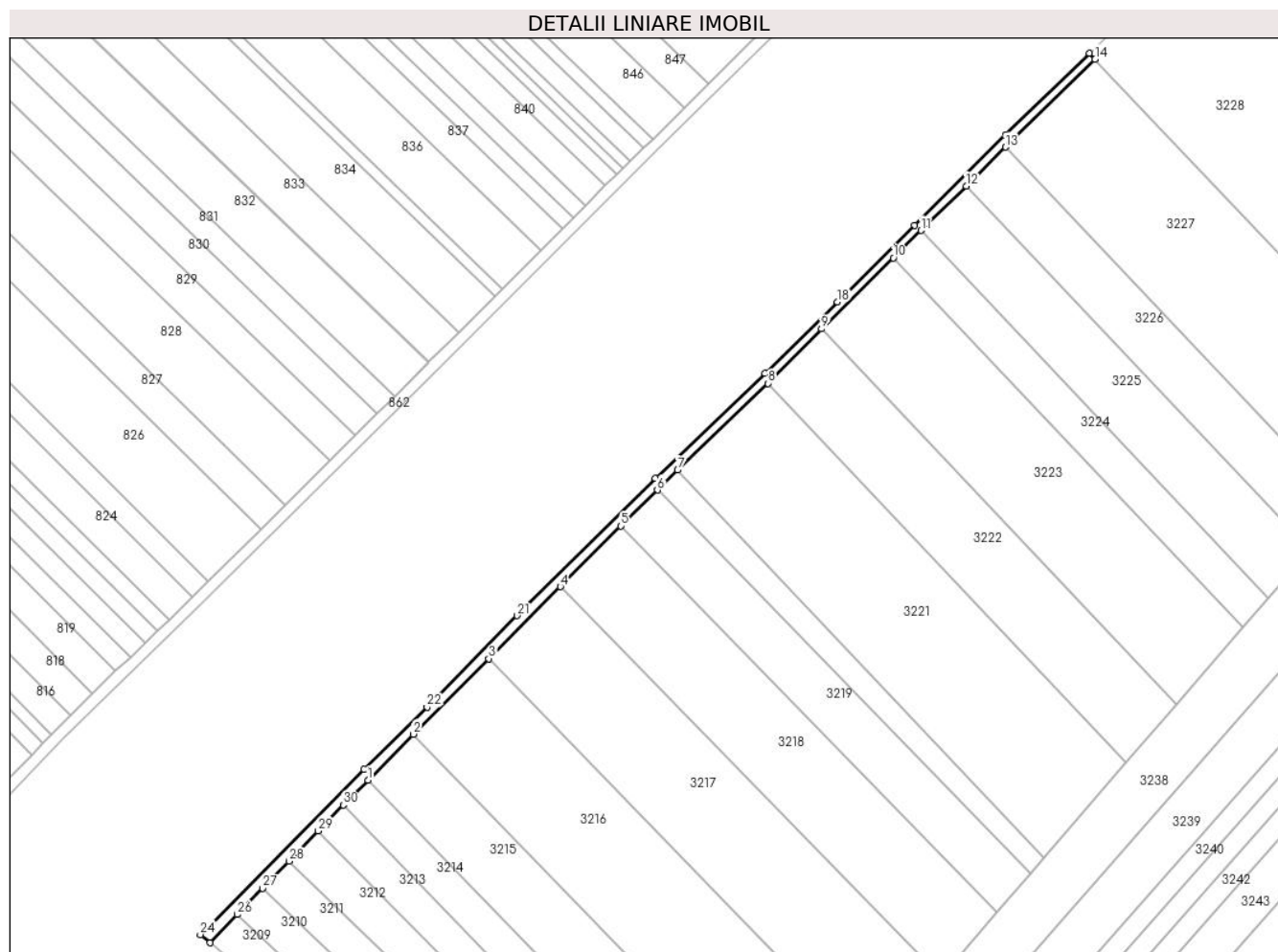
| Inscrieri privind dezmembramintele dreptului de proprietate, drepturi reale de garanție și sarcini | Referințe |
|----------------------------------------------------------------------------------------------------|-----------|
| NU SUNT | |

Anexa Nr. 1 La Partea I

Teren

| Nr cadastral | Suprafața (mp)* | Observații / Referințe |
|--------------|-----------------|------------------------------------------------------------------------|
| | 1.091 | Drum exploatare - Imobil traversat de limita UAT Boroaia si Bogdănești |

* Suprafața este determinată în planul de proiecție Stereo 70.



Date referitoare la teren

| Crt | Categorie folosință | Intravilan | Suprafața (mp) | Tarla | Parcelă | Nr. topo | Observații / Referințe |
|-----|---------------------|------------|----------------|-------|---------|----------|------------------------|
| 1 | drum | NU | 1.091 | 19 | 133 | - | |

Lungime Segmente

1) Valorile lungimilor segmentelor sunt obținute din proiecție în plan.

| Punct început | X / Y | Punct sfârșit | X / Y | Lungime segment (** (m) |
|---------------|----------------------------|---------------|----------------------------|-------------------------|
| 1 | 599.356,963 653.721,795 | 2 | 599.370,612 653.735,637 | 19.439 |
| 3 | 599.393,375 653.758,405 | 4 | 599.414,978 653.780,089 | 30.609 |
| 5 | 599.433,278 653.798,352 | 6 | 599.444,24 653.809,237 | 15.449 |
| 7 | 599.450,412 653.815,238 | 8 | 599.477,632 653.841,378 | 37.739 |
| 9 | 599.493,764 653.857,8 | 10 | 599.515,411 653.879,172 | 30.42 |

| Punct început | X / Y | Punct sfârșit | X / Y | Lungime segment (** (m) |
|---------------|----------------------------|---------------|----------------------------|-------------------------|
| 2 | 599.370,612 653.735,637 | 3 | 599.393,375 653.758,405 | 32.195 |
| 4 | 599.414,978 653.780,089 | 5 | 599.433,278 653.798,352 | 25.854 |
| 6 | 599.444,24 653.809,237 | 7 | 599.450,412 653.815,238 | 8.608 |
| 8 | 599.477,632 653.841,378 | 9 | 599.493,764 653.857,8 | 23.02 |
| 10 | 599.515,411 653.879,172 | 11 | 599.523,787 653.887,452 | 11.777 |

| Punct început | X / Y | Punct sfârșit | X / Y | Lungime segment (** (m) | Punct început | X / Y | Punct sfârșit | X / Y | Lungime segment (** (m) |
|---------------|----------------------------|---------------|----------------------------|-------------------------|---------------|----------------------------|---------------|----------------------------|-------------------------|
| 11 | 599.523,787 653.887,452 | 12 | 599.537,389 653.900,899 | 19.127 | 12 | 599.537,389 653.900,899 | 13 | 599.549,226 653.912,6 | 16.644 |
| 13 | 599.549,226 653.912,6 | 14 | 599.576,268 653.939,071 | 37.841 | 14 | 599.576,268 653.939,071 | 15 | 599.574,55 653.940,888 | 2.5 |
| 15 | 599.574,55 653.940,888 | 16 | 599.549,371 653.916,26 | 35.221 | 16 | 599.549,371 653.916,26 | 17 | 599.521,901 653.889,054 | 38.662 |
| 17 | 599.521,901 653.889,054 | 18 | 599.498,48 653.865,95 | 32.899 | 18 | 599.498,48 653.865,95 | 19 | 599.476,627 653.844,442 | 30.662 |
| 19 | 599.476,627 653.844,442 | 20 | 599.443,567 653.812,823 | 45.746 | 20 | 599.443,567 653.812,823 | 21 | 599.401,93 653.771,39 | 58.74 |
| 21 | 599.401,93 653.771,39 | 22 | 599.374,785 653.743,767 | 38.728 | 22 | 599.374,785 653.743,767 | 23 | 599.355,785 653.725,076 | 26.652 |
| 23 | 599.355,785 653.725,076 | 24 | 599.306,367 653.675,22 | 70.198 | 24 | 599.306,367 653.675,22 | 25 | 599.309,276 653.672,765 | 3.807 |
| 25 | 599.309,276 653.672,765 | 26 | 599.317,537 653.681,293 | 11.873 | 26 | 599.317,537 653.681,293 | 27 | 599.325,155 653.689,158 | 10.949 |
| 27 | 599.325,155 653.689,158 | 28 | 599.333,122 653.697,382 | 11.451 | 28 | 599.333,122 653.697,382 | 29 | 599.341,961 653.706,508 | 12.704 |
| 29 | 599.341,961 653.706,508 | 30 | 599.349,521 653.714,312 | 10.866 | 30 | 599.349,521 653.714,312 | 1 | 599.356,963 653.721,795 | 10.554 |

** Lungimile segmentelor sunt determinate în planul de proiecție Stereo 70 și sunt rotunjite la 1 milimetru.

*** Distanța dintre puncte este formată din segmente cumulate ce sunt mai mici decât valoarea 1 milimetru.

**DATE DESPRE IMOBILUL NR. 3209**

Oficiul de Cadastru și Publicitate Imobiliară SUCEAVA
Biroul de Cadastru și Publicitate Imobiliară Falticeni

A. Partea I. Descrierea imobilului

TEREN Extravilan

Adresa: Jud. Suceava

| Nr. Crt | Nr cadastral Nr. topografic | Suprafața* (mp) | Observații / Referințe |
|---------|-----------------------------|-----------------|----------------------------------------------------------------|
| A1 | | 1.800 | Sector cadastral:2 Teren neimprejmuit; detine Ursuțu Rodica |

B. Partea II. Proprietari și acte

| Inscrieri privitoare la dreptul de proprietate și alte drepturi reale | | Referințe |
|-----------------------------------------------------------------------|----------------------------------------------------------------------------------------------------------------------------------------|-----------|
| / | | |
| Act Normativ nr. 7, din 13/03/1996 emis de PARLAMENT; | | |
| B1 | Inscrierea provizorie, drept de PROPRIETATE, dobandit prin Lege, cota actuala 1/1, cota initiala 1/1 1) COMUNA BOROAIA, CIF:4326787 | A1 |

C. Partea III. SARCINI .

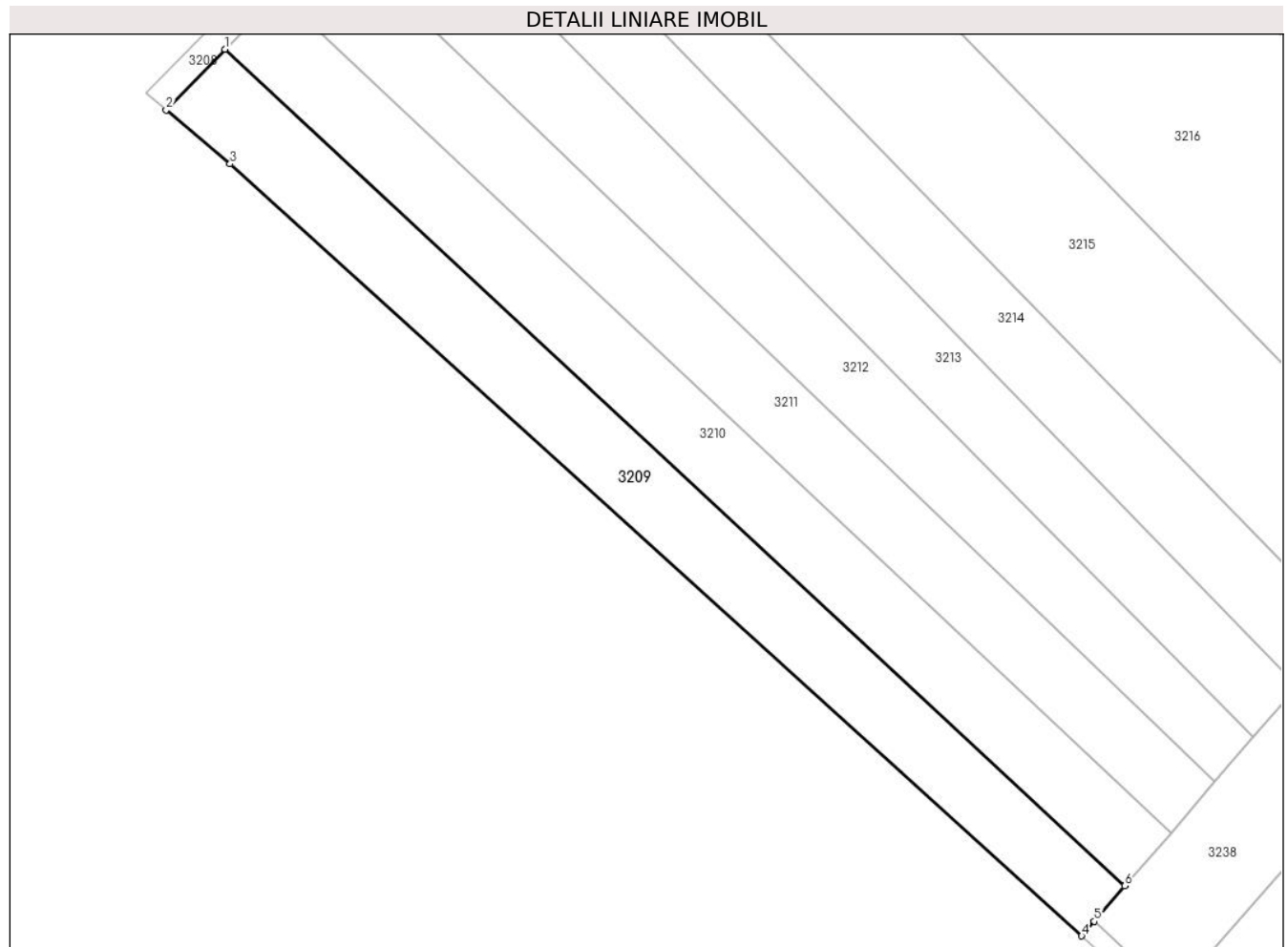
| Inscrieri privind dezmembramintele dreptului de proprietate, drepturi reale de garanție și sarcini | Referințe |
|----------------------------------------------------------------------------------------------------|-----------|
| NU SUNT | |

Anexa Nr. 1 La Partea I

Teren

| | | |
|--------------|-----------------|------------------------|
| Nr cadastral | Suprafața (mp)* | Observații / Referințe |
| | 1.800 | detine Ursuțu Rodica |

* Suprafața este determinată în planul de proiecție Stereo 70.



Date referitoare la teren

| Crt | Categorie folosință | Intra vilan | Suprafața (mp) | Tarla | Parcelă | Nr. topo | Observații / Referințe |
|-----|---------------------|-------------|----------------|-------|---------|----------|------------------------|
| 1 | arabil | NU | 1.800 | 19 | 133 | - | |

Lungime Segmente

1) Valorile lungimilor segmentelor sunt obținute din proiecție în plan.

| Punct început | X / Y | Punct sfârșit | X / Y | Lungime segment (** (m) |
|---------------|----------------------------|---------------|----------------------------|-------------------------|
| 1 | 599.317,537 653.681,293 | 2 | 599.309,276 653.672,765 | 11.873 |
| 2 | 599.309,276 653.672,765 | 3 | 599.318,295 653.665,153 | 11.802 |
| 3 | 599.318,295 653.665,153 | 4 | 599.438,234 653.556,52 | 161.823 |
| 4 | 599.438,234 653.556,52 | 5 | 599.440,008 653.558,573 | 2.713 |
| 5 | 599.440,008 653.558,573 | 6 | 599.444,311 653.563,553 | 6.582 |

| Punct început | X / Y | Punct sfârșit | X / Y | Lungime segment (** (m) |
|---------------|----------------------------|---------------|----------------------------|-------------------------|
| 6 | 599.444,311 653.563,553 | 1 | 599.317,537 653.681,293 | 173.016 |

** Lungimile segmentelor sunt determinate în planul de proiecție Stereo 70 și sunt rotunjite la 1 milimetru.

*** Distanța dintre puncte este formată din segmente cumulate ce sunt mai mici decât valoarea 1 milimetru.

**DATE DESPRE IMOBILUL NR. 3210**

Oficiul de Cadastru și Publicitate Imobiliară SUCEAVA
Biroul de Cadastru și Publicitate Imobiliară Falticeni

A. Partea I. Descrierea imobilului

TEREN Extravilan

Adresa: Jud. Suceava

| Nr. Crt | Nr cadastral Nr. topografic | Suprafața* (mp) | Observații / Referințe |
|---------|-----------------------------|-----------------|----------------------------------------|
| A1 | | 1.800 | Sector cadastral:2 Teren neimprejmuit; |

B. Partea II. Proprietari și acte

| Inscrieri privitoare la dreptul de proprietate și alte drepturi reale | | Referințe |
|---------------------------------------------------------------------------|----------------------------------------------------------------------------------------------------------------------------------|-----------|
| / | | |
| Act Notarial nr. 1183, din 03/03/2023 emis de BNP Dragoș-Nicolae Apostol; | | |
| B1 | Intabulare, drept de PROPRIETATE, dobandit prin lesire Din Indiviziune, cota actuala 1/1, cota initiala 1/1 1) RUSU GHEORGHÎĂ | A1 |

C. Partea III. SARCINI .

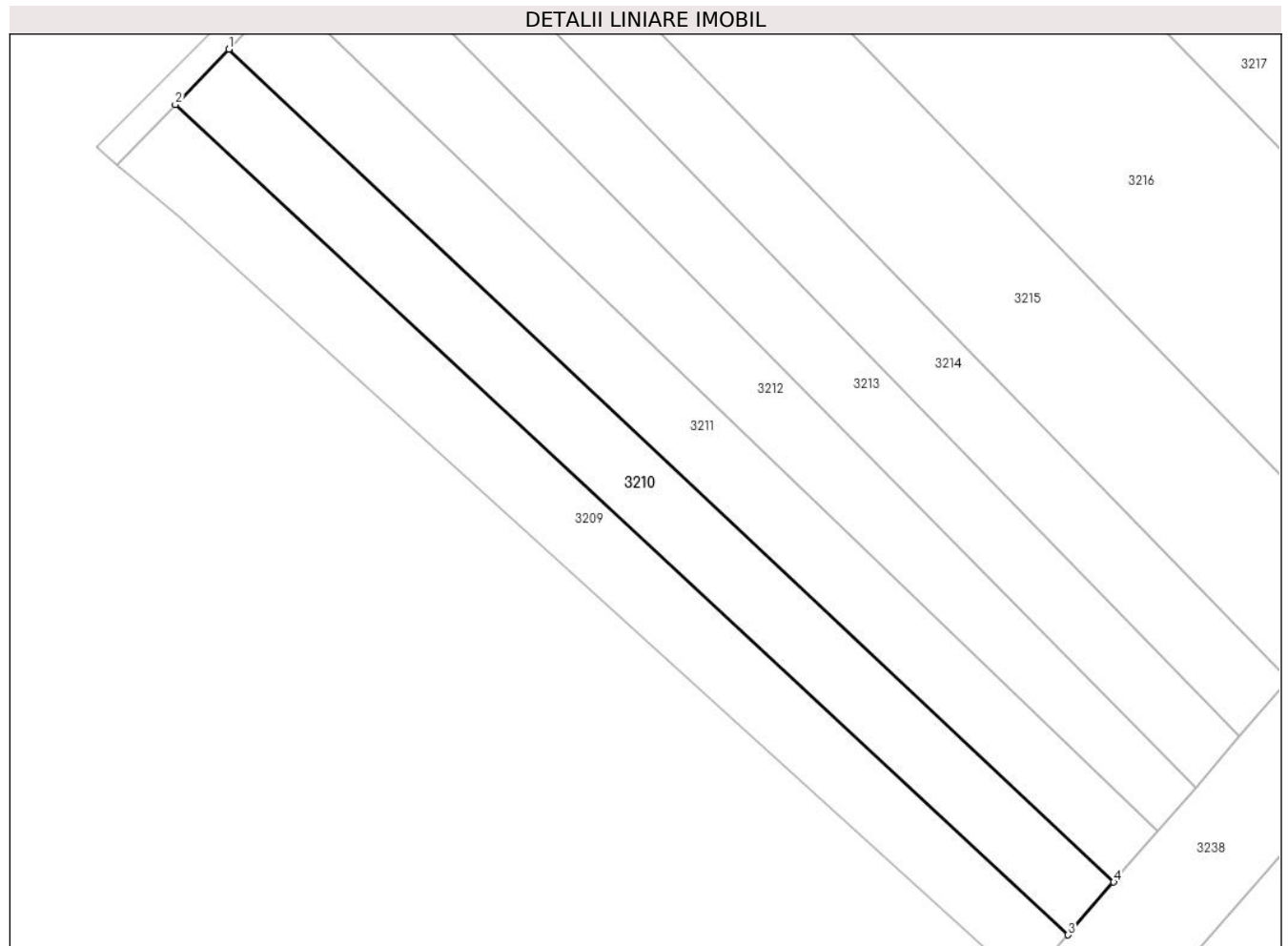
| Inscrieri privind dezmembramintele dreptului de proprietate, drepturi reale de garanție și sarcini | Referințe |
|----------------------------------------------------------------------------------------------------|-----------|
| NU SUNT | |

Anexa Nr. 1 La Partea I

Teren

| Nr cadastral | Suprafața (mp)* | Observații / Referințe |
|--------------|-----------------|------------------------|
| | 1.800 | |

* Suprafața este determinată în planul de proiecție Stereo 70.



Date referitoare la teren

| Crt | Categorie folosință | Intravilan | Suprafața (mp) | Tarla | Parcelă | Nr. topo | Observații / Referințe |
|-----|---------------------|------------|----------------|-------|---------|----------|------------------------|
| 1 | arabil | NU | 1.800 | 19 | 133 | - | |

Lungime Segmente

1) Valorile lungimilor segmentelor sunt obținute din proiecție în plan.

| Punct început | X / Y | Punct sfârșit | X / Y | Lungime segment (** (m) |
|---------------|----------------------------|---------------|----------------------------|-------------------------|
| 1 | 599.325,155 653.689,158 | 2 | 599.317,537 653.681,293 | 10.949 |
| 2 | 599.317,537 653.681,293 | 3 | 599.444,311 653.563,553 | 173.016 |
| 3 | 599.444,311 653.563,553 | 4 | 599.450,787 653.571,047 | 9.904 |
| 4 | 599.450,787 653.571,047 | 1 | 599.325,155 653.689,158 | 172.434 |

** Lungimile segmentelor sunt determinate în planul de proiecție Stereo 70 și sunt rotunjite la 1 milimetru.

***** Distanţa dintre puncte este formată din segmente cumulate ce sunt mai mici decât valoarea 1 milimetru.**

**DATE DESPRE IMOBILUL NR. 3211**

Oficiul de Cadastru și Publicitate Imobiliară SUCEAVA
Biroul de Cadastru și Publicitate Imobiliară Falticeni

A. Partea I. Descrierea imobilului

TEREN Extravilan

Adresa: Jud. Suceava

| Nr. Crt | Nr cadastral Nr. topografic | Suprafața* (mp) | Observații / Referințe |
|---------|-----------------------------|-----------------|----------------------------------------|
| A1 | | 1.800 | Sector cadastral:2 Teren neimprejmuit; |

B. Partea II. Proprietari și acte

| Inscrieri privitoare la dreptul de proprietate și alte drepturi reale | Referințe |
|----------------------------------------------------------------------------------------------------|-----------|
| / | |
| Act Administrativ nr. 630, din 25/11/1993 emis de CJPSDPAT SUCEAVA; | |
| B1 | A1 |
| Intabulare, drept de PROPRIETATE, dobandit prin Reconstituire, cota actuala 1/1, cota initiala 1/1 | |
| 1) MACOVEI VALENTINA , lipsă CNP proprietar | |
| Act Administrativ nr. 2807, din 18/04/2024 emis de Primăria Boroaia; | |
| B1 | A1 |
| se notează posesia faptică în favoarea ALEXIU PAULICĂ | |
| 1) ALEXIU PAULICĂ | |

C. Partea III. SARCINI .

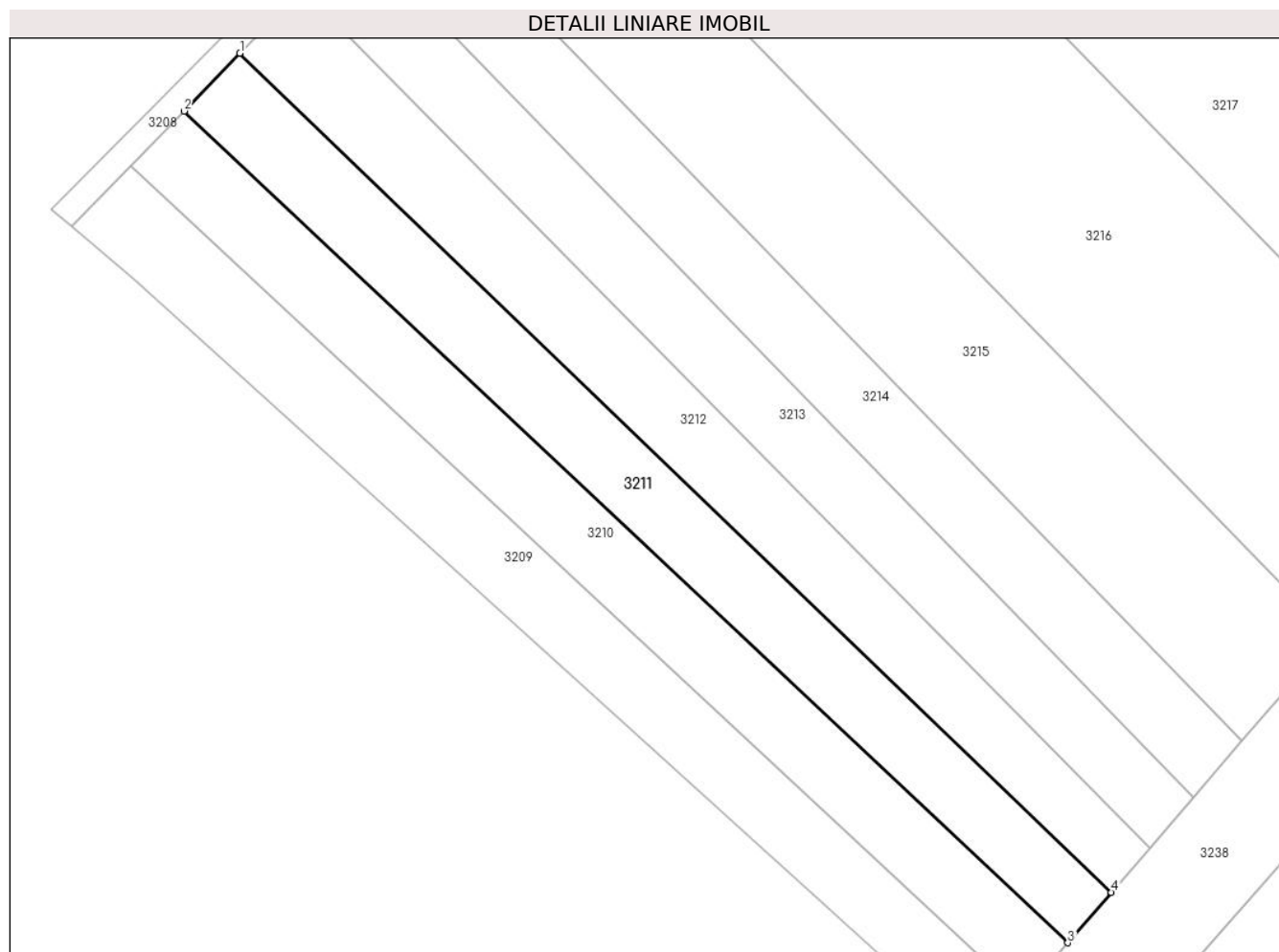
| Inscrieri privind dezmembramintele dreptului de proprietate, drepturi reale de garanție și sarcini | Referințe |
|----------------------------------------------------------------------------------------------------|-----------|
| NU SUNT | |

Anexa Nr. 1 La Partea I

Teren

| | | |
|--------------|-----------------|------------------------|
| Nr cadastral | Suprafața (mp)* | Observații / Referințe |
| | 1.800 | |

* Suprafața este determinată în planul de proiecție Stereo 70.



Date referitoare la teren

| Crt | Categorie folosință | Intravilan | Suprafața (mp) | Tarla | Parcelă | Nr. topo | Observații / Referințe |
|-----|---------------------|------------|----------------|-------|---------|----------|------------------------|
| 1 | arabil | NU | 1.800 | 19 | 133 | - | |

Lungime Segmente

1) Valorile lungimilor segmentelor sunt obținute din proiecție în plan.

| Punct început | X / Y | Punct sfârșit | X / Y | Lungime segment (** (m) |
|---------------|----------------------------|---------------|----------------------------|-------------------------|
| 1 | 599.333,122 653.697,382 | 2 | 599.325,155 653.689,158 | 11.451 |
| 2 | 599.325,155 653.689,158 | 3 | 599.450,787 653.571,047 | 172.434 |
| 3 | 599.450,787 653.571,047 | 4 | 599.456,98 653.578,214 | 9.472 |
| 4 | 599.456,98 653.578,214 | 1 | 599.333,122 653.697,382 | 171.878 |

** Lungimile segmentelor sunt determinate în planul de proiecție Stereo 70 și sunt rotunjite la 1 milimetru.

***** Distanţa dintre puncte este formată din segmente cumulate ce sunt mai mici decât valoarea 1 milimetru.**

**DATE DESPRE IMOBILUL NR. 3212**

Oficiul de Cadastru și Publicitate Imobiliară SUCEAVA
Biroul de Cadastru și Publicitate Imobiliară Falticeni

A. Partea I. Descrierea imobilului

TEREN Extravilan

Adresa: Jud. Suceava

| Nr. Crt | Nr cadastral Nr. topografic | Suprafața* (mp) | Observații / Referințe |
|---------|-----------------------------|-----------------|----------------------------------------|
| A1 | | 1.800 | Sector cadastral:2 Teren neimprejmuit; |

B. Partea II. Proprietari și acte

| Inscrieri privitoare la dreptul de proprietate și alte drepturi reale | | Referințe |
|-----------------------------------------------------------------------|-------------------------------------------------------------------------------------------------------------------------|-----------|
| / | | |
| Act Administrativ nr. 1176, din 22/12/1995 emis de CJPSDPAT SUCEAVA; | | |
| B1 | Intabulare, drept de PROPRIETATE, dobandit prin Constituire, cota actuala 1/1, cota initiala 1/1 1) CREANGĂ MARICELA | A1 |

C. Partea III. SARCINI .

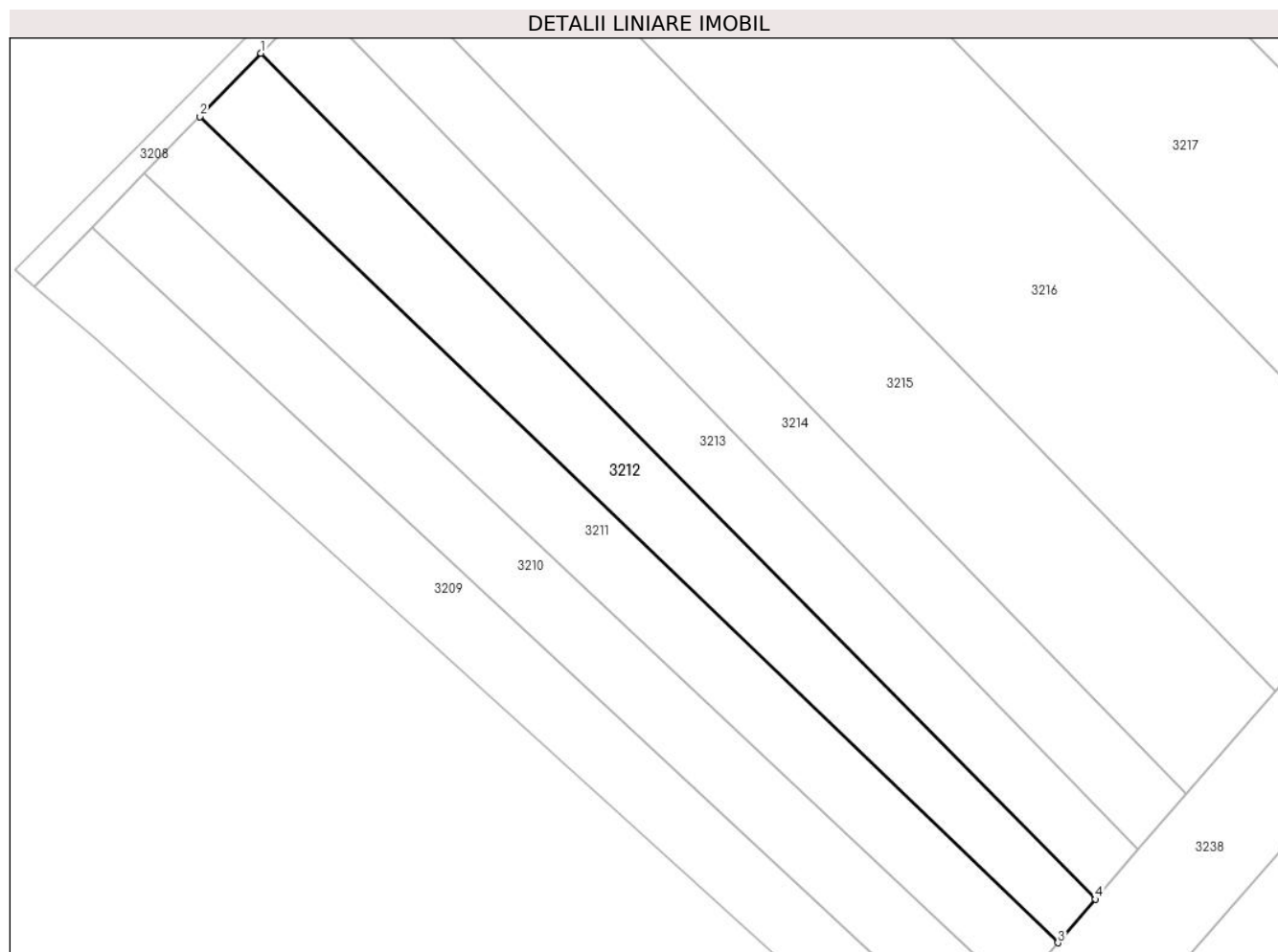
| Inscrieri privind dezmembramintele dreptului de proprietate, drepturi reale de garanție și sarcini | Referințe |
|----------------------------------------------------------------------------------------------------|-----------|
| NU SUNT | |

Anexa Nr. 1 La Partea I

Teren

| Nr cadastral | Suprafața (mp)* | Observații / Referințe |
|--------------|-----------------|------------------------|
| | 1.800 | |

* Suprafața este determinată în planul de proiecție Stereo 70.



Date referitoare la teren

| Crt | Categorie folosință | Intravilan | Suprafața (mp) | Tarla | Parcelă | Nr. topo | Observații / Referințe |
|-----|---------------------|------------|----------------|-------|---------|----------|------------------------|
| 1 | arabil | NU | 1.800 | 19 | 133 | - | |

Lungime Segmente

1) Valorile lungimilor segmentelor sunt obținute din proiecție în plan.

| Punct început | X / Y | Punct sfârșit | X / Y | Lungime segment (** (m) |
|---------------|----------------------------|---------------|----------------------------|-------------------------|
| 1 | 599.341,961 653.706,508 | 2 | 599.333,122 653.697,382 | 12.704 |
| 2 | 599.333,122 653.697,382 | 3 | 599.456,98 653.578,214 | 171.878 |
| 3 | 599.456,98 653.578,214 | 4 | 599.462,399 653.584,485 | 8.288 |
| 4 | 599.462,399 653.584,485 | 1 | 599.341,961 653.706,508 | 171.449 |

** Lungimile segmentelor sunt determinate în planul de proiecție Stereo 70 și sunt rotunjite la 1 milimetru.

***** Distanţa dintre puncte este formată din segmente cumulate ce sunt mai mici decât valoarea 1 milimetru.**

**DATE DESPRE IMOBILUL NR. 3213**

Oficiul de Cadastru și Publicitate Imobiliară SUCEAVA
Biroul de Cadastru și Publicitate Imobiliară Falticeni

A. Partea I. Descrierea imobilului

TEREN Extravilan

Adresa: Jud. Suceava

| Nr. Crt | Nr cadastral Nr. topografic | Suprafața* (mp) | Observații / Referințe |
|---------|-----------------------------|-----------------|----------------------------------------|
| A1 | | 1.740 | Sector cadastral:2 Teren neimprejmuit; |

B. Partea II. Proprietari și acte

| Inscrieri privitoare la dreptul de proprietate și alte drepturi reale | Referințe |
|------------------------------------------------------------------------------------------------|-----------|
| / | |
| Act Notarial nr. 2151, din 13/07/1998 emis de BNP Maria Apostol; | |
| B1 | A1 |
| Intabulare, drept de PROPRIETATE, dobandit prin Conventie, cota actuala 1/1, cota initiala 1/1 | |
| 1) NASTACA PETREA | |
| 2) NASTACA FLOAREA | |

C. Partea III. SARCINI .

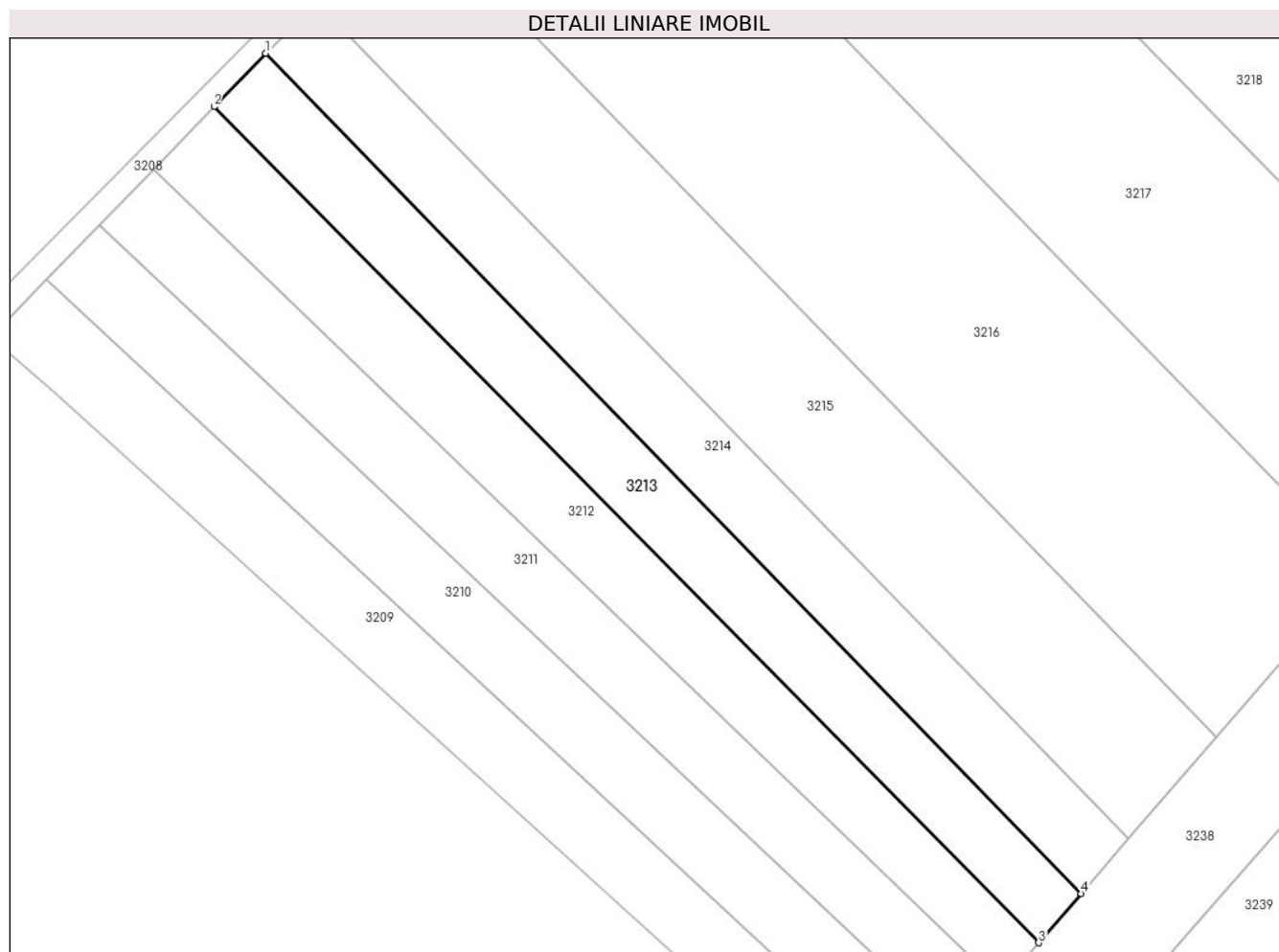
| Inscrieri privind dezmembramintele dreptului de proprietate, drepturi reale de garanție și sarcini | Referințe |
|----------------------------------------------------------------------------------------------------|-----------|
| NU SUNT | |

Anexa Nr. 1 La Partea I

Teren

| Nr cadastral | Suprafața (mp)* | Observații / Referințe |
|--------------|-----------------|------------------------|
| | 1.740 | |

* Suprafața este determinată în planul de proiecție Stereo 70.



Date referitoare la teren

| Crt | Categorie folosință | Intravilan | Suprafața (mp) | Tarla | Parcelă | Nr. topo | Observații / Referințe |
|-----|---------------------|------------|----------------|-------|---------|----------|------------------------|
| 1 | arabil | NU | 1.740 | 19 | 133 | - | |

Lungime Segmente

1) Valorile lungimilor segmentelor sunt obținute din proiecție în plan.

| Punct început | X / Y | Punct sfârșit | X / Y | Lungime segment (** (m) |
|---------------|----------------------------|---------------|----------------------------|-------------------------|
| 1 | 599.349,521 653.714,312 | 2 | 599.341,961 653.706,508 | 10.866 |
| 2 | 599.341,961 653.706,508 | 3 | 599.462,399 653.584,485 | 171.449 |
| 3 | 599.462,399 653.584,485 | 4 | 599.468,611 653.591,674 | 9.501 |
| 4 | 599.468,611 653.591,674 | 1 | 599.349,521 653.714,312 | 170.946 |

** Lungimile segmentelor sunt determinate în planul de proiecție Stereo 70 și sunt rotunjite la 1 milimetru.

***** Distanţa dintre puncte este formată din segmente cumulate ce sunt mai mici decât valoarea 1 milimetru.**

**DATE DESPRE IMOBILUL NR. 3214**

Oficiul de Cadastru și Publicitate Imobiliară SUCEAVA
Biroul de Cadastru și Publicitate Imobiliară Falticeni

A. Partea I. Descrierea imobilului

TEREN Extravilan

Adresa: Jud. Suceava

| Nr. Crt | Nr cadastral Nr. topografic | Suprafața* (mp) | Observații / Referințe |
|---------|-----------------------------|-----------------|----------------------------------------|
| A1 | | 1.800 | Sector cadastral:2 Teren neimprejmuit; |

B. Partea II. Proprietari și acte

| Inscrieri privitoare la dreptul de proprietate și alte drepturi reale | | Referințe |
|-----------------------------------------------------------------------|----------------------------------------------------------------------------------------------------------------------|-----------|
| / | | |
| Act Notarial nr. 870, din 24/03/1997 emis de BNP Lăcrămioara Ciobîcă; | | |
| B1 | Intabulare, drept de PROPRIETATE, dobândit prin Conventie, cota actuala 1/1, cota initiala 1/1 1) BORDEANU VASILE | A1 |

C. Partea III. SARCINI .

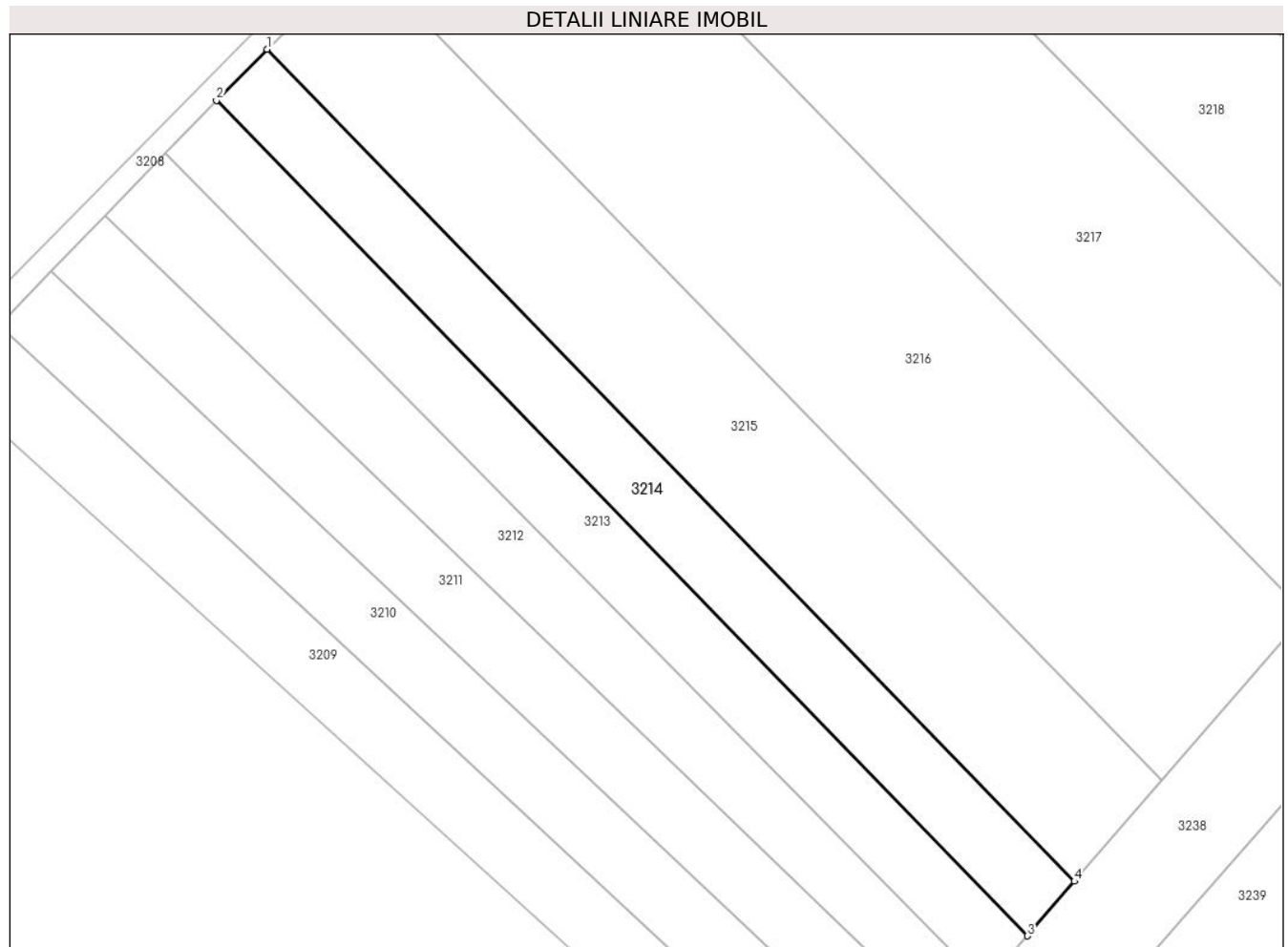
| Inscrieri privind dezmembramintele dreptului de proprietate, drepturi reale de garanție și sarcini | Referințe |
|----------------------------------------------------------------------------------------------------|-----------|
| NU SUNT | |

Anexa Nr. 1 La Partea I

Teren

| | | |
|--------------|-----------------|------------------------|
| Nr cadastral | Suprafața (mp)* | Observații / Referințe |
| | 1.800 | |

* Suprafața este determinată în planul de proiecție Stereo 70.



Date referitoare la teren

| Crt | Categorie folosință | Intravilan | Suprafața (mp) | Tarla | Parcelă | Nr. topo | Observații / Referințe |
|-----|---------------------|------------|----------------|-------|---------|----------|------------------------|
| 1 | arabil | NU | 1.800 | 19 | 133 | - | |

Lungime Segmente

1) Valorile lungimilor segmentelor sunt obținute din proiecție în plan.

| Punct început | X / Y | Punct sfârșit | X / Y | Lungime segment (** (m) |
|---------------|----------------------------|---------------|----------------------------|-------------------------|
| 1 | 599.356,963 653.721,795 | 2 | 599.349,521 653.714,312 | 10.554 |
| 2 | 599.349,521 653.714,312 | 3 | 599.468,611 653.591,674 | 170.946 |
| 3 | 599.468,611 653.591,674 | 4 | 599.475,537 653.599,689 | 10.593 |
| 4 | 599.475,537 653.599,689 | 1 | 599.356,963 653.721,795 | 170.204 |

** Lungimile segmentelor sunt determinate în planul de proiecție Stereo 70 și sunt rotunjite la 1 milimetru.

***** Distanţa dintre puncte este formată din segmente cumulate ce sunt mai mici decât valoarea 1 milimetru.**

**DATE DESPRE IMOBILUL NR. 3215**

Oficiul de Cadastru și Publicitate Imobiliară SUCEAVA
Biroul de Cadastru și Publicitate Imobiliară Falticeni

A. Partea I. Descrierea imobilului

TEREN Extravilan

Adresa: Jud. Suceava

| Nr. Crt | Nr cadastral Nr. topografic | Suprafața* (mp) | Observații / Referințe |
|---------|-----------------------------|-----------------|----------------------------------------|
| A1 | | 3.300 | Sector cadastral:2 Teren neimprejmuit; |

B. Partea II. Proprietari și acte

| Inscrieri privitoare la dreptul de proprietate și alte drepturi reale | | Referințe |
|-----------------------------------------------------------------------|----------------------------------------------------------------------------------------------------------------------------------------|-----------|
| / | | |
| Act Normativ nr. 7, din 13/03/1996 emis de PARLAMENT; | | |
| B1 | Inscrierea provizorie, drept de PROPRIETATE, dobandit prin Lege, cota actuala 1/1, cota initiala 1/1 1) COMUNA BOROAIA, CIF:4326787 | A1 |

C. Partea III. SARCINI .

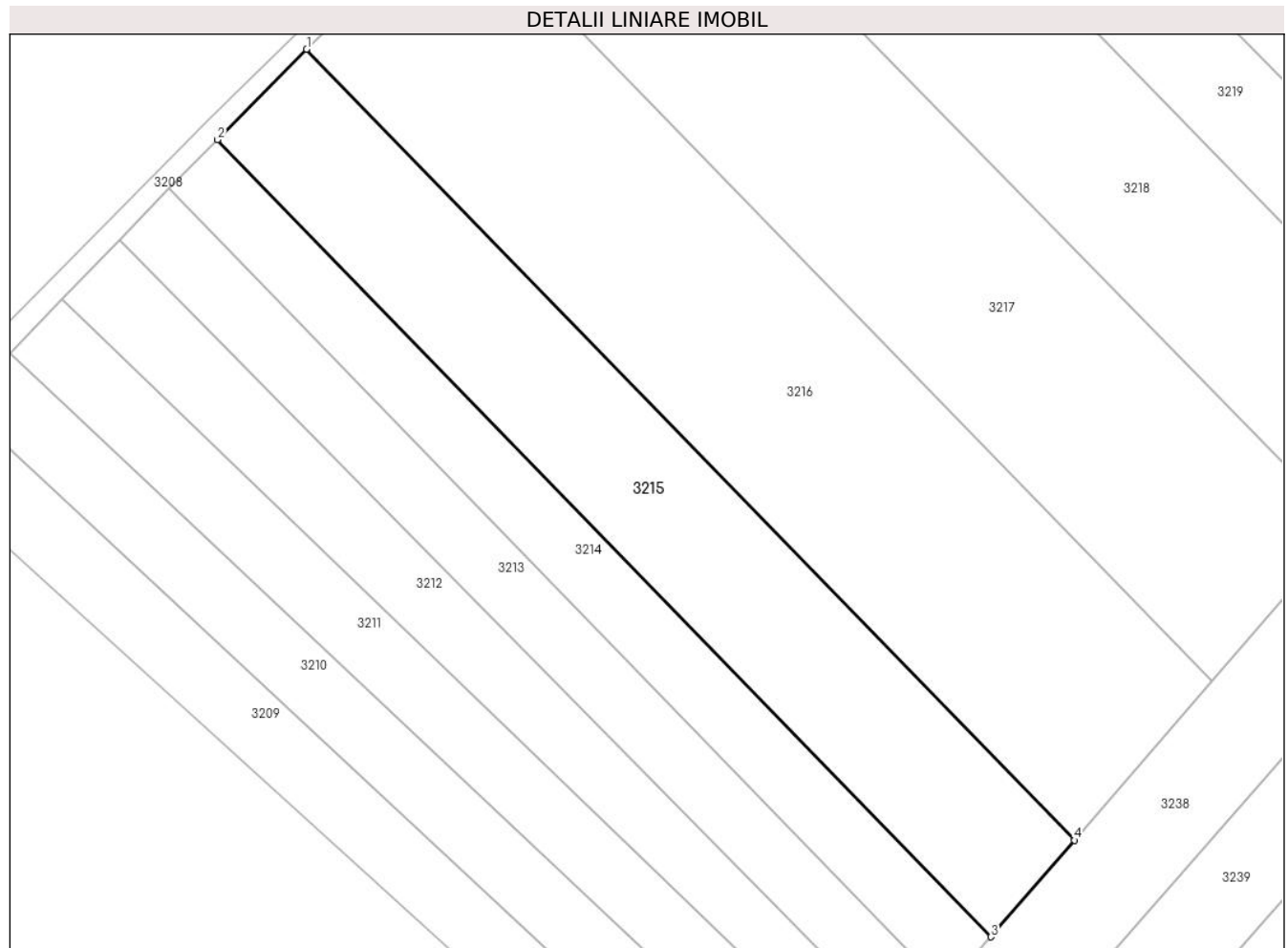
| Inscrieri privind dezmembramintele dreptului de proprietate, drepturi reale de garanție și sarcini | Referințe |
|----------------------------------------------------------------------------------------------------|-----------|
| NU SUNT | |

Anexa Nr. 1 La Partea I

Teren

| | | |
|--------------|-----------------|------------------------|
| Nr cadastral | Suprafața (mp)* | Observații / Referințe |
| | 3.300 | |

* Suprafața este determinată în planul de proiecție Stereo 70.



Date referitoare la teren

| Crt | Categorie folosință | Intra vilan | Suprafața (mp) | Tarla | Parcelă | Nr. topo | Observații / Referințe |
|-----|---------------------|-------------|----------------|-------|---------|----------|------------------------|
| 1 | arabil | NU | 3.300 | 19 | 133 | - | |

Lungime Segmente

1) Valorile lungimilor segmentelor sunt obținute din proiecție în plan.

| Punct început | X / Y | Punct sfârșit | X / Y | Lungime segment (** (m) |
|---------------|----------------------------|---------------|----------------------------|-------------------------|
| 1 | 599.370,612 653.735,637 | 2 | 599.356,963 653.721,795 | 19.439 |
| 2 | 599.356,963 653.721,795 | 3 | 599.475,537 653.599,689 | 170.204 |
| 3 | 599.475,537 653.599,689 | 4 | 599.488,329 653.614,494 | 19.566 |
| 4 | 599.488,329 653.614,494 | 1 | 599.370,612 653.735,637 | 168.917 |

** Lungimile segmentelor sunt determinate în planul de proiecție Stereo 70 și sunt rotunjite la 1 milimetru.

***** Distanţa dintre puncte este formată din segmente cumulate ce sunt mai mici decât valoarea 1 milimetru.**

**DATE DESPRE IMOBILUL NR. 3216**

Oficiul de Cadastru și Publicitate Imobiliară SUCEAVA
Biroul de Cadastru și Publicitate Imobiliară Falticeni

A. Partea I. Descrierea imobilului

TEREN Extravilan

Adresa: Jud. Suceava

| Nr. Crt | Nr cadastral Nr. topografic | Suprafața* (mp) | Observații / Referințe |
|---------|-----------------------------|-----------------|----------------------------------------|
| A1 | | 5.400 | Sector cadastral:2 Teren neimprejmuit; |

B. Partea II. Proprietari și acte

| Inscrieri privitoare la dreptul de proprietate și alte drepturi reale | | Referințe |
|-----------------------------------------------------------------------|----------------------------------------------------------------------------------------------------|-----------|
| / | | |
| Act Administrativ nr. 1582, din 27/08/2009 emis de CJPSDPAT SUCEAVA; | | |
| B1 | Intabulare, drept de PROPRIETATE, dobandit prin Reconstituire, cota actuala 1/1, cota initiala 1/1 | A1 |
| | 1) CRÎȘMARU VASILE, lipsă CNP proprietar DEFUNCT:Da | |
| | 2) CRÎȘMARIU PARASCHIVA | |

C. Partea III. SARCINI .

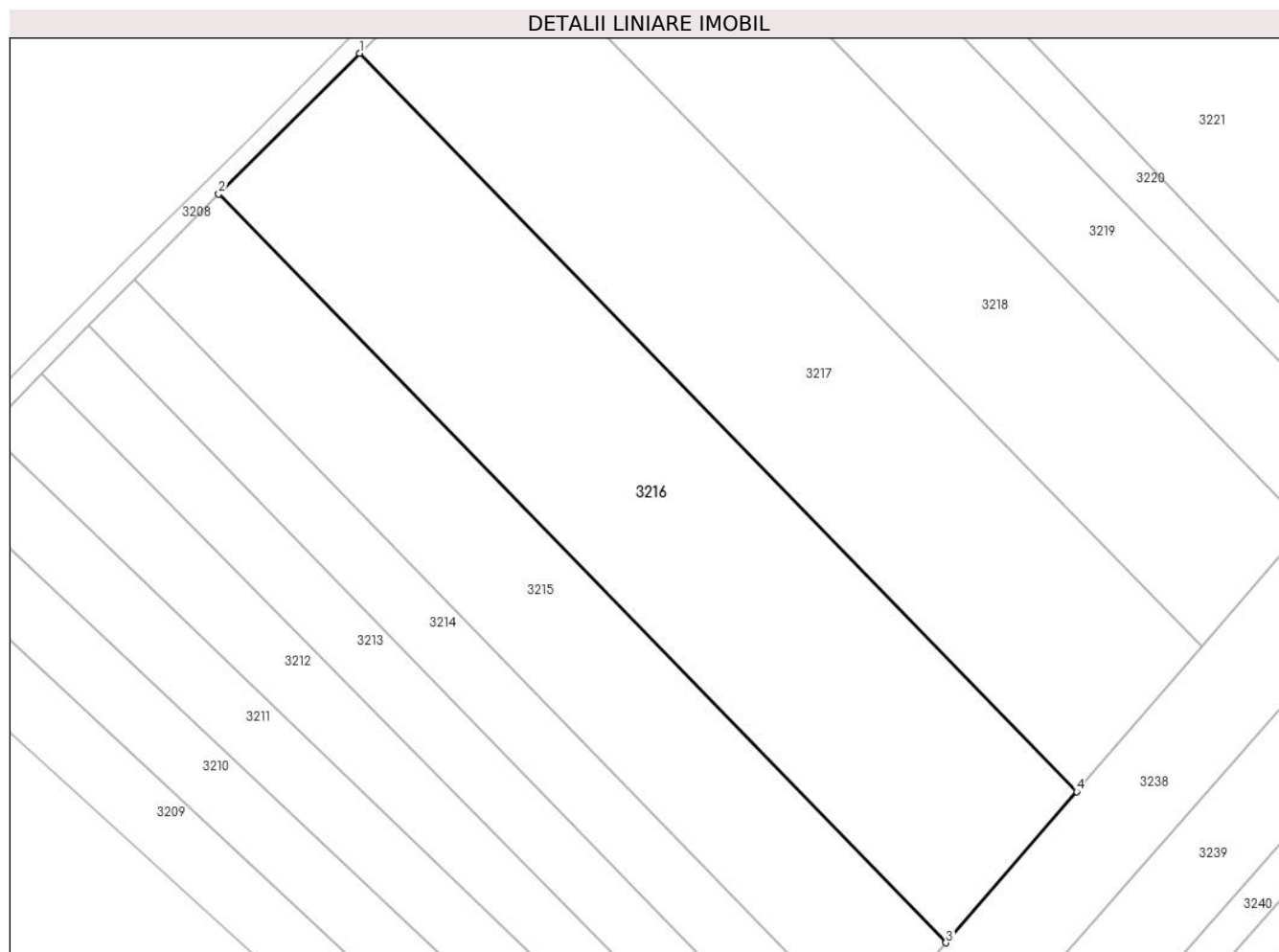
| Inscrieri privind dezmembramintele dreptului de proprietate, drepturi reale de garanție și sarcini | Referințe |
|----------------------------------------------------------------------------------------------------|-----------|
| NU SUNT | |

Anexa Nr. 1 La Partea I

Teren

| | | |
|--------------|-----------------|------------------------|
| Nr cadastral | Suprafața (mp)* | Observații / Referințe |
| | 5.400 | |

* Suprafața este determinată în planul de proiecție Stereo 70.



Date referitoare la teren

| Crt | Categorie folosință | Intra vilan | Suprafața (mp) | Tarla | Parcelă | Nr. topo | Observații / Referințe |
|-----|---------------------|-------------|----------------|-------|---------|----------|------------------------|
| 1 | arabil | NU | 5.400 | 19 | 133 | - | |

Lungime Segmente

1) Valorile lungimilor segmentelor sunt obținute din proiecție în plan.

| Punct început | X / Y | Punct sfârșit | X / Y | Lungime segment (** (m) |
|---------------|----------------------------|---------------|----------------------------|-------------------------|
| 1 | 599.393,375 653.758,405 | 2 | 599.370,612 653.735,637 | 32.195 |
| 2 | 599.370,612 653.735,637 | 3 | 599.488,329 653.614,494 | 168.917 |
| 3 | 599.488,329 653.614,494 | 4 | 599.509,457 653.638,945 | 32.314 |
| 4 | 599.509,457 653.638,945 | 1 | 599.393,375 653.758,405 | 166.57 |

** Lungimile segmentelor sunt determinate în planul de proiecție Stereo 70 și sunt rotunjite la 1 milimetru.

***** Distanţa dintre puncte este formată din segmente cumulate ce sunt mai mici decât valoarea 1 milimetru.**

**DATE DESPRE IMOBILUL NR. 3217**

Oficiul de Cadastru și Publicitate Imobiliară SUCEAVA
Biroul de Cadastru și Publicitate Imobiliară Falticeni

A. Partea I. Descrierea imobilului

TEREN Extravilan

Adresa: Jud. Suceava

| Nr. Crt | Nr cadastral Nr. topografic | Suprafața* (mp) | Observații / Referințe |
|---------|-----------------------------|------------------------------------|------------------------------------------------------------------------------------------------------------|
| A1 | | Din acte: 5.400 Masurata: 5.100 | Sector cadastral:2 Teren neimprejmuit; Suprafața de 300 mp (până la 5400 mp) nu se regăsește în teren. |

B. Partea II. Proprietari și acte

| Inscrieri privitoare la dreptul de proprietate și alte drepturi reale | | Referințe |
|-----------------------------------------------------------------------|----------------------------------------------------------------------------------------------------------------------------------|-----------|
| / | | |
| Act Administrativ nr. 1173, din 22/12/1995 emis de CJPSDPAT SUCEAVA; | | |
| B1 | Intabulare, drept de PROPRIETATE, dobandit prin Reconstituire, cota actuala 1/1, cota initiala 1/1 1) GABUR PETREA DEFUNCT:Da | A1 |

C. Partea III. SARCINI .

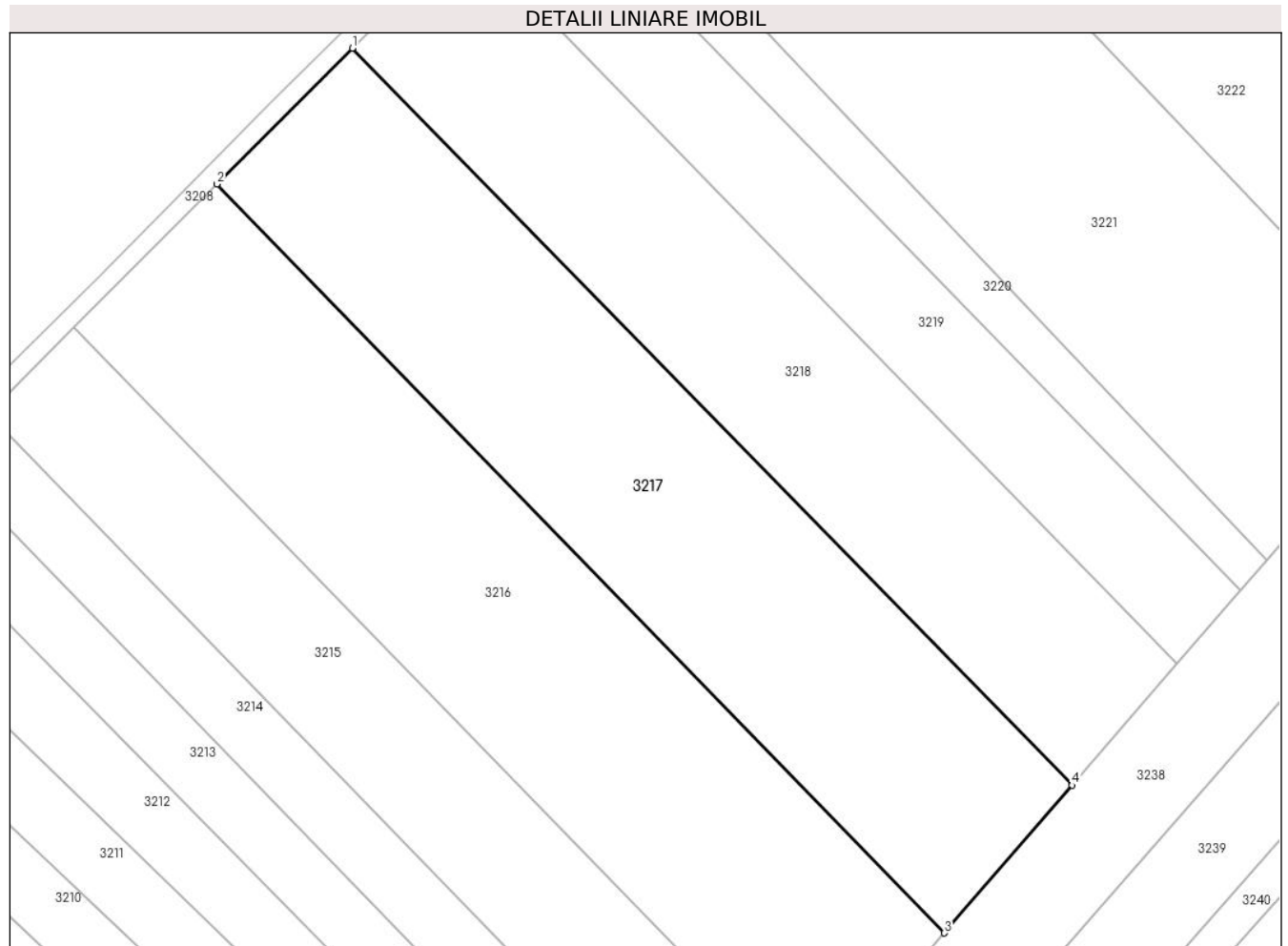
| Inscrieri privind dezmembramintele dreptului de proprietate, drepturi reale de garanție și sarcini | Referințe |
|----------------------------------------------------------------------------------------------------|-----------|
| NU SUNT | |

Anexa Nr. 1 La Partea I

Teren

| Nr cadastral | Suprafața (mp)* | Observații / Referințe |
|--------------|------------------------------------|------------------------------------------------------------------|
| | Din acte: 5.400 Masurata: 5.100 | Suprafața de 300 mp (până la 5400 mp) nu se regăsește în teren. |

* Suprafața este determinată în planul de proiecție Stereo 70.



Date referitoare la teren

| Crt | Categorie folosință | Intravilan | Suprafața (mp) | Tarla | Parcelă | Nr. topo | Observații / Referințe |
|-----|---------------------|------------|----------------|-------|---------|----------|------------------------|
| 1 | arabil | NU | 5.100 | 19 | 133 | - | |

Lungime Segmente

1) Valorile lungimilor segmentelor sunt obținute din proiecție în plan.

| Punct început | X / Y | Punct sfârșit | X / Y | Lungime segment (** (m) |
|---------------|----------------------------|---------------|----------------------------|-------------------------|
| 1 | 599.414,978 653.780,089 | 2 | 599.393,375 653.758,405 | 30.609 |
| 2 | 599.393,375 653.758,405 | 3 | 599.509,457 653.638,945 | 166.57 |
| 3 | 599.509,457 653.638,945 | 4 | 599.529,822 653.662,514 | 31.149 |
| 4 | 599.529,822 653.662,514 | 1 | 599.414,978 653.780,089 | 164.357 |

**** Lungimile segmentelor sunt determinate în planul de proiecție Stereo 70 și sunt rotunjite la 1 milimetru.**

***** Distanța dintre puncte este formată din segmente cumulate ce sunt mai mici decât valoarea 1 milimetru.**

**DATE DESPRE IMOBILUL NR. 3218**

Oficiul de Cadastru și Publicitate Imobiliară SUCEAVA
Biroul de Cadastru și Publicitate Imobiliară Falticeni

A. Partea I. Descrierea imobilului

TEREN Extravilan

Adresa: Jud. Suceava

| Nr. Crt | Nr cadastral Nr. topografic | Suprafața* (mp) | Observații / Referințe |
|---------|-----------------------------|-----------------|----------------------------------------|
| A1 | | 4.200 | Sector cadastral:2 Teren neimprejmuit; |

B. Partea II. Proprietari și acte

| Inscrieri privitoare la dreptul de proprietate și alte drepturi reale | Referințe |
|-----------------------------------------------------------------------|------------------------------------------------------------------------------------------------------|
| / | |
| Act Normativ nr. 7, din 13/03/1996 emis de PARLAMENT; | |
| B1 | Inscrierea provizorie, drept de PROPRIETATE, dobandit prin Lege, cota actuala 1/1, cota initiala 1/1 |
| | 1) COMUNA BOROAIA, CIF:4326787 |

C. Partea III. SARCINI .

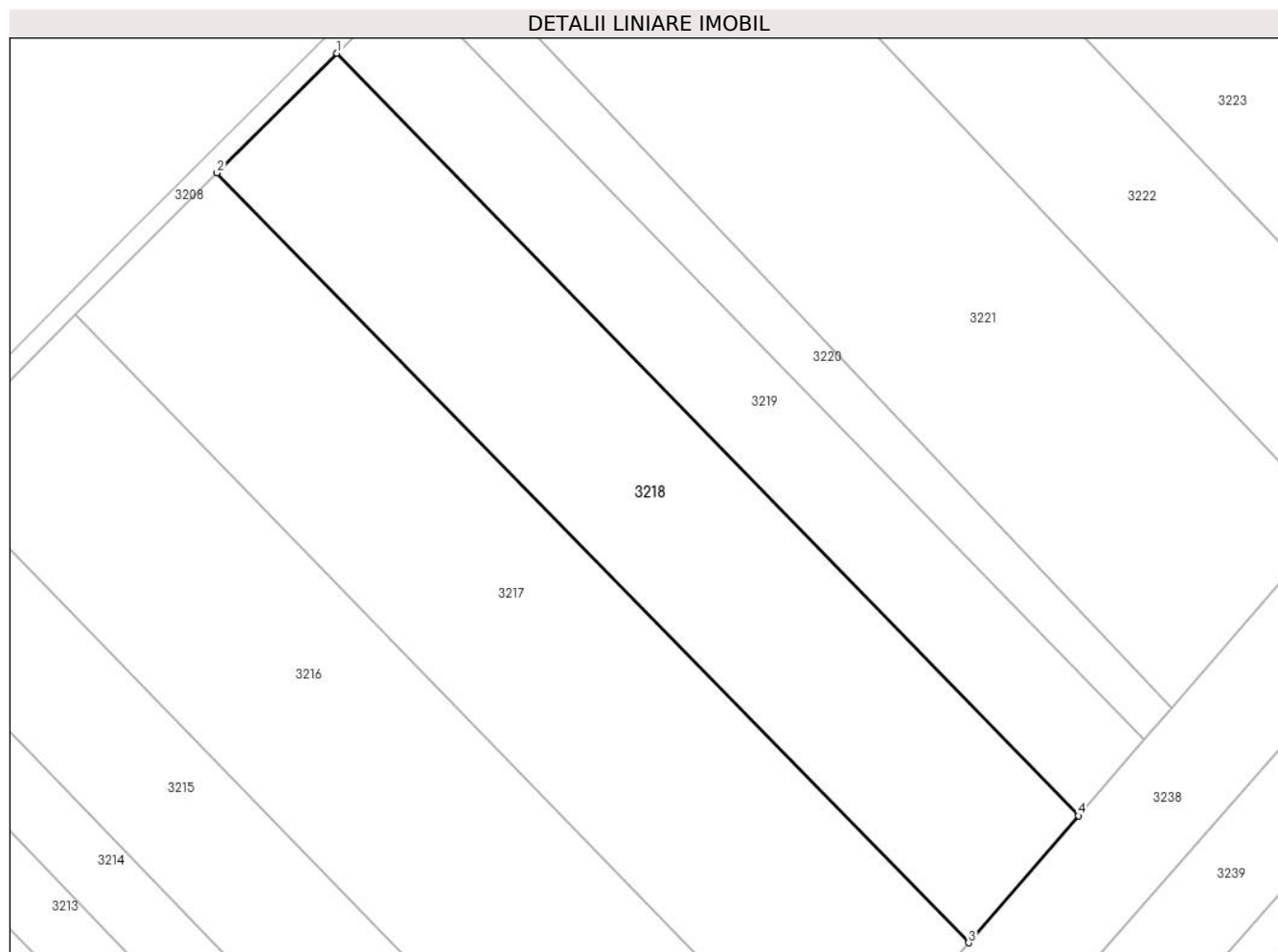
| Inscrieri privind dezmembramintele dreptului de proprietate, drepturi reale de garanție și sarcini | Referințe |
|----------------------------------------------------------------------------------------------------|-----------|
| NU SUNT | |

Anexa Nr. 1 La Partea I

Teren

| | | |
|--------------|-----------------|------------------------|
| Nr cadastral | Suprafața (mp)* | Observații / Referințe |
| | 4.200 | |

* Suprafața este determinată în planul de proiecție Stereo 70.



Date referitoare la teren

| Crt | Categorie folosință | Intra vilan | Suprafața (mp) | Tarla | Parcelă | Nr. topo | Observații / Referințe |
|-----|---------------------|-------------|----------------|-------|---------|----------|------------------------|
| 1 | arabil | NU | 4.200 | 19 | 133 | - | |

Lungime Segmente

1) Valorile lungimilor segmentelor sunt obținute din proiecție în plan.

| Punct început | X / Y | Punct sfârșit | X / Y | Lungime segment (** (m) |
|---------------|----------------------------|---------------|----------------------------|-------------------------|
| 1 | 599.433,278 653.798,352 | 2 | 599.414,978 653.780,089 | 25.854 |
| 2 | 599.414,978 653.780,089 | 3 | 599.529,822 653.662,514 | 164.357 |
| 3 | 599.529,822 653.662,514 | 4 | 599.546,588 653.681,916 | 25.642 |
| 4 | 599.546,588 653.681,916 | 1 | 599.433,278 653.798,352 | 162.47 |

** Lungimile segmentelor sunt determinate în planul de proiecție Stereo 70 și sunt rotunjite la 1 milimetru.

***** Distanţa dintre puncte este formată din segmente cumulate ce sunt mai mici decât valoarea 1 milimetru.**

**DATE DESPRE IMOBILUL NR. 3219**

Oficiul de Cadastru și Publicitate Imobiliară SUCEAVA
Biroul de Cadastru și Publicitate Imobiliară Falticeni

A. Partea I. Descrierea imobilului

TEREN Extravilan

Adresa: Jud. Suceava

| Nr. Crt | Nr cadastral Nr. topografic | Suprafața* (mp) | Observații / Referințe |
|---------|--------------------------------|-----------------|----------------------------------------|
| A1 | 37781 | 2.500 | Sector cadastral:2 Teren neimprejmuit; |

B. Partea II. Proprietari și acte

| Inscrieri privitoare la dreptul de proprietate și alte drepturi reale | Referințe |
|-------------------------------------------------------------------------------------------------------------------|-----------|
| 15155 / 20/05/2024 | |
| Act Notarial nr. 1909, din 29/10/2019 emis de BNP Ioan Liuță; | |
| B3 | A1 |
| Intabulare, drept de PROPRIETATE bun comun, dobandit prin Conventie, cota actuala 1/1, cota initiala 1/1 | |
| 1) URSUȚU CONSTANTIN , casatorit cu | |
| 2) URSUȚU ANDREEA - DIANA | |
| <i>OBSERVATII: pozitie transcrisa din CF 31852/Bogdanesti, inscrisa prin incheierea nr. 28656 din 30/10/2019;</i> | |

C. Partea III. SARCINI .

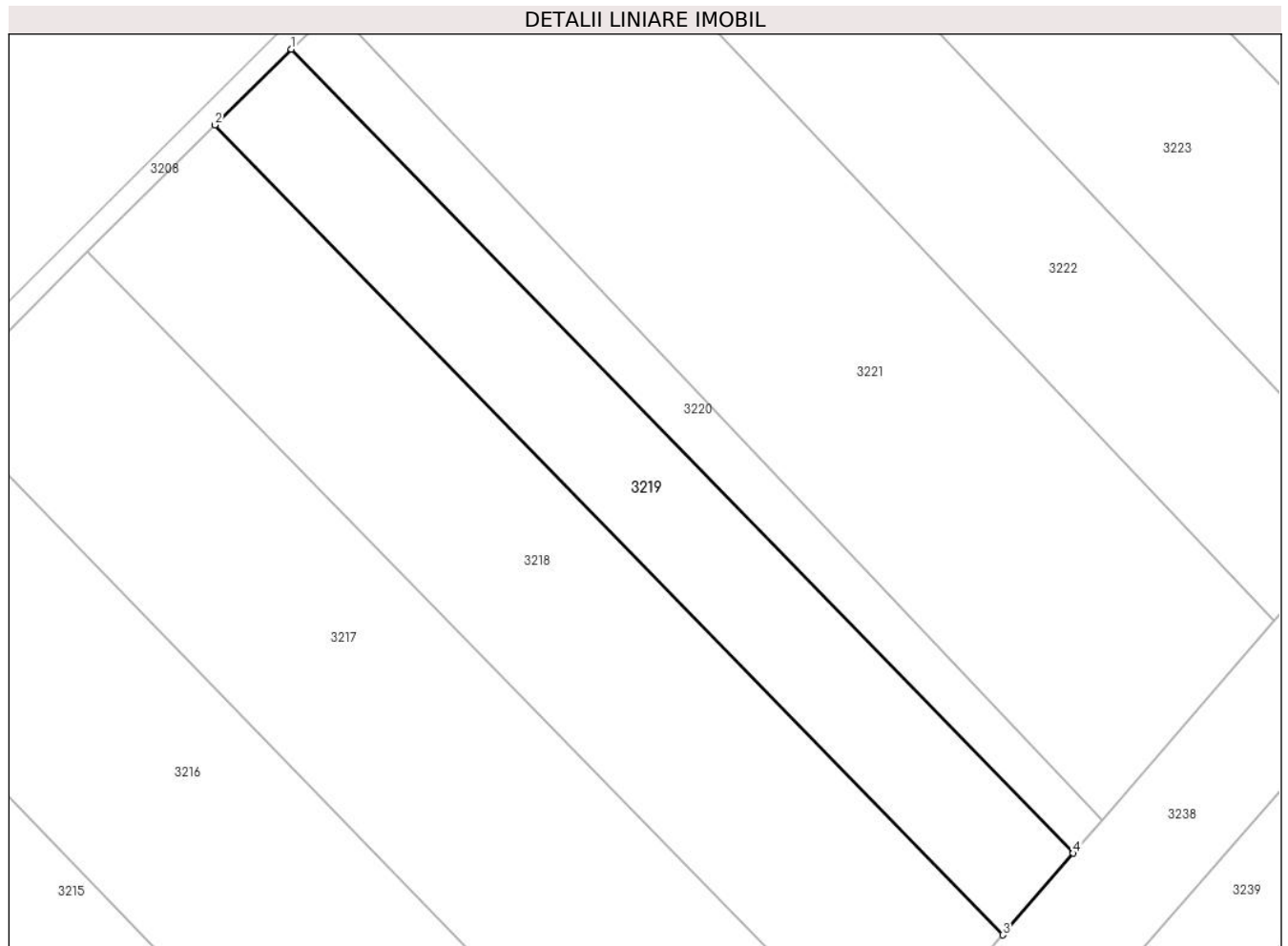
| Inscrieri privind dezmembramintele dreptului de proprietate, drepturi reale de garanție și sarcini | Referințe |
|----------------------------------------------------------------------------------------------------|-----------|
| NU SUNT | |

Anexa Nr. 1 La Partea I

Teren

| Nr cadastral | Suprafața (mp)* | Observații / Referințe |
|--------------|-----------------|------------------------|
| 37781 | 2.500 | |

* Suprafața este determinată în planul de proiecție Stereo 70.



Date referitoare la teren

| Crt | Categorie folosință | Intra vilan | Suprafața (mp) | Tarla | Parcelă | Nr. topo | Observații / Referințe |
|-----|---------------------|-------------|----------------|-------|---------|----------|------------------------|
| 1 | arabil | NU | 2.500 | 19 | 133 | - | |

Lungime Segmente

1) Valorile lungimilor segmentelor sunt obținute din proiecție în plan.

| Punct început | X / Y | Punct sfârșit | X / Y | Lungime segment (** (m) |
|---------------|----------------------------|---------------|----------------------------|-------------------------|
| 1 | 599.444,24 653.809,237 | 2 | 599.433,278 653.798,352 | 15.449 |
| 2 | 599.433,278 653.798,352 | 3 | 599.546,588 653.681,916 | 162.47 |
| 3 | 599.546,588 653.681,916 | 4 | 599.556,722 653.693,646 | 15.502 |
| 4 | 599.556,722 653.693,646 | 1 | 599.444,24 653.809,237 | 161.287 |

** Lungimile segmentelor sunt determinate în planul de proiecție Stereo 70 și sunt rotunjite la 1 milimetru.

***** Distanţa dintre puncte este formată din segmente cumulate ce sunt mai mici decât valoarea 1 milimetru.**

**DATE DESPRE IMOBILUL NR. 3220**

Oficiul de Cadastru și Publicitate Imobiliară SUCEAVA
Biroul de Cadastru și Publicitate Imobiliară Falticeni

A. Partea I. Descrierea imobilului

TEREN Extravilan

Adresa: Jud. Suceava

| Nr. Crt | Nr cadastral Nr. topografic | Suprafața* (mp) | Observații / Referințe |
|---------|-----------------------------|-----------------|----------------------------------------|
| A1 | | 1.200 | Sector cadastral:2 Teren neimprejmuit; |

B. Partea II. Proprietari și acte

| Inscrieri privitoare la dreptul de proprietate și alte drepturi reale | | Referințe |
|-----------------------------------------------------------------------|----------------------------------------------------------------------------------------------------------------------------------------|-----------|
| / | | |
| Act Normativ nr. 7, din 13/03/1996 emis de PARLAMENT; | | |
| B1 | Inscrierea provizorie, drept de PROPRIETATE, dobandit prin Lege, cota actuala 1/1, cota initiala 1/1 1) COMUNA BOROAIA, CIF:4326787 | A1 |

C. Partea III. SARCINI .

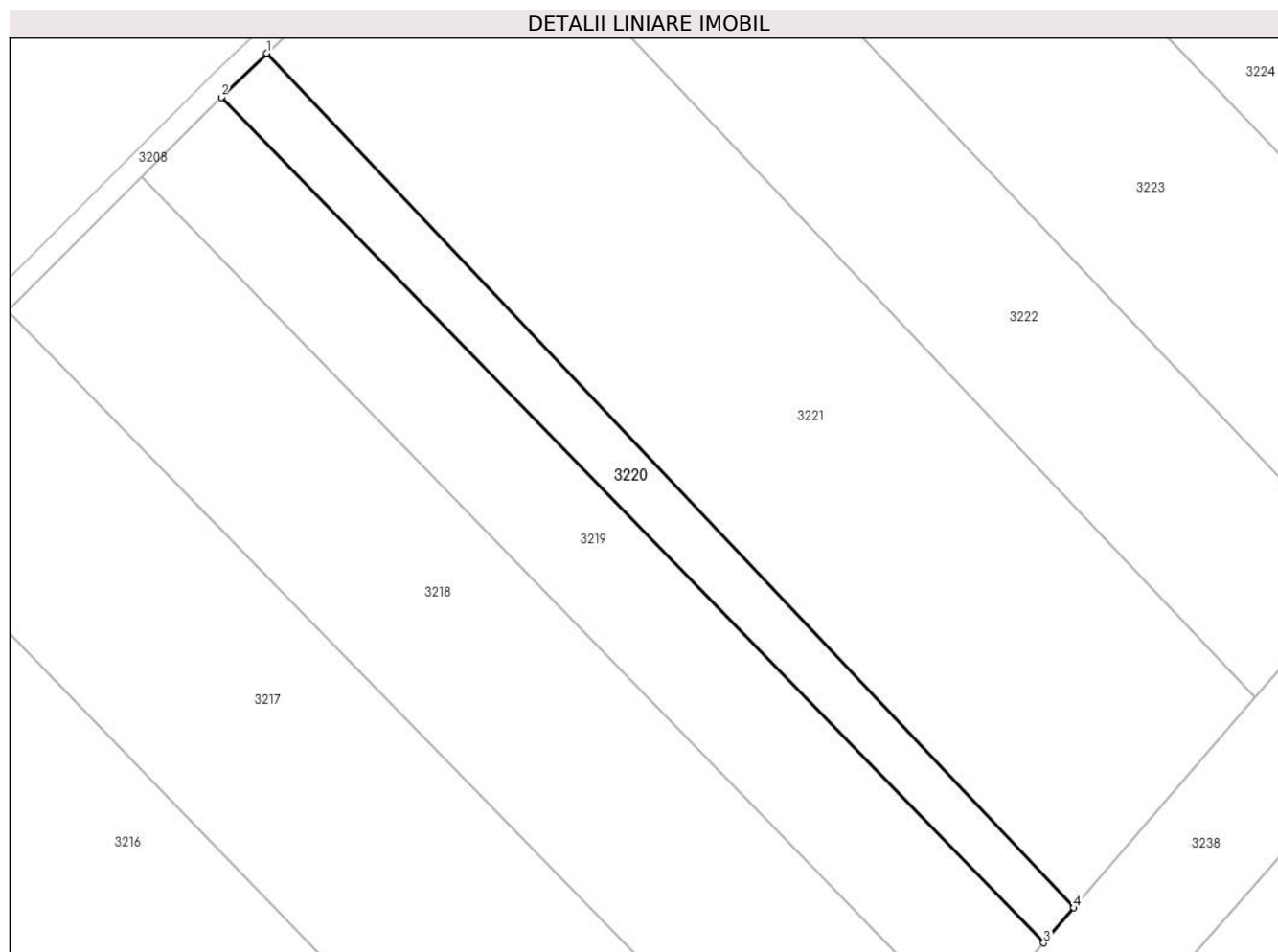
| Inscrieri privind dezmembramintele dreptului de proprietate, drepturi reale de garanție și sarcini | Referințe |
|----------------------------------------------------------------------------------------------------|-----------|
| NU SUNT | |

Anexa Nr. 1 La Partea I

Teren

| Nr cadastral | Suprafața (mp)* | Observații / Referințe |
|--------------|-----------------|------------------------|
| | 1.200 | |

* Suprafața este determinată în planul de proiecție Stereo 70.



Date referitoare la teren

| Crt | Categorie folosință | Intravilan | Suprafața (mp) | Tarla | Parcelă | Nr. topo | Observații / Referințe |
|-----|---------------------|------------|----------------|-------|---------|----------|------------------------|
| 1 | arabil | NU | 1.200 | 19 | 133 | - | |

Lungime Segmente

1) Valorile lungimilor segmentelor sunt obținute din proiecție în plan.

| Punct început | X / Y | Punct sfârșit | X / Y | Lungime segment (** (m) |
|---------------|----------------------------|---------------|----------------------------|-------------------------|
| 1 | 599.450,412 653.815,238 | 2 | 599.444,24 653.809,237 | 8.608 |
| 2 | 599.444,24 653.809,237 | 3 | 599.556,722 653.693,646 | 161.287 |
| 3 | 599.556,722 653.693,646 | 4 | 599.560,856 653.698,43 | 6.323 |
| 4 | 599.560,856 653.698,43 | 1 | 599.450,412 653.815,238 | 160.754 |

** Lungimile segmentelor sunt determinate în planul de proiecție Stereo 70 și sunt rotunjite la 1 milimetru.

***** Distanţa dintre puncte este formată din segmente cumulate ce sunt mai mici decât valoarea 1 milimetru.**

**DATE DESPRE IMOBILUL NR. 3221**

Oficiul de Cadastru și Publicitate Imobiliară SUCEAVA
Biroul de Cadastru și Publicitate Imobiliară Falticeni

A. Partea I. Descrierea imobilului

TEREN Extravilan

Adresa: Jud. Suceava

| Nr. Crt | Nr cadastral Nr. topografic | Suprafața* (mp) | Observații / Referințe |
|---------|-----------------------------|-----------------|----------------------------------------|
| A1 | | 6.000 | Sector cadastral:2 Teren neimprejmuit; |

B. Partea II. Proprietari și acte

| Inscrieri privitoare la dreptul de proprietate și alte drepturi reale | | Referințe |
|-----------------------------------------------------------------------|-------------------------------------------------------------------------------------------------------------------------------------------------------------|-----------|
| / | | |
| Act Notarial nr. 301, din 19/11/1997 emis de BNP Maria Apostol; | | |
| B1 | Intabulare, drept de PROPRIETATE, dobandit prin Succesiune, cota actuala 1/9, cota initiala 1/9 1) URSUTU ANA , lipsă CNP proprietar | A1 |
| B2 | Intabulare, drept de PROPRIETATE, dobandit prin Succesiune, cota actuala 1/9, cota initiala 1/9 1) SASU MARIA , lipsă CNP proprietar | A1 |
| B3 | Intabulare, drept de PROPRIETATE, dobandit prin Succesiune, cota actuala 1/9, cota initiala 1/9 1) DĂNILĂ VALERICA DEFUNCT:Da | A1 |
| B4 | Intabulare, drept de PROPRIETATE, dobandit prin Succesiune, cota actuala 1/9, cota initiala 1/9 1) BORTOȘ MINODORA , lipsă CNP proprietar | A1 |
| B5 | Intabulare, drept de PROPRIETATE, dobandit prin Succesiune, cota actuala 1/9, cota initiala 1/9 1) POPESCU ELENA , lipsă CNP proprietar | A1 |
| B6 | Intabulare, drept de PROPRIETATE, dobandit prin Succesiune, cota actuala 1/9, cota initiala 1/9 1) LUNGU DOREL , lipsă CNP proprietar | A1 |
| B7 | Intabulare, drept de PROPRIETATE, dobandit prin Succesiune, cota actuala 1/9, cota initiala 1/9 1) LUNGU MIHAI , lipsă CNP proprietar | A1 |
| B8 | Intabulare, drept de PROPRIETATE, dobandit prin Succesiune, cota actuala 1/9, cota initiala 1/9 1) LUNGU AUREL , lipsă CNP proprietar | A1 |
| B9 | Intabulare, drept de PROPRIETATE, dobandit prin Succesiune, cota actuala 1/9, cota initiala 1/9 1) LUNGU VASILE , lipsă CNP proprietar DEFUNCT:Da | A1 |

C. Partea III. SARCINI .

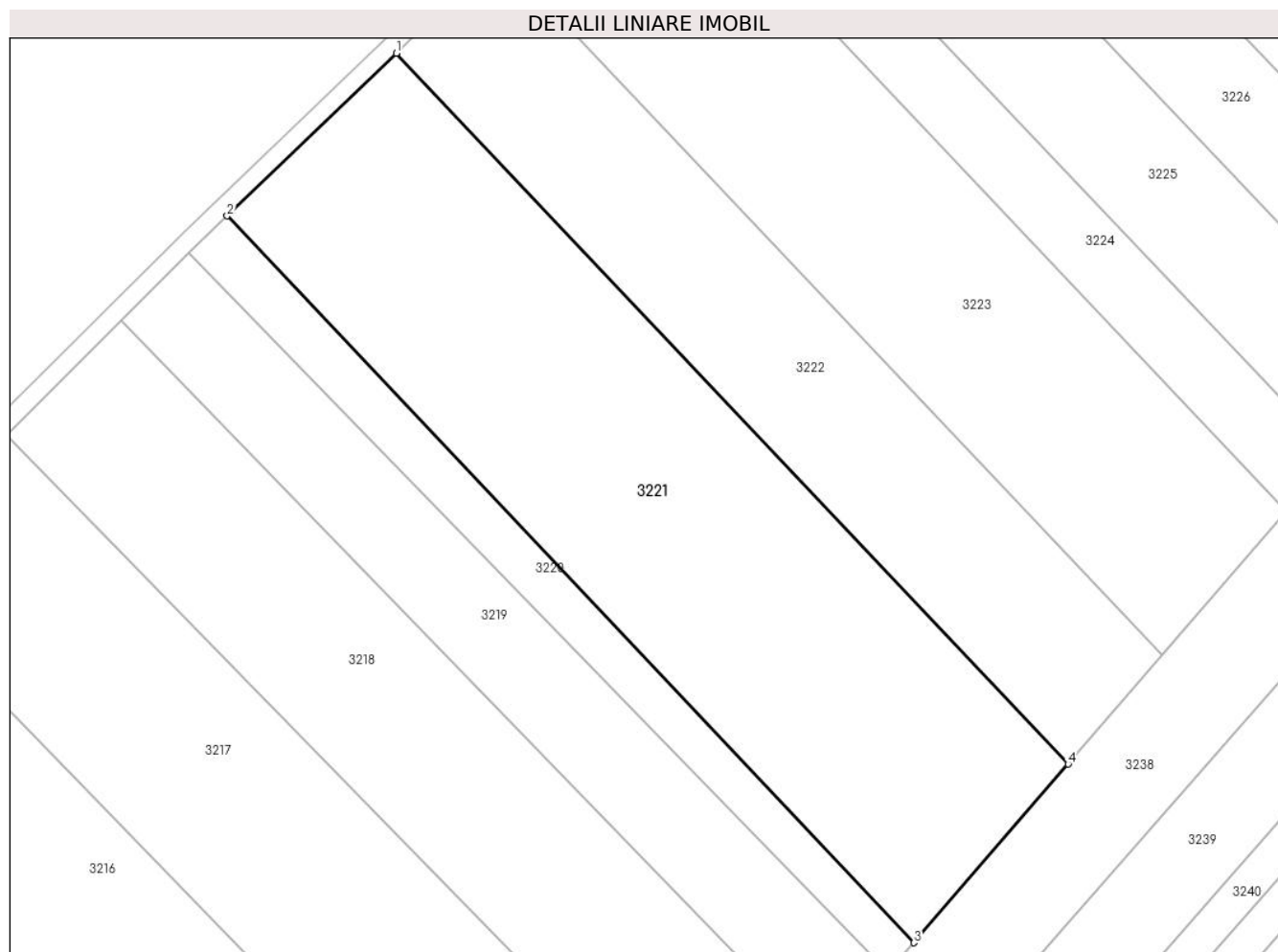
| Inscrieri privind dezmembramintele dreptului de proprietate, drepturi reale de garanție și sarcini | Referințe |
|----------------------------------------------------------------------------------------------------|-----------|
| NU SUNT | |

Anexa Nr. 1 La Partea I

Teren

| | | |
|--------------|-----------------|------------------------|
| Nr cadastral | Suprafața (mp)* | Observații / Referințe |
| | 6.000 | |

* Suprafața este determinată în planul de proiecție Stereo 70.



Date referitoare la teren

| Crt | Categorie folosință | Intravilan | Suprafața (mp) | Tarla | Parcelă | Nr. topo | Observații / Referințe |
|-----|---------------------|------------|----------------|-------|---------|----------|------------------------|
| 1 | arabil | NU | 6.000 | 19 | 133 | - | |

Lungime Segmente

1) Valorile lungimilor segmentelor sunt obținute din proiecție în plan.

| Punct început | X / Y | Punct sfârșit | X / Y | Lungime segment (** (m) |
|---------------|----------------------------|---------------|----------------------------|-------------------------|
| 1 | 599.477,632 653.841,378 | 2 | 599.450,412 653.815,238 | 37.739 |
| 2 | 599.450,412 653.815,238 | 3 | 599.560,856 653.698,43 | 160.754 |
| 3 | 599.560,856 653.698,43 | 4 | 599.585,655 653.727,13 | 37.93 |
| 4 | 599.585,655 653.727,13 | 1 | 599.477,632 653.841,378 | 157.231 |

** Lungimile segmentelor sunt determinate în planul de proiecție Stereo 70 și sunt rotunjite la 1 milimetru.

***** Distanţa dintre puncte este formată din segmente cumulate ce sunt mai mici decât valoarea 1 milimetru.**

**DATE DESPRE IMOBILUL NR. 3222**

Oficiul de Cadastru și Publicitate Imobiliară SUCEAVA
Biroul de Cadastru și Publicitate Imobiliară Falticeni

A. Partea I. Descrierea imobilului

TEREN Extravilan

Adresa: Jud. Suceava

| Nr. Crt | Nr cadastral Nr. topografic | Suprafața* (mp) | Observații / Referințe |
|---------|-----------------------------|-----------------|------------------------------------------------------------------|
| A1 | | 3.600 | Sector cadastral:2 Teren neimprejmuit; detine Oproaia Neculai |

B. Partea II. Proprietari și acte

| Inscrieri privitoare la dreptul de proprietate și alte drepturi reale | | Referințe |
|-----------------------------------------------------------------------|----------------------------------------------------------------------------------------------------------------------------------------|-----------|
| / | | |
| Act Normativ nr. 7, din 13/03/1996 emis de PARLAMENT; | | |
| B1 | Inscrierea provizorie, drept de PROPRIETATE, dobandit prin Lege, cota actuala 1/1, cota initiala 1/1 1) COMUNA BOROAIA, CIF:4326787 | A1 |

C. Partea III. SARCINI .

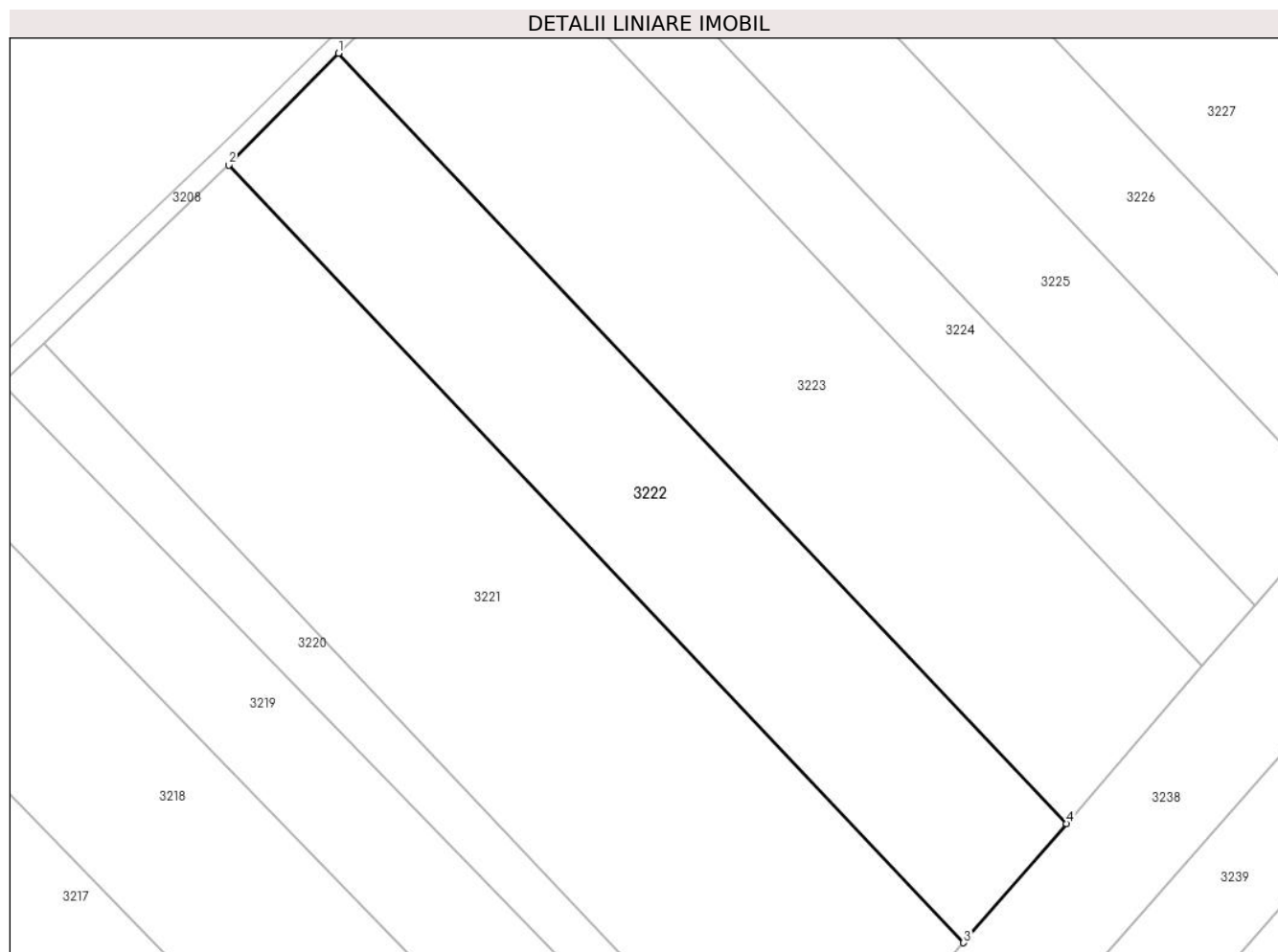
| Inscrieri privind dezmembramintele dreptului de proprietate, drepturi reale de garanție și sarcini | Referințe |
|----------------------------------------------------------------------------------------------------|-----------|
| NU SUNT | |

Anexa Nr. 1 La Partea I

Teren

| | | |
|--------------|-----------------|------------------------|
| Nr cadastral | Suprafața (mp)* | Observații / Referințe |
| | 3.600 | detine Oproaia Neculai |

* Suprafața este determinată în planul de proiecție Stereo 70.



Date referitoare la teren

| Crt | Categorie folosință | Intra vilan | Suprafața (mp) | Tarla | Parcelă | Nr. topo | Observații / Referințe |
|-----|---------------------|-------------|----------------|-------|---------|----------|------------------------|
| 1 | arabil | NU | 3.600 | 19 | 133 | - | |

Lungime Segmente

1) Valorile lungimilor segmentelor sunt obținute din proiecție în plan.

| Punct început | X / Y | Punct sfârșit | X / Y | Lungime segment (** (m) |
|---------------|----------------------------|---------------|----------------------------|-------------------------|
| 1 | 599.493,764 653.857,8 | 2 | 599.477,632 653.841,378 | 23.02 |
| 2 | 599.477,632 653.841,378 | 3 | 599.585,655 653.727,13 | 157.231 |
| 3 | 599.585,655 653.727,13 | 4 | 599.600,772 653.744,625 | 23.122 |
| 4 | 599.600,772 653.744,625 | 1 | 599.493,764 653.857,8 | 155.755 |

** Lungimile segmentelor sunt determinate în planul de proiecție Stereo 70 și sunt rotunjite la 1 milimetru.

***** Distanţa dintre puncte este formată din segmente cumulate ce sunt mai mici decât valoarea 1 milimetru.**

**DATE DESPRE IMOBILUL NR. 3223**

Oficiul de Cadastru și Publicitate Imobiliară SUCEAVA
Biroul de Cadastru și Publicitate Imobiliară Falticeni

A. Partea I. Descrierea imobilului

TEREN Extravilan

Adresa: Jud. Suceava

| Nr. Crt | Nr cadastral Nr. topografic | Suprafața* (mp) | Observații / Referințe |
|---------|-----------------------------|-----------------|----------------------------------------|
| A1 | | 4.700 | Sector cadastral:2 Teren neimprejmuit; |

B. Partea II. Proprietari și acte

| Inscrieri privitoare la dreptul de proprietate și alte drepturi reale | Referințe |
|----------------------------------------------------------------------------------------------------|-----------|
| / | |
| Act Administrativ nr. 644, din 15/12/1993 emis de CJPSDPAT SUCEAVA; | |
| B1 | A1 |
| Intabulare, drept de PROPRIETATE, dobandit prin Reconstituire, cota actuala 1/1, cota initiala 1/1 | |
| 1) ANDRIEȘOAIIE GHIORGHE, lipsă CNP proprietar DEFUNCT:Da | |

C. Partea III. SARCINI .

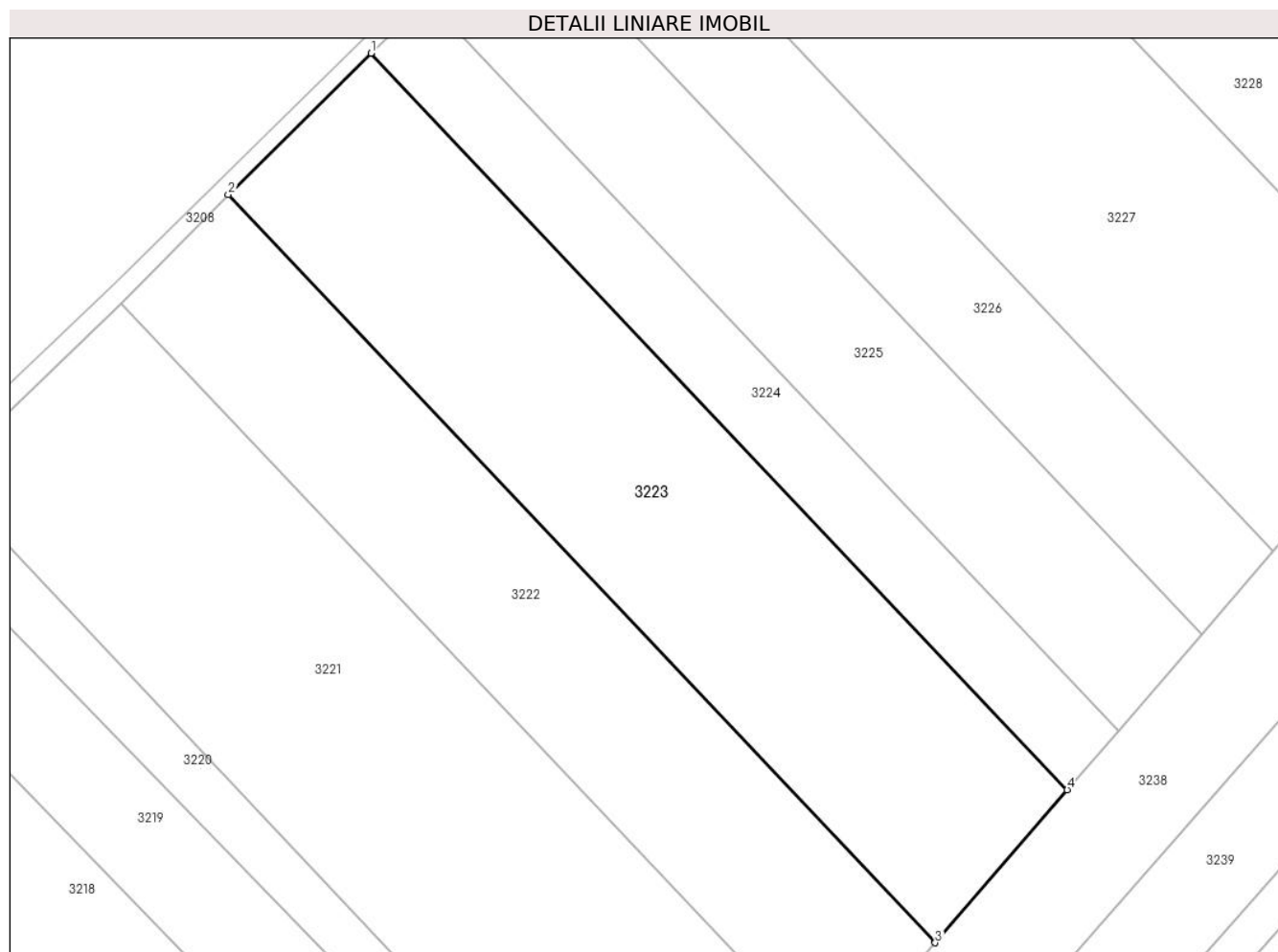
| Inscrieri privind dezmembramintele dreptului de proprietate, drepturi reale de garanție și sarcini | Referințe |
|----------------------------------------------------------------------------------------------------|-----------|
| NU SUNT | |

Anexa Nr. 1 La Partea I

Teren

| | | |
|--------------|-----------------|------------------------|
| Nr cadastral | Suprafața (mp)* | Observații / Referințe |
| | 4.700 | |

* Suprafața este determinată în planul de proiecție Stereo 70.



Date referitoare la teren

| Crt | Categorie folosință | Intra vilan | Suprafața (mp) | Tarla | Parcelă | Nr. topo | Observații / Referințe |
|-----|---------------------|-------------|----------------|-------|---------|----------|------------------------|
| 1 | arabil | NU | 4.700 | 19 | 133 | - | |

Lungime Segmente

1) Valorile lungimilor segmentelor sunt obținute din proiecție în plan.

| Punct început | X / Y | Punct sfârșit | X / Y | Lungime segment (** (m) |
|---------------|----------------------------|---------------|----------------------------|-------------------------|
| 1 | 599.515,411 653.879,172 | 2 | 599.493,764 653.857,8 | 30.42 |
| 2 | 599.493,764 653.857,8 | 3 | 599.600,772 653.744,625 | 155.755 |
| 3 | 599.600,772 653.744,625 | 4 | 599.620,759 653.767,754 | 30.568 |
| 4 | 599.620,759 653.767,754 | 1 | 599.515,411 653.879,172 | 153.336 |

** Lungimile segmentelor sunt determinate în planul de proiecție Stereo 70 și sunt rotunjite la 1 milimetru.

***** Distanţa dintre puncte este formată din segmente cumulate ce sunt mai mici decât valoarea 1 milimetru.**

**DATE DESPRE IMOBILUL NR. 3224**

Oficiul de Cadastru și Publicitate Imobiliară SUCEAVA
Biroul de Cadastru și Publicitate Imobiliară Falticeni

A. Partea I. Descrierea imobilului

TEREN Extravilan

Adresa: Jud. Suceava

| Nr. Crt | Nr cadastral Nr. topografic | Suprafața* (mp) | Observații / Referințe |
|---------|-----------------------------|-----------------|-----------------------------------------------------------------------------------------------------|
| A1 | | 1.800 | Sector cadastral:2 Teren neimprejmuit; Suprafața de 2900 mp (până la 4700 mp) se află la ID 3225 |

B. Partea II. Proprietari și acte

| Inscrieri privitoare la dreptul de proprietate și alte drepturi reale | | Referințe |
|-----------------------------------------------------------------------|-----------------------------------------------------------------------------------------------------------------------------------------------------------|-----------|
| / | | |
| Act Administrativ nr. 64, din 15/03/1993 emis de CJPSDPAT SUCEAVA; | | |
| B1 | Intabulare, drept de PROPRIETATE, dobandit prin Reconstituire, cota actuala 1/1, cota initiala 1/1 1) ANDRIȘOAI COSTACHI , lipsă CNP proprietar | A1 |

C. Partea III. SARCINI .

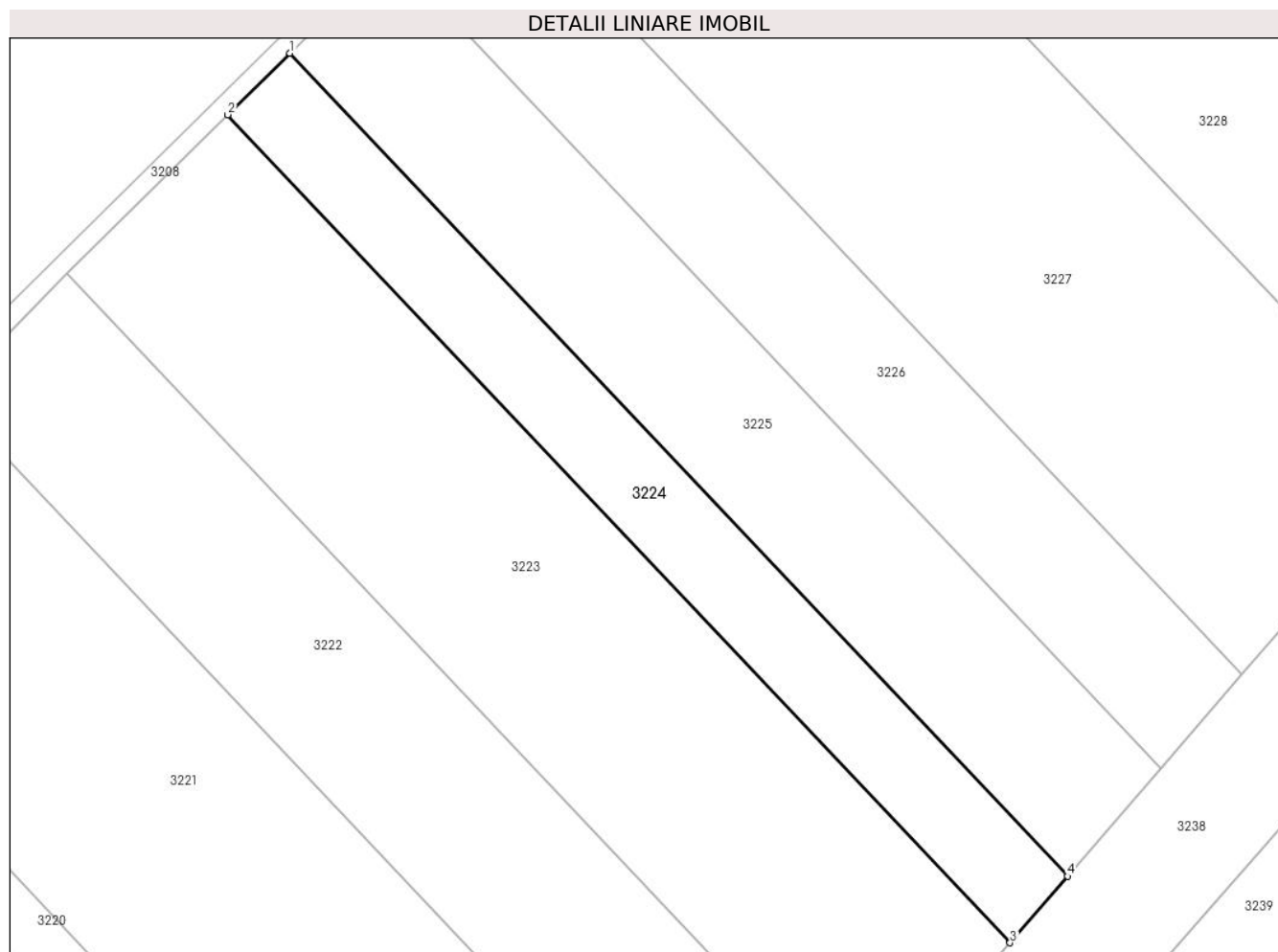
| Inscrieri privind dezmembramintele dreptului de proprietate, drepturi reale de garanție și sarcini | Referințe |
|----------------------------------------------------------------------------------------------------|-----------|
| NU SUNT | |

Anexa Nr. 1 La Partea I

Teren

| | | |
|--------------|-----------------|-----------------------------------------------------------|
| Nr cadastral | Suprafața (mp)* | Observații / Referințe |
| | 1.800 | Suprafața de 2900 mp (până la 4700 mp) se află la ID 3225 |

* Suprafața este determinată în planul de proiecție Stereo 70.



Date referitoare la teren

| Crt | Categorie folosință | Intra vilan | Suprafața (mp) | Tarla | Parcelă | Nr. topo | Observații / Referințe |
|-----|---------------------|-------------|----------------|-------|---------|----------|------------------------|
| 1 | arabil | NU | 1.800 | 19 | 133 | - | |

Lungime Segmente

1) Valorile lungimilor segmentelor sunt obținute din proiecție în plan.

| Punct început | X / Y | Punct sfârșit | X / Y | Lungime segment (** (m) |
|---------------|----------------------------|---------------|----------------------------|-------------------------|
| 1 | 599.523,787 653.887,452 | 2 | 599.515,411 653.879,172 | 11.777 |
| 2 | 599.515,411 653.879,172 | 3 | 599.620,759 653.767,754 | 153.336 |
| 3 | 599.620,759 653.767,754 | 4 | 599.628,496 653.776,709 | 11.835 |
| 4 | 599.628,496 653.776,709 | 1 | 599.523,787 653.887,452 | 152.408 |

** Lungimile segmentelor sunt determinate în planul de proiecție Stereo 70 și sunt rotunjite la 1 milimetru.

***** Distanţa dintre puncte este formată din segmente cumulate ce sunt mai mici decât valoarea 1 milimetru.**

**DATE DESPRE IMOBILUL NR. 3225**

Oficiul de Cadastru și Publicitate Imobiliară SUCEAVA
Biroul de Cadastru și Publicitate Imobiliară Falticeni

A. Partea I. Descrierea imobilului

TEREN Extravilan

Adresa: Jud. Suceava

| Nr. Crt | Nr cadastral Nr. topografic | Suprafața* (mp) | Observații / Referințe |
|---------|-----------------------------|-----------------|----------------------------------------|
| A1 | | 2.900 | Sector cadastral:2 Teren neimprejmuit; |

B. Partea II. Proprietari și acte

| Inscrieri privitoare la dreptul de proprietate și alte drepturi reale | Referințe |
|-----------------------------------------------------------------------------------------------------------------------------------------------------------|-----------|
| / | |
| Act Administrativ nr. 64, din 15/03/1993 emis de CJPSDPAT SUCEAVA; | |
| B1 | A1 |
| Intabulare, drept de PROPRIETATE, dobandit prin Reconstituire, cota actuala 1/1, cota initiala 1/1 1) ANDRIȘOAI COSTACHI , lipsă CNP proprietar | |
| Act Administrativ nr. 2808, din 18/04/2024 emis de Primăria Boroaia; | |
| B2 | A1 |
| se notează posesia faptică în favoarea DĂNILĂ COSTEL 1) DĂNILĂ COSTEL | |

C. Partea III. SARCINI .

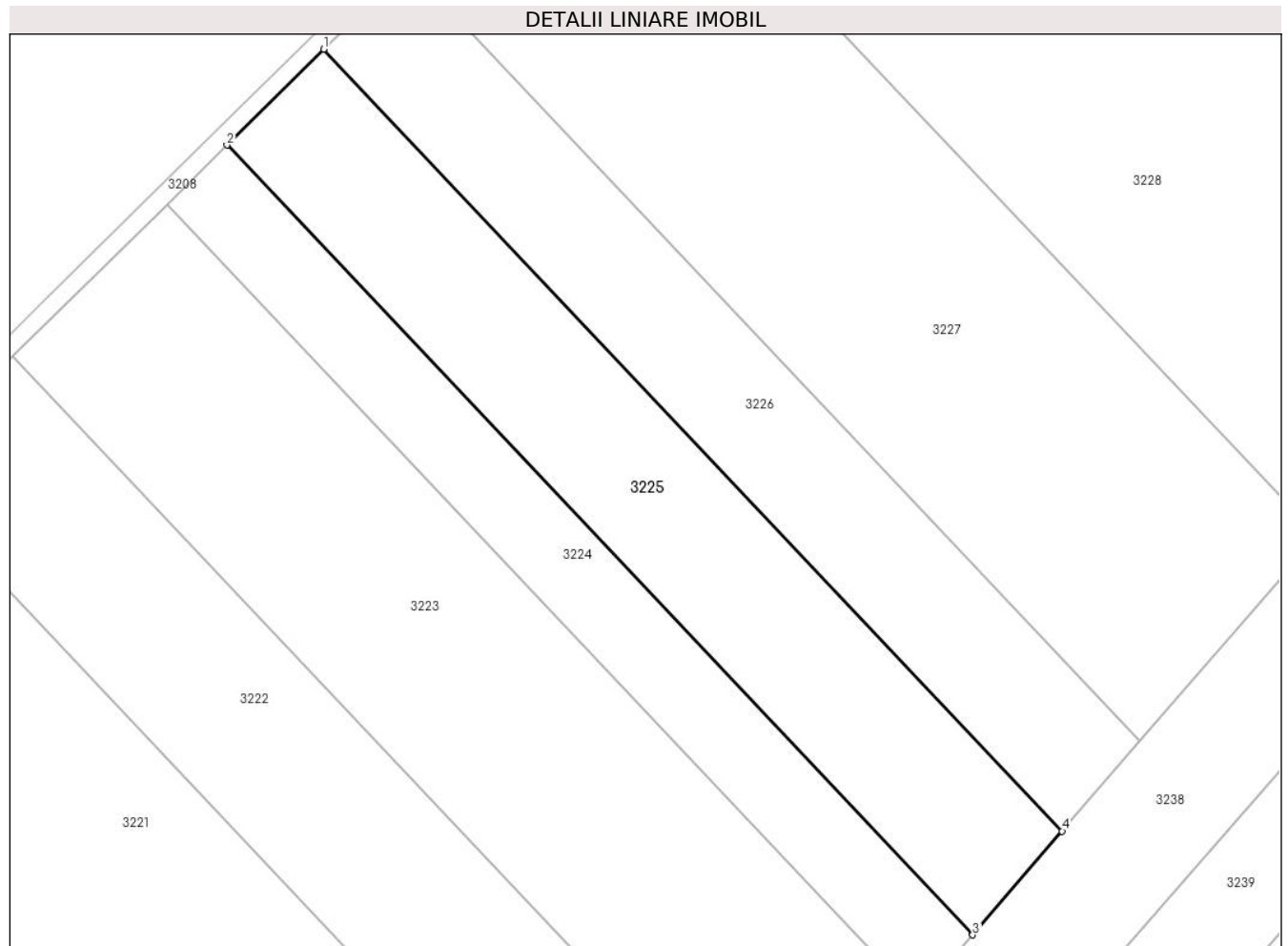
| Inscrieri privind dezmembramintele dreptului de proprietate, drepturi reale de garanție și sarcini | Referințe |
|----------------------------------------------------------------------------------------------------|-----------|
| NU SUNT | |

Anexa Nr. 1 La Partea I

Teren

| | | |
|--------------|-----------------|------------------------|
| Nr cadastral | Suprafața (mp)* | Observații / Referințe |
| | 2.900 | |

* Suprafața este determinată în planul de proiecție Stereo 70.



Date referitoare la teren

| Crt | Categorie folosință | Intra vilan | Suprafața (mp) | Tarla | Parcelă | Nr. topo | Observații / Referințe |
|-----|---------------------|-------------|----------------|-------|---------|----------|------------------------|
| 1 | arabil | NU | 2.900 | 19 | 133 | - | |

Lungime Segmente

1) Valorile lungimilor segmentelor sunt obținute din proiecție în plan.

| Punct început | X / Y | Punct sfârșit | X / Y | Lungime segment (** (m) |
|---------------|----------------------------|---------------|----------------------------|-------------------------|
| 1 | 599.537,389 653.900,899 | 2 | 599.523,787 653.887,452 | 19.127 |
| 2 | 599.523,787 653.887,452 | 3 | 599.628,496 653.776,709 | 152.408 |
| 3 | 599.628,496 653.776,709 | 4 | 599.641,063 653.791,252 | 19.22 |
| 4 | 599.641,063 653.791,252 | 1 | 599.537,389 653.900,899 | 150.9 |

** Lungimile segmentelor sunt determinate în planul de proiecție Stereo 70 și sunt rotunjite la 1 milimetru.

***** Distanţa dintre puncte este formată din segmente cumulate ce sunt mai mici decât valoarea 1 milimetru.**

**DATE DESPRE IMOBILUL NR. 3226**

Oficiul de Cadastru și Publicitate Imobiliară SUCEAVA
Biroul de Cadastru și Publicitate Imobiliară Falticeni

A. Partea I. Descrierea imobilului

TEREN Extravilan

Adresa: Jud. Suceava

| Nr. Crt | Nr cadastral Nr. topografic | Suprafața* (mp) | Observații / Referințe |
|---------|-----------------------------|-----------------|----------------------------------------|
| A1 | | 2.500 | Sector cadastral:2 Teren neimprejmuit; |

B. Partea II. Proprietari și acte

| Inscrieri privitoare la dreptul de proprietate și alte drepturi reale | | Referințe |
|-----------------------------------------------------------------------|--------------------------------------------------------------------------------------------------------------------------------------------------------|-----------|
| / | | |
| Act Administrativ nr. 825, din 12/07/1994 emis de CJPSDPAT SUCEAVA; | | |
| B1 | Intabulare, drept de PROPRIETATE, dobandit prin Reconstituire, cota actuala 1/1, cota initiala 1/1 1) BERENGHEA AUREL , lipsă CNP proprietar | A1 |
| Act Administrativ nr. 2809, din 18/04/2024 emis de Primăria Boroaia; | | |
| B1 | se notează posesia faptică în favoarea APOPEI VASILE, APOPEI CRISTINA 1) APOPEI VASILE 2) APOPEI CRISTINA | A1 |

C. Partea III. SARCINI .

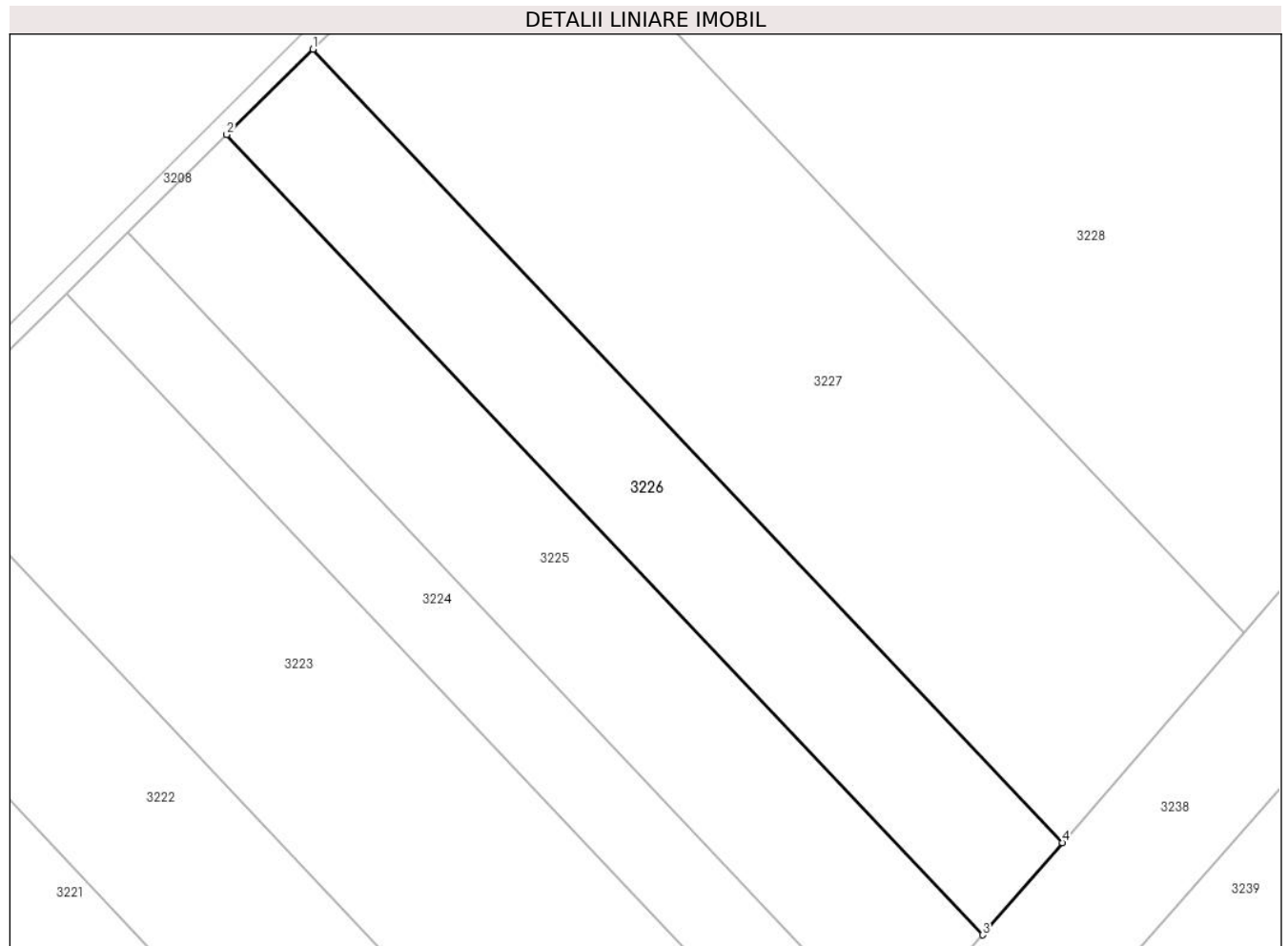
| Inscrieri privind dezmembramintele dreptului de proprietate, drepturi reale de garanție și sarcini | Referințe |
|----------------------------------------------------------------------------------------------------|-----------|
| NU SUNT | |

Anexa Nr. 1 La Partea I

Teren

| | | |
|--------------|-----------------|------------------------|
| Nr cadastral | Suprafața (mp)* | Observații / Referințe |
| | 2.500 | |

* Suprafața este determinată în planul de proiecție Stereo 70.



Date referitoare la teren

| Crt | Categorie folosință | Intra vilan | Suprafața (mp) | Tarla | Parcelă | Nr. topo | Observații / Referințe |
|-----|---------------------|-------------|----------------|-------|---------|----------|------------------------|
| 1 | arabil | NU | 2.500 | 19 | 133 | - | |

Lungime Segmente

1) Valorile lungimilor segmentelor sunt obținute din proiecție în plan.

| Punct început | X / Y | Punct sfârșit | X / Y | Lungime segment (** (m) |
|---------------|----------------------------|---------------|----------------------------|-------------------------|
| 1 | 599.549,226 653.912,6 | 2 | 599.537,389 653.900,899 | 16.644 |
| 2 | 599.537,389 653.900,899 | 3 | 599.641,063 653.791,252 | 150.9 |
| 3 | 599.641,063 653.791,252 | 4 | 599.651,997 653.803,907 | 16.724 |
| 4 | 599.651,997 653.803,907 | 1 | 599.549,226 653.912,6 | 149.588 |

** Lungimile segmentelor sunt determinate în planul de proiecție Stereo 70 și sunt rotunjite la 1 milimetru.

***** Distanţa dintre puncte este formată din segmente cumulate ce sunt mai mici decât valoarea 1 milimetru.**

**DATE DESPRE IMOBILUL NR. 3227**

Oficiul de Cadastru și Publicitate Imobiliară SUCEAVA
Biroul de Cadastru și Publicitate Imobiliară Falticeni

A. Partea I. Descrierea imobilului

TEREN Extravilan

Adresa: Jud. Suceava

| Nr. Crt | Nr cadastral Nr. topografic | Suprafața* (mp) | Observații / Referințe |
|---------|-----------------------------|-----------------|----------------------------------------|
| A1 | | 5.600 | Sector cadastral:2 Teren neimprejmuit; |

B. Partea II. Proprietari și acte

| Inscrieri privitoare la dreptul de proprietate și alte drepturi reale | | Referințe |
|-----------------------------------------------------------------------|-------------------------------------------------------------------------------------------------------------------------------------------------------------------------------------------------------------------------------------|-----------|
| / | | |
| Act Administrativ nr. 443, din 20/05/1993 emis de CJPSDPAT SUCEAVA; | | |
| B1 | Intabulare, drept de PROPRIETATE, dobandit prin Reconstituire, cota actuala 1/1, cota initiala 1/1 1) OLTEANU MIHAI, lipsă CNP proprietar 2) OLTEANU VASILE, lipsă CNP proprietar 3) OLTEANU DUMITRU, lipsă CNP proprietar | A1 |
| Act Administrativ nr. 2810, din 18/04/2024 emis de Primăria Boroaia; | | |
| B1 | se notează posesia faptică în favoarea ANDRIEȘ VASILE, ANDRIEȘ AURICA 1) ANDRIEȘ VASILE 2) ANDRIEȘ AURICA | A1 |

C. Partea III. SARCINI .

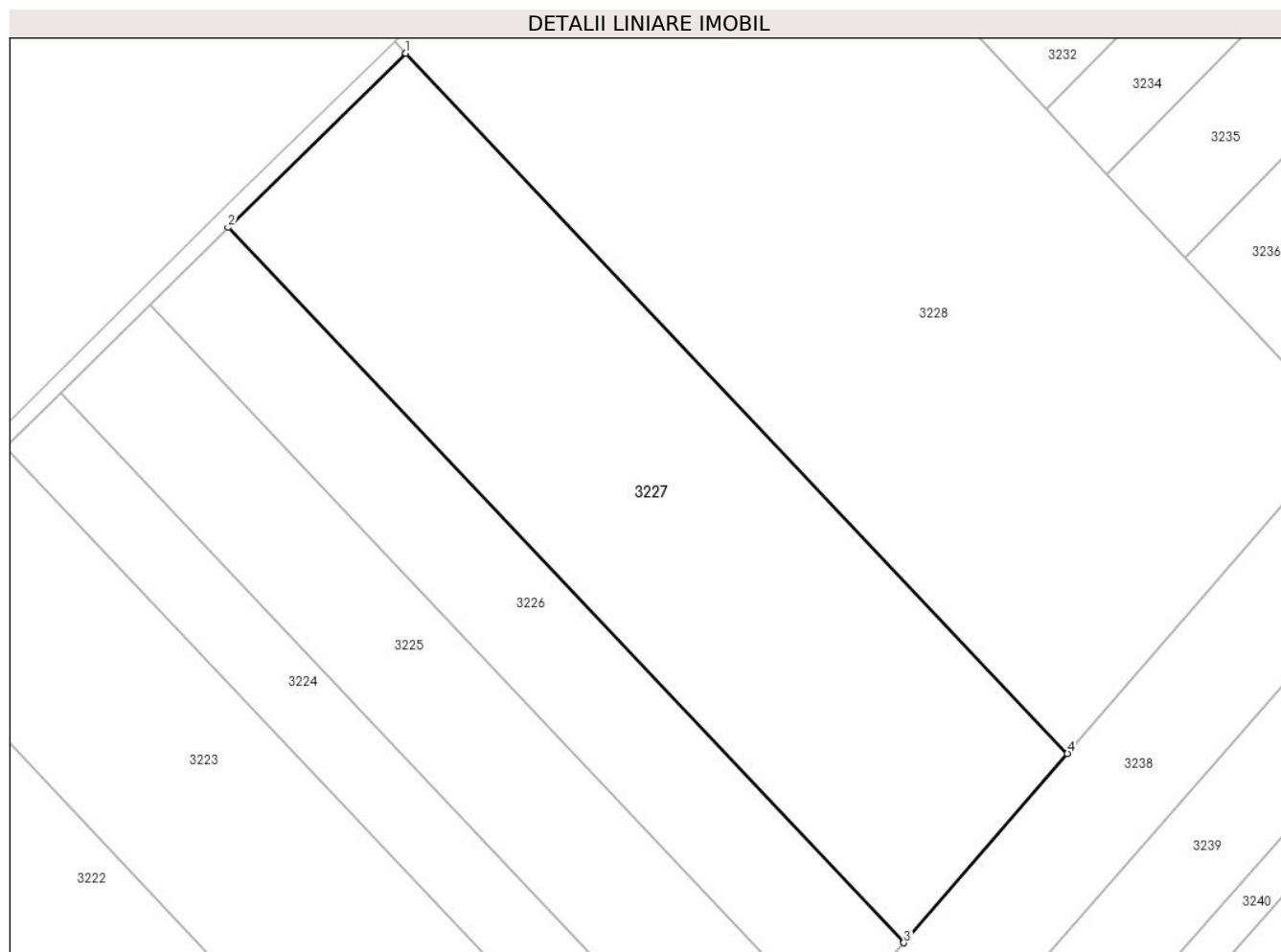
| Inscrieri privind dezmembramintele dreptului de proprietate, drepturi reale de garanție și sarcini | Referințe |
|----------------------------------------------------------------------------------------------------|-----------|
| NU SUNT | |

Anexa Nr. 1 La Partea I

Teren

| Nr cadastral | Suprafața (mp)* | Observații / Referințe |
|--------------|-----------------|------------------------|
| | 5.600 | |

* Suprafața este determinată în planul de proiecție Stereo 70.



Date referitoare la teren

| Crt | Categorie folosință | Intra vilan | Suprafața (mp) | Tarla | Parcelă | Nr. topo | Observații / Referințe |
|-----|---------------------|-------------|----------------|-------|---------|----------|------------------------|
| 1 | arabil | NU | 5.600 | 19 | 133 | - | |

Lungime Segmente

1) Valorile lungimilor segmentelor sunt obținute din proiecție în plan.

| Punct început | X / Y | Punct sfârșit | X / Y | Lungime segment (** (m) |
|---------------|----------------------------|---------------|----------------------------|-------------------------|
| 1 | 599.576,268 653.939,071 | 2 | 599.549,226 653.912,6 | 37.841 |
| 2 | 599.549,226 653.912,6 | 3 | 599.651,997 653.803,907 | 149.588 |
| 3 | 599.651,997 653.803,907 | 4 | 599.676,861 653.832,681 | 38.029 |
| 4 | 599.676,861 653.832,681 | 1 | 599.576,268 653.939,071 | 146.416 |

** Lungimile segmentelor sunt determinate în planul de proiecție Stereo 70 și sunt rotunjite la 1 milimetru.

***** Distanţa dintre puncte este formată din segmente cumulate ce sunt mai mici decât valoarea 1 milimetru.**

**DATE DESPRE IMOBILUL NR. 3228**

Oficiul de Cadastru și Publicitate Imobiliară SUCEAVA
Biroul de Cadastru și Publicitate Imobiliară Falticeni

A. Partea I. Descrierea imobilului

TEREN Extravilan

Adresa: Jud. Suceava

| Nr. Crt | Nr cadastral Nr. topografic | Suprafața* (mp) | Observații / Referințe |
|---------|-----------------------------|------------------------------------|------------------------------------------------------------------------------------------------------------|
| A1 | | Din acte: 9.800 Masurata: 9.550 | Sector cadastral:2 Teren neimprejmuit; Suprafața de 250 mp (până la 9800 mp) nu se regăsește în teren. |

B. Partea II. Proprietari și acte

| Inscrieri privitoare la dreptul de proprietate și alte drepturi reale | | Referințe |
|-----------------------------------------------------------------------|-------------------------------------------------------------------------------------------------------------------------------------|-----------|
| / | | |
| Act Administrativ nr. 50, din 15/03/1993 emis de CJPSDPAT SUCEAVA; | | |
| B1 | Intabulare, drept de PROPRIETATE, dobandit prin Reconstituire, cota actuala 1/1, cota initiala 1/1 1) ANECULĂESEI ANA DEFUNCT:Da | A1 |

C. Partea III. SARCINI .

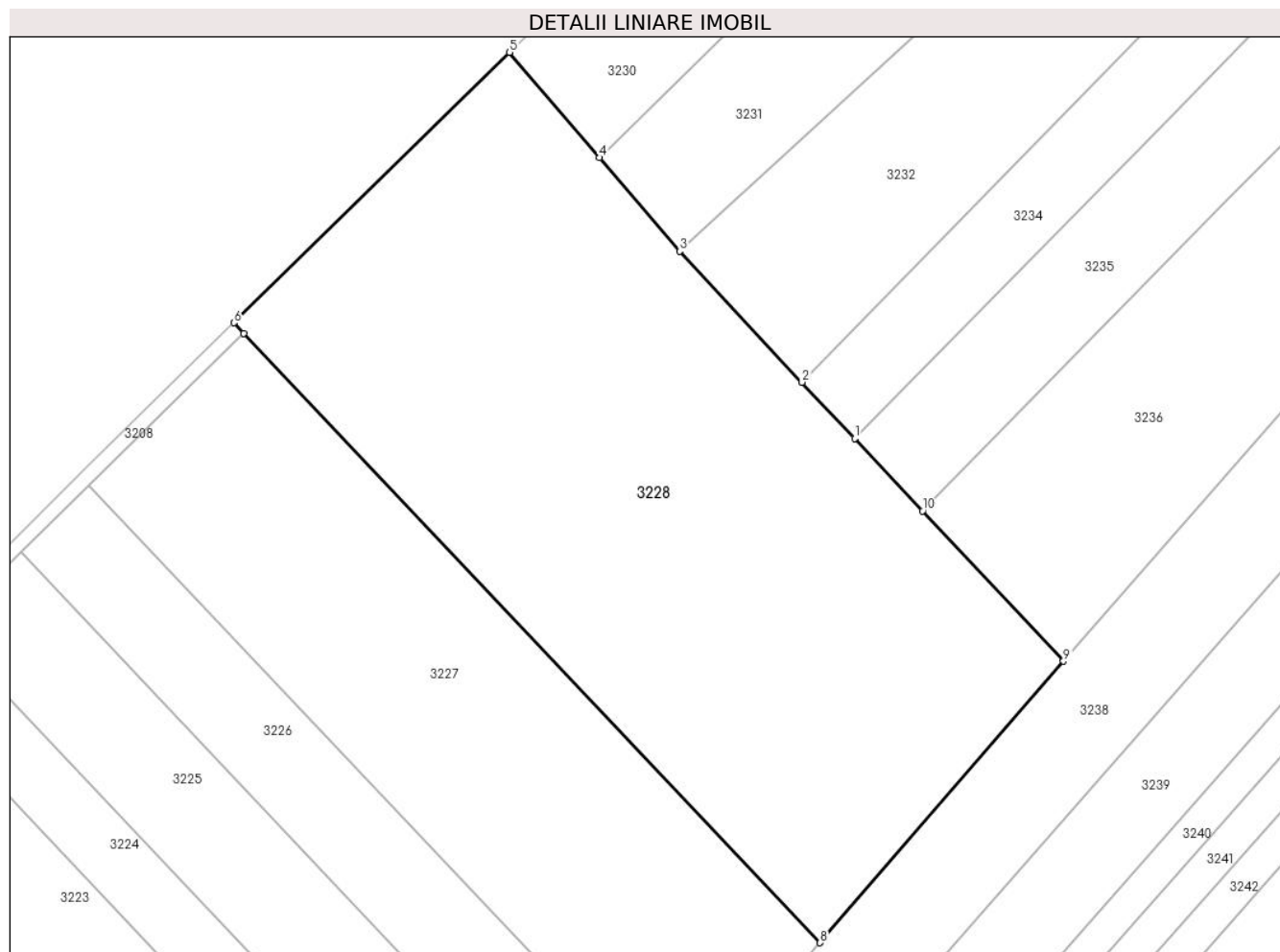
| Inscrieri privind dezmembramintele dreptului de proprietate, drepturi reale de garanție și sarcini | Referințe |
|----------------------------------------------------------------------------------------------------|-----------|
| NU SUNT | |

Anexa Nr. 1 La Partea I

Teren

| Nr cadastral | Suprafața (mp)* | Observații / Referințe |
|--------------|------------------------------------|------------------------------------------------------------------|
| | Din acte: 9.800 Masurata: 9.550 | Suprafața de 250 mp (până la 9800 mp) nu se regăsește în teren. |

* Suprafața este determinată în planul de proiecție Stereo 70.



Date referitoare la teren

| Crt | Categorie folosință | Intra vilan | Suprafața (mp) | Tarla | Parcelă | Nr. topo | Observații / Referințe |
|-----|---------------------|-------------|----------------|-------|---------|----------|------------------------|
| 1 | arabil | NU | 9.550 | 19 | 133 | - | |

Lungime Segmente

1) Valorile lungimilor segmentelor sunt obținute din proiecție în plan.

| Punct început | X / Y | Punct sfârșit | X / Y | Lungime segment (** (m) |
|---------------|----------------------------|---------------|----------------------------|-------------------------|
| 1 | 599.682,917 653.920,732 | 2 | 599.673,729 653.930,542 | 13.441 |
| 2 | 599.673,729 653.930,542 | 3 | 599.652,346 653.953,375 | 31.282 |
| 3 | 599.652,346 653.953,375 | 4 | 599.638,375 653.969,732 | 21.511 |
| 4 | 599.638,375 653.969,732 | 5 | 599.622,681 653.988,108 | 24.166 |
| 5 | 599.622,681 653.988,108 | 6 | 599.574,55 653.940,888 | 67.426 |

| Punct început | X / Y | Punct sfârșit | X / Y | Lungime segment (** (m) |
|---------------|----------------------------|---------------|----------------------------|-------------------------|
| 6 | 599.574,55 653.940,888 | 7 | 599.576,268 653.939,071 | 2.5 |
| 7 | 599.576,268 653.939,071 | 8 | 599.676,861 653.832,681 | 146.416 |
| 8 | 599.676,861 653.832,681 | 9 | 599.719,34 653.881,84 | 64.969 |
| 9 | 599.719,34 653.881,84 | 10 | 599.694,777 653.908,067 | 35.933 |
| 10 | 599.694,777 653.908,067 | 1 | 599.682,917 653.920,732 | 17.351 |

** Lungimile segmentelor sunt determinate în planul de proiecție Stereo 70 și sunt rotunjite la 1 milimetru.

*** Distanța dintre puncte este formată din segmente cumulate ce sunt mai mici decât valoarea 1 milimetru.

**DATE DESPRE IMOBILUL NR. 3229**

Oficiul de Cadastru și Publicitate Imobiliară SUCEAVA
Biroul de Cadastru și Publicitate Imobiliară Falticeni

A. Partea I. Descrierea imobilului

TEREN Necunoscut

Adresa: Loc. Barasti, Jud. Suceava

| Nr. Crt | Nr cadastral Nr. topografic | Suprafața* (mp) | Observații / Referințe |
|---------|-----------------------------|-----------------|----------------------------------------|
| A1 | 33778 | 2.500 | Sector cadastral:2 Teren neimprejmuit; |

B. Partea II. Proprietari și acte

| Inscrieri privitoare la dreptul de proprietate și alte drepturi reale | Referințe |
|-----------------------------------------------------------------------------------------------------------------------------------------------------|-----------|
| 10574 / 26/04/2021 | |
| Act Notarial nr. 1363, din 21/04/2021 emis de BNP Maria Apostol; | |
| B3 | A1 |
| Intabulare, drept de PROPRIETATE bun propriu, dobandit prin Conventie, cota actuala 1/1, cota initiala 1/1 1) SOPON CRISTIAN-FLORIN, necasatorit | |

C. Partea III. SARCINI .

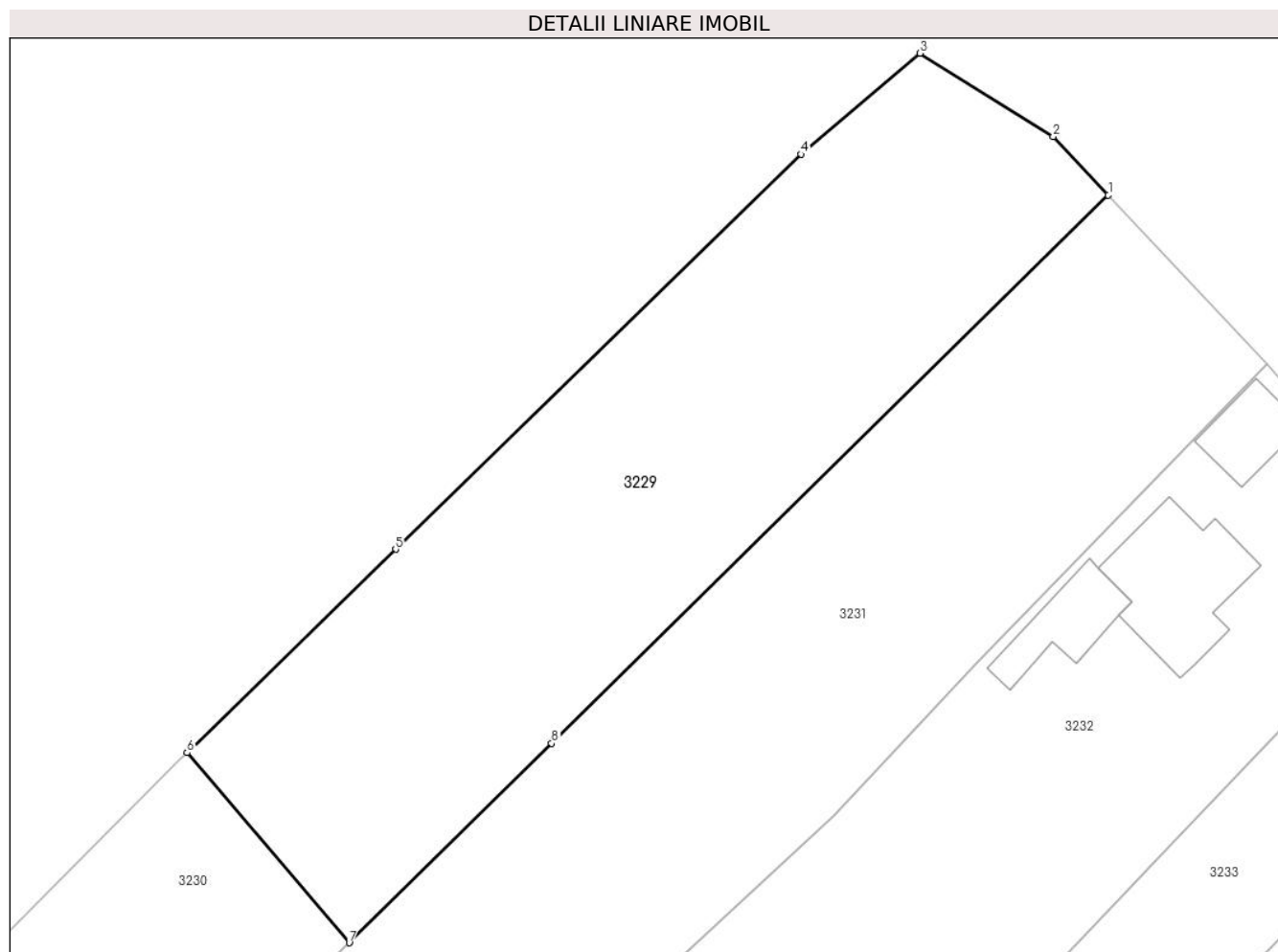
| Inscrieri privind dezmembramintele dreptului de proprietate, drepturi reale de garanție și sarcini | Referințe |
|----------------------------------------------------------------------------------------------------|-----------|
| NU SUNT | |

Anexa Nr. 1 La Partea I

Teren

| Nr cadastral | Suprafața (mp)* | Observații / Referințe |
|--------------|-----------------|------------------------|
| 33778 | 2.500 | |

* Suprafața este determinată în planul de proiecție Stereo 70.



Date referitoare la teren

| Crt | Categorie folosință | Intravilan | Suprafața (mp) | Tarla | Parcelă | Nr. topo | Observații / Referințe |
|-----|---------------------|------------|----------------|-------|---------|----------|------------------------|
| 1 | arabil | DA | 1.804 | 19 | 133 | - | |
| 2 | arabil | NU | 696 | 19 | 133 | - | |

Lungime Segmente

1) Valorile lungimilor segmentelor sunt obținute din proiecție în plan.

| Punct început | X / Y | Punct sfârșit | X / Y | Lungime segment (** (m) |
|---------------|----------------------------|---------------|----------------------------|-------------------------|
| 1 | 599.751,332 654.080,925 | 2 | 599.745,898 654.086,7 | 7.93 |
| 2 | 599.745,898 654.086,7 | 3 | 599.732,747 654.094,909 | 15.503 |
| 3 | 599.732,747 654.094,909 | 4 | 599.721,006 654.084,949 | 15.396 |
| 4 | 599.721,006 654.084,949 | 5 | 599.680,99 654.045,98 | 55.856 |

| Punct început | X / Y | Punct sfârșit | X / Y | Lungime segment (** (m) |
|---------------|----------------------------|---------------|----------------------------|-------------------------|
| 5 | 599.680,99 654.045,98 | 6 | 599.660,394 654.025,923 | 28.748 |
| 6 | 599.660,394 654.025,923 | 7 | 599.676,409 654.007,172 | 24.659 |
| 7 | 599.676,409 654.007,172 | 8 | 599.696,388 654.026,839 | 28.035 |
| 8 | 599.696,388 654.026,839 | 1 | 599.751,332 654.080,925 | 77.099 |

** Lungimile segmentelor sunt determinate în planul de proiecție Stereo 70 și sunt rotunjite la 1 milimetru.

*** Distanța dintre puncte este formată din segmente cumulate ce sunt mai mici decât valoarea 1 milimetru.

**DATE DESPRE IMOBILUL NR. 3230**

Oficiul de Cadastru și Publicitate Imobiliară SUCEAVA
Biroul de Cadastru și Publicitate Imobiliară Falticeni

A. Partea I. Descrierea imobilului

TEREN Extravilan

Adresa: Jud. Suceava

| Nr. Crt | Nr cadastral Nr. topografic | Suprafața* (mp) | Observații / Referințe |
|---------|-----------------------------|-----------------|----------------------------------------|
| A1 | | 1.300 | Sector cadastral:2 Teren neimprejmuit; |

B. Partea II. Proprietari și acte

| Inscrieri privitoare la dreptul de proprietate și alte drepturi reale | Referințe |
|------------------------------------------------------------------------------------------------|-----------|
| / | |
| Act Notarial nr. 15018, din 14/10/1993 emis de NS SUCEAVA; | |
| B1 | A1 |
| Intabulare, drept de PROPRIETATE, dobandit prin Conventie, cota actuala 1/1, cota initiala 1/1 | |
| 1) DIMITRIU VASILE | |
| 2) DIMITRIU ANA | |

C. Partea III. SARCINI .

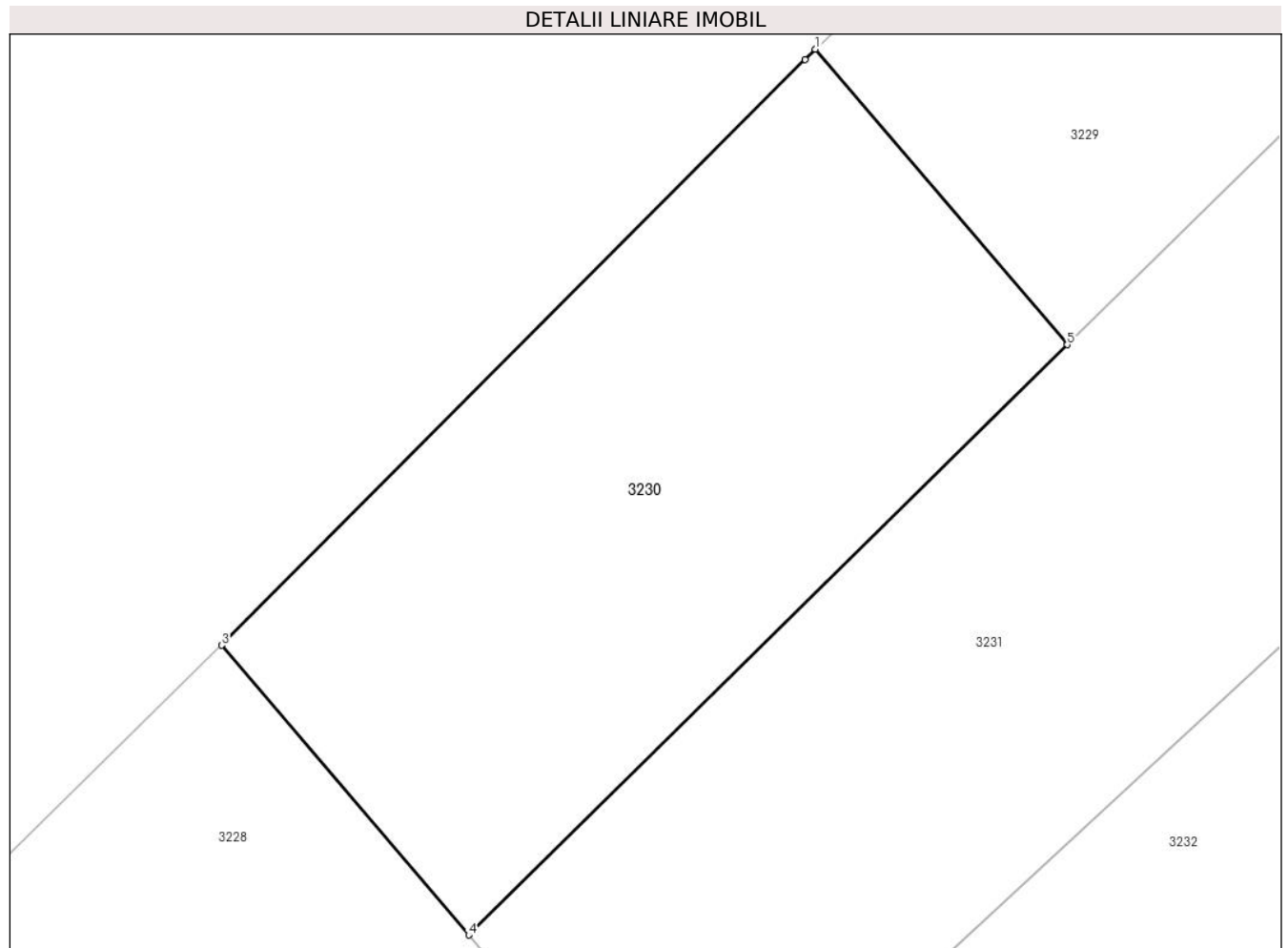
| Inscrieri privind dezmembramintele dreptului de proprietate, drepturi reale de garanție și sarcini | Referințe |
|----------------------------------------------------------------------------------------------------|-----------|
| NU SUNT | |

Anexa Nr. 1 La Partea I

Teren

| | | |
|--------------|-----------------|------------------------|
| Nr cadastral | Suprafața (mp)* | Observații / Referințe |
| | 1.300 | |

* Suprafața este determinată în planul de proiecție Stereo 70.



Date referitoare la teren

| Crt | Categorie folosință | Intravilan | Suprafața (mp) | Tarla | Parcelă | Nr. topo | Observații / Referințe |
|-----|---------------------|------------|----------------|-------|---------|----------|------------------------|
| 1 | arabil | NU | 1.300 | 19 | 133 | - | |

Lungime Segmente

1) Valorile lungimilor segmentelor sunt obținute din proiecție în plan.

| Punct început | X / Y | Punct sfârșit | X / Y | Lungime segment (** (m) |
|---------------|----------------------------|---------------|----------------------------|-------------------------|
| 1 | 599.660,394 654.025,923 | 2 | 599.659,727 654.025,274 | 0.931 |
| 2 | 599.659,727 654.025,274 | 3 | 599.622,681 653.988,108 | 52.476 |
| 3 | 599.622,681 653.988,108 | 4 | 599.638,375 653.969,732 | 24.166 |
| 4 | 599.638,375 653.969,732 | 5 | 599.676,409 654.007,172 | 53.37 |
| 5 | 599.676,409 654.007,172 | 1 | 599.660,394 654.025,923 | 24.659 |

**** Lungimile segmentelor sunt determinate în planul de proiecție Stereo 70 și sunt rotunjite la 1 milimetru.**

***** Distanța dintre puncte este formată din segmente cumulate ce sunt mai mici decât valoarea 1 milimetru.**

**DATE DESPRE IMOBILUL NR. 3231**

Oficiul de Cadastru și Publicitate Imobiliară SUCEAVA
Biroul de Cadastru și Publicitate Imobiliară Falticeni

A. Partea I. Descrierea imobilului

TEREN Necunoscut

Adresa: Loc. Barasti, Jud. Suceava

| Nr. Crt | Nr cadastral Nr. topografic | Suprafața* (mp) | Observații / Referințe |
|---------|-----------------------------|-----------------|----------------------------------------|
| A1 | | 3.700 | Sector cadastral:2 Teren neimprejmuit; |

B. Partea II. Proprietari și acte

| Inscrieri privitoare la dreptul de proprietate și alte drepturi reale | Referințe |
|----------------------------------------------------------------------------------------------------|-----------|
| / | |
| Act Administrativ nr. 127, din 20/03/1993 emis de CJPSDPAT SUCEAVA; | |
| B1 | A1 |
| Intabulare, drept de PROPRIETATE, dobandit prin Reconstituire, cota actuala 1/1, cota initiala 1/1 | |
| 1) PULPĂ ȘTEFANIA, lipsă CNP proprietar | |
| Act Administrativ nr. 2811, din 18/04/2024 emis de Primăria Boroaia; | |
| B2 | A1 |
| se notează posesia faptică în favoarea DĂNILĂ MIHAI, DĂNILĂ ANETA | |
| 1) DĂNILĂ MIHAI | |
| 2) DĂNILĂ ANETA | |

C. Partea III. SARCINI .

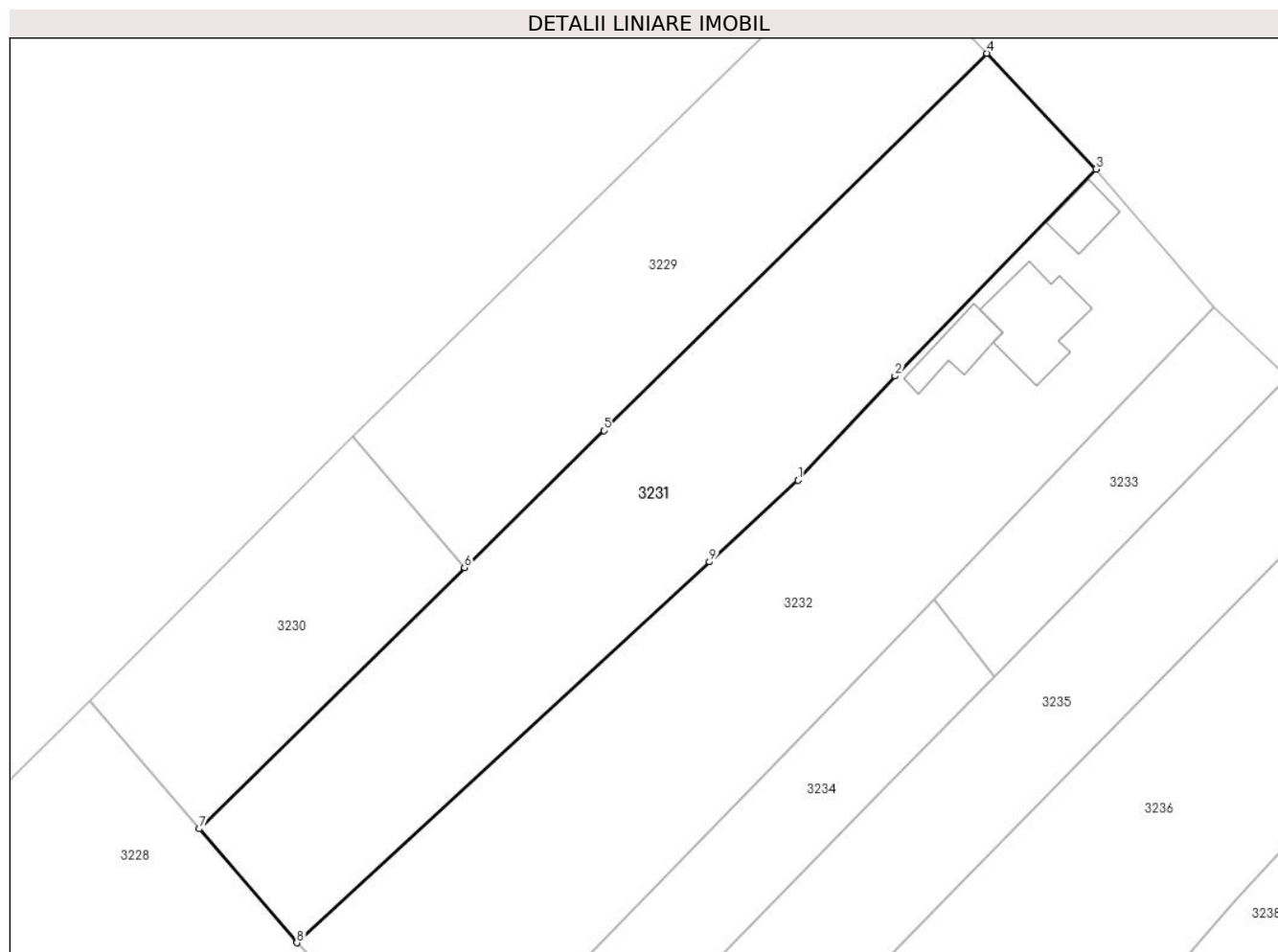
| Inscrieri privind dezmembramintele dreptului de proprietate, drepturi reale de garanție și sarcini | Referințe |
|----------------------------------------------------------------------------------------------------|-----------|
| NU SUNT | |

Anexa Nr. 1 La Partea I

Teren

| | | |
|--------------|-----------------|------------------------|
| Nr cadastral | Suprafața (mp)* | Observații / Referințe |
| | 3.700 | |

* Suprafața este determinată în planul de proiecție Stereo 70.



Date referitoare la teren

| Crt | Categorie folosință | Intravilan | Suprafața (mp) | Tarla | Parcelă | Nr. topo | Observații / Referințe |
|-----|---------------------|------------|----------------|-------|---------|----------|------------------------|
| 1 | arabil | DA | 1.854 | 19 | 133 | - | |
| 2 | arabil | NU | 1.846 | 19 | 133 | - | |

Lungime Segmente

1) Valorile lungimilor segmentelor sunt obținute din proiecție în plan.

| Punct început | X / Y | Punct sfârșit | X / Y | Lungime segment (** (m)) |
|---------------|----------------------------|---------------|----------------------------|--------------------------|
| 1 | 599.724,257 654.019,698 | 2 | 599.738,195 654.034,655 | 20.445 |
| 2 | 599.738,195 654.034,655 | 3 | 599.766,992 654.064,285 | 41.318 |
| 3 | 599.766,992 654.064,285 | 4 | 599.751,332 654.080,925 | 22.85 |
| 4 | 599.751,332 654.080,925 | 5 | 599.696,388 654.026,839 | 77.099 |

| Punct început | X / Y | Punct sfârșit | X / Y | Lungime segment (** (m) |
|---------------|----------------------------|---------------|----------------------------|-------------------------|
| 5 | 599.696,388 654.026,839 | 6 | 599.676,409 654.007,172 | 28.035 |
| 6 | 599.676,409 654.007,172 | 7 | 599.638,375 653.969,732 | 53.37 |
| 7 | 599.638,375 653.969,732 | 8 | 599.652,346 653.953,375 | 21.511 |
| 8 | 599.652,346 653.953,375 | 9 | 599.711,556 654.007,984 | 80.548 |
| 9 | 599.711,556 654.007,984 | 1 | 599.724,257 654.019,698 | 17.278 |

** Lungimile segmentelor sunt determinate în planul de proiecție Stereo 70 și sunt rotunjite la 1 milimetru.

*** Distanța dintre puncte este formată din segmente cumulate ce sunt mai mici decât valoarea 1 milimetru.

**DATE DESPRE IMOBILUL NR. 3232**

Oficiul de Cadastru și Publicitate Imobiliară SUCEAVA
Biroul de Cadastru și Publicitate Imobiliară Falticeni

A. Partea I. Descrierea imobilului

TEREN Necunoscut

Adresa: Loc. Barasti, Str Fălticeni, Nr. 1, Jud. Suceava

| Nr. Crt | Nr cadastral Nr. topografic | Suprafața* (mp) | Observații / Referințe |
|---------|-----------------------------|-----------------|----------------------------------------|
| A1 | 36216 | 4.400 | Sector cadastral:2 Teren neimprejmuit; |

Construcții

| Crt | Nr cadastral Nr. topografic | Adresa | Observații / Referințe |
|------|-----------------------------|--------------------------------------------------|----------------------------------------------------------------------------------------------------------------------------------|
| A1.1 | 36216-C1 | Loc. Barasti, Str Fălticeni, Nr. 1, Jud. Suceava | Nr. niveluri:3; S. construita la sol:149 mp; S. construita desfasurata:297 mp; Locuință, S+P+E, Sd=297 mp, anul construirii 1995 |
| A1.2 | 36216-C2 | Loc. Barasti, Str Fălticeni, Nr. 1, Jud. Suceava | Nr. niveluri:1; S. construita la sol:69 mp; S. construita desfasurata:69 mp; Anexă, P, Sd=69 mp |
| A1.3 | 36216-C3 | Loc. Barasti, Str Fălticeni, Nr. 1, Jud. Suceava | Nr. niveluri:1; S. construita la sol:56 mp; S. construita desfasurata:56 mp; Garaj, P, Sd=56 mp, anul construirii 2023 |

B. Partea II. Proprietari și acte

| Inscrieri privitoare la dreptul de proprietate și alte drepturi reale | | Referințe |
|-----------------------------------------------------------------------|------------------------------------------------------------------------------------------------------------------------------------------------------------|------------|
| 18588 / 06/07/2023 | | |
| Act Notarial nr. 5176, din 08/03/1995 emis de NS SUCEAVA; | | |
| B1 | Intabulare, drept de PROPRIETATE bun comun in devalmasie, dobandit prin Conventie, cota actuala 1/1, cota initiala 1/1 1) LUNGU IONEL 2) LUNGU DOINA | A1 |
| Act Administrativ nr. 4515, din 06/07/2023 emis de Primăria Boroaia; | | |
| B2 | Intabulare, drept de PROPRIETATE bun comun in devalmasie, dobandit prin Lege, cota actuala 1/1, cota initiala 1/1 1) LUNGU IONEL 2) LUNGU DOINA | A1.1, A1.2 |
| / | | |
| Act Administrativ nr. 2798, din 18/04/2024 emis de Primăria Boroaia; | | |
| B3 | Intabulare, drept de PROPRIETATE, dobandit prin Construire, cota actuala 1/1, cota initiala 1/1 1) LUNGU IONEL 2) LUNGU DOINA | A1.3 |

C. Partea III. SARCINI .

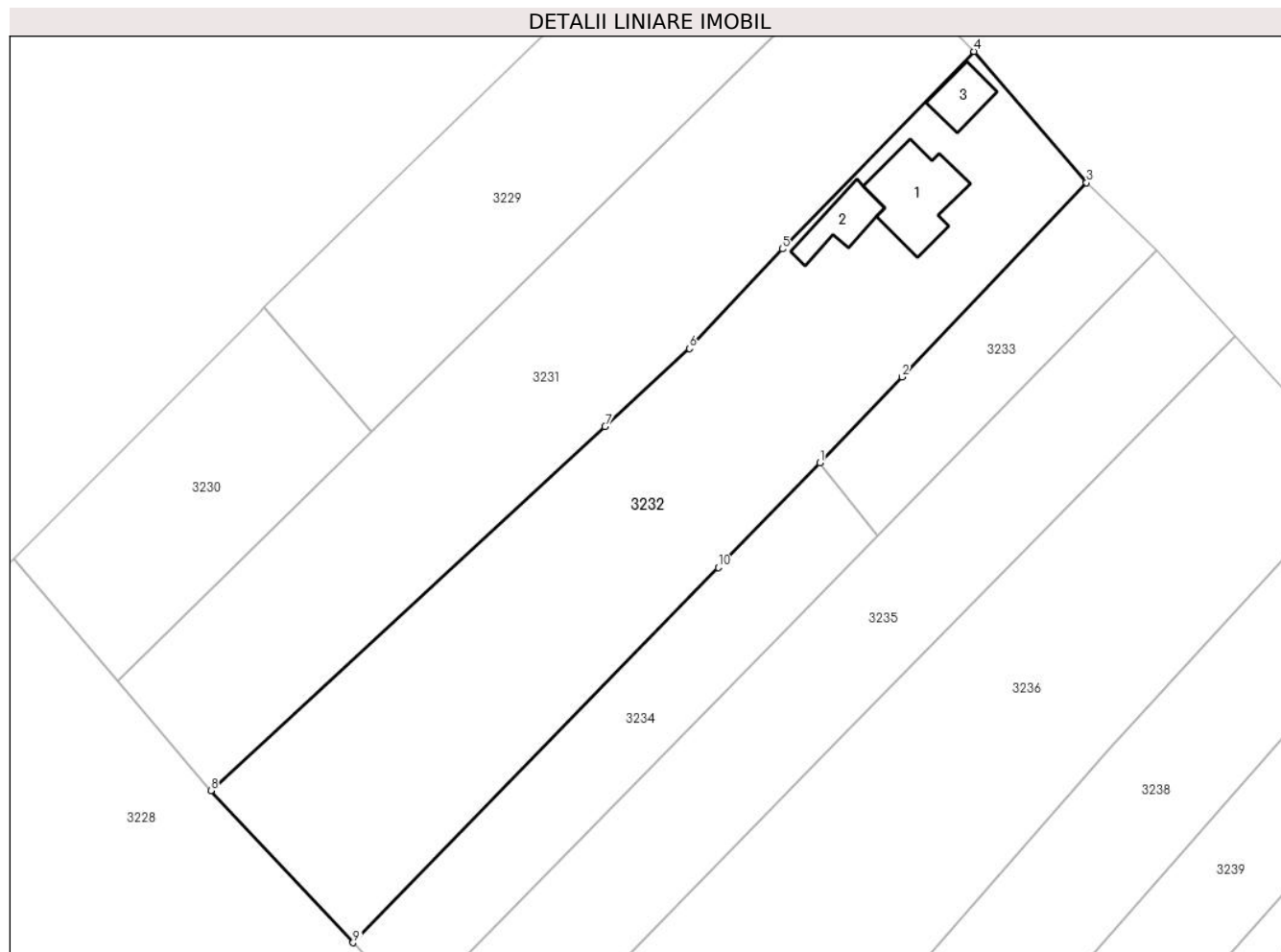
| Inscrieri privind dezmembramintele dreptului de proprietate, drepturi reale de garanție și sarcini | Referințe |
|----------------------------------------------------------------------------------------------------|-----------|
| NU SUNT | |

Anexa Nr. 1 La Partea I

Teren

| Nr cadastral | Suprafața (mp)* | Observații / Referințe |
|--------------|-----------------|------------------------|
| 36216 | 4.400 | |

* Suprafața este determinată în planul de proiecție Stereo 70.



Date referitoare la teren

| Crt | Categorie folosință | Intra vilan | Suprafața (mp) | Tarla | Parcelă | Nr. topo | Observații / Referințe |
|-----|---------------------|-------------|----------------|-------|---------|----------|------------------------|
| 1 | curți constructii | DA | 1.062 | 19 | 133 | - | |
| 2 | faneata | DA | 500 | 19 | 133 | - | |
| 3 | arabil | DA | 519 | 19 | 133 | - | |
| 4 | arabil | NU | 2.319 | 19 | 133 | - | |

Date referitoare la construcții

| Crt | Număr | Destinație construcție | Supraf. (mp) | Situație juridică | Observații / Referințe |
|------|----------|-------------------------|--------------|-------------------|----------------------------------------------------------------------------------------------------------------------------------|
| A1.1 | 36216-C1 | construcții de locuințe | 149 | Cu acte | Nr. niveluri:3; S. construita la sol:149 mp; S. construita desfasurata:297 mp; Locuință, S+P+E, Sd=297 mp, anul construirii 1995 |
| A1.2 | 36216-C2 | construcții anexa | 69 | Cu acte | Nr. niveluri:1; S. construita la sol:69 mp; S. construita desfasurata:69 mp; Anexă, P, Sd=69 mp |
| A1.3 | 36216-C3 | construcții anexa | 56 | Cu acte | Nr. niveluri:1; S. construita la sol:56 mp; S. construita desfasurata:56 mp; Garaj, P, Sd=56 mp, anul construirii 2023 |

Lungime Segmente

1) Valorile lungimilor segmentelor sunt obținute din proiecție în plan.

| Punct început | X / Y | Punct sfârșit | X / Y | Lungime segment (** (m) |
|---------------|----------------------------|---------------|----------------------------|-------------------------|
| 1 | 599.743,874 654.002,546 | 2 | 599.756,163 654.015,453 | 17.821 |
| 2 | 599.756,163 654.015,453 | 3 | 599.783,905 654.044,59 | 40.232 |
| 3 | 599.783,905 654.044,59 | 4 | 599.766,992 654.064,285 | 25.96 |
| 4 | 599.766,992 654.064,285 | 5 | 599.738,195 654.034,655 | 41.318 |
| 5 | 599.738,195 654.034,655 | 6 | 599.724,257 654.019,698 | 20.445 |
| 6 | 599.724,257 654.019,698 | 7 | 599.711,556 654.007,984 | 17.278 |
| 7 | 599.711,556 654.007,984 | 8 | 599.652,346 653.953,375 | 80.548 |
| 8 | 599.652,346 653.953,375 | 9 | 599.673,729 653.930,542 | 31.282 |
| 9 | 599.673,729 653.930,542 | 10 | 599.728,57 653.986,836 | 78.591 |
| 10 | 599.728,57 653.986,836 | 1 | 599.743,874 654.002,546 | 21.932 |

** Lungimile segmentelor sunt determinate în planul de proiecție Stereo 70 și sunt rotunjite la 1 milimetru.

*** Distanța dintre puncte este formată din segmente cumulate ce sunt mai mici decât valoarea 1 milimetru.

**DATE DESPRE IMOBILUL NR. 3233**

Oficiul de Cadastru și Publicitate Imobiliară SUCEAVA
Biroul de Cadastru și Publicitate Imobiliară Falticeni

A. Partea I. Descrierea imobilului

TEREN Intravilan

Adresa: Loc. Barasti, Jud. Suceava

| Nr. Crt | Nr cadastral Nr. topografic | Suprafața* (mp) | Observații / Referințe |
|---------|-----------------------------|----------------------------------|----------------------------------------|
| A1 | 31287 | Din acte: 2.200 Masurata: 840 | Sector cadastral:2 Teren neimprejmuit; |

B. Partea II. Proprietari și acte

| Inscrieri privitoare la dreptul de proprietate și alte drepturi reale | | Referințe |
|---------------------------------------------------------------------------|-----------------------------------------------------------------------------------------------------------------------------------------------------------------|-----------|
| 17381 / 25/10/2013 | | |
| Act Notarial nr. 1401, din 24/10/2013 emis de BNP Iordache Raluca Andrea; | | |
| B2 | Intabulare, drept de PROPRIETATE bun comun, dobandit prin Conventie, cota actuala 1/1, cota initiala 1/1 1) ONOFREI MARIA, casatorita cu 2) ONOFREI IONEL | A1 |

C. Partea III. SARCINI .

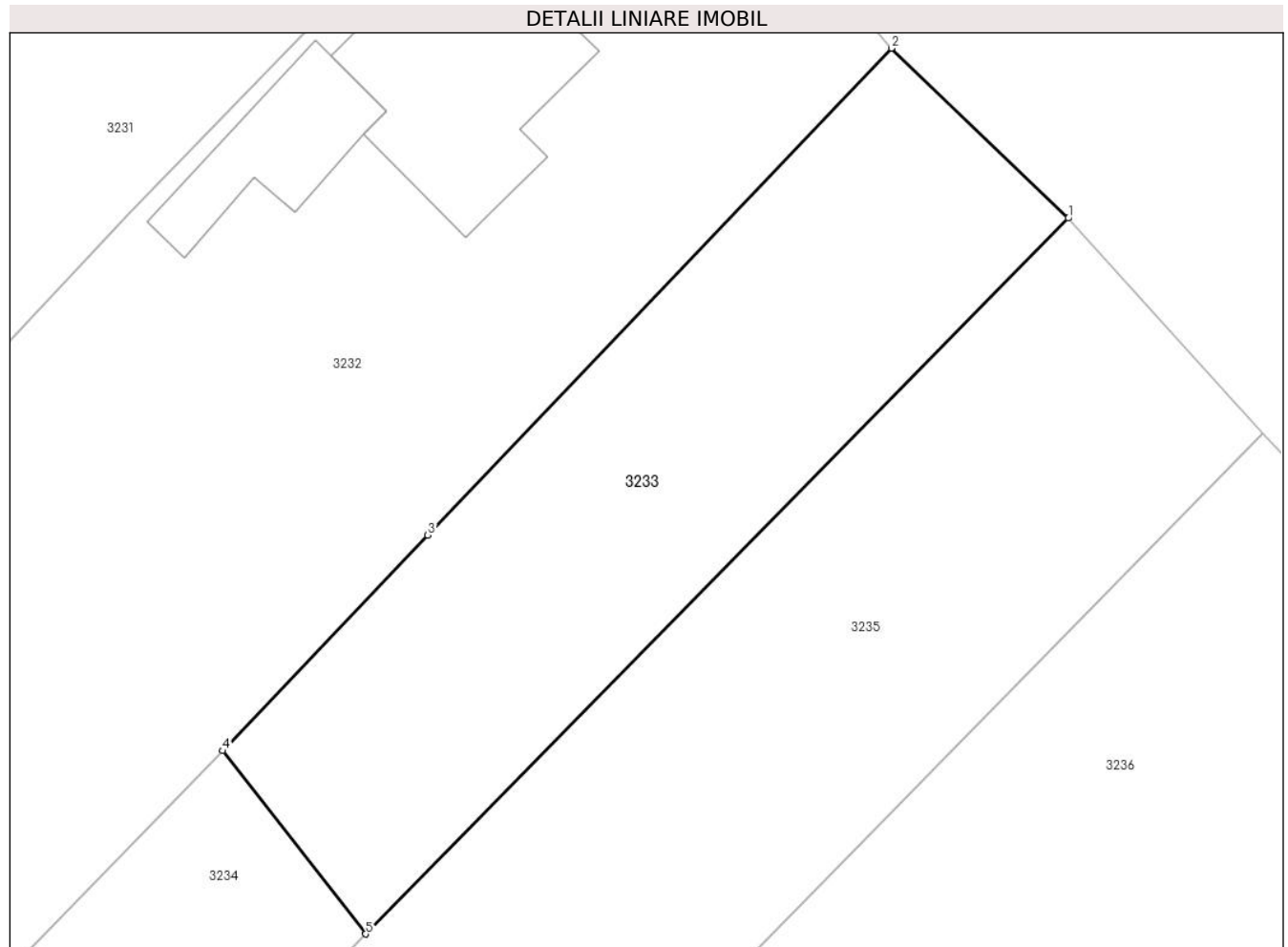
| Inscrieri privind dezmembramintele dreptului de proprietate, drepturi reale de garanție și sarcini | Referințe |
|----------------------------------------------------------------------------------------------------|-----------|
| NU SUNT | |

Anexa Nr. 1 La Partea I

Teren

| Nr cadastral | Suprafața (mp)* | Observații / Referințe |
|--------------|----------------------------------|------------------------|
| 31287 | Din acte: 2.200 Masurata: 840 | |

* Suprafața este determinată în planul de proiecție Stereo 70.



Date referitoare la teren

| Crt | Categorie folosință | Intra vilan | Suprafața (mp) | Tarla | Parcelă | Nr. topo | Observații / Referințe |
|-----|---------------------|-------------|----------------|-------|---------|----------|------------------------|
| 1 | arabil | DA | 840 | 19 | 133 | - | |

Lungime Segmente

1) Valorile lungimilor segmentelor sunt obținute din proiecție în plan.

| Punct început | X / Y | Punct sfârșit | X / Y | Lungime segment (** (m) |
|---------------|----------------------------|---------------|----------------------------|-------------------------|
| 1 | 599.794,491 654.034,421 | 2 | 599.783,905 654.044,59 | 14.679 |
| 2 | 599.783,905 654.044,59 | 3 | 599.756,163 654.015,453 | 40.232 |
| 3 | 599.756,163 654.015,453 | 4 | 599.743,874 654.002,546 | 17.821 |
| 4 | 599.743,874 654.002,546 | 5 | 599.752,447 653.991,581 | 13.919 |
| 5 | 599.752,447 653.991,581 | 1 | 599.794,491 654.034,421 | 60.025 |

**** Lungimile segmentelor sunt determinate în planul de proiecție Stereo 70 și sunt rotunjite la 1 milimetru.**

***** Distanța dintre puncte este formată din segmente cumulate ce sunt mai mici decât valoarea 1 milimetru.**

**DATE DESPRE IMOBILUL NR. 3234**

Oficiul de Cadastru și Publicitate Imobiliară SUCEAVA
Biroul de Cadastru și Publicitate Imobiliară Falticeni

A. Partea I. Descrierea imobilului

TEREN Necunoscut

Adresa: Loc. Barasti, Jud. Suceava

| Nr. Crt | Nr cadastral Nr. topografic | Suprafața* (mp) | Observații / Referințe |
|---------|--------------------------------|------------------------------------|----------------------------------------|
| A1 | 31288 | Din acte: 2.200 Masurata: 1.360 | Sector cadastral:2 Teren neimprejmuit; |

B. Partea II. Proprietari și acte

| Inscrieri privitoare la dreptul de proprietate și alte drepturi reale | | Referințe |
|---------------------------------------------------------------------------|-----------------------------------------------------------------------------------------------------------------------------------------------------------------|-----------|
| 17382 / 25/10/2013 | | |
| Act Notarial nr. 1401, din 24/10/2013 emis de BNP Iordache Raluca Andrea; | | |
| B2 | Intabulare, drept de PROPRIETATE bun comun, dobandit prin Conventie, cota actuala 1/1, cota initiala 1/1 1) ONOFREI MARIA, casatorita cu 2) ONOFREI IONEL | A1 |

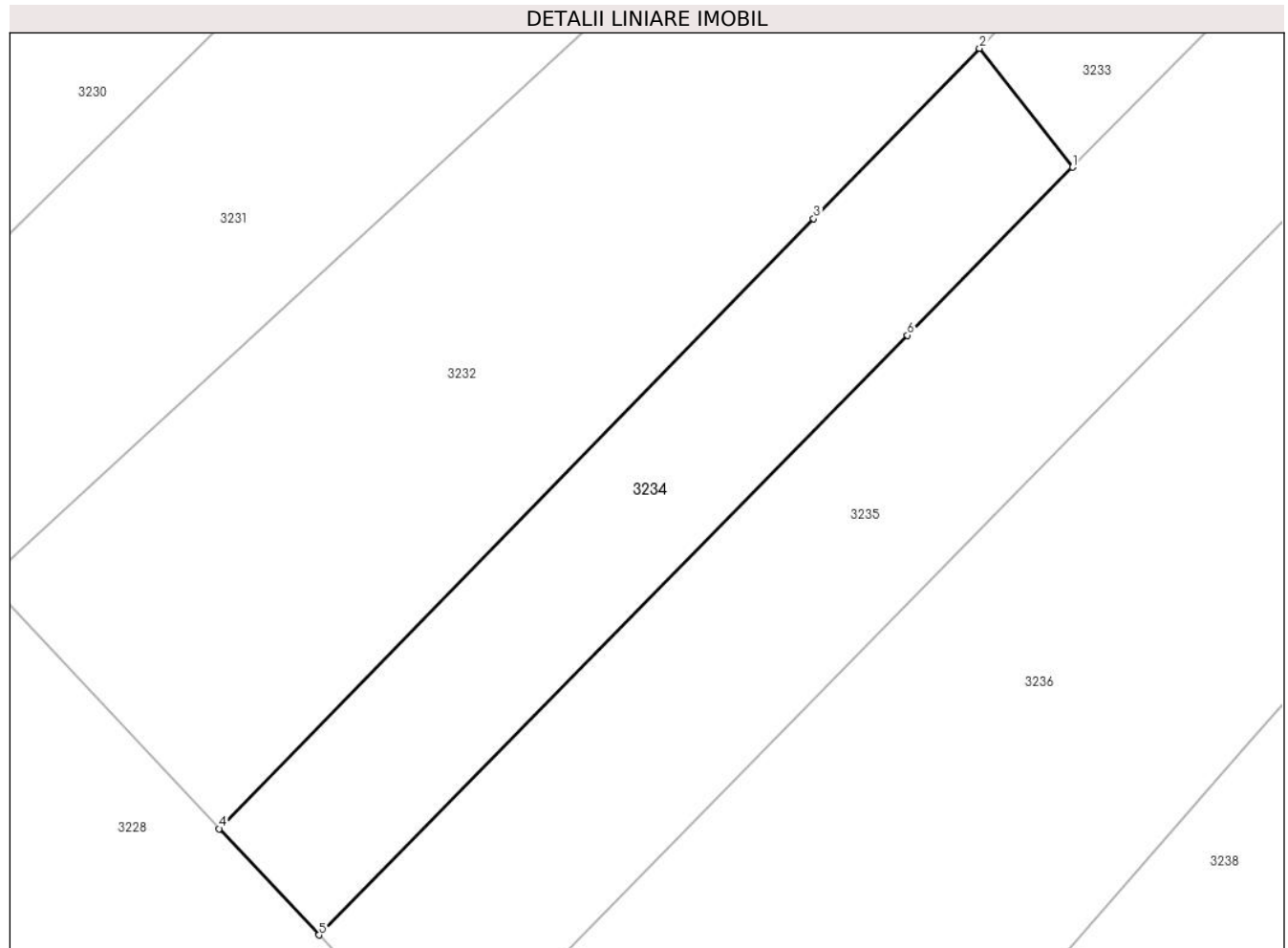
C. Partea III. SARCINI .

| Inscrieri privind dezmembramintele dreptului de proprietate, drepturi reale de garanție și sarcini | Referințe |
|----------------------------------------------------------------------------------------------------|-----------|
| NU SUNT | |

Anexa Nr. 1 La Partea I**Teren**

| Nr cadastral | Suprafața (mp)* | Observații / Referințe |
|--------------|------------------------------------|------------------------|
| 31288 | Din acte: 2.200 Masurata: 1.360 | |

* Suprafața este determinată în planul de proiecție Stereo 70.

**Date referitoare la teren**

| Crt | Categorie folosință | Intravilan | Suprafața (mp) | Tarla | Parcelă | Nr. topo | Observații / Referințe |
|-----|---------------------|------------|----------------|-------|---------|----------|------------------------|
| 1 | arabil | DA | 300 | 19 | 133 | - | |
| 2 | arabil | NU | 1.060 | 19 | 133 | - | |

Lungime Segmente

1) Valorile lungimilor segmentelor sunt obținute din proiecție în plan.

| Punct început | X / Y | Punct sfârșit | X / Y | Lungime segment (** (m) |
|---------------|----------------------------|---------------|----------------------------|-------------------------|
| 1 | 599.752,447 653.991,581 | 2 | 599.743,874 654.002,546 | 13.919 |
| 2 | 599.743,874 654.002,546 | 3 | 599.728,57 653.986,836 | 21.932 |
| 3 | 599.728,57 653.986,836 | 4 | 599.673,729 653.930,542 | 78.591 |
| 4 | 599.673,729 653.930,542 | 5 | 599.682,917 653.920,732 | 13.441 |

| Punct început | X / Y | Punct sfârșit | X / Y | Lungime segment (** (m) |
|---------------|----------------------------|---------------|----------------------------|-------------------------|
| 5 | 599.682,917 653.920,732 | 6 | 599.737,228 653.976,073 | 77.54 |
| 6 | 599.737,228 653.976,073 | 1 | 599.752,447 653.991,581 | 21.728 |

** Lungimile segmentelor sunt determinate în planul de proiecție Stereo 70 și sunt rotunjite la 1 milimetru.

*** Distanța dintre puncte este formată din segmente cumulate ce sunt mai mici decât valoarea 1 milimetru.

**DATE DESPRE IMOBILUL NR. 3235**

Oficiul de Cadastru și Publicitate Imobiliară SUCEAVA
Biroul de Cadastru și Publicitate Imobiliară Falticeni

A. Partea I. Descrierea imobilului

TEREN Necunoscut

Adresa: Loc. Barasti, Jud. Suceava

| Nr. Crt | Nr cadastral Nr. topografic | Suprafața* (mp) | Observații / Referințe |
|---------|-----------------------------|-----------------|----------------------------------------|
| A1 | 34150 | 2.759 | Sector cadastral:2 Teren neimprejmuit; |

B. Partea II. Proprietari și acte

| Inscrieri privitoare la dreptul de proprietate și alte drepturi reale | | Referințe |
|-----------------------------------------------------------------------------------------------------------------------------------------|-----------------------------------------------------------------------------------------------------------------------------|-----------|
| 3896 / 18/02/2021 | | |
| Act Notarial nr. 549, din 17/02/2021 emis de SPN- Apostol (act administrativ nr 1042 din 12.02.2021, emis de Primaria Comunei Boroaia); | | |
| B1 | se noteaza posesia factica 1) ONOFREI IONEL, casatorit cu 2) ONOFREI MARIA | A1 |
| / | | |
| Act Normativ nr. 7, din 13/03/1996 emis de PARLAMENT; | | |
| B2 | Intabulare, drept de PROPRIETATE, dobandit prin Lege, cota actuala 1/1, cota initiala 1/1 1) NEIDENTIFICAT NEIDENTIFICAT | A1 |

C. Partea III. SARCINI .

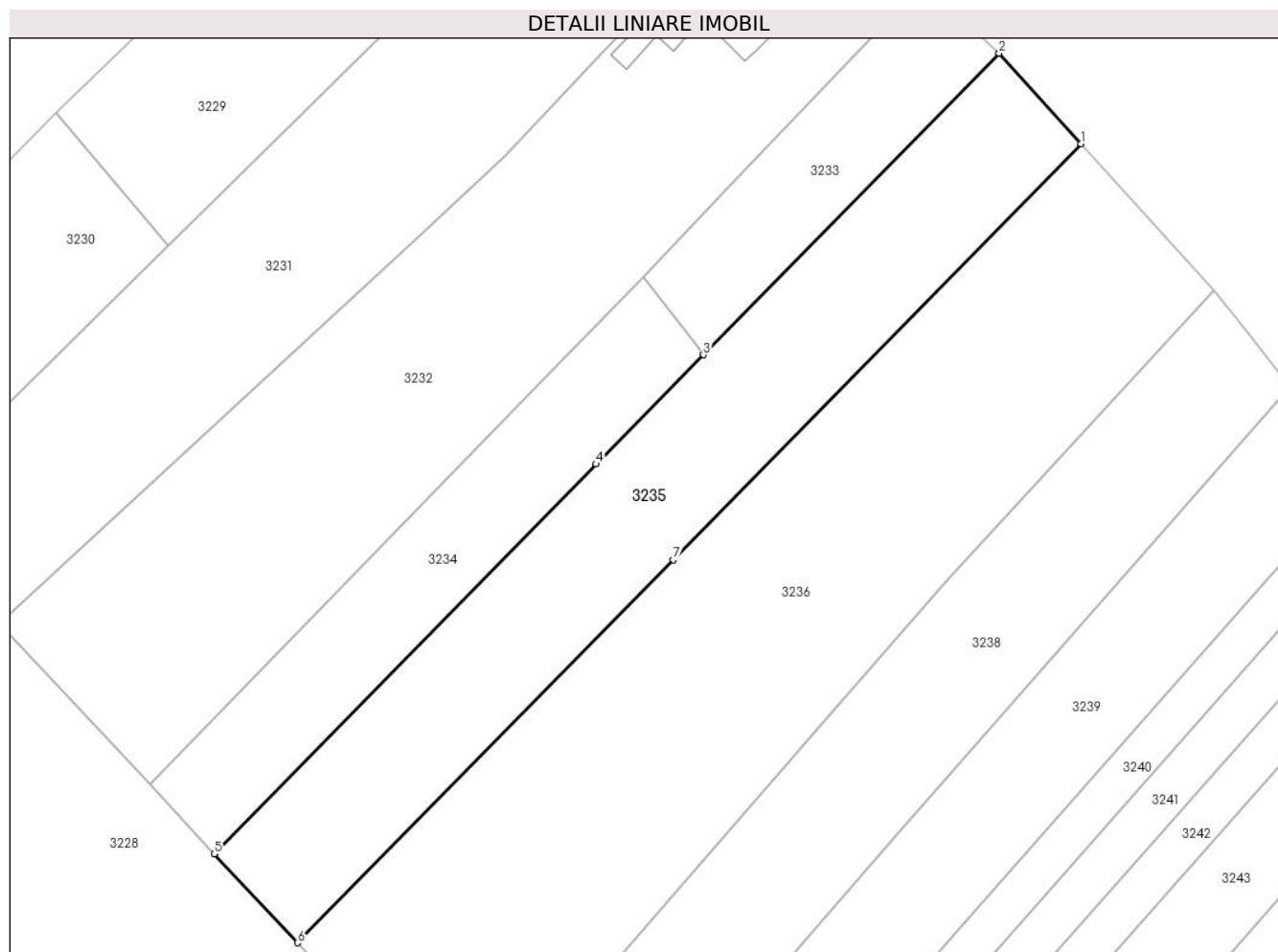
| Inscrieri privind dezmembramintele dreptului de proprietate, drepturi reale de garanție și sarcini | Referințe |
|----------------------------------------------------------------------------------------------------|-----------|
| NU SUNT | |

Anexa Nr. 1 La Partea I

Teren

| Nr cadastral | Suprafața (mp)* | Observații / Referințe |
|--------------|-----------------|------------------------|
| 34150 | 2.759 | |

* Suprafața este determinată în planul de proiecție Stereo 70.



Date referitoare la teren

| Crt | Categorie folosință | Intravilan | Suprafața (mp) | Tarla | Parcelă | Nr. topo | Observații / Referințe |
|-----|---------------------|------------|----------------|-------|---------|----------|------------------------|
| 1 | arabil | DA | 1.426 | 19 | 133 | - | |
| 2 | arabil | NU | 1.333 | 19 | 133 | - | |

Lungime Segmente

1) Valorile lungimilor segmentelor sunt obținute din proiecție în plan.

| Punct început | X / Y | Punct sfârșit | X / Y | Lungime segment (** (m) |
|---------------|----------------------------|---------------|----------------------------|-------------------------|
| 1 | 599.806,152 654.021,554 | 2 | 599.794,491 654.034,421 | 17.366 |
| 2 | 599.794,491 654.034,421 | 3 | 599.752,447 653.991,581 | 60.025 |
| 3 | 599.752,447 653.991,581 | 4 | 599.737,228 653.976,073 | 21.728 |
| 4 | 599.737,228 653.976,073 | 5 | 599.682,917 653.920,732 | 77.54 |

| Punct început | X / Y | Punct sfârșit | X / Y | Lungime segment (** (m) |
|---------------|----------------------------|---------------|----------------------------|-------------------------|
| 5 | 599.682,917 653.920,732 | 6 | 599.694,777 653.908,067 | 17.351 |
| 6 | 599.694,777 653.908,067 | 7 | 599.748,17 653.962,472 | 76.228 |
| 7 | 599.748,17 653.962,472 | 1 | 599.806,152 654.021,554 | 82.78 |

** Lungimile segmentelor sunt determinate în planul de proiecție Stereo 70 și sunt rotunjite la 1 milimetru.

*** Distanța dintre puncte este formată din segmente cumulate ce sunt mai mici decât valoarea 1 milimetru.

**DATE DESPRE IMOBILUL NR. 3236**

Oficiul de Cadastru și Publicitate Imobiliară SUCEAVA
Biroul de Cadastru și Publicitate Imobiliară Falticeni

A. Partea I. Descrierea imobilului

TEREN Necunoscut

Adresa: Loc. Barasti, Jud. Suceava

| Nr. Crt | Nr cadastral Nr. topografic | Suprafața* (mp) | Observații / Referințe |
|---------|-----------------------------|-----------------|----------------------------------------|
| A1 | 34154 | 5.000 | Sector cadastral:2 Teren neimprejmuit; |

B. Partea II. Proprietari și acte

| Inscrieri privitoare la dreptul de proprietate și alte drepturi reale | Referințe |
|-------------------------------------------------------------------------|-------------------------------------------------------------------------------------------------------|
| 8868 / 20/03/2024 | |
| Act Normativ LEGEA 7/1996, din 13/03/1996 emis de PARLAMENTUL ROMANIEI; | |
| B3 | Intabulare, drept de PROPRIETATE bun propriu, dobandit prin Lege, cota actuala 1/1, cota initiala 1/1 |
| | 1) ONISEI MARIA |

C. Partea III. SARCINI .

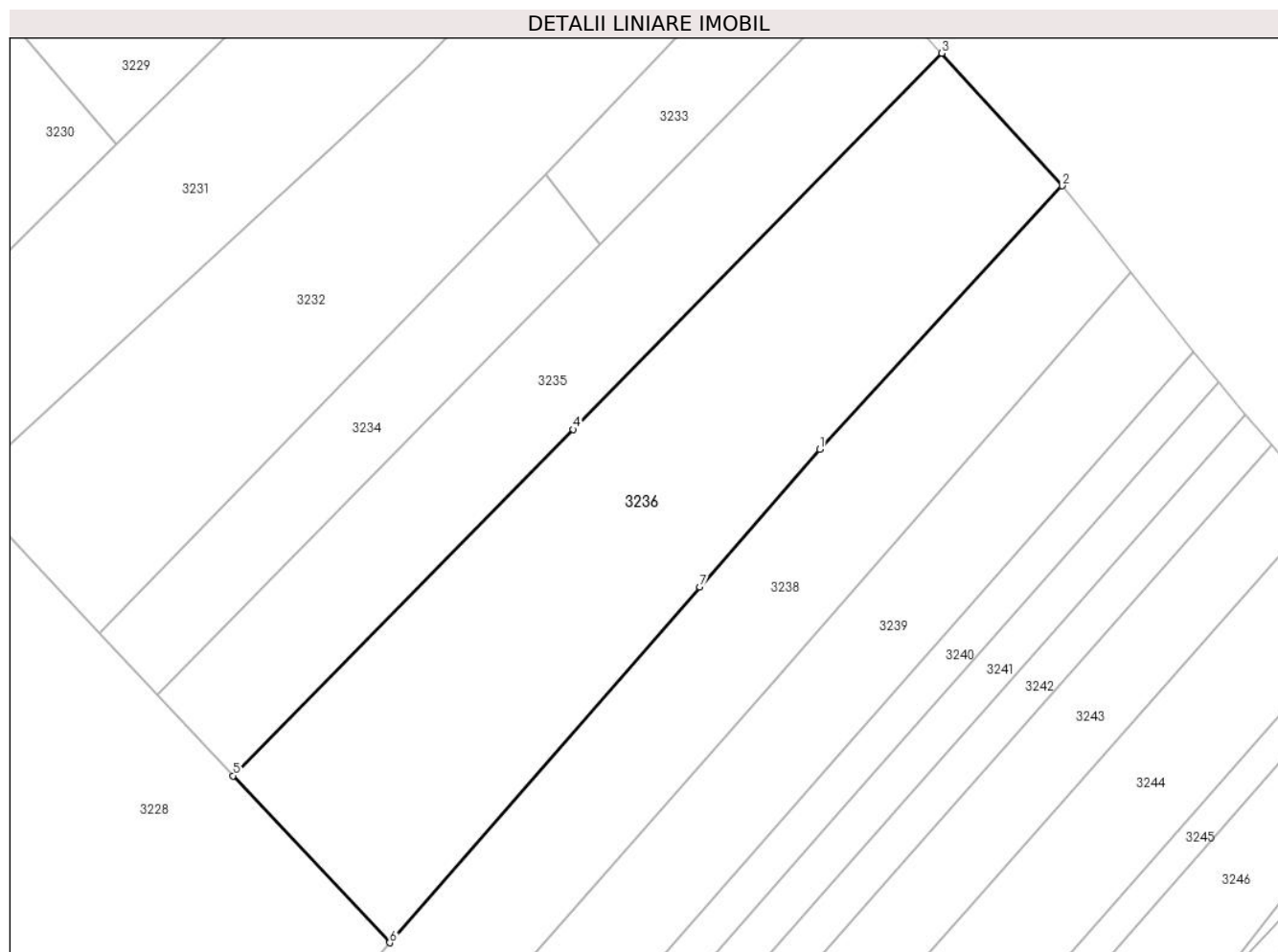
| Inscrieri privind dezmembramintele dreptului de proprietate, drepturi reale de garanție și sarcini | Referințe |
|----------------------------------------------------------------------------------------------------|-----------|
| NU SUNT | |

Anexa Nr. 1 La Partea I

Teren

| Nr cadastral | Suprafața (mp)* | Observații / Referințe |
|--------------|-----------------|------------------------|
| 34154 | 5.000 | |

* Suprafața este determinată în planul de proiecție Stereo 70.



Date referitoare la teren

| Crt | Categorie folosință | Intravilan | Suprafața (mp) | Tarla | Parcelă | Nr. topo | Observații / Referințe |
|-----|---------------------|------------|----------------|-------|---------|----------|------------------------|
| 1 | arabil | DA | 2.472 | 19 | 133 | - | |
| 2 | arabil | NU | 2.528 | 19 | 133 | - | |

Lungime Segmente

1) Valorile lungimilor segmentelor sunt obținute din proiecție în plan.

| Punct început | X / Y | Punct sfârșit | X / Y | Lungime segment (** (m)) |
|---------------|----------------------------|---------------|----------------------------|--------------------------|
| 1 | 599.786,932 653.959,328 | 2 | 599.825,022 654.000,732 | 56.259 |
| 2 | 599.825,022 654.000,732 | 3 | 599.806,152 654.021,554 | 28.1 |
| 3 | 599.806,152 654.021,554 | 4 | 599.748,17 653.962,472 | 82.78 |
| 4 | 599.748,17 653.962,472 | 5 | 599.694,777 653.908,067 | 76.228 |

| Punct început | X / Y | Punct sfârșit | X / Y | Lungime segment (** (m) |
|---------------|----------------------------|---------------|----------------------------|-------------------------|
| 5 | 599.694,777 653.908,067 | 6 | 599.719,34 653.881,84 | 35.933 |
| 6 | 599.719,34 653.881,84 | 7 | 599.768,083 653.937,719 | 74.151 |
| 7 | 599.768,083 653.937,719 | 1 | 599.786,932 653.959,328 | 28.674 |

** Lungimile segmentelor sunt determinate în planul de proiecție Stereo 70 și sunt rotunjite la 1 milimetru.

*** Distanța dintre puncte este formată din segmente cumulate ce sunt mai mici decât valoarea 1 milimetru.

**DATE DESPRE IMOBILUL NR. 3237**

Oficiul de Cadastru și Publicitate Imobiliară SUCEAVA
Biroul de Cadastru și Publicitate Imobiliară Falticeni

A. Partea I. Descrierea imobilului

TEREN Extravilan

Adresa: Jud. Suceava

| Nr. Crt | Nr cadastral Nr. topografic | Suprafața* (mp) | Observații / Referințe |
|---------|-----------------------------|-----------------|-----------------------------------------------------------|
| A1 | | 339 | Sector cadastral:2 Teren neimprejmuit; Drum exploatare |

B. Partea II. Proprietari și acte

| Inscrieri privitoare la dreptul de proprietate și alte drepturi reale | | Referințe |
|-----------------------------------------------------------------------|----------------------------------------------------------------------------------------------------------------------------------------------|-----------|
| / | | |
| Act Administrativ nr. 27, din 18/07/2014 emis de Primăria Boroaia; | | |
| B1 | Intabulare, drept de PROPRIETATE, dobandit prin Lege, cota actuala 1/1, cota initiala 1/1 1) COMUNA BOROAIA, CIF:4326787, domeniul public | A1 |

C. Partea III. SARCINI .

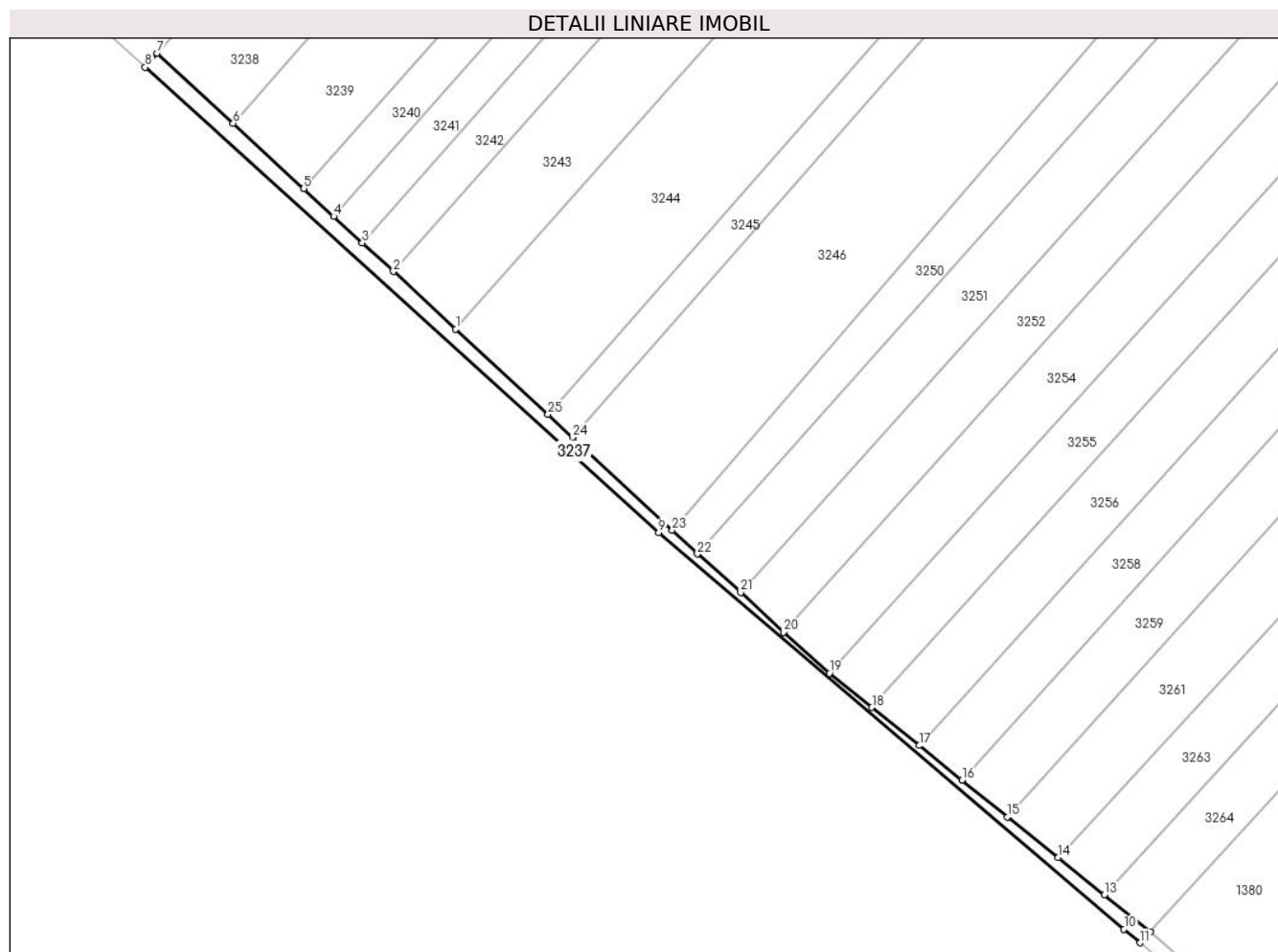
| Inscrieri privind dezmembramintele dreptului de proprietate, drepturi reale de garanție și sarcini | Referințe |
|----------------------------------------------------------------------------------------------------|-----------|
| NU SUNT | |

Anexa Nr. 1 La Partea I

Teren

| | | |
|--------------|-----------------|------------------------|
| Nr cadastral | Suprafața (mp)* | Observații / Referințe |
| | 339 | Drum exploatare |

* Suprafața este determinată în planul de proiecție Stereo 70.



Date referitoare la teren

| Crt | Categorie folosință | Intra vilan | Suprafața (mp) | Tarla | Parcelă | Nr. topo | Observații / Referințe |
|-----|---------------------|-------------|----------------|-------|---------|----------|------------------------|
| 1 | arabil | NU | 339 | 19 | 133 | - | |

Lungime Segmente

1) Valorile lungimilor segmentelor sunt obținute din proiecție în plan.

| Punct început | X / Y | Punct sfârșit | X / Y | Lungime segment (** (m) |
|---------------|----------------------------|---------------|----------------------------|-------------------------|
| 1 | 599.483,79 653.518,12 | 2 | 599.474,637 653.526,578 | 12.463 |
| 3 | 599.470,069 653.530,798 | 4 | 599.465,88 653.534,668 | 5.703 |
| 5 | 599.461,495 653.538,72 | 6 | 599.451,136 653.548,291 | 14.104 |
| 7 | 599.440,008 653.558,573 | 8 | 599.438,234 653.556,52 | 2.713 |
| 9 | 599.513,529 653.488,323 | 10 | 599.581,808 653.430,198 | 89.669 |

| Punct început | X / Y | Punct sfârșit | X / Y | Lungime segment (** (m) |
|---------------|----------------------------|---------------|----------------------------|-------------------------|
| 2 | 599.474,637 653.526,578 | 3 | 599.470,069 653.530,798 | 6.219 |
| 4 | 599.465,88 653.534,668 | 5 | 599.461,495 653.538,72 | 5.971 |
| 6 | 599.451,136 653.548,291 | 7 | 599.440,008 653.558,573 | 15.151 |
| 8 | 599.438,234 653.556,52 | 9 | 599.513,529 653.488,323 | 101.588 |
| 10 | 599.581,808 653.430,198 | 11 | 599.584,154 653.428,192 | 3.086 |

| Punct început | X / Y | Punct sfârșit | X / Y | Lungime segment (** (m) |
|---------------|----------------------------|---------------|----------------------------|-------------------------|
| 11 | 599.584,154 653.428,192 | 12 | 599.585,627 653.429,807 | 2.186 |
| 13 | 599.578,916 653.435,214 | 14 | 599.572,125 653.440,686 | 8.721 |
| 15 | 599.564,728 653.446,646 | 16 | 599.558,028 653.452,045 | 8.605 |
| 17 | 599.551,747 653.457,105 | 18 | 599.544,823 653.462,684 | 8.892 |
| 19 | 599.538,612 653.467,689 | 20 | 599.531,844 653.473,721 | 9.066 |
| 21 | 599.525,57 653.479,518 | 22 | 599.519,224 653.485,168 | 8.496 |
| 23 | 599.515,552 653.488,673 | 24 | 599.500,945 653.502,27 | 19.957 |
| 25 | 599.497,301 653.505,637 | 1 | 599.483,79 653.518,12 | 18.395 |

| Punct început | X / Y | Punct sfârșit | X / Y | Lungime segment (** (m) |
|---------------|----------------------------|---------------|----------------------------|-------------------------|
| 12 | 599.585,627 653.429,807 | 13 | 599.578,916 653.435,214 | 8.618 |
| 14 | 599.572,125 653.440,686 | 15 | 599.564,728 653.446,646 | 9.5 |
| 16 | 599.558,028 653.452,045 | 17 | 599.551,747 653.457,105 | 8.066 |
| 18 | 599.544,823 653.462,684 | 19 | 599.538,612 653.467,689 | 7.977 |
| 20 | 599.531,844 653.473,721 | 21 | 599.525,57 653.479,518 | 8.543 |
| 22 | 599.519,224 653.485,168 | 23 | 599.515,552 653.488,673 | 5.077 |
| 24 | 599.500,945 653.502,27 | 25 | 599.497,301 653.505,637 | 4.961 |

** Lungimile segmentelor sunt determinate în planul de proiecție Stereo 70 și sunt rotunjite la 1 milimetru.

*** Distanța dintre puncte este formată din segmente cumulate ce sunt mai mici decât valoarea 1 milimetru.

**DATE DESPRE IMOBILUL NR. 3238**

Oficiul de Cadastru și Publicitate Imobiliară SUCEAVA
Biroul de Cadastru și Publicitate Imobiliară Falticeni

A. Partea I. Descrierea imobilului

TEREN Necunoscut

Adresa: Loc. Barasti, Jud. Suceava

| Nr. Crt | Nr cadastral Nr. topografic | Suprafața* (mp) | Observații / Referințe |
|---------|-----------------------------|-----------------|----------------------------------------|
| A1 | | 10.000 | Sector cadastral:2 Teren neimprejmuit; |

B. Partea II. Proprietari și acte

| Inscrieri privitoare la dreptul de proprietate și alte drepturi reale | Referințe |
|-------------------------------------------------------------------------------------------------------------|-----------|
| / | |
| Act Notarial nr. 1629, din 24/09/2020 emis de BNP Dîmbu Bogdan-Dumitru; | |
| B1 | A1 |
| Intabulare, drept de PROPRIETATE, dobandit prin lesire Din Indiviziune, cota actuala 1/1, cota initiala 1/1 | |
| 1) LĂMĂȘANU ILEANA | |

C. Partea III. SARCINI .

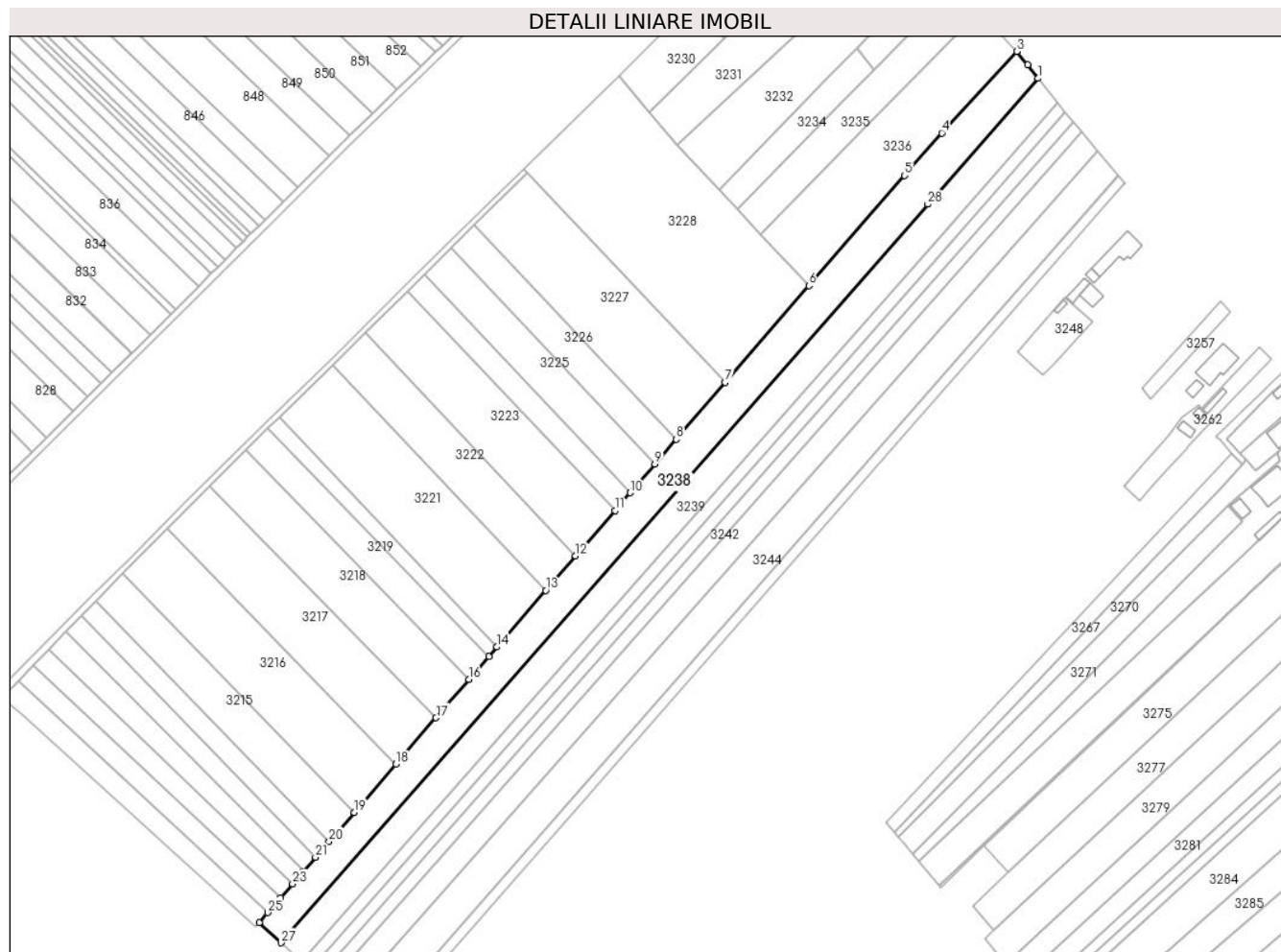
| Inscrieri privind dezmembramintele dreptului de proprietate, drepturi reale de garanție și sarcini | Referințe |
|----------------------------------------------------------------------------------------------------|-----------|
| NU SUNT | |

Anexa Nr. 1 La Partea I

Teren

| Nr cadastral | Suprafața (mp)* | Observații / Referințe |
|--------------|-----------------|------------------------|
| | 10.000 | |

* Suprafața este determinată în planul de proiecție Stereo 70.



Date referitoare la teren

| Crt | Categorie folosință | Intravilan | Suprafața (mp) | Tarla | Parcelă | Nr. topo | Observații / Referințe |
|-----|---------------------|------------|----------------|-------|---------|----------|------------------------|
| 1 | arabil | DA | 1.536 | 19 | 133 | - | |
| 2 | arabil | NU | 8.464 | 19 | 133 | - | |

Lungime Segmente

1) Valorile lungimilor segmentelor sunt obținute din proiecție în plan.

| Punct început | X / Y | Punct sfârșit | X / Y | Lungime segment (** (m) | Punct început | X / Y | Punct sfârșit | X / Y | Lungime segment (** (m) |
|---------------|----------------------------|---------------|----------------------------|-------------------------|---------------|----------------------------|---------------|----------------------------|-------------------------|
| 1 | 599.835,877 653.987,086 | 2 | 599.830,504 653.993,94 | 8.709 | 2 | 599.830,504 653.993,94 | 3 | 599.825,022 654.000,732 | 8.728 |
| 3 | 599.825,022 654.000,732 | 4 | 599.786,932 653.959,328 | 56.259 | 4 | 599.786,932 653.959,328 | 5 | 599.768,083 653.937,719 | 28.674 |
| 5 | 599.768,083 653.937,719 | 6 | 599.719,34 653.881,84 | 74.151 | 6 | 599.719,34 653.881,84 | 7 | 599.676,861 653.832,681 | 64.969 |
| 7 | 599.676,861 653.832,681 | 8 | 599.651,997 653.803,907 | 38.029 | 8 | 599.651,997 653.803,907 | 9 | 599.641,063 653.791,252 | 16.724 |

| Punct început | X / Y | Punct sfârșit | X / Y | Lungime segment (** (m) |
|---------------|----------------------------|---------------|----------------------------|-------------------------|
| 9 | 599.641,063 653.791,252 | 10 | 599.628,496 653.776,709 | 19.22 |
| 11 | 599.620,759 653.767,754 | 12 | 599.600,772 653.744,625 | 30.568 |
| 13 | 599.585,655 653.727,13 | 14 | 599.560,856 653.698,43 | 37.93 |
| 15 | 599.556,722 653.693,646 | 16 | 599.546,588 653.681,916 | 15.502 |
| 17 | 599.529,822 653.662,514 | 18 | 599.509,457 653.638,945 | 31.149 |
| 19 | 599.488,329 653.614,494 | 20 | 599.475,537 653.599,689 | 19.566 |
| 21 | 599.468,611 653.591,674 | 22 | 599.462,399 653.584,485 | 9.501 |
| 23 | 599.456,98 653.578,214 | 24 | 599.450,787 653.571,047 | 9.472 |
| 25 | 599.444,311 653.563,553 | 26 | 599.440,008 653.558,573 | 6.582 |
| 27 | 599.451,136 653.548,291 | 28 | 599.779,81 653.923,142 | 498.538 |

| Punct început | X / Y | Punct sfârșit | X / Y | Lungime segment (** (m) |
|---------------|----------------------------|---------------|----------------------------|-------------------------|
| 10 | 599.628,496 653.776,709 | 11 | 599.620,759 653.767,754 | 11.835 |
| 12 | 599.600,772 653.744,625 | 13 | 599.585,655 653.727,13 | 23.122 |
| 14 | 599.560,856 653.698,43 | 15 | 599.556,722 653.693,646 | 6.323 |
| 16 | 599.546,588 653.681,916 | 17 | 599.529,822 653.662,514 | 25.642 |
| 18 | 599.509,457 653.638,945 | 19 | 599.488,329 653.614,494 | 32.314 |
| 20 | 599.475,537 653.599,689 | 21 | 599.468,611 653.591,674 | 10.593 |
| 22 | 599.462,399 653.584,485 | 23 | 599.456,98 653.578,214 | 8.288 |
| 24 | 599.450,787 653.571,047 | 25 | 599.444,311 653.563,553 | 9.904 |
| 26 | 599.440,008 653.558,573 | 27 | 599.451,136 653.548,291 | 15.151 |
| 28 | 599.779,81 653.923,142 | 1 | 599.835,877 653.987,086 | 85.043 |

** Lungimile segmentelor sunt determinate în planul de proiecție Stereo 70 și sunt rotunjite la 1 milimetru.

*** Distanța dintre puncte este formată din segmente cumulate ce sunt mai mici decât valoarea 1 milimetru.

**DATE DESPRE IMOBILUL NR. 3239**

Oficiul de Cadastru și Publicitate Imobiliară SUCEAVA
Biroul de Cadastru și Publicitate Imobiliară Falticeni

A. Partea I. Descrierea imobilului

TEREN Necunoscut

Adresa: Loc. Barasti, Jud. Suceava

| Nr. Crt | Nr cadastral Nr. topografic | Suprafața* (mp) | Observații / Referințe |
|---------|--------------------------------|------------------------------------|----------------------------------------|
| A1 | 33705 | Din acte: 8.997 Masurata: 8.664 | Sector cadastral:2 Teren neimprejmuit; |

B. Partea II. Proprietari și acte

| Inscrieri privitoare la dreptul de proprietate și alte drepturi reale | | Referințe |
|-----------------------------------------------------------------------|--------------------------------------------------------------------------------------------------------------------------|-----------|
| 6694 / 03/04/2018 | | |
| Act Notarial nr. 61, din 24/02/2016 emis de BNP Maria Apostol; | | |
| B2 | Intabulare, drept de PROPRIETATE, dobandit prin Succesiune, cota actuala 1/2, cota initiala 1/2 1) MAXIM MARIA | A1 |
| B3 | Intabulare, drept de PROPRIETATE, dobandit prin Succesiune, cota actuala 1/2, cota initiala 1/2 1) PAVEL ANA | A1 |

C. Partea III. SARCINI .

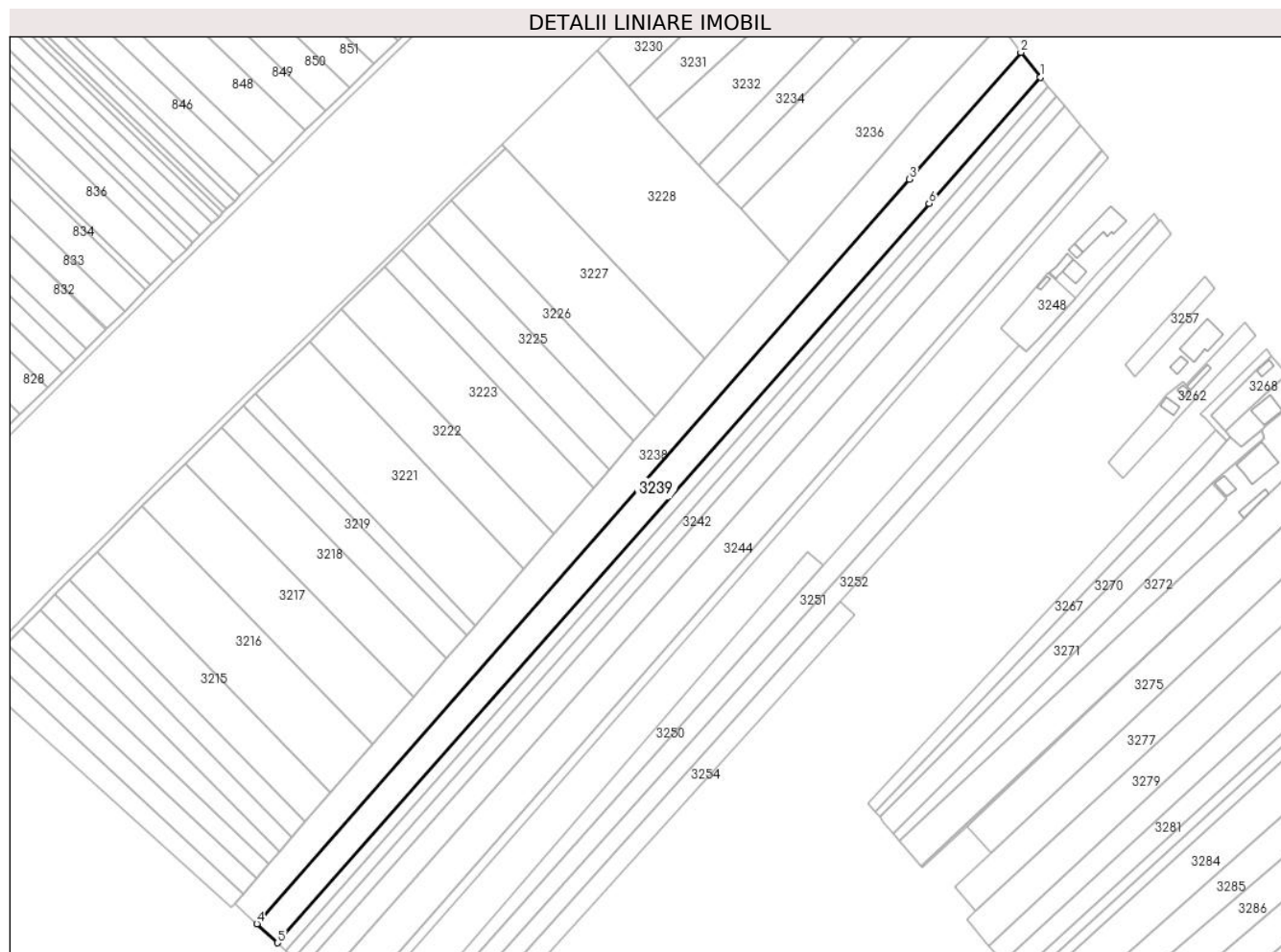
| Inscrieri privind dezmembramintele dreptului de proprietate, drepturi reale de garanție și sarcini | Referințe |
|----------------------------------------------------------------------------------------------------|-----------|
| NU SUNT | |

Anexa Nr. 1 La Partea I

Teren

| Nr cadastral | Suprafața (mp)* | Observații / Referințe |
|--------------|------------------------------------|------------------------|
| 33705 | Din acte: 8.997 Masurata: 8.664 | |

* Suprafața este determinată în planul de proiecție Stereo 70.



Date referitoare la teren

| Crt | Categorie folosință | Intra vilan | Suprafața (mp) | Tarla | Parcelă | Nr. topo | Observații / Referințe |
|-----|---------------------|-------------|----------------|-------|---------|----------|------------------------|
| 1 | arabil | DA | 1.320 | 19 | 133 | - | |
| 2 | arabil | NU | 7.344 | 19 | 133 | - | |

Lungime Segmente

1) Valorile lungimilor segmentelor sunt obținute din proiecție în plan.

| Punct început | X / Y | Punct sfârșit | X / Y | Lungime segment (** (m) |
|---------------|----------------------------|---------------|----------------------------|-------------------------|
| 1 | 599.845,737 653.974,588 | 2 | 599.835,877 653.987,086 | 15.919 |
| 2 | 599.835,877 653.987,086 | 3 | 599.779,81 653.923,142 | 85.043 |
| 3 | 599.779,81 653.923,142 | 4 | 599.451,136 653.548,291 | 498.538 |
| 4 | 599.451,136 653.548,291 | 5 | 599.461,495 653.538,72 | 14.104 |

| Punct început | X / Y | Punct sfârșit | X / Y | Lungime segment (** (m) |
|---------------|---------------------------|---------------|----------------------------|-------------------------|
| 5 | 599.461,495 653.538,72 | 6 | 599.789,627 653.910,94 | 496.204 |
| 6 | 599.789,627 653.910,94 | 1 | 599.845,737 653.974,588 | 84.85 |

** Lungimile segmentelor sunt determinate în planul de proiecție Stereo 70 și sunt rotunjite la 1 milimetru.

*** Distanța dintre puncte este formată din segmente cumulate ce sunt mai mici decât valoarea 1 milimetru.

**DATE DESPRE IMOBILUL NR. 3240**

Oficiul de Cadastru și Publicitate Imobiliară SUCEAVA
Biroul de Cadastru și Publicitate Imobiliară Falticeni

A. Partea I. Descrierea imobilului

TEREN Necunoscut

Adresa: Loc. Barasti, Jud. Suceava

| Nr. Crt | Nr cadastral Nr. topografic | Suprafața* (mp) | Observații / Referințe |
|---------|--------------------------------|------------------------------------|----------------------------------------|
| A1 | 33699 | Din acte: 3.600 Masurata: 3.466 | Sector cadastral:2 Teren neimprejmuit; |

B. Partea II. Proprietari și acte

| Inscrieri privitoare la dreptul de proprietate și alte drepturi reale | | Referințe |
|-----------------------------------------------------------------------|--------------------------------------------------------------------------------------------------------------------------|-----------|
| 6690 / 03/04/2018 | | |
| Act Notarial nr. 60, din 24/02/2016 emis de BNP Maria Apostol; | | |
| B2 | Intabulare, drept de PROPRIETATE, dobandit prin Succesiune, cota actuala 1/3, cota initiala 1/3 1) PAVEL ANA | A1 |
| B3 | Intabulare, drept de PROPRIETATE, dobandit prin Succesiune, cota actuala 1/3, cota initiala 1/3 1) MAXIM MARIA | A1 |
| Act Notarial nr. 61, din 24/02/2016 emis de BNP Maria Apostol; | | |
| B5 | Intabulare, drept de PROPRIETATE, dobandit prin Succesiune, cota actuala 1/6, cota initiala 1/6 1) PAVEL ANA | A1 |
| B6 | Intabulare, drept de PROPRIETATE, dobandit prin Succesiune, cota actuala 1/6, cota initiala 1/6 1) MAXIM MARIA | A1 |

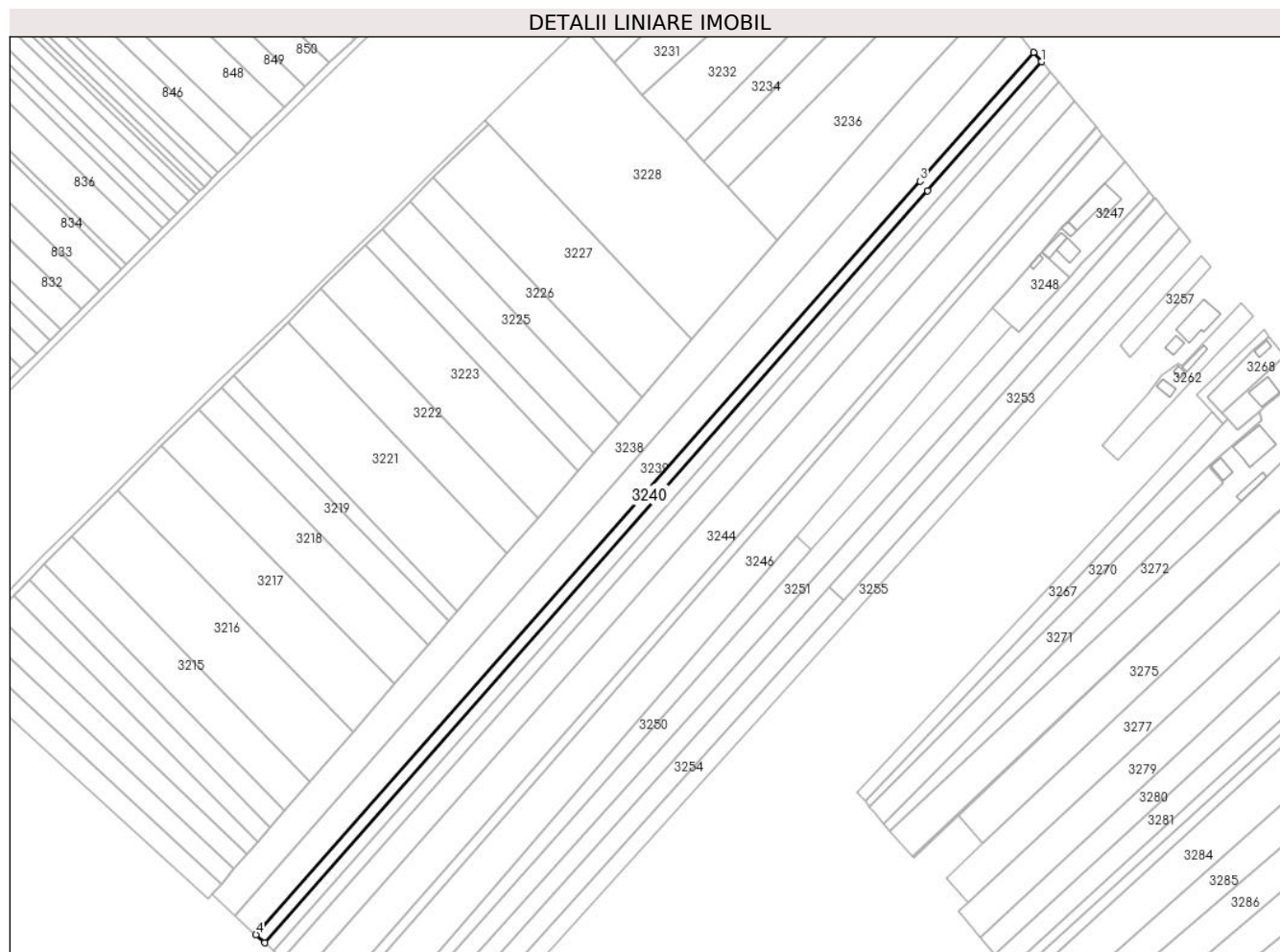
C. Partea III. SARCINI .

| Inscrieri privind dezmembramintele dreptului de proprietate, drepturi reale de garanție și sarcini | Referințe |
|----------------------------------------------------------------------------------------------------|-----------|
| NU SUNT | |

Anexa Nr. 1 La Partea I**Teren**

| Nr cadastral | Suprafața (mp)* | Observații / Referințe |
|--------------|------------------------------------|------------------------|
| 33699 | Din acte: 3.600 Masurata: 3.466 | |

* Suprafața este determinată în planul de proiecție Stereo 70.

**Date referitoare la teren**

| Crt | Categorie folosință | Intravilan | Suprafața (mp) | Tarla | Parcelă | Nr. topo | Observații / Referințe |
|-----|---------------------|------------|----------------|-------|---------|----------|------------------------|
| 1 | arabil | DA | 507 | 19 | 133 | - | |
| 2 | arabil | NU | 2.959 | 19 | 133 | - | |

Lungime Segmente

1) Valorile lungimilor segmentelor sunt obținute din proiecție în plan.

| Punct început | X / Y | Punct sfârșit | X / Y | Lungime segment (** (m) |
|---------------|----------------------------|---------------|----------------------------|-------------------------|
| 1 | 599.849,62 653.969,968 | 2 | 599.845,737 653.974,588 | 6.036 |
| 2 | 599.845,737 653.974,588 | 3 | 599.789,627 653.910,94 | 84.85 |
| 3 | 599.789,627 653.910,94 | 4 | 599.461,495 653.538,72 | 496.204 |
| 4 | 599.461,495 653.538,72 | 5 | 599.465,88 653.534,668 | 5.971 |

| Punct început | X / Y | Punct sfârșit | X / Y | Lungime segment (** (m) |
|---------------|---------------------------|---------------|---------------------------|-------------------------|
| 5 | 599.465,88 653.534,668 | 6 | 599.793,424 653.906,22 | 495.314 |
| 6 | 599.793,424 653.906,22 | 1 | 599.849,62 653.969,968 | 84.981 |

** Lungimile segmentelor sunt determinate în planul de proiecție Stereo 70 și sunt rotunjite la 1 milimetru.

*** Distanța dintre puncte este formată din segmente cumulate ce sunt mai mici decât valoarea 1 milimetru.

**DATE DESPRE IMOBILUL NR. 3241**

Oficiul de Cadastru și Publicitate Imobiliară SUCEAVA
Biroul de Cadastru și Publicitate Imobiliară Falticeni

A. Partea I. Descrierea imobilului

TEREN Necunoscut

Nr. CF vechi:1033
Nr. cadastral vechi:1936

Adresa: Loc. Barasti, Jud. Suceava

| Nr. Crt | Nr cadastral Nr. topografic | Suprafața* (mp) | Observații / Referințe |
|---------|-----------------------------|-----------------|----------------------------------------|
| A1 | 31623 | 3.570 | Sector cadastral:2 Teren neimprejmuit; |

B. Partea II. Proprietari și acte

| Inscrieri privitoare la dreptul de proprietate și alte drepturi reale | | Referințe |
|-------------------------------------------------------------------------|-----------------------------------------------------------------------------------------------------------------------------------|-----------|
| 22485 / 29/09/2020 | | |
| Act Notarial nr. 1629, din 24/09/2020 emis de BNP Dîmbu Bogdan-Dumitru; | | |
| B6 | Intabulare, drept de PROPRIETATE, dobandit prin lesire Din Indiviziune, cota actuala 1/1, cota initiala 1/1 1) LĂMĂȘANU ILEANA | A1 |

C. Partea III. SARCINI .

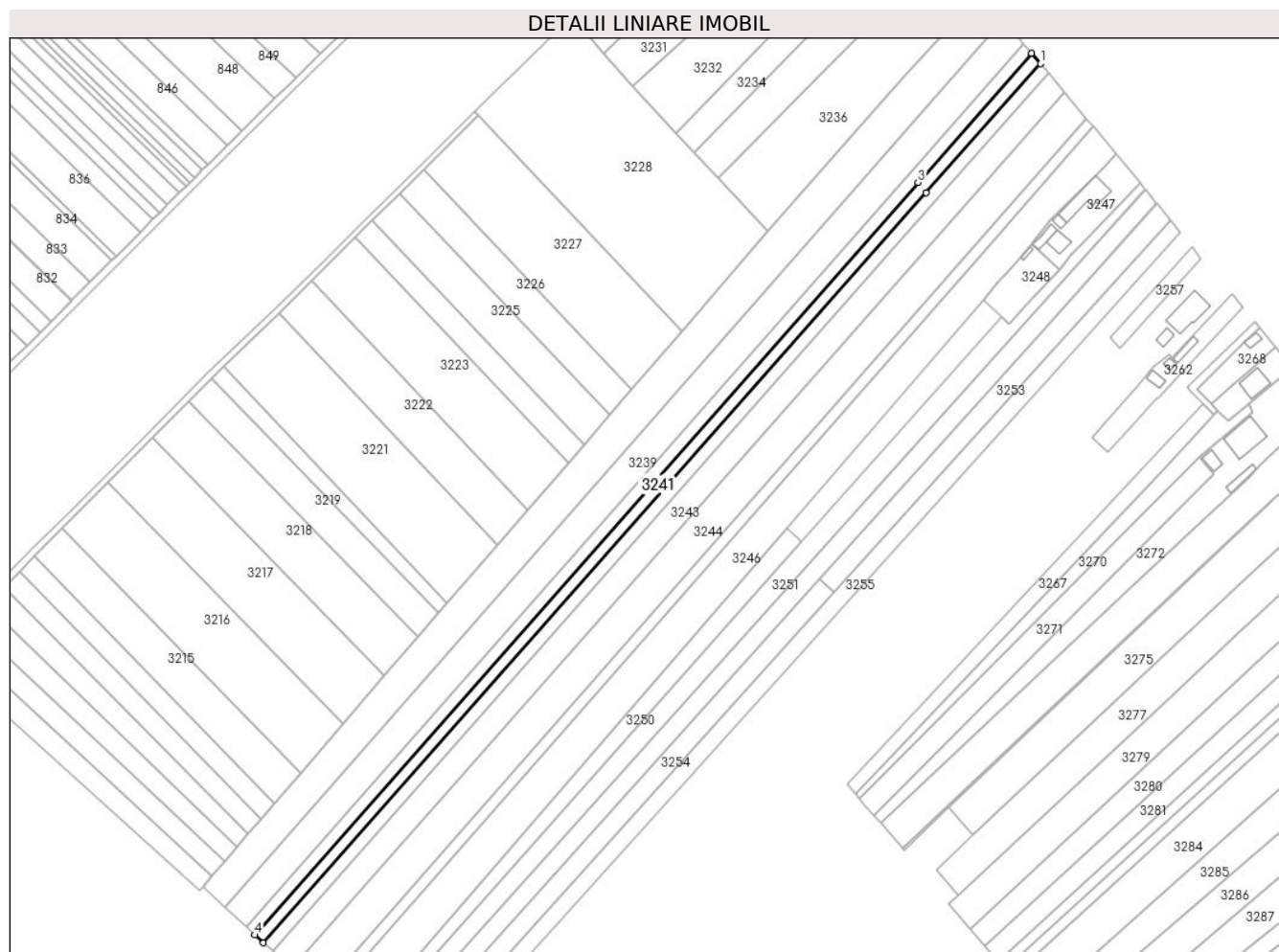
| Inscrieri privind dezmembramintele dreptului de proprietate, drepturi reale de garanție și sarcini | Referințe |
|----------------------------------------------------------------------------------------------------|-----------|
| NU SUNT | |

Anexa Nr. 1 La Partea I

Teren

| Nr cadastral | Suprafața (mp)* | Observații / Referințe |
|--------------|-----------------|------------------------|
| 31623 | 3.570 | |

* Suprafața este determinată în planul de proiecție Stereo 70.



Date referitoare la teren

| Crt | Categorie folosință | Intravilan | Suprafața (mp) | Tarla | Parcelă | Nr. topo | Observații / Referințe |
|-----|---------------------|------------|----------------|-------|---------|----------|------------------------|
| 1 | arabil | DA | 557 | 19 | 133 | - | |
| 2 | arabil | NU | 3.013 | 19 | 133 | - | |

Lungime Segmente

1) Valorile lungimilor segmentelor sunt obținute din proiecție în plan.

| Punct început | X / Y | Punct sfârșit | X / Y | Lungime segment (** (m) |
|---------------|----------------------------|---------------|----------------------------|-------------------------|
| 1 | 599.853,922 653.964,849 | 2 | 599.849,62 653.969,968 | 6.686 |
| 2 | 599.849,62 653.969,968 | 3 | 599.793,424 653.906,22 | 84.981 |
| 3 | 599.793,424 653.906,22 | 4 | 599.465,88 653.534,668 | 495.314 |
| 4 | 599.465,88 653.534,668 | 5 | 599.470,069 653.530,798 | 5.703 |

| Punct început | X / Y | Punct sfârșit | X / Y | Lungime segment (** (m) |
|---------------|----------------------------|---------------|----------------------------|-------------------------|
| 5 | 599.470,069 653.530,798 | 6 | 599.797,544 653.901,098 | 494.33 |
| 6 | 599.797,544 653.901,098 | 1 | 599.853,922 653.964,849 | 85.104 |

** Lungimile segmentelor sunt determinate în planul de proiecție Stereo 70 și sunt rotunjite la 1 milimetru.

*** Distanța dintre puncte este formată din segmente cumulate ce sunt mai mici decât valoarea 1 milimetru.

**DATE DESPRE IMOBILUL NR. 3242**

Oficiul de Cadastru și Publicitate Imobiliară SUCEAVA
Biroul de Cadastru și Publicitate Imobiliară Falticeni

A. Partea I. Descrierea imobilului

TEREN Necunoscut

Adresa: Loc. Barasti, Jud. Suceava

| Nr. Crt | Nr cadastral Nr. topografic | Suprafața* (mp) | Observații / Referințe |
|---------|-----------------------------|-----------------|----------------------------------------|
| A1 | | 3.600 | Sector cadastral:2 Teren neimprejmuit; |

B. Partea II. Proprietari și acte

| Inscrieri privitoare la dreptul de proprietate și alte drepturi reale | | Referințe |
|-------------------------------------------------------------------------|-----------------------------------------------------------------------------------------------------------------------------------|-----------|
| / | | |
| Act Notarial nr. 1629, din 24/09/2020 emis de BNP Dîmbu Bogdan-Dumitru; | | |
| B1 | Intabulare, drept de PROPRIETATE, dobandit prin Iesire Din Indiviziune, cota actuala 1/1, cota initiala 1/1 1) LĂMĂȘANU ILEANA | A1 |

C. Partea III. SARCINI .

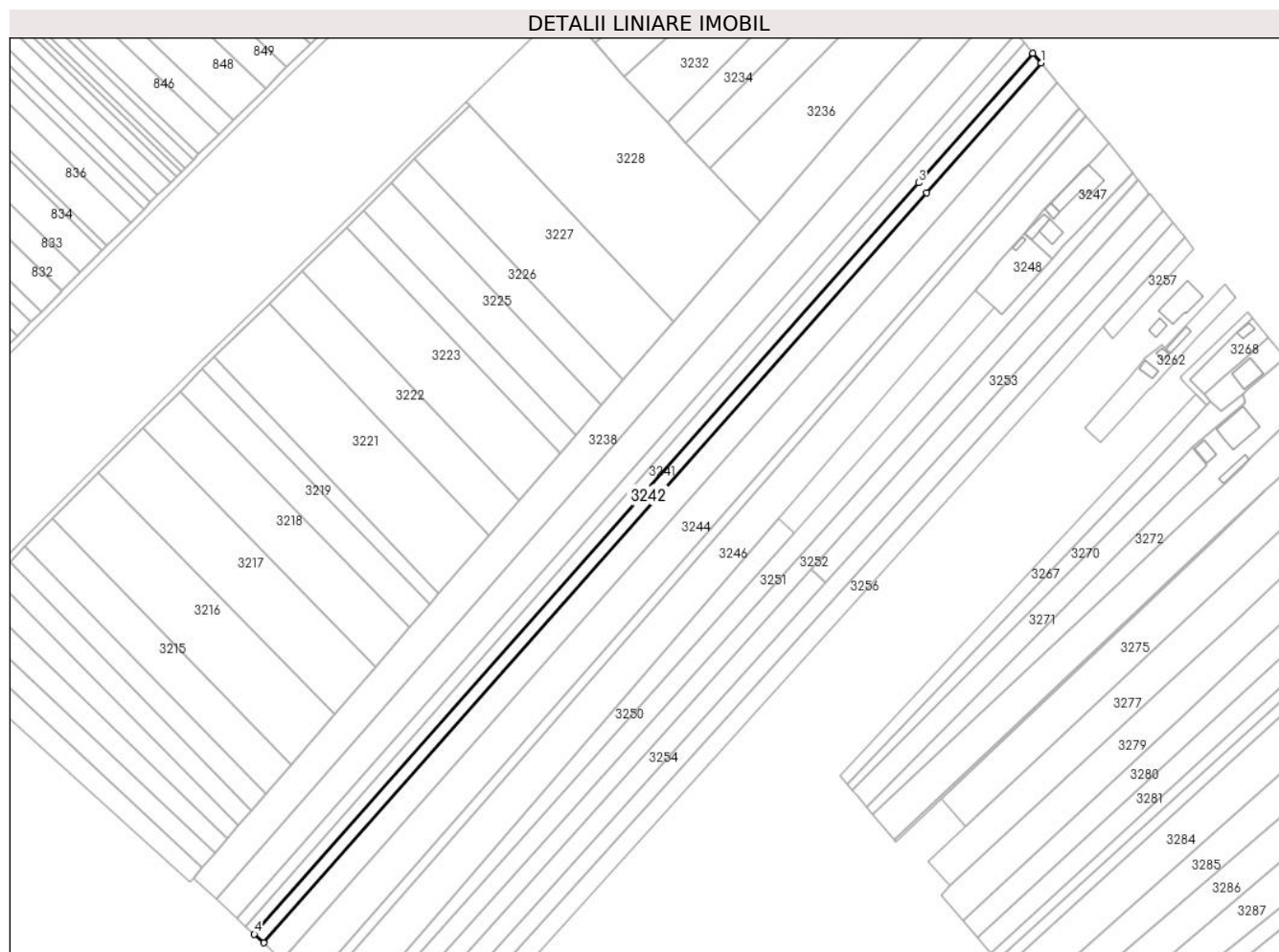
| Inscrieri privind dezmembramintele dreptului de proprietate, drepturi reale de garanție și sarcini | Referințe |
|----------------------------------------------------------------------------------------------------|-----------|
| NU SUNT | |

Anexa Nr. 1 La Partea I

Teren

| Nr cadastral | Suprafața (mp)* | Observații / Referințe |
|--------------|-----------------|------------------------|
| | 3.600 | |

* Suprafața este determinată în planul de proiecție Stereo 70.



Date referitoare la teren

| Crt | Categorie folosință | Intravilan | Suprafața (mp) | Tarla | Parcelă | Nr. topo | Observații / Referințe |
|-----|---------------------|------------|----------------|-------|---------|----------|------------------------|
| 1 | arabil | DA | 530 | 19 | 133 | - | |
| 2 | arabil | NU | 3.070 | 19 | 133 | - | |

Lungime Segmente

1) Valorile lungimilor segmentelor sunt obținute din proiecție în plan.

| Punct început | X / Y | Punct sfârșit | X / Y | Lungime segment (** (m)) |
|---------------|----------------------------|---------------|----------------------------|--------------------------|
| 1 | 599.857,966 653.960,038 | 2 | 599.853,922 653.964,849 | 6.286 |
| 2 | 599.853,922 653.964,849 | 3 | 599.797,544 653.901,098 | 85.104 |
| 3 | 599.797,544 653.901,098 | 4 | 599.470,069 653.530,798 | 494.33 |
| 4 | 599.470,069 653.530,798 | 5 | 599.474,637 653.526,578 | 6.219 |

| Punct început | X / Y | Punct sfârșit | X / Y | Lungime segment (** (m) |
|---------------|----------------------------|---------------|----------------------------|-------------------------|
| 5 | 599.474,637 653.526,578 | 6 | 599.801,498 653.896,184 | 493.403 |
| 6 | 599.801,498 653.896,184 | 1 | 599.857,966 653.960,038 | 85.241 |

** Lungimile segmentelor sunt determinate în planul de proiecție Stereo 70 și sunt rotunjite la 1 milimetru.

*** Distanța dintre puncte este formată din segmente cumulate ce sunt mai mici decât valoarea 1 milimetru.

**DATE DESPRE IMOBILUL NR. 3243**

Oficiul de Cadastru și Publicitate Imobiliară SUCEAVA
Biroul de Cadastru și Publicitate Imobiliară Falticeni

A. Partea I. Descrierea imobilului

TEREN Necunoscut

Adresa: Loc. Barasti, Jud. Suceava

| Nr. Crt | Nr cadastral Nr. topografic | Suprafața* (mp) | Observații / Referințe |
|---------|-----------------------------|-----------------|--------------------------------------------------------------------------------------------------|
| A1 | | 7.200 | Sector cadastral:2 Teren neimprejmuit; Imobil traversat de limita UAT Boroaia si Fântâna Mare |

B. Partea II. Proprietari și acte

| Inscrieri privitoare la dreptul de proprietate și alte drepturi reale | | Referințe |
|-------------------------------------------------------------------------|-----------------------------------------------------------------------------------------------------------------------------------|-----------|
| / | | |
| Act Notarial nr. 1629, din 24/09/2020 emis de BNP Dîmbu Bogdan-Dumitru; | | |
| B1 | Intabulare, drept de PROPRIETATE, dobandit prin lesire Din Indiviziune, cota actuala 1/1, cota initiala 1/1 1) LĂMĂȘANU ILEANA | A1 |

C. Partea III. SARCINI .

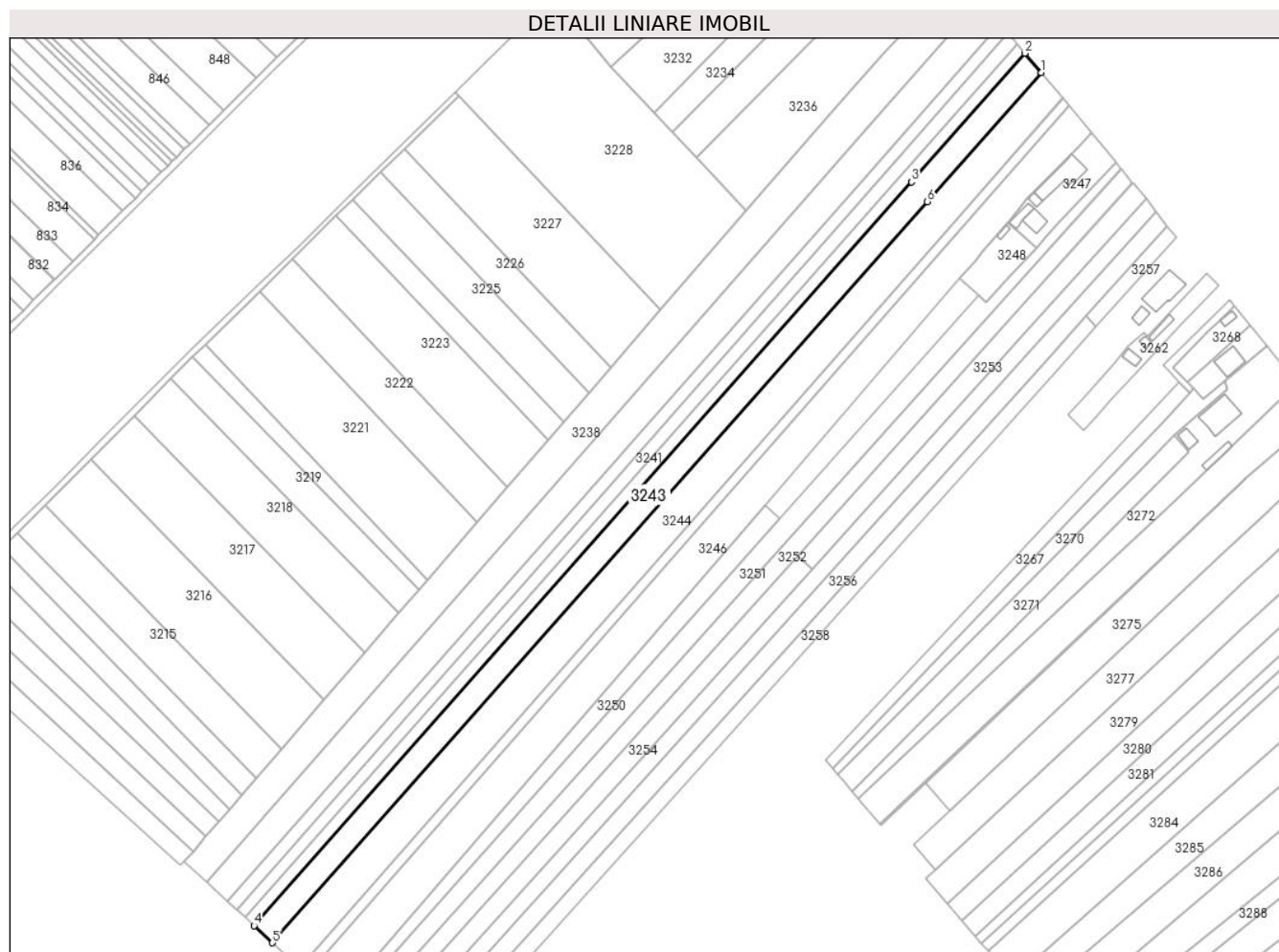
| Inscrieri privind dezmembramintele dreptului de proprietate, drepturi reale de garanție și sarcini | Referințe |
|----------------------------------------------------------------------------------------------------|-----------|
| NU SUNT | |

Anexa Nr. 1 La Partea I

Teren

| | | |
|--------------|-----------------|--------------------------------------------------------|
| Nr cadastral | Suprafața (mp)* | Observații / Referințe |
| | 7.200 | Imobil traversat de limita UAT Boroaia si Fântâna Mare |

* Suprafața este determinată în planul de proiecție Stereo 70.



Date referitoare la teren

| Crt | Categorie folosință | Intravilan | Suprafața (mp) | Tarla | Parcelă | Nr. topo | Observații / Referințe |
|-----|---------------------|------------|----------------|-------|---------|----------|------------------------|
| 1 | arabil | DA | 1.064 | 19 | 133 | - | |
| 2 | arabil | NU | 6.136 | 19 | 133 | - | |

Lungime Segmente

1) Valorile lungimilor segmentelor sunt obținute din proiecție în plan.

| Punct început | X / Y | Punct sfârșit | X / Y | Lungime segment (** (m) |
|---------------|----------------------------|---------------|----------------------------|-------------------------|
| 1 | 599.866,072 653.950,394 | 2 | 599.857,966 653.960,038 | 12.597 |
| 2 | 599.857,966 653.960,038 | 3 | 599.801,498 653.896,184 | 85.241 |
| 3 | 599.801,498 653.896,184 | 4 | 599.474,637 653.526,578 | 493.403 |
| 4 | 599.474,637 653.526,578 | 5 | 599.483,79 653.518,12 | 12.463 |

| Punct început | X / Y | Punct sfârșit | X / Y | Lungime segment (** (m) |
|---------------|----------------------------|---------------|----------------------------|-------------------------|
| 5 | 599.483,79 653.518,12 | 6 | 599.809,421 653.886,335 | 491.546 |
| 6 | 599.809,421 653.886,335 | 1 | 599.866,072 653.950,394 | 85.515 |

** Lungimile segmentelor sunt determinate în planul de proiecție Stereo 70 și sunt rotunjite la 1 milimetru.

*** Distanța dintre puncte este formată din segmente cumulate ce sunt mai mici decât valoarea 1 milimetru.

**DATE DESPRE IMOBILUL NR. 3244**

Oficiul de Cadastru și Publicitate Imobiliară SUCEAVA
Biroul de Cadastru și Publicitate Imobiliară Falticeni

A. Partea I. Descrierea imobilului

TEREN Necunoscut

Adresa: Loc. Barasti, Jud. Suceava

| Nr. Crt | Nr cadastral Nr. topografic | Suprafața* (mp) | Observații / Referințe |
|---------|-----------------------------|-----------------|--------------------------------------------------------------------------------------------------|
| A1 | 30748 | 10.022 | Sector cadastral:2 Teren neimprejmuit; Imobil traversat de limita UAT Boroaia si Fântâna Mare |

B. Partea II. Proprietari și acte

| Inscrieri privitoare la dreptul de proprietate și alte drepturi reale | | Referințe |
|-------------------------------------------------------------------------|-----------------------------------------------------------------------------------------------------------------------------------|-----------|
| 22482 / 29/09/2020 | | |
| Act Notarial nr. 1629, din 24/09/2020 emis de BNP Dîmbu Bogdan-Dumitru; | | |
| B7 | Intabulare, drept de PROPRIETATE, dobandit prin lesire Din Indiviziune, cota actuala 1/1, cota initiala 1/1 1) LĂMĂȘANU ILEANA | A1 |

C. Partea III. SARCINI .

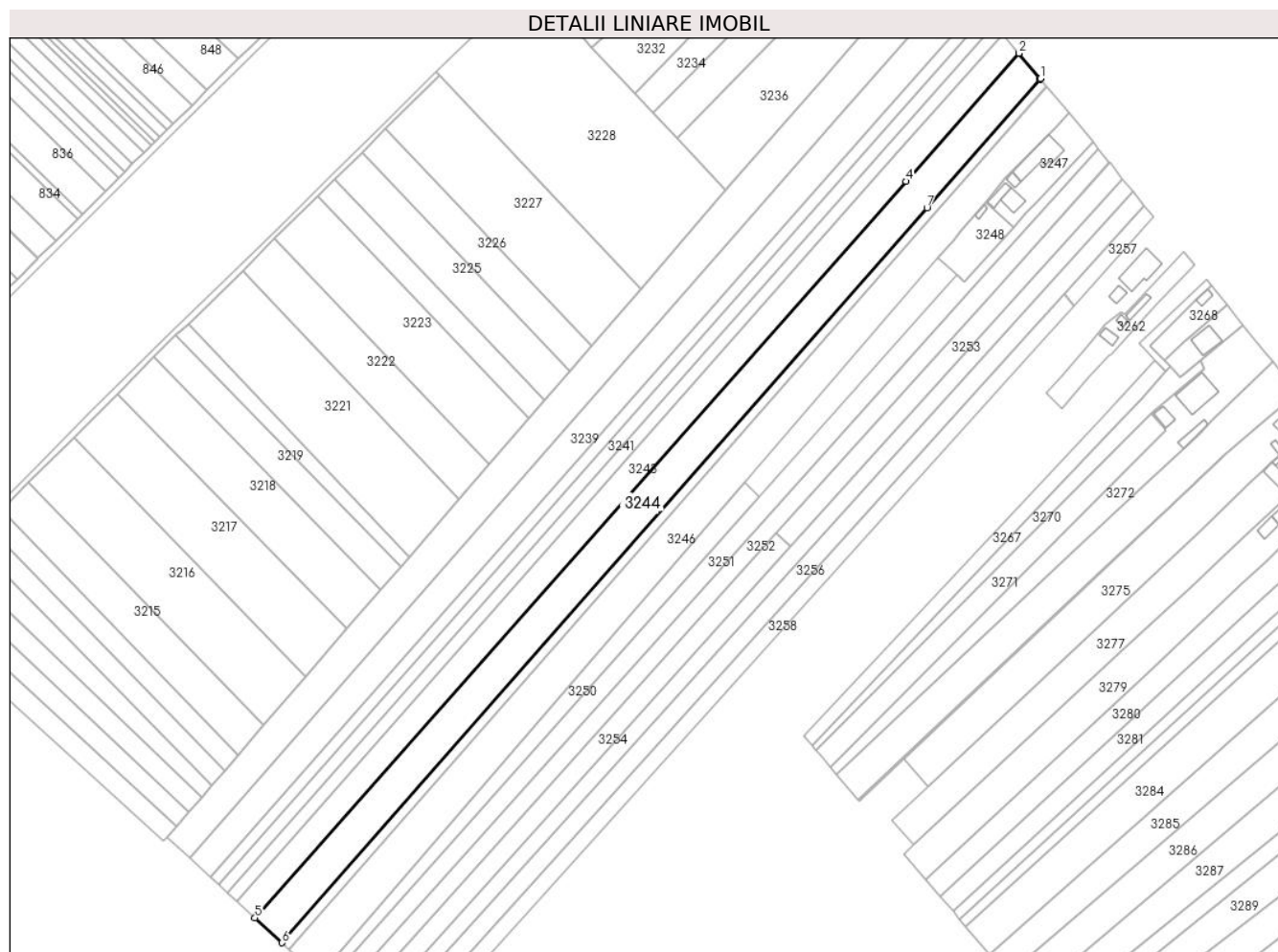
| Inscrieri privind dezmembramintele dreptului de proprietate, drepturi reale de garanție și sarcini | Referințe |
|----------------------------------------------------------------------------------------------------|-----------|
| NU SUNT | |

Anexa Nr. 1 La Partea I

Teren

| Nr cadastral | Suprafața (mp)* | Observații / Referințe |
|--------------|-----------------|--------------------------------------------------------|
| 30748 | 10.022 | Imobil traversat de limita UAT Boroaia si Fântâna Mare |

* Suprafața este determinată în planul de proiecție Stereo 70.



Date referitoare la teren

| Crt | Categorie folosință | Intravilan | Suprafața (mp) | Tarla | Parcelă | Nr. topo | Observații / Referințe |
|-----|---------------------|------------|----------------|-------|---------|----------|------------------------|
| 1 | arabil | NU | 4 | 19 | 133 | - | |
| 2 | arabil | DA | 1.415 | 19 | 133 | - | |
| 3 | arabil | NU | 8.603 | 19 | 133 | - | |

Lungime Segmente

1) Valorile lungimilor segmentelor sunt obținute din proiecție în plan.

| Punct început | X / Y | Punct sfârșit | X / Y | Lungime segment (** (m) |
|---------------|----------------------------|---------------|----------------------------|-------------------------|
| 1 | 599.876,747 653.937,692 | 2 | 599.866,072 653.950,394 | 16.592 |
| 2 | 599.866,072 653.950,394 | 3 | 599.866,009 653.950,323 | 0.095 |
| 3 | 599.866,009 653.950,323 | 4 | 599.809,421 653.886,335 | 85.42 |
| 4 | 599.809,421 653.886,335 | 5 | 599.483,79 653.518,12 | 491.546 |

| Punct început | X / Y | Punct sfârșit | X / Y | Lungime segment (** (m) |
|---------------|----------------------------|---------------|----------------------------|-------------------------|
| 5 | 599.483,79 653.518,12 | 6 | 599.497,301 653.505,637 | 18.395 |
| 6 | 599.497,301 653.505,637 | 7 | 599.820,045 653.873,129 | 489.095 |
| 7 | 599.820,045 653.873,129 | 8 | 599.876,446 653.937,349 | 85.471 |
| 8 | 599.876,446 653.937,349 | 1 | 599.876,747 653.937,692 | 0.457 |

** Lungimile segmentelor sunt determinate în planul de proiecție Stereo 70 și sunt rotunjite la 1 milimetru.

*** Distanța dintre puncte este formată din segmente cumulate ce sunt mai mici decât valoarea 1 milimetru.

**DATE DESPRE IMOBILUL NR. 3245**

Oficiul de Cadastru și Publicitate Imobiliară SUCEAVA
Biroul de Cadastru și Publicitate Imobiliară Falticeni

A. Partea I. Descrierea imobilului

TEREN Necunoscut

Adresa: Loc. Barasti, Jud. Suceava

| Nr. Crt | Nr cadastral Nr. topografic | Suprafața* (mp) | Observații / Referințe |
|---------|-----------------------------|-----------------|--------------------------------------------------------------------------------------------------|
| A1 | 30751 | 2.850 | Sector cadastral:2 Teren neimprejmuit; Imobil traversat de limita UAT Boroaia si Fântâna Mare |

B. Partea II. Proprietari și acte

| Inscrieri privitoare la dreptul de proprietate și alte drepturi reale | | Referințe |
|-------------------------------------------------------------------------|-----------------------------------------------------------------------------------------------------------------------------------|-----------|
| 22483 / 29/09/2020 | | |
| Act Notarial nr. 1629, din 24/09/2020 emis de BNP Dîmbu Bogdan-Dumitru; | | |
| B7 | Intabulare, drept de PROPRIETATE, dobandit prin lesire Din Indiviziune, cota actuala 1/1, cota initiala 1/1 1) LĂMĂȘANU ILEANA | A1 |

C. Partea III. SARCINI .

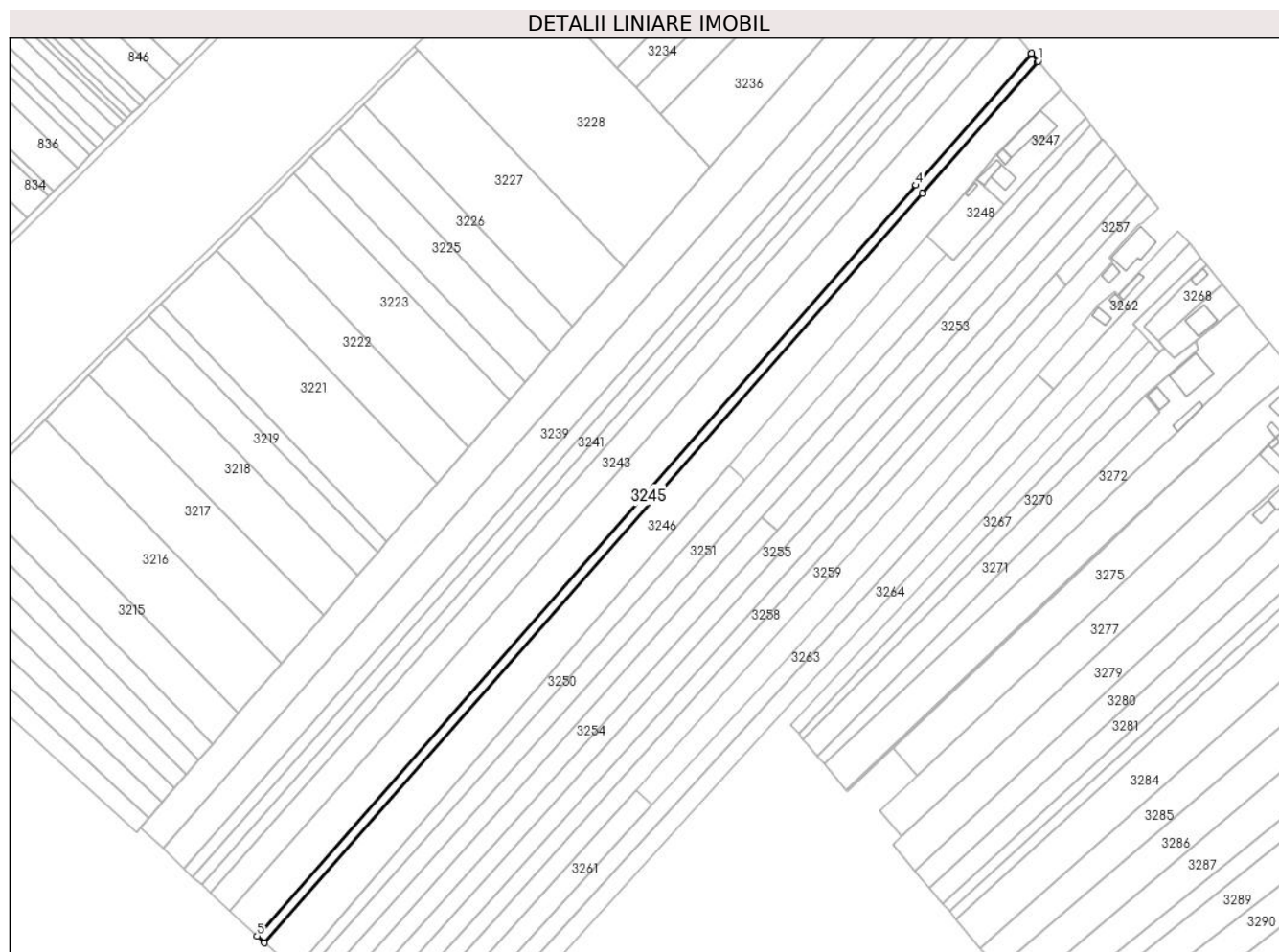
| Inscrieri privind dezmembramintele dreptului de proprietate, drepturi reale de garanție și sarcini | Referințe |
|----------------------------------------------------------------------------------------------------|-----------|
| NU SUNT | |

Anexa Nr. 1 La Partea I

Teren

| Nr cadastral | Suprafața (mp)* | Observații / Referințe |
|--------------|-----------------|--------------------------------------------------------|
| 30751 | 2.850 | Imobil traversat de limita UAT Boroaia si Fântâna Mare |

* Suprafața este determinată în planul de proiecție Stereo 70.



Date referitoare la teren

| Crt | Categorie folosință | Intravilan | Suprafața (mp) | Tarla | Parcelă | Nr. topo | Observații / Referințe |
|-----|---------------------|------------|----------------|-------|---------|----------|------------------------|
| 1 | arabil | NU | 2 | 19 | 133 | - | |
| 2 | arabil | DA | 424 | 19 | 133 | - | |
| 3 | arabil | NU | 2.424 | 19 | 133 | - | |

Lungime Segmente

1) Valorile lungimilor segmentelor sunt obținute din proiecție în plan.

| Punct început | X / Y | Punct sfârșit | X / Y | Lungime segment (** (m) |
|---------------|----------------------------|---------------|----------------------------|-------------------------|
| 1 | 599.879,975 653.933,852 | 2 | 599.876,747 653.937,692 | 5.016 |
| 2 | 599.876,747 653.937,692 | 3 | 599.876,446 653.937,349 | 0.457 |
| 3 | 599.876,446 653.937,349 | 4 | 599.820,045 653.873,129 | 85.471 |
| 4 | 599.820,045 653.873,129 | 5 | 599.497,301 653.505,637 | 489.095 |

| Punct început | X / Y | Punct sfârșit | X / Y | Lungime segment (** (m) |
|---------------|----------------------------|---------------|----------------------------|-------------------------|
| 5 | 599.497,301 653.505,637 | 6 | 599.500,945 653.502,27 | 4.961 |
| 6 | 599.500,945 653.502,27 | 7 | 599.823,2 653.869,206 | 488.355 |
| 7 | 599.823,2 653.869,206 | 8 | 599.879,601 653.933,427 | 85.471 |
| 8 | 599.879,601 653.933,427 | 1 | 599.879,975 653.933,852 | 0.566 |

** Lungimile segmentelor sunt determinate în planul de proiecție Stereo 70 și sunt rotunjite la 1 milimetru.

*** Distanța dintre puncte este formată din segmente cumulate ce sunt mai mici decât valoarea 1 milimetru.

**DATE DESPRE IMOBILUL NR. 3246**

Oficiul de Cadastru și Publicitate Imobiliară SUCEAVA
Biroul de Cadastru și Publicitate Imobiliară Falticeni

A. Partea I. Descrierea imobilului

TEREN Necunoscut

Adresa: Loc. Barasti, Jud. Suceava

| Nr. Crt | Nr cadastral Nr. topografic | Suprafața* (mp) | Observații / Referințe |
|---------|-----------------------------|-----------------|--------------------------------------------------------------------------------------------------|
| A1 | | 10.000 | Sector cadastral:2 Teren neimprejmuit; Imobil traversat de limita UAT Boroaia si Fântâna Mare |

B. Partea II. Proprietari și acte

| Inscrieri privitoare la dreptul de proprietate și alte drepturi reale | | Referințe |
|-----------------------------------------------------------------------|-------------------------------------------------------------------------------------------------------------------------------------------|-----------|
| / | | |
| Act Administrativ nr. 2266, din 16/02/2006 emis de CJPSDPAT SUCEAVA; | | |
| B1 | Intabulare, drept de PROPRIETATE, dobandit prin Reconstituire, cota actuala 1/1, cota initiala 1/1 1) FLOREA ION, lipsă CNP proprietar | A1 |

C. Partea III. SARCINI .

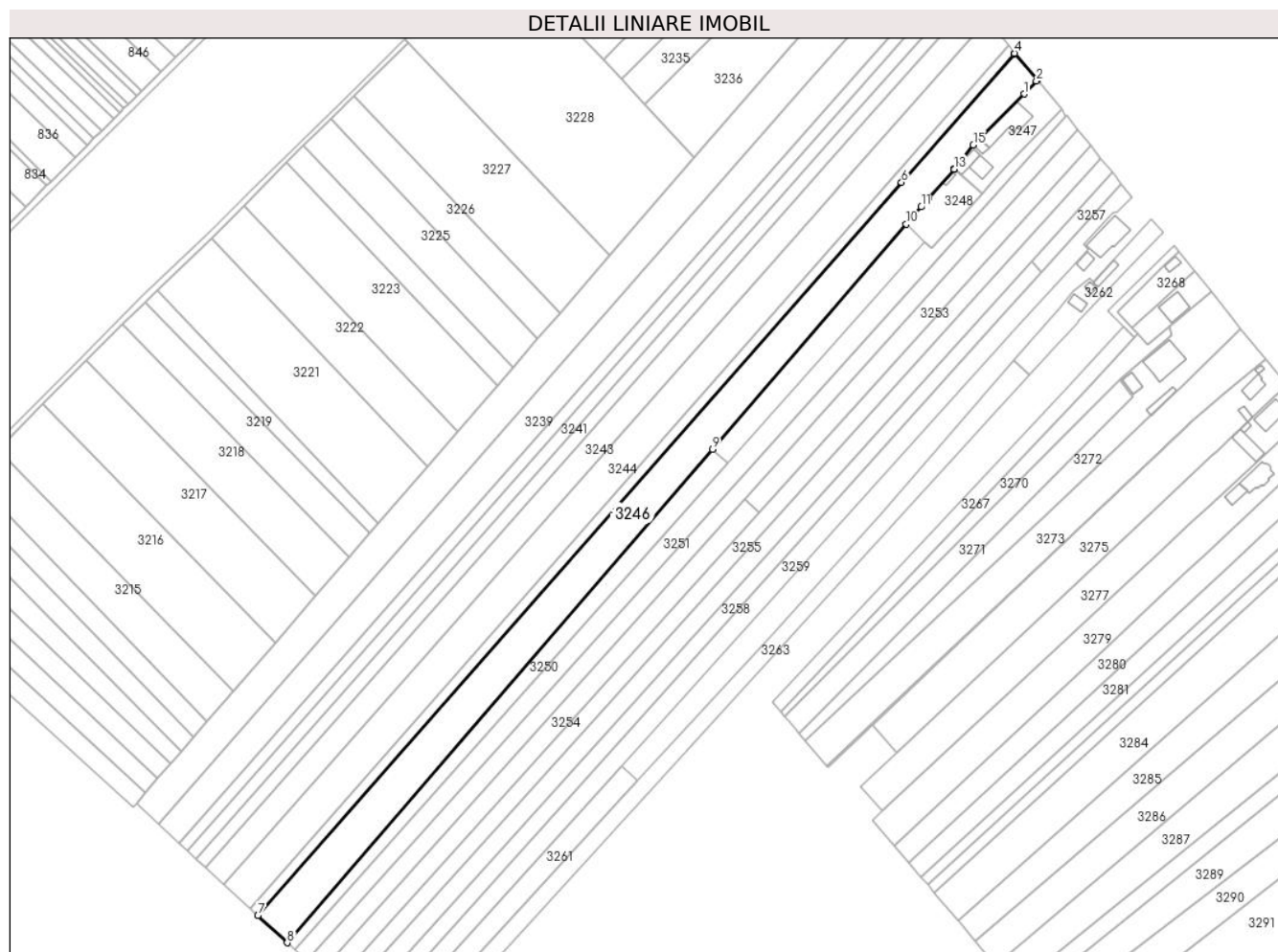
| Inscrieri privind dezmembramintele dreptului de proprietate, drepturi reale de garanție și sarcini | Referințe |
|----------------------------------------------------------------------------------------------------|-----------|
| NU SUNT | |

Anexa Nr. 1 La Partea I

Teren

| | | |
|--------------|-----------------|--------------------------------------------------------|
| Nr cadastral | Suprafața (mp)* | Observații / Referințe |
| | 10.000 | Imobil traversat de limita UAT Boroaia si Fântâna Mare |

* Suprafața este determinată în planul de proiecție Stereo 70.



Date referitoare la teren

| Crt | Categorie folosință | Intravilan | Suprafața (mp) | Tarla | Parcelă | Nr. topo | Observații / Referințe |
|-----|---------------------|------------|----------------|-------|---------|----------|------------------------|
| 1 | arabil | NU | 12 | 19 | 133 | - | |
| 2 | arabil | DA | 1.344 | 19 | 133 | - | |
| 3 | arabil | NU | 8.644 | 19 | 133 | - | |

Lungime Segmente

1) Valorile lungimilor segmentelor sunt obținute din proiecție în plan.

| Punct început | X / Y | Punct sfârșit | X / Y | Lungime segment (** (m) |
|---------------|----------------------------|---------------|----------------------------|-------------------------|
| 1 | 599.884,672 653.913,41 | 2 | 599.890,72 653.919,954 | 8.911 |
| 2 | 599.890,72 653.919,954 | 3 | 599.891,21 653.920,485 | 0.722 |
| 3 | 599.891,21 653.920,485 | 4 | 599.879,975 653.933,852 | 17.462 |
| 4 | 599.879,975 653.933,852 | 5 | 599.879,601 653.933,427 | 0.566 |

| Punct început | X / Y | Punct sfârșit | X / Y | Lungime segment (** (m) |
|---------------|----------------------------|---------------|----------------------------|-------------------------|
| 5 | 599.879,601 653.933,427 | 6 | 599.823,2 653.869,206 | 85.471 |
| 6 | 599.823,2 653.869,206 | 7 | 599.500,945 653.502,27 | 488.355 |
| 7 | 599.500,945 653.502,27 | 8 | 599.515,552 653.488,673 | 19.957 |
| 8 | 599.515,552 653.488,673 | 9 | 599.728,562 653.735,695 | 326.179 |
| 9 | 599.728,562 653.735,695 | 10 | 599.825,618 653.848,249 | 148.622 |
| 10 | 599.825,618 653.848,249 | 11 | 599.833,099 653.856,902 | 11.439 |
| 11 | 599.833,099 653.856,902 | 12 | 599.837,044 653.861,466 | 6.033 |
| 12 | 599.837,044 653.861,466 | 13 | 599.849,591 653.875,866 | 19.099 |
| 13 | 599.849,591 653.875,866 | 14 | 599.849,767 653.876,069 | 0.269 |
| 14 | 599.849,767 653.876,069 | 15 | 599.859,157 653.887,989 | 15.175 |
| 15 | 599.859,157 653.887,989 | 1 | 599.884,672 653.913,41 | 36.017 |

** Lungimile segmentelor sunt determinate în planul de proiecție Stereo 70 și sunt rotunjite la 1 milimetru.

*** Distanța dintre puncte este formată din segmente cumulate ce sunt mai mici decât valoarea 1 milimetru.

**DATE DESPRE IMOBILUL NR. 3247**

Oficiul de Cadastru și Publicitate Imobiliară SUCEAVA
Biroul de Cadastru și Publicitate Imobiliară Falticeni

A. Partea I. Descrierea imobilului

TEREN Necunoscut

Adresa: Loc. Barasti, Str Fălticeni, Nr. 2, Jud. Suceava

| Nr. Crt | Nr cadastral Nr. topografic | Suprafața* (mp) | Observații / Referințe |
|---------|-----------------------------|-----------------|--------------------------------------------------------------------------------------------------|
| A1 | 33167 | 1.135 | Sector cadastral:2 Teren neimprejmuit; Imobil traversat de limita UAT Boroaia si Fântâna Mare |

Construcții

| Crt | Nr cadastral Nr. topografic | Adresa | Observații / Referințe |
|------|-----------------------------|--------------------------------------------------|-------------------------------------------------------------------------------------------------------|
| A1.1 | 33167-C1 | Loc. Barasti, Str Fălticeni, Nr. 2, Jud. Suceava | Nr. niveluri:2; S. construita la sol:213 mp; S. construita desfasurata:230 mp; Locuință, P, Sd=213 mp |
| A1.2 | 33167-C2 | Loc. Barasti, Str Fălticeni, Nr. 2, Jud. Suceava | Nr. niveluri:1; S. construita la sol:76 mp; S. construita desfasurata:76 mp; Anexă, P, Sd=76 mp |
| A1.3 | 33167-C3 | Loc. Barasti, Str Fălticeni, Nr. 2, Jud. Suceava | Nr. niveluri:1; S. construita la sol:26 mp; S. construita desfasurata:26 mp; Garaj, P, Sd=26 mp |
| A1.4 | 33167-C4 | Loc. Barasti, Str Fălticeni, Nr. 2, Jud. Suceava | Nr. niveluri:1; S. construita la sol:55 mp; S. construita desfasurata:55 mp; Șopron, P, Sd=55 mp |

B. Partea II. Proprietari și acte

| Inscrieri privitoare la dreptul de proprietate și alte drepturi reale | Referințe |
|----------------------------------------------------------------------------------------------------------|------------|
| 4722 / 09/03/2015 | |
| Act Notarial nr. 2217, din 05/12/1996 emis de BNP LACRIMIOARA CIOBICA; | |
| B1 | A1 |
| Intabulare, drept de PROPRIETATE, dobandit prin Conventie, cota actuala 1/1, cota initiala 1/1 | |
| 1) LUNGU VASILE | |
| 2) LUNGU FRĂGUȚA | |
| / | |
| Act Administrativ nr. 2798, din 18/04/2024 emis de Primăria Boroaia; | |
| B6 | A1.3, A1.4 |
| Intabulare, drept de PROPRIETATE, dobandit prin Construire, cota actuala 1/1, cota initiala 1/1 | |
| 1) LUNGU VASILE | |
| 2) LUNGU FRĂGUȚA | |
| 6885 / 07/04/2015 | |
| Act Notarial nr. 1209, din 06/04/2015 emis de BNP Maria Apostol; | |
| B13 | A1.1 |
| Intabulare, drept de PROPRIETATE bun comun, dobandit prin Conventie, cota actuala 1/1, cota initiala 1/1 | |
| 1) LUNGU VASILE | |
| 2) LUNGU FRĂGUȚA | |
| 6886 / 07/04/2015 | |
| Act Notarial nr. 1209, din 06/04/2015 emis de BNP Maria Apostol; | |
| B14 | A1.2 |
| Intabulare, drept de PROPRIETATE bun comun, dobandit prin Conventie, cota actuala 1/1, cota initiala 1/1 | |
| 1) LUNGU VASILE | |
| 2) LUNGU FRĂGUȚA | |

C. Partea III. SARCINI .

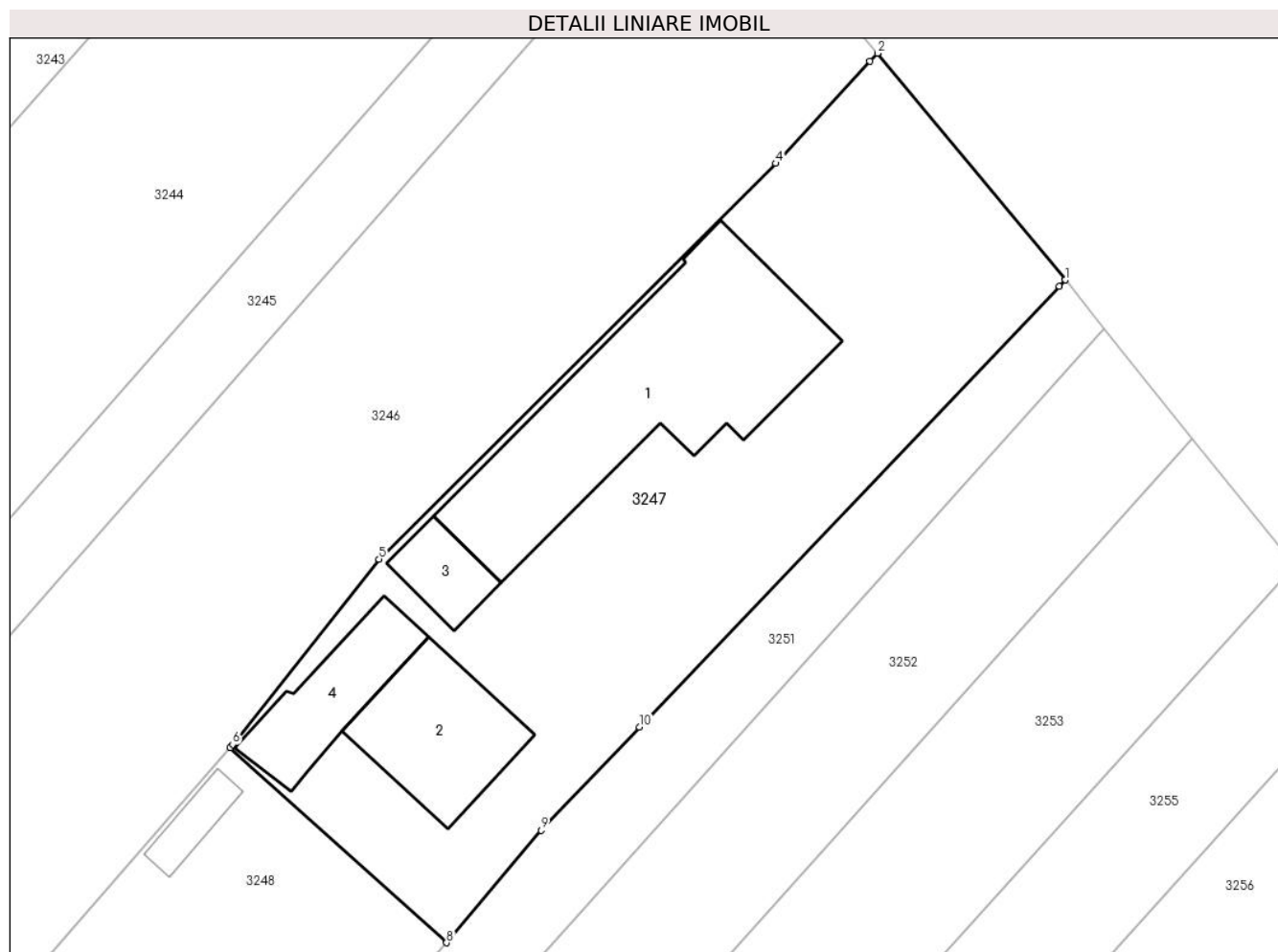
| Inscrieri privind dezmembramintele dreptului de proprietate, drepturi reale de garanție și sarcini | Referințe |
|----------------------------------------------------------------------------------------------------|-----------|
| NU SUNT | |

Anexa Nr. 1 La Partea I

Teren

| Nr cadastral | Suprafața (mp)* | Observații / Referințe |
|--------------|-----------------|--------------------------------------------------------|
| 33167 | 1.135 | Imobil traversat de limita UAT Boroaia si Fântâna Mare |

* Suprafața este determinată în planul de proiecție Stereo 70.



Date referitoare la teren

| Crt | Categorie folosință | Intravilan | Suprafața (mp) | Tarla | Parcelă | Nr. topo | Observații / Referințe |
|-----|---------------------|------------|----------------|-------|---------|----------|------------------------|
| 1 | curți construcții | NU | 12 | 19 | 133 | - | |
| 2 | curți construcții | DA | 1.123 | 19 | 133 | - | |

Date referitoare la construcții

| Crt | Număr | Destinație construcție | Supraf. (mp) | Situație juridică | Observații / Referințe |
|------|----------|-------------------------|--------------|-------------------|-------------------------------------------------------------------------------------------------------|
| A1.1 | 33167-C1 | construcții de locuințe | 213 | Cu acte | Nr. niveluri:2; S. construită la sol:213 mp; S. construită desfasurată:230 mp; Locuință, P, Sd=213 mp |
| A1.2 | 33167-C2 | construcții anexa | 76 | Cu acte | Nr. niveluri:1; S. construită la sol:76 mp; S. construită desfasurată:76 mp; Anexă, P, Sd=76 mp |
| A1.3 | 33167-C3 | construcții anexa | 26 | Cu acte | Nr. niveluri:1; S. construită la sol:26 mp; S. construită desfasurată:26 mp; Garaj, P, Sd=26 mp |
| A1.4 | 33167-C4 | construcții anexa | 55 | Cu acte | Nr. niveluri:1; S. construită la sol:55 mp; S. construită desfasurată:55 mp; Șopron, P, Sd=55 mp |

Lungime Segmente

1) Valorile lungimilor segmentelor sunt obținute din proiecție în plan.

| Punct început | X / Y | Punct sfârșit | X / Y | Lungime segment (** (m) |
|---------------|----------------------------|---------------|----------------------------|-------------------------|
| 1 | 599.903,285 653.905,921 | 2 | 599.891,21 653.920,485 | 18.919 |
| 2 | 599.891,21 653.920,485 | 3 | 599.890,72 653.919,954 | 0.722 |
| 3 | 599.890,72 653.919,954 | 4 | 599.884,672 653.913,41 | 8.911 |
| 4 | 599.884,672 653.913,41 | 5 | 599.859,157 653.887,989 | 36.017 |
| 5 | 599.859,157 653.887,989 | 6 | 599.849,767 653.876,069 | 15.175 |
| 6 | 599.849,767 653.876,069 | 7 | 599.849,591 653.875,866 | 0.269 |
| 7 | 599.849,591 653.875,866 | 8 | 599.863,512 653.863,346 | 18.723 |
| 8 | 599.863,512 653.863,346 | 9 | 599.869,598 653.870,579 | 9.453 |
| 9 | 599.869,598 653.870,579 | 10 | 599.875,907 653.877,2 | 9.146 |
| 10 | 599.875,907 653.877,2 | 11 | 599.902,902 653.905,519 | 39.124 |
| 11 | 599.902,902 653.905,519 | 1 | 599.903,285 653.905,921 | 0.556 |

** Lungimile segmentelor sunt determinate în planul de proiecție Stereo 70 și sunt rotunjite la 1 milimetru.

*** Distanța dintre puncte este formată din segmente cumulate ce sunt mai mici decât valoarea 1 milimetru.

**DATE DESPRE IMOBILUL NR. 3248**

Oficiul de Cadastru și Publicitate Imobiliară SUCEAVA
Biroul de Cadastru și Publicitate Imobiliară Falticeni

A. Partea I. Descrierea imobilului

TEREN Necunoscut

Adresa: Loc. Barasti, Str Fălticeni, Nr. 2, Jud. Suceava

| Nr. Crt | Nr cadastral Nr. topografic | Suprafața* (mp) | Observații / Referințe |
|---------|-----------------------------|-----------------|----------------------------------------|
| A1 | 33165 | 665 | Sector cadastral:2 Teren neimprejmuit; |

Construcții

| Crt | Nr cadastral Nr. topografic | Adresa | Observații / Referințe |
|------|-----------------------------|--------------------------------------------------|-------------------------------------------------------------------------------------------------|
| A1.1 | 33165-C1 | Loc. Barasti, Str Fălticeni, Nr. 2, Jud. Suceava | Nr. niveluri:1; S. construita la sol:16 mp; S. construita desfasurata:16 mp; Coteț, P, Sd=16 mp |

B. Partea II. Proprietari și acte

| Inscrieri privitoare la dreptul de proprietate și alte drepturi reale | | Referințe |
|------------------------------------------------------------------------|------------------------------------------------------------------------------------------------------------------------------------------------------|-----------|
| 4723 / 09/03/2015 | | |
| Act Notarial nr. 2217, din 05/12/1996 emis de BNP LACRIMIOARA CIOBICA; | | |
| B1 | Intabulare, drept de PROPRIETATE, dobandit prin Conventie, cota actuala 1/1, cota initiala 1/1 1) LUNGU VASILE, casatorit cu 2) LUNGU FRĂGUȚA | A1 |
| / | | |
| Act Administrativ nr. 2798, din 18/04/2024 emis de Primăria Boroaia; | | |
| B3 | Intabulare, drept de PROPRIETATE, dobandit prin Construire, cota actuala 1/1, cota initiala 1/1 1) LUNGU VASILE, casatorit cu 2) LUNGU FRĂGUȚA | A1.1 |

C. Partea III. SARCINI .

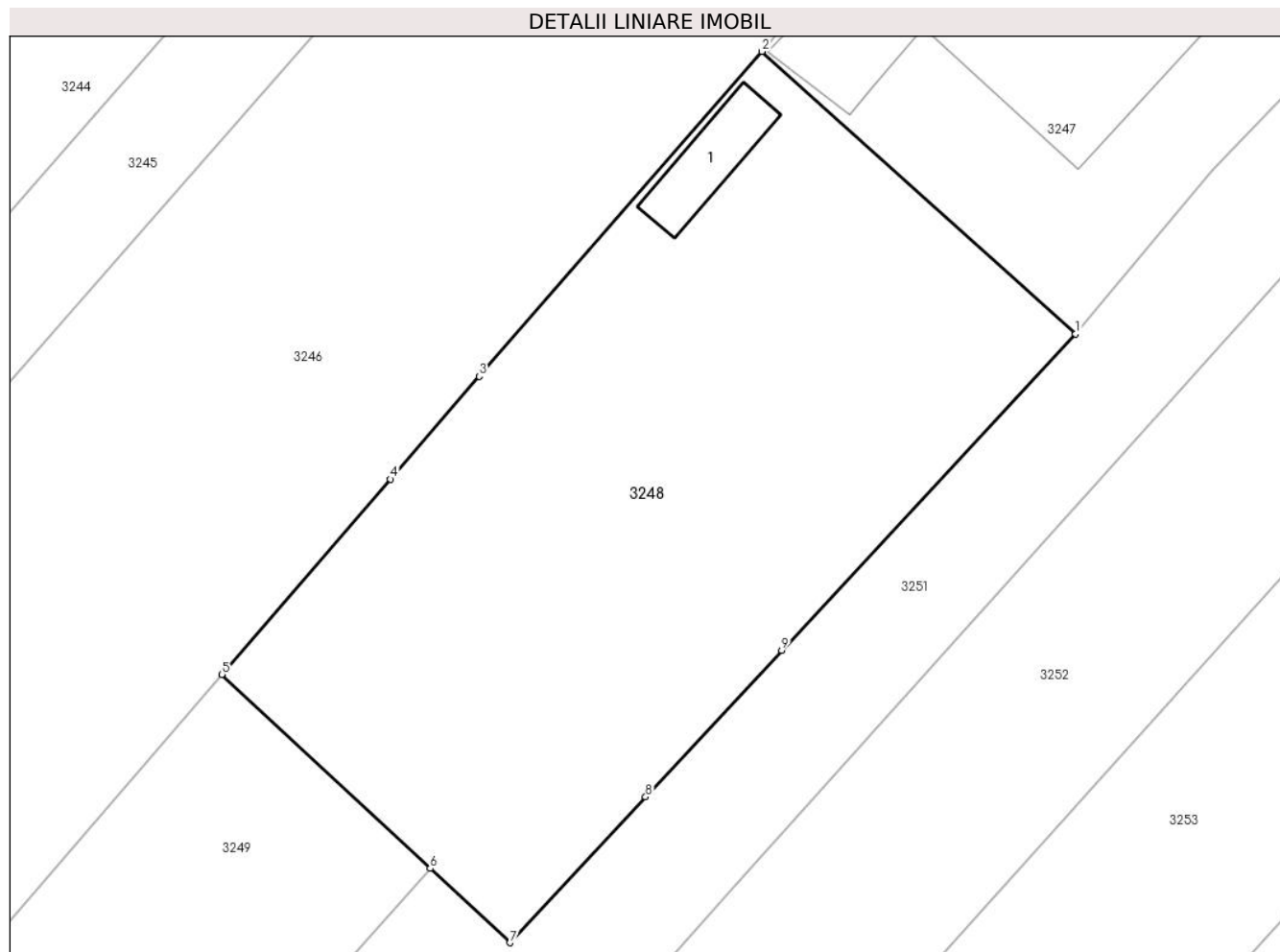
| Inscrieri privind dezmembramintele dreptului de proprietate, drepturi reale de garanție și sarcini | Referințe |
|----------------------------------------------------------------------------------------------------|-----------|
| NU SUNT | |

Anexa Nr. 1 La Partea I

Teren

| Nr cadastral | Suprafața (mp)* | Observații / Referințe |
|--------------|-----------------|------------------------|
| 33165 | 665 | |

* Suprafața este determinată în planul de proiecție Stereo 70.



Date referitoare la teren

| Crt | Categorie folosință | Intravilan | Suprafața (mp) | Tarla | Parcelă | Nr. topo | Observații / Referințe |
|-----|---------------------|------------|----------------|-------|---------|----------|------------------------|
| 1 | curți constructii | DA | 352 | 19 | 133 | - | |
| 2 | arabil | DA | 134 | 19 | 133 | - | |
| 3 | arabil | NU | 179 | 19 | 133 | - | |

Date referitoare la construcții

| Crt | Număr | Destinație construcție | Supraf. (mp) | Situație juridică | Observații / Referințe |
|------|----------|------------------------|--------------|-------------------|-------------------------------------------------------------------------------------------------|
| A1.1 | 33165-C1 | constructii anexa | 16 | Cu acte | Nr. niveluri:1; S. construita la sol:16 mp; S. construita desfasurata:16 mp; Coteț, P, Sd=16 mp |

Lungime Segmente

1) Valorile lungimilor segmentelor sunt obținute din proiecție în plan.

| Punct început | X / Y | Punct sfârșit | X / Y | Lungime segment (** (m) |
|---------------|----------------------------|---------------|----------------------------|-------------------------|
| 1 | 599.863,512 653.863,346 | 2 | 599.849,591 653.875,866 | 18.723 |
| 2 | 599.849,591 653.875,866 | 3 | 599.837,044 653.861,466 | 19.099 |

| Punct început | X / Y | Punct sfârșit | X / Y | Lungime segment (** (m) |
|---------------|----------------------------|---------------|----------------------------|-------------------------|
| 3 | 599.837,044 653.861,466 | 4 | 599.833,099 653.856,902 | 6.033 |
| 4 | 599.833,099 653.856,902 | 5 | 599.825,618 653.848,249 | 11.439 |
| 5 | 599.825,618 653.848,249 | 6 | 599.834,868 653.839,648 | 12.631 |
| 6 | 599.834,868 653.839,648 | 7 | 599.838,414 653.836,352 | 4.841 |
| 7 | 599.838,414 653.836,352 | 8 | 599.844,428 653.842,82 | 8.832 |
| 8 | 599.844,428 653.842,82 | 9 | 599.850,469 653.849,318 | 8.872 |
| 9 | 599.850,469 653.849,318 | 1 | 599.863,512 653.863,346 | 19.155 |

** Lungimile segmentelor sunt determinate în planul de proiecție Stereo 70 și sunt rotunjite la 1 milimetru.

*** Distanța dintre puncte este formată din segmente cumulate ce sunt mai mici decât valoarea 1 milimetru.

**DATE DESPRE IMOBILUL NR. 3249**

Oficiul de Cadastru și Publicitate Imobiliară SUCEAVA
Biroul de Cadastru și Publicitate Imobiliară Falticeni

A. Partea I. Descrierea imobilului

TEREN Extravilan

Adresa: Jud. Suceava

| Nr. Crt | Nr cadastral Nr. topografic | Suprafața* (mp) | Observații / Referințe |
|---------|-----------------------------|-----------------|----------------------------------------|
| A1 | 33163 | 1.700 | Sector cadastral:2 Teren neimprejmuit; |

B. Partea II. Proprietari și acte

| Inscrieri privitoare la dreptul de proprietate și alte drepturi reale | | Referințe |
|-----------------------------------------------------------------------|---------------------------------------------------------------------------------------------------------------------------------------------------------------|-----------|
| 6887 / 07/04/2015 | | |
| Act Notarial nr. 1209, din 06/04/2015 emis de BNP Maria Apostol; | | |
| B4 | Intabulare, drept de PROPRIETATE bun comun, dobandit prin Conventie, cota actuala 1/1, cota initiala 1/1 1) LUNGU VASILE, casatorit cu 2) LUNGU FRĂGUȚA | A1 |

C. Partea III. SARCINI .

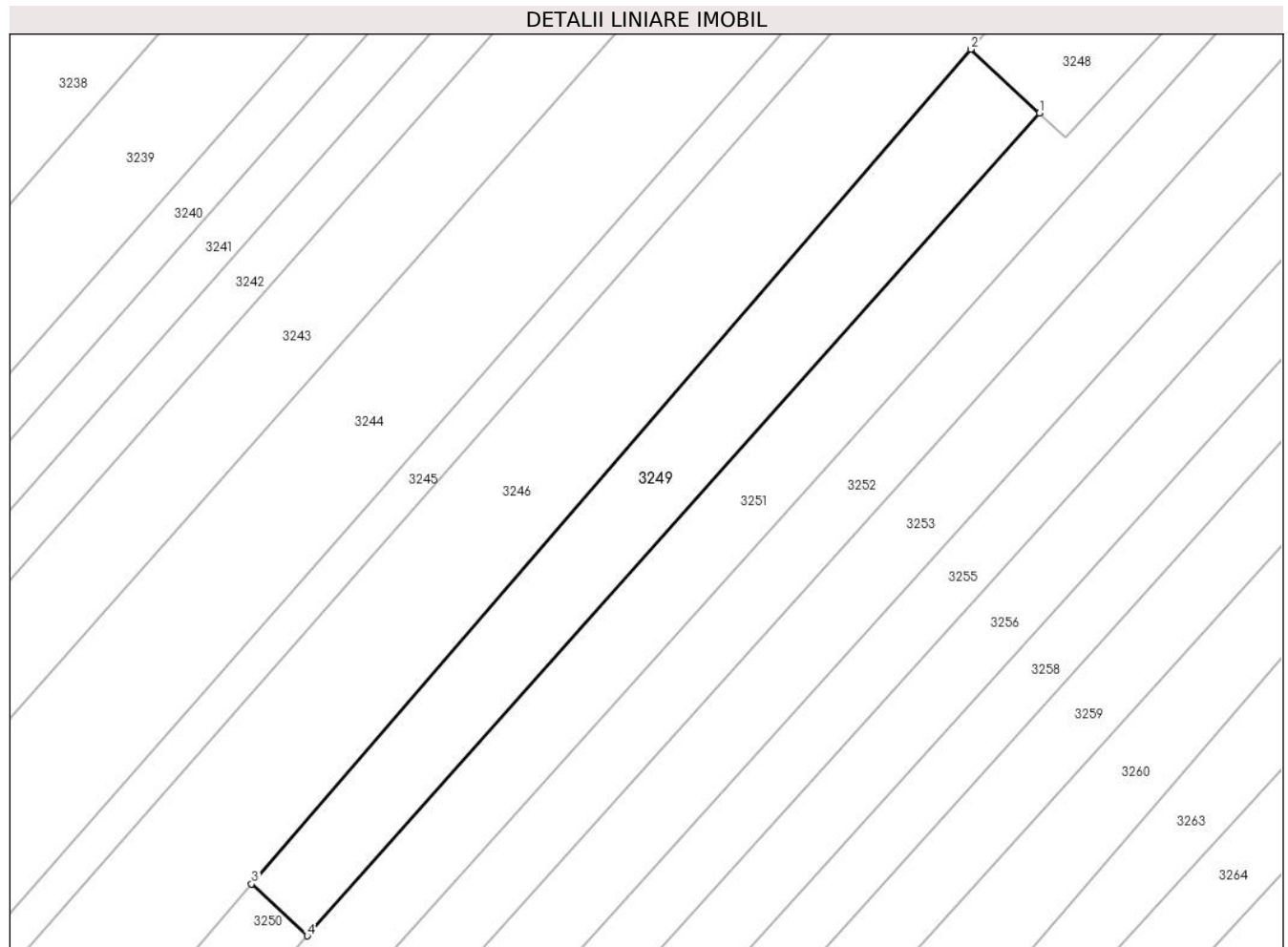
| Inscrieri privind dezmembramintele dreptului de proprietate, drepturi reale de garanție și sarcini | Referințe |
|----------------------------------------------------------------------------------------------------|-----------|
| NU SUNT | |

Anexa Nr. 1 La Partea I

Teren

| Nr cadastral | Suprafața (mp)* | Observații / Referințe |
|--------------|-----------------|------------------------|
| 33163 | 1.700 | |

* Suprafața este determinată în planul de proiecție Stereo 70.



Date referitoare la teren

| Crt | Categorie folosință | Intravilan | Suprafața (mp) | Tarla | Parcelă | Nr. topo | Observații / Referințe |
|-----|---------------------|------------|----------------|-------|---------|----------|------------------------|
| 1 | arabil | NU | 1.700 | 19 | 133 | - | |

Lungime Segmente

1) Valorile lungimilor segmentelor sunt obținute din proiecție în plan.

| Punct început | X / Y | Punct sfârșit | X / Y | Lungime segment (** (m) |
|---------------|----------------------------|---------------|----------------------------|-------------------------|
| 1 | 599.834,868 653.839,648 | 2 | 599.825,618 653.848,249 | 12.631 |
| 2 | 599.825,618 653.848,249 | 3 | 599.728,562 653.735,695 | 148.622 |
| 3 | 599.728,562 653.735,695 | 4 | 599.736,079 653.728,705 | 10.265 |
| 4 | 599.736,079 653.728,705 | 1 | 599.834,868 653.839,648 | 148.552 |

** Lungimile segmentelor sunt determinate în planul de proiecție Stereo 70 și sunt rotunjite la 1 milimetru.

***** Distanţa dintre puncte este formată din segmente cumulate ce sunt mai mici decât valoarea 1 milimetru.**

**DATE DESPRE IMOBILUL NR. 3250**

Oficiul de Cadastru și Publicitate Imobiliară SUCEAVA
Biroul de Cadastru și Publicitate Imobiliară Falticeni

A. Partea I. Descrierea imobilului

TEREN Extravilan

Adresa: Jud. Suceava

| Nr. Crt | Nr cadastral Nr. topografic | Suprafața* (mp) | Observații / Referințe |
|---------|-----------------------------|-----------------|----------------------------------------|
| A1 | | 2.500 | Sector cadastral:2 Teren neimprejmuit; |

B. Partea II. Proprietari și acte

| Inscrieri privitoare la dreptul de proprietate și alte drepturi reale | | Referințe |
|-----------------------------------------------------------------------|--------------------------------------------------------------------------------------------------------------------------------------------|-----------|
| / | | |
| Act Administrativ nr. 3671, din 16/12/2002 emis de CJPSDPAT SUCEAVA; | | |
| B1 | Intabulare, drept de PROPRIETATE, dobandit prin Reconstituire, cota actuala 1/1, cota initiala 1/1 1) LUNGU MARIA, lipsă CNP proprietar | A1 |
| Act Administrativ nr. 2812, din 18/04/2024 emis de Primăria Boroaia; | | |
| B2 | se notează posesia faptică în favoarea LUNGU VASILE, LUNGU FRĂGUȚA 1) LUNGU VASILE 2) LUNGU FRĂGUȚA | A1 |

C. Partea III. SARCINI .

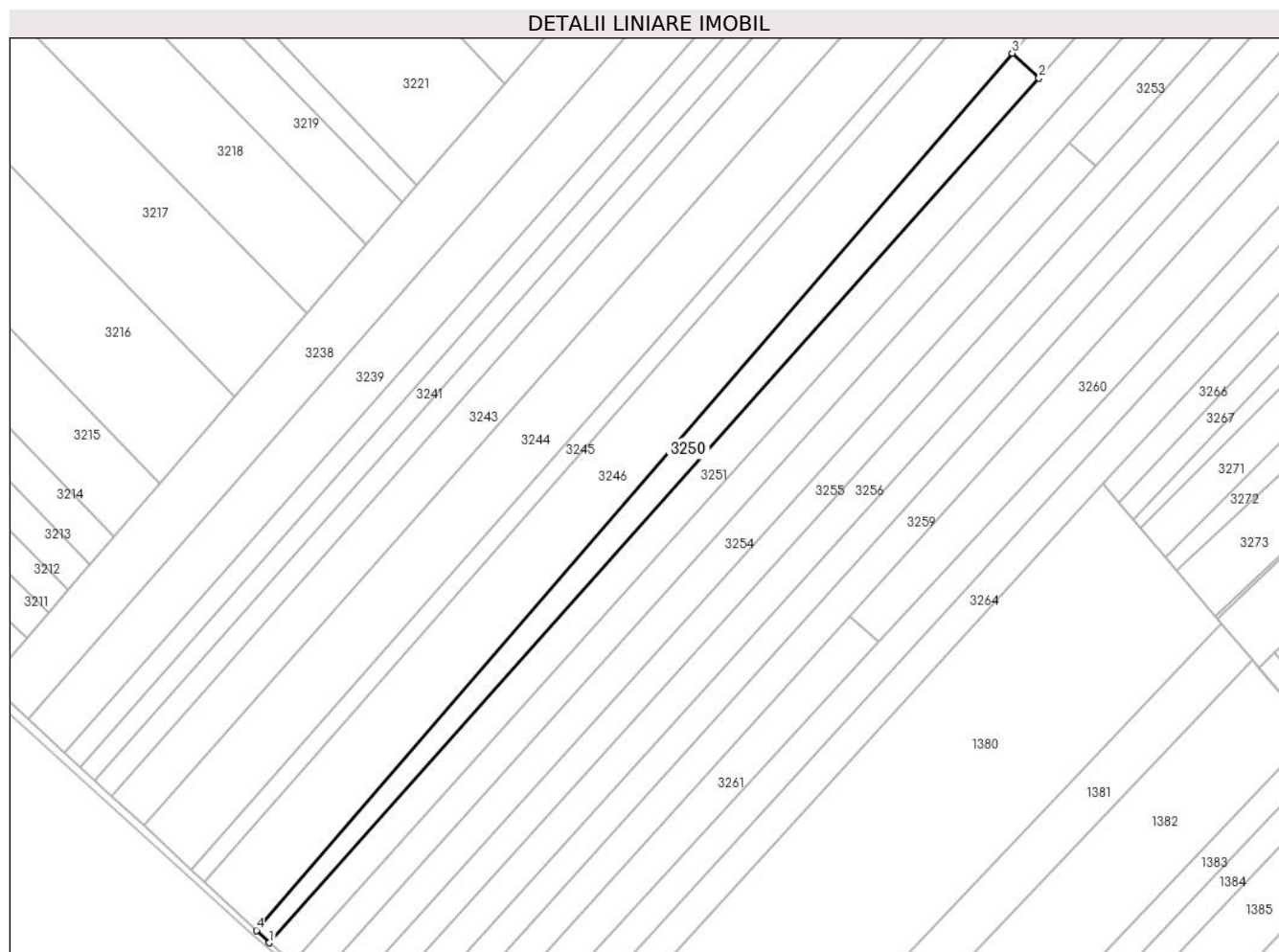
| Inscrieri privind dezmembramintele dreptului de proprietate, drepturi reale de garanție și sarcini | Referințe |
|----------------------------------------------------------------------------------------------------|-----------|
| NU SUNT | |

Anexa Nr. 1 La Partea I

Teren

| Nr cadastral | Suprafața (mp)* | Observații / Referințe |
|--------------|-----------------|------------------------|
| | 2.500 | |

* Suprafața este determinată în planul de proiecție Stereo 70.



Date referitoare la teren

| Crt | Categorie folosință | Intravilan | Suprafața (mp) | Tarla | Parcelă | Nr. topo | Observații / Referințe |
|-----|---------------------|------------|----------------|-------|---------|----------|------------------------|
| 1 | arabil | NU | 2.500 | 19 | 133 | - | |

Lungime Segmente

1) Valorile lungimilor segmentelor sunt obținute din proiecție în plan.

| Punct început | X / Y | Punct sfârșit | X / Y | Lungime segment (** (m) |
|---------------|----------------------------|---------------|----------------------------|-------------------------|
| 1 | 599.519,224 653.485,168 | 2 | 599.736,079 653.728,705 | 326.093 |
| 2 | 599.736,079 653.728,705 | 3 | 599.728,562 653.735,695 | 10.265 |
| 3 | 599.728,562 653.735,695 | 4 | 599.515,552 653.488,673 | 326.179 |
| 4 | 599.515,552 653.488,673 | 1 | 599.519,224 653.485,168 | 5.077 |

** Lungimile segmentelor sunt determinate în planul de proiecție Stereo 70 și sunt rotunjite la 1 milimetru.

***** Distanţa dintre puncte este formată din segmente cumulate ce sunt mai mici decât valoarea 1 milimetru.**

**DATE DESPRE IMOBILUL NR. 3251**

Oficiul de Cadastru și Publicitate Imobiliară SUCEAVA
Biroul de Cadastru și Publicitate Imobiliară Falticeni

A. Partea I. Descrierea imobilului

TEREN Necunoscut

Adresa: Loc. Barasti, Jud. Suceava

| Nr. Crt | Nr cadastral Nr. topografic | Suprafața* (mp) | Observații / Referințe |
|---------|-----------------------------|-----------------|--------------------------------------------------------------------------------------------------|
| A1 | | 5.000 | Sector cadastral:2 Teren neimprejmuit; Imobil traversat de limita UAT Boroaia si Fântâna Mare |

B. Partea II. Proprietari și acte

| Inscrieri privitoare la dreptul de proprietate și alte drepturi reale | | Referințe |
|-----------------------------------------------------------------------|---------------------------------------------------------------------------------------------------------------------------------------|-----------|
| / | | |
| Act Notarial nr. 54, din 09/01/1997 emis de BNP Lăcrămioara Ciobîcă; | | |
| B1 | Intabulare, drept de PROPRIETATE, dobandit prin Conventie, cota actuala 1/1, cota initiala 1/1 1) LUNGU VASILE 2) LUNGU FRĂGUȚA | A1 |

C. Partea III. SARCINI .

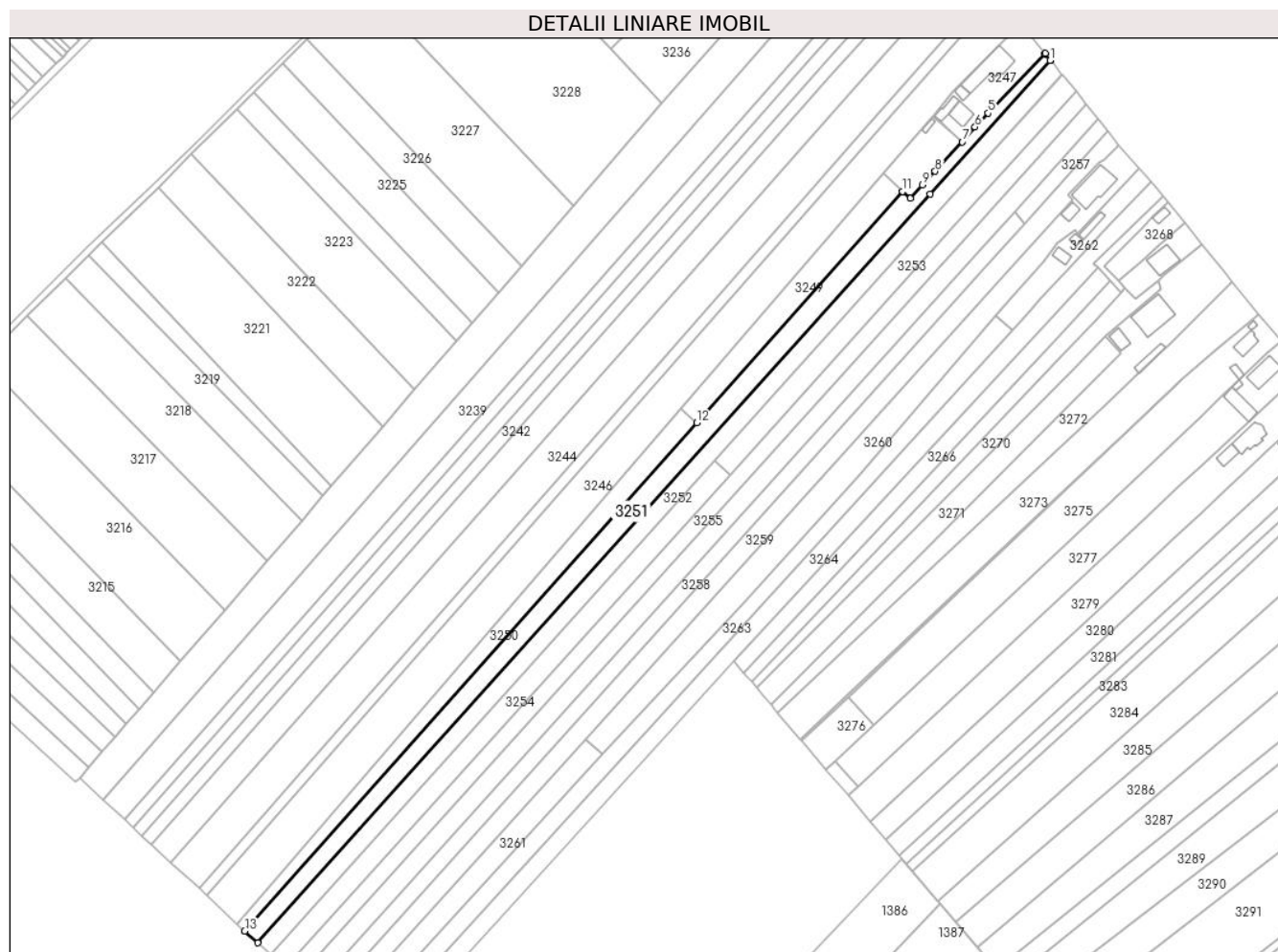
| Inscrieri privind dezmembramintele dreptului de proprietate, drepturi reale de garanție și sarcini | Referințe |
|----------------------------------------------------------------------------------------------------|-----------|
| NU SUNT | |

Anexa Nr. 1 La Partea I

Teren

| | | |
|--------------|-----------------|--------------------------------------------------------|
| Nr cadastral | Suprafața (mp)* | Observații / Referințe |
| | 5.000 | Imobil traversat de limita UAT Boroaia si Fântâna Mare |

* Suprafața este determinată în planul de proiecție Stereo 70.



Date referitoare la teren

| Crt | Categorie folosință | Intravilan | Suprafața (mp) | Tarla | Parcelă | Nr. topo | Observații / Referințe |
|-----|---------------------|------------|----------------|-------|---------|----------|------------------------|
| 1 | arabil | NU | 2 | 19 | 133 | - | |
| 2 | arabil | DA | 427 | 19 | 133 | - | |
| 3 | arabil | NU | 4.571 | 19 | 133 | - | |

Lungime Segmente

1) Valorile lungimilor segmentelor sunt obținute din proiecție în plan.

| Punct început | X / Y | Punct sfârșit | X / Y | Lungime segment (** (m) |
|---------------|----------------------------|---------------|----------------------------|-------------------------|
| 1 | 599.905,491 653.902,45 | 2 | 599.905,799 653.902,793 | 0.461 |
| 2 | 599.905,799 653.902,793 | 3 | 599.903,285 653.905,921 | 4.013 |
| 3 | 599.903,285 653.905,921 | 4 | 599.902,902 653.905,519 | 0.556 |
| 4 | 599.902,902 653.905,519 | 5 | 599.875,907 653.877,2 | 39.124 |

| Punct început | X / Y | Punct sfârșit | X / Y | Lungime segment (** (m) |
|---------------|----------------------------|---------------|----------------------------|-------------------------|
| 5 | 599.875,907 653.877,2 | 6 | 599.869,598 653.870,579 | 9.146 |
| 6 | 599.869,598 653.870,579 | 7 | 599.863,512 653.863,346 | 9.453 |
| 7 | 599.863,512 653.863,346 | 8 | 599.850,469 653.849,318 | 19.155 |
| 8 | 599.850,469 653.849,318 | 9 | 599.844,428 653.842,82 | 8.872 |
| 9 | 599.844,428 653.842,82 | 10 | 599.838,414 653.836,352 | 8.832 |
| 10 | 599.838,414 653.836,352 | 11 | 599.834,868 653.839,648 | 4.841 |
| 11 | 599.834,868 653.839,648 | 12 | 599.736,079 653.728,705 | 148.552 |
| 12 | 599.736,079 653.728,705 | 13 | 599.519,224 653.485,168 | 326.093 |
| 13 | 599.519,224 653.485,168 | 14 | 599.525,57 653.479,518 | 8.496 |
| 14 | 599.525,57 653.479,518 | 15 | 599.847,97 653.838,417 | 482.442 |
| 15 | 599.847,97 653.838,417 | 1 | 599.905,491 653.902,45 | 86.075 |

** Lungimile segmentelor sunt determinate în planul de proiecție Stereo 70 și sunt rotunjite la 1 milimetru.

*** Distanța dintre puncte este formată din segmente cumulate ce sunt mai mici decât valoarea 1 milimetru.

**DATE DESPRE IMOBILUL NR. 3252**

Oficiul de Cadastru și Publicitate Imobiliară SUCEAVA
Biroul de Cadastru și Publicitate Imobiliară Falticeni

A. Partea I. Descrierea imobilului

TEREN Necunoscut

Adresa: Loc. Barasti, Jud. Suceava

| Nr. Crt | Nr cadastral Nr. topografic | Suprafața* (mp) | Observații / Referințe |
|---------|-----------------------------|------------------------------------|--------------------------------------------------------------------------------------------------|
| A1 | 33384 | Din acte: 5.000 Masurata: 4.965 | Sector cadastral:2 Teren neimprejmuit; Imobil traversat de limita UAT Boroaia si Fântâna Mare |

B. Partea II. Proprietari și acte

| Inscrieri privitoare la dreptul de proprietate și alte drepturi reale | | Referințe |
|-----------------------------------------------------------------------|---------------------------------------------------------------------------------------------------------------------------------------------------------------|-----------|
| 11110 / 01/06/2016 | | |
| Act Notarial nr. 2030, din 31/05/2016 emis de BNP Maria Apostol; | | |
| B3 | Intabulare, drept de PROPRIETATE bun comun, dobandit prin Conventie, cota actuala 1/1, cota initiala 1/1 1) LUNGU VASILE, casatorit cu 2) LUNGU FRĂGUȚA | A1 |

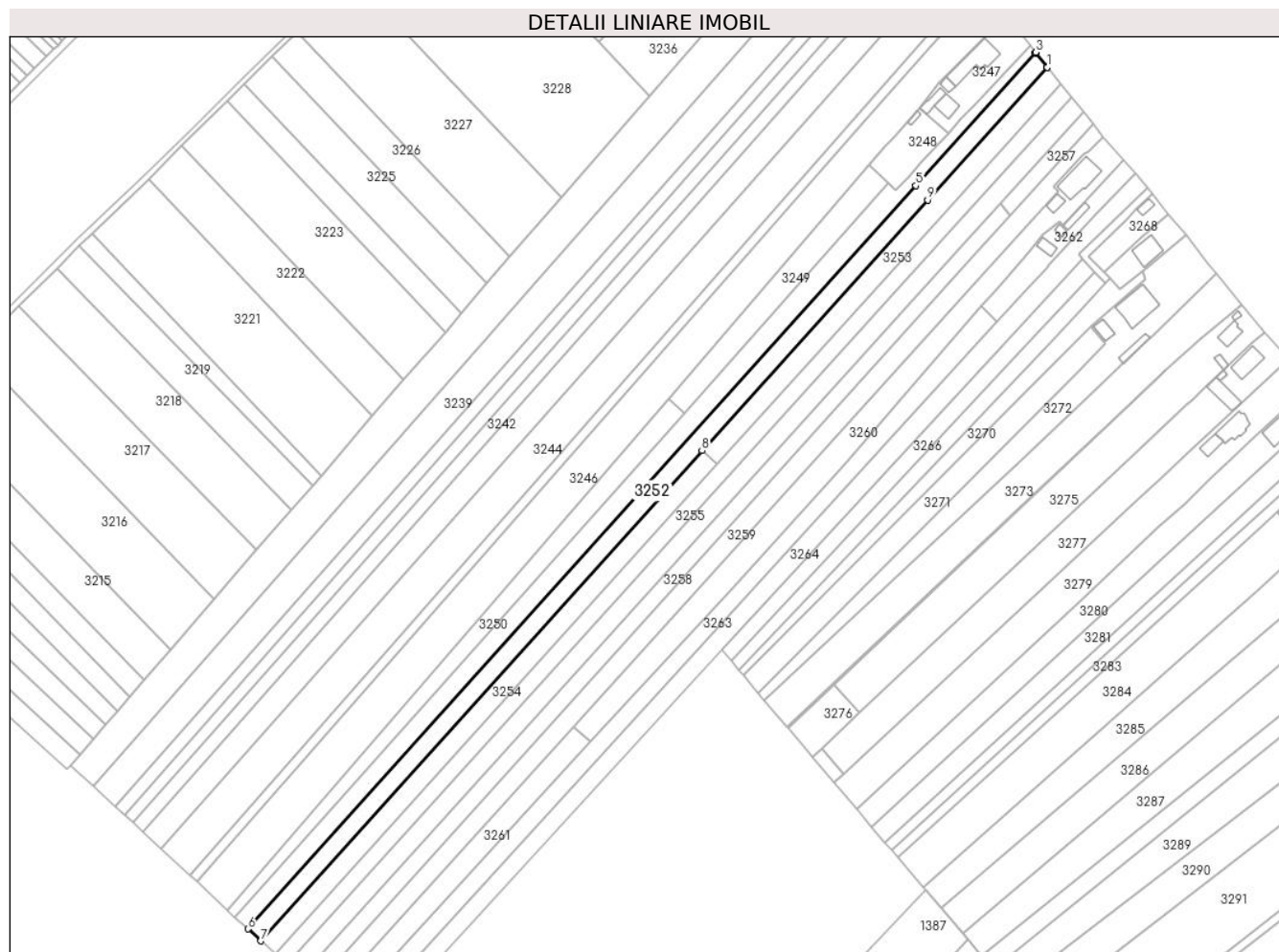
C. Partea III. SARCINI .

| Inscrieri privind dezmembramintele dreptului de proprietate, drepturi reale de garanție și sarcini | Referințe |
|----------------------------------------------------------------------------------------------------|-----------|
| NU SUNT | |

Anexa Nr. 1 La Partea I**Teren**

| | | |
|--------------|------------------------------------|--------------------------------------------------------|
| Nr cadastral | Suprafața (mp)* | Observații / Referințe |
| 33384 | Din acte: 5.000 Masurata: 4.965 | Imobil traversat de limita UAT Boroaia si Fântâna Mare |

* Suprafața este determinată în planul de proiecție Stereo 70.

**Date referitoare la teren**

| Crt | Categorie folosință | Intravilan | Suprafața (mp) | Tarla | Parcelă | Nr. topo | Observații / Referințe |
|-----|---------------------|------------|----------------|-------|---------|----------|------------------------|
| 1 | arabil | NU | 3 | 19 | 133 | - | |
| 2 | arabil | DA | 767 | 19 | 133 | - | |
| 3 | arabil | NU | 4.195 | 19 | 133 | - | |

Lungime Segmente

1) Valorile lungimilor segmentelor sunt obținute din proiecție în plan.

| Punct început | X / Y | Punct sfârșit | X / Y | Lungime segment (** (m) |
|---------------|----------------------------|---------------|----------------------------|-------------------------|
| 1 | 599.911,306 653.895,559 | 2 | 599.911,469 653.895,739 | 0.243 |
| 2 | 599.911,469 653.895,739 | 3 | 599.905,799 653.902,793 | 9.05 |
| 3 | 599.905,799 653.902,793 | 4 | 599.905,491 653.902,45 | 0.461 |

| Punct început | X / Y | Punct sfârșit | X / Y | Lungime segment (** (m) |
|---------------|----------------------------|---------------|----------------------------|-------------------------|
| 4 | 599.905,491 653.902,45 | 5 | 599.847,97 653.838,417 | 86.075 |
| 5 | 599.847,97 653.838,417 | 6 | 599.525,57 653.479,518 | 482.442 |
| 6 | 599.525,57 653.479,518 | 7 | 599.531,844 653.473,721 | 8.543 |
| 7 | 599.531,844 653.473,721 | 8 | 599.744,748 653.710,4 | 318.347 |
| 8 | 599.744,748 653.710,4 | 9 | 599.853,604 653.831,413 | 162.77 |
| 9 | 599.853,604 653.831,413 | 1 | 599.911,306 653.895,559 | 86.28 |

** Lungimile segmentelor sunt determinate în planul de proiecție Stereo 70 și sunt rotunjite la 1 milimetru.

*** Distanța dintre puncte este formată din segmente cumulate ce sunt mai mici decât valoarea 1 milimetru.

**DATE DESPRE IMOBILUL NR. 3253**

Oficiul de Cadastru și Publicitate Imobiliară SUCEAVA
Biroul de Cadastru și Publicitate Imobiliară Falticeni

A. Partea I. Descrierea imobilului

TEREN Necunoscut

Adresa: Loc. Barasti, Jud. Suceava

| Nr. Crt | Nr cadastral Nr. topografic | Suprafața* (mp) | Observații / Referințe |
|---------|-----------------------------|-----------------|--------------------------------------------------------------------------------------------------|
| A1 | | 2.500 | Sector cadastral:2 Teren neimprejmuit; Imobil traversat de limita UAT Boroaia si Fântâna Mare |

B. Partea II. Proprietari și acte

| Inscrieri privitoare la dreptul de proprietate și alte drepturi reale | | Referințe |
|-----------------------------------------------------------------------|-----------------------------------------------------------------------------------------------------------------------------------------------------------------------|-----------|
| / | | |
| Act Administrativ nr. 1578, din 30/06/1997 emis de CJPSDPAT SUCEAVA; | | |
| B1 | Intabulare, drept de PROPRIETATE, dobandit prin Reconstituire, cota actuala 1/1, cota initiala 1/1 1) ACSINTE VASILE 2) ACSINTE VERGINICA, lipsă CNP proprietar | A1 |

C. Partea III. SARCINI .

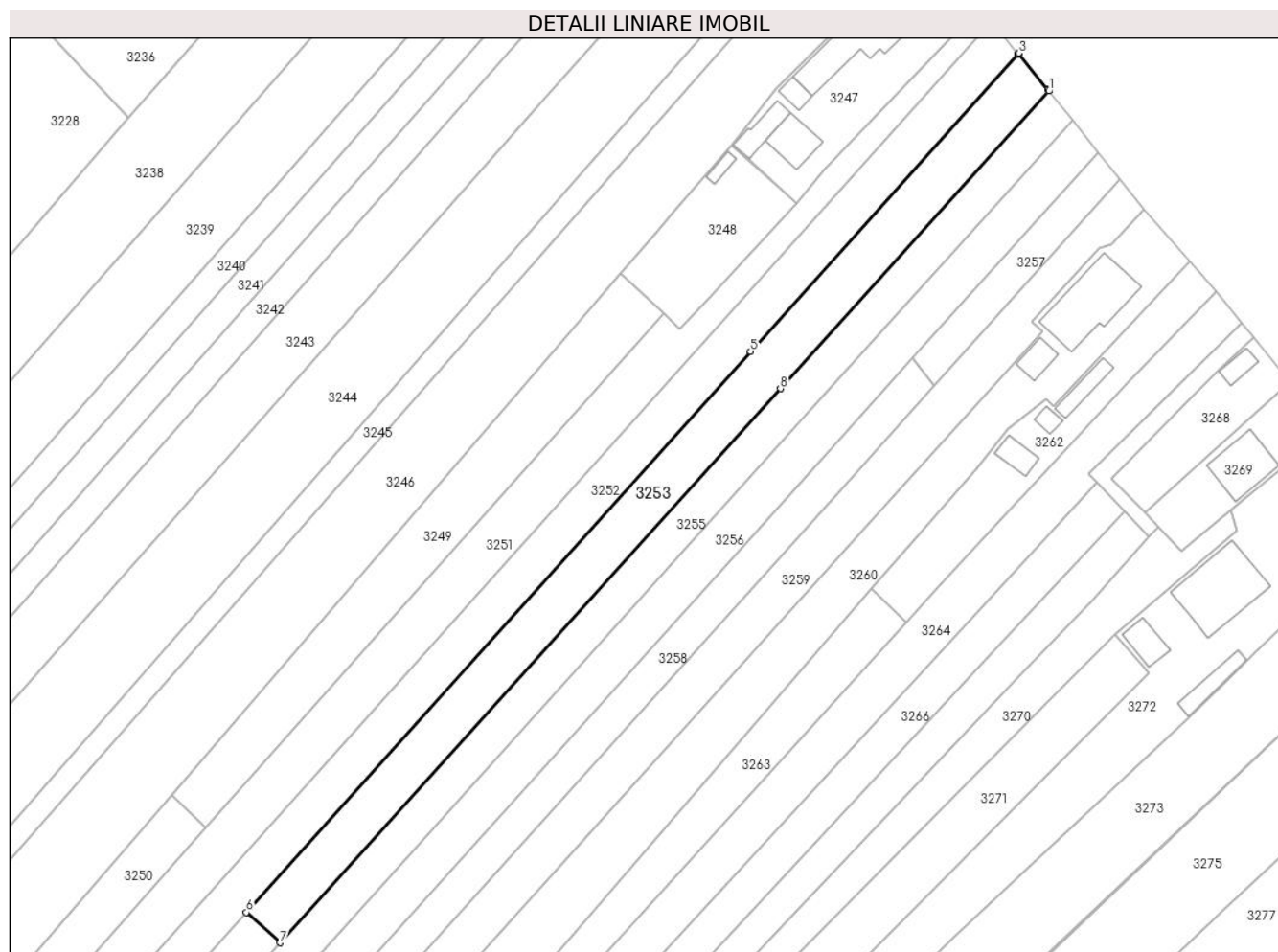
| Inscrieri privind dezmembramintele dreptului de proprietate, drepturi reale de garanție și sarcini | Referințe |
|----------------------------------------------------------------------------------------------------|-----------|
| NU SUNT | |

Anexa Nr. 1 La Partea I

Teren

| | | |
|--------------|-----------------|--------------------------------------------------------|
| Nr cadastral | Suprafața (mp)* | Observații / Referințe |
| | 2.500 | Imobil traversat de limita UAT Boroaia si Fântâna Mare |

* Suprafața este determinată în planul de proiecție Stereo 70.



Date referitoare la teren

| Crt | Categorie folosință | Intravilan | Suprafața (mp) | Tarla | Parcelă | Nr. topo | Observații / Referințe |
|-----|---------------------|------------|----------------|-------|---------|----------|------------------------|
| 1 | arabil | NU | 1 | 19 | 133 | - | |
| 2 | arabil | DA | 885 | 19 | 133 | - | |
| 3 | arabil | NU | 1.614 | 19 | 133 | - | |

Lungime Segmente

1) Valorile lungimilor segmentelor sunt obținute din proiecție în plan.

| Punct început | X / Y | Punct sfârșit | X / Y | Lungime segment (** (m) |
|---------------|----------------------------|---------------|----------------------------|-------------------------|
| 1 | 599.918,03 653.887,577 | 2 | 599.917,785 653.887,882 | 0.391 |
| 2 | 599.917,785 653.887,882 | 3 | 599.911,469 653.895,739 | 10.081 |
| 3 | 599.911,469 653.895,739 | 4 | 599.911,306 653.895,559 | 0.243 |
| 4 | 599.911,306 653.895,559 | 5 | 599.853,604 653.831,413 | 86.28 |

| Punct început | X / Y | Punct sfârșit | X / Y | Lungime segment (** (m) |
|---------------|----------------------------|---------------|----------------------------|-------------------------|
| 5 | 599.853,604 653.831,413 | 6 | 599.744,748 653.710,4 | 162.77 |
| 6 | 599.744,748 653.710,4 | 7 | 599.752,006 653.703,841 | 9.782 |
| 7 | 599.752,006 653.703,841 | 8 | 599.860,047 653.823,405 | 161.147 |
| 8 | 599.860,047 653.823,405 | 1 | 599.918,03 653.887,577 | 86.487 |

** Lungimile segmentelor sunt determinate în planul de proiecție Stereo 70 și sunt rotunjite la 1 milimetru.

*** Distanța dintre puncte este formată din segmente cumulate ce sunt mai mici decât valoarea 1 milimetru.

**DATE DESPRE IMOBILUL NR. 3254**

Oficiul de Cadastru și Publicitate Imobiliară SUCEAVA
Biroul de Cadastru și Publicitate Imobiliară Falticeni

A. Partea I. Descrierea imobilului

TEREN Extravilan

Adresa: Jud. Suceava

| Nr. Crt | Nr cadastral Nr. topografic | Suprafața* (mp) | Observații / Referințe |
|---------|-----------------------------|-----------------|----------------------------------------|
| A1 | | 3.000 | Sector cadastral:2 Teren neimprejmuit; |

B. Partea II. Proprietari și acte

| Inscrieri privitoare la dreptul de proprietate și alte drepturi reale | | Referințe |
|-----------------------------------------------------------------------|--------------------------------------------------------------------------------------------------------------------------------------------------------|-----------|
| / | | |
| Act Administrativ nr. 2345, din 29/06/2006 emis de CJPSDPAT SUCEAVA; | | |
| B1 | Intabulare, drept de PROPRIETATE, dobandit prin Adjudecare, cota actuala 1/1, cota initiala 1/1 1) UNGUREANU MARIA, lipsă CNP proprietar DEFUNCT:Da | A1 |

C. Partea III. SARCINI .

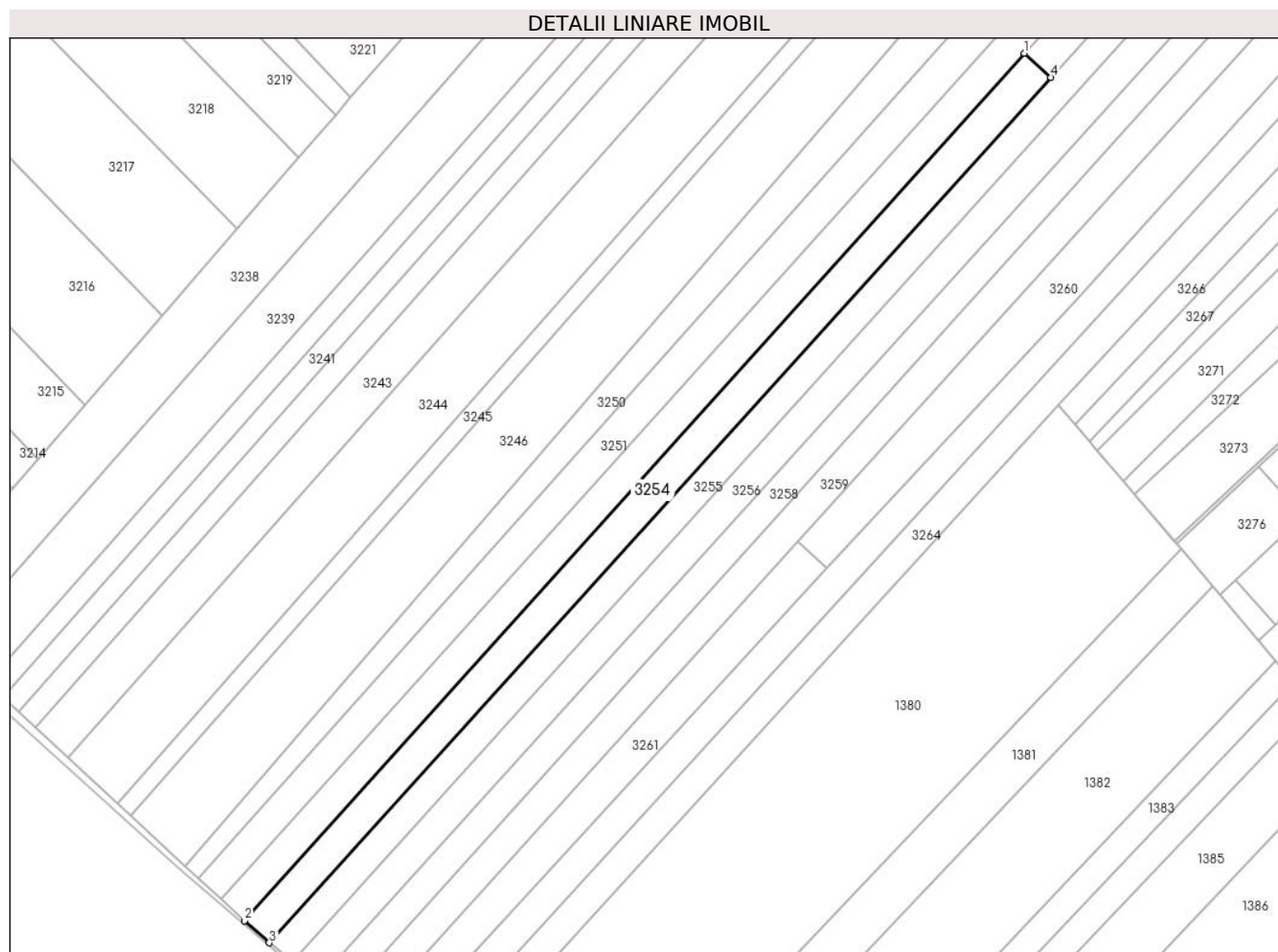
| Inscrieri privind dezmembramintele dreptului de proprietate, drepturi reale de garanție și sarcini | Referințe |
|----------------------------------------------------------------------------------------------------|-----------|
| NU SUNT | |

Anexa Nr. 1 La Partea I

Teren

| | | |
|--------------|-----------------|------------------------|
| Nr cadastral | Suprafața (mp)* | Observații / Referințe |
| | 3.000 | |

* Suprafața este determinată în planul de proiecție Stereo 70.



Date referitoare la teren

| Crt | Categorie folosință | Intravilan | Suprafața (mp) | Tarla | Parcelă | Nr. topo | Observații / Referințe |
|-----|---------------------|------------|----------------|-------|---------|----------|------------------------|
| 1 | arabil | NU | 3.000 | 19 | 133 | - | |

Lungime Segmente

1) Valorile lungimilor segmentelor sunt obținute din proiecție în plan.

| Punct început | X / Y | Punct sfârșit | X / Y | Lungime segment (** (m) |
|---------------|----------------------------|---------------|----------------------------|-------------------------|
| 1 | 599.744,748 653.710,4 | 2 | 599.531,844 653.473,721 | 318.347 |
| 2 | 599.531,844 653.473,721 | 3 | 599.538,612 653.467,689 | 9.066 |
| 3 | 599.538,612 653.467,689 | 4 | 599.752,006 653.703,841 | 318.284 |
| 4 | 599.752,006 653.703,841 | 1 | 599.744,748 653.710,4 | 9.782 |

** Lungimile segmentelor sunt determinate în planul de proiecție Stereo 70 și sunt rotunjite la 1 milimetru.

***** Distanţa dintre puncte este formată din segmente cumulate ce sunt mai mici decât valoarea 1 milimetru.**

**DATE DESPRE IMOBILUL NR. 3255**

Oficiul de Cadastru și Publicitate Imobiliară SUCEAVA
Biroul de Cadastru și Publicitate Imobiliară Falticeni

A. Partea I. Descrierea imobilului

TEREN Necunoscut

Adresa: Loc. Barasti, Jud. Suceava

| Nr. Crt | Nr cadastral Nr. topografic | Suprafața* (mp) | Observații / Referințe |
|---------|--------------------------------|-----------------|----------------------------------------|
| A1 | | 4.500 | Sector cadastral:2 Teren neimprejmuit; |

B. Partea II. Proprietari și acte

| Inscrieri privitoare la dreptul de proprietate și alte drepturi reale | | Referințe |
|-----------------------------------------------------------------------|----------------------------------------------------------------------------------------------------|-----------|
| / | | |
| Act Administrativ nr. 1864, din 29/10/2002 emis de CJPSDPAT SUCEAVA; | | |
| B1 | Intabulare, drept de PROPRIETATE, dobandit prin Reconstituire, cota actuala 1/1, cota initiala 1/1 | A1 |
| | 1) BUTNARIU IOAN DEFUNCT:Da | |
| | 2) BUTNARIU LUCREȚIA DEFUNCT:Da | |

C. Partea III. SARCINI .

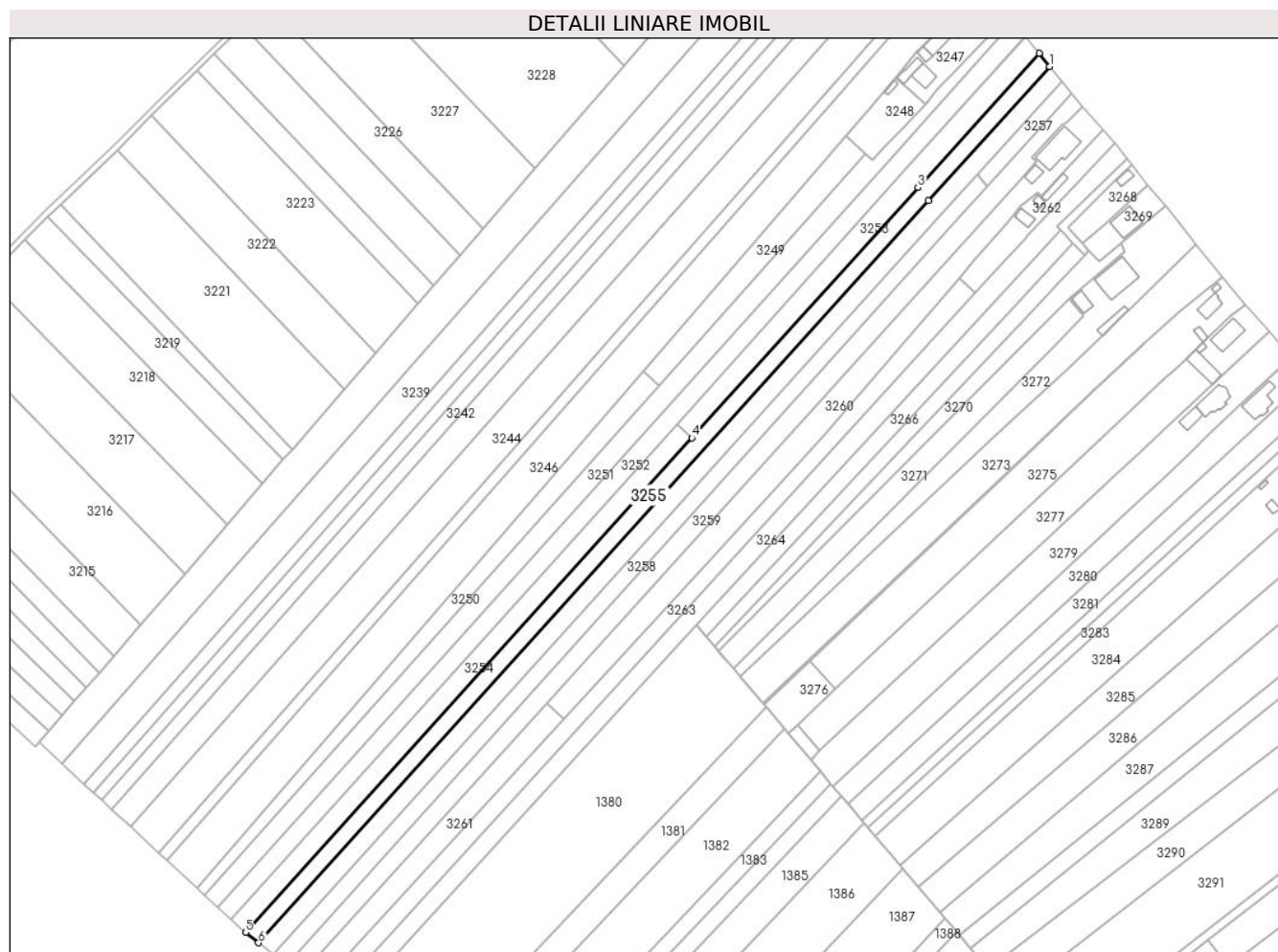
| Inscrieri privind dezmembramintele dreptului de proprietate, drepturi reale de garanție și sarcini | Referințe |
|----------------------------------------------------------------------------------------------------|-----------|
| NU SUNT | |

Anexa Nr. 1 La Partea I

Teren

| | | |
|--------------|-----------------|------------------------|
| Nr cadastral | Suprafața (mp)* | Observații / Referințe |
| | 4.500 | |

* Suprafața este determinată în planul de proiecție Stereo 70.



Date referitoare la teren

| Crt | Categorie folosință | Intravilan | Suprafața (mp) | Tarla | Parcelă | Nr. topo | Observații / Referințe |
|-----|---------------------|------------|----------------|-------|---------|----------|------------------------|
| 1 | arabil | DA | 689 | 19 | 133 | - | |
| 2 | arabil | NU | 3.811 | 19 | 133 | - | |

Lungime Segmente

1) Valorile lungimilor segmentelor sunt obținute din proiecție în plan.

| Punct început | X / Y | Punct sfârșit | X / Y | Lungime segment (** (m) |
|---------------|----------------------------|---------------|----------------------------|-------------------------|
| 1 | 599.923,085 653.881,288 | 2 | 599.918,03 653.887,577 | 8.068 |
| 2 | 599.918,03 653.887,577 | 3 | 599.860,047 653.823,405 | 86.487 |
| 3 | 599.860,047 653.823,405 | 4 | 599.752,006 653.703,841 | 161.147 |
| 4 | 599.752,006 653.703,841 | 5 | 599.538,612 653.467,689 | 318.284 |

| Punct început | X / Y | Punct sfârșit | X / Y | Lungime segment (** (m) |
|---------------|----------------------------|---------------|----------------------------|-------------------------|
| 5 | 599.538,612 653.467,689 | 6 | 599.544,823 653.462,684 | 7.977 |
| 6 | 599.544,823 653.462,684 | 7 | 599.865,102 653.817,121 | 477.707 |
| 7 | 599.865,102 653.817,121 | 1 | 599.923,085 653.881,288 | 86.483 |

** Lungimile segmentelor sunt determinate în planul de proiecție Stereo 70 și sunt rotunjite la 1 milimetru.

*** Distanța dintre puncte este formată din segmente cumulate ce sunt mai mici decât valoarea 1 milimetru.

**DATE DESPRE IMOBILUL NR. 3256**

Oficiul de Cadastru și Publicitate Imobiliară SUCEAVA
Biroul de Cadastru și Publicitate Imobiliară Falticeni

A. Partea I. Descrierea imobilului

TEREN Necunoscut

Adresa: Loc. Barasti, Jud. Suceava

| Nr. Crt | Nr cadastral Nr. topografic | Suprafața* (mp) | Observații / Referințe |
|---------|-----------------------------|-----------------|----------------------------------------|
| A1 | | 5.000 | Sector cadastral:2 Teren neimprejmuit; |

B. Partea II. Proprietari și acte

| Inscrieri privitoare la dreptul de proprietate și alte drepturi reale | | Referințe |
|-----------------------------------------------------------------------|---------------------------------------------------------------------------------------------------------------------------------------------------------------------------------------------------------------------------------------------------------------------------------------------------------------------------------------------------------------------------------------|-----------|
| / | | |
| Act Administrativ nr. 1380, din 04/06/1996 emis de CJPSDPAT SUCEAVA; | | |
| B1 | Intabulare, drept de PROPRIETATE, dobandit prin Reconstituire, cota actuala 1/1, cota initiala 1/1 1) ONIȘORU CATRINA, lipsă CNP proprietar 2) ONIȘORU AUREL, lipsă CNP proprietar 3) ONIȘORU GHEORGHE, lipsă CNP proprietar 4) ONIȘOR IOAN 5) ONIȘORU VASILE, lipsă CNP proprietar 6) ACATRINEI MINA, lipsă CNP proprietar 7) ERHAN XENIA, lipsă CNP proprietar | A1 |

C. Partea III. SARCINI .

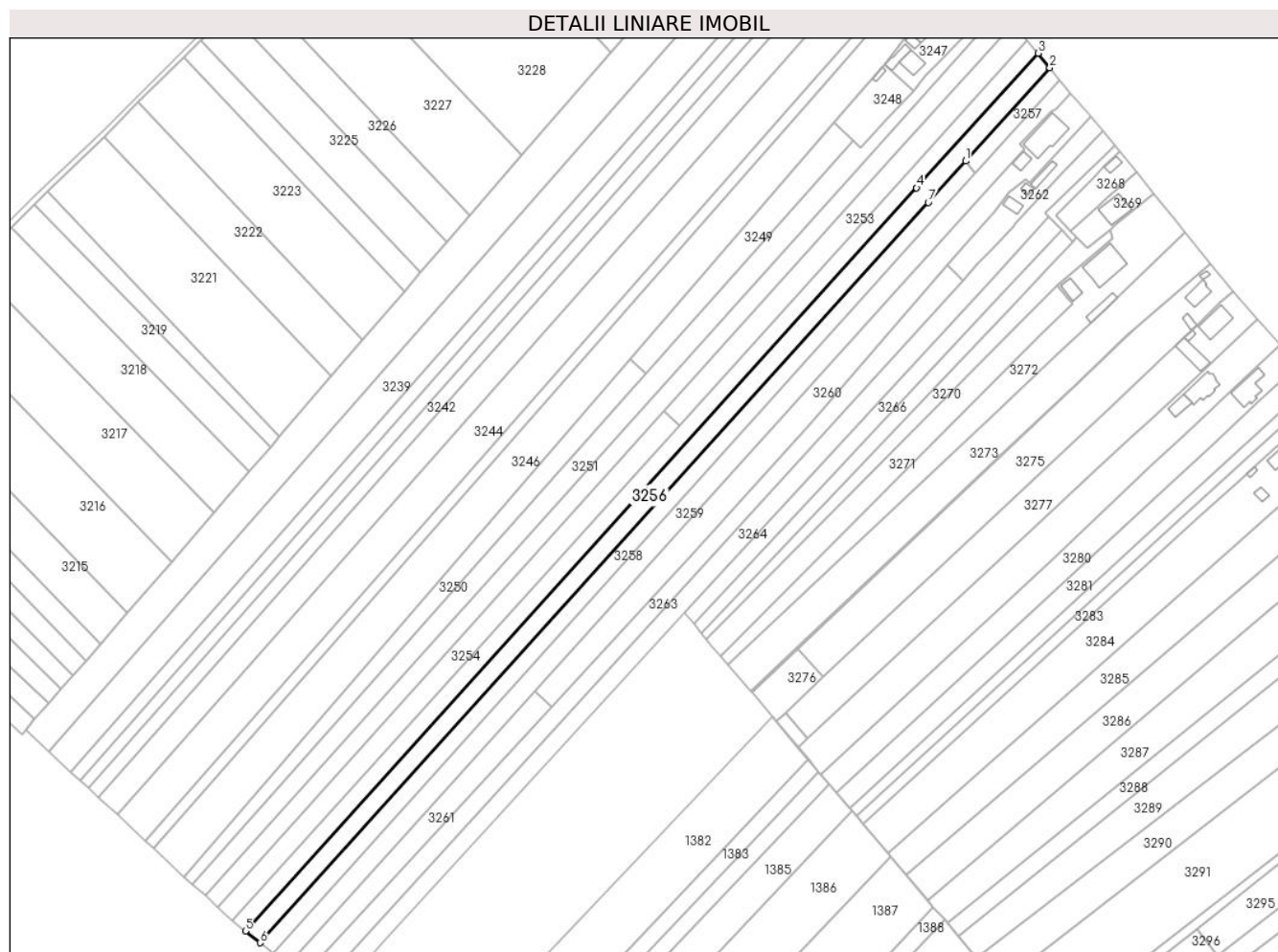
| Inscrieri privind dezmembramintele dreptului de proprietate, drepturi reale de garanție și sarcini | Referințe |
|----------------------------------------------------------------------------------------------------|-----------|
| NU SUNT | |

Anexa Nr. 1 La Partea I

Teren

| | | |
|--------------|-----------------|------------------------|
| Nr cadastral | Suprafața (mp)* | Observații / Referințe |
| | 5.000 | |

* Suprafața este determinată în planul de proiecție Stereo 70.



Date referitoare la teren

| Crt | Categorie folosință | Intravilan | Suprafața (mp) | Tarla | Parcelă | Nr. topo | Observații / Referințe |
|-----|---------------------|------------|----------------|-------|---------|----------|------------------------|
| 1 | arabil | DA | 768 | 19 | 133 | - | |
| 2 | arabil | NU | 4.232 | 19 | 133 | - | |

Lungime Segmente

1) Valorile lungimilor segmentelor sunt obținute din proiecție în plan.

| Punct început | X / Y | Punct sfârșit | X / Y | Lungime segment (** (m) |
|---------------|----------------------------|---------------|----------------------------|-------------------------|
| 1 | 599.888,624 653.829,912 | 2 | 599.928,717 653.874,281 | 59.8 |
| 2 | 599.928,717 653.874,281 | 3 | 599.923,085 653.881,288 | 8.991 |
| 3 | 599.923,085 653.881,288 | 4 | 599.865,102 653.817,121 | 86.483 |
| 4 | 599.865,102 653.817,121 | 5 | 599.544,823 653.462,684 | 477.707 |

| Punct început | X / Y | Punct sfârșit | X / Y | Lungime segment (** (m) |
|---------------|----------------------------|---------------|----------------------------|-------------------------|
| 5 | 599.544,823 653.462,684 | 6 | 599.551,747 653.457,105 | 8.892 |
| 6 | 599.551,747 653.457,105 | 7 | 599.870,737 653.810,117 | 475.786 |
| 7 | 599.870,737 653.810,117 | 1 | 599.888,624 653.829,912 | 26.679 |

** Lungimile segmentelor sunt determinate în planul de proiecție Stereo 70 și sunt rotunjite la 1 milimetru.

*** Distanța dintre puncte este formată din segmente cumulate ce sunt mai mici decât valoarea 1 milimetru.

**DATE DESPRE IMOBILUL NR. 3257**

Oficiul de Cadastru și Publicitate Imobiliară SUCEAVA
Biroul de Cadastru și Publicitate Imobiliară Falticeni

A. Partea I. Descrierea imobilului

TEREN Intravilan

Adresa: Loc. Barasti, Jud. Suceava

| Nr. Crt | Nr cadastral Nr. topografic | Suprafața* (mp) | Observații / Referințe |
|---------|-----------------------------|-----------------|----------------------------------------|
| A1 | 33214 | 441 | Sector cadastral:2 Teren neimprejmuit; |

B. Partea II. Proprietari și acte

| Inscrieri privitoare la dreptul de proprietate și alte drepturi reale | Referințe |
|----------------------------------------------------------------------------------------------------------------------------------------------------------|-----------|
| 1365 / 18/01/2021 | |
| Act Notarial nr. 169, din 15/01/2021 emis de BNP Maria Apostol; | |
| B2 | A1 |
| Intabulare, drept de PROPRIETATE- bun propriu, dobandit prin Conventie, cota actuala 1/1, cota initiala 1/1 1) BÎGU DĂNUȚ-VASILE , necăsătorit | |

C. Partea III. SARCINI .

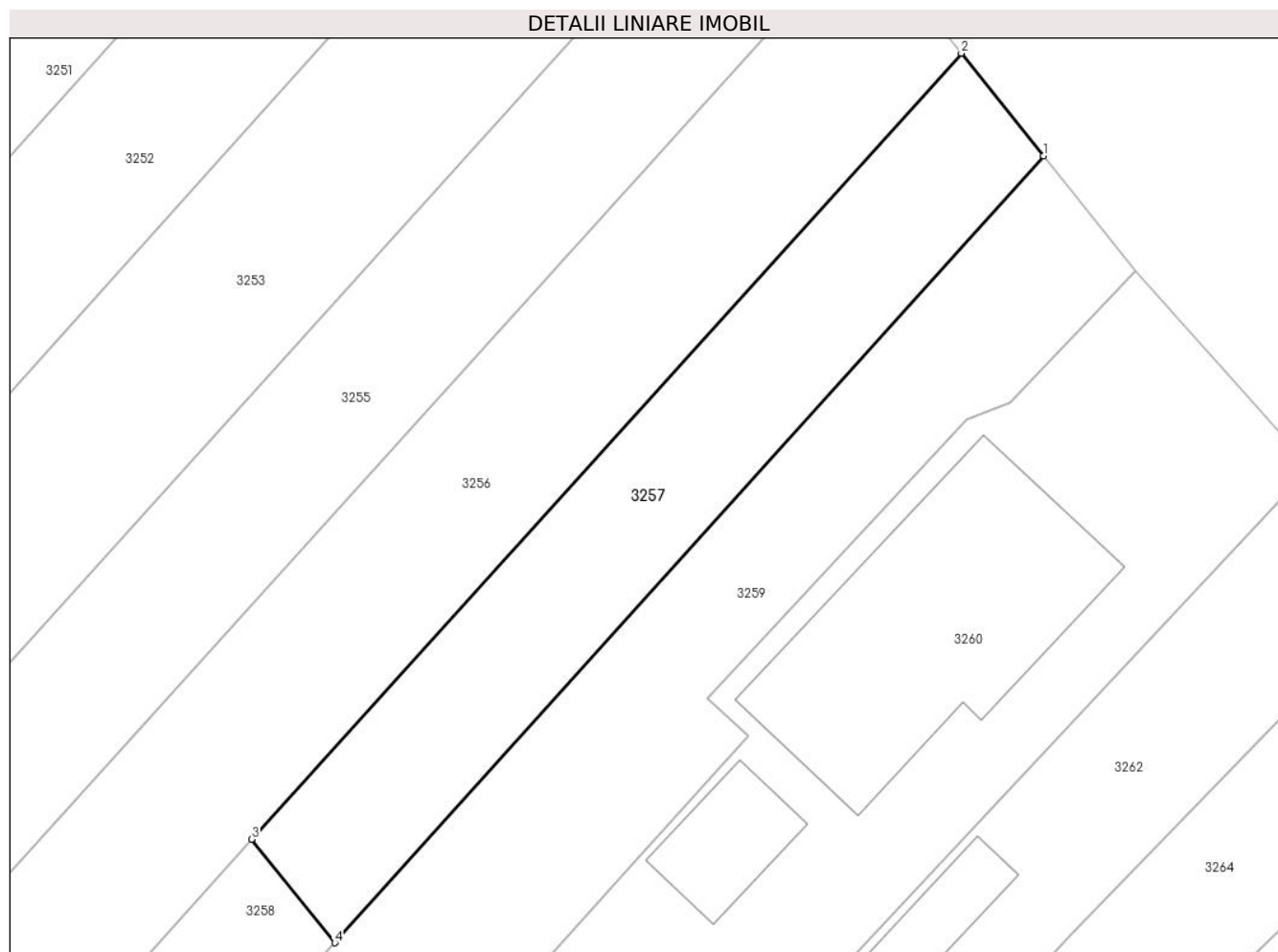
| Inscrieri privind dezmembramintele dreptului de proprietate, drepturi reale de garanție și sarcini | Referințe |
|----------------------------------------------------------------------------------------------------|-----------|
| NU SUNT | |

Anexa Nr. 1 La Partea I

Teren

| Nr cadastral | Suprafața (mp)* | Observații / Referințe |
|--------------|-----------------|------------------------|
| 33214 | 441 | |

* Suprafața este determinată în planul de proiecție Stereo 70.



Date referitoare la teren

| Crt | Categorie folosință | Intravilan | Suprafața (mp) | Tarla | Parcelă | Nr. topo | Observații / Referințe |
|-----|---------------------|------------|----------------|-------|---------|----------|------------------------|
| 1 | arabil | DA | 441 | 19 | 133 | - | |

Lungime Segmente

1) Valorile lungimilor segmentelor sunt obținute din proiecție în plan.

| Punct început | X / Y | Punct sfârșit | X / Y | Lungime segment (** (m) |
|---------------|----------------------------|---------------|----------------------------|-------------------------|
| 1 | 599.933,372 653.868,49 | 2 | 599.928,717 653.874,281 | 7.43 |
| 2 | 599.928,717 653.874,281 | 3 | 599.888,624 653.829,912 | 59.8 |
| 3 | 599.888,624 653.829,912 | 4 | 599.893,328 653.824,06 | 7.507 |
| 4 | 599.893,328 653.824,06 | 1 | 599.933,372 653.868,49 | 59.812 |

** Lungimile segmentelor sunt determinate în planul de proiecție Stereo 70 și sunt rotunjite la 1 milimetru.

***** Distanţa dintre puncte este formată din segmente cumulate ce sunt mai mici decât valoarea 1 milimetru.**

**DATE DESPRE IMOBILUL NR. 3258**

Oficiul de Cadastru și Publicitate Imobiliară SUCEAVA
Biroul de Cadastru și Publicitate Imobiliară Falticeni

A. Partea I. Descrierea imobilului

TEREN Necunoscut

Adresa: Loc. Barasti, Jud. Suceava

| Nr. Crt | Nr cadastral Nr. topografic | Suprafața* (mp) | Observații / Referințe |
|---------|-----------------------------|-----------------|----------------------------------------|
| A1 | 33211 | 3.879 | Sector cadastral:2 Teren neimprejmuit; |

B. Partea II. Proprietari și acte

| Inscrieri privitoare la dreptul de proprietate și alte drepturi reale | Referințe |
|------------------------------------------------------------------------------------------------------------------------------------------------|-----------|
| 1363 / 18/01/2021 | |
| Act Notarial nr. 173, din 15/01/2021 emis de BNP Maria Apostol; | |
| B2 | A1 |
| Intabulare, drept de PROPRIETATE bun propriu, dobandit prin Conventie, cota actuala 1/1, cota initiala 1/1 1) BAGU MIHAI , casatorit | |

C. Partea III. SARCINI .

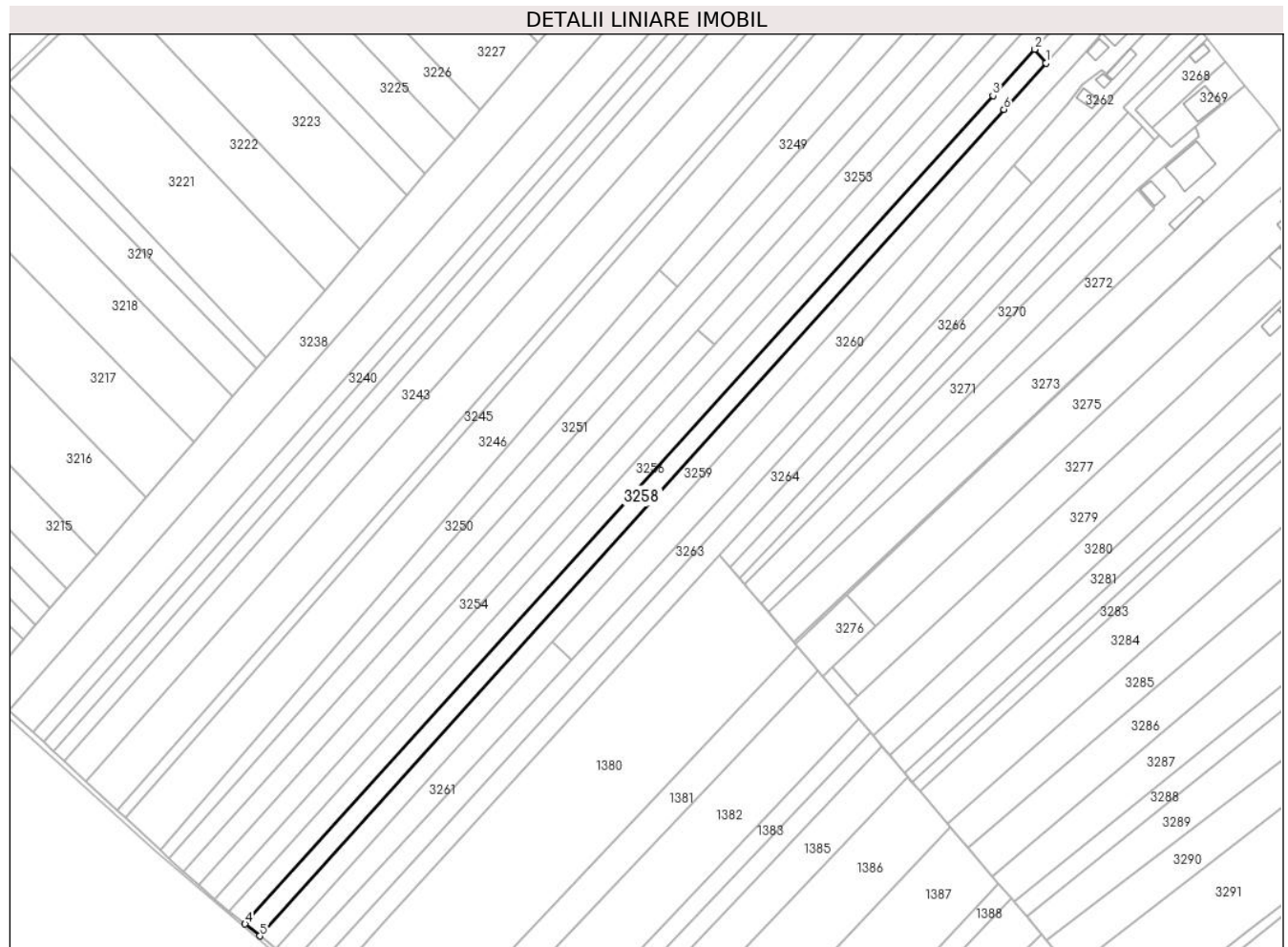
| Inscrieri privind dezmembramintele dreptului de proprietate, drepturi reale de garanție și sarcini | Referințe |
|----------------------------------------------------------------------------------------------------|-----------|
| NU SUNT | |

Anexa Nr. 1 La Partea I

Teren

| Nr cadastral | Suprafața (mp)* | Observații / Referințe |
|--------------|-----------------|------------------------|
| 33211 | 3.879 | |

* Suprafața este determinată în planul de proiecție Stereo 70.



Date referitoare la teren

| Crt | Categorie folosință | Intravilan | Suprafața (mp) | Tarla | Parcelă | Nr. topo | Observații / Referințe |
|-----|---------------------|------------|----------------|-------|---------|----------|------------------------|
| 1 | arabil | DA | 198 | 19 | 133 | - | |
| 2 | arabil | NU | 3.681 | 19 | 133 | - | |

Lungime Segmente

1) Valorile lungimilor segmentelor sunt obținute din proiecție în plan.

| Punct început | X / Y | Punct sfârșit | X / Y | Lungime segment (** (m) |
|---------------|----------------------------|---------------|----------------------------|-------------------------|
| 1 | 599.893,328 653.824,06 | 2 | 599.888,624 653.829,912 | 7.507 |
| 2 | 599.888,624 653.829,912 | 3 | 599.870,737 653.810,117 | 26.679 |
| 3 | 599.870,737 653.810,117 | 4 | 599.551,747 653.457,105 | 475.786 |
| 4 | 599.551,747 653.457,105 | 5 | 599.558,028 653.452,045 | 8.066 |

| Punct început | X / Y | Punct sfârșit | X / Y | Lungime segment (** (m) |
|---------------|----------------------------|---------------|----------------------------|-------------------------|
| 5 | 599.558,028 653.452,045 | 6 | 599.875,464 653.804,241 | 474.139 |
| 6 | 599.875,464 653.804,241 | 1 | 599.893,328 653.824,06 | 26.682 |

** Lungimile segmentelor sunt determinate în planul de proiecție Stereo 70 și sunt rotunjite la 1 milimetru.

*** Distanța dintre puncte este formată din segmente cumulate ce sunt mai mici decât valoarea 1 milimetru.

**DATE DESPRE IMOBILUL NR. 3259**

Oficiul de Cadastru și Publicitate Imobiliară SUCEAVA
Biroul de Cadastru și Publicitate Imobiliară Falticeni

A. Partea I. Descrierea imobilului

TEREN Necunoscut

Adresa: Loc. Barasti, Jud. Suceava

| Nr. Crt | Nr cadastral Nr. topografic | Suprafața* (mp) | Observații / Referințe |
|---------|--------------------------------|-----------------|----------------------------------------|
| A1 | | 5.000 | Sector cadastral:2 Teren neimprejmuit; |

B. Partea II. Proprietari și acte

| Inscrieri privitoare la dreptul de proprietate și alte drepturi reale | | Referințe |
|--------------------------------------------------------------------------|------------------------------------------------------------------------------------------------|-----------|
| / | | |
| Act Notarial nr. 237, din 04/02/2004 emis de BNP Dragoș-Nicolae Apostol; | | |
| B1 | Intabulare, drept de PROPRIETATE, dobandit prin Conventie, cota actuala 1/1, cota initiala 1/1 | A1 |
| | 1) BÎGU VASILE 2) BÎGU VERONICA | |

C. Partea III. SARCINI .

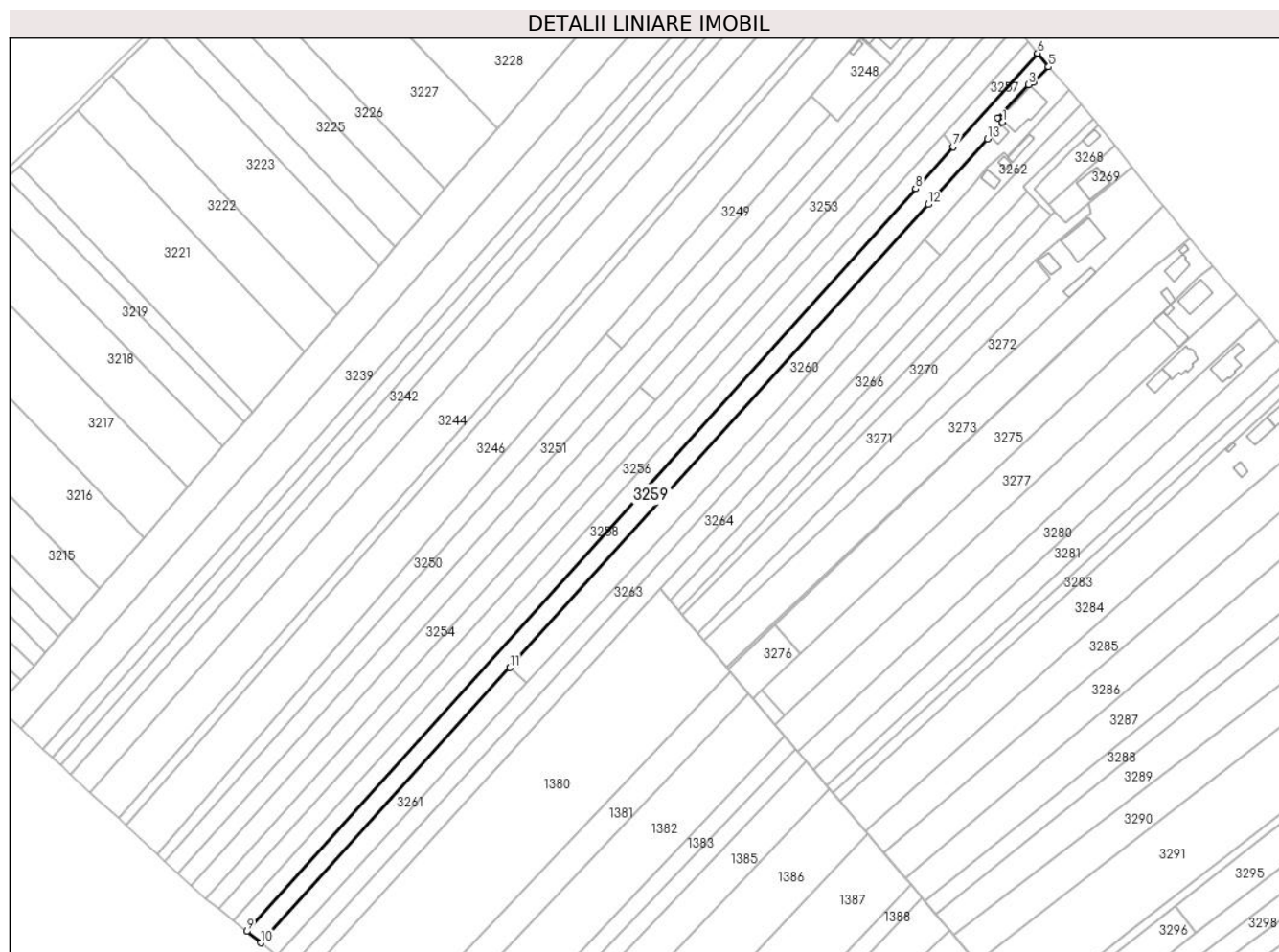
| Inscrieri privind dezmembramintele dreptului de proprietate, drepturi reale de garanție și sarcini | Referințe |
|----------------------------------------------------------------------------------------------------|-----------|
| NU SUNT | |

Anexa Nr. 1 La Partea I

Teren

| Nr cadastral | Suprafața (mp)* | Observații / Referințe |
|--------------|-----------------|------------------------|
| | 5.000 | |

* Suprafața este determinată în planul de proiecție Stereo 70.



Date referitoare la teren

| Crt | Categorie folosință | Intravilan | Suprafața (mp) | Tarla | Parcelă | Nr. topo | Observații / Referințe |
|-----|---------------------|------------|----------------|-------|---------|----------|------------------------|
| 1 | arabil | DA | 737 | 19 | 133 | - | |
| 2 | arabil | NU | 4.263 | 19 | 133 | - | |

Lungime Segmente

1) Valorile lungimilor segmentelor sunt obținute din proiecție în plan.

| Punct început | X / Y | Punct sfârșit | X / Y | Lungime segment (** (m) |
|---------------|----------------------------|---------------|----------------------------|-------------------------|
| 1 | 599.916,701 653.835,772 | 2 | 599.914,366 653.837,884 | 3.148 |
| 2 | 599.914,366 653.837,884 | 3 | 599.929,034 653.853,609 | 21.504 |
| 3 | 599.929,034 653.853,609 | 4 | 599.931,469 653.854,578 | 2.621 |
| 4 | 599.931,469 653.854,578 | 5 | 599.938,574 653.862,018 | 10.288 |

| Punct început | X / Y | Punct sfârșit | X / Y | Lungime segment (** (m) |
|---------------|----------------------------|---------------|----------------------------|-------------------------|
| 5 | 599.938,574 653.862,018 | 6 | 599.933,372 653.868,49 | 8.303 |
| 6 | 599.933,372 653.868,49 | 7 | 599.893,328 653.824,06 | 59.812 |
| 7 | 599.893,328 653.824,06 | 8 | 599.875,464 653.804,241 | 26.682 |
| 8 | 599.875,464 653.804,241 | 9 | 599.558,028 653.452,045 | 474.139 |
| 9 | 599.558,028 653.452,045 | 10 | 599.564,728 653.446,646 | 8.605 |
| 10 | 599.564,728 653.446,646 | 11 | 599.682,799 653.577,18 | 176.011 |
| 11 | 599.682,799 653.577,18 | 12 | 599.881,45 653.796,8 | 296.134 |
| 12 | 599.881,45 653.796,8 | 13 | 599.909,599 653.827,921 | 41.963 |
| 13 | 599.909,599 653.827,921 | 1 | 599.916,701 653.835,772 | 10.586 |

** Lungimile segmentelor sunt determinate în planul de proiecție Stereo 70 și sunt rotunjite la 1 milimetru.

*** Distanța dintre puncte este formată din segmente cumulate ce sunt mai mici decât valoarea 1 milimetru.

**DATE DESPRE IMOBILUL NR. 3260**

Oficiul de Cadastru și Publicitate Imobiliară SUCEAVA
Biroul de Cadastru și Publicitate Imobiliară Falticeni

A. Partea I. Descrierea imobilului

TEREN Necunoscut

Adresa: Loc. Barasti, Jud. Suceava

| Nr. Crt | Nr cadastral Nr. topografic | Suprafața* (mp) | Observații / Referințe |
|---------|-----------------------------|------------------------------------|----------------------------------------|
| A1 | 33556 | Din acte: 4.600 Masurata: 4.440 | Sector cadastral:2 Teren neimprejmuit; |

Construcții

| Crt | Nr cadastral Nr. topografic | Adresa | Observații / Referințe |
|------|-----------------------------|--------------------------------------------------|-------------------------------------------------------------------------------------------------------|
| A1.1 | 33556-C1 | Loc. Barasti, Str Fălticeni, Nr. 3, Jud. Suceava | Nr. niveluri:1; S. construita la sol:211 mp; S. construita desfasurata:211 mp; Locuinta, P, Sd=211 mp |
| A1.2 | 33556-C2 | Loc. Barasti, Str Fălticeni, Nr. 3, Jud. Suceava | Nr. niveluri:1; S. construita la sol:40 mp; S. construita desfasurata:40 mp; Grajd, P, Sd=40 mp |

B. Partea II. Proprietari și acte

| Inscrieri privitoare la dreptul de proprietate și alte drepturi reale | | Referințe |
|------------------------------------------------------------------------------------------------------------------------------------------------------------------------------------------------------------------------------------------------------------------------------|-------------------------------------------------------------------------------------------------------------------------------------------------------------------------------|------------|
| 5517 / 24/03/2017 | | |
| Act Notarial nr. 8059, din 04/05/1994 emis de NS SUCEAVA (act notarial nr 238 din 04.02.2004, emis de BNP DRAGOS APOSTOL;act administrativ nr 295 din 12.10.1993, emis de CJPSDPAT SUCEAVA); | | |
| B1 | Intabulare, drept de PROPRIETATE bun comun, dobandit prin Conventie, cota actuala 1/1, cota initiala 1/1 1) BÎGU VERONICA , casatorita cu 2) BÎGU VASILE | A1 |
| Act Administrativ nr. 1326, din 14/03/2017 emis de PRIMARIA BOROAIA (act administrativ nr 1243 din 09.03.2017, emis de PRIMARIA BOROAIA;act administrativ nr 1325 din 14.03.2017, emis de PRIMARIA BOROAIA;act administrativ nr 3 din 10.01.1994, emis de PRIMARIA BOROAIA); | | |
| B2 | Intabulare, drept de PROPRIETATE bun comun, dobandit prin Construire, cota actuala 1/1, cota initiala 1/1 1) BÎGU VERONICA , casatorita cu 2) BÎGU VASILE | A1.1, A1.2 |

C. Partea III. SARCINI .

| Inscrieri privind dezmembramintele dreptului de proprietate, drepturi reale de garanție și sarcini | Referințe |
|----------------------------------------------------------------------------------------------------|-----------|
| NU SUNT | |

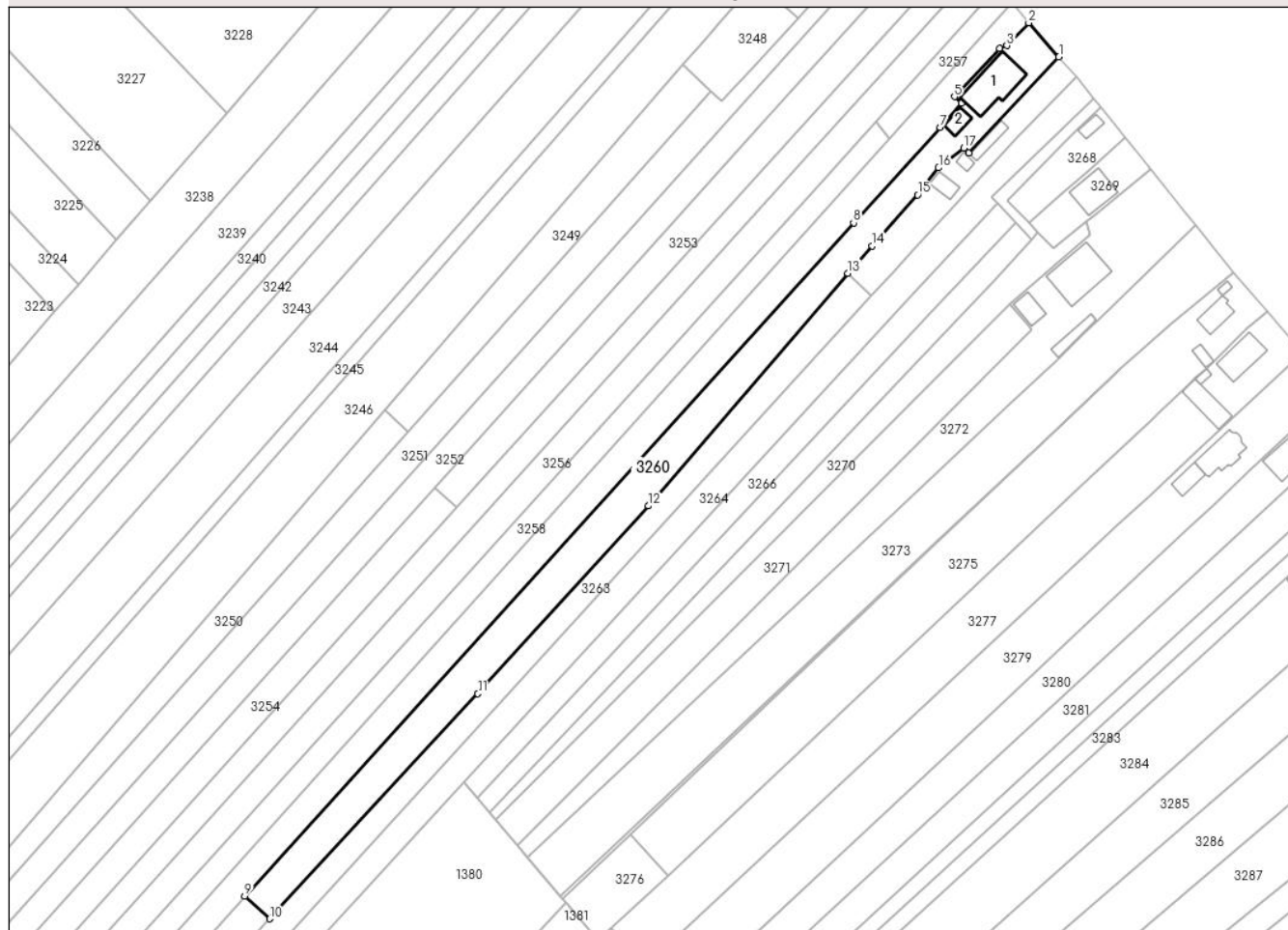
Anexa Nr. 1 La Partea I

Teren

| Nr cadastral | Suprafața (mp)* | Observații / Referințe |
|--------------|------------------------------------|------------------------|
| 33556 | Din acte: 4.600 Masurata: 4.440 | |

* Suprafața este determinată în planul de proiecție Stereo 70.

DETALII LINIARE IMOBIL



Date referitoare la teren

| Crt | Categorie folosință | Intravilan | Suprafața (mp) | Tarla | Parcelă | Nr. topo | Observații / Referințe |
|-----|---------------------|------------|----------------|-------|---------|----------|------------------------|
| 1 | curți constructii | DA | 655 | 19 | 133 | - | |
| 2 | faneata | DA | 399 | 19 | 133 | - | |
| 3 | arabil | NU | 3.386 | 19 | 133 | - | |

Date referitoare la construcții

| Crt | Număr | Destinație construcție | Supraf. (mp) | Situație juridică | Observații / Referințe |
|------|----------|-------------------------|--------------|-------------------|-------------------------------------------------------------------------------------------------------|
| A1.1 | 33556-C1 | construcții de locuinte | 211 | Cu acte | Nr. niveluri:1; S. construita la sol:211 mp; S. construita desfasurata:211 mp; Locuinta, P, Sd=211 mp |
| A1.2 | 33556-C2 | construcții anexa | 40 | Cu acte | Nr. niveluri:1; S. construita la sol:40 mp; S. construita desfasurata:40 mp; Grajd, P, Sd=40 mp |

Lungime Segmente

1) Valorile lungimilor segmentelor sunt obținute din proiecție în plan.

| Punct început | X / Y | Punct sfârșit | X / Y | Lungime segment (** (m) |
|---------------|-------|---------------|-------|-------------------------|
|---------------|-------|---------------|-------|-------------------------|

| Punct început | X / Y | Punct sfârșit | X / Y | Lungime segment (** (m) |
|---------------|----------------------------|---------------|----------------------------|-------------------------|
| 1 | 599.948,437 653.850,885 | 2 | 599.938,574 653.862,018 | 14.874 |
| 2 | 599.938,574 653.862,018 | 3 | 599.931,469 653.854,578 | 10.288 |
| 3 | 599.931,469 653.854,578 | 4 | 599.929,034 653.853,609 | 2.621 |
| 4 | 599.929,034 653.853,609 | 5 | 599.914,366 653.837,884 | 21.504 |
| 5 | 599.914,366 653.837,884 | 6 | 599.916,701 653.835,772 | 3.148 |
| 6 | 599.916,701 653.835,772 | 7 | 599.909,599 653.827,921 | 10.586 |
| 7 | 599.909,599 653.827,921 | 8 | 599.881,45 653.796,8 | 41.963 |
| 8 | 599.881,45 653.796,8 | 9 | 599.682,799 653.577,18 | 296.134 |
| 9 | 599.682,799 653.577,18 | 10 | 599.690,964 653.569,807 | 11.002 |
| 10 | 599.690,964 653.569,807 | 11 | 599.758,875 653.643,211 | 100.0 |
| 11 | 599.758,875 653.643,211 | 12 | 599.814,452 653.704,452 | 82.7 |
| 12 | 599.814,452 653.704,452 | 13 | 599.879,634 653.780,307 | 100.013 |
| 13 | 599.879,634 653.780,307 | 14 | 599.887,539 653.789,231 | 11.922 |
| 14 | 599.887,539 653.789,231 | 15 | 599.902,318 653.805,915 | 22.289 |
| 15 | 599.902,318 653.805,915 | 16 | 599.909,161 653.814,739 | 11.166 |
| 16 | 599.909,161 653.814,739 | 17 | 599.917,378 653.821,1 | 10.392 |
| 17 | 599.917,378 653.821,1 | 18 | 599.919,066 653.819,52 | 2.312 |
| 18 | 599.919,066 653.819,52 | 1 | 599.948,437 653.850,885 | 42.97 |

** Lungimile segmentelor sunt determinate în planul de proiecție Stereo 70 și sunt rotunjite la 1 milimetru.

*** Distanța dintre puncte este formată din segmente cumulate ce sunt mai mici decât valoarea 1 milimetru.

**DATE DESPRE IMOBILUL NR. 3261**

Oficiul de Cadastru și Publicitate Imobiliară SUCEAVA
Biroul de Cadastru și Publicitate Imobiliară Falticeni

A. Partea I. Descrierea imobilului

TEREN Extravilan

Adresa: Jud. Suceava

| Nr. Crt | Nr cadastral Nr. topografic | Suprafața* (mp) | Observații / Referințe |
|---------|-----------------------------|-----------------|----------------------------------------|
| A1 | | 1.800 | Sector cadastral:2 Teren neimprejmuit; |

B. Partea II. Proprietari și acte

| Inscrieri privitoare la dreptul de proprietate și alte drepturi reale | Referințe |
|----------------------------------------------------------------------------------------------------|-----------|
| / | |
| Act Administrativ nr. 276, din 12/10/1993 emis de CJPSDPAT SUCEAVA; | |
| B1 | A1 |
| Intabulare, drept de PROPRIETATE, dobandit prin Reconstituire, cota actuala 1/1, cota initiala 1/1 | |
| 1) CÎRCIUMĂRESCU MARIA, lipsă CNP proprietar | |
| Act Administrativ nr. 2813, din 18/04/2024 emis de Primăria Boroaia; | |
| B2 | A1 |
| se notează posesia faptică în favoarea FLORESCU GHEORGHE, FLORESCU LENUȚA | |
| 1) FLORESCU GHEORGHE | |
| 2) FLORESCU LENUȚA | |

C. Partea III. SARCINI .

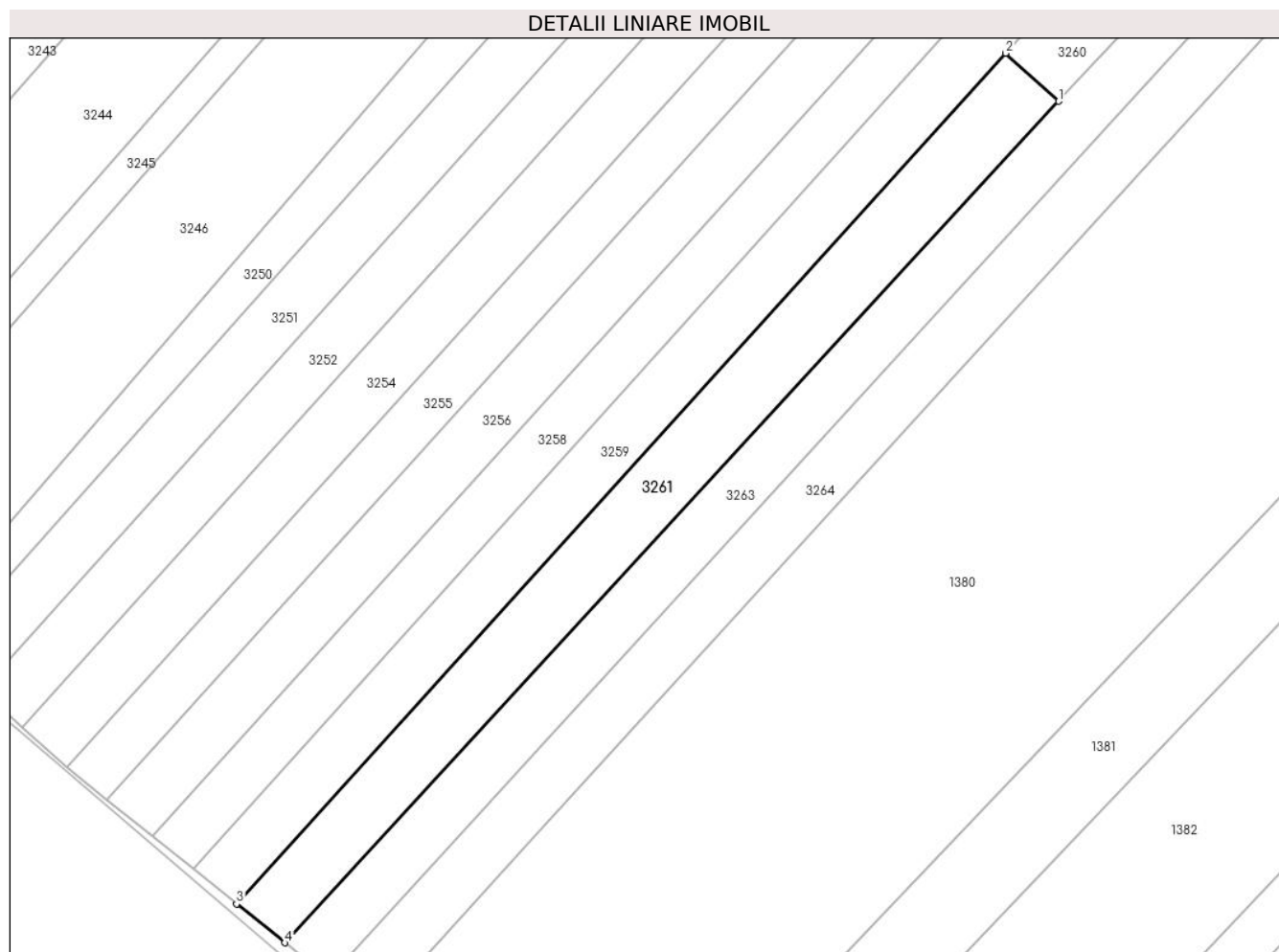
| Inscrieri privind dezmembramintele dreptului de proprietate, drepturi reale de garanție și sarcini | Referințe |
|----------------------------------------------------------------------------------------------------|-----------|
| NU SUNT | |

Anexa Nr. 1 La Partea I

Teren

| Nr cadastral | Suprafața (mp)* | Observații / Referințe |
|--------------|-----------------|------------------------|
| | 1.800 | |

* Suprafața este determinată în planul de proiecție Stereo 70.



Date referitoare la teren

| Crt | Categorie folosință | Intra vilan | Suprafața (mp) | Tarla | Parcelă | Nr. topo | Observații / Referințe |
|-----|---------------------|-------------|----------------|-------|---------|----------|------------------------|
| 1 | arabil | NU | 1.800 | 19 | 133 | - | |

Lungime Segmente

1) Valorile lungimilor segmentelor sunt obținute din proiecție în plan.

| Punct început | X / Y | Punct sfârșit | X / Y | Lungime segment (** (m) |
|---------------|----------------------------|---------------|----------------------------|-------------------------|
| 1 | 599.690,964 653.569,807 | 2 | 599.682,799 653.577,18 | 11.002 |
| 2 | 599.682,799 653.577,18 | 3 | 599.564,728 653.446,646 | 176.011 |
| 3 | 599.564,728 653.446,646 | 4 | 599.572,125 653.440,686 | 9.5 |
| 4 | 599.572,125 653.440,686 | 1 | 599.690,964 653.569,807 | 175.485 |

** Lungimile segmentelor sunt determinate în planul de proiecție Stereo 70 și sunt rotunjite la 1 milimetru.

***** Distanţa dintre puncte este formată din segmente cumulate ce sunt mai mici decât valoarea 1 milimetru.**

**DATE DESPRE IMOBILUL NR. 3262**

Oficiul de Cadastru și Publicitate Imobiliară SUCEAVA
Biroul de Cadastru și Publicitate Imobiliară Falticeni

A. Partea I. Descrierea imobilului

TEREN Necunoscut

Adresa: Loc. Barasti, Str Fălticeni, Nr. 3, Jud. Suceava

| Nr. Crt | Nr cadastral Nr. topografic | Suprafața* (mp) | Observații / Referințe |
|---------|-----------------------------|-----------------|----------------------------------------|
| A1 | 31412 | 976 | Sector cadastral:2 Teren neimprejmuit; |

Construcții

| Crt | Nr cadastral Nr. topografic | Adresa | Observații / Referințe |
|------|-----------------------------|--------------------------------------------------|---------------------------------------------------------------------------------------------------|
| A1.1 | 31412-C1 | Loc. Barasti, Str Fălticeni, Nr. 3, Jud. Suceava | Nr. niveluri:1; S. construita la sol:48 mp; S. construita desfasurata:48 mp; Magazie, P, Sd=48 mp |
| A1.2 | 31412-C2 | Loc. Barasti, Str Fălticeni, Nr. 3, Jud. Suceava | Nr. niveluri:1; S. construita la sol:19 mp; S. construita desfasurata:19 mp; Coteț, P, Sd=19 mp |
| A1.3 | 31412-C3 | Loc. Barasti, Str Fălticeni, Nr. 3, Jud. Suceava | Nr. niveluri:1; S. construita la sol:41 mp; S. construita desfasurata:41 mp; Fânar, P, Sd=41 mp |

B. Partea II. Proprietari și acte

| Inscrieri privitoare la dreptul de proprietate și alte drepturi reale | | Referințe |
|--------------------------------------------------------------------------|---------------------------------------------------------------------------------------------------------------------------------------------------------------|------------------|
| / | | |
| Act Administrativ nr. 2798, din 18/04/2024 emis de Primăria Boroaia; | | |
| B2 | Intabulare, drept de PROPRIETATE, dobandit prin Construire, cota actuala 1/1, cota initiala 1/1 1) BÎGU VERONICA, casatorita cu 2) BÎGU VASILE | A1.1, A1.2, A1.3 |
| 4761 / 11/03/2014 | | |
| Act Notarial nr. 939, din 10/03/2014 emis de BNP Dragoș-Nicolae Apostol; | | |
| B5 | Intabulare, drept de PROPRIETATE bun comun, dobandit prin Conventie, cota actuala 1/1, cota initiala 1/1 1) BÎGU VERONICA, casatorita cu 2) BÎGU VASILE | A1 |

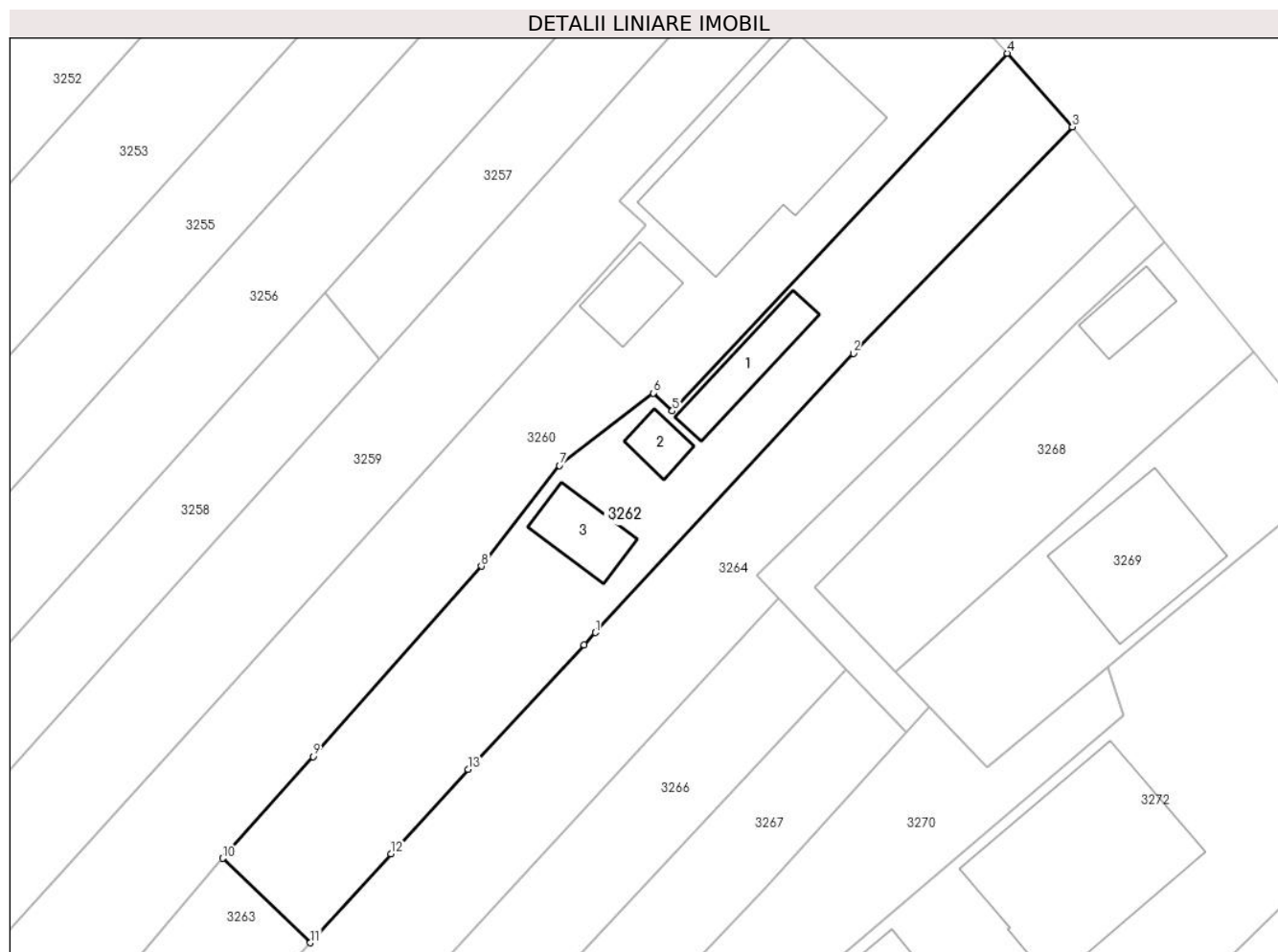
C. Partea III. SARCINI .

| Inscrieri privind dezmembramintele dreptului de proprietate, drepturi reale de garanție și sarcini | Referințe |
|----------------------------------------------------------------------------------------------------|-----------|
| NU SUNT | |

Anexa Nr. 1 La Partea I**Teren**

| Nr cadastral | Suprafața (mp)* | Observații / Referințe |
|--------------|-----------------|------------------------|
| 31412 | 976 | |

* Suprafața este determinată în planul de proiecție Stereo 70.

**Date referitoare la teren**

| Crt | Categorie folosință | Intra vilan | Suprafața (mp) | Tarla | Parcelă | Nr. topo | Observații / Referințe |
|-----|---------------------|-------------|----------------|-------|---------|----------|------------------------|
| 1 | curți constructii | DA | 595 | 19 | 133 | - | |
| 2 | faneata | DA | 260 | 19 | 133 | - | |
| 3 | faneata | NU | 121 | 19 | 133 | - | |

Date referitoare la construcții

| Crt | Număr | Destinație construcție | Supraf. (mp) | Situație juridică | Observații / Referințe |
|------|----------|------------------------|--------------|-------------------|---------------------------------------------------------------------------------------------------|
| A1.1 | 31412-C1 | constructii anexa | 48 | Cu acte | Nr. niveluri:1; S. construita la sol:48 mp; S. construita desfasurata:48 mp; Magazie, P, Sd=48 mp |
| A1.2 | 31412-C2 | constructii anexa | 19 | Cu acte | Nr. niveluri:1; S. construita la sol:19 mp; S. construita desfasurata:19 mp; Coteș, P, Sd=19 mp |
| A1.3 | 31412-C3 | constructii anexa | 41 | Cu acte | Nr. niveluri:1; S. construita la sol:41 mp; S. construita desfasurata:41 mp; Fănar, P, Sd=41 mp |

Lungime Segmente

1) Valorile lungimilor segmentelor sunt obținute din proiecție în plan.

| Punct început | X / Y | Punct sfârșit | X / Y | Lungime segment (** (m) |
|---------------|----------------------------|---------------|----------------------------|-------------------------|
| 1 | 599.912,314 653.800,097 | 2 | 599.934,949 653.824,563 | 33.331 |
| 2 | 599.934,949 653.824,563 | 3 | 599.954,163 653.844,421 | 27.632 |
| 3 | 599.954,163 653.844,421 | 4 | 599.948,437 653.850,885 | 8.635 |
| 4 | 599.948,437 653.850,885 | 5 | 599.919,066 653.819,52 | 42.97 |
| 5 | 599.919,066 653.819,52 | 6 | 599.917,378 653.821,1 | 2.312 |
| 6 | 599.917,378 653.821,1 | 7 | 599.909,161 653.814,739 | 10.392 |
| 7 | 599.909,161 653.814,739 | 8 | 599.902,318 653.805,915 | 11.166 |
| 8 | 599.902,318 653.805,915 | 9 | 599.887,539 653.789,231 | 22.289 |
| 9 | 599.887,539 653.789,231 | 10 | 599.879,634 653.780,307 | 11.922 |
| 10 | 599.879,634 653.780,307 | 11 | 599.887,308 653.772,901 | 10.665 |
| 11 | 599.887,308 653.772,901 | 12 | 599.894,403 653.780,699 | 10.543 |
| 12 | 599.894,403 653.780,699 | 13 | 599.901,133 653.788,097 | 10.001 |
| 13 | 599.901,133 653.788,097 | 14 | 599.911,316 653.799,026 | 14.938 |
| 14 | 599.911,316 653.799,026 | 1 | 599.912,314 653.800,097 | 1.464 |

** Lungimile segmentelor sunt determinate în planul de proiecție Stereo 70 și sunt rotunjite la 1 milimetru.

*** Distanța dintre puncte este formată din segmente cumulate ce sunt mai mici decât valoarea 1 milimetru.

**DATE DESPRE IMOBILUL NR. 3263**

Oficiul de Cadastru și Publicitate Imobiliară SUCEAVA
Biroul de Cadastru și Publicitate Imobiliară Falticeni

A. Partea I. Descrierea imobilului

TEREN Extravilan

Adresa: Jud. Suceava

| Nr. Crt | Nr cadastral Nr. topografic | Suprafața* (mp) | Observații / Referințe |
|---------|-----------------------------|-----------------|----------------------------------------|
| A1 | 31413 | 3.770 | Sector cadastral:2 Teren neimprejmuit; |

B. Partea II. Proprietari și acte

| Inscrieri privitoare la dreptul de proprietate și alte drepturi reale | | Referințe |
|--------------------------------------------------------------------------|------------------------------------------------------------------------------------------------------------------------------------------------------------------------------|-----------|
| 4762 / 11/03/2014 | | |
| Act Notarial nr. 939, din 10/03/2014 emis de BNP Dragoș-Nicolae Apostol; | | |
| B5 | Intabulare, drept de PROPRIETATE bun comun, dobandit prin Conventie, cota actuala 1/1, cota initiala 1/1 1) BÎGU VERONICA , casatorita cu 2) BÎGU VASILE | A1 |

C. Partea III. SARCINI .

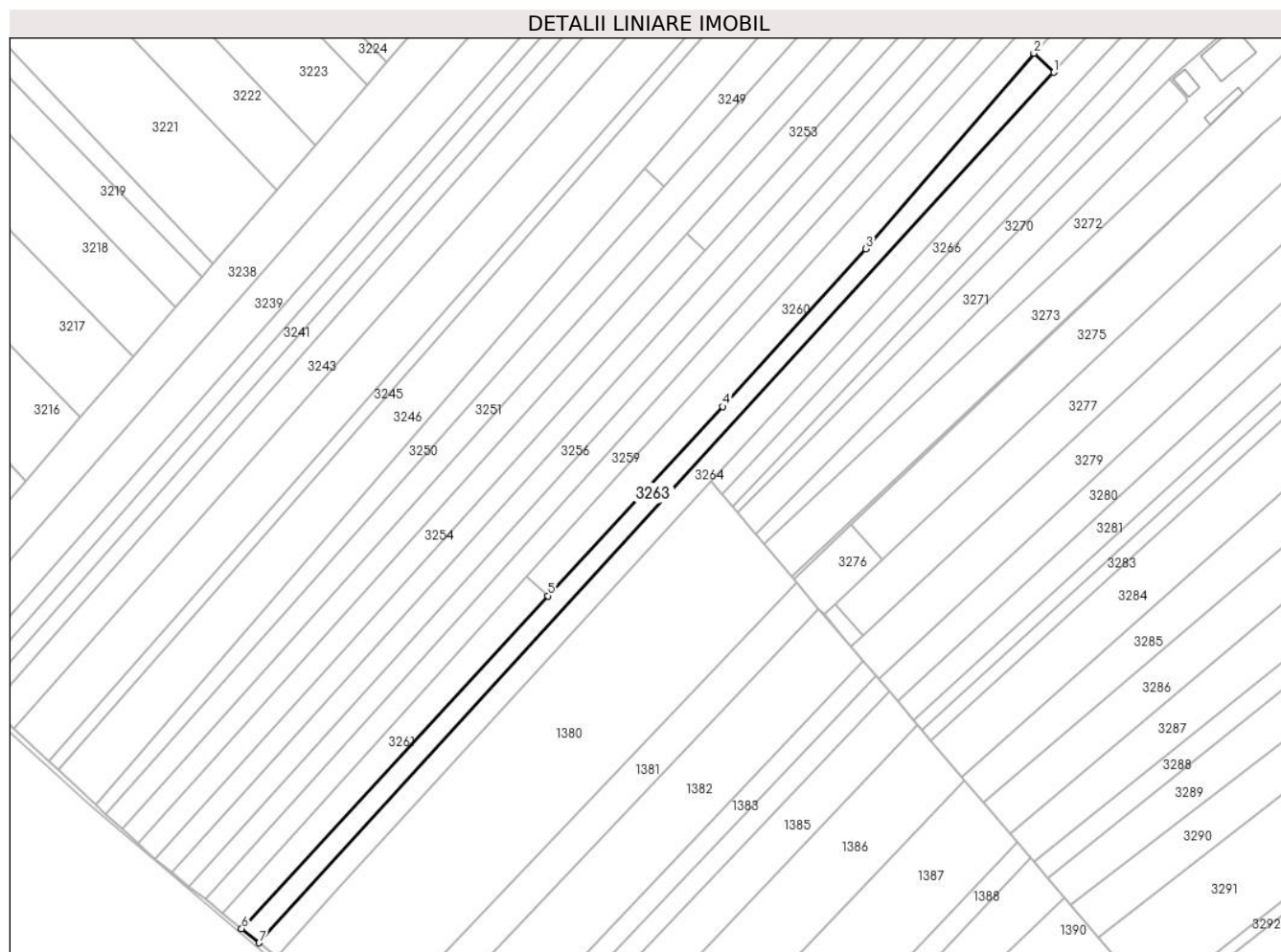
| Inscrieri privind dezmembramintele dreptului de proprietate, drepturi reale de garanție și sarcini | Referințe |
|----------------------------------------------------------------------------------------------------|-----------|
| NU SUNT | |

Anexa Nr. 1 La Partea I

Teren

| Nr cadastral | Suprafața (mp)* | Observații / Referințe |
|--------------|-----------------|------------------------|
| 31413 | 3.770 | |

* Suprafața este determinată în planul de proiecție Stereo 70.



Date referitoare la teren

| Crt | Categorie folosință | Intravilan | Suprafața (mp) | Tarla | Parcelă | Nr. topo | Observații / Referințe |
|-----|---------------------|------------|----------------|-------|---------|----------|------------------------|
| 1 | arabil | NU | 3.770 | 19 | 133 | - | |

Lungime Segmente

1) Valorile lungimilor segmentelor sunt obținute din proiecție în plan.

| Punct început | X / Y | Punct sfârșit | X / Y | Lungime segment (** (m) |
|---------------|----------------------------|---------------|----------------------------|-------------------------|
| 1 | 599.887,308 653.772,901 | 2 | 599.879,634 653.780,307 | 10.665 |
| 2 | 599.879,634 653.780,307 | 3 | 599.814,452 653.704,452 | 100.013 |
| 3 | 599.814,452 653.704,452 | 4 | 599.758,875 653.643,211 | 82.7 |
| 4 | 599.758,875 653.643,211 | 5 | 599.690,964 653.569,807 | 100.0 |
| 5 | 599.690,964 653.569,807 | 6 | 599.572,125 653.440,686 | 175.485 |

| Punct început | X / Y | Punct sfârșit | X / Y | Lungime segment (** (m) |
|---------------|----------------------------|---------------|----------------------------|-------------------------|
| 6 | 599.572,125 653.440,686 | 7 | 599.578,916 653.435,214 | 8.721 |
| 7 | 599.578,916 653.435,214 | 1 | 599.887,308 653.772,901 | 457.316 |

** Lungimile segmentelor sunt determinate în planul de proiecție Stereo 70 și sunt rotunjite la 1 milimetru.

*** Distanța dintre puncte este formată din segmente cumulate ce sunt mai mici decât valoarea 1 milimetru.

**DATE DESPRE IMOBILUL NR. 3264**

Oficiul de Cadastru și Publicitate Imobiliară SUCEAVA
Biroul de Cadastru și Publicitate Imobiliară Falticeni

A. Partea I. Descrierea imobilului

TEREN Necunoscut

Adresa: Loc. Barasti, Jud. Suceava

| Nr. Crt | Nr cadastral Nr. topografic | Suprafața* (mp) | Observații / Referințe |
|---------|-----------------------------|-----------------|----------------------------------------|
| A1 | 34827 | 4.900 | Sector cadastral:2 Teren neimprejmuit; |

B. Partea II. Proprietari și acte

| Inscrieri privitoare la dreptul de proprietate și alte drepturi reale | | Referințe |
|-----------------------------------------------------------------------|--------------------------------------------------------------------------------------------------------------------------------------------------|-----------|
| 26855 / 04/10/2022 | | |
| Act Notarial nr. 1185, din 30/09/2022 emis de BNP Uta Dan; | | |
| B3 | Intabulare, drept de PROPRIETATE, dobandit prin Conventie, cota actuala 1/2, cota initiala 1/2 1) LAZĂR GHEORGHE , bun propriu | A1 |
| B4 | Intabulare, drept de PROPRIETATE, dobandit prin Conventie, cota actuala 1/2, cota initiala 1/2 1) LAZĂR FLORENTINA PAULA , bun propriu | A1 |

C. Partea III. SARCINI

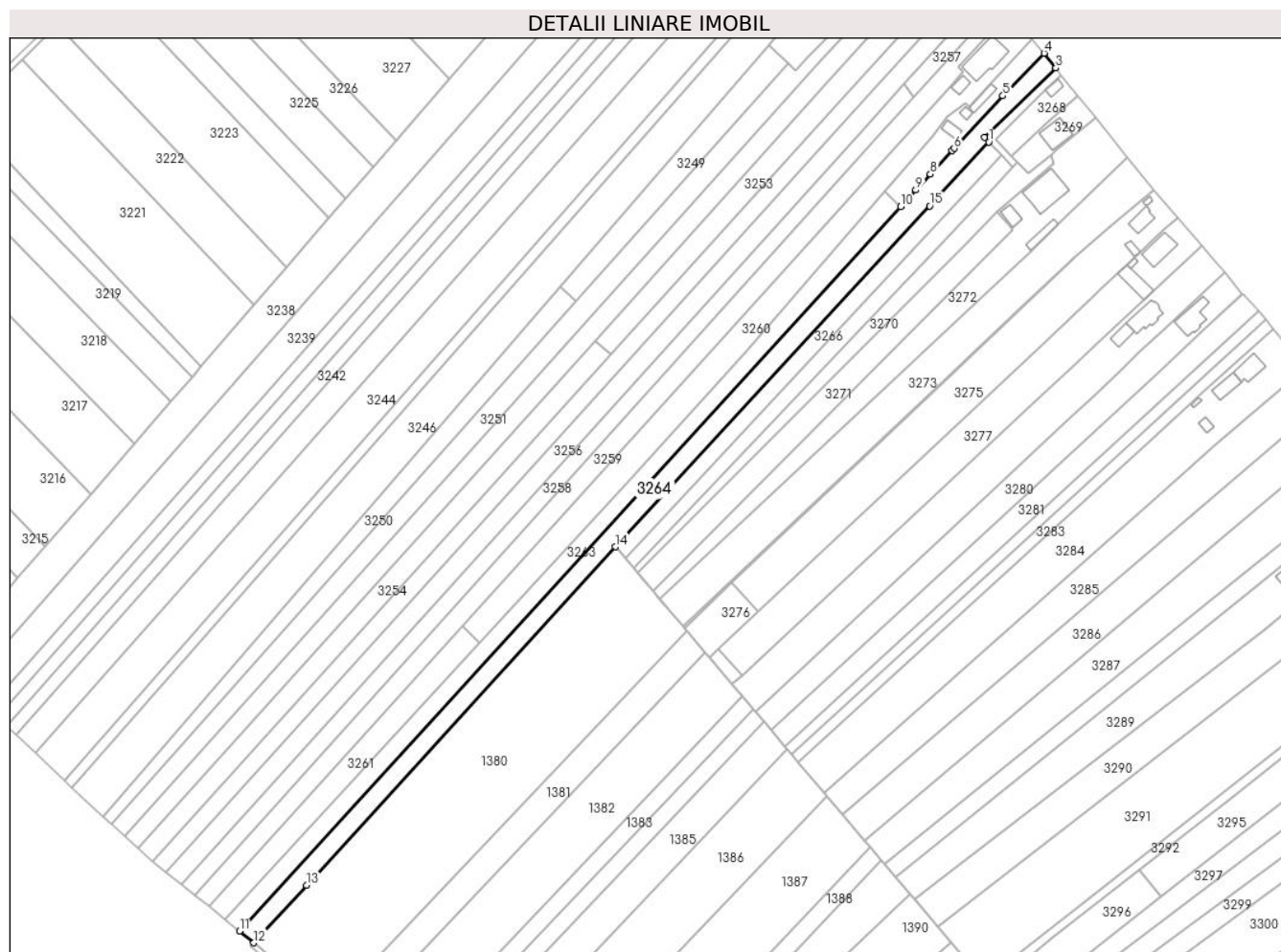
| Inscrieri privind dezmembramintele dreptului de proprietate, drepturi reale de garanție și sarcini | | Referințe |
|----------------------------------------------------------------------------------------------------|-----------------------------------------------------------------------------------------------------------------------------------------------------------------------------------------------------------------------------------------|-----------|
| 16875 / 22/06/2023 | | |
| Act Normativ nr. 1466/2014, din 04/05/2023 emis de BEJ STĂRICĂ RADU ([NOTARE]); | | |
| C2 | se radiaza notarea urmarirea silita imobiliara inscrisa conform hotarare judecatoreasca nr INCHEIERE DOS 8780/314/2014 din 16.09.2014, emis de JUDECATORIA FALTICENI si Somatie nr. 1466/2014, din 22/03/2023 emis de BEJ STĂRICĂ RADU; | A1 |

Anexa Nr. 1 La Partea I

Teren

| Nr cadastral | Suprafața (mp)* | Observații / Referințe |
|--------------|-----------------|------------------------|
| 34827 | 4.900 | |

* Suprafața este determinată în planul de proiecție Stereo 70.



Date referitoare la teren

| Crt | Categorie folosință | Intravilan | Suprafața (mp) | Tarla | Parcelă | Nr. topo | Observații / Referințe |
|-----|---------------------|------------|----------------|-------|---------|----------|------------------------|
| 1 | arabil | DA | 773 | 19 | 133 | - | |
| 2 | arabil | NU | 4.127 | 19 | 133 | - | |

Lungime Segmente

1) Valorile lungimilor segmentelor sunt obținute din proiecție în plan.

| Punct început | X / Y | Punct sfârșit | X / Y | Lungime segment (** (m) |
|---------------|----------------------------|---------------|----------------------------|-------------------------|
| 1 | 599.928,392 653.803,077 | 2 | 599.926,433 653.805,127 | 2.836 |
| 2 | 599.926,433 653.805,127 | 3 | 599.959,743 653.837,477 | 46.434 |
| 3 | 599.959,743 653.837,477 | 4 | 599.954,163 653.844,421 | 8.908 |
| 4 | 599.954,163 653.844,421 | 5 | 599.934,949 653.824,563 | 27.632 |

| Punct început | X / Y | Punct sfârșit | X / Y | Lungime segment (** (m) |
|---------------|----------------------------|---------------|----------------------------|-------------------------|
| 5 | 599.934,949 653.824,563 | 6 | 599.912,314 653.800,097 | 33.331 |
| 6 | 599.912,314 653.800,097 | 7 | 599.911,316 653.799,026 | 1.464 |
| 7 | 599.911,316 653.799,026 | 8 | 599.901,133 653.788,097 | 14.938 |
| 8 | 599.901,133 653.788,097 | 9 | 599.894,403 653.780,699 | 10.001 |
| 9 | 599.894,403 653.780,699 | 10 | 599.887,308 653.772,901 | 10.543 |
| 10 | 599.887,308 653.772,901 | 11 | 599.578,916 653.435,214 | 457.316 |
| 11 | 599.578,916 653.435,214 | 12 | 599.585,627 653.429,807 | 8.618 |
| 12 | 599.585,627 653.429,807 | 13 | 599.610,118 653.456,712 | 36.383 |
| 13 | 599.610,118 653.456,712 | 14 | 599.754,163 653.614,408 | 213.581 |
| 14 | 599.754,163 653.614,408 | 15 | 599.900,831 653.773,232 | 216.186 |
| 15 | 599.900,831 653.773,232 | 1 | 599.928,392 653.803,077 | 40.624 |

** Lungimile segmentelor sunt determinate în planul de proiecție Stereo 70 și sunt rotunjite la 1 milimetru.

*** Distanța dintre puncte este formată din segmente cumulate ce sunt mai mici decât valoarea 1 milimetru.

**DATE DESPRE IMOBILUL NR. 3265**

Oficiul de Cadastru și Publicitate Imobiliară SUCEAVA
Biroul de Cadastru și Publicitate Imobiliară Falticeni

A. Partea I. Descrierea imobilului

TEREN Intravilan

Adresa: Loc. Barasti, Jud. Suceava

| Nr. Crt | Nr cadastral Nr. topografic | Suprafața* (mp) | Observații / Referințe |
|---------|-----------------------------|-----------------|------------------------------------------------------|
| A1 | | 230 | Sector cadastral:2 Teren neimprejmuit; Drum acces |

B. Partea II. Proprietari și acte

| Inscrieri privitoare la dreptul de proprietate și alte drepturi reale | | Referințe |
|-----------------------------------------------------------------------|----------------------------------------------------------------------------------------------------------------------------------------------------------------|-----------|
| / | | |
| Act Administrativ nr. 27, din 18/07/2014 emis de Primăria Boroaia; | | |
| B1 | Intabulare, drept de PROPRIETATE, dobândit prin lesire Din Indiviziune, cota actuala 1/1, cota initiala 1/1 1) COMUNA BOROAIA, CIF:4326787, domeniul public | A1 |

C. Partea III. SARCINI .

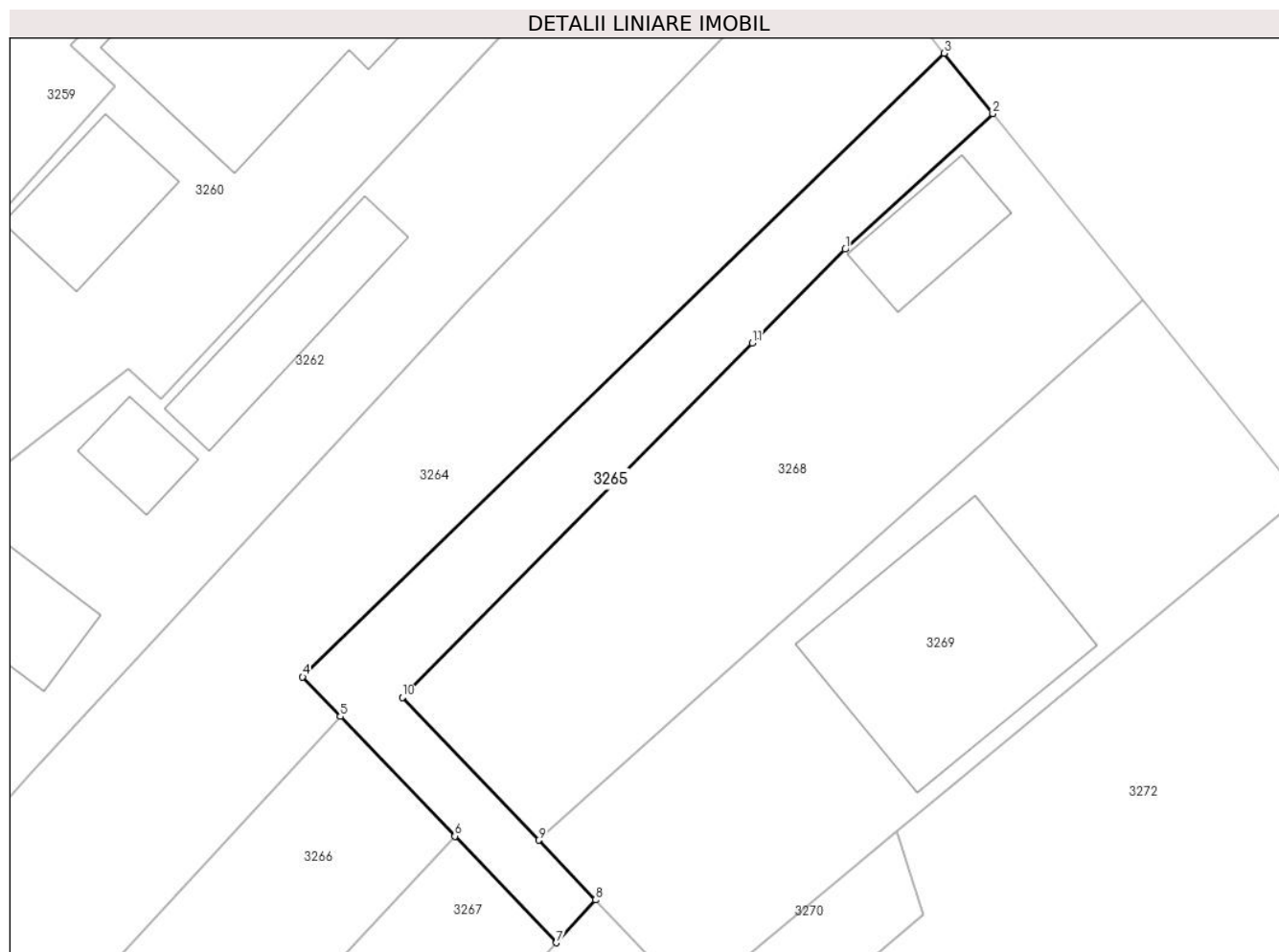
| Inscrieri privind dezmembramintele dreptului de proprietate, drepturi reale de garanție și sarcini | Referințe |
|----------------------------------------------------------------------------------------------------|-----------|
| NU SUNT | |

Anexa Nr. 1 La Partea I

Teren

| | | |
|--------------|-----------------|------------------------|
| Nr cadastral | Suprafața (mp)* | Observații / Referințe |
| | 230 | Drum acces |

* Suprafața este determinată în planul de proiecție Stereo 70.



Date referitoare la teren

| Crt | Categorie folosință | Intravilan | Suprafața (mp) | Tarla | Parcelă | Nr. topo | Observații / Referințe |
|-----|---------------------|------------|----------------|-------|---------|----------|------------------------|
| 1 | drum | DA | 230 | 19 | 133 | - | |

Lungime Segmente

1) Valorile lungimilor segmentelor sunt obținute din proiecție în plan.

| Punct început | X / Y | Punct sfârșit | X / Y | Lungime segment (** (m) |
|---------------|----------------------------|---------------|----------------------------|-------------------------|
| 1 | 599.954,593 653.827,31 | 2 | 599.962,26 653.834,345 | 10.405 |
| 2 | 599.962,26 653.834,345 | 3 | 599.959,743 653.837,477 | 4.018 |
| 3 | 599.959,743 653.837,477 | 4 | 599.926,433 653.805,127 | 46.434 |
| 4 | 599.926,433 653.805,127 | 5 | 599.928,392 653.803,077 | 2.836 |
| 5 | 599.928,392 653.803,077 | 6 | 599.934,331 653.796,86 | 8.598 |

| Punct început | X / Y | Punct sfârșit | X / Y | Lungime segment (** (m) |
|---------------|----------------------------|---------------|----------------------------|-------------------------|
| 6 | 599.934,331 653.796,86 | 7 | 599.939,611 653.791,332 | 7.644 |
| 7 | 599.939,611 653.791,332 | 8 | 599.941,634 653.793,558 | 3.007 |
| 8 | 599.941,634 653.793,558 | 9 | 599.938,683 653.796,647 | 4.272 |
| 9 | 599.938,683 653.796,647 | 10 | 599.931,605 653.804,056 | 10.246 |
| 10 | 599.931,605 653.804,056 | 11 | 599.949,784 653.822,445 | 25.857 |
| 11 | 599.949,784 653.822,445 | 1 | 599.954,593 653.827,31 | 6.841 |

** Lungimile segmentelor sunt determinate în planul de proiecție Stereo 70 și sunt rotunjite la 1 milimetru.

*** Distanța dintre puncte este formată din segmente cumulate ce sunt mai mici decât valoarea 1 milimetru.

**DATE DESPRE IMOBILUL NR. 3266**

Oficiul de Cadastru și Publicitate Imobiliară SUCEAVA
Biroul de Cadastru și Publicitate Imobiliară Falticeni

A. Partea I. Descrierea imobilului

TEREN Necunoscut

Adresa: Loc. Barasti, Jud. Suceava

| Nr. Crt | Nr cadastral Nr. topografic | Suprafața* (mp) | Observații / Referințe |
|---------|-----------------------------|-----------------|----------------------------------------|
| A1 | | 2.000 | Sector cadastral:2 Teren neimprejmuit; |

B. Partea II. Proprietari și acte

| Inscrieri privitoare la dreptul de proprietate și alte drepturi reale | | Referințe |
|-----------------------------------------------------------------------|-------------------------------------------------------------------------------------------------------------------------------------|-----------|
| / | | |
| Act Administrativ nr. 950, din 15/02/1994 emis de CJPSDPAT SUCEAVA; | | |
| B1 | Intabulare, drept de PROPRIETATE, dobandit prin Reconstituire, cota actuala 1/1, cota initiala 1/1 1) ȚIGĂNILĂ VASILE DEFUNCT:Da | A1 |

C. Partea III. SARCINI .

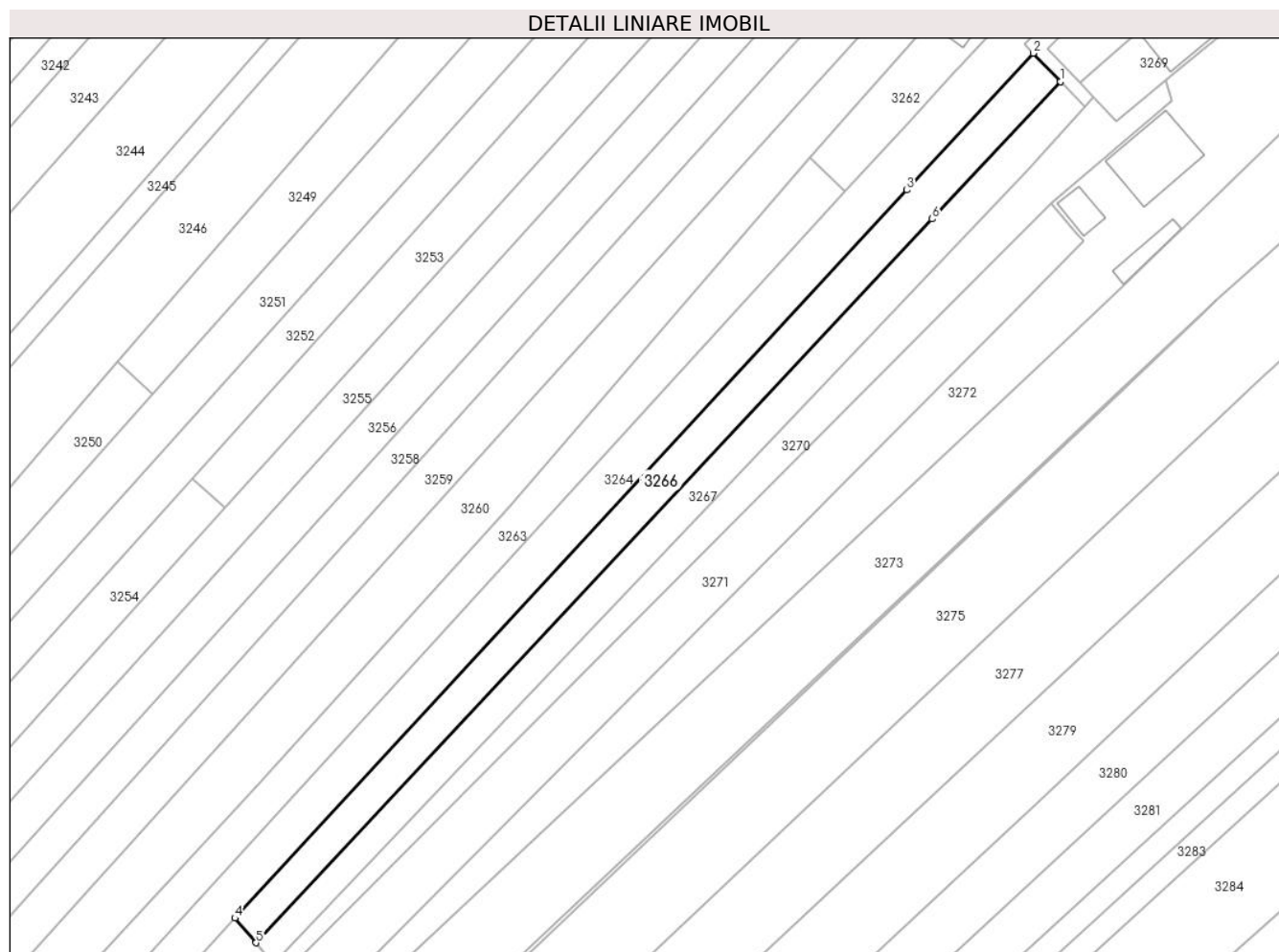
| Inscrieri privind dezmembramintele dreptului de proprietate, drepturi reale de garanție și sarcini | Referințe |
|----------------------------------------------------------------------------------------------------|-----------|
| NU SUNT | |

Anexa Nr. 1 La Partea I

Teren

| | | |
|--------------|-----------------|------------------------|
| Nr cadastral | Suprafața (mp)* | Observații / Referințe |
| | 2.000 | |

* Suprafața este determinată în planul de proiecție Stereo 70.



Date referitoare la teren

| Crt | Categorie folosință | Intravilan | Suprafața (mp) | Tarla | Parcelă | Nr. topo | Observații / Referințe |
|-----|---------------------|------------|----------------|-------|---------|----------|------------------------|
| 1 | arabil | DA | 345 | 19 | 133 | - | |
| 2 | arabil | NU | 1.655 | 19 | 133 | - | |

Lungime Segmente

1) Valorile lungimilor segmentelor sunt obținute din proiecție în plan.

| Punct început | X / Y | Punct sfârșit | X / Y | Lungime segment (** (m) |
|---------------|----------------------------|---------------|----------------------------|-------------------------|
| 1 | 599.934,331 653.796,86 | 2 | 599.928,392 653.803,077 | 8.598 |
| 2 | 599.928,392 653.803,077 | 3 | 599.900,831 653.773,232 | 40.624 |
| 3 | 599.900,831 653.773,232 | 4 | 599.754,163 653.614,408 | 216.186 |
| 4 | 599.754,163 653.614,408 | 5 | 599.758,715 653.609,048 | 7.032 |

| Punct început | X / Y | Punct sfârșit | X / Y | Lungime segment (** (m) |
|---------------|----------------------------|---------------|----------------------------|-------------------------|
| 5 | 599.758,715 653.609,048 | 6 | 599.906,349 653.766,935 | 216.158 |
| 6 | 599.906,349 653.766,935 | 1 | 599.934,331 653.796,86 | 40.969 |

** Lungimile segmentelor sunt determinate în planul de proiecție Stereo 70 și sunt rotunjite la 1 milimetru.

*** Distanța dintre puncte este formată din segmente cumulate ce sunt mai mici decât valoarea 1 milimetru.

**DATE DESPRE IMOBILUL NR. 3267**

Oficiul de Cadastru și Publicitate Imobiliară SUCEAVA
Biroul de Cadastru și Publicitate Imobiliară Falticeni

A. Partea I. Descrierea imobilului

TEREN Necunoscut

Adresa: Loc. Barasti, Jud. Suceava

| Nr. Crt | Nr cadastral Nr. topografic | Suprafața* (mp) | Observații / Referințe |
|---------|-----------------------------|-----------------|----------------------------------------|
| A1 | | 1.800 | Sector cadastral:2 Teren neimprejmuit; |

B. Partea II. Proprietari și acte

| Inscrieri privitoare la dreptul de proprietate și alte drepturi reale | | Referințe |
|-----------------------------------------------------------------------|----------------------------------------------------------------------------------------------------|-----------|
| / | | |
| Act Administrativ nr. 1932, din 13/02/2003 emis de CJPSDPAT SUCEAVA; | | |
| B1 | Intabulare, drept de PROPRIETATE, dobandit prin Reconstituire, cota actuala 1/1, cota initiala 1/1 | A1 |
| | 1) AILIȘOAIIE NECULAI , lipsă CNP proprietar | |
| | 2) ROMAN DUMITRU , lipsă CNP proprietar | |

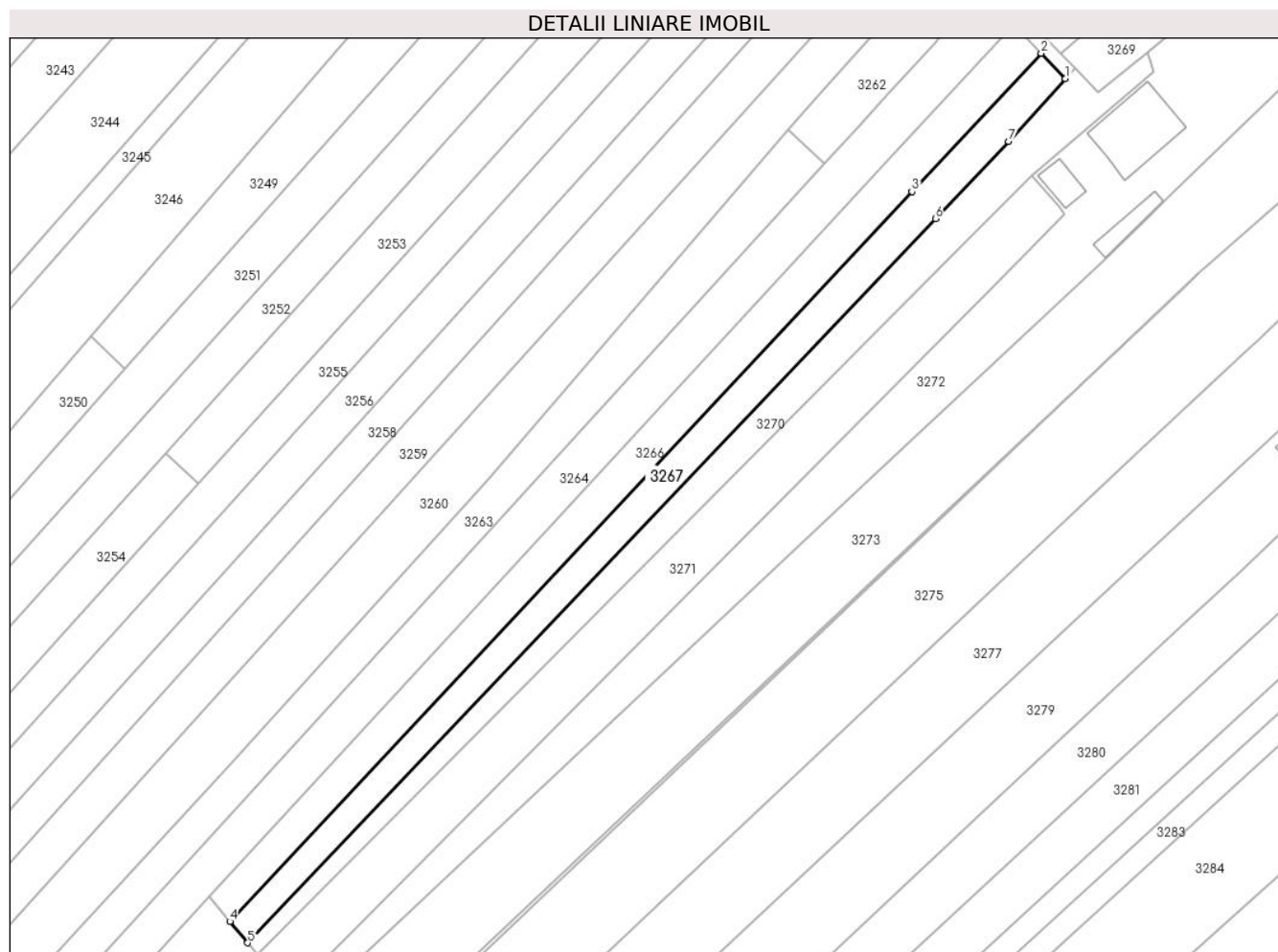
C. Partea III. SARCINI .

| Inscrieri privind dezmembramintele dreptului de proprietate, drepturi reale de garanție și sarcini | Referințe |
|----------------------------------------------------------------------------------------------------|-----------|
| NU SUNT | |

Anexa Nr. 1 La Partea I**Teren**

| Nr cadastral | Suprafața (mp)* | Observații / Referințe |
|--------------|-----------------|------------------------|
| | 1.800 | |

* Suprafața este determinată în planul de proiecție Stereo 70.

**Date referitoare la teren**

| Crt | Categorie folosință | Intravilan | Suprafața (mp) | Tarla | Parcelă | Nr. topo | Observații / Referințe |
|-----|---------------------|------------|----------------|-------|---------|----------|------------------------|
| 1 | arabil | DA | 320 | 19 | 133 | - | |
| 2 | arabil | NU | 1.480 | 19 | 133 | - | |

Lungime Segmente

1) Valorile lungimilor segmentelor sunt obținute din proiecție în plan.

| Punct început | X / Y | Punct sfârșit | X / Y | Lungime segment (** (m) |
|---------------|----------------------------|---------------|----------------------------|-------------------------|
| 1 | 599.939,611 653.791,332 | 2 | 599.934,331 653.796,86 | 7.644 |
| 2 | 599.934,331 653.796,86 | 3 | 599.906,349 653.766,935 | 40.969 |
| 3 | 599.906,349 653.766,935 | 4 | 599.758,715 653.609,048 | 216.158 |
| 4 | 599.758,715 653.609,048 | 5 | 599.762,612 653.604,458 | 6.021 |

| Punct început | X / Y | Punct sfârșit | X / Y | Lungime segment (** (m) |
|---------------|----------------------------|---------------|----------------------------|-------------------------|
| 5 | 599.762,612 653.604,458 | 6 | 599.911,455 653.761,11 | 216.088 |
| 6 | 599.911,455 653.761,11 | 7 | 599.927,277 653.777,762 | 22.971 |
| 7 | 599.927,277 653.777,762 | 1 | 599.939,611 653.791,332 | 18.338 |

** Lungimile segmentelor sunt determinate în planul de proiecție Stereo 70 și sunt rotunjite la 1 milimetru.

*** Distanța dintre puncte este formată din segmente cumulate ce sunt mai mici decât valoarea 1 milimetru.

**DATE DESPRE IMOBILUL NR. 3268**

Oficiul de Cadastru și Publicitate Imobiliară SUCEAVA
Biroul de Cadastru și Publicitate Imobiliară Fălticeni

A. Partea I. Descrierea imobilului

TEREN Intravilan

Nr. CF vechi:457
Nr. cadastral vechi:1094

Adresa: Loc. Barasti, Str Fălticeni, Nr. 4, Jud. Suceava

| Nr. Crt | Nr cadastral Nr. topografic | Suprafața* (mp) | Observații / Referințe |
|---------|-----------------------------|-----------------|----------------------------------------|
| A1 | 32318 | 489 | Sector cadastral:2 Teren neimprejmuit; |

Construcții

| Crt | Nr cadastral Nr. topografic | Adresa | Observații / Referințe |
|------|-----------------------------|--------------------------------------------------|---------------------------------------------------------------------------------------|
| A1.1 | 32318-C1 | Loc. Barasti, Str Fălticeni, Nr. 4, Jud. Suceava | Nr. niveluri:1; S. construita la sol:31 mp; S. construita desfasurata:31 mp; Locuință |

B. Partea II. Proprietari și acte

| Inscrieri privitoare la dreptul de proprietate și alte drepturi reale | | Referințe |
|------------------------------------------------------------------------------------------------------------------------|---------------------------------------------------------------------------------------------------------------------------------------------------------------------------------------------------|-----------|
| 1882 / 27/06/2003 | | |
| Act Administrativ nr. 1284, din 01/01/1994 emis de CJSPDPAT SUCEAVA (c.v.c aut 3440/1968 NS, adeverinta nr 1382/2003); | | |
| B1 | Intabulare, drept de PROPRIETATE, dobandit prin Lege, cota actuala 1/1, cota initiala 1/1 1) NICUȚĂ SAFTA , lipsă CNP proprietar <i>OBSERVATII: (provenita din conversia CF 457)</i> | A1 |
| B2 | Intabulare, drept de PROPRIETATE, dobandit prin Conventie, cota actuala 1/1, cota initiala 1/1 1) NICUȚĂ SAFTA , lipsă CNP proprietar | A1.1 |

C. Partea III. SARCINI .

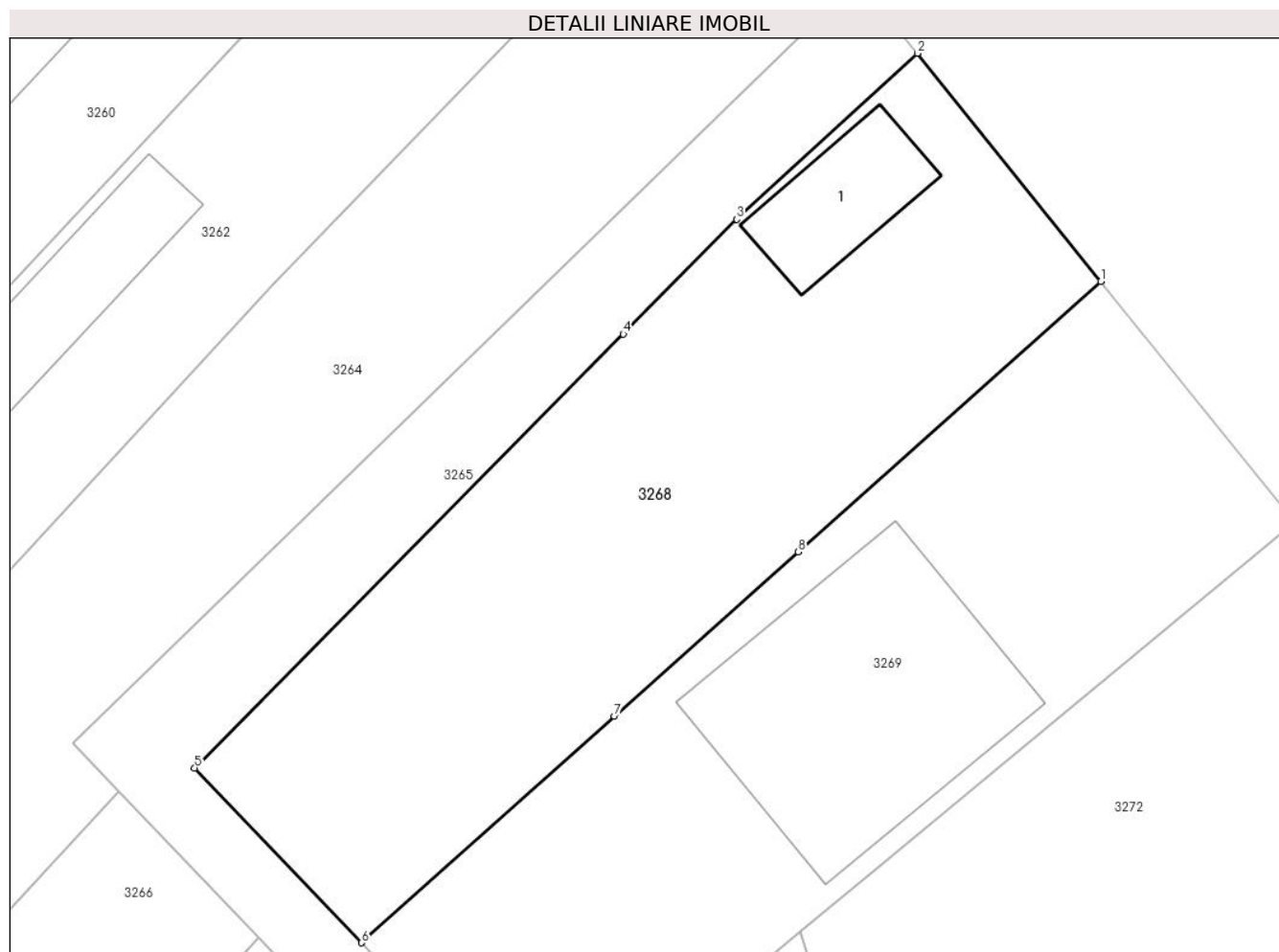
| Inscrieri privind dezmembramintele dreptului de proprietate, drepturi reale de garanție și sarcini | Referințe |
|----------------------------------------------------------------------------------------------------|-----------|
| NU SUNT | |

Anexa Nr. 1 La Partea I

Teren

| Nr cadastral | Suprafața (mp)* | Observații / Referințe |
|--------------|-----------------|------------------------|
| 32318 | 489 | |

* Suprafața este determinată în planul de proiecție Stereo 70.



Date referitoare la teren

| Crt | Categorie folosință | Intravilan | Suprafața (mp) | Tarla | Parcelă | Nr. topo | Observații / Referințe |
|-----|---------------------|------------|----------------|-------|---------|----------|------------------------|
| 1 | curți constructii | DA | 210 | Cv 1 | 1, 2 | - | |
| 2 | arabil | DA | 279 | Cv 1 | 1, 2 | - | |

Date referitoare la construcții

| Crt | Număr | Destinație construcție | Supraf. (mp) | Situație juridică | Observații / Referințe |
|------|----------|-------------------------|--------------|-------------------|---------------------------------------------------------------------------------------|
| A1.1 | 32318-C1 | construcții de locuințe | 31 | Cu acte | Nr. niveluri:1; S. construita la sol:31 mp; S. construita desfasurata:31 mp; Locuință |

Lungime Segmente

1) Valorile lungimilor segmentelor sunt obținute din proiecție în plan.

| Punct început | X / Y | Punct sfârșit | X / Y | Lungime segment (** (m) |
|---------------|----------------------------|---------------|----------------------------|-------------------------|
| 1 | 599.970,027 653.824,679 | 2 | 599.962,26 653.834,345 | 12.4 |
| 2 | 599.962,26 653.834,345 | 3 | 599.954,593 653.827,31 | 10.405 |
| 3 | 599.954,593 653.827,31 | 4 | 599.949,784 653.822,445 | 6.841 |

| Punct început | X / Y | Punct sfârșit | X / Y | Lungime segment (** (m) |
|---------------|----------------------------|---------------|----------------------------|-------------------------|
| 4 | 599.949,784 653.822,445 | 5 | 599.931,605 653.804,056 | 25.857 |
| 5 | 599.931,605 653.804,056 | 6 | 599.938,683 653.796,647 | 10.246 |
| 6 | 599.938,683 653.796,647 | 7 | 599.949,407 653.806,238 | 14.387 |
| 7 | 599.949,407 653.806,238 | 8 | 599.957,204 653.813,211 | 10.46 |
| 8 | 599.957,204 653.813,211 | 1 | 599.970,027 653.824,679 | 17.203 |

** Lungimile segmentelor sunt determinate în planul de proiecție Stereo 70 și sunt rotunjite la 1 milimetru.

*** Distanța dintre puncte este formată din segmente cumulate ce sunt mai mici decât valoarea 1 milimetru.

**DATE DESPRE IMOBILUL NR. 3269**

Oficiul de Cadastru și Publicitate Imobiliară SUCEAVA
Biroul de Cadastru și Publicitate Imobiliară Fălticeni

A. Partea I. Descrierea imobilului

TEREN Intravilan

Nr. CF vechi:169
Nr. cadastral vechi:1095

Adresa: Loc. Barasti, Str Fălticeni, Nr. 5, Jud. Suceava

| Nr. Crt | Nr cadastral Nr. topografic | Suprafața* (mp) | Observații / Referințe |
|---------|-----------------------------|-----------------|----------------------------------------|
| A1 | 32871 | 511 | Sector cadastral:2 Teren neimprejmuit; |

Construcții

| Crt | Nr cadastral Nr. topografic | Adresa | Observații / Referințe |
|------|-----------------------------|--------------------------------------------------|------------------------------------------------------------------------------------------------------|
| A1.1 | 32871-C1 | Loc. Barasti, Str Fălticeni, Nr. 5, Jud. Suceava | Nr. niveluri:1; S. construita la sol:121 mp; S. construita desfasurata:203 mp; Anexă, P+M, Sd=203 mp |

B. Partea II. Proprietari și acte

| Inscrieri privitoare la dreptul de proprietate și alte drepturi reale | | Referințe |
|-----------------------------------------------------------------------|-----------------------------------------------------------------------------------------------------------------------------------------------------------------------------------------------------------------|-----------|
| 1979 / 08/07/2003 | | |
| Act Notarial nr. 1816, din 01/01/2003 emis de BNP Maria Apostol; | | |
| B1 | Intabulare, drept de PROPRIETATE, dobandit prin Conventie, cota actuala 1/1, cota initiala 1/1 1) NISTOR PAVELICĂ 2) NISTOR GABRIELA <i>OBSERVATII: (provenita din conversia CF 169)</i> | A1 |
| / | | |
| Act Administrativ nr. 2798, din 18/04/2024 emis de Primăria Boroaia; | | |
| B2 | Intabulare, drept de PROPRIETATE, dobandit prin Construire, cota actuala 1/1, cota initiala 1/1 1) NISTOR PAVELICĂ 2) NISTOR GABRIELA | A1.1 |

C. Partea III. SARCINI .

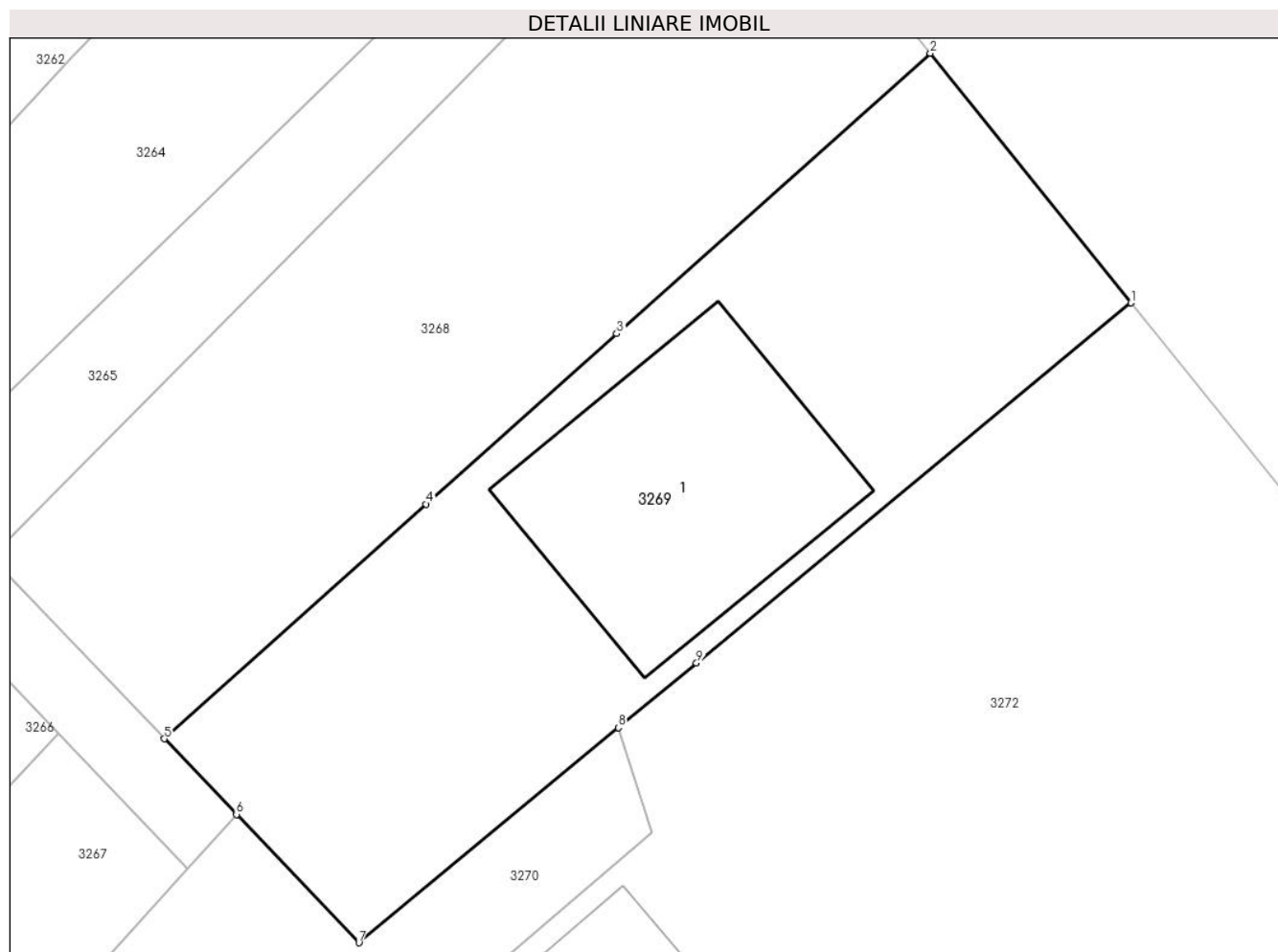
| Inscrieri privind dezmembramintele dreptului de proprietate, drepturi reale de garanție și sarcini | Referințe |
|----------------------------------------------------------------------------------------------------|-----------|
| NU SUNT | |

Anexa Nr. 1 La Partea I

Teren

| Nr cadastral | Suprafața (mp)* | Observații / Referințe |
|--------------|-----------------|------------------------|
| 32871 | 511 | |

* Suprafața este determinată în planul de proiecție Stereo 70.



Date referitoare la teren

| Crt | Categorie folosință | Intravilan | Suprafața (mp) | Tarla | Parcelă | Nr. topo | Observații / Referințe |
|-----|---------------------|------------|----------------|-------|---------|----------|------------------------|
| 1 | curți constructii | DA | 345 | Cv 1 | 2 | - | |
| 2 | livada | DA | 166 | Cv 1 | 2 | - | |

Date referitoare la construcții

| Crt | Număr | Destinație construcție | Supraf. (mp) | Situație juridică | Observații / Referințe |
|------|----------|------------------------|--------------|-------------------|------------------------------------------------------------------------------------------------------|
| A1.1 | 32871-C1 | construcții anexa | 121 | Cu acte | Nr. niveluri:1; S. construita la sol:121 mp; S. construita desfasurata:203 mp; Anexă, P+M, Sd=203 mp |

Lungime Segmente

1) Valorile lungimilor segmentelor sunt obținute din proiecție în plan.

| Punct început | X / Y | Punct sfârșit | X / Y | Lungime segment (** (m) |
|---------------|----------------------------|---------------|----------------------------|-------------------------|
| 1 | 599.978,243 653.814,472 | 2 | 599.970,027 653.824,679 | 13.103 |
| 2 | 599.970,027 653.824,679 | 3 | 599.957,204 653.813,211 | 17.203 |

| Punct început | X / Y | Punct sfârșit | X / Y | Lungime segment (** (m) |
|---------------|----------------------------|---------------|----------------------------|-------------------------|
| 3 | 599.957,204 653.813,211 | 4 | 599.949,407 653.806,238 | 10.46 |
| 4 | 599.949,407 653.806,238 | 5 | 599.938,683 653.796,647 | 14.387 |
| 5 | 599.938,683 653.796,647 | 6 | 599.941,634 653.793,558 | 4.272 |
| 6 | 599.941,634 653.793,558 | 7 | 599.946,649 653.788,308 | 7.26 |
| 7 | 599.946,649 653.788,308 | 8 | 599.957,266 653.797,1 | 13.785 |
| 8 | 599.957,266 653.797,1 | 9 | 599.960,461 653.799,746 | 4.148 |
| 9 | 599.960,461 653.799,746 | 1 | 599.978,243 653.814,472 | 23.088 |

** Lungimile segmentelor sunt determinate în planul de proiecție Stereo 70 și sunt rotunjite la 1 milimetru.

*** Distanța dintre puncte este formată din segmente cumulate ce sunt mai mici decât valoarea 1 milimetru.

**DATE DESPRE IMOBILUL NR. 3270**

Oficiul de Cadastru și Publicitate Imobiliară SUCEAVA
Biroul de Cadastru și Publicitate Imobiliară Falticeni

A. Partea I. Descrierea imobilului

TEREN Necunoscut

Nr. CF vechi:169
Nr. cadastral vechi:545

Adresa: Loc. Barasti, Jud. Suceava

| Nr. Crt | Nr cadastral Nr. topografic | Suprafața* (mp) | Observații / Referințe |
|---------|-----------------------------|-----------------|----------------------------------------|
| A1 | 32870 | 1.708 | Sector cadastral:2 Teren neimprejmuit; |

B. Partea II. Proprietari și acte

| Inscrieri privitoare la dreptul de proprietate și alte drepturi reale | Referințe |
|------------------------------------------------------------------------------------------------|-----------|
| 2979 / 22/11/2000 | |
| Act Notarial nr. 3236, din 16/11/2000 emis de BNP Maria Apostol; | |
| B1 | A1 |
| Intabulare, drept de PROPRIETATE, dobandit prin Conventie, cota actuala 1/1, cota initiala 1/1 | |
| 1) NISTOR PAVELICĂ | |
| 2) NISTOR GABRIELA | |
| OBSERVATII: (provenita din conversia CF 169) | |

C. Partea III. SARCINI .

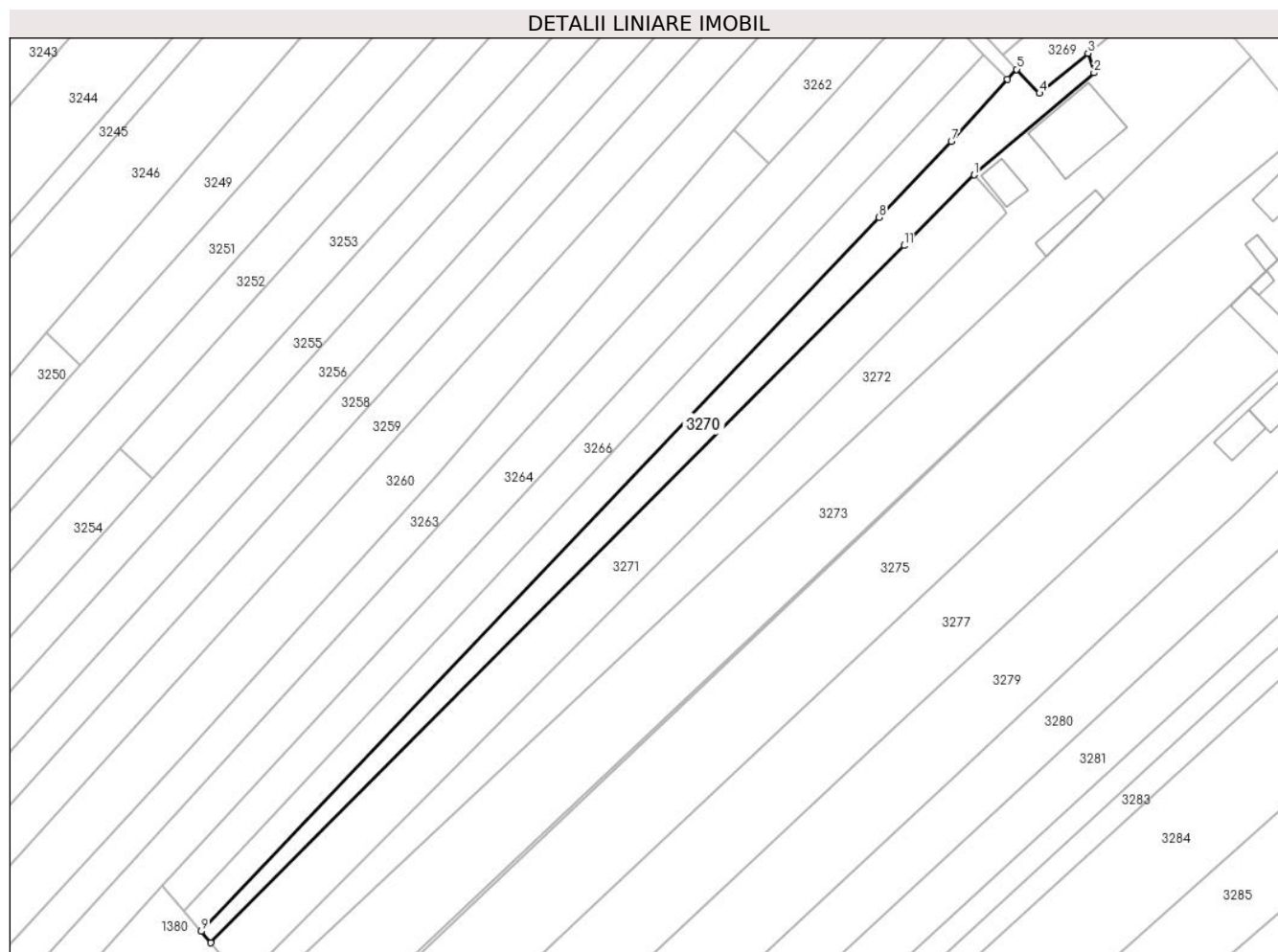
| Inscrieri privind dezmembramintele dreptului de proprietate, drepturi reale de garanție și sarcini | Referințe |
|----------------------------------------------------------------------------------------------------|-----------|
| NU SUNT | |

Anexa Nr. 1 La Partea I

Teren

| Nr cadastral | Suprafața (mp)* | Observații / Referințe |
|--------------|-----------------|------------------------|
| 32870 | 1.708 | |

* Suprafața este determinată în planul de proiecție Stereo 70.



Date referitoare la teren

| Crt | Categorie folosință | Intravilan | Suprafața (mp) | Tarla | Parcelă | Nr. topo | Observații / Referințe |
|-----|---------------------|------------|----------------|-------|---------|----------|------------------------|
| 1 | livada | DA | 469 | 19 | 133 | - | |
| 2 | livada | NU | 1.239 | 19 | 133 | - | |

Lungime Segmente

1) Valorile lungimilor segmentelor sunt obținute din proiecție în plan.

| Punct început | X / Y | Punct sfârșit | X / Y | Lungime segment (** (m) |
|---------------|----------------------------|---------------|----------------------------|-------------------------|
| 1 | 599.932,324 653.770,404 | 2 | 599.958,631 653.792,813 | 34.558 |
| 2 | 599.958,631 653.792,813 | 3 | 599.957,266 653.797,1 | 4.499 |
| 3 | 599.957,266 653.797,1 | 4 | 599.946,649 653.788,308 | 13.785 |
| 4 | 599.946,649 653.788,308 | 5 | 599.941,634 653.793,558 | 7.26 |

| Punct început | X / Y | Punct sfârșit | X / Y | Lungime segment (** (m) |
|---------------|----------------------------|---------------|----------------------------|-------------------------|
| 5 | 599.941,634 653.793,558 | 6 | 599.939,611 653.791,332 | 3.007 |
| 6 | 599.939,611 653.791,332 | 7 | 599.927,277 653.777,762 | 18.338 |
| 7 | 599.927,277 653.777,762 | 8 | 599.911,455 653.761,11 | 22.971 |
| 8 | 599.911,455 653.761,11 | 9 | 599.762,612 653.604,458 | 216.088 |
| 9 | 599.762,612 653.604,458 | 10 | 599.764,722 653.601,972 | 3.26 |
| 10 | 599.764,722 653.601,972 | 11 | 599.916,896 653.754,9 | 215.741 |
| 11 | 599.916,896 653.754,9 | 1 | 599.932,324 653.770,404 | 21.872 |

** Lungimile segmentelor sunt determinate în planul de proiecție Stereo 70 și sunt rotunjite la 1 milimetru.

*** Distanța dintre puncte este formată din segmente cumulate ce sunt mai mici decât valoarea 1 milimetru.

**DATE DESPRE IMOBILUL NR. 3271**

Oficiul de Cadastru și Publicitate Imobiliară SUCEAVA
Biroul de Cadastru și Publicitate Imobiliară Falticeni

A. Partea I. Descrierea imobilului

TEREN Necunoscut

Adresa: Loc. Barasti, Jud. Suceava

| Nr. Crt | Nr cadastral Nr. topografic | Suprafața* (mp) | Observații / Referințe |
|---------|-----------------------------|-----------------|----------------------------------------|
| A1 | | 2.600 | Sector cadastral:2 Teren neimprejmuit; |

B. Partea II. Proprietari și acte

| Inscrieri privitoare la dreptul de proprietate și alte drepturi reale | Referințe |
|------------------------------------------------------------------------------------------------|-----------|
| / | |
| Act Notarial nr. 209, din 22/01/1997 emis de BNP Lăcrămioara Ciobîcă; | |
| B1 | A1 |
| Intabulare, drept de PROPRIETATE, dobândit prin Conventie, cota actuala 1/1, cota initiala 1/1 | |
| 1) NISTOR PAVELICĂ | |
| 2) NISTOR GABRIELA | |

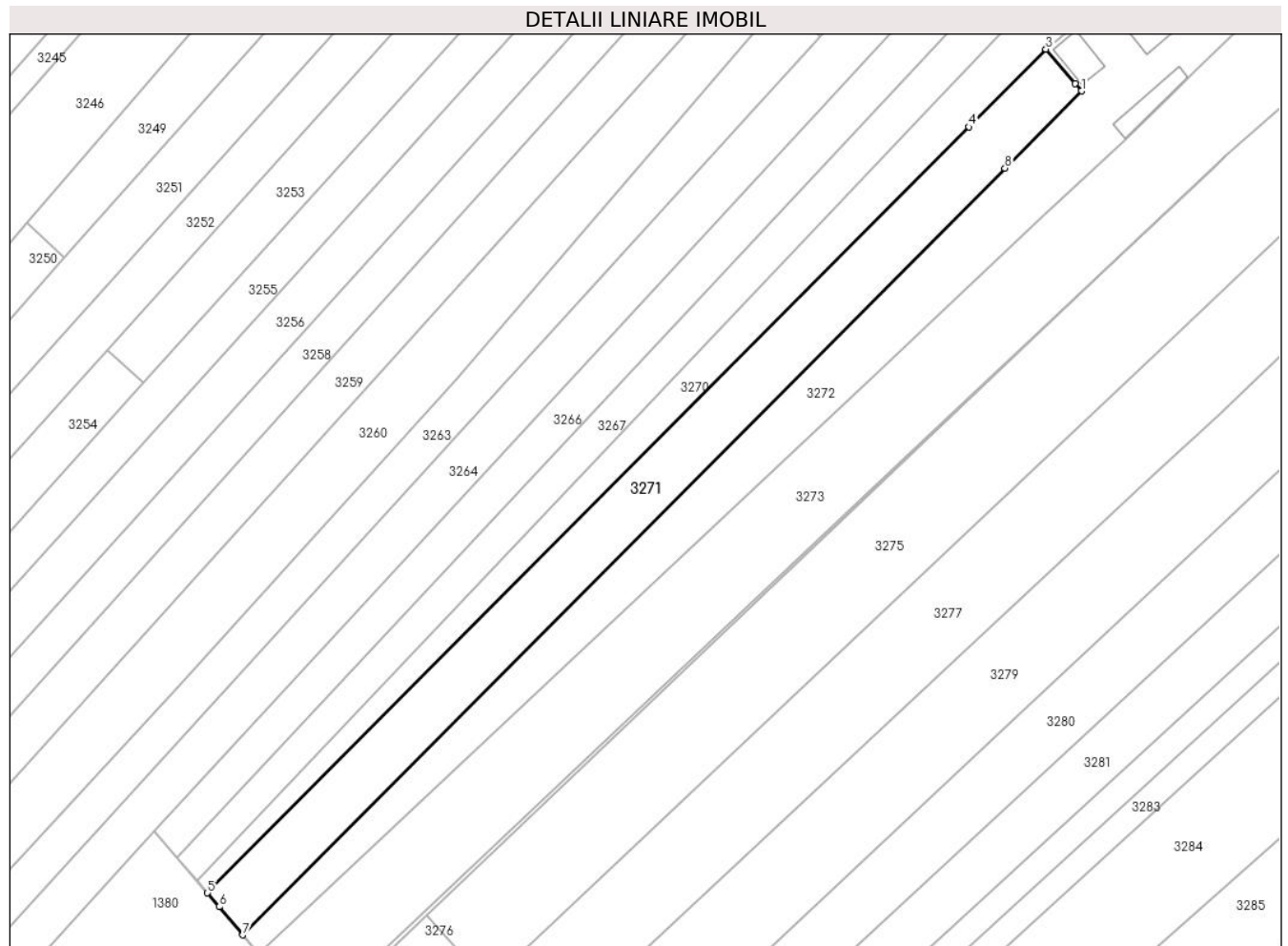
C. Partea III. SARCINI .

| Inscrieri privind dezmembramintele dreptului de proprietate, drepturi reale de garanție și sarcini | Referințe |
|----------------------------------------------------------------------------------------------------|-----------|
| NU SUNT | |

Anexa Nr. 1 La Partea I**Teren**

| | | |
|--------------|-----------------|------------------------|
| Nr cadastral | Suprafața (mp)* | Observații / Referințe |
| | 2.600 | |

* Suprafața este determinată în planul de proiecție Stereo 70.

**Date referitoare la teren**

| Crt | Categorie folosință | Intravilan | Suprafața (mp) | Tarla | Parcelă | Nr. topo | Observații / Referințe |
|-----|---------------------|------------|----------------|-------|---------|----------|------------------------|
| 1 | livada | DA | 191 | 19 | 133 | - | |
| 2 | arabil | DA | 47 | 19 | 133 | - | |
| 3 | livada | NU | 1.309 | 19 | 133 | - | |
| 4 | arabil | NU | 1.053 | 19 | 133 | - | |

Lungime Segmente

1) Valorile lungimilor segmentelor sunt obținute din proiecție în plan.

| Punct început | X / Y | Punct sfârșit | X / Y | Lungime segment (** (m) |
|---------------|----------------------------|---------------|----------------------------|-------------------------|
| 1 | 599.939,455 653.762,059 | 2 | 599.938,202 653.763,525 | 1.929 |
| 2 | 599.938,202 653.763,525 | 3 | 599.932,324 653.770,404 | 9.048 |
| 3 | 599.932,324 653.770,404 | 4 | 599.916,896 653.754,9 | 21.872 |

| Punct început | X / Y | Punct sfârșit | X / Y | Lungime segment (** (m) |
|---------------|----------------------------|---------------|----------------------------|-------------------------|
| 4 | 599.916,896 653.754,9 | 5 | 599.764,722 653.601,972 | 215.741 |
| 5 | 599.764,722 653.601,972 | 6 | 599.767,065 653.599,213 | 3.62 |
| 6 | 599.767,065 653.599,213 | 7 | 599.771,829 653.593,602 | 7.36 |
| 7 | 599.771,829 653.593,602 | 8 | 599.924,125 653.746,652 | 215.913 |
| 8 | 599.924,125 653.746,652 | 1 | 599.939,455 653.762,059 | 21.734 |

** Lungimile segmentelor sunt determinate în planul de proiecție Stereo 70 și sunt rotunjite la 1 milimetru.

*** Distanța dintre puncte este formată din segmente cumulate ce sunt mai mici decât valoarea 1 milimetru.

**DATE DESPRE IMOBILUL NR. 3272**

Oficiul de Cadastru și Publicitate Imobiliară SUCEAVA
Biroul de Cadastru și Publicitate Imobiliară Falticeni

A. Partea I. Descrierea imobilului

TEREN Necunoscut

Adresa: Loc. Barasti, Str Fălticeni, Nr. 5, Jud. Suceava

| Nr. Crt | Nr cadastral Nr. topografic | Suprafața* (mp) | Observații / Referințe |
|---------|-----------------------------|-----------------|----------------------------------------|
| A1 | | 3.600 | Sector cadastral:2 Teren neimprejmuit; |

Construcții

| Crt | Nr cadastral Nr. topografic | Adresa | Observații / Referințe |
|------|-----------------------------|--------------------------------------------------|-------------------------------------------------------------------------------------------------------|
| A1.1 | 32870-C1 | Loc. Barasti, Str Fălticeni, Nr. 5, Jud. Suceava | Nr. niveluri:1; S. construita la sol:225 mp; S. construita desfasurata:225 mp; Locuință, P, Sd=225 mp |
| A1.2 | 32870-C2 | Loc. Barasti, Str Fălticeni, Nr. 5, Jud. Suceava | Nr. niveluri:1; S. construita la sol:55 mp; S. construita desfasurata:55 mp; Magazie, P, Sd=55 mp |
| A1.3 | 32870-C3 | Loc. Barasti, Str Fălticeni, Nr. 5, Jud. Suceava | Nr. niveluri:1; S. construita la sol:58 mp; S. construita desfasurata:58 mp; Magazie, P, Sd=58 mp |

B. Partea II. Proprietari și acte

| Inscrieri privitoare la dreptul de proprietate și alte drepturi reale | | Referințe |
|-----------------------------------------------------------------------|---------------------------------------------------------------------------------------------------------------------------------------------|------------|
| / | | |
| Act Notarial nr. 2245, din 08/07/1996 emis de BNP Maria Apostol; | | |
| B1 | Intabulare, drept de PROPRIETATE, dobandit prin Conventie, cota actuala 1/1, cota initiala 1/1 1) NISTOR PAVELICĂ | A1 |
| Act Administrativ nr. 67, din 07/09/1998 emis de Primăria Boroaia; | | |
| B1 | Intabulare, drept de PROPRIETATE, dobandit prin Construire, cota actuala 1/1, cota initiala 1/1 1) NISTOR PAVELICĂ 2) NISTOR GABRIELA | A1.1 |
| Act Administrativ nr. 2798, din 18/04/2024 emis de Primăria Boroaia; | | |
| B2 | Intabulare, drept de PROPRIETATE, dobandit prin Construire, cota actuala 1/1, cota initiala 1/1 1) NISTOR PAVELICĂ 2) NISTOR GABRIELA | A1.2, A1.3 |

C. Partea III. SARCINI .

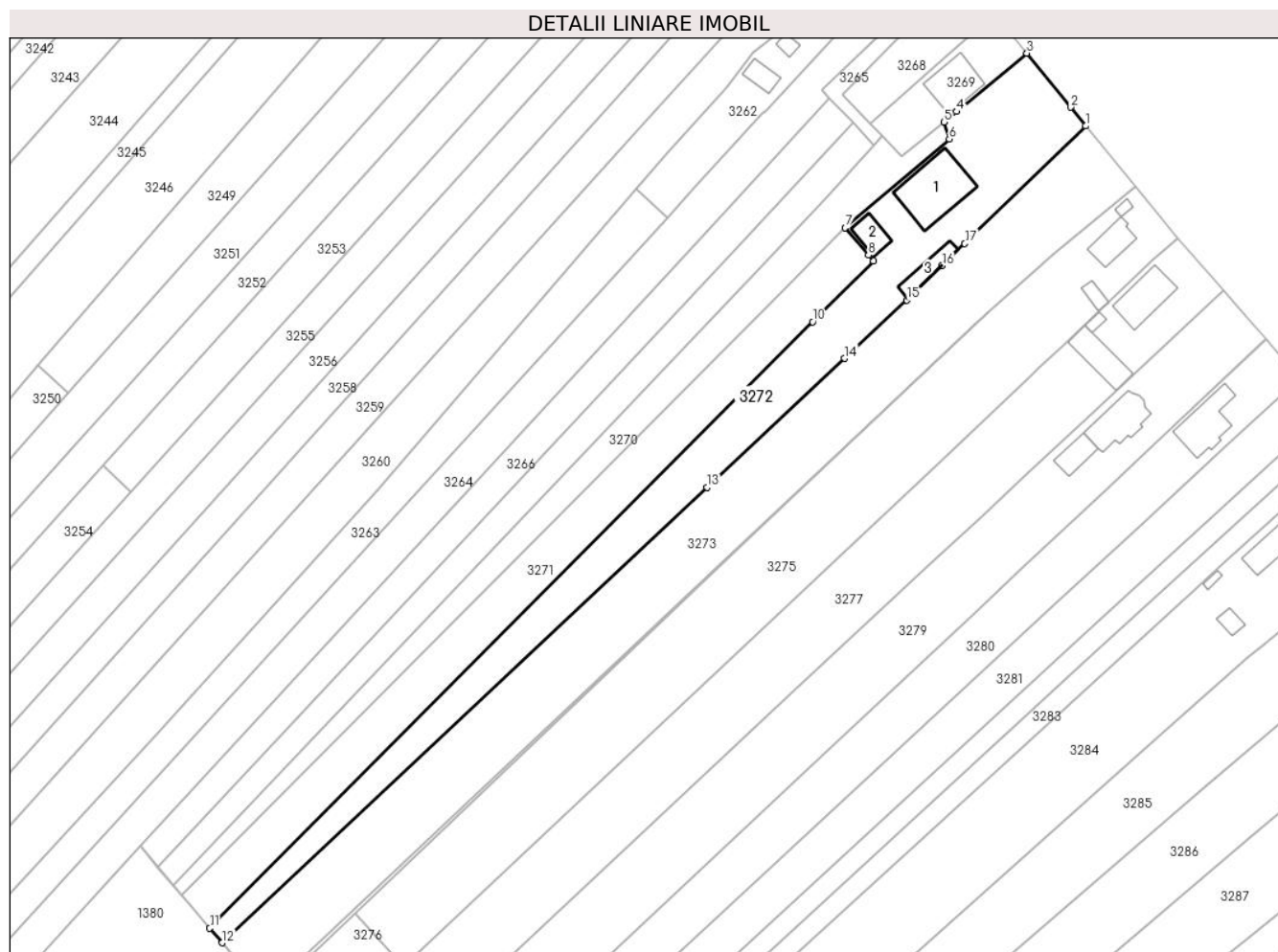
| Inscrieri privind dezmembramintele dreptului de proprietate, drepturi reale de garanție și sarcini | Referințe |
|----------------------------------------------------------------------------------------------------|-----------|
| NU SUNT | |

Anexa Nr. 1 La Partea I

Teren

| Nr cadastral | Suprafața (mp)* | Observații / Referințe |
|--------------|-----------------|------------------------|
| | 3.600 | |

* Suprafața este determinată în planul de proiecție Stereo 70.



Date referitoare la teren

| Crt | Categorie folosință | Intravilan | Suprafața (mp) | Tarla | Parcelă | Nr. topo | Observații / Referințe |
|-----|---------------------|------------|----------------|-------|---------|----------|------------------------|
| 1 | curți constructii | DA | 1.022 | Cv 1 | 3 | - | |
| 2 | livada | DA | 470 | Cv 1 | 3 | - | |
| 3 | arabil | DA | 272 | 19 | 133 | - | |
| 4 | arabil | NU | 1.836 | 19 | 133 | - | |

Date referitoare la construcții

| Crt | Număr | Destinație construcție | Supraf. (mp) | Situație juridică | Observații / Referințe |
|------|----------|-------------------------|--------------|-------------------|-------------------------------------------------------------------------------------------------------|
| A1.1 | 32870-C1 | construcții de locuințe | 225 | Cu acte | Nr. niveluri:1; S. construita la sol:225 mp; S. construita desfasurata:225 mp; Locuință, P, Sd=225 mp |
| A1.2 | 32870-C2 | construcții anexa | 55 | Cu acte | Nr. niveluri:1; S. construita la sol:55 mp; S. construita desfasurata:55 mp; Magazie, P, Sd=55 mp |
| A1.3 | 32870-C3 | construcții anexa | 58 | Cu acte | Nr. niveluri:1; S. construita la sol:58 mp; S. construita desfasurata:58 mp; Magazie, P, Sd=58 mp |

Lungime Segmente

1) Valorile lungimilor segmentelor sunt obținute din proiecție în plan.

| Punct început | X / Y | Punct sfârșit | X / Y | Lungime segment (** (m) |
|---------------|----------------------------|---------------|----------------------------|-------------------------|
| 1 | 599.993,028 653.796,105 | 2 | 599.989,235 653.800,816 | 6.048 |
| 2 | 599.989,235 653.800,816 | 3 | 599.978,243 653.814,472 | 17.53 |
| 3 | 599.978,243 653.814,472 | 4 | 599.960,461 653.799,746 | 23.088 |
| 4 | 599.960,461 653.799,746 | 5 | 599.957,266 653.797,1 | 4.148 |
| 5 | 599.957,266 653.797,1 | 6 | 599.958,631 653.792,813 | 4.499 |
| 6 | 599.958,631 653.792,813 | 7 | 599.932,324 653.770,404 | 34.558 |
| 7 | 599.932,324 653.770,404 | 8 | 599.938,202 653.763,525 | 9.048 |
| 8 | 599.938,202 653.763,525 | 9 | 599.939,455 653.762,059 | 1.929 |
| 9 | 599.939,455 653.762,059 | 10 | 599.924,125 653.746,652 | 21.734 |
| 10 | 599.924,125 653.746,652 | 11 | 599.771,829 653.593,602 | 215.913 |
| 11 | 599.771,829 653.593,602 | 12 | 599.774,936 653.589,942 | 4.801 |
| 12 | 599.774,936 653.589,942 | 13 | 599.897,438 653.704,848 | 167.958 |
| 13 | 599.897,438 653.704,848 | 14 | 599.932,192 653.737,448 | 47.65 |
| 14 | 599.932,192 653.737,448 | 15 | 599.947,898 653.752,18 | 21.534 |
| 15 | 599.947,898 653.752,18 | 16 | 599.956,733 653.760,782 | 12.332 |
| 16 | 599.956,733 653.760,782 | 17 | 599.962,523 653.766,418 | 8.08 |
| 17 | 599.962,523 653.766,418 | 1 | 599.993,028 653.796,105 | 42.566 |

** Lungimile segmentelor sunt determinate în planul de proiecție Stereo 70 și sunt rotunjite la 1 milimetru.

*** Distanța dintre puncte este formată din segmente cumulate ce sunt mai mici decât valoarea 1 milimetru.

**DATE DESPRE IMOBILUL NR. 3273**

Oficiul de Cadastru și Publicitate Imobiliară SUCEAVA
Biroul de Cadastru și Publicitate Imobiliară Falticeni

A. Partea I. Descrierea imobilului

TEREN Necunoscut

Nr. CF vechi:724
Nr. cadastral vechi:839

Adresa: Loc. Barasti, Jud. Suceava

| Nr. Crt | Nr cadastral Nr. topografic | Suprafața* (mp) | Observații / Referințe |
|---------|-----------------------------|-----------------|----------------------------------------|
| A1 | 32129 | 5.000 | Sector cadastral:2 Teren neimprejmuit; |

B. Partea II. Proprietari și acte

| Inscrieri privitoare la dreptul de proprietate și alte drepturi reale | Referințe |
|----------------------------------------------------------------------------------------------------------|-----------|
| 9715 / 15/04/2021 | |
| Act Notarial nr. 1275, din 15/04/2021 emis de BNP Maria Apostol; | |
| B4 | A1 |
| Intabulare, drept de PROPRIETATE bun comun, dobandit prin Conventie, cota actuala 1/1, cota initiala 1/1 | |
| 1) AJIDAUCEI IONUȚ, casatorit cu | |
| 2) AJIDAUCEI MIHAELA | |

C. Partea III. SARCINI .

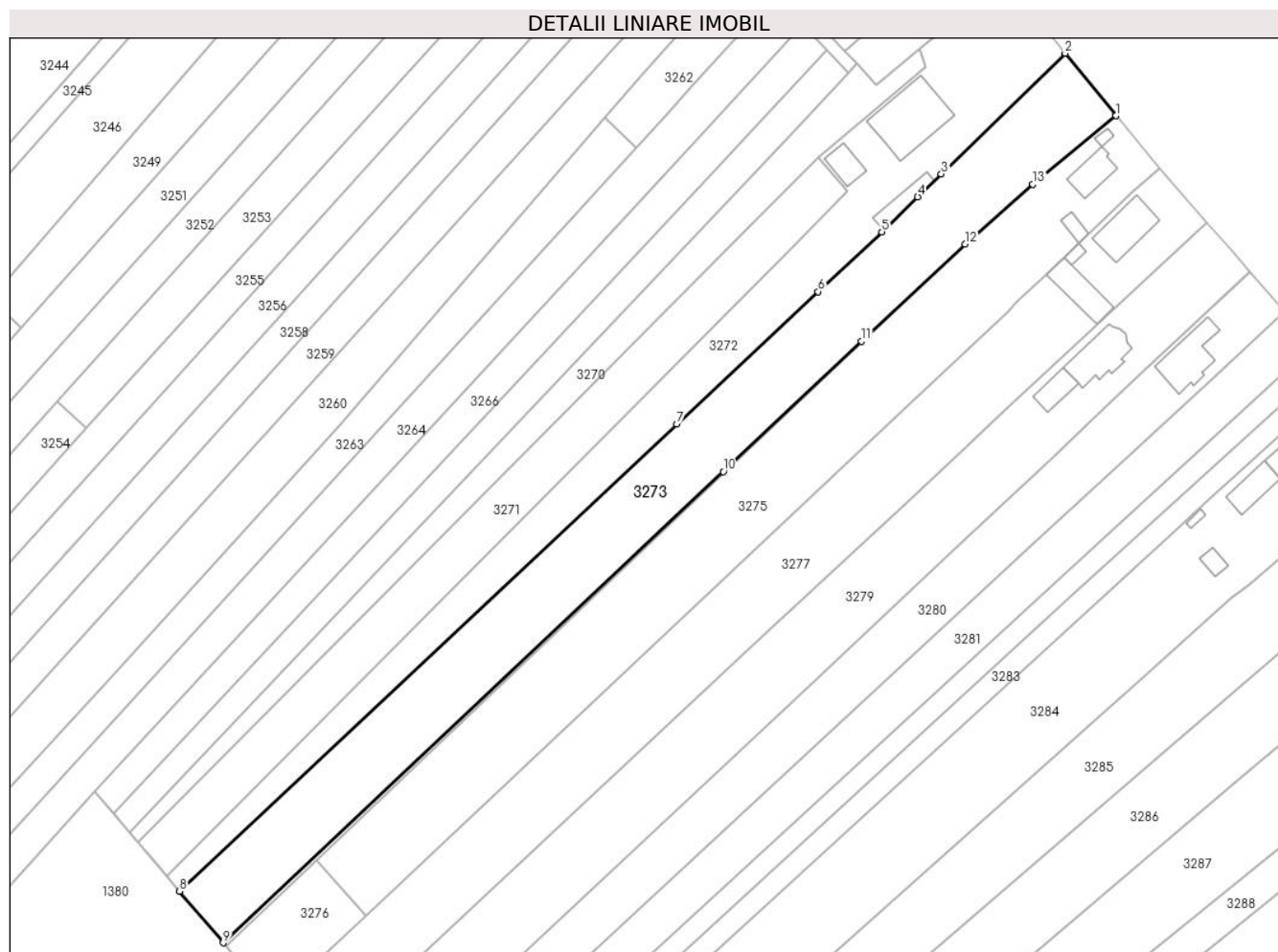
| Inscrieri privind dezmembramintele dreptului de proprietate, drepturi reale de garanție și sarcini | Referințe |
|----------------------------------------------------------------------------------------------------|-----------|
| NU SUNT | |

Anexa Nr. 1 La Partea I

Teren

| Nr cadastral | Suprafața (mp)* | Observații / Referințe |
|--------------|-----------------|------------------------|
| 32129 | 5.000 | |

* Suprafața este determinată în planul de proiecție Stereo 70.



Date referitoare la teren

| Crt | Categorie folosință | Intravilan | Suprafața (mp) | Tarla | Parcelă | Nr. topo | Observații / Referințe |
|-----|---------------------|------------|----------------|-------|---------|----------|------------------------|
| 1 | arabil | DA | 890 | Cv 1 | 4 | - | |
| 2 | livada | DA | 560 | Cv 1 | 4 | - | |
| 3 | livada | NU | 770 | 19 | 133 | - | |
| 4 | arabil | NU | 2.780 | 19 | 133 | - | |

Lungime Segmente

1) Valorile lungimilor segmentelor sunt obținute din proiecție în plan.

| Punct început | X / Y | Punct sfârșit | X / Y | Lungime segment (** (m) |
|---------------|----------------------------|---------------|----------------------------|-------------------------|
| 1 | 600.005,541 653.780,725 | 2 | 599.993,028 653.796,105 | 19.827 |
| 2 | 599.993,028 653.796,105 | 3 | 599.962,523 653.766,418 | 42.566 |
| 3 | 599.962,523 653.766,418 | 4 | 599.956,733 653.760,782 | 8.08 |

| Punct început | X / Y | Punct sfârșit | X / Y | Lungime segment (** (m) |
|---------------|----------------------------|---------------|----------------------------|-------------------------|
| 4 | 599.956,733 653.760,782 | 5 | 599.947,898 653.752,18 | 12.332 |
| 5 | 599.947,898 653.752,18 | 6 | 599.932,192 653.737,448 | 21.534 |
| 6 | 599.932,192 653.737,448 | 7 | 599.897,438 653.704,848 | 47.65 |
| 7 | 599.897,438 653.704,848 | 8 | 599.774,936 653.589,942 | 167.958 |
| 8 | 599.774,936 653.589,942 | 9 | 599.785,727 653.577,234 | 16.672 |
| 9 | 599.785,727 653.577,234 | 10 | 599.908,881 653.693,173 | 169.142 |
| 10 | 599.908,881 653.693,173 | 11 | 599.942,914 653.725,213 | 46.742 |
| 11 | 599.942,914 653.725,213 | 12 | 599.968,359 653.749,167 | 34.946 |
| 12 | 599.968,359 653.749,167 | 13 | 599.985,091 653.763,876 | 22.278 |
| 13 | 599.985,091 653.763,876 | 1 | 600.005,541 653.780,725 | 26.497 |

** Lungimile segmentelor sunt determinate în planul de proiecție Stereo 70 și sunt rotunjite la 1 milimetru.

*** Distanța dintre puncte este formată din segmente cumulate ce sunt mai mici decât valoarea 1 milimetru.

**DATE DESPRE IMOBILUL NR. 3274**

Oficiul de Cadastru și Publicitate Imobiliară SUCEAVA
Biroul de Cadastru și Publicitate Imobiliară Falticeni

A. Partea I. Descrierea imobilului

TEREN Necunoscut

Adresa: Loc. Barasti, Jud. Suceava

| Nr. Crt | Nr cadastral Nr. topografic | Suprafața* (mp) | Observații / Referințe |
|---------|-----------------------------|-----------------|----------------------------------------|
| A1 | | 130 | Sector cadastral:2 Teren neimprejmuit; |

B. Partea II. Proprietari și acte

| Inscrieri privitoare la dreptul de proprietate și alte drepturi reale | | Referințe |
|-----------------------------------------------------------------------|-----------------------------------------------------------------------------------------------------------------------------------------|-----------|
| / | | |
| Act Normativ nr. 7, din 13/03/1996 emis de PARLAMENT; | | |
| B1 | Inscrierea provizorie, drept de PROPRIETATE, dobandit prin Lege, cota actuala 1/1, cota initiala 1/1 1) COMUNA BOROIAIA, CIF:4326787 | A1 |

C. Partea III. SARCINI .


| Inscrieri privind dezmembramintele dreptului de proprietate, drepturi reale de garanție și sarcini | Referințe |
|----------------------------------------------------------------------------------------------------|-----------|
| NU SUNT | |

Anexa Nr. 1 La Partea I

Teren

| Nr cadastral | Suprafața (mp)* | Observații / Referințe |
|--------------|-----------------|------------------------|
| | 130 | |

* Suprafața este determinată în planul de proiecție Stereo 70.



Date referitoare la teren

| Crt | Categorie folosință | Intravilan | Suprafața (mp) | Tarla | Parcelă | Nr. topo | Observații / Referințe |
|-----|---------------------|------------|----------------|-------|---------|----------|------------------------|
| 1 | livada | DA | 3 | 19 | 133 | - | |
| 2 | livada | NU | 11 | 19 | 133 | - | |
| 3 | arabil | NU | 116 | 19 | 133 | - | |

Lungime Segmente

1) Valorile lungimilor segmentelor sunt obținute din proiecție în plan.

| Punct început | X / Y | Punct sfârșit | X / Y | Lungime segment (** (m) |
|---------------|----------------------------|---------------|----------------------------|-------------------------|
| 1 | 599.968,359 653.749,167 | 2 | 599.942,914 653.725,213 | 34.946 |
| 2 | 599.942,914 653.725,213 | 3 | 599.908,881 653.693,173 | 46.742 |
| 3 | 599.908,881 653.693,173 | 4 | 599.785,727 653.577,234 | 169.142 |
| 4 | 599.785,727 653.577,234 | 5 | 599.786,398 653.576,442 | 1.038 |

| Punct început | X / Y | Punct sfârșit | X / Y | Lungime segment (** (m) |
|---------------|----------------------------|---------------|----------------------------|-------------------------|
| 5 | 599.786,398 653.576,442 | 6 | 599.808,58 653.597,498 | 30.584 |
| 6 | 599.808,58 653.597,498 | 7 | 599.909,12 653.692,934 | 138.622 |
| 7 | 599.909,12 653.692,934 | 8 | 599.943,009 653.725,104 | 46.727 |
| 8 | 599.943,009 653.725,104 | 9 | 599.965,166 653.746,136 | 30.549 |
| 9 | 599.965,166 653.746,136 | 1 | 599.968,359 653.749,167 | 4.403 |

** Lungimile segmentelor sunt determinate în planul de proiecție Stereo 70 și sunt rotunjite la 1 milimetru.

*** Distanța dintre puncte este formată din segmente cumulate ce sunt mai mici decât valoarea 1 milimetru.

**DATE DESPRE IMOBILUL NR. 3275**

Oficiul de Cadastru și Publicitate Imobiliară SUCEAVA
Biroul de Cadastru și Publicitate Imobiliară Falticeni

A. Partea I. Descrierea imobilului

TEREN Necunoscut

Nr. CF vechi:996
Nr. cadastral vechi:1835

Adresa: Loc. Barasti, Str Fălticeni, Nr. 6, Jud. Suceava

| Nr. Crt | Nr cadastral Nr. topografic | Suprafața* (mp) | Observații / Referințe |
|---------|-----------------------------|-----------------|----------------------------------------|
| A1 | 31661 | 5.000 | Sector cadastral:2 Teren neimprejmuit; |

Construcții

| Crt | Nr cadastral Nr. topografic | Adresa | Observații / Referințe |
|------|-----------------------------|--------------------------------------------------|-----------------------------------------------------------------------------------------------------|
| A1.1 | 31661-C1 | Loc. Barasti, Str Fălticeni, Nr. 6, Jud. Suceava | Nr. niveluri:1; S. construita la sol:74 mp; S. construita desfasurata:74 mp; Locuință, P, Sd=74 mp |
| A1.2 | 31661-C2 | Loc. Barasti, Str Fălticeni, Nr. 6, Jud. Suceava | Nr. niveluri:1; S. construita la sol:10 mp; S. construita desfasurata:10 mp; Bucătărie, P, Sd=10 mp |
| A1.3 | 31661-C3 | Loc. Barasti, Str Fălticeni, Nr. 6, Jud. Suceava | Nr. niveluri:1; S. construita la sol:24 mp; S. construita desfasurata:24 mp; Grajd, P, Sd=24 mp |

B. Partea II. Proprietari și acte

| Inscrieri privitoare la dreptul de proprietate și alte drepturi reale | Referințe | |
|------------------------------------------------------------------------------------|---------------------------------------------------------------------------------------------------------------------------------------------------------------------------------------------------------------------------------------------------------------------|------------------|
| 805 / 31/01/2007 | | |
| Act Notarial nr. 924, din 01/01/1974 emis de NS SUCEAVA (adeverinta nr 1017/2007); | | |
| B1 | Intabulare, drept de PROPRIETATESI INTRETINERE, dobandit prin Succesiune, cota actuala 1/6, cota initiala 1/6 1) MONORANU MARIA , lipsă CNP proprietar | A1.1, A1.2, A1.3 |
| B2 | Intabulare, drept de PROPRIETATESI INTRETINERE, dobandit prin Succesiune, cota actuala 1/6, cota initiala 1/6 1) NEGRUT ADELINA | A1.1, A1.2, A1.3 |
| B3 | Intabulare, drept de PROPRIETATESI INTRETINERE, dobandit prin Succesiune, cota actuala 1/6, cota initiala 1/6 1) CHIRILOAIA ELENA , lipsă CNP proprietar | A1.1, A1.2, A1.3 |
| 9136 / 15/09/2008 | | |
| Act Notarial nr. 2810, din 01/01/2008 emis de BNP Maria Apostol; | | |
| B4 | Intabulare, drept de PROPRIETATE, dobandit prin Conventie, cota actuala 1/1, cota initiala 1/1 1) CHIRILOAIA CRISTINEL , lipsă CNP proprietar 2) CHIRILOAIA ELENA , lipsă CNP proprietar <i>OBSERVATII: (provenita din conversia CF 996)</i> | A1 |
| B5 | Intabulare, drept de PROPRIETATESI INTRETINERE, dobandit prin Conventie, cota actuala 3/6, cota initiala 3/6 1) CHIRILOAIA CRISTINEL , lipsă CNP proprietar 2) CHIRILOAIA ELENA , lipsă CNP proprietar | A1.1, A1.2, A1.3 |

C. Partea III. SARCINI .

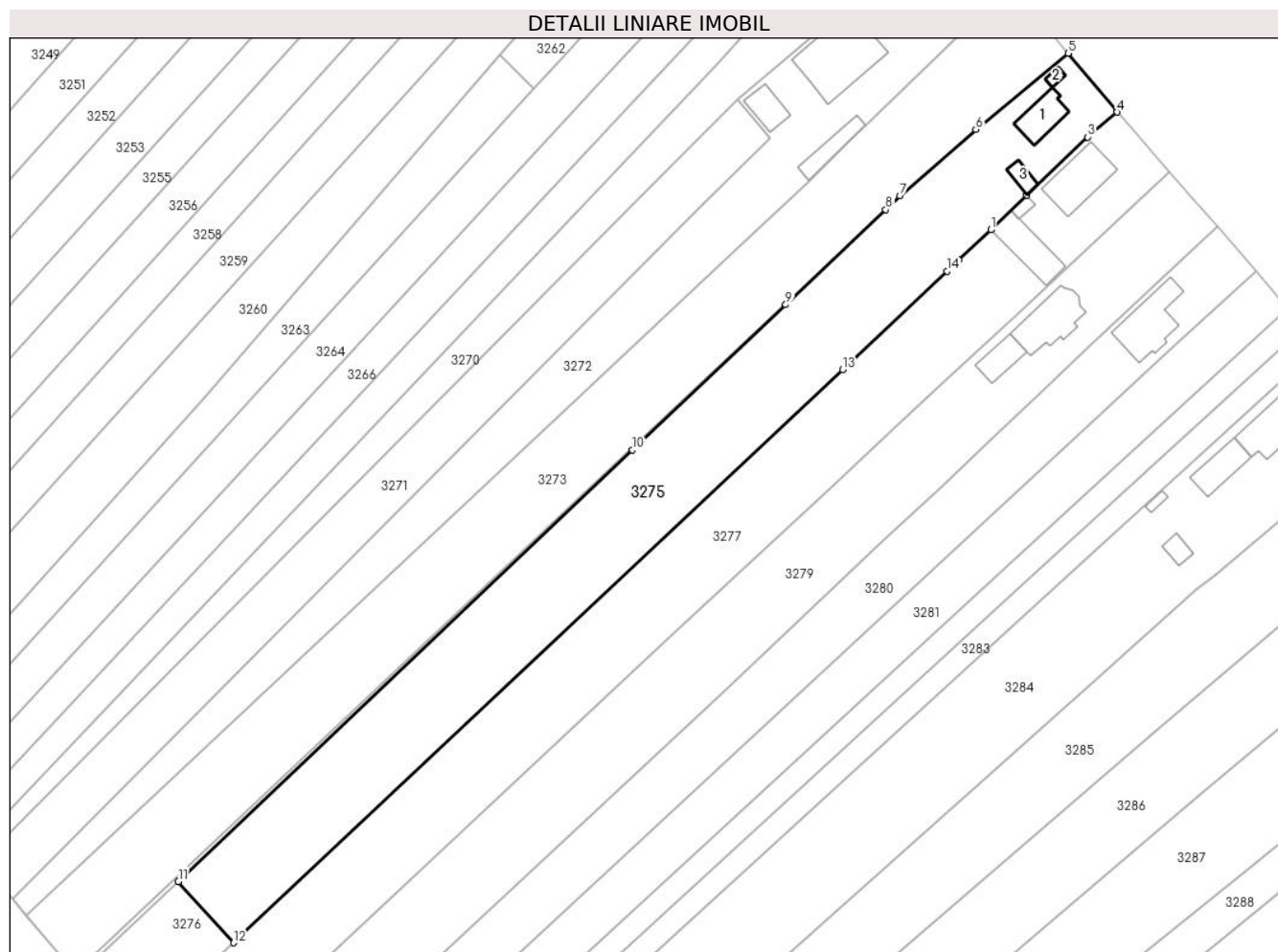
| Inscrieri privind dezmembramintele dreptului de proprietate, drepturi reale de garanție și sarcini | Referințe |
|----------------------------------------------------------------------------------------------------|-----------|
| NU SUNT | |

Anexa Nr. 1 La Partea I

Teren

| Nr cadastral | Suprafața (mp)* | Observații / Referințe |
|--------------|-----------------|------------------------|
| 31661 | 5.000 | |

* Suprafața este determinată în planul de proiecție Stereo 70.



Date referitoare la teren

| Crt | Categorie folosință | Intra vilan | Suprafața (mp) | Tarla | Parcelă | Nr. topo | Observații / Referințe |
|-----|---------------------|-------------|----------------|-------|---------|----------|------------------------|
| 1 | curți constructii | DA | 950 | Cv 1 | 5, 6 | - | |
| 2 | arabil | DA | 597 | Cv 1 | 5, 6 | - | |
| 3 | arabil | NU | 3.453 | 19 | 133 | - | |

Date referitoare la construcții

| Crt | Număr | Destinație construcție | Supraf. (mp) | Situație juridică | Observații / Referințe |
|------|----------|-------------------------|--------------|-------------------|-----------------------------------------------------------------------------------------------------|
| A1.1 | 31661-C1 | construcții de locuințe | 74 | Cu acte | Nr. niveluri:1; S. construita la sol:74 mp; S. construita desfasurata:74 mp; Locuință, P, Sd=74 mp |
| A1.2 | 31661-C2 | construcții anexa | 10 | Cu acte | Nr. niveluri:1; S. construita la sol:10 mp; S. construita desfasurata:10 mp; Bucătărie, P, Sd=10 mp |
| A1.3 | 31661-C3 | construcții anexa | 24 | Cu acte | Nr. niveluri:1; S. construita la sol:24 mp; S. construita desfasurata:24 mp; Grajd, P, Sd=24 mp |

Lungime Segmente

1) Valorile lungimilor segmentelor sunt obținute din proiecție în plan.

| Punct început | X / Y | Punct sfârșit | X / Y | Lungime segment (** (m) |
|---------------|----------------------------|---------------|----------------------------|-------------------------|
| 1 | 599.988,434 653.741,655 | 2 | 599.996,428 653.749,336 | 11.086 |
| 2 | 599.996,428 653.749,336 | 3 | 600.009,848 653.762,198 | 18.588 |
| 3 | 600.009,848 653.762,198 | 4 | 600.016,339 653.767,683 | 8.498 |
| 4 | 600.016,339 653.767,683 | 5 | 600.005,541 653.780,725 | 16.932 |
| 5 | 600.005,541 653.780,725 | 6 | 599.985,091 653.763,876 | 26.497 |
| 6 | 599.985,091 653.763,876 | 7 | 599.968,359 653.749,167 | 22.278 |
| 7 | 599.968,359 653.749,167 | 8 | 599.965,166 653.746,136 | 4.403 |
| 8 | 599.965,166 653.746,136 | 9 | 599.943,009 653.725,104 | 30.549 |
| 9 | 599.943,009 653.725,104 | 10 | 599.909,12 653.692,934 | 46.727 |
| 10 | 599.909,12 653.692,934 | 11 | 599.808,58 653.597,498 | 138.622 |
| 11 | 599.808,58 653.597,498 | 12 | 599.820,776 653.583,949 | 18.23 |
| 12 | 599.820,776 653.583,949 | 13 | 599.955,584 653.710,755 | 185.076 |
| 13 | 599.955,584 653.710,755 | 14 | 599.978,751 653.732,547 | 31.805 |
| 14 | 599.978,751 653.732,547 | 15 | 599.981,343 653.734,986 | 3.559 |
| 15 | 599.981,343 653.734,986 | 1 | 599.988,434 653.741,655 | 9.735 |

** Lungimile segmentelor sunt determinate în planul de proiecție Stereo 70 și sunt rotunjite la 1 milimetru.

*** Distanța dintre puncte este formată din segmente cumulate ce sunt mai mici decât valoarea 1 milimetru.

**DATE DESPRE IMOBILUL NR. 3276**

Oficiul de Cadastru și Publicitate Imobiliară SUCEAVA
Biroul de Cadastru și Publicitate Imobiliară Falticeni

A. Partea I. Descrierea imobilului

TEREN Extravilan

Adresa: Jud. Suceava

| Nr. Crt | Nr cadastral Nr. topografic | Suprafața* (mp) | Observații / Referințe |
|---------|-----------------------------|-----------------|----------------------------------------|
| A1 | | 560 | Sector cadastral:2 Teren neimprejmuit; |

B. Partea II. Proprietari și acte

| Inscrieri privitoare la dreptul de proprietate și alte drepturi reale | Referințe |
|-----------------------------------------------------------------------|------------------------------------------------------------------------------------------------------|
| / | |
| Act Normativ nr. 7, din 13/03/1996 emis de PARLAMENT; | |
| B1 | Inscrierea provizorie, drept de PROPRIETATE, dobandit prin Lege, cota actuala 1/1, cota initiala 1/1 |
| | 1) COMUNA BOROAIA, CIF:4326787 |

C. Partea III. SARCINI .

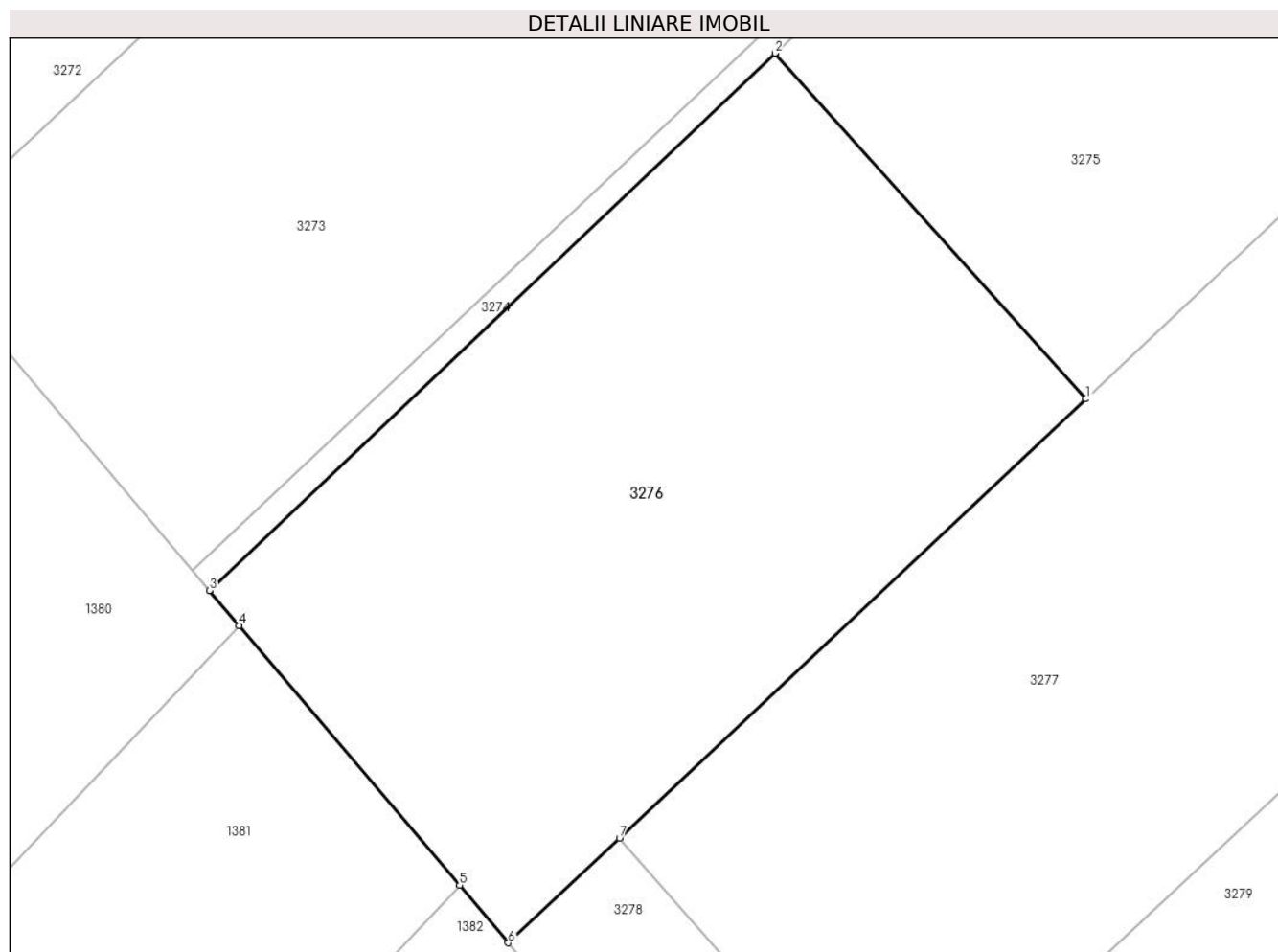
| Inscrieri privind dezmembramintele dreptului de proprietate, drepturi reale de garanție și sarcini | Referințe |
|----------------------------------------------------------------------------------------------------|-----------|
| NU SUNT | |

Anexa Nr. 1 La Partea I

Teren

| | | |
|--------------|-----------------|------------------------|
| Nr cadastral | Suprafața (mp)* | Observații / Referințe |
| | 560 | |

* Suprafața este determinată în planul de proiecție Stereo 70.



Date referitoare la teren

| Crt | Categorie folosință | Intra vilan | Suprafața (mp) | Tarla | Parcelă | Nr. topo | Observații / Referințe |
|-----|---------------------|-------------|----------------|-------|---------|----------|------------------------|
| 1 | arabil | NU | 560 | 19 | 133 | - | |

Lungime Segmente

1) Valorile lungimilor segmentelor sunt obținute din proiecție în plan.

| Punct început | X / Y | Punct sfârșit | X / Y | Lungime segment (** (m) |
|---------------|----------------------------|---------------|----------------------------|-------------------------|
| 1 | 599.820,776 653.583,949 | 2 | 599.808,58 653.597,498 | 18.23 |
| 2 | 599.808,58 653.597,498 | 3 | 599.786,398 653.576,442 | 30.584 |
| 3 | 599.786,398 653.576,442 | 4 | 599.787,566 653.575,068 | 1.804 |
| 4 | 599.787,566 653.575,068 | 5 | 599.796,21 653.564,886 | 13.356 |
| 5 | 599.796,21 653.564,886 | 6 | 599.798,12 653.562,637 | 2.95 |

| Punct început | X / Y | Punct sfârșit | X / Y | Lungime segment (** (m) |
|---------------|----------------------------|---------------|----------------------------|-------------------------|
| 6 | 599.798,12 653.562,637 | 7 | 599.802,484 653.566,742 | 5.992 |
| 7 | 599.802,484 653.566,742 | 1 | 599.820,776 653.583,949 | 25.113 |

** Lungimile segmentelor sunt determinate în planul de proiecție Stereo 70 și sunt rotunjite la 1 milimetru.

*** Distanța dintre puncte este formată din segmente cumulate ce sunt mai mici decât valoarea 1 milimetru.

**DATE DESPRE IMOBILUL NR. 3277**

Oficiul de Cadastru și Publicitate Imobiliară SUCEAVA
Biroul de Cadastru și Publicitate Imobiliară Falticeni

A. Partea I. Descrierea imobilului

TEREN Necunoscut

Nr. CF vechi:661

Nr. cadastral vechi: 1525

Adresa: Loc. Barasti, Str Fălticeni, Nr. 6, Jud. Suceava

| Nr. Crt | Nr cadastral Nr. topografic | Suprafața* (mp) | Observații / Referințe |
|---------|-----------------------------|-----------------|----------------------------------------|
| A1 | 32099 | 5.000 | Sector cadastral:2 Teren neimprejmuit; |

Construcții

| Crt | Nr cadastral Nr. topografic | Adresa | Observații / Referințe |
|------|-----------------------------|--------------------------------------------------|-------------------------------------------------------------------------------------------------------|
| A1.1 | 32099-C1 | Loc. Barasti, Str Fălticeni, Nr. 6, Jud. Suceava | Nr. niveluri:1; S. construita la sol:125 mp; S. construita desfasurata:125 mp; Locuință, P, Sd=125 mp |
| A1.2 | 32099-C2 | Loc. Barasti, Str Fălticeni, Nr. 6, Jud. Suceava | Nr. niveluri:1; S. construita la sol:13 mp; S. construita desfasurata:13 mp; Magazie, P, Sd=13 mp |
| A1.3 | 32099-C3 | Loc. Barasti, Str Fălticeni, Nr. 6, Jud. Suceava | Nr. niveluri:1; S. construita la sol:105 mp; S. construita desfasurata:105 mp; Șură, P, Sd=105 mp |

B. Partea II. Proprietari și acte

| Inscrieri privitoare la dreptul de proprietate și alte drepturi reale | | Referințe |
|---------------------------------------------------------------------------------|----------------------------------------------------------------------------------------------------------------------------------------------------------------------------------------------------------------------------|----------------|
| 1799 / 25/04/2005 | | |
| Act Notarial nr. 1236, din 01/01/1995 emis de NS (aut constructie nr 7/1999); | | |
| B1 | Intabulare, drept de PROPRIETATE, dobandit prin Conventie, cota actuala 1/1, cota initiala 1/1 1) ZAHARIA IONEL, lipsă CNP proprietar 2) DUMITRIU GHEORGHÎȚA-CECILIA OBSERVATII: (provenita din conversia CF 661) | A1 |
| B2 | Intabulare, drept de PROPRIETATE, dobandit prin Construire, cota actuala 1/1, cota initiala 1/1 1) ZAHARIA IONEL, lipsă CNP proprietar 2) DUMITRIU GHEORGHÎȚA-CECILIA | A1.1, A1.2 |
| 3906 / 31/05/2007 | | |
| Inscris Sub Semnatura Privata nr. 1269, din 01/01/2007 emis de BRD; | | |
| B3 | interdictie la instrainare si grevare 1) BRD GSG AG FALTICENI, CIF:9999999999999999 OBSERVATII: (provenita din conversia CF 661) | A1, A1.1, A1.2 |
| 25516 / 22/09/2021 | | |
| Hotarare Judecatoreasca nr. 1643, din 12/11/2018 emis de Judecatoria Falticeni; | | |
| B4 | Se noteaza schimbarea numelui proprietarei tabulare de sub B1, B2 , din Zaharia Gheorghita - Cecilia in Dumitriu Gheorghita - Cecilia | A1, A1.1, A1.2 |
| / | | |
| Act Administrativ nr. 2798, din 18/04/2024 emis de Primăria Boroaia; | | |
| B5 | Intabulare, drept de PROPRIETATE, dobandit prin Construire, cota actuala 1/1, cota initiala 1/1 1) ZAHARIA IONEL, lipsă CNP proprietar 2) DUMITRIU GHEORGHÎȚA-CECILIA | A1.3 |

C. Partea III. SARCINI

| Inscrieri privind dezmembramintele dreptului de proprietate, drepturi reale de garanție și sarcini | | Referințe |
|----------------------------------------------------------------------------------------------------|----------------------------------------------------------------------------------------------------------------------------------------------------------------------------------------------------------------|----------------|
| 3906 / 31/05/2007 | | |
| Inscris Sub Semnatura Privata nr. 1269, din 01/01/2007 emis de BRD; | | |
| C1 | Intabulare, drept de IPOTECA, Valoare:56000 RON, dobandit prin Conventie, cota actuala 1/1, cota initiala 1/1 1) BRD GSG AG FALTICENI, CIF:9999999999999999 OBSERVATII: (provenita din conversia CF 661) | A1, A1.1, A1.2 |

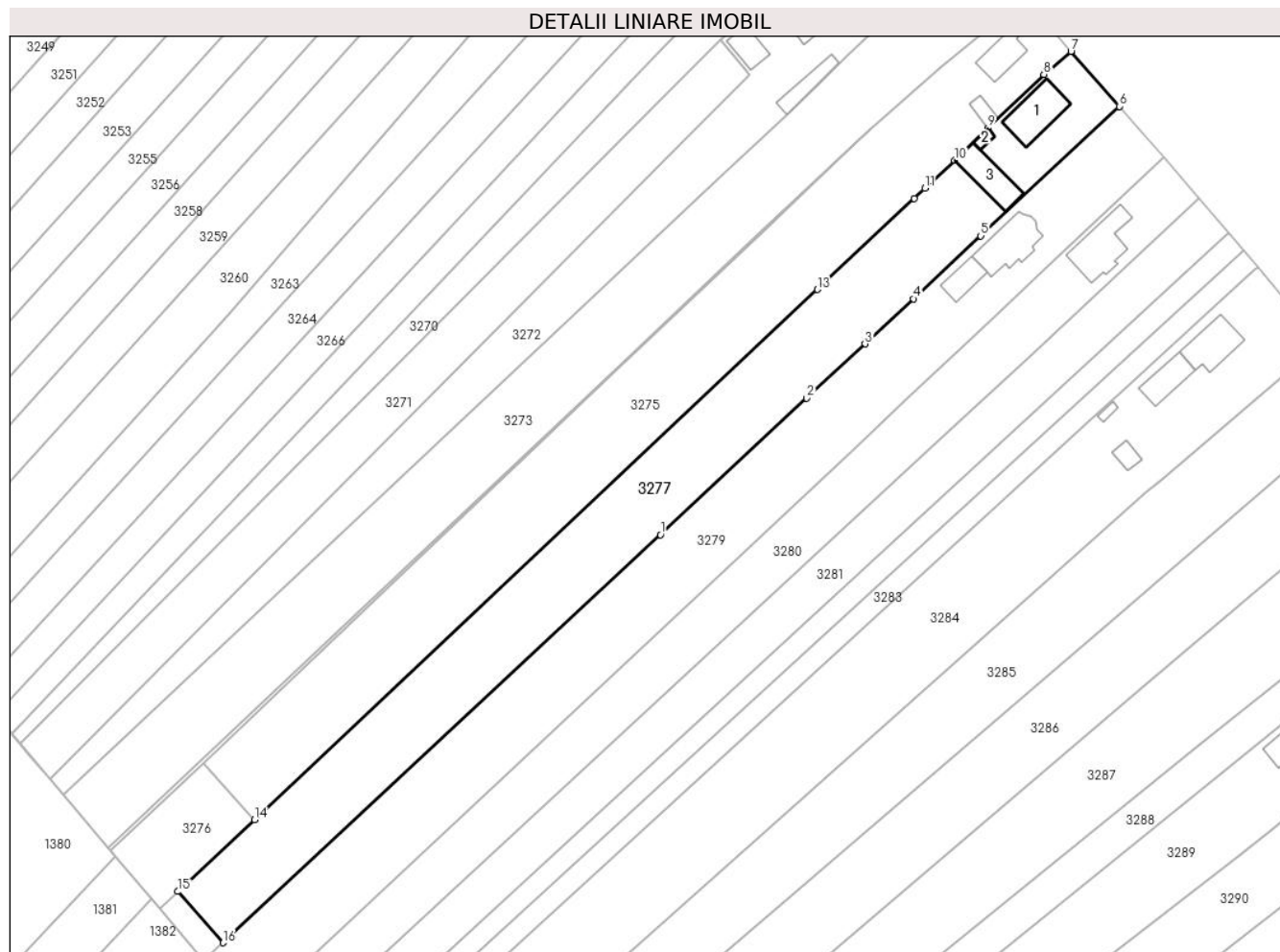
| Inscrieri privind dezmembramintele dreptului de proprietate, drepturi reale de garanție și sarcini | Referințe |
|----------------------------------------------------------------------------------------------------|---------------------------------------------------------------------------------------------------------------------------------------|
| 8161 / 27/03/2023 | |
| Act Administrativ nr. INCHEIERE DOS 47/2023, din 27/03/2023 emis de BEJ STĂRICĂ RADU[NOTARE]; | |
| C3 | se noteaza radierea notarii de urmarire a imobilului inregistrata conform somatie nr 47/2023 din 09.03.2023, emis de BEJ STĂRICĂ RADU |
| | |

Anexa Nr. 1 La Partea I

Teren

| Nr cadastral | Suprafața (mp)* | Observații / Referințe |
|--------------|-----------------|------------------------|
| 32099 | 5.000 | |

* Suprafața este determinată în planul de proiecție Stereo 70.



Date referitoare la teren

| Crt | Categorie folosință | Intravilan | Suprafața (mp) | Tarla | Parcelă | Nr. topo | Observații / Referințe |
|-----|---------------------|------------|----------------|-------|---------|----------|------------------------|
| 1 | curți constructii | DA | 825 | Cv 1 | 6, 7 | - | |
| 2 | arabil | DA | 638 | Cv 1 | 6, 7 | - | |
| 3 | arabil | NU | 3.537 | 19 | 133 | - | |

Date referitoare la construcții

| Crt | Număr | Destinație construcție | Supraf. (mp) | Situație juridică | Observații / Referințe |
|------|----------|-------------------------|--------------|-------------------|-------------------------------------------------------------------------------------------------------|
| A1.1 | 32099-C1 | construcții de locuințe | 125 | Cu acte | Nr. niveluri:1; S. construita la sol:125 mp; S. construita desfasurata:125 mp; Locuință, P, Sd=125 mp |
| A1.2 | 32099-C2 | construcții anexa | 13 | Cu acte | Nr. niveluri:1; S. construita la sol:13 mp; S. construita desfasurata:13 mp; Magazie, P, Sd=13 mp |
| A1.3 | 32099-C3 | construcții anexa | 105 | Cu acte | Nr. niveluri:1; S. construita la sol:105 mp; S. construita desfasurata:105 mp; Șură, P, Sd=105 mp |

Lungime Segmente

1) Valorile lungimilor segmentelor sunt obținute din proiecție în plan.

| Punct început | X / Y | Punct sfârșit | X / Y | Lungime segment (** (m) |
|---------------|----------------------------|---------------|----------------------------|-------------------------|
| 1 | 599.918,024 653.652,073 | 2 | 599.953,062 653.684,72 | 47.89 |
| 2 | 599.953,062 653.684,72 | 3 | 599.967,011 653.697,717 | 19.065 |
| 3 | 599.967,011 653.697,717 | 4 | 599.978,611 653.708,526 | 15.856 |
| 4 | 599.978,611 653.708,526 | 5 | 599.994,754 653.723,567 | 22.064 |
| 5 | 599.994,754 653.723,567 | 6 | 600.027,918 653.754,543 | 45.38 |
| 6 | 600.027,918 653.754,543 | 7 | 600.016,339 653.767,683 | 17.514 |
| 7 | 600.016,339 653.767,683 | 8 | 600.009,848 653.762,198 | 8.498 |
| 8 | 600.009,848 653.762,198 | 9 | 599.996,428 653.749,336 | 18.588 |
| 9 | 599.996,428 653.749,336 | 10 | 599.988,434 653.741,655 | 11.086 |
| 10 | 599.988,434 653.741,655 | 11 | 599.981,343 653.734,986 | 9.735 |
| 11 | 599.981,343 653.734,986 | 12 | 599.978,751 653.732,547 | 3.559 |
| 12 | 599.978,751 653.732,547 | 13 | 599.955,584 653.710,755 | 31.805 |
| 13 | 599.955,584 653.710,755 | 14 | 599.820,776 653.583,949 | 185.076 |
| 14 | 599.820,776 653.583,949 | 15 | 599.802,484 653.566,742 | 25.113 |
| 15 | 599.802,484 653.566,742 | 16 | 599.813,287 653.554,483 | 16.339 |
| 16 | 599.813,287 653.554,483 | 1 | 599.918,024 653.652,073 | 143.157 |

** Lungimile segmentelor sunt determinate în planul de proiecție Stereo 70 și sunt rotunjite la 1 milimetru.

*** Distanța dintre puncte este formată din segmente cumulate ce sunt mai mici decât valoarea 1 milimetru.

**DATE DESPRE IMOBILUL NR. 3278**

Oficiul de Cadastru și Publicitate Imobiliară SUCEAVA
Biroul de Cadastru și Publicitate Imobiliară Falticeni

A. Partea I. Descrierea imobilului

TEREN Extravilan

Adresa: Jud. Suceava

| Nr. Crt | Nr cadastral Nr. topografic | Suprafața* (mp) | Observații / Referințe |
|---------|-----------------------------|-----------------|----------------------------------------|
| A1 | | 100 | Sector cadastral:2 Teren neimprejmuit; |

B. Partea II. Proprietari și acte

| Inscrieri privitoare la dreptul de proprietate și alte drepturi reale | Referințe |
|-----------------------------------------------------------------------|------------------------------------------------------------------------------------------------------|
| / | |
| Act Normativ nr. 7, din 13/03/1996 emis de PARLAMENT; | |
| B1 | Inscrierea provizorie, drept de PROPRIETATE, dobandit prin Lege, cota actuala 1/1, cota initiala 1/1 |
| | 1) COMUNA BOROAIA, CIF:4326787 |

C. Partea III. SARCINI .

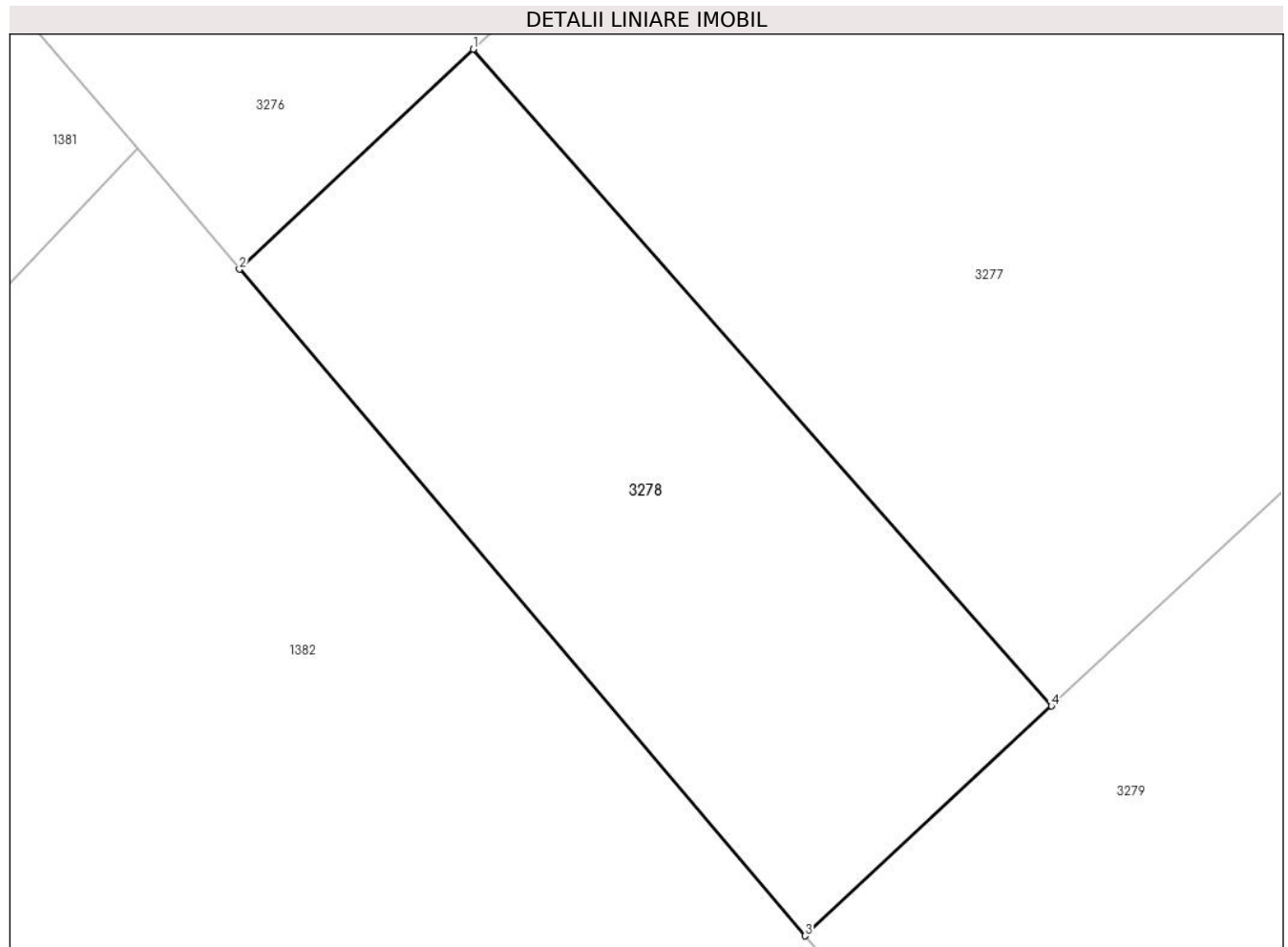
| Inscrieri privind dezmembramintele dreptului de proprietate, drepturi reale de garanție și sarcini | Referințe |
|----------------------------------------------------------------------------------------------------|-----------|
| NU SUNT | |

Anexa Nr. 1 La Partea I

Teren

| Nr cadastral | Suprafața (mp)* | Observații / Referințe |
|--------------|-----------------|------------------------|
| | 100 | |

* Suprafața este determinată în planul de proiecție Stereo 70.



Date referitoare la teren

| Crt | Categorie folosință | Intra vilan | Suprafața (mp) | Tarla | Parcelă | Nr. topo | Observații / Referințe |
|-----|---------------------|-------------|----------------|-------|---------|----------|------------------------|
| 1 | arabil | NU | 100 | 19 | 133 | - | |

Lungime Segmente

1) Valorile lungimilor segmentelor sunt obținute din proiecție în plan.

| Punct început | X / Y | Punct sfârșit | X / Y | Lungime segment (** (m) |
|---------------|----------------------------|---------------|----------------------------|-------------------------|
| 1 | 599.802,484 653.566,742 | 2 | 599.798,12 653.562,637 | 5.992 |
| 2 | 599.798,12 653.562,637 | 3 | 599.808,684 653.550,195 | 16.322 |
| 3 | 599.808,684 653.550,195 | 4 | 599.813,287 653.554,483 | 6.291 |
| 4 | 599.813,287 653.554,483 | 1 | 599.802,484 653.566,742 | 16.339 |

** Lungimile segmentelor sunt determinate în planul de proiecție Stereo 70 și sunt rotunjite la 1 milimetru.

***** Distanţa dintre puncte este formată din segmente cumulate ce sunt mai mici decât valoarea 1 milimetru.**

**DATE DESPRE IMOBILUL NR. 3279**

Oficiul de Cadastru și Publicitate Imobiliară SUCEAVA
Biroul de Cadastru și Publicitate Imobiliară Falticeni

A. Partea I. Descrierea imobilului

TEREN Necunoscut

Adresa: Loc. Barasti, Str Fălticeni, Nr. 7B, Jud. Suceava

| Nr. Crt | Nr cadastral Nr. topografic | Suprafața* (mp) | Observații / Referințe |
|---------|-----------------------------|------------------------------------|--------------------------------------------------------------------------------------------------|
| A1 | 33187 | Din acte: 5.000 Masurata: 4.978 | Sector cadastral:2 Teren neimprejmuit; Imobil traversat de limita UAT Boroaia si Fântâna Mare |

Construcții

| Crt | Nr cadastral Nr. topografic | Adresa | Observații / Referințe |
|------|-----------------------------|---------------------------------------------------|---------------------------------------------------------------------------------------------------------|
| A1.1 | 33187-C1 | Loc. Barasti, Str Fălticeni, Nr. 7B, Jud. Suceava | Nr. niveluri:2; S. construita la sol:130 mp; S. construita desfasurata:260 mp; Locuință, P+M, Sd=260 mp |
| A1.2 | 33187-C2 | Loc. Barasti, Str Fălticeni, Nr. 7B, Jud. Suceava | Nr. niveluri:1; S. construita la sol:57 mp; S. construita desfasurata:57 mp; Anexă, P, Sd=57 mp |

B. Partea II. Proprietari și acte

| Inscrieri privitoare la dreptul de proprietate și alte drepturi reale | | Referințe |
|-------------------------------------------------------------------------------------------------------------|-------------------------------------------------------------------------------------------------------------------------------------------------------------|------------|
| / | | |
| Act Administrativ nr. 2554, din 09/04/2024 emis de Primăria Boroaia (AC 43/04.06.2019, PV 3627/02.06.2021); | | |
| B2 | Intabulare, drept de PROPRIETATE, dobandit prin Construire, cota actuala 1/1, cota initiala 1/1 1) AJIDAUCEI IONUȚ, casatorit cu 2) AJIDAUCEI MIHAELA | A1.1, A1.2 |
| 14882 / 02/08/2017 | | |
| Act Notarial nr. 3246, din 02/08/2017 emis de BNP Maria Apostol; | | |
| B4 | Intabulare, drept de PROPRIETATE, dobandit prin Conventie, cota actuala 1/1, cota initiala 1/1 1) AJIDAUCEI IONUȚ, casatorit cu 2) AJIDAUCEI MIHAELA | A1 |

C. Partea III. SARCINI .

| Inscrieri privind dezmembramintele dreptului de proprietate, drepturi reale de garanție și sarcini | Referințe |
|----------------------------------------------------------------------------------------------------|-----------|
| NU SUNT | |

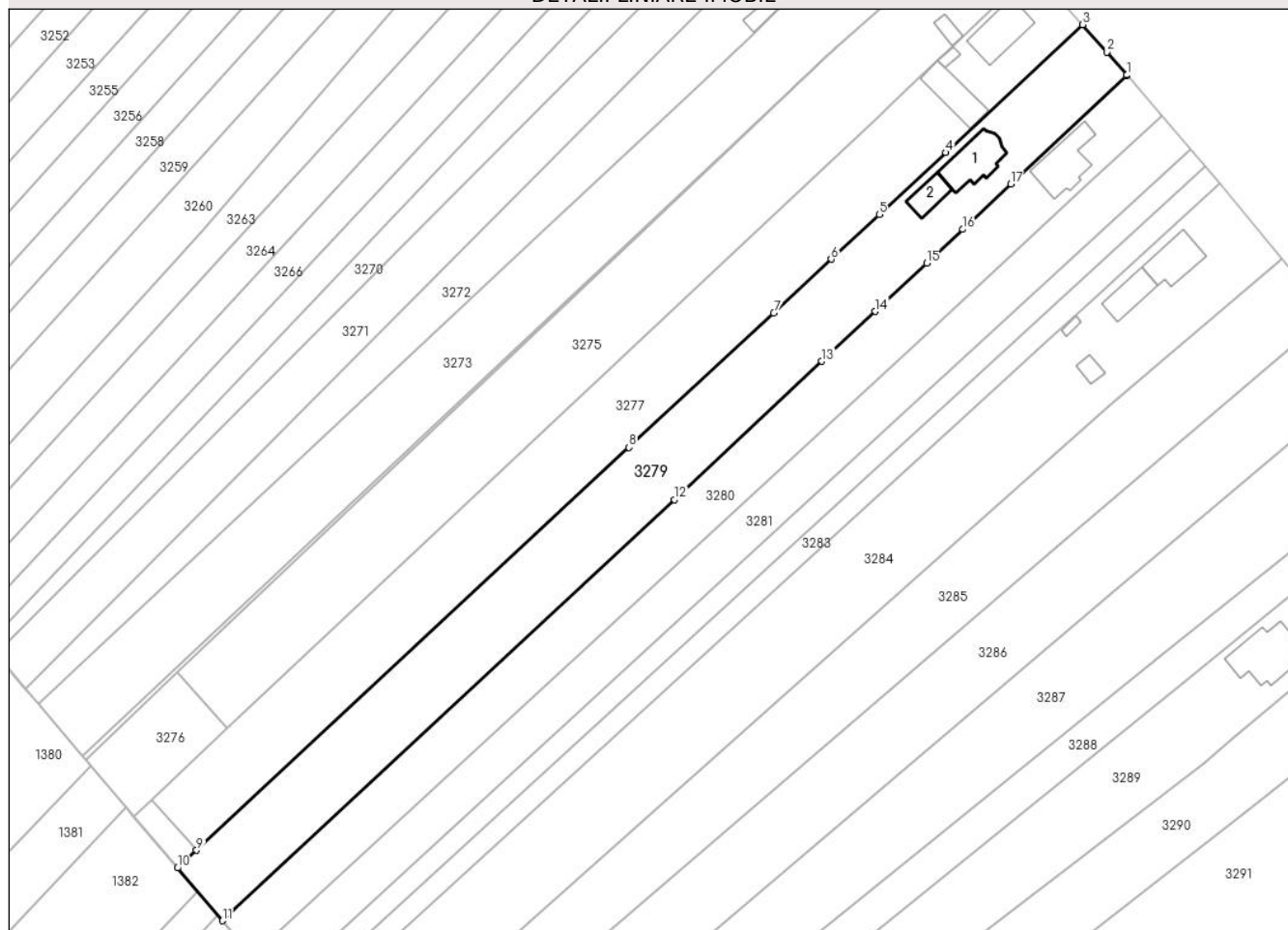
Anexa Nr. 1 La Partea I

Teren

| Nr cadastral | Suprafața (mp)* | Observații / Referințe |
|--------------|------------------------------------|--------------------------------------------------------|
| 33187 | Din acte: 5.000 Masurata: 4.978 | Imobil traversat de limita UAT Boroaia si Fântâna Mare |

* Suprafața este determinată în planul de proiecție Stereo 70.

DETALII LINIARE IMOBIL



Date referitoare la teren

| Crt | Categorie folosință | Intra vilan | Suprafața (mp) | Tarla | Parcelă | Nr. topo | Observații / Referințe |
|-----|---------------------|-------------|----------------|-------|---------|----------|------------------------|
| 1 | curți constructii | NU | 1 | 19 | 133 | - | |
| 2 | curți constructii | DA | 1.091 | 19 | 133 | - | |
| 3 | faneata | DA | 271 | 19 | 133 | - | |
| 4 | faneata | NU | 304 | 19 | 133 | - | |
| 5 | livada | NU | 806 | 19 | 133 | - | |
| 6 | arabil | NU | 2.505 | 19 | 133 | - | |

Date referitoare la construcții

| Crt | Număr | Destinație construcție | Supraf. (mp) | Situație juridică | Observații / Referințe |
|------|----------|-------------------------|--------------|-------------------|---------------------------------------------------------------------------------------------------------|
| A1.1 | 33187-C1 | construcții de locuințe | 130 | Cu acte | Nr. niveluri:2; S. construita la sol:130 mp; S. construita desfasurata:260 mp; Locuință, P+M, Sd=260 mp |
| A1.2 | 33187-C2 | construcții anexa | 57 | Cu acte | Nr. niveluri:1; S. construita la sol:57 mp; S. construita desfasurata:57 mp; Anexă, P, Sd=57 mp |

Lungime Segmente

1) Valorile lungimilor segmentelor sunt obținute din proiecție în plan.

| Punct început | X / Y | Punct sfârșit | X / Y | Lungime segment (** (m) |
|---------------|----------------------------|---------------|----------------------------|-------------------------|
| 1 | 600.038,61 653.742,359 | 2 | 600.033,749 653.747,898 | 7.369 |
| 2 | 600.033,749 653.747,898 | 3 | 600.027,918 653.754,543 | 8.841 |
| 3 | 600.027,918 653.754,543 | 4 | 599.994,754 653.723,567 | 45.38 |
| 4 | 599.994,754 653.723,567 | 5 | 599.978,611 653.708,526 | 22.064 |
| 5 | 599.978,611 653.708,526 | 6 | 599.967,011 653.697,717 | 15.856 |
| 6 | 599.967,011 653.697,717 | 7 | 599.953,062 653.684,72 | 19.065 |
| 7 | 599.953,062 653.684,72 | 8 | 599.918,024 653.652,073 | 47.89 |
| 8 | 599.918,024 653.652,073 | 9 | 599.813,287 653.554,483 | 143.157 |
| 9 | 599.813,287 653.554,483 | 10 | 599.808,684 653.550,195 | 6.291 |
| 10 | 599.808,684 653.550,195 | 11 | 599.819,542 653.537,406 | 16.776 |
| 11 | 599.819,542 653.537,406 | 12 | 599.929,035 653.639,463 | 149.68 |
| 12 | 599.929,035 653.639,463 | 13 | 599.964,74 653.672,968 | 48.964 |
| 13 | 599.964,74 653.672,968 | 14 | 599.977,642 653.685,045 | 17.672 |
| 14 | 599.977,642 653.685,045 | 15 | 599.990,121 653.696,727 | 17.094 |
| 15 | 599.990,121 653.696,727 | 16 | 599.998,824 653.704,969 | 11.986 |
| 16 | 599.998,824 653.704,969 | 17 | 600.010,437 653.715,966 | 15.994 |
| 17 | 600.010,437 653.715,966 | 18 | 600.038,432 653.742,192 | 38.361 |
| 18 | 600.038,432 653.742,192 | 1 | 600.038,61 653.742,359 | 0.244 |

** Lungimile segmentelor sunt determinate în planul de proiecție Stereo 70 și sunt rotunjite la 1 milimetru.

*** Distanța dintre puncte este formată din segmente cumulate ce sunt mai mici decât valoarea 1 milimetru.

**DATE DESPRE IMOBILUL NR. 3280**

Oficiul de Cadastru și Publicitate Imobiliară SUCEAVA
 Biroul de Cadastru și Publicitate Imobiliară Falticeni

A. Partea I. Descrierea imobilului

TEREN Necunoscut

Adresa: Loc. Barasti, Str Fălticeni, Nr. 7A, Jud. Suceava

| Nr. Crt | Nr cadastral Nr. topografic | Suprafața* (mp) | Observații / Referințe |
|---------|-----------------------------|-----------------|--------------------------------------------------------------------------------------------------|
| A1 | 30413 | 3.581 | Sector cadastral:2 Teren neimprejmuit; Imobil traversat de limita UAT Boroaia si Fântâna Mare |

Construcții

| Crt | Nr cadastral Nr. topografic | Adresa | Observații / Referințe |
|------|-----------------------------|---------------------------------------------------|---------------------------------------------------------------------------------------------------------|
| A1.1 | 30413-C1 | Loc. Barasti, Str Fălticeni, Nr. 7A, Jud. Suceava | Nr. niveluri:2; S. construita la sol:137 mp; S. construita desfasurata:149 mp; Locuință, P+M, Sd=149 mp |

B. Partea II. Proprietari și acte

| Inscrieri privitoare la dreptul de proprietate și alte drepturi reale | | Referințe |
|--------------------------------------------------------------------------|----------------------------------------------------------------------------------------------------------------------------------------------------|-----------|
| 3057 / 12/04/2010 | | |
| Act Notarial nr. 577, din 09/04/2010 emis de BNP Dragoș-Nicolae Apostol; | | |
| B2 | Intabulare, drept de PROPRIETATE bun propriu, dobandit prin Conventie, cota actuala 1/1, cota initiala 1/1 1) APETRI CONSTANTIN | A1 |
| / | | |
| Act Administrativ nr. 2798, din 18/04/2024 emis de Primăria Boroaia; | | |
| B2 | Intabulare, drept de PROPRIETATE, dobandit prin Construire, cota actuala 1/1, cota initiala 1/1 1) APETRI CONSTANTIN 2) GABOR MIHAELA-TAMARA | A1.1 |

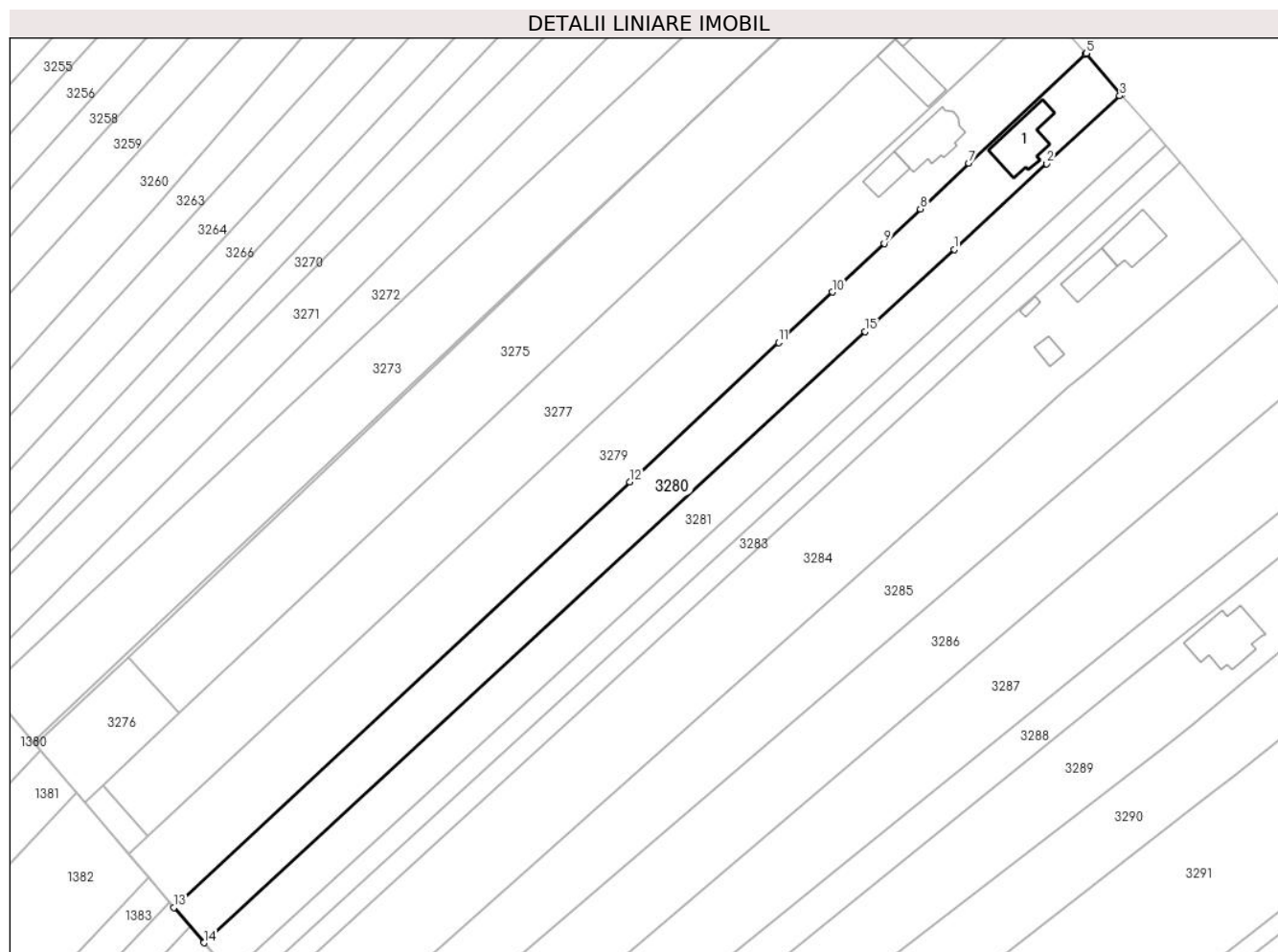
C. Partea III. SARCINI .

| Inscrieri privind dezmembramintele dreptului de proprietate, drepturi reale de garanție și sarcini | Referințe |
|----------------------------------------------------------------------------------------------------|-----------|
| NU SUNT | |

Anexa Nr. 1 La Partea I**Teren**

| Nr cadastral | Suprafața (mp)* | Observații / Referințe |
|--------------|-----------------|--------------------------------------------------------|
| 30413 | 3.581 | Imobil traversat de limita UAT Boroaia si Fântâna Mare |

* Suprafața este determinată în planul de proiecție Stereo 70.

**Date referitoare la teren**

| Crt | Categorie folosință | Intravilan | Suprafața (mp) | Tarla | Parcelă | Nr. topo | Observații / Referințe |
|-----|---------------------|------------|----------------|-------|---------|----------|------------------------|
| 1 | curți constructii | NU | 5 | 19 | 133 | - | |
| 2 | curți constructii | DA | 695 | 19 | 133 | - | |
| 3 | arabil | DA | 362 | 19 | 133 | - | |
| 4 | arabil | NU | 2.519 | 19 | 133 | - | |

Date referitoare la construcții

| Crt | Număr | Destinație construcție | Supraf. (mp) | Situație juridică | Observații / Referințe |
|------|----------|-------------------------|--------------|-------------------|---------------------------------------------------------------------------------------------------------|
| A1.1 | 30413-C1 | construcții de locuințe | 137 | Cu acte | Nr. niveluri:2; S. construita la sol:137 mp; S. construita desfasurata:149 mp; Locuință, P+M, Sd=149 mp |

Lungime Segmente

1) Valorile lungimilor segmentelor sunt obținute din proiecție în plan.

| Punct început | X / Y | Punct sfârșit | X / Y | Lungime segment (** (m) |
|---------------|----------------------------|---------------|----------------------------|-------------------------|
| 1 | 600.006,915 653.695,309 | 2 | 600.029,087 653.715,866 | 30.236 |

| Punct început | X / Y | Punct sfârșit | X / Y | Lungime segment (** (m) |
|---------------|----------------------------|---------------|----------------------------|-------------------------|
| 2 | 600.029,087 653.715,866 | 3 | 600.046,689 653.732,133 | 23.967 |
| 3 | 600.046,689 653.732,133 | 4 | 600.047,079 653.732,494 | 0.532 |
| 4 | 600.047,079 653.732,494 | 5 | 600.038,61 653.742,359 | 13.002 |
| 5 | 600.038,61 653.742,359 | 6 | 600.038,432 653.742,192 | 0.244 |
| 6 | 600.038,432 653.742,192 | 7 | 600.010,437 653.715,966 | 38.361 |
| 7 | 600.010,437 653.715,966 | 8 | 599.998,824 653.704,969 | 15.994 |
| 8 | 599.998,824 653.704,969 | 9 | 599.990,121 653.696,727 | 11.986 |
| 9 | 599.990,121 653.696,727 | 10 | 599.977,642 653.685,045 | 17.094 |
| 10 | 599.977,642 653.685,045 | 11 | 599.964,74 653.672,968 | 17.672 |
| 11 | 599.964,74 653.672,968 | 12 | 599.929,035 653.639,463 | 48.964 |
| 12 | 599.929,035 653.639,463 | 13 | 599.819,542 653.537,406 | 149.68 |
| 13 | 599.819,542 653.537,406 | 14 | 599.826,745 653.528,922 | 11.13 |
| 14 | 599.826,745 653.528,922 | 15 | 599.985,537 653.675,566 | 216.146 |
| 15 | 599.985,537 653.675,566 | 1 | 600.006,915 653.695,309 | 29.1 |

** Lungimile segmentelor sunt determinate în planul de proiecție Stereo 70 și sunt rotunjite la 1 milimetru.

*** Distanța dintre puncte este formată din segmente cumulate ce sunt mai mici decât valoarea 1 milimetru.

**DATE DESPRE IMOBILUL NR. 3281**

Oficiul de Cadastru și Publicitate Imobiliară SUCEAVA
Biroul de Cadastru și Publicitate Imobiliară Falticeni

A. Partea I. Descrierea imobilului

TEREN Necunoscut

Adresa: Loc. Barasti, Jud. Suceava

| Nr. Crt | Nr cadastral Nr. topografic | Suprafața* (mp) | Observații / Referințe |
|---------|-----------------------------|------------------------------------|-------------------------------------------------------------------------------------------------------------------------------------------------------------------|
| A1 | | Din acte: 3.150 Masurata: 3.100 | Sector cadastral:2 Teren neimprejmuit; Imobil traversat de limita UAT Boroaia si Fântâna Mare. Suprafața de 50 mp (până la 3150 mp) nu se regăsește în teren. |

B. Partea II. Proprietari și acte

| Inscrieri privitoare la dreptul de proprietate și alte drepturi reale | Referințe |
|-------------------------------------------------------------------------------------------------------------------------------------|-----------|
| / | |
| Act Notarial nr. 121, din 26/02/1998 emis de BNP Ioan Liuță; | |
| B1 | A1 |
| Intabulare, drept de PROPRIETATE, dobandit prin lesire Din Indiviziune, cota actuala 1/1, cota initiala 1/1 1) BÎGU ELENA | |

C. Partea III. SARCINI .

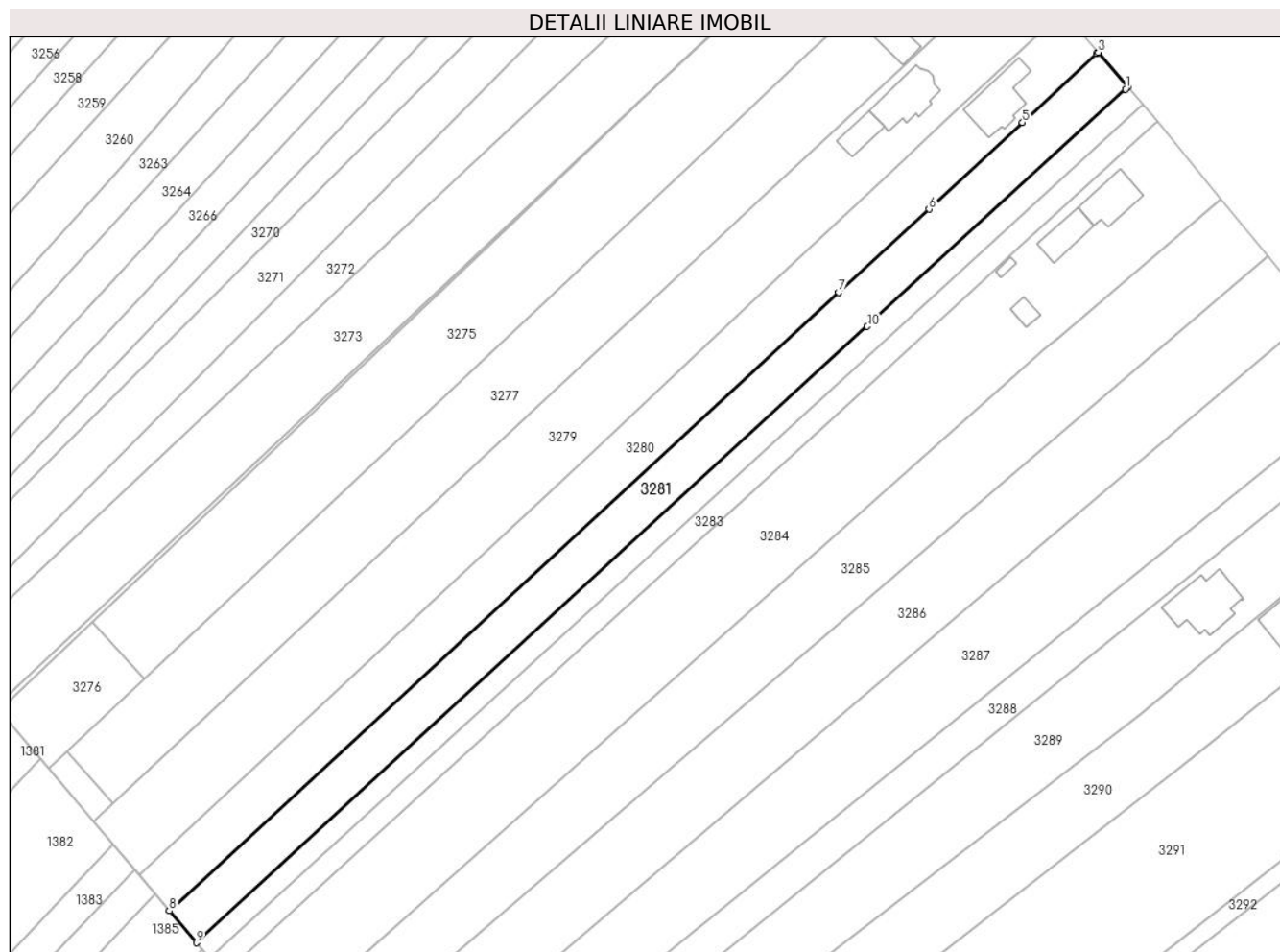
| Inscrieri privind dezmembramintele dreptului de proprietate, drepturi reale de garanție și sarcini | Referințe |
|----------------------------------------------------------------------------------------------------|-----------|
| NU SUNT | |

Anexa Nr. 1 La Partea I

Teren

| Nr cadastral | Suprafața (mp)* | Observații / Referințe |
|--------------|------------------------------------|-------------------------------------------------------------------------------------------------------------------------|
| | Din acte: 3.150 Masurata: 3.100 | Imobil traversat de limita UAT Boroaia si Fântâna Mare. Suprafața de 50 mp (până la 3150 mp) nu se regăsește în teren. |

* Suprafața este determinată în planul de proiecție Stereo 70.



Date referitoare la teren

| Crt | Categorie folosință | Intravilan | Suprafața (mp) | Tarla | Parcelă | Nr. topo | Observații / Referințe |
|-----|---------------------|------------|----------------|-------|---------|----------|------------------------|
| 1 | arabil | NU | 7 | 19 | 133 | - | |
| 2 | arabil | DA | 887 | 19 | 133 | - | |
| 3 | arabil | NU | 2.206 | 19 | 133 | - | |

Lungime Segmente

1) Valorile lungimilor segmentelor sunt obținute din proiecție în plan.

| Punct început | X / Y | Punct sfârșit | X / Y | Lungime segment (** (m) |
|---------------|----------------------------|---------------|----------------------------|-------------------------|
| 1 | 600.053,557 653.723,765 | 2 | 600.054,125 653.724,287 | 0.771 |
| 2 | 600.054,125 653.724,287 | 3 | 600.047,079 653.732,494 | 10.816 |
| 3 | 600.047,079 653.732,494 | 4 | 600.046,689 653.732,133 | 0.532 |

| Punct început | X / Y | Punct sfârșit | X / Y | Lungime segment (** (m) |
|---------------|----------------------------|---------------|----------------------------|-------------------------|
| 4 | 600.046,689 653.732,133 | 5 | 600.029,087 653.715,866 | 23.967 |
| 5 | 600.029,087 653.715,866 | 6 | 600.006,915 653.695,309 | 30.236 |
| 6 | 600.006,915 653.695,309 | 7 | 599.985,537 653.675,566 | 29.1 |
| 7 | 599.985,537 653.675,566 | 8 | 599.826,745 653.528,922 | 216.146 |
| 8 | 599.826,745 653.528,922 | 9 | 599.833,163 653.521,364 | 9.915 |
| 9 | 599.833,163 653.521,364 | 10 | 599.992,27 653.667,482 | 216.022 |
| 10 | 599.992,27 653.667,482 | 1 | 600.053,557 653.723,765 | 83.21 |

** Lungimile segmentelor sunt determinate în planul de proiecție Stereo 70 și sunt rotunjite la 1 milimetru.

*** Distanța dintre puncte este formată din segmente cumulate ce sunt mai mici decât valoarea 1 milimetru.

**DATE DESPRE IMOBILUL NR. 3282**

Oficiul de Cadastru și Publicitate Imobiliară SUCEAVA
Biroul de Cadastru și Publicitate Imobiliară Falticeni

A. Partea I. Descrierea imobilului

TEREN Necunoscut

Adresa: Loc. Barasti, Jud. Suceava

| Nr. Crt | Nr cadastral Nr. topografic | Suprafața* (mp) | Observații / Referințe |
|---------|-----------------------------|------------------------------------|-------------------------------------------------------------------------------------------------------------------------------------------------------------------|
| A1 | | Din acte: 1.575 Masurata: 1.550 | Sector cadastral:2 Teren neimprejmuit; Imobil traversat de limita UAT Boroaia si Fântâna Mare. Suprafața de 25 mp (până la 1575 mp) nu se regăsește în teren. |

B. Partea II. Proprietari și acte

| Inscrieri privitoare la dreptul de proprietate și alte drepturi reale | Referințe |
|--------------------------------------------------------------------------------------------------------------------------------------------------------------|-----------|
| / | |
| Act Notarial nr. 121, din 26/02/1998 emis de BNP Ioan Liuță; | |
| B1 | A1 |
| Intabulare, drept de PROPRIETATE, dobandit prin lesire Din Indiviziune, cota actuala 1/1, cota initiala 1/1 1) NISTUR MIHAI , lipsă CNP proprietar | |

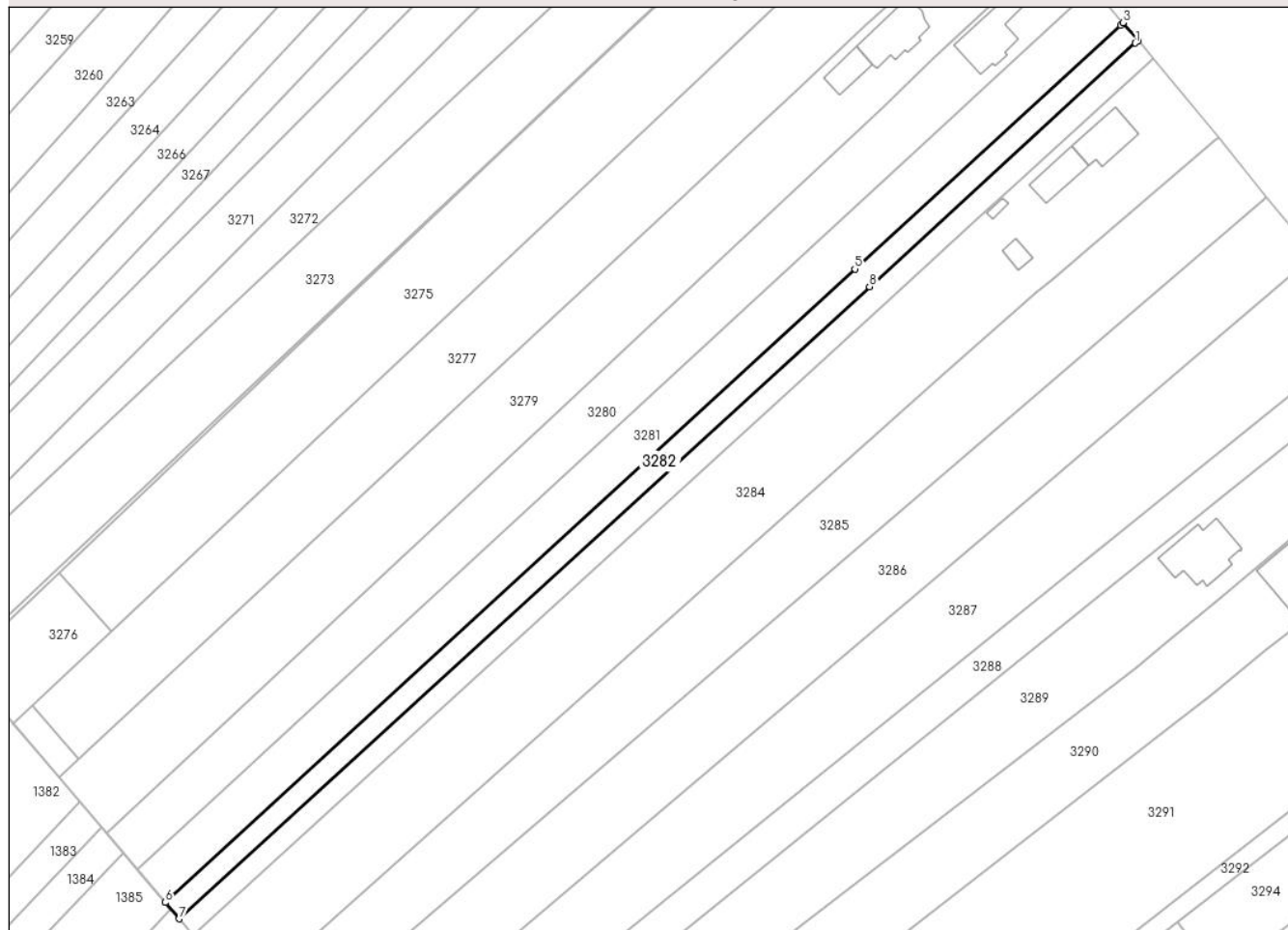
C. Partea III. SARCINI .

| Inscrieri privind dezmembramintele dreptului de proprietate, drepturi reale de garanție și sarcini | Referințe |
|----------------------------------------------------------------------------------------------------|-----------|
| NU SUNT | |

Anexa Nr. 1 La Partea I**Teren**

| Nr cadastral | Suprafața (mp)* | Observații / Referințe |
|--------------|------------------------------------|-------------------------------------------------------------------------------------------------------------------------|
| | Din acte: 1.575 Masurata: 1.550 | Imobil traversat de limita UAT Boroaia si Fântâna Mare. Suprafața de 25 mp (până la 1575 mp) nu se regăsește în teren. |

* Suprafața este determinată în planul de proiecție Stereo 70.

DETALII LINIARE IMOBIL**Date referitoare la teren**

| Crt | Categorie folosință | Intravilan | Suprafața (mp) | Tarla | Parcelă | Nr. topo | Observații / Referințe |
|-----|---------------------|------------|----------------|-------|---------|----------|------------------------|
| 1 | arabil | NU | 4 | 19 | 133 | - | |
| 2 | arabil | DA | 445 | 19 | 133 | - | |
| 3 | arabil | NU | 1.101 | 19 | 133 | - | |

Lungime Segmente

1) Valorile lungimilor segmentelor sunt obținute din proiecție în plan.

| Punct început | X / Y | Punct sfârșit | X / Y | Lungime segment (** (m) |
|---------------|----------------------------|---------------|----------------------------|-------------------------|
| 1 | 600.056,99 653.719,582 | 2 | 600.057,647 653.720,183 | 0.891 |
| 2 | 600.057,647 653.720,183 | 3 | 600.054,125 653.724,287 | 5.408 |
| 3 | 600.054,125 653.724,287 | 4 | 600.053,557 653.723,765 | 0.771 |

| Punct început | X / Y | Punct sfârșit | X / Y | Lungime segment (** (m) |
|---------------|----------------------------|---------------|----------------------------|-------------------------|
| 4 | 600.053,557 653.723,765 | 5 | 599.992,27 653.667,482 | 83.21 |
| 5 | 599.992,27 653.667,482 | 6 | 599.833,163 653.521,364 | 216.022 |
| 6 | 599.833,163 653.521,364 | 7 | 599.836,356 653.517,604 | 4.933 |
| 7 | 599.836,356 653.517,604 | 8 | 599.995,648 653.663,426 | 215.959 |
| 8 | 599.995,648 653.663,426 | 1 | 600.056,99 653.719,582 | 83.164 |

** Lungimile segmentelor sunt determinate în planul de proiecție Stereo 70 și sunt rotunjite la 1 milimetru.

*** Distanța dintre puncte este formată din segmente cumulate ce sunt mai mici decât valoarea 1 milimetru.

**DATE DESPRE IMOBILUL NR. 3283**

Oficiul de Cadastru și Publicitate Imobiliară SUCEAVA
 Biroul de Cadastru și Publicitate Imobiliară Falticeni

A. Partea I. Descrierea imobilului

TEREN Necunoscut

Adresa: Loc. Barasti, Jud. Suceava

| Nr. Crt | Nr cadastral Nr. topografic | Suprafața* (mp) | Observații / Referințe |
|---------|-----------------------------|------------------------------------|-------------------------------------------------------------------------------------------------------------------------------------------------------------------|
| A1 | | Din acte: 1.575 Masurata: 1.550 | Sector cadastral:2 Teren neimprejmuit; Imobil traversat de limita UAT Boroaia si Fântâna Mare. Suprafața de 50 mp (până la 1575 mp) nu se regăsește în teren. |

B. Partea II. Proprietari și acte

| Inscrieri privitoare la dreptul de proprietate și alte drepturi reale | Referințe |
|----------------------------------------------------------------------------------------------------------------------------------------|-----------|
| / | |
| Act Notarial nr. 2737, din 05/07/2017 emis de BNP Dragoș-Nicolae Apostol; | |
| B1 | A1 |
| Intabulare, drept de PROPRIETATE, dobandit prin lesire Din Indiviziune, cota actuala 1/1, cota initiala 1/1 1) NISTOR VASILE | |

C. Partea III. SARCINI .

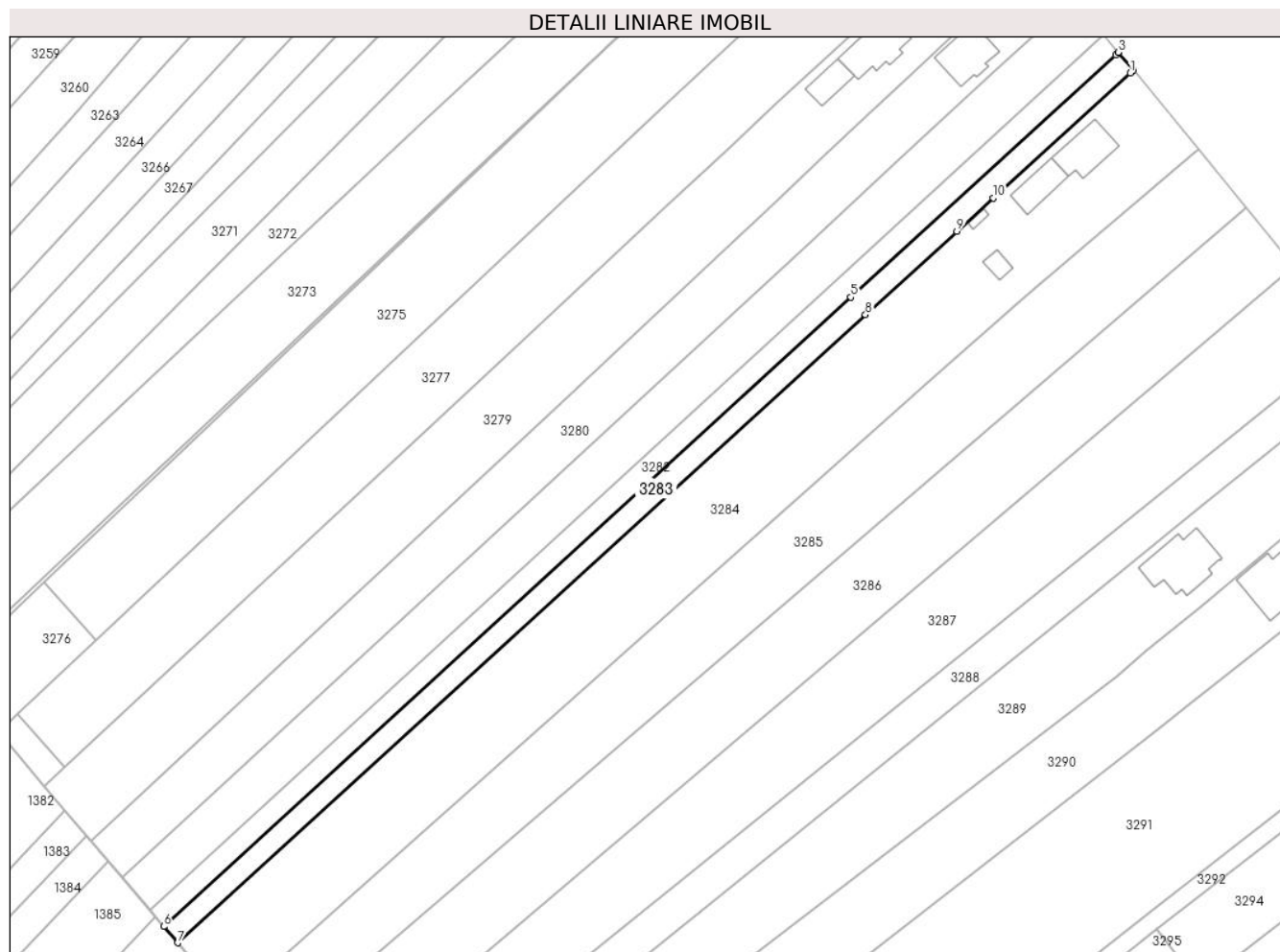
| Inscrieri privind dezmembramintele dreptului de proprietate, drepturi reale de garanție și sarcini | Referințe |
|----------------------------------------------------------------------------------------------------|-----------|
| NU SUNT | |

Anexa Nr. 1 La Partea I

Teren

| Nr cadastral | Suprafața (mp)* | Observații / Referințe |
|--------------|------------------------------------|-------------------------------------------------------------------------------------------------------------------------|
| | Din acte: 1.575 Masurata: 1.550 | Imobil traversat de limita UAT Boroaia si Fântâna Mare. Suprafața de 50 mp (până la 1575 mp) nu se regăsește în teren. |

* Suprafața este determinată în planul de proiecție Stereo 70.



Date referitoare la teren

| Crt | Categorie folosință | Intravilan | Suprafața (mp) | Tarla | Parcelă | Nr. topo | Observații / Referințe |
|-----|---------------------|------------|----------------|-------|---------|----------|------------------------|
| 1 | arabil | NU | 5 | 19 | 133 | - | |
| 2 | arabil | DA | 442 | 19 | 133 | - | |
| 3 | arabil | NU | 1.103 | 19 | 133 | - | |

Lungime Segmente

1) Valorile lungimilor segmentelor sunt obținute din proiecție în plan.

| Punct început | X / Y | Punct sfârșit | X / Y | Lungime segment (** (m) |
|---------------|----------------------------|---------------|----------------------------|-------------------------|
| 1 | 600.060,423 653.715,4 | 2 | 600.061,17 653.716,08 | 1.011 |
| 2 | 600.061,17 653.716,08 | 3 | 600.057,647 653.720,183 | 5.408 |
| 3 | 600.057,647 653.720,183 | 4 | 600.056,99 653.719,582 | 0.891 |

| Punct început | X / Y | Punct sfârșit | X / Y | Lungime segment (** (m) |
|---------------|----------------------------|---------------|----------------------------|-------------------------|
| 4 | 600.056,99 653.719,582 | 5 | 599.995,648 653.663,426 | 83.164 |
| 5 | 599.995,648 653.663,426 | 6 | 599.836,356 653.517,604 | 215.959 |
| 6 | 599.836,356 653.517,604 | 7 | 599.839,561 653.513,829 | 4.952 |
| 7 | 599.839,561 653.513,829 | 8 | 599.999,02 653.659,378 | 215.898 |
| 8 | 599.999,02 653.659,378 | 9 | 600.020,175 653.678,687 | 28.642 |
| 9 | 600.020,175 653.678,687 | 10 | 600.028,637 653.686,454 | 11.486 |
| 10 | 600.028,637 653.686,454 | 1 | 600.060,423 653.715,4 | 42.99 |

** Lungimile segmentelor sunt determinate în planul de proiecție Stereo 70 și sunt rotunjite la 1 milimetru.

*** Distanța dintre puncte este formată din segmente cumulate ce sunt mai mici decât valoarea 1 milimetru.



DATE DESPRE IMOBILUL NR. 3284

Oficiul de Cadastru și Publicitate Imobiliară SUCEAVA
Biroul de Cadastru și Publicitate Imobiliară Fălticeni

A. Partea I. Descrierea imobilului

TEREN Necunoscut

Nr. CF vechi:1128
Nr. cadastral vechi:2034

Adresa: Loc. Barasti, Str Fălticeni, Nr. 8, Jud. Suceava

| Nr. Crt | Nr cadastral Nr. topografic | Suprafața* (mp) | Observații / Referințe |
|---------|-----------------------------|-----------------|--------------------------------------------------------------------------------------------------|
| A1 | 31630 | 6.179 | Sector cadastral:2 Teren neimprejmuit; Imobil traversat de limita UAT Boroaia si Fântâna Mare |

Construcții

| Crt | Nr cadastral Nr. topografic | Adresa | Observații / Referințe |
|------|-----------------------------|--------------------------------------------------|---------------------------------------------------------------------------------------------------------|
| A1.1 | 31630-C1 | Loc. Barasti, Str Fălticeni, Nr. 8, Jud. Suceava | Nr. niveluri:2; S. construita la sol:107 mp; S. construita desfasurata:202 mp; Locuință, P+M, Sd=202 mp |
| A1.2 | 31630-C2 | Loc. Barasti, Str Fălticeni, Nr. 8, Jud. Suceava | Nr. niveluri:1; S. construita la sol:76 mp; S. construita desfasurata:76 mp; Anexă, P, Sd=76 mp |
| A1.3 | 31630-C3 | Loc. Barasti, Str Fălticeni, Nr. 8, Jud. Suceava | Nr. niveluri:1; S. construita la sol:9 mp; S. construita desfasurata:9 mp; Cotet, P, Sd=9 mp |
| A1.4 | 31630-C4 | Loc. Barasti, Str Fălticeni, Nr. 8, Jud. Suceava | Nr. niveluri:1; S. construita la sol:25 mp; S. construita desfasurata:25 mp; Beci, S, Sd=25 mp |

B. Partea II. Proprietari și acte

| Inscrieri privitoare la dreptul de proprietate și alte drepturi reale | | Referințe |
|--------------------------------------------------------------------------------------------------------------------------------------|-------------------------------------------------------------------------------------------------------------------------------------------------------------------------------------------------|------------|
| 8267 / 01/10/2007 | | |
| Act Notarial nr. 1527, din 01/01/1997 emis de BNP Lăcrămioara Ciobîcă (AUTORIZATIE 5/2004, PROCES VERBAL RECEPTIE FINALA 4304/2007); | | |
| B1 | Intabulare, drept de PROPRIETATE, dobandit prin Conventie, cota actuala 1/1, cota initiala 1/1 1) AIOANEI MIHAI 2) AIOANEI RODICA <i>OBSERVATII: (provenita din conversia CF 1128)</i> | A1 |
| B2 | Intabulare, drept de PROPRIETATE, dobandit prin Construire, cota actuala 1/1, cota initiala 1/1 1) AIOANEI MIHAI 2) AIOANEI RODICA | A1.1 |
| / | | |
| Act Administrativ nr. 2848, din 18/04/2024 emis de Primăria Boroaia (AC 91/09.09.2015, PV 5224/27.09.2016); | | |
| B3 | Intabulare, drept de PROPRIETATE, dobandit prin Construire, cota actuala 1/1, cota initiala 1/1 1) AIOANEI MIHAI 2) AIOANEI RODICA | A1.2 |
| Act Administrativ nr. 2798, din 18/04/2024 emis de Primăria Boroaia; | | |
| B4 | Intabulare, drept de PROPRIETATE, dobandit prin Construire, cota actuala 1/1, cota initiala 1/1 1) AIOANEI MIHAI 2) AIOANEI RODICA | A1.3, A1.4 |

C. Partea III. SARCINI .

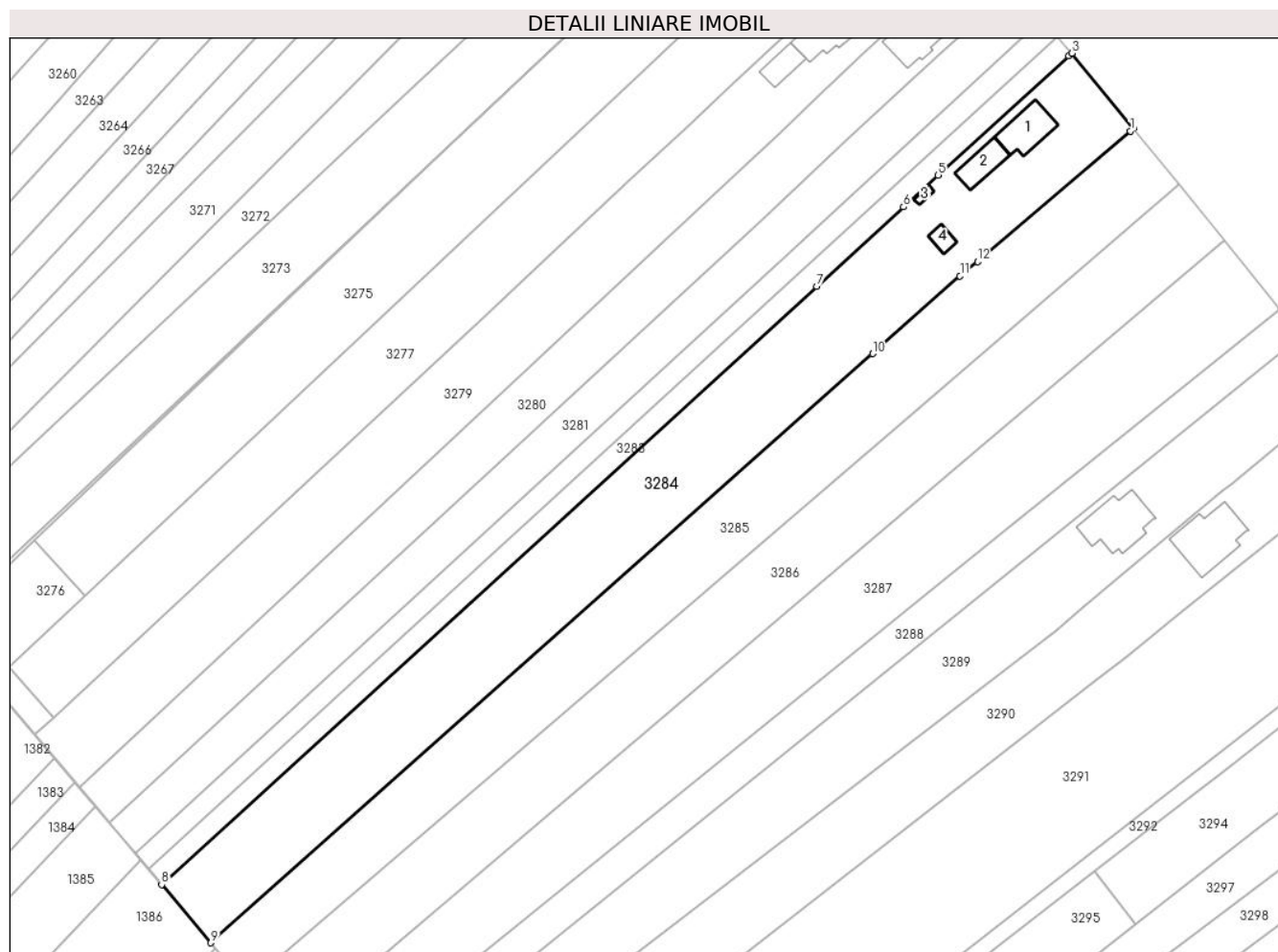
| Inscrieri privind dezmembramintele dreptului de proprietate, drepturi reale de garanție și sarcini | Referințe |
|----------------------------------------------------------------------------------------------------|-----------|
| NU SUNT | |

Anexa Nr. 1 La Partea I

Teren

| Nr cadastral | Suprafața (mp)* | Observații / Referințe |
|--------------|-----------------|--------------------------------------------------------|
| 31630 | 6.179 | Imobil traversat de limita UAT Boroaia si Fântâna Mare |

* Suprafața este determinată în planul de proiecție Stereo 70.



Date referitoare la teren

| Crt | Categorie folosință | Intravilan | Suprafața (mp) | Tarla | Parcelă | Nr. topo | Observații / Referințe |
|-----|---------------------|------------|----------------|-------|---------|----------|------------------------|
| 1 | curți constructii | NU | 24 | 19 | 133 | - | |
| 2 | curți constructii | DA | 1.239 | 19 | 133 | - | |
| 3 | arabil | DA | 614 | 19 | 133 | - | |
| 4 | arabil | NU | 4.302 | 19 | 133 | - | |

Date referitoare la construcții

| Crt | Număr | Destinație construcție | Supraf. (mp) | Situație juridică | Observații / Referințe |
|------|----------|-------------------------|--------------|-------------------|---------------------------------------------------------------------------------------------------------|
| A1.1 | 31630-C1 | construcții de locuințe | 107 | Cu acte | Nr. niveluri:2; S. construita la sol:107 mp; S. construita desfasurata:202 mp; Locuință, P+M, Sd=202 mp |
| A1.2 | 31630-C2 | construcții anexa | 76 | Cu acte | Nr. niveluri:1; S. construita la sol:76 mp; S. construita desfasurata:76 mp; Anexă, P, Sd=76 mp |
| A1.3 | 31630-C3 | construcții anexa | 9 | Cu acte | Nr. niveluri:1; S. construita la sol:9 mp; S. construita desfasurata:9 mp; Coteț, P, Sd=9 mp |
| A1.4 | 31630-C4 | construcții anexa | 25 | Cu acte | Nr. niveluri:1; S. construita la sol:25 mp; S. construita desfasurata:25 mp; Beci, S, Sd=25 mp |

Lungime Segmente

1) Valorile lungimilor segmentelor sunt obținute din proiecție în plan.

| Punct început | X / Y | Punct sfârșit | X / Y | Lungime segment (** (m) |
|---------------|----------------------------|---------------|----------------------------|-------------------------|
| 1 | 600.075,42 653.697,126 | 2 | 600.076,215 653.697,805 | 1.045 |
| 2 | 600.076,215 653.697,805 | 3 | 600.061,17 653.716,08 | 23.671 |
| 3 | 600.061,17 653.716,08 | 4 | 600.060,423 653.715,4 | 1.011 |
| 4 | 600.060,423 653.715,4 | 5 | 600.028,637 653.686,454 | 42.99 |
| 5 | 600.028,637 653.686,454 | 6 | 600.020,175 653.678,687 | 11.486 |
| 6 | 600.020,175 653.678,687 | 7 | 599.999,02 653.659,378 | 28.642 |
| 7 | 599.999,02 653.659,378 | 8 | 599.839,561 653.513,829 | 215.898 |
| 8 | 599.839,561 653.513,829 | 9 | 599.851,582 653.499,67 | 18.574 |
| 9 | 599.851,582 653.499,67 | 10 | 600.012,674 653.642,985 | 215.615 |
| 10 | 600.012,674 653.642,985 | 11 | 600.033,941 653.661,905 | 28.465 |
| 11 | 600.033,941 653.661,905 | 12 | 600.038,221 653.665,355 | 5.497 |
| 12 | 600.038,221 653.665,355 | 1 | 600.075,42 653.697,126 | 48.921 |

** Lungimile segmentelor sunt determinate în planul de proiecție Stereo 70 și sunt rotunjite la 1 milimetru.

*** Distanța dintre puncte este formată din segmente cumulate ce sunt mai mici decât valoarea 1 milimetru.

**DATE DESPRE IMOBILUL NR. 3285**

Oficiul de Cadastru și Publicitate Imobiliară SUCEAVA
Biroul de Cadastru și Publicitate Imobiliară Falticeni

A. Partea I. Descrierea imobilului

TEREN Necunoscut

Adresa: Loc. Barasti, Jud. Suceava

| Nr. Crt | Nr cadastral Nr. topografic | Suprafața* (mp) | Observații / Referințe |
|---------|-----------------------------|------------------------------------|--------------------------------------------------------------------------------------------------|
| A1 | 30158 | Din acte: 4.700 Masurata: 4.780 | Sector cadastral:2 Teren neimprejmuit; Imobil traversat de limita UAT Boroaia si Fântâna Mare |

B. Partea II. Proprietari și acte

| Inscrieri privitoare la dreptul de proprietate și alte drepturi reale | | Referințe |
|------------------------------------------------------------------------------------------------------------------------------------------------------------------------------------------------------------------------------------------------------------------------------------------------------------------------------------------------------------------------|-----------------------------------------------------------------------------------------------------------------------|-----------|
| 3897 / 08/05/2009 | | |
| Act Notarial nr. 2120, din 31/07/2009 emis de BNP Maria Apostol (act notarial nr. 285/07-11-2001 emis de BNP MARIA APOSTOL; act notarial nr. 210/08-11-2001 emis de BNP STELA BADARAU; act notarial nr. 1145/21-08-1995 emis de NS SUCEAVA; act administrativ nr. 620/04-11-1994 emis de CJ SUCEAVA; act administrativ nr. 1599/14-04-2009 emis de PRIMARIA BOROAIA;); | | |
| B1 | Intabulare, drept de PROPRIETATE, dobandit prin Conventie, cota actuala 1/1, cota initiala 1/1 1) NEMTEANU DOINITA | A1 |

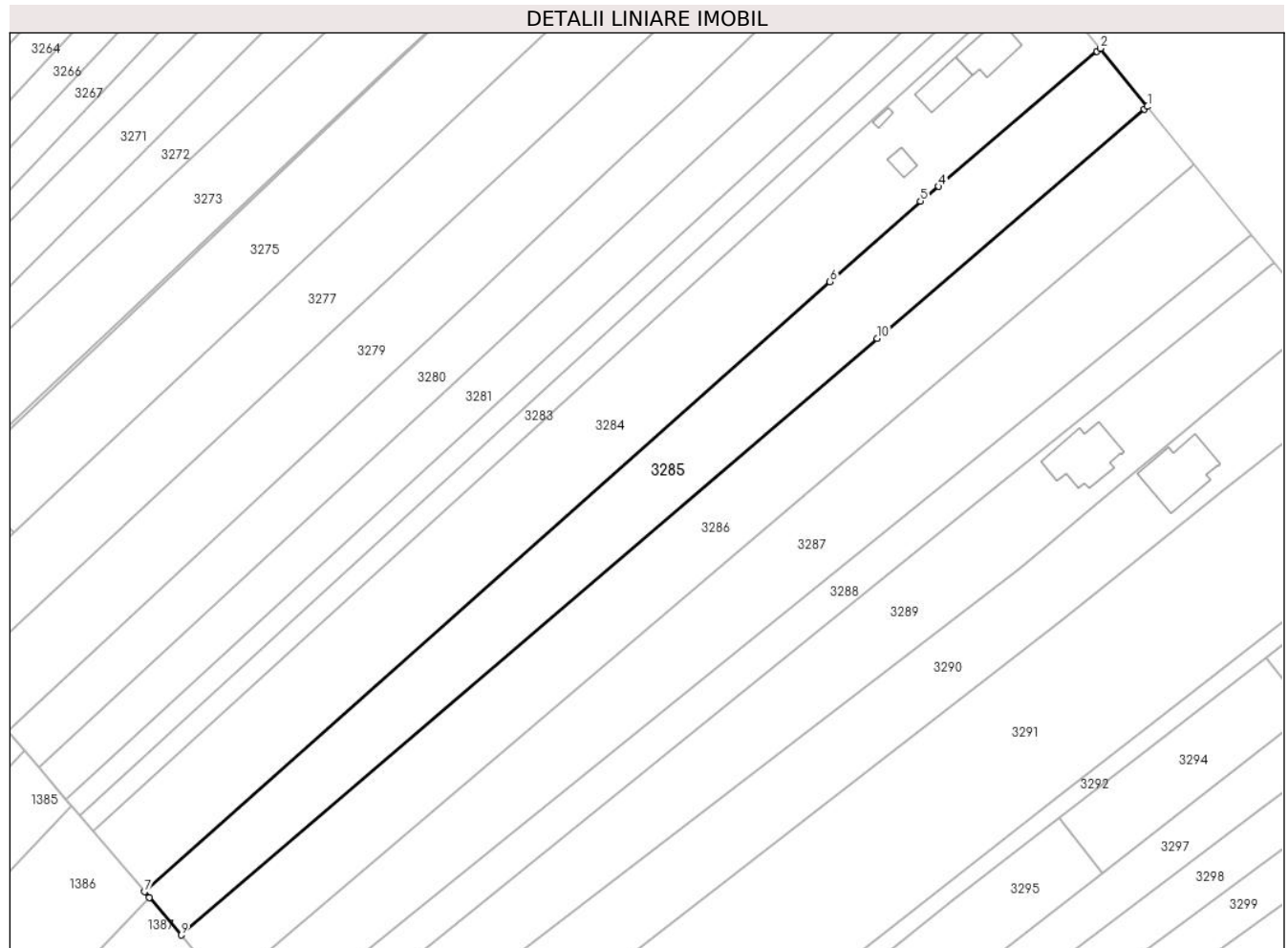
C. Partea III. SARCINI .

| Inscrieri privind dezmembramintele dreptului de proprietate, drepturi reale de garanție și sarcini | Referințe |
|----------------------------------------------------------------------------------------------------|-----------|
| NU SUNT | |

Anexa Nr. 1 La Partea I**Teren**

| Nr cadastral | Suprafața (mp)* | Observații / Referințe |
|--------------|------------------------------------|--------------------------------------------------------|
| 30158 | Din acte: 4.700 Masurata: 4.780 | Imobil traversat de limita UAT Boroaia si Fântâna Mare |

* Suprafața este determinată în planul de proiecție Stereo 70.

**Date referitoare la teren**

| Crt | Categorie folosință | Intravilan | Suprafața (mp) | Tarla | Parcelă | Nr. topo | Observații / Referințe |
|-----|---------------------|------------|----------------|-------|---------|----------|------------------------|
| 1 | arabil | NU | 17 | 19 | 133 | - | |
| 2 | arabil | DA | 1.459 | 19 | 133 | - | |
| 3 | arabil | NU | 3.304 | 19 | 133 | - | |

Lungime Segmente

1) Valorile lungimilor segmentelor sunt obținute din proiecție în plan.

| Punct început | X / Y | Punct sfârșit | X / Y | Lungime segment (** (m) |
|---------------|----------------------------|---------------|----------------------------|-------------------------|
| 1 | 600.087,283 653.684,146 | 2 | 600.076,215 653.697,805 | 17.58 |
| 2 | 600.076,215 653.697,805 | 3 | 600.075,42 653.697,126 | 1.045 |
| 3 | 600.075,42 653.697,126 | 4 | 600.038,221 653.665,355 | 48.921 |

| Punct început | X / Y | Punct sfârșit | X / Y | Lungime segment (** (m) |
|---------------|----------------------------|---------------|----------------------------|-------------------------|
| 4 | 600.038,221 653.665,355 | 5 | 600.033,941 653.661,905 | 5.497 |
| 5 | 600.033,941 653.661,905 | 6 | 600.012,674 653.642,985 | 28.465 |
| 6 | 600.012,674 653.642,985 | 7 | 599.851,582 653.499,67 | 215.615 |
| 7 | 599.851,582 653.499,67 | 8 | 599.852,73 653.498,319 | 1.773 |
| 8 | 599.852,73 653.498,319 | 9 | 599.860,226 653.489,489 | 11.583 |
| 9 | 599.860,226 653.489,489 | 10 | 600.023,754 653.629,683 | 215.396 |
| 10 | 600.023,754 653.629,683 | 11 | 600.086,573 653.683,538 | 82.745 |
| 11 | 600.086,573 653.683,538 | 1 | 600.087,283 653.684,146 | 0.935 |

** Lungimile segmentelor sunt determinate în planul de proiecție Stereo 70 și sunt rotunjite la 1 milimetru.

*** Distanța dintre puncte este formată din segmente cumulate ce sunt mai mici decât valoarea 1 milimetru.

**DATE DESPRE IMOBILUL NR. 3286**

Oficiul de Cadastru și Publicitate Imobiliară SUCEAVA
Biroul de Cadastru și Publicitate Imobiliară Falticeni

A. Partea I. Descrierea imobilului

TEREN Necunoscut

Adresa: Loc. Barasti, Jud. Suceava

| Nr. Crt | Nr cadastral Nr. topografic | Suprafața* (mp) | Observații / Referințe |
|---------|-----------------------------|-----------------|--------------------------------------------------------------------------------------------------|
| A1 | 33834 | 5.000 | Sector cadastral:2 Teren neimprejmuit; Imobil traversat de limita UAT Boroaia si Fântâna Mare |

B. Partea II. Proprietari și acte

| Inscrieri privitoare la dreptul de proprietate și alte drepturi reale | | Referințe |
|-----------------------------------------------------------------------|-----------------------------------------------------------------------------------------------------------------------|-----------|
| 14278 / 03/06/2019 | | |
| Act Administrativ nr. 2802, din 15/05/2019 emis de PRIMARIA BOROAIA; | | |
| B1 | Intabulare, drept de PROPRIETATE, dobandit prin Conventie, cota actuala 1/1, cota initiala 1/1 1) TEODORAȘCU MARIA | A1 |

C. Partea III. SARCINI .

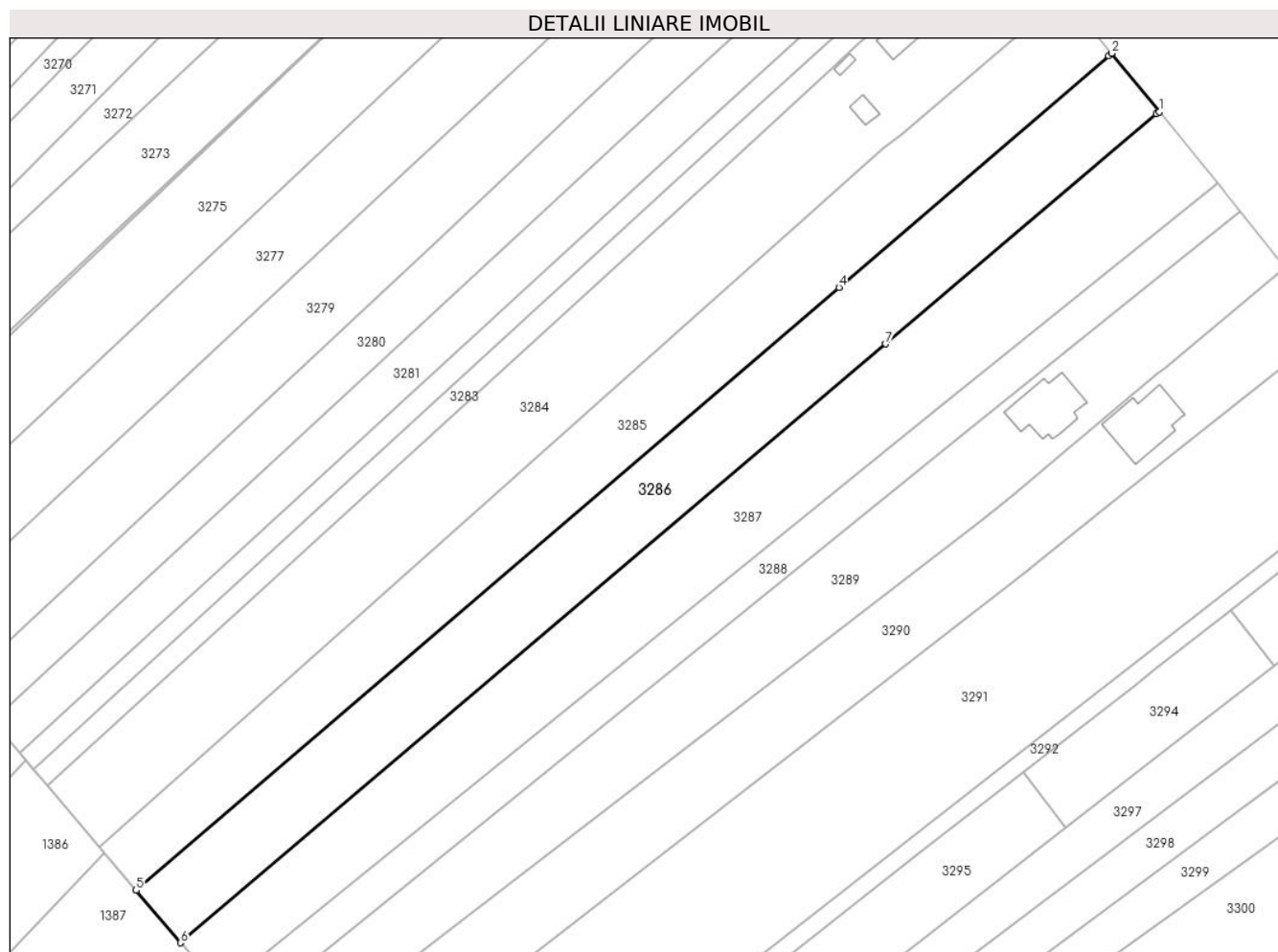
| Inscrieri privind dezmembramintele dreptului de proprietate, drepturi reale de garanție și sarcini | Referințe |
|----------------------------------------------------------------------------------------------------|-----------|
| NU SUNT | |

Anexa Nr. 1 La Partea I

Teren

| | | |
|--------------|-----------------|--------------------------------------------------------|
| Nr cadastral | Suprafața (mp)* | Observații / Referințe |
| 33834 | 5.000 | Imobil traversat de limita UAT Boroaia si Fântâna Mare |

* Suprafața este determinată în planul de proiecție Stereo 70.



Date referitoare la teren

| Crt | Categorie folosință | Intravilan | Suprafața (mp) | Tarla | Parcelă | Nr. topo | Observații / Referințe |
|-----|---------------------|------------|----------------|-------|---------|----------|------------------------|
| 1 | arabil | NU | 15 | 19 | 133 | - | |
| 2 | arabil | DA | 1.429 | 19 | 133 | - | |
| 3 | arabil | NU | 3.556 | 19 | 133 | - | |

Lungime Segmente

1) Valorile lungimilor segmentelor sunt obținute din proiecție în plan.

| Punct început | X / Y | Punct sfârșit | X / Y | Lungime segment (** (m) |
|---------------|----------------------------|---------------|----------------------------|-------------------------|
| 1 | 600.098,3 653.670,55 | 2 | 600.087,283 653.684,146 | 17.5 |
| 2 | 600.087,283 653.684,146 | 3 | 600.086,573 653.683,538 | 0.935 |
| 3 | 600.086,573 653.683,538 | 4 | 600.023,754 653.629,683 | 82.745 |
| 4 | 600.023,754 653.629,683 | 5 | 599.860,226 653.489,489 | 215.396 |

| Punct început | X / Y | Punct sfârșit | X / Y | Lungime segment (** (m) |
|---------------|----------------------------|---------------|----------------------------|-------------------------|
| 5 | 599.860,226 653.489,489 | 6 | 599.870,559 653.477,32 | 15.964 |
| 6 | 599.870,559 653.477,32 | 7 | 600.034,677 653.616,568 | 215.232 |
| 7 | 600.034,677 653.616,568 | 8 | 600.097,671 653.670,016 | 82.613 |
| 8 | 600.097,671 653.670,016 | 1 | 600.098,3 653.670,55 | 0.825 |

** Lungimile segmentelor sunt determinate în planul de proiecție Stereo 70 și sunt rotunjite la 1 milimetru.

*** Distanța dintre puncte este formată din segmente cumulate ce sunt mai mici decât valoarea 1 milimetru.

**DATE DESPRE IMOBILUL NR. 3287**

Oficiul de Cadastru și Publicitate Imobiliară SUCEAVA
Biroul de Cadastru și Publicitate Imobiliară Falticeni

A. Partea I. Descrierea imobilului

TEREN Necunoscut

Adresa: Loc. Barasti, Jud. Suceava

| Nr. Crt | Nr cadastral Nr. topografic | Suprafața* (mp) | Observații / Referințe |
|---------|-----------------------------|-----------------|--------------------------------------------------------------------------------------------------|
| A1 | | 5.300 | Sector cadastral:2 Teren neimprejmuit; Imobil traversat de limita UAT Boroaia si Fântâna Mare |

B. Partea II. Proprietari și acte

| Inscrieri privitoare la dreptul de proprietate și alte drepturi reale | | Referințe |
|-----------------------------------------------------------------------|----------------------------------------------------------------------------------------------------------------------------------------------------------|-----------|
| / | | |
| Act Normativ nr. 7, din 13/03/1996 emis de PARLAMENT; | | |
| B1 | Inscrierea provizorie, drept de PROPRIETATE, dobandit prin lesire Din Indiviziune, cota actuala 1/1, cota initiala 1/1 1) COMUNA BOROAIA, CIF:4326787 | A1 |

C. Partea III. SARCINI .

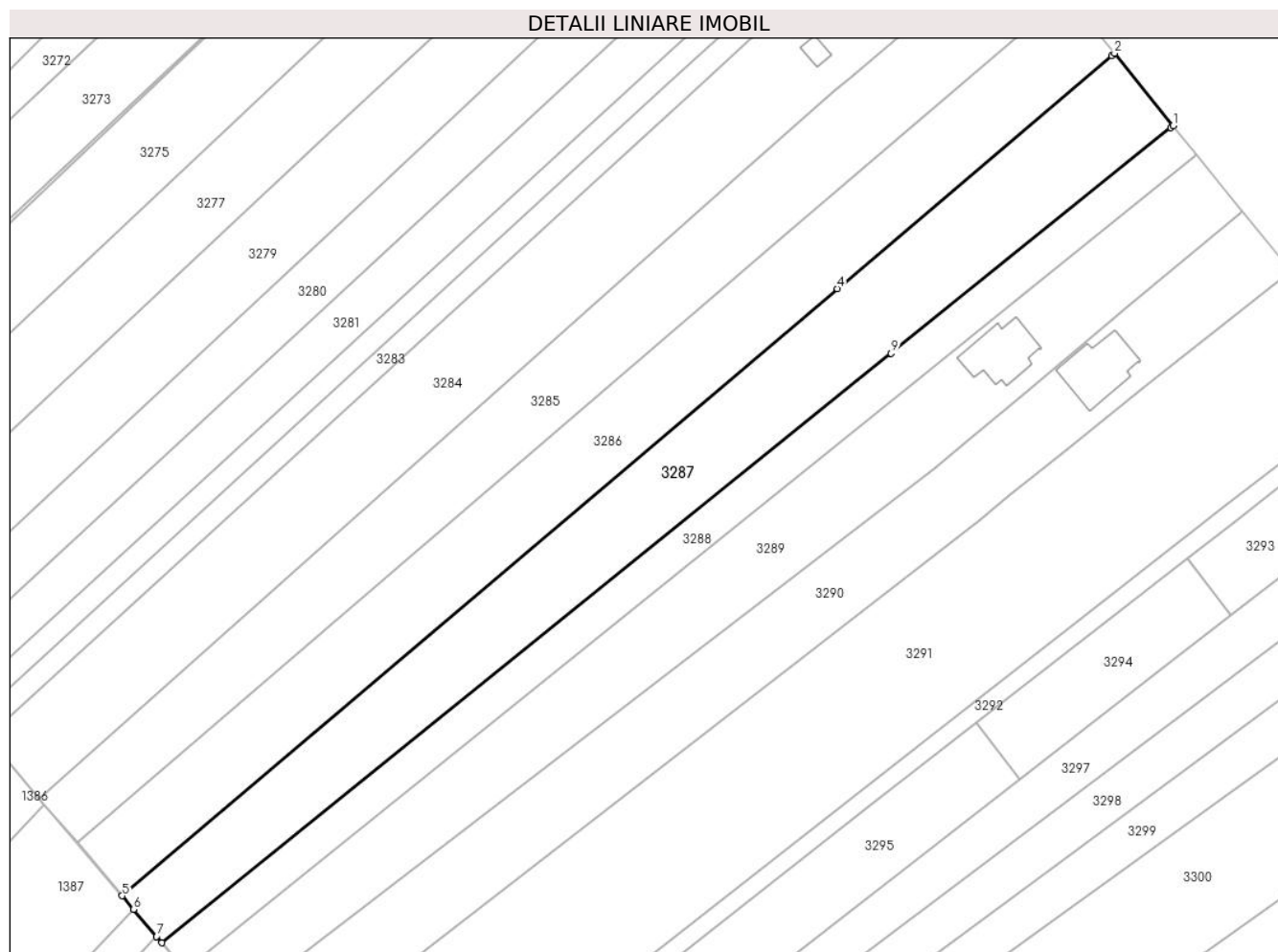
| Inscrieri privind dezmembramintele dreptului de proprietate, drepturi reale de garanție și sarcini | Referințe |
|----------------------------------------------------------------------------------------------------|-----------|
| NU SUNT | |

Anexa Nr. 1 La Partea I

Teren

| | | |
|--------------|-----------------|--------------------------------------------------------|
| Nr cadastral | Suprafața (mp)* | Observații / Referințe |
| | 5.300 | Imobil traversat de limita UAT Boroaia si Fântâna Mare |

* Suprafața este determinată în planul de proiecție Stereo 70.



Date referitoare la teren

| Crt | Categorie folosință | Intravilan | Suprafața (mp) | Tarla | Parcelă | Nr. topo | Observații / Referințe |
|-----|---------------------|------------|----------------|-------|---------|----------|------------------------|
| 1 | arabil | NU | 16 | 19 | 133 | - | |
| 2 | arabil | DA | 1.681 | 19 | 133 | - | |
| 3 | arabil | NU | 3.603 | 19 | 133 | - | |

Lungime Segmente

1) Valorile lungimilor segmentelor sunt obținute din proiecție în plan.

| Punct început | X / Y | Punct sfârșit | X / Y | Lungime segment (** (m) |
|---------------|----------------------------|---------------|----------------------------|-------------------------|
| 1 | 600.111,76 653.653,938 | 2 | 600.098,3 653.670,55 | 21.38 |
| 2 | 600.098,3 653.670,55 | 3 | 600.097,671 653.670,016 | 0.825 |
| 3 | 600.097,671 653.670,016 | 4 | 600.034,677 653.616,568 | 82.613 |
| 4 | 600.034,677 653.616,568 | 5 | 599.870,559 653.477,32 | 215.232 |

| Punct început | X / Y | Punct sfârșit | X / Y | Lungime segment (** (m) |
|---------------|----------------------------|---------------|----------------------------|-------------------------|
| 5 | 599.870,559 653.477,32 | 6 | 599.873,18 653.474,233 | 4.049 |
| 6 | 599.873,18 653.474,233 | 7 | 599.878,456 653.468,019 | 8.152 |
| 7 | 599.878,456 653.468,019 | 8 | 599.879,711 653.466,541 | 1.939 |
| 8 | 599.879,711 653.466,541 | 9 | 600.047,067 653.601,694 | 215.114 |
| 9 | 600.047,067 653.601,694 | 10 | 600.111,223 653.653,505 | 82.465 |
| 10 | 600.111,223 653.653,505 | 1 | 600.111,76 653.653,938 | 0.69 |

** Lungimile segmentelor sunt determinate în planul de proiecție Stereo 70 și sunt rotunjite la 1 milimetru.

*** Distanța dintre puncte este formată din segmente cumulate ce sunt mai mici decât valoarea 1 milimetru.

**DATE DESPRE IMOBILUL NR. 3288**

Oficiul de Cadastru și Publicitate Imobiliară SUCEAVA
Biroul de Cadastru și Publicitate Imobiliară Falticeni

A. Partea I. Descrierea imobilului

TEREN Necunoscut

Adresa: Loc. Barasti, Jud. Suceava

| Nr. Crt | Nr cadastral Nr. topografic | Suprafața* (mp) | Observații / Referințe |
|---------|-----------------------------|-----------------|--------------------------------------------------------------------------------------------------|
| A1 | 35151 | 2.500 | Sector cadastral:2 Teren neimprejmuit; Imobil traversat de limita UAT Boroaia si Fântâna Mare |

B. Partea II. Proprietari și acte

| Inscrieri privitoare la dreptul de proprietate și alte drepturi reale | | Referințe |
|------------------------------------------------------------------------|------------------------------------------------------------------------------------------------------------------------------------|-----------|
| 2432 / 01/02/2023 | | |
| Act Notarial nr. 317, din 31/01/2023 emis de BNP Dîmbu Bogdan-Dumitru; | | |
| B4 | Intabulare, drept de PROPRIETATE bun propriu, dobandit prin Conventie, cota actuala 1/1, cota initiala 1/1 1) PATROLEA GHEORGHE | A1 |

C. Partea III. SARCINI .

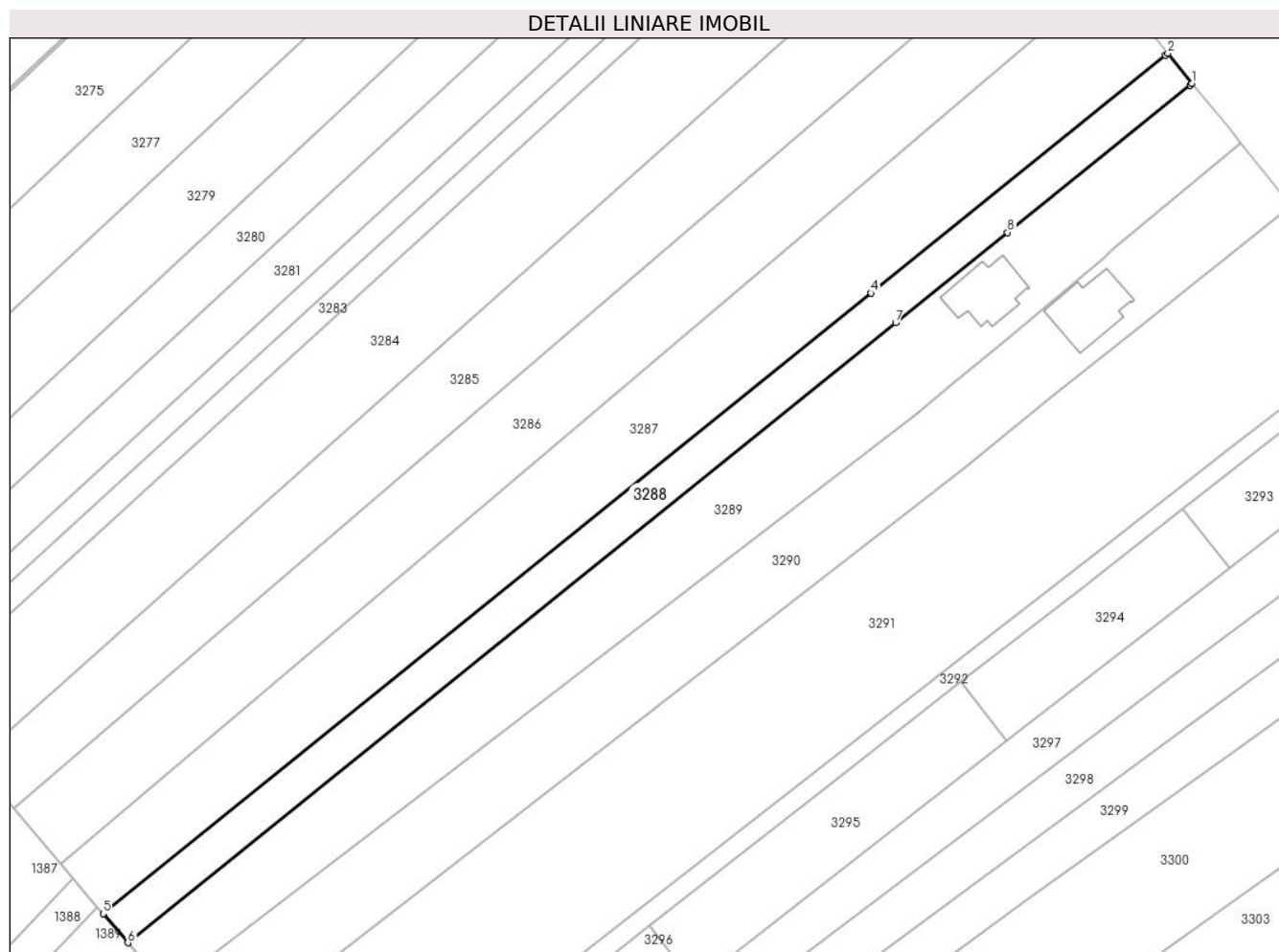
| Inscrieri privind dezmembramintele dreptului de proprietate, drepturi reale de garanție și sarcini | Referințe |
|----------------------------------------------------------------------------------------------------|-----------|
| NU SUNT | |

Anexa Nr. 1 La Partea I

Teren

| | | |
|--------------|-----------------|--------------------------------------------------------|
| Nr cadastral | Suprafața (mp)* | Observații / Referințe |
| 35151 | 2.500 | Imobil traversat de limita UAT Boroaia si Fântâna Mare |

* Suprafața este determinată în planul de proiecție Stereo 70.



Date referitoare la teren

| Crt | Categorie folosință | Intra vilan | Suprafața (mp) | Tarla | Parcelă | Nr. topo | Observații / Referințe |
|-----|---------------------|-------------|----------------|-------|---------|----------|------------------------|
| 1 | arabil | NU | 6 | 19 | 133 | - | |
| 2 | arabil | DA | 695 | 19 | 133 | - | |
| 3 | arabil | NU | 1.799 | 19 | 133 | - | |

Lungime Segmente

1) Valorile lungimilor segmentelor sunt obținute din proiecție în plan.

| Punct început | X / Y | Punct sfârșit | X / Y | Lungime segment (** (m) |
|---------------|----------------------------|---------------|----------------------------|-------------------------|
| 1 | 600.117,08 653.647,373 | 2 | 600.111,76 653.653,938 | 8.45 |
| 2 | 600.111,76 653.653,938 | 3 | 600.111,223 653.653,505 | 0.69 |
| 3 | 600.111,223 653.653,505 | 4 | 600.047,067 653.601,694 | 82.465 |
| 4 | 600.047,067 653.601,694 | 5 | 599.879,711 653.466,541 | 215.114 |

| Punct început | X / Y | Punct sfârșit | X / Y | Lungime segment (** (m) |
|---------------|----------------------------|---------------|----------------------------|-------------------------|
| 5 | 599.879,711 653.466,541 | 6 | 599.885,097 653.460,198 | 8.321 |
| 6 | 599.885,097 653.460,198 | 7 | 600.052,452 653.595,228 | 215.037 |
| 7 | 600.052,452 653.595,228 | 8 | 600.076,841 653.614,906 | 31.338 |
| 8 | 600.076,841 653.614,906 | 9 | 600.116,584 653.646,973 | 51.067 |
| 9 | 600.116,584 653.646,973 | 1 | 600.117,08 653.647,373 | 0.637 |

** Lungimile segmentelor sunt determinate în planul de proiecție Stereo 70 și sunt rotunjite la 1 milimetru.

*** Distanța dintre puncte este formată din segmente cumulate ce sunt mai mici decât valoarea 1 milimetru.

**DATE DESPRE IMOBILUL NR. 3289**

Oficiul de Cadastru și Publicitate Imobiliară SUCEAVA
Biroul de Cadastru și Publicitate Imobiliară Falticeni

A. Partea I. Descrierea imobilului

TEREN Necunoscut

Nr. CF vechi:1064
Nr. cadastral vechi:2048

Adresa: Loc. Barasti, Str Fălticeni, Nr. 8A, Jud. Suceava

| Nr. Crt | Nr cadastral Nr. topografic | Suprafața* (mp) | Observații / Referințe |
|---------|-----------------------------|-----------------|--------------------------------------------------------------------------------------------------|
| A1 | 30403 | 4.857 | Sector cadastral:2 Teren neimprejmuit; Imobil traversat de limita UAT Boroaia si Fântâna Mare |

Construcții

| Crt | Nr cadastral Nr. topografic | Adresa | Observații / Referințe |
|------|-----------------------------|---------------------------------------------------|----------------------------------------------------------------------------------------------------------------------|
| A1.1 | 30403-C1 | Loc. Barasti, Str Fălticeni, Nr. 8A, Jud. Suceava | Nr. niveluri:3; S. construita la sol:165 mp; S. construita desfasurata:341 mp; Pensiune, Sp+P+E, Sd=341 mp (LA ROSU) |

B. Partea II. Proprietari și acte

| Inscrieri privitoare la dreptul de proprietate și alte drepturi reale | | Referințe |
|------------------------------------------------------------------------------------------------------------|--------------------------------------------------------------------------------------------------------------------------------------------------------------------------------|-----------|
| / | | |
| Act Administrativ nr. 3501, din 24/05/2024 emis de PRIMARIA BOROAIA (PV receptie nr. 3497 din 24.05.2024); | | |
| B3 | Intabulare, drept de PROPRIETATE, dobandit prin Construire, cota actuala 1/1, cota initiala 1/1 1) PATROLEA NICULINA - PERSOANĂ FIZICĂ AUTORIZATĂ, CIF:29344711 | A1.1 |
| 3226 / 16/03/2011 | | |
| Act Notarial nr. 698, din 15/03/2011 emis de BNP D DAVID; | | |
| B4 | Intabulare, drept de PROPRIETATE bun comun, dobandit prin Conventie, cota actuala 1/1, cota initiala 1/1 1) PATROLEA GHEORGHE 2) PATROLEA NICULINA, lipsă CNP proprietar | A1 |

C. Partea III. SARCINI

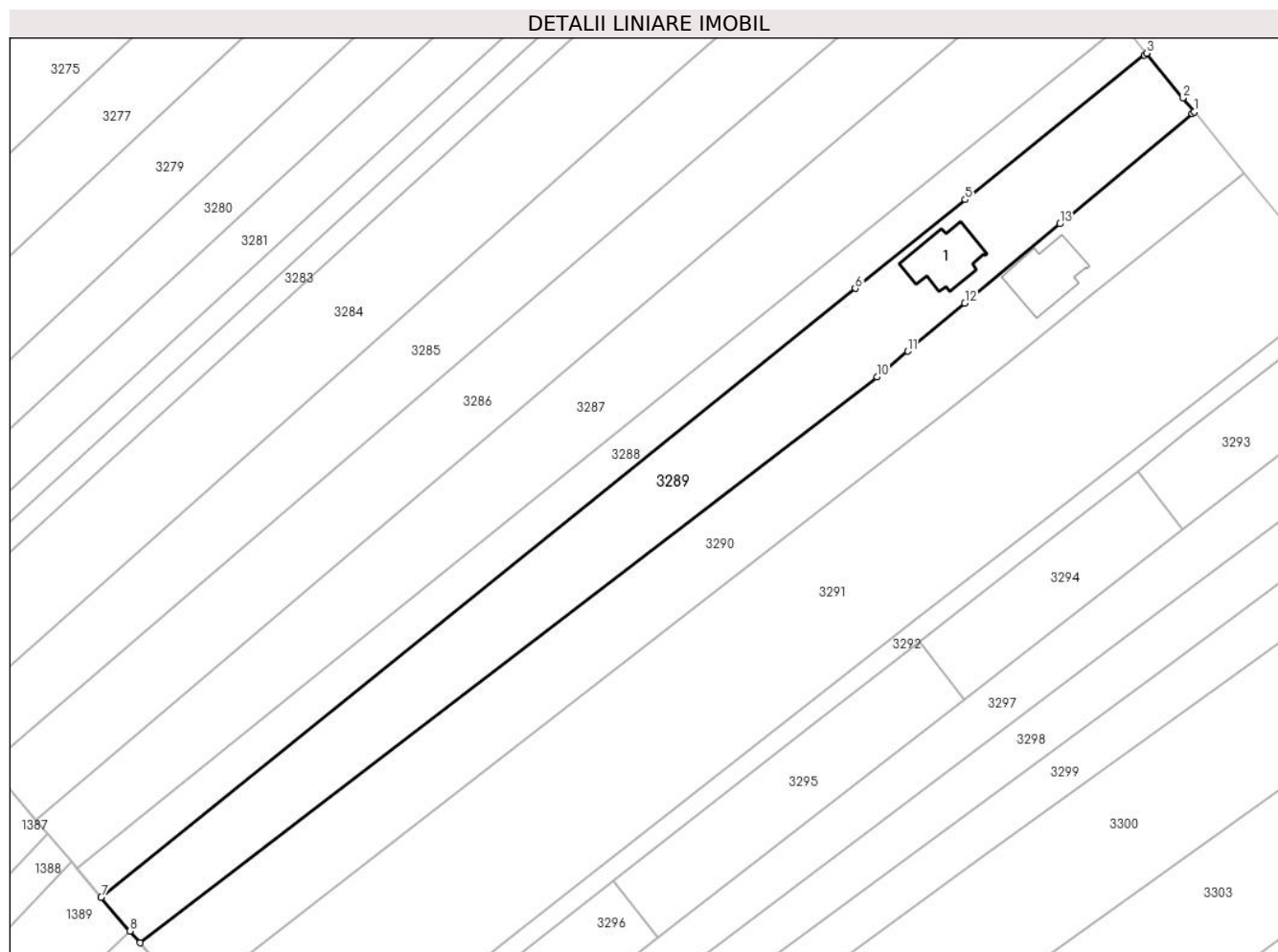
| Inscrieri privind dezmembramintele dreptului de proprietate, drepturi reale de garanție și sarcini | | Referințe |
|----------------------------------------------------------------------------------------------------|---------------------------------------------------------------------------------------------------------------------------------------------------------------------------------------|-----------|
| 21087 / 24/10/2016 | | |
| Act Administrativ nr. 32279, din 17/10/2016 emis de DGRFP; | | |
| C8 | Intabulare, drept de IPOTECA LEGALA, Valoare:60922 RON, dobandit prin Lege, cota actuala 1/1, cota initiala 1/1 1) DGRFP, CIF:99999999999999, SERVICIUL FISCAL MUNICIPAL FALTICENI | A1 |

Anexa Nr. 1 La Partea I

Teren

| Nr cadastral | Suprafața (mp)* | Observații / Referințe |
|--------------|-----------------|--------------------------------------------------------|
| 30403 | 4.857 | Imobil traversat de limita UAT Boroaia si Fântâna Mare |

* Suprafața este determinată în planul de proiecție Stereo 70.



Date referitoare la teren

| Crt | Categorie folosință | Intravilan | Suprafața (mp) | Tarla | Parcelă | Nr. topo | Observații / Referințe |
|-----|---------------------|------------|----------------|-------|---------|----------|------------------------|
| 1 | arabil | NU | 10 | 19 | 133 | - | |
| 2 | curți construcții | DA | 764 | 19 | 133 | - | |
| 3 | arabil | DA | 672 | 19 | 133 | - | |
| 4 | arabil | NU | 3.411 | 19 | 133 | - | |

Date referitoare la construcții

| Crt | Număr | Destinație construcție | Supraf. (mp) | Situație juridică | Observații / Referințe |
|------|----------|-------------------------|--------------|-------------------|----------------------------------------------------------------------------------------------------------------------|
| A1.1 | 30403-C1 | construcții de locuințe | 165 | Cu acte | Nr. niveluri:3; S. construita la sol:165 mp; S. construita desfasurata:341 mp; Pensiune, Sp+P+E, Sd=341 mp (LA ROSU) |

Lungime Segmente

1) Valorile lungimilor segmentelor sunt obținute din proiecție în plan.

| Punct început | X / Y | Punct sfârșit | X / Y | Lungime segment (** (m) |
|---------------|----------------------------|---------------|----------------------------|-------------------------|
| 1 | 600.127,631 653.634,352 | 2 | 600.125,112 653.637,461 | 4.0 |

| Punct început | X / Y | Punct sfârșit | X / Y | Lungime segment (** (m) |
|---------------|----------------------------|---------------|----------------------------|-------------------------|
| 2 | 600.125,112 653.637,461 | 3 | 600.117,08 653.647,373 | 12.759 |
| 3 | 600.117,08 653.647,373 | 4 | 600.116,584 653.646,973 | 0.637 |
| 4 | 600.116,584 653.646,973 | 5 | 600.076,841 653.614,906 | 51.067 |
| 5 | 600.076,841 653.614,906 | 6 | 600.052,452 653.595,228 | 31.338 |
| 6 | 600.052,452 653.595,228 | 7 | 599.885,097 653.460,198 | 215.037 |
| 7 | 599.885,097 653.460,198 | 8 | 599.891,461 653.452,702 | 9.833 |
| 8 | 599.891,461 653.452,702 | 9 | 599.893,674 653.450,095 | 3.42 |
| 9 | 599.893,674 653.450,095 | 10 | 600.057,244 653.575,602 | 206.172 |
| 10 | 600.057,244 653.575,602 | 11 | 600.064,059 653.581,292 | 8.879 |
| 11 | 600.064,059 653.581,292 | 12 | 600.076,76 653.591,897 | 16.546 |
| 12 | 600.076,76 653.591,897 | 13 | 600.097,874 653.609,525 | 27.505 |
| 13 | 600.097,874 653.609,525 | 14 | 600.099,828 653.611,156 | 2.545 |
| 14 | 600.099,828 653.611,156 | 15 | 600.127,222 653.634,012 | 35.677 |
| 15 | 600.127,222 653.634,012 | 1 | 600.127,631 653.634,352 | 0.532 |

** Lungimile segmentelor sunt determinate în planul de proiecție Stereo 70 și sunt rotunjite la 1 milimetru.

*** Distanța dintre puncte este formată din segmente cumulate ce sunt mai mici decât valoarea 1 milimetru.

**DATE DESPRE IMOBILUL NR. 3290**

Oficiul de Cadastru și Publicitate Imobiliară SUCEAVA
Biroul de Cadastru și Publicitate Imobiliară Fălticeni

A. Partea I. Descrierea imobilului

TEREN Necunoscut

Nr. CF vechi:1064
Nr. cadastral vechi:2049

Adresa: Loc. Barasti, Str Fălticeni, Nr. 8B, Jud. Suceava

| Nr. Crt | Nr cadastral Nr. topografic | Suprafața* (mp) | Observații / Referințe |
|---------|-----------------------------|-----------------|--------------------------------------------------------------------------------------------------|
| A1 | 30404 | 4.857 | Sector cadastral:2 Teren neimprejmuit; Imobil traversat de limita UAT Boroaia si Fântâna Mare |

Construcții

| Crt | Nr cadastral Nr. topografic | Adresa | Observații / Referințe |
|------|-----------------------------|---------------------------------------------------|---------------------------------------------------------------------------------------------------------|
| A1.1 | 30404-C1 | Loc. Barasti, Str Fălticeni, Nr. 8B, Jud. Suceava | Nr. niveluri:3; S. construita la sol:181 mp; S. construita desfasurata:380 mp; Pensiune, Sp+P+E, Sd=380 |

B. Partea II. Proprietari și acte

| Inscrieri privitoare la dreptul de proprietate și alte drepturi reale | | Referințe |
|----------------------------------------------------------------------------------------------------------------------------------------------|------------------------------------------------------------------------------------------------------------------------------------------------------------------------------------------------------------------------------------------------------------|-----------|
| 4500 / 19/06/2007 | | |
| Act Notarial nr. 2132, din 01/01/1997 emis de BNP Lăcrămioara Ciobîcă (Incheierea 9632/09.11.2008, Act de divizare 3088/2008 BNP M APOSTOL); | | |
| B1 | Intabulare, drept de PROPRIETATE bun comun, dobandit prin Conventie, cota actuala 1/1, cota initiala 1/1 1) PATROLEA VALERICA, lipsă CNP proprietar 2) PATROLEA IRIMIA, lipsă CNP proprietar <i>OBSERVATII: (provenita din conversia CF 1064)</i> | A1 |
| / | | |
| Act Administrativ nr. 3502, din 24/05/2024 emis de PRIMARIA BOROAI;A; | | |
| B2 | Intabulare, drept de PROPRIETATE, dobandit prin Construire, cota actuala 1/1, cota initiala 1/1 1) PATROLEA VALERICA - PERSOANĂ FIZICĂ AUTORIZATĂ, CIF:29344720 | A1.1 |

C. Partea III. SARCINI .

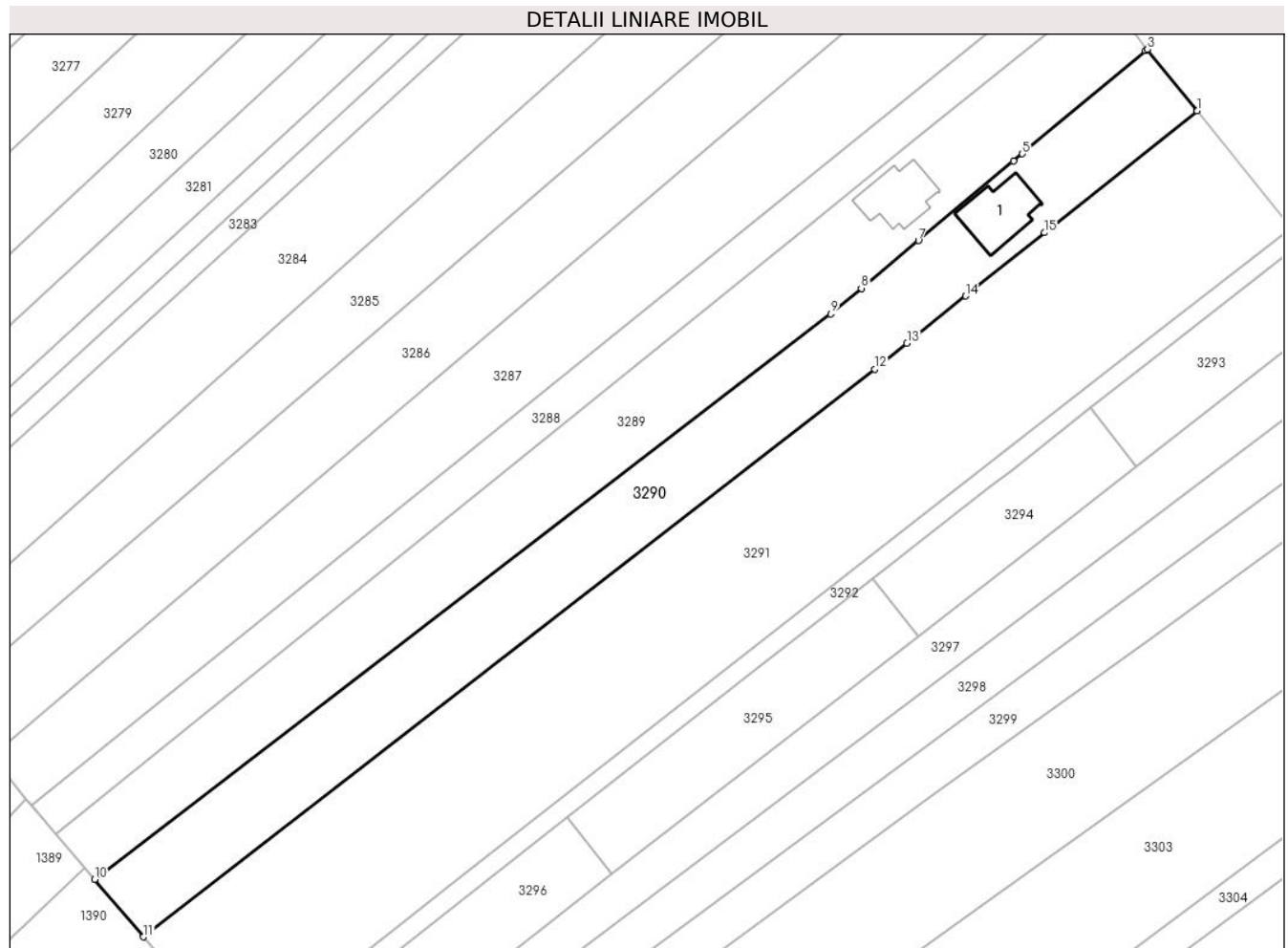
| Inscrieri privind dezmembramintele dreptului de proprietate, drepturi reale de garanție și sarcini | Referințe |
|----------------------------------------------------------------------------------------------------|-----------|
| NU SUNT | |

Anexa Nr. 1 La Partea I

Teren

| Nr cadastral | Suprafața (mp)* | Observații / Referințe |
|--------------|-----------------|--------------------------------------------------------|
| 30404 | 4.857 | Imobil traversat de limita UAT Boroaia si Fântâna Mare |

* Suprafața este determinată în planul de proiecție Stereo 70.



Date referitoare la teren

| Crt | Categorie folosință | Intravilan | Suprafața (mp) | Tarla | Parcelă | Nr. topo | Observații / Referințe |
|-----|---------------------|------------|----------------|-------|---------|----------|------------------------|
| 1 | arabil | NU | 8 | 19 | 133 | - | |
| 2 | curți construcții | DA | 633 | 19 | 133 | - | |
| 3 | arabil | DA | 474 | 19 | 133 | - | |
| 4 | faneata | DA | 266 | 19 | 133 | - | |
| 5 | faneata | NU | 142 | 19 | 133 | - | |
| 6 | arabil | NU | 3.334 | 19 | 133 | - | |

Date referitoare la construcții

| Crt | Număr | Destinație construcție | Supraf. (mp) | Situație juridică | Observații / Referințe |
|------|----------|-------------------------|--------------|-------------------|---------------------------------------------------------------------------------------------------------|
| A1.1 | 30404-C1 | construcții de locuințe | 181 | Cu acte | Nr. niveluri:3; S. construita la sol:181 mp; S. construita desfasurata:380 mp; Pensiune, Sp+P+E, Sd=380 |

Lungime Segmente

1) Valorile lungimilor segmentelor sunt obținute din proiecție în plan.

| Punct început | X / Y | Punct sfârșit | X / Y | Lungime segment (** (m) |
|---------------|----------------------------|---------------|----------------------------|-------------------------|
| 1 | 600.138,712 653.620,677 | 2 | 600.138,619 653.620,792 | 0.147 |
| 2 | 600.138,619 653.620,792 | 3 | 600.127,631 653.634,352 | 17.454 |
| 3 | 600.127,631 653.634,352 | 4 | 600.127,222 653.634,012 | 0.532 |
| 4 | 600.127,222 653.634,012 | 5 | 600.099,828 653.611,156 | 35.677 |
| 5 | 600.099,828 653.611,156 | 6 | 600.097,874 653.609,525 | 2.545 |
| 6 | 600.097,874 653.609,525 | 7 | 600.076,76 653.591,897 | 27.505 |
| 7 | 600.076,76 653.591,897 | 8 | 600.064,059 653.581,292 | 16.546 |
| 8 | 600.064,059 653.581,292 | 9 | 600.057,244 653.575,602 | 8.879 |
| 9 | 600.057,244 653.575,602 | 10 | 599.893,674 653.450,095 | 206.172 |
| 10 | 599.893,674 653.450,095 | 11 | 599.904,515 653.437,327 | 16.75 |
| 11 | 599.904,515 653.437,327 | 12 | 600.067,02 653.563,382 | 205.664 |
| 12 | 600.067,02 653.563,382 | 13 | 600.074,193 653.569,126 | 9.189 |
| 13 | 600.074,193 653.569,126 | 14 | 600.087,244 653.579,577 | 16.72 |
| 14 | 600.087,244 653.579,577 | 15 | 600.104,816 653.593,648 | 22.512 |
| 15 | 600.104,816 653.593,648 | 1 | 600.138,712 653.620,677 | 43.353 |

** Lungimile segmentelor sunt determinate în planul de proiecție Stereo 70 și sunt rotunjite la 1 milimetru.

*** Distanța dintre puncte este formată din segmente cumulate ce sunt mai mici decât valoarea 1 milimetru.

**DATE DESPRE IMOBILUL NR. 3291**

Oficiul de Cadastru și Publicitate Imobiliară SUCEAVA
Biroul de Cadastru și Publicitate Imobiliară Falticeni

A. Partea I. Descrierea imobilului

TEREN Necunoscut

Adresa: Loc. Barasti, Jud. Suceava

| Nr. Crt | Nr cadastral Nr. topografic | Suprafața* (mp) | Observații / Referințe |
|---------|-----------------------------|-------------------------------------|-------------------------------------------------------------------------------------------------------------|
| A1 | | Din acte: 10.000 Masurata: 9.700 | Sector cadastral:2 Teren neimprejmuit; Suprafața de 300 mp (până la 10000 mp) nu se regăsește în teren. |

B. Partea II. Proprietari și acte

| Inscrieri privitoare la dreptul de proprietate și alte drepturi reale | | Referințe |
|------------------------------------------------------------------------------|-----------------------------------------------------------------------------------------------------------------------------------------------------------------------------------------|-----------|
| / | | |
| Hotarare Judecatoreasca nr. 853, din 02/02/1995 emis de JUDECATORIA SUCEAVA; | | |
| B1 | Intabulare, drept de PROPRIETATE, dobandit prin Hotarare Judecatoreasca, cota actuala 1/2, cota initiala 1/2 1) BÂRLEANU CONSTANTIN 2) BÂRLEANU GHEORGHE DEFUNCT:Da | A1 |
| Act Notarial nr. 201, din 18/06/2019 emis de BNP Maria Apostol; | | |
| B2 | Intabulare, drept de PROPRIETATE, dobandit prin Succesiune, cota actuala 3/16, cota initiala 3/16 1) PETROI ADRIAN-NICUȘOR | A1 |
| B3 | Intabulare, drept de PROPRIETATE, dobandit prin Succesiune, cota actuala 3/16, cota initiala 3/16 1) SAVIN ADRIANA | A1 |
| Act Notarial nr. 202, din 18/06/2019 emis de BNP Maria Apostol; | | |
| B4 | Intabulare, drept de PROPRIETATE, dobandit prin Lege, cota actuala 1/16, cota initiala 1/16 1) PETROI ADRIAN-NICUȘOR | A1 |
| B5 | Intabulare, drept de PROPRIETATE, dobandit prin Succesiune, cota actuala 1/16, cota initiala 1/16 1) SAVIN ADRIANA | A1 |

C. Partea III. SARCINI .

| Inscrieri privind dezmembramintele dreptului de proprietate, drepturi reale de garanție și sarcini | Referințe |
|----------------------------------------------------------------------------------------------------|-----------|
| NU SUNT | |

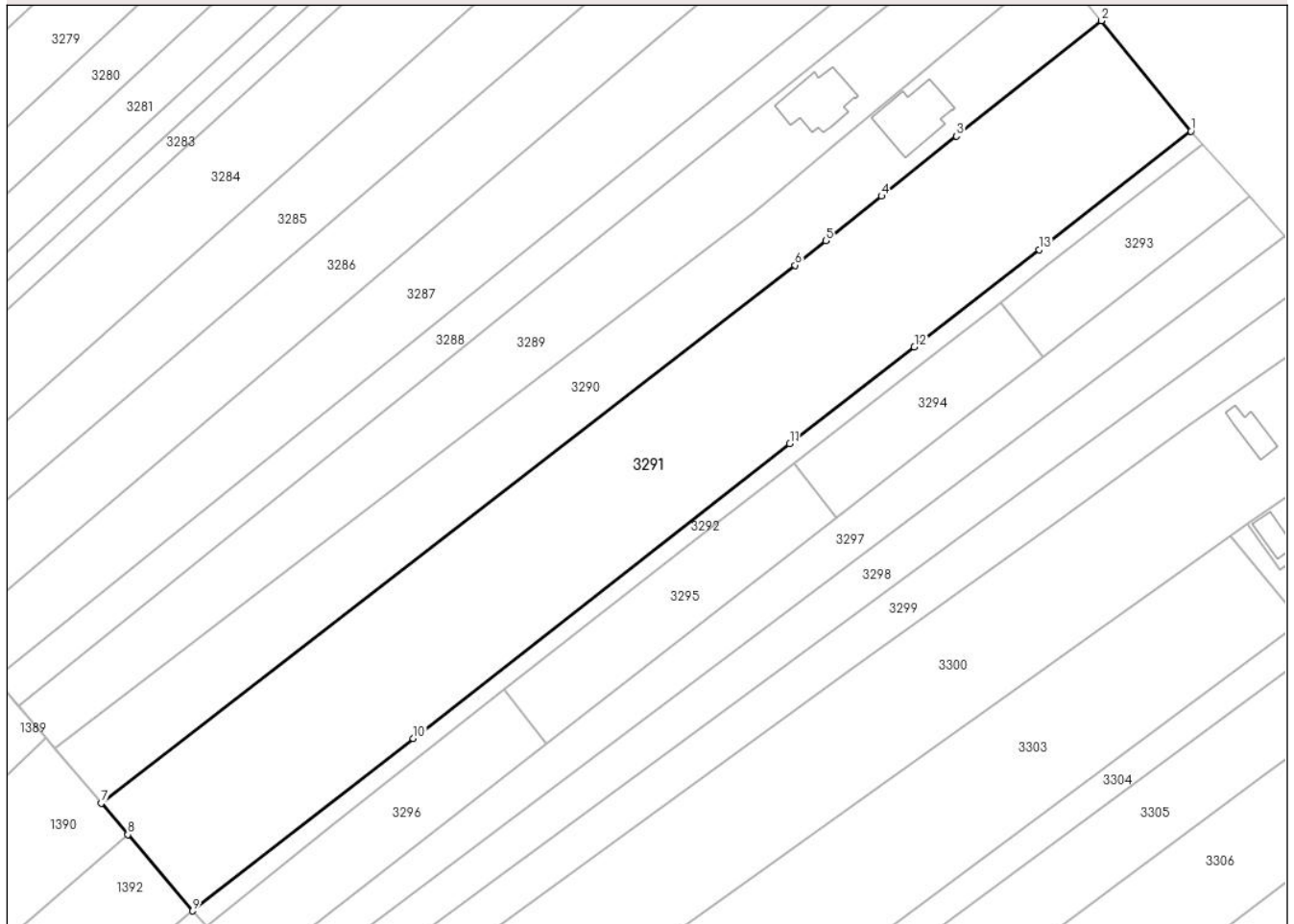
Anexa Nr. 1 La Partea I

Teren

| | | |
|--------------|-------------------------------------|-------------------------------------------------------------------|
| Nr cadastral | Suprafața (mp)* | Observații / Referințe |
| | Din acte: 10.000 Masurata: 9.700 | Suprafața de 300 mp (până la 10000 mp) nu se regăsește în teren. |

* Suprafața este determinată în planul de proiecție Stereo 70.

DETALII LINIARE IMOBIL



Date referitoare la teren

| Crt | Categorie folosință | Intra vilan | Suprafața (mp) | Tarla | Parcelă | Nr. topo | Observații / Referințe |
|-----|---------------------|-------------|----------------|-------|---------|----------|------------------------|
| 1 | arabil | DA | 2.706 | 19 | 133 | - | |
| 2 | arabil | NU | 6.994 | 19 | 133 | - | |

Lungime Segmente

1) Valorile lungimilor segmentelor sunt obținute din proiecție în plan.

| Punct început | X / Y | Punct sfârșit | X / Y | Lungime segment (** (m) |
|---------------|----------------------------|---------------|----------------------------|-------------------------|
| 1 | 600.159,682 653.594,798 | 2 | 600.138,712 653.620,677 | 33.309 |
| 2 | 600.138,712 653.620,677 | 3 | 600.104,816 653.593,648 | 43.353 |
| 3 | 600.104,816 653.593,648 | 4 | 600.087,244 653.579,577 | 22.512 |
| 4 | 600.087,244 653.579,577 | 5 | 600.074,193 653.569,126 | 16.72 |

| Punct început | X / Y | Punct sfârșit | X / Y | Lungime segment (** (m) |
|---------------|----------------------------|---------------|----------------------------|-------------------------|
| 5 | 600.074,193 653.569,126 | 6 | 600.067,02 653.563,382 | 9.189 |
| 6 | 600.067,02 653.563,382 | 7 | 599.904,515 653.437,327 | 205.664 |
| 7 | 599.904,515 653.437,327 | 8 | 599.910,721 653.430,018 | 9.588 |
| 8 | 599.910,721 653.430,018 | 9 | 599.925,917 653.412,12 | 23.478 |
| 9 | 599.925,917 653.412,12 | 10 | 599.977,548 653.452,556 | 65.581 |
| 10 | 599.977,548 653.452,556 | 11 | 600.065,76 653.521,558 | 111.993 |
| 11 | 600.065,76 653.521,558 | 12 | 600.094,897 653.544,269 | 36.943 |
| 12 | 600.094,897 653.544,269 | 13 | 600.124,118 653.567,044 | 37.048 |
| 13 | 600.124,118 653.567,044 | 1 | 600.159,682 653.594,798 | 45.112 |

** Lungimile segmentelor sunt determinate în planul de proiecție Stereo 70 și sunt rotunjite la 1 milimetru.

*** Distanța dintre puncte este formată din segmente cumulate ce sunt mai mici decât valoarea 1 milimetru.

**DATE DESPRE IMOBILUL NR. 3292**

Oficiul de Cadastru și Publicitate Imobiliară SUCEAVA
Biroul de Cadastru și Publicitate Imobiliară Falticeni

A. Partea I. Descrierea imobilului

TEREN Necunoscut

Adresa: Loc. Barasti, Jud. Suceava

| Nr. Crt | Nr cadastral Nr. topografic | Suprafața* (mp) | Observații / Referințe |
|---------|-----------------------------|-----------------|----------------------------------------|
| A1 | | 1.240 | Sector cadastral:2 Teren neimprejmuit; |

B. Partea II. Proprietari și acte

| Inscrieri privitoare la dreptul de proprietate și alte drepturi reale | Referințe |
|-------------------------------------------------------------------------------------------|-----------|
| / | |
| Act Administrativ nr. 27, din 18/07/2014 emis de Primăria Boroaia; | |
| B1 | A1 |
| Intabulare, drept de PROPRIETATE, dobandit prin Lege, cota actuala 1/1, cota initiala 1/1 | |
| 1) COMUNA BOROAIA, CIF:4326787, domeniul public | |

C. Partea III. SARCINI .

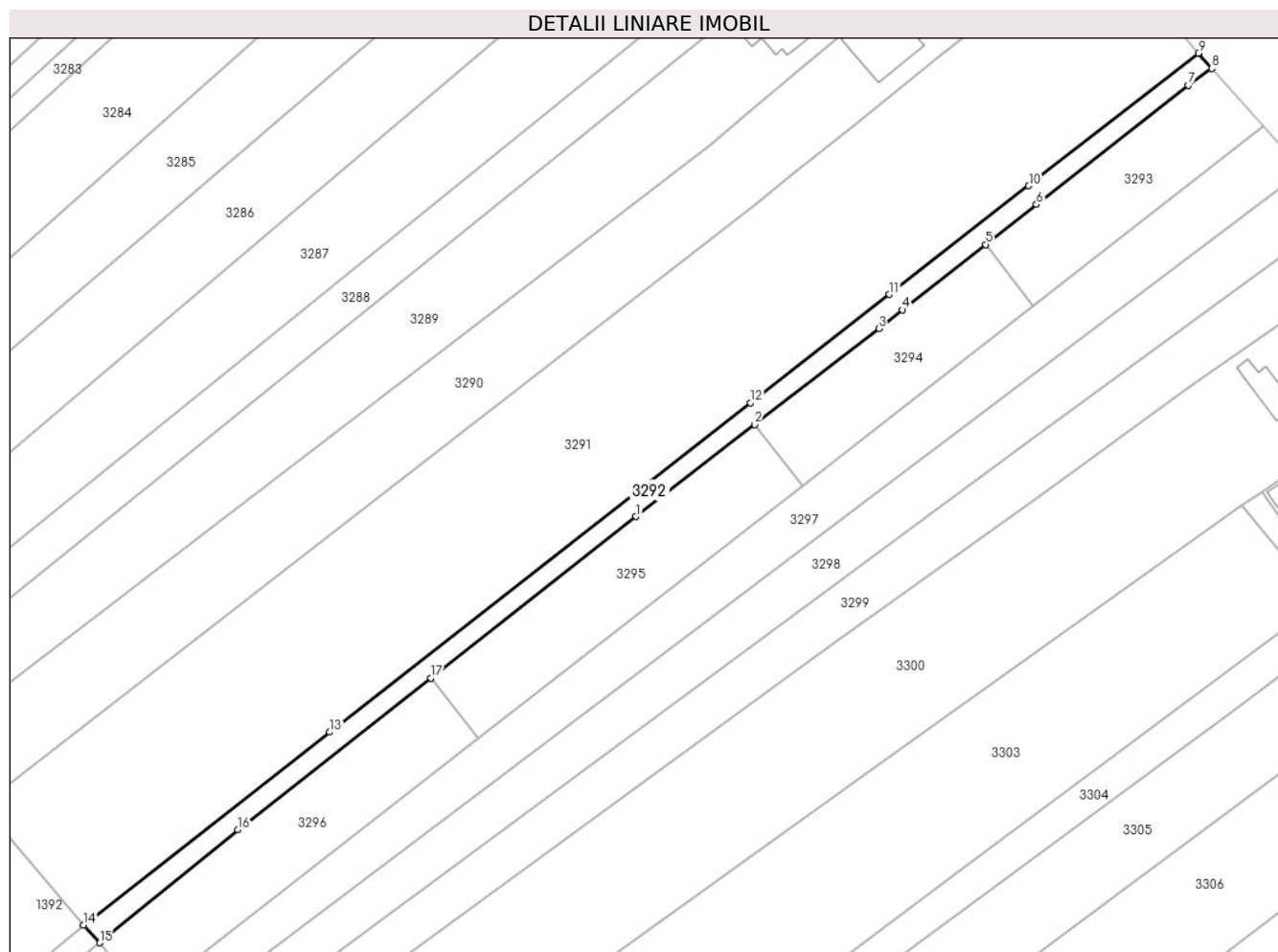
| Inscrieri privind dezmembramintele dreptului de proprietate, drepturi reale de garanție și sarcini | Referințe |
|----------------------------------------------------------------------------------------------------|-----------|
| NU SUNT | |

Anexa Nr. 1 La Partea I

Teren

| Nr cadastral | Suprafața (mp)* | Observații / Referințe |
|--------------|-----------------|------------------------|
| | 1.240 | |

* Suprafața este determinată în planul de proiecție Stereo 70.



Date referitoare la teren

| Crt | Categorie folosință | Intravilan | Suprafața (mp) | Tarla | Parcelă | Nr. topo | Observații / Referințe |
|-----|---------------------|------------|----------------|-------|---------|----------|------------------------|
| 1 | drum | DA | 337 | 19 | 133 | - | |
| 2 | drum | NU | 903 | 19 | 133 | - | |

Lungime Segmente

1) Valorile lungimilor segmentelor sunt obținute din proiecție în plan.

| Punct început | X / Y | Punct sfârșit | X / Y | Lungime segment (** (m) |
|---------------|----------------------------|---------------|----------------------------|-------------------------|
| 1 | 600.041,783 653.497,695 | 2 | 600.066,634 653.516,966 | 31.448 |
| 2 | 600.066,634 653.516,966 | 3 | 600.092,652 653.537,141 | 32.924 |
| 3 | 600.092,652 653.537,141 | 4 | 600.097,598 653.541,025 | 6.289 |
| 4 | 600.097,598 653.541,025 | 5 | 600.115,06 653.554,738 | 22.203 |

| Punct început | X / Y | Punct sfârșit | X / Y | Lungime segment (** (m) |
|---------------|----------------------------|---------------|----------------------------|-------------------------|
| 5 | 600.115,06 653.554,738 | 6 | 600.125,726 653.563,114 | 13.561 |
| 6 | 600.125,726 653.563,114 | 7 | 600.157,583 653.588,108 | 40.492 |
| 7 | 600.157,583 653.588,108 | 8 | 600.162,522 653.591,62 | 6.061 |
| 8 | 600.162,522 653.591,62 | 9 | 600.159,682 653.594,798 | 4.262 |
| 9 | 600.159,682 653.594,798 | 10 | 600.124,118 653.567,044 | 45.112 |
| 10 | 600.124,118 653.567,044 | 11 | 600.094,897 653.544,269 | 37.048 |
| 11 | 600.094,897 653.544,269 | 12 | 600.065,76 653.521,558 | 36.943 |
| 12 | 600.065,76 653.521,558 | 13 | 599.977,548 653.452,556 | 111.993 |
| 13 | 599.977,548 653.452,556 | 14 | 599.925,917 653.412,12 | 65.581 |
| 14 | 599.925,917 653.412,12 | 15 | 599.929,292 653.408,424 | 5.005 |
| 15 | 599.929,292 653.408,424 | 16 | 599.958,298 653.432,145 | 37.47 |
| 16 | 599.958,298 653.432,145 | 17 | 599.998,754 653.463,91 | 51.436 |
| 17 | 599.998,754 653.463,91 | 1 | 600.041,783 653.497,695 | 54.708 |

** Lungimile segmentelor sunt determinate în planul de proiecție Stereo 70 și sunt rotunjite la 1 milimetru.

*** Distanța dintre puncte este formată din segmente cumulate ce sunt mai mici decât valoarea 1 milimetru.

**DATE DESPRE IMOBILUL NR. 3293**

Oficiul de Cadastru și Publicitate Imobiliară SUCEAVA
Biroul de Cadastru și Publicitate Imobiliară Falticeni

A. Partea I. Descrierea imobilului

TEREN Intravilan

Adresa: Loc. Barasti, Jud. Suceava

| Nr. Crt | Nr cadastral Nr. topografic | Suprafața* (mp) | Observații / Referințe |
|---------|-----------------------------|-----------------|----------------------------------------|
| A1 | 30359 | 1.000 | Sector cadastral:2 Teren neimprejmuit; |

B. Partea II. Proprietari și acte

| Inscrieri privitoare la dreptul de proprietate și alte drepturi reale | Referințe |
|------------------------------------------------------------------------------------------------------------|-----------|
| 7462 / 29/07/2010 | |
| Act Normativ nr. 1396, din 28/07/2010 emis de BNP Dragoș-Nicolae Apostol; | |
| B3 | A1 |
| Intabulare, drept de PROPRIETATE bun propriu, dobandit prin Conventie, cota actuala 1/1, cota initiala 1/1 | |
| 1) CIOBU ȘTEFAN | |

C. Partea III. SARCINI .

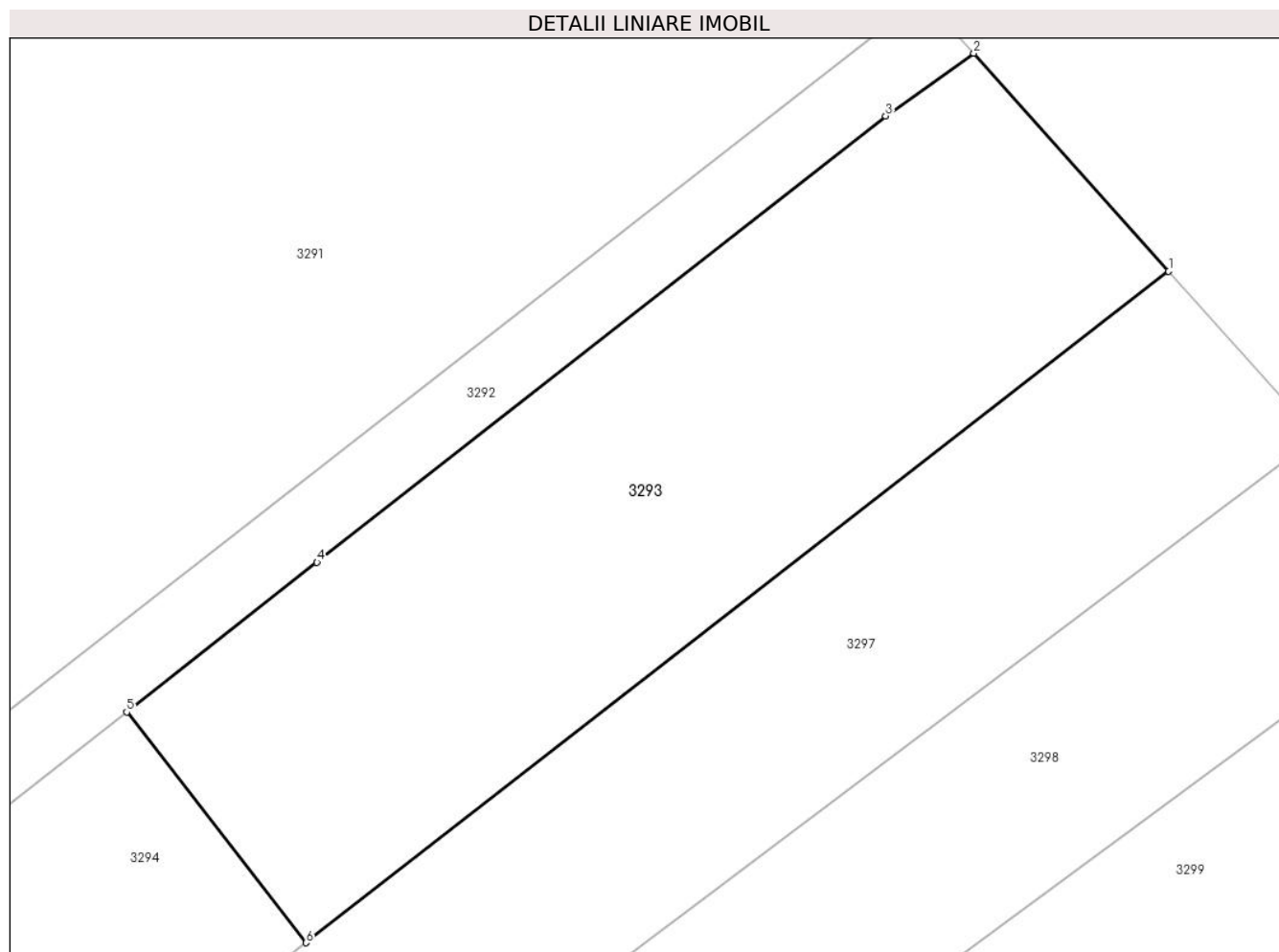
| Inscrieri privind dezmembramintele dreptului de proprietate, drepturi reale de garanție și sarcini | Referințe |
|----------------------------------------------------------------------------------------------------|-----------|
| NU SUNT | |

Anexa Nr. 1 La Partea I

Teren

| Nr cadastral | Suprafața (mp)* | Observații / Referințe |
|--------------|-----------------|------------------------|
| 30359 | 1.000 | |

* Suprafața este determinată în planul de proiecție Stereo 70.



Date referitoare la teren

| Crt | Categorie folosință | Intravilan | Suprafața (mp) | Tarla | Parcelă | Nr. topo | Observații / Referințe |
|-----|---------------------|------------|----------------|-------|---------|----------|------------------------|
| 1 | arabil | DA | 1.000 | 19 | 133 | - | |

Lungime Segmente

1) Valorile lungimilor segmentelor sunt obținute din proiecție în plan.

| Punct început | X / Y | Punct sfârșit | X / Y | Lungime segment (** (m) |
|---------------|----------------------------|---------------|----------------------------|-------------------------|
| 1 | 600.173,436 653.579,41 | 2 | 600.162,522 653.591,62 | 16.378 |
| 2 | 600.162,522 653.591,62 | 3 | 600.157,583 653.588,108 | 6.061 |
| 3 | 600.157,583 653.588,108 | 4 | 600.125,726 653.563,114 | 40.492 |
| 4 | 600.125,726 653.563,114 | 5 | 600.115,06 653.554,738 | 13.561 |
| 5 | 600.115,06 653.554,738 | 6 | 600.125,111 653.541,818 | 16.369 |

| Punct început | X / Y | Punct sfârșit | X / Y | Lungime segment (** (m) |
|---------------|----------------------------|---------------|---------------------------|-------------------------|
| 6 | 600.125,111 653.541,818 | 1 | 600.173,436 653.579,41 | 61.225 |

** Lungimile segmentelor sunt determinate în planul de proiecție Stereo 70 și sunt rotunjite la 1 milimetru.

*** Distanța dintre puncte este formată din segmente cumulate ce sunt mai mici decât valoarea 1 milimetru.

**DATE DESPRE IMOBILUL NR. 3294**

Oficiul de Cadastru și Publicitate Imobiliară SUCEAVA
Biroul de Cadastru și Publicitate Imobiliară Falticeni

A. Partea I. Descrierea imobilului

TEREN Necunoscut

Adresa: Loc. Barasti, Jud. Suceava

| Nr. Crt | Nr cadastral Nr. topografic | Suprafața* (mp) | Observații / Referințe |
|---------|-----------------------------|-----------------|----------------------------------------|
| A1 | 30360 | 1.000 | Sector cadastral:2 Teren neimprejmuit; |

B. Partea II. Proprietari și acte

| Inscrieri privitoare la dreptul de proprietate și alte drepturi reale | | Referințe |
|---------------------------------------------------------------------------|-------------------------------------------------------------------------------------------------------------------------------|-----------|
| 7464 / 29/07/2010 | | |
| Act Notarial nr. 1397, din 28/07/2010 emis de BNP Dragoș-Nicolae Apostol; | | |
| B3 | Intabulare, drept de PROPRIETATE bun propriu, dobandit prin Conventie, cota actuala 1/1, cota initiala 1/1 1) CIOBU VASILE | A1 |

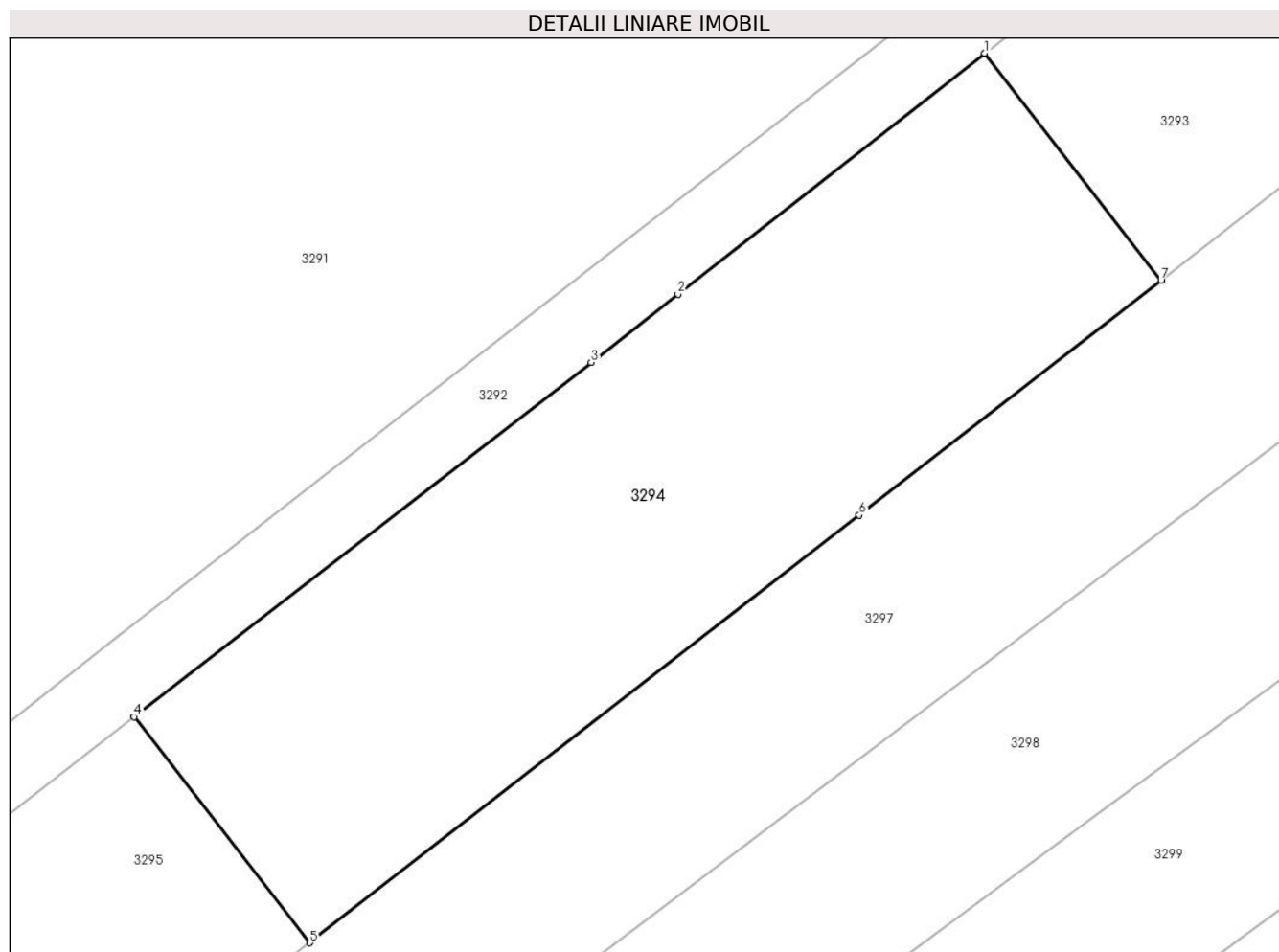
C. Partea III. SARCINI .

| Inscrieri privind dezmembramintele dreptului de proprietate, drepturi reale de garanție și sarcini | Referințe |
|----------------------------------------------------------------------------------------------------|-----------|
| NU SUNT | |

Anexa Nr. 1 La Partea I**Teren**

| Nr cadastral | Suprafața (mp)* | Observații / Referințe |
|--------------|-----------------|------------------------|
| 30360 | 1.000 | |

* Suprafața este determinată în planul de proiecție Stereo 70.

**Date referitoare la teren**

| Crt | Categorie folosință | Intravilan | Suprafața (mp) | Tarla | Parcelă | Nr. topo | Observații / Referințe |
|-----|---------------------|------------|----------------|-------|---------|----------|------------------------|
| 1 | arabil | DA | 359 | 19 | 133 | - | |
| 2 | arabil | NU | 641 | 19 | 133 | - | |

Lungime Segmente

1) Valorile lungimilor segmentelor sunt obținute din proiecție în plan.

| Punct început | X / Y | Punct sfârșit | X / Y | Lungime segment (** (m)) |
|---------------|----------------------------|---------------|----------------------------|--------------------------|
| 1 | 600.115,06 653.554,738 | 2 | 600.097,598 653.541,025 | 22.203 |
| 2 | 600.097,598 653.541,025 | 3 | 600.092,652 653.537,141 | 6.289 |
| 3 | 600.092,652 653.537,141 | 4 | 600.066,634 653.516,966 | 32.924 |
| 4 | 600.066,634 653.516,966 | 5 | 600.076,636 653.504,109 | 16.289 |

| Punct început | X / Y | Punct sfârșit | X / Y | Lungime segment (** (m) |
|---------------|----------------------------|---------------|----------------------------|-------------------------|
| 5 | 600.076,636 653.504,109 | 6 | 600.107,928 653.528,451 | 39.645 |
| 6 | 600.107,928 653.528,451 | 7 | 600.125,111 653.541,818 | 21.77 |
| 7 | 600.125,111 653.541,818 | 1 | 600.115,06 653.554,738 | 16.369 |

** Lungimile segmentelor sunt determinate în planul de proiecție Stereo 70 și sunt rotunjite la 1 milimetru.

*** Distanța dintre puncte este formată din segmente cumulate ce sunt mai mici decât valoarea 1 milimetru.

**DATE DESPRE IMOBILUL NR. 3295**

Oficiul de Cadastru și Publicitate Imobiliară SUCEAVA
Biroul de Cadastru și Publicitate Imobiliară Falticeni

A. Partea I. Descrierea imobilului

TEREN Extravilan

Adresa: Jud. Suceava

| Nr. Crt | Nr cadastral Nr. topografic | Suprafața* (mp) | Observații / Referințe |
|---------|-----------------------------|-----------------|----------------------------------------|
| A1 | 33996 | 1.400 | Sector cadastral:2 Teren neimprejmuit; |

B. Partea II. Proprietari și acte

| Inscrieri privitoare la dreptul de proprietate și alte drepturi reale | | Referințe |
|---------------------------------------------------------------------------|-------------------------------------------------------------------------------------------------------------------|-----------|
| 30829 / 09/12/2020 | | |
| Act Notarial nr. 2701, din 20/08/2020 emis de BNP Dragoș-Nicolae Apostol; | | |
| B4 | Intabulare, drept de PROPRIETATE, dobândit prin Conventie, cota actuala 1/1, cota initiala 1/1 1) CIOBU VASILE | A1 |

C. Partea III. SARCINI .

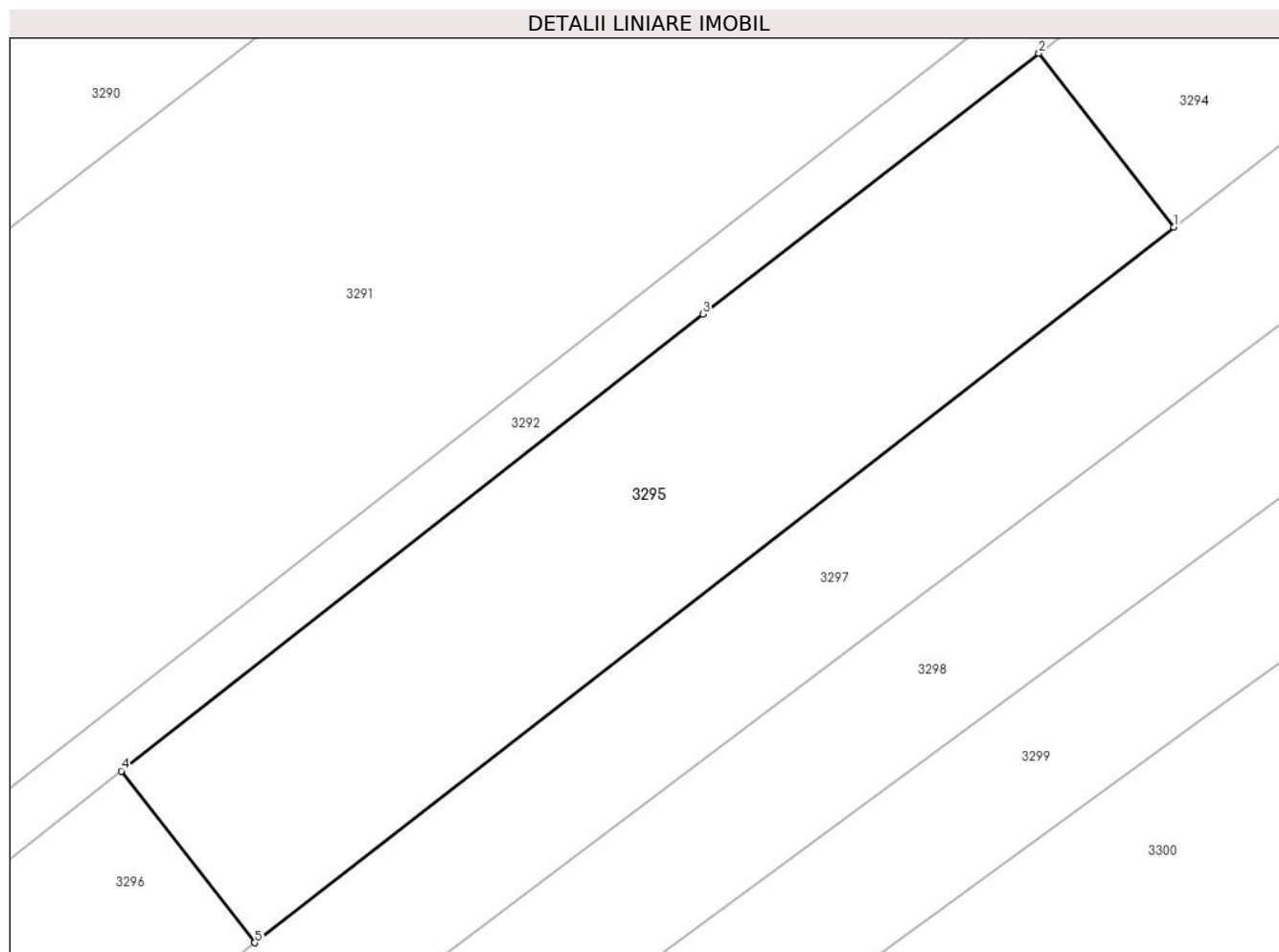
| Inscrieri privind dezmembramintele dreptului de proprietate, drepturi reale de garanție și sarcini | Referințe |
|----------------------------------------------------------------------------------------------------|-----------|
| NU SUNT | |

Anexa Nr. 1 La Partea I

Teren

| Nr cadastral | Suprafața (mp)* | Observații / Referințe |
|--------------|-----------------|------------------------|
| 33996 | 1.400 | |

* Suprafața este determinată în planul de proiecție Stereo 70.



Date referitoare la teren

| Crt | Categorie folosință | Intravilan | Suprafața (mp) | Tarla | Parcelă | Nr. topo | Observații / Referințe |
|-----|---------------------|------------|----------------|-------|---------|----------|------------------------|
| 1 | arabil | NU | 1.400 | 19 | 133 | - | |

Lungime Segmente

1) Valorile lungimilor segmentelor sunt obținute din proiecție în plan.

| Punct început | X / Y | Punct sfârșit | X / Y | Lungime segment (** (m) |
|---------------|----------------------------|---------------|----------------------------|-------------------------|
| 1 | 600.076,636 653.504,109 | 2 | 600.066,634 653.516,966 | 16.289 |
| 2 | 600.066,634 653.516,966 | 3 | 600.041,783 653.497,695 | 31.448 |
| 3 | 600.041,783 653.497,695 | 4 | 599.998,754 653.463,91 | 54.708 |
| 4 | 599.998,754 653.463,91 | 5 | 600.008,633 653.451,21 | 16.09 |
| 5 | 600.008,633 653.451,21 | 1 | 600.076,636 653.504,109 | 86.155 |

**** Lungimile segmentelor sunt determinate în planul de proiecție Stereo 70 și sunt rotunjite la 1 milimetru.**

***** Distanța dintre puncte este formată din segmente cumulate ce sunt mai mici decât valoarea 1 milimetru.**

**DATE DESPRE IMOBILUL NR. 3296**

Oficiul de Cadastru și Publicitate Imobiliară SUCEAVA
Biroul de Cadastru și Publicitate Imobiliară Falticeni

A. Partea I. Descrierea imobilului

TEREN Extravilan

Adresa: Jud. Suceava

| Nr. Crt | Nr cadastral Nr. topografic | Suprafața* (mp) | Observații / Referințe |
|---------|-----------------------------|-----------------|----------------------------------------|
| A1 | 33997 | 1.397 | Sector cadastral:2 Teren neimprejmuit; |

B. Partea II. Proprietari și acte

| Inscrieri privitoare la dreptul de proprietate și alte drepturi reale | | Referințe |
|---------------------------------------------------------------------------|-------------------------------------------------------------------------------------------------------------------|-----------|
| 30831 / 09/12/2020 | | |
| Act Notarial nr. 2701, din 20/08/2020 emis de BNP Dragoș-Nicolae Apostol; | | |
| B4 | Intabulare, drept de PROPRIETATE, dobândit prin Conventie, cota actuala 1/1, cota initiala 1/1 1) CIOBU ȘTEFAN | A1 |

C. Partea III. SARCINI .

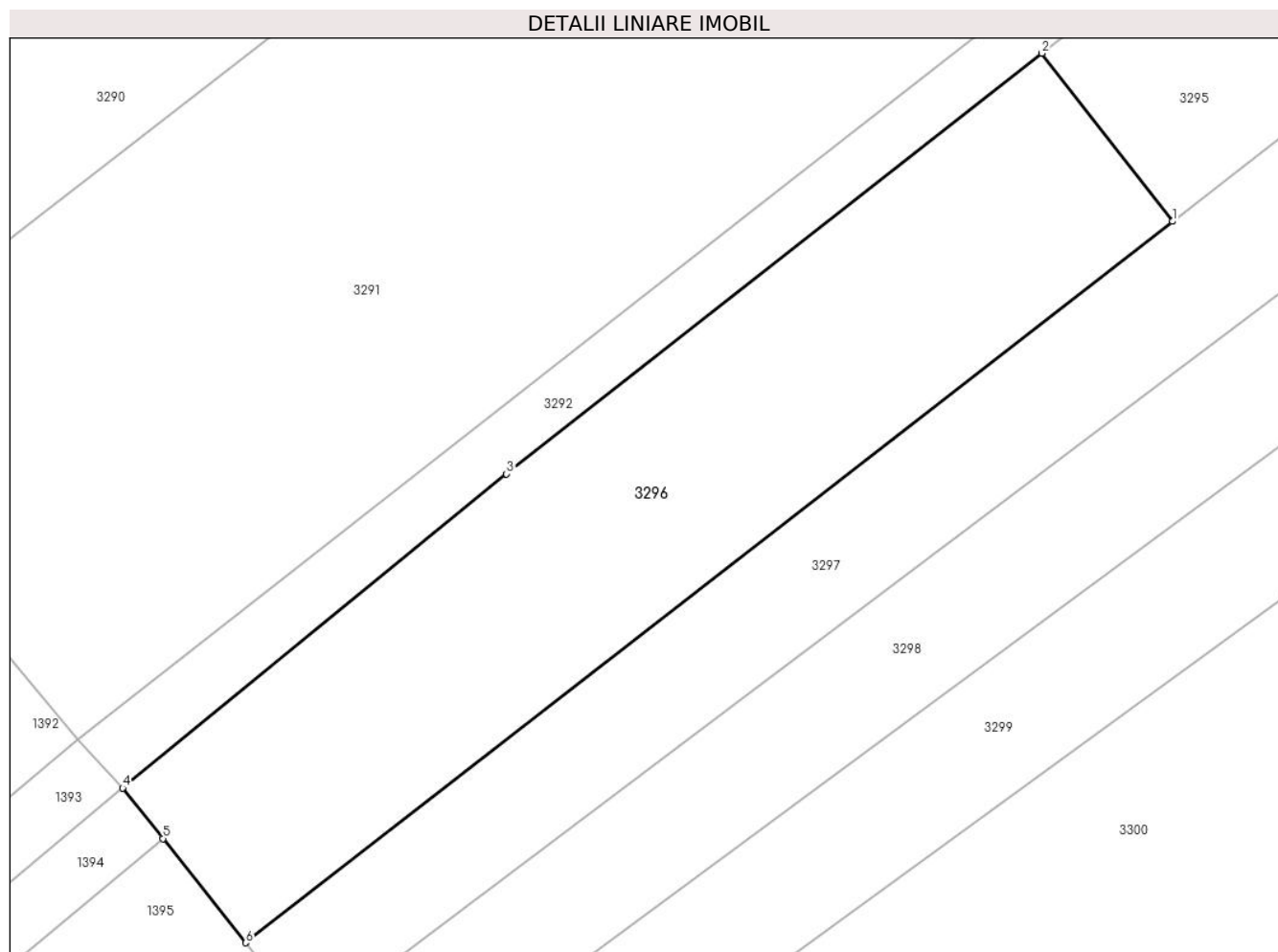
| Inscrieri privind dezmembramintele dreptului de proprietate, drepturi reale de garanție și sarcini | Referințe |
|----------------------------------------------------------------------------------------------------|-----------|
| NU SUNT | |

Anexa Nr. 1 La Partea I

Teren

| Nr cadastral | Suprafața (mp)* | Observații / Referințe |
|--------------|-----------------|------------------------|
| 33997 | 1.397 | |

* Suprafața este determinată în planul de proiecție Stereo 70.



Date referitoare la teren

| Crt | Categorie folosință | Intravilan | Suprafața (mp) | Tarla | Parcelă | Nr. topo | Observații / Referințe |
|-----|---------------------|------------|----------------|-------|---------|----------|------------------------|
| 1 | arabil | NU | 1.397 | 19 | 133 | - | |

Lungime Segmente

1) Valorile lungimilor segmentelor sunt obținute din proiecție în plan.

| Punct început | X / Y | Punct sfârșit | X / Y | Lungime segment (** (m) |
|---------------|----------------------------|---------------|----------------------------|-------------------------|
| 1 | 600.008,633 653.451,21 | 2 | 599.998,754 653.463,91 | 16.09 |
| 2 | 599.998,754 653.463,91 | 3 | 599.958,298 653.432,145 | 51.436 |
| 3 | 599.958,298 653.432,145 | 4 | 599.929,292 653.408,424 | 37.47 |
| 4 | 599.929,292 653.408,424 | 5 | 599.932,335 653.404,605 | 4.883 |
| 5 | 599.932,335 653.404,605 | 6 | 599.938,605 653.396,736 | 10.062 |

| Punct început | X / Y | Punct sfârșit | X / Y | Lungime segment (** (m) |
|---------------|----------------------------|---------------|---------------------------|-------------------------|
| 6 | 599.938,605 653.396,736 | 1 | 600.008,633 653.451,21 | 88.72 |

** Lungimile segmentelor sunt determinate în planul de proiecție Stereo 70 și sunt rotunjite la 1 milimetru.

*** Distanța dintre puncte este formată din segmente cumulate ce sunt mai mici decât valoarea 1 milimetru.

**DATE DESPRE IMOBILUL NR. 3297**

Oficiul de Cadastru și Publicitate Imobiliară SUCEAVA
Biroul de Cadastru și Publicitate Imobiliară Falticeni

A. Partea I. Descrierea imobilului

TEREN Necunoscut

Adresa: Loc. Barasti, Jud. Suceava

| Nr. Crt | Nr cadastral Nr. topografic | Suprafața* (mp) | Observații / Referințe |
|---------|-----------------------------|-----------------|----------------------------------------|
| A1 | | 3.000 | Sector cadastral:2 Teren neimprejmuit; |

B. Partea II. Proprietari și acte

| Inscrieri privitoare la dreptul de proprietate și alte drepturi reale | | Referințe |
|-----------------------------------------------------------------------|---------------------------------------------------------------------------------------------------------------------------------------------------------|-----------|
| / | | |
| Act Notarial nr. 2664, din 01/11/2005 emis de BNP Maria Apostol; | | |
| B1 | Intabulare, drept de PROPRIETATE, dobandit prin Conventie, cota actuala 1/1, cota initiala 1/1 1) TOMEGEA VALENTIN 2) TOMEGEA MARIA | A1 |

C. Partea III. SARCINI .

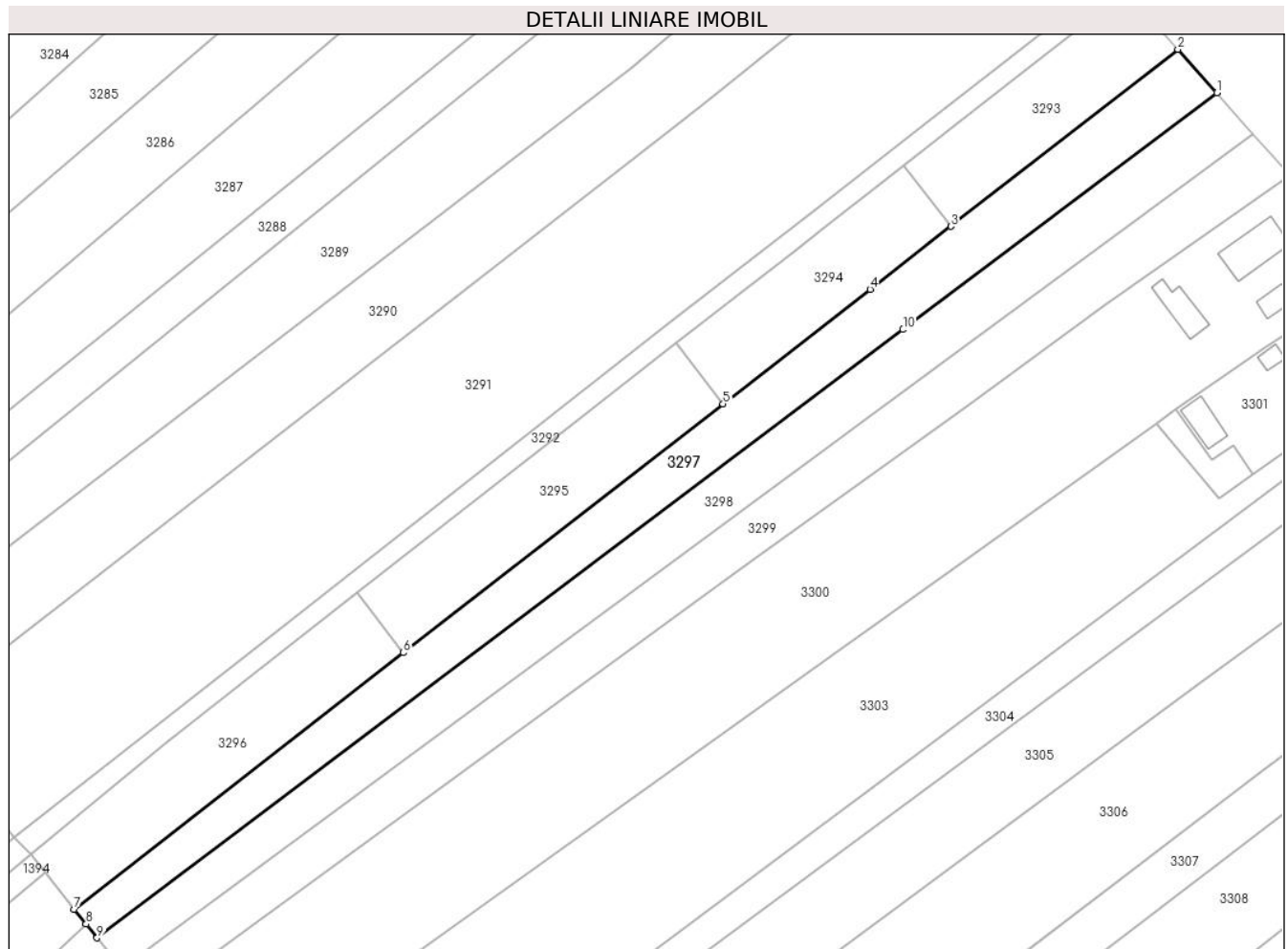
| Inscrieri privind dezmembramintele dreptului de proprietate, drepturi reale de garanție și sarcini | Referințe |
|----------------------------------------------------------------------------------------------------|-----------|
| NU SUNT | |

Anexa Nr. 1 La Partea I

Teren

| | | |
|--------------|-----------------|------------------------|
| Nr cadastral | Suprafața (mp)* | Observații / Referințe |
| | 3.000 | |

* Suprafața este determinată în planul de proiecție Stereo 70.



Date referitoare la teren

| Crt | Categorie folosință | Intravilan | Suprafața (mp) | Tarla | Parcelă | Nr. topo | Observații / Referințe |
|-----|---------------------|------------|----------------|-------|---------|----------|------------------------|
| 1 | arabil | DA | 976 | 19 | 133 | - | |
| 2 | arabil | NU | 2.024 | 19 | 133 | - | |

Lungime Segmente

1) Valorile lungimilor segmentelor sunt obținute din proiecție în plan.

| Punct început | X / Y | Punct sfârșit | X / Y | Lungime segment (** (m) |
|---------------|----------------------------|---------------|----------------------------|-------------------------|
| 1 | 600.181,694 653.570,171 | 2 | 600.173,436 653.579,41 | 12.391 |
| 2 | 600.173,436 653.579,41 | 3 | 600.125,111 653.541,818 | 61.225 |
| 3 | 600.125,111 653.541,818 | 4 | 600.107,928 653.528,451 | 21.77 |
| 4 | 600.107,928 653.528,451 | 5 | 600.076,636 653.504,109 | 39.645 |

| Punct început | X / Y | Punct sfârșit | X / Y | Lungime segment (** (m) |
|---------------|----------------------------|---------------|----------------------------|-------------------------|
| 5 | 600.076,636 653.504,109 | 6 | 600.008,633 653.451,21 | 86.155 |
| 6 | 600.008,633 653.451,21 | 7 | 599.938,605 653.396,736 | 88.72 |
| 7 | 599.938,605 653.396,736 | 8 | 599.941,132 653.393,564 | 4.055 |
| 8 | 599.941,132 653.393,564 | 9 | 599.943,459 653.390,644 | 3.733 |
| 9 | 599.943,459 653.390,644 | 10 | 600.114,96 653.519,883 | 214.745 |
| 10 | 600.114,96 653.519,883 | 1 | 600.181,694 653.570,171 | 83.56 |

** Lungimile segmentelor sunt determinate în planul de proiecție Stereo 70 și sunt rotunjite la 1 milimetru.

*** Distanța dintre puncte este formată din segmente cumulate ce sunt mai mici decât valoarea 1 milimetru.

**DATE DESPRE IMOBILUL NR. 3298**

Oficiul de Cadastru și Publicitate Imobiliară SUCEAVA
 Biroul de Cadastru și Publicitate Imobiliară Falticeni

A. Partea I. Descrierea imobilului

TEREN Necunoscut

Adresa: Loc. Barasti, Jud. Suceava

| Nr. Crt | Nr cadastral Nr. topografic | Suprafața* (mp) | Observații / Referințe |
|---------|-----------------------------|-----------------|----------------------------------------|
| A1 | 30054 | 2.980 | Sector cadastral:2 Teren neimprejmuit; |

B. Partea II. Proprietari și acte

| Inscrieri privitoare la dreptul de proprietate și alte drepturi reale | Referințe |
|--------------------------------------------------------------------------------------------------------------------------------|-----------|
| 10432 / 26/10/2009 | |
| Act Notarial nr. 2002, din 19/10/2009 emis de BNP NECULA IOANA; | |
| B2 | A1 |
| Intabulare, drept de PROPRIETATE bun propriu, dobandit prin Conventie, cota actuala 1/1, cota initiala 1/1 1) IACOB MIHAELA | |

C. Partea III. SARCINI .

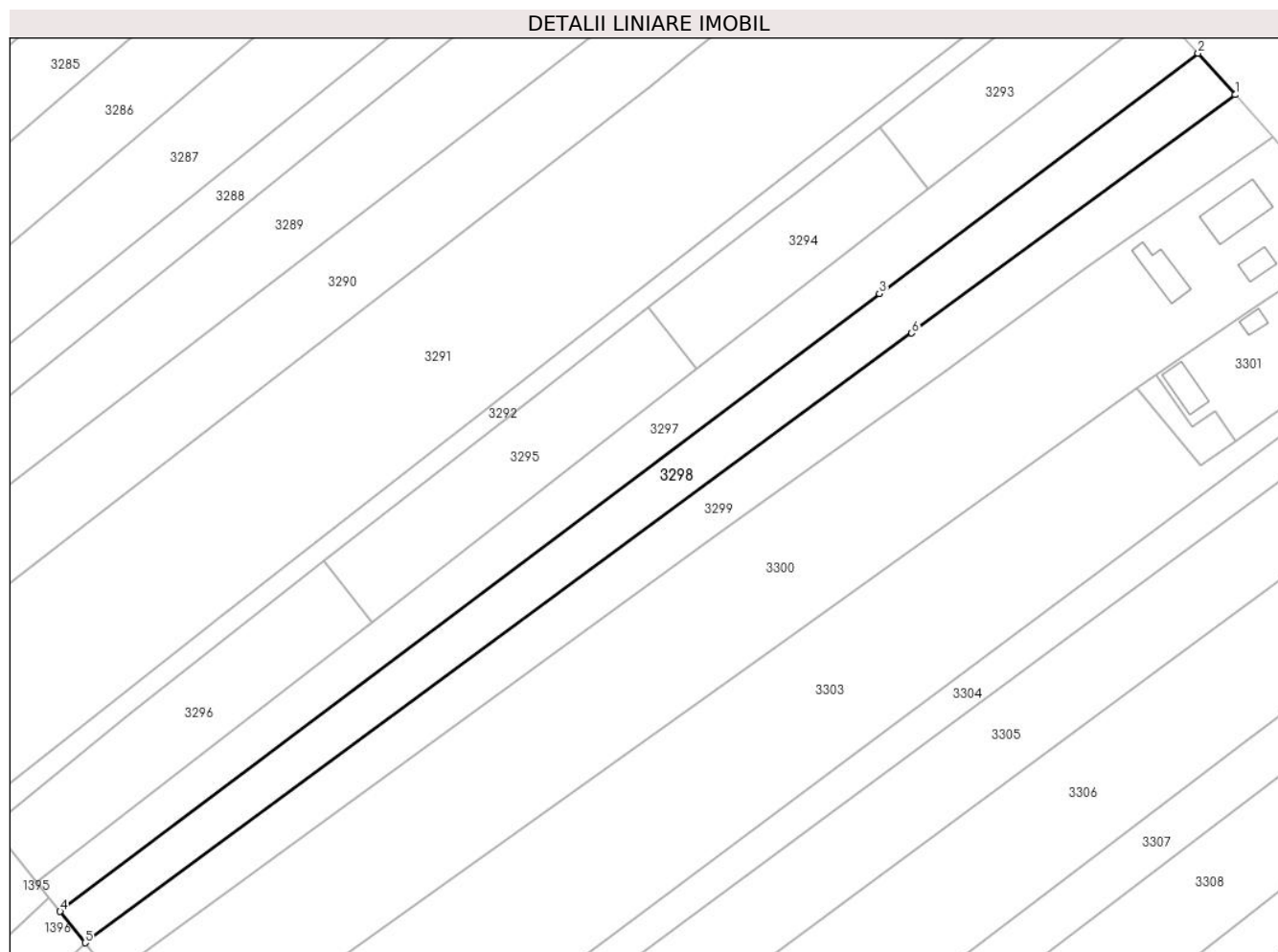
| Inscrieri privind dezmembramintele dreptului de proprietate, drepturi reale de garanție și sarcini | Referințe |
|----------------------------------------------------------------------------------------------------|-----------|
| NU SUNT | |

Anexa Nr. 1 La Partea I

Teren

| Nr cadastral | Suprafața (mp)* | Observații / Referințe |
|--------------|-----------------|------------------------|
| 30054 | 2.980 | |

* Suprafața este determinată în planul de proiecție Stereo 70.



Date referitoare la teren

| Crt | Categorie folosință | Intra vilan | Suprafața (mp) | Tarla | Parcelă | Nr. topo | Observații / Referințe |
|-----|---------------------|-------------|----------------|-------|---------|----------|------------------------|
| 1 | arabil | DA | 933 | 19 | 133 | - | |
| 2 | arabil | NU | 2.047 | 19 | 133 | - | |

Lungime Segmente

1) Valorile lungimilor segmentelor sunt obținute din proiecție în plan.

| Punct început | X / Y | Punct sfârșit | X / Y | Lungime segment (** (m) |
|---------------|----------------------------|---------------|----------------------------|-------------------------|
| 1 | 600.189,444 653.561,5 | 2 | 600.181,694 653.570,171 | 11.63 |
| 2 | 600.181,694 653.570,171 | 3 | 600.114,96 653.519,883 | 83.56 |
| 3 | 600.114,96 653.519,883 | 4 | 599.943,459 653.390,644 | 214.745 |
| 4 | 599.943,459 653.390,644 | 5 | 599.948,678 653.384,094 | 8.375 |

| Punct început | X / Y | Punct sfârșit | X / Y | Lungime segment (** (m) |
|---------------|----------------------------|---------------|----------------------------|-------------------------|
| 5 | 599.948,678 653.384,094 | 6 | 600.121,744 653.511,617 | 214.975 |
| 6 | 600.121,744 653.511,617 | 1 | 600.189,444 653.561,5 | 84.092 |

** Lungimile segmentelor sunt determinate în planul de proiecție Stereo 70 și sunt rotunjite la 1 milimetru.

*** Distanța dintre puncte este formată din segmente cumulate ce sunt mai mici decât valoarea 1 milimetru.

**DATE DESPRE IMOBILUL NR. 3299**

Oficiul de Cadastru și Publicitate Imobiliară SUCEAVA
Biroul de Cadastru și Publicitate Imobiliară Falticeni

A. Partea I. Descrierea imobilului

TEREN Necunoscut

Adresa: Loc. Barasti, Jud. Suceava

| Nr. Crt | Nr cadastral Nr. topografic | Suprafața* (mp) | Observații / Referințe |
|---------|-----------------------------|-----------------|----------------------------------------|
| A1 | 30053 | 2.979 | Sector cadastral:2 Teren neimprejmuit; |

B. Partea II. Proprietari și acte

| Inscrieri privitoare la dreptul de proprietate și alte drepturi reale | Referințe |
|--------------------------------------------------------------------------------------------------------------------------------------------|-----------|
| 19282 / 27/09/2017 | |
| Act Notarial nr. 1341, din 22/09/2017 emis de BNP NECULA IOANA; | |
| B2 | A1 |
| Intabulare, drept de PROPRIETATE bun propriu, dobandit prin Conventie, cota actuala 1/1, cota initiala 1/1 1) IACOB MIHAELA, casatorita | |

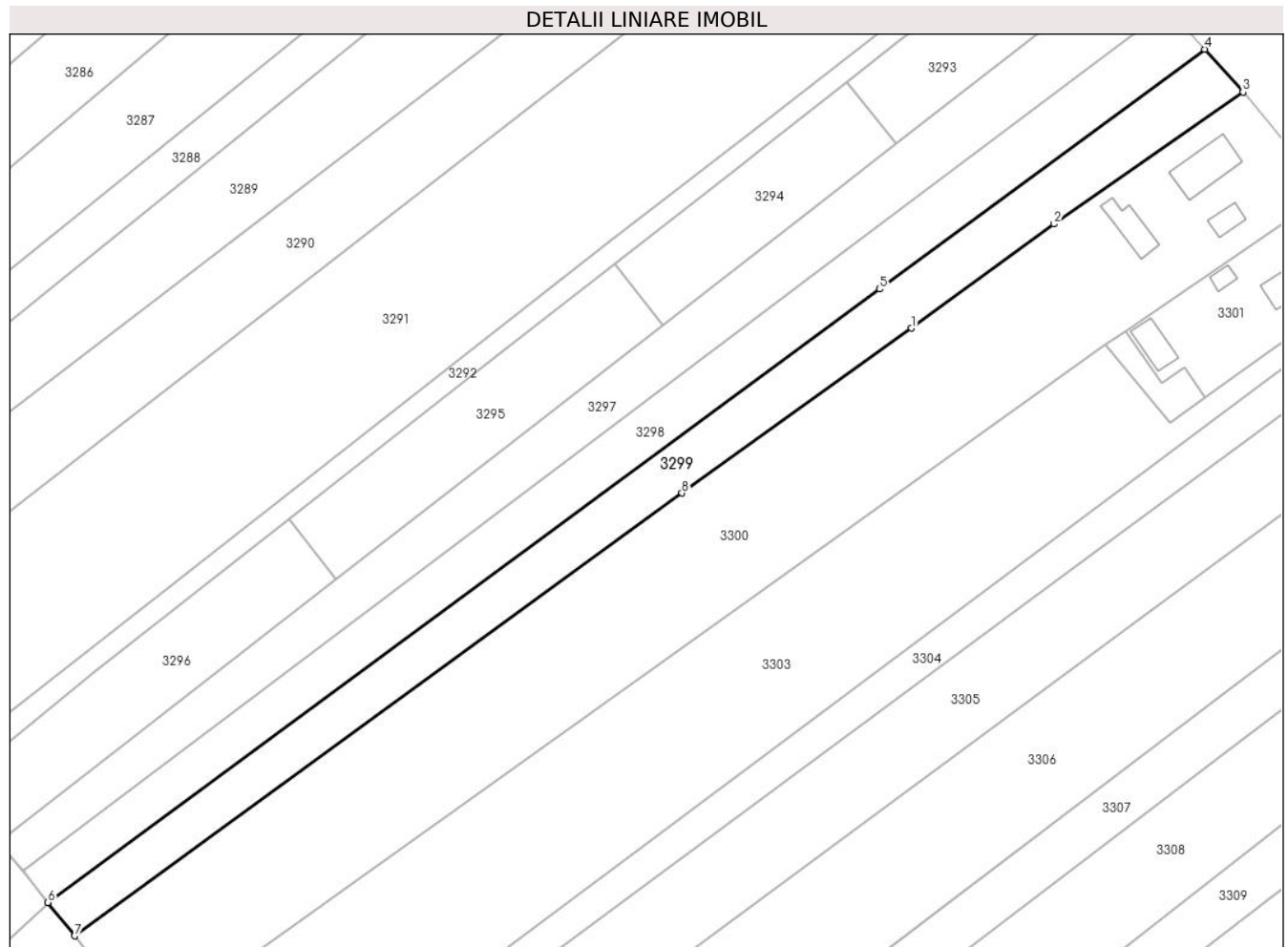
C. Partea III. SARCINI .

| Inscrieri privind dezmembramintele dreptului de proprietate, drepturi reale de garanție și sarcini | Referințe |
|----------------------------------------------------------------------------------------------------|-----------|
| NU SUNT | |

Anexa Nr. 1 La Partea I**Teren**

| Nr cadastral | Suprafața (mp)* | Observații / Referințe |
|--------------|-----------------|------------------------|
| 30053 | 2.979 | |

* Suprafața este determinată în planul de proiecție Stereo 70.

**Date referitoare la teren**

| Crt | Categorie folosință | Intravilan | Suprafața (mp) | Tarla | Parcelă | Nr. topo | Observații / Referințe |
|-----|---------------------|------------|----------------|-------|---------|----------|------------------------|
| 1 | arabil | DA | 925 | 19 | 133 | - | |
| 2 | arabil | NU | 2.054 | 19 | 133 | - | |

Lungime Segmente

1) Valorile lungimilor segmentelor sunt obținute din proiecție în plan.

| Punct început | X / Y | Punct sfârșit | X / Y | Lungime segment (** (m) |
|---------------|----------------------------|---------------|----------------------------|-------------------------|
| 1 | 600.128,426 653.503,476 | 2 | 600.158,072 653.525,144 | 36.72 |
| 2 | 600.158,072 653.525,144 | 3 | 600.197,394 653.552,605 | 47.962 |
| 3 | 600.197,394 653.552,605 | 4 | 600.189,444 653.561,5 | 11.93 |
| 4 | 600.189,444 653.561,5 | 5 | 600.121,744 653.511,617 | 84.092 |

| Punct început | X / Y | Punct sfârșit | X / Y | Lungime segment (** (m) |
|---------------|----------------------------|---------------|----------------------------|-------------------------|
| 5 | 600.121,744 653.511,617 | 6 | 599.948,678 653.384,094 | 214.975 |
| 6 | 599.948,678 653.384,094 | 7 | 599.954,229 653.377,127 | 8.908 |
| 7 | 599.954,229 653.377,127 | 8 | 600.080,619 653.469,199 | 156.37 |
| 8 | 600.080,619 653.469,199 | 1 | 600.128,426 653.503,476 | 58.825 |

** Lungimile segmentelor sunt determinate în planul de proiecție Stereo 70 și sunt rotunjite la 1 milimetru.

*** Distanța dintre puncte este formată din segmente cumulate ce sunt mai mici decât valoarea 1 milimetru.

**DATE DESPRE IMOBILUL NR. 3300**

Oficiul de Cadastru și Publicitate Imobiliară SUCEAVA
Biroul de Cadastru și Publicitate Imobiliară Falticeni

A. Partea I. Descrierea imobilului

TEREN Necunoscut

Nr. CF vechi:573
Nr. cadastral vechi:1208

Adresa: Loc. Barasti, Str Fălticeni, Nr. 9, Jud. Suceava

| Nr. Crt | Nr cadastral Nr. topografic | Suprafața* (mp) | Observații / Referințe |
|---------|-----------------------------|-----------------|----------------------------------------|
| A1 | 32444 | 7.800 | Sector cadastral:2 Teren neimprejmuit; |

Construcții

| Crt | Nr cadastral Nr. topografic | Adresa | Observații / Referințe |
|------|-----------------------------|--------------------------------------------------|------------------------------------------------------------------------------------------------------|
| A1.1 | 32444-C1 | Loc. Barasti, Str Fălticeni, Nr. 9, Jud. Suceava | Nr. niveluri:1; S. construita la sol:97 mp; S. construita desfasurata:97 mp; Locuință, P, Sd=97 mp |
| A1.2 | 32444-C2 | Loc. Barasti, Str Fălticeni, Nr. 9, Jud. Suceava | Nr. niveluri:1; S. construita la sol:28 mp; S. construita desfasurata:28 mp; Bucătărie, P, Sd=28 mp |
| A1.3 | 32444-C3 | Loc. Barasti, Str Fălticeni, Nr. 9, Jud. Suceava | Nr. niveluri:1; S. construita la sol:62 mp; S. construita desfasurata:62 mp; Șură+Grajd, P, Sd=62 mp |

B. Partea II. Proprietari și acte

| Inscrieri privitoare la dreptul de proprietate și alte drepturi reale | Referințe |
|----------------------------------------------------------------------------------------------------------|----------------------|
| 87 / 05/01/2016 | |
| Act Notarial nr. 1, din 04/01/2016 emis de BNP Iordache Raluca Andrea; | |
| B2 | A1, A1.1, A1.2, A1.3 |
| Intabulare, drept de PROPRIETATE bun comun, dobandit prin Conventie, cota actuala 1/1, cota initiala 1/1 | |
| 1) CORNEA MIHAIELA, casatorita cu | |
| 2) CORNEA MIHAI | |

C. Partea III. SARCINI .

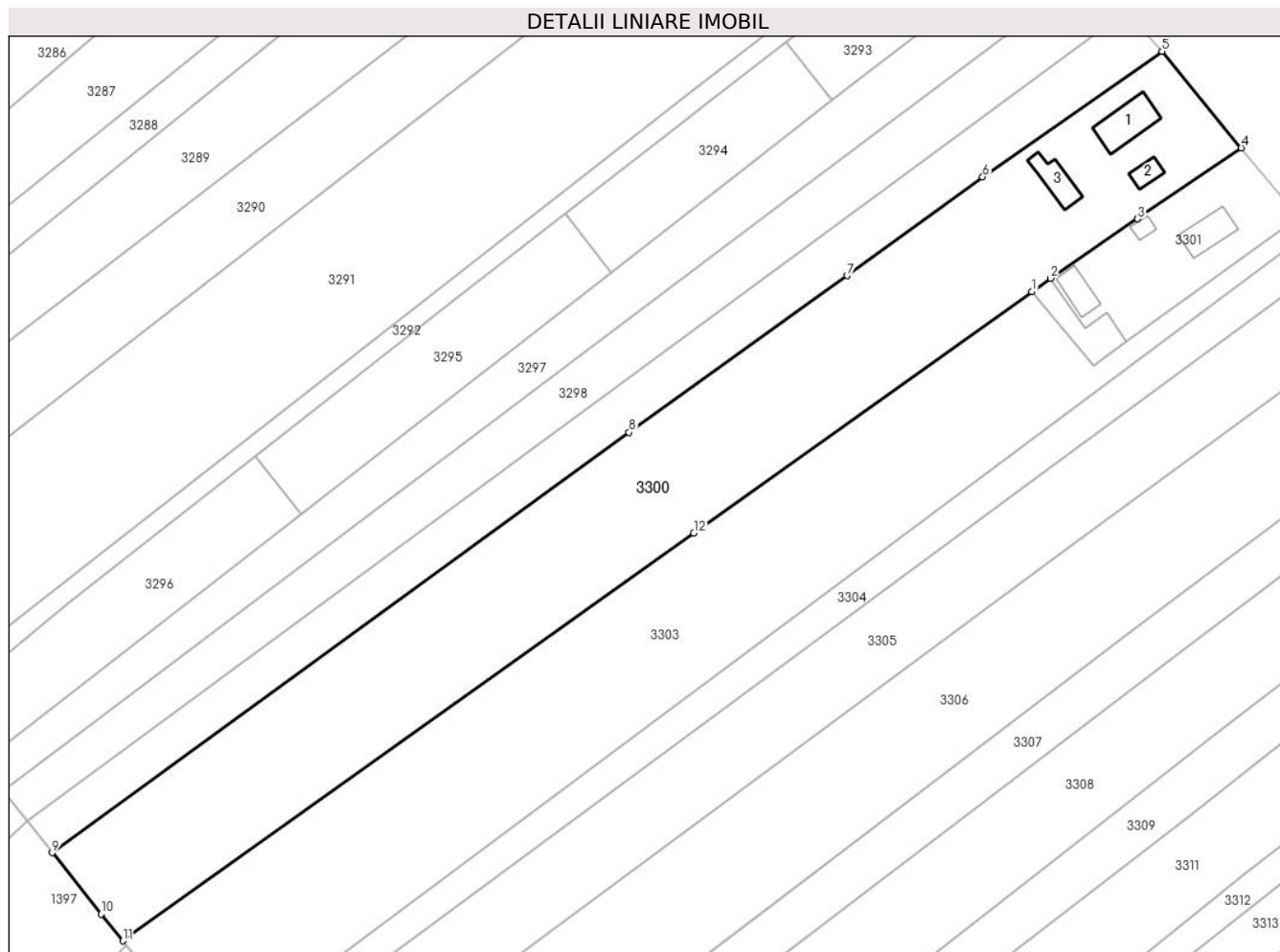
| Inscrieri privind dezmembramintele dreptului de proprietate, drepturi reale de garanție și sarcini | Referințe |
|----------------------------------------------------------------------------------------------------|-----------|
| NU SUNT | |

Anexa Nr. 1 La Partea I

Teren

| Nr cadastral | Suprafața (mp)* | Observații / Referințe |
|--------------|-----------------|------------------------|
| 32444 | 7.800 | |

* Suprafața este determinată în planul de proiecție Stereo 70.



Date referitoare la teren

| Crt | Categorie folosință | Intravilan | Suprafața (mp) | Tarla | Parcelă | Nr. topo | Observații / Referințe |
|-----|---------------------|------------|----------------|-------|----------|----------|------------------------|
| 1 | curți constructii | DA | 1.115 | Cv 2 | 9/1, 9/2 | - | |
| 2 | arabil | DA | 2.741 | 19 | 133 | - | |
| 3 | arabil | NU | 3.944 | 19 | 133 | - | |

Date referitoare la construcții

| Crt | Număr | Destinație construcție | Supraf. (mp) | Situație juridică | Observații / Referințe |
|------|----------|-------------------------|--------------|-------------------|------------------------------------------------------------------------------------------------------|
| A1.1 | 32444-C1 | construcții de locuințe | 97 | Cu acte | Nr. niveluri:1; S. construită la sol:97 mp; S. construită desfasurata:97 mp; Locuință, P, Sd=97 mp |
| A1.2 | 32444-C2 | construcții anexa | 28 | Cu acte | Nr. niveluri:1; S. construită la sol:28 mp; S. construită desfasurata:28 mp; Bucătărie, P, Sd=28 mp |
| A1.3 | 32444-C3 | construcții anexa | 62 | Cu acte | Nr. niveluri:1; S. construită la sol:62 mp; S. construită desfasurata:62 mp; Șură+Grajd, P, Sd=62 mp |

Lungime Segmente

1) Valorile lungimilor segmentelor sunt obținute din proiecție în plan.

| Punct început | X / Y | Punct sfârșit | X / Y | Lungime segment (** (m) |
|---------------|----------------------------|---------------|----------------------------|-------------------------|
| 1 | 600.168,851 653.499,994 | 2 | 600.172,968 653.502,933 | 5.058 |
| 2 | 600.172,968 653.502,933 | 3 | 600.191,994 653.515,942 | 23.049 |
| 3 | 600.191,994 653.515,942 | 4 | 600.214,724 653.531,484 | 27.535 |
| 4 | 600.214,724 653.531,484 | 5 | 600.197,394 653.552,605 | 27.321 |
| 5 | 600.197,394 653.552,605 | 6 | 600.158,072 653.525,144 | 47.962 |
| 6 | 600.158,072 653.525,144 | 7 | 600.128,426 653.503,476 | 36.72 |
| 7 | 600.128,426 653.503,476 | 8 | 600.080,619 653.469,199 | 58.825 |
| 8 | 600.080,619 653.469,199 | 9 | 599.954,229 653.377,127 | 156.37 |
| 9 | 599.954,229 653.377,127 | 10 | 599.964,911 653.363,721 | 17.142 |
| 10 | 599.964,911 653.363,721 | 11 | 599.969,733 653.357,854 | 7.594 |
| 11 | 599.969,733 653.357,854 | 12 | 600.094,755 653.447,101 | 153.608 |
| 12 | 600.094,755 653.447,101 | 1 | 600.168,851 653.499,994 | 91.038 |

** Lungimile segmentelor sunt determinate în planul de proiecție Stereo 70 și sunt rotunjite la 1 milimetru.

*** Distanța dintre puncte este formată din segmente cumulate ce sunt mai mici decât valoarea 1 milimetru.

**DATE DESPRE IMOBILUL NR. 3301**

Oficiul de Cadastru și Publicitate Imobiliară SUCEAVA
Biroul de Cadastru și Publicitate Imobiliară Falticeni

A. Partea I. Descrierea imobilului

TEREN Intravilan

Adresa: Loc. Barasti, Str Fălticeni, Nr. 11, Jud. Suceava

| Nr. Crt | Nr cadastral Nr. topografic | Suprafața* (mp) | Observații / Referințe |
|---------|-----------------------------|-----------------|----------------------------------------|
| A1 | | 1.000 | Sector cadastral:2 Teren neimprejmuit; |

Construcții

| Crt | Nr cadastral Nr. topografic | Adresa | Observații / Referințe |
|------|-----------------------------|---------------------------------------------------|-----------------------------------------------------------------------------------------------------|
| A1.1 | 32444-C1 | Loc. Barasti, Str Fălticeni, Nr. 11, Jud. Suceava | Nr. niveluri:1; S. construita la sol:71 mp; S. construita desfasurata:71 mp; Locuință, P, Sd=71 mp |
| A1.2 | 32444-C2 | Loc. Barasti, Str Fălticeni, Nr. 11, Jud. Suceava | Nr. niveluri:1; S. construita la sol:16 mp; S. construita desfasurata:16 mp; Bucătărie, P, Sd=16 mp |
| A1.3 | 32444-C3 | Loc. Barasti, Str Fălticeni, Nr. 11, Jud. Suceava | Nr. niveluri:1; S. construita la sol:52 mp; S. construita desfasurata:52 mp; Grajd, P, Sd=52 mp |

B. Partea II. Proprietari și acte

| Inscrieri privitoare la dreptul de proprietate și alte drepturi reale | | Referințe |
|-----------------------------------------------------------------------|------------------------------------------------------------------------------------------------------------------------------------|----------------------|
| / | | |
| Act Notarial nr. 1402, din 20/09/2019 emis de BNP Ioan Liuță; | | |
| B1 | Intabulare, drept de PROPRIETATE, dobândit prin lesire Din Indiviziune, cota actuala 1/1, cota initiala 1/1 1) MITOCARIU VASILE | A1, A1.1, A1.2, A1.3 |

C. Partea III. SARCINI .

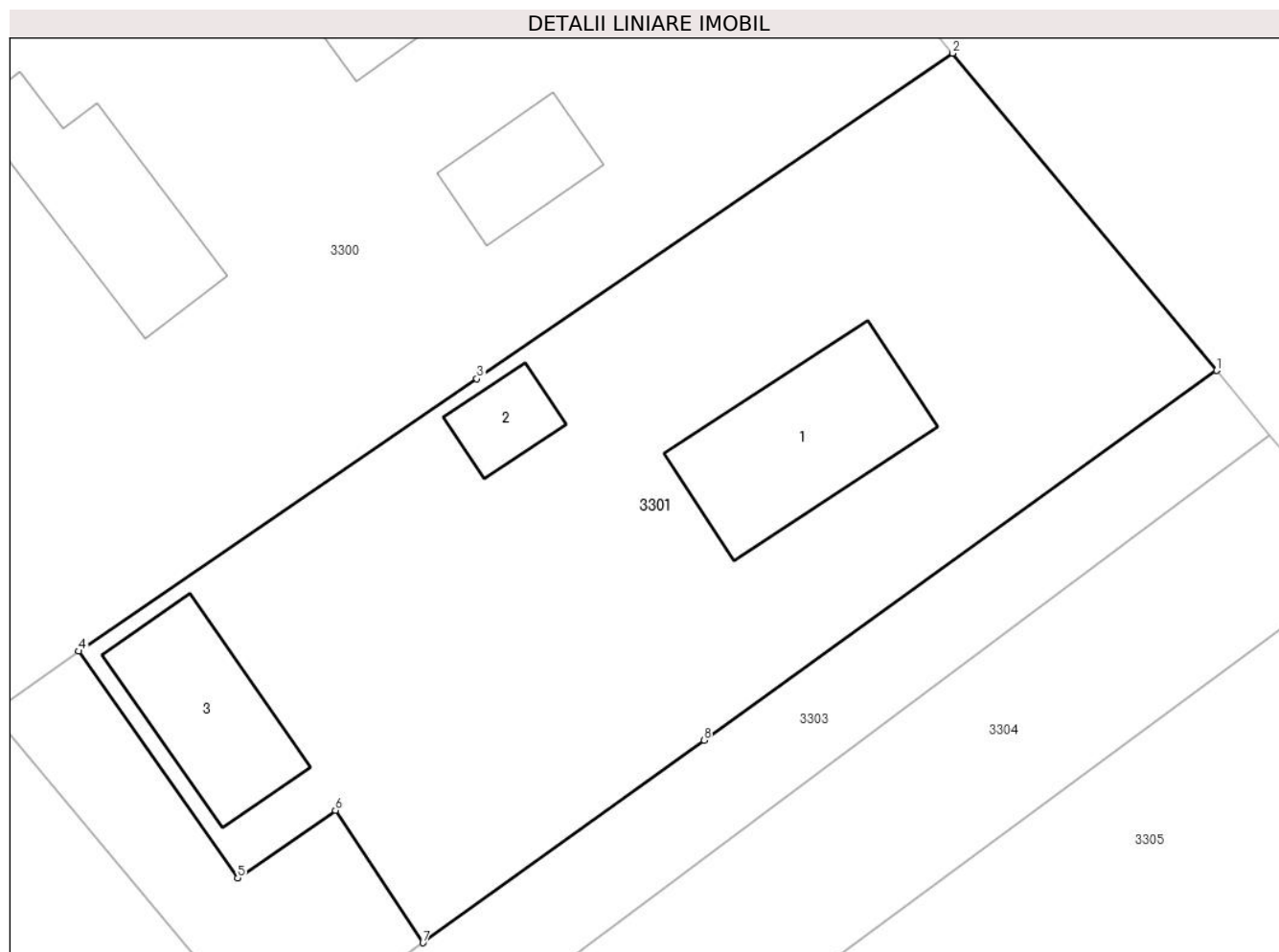
| Inscrieri privind dezmembramintele dreptului de proprietate, drepturi reale de garanție și sarcini | Referințe |
|----------------------------------------------------------------------------------------------------|-----------|
| NU SUNT | |

Anexa Nr. 1 La Partea I

Teren

| Nr cadastral | Suprafața (mp)* | Observații / Referințe |
|--------------|-----------------|------------------------|
| | 1.000 | |

* Suprafața este determinată în planul de proiecție Stereo 70.



Date referitoare la teren

| Crt | Categorie folosință | Intravilan | Suprafața (mp) | Tarla | Parcelă | Nr. topo | Observații / Referințe |
|-----|---------------------|------------|----------------|-------|---------|----------|------------------------|
| 1 | curți constructii | DA | 860 | Cv 2 | 10/2 | - | |
| 2 | arabil | DA | 140 | Cv 2 | 10/2 | - | |

Date referitoare la construcții

| Crt | Număr | Destinație construcție | Supraf. (mp) | Situație juridică | Observații / Referințe |
|------|----------|-------------------------|--------------|-------------------|-----------------------------------------------------------------------------------------------------|
| A1.1 | 32444-C1 | construcții de locuințe | 71 | Cu acte | Nr. niveluri:1; S. construita la sol:71 mp; S. construita desfasurata:71 mp; Locuință, P, Sd=71 mp |
| A1.2 | 32444-C2 | construcții anexa | 16 | Cu acte | Nr. niveluri:1; S. construita la sol:16 mp; S. construita desfasurata:16 mp; Bucătărie, P, Sd=16 mp |
| A1.3 | 32444-C3 | construcții anexa | 52 | Cu acte | Nr. niveluri:1; S. construita la sol:52 mp; S. construita desfasurata:52 mp; Grajd, P, Sd=52 mp |

Lungime Segmente

1) Valorile lungimilor segmentelor sunt obținute din proiecție în plan.

| Punct început | X / Y | Punct sfârșit | X / Y | Lungime segment (** (m) |
|---------------|-------|---------------|-------|-------------------------|
|---------------|-------|---------------|-------|-------------------------|

| Punct început | X / Y | Punct sfârșit | X / Y | Lungime segment (** (m) |
|---------------|----------------------------|---------------|----------------------------|-------------------------|
| 1 | 600.227,347 653.516,331 | 2 | 600.214,724 653.531,484 | 19.722 |
| 2 | 600.214,724 653.531,484 | 3 | 600.191,994 653.515,942 | 27.535 |
| 3 | 600.191,994 653.515,942 | 4 | 600.172,968 653.502,933 | 23.049 |
| 4 | 600.172,968 653.502,933 | 5 | 600.180,573 653.492,093 | 13.241 |
| 5 | 600.180,573 653.492,093 | 6 | 600.185,239 653.495,336 | 5.682 |
| 6 | 600.185,239 653.495,336 | 7 | 600.189,417 653.489,008 | 7.583 |
| 7 | 600.189,417 653.489,008 | 8 | 600.202,839 653.498,676 | 16.541 |
| 8 | 600.202,839 653.498,676 | 1 | 600.227,347 653.516,331 | 30.205 |

** Lungimile segmentelor sunt determinate în planul de proiecție Stereo 70 și sunt rotunjite la 1 milimetru.

*** Distanța dintre puncte este formată din segmente cumulate ce sunt mai mici decât valoarea 1 milimetru.

**DATE DESPRE IMOBILUL NR. 3302**

Oficiul de Cadastru și Publicitate Imobiliară SUCEAVA
Biroul de Cadastru și Publicitate Imobiliară Falticeni

A. Partea I. Descrierea imobilului

TEREN Intravilan

Adresa: Loc. Barasti, Jud. Suceava

| Nr. Crt | Nr cadastral Nr. topografic | Suprafața* (mp) | Observații / Referințe |
|---------|-----------------------------|-----------------|----------------------------------------|
| A1 | | 130 | Sector cadastral:2 Teren neimprejmuit; |

B. Partea II. Proprietari și acte

| Inscrieri privitoare la dreptul de proprietate și alte drepturi reale | Referințe |
|-------------------------------------------------------------------------------------------|-----------|
| / | |
| Act Normativ nr. 7, din 13/03/1996 emis de PARLAMENT; | |
| B1 | A1 |
| Intabulare, drept de PROPRIETATE, dobândit prin Lege, cota actuala 1/1, cota initiala 1/1 | |
| 1) NEIDENTIFICAT NEIDENTIFICAT | |
| Act Administrativ nr. 2814, din 18/04/2024 emis de Primăria Boroaia; | |
| B2 | A1 |
| se notează posesia faptică în favoarea MITOCARIU VASILE | |
| 1) MITOCARIU VASILE | |

C. Partea III. SARCINI .

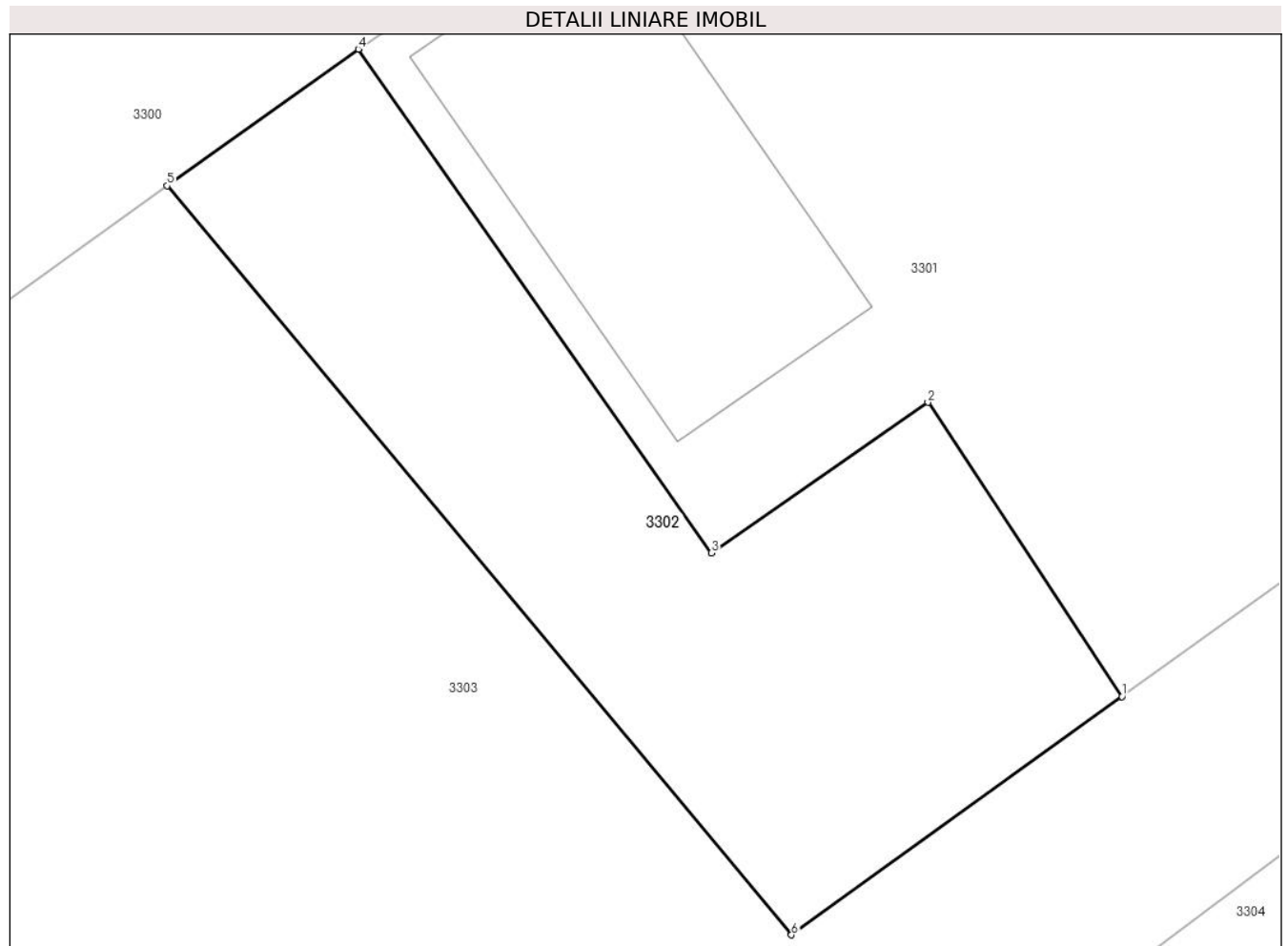
| Inscrieri privind dezmembramintele dreptului de proprietate, drepturi reale de garanție și sarcini | Referințe |
|----------------------------------------------------------------------------------------------------|-----------|
| NU SUNT | |

Anexa Nr. 1 La Partea I

Teren

| Nr cadastral | Suprafața (mp)* | Observații / Referințe |
|--------------|-----------------|------------------------|
| | 130 | |

* Suprafața este determinată în planul de proiecție Stereo 70.



Date referitoare la teren

| Crt | Categorie folosință | Intravilan | Suprafața (mp) | Tarla | Parcelă | Nr. topo | Observații / Referințe |
|-----|---------------------|------------|----------------|-------|---------|----------|------------------------|
| 1 | arabil | DA | 130 | Cv 2 | 10/2 | - | |

Lungime Segmente

1) Valorile lungimilor segmentelor sunt obținute din proiecție în plan.

| Punct început | X / Y | Punct sfârșit | X / Y | Lungime segment (** (m) |
|---------------|----------------------------|---------------|----------------------------|-------------------------|
| 1 | 600.189,417 653.489,008 | 2 | 600.185,239 653.495,336 | 7.583 |
| 2 | 600.185,239 653.495,336 | 3 | 600.180,573 653.492,093 | 5.682 |
| 3 | 600.180,573 653.492,093 | 4 | 600.172,968 653.502,933 | 13.241 |
| 4 | 600.172,968 653.502,933 | 5 | 600.168,851 653.499,994 | 5.058 |
| 5 | 600.168,851 653.499,994 | 6 | 600.182,298 653.483,879 | 20.988 |

| Punct început | X / Y | Punct sfârșit | X / Y | Lungime segment (** (m) |
|---------------|----------------------------|---------------|----------------------------|-------------------------|
| 6 | 600.182,298 653.483,879 | 1 | 600.189,417 653.489,008 | 8.775 |

** Lungimile segmentelor sunt determinate în planul de proiecție Stereo 70 și sunt rotunjite la 1 milimetru.

*** Distanța dintre puncte este formată din segmente cumulate ce sunt mai mici decât valoarea 1 milimetru.

**DATE DESPRE IMOBILUL NR. 3303**

Oficiul de Cadastru și Publicitate Imobiliară SUCEAVA
Biroul de Cadastru și Publicitate Imobiliară Falticeni

A. Partea I. Descrierea imobilului

TEREN Necunoscut

Adresa: Loc. Barasti, Jud. Suceava

| Nr. Crt | Nr cadastral Nr. topografic | Suprafața* (mp) | Observații / Referințe |
|---------|-----------------------------|-----------------|----------------------------------------|
| A1 | | 7.200 | Sector cadastral:2 Teren neimprejmuit; |

B. Partea II. Proprietari și acte

| Inscrieri privitoare la dreptul de proprietate și alte drepturi reale | | Referințe |
|--------------------------------------------------------------------------------|----------------------------------------------------------------------------------------------------------------------------------|-----------|
| / | | |
| Hotarare Judecatoreasca nr. 814, din 25/03/2008 emis de Judecătoria Fălticeni; | | |
| B1 | Intabulare, drept de PROPRIETATE, dobandit prin Hotarare Judecatoreasca, cota actuala 1/1, cota initiala 1/1 1) MAXIM COSTICĂ | A1 |

C. Partea III. SARCINI .

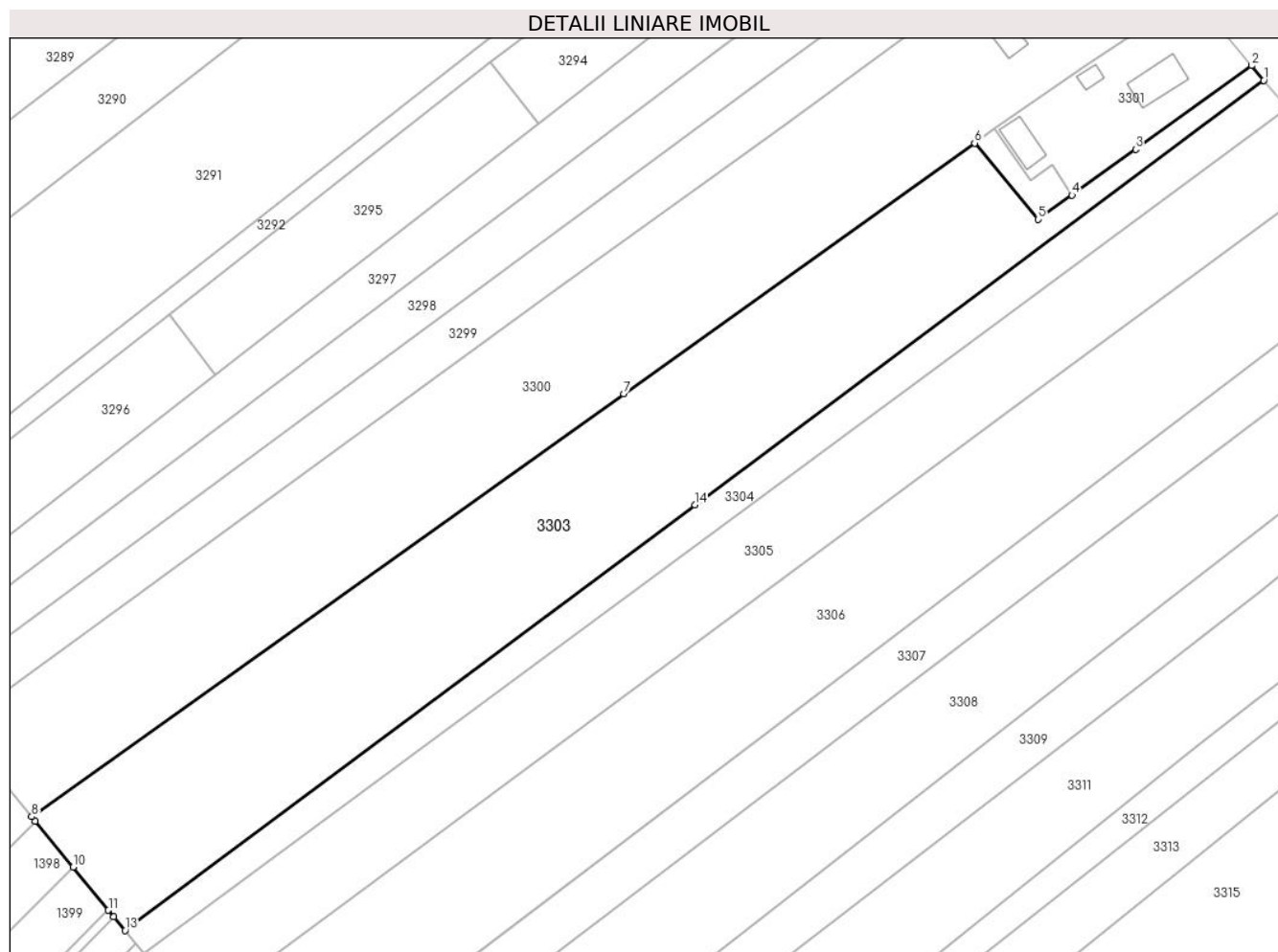
| Inscrieri privind dezmembramintele dreptului de proprietate, drepturi reale de garanție și sarcini | Referințe |
|----------------------------------------------------------------------------------------------------|-----------|
| NU SUNT | |

Anexa Nr. 1 La Partea I

Teren

| | | |
|--------------|-----------------|------------------------|
| Nr cadastral | Suprafața (mp)* | Observații / Referințe |
| | 7.200 | |

* Suprafața este determinată în planul de proiecție Stereo 70.



Date referitoare la teren

| Crt | Categorie folosință | Intravilan | Suprafața (mp) | Tarla | Parcelă | Nr. topo | Observații / Referințe |
|-----|---------------------|------------|----------------|-------|----------|----------|------------------------|
| 1 | arabil | DA | 2.736 | Cv 2 | 10/1 | - | |
| 2 | arabil | NU | 4.464 | 19 | 130, 133 | - | |

Lungime Segmente

1) Valorile lungimilor segmentelor sunt obținute din proiecție în plan.

| Punct început | X / Y | Punct sfârșit | X / Y | Lungime segment (** (m) |
|---------------|----------------------------|---------------|----------------------------|-------------------------|
| 1 | 600.229,887 653.513,241 | 2 | 600.227,347 653.516,331 | 4.0 |
| 2 | 600.227,347 653.516,331 | 3 | 600.202,839 653.498,676 | 30.205 |
| 3 | 600.202,839 653.498,676 | 4 | 600.189,417 653.489,008 | 16.541 |
| 4 | 600.189,417 653.489,008 | 5 | 600.182,298 653.483,879 | 8.775 |

| Punct început | X / Y | Punct sfârșit | X / Y | Lungime segment (** (m) |
|---------------|----------------------------|---------------|----------------------------|-------------------------|
| 5 | 600.182,298 653.483,879 | 6 | 600.168,851 653.499,994 | 20.988 |
| 6 | 600.168,851 653.499,994 | 7 | 600.094,755 653.447,101 | 91.038 |
| 7 | 600.094,755 653.447,101 | 8 | 599.969,733 653.357,854 | 153.608 |
| 8 | 599.969,733 653.357,854 | 9 | 599.970,479 653.356,946 | 1.174 |
| 9 | 599.970,479 653.356,946 | 10 | 599.978,485 653.347,204 | 12.611 |
| 10 | 599.978,485 653.347,204 | 11 | 599.985,949 653.338,121 | 11.756 |
| 11 | 599.985,949 653.338,121 | 12 | 599.987,101 653.336,72 | 1.813 |
| 12 | 599.987,101 653.336,72 | 13 | 599.989,443 653.333,87 | 3.69 |
| 13 | 599.989,443 653.333,87 | 14 | 600.109,768 653.423,632 | 150.118 |
| 14 | 600.109,768 653.423,632 | 1 | 600.229,887 653.513,241 | 149.861 |

** Lungimile segmentelor sunt determinate în planul de proiecție Stereo 70 și sunt rotunjite la 1 milimetru.

*** Distanța dintre puncte este formată din segmente cumulate ce sunt mai mici decât valoarea 1 milimetru.

**DATE DESPRE IMOBILUL NR. 3304**

Oficiul de Cadastru și Publicitate Imobiliară SUCEAVA
Biroul de Cadastru și Publicitate Imobiliară Falticeni

A. Partea I. Descrierea imobilului

TEREN Necunoscut

Nr. CF vechi:557
Nr. cadastral vechi:1357

Adresa: Loc. Barasti, Jud. Suceava

| Nr. Crt | Nr cadastral Nr. topografic | Suprafața* (mp) | Observații / Referințe |
|---------|-----------------------------|-----------------|----------------------------------------|
| A1 | 32426 | 2.100 | Sector cadastral:2 Teren neimprejmuit; |

B. Partea II. Proprietari și acte

| Inscrieri privitoare la dreptul de proprietate și alte drepturi reale | | Referințe |
|---------------------------------------------------------------------------|-----------------------------------------------------------------------------------------------------------------------------------------------------------------------------------------------|-----------|
| 3165 / 14/10/2004 | | |
| Act Notarial nr. 2457, din 01/01/2004 emis de BNP Dragoș-Nicolae Apostol; | | |
| B1 | Intabulare, drept de PROPRIETATE, dobandit prin Conventie, cota actuala 1/1, cota initiala 1/1 1) GORBAN GHEORGHE 2) GORBAN VICA <i>OBSERVATII: (provenita din conversia CF 557)</i> | A1 |

C. Partea III. SARCINI .

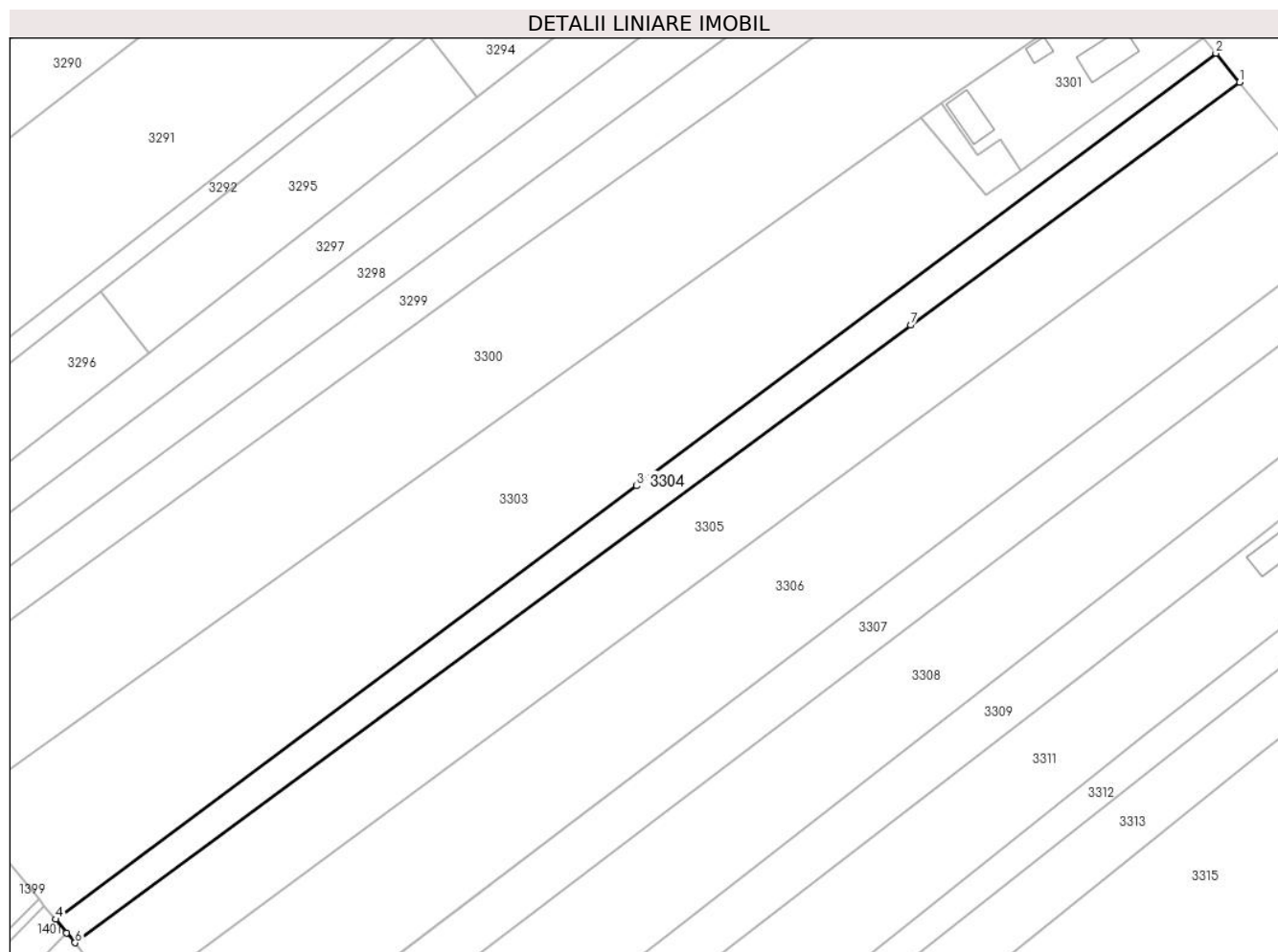
| Inscrieri privind dezmembramintele dreptului de proprietate, drepturi reale de garanție și sarcini | Referințe |
|----------------------------------------------------------------------------------------------------|-----------|
| NU SUNT | |

Anexa Nr. 1 La Partea I

Teren

| Nr cadastral | Suprafața (mp)* | Observații / Referințe |
|--------------|-----------------|------------------------|
| 32426 | 2.100 | |

* Suprafața este determinată în planul de proiecție Stereo 70.



Date referitoare la teren

| Crt | Categorie folosință | Intravilan | Suprafața (mp) | Tarla | Parcelă | Nr. topo | Observații / Referințe |
|-----|---------------------|------------|----------------|--------|--------------------|----------|------------------------|
| 1 | arabil | DA | 732 | 18, 19 | 126, 129, 130, 133 | - | |
| 2 | arabil | NU | 1.368 | 18, 19 | 126, 129, 130, 133 | - | |

Lungime Segmente

1) Valorile lungimilor segmentelor sunt obținute din proiecție în plan.

| Punct început | X / Y | Punct sfârșit | X / Y | Lungime segment (** (m) |
|---------------|----------------------------|---------------|----------------------------|-------------------------|
| 1 | 600.234,795 653.507,269 | 2 | 600.229,887 653.513,241 | 7.73 |
| 2 | 600.229,887 653.513,241 | 3 | 600.109,768 653.423,632 | 149.861 |
| 3 | 600.109,768 653.423,632 | 4 | 599.989,443 653.333,87 | 150.118 |
| 4 | 599.989,443 653.333,87 | 5 | 599.991,729 653.331,088 | 3.6 |

| Punct început | X / Y | Punct sfârșit | X / Y | Lungime segment (** (m) |
|---------------|----------------------------|---------------|----------------------------|-------------------------|
| 5 | 599.991,729 653.331,088 | 6 | 599.993,435 653.329,012 | 2.687 |
| 6 | 599.993,435 653.329,012 | 7 | 600.166,632 653.456,927 | 215.312 |
| 7 | 600.166,632 653.456,927 | 1 | 600.234,795 653.507,269 | 84.738 |

** Lungimile segmentelor sunt determinate în planul de proiecție Stereo 70 și sunt rotunjite la 1 milimetru.

*** Distanța dintre puncte este formată din segmente cumulate ce sunt mai mici decât valoarea 1 milimetru.

**DATE DESPRE IMOBILUL NR. 3305**

Oficiul de Cadastru și Publicitate Imobiliară SUCEAVA
Biroul de Cadastru și Publicitate Imobiliară Falticeni

A. Partea I. Descrierea imobilului

TEREN Necunoscut

Nr. CF vechi:557
Nr. cadastral vechi:1354

Adresa: Loc. Barasti, Jud. Suceava

| Nr. Crt | Nr cadastral Nr. topografic | Suprafața* (mp) | Observații / Referințe |
|---------|-----------------------------|-----------------|----------------------------------------|
| A1 | 32425 | 4.980 | Sector cadastral:2 Teren neimprejmuit; |

B. Partea II. Proprietari și acte

| Inscrieri privitoare la dreptul de proprietate și alte drepturi reale | | Referințe |
|---------------------------------------------------------------------------|-----------------------------------------------------------------------------------------------------------------------------------------------------------------------------------------------|-----------|
| 3163 / 14/10/2004 | | |
| Act Notarial nr. 2102, din 01/01/2004 emis de BNP Dragoș-Nicolae Apostol; | | |
| B1 | Intabulare, drept de PROPRIETATE, dobandit prin Conventie, cota actuala 1/1, cota initiala 1/1 1) GORBAN GHEORGHE 2) GORBAN VICA <i>OBSERVATII: (provenita din conversia CF 557)</i> | A1 |

C. Partea III. SARCINI .

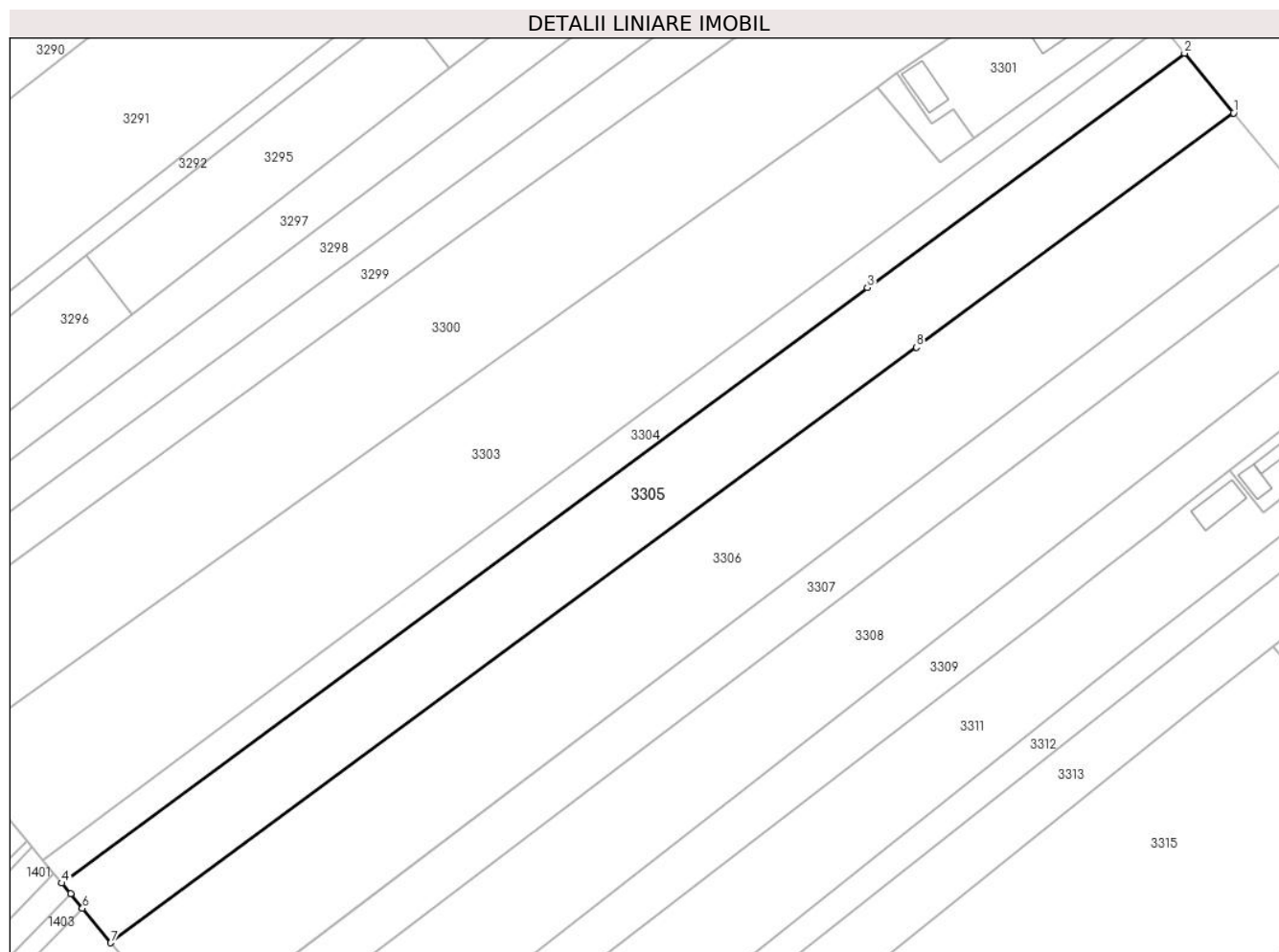
| Inscrieri privind dezmembramintele dreptului de proprietate, drepturi reale de garanție și sarcini | Referințe |
|----------------------------------------------------------------------------------------------------|-----------|
| NU SUNT | |

Anexa Nr. 1 La Partea I

Teren

| Nr cadastral | Suprafața (mp)* | Observații / Referințe |
|--------------|-----------------|------------------------|
| 32425 | 4.980 | |

* Suprafața este determinată în planul de proiecție Stereo 70.



Date referitoare la teren

| Crt | Categorie folosință | Intravilan | Suprafața (mp) | Tarla | Parcelă | Nr. topo | Observații / Referințe |
|-----|---------------------|------------|----------------|--------|--------------------|----------|------------------------|
| 1 | arabil | DA | 1.407 | 18, 19 | 126, 129, 130, 133 | - | |
| 2 | arabil | NU | 3.573 | 18, 19 | 126, 129, 130, 133 | - | |

Lungime Segmente

1) Valorile lungimilor segmentelor sunt obținute din proiecție în plan.

| Punct început | X / Y | Punct sfârșit | X / Y | Lungime segment (** (m) |
|---------------|----------------------------|---------------|----------------------------|-------------------------|
| 1 | 600.245,347 653.494,429 | 2 | 600.234,795 653.507,269 | 16.62 |
| 2 | 600.234,795 653.507,269 | 3 | 600.166,632 653.456,927 | 84.738 |
| 3 | 600.166,632 653.456,927 | 4 | 599.993,435 653.329,012 | 215.312 |
| 4 | 599.993,435 653.329,012 | 5 | 599.995,331 653.326,706 | 2.986 |

| Punct început | X / Y | Punct sfârșit | X / Y | Lungime segment (** (m) |
|---------------|----------------------------|---------------|----------------------------|-------------------------|
| 5 | 599.995,331 653.326,706 | 6 | 599.997,904 653.323,574 | 4.053 |
| 6 | 599.997,904 653.323,574 | 7 | 600.003,987 653.316,172 | 9.58 |
| 7 | 600.003,987 653.316,172 | 8 | 600.177,175 653.444,081 | 215.301 |
| 8 | 600.177,175 653.444,081 | 1 | 600.245,347 653.494,429 | 84.749 |

** Lungimile segmentelor sunt determinate în planul de proiecție Stereo 70 și sunt rotunjite la 1 milimetru.

*** Distanța dintre puncte este formată din segmente cumulate ce sunt mai mici decât valoarea 1 milimetru.

**DATE DESPRE IMOBILUL NR. 3306**

Oficiul de Cadastru și Publicitate Imobiliară SUCEAVA
Biroul de Cadastru și Publicitate Imobiliară Falticeni

A. Partea I. Descrierea imobilului

TEREN Necunoscut

Nr. CF vechi:557
Nr. cadastral vechi:1353

Adresa: Loc. Barasti, Jud. Suceava

| Nr. Crt | Nr cadastral Nr. topografic | Suprafața* (mp) | Observații / Referințe |
|---------|-----------------------------|-----------------|----------------------------------------|
| A1 | 32424 | 7.151 | Sector cadastral:2 Teren neimprejmuit; |

B. Partea II. Proprietari și acte

| Inscrieri privitoare la dreptul de proprietate și alte drepturi reale | | Referințe |
|---------------------------------------------------------------------------|-----------------------------------------------------------------------------------------------------------------------------------------------------------------------------------------------|-----------|
| 3164 / 14/10/2004 | | |
| Act Notarial nr. 1723, din 01/01/2004 emis de BNP Dragoș-Nicolae Apostol; | | |
| B1 | Intabulare, drept de PROPRIETATE, dobandit prin Conventie, cota actuala 1/1, cota initiala 1/1 1) GORBAN GHEORGHE 2) GORBAN VICA <i>OBSERVATII: (provenita din conversia CF 557)</i> | A1 |

C. Partea III. SARCINI .

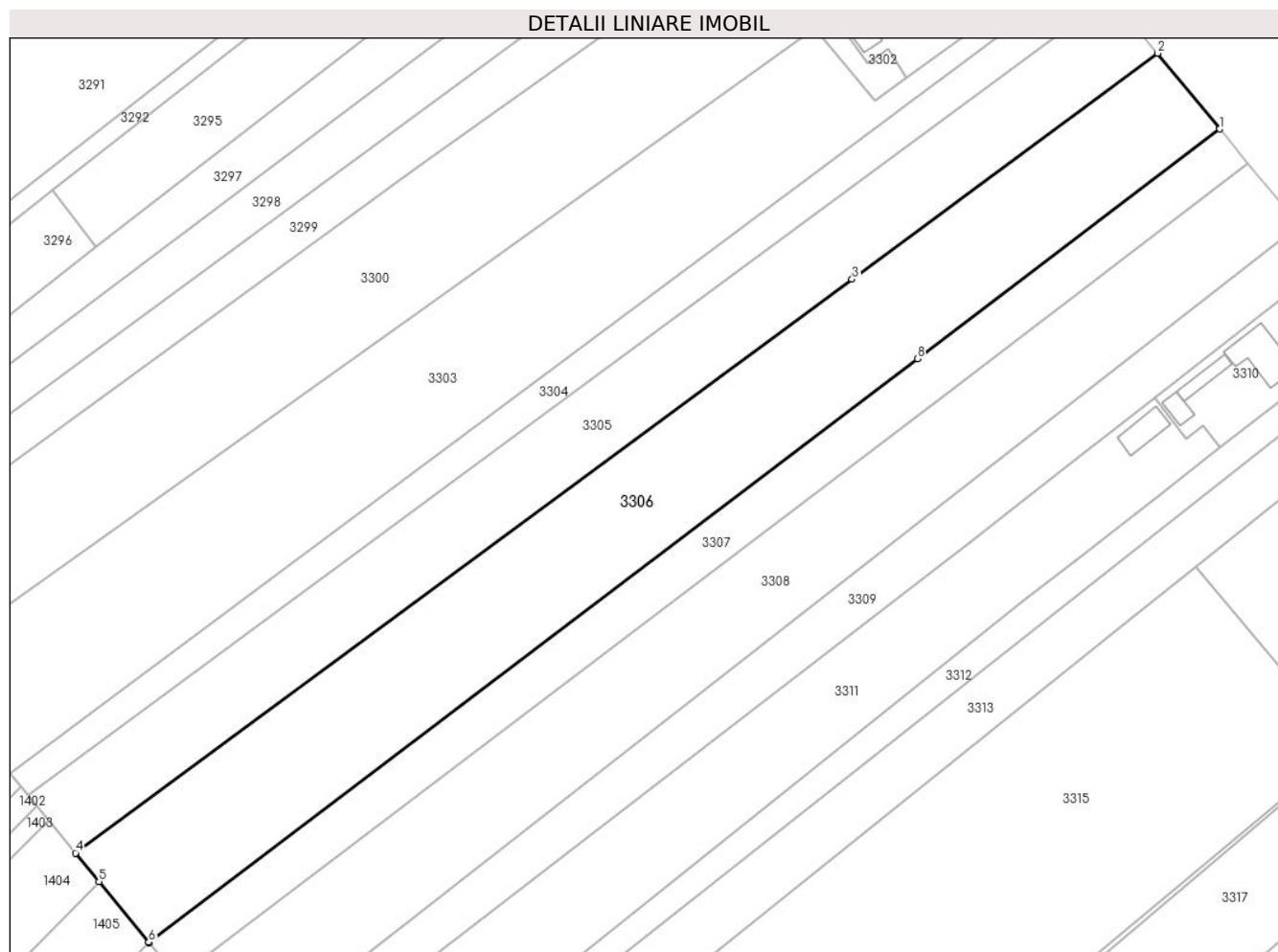
| Inscrieri privind dezmembramintele dreptului de proprietate, drepturi reale de garanție și sarcini | Referințe |
|----------------------------------------------------------------------------------------------------|-----------|
| NU SUNT | |

Anexa Nr. 1 La Partea I

Teren

| Nr cadastral | Suprafața (mp)* | Observații / Referințe |
|--------------|-----------------|------------------------|
| 32424 | 7.151 | |

* Suprafața este determinată în planul de proiecție Stereo 70.



Date referitoare la teren

| Crt | Categorie folosință | Intravilan | Suprafața (mp) | Tarla | Parcelă | Nr. topo | Observații / Referințe |
|-----|---------------------|------------|----------------|--------|--------------------|----------|------------------------|
| 1 | arabil | DA | 1.897 | 18, 19 | 126, 129, 130, 133 | - | |
| 2 | arabil | NU | 5.254 | 18, 19 | 126, 129, 130, 133 | - | |

Lungime Segmente

1) Valorile lungimilor segmentelor sunt obținute din proiecție în plan.

| Punct început | X / Y | Punct sfârșit | X / Y | Lungime segment (** (m) |
|---------------|----------------------------|---------------|----------------------------|-------------------------|
| 1 | 600.259,215 653.477,556 | 2 | 600.245,347 653.494,429 | 21.84 |
| 2 | 600.245,347 653.494,429 | 3 | 600.177,175 653.444,081 | 84.749 |
| 3 | 600.177,175 653.444,081 | 4 | 600.003,987 653.316,172 | 215.301 |
| 4 | 600.003,987 653.316,172 | 5 | 600.009,237 653.309,784 | 8.269 |

| Punct început | X / Y | Punct sfârșit | X / Y | Lungime segment (** (m) |
|---------------|----------------------------|---------------|----------------------------|-------------------------|
| 5 | 600.009,237 653.309,784 | 6 | 600.020,327 653.296,289 | 17.467 |
| 6 | 600.020,327 653.296,289 | 7 | 600.020,422 653.296,173 | 0.15 |
| 7 | 600.020,422 653.296,173 | 8 | 600.191,756 653.426,316 | 215.156 |
| 8 | 600.191,756 653.426,316 | 1 | 600.259,215 653.477,556 | 84.713 |

** Lungimile segmentelor sunt determinate în planul de proiecție Stereo 70 și sunt rotunjite la 1 milimetru.

*** Distanța dintre puncte este formată din segmente cumulate ce sunt mai mici decât valoarea 1 milimetru.

**DATE DESPRE IMOBILUL NR. 3307**

Oficiul de Cadastru și Publicitate Imobiliară SUCEAVA
Biroul de Cadastru și Publicitate Imobiliară Falticeni

A. Partea I. Descrierea imobilului

TEREN Necunoscut

Adresa: Loc. Barasti, Jud. Suceava

| Nr. Crt | Nr cadastral Nr. topografic | Suprafața* (mp) | Observații / Referințe |
|---------|-----------------------------|-----------------|----------------------------------------|
| A1 | | 3.000 | Sector cadastral:2 Teren neimprejmuit; |

B. Partea II. Proprietari și acte

| Inscrieri privitoare la dreptul de proprietate și alte drepturi reale | Referințe |
|--------------------------------------------------------------------------------------------------------------|-----------|
| / | |
| Hotarare Judecatoreasca nr. 1032, din 02/04/1996 emis de Judecătoria Fălticeni; | |
| B1 | A1 |
| Intabulare, drept de PROPRIETATE, dobandit prin Hotarare Judecatoreasca, cota actuala 1/1, cota initiala 1/1 | |
| 1) GAVRILOAIA DUMITRU DEFUNCT:Da | |
| 2) GAVRILOAIA ION, lipsă CNP proprietar | |
| 3) GAVRILOAIA TOADER, lipsă CNP proprietar | |

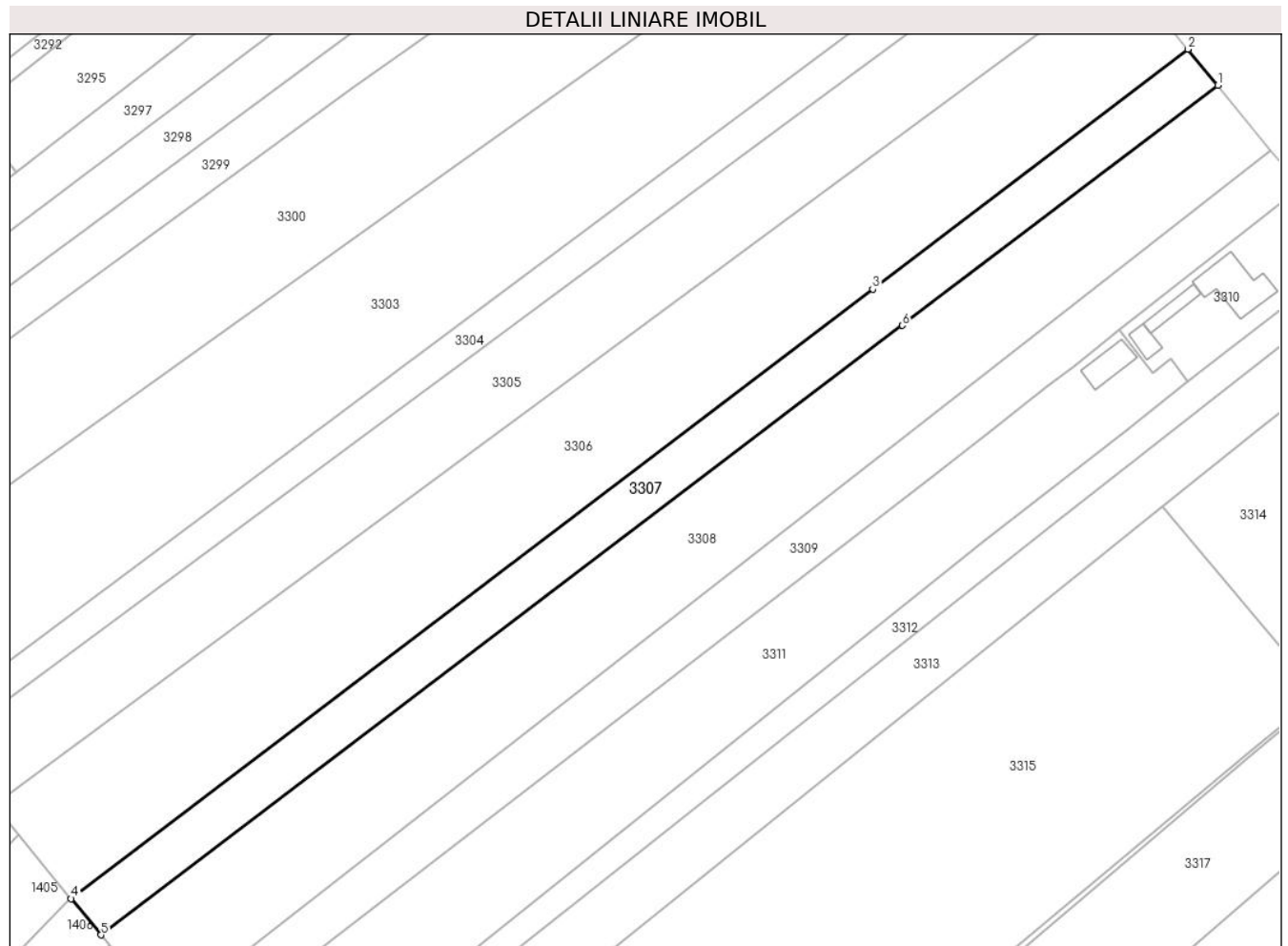
C. Partea III. SARCINI .

| Inscrieri privind dezmembramintele dreptului de proprietate, drepturi reale de garanție și sarcini | Referințe |
|----------------------------------------------------------------------------------------------------|-----------|
| NU SUNT | |

Anexa Nr. 1 La Partea I**Teren**

| | | |
|--------------|-----------------|------------------------|
| Nr cadastral | Suprafața (mp)* | Observații / Referințe |
| | 3.000 | |

* Suprafața este determinată în planul de proiecție Stereo 70.

**Date referitoare la teren**

| Crt | Categorie folosință | Intravilan | Suprafața (mp) | Tarla | Parcelă | Nr. topo | Observații / Referințe |
|-----|---------------------|------------|----------------|--------|--------------------|----------|------------------------|
| 1 | arabil | DA | 848 | 18, 19 | 126, 129, 130, 133 | - | |
| 2 | arabil | NU | 2.152 | 18, 19 | 126, 129, 130, 133 | - | |

Lungime Segmente

1) Valorile lungimilor segmentelor sunt obținute din proiecție în plan.

| Punct început | X / Y | Punct sfârșit | X / Y | Lungime segment (** (m) |
|---------------|----------------------------|---------------|----------------------------|-------------------------|
| 1 | 600.265,571 653.469,821 | 2 | 600.259,215 653.477,556 | 10.012 |
| 2 | 600.259,215 653.477,556 | 3 | 600.191,756 653.426,316 | 84.713 |
| 3 | 600.191,756 653.426,316 | 4 | 600.020,422 653.296,173 | 215.156 |
| 4 | 600.020,422 653.296,173 | 5 | 600.026,779 653.288,439 | 10.012 |

| Punct început | X / Y | Punct sfârșit | X / Y | Lungime segment (** (m) |
|---------------|----------------------------|---------------|----------------------------|-------------------------|
| 5 | 600.026,779 653.288,439 | 6 | 600.198,108 653.418,577 | 215.15 |
| 6 | 600.198,108 653.418,577 | 1 | 600.265,571 653.469,821 | 84.719 |

** Lungimile segmentelor sunt determinate în planul de proiecție Stereo 70 și sunt rotunjite la 1 milimetru.

*** Distanța dintre puncte este formată din segmente cumulate ce sunt mai mici decât valoarea 1 milimetru.

**DATE DESPRE IMOBILUL NR. 3308**

Oficiul de Cadastru și Publicitate Imobiliară SUCEAVA
Biroul de Cadastru și Publicitate Imobiliară Falticeni

A. Partea I. Descrierea imobilului

TEREN Necunoscut

Adresa: Loc. Barasti, Jud. Suceava

| Nr. Crt | Nr cadastral Nr. topografic | Suprafața* (mp) | Observații / Referințe |
|---------|--------------------------------|-----------------|----------------------------------------|
| A1 | 33476 | 5.940 | Sector cadastral:2 Teren neimprejmuit; |

B. Partea II. Proprietari și acte

| Inscrieri privitoare la dreptul de proprietate și alte drepturi reale | | Referințe |
|---------------------------------------------------------------------------|---------------------------------------------------------------------------------------------------------------------------------------------------------------------------|-----------|
| 13052 / 10/07/2017 | | |
| Act Notarial nr. 2798, din 07/07/2017 emis de BNP Dragoș-Nicolae Apostol; | | |
| B5 | Intabulare, drept de PROPRIETATE bun comun, dobandit prin Conventie, cota actuala 1/1, cota initiala 1/1 1) GHERMAN PAUL, casatorit cu 2) GHERMAN DUMITRIȚA-ANDREEA | A1 |

C. Partea III. SARCINI .

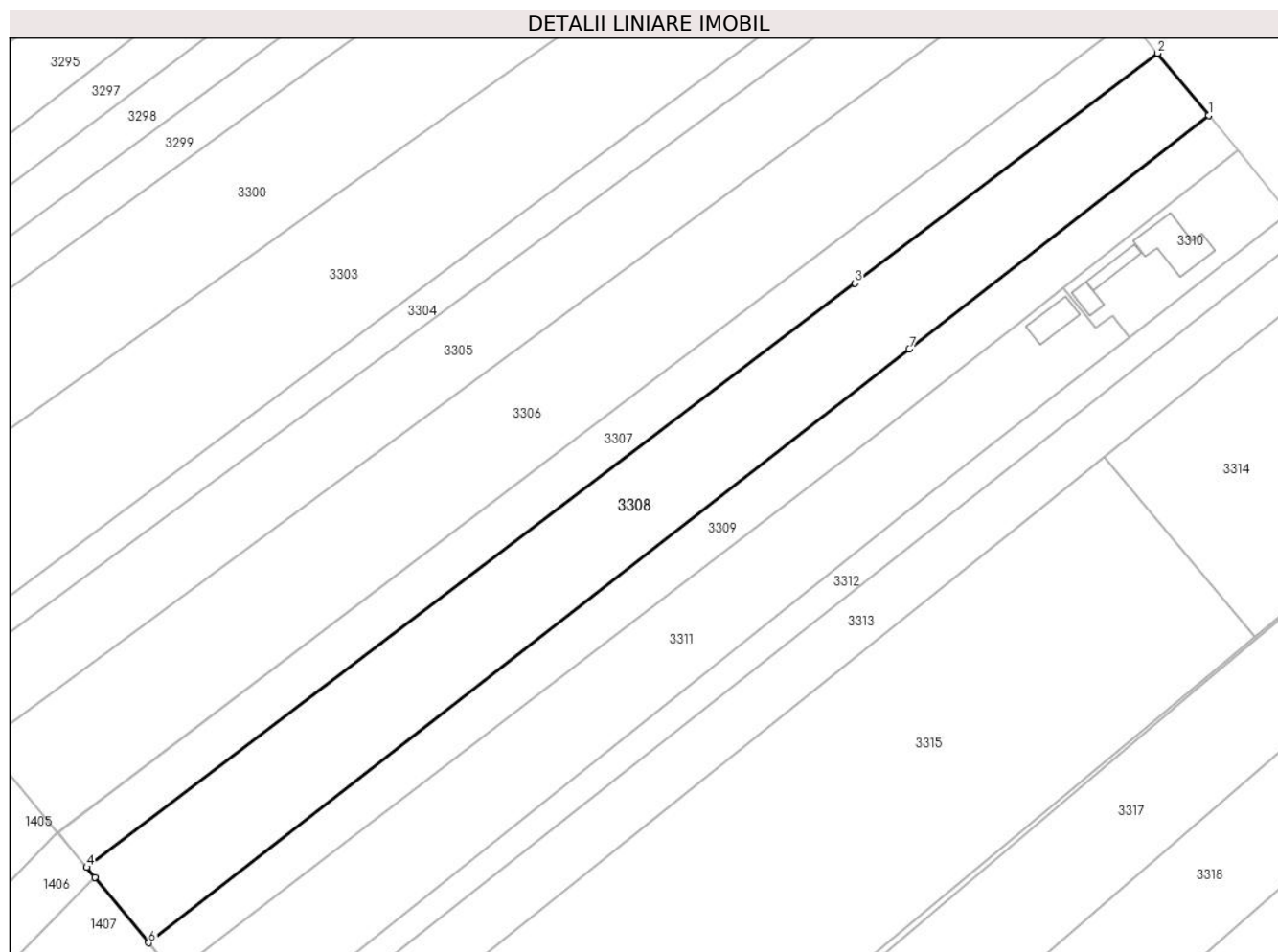
| Inscrieri privind dezmembramintele dreptului de proprietate, drepturi reale de garanție și sarcini | Referințe |
|----------------------------------------------------------------------------------------------------|-----------|
| NU SUNT | |

Anexa Nr. 1 La Partea I

Teren

| Nr cadastral | Suprafața (mp)* | Observații / Referințe |
|--------------|-----------------|------------------------|
| 33476 | 5.940 | |

* Suprafața este determinată în planul de proiecție Stereo 70.



Date referitoare la teren

| Crt | Categorie folosință | Intravilan | Suprafața (mp) | Tarla | Parcelă | Nr. topo | Observații / Referințe |
|-----|---------------------|------------|----------------|--------|--------------------|----------|------------------------|
| 1 | arabil | DA | 1.561 | 18, 19 | 126, 129, 130, 133 | - | |
| 2 | arabil | NU | 4.379 | 18, 19 | 126, 129, 130, 133 | - | |

Lungime Segmente

1) Valorile lungimilor segmentelor sunt obținute din proiecție în plan.

| Punct început | X / Y | Punct sfârșit | X / Y | Lungime segment (** (m) |
|---------------|----------------------------|---------------|----------------------------|-------------------------|
| 1 | 600.276,935 653.455,995 | 2 | 600.265,571 653.469,821 | 17.897 |
| 2 | 600.265,571 653.469,821 | 3 | 600.198,108 653.418,577 | 84.719 |
| 3 | 600.198,108 653.418,577 | 4 | 600.026,779 653.288,439 | 215.15 |
| 4 | 600.026,779 653.288,439 | 5 | 600.028,59 653.286,235 | 2.852 |

| Punct început | X / Y | Punct sfârșit | X / Y | Lungime segment (** (m) |
|---------------|----------------------------|---------------|----------------------------|-------------------------|
| 5 | 600.028,59 653.286,235 | 6 | 600.040,588 653.271,635 | 18.898 |
| 6 | 600.040,588 653.271,635 | 7 | 600.210,152 653.403,902 | 215.05 |
| 7 | 600.210,152 653.403,902 | 1 | 600.276,935 653.455,995 | 84.697 |

** Lungimile segmentelor sunt determinate în planul de proiecție Stereo 70 și sunt rotunjite la 1 milimetru.

*** Distanța dintre puncte este formată din segmente cumulate ce sunt mai mici decât valoarea 1 milimetru.

**DATE DESPRE IMOBILUL NR. 3309**

Oficiul de Cadastru și Publicitate Imobiliară SUCEAVA
Biroul de Cadastru și Publicitate Imobiliară Falticeni

A. Partea I. Descrierea imobilului

TEREN Necunoscut

Adresa: Loc. Barasti, Jud. Suceava

| Nr. Crt | Nr cadastral Nr. topografic | Suprafața* (mp) | Observații / Referințe |
|---------|--------------------------------|-----------------|----------------------------------------|
| A1 | | 3.000 | Sector cadastral:2 Teren neimprejmuit; |

B. Partea II. Proprietari și acte

| Inscrieri privitoare la dreptul de proprietate și alte drepturi reale | Referințe |
|--------------------------------------------------------------------------------------------------------------|-----------|
| / | |
| Hotarare Judecatoreasca nr. 1032, din 02/04/1996 emis de Judecătoria Fălticeni; | |
| B1 | A1 |
| Intabulare, drept de PROPRIETATE, dobandit prin Hotarare Judecatoreasca, cota actuala 1/1, cota initiala 1/1 | |
| 1) GAVRILOAIA DUMITRU DEFUNCT:Da | |
| 2) GAVRILOAIA ION, lipsă CNP proprietar | |
| 3) GAVRILOAIA TOADER, lipsă CNP proprietar | |

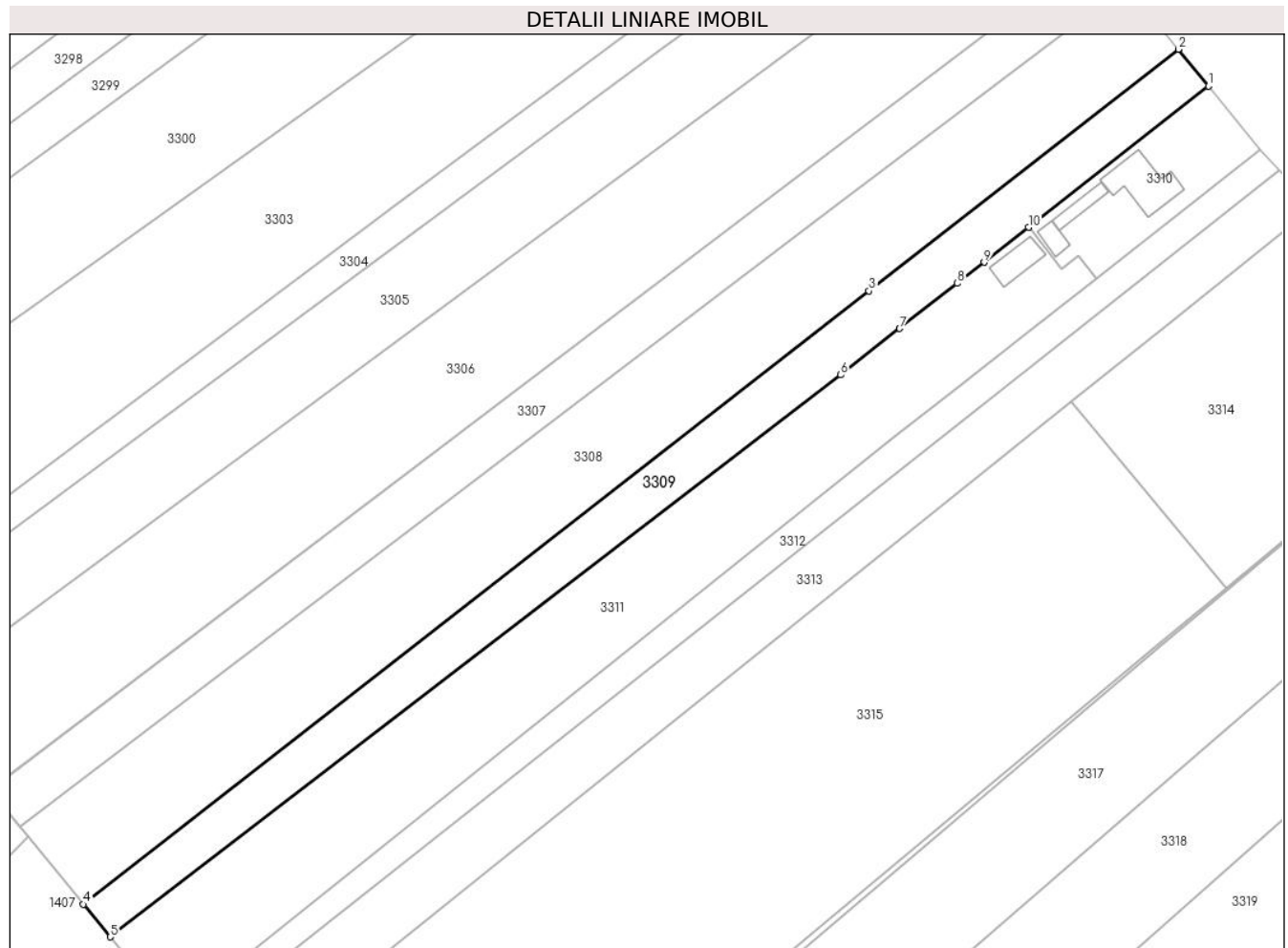
C. Partea III. SARCINI .

| Inscrieri privind dezmembramintele dreptului de proprietate, drepturi reale de garanție și sarcini | Referințe |
|----------------------------------------------------------------------------------------------------|-----------|
| NU SUNT | |

Anexa Nr. 1 La Partea I**Teren**

| | | |
|--------------|-----------------|------------------------|
| Nr cadastral | Suprafața (mp)* | Observații / Referințe |
| | 3.000 | |

* Suprafața este determinată în planul de proiecție Stereo 70.

**Date referitoare la teren**

| Crt | Categorie folosință | Intravilan | Suprafața (mp) | Tarla | Parcelă | Nr. topo | Observații / Referințe |
|-----|---------------------|------------|----------------|--------|--------------------|----------|------------------------|
| 1 | arabil | DA | 878 | 18, 19 | 126, 129, 130, 133 | - | |
| 2 | arabil | NU | 2.122 | 18, 19 | 126, 129, 130, 133 | - | |

Lungime Segmente

1) Valorile lungimilor segmentelor sunt obținute din proiecție în plan.

| Punct început | X / Y | Punct sfârșit | X / Y | Lungime segment (** (m) |
|---------------|----------------------------|---------------|----------------------------|-------------------------|
| 1 | 600.283,43 653.448,092 | 2 | 600.276,935 653.455,995 | 10.229 |
| 2 | 600.276,935 653.455,995 | 3 | 600.210,152 653.403,902 | 84.697 |
| 3 | 600.210,152 653.403,902 | 4 | 600.040,588 653.271,635 | 215.05 |
| 4 | 600.040,588 653.271,635 | 5 | 600.046,37 653.264,599 | 9.107 |

| Punct început | X / Y | Punct sfârșit | X / Y | Lungime segment (** (m) |
|---------------|----------------------------|---------------|----------------------------|-------------------------|
| 5 | 600.046,37 653.264,599 | 6 | 600.204,05 653.385,79 | 198.872 |
| 6 | 600.204,05 653.385,79 | 7 | 600.216,807 653.395,794 | 16.212 |
| 7 | 600.216,807 653.395,794 | 8 | 600.229,207 653.405,519 | 15.759 |
| 8 | 600.229,207 653.405,519 | 9 | 600.235,012 653.410,069 | 7.376 |
| 9 | 600.235,012 653.410,069 | 10 | 600.244,61 653.417,592 | 12.194 |
| 10 | 600.244,61 653.417,592 | 1 | 600.283,43 653.448,092 | 49.369 |

** Lungimile segmentelor sunt determinate în planul de proiecție Stereo 70 și sunt rotunjite la 1 milimetru.

*** Distanța dintre puncte este formată din segmente cumulate ce sunt mai mici decât valoarea 1 milimetru.

**DATE DESPRE IMOBILUL NR. 3310**

Oficiul de Cadastru și Publicitate Imobiliară SUCEAVA
Biroul de Cadastru și Publicitate Imobiliară Falticeni

A. Partea I. Descrierea imobilului

TEREN Intravilan

Nr. CF vechi:560
Nr. cadastral vechi:2033

Adresa: Loc. Barasti, Str Fălticeni, Nr. 12, Jud. Suceava

| Nr. Crt | Nr cadastral Nr. topografic | Suprafața* (mp) | Observații / Referințe |
|---------|-----------------------------|-----------------|----------------------------------------|
| A1 | 32432 | 850 | Sector cadastral:2 Teren neimprejmuit; |

Construcții

| Crt | Nr cadastral Nr. topografic | Adresa | Observații / Referințe |
|------|-----------------------------|---------------------------------------------------|---------------------------------------------------------------------------------------------------------|
| A1.1 | 32432-C1 | Loc. Barasti, Str Fălticeni, Nr. 12, Jud. Suceava | Nr. niveluri:1; S. construita la sol:119 mp; S. construita desfasurata:224 mp; Locuință, P+M, Sd=224 mp |
| A1.2 | 32432-C2 | Loc. Barasti, Str Fălticeni, Nr. 12, Jud. Suceava | Nr. niveluri:1; S. construita la sol:35 mp; S. construita desfasurata:35 mp; Magazie, P, Sd=35 mp |
| A1.3 | 32432-C3 | Loc. Barasti, Str Fălticeni, Nr. 12, Jud. Suceava | Nr. niveluri:1; S. construita la sol:26 mp; S. construita desfasurata:26 mp; Garaj, P, Sd=26 mp |

B. Partea II. Proprietari și acte

| Inscrieri privitoare la dreptul de proprietate și alte drepturi reale | | Referințe |
|------------------------------------------------------------------------------------------------------------------|---------------------------------------------------------------------------------------------------------------------------------------------------------------------------------------------------------------------------|------------|
| 1208 / 27/04/2004 | | |
| Act Notarial nr. 884, din 01/01/2004 emis de BNP Dragoș-Nicolae Apostol (PLAN DIVIZARE DIN INCHEIREA 1772/2006); | | |
| B1 | Intabulare, drept de PROPRIETATE, dobandit prin Conventie, cota actuala 1/1, cota initiala 1/1 1) ANDREICA PAVELICĂ 2) ANDREICA ELENA-LUMINIȚA <i>OBSERVATII: (provenita din conversia CF 560)</i> | A1 |
| 8272 / 01/10/2007 | | |
| Act Administrativ nr. 120, din 27/06/2007 emis de Primăria Boroaia (PR. verbal receptie finala4361/2007); | | |
| B2 | Intabulare, drept de PROPRIETATE, dobandit prin Construire, cota actuala 1/1, cota initiala 1/1 1) ANDREICA PAVELICĂ 2) ANDREICA ELENA-LUMINIȚA | A1.1 |
| / | | |
| Act Administrativ nr. 2798, din 18/04/2024 emis de Primăria Boroaia; | | |
| B3 | Intabulare, drept de PROPRIETATE, dobandit prin Construire, cota actuala 1/1, cota initiala 1/1 1) ANDREICA PAVELICĂ 2) ANDREICA ELENA-LUMINIȚA | A1.2, A1.3 |

C. Partea III. SARCINI .

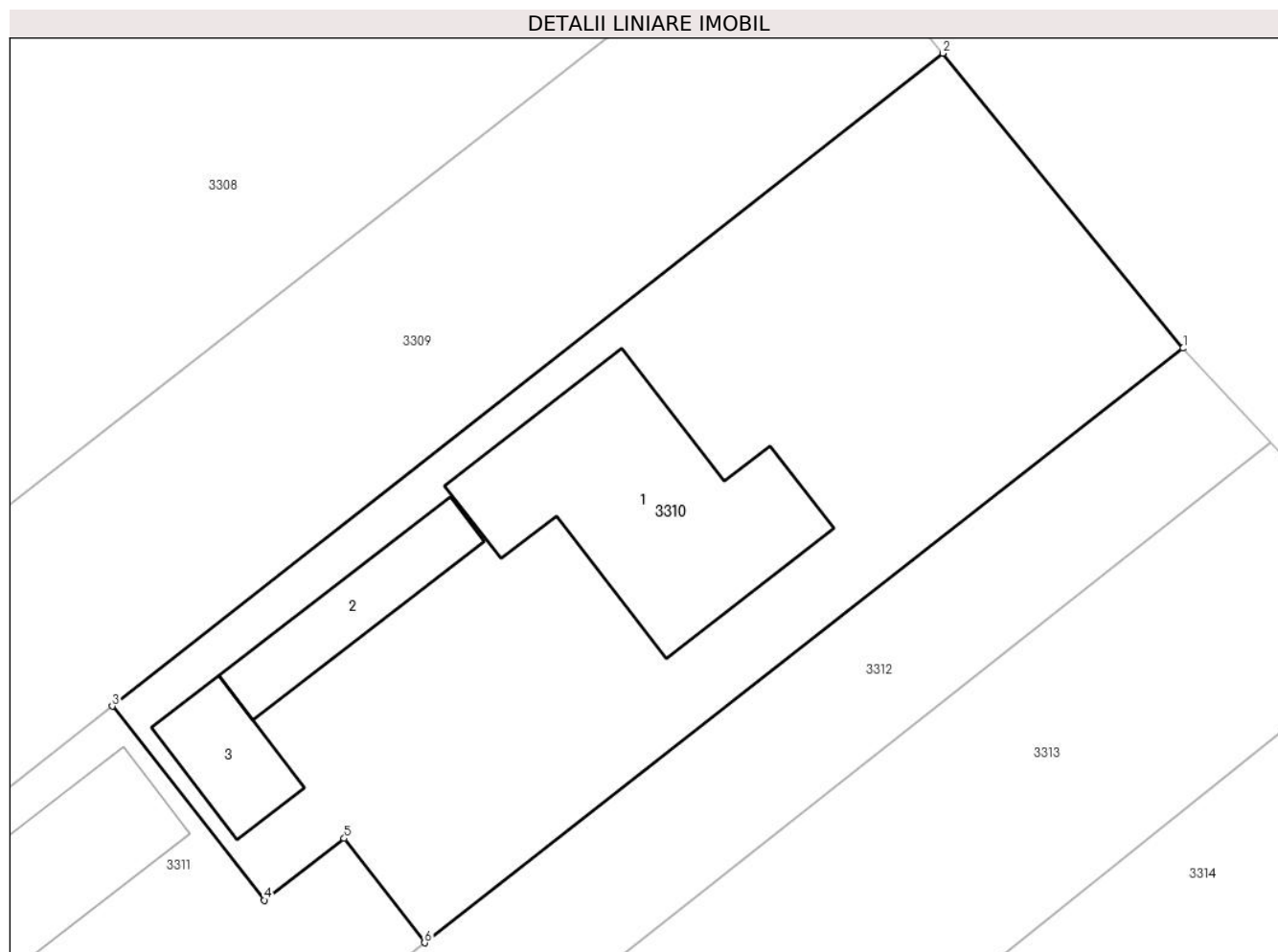
| Inscrieri privind dezmembramintele dreptului de proprietate, drepturi reale de garanție și sarcini | Referințe |
|----------------------------------------------------------------------------------------------------|-----------|
| NU SUNT | |

Anexa Nr. 1 La Partea I

Teren

| Nr cadastral | Suprafața (mp)* | Observații / Referințe |
|--------------|-----------------|------------------------|
| 32432 | 850 | |

* Suprafața este determinată în planul de proiecție Stereo 70.



Date referitoare la teren

| Crt | Categorie folosință | Intra vilan | Suprafața (mp) | Tarla | Parcelă | Nr. topo | Observații / Referințe |
|-----|---------------------|-------------|----------------|-------|---------|----------|------------------------|
| 1 | curți constructii | DA | 850 | 19 | 133 | - | |

Date referitoare la construcții

| Crt | Număr | Destinație construcție | Supraf. (mp) | Situație juridică | Observații / Referințe |
|------|----------|-------------------------|--------------|-------------------|---------------------------------------------------------------------------------------------------------|
| A1.1 | 32432-C1 | construcții de locuințe | 119 | Cu acte | Nr. niveluri:1; S. construita la sol:119 mp; S. construita desfasurata:224 mp; Locuință, P+M, Sd=224 mp |
| A1.2 | 32432-C2 | construcții anexa | 35 | Cu acte | Nr. niveluri:1; S. construita la sol:35 mp; S. construita desfasurata:35 mp; Magazie, P, Sd=35 mp |
| A1.3 | 32432-C3 | construcții anexa | 26 | Cu acte | Nr. niveluri:1; S. construita la sol:26 mp; S. construita desfasurata:26 mp; Garaj, P, Sd=26 mp |

Lungime Segmente

1) Valorile lungimilor segmentelor sunt obținute din proiecție în plan.

| Punct început | X / Y | Punct sfârșit | X / Y | Lungime segment (** (m) |
|---------------|----------------------------|---------------|---------------------------|-------------------------|
| 1 | 600.294,668 653.434,312 | 2 | 600.283,43 653.448,092 | 17.781 |

| Punct început | X / Y | Punct sfârșit | X / Y | Lungime segment (** (m) |
|---------------|----------------------------|---------------|----------------------------|-------------------------|
| 2 | 600.283,43 653.448,092 | 3 | 600.244,61 653.417,592 | 49.369 |
| 3 | 600.244,61 653.417,592 | 4 | 600.251,711 653.408,53 | 11.512 |
| 4 | 600.251,711 653.408,53 | 5 | 600.255,45 653.411,414 | 4.723 |
| 5 | 600.255,45 653.411,414 | 6 | 600.259,208 653.406,542 | 6.154 |
| 6 | 600.259,208 653.406,542 | 1 | 600.294,668 653.434,312 | 45.04 |

** Lungimile segmentelor sunt determinate în planul de proiecție Stereo 70 și sunt rotunjite la 1 milimetru.

*** Distanța dintre puncte este formată din segmente cumulate ce sunt mai mici decât valoarea 1 milimetru.

**DATE DESPRE IMOBILUL NR. 3311**

Oficiul de Cadastru și Publicitate Imobiliară SUCEAVA
Biroul de Cadastru și Publicitate Imobiliară Falticeni

A. Partea I. Descrierea imobilului

TEREN Necunoscut

Nr. CF vechi:560

Nr. cadastral vechi:1222/2

Adresa: Loc. Barasti, Str Fălticeni, Nr. 12, Jud. Suceava

| Nr. Crt | Nr cadastral Nr. topografic | Suprafața* (mp) | Observații / Referințe |
|---------|-----------------------------|-----------------|----------------------------------------|
| A1 | 32431 | 4.802 | Sector cadastral:2 Teren neimprejmuit; |

Construcții

| Crt | Nr cadastral Nr. topografic | Adresa | Observații / Referințe |
|------|-----------------------------|---------------------------------------------------|--------------------------------------------------------------------------------------------------|
| A1.1 | 32431-C1 | Loc. Barasti, Str Fălticeni, Nr. 12, Jud. Suceava | Nr. niveluri:2; S. construita la sol:57 mp; S. construita defasurata:76 mp; Anexă, S+P, Sd=76 mp |

B. Partea II. Proprietari și acte

| Inscrieri privitoare la dreptul de proprietate și alte drepturi reale | | Referințe |
|-------------------------------------------------------------------------------------------------------------------|---------------------------------------------------------------------------------------------------------------------------------------------------------------------------------------------------------------------------|-----------|
| 1208 / 27/04/2004 | | |
| Act Notarial nr. 884, din 27/04/2004 emis de BNP Dragoș-Nicolae Apostol (PLAN DIVIZARE DIN INCHEIEREA 1772/2006); | | |
| B1 | Intabulare, drept de PROPRIETATE, dobandit prin Conventie, cota actuala 1/1, cota initiala 1/1 1) ANDREICA ELENA-LUMINIȚA 2) ANDREICA PAVELICĂ <i>OBSERVATII: (provenita din conversia CF 560)</i> | A1 |
| / | | |
| Act Administrativ nr. 2798, din 18/04/2024 emis de Primăria Boroaia; | | |
| B2 | Intabulare, drept de PROPRIETATE, dobandit prin Construire, cota actuala 1/1, cota initiala 1/1 1) ANDREICA ELENA-LUMINIȚA 2) ANDREICA PAVELICĂ | A1.1 |

C. Partea III. SARCINI .

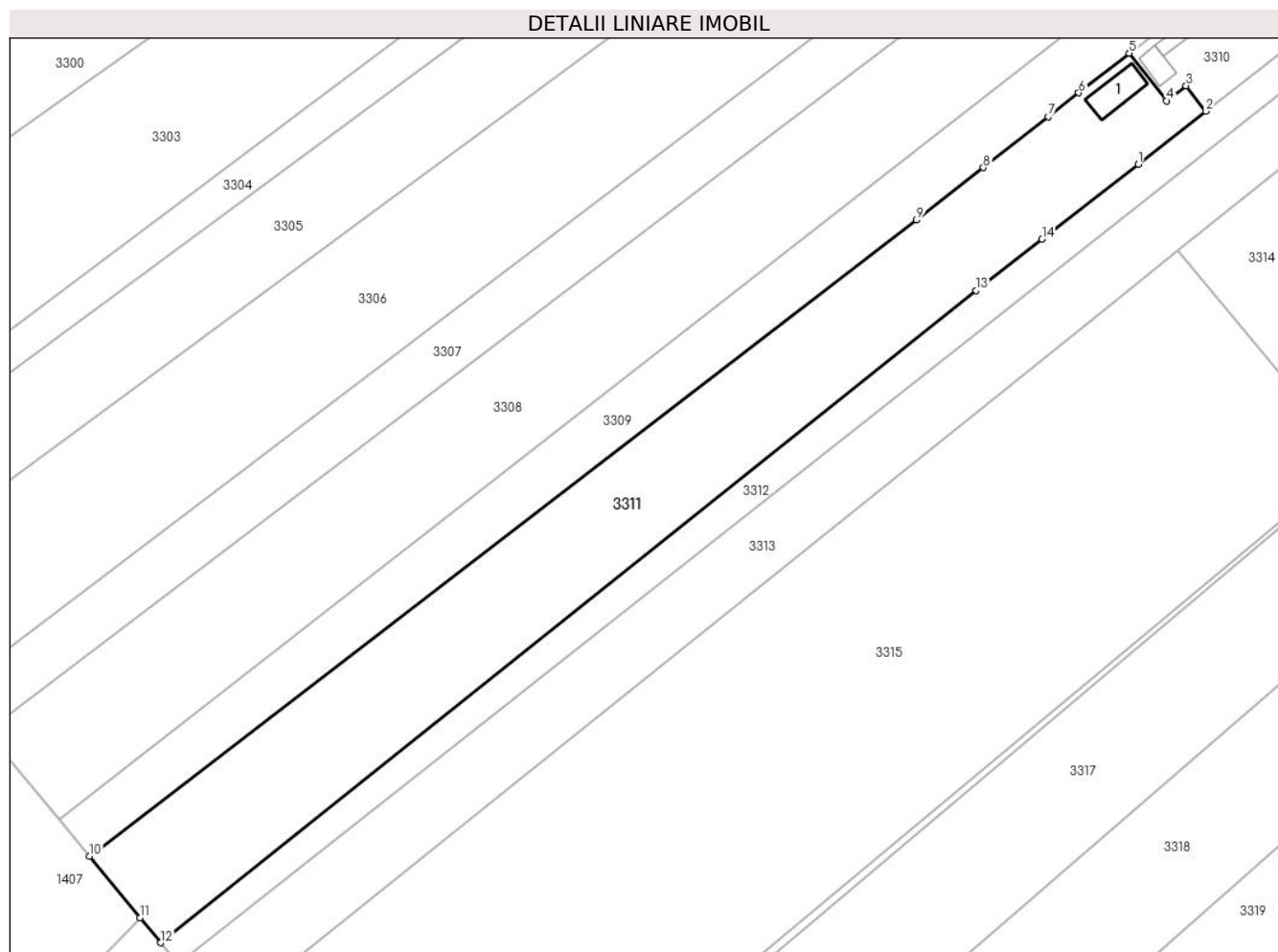
| Inscrieri privind dezmembramintele dreptului de proprietate, drepturi reale de garanție și sarcini | Referințe |
|----------------------------------------------------------------------------------------------------|-----------|
| NU SUNT | |

Anexa Nr. 1 La Partea I

Teren

| Nr cadastral | Suprafața (mp)* | Observații / Referințe |
|--------------|-----------------|------------------------|
| 32431 | 4.802 | |

* Suprafața este determinată în planul de proiecție Stereo 70.



Date referitoare la teren

| Crt | Categorie folosință | Intravilan | Suprafața (mp) | Tarla | Parcelă | Nr. topo | Observații / Referințe |
|-----|---------------------|------------|----------------|--------|--------------------|----------|------------------------|
| 1 | curți constructii | DA | 245 | 19 | 133 | - | |
| 2 | livada | DA | 405 | 19 | 133 | - | |
| 3 | livada | NU | 282 | 18, 19 | 126, 129, 130, 133 | - | |
| 4 | arabil | NU | 3.870 | 18, 19 | 126, 129, 130, 133 | - | |

Date referitoare la construcții

| Crt | Număr | Destinație construcție | Supraf. (mp) | Situație juridică | Observații / Referințe |
|------|----------|------------------------|--------------|-------------------|---------------------------------------------------------------------------------------------------|
| A1.1 | 32431-C1 | constructii anexa | 57 | Cu acte | Nr. niveluri:2; S. construita la sol:57 mp; S. construita desfasurata:76 mp; Anexă, S+P, Sd=76 mp |

Lungime Segmente

1) Valorile lungimilor segmentelor sunt obținute din proiecție în plan.

| Punct început | X / Y | Punct sfârșit | X / Y | Lungime segment (** (m)) |
|---------------|----------------------------|---------------|----------------------------|--------------------------|
| 1 | 600.246,311 653.396,441 | 2 | 600.259,208 653.406,542 | 16.382 |

| Punct început | X / Y | Punct sfârșit | X / Y | Lungime segment (** (m) |
|---------------|----------------------------|---------------|----------------------------|-------------------------|
| 2 | 600.259,208 653.406,542 | 3 | 600.255,45 653.411,414 | 6.154 |
| 3 | 600.255,45 653.411,414 | 4 | 600.251,711 653.408,53 | 4.723 |
| 4 | 600.251,711 653.408,53 | 5 | 600.244,61 653.417,592 | 11.512 |
| 5 | 600.244,61 653.417,592 | 6 | 600.235,012 653.410,069 | 12.194 |
| 6 | 600.235,012 653.410,069 | 7 | 600.229,207 653.405,519 | 7.376 |
| 7 | 600.229,207 653.405,519 | 8 | 600.216,807 653.395,794 | 15.759 |
| 8 | 600.216,807 653.395,794 | 9 | 600.204,05 653.385,79 | 16.212 |
| 9 | 600.204,05 653.385,79 | 10 | 600.046,37 653.264,599 | 198.872 |
| 10 | 600.046,37 653.264,599 | 11 | 600.056,016 653.252,862 | 15.192 |
| 11 | 600.056,016 653.252,862 | 12 | 600.059,935 653.248,093 | 6.173 |
| 12 | 600.059,935 653.248,093 | 13 | 600.215,373 653.372,372 | 199.013 |
| 13 | 600.215,373 653.372,372 | 14 | 600.227,98 653.382,18 | 15.973 |
| 14 | 600.227,98 653.382,18 | 1 | 600.246,311 653.396,441 | 23.225 |

** Lungimile segmentelor sunt determinate în planul de proiecție Stereo 70 și sunt rotunjite la 1 milimetru.

*** Distanța dintre puncte este formată din segmente cumulate ce sunt mai mici decât valoarea 1 milimetru.

**DATE DESPRE IMOBILUL NR. 3312**

Oficiul de Cadastru și Publicitate Imobiliară SUCEAVA
Biroul de Cadastru și Publicitate Imobiliară Falticeni

A. Partea I. Descrierea imobilului

TEREN Necunoscut

Nr. CF vechi:548
Nr. cadastral vechi:1206

Adresa: Loc. Barasti, Jud. Suceava

| Nr. Crt | Nr cadastral Nr. topografic | Suprafața* (mp) | Observații / Referințe |
|---------|-----------------------------|-----------------|----------------------------------------|
| A1 | 32419 | 1.800 | Sector cadastral:2 Teren neimprejmuit; |

B. Partea II. Proprietari și acte

| Inscrieri privitoare la dreptul de proprietate și alte drepturi reale | Referințe |
|--------------------------------------------------------------------------------------------------------------------------------------------------------|-----------|
| 12161 / 19/06/2015 | |
| Act Notarial nr. 2279, din 18/06/2015 emis de BNP Maria Apostol; | |
| B2 | A1 |
| Intabulare, drept de PROPRIETATE bun propriu, dobandit prin Conventie, cota actuala 1/1, cota initiala 1/1 1) BERARIU SILVICA , necasatorita | |

C. Partea III. SARCINI .

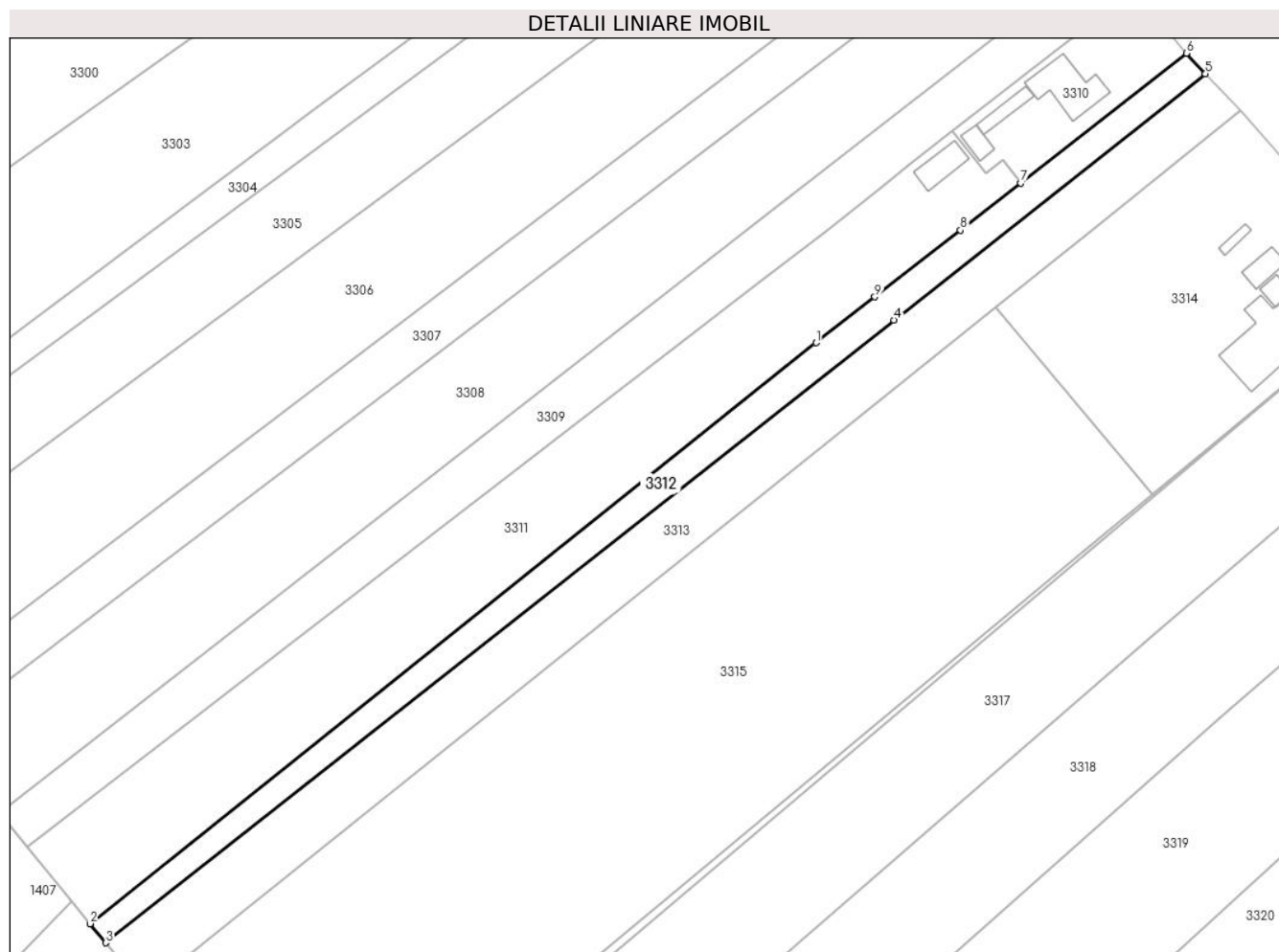
| Inscrieri privind dezmembramintele dreptului de proprietate, drepturi reale de garanție și sarcini | Referințe |
|----------------------------------------------------------------------------------------------------|-----------|
| NU SUNT | |

Anexa Nr. 1 La Partea I

Teren

| Nr cadastral | Suprafața (mp)* | Observații / Referințe |
|--------------|-----------------|------------------------|
| 32419 | 1.800 | |

* Suprafața este determinată în planul de proiecție Stereo 70.



Date referitoare la teren

| Crt | Categorie folosință | Intravilan | Suprafața (mp) | Tarla | Parcelă | Nr. topo | Observații / Referințe |
|-----|---------------------|------------|----------------|--------|--------------------|----------|------------------------|
| 1 | arabil | DA | 522 | 18, 19 | 126, 129, 130, 133 | - | |
| 2 | arabil | NU | 1.278 | 18, 19 | 126, 129, 130, 133 | - | |

Lungime Segmente

1) Valorile lungimilor segmentelor sunt obținute din proiecție în plan.

| Punct început | X / Y | Punct sfârșit | X / Y | Lungime segment (** (m) |
|---------------|----------------------------|---------------|----------------------------|-------------------------|
| 1 | 600.215,373 653.372,372 | 2 | 600.059,935 653.248,093 | 199.013 |
| 2 | 600.059,935 653.248,093 | 3 | 600.063,298 653.244,001 | 5.297 |
| 3 | 600.063,298 653.244,001 | 4 | 600.232,037 653.377,238 | 215.0 |
| 4 | 600.232,037 653.377,238 | 5 | 600.298,756 653.429,92 | 85.011 |

| Punct început | X / Y | Punct sfârșit | X / Y | Lungime segment (** (m) |
|---------------|----------------------------|---------------|----------------------------|-------------------------|
| 5 | 600.298,756 653.429,92 | 6 | 600.294,668 653.434,312 | 6.0 |
| 6 | 600.294,668 653.434,312 | 7 | 600.259,208 653.406,542 | 45.04 |
| 7 | 600.259,208 653.406,542 | 8 | 600.246,311 653.396,441 | 16.382 |
| 8 | 600.246,311 653.396,441 | 9 | 600.227,98 653.382,18 | 23.225 |
| 9 | 600.227,98 653.382,18 | 1 | 600.215,373 653.372,372 | 15.973 |

** Lungimile segmentelor sunt determinate în planul de proiecție Stereo 70 și sunt rotunjite la 1 milimetru.

*** Distanța dintre puncte este formată din segmente cumulate ce sunt mai mici decât valoarea 1 milimetru.

**DATE DESPRE IMOBILUL NR. 3313**

Oficiul de Cadastru și Publicitate Imobiliară SUCEAVA
Biroul de Cadastru și Publicitate Imobiliară Falticeni

A. Partea I. Descrierea imobilului

TEREN Necunoscut

Nr. CF vechi:547
Nr. cadastral vechi:1207

Adresa: Loc. Barasti, Jud. Suceava

| Nr. Crt | Nr cadastral Nr. topografic | Suprafața* (mp) | Observații / Referințe |
|---------|-----------------------------|-----------------|----------------------------------------|
| A1 | 32369 | 3.600 | Sector cadastral:2 Teren neimprejmuit; |

B. Partea II. Proprietari și acte

| Inscrieri privitoare la dreptul de proprietate și alte drepturi reale | | Referințe |
|-----------------------------------------------------------------------|------------------------------------------------------------------------------------------------------------------------------------------------|-----------|
| 12160 / 19/06/2015 | | |
| Act Notarial nr. 2279, din 18/06/2015 emis de BNP Maria Apostol; | | |
| B3 | Intabulare, drept de PROPRIETATE bun propriu, dobandit prin Conventie, cota actuala 1/1, cota initiala 1/1 1) BERARIU SILVICA, necasatorita | A1 |

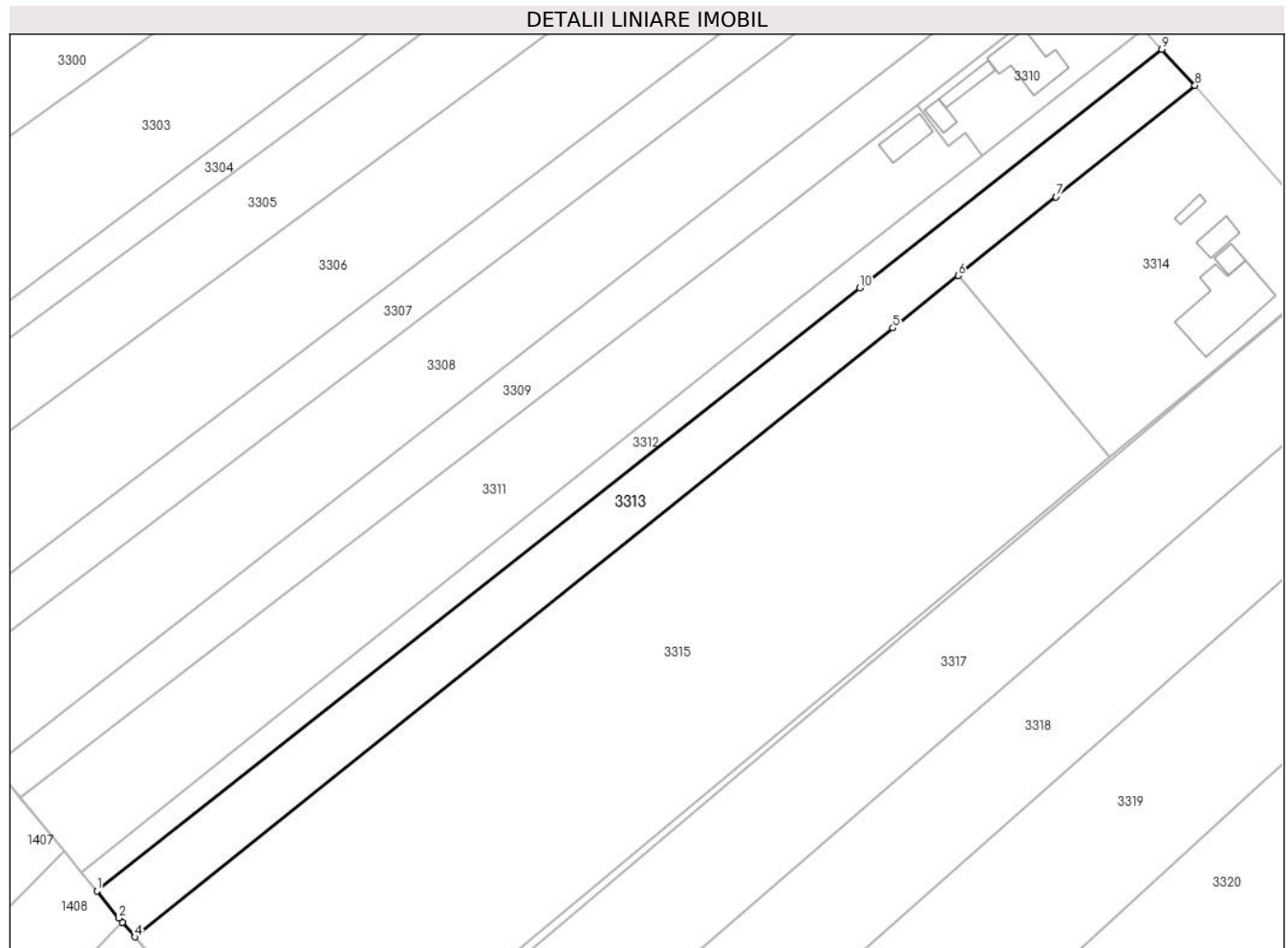
C. Partea III. SARCINI .

| Inscrieri privind dezmembramintele dreptului de proprietate, drepturi reale de garanție și sarcini | Referințe |
|----------------------------------------------------------------------------------------------------|-----------|
| NU SUNT | |

Anexa Nr. 1 La Partea I**Teren**

| | | |
|--------------|-----------------|------------------------|
| Nr cadastral | Suprafața (mp)* | Observații / Referințe |
| 32369 | 3.600 | |

* Suprafața este determinată în planul de proiecție Stereo 70.

**Date referitoare la teren**

| Crt | Categorie folosință | Intravilan | Suprafața (mp) | Tarla | Parcelă | Nr. topo | Observații / Referințe |
|-----|---------------------|------------|----------------|--------|--------------------|----------|------------------------|
| 1 | arabil | DA | 952 | 18, 19 | 126, 129, 130, 133 | - | |
| 2 | arabil | NU | 2.648 | 18, 19 | 126, 129, 130, 133 | - | |

Lungime Segmente

1) Valorile lungimilor segmentelor sunt obținute din proiecție în plan.

| Punct început | X / Y | Punct sfârșit | X / Y | Lungime segment (** (m) |
|---------------|----------------------------|---------------|----------------------------|-------------------------|
| 1 | 600.063,298 653.244,001 | 2 | 600.068,189 653.238,05 | 7.702 |
| 2 | 600.068,189 653.238,05 | 3 | 600.069,002 653.237,092 | 1.257 |
| 3 | 600.069,002 653.237,092 | 4 | 600.071,697 653.233,88 | 4.193 |
| 4 | 600.071,697 653.233,88 | 5 | 600.239,325 653.368,358 | 214.903 |

| Punct început | X / Y | Punct sfârșit | X / Y | Lungime segment (** (m) |
|---------------|----------------------------|---------------|----------------------------|-------------------------|
| 5 | 600.239,325 653.368,358 | 6 | 600.253,762 653.379,94 | 18.508 |
| 6 | 600.253,762 653.379,94 | 7 | 600.275,414 653.397,31 | 27.758 |
| 7 | 600.275,414 653.397,31 | 8 | 600.306,155 653.421,972 | 39.411 |
| 8 | 600.306,155 653.421,972 | 9 | 600.298,756 653.429,92 | 10.859 |
| 9 | 600.298,756 653.429,92 | 10 | 600.232,037 653.377,238 | 85.011 |
| 10 | 600.232,037 653.377,238 | 1 | 600.063,298 653.244,001 | 215.0 |

** Lungimile segmentelor sunt determinate în planul de proiecție Stereo 70 și sunt rotunjite la 1 milimetru.

*** Distanța dintre puncte este formată din segmente cumulate ce sunt mai mici decât valoarea 1 milimetru.

**DATE DESPRE IMOBILUL NR. 3314**

Oficiul de Cadastru și Publicitate Imobiliară SUCEAVA
Biroul de Cadastru și Publicitate Imobiliară Falticeni

A. Partea I. Descrierea imobilului

TEREN Intravilan

Nr. CF vechi:1221
Nr. cadastral vechi:2163

Adresa: Loc. Barasti, Str Fălticeni, Nr. 12A, Jud. Suceava

| Nr. Crt | Nr cadastral Nr. topografic | Suprafața* (mp) | Observații / Referințe |
|---------|-----------------------------|-----------------|----------------------------------------|
| A1 | 31552 | 3.500 | Sector cadastral:2 Teren neimprejmuit; |

Construcții

| Crt | Nr cadastral Nr. topografic | Adresa | Observații / Referințe |
|------|-----------------------------|----------------------------------------------------|---------------------------------------------------------------------------------------------------------------------------------------------------------------------------------------|
| A1.1 | 31552-C1 | Loc. Barasti, Str Fălticeni, Nr. 12A, Jud. Suceava | Nr. niveluri:1; S. construita la sol:40 mp; S. construita desfasurata:40 mp; Birou, Sd=40 mp, fundatie din beton, pereti din BCA, invelitoare din tabla cutata, anul construirii 2009 |
| A1.2 | 31552-C2 | Loc. Barasti, Str Fălticeni, Nr. 12A, Jud. Suceava | Nr. niveluri:1; S. construita la sol:15 mp; S. construita desfasurata:15 mp; Statie mobila carburanti, Sd=15 mp, fundatie din beton, rezervor metalic, anul construirii 2009 |
| A1.3 | 31552-C3 | Loc. Barasti, Str Fălticeni, Nr. 12A, Jud. Suceava | Nr. niveluri:1; S. construita la sol:232 mp; S. construita desfasurata:232 mp; Spalatorie auto, P, Sd=232 mp, anul edificarii 2020 |
| A1.4 | 31552-C4 | Loc. Barasti, Str Fălticeni, Nr. 12A, Jud. Suceava | Nr. niveluri:1; S. construita la sol:24 mp; S. construita desfasurata:24 mp; Bar, P, Sd=24 mp, anul edificarii 2016 |

B. Partea II. Proprietari și acte

| Inscrieri privitoare la dreptul de proprietate și alte drepturi reale | Referințe | |
|--------------------------------------------------------------------------------------------------------------------------------------------------------------------------------------------------------------------------------------------------------------------------------------------------------------------------------------------------------------------------------------------------------------------------------|--------------------------------------------------------------------------------------------------------------------------------------|------------------|
| 27151 / 23/12/2014 | | |
| Act Administrativ nr. 7, din 06/08/2009 emis de CONSILIUL JUDETEAN SUCEAVA (act administrativ nr. 41/12-09-2008 emis de PRIMARIA BOROAIA; act administrativ nr. 1/73/22-10-2010 emis de CONSILIUL JUDETEAN SUCEAVA; act administrativ nr. 52/22-10-2010 emis de CONSILIUL JUDETEAN SUCEAVA; act administrativ nr. 51/23-03-2010 emis de PRIMARIA BOROAIA; act administrativ nr. 314/26-01-2012 emis de PRIMARIA BOROAIA; act); | | |
| B2 | Intabulare, drept de PROPRIETATE, dobandit prin Construire, cota actuala 1/1, cota initiala 1/1 1) SC GROUP OIL SRL, CIF:23652607 | A1.1, A1.2, A1.3 |
| 1847 / 28/01/2015 | | |
| Act Notarial nr. 335, din 27/01/2015 emis de BNP Maria Apostol; | | |
| B4 | Intabulare, drept de PROPRIETATE, dobandit prin Conventie, cota actuala 1/1, cota initiala 1/1 1) SC GROUP OIL SRL, CIF:23652607 | A1 |
| 15268 / 15/06/2021 | | |
| Act Administrativ nr. 3851, din 14/06/2021 emis de PRIMARIA BOROAIA (act administrativ nr 97 din 17.06.2020, emis de PRIMARIA BOROAIA;act administrativ nr 3792 din 08.07.2016, emis de PRIMARIA BOROAIA;act administrativ nr 37 din 04.06.2021, emis de PRIMARIA BOROAIA;act administrativ nr 16 din 01.03.2016, emis de PRIMARIA BOROAIA); | | |
| B5 | Intabulare, drept de PROPRIETATE, dobandit prin Construire, cota actuala 1/1, cota initiala 1/1 1) SC GROUP OIL SRL, CIF:23652607 | A1.4 |

C. Partea III. SARCINI .

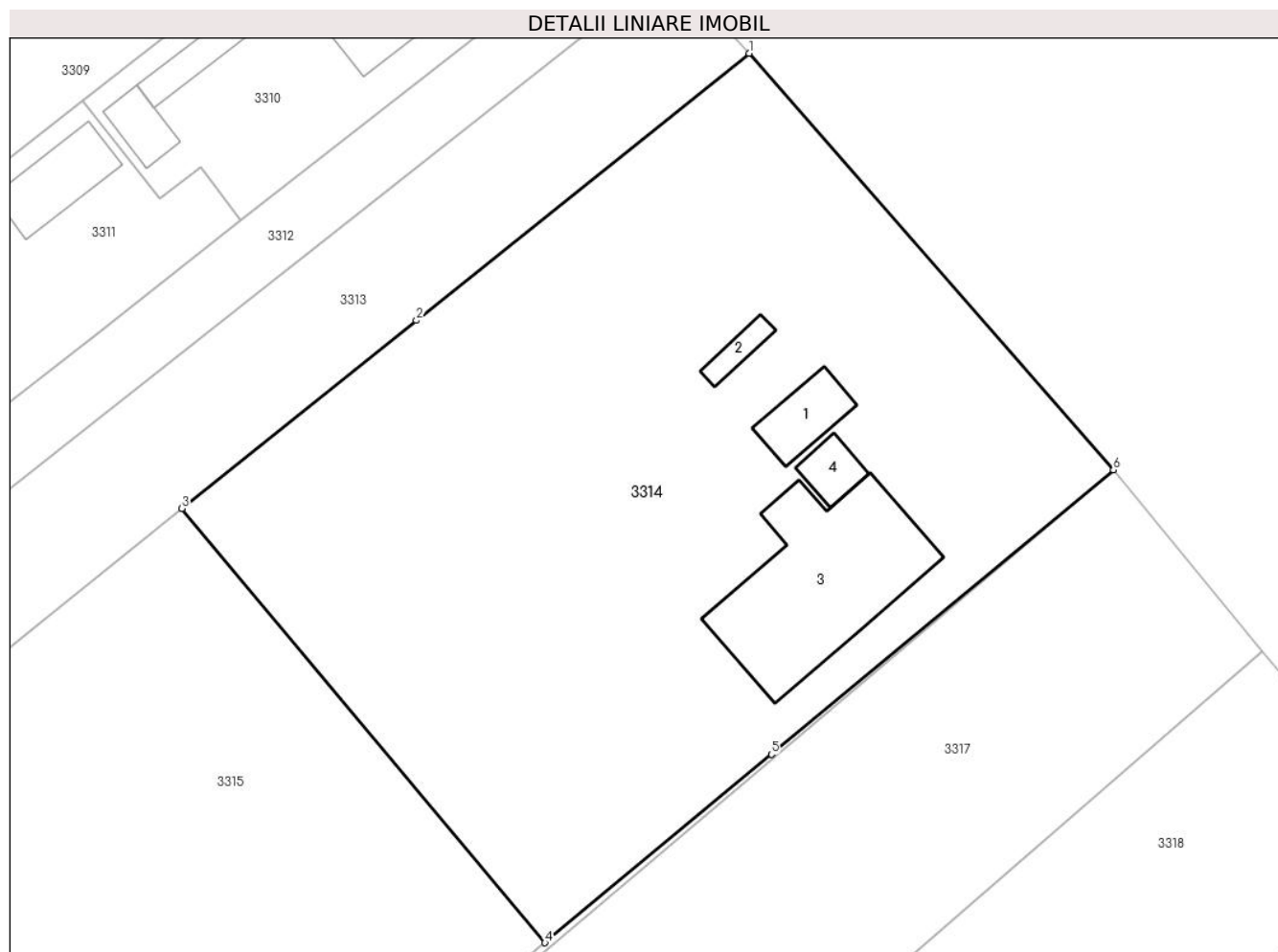
| Inscrieri privind dezmembramintele dreptului de proprietate, drepturi reale de garanție și sarcini | Referințe |
|----------------------------------------------------------------------------------------------------|-----------|
| NU SUNT | |

Anexa Nr. 1 La Partea I

Teren

| Nr cadastral | Suprafața (mp)* | Observații / Referințe |
|--------------|-----------------|------------------------|
| 31552 | 3.500 | |

* Suprafața este determinată în planul de proiecție Stereo 70.



Date referitoare la teren

| Crt | Categorie folosință | Intra vilan | Suprafața (mp) | Tarla | Parcelă | Nr. topo | Observații / Referințe |
|-----|---------------------|-------------|----------------|--------|--------------------|----------|------------------------|
| 1 | curți constructii | DA | 2.070 | 18, 19 | 126, 129, 130, 133 | - | |
| 2 | arabil | DA | 1.430 | 18, 19 | 126, 129, 130, 133 | - | |

Date referitoare la construcții

| Crt | Număr | Destinație construcție | Supraf. (mp) | Situație juridică | Observații / Referințe |
|------|----------|--------------------------------------|--------------|-------------------|---------------------------------------------------------------------------------------------------------------------------------------------------------------------------------------|
| A1.1 | 31552-C1 | construcții anexa | 40 | Cu acte | Nr. niveluri:1; S. construita la sol:40 mp; S. construita desfasurata:40 mp; Birou, Sd=40 mp, fundatie din beton, pereti din BCA, invelitoare din tabla cutata, anul construirii 2009 |
| A1.2 | 31552-C2 | construcții industriale si edilitare | 15 | Cu acte | Nr. niveluri:1; S. construita la sol:15 mp; S. construita desfasurata:15 mp; Statie mobila carburanti, Sd=15 mp, fundatie din beton, rezervor metalic, anul construirii 2009 |
| A1.3 | 31552-C3 | construcții industriale si edilitare | 232 | Cu acte | Nr. niveluri:1; S. construita la sol:232 mp; S. construita desfasurata:232 mp; Spalatorie auto, P, Sd=232 mp, anul edificarii 2020 |
| A1.4 | 31552-C4 | construcții industriale si edilitare | 24 | Cu acte | Nr. niveluri:1; S. construita la sol:24 mp; S. construita desfasurata:24 mp; Bar, P, Sd=24 mp, anul edificarii 2016 |

Lungime Segmente

1) Valorile lungimilor segmentelor sunt obținute din proiecție în plan.

| Punct început | X / Y | Punct sfârșit | X / Y | Lungime segment (** (m) |
|---------------|----------------------------|---------------|----------------------------|-------------------------|
| 1 | 600.306,155 653.421,972 | 2 | 600.275,414 653.397,31 | 39.411 |
| 2 | 600.275,414 653.397,31 | 3 | 600.253,762 653.379,94 | 27.758 |
| 3 | 600.253,762 653.379,94 | 4 | 600.287,294 653.339,844 | 52.27 |
| 4 | 600.287,294 653.339,844 | 5 | 600.308,221 653.357,24 | 27.213 |
| 5 | 600.308,221 653.357,24 | 6 | 600.339,813 653.383,503 | 41.083 |
| 6 | 600.339,813 653.383,503 | 1 | 600.306,155 653.421,972 | 51.115 |

** Lungimile segmentelor sunt determinate în planul de proiecție Stereo 70 și sunt rotunjite la 1 milimetru.

*** Distanța dintre puncte este formată din segmente cumulate ce sunt mai mici decât valoarea 1 milimetru.

**DATE DESPRE IMOBILUL NR. 3315**

Oficiul de Cadastru și Publicitate Imobiliară SUCEAVA
Biroul de Cadastru și Publicitate Imobiliară Falticeni

A. Partea I. Descrierea imobilului

TEREN Necunoscut

Nr. CF vechi:1221
Nr. cadastral vechi:2164

Adresa: Loc. Barasti, Jud. Suceava

| Nr. Crt | Nr cadastral Nr. topografic | Suprafața* (mp) | Observații / Referințe |
|---------|-----------------------------|-----------------|----------------------------------------|
| A1 | 31562 | 12.668 | Sector cadastral:2 Teren neimprejmuit; |

B. Partea II. Proprietari și acte

| Inscrieri privitoare la dreptul de proprietate și alte drepturi reale | Referințe |
|------------------------------------------------------------------------------------------------|-----------|
| 4110 / 19/02/2020 | |
| Act Notarial nr. 678, din 18/02/2020 emis de BNP Dragoș-Nicolae Apostol; | |
| B3 | A1 |
| Intabulare, drept de PROPRIETATE, dobandit prin Conventie, cota actuala 1/1, cota initiala 1/1 | |
| 1) SC GROUP OIL SRL, CIF:23652607 | |

C. Partea III. SARCINI .

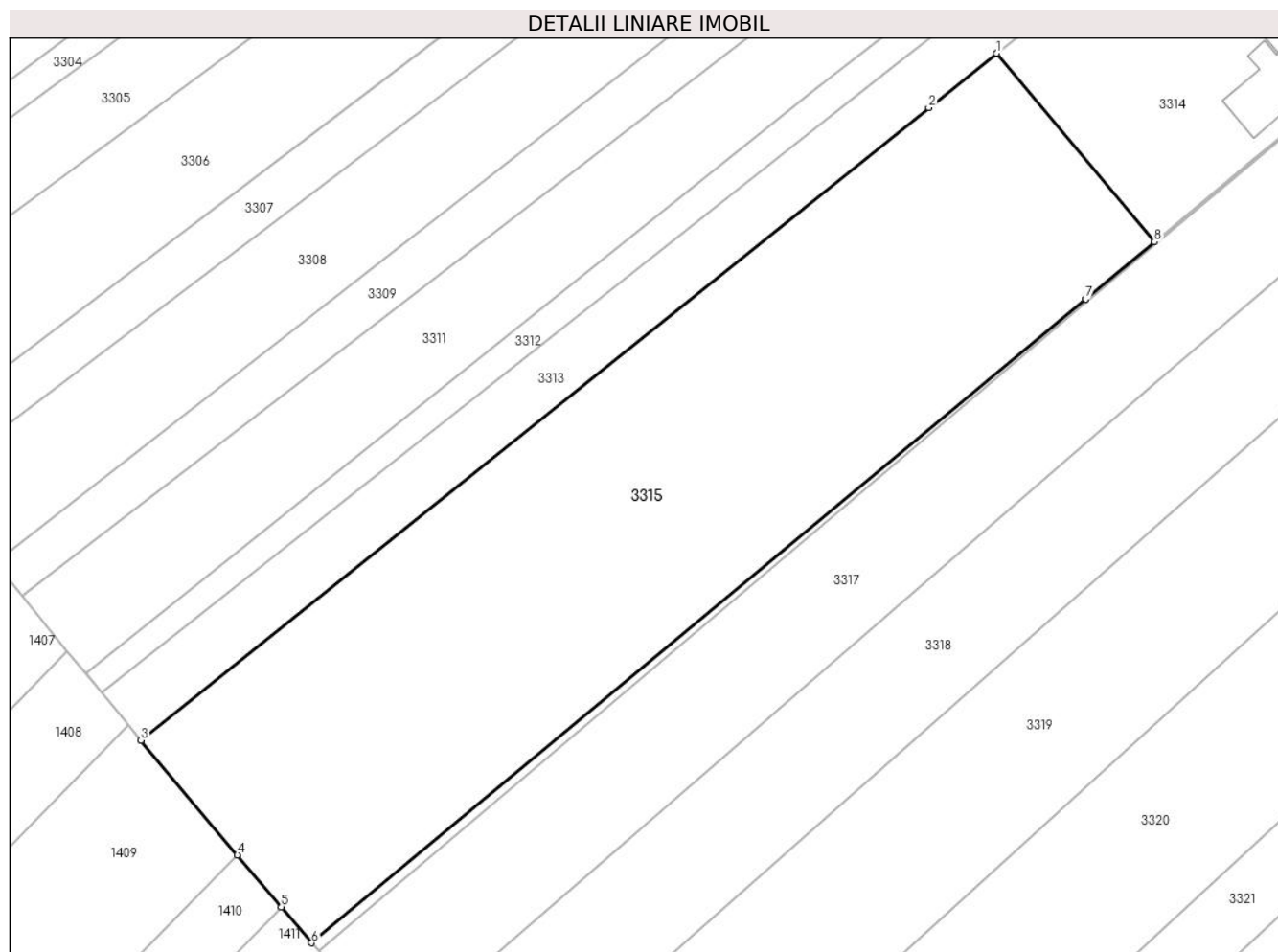
| Inscrieri privind dezmembramintele dreptului de proprietate, drepturi reale de garanție și sarcini | Referințe |
|----------------------------------------------------------------------------------------------------|-----------|
| NU SUNT | |

Anexa Nr. 1 La Partea I

Teren

| Nr cadastral | Suprafața (mp)* | Observații / Referințe |
|--------------|-----------------|------------------------|
| 31562 | 12.668 | |

* Suprafața este determinată în planul de proiecție Stereo 70.



Date referitoare la teren

| Crt | Categorie folosință | Intravilan | Suprafața (mp) | Tarla | Parcelă | Nr. topo | Observații / Referințe |
|-----|---------------------|------------|----------------|--------|--------------------|----------|------------------------|
| 1 | arabil | DA | 983 | 18, 19 | 126, 129, 130, 133 | - | |
| 2 | arabil | NU | 11.685 | 18, 19 | 126, 129, 130, 133 | - | |

Lungime Segmente

1) Valorile lungimilor segmentelor sunt obținute din proiecție în plan.

| Punct început | X / Y | Punct sfârșit | X / Y | Lungime segment (** (m) |
|---------------|----------------------------|---------------|----------------------------|-------------------------|
| 1 | 600.253,762 653.379,94 | 2 | 600.239,325 653.368,358 | 18.508 |
| 2 | 600.239,325 653.368,358 | 3 | 600.071,697 653.233,88 | 214.903 |
| 3 | 600.071,697 653.233,88 | 4 | 600.092,19 653.209,461 | 31.879 |
| 4 | 600.092,19 653.209,461 | 5 | 600.101,536 653.198,448 | 14.444 |

| Punct început | X / Y | Punct sfârșit | X / Y | Lungime segment (** (m) |
|---------------|----------------------------|---------------|----------------------------|-------------------------|
| 5 | 600.101,536 653.198,448 | 6 | 600.108,018 653.190,811 | 10.017 |
| 6 | 600.108,018 653.190,811 | 7 | 600.272,692 653.327,705 | 214.143 |
| 7 | 600.272,692 653.327,705 | 8 | 600.287,294 653.339,844 | 18.99 |
| 8 | 600.287,294 653.339,844 | 1 | 600.253,762 653.379,94 | 52.27 |

** Lungimile segmentelor sunt determinate în planul de proiecție Stereo 70 și sunt rotunjite la 1 milimetru.

*** Distanța dintre puncte este formată din segmente cumulate ce sunt mai mici decât valoarea 1 milimetru.

**DATE DESPRE IMOBILUL NR. 3316**

Oficiul de Cadastru și Publicitate Imobiliară SUCEAVA
Biroul de Cadastru și Publicitate Imobiliară Falticeni

A. Partea I. Descrierea imobilului

TEREN Necunoscut

Adresa: Loc. Barasti, Jud. Suceava

| Nr. Crt | Nr cadastral Nr. topografic | Suprafața* (mp) | Observații / Referințe |
|---------|-----------------------------|-----------------|----------------------------------------|
| A1 | | 350 | Sector cadastral:2 Teren neimprejmuit; |

B. Partea II. Proprietari și acte

| Inscrieri privitoare la dreptul de proprietate și alte drepturi reale | | Referințe |
|-----------------------------------------------------------------------|-----------------------------------------------------------------------------------------------------------------------------------------|-----------|
| / | | |
| Act Normativ nr. 7, din 13/03/1996 emis de PARLAMENT; | | |
| B1 | Inscrierea provizorie, drept de PROPRIETATE, dobandit prin Lege, cota actuala 1/1, cota initiala 1/1 1) COMUNA BOROIAIA, CIF:4326787 | A1 |

C. Partea III. SARCINI .

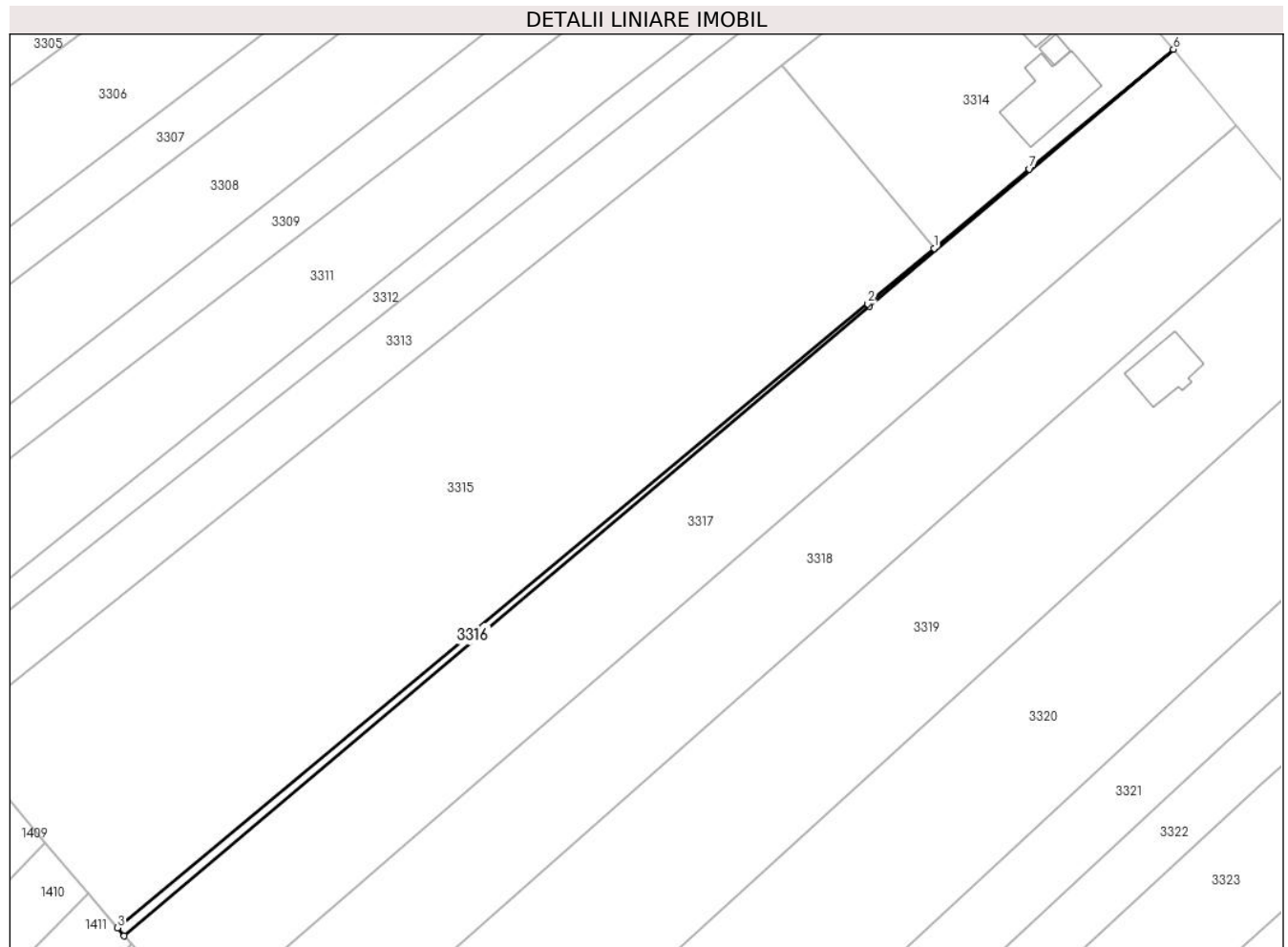
| Inscrieri privind dezmembramintele dreptului de proprietate, drepturi reale de garanție și sarcini | Referințe |
|----------------------------------------------------------------------------------------------------|-----------|
| NU SUNT | |

Anexa Nr. 1 La Partea I

Teren

| Nr cadastral | Suprafața (mp)* | Observații / Referințe |
|--------------|-----------------|------------------------|
| | 350 | |

* Suprafața este determinată în planul de proiecție Stereo 70.



Date referitoare la teren

| Crt | Categorie folosință | Intravilan | Suprafața (mp) | Tarla | Parcelă | Nr. topo | Observații / Referințe |
|-----|---------------------|------------|----------------|--------|--------------------|----------|------------------------|
| 1 | arabil | DA | 29 | 18, 19 | 126, 129, 130, 133 | - | |
| 2 | arabil | NU | 321 | 18, 19 | 126, 129, 130, 133 | - | |

Lungime Segmente

1) Valorile lungimilor segmentelor sunt obținute din proiecție în plan.

| Punct început | X / Y | Punct sfârșit | X / Y | Lungime segment (** (m) |
|---------------|----------------------------|---------------|----------------------------|-------------------------|
| 1 | 600.287,294 653.339,844 | 2 | 600.272,692 653.327,705 | 18.99 |
| 2 | 600.272,692 653.327,705 | 3 | 600.108,018 653.190,811 | 214.143 |
| 3 | 600.108,018 653.190,811 | 4 | 600.109,52 653.189,041 | 2.321 |
| 4 | 600.109,52 653.189,041 | 5 | 600.273,118 653.327,185 | 214.122 |

| Punct început | X / Y | Punct sfârșit | X / Y | Lungime segment (** (m) |
|---------------|----------------------------|---------------|----------------------------|-------------------------|
| 5 | 600.273,118 653.327,185 | 6 | 600.339,813 653.383,503 | 87.292 |
| 6 | 600.339,813 653.383,503 | 7 | 600.308,221 653.357,24 | 41.083 |
| 7 | 600.308,221 653.357,24 | 1 | 600.287,294 653.339,844 | 27.213 |

** Lungimile segmentelor sunt determinate în planul de proiecție Stereo 70 și sunt rotunjite la 1 milimetru.

*** Distanța dintre puncte este formată din segmente cumulate ce sunt mai mici decât valoarea 1 milimetru.

**DATE DESPRE IMOBILUL NR. 3317**

Oficiul de Cadastru și Publicitate Imobiliară SUCEAVA
Biroul de Cadastru și Publicitate Imobiliară Falticeni

A. Partea I. Descrierea imobilului

TEREN Necunoscut

Nr. CF vechi:1018
Nr. cadastral vechi:1919

Adresa: Loc. Barasti, Jud. Suceava

| Nr. Crt | Nr cadastral Nr. topografic | Suprafața* (mp) | Observații / Referințe |
|---------|-----------------------------|-----------------|----------------------------------------|
| A1 | 31644 | 7.050 | Sector cadastral:2 Teren neimprejmuit; |

B. Partea II. Proprietari și acte

| Inscrieri privitoare la dreptul de proprietate și alte drepturi reale | | Referințe |
|-----------------------------------------------------------------------|---------------------------------------------------------------------------------------------------------------------------------------------------------------------------------------------------------------------------------------------------------|-----------|
| 2951 / 03/05/2007 | | |
| Act Notarial nr. 1098, din 01/01/2007 emis de BNP Maria Apostol; | | |
| B1 | Intabulare, drept de PROPRIETATE, dobandit prin Conventie, cota actuala 1/1, cota initiala 1/1 1) HUȘANU VASILE - VALENTIN, lipsă CNP proprietar 2) HUSANU GABRIELA, lipsă CNP proprietar <i>OBSERVATII: (provenita din conversia CF 1018)</i> | A1 |

C. Partea III. SARCINI .

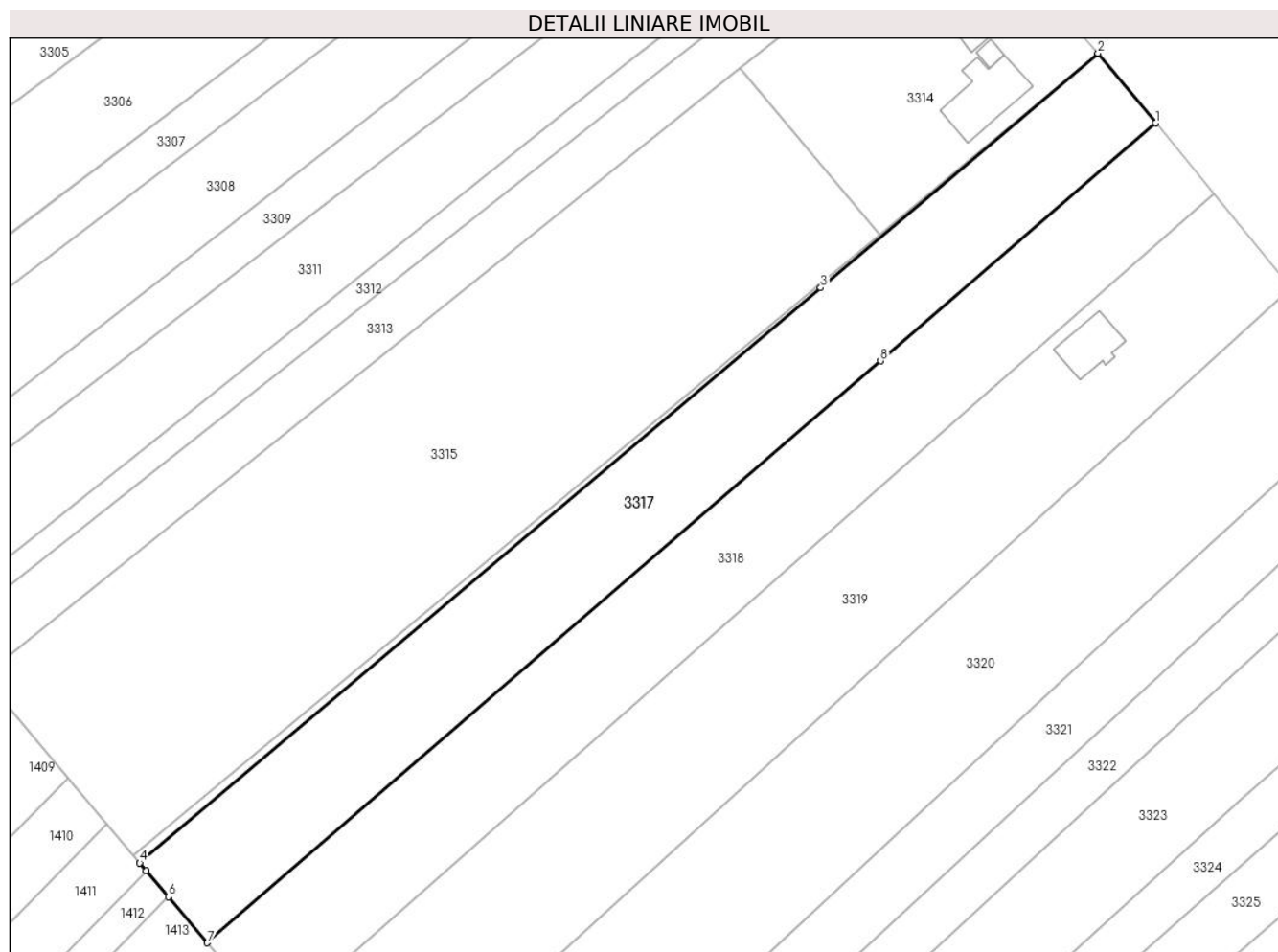
| Inscrieri privind dezmembramintele dreptului de proprietate, drepturi reale de garanție și sarcini | Referințe |
|----------------------------------------------------------------------------------------------------|-----------|
| NU SUNT | |

Anexa Nr. 1 La Partea I

Teren

| Nr cadastral | Suprafața (mp)* | Observații / Referințe |
|--------------|-----------------|------------------------|
| 31644 | 7.050 | |

* Suprafața este determinată în planul de proiecție Stereo 70.



Date referitoare la teren

| Crt | Categorie folosință | Intravilan | Suprafața (mp) | Tarla | Parcelă | Nr. topo | Observații / Referințe |
|-----|---------------------|------------|----------------|--------|--------------------|----------|------------------------|
| 1 | arabil | DA | 1.938 | 18, 19 | 126, 129, 130, 133 | - | |
| 2 | arabil | NU | 5.112 | 18, 19 | 126, 129, 130, 133 | - | |

Lungime Segmente

1) Valorile lungimilor segmentelor sunt obținute din proiecție în plan.

| Punct început | X / Y | Punct sfârșit | X / Y | Lungime segment (** (m) |
|---------------|----------------------------|---------------|----------------------------|-------------------------|
| 1 | 600.353,604 653.366,744 | 2 | 600.339,813 653.383,503 | 21.704 |
| 2 | 600.339,813 653.383,503 | 3 | 600.273,118 653.327,185 | 87.292 |
| 3 | 600.273,118 653.327,185 | 4 | 600.109,52 653.189,041 | 214.122 |
| 4 | 600.109,52 653.189,041 | 5 | 600.111,086 653.187,196 | 2.42 |

| Punct început | X / Y | Punct sfârșit | X / Y | Lungime segment (** (m) |
|---------------|----------------------------|---------------|----------------------------|-------------------------|
| 5 | 600.111,086 653.187,196 | 6 | 600.116,388 653.180,949 | 8.194 |
| 6 | 600.116,388 653.180,949 | 7 | 600.125,766 653.169,899 | 14.493 |
| 7 | 600.125,766 653.169,899 | 8 | 600.287,515 653.309,645 | 213.756 |
| 8 | 600.287,515 653.309,645 | 1 | 600.353,604 653.366,744 | 87.339 |

** Lungimile segmentelor sunt determinate în planul de proiecție Stereo 70 și sunt rotunjite la 1 milimetru.

*** Distanța dintre puncte este formată din segmente cumulate ce sunt mai mici decât valoarea 1 milimetru.

**DATE DESPRE IMOBILUL NR. 3318**

Oficiul de Cadastru și Publicitate Imobiliară SUCEAVA
Biroul de Cadastru și Publicitate Imobiliară Falticeni

A. Partea I. Descrierea imobilului

TEREN Necunoscut

Nr. CF vechi:557
Nr. cadastral vechi:1304

Adresa: Loc. Boroaia, Jud. Suceava

| Nr. Crt | Nr cadastral Nr. topografic | Suprafața* (mp) | Observații / Referințe |
|---------|-----------------------------|-----------------|----------------------------------------|
| A1 | 32427 | 7.051 | Sector cadastral:2 Teren neimprejmuit; |

B. Partea II. Proprietari și acte

| Inscrieri privitoare la dreptul de proprietate și alte drepturi reale | Referințe |
|----------------------------------------------------------------------------------------------------------|-----------|
| 20192 / 12/10/2015 | |
| Act Notarial nr. 1263, din 09/10/2015 emis de BNP Dîmbu Bogdan-Dumitru; | |
| B2 | A1 |
| Intabulare, drept de PROPRIETATE bun comun, dobandit prin Conventie, cota actuala 1/1, cota initiala 1/1 | |
| 1) HUȘANU VASILE VALENTIN, casatorit cu | |
| 2) HUȘANU GABRIELA | |

C. Partea III. SARCINI .

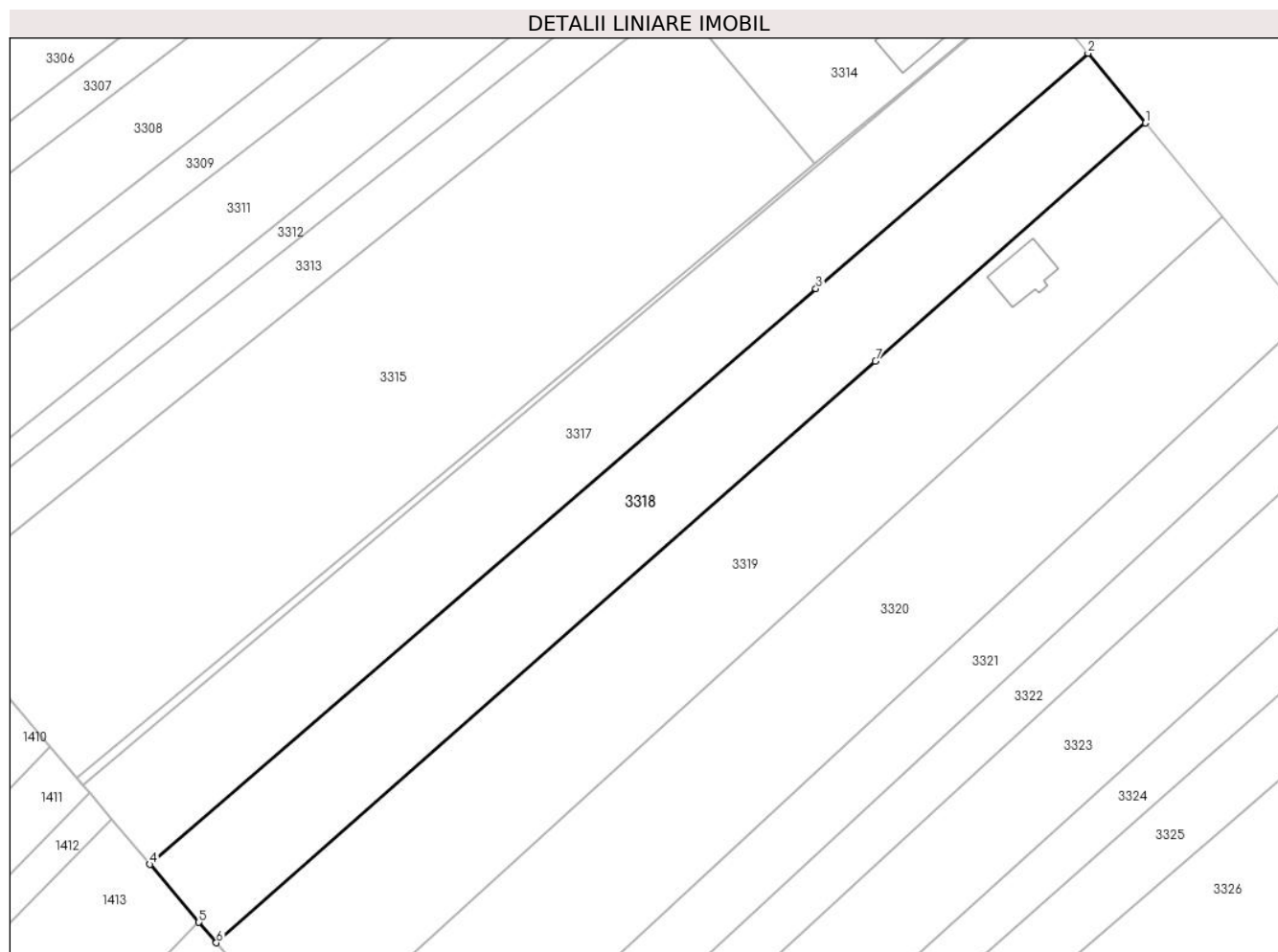
| Inscrieri privind dezmembramintele dreptului de proprietate, drepturi reale de garanție și sarcini | Referințe |
|----------------------------------------------------------------------------------------------------|-----------|
| NU SUNT | |

Anexa Nr. 1 La Partea I

Teren

| Nr cadastral | Suprafața (mp)* | Observații / Referințe |
|--------------|-----------------|------------------------|
| 32427 | 7.051 | |

* Suprafața este determinată în planul de proiecție Stereo 70.



Date referitoare la teren

| Crt | Categorie folosință | Intravilan | Suprafața (mp) | Tarla | Parcelă | Nr. topo | Observații / Referințe |
|-----|---------------------|------------|----------------|--------|--------------------|----------|------------------------|
| 1 | arabil | DA | 1.954 | 18, 19 | 126, 129, 130, 133 | - | |
| 2 | arabil | NU | 5.097 | 18, 19 | 126, 129, 130, 133 | - | |

Lungime Segmente

1) Valorile lungimilor segmentelor sunt obținute din proiecție în plan.

| Punct început | X / Y | Punct sfârșit | X / Y | Lungime segment (** (m) |
|---------------|----------------------------|---------------|----------------------------|-------------------------|
| 1 | 600.367,546 653.349,802 | 2 | 600.353,604 653.366,744 | 21.94 |
| 2 | 600.353,604 653.366,744 | 3 | 600.287,515 653.309,645 | 87.339 |
| 3 | 600.287,515 653.309,645 | 4 | 600.125,766 653.169,899 | 213.756 |
| 4 | 600.125,766 653.169,899 | 5 | 600.137,676 653.155,865 | 18.407 |

| Punct început | X / Y | Punct sfârșit | X / Y | Lungime segment (** (m) |
|---------------|----------------------------|---------------|----------------------------|-------------------------|
| 5 | 600.137,676 653.155,865 | 6 | 600.141,898 653.150,89 | 6.525 |
| 6 | 600.141,898 653.150,89 | 7 | 600.301,987 653.292,012 | 213.41 |
| 7 | 600.301,987 653.292,012 | 1 | 600.367,546 653.349,802 | 87.394 |

** Lungimile segmentelor sunt determinate în planul de proiecție Stereo 70 și sunt rotunjite la 1 milimetru.

*** Distanța dintre puncte este formată din segmente cumulate ce sunt mai mici decât valoarea 1 milimetru.

**DATE DESPRE IMOBILUL NR. 3319**

Oficiul de Cadastru și Publicitate Imobiliară SUCEAVA
Biroul de Cadastru și Publicitate Imobiliară Falticeni

A. Partea I. Descrierea imobilului

TEREN Necunoscut

Adresa: Loc. Barasti, Jud. Suceava

| Nr. Crt | Nr cadastral Nr. topografic | Suprafața* (mp) | Observații / Referințe |
|---------|--------------------------------|-----------------|----------------------------------------|
| A1 | 34823 | 9.500 | Sector cadastral:2 Teren neimprejmuit; |

B. Partea II. Proprietari și acte

| Inscrieri privitoare la dreptul de proprietate și alte drepturi reale | Referințe |
|------------------------------------------------------------------------------------------------------------------------------------------------------------------------------------------------------------|-----------|
| 20594 / 03/08/2022 | |
| Act Notarial nr. 533, din 13/08/2020 emis de BNP Ioan Liuță; | |
| B2 | A1 |
| Intabulare, drept de PROPRIETATE bun propriu, dobandit prin Conventie, cota actuala 1/1, cota initiala 1/1 | |
| 1) HORGA PAUL-MANUEL , necasatorit | |
| <i>OBSERVATII: pozitie transcrisa din CF 33989/Boroaia, inscrisa prin incheierea nr. 17068 din 17/08/2020; pozitie transcrisa din CF 33990/Boroaia, inscrisa prin incheierea nr. 17046 din 17/08/2020;</i> | |

C. Partea III. SARCINI .

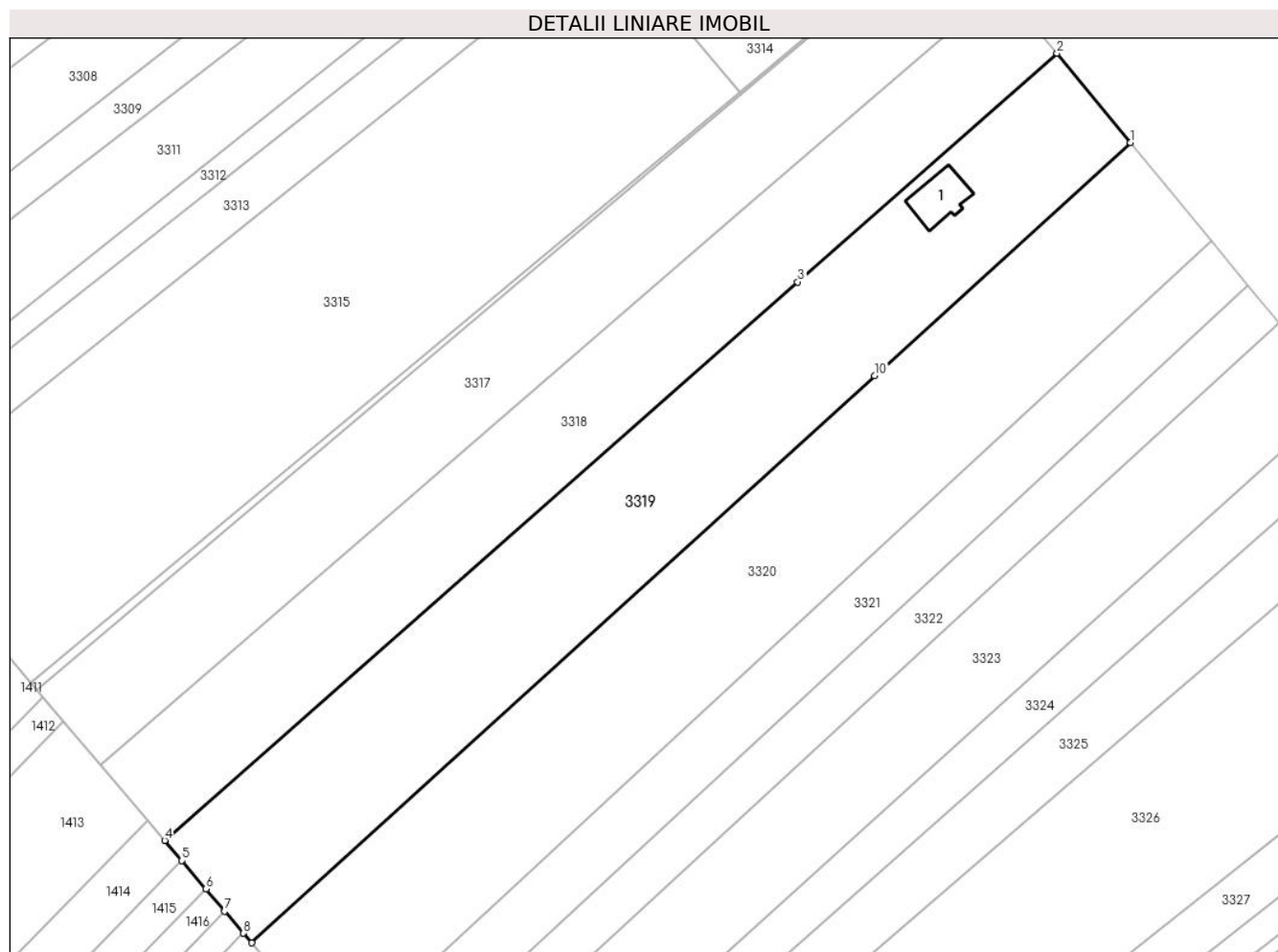
| Inscrieri privind dezmembramintele dreptului de proprietate, drepturi reale de garanție și sarcini | Referințe |
|----------------------------------------------------------------------------------------------------|-----------|
| NU SUNT | |

Anexa Nr. 1 La Partea I

Teren

| Nr cadastral | Suprafața (mp)* | Observații / Referințe |
|--------------|-----------------|------------------------|
| 34823 | 9.500 | |

* Suprafața este determinată în planul de proiecție Stereo 70.



Date referitoare la teren

| Crt | Categorie folosință | Intra vilan | Suprafața (mp) | Tarla | Parcelă | Nr. topo | Observații / Referințe |
|-----|---------------------|-------------|----------------|--------|--------------------|----------|------------------------|
| 1 | arabil | DA | 2.619 | 18, 19 | 126, 129, 130, 133 | - | |
| 2 | arabil | NU | 6.881 | 18, 19 | 126, 129, 130, 133 | - | |

Date referitoare la construcții

| Crt | Număr | Destinație construcție | Supraf. (mp) | Situație juridică | Observații / Referințe |
|------|----------|-------------------------|--------------|-------------------|-----------------------------------------------------------------------------------------|
| A1.1 | 34823-C1 | construcții de locuințe | 144 | Fara acte | Nr. niveluri:2; S. construita la sol:144 mp; S. construita desfasurata:288 mp; Locuință |

Lungime Segmente

1) Valorile lungimilor segmentelor sunt obținute din proiecție în plan.

| Punct început | X / Y | Punct sfârșit | X / Y | Lungime segment (** (m) |
|---------------|----------------------------|---------------|----------------------------|-------------------------|
| 1 | 600.386,163 653.327,178 | 2 | 600.367,546 653.349,802 | 29.3 |
| 2 | 600.367,546 653.349,802 | 3 | 600.301,987 653.292,012 | 87.394 |
| 3 | 600.301,987 653.292,012 | 4 | 600.141,898 653.150,89 | 213.41 |

| Punct început | X / Y | Punct sfârșit | X / Y | Lungime segment (** (m) |
|---------------|----------------------------|---------------|----------------------------|-------------------------|
| 4 | 600.141,898 653.150,89 | 5 | 600.146,242 653.145,771 | 6.714 |
| 5 | 600.146,242 653.145,771 | 6 | 600.152,32 653.138,61 | 9.392 |
| 6 | 600.152,32 653.138,61 | 7 | 600.157,071 653.133,012 | 7.342 |
| 7 | 600.157,071 653.133,012 | 8 | 600.161,82 653.127,416 | 7.339 |
| 8 | 600.161,82 653.127,416 | 9 | 600.163,864 653.125,017 | 3.151 |
| 9 | 600.163,864 653.125,017 | 10 | 600.321,436 653.268,315 | 212.987 |
| 10 | 600.321,436 653.268,315 | 1 | 600.386,163 653.327,178 | 87.49 |

** Lungimile segmentelor sunt determinate în planul de proiecție Stereo 70 și sunt rotunjite la 1 milimetru.

*** Distanța dintre puncte este formată din segmente cumulate ce sunt mai mici decât valoarea 1 milimetru.

**DATE DESPRE IMOBILUL NR. 3320**

Oficiul de Cadastru și Publicitate Imobiliară SUCEAVA
Biroul de Cadastru și Publicitate Imobiliară Falticeni

A. Partea I. Descrierea imobilului

TEREN Necunoscut

Adresa: Loc. Barasti, Jud. Suceava

| Nr. Crt | Nr cadastral Nr. topografic | Suprafața* (mp) | Observații / Referințe |
|---------|--------------------------------|-----------------|----------------------------------------|
| A1 | | 10.000 | Sector cadastral:2 Teren neimprejmuit; |

B. Partea II. Proprietari și acte

| Inscrieri privitoare la dreptul de proprietate și alte drepturi reale | | Referințe |
|-----------------------------------------------------------------------|----------------------------------------------------------------------------------------------------------------------------------------|-----------|
| / | | |
| Act Notarial nr. 1095, din 06/02/1998 emis de BNP HARBUZ ERMINA; | | |
| B1 | Intabulare, drept de PROPRIETATE, dobandit prin Conventie, cota actuala 1/1, cota initiala 1/1 1) CONDUR NECULAI 2) CONDUR MARIA | A1 |

C. Partea III. SARCINI .

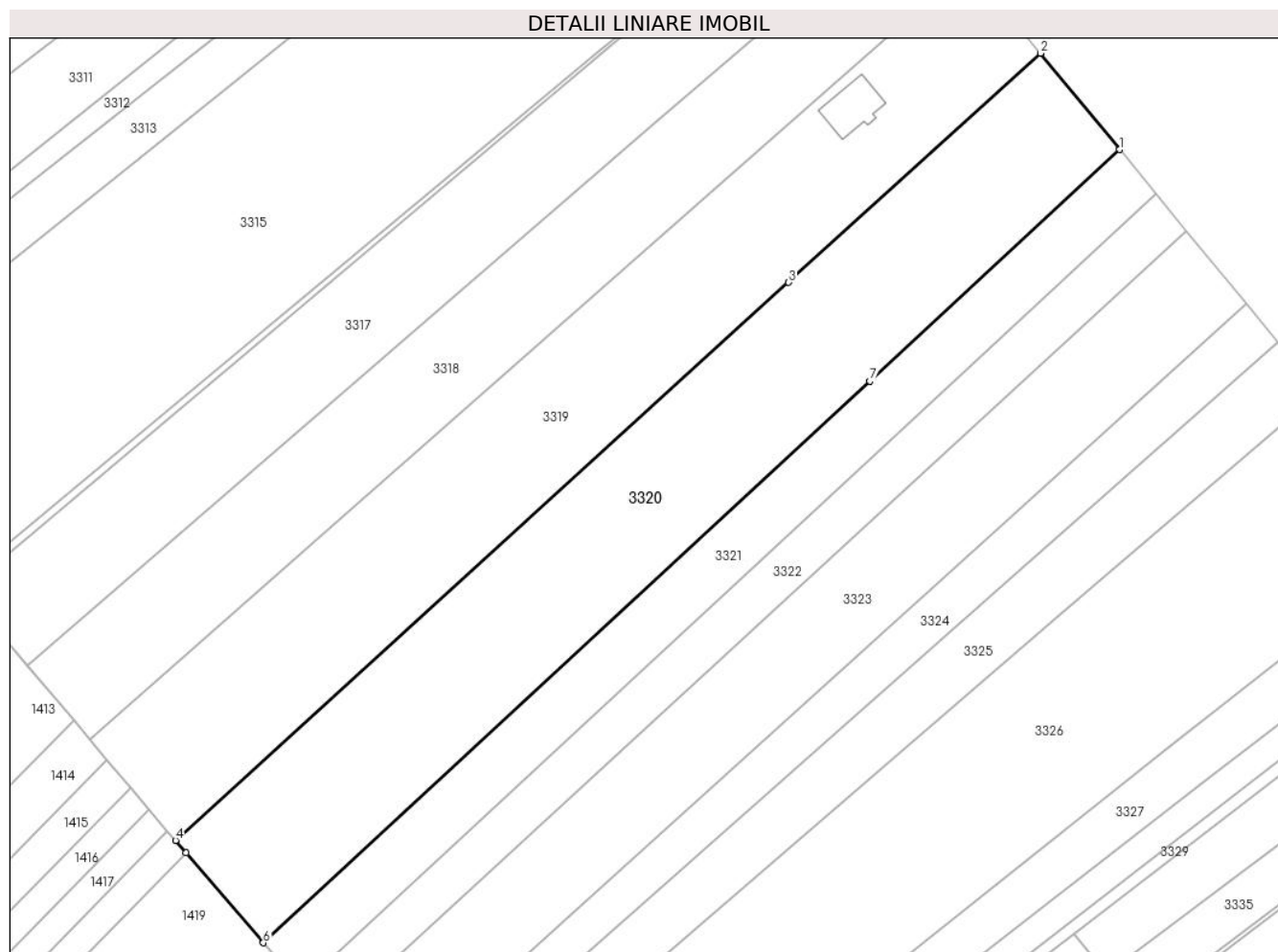
| Inscrieri privind dezmembramintele dreptului de proprietate, drepturi reale de garanție și sarcini | Referințe |
|----------------------------------------------------------------------------------------------------|-----------|
| NU SUNT | |

Anexa Nr. 1 La Partea I

Teren

| | | |
|--------------|-----------------|------------------------|
| Nr cadastral | Suprafața (mp)* | Observații / Referințe |
| | 10.000 | |

* Suprafața este determinată în planul de proiecție Stereo 70.



Date referitoare la teren

| Crt | Categorie folosință | Intravilan | Suprafața (mp) | Tarla | Parcelă | Nr. topo | Observații / Referințe |
|-----|---------------------|------------|----------------|--------|--------------------|----------|------------------------|
| 1 | arabil | DA | 2.835 | 18, 19 | 126, 129, 130, 133 | - | |
| 2 | arabil | NU | 7.165 | 18, 19 | 126, 129, 130, 133 | - | |

Lungime Segmente

1) Valorile lungimilor segmentelor sunt obținute din proiecție în plan.

| Punct început | X / Y | Punct sfârșit | X / Y | Lungime segment (** (m) |
|---------------|----------------------------|---------------|----------------------------|-------------------------|
| 1 | 600.406,535 653.302,422 | 2 | 600.386,163 653.327,178 | 32.061 |
| 2 | 600.386,163 653.327,178 | 3 | 600.321,436 653.268,315 | 87.49 |
| 3 | 600.321,436 653.268,315 | 4 | 600.163,864 653.125,017 | 212.987 |
| 4 | 600.163,864 653.125,017 | 5 | 600.166,577 653.121,833 | 4.184 |

| Punct început | X / Y | Punct sfârșit | X / Y | Lungime segment (** (m) |
|---------------|----------------------------|---------------|----------------------------|-------------------------|
| 5 | 600.166,577 653.121,833 | 6 | 600.186,398 653.098,724 | 30.444 |
| 6 | 600.186,398 653.098,724 | 7 | 600.342,259 653.242,946 | 212.35 |
| 7 | 600.342,259 653.242,946 | 1 | 600.406,535 653.302,422 | 87.573 |

** Lungimile segmentelor sunt determinate în planul de proiecție Stereo 70 și sunt rotunjite la 1 milimetru.

*** Distanța dintre puncte este formată din segmente cumulate ce sunt mai mici decât valoarea 1 milimetru.

**DATE DESPRE IMOBILUL NR. 3321**

Oficiul de Cadastru și Publicitate Imobiliară SUCEAVA
Biroul de Cadastru și Publicitate Imobiliară Falticeni

A. Partea I. Descrierea imobilului

TEREN Necunoscut

Adresa: Loc. Barasti, Jud. Suceava

| Nr. Crt | Nr cadastral Nr. topografic | Suprafața* (mp) | Observații / Referințe |
|---------|-----------------------------|-----------------|----------------------------------------|
| A1 | 34570 | 4.400 | Sector cadastral:2 Teren neimprejmuit; |

B. Partea II. Proprietari și acte

| Inscrieri privitoare la dreptul de proprietate și alte drepturi reale | Referințe |
|----------------------------------------------------------------------------------------------------------------------------------------------|-----------|
| 18097 / 18/07/2022 | |
| Act Notarial nr. 3758, din 15/07/2022 emis de BNP Maria Apostol; | |
| B2 | A1 |
| Intabulare, drept de PROPRIETATE, cu titlu de cumparare, dobandit prin Conventie, cota actuala 1/1, cota initiala 1/1 1) PLEȘCAN GABRIELA | |

C. Partea III. SARCINI .

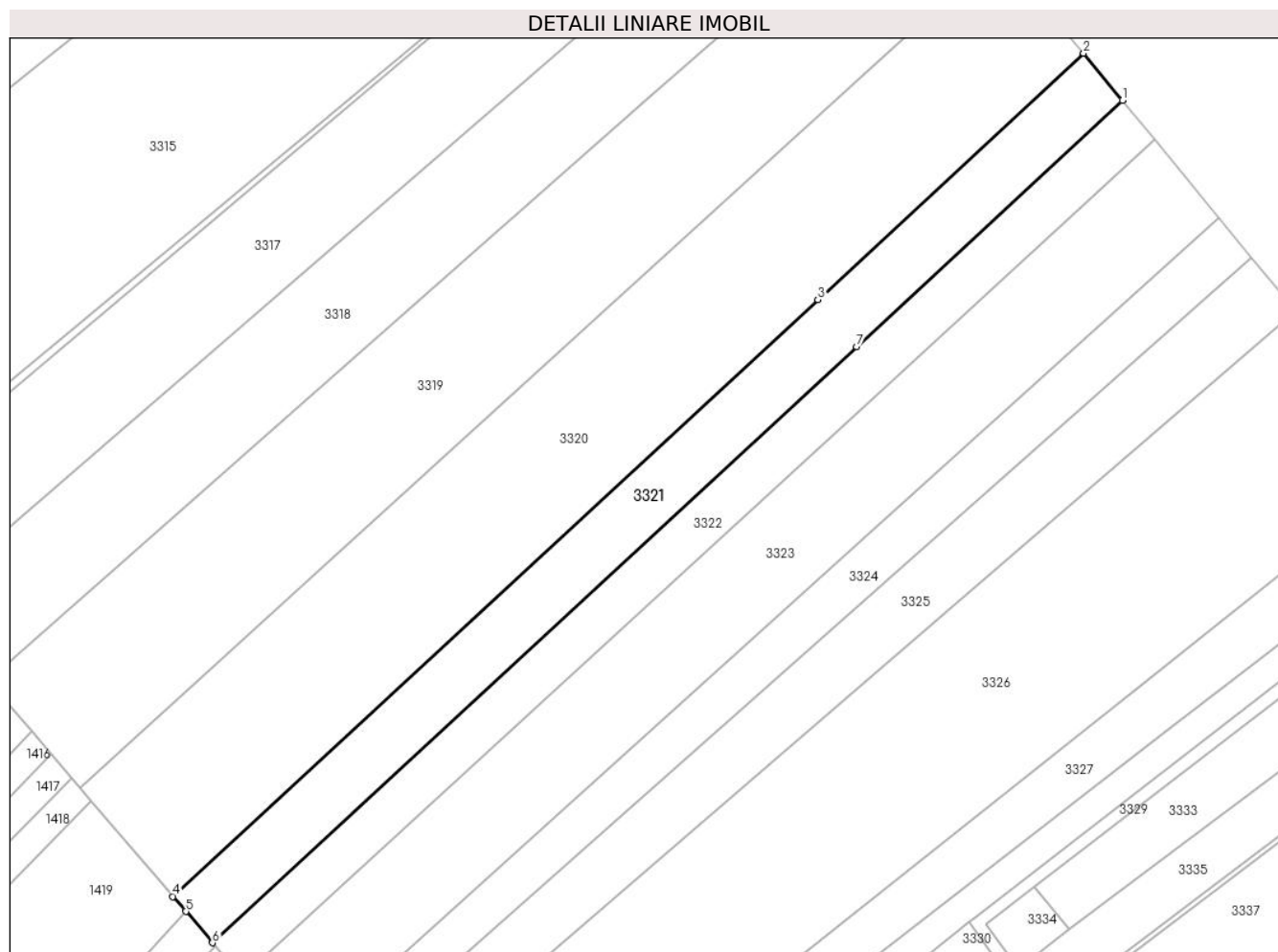
| Inscrieri privind dezmembramintele dreptului de proprietate, drepturi reale de garanție și sarcini | Referințe |
|----------------------------------------------------------------------------------------------------|-----------|
| NU SUNT | |

Anexa Nr. 1 La Partea I

Teren

| Nr cadastral | Suprafața (mp)* | Observații / Referințe |
|--------------|-----------------|------------------------|
| 34570 | 4.400 | |

* Suprafața este determinată în planul de proiecție Stereo 70.



Date referitoare la teren

| Crt | Categorie folosință | Intravilan | Suprafața (mp) | Tarla | Parcelă | Nr. topo | Observații / Referințe |
|-----|---------------------|------------|----------------|--------|--------------------|----------|------------------------|
| 1 | arabil | DA | 1.285 | 18, 19 | 126, 129, 130, 133 | - | |
| 2 | arabil | NU | 3.115 | 18, 19 | 126, 129, 130, 133 | - | |

Lungime Segmente

1) Valorile lungimilor segmentelor sunt obținute din proiecție în plan.

| Punct început | X / Y | Punct sfârșit | X / Y | Lungime segment (** (m) |
|---------------|----------------------------|---------------|----------------------------|-------------------------|
| 1 | 600.415,877 653.291,07 | 2 | 600.406,535 653.302,422 | 14.702 |
| 2 | 600.406,535 653.302,422 | 3 | 600.342,259 653.242,946 | 87.573 |
| 3 | 600.342,259 653.242,946 | 4 | 600.186,398 653.098,724 | 212.35 |
| 4 | 600.186,398 653.098,724 | 5 | 600.189,499 653.095,108 | 4.764 |

| Punct început | X / Y | Punct sfârșit | X / Y | Lungime segment (** (m) |
|---------------|----------------------------|---------------|----------------------------|-------------------------|
| 5 | 600.189,499 653.095,108 | 6 | 600.195,922 653.087,541 | 9.926 |
| 6 | 600.195,922 653.087,541 | 7 | 600.351,586 653.231,58 | 212.082 |
| 7 | 600.351,586 653.231,58 | 1 | 600.415,877 653.291,07 | 87.591 |

** Lungimile segmentelor sunt determinate în planul de proiecție Stereo 70 și sunt rotunjite la 1 milimetru.

*** Distanța dintre puncte este formată din segmente cumulate ce sunt mai mici decât valoarea 1 milimetru.

**DATE DESPRE IMOBILUL NR. 3322**

Oficiul de Cadastru și Publicitate Imobiliară SUCEAVA
Biroul de Cadastru și Publicitate Imobiliară Falticeni

A. Partea I. Descrierea imobilului

TEREN Necunoscut

Nr. CF vechi:839
Nr. cadastral vechi:1755

Adresa: Loc. Barasti, Jud. Suceava

| Nr. Crt | Nr cadastral Nr. topografic | Suprafața* (mp) | Observații / Referințe |
|---------|-----------------------------|-----------------|----------------------------------------|
| A1 | 31819 | 3.500 | Sector cadastral:2 Teren neimprejmuit; |

B. Partea II. Proprietari și acte

| Inscrieri privitoare la dreptul de proprietate și alte drepturi reale | Referințe |
|----------------------------------------------------------------------------------------------------------|-----------|
| 2667 / 23/06/2006 | |
| Act Notarial nr. 1423, din 01/01/2006 emis de BNP Maria Apostol; | |
| B1 | A1 |
| Intabulare, drept de PROPRIETATE bun comun, dobandit prin Conventie, cota actuala 1/1, cota initiala 1/1 | |
| 1) SIBECHI GHEORGHE , lipsă CNP proprietar | |
| 2) SIBECHI ELISABETA , lipsă CNP proprietar | |
| <i>OBSERVATII: (provenita din conversia CF 839)</i> | |

C. Partea III. SARCINI .

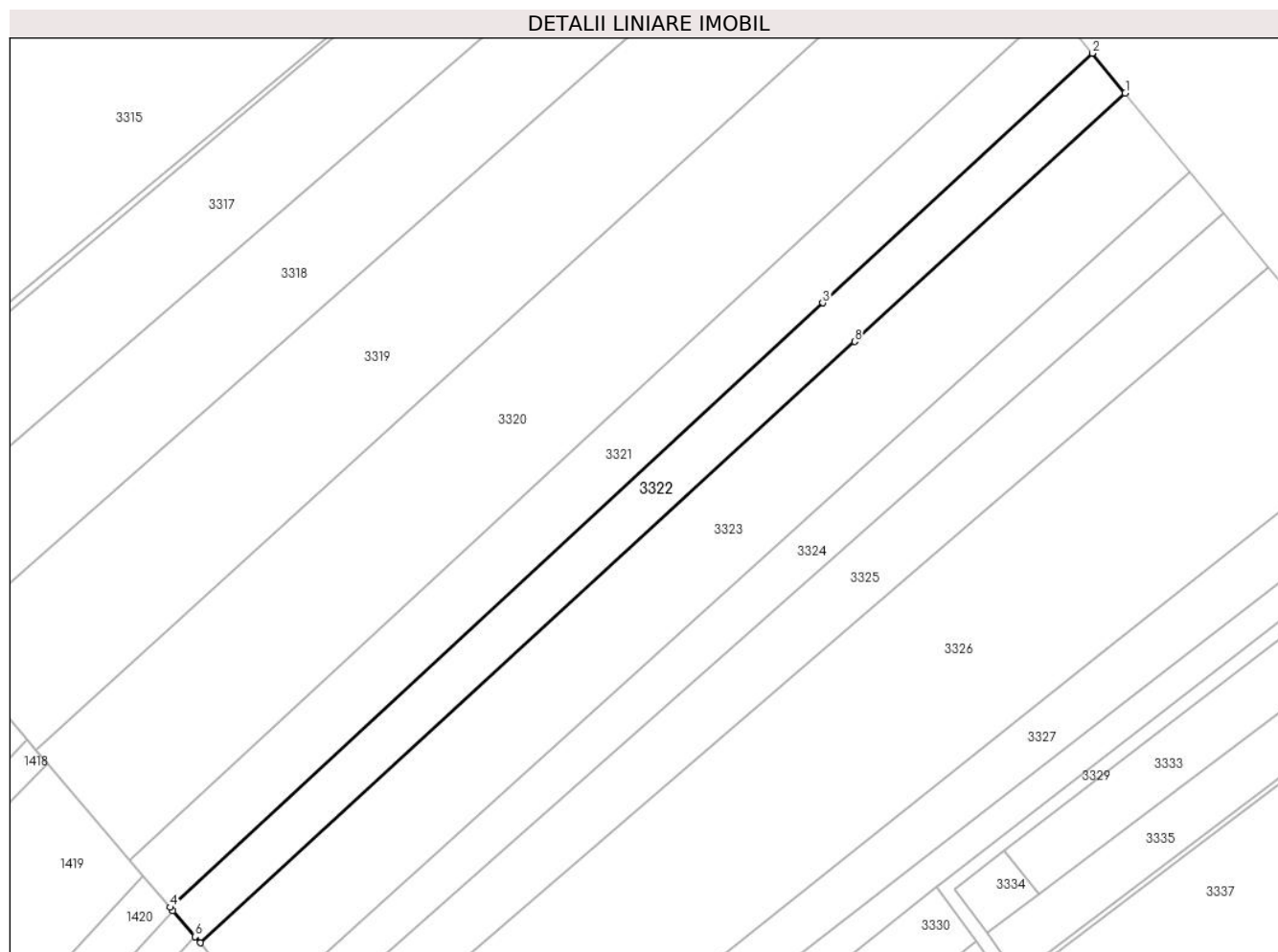
| Inscrieri privind dezmembramintele dreptului de proprietate, drepturi reale de garanție și sarcini | Referințe |
|----------------------------------------------------------------------------------------------------|-----------|
| NU SUNT | |

Anexa Nr. 1 La Partea I

Teren

| Nr cadastral | Suprafața (mp)* | Observații / Referințe |
|--------------|-----------------|------------------------|
| 31819 | 3.500 | |

* Suprafața este determinată în planul de proiecție Stereo 70.



Date referitoare la teren

| Crt | Categorie folosință | Intravilan | Suprafața (mp) | Tarla | Parcelă | Nr. topo | Observații / Referințe |
|-----|---------------------|------------|----------------|--------|--------------------|----------|------------------------|
| 1 | arabil | DA | 1.061 | 18, 19 | 126, 129, 130, 133 | - | |
| 2 | arabil | NU | 2.439 | 18, 19 | 126, 129, 130, 133 | - | |

Lungime Segmente

1) Valorile lungimilor segmentelor sunt obținute din proiecție în plan.

| Punct început | X / Y | Punct sfârșit | X / Y | Lungime segment (** (m) |
|---------------|----------------------------|---------------|----------------------------|-------------------------|
| 1 | 600.423,694 653.281,57 | 2 | 600.415,877 653.291,07 | 12.302 |
| 2 | 600.415,877 653.291,07 | 3 | 600.351,586 653.231,58 | 87.591 |
| 3 | 600.351,586 653.231,58 | 4 | 600.195,922 653.087,541 | 212.082 |
| 4 | 600.195,922 653.087,541 | 5 | 600.196,606 653.086,734 | 1.058 |

| Punct început | X / Y | Punct sfârșit | X / Y | Lungime segment (** (m) |
|---------------|----------------------------|---------------|----------------------------|-------------------------|
| 5 | 600.196,606 653.086,734 | 6 | 600.201,87 653.080,532 | 8.135 |
| 6 | 600.201,87 653.080,532 | 7 | 600.203,1 653.079,082 | 1.902 |
| 7 | 600.203,1 653.079,082 | 8 | 600.359,169 653.222,342 | 211.851 |
| 8 | 600.359,169 653.222,342 | 1 | 600.423,694 653.281,57 | 87.587 |

** Lungimile segmentelor sunt determinate în planul de proiecție Stereo 70 și sunt rotunjite la 1 milimetru.

*** Distanța dintre puncte este formată din segmente cumulate ce sunt mai mici decât valoarea 1 milimetru.

**DATE DESPRE IMOBILUL NR. 3323**

Oficiul de Cadastru și Publicitate Imobiliară SUCEAVA
Biroul de Cadastru și Publicitate Imobiliară Falticeni

A. Partea I. Descrierea imobilului

TEREN Necunoscut

Adresa: Loc. Barasti, Jud. Suceava

| Nr. Crt | Nr cadastral Nr. topografic | Suprafața* (mp) | Observații / Referințe |
|---------|-----------------------------|-----------------|----------------------------------------|
| A1 | | 6.900 | Sector cadastral:2 Teren neimprejmuit; |

B. Partea II. Proprietari și acte

| Inscrieri privitoare la dreptul de proprietate și alte drepturi reale | | Referințe |
|-----------------------------------------------------------------------|---------------------------------------------------------------------------------------------------------------------------|-----------|
| / | | |
| Act Notarial nr. 95, din 03/03/1998 emis de BNP Maria Apostol; | | |
| B1 | Intabulare, drept de PROPRIETATE, dobandit prin Succesiune, cota actuala 1/2, cota initiala 1/2 1) BRUMĂ VASILE | A1 |
| B2 | Intabulare, drept de PROPRIETATE, dobandit prin Succesiune, cota actuala 1/2, cota initiala 1/2 1) BRUMĂ ELENA | A1 |

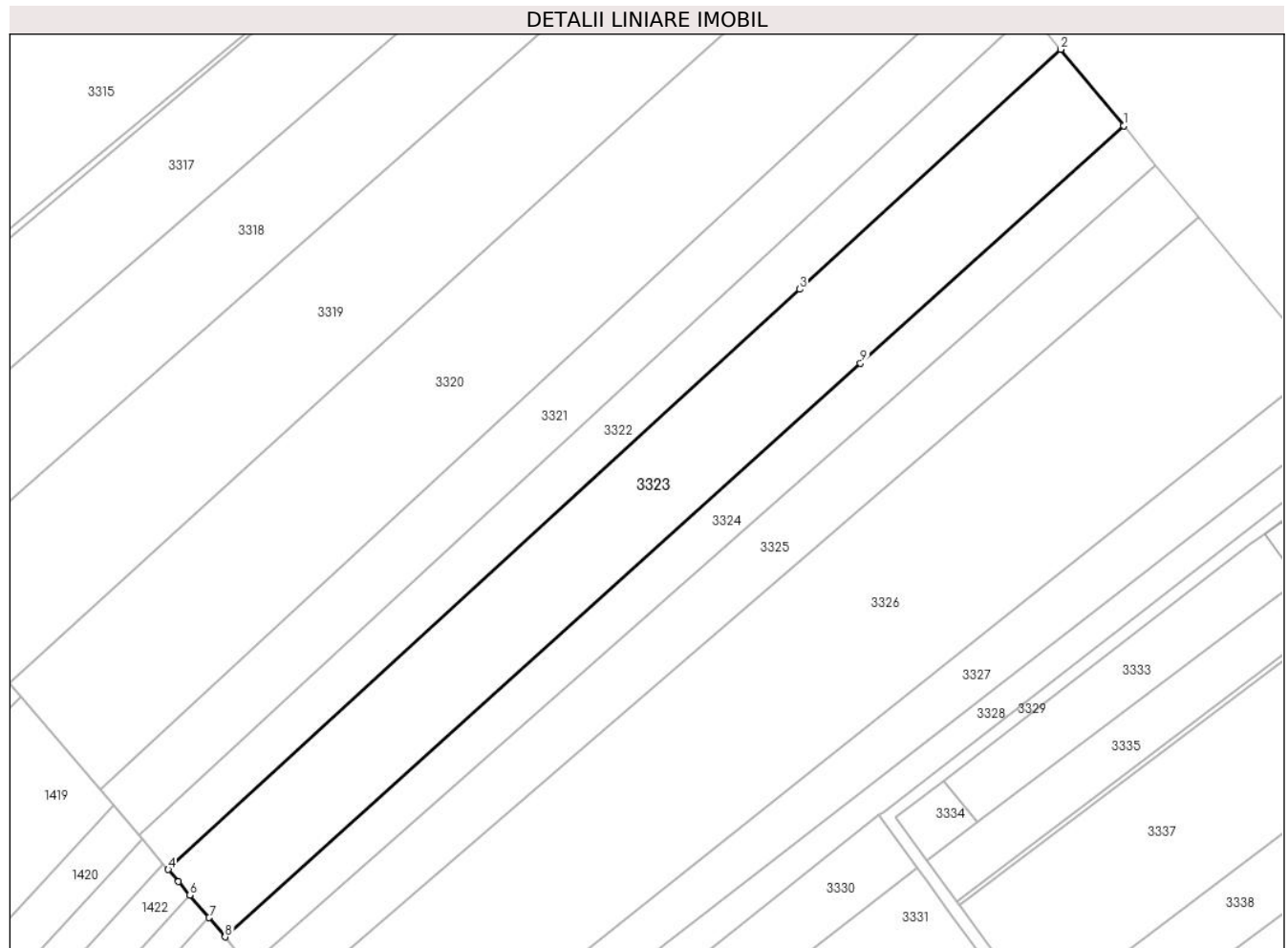
C. Partea III. SARCINI .

| Inscrieri privind dezmembramintele dreptului de proprietate, drepturi reale de garanție și sarcini | Referințe |
|----------------------------------------------------------------------------------------------------|-----------|
| NU SUNT | |

Anexa Nr. 1 La Partea I**Teren**

| | | |
|--------------|-----------------|------------------------|
| Nr cadastral | Suprafața (mp)* | Observații / Referințe |
| | 6.900 | |

* Suprafața este determinată în planul de proiecție Stereo 70.

**Date referitoare la teren**

| Crt | Categorie folosință | Intravilan | Suprafața (mp) | Tarla | Parcelă | Nr. topo | Observații / Referințe |
|-----|---------------------|------------|----------------|--------|--------------------|----------|------------------------|
| 1 | arabil | DA | 2.101 | 18, 19 | 126, 129, 130, 133 | - | |
| 2 | arabil | NU | 4.799 | 18, 19 | 126, 129, 130, 133 | - | |

Lungime Segmente

1) Valorile lungimilor segmentelor sunt obținute din proiecție în plan.

| Punct început | X / Y | Punct sfârșit | X / Y | Lungime segment (** (m) |
|---------------|----------------------------|---------------|----------------------------|-------------------------|
| 1 | 600.439,198 653.262,73 | 2 | 600.423,694 653.281,57 | 24.4 |
| 2 | 600.423,694 653.281,57 | 3 | 600.359,169 653.222,342 | 87.587 |
| 3 | 600.359,169 653.222,342 | 4 | 600.203,1 653.079,082 | 211.851 |
| 4 | 600.203,1 653.079,082 | 5 | 600.205,601 653.076,136 | 3.864 |

| Punct început | X / Y | Punct sfârșit | X / Y | Lungime segment (** (m) |
|---------------|----------------------------|---------------|----------------------------|-------------------------|
| 5 | 600.205,601 653.076,136 | 6 | 600.208,442 653.072,772 | 4.403 |
| 6 | 600.208,442 653.072,772 | 7 | 600.213,166 653.067,179 | 7.322 |
| 7 | 600.213,166 653.067,179 | 8 | 600.217,151 653.062,462 | 6.174 |
| 8 | 600.217,151 653.062,462 | 9 | 600.374,163 653.204,074 | 211.44 |
| 9 | 600.374,163 653.204,074 | 1 | 600.439,198 653.262,73 | 87.579 |

** Lungimile segmentelor sunt determinate în planul de proiecție Stereo 70 și sunt rotunjite la 1 milimetru.

*** Distanța dintre puncte este formată din segmente cumulate ce sunt mai mici decât valoarea 1 milimetru.

**DATE DESPRE IMOBILUL NR. 3324**

Oficiul de Cadastru și Publicitate Imobiliară SUCEAVA
Biroul de Cadastru și Publicitate Imobiliară Falticeni

A. Partea I. Descrierea imobilului

TEREN Necunoscut

Adresa: Loc. Barasti, Jud. Suceava

| Nr. Crt | Nr cadastral Nr. topografic | Suprafața* (mp) | Observații / Referințe |
|---------|-----------------------------|-----------------|----------------------------------------|
| A1 | | 3.300 | Sector cadastral:2 Teren neimprejmuit; |

B. Partea II. Proprietari și acte

| Inscrieri privitoare la dreptul de proprietate și alte drepturi reale | | Referințe |
|-----------------------------------------------------------------------|----------------------------------------------------------------------------------------------------|-----------|
| / | | |
| Act Administrativ nr. 1266, din 29/01/1996 emis de CJPSDPAT SUCEAVA; | | |
| B1 | Intabulare, drept de PROPRIETATE, dobandit prin Reconstituire, cota actuala 1/1, cota initiala 1/1 | A1 |
| | 1) ZABAVĂ ILIANA, lipsă CNP proprietar DEFUNCT:Da | |
| | 2) PINTILIE ALEXANDRINA DEFUNCT:Da | |

C. Partea III. SARCINI .

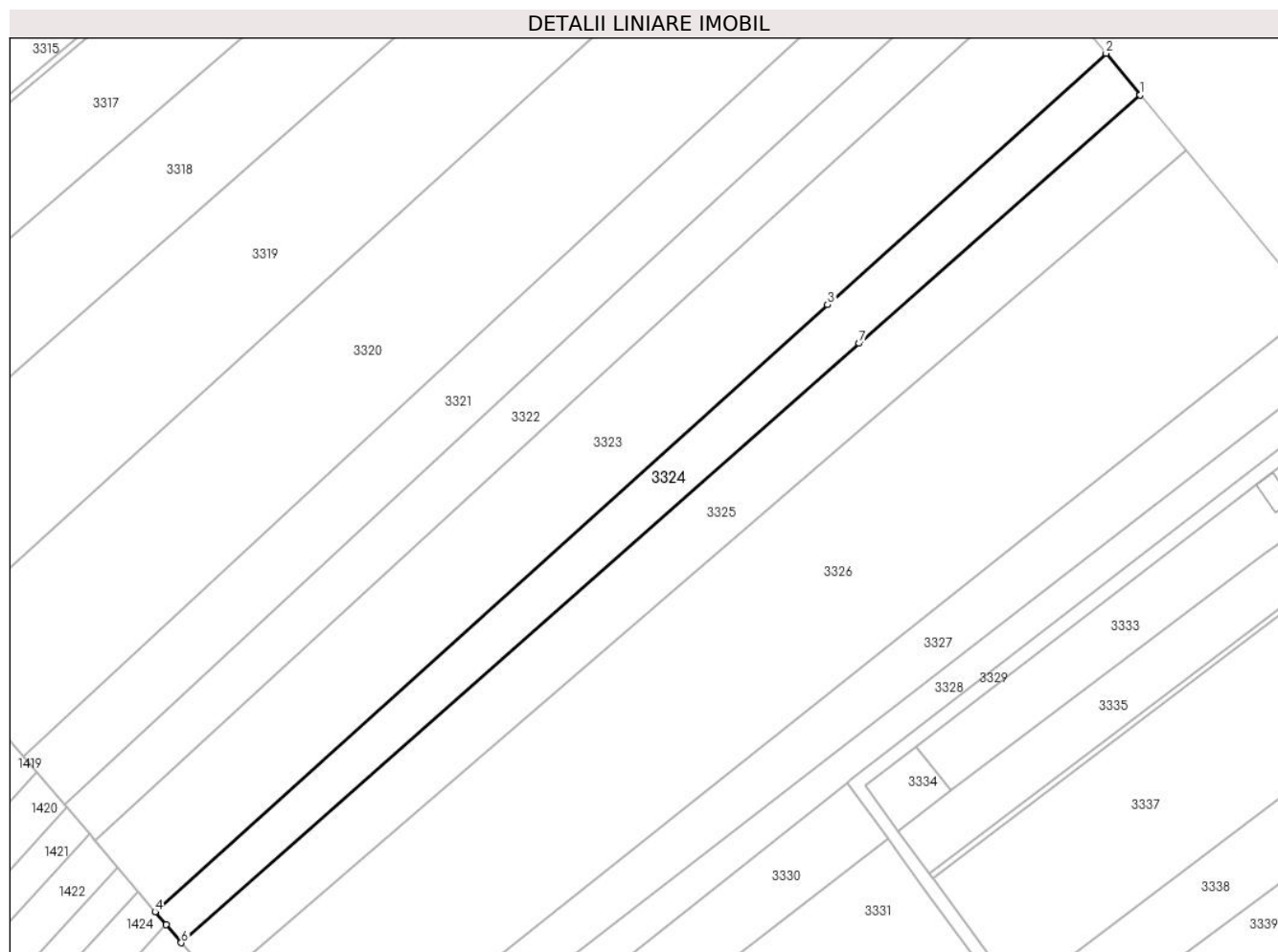
| Inscrieri privind dezmembramintele dreptului de proprietate, drepturi reale de garanție și sarcini | Referințe |
|----------------------------------------------------------------------------------------------------|-----------|
| NU SUNT | |

Anexa Nr. 1 La Partea I

Teren

| | | |
|--------------|-----------------|------------------------|
| Nr cadastral | Suprafața (mp)* | Observații / Referințe |
| | 3.300 | |

* Suprafața este determinată în planul de proiecție Stereo 70.



Date referitoare la teren

| Crt | Categorie folosință | Intravilan | Suprafața (mp) | Tarla | Parcelă | Nr. topo | Observații / Referințe |
|-----|---------------------|------------|----------------|--------|--------------------|----------|------------------------|
| 1 | arabil | DA | 1.063 | 18, 19 | 126, 129, 130, 133 | - | |
| 2 | arabil | NU | 2.237 | 18, 19 | 126, 129, 130, 133 | - | |

Lungime Segmente

1) Valorile lungimilor segmentelor sunt obținute din proiecție în plan.

| Punct început | X / Y | Punct sfârșit | X / Y | Lungime segment (** (m) |
|---------------|----------------------------|---------------|----------------------------|-------------------------|
| 1 | 600.447,205 653.253,0 | 2 | 600.439,198 653.262,73 | 12.6 |
| 2 | 600.439,198 653.262,73 | 3 | 600.374,163 653.204,074 | 87.579 |
| 3 | 600.374,163 653.204,074 | 4 | 600.217,151 653.062,462 | 211.44 |
| 4 | 600.217,151 653.062,462 | 5 | 600.219,728 653.059,41 | 3.994 |

| Punct început | X / Y | Punct sfârșit | X / Y | Lungime segment (** (m) |
|---------------|----------------------------|---------------|----------------------------|-------------------------|
| 5 | 600.219,728 653.059,41 | 6 | 600.223,276 653.055,209 | 5.499 |
| 6 | 600.223,276 653.055,209 | 7 | 600.381,581 653.195,036 | 211.215 |
| 7 | 600.381,581 653.195,036 | 1 | 600.447,205 653.253,0 | 87.558 |

** Lungimile segmentelor sunt determinate în planul de proiecție Stereo 70 și sunt rotunjite la 1 milimetru.

*** Distanța dintre puncte este formată din segmente cumulate ce sunt mai mici decât valoarea 1 milimetru.

**DATE DESPRE IMOBILUL NR. 3325**

Oficiul de Cadastru și Publicitate Imobiliară SUCEAVA
Biroul de Cadastru și Publicitate Imobiliară Falticeni

A. Partea I. Descrierea imobilului

TEREN Necunoscut

Adresa: Loc. Barasti, Jud. Suceava

| Nr. Crt | Nr cadastral Nr. topografic | Suprafața* (mp) | Observații / Referințe |
|---------|--------------------------------|-----------------|----------------------------------------|
| A1 | 33557 | 4.380 | Sector cadastral:2 Teren neimprejmuit; |

B. Partea II. Proprietari și acte

| Inscrieri privitoare la dreptul de proprietate și alte drepturi reale | Referințe |
|----------------------------------------------------------------------------------------------------------|-----------|
| 17335 / 01/09/2017 | |
| Act Notarial nr. 1201, din 31/08/2017 emis de BNP Iordache Raluca Andrea; | |
| B2 | A1 |
| Intabulare, drept de PROPRIETATE bun comun, dobandit prin Conventie, cota actuala 1/1, cota initiala 1/1 | |
| 1) GORBAN GHEORGHE, casatorit cu | |
| 2) GORBAN VICA | |

C. Partea III. SARCINI .

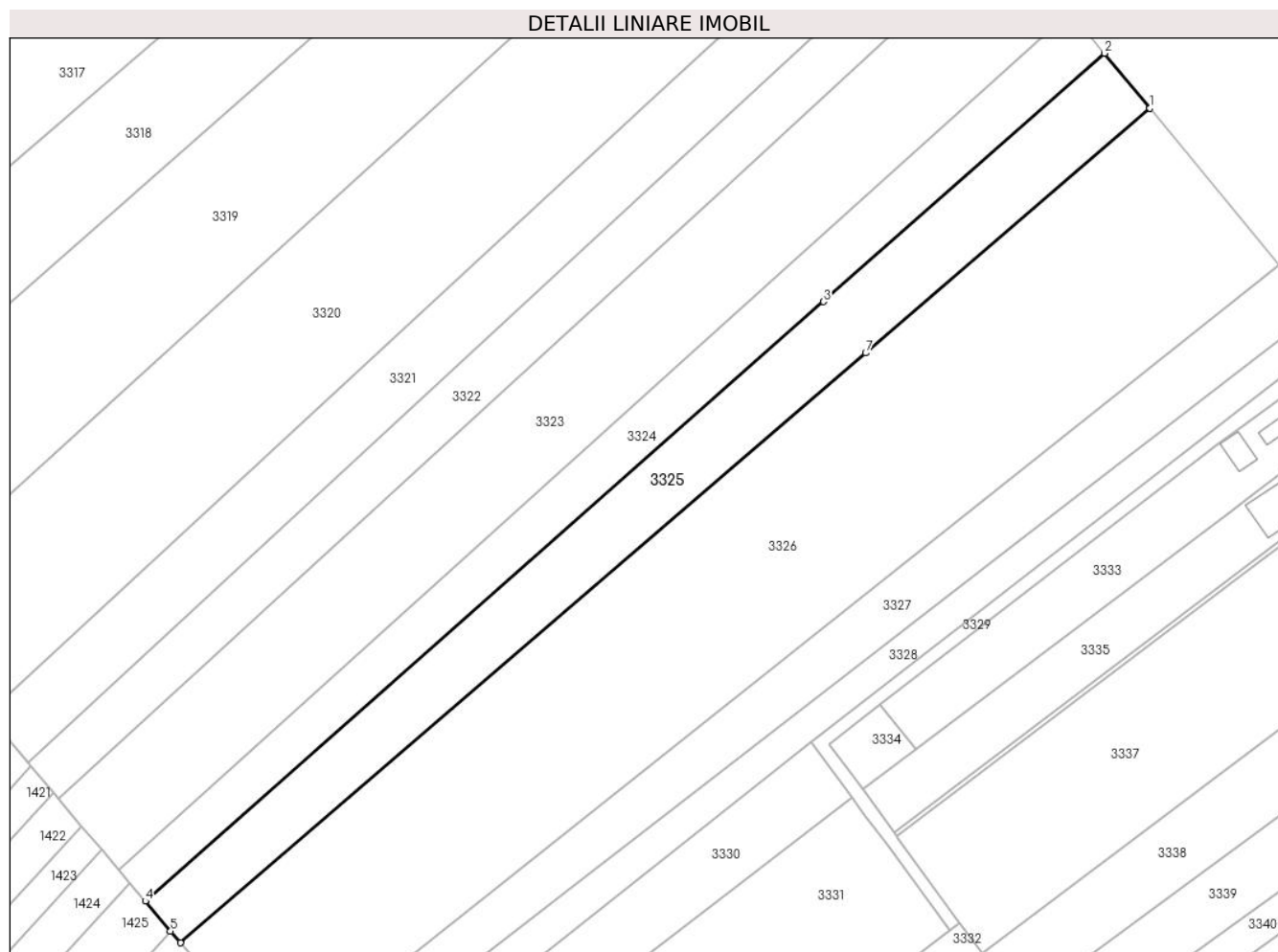
| Inscrieri privind dezmembramintele dreptului de proprietate, drepturi reale de garanție și sarcini | Referințe |
|----------------------------------------------------------------------------------------------------|-----------|
| NU SUNT | |

Anexa Nr. 1 La Partea I

Teren

| Nr cadastral | Suprafața (mp)* | Observații / Referințe |
|--------------|-----------------|------------------------|
| 33557 | 4.380 | |

* Suprafața este determinată în planul de proiecție Stereo 70.



Date referitoare la teren

| Crt | Categorie folosință | Intravilan | Suprafața (mp) | Tarla | Parcelă | Nr. topo | Observații / Referințe |
|-----|---------------------|------------|----------------|--------|--------------------|----------|------------------------|
| 1 | arabil | DA | 1.407 | 18, 19 | 126, 129, 130, 133 | - | |
| 2 | arabil | NU | 2.973 | 18, 19 | 126, 129, 130, 133 | - | |

Lungime Segmente

1) Valorile lungimilor segmentelor sunt obținute din proiecție în plan.

| Punct început | X / Y | Punct sfârșit | X / Y | Lungime segment (** (m) |
|---------------|----------------------------|---------------|----------------------------|-------------------------|
| 1 | 600.457,786 653.240,142 | 2 | 600.447,205 653.253,0 | 16.653 |
| 2 | 600.447,205 653.253,0 | 3 | 600.381,581 653.195,036 | 87.558 |
| 3 | 600.381,581 653.195,036 | 4 | 600.223,276 653.055,209 | 211.215 |
| 4 | 600.223,276 653.055,209 | 5 | 600.229,176 653.048,224 | 9.143 |

| Punct început | X / Y | Punct sfârșit | X / Y | Lungime segment (** (m) |
|---------------|----------------------------|---------------|----------------------------|-------------------------|
| 5 | 600.229,176 653.048,224 | 6 | 600.231,465 653.045,515 | 3.546 |
| 6 | 600.231,465 653.045,515 | 7 | 600.391,41 653.183,061 | 210.953 |
| 7 | 600.391,41 653.183,061 | 1 | 600.457,786 653.240,142 | 87.545 |

** Lungimile segmentelor sunt determinate în planul de proiecție Stereo 70 și sunt rotunjite la 1 milimetru.

*** Distanța dintre puncte este formată din segmente cumulate ce sunt mai mici decât valoarea 1 milimetru.

**DATE DESPRE IMOBILUL NR. 3326**

Oficiul de Cadastru și Publicitate Imobiliară SUCEAVA
Biroul de Cadastru și Publicitate Imobiliară Falticeni

A. Partea I. Descrierea imobilului

TEREN Necunoscut

Nr. CF vechi:557
Nr. cadastral vechi:1227

Adresa: Loc. Barasti, Jud. Suceava

| Nr. Crt | Nr cadastral Nr. topografic | Suprafața* (mp) | Observații / Referințe |
|---------|-----------------------------|-----------------|----------------------------------------|
| A1 | 32423 | 12.414 | Sector cadastral:2 Teren neimprejmuit; |

B. Partea II. Proprietari și acte

| Inscrieri privitoare la dreptul de proprietate și alte drepturi reale | | Referințe |
|-------------------------------------------------------------------------|-----------------------------------------------------------------------------------------------------------------------------------------------------------------------------------------------|-----------|
| 1210 / 27/04/2004 | | |
| Act Notarial nr. 96, din 14/01/2004 emis de BNP Dragoș-Nicolae Apostol; | | |
| B1 | Intabulare, drept de PROPRIETATE, dobandit prin Conventie, cota actuala 1/1, cota initiala 1/1 1) GORBAN GHEORGHE 2) GORBAN VICA <i>OBSERVATII: (provenita din conversia CF 557)</i> | A1 |

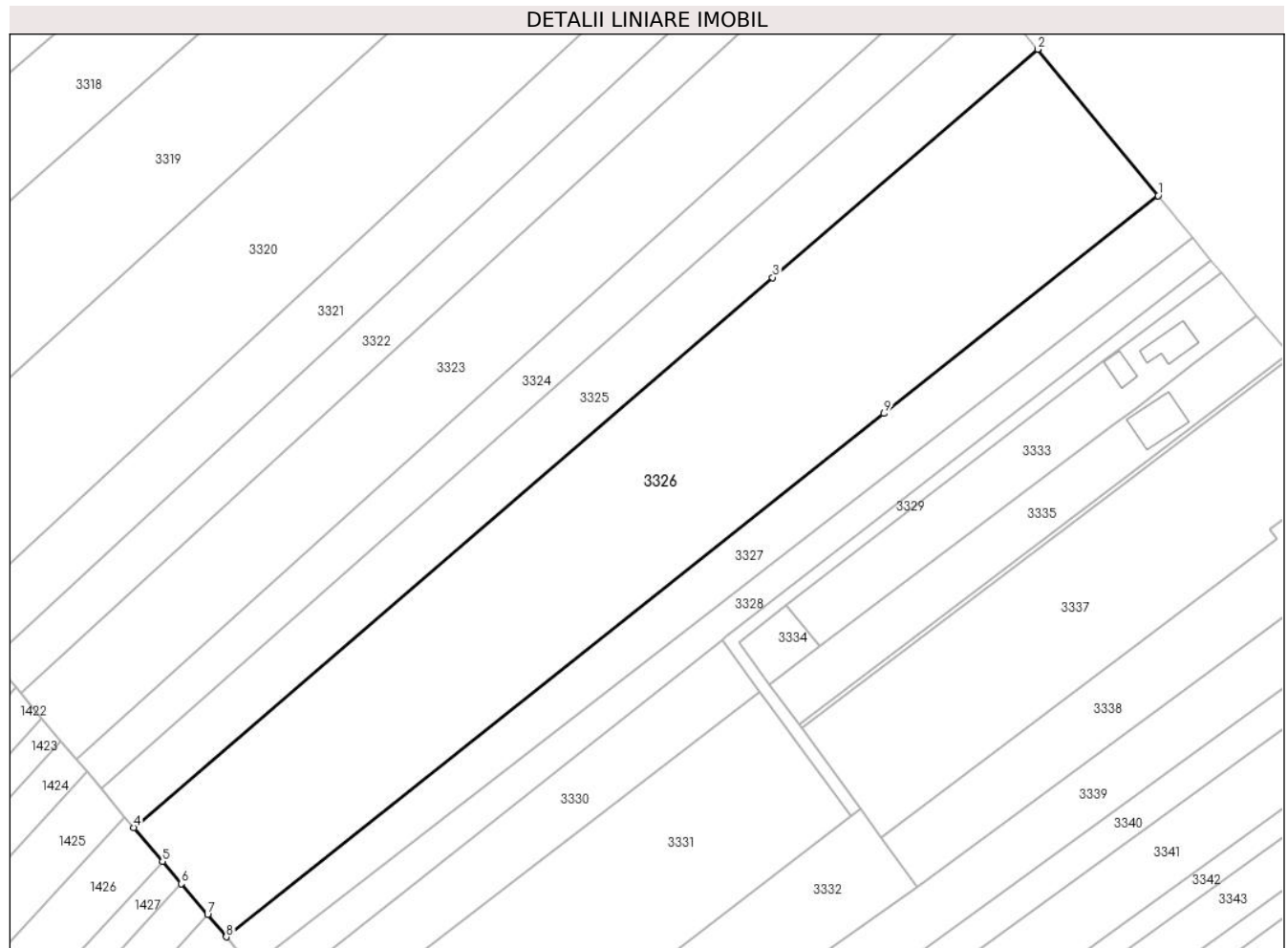
C. Partea III. SARCINI .

| Inscrieri privind dezmembramintele dreptului de proprietate, drepturi reale de garanție și sarcini | Referințe |
|----------------------------------------------------------------------------------------------------|-----------|
| NU SUNT | |

Anexa Nr. 1 La Partea I**Teren**

| Nr cadastral | Suprafața (mp)* | Observații / Referințe |
|--------------|-----------------|------------------------|
| 32423 | 12.414 | |

* Suprafața este determinată în planul de proiecție Stereo 70.

**Date referitoare la teren**

| Crt | Categorie folosință | Intravilan | Suprafața (mp) | Tarla | Parcelă | Nr. topo | Observații / Referințe |
|-----|---------------------|------------|----------------|--------|--------------------|----------|------------------------|
| 1 | arabil | DA | 4.003 | 18, 19 | 126, 129, 130, 133 | - | |
| 2 | arabil | NU | 8.411 | 18, 19 | 126, 129, 130, 133 | - | |

Lungime Segmente

1) Valorile lungimilor segmentelor sunt obținute din proiecție în plan.

| Punct început | X / Y | Punct sfârșit | X / Y | Lungime segment (** (m) |
|---------------|----------------------------|---------------|----------------------------|-------------------------|
| 1 | 600.487,924 653.203,518 | 2 | 600.457,786 653.240,142 | 47.43 |
| 2 | 600.457,786 653.240,142 | 3 | 600.391,41 653.183,061 | 87.545 |
| 3 | 600.391,41 653.183,061 | 4 | 600.231,465 653.045,515 | 210.953 |
| 4 | 600.231,465 653.045,515 | 5 | 600.238,624 653.037,04 | 11.095 |

| Punct început | X / Y | Punct sfârșit | X / Y | Lungime segment (** (m) |
|---------------|----------------------------|---------------|----------------------------|-------------------------|
| 5 | 600.238,624 653.037,04 | 6 | 600.243,347 653.031,447 | 7.32 |
| 6 | 600.243,347 653.031,447 | 7 | 600.249,907 653.023,681 | 10.166 |
| 7 | 600.249,907 653.023,681 | 8 | 600.254,586 653.018,141 | 7.252 |
| 8 | 600.254,586 653.018,141 | 9 | 600.419,34 653.149,031 | 210.418 |
| 9 | 600.419,34 653.149,031 | 1 | 600.487,924 653.203,518 | 87.594 |

** Lungimile segmentelor sunt determinate în planul de proiecție Stereo 70 și sunt rotunjite la 1 milimetru.

*** Distanța dintre puncte este formată din segmente cumulate ce sunt mai mici decât valoarea 1 milimetru.

**DATE DESPRE IMOBILUL NR. 3327**

Oficiul de Cadastru și Publicitate Imobiliară SUCEAVA
Biroul de Cadastru și Publicitate Imobiliară Falticeni

A. Partea I. Descrierea imobilului

TEREN Necunoscut

Adresa: Loc. Barasti, Jud. Suceava

| Nr. Crt | Nr cadastral Nr. topografic | Suprafața* (mp) | Observații / Referințe |
|---------|--------------------------------|-----------------|----------------------------------------|
| A1 | 31095 | 3.500 | Sector cadastral:2 Teren neimprejmuit; |

B. Partea II. Proprietari și acte

| Inscrieri privitoare la dreptul de proprietate și alte drepturi reale | | Referințe |
|---------------------------------------------------------------------------|----------------------------------------------------------------------------------------------------------------------------------------------------------------|-----------|
| 13794 / 14/07/2016 | | |
| Act Notarial nr. 2653, din 13/07/2016 emis de BNP Dragoș-Nicolae Apostol; | | |
| B4 | Intabulare, drept de PROPRIETATE bun comun, dobandit prin Conventie, cota actuala 1/1, cota initiala 1/1 1) GORBAN GHEORGHE, casatorit cu 2) GORBAN VICA | A1 |

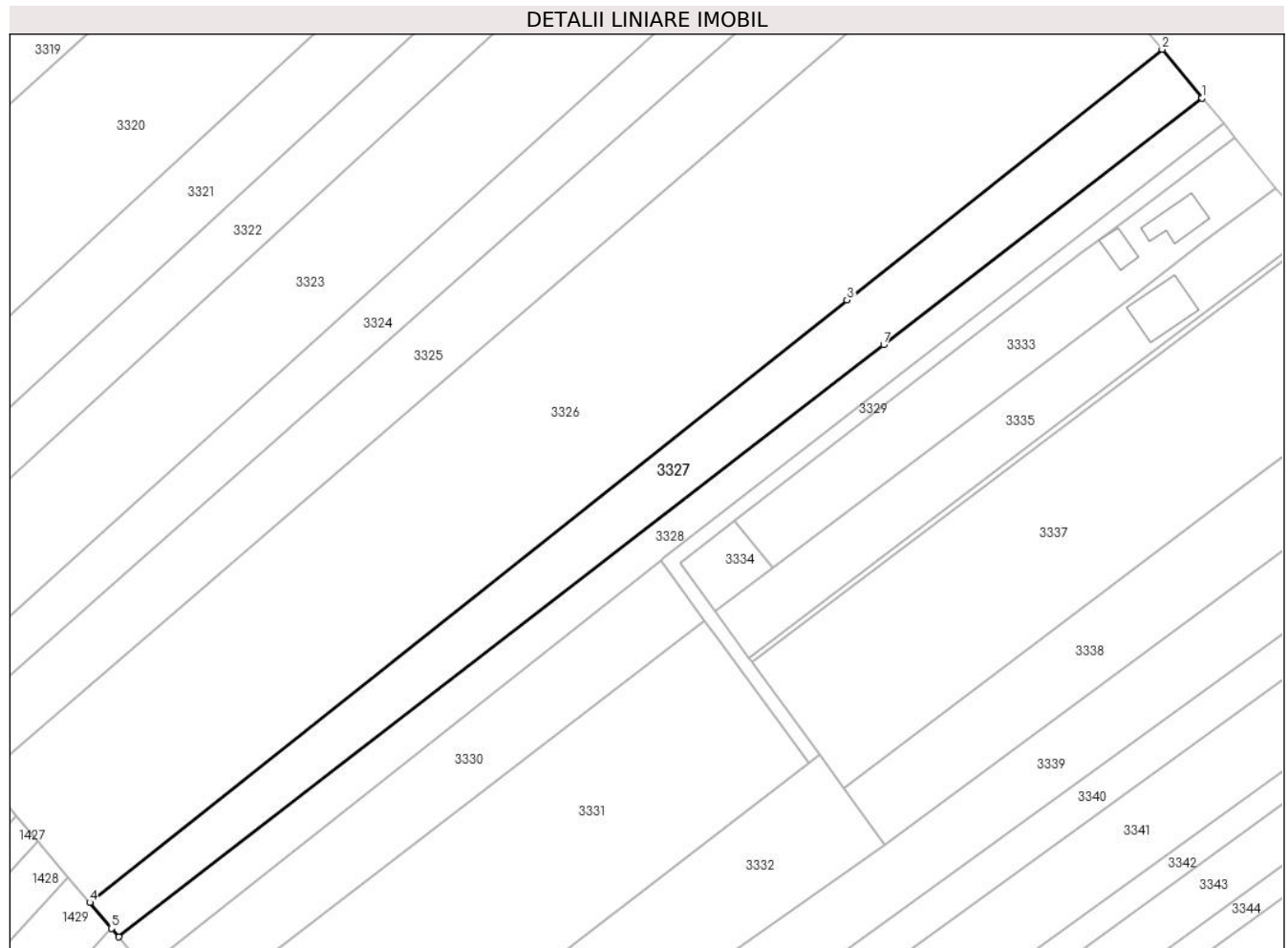
C. Partea III. SARCINI .

| Inscrieri privind dezmembramintele dreptului de proprietate, drepturi reale de garanție și sarcini | Referințe |
|----------------------------------------------------------------------------------------------------|-----------|
| NU SUNT | |

Anexa Nr. 1 La Partea I**Teren**

| Nr cadastral | Suprafața (mp)* | Observații / Referințe |
|--------------|-----------------|------------------------|
| 31095 | 3.500 | |

* Suprafața este determinată în planul de proiecție Stereo 70.

**Date referitoare la teren**

| Crt | Categorie folosință | Intravilan | Suprafața (mp) | Tarla | Parcelă | Nr. topo | Observații / Referințe |
|-----|---------------------|------------|----------------|--------|--------------------|----------|------------------------|
| 1 | arabil | DA | 1.150 | 18, 19 | 126, 129, 130, 133 | - | |
| 2 | arabil | NU | 2.350 | 18, 19 | 126, 129, 130, 133 | - | |

Lungime Segmente

1) Valorile lungimilor segmentelor sunt obținute din proiecție în plan.

| Punct început | X / Y | Punct sfârșit | X / Y | Lungime segment (** (m) |
|---------------|----------------------------|---------------|----------------------------|-------------------------|
| 1 | 600.496,629 653.192,94 | 2 | 600.487,924 653.203,518 | 13.7 |
| 2 | 600.487,924 653.203,518 | 3 | 600.419,34 653.149,031 | 87.594 |
| 3 | 600.419,34 653.149,031 | 4 | 600.254,586 653.018,141 | 210.418 |
| 4 | 600.254,586 653.018,141 | 5 | 600.259,353 653.012,498 | 7.386 |

| Punct început | X / Y | Punct sfârșit | X / Y | Lungime segment (** (m) |
|---------------|----------------------------|---------------|----------------------------|-------------------------|
| 5 | 600.259,353 653.012,498 | 6 | 600.260,911 653.010,653 | 2.415 |
| 6 | 600.260,911 653.010,653 | 7 | 600.427,303 653.139,328 | 210.342 |
| 7 | 600.427,303 653.139,328 | 1 | 600.496,629 653.192,94 | 87.637 |

** Lungimile segmentelor sunt determinate în planul de proiecție Stereo 70 și sunt rotunjite la 1 milimetru.

*** Distanța dintre puncte este formată din segmente cumulate ce sunt mai mici decât valoarea 1 milimetru.

**DATE DESPRE IMOBILUL NR. 3328**

Oficiul de Cadastru și Publicitate Imobiliară SUCEAVA
Biroul de Cadastru și Publicitate Imobiliară Falticeni

A. Partea I. Descrierea imobilului

TEREN Necunoscut

Nr. CF vechi:476
Nr. cadastral vechi:694

Adresa: Loc. Barasti, Jud. Suceava

| Nr. Crt | Nr cadastral Nr. topografic | Suprafața* (mp) | Observații / Referințe |
|---------|-----------------------------|-----------------|----------------------------------------|
| A1 | 32335 | 2.300 | Sector cadastral:2 Teren neimprejmuit; |

B. Partea II. Proprietari și acte

| Inscrieri privitoare la dreptul de proprietate și alte drepturi reale | Referințe |
|----------------------------------------------------------------------------------------------------------|-----------|
| 23614 / 26/11/2015 | |
| Act Notarial nr. 5293, din 25/11/2015 emis de BNP Maria Apostol; | |
| B2 | A1 |
| Intabulare, drept de PROPRIETATE bun comun, dobandit prin Conventie, cota actuala 1/1, cota initiala 1/1 | |
| 1) GORBAN GHEORGHE, casatorit cu | |
| 2) GORBAN VICA | |

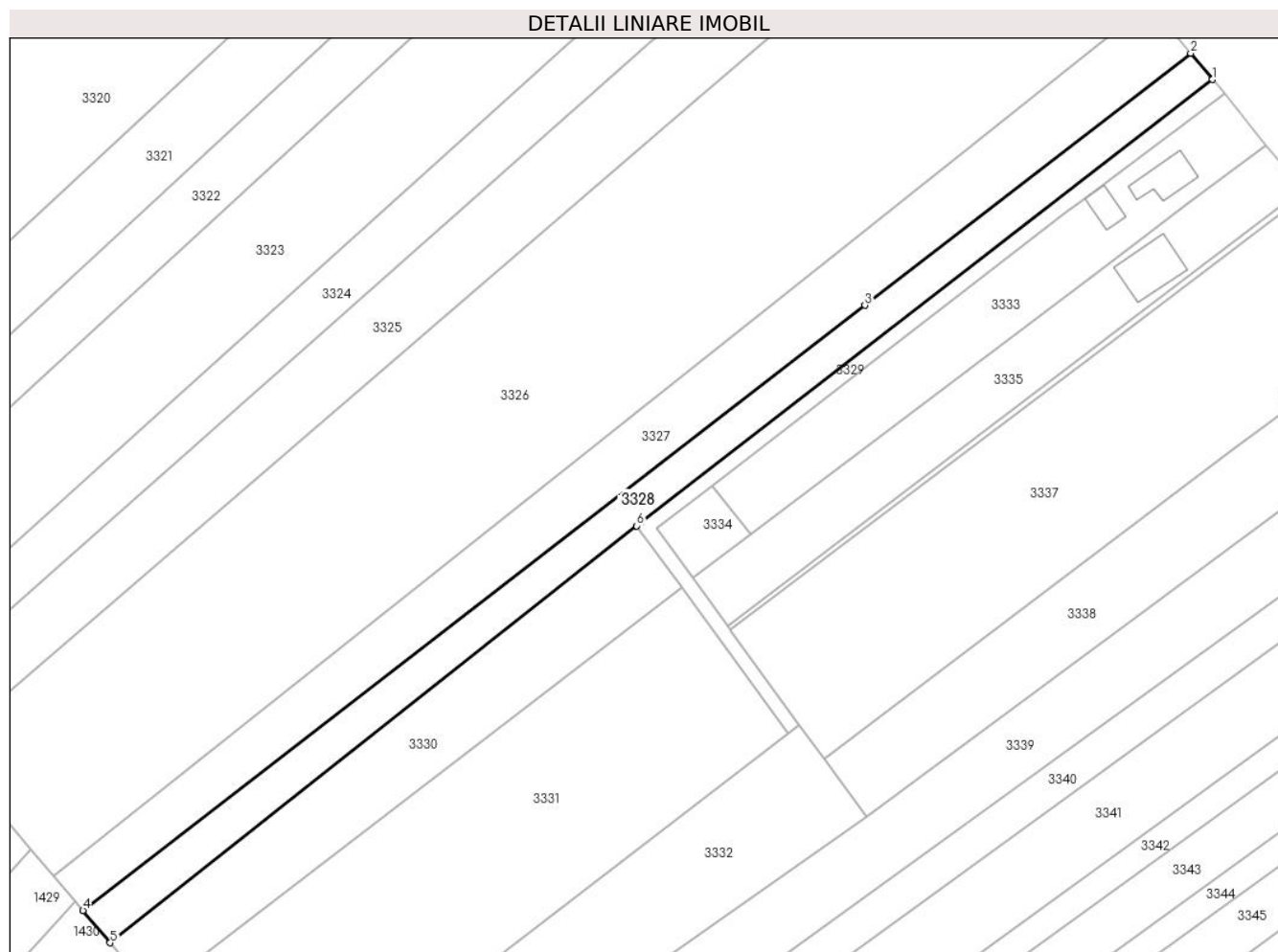
C. Partea III. SARCINI .

| Inscrieri privind dezmembramintele dreptului de proprietate, drepturi reale de garanție și sarcini | Referințe |
|----------------------------------------------------------------------------------------------------|-----------|
| NU SUNT | |

Anexa Nr. 1 La Partea I**Teren**

| Nr cadastral | Suprafața (mp)* | Observații / Referințe |
|--------------|-----------------|------------------------|
| 32335 | 2.300 | |

* Suprafața este determinată în planul de proiecție Stereo 70.

**Date referitoare la teren**

| Crt | Categorie folosință | Intravilan | Suprafața (mp) | Tarla | Parcelă | Nr. topo | Observații / Referințe |
|-----|---------------------|------------|----------------|--------|--------------------|----------|------------------------|
| 1 | arabil | DA | 733 | 18, 19 | 126, 129, 130, 133 | - | |
| 2 | arabil | NU | 1.567 | 18, 19 | 126, 129, 130, 133 | - | |

Lungime Segmente

1) Valorile lungimilor segmentelor sunt obținute din proiecție în plan.

| Punct început | X / Y | Punct sfârșit | X / Y | Lungime segment (** (m) |
|---------------|----------------------------|---------------|----------------------------|-------------------------|
| 1 | 600.501,232 653.187,347 | 2 | 600.496,629 653.192,94 | 7.243 |
| 2 | 600.496,629 653.192,94 | 3 | 600.427,303 653.139,328 | 87.637 |
| 3 | 600.427,303 653.139,328 | 4 | 600.260,911 653.010,653 | 210.342 |
| 4 | 600.260,911 653.010,653 | 5 | 600.266,696 653.003,804 | 8.966 |

| Punct început | X / Y | Punct sfârșit | X / Y | Lungime segment (** (m) |
|---------------|----------------------------|---------------|----------------------------|-------------------------|
| 5 | 600.266,696 653.003,804 | 6 | 600.378,756 653.092,46 | 142.889 |
| 6 | 600.378,756 653.092,46 | 7 | 600.379,766 653.093,242 | 1.277 |
| 7 | 600.379,766 653.093,242 | 1 | 600.501,232 653.187,347 | 153.654 |

** Lungimile segmentelor sunt determinate în planul de proiecție Stereo 70 și sunt rotunjite la 1 milimetru.

*** Distanța dintre puncte este formată din segmente cumulate ce sunt mai mici decât valoarea 1 milimetru.

**DATE DESPRE IMOBILUL NR. 3329**

Oficiul de Cadastru și Publicitate Imobiliară SUCEAVA
Biroul de Cadastru și Publicitate Imobiliară Falticeni

A. Partea I. Descrierea imobilului

TEREN Necunoscut

Adresa: Loc. Barasti, Jud. Suceava

| Nr. Crt | Nr cadastral Nr. topografic | Suprafața* (mp) | Observații / Referințe |
|---------|-----------------------------|-----------------|-----------------------------------------------------------|
| A1 | | 666 | Sector cadastral:2 Teren neimprejmuit; Drum exploatare |

B. Partea II. Proprietari și acte

| Inscrieri privitoare la dreptul de proprietate și alte drepturi reale | | Referințe |
|-----------------------------------------------------------------------|----------------------------------------------------------------------------------------------------------------------------------------------|-----------|
| / | | |
| Act Administrativ nr. 27, din 18/07/2014 emis de Primăria Boroaia; | | |
| B1 | Intabulare, drept de PROPRIETATE, dobandit prin Lege, cota actuala 1/1, cota initiala 1/1 1) COMUNA BOROAIA, CIF:4326787, domeniul public | A1 |

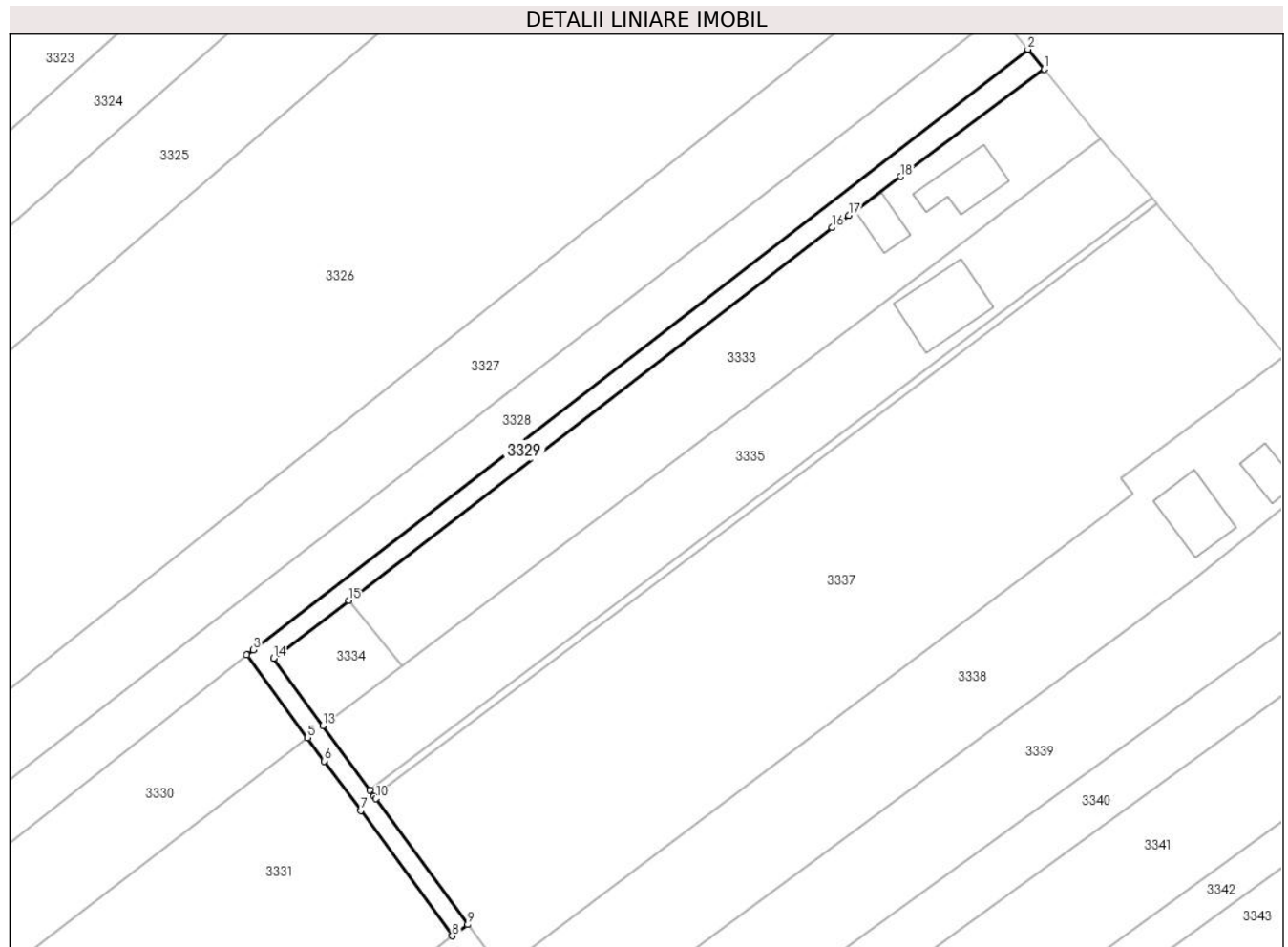
C. Partea III. SARCINI .

| Inscrieri privind dezmembramintele dreptului de proprietate, drepturi reale de garanție și sarcini | Referințe |
|----------------------------------------------------------------------------------------------------|-----------|
| NU SUNT | |

Anexa Nr. 1 La Partea I**Teren**

| | | |
|--------------|-----------------|------------------------|
| Nr cadastral | Suprafața (mp)* | Observații / Referințe |
| | 666 | Drum exploatare |

* Suprafața este determinată în planul de proiecție Stereo 70.

**Date referitoare la teren**

| Crt | Categorie folosință | Intravilan | Suprafața (mp) | Tarla | Parcelă | Nr. topo | Observații / Referințe |
|-----|---------------------|------------|----------------|--------|--------------------|----------|------------------------|
| 1 | drum | DA | 579 | 18, 19 | 126, 129, 130, 133 | - | |
| 2 | drum | NU | 13 | 18, 19 | 126, 129, 130, 133 | - | |
| 3 | drum | NU | 74 | 18, 19 | 126, 129, 130, 133 | - | |

Lungime Segmente

1) Valorile lungimilor segmentelor sunt obținute din proiecție în plan.

| Punct început | X / Y | Punct sfârșit | X / Y | Lungime segment (** (m) |
|---------------|----------------------------|---------------|----------------------------|-------------------------|
| 1 | 600.503,776 653.184,255 | 2 | 600.501,232 653.187,347 | 4.004 |
| 2 | 600.501,232 653.187,347 | 3 | 600.379,766 653.093,242 | 153.654 |
| 3 | 600.379,766 653.093,242 | 4 | 600.378,756 653.092,46 | 1.277 |

| Punct început | X / Y | Punct sfârșit | X / Y | Lungime segment (** (m) |
|---------------|----------------------------|---------------|----------------------------|-------------------------|
| 4 | 600.378,756 653.092,46 | 5 | 600.388,268 653.079,456 | 16.111 |
| 5 | 600.388,268 653.079,456 | 6 | 600.390,924 653.075,824 | 4.5 |
| 6 | 600.390,924 653.075,824 | 7 | 600.396,601 653.068,062 | 9.617 |
| 7 | 600.396,601 653.068,062 | 8 | 600.410,963 653.048,426 | 24.328 |
| 8 | 600.410,963 653.048,426 | 9 | 600.413,384 653.050,197 | 3.0 |
| 9 | 600.413,384 653.050,197 | 10 | 600.398,998 653.069,929 | 24.42 |
| 10 | 600.398,998 653.069,929 | 11 | 600.398,711 653.070,324 | 0.488 |
| 11 | 600.398,711 653.070,324 | 12 | 600.398,045 653.071,238 | 1.131 |
| 12 | 600.398,045 653.071,238 | 13 | 600.390,671 653.081,351 | 12.516 |
| 13 | 600.390,671 653.081,351 | 14 | 600.382,963 653.091,924 | 13.085 |
| 14 | 600.382,963 653.091,924 | 15 | 600.394,723 653.100,984 | 14.845 |
| 15 | 600.394,723 653.100,984 | 16 | 600.470,547 653.159,392 | 95.712 |
| 16 | 600.470,547 653.159,392 | 17 | 600.473,136 653.161,326 | 3.232 |
| 17 | 600.473,136 653.161,326 | 18 | 600.481,265 653.167,401 | 10.148 |
| 18 | 600.481,265 653.167,401 | 1 | 600.503,776 653.184,255 | 28.121 |

** Lungimile segmentelor sunt determinate în planul de proiecție Stereo 70 și sunt rotunjite la 1 milimetru.

*** Distanța dintre puncte este formată din segmente cumulate ce sunt mai mici decât valoarea 1 milimetru.

**DATE DESPRE IMOBILUL NR. 3330**

Oficiul de Cadastru și Publicitate Imobiliară SUCEAVA
Biroul de Cadastru și Publicitate Imobiliară Falticeni

A. Partea I. Descrierea imobilului

TEREN Extravilan

Adresa: Jud. Suceava

| Nr. Crt | Nr cadastral Nr. topografic | Suprafața* (mp) | Observații / Referințe |
|---------|-----------------------------|-----------------|----------------------------------------|
| A1 | 35157 | 2.145 | Sector cadastral:2 Teren neimprejmuit; |

B. Partea II. Proprietari și acte

| Inscrieri privitoare la dreptul de proprietate și alte drepturi reale | | Referințe |
|-----------------------------------------------------------------------|--------------------------------------------------------------------------------------------------------------------------------------|-----------|
| 341 / 06/01/2023 | | |
| Act Notarial nr. 8, din 05/01/2023 emis de BNP Dîmbu Bogdan-Dumitru; | | |
| B2 | Intabulare, drept de PROPRIETATE bun propriu, dobandit prin Conventie, cota actuala 1/2, cota initiala 1/2 1) LUNGU VASILE | A1 |
| B3 | Intabulare, drept de PROPRIETATE bun propriu, dobandit prin Conventie, cota actuala 1/2, cota initiala 1/2 1) ILISEI MARIA | A1 |

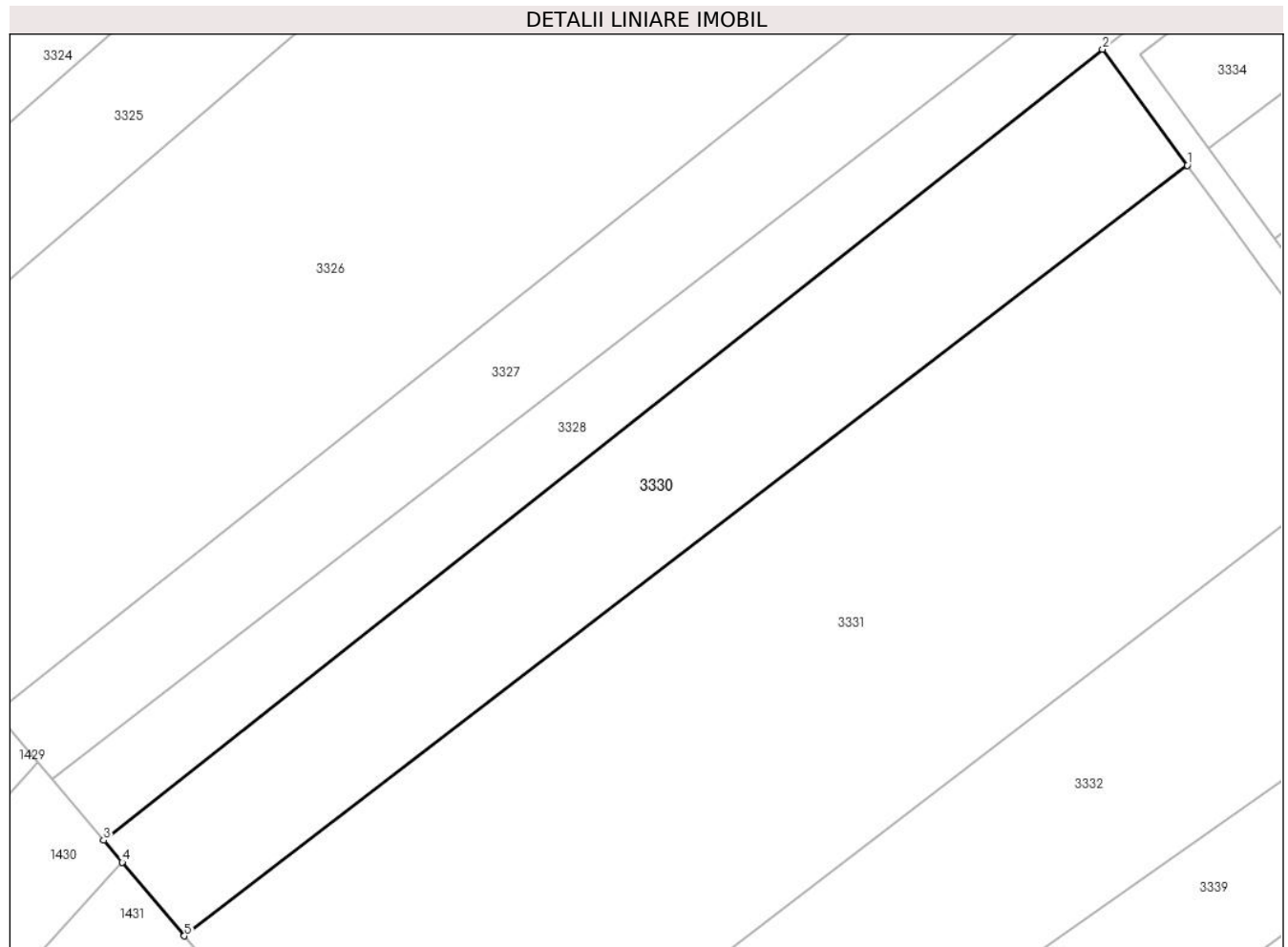
C. Partea III. SARCINI .

| Inscrieri privind dezmembramintele dreptului de proprietate, drepturi reale de garanție și sarcini | Referințe |
|----------------------------------------------------------------------------------------------------|-----------|
| NU SUNT | |

Anexa Nr. 1 La Partea I**Teren**

| Nr cadastral | Suprafața (mp)* | Observații / Referințe |
|--------------|-----------------|------------------------|
| 35157 | 2.145 | |

* Suprafața este determinată în planul de proiecție Stereo 70.

**Date referitoare la teren**

| Crt | Categorie folosință | Intravilan | Suprafața (mp) | Tarla | Parcelă | Nr. topo | Observații / Referințe |
|-----|---------------------|------------|----------------|--------|--------------------|----------|------------------------|
| 1 | arabil | NU | 2.145 | 18, 27 | 126, 129, 189, 190 | - | |

Lungime Segmente

1) Valorile lungimilor segmentelor sunt obținute din proiecție în plan.

| Punct început | X / Y | Punct sfârșit | X / Y | Lungime segment (** (m) |
|---------------|----------------------------|---------------|----------------------------|-------------------------|
| 1 | 600.388,268 653.079,456 | 2 | 600.378,756 653.092,46 | 16.111 |
| 2 | 600.378,756 653.092,46 | 3 | 600.266,696 653.003,804 | 142.889 |
| 3 | 600.266,696 653.003,804 | 4 | 600.268,798 653.001,316 | 3.256 |
| 4 | 600.268,798 653.001,316 | 5 | 600.275,757 652.993,077 | 10.785 |
| 5 | 600.275,757 652.993,077 | 1 | 600.388,268 653.079,456 | 141.845 |

**** Lungimile segmentelor sunt determinate în planul de proiecție Stereo 70 și sunt rotunjite la 1 milimetru.**

***** Distanța dintre puncte este formată din segmente cumulate ce sunt mai mici decât valoarea 1 milimetru.**

**DATE DESPRE IMOBILUL NR. 3331**

Oficiul de Cadastru și Publicitate Imobiliară SUCEAVA
Biroul de Cadastru și Publicitate Imobiliară Falticeni

A. Partea I. Descrierea imobilului

TEREN Necunoscut

Adresa: Loc. Barasti, Jud. Suceava

| Nr. Crt | Nr cadastral Nr. topografic | Suprafața* (mp) | Observații / Referințe |
|---------|-----------------------------|-----------------|----------------------------------------|
| A1 | | 5.400 | Sector cadastral:2 Teren neimprejmuit; |

B. Partea II. Proprietari și acte

| Inscrieri privitoare la dreptul de proprietate și alte drepturi reale | | Referințe |
|-----------------------------------------------------------------------|------------------------------------------------------------------------------------------------------------------------------------------|-----------|
| / | | |
| Act Notarial nr. 3031, din 24/11/2003 emis de BNP Maria Apostol; | | |
| B1 | Intabulare, drept de PROPRIETATE, dobandit prin Conventie, cota actuala 1/1, cota initiala 1/1 1) SOPON GHEORGHÎĂ 2) SOPON CECILIA | A1 |

C. Partea III. SARCINI .

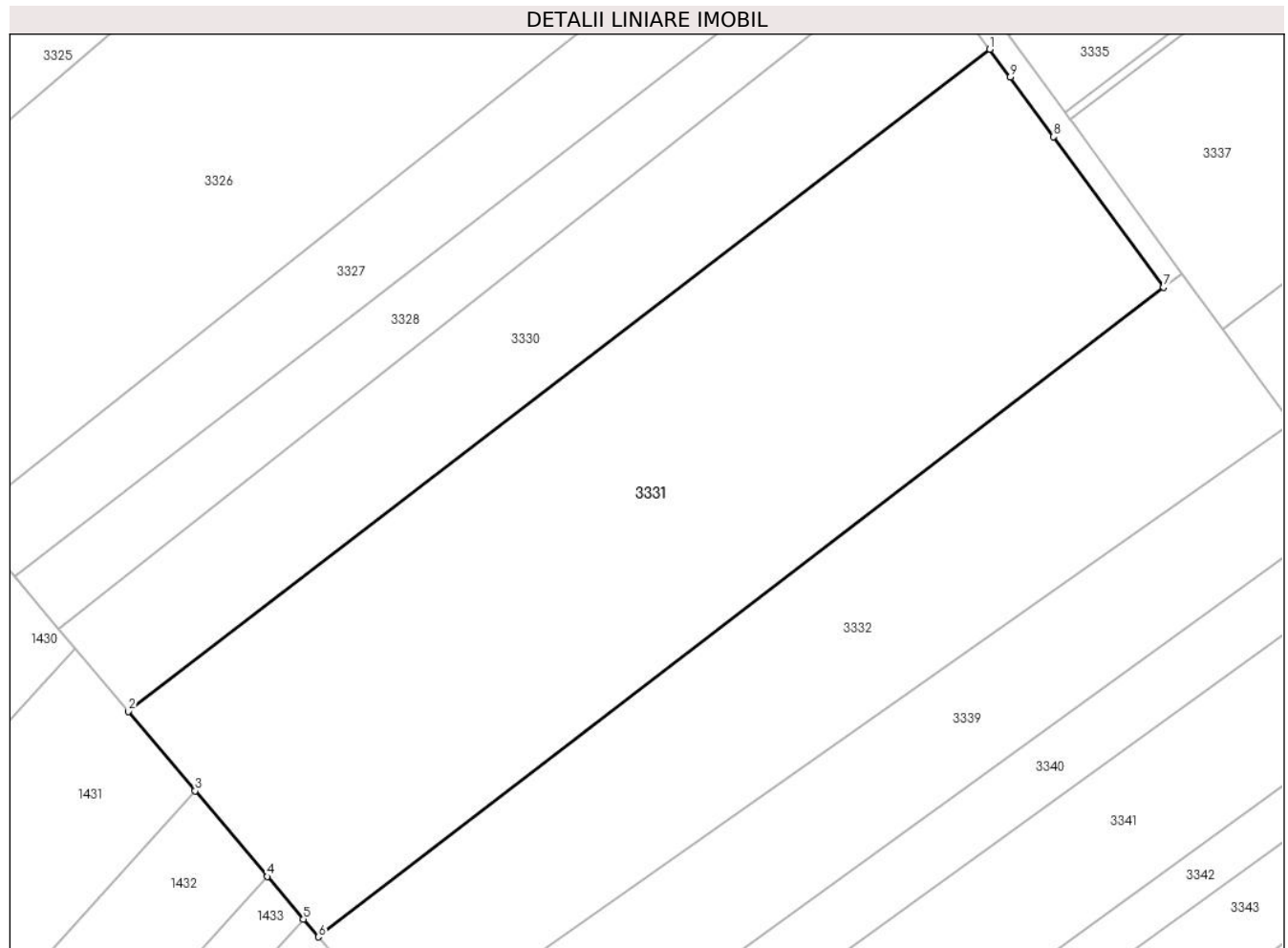
| Inscrieri privind dezmembramintele dreptului de proprietate, drepturi reale de garanție și sarcini | Referințe |
|----------------------------------------------------------------------------------------------------|-----------|
| NU SUNT | |

Anexa Nr. 1 La Partea I

Teren

| | | |
|--------------|-----------------|------------------------|
| Nr cadastral | Suprafața (mp)* | Observații / Referințe |
| | 5.400 | |

* Suprafața este determinată în planul de proiecție Stereo 70.



Date referitoare la teren

| Crt | Categorie folosință | Intravilan | Suprafața (mp) | Tarla | Parcelă | Nr. topo | Observații / Referințe |
|-----|---------------------|------------|----------------|--------|--------------------|----------|------------------------|
| 1 | arabil | DA | 3 | 18, 27 | 126, 129, 189, 190 | - | |
| 2 | arabil | NU | 5.397 | 18, 27 | 126, 129, 189, 190 | - | |

Lungime Segmente

1) Valorile lungimilor segmentelor sunt obținute din proiecție în plan.

| Punct început | X / Y | Punct sfârșit | X / Y | Lungime segment (** (m) |
|---------------|----------------------------|---------------|----------------------------|-------------------------|
| 1 | 600.388,268 653.079,456 | 2 | 600.275,757 652.993,077 | 141.845 |
| 2 | 600.275,757 652.993,077 | 3 | 600.284,495 652.982,732 | 13.542 |
| 3 | 600.284,495 652.982,732 | 4 | 600.293,938 652.971,552 | 14.634 |
| 4 | 600.293,938 652.971,552 | 5 | 600.298,637 652.965,989 | 7.281 |

| Punct început | X / Y | Punct sfârșit | X / Y | Lungime segment (** (m) |
|---------------|----------------------------|---------------|----------------------------|-------------------------|
| 5 | 600.298,637 652.965,989 | 6 | 600.300,584 652.963,684 | 3.018 |
| 6 | 600.300,584 652.963,684 | 7 | 600.410,963 653.048,426 | 139.157 |
| 7 | 600.410,963 653.048,426 | 8 | 600.396,601 653.068,062 | 24.328 |
| 8 | 600.396,601 653.068,062 | 9 | 600.390,924 653.075,824 | 9.617 |
| 9 | 600.390,924 653.075,824 | 1 | 600.388,268 653.079,456 | 4.5 |

** Lungimile segmentelor sunt determinate în planul de proiecție Stereo 70 și sunt rotunjite la 1 milimetru.

*** Distanța dintre puncte este formată din segmente cumulate ce sunt mai mici decât valoarea 1 milimetru.

**DATE DESPRE IMOBILUL NR. 3332**

Oficiul de Cadastru și Publicitate Imobiliară SUCEAVA
Biroul de Cadastru și Publicitate Imobiliară Falticeni

A. Partea I. Descrierea imobilului

TEREN Extravilan

Adresa: Jud. Suceava

| Nr. Crt | Nr cadastral Nr. topografic | Suprafața* (mp) | Observații / Referințe |
|---------|-----------------------------|------------------------------------|----------------------------------------|
| A1 | 31190 | Din acte: 3.300 Masurata: 3.004 | Sector cadastral:2 Teren neimprejmuit; |

B. Partea II. Proprietari și acte

| Inscrieri privitoare la dreptul de proprietate și alte drepturi reale | | Referințe |
|--------------------------------------------------------------------------|------------------------------------------------------------------------------------------------------------------------------------|-----------|
| 10940 / 16/07/2013 | | |
| Act Notarial nr. 749, din 15/07/2013 emis de BNP Iordache Raluca Andrea; | | |
| B3 | Intabulare, drept de PROPRIETATE, dobandit prin Conventie, cota actuala 1/1, cota initiala 1/1 1) SC "POPACT "SRL, CIF:15458058 | A1 |

C. Partea III. SARCINI .

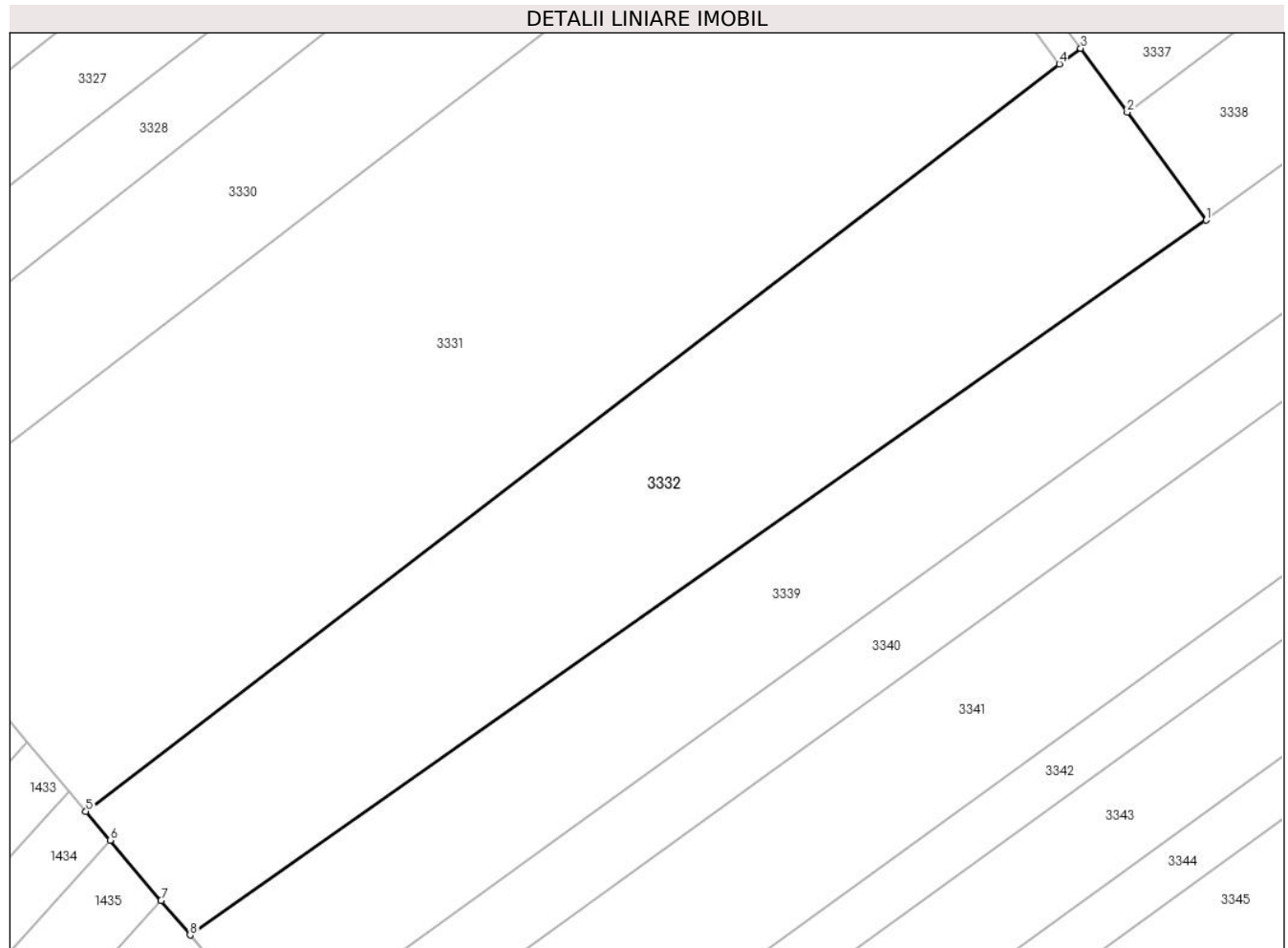
| Inscrieri privind dezmembramintele dreptului de proprietate, drepturi reale de garanție și sarcini | Referințe |
|----------------------------------------------------------------------------------------------------|-----------|
| NU SUNT | |

Anexa Nr. 1 La Partea I

Teren

| | | |
|--------------|------------------------------------|------------------------|
| Nr cadastral | Suprafața (mp)* | Observații / Referințe |
| 31190 | Din acte: 3.300 Masurata: 3.004 | |

* Suprafața este determinată în planul de proiecție Stereo 70.



Date referitoare la teren

| Crt | Categorie folosință | Intravilan | Suprafața (mp) | Tarla | Parcelă | Nr. topo | Observații / Referințe |
|-----|---------------------|------------|----------------|--------|--------------------|----------|------------------------|
| 1 | arabil | NU | 3.004 | 18, 27 | 126, 129, 189, 190 | - | |

Lungime Segmente

1) Valorile lungimilor segmentelor sunt obținute din proiecție în plan.

| Punct început | X / Y | Punct sfârșit | X / Y | Lungime segment (** (m) |
|---------------|----------------------------|---------------|----------------------------|-------------------------|
| 1 | 600.427,599 653.030,71 | 2 | 600.418,669 653.042,952 | 15.153 |
| 2 | 600.418,669 653.042,952 | 3 | 600.413,384 653.050,197 | 8.967 |
| 3 | 600.413,384 653.050,197 | 4 | 600.410,963 653.048,426 | 3.0 |
| 4 | 600.410,963 653.048,426 | 5 | 600.300,584 652.963,684 | 139.157 |
| 5 | 600.300,584 652.963,684 | 6 | 600.303,332 652.960,43 | 4.259 |

| Punct început | X / Y | Punct sfârșit | X / Y | Lungime segment (** (m) |
|---------------|----------------------------|---------------|----------------------------|-------------------------|
| 6 | 600.303,332 652.960,43 | 7 | 600.309,104 652.953,597 | 8.944 |
| 7 | 600.309,104 652.953,597 | 8 | 600.312,406 652.949,688 | 5.117 |
| 8 | 600.312,406 652.949,688 | 1 | 600.427,599 653.030,71 | 140.834 |

** Lungimile segmentelor sunt determinate în planul de proiecție Stereo 70 și sunt rotunjite la 1 milimetru.

*** Distanța dintre puncte este formată din segmente cumulate ce sunt mai mici decât valoarea 1 milimetru.

**DATE DESPRE IMOBILUL NR. 3333**

Oficiul de Cadastru și Publicitate Imobiliară SUCEAVA
Biroul de Cadastru și Publicitate Imobiliară Falticeni

A. Partea I. Descrierea imobilului

TEREN Intravilan

Adresa: Loc. Barasti, Str Fălticeni, Nr. 13, Jud. Suceava

| Nr. Crt | Nr cadastral Nr. topografic | Suprafața* (mp) | Observații / Referințe |
|---------|-----------------------------|-----------------|----------------------------------------|
| A1 | | 1.900 | Sector cadastral:2 Teren neimprejmuit; |

Construcții

| Crt | Nr cadastral Nr. topografic | Adresa | Observații / Referințe |
|------|-----------------------------|---------------------------------------------------|-----------------------------------------------------------------------------------------------------------|
| A1.1 | 31190-C1 | Loc. Barasti, Str Fălticeni, Nr. 13, Jud. Suceava | Nr. niveluri:1; S. construita la sol:79 mp; S. construita desfasurata:79 mp; Bucătărie iarnă, P, Sd=79 mp |
| A1.2 | 31190-C2 | Loc. Barasti, Str Fălticeni, Nr. 13, Jud. Suceava | Nr. niveluri:1; S. construita la sol:39 mp; S. construita desfasurata:39 mp; Grajd, P, Sd=39 mp |

B. Partea II. Proprietari și acte

| Inscrieri privitoare la dreptul de proprietate și alte drepturi reale | | Referințe |
|-----------------------------------------------------------------------|------------------------------------------------------------------------------------------------------------------------------------------------------|------------|
| / | | |
| Act Administrativ nr. 40, din 07/05/1993 emis de CJPSDPAT SUCEAVA; | | |
| B1 | Intabulare, drept de PROPRIETATE, dobandit prin Reconstituire, cota actuala 1/1, cota initiala 1/1 1) BREABĂN ANICA , lipsă CNP proprietar | A1 |
| Act Administrativ nr. 2815, din 18/04/2024 emis de Primăria Boroaia; | | |
| B2 | se notează posesia faptică în favoarea ACATRINEI ELENA 1) ACATRINEI ELENA | A1 |
| Act Administrativ nr. 65, din 28/11/1994 emis de Primăria Boroaia; | | |
| B3 | Intabulare, drept de PROPRIETATE, dobandit prin Construire, cota actuala 1/1, cota initiala 1/1 1) ACATRINEI GHEORGHE DEFUNCT:Da | A1.1, A1.2 |

C. Partea III. SARCINI .

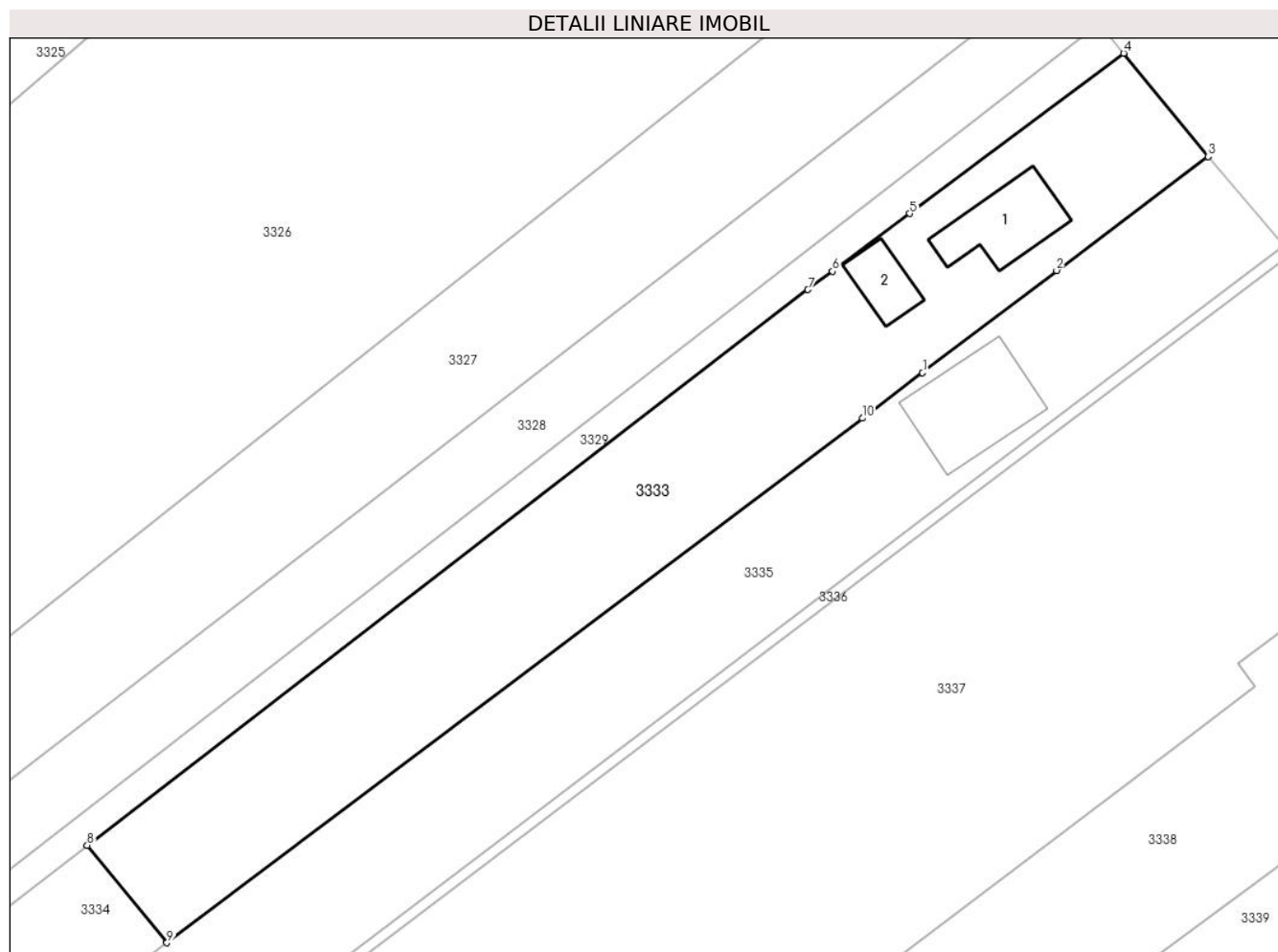
| Inscrieri privind dezmembramintele dreptului de proprietate, drepturi reale de garanție și sarcini | Referințe |
|----------------------------------------------------------------------------------------------------|-----------|
| NU SUNT | |

Anexa Nr. 1 La Partea I

Teren

| Nr cadastral | Suprafața (mp)* | Observații / Referințe |
|--------------|-----------------|------------------------|
| | 1.900 | |

* Suprafața este determinată în planul de proiecție Stereo 70.



Date referitoare la teren

| Crt | Categorie folosință | Intravilan | Suprafața (mp) | Tarla | Parcelă | Nr. topo | Observații / Referințe |
|-----|---------------------|------------|----------------|-------|---------|----------|------------------------|
| 1 | curți constructii | DA | 540 | Cv 4 | 14, 15 | - | |
| 2 | arabil | DA | 1.360 | 27 | 190 | - | |

Date referitoare la construcții

| Crt | Număr | Destinație construcție | Supraf. (mp) | Situație juridică | Observații / Referințe |
|------|----------|------------------------|--------------|-------------------|-----------------------------------------------------------------------------------------------------------|
| A1.1 | 31190-C1 | construcții anexa | 79 | Cu acte | Nr. niveluri:1; S. construita la sol:79 mp; S. construita desfasurata:79 mp; Bucătărie iarnă, P, Sd=79 mp |
| A1.2 | 31190-C2 | construcții anexa | 39 | Cu acte | Nr. niveluri:1; S. construita la sol:39 mp; S. construita desfasurata:39 mp; Grajd, P, Sd=39 mp |

Lungime Segmente

1) Valorile lungimilor segmentelor sunt obținute din proiecție în plan.

| Punct început | X / Y | Punct sfârșit | X / Y | Lungime segment (** (m) |
|---------------|----------------------------|---------------|----------------------------|-------------------------|
| 1 | 600.482,612 653.150,659 | 2 | 600.496,716 653.161,422 | 17.742 |

| Punct început | X / Y | Punct sfârșit | X / Y | Lungime segment (** (m) |
|------------------|----------------------------|------------------|----------------------------|-------------------------------|
| 2 | 600.496,716 653.161,422 | 3 | 600.512,653 653.173,397 | 19.935 |
| 3 | 600.512,653 653.173,397 | 4 | 600.503,776 653.184,255 | 14.025 |
| 4 | 600.503,776 653.184,255 | 5 | 600.481,265 653.167,401 | 28.121 |
| 5 | 600.481,265 653.167,401 | 6 | 600.473,136 653.161,326 | 10.148 |
| 6 | 600.473,136 653.161,326 | 7 | 600.470,547 653.159,392 | 3.232 |
| 7 | 600.470,547 653.159,392 | 8 | 600.394,723 653.100,984 | 95.712 |
| 8 | 600.394,723 653.100,984 | 9 | 600.403,109 653.090,727 | 13.248 |
| 9 | 600.403,109 653.090,727 | 10 | 600.476,284 653.145,889 | 91.638 |
| 10 | 600.476,284 653.145,889 | 1 | 600.482,612 653.150,659 | 7.924 |

** Lungimile segmentelor sunt determinate în planul de proiecție Stereo 70 și sunt rotunjite la 1 milimetru.

*** Distanța dintre puncte este formată din segmente cumulate ce sunt mai mici decât valoarea 1 milimetru.

**DATE DESPRE IMOBILUL NR. 3334**

Oficiul de Cadastru și Publicitate Imobiliară SUCEAVA
Biroul de Cadastru și Publicitate Imobiliară Falticeni

A. Partea I. Descrierea imobilului

TEREN Intravilan

Adresa: Loc. Barasti, Jud. Suceava

| Nr. Crt | Nr cadastral Nr. topografic | Suprafața* (mp) | Observații / Referințe |
|---------|--------------------------------|-----------------|----------------------------------------|
| A1 | | 200 | Sector cadastral:2 Teren neimprejmuit; |

B. Partea II. Proprietari și acte

| Inscrieri privitoare la dreptul de proprietate și alte drepturi reale | | Referințe |
|-----------------------------------------------------------------------|-----------------------------------------------------------------------------------------------------------------------------|-----------|
| / | | |
| Act Normativ nr. 7, din 13/03/1996 emis de PARLAMENT; | | |
| B1 | Intabulare, drept de PROPRIETATE, dobândit prin Lege, cota actuala 1/1, cota initiala 1/1 1) NEIDENTIFICAT NEIDENTIFICAT | A1 |
| Act Administrativ nr. 2816, din 18/04/2024 emis de Primăria Boroaia; | | |
| B2 | se notează posesia faptică în favoarea ACATRINEI ELENA 1) ACATRINEI ELENA | A1 |

C. Partea III. SARCINI .

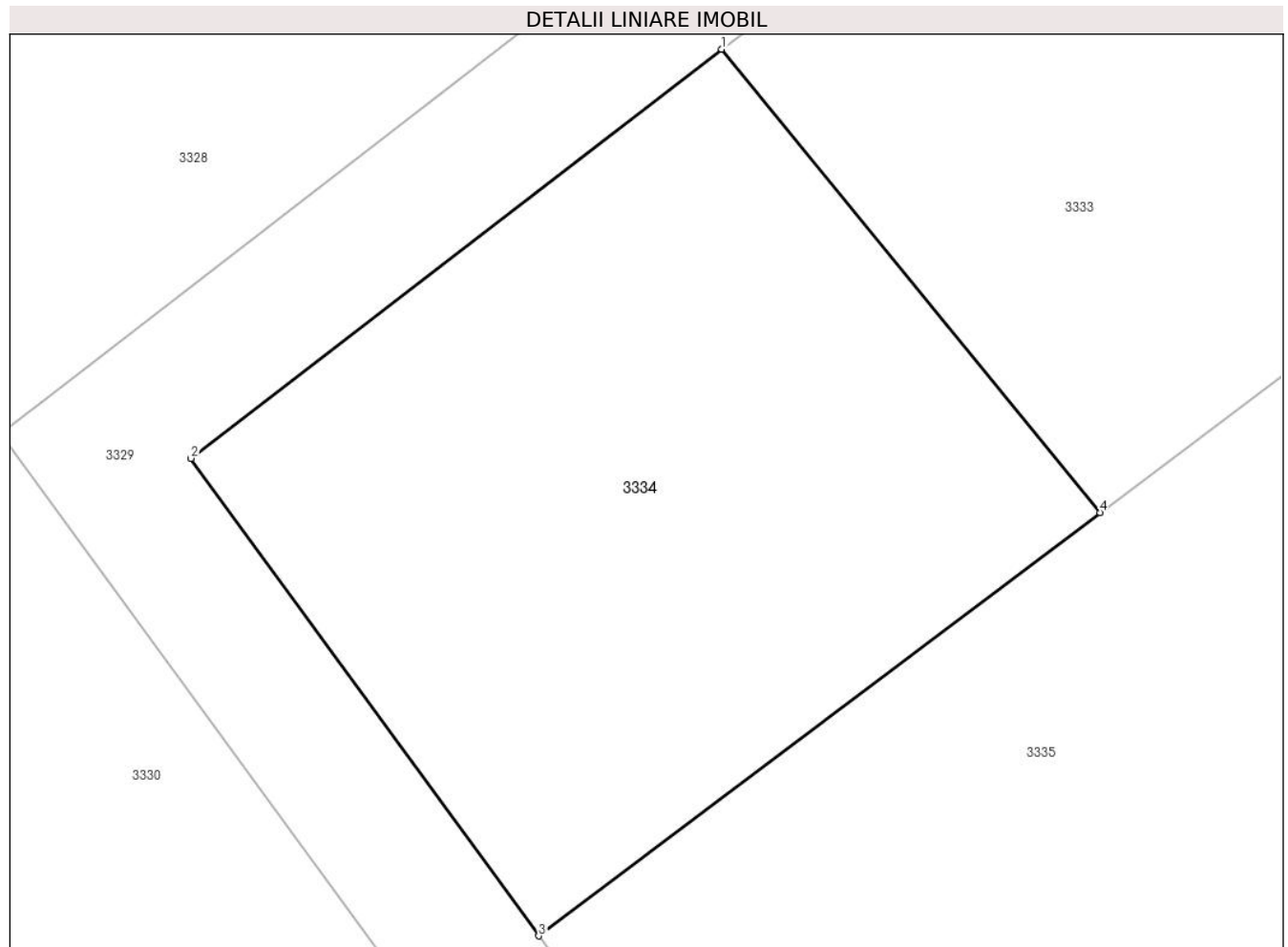
| Inscrieri privind dezmembramintele dreptului de proprietate, drepturi reale de garanție și sarcini | Referințe |
|----------------------------------------------------------------------------------------------------|-----------|
| NU SUNT | |

Anexa Nr. 1 La Partea I

Teren

| | | |
|--------------|-----------------|------------------------|
| Nr cadastral | Suprafața (mp)* | Observații / Referințe |
| | 200 | |

* Suprafața este determinată în planul de proiecție Stereo 70.



Date referitoare la teren

| Crt | Categorie folosință | Intravilan | Suprafața (mp) | Tarla | Parcelă | Nr. topo | Observații / Referințe |
|-----|---------------------|------------|----------------|-------|----------|----------|------------------------|
| 1 | arabil | DA | 200 | 27 | 189, 190 | - | |

Lungime Segmente

1) Valorile lungimilor segmentelor sunt obținute din proiecție în plan.

| Punct început | X / Y | Punct sfârșit | X / Y | Lungime segment (** (m) |
|---------------|----------------------------|---------------|----------------------------|-------------------------|
| 1 | 600.394,723 653.100,984 | 2 | 600.382,963 653.091,924 | 14.845 |
| 2 | 600.382,963 653.091,924 | 3 | 600.390,671 653.081,351 | 13.085 |
| 3 | 600.390,671 653.081,351 | 4 | 600.403,109 653.090,727 | 15.575 |
| 4 | 600.403,109 653.090,727 | 1 | 600.394,723 653.100,984 | 13.248 |

** Lungimile segmentelor sunt determinate în planul de proiecție Stereo 70 și sunt rotunjite la 1 milimetru.

***** Distanţa dintre puncte este formată din segmente cumulate ce sunt mai mici decât valoarea 1 milimetru.**

**DATE DESPRE IMOBILUL NR. 3335**

Oficiul de Cadastru și Publicitate Imobiliară SUCEAVA
Biroul de Cadastru și Publicitate Imobiliară Falticeni

A. Partea I. Descrierea imobilului

TEREN Intravilan

Nr. CF vechi:557
Nr. cadastral vechi:1428

Adresa: Loc. Barasti, Str Fălticeni, Nr. 13A, Jud. Suceava

| Nr. Crt | Nr cadastral Nr. topografic | Suprafața* (mp) | Observații / Referințe |
|---------|-----------------------------|-----------------|----------------------------------------|
| A1 | 32429 | 1.900 | Sector cadastral:2 Teren neimprejmuit; |

Construcții

| Crt | Nr cadastral Nr. topografic | Adresa | Observații / Referințe |
|------|-----------------------------|----------------------------------------------------|---------------------------------------------------------------------------------------------------------|
| A1.1 | 32429-C1 | Loc. Barasti, Str Fălticeni, Nr. 13A, Jud. Suceava | Nr. niveluri:2; S. construita la sol:117 mp; S. construita desfasurata:234 mp; Locuință, P+M, Sd=234 mp |

B. Partea II. Proprietari și acte

| Inscrieri privitoare la dreptul de proprietate și alte drepturi reale | | Referințe |
|-----------------------------------------------------------------------|------------------------------------------------------------------------------------------------------------------------------------------------------------------|-----------|
| / | | |
| Act Administrativ nr. 2798, din 18/04/2024 emis de Primăria Boroaia; | | |
| B2 | Intabulare, drept de PROPRIETATE, dobandit prin Construire, cota actuala 1/1, cota initiala 1/1 1) CĂȚĂRU VICTOR 2) DUMITRIU SILVIA | A1.1 |
| 545 / 11/01/2019 | | |
| Act Notarial nr. 192, din 10/01/2019 emis de BNP Maria Apostol; | | |
| B4 | Intabulare, drept de PROPRIETATE bun comun, dobandit prin Conventie, cota actuala 1/1, cota initiala 1/1 1) CĂȚĂRU VICTOR 2) DUMITRIU SILVIA | A1 |

C. Partea III. SARCINI .

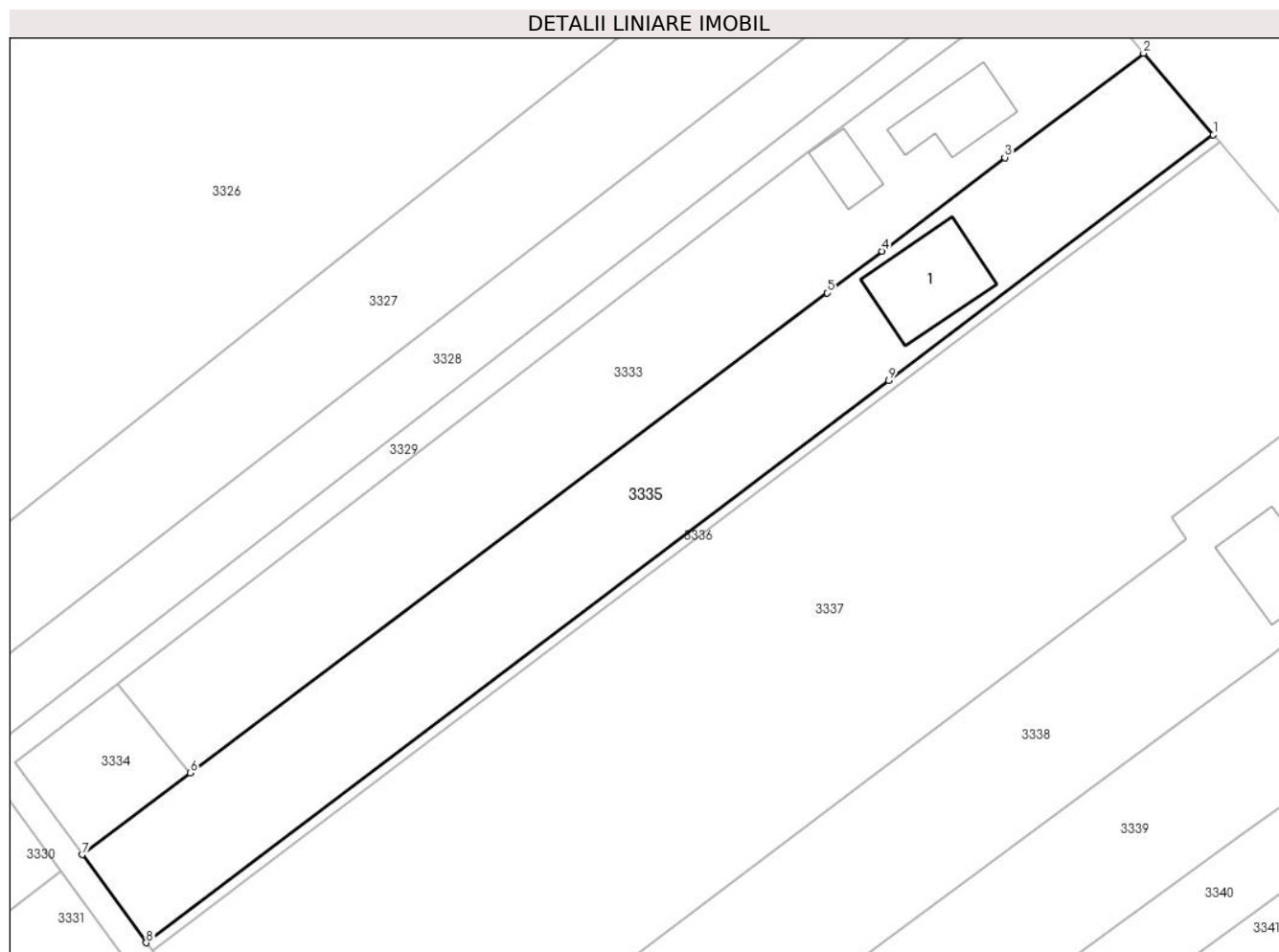
| Inscrieri privind dezmembramintele dreptului de proprietate, drepturi reale de garanție și sarcini | Referințe |
|----------------------------------------------------------------------------------------------------|-----------|
| NU SUNT | |

Anexa Nr. 1 La Partea I

Teren

| Nr cadastral | Suprafața (mp)* | Observații / Referințe |
|--------------|-----------------|------------------------|
| 32429 | 1.900 | |

* Suprafața este determinată în planul de proiecție Stereo 70.



Date referitoare la teren

| Crt | Categorie folosință | Intravilan | Suprafața (mp) | Tarla | Parcelă | Nr. topo | Observații / Referințe |
|-----|---------------------|------------|----------------|-------|----------|----------|------------------------|
| 1 | curți constructii | DA | 570 | Cv 4 | 15 | - | |
| 2 | arabil | DA | 1.330 | 27 | 189, 190 | - | |

Date referitoare la construcții

| Crt | Număr | Destinație construcție | Supraf. (mp) | Situație juridică | Observații / Referințe |
|------|----------|-------------------------|--------------|-------------------|---------------------------------------------------------------------------------------------------------|
| A1.1 | 32429-C1 | construcții de locuințe | 117 | Cu acte | Nr. niveluri:2; S. construita la sol:117 mp; S. construita desfasurata:234 mp; Locuință, P+M, Sd=234 mp |

Lungime Segmente

1) Valorile lungimilor segmentelor sunt obținute din proiecție în plan.

| Punct început | X / Y | Punct sfârșit | X / Y | Lungime segment (** (m) |
|---------------|----------------------------|---------------|----------------------------|-------------------------|
| 1 | 600.520,682 653.164,026 | 2 | 600.512,653 653.173,397 | 12.34 |
| 2 | 600.512,653 653.173,397 | 3 | 600.496,716 653.161,422 | 19.935 |

| Punct început | X / Y | Punct sfârșit | X / Y | Lungime segment (** (m) |
|---------------|----------------------------|---------------|----------------------------|-------------------------|
| 3 | 600.496,716 653.161,422 | 4 | 600.482,612 653.150,659 | 17.742 |
| 4 | 600.482,612 653.150,659 | 5 | 600.476,284 653.145,889 | 7.924 |
| 5 | 600.476,284 653.145,889 | 6 | 600.403,109 653.090,727 | 91.638 |
| 6 | 600.403,109 653.090,727 | 7 | 600.390,671 653.081,351 | 15.575 |
| 7 | 600.390,671 653.081,351 | 8 | 600.398,045 653.071,238 | 12.516 |
| 8 | 600.398,045 653.071,238 | 9 | 600.483,381 653.135,804 | 107.01 |
| 9 | 600.483,381 653.135,804 | 1 | 600.520,682 653.164,026 | 46.775 |

** Lungimile segmentelor sunt determinate în planul de proiecție Stereo 70 și sunt rotunjite la 1 milimetru.

*** Distanța dintre puncte este formată din segmente cumulate ce sunt mai mici decât valoarea 1 milimetru.

**DATE DESPRE IMOBILUL NR. 3336**

Oficiul de Cadastru și Publicitate Imobiliară SUCEAVA
Biroul de Cadastru și Publicitate Imobiliară Falticeni

A. Partea I. Descrierea imobilului

TEREN Necunoscut

Adresa: Loc. Barasti, Jud. Suceava

| Nr. Crt | Nr cadastral Nr. topografic | Suprafața* (mp) | Observații / Referințe |
|---------|-----------------------------|-----------------|----------------------------------------|
| A1 | | 175 | Sector cadastral:2 Teren neimprejmuit; |

B. Partea II. Proprietari și acte

| Inscrieri privitoare la dreptul de proprietate și alte drepturi reale | | Referințe |
|-----------------------------------------------------------------------|-----------------------------------------------------------------------------------------------------------------------------------------|-----------|
| / | | |
| Act Normativ nr. 7, din 13/03/1996 emis de PARLAMENT; | | |
| B1 | Inscrierea provizorie, drept de PROPRIETATE, dobandit prin Lege, cota actuala 1/1, cota initiala 1/1 1) COMUNA BOROIAIA, CIF:4326787 | A1 |

C. Partea III. SARCINI .

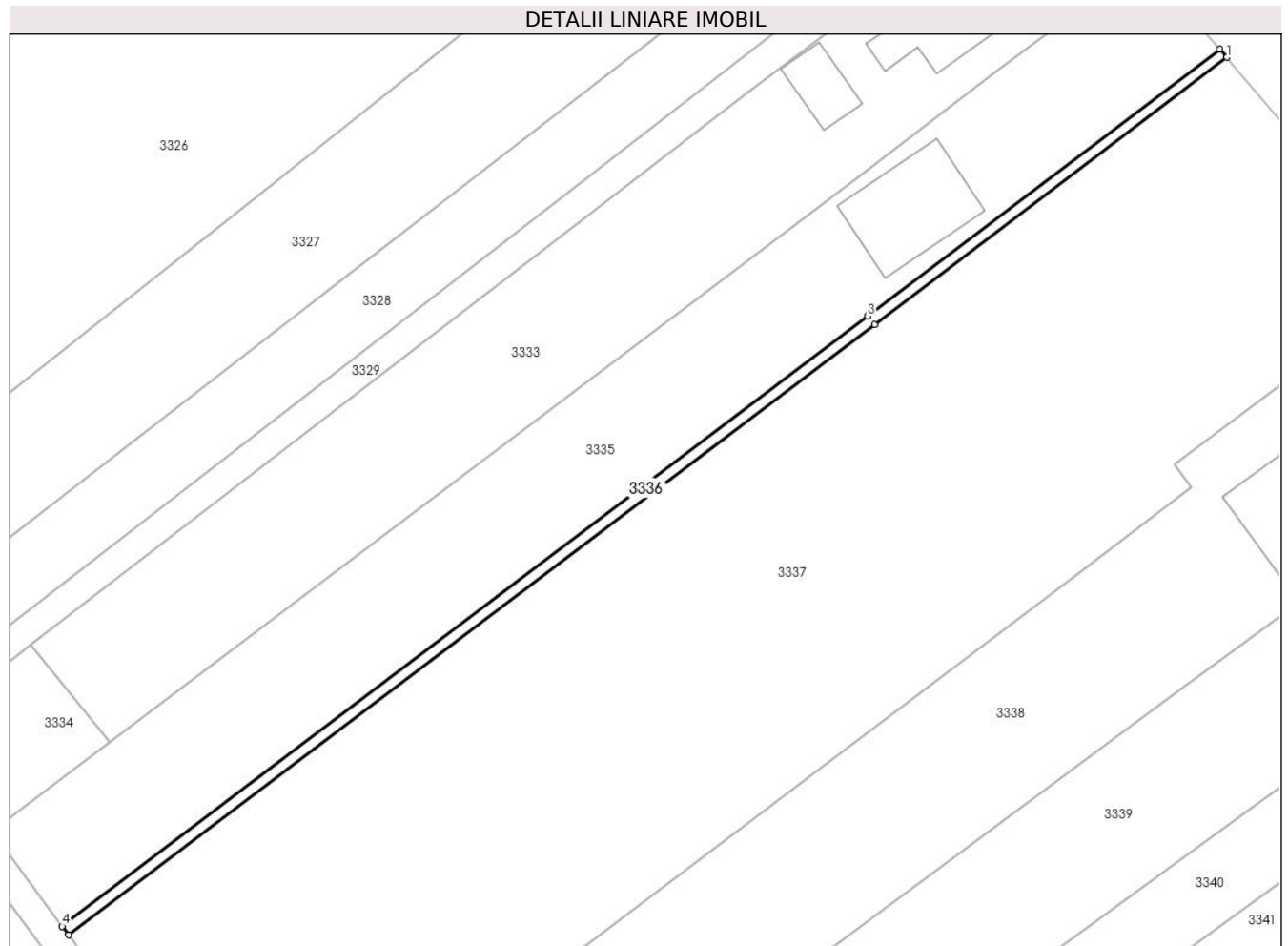
| Inscrieri privind dezmembramintele dreptului de proprietate, drepturi reale de garanție și sarcini | Referințe |
|----------------------------------------------------------------------------------------------------|-----------|
| NU SUNT | |

Anexa Nr. 1 La Partea I

Teren

| Nr cadastral | Suprafața (mp)* | Observații / Referințe |
|--------------|-----------------|------------------------|
| | 175 | |

* Suprafața este determinată în planul de proiecție Stereo 70.



Date referitoare la teren

| Crt | Categorie folosință | Intravilan | Suprafața (mp) | Tarla | Parcelă | Nr. topo | Observații / Referințe |
|-----|---------------------|------------|----------------|-------|----------|----------|------------------------|
| 1 | arabil | DA | 138 | Cv 4 | 15 | - | |
| 2 | arabil | NU | 37 | 27 | 189, 190 | - | |

Lungime Segmente

1) Valorile lungimilor segmentelor sunt obținute din proiecție în plan.

| Punct început | X / Y | Punct sfârșit | X / Y | Lungime segment (** (m) |
|---------------|----------------------------|---------------|----------------------------|-------------------------|
| 1 | 600.521,426 653.163,158 | 2 | 600.520,682 653.164,026 | 1.144 |
| 2 | 600.520,682 653.164,026 | 3 | 600.483,381 653.135,804 | 46.775 |
| 3 | 600.483,381 653.135,804 | 4 | 600.398,045 653.071,238 | 107.01 |
| 4 | 600.398,045 653.071,238 | 5 | 600.398,711 653.070,324 | 1.131 |

| Punct început | X / Y | Punct sfârșit | X / Y | Lungime segment (** (m) |
|---------------|----------------------------|---------------|----------------------------|-------------------------|
| 5 | 600.398,711 653.070,324 | 6 | 600.484,088 653.134,912 | 107.055 |
| 6 | 600.484,088 653.134,912 | 1 | 600.521,426 653.163,158 | 46.819 |

** Lungimile segmentelor sunt determinate în planul de proiecție Stereo 70 și sunt rotunjite la 1 milimetru.

*** Distanța dintre puncte este formată din segmente cumulate ce sunt mai mici decât valoarea 1 milimetru.

**DATE DESPRE IMOBILUL NR. 3337**

Oficiul de Cadastru și Publicitate Imobiliară SUCEAVA
Biroul de Cadastru și Publicitate Imobiliară Falticeni

A. Partea I. Descrierea imobilului

TEREN Necunoscut

Nr. CF vechi:1050
Nr. cadastral vechi:1316

Adresa: Loc. Barasti, Jud. Suceava

| Nr. Crt | Nr cadastral Nr. topografic | Suprafața* (mp) | Observații / Referințe |
|---------|-----------------------------|-----------------|----------------------------------------|
| A1 | 31618 | 5.170 | Sector cadastral:2 Teren neimprejmuit; |

B. Partea II. Proprietari și acte

| Inscrieri privitoare la dreptul de proprietate și alte drepturi reale | | Referințe |
|-------------------------------------------------------------------------------------|---------------------------------------------------------------------------------------------------------------------------------------------------------------------------------------------------------------------------|-----------|
| 3361 / 16/05/2007 | | |
| Act Administrativ nr. 253, din 01/01/1993 emis de CJPSDPAT SUCEAVA (CM nr 97/2004); | | |
| B1 | Intabulare, drept de PROPRIETATE, dobandit prin Succesiune, cota actuala 1/3, cota initiala 1/3 1) BRUSTUREANU VASILE , lipsă CNP proprietar <i>OBSERVATII: (provenita din conversia CF 1050)</i> | A1 |
| B2 | Intabulare, drept de PROPRIETATE, dobandit prin Succesiune, cota actuala 1/3, cota initiala 1/3 1) BRUSTUREANU CUCU - CONSTANTIN , lipsă CNP proprietar <i>OBSERVATII: (provenita din conversia CF 1050)</i> | A1 |
| B3 | Intabulare, drept de PROPRIETATE, dobandit prin Succesiune, cota actuala 1/3, cota initiala 1/3 1) CHELBOSU LUCRETIA , lipsă CNP proprietar <i>OBSERVATII: (provenita din conversia CF 1050)</i> | A1 |

C. Partea III. SARCINI .

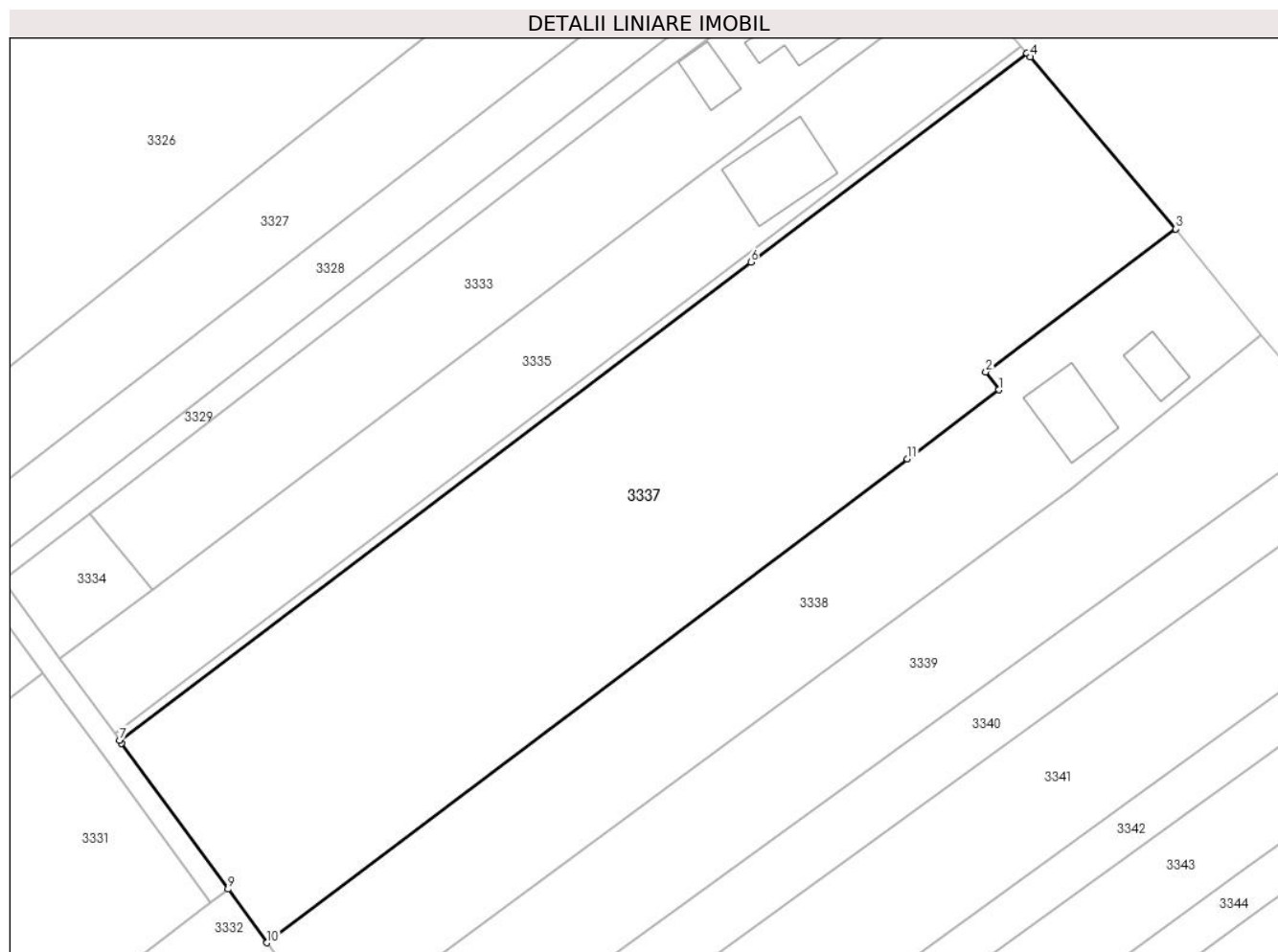
| Inscrieri privind dezmembramintele dreptului de proprietate, drepturi reale de garanție și sarcini | Referințe |
|----------------------------------------------------------------------------------------------------|-----------|
| NU SUNT | |

Anexa Nr. 1 La Partea I

Teren

| Nr cadastral | Suprafața (mp)* | Observații / Referințe |
|--------------|-----------------|------------------------|
| 31618 | 5.170 | |

* Suprafața este determinată în planul de proiecție Stereo 70.



Date referitoare la teren

| Crt | Categorie folosință | Intravilan | Suprafața (mp) | Tarla | Parcelă | Nr. topo | Observații / Referințe |
|-----|---------------------|------------|----------------|-------|---------|----------|------------------------|
| 1 | arabil | DA | 1.514 | Cv 4 | 16, 17 | - | |
| 2 | arabil | DA | 8 | 27 | 189 | - | |
| 3 | arabil | NU | 3.648 | 27 | 189 | - | |

Lungime Segmente

1) Valorile lungimilor segmentelor sunt obținute din proiecție în plan.

| Punct început | X / Y | Punct sfârșit | X / Y | Lungime segment (** (m) |
|---------------|----------------------------|---------------|----------------------------|-------------------------|
| 1 | 600.517,63 653.117,663 | 2 | 600.515,87 653.120,092 | 3.0 |
| 2 | 600.515,87 653.120,092 | 3 | 600.541,557 653.139,408 | 32.139 |
| 3 | 600.541,557 653.139,408 | 4 | 600.521,866 653.162,645 | 30.458 |
| 4 | 600.521,866 653.162,645 | 5 | 600.521,426 653.163,158 | 0.676 |

| Punct început | X / Y | Punct sfârșit | X / Y | Lungime segment (** (m) |
|---------------|----------------------------|---------------|----------------------------|-------------------------|
| 5 | 600.521,426 653.163,158 | 6 | 600.484,088 653.134,912 | 46.819 |
| 6 | 600.484,088 653.134,912 | 7 | 600.398,711 653.070,324 | 107.055 |
| 7 | 600.398,711 653.070,324 | 8 | 600.398,998 653.069,929 | 0.488 |
| 8 | 600.398,998 653.069,929 | 9 | 600.413,384 653.050,197 | 24.42 |
| 9 | 600.413,384 653.050,197 | 10 | 600.418,669 653.042,952 | 8.967 |
| 10 | 600.418,669 653.042,952 | 11 | 600.505,272 653.108,333 | 108.511 |
| 11 | 600.505,272 653.108,333 | 1 | 600.517,63 653.117,663 | 15.485 |

** Lungimile segmentelor sunt determinate în planul de proiecție Stereo 70 și sunt rotunjite la 1 milimetru.

*** Distanța dintre puncte este formată din segmente cumulate ce sunt mai mici decât valoarea 1 milimetru.

**DATE DESPRE IMOBILUL NR. 3338**

Oficiul de Cadastru și Publicitate Imobiliară SUCEAVA
Biroul de Cadastru și Publicitate Imobiliară Fălticeni

A. Partea I. Descrierea imobilului

TEREN Necunoscut

Nr. CF vechi:1049
Nr. cadastral vechi:1315

Adresa: Loc. Barasti, Str Fălticeni, Nr. 15, Jud. Suceava

| Nr. Crt | Nr cadastral Nr. topografic | Suprafața* (mp) | Observații / Referințe |
|---------|-----------------------------|-----------------|----------------------------------------|
| A1 | 31617 | 2.585 | Sector cadastral:2 Teren neimprejmuit; |

Construcții

| Crt | Nr cadastral Nr. topografic | Adresa | Observații / Referințe |
|------|-----------------------------|---------------------------------------------------|--------------------------------------------------------------------------------------------------------|
| A1.2 | 31617-C2 | Loc. Barasti, Str Fălticeni, Nr. 15, Jud. Suceava | Nr. niveluri:1; S. construita la sol:40 mp; S. construita desfasurata:40 mp; Bucătărie, P, Sd=40 mp |
| A1.3 | 31617-C3 | Loc. Barasti, Str Fălticeni, Nr. 15, Jud. Suceava | Nr. niveluri:2; S. construita la sol:88 mp; S. construita desfasurata:176 mp; Locuință, P+M, Sd=176 mp |

B. Partea II. Proprietari și acte

| Inscrieri privitoare la dreptul de proprietate și alte drepturi reale | | Referințe |
|-------------------------------------------------------------------------------------------------------------------------------|--------------------------------------------------------------------------------------------------------------------------------------------------------------------------------------------------------------------------|------------|
| 10428 / 05/12/2007 | | |
| Act Notarial nr. 3273, din 01/01/2007 emis de BNP Maria Apostol; | | |
| B3 | Intabulare, drept de PROPRIETATE, dobandit prin Conventie, cota actuala 1/3, cota initiala 1/3 1) BRUSTUREANU GABRIEL, casatorit cu 2) BRUSTUREANU VIORICA <i>OBSERVATII: (provenita din conversia CF 1049)</i> | A1 |
| / | | |
| Act Administrativ nr. 2563, din 09/04/2024 emis de Primăria Boroaia (AC 35/03.05.2011, AC 60/29.08.2017, PV 3946/16.07.2020); | | |
| B3 | Intabulare, drept de PROPRIETATE, dobandit prin Construire, cota actuala 1/1, cota initiala 1/1 1) BRUSTUREANU GABRIEL, casatorit cu 2) BRUSTUREANU VIORICA | A1.2, A1.3 |
| 13445 / 13/07/2017 | | |
| Act Notarial nr. 2874, din 13/07/2017 emis de BNP Maria Apostol; | | |
| B4 | Intabulare, drept de PROPRIETATE bun comun, dobandit prin Conventie, cota actuala 2/3, cota initiala 2/3 1) BRUSTUREANU GABRIEL, casatorit cu 2) BRUSTUREANU VIORICA | A1 |

C. Partea III. SARCINI .

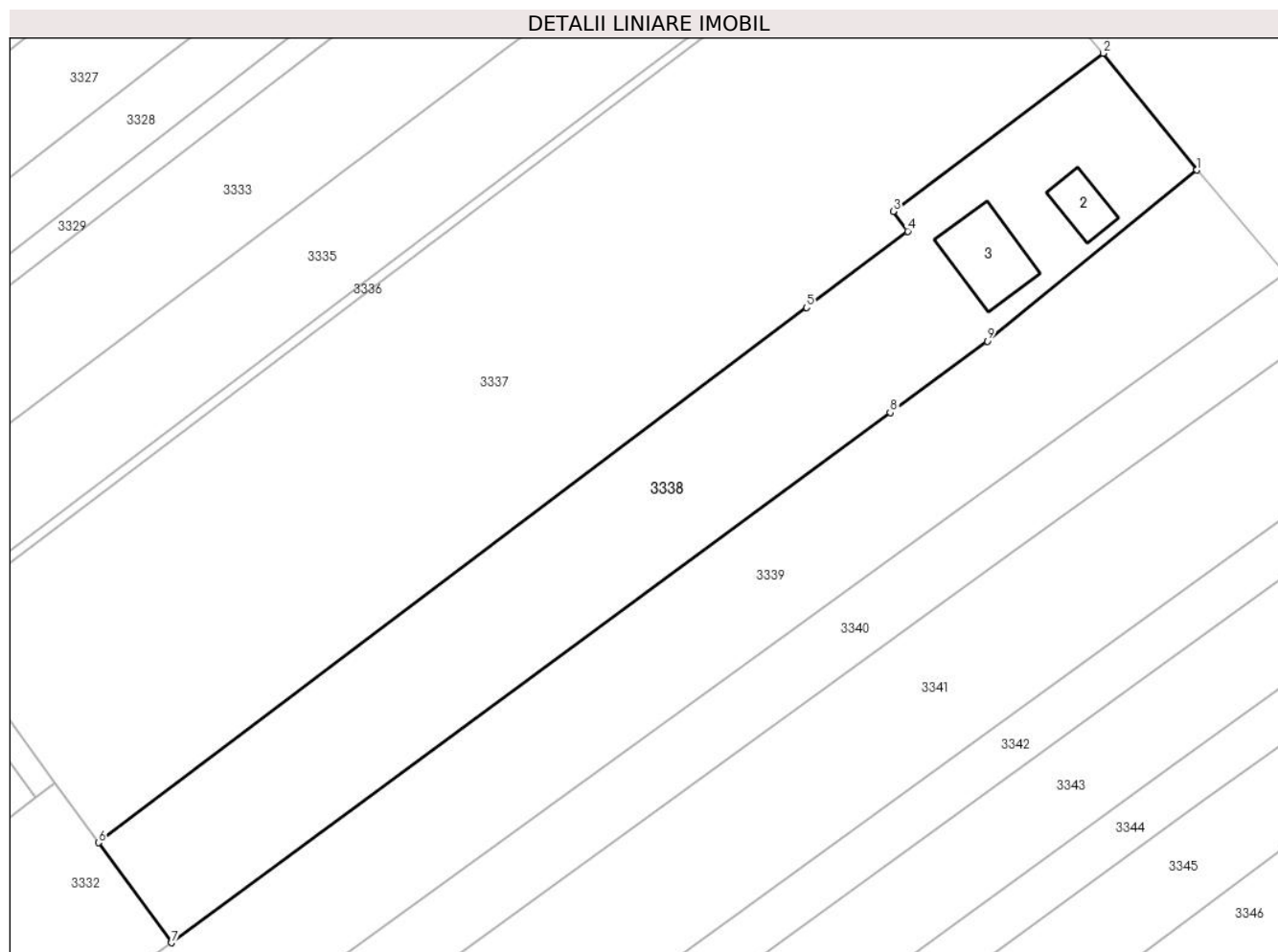
| Inscrieri privind dezmembramintele dreptului de proprietate, drepturi reale de garanție și sarcini | Referințe |
|----------------------------------------------------------------------------------------------------|-----------|
| NU SUNT | |

Anexa Nr. 1 La Partea I

Teren

| Nr cadastral | Suprafața (mp)* | Observații / Referințe |
|--------------|-----------------|------------------------|
| 31617 | 2.585 | |

* Suprafața este determinată în planul de proiecție Stereo 70.



Date referitoare la teren

| Crt | Categorie folosință | Intravilan | Suprafața (mp) | Tarla | Parcelă | Nr. topo | Observații / Referințe |
|-----|---------------------|------------|----------------|-------|---------|----------|------------------------|
| 1 | curți constructii | DA | 618 | Cv 4 | 16, 17 | - | |
| 2 | arabil | DA | 249 | Cv 4 | 16, 17 | - | |
| 3 | arabil | NU | 1.718 | 27 | 189 | - | |

Date referitoare la construcții

| Crt | Număr | Destinație construcție | Supraf. (mp) | Situație juridică | Observații / Referințe |
|------|----------|-------------------------|--------------|-------------------|--------------------------------------------------------------------------------------------------------|
| A1.2 | 31617-C2 | construcții anexa | 40 | Cu acte | Nr. niveluri:1; S. construita la sol:40 mp; S. construita desfasurata:40 mp; Bucătărie, P, Sd=40 mp |
| A1.3 | 31617-C3 | construcții de locuinte | 88 | Cu acte | Nr. niveluri:2; S. construita la sol:88 mp; S. construita desfasurata:176 mp; Locuință, P+M, Sd=176 mp |

Lungime Segmente

1) Valorile lungimilor segmentelor sunt obținute din proiecție în plan.

| Punct început | X / Y | Punct sfârșit | X / Y | Lungime segment (** (m) |
|---------------|-------|---------------|-------|-------------------------|
|---------------|-------|---------------|-------|-------------------------|

| Punct început | X / Y | Punct sfârșit | X / Y | Lungime segment (** (m) |
|---------------|----------------------------|---------------|----------------------------|-------------------------|
| 1 | 600.553,005 653.125,12 | 2 | 600.541,557 653.139,408 | 18.309 |
| 2 | 600.541,557 653.139,408 | 3 | 600.515,87 653.120,092 | 32.139 |
| 3 | 600.515,87 653.120,092 | 4 | 600.517,63 653.117,663 | 3.0 |
| 4 | 600.517,63 653.117,663 | 5 | 600.505,272 653.108,333 | 15.485 |
| 5 | 600.505,272 653.108,333 | 6 | 600.418,669 653.042,952 | 108.511 |
| 6 | 600.418,669 653.042,952 | 7 | 600.427,599 653.030,71 | 15.153 |
| 7 | 600.427,599 653.030,71 | 8 | 600.515,508 653.095,49 | 109.199 |
| 8 | 600.515,508 653.095,49 | 9 | 600.527,366 653.104,228 | 14.73 |
| 9 | 600.527,366 653.104,228 | 1 | 600.553,005 653.125,12 | 33.073 |

** Lungimile segmentelor sunt determinate în planul de proiecție Stereo 70 și sunt rotunjite la 1 milimetru.

*** Distanța dintre puncte este formată din segmente cumulate ce sunt mai mici decât valoarea 1 milimetru.

**DATE DESPRE IMOBILUL NR. 3339**

Oficiul de Cadastru și Publicitate Imobiliară SUCEAVA
Biroul de Cadastru și Publicitate Imobiliară Falticeni

A. Partea I. Descrierea imobilului

TEREN Necunoscut

Nr. cadastral vechi:1652

Adresa: Loc. Barasti, Jud. Suceava

| Nr. Crt | Nr cadastral Nr. topografic | Suprafața* (mp) | Observații / Referințe |
|---------|-----------------------------|-----------------|----------------------------------------|
| A1 | 31166 | 4.313 | Sector cadastral:2 Teren neimprejmuit; |

B. Partea II. Proprietari și acte

| Inscrieri privitoare la dreptul de proprietate și alte drepturi reale | | Referințe |
|---------------------------------------------------------------------------|--------------------------------------------------------------------------------------------------------------------------------------------------------------------------|-----------|
| 7139 / 10/05/2013 | | |
| Act Notarial nr. 35, din 04/02/1999 emis de BNP Maria Apostol; | | |
| B6 | Intabulare, drept de PROPRIETATE bun propriu, dobandit prin Succesiune, cota actuala 3/32, cota initiala 3/32 1) PINTILIE COSTICA, casatorit cu | A1 |
| Act Notarial nr. 240, din 03/10/2005 emis de BNP Maria Apostol; | | |
| B9 | Intabulare, drept de PROPRIETATE bun propriu, dobandit prin Succesiune, cota actuala 5/32, cota initiala 5/32 1) PINTILIE COSTICA, casatorit cu | A1 |
| 8432 / 03/06/2013 | | |
| Act Notarial nr. 1892, din 31/05/2013 emis de BNP Dragoș-Nicolae Apostol; | | |
| B11 | Intabulare, drept de PROPRIETATE bun comun, dobandit prin Conventie, cota actuala 24/32, cota initiala 24/32 1) PINTILIE COSTICA, casatorit cu 2) PINTILIE VIOLETA | A1 |

C. Partea III. SARCINI .

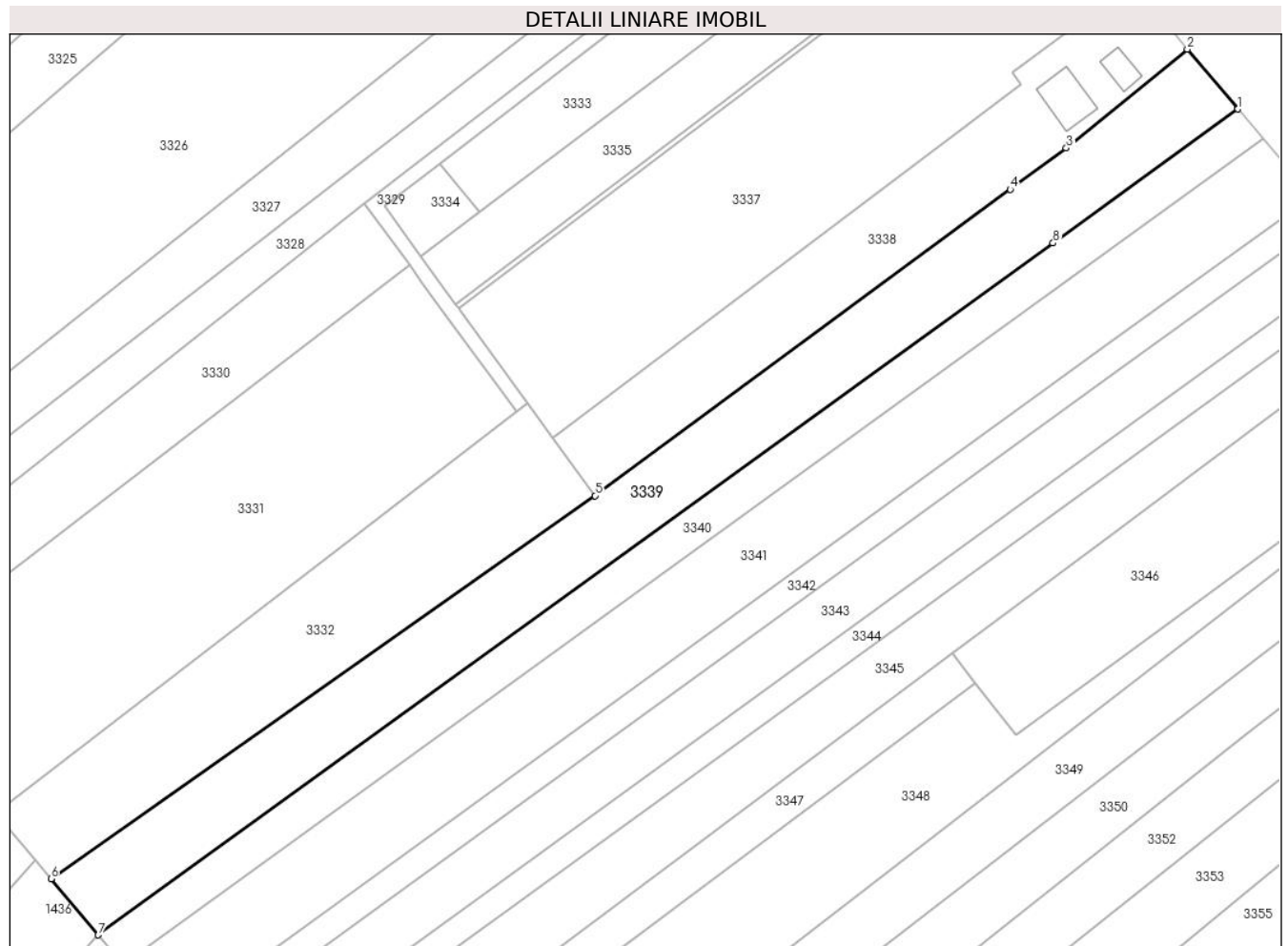
| Inscrieri privind dezmembramintele dreptului de proprietate, drepturi reale de garanție și sarcini | Referințe |
|----------------------------------------------------------------------------------------------------|-----------|
| NU SUNT | |

Anexa Nr. 1 La Partea I

Teren

| Nr cadastral | Suprafața (mp)* | Observații / Referințe |
|--------------|-----------------|------------------------|
| 31166 | 4.313 | |

* Suprafața este determinată în planul de proiecție Stereo 70.



Date referitoare la teren

| Crt | Categorie folosință | Intravilan | Suprafața (mp) | Tarla | Parcelă | Nr. topo | Observații / Referințe |
|-----|---------------------|------------|----------------|--------|--------------------|----------|------------------------|
| 1 | arabil | DA | 736 | 18, 27 | 126, 129, 189, 190 | - | |
| 2 | arabil | NU | 3.577 | 18, 27 | 126, 129, 189, 190 | - | |

Lungime Segmente

1) Valorile lungimilor segmentelor sunt obținute din proiecție în plan.

| Punct început | X / Y | Punct sfârșit | X / Y | Lungime segment (** (m) |
|---------------|----------------------------|---------------|----------------------------|-------------------------|
| 1 | 600.563,728 653.112,448 | 2 | 600.553,005 653.125,12 | 16.6 |
| 2 | 600.553,005 653.125,12 | 3 | 600.527,366 653.104,228 | 33.073 |
| 3 | 600.527,366 653.104,228 | 4 | 600.515,508 653.095,49 | 14.73 |
| 4 | 600.515,508 653.095,49 | 5 | 600.427,599 653.030,71 | 109.199 |

| Punct început | X / Y | Punct sfârșit | X / Y | Lungime segment (** (m) |
|---------------|----------------------------|---------------|----------------------------|-------------------------|
| 5 | 600.427,599 653.030,71 | 6 | 600.312,406 652.949,688 | 140.834 |
| 6 | 600.312,406 652.949,688 | 7 | 600.322,421 652.937,83 | 15.522 |
| 7 | 600.322,421 652.937,83 | 8 | 600.524,574 653.084,115 | 249.53 |
| 8 | 600.524,574 653.084,115 | 1 | 600.563,728 653.112,448 | 48.33 |

** Lungimile segmentelor sunt determinate în planul de proiecție Stereo 70 și sunt rotunjite la 1 milimetru.

*** Distanța dintre puncte este formată din segmente cumulate ce sunt mai mici decât valoarea 1 milimetru.

**DATE DESPRE IMOBILUL NR. 3340**

Oficiul de Cadastru și Publicitate Imobiliară SUCEAVA
Biroul de Cadastru și Publicitate Imobiliară Falticeni

A. Partea I. Descrierea imobilului

TEREN Necunoscut

Adresa: Loc. Barasti, Jud. Suceava

| Nr. Crt | Nr cadastral Nr. topografic | Suprafața* (mp) | Observații / Referințe |
|---------|--------------------------------|------------------------------------|----------------------------------------|
| A1 | 33911 | Din acte: 2.500 Masurata: 2.410 | Sector cadastral:2 Teren neimprejmuit; |

B. Partea II. Proprietari și acte

| Inscrieri privitoare la dreptul de proprietate și alte drepturi reale | | Referințe |
|-----------------------------------------------------------------------|-----------------------------------------------------------------------------------------------------------------------------------------------------------------------|-----------|
| 13657 / 17/07/2020 | | |
| Act Notarial nr. 2854, din 16/07/2020 emis de BNP Teodorescu Mihaela; | | |
| B6 | Intabulare, drept de PROPRIETATE bun comun, dobandit prin Convenție, cota actuala 1/1, cota initiala 1/1 1) NICĂU GHEORGHE, casatorit cu 2) NICĂU ANDREEA-ELENA | A1 |

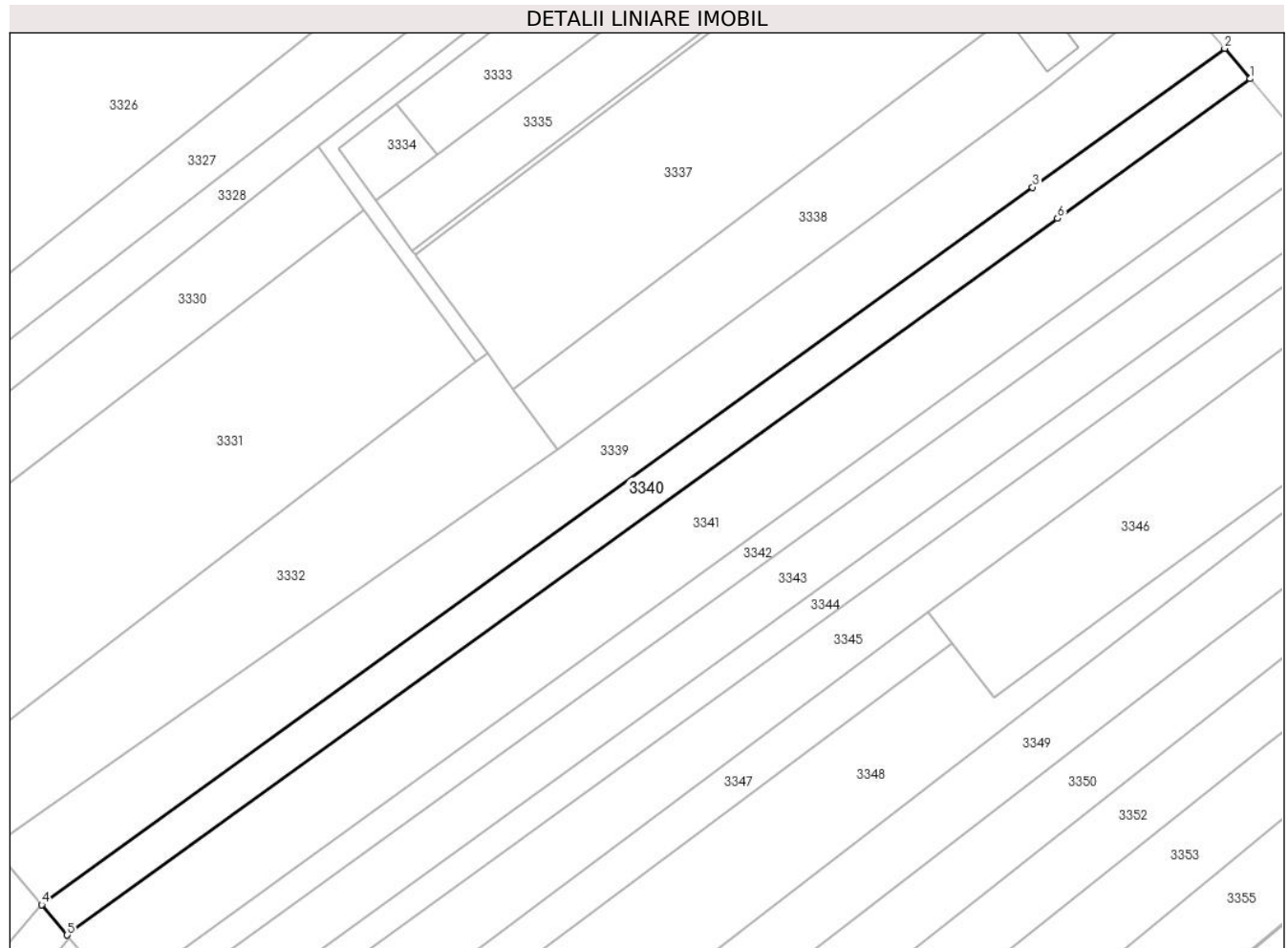
C. Partea III. SARCINI .

| Inscrieri privind dezmembramintele dreptului de proprietate, drepturi reale de garanție și sarcini | Referințe |
|----------------------------------------------------------------------------------------------------|-----------|
| NU SUNT | |

Anexa Nr. 1 La Partea I**Teren**

| Nr cadastral | Suprafața (mp)* | Observații / Referințe |
|--------------|------------------------------------|------------------------|
| 33911 | Din acte: 2.500 Masurata: 2.410 | |

* Suprafața este determinată în planul de proiecție Stereo 70.

**Date referitoare la teren**

| Crt | Categorie folosință | Intravilan | Suprafața (mp) | Tarla | Parcelă | Nr. topo | Observații / Referințe |
|-----|---------------------|------------|----------------|--------|--------------------|----------|------------------------|
| 1 | arabil | DA | 392 | 18, 27 | 126, 129, 189, 190 | - | |
| 2 | arabil | NU | 2.018 | 18, 27 | 126, 129, 189, 190 | - | |

Lungime Segmente

1) Valorile lungimilor segmentelor sunt obținute din proiecție în plan.

| Punct început | X / Y | Punct sfârșit | X / Y | Lungime segment (** (m) |
|---------------|----------------------------|---------------|----------------------------|-------------------------|
| 1 | 600.568,97 653.106,254 | 2 | 600.563,728 653.112,448 | 8.114 |
| 2 | 600.563,728 653.112,448 | 3 | 600.524,574 653.084,115 | 48.33 |
| 3 | 600.524,574 653.084,115 | 4 | 600.322,421 652.937,83 | 249.53 |
| 4 | 600.322,421 652.937,83 | 5 | 600.327,657 652.931,632 | 8.114 |

| Punct început | X / Y | Punct sfârșit | X / Y | Lungime segment (** (m) |
|---------------|----------------------------|---------------|----------------------------|-------------------------|
| 5 | 600.327,657 652.931,632 | 6 | 600.529,623 653.077,781 | 249.299 |
| 6 | 600.529,623 653.077,781 | 1 | 600.568,97 653.106,254 | 48.568 |

** Lungimile segmentelor sunt determinate în planul de proiecție Stereo 70 și sunt rotunjite la 1 milimetru.

*** Distanța dintre puncte este formată din segmente cumulate ce sunt mai mici decât valoarea 1 milimetru.

**DATE DESPRE IMOBILUL NR. 3341**

Oficiul de Cadastru și Publicitate Imobiliară SUCEAVA
Biroul de Cadastru și Publicitate Imobiliară Falticeni

A. Partea I. Descrierea imobilului

TEREN Necunoscut

Nr. CF vechi:752
Nr. cadastral vechi:1613

Adresa: Loc. Barasti, Jud. Suceava

| Nr. Crt | Nr cadastral Nr. topografic | Suprafața* (mp) | Observații / Referințe |
|---------|-----------------------------|-----------------|----------------------------------------|
| A1 | 32163 | 4.768 | Sector cadastral:2 Teren neimprejmuit; |

B. Partea II. Proprietari și acte

| Inscrieri privitoare la dreptul de proprietate și alte drepturi reale | | Referințe |
|--------------------------------------------------------------------------|-----------------------------------------------------------------------------------------------------------------------|-----------|
| 16347 / 19/08/2015 | | |
| Act Notarial nr. 68, din 17/08/2015 emis de BIN UMBRARESCU STEFAN SORIN; | | |
| B2 | Intabulare, drept de PROPRIETATE, dobandit prin Succesiune, cota actuala 1/1, cota initiala 1/1 1) TZIALLAS CORINA | A1 |

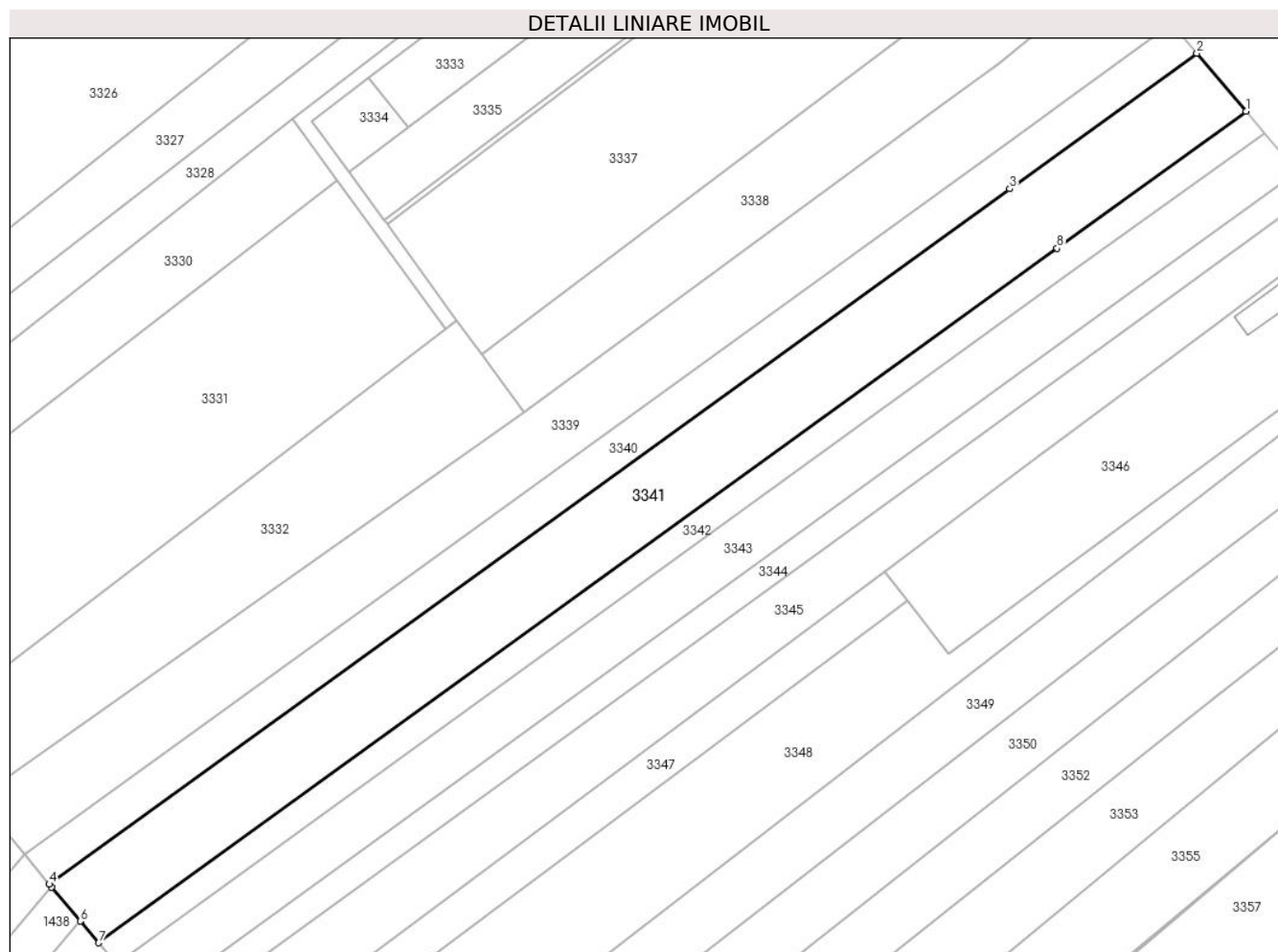
C. Partea III. SARCINI .

| Inscrieri privind dezmembramintele dreptului de proprietate, drepturi reale de garanție și sarcini | Referințe |
|----------------------------------------------------------------------------------------------------|-----------|
| NU SUNT | |

Anexa Nr. 1 La Partea I**Teren**

| Nr cadastral | Suprafața (mp)* | Observații / Referințe |
|--------------|-----------------|------------------------|
| 32163 | 4.768 | |

* Suprafața este determinată în planul de proiecție Stereo 70.

**Date referitoare la teren**

| Crt | Categorie folosință | Intravilan | Suprafața (mp) | Tarla | Parcelă | Nr. topo | Observații / Referințe |
|-----|---------------------|------------|----------------|--------|--------------------|----------|------------------------|
| 1 | arabil | DA | 779 | 18, 27 | 126, 129, 189, 190 | - | |
| 2 | arabil | NU | 3.989 | 18, 27 | 126, 129, 189, 190 | - | |

Lungime Segmente

1) Valorile lungimilor segmentelor sunt obținute din proiecție în plan.

| Punct început | X / Y | Punct sfârșit | X / Y | Lungime segment (** (m) |
|---------------|----------------------------|---------------|----------------------------|-------------------------|
| 1 | 600.579,305 653.094,04 | 2 | 600.568,97 653.106,254 | 16.0 |
| 2 | 600.568,97 653.106,254 | 3 | 600.529,623 653.077,781 | 48.568 |
| 3 | 600.529,623 653.077,781 | 4 | 600.327,657 652.931,632 | 249.299 |
| 4 | 600.327,657 652.931,632 | 5 | 600.328,158 652.931,038 | 0.777 |

| Punct început | X / Y | Punct sfârșit | X / Y | Lungime segment (** (m) |
|---------------|----------------------------|---------------|----------------------------|-------------------------|
| 5 | 600.328,158 652.931,038 | 6 | 600.334,193 652.923,893 | 9.353 |
| 6 | 600.334,193 652.923,893 | 7 | 600.338,05 652.919,327 | 5.976 |
| 7 | 600.338,05 652.919,327 | 8 | 600.539,588 653.065,278 | 248.836 |
| 8 | 600.539,588 653.065,278 | 1 | 600.579,305 653.094,04 | 49.038 |

** Lungimile segmentelor sunt determinate în planul de proiecție Stereo 70 și sunt rotunjite la 1 milimetru.

*** Distanța dintre puncte este formată din segmente cumulate ce sunt mai mici decât valoarea 1 milimetru.

**DATE DESPRE IMOBILUL NR. 3342**

Oficiul de Cadastru și Publicitate Imobiliară SUCEAVA
Biroul de Cadastru și Publicitate Imobiliară Falticeni

A. Partea I. Descrierea imobilului

TEREN Necunoscut

Nr. CF vechi:897
Nr. cadastral vechi:1812

Adresa: Loc. Barasti, Jud. Suceava

| Nr. Crt | Nr cadastral Nr. topografic | Suprafața* (mp) | Observații / Referințe |
|---------|-----------------------------|-----------------|----------------------------------------|
| A1 | 31969 | 1.750 | Sector cadastral:2 Teren neimprejmuit; |

B. Partea II. Proprietari și acte

| Inscrieri privitoare la dreptul de proprietate și alte drepturi reale | Referințe |
|------------------------------------------------------------------------------------------------|-----------|
| 4323 / 12/09/2006 | |
| Act Notarial nr. 881, din 01/01/2006 emis de BNP Ioan Liuță; | |
| B1 | A1 |
| Intabulare, drept de PROPRIETATE, dobandit prin Conventie, cota actuala 1/1, cota initiala 1/1 | |
| 1) CUCOLAS GHIORGHITA, lipsă CNP proprietar | |
| OBSERVATII: (provenita din conversia CF 897) | |

C. Partea III. SARCINI .

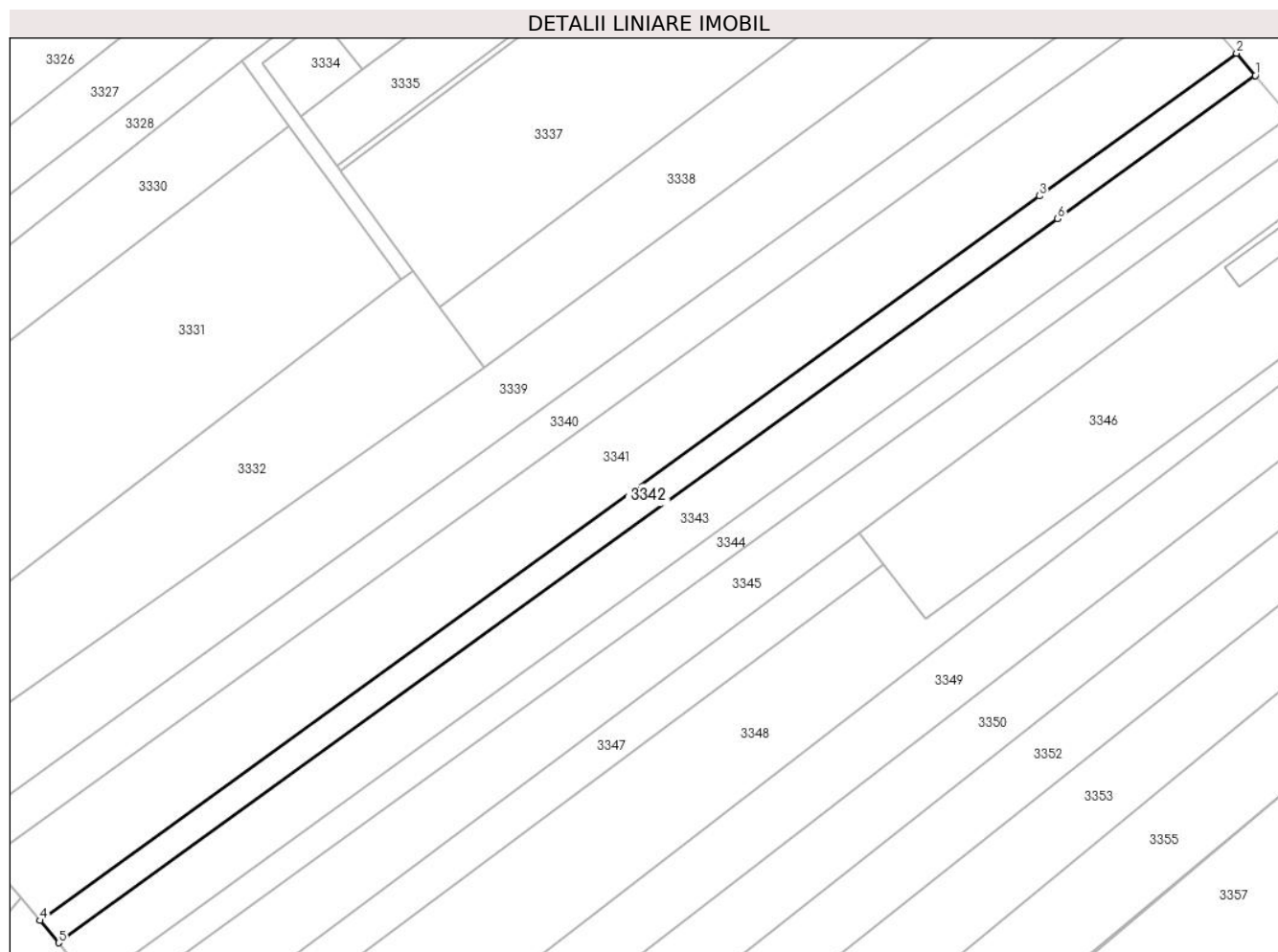
| Inscrieri privind dezmembramintele dreptului de proprietate, drepturi reale de garanție și sarcini | Referințe |
|----------------------------------------------------------------------------------------------------|-----------|
| NU SUNT | |

Anexa Nr. 1 La Partea I

Teren

| Nr cadastral | Suprafața (mp)* | Observații / Referințe |
|--------------|-----------------|------------------------|
| 31969 | 1.750 | |

* Suprafața este determinată în planul de proiecție Stereo 70.



Date referitoare la teren

| Crt | Categorie folosință | Intravilan | Suprafața (mp) | Tarla | Parcelă | Nr. topo | Observații / Referințe |
|-----|---------------------|------------|----------------|--------|--------------------|----------|------------------------|
| 1 | arabil | DA | 289 | 18, 27 | 126, 129, 189, 190 | - | |
| 2 | arabil | NU | 1.461 | 18, 27 | 126, 129, 189, 190 | - | |

Lungime Segmente

1) Valorile lungimilor segmentelor sunt obținute din proiecție în plan.

| Punct început | X / Y | Punct sfârșit | X / Y | Lungime segment (** (m) |
|---------------|----------------------------|---------------|----------------------------|-------------------------|
| 1 | 600.583,111 653.089,543 | 2 | 600.579,305 653.094,04 | 5.892 |
| 2 | 600.579,305 653.094,04 | 3 | 600.539,588 653.065,278 | 49.038 |
| 3 | 600.539,588 653.065,278 | 4 | 600.338,05 652.919,327 | 248.836 |
| 4 | 600.338,05 652.919,327 | 5 | 600.341,851 652.914,827 | 5.891 |

| Punct început | X / Y | Punct sfârșit | X / Y | Lungime segment (** (m) |
|---------------|----------------------------|---------------|----------------------------|-------------------------|
| 5 | 600.341,851 652.914,827 | 6 | 600.543,254 653.060,679 | 248.668 |
| 6 | 600.543,254 653.060,679 | 1 | 600.583,111 653.089,543 | 49.211 |

** Lungimile segmentelor sunt determinate în planul de proiecție Stereo 70 și sunt rotunjite la 1 milimetru.

*** Distanța dintre puncte este formată din segmente cumulate ce sunt mai mici decât valoarea 1 milimetru.

**DATE DESPRE IMOBILUL NR. 3343**

Oficiul de Cadastru și Publicitate Imobiliară SUCEAVA
Biroul de Cadastru și Publicitate Imobiliară Falticeni

A. Partea I. Descrierea imobilului

TEREN Necunoscut

Adresa: Loc. Barasti, Jud. Suceava

| Nr. Crt | Nr cadastral Nr. topografic | Suprafața* (mp) | Observații / Referințe |
|---------|-----------------------------|-----------------|----------------------------------------|
| A1 | | 3.200 | Sector cadastral:2 Teren neimprejmuit; |

B. Partea II. Proprietari și acte

| Inscrieri privitoare la dreptul de proprietate și alte drepturi reale | | Referințe |
|-----------------------------------------------------------------------|----------------------------------------------------------------------------------------------------|-----------|
| / | | |
| Act Administrativ nr. 780, din 22/12/1994 emis de CJPSDPAT SUCEAVA; | | |
| B1 | Intabulare, drept de PROPRIETATE, dobandit prin Reconstituire, cota actuala 1/1, cota initiala 1/1 | A1 |
| | 1) MOLDOVANU COSTACHE, lipsă CNP proprietar | |
| | 2) MOLDOVANU MARIA, lipsă CNP proprietar DEFUNCT:Da | |

C. Partea III. SARCINI .

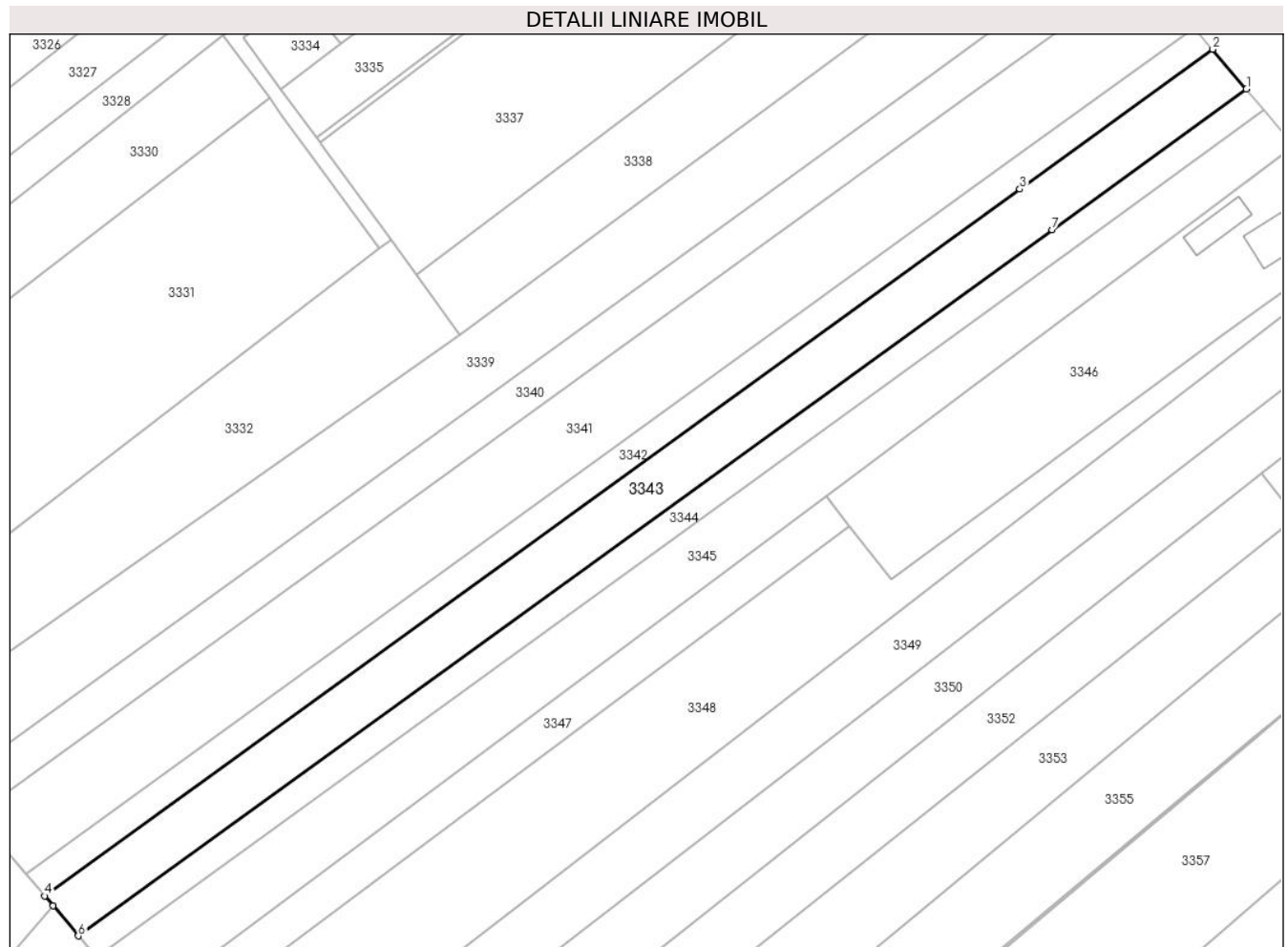
| Inscrieri privind dezmembramintele dreptului de proprietate, drepturi reale de garanție și sarcini | Referințe |
|----------------------------------------------------------------------------------------------------|-----------|
| NU SUNT | |

Anexa Nr. 1 La Partea I

Teren

| | | |
|--------------|-----------------|------------------------|
| Nr cadastral | Suprafața (mp)* | Observații / Referințe |
| | 3.200 | |

* Suprafața este determinată în planul de proiecție Stereo 70.



Date referitoare la teren

| Crt | Categorie folosință | Intravilan | Suprafața (mp) | Tarla | Parcelă | Nr. topo | Observații / Referințe |
|-----|---------------------|------------|----------------|--------|--------------------|----------|------------------------|
| 1 | arabil | DA | 530 | 18, 27 | 126, 129, 189, 190 | - | |
| 2 | arabil | NU | 2.670 | 18, 27 | 126, 129, 189, 190 | - | |

Lungime Segmente

1) Valorile lungimilor segmentelor sunt obținute din proiecție în plan.

| Punct început | X / Y | Punct sfârșit | X / Y | Lungime segment (** (m) |
|---------------|----------------------------|---------------|----------------------------|-------------------------|
| 1 | 600.590,07 653.081,319 | 2 | 600.583,111 653.089,543 | 10.773 |
| 2 | 600.583,111 653.089,543 | 3 | 600.543,254 653.060,679 | 49.211 |
| 3 | 600.543,254 653.060,679 | 4 | 600.341,851 652.914,827 | 248.668 |
| 4 | 600.341,851 652.914,827 | 5 | 600.343,577 652.912,783 | 2.675 |

| Punct început | X / Y | Punct sfârșit | X / Y | Lungime segment (** (m) |
|---------------|----------------------------|---------------|----------------------------|-------------------------|
| 5 | 600.343,577 652.912,783 | 6 | 600.348,802 652.906,597 | 8.097 |
| 6 | 600.348,802 652.906,597 | 7 | 600.549,956 653.052,269 | 248.361 |
| 7 | 600.549,956 653.052,269 | 1 | 600.590,07 653.081,319 | 49.528 |

** Lungimile segmentelor sunt determinate în planul de proiecție Stereo 70 și sunt rotunjite la 1 milimetru.

*** Distanța dintre puncte este formată din segmente cumulate ce sunt mai mici decât valoarea 1 milimetru.

**DATE DESPRE IMOBILUL NR. 3344**

Oficiul de Cadastru și Publicitate Imobiliară SUCEAVA
Biroul de Cadastru și Publicitate Imobiliară Falticeni

A. Partea I. Descrierea imobilului

TEREN Necunoscut

Adresa: Loc. Barasti, Jud. Suceava

| Nr. Crt | Nr cadastral Nr. topografic | Suprafața* (mp) | Observații / Referințe |
|---------|--------------------------------|------------------------------------|----------------------------------------|
| A1 | 33499 | Din acte: 1.800 Masurata: 1.704 | Sector cadastral:2 Teren neimprejmuit; |

B. Partea II. Proprietari și acte

| Inscrieri privitoare la dreptul de proprietate și alte drepturi reale | | Referințe |
|-----------------------------------------------------------------------|--------------------------------------------------------------------------------------------------------------------------------------------|-----------|
| 22009 / 04/11/2016 | | |
| Act Notarial nr. 18, din 24/08/2016 emis de BNP Liuta Elena Daniela; | | |
| B3 | Intabulare, drept de PROPRIETATE bun propriu, dobandit prin Succesiune, cota actuala 1/3, cota initiala 1/3 1) NICHITA MIHAI, casatorit | A1 |
| 11877 / 21/06/2017 | | |
| Act Notarial nr. 292, din 19/06/2017 emis de BNP Liuta Elena Daniela; | | |
| B5 | Intabulare, drept de PROPRIETATE bun propriu, dobandit prin Conventie, cota actuala 2/3, cota initiala 2/3 1) NICHITA MIHAI, casatorit | A1 |

C. Partea III. SARCINI .

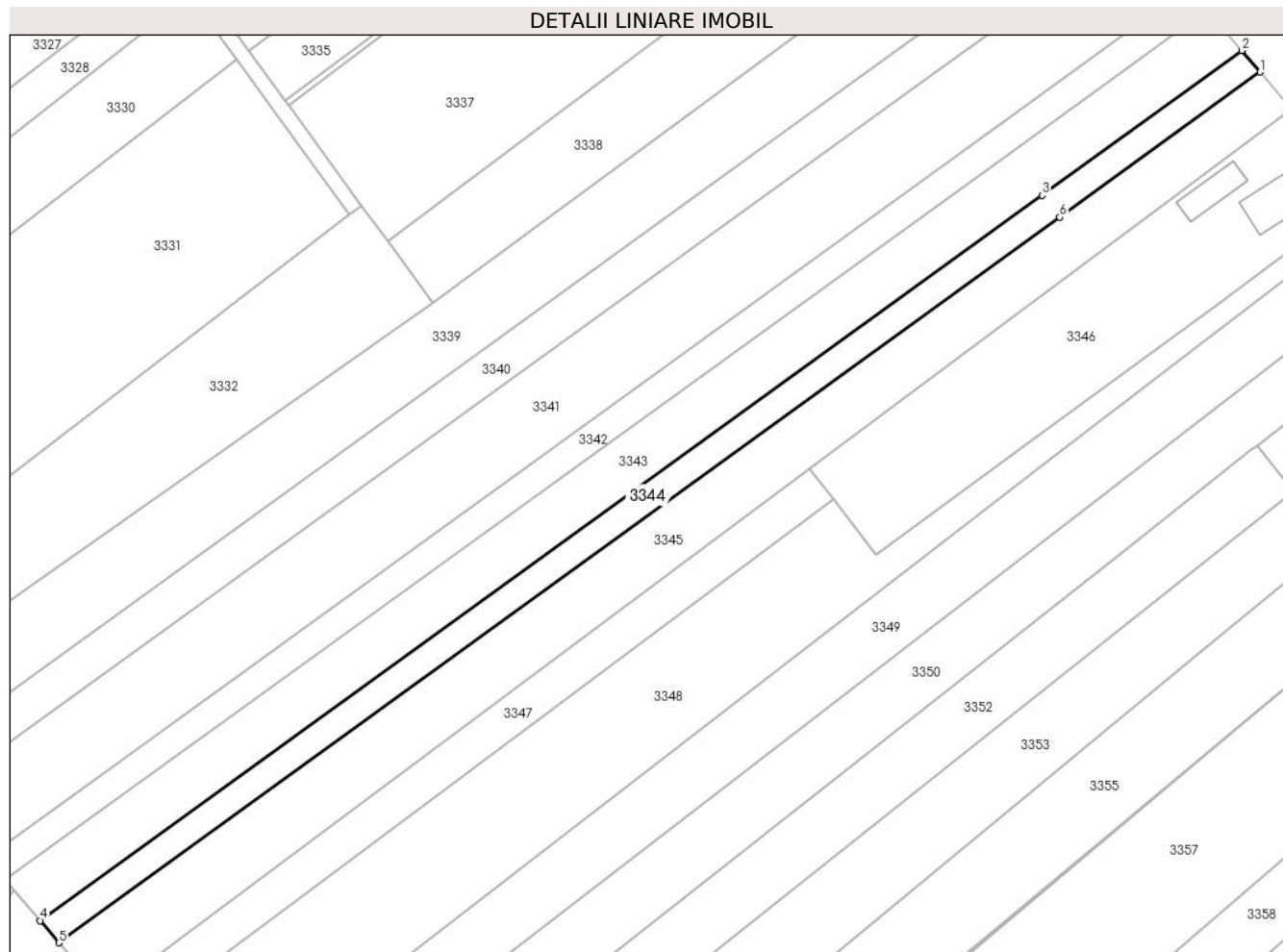
| Inscrieri privind dezmembramintele dreptului de proprietate, drepturi reale de garanție și sarcini | Referințe |
|----------------------------------------------------------------------------------------------------|-----------|
| NU SUNT | |

Anexa Nr. 1 La Partea I

Teren

| Nr cadastral | Suprafața (mp)* | Observații / Referințe |
|--------------|------------------------------------|------------------------|
| 33499 | Din acte: 1.800 Masurata: 1.704 | |

* Suprafața este determinată în planul de proiecție Stereo 70.



Date referitoare la teren

| Crt | Categorie folosință | Intravilan | Suprafața (mp) | Tarla | Parcelă | Nr. topo | Observații / Referințe |
|-----|---------------------|------------|----------------|--------|--------------------|----------|------------------------|
| 1 | arabil | DA | 280 | 18, 27 | 126, 129, 189, 190 | - | |
| 2 | arabil | NU | 1.424 | 18, 27 | 126, 129, 189, 190 | - | |

Lungime Segmente

1) Valorile lungimilor segmentelor sunt obținute din proiecție în plan.

| Punct început | X / Y | Punct sfârșit | X / Y | Lungime segment (** (m) |
|---------------|----------------------------|---------------|----------------------------|-------------------------|
| 1 | 600.593,72 653.077,006 | 2 | 600.590,07 653.081,319 | 5.65 |
| 2 | 600.590,07 653.081,319 | 3 | 600.549,956 653.052,269 | 49.528 |
| 3 | 600.549,956 653.052,269 | 4 | 600.348,802 652.906,597 | 248.361 |
| 4 | 600.348,802 652.906,597 | 5 | 600.352,559 652.902,149 | 5.822 |

| Punct început | X / Y | Punct sfârșit | X / Y | Lungime segment (** (m) |
|---------------|----------------------------|---------------|---------------------------|-------------------------|
| 5 | 600.352,559 652.902,149 | 6 | 600.553,49 653.047,836 | 248.189 |
| 6 | 600.553,49 653.047,836 | 1 | 600.593,72 653.077,006 | 49.692 |

** Lungimile segmentelor sunt determinate în planul de proiecție Stereo 70 și sunt rotunjite la 1 milimetru.

*** Distanța dintre puncte este formată din segmente cumulate ce sunt mai mici decât valoarea 1 milimetru.

**DATE DESPRE IMOBILUL NR. 3345**

Oficiul de Cadastru și Publicitate Imobiliară SUCEAVA
Biroul de Cadastru și Publicitate Imobiliară Falticeni

A. Partea I. Descrierea imobilului

TEREN Necunoscut

Adresa: Loc. Barasti, Jud. Suceava

| Nr. Crt | Nr cadastral Nr. topografic | Suprafața* (mp) | Observații / Referințe |
|---------|--------------------------------|-----------------|----------------------------------------|
| A1 | | 3.500 | Sector cadastral:2 Teren neimprejmuit; |

B. Partea II. Proprietari și acte

| Inscrieri privitoare la dreptul de proprietate și alte drepturi reale | | Referințe |
|-----------------------------------------------------------------------|------------------------------------------------------------------------------------------------|-----------|
| / | | |
| Act Notarial nr. 3028, din 08/10/1998 emis de BNP Maria Apostol; | | |
| B1 | Intabulare, drept de PROPRIETATE, dobandit prin Conventie, cota actuala 1/1, cota initiala 1/1 | A1 |
| | 1) BUTNARIU IOAN DEFUNCT:Da 2) BUTNARIU ELENA | |

C. Partea III. SARCINI .

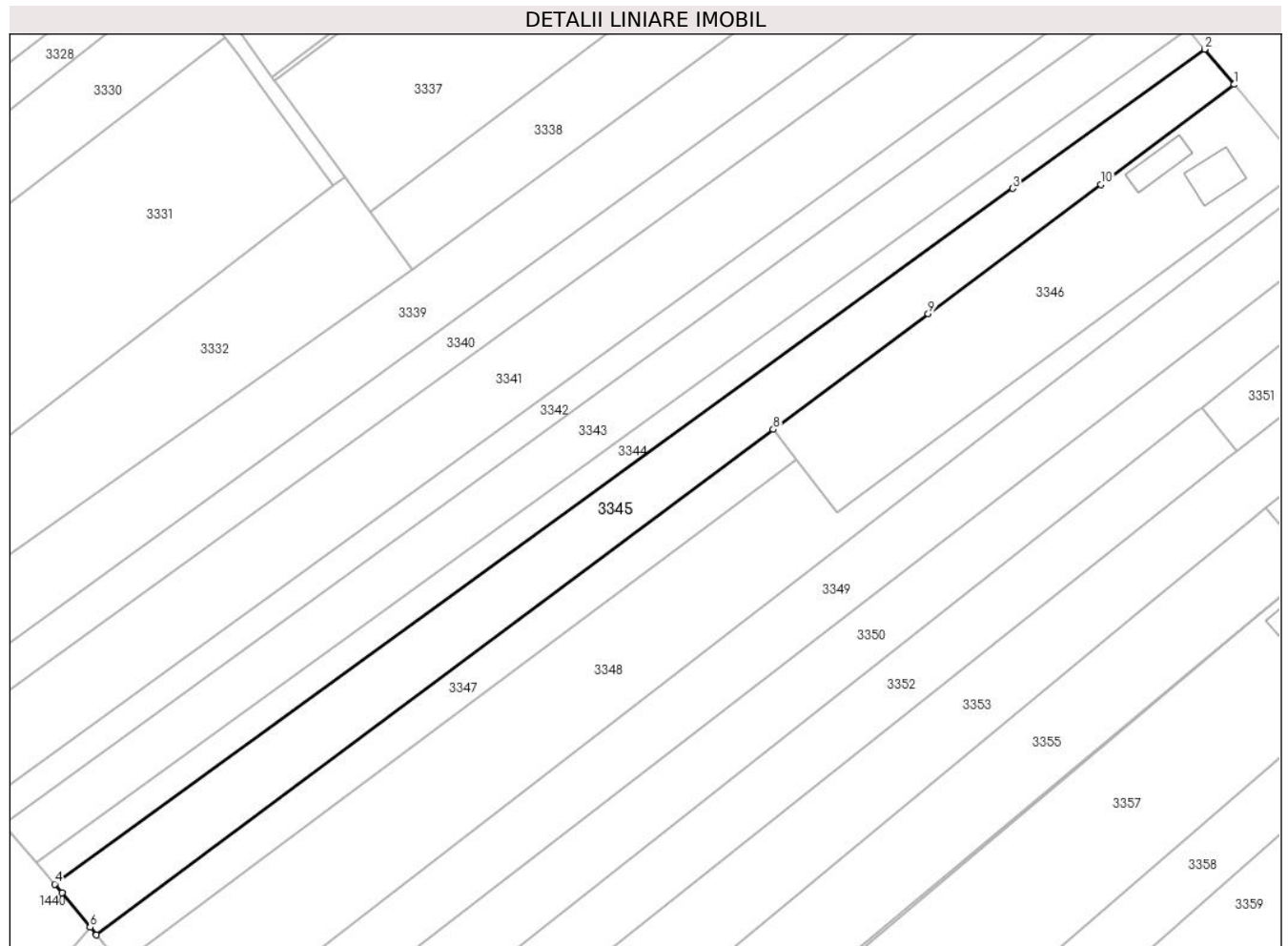
| Inscrieri privind dezmembramintele dreptului de proprietate, drepturi reale de garanție și sarcini | Referințe |
|----------------------------------------------------------------------------------------------------|-----------|
| NU SUNT | |

Anexa Nr. 1 La Partea I

Teren

| Nr cadastral | Suprafața (mp)* | Observații / Referințe |
|--------------|-----------------|------------------------|
| | 3.500 | |

* Suprafața este determinată în planul de proiecție Stereo 70.



Date referitoare la teren

| Crt | Categorie folosință | Intravilan | Suprafața (mp) | Tarla | Parcelă | Nr. topo | Observații / Referințe |
|-----|---------------------|------------|----------------|--------|--------------------|----------|------------------------|
| 1 | arabil | DA | 714 | 18, 27 | 126, 129, 189, 190 | - | |
| 2 | arabil | NU | 2.786 | 18, 27 | 126, 129, 189, 190 | - | |

Lungime Segmente

1) Valorile lungimilor segmentelor sunt obținute din proiecție în plan.

| Punct început | X / Y | Punct sfârșit | X / Y | Lungime segment (** (m) |
|---------------|----------------------------|---------------|----------------------------|-------------------------|
| 1 | 600.599,965 653.069,625 | 2 | 600.593,72 653.077,006 | 9.668 |
| 2 | 600.593,72 653.077,006 | 3 | 600.553,49 653.047,836 | 49.692 |
| 3 | 600.553,49 653.047,836 | 4 | 600.352,559 652.902,149 | 248.189 |
| 4 | 600.352,559 652.902,149 | 5 | 600.354,117 652.900,305 | 2.414 |

| Punct început | X / Y | Punct sfârșit | X / Y | Lungime segment (** (m) |
|---------------|----------------------------|---------------|----------------------------|-------------------------|
| 5 | 600.354,117 652.900,305 | 6 | 600.360,008 652.893,084 | 9.319 |
| 6 | 600.360,008 652.893,084 | 7 | 600.361,312 652.891,486 | 2.063 |
| 7 | 600.361,312 652.891,486 | 8 | 600.503,283 652.997,39 | 177.119 |
| 8 | 600.503,283 652.997,39 | 9 | 600.535,759 653.021,615 | 40.517 |
| 9 | 600.535,759 653.021,615 | 10 | 600.572,021 653.048,665 | 45.24 |
| 10 | 600.572,021 653.048,665 | 1 | 600.599,965 653.069,625 | 34.931 |

** Lungimile segmentelor sunt determinate în planul de proiecție Stereo 70 și sunt rotunjite la 1 milimetru.

*** Distanța dintre puncte este formată din segmente cumulate ce sunt mai mici decât valoarea 1 milimetru.

**DATE DESPRE IMOBILUL NR. 3346**

Oficiul de Cadastru și Publicitate Imobiliară SUCEAVA
Biroul de Cadastru și Publicitate Imobiliară Falticeni

A. Partea I. Descrierea imobilului

TEREN Necunoscut

Nr. CF vechi:533
Nr. cadastral vechi:1245

Adresa: Loc. Barasti, Str Fălticeni, Nr. 18, Jud. Suceava

| Nr. Crt | Nr cadastral Nr. topografic | Suprafața* (mp) | Observații / Referințe |
|---------|-----------------------------|-----------------|----------------------------------------|
| A1 | 32202 | 2.700 | Sector cadastral:2 Teren neimprejmuit; |

Construcții

| Crt | Nr cadastral Nr. topografic | Adresa | Observații / Referințe |
|------|-----------------------------|---------------------------------------------------|----------------------------------------------------------------------------------------------------|
| A1.1 | 32202-C1 | Loc. Barasti, Str Fălticeni, Nr. 18, Jud. Suceava | Nr. niveluri:1; S. construita la sol:81 mp; S. construita desfasurata:81 mp; Locuință, P, Sd=81 mp |
| A1.3 | 32202-C3 | Loc. Barasti, Str Fălticeni, Nr. 18, Jud. Suceava | Nr. niveluri:1; S. construita la sol:66 mp; S. construita desfasurata:66 mp; Șură, P, Sd=66 mp |

B. Partea II. Proprietari și acte

| Inscrieri privitoare la dreptul de proprietate și alte drepturi reale | | Referințe |
|------------------------------------------------------------------------|--------------------------------------------------------------------------------------------------------------------------------------------------------------------------|----------------|
| 13564 / 23/05/2019 | | |
| Act Notarial nr. 900, din 22/05/2019 emis de BNP Dîmbu Bogdan-Dumitru; | | |
| B6 | Intabulare, drept de PROPRIETATE bun comun, dobandit prin Conventie, cota actuala 1/1, cota initiala 1/1 1) MOISII FLORIN, casatorit cu 2) MOISII ANDREEA-NICULINA | A1, A1.1, A1.3 |

C. Partea III. SARCINI .

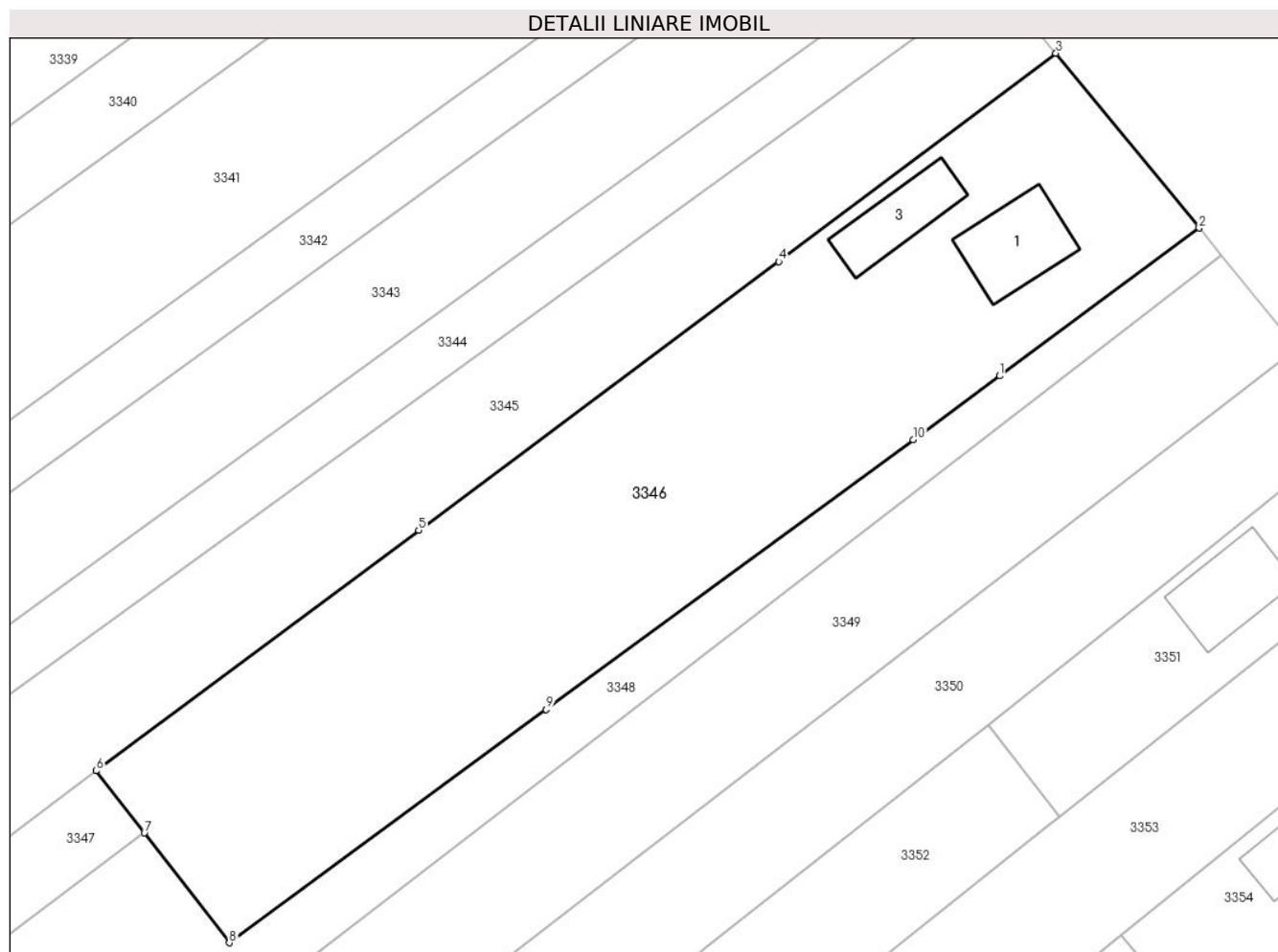
| Inscrieri privind dezmembramintele dreptului de proprietate, drepturi reale de garanție și sarcini | Referințe |
|----------------------------------------------------------------------------------------------------|-----------|
| NU SUNT | |

Anexa Nr. 1 La Partea I

Teren

| Nr cadastral | Suprafața (mp)* | Observații / Referințe |
|--------------|-----------------|------------------------|
| 32202 | 2.700 | |

* Suprafața este determinată în planul de proiecție Stereo 70.



Date referitoare la teren

| Crt | Categorie folosință | Intravilan | Suprafața (mp) | Tarla | Parcelă | Nr. topo | Observații / Referințe |
|-----|---------------------|------------|----------------|--------|--------------------|----------|------------------------|
| 1 | curți constructii | DA | 800 | Cv 5 | 18, 19 | - | |
| 2 | arabil | DA | 1.017 | Cv 5 | 18, 19 | - | |
| 3 | arabil | NU | 883 | 18, 27 | 126, 129, 189, 190 | - | |

Date referitoare la construcții

| Crt | Număr | Destinație construcție | Supraf. (mp) | Situație juridică | Observații / Referințe |
|------|----------|-------------------------|--------------|-------------------|----------------------------------------------------------------------------------------------------|
| A1.1 | 32202-C1 | construcții de locuințe | 81 | Cu acte | Nr. niveluri:1; S. construită la sol:81 mp; S. construită desfasurata:81 mp; Locuință, P, Sd=81 mp |
| A1.3 | 32202-C3 | construcții anexa | 66 | Cu acte | Nr. niveluri:1; S. construită la sol:66 mp; S. construită desfasurata:66 mp; Șură, P, Sd=66 mp |

Lungime Segmente

1) Valorile lungimilor segmentelor sunt obținute din proiecție în plan.

| Punct început | X / Y | Punct sfârșit | X / Y | Lungime segment (** (m) |
|---------------|-------|---------------|-------|-------------------------|
| | | | | |

| Punct început | X / Y | Punct sfârșit | X / Y | Lungime segment (** (m) |
|---------------|----------------------------|---------------|----------------------------|-------------------------|
| 1 | 600.594,295 653.037,144 | 2 | 600.614,387 653.052,032 | 25.007 |
| 2 | 600.614,387 653.052,032 | 3 | 600.599,965 653.069,625 | 22.749 |
| 3 | 600.599,965 653.069,625 | 4 | 600.572,021 653.048,665 | 34.931 |
| 4 | 600.572,021 653.048,665 | 5 | 600.535,759 653.021,615 | 45.24 |
| 5 | 600.535,759 653.021,615 | 6 | 600.503,283 652.997,39 | 40.517 |
| 6 | 600.503,283 652.997,39 | 7 | 600.508,125 652.991,135 | 7.91 |
| 7 | 600.508,125 652.991,135 | 8 | 600.516,686 652.980,078 | 13.984 |
| 8 | 600.516,686 652.980,078 | 9 | 600.548,619 653.003,558 | 39.636 |
| 9 | 600.548,619 653.003,558 | 10 | 600.585,582 653.030,738 | 45.881 |
| 10 | 600.585,582 653.030,738 | 1 | 600.594,295 653.037,144 | 10.815 |

** Lungimile segmentelor sunt determinate în planul de proiecție Stereo 70 și sunt rotunjite la 1 milimetru.

*** Distanța dintre puncte este formată din segmente cumulate ce sunt mai mici decât valoarea 1 milimetru.

**DATE DESPRE IMOBILUL NR. 3347**

Oficiul de Cadastru și Publicitate Imobiliară SUCEAVA
Biroul de Cadastru și Publicitate Imobiliară Falticeni

A. Partea I. Descrierea imobilului

TEREN Extravilan

Nr. CF vechi:132
Nr. cadastral vechi:866

Adresa: Jud. Suceava

| Nr. Crt | Nr cadastral Nr. topografic | Suprafața* (mp) | Observații / Referințe |
|---------|-----------------------------|-----------------|----------------------------------------|
| A1 | 32791 | 1.400 | Sector cadastral:2 Teren neimprejmuit; |

B. Partea II. Proprietari și acte

| Inscrieri privitoare la dreptul de proprietate și alte drepturi reale | | Referințe |
|-----------------------------------------------------------------------|----------------------------------------------------------------------------------------------------------------------------------------------------------------------------------------------------------|-----------|
| 640 / 22/03/2002 | | |
| Act Notarial nr. 866, din 19/03/2002 emis de BNP Lăcrămioara Manea; | | |
| B1 | Intabulare, drept de PROPRIETATE, dobandit prin Conventie, cota actuala 1/1, cota initiala 1/1 1) PIȘTA TRAIAN DEFUNCT:Da 2) PIȘTA VIRONICA <i>OBSERVATII: (provenita din conversia CF 132)</i> | A1 |

C. Partea III. SARCINI .

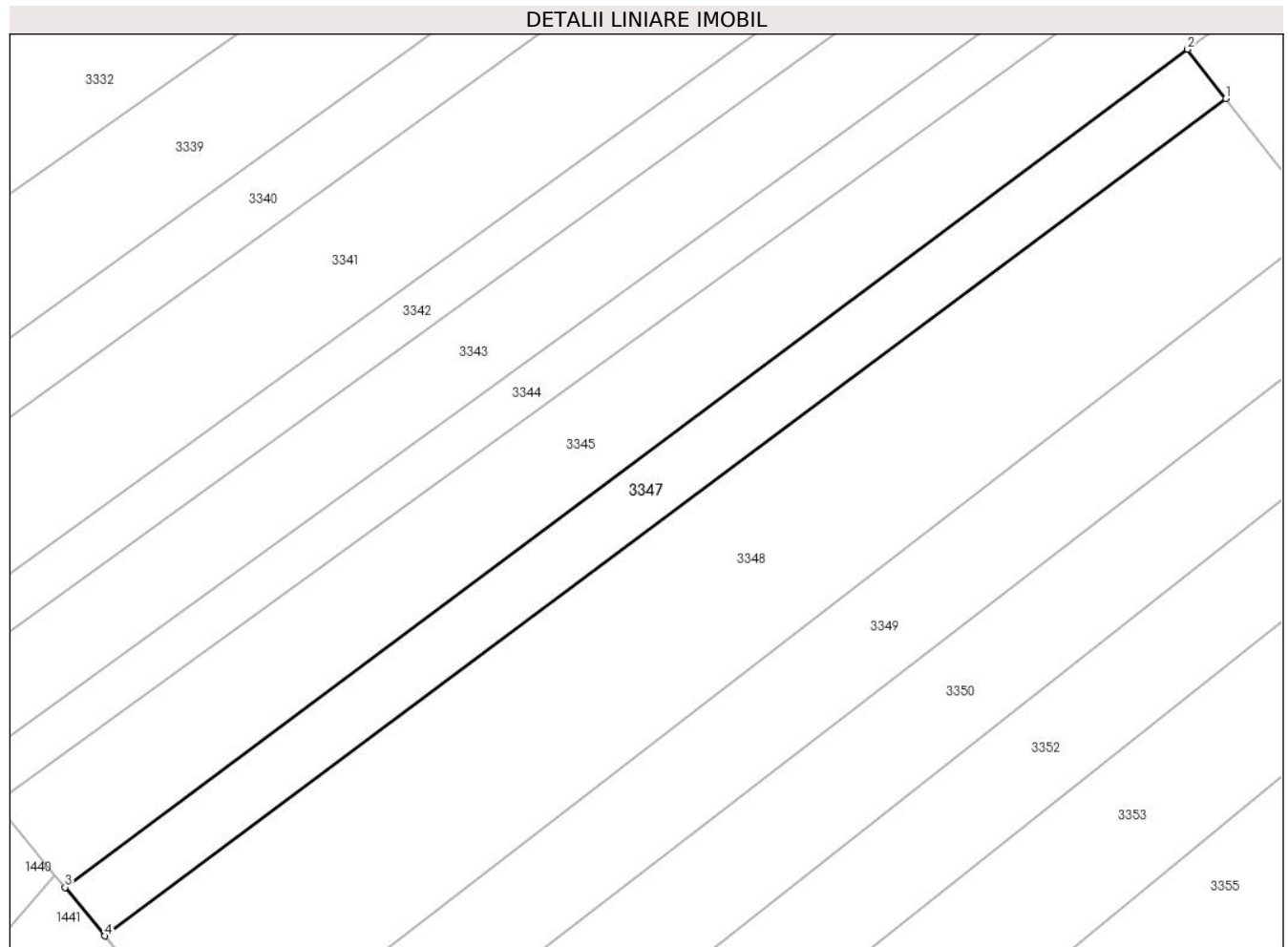
| Inscrieri privind dezmembramintele dreptului de proprietate, drepturi reale de garanție și sarcini | Referințe |
|----------------------------------------------------------------------------------------------------|-----------|
| NU SUNT | |

Anexa Nr. 1 La Partea I

Teren

| Nr cadastral | Suprafața (mp)* | Observații / Referințe |
|--------------|-----------------|------------------------|
| 32791 | 1.400 | |

* Suprafața este determinată în planul de proiecție Stereo 70.



Date referitoare la teren

| Crt | Categorie folosință | Intravilan | Suprafața (mp) | Tarla | Parcelă | Nr. topo | Observații / Referințe |
|-----|---------------------|------------|----------------|--------|--------------------|----------|------------------------|
| 1 | arabil | NU | 1.400 | 18, 27 | 126, 129, 189, 190 | - | |

Lungime Segmente

1) Valorile lungimilor segmentelor sunt obținute din proiecție în plan.

| Punct început | X / Y | Punct sfârșit | X / Y | Lungime segment (** (m) |
|---------------|----------------------------|---------------|----------------------------|-------------------------|
| 1 | 600.508,125 652.991,135 | 2 | 600.503,283 652.997,39 | 7.91 |
| 2 | 600.503,283 652.997,39 | 3 | 600.361,312 652.891,486 | 177.119 |
| 3 | 600.361,312 652.891,486 | 4 | 600.366,316 652.885,352 | 7.916 |
| 4 | 600.366,316 652.885,352 | 1 | 600.508,125 652.991,135 | 176.918 |

**** Lungimile segmentelor sunt determinate în planul de proiecție Stereo 70 și sunt rotunjite la 1 milimetru.**

***** Distanța dintre puncte este formată din segmente cumulate ce sunt mai mici decât valoarea 1 milimetru.**

**DATE DESPRE IMOBILUL NR. 3348**

Oficiul de Cadastru și Publicitate Imobiliară SUCEAVA
Biroul de Cadastru și Publicitate Imobiliară Falticeni

A. Partea I. Descrierea imobilului

TEREN Necunoscut

Nr. CF vechi:132
Nr. cadastral vechi:865

Adresa: Loc. Barasti, Jud. Suceava

| Nr. Crt | Nr cadastral Nr. topografic | Suprafața* (mp) | Observații / Referințe |
|---------|-----------------------------|-----------------|----------------------------------------|
| A1 | 32790 | 4.398 | Sector cadastral:2 Teren neimprejmuit; |

B. Partea II. Proprietari și acte

| Inscrieri privitoare la dreptul de proprietate și alte drepturi reale | | Referințe |
|-----------------------------------------------------------------------|----------------------------------------------------------------------------------------------------------------------------------------------------------------------------------------------------------|-----------|
| 640 / 22/03/2002 | | |
| Act Notarial nr. 866, din 19/03/2002 emis de BNP Lăcrămioara Manea; | | |
| B1 | Intabulare, drept de PROPRIETATE, dobandit prin Conventie, cota actuala 1/1, cota initiala 1/1 1) PIȘTA TRAIAN DEFUNCT:Da 2) PIȘTA VIRONICA <i>OBSERVATII: (provenita din conversia CF 132)</i> | A1 |

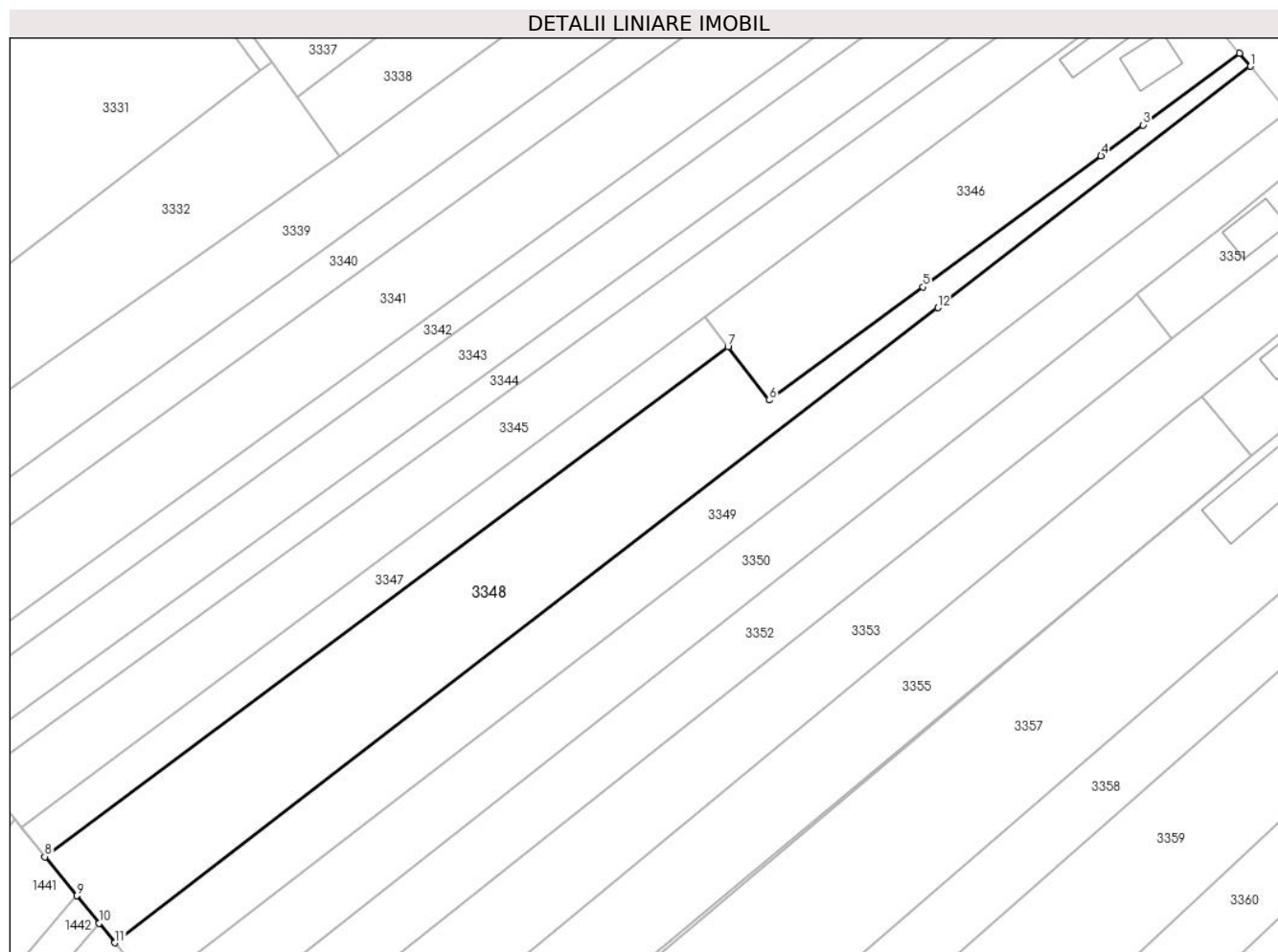
C. Partea III. SARCINI .

| Inscrieri privind dezmembramintele dreptului de proprietate, drepturi reale de garanție și sarcini | Referințe |
|----------------------------------------------------------------------------------------------------|-----------|
| NU SUNT | |

Anexa Nr. 1 La Partea I**Teren**

| Nr cadastral | Suprafața (mp)* | Observații / Referințe |
|--------------|-----------------|------------------------|
| 32790 | 4.398 | |

* Suprafața este determinată în planul de proiecție Stereo 70.

**Date referitoare la teren**

| Crt | Categorie folosință | Intravilan | Suprafața (mp) | Tarla | Parcelă | Nr. topo | Observații / Referințe |
|-----|---------------------|------------|----------------|--------|--------------------|----------|------------------------|
| 1 | arabil | DA | 357 | Cv 5 | 18, 19 | - | |
| 2 | arabil | NU | 4.041 | 18, 27 | 126, 129, 189, 190 | - | |

Lungime Segmente

1) Valorile lungimilor segmentelor sunt obținute din proiecție în plan.

| Punct început | X / Y | Punct sfârșit | X / Y | Lungime segment (** (m) |
|---------------|----------------------------|---------------|----------------------------|-------------------------|
| 1 | 600.616,611 653.049,33 | 2 | 600.614,387 653.052,032 | 3.5 |
| 2 | 600.614,387 653.052,032 | 3 | 600.594,295 653.037,144 | 25.007 |
| 3 | 600.594,295 653.037,144 | 4 | 600.585,582 653.030,738 | 10.815 |
| 4 | 600.585,582 653.030,738 | 5 | 600.548,619 653.003,558 | 45.881 |

| Punct început | X / Y | Punct sfârșit | X / Y | Lungime segment (** (m) |
|---------------|----------------------------|---------------|----------------------------|-------------------------|
| 5 | 600.548,619 653.003,558 | 6 | 600.516,686 652.980,078 | 39.636 |
| 6 | 600.516,686 652.980,078 | 7 | 600.508,125 652.991,135 | 13.984 |
| 7 | 600.508,125 652.991,135 | 8 | 600.366,316 652.885,352 | 176.918 |
| 8 | 600.366,316 652.885,352 | 9 | 600.372,919 652.877,259 | 10.445 |
| 9 | 600.372,919 652.877,259 | 10 | 600.377,571 652.871,556 | 7.36 |
| 10 | 600.377,571 652.871,556 | 11 | 600.380,877 652.867,504 | 5.23 |
| 11 | 600.380,877 652.867,504 | 12 | 600.551,686 652.999,251 | 215.715 |
| 12 | 600.551,686 652.999,251 | 1 | 600.616,611 653.049,33 | 81.995 |

** Lungimile segmentelor sunt determinate în planul de proiecție Stereo 70 și sunt rotunjite la 1 milimetru.

*** Distanța dintre puncte este formată din segmente cumulate ce sunt mai mici decât valoarea 1 milimetru.

**DATE DESPRE IMOBILUL NR. 3349**

Oficiul de Cadastru și Publicitate Imobiliară SUCEAVA
Biroul de Cadastru și Publicitate Imobiliară Falticeni

A. Partea I. Descrierea imobilului

TEREN Necunoscut

Nr. CF vechi:269
Nr. cadastral vechi:676

Adresa: Loc. Barasti, Jud. Suceava

| Nr. Crt | Nr cadastral Nr. topografic | Suprafața* (mp) | Observații / Referințe |
|---------|-----------------------------|-----------------|----------------------------------------|
| A1 | 32631 | 3.602 | Sector cadastral:2 Teren neimprejmuit; |

B. Partea II. Proprietari și acte

| Inscrieri privitoare la dreptul de proprietate și alte drepturi reale | Referințe |
|------------------------------------------------------------------------------------------------|-----------|
| 1813 / 15/08/2002 | |
| Act Notarial nr. 486, din 13/08/2002 emis de BNP Ioan Liuță; | |
| B1 | A1 |
| Intabulare, drept de PROPRIETATE, dobandit prin Conventie, cota actuala 1/1, cota initiala 1/1 | |
| 1) PIȘTA TODIRICA, lipsă CNP proprietar | |
| 2) PIȘTA VERONICA, lipsă CNP proprietar | |
| OBSERVATII: (provenita din conversia CF 269) | |

C. Partea III. SARCINI .

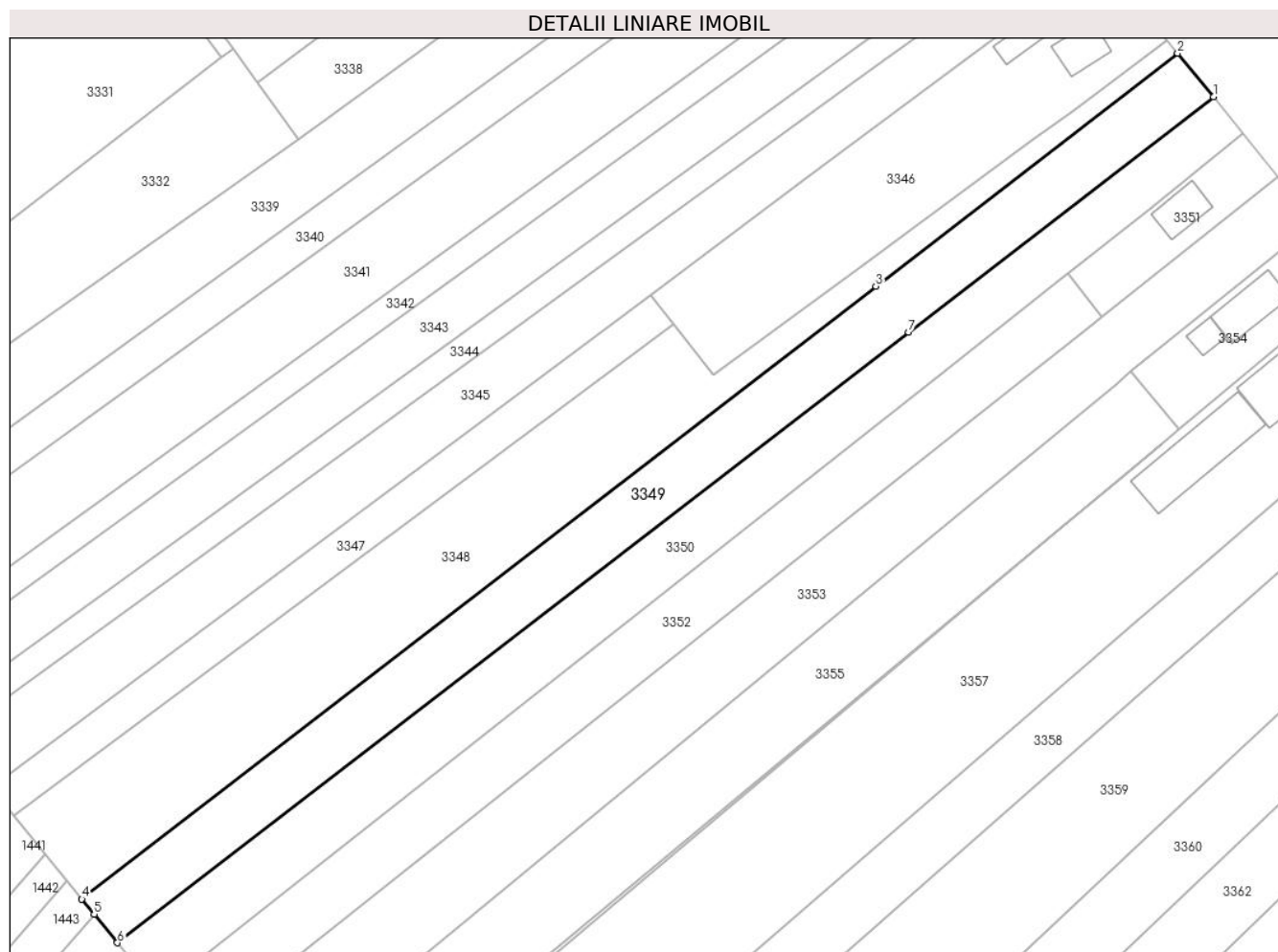
| Inscrieri privind dezmembramintele dreptului de proprietate, drepturi reale de garanție și sarcini | Referințe |
|----------------------------------------------------------------------------------------------------|-----------|
| NU SUNT | |

Anexa Nr. 1 La Partea I

Teren

| Nr cadastral | Suprafața (mp)* | Observații / Referințe |
|--------------|-----------------|------------------------|
| 32631 | 3.602 | |

* Suprafața este determinată în planul de proiecție Stereo 70.



Date referitoare la teren

| Crt | Categorie folosință | Intravilan | Suprafața (mp) | Tarla | Parcelă | Nr. topo | Observații / Referințe |
|-----|---------------------|------------|----------------|--------|--------------------|----------|------------------------|
| 1 | arabil | DA | 997 | Cv 5 | 18, 19 | - | |
| 2 | arabil | NU | 2.605 | 18, 27 | 126, 129, 189, 190 | - | |

Lungime Segmente

1) Valorile lungimilor segmentelor sunt obținute din proiecție în plan.

| Punct început | X / Y | Punct sfârșit | X / Y | Lungime segment (** (m) |
|---------------|----------------------------|---------------|----------------------------|-------------------------|
| 1 | 600.624,303 653.039,984 | 2 | 600.616,611 653.049,33 | 12.104 |
| 2 | 600.616,611 653.049,33 | 3 | 600.551,686 652.999,251 | 81.995 |
| 3 | 600.551,686 652.999,251 | 4 | 600.380,877 652.867,504 | 215.715 |
| 4 | 600.380,877 652.867,504 | 5 | 600.383,52 652.864,264 | 4.181 |

| Punct început | X / Y | Punct sfârșit | X / Y | Lungime segment (** (m) |
|---------------|----------------------------|---------------|----------------------------|-------------------------|
| 5 | 600.383,52 652.864,264 | 6 | 600.388,528 652.858,126 | 7.922 |
| 6 | 600.388,528 652.858,126 | 7 | 600.558,709 652.989,39 | 214.922 |
| 7 | 600.558,709 652.989,39 | 1 | 600.624,303 653.039,984 | 82.839 |

** Lungimile segmentelor sunt determinate în planul de proiecție Stereo 70 și sunt rotunjite la 1 milimetru.

*** Distanța dintre puncte este formată din segmente cumulate ce sunt mai mici decât valoarea 1 milimetru.

**DATE DESPRE IMOBILUL NR. 3350**

Oficiul de Cadastru și Publicitate Imobiliară SUCEAVA
Biroul de Cadastru și Publicitate Imobiliară Falticeni

A. Partea I. Descrierea imobilului

TEREN Necunoscut

Adresa: Loc. Barasti, Jud. Suceava

| Nr. Crt | Nr cadastral Nr. topografic | Suprafața* (mp) | Observații / Referințe |
|---------|-----------------------------|-----------------|----------------------------------------|
| A1 | | 3.600 | Sector cadastral:2 Teren neimprejmuit; |

B. Partea II. Proprietari și acte

| Inscrieri privitoare la dreptul de proprietate și alte drepturi reale | | Referințe |
|-----------------------------------------------------------------------|-------------------------------------------------------------------------------------------------------------------------------------|-----------|
| / | | |
| Act Normativ nr. 35, din 04/02/1999 emis de BNP Maria Apostol; | | |
| B1 | Intabulare, drept de PROPRIETATE, dobandit prin Succesiune, cota actuala 3/32, cota initiala 3/32 1) SÂNDUCU ELENA | A1 |
| Act Notarial nr. 35, din 04/02/1999 emis de BNP Maria Apostol; | | |
| B2 | Intabulare, drept de PROPRIETATE, dobandit prin Succesiune, cota actuala 3/32, cota initiala 3/32 1) PINTILIE MIRCIĂ DEFUNCT:Da | A1 |
| B3 | Intabulare, drept de PROPRIETATE, dobandit prin Succesiune, cota actuala 3/32, cota initiala 3/32 1) DEVESIEVICI FLORENTINA-DANA | A1 |
| B4 | Intabulare, drept de PROPRIETATE, dobandit prin Succesiune, cota actuala 3/32, cota initiala 3/32 1) PINTILIE COSTICĂ | A1 |
| Act Notarial nr. 240, din 03/10/2005 emis de BNP Maria Apostol; | | |
| B5 | Intabulare, drept de PROPRIETATE, dobandit prin Succesiune, cota actuala 5/32, cota initiala 5/32 1) SÂNDUCU ELENA | A1 |
| B6 | Intabulare, drept de PROPRIETATE, dobandit prin Succesiune, cota actuala 5/32, cota initiala 5/32 1) PINTILIE MIRCIĂ DEFUNCT:Da | A1 |
| B7 | Intabulare, drept de PROPRIETATE, dobandit prin Succesiune, cota actuala 5/32, cota initiala 5/32 1) DEVESIEVICI FLORENTINA-DANA | A1 |
| B8 | Intabulare, drept de PROPRIETATE, dobandit prin Succesiune, cota actuala 5/32, cota initiala 5/32 1) PINTILIE COSTICĂ | A1 |

C. Partea III. SARCINI .

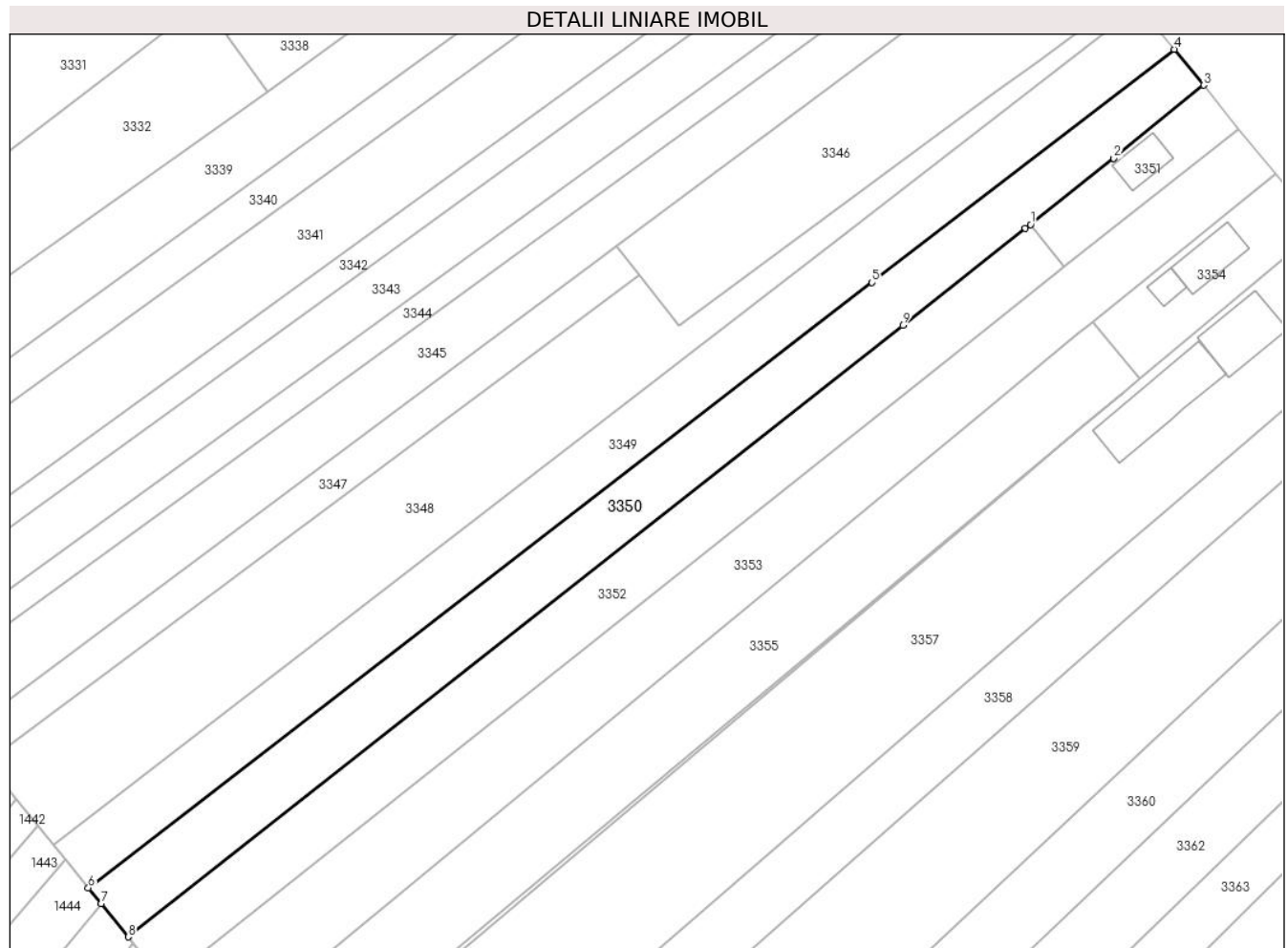
| Inscrieri privind dezmembramintele dreptului de proprietate, drepturi reale de garanție și sarcini | Referințe |
|----------------------------------------------------------------------------------------------------|-----------|
| NU SUNT | |

Anexa Nr. 1 La Partea I

Teren

| | | |
|--------------|-----------------|------------------------|
| Nr cadastral | Suprafața (mp)* | Observații / Referințe |
| | 3.600 | |

* Suprafața este determinată în planul de proiecție Stereo 70.



Date referitoare la teren

| Crt | Categorie folosință | Intravilan | Suprafața (mp) | Tarla | Parcelă | Nr. topo | Observații / Referințe |
|-----|---------------------|------------|----------------|--------|--------------------|----------|------------------------|
| 1 | curți constructii | DA | 905 | 18, 27 | 126, 129, 189, 190 | - | |
| 2 | arabil | NU | 2.695 | 18, 27 | 126, 129, 189, 190 | - | |

Lungime Segmente

1) Valorile lungimilor segmentelor sunt obținute din proiecție în plan.

| Punct început | X / Y | Punct sfârșit | X / Y | Lungime segment (** (m) |
|---------------|----------------------------|---------------|----------------------------|-------------------------|
| 1 | 600.593,106 653.001,997 | 2 | 600.611,204 653.016,356 | 23.102 |
| 2 | 600.611,204 653.016,356 | 3 | 600.630,704 653.032,206 | 25.129 |
| 3 | 600.630,704 653.032,206 | 4 | 600.624,303 653.039,984 | 10.073 |
| 4 | 600.624,303 653.039,984 | 5 | 600.558,709 652.989,39 | 82.839 |

| Punct început | X / Y | Punct sfârșit | X / Y | Lungime segment (** (m) |
|---------------|----------------------------|---------------|----------------------------|-------------------------|
| 5 | 600.558,709 652.989,39 | 6 | 600.388,528 652.858,126 | 214.922 |
| 6 | 600.388,528 652.858,126 | 7 | 600.391,318 652.854,707 | 4.413 |
| 7 | 600.391,318 652.854,707 | 8 | 600.397,204 652.847,491 | 9.312 |
| 8 | 600.397,204 652.847,491 | 9 | 600.565,391 652.980,134 | 214.198 |
| 9 | 600.565,391 652.980,134 | 10 | 600.592,014 653.001,13 | 33.906 |
| 10 | 600.592,014 653.001,13 | 1 | 600.593,106 653.001,997 | 1.395 |

** Lungimile segmentelor sunt determinate în planul de proiecție Stereo 70 și sunt rotunjite la 1 milimetru.

*** Distanța dintre puncte este formată din segmente cumulate ce sunt mai mici decât valoarea 1 milimetru.

**DATE DESPRE IMOBILUL NR. 3351**

Oficiul de Cadastru și Publicitate Imobiliară SUCEAVA
Biroul de Cadastru și Publicitate Imobiliară Falticeni

A. Partea I. Descrierea imobilului

TEREN Intravilan

Nr. CF vechi:440

Nr. cadastral vechi:1052/1

Adresa: Loc. Barasti, Str Fălticeni, Nr. 23, Jud. Suceava

| Nr. Crt | Nr cadastral Nr. topografic | Suprafața* (mp) | Observații / Referințe |
|---------|-----------------------------|-----------------|----------------------------------------|
| A1 | 32386 | 570 | Sector cadastral:2 Teren neimprejmuit; |

Construcții

| Crt | Nr cadastral Nr. topografic | Adresa | Observații / Referințe |
|------|-----------------------------|---------------------------------------------------|----------------------------------------------------------------------------------------------------|
| A1.1 | 32386-C1 | Loc. Barasti, Str Fălticeni, Nr. 23, Jud. Suceava | Nr. niveluri:1; S. construita la sol:81 mp; S. construita desfasurata:81 mp; Locuință, P, Sd=81 mp |

B. Partea II. Proprietari și acte

| Inscrieri privitoare la dreptul de proprietate și alte drepturi reale | | Referințe |
|-----------------------------------------------------------------------------------------------------------------------------|----------------------------------------------------------------------------------------------------------------------------------------------------------------------------------------------|-----------|
| 1215 / 21/03/2006 | | |
| Act Notarial nr. 635, din 01/01/2006 emis de BNP Maria Apostol (act dezmembrare aut 3493/2006 din incheierea nr 4816/2006); | | |
| B1 | Intabulare, drept de PROPRIETATE, dobandit prin Conventie, cota actuala 1/1, cota initiala 1/1 1) MONORANU VERONICA-VIOLETA <i>OBSERVATII: (provenita din conversia CF 440)</i> | A1 |
| / | | |
| Act Administrativ nr. 2559, din 09/04/2024 emis de Primăria Boroaia (AC 49/25.08.2008, PV 3879/22.12.2011); | | |
| B2 | Intabulare, drept de PROPRIETATE, dobandit prin Construire, cota actuala 1/1, cota initiala 1/1 1) MONORANU VERONICA-VIOLETA | A1.1 |

C. Partea III. SARCINI .

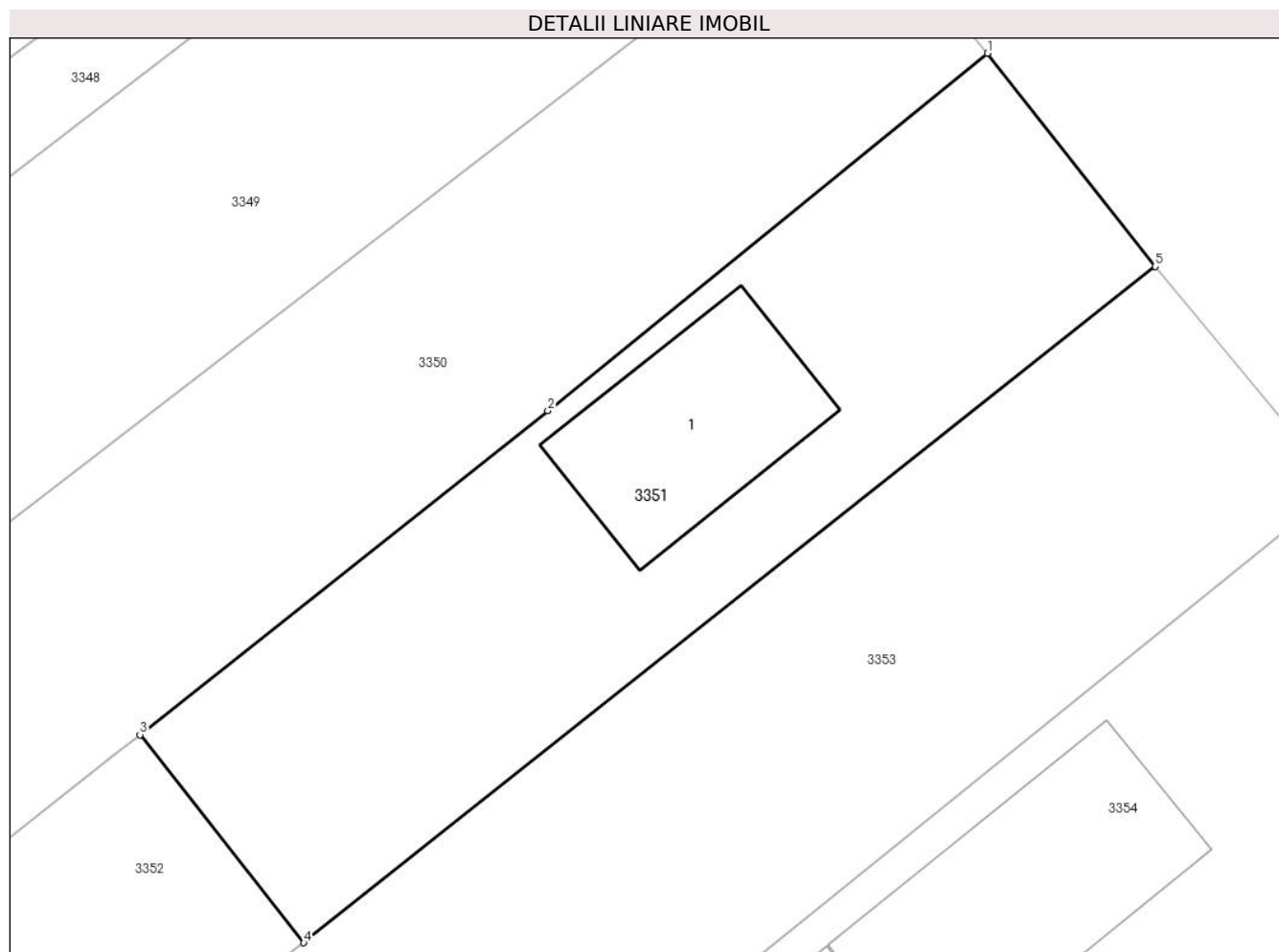
| Inscrieri privind dezmembramintele dreptului de proprietate, drepturi reale de garanție și sarcini | Referințe |
|----------------------------------------------------------------------------------------------------|-----------|
| NU SUNT | |

Anexa Nr. 1 La Partea I

Teren

| Nr cadastral | Suprafața (mp)* | Observații / Referințe |
|--------------|-----------------|------------------------|
| 32386 | 570 | |

* Suprafața este determinată în planul de proiecție Stereo 70.



Date referitoare la teren

| Crt | Categorie folosință | Intravilan | Suprafața (mp) | Tarla | Parcelă | Nr. topo | Observații / Referințe |
|-----|---------------------|------------|----------------|-------|---------|----------|------------------------|
| 1 | curți constructii | DA | 570 | 27 | 189 | - | |

Date referitoare la construcții

| Crt | Număr | Destinație construcție | Supraf. (mp) | Situație juridică | Observații / Referințe |
|------|----------|-------------------------|--------------|-------------------|----------------------------------------------------------------------------------------------------|
| A1.1 | 32386-C1 | construcții de locuințe | 81 | Cu acte | Nr. niveluri:1; S. construita la sol:81 mp; S. construita desfasurata:81 mp; Locuință, P, Sd=81 mp |

Lungime Segmente

1) Valorile lungimilor segmentelor sunt obținute din proiecție în plan.

| Punct început | X / Y | Punct sfârșit | X / Y | Lungime segment (** (m) |
|---------------|----------------------------|---------------|----------------------------|-------------------------|
| 1 | 600.630,704 653.032,206 | 2 | 600.611,204 653.016,356 | 25.129 |
| 2 | 600.611,204 653.016,356 | 3 | 600.593,106 653.001,997 | 23.102 |
| 3 | 600.593,106 653.001,997 | 4 | 600.600,375 652.992,774 | 11.743 |

| Punct început | X / Y | Punct sfârșit | X / Y | Lungime segment (** (m) |
|---------------|----------------------------|---------------|----------------------------|-------------------------|
| 4 | 600.600,375 652.992,774 | 5 | 600.638,154 653.022,752 | 48.228 |
| 5 | 600.638,154 653.022,752 | 1 | 600.630,704 653.032,206 | 12.037 |

** Lungimile segmentelor sunt determinate în planul de proiecție Stereo 70 și sunt rotunjite la 1 milimetru.

*** Distanța dintre puncte este formată din segmente cumulate ce sunt mai mici decât valoarea 1 milimetru.

**DATE DESPRE IMOBILUL NR. 3352**

Oficiul de Cadastru și Publicitate Imobiliară SUCEAVA
Biroul de Cadastru și Publicitate Imobiliară Falticeni

A. Partea I. Descrierea imobilului

TEREN Necunoscut

Nr. CF vechi:440

Nr. cadastral vechi:1052/2

Adresa: Loc. Barasti, Jud. Suceava

| Nr. Crt | Nr cadastral Nr. topografic | Suprafața* (mp) | Observații / Referințe |
|---------|-----------------------------|-----------------|----------------------------------------|
| A1 | 32387 | 3.030 | Sector cadastral:2 Teren neimprejmuit; |

B. Partea II. Proprietari și acte

| Inscrieri privitoare la dreptul de proprietate și alte drepturi reale | | Referințe |
|-----------------------------------------------------------------------------------------------------------------------------|----------------------------------------------------------------------------------------------------------------------------------------------------------------------------------------------|-----------|
| 1215 / 21/03/2003 | | |
| Act Notarial nr. 635, din 01/01/2006 emis de BNP Maria Apostol (act dezmembrare aut 3493/2006 din incheierea nr 4816/2006); | | |
| B1 | Intabulare, drept de PROPRIETATE, dobandit prin Conventie, cota actuala 1/1, cota initiala 1/1 1) MONORANU VERONICA-VIOLETA <i>OBSERVATII: (provenita din conversia CF 440)</i> | A1 |

C. Partea III. SARCINI .

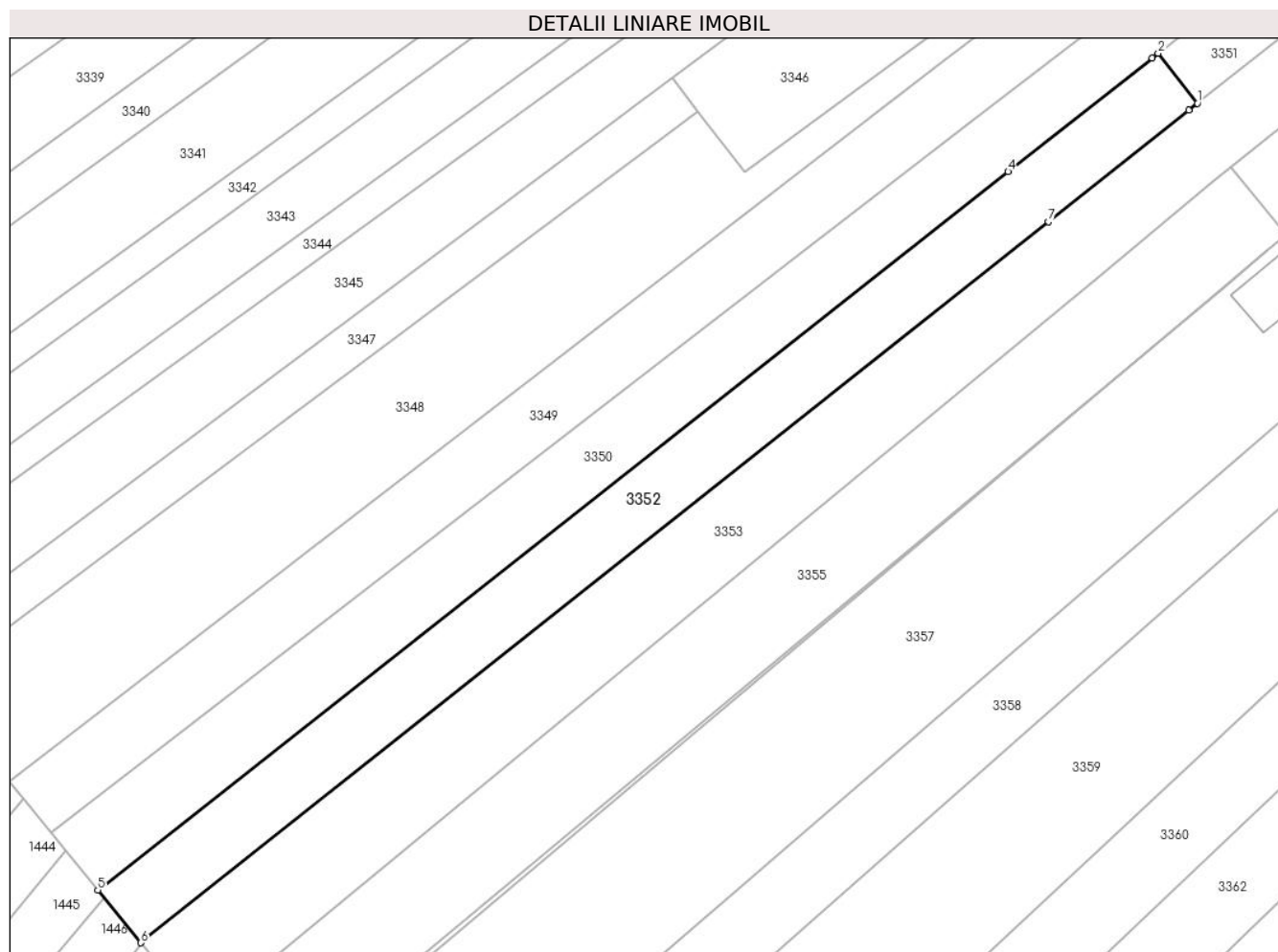
| Inscrieri privind dezmembramintele dreptului de proprietate, drepturi reale de garanție și sarcini | Referințe |
|----------------------------------------------------------------------------------------------------|-----------|
| NU SUNT | |

Anexa Nr. 1 La Partea I

Teren

| Nr cadastral | Suprafața (mp)* | Observații / Referințe |
|--------------|-----------------|------------------------|
| 32387 | 3.030 | |

* Suprafața este determinată în planul de proiecție Stereo 70.



Date referitoare la teren

| Crt | Categorie folosință | Intravilan | Suprafața (mp) | Tarla | Parcelă | Nr. topo | Observații / Referințe |
|-----|---------------------|------------|----------------|-------|---------|----------|------------------------|
| 1 | arabil | DA | 416 | 27 | 189 | - | |
| 2 | arabil | NU | 2.614 | 27 | 189 | - | |

Lungime Segmente

1) Valorile lungimilor segmentelor sunt obținute din proiecție în plan.

| Punct început | X / Y | Punct sfârșit | X / Y | Lungime segment (** (m)) |
|---------------|----------------------------|---------------|----------------------------|--------------------------|
| 1 | 600.600,375 652.992,774 | 2 | 600.593,106 653.001,997 | 11.743 |
| 2 | 600.593,106 653.001,997 | 3 | 600.592,014 653.001,13 | 1.395 |
| 3 | 600.592,014 653.001,13 | 4 | 600.565,391 652.980,134 | 33.906 |
| 4 | 600.565,391 652.980,134 | 5 | 600.397,204 652.847,491 | 214.198 |

| Punct început | X / Y | Punct sfârșit | X / Y | Lungime segment (** (m) |
|---------------|----------------------------|---------------|----------------------------|-------------------------|
| 5 | 600.397,204 652.847,491 | 6 | 600.405,147 652.837,756 | 12.565 |
| 6 | 600.405,147 652.837,756 | 7 | 600.572,849 652.970,918 | 214.141 |
| 7 | 600.572,849 652.970,918 | 8 | 600.598,757 652.991,49 | 33.082 |
| 8 | 600.598,757 652.991,49 | 1 | 600.600,375 652.992,774 | 2.065 |

** Lungimile segmentelor sunt determinate în planul de proiecție Stereo 70 și sunt rotunjite la 1 milimetru.

*** Distanța dintre puncte este formată din segmente cumulate ce sunt mai mici decât valoarea 1 milimetru.

**DATE DESPRE IMOBILUL NR. 3353**

Oficiul de Cadastru și Publicitate Imobiliară SUCEAVA
Biroul de Cadastru și Publicitate Imobiliară Falticeni

A. Partea I. Descrierea imobilului

TEREN Necunoscut

Adresa: Loc. Barasti, Jud. Suceava

| Nr. Crt | Nr cadastral Nr. topografic | Suprafața* (mp) | Observații / Referințe |
|---------|-----------------------------|-----------------|----------------------------------------|
| A1 | | 4.450 | Sector cadastral:2 Teren neimprejmuit; |

B. Partea II. Proprietari și acte

| Inscrieri privitoare la dreptul de proprietate și alte drepturi reale | Referințe |
|-------------------------------------------------------------------------------------------------|-----------|
| / | |
| Act Notarial nr. 31, din 14/03/2002 emis de BNP Adela Ivașcu; | |
| B1 | A1 |
| Intabulare, drept de PROPRIETATE, dobandit prin Succesiune, cota actuala 1/1, cota initiala 1/1 | |
| 1) DASCĂLU-VRÎNCEANU RODICA, lipsă CNP proprietar | |

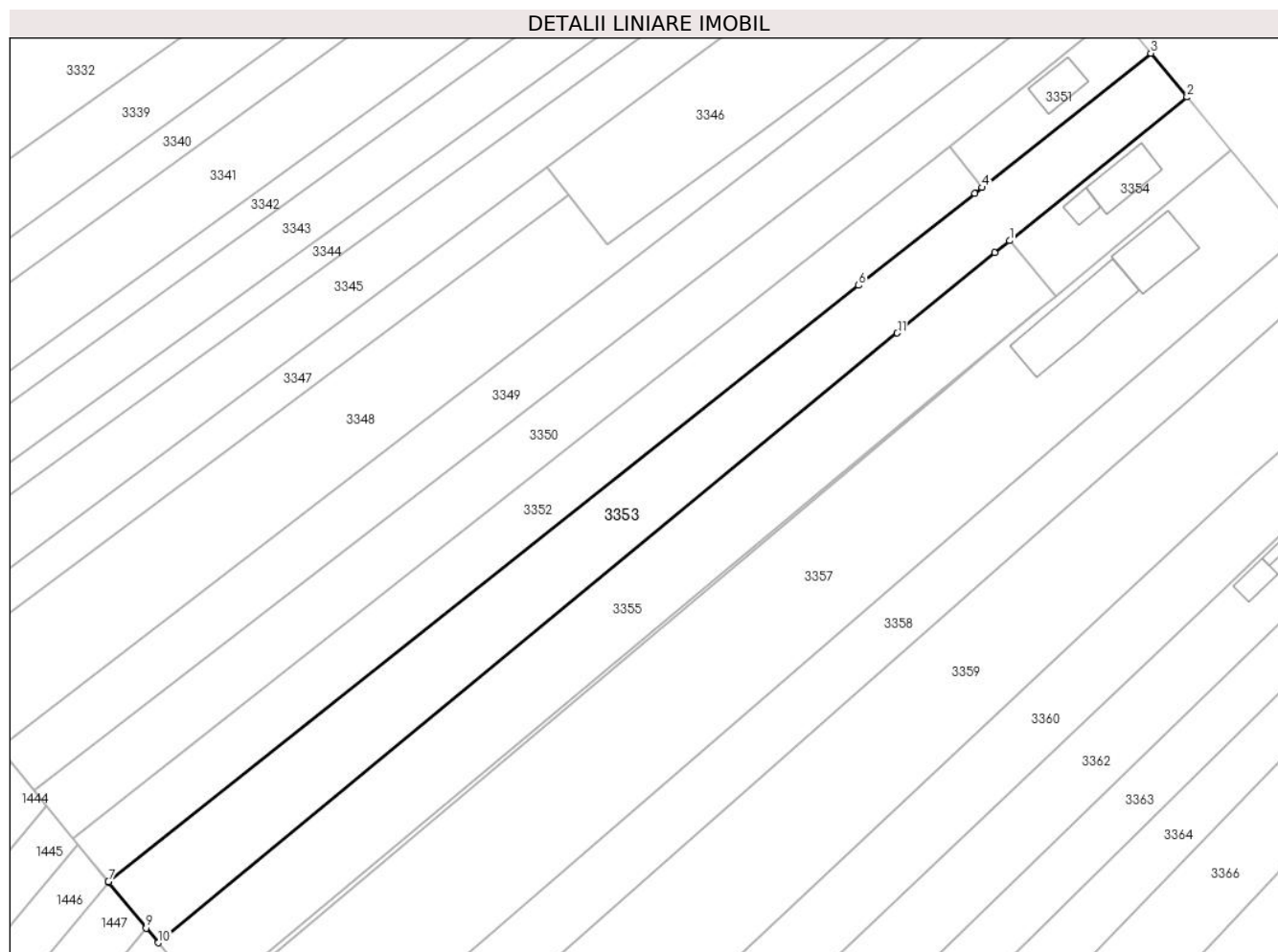
C. Partea III. SARCINI .

| Inscrieri privind dezmembramintele dreptului de proprietate, drepturi reale de garanție și sarcini | Referințe |
|----------------------------------------------------------------------------------------------------|-----------|
| NU SUNT | |

Anexa Nr. 1 La Partea I**Teren**

| Nr cadastral | Suprafața (mp)* | Observații / Referințe |
|--------------|-----------------|------------------------|
| | 4.450 | |

* Suprafața este determinată în planul de proiecție Stereo 70.

**Date referitoare la teren**

| Crt | Categorie folosință | Intravilan | Suprafața (mp) | Tarla | Parcelă | Nr. topo | Observații / Referințe |
|-----|---------------------|------------|----------------|-------|---------|----------|------------------------|
| 1 | arabil | DA | 1.095 | 27 | 189 | - | |
| 2 | arabil | NU | 3.355 | 27 | 189 | - | |

Lungime Segmente

1) Valorile lungimilor segmentelor sunt obținute din proiecție în plan.

| Punct început | X / Y | Punct sfârșit | X / Y | Lungime segment (** (m) |
|---------------|----------------------------|---------------|----------------------------|-------------------------|
| 1 | 600.606,579 652.980,9 | 2 | 600.646,245 653.012,96 | 51.002 |
| 2 | 600.646,245 653.012,96 | 3 | 600.638,154 653.022,752 | 12.702 |
| 3 | 600.638,154 653.022,752 | 4 | 600.600,375 652.992,774 | 48.228 |
| 4 | 600.600,375 652.992,774 | 5 | 600.598,757 652.991,49 | 2.065 |

| Punct început | X / Y | Punct sfârșit | X / Y | Lungime segment (** (m) |
|---------------|----------------------------|---------------|----------------------------|-------------------------|
| 5 | 600.598,757 652.991,49 | 6 | 600.572,849 652.970,918 | 33.082 |
| 6 | 600.572,849 652.970,918 | 7 | 600.405,147 652.837,756 | 214.141 |
| 7 | 600.405,147 652.837,756 | 8 | 600.405,317 652.837,547 | 0.27 |
| 8 | 600.405,317 652.837,547 | 9 | 600.413,623 652.827,366 | 13.139 |
| 9 | 600.413,623 652.827,366 | 10 | 600.416,294 652.824,093 | 4.224 |
| 10 | 600.416,294 652.824,093 | 11 | 600.581,476 652.960,259 | 214.071 |
| 11 | 600.581,476 652.960,259 | 12 | 600.603,258 652.978,215 | 28.229 |
| 12 | 600.603,258 652.978,215 | 1 | 600.606,579 652.980,9 | 4.271 |

** Lungimile segmentelor sunt determinate în planul de proiecție Stereo 70 și sunt rotunjite la 1 milimetru.

*** Distanța dintre puncte este formată din segmente cumulate ce sunt mai mici decât valoarea 1 milimetru.

**DATE DESPRE IMOBILUL NR. 3354**

Oficiul de Cadastru și Publicitate Imobiliară SUCEAVA
Biroul de Cadastru și Publicitate Imobiliară Falticeni

A. Partea I. Descrierea imobilului

TEREN Intravilan

Nr. CF vechi:89

Nr. cadastral vechi:409

Adresa: Loc. Barasti, Str Fălticeni, Nr. 21, Jud. Suceava

| Nr. Crt | Nr cadastral Nr. topografic | Suprafața* (mp) | Observații / Referințe |
|---------|-----------------------------|-----------------|----------------------------------------|
| A1 | 30928 | 800 | Sector cadastral:2 Teren neimprejmuit; |

Construcții

| Crt | Nr cadastral Nr. topografic | Adresa | Observații / Referințe |
|------|-----------------------------|---------------------------------------------------|-------------------------------------------------------------------------------------------------------|
| A1.1 | 30928-C1 | Loc. Barasti, Str Fălticeni, Nr. 21, Jud. Suceava | Nr. niveluri:1; S. construita la sol:118 mp; S. construita desfasurata:118 mp; Locuintă, P, Sd=118 mp |
| A1.2 | 30928-C2 | Loc. Barasti, Str Fălticeni, Nr. 21, Jud. Suceava | Nr. niveluri:1; S. construita la sol:36 mp; S. construita desfasurata:36 mp; Anexă, P, Sd=36 mp |

B. Partea II. Proprietari și acte

| Inscrieri privitoare la dreptul de proprietate și alte drepturi reale | | Referințe |
|----------------------------------------------------------------------------------------------------------------------------------------|--------------------------------------------------------------------------------------------------------------------------------------------------------------------------------------------------------|-----------|
| 3088 / 18/07/2005 | | |
| Act Notarial nr. 165, din 08/07/2005 emis de BNP Dragoș-Nicolae Apostol (si incheierea 3089/18.07.2005, CVC 1692/2005 BNP DN Apostol); | | |
| B1 | Intabulare, drept de PROPRIETATESI OBLIGATIE DE INTRETINERE, dobandit prin Succesiune, cota actuala 3/8, cota initiala 3/8 1) PĂSCĂRIȚA LILIANA OBSERVATII: (provenita din conversia CF 89) | A1, A1.1 |
| B2 | Intabulare, drept de PROPRIETATE bun comun, dobandit prin Conventie, cota actuala 5/8, cota initiala 5/8 1) PĂSCĂRIȚA LILIANA 2) PĂSCĂRIȚA VASILE OBSERVATII: (provenita din conversia CF 89) | A1, A1.1 |
| / | | |
| Act Administrativ nr. 2798, din 18/04/2024 emis de Primăria Boroaia; | | |
| B3 | Intabulare, drept de PROPRIETATE, dobandit prin Construire, cota actuala 1/1, cota initiala 1/1 1) PĂSCĂRIȚA LILIANA 2) PĂSCĂRIȚA VASILE | A1.2 |

C. Partea III. SARCINI .

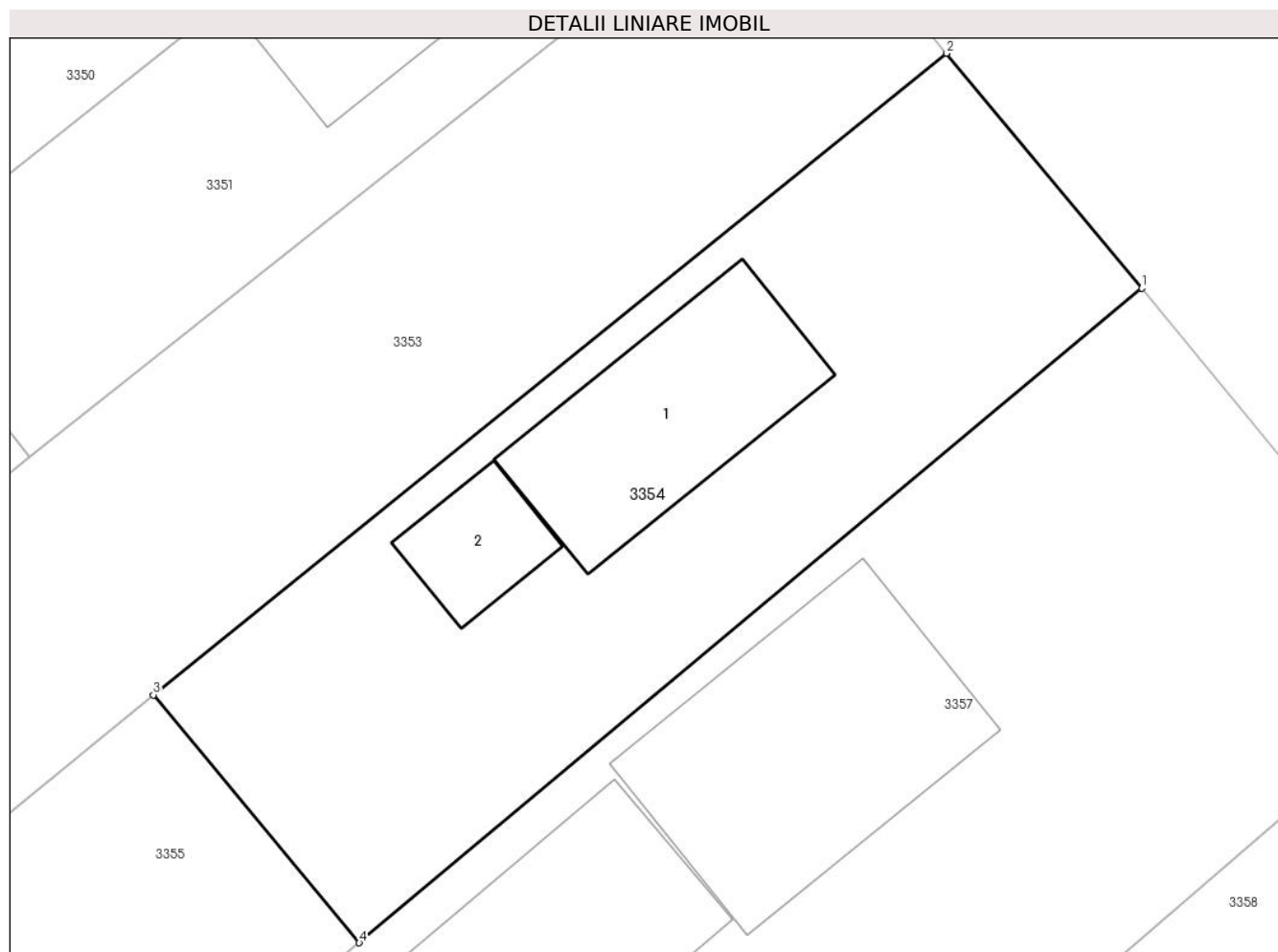
| Inscrieri privind dezmembramintele dreptului de proprietate, drepturi reale de garanție și sarcini | Referințe |
|----------------------------------------------------------------------------------------------------|-----------|
| NU SUNT | |

Anexa Nr. 1 La Partea I

Teren

| Nr cadastral | Suprafața (mp)* | Observații / Referințe |
|--------------|-----------------|------------------------|
| 30928 | 800 | |

* Suprafața este determinată în planul de proiecție Stereo 70.



Date referitoare la teren

| Crt | Categorie folosință | Intra vilan | Suprafața (mp) | Tarla | Parcelă | Nr. topo | Observații / Referințe |
|-----|---------------------|-------------|----------------|-------|---------|----------|------------------------|
| 1 | curți constructii | DA | 800 | 27 | 189 | - | |

Date referitoare la construcții

| Crt | Număr | Destinație construcție | Supraf. (mp) | Situație juridică | Observații / Referințe |
|------|----------|-------------------------|--------------|-------------------|-------------------------------------------------------------------------------------------------------|
| A1.1 | 30928-C1 | construcții de locuințe | 118 | Cu acte | Nr. niveluri:1; S. construită la sol:118 mp; S. construită desfășurată:118 mp; Locuință, P, Sd=118 mp |
| A1.2 | 30928-C2 | construcții anexa | 36 | Cu acte | Nr. niveluri:1; S. construită la sol:36 mp; S. construită desfășurată:36 mp; Anexă, P, Sd=36 mp |

Lungime Segmente

1) Valorile lungimilor segmentelor sunt obținute din proiecție în plan.

| Punct început | X / Y | Punct sfârșit | X / Y | Lungime segment (** (m)) |
|---------------|----------------------------|---------------|---------------------------|--------------------------|
| 1 | 600.656,006 653.001,217 | 2 | 600.646,245 653.012,96 | 15.27 |
| 2 | 600.646,245 653.012,96 | 3 | 600.606,579 652.980,9 | 51.002 |

| Punct început | X / Y | Punct sfârșit | X / Y | Lungime segment (** (m) |
|---------------|----------------------------|---------------|----------------------------|-------------------------|
| 3 | 600.606,579 652.980,9 | 4 | 600.616,874 652.968,515 | 16.104 |
| 4 | 600.616,874 652.968,515 | 1 | 600.656,006 653.001,217 | 50.998 |

** Lungimile segmentelor sunt determinate în planul de proiecție Stereo 70 și sunt rotunjite la 1 milimetru.

*** Distanța dintre puncte este formată din segmente cumulate ce sunt mai mici decât valoarea 1 milimetru.

**DATE DESPRE IMOBILUL NR. 3355**

Oficiul de Cadastru și Publicitate Imobiliară SUCEAVA
Biroul de Cadastru și Publicitate Imobiliară Falticeni

A. Partea I. Descrierea imobilului

TEREN Necunoscut

Nr. CF vechi:89

Nr. cadastral vechi:410

Adresa: Loc. Barasti, Jud. Suceava

| Nr. Crt | Nr cadastral Nr. topografic | Suprafața* (mp) | Observații / Referințe |
|---------|-----------------------------|-----------------|----------------------------------------|
| A1 | 30929 | 4.126 | Sector cadastral:2 Teren neimprejmuit; |

B. Partea II. Proprietari și acte

| Inscrieri privitoare la dreptul de proprietate și alte drepturi reale | | Referințe |
|--------------------------------------------------------------------------------------------|---------------------------------------------------------------------------------------------------------------------------------------------------------------------------------------------------------------|-----------|
| 3089 / 18/07/2005 | | |
| Act Notarial nr. 1692, din 08/07/2005 emis de BNP Dragoș-Nicolae Apostol (CM nr 165/2005); | | |
| B1 | Intabulare, drept de PROPRIETATE, dobandit prin Succesiune, cota actuala 3/8, cota initiala 3/8 1) PĂSCĂRIȚA LILIANA <i>OBSERVATII: (provenita din conversia CF 89)</i> | A1 |
| B2 | Intabulare, drept de PROPRIETATE bun comun, dobandit prin Conventie, cota actuala 5/8, cota initiala 5/8 1) PĂSCĂRIȚA LILIANA 2) PĂSCĂRIȚA VASILE <i>OBSERVATII: (provenita din conversia CF 89)</i> | A1 |

C. Partea III. SARCINI .

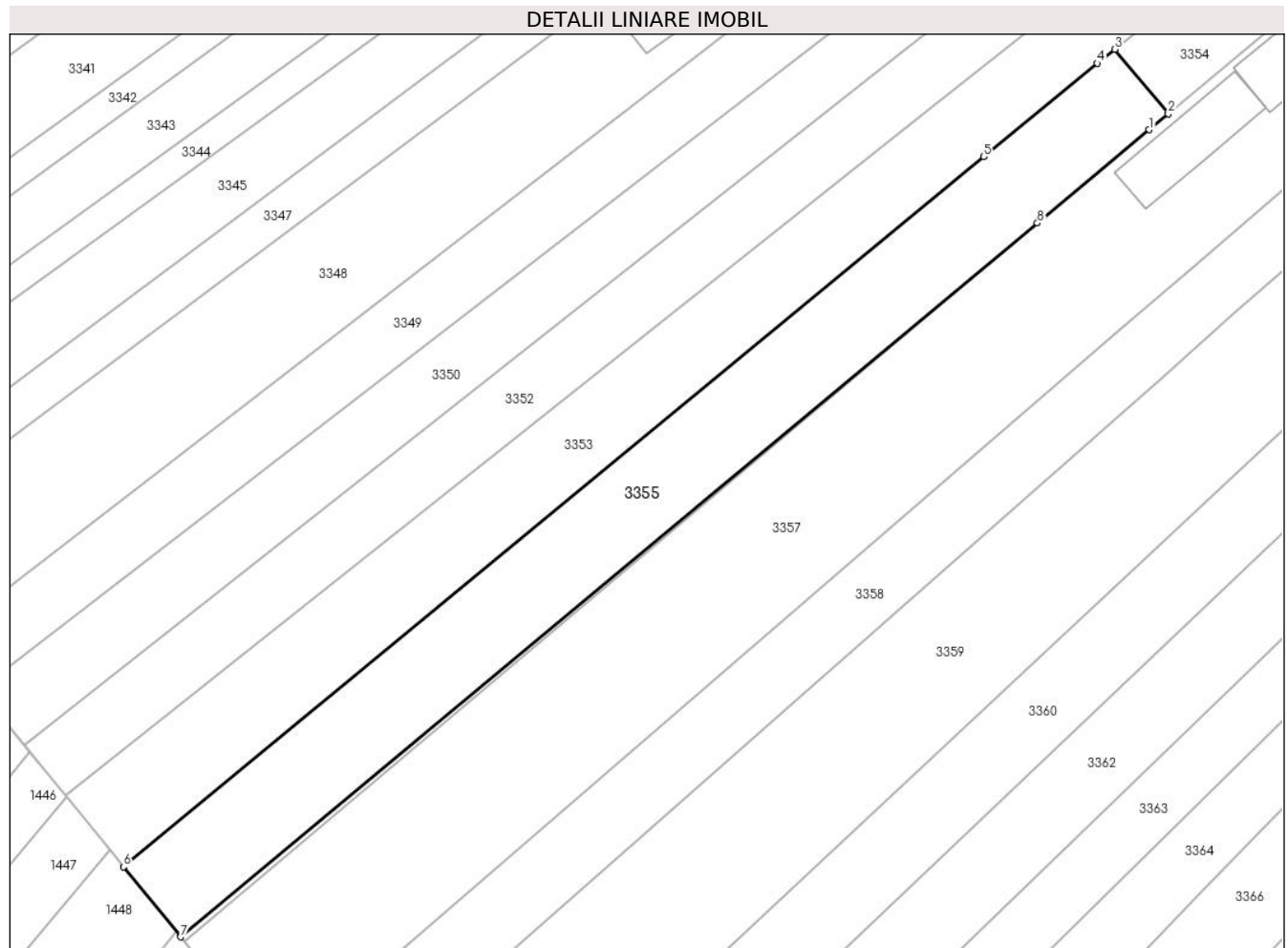
| Inscrieri privind dezmembramintele dreptului de proprietate, drepturi reale de garanție și sarcini | Referințe |
|----------------------------------------------------------------------------------------------------|-----------|
| NU SUNT | |

Anexa Nr. 1 La Partea I

Teren

| Nr cadastral | Suprafața (mp)* | Observații / Referințe |
|--------------|-----------------|------------------------|
| 30929 | 4.126 | |

* Suprafața este determinată în planul de proiecție Stereo 70.



Date referitoare la teren

| Crt | Categorie folosință | Intravilan | Suprafața (mp) | Tarla | Parcelă | Nr. topo | Observații / Referințe |
|-----|---------------------|------------|----------------|-------|---------|----------|------------------------|
| 1 | curti constructii | DA | 73 | 27 | 189 | - | |
| 2 | arabil | DA | 456 | 27 | 189 | - | |
| 3 | arabil | NU | 3.597 | 27 | 189 | - | |

Lungime Segmente

1) Valorile lungimilor segmentelor sunt obținute din proiecție în plan.

| Punct început | X / Y | Punct sfârșit | X / Y | Lungime segment (** (m) |
|---------------|----------------------------|---------------|----------------------------|-------------------------|
| 1 | 600.613,239 652.965,478 | 2 | 600.616,874 652.968,515 | 4.736 |
| 2 | 600.616,874 652.968,515 | 3 | 600.606,579 652.980,9 | 16.104 |
| 3 | 600.606,579 652.980,9 | 4 | 600.603,258 652.978,215 | 4.271 |

| Punct început | X / Y | Punct sfârșit | X / Y | Lungime segment (** (m) |
|---------------|----------------------------|---------------|----------------------------|-------------------------|
| 4 | 600.603,258 652.978,215 | 5 | 600.581,476 652.960,259 | 28.229 |
| 5 | 600.581,476 652.960,259 | 6 | 600.416,294 652.824,093 | 214.071 |
| 6 | 600.416,294 652.824,093 | 7 | 600.427,232 652.810,685 | 17.303 |
| 7 | 600.427,232 652.810,685 | 8 | 600.591,736 652.947,583 | 214.015 |
| 8 | 600.591,736 652.947,583 | 1 | 600.613,239 652.965,478 | 27.975 |

** Lungimile segmentelor sunt determinate în planul de proiecție Stereo 70 și sunt rotunjite la 1 milimetru.

*** Distanța dintre puncte este formată din segmente cumulate ce sunt mai mici decât valoarea 1 milimetru.

**DATE DESPRE IMOBILUL NR. 3356**

Oficiul de Cadastru și Publicitate Imobiliară SUCEAVA
Biroul de Cadastru și Publicitate Imobiliară Falticeni

A. Partea I. Descrierea imobilului

TEREN Necunoscut

Adresa: Loc. Barasti, Jud. Suceava

| Nr. Crt | Nr cadastral Nr. topografic | Suprafața* (mp) | Observații / Referințe |
|---------|-----------------------------|-----------------|----------------------------------------|
| A1 | | 145 | Sector cadastral:2 Teren neimprejmuit; |

B. Partea II. Proprietari și acte

| Inscrieri privitoare la dreptul de proprietate și alte drepturi reale | | Referințe |
|-----------------------------------------------------------------------|----------------------------------------------------------------------------------------------------------------------------------------|-----------|
| / | | |
| Act Normativ nr. 7, din 13/03/1996 emis de PARLAMENT; | | |
| B1 | Inscrierea provizorie, drept de PROPRIETATE, dobandit prin Lege, cota actuala 1/1, cota initiala 1/1 1) COMUNA BOROAIA, CIF:4326787 | A1 |

C. Partea III. SARCINI .

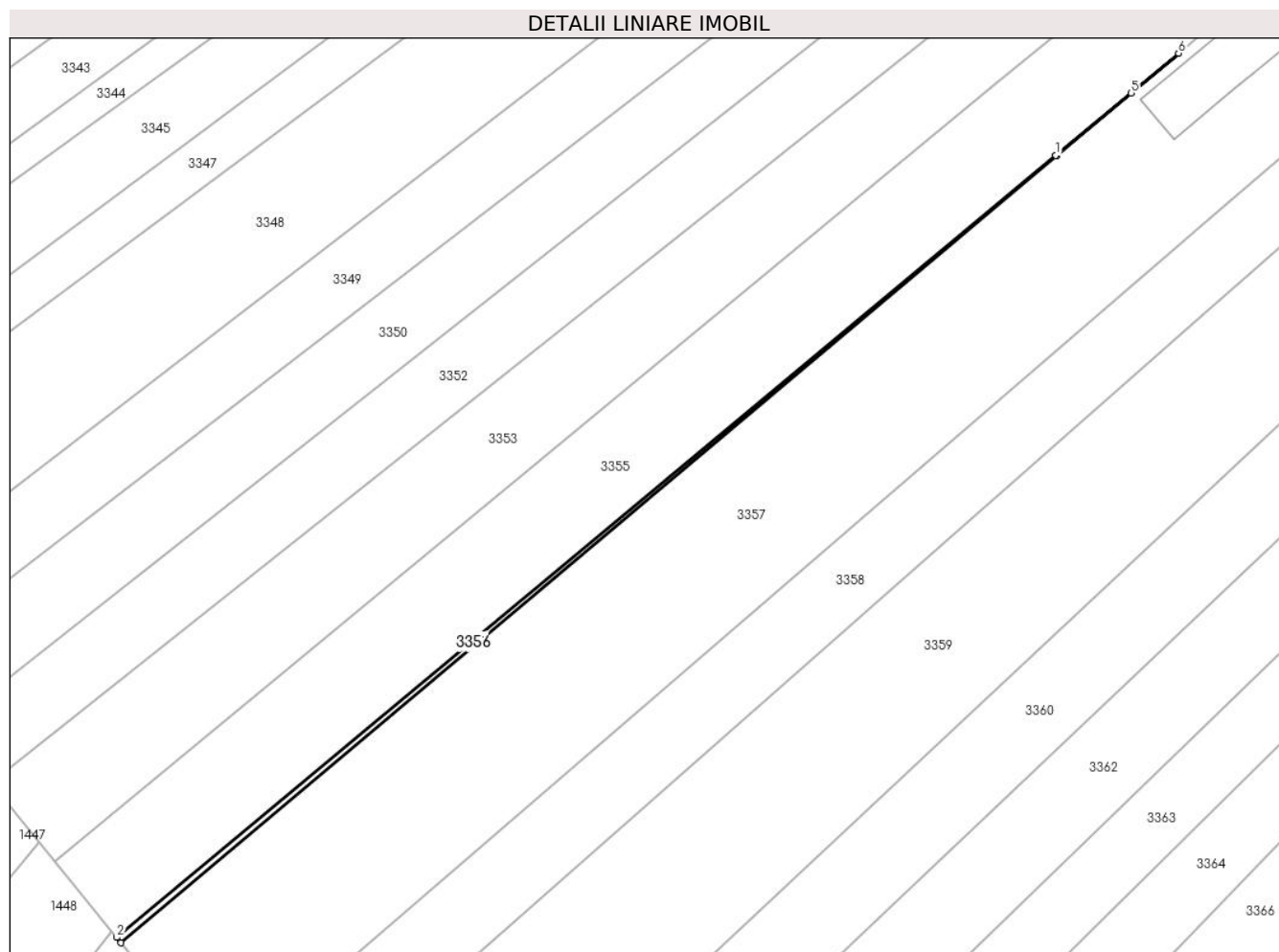
| Inscrieri privind dezmembramintele dreptului de proprietate, drepturi reale de garanție și sarcini | Referințe |
|----------------------------------------------------------------------------------------------------|-----------|
| NU SUNT | |

Anexa Nr. 1 La Partea I

Teren

| Nr cadastral | Suprafața (mp)* | Observații / Referințe |
|--------------|-----------------|------------------------|
| | 145 | |

* Suprafața este determinată în planul de proiecție Stereo 70.



Date referitoare la teren

| Crt | Categorie folosință | Intra vilan | Suprafața (mp) | Tarla | Parcelă | Nr. topo | Observații / Referințe |
|-----|---------------------|-------------|----------------|-------|---------|----------|------------------------|
| 1 | arabil | DA | 2 | 27 | 189 | - | |
| 2 | arabil | NU | 143 | 27 | 189 | - | |

Lungime Segmente

1) Valorile lungimilor segmentelor sunt obținute din proiecție în plan.

| Punct început | X / Y | Punct sfârșit | X / Y | Lungime segment (** (m) |
|---------------|----------------------------|---------------|----------------------------|-------------------------|
| 1 | 600.591,736 652.947,583 | 2 | 600.427,232 652.810,685 | 214.015 |
| 2 | 600.427,232 652.810,685 | 3 | 600.427,99 652.809,756 | 1.199 |
| 3 | 600.427,99 652.809,756 | 4 | 600.591,823 652.947,476 | 214.028 |
| 4 | 600.591,823 652.947,476 | 5 | 600.604,949 652.958,509 | 17.147 |

| Punct început | X / Y | Punct sfârșit | X / Y | Lungime segment (** (m) |
|---------------|----------------------------|---------------|----------------------------|-------------------------|
| 5 | 600.604,949 652.958,509 | 6 | 600.613,239 652.965,478 | 10.83 |
| 6 | 600.613,239 652.965,478 | 1 | 600.591,736 652.947,583 | 27.975 |

** Lungimile segmentelor sunt determinate în planul de proiecție Stereo 70 și sunt rotunjite la 1 milimetru.

*** Distanța dintre puncte este formată din segmente cumulate ce sunt mai mici decât valoarea 1 milimetru.

**DATE DESPRE IMOBILUL NR. 3357**

Oficiul de Cadastru și Publicitate Imobiliară SUCEAVA
Biroul de Cadastru și Publicitate Imobiliară Fălticeni

A. Partea I. Descrierea imobilului

TEREN Necunoscut

Nr. CF vechi:317
Nr. cadastral vechi:791

Adresa: Loc. Barasti, Str Fălticeni, Nr. 22, Jud. Suceava

| Nr. Crt | Nr cadastral Nr. topografic | Suprafața* (mp) | Observații / Referințe |
|---------|-----------------------------|-----------------|----------------------------------------|
| A1 | 30716 | 7.905 | Sector cadastral:2 Teren neimprejmuit; |

Construcții

| Crt | Nr cadastral Nr. topografic | Adresa | Observații / Referințe |
|------|-----------------------------|---------------------------------------------------|-------------------------------------------------------------------------------------------------------|
| A1.1 | 30716-C1 | Loc. Barasti, Str Fălticeni, Nr. 22, Jud. Suceava | Nr. niveluri:1; S. construita la sol:179 mp; S. construita desfasurata:179 mp; Locuință, P, Sd=179 mp |
| A1.2 | 30716-C2 | Loc. Barasti, Str Fălticeni, Nr. 22, Jud. Suceava | Nr. niveluri:1; S. construita la sol:275 mp; S. construita desfasurata:275 mp; Anexă, P, Sd=275 mp |

B. Partea II. Proprietari și acte

| Inscrieri privitoare la dreptul de proprietate și alte drepturi reale | | Referințe |
|-----------------------------------------------------------------------|---------------------------------------------------------------------------------------------------------------------------------|------------|
| 10552 / 29/07/2011 | | |
| Act Notarial nr. 2033, din 28/07/2011 emis de BNP Maria Apostol; | | |
| B2 | Intabulare, drept de PROPRIETATE, dobandit prin lesire Din Indiviziune, cota actuala 1/1, cota initiala 1/1 1) GORBAN ADRIAN | A1 |
| / | | |
| Act Administrativ nr. 2798, din 18/04/2024 emis de Primăria Boroaia; | | |
| B2 | Intabulare, drept de PROPRIETATE, dobandit prin Construire, cota actuala 1/1, cota initiala 1/1 1) GORBAN ADRIAN | A1.1, A1.2 |

C. Partea III. SARCINI .

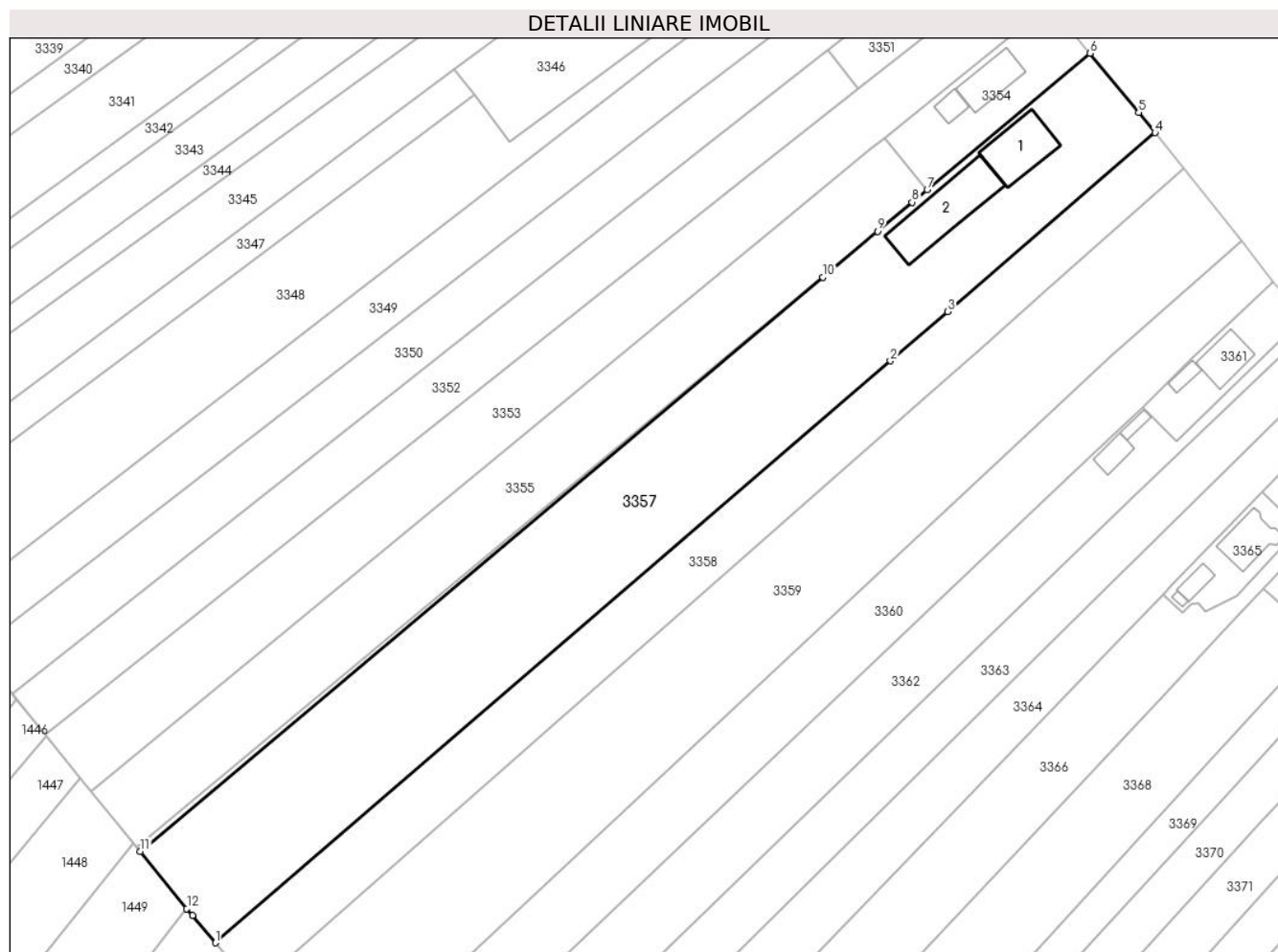
| Inscrieri privind dezmembramintele dreptului de proprietate, drepturi reale de garanție și sarcini | Referințe |
|----------------------------------------------------------------------------------------------------|-----------|
| NU SUNT | |

Anexa Nr. 1 La Partea I

Teren

| Nr cadastral | Suprafața (mp)* | Observații / Referințe |
|--------------|-----------------|------------------------|
| 30716 | 7.905 | |

* Suprafața este determinată în planul de proiecție Stereo 70.



Date referitoare la teren

| Crt | Categorie folosință | Intravilan | Suprafața (mp) | Tarla | Parcelă | Nr. topo | Observații / Referințe |
|-----|---------------------|------------|----------------|-------|---------|----------|------------------------|
| 1 | curți constructii | DA | 1.140 | 27 | 189 | - | |
| 2 | faneata | DA | 517 | 27 | 189 | - | |
| 3 | arabil | DA | 455 | 27 | 189 | - | |
| 4 | arabil | NU | 5.793 | 27 | 189 | - | |

Date referitoare la construcții

| Crt | Număr | Destinație construcție | Supraf. (mp) | Situație juridică | Observații / Referințe |
|------|----------|-------------------------|--------------|-------------------|-------------------------------------------------------------------------------------------------------|
| A1.1 | 30716-C1 | construcții de locuințe | 179 | Cu acte | Nr. niveluri:1; S. construita la sol:179 mp; S. construita desfasurata:179 mp; Locuință, P, Sd=179 mp |
| A1.2 | 30716-C2 | construcții anexa | 275 | Cu acte | Nr. niveluri:1; S. construita la sol:275 mp; S. construita desfasurata:275 mp; Anexă, P, Sd=275 mp |

Lungime Segmente

1) Valorile lungimilor segmentelor sunt obținute din proiecție în plan.

| Punct început | X / Y | Punct sfârșit | X / Y | Lungime segment (** (m) |
|---------------|----------------------------|---------------|----------------------------|-------------------------|
| 1 | 600.446,024 652.787,848 | 2 | 600.608,041 652.927,438 | 213.857 |
| 2 | 600.608,041 652.927,438 | 3 | 600.621,777 652.939,273 | 18.132 |
| 3 | 600.621,777 652.939,273 | 4 | 600.671,574 652.982,176 | 65.73 |
| 4 | 600.671,574 652.982,176 | 5 | 600.667,63 652.987,001 | 6.231 |
| 5 | 600.667,63 652.987,001 | 6 | 600.656,006 653.001,217 | 18.363 |
| 6 | 600.656,006 653.001,217 | 7 | 600.616,874 652.968,515 | 50.998 |
| 7 | 600.616,874 652.968,515 | 8 | 600.613,239 652.965,478 | 4.736 |
| 8 | 600.613,239 652.965,478 | 9 | 600.604,949 652.958,509 | 10.83 |
| 9 | 600.604,949 652.958,509 | 10 | 600.591,823 652.947,476 | 17.147 |
| 10 | 600.591,823 652.947,476 | 11 | 600.427,99 652.809,756 | 214.028 |
| 11 | 600.427,99 652.809,756 | 12 | 600.439,18 652.796,041 | 17.701 |
| 12 | 600.439,18 652.796,041 | 13 | 600.440,519 652.794,399 | 2.119 |
| 13 | 600.440,519 652.794,399 | 1 | 600.446,024 652.787,848 | 8.557 |

** Lungimile segmentelor sunt determinate în planul de proiecție Stereo 70 și sunt rotunjite la 1 milimetru.

*** Distanța dintre puncte este formată din segmente cumulate ce sunt mai mici decât valoarea 1 milimetru.

**DATE DESPRE IMOBILUL NR. 3358**

Oficiul de Cadastru și Publicitate Imobiliară SUCEAVA
Biroul de Cadastru și Publicitate Imobiliară Falticeni

A. Partea I. Descrierea imobilului

TEREN Necunoscut

Nr. CF vechi:317
Nr. cadastral vechi:677

Adresa: Loc. Barasti, Jud. Suceava

| Nr. Crt | Nr cadastral Nr. topografic | Suprafața* (mp) | Observații / Referințe |
|---------|-----------------------------|-----------------|----------------------------------------|
| A1 | 30715 | 3.800 | Sector cadastral:2 Teren neimprejmuit; |

B. Partea II. Proprietari și acte

| Inscrieri privitoare la dreptul de proprietate și alte drepturi reale | Referințe |
|--------------------------------------------------------------------------------------------------------------------------------|-----------|
| 10553 / 29/07/2011 | |
| Act Notarial nr. 2032, din 28/07/2011 emis de BNP Maria Apostol; | |
| B2 | A1 |
| Intabulare, drept de PROPRIETATE bun propriu, dobandit prin Conventie, cota actuala 1/1, cota initiala 1/1 1) GORBAN DANIEL | |

C. Partea III. SARCINI .

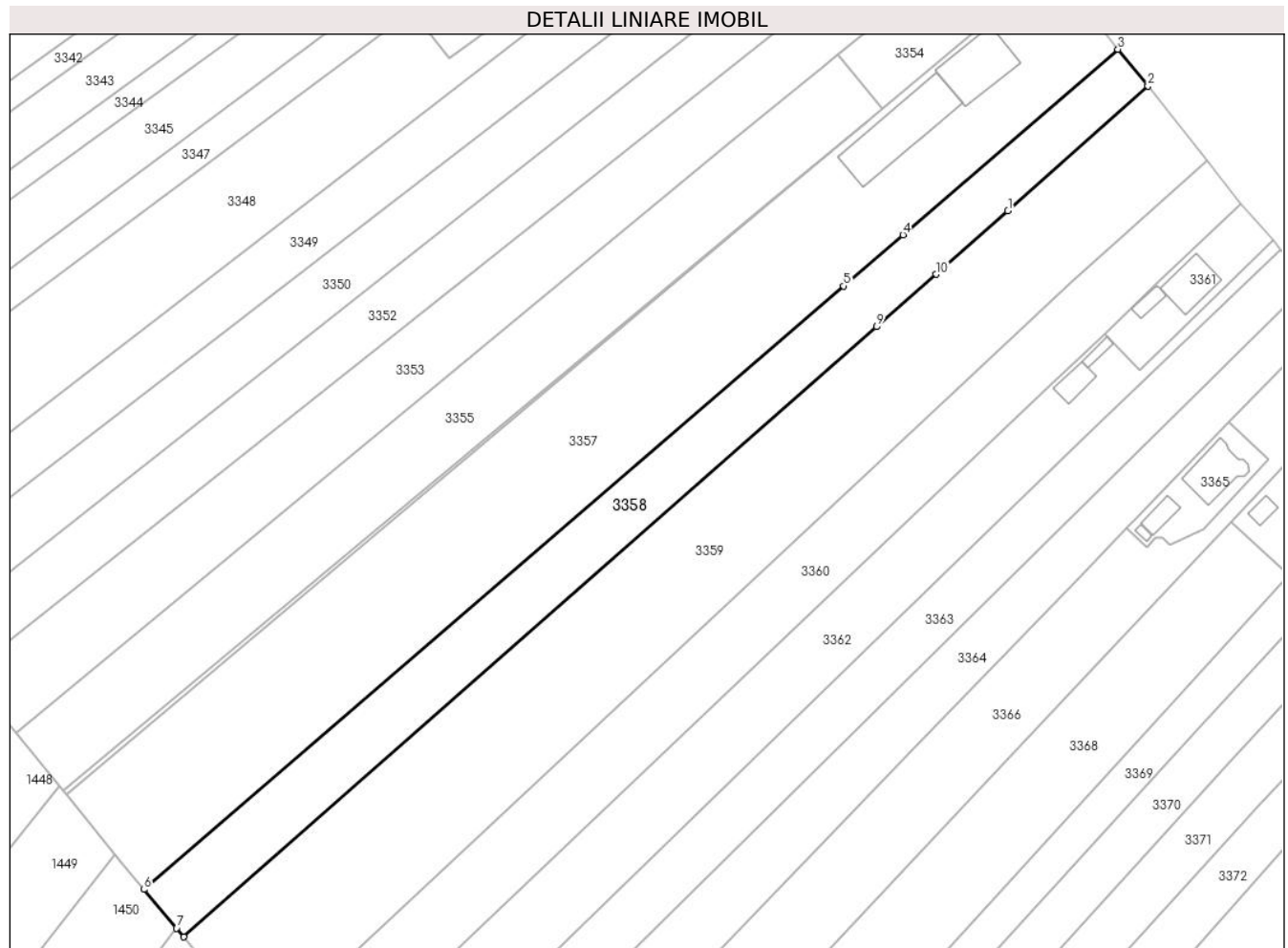
| Inscrieri privind dezmembramintele dreptului de proprietate, drepturi reale de garanție și sarcini | Referințe |
|----------------------------------------------------------------------------------------------------|-----------|
| NU SUNT | |

Anexa Nr. 1 La Partea I

Teren

| | | |
|--------------|-----------------|------------------------|
| Nr cadastral | Suprafața (mp)* | Observații / Referințe |
| 30715 | 3.800 | |

* Suprafața este determinată în planul de proiecție Stereo 70.



Date referitoare la teren

| Crt | Categorie folosință | Intravilan | Suprafața (mp) | Tarla | Parcelă | Nr. topo | Observații / Referințe |
|-----|---------------------|------------|----------------|-------|---------|----------|------------------------|
| 1 | faneata | DA | 753 | 27 | 189 | - | |
| 2 | arabil | DA | 220 | 27 | 189 | - | |
| 3 | arabil | NU | 2.827 | 27 | 189 | - | |

Lungime Segmente

1) Valorile lungimilor segmentelor sunt obținute din proiecție în plan.

| Punct început | X / Y | Punct sfârșit | X / Y | Lungime segment (** (m) |
|---------------|----------------------------|---------------|----------------------------|-------------------------|
| 1 | 600.646,086 652.944,797 | 2 | 600.678,492 652.973,715 | 43.433 |
| 2 | 600.678,492 652.973,715 | 3 | 600.671,574 652.982,176 | 10.93 |
| 3 | 600.671,574 652.982,176 | 4 | 600.621,777 652.939,273 | 65.73 |
| 4 | 600.621,777 652.939,273 | 5 | 600.608,041 652.927,438 | 18.132 |

| Punct început | X / Y | Punct sfârșit | X / Y | Lungime segment (** (m) |
|---------------|----------------------------|---------------|----------------------------|-------------------------|
| 5 | 600.608,041 652.927,438 | 6 | 600.446,024 652.787,848 | 213.857 |
| 6 | 600.446,024 652.787,848 | 7 | 600.453,557 652.778,883 | 11.71 |
| 7 | 600.453,557 652.778,883 | 8 | 600.455,239 652.776,882 | 2.614 |
| 8 | 600.455,239 652.776,882 | 9 | 600.615,676 652.918,004 | 213.671 |
| 9 | 600.615,676 652.918,004 | 10 | 600.629,467 652.930,134 | 18.367 |
| 10 | 600.629,467 652.930,134 | 1 | 600.646,086 652.944,797 | 22.163 |

** Lungimile segmentelor sunt determinate în planul de proiecție Stereo 70 și sunt rotunjite la 1 milimetru.

*** Distanța dintre puncte este formată din segmente cumulate ce sunt mai mici decât valoarea 1 milimetru.

**DATE DESPRE IMOBILUL NR. 3359**

Oficiul de Cadastru și Publicitate Imobiliară SUCEAVA
Biroul de Cadastru și Publicitate Imobiliară Falticeni

A. Partea I. Descrierea imobilului

TEREN Necunoscut

Nr. CF vechi:1029
Nr. cadastral vechi:1931

Adresa: Loc. Barasti, Jud. Suceava

| Nr. Crt | Nr cadastral Nr. topografic | Suprafața* (mp) | Observații / Referințe |
|---------|-----------------------------|-----------------|----------------------------------------|
| A1 | 31627 | 7.500 | Sector cadastral:2 Teren neimprejmuit; |

B. Partea II. Proprietari și acte

| Inscrieri privitoare la dreptul de proprietate și alte drepturi reale | | Referințe |
|-----------------------------------------------------------------------|------------------------------------------------------------------------------------------------------------------------------------------------------------------------------------------------------------------------------------------------------------------|-----------|
| 3625 / 23/05/2007 | | |
| Act Notarial nr. 1180, din 01/01/2007 emis de BNP; | | |
| B1 | Intabulare, drept de PROPRIETATE, dobandit prin Conventie, cota actuala 1/1, cota initiala 1/1 1) CHIRILĂ-ILINCA ION, lipsă CNP proprietar 2) CHIRILĂ-ILINCA LARISA - AURORA, lipsă CNP proprietar <i>OBSERVATII: (provenita din conversia CF 1029)</i> | A1 |

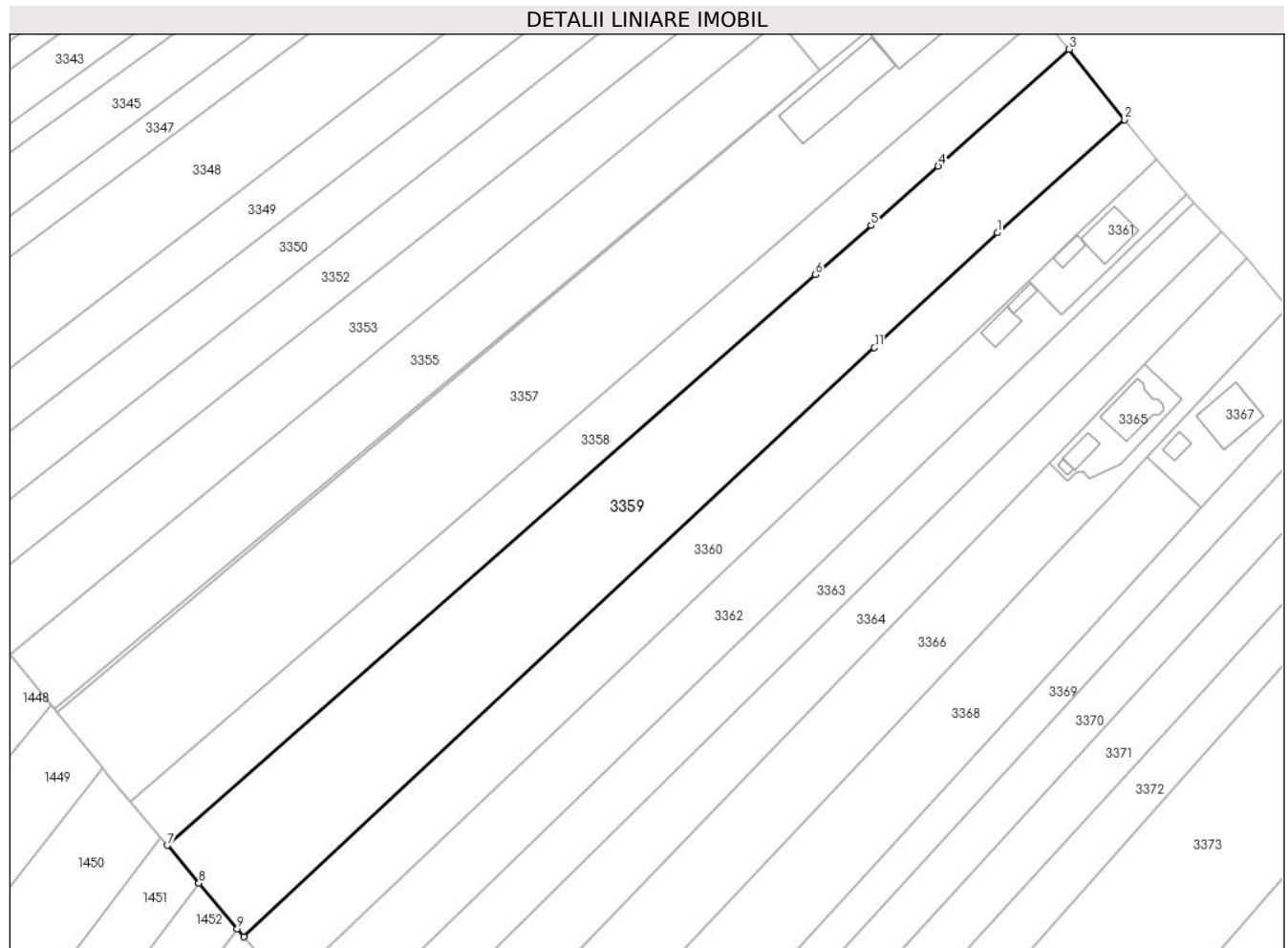
C. Partea III. SARCINI .

| Inscrieri privind dezmembramintele dreptului de proprietate, drepturi reale de garanție și sarcini | Referințe |
|----------------------------------------------------------------------------------------------------|-----------|
| NU SUNT | |

Anexa Nr. 1 La Partea I**Teren**

| | | |
|--------------|-----------------|------------------------|
| Nr cadastral | Suprafața (mp)* | Observații / Referințe |
| 31627 | 7.500 | |

* Suprafața este determinată în planul de proiecție Stereo 70.

**Date referitoare la teren**

| Crt | Categorie folosință | Intravilan | Suprafața (mp) | Tarla | Parcelă | Nr. topo | Observații / Referințe |
|-----|---------------------|------------|----------------|-------|---------|----------|------------------------|
| 1 | livada | DA | 944 | 27 | 189 | - | |
| 2 | arabil | DA | 927 | 27 | 189 | - | |
| 3 | arabil | NU | 5.629 | 27 | 189 | - | |

Lungime Segmente

1) Valorile lungimilor segmentelor sunt obținute din proiecție în plan.

| Punct început | X / Y | Punct sfârșit | X / Y | Lungime segment (** (m) |
|---------------|----------------------------|---------------|----------------------------|-------------------------|
| 1 | 600.660,7 652.928,35 | 2 | 600.692,236 652.956,315 | 42.149 |
| 2 | 600.692,236 652.956,315 | 3 | 600.678,492 652.973,715 | 22.173 |
| 3 | 600.678,492 652.973,715 | 4 | 600.646,086 652.944,797 | 43.433 |
| 4 | 600.646,086 652.944,797 | 5 | 600.629,467 652.930,134 | 22.163 |

| Punct început | X / Y | Punct sfârșit | X / Y | Lungime segment (** (m) |
|---------------|----------------------------|---------------|----------------------------|-------------------------|
| 5 | 600.629,467 652.930,134 | 6 | 600.615,676 652.918,004 | 18.367 |
| 6 | 600.615,676 652.918,004 | 7 | 600.455,239 652.776,882 | 213.671 |
| 7 | 600.455,239 652.776,882 | 8 | 600.463,076 652.767,556 | 12.181 |
| 8 | 600.463,076 652.767,556 | 9 | 600.472,595 652.756,227 | 14.797 |
| 9 | 600.472,595 652.756,227 | 10 | 600.474,247 652.754,261 | 2.568 |
| 10 | 600.474,247 652.754,261 | 11 | 600.630,286 652.899,953 | 213.481 |
| 11 | 600.630,286 652.899,953 | 1 | 600.660,7 652.928,35 | 41.611 |

** Lungimile segmentelor sunt determinate în planul de proiecție Stereo 70 și sunt rotunjite la 1 milimetru.

*** Distanța dintre puncte este formată din segmente cumulate ce sunt mai mici decât valoarea 1 milimetru.

**DATE DESPRE IMOBILUL NR. 3360**

Oficiul de Cadastru și Publicitate Imobiliară SUCEAVA
Biroul de Cadastru și Publicitate Imobiliară Falticeni

A. Partea I. Descrierea imobilului

TEREN Necunoscut

Adresa: Loc. Barasti, Jud. Suceava

| Nr. Crt | Nr cadastral Nr. topografic | Suprafața* (mp) | Observații / Referințe |
|---------|--------------------------------|-----------------|----------------------------------------|
| A1 | | 4.400 | Sector cadastral:2 Teren neimprejmuit; |

B. Partea II. Proprietari și acte

| Inscrieri privitoare la dreptul de proprietate și alte drepturi reale | | Referințe |
|-------------------------------------------------------------------------|-----------------------------------------------------------------------------------------------------------------------|-----------|
| / | | |
| Act Notarial nr. 11, din 23/01/2008 emis de BNP Dragoș-Nicolae Apostol; | | |
| B1 | Intabulare, drept de PROPRIETATE, dobandit prin Succesiune, cota actuala 3/8, cota initiala 3/8 1) UNGUREANU MARIA | A1 |
| Act Notarial nr. 12, din 17/09/2008 emis de BNP Dragoș-Nicolae Apostol; | | |
| B2 | Intabulare, drept de PROPRIETATE, dobandit prin Succesiune, cota actuala 5/8, cota initiala 5/8 1) UNGUREANU MARIA | A1 |

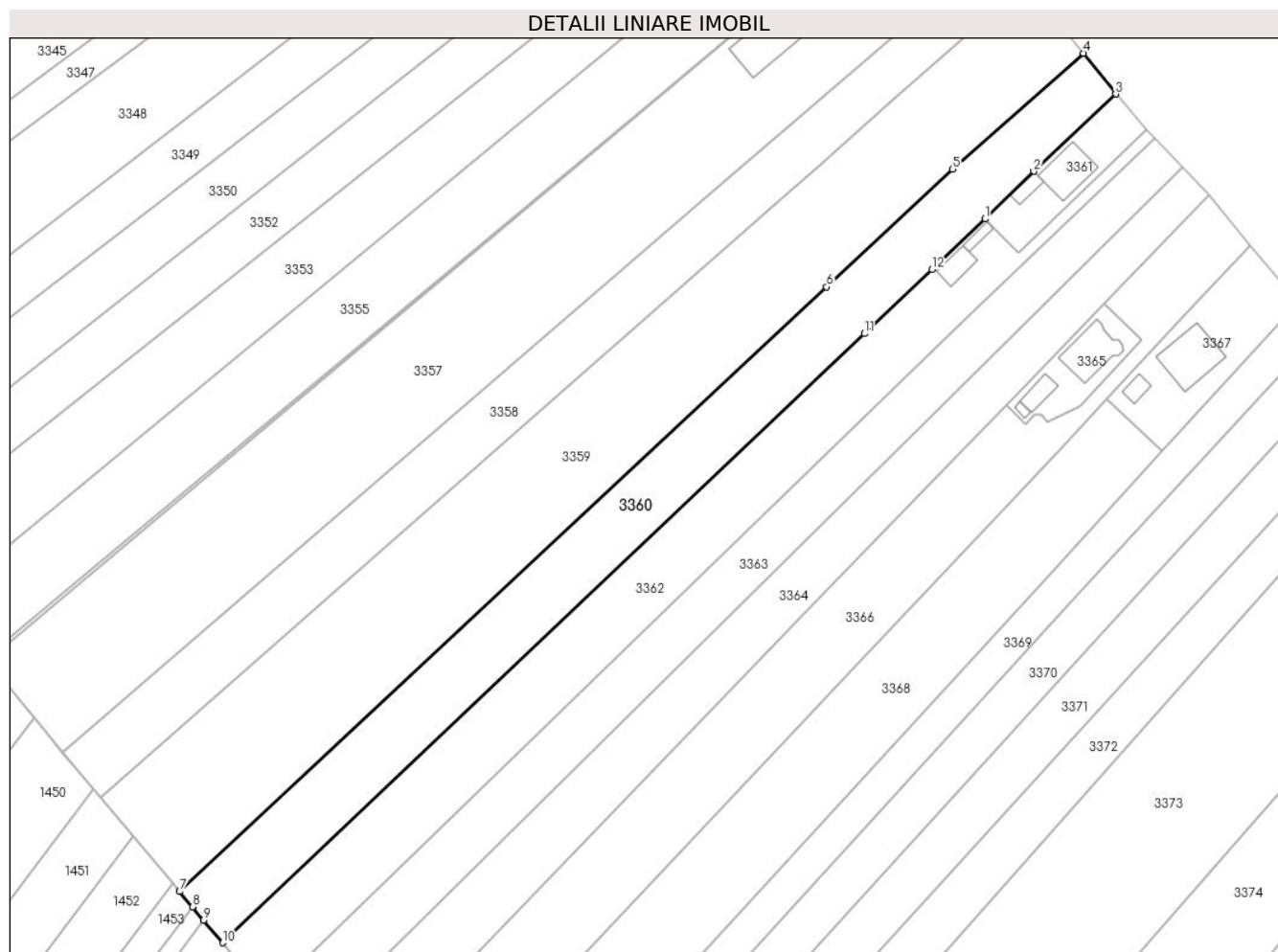
C. Partea III. SARCINI .

| Inscrieri privind dezmembramintele dreptului de proprietate, drepturi reale de garanție și sarcini | Referințe |
|----------------------------------------------------------------------------------------------------|-----------|
| NU SUNT | |

Anexa Nr. 1 La Partea I**Teren**

| | | |
|--------------|-----------------|------------------------|
| Nr cadastral | Suprafața (mp)* | Observații / Referințe |
| | 4.400 | |

* Suprafața este determinată în planul de proiecție Stereo 70.

**Date referitoare la teren**

| Crt | Categorie folosință | Intra vilan | Suprafața (mp) | Tarla | Parcelă | Nr. topo | Observații / Referințe |
|-----|---------------------|-------------|----------------|-------|---------|----------|------------------------|
| 1 | arabil | DA | 1.148 | 27 | 189 | - | |
| 2 | arabil | NU | 3.252 | 27 | 189 | - | |

Lungime Segmente

1) Valorile lungimilor segmentelor sunt obținute din proiecție în plan.

| Punct început | X / Y | Punct sfârșit | X / Y | Lungime segment (** (m) |
|---------------|----------------------------|---------------|----------------------------|-------------------------|
| 1 | 600.668,529 652.916,374 | 2 | 600.680,253 652.927,877 | 16.425 |
| 2 | 600.680,253 652.927,877 | 3 | 600.699,999 652.946,479 | 27.128 |
| 3 | 600.699,999 652.946,479 | 4 | 600.692,236 652.956,315 | 12.53 |
| 4 | 600.692,236 652.956,315 | 5 | 600.660,7 652.928,35 | 42.149 |

| Punct început | X / Y | Punct sfârșit | X / Y | Lungime segment (** (m) |
|---------------|----------------------------|---------------|----------------------------|-------------------------|
| 5 | 600.660,7 652.928,35 | 6 | 600.630,286 652.899,953 | 41.611 |
| 6 | 600.630,286 652.899,953 | 7 | 600.474,247 652.754,261 | 213.481 |
| 7 | 600.474,247 652.754,261 | 8 | 600.477,356 652.750,562 | 4.833 |
| 8 | 600.477,356 652.750,562 | 9 | 600.480,002 652.747,413 | 4.112 |
| 9 | 600.480,002 652.747,413 | 10 | 600.484,604 652.741,936 | 7.154 |
| 10 | 600.484,604 652.741,936 | 11 | 600.639,374 652.888,723 | 213.308 |
| 11 | 600.639,374 652.888,723 | 12 | 600.655,685 652.904,193 | 22.48 |
| 12 | 600.655,685 652.904,193 | 1 | 600.668,529 652.916,374 | 17.702 |

** Lungimile segmentelor sunt determinate în planul de proiecție Stereo 70 și sunt rotunjite la 1 milimetru.

*** Distanța dintre puncte este formată din segmente cumulate ce sunt mai mici decât valoarea 1 milimetru.

**DATE DESPRE IMOBILUL NR. 3361**

Oficiul de Cadastru și Publicitate Imobiliară SUCEAVA
Biroul de Cadastru și Publicitate Imobiliară Falticeni

A. Partea I. Descrierea imobilului

TEREN Intravilan

Nr. CF vechi:694
Nr. cadastral vechi:2231

Adresa: Loc. Barasti, Str Fălticeni, Nr. 25, Jud. Suceava

| Nr. Crt | Nr cadastral Nr. topografic | Suprafața* (mp) | Observații / Referințe |
|---------|-----------------------------|-----------------|----------------------------------------|
| A1 | 30637 | 500 | Sector cadastral:2 Teren neimprejmuit; |

Construcții

| Crt | Nr cadastral Nr. topografic | Adresa | Observații / Referințe |
|------|-----------------------------|---------------------------------------------------|--------------------------------------------------------------------------------------------------------|
| A1.1 | 30637-C1 | Loc. Barasti, Str Fălticeni, Nr. 25, Jud. Suceava | Nr. niveluri:2; S. construita la sol:99 mp; S. construita desfasurata:198 mp; Locuință, P+M, Sd=198 mp |
| A1.2 | 30637-C2 | Loc. Barasti, Str Fălticeni, Nr. 25, Jud. Suceava | Nr. niveluri:1; S. construita la sol:25 mp; S. construita desfasurata:25 mp; Bucătărie, P, Sd=25 mp |

B. Partea II. Proprietari și acte

| Inscrieri privitoare la dreptul de proprietate și alte drepturi reale | | Referințe |
|---------------------------------------------------------------------------------------------------------------------------------------------------------------------------------------------------------------------------------------------------------------------------------------------------------------------------------------------------------------------------------------------------------------------------------------------------------------------------------------------------------------------|--------------------------------------------------------------------------------------------------------------------------------------------------------------------------------------------------------|-----------|
| 1271 / 21/03/2005 | | |
| Act Notarial nr. 1764, din 01/01/2004 emis de BNP Dragoș-Nicolae Apostol (si act divizare aut sub nr 3039/2008 din incheierea nr 10629/2008); | | |
| B1 | Intabulare, drept de PROPRIETATE, dobandit prin Conventie, cota actuala 1/1, cota initiala 1/1 1) UNGUREANU VASILE - VALENTIN, lipsă CNP proprietar OBSERVATII: (provenita din conversia CF 694) | A1 |
| 4326 / 06/04/2011 | | |
| Act Administrativ nr. 804, din 24/02/2009 emis de PRIMARIA COMUNEI BOROAIA (hotarare judecatoreasca nr. 877/09-04-2010 emis de JUDECATORIA FALTICENI; act administrativ nr. 10/23-07-2006 emis de PRIMARIA COMUNEI BOROAIA; act administrativ nr. 4300/05-04-2011 emis de BCPI FALTICENI; act administrativ nr. 4860/31-12-2009 emis de PRIMARIA COMUNEI BOROAIA; act administrativ nr. 1069/06-04-2011 emis de PRIMARIA COMUNEI BOROAIA; act administrativ nr. 1068/06-04-2011 emis de PRIMARIA COMUNEI BOROAIA;); | | |
| B2 | Pe acest corp de proprietate s-a edificat constructia C1 - locuinta | A1 |
| 4519 / 11/04/2011 | | |
| Act Notarial nr. 322, din 08/04/2011 emis de BNP Iordache Raluca Andrea; | | |
| B4 | Intabulare, drept de PROPRIETATE si celelalte obligatii de plata aferente creditului, dobandit prin Conventie, cota actuala 1/1, cota initiala 1/1 1) UNGUREANU VASILE VALENTIN | A1.1 |
| 13965 / 08/07/2014 | | |
| Act Notarial nr. 2609, din 08/07/2014 emis de BNP Dragoș-Nicolae Apostol; | | |
| B6 | INTERDICTIE DE INSTRAINARE SI GREVARE CU SARCINI SAU SERVICIULI 1) BANCA COMERCIALĂ ROMÂNĂ SA, CIF:361757 | A1, A1.1 |
| / | | |
| Act Administrativ nr. 2798, din 18/04/2024 emis de Primăria Boroaia; | | |
| B6 | Intabulare, drept de PROPRIETATE, dobandit prin Construire, cota actuala 1/1, cota initiala 1/1 1) UNGUREANU VASILE VALENTIN | A1.2 |

C. Partea III. SARCINI

| Inscrieri privind dezmembramintele dreptului de proprietate, drepturi reale de garanție și sarcini | | Referințe |
|----------------------------------------------------------------------------------------------------|-------------------------------------------------------------------------------------------------------------------------------------------------|-----------|
| 13965 / 08/07/2014 | | |
| Act Notarial nr. 2609, din 08/07/2014 emis de BNP Dragoș-Nicolae Apostol; | | |
| C2 | Intabulare, drept de IPOTECA, Valoare:50000 RON si celelalte obligatii de plata aferente creditului, dobandit prin Conventie, cota actuala 1/1, | A1, A1.1 |

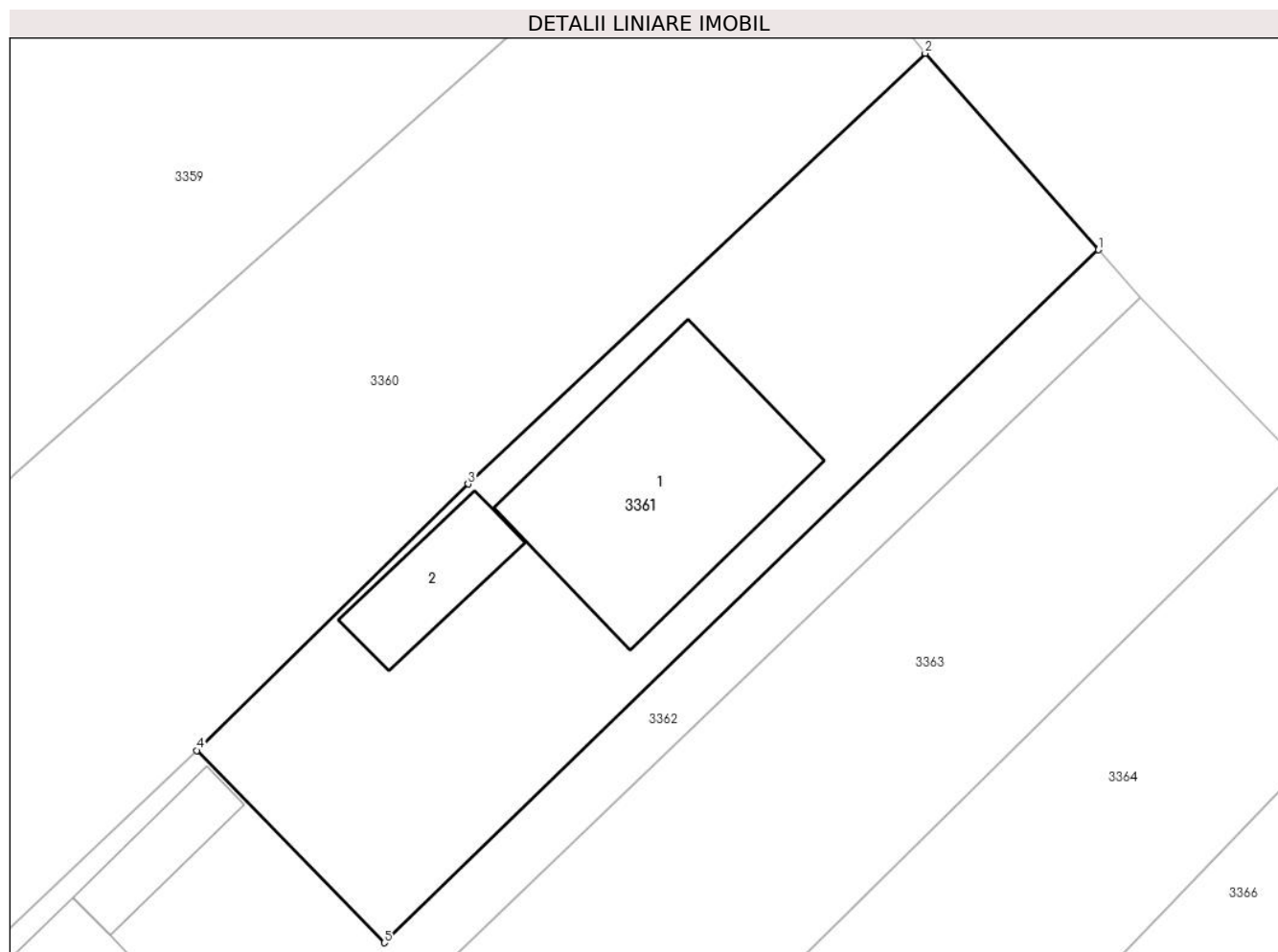
| Inscrieri privind dezmembramintele dreptului de proprietate, drepturi reale de garanție și sarcini | | Referințe |
|----------------------------------------------------------------------------------------------------|-----------------------------------------------------------------------------------------------------------------------------------------------------------------------------------------------|-----------|
| C2 | cota initiala 1/1 1) BANCA COMERCIALĂ ROMÂNĂ SA, CIF:361757 | A1, A1.1 |
| 25191 / 15/10/2020 | | |
| Certificat Grefa nr. 2750/227/2020, din 30/09/2020 emis de JUDECATORIA FALTICENI; | | |
| C3 | se noteaza litigiul din dosar 2750/227/2020/30.09.2020 1) NITA ZENaida-PETRONELA | A1.1 |
| 25703 / 18/09/2023 | | |
| Act Notarial nr. 1255, din 07/09/2023 emis de COBASNEANU OLGA ([NOTARE]); | | |
| C4 | se noteaza cesiunea de creanta, concomitent cu stramutarea dreptului de ipoteca si a interdictiilor inscrise sub C2 si B6 de la BCR BANCA PENTRU LOCUINTE S.A. la BANCA COMERCIALĂ ROMÂNĂ S.A | A1, A1.1 |

Anexa Nr. 1 La Partea I

Teren

| Nr cadastral | Suprafața (mp)* | Observații / Referințe |
|--------------|-----------------|------------------------|
| 30637 | 500 | |

* Suprafața este determinată în planul de proiecție Stereo 70.



Date referitoare la teren

| Crt | Categorie folosință | Intravilan | Suprafața (mp) | Tarla | Parcelă | Nr. topo | Observații / Referințe |
|-----|---------------------|------------|----------------|-------|---------|----------|------------------------|
| 1 | curți constructii | DA | 500 | 27 | 189 | - | |

Date referitoare la construcții

| Crt | Număr | Destinație construcție | Supraf. (mp) | Situație juridică | Observații / Referințe |
|------|----------|-------------------------|--------------|-------------------|--------------------------------------------------------------------------------------------------------|
| A1.1 | 30637-C1 | construcții de locuințe | 99 | Cu acte | Nr. niveluri:2; S. construita la sol:99 mp; S. construita desfasurata:198 mp; Locuință, P+M, Sd=198 mp |
| A1.2 | 30637-C2 | construcții anexa | 25 | Cu acte | Nr. niveluri:1; S. construita la sol:25 mp; S. construita desfasurata:25 mp; Bucătărie, P, Sd=25 mp |

Lungime Segmente

1) Valorile lungimilor segmentelor sunt obținute din proiecție în plan.

| Punct început | X / Y | Punct sfârșit | X / Y | Lungime segment (** (m) |
|---------------|----------------------------|---------------|----------------------------|-------------------------|
| 1 | 600.707,491 652.937,991 | 2 | 600.699,999 652.946,479 | 11.322 |
| 2 | 600.699,999 652.946,479 | 3 | 600.680,253 652.927,877 | 27.128 |

| Punct început | X / Y | Punct sfârșit | X / Y | Lungime segment (** (m) |
|---------------|----------------------------|---------------|----------------------------|-------------------------|
| 3 | 600.680,253 652.927,877 | 4 | 600.668,529 652.916,374 | 16.425 |
| 4 | 600.668,529 652.916,374 | 5 | 600.676,624 652.908,068 | 11.598 |
| 5 | 600.676,624 652.908,068 | 1 | 600.707,491 652.937,991 | 42.99 |

** Lungimile segmentelor sunt determinate în planul de proiecție Stereo 70 și sunt rotunjite la 1 milimetru.

*** Distanța dintre puncte este formată din segmente cumulate ce sunt mai mici decât valoarea 1 milimetru.

**DATE DESPRE IMOBILUL NR. 3362**

Oficiul de Cadastru și Publicitate Imobiliară SUCEAVA
Biroul de Cadastru și Publicitate Imobiliară Fălticeni

A. Partea I. Descrierea imobilului

TEREN Necunoscut

Nr. CF vechi:694
Nr. cadastral vechi:2232

Adresa: Loc. Barasti, Str Fălticeni, Nr. 25, Jud. Suceava

| Nr. Crt | Nr cadastral Nr. topografic | Suprafața* (mp) | Observații / Referințe |
|---------|-----------------------------|-----------------|----------------------------------------|
| A1 | 32033 | 4.000 | Sector cadastral:2 Teren neimprejmuit; |

Construcții

| Crt | Nr cadastral Nr. topografic | Adresa | Observații / Referințe |
|------|-----------------------------|---------------------------------------------------|---------------------------------------------------------------------------------------------------|
| A1.1 | 32033-C1 | Loc. Barasti, Str Fălticeni, Nr. 25, Jud. Suceava | Nr. niveluri:1; S. construita la sol:19 mp; S. construita desfasurata:19 mp; Coteș, P, Sd=19 mp |
| A1.2 | 32033-C2 | Loc. Barasti, Str Fălticeni, Nr. 25, Jud. Suceava | Nr. niveluri:1; S. construita la sol:45 mp; S. construita desfasurata:45 mp; Magazie, P, Sd=45 mp |

B. Partea II. Proprietari și acte

| Inscrieri privitoare la dreptul de proprietate și alte drepturi reale | | Referințe |
|------------------------------------------------------------------------------------------------------------------------------|--------------------------------------------------------------------------------------------------------------------------------------------------------------------------------|------------|
| 1271 / 21/03/2005 | | |
| Act Notarial nr. 1764, din 01/01/2004 emis de BNP Dragoș-Nicolae Apostol (act divizare 3039/2008 din incheierea 10629/2008); | | |
| B1 | Intabulare, drept de PROPRIETATE, dobandit prin Conventie, cota actuala 1/1, cota initiala 1/1 1) UNGUREANU VASILE VALENTIN OBSERVATII: (provenita din conversia CF 694) | A1 |
| / | | |
| Act Administrativ nr. 2798, din 18/04/2024 emis de Primăria Boroaia; | | |
| B2 | Intabulare, drept de PROPRIETATE, dobandit prin Construire, cota actuala 1/1, cota initiala 1/1 1) UNGUREANU VASILE VALENTIN | A1.1, A1.2 |

C. Partea III. SARCINI .

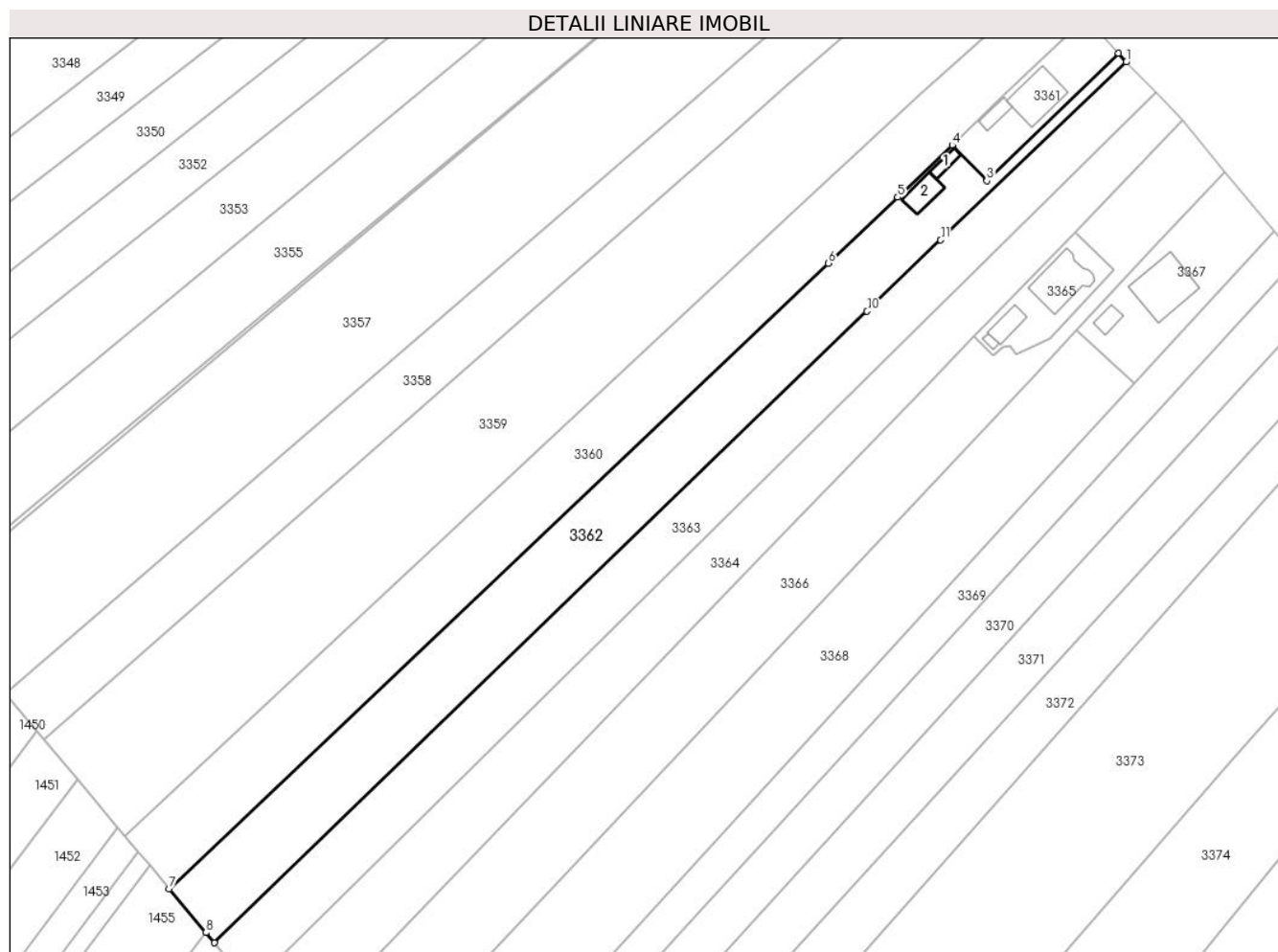
| Inscrieri privind dezmembramentele dreptului de proprietate, drepturi reale de garanție și sarcini | Referințe |
|----------------------------------------------------------------------------------------------------|-----------|
| NU SUNT | |

Anexa Nr. 1 La Partea I

Teren

| Nr cadastral | Suprafața (mp)* | Observații / Referințe |
|--------------|-----------------|------------------------|
| 32033 | 4.000 | |

* Suprafața este determinată în planul de proiecție Stereo 70.



Date referitoare la teren

| Crt | Categorie folosință | Intravilan | Suprafața (mp) | Tarla | Parcelă | Nr. topo | Observații / Referințe |
|-----|---------------------|------------|----------------|-------|---------|----------|------------------------|
| 1 | curți constructii | DA | 362 | 27 | 189 | - | |
| 2 | livada | DA | 333 | 27 | 189 | - | |
| 3 | arabil | NU | 3.305 | 27 | 189 | - | |

Date referitoare la construcții

| Crt | Număr | Destinație construcție | Supraf. (mp) | Situație juridică | Observații / Referințe |
|------|----------|------------------------|--------------|-------------------|---------------------------------------------------------------------------------------------------|
| A1.1 | 32033-C1 | constructii anexa | 19 | Cu acte | Nr. niveluri:1; S. construita la sol:19 mp; S. construita desfasurata:19 mp; Coteș, P, Sd=19 mp |
| A1.2 | 32033-C2 | constructii anexa | 45 | Cu acte | Nr. niveluri:1; S. construita la sol:45 mp; S. construita desfasurata:45 mp; Magazie, P, Sd=45 mp |

Lungime Segmente

1) Valorile lungimilor segmentelor sunt obținute din proiecție în plan.

| Punct început | X / Y | Punct sfârșit | X / Y | Lungime segment (** (m) |
|---------------|-------|---------------|-------|-------------------------|
|---------------|-------|---------------|-------|-------------------------|

| Punct început | X / Y | Punct sfârșit | X / Y | Lungime segment (** (m) |
|---------------|----------------------------|---------------|----------------------------|-------------------------|
| 1 | 600.709,319 652.935,92 | 2 | 600.707,491 652.937,991 | 2.762 |
| 2 | 600.707,491 652.937,991 | 3 | 600.676,624 652.908,068 | 42.99 |
| 3 | 600.676,624 652.908,068 | 4 | 600.668,529 652.916,374 | 11.598 |
| 4 | 600.668,529 652.916,374 | 5 | 600.655,685 652.904,193 | 17.702 |
| 5 | 600.655,685 652.904,193 | 6 | 600.639,374 652.888,723 | 22.48 |
| 6 | 600.639,374 652.888,723 | 7 | 600.484,604 652.741,936 | 213.308 |
| 7 | 600.484,604 652.741,936 | 8 | 600.493,238 652.731,662 | 13.42 |
| 8 | 600.493,238 652.731,662 | 9 | 600.495,268 652.729,245 | 3.157 |
| 9 | 600.495,268 652.729,245 | 10 | 600.648,494 652.877,455 | 213.177 |
| 10 | 600.648,494 652.877,455 | 11 | 600.665,786 652.894,181 | 24.058 |
| 11 | 600.665,786 652.894,181 | 1 | 600.709,319 652.935,92 | 60.31 |

** Lungimile segmentelor sunt determinate în planul de proiecție Stereo 70 și sunt rotunjite la 1 milimetru.

*** Distanța dintre puncte este formată din segmente cumulate ce sunt mai mici decât valoarea 1 milimetru.

**DATE DESPRE IMOBILUL NR. 3363**

Oficiul de Cadastru și Publicitate Imobiliară SUCEAVA
Biroul de Cadastru și Publicitate Imobiliară Falticeni

A. Partea I. Descrierea imobilului

TEREN Necunoscut

Adresa: Loc. Barasti, Jud. Suceava

| Nr. Crt | Nr cadastral Nr. topografic | Suprafața* (mp) | Observații / Referințe |
|---------|-----------------------------|------------------------------------|----------------------------------------|
| A1 | 30268 | Din acte: 3.500 Masurata: 3.482 | Sector cadastral:2 Teren neimprejmuit; |

B. Partea II. Proprietari și acte

| Inscrieri privitoare la dreptul de proprietate și alte drepturi reale | | Referințe |
|-----------------------------------------------------------------------|----------------------------------------------------------------------------------------------------------------------------------------------------------------------------|-----------|
| 7183 / 10/05/2013 | | |
| Act Notarial nr. 465, din 10/05/2013 emis de BNP ANCA MARIA; | | |
| B4 | Intabulare, drept de PROPRIETATE bun comun, dobandit prin Conventie, cota actuala 1/1, cota initiala 1/1 1) ARSINTIOAIA CĂTĂLIN, casatorit cu 2) ARSINTIOAIA COSMINA | A1 |

C. Partea III. SARCINI .

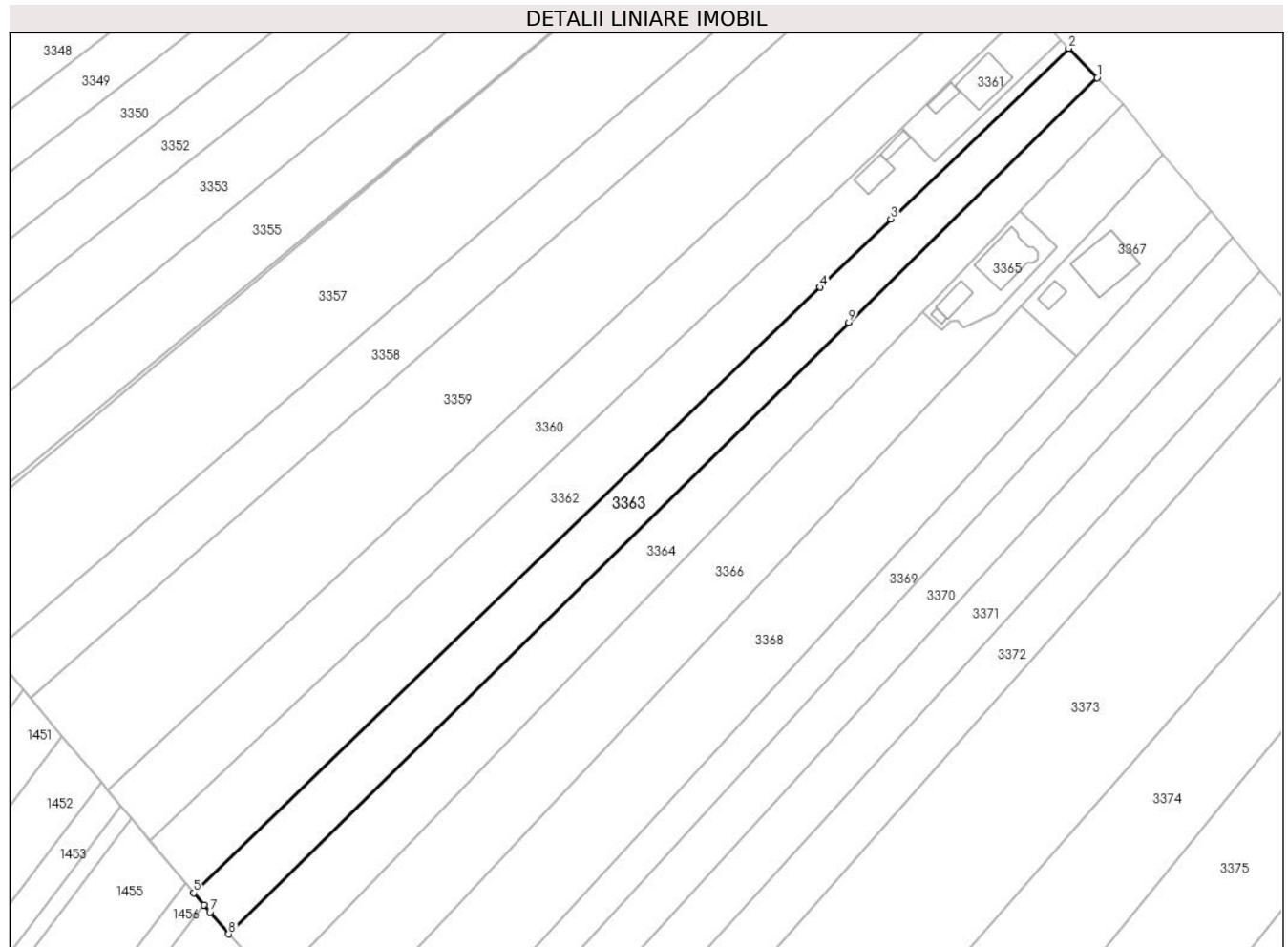
| Inscrieri privind dezmembramintele dreptului de proprietate, drepturi reale de garanție și sarcini | Referințe |
|----------------------------------------------------------------------------------------------------|-----------|
| NU SUNT | |

Anexa Nr. 1 La Partea I

Teren

| Nr cadastral | Suprafața (mp)* | Observații / Referințe |
|--------------|------------------------------------|------------------------|
| 30268 | Din acte: 3.500 Masurata: 3.482 | |

* Suprafața este determinată în planul de proiecție Stereo 70.



Date referitoare la teren

| Crt | Categorie folosință | Intravilan | Suprafața (mp) | Tarla | Parcelă | Nr. topo | Observații / Referințe |
|-----|---------------------|------------|----------------|-------|---------|----------|------------------------|
| 1 | arabil | DA | 898 | 27 | 189 | - | |
| 2 | arabil | NU | 2.584 | 27 | 189 | - | |

Lungime Segmente

1) Valorile lungimilor segmentelor sunt obținute din proiecție în plan.

| Punct început | X / Y | Punct sfârșit | X / Y | Lungime segment (** (m) |
|---------------|----------------------------|---------------|----------------------------|-------------------------|
| 1 | 600.716,263 652.928,724 | 2 | 600.709,319 652.935,92 | 10.0 |
| 2 | 600.709,319 652.935,92 | 3 | 600.665,786 652.894,181 | 60.31 |
| 3 | 600.665,786 652.894,181 | 4 | 600.648,494 652.877,455 | 24.058 |
| 4 | 600.648,494 652.877,455 | 5 | 600.495,268 652.729,245 | 213.177 |

| Punct început | X / Y | Punct sfârşit | X / Y | Lungime segment (** (m) |
|---------------|----------------------------|---------------|----------------------------|-------------------------|
| 5 | 600.495,268 652.729,245 | 6 | 600.497,741 652.726,303 | 3.843 |
| 6 | 600.497,741 652.726,303 | 7 | 600.499,227 652.724,534 | 2.31 |
| 7 | 600.499,227 652.724,534 | 8 | 600.503,824 652.719,207 | 7.036 |
| 8 | 600.503,824 652.719,207 | 9 | 600.655,501 652.868,798 | 213.034 |
| 9 | 600.655,501 652.868,798 | 1 | 600.716,263 652.928,724 | 85.342 |

** Lungimile segmentelor sunt determinate în planul de proiecție Stereo 70 și sunt rotunjite la 1 milimetru.

*** Distanța dintre puncte este formată din segmente cumulate ce sunt mai mici decât valoarea 1 milimetru.

**DATE DESPRE IMOBILUL NR. 3364**

Oficiul de Cadastru și Publicitate Imobiliară SUCEAVA
Biroul de Cadastru și Publicitate Imobiliară Falticeni

A. Partea I. Descrierea imobilului

TEREN Necunoscut

Adresa: Loc. Barasti, Jud. Suceava

| Nr. Crt | Nr cadastral Nr. topografic | Suprafața* (mp) | Observații / Referințe |
|---------|-----------------------------|-----------------|----------------------------------------|
| A1 | | 3.800 | Sector cadastral:2 Teren neimprejmuit; |

B. Partea II. Proprietari și acte

| Inscrieri privitoare la dreptul de proprietate și alte drepturi reale | Referințe |
|-----------------------------------------------------------------------------------------------------------------------------------------------------|-----------|
| / | |
| Act Notarial nr. 678, din 07/02/2024 emis de BNP Maria Apostol; | |
| B2 | A1 |
| Intabulare, drept de PROPRIETATE, dobandit prin lesire Din Indiviziune, cota actuala 1/1, cota initiala 1/1 1) ARSINTIOAIA CĂTĂLIN, casatorit cu | |

C. Partea III. SARCINI .

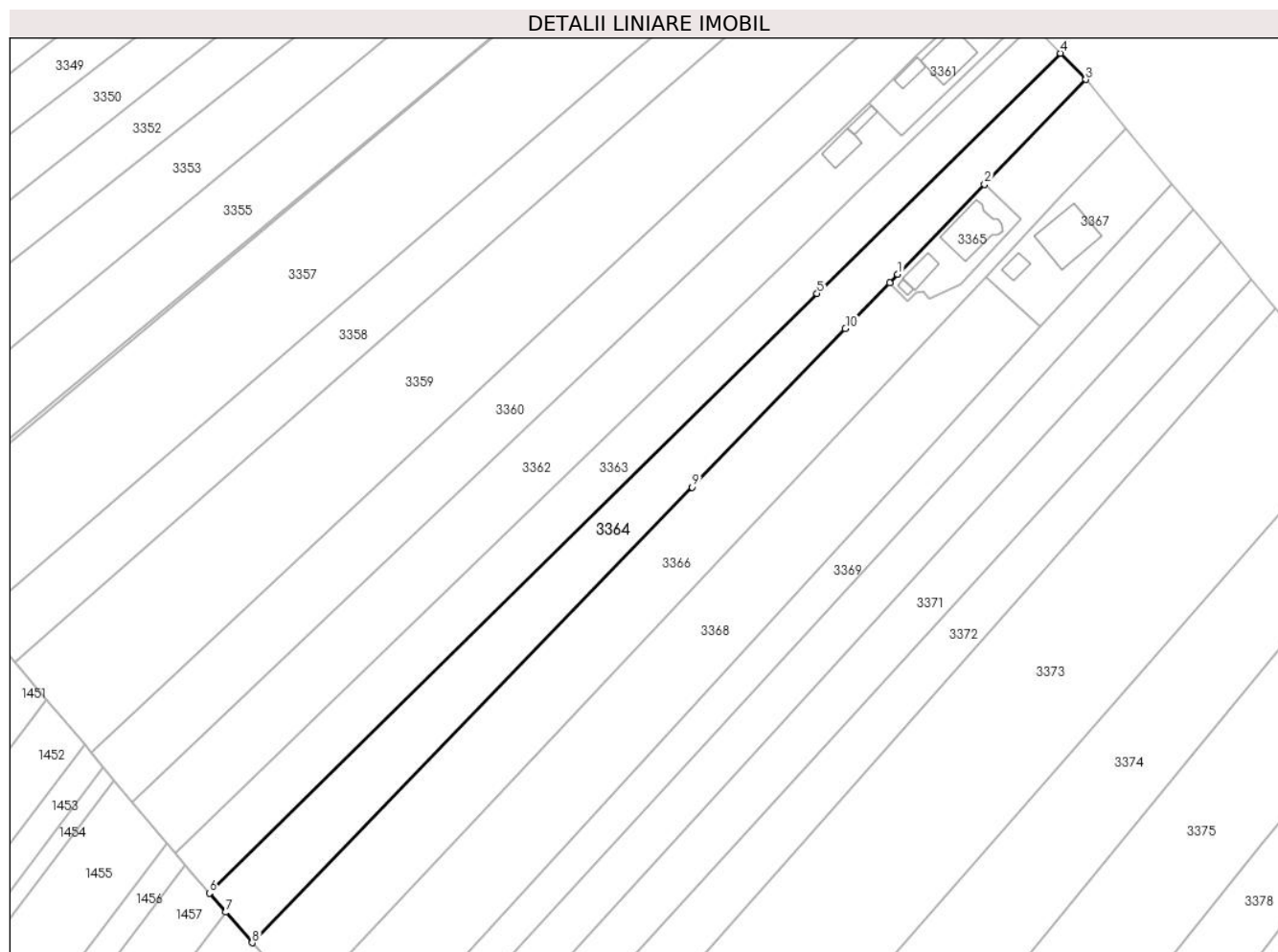
| Inscrieri privind dezmembramintele dreptului de proprietate, drepturi reale de garanție și sarcini | Referințe |
|----------------------------------------------------------------------------------------------------|-----------|
| NU SUNT | |

Anexa Nr. 1 La Partea I

Teren

| Nr cadastral | Suprafața (mp)* | Observații / Referințe |
|--------------|-----------------|------------------------|
| | 3.800 | |

* Suprafața este determinată în planul de proiecție Stereo 70.



Date referitoare la teren

| Crt | Categorie folosință | Intravilan | Suprafața (mp) | Tarla | Parcelă | Nr. topo | Observații / Referințe |
|-----|---------------------|------------|----------------|-------|---------|----------|------------------------|
| 1 | arabil | DA | 871 | 27 | 189 | - | |
| 2 | arabil | NU | 2.929 | 27 | 189 | - | |

Lungime Segmente

1) Valorile lungimilor segmentelor sunt obținute din proiecție în plan.

| Punct început | X / Y | Punct sfârșit | X / Y | Lungime segment (** (m) |
|---------------|----------------------------|---------------|----------------------------|-------------------------|
| 1 | 600.675,667 652.873,589 | 2 | 600.697,31 652.895,996 | 31.152 |
| 2 | 600.697,31 652.895,996 | 3 | 600.722,59 652.922,168 | 36.388 |
| 3 | 600.722,59 652.922,168 | 4 | 600.716,263 652.928,724 | 9.111 |
| 4 | 600.716,263 652.928,724 | 5 | 600.655,501 652.868,798 | 85.342 |

| Punct început | X / Y | Punct sfârșit | X / Y | Lungime segment (** (m) |
|---------------|----------------------------|---------------|----------------------------|-------------------------|
| 5 | 600.655,501 652.868,798 | 6 | 600.503,824 652.719,207 | 213.034 |
| 6 | 600.503,824 652.719,207 | 7 | 600.507,917 652.714,463 | 6.265 |
| 7 | 600.507,917 652.714,463 | 8 | 600.514,51 652.706,821 | 10.093 |
| 8 | 600.514,51 652.706,821 | 9 | 600.624,335 652.820,47 | 158.043 |
| 9 | 600.624,335 652.820,47 | 10 | 600.662,582 652.860,049 | 55.039 |
| 10 | 600.662,582 652.860,049 | 11 | 600.673,603 652.871,453 | 15.86 |
| 11 | 600.673,603 652.871,453 | 1 | 600.675,667 652.873,589 | 2.97 |

** Lungimile segmentelor sunt determinate în planul de proiecție Stereo 70 și sunt rotunjite la 1 milimetru.

*** Distanța dintre puncte este formată din segmente cumulate ce sunt mai mici decât valoarea 1 milimetru.

**DATE DESPRE IMOBILUL NR. 3365**

Oficiul de Cadastru și Publicitate Imobiliară SUCEAVA
Biroul de Cadastru și Publicitate Imobiliară Falticeni

A. Partea I. Descrierea imobilului

TEREN Intravilan

Adresa: Loc. Barasti, Str Fălticeni, Nr. 27A, Jud. Suceava

| Nr. Crt | Nr cadastral Nr. topografic | Suprafața* (mp) | Observații / Referințe |
|---------|-----------------------------|-----------------|----------------------------------------|
| A1 | 30438 | 400 | Sector cadastral:2 Teren neimprejmuit; |

Construcții

| Crt | Nr cadastral Nr. topografic | Adresa | Observații / Referințe |
|------|-----------------------------|----------------------------------------------------|---------------------------------------------------------------------------------------------------------|
| A1.1 | 30438-C1 | Loc. Barasti, Str Fălticeni, Nr. 27A, Jud. Suceava | Nr. niveluri:2; S. construita la sol:115 mp; S. construita desfasurata:230 mp; Locuință, P+M, Sd=230 mp |
| A1.2 | 30438-C2 | Loc. Barasti, Str Fălticeni, Nr. 27A, Jud. Suceava | Nr. niveluri:1; S. construita la sol:37 mp; S. construita desfasurata:37 mp; Anexă, P, Sd=37 mp |
| A1.3 | 30438-C3 | Loc. Barasti, Str Fălticeni, Nr. 27A, Jud. Suceava | Nr. niveluri:1; S. construita la sol:7 mp; S. construita desfasurata:7 mp; Anexă, P, Sd=7 mp |

B. Partea II. Proprietari și acte

| Inscrieri privitoare la dreptul de proprietate și alte drepturi reale | | Referințe |
|--------------------------------------------------------------------------------------------------------------------------------------------|----------------------------------------------------------------------------------------------------------------------------------------------|------------|
| 4977 / 27/05/2010 | | |
| Hotarare Judecatoreasca nr. 1981, din 20/10/2009 emis de JUDECATORIA FALTICENI (act administrativ nr. 1200/24-10-1995 emis de CJ SUCEAVA); | | |
| B2 | Intabulare, drept de PROPRIETATE, dobandit prin Hotarare Judecatoreasca, cota actuala 1/1, cota initiala 1/1 1) CIOBÎCĂ ELENA | A1 |
| / | | |
| Act Administrativ nr. 2600, din 10/04/2024 emis de Primăria Boroaia (AC 229/09.09.2010, PV 458/05.02.2013); | | |
| B2 | Intabulare, drept de PROPRIETATE, dobandit prin Construire, cota actuala 1/1, cota initiala 1/1 1) CIOBÎCĂ ELENA 2) CIOBÎCĂ CONSTANTIN | A1.1 |
| Act Administrativ nr. 2798, din 18/04/2024 emis de Primăria Boroaia; | | |
| B3 | Intabulare, drept de PROPRIETATE, dobandit prin Construire, cota actuala 1/1, cota initiala 1/1 1) CIOBÎCĂ ELENA 2) CIOBÎCĂ CONSTANTIN | A1.2, A1.3 |

C. Partea III. SARCINI .

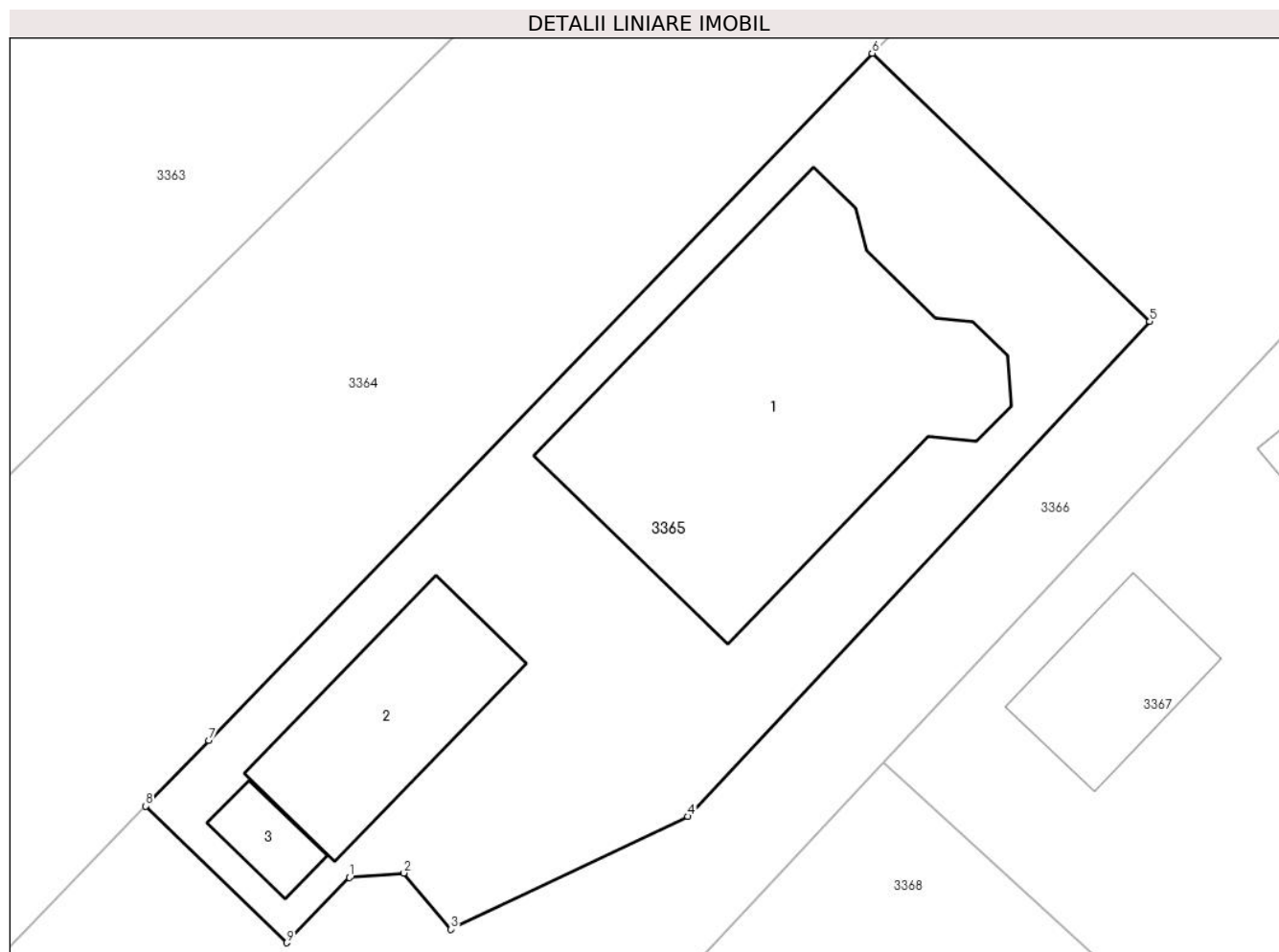
| Inscrieri privind dezmembramintele dreptului de proprietate, drepturi reale de garanție și sarcini | Referințe |
|----------------------------------------------------------------------------------------------------|-----------|
| NU SUNT | |

Anexa Nr. 1 La Partea I

Teren

| Nr cadastral | Suprafața (mp)* | Observații / Referințe |
|--------------|-----------------|------------------------|
| 30438 | 400 | |

* Suprafața este determinată în planul de proiecție Stereo 70.



Date referitoare la teren

| Crt | Categorie folosință | Intravilan | Suprafața (mp) | Tarla | Parcelă | Nr. topo | Observații / Referințe |
|-----|---------------------|------------|----------------|-------|---------|----------|------------------------|
| 1 | curți constructii | DA | 400 | 27 | 189 | - | |

Date referitoare la construcții

| Crt | Număr | Destinație construcție | Supraf. (mp) | Situație juridică | Observații / Referințe |
|------|----------|-------------------------|--------------|-------------------|---------------------------------------------------------------------------------------------------------|
| A1.1 | 30438-C1 | construcții de locuințe | 115 | Cu acte | Nr. niveluri:2; S. construită la sol:115 mp; S. construită desfășurată:230 mp; Locuință, P+M, Sd=230 mp |
| A1.2 | 30438-C2 | construcții anexa | 37 | Cu acte | Nr. niveluri:1; S. construită la sol:37 mp; S. construită desfășurată:37 mp; Anexă, P, Sd=37 mp |
| A1.3 | 30438-C3 | construcții anexa | 7 | Cu acte | Nr. niveluri:1; S. construită la sol:7 mp; S. construită desfășurată:7 mp; Anexă, P, Sd=7 mp |

Lungime Segmente

1) Valorile lungimilor segmentelor sunt obținute din proiecție în plan.

| Punct început | X / Y | Punct sfârșit | X / Y | Lungime segment (** (m) |
|---------------|----------------------------|---------------|---------------------------|-------------------------|
| 1 | 600.680,254 652.869,123 | 2 | 600.682,032 652.869,27 | 1.784 |

| Punct început | X / Y | Punct sfârșit | X / Y | Lungime segment (** (m) |
|---------------|----------------------------|---------------|----------------------------|-------------------------|
| 2 | 600.682,032 652.869,27 | 3 | 600.683,566 652.867,434 | 2.393 |
| 3 | 600.683,566 652.867,434 | 4 | 600.691,301 652.871,11 | 8.563 |
| 4 | 600.691,301 652.871,11 | 5 | 600.706,366 652.887,255 | 22.082 |
| 5 | 600.706,366 652.887,255 | 6 | 600.697,31 652.895,996 | 12.586 |
| 6 | 600.697,31 652.895,996 | 7 | 600.675,667 652.873,589 | 31.152 |
| 7 | 600.675,667 652.873,589 | 8 | 600.673,603 652.871,453 | 2.97 |
| 8 | 600.673,603 652.871,453 | 9 | 600.678,206 652.866,995 | 6.408 |
| 9 | 600.678,206 652.866,995 | 1 | 600.680,254 652.869,123 | 2.953 |

** Lungimile segmentelor sunt determinate în planul de proiecție Stereo 70 și sunt rotunjite la 1 milimetru.

*** Distanța dintre puncte este formată din segmente cumulate ce sunt mai mici decât valoarea 1 milimetru.

**DATE DESPRE IMOBILUL NR. 3366**

Oficiul de Cadastru și Publicitate Imobiliară SUCEAVA
Biroul de Cadastru și Publicitate Imobiliară Falticeni

A. Partea I. Descrierea imobilului

TEREN Necunoscut

Adresa: Loc. Barasti, Jud. Suceava

| Nr. Crt | Nr cadastral Nr. topografic | Suprafața* (mp) | Observații / Referințe |
|---------|-----------------------------|-----------------|----------------------------------------|
| A1 | 30439 | 4.870 | Sector cadastral:2 Teren neimprejmuit; |

B. Partea II. Proprietari și acte

| Inscrieri privitoare la dreptul de proprietate și alte drepturi reale | Referințe |
|---------------------------------------------------------------------------------------------------------------------------------------------|----------------------------------------------------------------------------------------------------------------------------------|
| 4977 / 27/05/2010 | |
| Hotarare Judecatoreasca nr. 1981, din 20/10/2009 emis de JUDECATORIA FALTICENI (act administrativ nr. 1200/24-10-1995 emis de CJ SUCEAVA;); | |
| B2 | Intabulare, drept de PROPRIETATE, dobandit prin Hotarare Judecatoreasca, cota actuala 1/1, cota initiala 1/1 1) CIOBÎCĂ ELENA |

C. Partea III. SARCINI .

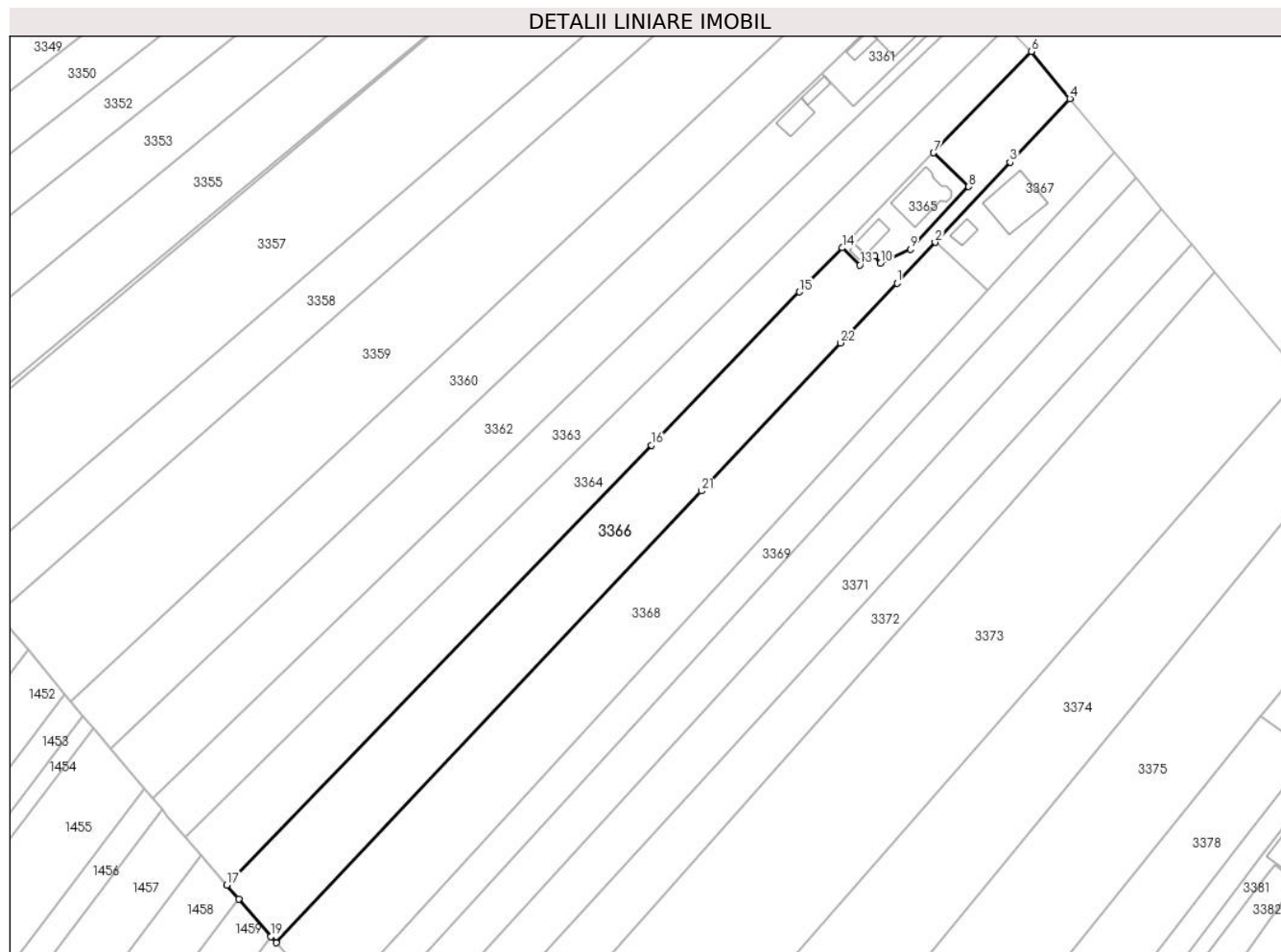
| Inscrieri privind dezmembramintele dreptului de proprietate, drepturi reale de garanție și sarcini | Referințe |
|----------------------------------------------------------------------------------------------------|-----------|
| NU SUNT | |

Anexa Nr. 1 La Partea I

Teren

| Nr cadastral | Suprafața (mp)* | Observații / Referințe |
|--------------|-----------------|------------------------|
| 30439 | 4.870 | |

* Suprafața este determinată în planul de proiecție Stereo 70.



Date referitoare la teren

| Crt | Categorie folosință | Intravilan | Suprafața (mp) | Tarla | Parcelă | Nr. topo | Observații / Referințe |
|-----|---------------------|------------|----------------|-------|---------|----------|------------------------|
| 1 | faneata | DA | 682 | 27 | 189 | - | |
| 2 | arabil | DA | 321 | 27 | 189 | - | |
| 3 | arabil | NU | 922 | 27 | 189 | - | |
| 4 | livada | NU | 2.945 | 27 | 189 | - | |

Lungime Segmente

1) Valorile lungimilor segmentelor sunt obținute din proiecție în plan.

| Punct început | X / Y | Punct sfârșit | X / Y | Lungime segment (** (m) |
|---------------|----------------------------|---------------|----------------------------|-------------------------|
| 1 | 600.687,818 652.862,345 | 2 | 600.697,69 652.872,888 | 14.444 |
| 3 | 600.717,036 652.893,548 | 4 | 600.732,504 652.909,985 | 22.571 |
| 5 | 600.732,705 652.910,204 | 6 | 600.722,59 652.922,168 | 15.667 |

| Punct început | X / Y | Punct sfârșit | X / Y | Lungime segment (** (m) |
|---------------|----------------------------|---------------|----------------------------|-------------------------|
| 2 | 600.697,69 652.872,888 | 3 | 600.717,036 652.893,548 | 28.304 |
| 4 | 600.732,504 652.909,985 | 5 | 600.732,705 652.910,204 | 0.297 |
| 6 | 600.722,59 652.922,168 | 7 | 600.697,31 652.895,996 | 36.388 |

| Punct început | X / Y | Punct sfârșit | X / Y | Lungime segment (** (m) | Punct început | X / Y | Punct sfârșit | X / Y | Lungime segment (** (m) |
|---------------|----------------------------|---------------|----------------------------|-------------------------|---------------|----------------------------|---------------|----------------------------|-------------------------|
| 7 | 600.697,31 652.895,996 | 8 | 600.706,366 652.887,255 | 12.586 | 8 | 600.706,366 652.887,255 | 9 | 600.691,301 652.871,11 | 22.082 |
| 9 | 600.691,301 652.871,11 | 10 | 600.683,566 652.867,434 | 8.563 | 10 | 600.683,566 652.867,434 | 11 | 600.682,032 652.869,27 | 2.393 |
| 11 | 600.682,032 652.869,27 | 12 | 600.680,254 652.869,123 | 1.784 | 12 | 600.680,254 652.869,123 | 13 | 600.678,206 652.866,995 | 2.953 |
| 13 | 600.678,206 652.866,995 | 14 | 600.673,603 652.871,453 | 6.408 | 14 | 600.673,603 652.871,453 | 15 | 600.662,582 652.860,049 | 15.86 |
| 15 | 600.662,582 652.860,049 | 16 | 600.624,335 652.820,47 | 55.039 | 16 | 600.624,335 652.820,47 | 17 | 600.514,51 652.706,821 | 158.043 |
| 17 | 600.514,51 652.706,821 | 18 | 600.517,574 652.703,27 | 4.69 | 18 | 600.517,574 652.703,27 | 19 | 600.525,943 652.693,571 | 12.811 |
| 19 | 600.525,943 652.693,571 | 20 | 600.527,318 652.691,977 | 2.106 | 20 | 600.527,318 652.691,977 | 21 | 600.637,234 652.808,651 | 160.295 |
| 21 | 600.637,234 652.808,651 | 22 | 600.673,244 652.846,875 | 52.515 | 22 | 600.673,244 652.846,875 | 1 | 600.687,818 652.862,345 | 21.254 |

** Lungimile segmentelor sunt determinate în planul de proiecție Stereo 70 și sunt rotunjite la 1 milimetru.

*** Distanța dintre puncte este formată din segmente cumulate ce sunt mai mici decât valoarea 1 milimetru.

**DATE DESPRE IMOBILUL NR. 3367**

Oficiul de Cadastru și Publicitate Imobiliară SUCEAVA
Biroul de Cadastru și Publicitate Imobiliară Fălticeni

A. Partea I. Descrierea imobilului

TEREN Intravilan

Nr. CF vechi:1017
Nr. cadastral vechi:2143

Adresa: Loc. Barasti, Str Fălticeni, Nr. 27B, Jud. Suceava

| Nr. Crt | Nr cadastral Nr. topografic | Suprafața* (mp) | Observații / Referințe |
|---------|-----------------------------|-----------------|----------------------------------------|
| A1 | 30102 | 900 | Sector cadastral:2 Teren neimprejmuit; |

Construcții

| Crt | Nr cadastral Nr. topografic | Adresa | Observații / Referințe |
|------|-----------------------------|----------------------------------------------------|---------------------------------------------------------------------------------------------------------|
| A1.1 | 30102-C1 | Loc. Barasti, Str Fălticeni, Nr. 27B, Jud. Suceava | Nr. niveluri:2; S. construita la sol:139 mp; S. construita desfasurata:278 mp; Locuință, P+M, Sd=278 mp |
| A1.2 | 30102-C2 | Loc. Barasti, Str Fălticeni, Nr. 27B, Jud. Suceava | Nr. niveluri:1; S. construita la sol:24 mp; S. construita desfasurata:24 mp; Magazie, P, Sd=24 mp |

B. Partea II. Proprietari și acte

| Inscrieri privitoare la dreptul de proprietate și alte drepturi reale | | Referințe |
|-----------------------------------------------------------------------|------------------------------------------------------------------------------------------------------------------------------------------------------------------------------------|------------|
| 6073 / 25/06/2008 | | |
| Act Notarial nr. 1777, din 24/06/2008 emis de BNP Maria Apostol; | | |
| B1 | Intabulare, drept de PROPRIETATE, dobandit prin Conventie, cota actuala 1/1, cota initiala 1/1 1) BRUMĂ GEORGETA <i>OBSERVATII: (provenita din conversia CF 1017)</i> | A1 |
| / | | |
| Act Administrativ nr. 2798, din 18/04/2024 emis de Primăria Boroaia; | | |
| B2 | Intabulare, drept de PROPRIETATE, dobandit prin Construire, cota actuala 1/1, cota initiala 1/1 1) BRUMĂ GEORGETA | A1.1, A1.2 |

C. Partea III. SARCINI .

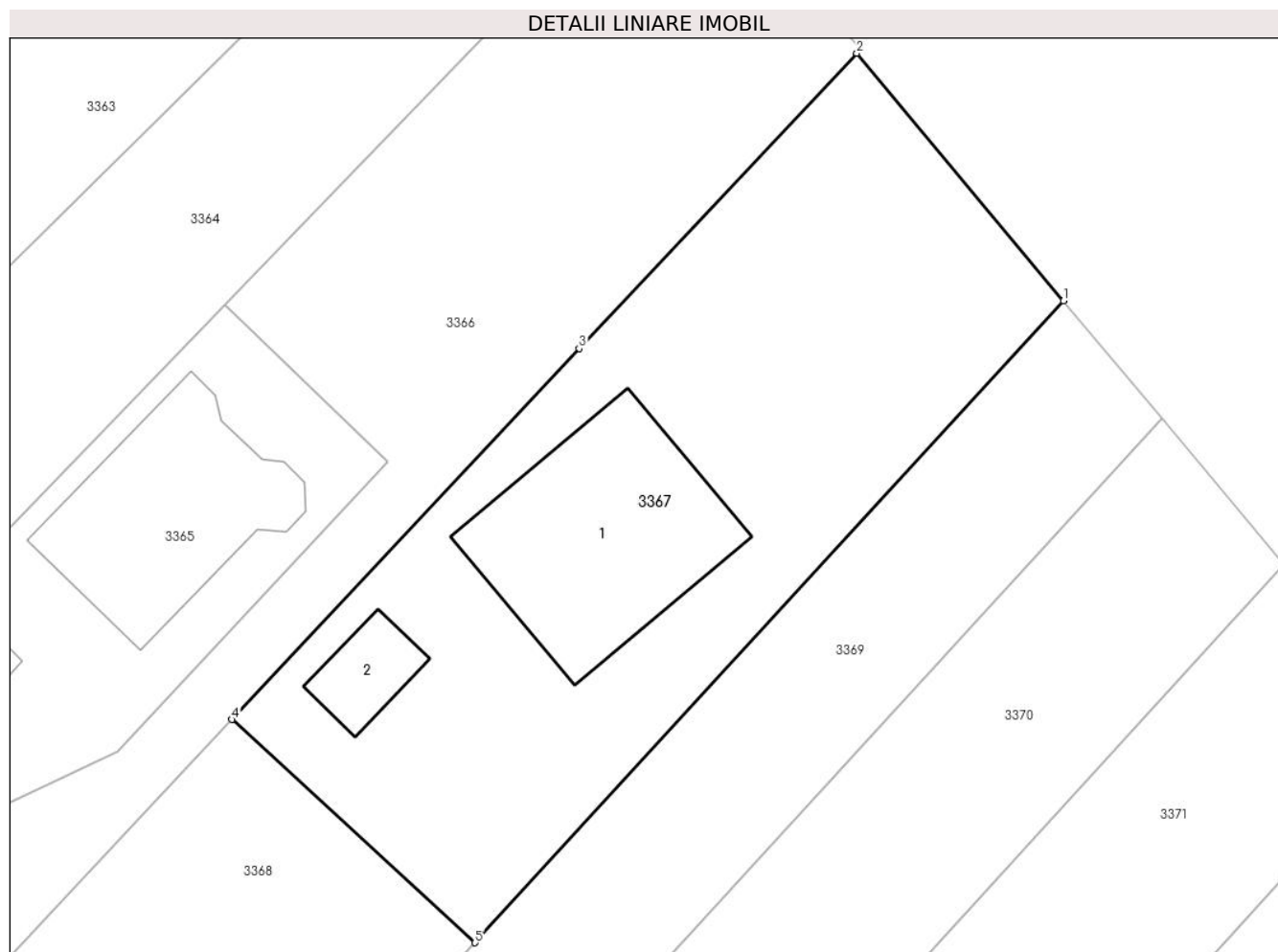
| Inscrieri privind dezmembramintele dreptului de proprietate, drepturi reale de garanție și sarcini | Referințe |
|----------------------------------------------------------------------------------------------------|-----------|
| NU SUNT | |

Anexa Nr. 1 La Partea I

Teren

| Nr cadastral | Suprafața (mp)* | Observații / Referințe |
|--------------|-----------------|------------------------|
| 30102 | 900 | |

* Suprafața este determinată în planul de proiecție Stereo 70.



Date referitoare la teren

| Crt | Categorie folosință | Intra vilan | Suprafața (mp) | Tarla | Parcelă | Nr. topo | Observații / Referințe |
|-----|---------------------|-------------|----------------|-------|---------|----------|------------------------|
| 1 | curți constructii | DA | 900 | 27 | 189 | - | |

Date referitoare la construcții

| Crt | Număr | Destinație construcție | Supraf. (mp) | Situație juridică | Observații / Referințe |
|------|----------|-------------------------|--------------|-------------------|---------------------------------------------------------------------------------------------------------|
| A1.1 | 30102-C1 | construcții de locuințe | 139 | Cu acte | Nr. niveluri:2; S. construita la sol:139 mp; S. construita desfasurata:278 mp; Locuință, P+M, Sd=278 mp |
| A1.2 | 30102-C2 | construcții anexa | 24 | Cu acte | Nr. niveluri:1; S. construita la sol:24 mp; S. construita desfasurata:24 mp; Magazie, P, Sd=24 mp |

Lungime Segmente

1) Valorile lungimilor segmentelor sunt obținute din proiecție în plan.

| Punct început | X / Y | Punct sfârșit | X / Y | Lungime segment (** (m) |
|---------------|----------------------------|---------------|----------------------------|-------------------------|
| 1 | 600.744,015 652.896,201 | 2 | 600.732,504 652.909,985 | 17.959 |
| 2 | 600.732,504 652.909,985 | 3 | 600.717,036 652.893,548 | 22.571 |

| Punct început | X / Y | Punct sfârșit | X / Y | Lungime segment (** (m) |
|---------------|----------------------------|---------------|----------------------------|-------------------------|
| 3 | 600.717,036 652.893,548 | 4 | 600.697,69 652.872,888 | 28.304 |
| 4 | 600.697,69 652.872,888 | 5 | 600.711,241 652.860,462 | 18.385 |
| 5 | 600.711,241 652.860,462 | 1 | 600.744,015 652.896,201 | 48.491 |

** Lungimile segmentelor sunt determinate în planul de proiecție Stereo 70 și sunt rotunjite la 1 milimetru.

*** Distanța dintre puncte este formată din segmente cumulate ce sunt mai mici decât valoarea 1 milimetru.

**DATE DESPRE IMOBILUL NR. 3368**

Oficiul de Cadastru și Publicitate Imobiliară SUCEAVA
Biroul de Cadastru și Publicitate Imobiliară Falticeni

A. Partea I. Descrierea imobilului

TEREN Necunoscut

Nr. CF vechi:1017
Nr. cadastral vechi:2144

Adresa: Loc. Barasti, Jud. Suceava

| Nr. Crt | Nr cadastral Nr. topografic | Suprafața* (mp) | Observații / Referințe |
|---------|-----------------------------|-----------------|----------------------------------------|
| A1 | 30098 | 5.000 | Sector cadastral:2 Teren neimprejmuit; |

B. Partea II. Proprietari și acte

| Inscrieri privitoare la dreptul de proprietate și alte drepturi reale | Referințe |
|------------------------------------------------------------------------------------------------|-----------|
| 6073 / 25/06/2008 | |
| Act Notarial nr. 1777, din 24/06/2008 emis de BNP Maria Apostol; | |
| B1 | A1 |
| Intabulare, drept de PROPRIETATE, dobandit prin Conventie, cota actuala 1/1, cota initiala 1/1 | |
| 1) BRUMĂ GEORGETA | |
| <i>OBSERVATII: (provenita din conversia CF 1017)</i> | |

C. Partea III. SARCINI .

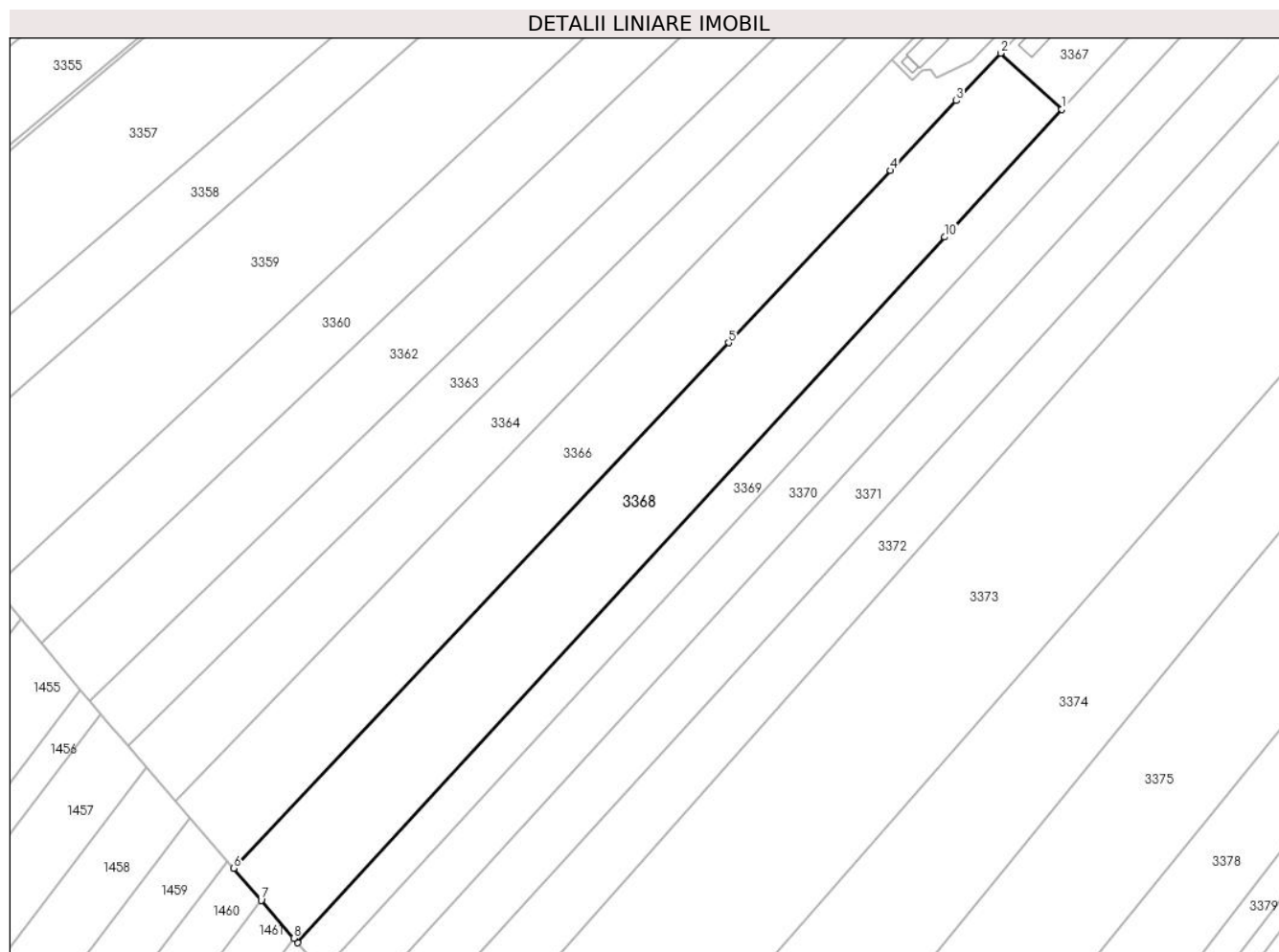
| Inscrieri privind dezmembramintele dreptului de proprietate, drepturi reale de garanție și sarcini | Referințe |
|----------------------------------------------------------------------------------------------------|-----------|
| NU SUNT | |

Anexa Nr. 1 La Partea I

Teren

| Nr cadastral | Suprafața (mp)* | Observații / Referințe |
|--------------|-----------------|------------------------|
| 30098 | 5.000 | |

* Suprafața este determinată în planul de proiecție Stereo 70.



Date referitoare la teren

| Crt | Categorie folosință | Intra vilan | Suprafața (mp) | Tarla | Parcelă | Nr. topo | Observații / Referințe |
|-----|---------------------|-------------|----------------|-------|---------|----------|------------------------|
| 1 | arabil | DA | 690 | 27 | 189 | - | |
| 2 | arabil | NU | 4.310 | 27 | 189 | - | |

Lungime Segmente

1) Valorile lungimilor segmentelor sunt obținute din proiecție în plan.

| Punct început | X / Y | Punct sfârșit | X / Y | Lungime segment (** (m) |
|---------------|----------------------------|---------------|----------------------------|-------------------------|
| 1 | 600.711,241 652.860,462 | 2 | 600.697,69 652.872,888 | 18.385 |
| 2 | 600.697,69 652.872,888 | 3 | 600.687,818 652.862,345 | 14.444 |
| 3 | 600.687,818 652.862,345 | 4 | 600.673,244 652.846,875 | 21.254 |
| 4 | 600.673,244 652.846,875 | 5 | 600.637,234 652.808,651 | 52.515 |

| Punct început | X / Y | Punct sfârșit | X / Y | Lungime segment (** (m) |
|---------------|----------------------------|---------------|----------------------------|-------------------------|
| 5 | 600.637,234 652.808,651 | 6 | 600.527,318 652.691,977 | 160.295 |
| 6 | 600.527,318 652.691,977 | 7 | 600.533,453 652.684,867 | 9.391 |
| 7 | 600.533,453 652.684,867 | 8 | 600.540,694 652.676,474 | 11.085 |
| 8 | 600.540,694 652.676,474 | 9 | 600.541,577 652.675,451 | 1.351 |
| 9 | 600.541,577 652.675,451 | 10 | 600.685,216 652.832,083 | 212.522 |
| 10 | 600.685,216 652.832,083 | 1 | 600.711,241 652.860,462 | 38.505 |

** Lungimile segmentelor sunt determinate în planul de proiecție Stereo 70 și sunt rotunjite la 1 milimetru.

*** Distanța dintre puncte este formată din segmente cumulate ce sunt mai mici decât valoarea 1 milimetru.

**DATE DESPRE IMOBILUL NR. 3369**

Oficiul de Cadastru și Publicitate Imobiliară SUCEAVA
Biroul de Cadastru și Publicitate Imobiliară Falticeni

A. Partea I. Descrierea imobilului

TEREN Necunoscut

Adresa: Loc. Barasti, Jud. Suceava

| Nr. Crt | Nr cadastral Nr. topografic | Suprafața* (mp) | Observații / Referințe |
|---------|-----------------------------|-----------------|----------------------------------------|
| A1 | 33443 | 2.540 | Sector cadastral:2 Teren neimprejmuit; |

B. Partea II. Proprietari și acte

| Inscrieri privitoare la dreptul de proprietate și alte drepturi reale | Referințe |
|------------------------------------------------------------------------------------------------|-----------|
| 20032 / 06/10/2016 | |
| Act Notarial nr. 4202, din 04/10/2016 emis de Apostol Maria; | |
| B3 | A1 |
| Intabulare, drept de PROPRIETATE, dobandit prin Conventie, cota actuala 1/1, cota initiala 1/1 | |
| 1) BRUMĂ GEORGETA | |

C. Partea III. SARCINI .

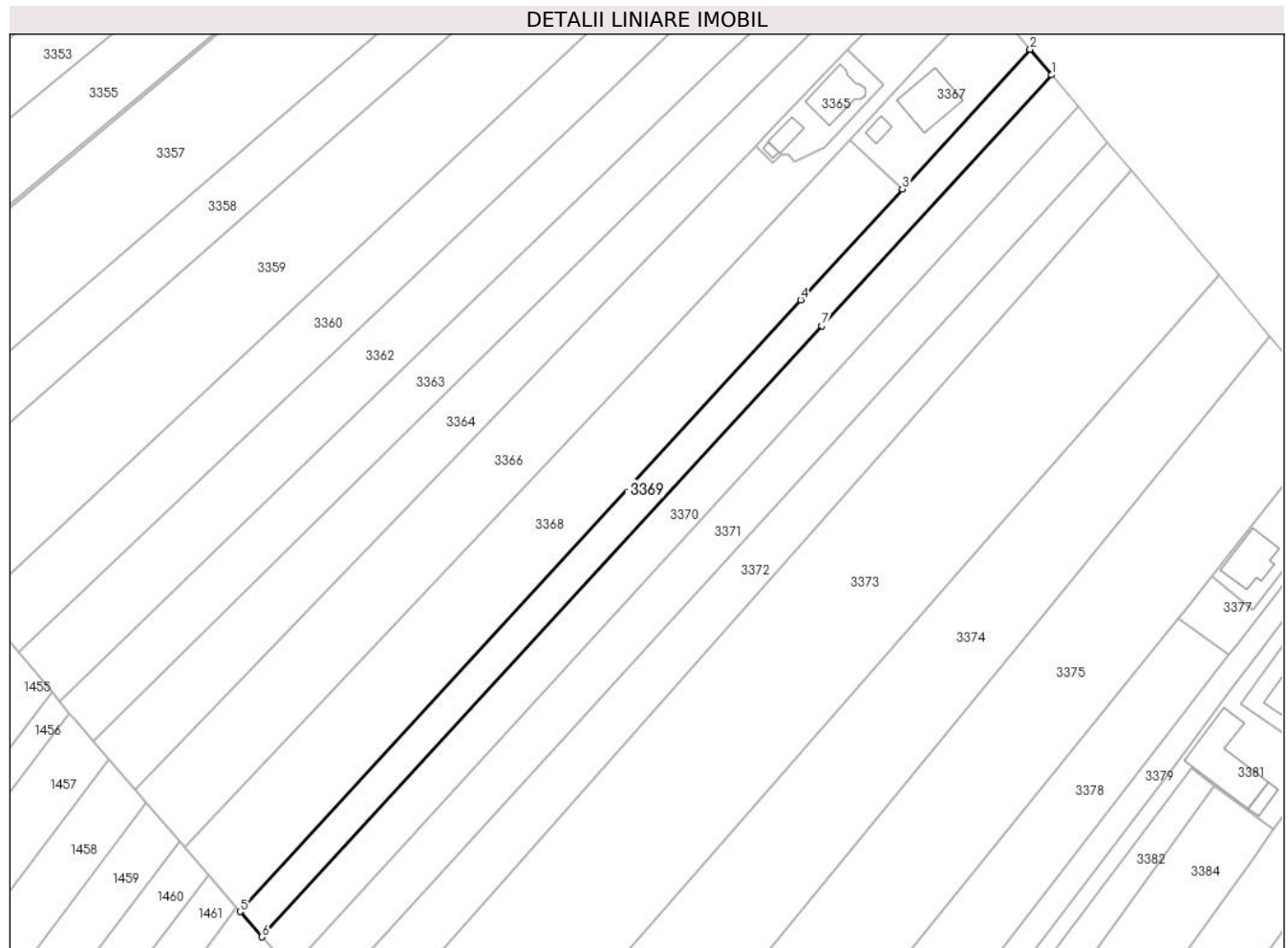
| Inscrieri privind dezmembramintele dreptului de proprietate, drepturi reale de garanție și sarcini | Referințe |
|----------------------------------------------------------------------------------------------------|-----------|
| NU SUNT | |

Anexa Nr. 1 La Partea I

Teren

| Nr cadastral | Suprafața (mp)* | Observații / Referințe |
|--------------|-----------------|------------------------|
| 33443 | 2.540 | |

* Suprafața este determinată în planul de proiecție Stereo 70.



Date referitoare la teren

| Crt | Categorie folosință | Intra vilan | Suprafața (mp) | Tarla | Parcelă | Nr. topo | Observații / Referințe |
|-----|---------------------|-------------|----------------|-------|---------|----------|------------------------|
| 1 | arabil | DA | 738 | 27 | 189 | - | |
| 2 | arabil | NU | 1.802 | 27 | 189 | - | |

Lungime Segmente

1) Valorile lungimilor segmentelor sunt obținute din proiecție în plan.

| Punct început | X / Y | Punct sfârșit | X / Y | Lungime segment (** (m) |
|---------------|----------------------------|---------------|----------------------------|-------------------------|
| 1 | 600.749,5 652.889,632 | 2 | 600.744,015 652.896,201 | 8.558 |
| 2 | 600.744,015 652.896,201 | 3 | 600.711,241 652.860,462 | 48.491 |
| 3 | 600.711,241 652.860,462 | 4 | 600.685,216 652.832,083 | 38.505 |
| 4 | 600.685,216 652.832,083 | 5 | 600.541,577 652.675,451 | 212.522 |

| Punct început | X / Y | Punct sfârșit | X / Y | Lungime segment (** (m) |
|---------------|----------------------------|---------------|----------------------------|-------------------------|
| 5 | 600.541,577 652.675,451 | 6 | 600.547,156 652.668,985 | 8.54 |
| 6 | 600.547,156 652.668,985 | 7 | 600.690,612 652.825,417 | 212.251 |
| 7 | 600.690,612 652.825,417 | 1 | 600.749,5 652.889,632 | 87.129 |

** Lungimile segmentelor sunt determinate în planul de proiecție Stereo 70 și sunt rotunjite la 1 milimetru.

*** Distanța dintre puncte este formată din segmente cumulate ce sunt mai mici decât valoarea 1 milimetru.

**DATE DESPRE IMOBILUL NR. 3370**

Oficiul de Cadastru și Publicitate Imobiliară SUCEAVA
Biroul de Cadastru și Publicitate Imobiliară Falticeni

A. Partea I. Descrierea imobilului

TEREN Necunoscut

Adresa: Loc. Barasti, Jud. Suceava

| Nr. Crt | Nr cadastral Nr. topografic | Suprafața* (mp) | Observații / Referințe |
|---------|-----------------------------|-----------------|----------------------------------------|
| A1 | | 3.200 | Sector cadastral:2 Teren neimprejmuit; |

B. Partea II. Proprietari și acte

| Inscrieri privitoare la dreptul de proprietate și alte drepturi reale | | Referințe |
|---------------------------------------------------------------------------------|-------------------------------------------------------------------------------------------------------------------------------------------------------|-----------|
| / | | |
| Hotarare Judecatoreasca nr. 1722, din 15/09/2010 emis de Judecătoria Fălticeni; | | |
| B1 | Intabulare, drept de PROPRIETATE, dobandit prin Hotarare Judecatoreasca, cota actuala 1/1, cota initiala 1/1 1) APOPEI MARIA, lipsă CNP proprietar | A1 |

C. Partea III. SARCINI .

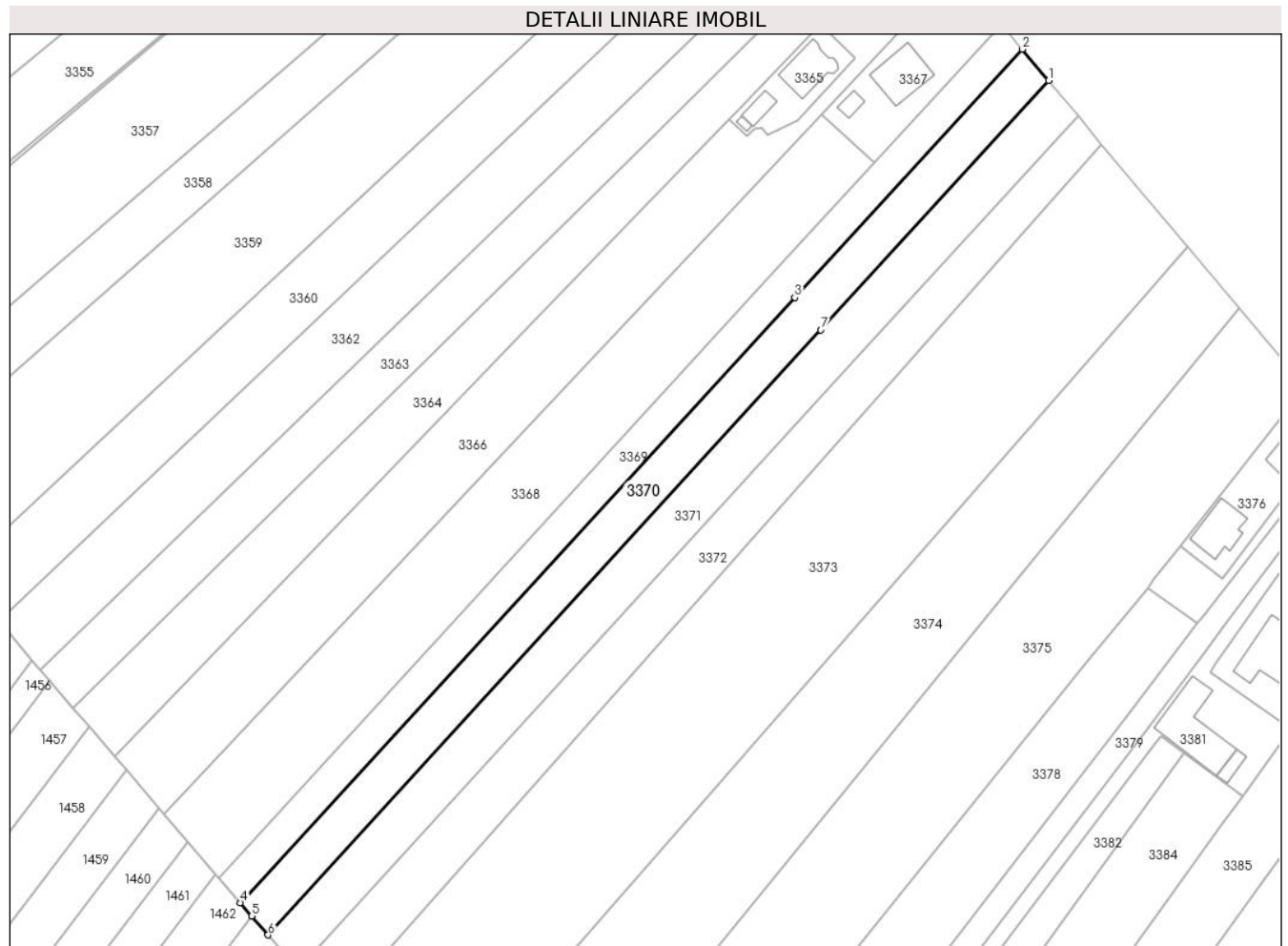
| Inscrieri privind dezmembramintele dreptului de proprietate, drepturi reale de garanție și sarcini | Referințe |
|----------------------------------------------------------------------------------------------------|-----------|
| NU SUNT | |

Anexa Nr. 1 La Partea I

Teren

| Nr cadastral | Suprafața (mp)* | Observații / Referințe |
|--------------|-----------------|------------------------|
| | 3.200 | |

* Suprafața este determinată în planul de proiecție Stereo 70.



Date referitoare la teren

| Crt | Categorie folosință | Intravilan | Suprafața (mp) | Tarla | Parcelă | Nr. topo | Observații / Referințe |
|-----|---------------------|------------|----------------|-------|---------|----------|------------------------|
| 1 | arabil | DA | 921 | 27 | 189 | - | |
| 2 | arabil | NU | 2.279 | 27 | 189 | - | |

Lungime Segmente

1) Valorile lungimilor segmentelor sunt obținute din proiecție în plan.

| Punct început | X / Y | Punct sfârșit | X / Y | Lungime segment (** (m) |
|---------------|----------------------------|---------------|----------------------------|-------------------------|
| 1 | 600.756,302 652.881,502 | 2 | 600.749,5 652.889,632 | 10.6 |
| 2 | 600.749,5 652.889,632 | 3 | 600.690,612 652.825,417 | 87.129 |
| 3 | 600.690,612 652.825,417 | 4 | 600.547,156 652.668,985 | 212.251 |
| 4 | 600.547,156 652.668,985 | 5 | 600.550,099 652.665,574 | 4.505 |

| Punct început | X / Y | Punct sfârșit | X / Y | Lungime segment (** (m) |
|---------------|----------------------------|---------------|----------------------------|-------------------------|
| 5 | 600.550,099 652.665,574 | 6 | 600.554,31 652.660,694 | 6.445 |
| 6 | 600.554,31 652.660,694 | 7 | 600.697,364 652.817,074 | 211.941 |
| 7 | 600.697,364 652.817,074 | 1 | 600.756,302 652.881,502 | 87.319 |

** Lungimile segmentelor sunt determinate în planul de proiecție Stereo 70 și sunt rotunjite la 1 milimetru.

*** Distanța dintre puncte este formată din segmente cumulate ce sunt mai mici decât valoarea 1 milimetru.

**DATE DESPRE IMOBILUL NR. 3371**

Oficiul de Cadastru și Publicitate Imobiliară SUCEAVA
Biroul de Cadastru și Publicitate Imobiliară Falticeni

A. Partea I. Descrierea imobilului

TEREN Necunoscut

Nr. CF vechi:1251
Nr. cadastral vechi:2157

Adresa: Loc. Barasti, Jud. Suceava

| Nr. Crt | Nr cadastral Nr. topografic | Suprafața* (mp) | Observații / Referințe |
|---------|-----------------------------|-----------------|----------------------------------------|
| A1 | 31079 | 3.529 | Sector cadastral:2 Teren neimprejmuit; |

B. Partea II. Proprietari și acte

| Inscrieri privitoare la dreptul de proprietate și alte drepturi reale | | Referințe |
|-------------------------------------------------------------------------------------|---------------------------------------------------------------------------------------------------------------------------------------------------------------------------------------------------------------------------------------------------|-----------|
| 5407 / 06/06/2008 | | |
| Act Administrativ nr. 77, din 01/01/1993 emis de CJPSDPAT SUCEAVA (CM nr 217/2003); | | |
| B2 | Intabulare, drept de PROPRIETATEcorespunzatoare intretinerii neexecutate conf art 2386 alin 4 NCC, dobandit prin Succesiune, cota actuala 3/8, cota initiala 3/8 1) MIRON EUGEN <i>OBSERVATII: (provenita din conversia CF 1251)</i> | A1 |
| 517 / 14/01/2013 | | |
| Act Notarial nr. 185, din 11/01/2013 emis de BNP Maria Apostol; | | |
| B3 | Intabulare, drept de PROPRIETATEbun propriu, dobandit prin Conventie, cota actuala 5/8, cota initiala 5/8 1) MIRON EUGEN | A1 |

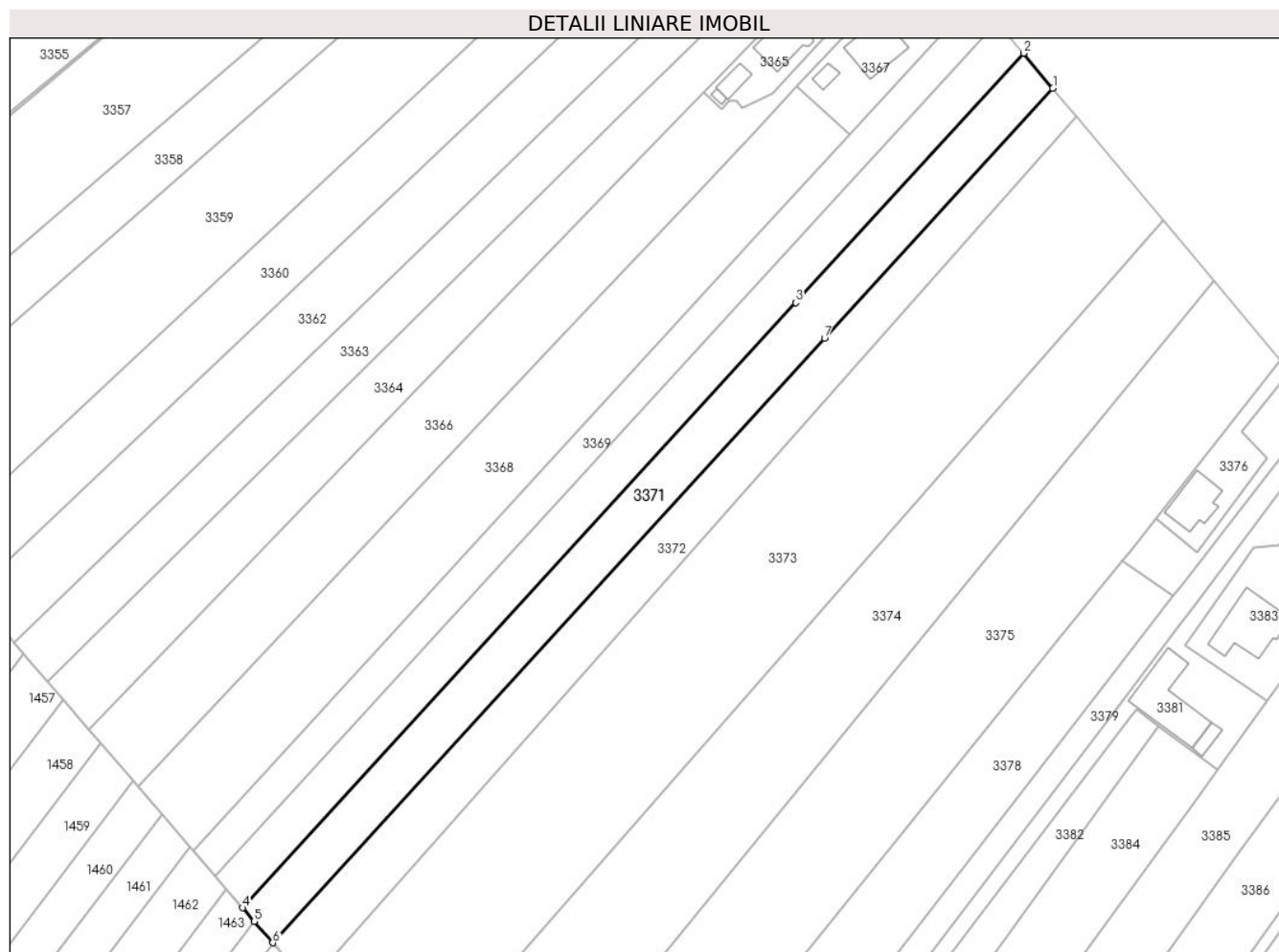
C. Partea III. SARCINI .

| Inscrieri privind dezmembramintele dreptului de proprietate, drepturi reale de garanție și sarcini | Referințe |
|----------------------------------------------------------------------------------------------------|-----------|
| NU SUNT | |

Anexa Nr. 1 La Partea I**Teren**

| Nr cadastral | Suprafața (mp)* | Observații / Referințe |
|--------------|-----------------|------------------------|
| 31079 | 3.529 | |

* Suprafața este determinată în planul de proiecție Stereo 70.

**Date referitoare la teren**

| Crt | Categorie folosință | Intravilan | Suprafața (mp) | Tarla | Parcelă | Nr. topo | Observații / Referințe |
|-----|---------------------|------------|----------------|-------|---------|----------|------------------------|
| 1 | arabil | DA | 1.027 | 27 | 189 | - | |
| 2 | arabil | NU | 2.502 | 27 | 189 | - | |

Lungime Segmente

1) Valorile lungimilor segmentelor sunt obținute din proiecție în plan.

| Punct început | X / Y | Punct sfârșit | X / Y | Lungime segment (** (m) |
|---------------|----------------------------|---------------|----------------------------|-------------------------|
| 1 | 600.763,89 652.872,431 | 2 | 600.756,302 652.881,502 | 11.827 |
| 2 | 600.756,302 652.881,502 | 3 | 600.697,364 652.817,074 | 87.319 |
| 3 | 600.697,364 652.817,074 | 4 | 600.554,31 652.660,694 | 211.941 |
| 4 | 600.554,31 652.660,694 | 5 | 600.557,339 652.657,183 | 4.638 |

| Punct început | X / Y | Punct sfârșit | X / Y | Lungime segment (** (m) |
|---------------|----------------------------|---------------|----------------------------|-------------------------|
| 5 | 600.557,339 652.657,183 | 6 | 600.562,118 652.651,645 | 7.315 |
| 6 | 600.562,118 652.651,645 | 7 | 600.704,849 652.807,826 | 211.577 |
| 7 | 600.704,849 652.807,826 | 1 | 600.763,89 652.872,431 | 87.52 |

** Lungimile segmentelor sunt determinate în planul de proiecție Stereo 70 și sunt rotunjite la 1 milimetru.

*** Distanța dintre puncte este formată din segmente cumulate ce sunt mai mici decât valoarea 1 milimetru.

**DATE DESPRE IMOBILUL NR. 3372**

Oficiul de Cadastru și Publicitate Imobiliară SUCEAVA
Biroul de Cadastru și Publicitate Imobiliară Falticeni

A. Partea I. Descrierea imobilului

TEREN Necunoscut

Adresa: Loc. Barasti, Jud. Suceava

| Nr. Crt | Nr cadastral Nr. topografic | Suprafața* (mp) | Observații / Referințe |
|---------|-----------------------------|-----------------|----------------------------------------|
| A1 | | 3.500 | Sector cadastral:2 Teren neimprejmuit; |

B. Partea II. Proprietari și acte

| Inscrieri privitoare la dreptul de proprietate și alte drepturi reale | | Referințe |
|-----------------------------------------------------------------------|-------------------------------------------------------------------------------------------------------------------------------------|-----------|
| / | | |
| Act Notarial nr. 274, din 30/11/2000 emis de BNP Maria Apostol; | | |
| B1 | Intabulare, drept de PROPRIETATE, dobandit prin Succesiune, cota actuala 3/8, cota initiala 3/8 1) MIRON ELENA DEFUNCT:Da | A1 |
| B2 | Intabulare, drept de PROPRIETATE, dobandit prin Succesiune, cota actuala 5/8, cota initiala 5/8 1) MIRON ELENA DEFUNCT:Da | A1 |

C. Partea III. SARCINI .

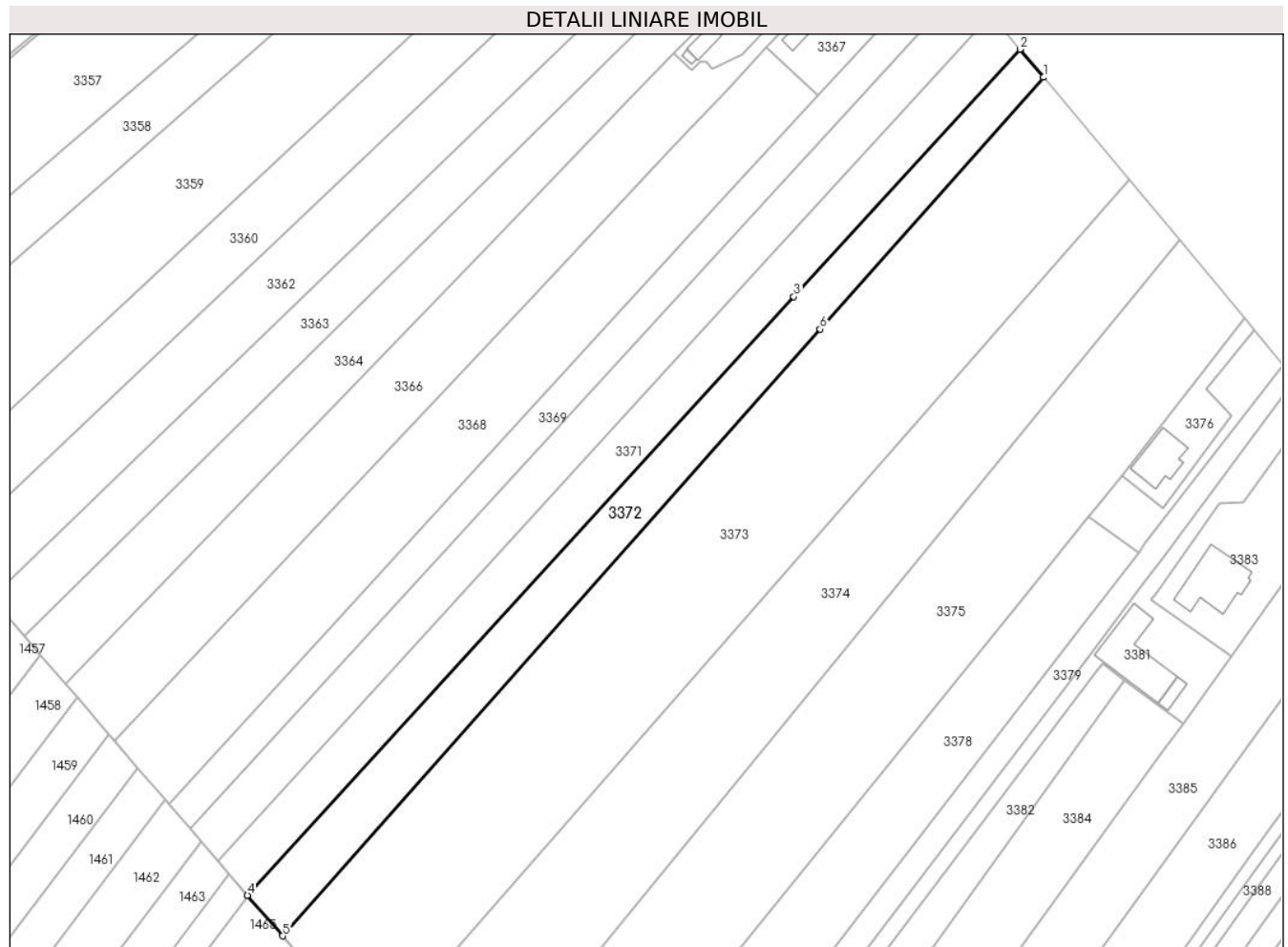
| Inscrieri privind dezmembramintele dreptului de proprietate, drepturi reale de garanție și sarcini | Referințe |
|----------------------------------------------------------------------------------------------------|-----------|
| NU SUNT | |

Anexa Nr. 1 La Partea I

Teren

| Nr cadastral | Suprafața (mp)* | Observații / Referințe |
|--------------|-----------------|------------------------|
| | 3.500 | |

* Suprafața este determinată în planul de proiecție Stereo 70.



Date referitoare la teren

| Crt | Categorie folosință | Intravilan | Suprafața (mp) | Tarla | Parcelă | Nr. topo | Observații / Referințe |
|-----|---------------------|------------|----------------|-------|---------|----------|------------------------|
| 1 | arabil | DA | 887 | 27 | 189 | - | |
| 2 | arabil | NU | 2.613 | 27 | 189 | - | |

Lungime Segmente

1) Valorile lungimilor segmentelor sunt obținute din proiecție în plan.

| Punct început | X / Y | Punct sfârșit | X / Y | Lungime segment (** (m) |
|---------------|----------------------------|---------------|----------------------------|-------------------------|
| 1 | 600.770,024 652.865,099 | 2 | 600.763,89 652.872,431 | 9.559 |
| 2 | 600.763,89 652.872,431 | 3 | 600.704,849 652.807,826 | 87.52 |
| 3 | 600.704,849 652.807,826 | 4 | 600.562,118 652.651,645 | 211.577 |
| 4 | 600.562,118 652.651,645 | 5 | 600.571,287 652.641,018 | 14.036 |

| Punct început | X / Y | Punct sfârșit | X / Y | Lungime segment (** (m) |
|---------------|----------------------------|---------------|----------------------------|-------------------------|
| 5 | 600.571,287 652.641,018 | 6 | 600.711,71 652.799,348 | 211.63 |
| 6 | 600.711,71 652.799,348 | 1 | 600.770,024 652.865,099 | 87.884 |

** Lungimile segmentelor sunt determinate în planul de proiecție Stereo 70 și sunt rotunjite la 1 milimetru.

*** Distanța dintre puncte este formată din segmente cumulate ce sunt mai mici decât valoarea 1 milimetru.

**DATE DESPRE IMOBILUL NR. 3373**

Oficiul de Cadastru și Publicitate Imobiliară SUCEAVA
Biroul de Cadastru și Publicitate Imobiliară Falticeni

A. Partea I. Descrierea imobilului

TEREN Necunoscut

Nr. CF vechi:189
Nr. cadastral vechi:558

Adresa: Loc. Barasti, Jud. Suceava

| Nr. Crt | Nr cadastral Nr. topografic | Suprafața* (mp) | Observații / Referințe |
|---------|-----------------------------|-----------------|----------------------------------------|
| A1 | 32653 | 10.576 | Sector cadastral:2 Teren neimprejmuit; |

B. Partea II. Proprietari și acte

| Inscrieri privitoare la dreptul de proprietate și alte drepturi reale | Referințe |
|------------------------------------------------------------------------------------------------|-----------|
| 3222 / 27/12/2000 | |
| Act Notarial nr. 3407, din 06/12/2000 emis de BNP Maria Apostol; | |
| B1 | A1 |
| Intabulare, drept de PROPRIETATE, dobandit prin Conventie, cota actuala 1/1, cota initiala 1/1 | |
| 1) MACOVEI ȘTEFAN | |
| 2) MACOVEI EUGENIA , lipsă CNP proprietar | |
| <i>OBSERVATII: (provenita din conversia CF 189)</i> | |

C. Partea III. SARCINI .

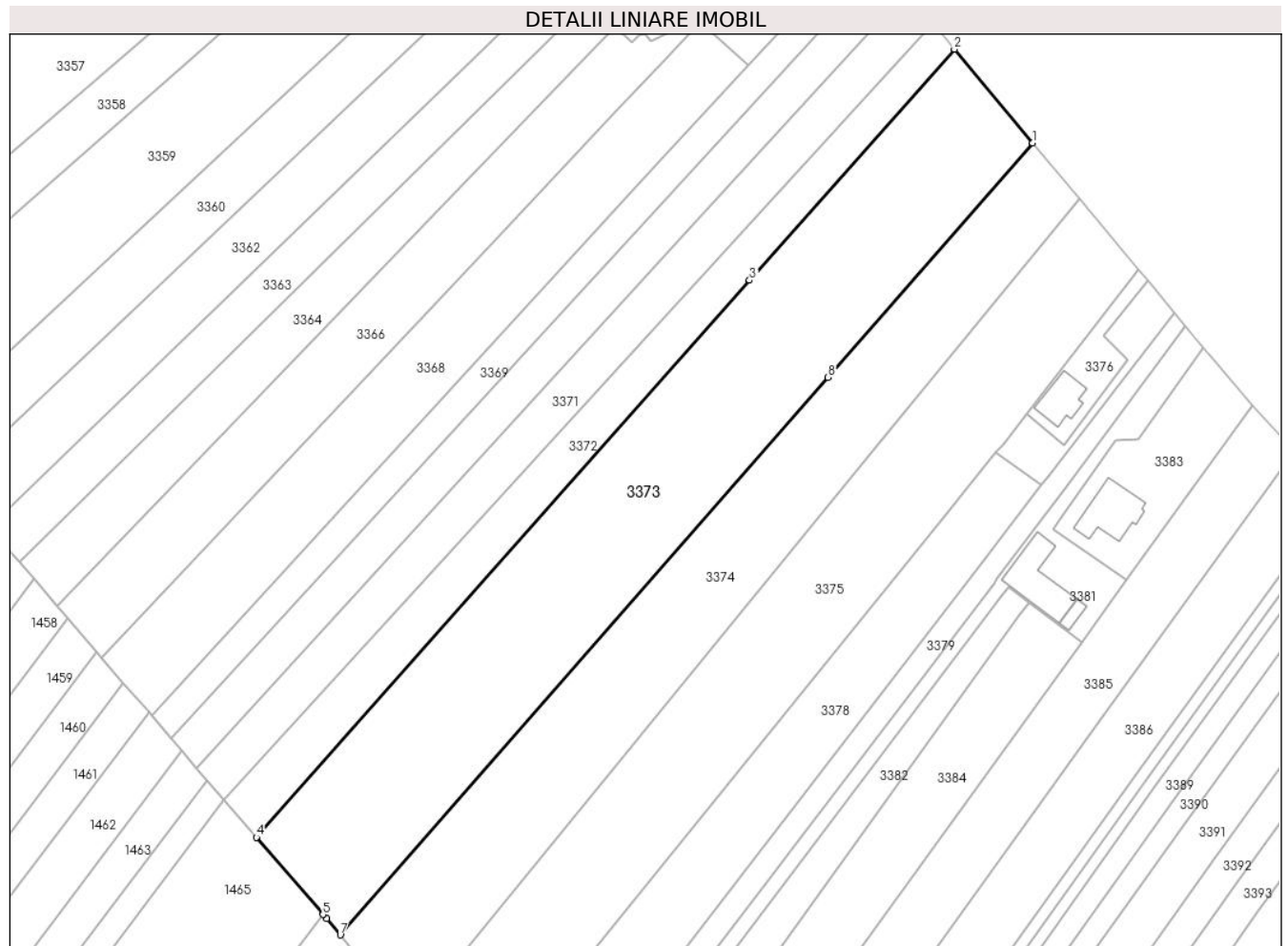
| Inscrieri privind dezmembramintele dreptului de proprietate, drepturi reale de garanție și sarcini | Referințe |
|----------------------------------------------------------------------------------------------------|-----------|
| NU SUNT | |

Anexa Nr. 1 La Partea I

Teren

| | | |
|--------------|-----------------|------------------------|
| Nr cadastral | Suprafața (mp)* | Observații / Referințe |
| 32653 | 10.576 | |

* Suprafața este determinată în planul de proiecție Stereo 70.



Date referitoare la teren

| Crt | Categorie folosință | Intravilan | Suprafața (mp) | Tarla | Parcelă | Nr. topo | Observații / Referințe |
|-----|---------------------|------------|----------------|-------|---------|----------|------------------------|
| 1 | arabil | DA | 3.057 | 27 | 189 | - | |
| 2 | arabil | NU | 7.519 | 27 | 189 | - | |

Lungime Segmente

1) Valorile lungimilor segmentelor sunt obținute din proiecție în plan.

| Punct început | X / Y | Punct sfârșit | X / Y | Lungime segment (** (m) |
|---------------|----------------------------|---------------|----------------------------|-------------------------|
| 1 | 600.792,331 652.838,434 | 2 | 600.770,024 652.865,099 | 34.765 |
| 2 | 600.770,024 652.865,099 | 3 | 600.711,71 652.799,348 | 87.884 |
| 3 | 600.711,71 652.799,348 | 4 | 600.571,287 652.641,018 | 211.63 |
| 4 | 600.571,287 652.641,018 | 5 | 600.590,249 652.619,041 | 29.027 |

| Punct început | X / Y | Punct sfârșit | X / Y | Lungime segment (** (m) |
|---------------|----------------------------|---------------|----------------------------|-------------------------|
| 5 | 600.590,249 652.619,041 | 6 | 600.591,292 652.617,832 | 1.597 |
| 6 | 600.591,292 652.617,832 | 7 | 600.595,189 652.613,26 | 6.007 |
| 7 | 600.595,189 652.613,26 | 8 | 600.733,999 652.771,808 | 210.727 |
| 8 | 600.733,999 652.771,808 | 1 | 600.792,331 652.838,434 | 88.552 |

** Lungimile segmentelor sunt determinate în planul de proiecție Stereo 70 și sunt rotunjite la 1 milimetru.

*** Distanța dintre puncte este formată din segmente cumulate ce sunt mai mici decât valoarea 1 milimetru.

**DATE DESPRE IMOBILUL NR. 3374**

Oficiul de Cadastru și Publicitate Imobiliară SUCEAVA
Biroul de Cadastru și Publicitate Imobiliară Falticeni

A. Partea I. Descrierea imobilului

TEREN Necunoscut

Nr. CF vechi:96
Nr. cadastral vechi:1143

Adresa: Loc. Barasti, Jud. Suceava

| Nr. Crt | Nr cadastral Nr. topografic | Suprafața* (mp) | Observații / Referințe |
|---------|-----------------------------|-----------------|----------------------------------------|
| A1 | 33016 | 7.580 | Sector cadastral:2 Teren neimprejmuit; |

B. Partea II. Proprietari și acte

| Inscrieri privitoare la dreptul de proprietate și alte drepturi reale | Referințe |
|------------------------------------------------------------------------------------------------|-----------|
| 850 / 25/03/2004 | |
| Act Notarial nr. 790, din 24/03/2004 emis de BNP Maria Apostol; | |
| B1 | A1 |
| Intabulare, drept de PROPRIETATE, dobandit prin Conventie, cota actuala 1/1, cota initiala 1/1 | |
| 1) MACOVEI STEFAN | |
| 2) MACOVEI EUGENIA , lipsă CNP proprietar | |
| <i>OBSERVATII: (provenita din conversia CF 96)</i> | |

C. Partea III. SARCINI .

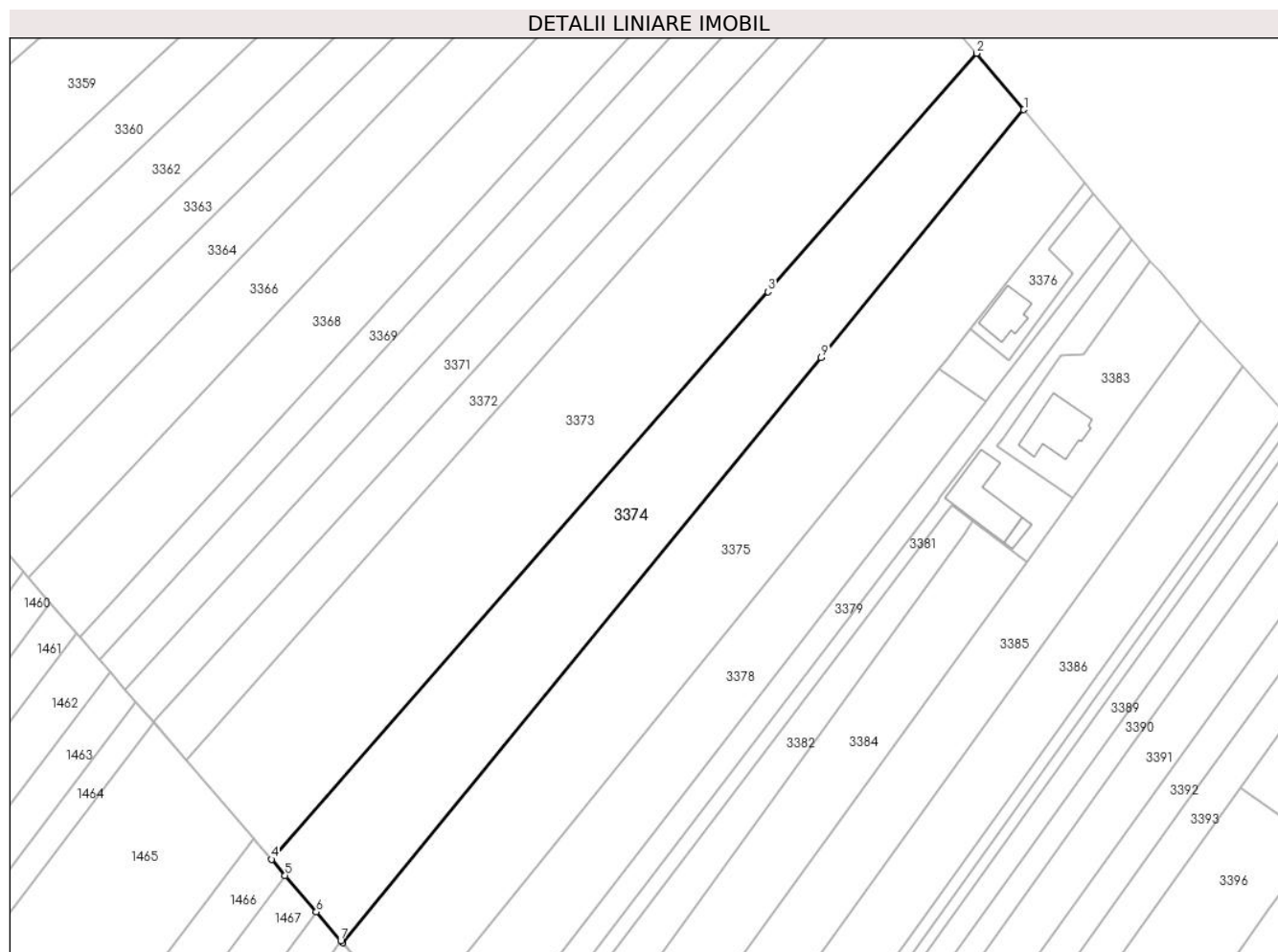
| Inscrieri privind dezmembramintele dreptului de proprietate, drepturi reale de garanție și sarcini | Referințe |
|----------------------------------------------------------------------------------------------------|-----------|
| NU SUNT | |

Anexa Nr. 1 La Partea I

Teren

| Nr cadastral | Suprafața (mp)* | Observații / Referințe |
|--------------|-----------------|------------------------|
| 33016 | 7.580 | |

* Suprafața este determinată în planul de proiecție Stereo 70.



Date referitoare la teren

| Crt | Categorie folosință | Intravilan | Suprafața (mp) | Tarla | Parcelă | Nr. topo | Observații / Referințe |
|-----|---------------------|------------|----------------|-------|---------|----------|------------------------|
| 1 | arabil | DA | 1.938 | 27 | 189 | - | |
| 2 | arabil | NU | 5.642 | 27 | 189 | - | |

Lungime Segmente

1) Valorile lungimilor segmentelor sunt obținute din proiecție în plan.

| Punct început | X / Y | Punct sfârșit | X / Y | Lungime segment (** (m) |
|---------------|----------------------------|---------------|----------------------------|-------------------------|
| 1 | 600.805,549 652.822,634 | 2 | 600.792,331 652.838,434 | 20.6 |
| 2 | 600.792,331 652.838,434 | 3 | 600.733,999 652.771,808 | 88.552 |
| 3 | 600.733,999 652.771,808 | 4 | 600.595,189 652.613,26 | 210.727 |
| 4 | 600.595,189 652.613,26 | 5 | 600.599,04 652.608,742 | 5.937 |

| Punct început | X / Y | Punct sfârșit | X / Y | Lungime segment (** (m) |
|---------------|----------------------------|---------------|----------------------------|-------------------------|
| 5 | 600.599,04 652.608,742 | 6 | 600.607,723 652.598,555 | 13.385 |
| 6 | 600.607,723 652.598,555 | 7 | 600.614,568 652.590,524 | 10.552 |
| 7 | 600.614,568 652.590,524 | 8 | 600.615,07 652.589,935 | 0.774 |
| 8 | 600.615,07 652.589,935 | 9 | 600.748,887 652.753,414 | 211.264 |
| 9 | 600.748,887 652.753,414 | 1 | 600.805,549 652.822,634 | 89.454 |

** Lungimile segmentelor sunt determinate în planul de proiecție Stereo 70 și sunt rotunjite la 1 milimetru.

*** Distanța dintre puncte este formată din segmente cumulate ce sunt mai mici decât valoarea 1 milimetru.

**DATE DESPRE IMOBILUL NR. 3375**

Oficiul de Cadastru și Publicitate Imobiliară SUCEAVA
Biroul de Cadastru și Publicitate Imobiliară Falticeni

A. Partea I. Descrierea imobilului

TEREN Necunoscut

Nr. CF vechi:260
Nr. cadastral vechi:678

Adresa: Loc. Barasti, Jud. Suceava

| Nr. Crt | Nr cadastral Nr. topografic | Suprafața* (mp) | Observații / Referințe |
|---------|-----------------------------|-----------------|----------------------------------------|
| A1 | 32615 | 8.350 | Sector cadastral:2 Teren neimprejmuit; |

B. Partea II. Proprietari și acte

| Inscrieri privitoare la dreptul de proprietate și alte drepturi reale | | Referințe |
|-----------------------------------------------------------------------|-------------------------------------------------------------------------------------------------------------------------------------------------------------------------------------------------|-----------|
| 934 / 10/04/2001 | | |
| Act Notarial nr. 1001, din 10/04/2001 emis de BNP Maria Apostol; | | |
| B1 | Intabulare, drept de PROPRIETATE, dobandit prin Conventie, cota actuala 1/1, cota initiala 1/1 1) ANDRIEȘ VASILE 2) ANDRIEȘ AURICA <i>OBSERVATII: (provenita din conversia CF 260)</i> | A1 |

C. Partea III. SARCINI .

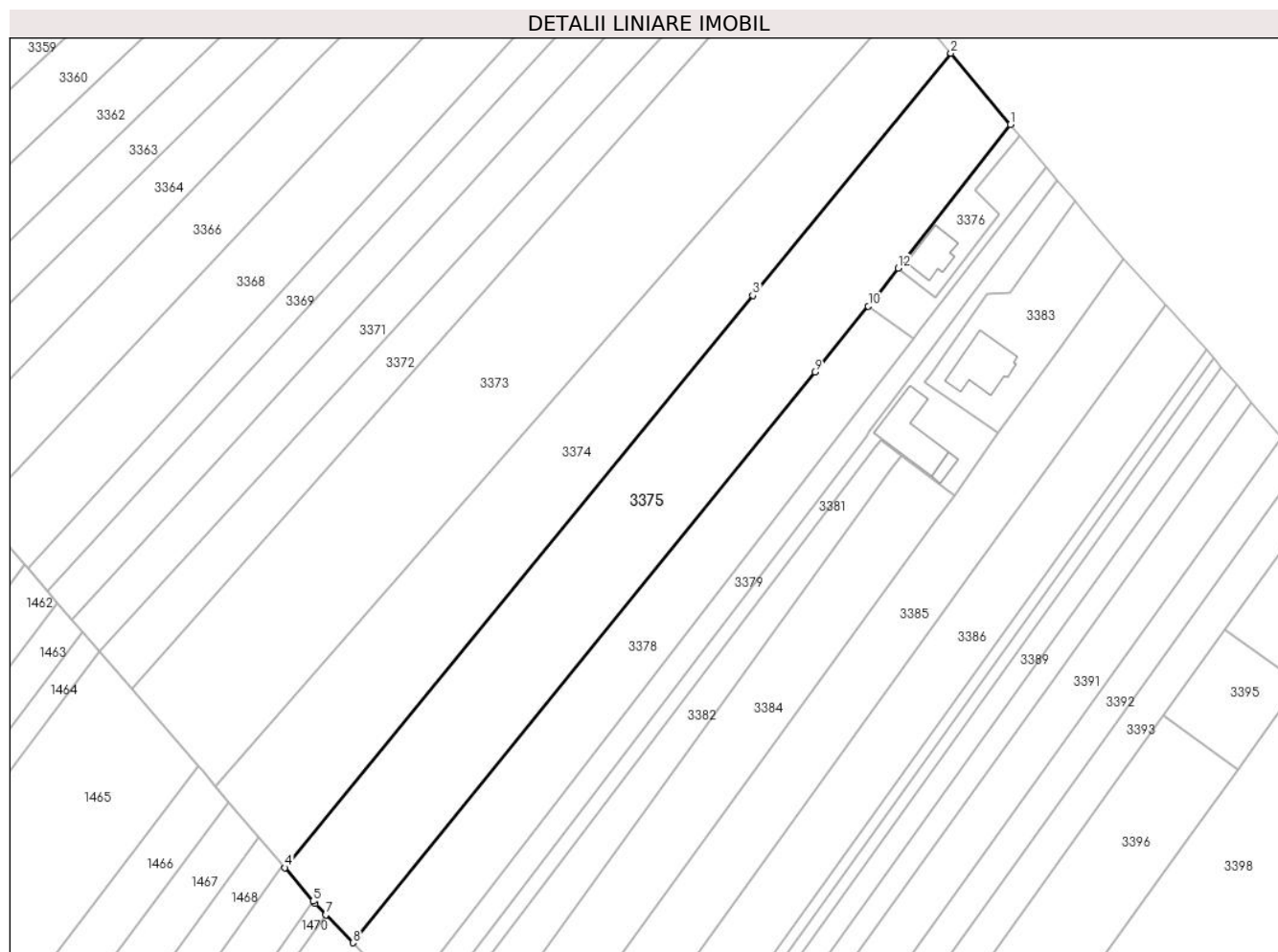
| Inscrieri privind dezmembramintele dreptului de proprietate, drepturi reale de garanție și sarcini | Referințe |
|----------------------------------------------------------------------------------------------------|-----------|
| NU SUNT | |

Anexa Nr. 1 La Partea I

Teren

| Nr cadastral | Suprafața (mp)* | Observații / Referințe |
|--------------|-----------------|------------------------|
| 32615 | 8.350 | |

* Suprafața este determinată în planul de proiecție Stereo 70.



Date referitoare la teren

| Crt | Categorie folosință | Intravilan | Suprafața (mp) | Tarla | Parcelă | Nr. topo | Observații / Referințe |
|-----|---------------------|------------|----------------|-------|---------|----------|------------------------|
| 1 | arabil | DA | 2.421 | 27 | 189 | - | |
| 2 | arabil | NU | 5.929 | 27 | 189 | - | |

Lungime Segmente

1) Valorile lungimilor segmentelor sunt obținute din proiecție în plan.

| Punct început | X / Y | Punct sfârșit | X / Y | Lungime segment (** (m) |
|---------------|----------------------------|---------------|----------------------------|-------------------------|
| 1 | 600.822,584 652.802,271 | 2 | 600.805,549 652.822,634 | 26.549 |
| 2 | 600.805,549 652.822,634 | 3 | 600.748,887 652.753,414 | 89.454 |
| 3 | 600.748,887 652.753,414 | 4 | 600.615,07 652.589,935 | 211.264 |
| 4 | 600.615,07 652.589,935 | 5 | 600.623,228 652.580,363 | 12.577 |

| Punct început | X / Y | Punct sfârșit | X / Y | Lungime segment (** (m) |
|---------------|----------------------------|---------------|----------------------------|-------------------------|
| 5 | 600.623,228 652.580,363 | 6 | 600.623,798 652.579,695 | 0.878 |
| 6 | 600.623,798 652.579,695 | 7 | 600.626,856 652.576,522 | 4.406 |
| 7 | 600.626,856 652.576,522 | 8 | 600.634,597 652.568,49 | 11.156 |
| 8 | 600.634,597 652.568,49 | 9 | 600.766,62 652.731,505 | 209.771 |
| 9 | 600.766,62 652.731,505 | 10 | 600.781,915 652.750,391 | 24.303 |
| 10 | 600.781,915 652.750,391 | 11 | 600.783,731 652.752,633 | 2.885 |
| 11 | 600.783,731 652.752,633 | 12 | 600.790,495 652.761,272 | 10.972 |
| 12 | 600.790,495 652.761,272 | 1 | 600.822,584 652.802,271 | 52.064 |

** Lungimile segmentelor sunt determinate în planul de proiecție Stereo 70 și sunt rotunjite la 1 milimetru.

*** Distanța dintre puncte este formată din segmente cumulate ce sunt mai mici decât valoarea 1 milimetru.

**DATE DESPRE IMOBILUL NR. 3376**

Oficiul de Cadastru și Publicitate Imobiliară SUCEAVA
Biroul de Cadastru și Publicitate Imobiliară Falticeni

A. Partea I. Descrierea imobilului

TEREN Intravilan

Nr. CF vechi:1318
Nr. cadastral vechi:2228

Adresa: Loc. Barasti, Str Fălticeni, Nr. 29A, Jud. Suceava

| Nr. Crt | Nr cadastral Nr. topografic | Suprafața* (mp) | Observații / Referințe |
|---------|-----------------------------|-----------------|----------------------------------------|
| A1 | 30009 | 490 | Sector cadastral:2 Teren neimprejmuit; |

Construcții

| Crt | Nr cadastral Nr. topografic | Adresa | Observații / Referințe |
|------|-----------------------------|----------------------------------------------------|---------------------------------------------------------------------------------------------------------|
| A1.1 | 30009-C1 | Loc. Barasti, Str Fălticeni, Nr. 29A, Jud. Suceava | Nr. niveluri:2; S. construita la sol:122 mp; S. construita desfasurata:244 mp; Locuință, P+M, Sd=244 mp |

B. Partea II. Proprietari și acte

| Inscrieri privitoare la dreptul de proprietate și alte drepturi reale | | Referințe |
|------------------------------------------------------------------------------------------------------------|------------------------------------------------------------------------------------------------------------------------------------------------------------------------------------------------------|-----------|
| 10748 / 31/10/2008 | | |
| Act Notarial nr. 3326, din 31/10/2008 emis de BNP Maria Apostol; | | |
| B1 | Intabulare, drept de PROPRIETATE, dobandit prin Conventie, cota actuala 1/1, cota initiala 1/1 1) ILISEI GHEORGHE 2) ADOAMNEI CRISTINA <i>OBSERVATII: (provenita din conversia CF 1318)</i> | A1 |
| / | | |
| Act Administrativ nr. 2561, din 09/04/2024 emis de Primăria Boroaia (AC 17/13.04.2009, PV 3596/22.112011); | | |
| B2 | Intabulare, drept de PROPRIETATE, dobandit prin Construire, cota actuala 1/1, cota initiala 1/1 1) ILISEI GHEORGHE 2) ADOAMNEI CRISTINA | A1.1 |

C. Partea III. SARCINI .

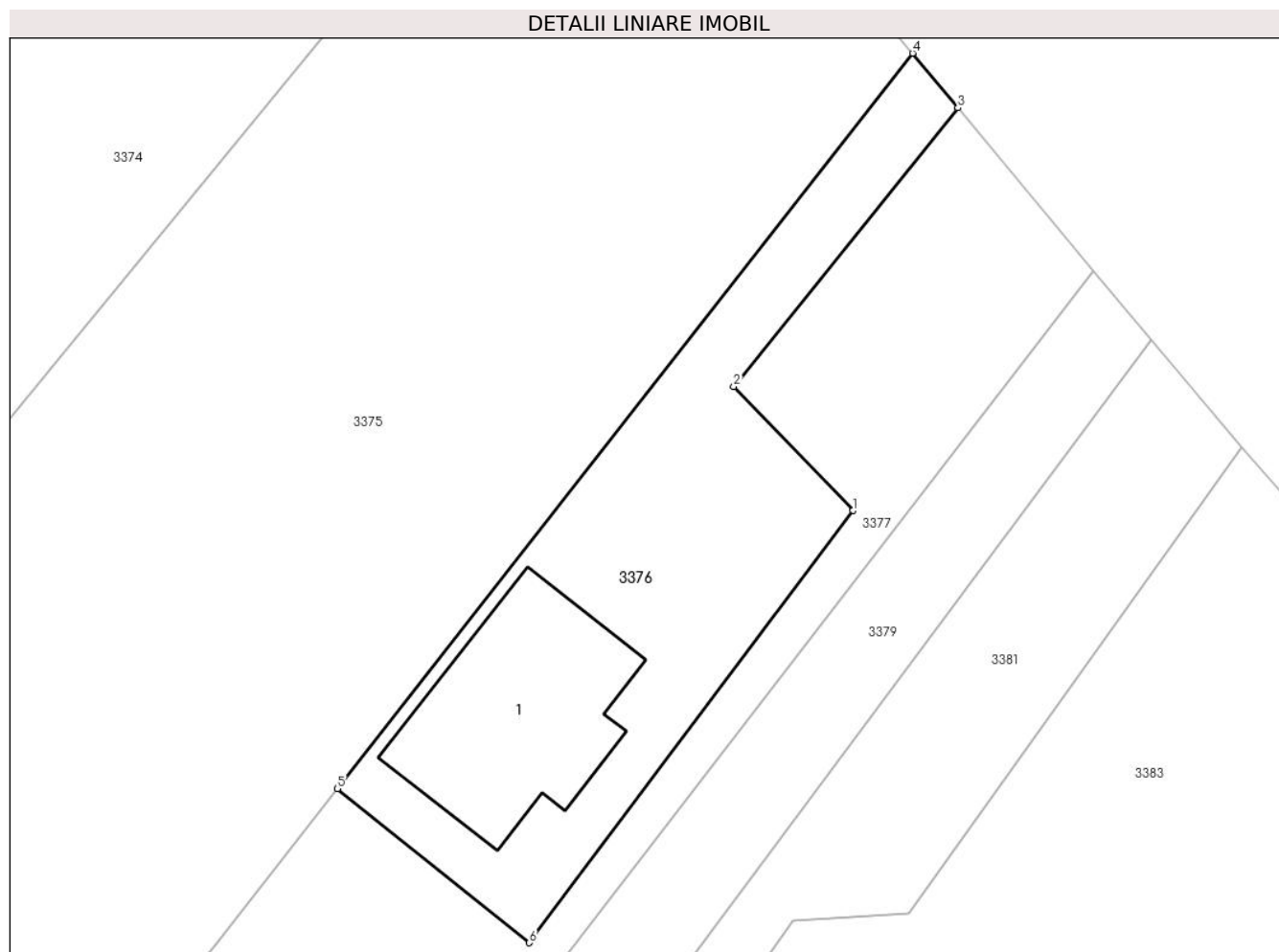
| Inscrieri privind dezmembramintele dreptului de proprietate, drepturi reale de garanție și sarcini | Referințe |
|----------------------------------------------------------------------------------------------------|-----------|
| NU SUNT | |

Anexa Nr. 1 La Partea I

Teren

| Nr cadastral | Suprafața (mp)* | Observații / Referințe |
|--------------|-----------------|------------------------|
| 30009 | 490 | |

* Suprafața este determinată în planul de proiecție Stereo 70.



Date referitoare la teren

| Crt | Categorie folosință | Intravilan | Suprafața (mp) | Tarla | Parcelă | Nr. topo | Observații / Referințe |
|-----|---------------------|------------|----------------|-------|---------|----------|------------------------|
| 1 | curți constructii | DA | 490 | 27 | 189 | - | |

Date referitoare la construcții

| Crt | Număr | Destinație construcție | Supraf. (mp) | Situație juridică | Observații / Referințe |
|------|----------|-------------------------|--------------|-------------------|---------------------------------------------------------------------------------------------------------|
| A1.1 | 30009-C1 | construcții de locuințe | 122 | Cu acte | Nr. niveluri:2; S. construita la sol:122 mp; S. construita desfasurata:244 mp; Locuință, P+M, Sd=244 mp |

Lungime Segmente

1) Valorile lungimilor segmentelor sunt obținute din proiecție în plan.

| Punct început | X / Y | Punct sfârșit | X / Y | Lungime segment (** (m) |
|---------------|----------------------------|---------------|----------------------------|-------------------------|
| 1 | 600.819,271 652.776,774 | 2 | 600.812,599 652.783,691 | 9.61 |
| 2 | 600.812,599 652.783,691 | 3 | 600.825,117 652.799,227 | 19.952 |
| 3 | 600.825,117 652.799,227 | 4 | 600.822,584 652.802,271 | 3.96 |

| Punct început | X / Y | Punct sfârșit | X / Y | Lungime segment (** (m) |
|---------------|----------------------------|---------------|----------------------------|-------------------------|
| 4 | 600.822,584 652.802,271 | 5 | 600.790,495 652.761,272 | 52.064 |
| 5 | 600.790,495 652.761,272 | 6 | 600.801,201 652.752,679 | 13.728 |
| 6 | 600.801,201 652.752,679 | 1 | 600.819,271 652.776,774 | 30.118 |

** Lungimile segmentelor sunt determinate în planul de proiecție Stereo 70 și sunt rotunjite la 1 milimetru.

*** Distanța dintre puncte este formată din segmente cumulate ce sunt mai mici decât valoarea 1 milimetru.

**DATE DESPRE IMOBILUL NR. 3377**

Oficiul de Cadastru și Publicitate Imobiliară SUCEAVA
Biroul de Cadastru și Publicitate Imobiliară Falticeni

A. Partea I. Descrierea imobilului

TEREN Intravilan

Nr. CF vechi:1319
Nr. cadastral vechi:2229

Adresa: Loc. Barasti, Jud. Suceava

| Nr. Crt | Nr cadastral Nr. topografic | Suprafața* (mp) | Observații / Referințe |
|---------|-----------------------------|-----------------|----------------------------------------|
| A1 | 31465 | 510 | Sector cadastral:2 Teren neimprejmuit; |

B. Partea II. Proprietari și acte

| Inscrieri privitoare la dreptul de proprietate și alte drepturi reale | Referințe |
|------------------------------------------------------------------------------------------------|-----------|
| 10748 / 31/10/2008 | |
| Act Notarial nr. 3326, din 01/01/2008 emis de BNP M Bobric; | |
| B1 | A1 |
| Intabulare, drept de PROPRIETATE, dobandit prin Conventie, cota actuala 1/1, cota initiala 1/1 | |
| 1) ILISEI GHEORGHE | |
| 2) ADOAMNEI CRISTINA | |
| OBSERVATII: (provenita din conversia CF 1319) | |

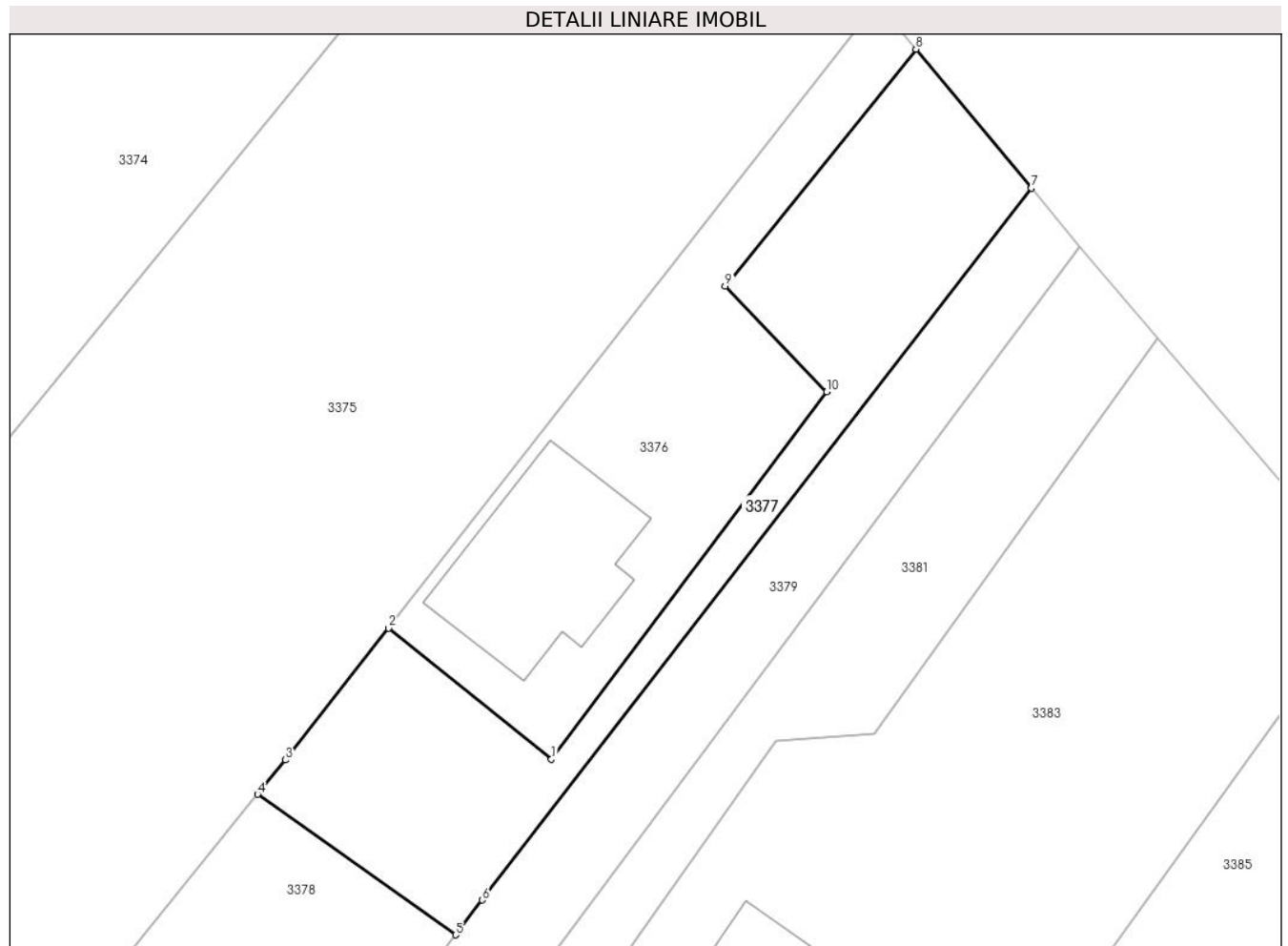
C. Partea III. SARCINI .

| Inscrieri privind dezmembramintele dreptului de proprietate, drepturi reale de garanție și sarcini | Referințe |
|----------------------------------------------------------------------------------------------------|-----------|
| NU SUNT | |

Anexa Nr. 1 La Partea I**Teren**

| | | |
|--------------|-----------------|------------------------|
| Nr cadastral | Suprafața (mp)* | Observații / Referințe |
| 31465 | 510 | |

* Suprafața este determinată în planul de proiecție Stereo 70.

**Date referitoare la teren**

| Crt | Categorie folosință | Intravilan | Suprafața (mp) | Tarla | Parcelă | Nr. topo | Observații / Referințe |
|-----|---------------------|------------|----------------|-------|---------|----------|------------------------|
| 1 | faneata | DA | 464 | 27 | 189 | - | |
| 2 | arabil | DA | 46 | 27 | 189 | - | |

Lungime Segmente

1) Valorile lungimilor segmentelor sunt obținute din proiecție în plan.

| Punct început | X / Y | Punct sfârșit | X / Y | Lungime segment (** (m) |
|---------------|----------------------------|---------------|----------------------------|-------------------------|
| 1 | 600.801,201 652.752,679 | 2 | 600.790,495 652.761,272 | 13.728 |
| 2 | 600.790,495 652.761,272 | 3 | 600.783,731 652.752,633 | 10.972 |
| 3 | 600.783,731 652.752,633 | 4 | 600.781,915 652.750,391 | 2.885 |
| 4 | 600.781,915 652.750,391 | 5 | 600.794,906 652.741,172 | 15.929 |

| Punct început | X / Y | Punct sfârșit | X / Y | Lungime segment (** (m) |
|---------------|----------------------------|---------------|----------------------------|-------------------------|
| 5 | 600.794,906 652.741,172 | 6 | 600.796,667 652.743,453 | 2.882 |
| 6 | 600.796,667 652.743,453 | 7 | 600.832,698 652.790,119 | 58.957 |
| 7 | 600.832,698 652.790,119 | 8 | 600.825,117 652.799,227 | 11.85 |
| 8 | 600.825,117 652.799,227 | 9 | 600.812,599 652.783,691 | 19.952 |
| 9 | 600.812,599 652.783,691 | 10 | 600.819,271 652.776,774 | 9.61 |
| 10 | 600.819,271 652.776,774 | 1 | 600.801,201 652.752,679 | 30.118 |

** Lungimile segmentelor sunt determinate în planul de proiecție Stereo 70 și sunt rotunjite la 1 milimetru.

*** Distanța dintre puncte este formată din segmente cumulate ce sunt mai mici decât valoarea 1 milimetru.

**DATE DESPRE IMOBILUL NR. 3378**

Oficiul de Cadastru și Publicitate Imobiliară SUCEAVA
Biroul de Cadastru și Publicitate Imobiliară Falticeni

A. Partea I. Descrierea imobilului

TEREN Necunoscut

Nr. CF vechi:1028
Nr. cadastral vechi:1968

Adresa: Loc. Barasti, Jud. Suceava

| Nr. Crt | Nr cadastral Nr. topografic | Suprafața* (mp) | Observații / Referințe |
|---------|-----------------------------|-----------------|----------------------------------------|
| A1 | 37475 | 4.400 | Sector cadastral:2 Teren neimprejmuit; |

B. Partea II. Proprietari și acte

| Inscrieri privitoare la dreptul de proprietate și alte drepturi reale | | Referințe |
|----------------------------------------------------------------------------------------------------------------|----------------------------------------------------------------------------------------------------------------------------------------------------------------------|-----------|
| 3053 / 07/05/2007 | | |
| Act Notarial nr. 1152, din 04/05/2007 emis de BNP Maria Apostol (act dezm 2381/2007 din incheierea 7013/2007); | | |
| B1 | Intabulare, drept de PROPRIETATE bun comun in devalmasie, dobandit prin Conventie, cota actuala 1/1, cota initiala 1/1 1) ILISEI GHEORGHE 2) ADOAMNEI CRISTINA | A1 |

C. Partea III. SARCINI .

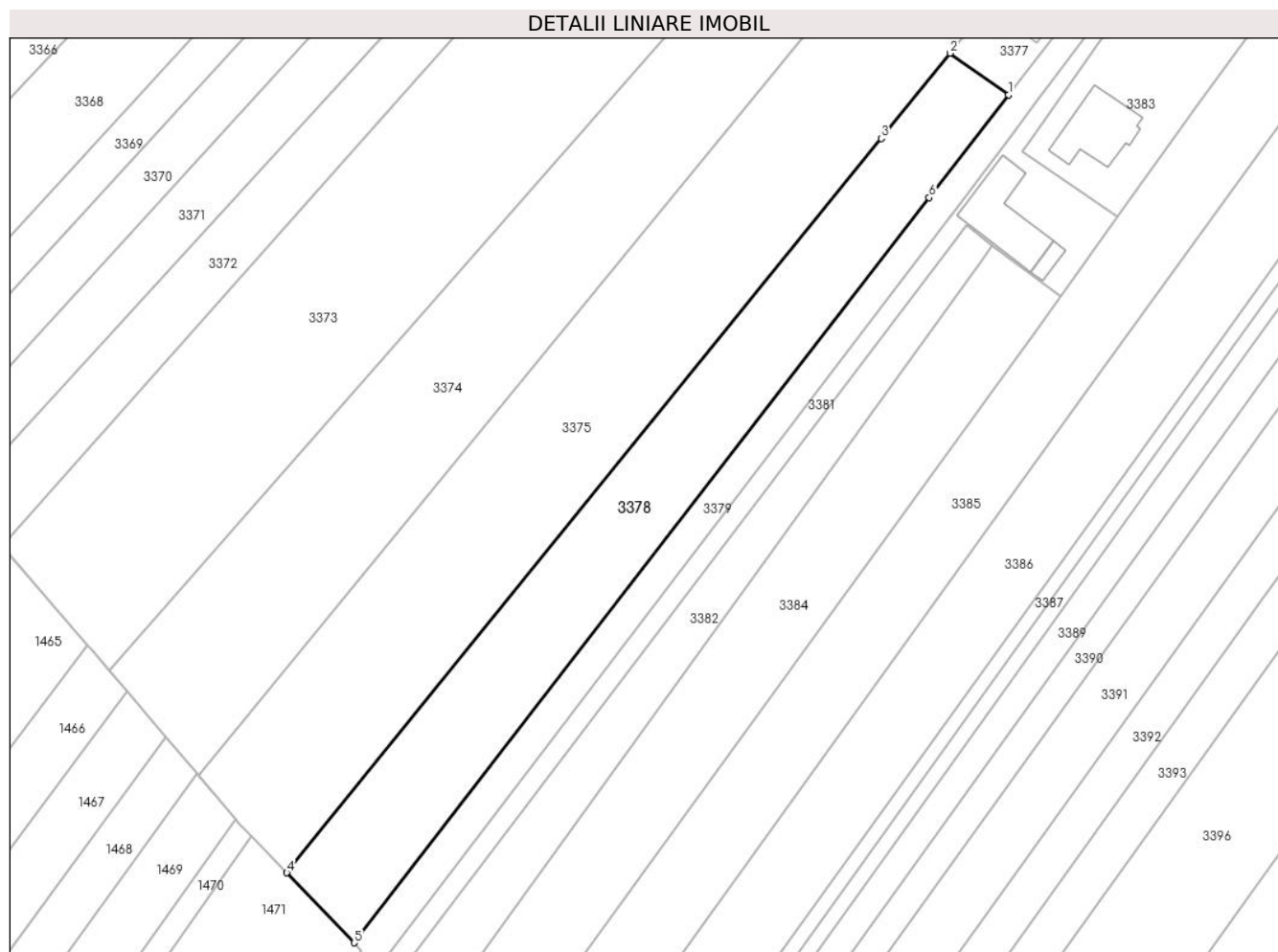
| Inscrieri privind dezmembramintele dreptului de proprietate, drepturi reale de garanție și sarcini | Referințe |
|----------------------------------------------------------------------------------------------------|-----------|
| NU SUNT | |

Anexa Nr. 1 La Partea I

Teren

| Nr cadastral | Suprafața (mp)* | Observații / Referințe |
|--------------|-----------------|------------------------|
| 37475 | 4.400 | |

* Suprafața este determinată în planul de proiecție Stereo 70.



Date referitoare la teren

| Crt | Categorie folosință | Intravilan | Suprafața (mp) | Tarla | Parcelă | Nr. topo | Observații / Referințe |
|-----|---------------------|------------|----------------|-------|---------|----------|------------------------|
| 1 | arabil | DA | 431 | 27 | 189 | - | |
| 2 | arabil | NU | 3.969 | 27 | 189 | - | |

Lungime Segmente

1) Valorile lungimilor segmentelor sunt obținute din proiecție în plan.

| Punct început | X / Y | Punct sfârșit | X / Y | Lungime segment (** (m) |
|---------------|----------------------------|---------------|----------------------------|-------------------------|
| 1 | 600.794,906 652.741,172 | 2 | 600.781,915 652.750,391 | 15.929 |
| 2 | 600.781,915 652.750,391 | 3 | 600.766,62 652.731,505 | 24.303 |
| 3 | 600.766,62 652.731,505 | 4 | 600.634,597 652.568,49 | 209.771 |
| 4 | 600.634,597 652.568,49 | 5 | 600.649,575 652.552,947 | 21.585 |

| Punct început | X / Y | Punct sfârșit | X / Y | Lungime segment (** (m) |
|---------------|----------------------------|---------------|----------------------------|-------------------------|
| 5 | 600.649,575 652.552,947 | 6 | 600.777,275 652.718,339 | 208.954 |
| 6 | 600.777,275 652.718,339 | 1 | 600.794,906 652.741,172 | 28.848 |

** Lungimile segmentelor sunt determinate în planul de proiecție Stereo 70 și sunt rotunjite la 1 milimetru.

*** Distanța dintre puncte este formată din segmente cumulate ce sunt mai mici decât valoarea 1 milimetru.

**DATE DESPRE IMOBILUL NR. 3379**

Oficiul de Cadastru și Publicitate Imobiliară SUCEAVA
Biroul de Cadastru și Publicitate Imobiliară Falticeni

A. Partea I. Descrierea imobilului

TEREN Necunoscut

Adresa: Loc. Barasti, Jud. Suceava

| Nr. Crt | Nr cadastral Nr. topografic | Suprafața* (mp) | Observații / Referințe |
|---------|--------------------------------|-----------------|----------------------------------------|
| A1 | | 2.100 | Sector cadastral:2 Teren neimprejmuit; |

B. Partea II. Proprietari și acte

| Inscrieri privitoare la dreptul de proprietate și alte drepturi reale | | Referințe |
|-------------------------------------------------------------------------------|------------------------------------------------------------------------------------------------------------------------------------------------------------------------------------------------------------|-----------|
| / | | |
| Hotarare Judecatoreasca nr. 2989, din 10/04/1995 emis de JUDECATORIA SUCEAVA; | | |
| B1 | Intabulare, drept de PROPRIETATE, dobandit prin Hotarare Judecatoreasca, cota actuala 1/1, cota initiala 1/1 | A1 |
| | 1) MACOVEI CATINCA , lipsă CNP proprietar 2) ONIȘORU VASILE , lipsă CNP proprietar 3) ONIȘORU GHEORGHE , lipsă CNP proprietar 4) ONIȘORU MIHAI , lipsă CNP proprietar | |

C. Partea III. SARCINI .

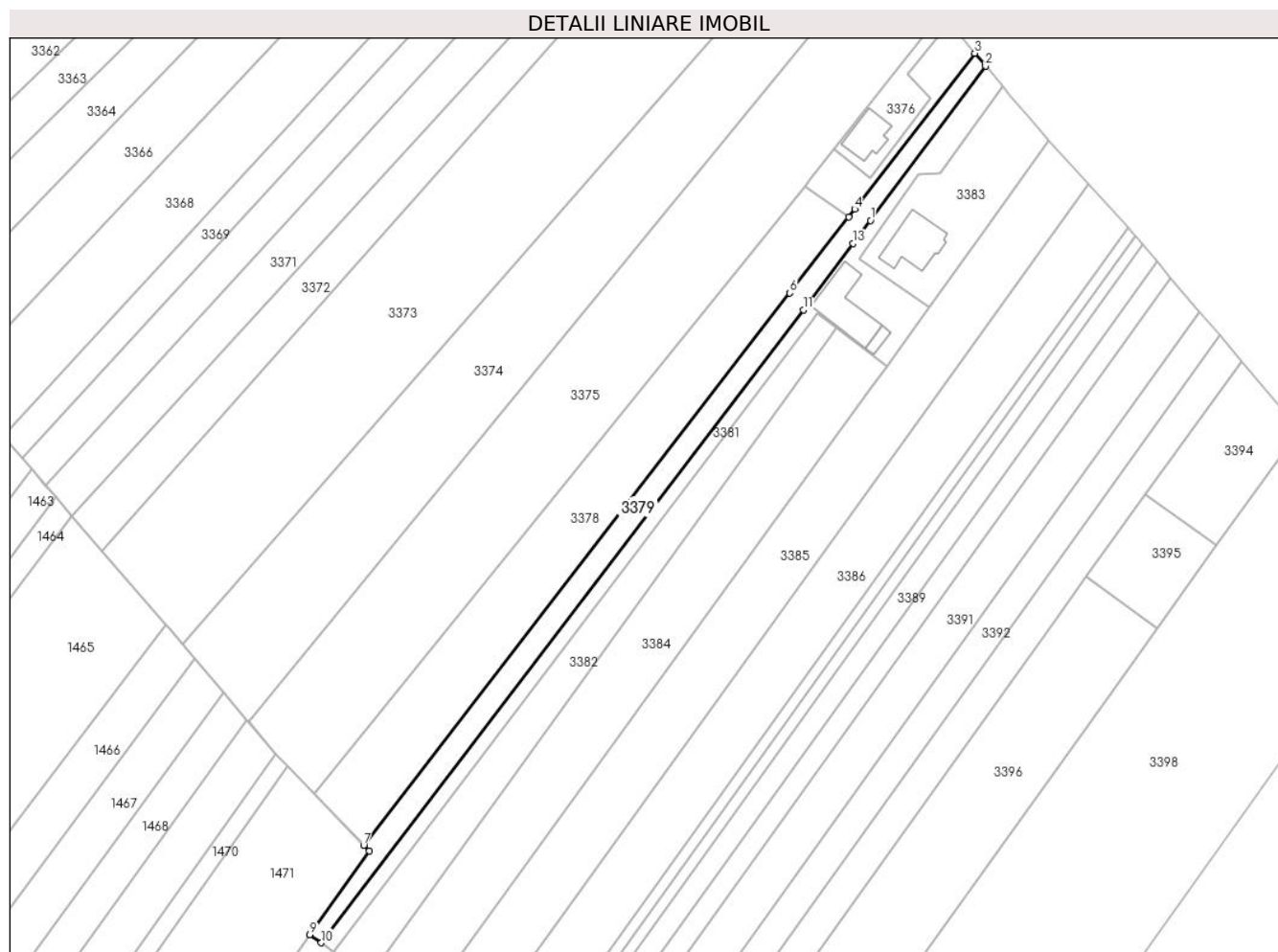
| Inscrieri privind dezmembramintele dreptului de proprietate, drepturi reale de garanție și sarcini | Referințe |
|----------------------------------------------------------------------------------------------------|-----------|
| NU SUNT | |

Anexa Nr. 1 La Partea I

Teren

| Nr cadastral | Suprafața (mp)* | Observații / Referințe |
|--------------|-----------------|------------------------|
| | 2.100 | |

* Suprafața este determinată în planul de proiecție Stereo 70.



Date referitoare la teren

| Crt | Categorie folosință | Intravilan | Suprafața (mp) | Tarla | Parcelă | Nr. topo | Observații / Referințe |
|-----|---------------------|------------|----------------|-------|---------|----------|------------------------|
| 1 | faneata | DA | 312 | 27 | 189 | - | |
| 2 | arabil | DA | 198 | 27 | 189 | - | |
| 3 | arabil | NU | 1.590 | 27 | 189 | - | |

Lungime Segmente

1) Valorile lungimilor segmentelor sunt obținute din proiecție în plan.

| Punct început | X / Y | Punct sfârșit | X / Y | Lungime segment (** (m) |
|---------------|----------------------------|---------------|----------------------------|-------------------------|
| 1 | 600.801,43 652.740,073 | 2 | 600.835,902 652.786,269 | 57.64 |
| 2 | 600.835,902 652.786,269 | 3 | 600.832,698 652.790,119 | 5.009 |
| 3 | 600.832,698 652.790,119 | 4 | 600.796,667 652.743,453 | 58.957 |
| 4 | 600.796,667 652.743,453 | 5 | 600.794,906 652.741,172 | 2.882 |

| Punct început | X / Y | Punct sfârșit | X / Y | Lungime segment (** (m) |
|---------------|----------------------------|---------------|----------------------------|-------------------------|
| 5 | 600.794,906 652.741,172 | 6 | 600.777,275 652.718,339 | 28.848 |
| 6 | 600.777,275 652.718,339 | 7 | 600.649,575 652.552,947 | 208.954 |
| 7 | 600.649,575 652.552,947 | 8 | 600.651,226 652.551,234 | 2.38 |
| 8 | 600.651,226 652.551,234 | 9 | 600.633,439 652.526,205 | 30.706 |
| 9 | 600.633,439 652.526,205 | 10 | 600.636,867 652.523,769 | 4.205 |
| 10 | 600.636,867 652.523,769 | 11 | 600.781,342 652.713,315 | 238.329 |
| 11 | 600.781,342 652.713,315 | 12 | 600.782,275 652.714,539 | 1.54 |
| 12 | 600.782,275 652.714,539 | 13 | 600.796,22 652.733,127 | 23.237 |
| 13 | 600.796,22 652.733,127 | 1 | 600.801,43 652.740,073 | 8.683 |

** Lungimile segmentelor sunt determinate în planul de proiecție Stereo 70 și sunt rotunjite la 1 milimetru.

*** Distanța dintre puncte este formată din segmente cumulate ce sunt mai mici decât valoarea 1 milimetru.

**DATE DESPRE IMOBILUL NR. 3380**

Oficiul de Cadastru și Publicitate Imobiliară SUCEAVA
Biroul de Cadastru și Publicitate Imobiliară Falticeni

A. Partea I. Descrierea imobilului

TEREN Extravilan

Adresa: Jud. Suceava

| Nr. Crt | Nr cadastral Nr. topografic | Suprafața* (mp) | Observații / Referințe |
|---------|-----------------------------|------------------------------------|------------------------------------------------------------------------------------------------------------|
| A1 | | Din acte: 5.000 Masurata: 4.900 | Sector cadastral:2 Teren neimprejmuit; Suprafața de 100 mp (până la 5000 mp) nu se regăsește în teren. |

B. Partea II. Proprietari și acte

| Inscrieri privitoare la dreptul de proprietate și alte drepturi reale | | Referințe |
|-----------------------------------------------------------------------|----------------------------------------------------------------------------------------------------------------------|-----------|
| / | | |
| Act Administrativ nr. 1492, din 12/12/1996 emis de CJPSDPAT SUCEAVA; | | |
| B1 | Intabulare, drept de PROPRIETATE, dobandit prin Constituire, cota actuala 1/1, cota initiala 1/1 1) STAN VLADIMIR | A1 |

C. Partea III. SARCINI .

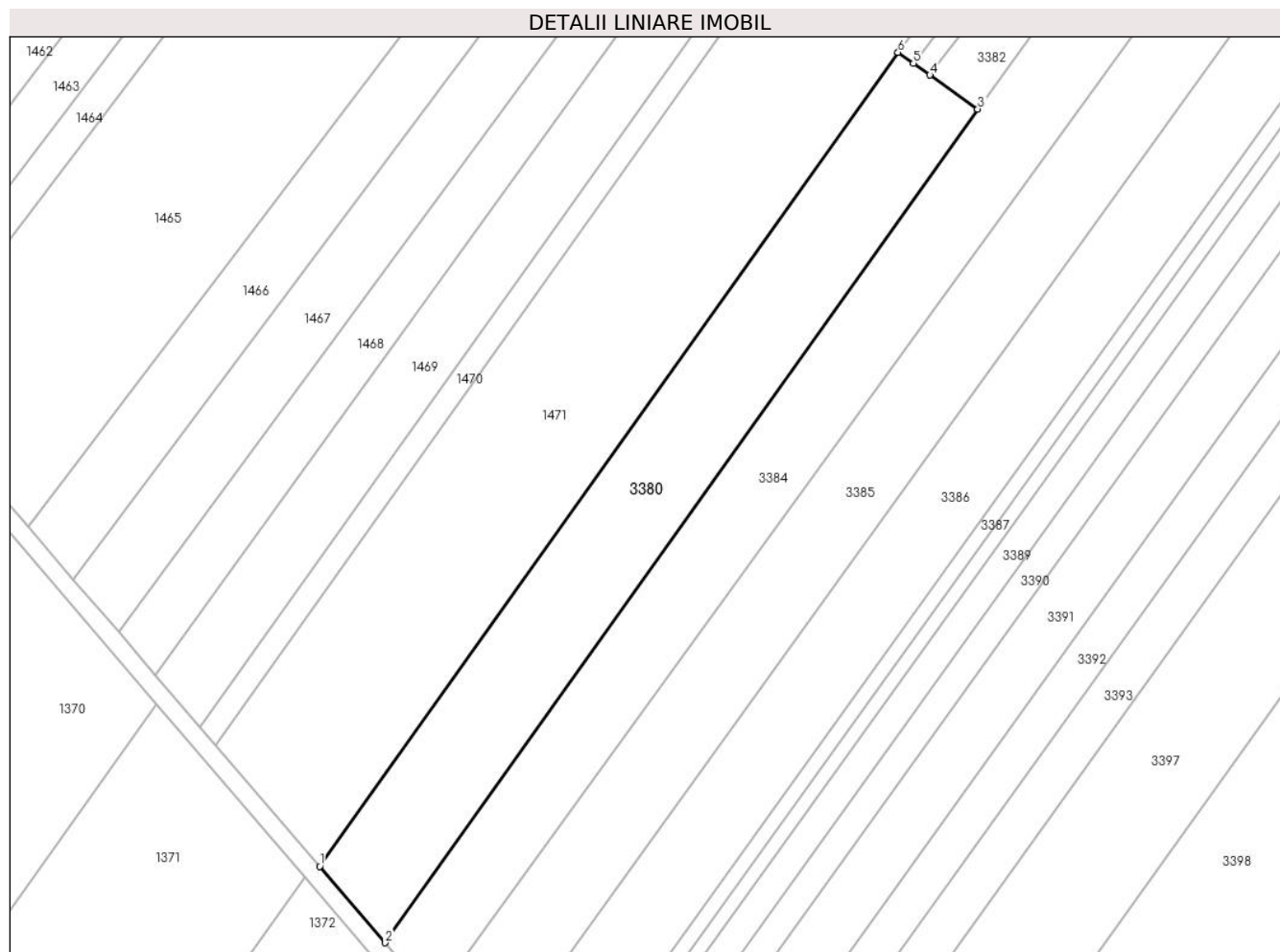
| Inscrieri privind dezmembramintele dreptului de proprietate, drepturi reale de garanție și sarcini | Referințe |
|----------------------------------------------------------------------------------------------------|-----------|
| NU SUNT | |

Anexa Nr. 1 La Partea I

Teren

| Nr cadastral | Suprafața (mp)* | Observații / Referințe |
|--------------|------------------------------------|------------------------------------------------------------------|
| | Din acte: 5.000 Masurata: 4.900 | Suprafața de 100 mp (până la 5000 mp) nu se regăsește în teren. |

* Suprafața este determinată în planul de proiecție Stereo 70.



Date referitoare la teren

| Crt | Categorie folosință | Intra vilan | Suprafața (mp) | Tarla | Parcelă | Nr. topo | Observații / Referințe |
|-----|---------------------|-------------|----------------|-------|---------|----------|------------------------|
| 1 | arabil | NU | 4.900 | 27 | 189 | - | |

Lungime Segmente

1) Valorile lungimilor segmentelor sunt obținute din proiecție în plan.

| Punct început | X / Y | Punct sfârșit | X / Y | Lungime segment (** (m) |
|---------------|----------------------------|---------------|----------------------------|-------------------------|
| 1 | 600.504,611 652.344,927 | 2 | 600.519,227 652.327,915 | 22.429 |
| 2 | 600.519,227 652.327,915 | 3 | 600.651,184 652.513,594 | 227.792 |
| 3 | 600.651,184 652.513,594 | 4 | 600.640,535 652.521,162 | 13.064 |
| 4 | 600.640,535 652.521,162 | 5 | 600.636,867 652.523,769 | 4.5 |
| 5 | 600.636,867 652.523,769 | 6 | 600.633,439 652.526,205 | 4.205 |

| Punct început | X / Y | Punct sfârșit | X / Y | Lungime segment (** (m) |
|---------------|----------------------------|---------------|----------------------------|-------------------------|
| 6 | 600.633,439 652.526,205 | 1 | 600.504,611 652.344,927 | 222.392 |

** Lungimile segmentelor sunt determinate în planul de proiecție Stereo 70 și sunt rotunjite la 1 milimetru.

*** Distanța dintre puncte este formată din segmente cumulate ce sunt mai mici decât valoarea 1 milimetru.

**DATE DESPRE IMOBILUL NR. 3381**

Oficiul de Cadastru și Publicitate Imobiliară SUCEAVA
Biroul de Cadastru și Publicitate Imobiliară Fălticeni

A. Partea I. Descrierea imobilului

TEREN Necunoscut

Nr. CF vechi:1083
Nr. cadastral vechi:1950

Adresa: Loc. Barasti, Str Fălticeni, Nr. 29, Jud. Suceava

| Nr. Crt | Nr cadastral Nr. topografic | Suprafața* (mp) | Observații / Referințe |
|---------|-----------------------------|-----------------|----------------------------------------|
| A1 | 31025 | 2.059 | Sector cadastral:2 Teren neimprejmuit; |

Construcții

| Crt | Nr cadastral Nr. topografic | Adresa | Observații / Referințe |
|------|-----------------------------|---------------------------------------------------|----------------------------------------------------------------------------------------------------|
| A1.1 | 31025-C1 | Loc. Barasti, Str Fălticeni, Nr. 29, Jud. Suceava | Nr. niveluri:1; S. construita la sol:229 mp; S. construita desfasurata:229 mp; Anexă, P, Sd=229 mp |
| A1.2 | 31025-C2 | Loc. Barasti, Str Fălticeni, Nr. 29, Jud. Suceava | Nr. niveluri:1; S. construita la sol:28 mp; S. construita desfasurata:28 mp; Anexă, P, Sd=28 mp |

B. Partea II. Proprietari și acte

| Inscrieri privitoare la dreptul de proprietate și alte drepturi reale | | Referințe |
|-----------------------------------------------------------------------|------------------------------------------------------------------------------------------------------------------------------------------------------------------------------------------------------------------------------------------------------------------|------------|
| 5972 / 20/06/2008 | | |
| Act Notarial nr. 4054, din 21/09/2007 emis de BNP P. ATANASOAIIE; | | |
| B1 | Intabulare, drept de PROPRIETATE bun comun, dobândit prin Convenție, cota actuala 1/1, cota initiala 1/1 1) BUTNARIU MIHAI , casatorit cu 2) BUTNARIU VIORICA , lipsă CNP proprietar <i>OBSERVATII: (provenita din conversia CF 1083)</i> | A1 |
| / | | |
| Act Administrativ nr. 2798, din 18/04/2024 emis de Primăria Boroaia; | | |
| B2 | Intabulare, drept de PROPRIETATE, dobândit prin Construire, cota actuala 1/1, cota initiala 1/1 1) BUTNARIU MIHAI , casatorit cu 2) BUTNARIU VIORICA , lipsă CNP proprietar | A1.1, A1.2 |

C. Partea III. SARCINI .

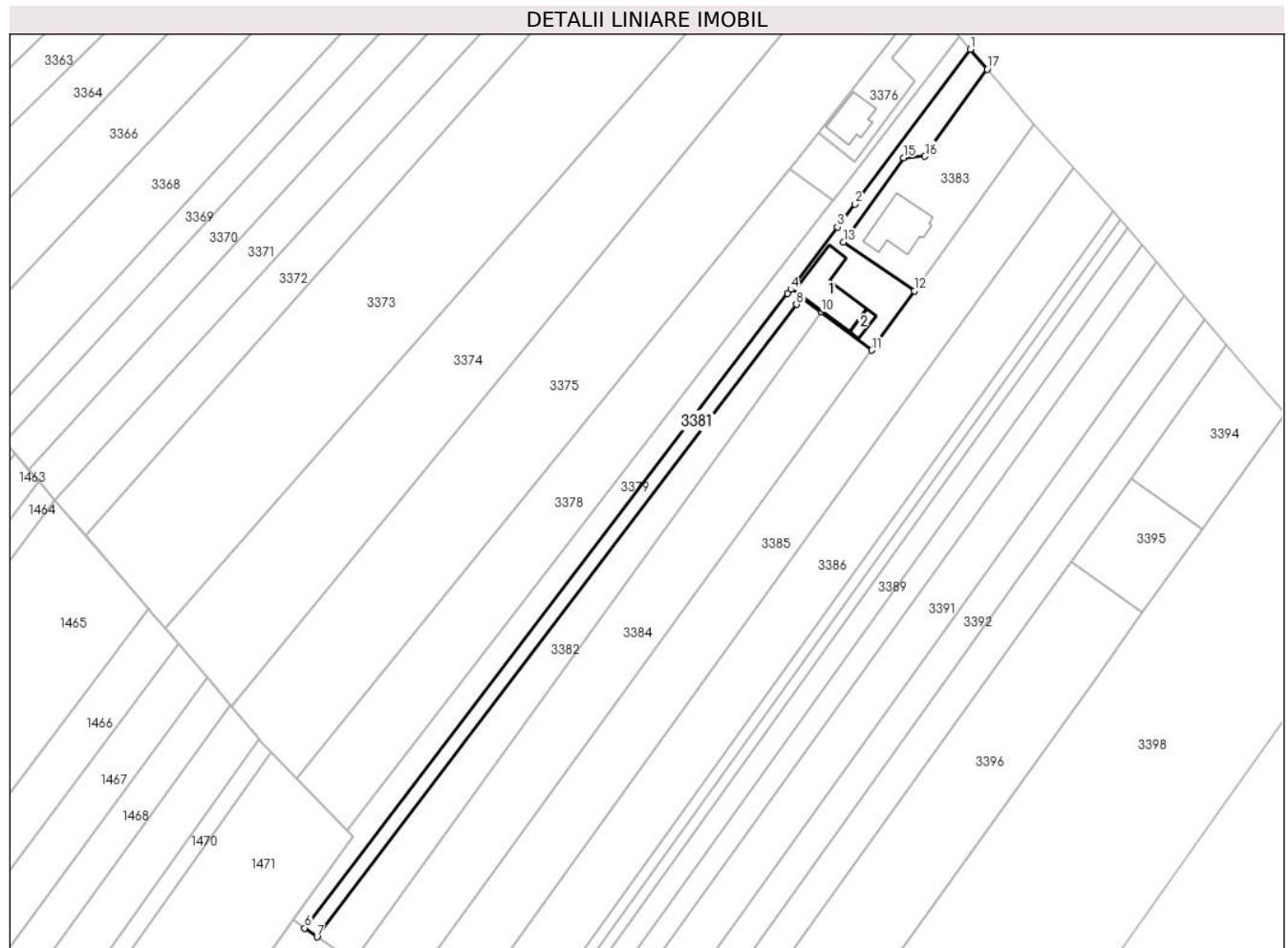
| Inscrieri privind dezmembramintele dreptului de proprietate, drepturi reale de garanție și sarcini | Referințe |
|----------------------------------------------------------------------------------------------------|-----------|
| NU SUNT | |

Anexa Nr. 1 La Partea I

Teren

| Nr cadastral | Suprafața (mp)* | Observații / Referințe |
|--------------|-----------------|------------------------|
| 31025 | 2.059 | |

* Suprafața este determinată în planul de proiecție Stereo 70.



Date referitoare la teren

| Crt | Categorie folosință | Intravilan | Suprafața (mp) | Tarla | Parcelă | Nr. topo | Observații / Referințe |
|-----|---------------------|------------|----------------|-------|---------|----------|------------------------|
| 1 | curți constructii | DA | 646 | 27 | 189 | - | |
| 2 | livada | DA | 390 | 27 | 189 | - | |
| 3 | arabil | DA | 8 | 27 | 189 | - | |
| 4 | arabil | NU | 1.015 | 27 | 189 | - | |

Date referitoare la construcții

| Crt | Număr | Destinație construcție | Supraf. (mp) | Situație juridică | Observații / Referințe |
|------|----------|------------------------|--------------|-------------------|----------------------------------------------------------------------------------------------------|
| A1.1 | 31025-C1 | constructii anexa | 229 | Cu acte | Nr. niveluri:1; S. construita la sol:229 mp; S. construita desfasurata:229 mp; Anexă, P, Sd=229 mp |
| A1.2 | 31025-C2 | constructii anexa | 28 | Cu acte | Nr. niveluri:1; S. construita la sol:28 mp; S. construita desfasurata:28 mp; Anexă, P, Sd=28 mp |

Lungime Segmente

1) Valorile lungimilor segmentelor sunt obținute din proiecție în plan.

| Punct început | X / Y | Punct sfârșit | X / Y | Lungime segment (** (m) |
|---------------|----------------------------|---------------|----------------------------|-------------------------|
| 1 | 600.835,902 652.786,269 | 2 | 600.801,43 652.740,073 | 57.64 |
| 2 | 600.801,43 652.740,073 | 3 | 600.796,22 652.733,127 | 8.683 |
| 3 | 600.796,22 652.733,127 | 4 | 600.782,275 652.714,539 | 23.237 |
| 4 | 600.782,275 652.714,539 | 5 | 600.781,342 652.713,315 | 1.54 |
| 5 | 600.781,342 652.713,315 | 6 | 600.636,867 652.523,769 | 238.329 |
| 6 | 600.636,867 652.523,769 | 7 | 600.640,535 652.521,162 | 4.5 |
| 7 | 600.640,535 652.521,162 | 8 | 600.783,956 652.710,085 | 237.195 |
| 8 | 600.783,956 652.710,085 | 9 | 600.785,499 652.712,118 | 2.553 |
| 9 | 600.785,499 652.712,118 | 10 | 600.791,313 652.707,754 | 7.269 |
| 10 | 600.791,313 652.707,754 | 11 | 600.806,446 652.696,391 | 18.924 |
| 11 | 600.806,446 652.696,391 | 12 | 600.819,158 652.714,09 | 21.791 |
| 12 | 600.819,158 652.714,09 | 13 | 600.798,048 652.728,638 | 25.638 |
| 13 | 600.798,048 652.728,638 | 14 | 600.799,558 652.730,772 | 2.614 |
| 14 | 600.799,558 652.730,772 | 15 | 600.815,937 652.753,924 | 28.36 |
| 15 | 600.815,937 652.753,924 | 16 | 600.822,362 652.754,343 | 6.439 |
| 16 | 600.822,362 652.754,343 | 17 | 600.840,976 652.780,313 | 31.952 |
| 17 | 600.840,976 652.780,313 | 1 | 600.835,902 652.786,269 | 7.824 |

** Lungimile segmentelor sunt determinate în planul de proiecție Stereo 70 și sunt rotunjite la 1 milimetru.

*** Distanța dintre puncte este formată din segmente cumulate ce sunt mai mici decât valoarea 1 milimetru.

**DATE DESPRE IMOBILUL NR. 3382**

Oficiul de Cadastru și Publicitate Imobiliară SUCEAVA
Biroul de Cadastru și Publicitate Imobiliară Falticeni

A. Partea I. Descrierea imobilului

TEREN Necunoscut

Nr. CF vechi:1089
Nr. cadastral vechi:1949

Adresa: Loc. Barasti, Jud. Suceava

| Nr. Crt | Nr cadastral Nr. topografic | Suprafața* (mp) | Observații / Referințe |
|---------|-----------------------------|-----------------|----------------------------------------|
| A1 | 31719 | 2.435 | Sector cadastral:2 Teren neimprejmuit; |

B. Partea II. Proprietari și acte

| Inscrieri privitoare la dreptul de proprietate și alte drepturi reale | Referințe |
|----------------------------------------------------------------------------------------------------------|-----------|
| 5973 / 20/06/2008 | |
| Act Notarial nr. 4055, din 01/01/2008 emis de BNP P ATANASOAIIE; | |
| B1 | A1 |
| Intabulare, drept de PROPRIETATE bun comun, dobandit prin Conventie, cota actuala 1/1, cota initiala 1/1 | |
| 1) BUTNARIU MIHAI | |
| 2) BUTNARIU VIORICA, lipsă CNP proprietar | |
| <i>OBSERVATII: (provenita din conversia CF 1089)</i> | |

C. Partea III. SARCINI .

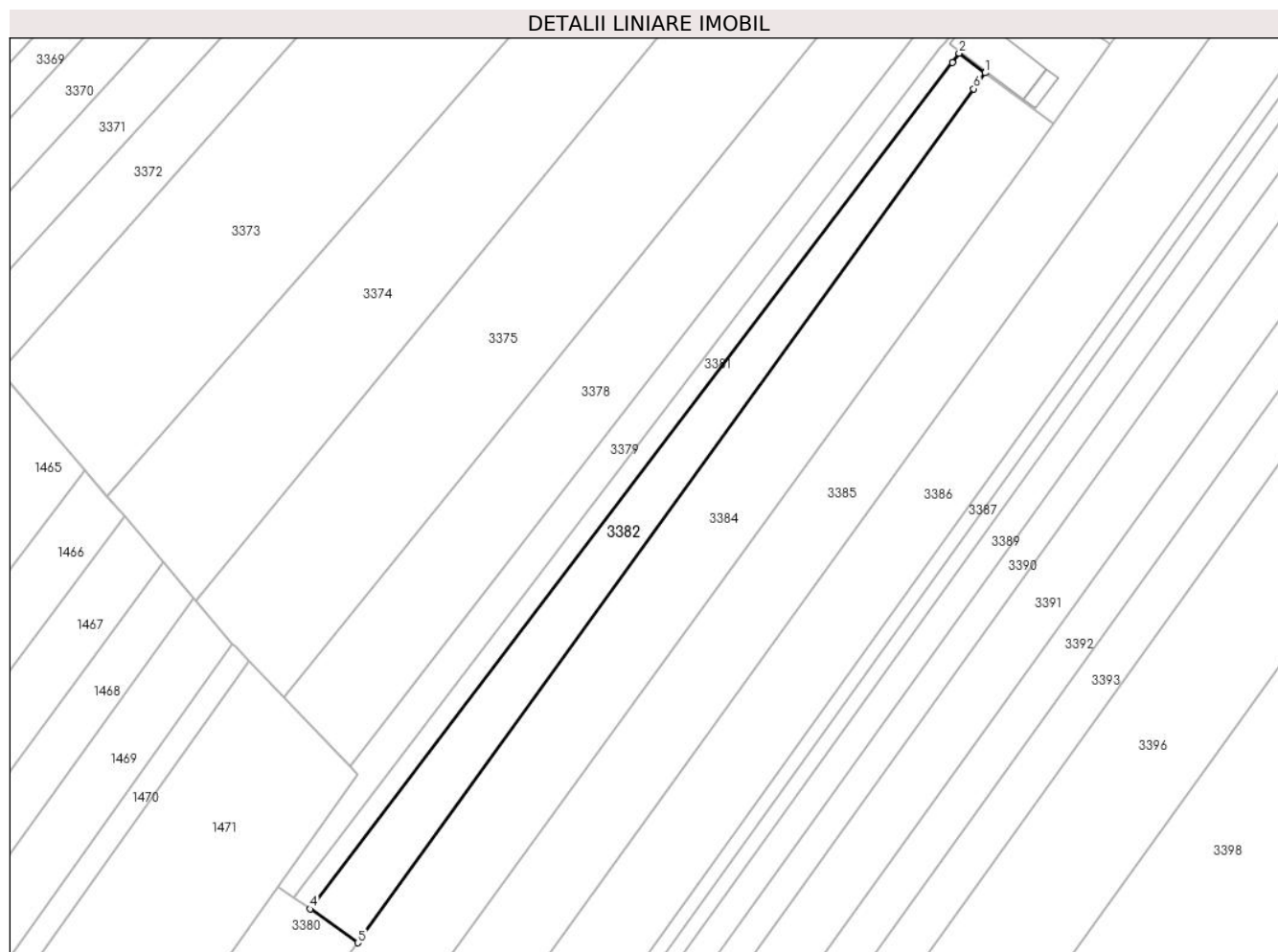
| Inscrieri privind dezmembramintele dreptului de proprietate, drepturi reale de garanție și sarcini | Referințe |
|----------------------------------------------------------------------------------------------------|-----------|
| NU SUNT | |

Anexa Nr. 1 La Partea I

Teren

| Nr cadastral | Suprafața (mp)* | Observații / Referințe |
|--------------|-----------------|------------------------|
| 31719 | 2.435 | |

* Suprafața este determinată în planul de proiecție Stereo 70.



Date referitoare la teren

| Crt | Categorie folosință | Intravilan | Suprafața (mp) | Tarla | Parcelă | Nr. topo | Observații / Referințe |
|-----|---------------------|------------|----------------|-------|---------|----------|------------------------|
| 1 | arabil | DA | 25 | 27 | 189 | - | |
| 2 | arabil | NU | 2.410 | 27 | 189 | - | |

Lungime Segmente

1) Valorile lungimilor segmentelor sunt obținute din proiecție în plan.

| Punct început | X / Y | Punct sfârșit | X / Y | Lungime segment (** (m) |
|---------------|----------------------------|---------------|----------------------------|-------------------------|
| 1 | 600.791,313 652.707,754 | 2 | 600.785,499 652.712,118 | 7.269 |
| 2 | 600.785,499 652.712,118 | 3 | 600.783,956 652.710,085 | 2.553 |
| 3 | 600.783,956 652.710,085 | 4 | 600.640,535 652.521,162 | 237.195 |
| 4 | 600.640,535 652.521,162 | 5 | 600.651,184 652.513,594 | 13.064 |

| Punct început | X / Y | Punct sfârșit | X / Y | Lungime segment (** (m) |
|---------------|----------------------------|---------------|----------------------------|-------------------------|
| 5 | 600.651,184 652.513,594 | 6 | 600.788,734 652.704,181 | 235.039 |
| 6 | 600.788,734 652.704,181 | 1 | 600.791,313 652.707,754 | 4.406 |

** Lungimile segmentelor sunt determinate în planul de proiecție Stereo 70 și sunt rotunjite la 1 milimetru.

*** Distanța dintre puncte este formată din segmente cumulate ce sunt mai mici decât valoarea 1 milimetru.

**DATE DESPRE IMOBILUL NR. 3383**

Oficiul de Cadastru și Publicitate Imobiliară SUCEAVA
Biroul de Cadastru și Publicitate Imobiliară Falticeni

A. Partea I. Descrierea imobilului

TEREN Intravilan

Nr. CF vechi:445

Nr. cadastral vechi:1053/2

Adresa: Loc. Barasti, Str Fălticeni, Nr. 29, Jud. Suceava

| Nr. Crt | Nr cadastral Nr. topografic | Suprafața* (mp) | Observații / Referințe |
|---------|-----------------------------|-----------------|----------------------------------------|
| A1 | 32298 | 1.500 | Sector cadastral:2 Teren neimprejmuit; |

Construcții

| Crt | Nr cadastral Nr. topografic | Adresa | Observații / Referințe |
|------|-----------------------------|---------------------------------------------------|-------------------------------------------------------------------------------------------------------------|
| A1.1 | 32298-C1 | Loc. Barasti, Str Fălticeni, Nr. 29, Jud. Suceava | Nr. niveluri:4; S. construita la sol:202 mp; S. construita desfasurata:504 mp; Locuință, S+P+E+M, Sd=504 mp |

B. Partea II. Proprietari și acte

| Inscrieri privitoare la dreptul de proprietate și alte drepturi reale | | Referințe |
|----------------------------------------------------------------------------------------------------------------------------|----------------------------------------------------------------------------------------------------------------------------------------------------------------------------------------------------------------------------------------|-----------|
| 689 / 07/03/2003 | | |
| Act Notarial nr. 2670, din 01/01/2002 emis de BNP Maria Apostol (plan divizare nr 17725/2005 din incheierea nr 4977/2005); | | |
| B1 | Intabulare, drept de PROPRIETATE, dobandit prin Conventie, cota actuala 1/1, cota initiala 1/1 1) BUTNARIU MIHAI 2) BUTNARIU VIORICA , lipsă CNP proprietar <i>OBSERVATII: (provenita din conversia CF 445)</i> | A1 |
| / | | |
| Act Administrativ nr. 2798, din 18/04/2024 emis de Primăria Boroaia; | | |
| B2 | Intabulare, drept de PROPRIETATE, dobandit prin Construire, cota actuala 1/1, cota initiala 1/1 1) BUTNARIU MIHAI 2) BUTNARIU VIORICA , lipsă CNP proprietar | A1.1 |

C. Partea III. SARCINI .

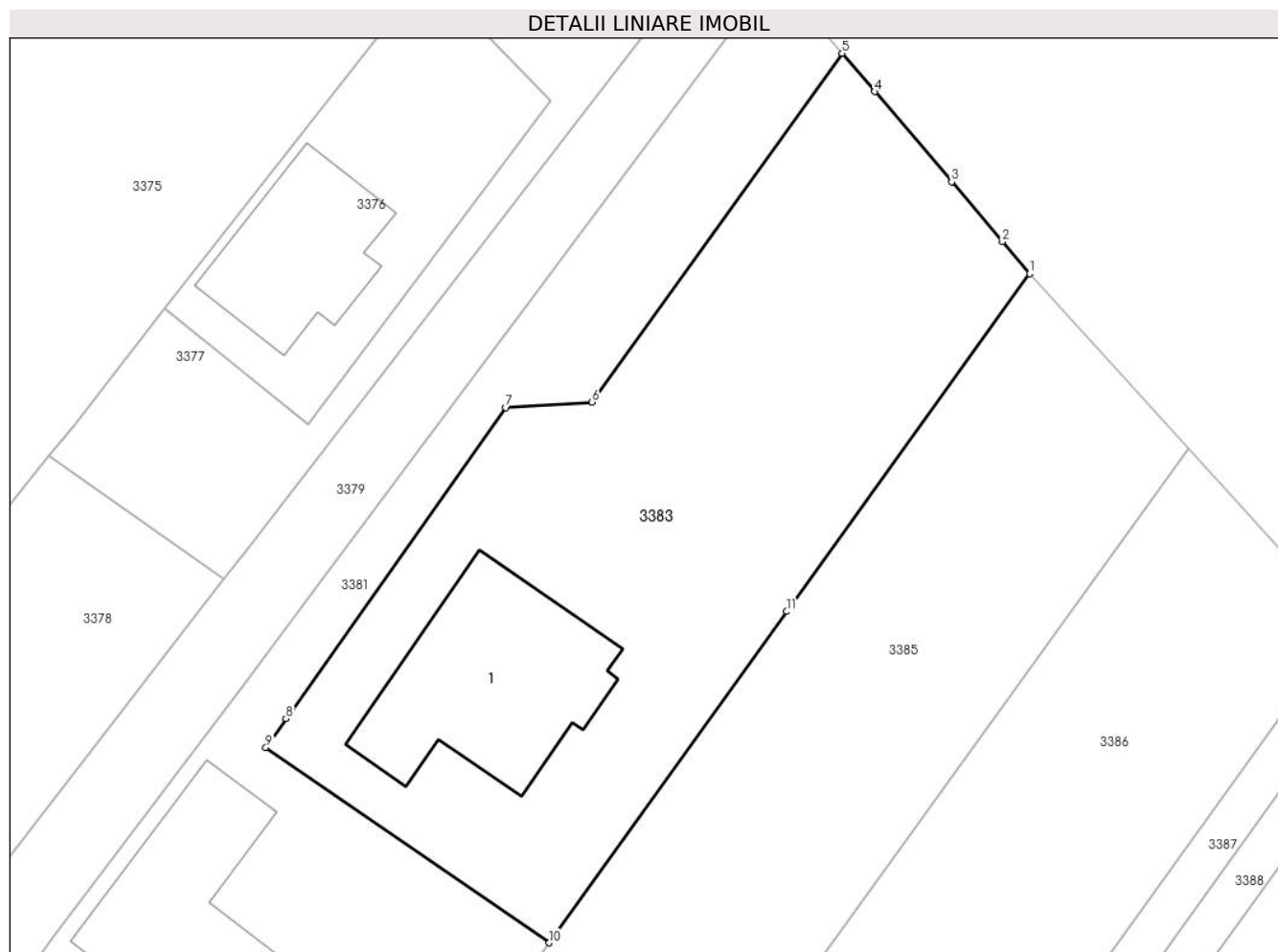
| Inscrieri privind dezmembramintele dreptului de proprietate, drepturi reale de garanție și sarcini | Referințe |
|----------------------------------------------------------------------------------------------------|-----------|
| NU SUNT | |

Anexa Nr. 1 La Partea I

Teren

| Nr cadastral | Suprafața (mp)* | Observații / Referințe |
|--------------|-----------------|------------------------|
| 32298 | 1.500 | |

* Suprafața este determinată în planul de proiecție Stereo 70.



Date referitoare la teren

| Crt | Categorie folosință | Intra vilan | Suprafața (mp) | Tarla | Parcelă | Nr. topo | Observații / Referințe |
|-----|---------------------|-------------|----------------|-------|---------|----------|------------------------|
| 1 | curți constructii | DA | 1.045 | 27 | 189 | - | |
| 2 | faneata | DA | 358 | 27 | 189 | - | |
| 3 | faneata | DA | 97 | 27 | 189 | - | |

Date referitoare la construcții

| Crt | Număr | Destinație construcție | Supraf. (mp) | Situație juridică | Observații / Referințe |
|------|----------|-------------------------|--------------|-------------------|-------------------------------------------------------------------------------------------------------------|
| A1.1 | 32298-C1 | construcții de locuințe | 202 | Cu acte | Nr. niveluri:4; S. construita la sol:202 mp; S. construita desfasurata:504 mp; Locuință, S+P+E+M, Sd=504 mp |

Lungime Segmente

1) Valorile lungimilor segmentelor sunt obținute din proiecție în plan.

| Punct început | X / Y | Punct sfârșit | X / Y | Lungime segment (** (m) |
|---------------|----------------------------|---------------|----------------------------|-------------------------|
| 1 | 600.854,945 652.763,918 | 2 | 600.852,929 652.766,284 | 3.109 |
| 2 | 600.852,929 652.766,284 | 3 | 600.849,142 652.770,729 | 5.839 |

| Punct început | X / Y | Punct sfârșit | X / Y | Lungime segment (** (m) |
|------------------|----------------------------|------------------|----------------------------|-------------------------------|
| 3 | 600.849,142 652.770,729 | 4 | 600.843,407 652.777,461 | 8.844 |
| 4 | 600.843,407 652.777,461 | 5 | 600.840,976 652.780,313 | 3.747 |
| 5 | 600.840,976 652.780,313 | 6 | 600.822,362 652.754,343 | 31.952 |
| 6 | 600.822,362 652.754,343 | 7 | 600.815,937 652.753,924 | 6.439 |
| 7 | 600.815,937 652.753,924 | 8 | 600.799,558 652.730,772 | 28.36 |
| 8 | 600.799,558 652.730,772 | 9 | 600.798,048 652.728,638 | 2.614 |
| 9 | 600.798,048 652.728,638 | 10 | 600.819,158 652.714,09 | 25.638 |
| 10 | 600.819,158 652.714,09 | 11 | 600.836,873 652.738,755 | 30.367 |
| 11 | 600.836,873 652.738,755 | 1 | 600.854,945 652.763,918 | 30.98 |

** Lungimile segmentelor sunt determinate în planul de proiecție Stereo 70 și sunt rotunjite la 1 milimetru.

*** Distanța dintre puncte este formată din segmente cumulate ce sunt mai mici decât valoarea 1 milimetru.

**DATE DESPRE IMOBILUL NR. 3384**

Oficiul de Cadastru și Publicitate Imobiliară SUCEAVA
Biroul de Cadastru și Publicitate Imobiliară Falticeni

A. Partea I. Descrierea imobilului

TEREN Necunoscut

Nr. CF vechi:445

Nr. cadastral vechi:1053/1

Adresa: Loc. Barasti, Jud. Suceava

| Nr. Crt | Nr cadastral Nr. topografic | Suprafața* (mp) | Observații / Referințe |
|---------|-----------------------------|-----------------|----------------------------------------|
| A1 | 32297 | 8.409 | Sector cadastral:2 Teren neimprejmuit; |

B. Partea II. Proprietari și acte

| Inscrieri privitoare la dreptul de proprietate și alte drepturi reale | | Referințe |
|----------------------------------------------------------------------------------------------------------------------------|----------------------------------------------------------------------------------------------------------------------------------------------------------------------------------------------------------------------------------------|-----------|
| 689 / 07/03/2003 | | |
| Act Notarial nr. 2670, din 01/01/2003 emis de BNP Maria Apostol (plan divizare nr 17725/2005 din incheierea nr 4977/2005); | | |
| B1 | Intabulare, drept de PROPRIETATE, dobandit prin Conventie, cota actuala 1/1, cota initiala 1/1 1) BUTNARIU MIHAI 2) BUTNARIU VIORICA , lipsă CNP proprietar <i>OBSERVATII: (provenita din conversia CF 445)</i> | A1 |

C. Partea III. SARCINI .

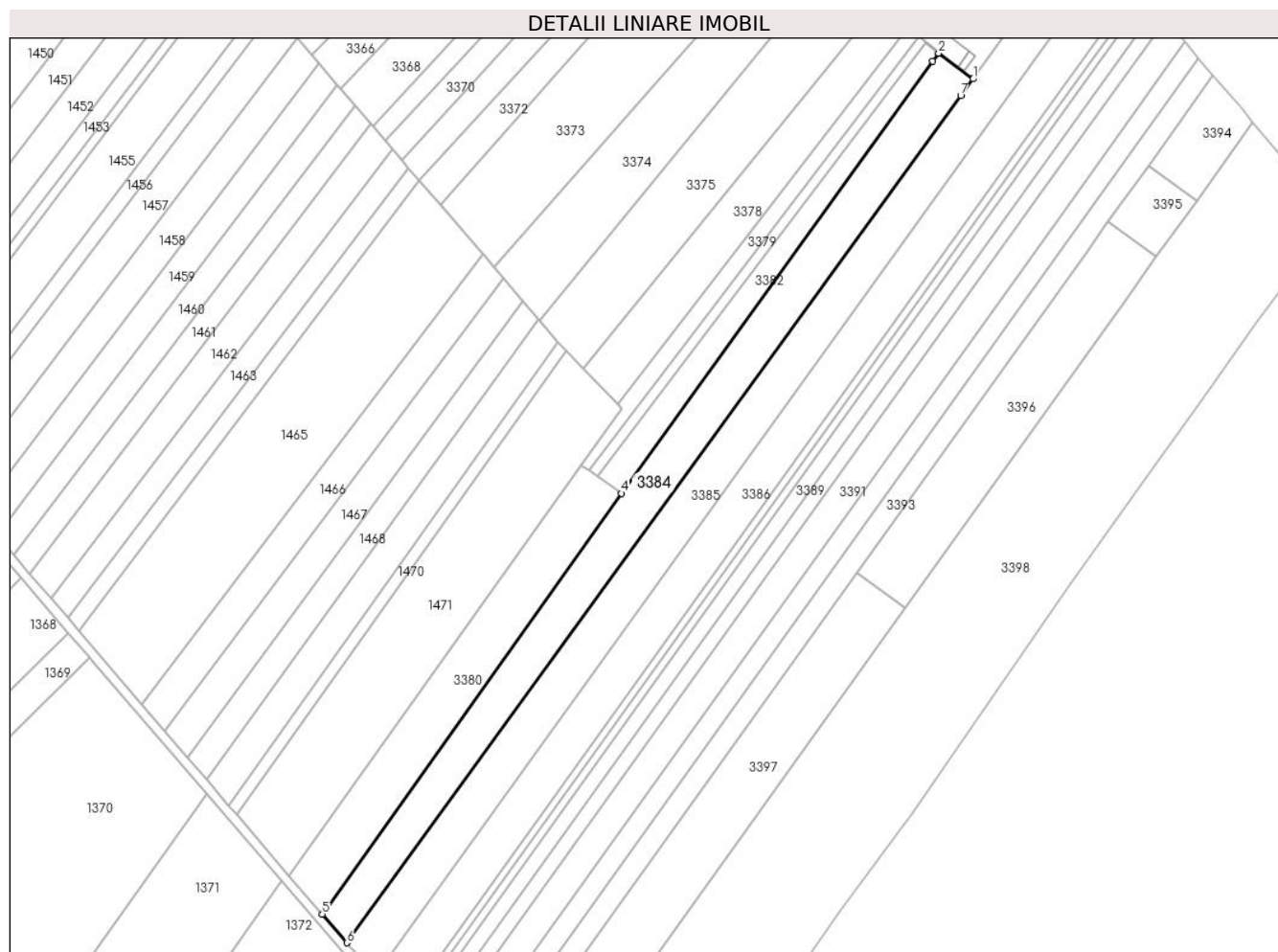
| Inscrieri privind dezmembramintele dreptului de proprietate, drepturi reale de garanție și sarcini | Referințe |
|----------------------------------------------------------------------------------------------------|-----------|
| NU SUNT | |

Anexa Nr. 1 La Partea I

Teren

| Nr cadastral | Suprafața (mp)* | Observații / Referințe |
|--------------|-----------------|------------------------|
| 32297 | 8.409 | |

* Suprafața este determinată în planul de proiecție Stereo 70.



Date referitoare la teren

| Crt | Categorie folosință | Intra vilan | Suprafața (mp) | Tarla | Parcelă | Nr. topo | Observații / Referințe |
|-----|---------------------|-------------|----------------|-------|---------|----------|------------------------|
| 1 | arabil | DA | 129 | 27 | 189 | - | |
| 2 | arabil | NU | 8.280 | 27 | 189 | - | |

Lungime Segmente

1) Valorile lungimilor segmentelor sunt obținute din proiecție în plan.

| Punct început | X / Y | Punct sfârșit | X / Y | Lungime segment (** (m) |
|---------------|----------------------------|---------------|----------------------------|-------------------------|
| 1 | 600.806,446 652.696,391 | 2 | 600.791,313 652.707,754 | 18.924 |
| 2 | 600.791,313 652.707,754 | 3 | 600.788,734 652.704,181 | 4.406 |
| 3 | 600.788,734 652.704,181 | 4 | 600.651,184 652.513,594 | 235.039 |
| 4 | 600.651,184 652.513,594 | 5 | 600.519,227 652.327,915 | 227.792 |

| Punct început | X / Y | Punct sfârșit | X / Y | Lungime segment (** (m) |
|---------------|----------------------------|---------------|----------------------------|-------------------------|
| 5 | 600.519,227 652.327,915 | 6 | 600.530,013 652.315,362 | 16.551 |
| 6 | 600.530,013 652.315,362 | 7 | 600.801,054 652.688,959 | 461.561 |
| 7 | 600.801,054 652.688,959 | 1 | 600.806,446 652.696,391 | 9.182 |

** Lungimile segmentelor sunt determinate în planul de proiecție Stereo 70 și sunt rotunjite la 1 milimetru.

*** Distanța dintre puncte este formată din segmente cumulate ce sunt mai mici decât valoarea 1 milimetru.

**DATE DESPRE IMOBILUL NR. 3385**

Oficiul de Cadastru și Publicitate Imobiliară SUCEAVA
Biroul de Cadastru și Publicitate Imobiliară Falticeni

A. Partea I. Descrierea imobilului

TEREN Necunoscut

Adresa: Loc. Barasti, Jud. Suceava

| Nr. Crt | Nr cadastral Nr. topografic | Suprafața* (mp) | Observații / Referințe |
|---------|-----------------------------|------------------------------------|-----------------------------------------------------------------------------------------------------------|
| A1 | | Din acte: 9.883 Masurata: 9.800 | Sector cadastral:2 Teren neimprejmuit; Suprafața de 83 mp (până la 9883 mp) nu se regăsește în teren. |

B. Partea II. Proprietari și acte

| Inscrieri privitoare la dreptul de proprietate și alte drepturi reale | | Referințe |
|-----------------------------------------------------------------------------|----------------------------------------------------------------------------------------------------------------------------------------|-----------|
| / | | |
| Hotarare Judecatoreasca nr. 3293, din 05/06/2008 emis de Judecătoria Buzău; | | |
| B1 | Intabulare, drept de PROPRIETATE, dobandit prin Hotarare Judecatoreasca, cota actuala 1/1, cota initiala 1/1 1) ȘERBĂNESCU GHEORGHE | A1 |

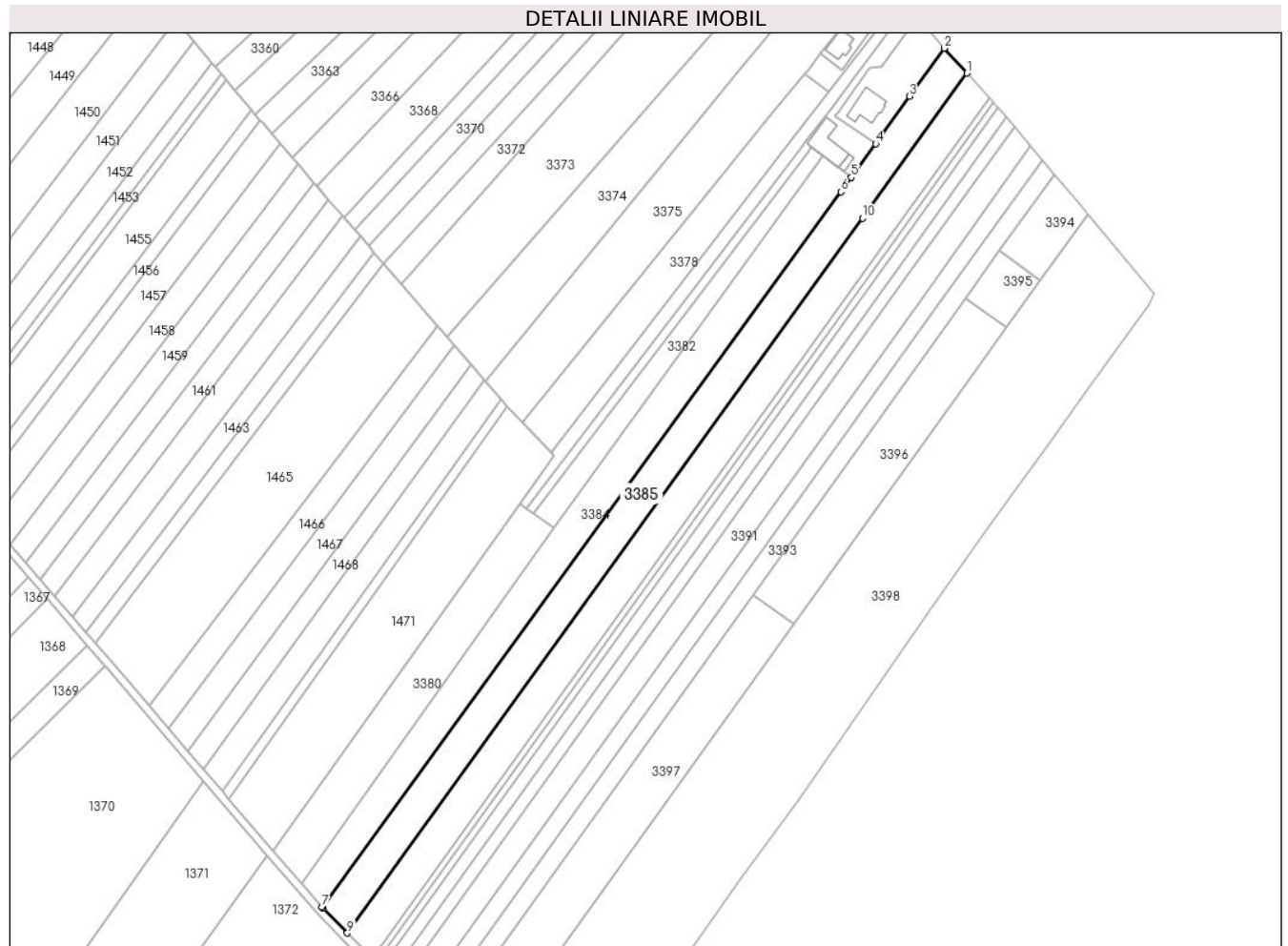
C. Partea III. SARCINI .

| Inscrieri privind dezmembramintele dreptului de proprietate, drepturi reale de garanție și sarcini | Referințe |
|----------------------------------------------------------------------------------------------------|-----------|
| NU SUNT | |

Anexa Nr. 1 La Partea I**Teren**

| Nr cadastral | Suprafața (mp)* | Observații / Referințe |
|--------------|------------------------------------|-----------------------------------------------------------------|
| | Din acte: 9.883 Masurata: 9.800 | Suprafața de 83 mp (până la 9883 mp) nu se regăsește în teren. |

* Suprafața este determinată în planul de proiecție Stereo 70.

**Date referitoare la teren**

| Crt | Categorie folosință | Intra vilan | Suprafața (mp) | Tarla | Parcelă | Nr. topo | Observații / Referințe |
|-----|---------------------|-------------|----------------|-------|---------|----------|------------------------|
| 1 | arabil | DA | 1.590 | 27 | 189 | - | |
| 2 | arabil | NU | 8.210 | 27 | 189 | - | |

Lungime Segmente

1) Valorile lungimilor segmentelor sunt obținute din proiecție în plan.

| Punct început | X / Y | Punct sfârșit | X / Y | Lungime segment (** (m) |
|---------------|----------------------------|---------------|----------------------------|-------------------------|
| 1 | 600.866,773 652.750,889 | 2 | 600.854,945 652.763,918 | 17.597 |
| 2 | 600.854,945 652.763,918 | 3 | 600.836,873 652.738,755 | 30.98 |
| 3 | 600.836,873 652.738,755 | 4 | 600.819,158 652.714,09 | 30.367 |
| 4 | 600.819,158 652.714,09 | 5 | 600.806,446 652.696,391 | 21.791 |

| Punct început | X / Y | Punct sfârșit | X / Y | Lungime segment (** (m) |
|---------------|----------------------------|---------------|----------------------------|-------------------------|
| 5 | 600.806,446 652.696,391 | 6 | 600.801,054 652.688,959 | 9.182 |
| 6 | 600.801,054 652.688,959 | 7 | 600.530,013 652.315,362 | 461.561 |
| 7 | 600.530,013 652.315,362 | 8 | 600.530,554 652.314,731 | 0.831 |
| 8 | 600.530,554 652.314,731 | 9 | 600.543,168 652.301,947 | 17.96 |
| 9 | 600.543,168 652.301,947 | 10 | 600.812,203 652.675,183 | 460.093 |
| 10 | 600.812,203 652.675,183 | 1 | 600.866,773 652.750,889 | 93.323 |

** Lungimile segmentelor sunt determinate în planul de proiecție Stereo 70 și sunt rotunjite la 1 milimetru.

*** Distanța dintre puncte este formată din segmente cumulate ce sunt mai mici decât valoarea 1 milimetru.

**DATE DESPRE IMOBILUL NR. 3386**

Oficiul de Cadastru și Publicitate Imobiliară SUCEAVA
Biroul de Cadastru și Publicitate Imobiliară Falticeni

A. Partea I. Descrierea imobilului

TEREN Necunoscut

Adresa: Loc. Barasti, Jud. Suceava

| Nr. Crt | Nr cadastral Nr. topografic | Suprafața* (mp) | Observații / Referințe |
|---------|-----------------------------|------------------------------------|-----------------------------------------------------------------------------------------------------------|
| A1 | | Din acte: 9.883 Masurata: 9.800 | Sector cadastral:2 Teren neimprejmuit; Suprafața de 83 mp (până la 9883 mp) nu se regăsește în teren. |

B. Partea II. Proprietari și acte

| Inscrieri privitoare la dreptul de proprietate și alte drepturi reale | | Referințe |
|-----------------------------------------------------------------------|------------------------------------------------------------------------------------------------------------------------------|-----------|
| / | | |
| Act Notarial nr. 274, din 15/10/2020 emis de BNP Popescu Viorica; | | |
| B1 | Intabulare, drept de PROPRIETATE, dobandit prin Succesiune, cota actuala 1/1, cota initiala 1/1 1) GRIGORE IOANA-SMARANDA | A1 |

C. Partea III. SARCINI .

| Inscrieri privind dezmembramintele dreptului de proprietate, drepturi reale de garanție și sarcini | Referințe |
|----------------------------------------------------------------------------------------------------|-----------|
| NU SUNT | |

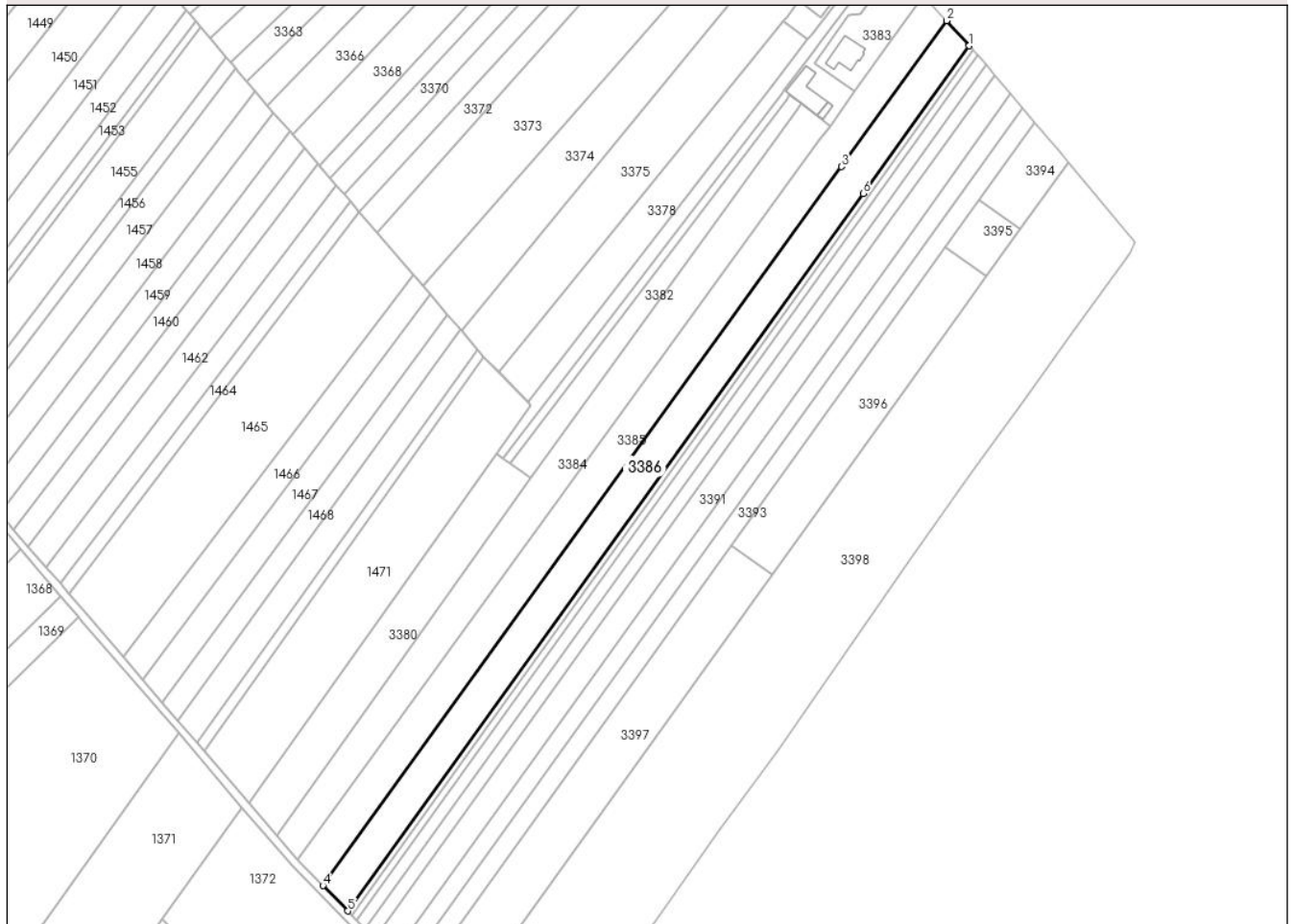
Anexa Nr. 1 La Partea I

Teren

| Nr cadastral | Suprafața (mp)* | Observații / Referințe |
|--------------|------------------------------------|-----------------------------------------------------------------|
| | Din acte: 9.883 Masurata: 9.800 | Suprafața de 83 mp (până la 9883 mp) nu se regăsește în teren. |

* Suprafața este determinată în planul de proiecție Stereo 70.

DETALII LINIARE IMOBIL



Date referitoare la teren

| Crt | Categorie folosință | Intra vilan | Suprafața (mp) | Tarla | Parcelă | Nr. topo | Observații / Referințe |
|-----|---------------------|-------------|----------------|-------|---------|----------|------------------------|
| 1 | arabil | DA | 1.624 | 27 | 189 | - | |
| 2 | arabil | NU | 8.176 | 27 | 189 | - | |

Lungime Segmente

1) Valorile lungimilor segmentelor sunt obținute din proiecție în plan.

| Punct început | X / Y | Punct sfârșit | X / Y | Lungime segment (** (m) |
|---------------|----------------------------|---------------|----------------------------|-------------------------|
| 1 | 600.878,602 652.737,86 | 2 | 600.866,773 652.750,889 | 17.597 |
| 2 | 600.866,773 652.750,889 | 3 | 600.812,203 652.675,183 | 93.323 |
| 3 | 600.812,203 652.675,183 | 4 | 600.543,168 652.301,947 | 460.093 |
| 4 | 600.543,168 652.301,947 | 5 | 600.556,151 652.288,788 | 18.486 |

| Punct început | X / Y | Punct sfârșit | X / Y | Lungime segment (** (m) |
|---------------|----------------------------|---------------|---------------------------|-------------------------|
| 5 | 600.556,151 652.288,788 | 6 | 600.823,54 652.661,176 | 458.443 |
| 6 | 600.823,54 652.661,176 | 1 | 600.878,602 652.737,86 | 94.404 |

** Lungimile segmentelor sunt determinate în planul de proiecție Stereo 70 și sunt rotunjite la 1 milimetru.

*** Distanța dintre puncte este formată din segmente cumulate ce sunt mai mici decât valoarea 1 milimetru.

**DATE DESPRE IMOBILUL NR. 3387**

Oficiul de Cadastru și Publicitate Imobiliară SUCEAVA
Biroul de Cadastru și Publicitate Imobiliară Falticeni

A. Partea I. Descrierea imobilului

TEREN Necunoscut

Nr. CF vechi:200
Nr. cadastral vechi:1021

Adresa: Loc. Barasti, Jud. Suceava

| Nr. Crt | Nr cadastral Nr. topografic | Suprafața* (mp) | Observații / Referințe |
|---------|-----------------------------|-----------------|----------------------------------------|
| A1 | 31004 | 1.771 | Sector cadastral:2 Teren neimprejmuit; |

B. Partea II. Proprietari și acte

| Inscrieri privitoare la dreptul de proprietate și alte drepturi reale | | Referințe |
|-----------------------------------------------------------------------|------------------------------------------------------------------------------------------------------------------------------------------------------|-----------|
| 16214 / 24/10/2012 | | |
| Act Notarial nr. 2956, din 23/10/2012 emis de BNP Maria Apostol; | | |
| B5 | Intabulare, drept de PROPRIETATE bun propriu, dobandit prin Conventie, cota actuala 1/2, cota initiala 1/2 1) PAVAL ELENA , necasatorita | A1 |
| B6 | Intabulare, drept de PROPRIETATE bun propriu, dobandit prin Conventie, cota actuala 1/2, cota initiala 1/2 1) PIENESCU IONUT , necasatorit | A1 |

C. Partea III. SARCINI .

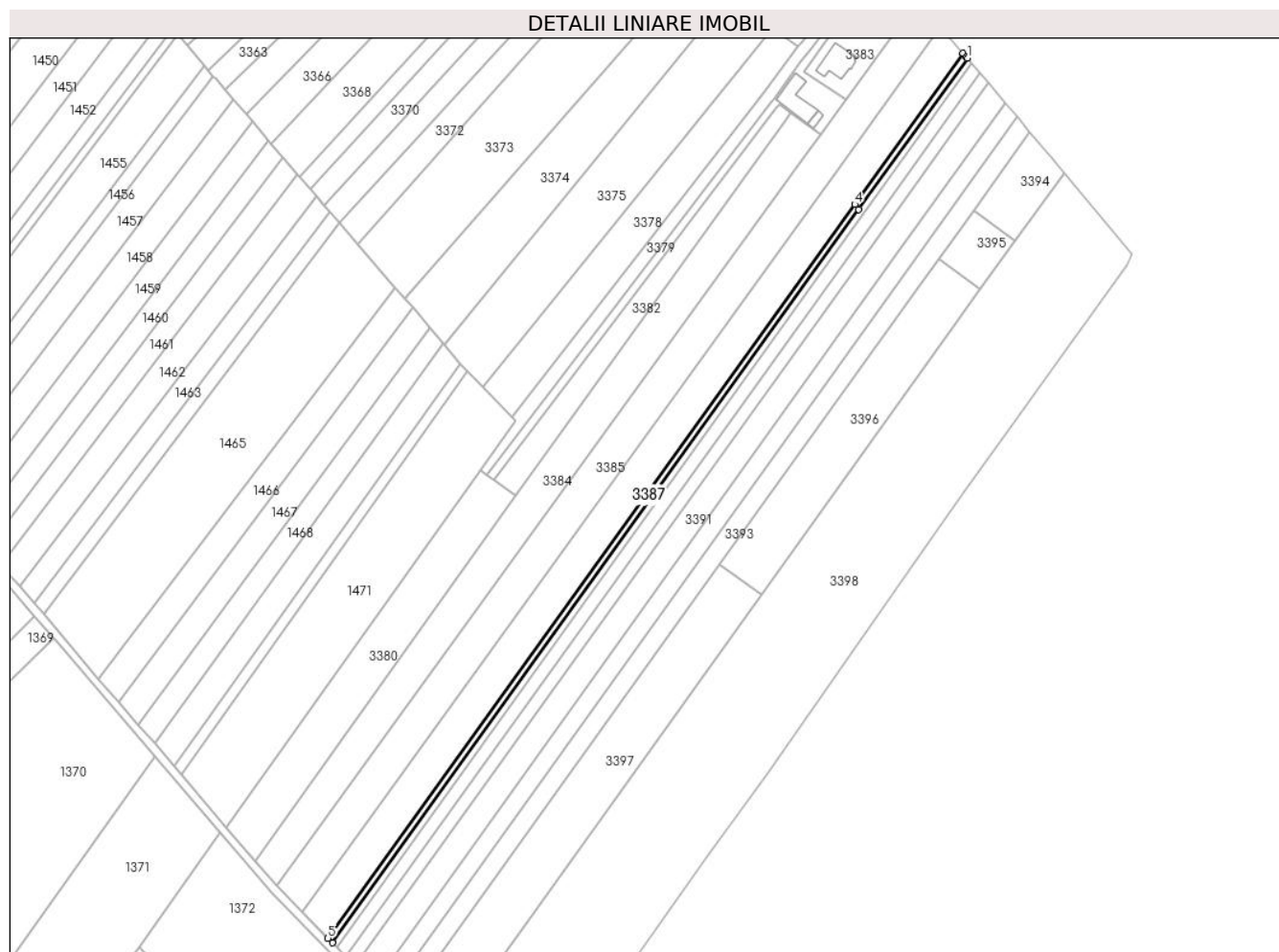
| Inscrieri privind dezmembramintele dreptului de proprietate, drepturi reale de garanție și sarcini | Referințe |
|----------------------------------------------------------------------------------------------------|-----------|
| NU SUNT | |

Anexa Nr. 1 La Partea I

Teren

| Nr cadastral | Suprafața (mp)* | Observații / Referințe |
|--------------|-----------------|------------------------|
| 31004 | 1.771 | |

* Suprafața este determinată în planul de proiecție Stereo 70.



Date referitoare la teren

| Crt | Categorie folosință | Intravilan | Suprafața (mp) | Tarla | Parcelă | Nr. topo | Observații / Referințe |
|-----|---------------------|------------|----------------|-------|---------|----------|------------------------|
| 1 | arabil | DA | 303 | 27 | 189 | - | |
| 2 | arabil | NU | 1.468 | 27 | 189 | - | |

Lungime Segmente

1) Valorile lungimilor segmentelor sunt obținute din proiecție în plan.

| Punct început | X / Y | Punct sfârșit | X / Y | Lungime segment (** (m) |
|---------------|----------------------------|---------------|----------------------------|-------------------------|
| 1 | 600.880,787 652.735,41 | 2 | 600.880,251 652.736,043 | 0.829 |
| 2 | 600.880,251 652.736,043 | 3 | 600.878,602 652.737,86 | 2.454 |
| 3 | 600.878,602 652.737,86 | 4 | 600.823,54 652.661,176 | 94.404 |
| 4 | 600.823,54 652.661,176 | 5 | 600.556,151 652.288,788 | 458.443 |

| Punct început | X / Y | Punct sfârşit | X / Y | Lungime segment (** (m) |
|---------------|----------------------------|---------------|----------------------------|-------------------------|
| 5 | 600.556,151 652.288,788 | 6 | 600.558,434 652.286,474 | 3.25 |
| 6 | 600.558,434 652.286,474 | 7 | 600.825,63 652.658,594 | 458.113 |
| 7 | 600.825,63 652.658,594 | 1 | 600.880,787 652.735,41 | 94.568 |

** Lungimile segmentelor sunt determinate în planul de proiecţie Stereo 70 şi sunt rotunjite la 1 milimetru.

*** Distanţa dintre puncte este formată din segmente cumulate ce sunt mai mici decât valoarea 1 milimetru.

**DATE DESPRE IMOBILUL NR. 3388**

Oficiul de Cadastru și Publicitate Imobiliară SUCEAVA
Biroul de Cadastru și Publicitate Imobiliară Falticeni

A. Partea I. Descrierea imobilului

TEREN Necunoscut

Nr. CF vechi:444
Nr. cadastral vechi:1022

Adresa: Loc. Barasti, Jud. Suceava

| Nr. Crt | Nr cadastral Nr. topografic | Suprafața* (mp) | Observații / Referințe |
|---------|-----------------------------|-----------------|----------------------------------------|
| A1 | 31005 | 1.771 | Sector cadastral:2 Teren neimprejmuit; |

B. Partea II. Proprietari și acte

| Inscrieri privitoare la dreptul de proprietate și alte drepturi reale | | Referințe |
|-----------------------------------------------------------------------|------------------------------------------------------------------------------------------------------------------------------------------------------|-----------|
| 14845 / 02/10/2012 | | |
| Act Notarial nr. 2549, din 01/10/2012 emis de BNP Maria Apostol; | | |
| B2 | Intabulare, drept de PROPRIETATE bun propriu, dobandit prin Conventie, cota actuala 1/2, cota initiala 1/2 1) PAVAL ELENA , necasatorita | A1 |
| B3 | Intabulare, drept de PROPRIETATE bun propriu, dobandit prin Conventie, cota actuala 1/2, cota initiala 1/2 1) PIENESCU IONUT , necasatorit | A1 |

C. Partea III. SARCINI .

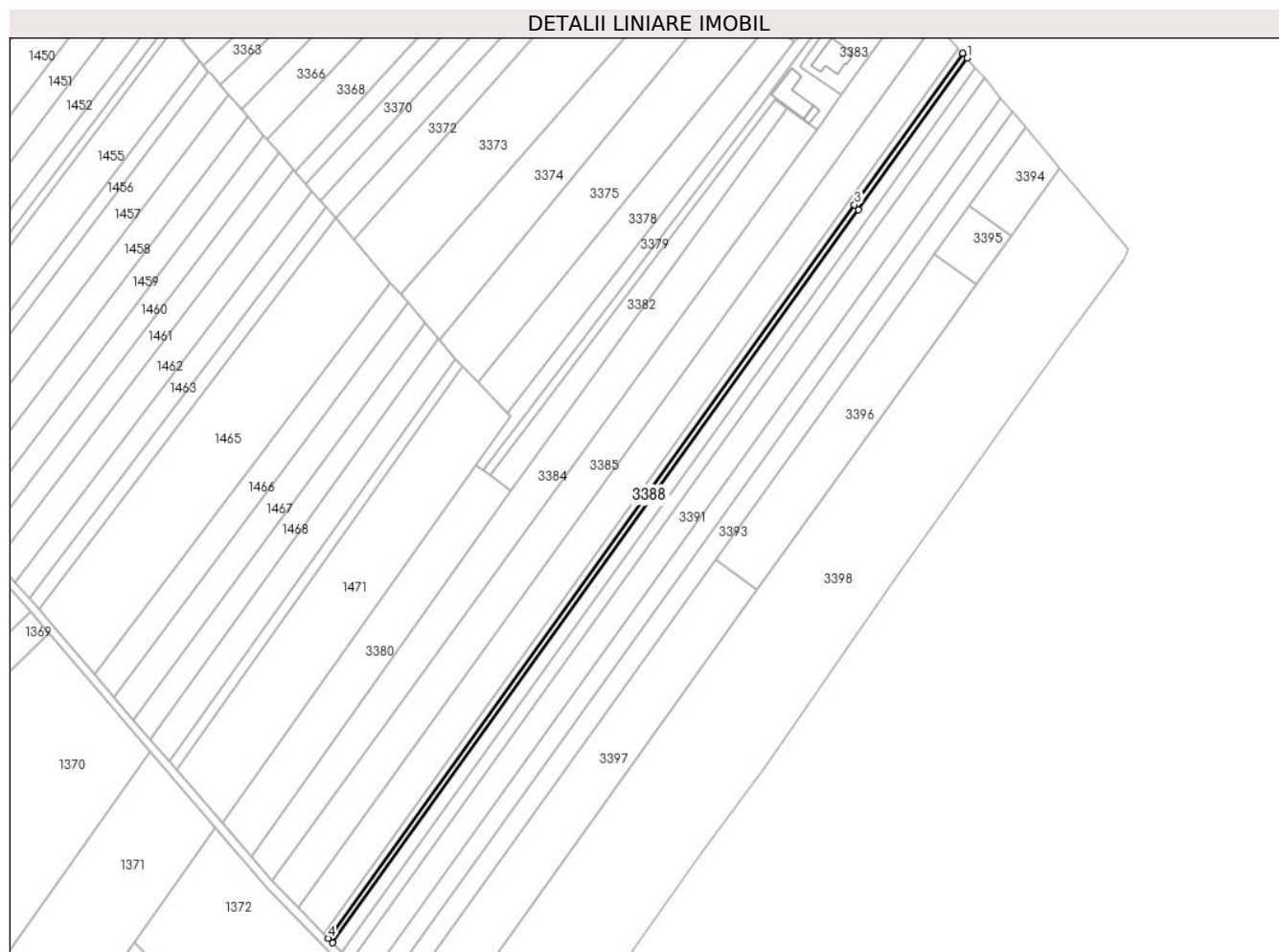
| Inscrieri privind dezmembramintele dreptului de proprietate, drepturi reale de garanție și sarcini | Referințe |
|----------------------------------------------------------------------------------------------------|-----------|
| NU SUNT | |

Anexa Nr. 1 La Partea I

Teren

| Nr cadastral | Suprafața (mp)* | Observații / Referințe |
|--------------|-----------------|------------------------|
| 31005 | 1.771 | |

* Suprafața este determinată în planul de proiecție Stereo 70.



Date referitoare la teren

| Crt | Categorie folosință | Intravilan | Suprafața (mp) | Tarla | Parcelă | Nr. topo | Observații / Referințe |
|-----|---------------------|------------|----------------|-------|---------|----------|------------------------|
| 1 | arabil | DA | 303 | 27 | 189 | - | |
| 2 | arabil | NU | 1.468 | 27 | 189 | - | |

Lungime Segmente

1) Valorile lungimilor segmentelor sunt obținute din proiecție în plan.

| Punct început | X / Y | Punct sfârșit | X / Y | Lungime segment (** (m) |
|---------------|----------------------------|---------------|----------------------------|-------------------------|
| 1 | 600.882,924 652.732,89 | 2 | 600.880,787 652.735,41 | 3.304 |
| 2 | 600.880,787 652.735,41 | 3 | 600.825,63 652.658,594 | 94.568 |
| 3 | 600.825,63 652.658,594 | 4 | 600.558,434 652.286,474 | 458.113 |
| 4 | 600.558,434 652.286,474 | 5 | 600.560,717 652.284,159 | 3.252 |

| Punct început | X / Y | Punct sfârşit | X / Y | Lungime segment (** (m) |
|---------------|----------------------------|---------------|---------------------------|-------------------------|
| 5 | 600.560,717 652.284,159 | 6 | 600.827,721 652.656,01 | 457.782 |
| 6 | 600.827,721 652.656,01 | 1 | 600.882,924 652.732,89 | 94.646 |

** Lungimile segmentelor sunt determinate în planul de proiecţie Stereo 70 şi sunt rotunjite la 1 milimetru.

*** Distanţa dintre puncte este formată din segmente cumulate ce sunt mai mici decât valoarea 1 milimetru.

**DATE DESPRE IMOBILUL NR. 3389**

Oficiul de Cadastru și Publicitate Imobiliară SUCEAVA
Biroul de Cadastru și Publicitate Imobiliară Falticeni

A. Partea I. Descrierea imobilului

TEREN Necunoscut

Nr. CF vechi:1191
Nr. cadastral vechi:2094

Adresa: Loc. Barasti, Jud. Suceava

| Nr. Crt | Nr cadastral Nr. topografic | Suprafața* (mp) | Observații / Referințe |
|---------|-----------------------------|-----------------|----------------------------------------|
| A1 | 31003 | 3.561 | Sector cadastral:2 Teren neimprejmuit; |

B. Partea II. Proprietari și acte

| Inscrieri privitoare la dreptul de proprietate și alte drepturi reale | | Referințe |
|-----------------------------------------------------------------------|------------------------------------------------------------------------------------------------------------------------------------------------------|-----------|
| 14844 / 02/10/2012 | | |
| Act Notarial nr. 2549, din 01/10/2012 emis de BNP Maria Apostol; | | |
| B3 | Intabulare, drept de PROPRIETATE bun propriu, dobandit prin Conventie, cota actuala 1/2, cota initiala 1/2 1) PAVAL ELENA , necasatorita | A1 |
| B4 | Intabulare, drept de PROPRIETATE bun propriu, dobandit prin Conventie, cota actuala 1/2, cota initiala 1/2 1) PIENESCU IONUT , necasatorit | A1 |

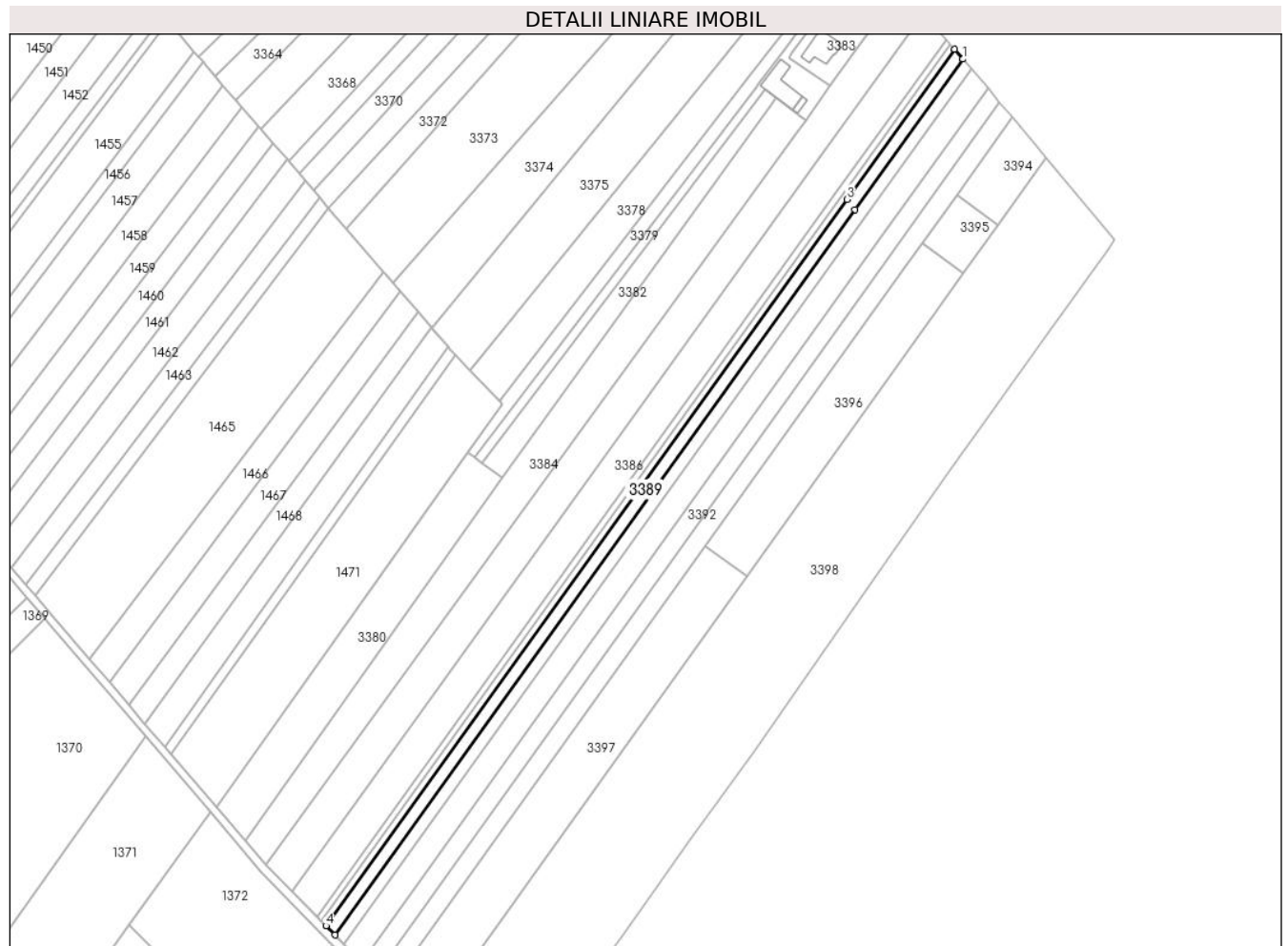
C. Partea III. SARCINI .

| Inscrieri privind dezmembramintele dreptului de proprietate, drepturi reale de garanție și sarcini | Referințe |
|----------------------------------------------------------------------------------------------------|-----------|
| NU SUNT | |

Anexa Nr. 1 La Partea I**Teren**

| Nr cadastral | Suprafața (mp)* | Observații / Referințe |
|--------------|-----------------|------------------------|
| 31003 | 3.561 | |

* Suprafața este determinată în planul de proiecție Stereo 70.

**Date referitoare la teren**

| Crt | Categorie folosință | Intravilan | Suprafața (mp) | Tarla | Parcelă | Nr. topo | Observații / Referințe |
|-----|---------------------|------------|----------------|-------|---------|----------|------------------------|
| 1 | arabil | DA | 611 | 27 | 189 | - | |
| 2 | arabil | NU | 2.950 | 27 | 189 | - | |

Lungime Segmente

1) Valorile lungimilor segmentelor sunt obținute din proiecție în plan.

| Punct început | X / Y | Punct sfârșit | X / Y | Lungime segment (** (m) |
|---------------|----------------------------|---------------|----------------------------|-------------------------|
| 1 | 600.887,222 652.727,819 | 2 | 600.882,924 652.732,89 | 6.648 |
| 2 | 600.882,924 652.732,89 | 3 | 600.827,721 652.656,01 | 94.646 |
| 3 | 600.827,721 652.656,01 | 4 | 600.560,717 652.284,159 | 457.782 |
| 4 | 600.560,717 652.284,159 | 5 | 600.565,312 652.279,502 | 6.543 |

| Punct început | X / Y | Punct sfârșit | X / Y | Lungime segment (** (m) |
|---------------|----------------------------|---------------|----------------------------|-------------------------|
| 5 | 600.565,312 652.279,502 | 6 | 600.831,928 652.650,812 | 457.117 |
| 6 | 600.831,928 652.650,812 | 1 | 600.887,222 652.727,819 | 94.802 |

** Lungimile segmentelor sunt determinate în planul de proiecție Stereo 70 și sunt rotunjite la 1 milimetru.

*** Distanța dintre puncte este formată din segmente cumulate ce sunt mai mici decât valoarea 1 milimetru.

**DATE DESPRE IMOBILUL NR. 3390**

Oficiul de Cadastru și Publicitate Imobiliară SUCEAVA
Biroul de Cadastru și Publicitate Imobiliară Falticeni

A. Partea I. Descrierea imobilului

TEREN Necunoscut

Adresa: Loc. Barasti, Jud. Suceava

| Nr. Crt | Nr cadastral Nr. topografic | Suprafața* (mp) | Observații / Referințe |
|---------|-----------------------------|-----------------|----------------------------------------|
| A1 | 30987 | 3.564 | Sector cadastral:2 Teren neimprejmuit; |

B. Partea II. Proprietari și acte

| Inscrieri privitoare la dreptul de proprietate și alte drepturi reale | | Referințe |
|-----------------------------------------------------------------------|------------------------------------------------------------------------------------------------------------------------------------------------------|-----------|
| 14843 / 02/10/2012 | | |
| Act Notarial nr. 2549, din 01/10/2012 emis de BNP Maria Apostol; | | |
| B3 | Intabulare, drept de PROPRIETATE bun propriu, dobandit prin Conventie, cota actuala 1/2, cota initiala 1/2 1) PAVAL ELENA , necasatorita | A1 |
| B4 | Intabulare, drept de PROPRIETATE bun propriu, dobandit prin Conventie, cota actuala 1/2, cota initiala 1/2 1) PIENESCU IONUT , necasatorit | A1 |

C. Partea III. SARCINI .

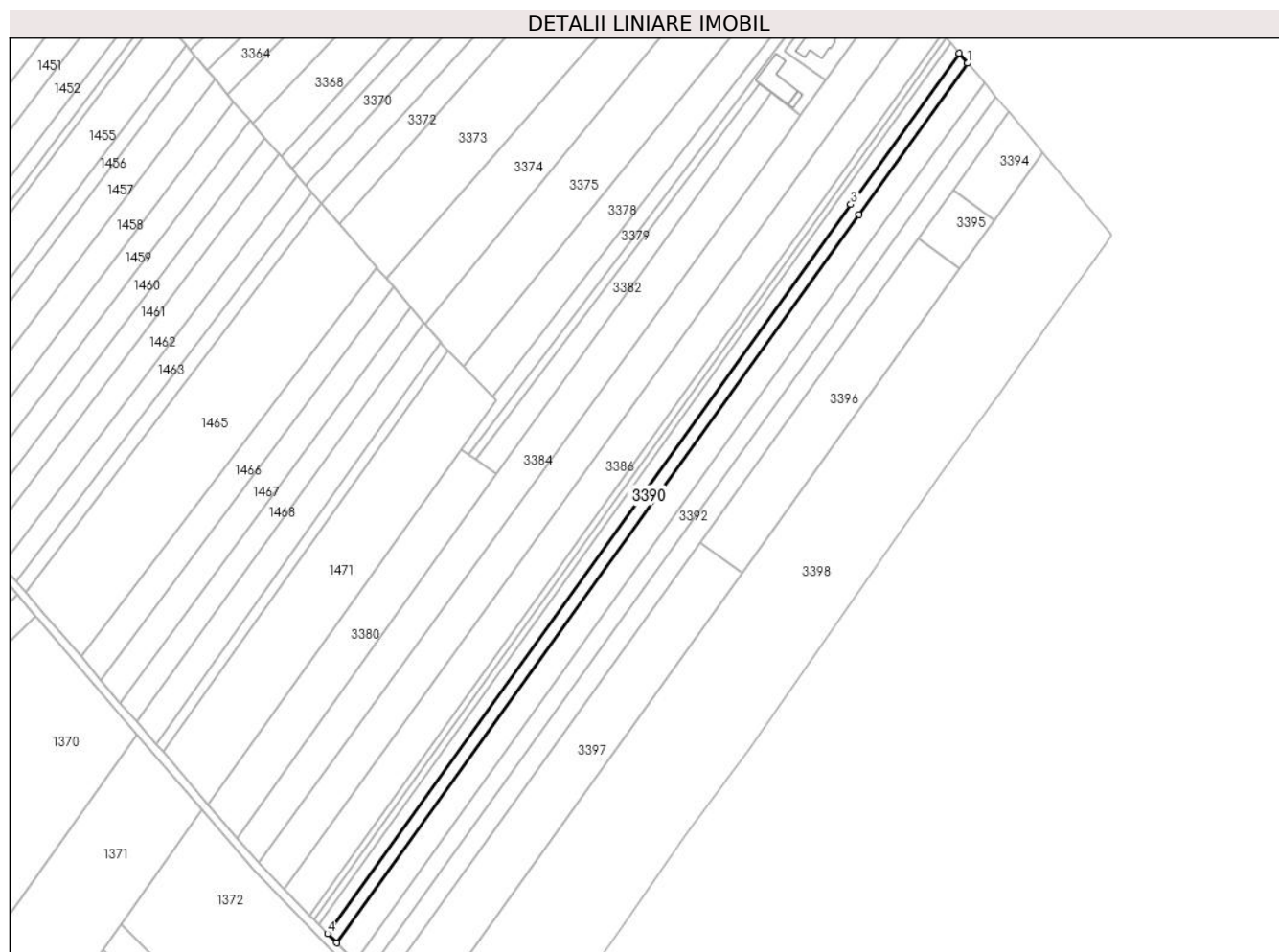
| Inscrieri privind dezmembramintele dreptului de proprietate, drepturi reale de garanție și sarcini | Referințe |
|----------------------------------------------------------------------------------------------------|-----------|
| NU SUNT | |

Anexa Nr. 1 La Partea I

Teren

| Nr cadastral | Suprafața (mp)* | Observații / Referințe |
|--------------|-----------------|------------------------|
| 30987 | 3.564 | |

* Suprafața este determinată în planul de proiecție Stereo 70.



Date referitoare la teren

| Crt | Categorie folosință | Intravilan | Suprafața (mp) | Tarla | Parcelă | Nr. topo | Observații / Referințe |
|-----|---------------------|------------|----------------|-------|---------|----------|------------------------|
| 1 | arabil | DA | 613 | 27 | 189 | - | |
| 2 | arabil | NU | 2.951 | 27 | 189 | - | |

Lungime Segmente

1) Valorile lungimilor segmentelor sunt obținute din proiecție în plan.

| Punct început | X / Y | Punct sfârșit | X / Y | Lungime segment (** (m) |
|---------------|----------------------------|---------------|----------------------------|-------------------------|
| 1 | 600.891,528 652.722,739 | 2 | 600.887,222 652.727,819 | 6.659 |
| 2 | 600.887,222 652.727,819 | 3 | 600.831,928 652.650,812 | 94.802 |
| 3 | 600.831,928 652.650,812 | 4 | 600.565,312 652.279,502 | 457.117 |
| 4 | 600.565,312 652.279,502 | 5 | 600.569,916 652.274,836 | 6.554 |

| Punct început | X / Y | Punct sfârșit | X / Y | Lungime segment (** (m) |
|---------------|----------------------------|---------------|----------------------------|-------------------------|
| 5 | 600.569,916 652.274,836 | 6 | 600.836,142 652.645,605 | 456.45 |
| 6 | 600.836,142 652.645,605 | 1 | 600.891,528 652.722,739 | 94.959 |

** Lungimile segmentelor sunt determinate în planul de proiecție Stereo 70 și sunt rotunjite la 1 milimetru.

*** Distanța dintre puncte este formată din segmente cumulate ce sunt mai mici decât valoarea 1 milimetru.

**DATE DESPRE IMOBILUL NR. 3391**

Oficiul de Cadastru și Publicitate Imobiliară SUCEAVA
Biroul de Cadastru și Publicitate Imobiliară Falticeni

A. Partea I. Descrierea imobilului

TEREN Necunoscut

Adresa: Loc. Barasti, Jud. Suceava

| Nr. Crt | Nr cadastral Nr. topografic | Suprafața* (mp) | Observații / Referințe |
|---------|-----------------------------|-----------------|----------------------------------------|
| A1 | 33934 | 7.075 | Sector cadastral:2 Teren neimprejmuit; |

B. Partea II. Proprietari și acte

| Inscrieri privitoare la dreptul de proprietate și alte drepturi reale | Referințe |
|-------------------------------------------------------------------------------------------------|-----------|
| 32254 / 04/12/2019 | |
| Act Notarial nr. 15, din 15/05/2012 emis de BNP Dragoș-Nicolae Apostol; | |
| B3 | A1 |
| Intabulare, drept de PROPRIETATE, dobandit prin Succesiune, cota actuala 1/1, cota initiala 1/1 | |
| 1) UNGUREANU NICULINA | |

C. Partea III. SARCINI .

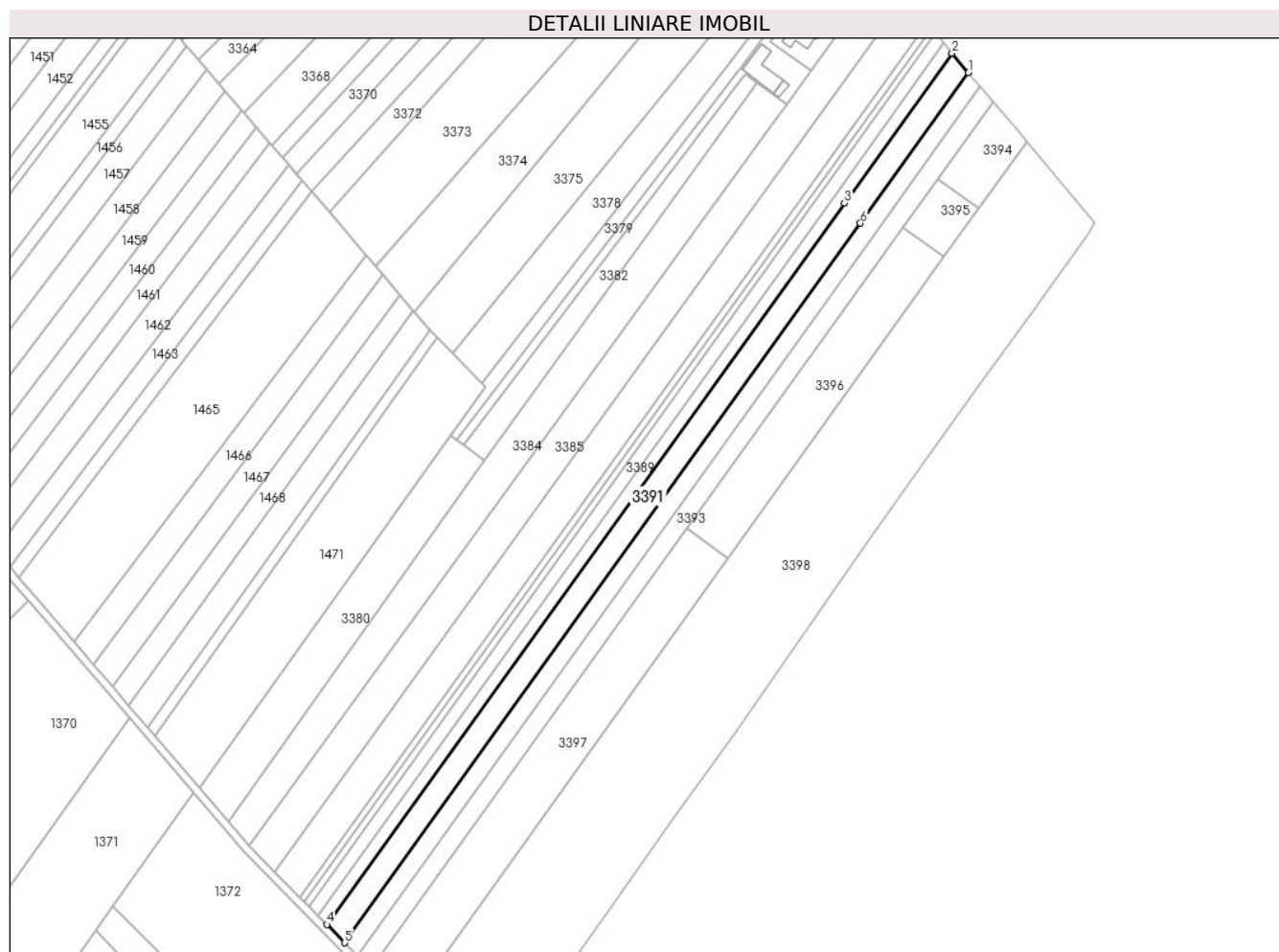
| Inscrieri privind dezmembramintele dreptului de proprietate, drepturi reale de garanție și sarcini | Referințe |
|----------------------------------------------------------------------------------------------------|-----------|
| NU SUNT | |

Anexa Nr. 1 La Partea I

Teren

| Nr cadastral | Suprafața (mp)* | Observații / Referințe |
|--------------|-----------------|------------------------|
| 33934 | 7.075 | |

* Suprafața este determinată în planul de proiecție Stereo 70.



Date referitoare la teren

| Crt | Categorie folosință | Intravilan | Suprafața (mp) | Tarla | Parcelă | Nr. topo | Observații / Referințe |
|-----|---------------------|------------|----------------|-------|---------|----------|------------------------|
| 1 | arabil | DA | 1.210 | 27 | 189 | - | |
| 2 | arabil | NU | 5.865 | 27 | 189 | - | |

Lungime Segmente

1) Valorile lungimilor segmentelor sunt obținute din proiecție în plan.

| Punct început | X / Y | Punct sfârșit | X / Y | Lungime segment (** (m) |
|---------------|----------------------------|---------------|----------------------------|-------------------------|
| 1 | 600.899,99 652.712,756 | 2 | 600.891,528 652.722,739 | 13.087 |
| 2 | 600.891,528 652.722,739 | 3 | 600.836,142 652.645,605 | 94.959 |
| 3 | 600.836,142 652.645,605 | 4 | 600.569,916 652.274,836 | 456.45 |
| 4 | 600.569,916 652.274,836 | 5 | 600.579,171 652.265,456 | 13.177 |

| Punct început | X / Y | Punct sfârșit | X / Y | Lungime segment (** (m) |
|---------------|----------------------------|---------------|----------------------------|-------------------------|
| 5 | 600.579,171 652.265,456 | 6 | 600.844,458 652.635,331 | 455.176 |
| 6 | 600.844,458 652.635,331 | 1 | 600.899,99 652.712,756 | 95.28 |

** Lungimile segmentelor sunt determinate în planul de proiecție Stereo 70 și sunt rotunjite la 1 milimetru.

*** Distanța dintre puncte este formată din segmente cumulate ce sunt mai mici decât valoarea 1 milimetru.

**DATE DESPRE IMOBILUL NR. 3392**

Oficiul de Cadastru și Publicitate Imobiliară SUCEAVA
Biroul de Cadastru și Publicitate Imobiliară Falticeni

A. Partea I. Descrierea imobilului

TEREN Necunoscut

Nr. CF vechi:174
Nr. cadastral vechi:22

Adresa: Loc. Barasti, Jud. Suceava

| Nr. Crt | Nr cadastral Nr. topografic | Suprafața* (mp) | Observații / Referințe |
|---------|-----------------------------|-----------------|----------------------------------------|
| A1 | 30448 | 4.996 | Sector cadastral:2 Teren neimprejmuit; |

B. Partea II. Proprietari și acte

| Inscrieri privitoare la dreptul de proprietate și alte drepturi reale | Referințe |
|---------------------------------------------------------------------------------------------------------|-----------|
| 5799 / 17/06/2010 | |
| Act Notarial nr. 527, din 11/06/2010 emis de BNP Ioan Liuță; | |
| B4 | A1 |
| Intabulare, drept de PROPRIETATEBUN COMUN, dobandit prin Conventie, cota actuala 1/1, cota initiala 1/1 | |
| 1) UNGUREANU COSTICA, casatorit cu | |
| 2) UNGUREANU NICULINA | |

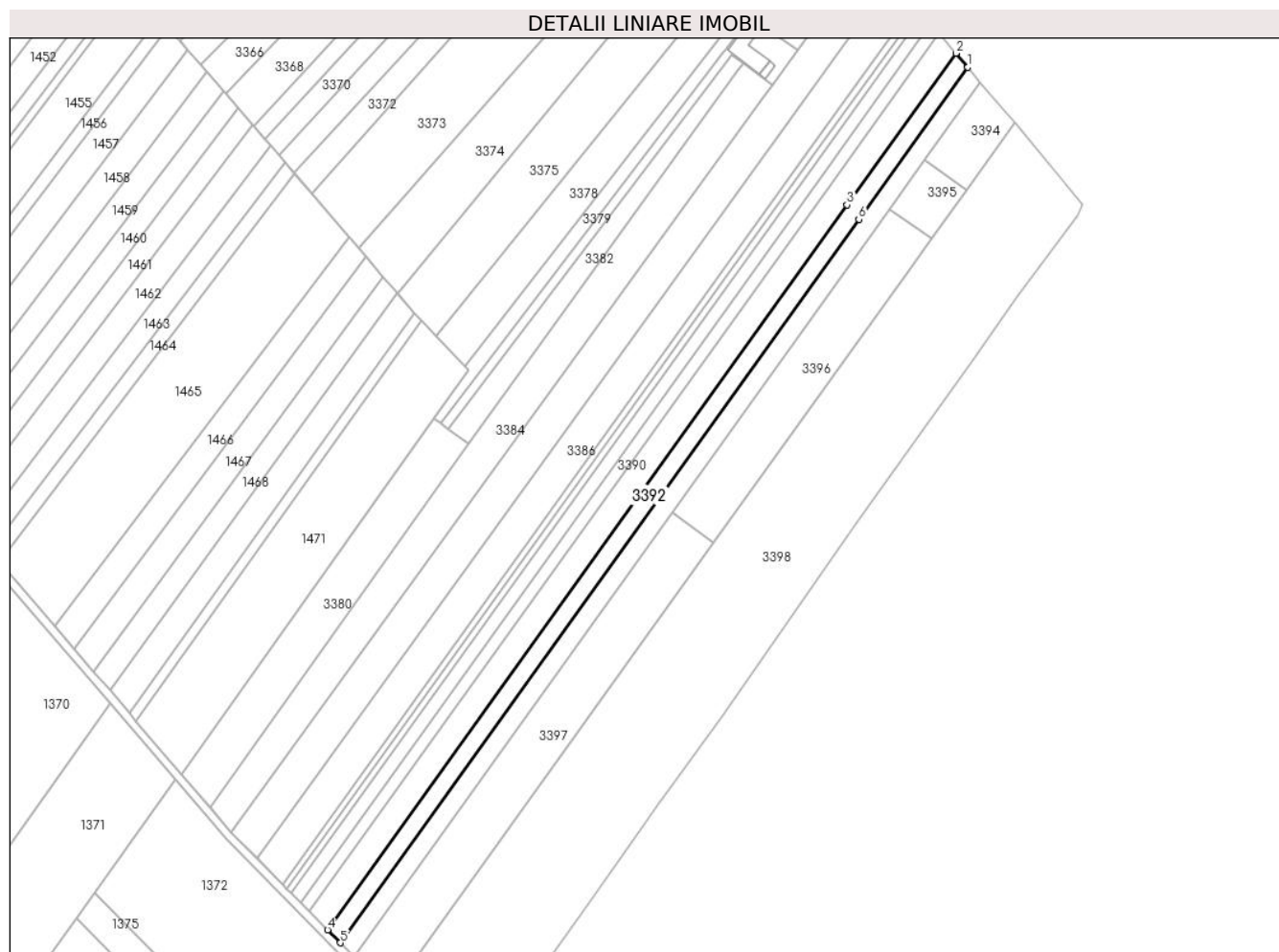
C. Partea III. SARCINI .

| Inscrieri privind dezmembramintele dreptului de proprietate, drepturi reale de garanție și sarcini | Referințe |
|----------------------------------------------------------------------------------------------------|-----------|
| NU SUNT | |

Anexa Nr. 1 La Partea I**Teren**

| Nr cadastral | Suprafața (mp)* | Observații / Referințe |
|--------------|-----------------|------------------------|
| 30448 | 4.996 | |

* Suprafața este determinată în planul de proiecție Stereo 70.

**Date referitoare la teren**

| Crt | Categorie folosință | Intravilan | Suprafața (mp) | Tarla | Parcelă | Nr. topo | Observații / Referințe |
|-----|---------------------|------------|----------------|-------|---------|----------|------------------------|
| 1 | arabil | DA | 866 | 27 | 189 | - | |
| 2 | arabil | NU | 4.130 | 27 | 189 | - | |

Lungime Segmente

1) Valorile lungimilor segmentelor sunt obținute din proiecție în plan.

| Punct început | X / Y | Punct sfârșit | X / Y | Lungime segment (** (m) |
|---------------|----------------------------|---------------|----------------------------|-------------------------|
| 1 | 600.906,043 652.705,613 | 2 | 600.899,99 652.712,756 | 9.363 |
| 2 | 600.899,99 652.712,756 | 3 | 600.844,458 652.635,331 | 95.28 |
| 3 | 600.844,458 652.635,331 | 4 | 600.579,171 652.265,456 | 455.176 |
| 4 | 600.579,171 652.265,456 | 5 | 600.585,642 652.258,896 | 9.215 |

| Punct început | X / Y | Punct sfârșit | X / Y | Lungime segment (** (m) |
|---------------|----------------------------|---------------|----------------------------|-------------------------|
| 5 | 600.585,642 652.258,896 | 6 | 600.850,383 652.628,01 | 454.239 |
| 6 | 600.850,383 652.628,01 | 1 | 600.906,043 652.705,613 | 95.501 |

** Lungimile segmentelor sunt determinate în planul de proiecție Stereo 70 și sunt rotunjite la 1 milimetru.

*** Distanța dintre puncte este formată din segmente cumulate ce sunt mai mici decât valoarea 1 milimetru.

**DATE DESPRE IMOBILUL NR. 3393**

Oficiul de Cadastru și Publicitate Imobiliară SUCEAVA
Biroul de Cadastru și Publicitate Imobiliară Falticeni

A. Partea I. Descrierea imobilului

TEREN Necunoscut

Adresa: Loc. Barasti, Jud. Suceava

| Nr. Crt | Nr cadastral Nr. topografic | Suprafața* (mp) | Observații / Referințe |
|---------|-----------------------------|------------------------------------|----------------------------------------|
| A1 | 30141 | Din acte: 5.400 Masurata: 5.340 | Sector cadastral:2 Teren neimprejmuit; |

B. Partea II. Proprietari și acte

| Inscrieri privitoare la dreptul de proprietate și alte drepturi reale | Referințe |
|-------------------------------------------------------------------------------------------------------------------------------------------------------------------------------------------------------------|-----------|
| 3130 / 10/04/2009 | |
| Hotarare Judecatoreasca nr. 1518, din 16/06/2008 emis de JUDECATORIA FALTICENI (act administrativ nr. 2230/19-04-2005 emis de CJ SUCEAVA; act administrativ nr. 1022/10-03-2009 emis de PRIMARIA BOROAIA;); | |
| B1 | A1 |
| Intabulare, drept de PROPRIETATE, dobandit prin Hotarare Judecatoreasca, cota actuala 1/1, cota initiala 1/1 1) BERARU ELENA | |

C. Partea III. SARCINI .

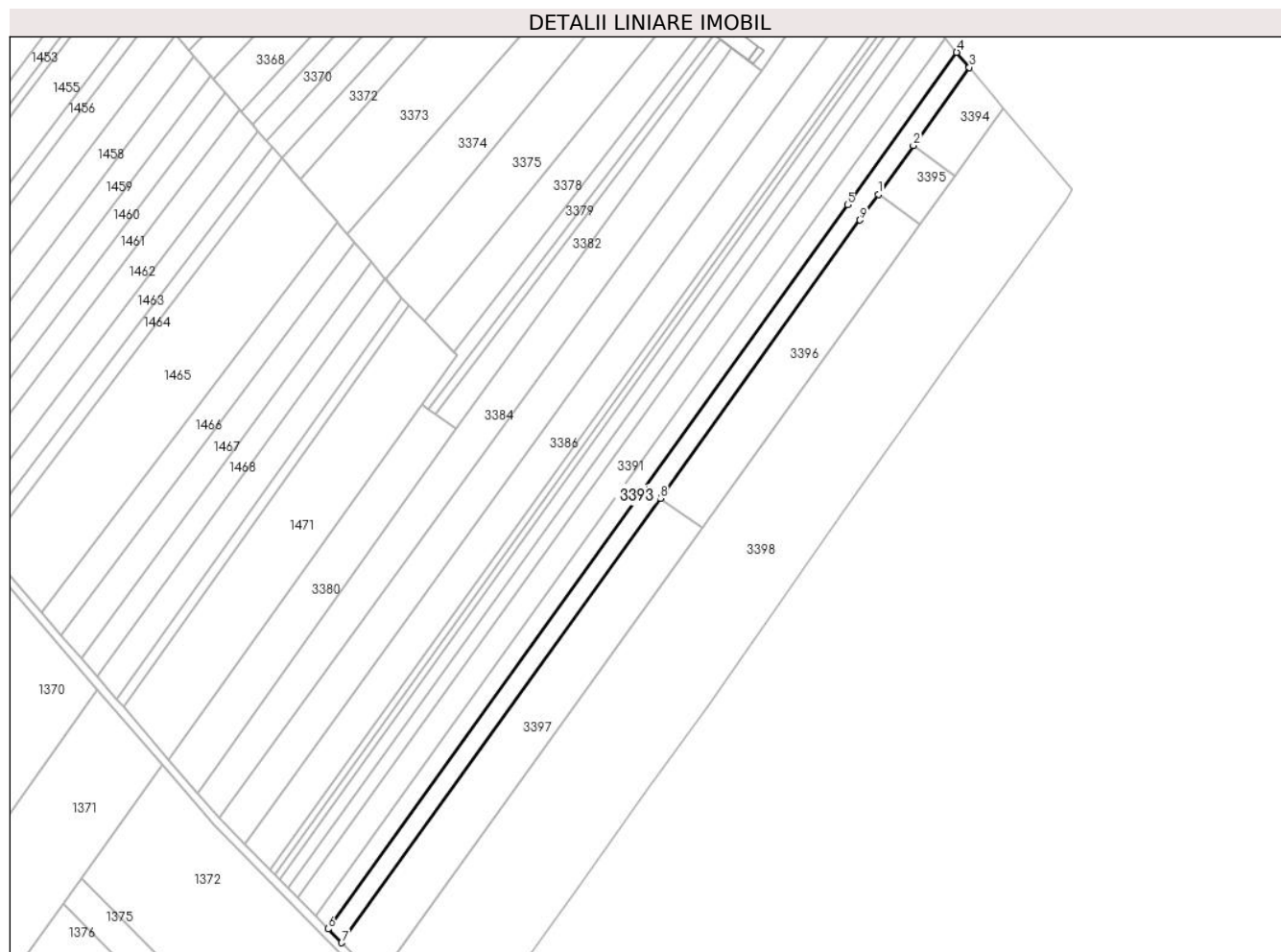
| Inscrieri privind dezmembramintele dreptului de proprietate, drepturi reale de garanție și sarcini | Referințe |
|----------------------------------------------------------------------------------------------------|-----------|
| NU SUNT | |

Anexa Nr. 1 La Partea I

Teren

| Nr cadastral | Suprafața (mp)* | Observații / Referințe |
|--------------|------------------------------------|------------------------|
| 30141 | Din acte: 5.400 Masurata: 5.340 | |

* Suprafața este determinată în planul de proiecție Stereo 70.



Date referitoare la teren

| Crt | Categorie folosință | Intra vilan | Suprafața (mp) | Tarla | Parcelă | Nr. topo | Observații / Referințe |
|-----|---------------------|-------------|----------------|-------|---------|----------|------------------------|
| 1 | arabil | DA | 929 | 27 | 189 | - | |
| 2 | arabil | NU | 4.411 | 27 | 189 | - | |

Lungime Segmente

1) Valorile lungimilor segmentelor sunt obținute din proiecție în plan.

| Punct început | X / Y | Punct sfârșit | X / Y | Lungime segment (** (m) |
|---------------|----------------------------|---------------|----------------------------|-------------------------|
| 1 | 600.866,159 652.633,327 | 2 | 600.883,936 652.658,112 | 30.502 |
| 2 | 600.883,936 652.658,112 | 3 | 600.912,523 652.697,969 | 49.048 |
| 3 | 600.912,523 652.697,969 | 4 | 600.906,043 652.705,613 | 10.021 |
| 4 | 600.906,043 652.705,613 | 5 | 600.850,383 652.628,01 | 95.501 |

| Punct început | X / Y | Punct sfârșit | X / Y | Lungime segment (** (m) |
|---------------|----------------------------|---------------|----------------------------|-------------------------|
| 5 | 600.850,383 652.628,01 | 6 | 600.585,642 652.258,896 | 454.239 |
| 6 | 600.585,642 652.258,896 | 7 | 600.592,569 652.251,875 | 9.863 |
| 7 | 600.592,569 652.251,875 | 8 | 600.755,052 652.478,416 | 278.785 |
| 8 | 600.755,052 652.478,416 | 9 | 600.856,725 652.620,174 | 174.45 |
| 9 | 600.856,725 652.620,174 | 1 | 600.866,159 652.633,327 | 16.186 |

** Lungimile segmentelor sunt determinate în planul de proiecție Stereo 70 și sunt rotunjite la 1 milimetru.

*** Distanța dintre puncte este formată din segmente cumulate ce sunt mai mici decât valoarea 1 milimetru.

**DATE DESPRE IMOBILUL NR. 3394**

Oficiul de Cadastru și Publicitate Imobiliară SUCEAVA
Biroul de Cadastru și Publicitate Imobiliară Falticeni

A. Partea I. Descrierea imobilului

TEREN Intravilan

Nr. CF vechi:844

Nr. cadastral vechi:1621

Adresa: Loc. Barasti, Jud. Suceava

| Nr. Crt | Nr cadastral Nr. topografic | Suprafața* (mp) | Observații / Referințe |
|---------|-----------------------------|-----------------|----------------------------------------|
| A1 | 31824 | 1.200 | Sector cadastral:2 Teren neimprejmuit; |

B. Partea II. Proprietari și acte

| Inscrieri privitoare la dreptul de proprietate și alte drepturi reale | Referințe |
|----------------------------------------------------------------------------------------------------------|-----------|
| 2797 / 30/06/2006 | |
| Act Notarial nr. 1476, din 01/01/2006 emis de BNP Maria Apostol; | |
| B1 | A1 |
| Intabulare, drept de PROPRIETATE bun comun, dobandit prin Conventie, cota actuala 1/1, cota initiala 1/1 | |
| 1) GORBAN CONSTANTIN BOGDAN, lipsă CNP proprietar | |
| 2) GORBAN MIHAELA, lipsă CNP proprietar | |
| OBSERVATII: (provenita din conversia CF 844) | |

C. Partea III. SARCINI .

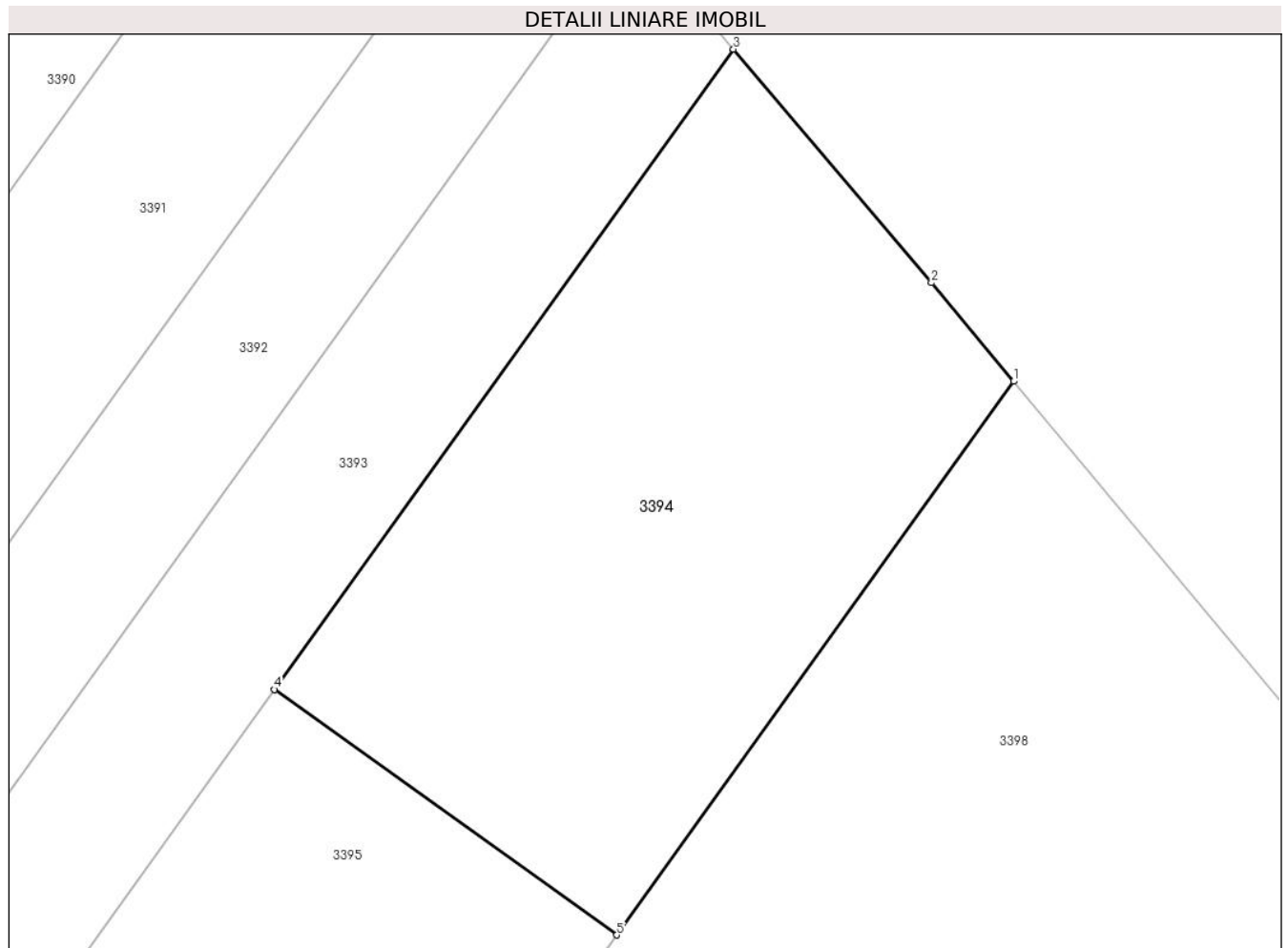
| Inscrieri privind dezmembramintele dreptului de proprietate, drepturi reale de garanție și sarcini | Referințe |
|----------------------------------------------------------------------------------------------------|-----------|
| NU SUNT | |

Anexa Nr. 1 La Partea I

Teren

| Nr cadastral | Suprafața (mp)* | Observații / Referințe |
|--------------|-----------------|------------------------|
| 31824 | 1.200 | |

* Suprafața este determinată în planul de proiecție Stereo 70.



Date referitoare la teren

| Crt | Categorie folosință | Intra vilan | Suprafața (mp) | Tarla | Parcelă | Nr. topo | Observații / Referințe |
|-----|---------------------|-------------|----------------|-------|---------|----------|------------------------|
| 1 | arabil | DA | 1.200 | 27 | 189 | - | |

Lungime Segmente

1) Valorile lungimilor segmentelor sunt obținute din proiecție în plan.

| Punct început | X / Y | Punct sfârșit | X / Y | Lungime segment (** (m) |
|---------------|----------------------------|---------------|----------------------------|-------------------------|
| 1 | 600.929,966 652.677,288 | 2 | 600.924,85 652.683,425 | 7.99 |
| 2 | 600.924,85 652.683,425 | 3 | 600.912,523 652.697,969 | 19.065 |
| 3 | 600.912,523 652.697,969 | 4 | 600.883,936 652.658,112 | 49.048 |
| 4 | 600.883,936 652.658,112 | 5 | 600.905,249 652.642,826 | 26.228 |
| 5 | 600.905,249 652.642,826 | 1 | 600.929,966 652.677,288 | 42.409 |

**** Lungimile segmentelor sunt determinate în planul de proiecție Stereo 70 și sunt rotunjite la 1 milimetru.**

***** Distanța dintre puncte este formată din segmente cumulate ce sunt mai mici decât valoarea 1 milimetru.**

**DATE DESPRE IMOBILUL NR. 3395**

Oficiul de Cadastru și Publicitate Imobiliară SUCEAVA
Biroul de Cadastru și Publicitate Imobiliară Falticeni

A. Partea I. Descrierea imobilului

TEREN Intravilan

Nr. CF vechi:844

Nr. cadastral vechi:1622

Adresa: Loc. Barasti, Jud. Suceava

| Nr. Crt | Nr cadastral Nr. topografic | Suprafața* (mp) | Observații / Referințe |
|---------|-----------------------------|-----------------|----------------------------------------|
| A1 | 31825 | 800 | Sector cadastral:2 Teren neimprejmuit; |

B. Partea II. Proprietari și acte

| Inscrieri privitoare la dreptul de proprietate și alte drepturi reale | Referințe |
|------------------------------------------------------------------------------------------------|-----------|
| 2797 / 30/06/2006 | |
| Act Notarial nr. 1476, din 01/01/2006 emis de BNP Maria Apostol; | |
| B1 | A1 |
| Intabulare, drept de PROPRIETATE, dobandit prin Conventie, cota actuala 1/1, cota initiala 1/1 | |
| 1) GORBAN CONSTANTIN BOGDAN, lipsă CNP proprietar | |
| 2) GORBAN MIHAELA, lipsă CNP proprietar | |
| OBSERVATII: (provenita din conversia CF 844) | |

C. Partea III. SARCINI .

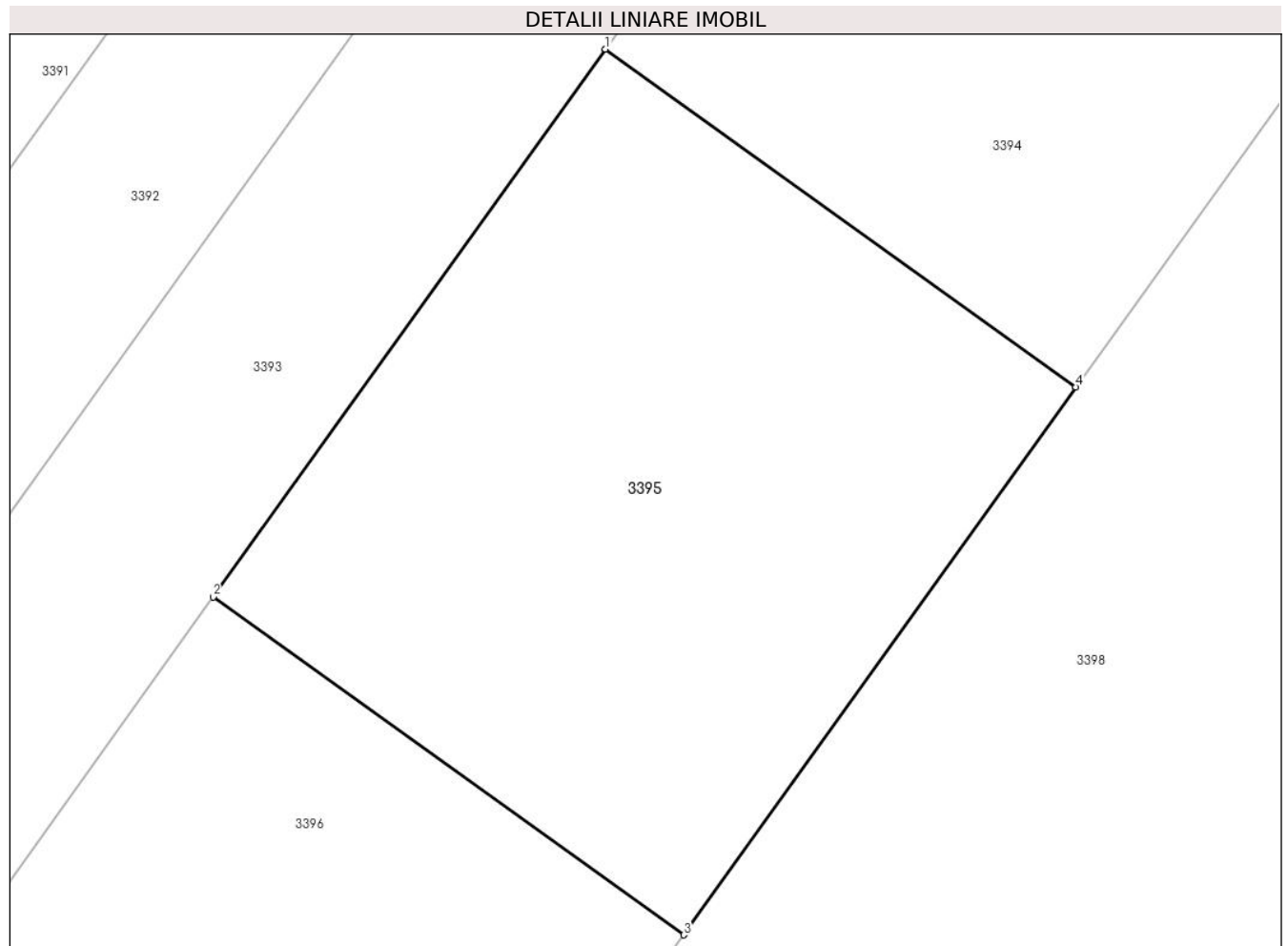
| Inscrieri privind dezmembramintele dreptului de proprietate, drepturi reale de garanție și sarcini | Referințe |
|----------------------------------------------------------------------------------------------------|-----------|
| NU SUNT | |

Anexa Nr. 1 La Partea I

Teren

| | | |
|--------------|-----------------|------------------------|
| Nr cadastral | Suprafața (mp)* | Observații / Referințe |
| 31825 | 800 | |

* Suprafața este determinată în planul de proiecție Stereo 70.



Date referitoare la teren

| Crt | Categorie folosință | Intra vilan | Suprafața (mp) | Tarla | Parcelă | Nr. topo | Observații / Referințe |
|-----|---------------------|-------------|----------------|-------|---------|----------|------------------------|
| 1 | arabil | DA | 800 | 27 | 189 | - | |

Lungime Segmente

1) Valorile lungimilor segmentelor sunt obținute din proiecție în plan.

| Punct început | X / Y | Punct sfârșit | X / Y | Lungime segment (** (m) |
|---------------|----------------------------|---------------|----------------------------|-------------------------|
| 1 | 600.883,936 652.658,112 | 2 | 600.866,159 652.633,327 | 30.502 |
| 2 | 600.866,159 652.633,327 | 3 | 600.887,472 652.618,04 | 26.228 |
| 3 | 600.887,472 652.618,04 | 4 | 600.905,249 652.642,826 | 30.502 |
| 4 | 600.905,249 652.642,826 | 1 | 600.883,936 652.658,112 | 26.228 |

** Lungimile segmentelor sunt determinate în planul de proiecție Stereo 70 și sunt rotunjite la 1 milimetru.

***** Distanţa dintre puncte este formată din segmente cumulate ce sunt mai mici decât valoarea 1 milimetru.**

**DATE DESPRE IMOBILUL NR. 3396**

Oficiul de Cadastru și Publicitate Imobiliară SUCEAVA
Biroul de Cadastru și Publicitate Imobiliară Falticeni

A. Partea I. Descrierea imobilului

TEREN Necunoscut

Nr. CF vechi:844
Nr. cadastral vechi:1742

Adresa: Loc. Barasti, Jud. Suceava

| Nr. Crt | Nr cadastral Nr. topografic | Suprafața* (mp) | Observații / Referințe |
|---------|-----------------------------|-----------------|----------------------------------------|
| A1 | 31826 | 5.000 | Sector cadastral:2 Teren neimprejmuit; |

B. Partea II. Proprietari și acte

| Inscrieri privitoare la dreptul de proprietate și alte drepturi reale | Referințe |
|----------------------------------------------------------------------------------------------------------|-----------|
| 2749 / 30/06/2006 | |
| Act Notarial nr. 1476, din 01/01/2006 emis de BNP Maria Apostol; | |
| B1 | A1 |
| Intabulare, drept de PROPRIETATE bun comun, dobandit prin Conventie, cota actuala 1/1, cota initiala 1/1 | |
| 1) GORBAN CONSTANTIN BOGDAN, lipsă CNP proprietar | |
| 2) GORBAN MIHAELA, lipsă CNP proprietar | |
| OBSERVATII: (provenita din conversia CF 844) | |

C. Partea III. SARCINI .

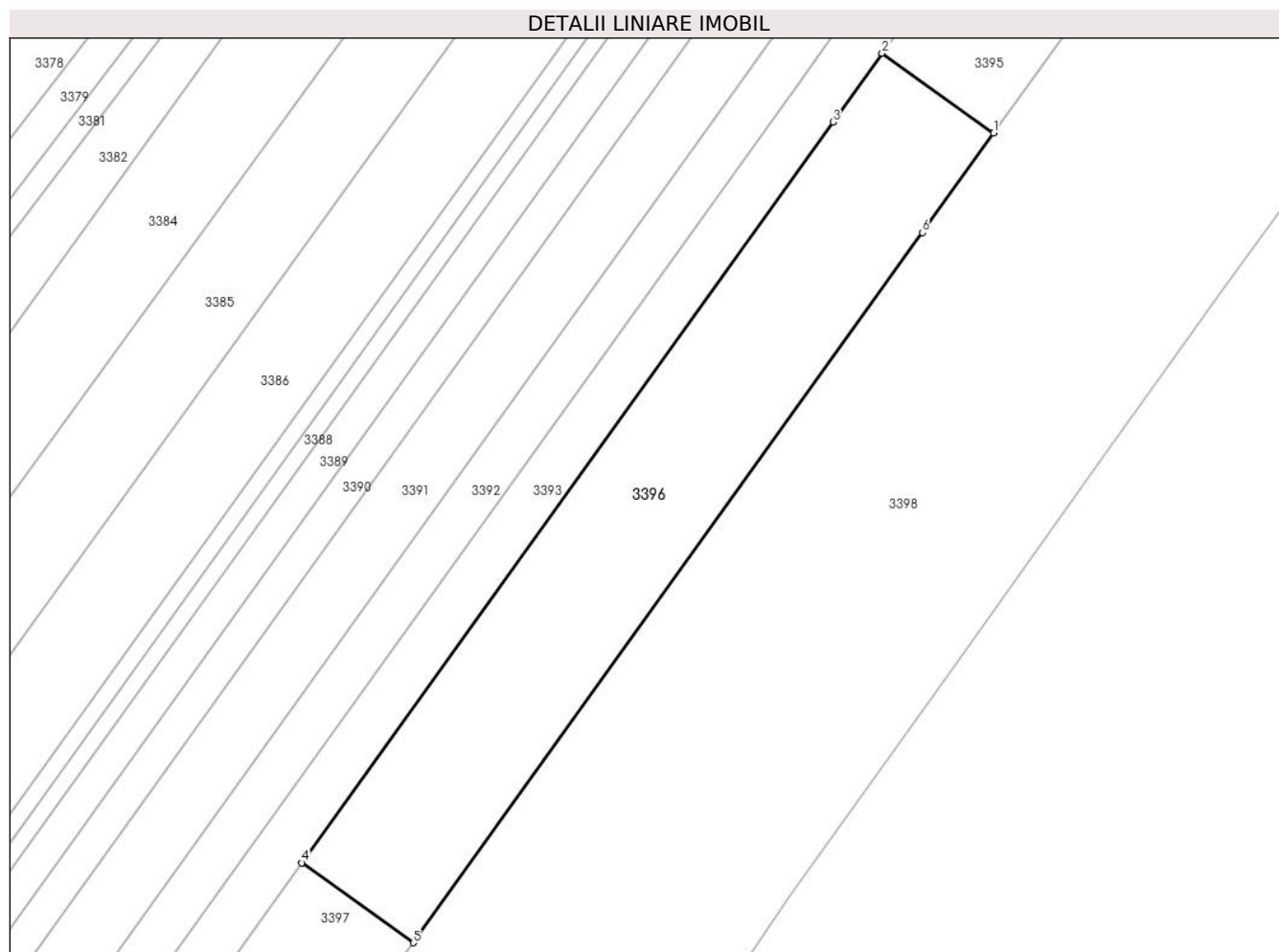
| Inscrieri privind dezmembramintele dreptului de proprietate, drepturi reale de garanție și sarcini | Referințe |
|----------------------------------------------------------------------------------------------------|-----------|
| NU SUNT | |

Anexa Nr. 1 La Partea I

Teren

| Nr cadastral | Suprafața (mp)* | Observații / Referințe |
|--------------|-----------------|------------------------|
| 31826 | 5.000 | |

* Suprafața este determinată în planul de proiecție Stereo 70.



Date referitoare la teren

| Crt | Categorie folosință | Intra vilan | Suprafața (mp) | Tarla | Parcelă | Nr. topo | Observații / Referințe |
|-----|---------------------|-------------|----------------|-------|---------|----------|------------------------|
| 1 | arabil | DA | 519 | 27 | 189 | - | |
| 2 | arabil | NU | 4.481 | 27 | 189 | - | |

Lungime Segmente

1) Valorile lungimilor segmentelor sunt obținute din proiecție în plan.

| Punct început | X / Y | Punct sfârșit | X / Y | Lungime segment (** (m) |
|---------------|----------------------------|---------------|----------------------------|-------------------------|
| 1 | 600.887,472 652.618,04 | 2 | 600.866,159 652.633,327 | 26.228 |
| 2 | 600.866,159 652.633,327 | 3 | 600.856,725 652.620,174 | 16.186 |
| 3 | 600.856,725 652.620,174 | 4 | 600.755,052 652.478,416 | 174.45 |
| 4 | 600.755,052 652.478,416 | 5 | 600.776,365 652.463,13 | 26.228 |

| Punct început | X / Y | Punct sfârșit | X / Y | Lungime segment (** (m) |
|---------------|----------------------------|---------------|----------------------------|-------------------------|
| 5 | 600.776,365 652.463,13 | 6 | 600.873,838 652.599,031 | 167.243 |
| 6 | 600.873,838 652.599,031 | 1 | 600.887,472 652.618,04 | 23.394 |

** Lungimile segmentelor sunt determinate în planul de proiecție Stereo 70 și sunt rotunjite la 1 milimetru.

*** Distanța dintre puncte este formată din segmente cumulate ce sunt mai mici decât valoarea 1 milimetru.

**DATE DESPRE IMOBILUL NR. 3397**

Oficiul de Cadastru și Publicitate Imobiliară SUCEAVA
Biroul de Cadastru și Publicitate Imobiliară Falticeni

A. Partea I. Descrierea imobilului

TEREN Extravilan

Nr. CF vechi:843

Nr. cadastral vechi:1743

Adresa: Jud. Suceava

| Nr. Crt | Nr cadastral Nr. topografic | Suprafața* (mp) | Observații / Referințe |
|---------|-----------------------------|-----------------|----------------------------------------|
| A1 | 31823 | 7.368 | Sector cadastral:2 Teren neimprejmuit; |

B. Partea II. Proprietari și acte

| Inscrieri privitoare la dreptul de proprietate și alte drepturi reale | | Referințe |
|------------------------------------------------------------------------------------------|------------------------------------------------------------------------------------------------------------------------------------------------------------------------------------------------------------------------------------------------------------------------------------------------------------------------------------------------------------------------------------------------------|-----------|
| 2777 / 29/06/2006 | | |
| Act Notarial nr. 3126, din 01/01/2005 emis de BNP Maria Apostol (TP 998/95,CM 342/2005); | | |
| B1 | Intabulare, drept de PROPRIETATE, dobandit prin lesire Din Indiviziune, cota actuala 1/1, cota initiala 1/1 1) ONIȘORU MARIA, lipsă CNP proprietar 2) MONORANU GHEORGHE, lipsă CNP proprietar 3) MONORANU MARIUS PAVEL, lipsă CNP proprietar 4) ONISORU ELENA, lipsă CNP proprietar 5) MONORANU TODIRICA, lipsă CNP proprietar <i>OBSERVATII: (provenita din conversia CF 843)</i> | A1 |

C. Partea III. SARCINI .

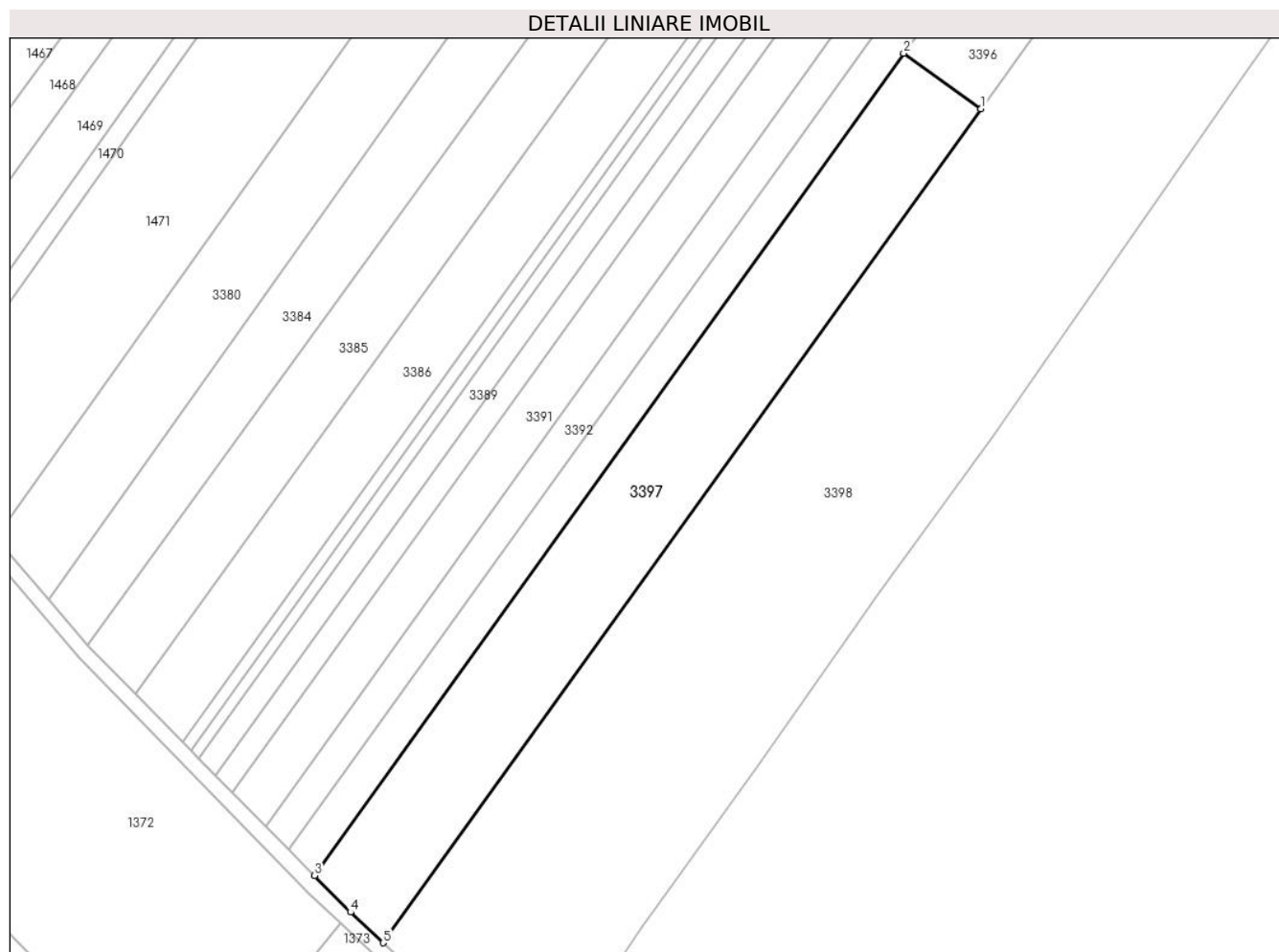
| Inscrieri privind dezmembramintele dreptului de proprietate, drepturi reale de garanție și sarcini | Referințe |
|----------------------------------------------------------------------------------------------------|-----------|
| NU SUNT | |

Anexa Nr. 1 La Partea I

Teren

| Nr cadastral | Suprafața (mp)* | Observații / Referințe |
|--------------|-----------------|------------------------|
| 31823 | 7.368 | |

* Suprafața este determinată în planul de proiecție Stereo 70.



Date referitoare la teren

| Crt | Categorie folosință | Intravilan | Suprafața (mp) | Tarla | Parcelă | Nr. topo | Observații / Referințe |
|-----|---------------------|------------|----------------|-------|---------|----------|------------------------|
| 1 | arabil | NU | 7.368 | 27 | 189 | - | |

Lungime Segmente

1) Valorile lungimilor segmentelor sunt obținute din proiecție în plan.

| Punct început | X / Y | Punct sfârșit | X / Y | Lungime segment (** (m) |
|---------------|----------------------------|---------------|----------------------------|-------------------------|
| 1 | 600.776,365 652.463,13 | 2 | 600.755,052 652.478,416 | 26.228 |
| 2 | 600.755,052 652.478,416 | 3 | 600.592,569 652.251,875 | 278.785 |
| 3 | 600.592,569 652.251,875 | 4 | 600.602,548 652.241,761 | 14.208 |
| 4 | 600.602,548 652.241,761 | 5 | 600.611,544 652.233,329 | 12.33 |
| 5 | 600.611,544 652.233,329 | 1 | 600.776,365 652.463,13 | 282.797 |

**** Lungimile segmentelor sunt determinate în planul de proiecție Stereo 70 și sunt rotunjite la 1 milimetru.**

***** Distanța dintre puncte este formată din segmente cumulate ce sunt mai mici decât valoarea 1 milimetru.**

**DATE DESPRE IMOBILUL NR. 3398**

Oficiul de Cadastru și Publicitate Imobiliară SUCEAVA
 Biroul de Cadastru și Publicitate Imobiliară Falticeni

A. Partea I. Descrierea imobilului

TEREN Necunoscut

Adresa: Loc. Barasti, Jud. Suceava

| Nr. Crt | Nr cadastral Nr. topografic | Suprafața* (mp) | Observații / Referințe |
|---------|-----------------------------|--------------------------------------|-------------------------------------------------------------------------------------------------------------|
| A1 | | Din acte: 30.000 Masurata: 29.500 | Sector cadastral:2 Teren neimprejmuit; Suprafața de 500 mp (până la 30000 mp) nu se regăsește în teren. |

B. Partea II. Proprietari și acte

| Inscrieri privitoare la dreptul de proprietate și alte drepturi reale | | Referințe |
|-----------------------------------------------------------------------|---------------------------------------------------------------------------------------------------------------------------------------------------------|-----------|
| / | | |
| Act Administrativ nr. 1149, din 24/10/1995 emis de CJPSDPAT SUCEAVA; | | |
| B1 | Intabulare, drept de PROPRIETATE, dobandit prin Reconstituire, cota actuala 1/2, cota initiala 1/2 1) RAFAEL ALEXANDRU , lipsă CNP proprietar | A1 |
| Act Notarial nr. 121, din 20/04/2021 emis de BNP Maria Apostol; | | |
| B1 | Intabulare, drept de PROPRIETATE, dobandit prin Succesiune, cota actuala 1/2, cota initiala 1/2 1) GROZA ȘTEFAN | A1 |

C. Partea III. SARCINI .

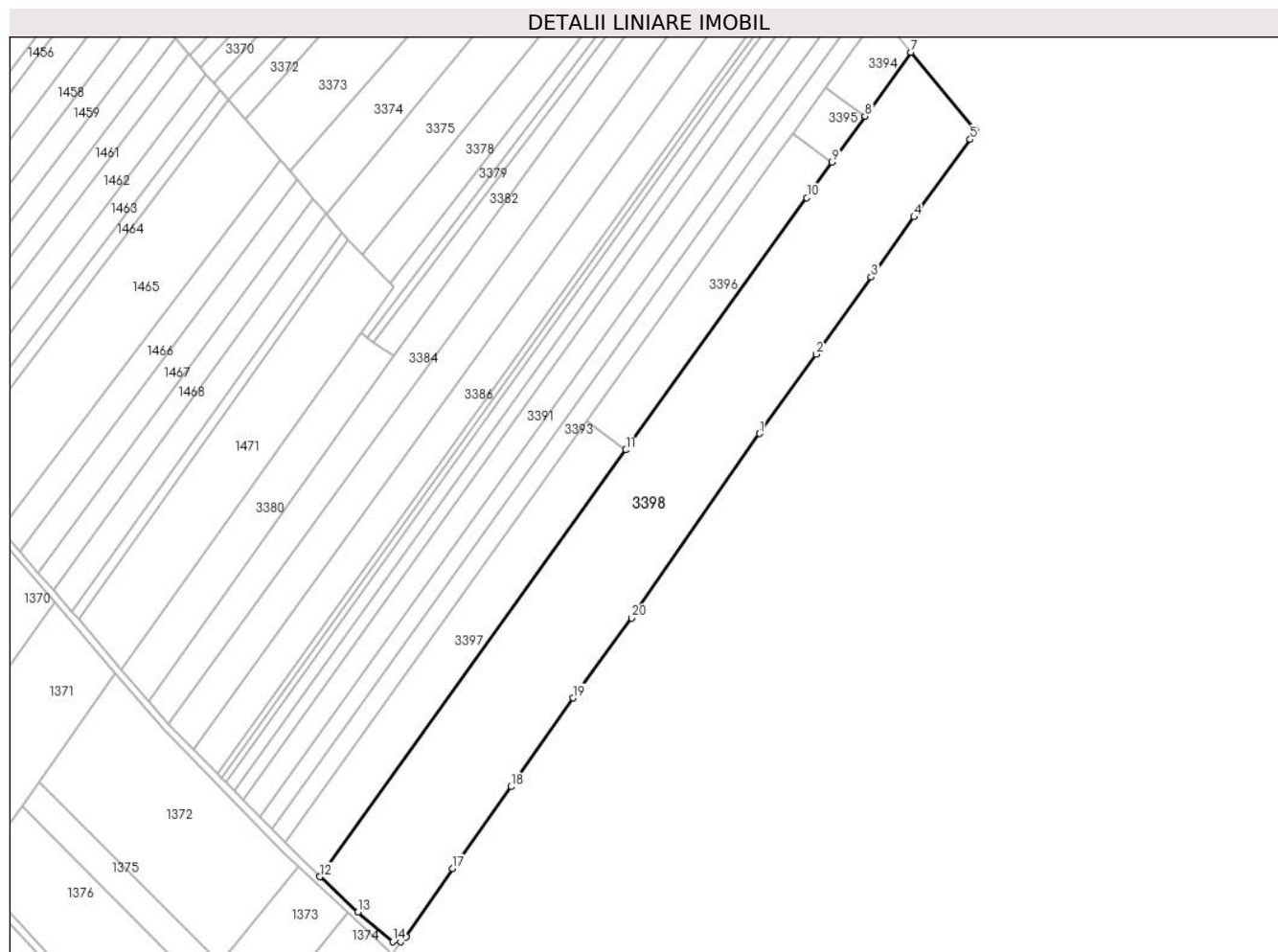
| Inscrieri privind dezmembramintele dreptului de proprietate, drepturi reale de garanție și sarcini | Referințe |
|----------------------------------------------------------------------------------------------------|-----------|
| NU SUNT | |

Anexa Nr. 1 La Partea I

Teren

| Nr cadastral | Suprafața (mp)* | Observații / Referințe |
|--------------|-----------------------------------------|-------------------------------------------------------------------|
| | Din acte: 30.000 Masurata: 29.500 | Suprafața de 500 mp (până la 30000 mp) nu se regăsește în teren. |

* Suprafața este determinată în planul de proiecție Stereo 70.



Date referitoare la teren

| Crt | Categorie folosință | Intra vilan | Suprafața (mp) | Tarla | Parcelă | Nr. topo | Observații / Referințe |
|-----|---------------------|-------------|----------------|-------|---------|----------|------------------------|
| 1 | arabil | DA | 5.141 | 27 | 189 | - | |
| 2 | arabil | NU | 24.359 | 27 | 189 | - | |

Lungime Segmente

1) Valorile lungimilor segmentelor sunt obținute din proiecție în plan.

| Punct început | X / Y | Punct sfârșit | X / Y | Lungime segment (** (m) |
|---------------|----------------------------|---------------|----------------------------|-------------------------|
| 1 | 600.848,442 652.471,906 | 2 | 600.878,904 652.514,608 | 52.453 |
| 2 | 600.878,904 652.514,608 | 3 | 600.908,528 652.556,169 | 51.038 |
| 3 | 600.908,528 652.556,169 | 4 | 600.931,667 652.588,631 | 39.865 |
| 4 | 600.931,667 652.588,631 | 5 | 600.961,942 652.630,262 | 51.476 |

| Punct început | X / Y | Punct sfârșit | X / Y | Lungime segment (** (m) |
|---------------|----------------------------|---------------|----------------------------|-------------------------|
| 5 | 600.961,942 652.630,262 | 6 | 600.964,654 652.635,672 | 6.051 |
| 6 | 600.964,654 652.635,672 | 7 | 600.929,966 652.677,288 | 54.177 |
| 7 | 600.929,966 652.677,288 | 8 | 600.905,249 652.642,826 | 42.409 |
| 8 | 600.905,249 652.642,826 | 9 | 600.887,472 652.618,04 | 30.502 |
| 9 | 600.887,472 652.618,04 | 10 | 600.873,838 652.599,031 | 23.394 |
| 10 | 600.873,838 652.599,031 | 11 | 600.776,365 652.463,13 | 167.243 |
| 11 | 600.776,365 652.463,13 | 12 | 600.611,544 652.233,329 | 282.797 |
| 12 | 600.611,544 652.233,329 | 13 | 600.631,957 652.214,196 | 27.978 |
| 13 | 600.631,957 652.214,196 | 14 | 600.650,698 652.198,293 | 24.579 |
| 14 | 600.650,698 652.198,293 | 15 | 600.655,117 652.198,243 | 4.42 |
| 15 | 600.655,117 652.198,243 | 16 | 600.657,887 652.200,83 | 3.79 |
| 16 | 600.657,887 652.200,83 | 17 | 600.682,93 652.237,614 | 44.499 |
| 17 | 600.682,93 652.237,614 | 18 | 600.714,527 652.281,768 | 54.296 |
| 18 | 600.714,527 652.281,768 | 19 | 600.747,993 652.329,503 | 58.298 |
| 19 | 600.747,993 652.329,503 | 20 | 600.779,509 652.372,546 | 53.348 |
| 20 | 600.779,509 652.372,546 | 1 | 600.848,442 652.471,906 | 120.93 |

** Lungimile segmentelor sunt determinate în planul de proiecție Stereo 70 și sunt rotunjite la 1 milimetru.

*** Distanța dintre puncte este formată din segmente cumulate ce sunt mai mici decât valoarea 1 milimetru.

