DATE DESPRE IMOBILUL NR. 1

Oficiul de Cadastru şi Publicitate Imobiliară SUCEAVA
Biroul de Cadastru şi Publicitate Imobiliară Falticeni

A. Partea I. Descrierea imobilului

Unitate individuală

Adresa: Loc. Barasti, Str Falticeni, Nr. 14, Et. parter, Ap. 1, Jud. Suceava
Părţi comune: acoperis

Nr crt	Nr cadastral	Suprafaţa construită	Suprafaţa utilă (mp)	Cote părţi comune	Cote teren	Observaţii / Referinţe
A1	38560-C1-U1	0	1	1/1	1/1	doua camere

B. Partea II. Proprietari şi acte

Inscrieri privitoare la dreptul de proprietate şi alte drepturi reale		Referinţe
36203 / 06/11/2025		
Act Notarial nr. 3214, din 05/11/2025 emis de DÎMBU Bogdan Dumitru;		
B4	Intabulare, drept de PROPRIETATE, dobandit prin Iesire Din Indiviziune, cota actuala 1/1, cota initiala 1/1	A1
	1) **BURSUC MARIANA**	

C. Partea III. SARCINI .

Inscrieri privind dezmembramintele dreptului de proprietate, drepturi reale de garanţie şi sarcini	Referinţe
NU SUNT	

Document care conține date cu caracter personal, protejat de prevederile Regulamentului (UE) nr. 679/2016 și Legii 190/2018

Anexa Nr. 1 La Partea I

Unitate individuală, Adresa: Loc. Barasti, Str Falticeni, Nr. 14, Et. parter, Ap. 1, Jud. Suceava
Părţi comune: acoperis

Nr crt	Nr cadastral	Suprafaţa construită	Suprafaţa utilă (mp)	Cote părţi comune	Cote teren	Observaţii / Referinţe
A1	38560-C1-U1	0	1	1/1	1/1	doua camere

Document care conține date cu caracter personal, protejat de prevederile Regulamentului (UE) nr. 679/2016 și Legii 190/2018

DATE DESPRE IMOBILUL NR. 2

Oficiul de Cadastru şi Publicitate Imobiliară SUCEAVA
Biroul de Cadastru şi Publicitate Imobiliară Falticeni

A. Partea I. Descrierea imobilului

Unitate individuală

Adresa: Loc. Barasti, Str Falticeni, Nr. 14, Et. parter, Ap. 2, Jud. Suceava
Părţi comune: acoperis

Nr crt	Nr cadastral	Suprafaţa construită	Suprafaţa utilă (mp)	Cote părţi comune	Cote teren	Observaţii / Referinţe
A1	38560-C1-U2	0	1	1/1	1/1	doua camere

B. Partea II. Proprietari şi acte

Inscrieri privitoare la dreptul de proprietate şi alte drepturi reale		Referinţe
36183 / 06/11/2025		
Act Notarial nr. 3214-contract de partaj, din 05/11/2025 emis de DÎMBU Bogdan Dumitru;		
B4	Intabulare, drept de PROPRIETATEbun propriu, dobandit prin Iesire Din Indiviziune, cota actuala 1/1, cota initiala 1/1	A1
	1) **ACASANDREI VERONICA**	

C. Partea III. SARCINI .

Inscrieri privind dezmembramintele dreptului de proprietate, drepturi reale de garanţie şi sarcini	Referinţe
NU SUNT	

Document care conține date cu caracter personal, protejat de prevederile Regulamentului (UE) nr. 679/2016 și Legii 190/2018

Anexa Nr. 1 La Partea I

Unitate individuală, Adresa: Loc. Barasti, Str Falticeni, Nr. 14, Et. parter, Ap. 2, Jud. Suceava
Părţi comune: acoperis

Nr crt	Nr cadastral	Suprafaţa construită	Suprafaţa utilă (mp)	Cote părţi comune	Cote teren	Observaţii / Referinţe
A1	38560-C1-U2	0	1	1/1	1/1	doua camere

Document care conține date cu caracter personal, protejat de prevederile Regulamentului (UE) nr. 679/2016 și Legii 190/2018

DATE DESPRE IMOBILUL NR. 4001

Oficiul de Cadastru şi Publicitate Imobiliară SUCEAVA
Biroul de Cadastru şi Publicitate Imobiliară Falticeni

A. Partea I. Descrierea imobilului

Nr. CF vechi:1149
Nr. cadastral vechi:2076

TEREN Intravilan

Adresa: Loc. Barasti, Str Fălticeni, Nr. 35A, Jud. Suceava

Nr. Crt	Nr cadastral Nr. topografic	Suprafaţa* (mp)	Observaţii / Referinţe
A1	31589	1.080	Sector cadastral:3 Teren neimprejmuit;

Construcţii

Crt	Nr cadastral Nr. topografic	Adresa	Observaţii / Referinţe
A1.1	31589-C1	Loc. Barasti, Str Fălticeni, Nr. 35A, Jud. Suceava	Nr. niveluri:1; S. construita la sol:121 mp; S. construita desfasurata:121 mp; Locuință, P, Sd=121 mp

B. Partea II. Proprietari şi acte

Inscrieri privitoare la dreptul de proprietate şi alte drepturi reale		Referinţe
10076 / 23/11/2007		
Act Administrativ nr. 487/97, din 01/01/1997 emis de CJPSDPAT Suceava (AUTORIZATII 23/1997,44/1995,ACT LOTIZARE 260/2008 SCPE NOTAR DIN INCHEIEREA 712/2008);		
B2	Intabulare, drept de PROPRIETATE, dobandit prin Construire, cota actuala 1/2, cota initiala 1/2	A1.1
	1) **AGAVRILOAIE ANETA**	
10621 / 02/04/2024		
Act Notarial nr. 157, din 01/04/2024 emis de BNP Apostol Dragos Nicolae;		
B3	Intabulare, drept de PROPRIETATE, dobandit prin Succesiune, cota actuala 7/28, cota initiala 7/28	A1
	1) **AGAVRILOAIE ANETA**	
B4	Intabulare, drept de PROPRIETATE, dobandit prin Succesiune, cota actuala 3/28, cota initiala 3/28	A1
	1) **IGNAT ELENA**	
B5	Intabulare, drept de PROPRIETATE, dobandit prin Succesiune, cota actuala 3/28, cota initiala 3/28	A1
	1) **AGAVRILOAIE PETRONELA**	
B6	Intabulare, drept de PROPRIETATE, dobandit prin Succesiune, cota actuala 3/28, cota initiala 3/28	A1
	1) **AGAVRILOAIE CONSTANTIN**	
B7	Intabulare, drept de PROPRIETATE, dobandit prin Succesiune, cota actuala 3/28, cota initiala 3/28	A1
	1) **ȚURCANU FLORENTINA**	
B8	Intabulare, drept de PROPRIETATE, dobandit prin Succesiune, cota actuala 3/28, cota initiala 3/28	A1
	1) **AGAVRILOAIE PETRU**	
B9	Intabulare, drept de PROPRIETATE, dobandit prin Succesiune, cota actuala 3/28, cota initiala 3/28	A1
	1) **AGAVRILOAIE ION**	
B10	Intabulare, drept de PROPRIETATE, dobandit prin Succesiune, cota actuala 3/28, cota initiala 3/28	A1
	1) **AGAVRILOAIE NECULAI**	
B11	Intabulare, drept de PROPRIETATE, dobandit prin Succesiune, cota actuala 7/56, cota initiala 7/56	A1.1
	1) **AGAVRILOAIE ANETA**	
B12	Intabulare, drept de PROPRIETATE, dobandit prin Succesiune, cota actuala 3/56, cota initiala 3/56	A1.1
	1) **IGNAT ELENA**	
B13	Intabulare, drept de PROPRIETATE, dobandit prin Succesiune, cota actuala 3/56, cota initiala 3/56	A1.1
	1) **AGAVRILOAIE PETRONELA**	
B14	Intabulare, drept de PROPRIETATE, dobandit prin Succesiune, cota actuala 3/56, cota initiala 3/56	A1.1
	1) **AGAVRILOAIE CONSTANTIN**	

Document care conține date cu caracter personal, protejat de prevederile Regulamentului (UE) nr. 679/2016 și Legii 190/2018

Inscrieri privitoare la dreptul de proprietate şi alte drepturi reale		Referinţe
B15	Intabulare, drept de PROPRIETATE, dobandit prin Succesiune, cota actuala 3/56, cota initiala 3/56	A1.1
	1) **ŢURCANU FLORENTINA**	
B16	Intabulare, drept de PROPRIETATE, dobandit prin Succesiune, cota actuala 3/56, cota initiala 3/56	A1.1
	1) **AGAVRILOAIE PETRU**	
B17	Intabulare, drept de PROPRIETATE, dobandit prin Succesiune, cota actuala 3/56, cota initiala 3/56	A1.1
	1) **AGAVRILOAIE ION**	
B18	Intabulare, drept de PROPRIETATE, dobandit prin Succesiune, cota actuala 3/56, cota initiala 3/56	A1.1
	1) **AGAVRILOAIE NECULAI**	

C. Partea III. SARCINI .

Inscrieri privind dezmembramintele dreptului de proprietate, drepturi reale de garanţie şi sarcini	Referinţe
NU SUNT	

Anexa Nr. 1 La Partea I

Teren

Nr cadastral	Suprafaţa (mp)*	Observaţii / Referinţe
31589	1.080	

* Suprafaţa este determinată in planul de proiecţie Stereo 70.

DETALII LINIARE IMOBIL

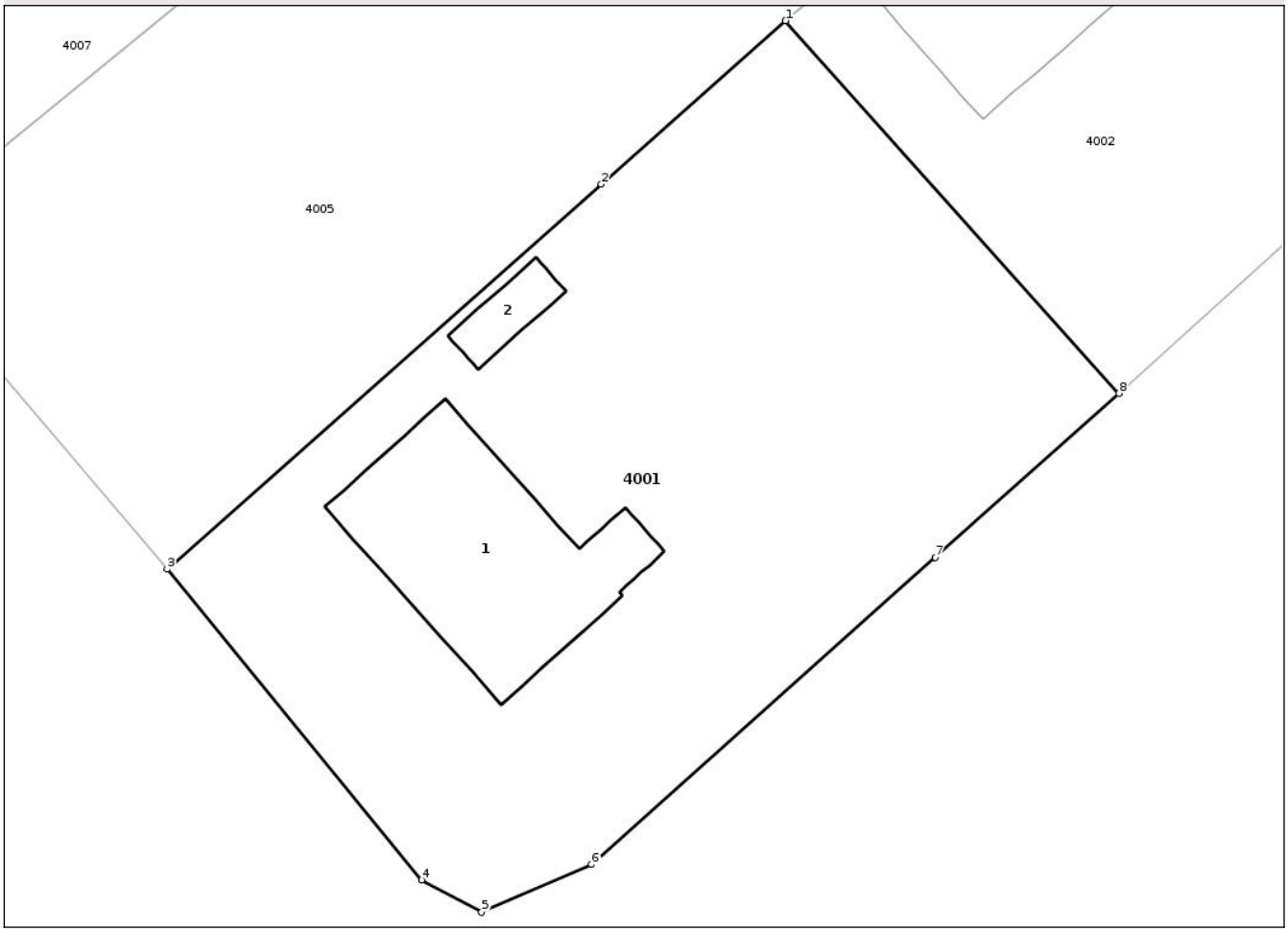

Date referitoare la teren

Crt	Categorie folosință	Intra vilan	Suprafaţa (mp)	Tarla	Parcelă	Nr. topo	Observaţii / Referinţe
1	curti constructii	DA	760	30	201	-	
2	arabil	DA	320	30	201	-	

Date referitoare la construcţii

Crt	Număr	Destinaţie construcţie	Supraf. (mp)	Situaţie juridică	Observaţii / Referinţe
A1.1	31589-C1	constructii de locuinte	121	Cu acte	Nr. niveluri:1; S. construita la sol:121 mp; S. construita desfasurata:121 mp; Locuință, P, Sd=121 mp
A1.2	31589-C2	constructii anexa	14	Fara acte	Nr. niveluri:1; S. construita la sol:14 mp; S. construita desfasurata:14 mp; Anexă, P, Sd=14 mp

Lungime Segmente

1) Valorile lungimilor segmentelor sunt obţinute din proiecţie în plan.

Punct început	X / Y	Punct sfârşit	X / Y	Lungime segment (** (m)
1	601.153,835 652.508,832	2	601.144,438 652.500,511	12.552

Document care conține date cu caracter personal, protejat de prevederile Regulamentului (UE) nr. 679/2016 și Legii 190/2018

Punct început	X / Y	Punct sfârşit	X / Y	Lungime segment (** (m)
2	601.144,438 652.500,511	3	601.122,302 652.480,909	29.567
3	601.122,302 652.480,909	4	601.135,267 652.465,075	20.465
4	601.135,267 652.465,075	5	601.138,333 652.463,433	3.478
5	601.138,333 652.463,433	6	601.143,938 652.465,87	6.111
6	601.143,938 652.465,87	7	601.161,464 652.481,505	23.487
7	601.161,464 652.481,505	8	601.170,831 652.489,86	12.552
8	601.170,831 652.489,86	1	601.153,835 652.508,832	25.472

** Lungimile segmentelor sunt determinate în planul de proiecţie Stereo 70 şi sunt rotunjite la 1 milimetru.
*** Distanţa dintre puncte este formată din segmente cumulate ce sunt mai mici decât valoarea 1 milimetru.

Document care conține date cu caracter personal, protejat de prevederile Regulamentului (UE) nr. 679/2016 și Legii 190/2018

DATE DESPRE IMOBILUL NR. 4002

Oficiul de Cadastru şi Publicitate Imobiliară SUCEAVA
Biroul de Cadastru şi Publicitate Imobiliară Falticeni

A. Partea I. Descrierea imobilului

Nr. CF vechi:1167
Nr. cadastral vechi:2077

TEREN Intravilan

Adresa: Loc. Barasti, Str Fălticeni, Nr. 38, Jud. Suceava

Nr. Crt	Nr cadastral Nr. topografic	Suprafaţa* (mp)	Observaţii / Referinţe
A1	31556	1.915	Sector cadastral:3 Teren neimprejmuit;

Construcţii

Crt	Nr cadastral Nr. topografic	Adresa	Observaţii / Referinţe
A1.1	31556-C1	Loc. Barasti, Str Fălticeni, Nr. 38, Jud. Suceava	Nr. niveluri:1; S. construita la sol:102 mp; S. construita desfasurata:102 mp; Locuință, P, Sd=102 mp
A1.2	31556-C2	Loc. Barasti, Str Fălticeni, Nr. 38, Jud. Suceava	Nr. niveluri:1; S. construita la sol:38 mp; S. construita desfasurata:38 mp; Anexă, P, Sd=38 mp

B. Partea II. Proprietari şi acte

Inscrieri privitoare la dreptul de proprietate şi alte drepturi reale		Referinţe
713 / 28/01/2008		
Act Notarial nr. 261, din 25/01/2008 emis de SCP E NOTAR;		
B1	Intabulare, drept de PROPRIETATEbun comun, dobandit prin Conventie, cota actuala 1/1, cota initiala 1/1	A1, A1.1
	1) **IGNAT ELENA**, lipsă CNP proprietar 2) **IGNAT CONSTANTIN**, lipsă CNP proprietar	
	OBSERVATII: (provenita din conversia CF 1167)	
/		
Act Administrativ nr. 5815, din 30/09/2025 emis de Primăria Boroaia;		
B2	Intabulare, drept de PROPRIETATE, dobandit prin Construire, cota actuala 1/1, cota initiala 1/1	A1.2
	1) **IGNAT ELENA**, lipsă CNP proprietar 2) **IGNAT CONSTANTIN**, lipsă CNP proprietar	

C. Partea III. SARCINI .

Inscrieri privind dezmembramintele dreptului de proprietate, drepturi reale de garanţie şi sarcini	Referinţe
NU SUNT	

Document care conține date cu caracter personal, protejat de prevederile Regulamentului (UE) nr. 679/2016 și Legii 190/2018

Anexa Nr. 1 La Partea I

Teren

Nr cadastral	Suprafaţa (mp)*	Observaţii / Referinţe
31556	1.915	

* Suprafaţa este determinată in planul de proiecţie Stereo 70.

DETALII LINIARE IMOBIL

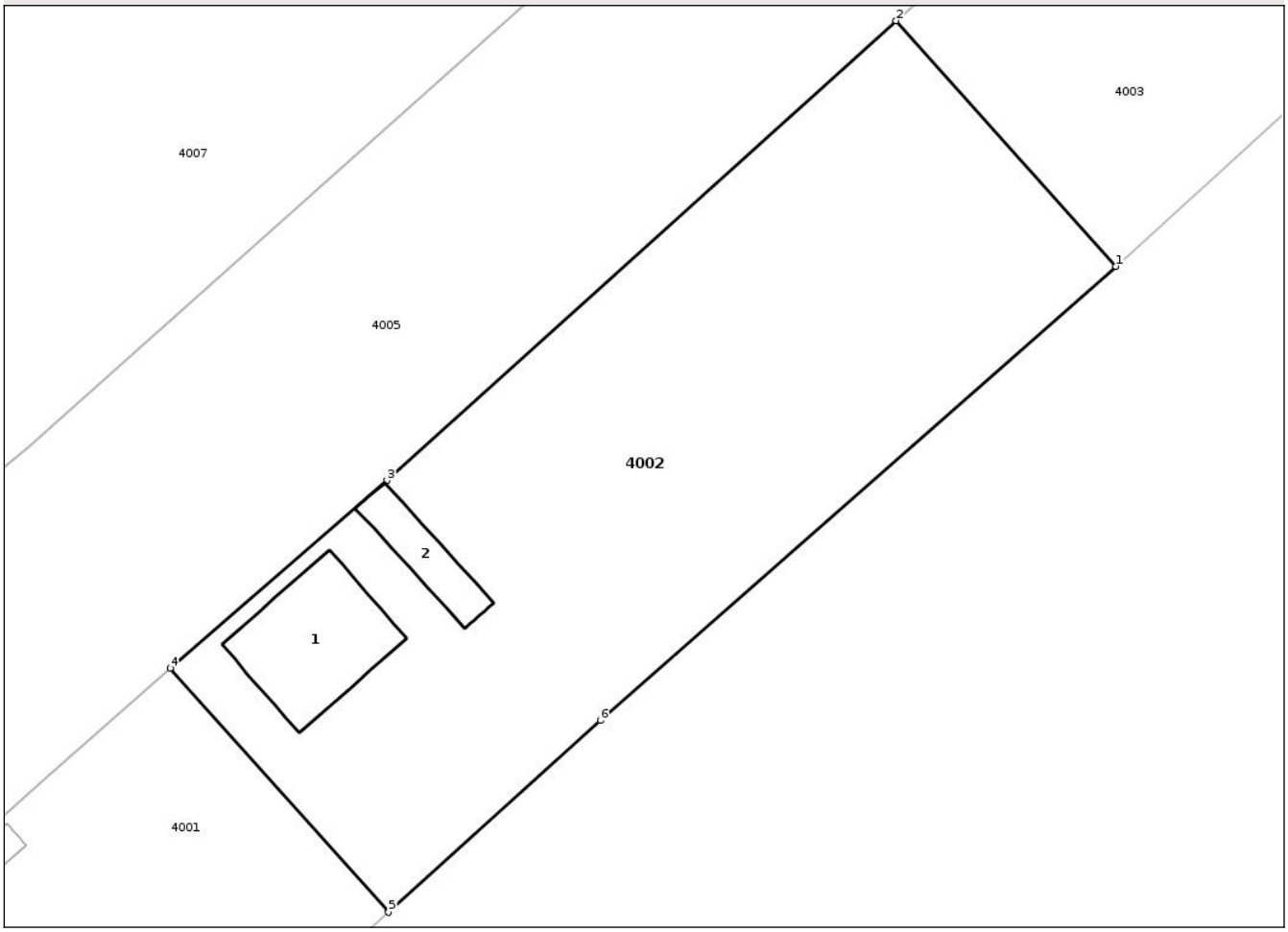

Date referitoare la teren

Crt	Categorie folosință	Intra vilan	Suprafaţa (mp)	Tarla	Parcelă	Nr. topo	Observaţii / Referinţe
1	curti constructii	DA	560	30	201	-	
2	arabil	DA	1.355	30	201	-	

Date referitoare la construcţii

Crt	Număr	Destinaţie construcţie	Supraf. (mp)	Situaţie juridică	Observaţii / Referinţe
A1.1	31556-C1	constructii de locuinte	102	Cu acte	Nr. niveluri:1; S. construita la sol:102 mp; S. construita desfasurata:102 mp; Locuință, P, Sd=102 mp
A1.2	31556-C2	constructii anexa	38	Cu acte	Nr. niveluri:1; S. construita la sol:38 mp; S. construita desfasurata:38 mp; Anexă, P, Sd=38 mp

Lungime Segmente

1) Valorile lungimilor segmentelor sunt obţinute din proiecţie în plan.

Punct început	X / Y	Punct sfârşit	X / Y	Lungime segment (** (m)
1	601.227,486 652.540,097	2	601.210,366 652.559,208	25.658

Document care conține date cu caracter personal, protejat de prevederile Regulamentului (UE) nr. 679/2016 și Legii 190/2018

Punct început	X / Y	Punct sfârşit	X / Y	Lungime segment (** (m)
2	601.210,366 652.559,208	3	601.170,732 652.523,453	53.379
3	601.170,732 652.523,453	4	601.153,835 652.508,832	22.345
4	601.153,835 652.508,832	5	601.170,831 652.489,86	25.472
5	601.170,831 652.489,86	6	601.187,331 652.504,788	22.251
6	601.187,331 652.504,788	1	601.227,486 652.540,097	53.471

** Lungimile segmentelor sunt determinate în planul de proiecţie Stereo 70 şi sunt rotunjite la 1 milimetru.
*** Distanţa dintre puncte este formată din segmente cumulate ce sunt mai mici decât valoarea 1 milimetru.

Document care conține date cu caracter personal, protejat de prevederile Regulamentului (UE) nr. 679/2016 și Legii 190/2018

DATE DESPRE IMOBILUL NR. 4003

Oficiul de Cadastru şi Publicitate Imobiliară SUCEAVA
Biroul de Cadastru şi Publicitate Imobiliară Falticeni

A. Partea I. Descrierea imobilului

Nr. CF vechi:1149
Nr. cadastral vechi:2078

TEREN Intravilan

Adresa: Loc. Barasti, Jud. Suceava

Nr. Crt	Nr cadastral Nr. topografic	Suprafaţa* (mp)	Observaţii / Referinţe
A1	31590	1.915	Sector cadastral:3 Teren neimprejmuit;

B. Partea II. Proprietari şi acte

Inscrieri privitoare la dreptul de proprietate şi alte drepturi reale		Referinţe
15891 / 25/06/2019		
Act Notarial nr. 2408, din 24/06/2019 emis de BNP Apostol Dragos Nicolae;		
B2	Intabulare, drept de PROPRIETATE, dobandit prin Conventie, cota actuala 1/1, cota initiala 1/1	A1
	1) **ŢURCANU FLORIN**, casatorit cu 2) **ŢURCANU FLORENTINA**	

C. Partea III. SARCINI .

Inscrieri privind dezmembramintele dreptului de proprietate, drepturi reale de garanţie şi sarcini	Referinţe
NU SUNT	

Document care conține date cu caracter personal, protejat de prevederile Regulamentului (UE) nr. 679/2016 și Legii 190/2018

Anexa Nr. 1 La Partea I

Teren

Nr cadastral	Suprafaţa (mp)*	Observaţii / Referinţe
31590	1.915	

* Suprafaţa este determinată in planul de proiecţie Stereo 70.

DETALII LINIARE IMOBIL

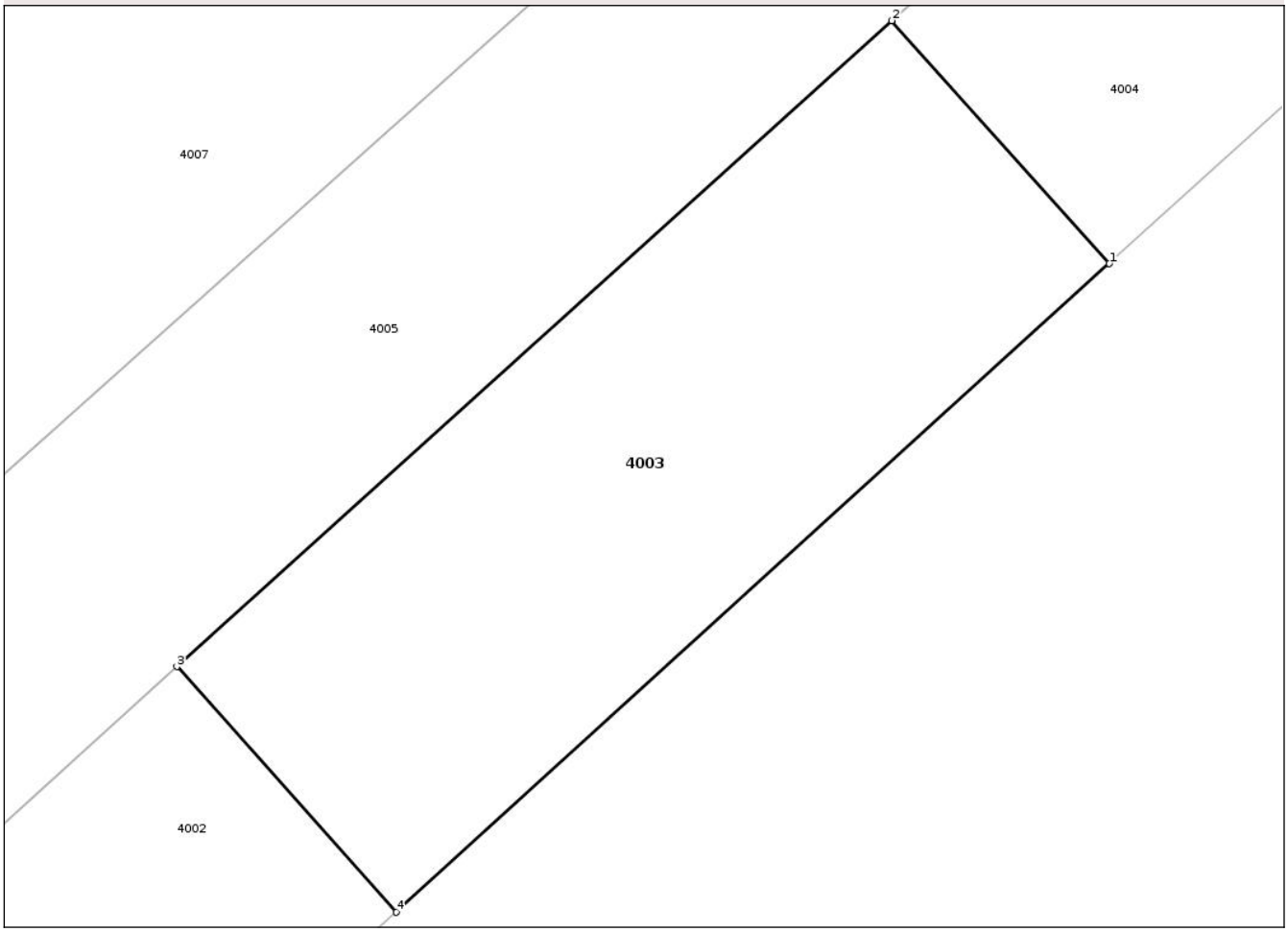

Date referitoare la teren

Crt	Categorie folosință	Intra vilan	Suprafaţa (mp)	Tarla	Parcelă	Nr. topo	Observaţii / Referinţe
1	arabil	DA	1.915	30	201	-	

Lungime Segmente
1) Valorile lungimilor segmentelor sunt obţinute din proiecţie în plan.

Punct început	X / Y	Punct sfârşit	X / Y	Lungime segment (** (m)
1	601.283,021 652.590,57	2	601.266,086 652.609,474	25.38
2	601.266,086 652.609,474	3	601.210,366 652.559,208	75.043
3	601.210,366 652.559,208	4	601.227,486 652.540,097	25.658
4	601.227,486 652.540,097	1	601.283,021 652.590,57	75.044

**** Lungimile segmentelor sunt determinate în planul de proiecţie Stereo 70 şi sunt rotunjite la 1 milimetru.**

Document care conține date cu caracter personal, protejat de prevederile Regulamentului (UE) nr. 679/2016 și Legii 190/2018

***** Distanţa dintre puncte este formată din segmente cumulate ce sunt mai mici decât valoarea 1 milimetru.**

Document care conține date cu caracter personal, protejat de prevederile Regulamentului (UE) nr. 679/2016 și Legii 190/2018

DATE DESPRE IMOBILUL NR. 4004

Oficiul de Cadastru şi Publicitate Imobiliară SUCEAVA
Biroul de Cadastru şi Publicitate Imobiliară Falticeni

A. Partea I. Descrierea imobilului

TEREN Necunoscut

Adresa: Loc. Barasti, Jud. Suceava

Nr. Crt	Nr cadastral Nr. topografic	Suprafaţa* (mp)	Observaţii / Referinţe
A1		1.000	Sector cadastral:3 Teren neimprejmuit;

B. Partea II. Proprietari şi acte

Inscrieri privitoare la dreptul de proprietate şi alte drepturi reale		Referinţe
/		
Act Administrativ nr. 488, din 03/06/1994 emis de CJPSDPAT Suceava;		
B1	Intabulare, drept de PROPRIETATE, dobandit prin Constituire, cota actuala 1/1, cota initiala 1/1	A1
	1) **AGAVRILOAIE ANETA**	

C. Partea III. SARCINI .

Inscrieri privind dezmembramintele dreptului de proprietate, drepturi reale de garanţie şi sarcini	Referinţe
NU SUNT	

Document care conține date cu caracter personal, protejat de prevederile Regulamentului (UE) nr. 679/2016 și Legii 190/2018

Anexa Nr. 1 La Partea I

Teren

Nr cadastral	Suprafaţa (mp)*	Observaţii / Referinţe
	1.000	

* Suprafaţa este determinată in planul de proiecţie Stereo 70.

DETALII LINIARE IMOBIL

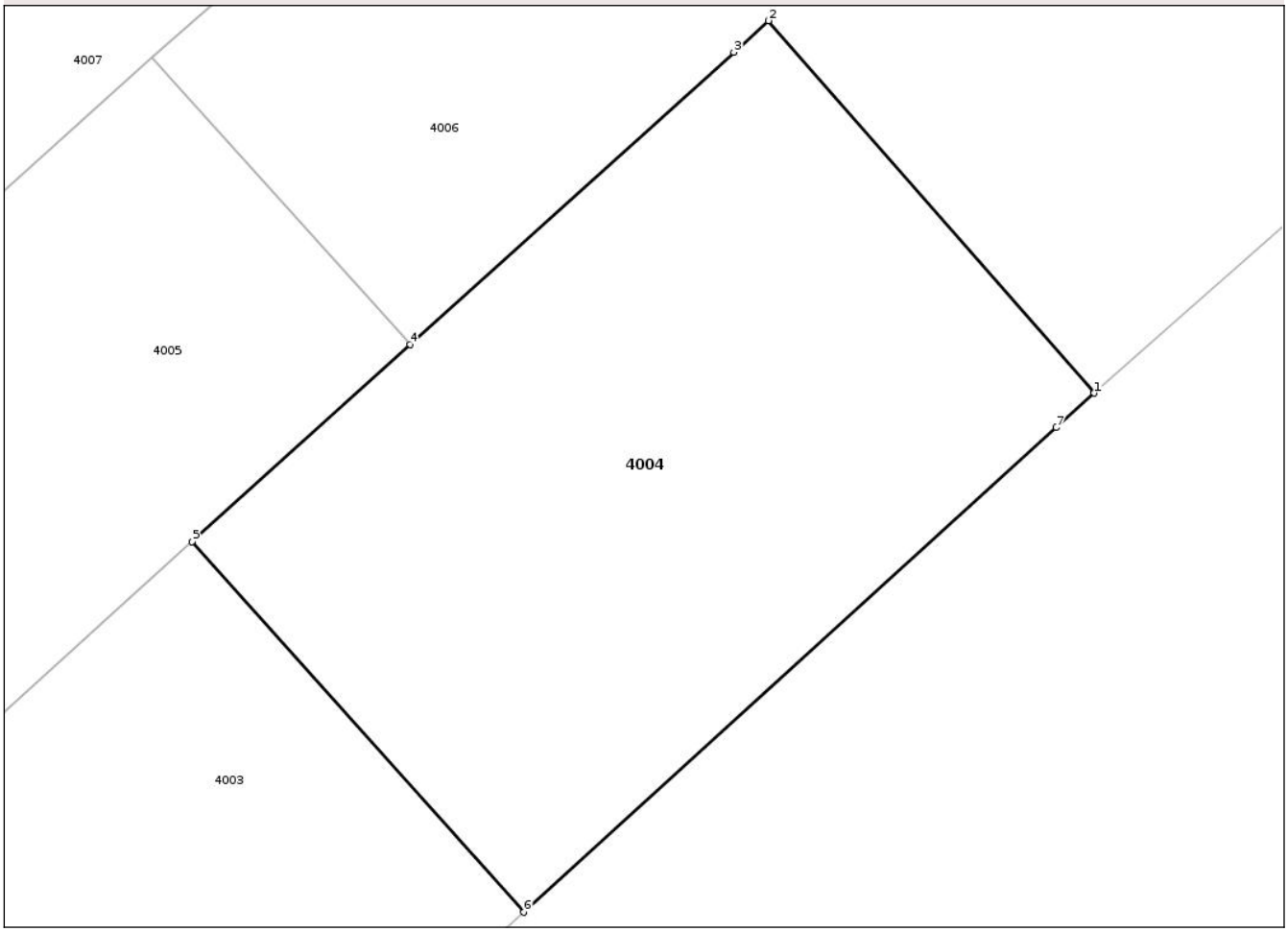

Date referitoare la teren

Crt	Categorie folosință	Intra vilan	Suprafaţa (mp)	Tarla	Parcelă	Nr. topo	Observaţii / Referinţe
1	arabil	DA	936	30	201	-	
2	arabil	NU	64	30	201	-	

Lungime Segmente
1) Valorile lungimilor segmentelor sunt obţinute din proiecţie în plan.

Punct început	X / Y	Punct sfârşit	X / Y	Lungime segment (** (m)
1	601.312,144 652.617,039	2	601.295,526 652.636,032	25.237
2	601.295,526 652.636,032	3	601.293,745 652.634,425	2.399
3	601.293,745 652.634,425	4	601.277,218 652.619,516	22.259
4	601.277,218 652.619,516	5	601.266,086 652.609,474	14.991

Document care conține date cu caracter personal, protejat de prevederile Regulamentului (UE) nr. 679/2016 și Legii 190/2018

Punct început	X / Y	Punct sfârşit	X / Y	Lungime segment (** (m)
5	601.266,086 652.609,474	6	601.283,021 652.590,57	25.38
6	601.283,021 652.590,57	7	601.310,213 652.615,284	36.744
7	601.310,213 652.615,284	1	601.312,144 652.617,039	2.61

** Lungimile segmentelor sunt determinate în planul de proiecţie Stereo 70 şi sunt rotunjite la 1 milimetru.
*** Distanţa dintre puncte este formată din segmente cumulate ce sunt mai mici decât valoarea 1 milimetru.

Document care conține date cu caracter personal, protejat de prevederile Regulamentului (UE) nr. 679/2016 și Legii 190/2018

DATE DESPRE IMOBILUL NR. 4005

Oficiul de Cadastru şi Publicitate Imobiliară SUCEAVA
Biroul de Cadastru şi Publicitate Imobiliară Falticeni

A. Partea I. Descrierea imobilului

Nr. CF vechi:1302
Nr. cadastral vechi:2221

TEREN Necunoscut

Adresa: Loc. Barasti, Jud. Suceava

Nr. Crt	Nr cadastral Nr. topografic	Suprafaţa* (mp)	Observaţii / Referinţe
A1	31471	4.220	Sector cadastral:3 Teren neimprejmuit;

B. Partea II. Proprietari şi acte

Inscrieri privitoare la dreptul de proprietate şi alte drepturi reale		Referinţe
15301 / 07/08/2017		
Act Notarial nr. 3308, din 04/08/2017 emis de BNP Apostol Maria;		
B2	Intabulare, drept de PROPRIETATEbun comun, dobandit prin Conventie, cota actuala 1/1, cota initiala 1/1	A1
	1) **VACARIU EUGEN-NICU**, casatorit cu 2) **VACARIU PETRUȚA**	

C. Partea III. SARCINI .

Inscrieri privind dezmembramintele dreptului de proprietate, drepturi reale de garanţie şi sarcini	Referinţe
NU SUNT	

Document care conține date cu caracter personal, protejat de prevederile Regulamentului (UE) nr. 679/2016 și Legii 190/2018

Anexa Nr. 1 La Partea I

Teren

Nr cadastral	Suprafaţa (mp)*	Observaţii / Referinţe
31471	4.220	

* Suprafaţa este determinată in planul de proiecţie Stereo 70.

DETALII LINIARE IMOBIL

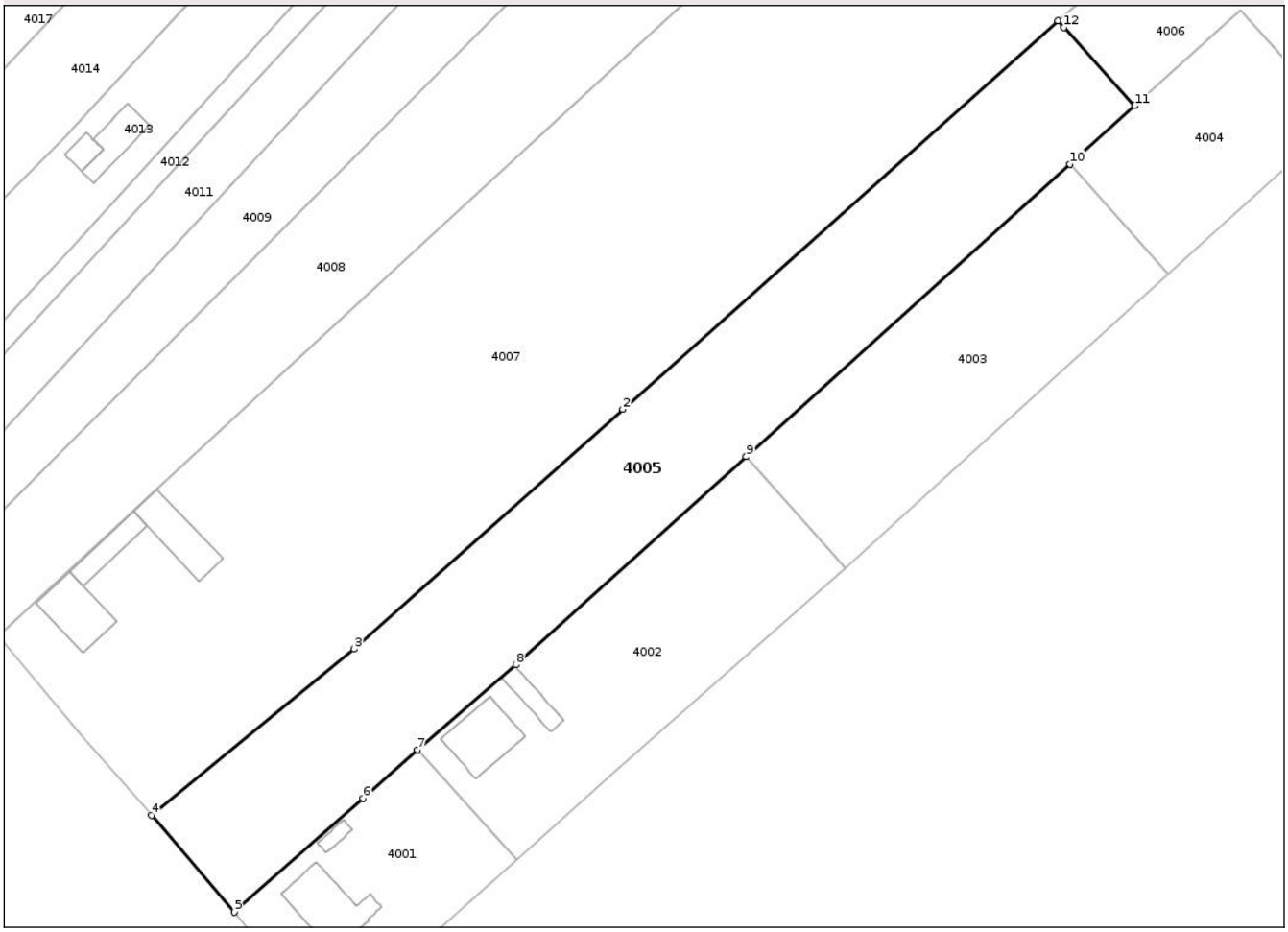

Date referitoare la teren

Crt	Categorie folosință	Intra vilan	Suprafaţa (mp)	Tarla	Parcelă	Nr. topo	Observaţii / Referinţe
1	arabil	DA	4.077	30	201	-	
2	arabil	NU	143	30	201	-	

Lungime Segmente
1) Valorile lungimilor segmentelor sunt obţinute din proiecţie în plan.

Punct început	X / Y	Punct sfârşit	X / Y	Lungime segment (** (m)
1	601.264,034 652.634,13	2	601.189,156 652.567,356	100.327
2	601.189,156 652.567,356	3	601.142,914 652.526,12	61.957
3	601.142,914 652.526,12	4	601.108,059 652.497,576	45.052
4	601.108,059 652.497,576	5	601.122,302 652.480,909	21.924

Document care conține date cu caracter personal, protejat de prevederile Regulamentului (UE) nr. 679/2016 și Legii 190/2018

Punct început	X / Y	Punct sfârşit	X / Y	Lungime segment (** (m)
5	601.122,302 652.480,909	6	601.144,438 652.500,511	29.567
6	601.144,438 652.500,511	7	601.153,835 652.508,832	12.552
7	601.153,835 652.508,832	8	601.170,732 652.523,453	22.345
8	601.170,732 652.523,453	9	601.210,366 652.559,208	53.379
9	601.210,366 652.559,208	10	601.266,086 652.609,474	75.043
10	601.266,086 652.609,474	11	601.277,218 652.619,516	14.991
11	601.277,218 652.619,516	12	601.265,073 652.632,978	18.131
12	601.265,073 652.632,978	1	601.264,034 652.634,13	1.551

** Lungimile segmentelor sunt determinate în planul de proiecţie Stereo 70 şi sunt rotunjite la 1 milimetru.
*** Distanţa dintre puncte este formată din segmente cumulate ce sunt mai mici decât valoarea 1 milimetru.

Document care conține date cu caracter personal, protejat de prevederile Regulamentului (UE) nr. 679/2016 și Legii 190/2018

DATE DESPRE IMOBILUL NR. 4006

Oficiul de Cadastru şi Publicitate Imobiliară SUCEAVA
Biroul de Cadastru şi Publicitate Imobiliară Falticeni

A. Partea I. Descrierea imobilului

Nr. CF vechi:1296
Nr. cadastral vechi:2222

TEREN Necunoscut

Adresa: Loc. Barasti, Jud. Suceava

Nr. Crt	Nr cadastral Nr. topografic	Suprafaţa* (mp)	Observaţii / Referinţe
A1	31472	8.860	Sector cadastral:3 Teren neimprejmuit;

B. Partea II. Proprietari şi acte

Inscrieri privitoare la dreptul de proprietate şi alte drepturi reale		Referinţe
15897 / 16/08/2017		
Act Notarial nr. 3417, din 11/08/2017 emis de BNP Apostol Maria;		
B3	Intabulare, drept de PROPRIETATEbun comun, dobandit prin Conventie, cota actuala 1/1, cota initiala 1/1	A1
	1) **VACARIU EUGEN-NICU**, casatorit cu 2) **VACARIU PETRUȚA**	

C. Partea III. SARCINI .

Inscrieri privind dezmembramintele dreptului de proprietate, drepturi reale de garanţie şi sarcini	Referinţe
NU SUNT	

Document care conține date cu caracter personal, protejat de prevederile Regulamentului (UE) nr. 679/2016 și Legii 190/2018

Anexa Nr. 1 La Partea I

Teren

Nr cadastral	Suprafaţa (mp)*	Observaţii / Referinţe
31472	8.860	

* Suprafaţa este determinată in planul de proiecţie Stereo 70.

DETALII LINIARE IMOBIL

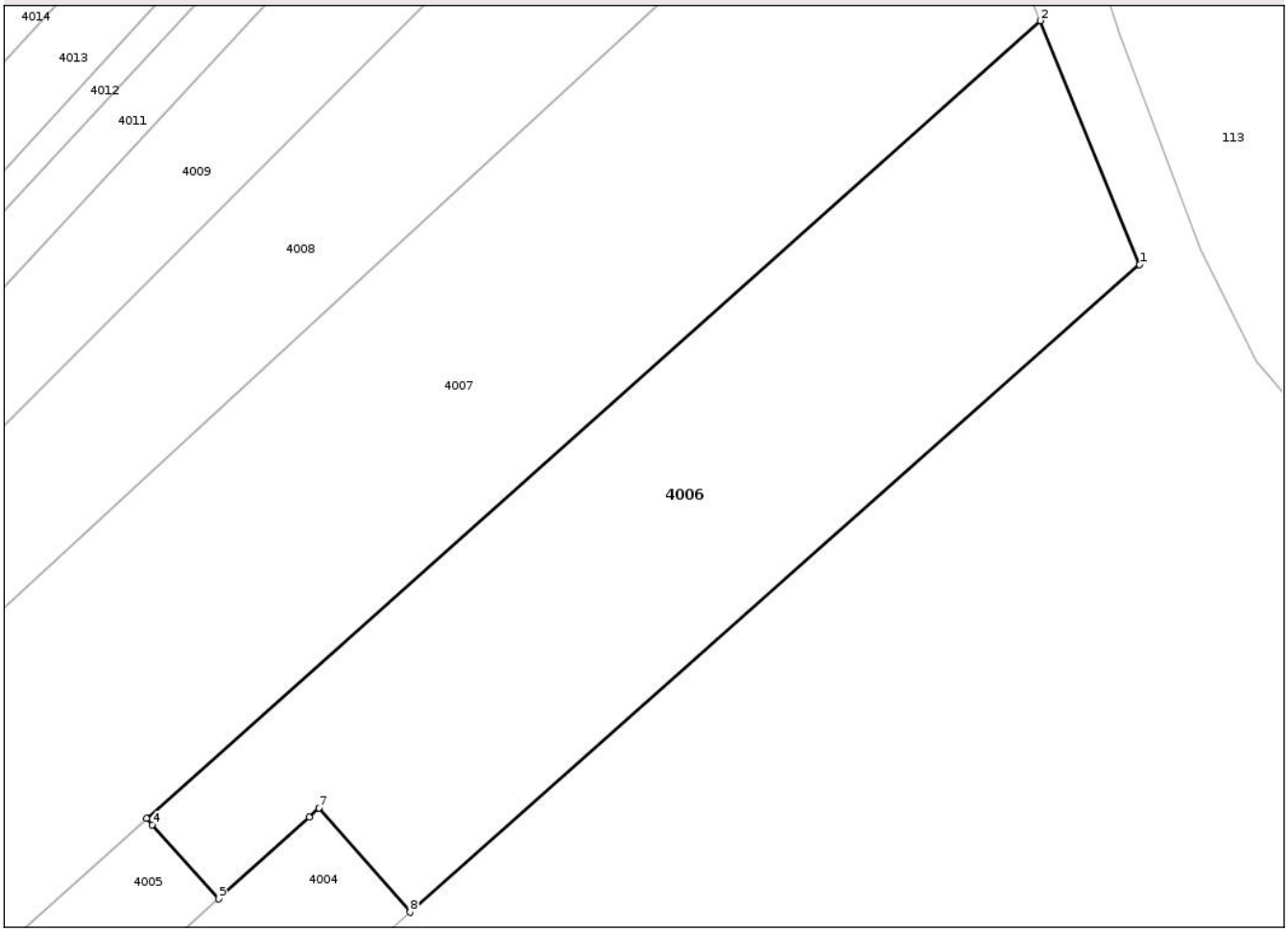

Date referitoare la teren

Crt	Categorie folosință	Intra vilan	Suprafaţa (mp)	Tarla	Parcelă	Nr. topo	Observaţii / Referinţe
1	arabil	DA	405	30	201	-	
2	arabil	NU	8.455	30	201	-	

Lungime Segmente
1) Valorile lungimilor segmentelor sunt obţinute din proiecţie în plan.

Punct început	X / Y	Punct sfârşit	X / Y	Lungime segment (** (m)
1	601.445,432 652.735,271	2	601.427,321 652.779,74	48.016
2	601.427,321 652.779,74	3	601.264,034 652.634,13	218.781
3	601.264,034 652.634,13	4	601.265,073 652.632,978	1.551
4	601.265,073 652.632,978	5	601.277,218 652.619,516	18.131

Document care conține date cu caracter personal, protejat de prevederile Regulamentului (UE) nr. 679/2016 și Legii 190/2018

Punct început	X / Y	Punct sfârşit	X / Y	Lungime segment (** (m)
5	601.277,218 652.619,516	6	601.293,745 652.634,425	22.259
6	601.293,745 652.634,425	7	601.295,526 652.636,032	2.399
7	601.295,526 652.636,032	8	601.312,144 652.617,039	25.237
8	601.312,144 652.617,039	1	601.445,432 652.735,271	178.169

** Lungimile segmentelor sunt determinate în planul de proiecţie Stereo 70 şi sunt rotunjite la 1 milimetru.
*** Distanţa dintre puncte este formată din segmente cumulate ce sunt mai mici decât valoarea 1 milimetru.

Document care conține date cu caracter personal, protejat de prevederile Regulamentului (UE) nr. 679/2016 și Legii 190/2018

DATE DESPRE IMOBILUL NR. 4007

Oficiul de Cadastru şi Publicitate Imobiliară SUCEAVA
Biroul de Cadastru şi Publicitate Imobiliară Falticeni

A. Partea I. Descrierea imobilului

TEREN Necunoscut

Adresa: Loc. Barasti, Str Fălticeni, Nr. 35, Jud. Suceava

Nr. Crt	Nr cadastral Nr. topografic	Suprafaţa* (mp)	Observaţii / Referinţe
A1		20.000	Sector cadastral:3 Teren neimprejmuit;

Construcţii

Crt	Nr cadastral Nr. topografic	Adresa	Observaţii / Referinţe
A1.1	31472-C1	Loc. Barasti, Str Fălticeni, Nr. 35, Jud. Suceava	Nr. niveluri:1; S. construita la sol:93 mp; S. construita desfasurata:93 mp; Locuință, P, Sd=93 mp
A1.2	31472-C2	Loc. Barasti, Str Fălticeni, Nr. 35, Jud. Suceava	Nr. niveluri:1; S. construita la sol:90 mp; S. construita desfasurata:90 mp; Anexă, P, Sd=90 mp
A1.3	31472-C3	Loc. Barasti, Str Fălticeni, Nr. 35, Jud. Suceava	Nr. niveluri:1; S. construita la sol:53 mp; S. construita desfasurata:53 mp; Anexă. P, Sd=53 mp

B. Partea II. Proprietari şi acte

Inscrieri privitoare la dreptul de proprietate şi alte drepturi reale		Referinţe
/		
Act Administrativ nr. 1189, din 24/10/1995 emis de CJPSDPAT Suceava;		
B1	Intabulare, drept de PROPRIETATE, dobandit prin Reconstituire, cota actuala 1/1, cota initiala 1/1	A1
	1) **MOȘNEAGU VASILE** DEFUNCT:Da 2) **MOȘNEAGU ZAMFIRA**, lipsă CNP proprietar DEFUNCT:Da	
Act Administrativ nr. 5815, din 30/09/2025 emis de Primăria Boroaia;		
B2	Intabulare, drept de PROPRIETATE, dobandit prin Construire, cota actuala 1/1, cota initiala 1/1	A1.1, A1.2, A1.3
	1) **MOȘNEAGU VASILE** DEFUNCT:Da 2) **MOȘNEAGU ZAMFIRA**, lipsă CNP proprietar DEFUNCT:Da	

C. Partea III. SARCINI .

Inscrieri privind dezmembramintele dreptului de proprietate, drepturi reale de garanţie şi sarcini	Referinţe
NU SUNT	

Document care conține date cu caracter personal, protejat de prevederile Regulamentului (UE) nr. 679/2016 și Legii 190/2018

Anexa Nr. 1 La Partea I

Teren

Nr cadastral	Suprafaţa (mp)*	Observaţii / Referinţe
	20.000	

* Suprafaţa este determinată in planul de proiecţie Stereo 70.

DETALII LINIARE IMOBIL

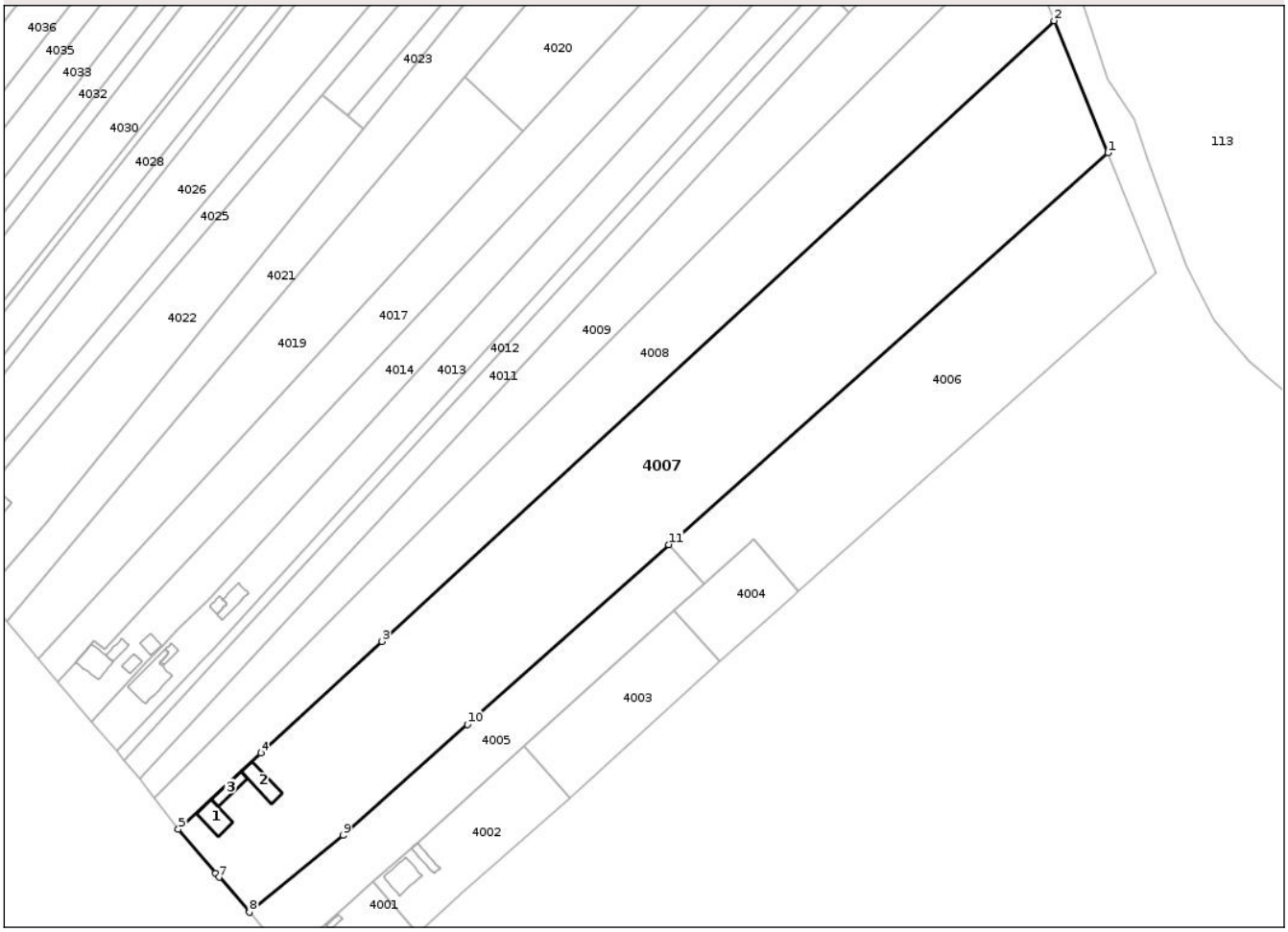

Date referitoare la teren

Crt	Categorie folosință	Intra vilan	Suprafaţa (mp)	Tarla	Parcelă	Nr. topo	Observaţii / Referinţe
1	curti constructii	DA	1.000	Cv 10	45, 47, 48	-	
2	faneata	DA	820	Cv 10	45, 47, 48	-	
3	arabil	DA	2.693	Cv 10	46	-	
4	arabil	NU	15.487	30	201	-	

Date referitoare la construcţii

Crt	Număr	Destinaţie construcţie	Supraf. (mp)	Situaţie juridică	Observaţii / Referinţe
A1.1	31472-C1	constructii de locuinte	93	Cu acte	Nr. niveluri:1; S. construita la sol:93 mp; S. construita desfasurata:93 mp; Locuință, P, Sd=93 mp
A1.2	31472-C2	constructii anexa	90	Cu acte	Nr. niveluri:1; S. construita la sol:90 mp; S. construita desfasurata:90 mp; Anexă, P, Sd=90 mp
A1.3	31472-C3	constructii anexa	53	Cu acte	Nr. niveluri:1; S. construita la sol:53 mp; S. construita desfasurata:53 mp; Anexă. P, Sd=53 mp

Document care conține date cu caracter personal, protejat de prevederile Regulamentului (UE) nr. 679/2016 și Legii 190/2018

Lungime Segmente
1) Valorile lungimilor segmentelor sunt obţinute din proiecţie în plan.

Punct început	X / Y	Punct sfârşit	X / Y	Lungime segment (** (m)
1	601.427,321 652.779,74	2	601.407,35 652.828,778	52.948
2	601.407,35 652.828,778	3	601.157,323 652.598,21	340.11
3	601.157,323 652.598,21	4	601.112,323 652.556,712	61.214
4	601.112,323 652.556,712	5	601.081,622 652.528,4	41.762
5	601.081,622 652.528,4	6	601.095,461 652.512,071	21.405
6	601.095,461 652.512,071	7	601.096,786 652.510,546	2.02
7	601.096,786 652.510,546	8	601.108,059 652.497,576	17.184
8	601.108,059 652.497,576	9	601.142,914 652.526,12	45.052
9	601.142,914 652.526,12	10	601.189,156 652.567,356	61.957
10	601.189,156 652.567,356	11	601.264,034 652.634,13	100.327
11	601.264,034 652.634,13	1	601.427,321 652.779,74	218.781

** Lungimile segmentelor sunt determinate în planul de proiecţie Stereo 70 şi sunt rotunjite la 1 milimetru.
*** Distanţa dintre puncte este formată din segmente cumulate ce sunt mai mici decât valoarea 1 milimetru.

Document care conține date cu caracter personal, protejat de prevederile Regulamentului (UE) nr. 679/2016 și Legii 190/2018

DATE DESPRE IMOBILUL NR. 4008

Oficiul de Cadastru şi Publicitate Imobiliară SUCEAVA
Biroul de Cadastru şi Publicitate Imobiliară Falticeni

A. Partea I. Descrierea imobilului

TEREN Necunoscut

Adresa: Loc. Barasti, Jud. Suceava

Nr. Crt	Nr cadastral Nr. topografic	Suprafaţa* (mp)	Observaţii / Referinţe
A1		10.800	Sector cadastral:3 Teren neimprejmuit;

B. Partea II. Proprietari şi acte

Inscrieri privitoare la dreptul de proprietate şi alte drepturi reale		Referinţe
/		
Act Administrativ nr. 1534, din 04/06/1997 emis de CJPSDPAT Suceava;		
B1	Intabulare, drept de PROPRIETATE, dobandit prin Reconstituire, cota actuala 1/2, cota initiala 1/2	A1
	1) **MACOVEI SPIRIDON**, lipsă CNP proprietar	
Act Notarial nr. 322, din 27/02/1995 emis de NS SUCEAVA;		
B2	Intabulare, drept de PROPRIETATE, dobandit prin Succesiune, cota actuala 1/2, cota initiala 1/2	A1
	1) **MACOVEI IOAN**	

C. Partea III. SARCINI .

Inscrieri privind dezmembramintele dreptului de proprietate, drepturi reale de garanţie şi sarcini	Referinţe
NU SUNT	

Document care conține date cu caracter personal, protejat de prevederile Regulamentului (UE) nr. 679/2016 și Legii 190/2018

Anexa Nr. 1 La Partea I

Teren

Nr cadastral	Suprafaţa (mp)*	Observaţii / Referinţe
	10.800	

* Suprafaţa este determinată in planul de proiecţie Stereo 70.

DETALII LINIARE IMOBIL

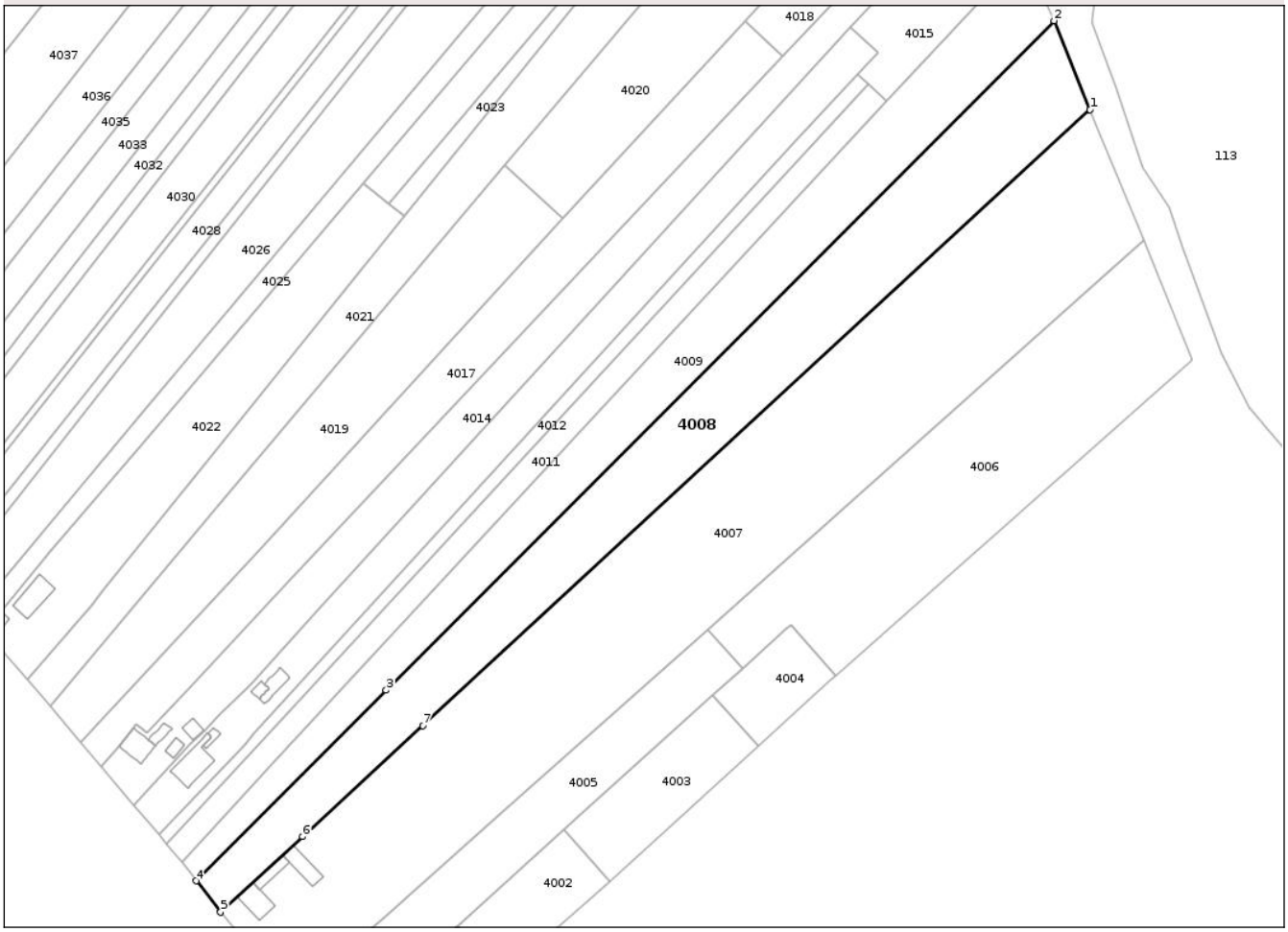

Date referitoare la teren

Crt	Categorie folosință	Intra vilan	Suprafaţa (mp)	Tarla	Parcelă	Nr. topo	Observaţii / Referinţe
1	arabil	DA	1.721	30	201	-	
2	arabil	NU	9.079	30	201	-	

Lungime Segmente
1) Valorile lungimilor segmentelor sunt obţinute din proiecţie în plan.

Punct început	X / Y	Punct sfârşit	X / Y	Lungime segment (** (m)
1	601.407,35 652.828,778	2	601.393,818 652.862,004	35.876
2	601.393,818 652.862,004	3	601.143,672 652.611,441	354.054
3	601.143,672 652.611,441	4	601.072,462 652.540,112	100.79
4	601.072,462 652.540,112	5	601.081,622 652.528,4	14.868

Document care conține date cu caracter personal, protejat de prevederile Regulamentului (UE) nr. 679/2016 și Legii 190/2018

Punct început	X / Y	Punct sfârşit	X / Y	Lungime segment (** (m)
5	601.081,622 652.528,4	6	601.112,323 652.556,712	41.762
6	601.112,323 652.556,712	7	601.157,323 652.598,21	61.214
7	601.157,323 652.598,21	1	601.407,35 652.828,778	340.11

** Lungimile segmentelor sunt determinate în planul de proiecţie Stereo 70 şi sunt rotunjite la 1 milimetru.
*** Distanţa dintre puncte este formată din segmente cumulate ce sunt mai mici decât valoarea 1 milimetru.

Document care conține date cu caracter personal, protejat de prevederile Regulamentului (UE) nr. 679/2016 și Legii 190/2018

DATE DESPRE IMOBILUL NR. 4009

Oficiul de Cadastru şi Publicitate Imobiliară SUCEAVA
Biroul de Cadastru şi Publicitate Imobiliară Falticeni

A. Partea I. Descrierea imobilului

TEREN Necunoscut

Adresa: Loc. Barasti, Jud. Suceava

Nr. Crt	Nr cadastral Nr. topografic	Suprafaţa* (mp)	Observaţii / Referinţe
A1		8.000	Sector cadastral:3 Teren neimprejmuit;

B. Partea II. Proprietari şi acte

Inscrieri privitoare la dreptul de proprietate şi alte drepturi reale		Referinţe
/		
Act Notarial nr. 1807, din 08/09/2010 emis de BNP Apostol Maria;		
B1	Intabulare, drept de PROPRIETATE, dobandit prin Iesire Din Indiviziune, cota actuala 1/1, cota initiala 1/1	A1
	1) **MACOVEI MIHAI**	

C. Partea III. SARCINI .

Inscrieri privind dezmembramintele dreptului de proprietate, drepturi reale de garanţie şi sarcini	Referinţe
NU SUNT	

Document care conține date cu caracter personal, protejat de prevederile Regulamentului (UE) nr. 679/2016 și Legii 190/2018

Anexa Nr. 1 La Partea I

Teren

Nr cadastral	Suprafaţa (mp)*	Observaţii / Referinţe
	8.000	

* Suprafaţa este determinată in planul de proiecţie Stereo 70.

DETALII LINIARE IMOBIL

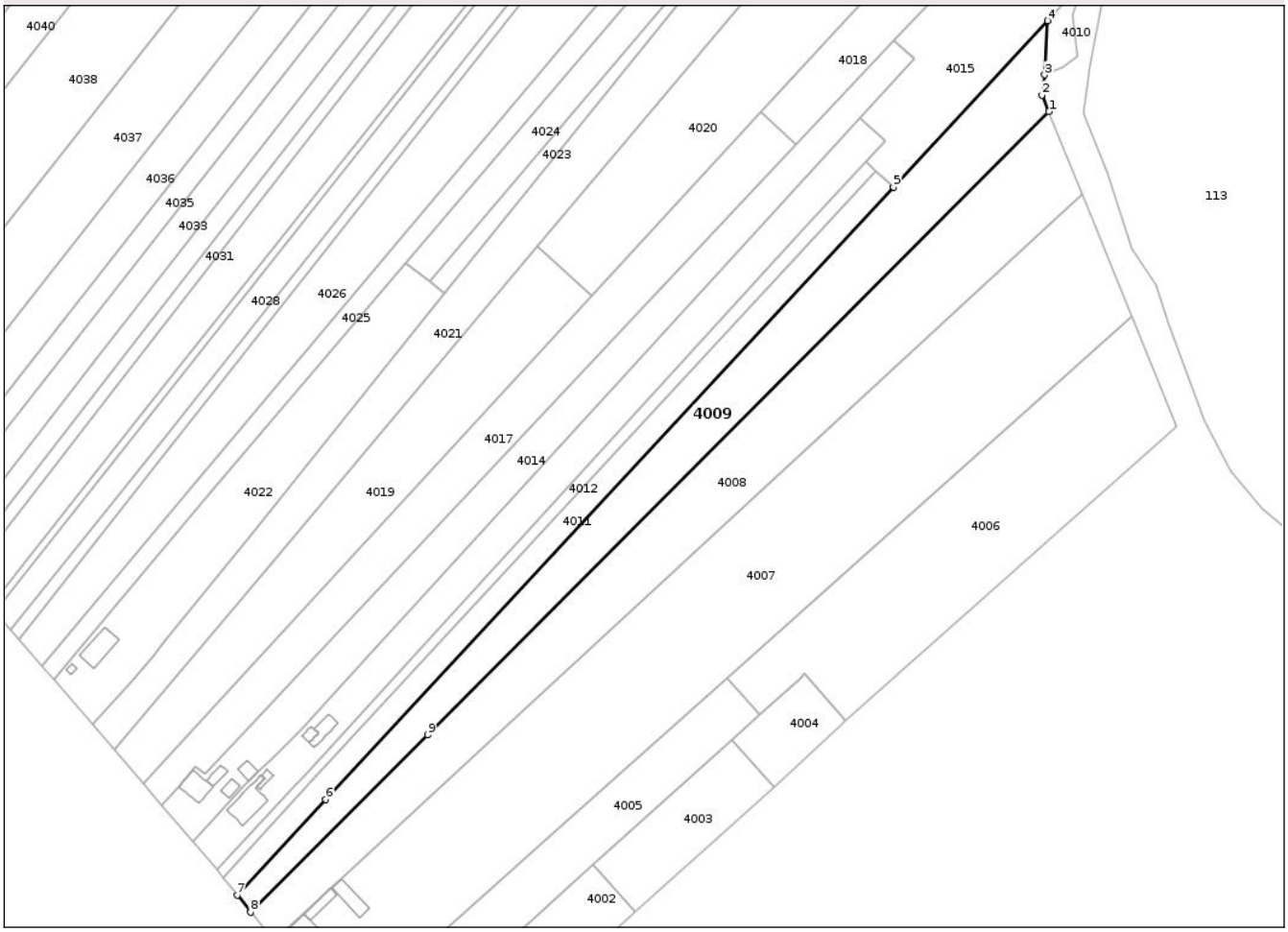

Date referitoare la teren

Crt	Categorie folosință	Intra vilan	Suprafaţa (mp)	Tarla	Parcelă	Nr. topo	Observaţii / Referinţe
1	arabil	DA	559	30	201	-	
2	arabil	NU	7.441	30	201	-	

Lungime Segmente

1) Valorile lungimilor segmentelor sunt obţinute din proiecţie în plan.

Punct început	X / Y	Punct sfârşit	X / Y	Lungime segment (** (m)
1	601.393,818 652.862,004	2	601.391,09 652.868,7	7.231
2	601.391,09 652.868,7	3	601.392,085 652.876,77	8.131
3	601.392,085 652.876,77	4	601.393,198 652.898,578	21.837
4	601.393,198 652.898,578	5	601.331,203 652.831,738	91.165

Document care conține date cu caracter personal, protejat de prevederile Regulamentului (UE) nr. 679/2016 și Legii 190/2018

Punct început	X / Y	Punct sfârşit	X / Y	Lungime segment (** (m)
5	601.331,203 652.831,738	6	601.102,744 652.585,426	335.952
6	601.102,744 652.585,426	7	601.067,088 652.546,984	52.431
7	601.067,088 652.546,984	8	601.072,462 652.540,112	8.724
8	601.072,462 652.540,112	9	601.143,672 652.611,441	100.79
9	601.143,672 652.611,441	1	601.393,818 652.862,004	354.054

** Lungimile segmentelor sunt determinate în planul de proiecţie Stereo 70 şi sunt rotunjite la 1 milimetru.
*** Distanţa dintre puncte este formată din segmente cumulate ce sunt mai mici decât valoarea 1 milimetru.

Document care conține date cu caracter personal, protejat de prevederile Regulamentului (UE) nr. 679/2016 și Legii 190/2018

DATE DESPRE IMOBILUL NR. 4010

Oficiul de Cadastru şi Publicitate Imobiliară SUCEAVA
Biroul de Cadastru şi Publicitate Imobiliară Falticeni

A. Partea I. Descrierea imobilului

TEREN Extravilan

Adresa: Jud. Suceava

Nr. Crt	Nr cadastral Nr. topografic	Suprafaţa* (mp)	Observaţii / Referinţe
A1		300	Sector cadastral:3 Teren neimprejmuit;

B. Partea II. Proprietari şi acte

Inscrieri privitoare la dreptul de proprietate şi alte drepturi reale		Referinţe
/		
Act Administrativ nr. 5815, din 30/09/2025 emis de Primăria Boroaia;		
B1	Inscrierea posesiei, drept de PROPRIETATE, dobandit prin Constituire, cota actuala 1/1, cota initiala 1/1	A1
	1) **NEIDENTIFICAT NEIDENTIFICAT**	
Act Normativ nr. 7, din 13/03/1996 emis de Parlament;		
B2	se notează mențiunea proprietar neidentificat	A1

C. Partea III. SARCINI .

Inscrieri privind dezmembramintele dreptului de proprietate, drepturi reale de garanţie şi sarcini	Referinţe
NU SUNT	

Document care conține date cu caracter personal, protejat de prevederile Regulamentului (UE) nr. 679/2016 și Legii 190/2018

Anexa Nr. 1 La Partea I

Teren

Nr cadastral	Suprafaţa (mp)*	Observaţii / Referinţe
	300	

* Suprafaţa este determinată in planul de proiecţie Stereo 70.

DETALII LINIARE IMOBIL

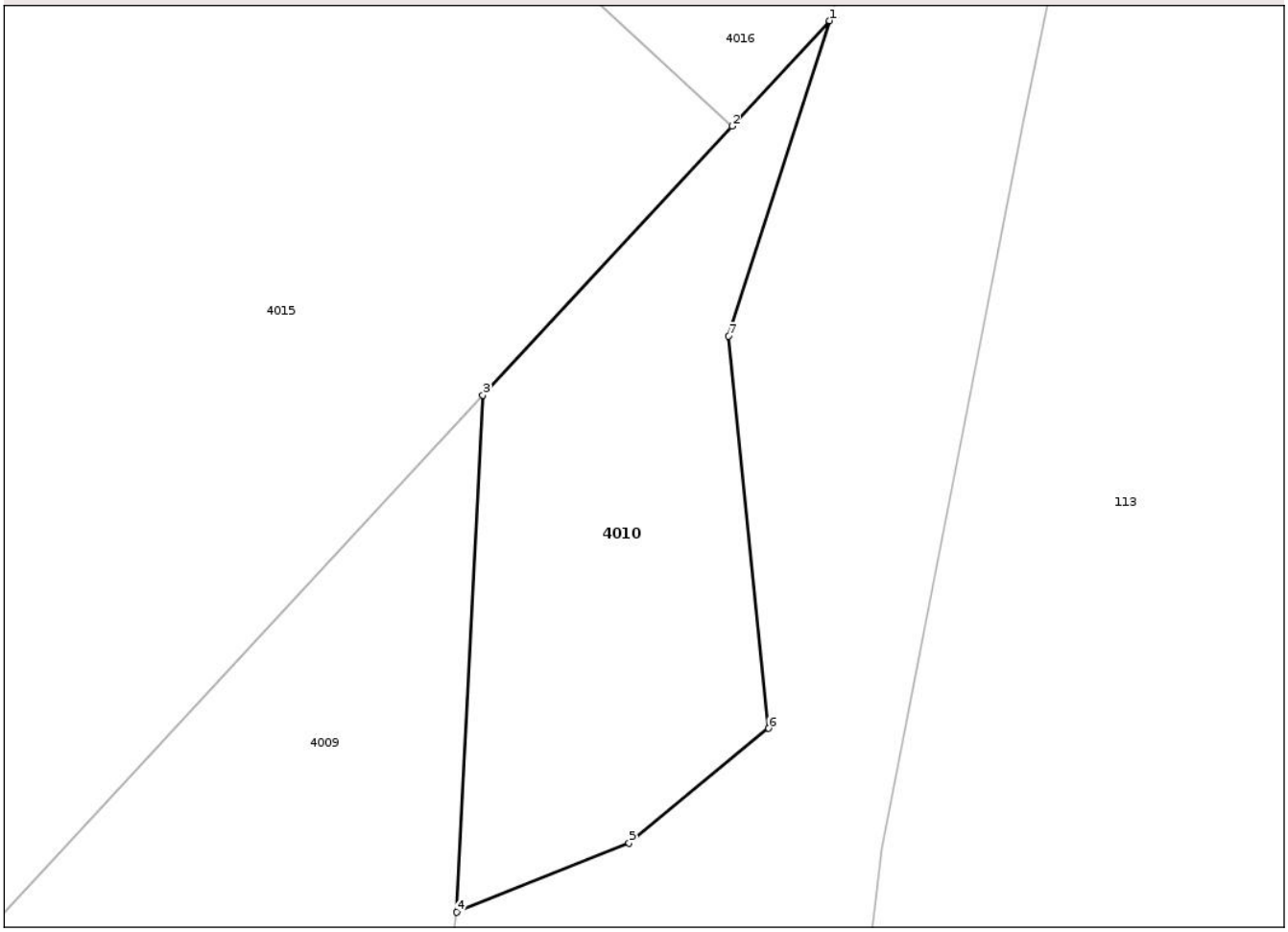

Date referitoare la teren

Crt	Categorie folosință	Intra vilan	Suprafaţa (mp)	Tarla	Parcelă	Nr. topo	Observaţii / Referinţe
1	arabil	NU	300	30	201	-	

Lungime Segmente
1) Valorile lungimilor segmentelor sunt obţinute din proiecţie în plan.

Punct început	X / Y	Punct sfârşit	X / Y	Lungime segment (** (m)
1	601.407,841 652.914,365	2	601.403,72 652.909,922	6.06
2	601.403,72 652.909,922	3	601.393,198 652.898,578	15.472
3	601.393,198 652.898,578	4	601.392,085 652.876,77	21.837
4	601.392,085 652.876,77	5	601.399,372 652.879,689	7.85
5	601.399,372 652.879,689	6	601.405,267 652.884,526	7.625

Document care conține date cu caracter personal, protejat de prevederile Regulamentului (UE) nr. 679/2016 și Legii 190/2018

Punct început	X / Y	Punct sfârşit	X / Y	Lungime segment (** (m)
6	601.405,267 652.884,526	7	601.403,564 652.901,07	16.631
7	601.403,564 652.901,07	1	601.407,841 652.914,365	13.966

** Lungimile segmentelor sunt determinate în planul de proiecţie Stereo 70 şi sunt rotunjite la 1 milimetru.
*** Distanţa dintre puncte este formată din segmente cumulate ce sunt mai mici decât valoarea 1 milimetru.

Document care conține date cu caracter personal, protejat de prevederile Regulamentului (UE) nr. 679/2016 și Legii 190/2018

DATE DESPRE IMOBILUL NR. 4011

Oficiul de Cadastru şi Publicitate Imobiliară SUCEAVA
Biroul de Cadastru şi Publicitate Imobiliară Falticeni

A. Partea I. Descrierea imobilului

TEREN Necunoscut

Adresa: Loc. Barasti, Jud. Suceava

Nr. Crt	Nr cadastral Nr. topografic	Suprafaţa* (mp)	Observaţii / Referinţe
A1		3.600	Sector cadastral:3 Teren neimprejmuit;

B. Partea II. Proprietari şi acte

Inscrieri privitoare la dreptul de proprietate şi alte drepturi reale		Referinţe
/		
Act Administrativ nr. 1725, din 13/12/1999 emis de CJPSDPAT Suceava;		
B1	Intabulare, drept de PROPRIETATE, dobandit prin Reconstituire, cota actuala 1/1, cota initiala 1/1	A1
	1) **AŞTEFANEI IOAN** DEFUNCT:Da 2) **AŞTEFANEI ELENA** DEFUNCT:Da	

C. Partea III. SARCINI .

Inscrieri privind dezmembramintele dreptului de proprietate, drepturi reale de garanţie şi sarcini	Referinţe
NU SUNT	

Document care conține date cu caracter personal, protejat de prevederile Regulamentului (UE) nr. 679/2016 și Legii 190/2018

Anexa Nr. 1 La Partea I

Teren

Nr cadastral	Suprafaţa (mp)*	Observaţii / Referinţe
	3.600	

* Suprafaţa este determinată in planul de proiecţie Stereo 70.

DETALII LINIARE IMOBIL

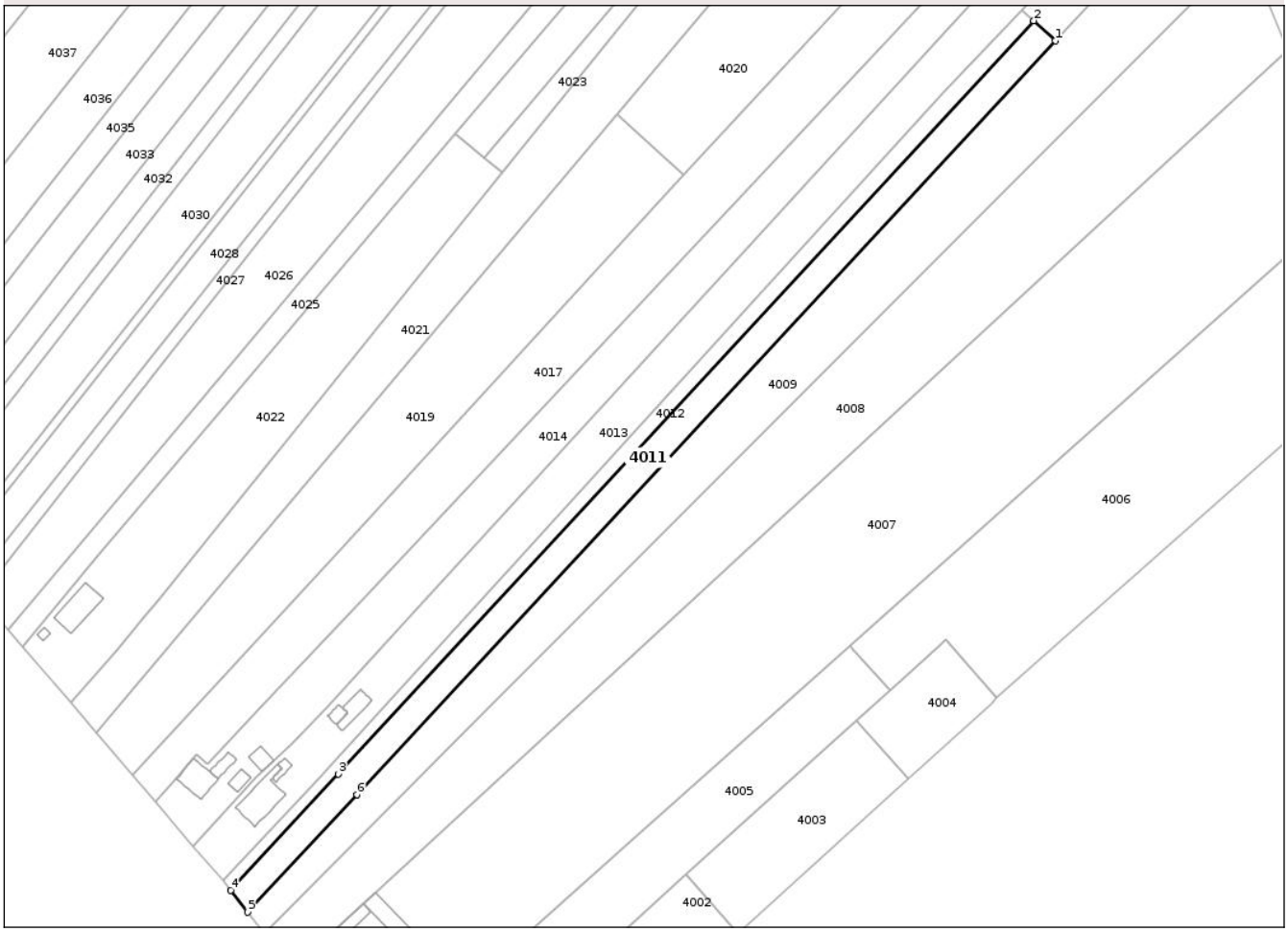

Date referitoare la teren

Crt	Categorie folosință	Intra vilan	Suprafaţa (mp)	Tarla	Parcelă	Nr. topo	Observaţii / Referinţe
1	arabil	DA	468	30	201	-	
2	arabil	NU	3.132	30	201	-	

Lungime Segmente
1) Valorile lungimilor segmentelor sunt obţinute din proiecţie în plan.

Punct început	X / Y	Punct sfârşit	X / Y	Lungime segment (** (m)
1	601.331,203 652.831,738	2	601.324,14 652.838,289	9.633
2	601.324,14 652.838,289	3	601.096,643 652.592,133	335.183
3	601.096,643 652.592,133	4	601.061,51 652.554,118	51.764
4	601.061,51 652.554,118	5	601.067,088 652.546,984	9.056

Document care conține date cu caracter personal, protejat de prevederile Regulamentului (UE) nr. 679/2016 și Legii 190/2018

Punct început	X / Y	Punct sfârşit	X / Y	Lungime segment (** (m)
5	601.067,088 652.546,984	6	601.102,744 652.585,426	52.431
6	601.102,744 652.585,426	1	601.331,203 652.831,738	335.952

** Lungimile segmentelor sunt determinate în planul de proiecţie Stereo 70 şi sunt rotunjite la 1 milimetru.
*** Distanţa dintre puncte este formată din segmente cumulate ce sunt mai mici decât valoarea 1 milimetru.

Document care conține date cu caracter personal, protejat de prevederile Regulamentului (UE) nr. 679/2016 și Legii 190/2018

DATE DESPRE IMOBILUL NR. 4012

Oficiul de Cadastru şi Publicitate Imobiliară SUCEAVA
Biroul de Cadastru şi Publicitate Imobiliară Falticeni

A. Partea I. Descrierea imobilului

TEREN Necunoscut

Adresa: Loc. Barasti, Jud. Suceava

Nr. Crt	Nr cadastral Nr. topografic	Suprafaţa* (mp)	Observaţii / Referinţe
A1		1.800	Sector cadastral:3 Teren neimprejmuit;

B. Partea II. Proprietari şi acte

Inscrieri privitoare la dreptul de proprietate şi alte drepturi reale		Referinţe
/		
Act Administrativ nr. 5815, din 30/09/2025 emis de Primăria Boroaia;		
B1	Inscrierea posesiei, drept de PROPRIETATE, dobandit prin Constituire, cota actuala 1/1, cota initiala 1/1	A1
	1) **NEIDENTIFICAT NEIDENTIFICAT**	
Act Normativ nr. 7, din 13/03/1996 emis de Parlament;		
B2	se notează mențiunea proprietar neidentificat	A1

C. Partea III. SARCINI .

Inscrieri privind dezmembramintele dreptului de proprietate, drepturi reale de garanţie şi sarcini	Referinţe
NU SUNT	

Document care conține date cu caracter personal, protejat de prevederile Regulamentului (UE) nr. 679/2016 și Legii 190/2018

Anexa Nr. 1 La Partea I

Teren

Nr cadastral	Suprafaţa (mp)*	Observaţii / Referinţe
	1.800	

* Suprafaţa este determinată in planul de proiecţie Stereo 70.

DETALII LINIARE IMOBIL

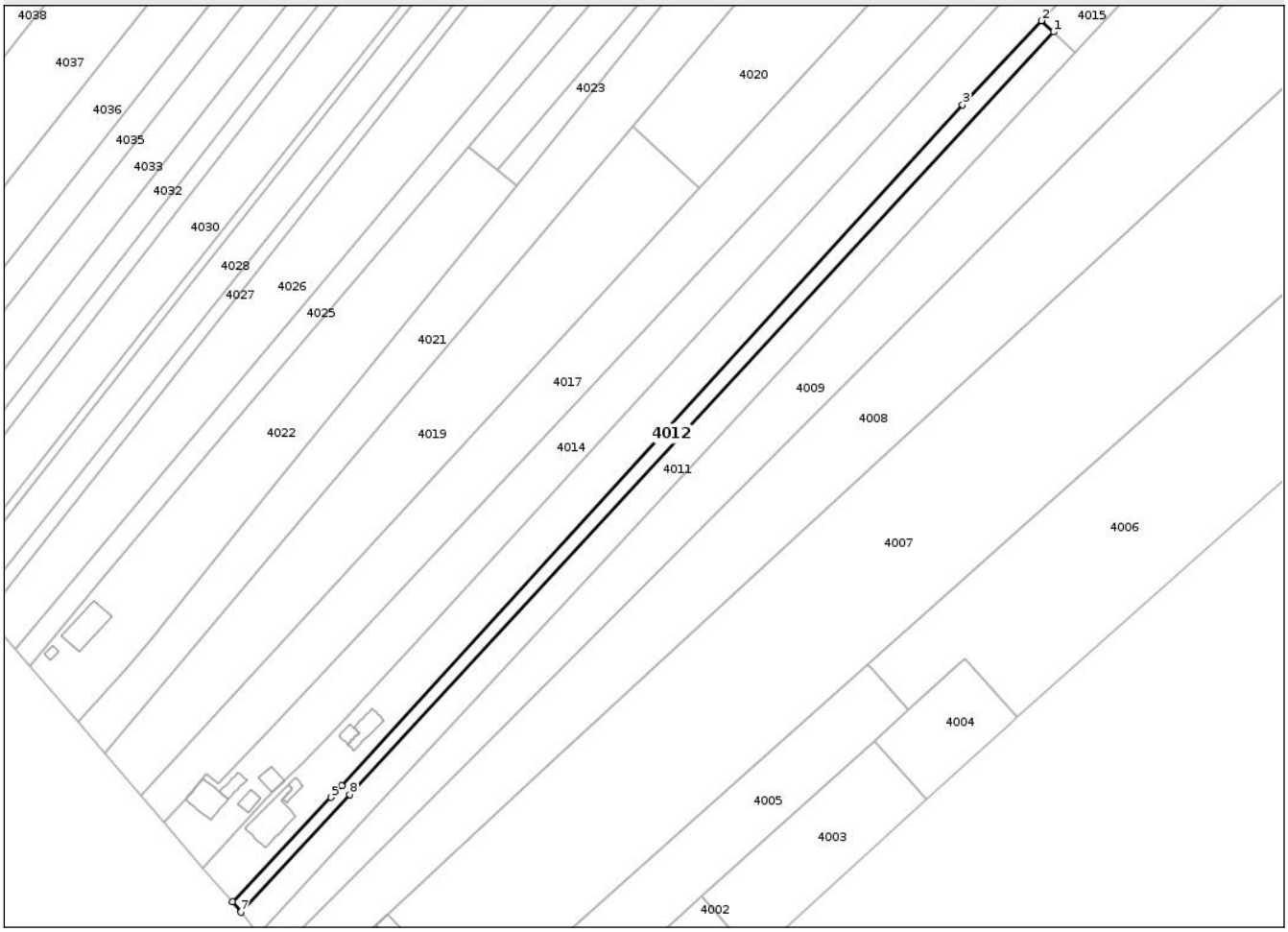

Date referitoare la teren

Crt	Categorie folosință	Intra vilan	Suprafaţa (mp)	Tarla	Parcelă	Nr. topo	Observaţii / Referinţe
1	arabil	DA	206	30	201	-	
2	arabil	NU	1.594	30	201	-	

Lungime Segmente
1) Valorile lungimilor segmentelor sunt obţinute din proiecţie în plan.

Punct început	X / Y	Punct sfârşit	X / Y	Lungime segment (** (m)
1	601.324,14 652.838,289	2	601.320,258 652.841,89	5.295
2	601.320,258 652.841,89	3	601.294,764 652.814,717	37.26
3	601.294,764 652.814,717	4	601.094,097 652.594,931	297.612
4	601.094,097 652.594,931	5	601.090,661 652.591,168	5.096

Document care conține date cu caracter personal, protejat de prevederile Regulamentului (UE) nr. 679/2016 și Legii 190/2018

Punct început	X / Y	Punct sfârşit	X / Y	Lungime segment (** (m)
5	601.090,661 652.591,168	6	601.058,823 652.557,553	46.299
6	601.058,823 652.557,553	7	601.061,51 652.554,118	4.361
7	601.061,51 652.554,118	8	601.096,643 652.592,133	51.764
8	601.096,643 652.592,133	1	601.324,14 652.838,289	335.183

** Lungimile segmentelor sunt determinate în planul de proiecţie Stereo 70 şi sunt rotunjite la 1 milimetru.
*** Distanţa dintre puncte este formată din segmente cumulate ce sunt mai mici decât valoarea 1 milimetru.

Document care conține date cu caracter personal, protejat de prevederile Regulamentului (UE) nr. 679/2016 și Legii 190/2018

DATE DESPRE IMOBILUL NR. 4013

Oficiul de Cadastru şi Publicitate Imobiliară SUCEAVA
Biroul de Cadastru şi Publicitate Imobiliară Falticeni

A. Partea I. Descrierea imobilului

Nr. CF vechi:185
Nr. cadastral vechi:1029

TEREN Necunoscut

Adresa: Loc. Barasti, Str Fălticeni, Nr. 34, Jud. Suceava

Nr. Crt	Nr cadastral Nr. topografic	Suprafaţa* (mp)	Observaţii / Referinţe
A1	32649	5.400	Sector cadastral:3 Teren neimprejmuit;

Construcţii

Crt	Nr cadastral Nr. topografic	Adresa	Observaţii / Referinţe
A1.1	32649-C1	Loc. Barasti, Str Fălticeni, Nr. 34, Jud. Suceava	Nr. niveluri:1; S. construita la sol:141 mp; S. construita desfasurata:257 mp; Locuință, P+M, Sd=257 mp, anul construirii 2003
A1.2	32649-C2	Loc. Barasti, Str Fălticeni, Nr. 34, Jud. Suceava	Nr. niveluri:1; S. construita la sol:19 mp; S. construita desfasurata:19 mp; Beci, S, Sd=19 mp
A1.3	32649-C3	Loc. Barasti, Str Fălticeni, Nr. 34, Jud. Suceava	Nr. niveluri:1; S. construita la sol:21 mp; S. construita desfasurata:21 mp; Coteț, P, Sd=21 mp
A1.4	32649-C4	Loc. Barasti, Str Fălticeni, Nr. 34, Jud. Suceava	Nr. niveluri:1; S. construita la sol:60 mp; S. construita desfasurata:60 mp; Șopron, P, Sd=60 mp

B. Partea II. Proprietari şi acte

Inscrieri privitoare la dreptul de proprietate şi alte drepturi reale		Referinţe
178 / 17/01/2003		
Act Notarial nr. 3905, din 23/12/2002 emis de BNP Apostol Maria;		
B1	Intabulare, drept de PROPRIETATE, dobandit prin Conventie, cota actuala 1/1, cota initiala 1/1	A1
	1) **OLARU PAUL**	
	OBSERVATII: (provenita din conversia CF 185)	
/		
Act Administrativ nr. 5815, din 30/09/2025 emis de Primăria Boroaia (AC 11/01.07.2003, PV 5678/26. 11.2007);		
B2	Intabulare, drept de PROPRIETATE, dobandit prin Construire, cota actuala 1/1, cota initiala 1/1	A1.1
	1) **OLARU PAUL**	
Act Administrativ nr. 5815, din 30/09/2025 emis de Primăria Boroaia;		
B3	Intabulare, drept de PROPRIETATE, dobandit prin Construire, cota actuala 1/1, cota initiala 1/1	A1.2, A1.3, A1.4
	1) **OLARU PAUL** 2) **OLARU ELENA**	

C. Partea III. SARCINI .

Inscrieri privind dezmembramintele dreptului de proprietate, drepturi reale de garanţie şi sarcini	Referinţe
NU SUNT	

Document care conține date cu caracter personal, protejat de prevederile Regulamentului (UE) nr. 679/2016 și Legii 190/2018

Anexa Nr. 1 La Partea I

Teren

Nr cadastral	Suprafaţa (mp)*	Observaţii / Referinţe
32649	5.400	

* Suprafaţa este determinată in planul de proiecţie Stereo 70.

DETALII LINIARE IMOBIL

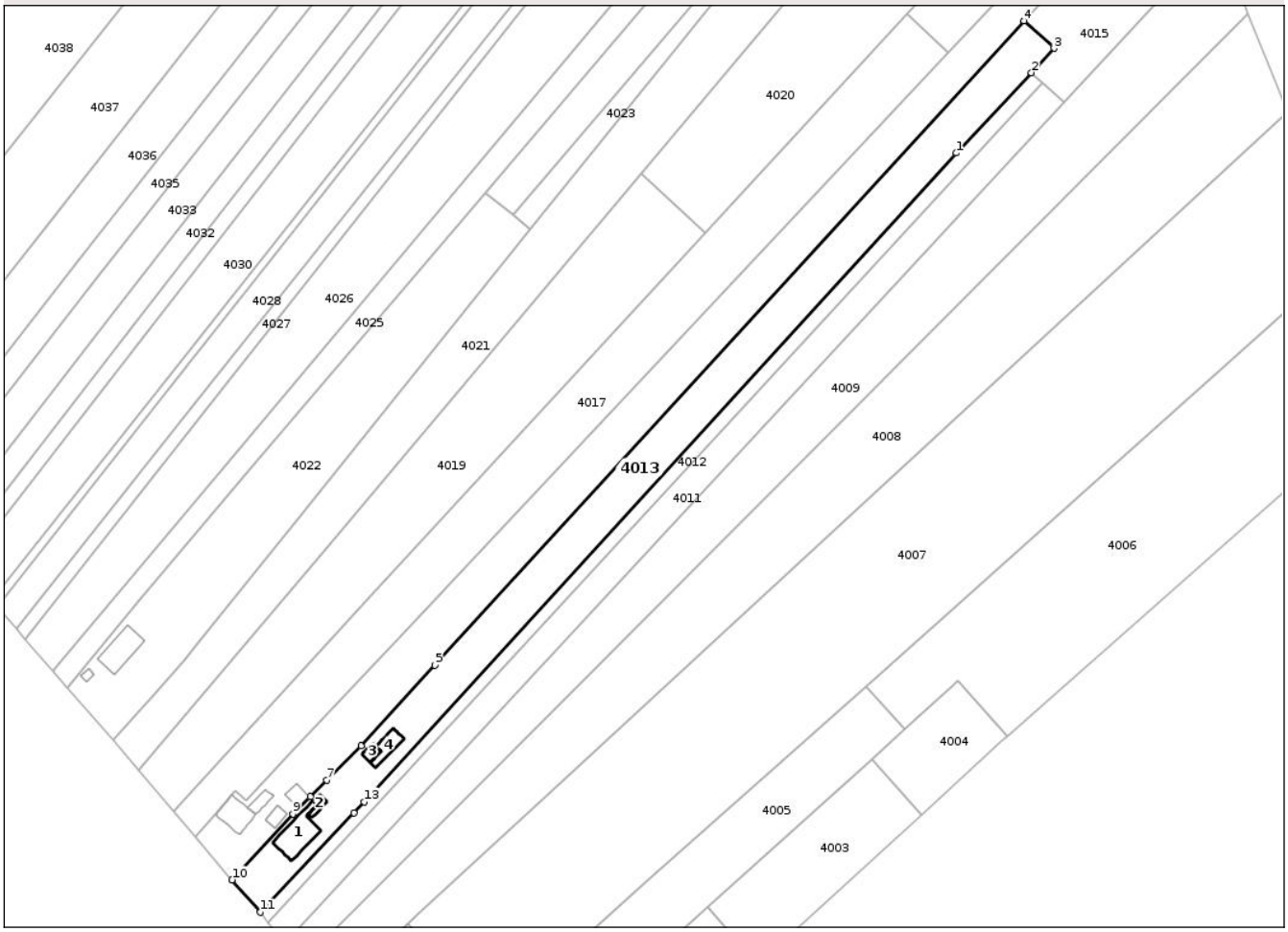

Date referitoare la teren

Crt	Categorie folosință	Intra vilan	Suprafaţa (mp)	Tarla	Parcelă	Nr. topo	Observaţii / Referinţe
1	curti constructii	DA	730	30	201	-	
2	curti constructii	NU	230	30	201	-	
3	arabil	DA	25	30	201	-	
4	arabil	DA	6	30	201	-	
5	arabil	NU	4.409	30	201	-	

Date referitoare la construcţii

Crt	Număr	Destinaţie construcţie	Supraf. (mp)	Situaţie juridică	Observaţii / Referinţe
A1.1	32649-C1	constructii de locuinte	141	Cu acte	Nr. niveluri:1; S. construita la sol:141 mp; S. construita desfasurata:257 mp; Locuință, P+M, Sd=257 mp, anul construirii 2003
A1.2	32649-C2	constructii anexa	19	Cu acte	Nr. niveluri:1; S. construita la sol:19 mp; S. construita desfasurata:19 mp; Beci, S, Sd=19 mp
A1.3	32649-C3	constructii anexa	21	Cu acte	Nr. niveluri:1; S. construita la sol:21 mp; S. construita desfasurata:21 mp; Coteț, P, Sd=21 mp
A1.4	32649-C4	constructii anexa	60	Cu acte	Nr. niveluri:1; S. construita la sol:60 mp; S. construita desfasurata:60 mp; Șopron, P, Sd=60 mp

Document care conține date cu caracter personal, protejat de prevederile Regulamentului (UE) nr. 679/2016 și Legii 190/2018

Lungime Segmente
1) Valorile lungimilor segmentelor sunt obţinute din proiecţie în plan.

Punct început	X / Y	Punct sfârşit	X / Y	Lungime segment (** (m)
1	601.294,764 652.814,717	2	601.320,258 652.841,89	37.26
2	601.320,258 652.841,89	3	601.327,914 652.850,144	11.259
3	601.327,914 652.850,144	4	601.317,72 652.859,482	13.824
4	601.317,72 652.859,482	5	601.117,985 652.641,16	295.902
5	601.117,985 652.641,16	6	601.093,01 652.613,861	37.0
6	601.093,01 652.613,861	7	601.081,38 652.602,27	16.419
7	601.081,38 652.602,27	8	601.075,761 652.596,669	7.934
8	601.075,761 652.596,669	9	601.069,822 652.590,889	8.287
9	601.069,822 652.590,889	10	601.049,306 652.568,49	30.375
10	601.049,306 652.568,49	11	601.058,823 652.557,553	14.498
11	601.058,823 652.557,553	12	601.090,661 652.591,168	46.299
12	601.090,661 652.591,168	13	601.094,097 652.594,931	5.096
13	601.094,097 652.594,931	1	601.294,764 652.814,717	297.612

** Lungimile segmentelor sunt determinate în planul de proiecţie Stereo 70 şi sunt rotunjite la 1 milimetru.
*** Distanţa dintre puncte este formată din segmente cumulate ce sunt mai mici decât valoarea 1 milimetru.

Document care conține date cu caracter personal, protejat de prevederile Regulamentului (UE) nr. 679/2016 și Legii 190/2018

DATE DESPRE IMOBILUL NR. 4014

Oficiul de Cadastru şi Publicitate Imobiliară SUCEAVA
Biroul de Cadastru şi Publicitate Imobiliară Falticeni

A. Partea I. Descrierea imobilului

TEREN Necunoscut

Adresa: Loc. Barasti, Str Fălticeni, Nr. 33, Jud. Suceava

Nr. Crt	Nr cadastral Nr. topografic	Suprafaţa* (mp)	Observaţii / Referinţe
A1		5.900	Sector cadastral:3 Teren neimprejmuit;

Construcţii

Crt	Nr cadastral Nr. topografic	Adresa	Observaţii / Referinţe
A1.1	32649-C1	Loc. Barasti, Str Fălticeni, Nr. 33, Jud. Suceava	Nr. niveluri:1; S. construita la sol:92 mp; S. construita desfasurata:92 mp; Locuință, P, Sd=92 mp
A1.2	32649-C2	Loc. Barasti, Str Fălticeni, Nr. 33, Jud. Suceava	Nr. niveluri:1; S. construita la sol:31 mp; S. construita desfasurata:31 mp; Bucătărie, P, Sd=31 mp
A1.3	32649-C3	Loc. Barasti, Str Fălticeni, Nr. 33, Jud. Suceava	Nr. niveluri:1; S. construita la sol:34 mp; S. construita desfasurata:34 mp; Grajd, P, Sd=34 mp
A1.4	32649-C4	Loc. Barasti, Str Fălticeni, Nr. 33, Jud. Suceava	Nr. niveluri:1; S. construita la sol:27 mp; S. construita desfasurata:27 mp; Garaj, P, Sd=27 mp

B. Partea II. Proprietari şi acte

Inscrieri privitoare la dreptul de proprietate şi alte drepturi reale		Referinţe
/		
Act Administrativ nr. 162, din 22/07/1993 emis de CJPSDPAT Suceava;		
B1	Intabulare, drept de PROPRIETATE, dobandit prin Reconstituire, cota actuala 1/1, cota initiala 1/1	A1
	1) **ACREȚOAIE FLOAREA** DEFUNCT:Da	
Act Administrativ nr. 5815, din 30/09/2025 emis de Primăria Boroaia;		
B2	Intabulare, drept de PROPRIETATE, dobandit prin Construire, cota actuala 1/1, cota initiala 1/1	A1.1, A1.2, A1.3, A1.4
	1) **ACREȚOAIE VASILE** DEFUNCT:Da 2) **ACREȚOAIE ELISABETA**	

C. Partea III. SARCINI .

Inscrieri privind dezmembramintele dreptului de proprietate, drepturi reale de garanţie şi sarcini	Referinţe
NU SUNT	

Document care conține date cu caracter personal, protejat de prevederile Regulamentului (UE) nr. 679/2016 și Legii 190/2018

Anexa Nr. 1 La Partea I

Teren

Nr cadastral	Suprafaţa (mp)*	Observaţii / Referinţe
	5.900	

* Suprafaţa este determinată in planul de proiecţie Stereo 70.

DETALII LINIARE IMOBIL

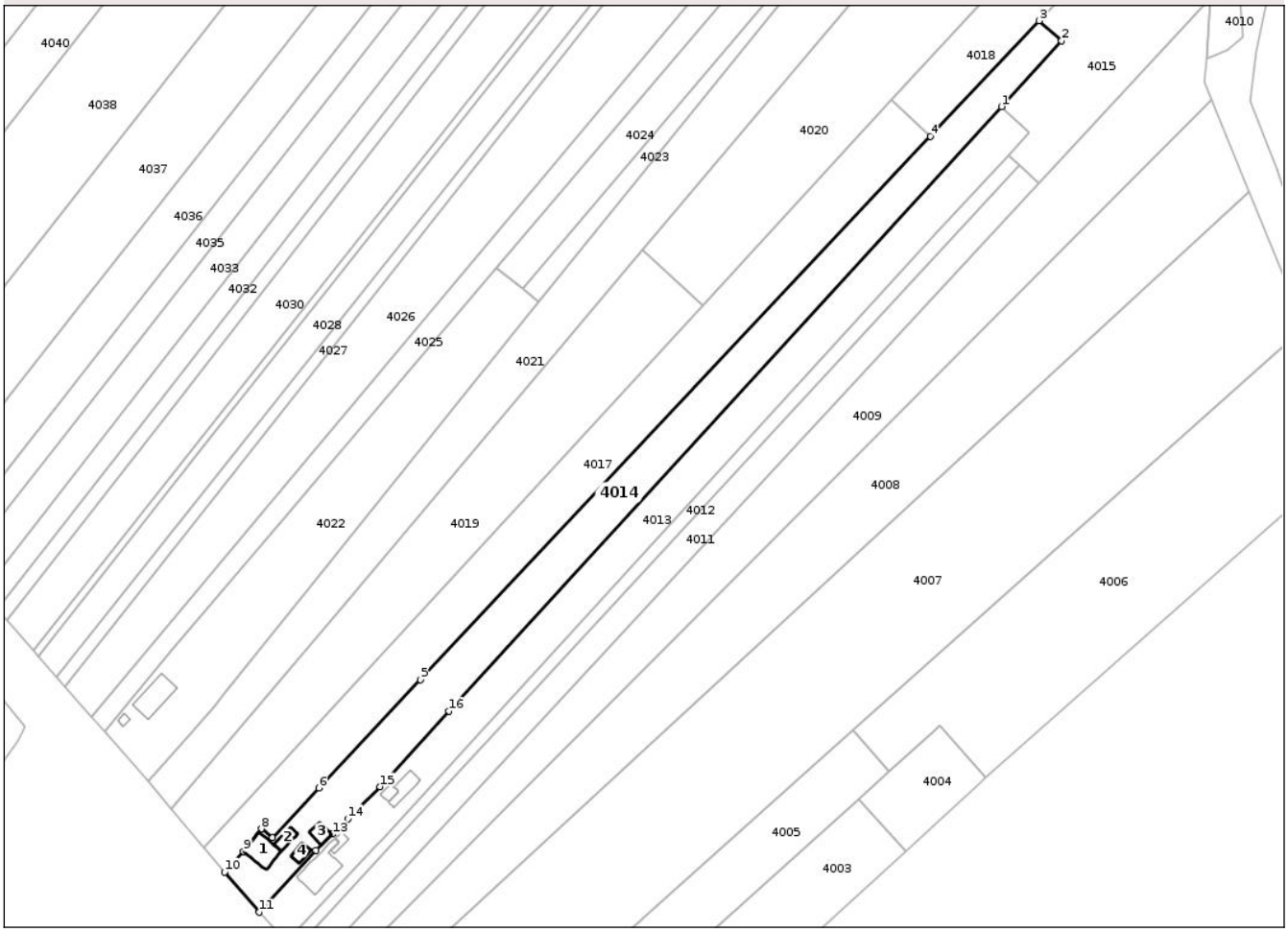

Date referitoare la teren

Crt	Categorie folosință	Intra vilan	Suprafaţa (mp)	Tarla	Parcelă	Nr. topo	Observaţii / Referinţe
1	curti constructii	DA	780	Cv 8	41	-	
2	arabil	DA	834	Cv 8	40	-	
3	arabil	NU	4.286	30	201	-	

Date referitoare la construcţii

Crt	Număr	Destinaţie construcţie	Supraf. (mp)	Situaţie juridică	Observaţii / Referinţe
A1.1	32649-C1	constructii de locuinte	92	Cu acte	Nr. niveluri:1; S. construita la sol:92 mp; S. construita desfasurata:92 mp; Locuință, P, Sd=92 mp
A1.2	32649-C2	constructii anexa	31	Cu acte	Nr. niveluri:1; S. construita la sol:31 mp; S. construita desfasurata:31 mp; Bucătărie, P, Sd=31 mp
A1.3	32649-C3	constructii anexa	34	Cu acte	Nr. niveluri:1; S. construita la sol:34 mp; S. construita desfasurata:34 mp; Grajd, P, Sd=34 mp
A1.4	32649-C4	constructii anexa	27	Cu acte	Nr. niveluri:1; S. construita la sol:27 mp; S. construita desfasurata:27 mp; Garaj, P, Sd=27 mp

Document care conține date cu caracter personal, protejat de prevederile Regulamentului (UE) nr. 679/2016 și Legii 190/2018

Lungime Segmente
1) Valorile lungimilor segmentelor sunt obţinute din proiecţie în plan.

Punct început	X / Y	Punct sfârşit	X / Y	Lungime segment (** (m)
1	601.317,72 652.859,482	2	601.339,447 652.883,23	32.188
2	601.339,447 652.883,23	3	601.331,392 652.890,525	10.867
3	601.331,392 652.890,525	4	601.292,126 652.848,76	57.324
4	601.292,126 652.848,76	5	601.107,588 652.652,475	269.411
5	601.107,588 652.652,475	6	601.070,825 652.613,372	53.671
6	601.070,825 652.613,372	7	601.054,032 652.595,51	24.516
7	601.054,032 652.595,51	8	601.050,135 652.598,628	4.99
8	601.050,135 652.598,628	9	601.043,573 652.590,491	10.453
9	601.043,573 652.590,491	10	601.036,804 652.583,024	10.078
10	601.036,804 652.583,024	11	601.049,306 652.568,49	19.171
11	601.049,306 652.568,49	12	601.069,822 652.590,889	30.375
12	601.069,822 652.590,889	13	601.075,761 652.596,669	8.287
13	601.075,761 652.596,669	14	601.081,38 652.602,27	7.934
14	601.081,38 652.602,27	15	601.093,01 652.613,861	16.419
15	601.093,01 652.613,861	16	601.117,985 652.641,16	37.0
16	601.117,985 652.641,16	1	601.317,72 652.859,482	295.902

** Lungimile segmentelor sunt determinate în planul de proiecţie Stereo 70 şi sunt rotunjite la 1 milimetru.
*** Distanţa dintre puncte este formată din segmente cumulate ce sunt mai mici decât valoarea 1 milimetru.

Document care conține date cu caracter personal, protejat de prevederile Regulamentului (UE) nr. 679/2016 și Legii 190/2018

DATE DESPRE IMOBILUL NR. 4015

Oficiul de Cadastru şi Publicitate Imobiliară SUCEAVA
Biroul de Cadastru şi Publicitate Imobiliară Falticeni

A. Partea I. Descrierea imobilului

TEREN Extravilan

Adresa: Jud. Suceava

Nr. Crt	Nr cadastral Nr. topografic	Suprafaţa* (mp)	Observaţii / Referinţe
A1		3.600	Sector cadastral:3 Teren neimprejmuit;

B. Partea II. Proprietari şi acte

Inscrieri privitoare la dreptul de proprietate şi alte drepturi reale		Referinţe
/		
Act Administrativ nr. 198, din 22/07/1993 emis de CJPSDPAT Suceava;		
B1	Intabulare, drept de PROPRIETATE, dobandit prin Reconstituire, cota actuala 1/1, cota initiala 1/1	A1
	1) **AŞTEFANEI DUMITRU**, lipsă CNP proprietar 2) **MACOVEI ANETA**, lipsă CNP proprietar 3) **AŞTEFANEI IOAN** DEFUNCT:Da 4) **ACREŢOAIE FLOAREA** DEFUNCT:Da	

C. Partea III. SARCINI .

Inscrieri privind dezmembramintele dreptului de proprietate, drepturi reale de garanţie şi sarcini	Referinţe
NU SUNT	

Document care conține date cu caracter personal, protejat de prevederile Regulamentului (UE) nr. 679/2016 și Legii 190/2018

Anexa Nr. 1 La Partea I

Teren

Nr cadastral	Suprafaţa (mp)*	Observaţii / Referinţe
	3.600	

* Suprafaţa este determinată in planul de proiecţie Stereo 70.

DETALII LINIARE IMOBIL

Date referitoare la teren

Crt	Categorie folosință	Intra vilan	Suprafaţa (mp)	Tarla	Parcelă	Nr. topo	Observaţii / Referinţe
1	arabil	NU	3.600	30	201	-	

Lungime Segmente
1) Valorile lungimilor segmentelor sunt obţinute din proiecţie în plan.

Punct început	X / Y	Punct sfârşit	X / Y	Lungime segment (** (m)
1	601.403,72 652.909,922	2	601.374,723 652.936,615	39.412
2	601.374,723 652.936,615	3	601.331,392 652.890,525	63.261
3	601.331,392 652.890,525	4	601.339,447 652.883,23	10.867
4	601.339,447 652.883,23	5	601.317,72 652.859,482	32.188
5	601.317,72 652.859,482	6	601.327,914 652.850,144	13.824

Document care conține date cu caracter personal, protejat de prevederile Regulamentului (UE) nr. 679/2016 și Legii 190/2018

Punct început	X / Y	Punct sfârşit	X / Y	Lungime segment (** (m)
6	601.327,914 652.850,144	7	601.320,258 652.841,89	11.259
7	601.320,258 652.841,89	8	601.324,14 652.838,289	5.295
8	601.324,14 652.838,289	9	601.331,203 652.831,738	9.633
9	601.331,203 652.831,738	10	601.393,198 652.898,578	91.165
10	601.393,198 652.898,578	1	601.403,72 652.909,922	15.472

** Lungimile segmentelor sunt determinate în planul de proiecţie Stereo 70 şi sunt rotunjite la 1 milimetru.
*** Distanţa dintre puncte este formată din segmente cumulate ce sunt mai mici decât valoarea 1 milimetru.

Document care conține date cu caracter personal, protejat de prevederile Regulamentului (UE) nr. 679/2016 și Legii 190/2018

DATE DESPRE IMOBILUL NR. 4016

Oficiul de Cadastru şi Publicitate Imobiliară SUCEAVA
Biroul de Cadastru şi Publicitate Imobiliară Falticeni

A. Partea I. Descrierea imobilului

TEREN Extravilan

Adresa: Jud. Suceava

Nr. Crt	Nr cadastral Nr. topografic	Suprafaţa* (mp)	Observaţii / Referinţe
A1		1.600	Sector cadastral:3 Teren neimprejmuit;

B. Partea II. Proprietari şi acte

Inscrieri privitoare la dreptul de proprietate şi alte drepturi reale		Referinţe
/		
Act Administrativ nr. 5815, din 30/09/2025 emis de Primăria Boroaia;		
B1	Inscrierea posesiei, drept de PROPRIETATE, dobandit prin Constituire, cota actuala 1/1, cota initiala 1/1	A1
	1) **NEIDENTIFICAT NEIDENTIFICAT**	
Act Normativ nr. 7, din 13/03/1996 emis de Parlament;		
B2	se notează mențiunea proprietar neidentificat	A1

C. Partea III. SARCINI .

Inscrieri privind dezmembramintele dreptului de proprietate, drepturi reale de garanţie şi sarcini	Referinţe
NU SUNT	

Document care conține date cu caracter personal, protejat de prevederile Regulamentului (UE) nr. 679/2016 și Legii 190/2018

Anexa Nr. 1 La Partea I

Teren

Nr cadastral	Suprafaţa (mp)*	Observaţii / Referinţe
	1.600	

* Suprafaţa este determinată in planul de proiecţie Stereo 70.

DETALII LINIARE IMOBIL

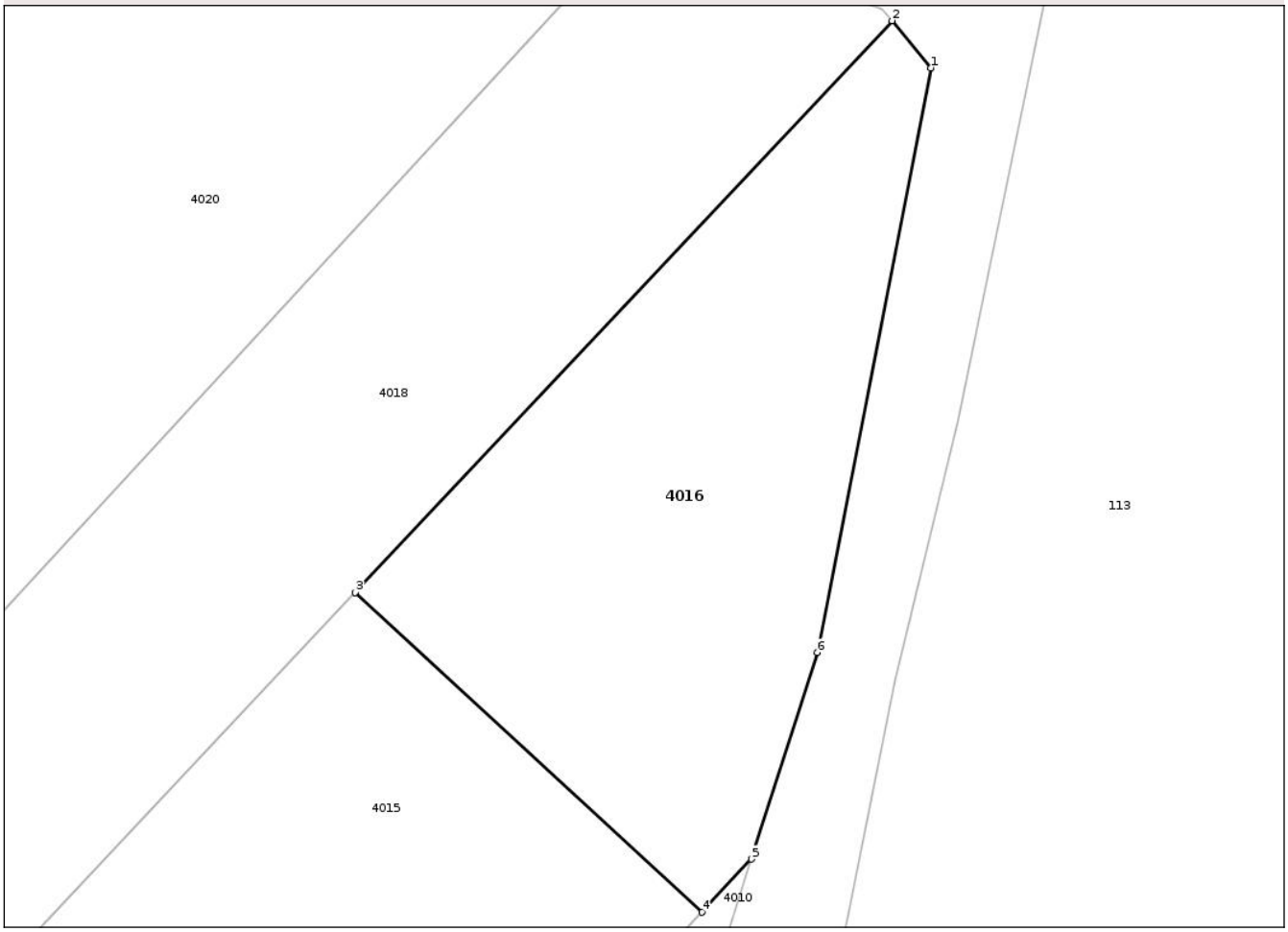

Date referitoare la teren

Crt	Categorie folosință	Intra vilan	Suprafaţa (mp)	Tarla	Parcelă	Nr. topo	Observaţii / Referinţe
1	arabil	NU	1.600	30	201	-	

Lungime Segmente
1) Valorile lungimilor segmentelor sunt obţinute din proiecţie în plan.

Punct început	X / Y	Punct sfârşit	X / Y	Lungime segment (** (m)
1	601.422,878 652.980,423	2	601.419,61 652.984,359	5.116
2	601.419,61 652.984,359	3	601.374,723 652.936,615	65.531
3	601.374,723 652.936,615	4	601.403,72 652.909,922	39.412
4	601.403,72 652.909,922	5	601.407,841 652.914,365	6.06
5	601.407,841 652.914,365	6	601.413,388 652.931,609	18.114

Document care conține date cu caracter personal, protejat de prevederile Regulamentului (UE) nr. 679/2016 și Legii 190/2018

Punct început	X / Y	Punct sfârşit	X / Y	Lungime segment (** (m)
6	601.413,388 652.931,609	1	601.422,878 652.980,423	49.727

** Lungimile segmentelor sunt determinate în planul de proiecţie Stereo 70 şi sunt rotunjite la 1 milimetru.
*** Distanţa dintre puncte este formată din segmente cumulate ce sunt mai mici decât valoarea 1 milimetru.

Document care conține date cu caracter personal, protejat de prevederile Regulamentului (UE) nr. 679/2016 și Legii 190/2018

DATE DESPRE IMOBILUL NR. 4017

Oficiul de Cadastru şi Publicitate Imobiliară SUCEAVA
Biroul de Cadastru şi Publicitate Imobiliară Falticeni

A. Partea I. Descrierea imobilului

TEREN Necunoscut

Adresa: Loc. Barasti, Jud. Suceava

Nr. Crt	Nr cadastral Nr. topografic	Suprafaţa* (mp)	Observaţii / Referinţe
A1		6.300	Sector cadastral:3 Teren neimprejmuit;

B. Partea II. Proprietari şi acte

Inscrieri privitoare la dreptul de proprietate şi alte drepturi reale		Referinţe
/		
Act Administrativ nr. 363, din 07/02/1994 emis de CJPSDPAT Suceava;		
B1	Intabulare, drept de PROPRIETATE, dobandit prin Reconstituire, cota actuala 1/1, cota initiala 1/1	A1
	1) **MELEŞTEAN PETRIA** DEFUNCT:Da 2) **MELEŞTEANU EUGENIA** DEFUNCT:Da	

C. Partea III. SARCINI .

Inscrieri privind dezmembramintele dreptului de proprietate, drepturi reale de garanţie şi sarcini	Referinţe
NU SUNT	

Document care conține date cu caracter personal, protejat de prevederile Regulamentului (UE) nr. 679/2016 și Legii 190/2018

Anexa Nr. 1 La Partea I

Teren

Nr cadastral	Suprafaţa (mp)*	Observaţii / Referinţe
	6.300	

* Suprafaţa este determinată in planul de proiecţie Stereo 70.

DETALII LINIARE IMOBIL

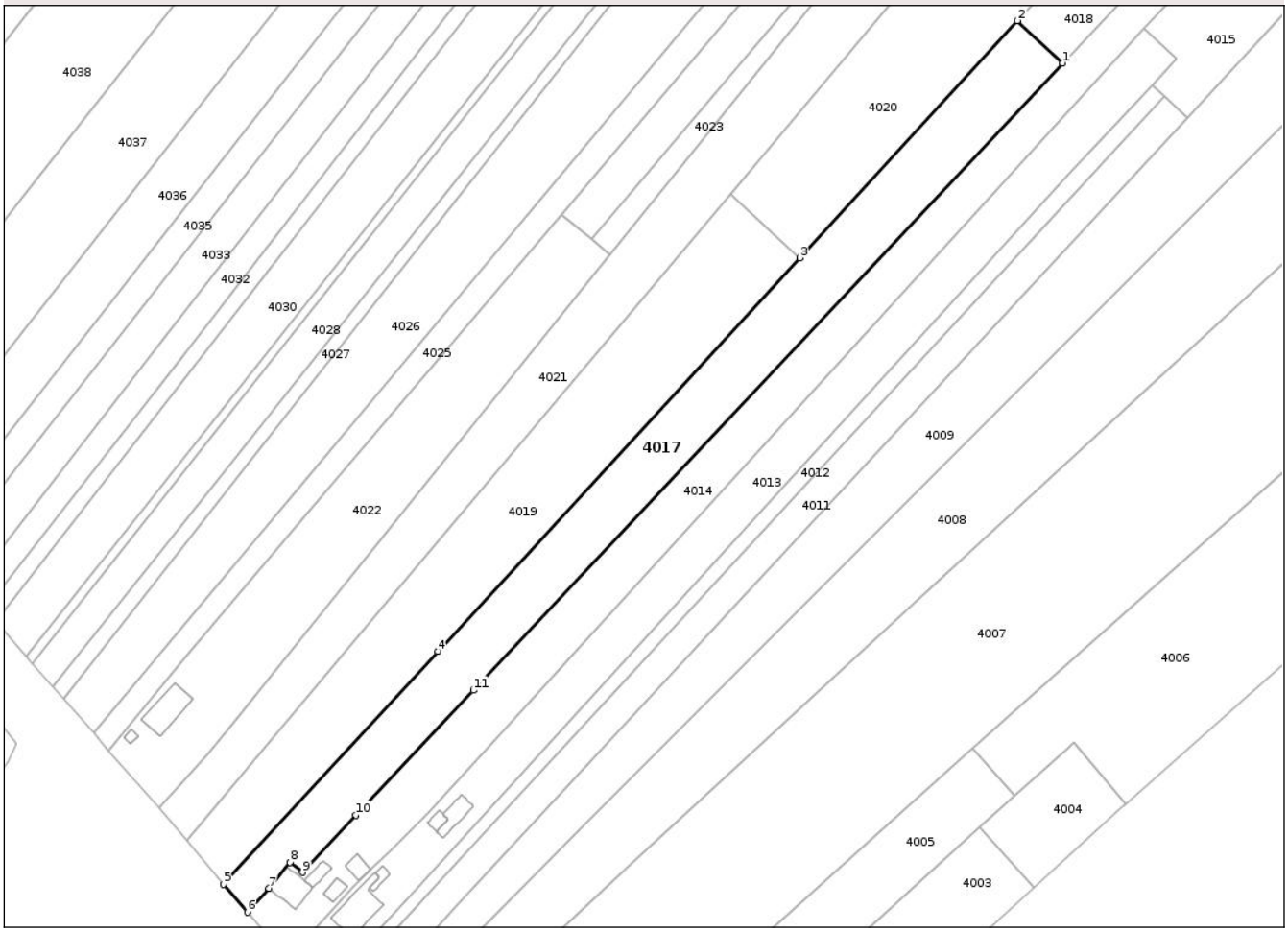

Date referitoare la teren

Crt	Categorie folosință	Intra vilan	Suprafaţa (mp)	Tarla	Parcelă	Nr. topo	Observaţii / Referinţe
1	arabil	DA	1.491	Cv 8	40	-	
2	arabil	NU	4.809	30	201	-	

Lungime Segmente

1) Valorile lungimilor segmentelor sunt obţinute din proiecţie în plan.

Punct început	X / Y	Punct sfârşit	X / Y	Lungime segment (** (m)
1	601.292,126 652.848,76	2	601.278,053 652.861,991	19.316
2	601.278,053 652.861,991	3	601.209,789 652.787,819	100.804
3	601.209,789 652.787,819	4	601.096,414 652.664,634	167.417
4	601.096,414 652.664,634	5	601.029,373 652.591,792	98.997

Document care conține date cu caracter personal, protejat de prevederile Regulamentului (UE) nr. 679/2016 și Legii 190/2018

Punct început	X / Y	Punct sfârşit	X / Y	Lungime segment (** (m)
5	601.029,373 652.591,792	6	601.036,804 652.583,024	11.494
6	601.036,804 652.583,024	7	601.043,573 652.590,491	10.078
7	601.043,573 652.590,491	8	601.050,135 652.598,628	10.453
8	601.050,135 652.598,628	9	601.054,032 652.595,51	4.99
9	601.054,032 652.595,51	10	601.070,825 652.613,372	24.516
10	601.070,825 652.613,372	11	601.107,588 652.652,475	53.671
11	601.107,588 652.652,475	1	601.292,126 652.848,76	269.411

** Lungimile segmentelor sunt determinate în planul de proiecţie Stereo 70 şi sunt rotunjite la 1 milimetru.
*** Distanţa dintre puncte este formată din segmente cumulate ce sunt mai mici decât valoarea 1 milimetru.

Document care conține date cu caracter personal, protejat de prevederile Regulamentului (UE) nr. 679/2016 și Legii 190/2018

DATE DESPRE IMOBILUL NR. 4018

Oficiul de Cadastru şi Publicitate Imobiliară SUCEAVA
Biroul de Cadastru şi Publicitate Imobiliară Falticeni

A. Partea I. Descrierea imobilului

TEREN Extravilan

Adresa: Jud. Suceava

Nr. Crt	Nr cadastral Nr. topografic	Suprafaţa* (mp)	Observaţii / Referinţe
A1		3.700	Sector cadastral:3 Teren neimprejmuit;

B. Partea II. Proprietari şi acte

Inscrieri privitoare la dreptul de proprietate şi alte drepturi reale		Referinţe
/		
Act Notarial nr. 2352, din 24/07/1996 emis de BNP Apostol Maria;		
B1	Intabulare, drept de PROPRIETATE, dobandit prin Conventie, cota actuala 1/1, cota initiala 1/1	A1
	1) **MELEŞTEANU EUGENIA** DEFUNCT:Da	

C. Partea III. SARCINI .

Inscrieri privind dezmembramintele dreptului de proprietate, drepturi reale de garanţie şi sarcini	Referinţe
NU SUNT	

Document care conține date cu caracter personal, protejat de prevederile Regulamentului (UE) nr. 679/2016 și Legii 190/2018

Anexa Nr. 1 La Partea I

Teren

Nr cadastral	Suprafaţa (mp)*	Observaţii / Referinţe
	3.700	

* Suprafaţa este determinată in planul de proiecţie Stereo 70.

DETALII LINIARE IMOBIL

Date referitoare la teren

Crt	Categorie folosință	Intra vilan	Suprafaţa (mp)	Tarla	Parcelă	Nr. topo	Observaţii / Referinţe
1	arabil	NU	3.700	30	201	-	

Lungime Segmente
1) Valorile lungimilor segmentelor sunt obţinute din proiecţie în plan.

Punct început	X / Y	Punct sfârşit	X / Y	Lungime segment (** (m)
1	601.419,61 652.984,359	2	601.418,797 652.985,338	1.272
2	601.418,797 652.985,338	3	601.404,102 652.990,733	15.654
3	601.404,102 652.990,733	4	601.399,255 652.993,68	5.673
4	601.399,255 652.993,68	5	601.278,053 652.861,991	178.974
5	601.278,053 652.861,991	6	601.292,126 652.848,76	19.316

Document care conține date cu caracter personal, protejat de prevederile Regulamentului (UE) nr. 679/2016 și Legii 190/2018

Punct început	X / Y	Punct sfârşit	X / Y	Lungime segment (** (m)
6	601.292,126 652.848,76	7	601.331,392 652.890,525	57.324
7	601.331,392 652.890,525	8	601.374,723 652.936,615	63.261
8	601.374,723 652.936,615	1	601.419,61 652.984,359	65.531

** Lungimile segmentelor sunt determinate în planul de proiecţie Stereo 70 şi sunt rotunjite la 1 milimetru.
*** Distanţa dintre puncte este formată din segmente cumulate ce sunt mai mici decât valoarea 1 milimetru.

Document care conține date cu caracter personal, protejat de prevederile Regulamentului (UE) nr. 679/2016 și Legii 190/2018

DATE DESPRE IMOBILUL NR. 4019

Oficiul de Cadastru şi Publicitate Imobiliară SUCEAVA
Biroul de Cadastru şi Publicitate Imobiliară Falticeni

A. Partea I. Descrierea imobilului

TEREN Necunoscut

Adresa: Loc. Barasti, Jud. Suceava

Nr. Crt	Nr cadastral Nr. topografic	Suprafaţa* (mp)	Observaţii / Referinţe
A1		6.300	Sector cadastral:3 Teren neimprejmuit;

B. Partea II. Proprietari şi acte

Inscrieri privitoare la dreptul de proprietate şi alte drepturi reale		Referinţe
/		
Act Administrativ nr. 444, din 03/06/1994 emis de CJPSDPAT Suceava;		
B1	Intabulare, drept de PROPRIETATE, dobandit prin Reconstituire, cota actuala 1/1, cota initiala 1/1	A1
	1) **ATOMI DUMITRU**, lipsă CNP proprietar	

C. Partea III. SARCINI .

Inscrieri privind dezmembramintele dreptului de proprietate, drepturi reale de garanţie şi sarcini	Referinţe
NU SUNT	

Document care conține date cu caracter personal, protejat de prevederile Regulamentului (UE) nr. 679/2016 și Legii 190/2018

Anexa Nr. 1 La Partea I

Teren

Nr cadastral	Suprafaţa (mp)*	Observaţii / Referinţe
	6.300	

* Suprafaţa este determinată in planul de proiecţie Stereo 70.

DETALII LINIARE IMOBIL

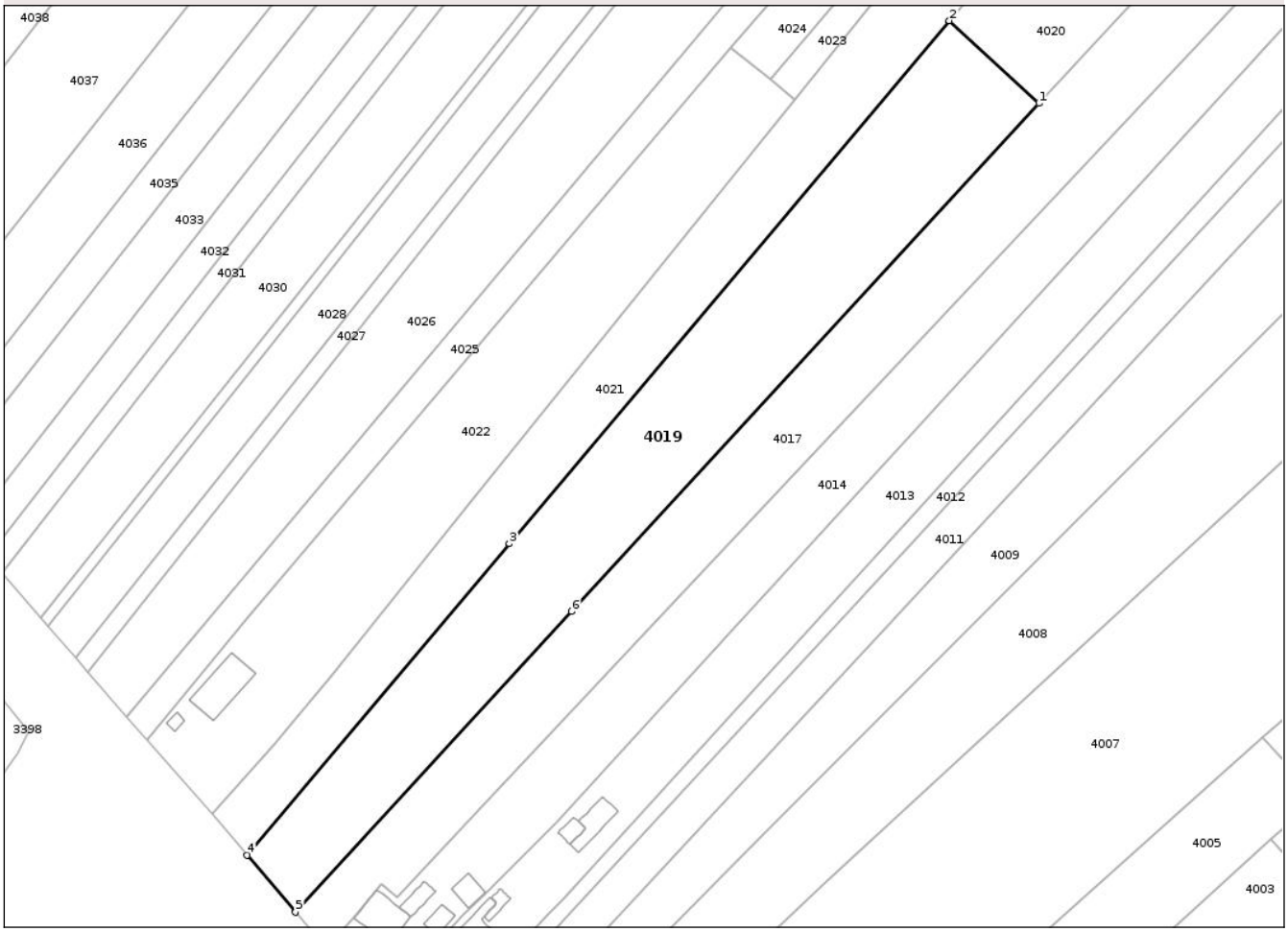

Date referitoare la teren

Crt	Categorie folosință	Intra vilan	Suprafaţa (mp)	Tarla	Parcelă	Nr. topo	Observaţii / Referinţe
1	arabil	DA	1.985	Cv 8	40	-	
2	arabil	NU	4.315	30	201	-	

Lungime Segmente
1) Valorile lungimilor segmentelor sunt obţinute din proiecţie în plan.

Punct început	X / Y	Punct sfârşit	X / Y	Lungime segment (** (m)
1	601.209,789 652.787,819	2	601.188,027 652.807,848	29.575
2	601.188,027 652.807,848	3	601.081,271 652.681,113	165.706
3	601.081,271 652.681,113	4	601.017,666 652.605,606	98.727
4	601.017,666 652.605,606	5	601.029,373 652.591,792	18.107

Document care conține date cu caracter personal, protejat de prevederile Regulamentului (UE) nr. 679/2016 și Legii 190/2018

Punct început	X / Y	Punct sfârşit	X / Y	Lungime segment (** (m)
5	601.029,373 652.591,792	6	601.096,414 652.664,634	98.997
6	601.096,414 652.664,634	1	601.209,789 652.787,819	167.417

** Lungimile segmentelor sunt determinate în planul de proiecţie Stereo 70 şi sunt rotunjite la 1 milimetru.
*** Distanţa dintre puncte este formată din segmente cumulate ce sunt mai mici decât valoarea 1 milimetru.

Document care conține date cu caracter personal, protejat de prevederile Regulamentului (UE) nr. 679/2016 și Legii 190/2018

DATE DESPRE IMOBILUL NR. 4020

Oficiul de Cadastru şi Publicitate Imobiliară SUCEAVA
Biroul de Cadastru şi Publicitate Imobiliară Falticeni

A. Partea I. Descrierea imobilului

Nr. CF vechi:330
Nr. cadastral vechi:822

TEREN Extravilan

Adresa: Jud. Suceava

Nr. Crt	Nr cadastral Nr. topografic	Suprafaţa* (mp)	Observaţii / Referinţe
A1	32544	9.820	Sector cadastral:3 Teren neimprejmuit;

B. Partea II. Proprietari şi acte

Inscrieri privitoare la dreptul de proprietate şi alte drepturi reale		Referinţe
3090 / 13/12/2001		
Act Notarial nr. 3771, din 12/12/2001 emis de BNP Apostol Maria;		
B1	Intabulare, drept de PROPRIETATE, dobandit prin Conventie, cota actuala 1/1, cota initiala 1/1	A1
	1) **BĂLĂIASA MARIANA** 2) **BĂLĂIASA DORINEL**, lipsă CNP proprietar	
	OBSERVATII: (provenita din conversia CF 330)	

C. Partea III. SARCINI .

Inscrieri privind dezmembramintele dreptului de proprietate, drepturi reale de garanţie şi sarcini	Referinţe
NU SUNT	

Document care conține date cu caracter personal, protejat de prevederile Regulamentului (UE) nr. 679/2016 și Legii 190/2018

Anexa Nr. 1 La Partea I

Teren

Nr cadastral	Suprafaţa (mp)*	Observaţii / Referinţe
32544	9.820	

* Suprafaţa este determinată in planul de proiecţie Stereo 70.

DETALII LINIARE IMOBIL

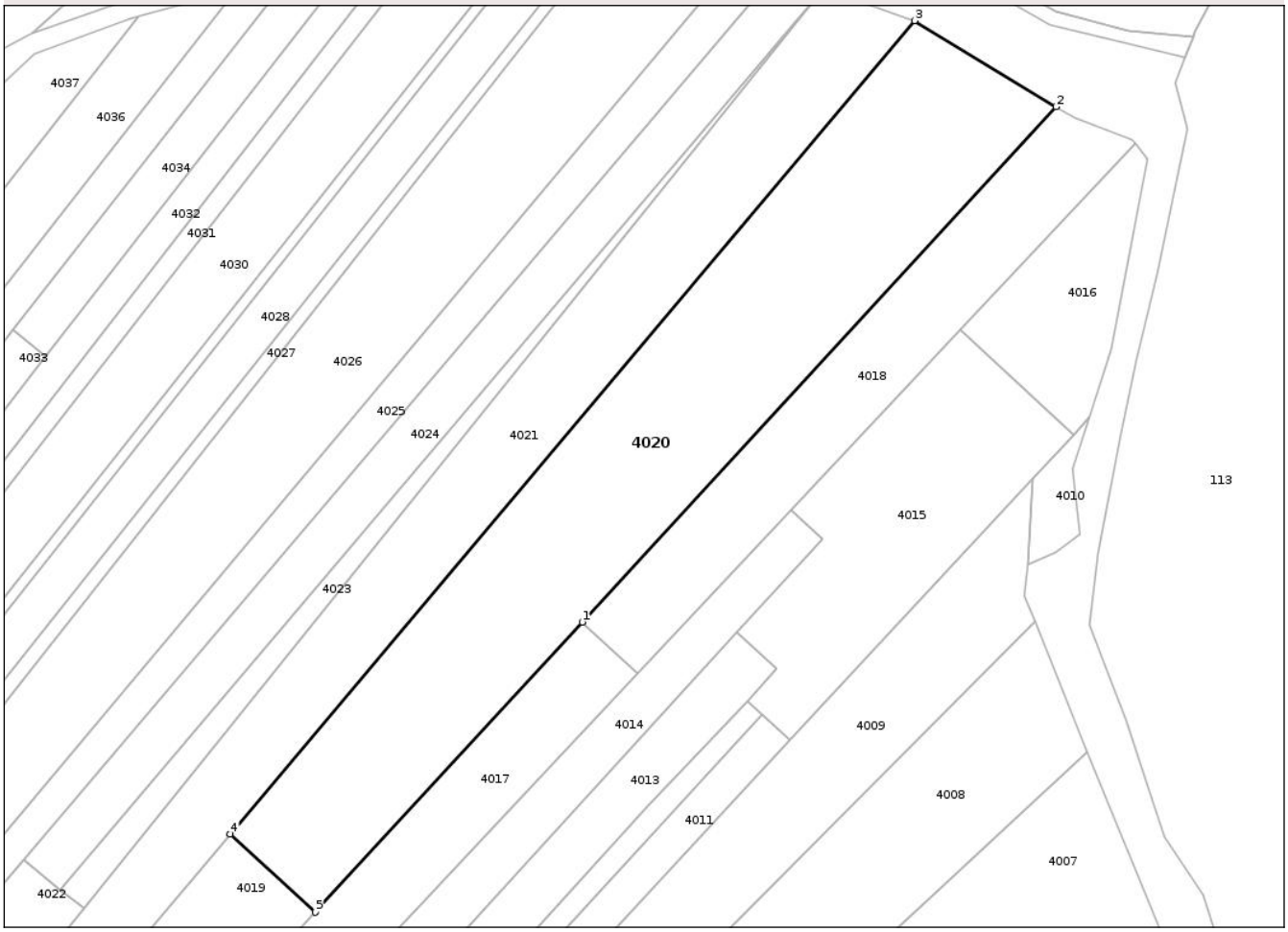

Date referitoare la teren

Crt	Categorie folosință	Intra vilan	Suprafaţa (mp)	Tarla	Parcelă	Nr. topo	Observaţii / Referinţe
1	arabil	NU	9.820	30	201	-	

Lungime Segmente
1) Valorile lungimilor segmentelor sunt obţinute din proiecţie în plan.

Punct început	X / Y	Punct sfârşit	X / Y	Lungime segment (** (m)
1	601.278,053 652.861,991	2	601.399,255 652.993,68	178.974
2	601.399,255 652.993,68	3	601.363,091 653.015,673	42.326
3	601.363,091 653.015,673	4	601.188,027 652.807,848	271.732
4	601.188,027 652.807,848	5	601.209,789 652.787,819	29.575
5	601.209,789 652.787,819	1	601.278,053 652.861,991	100.804

Document care conține date cu caracter personal, protejat de prevederile Regulamentului (UE) nr. 679/2016 și Legii 190/2018

** Lungimile segmentelor sunt determinate în planul de proiecţie Stereo 70 şi sunt rotunjite la 1 milimetru.
*** Distanţa dintre puncte este formată din segmente cumulate ce sunt mai mici decât valoarea 1 milimetru.

DATE DESPRE IMOBILUL NR. 4021

Oficiul de Cadastru şi Publicitate Imobiliară SUCEAVA
Biroul de Cadastru şi Publicitate Imobiliară Falticeni

A. Partea I. Descrierea imobilului

Nr. CF vechi:88
Nr. cadastral vechi:385

TEREN Necunoscut

Adresa: Loc. Barasti, Jud. Suceava

Nr. Crt	Nr cadastral Nr. topografic	Suprafaţa* (mp)	Observaţii / Referinţe
A1	30459	9.220	Sector cadastral:3 Teren neimprejmuit;

B. Partea II. Proprietari şi acte

Inscrieri privitoare la dreptul de proprietate şi alte drepturi reale		Referinţe
5137 / 01/06/2010		
Act Notarial nr. 15, din 31/05/2010 emis de BNP Ioan Liuță;		
B2	Intabulare, drept de PROPRIETATE, dobandit prin Succesiune, cota actuala 5/8, cota initiala 5/8	A1
	1) **ZAVALICHE ANGELA**	
B3	Intabulare, drept de PROPRIETATE, dobandit prin Succesiune, cota actuala 3/8, cota initiala 3/8	A1
	1) **PAVEL MIHAELA - MIRELA**	

C. Partea III. SARCINI .

Inscrieri privind dezmembramintele dreptului de proprietate, drepturi reale de garanţie şi sarcini	Referinţe
NU SUNT	

Document care conține date cu caracter personal, protejat de prevederile Regulamentului (UE) nr. 679/2016 și Legii 190/2018

Anexa Nr. 1 La Partea I

Teren

Nr cadastral	Suprafaţa (mp)*	Observaţii / Referinţe
30459	9.220	

* Suprafaţa este determinată in planul de proiecţie Stereo 70.

DETALII LINIARE IMOBIL

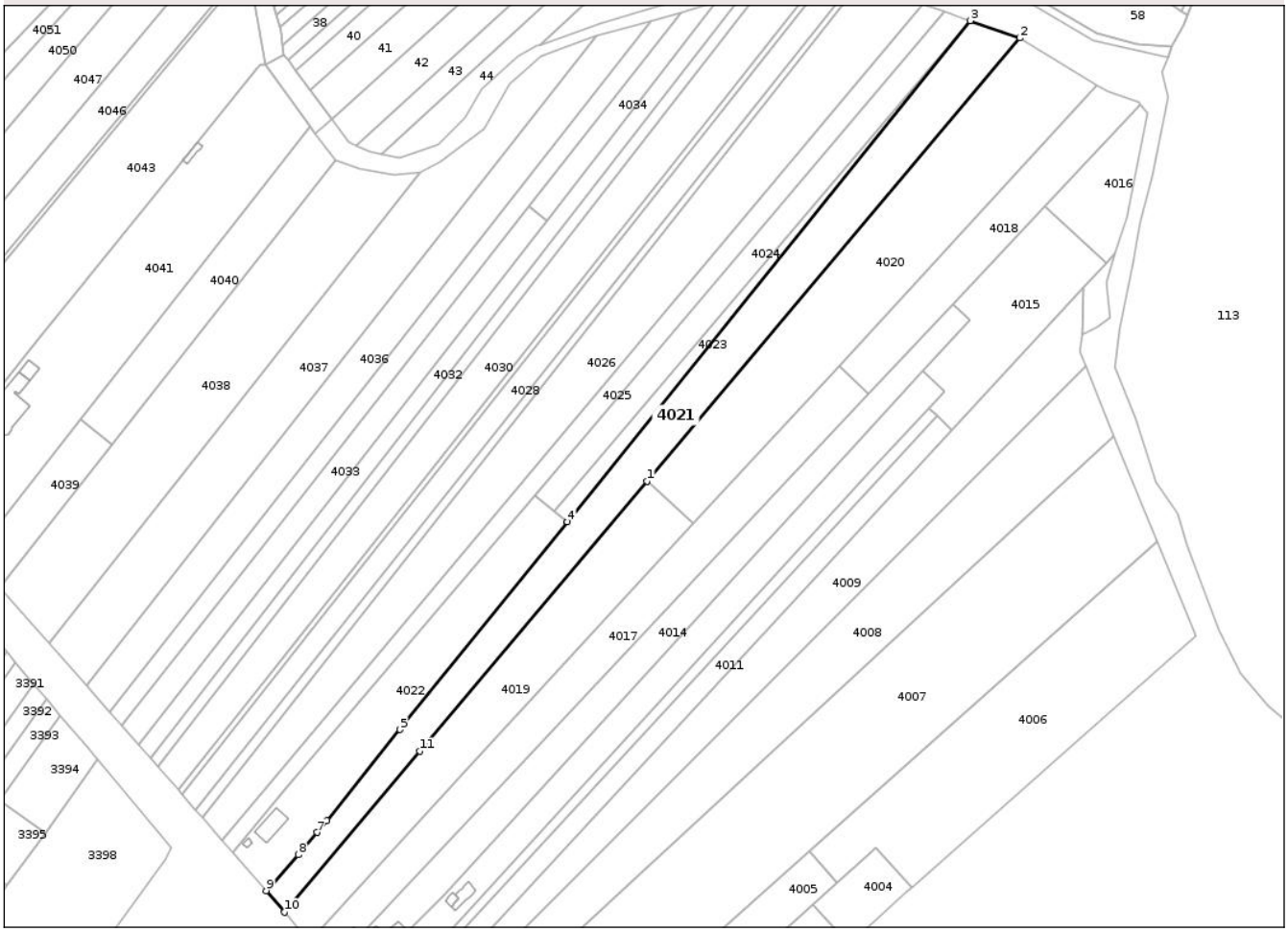

Date referitoare la teren

Crt	Categorie folosință	Intra vilan	Suprafaţa (mp)	Tarla	Parcelă	Nr. topo	Observaţii / Referinţe
1	arabil	DA	1.263	Cv 8	37	-	
2	arabil	NU	7.957	30	201	-	

Lungime Segmente
1) Valorile lungimilor segmentelor sunt obţinute din proiecţie în plan.

Punct început	X / Y	Punct sfârşit	X / Y	Lungime segment (** (m)
1	601.188,027 652.807,848	2	601.363,091 653.015,673	271.732
2	601.363,091 653.015,673	3	601.339,755 653.023,77	24.701
3	601.339,755 653.023,77	4	601.150,502 652.788,811	301.699
4	601.150,502 652.788,811	5	601.071,936 652.691,272	125.246

Document care conține date cu caracter personal, protejat de prevederile Regulamentului (UE) nr. 679/2016 și Legii 190/2018

Punct început	X / Y	Punct sfârşit	X / Y	Lungime segment (** (m)
5	601.071,936 652.691,272	6	601.037,555 652.648,587	54.809
6	601.037,555 652.648,587	7	601.033,102 652.643,059	7.098
7	601.033,102 652.643,059	8	601.024,247 652.632,498	13.782
8	601.024,247 652.632,498	9	601.009,093 652.615,722	22.607
9	601.009,093 652.615,722	10	601.017,666 652.605,606	13.26
10	601.017,666 652.605,606	11	601.081,271 652.681,113	98.727
11	601.081,271 652.681,113	1	601.188,027 652.807,848	165.706

** Lungimile segmentelor sunt determinate în planul de proiecţie Stereo 70 şi sunt rotunjite la 1 milimetru.
*** Distanţa dintre puncte este formată din segmente cumulate ce sunt mai mici decât valoarea 1 milimetru.

Document care conține date cu caracter personal, protejat de prevederile Regulamentului (UE) nr. 679/2016 și Legii 190/2018

DATE DESPRE IMOBILUL NR. 4022

Oficiul de Cadastru şi Publicitate Imobiliară SUCEAVA
Biroul de Cadastru şi Publicitate Imobiliară Falticeni

A. Partea I. Descrierea imobilului

Nr. CF vechi:747
Nr. cadastral vechi:1512

TEREN Necunoscut

Adresa: Loc. Barasti, Str Fălticeni, Nr. 31, Jud. Suceava

Nr. Crt	Nr cadastral Nr. topografic	Suprafaţa* (mp)	Observaţii / Referinţe
A1	32156	5.000	Sector cadastral:3 Teren neimprejmuit;

Construcţii

Crt	Nr cadastral Nr. topografic	Adresa	Observaţii / Referinţe
A1.1	32156-C1	Loc. Barasti, Str Fălticeni, Nr. 31, Jud. Suceava	Nr. niveluri:1; S. construita la sol:119 mp; S. construita desfasurata:119 mp; Locuință, P, Sd=119 mp
A1.2	32156-C2	Loc. Barasti, Str Fălticeni, Nr. 31, Jud. Suceava	Nr. niveluri:1; S. construita la sol:10 mp; S. construita desfasurata:10 mp; Bucătărie, P, Sd=10 mp

B. Partea II. Proprietari şi acte

Inscrieri privitoare la dreptul de proprietate şi alte drepturi reale		Referinţe
4338 / 29/09/2005		
Act Notarial nr. 2401, din 01/01/2005 emis de BNP Apostol Maria;		
B1	Intabulare, drept de PROPRIETATEbun comun, dobandit prin Conventie, cota actuala 1/1, cota initiala 1/1	A1, A1.1, A1.2
	1) **ANDRIOAIA GHEORGHE**, lipsă CNP proprietar 2) **ANDRIOAIA ILEANA**, lipsă CNP proprietar	
	OBSERVATII: (provenita din conversia CF 747)	

C. Partea III. SARCINI .

Inscrieri privind dezmembramintele dreptului de proprietate, drepturi reale de garanţie şi sarcini	Referinţe
NU SUNT	

Document care conține date cu caracter personal, protejat de prevederile Regulamentului (UE) nr. 679/2016 și Legii 190/2018

Anexa Nr. 1 La Partea I

Teren

Nr cadastral	Suprafaţa (mp)*	Observaţii / Referinţe
32156	5.000	

* Suprafaţa este determinată in planul de proiecţie Stereo 70.

DETALII LINIARE IMOBIL

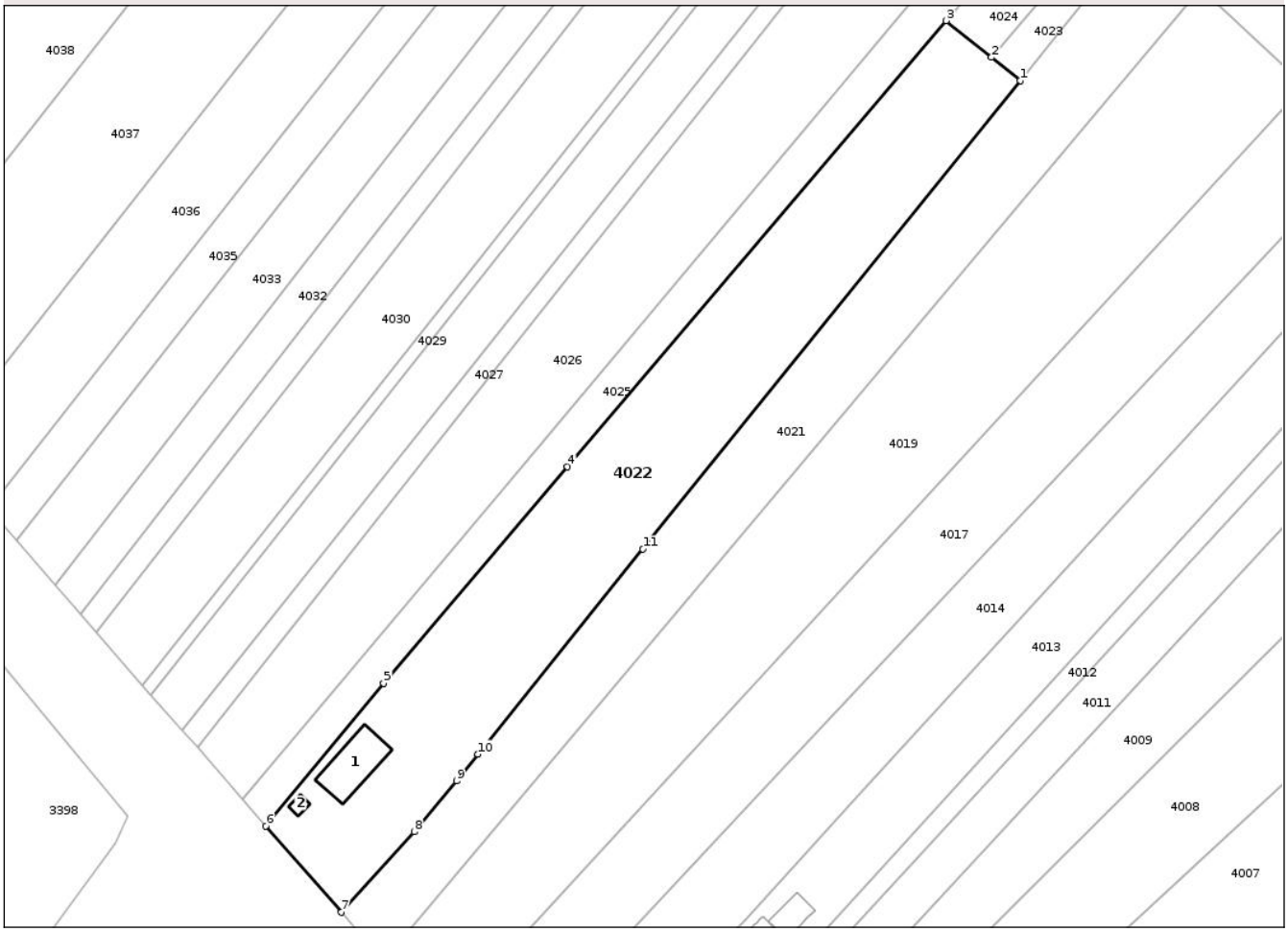

Date referitoare la teren

Crt	Categorie folosință	Intra vilan	Suprafaţa (mp)	Tarla	Parcelă	Nr. topo	Observaţii / Referinţe
1	curti constructii	DA	1.000	Cv 8	38, 39	-	
2	arabil	DA	1.353	Cv 8	37	-	
3	arabil	NU	2.647	30	201	-	

Date referitoare la construcţii

Crt	Număr	Destinaţie construcţie	Supraf. (mp)	Situaţie juridică	Observaţii / Referinţe
A1.1	32156-C1	constructii de locuinte	119	Cu acte	Nr. niveluri:1; S. construita la sol:119 mp; S. construita desfasurata:119 mp; Locuință, P, Sd=119 mp
A1.2	32156-C2	constructii anexa	10	Cu acte	Nr. niveluri:1; S. construita la sol:10 mp; S. construita desfasurata:10 mp; Bucătărie, P, Sd=10 mp

Lungime Segmente

1) Valorile lungimilor segmentelor sunt obţinute din proiecţie în plan.

Punct început	X / Y	Punct sfârşit	X / Y	Lungime segment (** (m)

Punct început	X / Y	Punct sfârşit	X / Y	Lungime segment (** (m)
1	601.150,502 652.788,811	2	601.144,513 652.793,634	7.689
2	601.144,513 652.793,634	3	601.135,07 652.801,24	12.126
3	601.135,07 652.801,24	4	601.056,194 652.708,402	121.821
4	601.056,194 652.708,402	5	601.017,889 652.663,315	59.162
5	601.017,889 652.663,315	6	600.993,375 652.633,673	38.465
6	600.993,375 652.633,673	7	601.009,093 652.615,722	23.86
7	601.009,093 652.615,722	8	601.024,247 652.632,498	22.607
8	601.024,247 652.632,498	9	601.033,102 652.643,059	13.782
9	601.033,102 652.643,059	10	601.037,555 652.648,587	7.098
10	601.037,555 652.648,587	11	601.071,936 652.691,272	54.809
11	601.071,936 652.691,272	1	601.150,502 652.788,811	125.246

** Lungimile segmentelor sunt determinate în planul de proiecţie Stereo 70 şi sunt rotunjite la 1 milimetru.
*** Distanţa dintre puncte este formată din segmente cumulate ce sunt mai mici decât valoarea 1 milimetru.

Document care conține date cu caracter personal, protejat de prevederile Regulamentului (UE) nr. 679/2016 și Legii 190/2018

DATE DESPRE IMOBILUL NR. 4023

Oficiul de Cadastru şi Publicitate Imobiliară SUCEAVA
Biroul de Cadastru şi Publicitate Imobiliară Falticeni

A. Partea I. Descrierea imobilului

TEREN Extravilan

Adresa: Jud. Suceava

Nr. Crt	Nr cadastral Nr. topografic	Suprafaţa* (mp)	Observaţii / Referinţe
A1		1.160	Sector cadastral:3 Teren neimprejmuit;

B. Partea II. Proprietari şi acte

Inscrieri privitoare la dreptul de proprietate şi alte drepturi reale		Referinţe
/		
Act Administrativ nr. 5815, din 30/09/2025 emis de Primăria Boroaia;		
B1	Inscrierea posesiei, drept de PROPRIETATE, dobandit prin Constituire, cota actuala 1/1, cota initiala 1/1	A1
	1) **NEIDENTIFICAT NEIDENTIFICAT**	
Act Normativ nr. 7, din 13/03/1996 emis de Parlament;		
B2	se notează mențiunea proprietar neidentificat	A1

C. Partea III. SARCINI .

Inscrieri privind dezmembramintele dreptului de proprietate, drepturi reale de garanţie şi sarcini	Referinţe
NU SUNT	

Document care conține date cu caracter personal, protejat de prevederile Regulamentului (UE) nr. 679/2016 și Legii 190/2018

Anexa Nr. 1 La Partea I

Teren

Nr cadastral	Suprafaţa (mp)*	Observaţii / Referinţe
	1.160	

* Suprafaţa este determinată in planul de proiecţie Stereo 70.

DETALII LINIARE IMOBIL

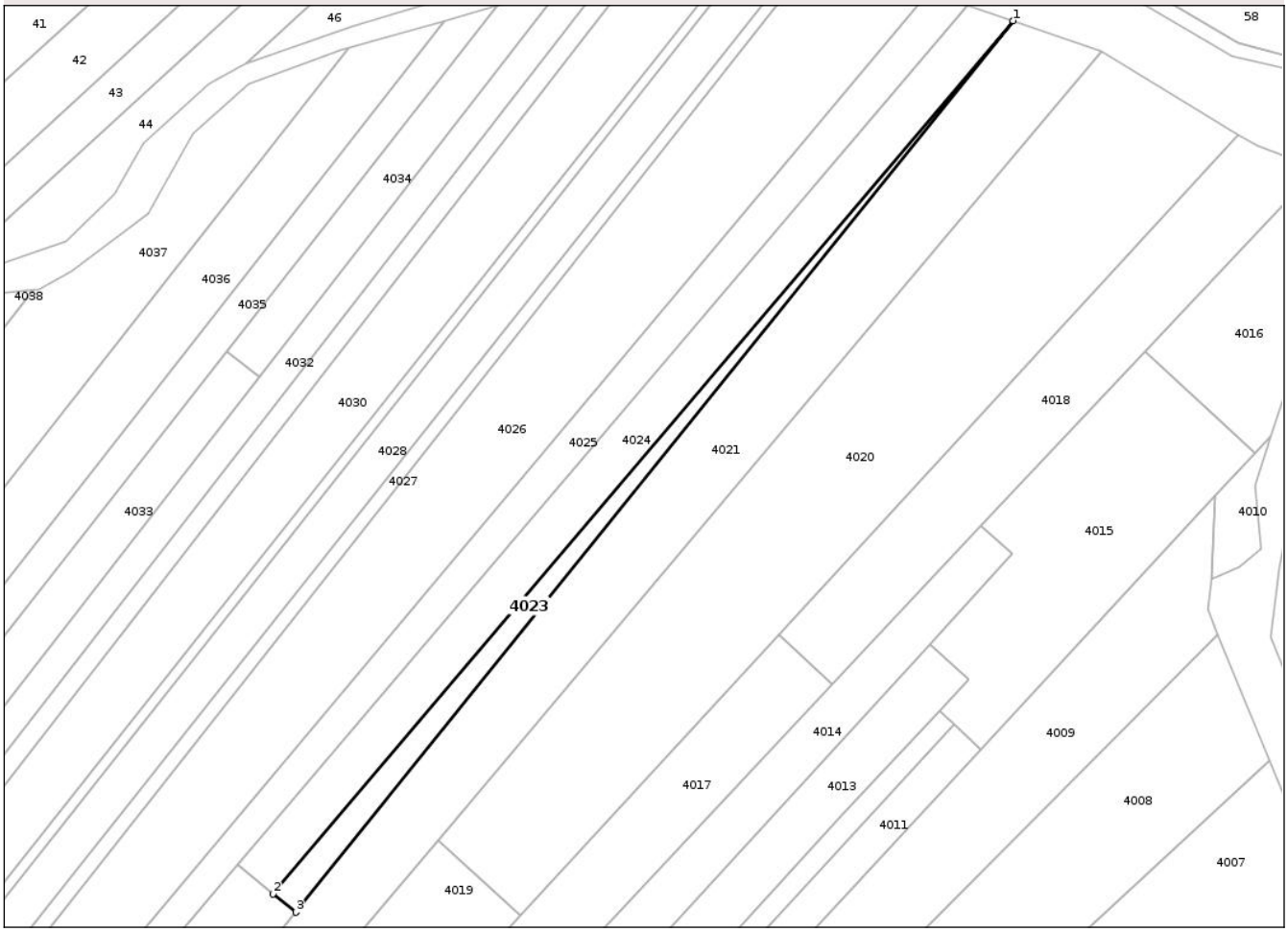

Date referitoare la teren

Crt	Categorie folosință	Intra vilan	Suprafaţa (mp)	Tarla	Parcelă	Nr. topo	Observaţii / Referinţe
1	arabil	NU	1.160	30	201	-	

Lungime Segmente
1) Valorile lungimilor segmentelor sunt obţinute din proiecţie în plan.

Punct început	X / Y	Punct sfârşit	X / Y	Lungime segment (** (m)
1	601.339,755 653.023,77	2	601.144,513 652.793,634	301.797
2	601.144,513 652.793,634	3	601.150,502 652.788,811	7.689
3	601.150,502 652.788,811	1	601.339,755 653.023,77	301.699

**** Lungimile segmentelor sunt determinate în planul de proiecţie Stereo 70 şi sunt rotunjite la 1 milimetru.**
***** Distanţa dintre puncte este formată din segmente cumulate ce sunt mai mici decât valoarea 1 milimetru.**

Document care conține date cu caracter personal, protejat de prevederile Regulamentului (UE) nr. 679/2016 și Legii 190/2018

DATE DESPRE IMOBILUL NR. 4024

Oficiul de Cadastru şi Publicitate Imobiliară SUCEAVA
Biroul de Cadastru şi Publicitate Imobiliară Falticeni

A. Partea I. Descrierea imobilului

TEREN Extravilan

Adresa: Jud. Suceava

Nr. Crt	Nr cadastral Nr. topografic	Suprafaţa* (mp)	Observaţii / Referinţe
A1		3.600	Sector cadastral:3 Teren neimprejmuit;

B. Partea II. Proprietari şi acte

Inscrieri privitoare la dreptul de proprietate şi alte drepturi reale		Referinţe
/		
Act Notarial nr. 1078, din 10/06/2021 emis de BNP Dîmbu Bogdan Dumitru;		
B1	Intabulare, drept de PROPRIETATE, dobandit prin Iesire Din Indiviziune, cota actuala 1/1, cota initiala 1/1	A1
	1) **NASTASE VIRGIL**	

C. Partea III. SARCINI .

Inscrieri privind dezmembramintele dreptului de proprietate, drepturi reale de garanţie şi sarcini	Referinţe
NU SUNT	

Document care conține date cu caracter personal, protejat de prevederile Regulamentului (UE) nr. 679/2016 și Legii 190/2018

Anexa Nr. 1 La Partea I

Teren

Nr cadastral	Suprafaţa (mp)*	Observaţii / Referinţe
	3.600	

* Suprafaţa este determinată in planul de proiecţie Stereo 70.

DETALII LINIARE IMOBIL

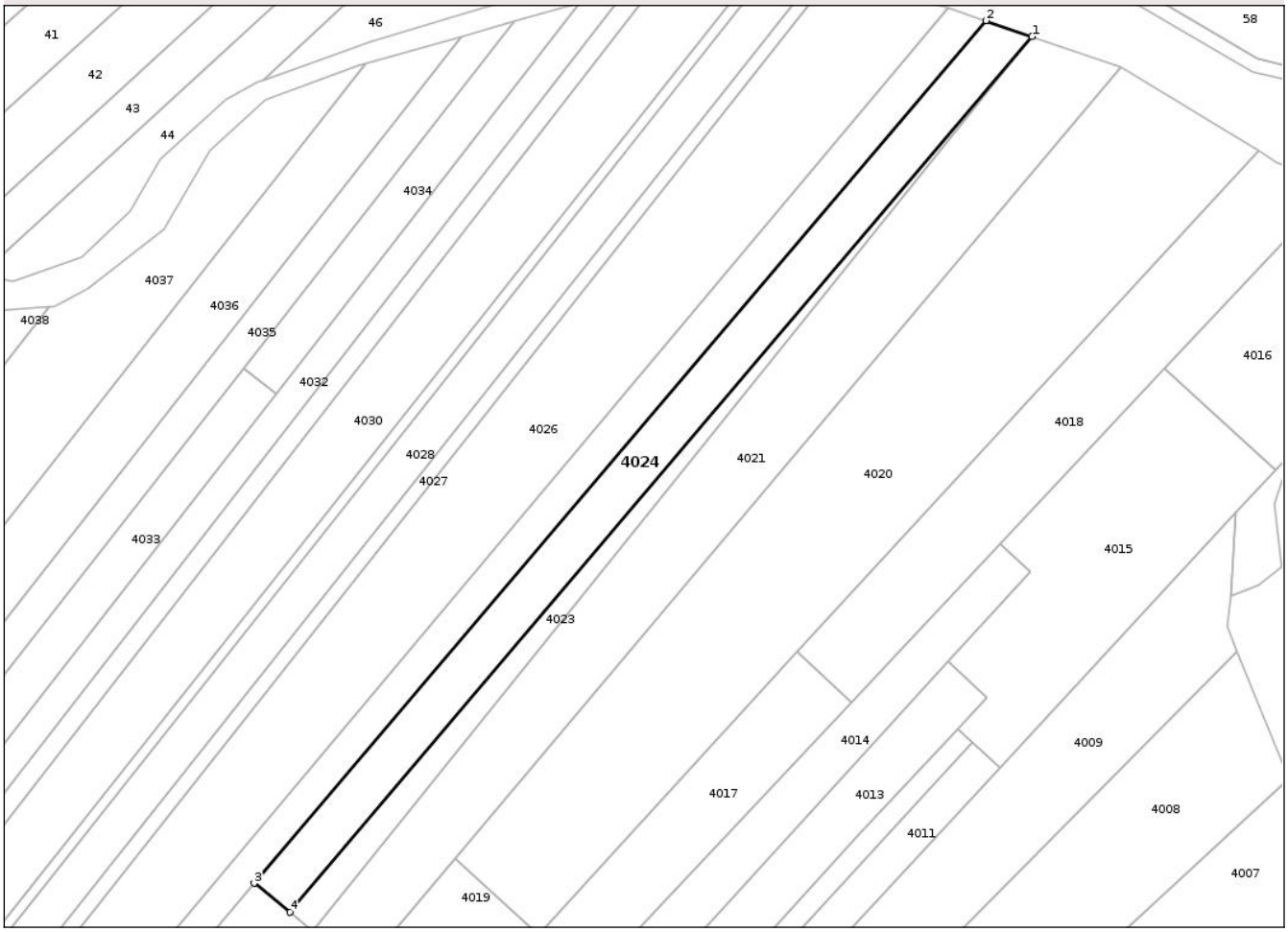

Date referitoare la teren

Crt	Categorie folosință	Intra vilan	Suprafaţa (mp)	Tarla	Parcelă	Nr. topo	Observaţii / Referinţe
1	arabil	NU	3.600	30	201	-	

Lungime Segmente
1) Valorile lungimilor segmentelor sunt obţinute din proiecţie în plan.

Punct început	X / Y	Punct sfârşit	X / Y	Lungime segment (** (m)
1	601.339,755 653.023,77	2	601.327,652 653.027,914	12.793
2	601.327,652 653.027,914	3	601.135,07 652.801,24	297.437
3	601.135,07 652.801,24	4	601.144,513 652.793,634	12.126
4	601.144,513 652.793,634	1	601.339,755 653.023,77	301.797

**** Lungimile segmentelor sunt determinate în planul de proiecţie Stereo 70 şi sunt rotunjite la 1 milimetru.**

Document care conține date cu caracter personal, protejat de prevederile Regulamentului (UE) nr. 679/2016 și Legii 190/2018

***** Distanţa dintre puncte este formată din segmente cumulate ce sunt mai mici decât valoarea 1 milimetru.**

Document care conține date cu caracter personal, protejat de prevederile Regulamentului (UE) nr. 679/2016 și Legii 190/2018

DATE DESPRE IMOBILUL NR. 4025

Oficiul de Cadastru şi Publicitate Imobiliară SUCEAVA
Biroul de Cadastru şi Publicitate Imobiliară Falticeni

A. Partea I. Descrierea imobilului

TEREN Necunoscut

Adresa: Loc. Barasti, Jud. Suceava

Nr. Crt	Nr cadastral Nr. topografic	Suprafaţa* (mp)	Observaţii / Referinţe
A1	34239	Din acte: 4.300 Masurata: 4.290	Sector cadastral:3 Teren neimprejmuit;

B. Partea II. Proprietari şi acte

Inscrieri privitoare la dreptul de proprietate şi alte drepturi reale		Referinţe
31783 / 22/11/2021		
Act Notarial nr. 4748, din 22/11/2021 emis de BNP Apostol Maria;		
B7	Intabulare, drept de PROPRIETATEbun propriu, dobandit prin Conventie, cota actuala 1/1, cota initiala 1/1	A1
	1) **ANDRIOAIA VASILE**, casatorit	

C. Partea III. SARCINI .

Inscrieri privind dezmembramintele dreptului de proprietate, drepturi reale de garanţie şi sarcini	Referinţe
NU SUNT	

Document care conține date cu caracter personal, protejat de prevederile Regulamentului (UE) nr. 679/2016 și Legii 190/2018

Anexa Nr. 1 La Partea I

Teren

Nr cadastral	Suprafaţa (mp)*	Observaţii / Referinţe
34239	Din acte: 4.300 Masurata: 4.290	

* Suprafaţa este determinată in planul de proiecţie Stereo 70.

DETALII LINIARE IMOBIL

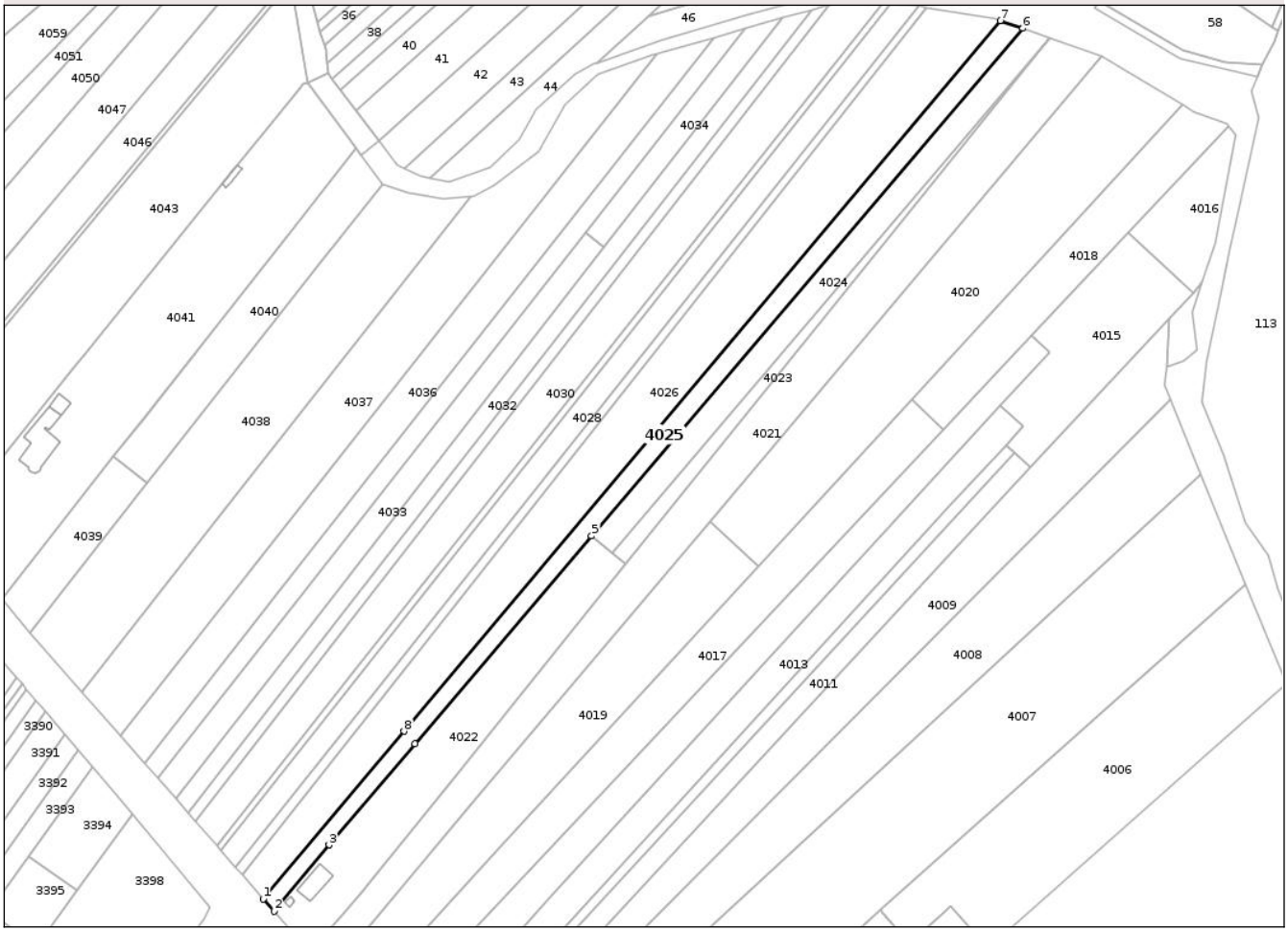

Date referitoare la teren

Crt	Categorie folosinţă	Intra vilan	Suprafaţa (mp)	Tarla	Parcelă	Nr. topo	Observaţii / Referinţe
1	arabil	DA	697	30	201	-	
2	arabil	NU	3.593	30	201	-	

Lungime Segmente
1) Valorile lungimilor segmentelor sunt obţinute din proiecţie în plan.

Punct început	X / Y	Punct sfârşit	X / Y	Lungime segment (** (m)
1	600.988,541 652.639,186	2	600.993,375 652.633,673	7.332
2	600.993,375 652.633,673	3	601.017,889 652.663,315	38.465
3	601.017,889 652.663,315	4	601.056,194 652.708,402	59.162
4	601.056,194 652.708,402	5	601.135,07 652.801,24	121.821

Document care conține date cu caracter personal, protejat de prevederile Regulamentului (UE) nr. 679/2016 și Legii 190/2018

Punct început	X / Y	Punct sfârşit	X / Y	Lungime segment (** (m)
5	601.135,07 652.801,24	6	601.327,652 653.027,914	297.437
6	601.327,652 653.027,914	7	601.317,535 653.031,284	10.663
7	601.317,535 653.031,284	8	601.051,386 652.714,085	414.066
8	601.051,386 652.714,085	1	600.988,541 652.639,186	97.772

** Lungimile segmentelor sunt determinate în planul de proiecţie Stereo 70 şi sunt rotunjite la 1 milimetru.
*** Distanţa dintre puncte este formată din segmente cumulate ce sunt mai mici decât valoarea 1 milimetru.

Document care conține date cu caracter personal, protejat de prevederile Regulamentului (UE) nr. 679/2016 și Legii 190/2018

DATE DESPRE IMOBILUL NR. 4026

Oficiul de Cadastru şi Publicitate Imobiliară SUCEAVA
Biroul de Cadastru şi Publicitate Imobiliară Falticeni

A. Partea I. Descrierea imobilului

TEREN Necunoscut

Adresa: Loc. Barasti, Jud. Suceava

Nr. Crt	Nr cadastral Nr. topografic	Suprafaţa* (mp)	Observaţii / Referinţe
A1	36180	Din acte: 11.000 Masurata: 10.868	Sector cadastral:3 Teren neimprejmuit;

B. Partea II. Proprietari şi acte

Inscrieri privitoare la dreptul de proprietate şi alte drepturi reale		Referinţe
10356 / 07/04/2023		
Act Notarial nr. 70, din 02/06/2000 emis de BNP Lacramioara Manea;		
B2	Intabulare, drept de PROPRIETATE, dobandit prin Succesiune, cota actuala 1/3, cota initiala 1/3	A1
	1) **PUŞCAŞ MARIA**, lipsă CNP proprietar	
B3	Intabulare, drept de PROPRIETATE, dobandit prin Succesiune, cota actuala 1/3, cota initiala 1/3	A1
	1) **POPESCU GHEORGHE**, lipsă CNP proprietar	
B4	Intabulare, drept de PROPRIETATE, dobandit prin Succesiune, cota actuala 1/3, cota initiala 1/3	A1
	1) **IRIMIA CLAUDIA**	

C. Partea III. SARCINI .

Inscrieri privind dezmembramintele dreptului de proprietate, drepturi reale de garanţie şi sarcini	Referinţe
NU SUNT	

Document care conține date cu caracter personal, protejat de prevederile Regulamentului (UE) nr. 679/2016 și Legii 190/2018

Anexa Nr. 1 La Partea I

Teren

Nr cadastral	Suprafaţa (mp)*	Observaţii / Referinţe
36180	Din acte: 11.000 Masurata: 10.868	

* Suprafaţa este determinată in planul de proiecţie Stereo 70.

DETALII LINIARE IMOBIL

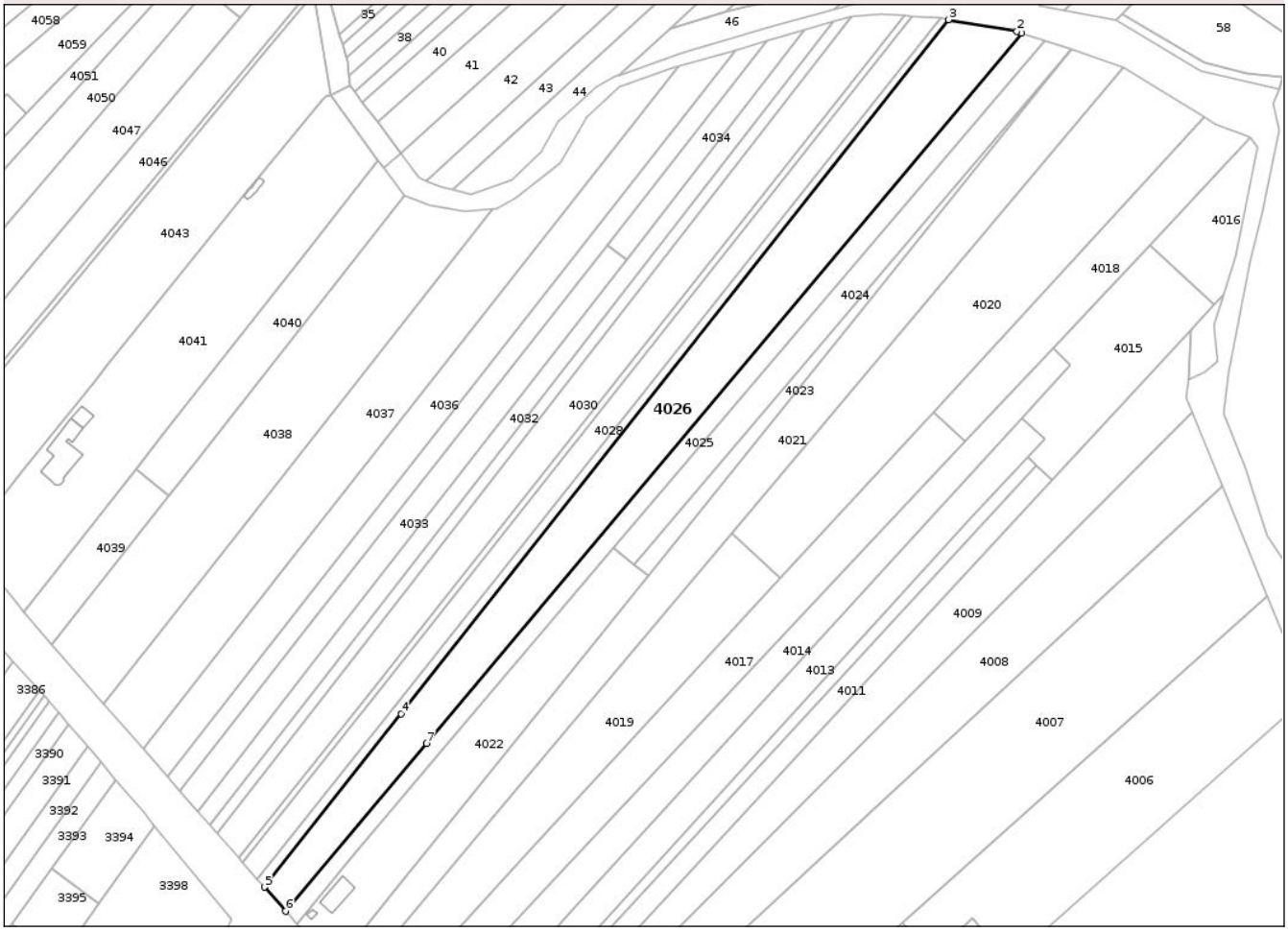

Date referitoare la teren

Crt	Categorie folosinţă	Intra vilan	Suprafaţa (mp)	Tarla	Parcelă	Nr. topo	Observaţii / Referinţe
1	arabil	DA	1.530	30	201	-	
2	arabil	NU	9.338	30	201	-	

Lungime Segmente

1) Valorile lungimilor segmentelor sunt obţinute din proiecţie în plan.

Punct început	X / Y	Punct sfârşit	X / Y	Lungime segment (** (m)
1	601.317,535 653.031,284	2	601.315,448 653.031,98	2.2
2	601.315,448 653.031,98	3	601.284,788 653.037,172	31.096
3	601.284,788 653.037,172	4	601.040,197 652.727,35	394.733
4	601.040,197 652.727,35	5	600.979,098 652.649,956	98.604

Document care conține date cu caracter personal, protejat de prevederile Regulamentului (UE) nr. 679/2016 și Legii 190/2018

Punct început	X / Y	Punct sfârşit	X / Y	Lungime segment (** (m)
5	600.979,098 652.649,956	6	600.988,541 652.639,186	14.324
6	600.988,541 652.639,186	7	601.051,386 652.714,085	97.772
7	601.051,386 652.714,085	1	601.317,535 653.031,284	414.066

** Lungimile segmentelor sunt determinate în planul de proiecţie Stereo 70 şi sunt rotunjite la 1 milimetru.
*** Distanţa dintre puncte este formată din segmente cumulate ce sunt mai mici decât valoarea 1 milimetru.

Document care conține date cu caracter personal, protejat de prevederile Regulamentului (UE) nr. 679/2016 și Legii 190/2018

DATE DESPRE IMOBILUL NR. 4027

Oficiul de Cadastru şi Publicitate Imobiliară SUCEAVA
Biroul de Cadastru şi Publicitate Imobiliară Falticeni

A. Partea I. Descrierea imobilului

TEREN Necunoscut

Adresa: Loc. Barasti, Jud. Suceava

Nr. Crt	Nr cadastral Nr. topografic	Suprafaţa* (mp)	Observaţii / Referinţe
A1	33492	Din acte: 1.900 Masurata: 1.880	Sector cadastral:3 Teren neimprejmuit;

B. Partea II. Proprietari şi acte

Inscrieri privitoare la dreptul de proprietate şi alte drepturi reale		Referinţe
6825 / 11/04/2017		
Act Notarial nr. 1491, din 10/04/2017 emis de BNP Apostol Maria;		
B3	Intabulare, drept de PROPRIETATEbun comun, dobandit prin Conventie, cota actuala 1/1, cota initiala 1/1	A1
	1) **LAZĂR GHIORGHIŢĂ**, casatorit cu 2) **LAZĂR VERONICA**	

C. Partea III. SARCINI

Inscrieri privind dezmembramintele dreptului de proprietate, drepturi reale de garanţie şi sarcini		Referinţe
6825 / 11/04/2017		
Act Notarial nr. 1491, din 10/04/2017 emis de BNP Apostol Maria;		
C1	Intabulare, drept de UZUFRUCT VIAGERbun comun, dobandit prin Conventie, cota actuala 1/1, cota initiala 1/1	A1
	1) **VINCA PROFIRA**	
C2	Intabulare, drept de IPOTECA LEGALA, Valoare:0 corespunzatoare intretinerii neexecutate(coform art 1723 si art 2386 alin 4 NCC, dobandit prin Conventie, cota actuala 1/1, cota initiala 1/1	A1
	1) **VINCA PROFIRA**	

Document care conține date cu caracter personal, protejat de prevederile Regulamentului (UE) nr. 679/2016 și Legii 190/2018

Anexa Nr. 1 La Partea I

Teren

Nr cadastral	Suprafaţa (mp)*	Observaţii / Referinţe
33492	Din acte: 1.900 Masurata: 1.880	

* Suprafaţa este determinată in planul de proiecţie Stereo 70.

DETALII LINIARE IMOBIL

Date referitoare la teren

Crt	Categorie folosinţă	Intra vilan	Suprafaţa (mp)	Tarla	Parcelă	Nr. topo	Observaţii / Referinţe
1	arabil	DA	440	30	201	-	
2	arabil	NU	1.440	30	201	-	

Lungime Segmente

1) Valorile lungimilor segmentelor sunt obţinute din proiecţie în plan.

Punct început	X / Y	Punct sfârşit	X / Y	Lungime segment (** (m)
1	601.284,788 653.037,172	2	601.281,474 653.037,848	3.382
2	601.281,474 653.037,848	3	601.037,367 652.730,705	392.333
3	601.037,367 652.730,705	4	600.975,999 652.653,49	98.631
4	600.975,999 652.653,49	5	600.979,098 652.649,956	4.7

Document care conține date cu caracter personal, protejat de prevederile Regulamentului (UE) nr. 679/2016 și Legii 190/2018

Punct început	X / Y	Punct sfârşit	X / Y	Lungime segment (** (m)
5	600.979,098 652.649,956	6	601.040,197 652.727,35	98.604
6	601.040,197 652.727,35	1	601.284,788 653.037,172	394.733

** Lungimile segmentelor sunt determinate în planul de proiecţie Stereo 70 şi sunt rotunjite la 1 milimetru.
*** Distanţa dintre puncte este formată din segmente cumulate ce sunt mai mici decât valoarea 1 milimetru.

Document care conține date cu caracter personal, protejat de prevederile Regulamentului (UE) nr. 679/2016 și Legii 190/2018

DATE DESPRE IMOBILUL NR. 4028

Oficiul de Cadastru şi Publicitate Imobiliară SUCEAVA
Biroul de Cadastru şi Publicitate Imobiliară Falticeni

A. Partea I. Descrierea imobilului

TEREN Necunoscut

Adresa: Loc. Barasti, Jud. Suceava

Nr. Crt	Nr cadastral Nr. topografic	Suprafaţa* (mp)	Observaţii / Referinţe
A1		5.000	Sector cadastral:3 Teren neimprejmuit;

B. Partea II. Proprietari şi acte

Inscrieri privitoare la dreptul de proprietate şi alte drepturi reale		Referinţe
/		
Act Administrativ nr. 388, din 07/02/1994 emis de CJPSDPAT Suceava;		
B1	Intabulare, drept de PROPRIETATE, dobandit prin Reconstituire, cota actuala 1/1, cota initiala 1/1	A1
	1) **BERARU LEONORA**, lipsă CNP proprietar	
Act Administrativ nr. 5816, din 30/09/2025 emis de Primăria Boroaia;		
B2	se notează posesia faptică în favoarea LUCHIAN MIRCEA	A1
	1) **LUCHIAN MIRCEA**	

C. Partea III. SARCINI .

Inscrieri privind dezmembramintele dreptului de proprietate, drepturi reale de garanţie şi sarcini	Referinţe
NU SUNT	

Document care conține date cu caracter personal, protejat de prevederile Regulamentului (UE) nr. 679/2016 și Legii 190/2018

Anexa Nr. 1 La Partea I

Teren

Nr cadastral	Suprafaţa (mp)*	Observaţii / Referinţe
	5.000	

* Suprafaţa este determinată in planul de proiecţie Stereo 70.

DETALII LINIARE IMOBIL

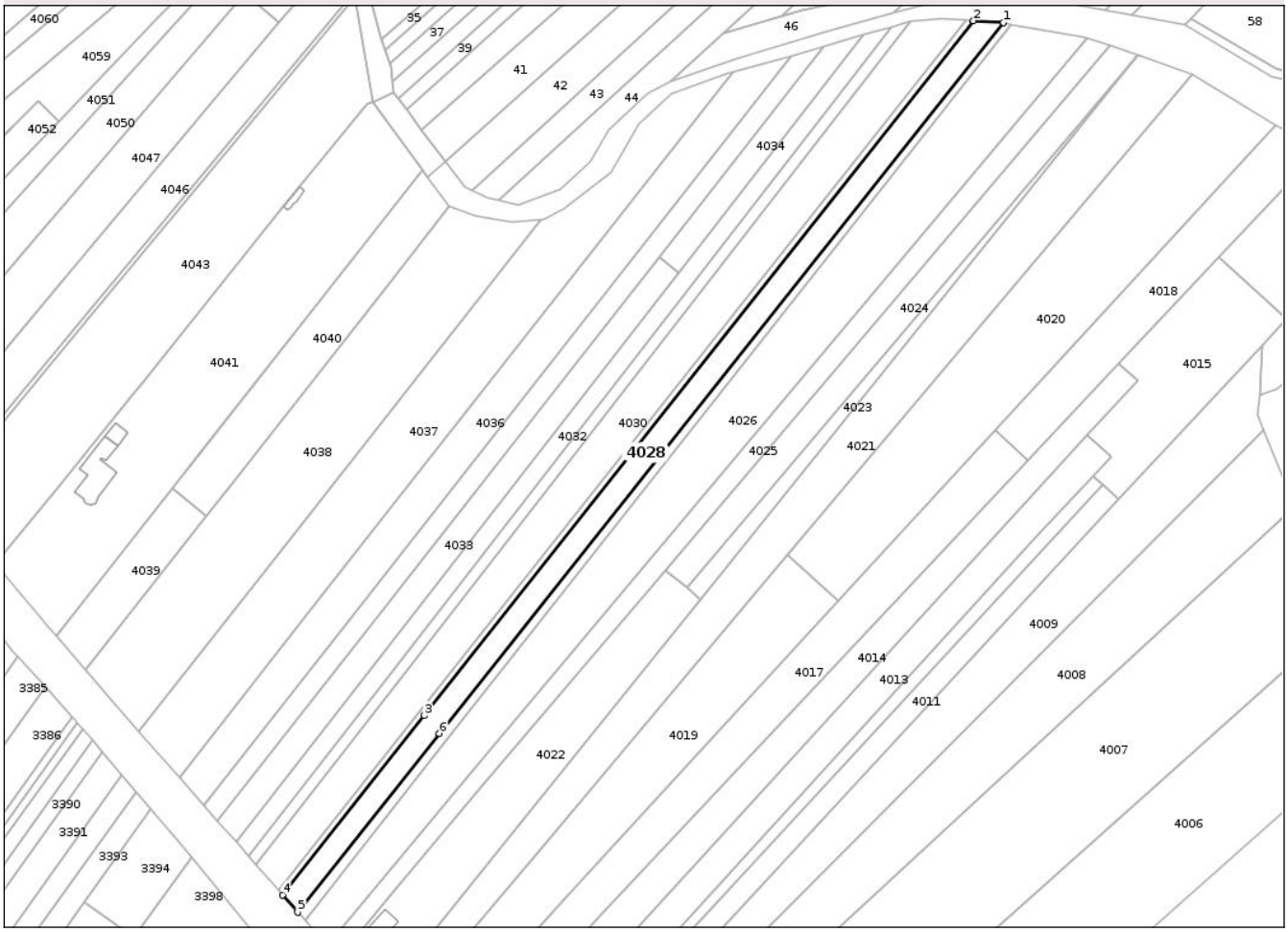

Date referitoare la teren

Crt	Categorie folosință	Intra vilan	Suprafaţa (mp)	Tarla	Parcelă	Nr. topo	Observaţii / Referinţe
1	arabil	DA	976	30	201	-	
2	arabil	NU	4.024	30	201	-	

Lungime Segmente
1) Valorile lungimilor segmentelor sunt obţinute din proiecţie în plan.

Punct început	X / Y	Punct sfârşit	X / Y	Lungime segment (** (m)
1	601.281,474 653.037,848	2	601.268,407 653.038,715	13.096
2	601.268,407 653.038,715	3	601.030,798 652.738,492	382.873
3	601.030,798 652.738,492	4	600.969,443 652.660,968	98.866
4	600.969,443 652.660,968	5	600.975,999 652.653,49	9.946

Document care conține date cu caracter personal, protejat de prevederile Regulamentului (UE) nr. 679/2016 și Legii 190/2018

Punct început	X / Y	Punct sfârşit	X / Y	Lungime segment (** (m)
5	600.975,999 652.653,49	6	601.037,367 652.730,705	98.631
6	601.037,367 652.730,705	1	601.281,474 653.037,848	392.333

** Lungimile segmentelor sunt determinate în planul de proiecţie Stereo 70 şi sunt rotunjite la 1 milimetru.
*** Distanţa dintre puncte este formată din segmente cumulate ce sunt mai mici decât valoarea 1 milimetru.

Document care conține date cu caracter personal, protejat de prevederile Regulamentului (UE) nr. 679/2016 și Legii 190/2018

DATE DESPRE IMOBILUL NR. 4029

Oficiul de Cadastru şi Publicitate Imobiliară SUCEAVA
Biroul de Cadastru şi Publicitate Imobiliară Falticeni

A. Partea I. Descrierea imobilului

TEREN Necunoscut

Adresa: Loc. Barasti, Jud. Suceava

Nr. Crt	Nr cadastral Nr. topografic	Suprafaţa* (mp)	Observaţii / Referinţe
A1	32136	Din acte: 1.300 Masurata: 1.290	Sector cadastral:3 Teren neimprejmuit;

B. Partea II. Proprietari şi acte

Inscrieri privitoare la dreptul de proprietate şi alte drepturi reale		Referinţe
7279 / 19/03/2021		
Act Notarial nr. 975, din 18/03/2021 emis de BNP Apostol Maria;		
B6	Intabulare, drept de PROPRIETATEbun propriu, dobandit prin Conventie, cota actuala 1/1, cota initiala 1/1	A1
	1) **STRUJAN CONSTANTIN**, casatorit	

C. Partea III. SARCINI .

Inscrieri privind dezmembramintele dreptului de proprietate, drepturi reale de garanţie şi sarcini	Referinţe
NU SUNT	

Anexa Nr. 1 La Partea I

Teren

Nr cadastral	Suprafaţa (mp)*	Observaţii / Referinţe
32136	Din acte: 1.300 Masurata: 1.290	

* Suprafaţa este determinată in planul de proiecţie Stereo 70.

DETALII LINIARE IMOBIL

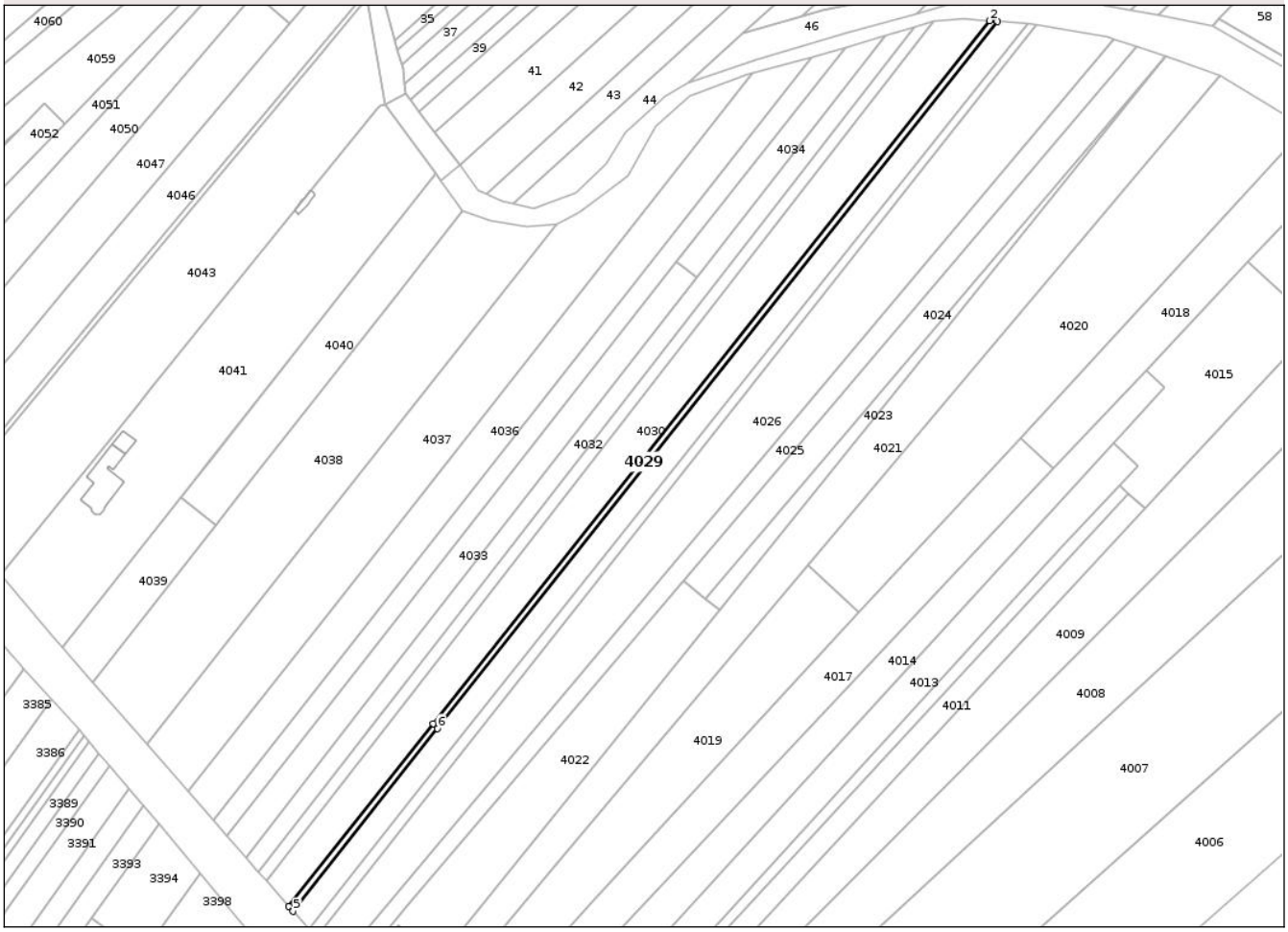

Date referitoare la teren

Crt	Categorie folosinţă	Intra vilan	Suprafaţa (mp)	Tarla	Parcelă	Nr. topo	Observaţii / Referinţe
1	arabil	DA	265	30	201	-	
2	arabil	NU	1.025	30	201	-	

Lungime Segmente
1) Valorile lungimilor segmentelor sunt obţinute din proiecţie în plan.

Punct început	X / Y	Punct sfârşit	X / Y	Lungime segment (** (m)
1	601.268,407 653.038,715	2	601.265,154 653.038,931	3.26
2	601.265,154 653.038,931	3	601.029,032 652.740,586	380.478
3	601.029,032 652.740,586	4	600.967,643 652.663,02	98.919
4	600.967,643 652.663,02	5	600.969,443 652.660,968	2.729

Document care conține date cu caracter personal, protejat de prevederile Regulamentului (UE) nr. 679/2016 și Legii 190/2018

Punct început	X / Y	Punct sfârşit	X / Y	Lungime segment (** (m)
5	600.969,443 652.660,968	6	601.030,798 652.738,492	98.866
6	601.030,798 652.738,492	1	601.268,407 653.038,715	382.873

** Lungimile segmentelor sunt determinate în planul de proiecţie Stereo 70 şi sunt rotunjite la 1 milimetru.
*** Distanţa dintre puncte este formată din segmente cumulate ce sunt mai mici decât valoarea 1 milimetru.

Document care conține date cu caracter personal, protejat de prevederile Regulamentului (UE) nr. 679/2016 și Legii 190/2018

DATE DESPRE IMOBILUL NR. 4030

Oficiul de Cadastru şi Publicitate Imobiliară SUCEAVA
Biroul de Cadastru şi Publicitate Imobiliară Falticeni

A. Partea I. Descrierea imobilului

TEREN Necunoscut

Adresa: Loc. Barasti, Jud. Suceava

Nr. Crt	Nr cadastral Nr. topografic	Suprafaţa* (mp)	Observaţii / Referinţe
A1		7.700	Sector cadastral:3 Teren neimprejmuit;

B. Partea II. Proprietari şi acte

Inscrieri privitoare la dreptul de proprietate şi alte drepturi reale		Referinţe
/		
Hotarare Judecatoreasca nr. 693, din 23/06/2022 emis de Judecătoria Fălticeni;		
B1	Intabulare, drept de PROPRIETATE, dobandit prin Hotarare Judecatoreasca, cota actuala 1/1, cota initiala 1/1	A1
	1) **STRUJAN CONSTANTIN**	

C. Partea III. SARCINI .

Inscrieri privind dezmembramintele dreptului de proprietate, drepturi reale de garanţie şi sarcini	Referinţe
NU SUNT	

Document care conține date cu caracter personal, protejat de prevederile Regulamentului (UE) nr. 679/2016 și Legii 190/2018

Anexa Nr. 1 La Partea I

Teren

Nr cadastral	Suprafaţa (mp)*	Observaţii / Referinţe
	7.700	

* Suprafaţa este determinată in planul de proiecţie Stereo 70.

DETALII LINIARE IMOBIL

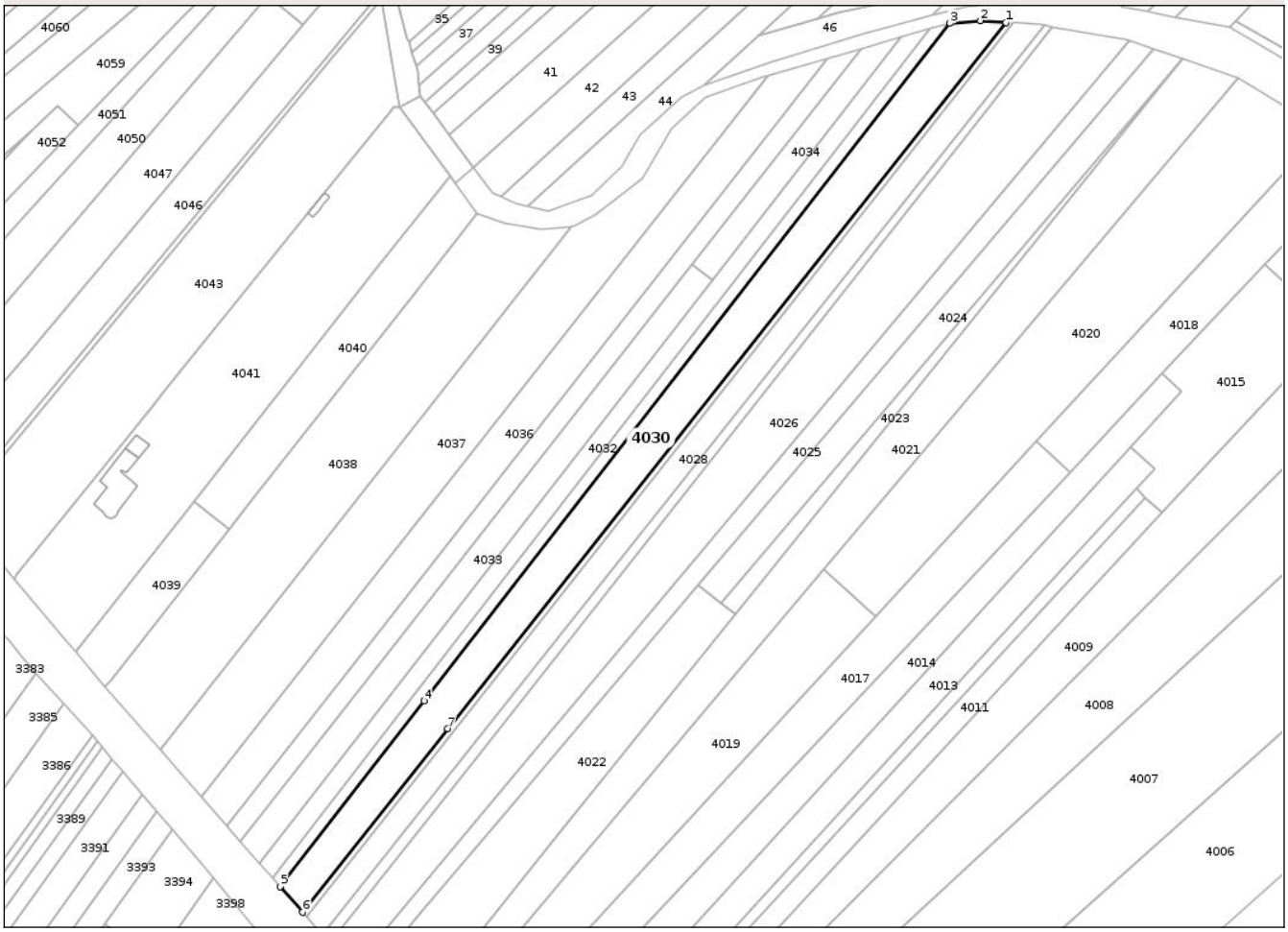

Date referitoare la teren

Crt	Categorie folosință	Intra vilan	Suprafaţa (mp)	Tarla	Parcelă	Nr. topo	Observaţii / Referinţe
1	arabil	DA	1.451	30	201	-	
2	arabil	NU	6.249	30	201	-	

Lungime Segmente
1) Valorile lungimilor segmentelor sunt obţinute din proiecţie în plan.

Punct început	X / Y	Punct sfârşit	X / Y	Lungime segment (** (m)
1	601.265,154 653.038,931	2	601.254,309 653.039,651	10.869
2	601.254,309 653.039,651	3	601.241,337 653.038,543	13.019
3	601.241,337 653.038,543	4	601.019,094 652.752,367	362.338
4	601.019,094 652.752,367	5	600.958,133 652.673,868	99.391

Document care conține date cu caracter personal, protejat de prevederile Regulamentului (UE) nr. 679/2016 și Legii 190/2018

Punct început	X / Y	Punct sfârşit	X / Y	Lungime segment (** (m)
5	600.958,133 652.673,868	6	600.967,643 652.663,02	14.426
6	600.967,643 652.663,02	7	601.029,032 652.740,586	98.919
7	601.029,032 652.740,586	1	601.265,154 653.038,931	380.478

** Lungimile segmentelor sunt determinate în planul de proiecţie Stereo 70 şi sunt rotunjite la 1 milimetru.
*** Distanţa dintre puncte este formată din segmente cumulate ce sunt mai mici decât valoarea 1 milimetru.

Document care conține date cu caracter personal, protejat de prevederile Regulamentului (UE) nr. 679/2016 și Legii 190/2018

DATE DESPRE IMOBILUL NR. 4031

Oficiul de Cadastru şi Publicitate Imobiliară SUCEAVA
Biroul de Cadastru şi Publicitate Imobiliară Falticeni

A. Partea I. Descrierea imobilului

TEREN Necunoscut

Adresa: Loc. Barasti, Jud. Suceava

Nr. Crt	Nr cadastral Nr. topografic	Suprafaţa* (mp)	Observaţii / Referinţe
A1		2.300	Sector cadastral:3 Teren neimprejmuit;

B. Partea II. Proprietari şi acte

Inscrieri privitoare la dreptul de proprietate şi alte drepturi reale		Referinţe
/		
Act Notarial nr. 1814, din 12/05/2014 emis de BNP Apostol Maria;		
B1	Intabulare, drept de PROPRIETATE, dobandit prin Iesire Din Indiviziune, cota actuala 1/1, cota initiala 1/1	A1
	1) **STRUJAN CONSTANTIN**	

C. Partea III. SARCINI

Inscrieri privind dezmembramintele dreptului de proprietate, drepturi reale de garanţie şi sarcini		Referinţe
/		
Act Notarial nr. 1814, din 12/05/2014 emis de BNP Apostol Maria;		
C1	uz fruct viager în favoarea STRUJAN MARIA	A1
	1) **STRUJAN MARIA**	

Document care conține date cu caracter personal, protejat de prevederile Regulamentului (UE) nr. 679/2016 și Legii 190/2018

Anexa Nr. 1 La Partea I

Teren

Nr cadastral	Suprafaţa (mp)*	Observaţii / Referinţe
	2.300	

* Suprafaţa este determinată in planul de proiecţie Stereo 70.

DETALII LINIARE IMOBIL

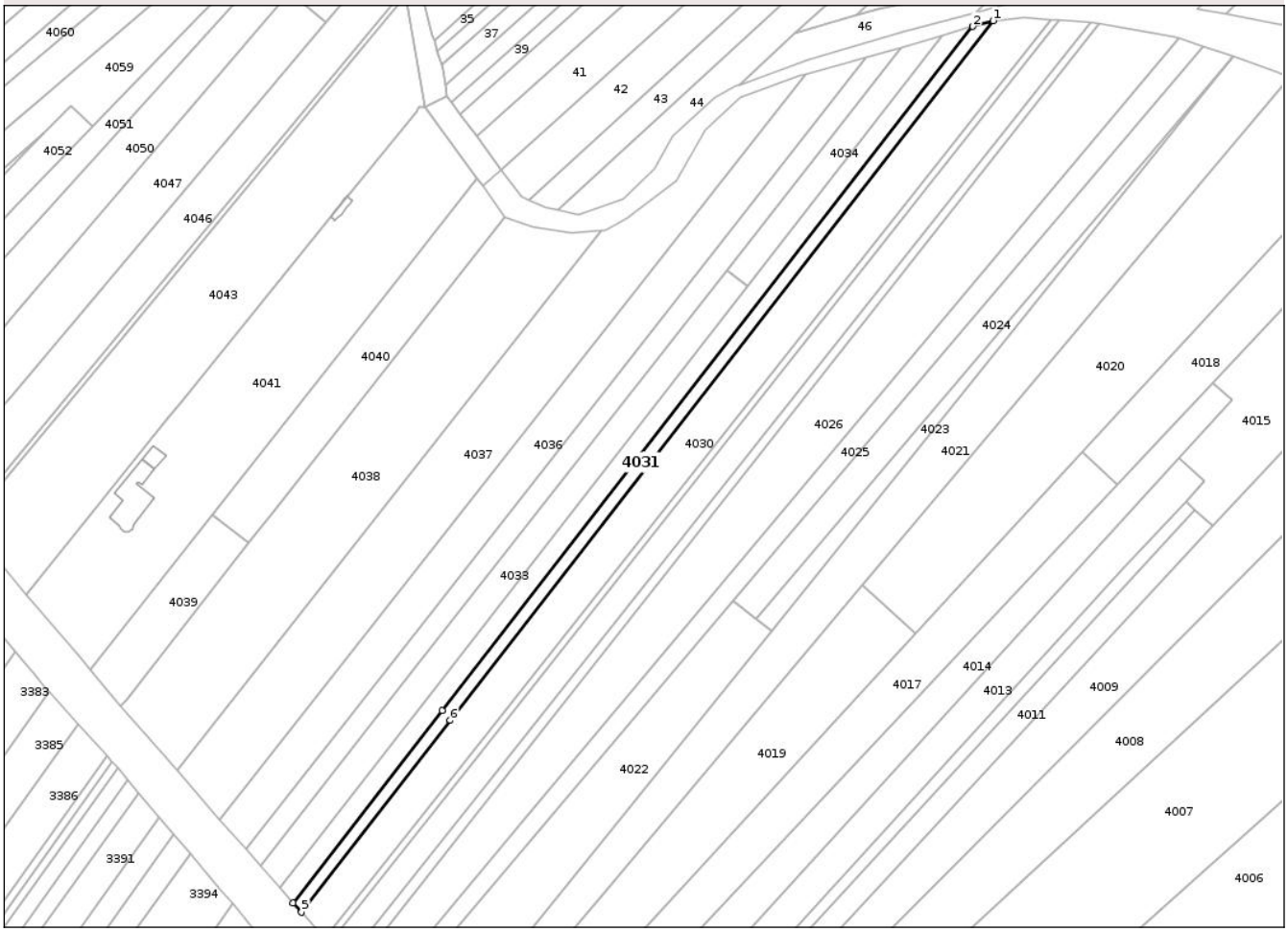

Date referitoare la teren

Crt	Categorie folosință	Intra vilan	Suprafaţa (mp)	Tarla	Parcelă	Nr. topo	Observaţii / Referinţe
1	arabil	DA	500	30	201	-	
2	arabil	NU	1.800	30	201	-	

Lungime Segmente
1) Valorile lungimilor segmentelor sunt obţinute din proiecţie în plan.

Punct început	X / Y	Punct sfârşit	X / Y	Lungime segment (** (m)
1	601.241,337 653.038,543	2	601.233,139 653.036,178	8.532
2	601.233,139 653.036,178	3	601.015,783 652.756,293	354.371
3	601.015,783 652.756,293	4	600.954,759 652.677,715	99.491
4	600.954,759 652.677,715	5	600.958,133 652.673,868	5.117

Document care conține date cu caracter personal, protejat de prevederile Regulamentului (UE) nr. 679/2016 și Legii 190/2018

Punct început	X / Y	Punct sfârşit	X / Y	Lungime segment (** (m)
5	600.958,133 652.673,868	6	601.019,094 652.752,367	99.391
6	601.019,094 652.752,367	1	601.241,337 653.038,543	362.338

** Lungimile segmentelor sunt determinate în planul de proiecţie Stereo 70 şi sunt rotunjite la 1 milimetru.
*** Distanţa dintre puncte este formată din segmente cumulate ce sunt mai mici decât valoarea 1 milimetru.

Document care conține date cu caracter personal, protejat de prevederile Regulamentului (UE) nr. 679/2016 și Legii 190/2018

DATE DESPRE IMOBILUL NR. 4032

Oficiul de Cadastru şi Publicitate Imobiliară SUCEAVA
Biroul de Cadastru şi Publicitate Imobiliară Falticeni

A. Partea I. Descrierea imobilului

TEREN Necunoscut

Adresa: Loc. Barasti, Jud. Suceava

Nr. Crt	Nr cadastral Nr. topografic	Suprafaţa* (mp)	Observaţii / Referinţe
A1	31315	Din acte: 3.600 Masurata: 3.517	Sector cadastral:3 Teren neimprejmuit;

B. Partea II. Proprietari şi acte

Inscrieri privitoare la dreptul de proprietate şi alte drepturi reale		Referinţe
20806 / 13/12/2013		
Act Notarial nr. 5734, din 13/12/2013 emis de BNP Apostol Maria;		
B2	Intabulare, drept de PROPRIETATEbun comun, dobandit prin Conventie, cota actuala 1/1, cota initiala 1/1	A1
	1) **MORUZ IOAN - PETRU**, casatorit cu 2) **MORUZ CRISTINA**	

C. Partea III. SARCINI .

Inscrieri privind dezmembramintele dreptului de proprietate, drepturi reale de garanţie şi sarcini	Referinţe
NU SUNT	

Document care conține date cu caracter personal, protejat de prevederile Regulamentului (UE) nr. 679/2016 și Legii 190/2018

Anexa Nr. 1 La Partea I

Teren

Nr cadastral	Suprafaţa (mp)*	Observaţii / Referinţe
31315	Din acte: 3.600 Masurata: 3.517	

* Suprafaţa este determinată in planul de proiecţie Stereo 70.

DETALII LINIARE IMOBIL

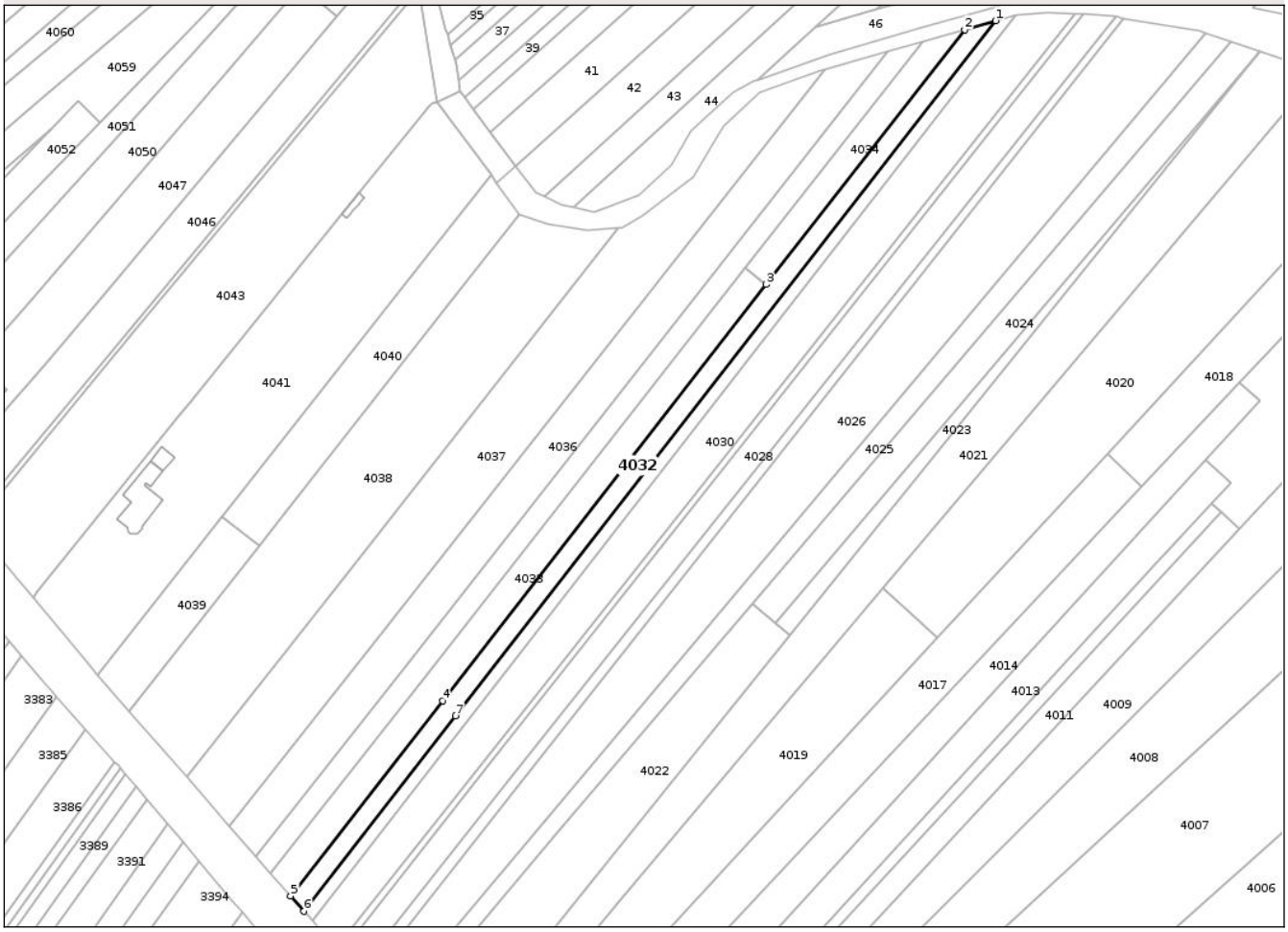

Date referitoare la teren

Crt	Categorie folosinţă	Intra vilan	Suprafaţa (mp)	Tarla	Parcelă	Nr. topo	Observaţii / Referinţe
1	arabil	DA	798	30	201	-	
2	arabil	NU	2.719	30	201	-	

Lungime Segmente
1) Valorile lungimilor segmentelor sunt obţinute din proiecţie în plan.

Punct început	X / Y	Punct sfârşit	X / Y	Lungime segment (** (m)
1	601.233,139 653.036,178	2	601.220,651 653.032,576	12.997
2	601.220,651 653.032,576	3	601.140,802 652.929,951	130.03
3	601.140,802 652.929,951	4	601.010,531 652.762,519	212.141
4	601.010,531 652.762,519	5	600.949,349 652.683,885	99.632

Document care conține date cu caracter personal, protejat de prevederile Regulamentului (UE) nr. 679/2016 și Legii 190/2018

Punct început	X / Y	Punct sfârşit	X / Y	Lungime segment (** (m)
5	600.949,349 652.683,885	6	600.954,759 652.677,715	8.206
6	600.954,759 652.677,715	7	601.015,783 652.756,293	99.491
7	601.015,783 652.756,293	1	601.233,139 653.036,178	354.371

** Lungimile segmentelor sunt determinate în planul de proiecţie Stereo 70 şi sunt rotunjite la 1 milimetru.
*** Distanţa dintre puncte este formată din segmente cumulate ce sunt mai mici decât valoarea 1 milimetru.

Document care conține date cu caracter personal, protejat de prevederile Regulamentului (UE) nr. 679/2016 și Legii 190/2018

DATE DESPRE IMOBILUL NR. 4033

Oficiul de Cadastru şi Publicitate Imobiliară SUCEAVA
Biroul de Cadastru şi Publicitate Imobiliară Falticeni

A. Partea I. Descrierea imobilului

TEREN Necunoscut

Adresa: Loc. Barasti, Jud. Suceava

Nr. Crt	Nr cadastral Nr. topografic	Suprafaţa* (mp)	Observaţii / Referinţe
A1	33665	3.526	Sector cadastral:3 Teren neimprejmuit;

B. Partea II. Proprietari şi acte

Inscrieri privitoare la dreptul de proprietate şi alte drepturi reale		Referinţe
4024 / 12/02/2019		
Act Administrativ nr. 2502, din 10/02/2018 emis de CJPSDPAT Suceava;		
B1	Intabulare, drept de PROPRIETATE, dobandit prin Lege, cota actuala 1/1, cota initiala 1/1	A1
	1) **BALTAG ALEXANDRU** 2) **BALTAG DUMITRU** 3) **BALTAG MARGARETA**	

C. Partea III. SARCINI .

Inscrieri privind dezmembramintele dreptului de proprietate, drepturi reale de garanţie şi sarcini	Referinţe
NU SUNT	

Document care conține date cu caracter personal, protejat de prevederile Regulamentului (UE) nr. 679/2016 și Legii 190/2018

Anexa Nr. 1 La Partea I

Teren

Nr cadastral	Suprafaţa (mp)*	Observaţii / Referinţe
33665	3.526	

* Suprafaţa este determinată in planul de proiecţie Stereo 70.

DETALII LINIARE IMOBIL

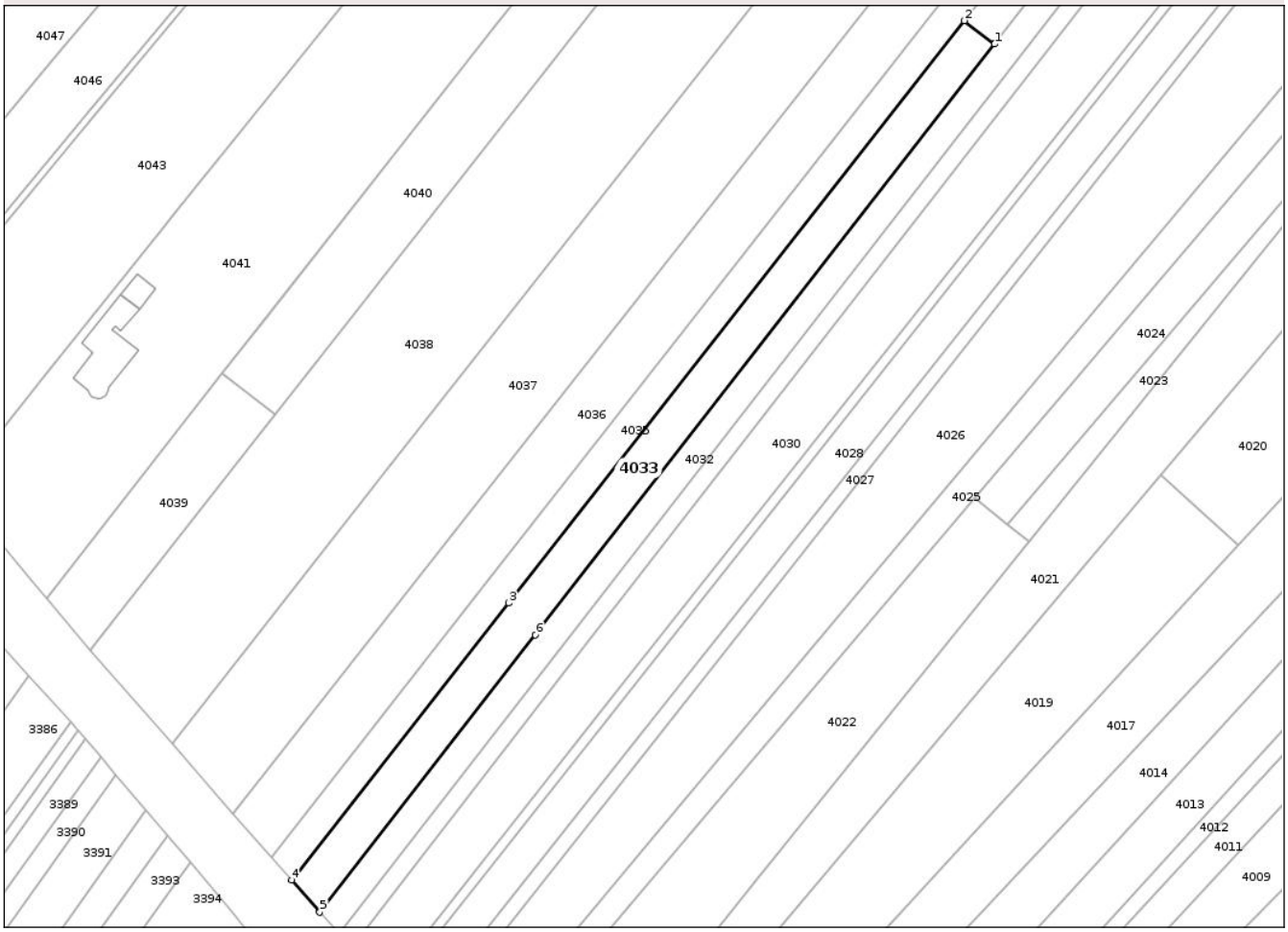

Date referitoare la teren

Crt	Categorie folosință	Intra vilan	Suprafaţa (mp)	Tarla	Parcelă	Nr. topo	Observaţii / Referinţe
1	arabil	DA	1.169	30	201	-	
2	arabil	NU	2.357	30	201	-	

Lungime Segmente
1) Valorile lungimilor segmentelor sunt obţinute din proiecţie în plan.

Punct început	X / Y	Punct sfârşit	X / Y	Lungime segment (** (m)
1	601.140,802 652.929,951	2	601.132,28 652.936,582	10.798
2	601.132,28 652.936,582	3	601.002,922 652.771,54	209.696
3	601.002,922 652.771,54	4	600.941,36 652.692,997	99.794
4	600.941,36 652.692,997	5	600.949,349 652.683,885	12.118

Document care conține date cu caracter personal, protejat de prevederile Regulamentului (UE) nr. 679/2016 și Legii 190/2018

Punct început	X / Y	Punct sfârşit	X / Y	Lungime segment (** (m)
5	600.949,349 652.683,885	6	601.010,531 652.762,519	99.632
6	601.010,531 652.762,519	1	601.140,802 652.929,951	212.141

** Lungimile segmentelor sunt determinate în planul de proiecţie Stereo 70 şi sunt rotunjite la 1 milimetru.
*** Distanţa dintre puncte este formată din segmente cumulate ce sunt mai mici decât valoarea 1 milimetru.

Document care conține date cu caracter personal, protejat de prevederile Regulamentului (UE) nr. 679/2016 și Legii 190/2018

DATE DESPRE IMOBILUL NR. 4034

Oficiul de Cadastru şi Publicitate Imobiliară SUCEAVA
Biroul de Cadastru şi Publicitate Imobiliară Falticeni

A. Partea I. Descrierea imobilului

Nr. CF vechi:1084
Nr. cadastral vechi:1951

TEREN Extravilan

Adresa: Jud. Suceava

Nr. Crt	Nr cadastral Nr. topografic	Suprafaţa* (mp)	Observaţii / Referinţe
A1	31741	1.300	Sector cadastral:3 Teren neimprejmuit;

B. Partea II. Proprietari şi acte

Inscrieri privitoare la dreptul de proprietate şi alte drepturi reale		Referinţe
6058 / 07/08/2007		
Hotarare Judecatoreasca nr. 2989, din 01/01/1995 emis de Judecătoria Fălticeni;		
B1	Intabulare, drept de PROPRIETATE, dobandit prin Hotarare Judecatoreasca, cota actuala 1/1, cota initiala 1/1	A1
	1) **ONIȘORU MIHAI**, lipsă CNP proprietar 2) **MONORANU ILEANA**, lipsă CNP proprietar 3) **MIRONIUC GABRIELA**, lipsă CNP proprietar	
	OBSERVATII: (provenita din conversia CF 1084)	

C. Partea III. SARCINI .

Inscrieri privind dezmembramintele dreptului de proprietate, drepturi reale de garanţie şi sarcini	Referinţe
NU SUNT	

Document care conține date cu caracter personal, protejat de prevederile Regulamentului (UE) nr. 679/2016 și Legii 190/2018

Anexa Nr. 1 La Partea I

Teren

Nr cadastral	Suprafaţa (mp)*	Observaţii / Referinţe
31741	1.300	

* Suprafaţa este determinată in planul de proiecţie Stereo 70.

DETALII LINIARE IMOBIL

Date referitoare la teren

Crt	Categorie folosință	Intra vilan	Suprafaţa (mp)	Tarla	Parcelă	Nr. topo	Observaţii / Referinţe
1	arabil	NU	1.300	30	201	-	

Lungime Segmente
1) Valorile lungimilor segmentelor sunt obţinute din proiecţie în plan.

Punct început	X / Y	Punct sfârşit	X / Y	Lungime segment (** (m)
1	601.220,651 653.032,576	2	601.203,685 653.027,684	17.657
2	601.203,685 653.027,684	3	601.132,28 652.936,582	115.751
3	601.132,28 652.936,582	4	601.140,802 652.929,951	10.798
4	601.140,802 652.929,951	1	601.220,651 653.032,576	130.03

**** Lungimile segmentelor sunt determinate în planul de proiecţie Stereo 70 şi sunt rotunjite la 1 milimetru.**

Document care conține date cu caracter personal, protejat de prevederile Regulamentului (UE) nr. 679/2016 și Legii 190/2018

***** Distanţa dintre puncte este formată din segmente cumulate ce sunt mai mici decât valoarea 1 milimetru.**

Document care conține date cu caracter personal, protejat de prevederile Regulamentului (UE) nr. 679/2016 și Legii 190/2018

DATE DESPRE IMOBILUL NR. 4035

Oficiul de Cadastru şi Publicitate Imobiliară SUCEAVA
Biroul de Cadastru şi Publicitate Imobiliară Falticeni

A. Partea I. Descrierea imobilului

TEREN Necunoscut

Adresa: Loc. Barasti, Jud. Suceava

Nr. Crt	Nr cadastral Nr. topografic	Suprafaţa* (mp)	Observaţii / Referinţe
A1		3.600	Sector cadastral:3 Teren neimprejmuit;

B. Partea II. Proprietari şi acte

Inscrieri privitoare la dreptul de proprietate şi alte drepturi reale		Referinţe
/		
Act Notarial nr. 1231, din 18/04/2005 emis de BNP Apostol Maria;		
B1	Intabulare, drept de PROPRIETATE, dobandit prin Conventie, cota actuala 1/1, cota initiala 1/1	A1
	1) **DRĂNICERU IONEL** 2) **DRĂNICERU MARIANA-BRÎNDUȘA**	

C. Partea III. SARCINI .

Inscrieri privind dezmembramintele dreptului de proprietate, drepturi reale de garanţie şi sarcini	Referinţe
NU SUNT	

Document care conține date cu caracter personal, protejat de prevederile Regulamentului (UE) nr. 679/2016 și Legii 190/2018

Anexa Nr. 1 La Partea I

Teren

Nr cadastral	Suprafaţa (mp)*	Observaţii / Referinţe
	3.600	

* Suprafaţa este determinată in planul de proiecţie Stereo 70.

DETALII LINIARE IMOBIL

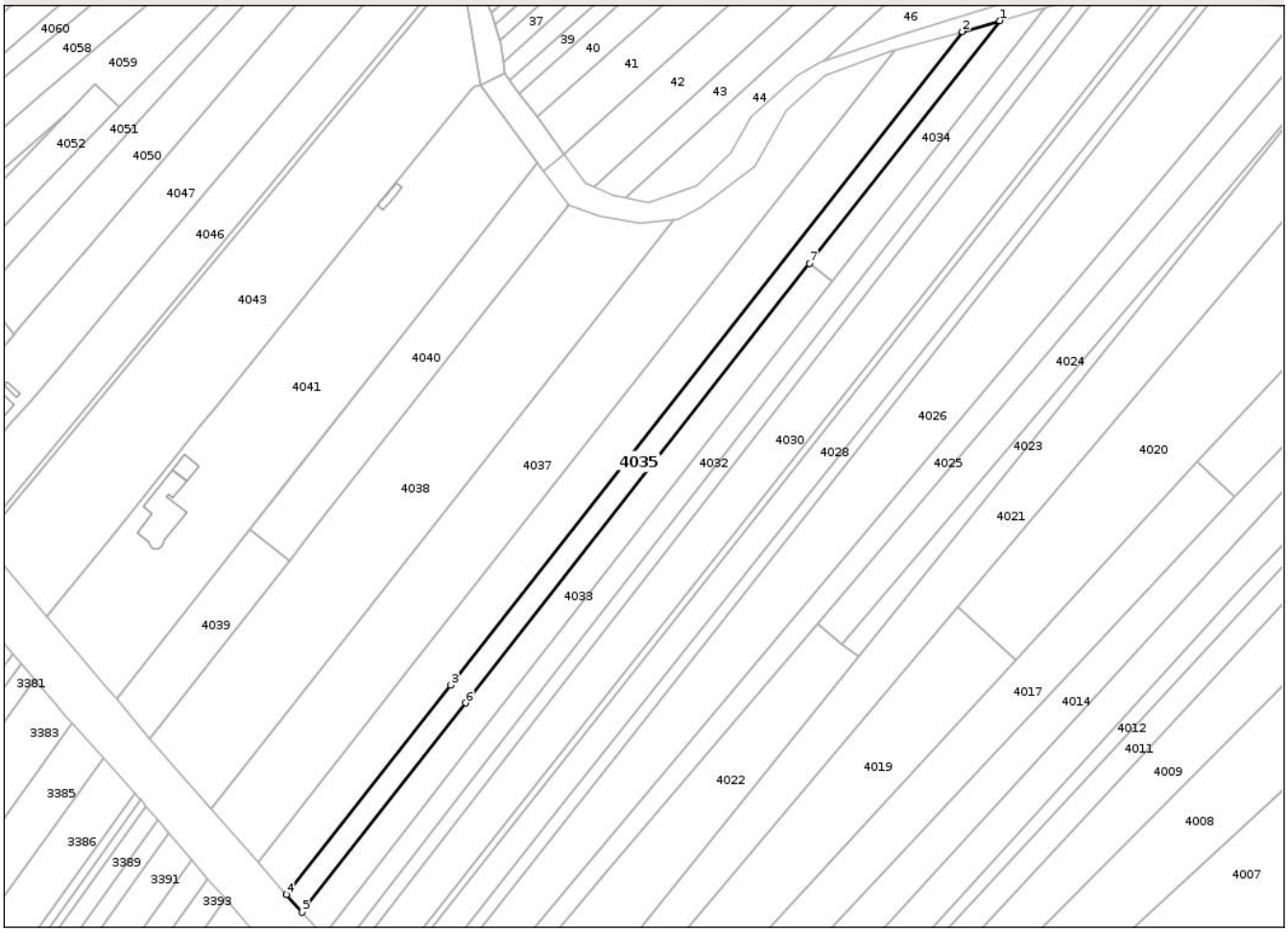

Date referitoare la teren

Crt	Categorie folosință	Intra vilan	Suprafaţa (mp)	Tarla	Parcelă	Nr. topo	Observaţii / Referinţe
1	arabil	DA	859	30	201	-	
2	arabil	NU	2.741	30	201	-	

Lungime Segmente

1) Valorile lungimilor segmentelor sunt obţinute din proiecţie în plan.

Punct început	X / Y	Punct sfârşit	X / Y	Lungime segment (** (m)
1	601.203,685 653.027,684	2	601.189,563 653.023,612	14.697
2	601.189,563 653.023,612	3	600.997,256 652.778,257	311.739
3	600.997,256 652.778,257	4	600.935,589 652.699,579	99.965
4	600.935,589 652.699,579	5	600.941,36 652.692,997	8.754

Document care conține date cu caracter personal, protejat de prevederile Regulamentului (UE) nr. 679/2016 și Legii 190/2018

Punct început	X / Y	Punct sfârşit	X / Y	Lungime segment (** (m)
5	600.941,36 652.692,997	6	601.002,922 652.771,54	99.794
6	601.002,922 652.771,54	7	601.132,28 652.936,582	209.696
7	601.132,28 652.936,582	1	601.203,685 653.027,684	115.751

** Lungimile segmentelor sunt determinate în planul de proiecţie Stereo 70 şi sunt rotunjite la 1 milimetru.
*** Distanţa dintre puncte este formată din segmente cumulate ce sunt mai mici decât valoarea 1 milimetru.

Document care conține date cu caracter personal, protejat de prevederile Regulamentului (UE) nr. 679/2016 și Legii 190/2018

DATE DESPRE IMOBILUL NR. 4036

Oficiul de Cadastru şi Publicitate Imobiliară SUCEAVA
Biroul de Cadastru şi Publicitate Imobiliară Falticeni

A. Partea I. Descrierea imobilului

TEREN Necunoscut

Adresa: Loc. Barasti, Jud. Suceava

Nr. Crt	Nr cadastral Nr. topografic	Suprafaţa* (mp)	Observaţii / Referinţe
A1		6.300	Sector cadastral:3 Teren neimprejmuit;

B. Partea II. Proprietari şi acte

Inscrieri privitoare la dreptul de proprietate şi alte drepturi reale		Referinţe
/		
Act Notarial nr. 53, din 18/02/2015 emis de BNP Apostol Maria;		
B1	Intabulare, drept de PROPRIETATE, dobandit prin Succesiune, cota actuala 1/2, cota initiala 1/2	A1
	1) **ONIȘORU FĂNICĂ**	
B2	Intabulare, drept de PROPRIETATE, dobandit prin Succesiune, cota actuala 1/2, cota initiala 1/2	A1
	1) **ONIȘORU MARIA**	

C. Partea III. SARCINI .

Inscrieri privind dezmembramintele dreptului de proprietate, drepturi reale de garanţie şi sarcini	Referinţe
NU SUNT	

Document care conține date cu caracter personal, protejat de prevederile Regulamentului (UE) nr. 679/2016 și Legii 190/2018

Anexa Nr. 1 La Partea I

Teren

Nr cadastral	Suprafaţa (mp)*	Observaţii / Referinţe
	6.300	

* Suprafaţa este determinată in planul de proiecţie Stereo 70.

DETALII LINIARE IMOBIL

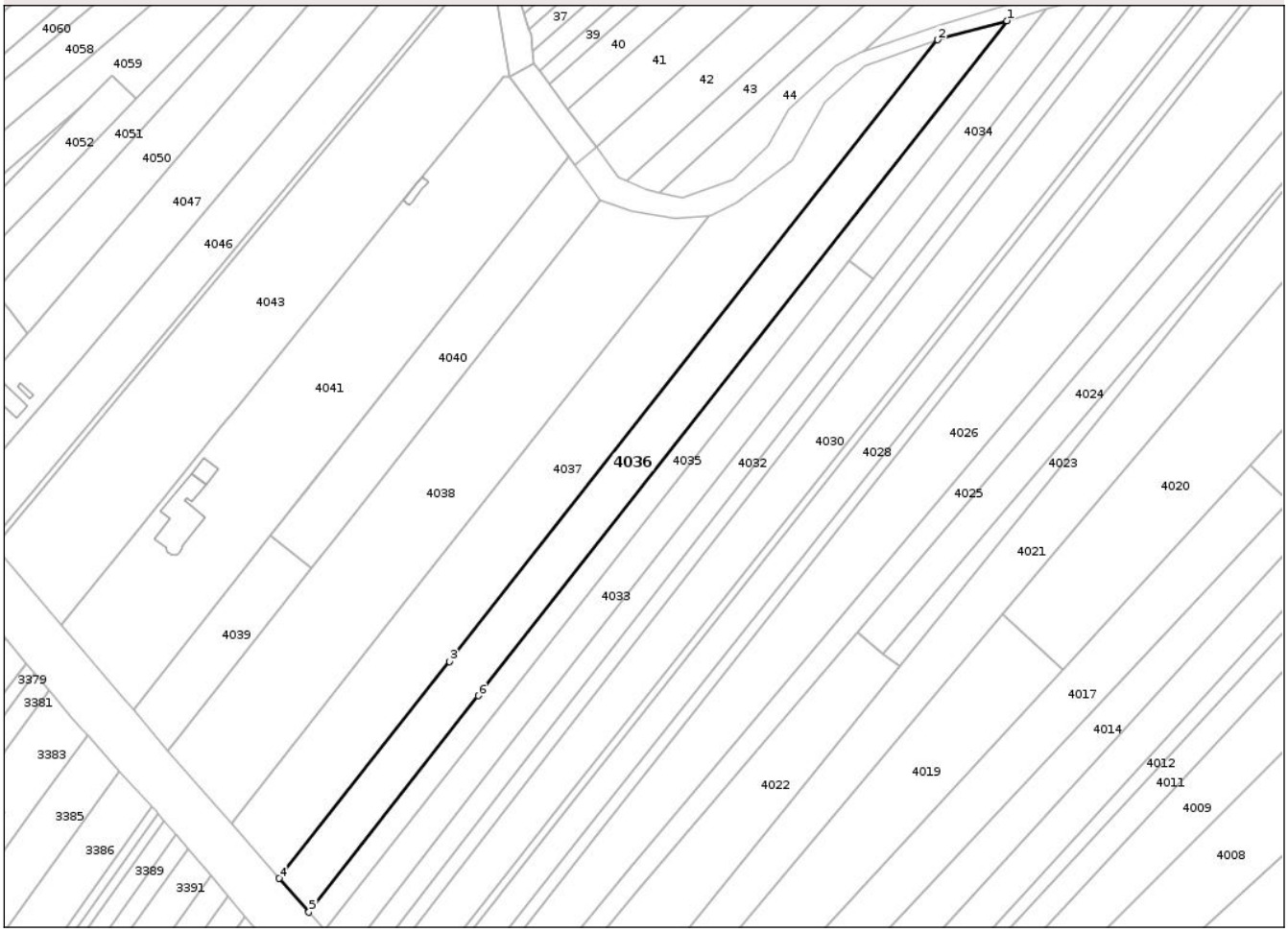

Date referitoare la teren

Crt	Categorie folosință	Intra vilan	Suprafaţa (mp)	Tarla	Parcelă	Nr. topo	Observaţii / Referinţe
1	arabil	DA	1.599	30	201	-	
2	arabil	NU	4.701	30	201	-	

Lungime Segmente
1) Valorile lungimilor segmentelor sunt obţinute din proiecţie în plan.

Punct început	X / Y	Punct sfârşit	X / Y	Lungime segment (** (m)
1	601.189,563 653.023,612	2	601.164,445 653.016,678	26.058
2	601.164,445 653.016,678	3	600.986,783 652.790,673	287.475
3	600.986,783 652.790,673	4	600.924,826 652.711,855	100.254
4	600.924,826 652.711,855	5	600.935,589 652.699,579	16.327

Document care conține date cu caracter personal, protejat de prevederile Regulamentului (UE) nr. 679/2016 și Legii 190/2018

Punct început	X / Y	Punct sfârşit	X / Y	Lungime segment (** (m)
5	600.935,589 652.699,579	6	600.997,256 652.778,257	99.965
6	600.997,256 652.778,257	1	601.189,563 653.023,612	311.739

**** Lungimile segmentelor sunt determinate în planul de proiecţie Stereo 70 şi sunt rotunjite la 1 milimetru.**
***** Distanţa dintre puncte este formată din segmente cumulate ce sunt mai mici decât valoarea 1 milimetru.**

Document care conține date cu caracter personal, protejat de prevederile Regulamentului (UE) nr. 679/2016 și Legii 190/2018

DATE DESPRE IMOBILUL NR. 4037

Oficiul de Cadastru şi Publicitate Imobiliară SUCEAVA
Biroul de Cadastru şi Publicitate Imobiliară Falticeni

A. Partea I. Descrierea imobilului

TEREN Necunoscut

Adresa: Loc. Barasti, Jud. Suceava

Nr. Crt	Nr cadastral Nr. topografic	Suprafaţa* (mp)	Observaţii / Referinţe
A1	30961	Din acte: 10.000 Masurata: 8.927	Sector cadastral:3 Teren neimprejmuit;

B. Partea II. Proprietari şi acte

Inscrieri privitoare la dreptul de proprietate şi alte drepturi reale		Referinţe
11215 / 27/07/2012		
Act Notarial nr. 1002, din 11/04/2012 emis de BNP OVIDIU BUSUIOC;		
B3	Intabulare, drept de PROPRIETATE, dobandit prin Conventie, cota actuala 1/1, cota initiala 1/1	A1
	1) **SC COVEX SRL**, CIF:5758775	

C. Partea III. SARCINI .

Inscrieri privind dezmembramintele dreptului de proprietate, drepturi reale de garanţie şi sarcini	Referinţe
NU SUNT	

Document care conține date cu caracter personal, protejat de prevederile Regulamentului (UE) nr. 679/2016 și Legii 190/2018

Anexa Nr. 1 La Partea I

Teren

Nr cadastral	Suprafaţa (mp)*	Observaţii / Referinţe
30961	Din acte: 10.000 Masurata: 8.927	

* Suprafaţa este determinată in planul de proiecţie Stereo 70.

DETALII LINIARE IMOBIL

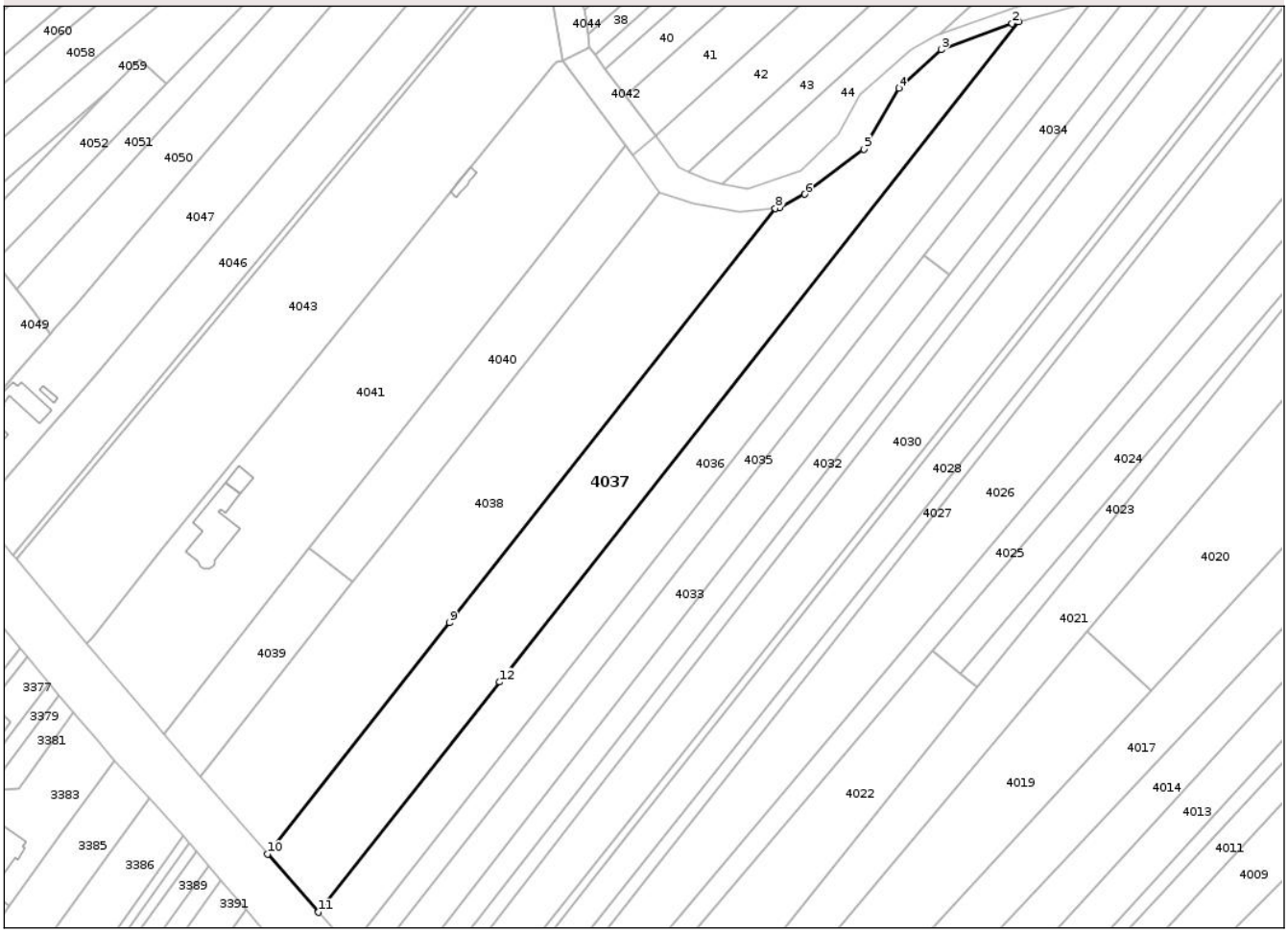

Date referitoare la teren

Crt	Categorie folosinţă	Intra vilan	Suprafaţa (mp)	Tarla	Parcelă	Nr. topo	Observaţii / Referinţe
1	arabil	DA	2.610	30	201	-	
2	arabil	NU	6.317	30	201	-	

Lungime Segmente

1) Valorile lungimilor segmentelor sunt obţinute din proiecţie în plan.

Punct început	X / Y	Punct sfârşit	X / Y	Lungime segment (** (m)
1	601.164,445 653.016,678	2	601.162,29 653.016,083	2.236
2	601.162,29 653.016,083	3	601.137,996 653.007,105	25.9
3	601.137,996 653.007,105	4	601.123,458 652.993,864	19.664
4	601.123,458 652.993,864	5	601.111,492 652.973,055	24.004

Document care conține date cu caracter personal, protejat de prevederile Regulamentului (UE) nr. 679/2016 și Legii 190/2018

Punct început	X / Y	Punct sfârşit	X / Y	Lungime segment (** (m)
5	601.111,492 652.973,055	6	601.091,243 652.957,581	25.485
6	601.091,243 652.957,581	7	601.082,552 652.952,912	9.866
7	601.082,552 652.952,912	8	601.081,198 652.952,796	1.359
8	601.081,198 652.952,796	9	600.969,686 652.810,942	180.437
9	600.969,686 652.810,942	10	600.907,41 652.731,719	100.77
10	600.907,41 652.731,719	11	600.924,826 652.711,855	26.417
11	600.924,826 652.711,855	12	600.986,783 652.790,673	100.254
12	600.986,783 652.790,673	1	601.164,445 653.016,678	287.475

** Lungimile segmentelor sunt determinate în planul de proiecţie Stereo 70 şi sunt rotunjite la 1 milimetru.
*** Distanţa dintre puncte este formată din segmente cumulate ce sunt mai mici decât valoarea 1 milimetru.

Document care conține date cu caracter personal, protejat de prevederile Regulamentului (UE) nr. 679/2016 și Legii 190/2018

DATE DESPRE IMOBILUL NR. 4038

Oficiul de Cadastru şi Publicitate Imobiliară SUCEAVA
Biroul de Cadastru şi Publicitate Imobiliară Falticeni

A. Partea I. Descrierea imobilului

Nr. CF vechi:49
Nr. cadastral vechi:892

TEREN Necunoscut

Adresa: Loc. Barasti, Jud. Suceava

Nr. Crt	Nr cadastral Nr. topografic	Suprafaţa* (mp)	Observaţii / Referinţe
A1	30776	9.196	Sector cadastral:3 Teren neimprejmuit;

B. Partea II. Proprietari şi acte

Inscrieri privitoare la dreptul de proprietate şi alte drepturi reale		Referinţe
2868 / 29/02/2012		
Act Administrativ nr. 171/2011, din 27/02/2012 emis de BEJ MUSTEA M;		
B2	Intabulare, drept de PROPRIETATE, dobandit prin Adjudecare, cota actuala 1/1, cota initiala 1/1	A1
	1) **SC COVEX SRL**, CIF:5758775	

C. Partea III. SARCINI .

Inscrieri privind dezmembramintele dreptului de proprietate, drepturi reale de garanţie şi sarcini	Referinţe
NU SUNT	

Document care conține date cu caracter personal, protejat de prevederile Regulamentului (UE) nr. 679/2016 și Legii 190/2018

Anexa Nr. 1 La Partea I

Teren

Nr cadastral	Suprafaţa (mp)*	Observaţii / Referinţe
30776	9.196	

* Suprafaţa este determinată in planul de proiecţie Stereo 70.

DETALII LINIARE IMOBIL

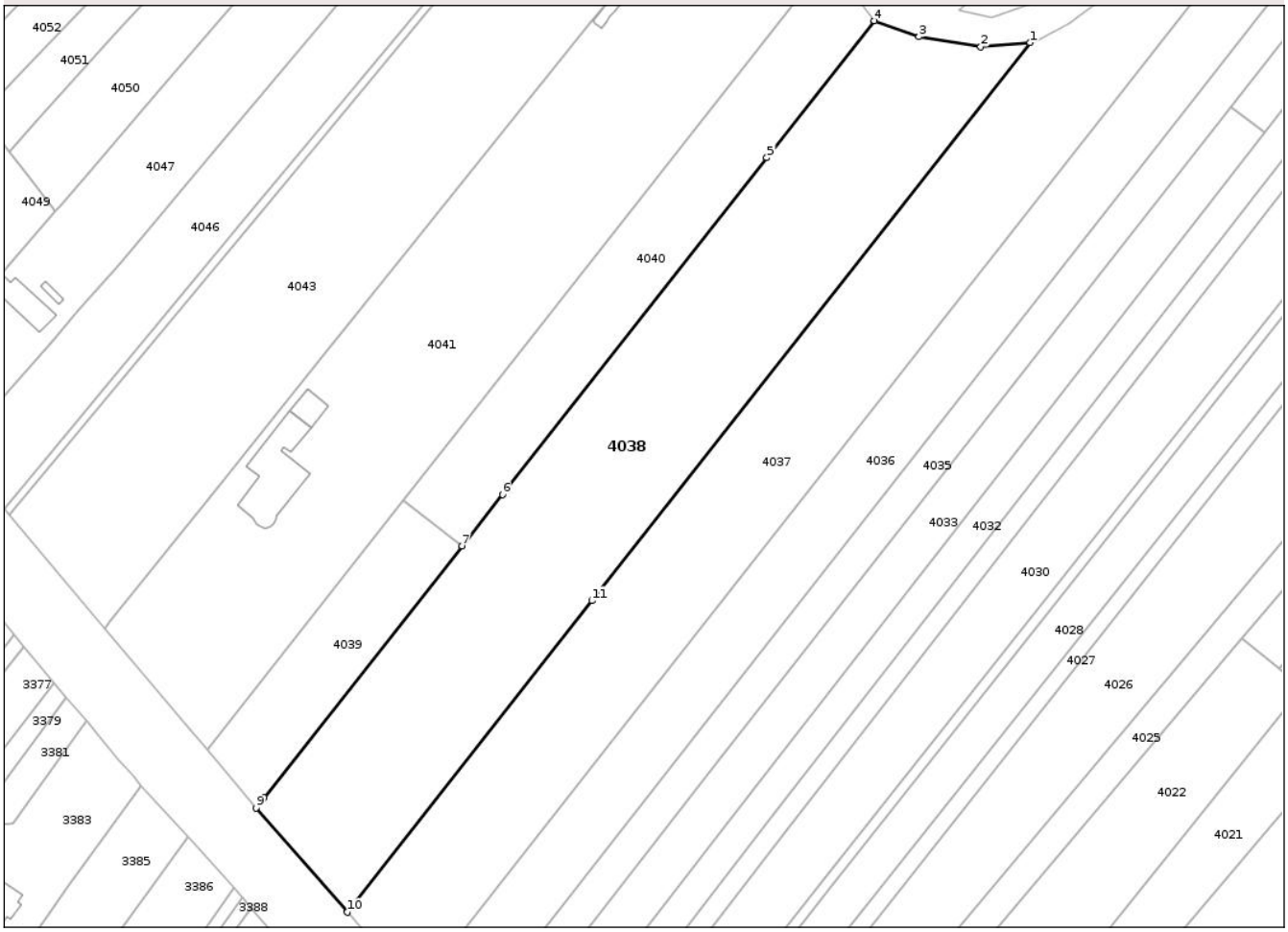

Date referitoare la teren

Crt	Categorie folosință	Intra vilan	Suprafaţa (mp)	Tarla	Parcelă	Nr. topo	Observaţii / Referinţe
1	arabil	DA	3.498	30	201	-	
2	arabil	NU	5.698	30	201	-	

Lungime Segmente
1) Valorile lungimilor segmentelor sunt obţinute din proiecţie în plan.

Punct început	X / Y	Punct sfârşit	X / Y	Lungime segment (** (m)
1	601.081,198 652.952,796	2	601.068,655 652.951,729	12.588
2	601.068,655 652.951,729	3	601.052,93 652.954,293	15.932
3	601.052,93 652.954,293	4	601.041,579 652.958,389	12.068
4	601.041,579 652.958,389	5	601.014,195 652.923,544	44.318

Document care conține date cu caracter personal, protejat de prevederile Regulamentului (UE) nr. 679/2016 și Legii 190/2018

Punct început	X / Y	Punct sfârşit	X / Y	Lungime segment (** (m)
5	601.014,195 652.923,544	6	600.946,907 652.837,946	108.878
6	600.946,907 652.837,946	7	600.936,614 652.824,852	16.656
7	600.936,614 652.824,852	8	600.886,266 652.760,804	81.468
8	600.886,266 652.760,804	9	600.884,206 652.758,182	3.334
9	600.884,206 652.758,182	10	600.907,41 652.731,719	35.195
10	600.907,41 652.731,719	11	600.969,686 652.810,942	100.77
11	600.969,686 652.810,942	1	601.081,198 652.952,796	180.437

** Lungimile segmentelor sunt determinate în planul de proiecţie Stereo 70 şi sunt rotunjite la 1 milimetru.
*** Distanţa dintre puncte este formată din segmente cumulate ce sunt mai mici decât valoarea 1 milimetru.

Document care conține date cu caracter personal, protejat de prevederile Regulamentului (UE) nr. 679/2016 și Legii 190/2018

DATE DESPRE IMOBILUL NR. 4039

Oficiul de Cadastru şi Publicitate Imobiliară SUCEAVA
Biroul de Cadastru şi Publicitate Imobiliară Falticeni

A. Partea I. Descrierea imobilului

TEREN Intravilan

Adresa: Loc. Barasti, Jud. Suceava

Nr. Crt	Nr cadastral Nr. topografic	Suprafaţa* (mp)	Observaţii / Referinţe
A1	33588	1.570	Sector cadastral:3 Teren imprejmuit;

B. Partea II. Proprietari şi acte

Inscrieri privitoare la dreptul de proprietate şi alte drepturi reale		Referinţe
13048 / 10/07/2017		
Act Notarial nr. 1815, din 02/05/2017 emis de Apostol Maria;		
B2	Intabulare, drept de PROPRIETATEbun propriu, dobandit prin Conventie, cota actuala 1/1, cota initiala 1/1	A1
	1) **NECULAU MIHAIL**, necasatorit	
	OBSERVATII: pozitie transcrisa din CF 32600/Boroaia, inscrisa prin incheierea nr. 8121 din 03/05/2017;	

C. Partea III. SARCINI .

Inscrieri privind dezmembramintele dreptului de proprietate, drepturi reale de garanţie şi sarcini	Referinţe
NU SUNT	

Document care conține date cu caracter personal, protejat de prevederile Regulamentului (UE) nr. 679/2016 și Legii 190/2018

Anexa Nr. 1 La Partea I

Teren

Nr cadastral	Suprafaţa (mp)*	Observaţii / Referinţe
33588	1.570	

* Suprafaţa este determinată in planul de proiecţie Stereo 70.

DETALII LINIARE IMOBIL

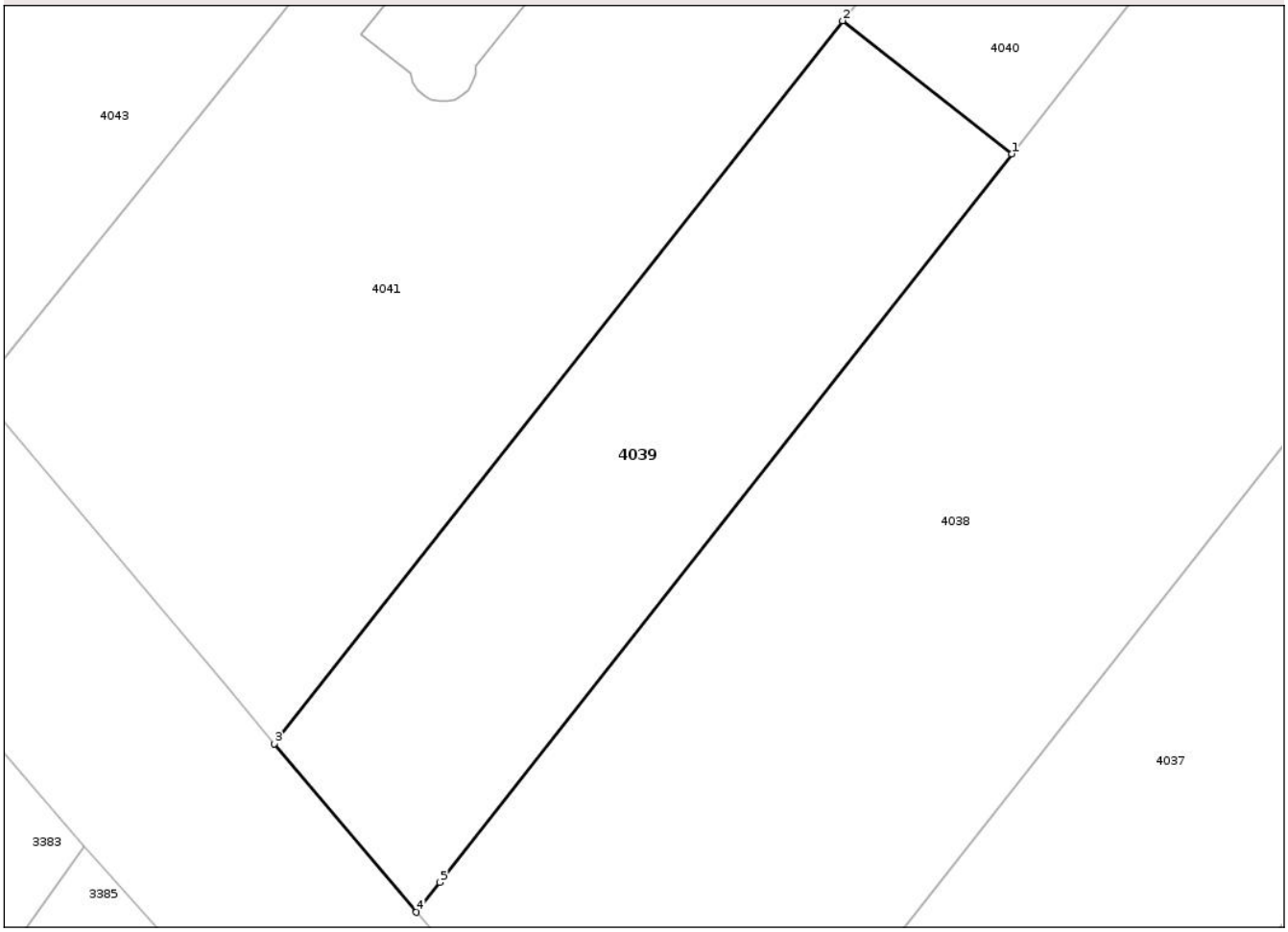

Date referitoare la teren

Crt	Categorie folosință	Intra vilan	Suprafaţa (mp)	Tarla	Parcelă	Nr. topo	Observaţii / Referinţe
1	faneata	DA	1.570	30	201	-	

Lungime Segmente
1) Valorile lungimilor segmentelor sunt obţinute din proiecţie în plan.

Punct început	X / Y	Punct sfârşit	X / Y	Lungime segment (** (m)
1	600.936,614 652.824,852	2	600.921,723 652.836,558	18.941
2	600.921,723 652.836,558	3	600.871,727 652.772,996	80.868
3	600.871,727 652.772,996	4	600.884,206 652.758,182	19.37
4	600.884,206 652.758,182	5	600.886,266 652.760,804	3.334
5	600.886,266 652.760,804	1	600.936,614 652.824,852	81.468

Document care conține date cu caracter personal, protejat de prevederile Regulamentului (UE) nr. 679/2016 și Legii 190/2018

** Lungimile segmentelor sunt determinate în planul de proiecţie Stereo 70 şi sunt rotunjite la 1 milimetru.
*** Distanţa dintre puncte este formată din segmente cumulate ce sunt mai mici decât valoarea 1 milimetru.

Document care conține date cu caracter personal, protejat de prevederile Regulamentului (UE) nr. 679/2016 și Legii 190/2018

DATE DESPRE IMOBILUL NR. 4040

Oficiul de Cadastru şi Publicitate Imobiliară SUCEAVA
Biroul de Cadastru şi Publicitate Imobiliară Falticeni

A. Partea I. Descrierea imobilului

TEREN Necunoscut

Adresa: Loc. Barasti, Jud. Suceava

Nr. Crt	Nr cadastral Nr. topografic	Suprafaţa* (mp)	Observaţii / Referinţe
A1	33589	3.262	Sector cadastral:3 Teren imprejmuit;

B. Partea II. Proprietari şi acte

Inscrieri privitoare la dreptul de proprietate şi alte drepturi reale		Referinţe
13048 / 10/07/2017		
Act Notarial nr. 1815, din 02/05/2017 emis de BNP Apostol Maria;		
B2	Intabulare, drept de PROPRIETATEbun propriu, dobandit prin Conventie, cota actuala 1/1, cota initiala 1/1	A1
	1) **NECULAU MIHAIL**, necasatorit	
	OBSERVATII: pozitie transcrisa din CF 32600/Boroaia, inscrisa prin incheierea nr. 8121 din 03/05/2017;	

C. Partea III. SARCINI .

Inscrieri privind dezmembramintele dreptului de proprietate, drepturi reale de garanţie şi sarcini	Referinţe
NU SUNT	

Document care conține date cu caracter personal, protejat de prevederile Regulamentului (UE) nr. 679/2016 și Legii 190/2018

Anexa Nr. 1 La Partea I

Teren

Nr cadastral	Suprafaţa (mp)*	Observaţii / Referinţe
33589	3.262	

* Suprafaţa este determinată in planul de proiecţie Stereo 70.

DETALII LINIARE IMOBIL

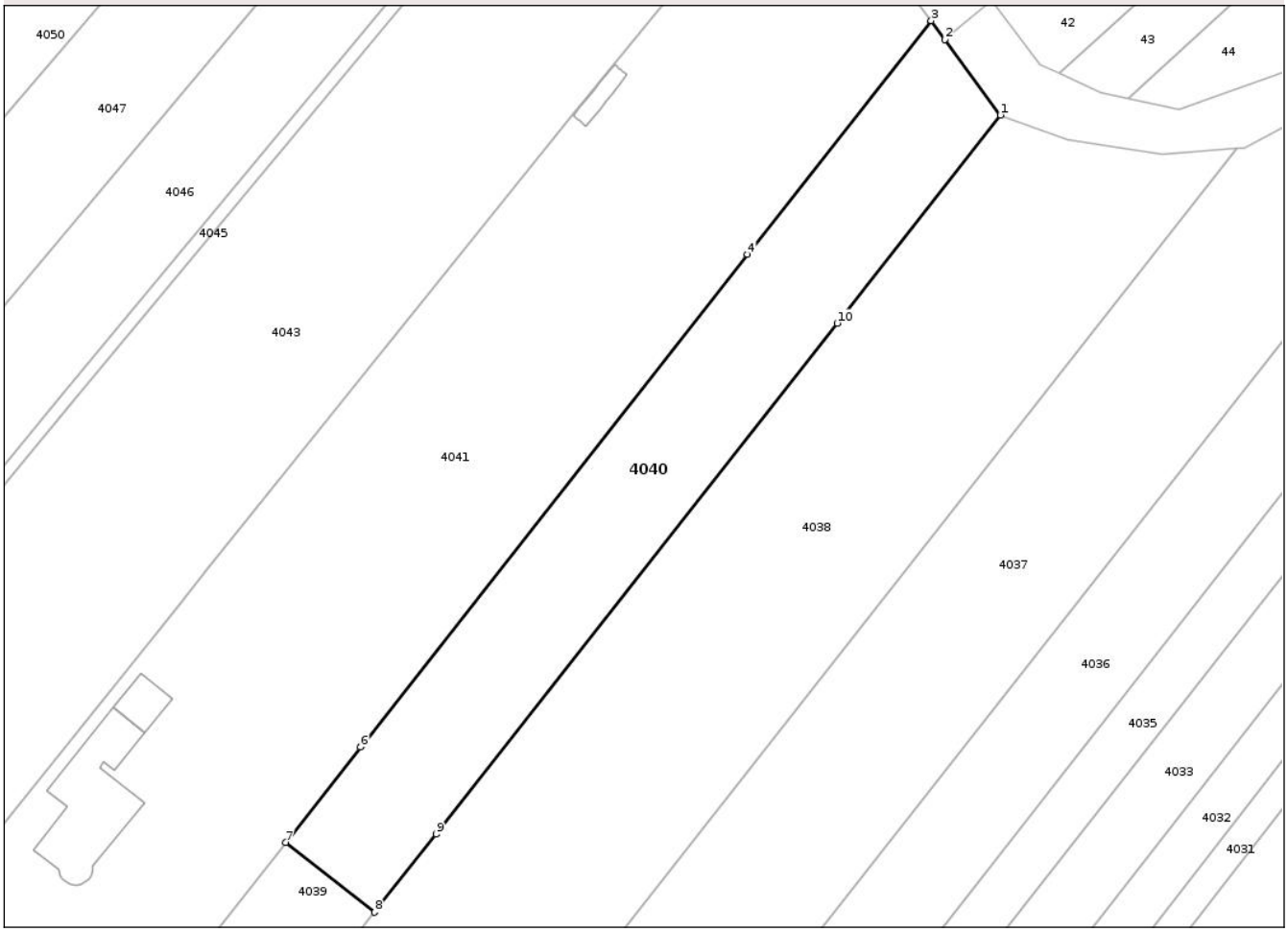

Date referitoare la teren

Crt	Categorie folosință	Intra vilan	Suprafaţa (mp)	Tarla	Parcelă	Nr. topo	Observaţii / Referinţe
1	faneata	DA	353	30	201	-	
2	arabil	NU	2.021	30	201	-	
3	faneata	NU	888	30	202	-	

Lungime Segmente
1) Valorile lungimilor segmentelor sunt obţinute din proiecţie în plan.

Punct început	X / Y	Punct sfârşit	X / Y	Lungime segment (** (m)
1	601.041,579 652.958,389	2	601.032,284 652.971,035	15.694
2	601.032,284 652.971,035	3	601.029,982 652.974,193	3.908
3	601.029,982 652.974,193	4	600.999,171 652.935,021	49.837
4	600.999,171 652.935,021	5	600.934,44 652.852,726	104.702

Document care conține date cu caracter personal, protejat de prevederile Regulamentului (UE) nr. 679/2016 și Legii 190/2018

Punct început	X / Y	Punct sfârşit	X / Y	Lungime segment (** (m)
5	600.934,44 652.852,726	6	600.934,262 652.852,499	0.289
6	600.934,262 652.852,499	7	600.921,723 652.836,558	20.282
7	600.921,723 652.836,558	8	600.936,614 652.824,852	18.941
8	600.936,614 652.824,852	9	600.946,907 652.837,946	16.656
9	600.946,907 652.837,946	10	601.014,195 652.923,544	108.878
10	601.014,195 652.923,544	1	601.041,579 652.958,389	44.318

** Lungimile segmentelor sunt determinate în planul de proiecţie Stereo 70 şi sunt rotunjite la 1 milimetru.
*** Distanţa dintre puncte este formată din segmente cumulate ce sunt mai mici decât valoarea 1 milimetru.

Document care conține date cu caracter personal, protejat de prevederile Regulamentului (UE) nr. 679/2016 și Legii 190/2018

DATE DESPRE IMOBILUL NR. 4041

Oficiul de Cadastru şi Publicitate Imobiliară SUCEAVA
Biroul de Cadastru şi Publicitate Imobiliară Falticeni

A. Partea I. Descrierea imobilului

Nr. CF vechi:557
Nr. cadastral vechi:1427

TEREN Necunoscut

Adresa: Loc. Barasti, Str Fălticeni, Nr. 28A, Jud. Suceava

Nr. Crt	Nr cadastral Nr. topografic	Suprafaţa* (mp)	Observaţii / Referinţe
A1	31163	9.827	Sector cadastral:3 Teren neimprejmuit;

Construcţii

Crt	Nr cadastral Nr. topografic	Adresa	Observaţii / Referinţe
A1.1	31163-C1	Loc. Barasti, Str Fălticeni, Nr. 28A, Jud. Suceava	Nr. niveluri:2; S. construita la sol:271 mp; S. construita desfasurata:418 mp; Locuinta Sp+P+M Sd=418 mp, anul construirii 2013
A1.2	31163-C2	Loc. Barasti, Str Fălticeni, Nr. 28A, Jud. Suceava	Nr. niveluri:1; S. construita la sol:49 mp; S. construita desfasurata:49 mp; Anexă, P, Sd=49 mp
A1.3	31163-C3	Loc. Barasti, Str Fălticeni, Nr. 28A, Jud. Suceava	Nr. niveluri:1; S. construita la sol:31 mp; S. construita desfasurata:31 mp; Anexă, P, Sd=31 mp

B. Partea II. Proprietari şi acte

Inscrieri privitoare la dreptul de proprietate şi alte drepturi reale		Referinţe
7155 / 10/05/2013		
Act Notarial nr. 1608, din 09/05/2013 emis de BNP Apostol Maria;		
B2	Intabulare, drept de PROPRIETATEbun propriu, dobandit prin Conventie, cota actuala 1/1, cota initiala 1/1	A1
	1) **NECULAU MIHAIL**, necasatorit	
/		
Act Administrativ nr. 5815, din 30/09/2025 emis de Primăria Boroaia;		
B3	Intabulare, drept de PROPRIETATE, dobandit prin Construire, cota actuala 1/1, cota initiala 1/1	A1.2, A1.3
	1) **NECULAU MIHAIL**, necasatorit	
23381 / 31/10/2014		
Act Administrativ nr. 69, din 16/07/2013 emis de Primăria Boroaia (; act administrativ nr. 4101/21-10-2014 emis de PRIMARIA BOROAIA;);		
B4	Intabulare, drept de PROPRIETATEbun propriu, dobandit prin Construire, cota actuala 1/1, cota initiala 1/1	A1.1
	1) **NECULAU MIHAIL**	

C. Partea III. SARCINI .

Inscrieri privind dezmembramintele dreptului de proprietate, drepturi reale de garanţie şi sarcini	Referinţe
NU SUNT	

Document care conține date cu caracter personal, protejat de prevederile Regulamentului (UE) nr. 679/2016 și Legii 190/2018

Anexa Nr. 1 La Partea I

Teren

Nr cadastral	Suprafaţa (mp)*	Observaţii / Referinţe
31163	9.827	

* Suprafaţa este determinată in planul de proiecţie Stereo 70.

DETALII LINIARE IMOBIL

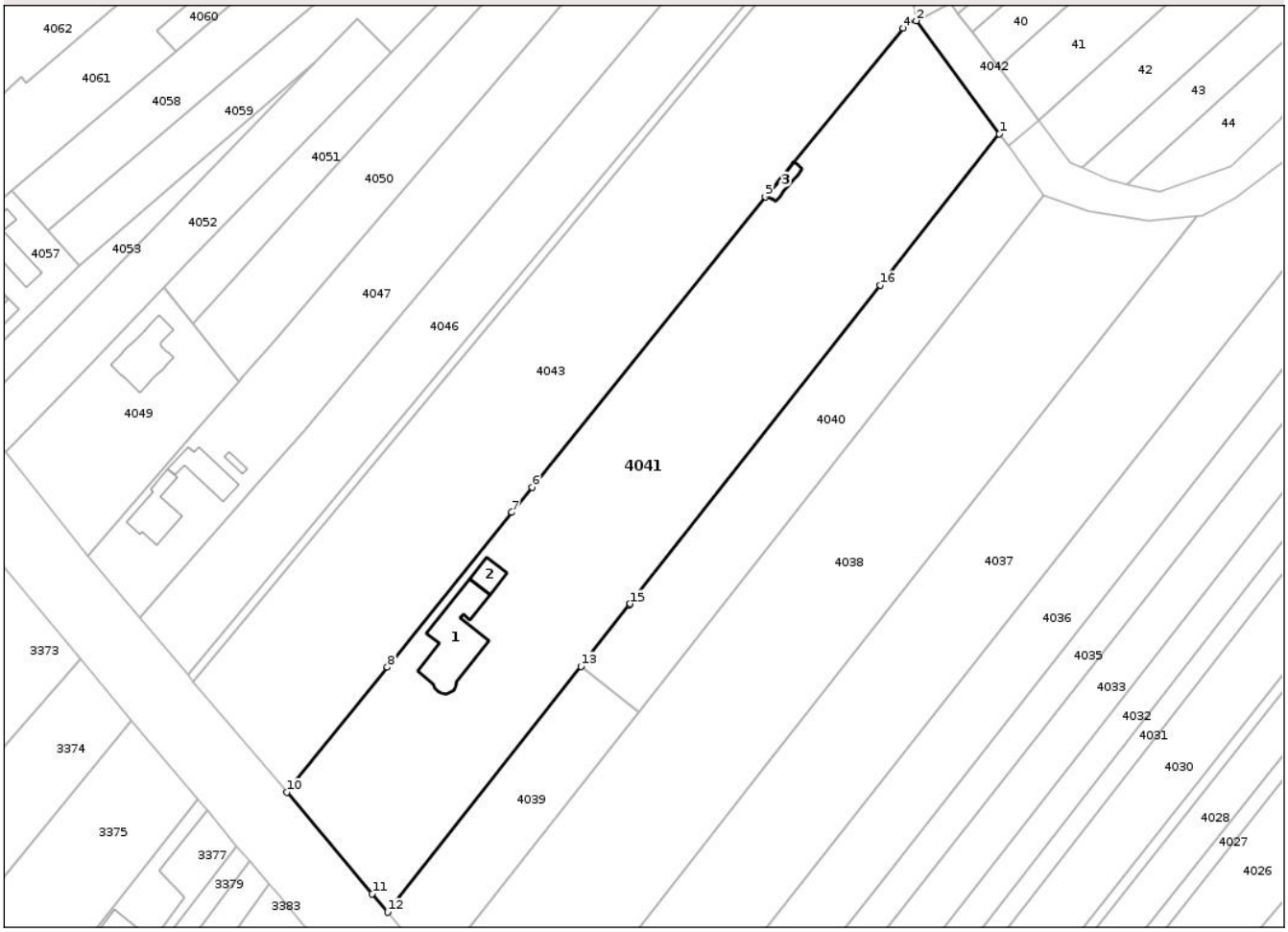

Date referitoare la teren

Crt	Categorie folosință	Intra vilan	Suprafaţa (mp)	Tarla	Parcelă	Nr. topo	Observaţii / Referinţe
1	curti constructii	DA	2.300	30	201	-	
2	arabil	DA	1.500	30	201	-	
3	arabil	DA	166	30	201	-	
4	arabil	NU	3.826	30	201	-	
5	faneata	NU	2.035	30	202	-	

Date referitoare la construcţii

Crt	Număr	Destinaţie construcţie	Supraf. (mp)	Situaţie juridică	Observaţii / Referinţe
A1.1	31163-C1	constructii de locuinte	271	Cu acte	Nr. niveluri:2; S. construita la sol:271 mp; S. construita desfasurata:418 mp; Locuinta Sp+P+M Sd=418 mp, anul construirii 2013
A1.2	31163-C2	constructii anexa	49	Cu acte	Nr. niveluri:1; S. construita la sol:49 mp; S. construita desfasurata:49 mp; Anexă, P, Sd=49 mp
A1.3	31163-C3	constructii anexa	31	Cu acte	Nr. niveluri:1; S. construita la sol:31 mp; S. construita desfasurata:31 mp; Anexă, P, Sd=31 mp

Document care conține date cu caracter personal, protejat de prevederile Regulamentului (UE) nr. 679/2016 și Legii 190/2018

Lungime Segmente
1) Valorile lungimilor segmentelor sunt obţinute din proiecţie în plan.

Punct început	X / Y	Punct sfârşit	X / Y	Lungime segment (** (m)
1	601.029,982 652.974,193	2	601.008,503 653.003,386	36.243
2	601.008,503 653.003,386	3	601.006,345 653.003,019	2.189
3	601.006,345 653.003,019	4	601.005,066 653.001,455	2.02
4	601.005,066 653.001,455	5	600.969,449 652.957,908	56.258
5	600.969,449 652.957,908	6	600.909,055 652.882,821	96.361
6	600.909,055 652.882,821	7	600.903,837 652.876,333	8.326
7	600.903,837 652.876,333	8	600.871,676 652.836,349	51.313
8	600.871,676 652.836,349	9	600.847,355 652.806,11	38.806
9	600.847,355 652.806,11	10	600.845,637 652.803,972	2.743
10	600.845,637 652.803,972	11	600.867,715 652.777,759	34.273
11	600.867,715 652.777,759	12	600.871,727 652.772,996	6.227
12	600.871,727 652.772,996	13	600.921,723 652.836,558	80.868
13	600.921,723 652.836,558	14	600.934,262 652.852,499	20.282
14	600.934,262 652.852,499	15	600.934,44 652.852,726	0.289
15	600.934,44 652.852,726	16	600.999,171 652.935,021	104.702
16	600.999,171 652.935,021	1	601.029,982 652.974,193	49.837

** Lungimile segmentelor sunt determinate în planul de proiecţie Stereo 70 şi sunt rotunjite la 1 milimetru.
*** Distanţa dintre puncte este formată din segmente cumulate ce sunt mai mici decât valoarea 1 milimetru.

Document care conține date cu caracter personal, protejat de prevederile Regulamentului (UE) nr. 679/2016 și Legii 190/2018

DATE DESPRE IMOBILUL NR. 4042

Oficiul de Cadastru şi Publicitate Imobiliară SUCEAVA
Biroul de Cadastru şi Publicitate Imobiliară Falticeni

A. Partea I. Descrierea imobilului

TEREN Extravilan

Adresa: Jud. Suceava

Nr. Crt	Nr cadastral Nr. topografic	Suprafaţa* (mp)	Observaţii / Referinţe
A1		390	Sector cadastral:3 Teren neimprejmuit;

B. Partea II. Proprietari şi acte

Inscrieri privitoare la dreptul de proprietate şi alte drepturi reale		Referinţe
/		
Act Administrativ nr. 5815, din 30/09/2025 emis de Primăria Boroaia;		
B1	Inscrierea posesiei, drept de PROPRIETATE, dobandit prin Constituire, cota actuala 1/1, cota initiala 1/1	A1
	1) **NEIDENTIFICAT NEIDENTIFICAT**	
Act Normativ nr. 7, din 13/03/1996 emis de Parlament;		
B2	se notează mențiunea proprietar neidentificat	A1

C. Partea III. SARCINI .

Inscrieri privind dezmembramintele dreptului de proprietate, drepturi reale de garanţie şi sarcini	Referinţe
NU SUNT	

Document care conține date cu caracter personal, protejat de prevederile Regulamentului (UE) nr. 679/2016 și Legii 190/2018

Anexa Nr. 1 La Partea I

Teren

Nr cadastral	Suprafaţa (mp)*	Observaţii / Referinţe
	390	

* Suprafaţa este determinată in planul de proiecţie Stereo 70.

DETALII LINIARE IMOBIL

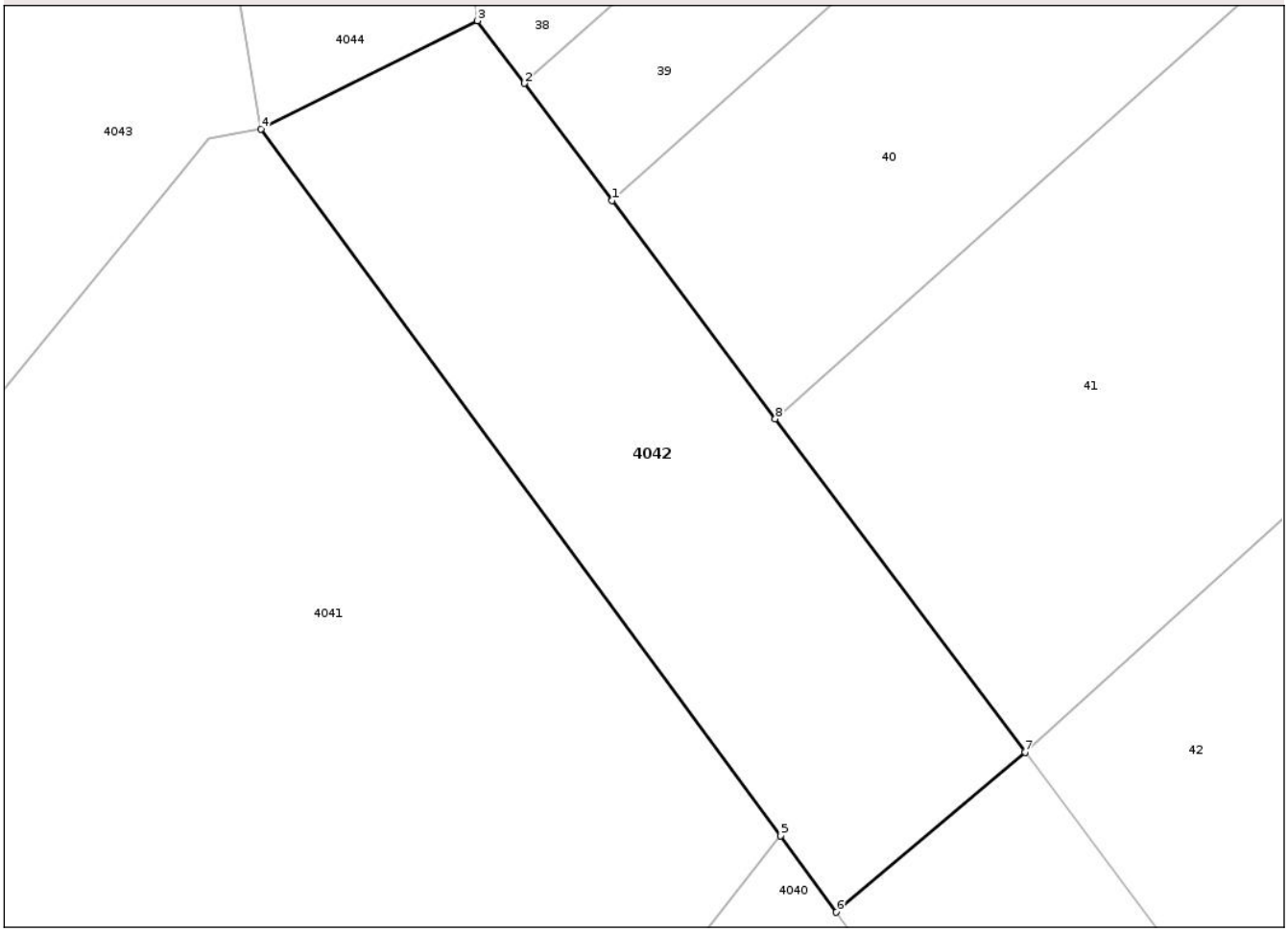

Date referitoare la teren

Crt	Categorie folosință	Intra vilan	Suprafaţa (mp)	Tarla	Parcelă	Nr. topo	Observaţii / Referinţe
1	neproductiv	NU	390	30	202	-	

Lungime Segmente
1) Valorile lungimilor segmentelor sunt obţinute din proiecţie în plan.

Punct început	X / Y	Punct sfârşit	X / Y	Lungime segment (** (m)
1	601.023,015 653.000,429	2	601.019,386 653.005,273	6.053
2	601.019,386 653.005,273	3	601.017,447 653.007,861	3.233
3	601.017,447 653.007,861	4	601.008,503 653.003,386	10.001
4	601.008,503 653.003,386	5	601.029,982 652.974,193	36.243
5	601.029,982 652.974,193	6	601.032,284 652.971,035	3.908

Document care conține date cu caracter personal, protejat de prevederile Regulamentului (UE) nr. 679/2016 și Legii 190/2018

Punct început	X / Y	Punct sfârşit	X / Y	Lungime segment (** (m)
6	601.032,284 652.971,035	7	601.040,087 652.977,641	10.224
7	601.040,087 652.977,641	8	601.029,765 652.991,419	17.216
8	601.029,765 652.991,419	1	601.023,015 653.000,429	11.258

** Lungimile segmentelor sunt determinate în planul de proiecţie Stereo 70 şi sunt rotunjite la 1 milimetru.
*** Distanţa dintre puncte este formată din segmente cumulate ce sunt mai mici decât valoarea 1 milimetru.

DATE DESPRE IMOBILUL NR. 4043

Oficiul de Cadastru şi Publicitate Imobiliară SUCEAVA
Biroul de Cadastru şi Publicitate Imobiliară Falticeni

A. Partea I. Descrierea imobilului

TEREN Necunoscut

Adresa: Loc. Barasti, Jud. Suceava

Nr. Crt	Nr cadastral Nr. topografic	Suprafaţa* (mp)	Observaţii / Referinţe
A1	33738	9.400	Sector cadastral:3 Teren neimprejmuit;

B. Partea II. Proprietari şi acte

Inscrieri privitoare la dreptul de proprietate şi alte drepturi reale		Referinţe
21261 / 22/08/2019		
Act Notarial nr. 282, din 01/01/2000 emis de BNP Ioan Liuță;		
B2	Intabulare, drept de PROPRIETATE, dobandit prin Conventie, cota actuala 4600/9400, cota initiala 4600/9400	A1
	1) **MAFTEI CONSTANTIN**, lipsă CNP proprietar 2) **MAFTEI MONICA**, lipsă CNP proprietar	
	OBSERVATII: pozitie transcrisa din CF 33061/Boroaia, inscrisa prin incheierea nr. 1918 din 24/07/2000; (provenita din conversia CF 115)	
Act Notarial nr. 741, din 19/03/1999 emis de BNP Apostol Maria;		
B3	Intabulare, drept de PROPRIETATEbun comun, dobandit prin Conventie, cota actuala 4800/9400, cota initiala 4800/9400	A1
	1) **MAFTEI CONSTANTIN**, casatorit cu 2) **MAFTEI MONICA**	
	OBSERVATII: pozitie transcrisa din CF 33468/Boroaia, inscrisa prin incheierea nr. 17501 din 31/08/2016;	

C. Partea III. SARCINI .

Inscrieri privind dezmembramintele dreptului de proprietate, drepturi reale de garanţie şi sarcini	Referinţe
NU SUNT	

Document care conține date cu caracter personal, protejat de prevederile Regulamentului (UE) nr. 679/2016 și Legii 190/2018

Anexa Nr. 1 La Partea I

Teren

Nr cadastral	Suprafaţa (mp)*	Observaţii / Referinţe
33738	9.400	

* Suprafaţa este determinată in planul de proiecţie Stereo 70.

DETALII LINIARE IMOBIL

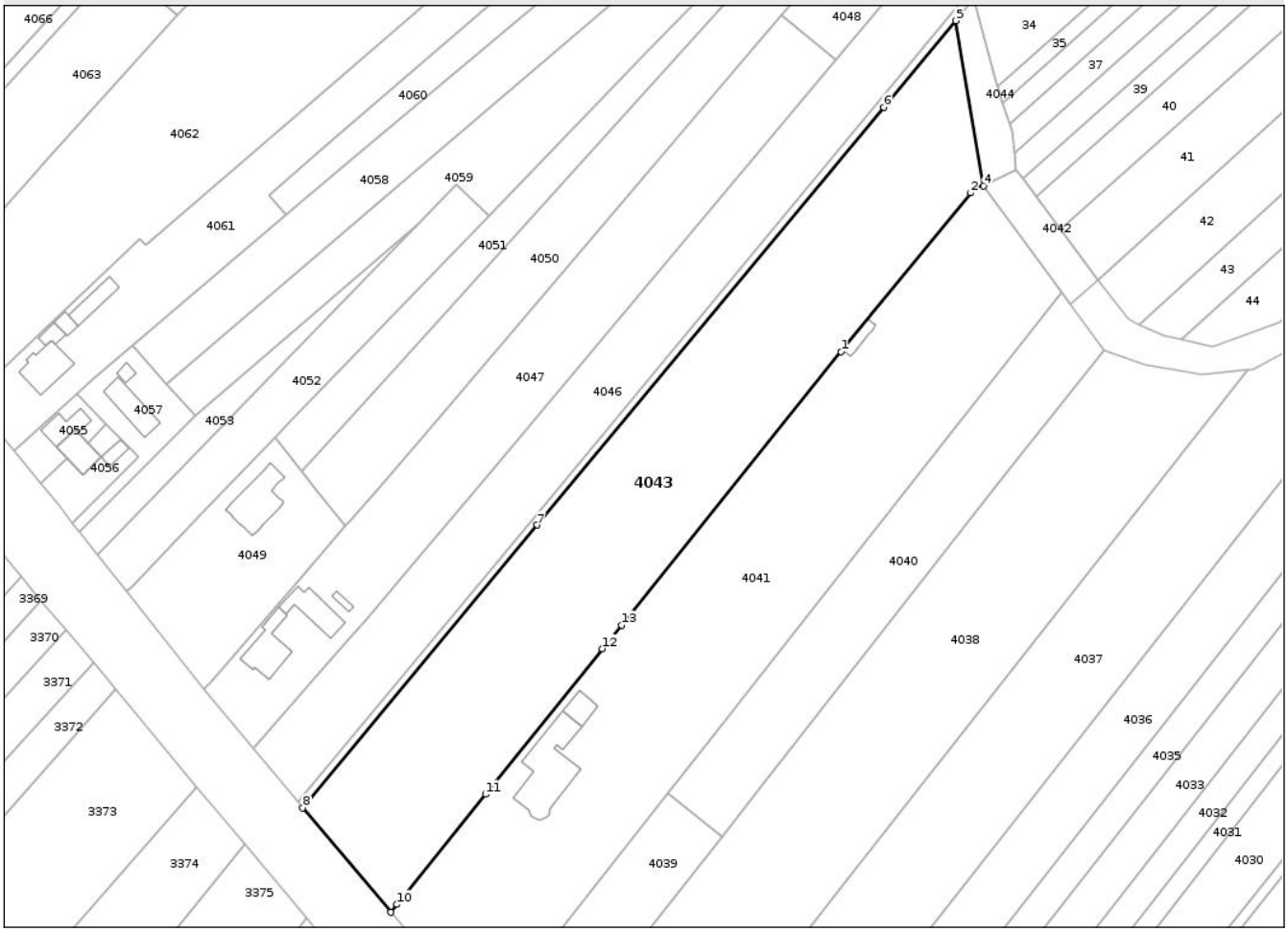

Date referitoare la teren

Crt	Categorie folosință	Intra vilan	Suprafaţa (mp)	Tarla	Parcelă	Nr. topo	Observaţii / Referinţe
1	arabil	DA	3.642	30	201	-	
2	arabil	NU	5.158	30	201	-	
3	neproductiv	NU	600	30	202	-	

Lungime Segmente
1) Valorile lungimilor segmentelor sunt obţinute din proiecţie în plan.

Punct început	X / Y	Punct sfârşit	X / Y	Lungime segment (** (m)
1	600.969,449 652.957,908	2	601.005,066 653.001,455	56.258
2	601.005,066 653.001,455	3	601.006,345 653.003,019	2.02
3	601.006,345 653.003,019	4	601.008,503 653.003,386	2.189
4	601.008,503 653.003,386	5	601.000,903 653.048,742	45.988

Document care conține date cu caracter personal, protejat de prevederile Regulamentului (UE) nr. 679/2016 și Legii 190/2018

Punct început	X / Y	Punct sfârşit	X / Y	Lungime segment (** (m)
5	601.000,903 653.048,742	6	600.981,166 653.024,968	30.899
6	600.981,166 653.024,968	7	600.885,92 652.910,248	149.105
7	600.885,92 652.910,248	8	600.821,489 652.832,642	100.867
8	600.821,489 652.832,642	9	600.845,637 652.803,972	37.484
9	600.845,637 652.803,972	10	600.847,355 652.806,11	2.743
10	600.847,355 652.806,11	11	600.871,676 652.836,349	38.806
11	600.871,676 652.836,349	12	600.903,837 652.876,333	51.313
12	600.903,837 652.876,333	13	600.909,055 652.882,821	8.326
13	600.909,055 652.882,821	1	600.969,449 652.957,908	96.361

** Lungimile segmentelor sunt determinate în planul de proiecţie Stereo 70 şi sunt rotunjite la 1 milimetru.
*** Distanţa dintre puncte este formată din segmente cumulate ce sunt mai mici decât valoarea 1 milimetru.

Document care conține date cu caracter personal, protejat de prevederile Regulamentului (UE) nr. 679/2016 și Legii 190/2018

DATE DESPRE IMOBILUL NR. 4044

Oficiul de Cadastru şi Publicitate Imobiliară SUCEAVA
Biroul de Cadastru şi Publicitate Imobiliară Falticeni

A. Partea I. Descrierea imobilului

TEREN Extravilan

Adresa: Jud. Suceava

Nr. Crt	Nr cadastral Nr. topografic	Suprafaţa* (mp)	Observaţii / Referinţe
A1		400	Sector cadastral:3 Teren neimprejmuit;

B. Partea II. Proprietari şi acte

Inscrieri privitoare la dreptul de proprietate şi alte drepturi reale		Referinţe
/		
Act Administrativ nr. 5815, din 30/09/2025 emis de Primăria Boroaia;		
B1	Inscrierea posesiei, drept de PROPRIETATE, dobandit prin Constituire, cota actuala 1/1, cota initiala 1/1	A1
	1) **NEIDENTIFICAT NEIDENTIFICAT**	
Act Normativ nr. 7, din 13/03/1996 emis de Parlament;		
B2	se notează mențiunea proprietar neidentificat	A1

C. Partea III. SARCINI .

Inscrieri privind dezmembramintele dreptului de proprietate, drepturi reale de garanţie şi sarcini	Referinţe
NU SUNT	

Document care conține date cu caracter personal, protejat de prevederile Regulamentului (UE) nr. 679/2016 și Legii 190/2018

Anexa Nr. 1 La Partea I

Teren

Nr cadastral	Suprafaţa (mp)*	Observaţii / Referinţe
	400	

* Suprafaţa este determinată in planul de proiecţie Stereo 70.

DETALII LINIARE IMOBIL

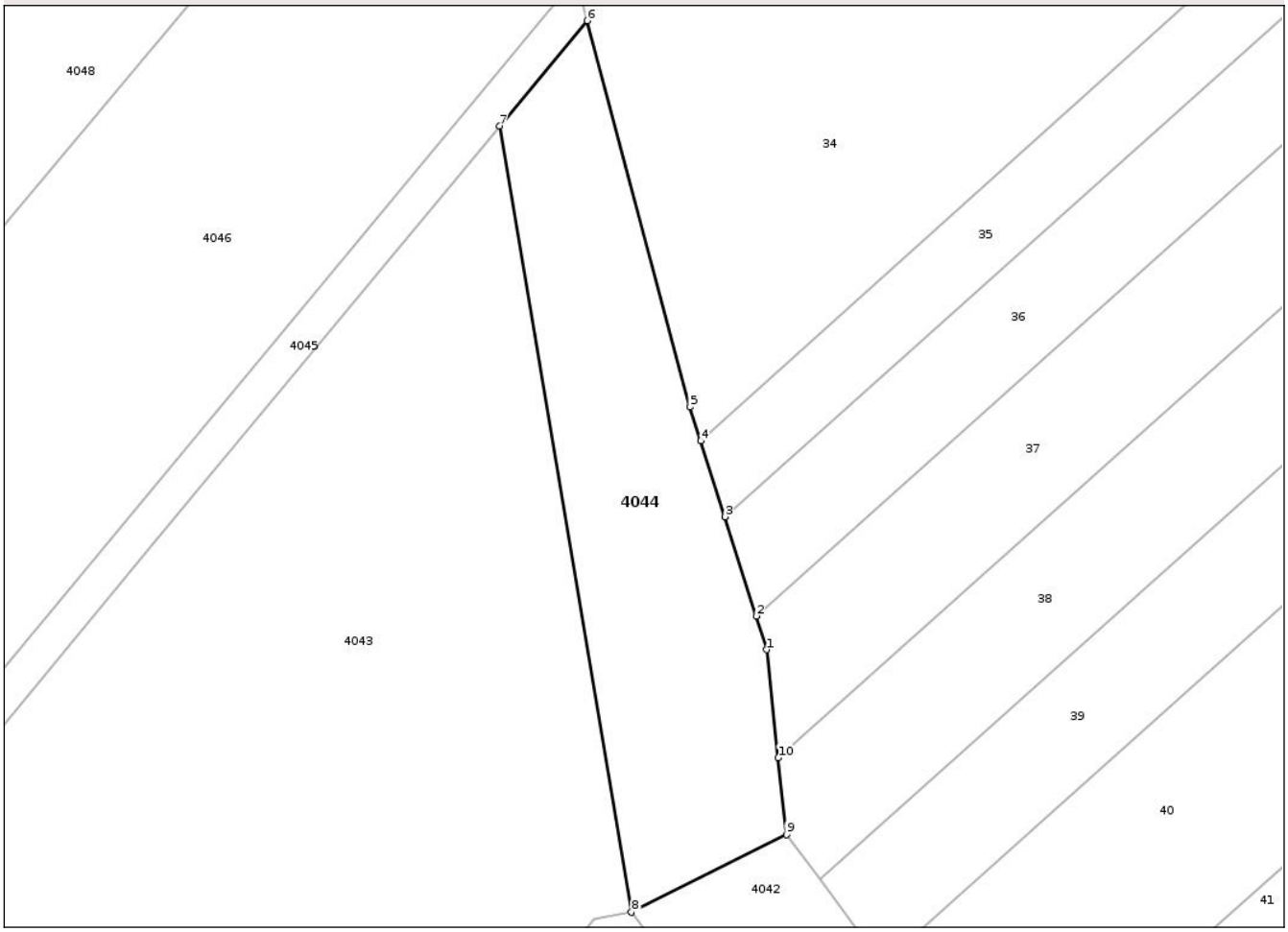

Date referitoare la teren

Crt	Categorie folosință	Intra vilan	Suprafaţa (mp)	Tarla	Parcelă	Nr. topo	Observaţii / Referinţe
1	neproductiv	NU	400	30	202	-	

Lungime Segmente
1) Valorile lungimilor segmentelor sunt obţinute din proiecţie în plan.

Punct început	X / Y	Punct sfârşit	X / Y	Lungime segment (** (m)
1	601.016,321 653.018,524	2	601.015,704 653.020,474	2.045
2	601.015,704 653.020,474	3	601.013,89 653.026,199	6.006
3	601.013,89 653.026,199	4	601.012,505 653.030,572	4.587
4	601.012,505 653.030,572	5	601.011,888 653.032,52	2.043
5	601.011,888 653.032,52	6	601.005,941 653.054,81	23.069

Document care conține date cu caracter personal, protejat de prevederile Regulamentului (UE) nr. 679/2016 și Legii 190/2018

Punct început	X / Y	Punct sfârşit	X / Y	Lungime segment (** (m)
6	601.005,941 653.054,81	7	601.000,903 653.048,742	7.887
7	601.000,903 653.048,742	8	601.008,503 653.003,386	45.988
8	601.008,503 653.003,386	9	601.017,447 653.007,861	10.001
9	601.017,447 653.007,861	10	601.016,979 653.012,292	4.456
10	601.016,979 653.012,292	1	601.016,321 653.018,524	6.266

** Lungimile segmentelor sunt determinate în planul de proiecţie Stereo 70 şi sunt rotunjite la 1 milimetru.
*** Distanţa dintre puncte este formată din segmente cumulate ce sunt mai mici decât valoarea 1 milimetru.

Document care conține date cu caracter personal, protejat de prevederile Regulamentului (UE) nr. 679/2016 și Legii 190/2018

DATE DESPRE IMOBILUL NR. 4045

Oficiul de Cadastru şi Publicitate Imobiliară SUCEAVA
Biroul de Cadastru şi Publicitate Imobiliară Falticeni

A. Partea I. Descrierea imobilului

TEREN Necunoscut

Adresa: Loc. Barasti, Jud. Suceava

Nr. Crt	Nr cadastral Nr. topografic	Suprafaţa* (mp)	Observaţii / Referinţe
A1		600	Sector cadastral:3 Teren neimprejmuit;

B. Partea II. Proprietari şi acte

Inscrieri privitoare la dreptul de proprietate şi alte drepturi reale		Referinţe
/		
Act Administrativ nr. 5815, din 30/09/2025 emis de Primăria Boroaia;		
B1	Inscrierea posesiei, drept de PROPRIETATE, dobandit prin Constituire, cota actuala 1/1, cota initiala 1/1	A1
	1) **NEIDENTIFICAT NEIDENTIFICAT**	
Act Normativ nr. 7, din 13/03/1996 emis de Parlament;		
B2	se notează mențiunea proprietar neidentificat	A1

C. Partea III. SARCINI .

Inscrieri privind dezmembramintele dreptului de proprietate, drepturi reale de garanţie şi sarcini	Referinţe
NU SUNT	

Document care conține date cu caracter personal, protejat de prevederile Regulamentului (UE) nr. 679/2016 și Legii 190/2018

Anexa Nr. 1 La Partea I

Teren

Nr cadastral	Suprafaţa (mp)*	Observaţii / Referinţe
	600	

* Suprafaţa este determinată in planul de proiecţie Stereo 70.

DETALII LINIARE IMOBIL

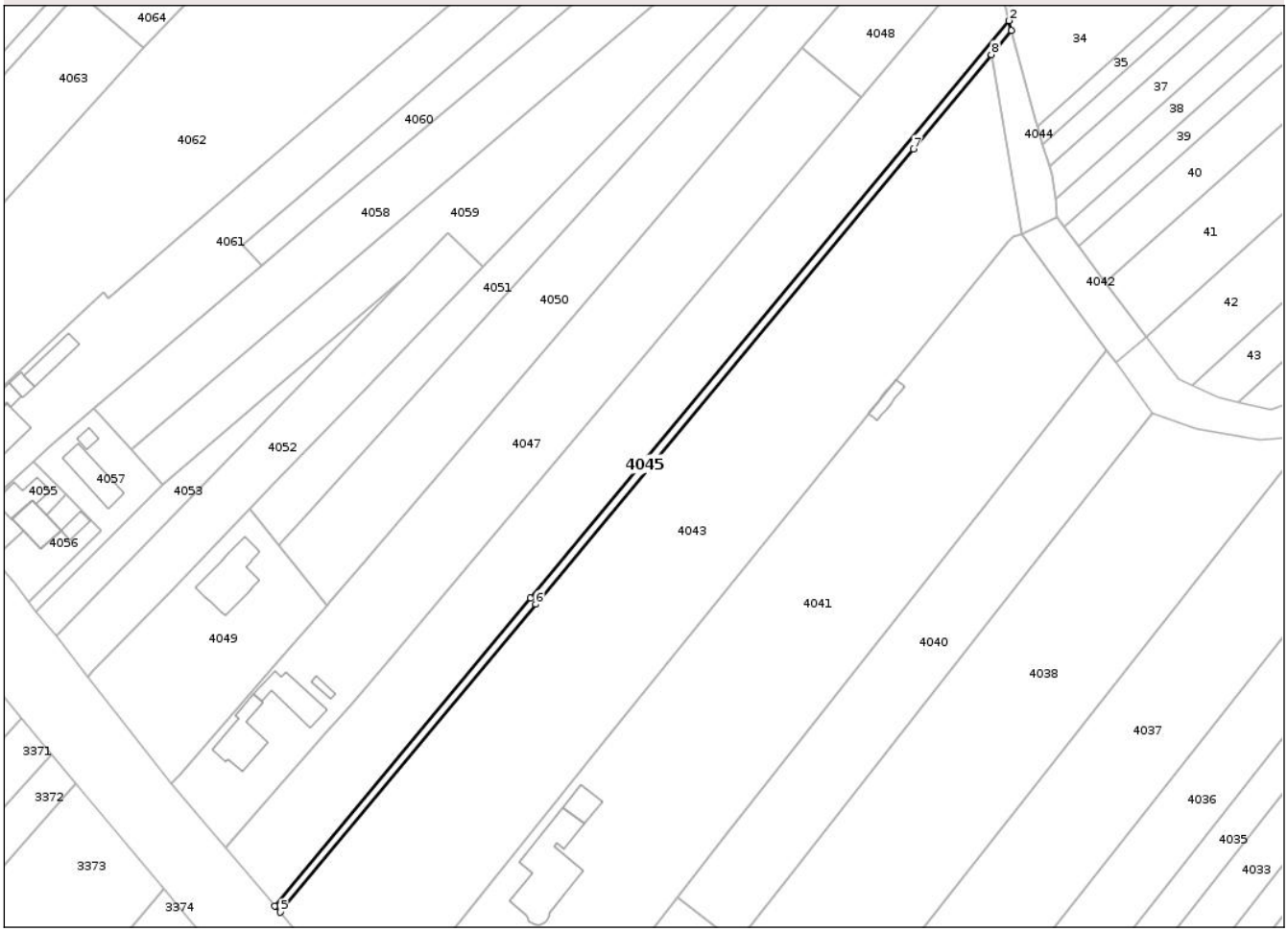

Date referitoare la teren

Crt	Categorie folosință	Intra vilan	Suprafaţa (mp)	Tarla	Parcelă	Nr. topo	Observaţii / Referinţe
1	arabil	DA	209	30	201	-	
2	arabil	NU	391	30	201, 202	-	

Lungime Segmente

1) Valorile lungimilor segmentelor sunt obţinute din proiecţie în plan.

Punct început	X / Y	Punct sfârşit	X / Y	Lungime segment (** (m)
1	601.005,941 653.054,81	2	601.005,286 653.057,267	2.543
2	601.005,286 653.057,267	3	600.884,562 652.911,858	188.992
3	600.884,562 652.911,858	4	600.820,132 652.834,254	100.865
4	600.820,132 652.834,254	5	600.821,489 652.832,642	2.107

Document care conține date cu caracter personal, protejat de prevederile Regulamentului (UE) nr. 679/2016 și Legii 190/2018

Punct început	X / Y	Punct sfârşit	X / Y	Lungime segment (** (m)
5	600.821,489 652.832,642	6	600.885,92 652.910,248	100.867
6	600.885,92 652.910,248	7	600.981,166 653.024,968	149.105
7	600.981,166 653.024,968	8	601.000,903 653.048,742	30.899
8	601.000,903 653.048,742	1	601.005,941 653.054,81	7.887

** Lungimile segmentelor sunt determinate în planul de proiecţie Stereo 70 şi sunt rotunjite la 1 milimetru.
*** Distanţa dintre puncte este formată din segmente cumulate ce sunt mai mici decât valoarea 1 milimetru.

Document care conține date cu caracter personal, protejat de prevederile Regulamentului (UE) nr. 679/2016 și Legii 190/2018

DATE DESPRE IMOBILUL NR. 4046

Oficiul de Cadastru şi Publicitate Imobiliară SUCEAVA
Biroul de Cadastru şi Publicitate Imobiliară Falticeni

A. Partea I. Descrierea imobilului

TEREN Necunoscut

Adresa: Loc. Barasti, Jud. Suceava

Nr. Crt	Nr cadastral Nr. topografic	Suprafaţa* (mp)	Observaţii / Referinţe
A1	33352	5.000	Sector cadastral:3 Teren neimprejmuit;

B. Partea II. Proprietari şi acte

Inscrieri privitoare la dreptul de proprietate şi alte drepturi reale		Referinţe
24129 / 29/10/2018		
Act Notarial nr. 2056, din 26/10/2018 emis de BNP Dîmbu Bogdan Dumitru;		
B4	Intabulare, drept de PROPRIETATEbun propriu, dobandit prin Conventie, cota actuala 1/2, cota initiala 1/2	A1
	1) **GONTARIU VASILE-ALEXANDRU**, necasatorit	
B5	Intabulare, drept de PROPRIETATEbun propriu, dobandit prin Conventie, cota actuala 1/2, cota initiala 1/2	A1
	1) **GONTARIU ISABELA-MARIA**	

C. Partea III. SARCINI .

Inscrieri privind dezmembramintele dreptului de proprietate, drepturi reale de garanţie şi sarcini	Referinţe
NU SUNT	

Document care conține date cu caracter personal, protejat de prevederile Regulamentului (UE) nr. 679/2016 și Legii 190/2018

Anexa Nr. 1 La Partea I

Teren

Nr cadastral	Suprafaţa (mp)*	Observaţii / Referinţe
33352	5.000	

* Suprafaţa este determinată in planul de proiecţie Stereo 70.

DETALII LINIARE IMOBIL

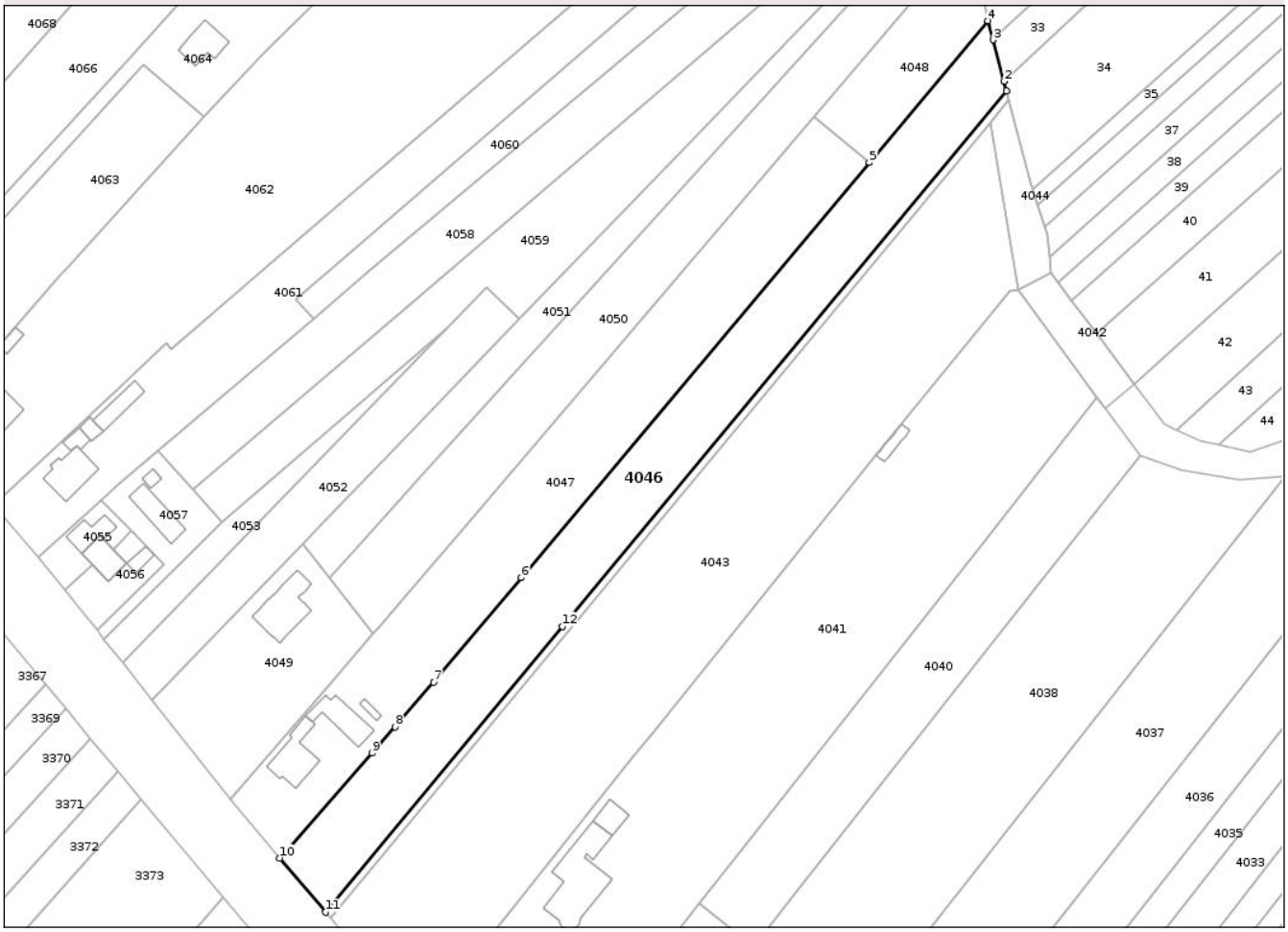

Date referitoare la teren

Crt	Categorie folosință	Intra vilan	Suprafaţa (mp)	Tarla	Parcelă	Nr. topo	Observaţii / Referinţe
1	arabil	DA	1.791	30	201	-	
2	arabil	NU	3.209	30	201, 202	-	

Lungime Segmente
1) Valorile lungimilor segmentelor sunt obţinute din proiecţie în plan.

Punct început	X / Y	Punct sfârşit	X / Y	Lungime segment (** (m)
1	601.005,286 653.057,267	2	601.004,593 653.059,909	2.731
2	601.004,593 653.059,909	3	601.001,641 653.071,193	11.664
3	601.001,641 653.071,193	4	601.000,279 653.076,398	5.38
4	601.000,279 653.076,398	5	600.967,99 653.037,918	50.232

Document care conține date cu caracter personal, protejat de prevederile Regulamentului (UE) nr. 679/2016 și Legii 190/2018

Punct început	X / Y	Punct sfârşit	X / Y	Lungime segment (** (m)
5	600.967,99 653.037,918	6	600.873,358 652.925,14	147.221
6	600.873,358 652.925,14	7	600.849,537 652.896,751	37.06
7	600.849,537 652.896,751	8	600.839,012 652.884,646	16.041
8	600.839,012 652.884,646	9	600.832,765 652.877,461	9.521
9	600.832,765 652.877,461	10	600.807,725 652.848,984	37.92
10	600.807,725 652.848,984	11	600.820,132 652.834,254	19.259
11	600.820,132 652.834,254	12	600.884,562 652.911,858	100.865
12	600.884,562 652.911,858	1	601.005,286 653.057,267	188.992

** Lungimile segmentelor sunt determinate în planul de proiecţie Stereo 70 şi sunt rotunjite la 1 milimetru.
*** Distanţa dintre puncte este formată din segmente cumulate ce sunt mai mici decât valoarea 1 milimetru.

Document care conține date cu caracter personal, protejat de prevederile Regulamentului (UE) nr. 679/2016 și Legii 190/2018

DATE DESPRE IMOBILUL NR. 4047

Oficiul de Cadastru şi Publicitate Imobiliară SUCEAVA
Biroul de Cadastru şi Publicitate Imobiliară Falticeni

A. Partea I. Descrierea imobilului

Nr. CF vechi:191
Nr. cadastral vechi:559

TEREN Necunoscut

Adresa: Loc. Barasti, Str Fălticeni, Nr. 28, Jud. Suceava

Nr. Crt	Nr cadastral Nr. topografic	Suprafaţa* (mp)	Observaţii / Referinţe
A1	32659	5.000	Sector cadastral:3 Teren neimprejmuit;

Construcţii

Crt	Nr cadastral Nr. topografic	Adresa	Observaţii / Referinţe
A1.1	32659-C1	Loc. Barasti, Str Fălticeni, Nr. 28, Jud. Suceava	Nr. niveluri:1; S. construita la sol:121 mp; S. construita desfasurata:121 mp; Locuinta, P, Sd=121 mp, anul construirii 2001
A1.2	32659-C2	Loc. Barasti, Str Fălticeni, Nr. 28, Jud. Suceava	Nr. niveluri:1; S. construita la sol:103 mp; S. construita desfasurata:103 mp; Anexa, P, Sd=103 mp, anul construirii 2002

B. Partea II. Proprietari şi acte

Inscrieri privitoare la dreptul de proprietate şi alte drepturi reale		Referinţe
28 / 03/01/2001		
Act Notarial nr. 198, din 27/01/1997 emis de BNP Apostol Maria;		
B1	Intabulare, drept de PROPRIETATE, dobandit prin Conventie, cota actuala 8/16, cota initiala 8/16	A1
	1) **UNGUREANU DOINIȚA**	
	OBSERVATII: (provenita din conversia CF 191)	
25126 / 23/09/2019		
Act Notarial nr. 73, din 28/08/2017 emis de BNP Dîmbu Bogdan Dumitru (act notarial nr 198 din 27.01.1997, emis de MARIA APOSTOL);		
B2	Intabulare, drept de PROPRIETATE, dobandit prin Succesiune, cota actuala 2/16, cota initiala 2/16	A1
	1) **UNGUREANU DOINIȚA**	
B3	Intabulare, drept de PROPRIETATE, dobandit prin Succesiune, cota actuala 3/16, cota initiala 3/16	A1
	1) **UNGUREANU CRISTIAN**	
B4	Intabulare, drept de PROPRIETATE, dobandit prin Succesiune, cota actuala 3/16, cota initiala 3/16	A1
	1) **UNGUREANU ANCUȚA-IONELA**	
28965 / 04/11/2019		
Act Administrativ nr. 6364, din 08/11/2019 emis de Primăria Boroaia;		
B6	Intabulare, drept de PROPRIETATE, dobandit prin Construire, cota actuala 1/2, cota initiala 1/2	A1.1, A1.2
	1) **UNGUREANU DOINIȚA**	
Act Notarial nr. 73, din 28/08/2017 emis de BNP Dîmbu Bogdan Dumitru;		
B7	Intabulare, drept de PROPRIETATE, dobandit prin Succesiune, cota actuala 1/8, cota initiala 1/8	A1.1, A1.2
	1) **UNGUREANU DOINIȚA**	
B8	Intabulare, drept de PROPRIETATE, dobandit prin Succesiune, cota actuala 3/16, cota initiala 3/16	A1.1, A1.2
	1) **UNGUREANU ANCUȚA-IONELA**	
B9	Intabulare, drept de PROPRIETATE, dobandit prin Succesiune, cota actuala 3/16, cota initiala 3/16	A1.1, A1.2
	1) **UNGUREANU CRISTIAN**	

C. Partea III. SARCINI .

Inscrieri privind dezmembramintele dreptului de proprietate, drepturi reale de garanţie şi sarcini	Referinţe
NU SUNT	

Document care conține date cu caracter personal, protejat de prevederile Regulamentului (UE) nr. 679/2016 și Legii 190/2018

Anexa Nr. 1 La Partea I

Teren

Nr cadastral	Suprafaţa (mp)*	Observaţii / Referinţe
32659	5.000	

* Suprafaţa este determinată in planul de proiecţie Stereo 70.

DETALII LINIARE IMOBIL

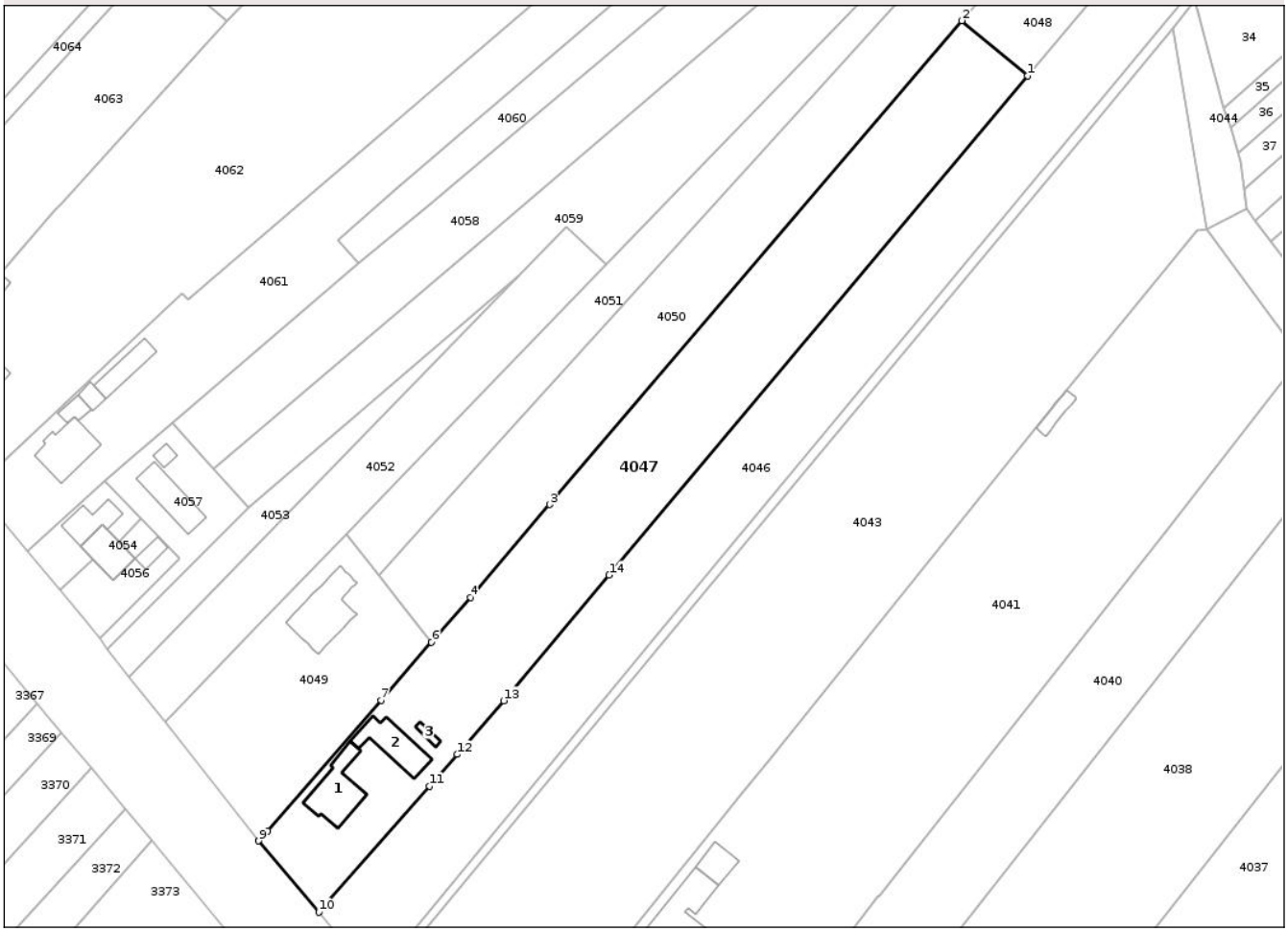

Date referitoare la teren

Crt	Categorie folosință	Intra vilan	Suprafaţa (mp)	Tarla	Parcelă	Nr. topo	Observaţii / Referinţe
1	curti constructii	DA	945	30	201	-	
2	livada	DA	360	30	201	-	
3	arabil	DA	792	30	201	-	
4	arabil	NU	2.903	30	201	-	

Date referitoare la construcţii

Crt	Număr	Destinaţie construcţie	Supraf. (mp)	Situaţie juridică	Observaţii / Referinţe
A1.1	32659-C1	constructii de locuinte	121	Cu acte	Nr. niveluri:1; S. construita la sol:121 mp; S. construita desfasurata:121 mp; Locuinta, P, Sd=121 mp, anul construirii 2001
A1.2	32659-C2	constructii anexa	103	Cu acte	Nr. niveluri:1; S. construita la sol:103 mp; S. construita desfasurata:103 mp; Anexa, P, Sd=103 mp, anul construirii 2002
A1.3	32659-C3	constructii anexa	11	Fara acte	Nr. niveluri:1; S. construita la sol:11 mp; S. construita desfasurata:11 mp; Cotet, P, Sd=11 mp

Document care conține date cu caracter personal, protejat de prevederile Regulamentului (UE) nr. 679/2016 și Legii 190/2018

Lungime Segmente
1) Valorile lungimilor segmentelor sunt obţinute din proiecţie în plan.

Punct început	X / Y	Punct sfârşit	X / Y	Lungime segment (** (m)
1	600.967,99 653.037,918	2	600.953,16 653.050,362	19.359
2	600.953,16 653.050,362	3	600.859,912 652.941,081	143.657
3	600.859,912 652.941,081	4	600.842,021 652.920,113	27.564
4	600.842,021 652.920,113	5	600.834,311 652.911,244	11.751
5	600.834,311 652.911,244	6	600.833,196 652.909,962	1.699
6	600.833,196 652.909,962	7	600.821,815 652.896,869	17.348
7	600.821,815 652.896,869	8	600.796,142 652.867,337	39.131
8	600.796,142 652.867,337	9	600.794,15 652.865,094	3.0
9	600.794,15 652.865,094	10	600.807,725 652.848,984	21.067
10	600.807,725 652.848,984	11	600.832,765 652.877,461	37.92
11	600.832,765 652.877,461	12	600.839,012 652.884,646	9.521
12	600.839,012 652.884,646	13	600.849,537 652.896,751	16.041
13	600.849,537 652.896,751	14	600.873,358 652.925,14	37.06
14	600.873,358 652.925,14	1	600.967,99 653.037,918	147.221

** Lungimile segmentelor sunt determinate în planul de proiecţie Stereo 70 şi sunt rotunjite la 1 milimetru.
*** Distanţa dintre puncte este formată din segmente cumulate ce sunt mai mici decât valoarea 1 milimetru.

Document care conține date cu caracter personal, protejat de prevederile Regulamentului (UE) nr. 679/2016 și Legii 190/2018

DATE DESPRE IMOBILUL NR. 4048

Oficiul de Cadastru şi Publicitate Imobiliară SUCEAVA
Biroul de Cadastru şi Publicitate Imobiliară Falticeni

A. Partea I. Descrierea imobilului

TEREN Extravilan

Adresa: Jud. Suceava

Nr. Crt	Nr cadastral Nr. topografic	Suprafaţa* (mp)	Observaţii / Referinţe
A1		1.100	Sector cadastral:3 Teren neimprejmuit;

B. Partea II. Proprietari şi acte

Inscrieri privitoare la dreptul de proprietate şi alte drepturi reale		Referinţe
/		
Act Administrativ nr. 5815, din 30/09/2025 emis de Primăria Boroaia;		
B1	Inscrierea posesiei, drept de PROPRIETATE, dobandit prin Constituire, cota actuala 1/1, cota initiala 1/1	A1
	1) **NEIDENTIFICAT NEIDENTIFICAT**	
Act Normativ nr. 7, din 13/03/1996 emis de Parlament;		
B2	se notează mențiunea proprietar neidentificat	A1

C. Partea III. SARCINI .

Inscrieri privind dezmembramintele dreptului de proprietate, drepturi reale de garanţie şi sarcini	Referinţe
NU SUNT	

Document care conține date cu caracter personal, protejat de prevederile Regulamentului (UE) nr. 679/2016 și Legii 190/2018

Anexa Nr. 1 La Partea I

Teren

Nr cadastral	Suprafaţa (mp)*	Observaţii / Referinţe
	1.100	

* Suprafaţa este determinată in planul de proiecţie Stereo 70.

DETALII LINIARE IMOBIL

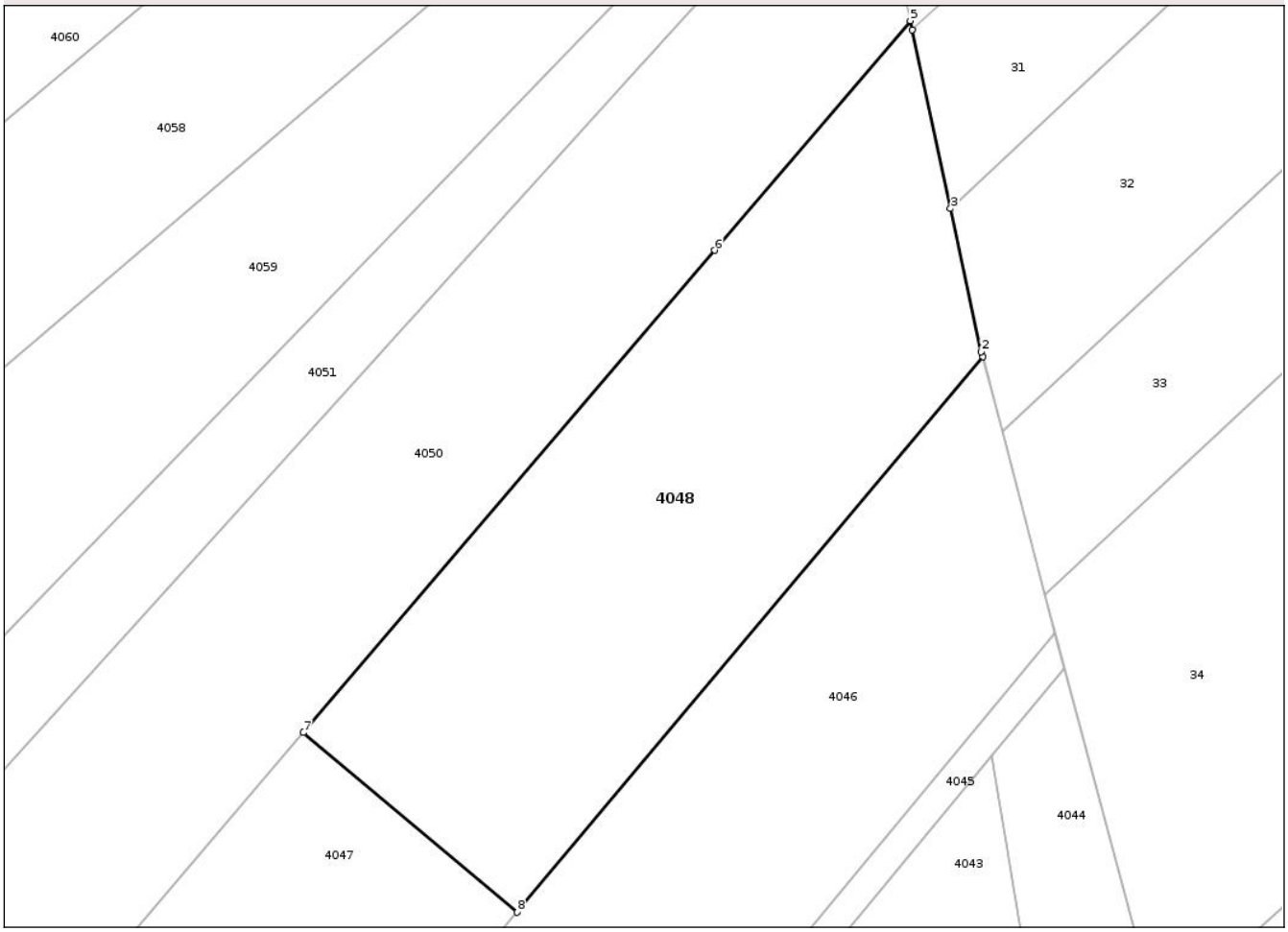

Date referitoare la teren

Crt	Categorie folosință	Intra vilan	Suprafaţa (mp)	Tarla	Parcelă	Nr. topo	Observaţii / Referinţe
1	arabil	NU	1.100	30	201, 202	-	

Lungime Segmente
1) Valorile lungimilor segmentelor sunt obţinute din proiecţie în plan.

Punct început	X / Y	Punct sfârşit	X / Y	Lungime segment (** (m)
1	601.000,279 653.076,398	2	601.000,185 653.076,757	0.371
2	601.000,185 653.076,757	3	600.998,048 653.086,67	10.141
3	600.998,048 653.086,67	4	600.995,382 653.099,042	12.656
4	600.995,382 653.099,042	5	600.995,244 653.099,681	0.654
5	600.995,244 653.099,681	6	600.981,671 653.083,775	20.91

Document care conține date cu caracter personal, protejat de prevederile Regulamentului (UE) nr. 679/2016 și Legii 190/2018

Punct început	X / Y	Punct sfârşit	X / Y	Lungime segment (** (m)
6	600.981,671 653.083,775	7	600.953,16 653.050,362	43.924
7	600.953,16 653.050,362	8	600.967,99 653.037,918	19.359
8	600.967,99 653.037,918	1	601.000,279 653.076,398	50.232

** Lungimile segmentelor sunt determinate în planul de proiecţie Stereo 70 şi sunt rotunjite la 1 milimetru.
*** Distanţa dintre puncte este formată din segmente cumulate ce sunt mai mici decât valoarea 1 milimetru.

Document care conține date cu caracter personal, protejat de prevederile Regulamentului (UE) nr. 679/2016 și Legii 190/2018

DATE DESPRE IMOBILUL NR. 4049

Oficiul de Cadastru şi Publicitate Imobiliară SUCEAVA
Biroul de Cadastru şi Publicitate Imobiliară Falticeni

A. Partea I. Descrierea imobilului

TEREN Intravilan

Adresa: Loc. Barasti, Str Fălticeni, Nr. 27C, Jud. Suceava

Nr. Crt	Nr cadastral Nr. topografic	Suprafaţa* (mp)	Observaţii / Referinţe
A1	33090	1.910	Sector cadastral:3 Teren neimprejmuit;

Construcţii

Crt	Nr cadastral Nr. topografic	Adresa	Observaţii / Referinţe
A1.1	33090-C1	Loc. Barasti, Str Fălticeni, Nr. 27C, Jud. Suceava	Nr. niveluri:3; S. construita la sol:157 mp; S. construita desfasurata:339 mp; Locuință, Sp+P+1E, Sd=339 mp

B. Partea II. Proprietari şi acte

Inscrieri privitoare la dreptul de proprietate şi alte drepturi reale		Referinţe
26846 / 18/12/2014		
Act Normativ nr. 787, din 26/02/2014 emis de BNP Apostol Maria;		
B2	Intabulare, drept de PROPRIETATEbun propriu, dobandit prin Conventie, cota actuala 77/191, cota initiala 77/191	A1
	1) **SURUGIU ANDREI - DANIEL**, necasatorit	
	OBSERVATII: pozitie transcrisa din CF 31414/Boroaia, incheierea nr. 3805din 26-02-2014	
Act Notarial nr. 392, din 28/01/2013 emis de BNP Apostol Maria;		
B3	Intabulare, drept de PROPRIETATEbun propriu, dobandit prin Conventie, cota actuala 114/191, cota initiala 114/191	A1
	1) **SURUGIU ANDREI - DANIEL**, necasatorit	
	OBSERVATII: pozitie transcrisa din CF 31301/Boroaia, incheierea nr. 21599din 07-10-2014	
/		
Act Administrativ nr. 5815, din 30/09/2025 emis de Primăria Boroaia;		
B3	Intabulare, drept de PROPRIETATE, dobandit prin Construire, cota actuala 1/1, cota initiala 1/1	A1.1
	1) **SURUGIU ANDREI - DANIEL**, necasatorit	

C. Partea III. SARCINI .

Inscrieri privind dezmembramintele dreptului de proprietate, drepturi reale de garanţie şi sarcini	Referinţe
NU SUNT	

Document care conține date cu caracter personal, protejat de prevederile Regulamentului (UE) nr. 679/2016 și Legii 190/2018

Anexa Nr. 1 La Partea I

Teren

Nr cadastral	Suprafaţa (mp)*	Observaţii / Referinţe
33090	1.910	

* Suprafaţa este determinată in planul de proiecţie Stereo 70.

DETALII LINIARE IMOBIL

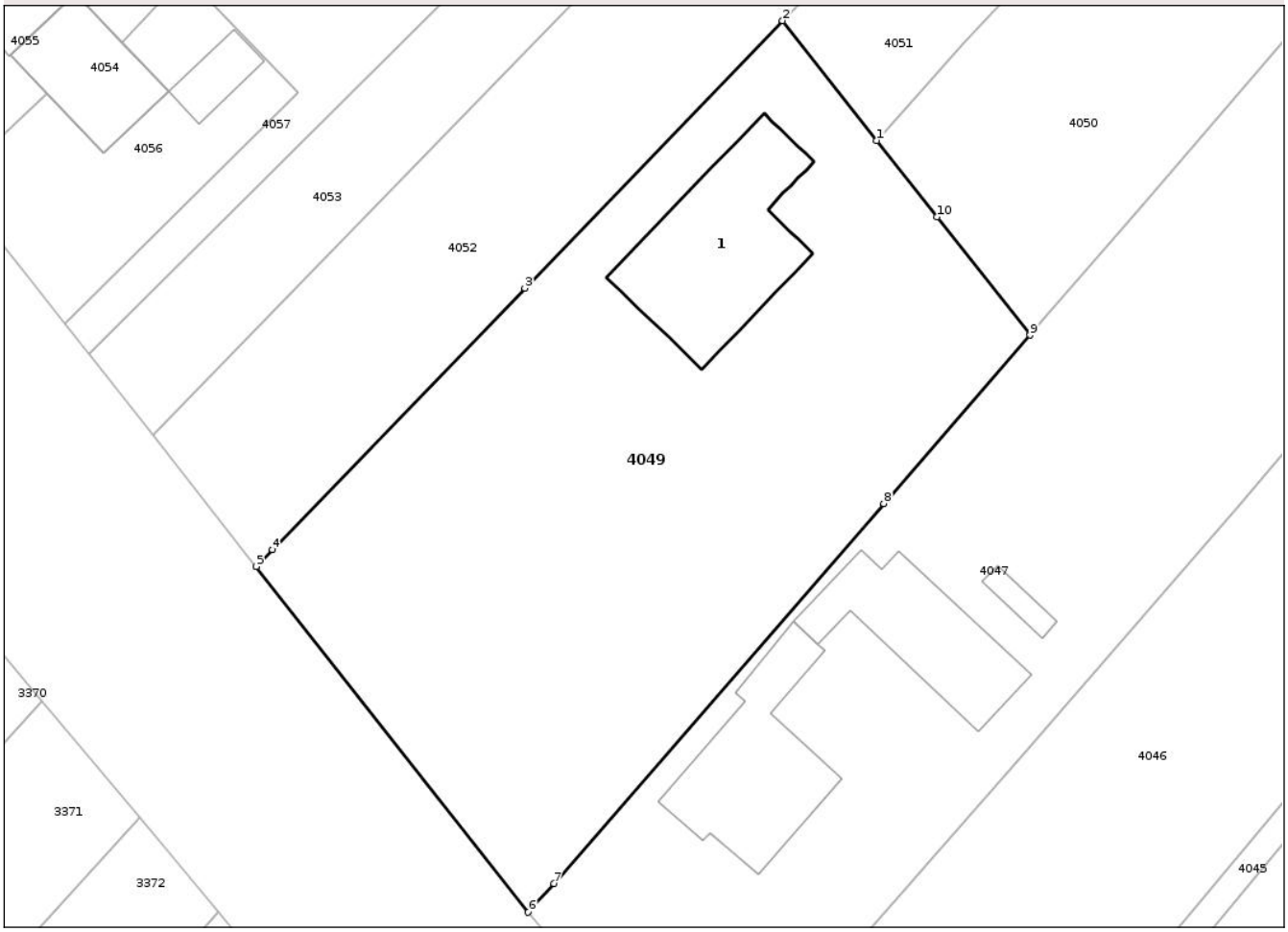

Date referitoare la teren

Crt	Categorie folosință	Intra vilan	Suprafaţa (mp)	Tarla	Parcelă	Nr. topo	Observaţii / Referinţe
1	curti constructii	DA	530	30	201	-	
2	faneata	DA	1.380	30	201	-	

Date referitoare la construcţii

Crt	Număr	Destinaţie construcţie	Supraf. (mp)	Situaţie juridică	Observaţii / Referinţe
A1.1	33090-C1	constructii de locuinte	157	Cu acte	Nr. niveluri:3; S. construita la sol:157 mp; S. construita desfasurata:339 mp; Locuință, Sp+P+1E, Sd=339 mp

Lungime Segmente

1) Valorile lungimilor segmentelor sunt obţinute din proiecţie în plan.

Punct început	X / Y	Punct sfârşit	X / Y	Lungime segment (** (m)
1	600.821,274 652.925,1	2	600.813,944 652.934,407	11.847
2	600.813,944 652.934,407	3	600.793,878 652.913,628	28.886

Document care conține date cu caracter personal, protejat de prevederile Regulamentului (UE) nr. 679/2016 și Legii 190/2018

Punct început	X / Y	Punct sfârşit	X / Y	Lungime segment (** (m)
3	600.793,878 652.913,628	4	600.774,23 652.893,28	28.286
4	600.774,23 652.893,28	5	600.772,975 652.891,98	1.807
5	600.772,975 652.891,98	6	600.794,15 652.865,094	34.224
6	600.794,15 652.865,094	7	600.796,142 652.867,337	3.0
7	600.796,142 652.867,337	8	600.821,815 652.896,869	39.131
8	600.821,815 652.896,869	9	600.833,196 652.909,962	17.348
9	600.833,196 652.909,962	10	600.825,962 652.919,147	11.691
10	600.825,962 652.919,147	1	600.821,274 652.925,1	7.578

** Lungimile segmentelor sunt determinate în planul de proiecţie Stereo 70 şi sunt rotunjite la 1 milimetru.
*** Distanţa dintre puncte este formată din segmente cumulate ce sunt mai mici decât valoarea 1 milimetru.

Document care conține date cu caracter personal, protejat de prevederile Regulamentului (UE) nr. 679/2016 și Legii 190/2018

DATE DESPRE IMOBILUL NR. 4050

Oficiul de Cadastru şi Publicitate Imobiliară SUCEAVA
Biroul de Cadastru şi Publicitate Imobiliară Falticeni

A. Partea I. Descrierea imobilului

TEREN Necunoscut

Adresa: Loc. Barasti, Jud. Suceava

Nr. Crt	Nr cadastral Nr. topografic	Suprafaţa* (mp)	Observaţii / Referinţe
A1	31302	3.860	Sector cadastral:3 Teren neimprejmuit;

B. Partea II. Proprietari şi acte

Inscrieri privitoare la dreptul de proprietate şi alte drepturi reale		Referinţe
21599 / 07/10/2014		
Act Notarial nr. 392, din 28/01/2013 emis de BNP Apostol Maria;		
B2	Intabulare, drept de PROPRIETATEbun propriu, dobandit prin Conventie, cota actuala 1/1, cota initiala 1/1	A1
	1) **SURUGIU ANDREI - DANIEL**, necasatorit	

C. Partea III. SARCINI .

Inscrieri privind dezmembramintele dreptului de proprietate, drepturi reale de garanţie şi sarcini	Referinţe
NU SUNT	

Document care conține date cu caracter personal, protejat de prevederile Regulamentului (UE) nr. 679/2016 și Legii 190/2018

Anexa Nr. 1 La Partea I

Teren

Nr cadastral	Suprafaţa (mp)*	Observaţii / Referinţe
31302	3.860	

* Suprafaţa este determinată in planul de proiecţie Stereo 70.

DETALII LINIARE IMOBIL

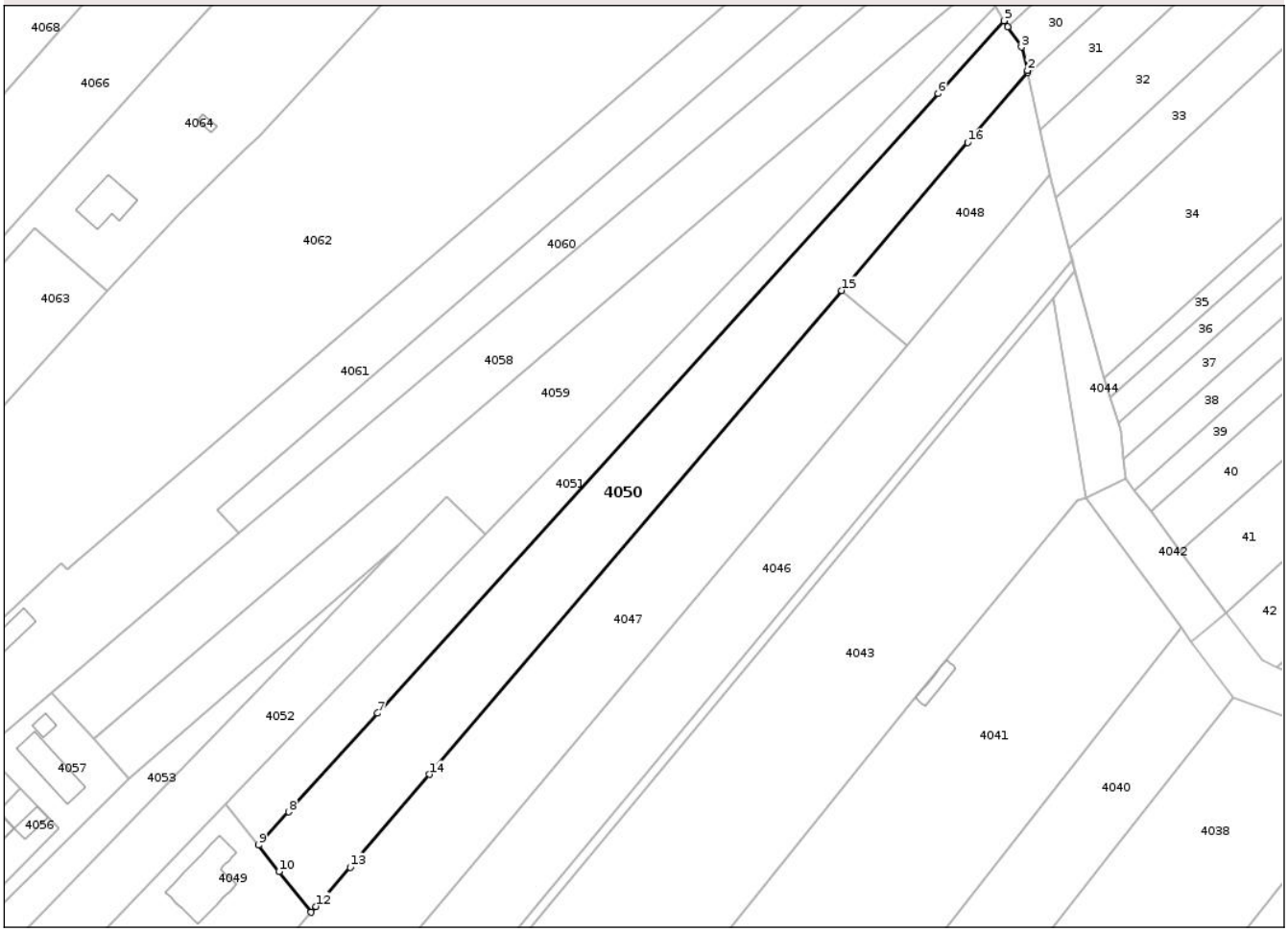

Date referitoare la teren

Crt	Categorie folosință	Intra vilan	Suprafaţa (mp)	Tarla	Parcelă	Nr. topo	Observaţii / Referinţe
1	faneata	DA	223	30	201	-	
2	arabil	DA	527	30	201	-	
3	arabil	NU	2.844	30	201	-	
4	neproductiv	NU	266	30	202	-	

Lungime Segmente
1) Valorile lungimilor segmentelor sunt obţinute din proiecţie în plan.

Punct început	X / Y	Punct sfârşit	X / Y	Lungime segment (** (m)
1	600.995,244 653.099,681	2	600.995,159 653.100,074	0.402
2	600.995,159 653.100,074	3	600.993,779 653.105,353	5.456
3	600.993,779 653.105,353	4	600.990,735 653.109,94	5.506

Document care conține date cu caracter personal, protejat de prevederile Regulamentului (UE) nr. 679/2016 și Legii 190/2018

Punct început	X / Y	Punct sfârşit	X / Y	Lungime segment (** (m)
4	600.990,735 653.109,94	5	600.989,841 653.111,288	1.617
5	600.989,841 653.111,288	6	600.974,964 653.094,856	22.166
6	600.974,964 653.094,856	7	600.848,255 652.954,901	188.792
7	600.848,255 652.954,901	8	600.828,1 652.932,639	30.031
8	600.828,1 652.932,639	9	600.821,274 652.925,1	10.17
9	600.821,274 652.925,1	10	600.825,962 652.919,147	7.578
10	600.825,962 652.919,147	11	600.833,196 652.909,962	11.691
11	600.833,196 652.909,962	12	600.834,311 652.911,244	1.699
12	600.834,311 652.911,244	13	600.842,021 652.920,113	11.751
13	600.842,021 652.920,113	14	600.859,912 652.941,081	27.564
14	600.859,912 652.941,081	15	600.953,16 653.050,362	143.657
15	600.953,16 653.050,362	16	600.981,671 653.083,775	43.924
16	600.981,671 653.083,775	1	600.995,244 653.099,681	20.91

** Lungimile segmentelor sunt determinate în planul de proiecţie Stereo 70 şi sunt rotunjite la 1 milimetru.
*** Distanţa dintre puncte este formată din segmente cumulate ce sunt mai mici decât valoarea 1 milimetru.

Document care conține date cu caracter personal, protejat de prevederile Regulamentului (UE) nr. 679/2016 și Legii 190/2018

DATE DESPRE IMOBILUL NR. 4051

Oficiul de Cadastru şi Publicitate Imobiliară SUCEAVA
Biroul de Cadastru şi Publicitate Imobiliară Falticeni

A. Partea I. Descrierea imobilului

TEREN Necunoscut

Adresa: Loc. Barasti, Jud. Suceava

Nr. Crt	Nr cadastral Nr. topografic	Suprafaţa* (mp)	Observaţii / Referinţe
A1	31415	Din acte: 2.700 Masurata: 1.930	Sector cadastral:3 Teren neimprejmuit;

B. Partea II. Proprietari şi acte

Inscrieri privitoare la dreptul de proprietate şi alte drepturi reale		Referinţe
3804 / 26/02/2014		
Act Notarial nr. 787, din 26/02/2014 emis de BNP Apostol Maria;		
B2	Intabulare, drept de PROPRIETATEbun propriu, dobandit prin Conventie, cota actuala 1/1, cota initiala 1/1	A1
	1) **SURUGIU ANDREI - DANIEL**, necasatorit	

C. Partea III. SARCINI .

Inscrieri privind dezmembramintele dreptului de proprietate, drepturi reale de garanţie şi sarcini	Referinţe
NU SUNT	

Anexa Nr. 1 La Partea I

Teren

Nr cadastral	Suprafaţa (mp)*	Observaţii / Referinţe
31415	Din acte: 2.700 Masurata: 1.930	

* Suprafaţa este determinată in planul de proiecţie Stereo 70.

DETALII LINIARE IMOBIL

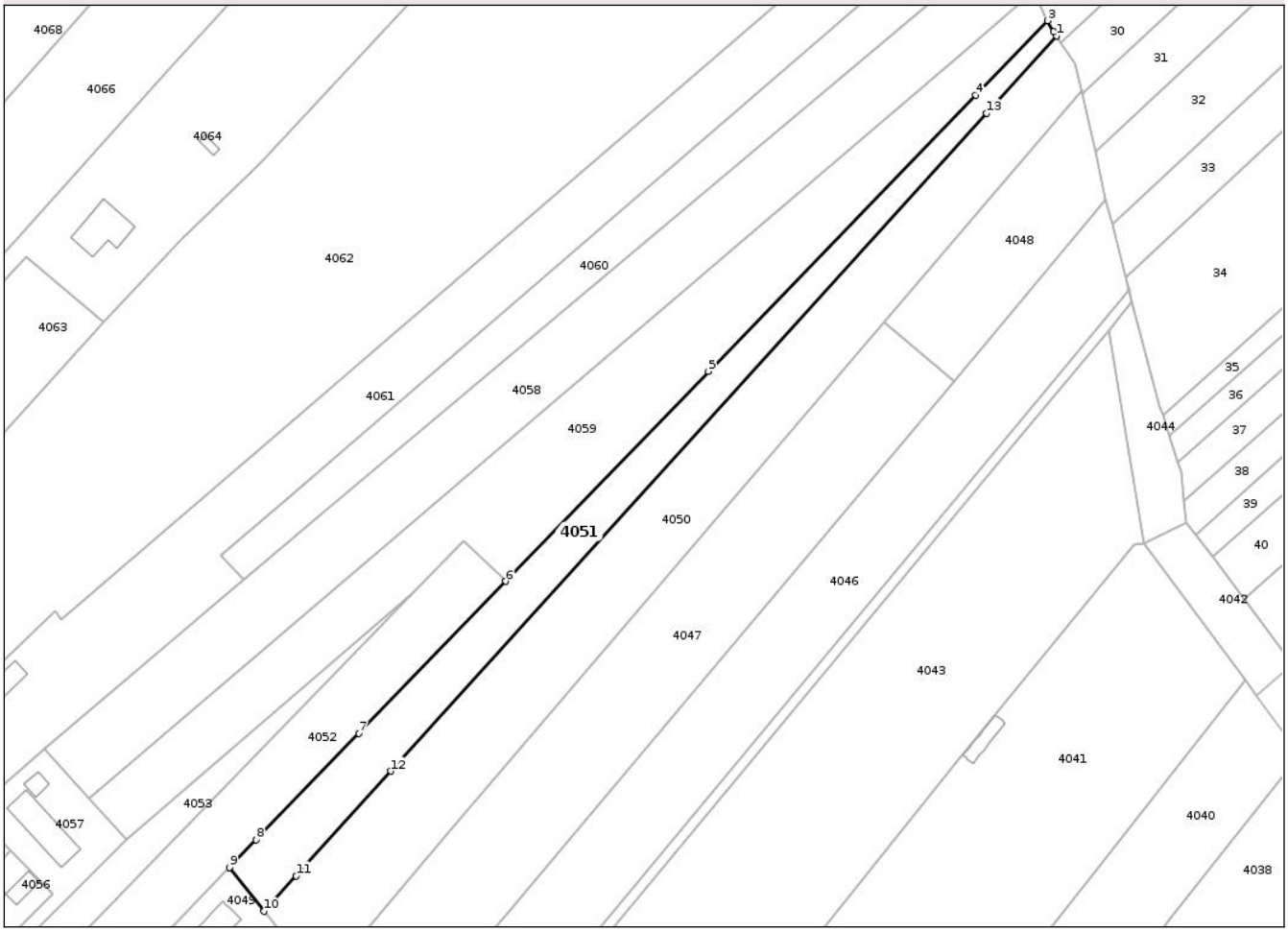

Date referitoare la teren

Crt	Categorie folosinţă	Intra vilan	Suprafaţa (mp)	Tarla	Parcelă	Nr. topo	Observaţii / Referinţe
1	curti constructii	DA	106	30	201	-	
2	arabil	DA	336	30	201	-	
3	arabil	NU	1.401	30	201	-	
4	neproductiv	NU	87	30	202	-	

Lungime Segmente
1) Valorile lungimilor segmentelor sunt obţinute din proiecţie în plan.

Punct început	X / Y	Punct sfârşit	X / Y	Lungime segment (** (m)
1	600.989,841 653.111,288	2	600.989,217 653.112,228	1.129
2	600.989,217 653.112,228	3	600.987,981 653.114,544	2.625

Document care conține date cu caracter personal, protejat de prevederile Regulamentului (UE) nr. 679/2016 și Legii 190/2018

Punct început	X / Y	Punct sfârşit	X / Y	Lungime segment (** (m)
3	600.987,981 653.114,544	4	600.972,64 653.098,695	22.057
4	600.972,64 653.098,695	5	600.915,785 653.039,96	81.746
5	600.915,785 653.039,96	6	600.872,681 652.995,287	62.078
6	600.872,681 652.995,287	7	600.841,475 652.962,939	44.947
7	600.841,475 652.962,939	8	600.819,611 652.940,276	31.49
8	600.819,611 652.940,276	9	600.813,944 652.934,407	8.159
9	600.813,944 652.934,407	10	600.821,274 652.925,1	11.847
10	600.821,274 652.925,1	11	600.828,1 652.932,639	10.17
11	600.828,1 652.932,639	12	600.848,255 652.954,901	30.031
12	600.848,255 652.954,901	13	600.974,964 653.094,856	188.792
13	600.974,964 653.094,856	1	600.989,841 653.111,288	22.166

** Lungimile segmentelor sunt determinate în planul de proiecţie Stereo 70 şi sunt rotunjite la 1 milimetru.
*** Distanţa dintre puncte este formată din segmente cumulate ce sunt mai mici decât valoarea 1 milimetru.

Document care conține date cu caracter personal, protejat de prevederile Regulamentului (UE) nr. 679/2016 și Legii 190/2018

DATE DESPRE IMOBILUL NR. 4052

Oficiul de Cadastru şi Publicitate Imobiliară SUCEAVA
Biroul de Cadastru şi Publicitate Imobiliară Falticeni

A. Partea I. Descrierea imobilului

TEREN Necunoscut

Adresa: Loc. Barasti, Jud. Suceava

Nr. Crt	Nr cadastral Nr. topografic	Suprafaţa* (mp)	Observaţii / Referinţe
A1	33484	1.800	Sector cadastral:3 Teren neimprejmuit;

B. Partea II. Proprietari şi acte

Inscrieri privitoare la dreptul de proprietate şi alte drepturi reale		Referinţe
20183 / 07/10/2016		
Act Administrativ nr. 1383, din 04/06/1996 emis de CJPSDPAT Suceava (act administrativ nr. 5396/03-10-2016 emis de PRIMARIA BOROAIA;);		
B1	Intabulare, drept de PROPRIETATE, dobandit prin Reconstituire, cota actuala 1/1, cota initiala 1/1	A1
	1) **PARFENIE VASILE**	

C. Partea III. SARCINI .

Inscrieri privind dezmembramintele dreptului de proprietate, drepturi reale de garanţie şi sarcini	Referinţe
NU SUNT	

Anexa Nr. 1 La Partea I

Teren

Nr cadastral	Suprafaţa (mp)*	Observaţii / Referinţe
33484	1.800	

* Suprafaţa este determinată in planul de proiecţie Stereo 70.

DETALII LINIARE IMOBIL

Date referitoare la teren

Crt	Categorie folosință	Intra vilan	Suprafaţa (mp)	Tarla	Parcelă	Nr. topo	Observaţii / Referinţe
1	arabil	DA	1.378	30	201	-	
2	arabil	NU	422	30	201	-	

Lungime Segmente
1) Valorile lungimilor segmentelor sunt obţinute din proiecţie în plan.

Punct început	X / Y	Punct sfârşit	X / Y	Lungime segment (** (m)
1	600.819,611 652.940,276	2	600.841,475 652.962,939	31.49
2	600.841,475 652.962,939	3	600.872,681 652.995,287	44.947
3	600.872,681 652.995,287	4	600.863,821 653.003,862	12.33
4	600.863,821 653.003,862	5	600.853,042 652.992,78	15.459

Document care conține date cu caracter personal, protejat de prevederile Regulamentului (UE) nr. 679/2016 și Legii 190/2018

Punct început	X / Y	Punct sfârşit	X / Y	Lungime segment (** (m)
5	600.853,042 652.992,78	6	600.764,932 652.902,193	126.37
6	600.764,932 652.902,193	7	600.772,975 652.891,98	13.0
7	600.772,975 652.891,98	8	600.774,23 652.893,28	1.807
8	600.774,23 652.893,28	9	600.793,878 652.913,628	28.286
9	600.793,878 652.913,628	10	600.813,944 652.934,407	28.886
10	600.813,944 652.934,407	1	600.819,611 652.940,276	8.159

** Lungimile segmentelor sunt determinate în planul de proiecţie Stereo 70 şi sunt rotunjite la 1 milimetru.
*** Distanţa dintre puncte este formată din segmente cumulate ce sunt mai mici decât valoarea 1 milimetru.

Document care conține date cu caracter personal, protejat de prevederile Regulamentului (UE) nr. 679/2016 și Legii 190/2018

DATE DESPRE IMOBILUL NR. 4053

Oficiul de Cadastru şi Publicitate Imobiliară SUCEAVA
Biroul de Cadastru şi Publicitate Imobiliară Falticeni

A. Partea I. Descrierea imobilului

TEREN Intravilan

Adresa: Loc. Barasti, Jud. Suceava

Nr. Crt	Nr cadastral Nr. topografic	Suprafaţa* (mp)	Observaţii / Referinţe
A1		635	Sector cadastral:3 Teren neimprejmuit;

B. Partea II. Proprietari şi acte

Inscrieri privitoare la dreptul de proprietate şi alte drepturi reale		Referinţe
/		
Act Normativ nr. 7, din 13/03/1996 emis de Parlament;		
B1	Intabulare, drept de PROPRIETATE, dobandit prin Lege, cota actuala 1/1, cota initiala 1/1	A1
	1) **NEIDENTIFICAT NEIDENTIFICAT**	
Act Administrativ nr. 5817, din 30/09/2025 emis de Primăria Boroaia;		
B2	se notează posesia faptică în favoarea PARFENIE VASILE	A1
	1) **PARFENIE VASILE**	

C. Partea III. SARCINI .

Inscrieri privind dezmembramintele dreptului de proprietate, drepturi reale de garanţie şi sarcini	Referinţe
NU SUNT	

Document care conține date cu caracter personal, protejat de prevederile Regulamentului (UE) nr. 679/2016 și Legii 190/2018

Anexa Nr. 1 La Partea I

Teren

Nr cadastral	Suprafaţa (mp)*	Observaţii / Referinţe
	635	

* Suprafaţa este determinată in planul de proiecţie Stereo 70.

DETALII LINIARE IMOBIL

Date referitoare la teren

Crt	Categorie folosință	Intra vilan	Suprafaţa (mp)	Tarla	Parcelă	Nr. topo	Observaţii / Referinţe
1	arabil	DA	635	30	201	-	

Lungime Segmente
1) Valorile lungimilor segmentelor sunt obţinute din proiecţie în plan.

Punct început	X / Y	Punct sfârşit	X / Y	Lungime segment (** (m)
1	600.853,042 652.992,78	2	600.791,888 652.940,248	80.619
2	600.791,888 652.940,248	3	600.759,949 652.908,473	45.052
3	600.759,949 652.908,473	4	600.764,932 652.902,193	8.016
4	600.764,932 652.902,193	1	600.853,042 652.992,78	126.37

**** Lungimile segmentelor sunt determinate în planul de proiecţie Stereo 70 şi sunt rotunjite la 1 milimetru.**

Document care conține date cu caracter personal, protejat de prevederile Regulamentului (UE) nr. 679/2016 și Legii 190/2018

***** Distanţa dintre puncte este formată din segmente cumulate ce sunt mai mici decât valoarea 1 milimetru.**

Document care conține date cu caracter personal, protejat de prevederile Regulamentului (UE) nr. 679/2016 și Legii 190/2018

DATE DESPRE IMOBILUL NR. 4054

Oficiul de Cadastru şi Publicitate Imobiliară SUCEAVA
Biroul de Cadastru şi Publicitate Imobiliară Falticeni

A. Partea I. Descrierea imobilului

TEREN Intravilan

Adresa: Loc. Barasti, Str Falticeni, Nr. 14, Jud. Suceava

Nr. Crt	Nr cadastral Nr. topografic	Suprafaţa* (mp)	Observaţii / Referinţe
A1	38560	73	Sector cadastral:3 Teren neimprejmuit; Constructia C1 inscrisa in CF 38560-C1;

B. Partea II. Proprietari şi acte

Inscrieri privitoare la dreptul de proprietate şi alte drepturi reale		Referinţe
36183 / 06/11/2025		
Act Notarial nr. 3214-contract de partaj, din 05/11/2025 emis de DÎMBU Bogdan Dumitru;		
B4	Intabulare, drept de PROPRIETATEbun propriu, asupra cotei părți indivize din teren aferent ap. nr. 2 înscris în CFE 38560-C1-U2/UAT Boroaia, dobandit prin Iesire Din Indiviziune, cota actuala 5672/10000, cota initiala 5672/10000	A1
	1) **ACASANDREI VERONICA**	
36203 / 06/11/2025		
Act Notarial nr. 3214, din 05/11/2025 emis de DÎMBU Bogdan Dumitru;		
B5	Intabulare, drept de PROPRIETATE, dobandit prin Iesire Din Indiviziune, cota actuala 4328/10000, cota initiala 4328/10000	A1
	1) **BURSUC MARIANA**	

C. Partea III. SARCINI .

Inscrieri privind dezmembramintele dreptului de proprietate, drepturi reale de garanţie şi sarcini	Referinţe
NU SUNT	

Document care conține date cu caracter personal, protejat de prevederile Regulamentului (UE) nr. 679/2016 și Legii 190/2018

Anexa Nr. 1 La Partea I

Teren

Nr cadastral	Suprafaţa (mp)*	Observaţii / Referinţe
38560	73	

* Suprafaţa este determinată in planul de proiecţie Stereo 70.

DETALII LINIARE IMOBIL

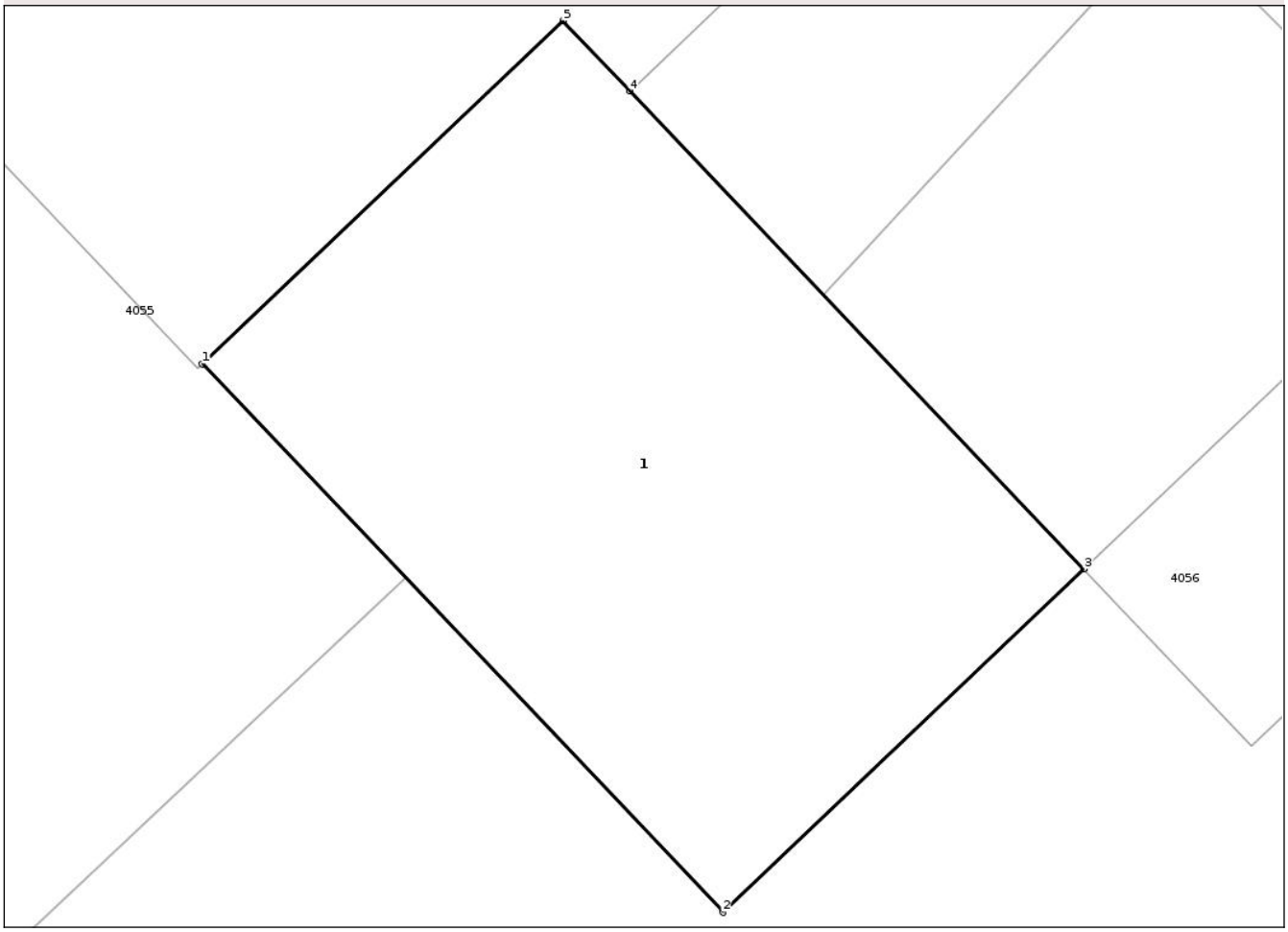

Date referitoare la teren

Crt	Categorie folosință	Intra vilan	Suprafaţa (mp)	Tarla	Parcelă	Nr. topo	Observaţii / Referinţe
1	curti constructii	DA	73	Cv	-	-	

Lungime Segmente
1) Valorile lungimilor segmentelor sunt obţinute din proiecţie în plan.

Punct început	X / Y	Punct sfârşit	X / Y	Lungime segment (** (m)
1	600.753,867 652.931,738	2	600.761,135 652.924,091	10.55
2	600.761,135 652.924,091	3	600.766,173 652.928,879	6.95
3	600.766,173 652.928,879	4	600.759,835 652.935,548	9.2
4	600.759,835 652.935,548	5	600.758,905 652.936,526	1.35
5	600.758,905 652.936,526	1	600.753,867 652.931,738	6.95

Document care conține date cu caracter personal, protejat de prevederile Regulamentului (UE) nr. 679/2016 și Legii 190/2018

** Lungimile segmentelor sunt determinate în planul de proiecţie Stereo 70 şi sunt rotunjite la 1 milimetru.
*** Distanţa dintre puncte este formată din segmente cumulate ce sunt mai mici decât valoarea 1 milimetru.

Document care conține date cu caracter personal, protejat de prevederile Regulamentului (UE) nr. 679/2016 și Legii 190/2018

DATE DESPRE IMOBILUL NR. 4055

Oficiul de Cadastru şi Publicitate Imobiliară SUCEAVA
Biroul de Cadastru şi Publicitate Imobiliară Falticeni

A. Partea I. Descrierea imobilului

TEREN Intravilan

Adresa: Loc. Barasti, Str Fălticeni, Nr. 14, Jud. Suceava

Nr. Crt	Nr cadastral Nr. topografic	Suprafaţa* (mp)	Observaţii / Referinţe
A1	38561	245	Sector cadastral:3 Teren neimprejmuit;

Construcţii

Crt	Nr cadastral Nr. topografic	Adresa	Observaţii / Referinţe
A1.1	38561-C1	Loc. Barasti, Str Fălticeni, Nr. 27, Jud. Suceava	Nr. niveluri:1; S. construita la sol:67 mp; S. construita desfasurata:67 mp; Anexă, P, Sd=67 mp, anul construirii 2024

B. Partea II. Proprietari şi acte

Inscrieri privitoare la dreptul de proprietate şi alte drepturi reale		Referinţe
25067 / 12/08/2025		
Act Notarial nr. 2237, din 31/05/2017 emis de BNP Apostol Maria;		
B2	Intabulare, drept de PROPRIETATEbun comun, dobandit prin Iesire Din Indiviziune, cota actuala 1/2, cota initiala 1/2	A1
	1) **ACASANDREI VERONICA**	
	OBSERVATII: pozitie transcrisa din CF 33481/Boroaia, inscrisa prin incheierea nr. 10601 din 31/05/2017;	
B3	Intabulare, drept de PROPRIETATEbun comun, dobandit prin Iesire Din Indiviziune, cota actuala 1/2, cota initiala 1/2	A1
	1) **BURSUC MARIANA**	
	OBSERVATII: pozitie transcrisa din CF 33481/Boroaia, inscrisa prin incheierea nr. 10601 din 31/05/2017;	
Act Administrativ nr. 2355, din 24/04/2025 emis de Primăria Boroaia;		
B4	Intabulare, drept de PROPRIETATEbun comun, dobandit prin Construire, cota actuala 1/2, cota initiala 1/2	A1.1
	1) **BURSUC MARIANA** 2) **BURSUC DUMITRU**	
	OBSERVATII: pozitie transcrisa din CF 33481/Boroaia, inscrisa prin incheierea nr. 13075 din 30/04/2025;	
B5	Intabulare, drept de PROPRIETATEbun propriu, dobandit prin Construire, cota actuala 1/2, cota initiala 1/2	A1.1
	1) **ACASANDREI VERONICA**	
	OBSERVATII: pozitie transcrisa din CF 33481/Boroaia, inscrisa prin incheierea nr. 13075 din 30/04/2025;	

C. Partea III. SARCINI .

Inscrieri privind dezmembramintele dreptului de proprietate, drepturi reale de garanţie şi sarcini	Referinţe
NU SUNT	

Document care conține date cu caracter personal, protejat de prevederile Regulamentului (UE) nr. 679/2016 și Legii 190/2018

Anexa Nr. 1 La Partea I

Teren

Nr cadastral	Suprafaţa (mp)*	Observaţii / Referinţe
38561	245	

* Suprafaţa este determinată in planul de proiecţie Stereo 70.

DETALII LINIARE IMOBIL

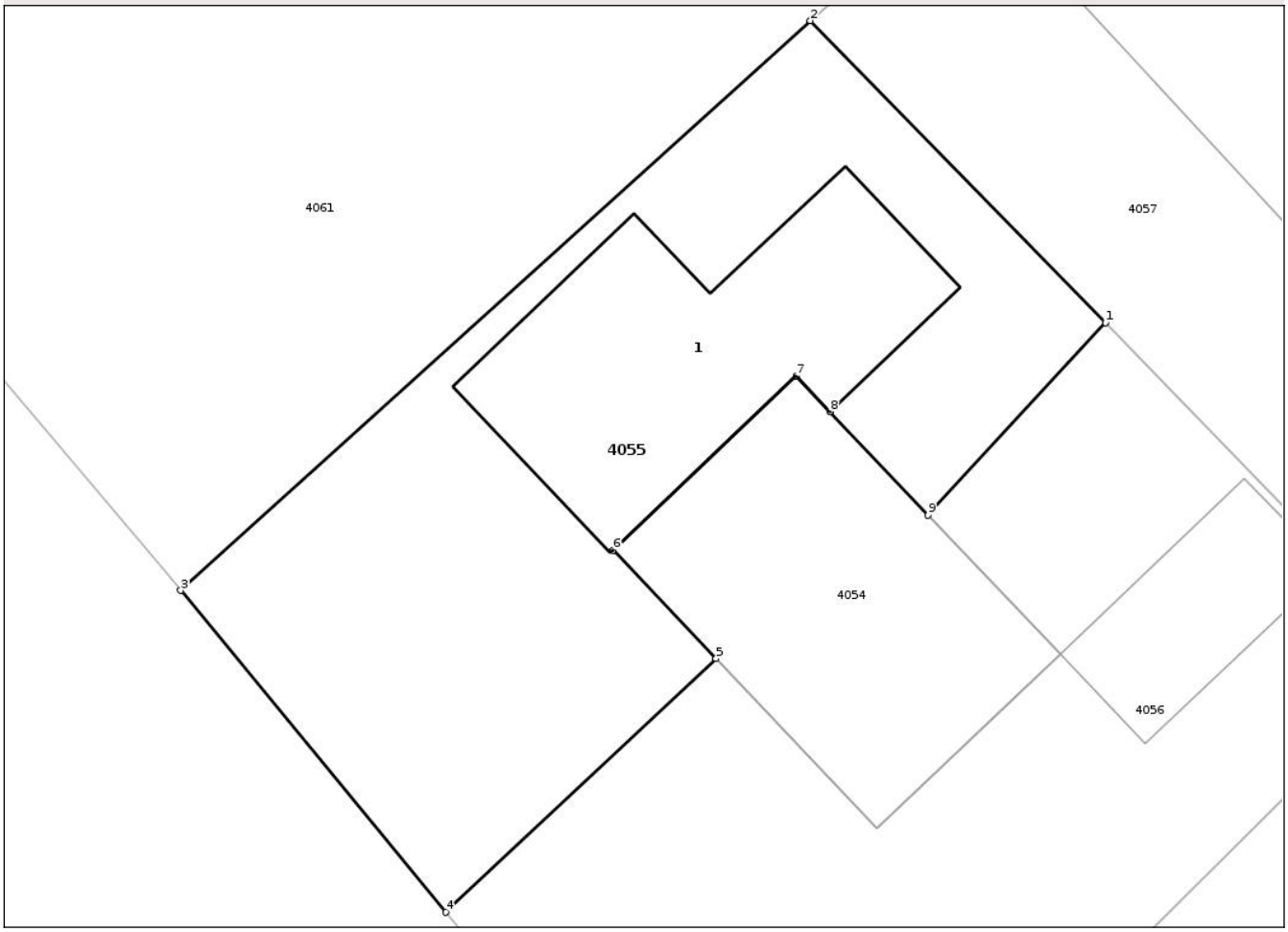

Date referitoare la teren

Crt	Categorie folosință	Intra vilan	Suprafaţa (mp)	Tarla	Parcelă	Nr. topo	Observaţii / Referinţe
1	curti constructii	DA	245	Cv 7	35	-	

Date referitoare la construcţii

Crt	Număr	Destinaţie construcţie	Supraf. (mp)	Situaţie juridică	Observaţii / Referinţe
A1.1	38561-C1	constructii anexa	67	Cu acte	Nr. niveluri:1; S. construita la sol:67 mp; S. construita desfasurata:67 mp; Anexă, P, Sd=67 mp, anul construirii 2024

Lungime Segmente
1) Valorile lungimilor segmentelor sunt obţinute din proiecţie în plan.

Punct început	X / Y	Punct sfârşit	X / Y	Lungime segment (** (m)
1	600.767,418 652.937,984	2	600.759,298 652.946,287	11.613
2	600.759,298 652.946,287	3	600.741,973 652.930,629	23.352
3	600.741,973 652.930,629	4	600.749,265 652.921,784	11.463

Document care conține date cu caracter personal, protejat de prevederile Regulamentului (UE) nr. 679/2016 și Legii 190/2018

Punct început	X / Y	Punct sfârşit	X / Y	Lungime segment (** (m)
4	600.749,265 652.921,784	5	600.756,702 652.928,756	10.194
5	600.756,702 652.928,756	6	600.753,867 652.931,738	4.115
6	600.753,867 652.931,738	7	600.758,905 652.936,526	6.95
7	600.758,905 652.936,526	8	600.759,835 652.935,548	1.35
8	600.759,835 652.935,548	9	600.762,539 652.932,702	3.925
9	600.762,539 652.932,702	1	600.767,418 652.937,984	7.19

** Lungimile segmentelor sunt determinate în planul de proiecţie Stereo 70 şi sunt rotunjite la 1 milimetru.
*** Distanţa dintre puncte este formată din segmente cumulate ce sunt mai mici decât valoarea 1 milimetru.

DATE DESPRE IMOBILUL NR. 4056

Oficiul de Cadastru şi Publicitate Imobiliară SUCEAVA
Biroul de Cadastru şi Publicitate Imobiliară Falticeni

A. Partea I. Descrierea imobilului

TEREN Intravilan

Adresa: Loc. Barasti, Str Fălticeni, Nr. 27, Jud. Suceava

Nr. Crt	Nr cadastral Nr. topografic	Suprafaţa* (mp)	Observaţii / Referinţe
A1	38562	290	Sector cadastral:3 Teren neimprejmuit;

Construcţii

Crt	Nr cadastral Nr. topografic	Adresa	Observaţii / Referinţe
A1.1	38562-C1	Loc. Barasti, Str Fălticeni, Nr. 27, Jud. Suceava	Nr. niveluri:1; S. construita la sol:24 mp; S. construita desfasurata:24 mp; Magazie, P, Sd=24 mp

B. Partea II. Proprietari şi acte

Inscrieri privitoare la dreptul de proprietate şi alte drepturi reale		Referinţe
25067 / 12/08/2025		
Act Notarial nr. 2237, din 31/05/2017 emis de BNP Apostol Maria;		
B2	Intabulare, drept de PROPRIETATEbun comun, dobandit prin Iesire Din Indiviziune, cota actuala 1/2, cota initiala 1/2	A1, A1.1
	1) **ACASANDREI VERONICA**	
	OBSERVATII: pozitie transcrisa din CF 33481/Boroaia, inscrisa prin incheierea nr. 10601 din 31/05/2017;	
B3	Intabulare, drept de PROPRIETATEbun comun, dobandit prin Iesire Din Indiviziune, cota actuala 1/2, cota initiala 1/2	A1, A1.1
	1) **BURSUC MARIANA**	
	OBSERVATII: pozitie transcrisa din CF 33481/Boroaia, inscrisa prin incheierea nr. 10601 din 31/05/2017;	

C. Partea III. SARCINI .

Inscrieri privind dezmembramintele dreptului de proprietate, drepturi reale de garanţie şi sarcini	Referinţe
NU SUNT	

Document care conține date cu caracter personal, protejat de prevederile Regulamentului (UE) nr. 679/2016 și Legii 190/2018

Anexa Nr. 1 La Partea I

Teren

Nr cadastral	Suprafaţa (mp)*	Observaţii / Referinţe
38562	290	

* Suprafaţa este determinată in planul de proiecţie Stereo 70.

DETALII LINIARE IMOBIL

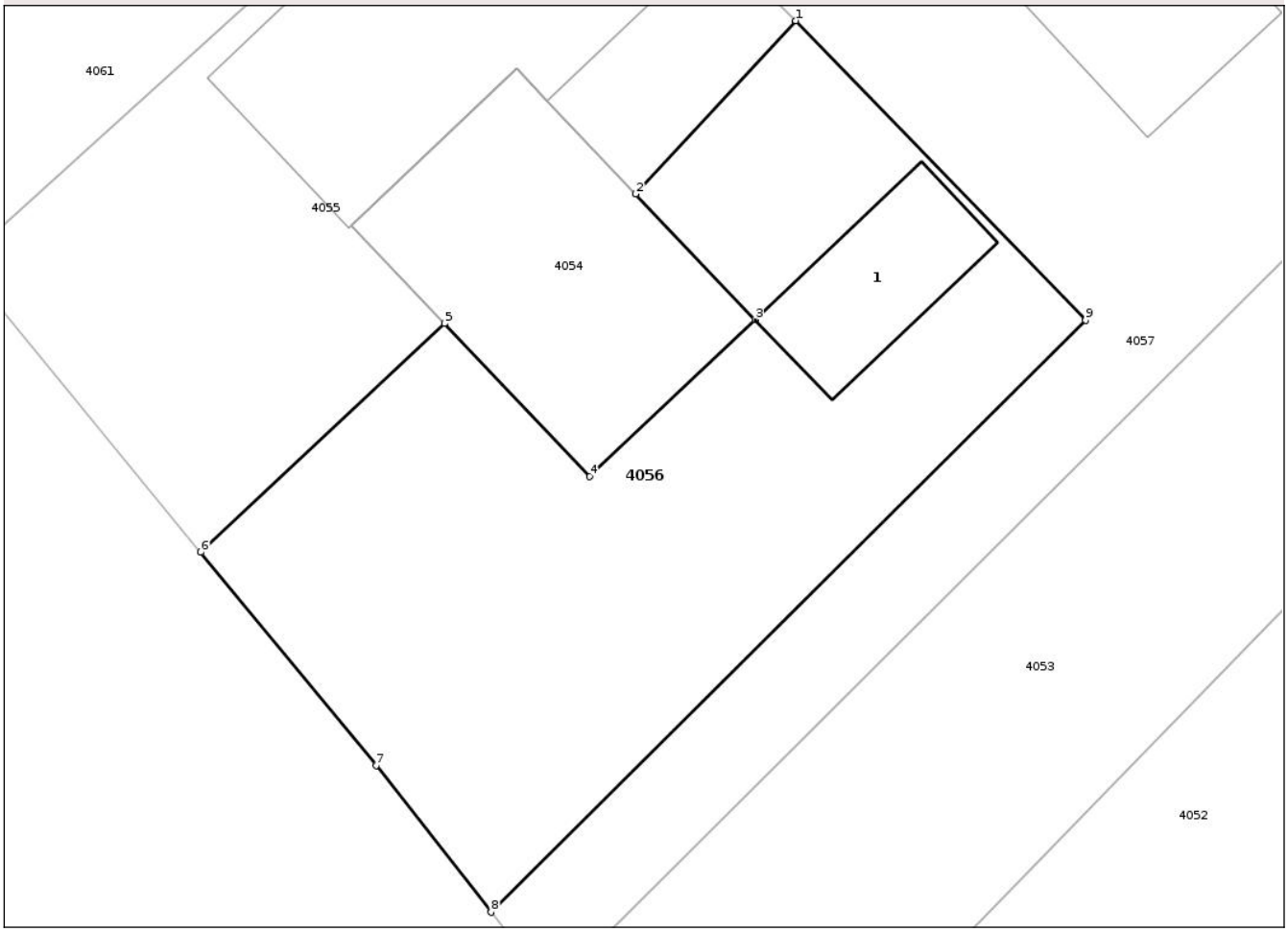

Date referitoare la teren

Crt	Categorie folosință	Intra vilan	Suprafaţa (mp)	Tarla	Parcelă	Nr. topo	Observaţii / Referinţe
1	curti constructii	DA	290	Cv 7	35	-	

Date referitoare la construcţii

Crt	Număr	Destinaţie construcţie	Supraf. (mp)	Situaţie juridică	Observaţii / Referinţe
A1.1	38562-C1	constructii anexa	24	Cu acte	Nr. niveluri:1; S. construita la sol:24 mp; S. construita desfasurata:24 mp; Magazie, P, Sd=24 mp

Lungime Segmente
1) Valorile lungimilor segmentelor sunt obţinute din proiecţie în plan.

Punct început	X / Y	Punct sfârşit	X / Y	Lungime segment (** (m)
1	600.767,418 652.937,984	2	600.762,539 652.932,702	7.19
2	600.762,539 652.932,702	3	600.766,173 652.928,879	5.275
3	600.766,173 652.928,879	4	600.761,135 652.924,091	6.95

Document care conține date cu caracter personal, protejat de prevederile Regulamentului (UE) nr. 679/2016 și Legii 190/2018

Punct început	X / Y	Punct sfârşit	X / Y	Lungime segment (** (m)
4	600.761,135 652.924,091	5	600.756,702 652.928,756	6.435
5	600.756,702 652.928,756	6	600.749,265 652.921,784	10.194
6	600.749,265 652.921,784	7	600.754,619 652.915,287	8.419
7	600.754,619 652.915,287	8	600.758,118 652.910,813	5.68
8	600.758,118 652.910,813	9	600.776,258 652.928,86	25.588
9	600.776,258 652.928,86	1	600.767,418 652.937,984	12.704

** Lungimile segmentelor sunt determinate în planul de proiecţie Stereo 70 şi sunt rotunjite la 1 milimetru.
*** Distanţa dintre puncte este formată din segmente cumulate ce sunt mai mici decât valoarea 1 milimetru.

Document care conține date cu caracter personal, protejat de prevederile Regulamentului (UE) nr. 679/2016 și Legii 190/2018

DATE DESPRE IMOBILUL NR. 4057

Oficiul de Cadastru şi Publicitate Imobiliară SUCEAVA
Biroul de Cadastru şi Publicitate Imobiliară Falticeni

A. Partea I. Descrierea imobilului

TEREN Intravilan

Adresa: Loc. Barasti, Str Fălticeni, Nr. 27, Jud. Suceava

Nr. Crt	Nr cadastral Nr. topografic	Suprafaţa* (mp)	Observaţii / Referinţe
A1	38563	600	Sector cadastral:3 Teren imprejmuit;

Construcţii

Crt	Nr cadastral Nr. topografic	Adresa	Observaţii / Referinţe
A1.1	38563-C1	Loc. Barasti, Str Fălticeni, Nr. 27, Jud. Suceava	Nr. niveluri:1; S. construita la sol:96 mp; S. construita desfasurata:96 mp; Grajd, P, Sd=96 mp
A1.2	38563-C2	Loc. Barasti, Str Fălticeni, Nr. 27, Jud. Suceava	Nr. niveluri:1; S. construita la sol:15 mp; S. construita desfasurata:15 mp; Beci, S, Sd=15 mp

B. Partea II. Proprietari şi acte

Inscrieri privitoare la dreptul de proprietate şi alte drepturi reale		Referinţe
25067 / 12/08/2025		
Act Notarial nr. 2237, din 31/05/2017 emis de BNP Apostol Maria;		
B2	Intabulare, drept de PROPRIETATEbun comun, dobandit prin Iesire Din Indiviziune, cota actuala 1/2, cota initiala 1/2	A1, A1.1, A1.2
	1) **ACASANDREI VERONICA**	
	OBSERVATII: pozitie transcrisa din CF 33481/Boroaia, inscrisa prin incheierea nr. 10601 din 31/05/2017;	
B3	Intabulare, drept de PROPRIETATEbun comun, dobandit prin Iesire Din Indiviziune, cota actuala 1/2, cota initiala 1/2	A1, A1.1, A1.2
	1) **BURSUC MARIANA**	
	OBSERVATII: pozitie transcrisa din CF 33481/Boroaia, inscrisa prin incheierea nr. 10601 din 31/05/2017;	

C. Partea III. SARCINI .

Inscrieri privind dezmembramintele dreptului de proprietate, drepturi reale de garanţie şi sarcini	Referinţe
NU SUNT	

Document care conține date cu caracter personal, protejat de prevederile Regulamentului (UE) nr. 679/2016 și Legii 190/2018

Anexa Nr. 1 La Partea I

Teren

Nr cadastral	Suprafaţa (mp)*	Observaţii / Referinţe
38563	600	

* Suprafaţa este determinată in planul de proiecţie Stereo 70.

DETALII LINIARE IMOBIL

Date referitoare la teren

Crt	Categorie folosință	Intra vilan	Suprafaţa (mp)	Tarla	Parcelă	Nr. topo	Observaţii / Referinţe
1	curti constructii	DA	600	Cv 7	35	-	

Date referitoare la construcţii

Crt	Număr	Destinaţie construcţie	Supraf. (mp)	Situaţie juridică	Observaţii / Referinţe
A1.1	38563-C1	constructii anexa	96	Cu acte	Nr. niveluri:1; S. construita la sol:96 mp; S. construita desfasurata:96 mp; Grajd, P, Sd=96 mp
A1.2	38563-C2	constructii anexa	15	Cu acte	Nr. niveluri:1; S. construita la sol:15 mp; S. construita desfasurata:15 mp; Beci, S, Sd=15 mp

Lungime Segmente

1) Valorile lungimilor segmentelor sunt obţinute din proiecţie în plan.

Punct început	X / Y	Punct sfârşit	X / Y	Lungime segment (** (m)
1	600.783,964 652.949,09	2	600.774,59 652.959,55	14.046
2	600.774,59 652.959,55	3	600.763,683 652.950,249	14.335

Document care conține date cu caracter personal, protejat de prevederile Regulamentului (UE) nr. 679/2016 și Legii 190/2018

Punct început	X / Y	Punct sfârşit	X / Y	Lungime segment (** (m)
3	600.763,683 652.950,249	4	600.759,298 652.946,287	5.91
4	600.759,298 652.946,287	5	600.767,418 652.937,984	11.613
5	600.767,418 652.937,984	6	600.776,258 652.928,86	12.704
6	600.776,258 652.928,86	7	600.758,118 652.910,813	25.588
7	600.758,118 652.910,813	8	600.759,949 652.908,473	2.971
8	600.759,949 652.908,473	9	600.791,888 652.940,248	45.052
9	600.791,888 652.940,248	1	600.783,964 652.949,09	11.873

** Lungimile segmentelor sunt determinate în planul de proiecţie Stereo 70 şi sunt rotunjite la 1 milimetru.
*** Distanţa dintre puncte este formată din segmente cumulate ce sunt mai mici decât valoarea 1 milimetru.

Document care conține date cu caracter personal, protejat de prevederile Regulamentului (UE) nr. 679/2016 și Legii 190/2018

DATE DESPRE IMOBILUL NR. 4058

Oficiul de Cadastru şi Publicitate Imobiliară SUCEAVA
Biroul de Cadastru şi Publicitate Imobiliară Falticeni

A. Partea I. Descrierea imobilului

TEREN Necunoscut

Adresa: Loc. Barasti, Jud. Suceava

Nr. Crt	Nr cadastral Nr. topografic	Suprafaţa* (mp)	Observaţii / Referinţe
A1	38564	3.568	Sector cadastral:3 Teren neimprejmuit;

B. Partea II. Proprietari şi acte

Inscrieri privitoare la dreptul de proprietate şi alte drepturi reale		Referinţe
25067 / 12/08/2025		
Act Notarial nr. 2237, din 31/05/2017 emis de BNP Apostol Maria;		
B2	Intabulare, drept de PROPRIETATEbun comun, dobandit prin Iesire Din Indiviziune, cota actuala 1/2, cota initiala 1/2	A1
	1) **ACASANDREI VERONICA**	
	OBSERVATII: pozitie transcrisa din CF 33481/Boroaia, inscrisa prin incheierea nr. 10601 din 31/05/2017;	
B3	Intabulare, drept de PROPRIETATEbun comun, dobandit prin Iesire Din Indiviziune, cota actuala 1/2, cota initiala 1/2	A1
	1) **BURSUC MARIANA**	
	OBSERVATII: pozitie transcrisa din CF 33481/Boroaia, inscrisa prin incheierea nr. 10601 din 31/05/2017;	

C. Partea III. SARCINI .

Inscrieri privind dezmembramintele dreptului de proprietate, drepturi reale de garanţie şi sarcini	Referinţe
NU SUNT	

Document care conține date cu caracter personal, protejat de prevederile Regulamentului (UE) nr. 679/2016 și Legii 190/2018

Anexa Nr. 1 La Partea I

Teren

Nr cadastral	Suprafaţa (mp)*	Observaţii / Referinţe
38564	3.568	

* Suprafaţa este determinată in planul de proiecţie Stereo 70.

DETALII LINIARE IMOBIL

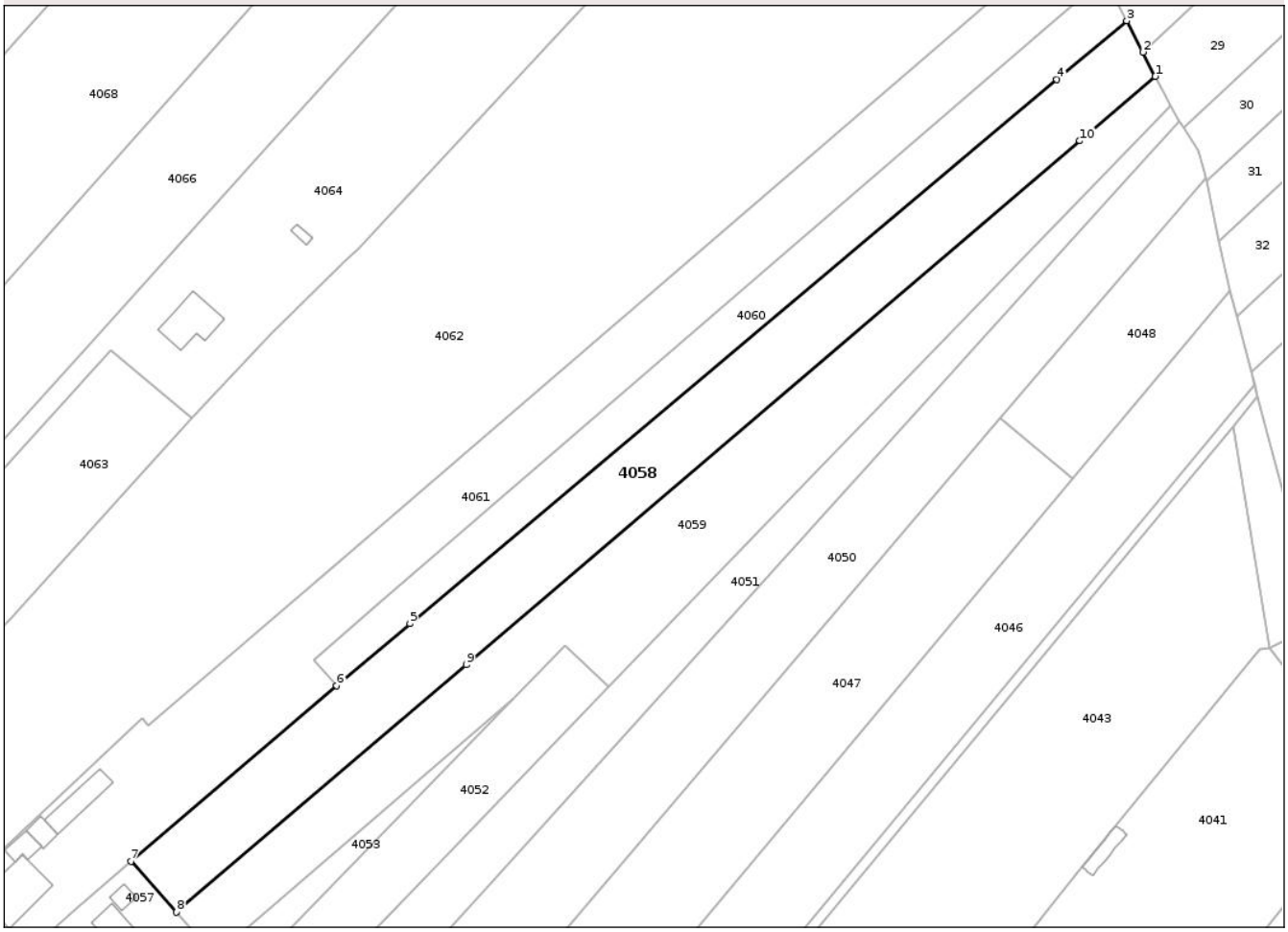

Date referitoare la teren

Crt	Categorie folosință	Intra vilan	Suprafaţa (mp)	Tarla	Parcelă	Nr. topo	Observaţii / Referinţe
1	arabil	DA	1.075	Cv 7	32, 33	-	
2	arabil	NU	2.247	26	183	-	
3	neproductiv	NU	246	26	179	-	

Lungime Segmente
1) Valorile lungimilor segmentelor sunt obţinute din proiecţie în plan.

Punct început	X / Y	Punct sfârşit	X / Y	Lungime segment (** (m)
1	600.984,909 653.120,498	2	600.982,365 653.125,462	5.577
2	600.982,365 653.125,462	3	600.979,057 653.131,914	7.251
3	600.979,057 653.131,914	4	600.964,71 653.119,856	18.742
4	600.964,71 653.119,856	5	600.831,916 653.008,25	173.466

Document care conține date cu caracter personal, protejat de prevederile Regulamentului (UE) nr. 679/2016 și Legii 190/2018

Punct început	X / Y	Punct sfârşit	X / Y	Lungime segment (** (m)
5	600.831,916 653.008,25	6	600.816,83 652.995,571	19.706
6	600.816,83 652.995,571	7	600.774,59 652.959,55	55.513
7	600.774,59 652.959,55	8	600.783,964 652.949,09	14.046
8	600.783,964 652.949,09	9	600.843,432 652.999,817	78.164
9	600.843,432 652.999,817	10	600.969,42 653.107,287	165.598
10	600.969,42 653.107,287	1	600.984,909 653.120,498	20.358

** Lungimile segmentelor sunt determinate în planul de proiecţie Stereo 70 şi sunt rotunjite la 1 milimetru.
*** Distanţa dintre puncte este formată din segmente cumulate ce sunt mai mici decât valoarea 1 milimetru.

Document care conține date cu caracter personal, protejat de prevederile Regulamentului (UE) nr. 679/2016 și Legii 190/2018

DATE DESPRE IMOBILUL NR. 4059

Oficiul de Cadastru şi Publicitate Imobiliară SUCEAVA
Biroul de Cadastru şi Publicitate Imobiliară Falticeni

A. Partea I. Descrierea imobilului

TEREN Necunoscut

Adresa: Loc. Barasti, Jud. Suceava

Nr. Crt	Nr cadastral Nr. topografic	Suprafaţa* (mp)	Observaţii / Referinţe
A1	38565	3.524	Sector cadastral:3 Teren neimprejmuit;

B. Partea II. Proprietari şi acte

Inscrieri privitoare la dreptul de proprietate şi alte drepturi reale		Referinţe
25067 / 12/08/2025		
Act Notarial nr. 2237, din 31/05/2017 emis de BNP Apostol Maria;		
B2	Intabulare, drept de PROPRIETATEbun comun, dobandit prin Iesire Din Indiviziune, cota actuala 1/2, cota initiala 1/2	A1
	1) **ACASANDREI VERONICA**	
	OBSERVATII: pozitie transcrisa din CF 33481/Boroaia, inscrisa prin incheierea nr. 10601 din 31/05/2017;	
B3	Intabulare, drept de PROPRIETATEbun comun, dobandit prin Iesire Din Indiviziune, cota actuala 1/2, cota initiala 1/2	A1
	1) **BURSUC MARIANA**	
	OBSERVATII: pozitie transcrisa din CF 33481/Boroaia, inscrisa prin incheierea nr. 10601 din 31/05/2017;	

C. Partea III. SARCINI .

Inscrieri privind dezmembramintele dreptului de proprietate, drepturi reale de garanţie şi sarcini	Referinţe
NU SUNT	

Document care conține date cu caracter personal, protejat de prevederile Regulamentului (UE) nr. 679/2016 și Legii 190/2018

Anexa Nr. 1 La Partea I

Teren

Nr cadastral	Suprafaţa (mp)*	Observaţii / Referinţe
38565	3.524	

* Suprafaţa este determinată in planul de proiecţie Stereo 70.

DETALII LINIARE IMOBIL

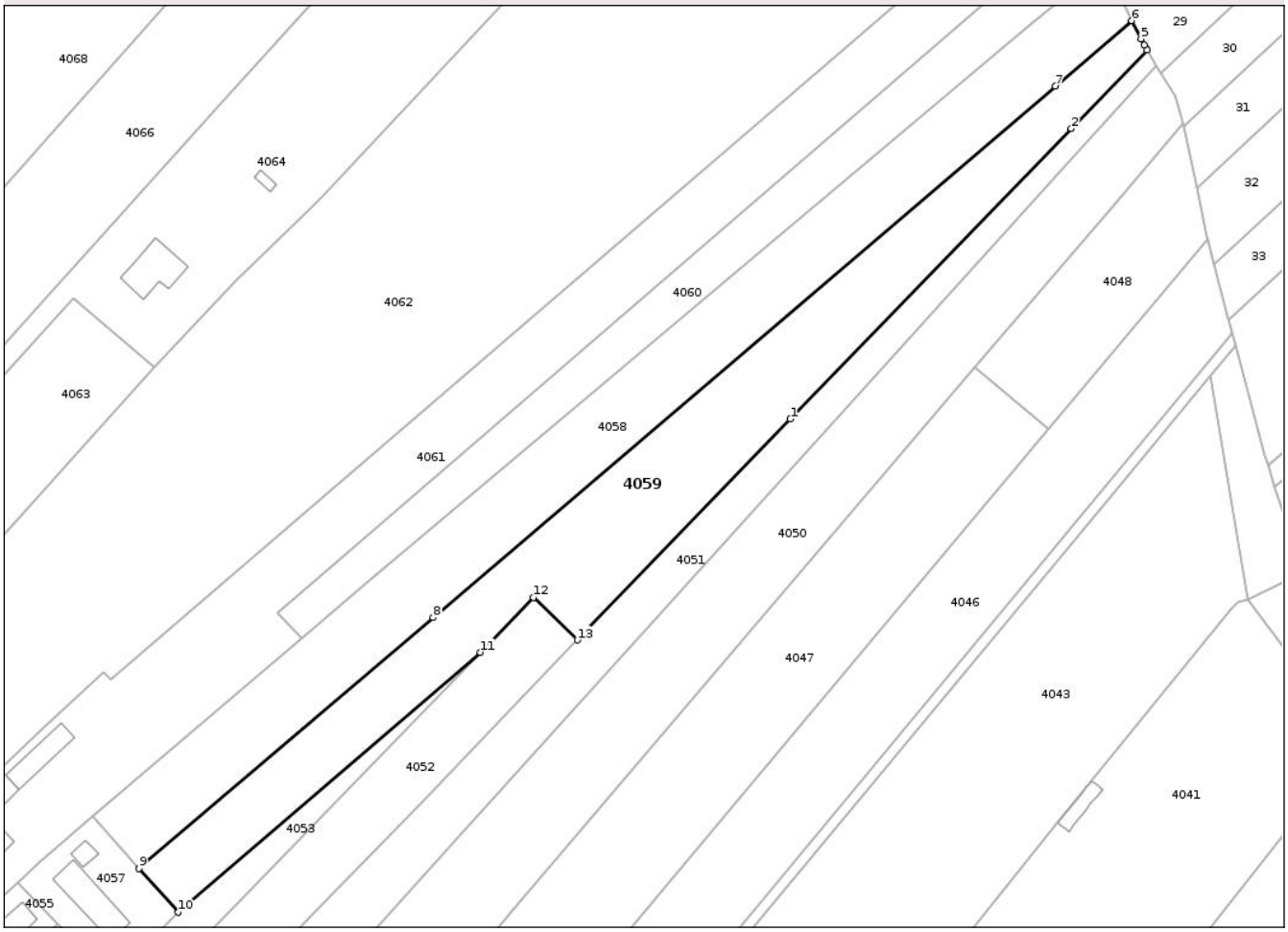

Date referitoare la teren

Crt	Categorie folosință	Intra vilan	Suprafaţa (mp)	Tarla	Parcelă	Nr. topo	Observaţii / Referinţe
1	arabil	DA	931	Cv 7	32, 33	-	
2	arabil	NU	2.435	26	183	-	
3	neproductiv	NU	158	26	179	-	

Lungime Segmente
1) Valorile lungimilor segmentelor sunt obţinute din proiecţie în plan.

Punct început	X / Y	Punct sfârşit	X / Y	Lungime segment (** (m)
1	600.915,785 653.039,96	2	600.972,64 653.098,695	81.746
2	600.972,64 653.098,695	3	600.987,981 653.114,544	22.057
3	600.987,981 653.114,544	4	600.987,452 653.115,536	1.125
4	600.987,452 653.115,536	5	600.986,787 653.116,834	1.458

Document care conține date cu caracter personal, protejat de prevederile Regulamentului (UE) nr. 679/2016 și Legii 190/2018

Punct început	X / Y	Punct sfârşit	X / Y	Lungime segment (** (m)
5	600.986,787 653.116,834	6	600.984,909 653.120,498	4.118
6	600.984,909 653.120,498	7	600.969,42 653.107,287	20.358
7	600.969,42 653.107,287	8	600.843,432 652.999,817	165.598
8	600.843,432 652.999,817	9	600.783,964 652.949,09	78.164
9	600.783,964 652.949,09	10	600.791,888 652.940,248	11.873
10	600.791,888 652.940,248	11	600.853,042 652.992,78	80.619
11	600.853,042 652.992,78	12	600.863,821 653.003,862	15.459
12	600.863,821 653.003,862	13	600.872,681 652.995,287	12.33
13	600.872,681 652.995,287	1	600.915,785 653.039,96	62.078

** Lungimile segmentelor sunt determinate în planul de proiecţie Stereo 70 şi sunt rotunjite la 1 milimetru.
*** Distanţa dintre puncte este formată din segmente cumulate ce sunt mai mici decât valoarea 1 milimetru.

Document care conține date cu caracter personal, protejat de prevederile Regulamentului (UE) nr. 679/2016 și Legii 190/2018

DATE DESPRE IMOBILUL NR. 4060

Oficiul de Cadastru şi Publicitate Imobiliară SUCEAVA
Biroul de Cadastru şi Publicitate Imobiliară Falticeni

A. Partea I. Descrierea imobilului

TEREN Necunoscut

Adresa: Loc. Barasti, Jud. Suceava

Nr. Crt	Nr cadastral Nr. topografic	Suprafaţa* (mp)	Observaţii / Referinţe
A1		1.800	Sector cadastral:3 Teren neimprejmuit;

B. Partea II. Proprietari şi acte

Inscrieri privitoare la dreptul de proprietate şi alte drepturi reale		Referinţe
/		
Act Administrativ nr. 5815, din 30/09/2025 emis de Primăria Boroaia;		
B1	Inscrierea posesiei, drept de PROPRIETATE, dobandit prin Constituire, cota actuala 1/1, cota initiala 1/1	A1
	1) **NEIDENTIFICAT NEIDENTIFICAT**	
Act Normativ nr. 7, din 13/03/1996 emis de Parlament;		
B2	se notează mențiunea proprietar neidentificat	A1

C. Partea III. SARCINI .

Inscrieri privind dezmembramintele dreptului de proprietate, drepturi reale de garanţie şi sarcini	Referinţe
NU SUNT	

Document care conține date cu caracter personal, protejat de prevederile Regulamentului (UE) nr. 679/2016 și Legii 190/2018

Anexa Nr. 1 La Partea I

Teren

Nr cadastral	Suprafaţa (mp)*	Observaţii / Referinţe
	1.800	

* Suprafaţa este determinată in planul de proiecţie Stereo 70.

DETALII LINIARE IMOBIL

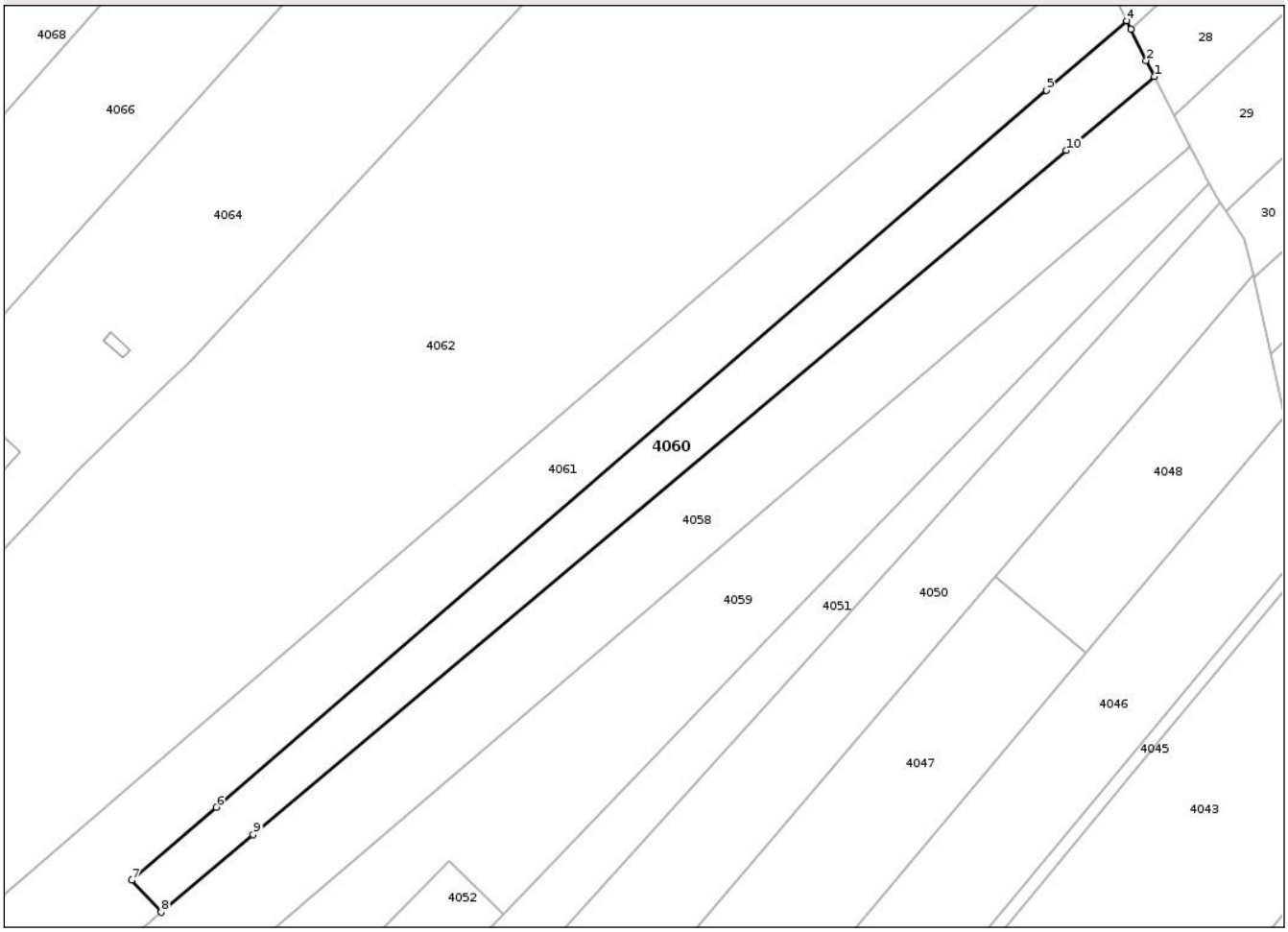

Date referitoare la teren

Crt	Categorie folosință	Intra vilan	Suprafaţa (mp)	Tarla	Parcelă	Nr. topo	Observaţii / Referinţe
1	arabil	DA	136	Cv 7	32	-	
2	arabil	NU	1.489	26	183	-	
3	neproductiv	NU	175	26	179	-	

Lungime Segmente
1) Valorile lungimilor segmentelor sunt obţinute din proiecţie în plan.

Punct început	X / Y	Punct sfârşit	X / Y	Lungime segment (** (m)
1	600.979,057 653.131,914	2	600.977,726 653.134,512	2.919
2	600.977,726 653.134,512	3	600.975,25 653.139,592	5.651
3	600.975,25 653.139,592	4	600.974,564 653.141,002	1.569
4	600.974,564 653.141,002	5	600.961,422 653.129,662	17.359

Document care conține date cu caracter personal, protejat de prevederile Regulamentului (UE) nr. 679/2016 și Legii 190/2018

Punct început	X / Y	Punct sfârşit	X / Y	Lungime segment (** (m)
5	600.961,422 653.129,662	6	600.825,864 653.012,681	179.054
6	600.825,864 653.012,681	7	600.812,078 653.000,784	18.21
7	600.812,078 653.000,784	8	600.816,83 652.995,571	7.055
8	600.816,83 652.995,571	9	600.831,916 653.008,25	19.706
9	600.831,916 653.008,25	10	600.964,71 653.119,856	173.466
10	600.964,71 653.119,856	1	600.979,057 653.131,914	18.742

** Lungimile segmentelor sunt determinate în planul de proiecţie Stereo 70 şi sunt rotunjite la 1 milimetru.
*** Distanţa dintre puncte este formată din segmente cumulate ce sunt mai mici decât valoarea 1 milimetru.

Document care conține date cu caracter personal, protejat de prevederile Regulamentului (UE) nr. 679/2016 și Legii 190/2018

DATE DESPRE IMOBILUL NR. 4061

Oficiul de Cadastru şi Publicitate Imobiliară SUCEAVA
Biroul de Cadastru şi Publicitate Imobiliară Falticeni

A. Partea I. Descrierea imobilului

TEREN Necunoscut

Adresa: Loc. Barasti, Str Fălticeni, Nr. 26, Jud. Suceava

Nr. Crt	Nr cadastral Nr. topografic	Suprafaţa* (mp)	Observaţii / Referinţe
A1	33863	4.430	Sector cadastral:3 Teren neimprejmuit;

Construcţii

Crt	Nr cadastral Nr. topografic	Adresa	Observaţii / Referinţe
A1.1	33863-C1	Loc. Barasti, Str Fălticeni, Nr. 26, Jud. Suceava	Nr. niveluri:2; S. construita la sol:115 mp; S. construita desfasurata:230 mp; Locuinta, P+M, Sd=230 mp
A1.2	33863-C2	Loc. Barasti, Str Fălticeni, Nr. 26, Jud. Suceava	Nr. niveluri:1; S. construita la sol:24 mp; S. construita desfasurata:24 mp; Garaj, P, Sd= 24 mp
A1.3	33863-C3	Loc. Barasti, Str Fălticeni, Nr. 26, Jud. Suceava	Nr. niveluri:1; S. construita la sol:21 mp; S. construita desfasurata:21 mp; Bucătărie, P, Sd=21 mp
A1.4	33863-C4	Loc. Barasti, Str Fălticeni, Nr. 26, Jud. Suceava	Nr. niveluri:2; S. construita la sol:62 mp; S. construita desfasurata:82 mp; Anexă, Sp+P, Sd=82 mp

B. Partea II. Proprietari şi acte

Inscrieri privitoare la dreptul de proprietate şi alte drepturi reale		Referinţe
20925 / 20/08/2019		
Act Notarial nr. 1267, din 01/01/2006 emis de BNP Ioan Liuță;		
B2	Intabulare, drept de PROPRIETATE, dobandit prin Conventie, cota actuala 1800/4430, cota initiala 1800/4430	A1
	1) **PARFENIE IOAN**, casatorit cu 2) **PARFENIE EUGENIA**	
	OBSERVATII: pozitie transcrisa din CF 31738/Boroaia, inscrisa prin incheierea nr. 6912 din 18/12/2006; (provenita din conversia CF 954)	
Act Administrativ nr. 46, din 31/08/2007 emis de Primăria Boroaia (act administrativ nr. 4147/07-12-2010 emis de PRIMARIA BOROAIA; act administrativ nr. 5299/29-09-2016 emis de PRIMARIA BOROAIA; act administrativ nr. 4531/22-08-2016 emis de PRIMARIA BOROAIA;);		
B4	Intabulare, drept de PROPRIETATEbun comun, dobandit prin Construire, cota actuala 1/1, cota initiala 1/1	A1.1
	1) **PARFENIE IOAN**, casatorit cu 2) **PARFENIE EUGENIA**	
	OBSERVATII: pozitie transcrisa din CF 31738/Boroaia, inscrisa prin incheierea nr. 19871 din 04/10/2016;	
/		
Act Administrativ nr. 5815, din 30/09/2025 emis de Primăria Boroaia;		
B4	Intabulare, drept de PROPRIETATE, dobandit prin Construire, cota actuala 1/1, cota initiala 1/1	A1.2, A1.3, A1.4
	1) **PARFENIE IOAN**, casatorit cu 2) **PARFENIE EUGENIA**	
20925 / 20/08/2019		
Act Notarial nr. 3390, din 24/08/2016 emis de BNP Apostol Maria;		
B6	Intabulare, drept de PROPRIETATEbun comun, dobandit prin Conventie, cota actuala 2500/4430, cota initiala 2500/4430	A1
	1) **PARFENIE IOAN**, casatorit cu 2) **PARFENIE EUGENIA**	
	OBSERVATII: pozitie transcrisa din CF 31818/Boroaia, inscrisa prin incheierea nr. 16820 din 25/08/2016;	
Act Notarial nr. 1557, din 19/04/2019 emis de BNP Apostol Dragos Nicolae;		
B9	Intabulare, drept de PROPRIETATEbun comun, dobandit prin Conventie, cota actuala 130/4430, cota initiala 130/4430	A1
	1) **PARFENIE IOAN**, casatorit cu 2) **PARFENIE EUGENIA**	
	OBSERVATII: pozitie transcrisa din CF 33799/Boroaia, inscrisa prin incheierea nr. 10259 din 22/04/2019;	

Document care conține date cu caracter personal, protejat de prevederile Regulamentului (UE) nr. 679/2016 și Legii 190/2018

C. Partea III. SARCINI .

Inscrieri privind dezmembramintele dreptului de proprietate, drepturi reale de garanţie şi sarcini	Referinţe
NU SUNT	

Anexa Nr. 1 La Partea I

Teren

Nr cadastral	Suprafaţa (mp)*	Observaţii / Referinţe
33863	4.430	

* Suprafaţa este determinată in planul de proiecţie Stereo 70.

DETALII LINIARE IMOBIL

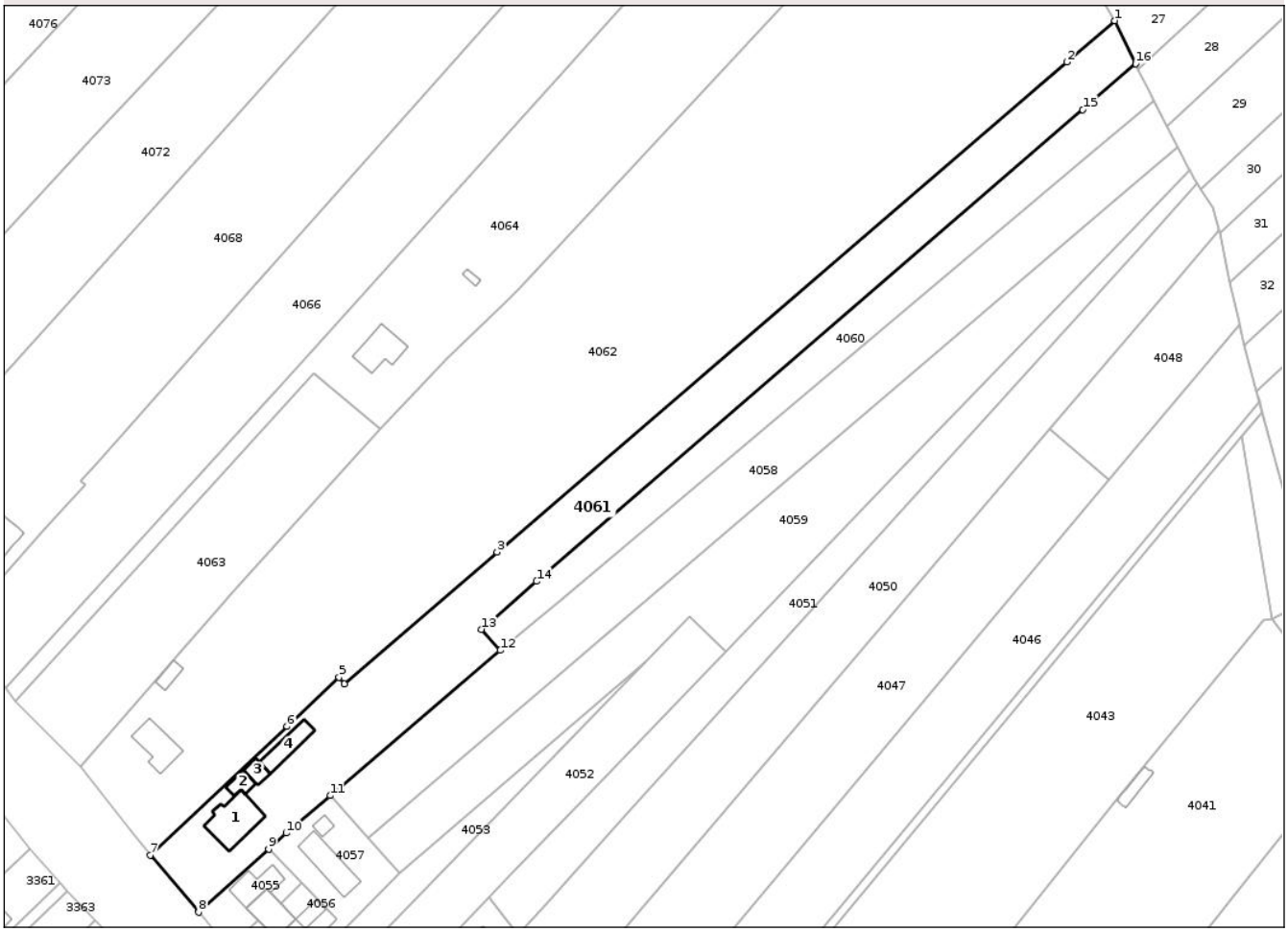

Date referitoare la teren

Crt	Categorie folosință	Intra vilan	Suprafaţa (mp)	Tarla	Parcelă	Nr. topo	Observaţii / Referinţe
1	curti constructii	DA	1.000	Cv 7	32, 34	-	
2	arabil	DA	1.104	Cv 7	34	-	
3	arabil	NU	2.136	26	183	-	
4	neproductiv	NU	190	26	179	-	

Date referitoare la construcţii

Crt	Număr	Destinaţie construcţie	Supraf. (mp)	Situaţie juridică	Observaţii / Referinţe
A1.1	33863-C1	constructii de locuinte	115	Cu acte	Nr. niveluri:2; S. construita la sol:115 mp; S. construita desfasurata:230 mp; Locuinta, P+M, Sd=230 mp
A1.2	33863-C2	constructii anexa	24	Cu acte	Nr. niveluri:1; S. construita la sol:24 mp; S. construita desfasurata:24 mp; Garaj, P, Sd= 24 mp
A1.3	33863-C3	constructii anexa	21	Cu acte	Nr. niveluri:1; S. construita la sol:21 mp; S. construita desfasurata:21 mp; Bucătărie, P, Sd=21 mp
A1.4	33863-C4	constructii anexa	62	Cu acte	Nr. niveluri:2; S. construita la sol:62 mp; S. construita desfasurata:82 mp; Anexă, Sp+P, Sd=82 mp

Document care conține date cu caracter personal, protejat de prevederile Regulamentului (UE) nr. 679/2016 și Legii 190/2018

Lungime Segmente
1) Valorile lungimilor segmentelor sunt obţinute din proiecţie în plan.

Punct început	X / Y	Punct sfârşit	X / Y	Lungime segment (** (m)
1	600.969,356 653.151,692	2	600.957,463 653.141,465	15.685
2	600.957,463 653.141,465	3	600.816,053 653.019,865	186.503
3	600.816,053 653.019,865	4	600.778,156 652.987,277	49.981
4	600.778,156 652.987,277	5	600.776,822 652.988,879	2.084
5	600.776,822 652.988,879	6	600.763,905 652.976,698	17.755
6	600.763,905 652.976,698	7	600.729,981 652.944,812	46.557
7	600.729,981 652.944,812	8	600.741,973 652.930,629	18.573
8	600.741,973 652.930,629	9	600.759,298 652.946,287	23.352
9	600.759,298 652.946,287	10	600.763,683 652.950,249	5.91
10	600.763,683 652.950,249	11	600.774,59 652.959,55	14.335
11	600.774,59 652.959,55	12	600.816,83 652.995,571	55.513
12	600.816,83 652.995,571	13	600.812,078 653.000,784	7.055
13	600.812,078 653.000,784	14	600.825,864 653.012,681	18.21
14	600.825,864 653.012,681	15	600.961,422 653.129,662	179.054
15	600.961,422 653.129,662	16	600.974,564 653.141,002	17.359
16	600.974,564 653.141,002	1	600.969,356 653.151,692	11.89

** Lungimile segmentelor sunt determinate în planul de proiecţie Stereo 70 şi sunt rotunjite la 1 milimetru.
*** Distanţa dintre puncte este formată din segmente cumulate ce sunt mai mici decât valoarea 1 milimetru.

Document care conține date cu caracter personal, protejat de prevederile Regulamentului (UE) nr. 679/2016 și Legii 190/2018

DATE DESPRE IMOBILUL NR. 4062

Oficiul de Cadastru şi Publicitate Imobiliară SUCEAVA
Biroul de Cadastru şi Publicitate Imobiliară Falticeni

A. Partea I. Descrierea imobilului

TEREN Necunoscut

Adresa: Loc. Barasti, Str Fălticeni, Nr. 1, Jud. Suceava

Nr. Crt	Nr cadastral Nr. topografic	Suprafaţa* (mp)	Observaţii / Referinţe
A1	33798	14.870	Sector cadastral:3 Teren neimprejmuit;

Construcţii

Crt	Nr cadastral Nr. topografic	Adresa	Observaţii / Referinţe
A1.1	33798-C1	Loc. Barasti, Str Fălticeni, Nr. 24, Jud. Suceava	Nr. niveluri:1; S. construita la sol:81 mp; S. construita desfasurata:81 mp; Locuinta, P, Sd=81 mp, anul construirii 1947
A1.2	33798-C2	Loc. Barasti, Str Fălticeni, Nr. 24, Jud. Suceava	Nr. niveluri:1; S. construita la sol:21 mp; S. construita desfasurata:21 mp; Anexa, P, Sd=21 mp, anul construirii 1947

B. Partea II. Proprietari şi acte

Inscrieri privitoare la dreptul de proprietate şi alte drepturi reale		Referinţe
10257 / 22/04/2019		
Act Notarial nr. 5611, din 05/12/2017 emis de BNP Apostol Maria;		
B2	Intabulare, drept de PROPRIETATEbun comun, dobandit prin Conventie, cota actuala 1/1, cota initiala 1/1	A1, A1.1, A1.2
	1) **GORBAN GHEORGHE**, casatorit cu 2) **GORBAN VICA**	
	OBSERVATII: pozitie transcrisa din CF 33590/Boroaia, inscrisa prin incheierea nr. 24998 din 06/12/2017;	

C. Partea III. SARCINI .

Inscrieri privind dezmembramintele dreptului de proprietate, drepturi reale de garanţie şi sarcini	Referinţe
NU SUNT	

Document care conține date cu caracter personal, protejat de prevederile Regulamentului (UE) nr. 679/2016 și Legii 190/2018

Anexa Nr. 1 La Partea I

Teren

Nr cadastral	Suprafaţa (mp)*	Observaţii / Referinţe
33798	14.870	

* Suprafaţa este determinată in planul de proiecţie Stereo 70.

DETALII LINIARE IMOBIL

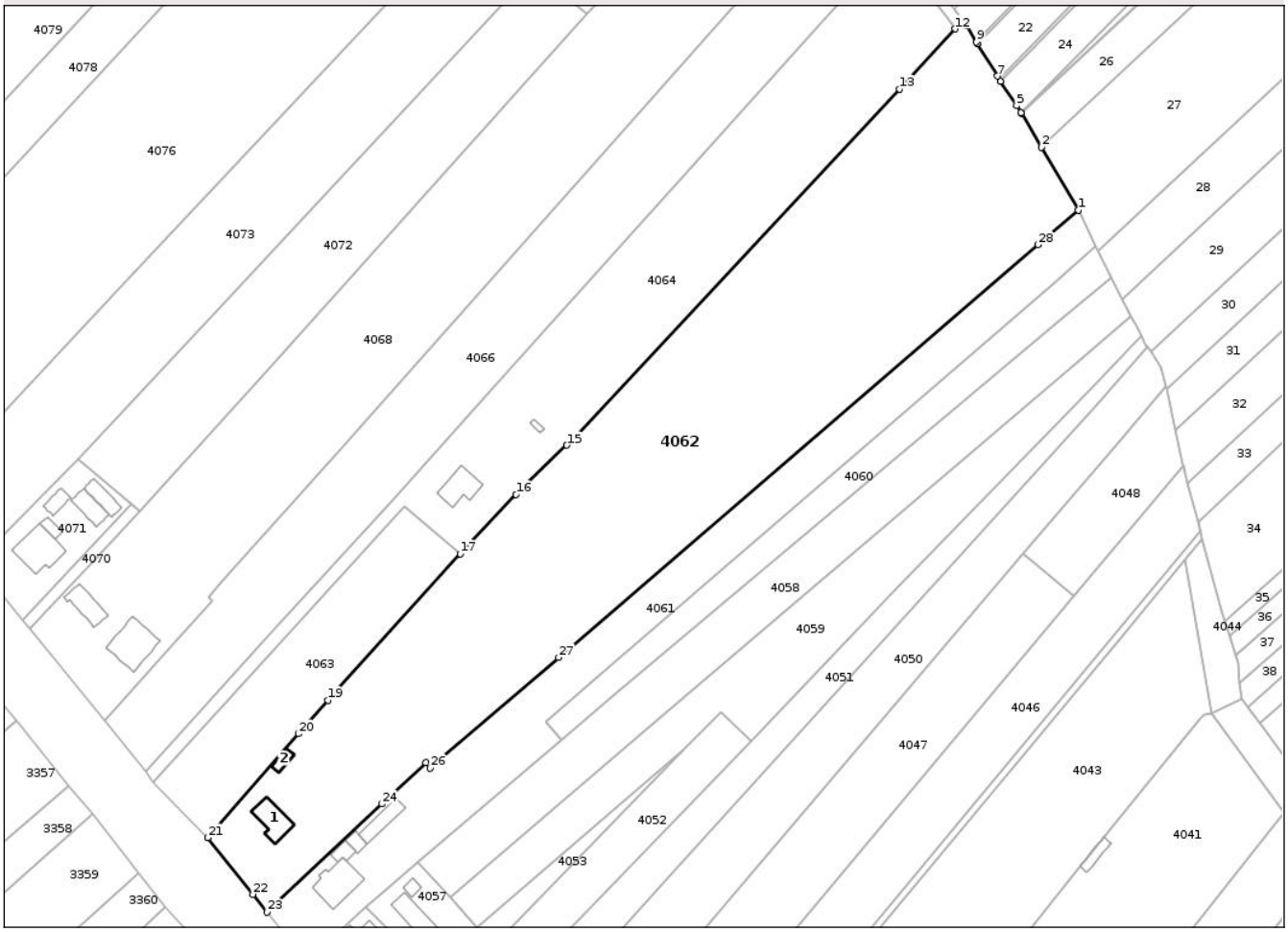

Date referitoare la teren

Crt	Categorie folosință	Intra vilan	Suprafaţa (mp)	Tarla	Parcelă	Nr. topo	Observaţii / Referinţe
1	curti constructii	DA	1.000	Cv 7	28, 29, 30	-	
2	livada	DA	305	Cv 7	29. 30	-	
3	arabil	DA	1.589	Cv 7	31	-	
4	arabil	NU	10.855	26	183	-	
5	neproductiv	NU	1.121	26	179	-	

Date referitoare la construcţii

Crt	Număr	Destinaţie construcţie	Supraf. (mp)	Situaţie juridică	Observaţii / Referinţe
A1.1	33798-C1	constructii de locuinte	81	Cu acte	Nr. niveluri:1; S. construita la sol:81 mp; S. construita desfasurata:81 mp; Locuinta, P, Sd=81 mp, anul construirii 1947
A1.2	33798-C2	constructii anexa	21	Cu acte	Nr. niveluri:1; S. construita la sol:21 mp; S. construita desfasurata:21 mp; Anexa, P, Sd=21 mp, anul construirii 1947

Document care conține date cu caracter personal, protejat de prevederile Regulamentului (UE) nr. 679/2016 și Legii 190/2018

Lungime Segmente
1) Valorile lungimilor segmentelor sunt obţinute din proiecţie în plan.

Punct început	X / Y	Punct sfârşit	X / Y	Lungime segment (** (m)
1	600.969,356 653.151,692	2	600.958,39 653.170,189	21.503
3	600.952,517 653.180,096	4	600.952,386 653.180,317	0.257
5	600.951,129 653.182,438	6	600.946,403 653.189,694	8.659
7	600.945,455 653.191,15	8	600.939,562 653.200,75	11.265
9	600.939,3 653.201,176	10	600.936,221 653.206,193	5.886
11	600.935,25 653.207,485	12	600.933,023 653.205,094	3.267
13	600.916,526 653.187,383	14	600.821,399 653.085,251	139.571
15	600.818,473 653.082,406	16	600.803,498 653.067,841	20.89
17	600.787,002 653.050,376	18	600.749,599 653.009,058	55.733
19	600.747,932 653.007,215	20	600.739,312 652.997,375	13.081
21	600.712,528 652.966,796	22	600.725,82 652.950,054	21.377
23	600.729,981 652.944,812	24	600.763,905 652.976,698	46.557
25	600.776,822 652.988,879	26	600.778,156 652.987,277	2.084
27	600.816,053 653.019,865	28	600.957,463 653.141,465	186.503

Punct început	X / Y	Punct sfârşit	X / Y	Lungime segment (** (m)
2	600.958,39 653.170,189	3	600.952,517 653.180,096	11.517
4	600.952,386 653.180,317	5	600.951,129 653.182,438	2.466
6	600.946,403 653.189,694	7	600.945,455 653.191,15	1.738
8	600.939,562 653.200,75	9	600.939,3 653.201,176	0.5
10	600.936,221 653.206,193	11	600.935,25 653.207,485	1.617
12	600.933,023 653.205,094	13	600.916,526 653.187,383	24.204
14	600.821,399 653.085,251	15	600.818,473 653.082,406	4.082
16	600.803,498 653.067,841	17	600.787,002 653.050,376	24.024
18	600.749,599 653.009,058	19	600.747,932 653.007,215	2.485
20	600.739,312 652.997,375	21	600.712,528 652.966,796	40.651
22	600.725,82 652.950,054	23	600.729,981 652.944,812	6.693
24	600.763,905 652.976,698	25	600.776,822 652.988,879	17.755
26	600.778,156 652.987,277	27	600.816,053 653.019,865	49.981
28	600.957,463 653.141,465	1	600.969,356 653.151,692	15.685

** Lungimile segmentelor sunt determinate în planul de proiecţie Stereo 70 şi sunt rotunjite la 1 milimetru.
*** Distanţa dintre puncte este formată din segmente cumulate ce sunt mai mici decât valoarea 1 milimetru.

Document care conține date cu caracter personal, protejat de prevederile Regulamentului (UE) nr. 679/2016 și Legii 190/2018

DATE DESPRE IMOBILUL NR. 4063

Oficiul de Cadastru şi Publicitate Imobiliară SUCEAVA
Biroul de Cadastru şi Publicitate Imobiliară Falticeni

A. Partea I. Descrierea imobilului

TEREN Necunoscut

Adresa: Loc. Barasti, Jud. Suceava

Nr. Crt	Nr cadastral Nr. topografic	Suprafaţa* (mp)	Observaţii / Referinţe
A1	33447	2.443	Sector cadastral:3 Teren neimprejmuit;

B. Partea II. Proprietari şi acte

Inscrieri privitoare la dreptul de proprietate şi alte drepturi reale		Referinţe
15899 / 16/08/2017		
Act Notarial nr. 3474, din 11/08/2017 emis de BNP Apostol Dragos Nicolae;		
B8	Intabulare, drept de PROPRIETATEbun propriu, dobandit prin Conventie, cota actuala 1/1, cota initiala 1/1	A1
	1) **GORBAN DANIEL**, casatorit	

C. Partea III. SARCINI .

Inscrieri privind dezmembramintele dreptului de proprietate, drepturi reale de garanţie şi sarcini	Referinţe
NU SUNT	

Document care conține date cu caracter personal, protejat de prevederile Regulamentului (UE) nr. 679/2016 și Legii 190/2018

Anexa Nr. 1 La Partea I

Teren

Nr cadastral	Suprafaţa (mp)*	Observaţii / Referinţe
33447	2.443	

* Suprafaţa este determinată in planul de proiecţie Stereo 70.

DETALII LINIARE IMOBIL

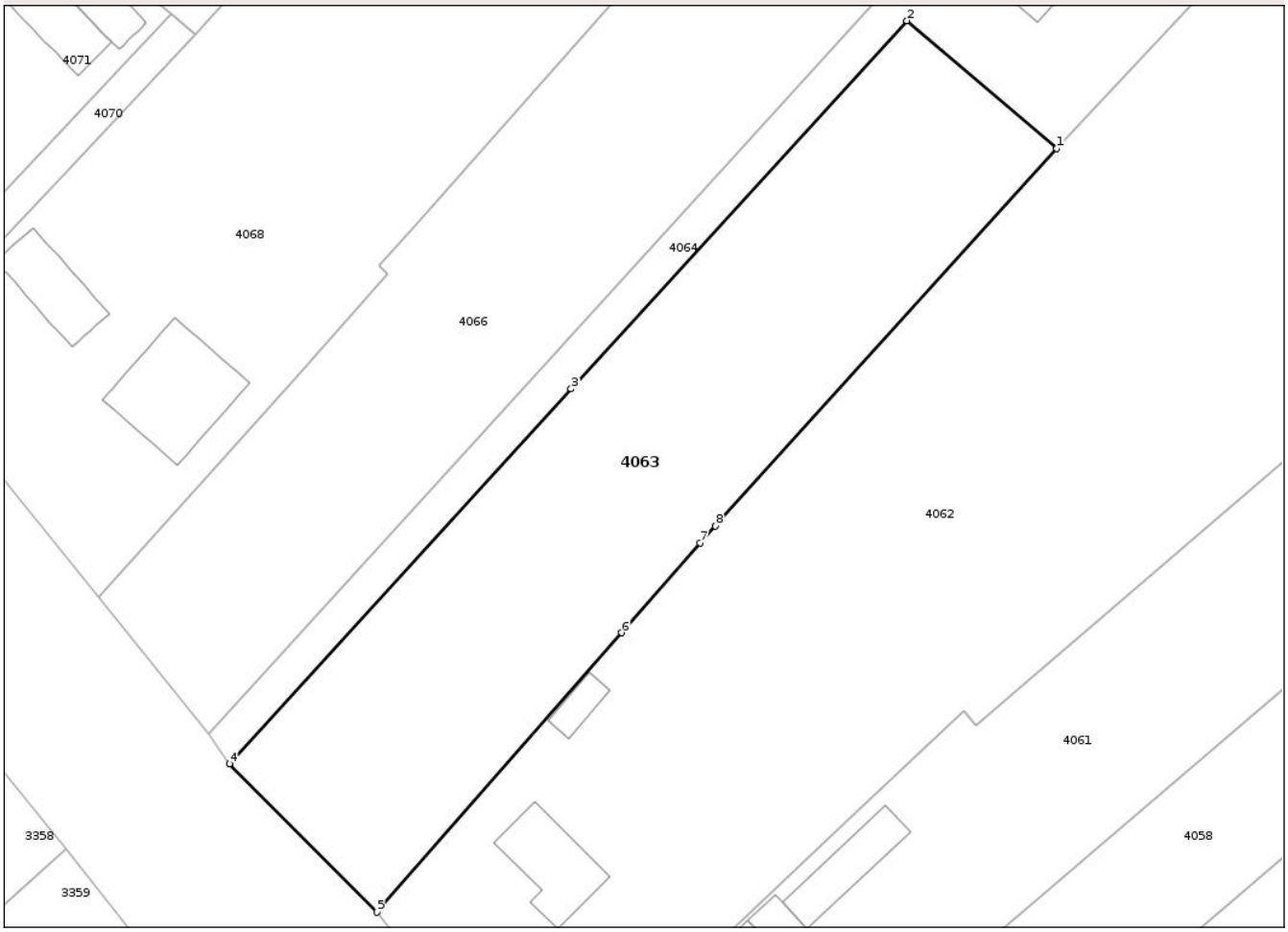

Date referitoare la teren

Crt	Categorie folosință	Intra vilan	Suprafaţa (mp)	Tarla	Parcelă	Nr. topo	Observaţii / Referinţe
1	arabil	DA	1.238	Cv 7	27	-	
2	arabil	NU	1.205	26	183	-	

Lungime Segmente
1) Valorile lungimilor segmentelor sunt obţinute din proiecţie în plan.

Punct început	X / Y	Punct sfârşit	X / Y	Lungime segment (** (m)
1	600.787,002 653.050,376	2	600.770,576 653.064,368	21.578
2	600.770,576 653.064,368	3	600.733,79 653.024,07	54.563
3	600.733,79 653.024,07	4	600.696,346 652.983,05	55.54
4	600.696,346 652.983,05	5	600.712,528 652.966,796	22.936

Document care conține date cu caracter personal, protejat de prevederile Regulamentului (UE) nr. 679/2016 și Legii 190/2018

Punct început	X / Y	Punct sfârşit	X / Y	Lungime segment (** (m)
5	600.712,528 652.966,796	6	600.739,312 652.997,375	40.651
6	600.739,312 652.997,375	7	600.747,932 653.007,215	13.081
7	600.747,932 653.007,215	8	600.749,599 653.009,058	2.485
8	600.749,599 653.009,058	1	600.787,002 653.050,376	55.733

** Lungimile segmentelor sunt determinate în planul de proiecţie Stereo 70 şi sunt rotunjite la 1 milimetru.
*** Distanţa dintre puncte este formată din segmente cumulate ce sunt mai mici decât valoarea 1 milimetru.

DATE DESPRE IMOBILUL NR. 4064

Oficiul de Cadastru şi Publicitate Imobiliară SUCEAVA
Biroul de Cadastru şi Publicitate Imobiliară Falticeni

A. Partea I. Descrierea imobilului

TEREN Necunoscut

Adresa: Loc. Barasti, Str Fălticeni, Nr. 24A, Jud. Suceava

Nr. Crt	Nr cadastral Nr. topografic	Suprafaţa* (mp)	Observaţii / Referinţe
A1	30967	6.600	Sector cadastral:3 Teren neimprejmuit;

Construcţii

Crt	Nr cadastral Nr. topografic	Adresa	Observaţii / Referinţe
A1.1	30967-C1	Loc. Barasti, Str Fălticeni, Nr. 24A, Jud. Suceava	Nr. niveluri:2; S. construita la sol:84 mp; S. construita desfasurata:137 mp; Locuinţă, P+M, Sd=137 mp
A1.2	30967-C2	Loc. Barasti, Str Fălticeni, Nr. 24A, Jud. Suceava	Nr. niveluri:1; S. construita la sol:8 mp; S. construita desfasurata:8 mp; Anexă, P, Sd=8 mp

B. Partea II. Proprietari şi acte

Inscrieri privitoare la dreptul de proprietate şi alte drepturi reale		Referinţe
/		
Act Administrativ nr. 5815, din 30/09/2025 emis de Primăria Boroaia;		
B2	Intabulare, drept de PROPRIETATE, dobandit prin Construire, cota actuala 1/1, cota initiala 1/1	A1.1, A1.2
	1) **MIRON CONSTANTIN**, necasatorit 2) **MIRON MIHAIELA**	
3546 / 06/03/2013		
Act Notarial nr. 827, din 05/03/2013 emis de BNP Apostol Maria;		
B3	Intabulare, drept de PROPRIETATEbun prorpiu, dobandit prin Conventie, cota actuala 1/1, cota initiala 1/1	A1
	1) **MIRON CONSTANTIN**, necasatorit	

C. Partea III. SARCINI .

Inscrieri privind dezmembramintele dreptului de proprietate, drepturi reale de garanţie şi sarcini	Referinţe
NU SUNT	

Document care conține date cu caracter personal, protejat de prevederile Regulamentului (UE) nr. 679/2016 și Legii 190/2018

Anexa Nr. 1 La Partea I

Teren

Nr cadastral	Suprafaţa (mp)*	Observaţii / Referinţe
30967	6.600	

* Suprafaţa este determinată in planul de proiecţie Stereo 70.

DETALII LINIARE IMOBIL

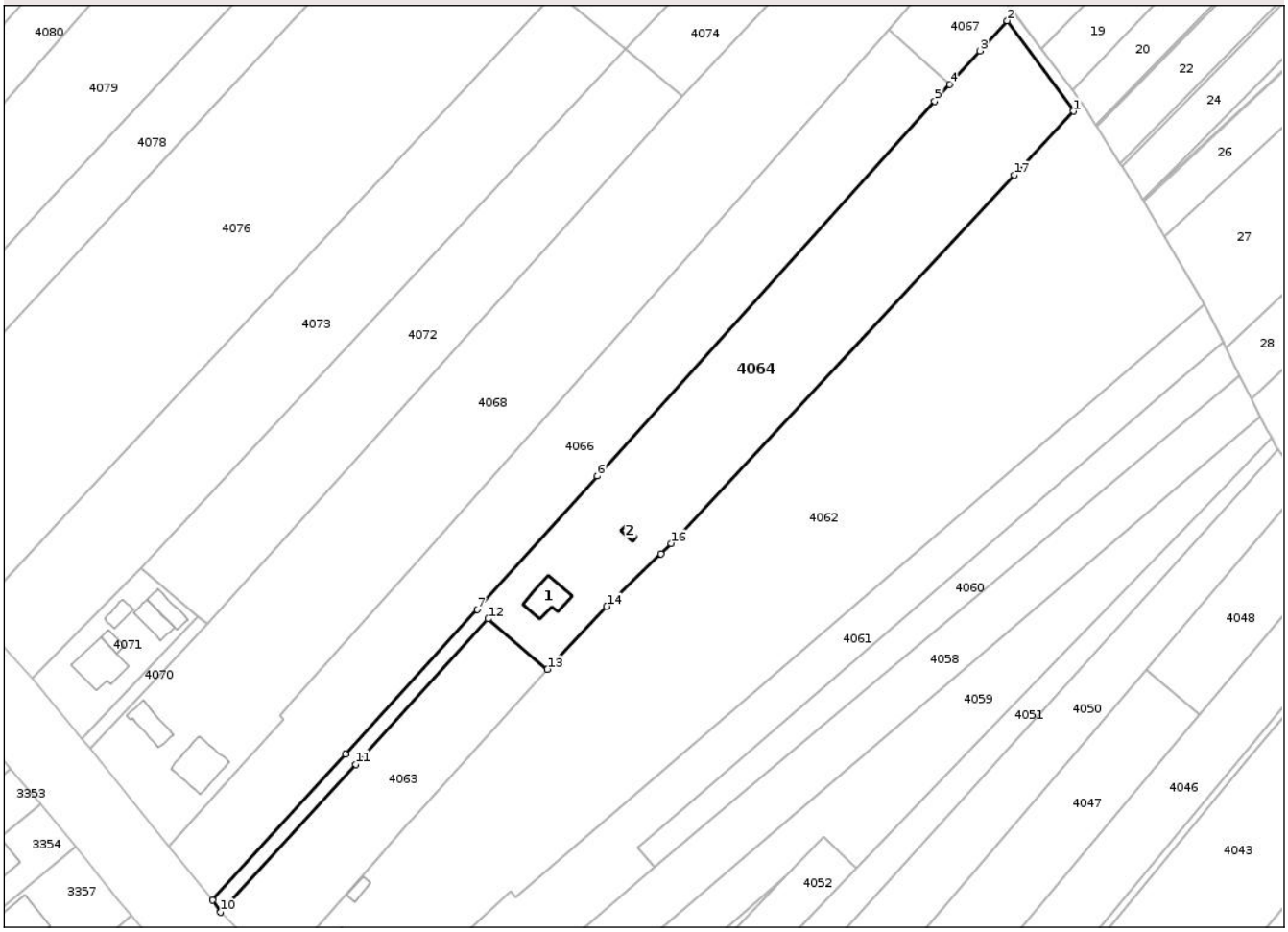

Date referitoare la teren

Crt	Categorie folosință	Intra vilan	Suprafaţa (mp)	Tarla	Parcelă	Nr. topo	Observaţii / Referinţe
1	faneata	DA	216	26	183	-	
2	curti constructii	NU	1.000	26	183	-	
3	faneata	NU	519	26	183	-	
4	arabil	NU	4.044	26	183	-	
5	neproductiv	NU	821	26	183	-	

Date referitoare la construcţii

Crt	Număr	Destinaţie construcţie	Supraf. (mp)	Situaţie juridică	Observaţii / Referinţe
A1.1	30967-C1	constructii de locuinte	84	Cu acte	Nr. niveluri:2; S. construita la sol:84 mp; S. construita desfasurata:137 mp; Locuință, P+M, Sd=137 mp
A1.2	30967-C2	constructii anexa	8	Cu acte	Nr. niveluri:1; S. construita la sol:8 mp; S. construita desfasurata:8 mp; Anexă, P, Sd=8 mp

Document care conține date cu caracter personal, protejat de prevederile Regulamentului (UE) nr. 679/2016 și Legii 190/2018

Lungime Segmente
1) Valorile lungimilor segmentelor sunt obţinute din proiecţie în plan.

Punct început	X / Y	Punct sfârşit	X / Y	Lungime segment (** (m)
1	600.933,023 653.205,094	2	600.914,593 653.230,181	31.129
2	600.914,593 653.230,181	3	600.907,071 653.221,833	11.237
3	600.907,071 653.221,833	4	600.898,67 653.212,509	12.551
4	600.898,67 653.212,509	5	600.894,518 653.207,901	6.203
5	600.894,518 653.207,901	6	600.800,849 653.103,941	139.934
6	600.800,849 653.103,941	7	600.767,535 653.066,967	49.768
7	600.767,535 653.066,967	8	600.731,03 653.026,896	54.206
8	600.731,03 653.026,896	9	600.694,107 652.986,364	54.828
9	600.694,107 652.986,364	10	600.696,346 652.983,05	4.0
10	600.696,346 652.983,05	11	600.733,79 653.024,07	55.54
11	600.733,79 653.024,07	12	600.770,576 653.064,368	54.563
12	600.770,576 653.064,368	13	600.787,002 653.050,376	21.578
13	600.787,002 653.050,376	14	600.803,498 653.067,841	24.024
14	600.803,498 653.067,841	15	600.818,473 653.082,406	20.89
15	600.818,473 653.082,406	16	600.821,399 653.085,251	4.082
16	600.821,399 653.085,251	17	600.916,526 653.187,383	139.571
17	600.916,526 653.187,383	1	600.933,023 653.205,094	24.204

** Lungimile segmentelor sunt determinate în planul de proiecţie Stereo 70 şi sunt rotunjite la 1 milimetru.
*** Distanţa dintre puncte este formată din segmente cumulate ce sunt mai mici decât valoarea 1 milimetru.

Document care conține date cu caracter personal, protejat de prevederile Regulamentului (UE) nr. 679/2016 și Legii 190/2018

DATE DESPRE IMOBILUL NR. 4065

Oficiul de Cadastru şi Publicitate Imobiliară SUCEAVA
Biroul de Cadastru şi Publicitate Imobiliară Falticeni

A. Partea I. Descrierea imobilului

TEREN Extravilan

Adresa: Jud. Suceava

Nr. Crt	Nr cadastral Nr. topografic	Suprafaţa* (mp)	Observaţii / Referinţe
A1		95	Sector cadastral:3 Teren neimprejmuit;

B. Partea II. Proprietari şi acte

Inscrieri privitoare la dreptul de proprietate şi alte drepturi reale		Referinţe
/		
Act Administrativ nr. 5815, din 30/09/2025 emis de Primăria Boroaia;		
B1	Inscrierea posesiei, drept de PROPRIETATE, dobandit prin Constituire, cota actuala 1/1, cota initiala 1/1	A1
	1) **NEIDENTIFICAT NEIDENTIFICAT**	
Act Normativ nr. 7, din 13/03/1996 emis de Parlament;		
B2	se notează mențiunea proprietar neidentificat	A1

C. Partea III. SARCINI .

Inscrieri privind dezmembramintele dreptului de proprietate, drepturi reale de garanţie şi sarcini	Referinţe
NU SUNT	

Document care conține date cu caracter personal, protejat de prevederile Regulamentului (UE) nr. 679/2016 și Legii 190/2018

Anexa Nr. 1 La Partea I

Teren

Nr cadastral	Suprafaţa (mp)*	Observaţii / Referinţe
	95	

* Suprafaţa este determinată in planul de proiecţie Stereo 70.

DETALII LINIARE IMOBIL

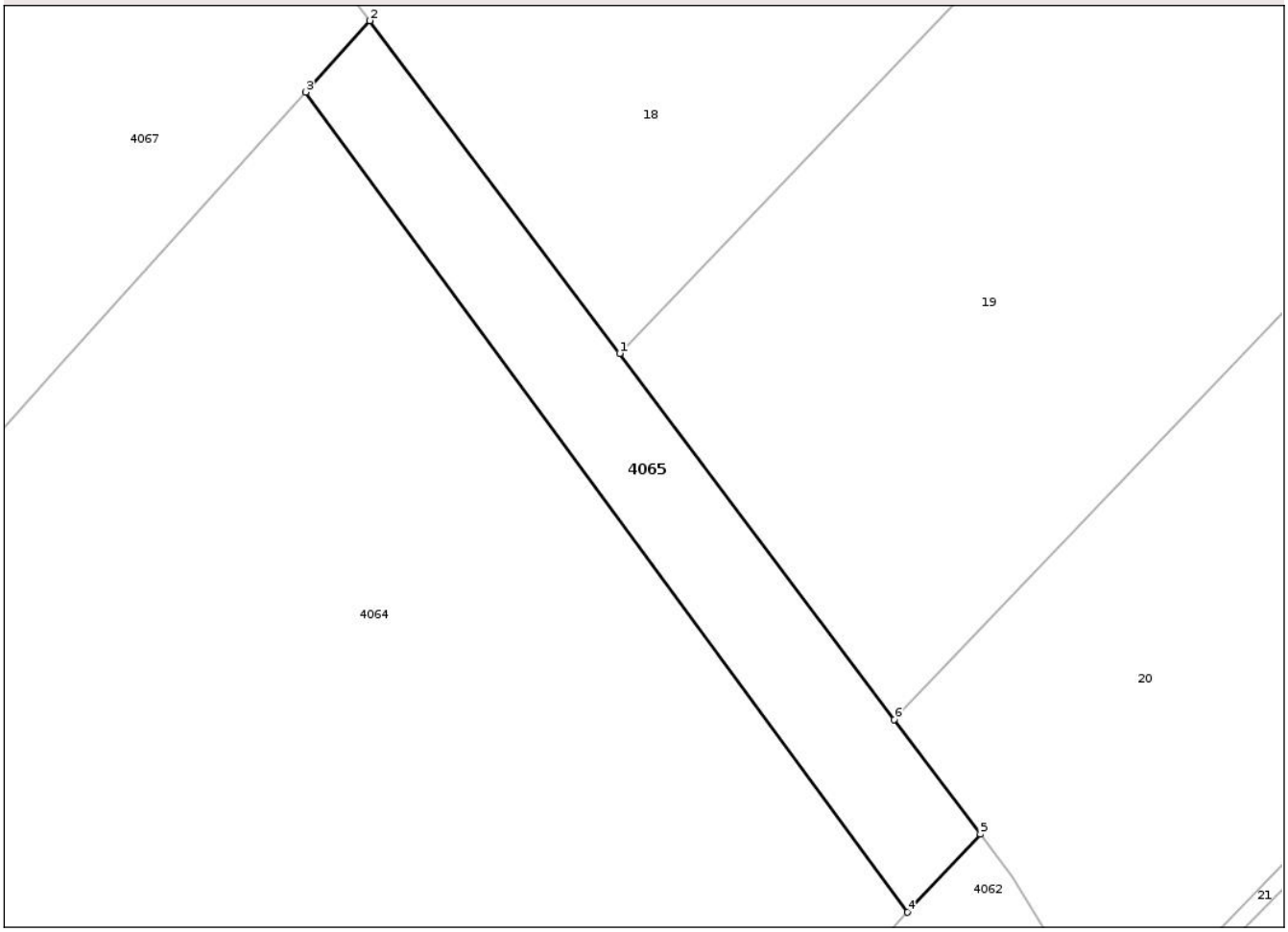

Date referitoare la teren

Crt	Categorie folosință	Intra vilan	Suprafaţa (mp)	Tarla	Parcelă	Nr. topo	Observaţii / Referinţe
1	neproductiv	NU	95	26	179	-	

Lungime Segmente
1) Valorile lungimilor segmentelor sunt obţinute din proiecţie în plan.

Punct început	X / Y	Punct sfârşit	X / Y	Lungime segment (** (m)
1	600.924,204 653.222,186	2	600.916,558 653.232,362	12.728
2	600.916,558 653.232,362	3	600.914,593 653.230,181	2.936
3	600.914,593 653.230,181	4	600.933,023 653.205,094	31.129
4	600.933,023 653.205,094	5	600.935,25 653.207,485	3.267
5	600.935,25 653.207,485	6	600.932,617 653.210,99	4.384

Document care conține date cu caracter personal, protejat de prevederile Regulamentului (UE) nr. 679/2016 și Legii 190/2018

Punct început	X / Y	Punct sfârşit	X / Y	Lungime segment (** (m)
6	600.932,617 653.210,99	1	600.924,204 653.222,186	14.005

** Lungimile segmentelor sunt determinate în planul de proiecţie Stereo 70 şi sunt rotunjite la 1 milimetru.
*** Distanţa dintre puncte este formată din segmente cumulate ce sunt mai mici decât valoarea 1 milimetru.

Document care conține date cu caracter personal, protejat de prevederile Regulamentului (UE) nr. 679/2016 și Legii 190/2018

DATE DESPRE IMOBILUL NR. 4066

Oficiul de Cadastru şi Publicitate Imobiliară SUCEAVA
Biroul de Cadastru şi Publicitate Imobiliară Falticeni

A. Partea I. Descrierea imobilului

TEREN Necunoscut

Adresa: Loc. Barasti, Jud. Suceava

Nr. Crt	Nr cadastral Nr. topografic	Suprafaţa* (mp)	Observaţii / Referinţe
A1	33323	6.500	Sector cadastral:3 Teren neimprejmuit;

B. Partea II. Proprietari şi acte

Inscrieri privitoare la dreptul de proprietate şi alte drepturi reale		Referinţe
24003 / 04/12/2015		
Act Administrativ nr. 334, din 07/02/1994 emis de CJPSDPAT Suceava;		
B1	Intabulare, drept de PROPRIETATE, dobandit prin Reconstituire, cota actuala 1/1, cota initiala 1/1	A1
	1) **PARFENI DUMITRU** DEFUNCT:Da 2) **PARFENIE ELENA**	

C. Partea III. SARCINI .

Inscrieri privind dezmembramintele dreptului de proprietate, drepturi reale de garanţie şi sarcini	Referinţe
NU SUNT	

Document care conține date cu caracter personal, protejat de prevederile Regulamentului (UE) nr. 679/2016 și Legii 190/2018

Anexa Nr. 1 La Partea I

Teren

Nr cadastral	Suprafaţa (mp)*	Observaţii / Referinţe
33323	6.500	

* Suprafaţa este determinată in planul de proiecţie Stereo 70.

DETALII LINIARE IMOBIL

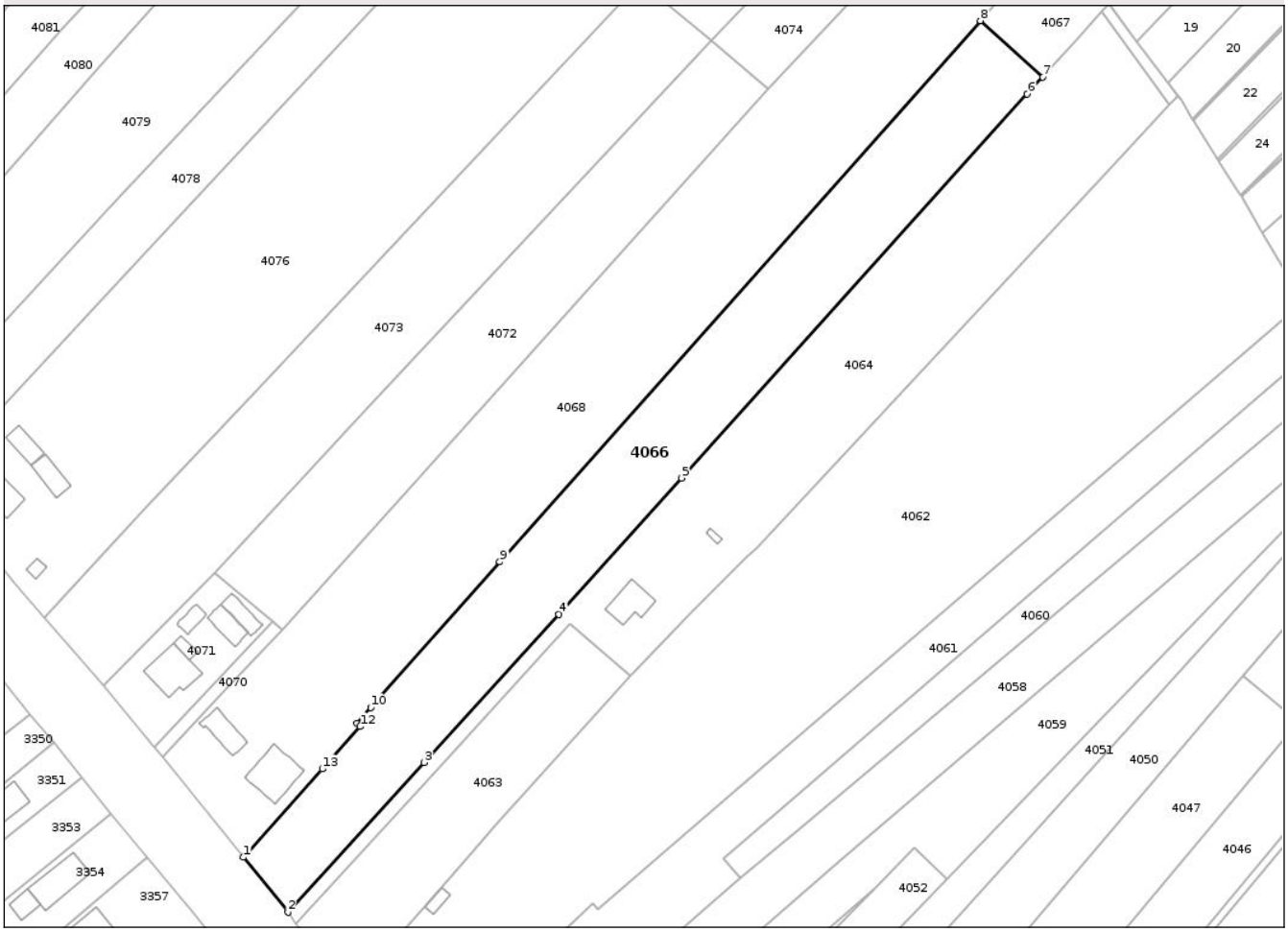

Date referitoare la teren

Crt	Categorie folosință	Intra vilan	Suprafaţa (mp)	Tarla	Parcelă	Nr. topo	Observaţii / Referinţe
1	arabil	DA	1.041	26	183	-	
2	arabil	NU	5.459	26	183	-	

Lungime Segmente
1) Valorile lungimilor segmentelor sunt obţinute din proiecţie în plan.

Punct început	X / Y	Punct sfârşit	X / Y	Lungime segment (** (m)
1	600.682,081 653.001,268	2	600.694,107 652.986,364	19.15
2	600.694,107 652.986,364	3	600.731,03 653.026,896	54.828
3	600.731,03 653.026,896	4	600.767,535 653.066,967	54.206
4	600.767,535 653.066,967	5	600.800,849 653.103,941	49.768

Document care conține date cu caracter personal, protejat de prevederile Regulamentului (UE) nr. 679/2016 și Legii 190/2018

Punct început	X / Y	Punct sfârşit	X / Y	Lungime segment (** (m)
5	600.800,849 653.103,941	6	600.894,518 653.207,901	139.934
6	600.894,518 653.207,901	7	600.898,67 653.212,509	6.203
7	600.898,67 653.212,509	8	600.881,764 653.227,75	22.762
8	600.881,764 653.227,75	9	600.751,528 653.081,24	196.027
9	600.751,528 653.081,24	10	600.716,525 653.041,749	52.771
10	600.716,525 653.041,749	11	600.712,772 653.037,515	5.658
11	600.712,772 653.037,515	12	600.713,708 653.036,635	1.285
12	600.713,708 653.036,635	13	600.703,438 653.025,15	15.407
13	600.703,438 653.025,15	1	600.682,081 653.001,268	32.039

** Lungimile segmentelor sunt determinate în planul de proiecţie Stereo 70 şi sunt rotunjite la 1 milimetru.
*** Distanţa dintre puncte este formată din segmente cumulate ce sunt mai mici decât valoarea 1 milimetru.

Document care conține date cu caracter personal, protejat de prevederile Regulamentului (UE) nr. 679/2016 și Legii 190/2018

DATE DESPRE IMOBILUL NR. 4067

Oficiul de Cadastru şi Publicitate Imobiliară SUCEAVA
Biroul de Cadastru şi Publicitate Imobiliară Falticeni

A. Partea I. Descrierea imobilului

TEREN Extravilan

Adresa: Jud. Suceava

Nr. Crt	Nr cadastral Nr. topografic	Suprafaţa* (mp)	Observaţii / Referinţe
A1		660	Sector cadastral:3 Teren neimprejmuit;

B. Partea II. Proprietari şi acte

Inscrieri privitoare la dreptul de proprietate şi alte drepturi reale		Referinţe
/		
Act Administrativ nr. 5815, din 30/09/2025 emis de Primăria Boroaia;		
B1	Inscrierea posesiei, drept de PROPRIETATE, dobandit prin Constituire, cota actuala 1/1, cota initiala 1/1	A1
	1) **NEIDENTIFICAT NEIDENTIFICAT**	
Act Normativ nr. 7, din 13/03/1996 emis de Parlament;		
B1	se notează mențiunea proprietar neidentificat	A1

C. Partea III. SARCINI .

Inscrieri privind dezmembramintele dreptului de proprietate, drepturi reale de garanţie şi sarcini	Referinţe
NU SUNT	

Document care conține date cu caracter personal, protejat de prevederile Regulamentului (UE) nr. 679/2016 și Legii 190/2018

Anexa Nr. 1 La Partea I

Teren

Nr cadastral	Suprafaţa (mp)*	Observaţii / Referinţe
	660	

* Suprafaţa este determinată in planul de proiecţie Stereo 70.

DETALII LINIARE IMOBIL

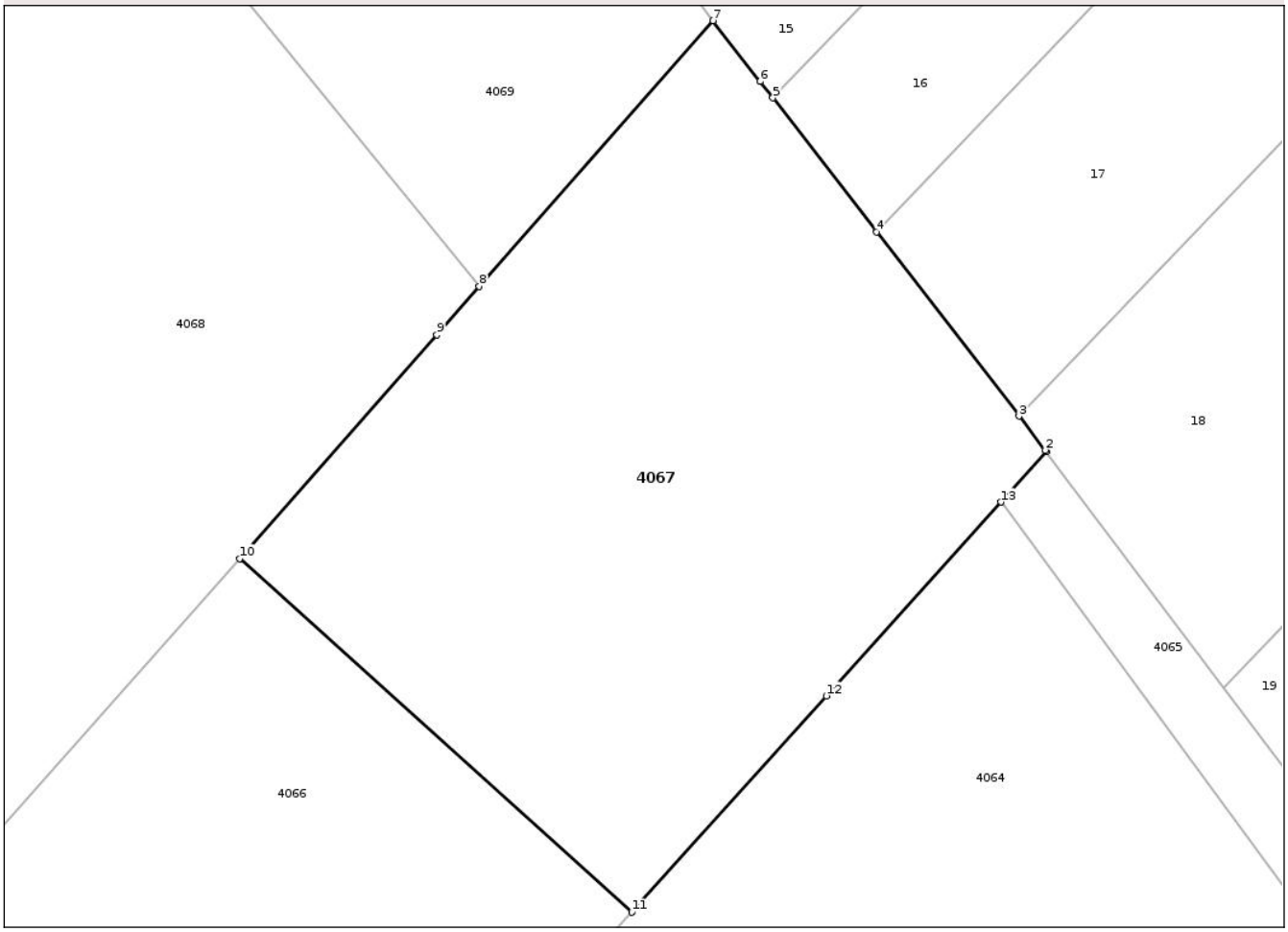

Date referitoare la teren

Crt	Categorie folosință	Intra vilan	Suprafaţa (mp)	Tarla	Parcelă	Nr. topo	Observaţii / Referinţe
1	arabil	NU	290	26	179	-	
2	neproductiv	NU	370	26	179	-	

Lungime Segmente
1) Valorile lungimilor segmentelor sunt obţinute din proiecţie în plan.

Punct început	X / Y	Punct sfârşit	X / Y	Lungime segment (** (m)
1	600.916,558 653.232,362	2	600.916,515 653.232,419	0.072
2	600.916,515 653.232,419	3	600.915,378 653.233,887	1.857
3	600.915,378 653.233,887	4	600.909,232 653.241,823	10.037
4	600.909,232 653.241,823	5	600.904,758 653.247,599	7.305

Document care conține date cu caracter personal, protejat de prevederile Regulamentului (UE) nr. 679/2016 și Legii 190/2018

Punct început	X / Y	Punct sfârşit	X / Y	Lungime segment (** (m)
5	600.904,758 653.247,599	6	600.904,209 653.248,308	0.897
6	600.904,209 653.248,308	7	600.902,182 653.250,925	3.31
7	600.902,182 653.250,925	8	600.892,096 653.239,477	15.257
8	600.892,096 653.239,477	9	600.890,257 653.237,39	2.782
9	600.890,257 653.237,39	10	600.881,764 653.227,75	12.847
10	600.881,764 653.227,75	11	600.898,67 653.212,509	22.762
11	600.898,67 653.212,509	12	600.907,071 653.221,833	12.551
12	600.907,071 653.221,833	13	600.914,593 653.230,181	11.237
13	600.914,593 653.230,181	1	600.916,558 653.232,362	2.936

** Lungimile segmentelor sunt determinate în planul de proiecţie Stereo 70 şi sunt rotunjite la 1 milimetru.
*** Distanţa dintre puncte este formată din segmente cumulate ce sunt mai mici decât valoarea 1 milimetru.

Document care conține date cu caracter personal, protejat de prevederile Regulamentului (UE) nr. 679/2016 și Legii 190/2018

DATE DESPRE IMOBILUL NR. 4068

Oficiul de Cadastru şi Publicitate Imobiliară SUCEAVA
Biroul de Cadastru şi Publicitate Imobiliară Falticeni

A. Partea I. Descrierea imobilului

Nr. CF vechi:890
Nr. cadastral vechi:1828

TEREN Necunoscut

Adresa: Loc. Barasti, Str Fălticeni, Nr. 20, Jud. Suceava

Nr. Crt	Nr cadastral Nr. topografic	Suprafaţa* (mp)	Observaţii / Referinţe
A1	30510	9.930	Sector cadastral:3 Teren neimprejmuit;

Construcţii

Crt	Nr cadastral Nr. topografic	Adresa	Observaţii / Referinţe
A1.1	30510-C1	Loc. Barasti, Str Fălticeni, Nr. 20, Jud. Suceava	Nr. niveluri:1; S. construita la sol:70 mp; S. construita desfasurata:70 mp; Locuință, P, Sd=70 mp
A1.2	30510-C2	Loc. Barasti, Str Fălticeni, Nr. 20, Jud. Suceava	Nr. niveluri:2; S. construita la sol:131 mp; S. construita desfasurata:262 mp; Locuință, P+1E, Sd=262 mp

B. Partea II. Proprietari şi acte

Inscrieri privitoare la dreptul de proprietate şi alte drepturi reale		Referinţe
4400 / 15/09/2006		
Act Notarial nr. 91/99, din 01/01/1999 emis de Notariat de Stat (TP 204/93);		
B1	Intabulare, drept de PROPRIETATE- bun comun in devalmasie, dobandit prin Succesiune, cota actuala 1/8, cota initiala 1/8	A1
	1) **GRIGOROAIA LUCRETIA**, lipsă CNP proprietar	
	OBSERVATII: (provenita din conversia CF 890)	
17739 / 13/07/2022		
Act Notarial nr. 3642, din 12/07/2022 emis de BNP Apostol Maria;		
B4	Intabulare, drept de PROPRIETATE- bun comun in devalmasie, dobandit prin Conventie, cota actuala 7/8, cota initiala 7/8	A1
	1) **SURKYN ALEXANDRU-CĂTĂLIN** 2) **SURKYN CIPRIANA**	
B5	Intabulare, drept de PROPRIETATE- bun comun in devalmasie, dobandit prin Conventie, cota actuala 1/1, cota initiala 1/1	A1.1
	1) **SURKYN ALEXANDRU-CĂTĂLIN** 2) **SURKYN CIPRIANA**	
/		
Act Administrativ nr. 5815, din 30/09/2025 emis de Primăria Boroaia;		
B5	Intabulare, drept de PROPRIETATE, dobandit prin Construire, cota actuala 1/1, cota initiala 1/1	A1.2
	1) **SURKYN ALEXANDRU-CĂTĂLIN** 2) **SURKYN CIPRIANA**	

C. Partea III. SARCINI .

Inscrieri privind dezmembramintele dreptului de proprietate, drepturi reale de garanţie şi sarcini	Referinţe
NU SUNT	

Document care conține date cu caracter personal, protejat de prevederile Regulamentului (UE) nr. 679/2016 și Legii 190/2018

Anexa Nr. 1 La Partea I

Teren

Nr cadastral	Suprafaţa (mp)*	Observaţii / Referinţe
30510	9.930	

* Suprafaţa este determinată in planul de proiecţie Stereo 70.

DETALII LINIARE IMOBIL

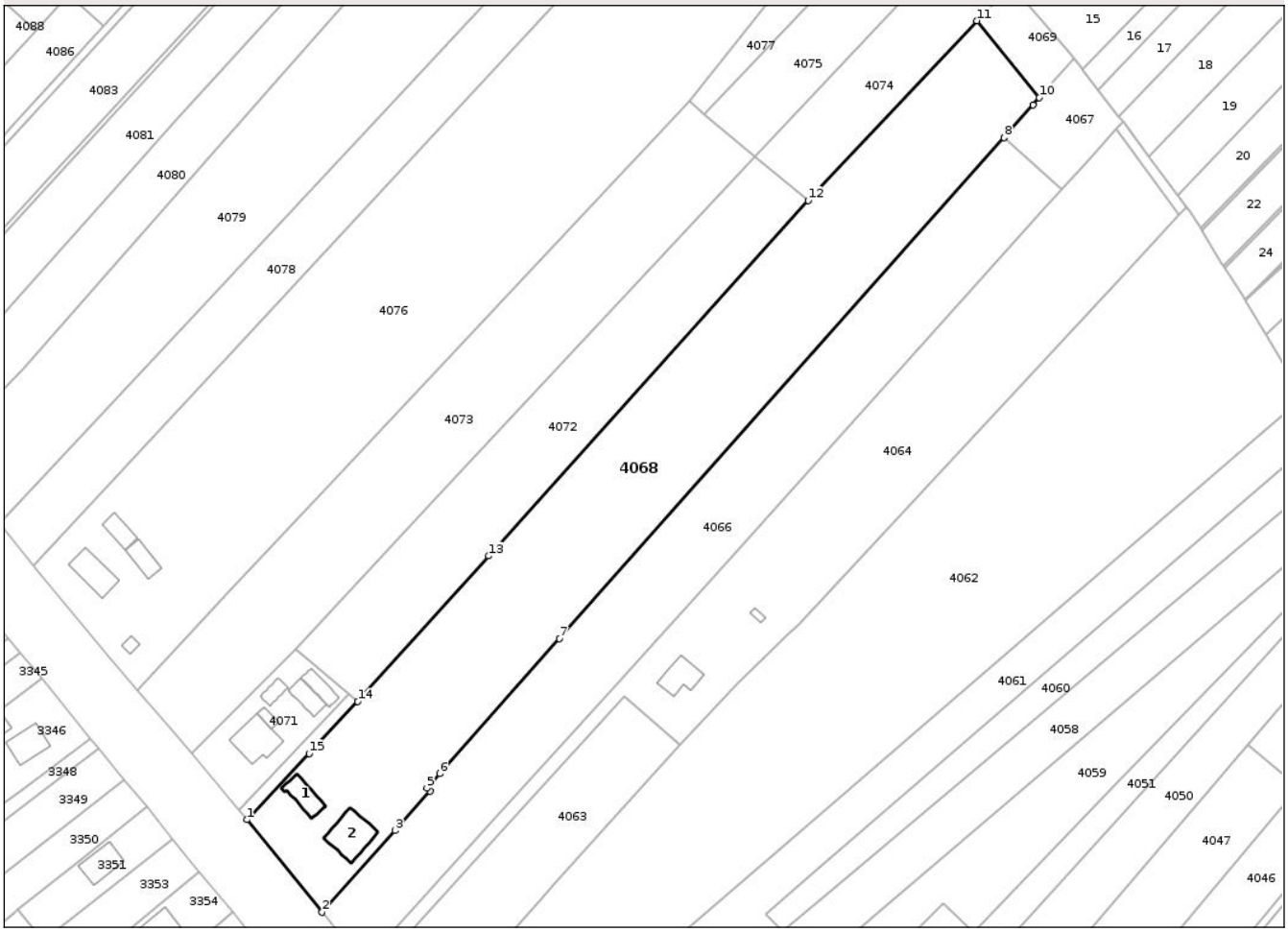

Date referitoare la teren

Crt	Categorie folosință	Intra vilan	Suprafaţa (mp)	Tarla	Parcelă	Nr. topo	Observaţii / Referinţe
1	curti constructii	DA	1.000	Cv 6	25, 26	-	
2	arabil	DA	2.440	Cv 6	26	-	
3	arabil	NU	6.004	26	183	-	
4	neproductiv	NU	486	26	179	-	

Date referitoare la construcţii

Crt	Număr	Destinaţie construcţie	Supraf. (mp)	Situaţie juridică	Observaţii / Referinţe
A1.1	30510-C1	constructii de locuinte	70	Cu acte	Nr. niveluri:1; S. construita la sol:70 mp; S. construita desfasurata:70 mp; Locuință, P, Sd=70 mp
A1.2	30510-C2	constructii de locuinte	131	Cu acte	Nr. niveluri:2; S. construita la sol:131 mp; S. construita desfasurata:262 mp; Locuință, P+1E, Sd=262 mp

Document care conține date cu caracter personal, protejat de prevederile Regulamentului (UE) nr. 679/2016 și Legii 190/2018

Lungime Segmente
1) Valorile lungimilor segmentelor sunt obţinute din proiecţie în plan.

Punct început	X / Y	Punct sfârşit	X / Y	Lungime segment (** (m)
1	600.660,058 653.028,286	2	600.682,081 653.001,268	34.857
2	600.682,081 653.001,268	3	600.703,438 653.025,15	32.039
3	600.703,438 653.025,15	4	600.713,708 653.036,635	15.407
4	600.713,708 653.036,635	5	600.712,772 653.037,515	1.285
5	600.712,772 653.037,515	6	600.716,525 653.041,749	5.658
6	600.716,525 653.041,749	7	600.751,528 653.081,24	52.771
7	600.751,528 653.081,24	8	600.881,764 653.227,75	196.027
8	600.881,764 653.227,75	9	600.890,257 653.237,39	12.847
9	600.890,257 653.237,39	10	600.892,096 653.239,477	2.782
10	600.892,096 653.239,477	11	600.873,802 653.261,958	28.983
11	600.873,802 653.261,958	12	600.824,372 653.209,383	72.162
12	600.824,372 653.209,383	13	600.730,889 653.105,438	139.798
13	600.730,889 653.105,438	14	600.692,594 653.062,857	57.269
14	600.692,594 653.062,857	15	600.678,285 653.047,653	20.878
15	600.678,285 653.047,653	1	600.660,058 653.028,286	26.596

** Lungimile segmentelor sunt determinate în planul de proiecţie Stereo 70 şi sunt rotunjite la 1 milimetru.
*** Distanţa dintre puncte este formată din segmente cumulate ce sunt mai mici decât valoarea 1 milimetru.

Document care conține date cu caracter personal, protejat de prevederile Regulamentului (UE) nr. 679/2016 și Legii 190/2018

DATE DESPRE IMOBILUL NR. 4069

Oficiul de Cadastru şi Publicitate Imobiliară SUCEAVA
Biroul de Cadastru şi Publicitate Imobiliară Falticeni

A. Partea I. Descrierea imobilului

TEREN Extravilan

Adresa: Jud. Suceava

Nr. Crt	Nr cadastral Nr. topografic	Suprafaţa* (mp)	Observaţii / Referinţe
A1		425	Sector cadastral:3 Teren neimprejmuit;

B. Partea II. Proprietari şi acte

Inscrieri privitoare la dreptul de proprietate şi alte drepturi reale		Referinţe
/		
Act Administrativ nr. 5815, din 30/09/2025 emis de Primăria Boroaia;		
B1	Inscrierea posesiei, drept de PROPRIETATE, dobandit prin Constituire, cota actuala 1/1, cota initiala 1/1	A1
	1) **NEIDENTIFICAT NEIDENTIFICAT**	
Act Normativ nr. 7, din 13/03/1996 emis de Parlament;		
B2	se notează mențiunea proprietar neidentificat	A1

C. Partea III. SARCINI .

Inscrieri privind dezmembramintele dreptului de proprietate, drepturi reale de garanţie şi sarcini	Referinţe
NU SUNT	

Document care conține date cu caracter personal, protejat de prevederile Regulamentului (UE) nr. 679/2016 și Legii 190/2018

Anexa Nr. 1 La Partea I

Teren

Nr cadastral	Suprafaţa (mp)*	Observaţii / Referinţe
	425	

* Suprafaţa este determinată in planul de proiecţie Stereo 70.

DETALII LINIARE IMOBIL

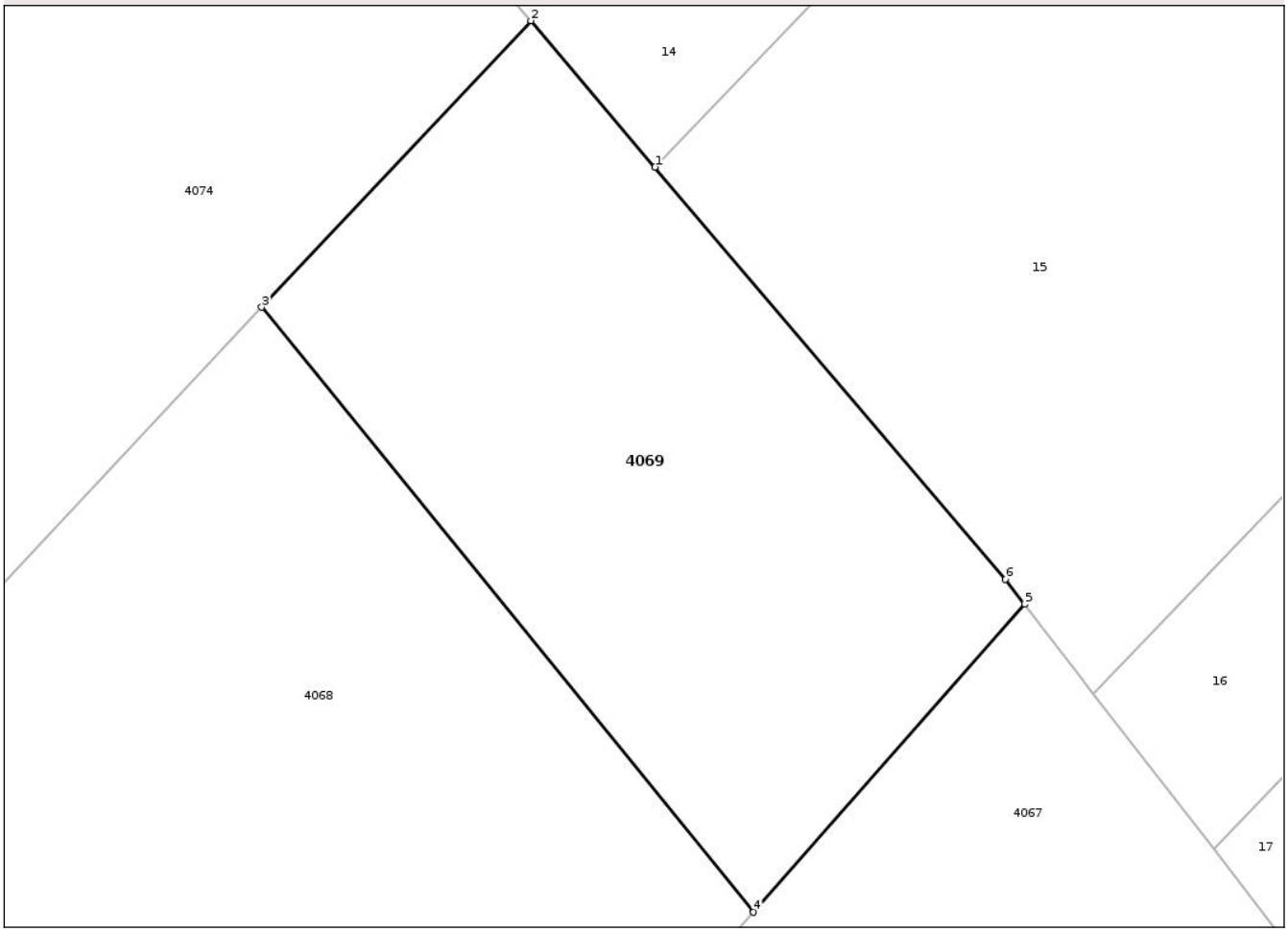

Date referitoare la teren

Crt	Categorie folosință	Intra vilan	Suprafaţa (mp)	Tarla	Parcelă	Nr. topo	Observaţii / Referinţe
1	neproductiv	NU	425	26	183, 189	-	

Lungime Segmente
1) Valorile lungimilor segmentelor sunt obţinute din proiecţie în plan.

Punct început	X / Y	Punct sfârşit	X / Y	Lungime segment (** (m)
1	600.888,438 653.267,17	2	600.883,815 653.272,607	7.137
2	600.883,815 653.272,607	3	600.873,802 653.261,958	14.617
3	600.873,802 653.261,958	4	600.892,096 653.239,477	28.983
4	600.892,096 653.239,477	5	600.902,182 653.250,925	15.257
5	600.902,182 653.250,925	6	600.901,466 653.251,849	1.169

Document care conține date cu caracter personal, protejat de prevederile Regulamentului (UE) nr. 679/2016 și Legii 190/2018

Punct început	X / Y	Punct sfârşit	X / Y	Lungime segment (** (m)
6	600.901,466 653.251,849	1	600.888,438 653.267,17	20.111

** Lungimile segmentelor sunt determinate în planul de proiecţie Stereo 70 şi sunt rotunjite la 1 milimetru.
*** Distanţa dintre puncte este formată din segmente cumulate ce sunt mai mici decât valoarea 1 milimetru.

Document care conține date cu caracter personal, protejat de prevederile Regulamentului (UE) nr. 679/2016 și Legii 190/2018

DATE DESPRE IMOBILUL NR. 4070

Oficiul de Cadastru şi Publicitate Imobiliară SUCEAVA
Biroul de Cadastru şi Publicitate Imobiliară Falticeni

A. Partea I. Descrierea imobilului

TEREN Intravilan

Adresa: Loc. Barasti, Jud. Suceava

Nr. Crt	Nr cadastral Nr. topografic	Suprafaţa* (mp)	Observaţii / Referinţe
A1		163	Sector cadastral:3 Teren neimprejmuit;

B. Partea II. Proprietari şi acte

Inscrieri privitoare la dreptul de proprietate şi alte drepturi reale		Referinţe
/		
Act Normativ nr. 7, din 13/03/1996 emis de Parlament;		
B1	Intabulare, drept de PROPRIETATE, dobandit prin Lege, cota actuala 1/1, cota initiala 1/1	A1
	1) **NEIDENTIFICAT NEIDENTIFICAT**	
Act Administrativ nr. 5818, din 30/09/2025 emis de Primăria Boroaia;		
B2	se notează posesia faptică în favoarea RUSU CONSTANTIN-MARIAN, RUSU GEANINA	A1
	1) **RUSU CONSTANTIN-MARIAN** 2) **RUSU GEANINA**	

C. Partea III. SARCINI .

Inscrieri privind dezmembramintele dreptului de proprietate, drepturi reale de garanţie şi sarcini	Referinţe
NU SUNT	

Document care conține date cu caracter personal, protejat de prevederile Regulamentului (UE) nr. 679/2016 și Legii 190/2018

Anexa Nr. 1 La Partea I

Teren

Nr cadastral	Suprafaţa (mp)*	Observaţii / Referinţe
	163	

* Suprafaţa este determinată in planul de proiecţie Stereo 70.

DETALII LINIARE IMOBIL

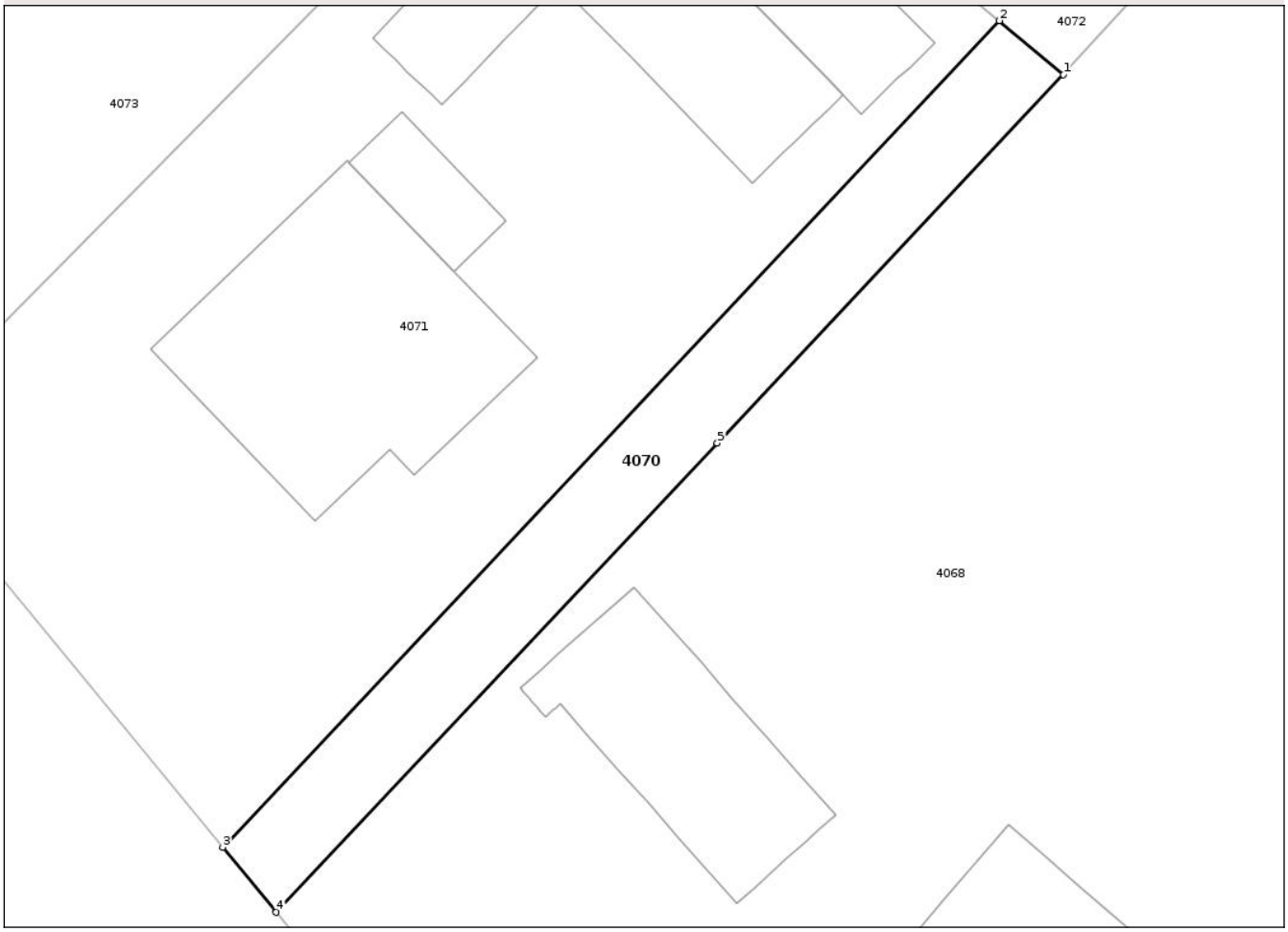

Date referitoare la teren

Crt	Categorie folosință	Intra vilan	Suprafaţa (mp)	Tarla	Parcelă	Nr. topo	Observaţii / Referinţe
1	curti constructii	DA	163	Cv 6	22, 24	-	

Lungime Segmente
1) Valorile lungimilor segmentelor sunt obţinute din proiecţie în plan.

Punct început	X / Y	Punct sfârşit	X / Y	Lungime segment (** (m)
1	600.692,594 653.062,857	2	600.689,948 653.065,088	3.461
2	600.689,948 653.065,088	3	600.657,84 653.030,972	46.849
3	600.657,84 653.030,972	4	600.660,058 653.028,286	3.484
4	600.660,058 653.028,286	5	600.678,285 653.047,653	26.596
5	600.678,285 653.047,653	1	600.692,594 653.062,857	20.878

Document care conține date cu caracter personal, protejat de prevederile Regulamentului (UE) nr. 679/2016 și Legii 190/2018

** Lungimile segmentelor sunt determinate în planul de proiecţie Stereo 70 şi sunt rotunjite la 1 milimetru.
*** Distanţa dintre puncte este formată din segmente cumulate ce sunt mai mici decât valoarea 1 milimetru.

Document care conține date cu caracter personal, protejat de prevederile Regulamentului (UE) nr. 679/2016 și Legii 190/2018

DATE DESPRE IMOBILUL NR. 4071

Oficiul de Cadastru şi Publicitate Imobiliară SUCEAVA
Biroul de Cadastru şi Publicitate Imobiliară Falticeni

A. Partea I. Descrierea imobilului

TEREN Intravilan

Adresa: Loc. Barasti, Str Fălticeni, Nr. 19, Jud. Suceava

Nr. Crt	Nr cadastral Nr. topografic	Suprafaţa* (mp)	Observaţii / Referinţe
A1	30596	946	Sector cadastral:3 Teren neimprejmuit;

Construcţii

Crt	Nr cadastral Nr. topografic	Adresa	Observaţii / Referinţe
A1.1	30596-C1	Loc. Barasti, Str Fălticeni, Nr. 19, Jud. Suceava	Nr. niveluri:1; S. construita la sol:121 mp; S. construita desfasurata:121 mp; Locuință, P, Sd=121 mp
A1.2	30596-C2	Loc. Barasti, Str Fălticeni, Nr. 19, Jud. Suceava	Nr. niveluri:1; S. construita la sol:19 mp; S. construita desfasurata:19 mp; Anexă, P, Sd=19 mp
A1.3	30596-C3	Loc. Barasti, Str Fălticeni, Nr. 19, Jud. Suceava	Nr. niveluri:1; S. construita la sol:30 mp; S. construita desfasurata:30 mp; Foișor, P, Sd=30 mp
A1.4	30596-C4	Loc. Barasti, Str Fălticeni, Nr. 19, Jud. Suceava	Nr. niveluri:3; S. construita la sol:56 mp; S. construita desfasurata:132 mp; Anexă, Sp+P+M, Sd=132 mp
A1.5	30596-C5	Loc. Barasti, Str Fălticeni, Nr. 19, Jud. Suceava	Nr. niveluri:1; S. construita la sol:50 mp; S. construita desfasurata:50 mp; Anexă, P, Sd=50 mp

B. Partea II. Proprietari şi acte

Inscrieri privitoare la dreptul de proprietate şi alte drepturi reale		Referinţe
2768 / 08/03/2011		
Act Notarial nr. 657, din 07/03/2011 emis de BNP Apostol Maria;		
B2	Intabulare, drept de PROPRIETATEbun comun, dobandit prin Conventie, cota actuala 1/1, cota initiala 1/1	A1, A1.1, A1.2
	1) **RUSU CONSTANTIN MARIAN** 2) **RUSU GEANINA**	
/		
Act Administrativ nr. 5815, din 30/09/2025 emis de Primăria Boroaia;		
B2	Intabulare, drept de PROPRIETATE, dobandit prin Construire, cota actuala 1/1, cota initiala 1/1	A1.3, A1.4, A1.5
	1) **RUSU CONSTANTIN MARIAN** 2) **RUSU GEANINA**	

C. Partea III. SARCINI .

Inscrieri privind dezmembramintele dreptului de proprietate, drepturi reale de garanţie şi sarcini	Referinţe
NU SUNT	

Document care conține date cu caracter personal, protejat de prevederile Regulamentului (UE) nr. 679/2016 și Legii 190/2018

Anexa Nr. 1 La Partea I

Teren

Nr cadastral	Suprafaţa (mp)*	Observaţii / Referinţe
30596	946	

* Suprafaţa este determinată in planul de proiecţie Stereo 70.

DETALII LINIARE IMOBIL

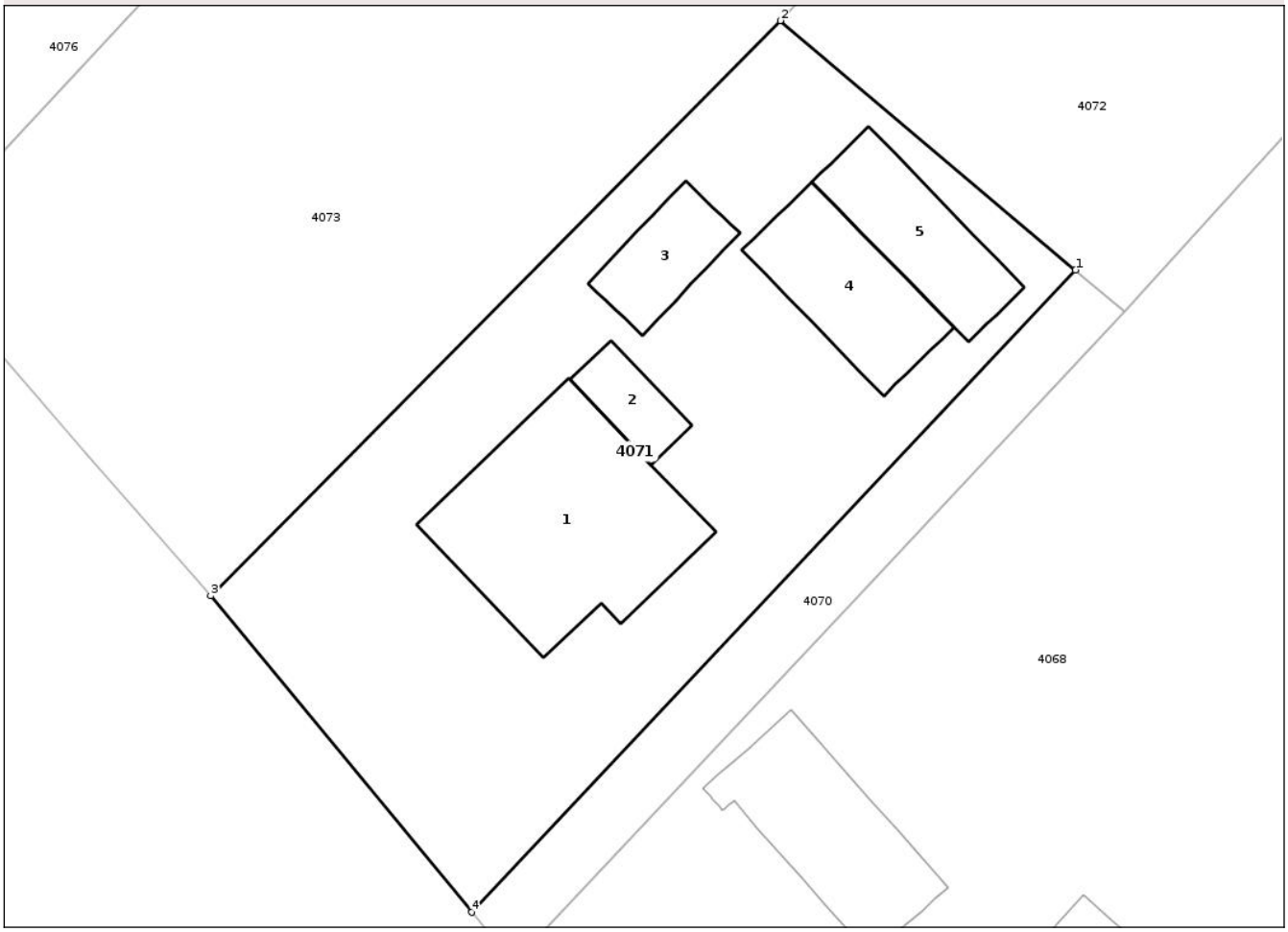

Date referitoare la teren

Crt	Categorie folosință	Intra vilan	Suprafaţa (mp)	Tarla	Parcelă	Nr. topo	Observaţii / Referinţe
1	curti constructii	DA	946	Cv 6	22, 23, 24	-	

Date referitoare la construcţii

Crt	Număr	Destinaţie construcţie	Supraf. (mp)	Situaţie juridică	Observaţii / Referinţe
A1.1	30596-C1	constructii de locuinte	121	Cu acte	Nr. niveluri:1; S. construita la sol:121 mp; S. construita desfasurata:121 mp; Locuință, P, Sd=121 mp
A1.2	30596-C2	constructii anexa	19	Cu acte	Nr. niveluri:1; S. construita la sol:19 mp; S. construita desfasurata:19 mp; Anexă, P, Sd=19 mp
A1.3	30596-C3	constructii anexa	30	Cu acte	Nr. niveluri:1; S. construita la sol:30 mp; S. construita desfasurata:30 mp; Foișor, P, Sd=30 mp
A1.4	30596-C4	constructii anexa	56	Cu acte	Nr. niveluri:3; S. construita la sol:56 mp; S. construita desfasurata:132 mp; Anexă, Sp+P+M, Sd=132 mp
A1.5	30596-C5	constructii anexa	50	Cu acte	Nr. niveluri:1; S. construita la sol:50 mp; S. construita desfasurata:50 mp; Anexă, P, Sd=50 mp

Document care conține date cu caracter personal, protejat de prevederile Regulamentului (UE) nr. 679/2016 și Legii 190/2018

Lungime Segmente
1) Valorile lungimilor segmentelor sunt obţinute din proiecţie în plan.

Punct început	X / Y	Punct sfârşit	X / Y	Lungime segment (** (m)
1	600.689,948 653.065,088	2	600.674,252 653.078,323	20.53
2	600.674,252 653.078,323	3	600.643,968 653.047,774	43.016
3	600.643,968 653.047,774	4	600.657,84 653.030,972	21.788
4	600.657,84 653.030,972	1	600.689,948 653.065,088	46.849

** Lungimile segmentelor sunt determinate în planul de proiecţie Stereo 70 şi sunt rotunjite la 1 milimetru.
*** Distanţa dintre puncte este formată din segmente cumulate ce sunt mai mici decât valoarea 1 milimetru.

Document care conține date cu caracter personal, protejat de prevederile Regulamentului (UE) nr. 679/2016 și Legii 190/2018

DATE DESPRE IMOBILUL NR. 4072

Oficiul de Cadastru şi Publicitate Imobiliară SUCEAVA
Biroul de Cadastru şi Publicitate Imobiliară Falticeni

A. Partea I. Descrierea imobilului

Nr. CF vechi:635
Nr. cadastral vechi:1307

TEREN Necunoscut

Adresa: Loc. Barasti, Jud. Suceava

Nr. Crt	Nr cadastral Nr. topografic	Suprafaţa* (mp)	Observaţii / Referinţe
A1	32039	4.354	Sector cadastral:3 Teren neimprejmuit;

B. Partea II. Proprietari şi acte

Inscrieri privitoare la dreptul de proprietate şi alte drepturi reale		Referinţe
62 / 13/01/2005		
Act Notarial nr. 819, din 01/01/2004 emis de BNP Apostol Maria (incheierea de rectificare nr 6352/2004);		
B1	Intabulare, drept de PROPRIETATE, dobandit prin Conventie, cota actuala 1/1, cota initiala 1/1	A1
	1) **NECHITA SAVEL**, lipsă CNP proprietar 2) **NECHITA ILEANA**, lipsă CNP proprietar DEFUNCT:Da	
	OBSERVATII: (provenita din conversia CF 635)	

C. Partea III. SARCINI .

Inscrieri privind dezmembramintele dreptului de proprietate, drepturi reale de garanţie şi sarcini	Referinţe
NU SUNT	

Document care conține date cu caracter personal, protejat de prevederile Regulamentului (UE) nr. 679/2016 și Legii 190/2018

Anexa Nr. 1 La Partea I

Teren

Nr cadastral	Suprafaţa (mp)*	Observaţii / Referinţe
32039	4.354	

* Suprafaţa este determinată in planul de proiecţie Stereo 70.

DETALII LINIARE IMOBIL

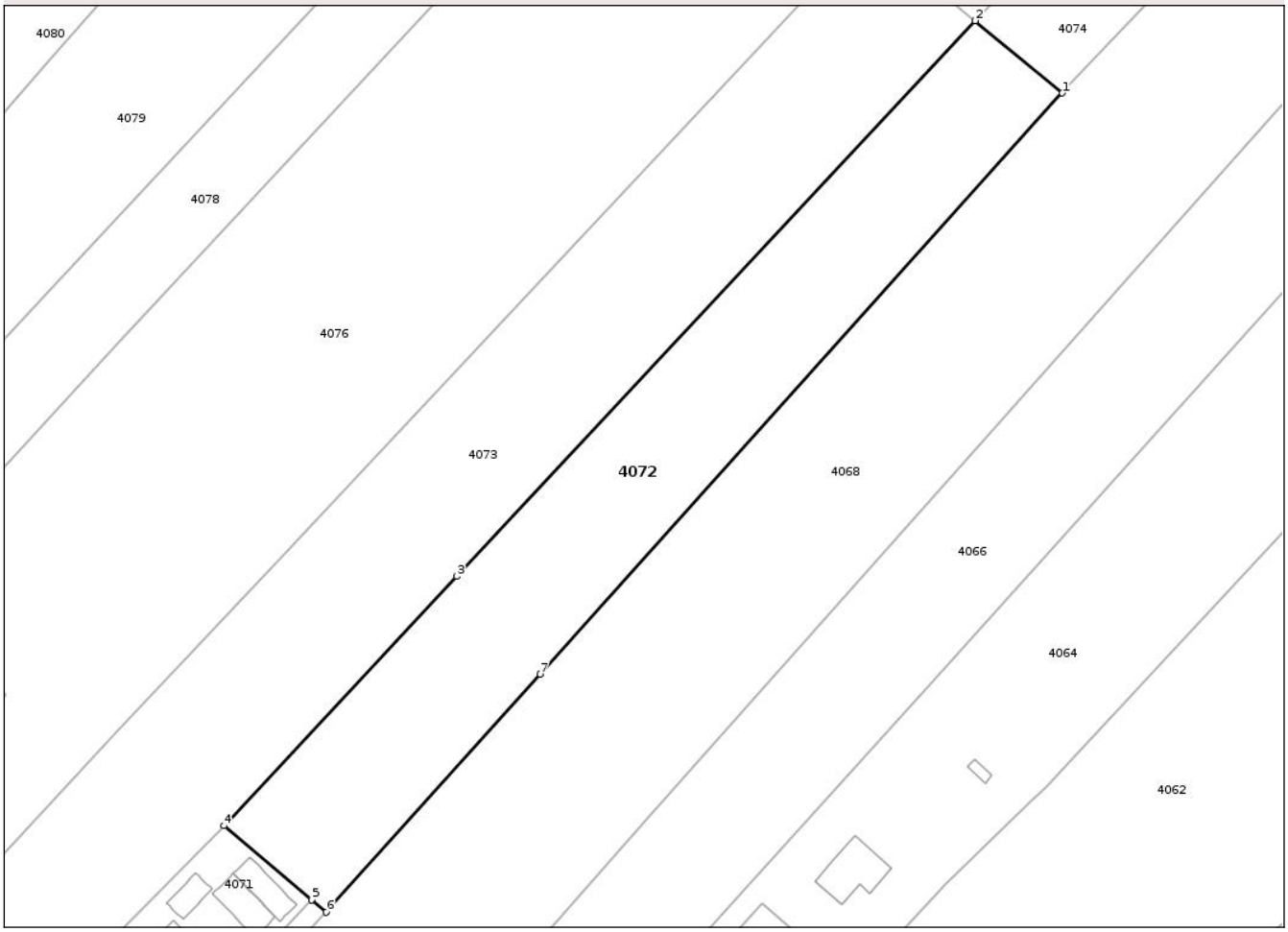

Date referitoare la teren

Crt	Categorie folosință	Intra vilan	Suprafaţa (mp)	Tarla	Parcelă	Nr. topo	Observaţii / Referinţe
1	arabil	DA	1.385	Cv 6	22	-	
2	arabil	NU	2.969	26	183	-	

Lungime Segmente
1) Valorile lungimilor segmentelor sunt obţinute din proiecţie în plan.

Punct început	X / Y	Punct sfârşit	X / Y	Lungime segment (** (m)
1	600.824,372 653.209,383	2	600.808,806 653.222,327	20.244
2	600.808,806 653.222,327	3	600.715,952 653.122,952	136.004
3	600.715,952 653.122,952	4	600.674,252 653.078,323	61.079
4	600.674,252 653.078,323	5	600.689,948 653.065,088	20.53

Document care conține date cu caracter personal, protejat de prevederile Regulamentului (UE) nr. 679/2016 și Legii 190/2018

Punct început	X / Y	Punct sfârşit	X / Y	Lungime segment (** (m)
5	600.689,948 653.065,088	6	600.692,594 653.062,857	3.461
6	600.692,594 653.062,857	7	600.730,889 653.105,438	57.269
7	600.730,889 653.105,438	1	600.824,372 653.209,383	139.798

** Lungimile segmentelor sunt determinate în planul de proiecţie Stereo 70 şi sunt rotunjite la 1 milimetru.
*** Distanţa dintre puncte este formată din segmente cumulate ce sunt mai mici decât valoarea 1 milimetru.

Document care conține date cu caracter personal, protejat de prevederile Regulamentului (UE) nr. 679/2016 și Legii 190/2018

DATE DESPRE IMOBILUL NR. 4073

Oficiul de Cadastru şi Publicitate Imobiliară SUCEAVA
Biroul de Cadastru şi Publicitate Imobiliară Falticeni

A. Partea I. Descrierea imobilului

TEREN Necunoscut

Adresa: Loc. Barasti, Jud. Suceava

Nr. Crt	Nr cadastral Nr. topografic	Suprafaţa* (mp)	Observaţii / Referinţe
A1	30809	Din acte: 6.100 Masurata: 5.995	Sector cadastral:3 Teren neimprejmuit;

B. Partea II. Proprietari şi acte

Inscrieri privitoare la dreptul de proprietate şi alte drepturi reale		Referinţe
13849 / 12/09/2012		
Act Notarial nr. 1137, din 10/09/2012 emis de BNP SCRABA LUMINITA;		
B3	Intabulare, drept de PROPRIETATEbun comun, dobandit prin Conventie, cota actuala 1/1, cota initiala 1/1	A1
	1) **RUSU CONSTANTIN - MARIAN**, casatorit cu 2) **RUSU GEANINA**	

C. Partea III. SARCINI .

Inscrieri privind dezmembramintele dreptului de proprietate, drepturi reale de garanţie şi sarcini	Referinţe
NU SUNT	

Document care conține date cu caracter personal, protejat de prevederile Regulamentului (UE) nr. 679/2016 și Legii 190/2018

Anexa Nr. 1 La Partea I

Teren

Nr cadastral	Suprafaţa (mp)*	Observaţii / Referinţe
30809	Din acte: 6.100 Masurata: 5.995	

* Suprafaţa este determinată in planul de proiecţie Stereo 70.

DETALII LINIARE IMOBIL

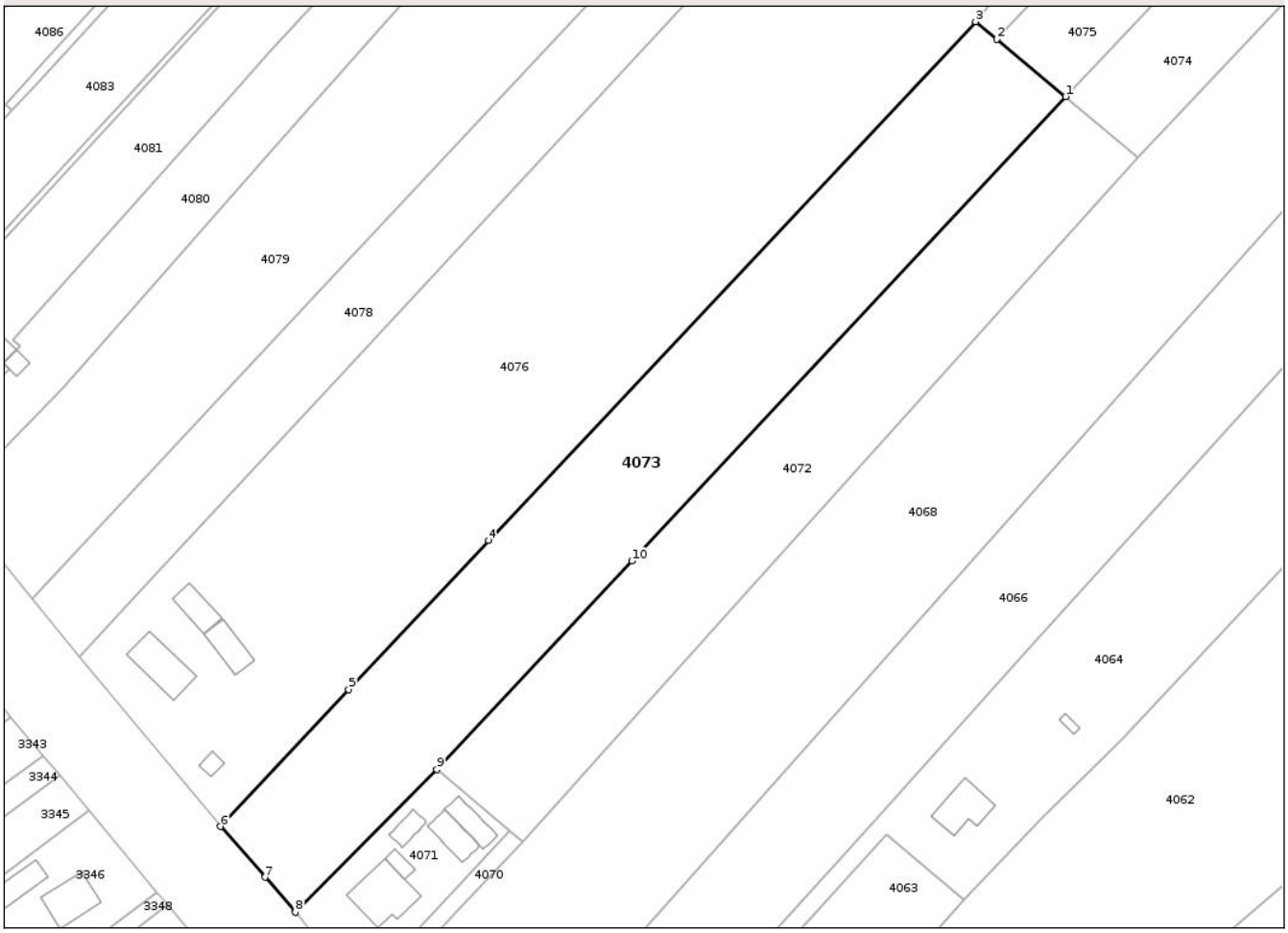

Date referitoare la teren

Crt	Categorie folosinţă	Intra vilan	Suprafaţa (mp)	Tarla	Parcelă	Nr. topo	Observaţii / Referinţe
1	livada	DA	430	Cv 6	22, 23	-	
2	arabil	DA	2.040	Cv 6	22, 23	-	
3	arabil	NU	3.525	26	183	-	

Lungime Segmente
1) Valorile lungimilor segmentelor sunt obţinute din proiecţie în plan.

Punct început	X / Y	Punct sfârşit	X / Y	Lungime segment (** (m)
1	600.808,806 653.222,327	2	600.794,079 653.234,573	19.153
2	600.794,079 653.234,573	3	600.789,553 653.238,336	5.886
3	600.789,553 653.238,336	4	600.685,304 653.127,328	152.285

Document care conține date cu caracter personal, protejat de prevederile Regulamentului (UE) nr. 679/2016 și Legii 190/2018

Punct început	X / Y	Punct sfârşit	X / Y	Lungime segment (** (m)
4	600.685,304 653.127,328	5	600.655,374 653.095,457	43.721
5	600.655,374 653.095,457	6	600.627,986 653.066,112	40.141
6	600.627,986 653.066,112	7	600.637,465 653.055,236	14.427
7	600.637,465 653.055,236	8	600.643,968 653.047,774	9.898
8	600.643,968 653.047,774	9	600.674,252 653.078,323	43.016
9	600.674,252 653.078,323	10	600.715,952 653.122,952	61.079
10	600.715,952 653.122,952	1	600.808,806 653.222,327	136.004

** Lungimile segmentelor sunt determinate în planul de proiecţie Stereo 70 şi sunt rotunjite la 1 milimetru.
*** Distanţa dintre puncte este formată din segmente cumulate ce sunt mai mici decât valoarea 1 milimetru.

Document care conține date cu caracter personal, protejat de prevederile Regulamentului (UE) nr. 679/2016 și Legii 190/2018

DATE DESPRE IMOBILUL NR. 4074

Oficiul de Cadastru şi Publicitate Imobiliară SUCEAVA
Biroul de Cadastru şi Publicitate Imobiliară Falticeni

A. Partea I. Descrierea imobilului

TEREN Extravilan

Adresa: Jud. Suceava

Nr. Crt	Nr cadastral Nr. topografic	Suprafaţa* (mp)	Observaţii / Referinţe
A1	31395	1.800	Sector cadastral:3 Teren neimprejmuit;

B. Partea II. Proprietari şi acte

Inscrieri privitoare la dreptul de proprietate şi alte drepturi reale		Referinţe
867 / 17/01/2014		
Act Notarial nr. 297, din 25/06/1999 emis de BNP Ioan Liuță (act administrativ nr. 44/07-01-2014 emis de PRIMARIA BOROAIA;);		
B1	Intabulare, drept de PROPRIETATEbun comun, dobandit prin Conventie, cota actuala 1/1, cota initiala 1/1	A1
	1) **NECHITA SAVEL**, casatorit cu 2) **NECHITA ILEANA** DEFUNCT:Da	

C. Partea III. SARCINI .

Inscrieri privind dezmembramintele dreptului de proprietate, drepturi reale de garanţie şi sarcini	Referinţe
NU SUNT	

Document care conține date cu caracter personal, protejat de prevederile Regulamentului (UE) nr. 679/2016 și Legii 190/2018

Anexa Nr. 1 La Partea I

Teren

Nr cadastral	Suprafaţa (mp)*	Observaţii / Referinţe
31395	1.800	

* Suprafaţa este determinată in planul de proiecţie Stereo 70.

DETALII LINIARE IMOBIL

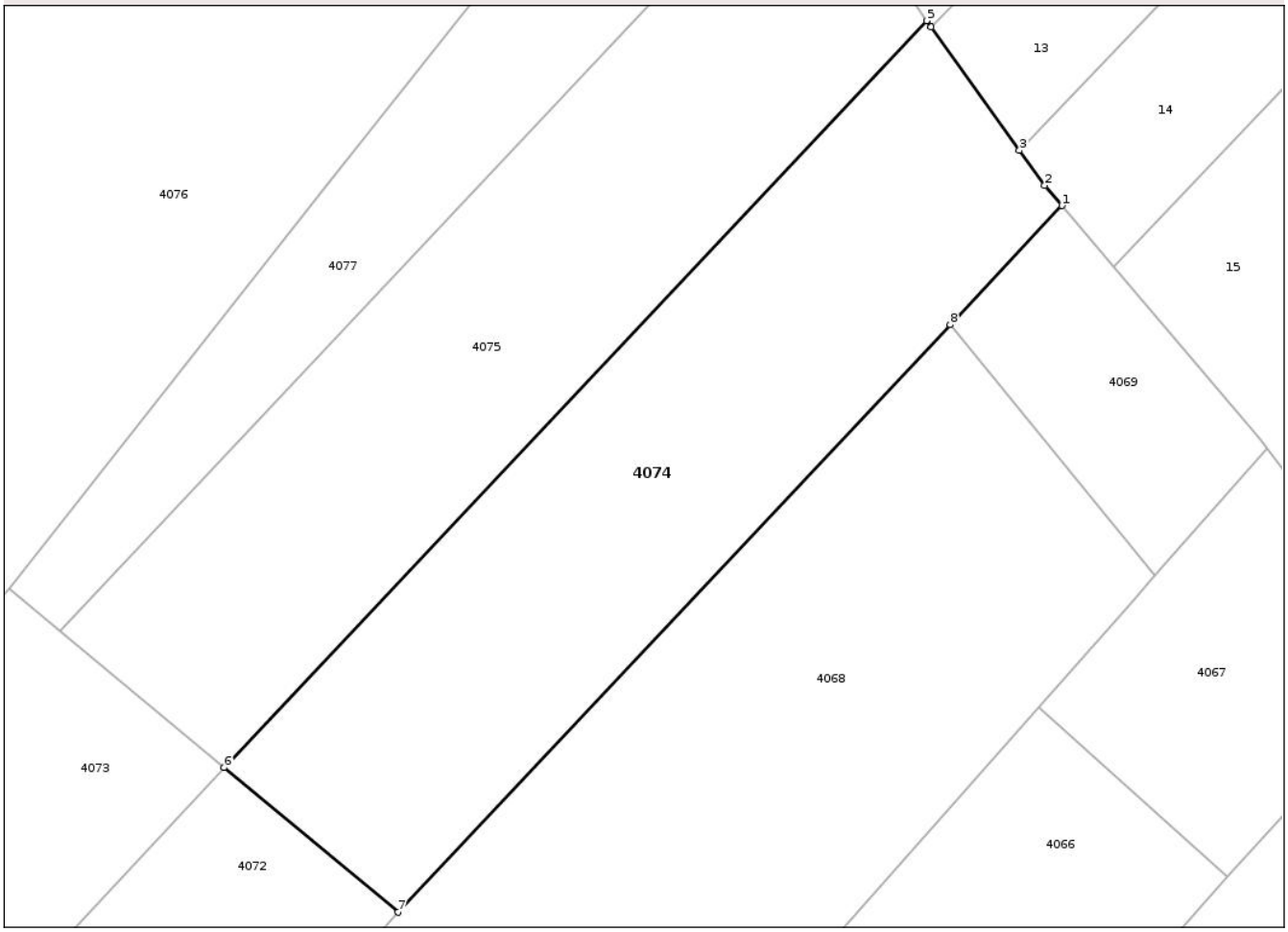

Date referitoare la teren

Crt	Categorie folosință	Intra vilan	Suprafaţa (mp)	Tarla	Parcelă	Nr. topo	Observaţii / Referinţe
1	arabil	NU	1.800	26	183, 187	-	

Lungime Segmente
1) Valorile lungimilor segmentelor sunt obţinute din proiecţie în plan.

Punct început	X / Y	Punct sfârşit	X / Y	Lungime segment (** (m)
1	600.883,815 653.272,607	2	600.882,284 653.274,407	2.363
2	600.882,284 653.274,407	3	600.880,023 653.277,554	3.875
3	600.880,023 653.277,554	4	600.872,109 653.288,571	13.564
4	600.872,109 653.288,571	5	600.871,695 653.289,147	0.71
5	600.871,695 653.289,147	6	600.808,806 653.222,327	91.76

Document care conține date cu caracter personal, protejat de prevederile Regulamentului (UE) nr. 679/2016 și Legii 190/2018

Punct început	X / Y	Punct sfârşit	X / Y	Lungime segment (** (m)
6	600.808,806 653.222,327	7	600.824,372 653.209,383	20.244
7	600.824,372 653.209,383	8	600.873,802 653.261,958	72.162
8	600.873,802 653.261,958	1	600.883,815 653.272,607	14.617

** Lungimile segmentelor sunt determinate în planul de proiecţie Stereo 70 şi sunt rotunjite la 1 milimetru.
*** Distanţa dintre puncte este formată din segmente cumulate ce sunt mai mici decât valoarea 1 milimetru.

Document care conține date cu caracter personal, protejat de prevederile Regulamentului (UE) nr. 679/2016 și Legii 190/2018

DATE DESPRE IMOBILUL NR. 4075

Oficiul de Cadastru şi Publicitate Imobiliară SUCEAVA
Biroul de Cadastru şi Publicitate Imobiliară Falticeni

A. Partea I. Descrierea imobilului

TEREN Extravilan

Adresa: Jud. Suceava

Nr. Crt	Nr cadastral Nr. topografic	Suprafaţa* (mp)	Observaţii / Referinţe
A1	31396	1.800	Sector cadastral:3 Teren neimprejmuit;

B. Partea II. Proprietari şi acte

Inscrieri privitoare la dreptul de proprietate şi alte drepturi reale		Referinţe
2677 / 12/02/2014		
Act Notarial nr. 98, din 12/02/2014 emis de BNP Elena-Daniela Liuță;		
B5	Intabulare, drept de PROPRIETATEbun comun, dobandit prin Conventie, cota actuala 1/1, cota initiala 1/1	A1
	1) **NECHITA SAVEL**, casatorit cu 2) **NECHITA ILEANA** DEFUNCT:Da	

C. Partea III. SARCINI .

Inscrieri privind dezmembramintele dreptului de proprietate, drepturi reale de garanţie şi sarcini	Referinţe
NU SUNT	

Document care conține date cu caracter personal, protejat de prevederile Regulamentului (UE) nr. 679/2016 și Legii 190/2018

Anexa Nr. 1 La Partea I

Teren

Nr cadastral	Suprafaţa (mp)*	Observaţii / Referinţe
31396	1.800	

* Suprafaţa este determinată in planul de proiecţie Stereo 70.

DETALII LINIARE IMOBIL

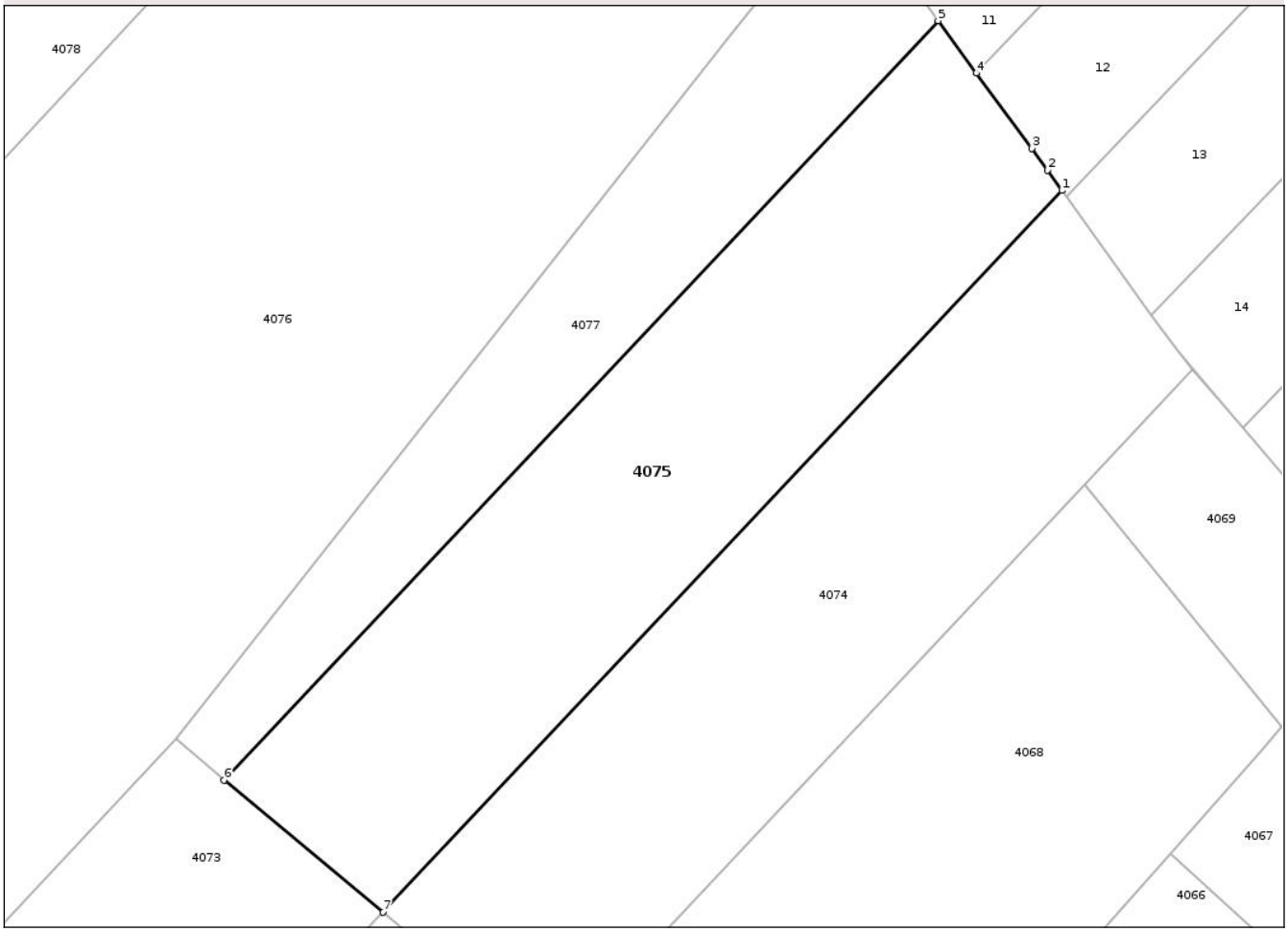

Date referitoare la teren

Crt	Categorie folosință	Intra vilan	Suprafaţa (mp)	Tarla	Parcelă	Nr. topo	Observaţii / Referinţe
1	arabil	NU	1.800	26	183, 187	-	

Lungime Segmente
1) Valorile lungimilor segmentelor sunt obţinute din proiecţie în plan.

Punct început	X / Y	Punct sfârşit	X / Y	Lungime segment (** (m)
1	600.871,695 653.289,147	2	600.870,347 653.291,023	2.31
2	600.870,347 653.291,023	3	600.868,903 653.293,032	2.474
3	600.868,903 653.293,032	4	600.863,786 653.300,007	8.651
4	600.863,786 653.300,007	5	600.860,228 653.304,857	6.014
5	600.860,228 653.304,857	6	600.794,079 653.234,573	96.517

Document care conține date cu caracter personal, protejat de prevederile Regulamentului (UE) nr. 679/2016 și Legii 190/2018

Punct început	X / Y	Punct sfârşit	X / Y	Lungime segment (** (m)
6	600.794,079 653.234,573	7	600.808,806 653.222,327	19.153
7	600.808,806 653.222,327	1	600.871,695 653.289,147	91.76

** Lungimile segmentelor sunt determinate în planul de proiecţie Stereo 70 şi sunt rotunjite la 1 milimetru.
*** Distanţa dintre puncte este formată din segmente cumulate ce sunt mai mici decât valoarea 1 milimetru.

Document care conține date cu caracter personal, protejat de prevederile Regulamentului (UE) nr. 679/2016 și Legii 190/2018

DATE DESPRE IMOBILUL NR. 4076

Oficiul de Cadastru şi Publicitate Imobiliară SUCEAVA
Biroul de Cadastru şi Publicitate Imobiliară Falticeni

A. Partea I. Descrierea imobilului

TEREN Necunoscut

Adresa: Loc. Barasti, Str Fălticeni, Nr. 17, Jud. Suceava

Nr. Crt	Nr cadastral Nr. topografic	Suprafaţa* (mp)	Observaţii / Referinţe
A1	33694	15.900	Sector cadastral:3 Teren neimprejmuit;

Construcţii

Crt	Nr cadastral Nr. topografic	Adresa	Observaţii / Referinţe
A1.1	33694-C1	Loc. Barasti, Str Fălticeni, Nr. 17, Jud. Suceava	Nr. niveluri:1; S. construita la sol:99 mp; S. construita desfasurata:99 mp; Locuinta, P, Sd=99 mp, anul construirii 1920
A1.2	33694-C2	Loc. Barasti, Str Fălticeni, Nr. 17, Jud. Suceava	Nr. niveluri:1; S. construita la sol:15 mp; S. construita desfasurata:15 mp; Anexa, P, Sd=15 mp, anul construirii 1980
A1.3	33694-C3	Loc. Barasti, Str Fălticeni, Nr. 17, Jud. Suceava	Nr. niveluri:1; S. construita la sol:56 mp; S. construita desfasurata:56 mp; Anexa, P, Sd=56 mp, anul construirii 1980
A1.4	33694-C4	Loc. Barasti, Str Fălticeni, Nr. 17, Jud. Suceava	Nr. niveluri:1; S. construita la sol:50 mp; S. construita desfasurata:50 mp; Anexa, P, Sd=50 mp, anul construirii 1920

B. Partea II. Proprietari şi acte

Inscrieri privitoare la dreptul de proprietate şi alte drepturi reale		Referinţe
4242 / 01/03/2018		
Act Notarial nr. 190, din 07/04/1997 emis de BNP Ioan Liuță;		
B1	Intabulare, drept de PROPRIETATEbun comun, dobandit prin Conventie, cota actuala 1/1, cota initiala 1/1	A1, A1.1, A1.4
	1) **NECHITA SĂVEL**, casatorit cu 2) **NECHITA ILEANA** DEFUNCT:Da	
Act Administrativ nr. 704, din 01/02/2018 emis de Primăria Boroaia (act administrativ nr 703 din 01.02.2018, emis de PRIMARIA BOROAIA);		
B2	Intabulare, drept de PROPRIETATEbun comun, dobandit prin Construire, cota actuala 1/1, cota initiala 1/1	A1.2, A1.3
	1) **NECHITA SĂVEL**, casatorit cu 2) **NECHITA ILEANA** DEFUNCT:Da	

C. Partea III. SARCINI .

Inscrieri privind dezmembramintele dreptului de proprietate, drepturi reale de garanţie şi sarcini	Referinţe
NU SUNT	

Document care conține date cu caracter personal, protejat de prevederile Regulamentului (UE) nr. 679/2016 și Legii 190/2018

Anexa Nr. 1 La Partea I

Teren

Nr cadastral	Suprafaţa (mp)*	Observaţii / Referinţe
33694	15.900	

* Suprafaţa este determinată in planul de proiecţie Stereo 70.

DETALII LINIARE IMOBIL

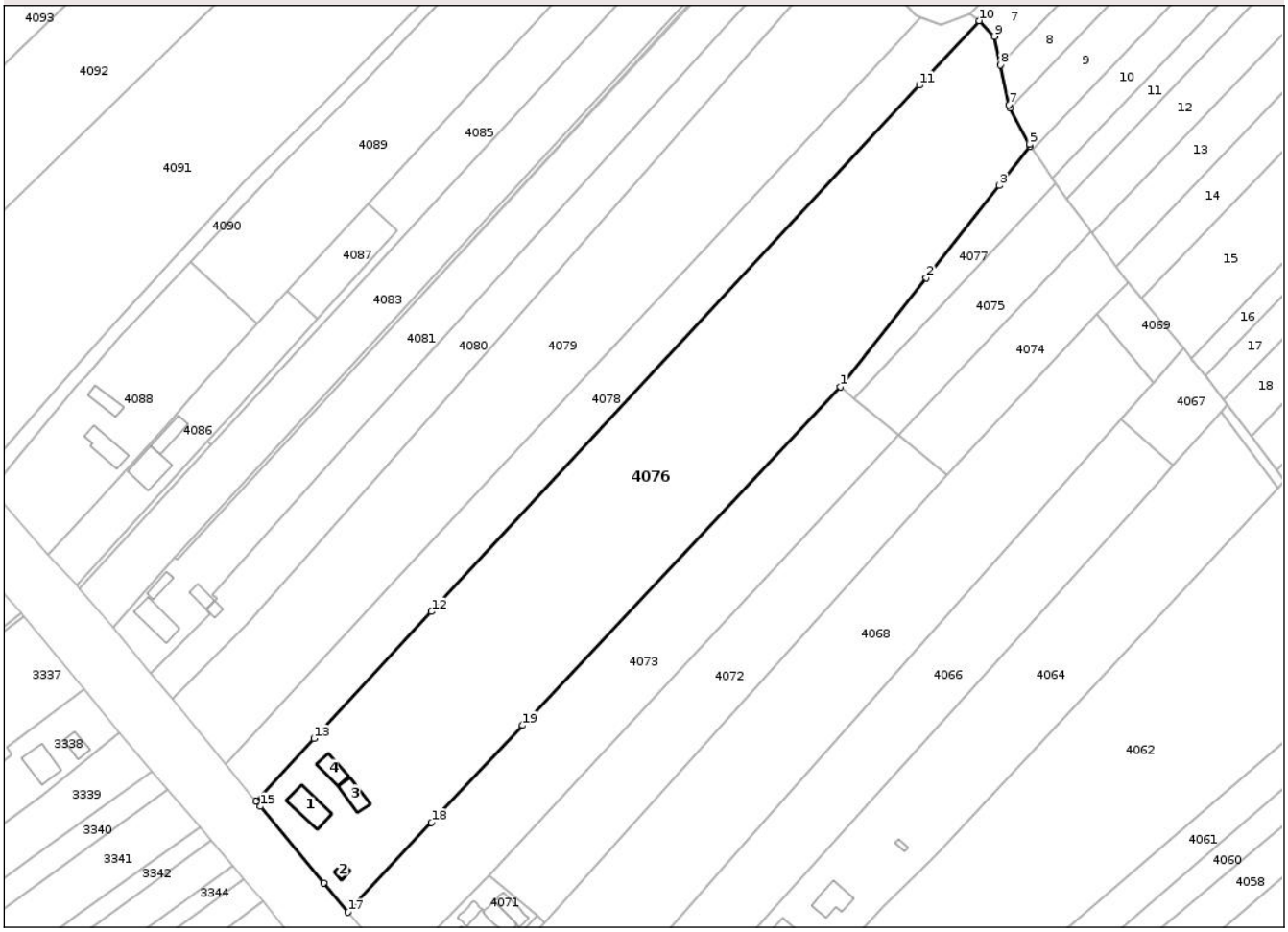

Date referitoare la teren

Crt	Categorie folosință	Intra vilan	Suprafaţa (mp)	Tarla	Parcelă	Nr. topo	Observaţii / Referinţe
1	curti constructii	DA	1.010	Cv 6	20, 21	-	
2	arabil	DA	2.961	Cv 6	21	-	
3	arabil	NU	10.929	26	183, 185	-	
4	neproductiv	NU	300	26	186	-	
5	neproductiv	NU	700	26	186	-	

Date referitoare la construcţii

Crt	Număr	Destinaţie construcţie	Supraf. (mp)	Situaţie juridică	Observaţii / Referinţe
A1.1	33694-C1	constructii de locuinte	99	Cu acte	Nr. niveluri:1; S. construita la sol:99 mp; S. construita desfasurata:99 mp; Locuinta, P, Sd=99 mp, anul construirii 1920
A1.2	33694-C2	constructii anexa	15	Cu acte	Nr. niveluri:1; S. construita la sol:15 mp; S. construita desfasurata:15 mp; Anexa, P, Sd=15 mp, anul construirii 1980
A1.3	33694-C3	constructii anexa	56	Cu acte	Nr. niveluri:1; S. construita la sol:56 mp; S. construita desfasurata:56 mp; Anexa, P, Sd=56 mp, anul construirii 1980
A1.4	33694-C4	constructii anexa	50	Cu acte	Nr. niveluri:1; S. construita la sol:50 mp; S. construita desfasurata:50 mp; Anexa, P, Sd=50 mp, anul construirii 1920

Document care conține date cu caracter personal, protejat de prevederile Regulamentului (UE) nr. 679/2016 și Legii 190/2018

Lungime Segmente
1) Valorile lungimilor segmentelor sunt obţinute din proiecţie în plan.

Punct început	X / Y	Punct sfârşit	X / Y	Lungime segment (** (m)
1	600.789,553 653.238,336	2	600.817,726 653.274,04	45.48
2	600.817,726 653.274,04	3	600.841,592 653.304,285	38.527
3	600.841,592 653.304,285	4	600.851,816 653.317,241	16.505
4	600.851,816 653.317,241	5	600.851,472 653.317,754	0.617
5	600.851,472 653.317,754	6	600.845,194 653.329,728	13.52
6	600.845,194 653.329,728	7	600.844,703 653.330,664	1.057
7	600.844,703 653.330,664	8	600.841,933 653.343,776	13.401
8	600.841,933 653.343,776	9	600.839,955 653.353,142	9.572
9	600.839,955 653.353,142	10	600.834,997 653.358,262	7.127
10	600.834,997 653.358,262	11	600.815,39 653.337,127	28.83
11	600.815,39 653.337,127	12	600.655,353 653.164,622	235.308
12	600.655,353 653.164,622	13	600.616,776 653.123,039	56.721
13	600.616,776 653.123,039	14	600.597,746 653.102,527	27.98
14	600.597,746 653.102,527	15	600.599,18 653.100,772	2.266
15	600.599,18 653.100,772	16	600.619,985 653.075,739	32.55
16	600.619,985 653.075,739	17	600.627,986 653.066,112	12.518
17	600.627,986 653.066,112	18	600.655,374 653.095,457	40.141
18	600.655,374 653.095,457	19	600.685,304 653.127,328	43.721
19	600.685,304 653.127,328	1	600.789,553 653.238,336	152.285

** Lungimile segmentelor sunt determinate în planul de proiecţie Stereo 70 şi sunt rotunjite la 1 milimetru.
*** Distanţa dintre puncte este formată din segmente cumulate ce sunt mai mici decât valoarea 1 milimetru.

Document care conține date cu caracter personal, protejat de prevederile Regulamentului (UE) nr. 679/2016 și Legii 190/2018

DATE DESPRE IMOBILUL NR. 4077

Oficiul de Cadastru şi Publicitate Imobiliară SUCEAVA
Biroul de Cadastru şi Publicitate Imobiliară Falticeni

A. Partea I. Descrierea imobilului

TEREN Extravilan

Adresa: Jud. Suceava

Nr. Crt	Nr cadastral Nr. topografic	Suprafaţa* (mp)	Observaţii / Referinţe
A1		1.000	Sector cadastral:3 Teren neimprejmuit;

B. Partea II. Proprietari şi acte

Inscrieri privitoare la dreptul de proprietate şi alte drepturi reale		Referinţe
/		
Act Administrativ nr. 5815, din 30/09/2025 emis de Primăria Boroaia;		
B1	Inscrierea posesiei, drept de PROPRIETATE, dobandit prin Constituire, cota actuala 1/1, cota initiala 1/1	A1
	1) **NEIDENTIFICAT NEIDENTIFICAT**	
Act Normativ nr. 7, din 13/03/1996 emis de Parlament;		
B2	se notează mențiunea proprietar neidentificat	A1

C. Partea III. SARCINI .

Inscrieri privind dezmembramintele dreptului de proprietate, drepturi reale de garanţie şi sarcini	Referinţe
NU SUNT	

Document care conține date cu caracter personal, protejat de prevederile Regulamentului (UE) nr. 679/2016 și Legii 190/2018

Anexa Nr. 1 La Partea I

Teren

Nr cadastral	Suprafaţa (mp)*	Observaţii / Referinţe
	1.000	

* Suprafaţa este determinată in planul de proiecţie Stereo 70.

DETALII LINIARE IMOBIL

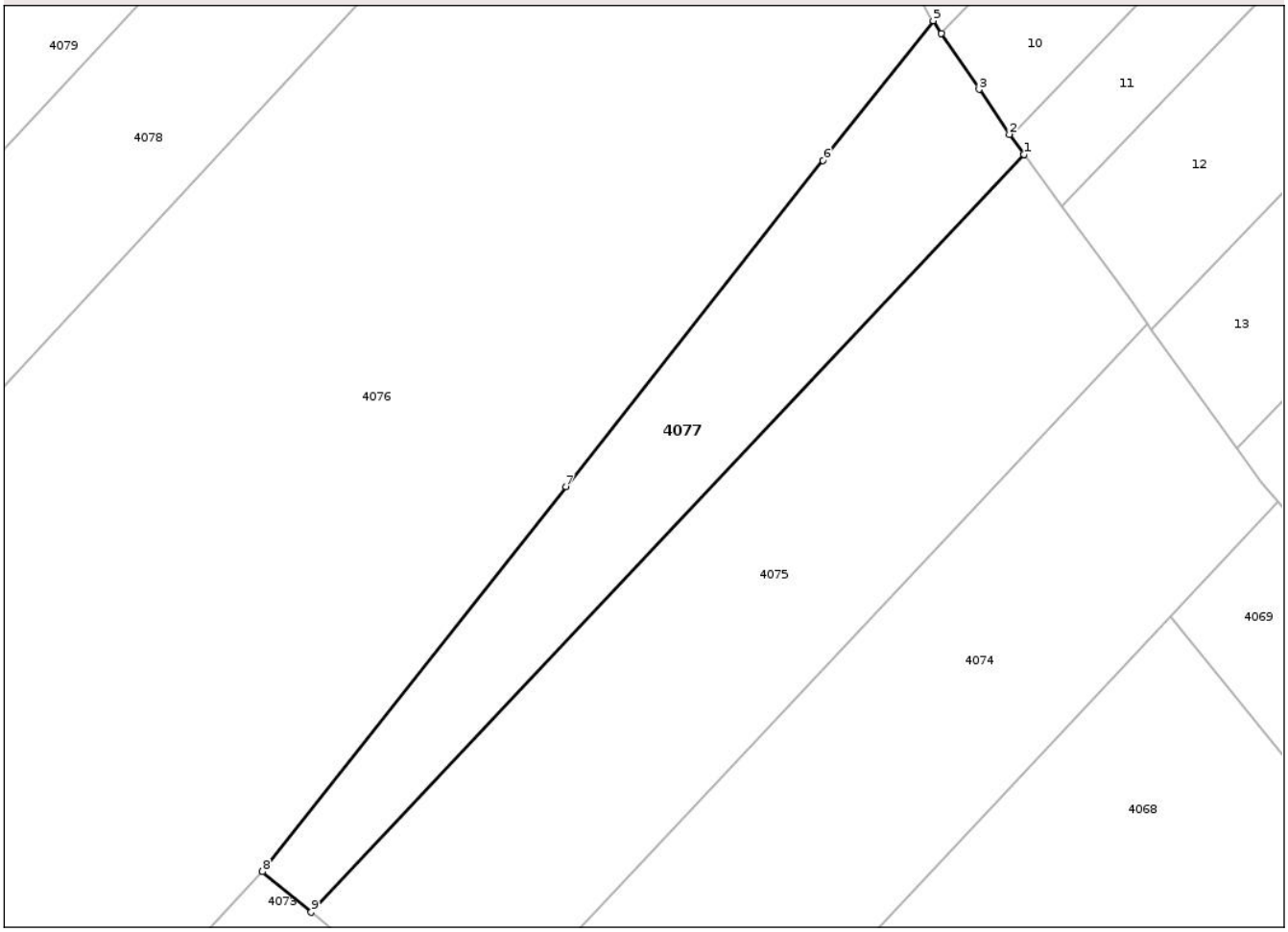

Date referitoare la teren

Crt	Categorie folosință	Intra vilan	Suprafaţa (mp)	Tarla	Parcelă	Nr. topo	Observaţii / Referinţe
1	arabil	NU	1.000	26	183, 187	-	

Lungime Segmente
1) Valorile lungimilor segmentelor sunt obţinute din proiecţie în plan.

Punct început	X / Y	Punct sfârşit	X / Y	Lungime segment (** (m)
1	600.860,228 653.304,857	2	600.858,882 653.306,692	2.276
2	600.858,882 653.306,692	3	600.856,08 653.310,876	5.036
3	600.856,08 653.310,876	4	600.852,597 653.316,075	6.258
4	600.852,597 653.316,075	5	600.851,816 653.317,241	1.404
5	600.851,816 653.317,241	6	600.841,592 653.304,285	16.505

Document care conține date cu caracter personal, protejat de prevederile Regulamentului (UE) nr. 679/2016 și Legii 190/2018

Punct început	X / Y	Punct sfârşit	X / Y	Lungime segment (** (m)
6	600.841,592 653.304,285	7	600.817,726 653.274,04	38.527
7	600.817,726 653.274,04	8	600.789,553 653.238,336	45.48
8	600.789,553 653.238,336	9	600.794,079 653.234,573	5.886
9	600.794,079 653.234,573	1	600.860,228 653.304,857	96.517

** Lungimile segmentelor sunt determinate în planul de proiecţie Stereo 70 şi sunt rotunjite la 1 milimetru.
*** Distanţa dintre puncte este formată din segmente cumulate ce sunt mai mici decât valoarea 1 milimetru.

DATE DESPRE IMOBILUL NR. 4078

Oficiul de Cadastru şi Publicitate Imobiliară SUCEAVA
Biroul de Cadastru şi Publicitate Imobiliară Falticeni

A. Partea I. Descrierea imobilului

Nr. CF vechi:557
Nr. cadastral vechi:1322

TEREN Necunoscut

Adresa: Loc. Barasti, Jud. Suceava

Nr. Crt	Nr cadastral Nr. topografic	Suprafaţa* (mp)	Observaţii / Referinţe
A1	31186	5.195	Sector cadastral:3 Teren neimprejmuit;

B. Partea II. Proprietari şi acte

Inscrieri privitoare la dreptul de proprietate şi alte drepturi reale		Referinţe
9363 / 17/06/2013		
Act Notarial nr. 2069, din 14/06/2013 emis de BNP Apostol Dragos Nicolae;		
B2	Intabulare, drept de PROPRIETATEbun comun, dobandit prin Conventie, cota actuala 1/1, cota initiala 1/1	A1
	1) **COVATARU MIRCEA**, casatorit cu 2) **COVATARU MARIA**	
21994 / 04/11/2016		
Act Administrativ nr. 5840, din 31/10/2016 emis de Primaria Boroaia;		
B3	se noteaza actualizarea situatiei imobilului prin schimbarea destinatiei imobilului conform documentatiei cadastrale 21994/04.11.2016	A1

C. Partea III. SARCINI .

Inscrieri privind dezmembramintele dreptului de proprietate, drepturi reale de garanţie şi sarcini	Referinţe
NU SUNT	

Document care conține date cu caracter personal, protejat de prevederile Regulamentului (UE) nr. 679/2016 și Legii 190/2018

Anexa Nr. 1 La Partea I

Teren

Nr cadastral	Suprafaţa (mp)*	Observaţii / Referinţe
31186	5.195	

* Suprafaţa este determinată in planul de proiecţie Stereo 70.

DETALII LINIARE IMOBIL

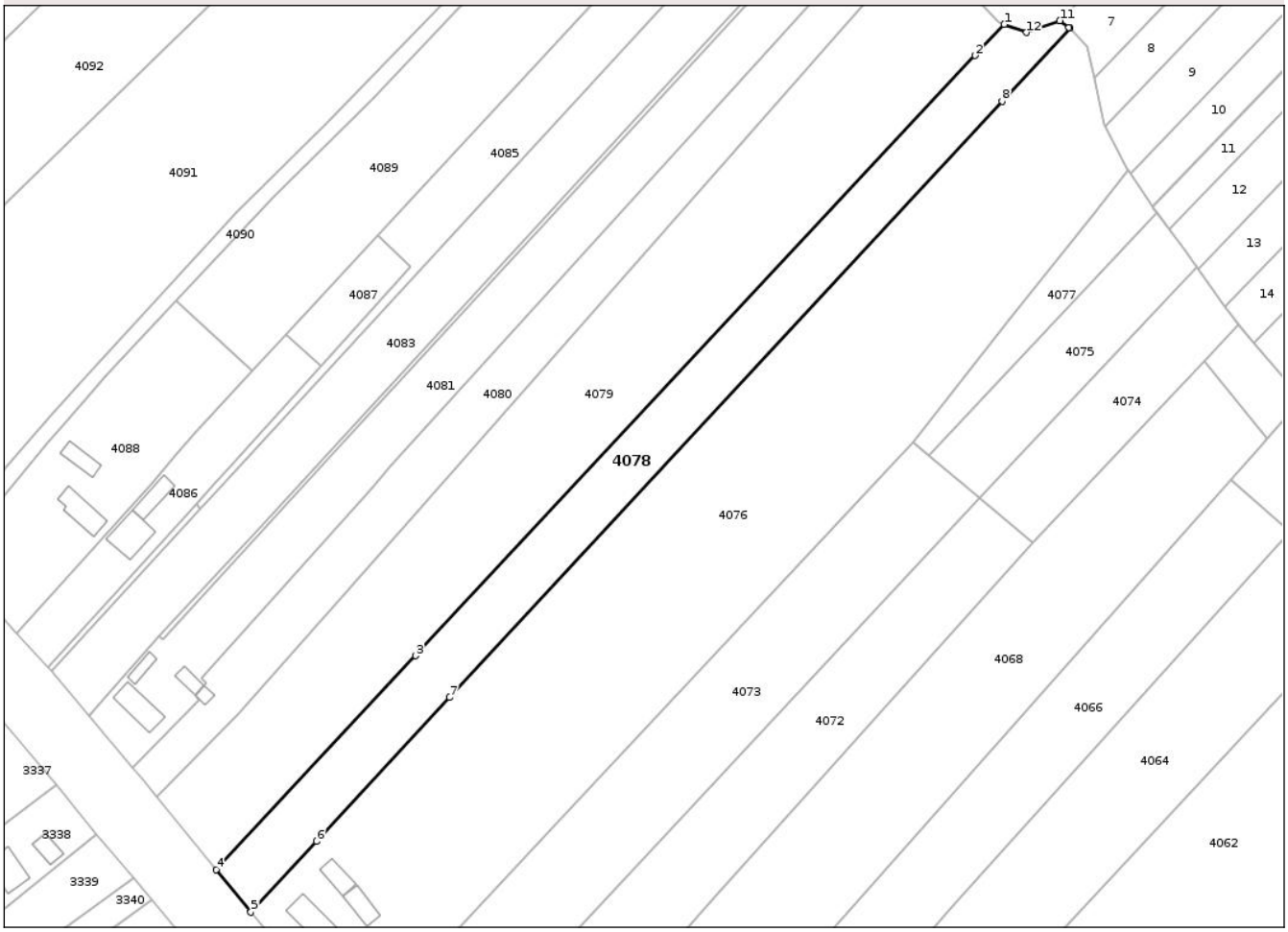

Date referitoare la teren

Crt	Categorie folosință	Intra vilan	Suprafaţa (mp)	Tarla	Parcelă	Nr. topo	Observaţii / Referinţe
1	arabil	DA	1.321	26	183	-	
2	arabil	NU	3.574	26	183	-	
3	neproductiv	NU	300	26	186	-	

Lungime Segmente
1) Valorile lungimilor segmentelor sunt obţinute din proiecţie în plan.

Punct început	X / Y	Punct sfârşit	X / Y	Lungime segment (** (m)
1	600.815,943 653.359,376	2	600.807,539 653.350,371	12.318
2	600.807,539 653.350,371	3	600.645,474 653.176,71	237.535
3	600.645,474 653.176,71	4	600.587,709 653.114,812	84.665
4	600.587,709 653.114,812	5	600.597,746 653.102,527	15.864

Document care conține date cu caracter personal, protejat de prevederile Regulamentului (UE) nr. 679/2016 și Legii 190/2018

Punct început	X / Y	Punct sfârşit	X / Y	Lungime segment (** (m)
5	600.597,746 653.102,527	6	600.616,776 653.123,039	27.98
6	600.616,776 653.123,039	7	600.655,353 653.164,622	56.721
7	600.655,353 653.164,622	8	600.815,39 653.337,127	235.308
8	600.815,39 653.337,127	9	600.834,997 653.358,262	28.83
9	600.834,997 653.358,262	10	600.834,718 653.358,55	0.401
10	600.834,718 653.358,55	11	600.832,04 653.360,455	3.286
11	600.832,04 653.360,455	12	600.822,396 653.357,011	10.241
12	600.822,396 653.357,011	1	600.815,943 653.359,376	6.873

** Lungimile segmentelor sunt determinate în planul de proiecţie Stereo 70 şi sunt rotunjite la 1 milimetru.
*** Distanţa dintre puncte este formată din segmente cumulate ce sunt mai mici decât valoarea 1 milimetru.

Document care conține date cu caracter personal, protejat de prevederile Regulamentului (UE) nr. 679/2016 și Legii 190/2018

DATE DESPRE IMOBILUL NR. 4079

Oficiul de Cadastru şi Publicitate Imobiliară SUCEAVA
Biroul de Cadastru şi Publicitate Imobiliară Falticeni

A. Partea I. Descrierea imobilului

Nr. CF vechi:557
Nr. cadastral vechi:1299

TEREN Necunoscut

Adresa: Loc. Barasti, Jud. Suceava

Nr. Crt	Nr cadastral Nr. topografic	Suprafaţa* (mp)	Observaţii / Referinţe
A1	31187	9.952	Sector cadastral:3 Teren neimprejmuit;

B. Partea II. Proprietari şi acte

Inscrieri privitoare la dreptul de proprietate şi alte drepturi reale		Referinţe
9362 / 17/06/2013		
Act Notarial nr. 2069, din 14/06/2013 emis de BNP Apostol Dragos Nicolae;		
B2	Intabulare, drept de PROPRIETATEbun comun, dobandit prin Conventie, cota actuala 1/1, cota initiala 1/1	A1
	1) **COVATARU MIRCEA**, casatorit cu 2) **COVATARU MARIA**	
23094 / 21/11/2016		
Act Administrativ nr. 5840, din 31/10/2016 emis de Primaria Boroaia;		
B3	Se actualizeaza situatia imobilului de sub A1 prin schimbarea destinatiei din extravilan Boroaia in intravilan sat Barasti , conform documentatiei cadastrale receptionate sub nr 23094/2016	A1

C. Partea III. SARCINI .

Inscrieri privind dezmembramintele dreptului de proprietate, drepturi reale de garanţie şi sarcini	Referinţe
NU SUNT	

Document care conține date cu caracter personal, protejat de prevederile Regulamentului (UE) nr. 679/2016 și Legii 190/2018

Anexa Nr. 1 La Partea I

Teren

Nr cadastral	Suprafaţa (mp)*	Observaţii / Referinţe
31187	9.952	

* Suprafaţa este determinată in planul de proiecţie Stereo 70.

DETALII LINIARE IMOBIL

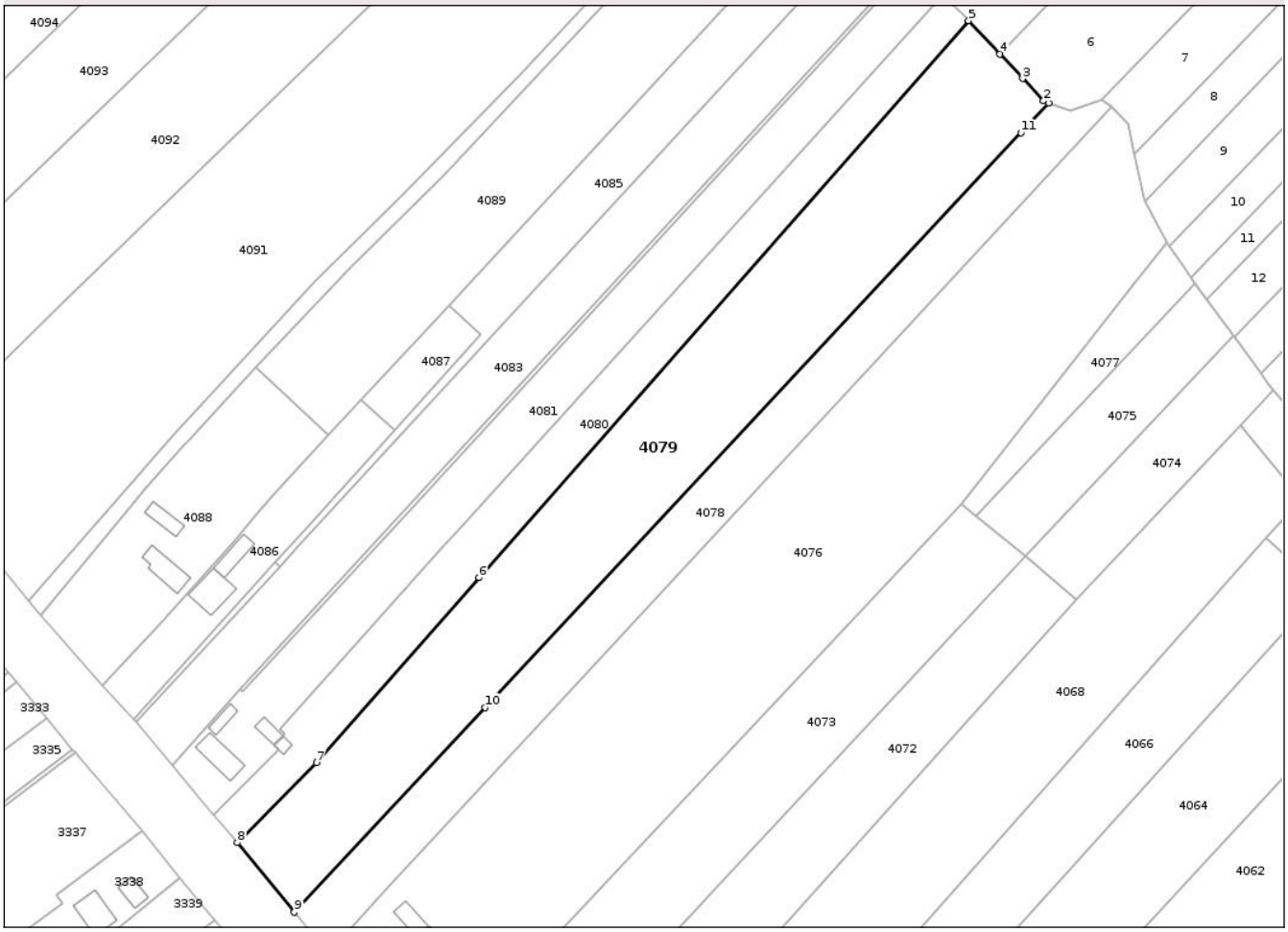

Date referitoare la teren

Crt	Categorie folosință	Intra vilan	Suprafaţa (mp)	Tarla	Parcelă	Nr. topo	Observaţii / Referinţe
1	arabil	DA	2.267	Cv 3, T26	13/2, 183	-	
2	arabil	NU	7.605	26	183	-	
3	neproductiv	NU	80	26	186	-	

Lungime Segmente
1) Valorile lungimilor segmentelor sunt obţinute din proiecţie în plan.

Punct început	X / Y	Punct sfârşit	X / Y	Lungime segment (** (m)
1	600.815,943 653.359,376	2	600.814,363 653.359,955	1.683
2	600.814,363 653.359,955	3	600.808,033 653.366,72	9.265
3	600.808,033 653.366,72	4	600.801,15 653.374,076	10.074
4	600.801,15 653.374,076	5	600.791,68 653.384,198	13.861

Document care conține date cu caracter personal, protejat de prevederile Regulamentului (UE) nr. 679/2016 și Legii 190/2018

Punct început	X / Y	Punct sfârşit	X / Y	Lungime segment (** (m)
5	600.791,68 653.384,198	6	600.643,585 653.215,888	224.188
6	600.643,585 653.215,888	7	600.594,444 653.160,039	74.39
7	600.594,444 653.160,039	8	600.570,504 653.135,872	34.017
8	600.570,504 653.135,872	9	600.587,709 653.114,812	27.194
9	600.587,709 653.114,812	10	600.645,474 653.176,71	84.665
10	600.645,474 653.176,71	11	600.807,539 653.350,371	237.535
11	600.807,539 653.350,371	1	600.815,943 653.359,376	12.318

** Lungimile segmentelor sunt determinate în planul de proiecţie Stereo 70 şi sunt rotunjite la 1 milimetru.
*** Distanţa dintre puncte este formată din segmente cumulate ce sunt mai mici decât valoarea 1 milimetru.

Document care conține date cu caracter personal, protejat de prevederile Regulamentului (UE) nr. 679/2016 și Legii 190/2018

DATE DESPRE IMOBILUL NR. 4080

Oficiul de Cadastru şi Publicitate Imobiliară SUCEAVA
Biroul de Cadastru şi Publicitate Imobiliară Falticeni

A. Partea I. Descrierea imobilului

TEREN Necunoscut

Adresa: Loc. Barasti, Jud. Suceava

Nr. Crt	Nr cadastral Nr. topografic	Suprafaţa* (mp)	Observaţii / Referinţe
A1	33515	4.320	Sector cadastral:3 Teren neimprejmuit;

B. Partea II. Proprietari şi acte

Inscrieri privitoare la dreptul de proprietate şi alte drepturi reale		Referinţe
11875 / 21/06/2017		
Act Notarial nr. 291, din 19/06/2017 emis de Liuta Elena Daniela;		
B1	Se infiinteaza cartea funciara 33515 a imobilului cu numarul cadastral 33515/Boroaia, rezultat din dezmembrarea imobilului cu numarul cadastral 33507 inscris in cartea funciara 33507;	A1
15276 / 07/08/2017		
Act Notarial nr. 381, din 07/08/2017 emis de BNP Elena-Daniela Liuță;		
B6	Intabulare, drept de PROPRIETATEbun comun, dobandit prin Conventie, cota actuala 1/1, cota initiala 1/1	A1
	1) **NECHITA MARINEL-OVIDIU**, casatorit cu 2) **NECHITA LILIANA**	

C. Partea III. SARCINI .

Inscrieri privind dezmembramintele dreptului de proprietate, drepturi reale de garanţie şi sarcini	Referinţe
NU SUNT	

Document care conține date cu caracter personal, protejat de prevederile Regulamentului (UE) nr. 679/2016 și Legii 190/2018

Anexa Nr. 1 La Partea I

Teren

Nr cadastral	Suprafaţa (mp)*	Observaţii / Referinţe
33515	4.320	

* Suprafaţa este determinată in planul de proiecţie Stereo 70.

DETALII LINIARE IMOBIL

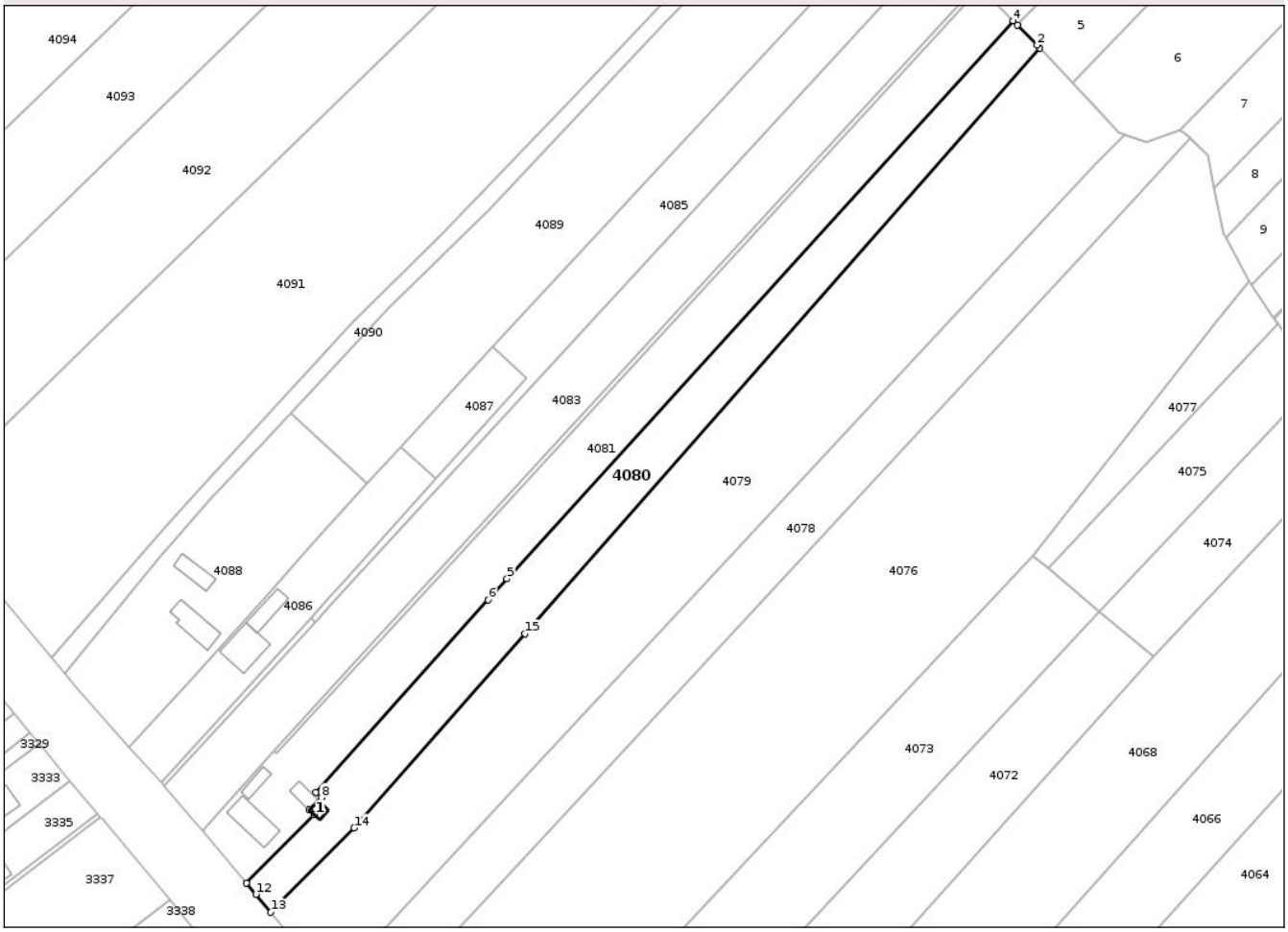

Date referitoare la teren

Crt	Categorie folosință	Intra vilan	Suprafaţa (mp)	Tarla	Parcelă	Nr. topo	Observaţii / Referinţe
1	curti constructii	DA	149	Cv 3	13/1	-	
2	arabil	DA	1.320	Cv 3	13/2	-	
3	arabil	NU	2.851	26	183	-	

Date referitoare la construcţii

Crt	Număr	Destinaţie construcţie	Supraf. (mp)	Situaţie juridică	Observaţii / Referinţe
A1.1	33515-C1	constructii anexa	16	Fara acte	Nr. niveluri:2; S. construita la sol:16 mp; S. construita desfasurata:16 mp; Anexa, S+P, Sd=32 mp

Lungime Segmente
1) Valorile lungimilor segmentelor sunt obţinute din proiecţie în plan.

Punct început	X / Y	Punct sfârşit	X / Y	Lungime segment (** (m)
1	600.791,68 653.384,198	2	600.790,925 653.385,005	1.105
2	600.790,925 653.385,005	3	600.785,23 653.390,741	8.083

Document care conține date cu caracter personal, protejat de prevederile Regulamentului (UE) nr. 679/2016 și Legii 190/2018

Punct început	X / Y	Punct sfârşit	X / Y	Lungime segment (** (m)
3	600.785,23 653.390,741	4	600.783,968 653.392,012	1.791
4	600.783,968 653.392,012	5	600.638,408 653.231,687	216.545
5	600.638,408 653.231,687	6	600.632,979 653.225,622	8.14
6	600.632,979 653.225,622	7	600.583,423 653.170,255	74.305
7	600.583,423 653.170,255	8	600.584,97 653.168,816	2.113
8	600.584,97 653.168,816	9	600.581,524 653.165,229	4.974
9	600.581,524 653.165,229	10	600.582,847 653.163,958	1.835
10	600.582,847 653.163,958	11	600.563,429 653.144,274	27.65
11	600.563,429 653.144,274	12	600.566,164 653.141,026	4.246
12	600.566,164 653.141,026	13	600.570,504 653.135,872	6.738
13	600.570,504 653.135,872	14	600.594,444 653.160,039	34.017
14	600.594,444 653.160,039	15	600.643,585 653.215,888	74.39
15	600.643,585 653.215,888	1	600.791,68 653.384,198	224.188

** Lungimile segmentelor sunt determinate în planul de proiecţie Stereo 70 şi sunt rotunjite la 1 milimetru.
*** Distanţa dintre puncte este formată din segmente cumulate ce sunt mai mici decât valoarea 1 milimetru.

Document care conține date cu caracter personal, protejat de prevederile Regulamentului (UE) nr. 679/2016 și Legii 190/2018

DATE DESPRE IMOBILUL NR. 4081

Oficiul de Cadastru şi Publicitate Imobiliară SUCEAVA
Biroul de Cadastru şi Publicitate Imobiliară Falticeni

A. Partea I. Descrierea imobilului

TEREN Necunoscut

Adresa: Loc. Barasti, Str Fălticeni, Nr. 16, Jud. Suceava

Nr. Crt	Nr cadastral Nr. topografic	Suprafaţa* (mp)	Observaţii / Referinţe
A1	33514	4.950	Sector cadastral:3 Teren neimprejmuit;

Construcţii

Crt	Nr cadastral Nr. topografic	Adresa	Observaţii / Referinţe
A1.1	33514-C1	Loc. Barasti, Str Fălticeni, Nr. 16, Jud. Suceava	Nr. niveluri:1; S. construita la sol:96 mp; S. construita desfasurata:96 mp; Locuinta, P, Sd=96 mp, anul construirii 1945
A1.2	33514-C2	Loc. Barasti, Str Fălticeni, Nr. 16, Jud. Suceava	Nr. niveluri:1; S. construita la sol:29 mp; S. construita desfasurata:29 mp; Magazie, P, Sd=29 mp, anul construirii 1945
A1.3	33514-C3	Loc. Barasti, Str Fălticeni, Nr. 16, Jud. Suceava	Nr. niveluri:1; S. construita la sol:32 mp; S. construita desfasurata:32 mp; Grajd, P, Sd=32 mp, anul construirii 1945

B. Partea II. Proprietari şi acte

Inscrieri privitoare la dreptul de proprietate şi alte drepturi reale		Referinţe
11875 / 21/06/2017		
Act Notarial nr. 18, din 24/08/2016 emis de BNP Elena-Daniela Liuță (act notarial nr 2045 din 25.10.1994, emis de NS SUCEAVA;act notarial nr 1487 din 20.09.1989, emis de NS SUCEAVA);		
B3	Intabulare, drept de PROPRIETATEbun propriu, dobandit prin Succesiune, cota actuala 1/3, cota initiala 1/3	A1, A1.1, A1.2, A1.3
	1) **NICHITA MIHAI**, casatorit DEFUNCT:Da	
	OBSERVATII: pozitie transcrisa din CF 33507/Boroaia, inscrisa prin incheierea nr. 21998 din 04/11/2016;	
11885 / 21/06/2017		
Act Notarial nr. 292, din 19/06/2017 emis de BNP Elena-Daniela Liuță;		
B5	Intabulare, drept de PROPRIETATEbun propriu, dobandit prin Conventie, cota actuala 2/3, cota initiala 2/3	A1, A1.1, A1.2, A1.3
	1) **NICHITA MIHAI**, casatorit DEFUNCT:Da	

C. Partea III. SARCINI .

Inscrieri privind dezmembramintele dreptului de proprietate, drepturi reale de garanţie şi sarcini	Referinţe
NU SUNT	

Document care conține date cu caracter personal, protejat de prevederile Regulamentului (UE) nr. 679/2016 și Legii 190/2018

Anexa Nr. 1 La Partea I

Teren

Nr cadastral	Suprafaţa (mp)*	Observaţii / Referinţe
33514	4.950	

* Suprafaţa este determinată in planul de proiecţie Stereo 70.

DETALII LINIARE IMOBIL

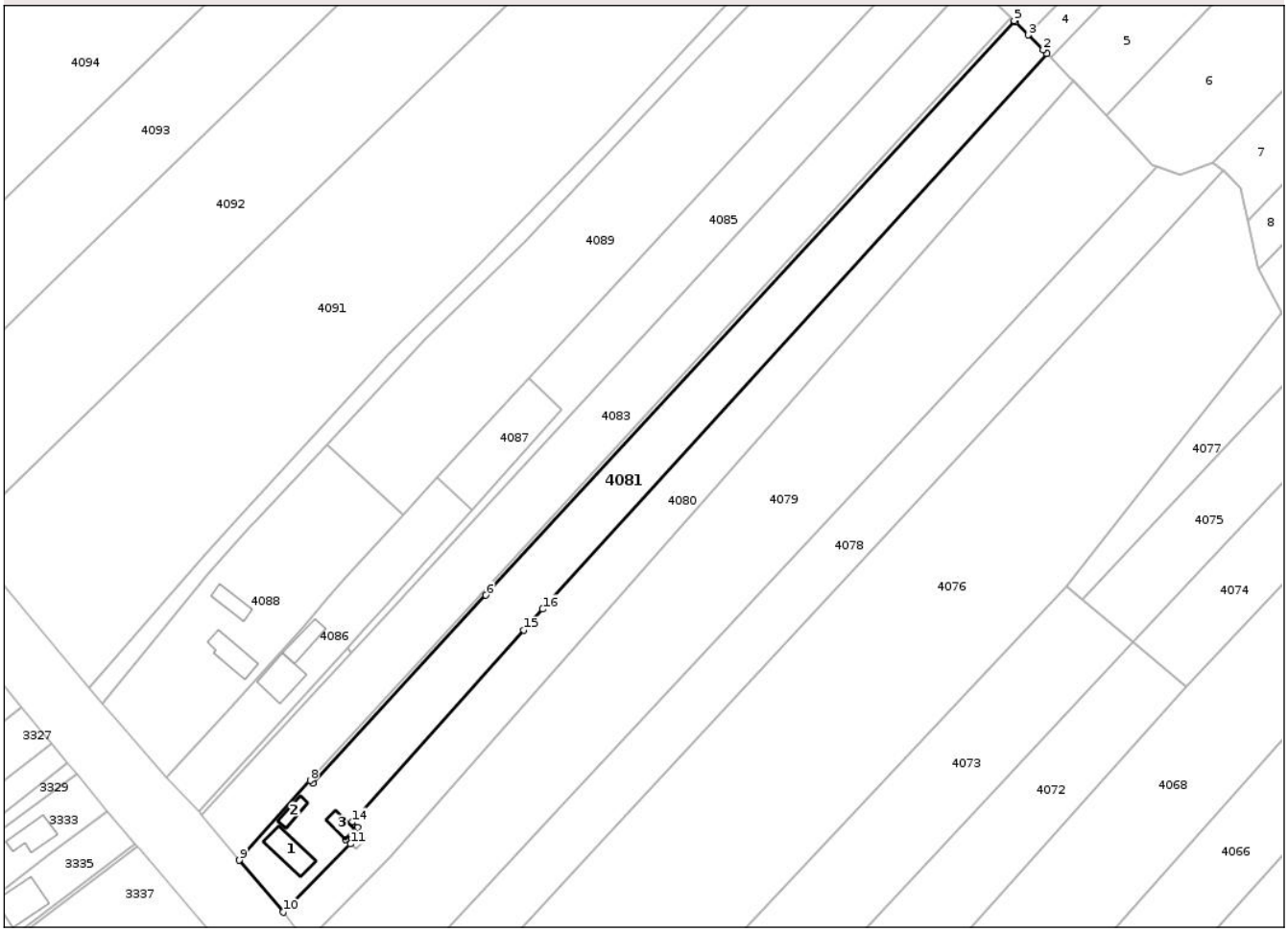

Date referitoare la teren

Crt	Categorie folosință	Intra vilan	Suprafaţa (mp)	Tarla	Parcelă	Nr. topo	Observaţii / Referinţe
1	curti constructii	DA	634	Cv 3	13/1	-	
2	arabil	DA	1.144	Cv 3	13/2	-	
3	arabil	NU	3.172	26	183	-	

Date referitoare la construcţii

Crt	Număr	Destinaţie construcţie	Supraf. (mp)	Situaţie juridică	Observaţii / Referinţe
A1.1	33514-C1	constructii de locuinte	96	Cu acte	Nr. niveluri:1; S. construita la sol:96 mp; S. construita desfasurata:96 mp; Locuinta, P, Sd=96 mp, anul construirii 1945
A1.2	33514-C2	constructii anexa	29	Cu acte	Nr. niveluri:1; S. construita la sol:29 mp; S. construita desfasurata:29 mp; Magazie, P, Sd=29 mp, anul construirii 1945
A1.3	33514-C3	constructii anexa	32	Cu acte	Nr. niveluri:1; S. construita la sol:32 mp; S. construita desfasurata:32 mp; Grajd, P, Sd=32 mp, anul construirii 1945

Document care conține date cu caracter personal, protejat de prevederile Regulamentului (UE) nr. 679/2016 și Legii 190/2018

Lungime Segmente
1) Valorile lungimilor segmentelor sunt obţinute din proiecţie în plan.

Punct început	X / Y	Punct sfârşit	X / Y	Lungime segment (** (m)
1	600.783,968 653.392,012	2	600.782,913 653.393,074	1.497
2	600.782,913 653.393,074	3	600.778,639 653.397,378	6.065
3	600.778,639 653.397,378	4	600.774,879 653.401,165	5.337
4	600.774,879 653.401,165	5	600.774,565 653.401,467	0.436
5	600.774,565 653.401,467	6	600.621,973 653.235,723	225.29
6	600.621,973 653.235,723	7	600.572,061 653.181,508	73.692
7	600.572,061 653.181,508	8	600.571,252 653.182,309	1.138
8	600.571,252 653.182,309	9	600.550,803 653.159,268	30.807
9	600.550,803 653.159,268	10	600.563,429 653.144,274	19.602
10	600.563,429 653.144,274	11	600.582,847 653.163,958	27.65
11	600.582,847 653.163,958	12	600.581,524 653.165,229	1.835
12	600.581,524 653.165,229	13	600.584,97 653.168,816	4.974
13	600.584,97 653.168,816	14	600.583,423 653.170,255	2.113
14	600.583,423 653.170,255	15	600.632,979 653.225,622	74.305
15	600.632,979 653.225,622	16	600.638,408 653.231,687	8.14
16	600.638,408 653.231,687	1	600.783,968 653.392,012	216.545

** Lungimile segmentelor sunt determinate în planul de proiecţie Stereo 70 şi sunt rotunjite la 1 milimetru.
*** Distanţa dintre puncte este formată din segmente cumulate ce sunt mai mici decât valoarea 1 milimetru.

Document care conține date cu caracter personal, protejat de prevederile Regulamentului (UE) nr. 679/2016 și Legii 190/2018

DATE DESPRE IMOBILUL NR. 4082

Oficiul de Cadastru şi Publicitate Imobiliară SUCEAVA
Biroul de Cadastru şi Publicitate Imobiliară Falticeni

A. Partea I. Descrierea imobilului

TEREN Necunoscut

Adresa: Loc. Barasti, Jud. Suceava

Nr. Crt	Nr cadastral Nr. topografic	Suprafaţa* (mp)	Observaţii / Referinţe
A1		340	Sector cadastral:3 Teren neimprejmuit;

B. Partea II. Proprietari şi acte

Inscrieri privitoare la dreptul de proprietate şi alte drepturi reale		Referinţe
/		
Act Administrativ nr. 1795, din 02/10/2001 emis de CJPSDPAT Suceava;		
B1	Intabulare, drept de PROPRIETATE, dobandit prin Lege, cota actuala 1/1, cota initiala 1/1	A1
	1) **ANECHITEI MARIOARA**, lipsă CNP proprietar	
Act Administrativ nr. 5819, din 30/09/2025 emis de Primăria Boroaia;		
B2	se notează posesia faptică în favoarea NICHITA ANIȘOARA	A1
	1) **NICHITA ANIȘOARA**	

C. Partea III. SARCINI .

Inscrieri privind dezmembramintele dreptului de proprietate, drepturi reale de garanţie şi sarcini	Referinţe
NU SUNT	

Document care conține date cu caracter personal, protejat de prevederile Regulamentului (UE) nr. 679/2016 și Legii 190/2018

Anexa Nr. 1 La Partea I

Teren

Nr cadastral	Suprafaţa (mp)*	Observaţii / Referinţe
	340	

* Suprafaţa este determinată in planul de proiecţie Stereo 70.

DETALII LINIARE IMOBIL

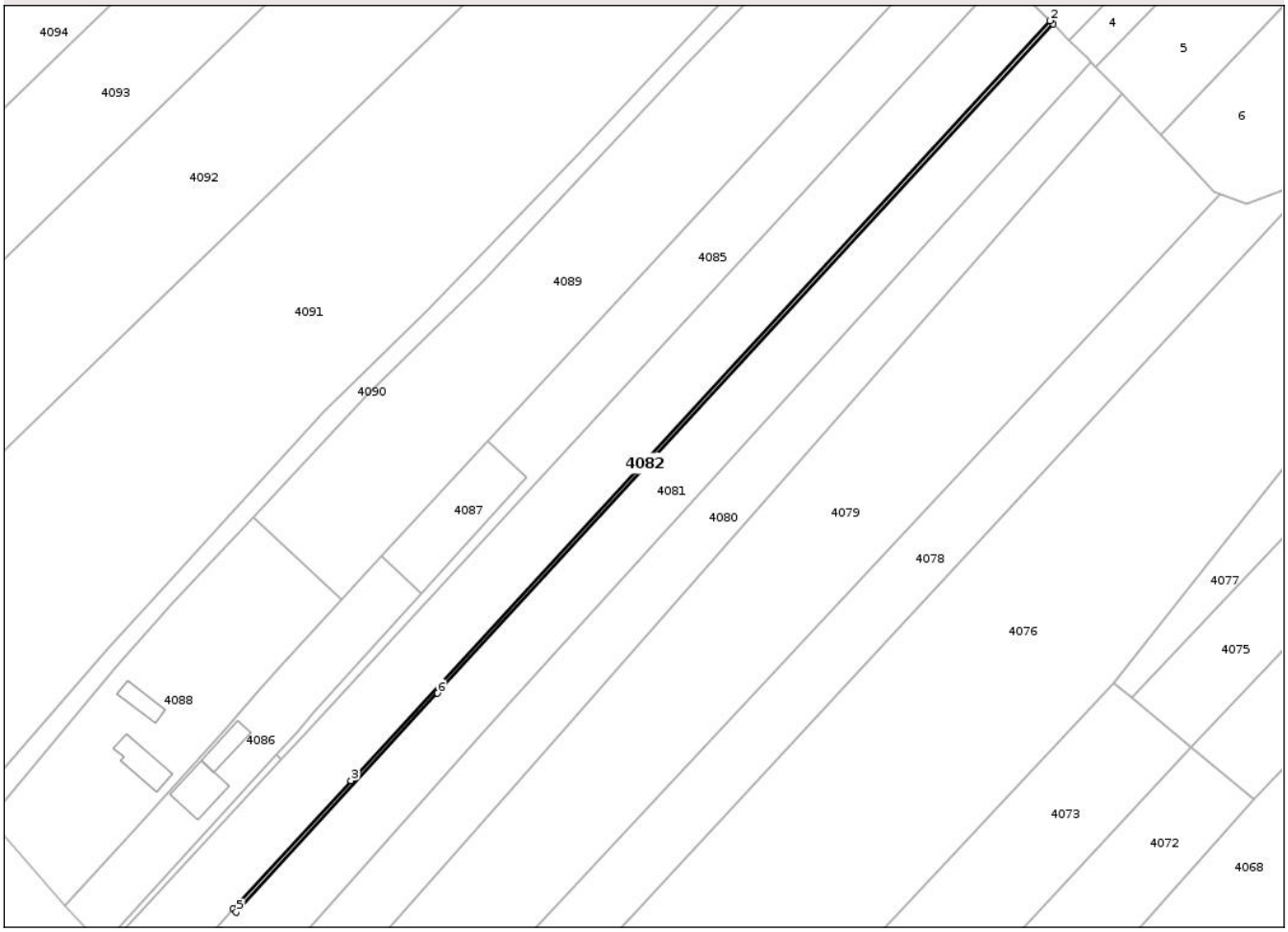

Date referitoare la teren

Crt	Categorie folosință	Intra vilan	Suprafaţa (mp)	Tarla	Parcelă	Nr. topo	Observaţii / Referinţe
1	arabil	DA	74	Cv 3	13/2	-	
2	arabil	NU	266	26	183	-	

Lungime Segmente
1) Valorile lungimilor segmentelor sunt obţinute din proiecţie în plan.

Punct început	X / Y	Punct sfârşit	X / Y	Lungime segment (** (m)
1	600.774,565 653.401,467	2	600.773,744 653.402,255	1.137
2	600.773,744 653.402,255	3	600.600,51 653.214,088	255.767
3	600.600,51 653.214,088	4	600.571,252 653.182,309	43.197
4	600.571,252 653.182,309	5	600.572,061 653.181,508	1.138

Document care conține date cu caracter personal, protejat de prevederile Regulamentului (UE) nr. 679/2016 și Legii 190/2018

Punct început	X / Y	Punct sfârşit	X / Y	Lungime segment (** (m)
5	600.572,061 653.181,508	6	600.621,973 653.235,723	73.692
6	600.621,973 653.235,723	1	600.774,565 653.401,467	225.29

** Lungimile segmentelor sunt determinate în planul de proiecţie Stereo 70 şi sunt rotunjite la 1 milimetru.
*** Distanţa dintre puncte este formată din segmente cumulate ce sunt mai mici decât valoarea 1 milimetru.

Document care conține date cu caracter personal, protejat de prevederile Regulamentului (UE) nr. 679/2016 și Legii 190/2018

DATE DESPRE IMOBILUL NR. 4083

Oficiul de Cadastru şi Publicitate Imobiliară SUCEAVA
Biroul de Cadastru şi Publicitate Imobiliară Falticeni

A. Partea I. Descrierea imobilului

Nr. CF vechi:633
Nr. cadastral vechi:1393

TEREN Necunoscut

Adresa: Loc. Barasti, Jud. Suceava

Nr. Crt	Nr cadastral Nr. topografic	Suprafaţa* (mp)	Observaţii / Referinţe
A1	32036	5.343	Sector cadastral:3 Teren neimprejmuit;

B. Partea II. Proprietari şi acte

Inscrieri privitoare la dreptul de proprietate şi alte drepturi reale		Referinţe
7302 / 07/03/2024		
Act Notarial nr. 213, din 10/07/2014 emis de BNP Apostol Maria;		
B3	Intabulare, drept de PROPRIETATE, dobandit prin Succesiune, cota actuala 1/8, cota initiala 1/8	A1
	1) **VRĂJITORU RODICA**	
B4	Intabulare, drept de PROPRIETATE, dobandit prin Succesiune, cota actuala 1/8, cota initiala 1/8	A1
	1) **MĂTRESCU MARIA**	
15507 / 23/05/2024		
Act Notarial nr. 2310, din 22/05/2024 emis de BNP Apostol Maria;		
B6	Intabulare, drept de PROPRIETATE, dobandit prin Conventie, cota actuala 6/16, cota initiala 6/16	A1
	1) **MĂTRESCU MARIA**	
Act Notarial nr. 23102310, din 22/05/2024 emis de BNP Apostol Maria;		
B7	Intabulare, drept de PROPRIETATE, dobandit prin Conventie, cota actuala 6/16, cota initiala 6/16	A1
	1) **VRĂJITORU RODICA**	

C. Partea III. SARCINI .

Inscrieri privind dezmembramintele dreptului de proprietate, drepturi reale de garanţie şi sarcini	Referinţe
NU SUNT	

Document care conține date cu caracter personal, protejat de prevederile Regulamentului (UE) nr. 679/2016 și Legii 190/2018

Anexa Nr. 1 La Partea I

Teren

Nr cadastral	Suprafaţa (mp)*	Observaţii / Referinţe
32036	5.343	

* Suprafaţa este determinată in planul de proiecţie Stereo 70.

DETALII LINIARE IMOBIL

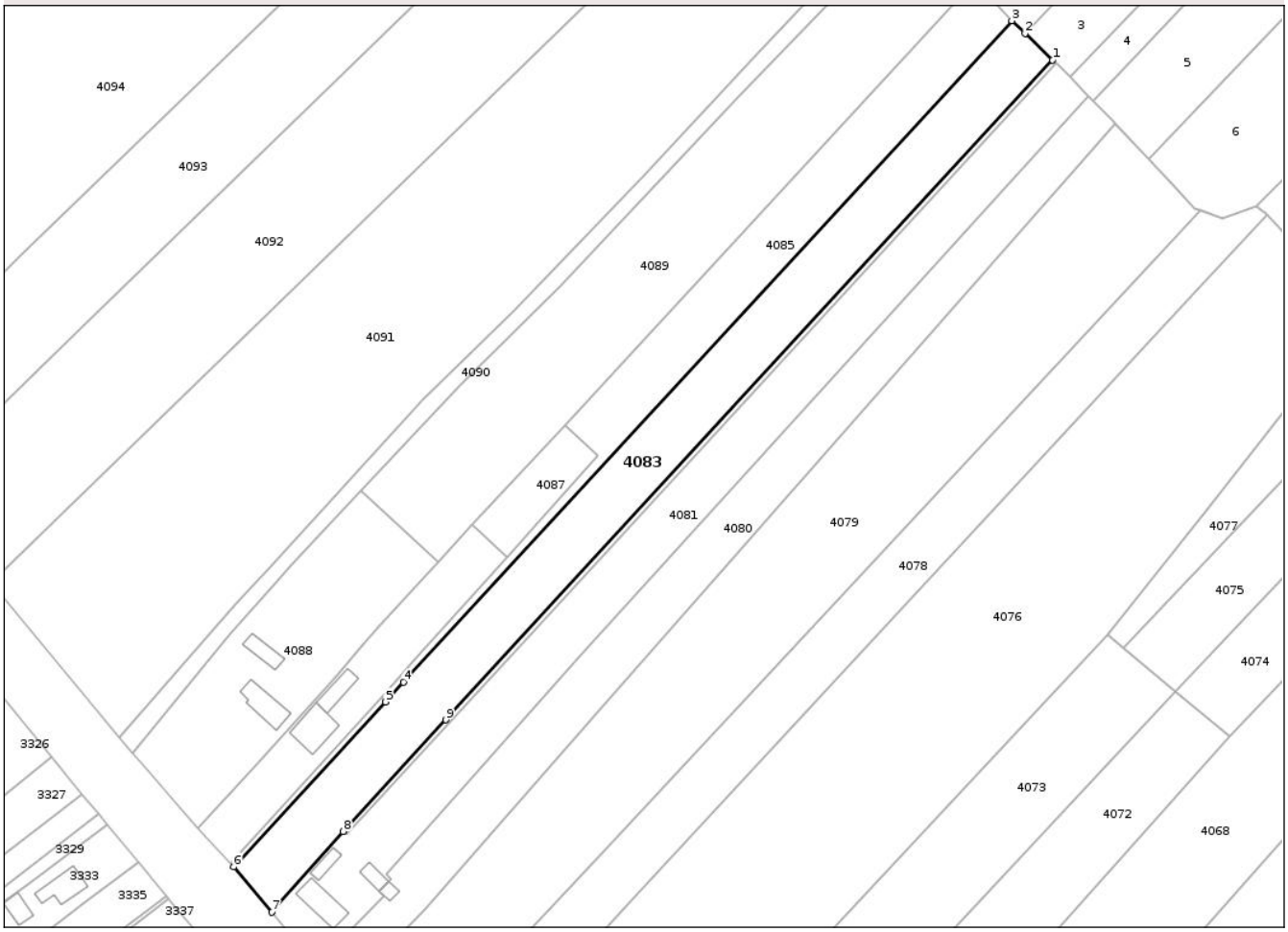

Date referitoare la teren

Crt	Categorie folosință	Intra vilan	Suprafaţa (mp)	Tarla	Parcelă	Nr. topo	Observaţii / Referinţe
1	arabil	DA	1.189	Cv 3	12/2	-	
2	arabil	NU	4.154	26	183	-	

Lungime Segmente
1) Valorile lungimilor segmentelor sunt obţinute din proiecţie în plan.

Punct început	X / Y	Punct sfârşit	X / Y	Lungime segment (** (m)
1	600.773,744 653.402,255	2	600.765,838 653.409,849	10.963
2	600.765,838 653.409,849	3	600.762,044 653.413,495	5.262
3	600.762,044 653.413,495	4	600.588,354 653.224,834	256.439
4	600.588,354 653.224,834	5	600.583,215 653.219,252	7.587

Document care conține date cu caracter personal, protejat de prevederile Regulamentului (UE) nr. 679/2016 și Legii 190/2018

Punct început	X / Y	Punct sfârşit	X / Y	Lungime segment (** (m)
5	600.583,215 653.219,252	6	600.539,877 653.172,178	63.986
6	600.539,877 653.172,178	7	600.550,803 653.159,268	16.913
7	600.550,803 653.159,268	8	600.571,252 653.182,309	30.807
8	600.571,252 653.182,309	9	600.600,51 653.214,088	43.197
9	600.600,51 653.214,088	1	600.773,744 653.402,255	255.767

** Lungimile segmentelor sunt determinate în planul de proiecţie Stereo 70 şi sunt rotunjite la 1 milimetru.
*** Distanţa dintre puncte este formată din segmente cumulate ce sunt mai mici decât valoarea 1 milimetru.

Document care conține date cu caracter personal, protejat de prevederile Regulamentului (UE) nr. 679/2016 și Legii 190/2018

DATE DESPRE IMOBILUL NR. 4084

Oficiul de Cadastru şi Publicitate Imobiliară SUCEAVA
Biroul de Cadastru şi Publicitate Imobiliară Falticeni

A. Partea I. Descrierea imobilului

TEREN Intravilan

Adresa: Loc. Barasti, Jud. Suceava

Nr. Crt	Nr cadastral Nr. topografic	Suprafaţa* (mp)	Observaţii / Referinţe
A1	32548	Din acte: 3.000 Masurata: 101	Sector cadastral:3 Teren neimprejmuit;

B. Partea II. Proprietari şi acte

Inscrieri privitoare la dreptul de proprietate şi alte drepturi reale		Referinţe
15500 / 23/05/2024		
Act Notarial nr. 2312, din 22/05/2024 emis de BNP Apostol Maria;		
B3	Intabulare, drept de PROPRIETATEbun propriu, dobandit prin Succesiune, cota actuala 1/2, cota initiala 1/2	A1
	1) **VRĂJITORU RODICA**	
B4	Intabulare, drept de PROPRIETATEbun propriu, dobandit prin Succesiune, cota actuala 1/2, cota initiala 1/2	A1
	1) **MĂTRESCU MARIA**	

C. Partea III. SARCINI .

Inscrieri privind dezmembramintele dreptului de proprietate, drepturi reale de garanţie şi sarcini	Referinţe
NU SUNT	

Document care conține date cu caracter personal, protejat de prevederile Regulamentului (UE) nr. 679/2016 și Legii 190/2018

Anexa Nr. 1 La Partea I

Teren

Nr cadastral	Suprafaţa (mp)*	Observaţii / Referinţe
32548	Din acte: 3.000 Masurata: 101	

* Suprafaţa este determinată in planul de proiecţie Stereo 70.

DETALII LINIARE IMOBIL

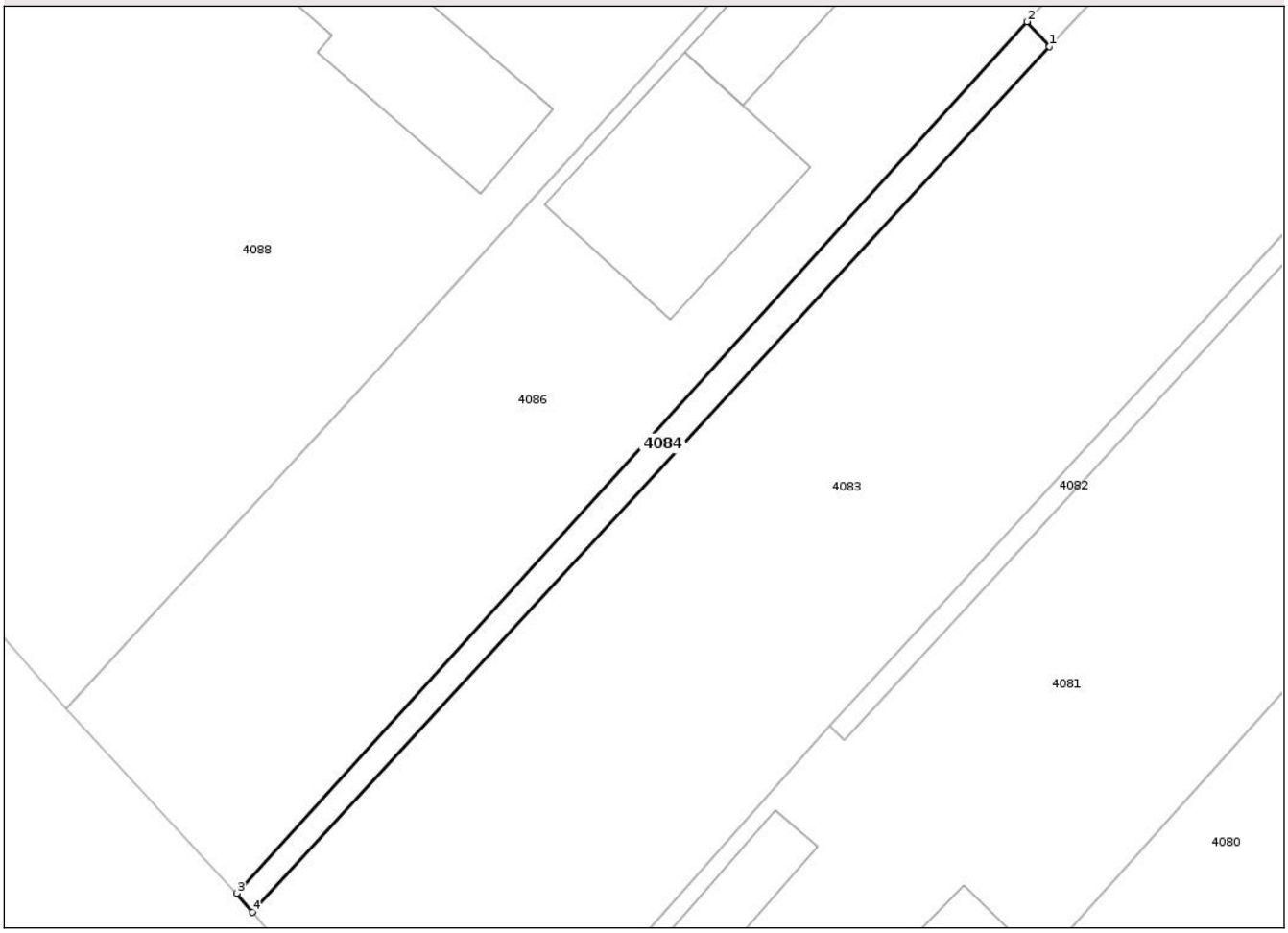

Date referitoare la teren

Crt	Categorie folosinţă	Intra vilan	Suprafaţa (mp)	Tarla	Parcelă	Nr. topo	Observaţii / Referinţe
1	arabil	DA	101	Cv 3	12/2	-	

Lungime Segmente
1) Valorile lungimilor segmentelor sunt obţinute din proiecţie în plan.

Punct început	X / Y	Punct sfârşit	X / Y	Lungime segment (** (m)
1	600.583,215 653.219,252	2	600.581,995 653.220,611	1.827
2	600.581,995 653.220,611	3	600.539,002 653.173,212	63.993
3	600.539,002 653.173,212	4	600.539,877 653.172,178	1.354
4	600.539,877 653.172,178	1	600.583,215 653.219,252	63.986

Document care conține date cu caracter personal, protejat de prevederile Regulamentului (UE) nr. 679/2016 și Legii 190/2018

** Lungimile segmentelor sunt determinate în planul de proiecţie Stereo 70 şi sunt rotunjite la 1 milimetru.
*** Distanţa dintre puncte este formată din segmente cumulate ce sunt mai mici decât valoarea 1 milimetru.

DATE DESPRE IMOBILUL NR. 4085

Oficiul de Cadastru şi Publicitate Imobiliară SUCEAVA
Biroul de Cadastru şi Publicitate Imobiliară Falticeni

A. Partea I. Descrierea imobilului

TEREN Necunoscut

Adresa: Loc. Barasti, Jud. Suceava

Nr. Crt	Nr cadastral Nr. topografic	Suprafaţa* (mp)	Observaţii / Referinţe
A1	32549	Din acte: 3.000 Masurata: 2.899	Sector cadastral:3 Teren neimprejmuit;

B. Partea II. Proprietari şi acte

Inscrieri privitoare la dreptul de proprietate şi alte drepturi reale		Referinţe
15501 / 23/05/2024		
Act Notarial nr. 2312, din 22/05/2024 emis de BNP Apostol Maria;		
B3	Intabulare, drept de PROPRIETATEbun propriu, dobandit prin Conventie, cota actuala 1/2, cota initiala 1/2	A1
	1) **VRĂJITORU RODICA**	
B4	Intabulare, drept de PROPRIETATEbun propriu, dobandit prin Conventie, cota actuala 1/2, cota initiala 1/2	A1
	1) **MĂTRESCU MARIA**	

C. Partea III. SARCINI .

Inscrieri privind dezmembramintele dreptului de proprietate, drepturi reale de garanţie şi sarcini	Referinţe
NU SUNT	

Document care conține date cu caracter personal, protejat de prevederile Regulamentului (UE) nr. 679/2016 și Legii 190/2018

Anexa Nr. 1 La Partea I

Teren

Nr cadastral	Suprafaţa (mp)*	Observaţii / Referinţe
32549	Din acte: 3.000 Masurata: 2.899	

* Suprafaţa este determinată in planul de proiecţie Stereo 70.

DETALII LINIARE IMOBIL

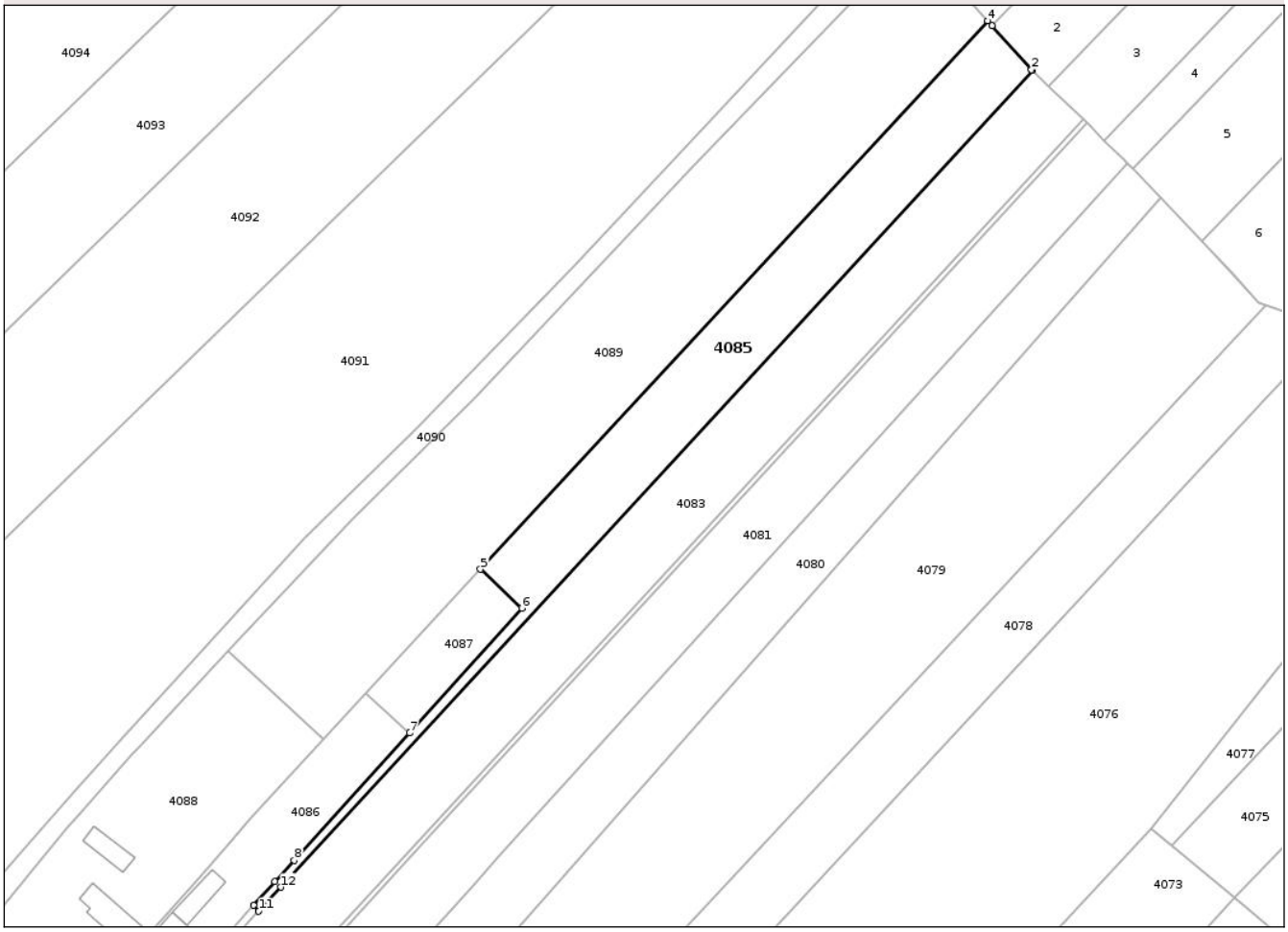

Date referitoare la teren

Crt	Categorie folosinţă	Intra vilan	Suprafaţa (mp)	Tarla	Parcelă	Nr. topo	Observaţii / Referinţe
1	arabil	DA	14	Cv 3	12/2	-	
2	arabil	NU	2.885	26	183	-	

Lungime Segmente
1) Valorile lungimilor segmentelor sunt obţinute din proiecţie în plan.

Punct început	X / Y	Punct sfârşit	X / Y	Lungime segment (** (m)
1	600.762,044 653.413,495	2	600.761,784 653.413,744	0.36
2	600.761,784 653.413,744	3	600.752,678 653.423,881	13.626
3	600.752,678 653.423,881	4	600.751,636 653.425,041	1.56
4	600.751,636 653.425,041	5	600.634,45 653.298,281	172.629

Document care conține date cu caracter personal, protejat de prevederile Regulamentului (UE) nr. 679/2016 și Legii 190/2018

Punct început	X / Y	Punct sfârşit	X / Y	Lungime segment (** (m)
5	600.634,45 653.298,281	6	600.643,99 653.289,322	13.087
6	600.643,99 653.289,322	7	600.618,06 653.260,439	38.815
7	600.618,06 653.260,439	8	600.591,413 653.230,995	39.712
8	600.591,413 653.230,995	9	600.586,944 653.226,068	6.652
9	600.586,944 653.226,068	10	600.581,995 653.220,611	7.367
10	600.581,995 653.220,611	11	600.583,215 653.219,252	1.827
11	600.583,215 653.219,252	12	600.588,354 653.224,834	7.587
12	600.588,354 653.224,834	1	600.762,044 653.413,495	256.439

** Lungimile segmentelor sunt determinate în planul de proiecţie Stereo 70 şi sunt rotunjite la 1 milimetru.
*** Distanţa dintre puncte este formată din segmente cumulate ce sunt mai mici decât valoarea 1 milimetru.

Document care conține date cu caracter personal, protejat de prevederile Regulamentului (UE) nr. 679/2016 și Legii 190/2018

DATE DESPRE IMOBILUL NR. 4086

Oficiul de Cadastru şi Publicitate Imobiliară SUCEAVA
Biroul de Cadastru şi Publicitate Imobiliară Falticeni

A. Partea I. Descrierea imobilului

TEREN Necunoscut

Adresa: Loc. Barasti, Str Fălticeni, Nr. 14A, Jud. Suceava

Nr. Crt	Nr cadastral Nr. topografic	Suprafaţa* (mp)	Observaţii / Referinţe
A1	30492	1.600	Sector cadastral:3 Teren neimprejmuit;

Construcţii

Crt	Nr cadastral Nr. topografic	Adresa	Observaţii / Referinţe
A1.1	30492-C1	Loc. Barasti, Str Fălticeni, Nr. 14A, Jud. Suceava	Nr. niveluri:2; S. construita la sol:104 mp; S. construita desfasurata:208 mp; Locuință, P+M, Sd=208 mp, anul construirii 2011

B. Partea II. Proprietari şi acte

Inscrieri privitoare la dreptul de proprietate şi alte drepturi reale		Referinţe
19036 / 02/09/2020		
Act Notarial nr. 2902, din 02/09/2020 emis de BNP Apostol Maria;		
B9	Intabulare, drept de PROPRIETATEbun propriu, dobandit prin Conventie, cota actuala 1/2, cota initiala 1/2	A1, A1.1
	1) **BAZAN ADI-MARIAN**, necasatorit	
B10	Intabulare, drept de PROPRIETATEbun propriu, dobandit prin Conventie, cota actuala 1/2, cota initiala 1/2	A1, A1.1
	1) **PĂȘTINA TAISIA-PETRONELA**, necasatorita	

C. Partea III. SARCINI

Inscrieri privind dezmembramintele dreptului de proprietate, drepturi reale de garanţie şi sarcini		Referinţe
27079 / 28/08/2025		
Hotarare Judecatoreasca nr. 90/227/2025, din 23/01/2025 emis de JUDECATORIA FALTICENI (act administrativ nr 60/2025 din 26.08.2025, emis de EXECUTOR JUDECĂTORESC SÎNZIANA SECRIERU BOTOȘANI [NOTARE]);		
C3	se noteaza urmarirea imobiliara la cererea creditoarei INVESTCAPITAL LTD pentru recuperarea sumei de 1499,68 lei si accesorii, asupra cotei de 1/2 ce apartine debitorului BAZAN ADI-MARIAN.	A1, A1.1

Document care conține date cu caracter personal, protejat de prevederile Regulamentului (UE) nr. 679/2016 și Legii 190/2018

Anexa Nr. 1 La Partea I

Teren

Nr cadastral	Suprafaţa (mp)*	Observaţii / Referinţe
30492	1.600	

* Suprafaţa este determinată in planul de proiecţie Stereo 70.

DETALII LINIARE IMOBIL

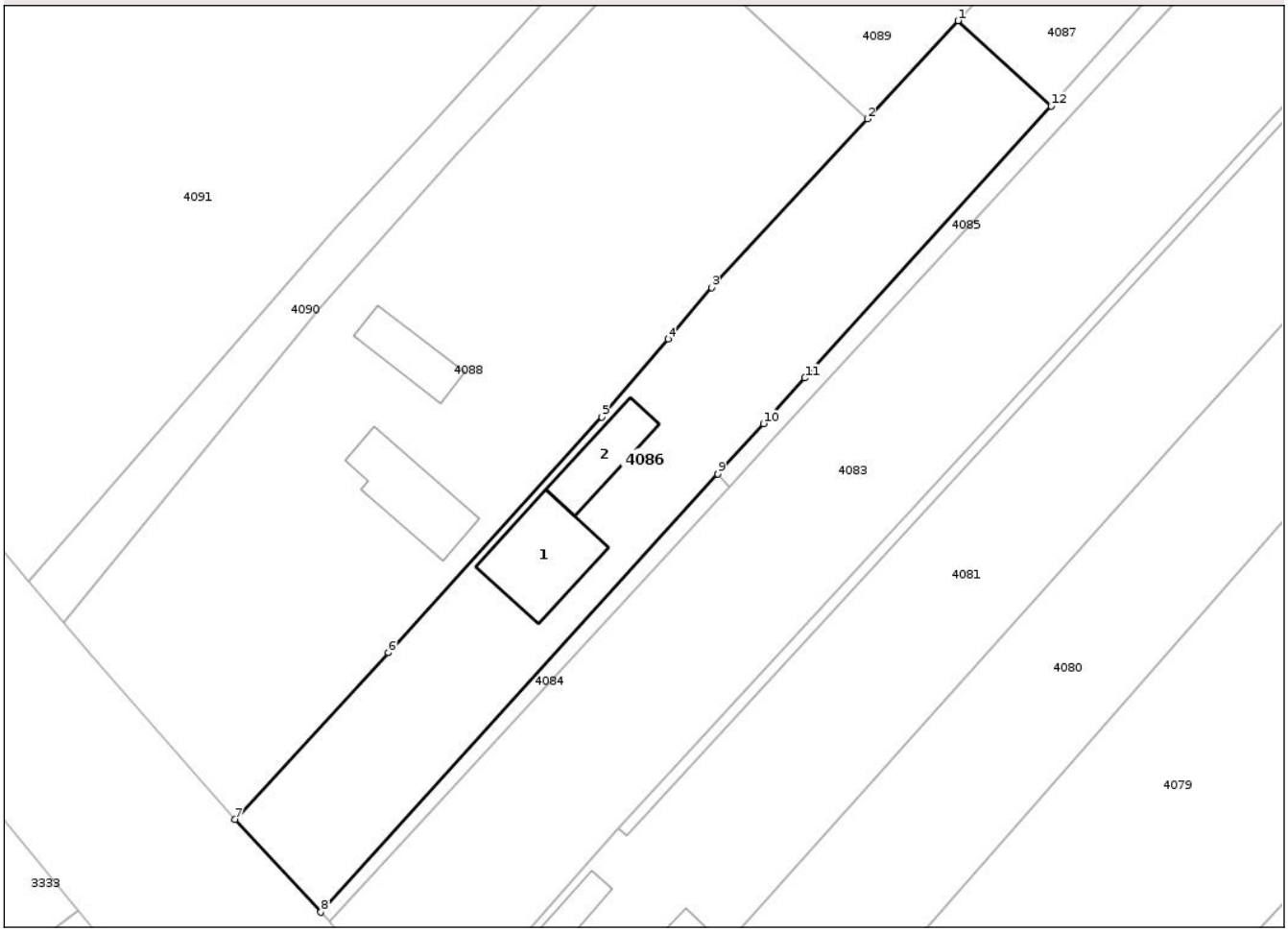

Date referitoare la teren

Crt	Categorie folosință	Intra vilan	Suprafaţa (mp)	Tarla	Parcelă	Nr. topo	Observaţii / Referinţe
1	curti constructii	DA	955	Cv 3	12/2	-	
2	arabil	NU	645	26	183	-	

Date referitoare la construcţii

Crt	Număr	Destinaţie construcţie	Supraf. (mp)	Situaţie juridică	Observaţii / Referinţe
A1.1	30492-C1	constructii de locuinte	104	Cu acte	Nr. niveluri:2; S. construita la sol:104 mp; S. construita desfasurata:208 mp; Locuință, P+M, Sd=208 mp, anul construirii 2011
A1.2	30492-C2	constructii anexa	58	Fara acte	Nr. niveluri:1; S. construita la sol:58 mp; S. construita desfasurata:58 mp; Anexă, P, Sd=58 mp

Lungime Segmente

1) Valorile lungimilor segmentelor sunt obţinute din proiecţie în plan.

Punct început	X / Y	Punct sfârşit	X / Y	Lungime segment (** (m)
1	600.607,983 653.269,651	2	600.598,168 653.259,037	14.457

Document care conține date cu caracter personal, protejat de prevederile Regulamentului (UE) nr. 679/2016 și Legii 190/2018

Punct început	X / Y	Punct sfârşit	X / Y	Lungime segment (** (m)
2	600.598,168 653.259,037	3	600.581,292 653.240,786	24.857
3	600.581,292 653.240,786	4	600.576,577 653.235,223	7.292
4	600.576,577 653.235,223	5	600.569,422 653.226,78	11.067
5	600.569,422 653.226,78	6	600.546,284 653.201,276	34.436
6	600.546,284 653.201,276	7	600.529,719 653.183,232	24.495
7	600.529,719 653.183,232	8	600.539,002 653.173,212	13.659
8	600.539,002 653.173,212	9	600.581,995 653.220,611	63.993
9	600.581,995 653.220,611	10	600.586,944 653.226,068	7.367
10	600.586,944 653.226,068	11	600.591,413 653.230,995	6.652
11	600.591,413 653.230,995	12	600.618,06 653.260,439	39.712
12	600.618,06 653.260,439	1	600.607,983 653.269,651	13.654

** Lungimile segmentelor sunt determinate în planul de proiecţie Stereo 70 şi sunt rotunjite la 1 milimetru.
*** Distanţa dintre puncte este formată din segmente cumulate ce sunt mai mici decât valoarea 1 milimetru.

Document care conține date cu caracter personal, protejat de prevederile Regulamentului (UE) nr. 679/2016 și Legii 190/2018

DATE DESPRE IMOBILUL NR. 4087

Oficiul de Cadastru şi Publicitate Imobiliară SUCEAVA
Biroul de Cadastru şi Publicitate Imobiliară Falticeni

A. Partea I. Descrierea imobilului

TEREN Extravilan

Adresa: Jud. Suceava

Nr. Crt	Nr cadastral Nr. topografic	Suprafaţa* (mp)	Observaţii / Referinţe
A1		520	Sector cadastral:3 Teren neimprejmuit;

B. Partea II. Proprietari şi acte

Inscrieri privitoare la dreptul de proprietate şi alte drepturi reale		Referinţe
/		
Act Administrativ nr. 5815, din 30/09/2025 emis de Primăria Boroaia;		
B1	Inscrierea posesiei, drept de PROPRIETATE, dobandit prin Constituire, cota actuala 1/1, cota initiala 1/1	A1
	1) **NEIDENTIFICAT NEIDENTIFICAT**	
Act Normativ nr. 7, din 13/03/1996 emis de Parlament;		
B2	se notează mențiunea proprietar neidentificat	A1

C. Partea III. SARCINI .

Inscrieri privind dezmembramintele dreptului de proprietate, drepturi reale de garanţie şi sarcini	Referinţe
NU SUNT	

Document care conține date cu caracter personal, protejat de prevederile Regulamentului (UE) nr. 679/2016 și Legii 190/2018

Anexa Nr. 1 La Partea I

Teren

Nr cadastral	Suprafaţa (mp)*	Observaţii / Referinţe
	520	

* Suprafaţa este determinată in planul de proiecţie Stereo 70.

DETALII LINIARE IMOBIL

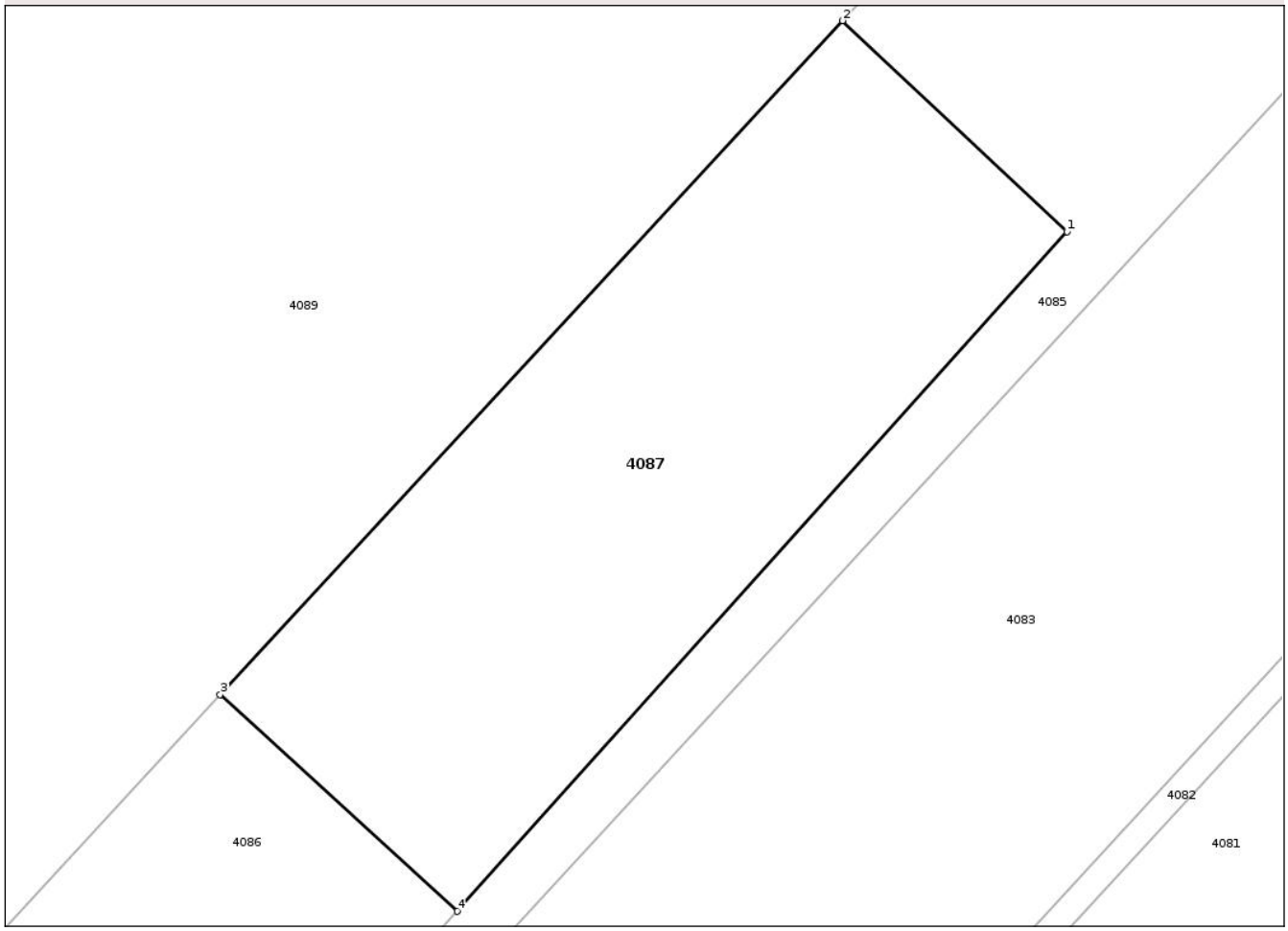

Date referitoare la teren

Crt	Categorie folosință	Intra vilan	Suprafaţa (mp)	Tarla	Parcelă	Nr. topo	Observaţii / Referinţe
1	arabil	NU	520	26	183	-	

Lungime Segmente
1) Valorile lungimilor segmentelor sunt obţinute din proiecţie în plan.

Punct început	X / Y	Punct sfârşit	X / Y	Lungime segment (** (m)
1	600.643,99 653.289,322	2	600.634,45 653.298,281	13.087
2	600.634,45 653.298,281	3	600.607,983 653.269,651	38.989
3	600.607,983 653.269,651	4	600.618,06 653.260,439	13.654
4	600.618,06 653.260,439	1	600.643,99 653.289,322	38.815

**** Lungimile segmentelor sunt determinate în planul de proiecţie Stereo 70 şi sunt rotunjite la 1 milimetru.**

Document care conține date cu caracter personal, protejat de prevederile Regulamentului (UE) nr. 679/2016 și Legii 190/2018

***** Distanţa dintre puncte este formată din segmente cumulate ce sunt mai mici decât valoarea 1 milimetru.**

DATE DESPRE IMOBILUL NR. 4088

Oficiul de Cadastru şi Publicitate Imobiliară SUCEAVA
Biroul de Cadastru şi Publicitate Imobiliară Falticeni

A. Partea I. Descrierea imobilului

TEREN Necunoscut

Adresa: Loc. Barasti, Str Fălticeni, Nr. 14, Jud. Suceava

Nr. Crt	Nr cadastral Nr. topografic	Suprafaţa* (mp)	Observaţii / Referinţe
A1	36164	3.000	Sector cadastral:3 Teren neimprejmuit;

Construcţii

Crt	Nr cadastral Nr. topografic	Adresa	Observaţii / Referinţe
A1.1	36164-C1	Loc. Barasti, Str Fălticeni, Nr. 14, Jud. Suceava	Nr. niveluri:1; S. construita la sol:87 mp; S. construita desfasurata:87 mp; Locuință, P, Sd=87 mp, anul construirii 1959
A1.2	36164-C2	Loc. Barasti, Str Fălticeni, Nr. 14, Jud. Suceava	Nr. niveluri:1; S. construita la sol:50 mp; S. construita desfasurata:50 mp; Grajd, P, Sd=50 mp, anul construirii 1959

B. Partea II. Proprietari şi acte

Inscrieri privitoare la dreptul de proprietate şi alte drepturi reale		Referinţe
16354 / 16/06/2023		
Act Notarial nr. 2721, din 15/06/2023 emis de BNP Apostol Maria;		
B7	Intabulare, drept de PROPRIETATEbun propriu, dobandit prin Conventie, cota actuala 1/1, cota initiala 1/1	A1, A1.1, A1.2
	1) **ȚARANU GABRIELA**	

C. Partea III. SARCINI .

Inscrieri privind dezmembramintele dreptului de proprietate, drepturi reale de garanţie şi sarcini	Referinţe
NU SUNT	

Document care conține date cu caracter personal, protejat de prevederile Regulamentului (UE) nr. 679/2016 și Legii 190/2018

Anexa Nr. 1 La Partea I

Teren

Nr cadastral	Suprafaţa (mp)*	Observaţii / Referinţe
36164	3.000	

* Suprafaţa este determinată in planul de proiecţie Stereo 70.

DETALII LINIARE IMOBIL

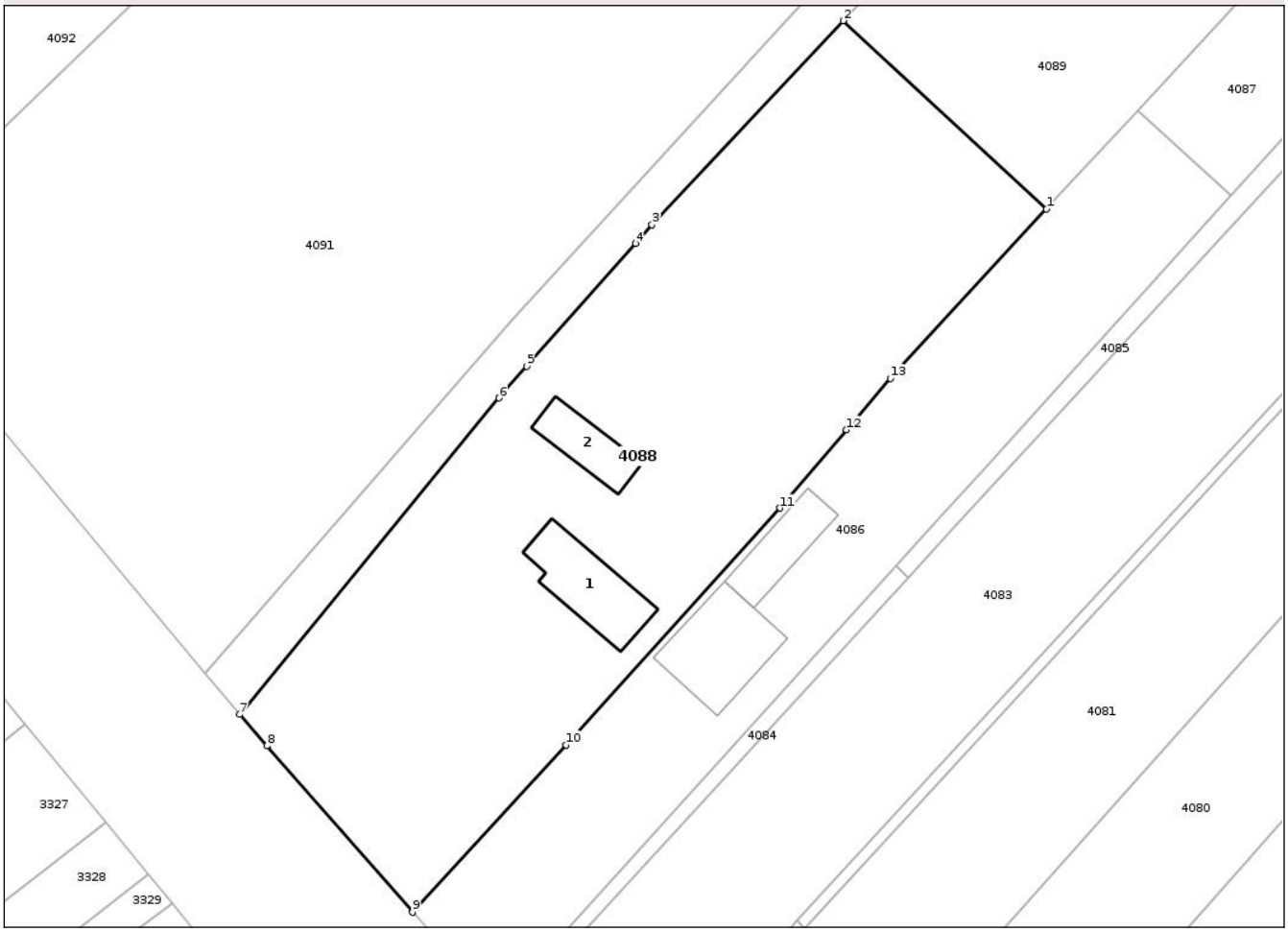

Date referitoare la teren

Crt	Categorie folosință	Intra vilan	Suprafaţa (mp)	Tarla	Parcelă	Nr. topo	Observaţii / Referinţe
1	curti constructii	DA	800	Cv 3	12/1	-	
2	arabil	DA	525	Cv 3	12/2	-	
3	faneata	DA	265	Cv 3	12/2	-	
4	arabil	DA	434	Cv 3	12/2	-	
5	arabil	NU	976	26	183	-	

Date referitoare la construcţii

Crt	Număr	Destinaţie construcţie	Supraf. (mp)	Situaţie juridică	Observaţii / Referinţe
A1.1	36164-C1	constructii de locuinte	87	Cu acte	Nr. niveluri:1; S. construita la sol:87 mp; S. construita desfasurata:87 mp; Locuință, P, Sd=87 mp, anul construirii 1959
A1.2	36164-C2	constructii anexa	50	Cu acte	Nr. niveluri:1; S. construita la sol:50 mp; S. construita desfasurata:50 mp; Grajd, P, Sd=50 mp, anul construirii 1959

Document care conține date cu caracter personal, protejat de prevederile Regulamentului (UE) nr. 679/2016 și Legii 190/2018

Lungime Segmente
1) Valorile lungimilor segmentelor sunt obţinute din proiecţie în plan.

Punct început	X / Y	Punct sfârşit	X / Y	Lungime segment (** (m)
1	600.598,168 653.259,037	2	600.576,225 653.279,327	29.886
2	600.576,225 653.279,327	3	600.555,59 653.257,332	30.159
3	600.555,59 653.257,332	4	600.553,814 653.255,325	2.68
4	600.553,814 653.255,325	5	600.542,08 653.242,066	17.705
5	600.542,08 653.242,066	6	600.539,067 653.238,662	4.546
6	600.539,067 653.238,662	7	600.511,08 653.204,556	44.119
7	600.511,08 653.204,556	8	600.514,037 653.201,173	4.492
8	600.514,037 653.201,173	9	600.529,719 653.183,232	23.829
9	600.529,719 653.183,232	10	600.546,284 653.201,276	24.495
10	600.546,284 653.201,276	11	600.569,422 653.226,78	34.436
11	600.569,422 653.226,78	12	600.576,577 653.235,223	11.067
12	600.576,577 653.235,223	13	600.581,292 653.240,786	7.292
13	600.581,292 653.240,786	1	600.598,168 653.259,037	24.857

** Lungimile segmentelor sunt determinate în planul de proiecţie Stereo 70 şi sunt rotunjite la 1 milimetru.
*** Distanţa dintre puncte este formată din segmente cumulate ce sunt mai mici decât valoarea 1 milimetru.

Document care conține date cu caracter personal, protejat de prevederile Regulamentului (UE) nr. 679/2016 și Legii 190/2018

DATE DESPRE IMOBILUL NR. 4089

Oficiul de Cadastru şi Publicitate Imobiliară SUCEAVA
Biroul de Cadastru şi Publicitate Imobiliară Falticeni

A. Partea I. Descrierea imobilului

TEREN Extravilan

Adresa: Jud. Suceava

Nr. Crt	Nr cadastral Nr. topografic	Suprafaţa* (mp)	Observaţii / Referinţe
A1	36163	6.300	Sector cadastral:3 Teren neimprejmuit;

B. Partea II. Proprietari şi acte

Inscrieri privitoare la dreptul de proprietate şi alte drepturi reale		Referinţe
16348 / 16/06/2023		
Act Administrativ nr. 2720, din 15/06/2023 emis de BNP Apostol Maria;		
B3	Intabulare, drept de PROPRIETATE, dobandit prin Iesire Din Indiviziune, cota actuala 1/1, cota initiala 1/1	A1
	1) **LUNGU GHEORGHE**	

C. Partea III. SARCINI .

Inscrieri privind dezmembramintele dreptului de proprietate, drepturi reale de garanţie şi sarcini	Referinţe
NU SUNT	

Document care conține date cu caracter personal, protejat de prevederile Regulamentului (UE) nr. 679/2016 și Legii 190/2018

Anexa Nr. 1 La Partea I

Teren

Nr cadastral	Suprafaţa (mp)*	Observaţii / Referinţe
36163	6.300	

* Suprafaţa este determinată in planul de proiecţie Stereo 70.

DETALII LINIARE IMOBIL

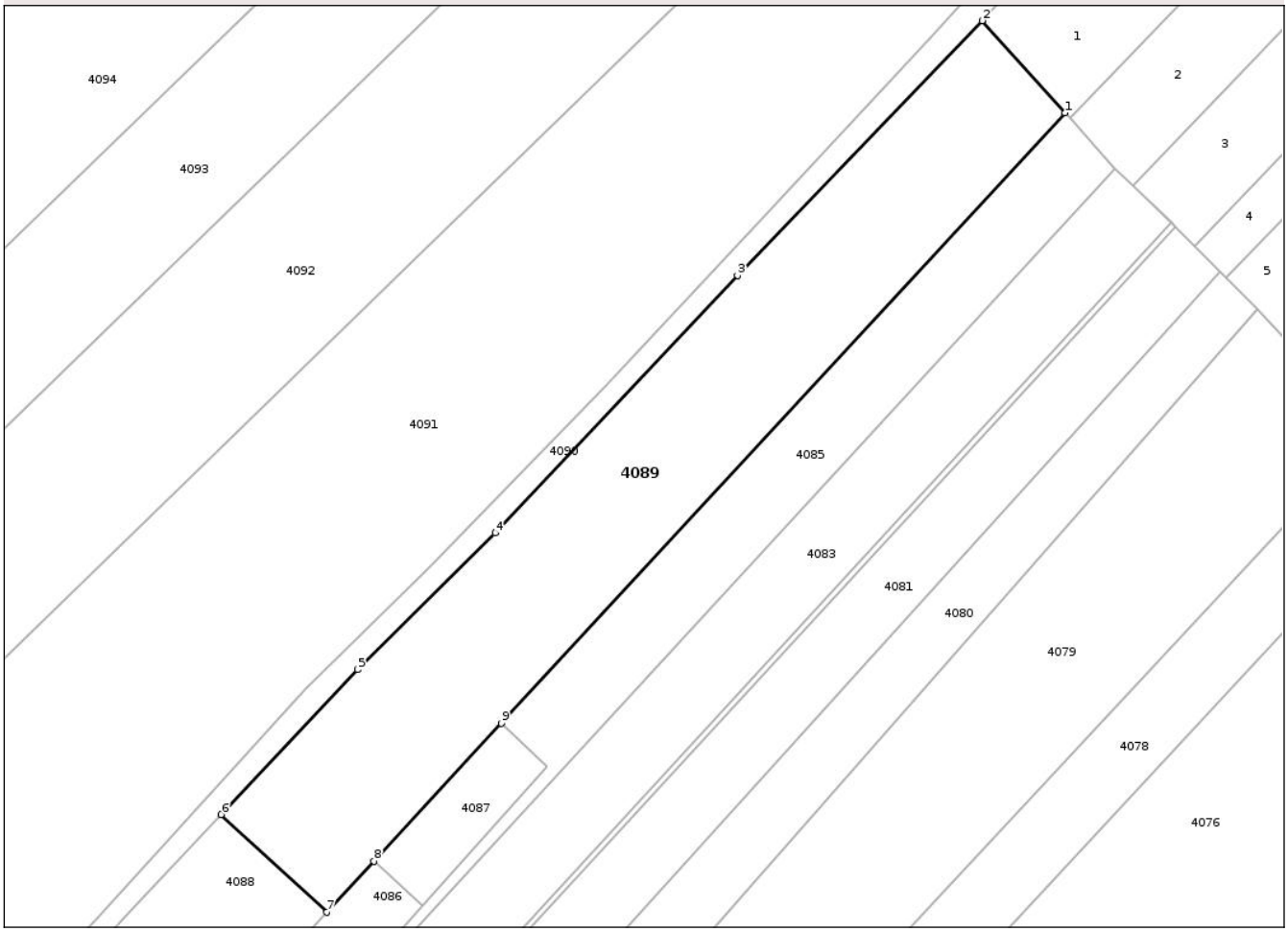

Date referitoare la teren

Crt	Categorie folosință	Intra vilan	Suprafaţa (mp)	Tarla	Parcelă	Nr. topo	Observaţii / Referinţe
1	arabil	NU	6.300	26	183	-	

Lungime Segmente
1) Valorile lungimilor segmentelor sunt obţinute din proiecţie în plan.

Punct început	X / Y	Punct sfârşit	X / Y	Lungime segment (** (m)
1	600.751,636 653.425,041	2	600.734,445 653.444,179	25.725
2	600.734,445 653.444,179	3	600.683,539 653.391,292	73.406
3	600.683,539 653.391,292	4	600.633,199 653.337,8	73.454
4	600.633,199 653.337,8	5	600.604,532 653.309,45	40.318
5	600.604,532 653.309,45	6	600.576,225 653.279,327	41.336

Document care conține date cu caracter personal, protejat de prevederile Regulamentului (UE) nr. 679/2016 și Legii 190/2018

Punct început	X / Y	Punct sfârşit	X / Y	Lungime segment (** (m)
6	600.576,225 653.279,327	7	600.598,168 653.259,037	29.886
7	600.598,168 653.259,037	8	600.607,983 653.269,651	14.457
8	600.607,983 653.269,651	9	600.634,45 653.298,281	38.989
9	600.634,45 653.298,281	1	600.751,636 653.425,041	172.629

** Lungimile segmentelor sunt determinate în planul de proiecţie Stereo 70 şi sunt rotunjite la 1 milimetru.
*** Distanţa dintre puncte este formată din segmente cumulate ce sunt mai mici decât valoarea 1 milimetru.

Document care conține date cu caracter personal, protejat de prevederile Regulamentului (UE) nr. 679/2016 și Legii 190/2018

DATE DESPRE IMOBILUL NR. 4090

Oficiul de Cadastru şi Publicitate Imobiliară SUCEAVA
Biroul de Cadastru şi Publicitate Imobiliară Falticeni

A. Partea I. Descrierea imobilului

TEREN Necunoscut

Adresa: Loc. Barasti, Jud. Suceava

Nr. Crt	Nr cadastral Nr. topografic	Suprafaţa* (mp)	Observaţii / Referinţe
A1		4.160	Sector cadastral:3 Teren neimprejmuit; DRUM EXPLOATARE

B. Partea II. Proprietari şi acte

Inscrieri privitoare la dreptul de proprietate şi alte drepturi reale		Referinţe
/		
Act Administrativ nr. 27, din 18/07/2014 emis de Consiliul Local Boroaia;		
B1	Intabulare, drept de PROPRIETATE, dobandit prin Lege, cota actuala 1/1, cota initiala 1/1	A1
	1) **COMUNA BOROAIA**, CIF:4326787, domeniu public	

C. Partea III. SARCINI .

Inscrieri privind dezmembramintele dreptului de proprietate, drepturi reale de garanţie şi sarcini	Referinţe
NU SUNT	

Document care conține date cu caracter personal, protejat de prevederile Regulamentului (UE) nr. 679/2016 și Legii 190/2018

Anexa Nr. 1 La Partea I

Teren

Nr cadastral	Suprafaţa (mp)*	Observaţii / Referinţe
	4.160	DRUM EXPLOATARE

* Suprafaţa este determinată in planul de proiecţie Stereo 70.

DETALII LINIARE IMOBIL

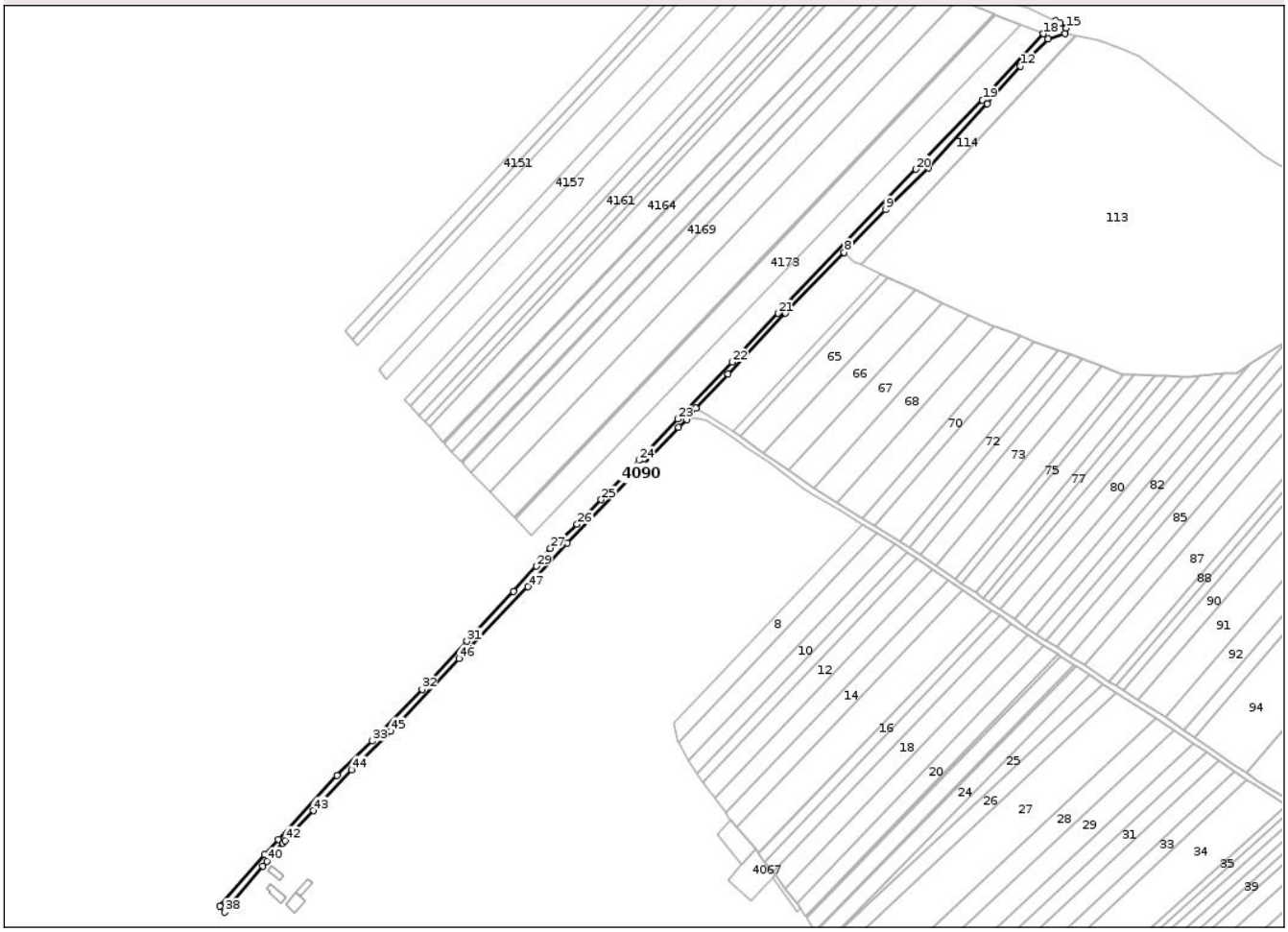

Date referitoare la teren

Crt	Categorie folosință	Intra vilan	Suprafaţa (mp)	Tarla	Parcelă	Nr. topo	Observaţii / Referinţe
1	drum	DA	320	0	184	-	
2	drum	NU	3.840	0	184	-	

Lungime Segmente

1) Valorile lungimilor segmentelor sunt obţinute din proiecţie în plan.

Punct început	X / Y	Punct sfârşit	X / Y	Lungime segment
1	600.763,376 653.476,187	2	600.819,707 653.534,472	81.058
4	600.851,407 653.567,184	5	600.858,063 653.575,881	10.952
7	600.924,046 653.645,806	8	600.967,452 653.690,344	62.191
10	601.029,528 653.752,539	11	601.073,078 653.799,761	64.238
13	601.117,892 653.847,246	14	601.130,173 653.851,487	12.993

Punct început	X / Y	Punct sfârşit	X / Y	Lungime segment
2	600.819,707 653.534,472	3	600.845,451 653.561,558	37.369
5	600.858,063 653.575,881	6	600.881,934 653.600,809	34.514
8	600.967,452 653.690,344	9	600.998,158 653.721,623	43.832
11	601.073,078 653.799,761	12	601.097,381 653.827,34	36.759
14	601.130,173 653.851,487	15	601.131,257 653.855,394	4.055

Punct început	X / Y	Punct sfârşit	X / Y	Lungime segment
3	600.845,451 653.561,558	4	600.851,407 653.567,184	8.193
6	600.881,934 653.600,809	7	600.924,046 653.645,806	61.629
9	600.998,158 653.721,623	10	601.029,528 653.752,539	44.044
12	601.097,381 653.827,34	13	601.117,892 653.847,246	28.582
15	601.131,257 653.855,394	16	601.126,691 653.859,135	5.903

Document care conține date cu caracter personal, protejat de prevederile Regulamentului (UE) nr. 679/2016 și Legii 190/2018

Punct început	X / Y	Punct sfârşit	X / Y	Lungime segment
16	601.126,691 653.859,135	17	601.123,208 653.860,846	3.881
19	601.069,498 653.802,35	20	601.020,37 653.751,504	70.703
22	600.885,067 653.609,485	23	600.844,963 653.567,646	57.955
25	600.788,452 653.508,231	26	600.770,74 653.490,171	25.296
28	600.744,005 653.464,714	29	600.740,719 653.459,313	6.322
31	600.689,537 653.403,972	32	600.656,35 653.368,53	48.554
34	600.593,797 653.305,321	35	600.550,64 653.258,127	63.951
37	600.507,318 653.209,023	38	600.511,08 653.204,556	5.84
40	600.542,08 653.242,066	41	600.553,814 653.255,325	17.705
43	600.576,225 653.279,327	44	600.604,532 653.309,45	41.336
46	600.683,539 653.391,292	47	600.734,445 653.444,179	73.406

Punct început	X / Y	Punct sfârşit	X / Y	Lungime segment
17	601.123,208 653.860,846	18	601.114,393 653.851,246	13.033
20	601.020,37 653.751,504	21	600.918,657 653.645,497	146.912
23	600.844,963 653.567,646	24	600.816,233 653.537,255	41.821
26	600.770,74 653.490,171	27	600.751,105 653.472,406	26.479
29	600.740,719 653.459,313	30	600.723,743 653.440,858	25.075
32	600.656,35 653.368,53	33	600.619,653 653.330,701	52.704
35	600.550,64 653.258,127	36	600.540,507 653.247,045	15.016
38	600.511,08 653.204,556	39	600.539,067 653.238,662	44.119
41	600.553,814 653.255,325	42	600.555,59 653.257,332	2.68
44	600.604,532 653.309,45	45	600.633,199 653.337,8	40.318
47	600.734,445 653.444,179	1	600.763,376 653.476,187	43.145

Punct început	X / Y	Punct sfârşit	X / Y	Lungime segment
18	601.114,393 653.851,246	19	601.069,498 653.802,35	66.381
21	600.918,657 653.645,497	22	600.885,067 653.609,485	49.246
24	600.816,233 653.537,255	25	600.788,452 653.508,231	40.177
27	600.751,105 653.472,406	28	600.744,005 653.464,714	10.468
30	600.723,743 653.440,858	31	600.689,537 653.403,972	50.305
33	600.619,653 653.330,701	34	600.593,797 653.305,321	36.231
36	600.540,507 653.247,045	37	600.507,318 653.209,023	50.47
39	600.539,067 653.238,662	40	600.542,08 653.242,066	4.546
42	600.555,59 653.257,332	43	600.576,225 653.279,327	30.159
45	600.633,199 653.337,8	46	600.683,539 653.391,292	73.454

** Lungimile segmentelor sunt determinate în planul de proiecţie Stereo 70 şi sunt rotunjite la 1 milimetru.
*** Distanţa dintre puncte este formată din segmente cumulate ce sunt mai mici decât valoarea 1 milimetru.

Document care conține date cu caracter personal, protejat de prevederile Regulamentului (UE) nr. 679/2016 și Legii 190/2018

DATE DESPRE IMOBILUL NR. 4091

Oficiul de Cadastru şi Publicitate Imobiliară SUCEAVA
Biroul de Cadastru şi Publicitate Imobiliară Falticeni

A. Partea I. Descrierea imobilului

TEREN Necunoscut

Adresa: Loc. Barasti, Jud. Suceava

Nr. Crt	Nr cadastral Nr. topografic	Suprafaţa* (mp)	Observaţii / Referinţe
A1		16.650	Sector cadastral:3 Teren neimprejmuit;

B. Partea II. Proprietari şi acte

Inscrieri privitoare la dreptul de proprietate şi alte drepturi reale		Referinţe
/		
Act Administrativ nr. 1835, din 05/08/2002 emis de CJPSDPAT Suceava;		
B1	Intabulare, drept de PROPRIETATE, dobandit prin Reconstituire, cota actuala 1/1, cota initiala 1/1	A1
	1) **ONISORU ION**, lipsă CNP proprietar 2) **ONISORU VASILE**, lipsă CNP proprietar 3) **LOGHIN ANICA**, lipsă CNP proprietar 4) **SPĂTĂRESCU GEORGETA**, lipsă CNP proprietar 5) **ROMAN ION**, lipsă CNP proprietar 6) **ROMAN VASILE**, lipsă CNP proprietar 7) **ROMAN CONSTANTIN**, lipsă CNP proprietar 8) **ROMAN DUMITRU**, lipsă CNP proprietar	
Act Administrativ nr. 5820, din 30/09/2025 emis de Primăria Boroaia;		
B2	se notează posesia faptică în favoarea CHIRILĂ ION, CHIRILĂ COSTEL, CHIRILĂ VALENTIN	A1
	1) **CHIRILĂ ION** 2) **CHIRILĂ COSTEL** 3) **CHIRILĂ VALENTIN**	

C. Partea III. SARCINI .

Inscrieri privind dezmembramintele dreptului de proprietate, drepturi reale de garanţie şi sarcini	Referinţe
NU SUNT	

Document care conține date cu caracter personal, protejat de prevederile Regulamentului (UE) nr. 679/2016 și Legii 190/2018

Anexa Nr. 1 La Partea I

Teren

Nr cadastral	Suprafaţa (mp)*	Observaţii / Referinţe
	16.650	

* Suprafaţa este determinată in planul de proiecţie Stereo 70.

DETALII LINIARE IMOBIL

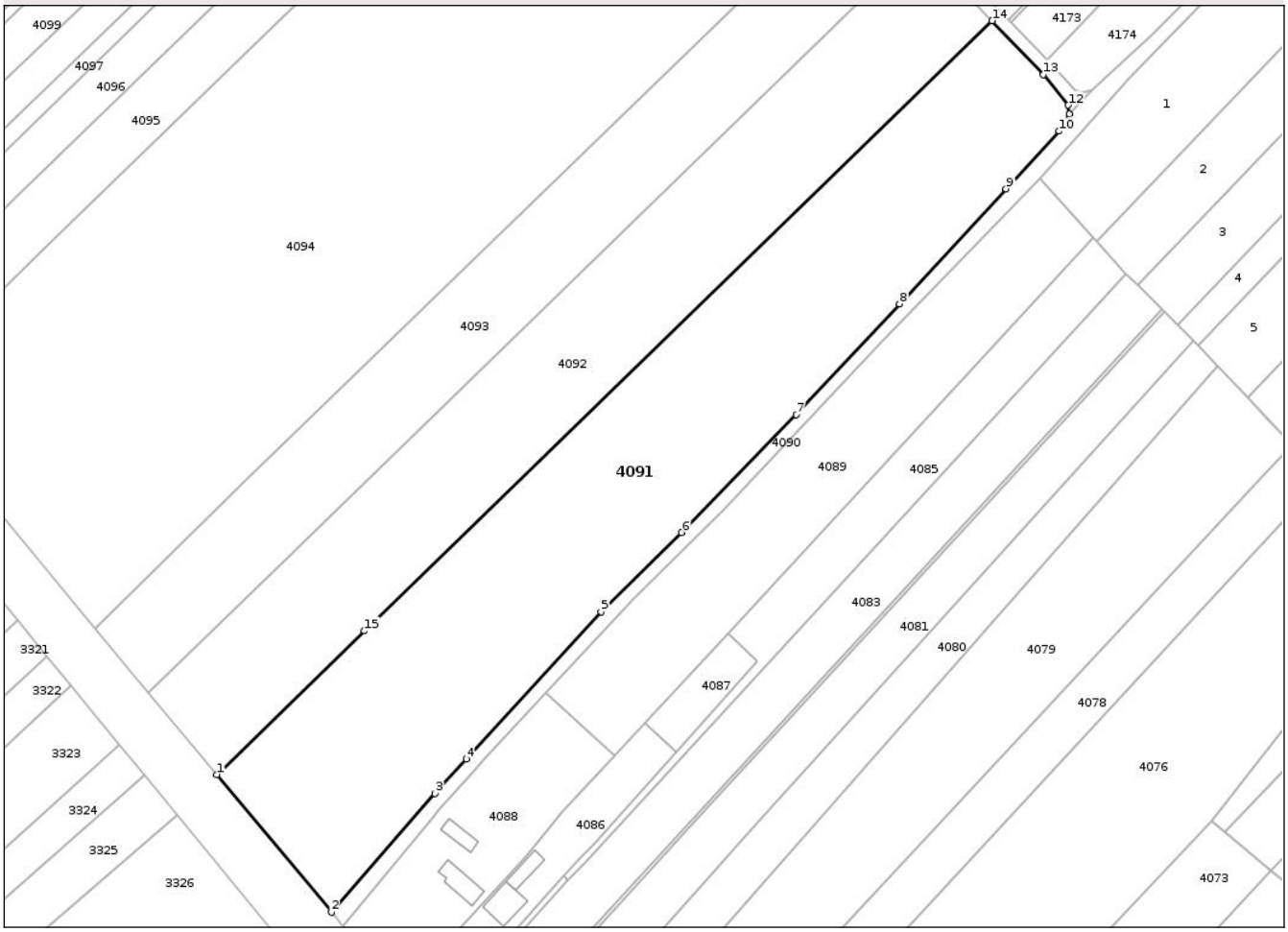

Date referitoare la teren

Crt	Categorie folosință	Intra vilan	Suprafaţa (mp)	Tarla	Parcelă	Nr. topo	Observaţii / Referinţe
1	arabil	DA	3.573	20	138	-	
2	arabil	NU	13.077	20	138	-	

Lungime Segmente

1) Valorile lungimilor segmentelor sunt obţinute din proiecţie în plan.

Punct început	X / Y	Punct sfârşit	X / Y	Lungime segment (** (m)
1	600.470,544 653.253,139	2	600.507,318 653.209,023	57.432
2	600.507,318 653.209,023	3	600.540,507 653.247,045	50.47
3	600.540,507 653.247,045	4	600.550,64 653.258,127	15.016
4	600.550,64 653.258,127	5	600.593,797 653.305,321	63.951

Document care conține date cu caracter personal, protejat de prevederile Regulamentului (UE) nr. 679/2016 și Legii 190/2018

Punct început	X / Y	Punct sfârşit	X / Y	Lungime segment (** (m)
5	600.593,797 653.305,321	6	600.619,653 653.330,701	36.231
6	600.619,653 653.330,701	7	600.656,35 653.368,53	52.704
7	600.656,35 653.368,53	8	600.689,537 653.403,972	48.554
8	600.689,537 653.403,972	9	600.723,743 653.440,858	50.305
9	600.723,743 653.440,858	10	600.740,719 653.459,313	25.075
10	600.740,719 653.459,313	11	600.744,005 653.464,714	6.322
11	600.744,005 653.464,714	12	600.743,697 653.467,631	2.933
12	600.743,697 653.467,631	13	600.735,674 653.477,46	12.688
13	600.735,674 653.477,46	14	600.719,268 653.494,706	23.803
14	600.719,268 653.494,706	15	600.517,908 653.299,14	280.699
15	600.517,908 653.299,14	1	600.470,544 653.253,139	66.026

** Lungimile segmentelor sunt determinate în planul de proiecţie Stereo 70 şi sunt rotunjite la 1 milimetru.
*** Distanţa dintre puncte este formată din segmente cumulate ce sunt mai mici decât valoarea 1 milimetru.

Document care conține date cu caracter personal, protejat de prevederile Regulamentului (UE) nr. 679/2016 și Legii 190/2018

DATE DESPRE IMOBILUL NR. 4092

Oficiul de Cadastru şi Publicitate Imobiliară SUCEAVA
Biroul de Cadastru şi Publicitate Imobiliară Falticeni

A. Partea I. Descrierea imobilului

TEREN Necunoscut

Adresa: Loc. Barasti, Jud. Suceava

Nr. Crt	Nr cadastral Nr. topografic	Suprafaţa* (mp)	Observaţii / Referinţe
A1	34180	11.800	Sector cadastral:3 Teren neimprejmuit;

B. Partea II. Proprietari şi acte

Inscrieri privitoare la dreptul de proprietate şi alte drepturi reale		Referinţe
10650 / 12/04/2023		
Act Notarial nr. 1724, din 11/04/2023 emis de BNP Apostol Maria;		
B6	Intabulare, drept de PROPRIETATEbun comun, in devalmasie, dobandit prin Conventie, cota actuala 1/1, cota initiala 1/1	A1
	1) **MANDEA DANIEL-MIHAI** 2) **MANDEA MIHAELA-ROXANA**	

C. Partea III. SARCINI

Inscrieri privind dezmembramintele dreptului de proprietate, drepturi reale de garanţie şi sarcini		Referinţe
10650 / 12/04/2023		
Act Notarial nr. contract de vanzare nr. 1724, din 11/04/2023 emis de NP Apostol Maria[NOTARE];		
C2	se radiaza inscrierea de sub C1	A1

Document care conține date cu caracter personal, protejat de prevederile Regulamentului (UE) nr. 679/2016 și Legii 190/2018

Anexa Nr. 1 La Partea I

Teren

Nr cadastral	Suprafaţa (mp)*	Observaţii / Referinţe
34180	11.800	

* Suprafaţa este determinată in planul de proiecţie Stereo 70.

DETALII LINIARE IMOBIL

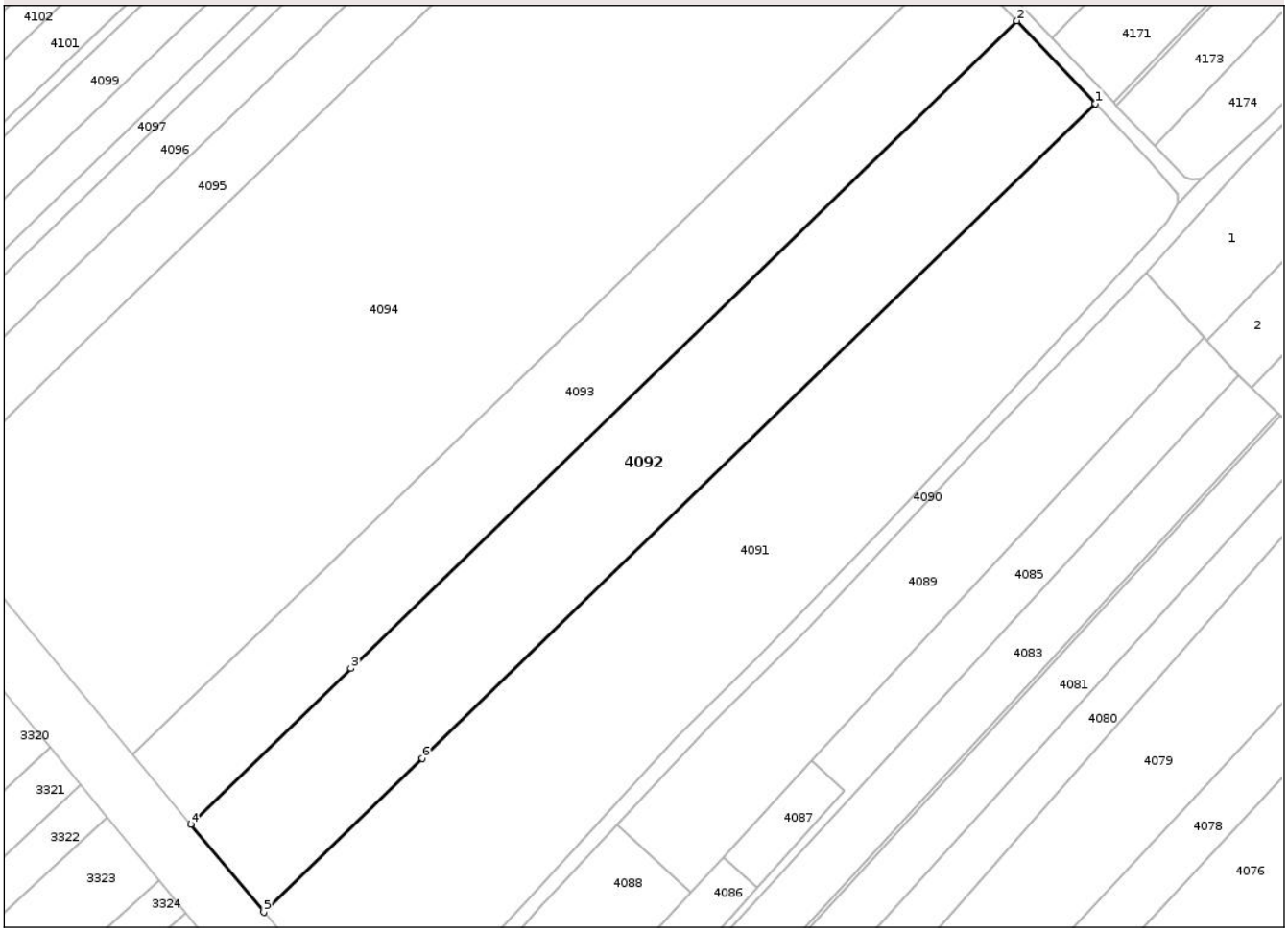

Date referitoare la teren

Crt	Categorie folosință	Intra vilan	Suprafaţa (mp)	Tarla	Parcelă	Nr. topo	Observaţii / Referinţe
1	arabil	DA	2.267	20	138	-	
2	arabil	NU	9.533	20	138	-	

Lungime Segmente
1) Valorile lungimilor segmentelor sunt obţinute din proiecţie în plan.

Punct început	X / Y	Punct sfârşit	X / Y	Lungime segment (** (m)
1	600.719,268 653.494,706	2	600.695,734 653.519,446	34.145
2	600.695,734 653.519,446	3	600.496,52 653.325,964	277.707
3	600.496,52 653.325,964	4	600.448,62 653.279,441	66.775
4	600.448,62 653.279,441	5	600.470,544 653.253,139	34.242

Document care conține date cu caracter personal, protejat de prevederile Regulamentului (UE) nr. 679/2016 și Legii 190/2018

Punct început	X / Y	Punct sfârşit	X / Y	Lungime segment (** (m)
5	600.470,544 653.253,139	6	600.517,908 653.299,14	66.026
6	600.517,908 653.299,14	1	600.719,268 653.494,706	280.699

**** Lungimile segmentelor sunt determinate în planul de proiecţie Stereo 70 şi sunt rotunjite la 1 milimetru.**
***** Distanţa dintre puncte este formată din segmente cumulate ce sunt mai mici decât valoarea 1 milimetru.**

Document care conține date cu caracter personal, protejat de prevederile Regulamentului (UE) nr. 679/2016 și Legii 190/2018

DATE DESPRE IMOBILUL NR. 4093

Oficiul de Cadastru şi Publicitate Imobiliară SUCEAVA
Biroul de Cadastru şi Publicitate Imobiliară Falticeni

A. Partea I. Descrierea imobilului

Nr. CF vechi:788
Nr. cadastral vechi:1645

TEREN Necunoscut

Adresa: Loc. Barasti, Jud. Suceava

Nr. Crt	Nr cadastral Nr. topografic	Suprafaţa* (mp)	Observaţii / Referinţe
A1	31184	9.211	Sector cadastral:3 Teren neimprejmuit;

B. Partea II. Proprietari şi acte

Inscrieri privitoare la dreptul de proprietate şi alte drepturi reale		Referinţe
9365 / 17/06/2013		
Act Notarial nr. 2069, din 14/06/2013 emis de BNP Apostol Dragos Nicolae;		
B2	Intabulare, drept de PROPRIETATEbun comun, dobandit prin Conventie, cota actuala 1/1, cota initiala 1/1	A1
	1) **COVATARU MIRCEA**, casatorit cu 2) **COVATARU MARIA**	

C. Partea III. SARCINI .

Inscrieri privind dezmembramintele dreptului de proprietate, drepturi reale de garanţie şi sarcini	Referinţe
NU SUNT	

Document care conține date cu caracter personal, protejat de prevederile Regulamentului (UE) nr. 679/2016 și Legii 190/2018

Anexa Nr. 1 La Partea I

Teren

Nr cadastral	Suprafaţa (mp)*	Observaţii / Referinţe
31184	9.211	

* Suprafaţa este determinată in planul de proiecţie Stereo 70.

DETALII LINIARE IMOBIL

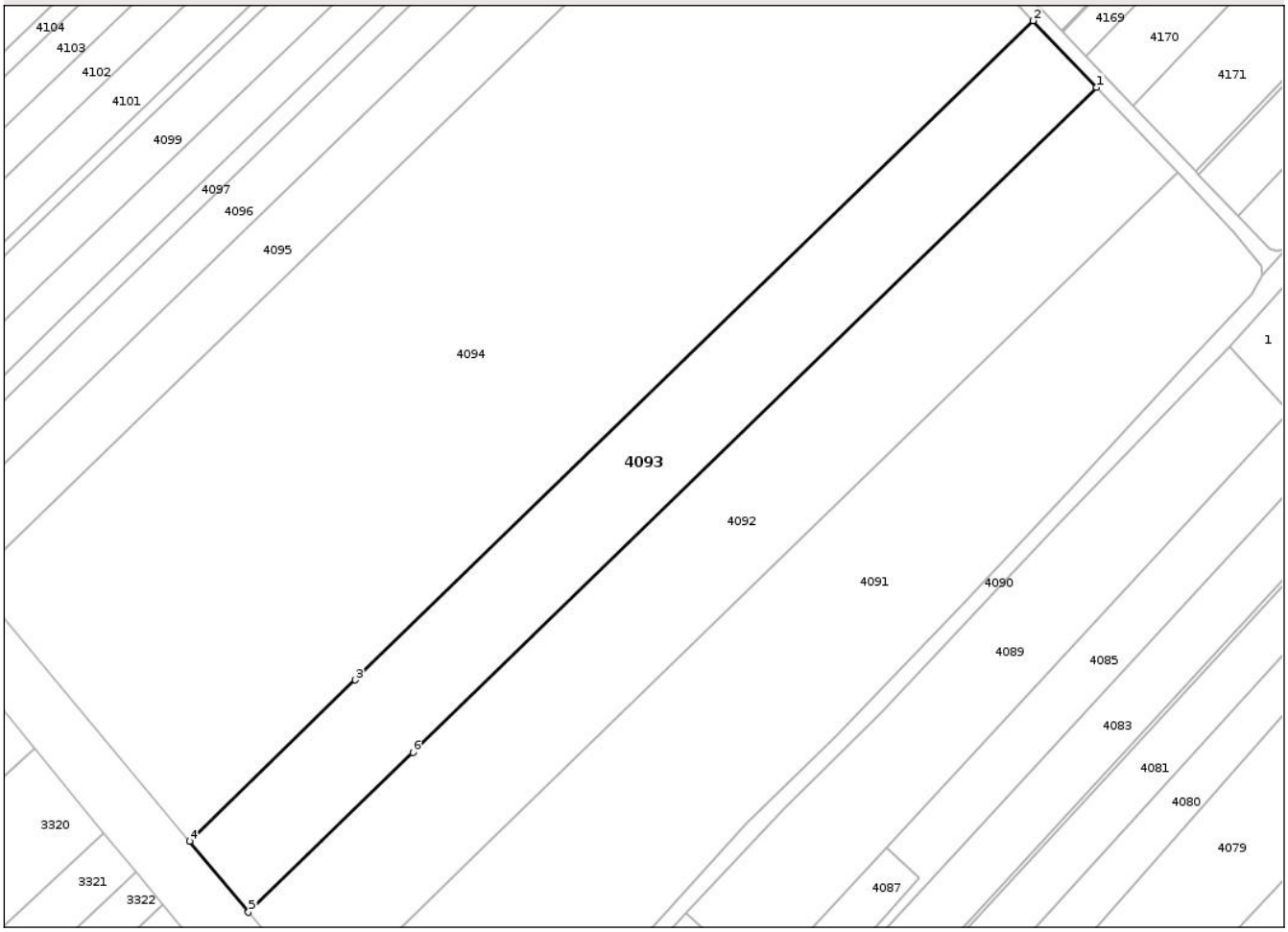

Date referitoare la teren

Crt	Categorie folosință	Intra vilan	Suprafaţa (mp)	Tarla	Parcelă	Nr. topo	Observaţii / Referinţe
1	arabil	DA	1.798	20	138	-	
2	arabil	NU	7.413	20	138	-	

Lungime Segmente
1) Valorile lungimilor segmentelor sunt obţinute din proiecţie în plan.

Punct început	X / Y	Punct sfârşit	X / Y	Lungime segment (** (m)
1	600.695,734 653.519,446	2	600.677,263 653.538,876	26.809
2	600.677,263 653.538,876	3	600.479,728 653.347,024	275.368
3	600.479,728 653.347,024	4	600.431,406 653.300,092	67.362
4	600.431,406 653.300,092	5	600.448,62 653.279,441	26.885

Document care conține date cu caracter personal, protejat de prevederile Regulamentului (UE) nr. 679/2016 și Legii 190/2018

Punct început	X / Y	Punct sfârşit	X / Y	Lungime segment (** (m)
5	600.448,62 653.279,441	6	600.496,52 653.325,964	66.775
6	600.496,52 653.325,964	1	600.695,734 653.519,446	277.707

** Lungimile segmentelor sunt determinate în planul de proiecţie Stereo 70 şi sunt rotunjite la 1 milimetru.
*** Distanţa dintre puncte este formată din segmente cumulate ce sunt mai mici decât valoarea 1 milimetru.

Document care conține date cu caracter personal, protejat de prevederile Regulamentului (UE) nr. 679/2016 și Legii 190/2018

DATE DESPRE IMOBILUL NR. 4094

Oficiul de Cadastru şi Publicitate Imobiliară SUCEAVA
Biroul de Cadastru şi Publicitate Imobiliară Falticeni

A. Partea I. Descrierea imobilului

Nr. CF vechi:557
Nr. cadastral vechi:1306

TEREN Necunoscut

Adresa: Loc. Barasti, Jud. Suceava

Nr. Crt	Nr cadastral Nr. topografic	Suprafaţa* (mp)	Observaţii / Referinţe
A1	31185	33.584	Sector cadastral:3 Teren neimprejmuit;

B. Partea II. Proprietari şi acte

Inscrieri privitoare la dreptul de proprietate şi alte drepturi reale		Referinţe
9364 / 17/06/2013		
Act Notarial nr. 2069, din 14/06/2013 emis de BNP Apostol Dragos Nicolae;		
B2	Intabulare, drept de PROPRIETATEbun comun, dobandit prin Conventie, cota actuala 1/1, cota initiala 1/1	A1
	1) **COVATARU MIRCEA**, casatorit cu 2) **COVATARU MARIA**	

C. Partea III. SARCINI .

Inscrieri privind dezmembramintele dreptului de proprietate, drepturi reale de garanţie şi sarcini	Referinţe
NU SUNT	

Document care conține date cu caracter personal, protejat de prevederile Regulamentului (UE) nr. 679/2016 și Legii 190/2018

Anexa Nr. 1 La Partea I

Teren

Nr cadastral	Suprafaţa (mp)*	Observaţii / Referinţe
31185	33.584	

* Suprafaţa este determinată in planul de proiecţie Stereo 70.

DETALII LINIARE IMOBIL

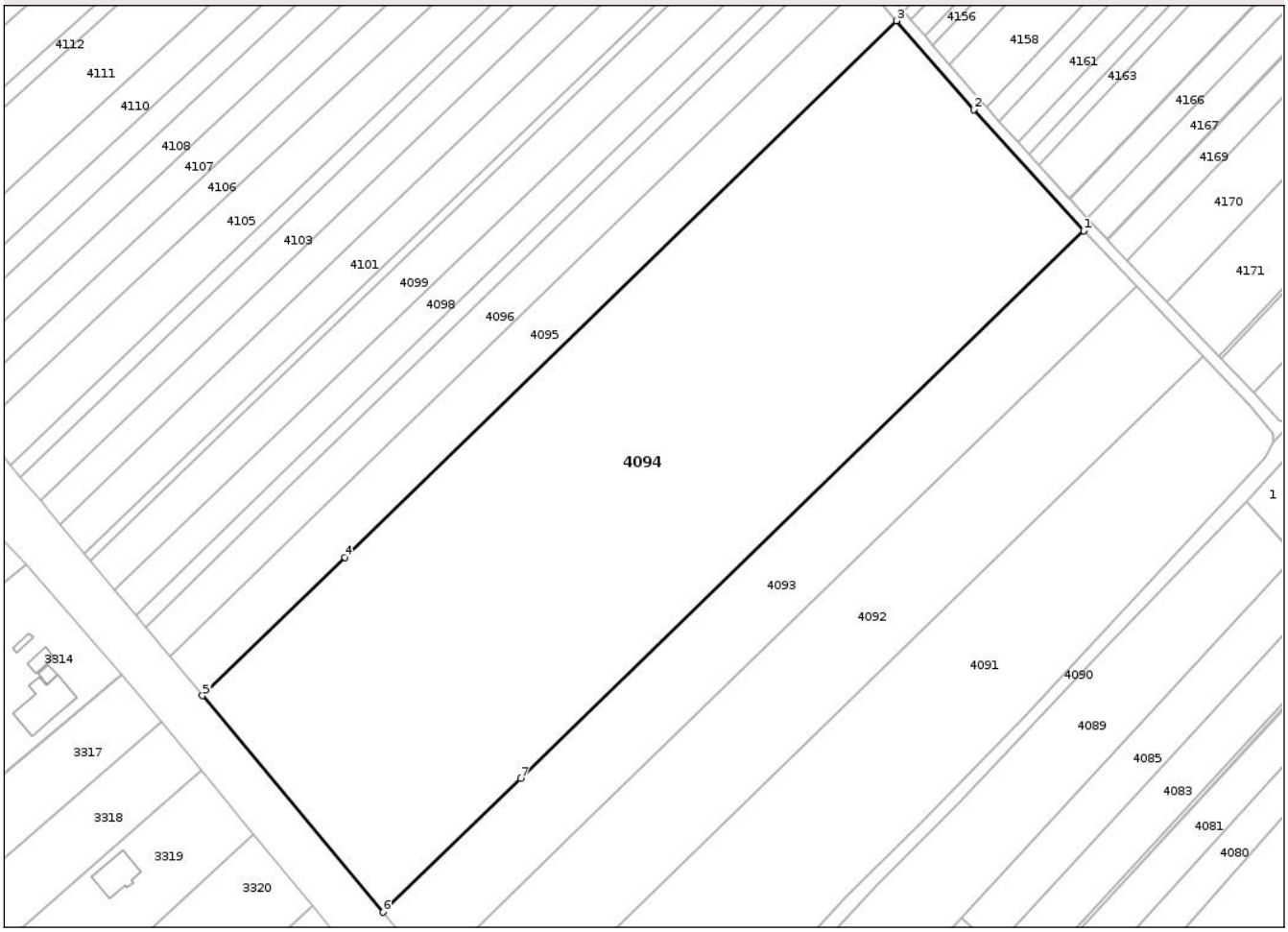

Date referitoare la teren

Crt	Categorie folosință	Intra vilan	Suprafaţa (mp)	Tarla	Parcelă	Nr. topo	Observaţii / Referinţe
1	arabil	DA	6.744	20	138	-	
2	arabil	NU	26.840	20	138	-	

Lungime Segmente

1) Valorile lungimilor segmentelor sunt obţinute din proiecţie în plan.

Punct început	X / Y	Punct sfârşit	X / Y	Lungime segment (** (m)
1	600.677,263 653.538,876	2	600.638,675 653.581,396	57.419
2	600.638,675 653.581,396	3	600.611,696 653.612,548	41.211
3	600.611,696 653.612,548	4	600.418,008 653.424,432	270.006
4	600.418,008 653.424,432	5	600.368,135 653.375,994	69.523

Document care conține date cu caracter personal, protejat de prevederile Regulamentului (UE) nr. 679/2016 și Legii 190/2018

Punct început	X / Y	Punct sfârşit	X / Y	Lungime segment (** (m)
5	600.368,135 653.375,994	6	600.431,406 653.300,092	98.815
6	600.431,406 653.300,092	7	600.479,728 653.347,024	67.362
7	600.479,728 653.347,024	1	600.677,263 653.538,876	275.368

** Lungimile segmentelor sunt determinate în planul de proiecţie Stereo 70 şi sunt rotunjite la 1 milimetru.
*** Distanţa dintre puncte este formată din segmente cumulate ce sunt mai mici decât valoarea 1 milimetru.

Document care conține date cu caracter personal, protejat de prevederile Regulamentului (UE) nr. 679/2016 și Legii 190/2018

DATE DESPRE IMOBILUL NR. 4095

Oficiul de Cadastru şi Publicitate Imobiliară SUCEAVA
Biroul de Cadastru şi Publicitate Imobiliară Falticeni

A. Partea I. Descrierea imobilului

TEREN Necunoscut

Adresa: Loc. Barasti, Jud. Suceava

Nr. Crt	Nr cadastral Nr. topografic	Suprafaţa* (mp)	Observaţii / Referinţe
A1	36205	6.100	Sector cadastral:3 Teren neimprejmuit;

B. Partea II. Proprietari şi acte

Inscrieri privitoare la dreptul de proprietate şi alte drepturi reale		Referinţe
36772 / 14/12/2023		
Act Notarial nr. 53, din 14/12/2023 emis de BNP Elena-Daniela Liuță (act notarial nr 1605 din 14.12.2023, emis de Liuta Elena Daniela);		
B4	Intabulare, drept de PROPRIETATE, dobandit prin Succesiune, cota actuala 3/8, cota initiala 3/8	A1
	1) **ASANDEI MARCEL**	
5008 / 13/02/2024		
Act Notarial nr. 197, din 13/02/2024 emis de BNP Elena-Daniela Liuță;		
B5	Intabulare, drept de PROPRIETATEbun propriu, dobandit prin Conventie, cota actuala 5/8, cota initiala 5/8	A1
	1) **ASANDEI MARCEL**	

C. Partea III. SARCINI .

Inscrieri privind dezmembramintele dreptului de proprietate, drepturi reale de garanţie şi sarcini	Referinţe
NU SUNT	

Document care conține date cu caracter personal, protejat de prevederile Regulamentului (UE) nr. 679/2016 și Legii 190/2018

Anexa Nr. 1 La Partea I

Teren

Nr cadastral	Suprafaţa (mp)*	Observaţii / Referinţe
36205	6.100	

* Suprafaţa este determinată in planul de proiecţie Stereo 70.

DETALII LINIARE IMOBIL

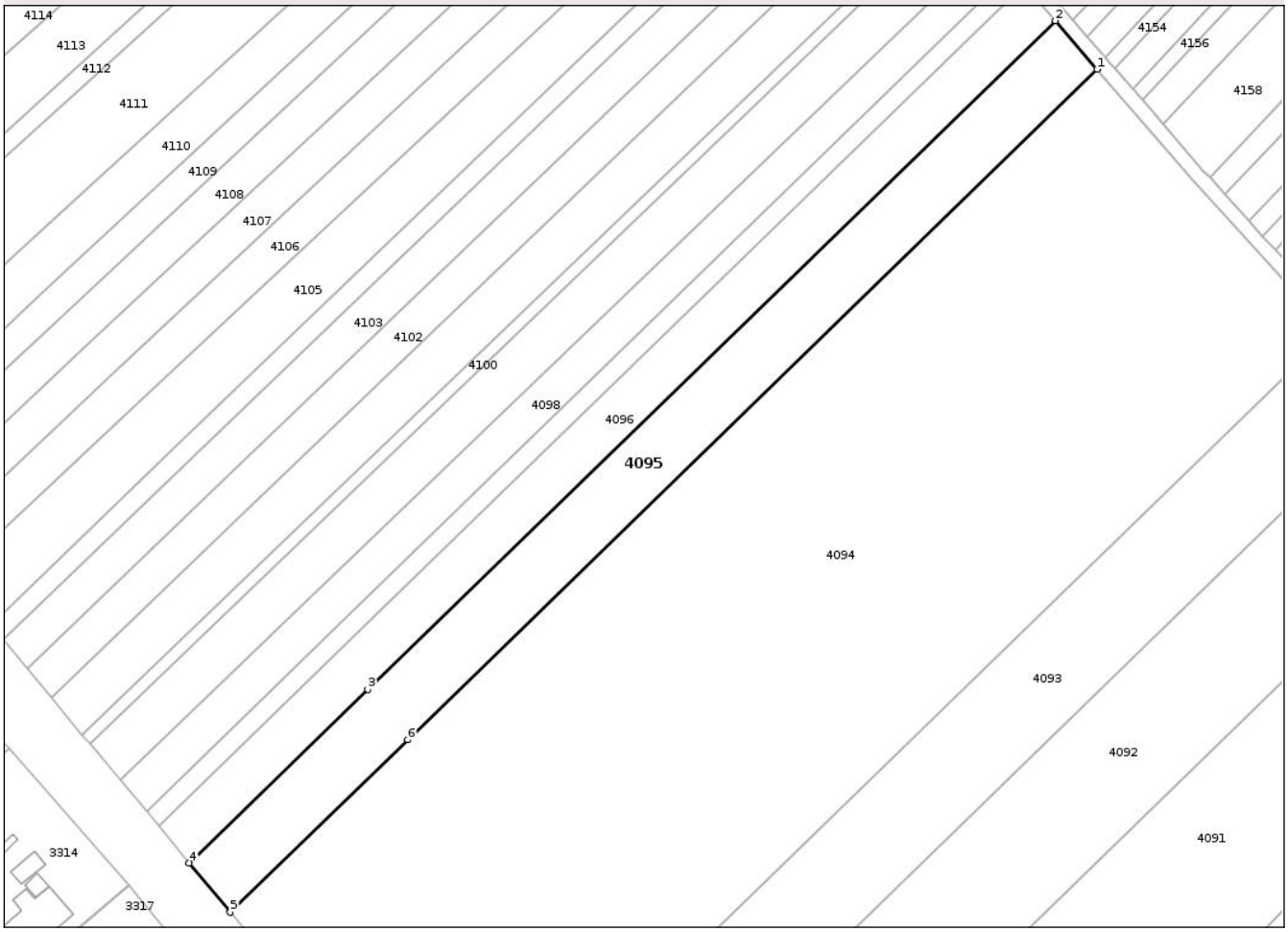

Date referitoare la teren

Crt	Categorie folosință	Intra vilan	Suprafaţa (mp)	Tarla	Parcelă	Nr. topo	Observaţii / Referinţe
1	arabil	DA	1.253	20	138	-	
2	arabil	NU	4.847	20	138	-	

Lungime Segmente
1) Valorile lungimilor segmentelor sunt obţinute din proiecţie în plan.

Punct început	X / Y	Punct sfârşit	X / Y	Lungime segment (** (m)
1	600.611,696 653.612,548	2	600.599,945 653.626,191	18.006
2	600.599,945 653.626,191	3	600.406,749 653.438,553	269.32
3	600.406,749 653.438,553	4	600.356,593 653.389,84	69.917
4	600.356,593 653.389,84	5	600.368,135 653.375,994	18.026

Document care conține date cu caracter personal, protejat de prevederile Regulamentului (UE) nr. 679/2016 și Legii 190/2018

Punct început	X / Y	Punct sfârşit	X / Y	Lungime segment (** (m)
5	600.368,135 653.375,994	6	600.418,008 653.424,432	69.523
6	600.418,008 653.424,432	1	600.611,696 653.612,548	270.006

** Lungimile segmentelor sunt determinate în planul de proiecţie Stereo 70 şi sunt rotunjite la 1 milimetru.
*** Distanţa dintre puncte este formată din segmente cumulate ce sunt mai mici decât valoarea 1 milimetru.

Document care conține date cu caracter personal, protejat de prevederile Regulamentului (UE) nr. 679/2016 și Legii 190/2018

DATE DESPRE IMOBILUL NR. 4096

Oficiul de Cadastru şi Publicitate Imobiliară SUCEAVA
Biroul de Cadastru şi Publicitate Imobiliară Falticeni

A. Partea I. Descrierea imobilului

TEREN Necunoscut

Adresa: Loc. Barasti, Jud. Suceava

Nr. Crt	Nr cadastral Nr. topografic	Suprafaţa* (mp)	Observaţii / Referinţe
A1		4.500	Sector cadastral:3 Teren neimprejmuit;

B. Partea II. Proprietari şi acte

Inscrieri privitoare la dreptul de proprietate şi alte drepturi reale		Referinţe
/		
Act Notarial nr. 115, din 15/01/2003 emis de BNP Apostol Maria;		
B1	Intabulare, drept de PROPRIETATE, dobandit prin Conventie, cota actuala 1/1, cota initiala 1/1	A1
	1) **TODIRUŢ COSTACHE**	

C. Partea III. SARCINI .

Inscrieri privind dezmembramintele dreptului de proprietate, drepturi reale de garanţie şi sarcini	Referinţe
NU SUNT	

Document care conține date cu caracter personal, protejat de prevederile Regulamentului (UE) nr. 679/2016 și Legii 190/2018

Anexa Nr. 1 La Partea I

Teren

Nr cadastral	Suprafaţa (mp)*	Observaţii / Referinţe
	4.500	

* Suprafaţa este determinată in planul de proiecţie Stereo 70.

DETALII LINIARE IMOBIL

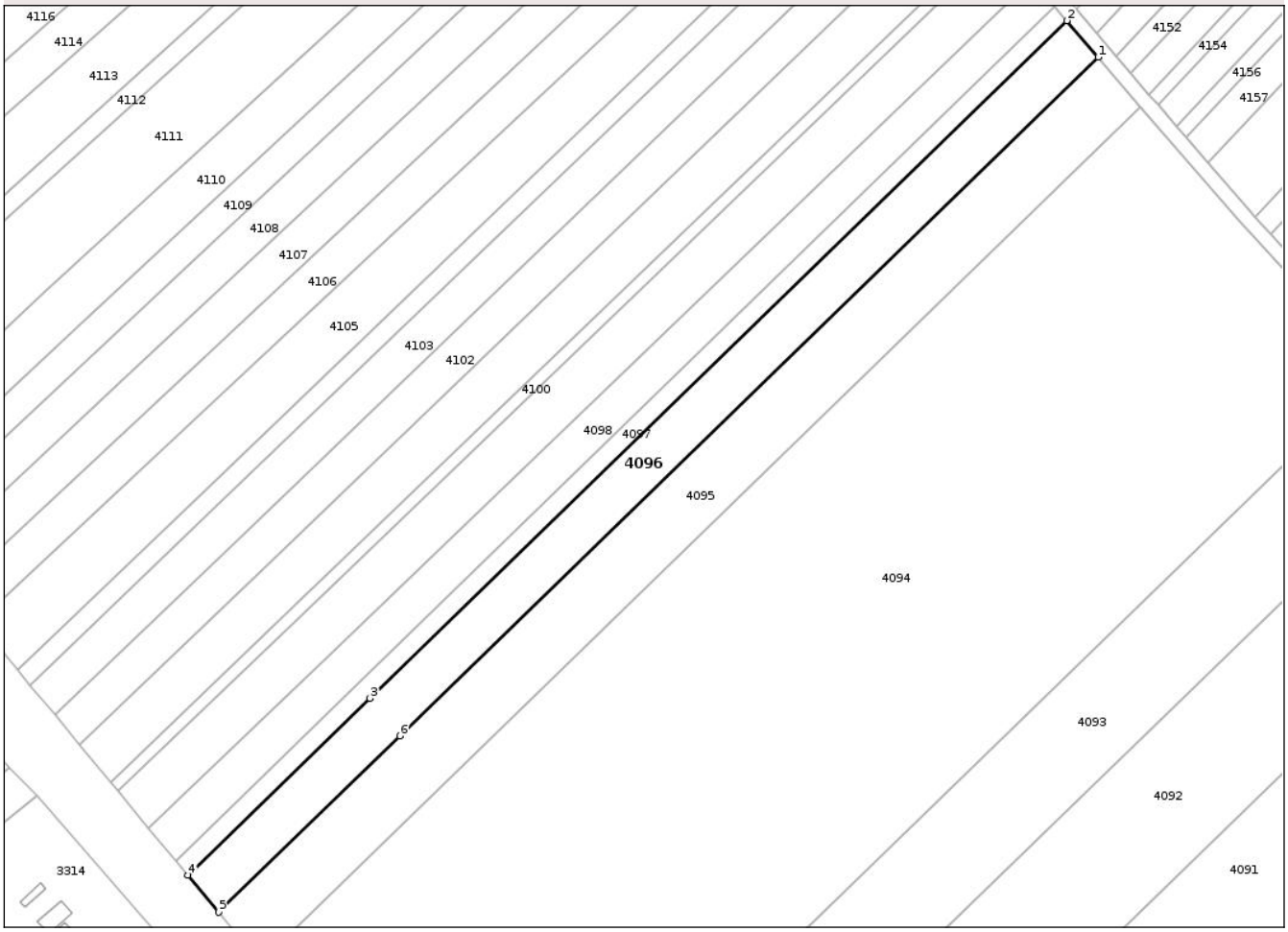

Date referitoare la teren

Crt	Categorie folosință	Intra vilan	Suprafaţa (mp)	Tarla	Parcelă	Nr. topo	Observaţii / Referinţe
1	arabil	DA	930	20	138	-	
2	arabil	NU	3.570	20	138	-	

Lungime Segmente

1) Valorile lungimilor segmentelor sunt obţinute din proiecţie în plan.

Punct început	X / Y	Punct sfârşit	X / Y	Lungime segment (** (m)
1	600.599,945 653.626,191	2	600.591,27 653.636,263	13.293
2	600.591,27 653.636,263	3	600.398,436 653.448,978	268.813
3	600.398,436 653.448,978	4	600.348,073 653.400,062	70.208
4	600.348,073 653.400,062	5	600.356,593 653.389,84	13.308

Document care conține date cu caracter personal, protejat de prevederile Regulamentului (UE) nr. 679/2016 și Legii 190/2018

Punct început	X / Y	Punct sfârşit	X / Y	Lungime segment (** (m)
5	600.356,593 653.389,84	6	600.406,749 653.438,553	69.917
6	600.406,749 653.438,553	1	600.599,945 653.626,191	269.32

** Lungimile segmentelor sunt determinate în planul de proiecţie Stereo 70 şi sunt rotunjite la 1 milimetru.
*** Distanţa dintre puncte este formată din segmente cumulate ce sunt mai mici decât valoarea 1 milimetru.

Document care conține date cu caracter personal, protejat de prevederile Regulamentului (UE) nr. 679/2016 și Legii 190/2018

DATE DESPRE IMOBILUL NR. 4097

Oficiul de Cadastru şi Publicitate Imobiliară SUCEAVA
Biroul de Cadastru şi Publicitate Imobiliară Falticeni

A. Partea I. Descrierea imobilului

TEREN Necunoscut

Adresa: Loc. Barasti, Jud. Suceava

Nr. Crt	Nr cadastral Nr. topografic	Suprafaţa* (mp)	Observaţii / Referinţe
A1		1.800	Sector cadastral:3 Teren neimprejmuit;

B. Partea II. Proprietari şi acte

Inscrieri privitoare la dreptul de proprietate şi alte drepturi reale		Referinţe
/		
Act Notarial nr. 7, din 01/06/2012 emis de BNP Elena-Daniela Liuță;		
B1	Intabulare, drept de PROPRIETATE, dobandit prin Succesiune, cota actuala 1/1, cota initiala 1/1	A1
	1) **BUTA VENERICA**	

C. Partea III. SARCINI .

Inscrieri privind dezmembramintele dreptului de proprietate, drepturi reale de garanţie şi sarcini	Referinţe
NU SUNT	

Document care conține date cu caracter personal, protejat de prevederile Regulamentului (UE) nr. 679/2016 și Legii 190/2018

Anexa Nr. 1 La Partea I

Teren

Nr cadastral	Suprafaţa (mp)*	Observaţii / Referinţe
	1.800	

* Suprafaţa este determinată in planul de proiecţie Stereo 70.

DETALII LINIARE IMOBIL

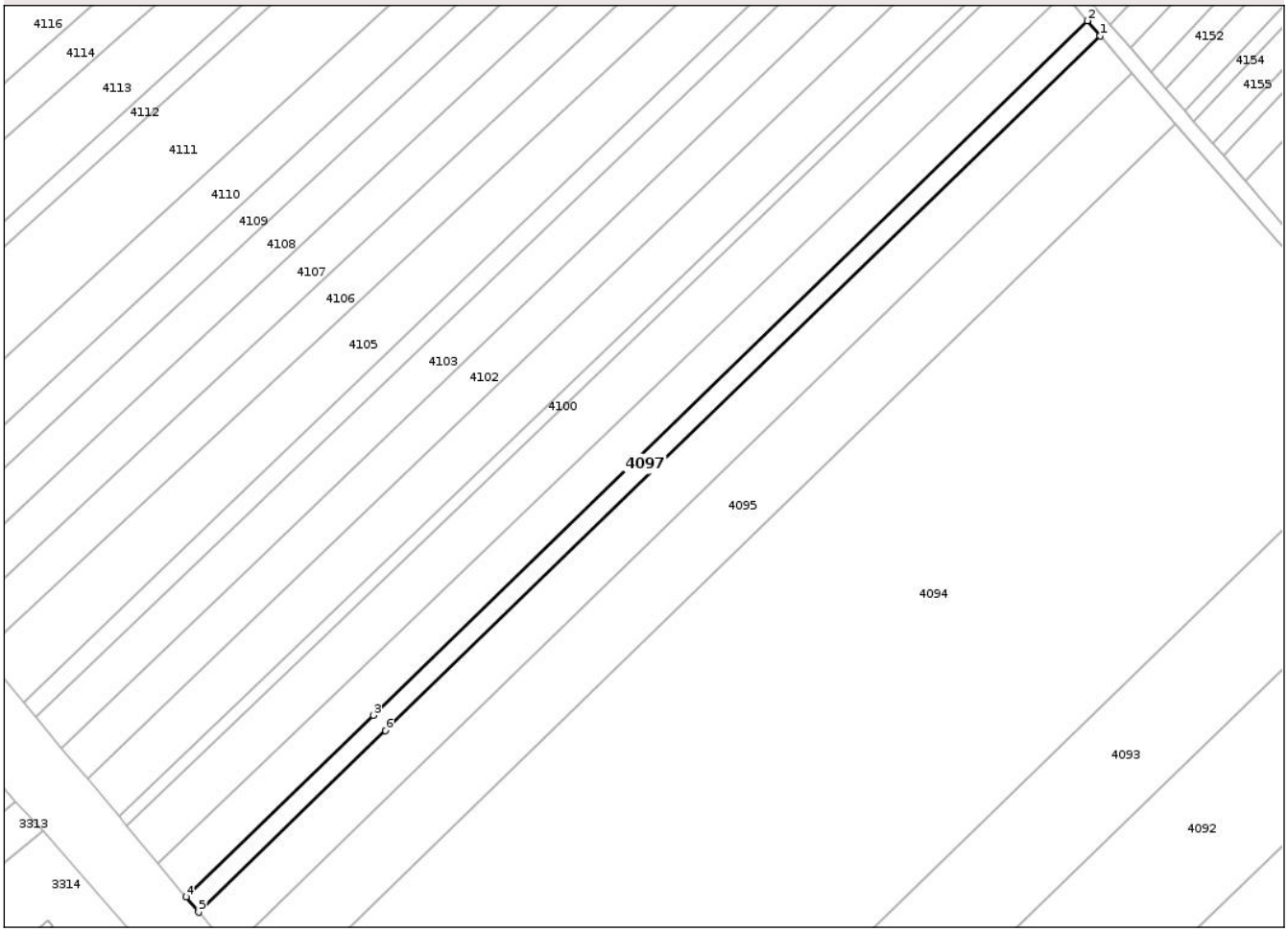

Date referitoare la teren

Crt	Categorie folosință	Intra vilan	Suprafaţa (mp)	Tarla	Parcelă	Nr. topo	Observaţii / Referinţe
1	arabil	DA	373	20	138	-	
2	arabil	NU	1.427	20	138	-	

Lungime Segmente
1) Valorile lungimilor segmentelor sunt obţinute din proiecţie în plan.

Punct început	X / Y	Punct sfârşit	X / Y	Lungime segment (** (m)
1	600.591,27 653.636,263	2	600.587,798 653.640,294	5.32
2	600.587,798 653.640,294	3	600.395,11 653.453,149	268.611
3	600.395,11 653.453,149	4	600.344,663 653.404,153	70.325
4	600.344,663 653.404,153	5	600.348,073 653.400,062	5.325

Document care conține date cu caracter personal, protejat de prevederile Regulamentului (UE) nr. 679/2016 și Legii 190/2018

Punct început	X / Y	Punct sfârşit	X / Y	Lungime segment (** (m)
5	600.348,073 653.400,062	6	600.398,436 653.448,978	70.208
6	600.398,436 653.448,978	1	600.591,27 653.636,263	268.813

** Lungimile segmentelor sunt determinate în planul de proiecţie Stereo 70 şi sunt rotunjite la 1 milimetru.
*** Distanţa dintre puncte este formată din segmente cumulate ce sunt mai mici decât valoarea 1 milimetru.

Document care conține date cu caracter personal, protejat de prevederile Regulamentului (UE) nr. 679/2016 și Legii 190/2018

DATE DESPRE IMOBILUL NR. 4098

Oficiul de Cadastru şi Publicitate Imobiliară SUCEAVA
Biroul de Cadastru şi Publicitate Imobiliară Falticeni

A. Partea I. Descrierea imobilului

TEREN Necunoscut

Adresa: Loc. Barasti, Jud. Suceava

Nr. Crt	Nr cadastral Nr. topografic	Suprafaţa* (mp)	Observaţii / Referinţe
A1		3.600	Sector cadastral:3 Teren neimprejmuit;

B. Partea II. Proprietari şi acte

Inscrieri privitoare la dreptul de proprietate şi alte drepturi reale		Referinţe
/		
Act Administrativ nr. 2139, din 18/07/1995 emis de CJPSDPAT Suceava;		
B1	Intabulare, drept de PROPRIETATE, dobandit prin Reconstituire, cota actuala 1/1, cota initiala 1/1	A1
	1) **BUTA VENERICA**	

C. Partea III. SARCINI .

Inscrieri privind dezmembramintele dreptului de proprietate, drepturi reale de garanţie şi sarcini	Referinţe
NU SUNT	

Document care conține date cu caracter personal, protejat de prevederile Regulamentului (UE) nr. 679/2016 și Legii 190/2018

Anexa Nr. 1 La Partea I

Teren

Nr cadastral	Suprafaţa (mp)*	Observaţii / Referinţe
	3.600	

* Suprafaţa este determinată in planul de proiecţie Stereo 70.

DETALII LINIARE IMOBIL

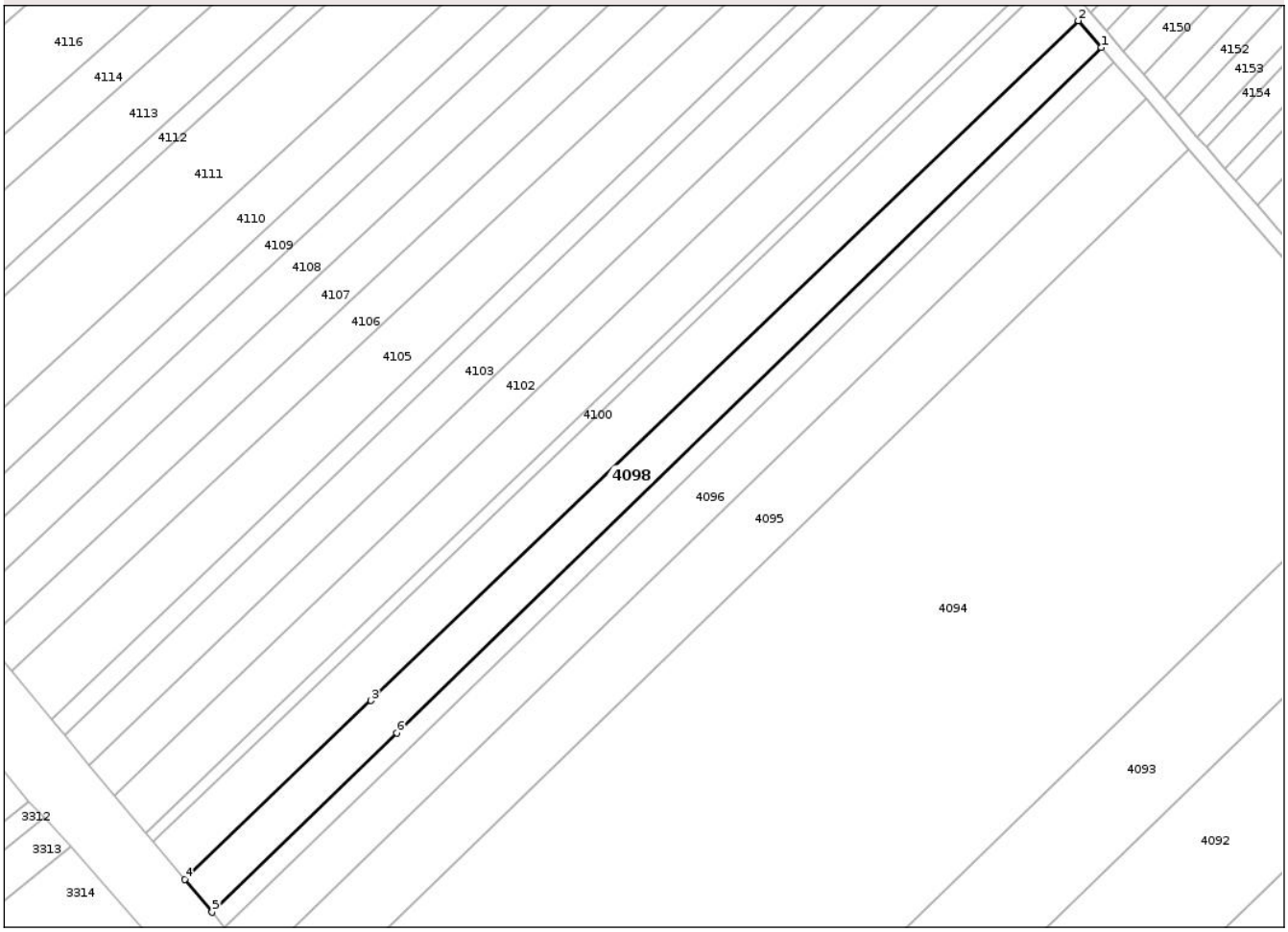

Date referitoare la teren

Crt	Categorie folosință	Intra vilan	Suprafaţa (mp)	Tarla	Parcelă	Nr. topo	Observaţii / Referinţe
1	arabil	DA	804	20	138	-	
2	arabil	NU	2.796	20	138	-	

Lungime Segmente

1) Valorile lungimilor segmentelor sunt obţinute din proiecţie în plan.

Punct început	X / Y	Punct sfârşit	X / Y	Lungime segment (** (m)
1	600.587,798 653.640,294	2	600.581,504 653.647,6	9.643
2	600.581,504 653.647,6	3	600.388,091 653.461,953	268.092
3	600.388,091 653.461,953	4	600.337,2 653.413,106	70.54
4	600.337,2 653.413,106	5	600.344,663 653.404,153	11.655

Document care conține date cu caracter personal, protejat de prevederile Regulamentului (UE) nr. 679/2016 și Legii 190/2018

Punct început	X / Y	Punct sfârşit	X / Y	Lungime segment (** (m)
5	600.344,663 653.404,153	6	600.395,11 653.453,149	70.325
6	600.395,11 653.453,149	1	600.587,798 653.640,294	268.611

** Lungimile segmentelor sunt determinate în planul de proiecţie Stereo 70 şi sunt rotunjite la 1 milimetru.
*** Distanţa dintre puncte este formată din segmente cumulate ce sunt mai mici decât valoarea 1 milimetru.

Document care conține date cu caracter personal, protejat de prevederile Regulamentului (UE) nr. 679/2016 și Legii 190/2018

DATE DESPRE IMOBILUL NR. 4099

Oficiul de Cadastru şi Publicitate Imobiliară SUCEAVA
Biroul de Cadastru şi Publicitate Imobiliară Falticeni

A. Partea I. Descrierea imobilului

TEREN Necunoscut

Adresa: Loc. Barasti, Jud. Suceava

Nr. Crt	Nr cadastral Nr. topografic	Suprafaţa* (mp)	Observaţii / Referinţe
A1	33900	4.500	Sector cadastral:3 Teren neimprejmuit;

B. Partea II. Proprietari şi acte

Inscrieri privitoare la dreptul de proprietate şi alte drepturi reale		Referinţe
28778 / 30/10/2019		
Act Notarial nr. 4806, din 30/10/2019 emis de BNP Apostol Maria;		
B5	Intabulare, drept de PROPRIETATE, dobandit prin Iesire Din Indiviziune, cota actuala 1/1, cota initiala 1/1	A1
	1) **CHELARIU VENERICA**	

C. Partea III. SARCINI .

Inscrieri privind dezmembramintele dreptului de proprietate, drepturi reale de garanţie şi sarcini	Referinţe
NU SUNT	

Document care conține date cu caracter personal, protejat de prevederile Regulamentului (UE) nr. 679/2016 și Legii 190/2018

Anexa Nr. 1 La Partea I

Teren

Nr cadastral	Suprafaţa (mp)*	Observaţii / Referinţe
33900	4.500	

* Suprafaţa este determinată in planul de proiecţie Stereo 70.

DETALII LINIARE IMOBIL

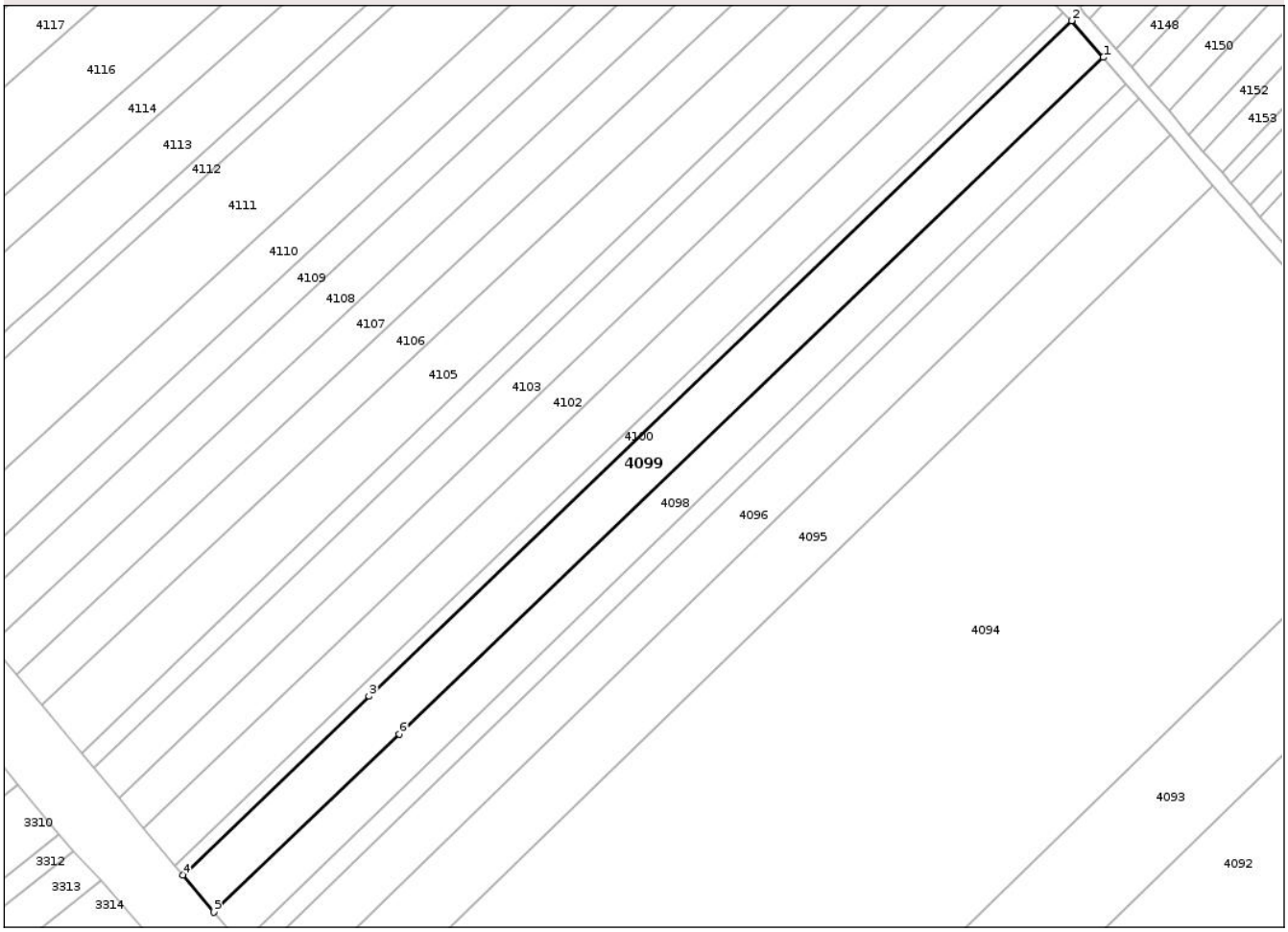

Date referitoare la teren

Crt	Categorie folosință	Intra vilan	Suprafaţa (mp)	Tarla	Parcelă	Nr. topo	Observaţii / Referinţe
1	arabil	DA	940	20	138	-	
2	arabil	NU	3.560	20	138	-	

Lungime Segmente

1) Valorile lungimilor segmentelor sunt obţinute din proiecţie în plan.

Punct început	X / Y	Punct sfârşit	X / Y	Lungime segment (** (m)
1	600.581,504 653.647,6	2	600.572,78 653.657,652	13.31
2	600.572,78 653.657,652	3	600.379,769 653.472,39	267.535
3	600.379,769 653.472,39	4	600.328,668 653.423,341	70.831
4	600.328,668 653.423,341	5	600.337,2 653.413,106	13.326

Document care conține date cu caracter personal, protejat de prevederile Regulamentului (UE) nr. 679/2016 și Legii 190/2018

Punct început	X / Y	Punct sfârşit	X / Y	Lungime segment (** (m)
5	600.337,2 653.413,106	6	600.388,091 653.461,953	70.54
6	600.388,091 653.461,953	1	600.581,504 653.647,6	268.092

**** Lungimile segmentelor sunt determinate în planul de proiecţie Stereo 70 şi sunt rotunjite la 1 milimetru.**
***** Distanţa dintre puncte este formată din segmente cumulate ce sunt mai mici decât valoarea 1 milimetru.**

Document care conține date cu caracter personal, protejat de prevederile Regulamentului (UE) nr. 679/2016 și Legii 190/2018

DATE DESPRE IMOBILUL NR. 4100

Oficiul de Cadastru şi Publicitate Imobiliară SUCEAVA
Biroul de Cadastru şi Publicitate Imobiliară Falticeni

A. Partea I. Descrierea imobilului

TEREN Necunoscut

Adresa: Loc. Barasti, Jud. Suceava

Nr. Crt	Nr cadastral Nr. topografic	Suprafaţa* (mp)	Observaţii / Referinţe
A1		1.100	Sector cadastral:3 Teren neimprejmuit;

B. Partea II. Proprietari şi acte

Inscrieri privitoare la dreptul de proprietate şi alte drepturi reale		Referinţe
/		
Act Administrativ nr. 1190, din 15/04/1994 emis de CJPSDPAT Suceava;		
B1	Intabulare, drept de PROPRIETATE, dobandit prin Reconstituire, cota actuala 1/1, cota initiala 1/1	A1
	1) **UNGUREANU CONSTANTIN**, lipsă CNP proprietar 2) **UNGUREANU NECULAI**, lipsă CNP proprietar 3) **TODIRUŢ ANICA**, lipsă CNP proprietar 4) **LAZĂR ELENA**, lipsă CNP proprietar 5) **MURARU MARIA**, lipsă CNP proprietar	
Act Administrativ nr. 6311, din 20/10/2025 emis de Primăria Boroaia;		
B2	se notează posesia faptică în favoarea LUPU CRISTINEL, LUPU MARIANA	A1
	1) **LUPU CRISTINEL** 2) **LUPU MARIANA**	

C. Partea III. SARCINI .

Inscrieri privind dezmembramintele dreptului de proprietate, drepturi reale de garanţie şi sarcini	Referinţe
NU SUNT	

Document care conține date cu caracter personal, protejat de prevederile Regulamentului (UE) nr. 679/2016 și Legii 190/2018

Anexa Nr. 1 La Partea I

Teren

Nr cadastral	Suprafaţa (mp)*	Observaţii / Referinţe
	1.100	

* Suprafaţa este determinată in planul de proiecţie Stereo 70.

DETALII LINIARE IMOBIL

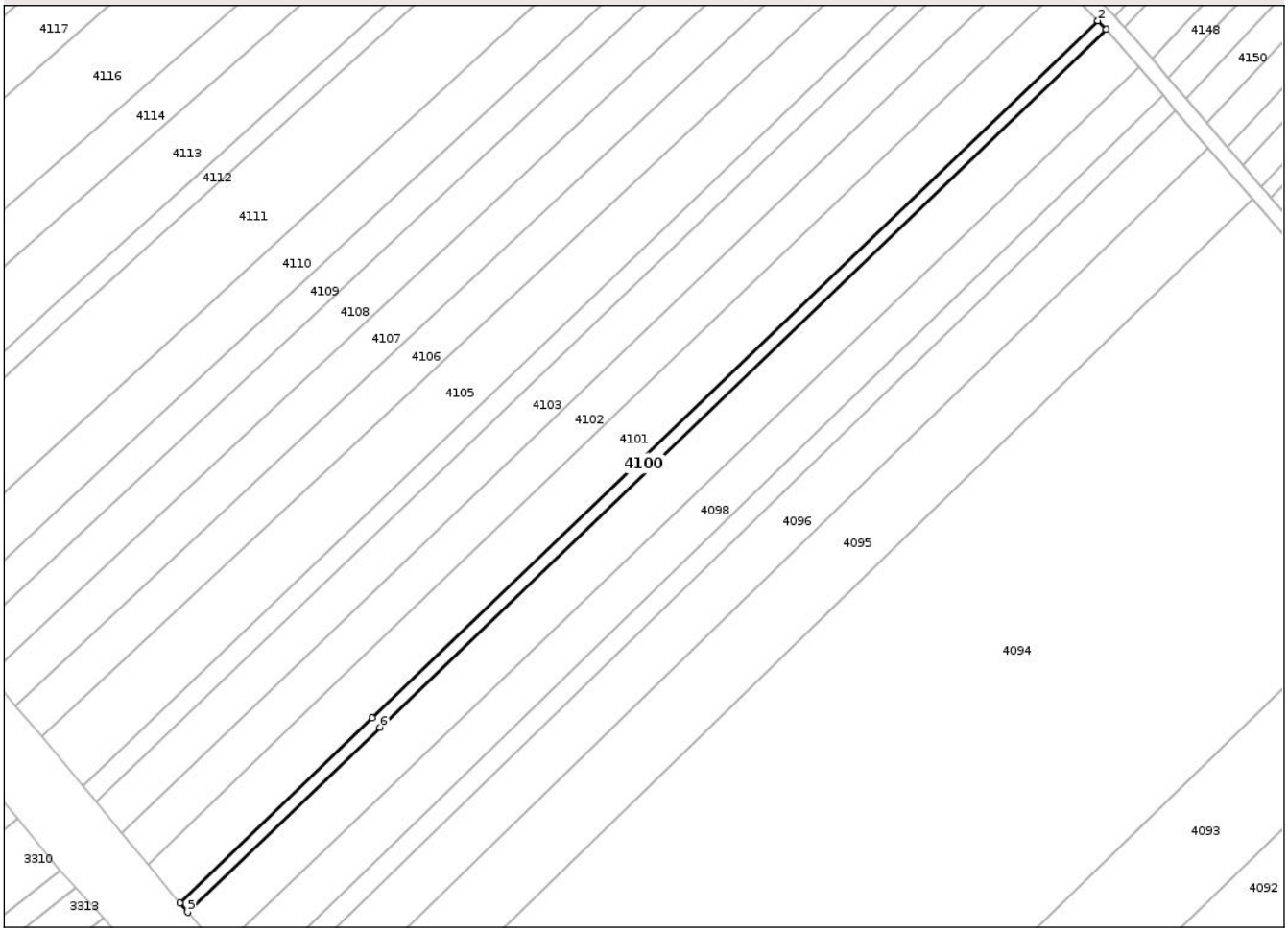

Date referitoare la teren

Crt	Categorie folosință	Intra vilan	Suprafaţa (mp)	Tarla	Parcelă	Nr. topo	Observaţii / Referinţe
1	arabil	DA	230	20	138	-	
2	arabil	NU	870	20	138	-	

Lungime Segmente
1) Valorile lungimilor segmentelor sunt obţinute din proiecţie în plan.

Punct început	X / Y	Punct sfârşit	X / Y	Lungime segment (** (m)
1	600.572,78 653.657,652	2	600.570,526 653.659,996	3.252
2	600.570,526 653.659,996	3	600.377,733 653.474,944	267.233
3	600.377,733 653.474,944	4	600.326,58 653.425,846	70.903
4	600.326,58 653.425,846	5	600.328,668 653.423,341	3.26

Document care conține date cu caracter personal, protejat de prevederile Regulamentului (UE) nr. 679/2016 și Legii 190/2018

Punct început	X / Y	Punct sfârşit	X / Y	Lungime segment (** (m)
5	600.328,668 653.423,341	6	600.379,769 653.472,39	70.831
6	600.379,769 653.472,39	1	600.572,78 653.657,652	267.535

** Lungimile segmentelor sunt determinate în planul de proiecţie Stereo 70 şi sunt rotunjite la 1 milimetru.
*** Distanţa dintre puncte este formată din segmente cumulate ce sunt mai mici decât valoarea 1 milimetru.

Document care conține date cu caracter personal, protejat de prevederile Regulamentului (UE) nr. 679/2016 și Legii 190/2018

DATE DESPRE IMOBILUL NR. 4101

Oficiul de Cadastru şi Publicitate Imobiliară SUCEAVA
Biroul de Cadastru şi Publicitate Imobiliară Falticeni

A. Partea I. Descrierea imobilului

TEREN Necunoscut

Adresa: Loc. Barasti, Jud. Suceava

Nr. Crt	Nr cadastral Nr. topografic	Suprafaţa* (mp)	Observaţii / Referinţe
A1		4.500	Sector cadastral:3 Teren neimprejmuit;

B. Partea II. Proprietari şi acte

Inscrieri privitoare la dreptul de proprietate şi alte drepturi reale		Referinţe
/		
Act Notarial nr. 3246, din 14/12/2004 emis de BNP Apostol Dragos Nicolae;		
B1	Intabulare, drept de PROPRIETATE, dobandit prin Conventie, cota actuala 1/1, cota initiala 1/1	A1
	1) **CHIRILĂ MIHAI** DEFUNCT:Da 2) **CHIRILĂ NATALIA** DEFUNCT:Da	

C. Partea III. SARCINI .

Inscrieri privind dezmembramintele dreptului de proprietate, drepturi reale de garanţie şi sarcini	Referinţe
NU SUNT	

Document care conține date cu caracter personal, protejat de prevederile Regulamentului (UE) nr. 679/2016 și Legii 190/2018

Anexa Nr. 1 La Partea I

Teren

Nr cadastral	Suprafaţa (mp)*	Observaţii / Referinţe
	4.500	

* Suprafaţa este determinată in planul de proiecţie Stereo 70.

DETALII LINIARE IMOBIL

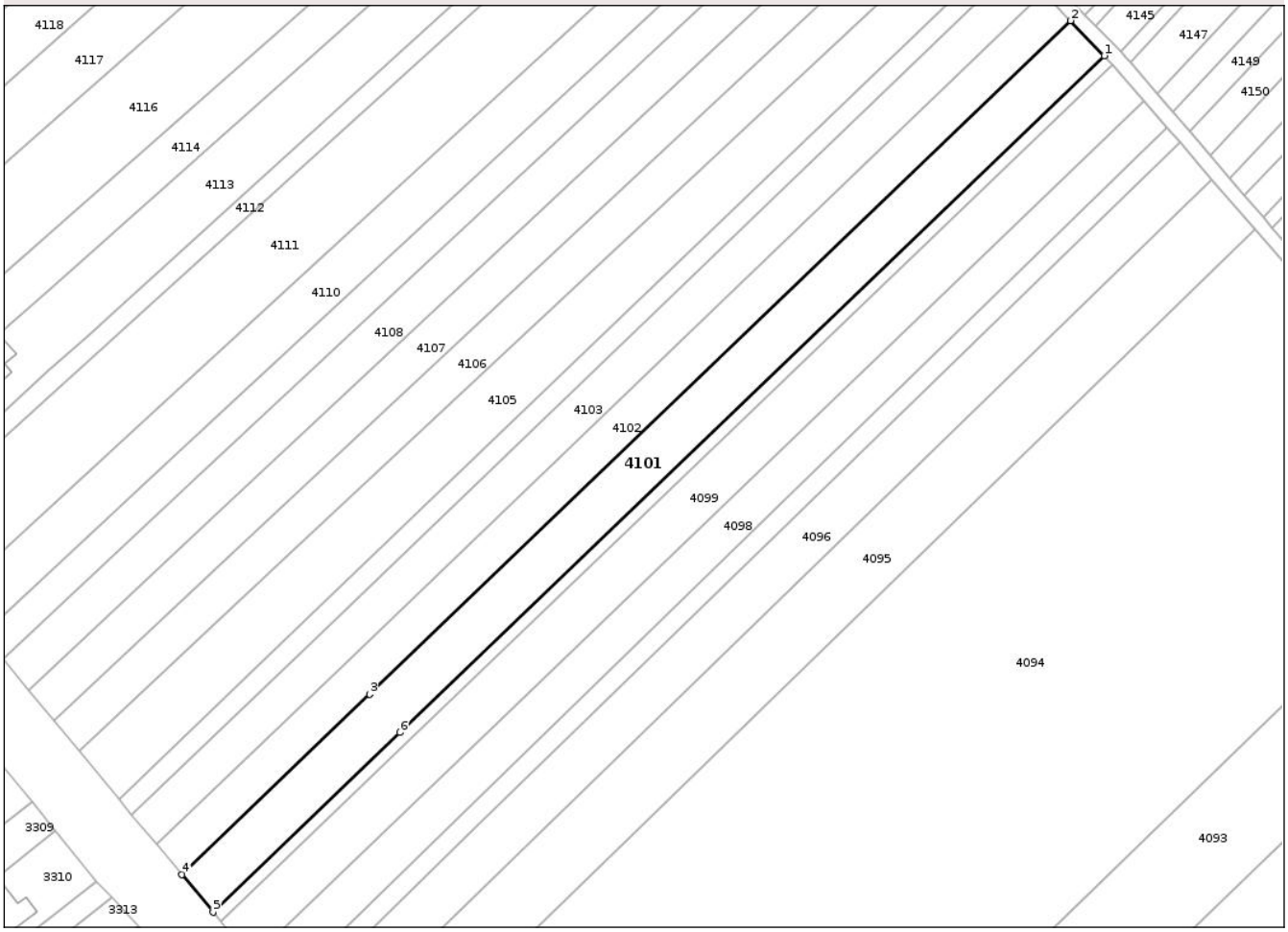

Date referitoare la teren

Crt	Categorie folosință	Intra vilan	Suprafaţa (mp)	Tarla	Parcelă	Nr. topo	Observaţii / Referinţe
1	arabil	DA	947	20	138	-	
2	arabil	NU	3.553	20	138	-	

Lungime Segmente

1) Valorile lungimilor segmentelor sunt obţinute din proiecţie în plan.

Punct început	X / Y	Punct sfârşit	X / Y	Lungime segment (** (m)
1	600.570,526 653.659,996	2	600.561,288 653.669,601	13.327
2	600.561,288 653.669,601	3	600.369,389 653.485,408	265.993
3	600.369,389 653.485,408	4	600.318,026 653.436,108	71.194
4	600.318,026 653.436,108	5	600.326,58 653.425,846	13.36

Document care conține date cu caracter personal, protejat de prevederile Regulamentului (UE) nr. 679/2016 și Legii 190/2018

Punct început	X / Y	Punct sfârşit	X / Y	Lungime segment (** (m)
5	600.326,58 653.425,846	6	600.377,733 653.474,944	70.903
6	600.377,733 653.474,944	1	600.570,526 653.659,996	267.233

** Lungimile segmentelor sunt determinate în planul de proiecţie Stereo 70 şi sunt rotunjite la 1 milimetru.
*** Distanţa dintre puncte este formată din segmente cumulate ce sunt mai mici decât valoarea 1 milimetru.

Document care conține date cu caracter personal, protejat de prevederile Regulamentului (UE) nr. 679/2016 și Legii 190/2018

DATE DESPRE IMOBILUL NR. 4102

Oficiul de Cadastru şi Publicitate Imobiliară SUCEAVA
Biroul de Cadastru şi Publicitate Imobiliară Falticeni

A. Partea I. Descrierea imobilului

TEREN Necunoscut

Adresa: Loc. Barasti, Jud. Suceava

Nr. Crt	Nr cadastral Nr. topografic	Suprafaţa* (mp)	Observaţii / Referinţe
A1		3.600	Sector cadastral:3 Teren neimprejmuit;

B. Partea II. Proprietari şi acte

Inscrieri privitoare la dreptul de proprietate şi alte drepturi reale		Referinţe
/		
Act Administrativ nr. 31, din 07/05/1993 emis de CJPSDPAT Suceava;		
B1	Intabulare, drept de PROPRIETATE, dobandit prin Reconstituire, cota actuala 1/2, cota initiala 1/2	A1
	1) **FLOREA CATINCA** DEFUNCT:Da	
Act Notarial nr. 6, din 22/01/2004 emis de BNP Apostol Maria;		
B2	Intabulare, drept de PROPRIETATE, dobandit prin Succesiune, cota actuala 1/8, cota initiala 1/8	A1
	1) **FLOREA CATINCA** DEFUNCT:Da	
B3	Intabulare, drept de PROPRIETATE, dobandit prin Succesiune, cota actuala 3/8, cota initiala 3/8	A1
	1) **FLOREA VIOREL**	

C. Partea III. SARCINI .

Inscrieri privind dezmembramintele dreptului de proprietate, drepturi reale de garanţie şi sarcini	Referinţe
NU SUNT	

Document care conține date cu caracter personal, protejat de prevederile Regulamentului (UE) nr. 679/2016 și Legii 190/2018

Anexa Nr. 1 La Partea I

Teren

Nr cadastral	Suprafaţa (mp)*	Observaţii / Referinţe
	3.600	

* Suprafaţa este determinată in planul de proiecţie Stereo 70.

DETALII LINIARE IMOBIL

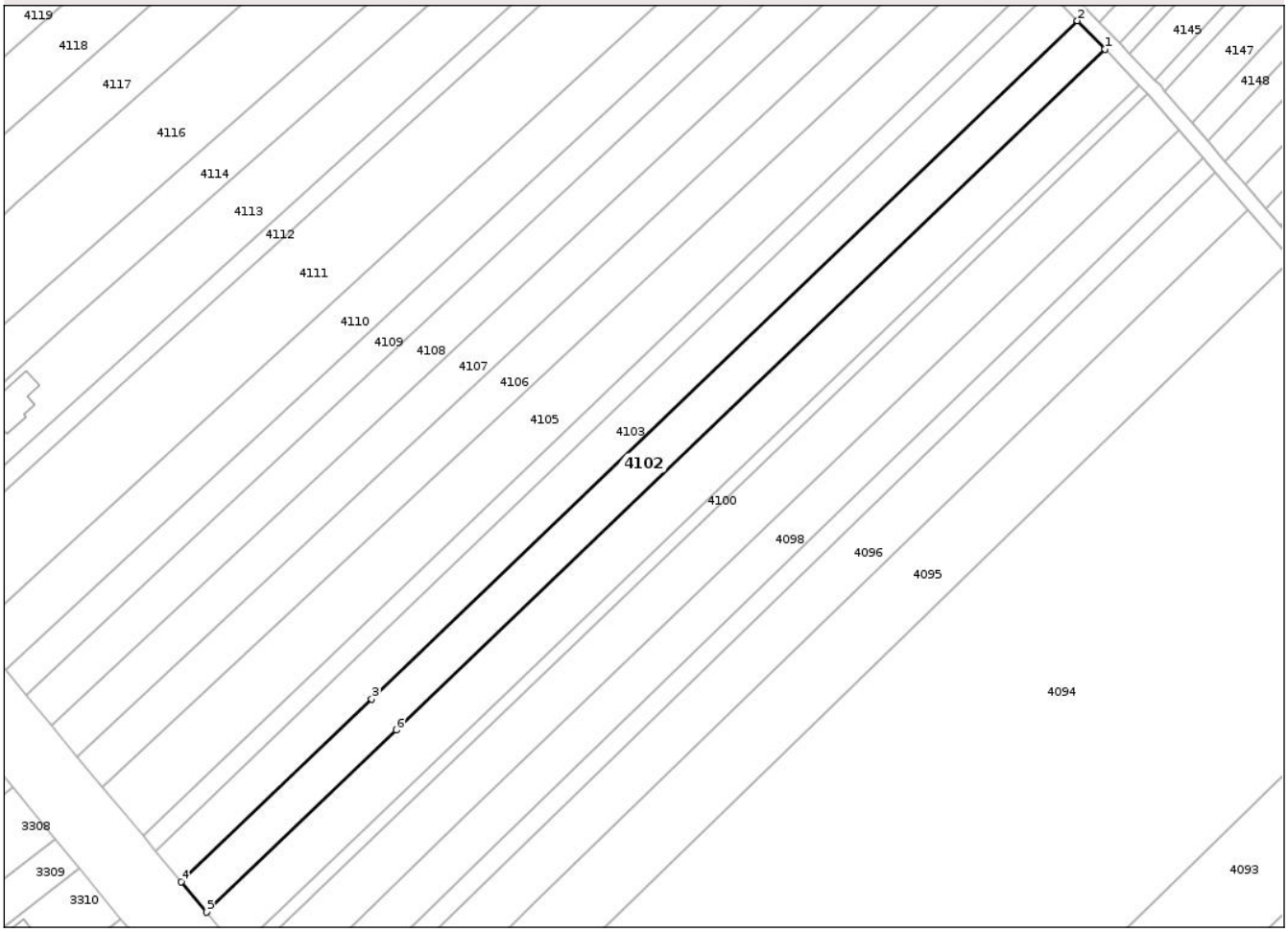

Date referitoare la teren

Crt	Categorie folosință	Intra vilan	Suprafaţa (mp)	Tarla	Parcelă	Nr. topo	Observaţii / Referinţe
1	arabil	DA	762	20	138	-	
2	arabil	NU	2.838	20	138	-	

Lungime Segmente

1) Valorile lungimilor segmentelor sunt obţinute din proiecţie în plan.

Punct început	X / Y	Punct sfârşit	X / Y	Lungime segment (** (m)
1	600.561,288 653.669,601	2	600.553,879 653.677,305	10.689
2	600.553,879 653.677,305	3	600.362,697 653.493,8	264.999
3	600.362,697 653.493,8	4	600.311,166 653.444,338	71.429
4	600.311,166 653.444,338	5	600.318,026 653.436,108	10.715

Document care conține date cu caracter personal, protejat de prevederile Regulamentului (UE) nr. 679/2016 și Legii 190/2018

Punct început	X / Y	Punct sfârşit	X / Y	Lungime segment (** (m)
5	600.318,026 653.436,108	6	600.369,389 653.485,408	71.194
6	600.369,389 653.485,408	1	600.561,288 653.669,601	265.993

** Lungimile segmentelor sunt determinate în planul de proiecţie Stereo 70 şi sunt rotunjite la 1 milimetru.
*** Distanţa dintre puncte este formată din segmente cumulate ce sunt mai mici decât valoarea 1 milimetru.

Document care conține date cu caracter personal, protejat de prevederile Regulamentului (UE) nr. 679/2016 și Legii 190/2018

DATE DESPRE IMOBILUL NR. 4103

Oficiul de Cadastru şi Publicitate Imobiliară SUCEAVA
Biroul de Cadastru şi Publicitate Imobiliară Falticeni

A. Partea I. Descrierea imobilului

TEREN Necunoscut

Adresa: Loc. Barasti, Jud. Suceava

Nr. Crt	Nr cadastral Nr. topografic	Suprafaţa* (mp)	Observaţii / Referinţe
A1		3.600	Sector cadastral:3 Teren neimprejmuit;

B. Partea II. Proprietari şi acte

Inscrieri privitoare la dreptul de proprietate şi alte drepturi reale		Referinţe
/		
Act Notarial nr. 728, din 07/04/2003 emis de BNP Apostol Dragos Nicolae;		
B1	Intabulare, drept de PROPRIETATE, dobandit prin Construire, cota actuala 1/1, cota initiala 1/1	A1
	1) **CHIRILĂ MIHAI** DEFUNCT:Da 2) **CHIRILĂ NATALIA** DEFUNCT:Da	

C. Partea III. SARCINI .

Inscrieri privind dezmembramintele dreptului de proprietate, drepturi reale de garanţie şi sarcini	Referinţe
NU SUNT	

Document care conține date cu caracter personal, protejat de prevederile Regulamentului (UE) nr. 679/2016 și Legii 190/2018

Anexa Nr. 1 La Partea I

Teren

Nr cadastral	Suprafaţa (mp)*	Observaţii / Referinţe
	3.600	

* Suprafaţa este determinată in planul de proiecţie Stereo 70.

DETALII LINIARE IMOBIL

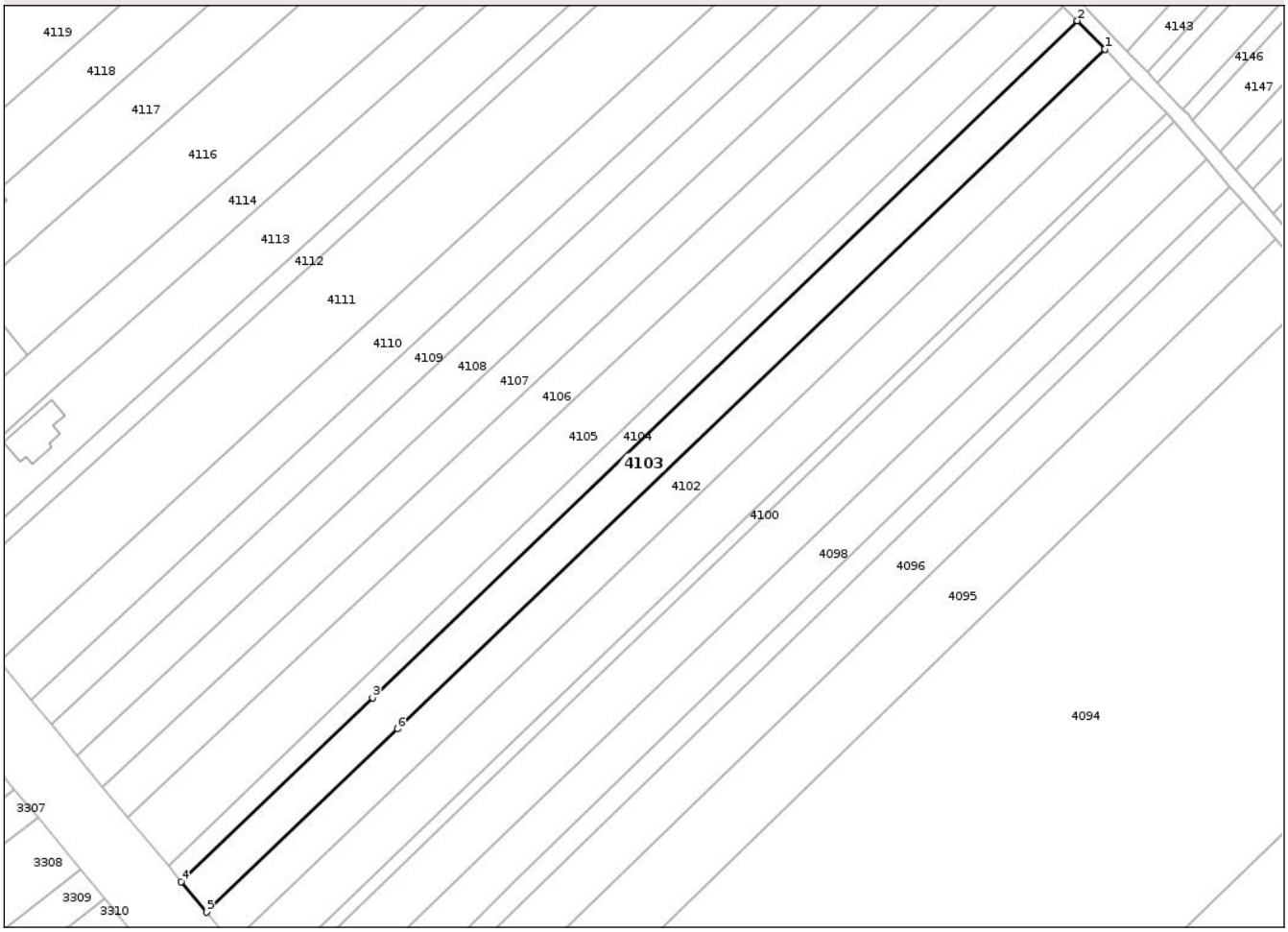

Date referitoare la teren

Crt	Categorie folosință	Intra vilan	Suprafaţa (mp)	Tarla	Parcelă	Nr. topo	Observaţii / Referinţe
1	arabil	DA	766	20	138	-	
2	arabil	NU	2.834	20	138	-	

Lungime Segmente

1) Valorile lungimilor segmentelor sunt obţinute din proiecţie în plan.

Punct început	X / Y	Punct sfârşit	X / Y	Lungime segment (** (m)
1	600.553,879 653.677,305	2	600.546,453 653.685,027	10.713
2	600.546,453 653.685,027	3	600.355,99 653.502,212	264.002
3	600.355,99 653.502,212	4	600.304,29 653.452,587	71.663
4	600.304,29 653.452,587	5	600.311,166 653.444,338	10.739

Document care conține date cu caracter personal, protejat de prevederile Regulamentului (UE) nr. 679/2016 și Legii 190/2018

Punct început	X / Y	Punct sfârşit	X / Y	Lungime segment (** (m)
5	600.311,166 653.444,338	6	600.362,697 653.493,8	71.429
6	600.362,697 653.493,8	1	600.553,879 653.677,305	264.999

** Lungimile segmentelor sunt determinate în planul de proiecţie Stereo 70 şi sunt rotunjite la 1 milimetru.
*** Distanţa dintre puncte este formată din segmente cumulate ce sunt mai mici decât valoarea 1 milimetru.

Document care conține date cu caracter personal, protejat de prevederile Regulamentului (UE) nr. 679/2016 și Legii 190/2018

DATE DESPRE IMOBILUL NR. 4104

Oficiul de Cadastru şi Publicitate Imobiliară SUCEAVA
Biroul de Cadastru şi Publicitate Imobiliară Falticeni

A. Partea I. Descrierea imobilului

Nr. CF vechi:256
Nr. cadastral vechi:914

TEREN Necunoscut

Adresa: Loc. Barasti, Jud. Suceava

Nr. Crt	Nr cadastral Nr. topografic	Suprafaţa* (mp)	Observaţii / Referinţe
A1	32611	1.800	Sector cadastral:3 Teren neimprejmuit;

B. Partea II. Proprietari şi acte

Inscrieri privitoare la dreptul de proprietate şi alte drepturi reale		Referinţe
18808 / 20/09/2017		
Act Notarial nr. 4198, din 15/09/2017 emis de BNP Apostol Maria;		
B2	Intabulare, drept de PROPRIETATEbun propriu, dobandit prin Conventie, cota actuala 1/1, cota initiala 1/1	A1
	1) **BRUMĂ GEORGETA**, necasatorita	

C. Partea III. SARCINI .

Inscrieri privind dezmembramintele dreptului de proprietate, drepturi reale de garanţie şi sarcini	Referinţe
NU SUNT	

Document care conține date cu caracter personal, protejat de prevederile Regulamentului (UE) nr. 679/2016 și Legii 190/2018

Anexa Nr. 1 La Partea I

Teren

Nr cadastral	Suprafaţa (mp)*	Observaţii / Referinţe
32611	1.800	

* Suprafaţa este determinată in planul de proiecţie Stereo 70.

DETALII LINIARE IMOBIL

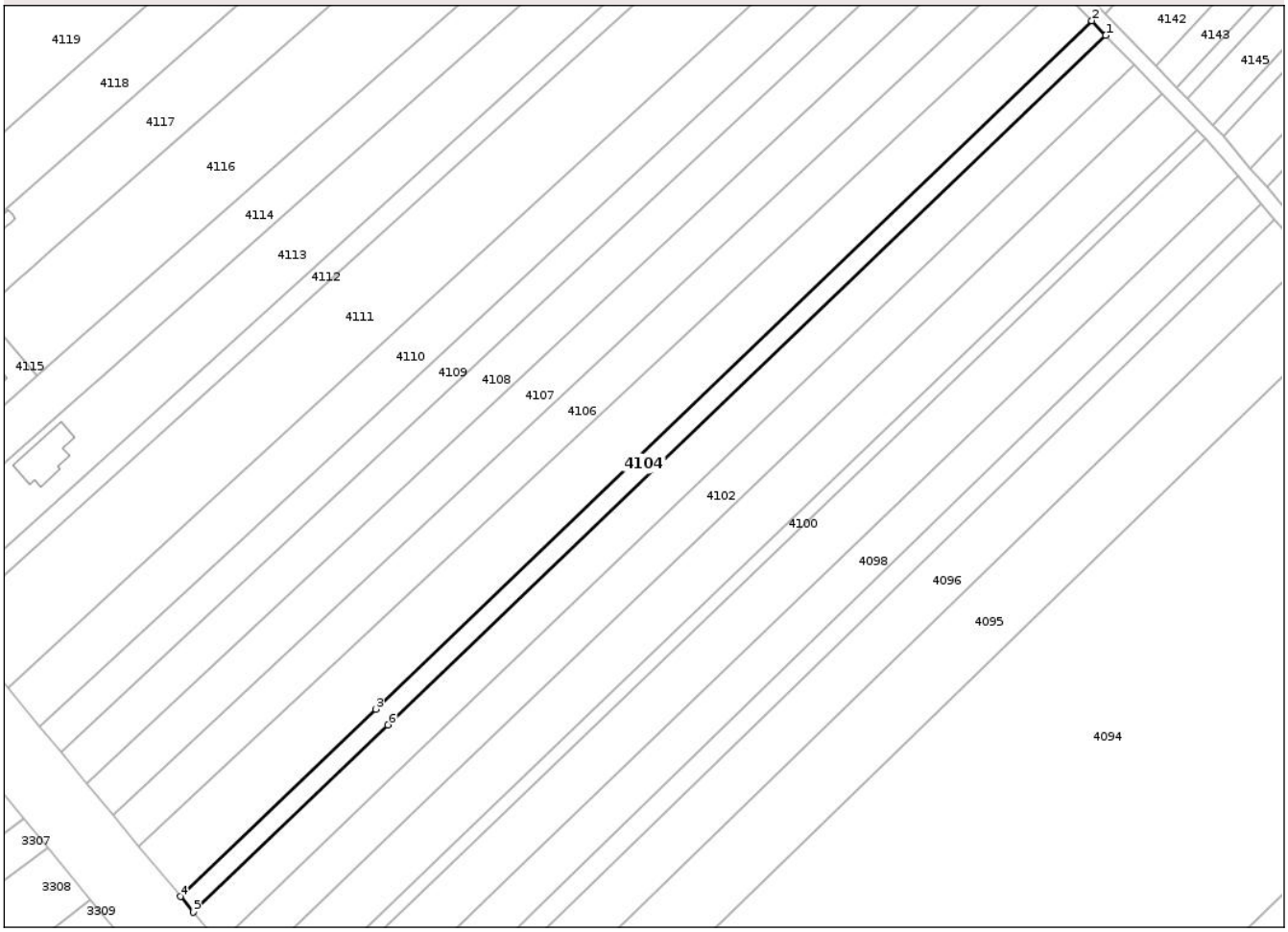

Date referitoare la teren

Crt	Categorie folosință	Intra vilan	Suprafaţa (mp)	Tarla	Parcelă	Nr. topo	Observaţii / Referinţe
1	arabil	DA	385	20	138	-	
2	arabil	NU	1.415	20	138	-	

Lungime Segmente
1) Valorile lungimilor segmentelor sunt obţinute din proiecţie în plan.

Punct început	X / Y	Punct sfârşit	X / Y	Lungime segment (** (m)
1	600.546,453 653.685,027	2	600.542,732 653.688,895	5.368
2	600.542,732 653.688,895	3	600.352,631 653.506,425	263.502
3	600.352,631 653.506,425	4	600.300,846 653.456,718	71.781
4	600.300,846 653.456,718	5	600.304,29 653.452,587	5.379

Document care conține date cu caracter personal, protejat de prevederile Regulamentului (UE) nr. 679/2016 și Legii 190/2018

Punct început	X / Y	Punct sfârşit	X / Y	Lungime segment (** (m)
5	600.304,29 653.452,587	6	600.355,99 653.502,212	71.663
6	600.355,99 653.502,212	1	600.546,453 653.685,027	264.002

** Lungimile segmentelor sunt determinate în planul de proiecţie Stereo 70 şi sunt rotunjite la 1 milimetru.
*** Distanţa dintre puncte este formată din segmente cumulate ce sunt mai mici decât valoarea 1 milimetru.

Document care conține date cu caracter personal, protejat de prevederile Regulamentului (UE) nr. 679/2016 și Legii 190/2018

DATE DESPRE IMOBILUL NR. 4105

Oficiul de Cadastru şi Publicitate Imobiliară SUCEAVA
Biroul de Cadastru şi Publicitate Imobiliară Falticeni

A. Partea I. Descrierea imobilului

TEREN Necunoscut

Adresa: Loc. Barasti, Jud. Suceava

Nr. Crt	Nr cadastral Nr. topografic	Suprafaţa* (mp)	Observaţii / Referinţe
A1		5.000	Sector cadastral:3 Teren neimprejmuit;

B. Partea II. Proprietari şi acte

Inscrieri privitoare la dreptul de proprietate şi alte drepturi reale		Referinţe
/		
Act Administrativ nr. 5815, din 30/09/2025 emis de Primăria Boroaia;		
B1	Inscrierea posesiei, drept de PROPRIETATE, dobandit prin Constituire, cota actuala 1/1, cota initiala 1/1	A1
	1) **NEIDENTIFICAT NEIDENTIFICAT**	
Act Normativ nr. 7, din 13/03/1996 emis de Parlament;		
B2	se notează mențiunea proprietar neidentificat	A1

C. Partea III. SARCINI .

Inscrieri privind dezmembramintele dreptului de proprietate, drepturi reale de garanţie şi sarcini	Referinţe
NU SUNT	

Document care conține date cu caracter personal, protejat de prevederile Regulamentului (UE) nr. 679/2016 și Legii 190/2018

Anexa Nr. 1 La Partea I

Teren

Nr cadastral	Suprafaţa (mp)*	Observaţii / Referinţe
	5.000	

* Suprafaţa este determinată in planul de proiecţie Stereo 70.

DETALII LINIARE IMOBIL

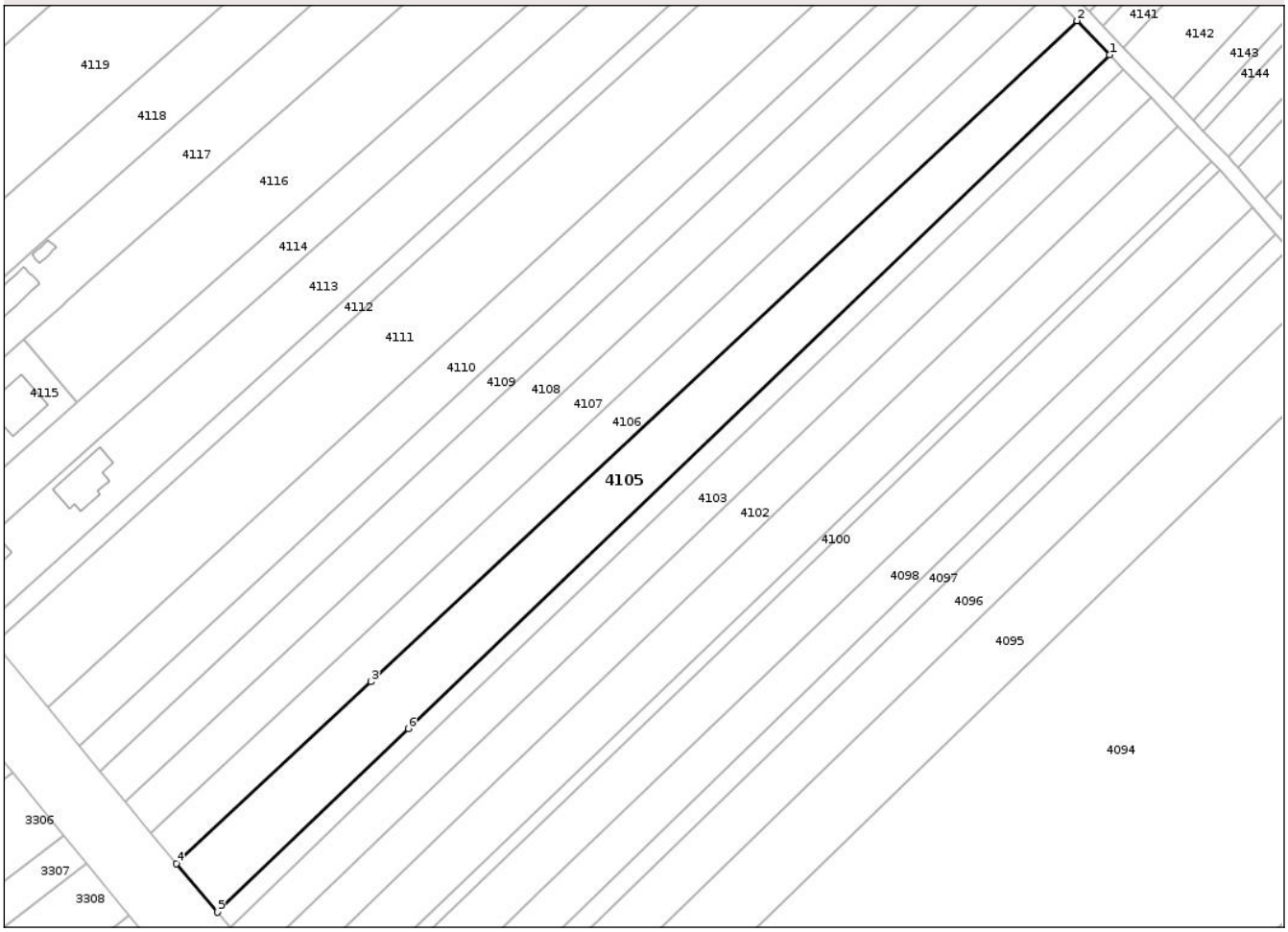

Date referitoare la teren

Crt	Categorie folosință	Intra vilan	Suprafaţa (mp)	Tarla	Parcelă	Nr. topo	Observaţii / Referinţe
1	arabil	DA	1.198	20	138	-	
2	arabil	NU	3.802	20	138	-	

Lungime Segmente

1) Valorile lungimilor segmentelor sunt obţinute din proiecţie în plan.

Punct început	X / Y	Punct sfârşit	X / Y	Lungime segment (** (m)
1	600.542,732 653.688,895	2	600.533,891 653.698,086	12.752
2	600.533,891 653.698,086	3	600.342,502 653.519,129	262.022
3	600.342,502 653.519,129	4	600.289,856 653.469,902	72.075
4	600.289,856 653.469,902	5	600.300,846 653.456,718	17.163

Document care conține date cu caracter personal, protejat de prevederile Regulamentului (UE) nr. 679/2016 și Legii 190/2018

Punct început	X / Y	Punct sfârşit	X / Y	Lungime segment (** (m)
5	600.300,846 653.456,718	6	600.352,631 653.506,425	71.781
6	600.352,631 653.506,425	1	600.542,732 653.688,895	263.502

** Lungimile segmentelor sunt determinate în planul de proiecţie Stereo 70 şi sunt rotunjite la 1 milimetru.
*** Distanţa dintre puncte este formată din segmente cumulate ce sunt mai mici decât valoarea 1 milimetru.

Document care conține date cu caracter personal, protejat de prevederile Regulamentului (UE) nr. 679/2016 și Legii 190/2018

DATE DESPRE IMOBILUL NR. 4106

Oficiul de Cadastru şi Publicitate Imobiliară SUCEAVA
Biroul de Cadastru şi Publicitate Imobiliară Falticeni

A. Partea I. Descrierea imobilului

TEREN Necunoscut

Adresa: Loc. Barasti, Jud. Suceava

Nr. Crt	Nr cadastral Nr. topografic	Suprafaţa* (mp)	Observaţii / Referinţe
A1		3.600	Sector cadastral:3 Teren neimprejmuit;

B. Partea II. Proprietari şi acte

Inscrieri privitoare la dreptul de proprietate şi alte drepturi reale		Referinţe
/		
Act Administrativ nr. 425, din 03/06/1994 emis de CJPSDPAT Suceava;		
B1	Intabulare, drept de PROPRIETATE, dobandit prin Reconstituire, cota actuala 1/1, cota initiala 1/1	A1
	1) **DOROFTEI VASILE** DEFUNCT:Da 2) **DOROFTEI ELENA**	

C. Partea III. SARCINI .

Inscrieri privind dezmembramintele dreptului de proprietate, drepturi reale de garanţie şi sarcini	Referinţe
NU SUNT	

Document care conține date cu caracter personal, protejat de prevederile Regulamentului (UE) nr. 679/2016 și Legii 190/2018

Anexa Nr. 1 La Partea I

Teren

Nr cadastral	Suprafaţa (mp)*	Observaţii / Referinţe
	3.600	

* Suprafaţa este determinată in planul de proiecţie Stereo 70.

DETALII LINIARE IMOBIL

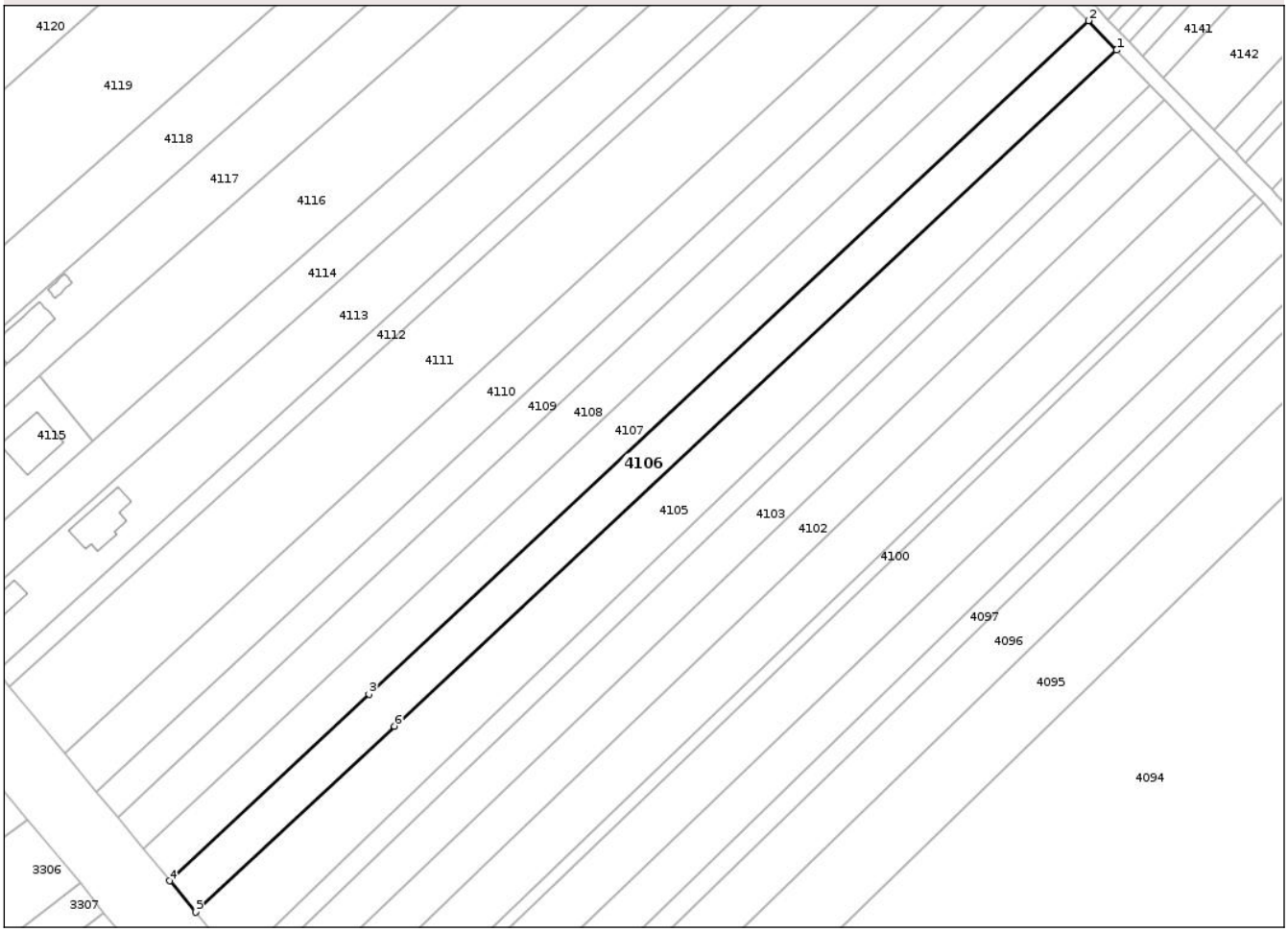

Date referitoare la teren

Crt	Categorie folosință	Intra vilan	Suprafaţa (mp)	Tarla	Parcelă	Nr. topo	Observaţii / Referinţe
1	arabil	DA	779	20	138	-	
2	arabil	NU	2.821	20	138	-	

Lungime Segmente
1) Valorile lungimilor segmentelor sunt obţinute din proiecţie în plan.

Punct început	X / Y	Punct sfârşit	X / Y	Lungime segment (** (m)
1	600.533,891 653.698,086	2	600.526,411 653.705,862	10.79
2	600.526,411 653.705,862	3	600.335,756 653.527,59	261.018
3	600.335,756 653.527,59	4	600.282,938 653.478,202	72.311
4	600.282,938 653.478,202	5	600.289,856 653.469,902	10.805

Document care conține date cu caracter personal, protejat de prevederile Regulamentului (UE) nr. 679/2016 și Legii 190/2018

Punct început	X / Y	Punct sfârşit	X / Y	Lungime segment (** (m)
5	600.289,856 653.469,902	6	600.342,502 653.519,129	72.075
6	600.342,502 653.519,129	1	600.533,891 653.698,086	262.022

** Lungimile segmentelor sunt determinate în planul de proiecţie Stereo 70 şi sunt rotunjite la 1 milimetru.
*** Distanţa dintre puncte este formată din segmente cumulate ce sunt mai mici decât valoarea 1 milimetru.

Document care conține date cu caracter personal, protejat de prevederile Regulamentului (UE) nr. 679/2016 și Legii 190/2018

DATE DESPRE IMOBILUL NR. 4107

Oficiul de Cadastru şi Publicitate Imobiliară SUCEAVA
Biroul de Cadastru şi Publicitate Imobiliară Falticeni

A. Partea I. Descrierea imobilului

TEREN Necunoscut

Adresa: Loc. Barasti, Jud. Suceava

Nr. Crt	Nr cadastral Nr. topografic	Suprafaţa* (mp)	Observaţii / Referinţe
A1	36763	3.600	Sector cadastral:3 Teren neimprejmuit;

B. Partea II. Proprietari şi acte

Inscrieri privitoare la dreptul de proprietate şi alte drepturi reale		Referinţe
19140 / 02/07/2024		
Act Notarial nr. 2935, din 01/07/2024 emis de BNP Apostol Maria;		
B6	Intabulare, drept de PROPRIETATEbun comun in devalmasie, dobandit prin Conventie, cota actuala 1/1, cota initiala 1/1	A1
	1) **SURKYN ALEXANDRU-CĂTĂLIN** 2) **SURKYN CIPRIANA**	

C. Partea III. SARCINI .

Inscrieri privind dezmembramintele dreptului de proprietate, drepturi reale de garanţie şi sarcini	Referinţe
NU SUNT	

Document care conține date cu caracter personal, protejat de prevederile Regulamentului (UE) nr. 679/2016 și Legii 190/2018

Anexa Nr. 1 La Partea I

Teren

Nr cadastral	Suprafaţa (mp)*	Observaţii / Referinţe
36763	3.600	

* Suprafaţa este determinată in planul de proiecţie Stereo 70.

DETALII LINIARE IMOBIL

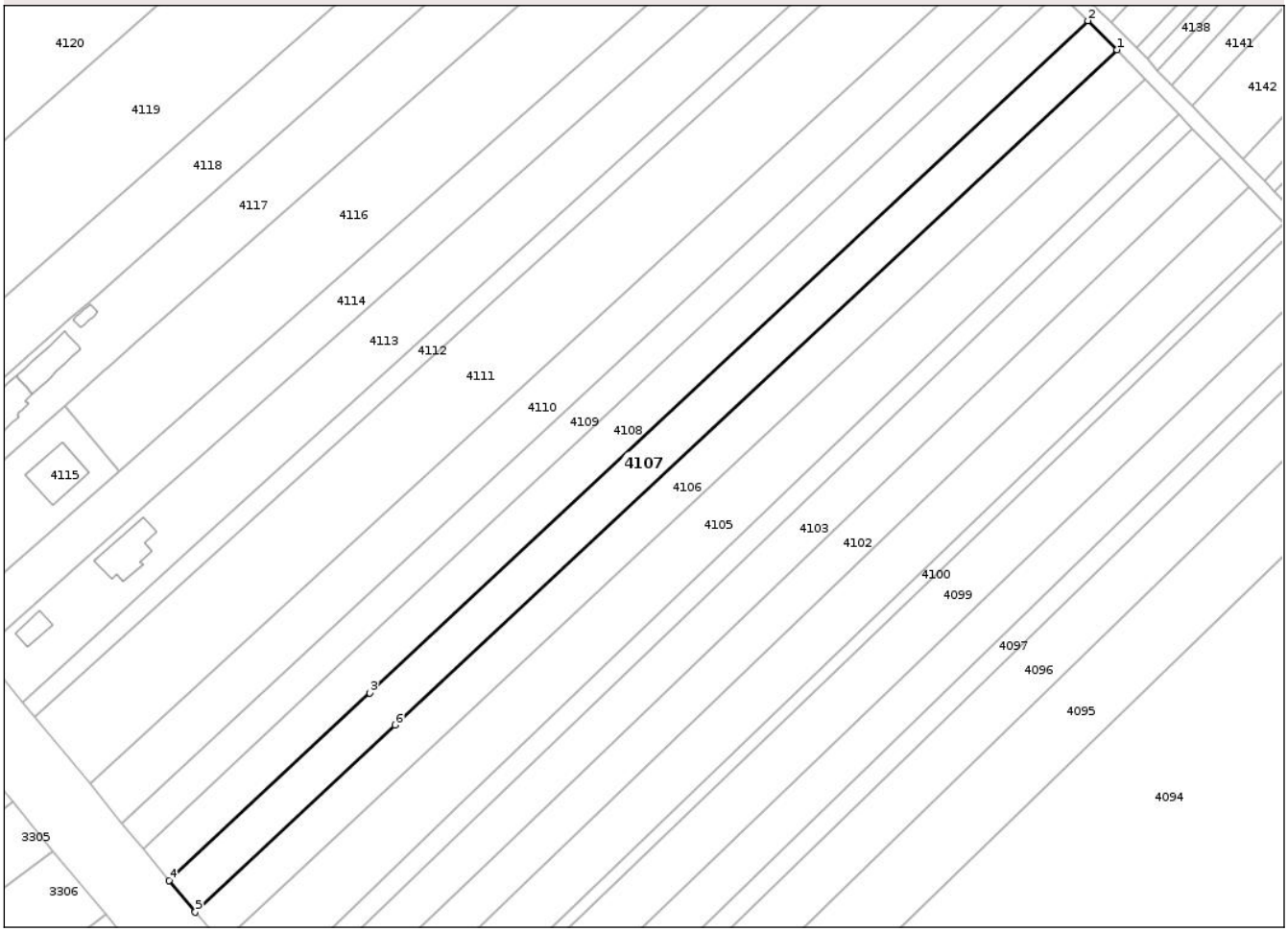

Date referitoare la teren

Crt	Categorie folosință	Intra vilan	Suprafaţa (mp)	Tarla	Parcelă	Nr. topo	Observaţii / Referinţe
1	arabil	DA	783	20	138	-	
2	arabil	NU	2.817	20	138	-	

Lungime Segmente

1) Valorile lungimilor segmentelor sunt obţinute din proiecţie în plan.

Punct început	X / Y	Punct sfârşit	X / Y	Lungime segment (** (m)
1	600.526,411 653.705,862	2	600.518,719 653.713,48	10.826
2	600.518,719 653.713,48	3	600.328,991 653.536,074	259.749
3	600.328,991 653.536,074	4	600.276,05 653.486,572	72.479
4	600.276,05 653.486,572	5	600.282,938 653.478,202	10.84

Document care conține date cu caracter personal, protejat de prevederile Regulamentului (UE) nr. 679/2016 și Legii 190/2018

Punct început	X / Y	Punct sfârşit	X / Y	Lungime segment (** (m)
5	600.282,938 653.478,202	6	600.335,756 653.527,59	72.311
6	600.335,756 653.527,59	1	600.526,411 653.705,862	261.018

** Lungimile segmentelor sunt determinate în planul de proiecţie Stereo 70 şi sunt rotunjite la 1 milimetru.
*** Distanţa dintre puncte este formată din segmente cumulate ce sunt mai mici decât valoarea 1 milimetru.

Document care conține date cu caracter personal, protejat de prevederile Regulamentului (UE) nr. 679/2016 și Legii 190/2018

DATE DESPRE IMOBILUL NR. 4108

Oficiul de Cadastru şi Publicitate Imobiliară SUCEAVA
Biroul de Cadastru şi Publicitate Imobiliară Falticeni

A. Partea I. Descrierea imobilului

Nr. CF vechi:420
Nr. cadastral vechi:1038

TEREN Necunoscut

Adresa: Loc. Barasti, Jud. Suceava

Nr. Crt	Nr cadastral Nr. topografic	Suprafaţa* (mp)	Observaţii / Referinţe
A1	32357	3.600	Sector cadastral:3 Teren neimprejmuit;

B. Partea II. Proprietari şi acte

Inscrieri privitoare la dreptul de proprietate şi alte drepturi reale		Referinţe
2699 / 28/11/2002		
Act Notarial nr. 3624, din 01/01/2002 emis de BNP Apostol Maria;		
B1	Intabulare, drept de PROPRIETATE, dobandit prin Conventie, cota actuala 1/1, cota initiala 1/1	A1
	1) **DOROFTEI VASILE** DEFUNCT:Da 2) **DOROFTEI ELENA**	
	OBSERVATII: (provenita din conversia CF 420)	

C. Partea III. SARCINI .

Inscrieri privind dezmembramintele dreptului de proprietate, drepturi reale de garanţie şi sarcini	Referinţe
NU SUNT	

Document care conține date cu caracter personal, protejat de prevederile Regulamentului (UE) nr. 679/2016 și Legii 190/2018

Anexa Nr. 1 La Partea I

Teren

Nr cadastral	Suprafaţa (mp)*	Observaţii / Referinţe
32357	3.600	

* Suprafaţa este determinată in planul de proiecţie Stereo 70.

DETALII LINIARE IMOBIL

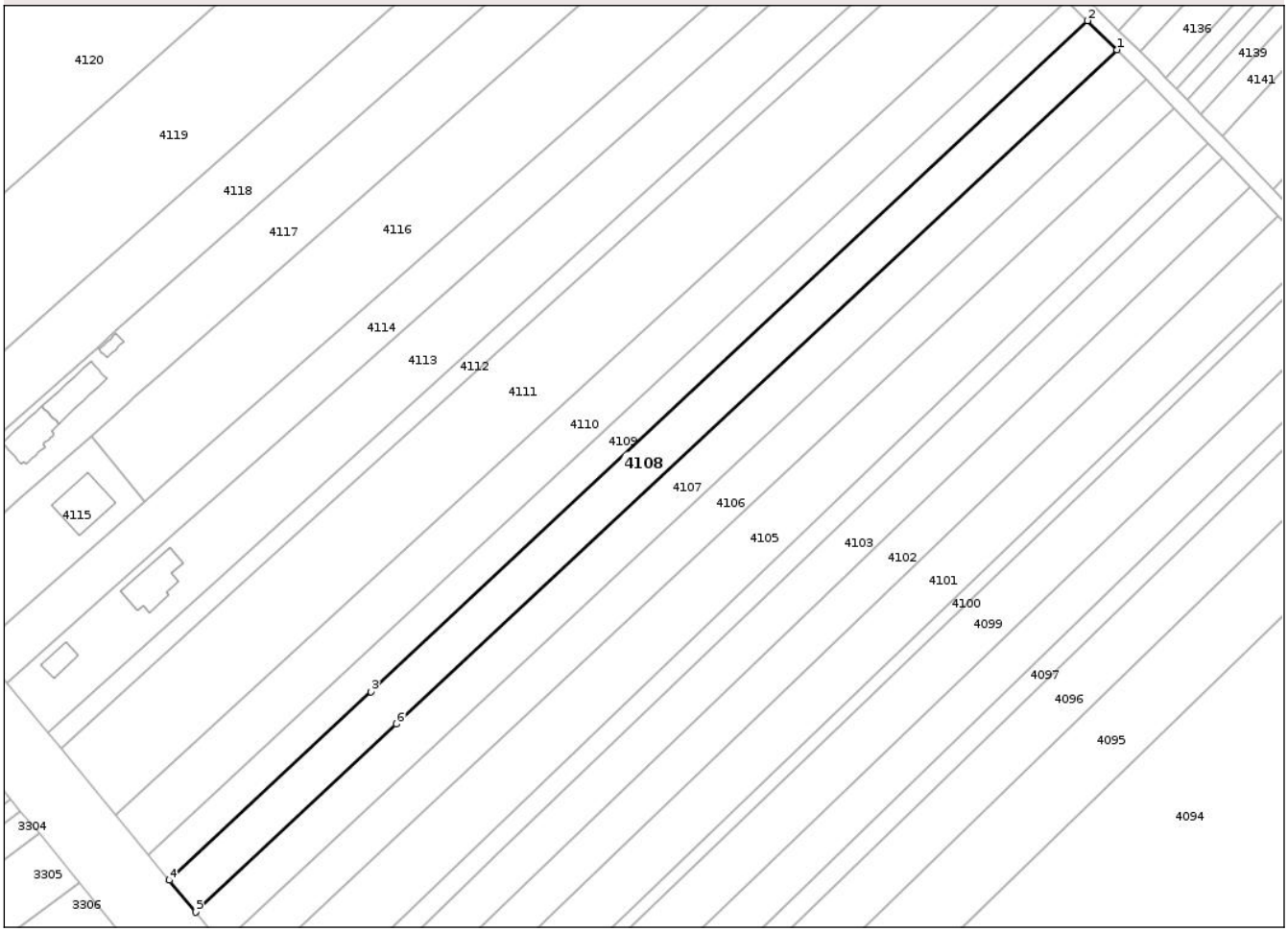

Date referitoare la teren

Crt	Categorie folosință	Intra vilan	Suprafaţa (mp)	Tarla	Parcelă	Nr. topo	Observaţii / Referinţe
1	arabil	DA	788	20	138	-	
2	arabil	NU	2.812	20	138	-	

Lungime Segmente

1) Valorile lungimilor segmentelor sunt obţinute din proiecţie în plan.

Punct început	X / Y	Punct sfârşit	X / Y	Lungime segment (** (m)
1	600.518,719 653.713,48	2	600.511,001 653.721,123	10.862
2	600.511,001 653.721,123	3	600.322,203 653.544,587	258.476
3	600.322,203 653.544,587	4	600.269,14 653.494,971	72.646
4	600.269,14 653.494,971	5	600.276,05 653.486,572	10.876

Document care conține date cu caracter personal, protejat de prevederile Regulamentului (UE) nr. 679/2016 și Legii 190/2018

Punct început	X / Y	Punct sfârşit	X / Y	Lungime segment (** (m)
5	600.276,05 653.486,572	6	600.328,991 653.536,074	72.479
6	600.328,991 653.536,074	1	600.518,719 653.713,48	259.749

** Lungimile segmentelor sunt determinate în planul de proiecţie Stereo 70 şi sunt rotunjite la 1 milimetru.
*** Distanţa dintre puncte este formată din segmente cumulate ce sunt mai mici decât valoarea 1 milimetru.

Document care conține date cu caracter personal, protejat de prevederile Regulamentului (UE) nr. 679/2016 și Legii 190/2018

DATE DESPRE IMOBILUL NR. 4109

Oficiul de Cadastru şi Publicitate Imobiliară SUCEAVA
Biroul de Cadastru şi Publicitate Imobiliară Falticeni

A. Partea I. Descrierea imobilului

TEREN Necunoscut

Adresa: Loc. Barasti, Jud. Suceava

Nr. Crt	Nr cadastral Nr. topografic	Suprafaţa* (mp)	Observaţii / Referinţe
A1		2.700	Sector cadastral:3 Teren neimprejmuit;

B. Partea II. Proprietari şi acte

Inscrieri privitoare la dreptul de proprietate şi alte drepturi reale		Referinţe
/		
Act Notarial nr. 2012, din 24/07/2003 emis de BNP Apostol Maria;		
B1	Intabulare, drept de PROPRIETATE, dobandit prin Construire, cota actuala 1/1, cota initiala 1/1	A1
	1) **LUNGU COSTICĂ** DEFUNCT:Da 2) **LUNGU PARASCHIVA**	

C. Partea III. SARCINI .

Inscrieri privind dezmembramintele dreptului de proprietate, drepturi reale de garanţie şi sarcini	Referinţe
NU SUNT	

Document care conține date cu caracter personal, protejat de prevederile Regulamentului (UE) nr. 679/2016 și Legii 190/2018

Anexa Nr. 1 La Partea I

Teren

Nr cadastral	Suprafaţa (mp)*	Observaţii / Referinţe
	2.700	

* Suprafaţa este determinată in planul de proiecţie Stereo 70.

DETALII LINIARE IMOBIL

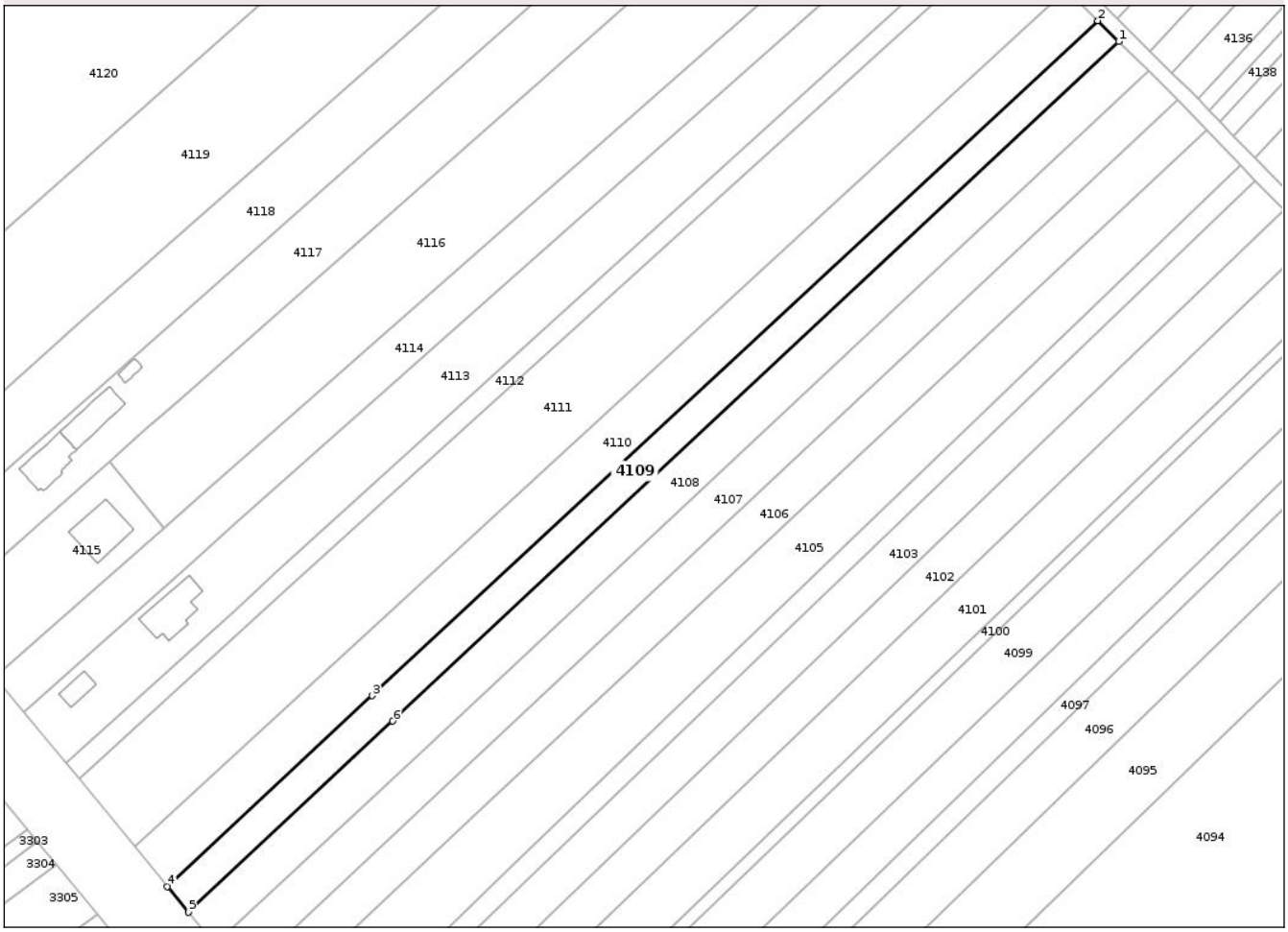

Date referitoare la teren

Crt	Categorie folosință	Intra vilan	Suprafaţa (mp)	Tarla	Parcelă	Nr. topo	Observaţii / Referinţe
1	arabil	DA	622	20	138	-	
2	arabil	NU	2.078	20	138	-	

Lungime Segmente
1) Valorile lungimilor segmentelor sunt obţinute din proiecţie în plan.

Punct început	X / Y	Punct sfârşit	X / Y	Lungime segment (** (m)
1	600.511,001 653.721,123	2	600.505,551 653.726,522	7.672
2	600.505,551 653.726,522	3	600.316,923 653.551,209	257.517
3	600.316,923 653.551,209	4	600.263,626 653.501,674	72.762
4	600.263,626 653.501,674	5	600.269,14 653.494,971	8.68

Document care conține date cu caracter personal, protejat de prevederile Regulamentului (UE) nr. 679/2016 și Legii 190/2018

Punct început	X / Y	Punct sfârşit	X / Y	Lungime segment (** (m)
5	600.269,14 653.494,971	6	600.322,203 653.544,587	72.646
6	600.322,203 653.544,587	1	600.511,001 653.721,123	258.476

** Lungimile segmentelor sunt determinate în planul de proiecţie Stereo 70 şi sunt rotunjite la 1 milimetru.
*** Distanţa dintre puncte este formată din segmente cumulate ce sunt mai mici decât valoarea 1 milimetru.

Document care conține date cu caracter personal, protejat de prevederile Regulamentului (UE) nr. 679/2016 și Legii 190/2018

DATE DESPRE IMOBILUL NR. 4110

Oficiul de Cadastru şi Publicitate Imobiliară SUCEAVA
Biroul de Cadastru şi Publicitate Imobiliară Falticeni

A. Partea I. Descrierea imobilului

TEREN Necunoscut

Adresa: Loc. Barasti, Jud. Suceava

Nr. Crt	Nr cadastral Nr. topografic	Suprafaţa* (mp)	Observaţii / Referinţe
A1	33335	4.100	Sector cadastral:3 Teren neimprejmuit;

B. Partea II. Proprietari şi acte

Inscrieri privitoare la dreptul de proprietate şi alte drepturi reale		Referinţe
10122 / 18/05/2016		
Act Notarial nr. 1871, din 18/05/2016 emis de BNP Apostol Dragos Nicolae;		
B2	Intabulare, drept de PROPRIETATEbun comun, dobandit prin Conventie, cota actuala 1/1, cota initiala 1/1	A1
	1) **NEGRUSER TEODOR**, casatorit cu 2) **NEGRUSER ANDREEA - NICULINA**	

C. Partea III. SARCINI .

Inscrieri privind dezmembramintele dreptului de proprietate, drepturi reale de garanţie şi sarcini	Referinţe
NU SUNT	

Document care conține date cu caracter personal, protejat de prevederile Regulamentului (UE) nr. 679/2016 și Legii 190/2018

Anexa Nr. 1 La Partea I

Teren

Nr cadastral	Suprafaţa (mp)*	Observaţii / Referinţe
33335	4.100	

* Suprafaţa este determinată in planul de proiecţie Stereo 70.

DETALII LINIARE IMOBIL

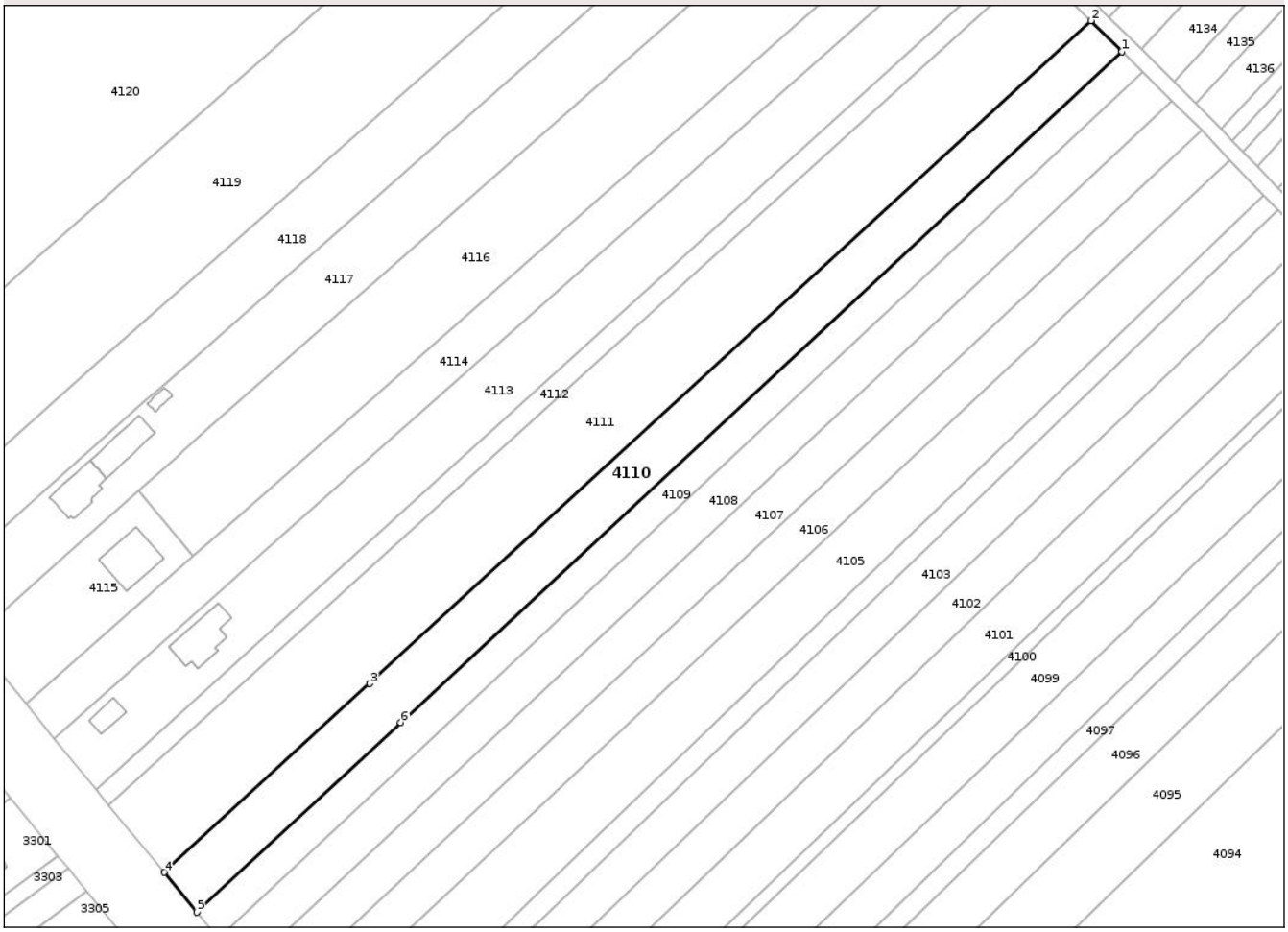

Date referitoare la teren

Crt	Categorie folosință	Intra vilan	Suprafaţa (mp)	Tarla	Parcelă	Nr. topo	Observaţii / Referinţe
1	arabil	DA	963	20	138	-	
2	arabil	NU	3.137	20	138	-	

Lungime Segmente

1) Valorile lungimilor segmentelor sunt obţinute din proiecţie în plan.

Punct început	X / Y	Punct sfârşit	X / Y	Lungime segment (** (m)
1	600.505,551 653.726,522	2	600.497,414 653.734,58	11.452
2	600.497,414 653.734,58	3	600.308,801 653.561,395	256.062
3	600.308,801 653.561,395	4	600.255,076 653.512,065	72.937
4	600.255,076 653.512,065	5	600.263,626 653.501,674	13.456

Document care conține date cu caracter personal, protejat de prevederile Regulamentului (UE) nr. 679/2016 și Legii 190/2018

Punct început	X / Y	Punct sfârşit	X / Y	Lungime segment (** (m)
5	600.263,626 653.501,674	6	600.316,923 653.551,209	72.762
6	600.316,923 653.551,209	1	600.505,551 653.726,522	257.517

** Lungimile segmentelor sunt determinate în planul de proiecţie Stereo 70 şi sunt rotunjite la 1 milimetru.
*** Distanţa dintre puncte este formată din segmente cumulate ce sunt mai mici decât valoarea 1 milimetru.

Document care conține date cu caracter personal, protejat de prevederile Regulamentului (UE) nr. 679/2016 și Legii 190/2018

DATE DESPRE IMOBILUL NR. 4111

Oficiul de Cadastru şi Publicitate Imobiliară SUCEAVA
Biroul de Cadastru şi Publicitate Imobiliară Falticeni

A. Partea I. Descrierea imobilului

Nr. CF vechi:1270
Nr. cadastral vechi:2186

TEREN Necunoscut

Adresa: Loc. Barasti, Jud. Suceava

Nr. Crt	Nr cadastral Nr. topografic	Suprafaţa* (mp)	Observaţii / Referinţe
A1	31497	7.127	Sector cadastral:3 Teren neimprejmuit;

B. Partea II. Proprietari şi acte

Inscrieri privitoare la dreptul de proprietate şi alte drepturi reale		Referinţe
9762 / 01/10/2008		
Act Notarial nr. 3032, din 01/01/2008 emis de BNP Apostol Maria;		
B1	Intabulare, drept de PROPRIETATE, dobandit prin Conventie, cota actuala 1/1, cota initiala 1/1	A1
	1) **BELEAGĂ IOAN** 2) **HUŞANU FELICIA**	
	OBSERVATII: (provenita din conversia CF 1270)	

C. Partea III. SARCINI .

Inscrieri privind dezmembramintele dreptului de proprietate, drepturi reale de garanţie şi sarcini	Referinţe
NU SUNT	

Document care conține date cu caracter personal, protejat de prevederile Regulamentului (UE) nr. 679/2016 și Legii 190/2018

Anexa Nr. 1 La Partea I

Teren

Nr cadastral	Suprafaţa (mp)*	Observaţii / Referinţe
31497	7.127	

* Suprafaţa este determinată in planul de proiecţie Stereo 70.

DETALII LINIARE IMOBIL

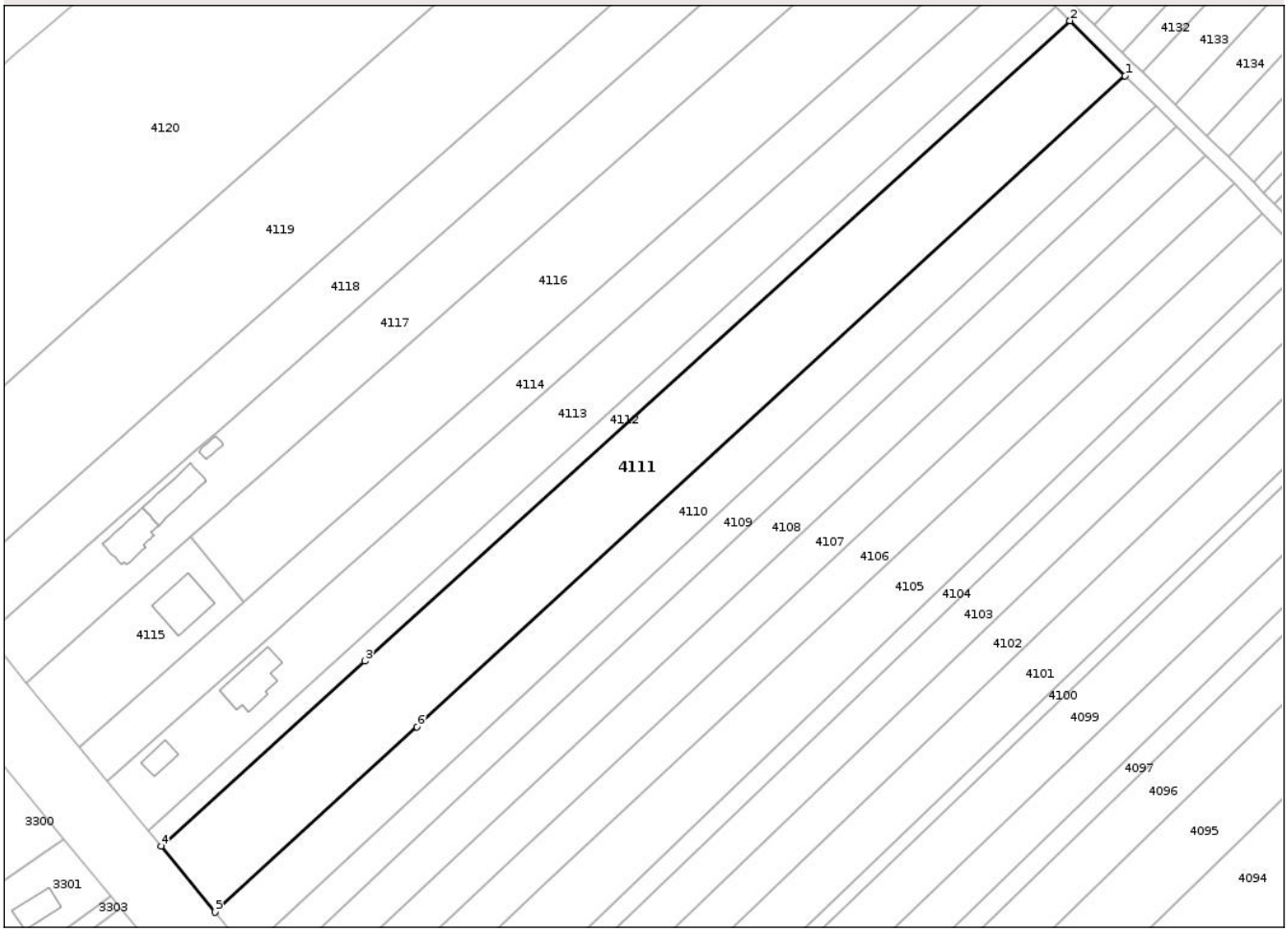

Date referitoare la teren

Crt	Categorie folosință	Intra vilan	Suprafaţa (mp)	Tarla	Parcelă	Nr. topo	Observaţii / Referinţe
1	arabil	DA	1.645	20	138	-	
2	arabil	NU	5.482	20	138	-	

Lungime Segmente
1) Valorile lungimilor segmentelor sunt obţinute din proiecţie în plan.

Punct început	X / Y	Punct sfârşit	X / Y	Lungime segment (** (m)
1	600.497,414 653.734,58	2	600.482,714 653.749,241	20.761
2	600.482,714 653.749,241	3	600.294,877 653.578,859	253.6
3	600.294,877 653.578,859	4	600.240,617 653.529,641	73.257
4	600.240,617 653.529,641	5	600.255,076 653.512,065	22.759

Document care conține date cu caracter personal, protejat de prevederile Regulamentului (UE) nr. 679/2016 și Legii 190/2018

Punct început	X / Y	Punct sfârşit	X / Y	Lungime segment (** (m)
5	600.255,076 653.512,065	6	600.308,801 653.561,395	72.937
6	600.308,801 653.561,395	1	600.497,414 653.734,58	256.062

** Lungimile segmentelor sunt determinate în planul de proiecţie Stereo 70 şi sunt rotunjite la 1 milimetru.
*** Distanţa dintre puncte este formată din segmente cumulate ce sunt mai mici decât valoarea 1 milimetru.

Document care conține date cu caracter personal, protejat de prevederile Regulamentului (UE) nr. 679/2016 și Legii 190/2018

DATE DESPRE IMOBILUL NR. 4112

Oficiul de Cadastru şi Publicitate Imobiliară SUCEAVA
Biroul de Cadastru şi Publicitate Imobiliară Falticeni

A. Partea I. Descrierea imobilului

Nr. CF vechi:666
Nr. cadastral vechi:1446

TEREN Necunoscut

Adresa: Loc. Barasti, Jud. Suceava

Nr. Crt	Nr cadastral Nr. topografic	Suprafaţa* (mp)	Observaţii / Referinţe
A1	32105	1.706	Sector cadastral:3 Teren neimprejmuit;

B. Partea II. Proprietari şi acte

Inscrieri privitoare la dreptul de proprietate şi alte drepturi reale		Referinţe
997 / 07/03/2005		
Act Notarial nr. 684, din 01/01/2005 emis de BNP Apostol Dragos Nicolae;		
B1	Intabulare, drept de PROPRIETATE, dobandit prin Conventie, cota actuala 1/1, cota initiala 1/1	A1
	1) **CREANGĂ ILIE** 2) **CREANGĂ DOINA**	
	OBSERVATII: (provenita din conversia CF 666)	

C. Partea III. SARCINI .

Inscrieri privind dezmembramintele dreptului de proprietate, drepturi reale de garanţie şi sarcini	Referinţe
NU SUNT	

Document care conține date cu caracter personal, protejat de prevederile Regulamentului (UE) nr. 679/2016 și Legii 190/2018

Anexa Nr. 1 La Partea I

Teren

Nr cadastral	Suprafaţa (mp)*	Observaţii / Referinţe
32105	1.706	

* Suprafaţa este determinată in planul de proiecţie Stereo 70.

DETALII LINIARE IMOBIL

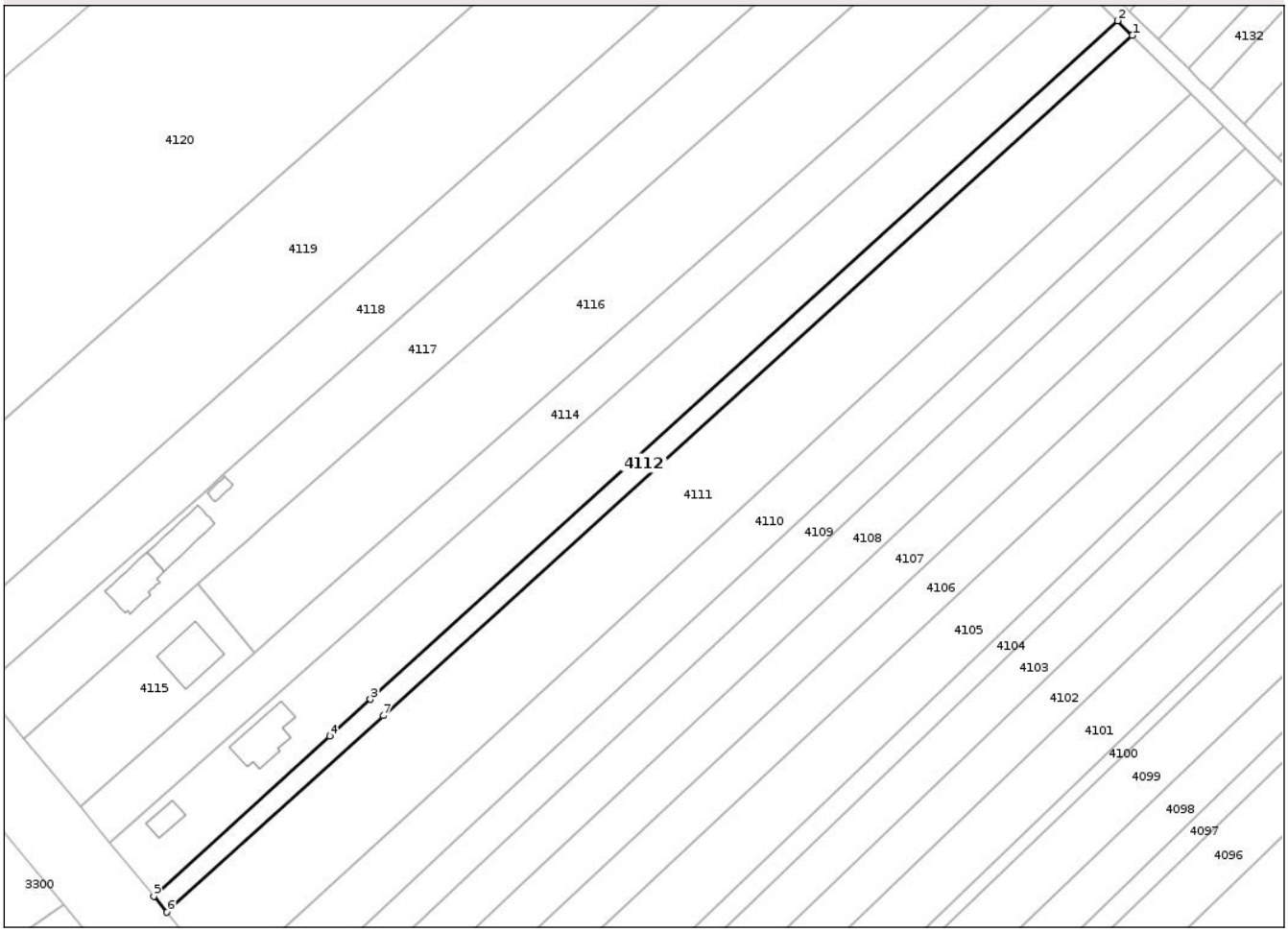

Date referitoare la teren

Crt	Categorie folosință	Intra vilan	Suprafaţa (mp)	Tarla	Parcelă	Nr. topo	Observaţii / Referinţe
1	arabil	DA	383	20	138	-	
2	arabil	NU	1.323	20	138	-	

Lungime Segmente
1) Valorile lungimilor segmentelor sunt obţinute din proiecţie în plan.

Punct început	X / Y	Punct sfârşit	X / Y	Lungime segment (** (m)
1	600.482,714 653.749,241	2	600.479,012 653.752,936	5.23
2	600.479,012 653.752,936	3	600.291,614 653.582,951	253.008
3	600.291,614 653.582,951	4	600.281,464 653.573,744	13.703
4	600.281,464 653.573,744	5	600.237,294 653.533,679	59.634

Document care conține date cu caracter personal, protejat de prevederile Regulamentului (UE) nr. 679/2016 și Legii 190/2018

Punct început	X / Y	Punct sfârşit	X / Y	Lungime segment (** (m)
5	600.237,294 653.533,679	6	600.240,617 653.529,641	5.23
6	600.240,617 653.529,641	7	600.294,877 653.578,859	73.257
7	600.294,877 653.578,859	1	600.482,714 653.749,241	253.6

** Lungimile segmentelor sunt determinate în planul de proiecţie Stereo 70 şi sunt rotunjite la 1 milimetru.
*** Distanţa dintre puncte este formată din segmente cumulate ce sunt mai mici decât valoarea 1 milimetru.

Document care conține date cu caracter personal, protejat de prevederile Regulamentului (UE) nr. 679/2016 și Legii 190/2018

DATE DESPRE IMOBILUL NR. 4113

Oficiul de Cadastru şi Publicitate Imobiliară SUCEAVA
Biroul de Cadastru şi Publicitate Imobiliară Falticeni

A. Partea I. Descrierea imobilului

Nr. CF vechi:666
Nr. cadastral vechi:1445

TEREN Necunoscut

Adresa: Loc. Barasti, Str Fălticeni, Jud. Suceava

Nr. Crt	Nr cadastral Nr. topografic	Suprafaţa* (mp)	Observaţii / Referinţe
A1	32104	5.048	Sector cadastral:3 Teren neimprejmuit;

Construcţii

Crt	Nr cadastral Nr. topografic	Adresa	Observaţii / Referinţe
A1.1	32104-C1	Loc. Barasti, Str Fălticeni, Jud. Suceava	Nr. niveluri:2; S. construita la sol:135 mp; S. construita desfasurata:257 mp; Locuință, P+M, Sd= mp
A1.2	32104-C2	Loc. Barasti, Str Fălticeni, Jud. Suceava	Nr. niveluri:1; S. construita la sol:44 mp; S. construita desfasurata:44 mp; Anexă, P, Sd=44 mp

B. Partea II. Proprietari şi acte

Inscrieri privitoare la dreptul de proprietate şi alte drepturi reale		Referinţe
2169 / 19/05/2005		
Act Notarial nr. 1528, din 01/01/1997 emis de BNP Lacramioara Manea;		
B1	Intabulare, drept de PROPRIETATE, dobandit prin Conventie, cota actuala 1/1, cota initiala 1/1	A1
	1) **CREANGĂ ILIE** 2) **CREANGĂ DOINA**	
	OBSERVATII: (provenita din conversia CF 666)	
/		
Act Administrativ nr. 5815, din 30/09/2025 emis de Primăria Boroaia;		
B2	Intabulare, drept de PROPRIETATE, dobandit prin Construire, cota actuala 1/1, cota initiala 1/1	A1.1, A1.2
	1) **CREANGĂ ILIE** 2) **CREANGĂ DOINA**	

C. Partea III. SARCINI .

Inscrieri privind dezmembramintele dreptului de proprietate, drepturi reale de garanţie şi sarcini	Referinţe
NU SUNT	

Document care conține date cu caracter personal, protejat de prevederile Regulamentului (UE) nr. 679/2016 și Legii 190/2018

Anexa Nr. 1 La Partea I

Teren

Nr cadastral	Suprafaţa (mp)*	Observaţii / Referinţe
32104	5.048	

* Suprafaţa este determinată in planul de proiecţie Stereo 70.

DETALII LINIARE IMOBIL

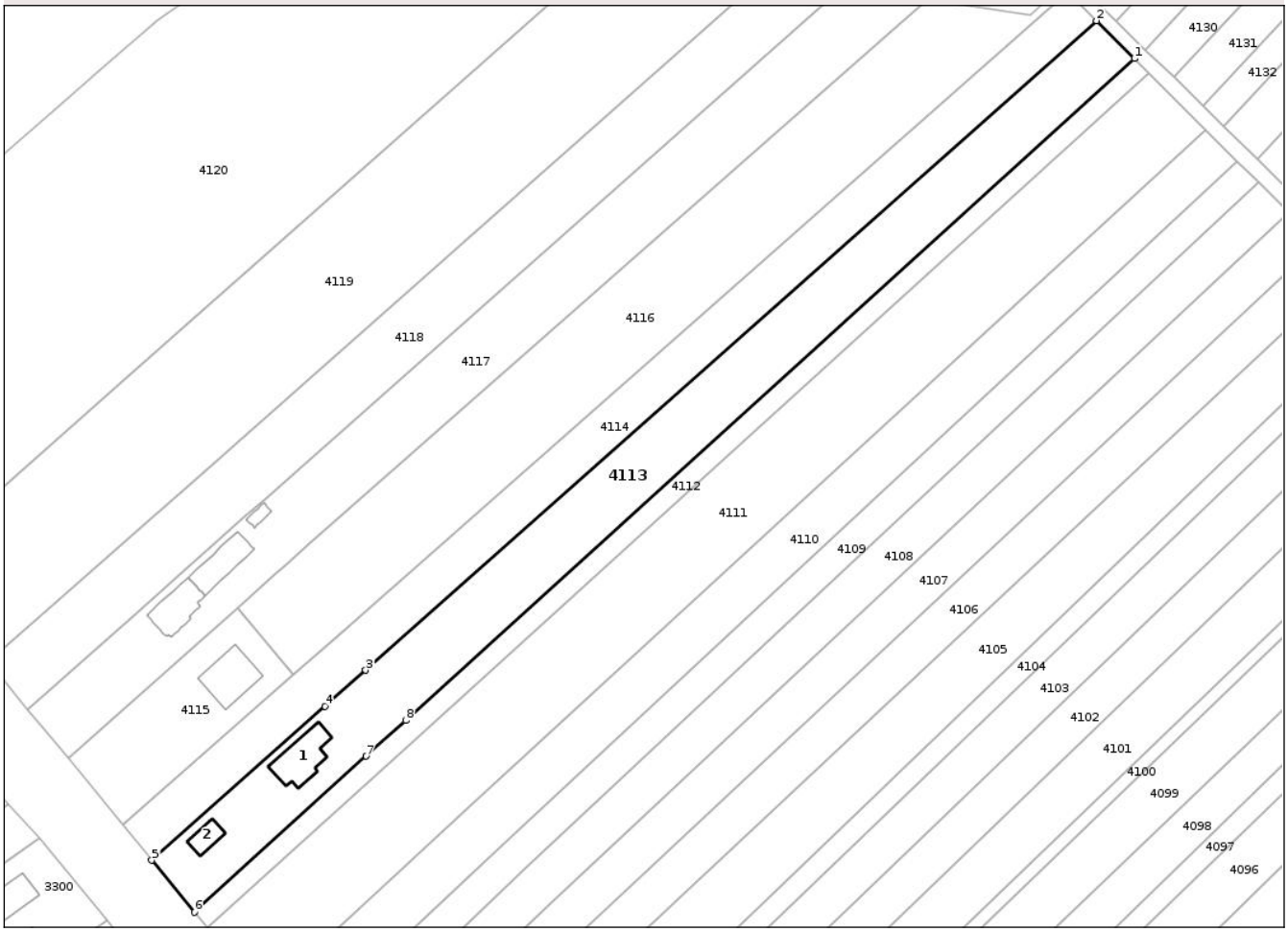

Date referitoare la teren

Crt	Categorie folosință	Intra vilan	Suprafaţa (mp)	Tarla	Parcelă	Nr. topo	Observaţii / Referinţe
1	curti constructii	DA	1.008	20	138	-	
2	arabil	DA	229	20	138	-	
3	arabil	NU	3.811	20	138	-	

Date referitoare la construcţii

Crt	Număr	Destinaţie construcţie	Supraf. (mp)	Situaţie juridică	Observaţii / Referinţe
A1.1	32104-C1	constructii de locuinte	135	Cu acte	Nr. niveluri:2; S. construita la sol:135 mp; S. construita desfasurata:257 mp; Locuință, P+M, Sd= mp
A1.2	32104-C2	constructii anexa	44	Cu acte	Nr. niveluri:1; S. construita la sol:44 mp; S. construita desfasurata:44 mp; Anexă, P, Sd=44 mp

Lungime Segmente

1) Valorile lungimilor segmentelor sunt obţinute din proiecţie în plan.

Punct început	X / Y	Punct sfârşit	X / Y	Lungime segment (** (m)

Punct început	X / Y	Punct sfârşit	X / Y	Lungime segment (** (m)
1	600.479,012 653.752,936	2	600.469,251 653.762,678	13.791
2	600.469,251 653.762,678	3	600.281,337 653.595,84	251.29
3	600.281,337 653.595,84	4	600.270,866 653.586,543	14.003
4	600.270,866 653.586,543	5	600.226,332 653.547,004	59.553
5	600.226,332 653.547,004	6	600.237,294 653.533,679	17.255
6	600.237,294 653.533,679	7	600.281,464 653.573,744	59.634
7	600.281,464 653.573,744	8	600.291,614 653.582,951	13.703
8	600.291,614 653.582,951	1	600.479,012 653.752,936	253.008

** Lungimile segmentelor sunt determinate în planul de proiecţie Stereo 70 şi sunt rotunjite la 1 milimetru.
*** Distanţa dintre puncte este formată din segmente cumulate ce sunt mai mici decât valoarea 1 milimetru.

Document care conține date cu caracter personal, protejat de prevederile Regulamentului (UE) nr. 679/2016 și Legii 190/2018

DATE DESPRE IMOBILUL NR. 4114

Oficiul de Cadastru şi Publicitate Imobiliară SUCEAVA
Biroul de Cadastru şi Publicitate Imobiliară Falticeni

A. Partea I. Descrierea imobilului

TEREN Necunoscut

Adresa: Loc. Barasti, Jud. Suceava

Nr. Crt	Nr cadastral Nr. topografic	Suprafaţa* (mp)	Observaţii / Referinţe
A1		3.600	Sector cadastral:3 Teren neimprejmuit;

B. Partea II. Proprietari şi acte

Inscrieri privitoare la dreptul de proprietate şi alte drepturi reale		Referinţe
/		
Act Notarial nr. 2036, din 15/07/2005 emis de BNP Apostol Dragos Nicolae;		
B1	Intabulare, drept de PROPRIETATE, dobandit prin Iesire Din Indiviziune, cota actuala 1/1, cota initiala 1/1	A1
	1) **PINTILIE VASILE** DEFUNCT:Da	

C. Partea III. SARCINI .

Inscrieri privind dezmembramintele dreptului de proprietate, drepturi reale de garanţie şi sarcini	Referinţe
NU SUNT	

Document care conține date cu caracter personal, protejat de prevederile Regulamentului (UE) nr. 679/2016 și Legii 190/2018

Anexa Nr. 1 La Partea I

Teren

Nr cadastral	Suprafaţa (mp)*	Observaţii / Referinţe
	3.600	

* Suprafaţa este determinată in planul de proiecţie Stereo 70.

DETALII LINIARE IMOBIL

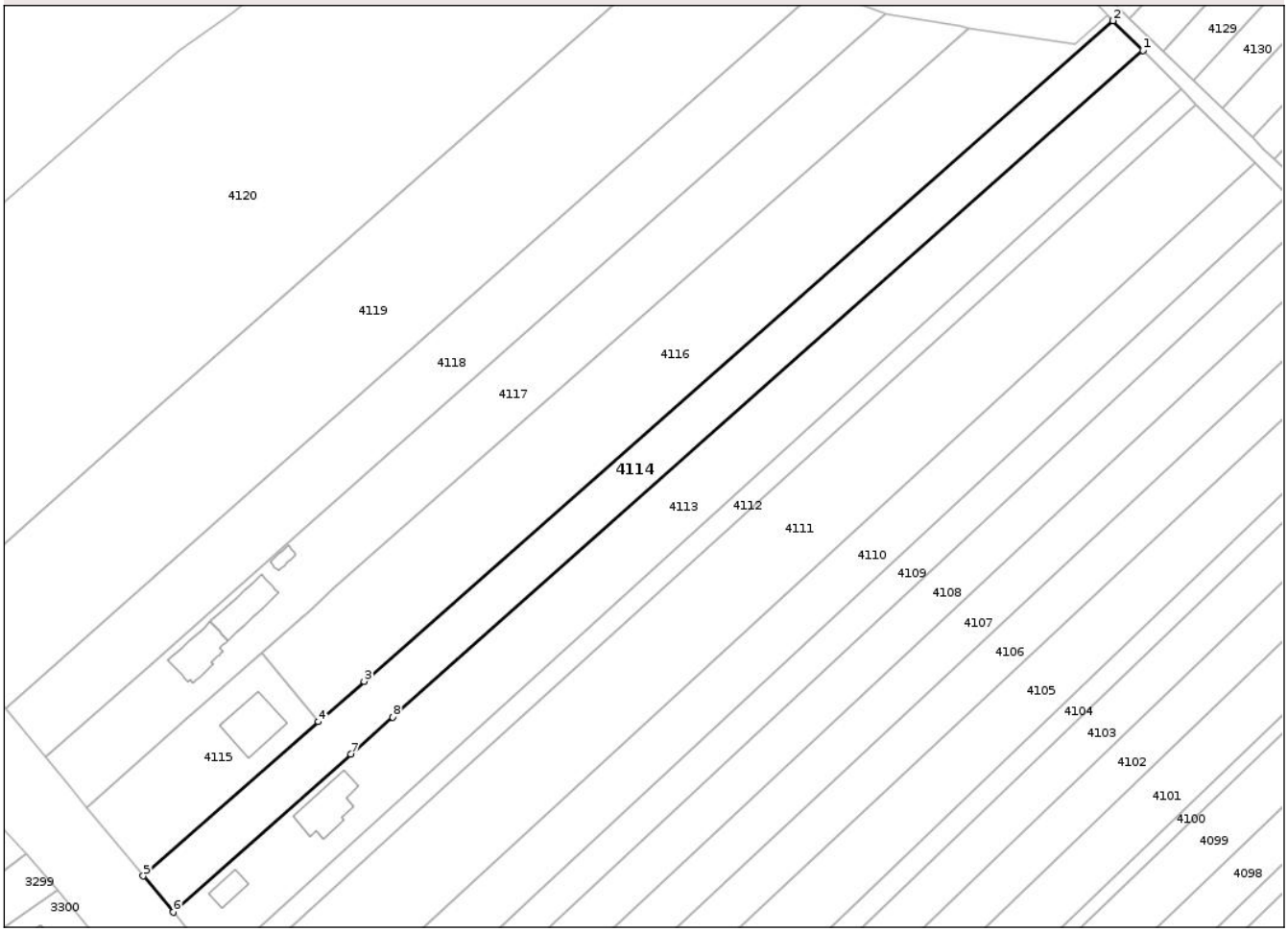

Date referitoare la teren

Crt	Categorie folosință	Intra vilan	Suprafaţa (mp)	Tarla	Parcelă	Nr. topo	Observaţii / Referinţe
1	arabil	DA	852	20	138	-	
2	arabil	NU	2.748	20	138	-	

Lungime Segmente
1) Valorile lungimilor segmentelor sunt obţinute din proiecţie în plan.

Punct început	X / Y	Punct sfârşit	X / Y	Lungime segment (** (m)
1	600.469,251 653.762,678	2	600.461,812 653.770,102	10.51
2	600.461,812 653.770,102	3	600.274,199 653.604,793	250.052
3	600.274,199 653.604,793	4	600.262,698 653.594,659	15.328
4	600.262,698 653.594,659	5	600.218,886 653.556,055	58.393

Document care conține date cu caracter personal, protejat de prevederile Regulamentului (UE) nr. 679/2016 și Legii 190/2018

Punct început	X / Y	Punct sfârşit	X / Y	Lungime segment (** (m)
5	600.218,886 653.556,055	6	600.226,332 653.547,004	11.721
6	600.226,332 653.547,004	7	600.270,866 653.586,543	59.553
7	600.270,866 653.586,543	8	600.281,337 653.595,84	14.003
8	600.281,337 653.595,84	1	600.469,251 653.762,678	251.29

** Lungimile segmentelor sunt determinate în planul de proiecţie Stereo 70 şi sunt rotunjite la 1 milimetru.
*** Distanţa dintre puncte este formată din segmente cumulate ce sunt mai mici decât valoarea 1 milimetru.

Document care conține date cu caracter personal, protejat de prevederile Regulamentului (UE) nr. 679/2016 și Legii 190/2018

DATE DESPRE IMOBILUL NR. 4115

Oficiul de Cadastru şi Publicitate Imobiliară SUCEAVA
Biroul de Cadastru şi Publicitate Imobiliară Falticeni

A. Partea I. Descrierea imobilului

Nr. CF vechi:814
Nr. cadastral vechi:1986

TEREN Intravilan

Adresa: Loc. Barasti, Str Fălticeni, Nr. 9B, Jud. Suceava

Nr. Crt	Nr cadastral Nr. topografic	Suprafaţa* (mp)	Observaţii / Referinţe
A1	32006	1.300	Sector cadastral:3 Teren neimprejmuit;

Construcţii

Crt	Nr cadastral Nr. topografic	Adresa	Observaţii / Referinţe
A1.1	32006-C1	Loc. Barasti, Str Fălticeni, Nr. 9B, Jud. Suceava	Nr. niveluri:2; S. construita la sol:141 mp; S. construita desfasurata:282 mp; Locuinta, P+M, Sd = 282 mp, edificata in anul 2023.

B. Partea II. Proprietari şi acte

Inscrieri privitoare la dreptul de proprietate şi alte drepturi reale		Referinţe
5990 / 06/08/2007		
Act Notarial nr. 2071, din 01/01/2007 emis de BNP Apostol Maria;		
B1	Intabulare, drept de PROPRIETATE, dobandit prin Conventie, cota actuala 1/1, cota initiala 1/1	A1
	1) **ILIEȘ DAN** 2) **ILIEȘ VIORICA**	
	OBSERVATII: (provenita din conversia CF 814)	
27377 / 29/08/2024		
Act Administrativ nr. 5727, din 21/08/2024 emis de Primăria Boroaia (Certificat de atestare a edificarii constructiei);		
B3	Intabulare, drept de PROPRIETATE, bun comun în devălmășie, dobandit prin Construire, cota actuala 1/1, cota initiala 1/1	A1.1
	1) **ILIEȘ DAN** 2) **ILIEȘ VIORICA**	

C. Partea III. SARCINI .

Inscrieri privind dezmembramintele dreptului de proprietate, drepturi reale de garanţie şi sarcini	Referinţe
NU SUNT	

Document care conține date cu caracter personal, protejat de prevederile Regulamentului (UE) nr. 679/2016 și Legii 190/2018

Anexa Nr. 1 La Partea I

Teren

Nr cadastral	Suprafaţa (mp)*	Observaţii / Referinţe
32006	1.300	

* Suprafaţa este determinată in planul de proiecţie Stereo 70.

DETALII LINIARE IMOBIL

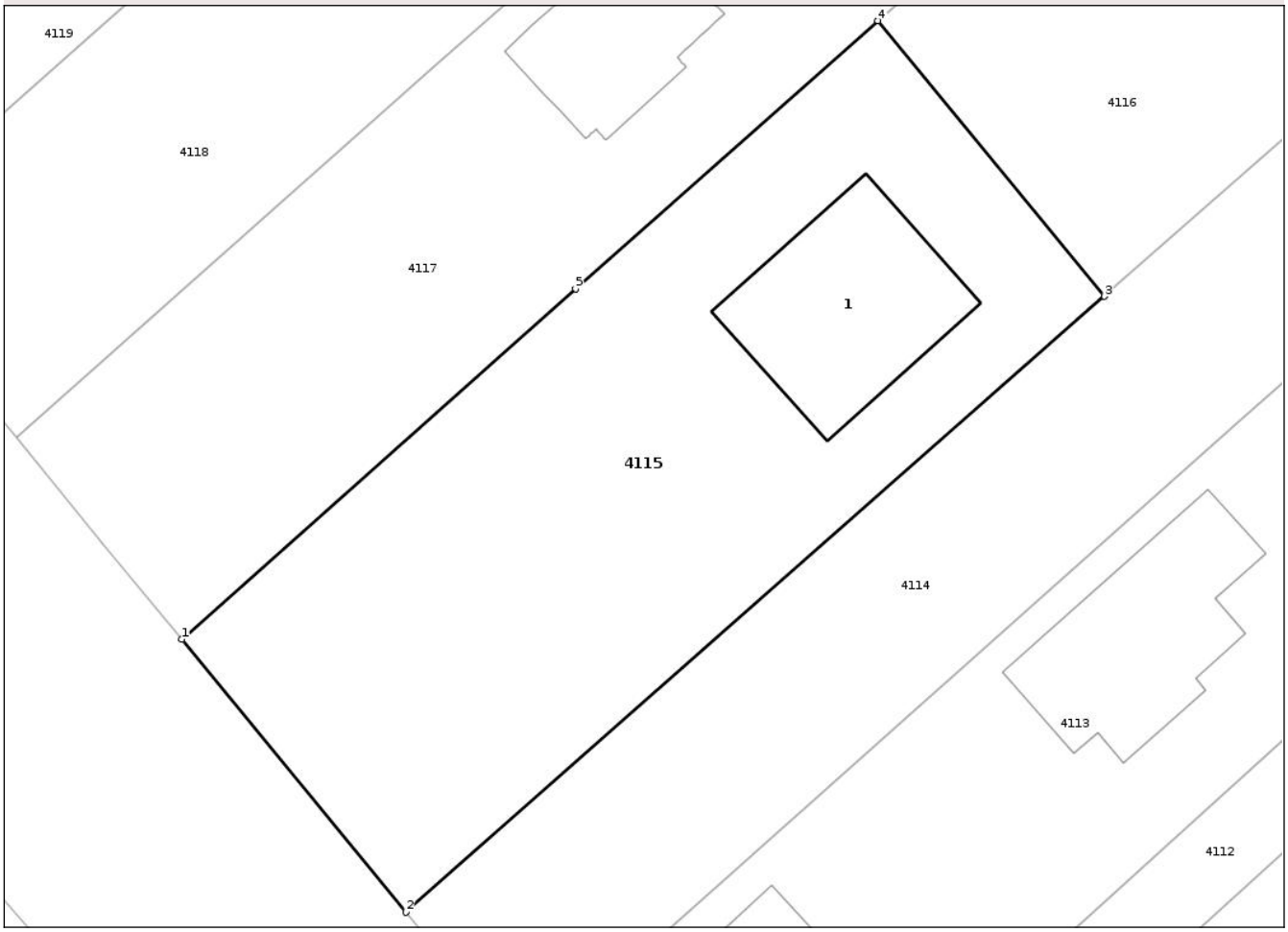

Date referitoare la teren

Crt	Categorie folosință	Intra vilan	Suprafaţa (mp)	Tarla	Parcelă	Nr. topo	Observaţii / Referinţe
1	curti constructii	DA	700	20	138	-	
2	arabil	DA	600	20	138	-	

Date referitoare la construcţii

Crt	Număr	Destinaţie construcţie	Supraf. (mp)	Situaţie juridică	Observaţii / Referinţe
A1.1	32006-C1	constructii de locuinte	141	Cu acte	Nr. niveluri:2; S. construita la sol:141 mp; S. construita desfasurata:282 mp; Locuinta, P+M, Sd = 282 mp, edificata in anul 2023.

Lungime Segmente
1) Valorile lungimilor segmentelor sunt obţinute din proiecţie în plan.

Punct început	X / Y	Punct sfârşit	X / Y	Lungime segment (** (m)
1	600.204,808 653.573,167	2	600.218,886 653.556,055	22.158
2	600.218,886 653.556,055	3	600.262,698 653.594,659	58.393

Document care conține date cu caracter personal, protejat de prevederile Regulamentului (UE) nr. 679/2016 și Legii 190/2018

Punct început	X / Y	Punct sfârşit	X / Y	Lungime segment (** (m)
3	600.262,698 653.594,659	4	600.248,489 653.611,93	22.364
4	600.248,489 653.611,93	5	600.229,51 653.595,126	25.349
5	600.229,51 653.595,126	1	600.204,808 653.573,167	33.051

** Lungimile segmentelor sunt determinate în planul de proiecţie Stereo 70 şi sunt rotunjite la 1 milimetru.
*** Distanţa dintre puncte este formată din segmente cumulate ce sunt mai mici decât valoarea 1 milimetru.

Document care conține date cu caracter personal, protejat de prevederile Regulamentului (UE) nr. 679/2016 și Legii 190/2018

DATE DESPRE IMOBILUL NR. 4116

Oficiul de Cadastru şi Publicitate Imobiliară SUCEAVA
Biroul de Cadastru şi Publicitate Imobiliară Falticeni

A. Partea I. Descrierea imobilului

Nr. CF vechi:814
Nr. cadastral vechi:1987

TEREN Necunoscut

Adresa: Loc. Barasti, Jud. Suceava

Nr. Crt	Nr cadastral Nr. topografic	Suprafaţa* (mp)	Observaţii / Referinţe
A1	32008	5.550	Sector cadastral:3 Teren neimprejmuit;

B. Partea II. Proprietari şi acte

Inscrieri privitoare la dreptul de proprietate şi alte drepturi reale		Referinţe
5990 / 06/08/2007		
Act Notarial nr. 2071, din 01/01/2007 emis de BNP Apostol Maria;		
B1	Intabulare, drept de PROPRIETATE, dobandit prin Conventie, cota actuala 1/1, cota initiala 1/1	A1
	1) **ILIES DAN** 2) **ILIES VIORICA**	
	OBSERVATII: (provenita din conversia CF 814)	

C. Partea III. SARCINI .

Inscrieri privind dezmembramintele dreptului de proprietate, drepturi reale de garanţie şi sarcini	Referinţe
NU SUNT	

Document care conține date cu caracter personal, protejat de prevederile Regulamentului (UE) nr. 679/2016 și Legii 190/2018

Anexa Nr. 1 La Partea I

Teren

Nr cadastral	Suprafaţa (mp)*	Observaţii / Referinţe
32008	5.550	

* Suprafaţa este determinată in planul de proiecţie Stereo 70.

DETALII LINIARE IMOBIL

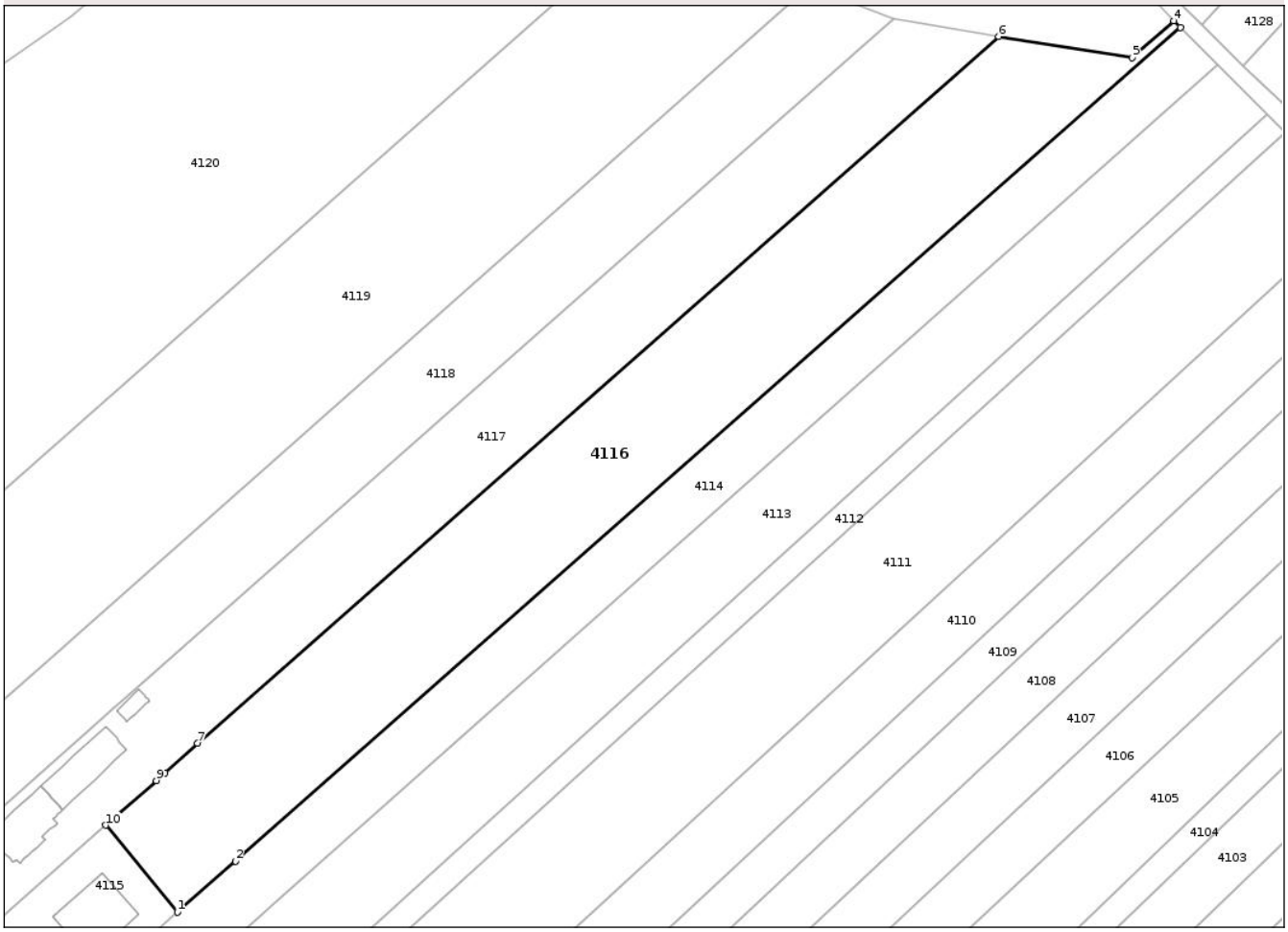

Date referitoare la teren

Crt	Categorie folosință	Intra vilan	Suprafaţa (mp)	Tarla	Parcelă	Nr. topo	Observaţii / Referinţe
1	arabil	DA	347	20	138	-	
2	arabil	NU	5.203	20	138	-	

Lungime Segmente
1) Valorile lungimilor segmentelor sunt obţinute din proiecţie în plan.

Punct început	X / Y	Punct sfârşit	X / Y	Lungime segment (** (m)
1	600.262,698 653.594,659	2	600.274,199 653.604,793	15.328
2	600.274,199 653.604,793	3	600.461,812 653.770,102	250.052
3	600.461,812 653.770,102	4	600.460,476 653.771,436	1.888
4	600.460,476 653.771,436	5	600.452,271 653.764,109	11.0

Document care conține date cu caracter personal, protejat de prevederile Regulamentului (UE) nr. 679/2016 și Legii 190/2018

Punct început	X / Y	Punct sfârşit	X / Y	Lungime segment (** (m)
5	600.452,271 653.764,109	6	600.425,759 653.768,304	26.842
6	600.425,759 653.768,304	7	600.266,689 653.628,145	212.009
7	600.266,689 653.628,145	8	600.260,214 653.622,332	8.702
8	600.260,214 653.622,332	9	600.258,481 653.620,776	2.329
9	600.258,481 653.620,776	10	600.248,489 653.611,93	13.345
10	600.248,489 653.611,93	1	600.262,698 653.594,659	22.364

** Lungimile segmentelor sunt determinate în planul de proiecţie Stereo 70 şi sunt rotunjite la 1 milimetru.
*** Distanţa dintre puncte este formată din segmente cumulate ce sunt mai mici decât valoarea 1 milimetru.

Document care conține date cu caracter personal, protejat de prevederile Regulamentului (UE) nr. 679/2016 și Legii 190/2018

DATE DESPRE IMOBILUL NR. 4117

Oficiul de Cadastru şi Publicitate Imobiliară SUCEAVA
Biroul de Cadastru şi Publicitate Imobiliară Falticeni

A. Partea I. Descrierea imobilului

TEREN Necunoscut

Adresa: Loc. Barasti, Str Fălticeni, Nr. 9A, Jud. Suceava

Nr. Crt	Nr cadastral Nr. topografic	Suprafaţa* (mp)	Observaţii / Referinţe
A1	30254	4.700	Sector cadastral:3 Teren neimprejmuit;

Construcţii

Crt	Nr cadastral Nr. topografic	Adresa	Observaţii / Referinţe
A1.1	30254-C1	Loc. Barasti, Str Fălticeni, Nr. 9A, Jud. Suceava	Nr. niveluri:2; S. construita la sol:111 mp; S. construita desfasurata:205 mp; Locuință, P+M, Sd=205 mp, anul construirii 2010
A1.2	30254-C2	Loc. Barasti, Str Fălticeni, Nr. 9A, Jud. Suceava	Nr. niveluri:1; S. construita la sol:109 mp; S. construita desfasurata:109 mp; Anexă, P, Sd=109 mp, anul construirii 2015
A1.3	30254-C3	Loc. Barasti, Str Fălticeni, Nr. 9A, Jud. Suceava	Nr. niveluri:1; S. construita la sol:18 mp; S. construita desfasurata:18 mp; Anexă, P, Sd=18 mp

B. Partea II. Proprietari şi acte

Inscrieri privitoare la dreptul de proprietate şi alte drepturi reale		Referinţe
/		
Fisa De Interviu nr. 1692, din 15/10/2013 emis de Judecătoria Fălticeni;		
B2	Intabulare, drept de PROPRIETATE, dobandit prin Hotarare Judecatoreasca, cota actuala 1/1, cota initiala 1/1	A1, A1.1
	1) **BÎGU VASILE**	
Act Administrativ nr. 5815, din 30/09/2025 emis de Primăria Boroaia;		
B3	Intabulare, drept de PROPRIETATE, dobandit prin Hotarare Judecatoreasca, cota actuala 1/1, cota initiala 1/1	A1.2, A1.3
	1) **BÎGU VASILE**	

C. Partea III. SARCINI .

Inscrieri privind dezmembramintele dreptului de proprietate, drepturi reale de garanţie şi sarcini	Referinţe
NU SUNT	

Document care conține date cu caracter personal, protejat de prevederile Regulamentului (UE) nr. 679/2016 și Legii 190/2018

Anexa Nr. 1 La Partea I

Teren

Nr cadastral	Suprafaţa (mp)*	Observaţii / Referinţe
30254	4.700	

* Suprafaţa este determinată in planul de proiecţie Stereo 70.

DETALII LINIARE IMOBIL

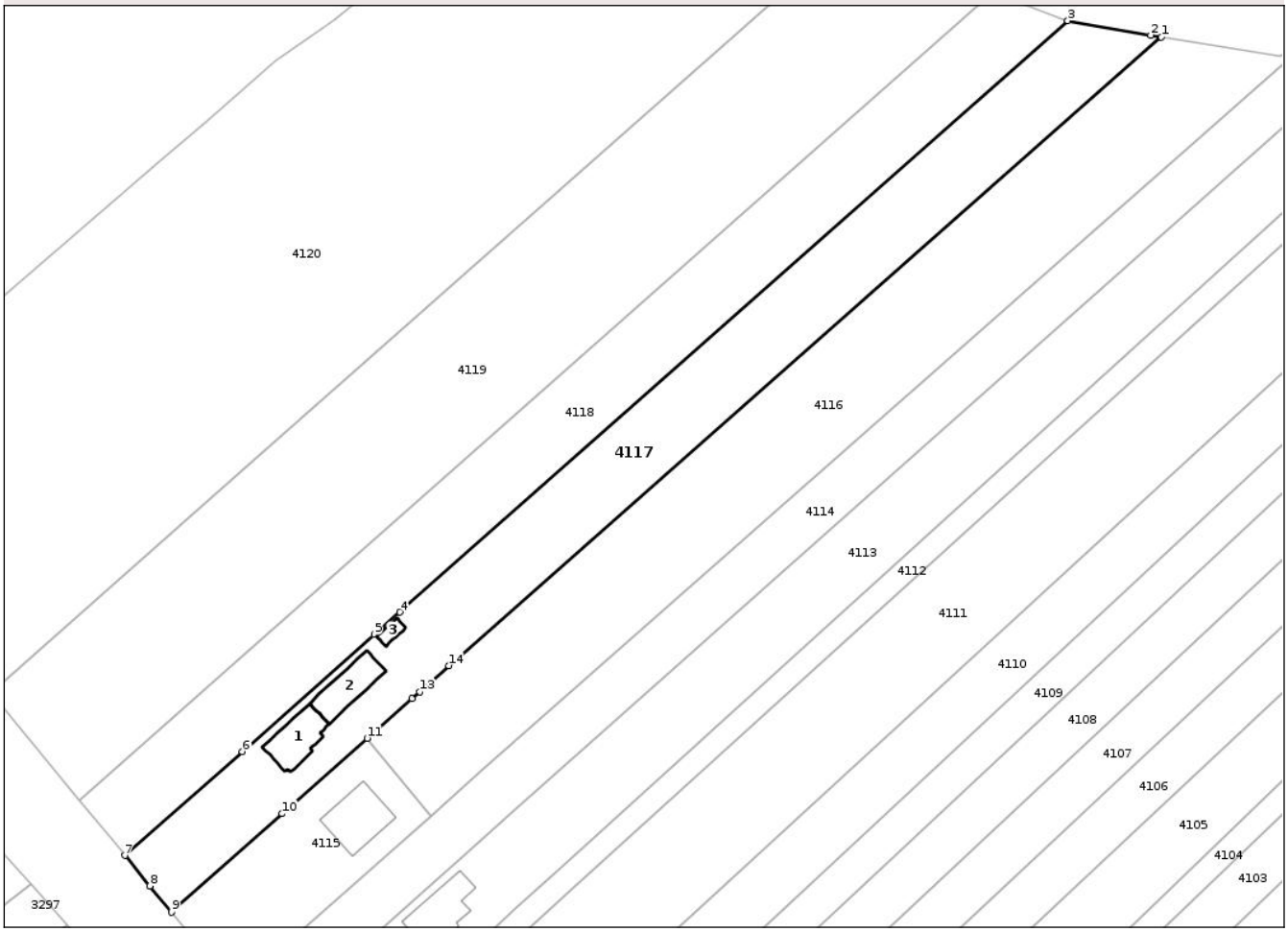

Date referitoare la teren

Crt	Categorie folosință	Intra vilan	Suprafaţa (mp)	Tarla	Parcelă	Nr. topo	Observaţii / Referinţe
1	curti constructii	DA	858	20	138	-	
2	faneata	DA	350	20	138	-	
3	curti constructii	NU	132	20	138	-	
4	arabil	NU	3.360	20	138	-	

Date referitoare la construcţii

Crt	Număr	Destinaţie construcţie	Supraf. (mp)	Situaţie juridică	Observaţii / Referinţe
A1.1	30254-C1	constructii industriale si edilitare	111	Cu acte	Nr. niveluri:2; S. construita la sol:111 mp; S. construita desfasurata:205 mp; Locuință, P+M, Sd=205 mp, anul construirii 2010
A1.2	30254-C2	constructii anexa	109	Cu acte	Nr. niveluri:1; S. construita la sol:109 mp; S. construita desfasurata:109 mp; Anexă, P, Sd=109 mp, anul construirii 2015
A1.3	30254-C3	constructii anexa	18	Cu acte	Nr. niveluri:1; S. construita la sol:18 mp; S. construita desfasurata:18 mp; Anexă, P, Sd=18 mp

Document care conține date cu caracter personal, protejat de prevederile Regulamentului (UE) nr. 679/2016 și Legii 190/2018

Lungime Segmente
1) Valorile lungimilor segmentelor sunt obţinute din proiecţie în plan.

Punct început	X / Y	Punct sfârşit	X / Y	Lungime segment (** (m)
1	600.425,759 653.768,304	2	600.423,403 653.768,677	2.385
2	600.423,403 653.768,677	3	600.404,863 653.771,91	18.82
3	600.404,863 653.771,91	4	600.255,759 653.640,064	199.036
4	600.255,759 653.640,064	5	600.250,08 653.635,042	7.581
5	600.250,08 653.635,042	6	600.220,622 653.608,994	39.322
6	600.220,622 653.608,994	7	600.194,405 653.585,812	34.997
7	600.194,405 653.585,812	8	600.199,992 653.579,02	8.794
8	600.199,992 653.579,02	9	600.204,808 653.573,167	7.58
9	600.204,808 653.573,167	10	600.229,51 653.595,126	33.051
10	600.229,51 653.595,126	11	600.248,489 653.611,93	25.349
11	600.248,489 653.611,93	12	600.258,481 653.620,776	13.345
12	600.258,481 653.620,776	13	600.260,214 653.622,332	2.329
13	600.260,214 653.622,332	14	600.266,689 653.628,145	8.702
14	600.266,689 653.628,145	1	600.425,759 653.768,304	212.009

** Lungimile segmentelor sunt determinate în planul de proiecţie Stereo 70 şi sunt rotunjite la 1 milimetru.
*** Distanţa dintre puncte este formată din segmente cumulate ce sunt mai mici decât valoarea 1 milimetru.

Document care conține date cu caracter personal, protejat de prevederile Regulamentului (UE) nr. 679/2016 și Legii 190/2018

DATE DESPRE IMOBILUL NR. 4118

Oficiul de Cadastru şi Publicitate Imobiliară SUCEAVA
Biroul de Cadastru şi Publicitate Imobiliară Falticeni

A. Partea I. Descrierea imobilului

TEREN Necunoscut

Adresa: Loc. Barasti, Jud. Suceava

Nr. Crt	Nr cadastral Nr. topografic	Suprafaţa* (mp)	Observaţii / Referinţe
A1	30332	Din acte: 5.000 Masurata: 4.362	Sector cadastral:3 Teren neimprejmuit;

B. Partea II. Proprietari şi acte

Inscrieri privitoare la dreptul de proprietate şi alte drepturi reale		Referinţe
30181 / 30/10/2023		
Act Notarial nr. 5194, din 27/10/2023 emis de BNP Apostol Maria;		
B5	Intabulare, drept de PROPRIETATEbun comun in devalmasie, dobandit prin Conventie, cota actuala 1/1, cota initiala 1/1	A1
	1) **BÎGU VASILE** 2) **BÎGU VERONICA**	

C. Partea III. SARCINI .

Inscrieri privind dezmembramintele dreptului de proprietate, drepturi reale de garanţie şi sarcini	Referinţe
NU SUNT	

Document care conține date cu caracter personal, protejat de prevederile Regulamentului (UE) nr. 679/2016 și Legii 190/2018

Anexa Nr. 1 La Partea I

Teren

Nr cadastral	Suprafaţa (mp)*	Observaţii / Referinţe
30332	Din acte: 5.000 Masurata: 4.362	

* Suprafaţa este determinată in planul de proiecţie Stereo 70.

DETALII LINIARE IMOBIL

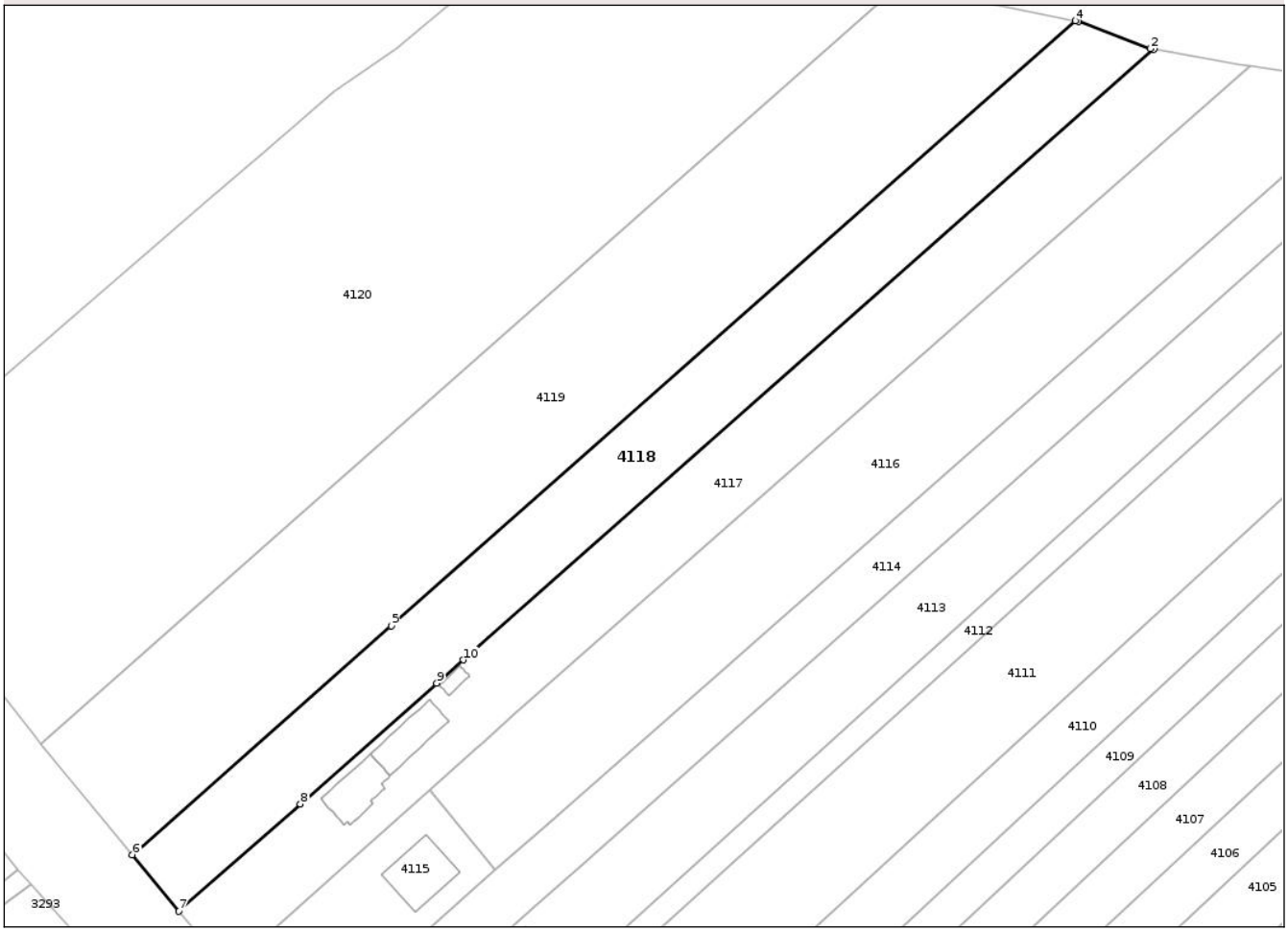

Date referitoare la teren

Crt	Categorie folosinţă	Intra vilan	Suprafaţa (mp)	Tarla	Parcelă	Nr. topo	Observaţii / Referinţe
1	arabil	DA	1.175	20	138	-	
2	arabil	NU	3.187	20	138	-	

Lungime Segmente
1) Valorile lungimilor segmentelor sunt obţinute din proiecţie în plan.

Punct început	X / Y	Punct sfârşit	X / Y	Lungime segment (** (m)
1	600.404,863 653.771,91	2	600.404,105 653.772,042	0.769
2	600.404,105 653.772,042	3	600.388,56 653.777,956	16.632
3	600.388,56 653.777,956	4	600.387,996 653.778,066	0.574
4	600.387,996 653.778,066	5	600.240,226 653.647,4	197.255

Document care conține date cu caracter personal, protejat de prevederile Regulamentului (UE) nr. 679/2016 și Legii 190/2018

Punct început	X / Y	Punct sfârşit	X / Y	Lungime segment (** (m)
5	600.240,226 653.647,4	6	600.184,37 653.598,009	74.561
6	600.184,37 653.598,009	7	600.194,405 653.585,812	15.794
7	600.194,405 653.585,812	8	600.220,622 653.608,994	34.997
8	600.220,622 653.608,994	9	600.250,08 653.635,042	39.322
9	600.250,08 653.635,042	10	600.255,759 653.640,064	7.581
10	600.255,759 653.640,064	1	600.404,863 653.771,91	199.036

** Lungimile segmentelor sunt determinate în planul de proiecţie Stereo 70 şi sunt rotunjite la 1 milimetru.
*** Distanţa dintre puncte este formată din segmente cumulate ce sunt mai mici decât valoarea 1 milimetru.

Document care conține date cu caracter personal, protejat de prevederile Regulamentului (UE) nr. 679/2016 și Legii 190/2018

DATE DESPRE IMOBILUL NR. 4119

Oficiul de Cadastru şi Publicitate Imobiliară SUCEAVA
Biroul de Cadastru şi Publicitate Imobiliară Falticeni

A. Partea I. Descrierea imobilului

TEREN Necunoscut

Adresa: Loc. Barasti, Jud. Suceava

Nr. Crt	Nr cadastral Nr. topografic	Suprafaţa* (mp)	Observaţii / Referinţe
A1		8.100	Sector cadastral:3 Teren neimprejmuit;

B. Partea II. Proprietari şi acte

Inscrieri privitoare la dreptul de proprietate şi alte drepturi reale		Referinţe
/		
Act Notarial nr. 5240, din 04/12/2019 emis de BNP Apostol Maria;		
B1	Intabulare, drept de PROPRIETATE, dobandit prin Iesire Din Indiviziune, cota actuala 1/1, cota initiala 1/1	A1
	1) **MONORANU MARIUS-PAVEL**	

C. Partea III. SARCINI .

Inscrieri privind dezmembramintele dreptului de proprietate, drepturi reale de garanţie şi sarcini	Referinţe
NU SUNT	

Document care conține date cu caracter personal, protejat de prevederile Regulamentului (UE) nr. 679/2016 și Legii 190/2018

Anexa Nr. 1 La Partea I

Teren

Nr cadastral	Suprafaţa (mp)*	Observaţii / Referinţe
	8.100	

* Suprafaţa este determinată in planul de proiecţie Stereo 70.

DETALII LINIARE IMOBIL

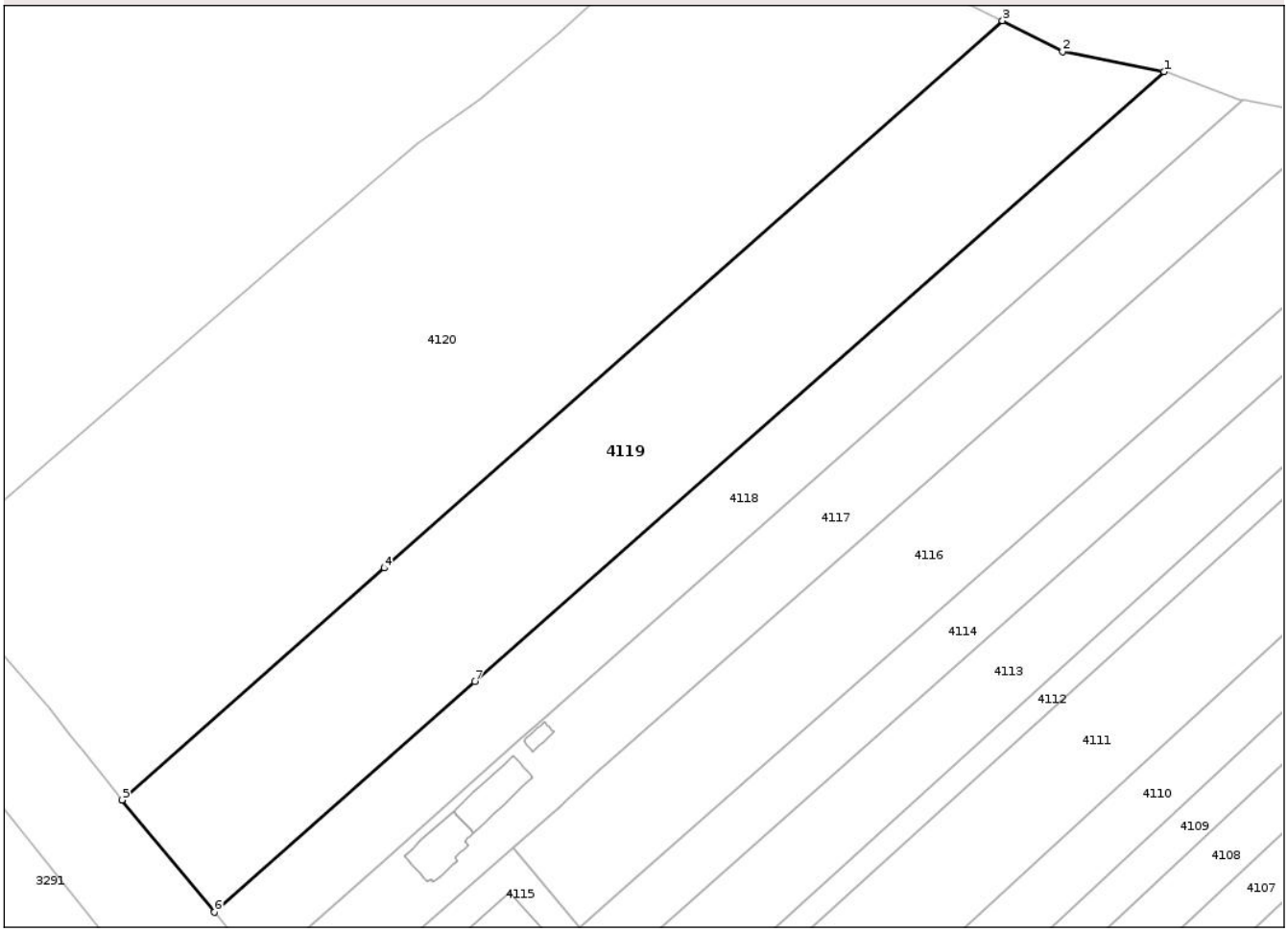

Date referitoare la teren

Crt	Categorie folosință	Intra vilan	Suprafaţa (mp)	Tarla	Parcelă	Nr. topo	Observaţii / Referinţe
1	arabil	DA	2.326	20	138	-	
2	arabil	NU	5.774	20	138	-	

Lungime Segmente
1) Valorile lungimilor segmentelor sunt obţinute din proiecţie în plan.

Punct început	X / Y	Punct sfârşit	X / Y	Lungime segment (** (m)
1	600.387,996 653.778,066	2	600.366,226 653.782,31	22.18
2	600.366,226 653.782,31	3	600.353,38 653.788,971	14.47
3	600.353,38 653.788,971	4	600.220,813 653.671,748	176.961
4	600.220,813 653.671,748	5	600.164,599 653.622,04	75.038

Document care conține date cu caracter personal, protejat de prevederile Regulamentului (UE) nr. 679/2016 și Legii 190/2018

Punct început	X / Y	Punct sfârşit	X / Y	Lungime segment (** (m)
5	600.164,599 653.622,04	6	600.184,37 653.598,009	31.119
6	600.184,37 653.598,009	7	600.240,226 653.647,4	74.561
7	600.240,226 653.647,4	1	600.387,996 653.778,066	197.255

** Lungimile segmentelor sunt determinate în planul de proiecţie Stereo 70 şi sunt rotunjite la 1 milimetru.
*** Distanţa dintre puncte este formată din segmente cumulate ce sunt mai mici decât valoarea 1 milimetru.

Document care conține date cu caracter personal, protejat de prevederile Regulamentului (UE) nr. 679/2016 și Legii 190/2018

DATE DESPRE IMOBILUL NR. 4120

Oficiul de Cadastru şi Publicitate Imobiliară SUCEAVA
Biroul de Cadastru şi Publicitate Imobiliară Falticeni

A. Partea I. Descrierea imobilului

TEREN Necunoscut

Adresa: Loc. Barasti, Jud. Suceava

Nr. Crt	Nr cadastral Nr. topografic	Suprafaţa* (mp)	Observaţii / Referinţe
A1		15.055	Sector cadastral:3 Teren neimprejmuit; Imobil traversat de limita UAT Boroaia si Fântâna Mare

B. Partea II. Proprietari şi acte

Inscrieri privitoare la dreptul de proprietate şi alte drepturi reale		Referinţe
/		
Act Notarial nr. 121, din 20/04/2021 emis de BNP Apostol Maria;		
B1	Intabulare, drept de PROPRIETATE, dobandit prin Succesiune, cota actuala 1/1, cota initiala 1/1	A1
	1) **GROZA ȘTEFAN**	

C. Partea III. SARCINI .

Inscrieri privind dezmembramintele dreptului de proprietate, drepturi reale de garanţie şi sarcini	Referinţe
NU SUNT	

Document care conține date cu caracter personal, protejat de prevederile Regulamentului (UE) nr. 679/2016 și Legii 190/2018

Anexa Nr. 1 La Partea I

Teren

Nr cadastral	Suprafaţa (mp)*	Observaţii / Referinţe
	15.055	Imobil traversat de limita UAT Boroaia si Fântâna Mare

* Suprafaţa este determinată in planul de proiecţie Stereo 70.

DETALII LINIARE IMOBIL

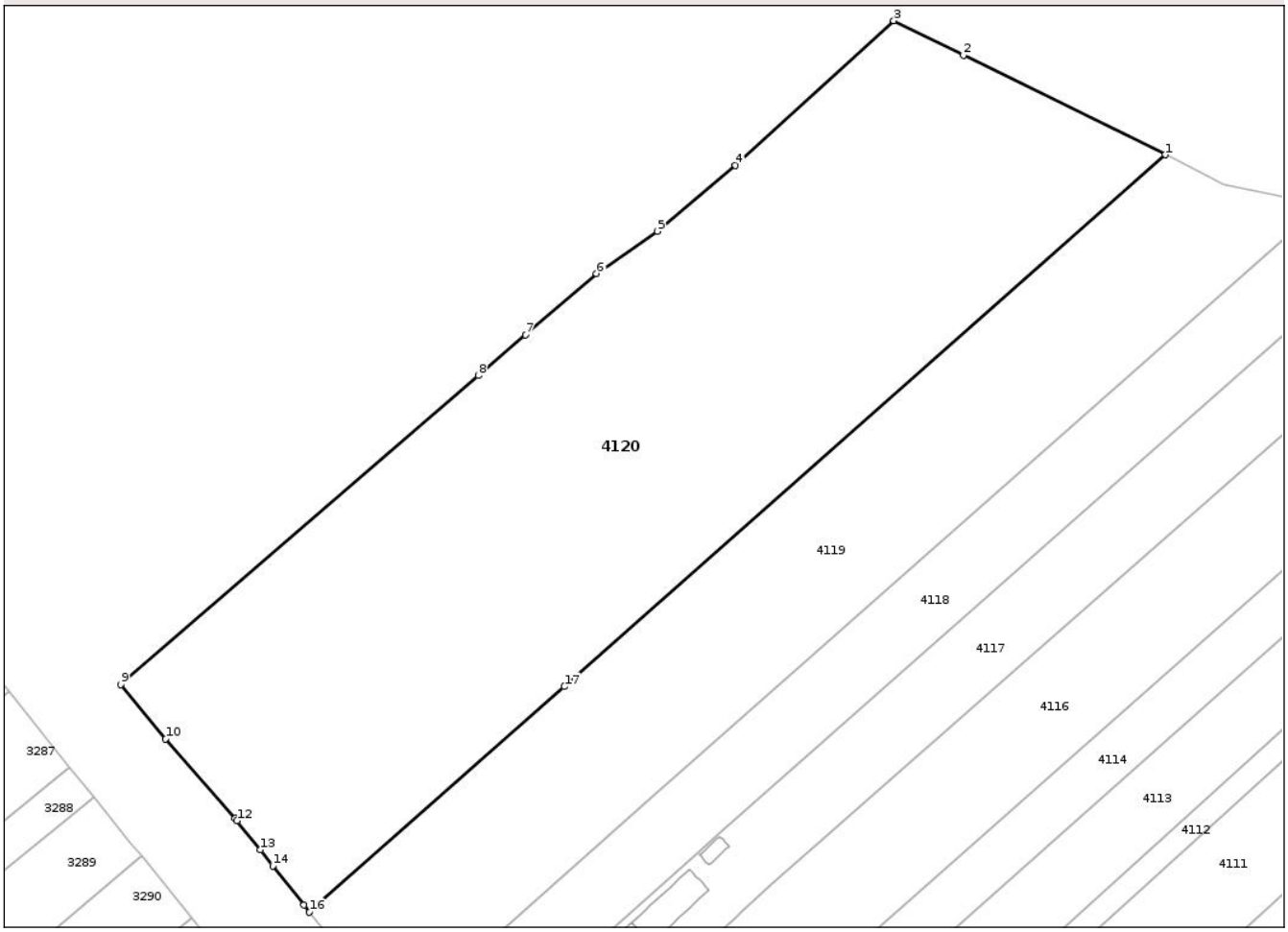

Date referitoare la teren

Crt	Categorie folosință	Intra vilan	Suprafaţa (mp)	Tarla	Parcelă	Nr. topo	Observaţii / Referinţe
1	arabil	DA	1.452	20	138	-	
2	pasune	DA	743	20	138	-	
3	drum	DA	244	20	138	-	
4	arabil	NU	8.199	20	138	-	
5	pasune	NU	1.597	20	138	-	
6	drum	NU	460	20	138	-	
7	arabil	NU	2.360	20	138	-	

Lungime Segmente
1) Valorile lungimilor segmentelor sunt obţinute din proiecţie în plan.

Punct început	X / Y	Punct sfârşit	X / Y	Lungime segment (** (m)
1	600.353,38 653.788,971	2	600.308,834 653.810,919	49.66

Document care conține date cu caracter personal, protejat de prevederile Regulamentului (UE) nr. 679/2016 și Legii 190/2018

Punct început	X / Y	Punct sfârşit	X / Y	Lungime segment (** (m)
2	600.308,834 653.810,919	3	600.293,458 653.818,496	17.141
3	600.293,458 653.818,496	4	600.258,561 653.786,589	47.284
4	600.258,561 653.786,589	5	600.241,274 653.772,102	22.555
5	600.241,274 653.772,102	6	600.227,869 653.762,794	16.32
6	600.227,869 653.762,794	7	600.212,195 653.749,256	20.711
7	600.212,195 653.749,256	8	600.201,831 653.740,304	13.695
8	600.201,831 653.740,304	9	600.122,972 653.672,194	104.2
9	600.122,972 653.672,194	10	600.132,816 653.660,192	15.523
10	600.132,816 653.660,192	11	600.148,142 653.642,746	23.221
11	600.148,142 653.642,746	12	600.148,568 653.642,211	0.684
12	600.148,568 653.642,211	13	600.153,686 653.635,771	8.226
13	600.153,686 653.635,771	14	600.156,48 653.632,256	4.49
14	600.156,48 653.632,256	15	600.163,349 653.623,613	11.04
15	600.163,349 653.623,613	16	600.164,599 653.622,04	2.009
16	600.164,599 653.622,04	17	600.220,813 653.671,748	75.038
17	600.220,813 653.671,748	1	600.353,38 653.788,971	176.961

** Lungimile segmentelor sunt determinate în planul de proiecţie Stereo 70 şi sunt rotunjite la 1 milimetru.
*** Distanţa dintre puncte este formată din segmente cumulate ce sunt mai mici decât valoarea 1 milimetru.

Document care conține date cu caracter personal, protejat de prevederile Regulamentului (UE) nr. 679/2016 și Legii 190/2018

DATE DESPRE IMOBILUL NR. 4121

Oficiul de Cadastru şi Publicitate Imobiliară SUCEAVA
Biroul de Cadastru şi Publicitate Imobiliară Falticeni

A. Partea I. Descrierea imobilului

TEREN Extravilan

Adresa: Jud. Suceava

Nr. Crt	Nr cadastral Nr. topografic	Suprafaţa* (mp)	Observaţii / Referinţe
A1		1.807	Sector cadastral:3 Teren neimprejmuit; DRUM EXPLOATARE

B. Partea II. Proprietari şi acte

Inscrieri privitoare la dreptul de proprietate şi alte drepturi reale		Referinţe
/		
Act Administrativ nr. 27, din 18/07/2014 emis de Consiliul Local Boroaia;		
B1	Intabulare, drept de PROPRIETATE, dobandit prin Lege, cota actuala 1/1, cota initiala 1/1	A1
	1) **COMUNA BOROAIA**, CIF:4326787, domeniu public	

C. Partea III. SARCINI .

Inscrieri privind dezmembramintele dreptului de proprietate, drepturi reale de garanţie şi sarcini	Referinţe
NU SUNT	

Document care conține date cu caracter personal, protejat de prevederile Regulamentului (UE) nr. 679/2016 și Legii 190/2018

Anexa Nr. 1 La Partea I

Teren

Nr cadastral	Suprafaţa (mp)*	Observaţii / Referinţe
	1.807	DRUM EXPLOATARE

* Suprafaţa este determinată in planul de proiecţie Stereo 70.

DETALII LINIARE IMOBIL

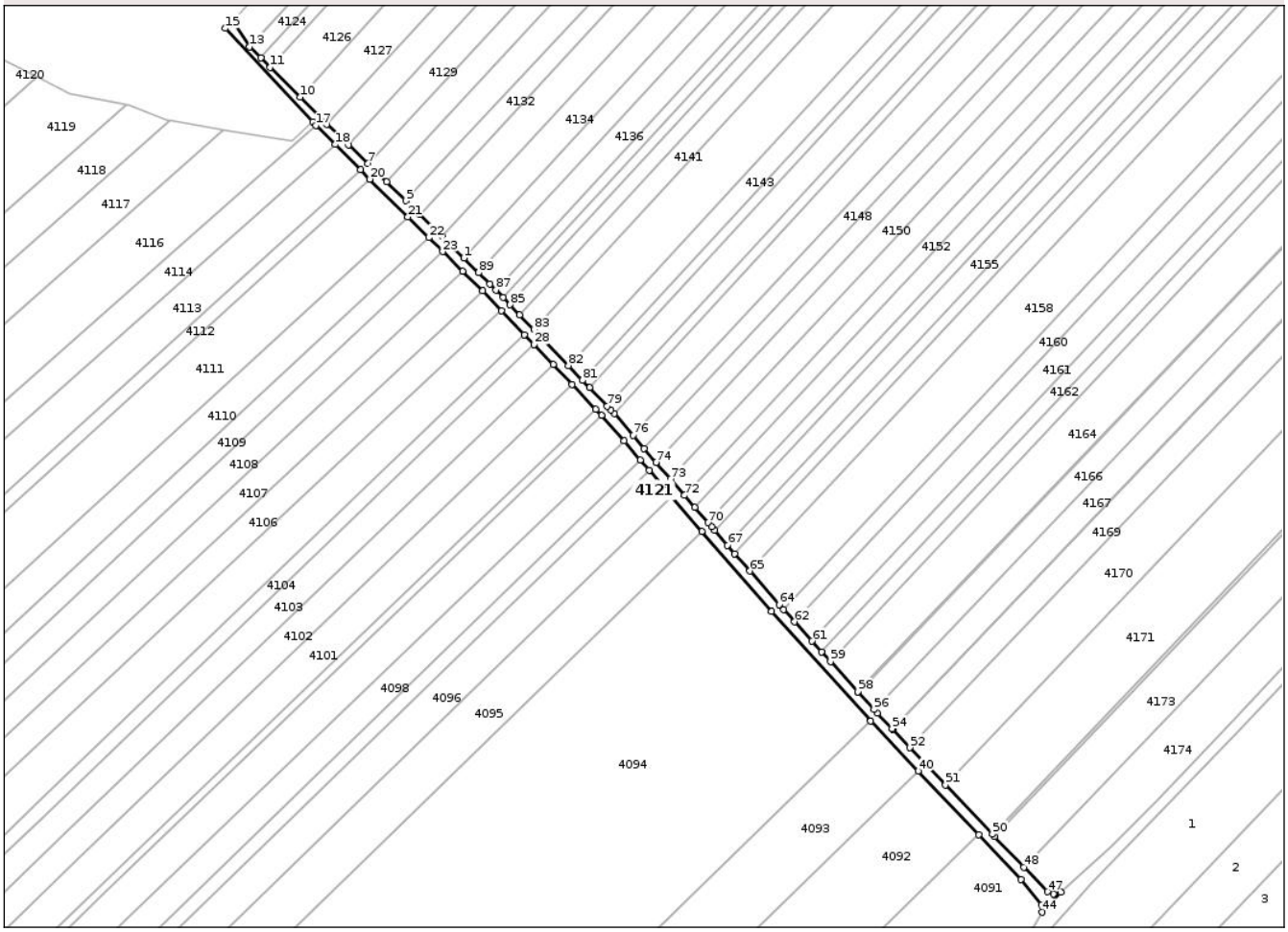

Date referitoare la teren

Crt	Categorie folosință	Intra vilan	Suprafaţa (mp)	Tarla	Parcelă	Nr. topo	Observaţii / Referinţe
1	drum	NU	1.807	20	138	-	

Lungime Segmente

1) Valorile lungimilor segmentelor sunt obţinute din proiecţie în plan.

Punct început	X / Y	Punct sfârşit	X / Y	Lungime segment
1	600.519,223 653.718,609	2	600.510,675 653.727,073	12.03
4	600.499,63 653.738,01	5	600.496,687 653.740,864	4.1
7	600.481,871 653.755,232	8	600.474,36 653.762,516	10.463
10	600.455,507 653.781,097	11	600.443,958 653.792,626	16.319
13	600.435,994 653.800,66	14	600.429,26 653.810,731	12.115
16	600.460,476 653.771,436	17	600.461,812 653.770,102	1.888

Punct început	X / Y	Punct sfârşit	X / Y	Lungime segment
2	600.510,675 653.727,073	3	600.502,118 653.735,546	12.042
5	600.496,687 653.740,864	6	600.489,175 653.748,149	10.464
8	600.474,36 653.762,516	9	600.465,992 653.770,565	11.611
11	600.443,958 653.792,626	12	600.440,329 653.796,286	5.154
14	600.429,26 653.810,731	15	600.426,575 653.807,772	3.996
17	600.461,812 653.770,102	18	600.469,251 653.762,678	10.51

Punct început	X / Y	Punct sfârşit	X / Y	Lungime segment
3	600.502,118 653.735,546	4	600.499,63 653.738,01	3.502
6	600.489,175 653.748,149	7	600.481,871 653.755,232	10.175
9	600.465,992 653.770,565	10	600.455,507 653.781,097	14.861
12	600.440,329 653.796,286	13	600.435,994 653.800,66	6.158
15	600.426,575 653.807,772	16	600.460,476 653.771,436	49.695
18	600.469,251 653.762,678	19	600.479,012 653.752,936	13.791

Document care conține date cu caracter personal, protejat de prevederile Regulamentului (UE) nr. 679/2016 și Legii 190/2018

Punct început	X / Y	Punct sfârşit	X / Y	Lungime segment
19	600.479,012 653.752,936	20	600.482,714 653.749,241	5.23
22	600.505,551 653.726,522	23	600.511,001 653.721,123	7.672
25	600.526,411 653.705,862	26	600.533,891 653.698,086	10.79
28	600.546,453 653.685,027	29	600.553,879 653.677,305	10.713
31	600.570,526 653.659,996	32	600.572,78 653.657,652	3.252
34	600.587,798 653.640,294	35	600.591,27 653.636,263	5.32
37	600.611,696 653.612,548	38	600.638,675 653.581,396	41.211
40	600.695,734 653.519,446	41	600.719,268 653.494,706	34.145
43	600.743,697 653.467,631	44	600.744,005 653.464,714	2.933
46	600.748,254 653.471,811	47	600.745,961 653.472,629	2.435
49	600.725,44 653.494,145	50	600.724,63 653.494,994	1.173
52	600.692,594 653.528,584	53	600.685,84 653.535,666	9.786
55	600.679,858 653.541,937	56	600.678,552 653.543,378	1.945
58	600.672,329 653.550,24	59	600.661,714 653.561,945	15.802
61	600.654,502 653.569,897	62	600.647,69 653.577,41	10.142
64	600.641,668 653.584,05	65	600.630,35 653.597,101	17.275
67	600.621,672 653.607,107	68	600.616,59 653.612,966	7.756
70	600.614,052 653.615,905	71	600.608,973 653.621,806	7.786
73	600.599,47 653.632,848	74	600.593,882 653.639,342	8.568
76	600.584,893 653.649,787	77	600.577,612 653.658,247	11.162
79	600.574,941 653.661,175	80	600.568,078 653.668,311	9.901
82	600.559,838 653.676,88	83	600.546,395 653.690,857	19.392
85	600.537,188 653.700,431	86	600.534,418 653.703,311	3.995
88	600.529,356 653.708,575	89	600.524,914 653.712,974	6.252

Punct început	X / Y	Punct sfârşit	X / Y	Lungime segment
20	600.482,714 653.749,241	21	600.497,414 653.734,58	20.761
23	600.511,001 653.721,123	24	600.518,719 653.713,48	10.862
26	600.533,891 653.698,086	27	600.542,732 653.688,895	12.752
29	600.553,879 653.677,305	30	600.561,288 653.669,601	10.689
32	600.572,78 653.657,652	33	600.581,504 653.647,6	13.31
35	600.591,27 653.636,263	36	600.599,945 653.626,191	13.293
38	600.638,675 653.581,396	39	600.677,263 653.538,876	57.419
41	600.719,268 653.494,706	42	600.735,674 653.477,46	23.803
44	600.744,005 653.464,714	45	600.751,105 653.472,406	10.468
47	600.745,961 653.472,629	48	600.736,827 653.482,206	13.234
50	600.724,63 653.494,994	51	600.706,339 653.514,173	26.503
53	600.685,84 653.535,666	54	600.685,574 653.535,944	0.385
56	600.678,552 653.543,378	57	600.672,53 653.550,018	8.964
59	600.661,714 653.561,945	60	600.658,248 653.565,766	5.158
62	600.647,69 653.577,41	63	600.643,413 653.582,125	6.366
65	600.630,35 653.597,101	66	600.624,45 653.603,903	9.004
68	600.616,59 653.612,966	69	600.615,41 653.614,327	1.801
71	600.608,973 653.621,806	72	600.604,945 653.626,487	6.176
74	600.593,882 653.639,342	75	600.589,222 653.644,757	7.144
77	600.577,612 653.658,247	78	600.576,382 653.659,677	1.886
80	600.568,078 653.668,311	81	600.565,331 653.671,168	3.963
83	600.546,395 653.690,857	84	600.540,875 653.696,597	7.963
86	600.534,418 653.703,311	87	600.531,647 653.706,193	3.999
89	600.524,914 653.712,974	1	600.519,223 653.718,609	8.008

Punct început	X / Y	Punct sfârşit	X / Y	Lungime segment
21	600.497,414 653.734,58	22	600.505,551 653.726,522	11.452
24	600.518,719 653.713,48	25	600.526,411 653.705,862	10.826
27	600.542,732 653.688,895	28	600.546,453 653.685,027	5.368
30	600.561,288 653.669,601	31	600.570,526 653.659,996	13.327
33	600.581,504 653.647,6	34	600.587,798 653.640,294	9.643
36	600.599,945 653.626,191	37	600.611,696 653.612,548	18.006
39	600.677,263 653.538,876	40	600.695,734 653.519,446	26.809
42	600.735,674 653.477,46	43	600.743,697 653.467,631	12.688
45	600.751,105 653.472,406	46	600.748,254 653.471,811	2.912
48	600.736,827 653.482,206	49	600.725,44 653.494,145	16.499
51	600.706,339 653.514,173	52	600.692,594 653.528,584	19.915
54	600.685,574 653.535,944	55	600.679,858 653.541,937	8.282
57	600.672,53 653.550,018	58	600.672,329 653.550,24	0.299
60	600.658,248 653.565,766	61	600.654,502 653.569,897	5.576
63	600.643,413 653.582,125	64	600.641,668 653.584,05	2.599
66	600.624,45 653.603,903	67	600.621,672 653.607,107	4.241
69	600.615,41 653.614,327	70	600.614,052 653.615,905	2.082
72	600.604,945 653.626,487	73	600.599,47 653.632,848	8.392
75	600.589,222 653.644,757	76	600.584,893 653.649,787	6.636
78	600.576,382 653.659,677	79	600.574,941 653.661,175	2.078
81	600.565,331 653.671,168	82	600.559,838 653.676,88	7.925
84	600.540,875 653.696,597	85	600.537,188 653.700,431	5.32
87	600.531,647 653.706,193	88	600.529,356 653.708,575	3.304

**** Lungimile segmentelor sunt determinate în planul de proiecţie Stereo 70 şi sunt rotunjite la 1 milimetru.**
***** Distanţa dintre puncte este formată din segmente cumulate ce sunt mai mici decât valoarea 1 milimetru.**

Document care conține date cu caracter personal, protejat de prevederile Regulamentului (UE) nr. 679/2016 și Legii 190/2018

DATE DESPRE IMOBILUL NR. 4122

Oficiul de Cadastru şi Publicitate Imobiliară SUCEAVA
Biroul de Cadastru şi Publicitate Imobiliară Falticeni

A. Partea I. Descrierea imobilului

TEREN Extravilan

Adresa: Jud. Suceava

Nr. Crt	Nr cadastral Nr. topografic	Suprafaţa* (mp)	Observaţii / Referinţe
A1		1.103	Sector cadastral:3 Teren neimprejmuit;

B. Partea II. Proprietari şi acte

Inscrieri privitoare la dreptul de proprietate şi alte drepturi reale		Referinţe
/		
Act Administrativ nr. 5815, din 30/09/2025 emis de Primăria Boroaia;		
B1	Inscrierea posesiei, drept de PROPRIETATE, dobandit prin Constituire, cota actuala 1/1, cota initiala 1/1	A1
	1) **NEIDENTIFICAT NEIDENTIFICAT**	
Act Normativ nr. 7, din 13/03/1996 emis de Parlament;		
B2	se notează mențiunea proprietar neidentificat	A1

C. Partea III. SARCINI .

Inscrieri privind dezmembramintele dreptului de proprietate, drepturi reale de garanţie şi sarcini	Referinţe
NU SUNT	

Document care conține date cu caracter personal, protejat de prevederile Regulamentului (UE) nr. 679/2016 și Legii 190/2018

Anexa Nr. 1 La Partea I

Teren

Nr cadastral	Suprafaţa (mp)*	Observaţii / Referinţe
	1.103	

* Suprafaţa este determinată in planul de proiecţie Stereo 70.

DETALII LINIARE IMOBIL

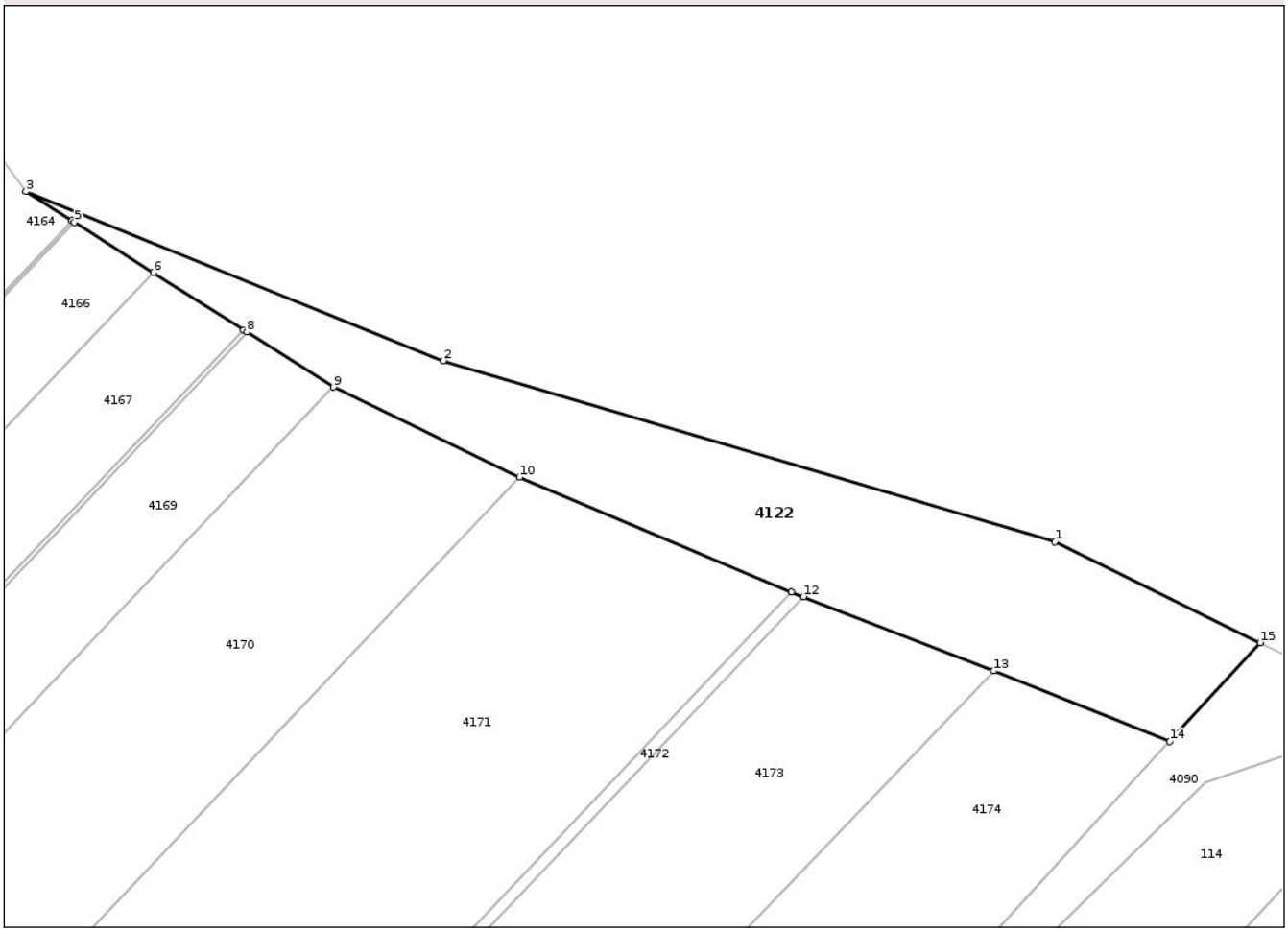

Date referitoare la teren

Crt	Categorie folosință	Intra vilan	Suprafaţa (mp)	Tarla	Parcelă	Nr. topo	Observaţii / Referinţe
1	pasune	NU	1.103	20	138	-	

Lungime Segmente
1) Valorile lungimilor segmentelor sunt obţinute din proiecţie în plan.

Punct început	X / Y	Punct sfârşit	X / Y	Lungime segment (** (m)
1	601.103,239 653.870,655	2	601.043,699 653.888,264	62.089
2	601.043,699 653.888,264	3	601.003,068 653.904,722	43.838
3	601.003,068 653.904,722	4	601.007,528 653.901,89	5.283
4	601.007,528 653.901,89	5	601.007,784 653.901,727	0.304
5	601.007,784 653.901,727	6	601.015,478 653.896,84	9.114

Document care conține date cu caracter personal, protejat de prevederile Regulamentului (UE) nr. 679/2016 și Legii 190/2018

Punct început	X / Y	Punct sfârşit	X / Y	Lungime segment (** (m)
6	601.015,478 653.896,84	7	601.024,266 653.891,259	10.411
7	601.024,266 653.891,259	8	601.024,598 653.891,049	0.392
8	601.024,598 653.891,049	9	601.033,01 653.885,706	9.965
9	601.033,01 653.885,706	10	601.051,11 653.876,949	20.108
10	601.051,11 653.876,949	11	601.077,59 653.865,802	28.73
11	601.077,59 653.865,802	12	601.078,744 653.865,316	1.253
12	601.078,744 653.865,316	13	601.097,251 653.858,107	19.862
13	601.097,251 653.858,107	14	601.114,393 653.851,246	18.464
14	601.114,393 653.851,246	15	601.123,208 653.860,846	13.033
15	601.123,208 653.860,846	1	601.103,239 653.870,655	22.248

** Lungimile segmentelor sunt determinate în planul de proiecţie Stereo 70 şi sunt rotunjite la 1 milimetru.
*** Distanţa dintre puncte este formată din segmente cumulate ce sunt mai mici decât valoarea 1 milimetru.

Document care conține date cu caracter personal, protejat de prevederile Regulamentului (UE) nr. 679/2016 și Legii 190/2018

DATE DESPRE IMOBILUL NR. 4123

Oficiul de Cadastru şi Publicitate Imobiliară SUCEAVA
Biroul de Cadastru şi Publicitate Imobiliară Falticeni

A. Partea I. Descrierea imobilului

TEREN Extravilan

Adresa: Jud. Suceava

Nr. Crt	Nr cadastral Nr. topografic	Suprafaţa* (mp)	Observaţii / Referinţe
A1	38527	Din acte: 5.000 Masurata: 3.125	Sector cadastral:3 Teren neimprejmuit; Imobil traversat de limita UAT Boroaia si Fântâna Mare

B. Partea II. Proprietari şi acte

Inscrieri privitoare la dreptul de proprietate şi alte drepturi reale		Referinţe
9562 / 21/03/2025		
Act Notarial nr. 4982, din 16/10/2023 emis de BNP Apostol Maria;		
B9	Intabulare, drept de PROPRIETATE, dobandit prin Iesire Din Indiviziune, cota actuala 1/1, cota initiala 1/1	A1
	1) **DOMNICA SILVICA**	

C. Partea III. SARCINI .

Inscrieri privind dezmembramintele dreptului de proprietate, drepturi reale de garanţie şi sarcini	Referinţe
NU SUNT	

Document care conține date cu caracter personal, protejat de prevederile Regulamentului (UE) nr. 679/2016 și Legii 190/2018

Anexa Nr. 1 La Partea I

Teren

Nr cadastral	Suprafaţa (mp)*	Observaţii / Referinţe
38527	Din acte: 5.000 Masurata: 3.125	Imobil traversat de limita UAT Boroaia si Fântâna Mare

* Suprafaţa este determinată in planul de proiecţie Stereo 70.

DETALII LINIARE IMOBIL

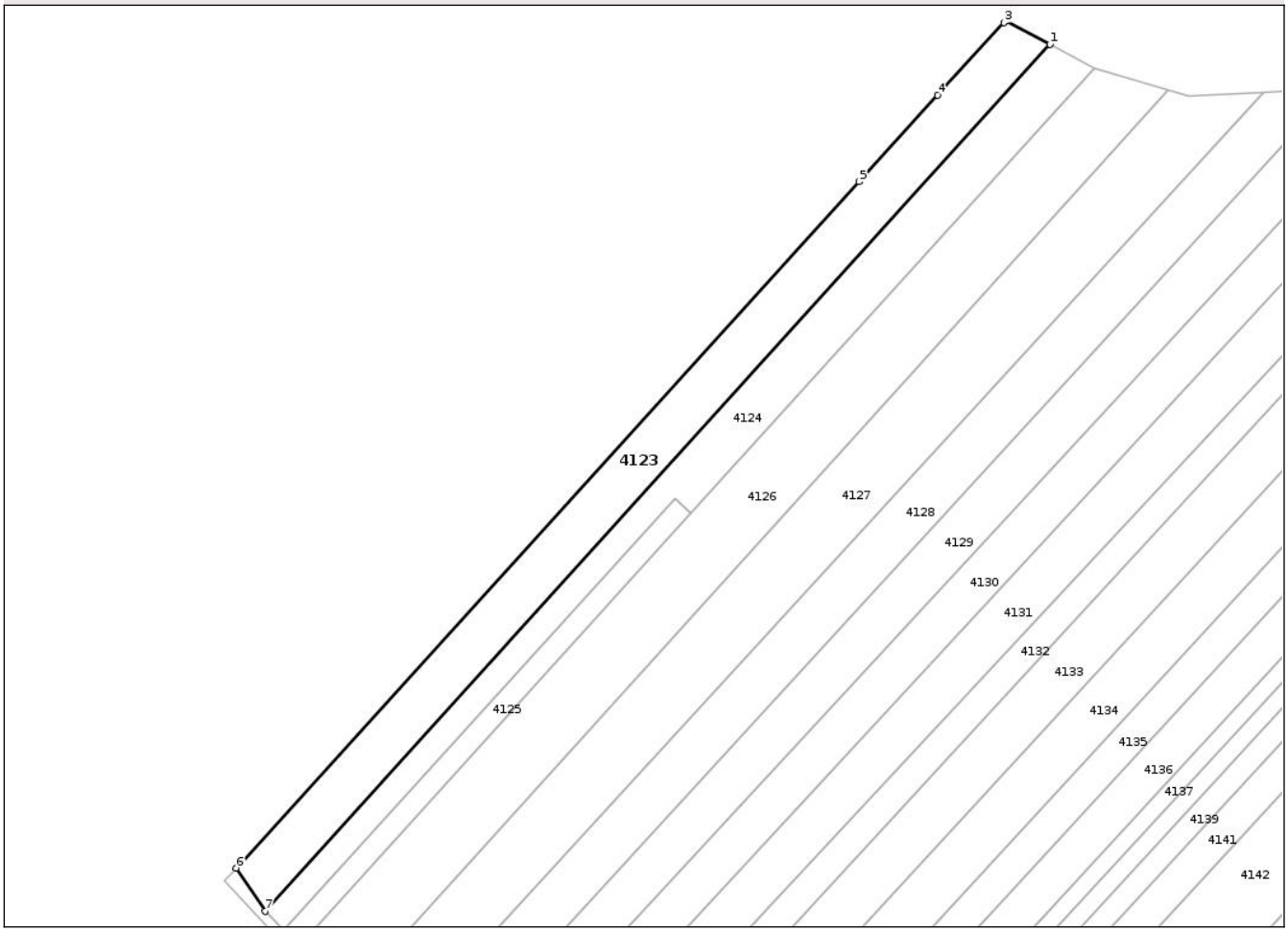

Date referitoare la teren

Crt	Categorie folosinţă	Intra vilan	Suprafaţa (mp)	Tarla	Parcelă	Nr. topo	Observaţii / Referinţe
1	arabil	NU	3.125	20	138	-	

Lungime Segmente
1) Valorile lungimilor segmentelor sunt obţinute din proiecţie în plan.

Punct început	X / Y	Punct sfârşit	X / Y	Lungime segment (** (m)
1	600.619,004 654.002,816	2	600.608,737 654.008,316	11.647
2	600.608,737 654.008,316	3	600.608,3 654.007,839	0.647
3	600.608,3 654.007,839	4	600.592,807 653.990,96	22.911
4	600.592,807 653.990,96	5	600.574,5 653.970,77	27.254
5	600.574,5 653.970,77	6	600.429,26 653.810,731	216.118

Document care conține date cu caracter personal, protejat de prevederile Regulamentului (UE) nr. 679/2016 și Legii 190/2018

Punct început	X / Y	Punct sfârşit	X / Y	Lungime segment (** (m)
6	600.429,26 653.810,731	7	600.435,994 653.800,66	12.115
7	600.435,994 653.800,66	1	600.619,004 654.002,816	272.69

** Lungimile segmentelor sunt determinate în planul de proiecţie Stereo 70 şi sunt rotunjite la 1 milimetru.
*** Distanţa dintre puncte este formată din segmente cumulate ce sunt mai mici decât valoarea 1 milimetru.

Document care conține date cu caracter personal, protejat de prevederile Regulamentului (UE) nr. 679/2016 și Legii 190/2018

DATE DESPRE IMOBILUL NR. 4124

Oficiul de Cadastru şi Publicitate Imobiliară SUCEAVA
Biroul de Cadastru şi Publicitate Imobiliară Falticeni

A. Partea I. Descrierea imobilului

TEREN Extravilan

Adresa: Jud. Suceava

Nr. Crt	Nr cadastral Nr. topografic	Suprafaţa* (mp)	Observaţii / Referinţe
A1		2.398	Sector cadastral:3 Teren neimprejmuit;

B. Partea II. Proprietari şi acte

Inscrieri privitoare la dreptul de proprietate şi alte drepturi reale		Referinţe
/		
Act Administrativ nr. 5815, din 30/09/2025 emis de Primăria Boroaia;		
B1	Inscrierea posesiei, drept de PROPRIETATE, dobandit prin Constituire, cota actuala 1/1, cota initiala 1/1	A1
	1) **NEIDENTIFICAT NEIDENTIFICAT**	
Act Normativ nr. 7, din 13/03/1996 emis de Parlament;		
B2	se notează mențiunea proprietar neidentificat	A1

C. Partea III. SARCINI .

Inscrieri privind dezmembramintele dreptului de proprietate, drepturi reale de garanţie şi sarcini	Referinţe
NU SUNT	

Document care conține date cu caracter personal, protejat de prevederile Regulamentului (UE) nr. 679/2016 și Legii 190/2018

Anexa Nr. 1 La Partea I

Teren

Nr cadastral	Suprafaţa (mp)*	Observaţii / Referinţe
	2.398	

* Suprafaţa este determinată in planul de proiecţie Stereo 70.

DETALII LINIARE IMOBIL

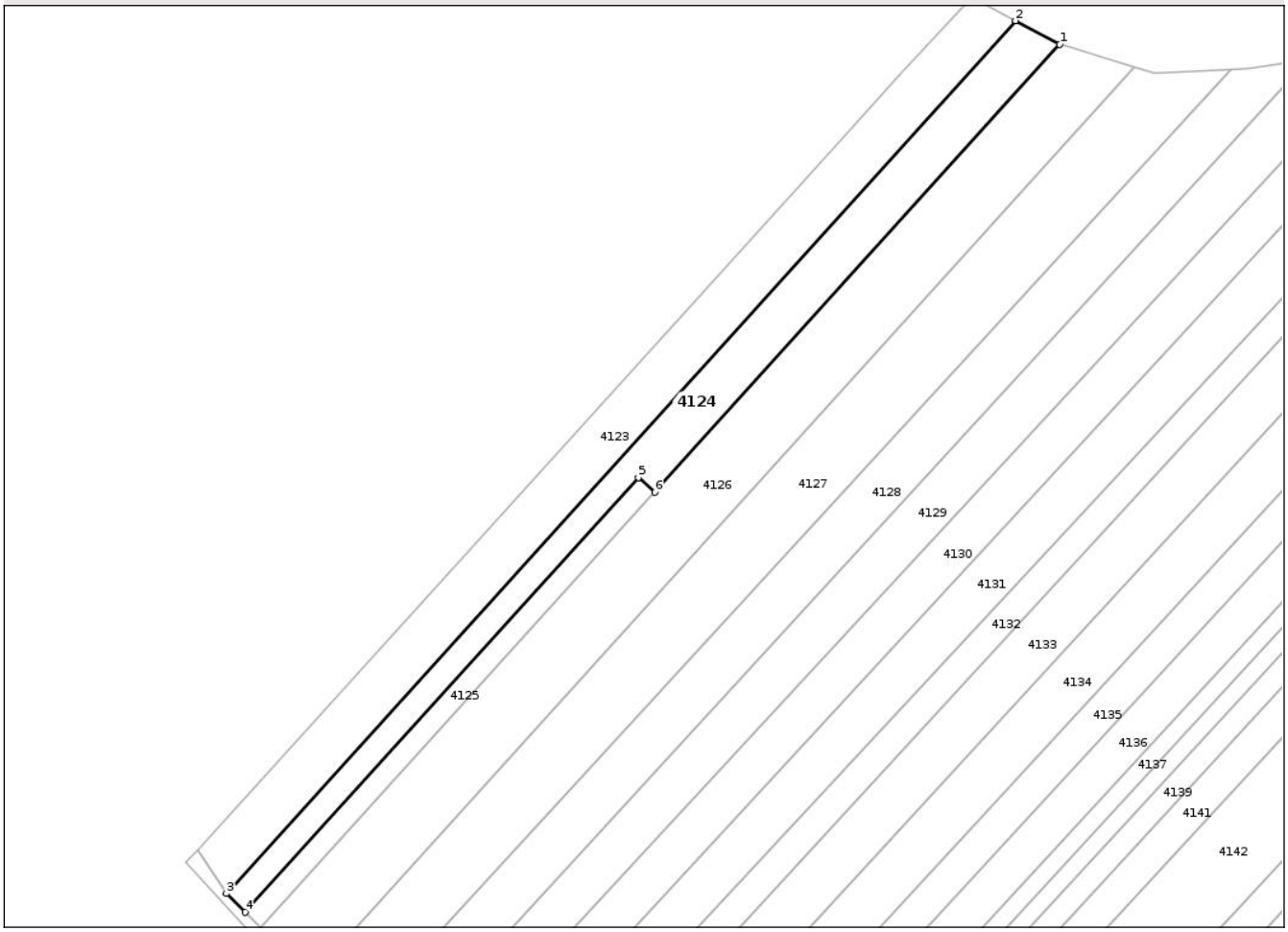

Date referitoare la teren

Crt	Categorie folosință	Intra vilan	Suprafaţa (mp)	Tarla	Parcelă	Nr. topo	Observaţii / Referinţe
1	arabil	NU	2.398	20	138	-	

Lungime Segmente
1) Valorile lungimilor segmentelor sunt obţinute din proiecţie în plan.

Punct început	X / Y	Punct sfârşit	X / Y	Lungime segment (** (m)
1	600.629,254 653.997,324	2	600.619,004 654.002,816	11.629
2	600.619,004 654.002,816	3	600.435,994 653.800,66	272.69
3	600.435,994 653.800,66	4	600.440,329 653.796,286	6.158
4	600.440,329 653.796,286	5	600.531,511 653.897,016	135.87
5	600.531,511 653.897,016	6	600.535,33 653.893,566	5.147

Document care conține date cu caracter personal, protejat de prevederile Regulamentului (UE) nr. 679/2016 și Legii 190/2018

Punct început	X / Y	Punct sfârşit	X / Y	Lungime segment (** (m)
6	600.535,33 653.893,566	1	600.629,254 653.997,324	139.956

** Lungimile segmentelor sunt determinate în planul de proiecţie Stereo 70 şi sunt rotunjite la 1 milimetru.
*** Distanţa dintre puncte este formată din segmente cumulate ce sunt mai mici decât valoarea 1 milimetru.

Document care conține date cu caracter personal, protejat de prevederile Regulamentului (UE) nr. 679/2016 și Legii 190/2018

DATE DESPRE IMOBILUL NR. 4125

Oficiul de Cadastru şi Publicitate Imobiliară SUCEAVA
Biroul de Cadastru şi Publicitate Imobiliară Falticeni

A. Partea I. Descrierea imobilului

TEREN Extravilan

Adresa: Jud. Suceava

Nr. Crt	Nr cadastral Nr. topografic	Suprafaţa* (mp)	Observaţii / Referinţe
A1		700	Sector cadastral:3 Teren neimprejmuit;

B. Partea II. Proprietari şi acte

Inscrieri privitoare la dreptul de proprietate şi alte drepturi reale		Referinţe
/		
Act Administrativ nr. 2280, din 30/03/2006 emis de CJPSDPAT Suceava;		
B1	Intabulare, drept de PROPRIETATE, dobandit prin Reconstituire, cota actuala 1/1, cota initiala 1/1	A1
	1) **BÎGU CATINCA** DEFUNCT:Da	

C. Partea III. SARCINI .

Inscrieri privind dezmembramintele dreptului de proprietate, drepturi reale de garanţie şi sarcini	Referinţe
NU SUNT	

Document care conține date cu caracter personal, protejat de prevederile Regulamentului (UE) nr. 679/2016 și Legii 190/2018

Anexa Nr. 1 La Partea I

Teren

Nr cadastral	Suprafaţa (mp)*	Observaţii / Referinţe
	700	

* Suprafaţa este determinată in planul de proiecţie Stereo 70.

DETALII LINIARE IMOBIL

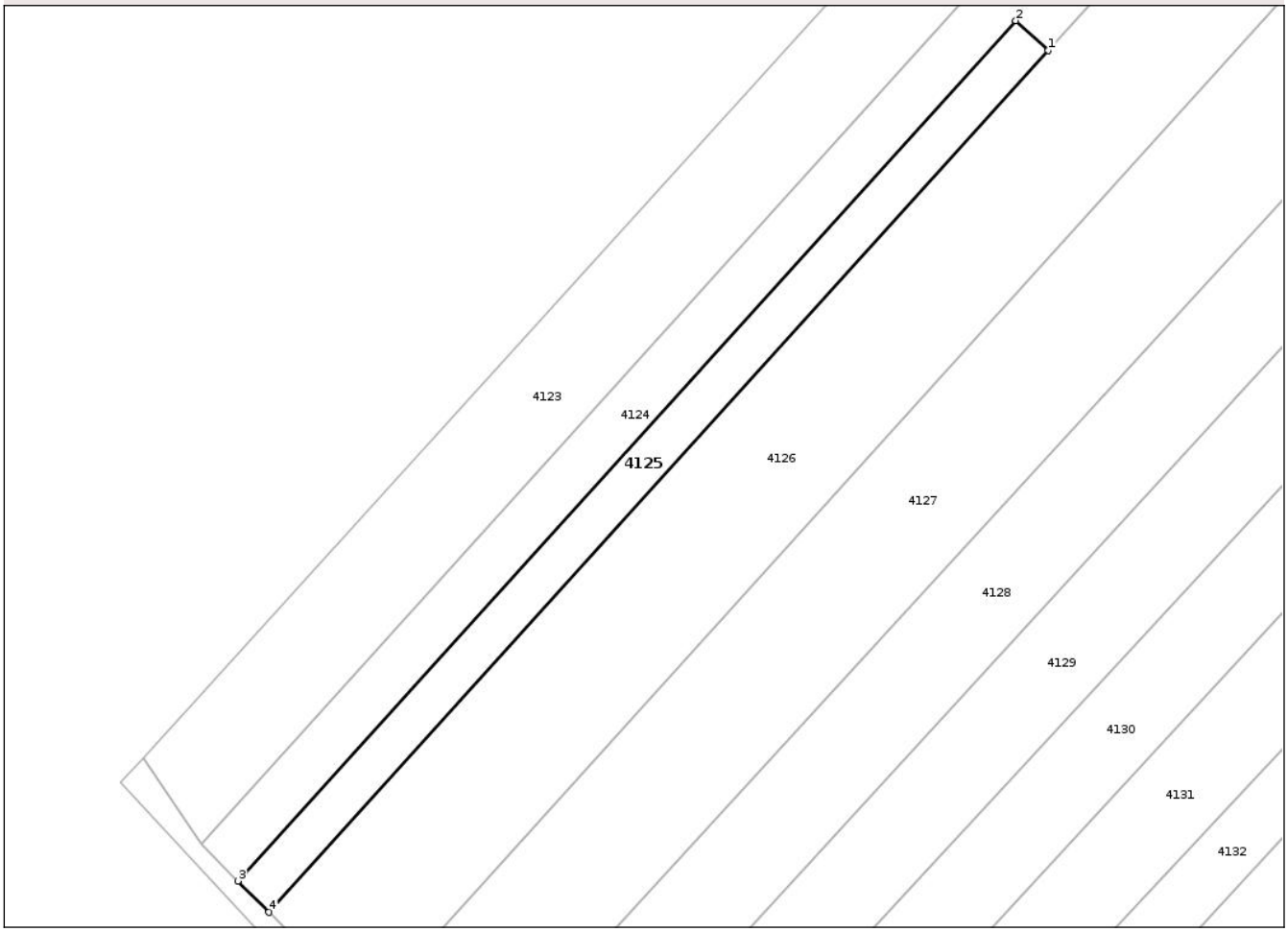

Date referitoare la teren

Crt	Categorie folosință	Intra vilan	Suprafaţa (mp)	Tarla	Parcelă	Nr. topo	Observaţii / Referinţe
1	arabil	NU	700	20	138	-	

Lungime Segmente
1) Valorile lungimilor segmentelor sunt obţinute din proiecţie în plan.

Punct început	X / Y	Punct sfârşit	X / Y	Lungime segment (** (m)
1	600.535,33 653.893,566	2	600.531,511 653.897,016	5.147
2	600.531,511 653.897,016	3	600.440,329 653.796,286	135.87
3	600.440,329 653.796,286	4	600.443,958 653.792,626	5.154
4	600.443,958 653.792,626	1	600.535,33 653.893,566	136.153

**** Lungimile segmentelor sunt determinate în planul de proiecţie Stereo 70 şi sunt rotunjite la 1 milimetru.**

Document care conține date cu caracter personal, protejat de prevederile Regulamentului (UE) nr. 679/2016 și Legii 190/2018

***** Distanţa dintre puncte este formată din segmente cumulate ce sunt mai mici decât valoarea 1 milimetru.**

DATE DESPRE IMOBILUL NR. 4126

Oficiul de Cadastru şi Publicitate Imobiliară SUCEAVA
Biroul de Cadastru şi Publicitate Imobiliară Falticeni

A. Partea I. Descrierea imobilului

TEREN Extravilan

Adresa: Jud. Suceava

Nr. Crt	Nr cadastral Nr. topografic	Suprafaţa* (mp)	Observaţii / Referinţe
A1	34108	Din acte: 7.250 Masurata: 4.570	Sector cadastral:3 Teren neimprejmuit;

B. Partea II. Proprietari şi acte

Inscrieri privitoare la dreptul de proprietate şi alte drepturi reale		Referinţe
28206 / 09/11/2020		
Act Notarial nr. 2894, din 22/10/2007 emis de BNP Apostol Maria;		
B6	Intabulare, drept de PROPRIETATE, dobandit prin Iesire Din Indiviziune, cota actuala 1/1, cota initiala 1/1	A1
	1) **PADURARIU VASILE**	

C. Partea III. SARCINI .

Inscrieri privind dezmembramintele dreptului de proprietate, drepturi reale de garanţie şi sarcini	Referinţe
NU SUNT	

Document care conține date cu caracter personal, protejat de prevederile Regulamentului (UE) nr. 679/2016 și Legii 190/2018

Anexa Nr. 1 La Partea I

Teren

Nr cadastral	Suprafaţa (mp)*	Observaţii / Referinţe
34108	Din acte: 7.250 Masurata: 4.570	

* Suprafaţa este determinată in planul de proiecţie Stereo 70.

DETALII LINIARE IMOBIL

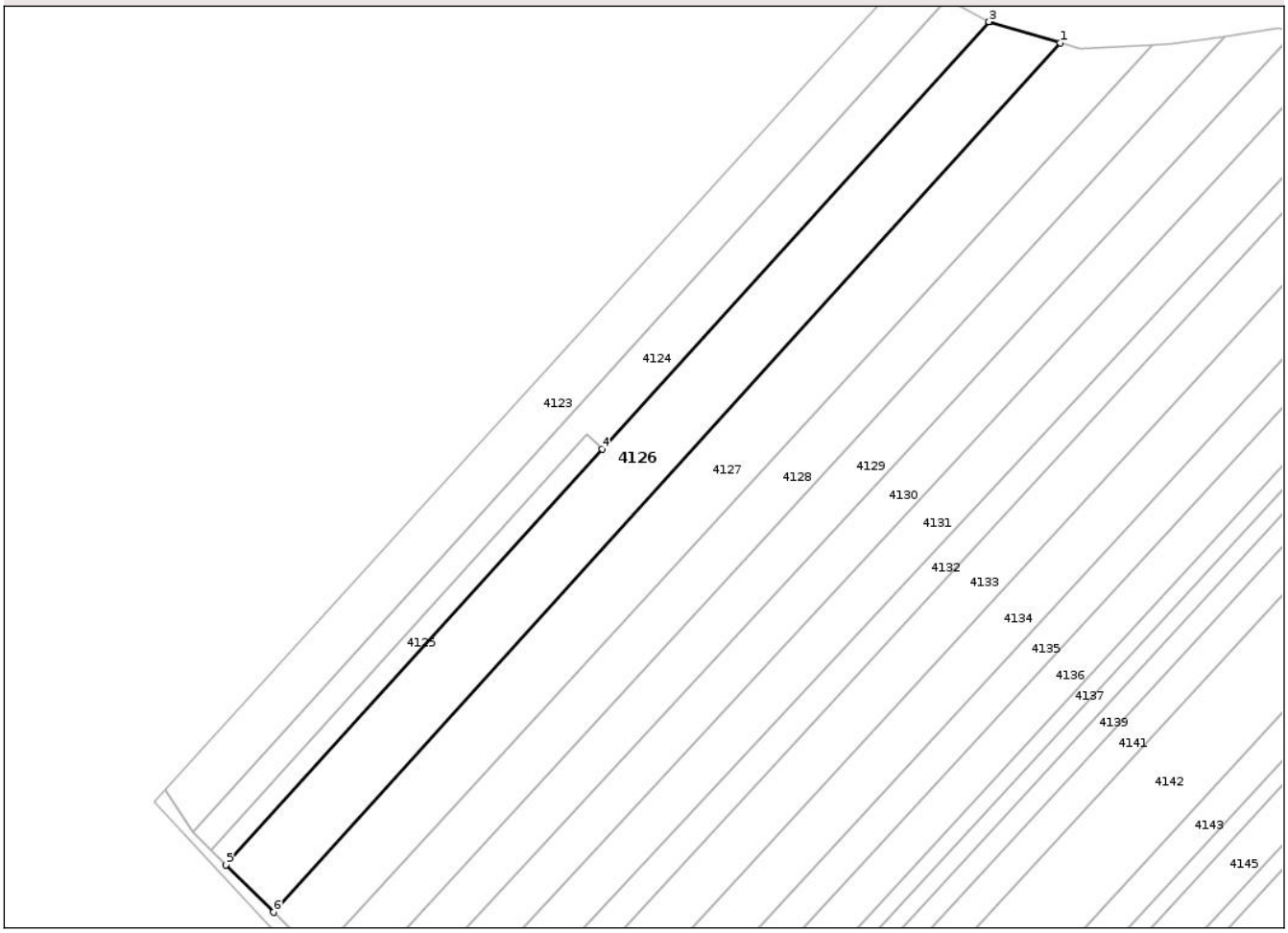

Date referitoare la teren

Crt	Categorie folosinţă	Intra vilan	Suprafaţa (mp)	Tarla	Parcelă	Nr. topo	Observaţii / Referinţe
1	arabil	NU	4.570	20	138	-	

Lungime Segmente
1) Valorile lungimilor segmentelor sunt obţinute din proiecţie în plan.

Punct început	X / Y	Punct sfârşit	X / Y	Lungime segment (** (m)
1	600.646,547 653.992,144	2	600.629,333 653.997,282	17.964
2	600.629,333 653.997,282	3	600.629,254 653.997,324	0.089
3	600.629,254 653.997,324	4	600.535,33 653.893,566	139.956
4	600.535,33 653.893,566	5	600.443,958 653.792,626	136.153
5	600.443,958 653.792,626	6	600.455,507 653.781,097	16.319

Document care conține date cu caracter personal, protejat de prevederile Regulamentului (UE) nr. 679/2016 și Legii 190/2018

Punct început	X / Y	Punct sfârşit	X / Y	Lungime segment (** (m)
6	600.455,507 653.781,097	1	600.646,547 653.992,144	284.67

** Lungimile segmentelor sunt determinate în planul de proiecţie Stereo 70 şi sunt rotunjite la 1 milimetru.
*** Distanţa dintre puncte este formată din segmente cumulate ce sunt mai mici decât valoarea 1 milimetru.

Document care conține date cu caracter personal, protejat de prevederile Regulamentului (UE) nr. 679/2016 și Legii 190/2018

DATE DESPRE IMOBILUL NR. 4127

Oficiul de Cadastru şi Publicitate Imobiliară SUCEAVA
Biroul de Cadastru şi Publicitate Imobiliară Falticeni

A. Partea I. Descrierea imobilului

TEREN Extravilan

Adresa: Jud. Suceava

Nr. Crt	Nr cadastral Nr. topografic	Suprafaţa* (mp)	Observaţii / Referinţe
A1	34098	4.620	Sector cadastral:3 Teren neimprejmuit;

B. Partea II. Proprietari şi acte

Inscrieri privitoare la dreptul de proprietate şi alte drepturi reale		Referinţe
27960 / 05/11/2020		
Act Notarial nr. 2894, din 22/10/2007 emis de BNP Apostol Maria;		
B6	Intabulare, drept de PROPRIETATE, dobandit prin Iesire Din Indiviziune, cota actuala 1/1, cota initiala 1/1	A1
	1) **PĂDURARIU GHIORGHE**	

C. Partea III. SARCINI .

Inscrieri privind dezmembramintele dreptului de proprietate, drepturi reale de garanţie şi sarcini	Referinţe
NU SUNT	

Document care conține date cu caracter personal, protejat de prevederile Regulamentului (UE) nr. 679/2016 și Legii 190/2018

Anexa Nr. 1 La Partea I

Teren

Nr cadastral	Suprafaţa (mp)*	Observaţii / Referinţe
34098	4.620	

* Suprafaţa este determinată in planul de proiecţie Stereo 70.

DETALII LINIARE IMOBIL

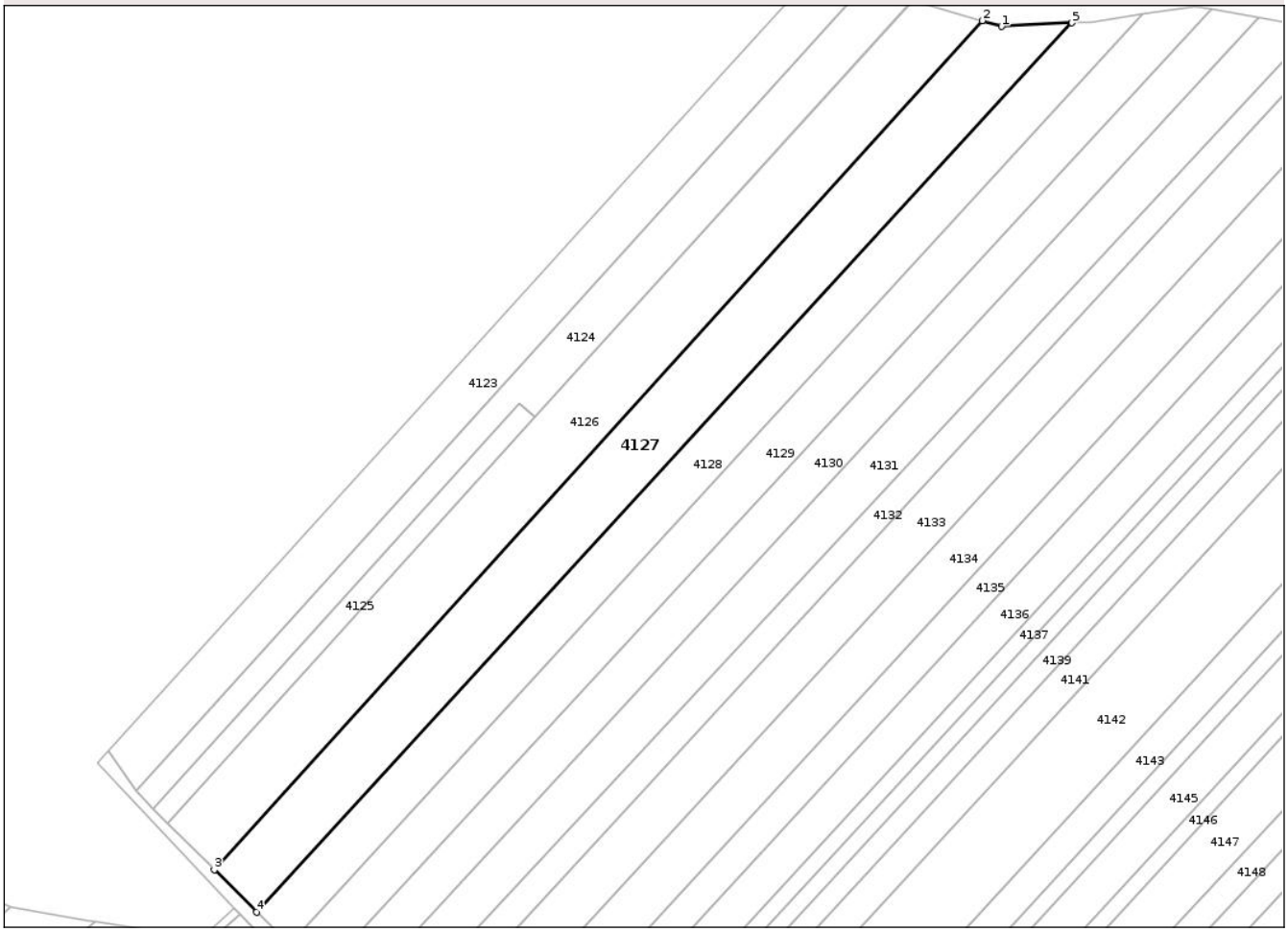

Date referitoare la teren

Crt	Categorie folosință	Intra vilan	Suprafaţa (mp)	Tarla	Parcelă	Nr. topo	Observaţii / Referinţe
1	arabil	NU	4.620	20	138	-	

Lungime Segmente
1) Valorile lungimilor segmentelor sunt obţinute din proiecţie în plan.

Punct început	X / Y	Punct sfârşit	X / Y	Lungime segment (** (m)
1	600.651,381 653.990,701	2	600.646,547 653.992,144	5.045
2	600.646,547 653.992,144	3	600.455,507 653.781,097	284.67
3	600.455,507 653.781,097	4	600.465,992 653.770,565	14.861
4	600.465,992 653.770,565	5	600.668,879 653.991,609	300.039
5	600.668,879 653.991,609	1	600.651,381 653.990,701	17.521

Document care conține date cu caracter personal, protejat de prevederile Regulamentului (UE) nr. 679/2016 și Legii 190/2018

** Lungimile segmentelor sunt determinate în planul de proiecţie Stereo 70 şi sunt rotunjite la 1 milimetru.
*** Distanţa dintre puncte este formată din segmente cumulate ce sunt mai mici decât valoarea 1 milimetru.

Document care conține date cu caracter personal, protejat de prevederile Regulamentului (UE) nr. 679/2016 și Legii 190/2018

DATE DESPRE IMOBILUL NR. 4128

Oficiul de Cadastru şi Publicitate Imobiliară SUCEAVA
Biroul de Cadastru şi Publicitate Imobiliară Falticeni

A. Partea I. Descrierea imobilului

TEREN Extravilan

Adresa: Jud. Suceava

Nr. Crt	Nr cadastral Nr. topografic	Suprafaţa* (mp)	Observaţii / Referinţe
A1		3.561	Sector cadastral:3 Teren neimprejmuit;

B. Partea II. Proprietari şi acte

Inscrieri privitoare la dreptul de proprietate şi alte drepturi reale		Referinţe
/		
Act Administrativ nr. 1010, din 15/03/1994 emis de CJPSDPAT Suceava;		
B1	Intabulare, drept de PROPRIETATE, dobandit prin Reconstituire, cota actuala 1/1, cota initiala 1/1	A1
	1) **PĂDURARU IRINA**, lipsă CNP proprietar 2) **DOROFTEI VASILE**, lipsă CNP proprietar 3) **PADURARU COSTICA**, lipsă CNP proprietar	
Act Administrativ nr. 5821, din 30/09/2025 emis de Primăria Boroaia;		
B2	se notează posesia faptică în favoarea DOROFTEI ELENA	A1
	1) **DOROFTEI ELENA**	

C. Partea III. SARCINI .

Inscrieri privind dezmembramintele dreptului de proprietate, drepturi reale de garanţie şi sarcini	Referinţe
NU SUNT	

Document care conține date cu caracter personal, protejat de prevederile Regulamentului (UE) nr. 679/2016 și Legii 190/2018

Anexa Nr. 1 La Partea I

Teren

Nr cadastral	Suprafaţa (mp)*	Observaţii / Referinţe
	3.561	

* Suprafaţa este determinată in planul de proiecţie Stereo 70.

DETALII LINIARE IMOBIL

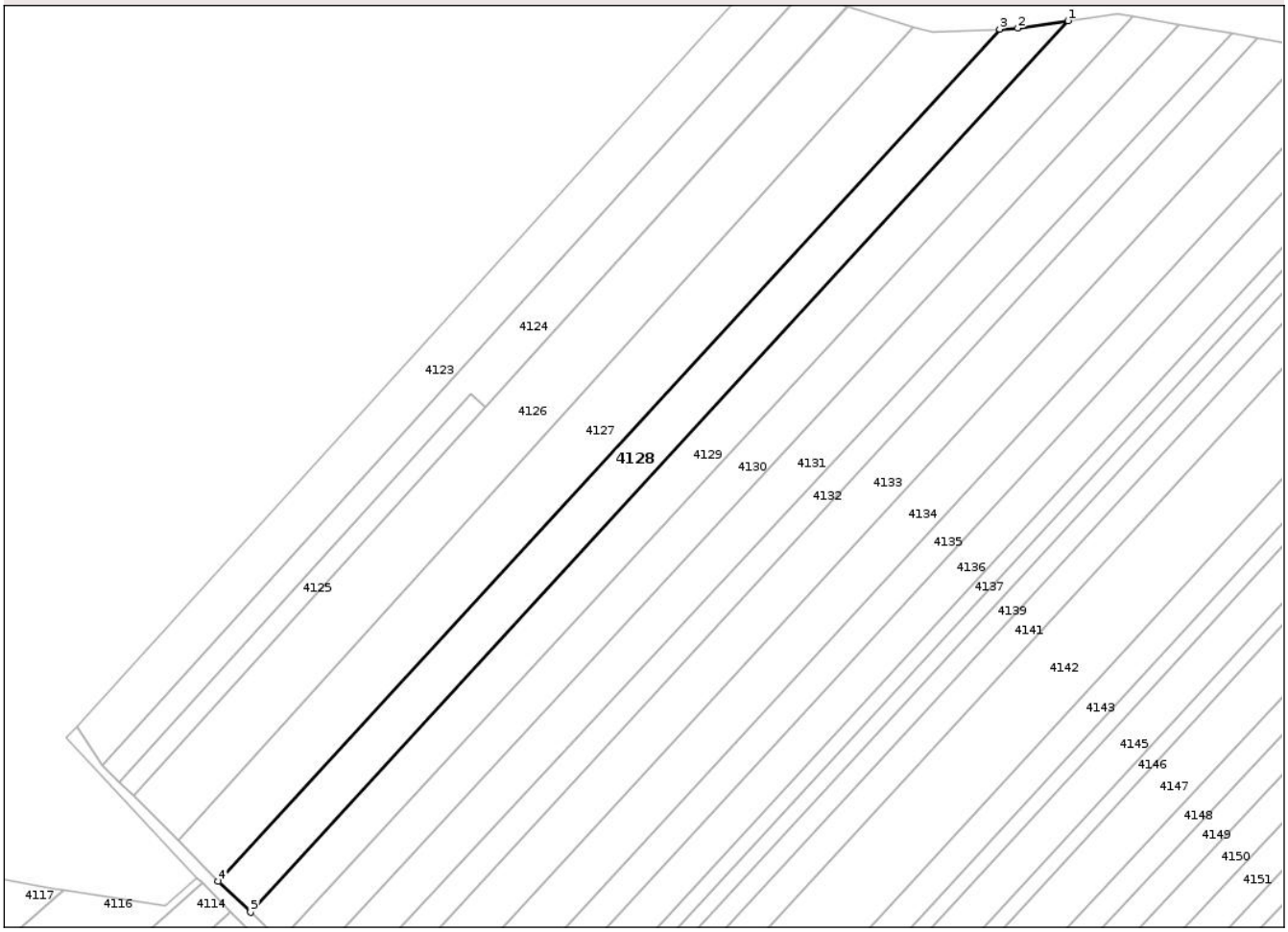

Date referitoare la teren

Crt	Categorie folosință	Intra vilan	Suprafaţa (mp)	Tarla	Parcelă	Nr. topo	Observaţii / Referinţe
1	arabil	NU	3.561	20	138	-	

Lungime Segmente
1) Valorile lungimilor segmentelor sunt obţinute din proiecţie în plan.

Punct început	X / Y	Punct sfârşit	X / Y	Lungime segment (** (m)
1	600.686,613 653.993,761	2	600.673,582 653.991,853	13.17
2	600.673,582 653.991,853	3	600.668,879 653.991,609	4.709
3	600.668,879 653.991,609	4	600.465,992 653.770,565	300.039
4	600.465,992 653.770,565	5	600.474,36 653.762,516	11.611
5	600.474,36 653.762,516	1	600.686,613 653.993,761	313.889

Document care conține date cu caracter personal, protejat de prevederile Regulamentului (UE) nr. 679/2016 și Legii 190/2018

** Lungimile segmentelor sunt determinate în planul de proiecţie Stereo 70 şi sunt rotunjite la 1 milimetru.
*** Distanţa dintre puncte este formată din segmente cumulate ce sunt mai mici decât valoarea 1 milimetru.

DATE DESPRE IMOBILUL NR. 4129

Oficiul de Cadastru şi Publicitate Imobiliară SUCEAVA
Biroul de Cadastru şi Publicitate Imobiliară Falticeni

A. Partea I. Descrierea imobilului

TEREN Extravilan

Adresa: Jud. Suceava

Nr. Crt	Nr cadastral Nr. topografic	Suprafaţa* (mp)	Observaţii / Referinţe
A1		Din acte: 5.000 Masurata: 3.555	Sector cadastral:3 Teren neimprejmuit; Suprafața de 1445 mp (până la 5000 mp) se află pe UAT Fântâna Mare

B. Partea II. Proprietari şi acte

Inscrieri privitoare la dreptul de proprietate şi alte drepturi reale		Referinţe
/		
Act Administrativ nr. 991, din 15/02/1994 emis de CJPSDPAT Suceava;		
B1	Intabulare, drept de PROPRIETATE, dobandit prin Reconstituire, cota actuala 1/1, cota initiala 1/1	A1
	1) **LUNGU COSTICĂ** DEFUNCT:Da	

C. Partea III. SARCINI .

Inscrieri privind dezmembramintele dreptului de proprietate, drepturi reale de garanţie şi sarcini	Referinţe
NU SUNT	

Document care conține date cu caracter personal, protejat de prevederile Regulamentului (UE) nr. 679/2016 și Legii 190/2018

Anexa Nr. 1 La Partea I

Teren

Nr cadastral	Suprafaţa (mp)*	Observaţii / Referinţe
	Din acte: 5.000 Masurata: 3.555	Suprafața de 1445 mp (până la 5000 mp) se află pe UAT Fântâna Mare

* Suprafaţa este determinată in planul de proiecţie Stereo 70.

DETALII LINIARE IMOBIL

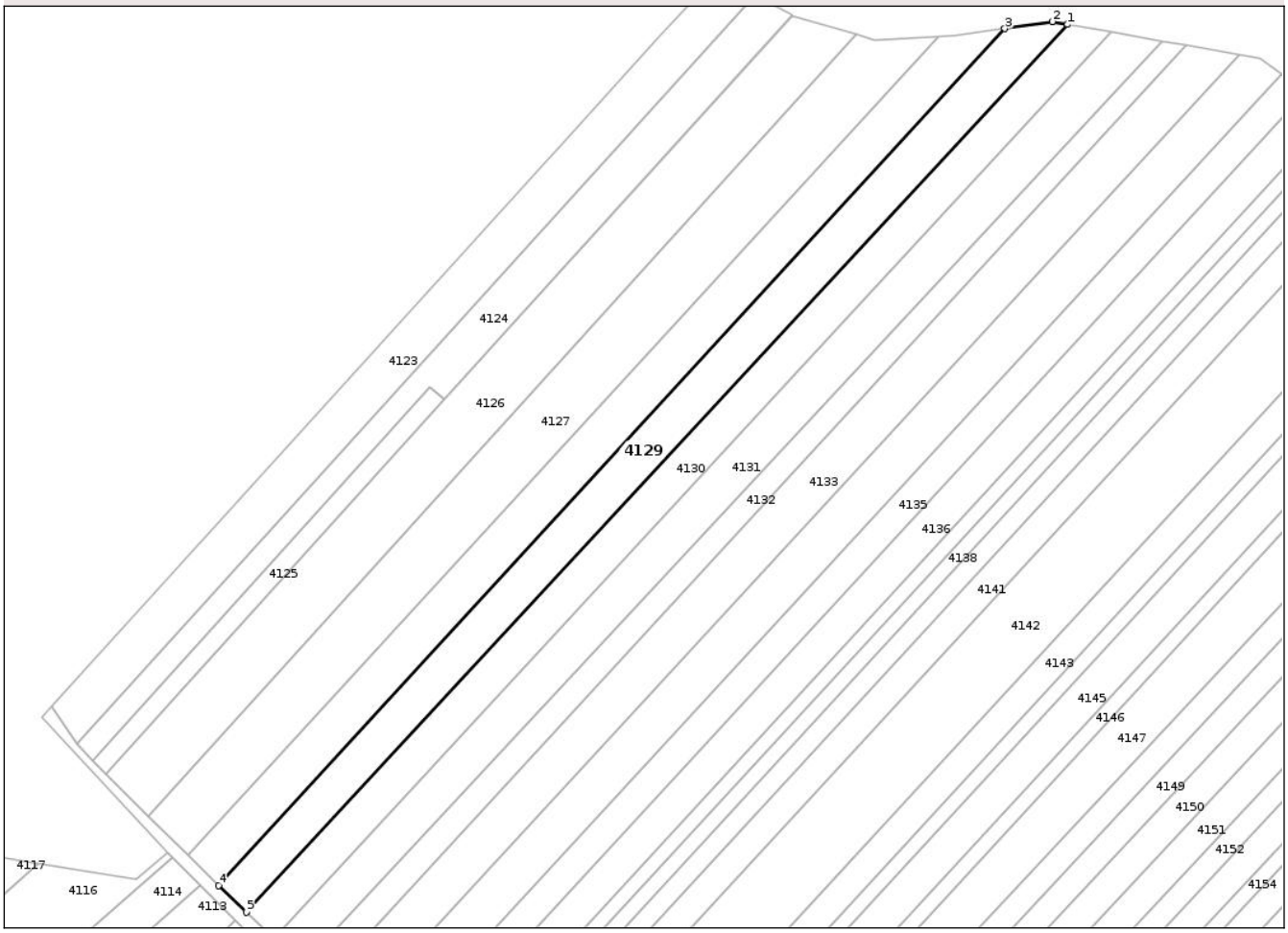

Date referitoare la teren

Crt	Categorie folosință	Intra vilan	Suprafaţa (mp)	Tarla	Parcelă	Nr. topo	Observaţii / Referinţe
1	arabil	NU	3.555	20	138	-	

Lungime Segmente
1) Valorile lungimilor segmentelor sunt obţinute din proiecţie în plan.

Punct început	X / Y	Punct sfârşit	X / Y	Lungime segment (** (m)
1	600.703,562 653.994,902	2	600.699,403 653.995,634	4.223
2	600.699,403 653.995,634	3	600.686,613 653.993,761	12.926
3	600.686,613 653.993,761	4	600.474,36 653.762,516	313.889
4	600.474,36 653.762,516	5	600.481,871 653.755,232	10.463
5	600.481,871 653.755,232	1	600.703,562 653.994,902	326.48

Document care conține date cu caracter personal, protejat de prevederile Regulamentului (UE) nr. 679/2016 și Legii 190/2018

** Lungimile segmentelor sunt determinate în planul de proiecţie Stereo 70 şi sunt rotunjite la 1 milimetru.
*** Distanţa dintre puncte este formată din segmente cumulate ce sunt mai mici decât valoarea 1 milimetru.

Document care conține date cu caracter personal, protejat de prevederile Regulamentului (UE) nr. 679/2016 și Legii 190/2018

DATE DESPRE IMOBILUL NR. 4130

Oficiul de Cadastru şi Publicitate Imobiliară SUCEAVA
Biroul de Cadastru şi Publicitate Imobiliară Falticeni

A. Partea I. Descrierea imobilului

TEREN Extravilan

Adresa: Jud. Suceava

Nr. Crt	Nr cadastral Nr. topografic	Suprafaţa* (mp)	Observaţii / Referinţe
A1		Din acte: 4.500 Masurata: 3.356	Sector cadastral:3 Teren neimprejmuit; Suprafața de 1144 mp (până la 4500 mp) se află pe UAT Fântâna Mare

B. Partea II. Proprietari şi acte

Inscrieri privitoare la dreptul de proprietate şi alte drepturi reale		Referinţe
/		
Act Notarial nr. 242, din 24/03/1995 emis de NS SUCEAVA;		
B1	Intabulare, drept de PROPRIETATE, dobandit prin Conventie, cota actuala 1/1, cota initiala 1/1	A1
	1) **LUNGU COSTICĂ** DEFUNCT:Da 2) **LUNGU PARASCHIVA**	

C. Partea III. SARCINI .

Inscrieri privind dezmembramintele dreptului de proprietate, drepturi reale de garanţie şi sarcini	Referinţe
NU SUNT	

Document care conține date cu caracter personal, protejat de prevederile Regulamentului (UE) nr. 679/2016 și Legii 190/2018

Anexa Nr. 1 La Partea I

Teren

Nr cadastral	Suprafaţa (mp)*	Observaţii / Referinţe
	Din acte: 4.500 Masurata: 3.356	Suprafața de 1144 mp (până la 4500 mp) se află pe UAT Fântâna Mare

* Suprafaţa este determinată in planul de proiecţie Stereo 70.

DETALII LINIARE IMOBIL

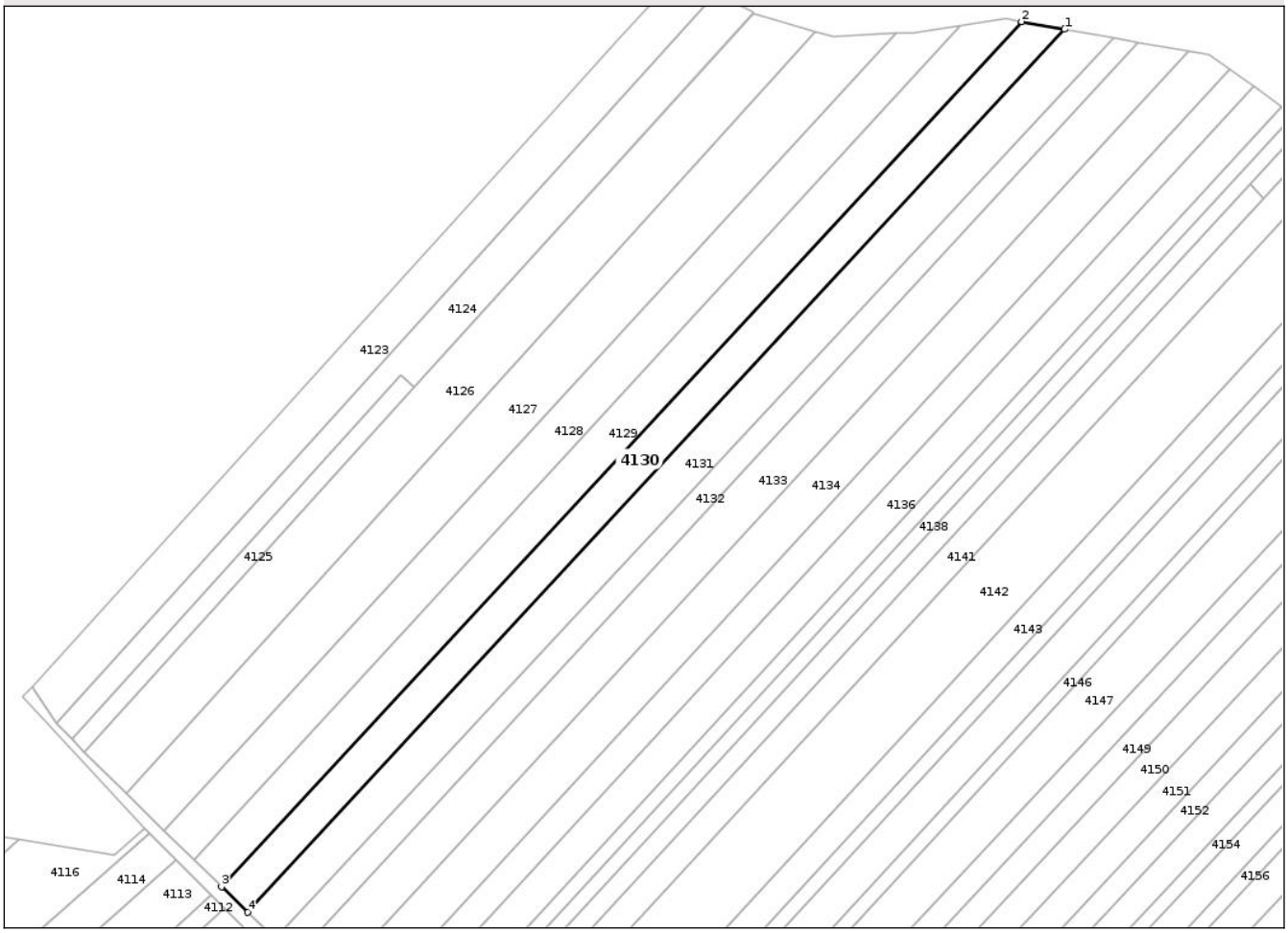

Date referitoare la teren

Crt	Categorie folosință	Intra vilan	Suprafaţa (mp)	Tarla	Parcelă	Nr. topo	Observaţii / Referinţe
1	arabil	NU	3.356	20	138	-	

Lungime Segmente
1) Valorile lungimilor segmentelor sunt obţinute din proiecţie în plan.

Punct început	X / Y	Punct sfârşit	X / Y	Lungime segment (** (m)
1	600.715,479 653.992,806	2	600.703,562 653.994,902	12.1
2	600.703,562 653.994,902	3	600.481,871 653.755,232	326.48
3	600.481,871 653.755,232	4	600.489,175 653.748,149	10.175
4	600.489,175 653.748,149	1	600.715,479 653.992,806	333.273

Document care conține date cu caracter personal, protejat de prevederile Regulamentului (UE) nr. 679/2016 și Legii 190/2018

** Lungimile segmentelor sunt determinate în planul de proiecţie Stereo 70 şi sunt rotunjite la 1 milimetru.
*** Distanţa dintre puncte este formată din segmente cumulate ce sunt mai mici decât valoarea 1 milimetru.

DATE DESPRE IMOBILUL NR. 4131

Oficiul de Cadastru şi Publicitate Imobiliară SUCEAVA
Biroul de Cadastru şi Publicitate Imobiliară Falticeni

A. Partea I. Descrierea imobilului

TEREN Extravilan

Adresa: Jud. Suceava

Nr. Crt	Nr cadastral Nr. topografic	Suprafaţa* (mp)	Observaţii / Referinţe
A1		Din acte: 5.000 Masurata: 3.728	Sector cadastral:3 Teren neimprejmuit; Suprafața de 1272 mp (până la 5000 mp) se află pe UAT Fântâna Mare

B. Partea II. Proprietari şi acte

Inscrieri privitoare la dreptul de proprietate şi alte drepturi reale		Referinţe
/		
Hotarare Judecatoreasca nr. 201, din 26/01/2010 emis de Judecătoria Fălticeni;		
B1	Intabulare, drept de PROPRIETATE, dobandit prin Hotarare Judecatoreasca, cota actuala 1/1, cota initiala 1/1	A1
	1) **SIMIAN VIRONICA**	

C. Partea III. SARCINI .

Inscrieri privind dezmembramintele dreptului de proprietate, drepturi reale de garanţie şi sarcini	Referinţe
NU SUNT	

Document care conține date cu caracter personal, protejat de prevederile Regulamentului (UE) nr. 679/2016 și Legii 190/2018

Anexa Nr. 1 La Partea I

Teren

Nr cadastral	Suprafaţa (mp)*	Observaţii / Referinţe
	Din acte: 5.000 Masurata: 3.728	Suprafața de 1272 mp (până la 5000 mp) se află pe UAT Fântâna Mare

* Suprafaţa este determinată in planul de proiecţie Stereo 70.

DETALII LINIARE IMOBIL

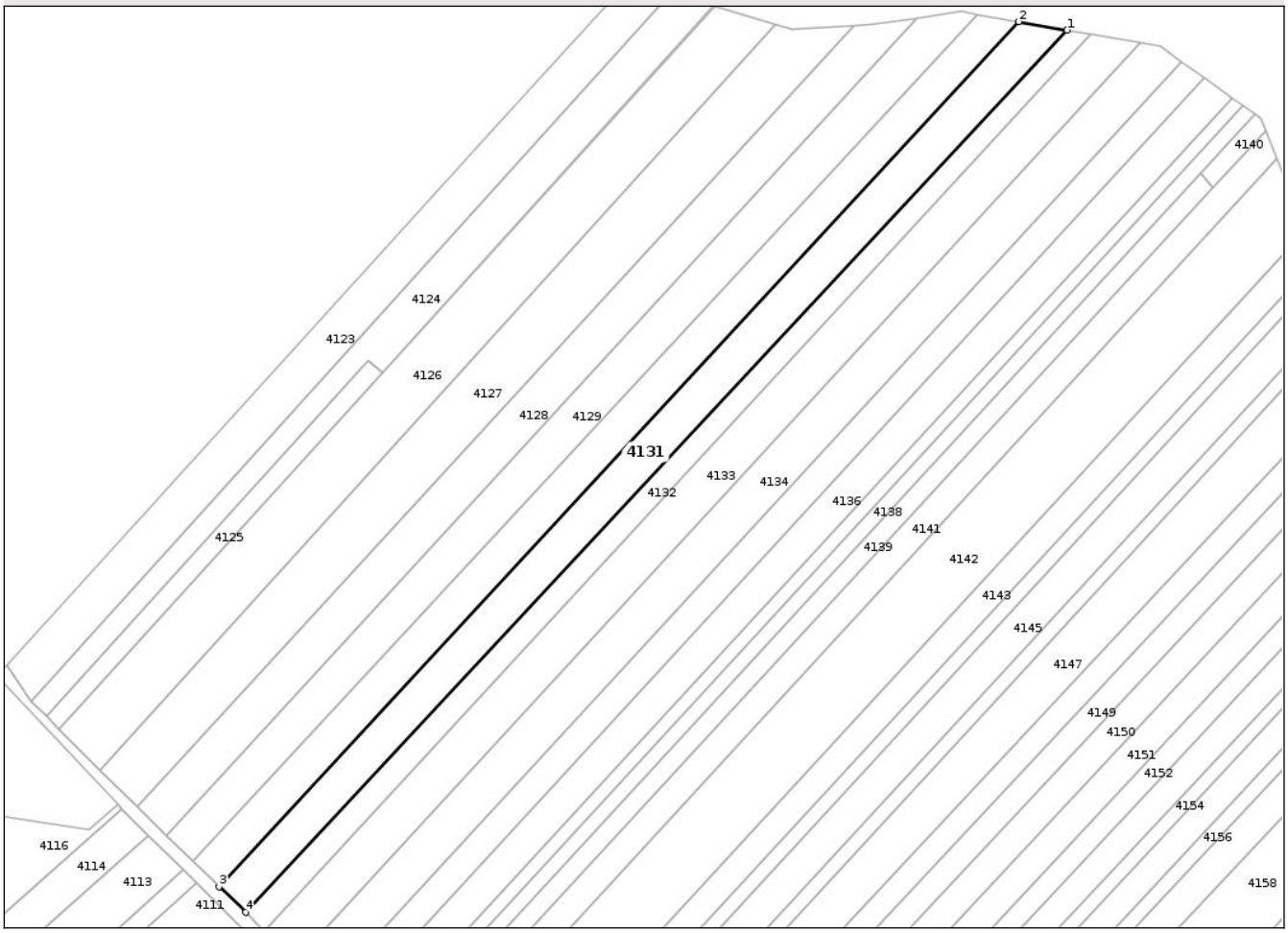

Date referitoare la teren

Crt	Categorie folosință	Intra vilan	Suprafaţa (mp)	Tarla	Parcelă	Nr. topo	Observaţii / Referinţe
1	arabil	NU	3.728	20	138	-	

Lungime Segmente
1) Valorile lungimilor segmentelor sunt obţinute din proiecţie în plan.

Punct început	X / Y	Punct sfârşit	X / Y	Lungime segment (** (m)
1	600.729,148 653.990,402	2	600.715,479 653.992,806	13.879
2	600.715,479 653.992,806	3	600.489,175 653.748,149	333.273
3	600.489,175 653.748,149	4	600.496,687 653.740,864	10.464
4	600.496,687 653.740,864	1	600.729,148 653.990,402	341.039

Document care conține date cu caracter personal, protejat de prevederile Regulamentului (UE) nr. 679/2016 și Legii 190/2018

** Lungimile segmentelor sunt determinate în planul de proiecţie Stereo 70 şi sunt rotunjite la 1 milimetru.
*** Distanţa dintre puncte este formată din segmente cumulate ce sunt mai mici decât valoarea 1 milimetru.

DATE DESPRE IMOBILUL NR. 4132

Oficiul de Cadastru şi Publicitate Imobiliară SUCEAVA
Biroul de Cadastru şi Publicitate Imobiliară Falticeni

A. Partea I. Descrierea imobilului

TEREN Extravilan

Adresa: Jud. Suceava

Nr. Crt	Nr cadastral Nr. topografic	Suprafaţa* (mp)	Observaţii / Referinţe
A1		Din acte: 2.800 Masurata: 2.263	Sector cadastral:3 Teren neimprejmuit; Suprafața de 537 mp (până la 2800 mp) se află pe UAT Fântâna Mare

B. Partea II. Proprietari şi acte

Inscrieri privitoare la dreptul de proprietate şi alte drepturi reale		Referinţe
/		
Act Notarial nr. 121, din 26/02/1998 emis de BNP Ioan Liuță;		
B1	Intabulare, drept de PROPRIETATE, dobandit prin Iesire Din Indiviziune, cota actuala 1/1, cota initiala 1/1	A1
	1) **NISTUR MIHAI** DEFUNCT:Da	

C. Partea III. SARCINI .

Inscrieri privind dezmembramintele dreptului de proprietate, drepturi reale de garanţie şi sarcini	Referinţe
NU SUNT	

Document care conține date cu caracter personal, protejat de prevederile Regulamentului (UE) nr. 679/2016 și Legii 190/2018

Anexa Nr. 1 La Partea I

Teren

Nr cadastral	Suprafaţa (mp)*	Observaţii / Referinţe
	Din acte: 2.800 Masurata: 2.263	Suprafața de 537 mp (până la 2800 mp) se află pe UAT Fântâna Mare

* Suprafaţa este determinată in planul de proiecţie Stereo 70.

DETALII LINIARE IMOBIL

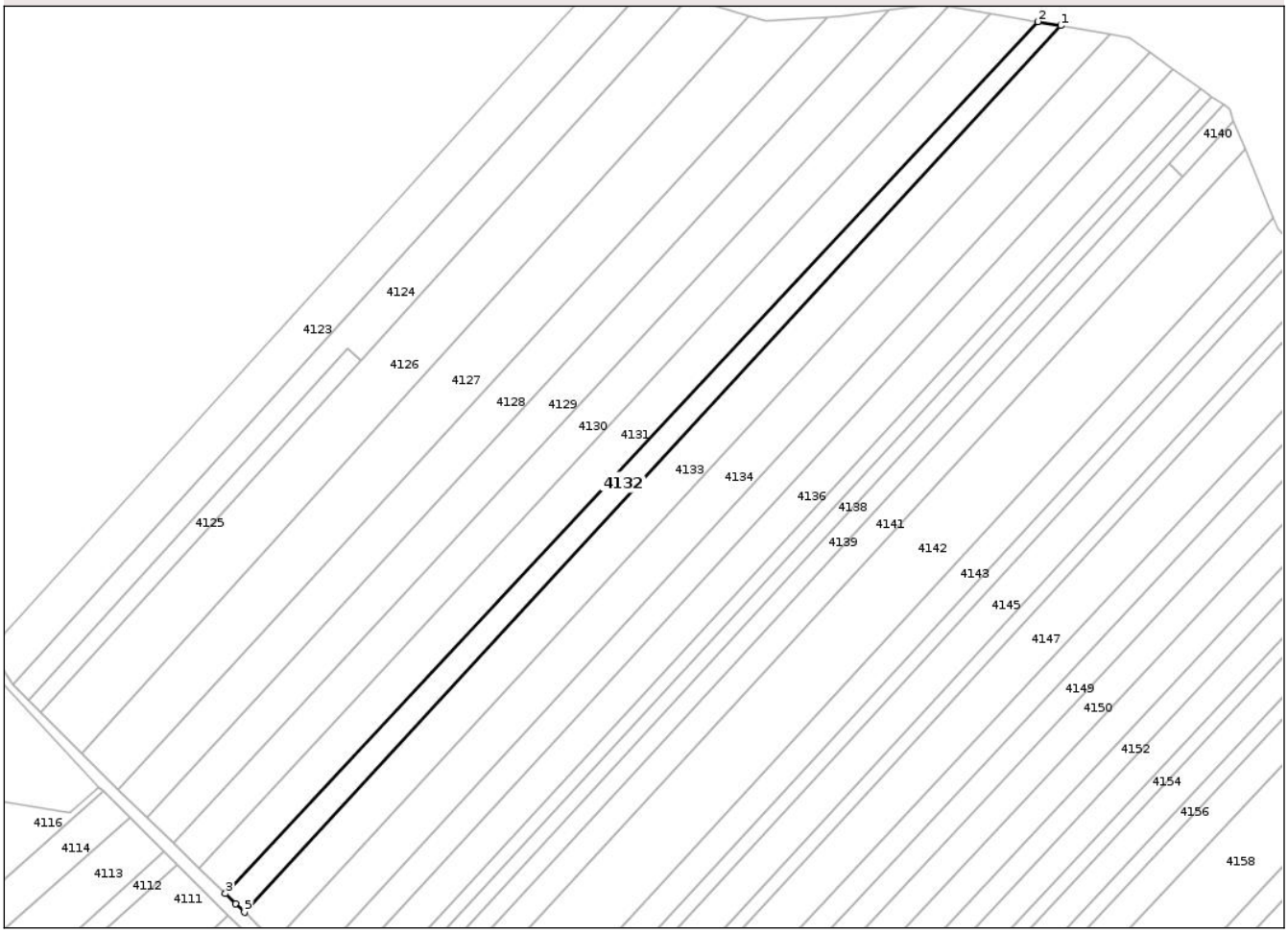

Date referitoare la teren

Crt	Categorie folosință	Intra vilan	Suprafaţa (mp)	Tarla	Parcelă	Nr. topo	Observaţii / Referinţe
1	arabil	NU	2.263	20	138	-	

Lungime Segmente

1) Valorile lungimilor segmentelor sunt obţinute din proiecţie în plan.

Punct început	X / Y	Punct sfârşit	X / Y	Lungime segment (** (m)
1	600.735,707 653.989,248	2	600.729,148 653.990,402	6.66
2	600.729,148 653.990,402	3	600.496,687 653.740,864	341.039
3	600.496,687 653.740,864	4	600.499,63 653.738,01	4.1
4	600.499,63 653.738,01	5	600.502,118 653.735,546	3.502
5	600.502,118 653.735,546	1	600.735,707 653.989,248	344.86

Document care conține date cu caracter personal, protejat de prevederile Regulamentului (UE) nr. 679/2016 și Legii 190/2018

** Lungimile segmentelor sunt determinate în planul de proiecţie Stereo 70 şi sunt rotunjite la 1 milimetru.
*** Distanţa dintre puncte este formată din segmente cumulate ce sunt mai mici decât valoarea 1 milimetru.

Document care conține date cu caracter personal, protejat de prevederile Regulamentului (UE) nr. 679/2016 și Legii 190/2018

DATE DESPRE IMOBILUL NR. 4133

Oficiul de Cadastru şi Publicitate Imobiliară SUCEAVA
Biroul de Cadastru şi Publicitate Imobiliară Falticeni

A. Partea I. Descrierea imobilului

TEREN Extravilan

Adresa: Jud. Suceava

Nr. Crt	Nr cadastral Nr. topografic	Suprafaţa* (mp)	Observaţii / Referinţe
A1	35902	Din acte: 5.400 Masurata: 4.199	Sector cadastral:3 Teren neimprejmuit;

B. Partea II. Proprietari şi acte

Inscrieri privitoare la dreptul de proprietate şi alte drepturi reale		Referinţe
1237 / 17/01/2023		
Act Notarial nr. 82, din 14/08/2019 emis de BINP Uta Dan;		
B4	Intabulare, drept de PROPRIETATE, dobandit prin Succesiune, cota actuala 1/4, cota initiala 1/4	A1
	1) **ATOMEI-NISTUR VASILE**	
B5	Intabulare, drept de PROPRIETATE, dobandit prin Succesiune, cota actuala 3/4, cota initiala 3/4	A1
	1) **ATOMEI VIOREL**	

C. Partea III. SARCINI .

Inscrieri privind dezmembramintele dreptului de proprietate, drepturi reale de garanţie şi sarcini	Referinţe
NU SUNT	

Document care conține date cu caracter personal, protejat de prevederile Regulamentului (UE) nr. 679/2016 și Legii 190/2018

Anexa Nr. 1 La Partea I

Teren

Nr cadastral	Suprafaţa (mp)*	Observaţii / Referinţe
35902	Din acte: 5.400 Masurata: 4.199	

* Suprafaţa este determinată in planul de proiecţie Stereo 70.

DETALII LINIARE IMOBIL

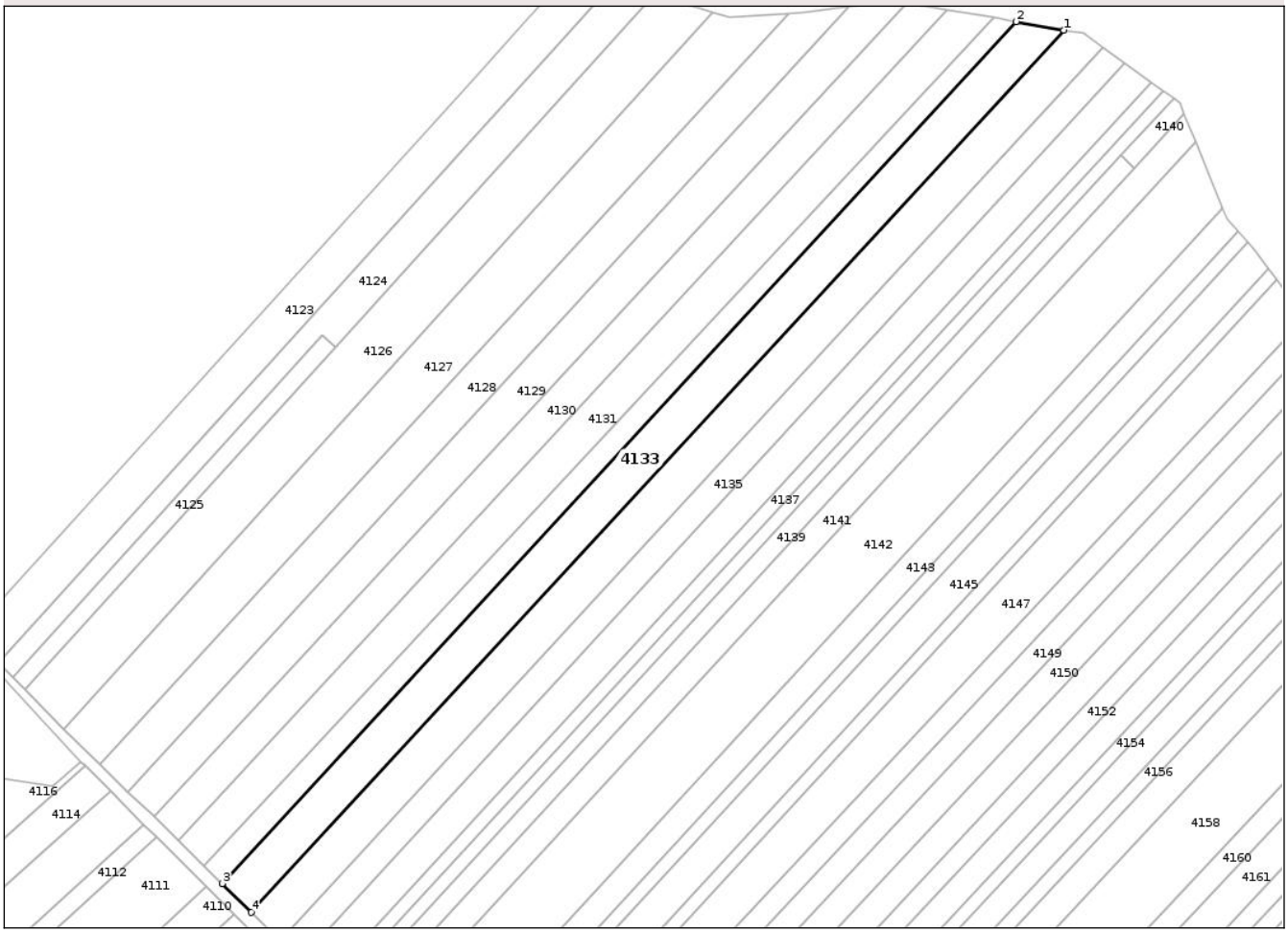

Date referitoare la teren

Crt	Categorie folosinţă	Intra vilan	Suprafaţa (mp)	Tarla	Parcelă	Nr. topo	Observaţii / Referinţe
1	arabil	NU	4.199	20	138	-	

Lungime Segmente
1) Valorile lungimilor segmentelor sunt obţinute din proiecţie în plan.

Punct început	X / Y	Punct sfârşit	X / Y	Lungime segment (** (m)
1	600.749,784 653.986,771	2	600.735,707 653.989,248	14.294
2	600.735,707 653.989,248	3	600.502,118 653.735,546	344.86
3	600.502,118 653.735,546	4	600.510,675 653.727,073	12.042
4	600.510,675 653.727,073	1	600.749,784 653.986,771	353.011

Document care conține date cu caracter personal, protejat de prevederile Regulamentului (UE) nr. 679/2016 și Legii 190/2018

** Lungimile segmentelor sunt determinate în planul de proiecţie Stereo 70 şi sunt rotunjite la 1 milimetru.
*** Distanţa dintre puncte este formată din segmente cumulate ce sunt mai mici decât valoarea 1 milimetru.

Document care conține date cu caracter personal, protejat de prevederile Regulamentului (UE) nr. 679/2016 și Legii 190/2018

DATE DESPRE IMOBILUL NR. 4134

Oficiul de Cadastru şi Publicitate Imobiliară SUCEAVA
Biroul de Cadastru şi Publicitate Imobiliară Falticeni

A. Partea I. Descrierea imobilului

TEREN Extravilan

Adresa: Jud. Suceava

Nr. Crt	Nr cadastral Nr. topografic	Suprafaţa* (mp)	Observaţii / Referinţe
A1		Din acte: 5.400 Masurata: 4.280	Sector cadastral:3 Teren neimprejmuit; Suprafața de 1120 mp (până la 5400 mp) se află pe UAT Fântâna Mare

B. Partea II. Proprietari şi acte

Inscrieri privitoare la dreptul de proprietate şi alte drepturi reale		Referinţe
/		
Act Notarial nr. 2737, din 05/07/2017 emis de BNP Apostol Dragos Nicolae;		
B1	Intabulare, drept de PROPRIETATE, dobandit prin Iesire Din Indiviziune, cota actuala 1/1, cota initiala 1/1	A1
	1) **NISTOR VASILE**	

C. Partea III. SARCINI .

Inscrieri privind dezmembramintele dreptului de proprietate, drepturi reale de garanţie şi sarcini	Referinţe
NU SUNT	

Document care conține date cu caracter personal, protejat de prevederile Regulamentului (UE) nr. 679/2016 și Legii 190/2018

Anexa Nr. 1 La Partea I

Teren

Nr cadastral	Suprafaţa (mp)*	Observaţii / Referinţe
	Din acte: 5.400 Masurata: 4.280	Suprafața de 1120 mp (până la 5400 mp) se află pe UAT Fântâna Mare

* Suprafaţa este determinată in planul de proiecţie Stereo 70.

DETALII LINIARE IMOBIL

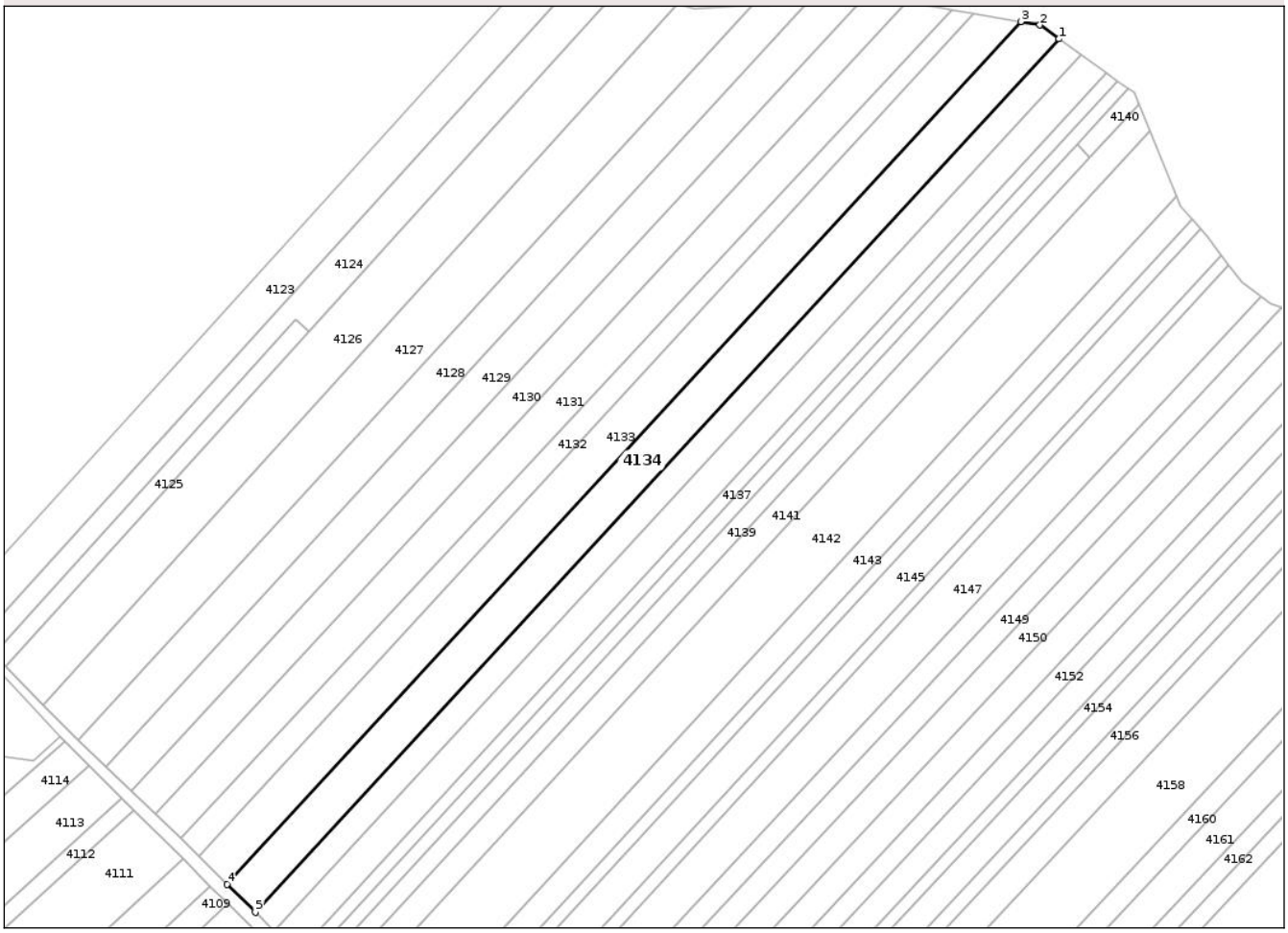

Date referitoare la teren

Crt	Categorie folosință	Intra vilan	Suprafaţa (mp)	Tarla	Parcelă	Nr. topo	Observaţii / Referinţe
1	arabil	NU	4.280	20	138	-	

Lungime Segmente
1) Valorile lungimilor segmentelor sunt obţinute din proiecţie în plan.

Punct început	X / Y	Punct sfârşit	X / Y	Lungime segment (** (m)
1	600.761,339 653.981,573	2	600.755,483 653.985,769	7.205
2	600.755,483 653.985,769	3	600.749,784 653.986,771	5.786
3	600.749,784 653.986,771	4	600.510,675 653.727,073	353.011
4	600.510,675 653.727,073	5	600.519,223 653.718,609	12.03
5	600.519,223 653.718,609	1	600.761,339 653.981,573	357.45

Document care conține date cu caracter personal, protejat de prevederile Regulamentului (UE) nr. 679/2016 și Legii 190/2018

** Lungimile segmentelor sunt determinate în planul de proiecţie Stereo 70 şi sunt rotunjite la 1 milimetru.
*** Distanţa dintre puncte este formată din segmente cumulate ce sunt mai mici decât valoarea 1 milimetru.

Document care conține date cu caracter personal, protejat de prevederile Regulamentului (UE) nr. 679/2016 și Legii 190/2018

DATE DESPRE IMOBILUL NR. 4135

Oficiul de Cadastru şi Publicitate Imobiliară SUCEAVA
Biroul de Cadastru şi Publicitate Imobiliară Falticeni

A. Partea I. Descrierea imobilului

TEREN Extravilan

Adresa: Jud. Suceava

Nr. Crt	Nr cadastral Nr. topografic	Suprafaţa* (mp)	Observaţii / Referinţe
A1		Din acte: 3.600 Masurata: 2.866	Sector cadastral:3 Teren neimprejmuit; Suprafața de 734 mp (până la 3600 mp) se află pe UAT Fântâna Mare

B. Partea II. Proprietari şi acte

Inscrieri privitoare la dreptul de proprietate şi alte drepturi reale		Referinţe
/		
Act Notarial nr. 4982, din 16/10/2023 emis de BNP Apostol Maria;		
B1	Intabulare, drept de PROPRIETATE, dobandit prin Iesire Din Indiviziune, cota actuala 1/1, cota initiala 1/1	A1
	1) **NISTOR-TERENTE VASILE**	

C. Partea III. SARCINI .

Inscrieri privind dezmembramintele dreptului de proprietate, drepturi reale de garanţie şi sarcini	Referinţe
NU SUNT	

Document care conține date cu caracter personal, protejat de prevederile Regulamentului (UE) nr. 679/2016 și Legii 190/2018

Anexa Nr. 1 La Partea I

Teren

Nr cadastral	Suprafaţa (mp)*	Observaţii / Referinţe
	Din acte: 3.600 Masurata: 2.866	Suprafața de 734 mp (până la 3600 mp) se află pe UAT Fântâna Mare

* Suprafaţa este determinată in planul de proiecţie Stereo 70.

DETALII LINIARE IMOBIL

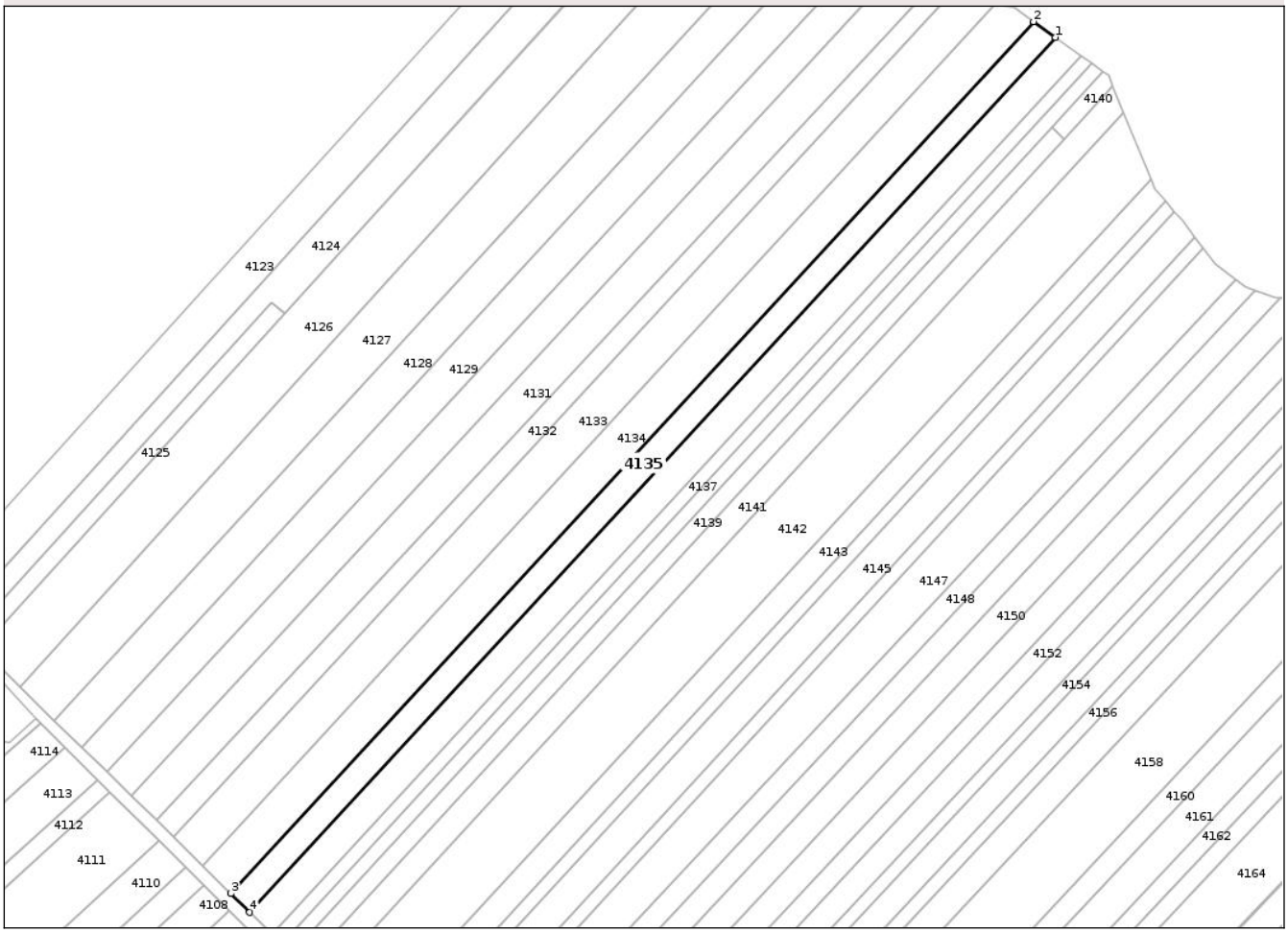

Date referitoare la teren

Crt	Categorie folosință	Intra vilan	Suprafaţa (mp)	Tarla	Parcelă	Nr. topo	Observaţii / Referinţe
1	arabil	NU	2.866	20	138	-	

Lungime Segmente
1) Valorile lungimilor segmentelor sunt obţinute din proiecţie în plan.

Punct început	X / Y	Punct sfârşit	X / Y	Lungime segment (** (m)
1	600.767,893 653.976,876	2	600.761,339 653.981,573	8.063
2	600.761,339 653.981,573	3	600.519,223 653.718,609	357.45
3	600.519,223 653.718,609	4	600.524,914 653.712,974	8.008
4	600.524,914 653.712,974	1	600.767,893 653.976,876	358.725

Document care conține date cu caracter personal, protejat de prevederile Regulamentului (UE) nr. 679/2016 și Legii 190/2018

** Lungimile segmentelor sunt determinate în planul de proiecţie Stereo 70 şi sunt rotunjite la 1 milimetru.
*** Distanţa dintre puncte este formată din segmente cumulate ce sunt mai mici decât valoarea 1 milimetru.

Document care conține date cu caracter personal, protejat de prevederile Regulamentului (UE) nr. 679/2016 și Legii 190/2018

DATE DESPRE IMOBILUL NR. 4136

Oficiul de Cadastru şi Publicitate Imobiliară SUCEAVA
Biroul de Cadastru şi Publicitate Imobiliară Falticeni

A. Partea I. Descrierea imobilului

TEREN Extravilan

Adresa: Jud. Suceava

Nr. Crt	Nr cadastral Nr. topografic	Suprafaţa* (mp)	Observaţii / Referinţe
A1		Din acte: 4.300 Masurata: 3.432	Sector cadastral:3 Teren neimprejmuit; Suprafața de 868 mp (până la 4300 mp) se află pe UAT Fântâna Mare

B. Partea II. Proprietari şi acte

Inscrieri privitoare la dreptul de proprietate şi alte drepturi reale		Referinţe
/		
Act Notarial nr. 121, din 26/02/1998 emis de BNP Ioan Liuță;		
B1	Intabulare, drept de PROPRIETATE, dobandit prin Iesire Din Indiviziune, cota actuala 1/1, cota initiala 1/1	A1
	1) **BÎGU ELENA**	

C. Partea III. SARCINI .

Inscrieri privind dezmembramintele dreptului de proprietate, drepturi reale de garanţie şi sarcini	Referinţe
NU SUNT	

Document care conține date cu caracter personal, protejat de prevederile Regulamentului (UE) nr. 679/2016 și Legii 190/2018

Anexa Nr. 1 La Partea I

Teren

Nr cadastral	Suprafaţa (mp)*	Observaţii / Referinţe
	Din acte: 4.300 Masurata: 3.432	Suprafața de 868 mp (până la 4300 mp) se află pe UAT Fântâna Mare

* Suprafaţa este determinată in planul de proiecţie Stereo 70.

DETALII LINIARE IMOBIL

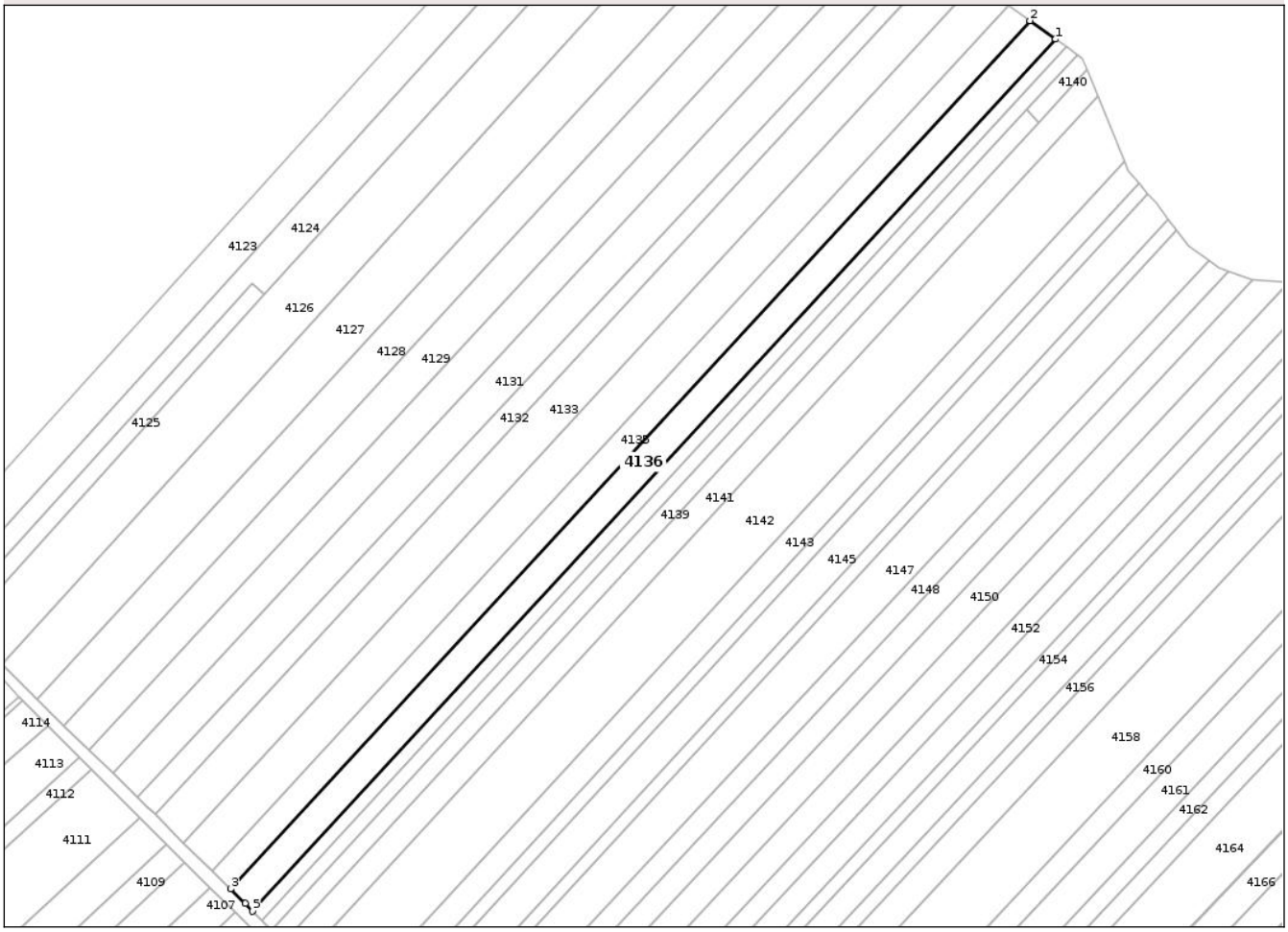

Date referitoare la teren

Crt	Categorie folosință	Intra vilan	Suprafaţa (mp)	Tarla	Parcelă	Nr. topo	Observaţii / Referinţe
1	arabil	NU	3.432	20	138	-	

Lungime Segmente
1) Valorile lungimilor segmentelor sunt obţinute din proiecţie în plan.

Punct început	X / Y	Punct sfârşit	X / Y	Lungime segment (** (m)
1	600.775,712 653.971,274	2	600.767,893 653.976,876	9.618
2	600.767,893 653.976,876	3	600.524,914 653.712,974	358.725
3	600.524,914 653.712,974	4	600.529,356 653.708,575	6.252
4	600.529,356 653.708,575	5	600.531,647 653.706,193	3.304
5	600.531,647 653.706,193	1	600.775,712 653.971,274	360.327

Document care conține date cu caracter personal, protejat de prevederile Regulamentului (UE) nr. 679/2016 și Legii 190/2018

** Lungimile segmentelor sunt determinate în planul de proiecţie Stereo 70 şi sunt rotunjite la 1 milimetru.
*** Distanţa dintre puncte este formată din segmente cumulate ce sunt mai mici decât valoarea 1 milimetru.

Document care conține date cu caracter personal, protejat de prevederile Regulamentului (UE) nr. 679/2016 și Legii 190/2018

DATE DESPRE IMOBILUL NR. 4137

Oficiul de Cadastru şi Publicitate Imobiliară SUCEAVA
Biroul de Cadastru şi Publicitate Imobiliară Falticeni

A. Partea I. Descrierea imobilului

TEREN Extravilan

Adresa: Jud. Suceava

Nr. Crt	Nr cadastral Nr. topografic	Suprafaţa* (mp)	Observaţii / Referinţe
A1		Din acte: 1.800 Masurata: 1.440	Sector cadastral:3 Teren neimprejmuit; Suprafața de 360 mp (până la 1800 mp) se află pe UAT Fântâna Mare

B. Partea II. Proprietari şi acte

Inscrieri privitoare la dreptul de proprietate şi alte drepturi reale		Referinţe
/		
Act Notarial nr. 416, din 10/02/2025 emis de BNP Dîmbu Bogdan Dumitru;		
B1	Intabulare, drept de PROPRIETATE, dobandit prin Iesire Din Indiviziune, cota actuala 1/1, cota initiala 1/1	A1
	1) **NISTOR ION**	

C. Partea III. SARCINI .

Inscrieri privind dezmembramintele dreptului de proprietate, drepturi reale de garanţie şi sarcini	Referinţe
NU SUNT	

Document care conține date cu caracter personal, protejat de prevederile Regulamentului (UE) nr. 679/2016 și Legii 190/2018

Anexa Nr. 1 La Partea I

Teren

Nr cadastral	Suprafaţa (mp)*	Observaţii / Referinţe
	Din acte: 1.800 Masurata: 1.440	Suprafața de 360 mp (până la 1800 mp) se află pe UAT Fântâna Mare

* Suprafaţa este determinată in planul de proiecţie Stereo 70.

DETALII LINIARE IMOBIL

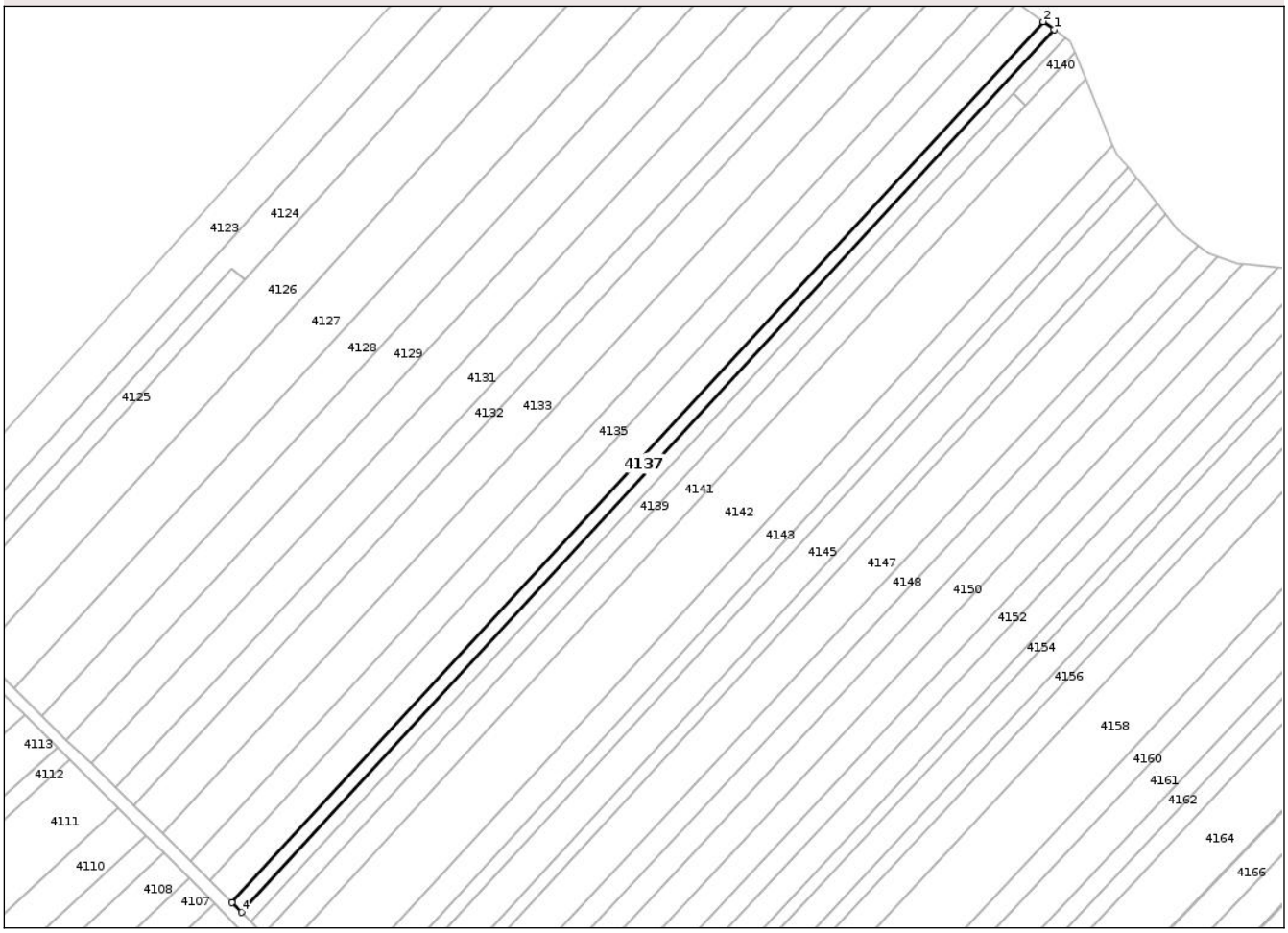

Date referitoare la teren

Crt	Categorie folosinţă	Intra vilan	Suprafaţa (mp)	Tarla	Parcelă	Nr. topo	Observaţii / Referinţe
1	arabil	NU	1.440	20	138	-	

Lungime Segmente
1) Valorile lungimilor segmentelor sunt obţinute din proiecţie în plan.

Punct început	X / Y	Punct sfârşit	X / Y	Lungime segment (** (m)
1	600.778,98 653.968,931	2	600.775,712 653.971,274	4.021
2	600.775,712 653.971,274	3	600.531,647 653.706,193	360.327
3	600.531,647 653.706,193	4	600.534,418 653.703,311	3.999
4	600.534,418 653.703,311	1	600.778,98 653.968,931	361.06

Document care conține date cu caracter personal, protejat de prevederile Regulamentului (UE) nr. 679/2016 și Legii 190/2018

** Lungimile segmentelor sunt determinate în planul de proiecţie Stereo 70 şi sunt rotunjite la 1 milimetru.
*** Distanţa dintre puncte este formată din segmente cumulate ce sunt mai mici decât valoarea 1 milimetru.

Document care conține date cu caracter personal, protejat de prevederile Regulamentului (UE) nr. 679/2016 și Legii 190/2018

DATE DESPRE IMOBILUL NR. 4138

Oficiul de Cadastru şi Publicitate Imobiliară SUCEAVA
Biroul de Cadastru şi Publicitate Imobiliară Falticeni

A. Partea I. Descrierea imobilului

TEREN Extravilan

Adresa: Jud. Suceava

Nr. Crt	Nr cadastral Nr. topografic	Suprafaţa* (mp)	Observaţii / Referinţe
A1		Din acte: 1.800 Masurata: 1.441	Sector cadastral:3 Teren neimprejmuit; Suprafața de 359 mp (până la 1800 mp) se află pe UAT Fântâna Mare

B. Partea II. Proprietari şi acte

Inscrieri privitoare la dreptul de proprietate şi alte drepturi reale		Referinţe
/		
Act Notarial nr. 121, din 26/02/1998 emis de BNP Ioan Liuță;		
B1	Intabulare, drept de PROPRIETATE, dobandit prin Iesire Din Indiviziune, cota actuala 1/1, cota initiala 1/1	A1
	1) **NISTUR MIHAI** DEFUNCT:Da	

C. Partea III. SARCINI .

Inscrieri privind dezmembramintele dreptului de proprietate, drepturi reale de garanţie şi sarcini	Referinţe
NU SUNT	

Document care conține date cu caracter personal, protejat de prevederile Regulamentului (UE) nr. 679/2016 și Legii 190/2018

Anexa Nr. 1 La Partea I

Teren

Nr cadastral	Suprafaţa (mp)*	Observaţii / Referinţe
	Din acte: 1.800 Masurata: 1.441	Suprafața de 359 mp (până la 1800 mp) se află pe UAT Fântâna Mare

* Suprafaţa este determinată in planul de proiecţie Stereo 70.

DETALII LINIARE IMOBIL

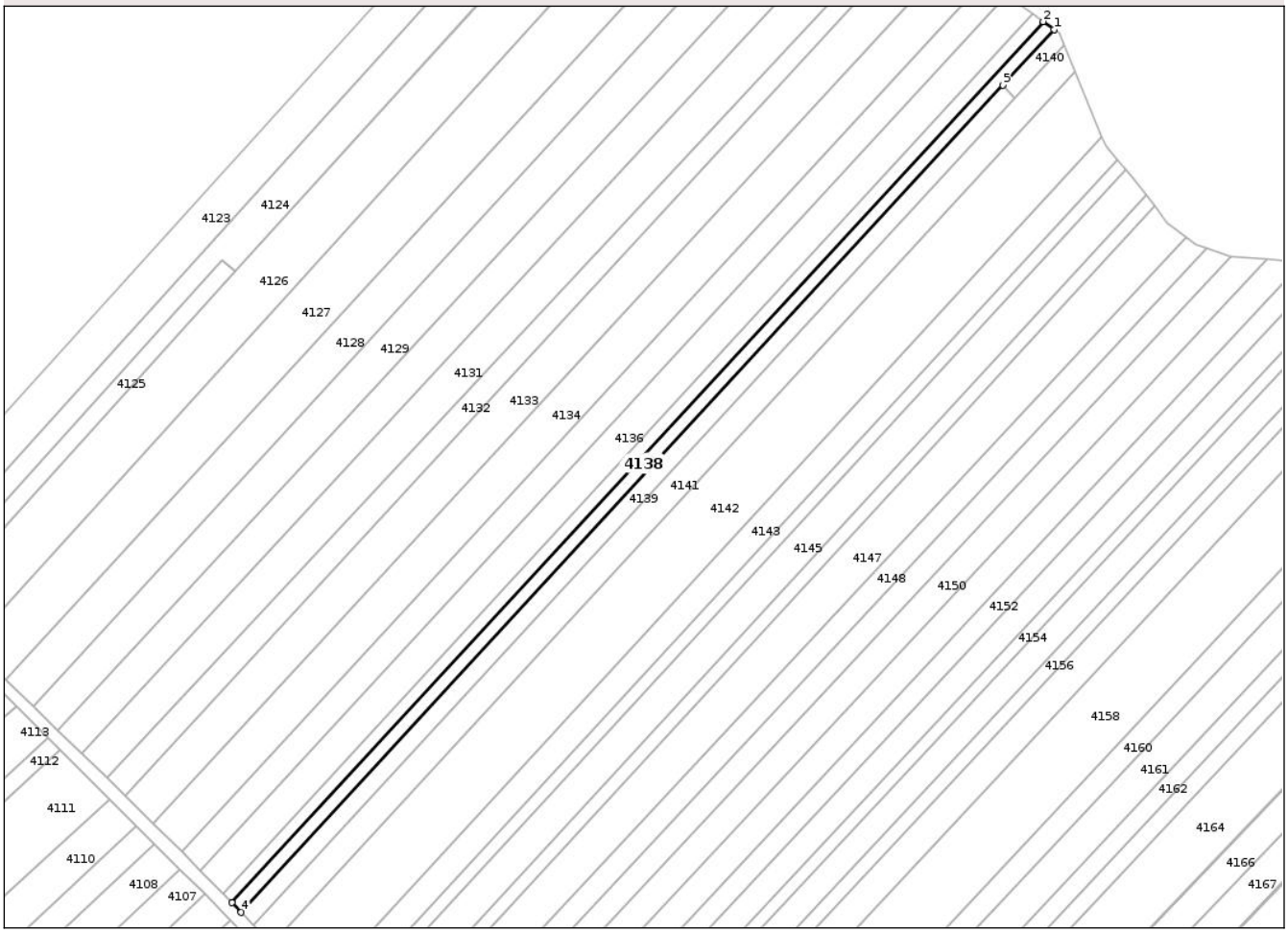

Date referitoare la teren

Crt	Categorie folosință	Intra vilan	Suprafaţa (mp)	Tarla	Parcelă	Nr. topo	Observaţii / Referinţe
1	arabil	NU	1.441	20	138	-	

Lungime Segmente
1) Valorile lungimilor segmentelor sunt obţinute din proiecţie în plan.

Punct început	X / Y	Punct sfârşit	X / Y	Lungime segment (** (m)
1	600.782,246 653.966,591	2	600.778,98 653.968,931	4.018
2	600.778,98 653.968,931	3	600.534,418 653.703,311	361.06
3	600.534,418 653.703,311	4	600.537,188 653.700,431	3.995
4	600.537,188 653.700,431	5	600.766,794 653.949,808	338.98
5	600.766,794 653.949,808	1	600.782,246 653.966,591	22.813

Document care conține date cu caracter personal, protejat de prevederile Regulamentului (UE) nr. 679/2016 și Legii 190/2018

** Lungimile segmentelor sunt determinate în planul de proiecţie Stereo 70 şi sunt rotunjite la 1 milimetru.
*** Distanţa dintre puncte este formată din segmente cumulate ce sunt mai mici decât valoarea 1 milimetru.

Document care conține date cu caracter personal, protejat de prevederile Regulamentului (UE) nr. 679/2016 și Legii 190/2018

DATE DESPRE IMOBILUL NR. 4139

Oficiul de Cadastru şi Publicitate Imobiliară SUCEAVA
Biroul de Cadastru şi Publicitate Imobiliară Falticeni

A. Partea I. Descrierea imobilului

TEREN Extravilan

Adresa: Jud. Suceava

Nr. Crt	Nr cadastral Nr. topografic	Suprafaţa* (mp)	Observaţii / Referinţe
A1		1.800	Sector cadastral:3 Teren neimprejmuit;

B. Partea II. Proprietari şi acte

Inscrieri privitoare la dreptul de proprietate şi alte drepturi reale		Referinţe
/		
Act Notarial nr. 2882, din 20/09/2001 emis de BNP Lacramioara Manea;		
B1	Intabulare, drept de PROPRIETATE, dobandit prin Iesire Din Indiviziune, cota actuala 1/1, cota initiala 1/1	A1
	1) **NISTOR COSTACHE**, lipsă CNP proprietar	

C. Partea III. SARCINI .

Inscrieri privind dezmembramintele dreptului de proprietate, drepturi reale de garanţie şi sarcini	Referinţe
NU SUNT	

Anexa Nr. 1 La Partea I

Teren

Nr cadastral	Suprafaţa (mp)*	Observaţii / Referinţe
	1.800	

* Suprafaţa este determinată in planul de proiecţie Stereo 70.

DETALII LINIARE IMOBIL

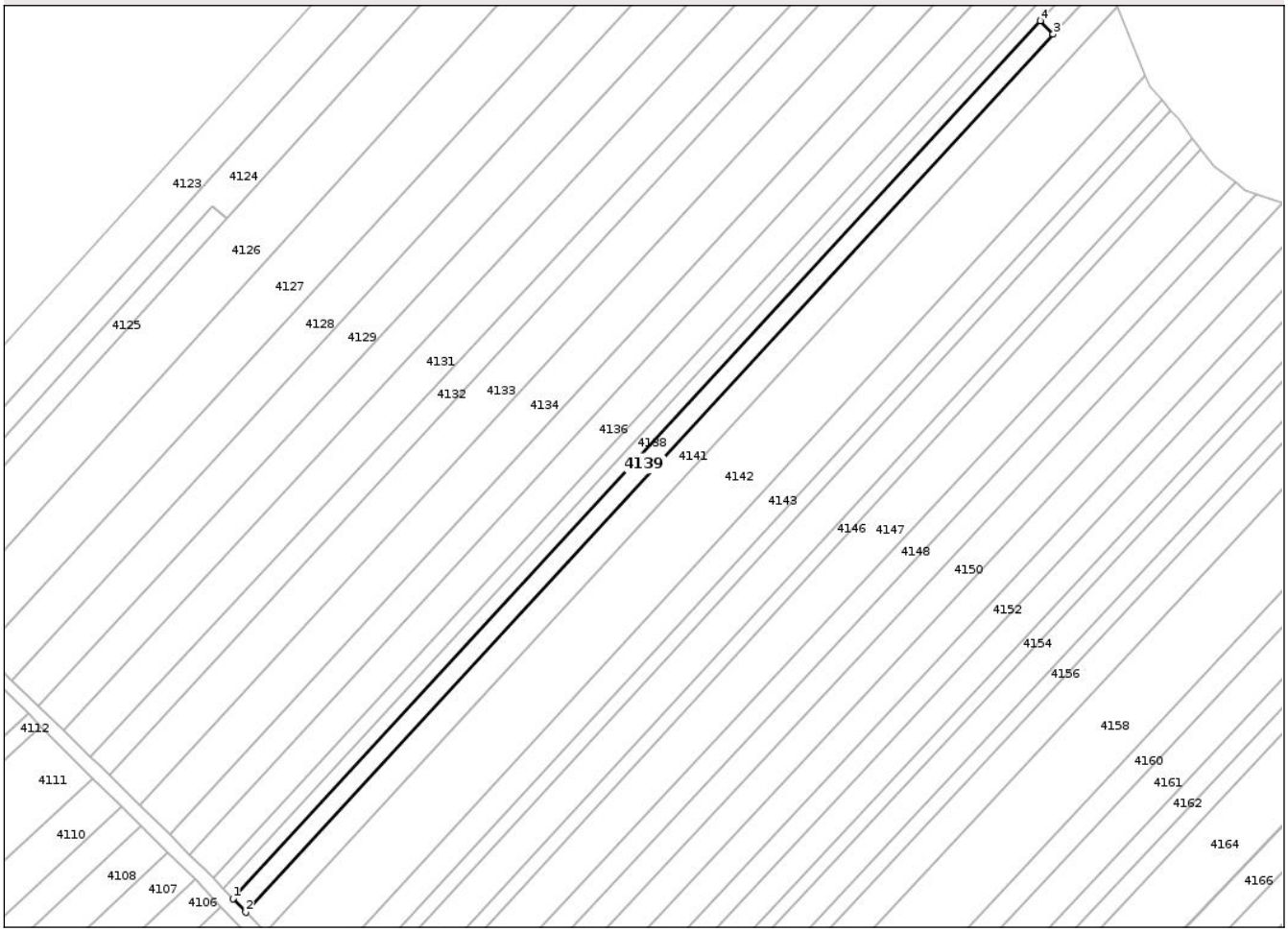

Date referitoare la teren

Crt	Categorie folosință	Intra vilan	Suprafaţa (mp)	Tarla	Parcelă	Nr. topo	Observaţii / Referinţe
1	arabil	NU	1.800	20	138	-	

Lungime Segmente
1) Valorile lungimilor segmentelor sunt obţinute din proiecţie în plan.

Punct început	X / Y	Punct sfârşit	X / Y	Lungime segment (** (m)
1	600.537,188 653.700,431	2	600.540,875 653.696,597	5.32
2	600.540,875 653.696,597	3	600.770,481 653.945,974	338.98
3	600.770,481 653.945,974	4	600.766,794 653.949,808	5.32
4	600.766,794 653.949,808	1	600.537,188 653.700,431	338.98

**** Lungimile segmentelor sunt determinate în planul de proiecţie Stereo 70 şi sunt rotunjite la 1 milimetru.**

Document care conține date cu caracter personal, protejat de prevederile Regulamentului (UE) nr. 679/2016 și Legii 190/2018

***** Distanţa dintre puncte este formată din segmente cumulate ce sunt mai mici decât valoarea 1 milimetru.**

Document care conține date cu caracter personal, protejat de prevederile Regulamentului (UE) nr. 679/2016 și Legii 190/2018

DATE DESPRE IMOBILUL NR. 4140

Oficiul de Cadastru şi Publicitate Imobiliară SUCEAVA
Biroul de Cadastru şi Publicitate Imobiliară Falticeni

A. Partea I. Descrierea imobilului

TEREN Extravilan

Adresa: Jud. Suceava

Nr. Crt	Nr cadastral Nr. topografic	Suprafaţa* (mp)	Observaţii / Referinţe
A1		121	Sector cadastral:3 Teren neimprejmuit;

B. Partea II. Proprietari şi acte

Inscrieri privitoare la dreptul de proprietate şi alte drepturi reale		Referinţe
/		
Act Administrativ nr. 5815, din 30/09/2025 emis de Primăria Boroaia;		
B1	Inscrierea posesiei, drept de PROPRIETATE, dobandit prin Constituire, cota actuala 1/1, cota initiala 1/1	A1
	1) **NEIDENTIFICAT NEIDENTIFICAT**	
Act Normativ nr. 7, din 13/03/1996 emis de Parlament;		
B2	se notează mențiunea proprietar neidentificat	A1

C. Partea III. SARCINI .

Inscrieri privind dezmembramintele dreptului de proprietate, drepturi reale de garanţie şi sarcini	Referinţe
NU SUNT	

Document care conține date cu caracter personal, protejat de prevederile Regulamentului (UE) nr. 679/2016 și Legii 190/2018

Anexa Nr. 1 La Partea I

Teren

Nr cadastral	Suprafaţa (mp)*	Observaţii / Referinţe
	121	

* Suprafaţa este determinată in planul de proiecţie Stereo 70.

DETALII LINIARE IMOBIL

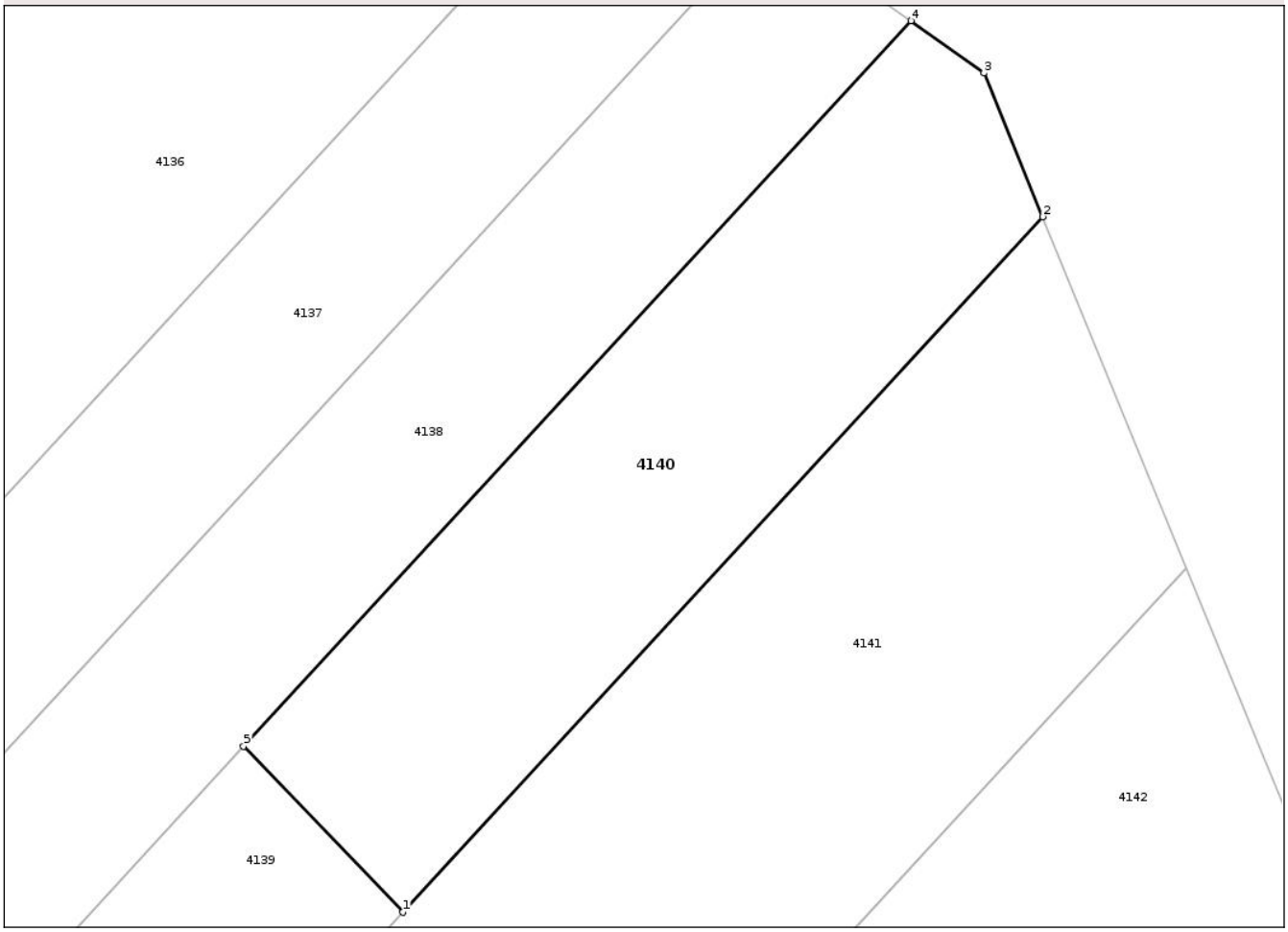

Date referitoare la teren

Crt	Categorie folosință	Intra vilan	Suprafaţa (mp)	Tarla	Parcelă	Nr. topo	Observaţii / Referinţe
1	arabil	NU	121	20	138	-	

Lungime Segmente
1) Valorile lungimilor segmentelor sunt obţinute din proiecţie în plan.

Punct început	X / Y	Punct sfârşit	X / Y	Lungime segment (** (m)
1	600.770,481 653.945,974	2	600.785,293 653.962,061	21.868
2	600.785,293 653.962,061	3	600.783,935 653.965,381	3.587
3	600.783,935 653.965,381	4	600.782,246 653.966,591	2.078
4	600.782,246 653.966,591	5	600.766,794 653.949,808	22.813
5	600.766,794 653.949,808	1	600.770,481 653.945,974	5.32

Document care conține date cu caracter personal, protejat de prevederile Regulamentului (UE) nr. 679/2016 și Legii 190/2018

** Lungimile segmentelor sunt determinate în planul de proiecţie Stereo 70 şi sunt rotunjite la 1 milimetru.
*** Distanţa dintre puncte este formată din segmente cumulate ce sunt mai mici decât valoarea 1 milimetru.

DATE DESPRE IMOBILUL NR. 4141

Oficiul de Cadastru şi Publicitate Imobiliară SUCEAVA
Biroul de Cadastru şi Publicitate Imobiliară Falticeni

A. Partea I. Descrierea imobilului

TEREN Extravilan

Adresa: Jud. Suceava

Nr. Crt	Nr cadastral Nr. topografic	Suprafaţa* (mp)	Observaţii / Referinţe
A1		Din acte: 3.600 Masurata: 2.855	Sector cadastral:3 Teren neimprejmuit; Suprafața de 745 mp (până la 3600 mp) se află pe UAT Fântâna Mare

B. Partea II. Proprietari şi acte

Inscrieri privitoare la dreptul de proprietate şi alte drepturi reale		Referinţe
/		
Act Notarial nr. 8, din 25/02/2011 emis de BNP Ioan Liuță;		
B1	Intabulare, drept de PROPRIETATE, dobandit prin Succesiune, cota actuala 1/4, cota initiala 1/4	A1
	1) **NISTOR NATALIA** DEFUNCT:Da	
B2	Intabulare, drept de PROPRIETATE, dobandit prin Succesiune, cota actuala 3/4, cota initiala 3/4	A1
	1) **NISTOR MIHAI**	

C. Partea III. SARCINI .

Inscrieri privind dezmembramintele dreptului de proprietate, drepturi reale de garanţie şi sarcini	Referinţe
NU SUNT	

Document care conține date cu caracter personal, protejat de prevederile Regulamentului (UE) nr. 679/2016 și Legii 190/2018

Anexa Nr. 1 La Partea I

Teren

Nr cadastral	Suprafaţa (mp)*	Observaţii / Referinţe
	Din acte: 3.600 Masurata: 2.855	Suprafața de 745 mp (până la 3600 mp) se află pe UAT Fântâna Mare

* Suprafaţa este determinată in planul de proiecţie Stereo 70.

DETALII LINIARE IMOBIL

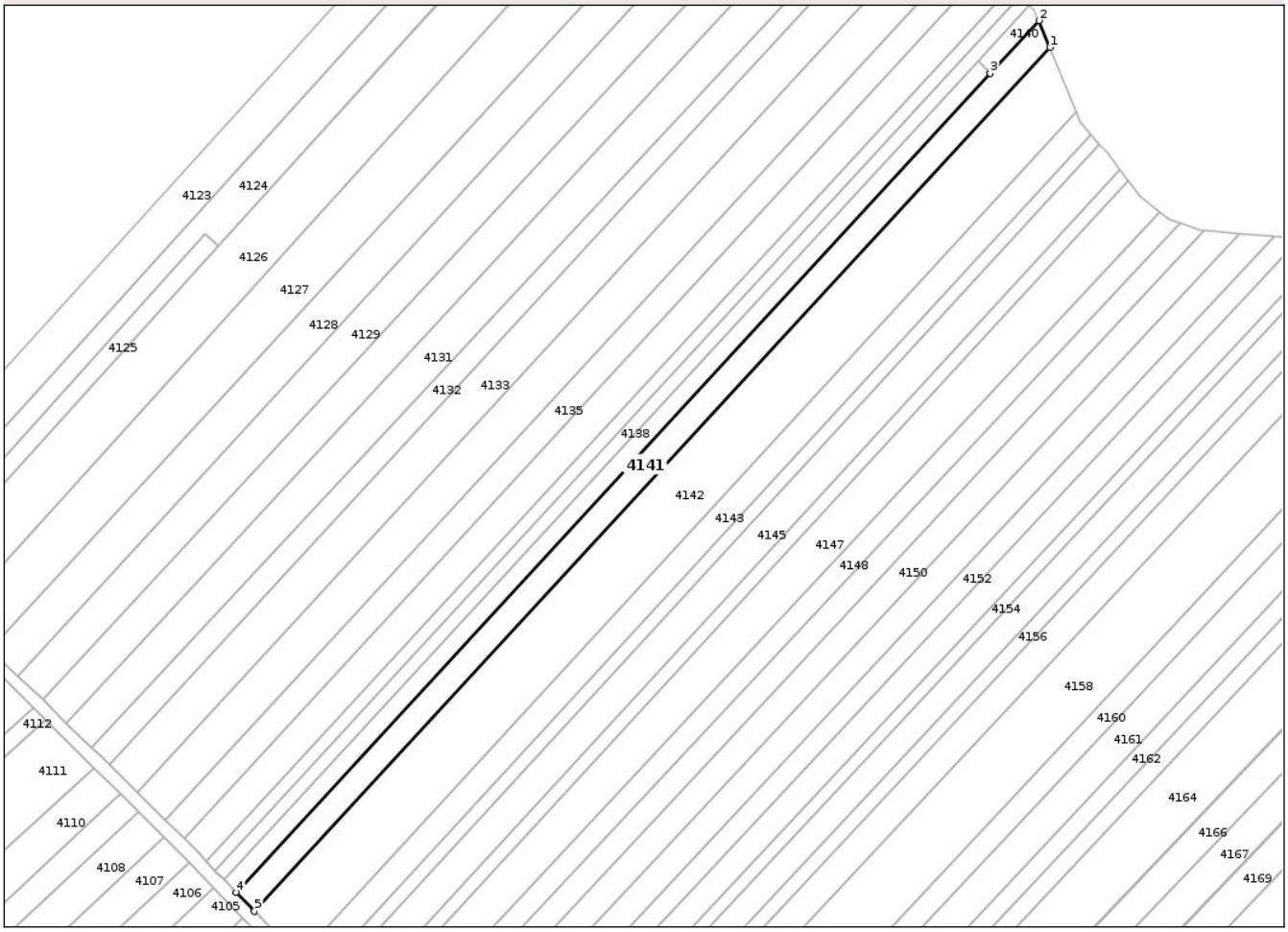

Date referitoare la teren

Crt	Categorie folosință	Intra vilan	Suprafaţa (mp)	Tarla	Parcelă	Nr. topo	Observaţii / Referinţe
1	arabil	NU	2.855	20	138	-	

Lungime Segmente
1) Valorile lungimilor segmentelor sunt obţinute din proiecţie în plan.

Punct început	X / Y	Punct sfârşit	X / Y	Lungime segment (** (m)
1	600.788,618 653.953,937	2	600.785,293 653.962,061	8.778
2	600.785,293 653.962,061	3	600.770,481 653.945,974	21.868
3	600.770,481 653.945,974	4	600.540,875 653.696,597	338.98
4	600.540,875 653.696,597	5	600.546,395 653.690,857	7.963
5	600.546,395 653.690,857	1	600.788,618 653.953,937	357.607

Document care conține date cu caracter personal, protejat de prevederile Regulamentului (UE) nr. 679/2016 și Legii 190/2018

** Lungimile segmentelor sunt determinate în planul de proiecţie Stereo 70 şi sunt rotunjite la 1 milimetru.
*** Distanţa dintre puncte este formată din segmente cumulate ce sunt mai mici decât valoarea 1 milimetru.

Document care conține date cu caracter personal, protejat de prevederile Regulamentului (UE) nr. 679/2016 și Legii 190/2018

DATE DESPRE IMOBILUL NR. 4142

Oficiul de Cadastru şi Publicitate Imobiliară SUCEAVA
Biroul de Cadastru şi Publicitate Imobiliară Falticeni

A. Partea I. Descrierea imobilului

TEREN Extravilan

Adresa: Jud. Suceava

Nr. Crt	Nr cadastral Nr. topografic	Suprafaţa* (mp)	Observaţii / Referinţe
A1		Din acte: 8.800 Masurata: 6.846	Sector cadastral:3 Teren neimprejmuit; Suprafața de 1954 mp (până la 8800 mp) se află pe UAT Fântâna Mare

B. Partea II. Proprietari şi acte

Inscrieri privitoare la dreptul de proprietate şi alte drepturi reale		Referinţe
/		
Act Notarial nr. 2005, din 02/07/2001 emis de BNP Apostol Maria;		
B1	Intabulare, drept de PROPRIETATE, dobandit prin Iesire Din Indiviziune, cota actuala 1/1, cota initiala 1/1	A1
	1) **CORDUNEANU LENUȚA**, lipsă CNP proprietar	

C. Partea III. SARCINI .

Inscrieri privind dezmembramintele dreptului de proprietate, drepturi reale de garanţie şi sarcini	Referinţe
NU SUNT	

Anexa Nr. 1 La Partea I

Teren

Nr cadastral	Suprafaţa (mp)*	Observaţii / Referinţe
	Din acte: 8.800 Masurata: 6.846	Suprafața de 1954 mp (până la 8800 mp) se află pe UAT Fântâna Mare

* Suprafaţa este determinată in planul de proiecţie Stereo 70.

DETALII LINIARE IMOBIL

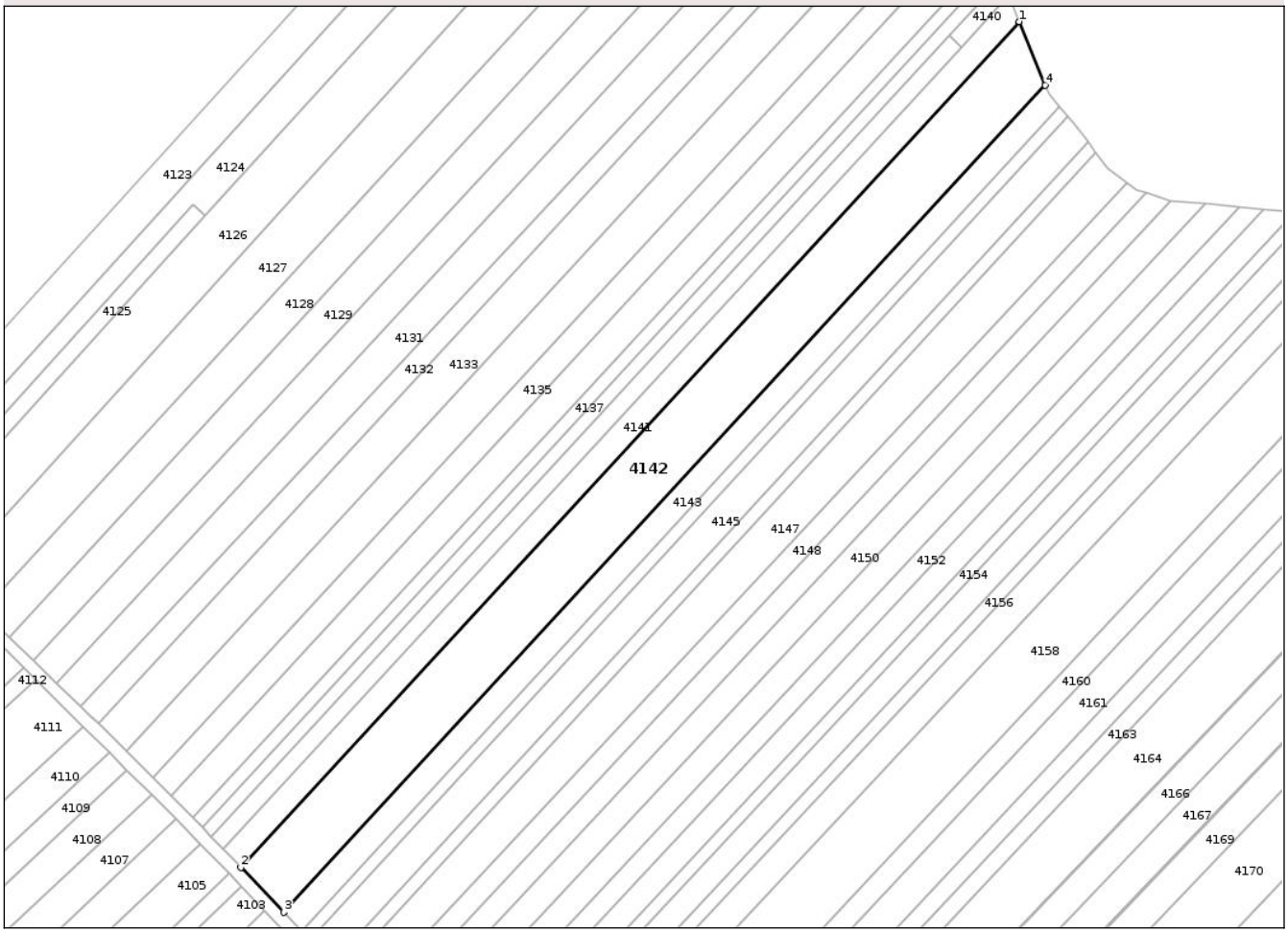

Date referitoare la teren

Crt	Categorie folosință	Intra vilan	Suprafaţa (mp)	Tarla	Parcelă	Nr. topo	Observaţii / Referinţe
1	arabil	NU	6.846	20	138	-	

Lungime Segmente
1) Valorile lungimilor segmentelor sunt obţinute din proiecţie în plan.

Punct început	X / Y	Punct sfârşit	X / Y	Lungime segment (** (m)
1	600.788,618 653.953,937	2	600.546,395 653.690,857	357.607
2	600.546,395 653.690,857	3	600.559,838 653.676,88	19.392
3	600.559,838 653.676,88	4	600.796,713 653.934,152	349.713
4	600.796,713 653.934,152	1	600.788,618 653.953,937	21.377

Document care conține date cu caracter personal, protejat de prevederile Regulamentului (UE) nr. 679/2016 și Legii 190/2018

** Lungimile segmentelor sunt determinate în planul de proiecţie Stereo 70 şi sunt rotunjite la 1 milimetru.
*** Distanţa dintre puncte este formată din segmente cumulate ce sunt mai mici decât valoarea 1 milimetru.

Document care conține date cu caracter personal, protejat de prevederile Regulamentului (UE) nr. 679/2016 și Legii 190/2018

DATE DESPRE IMOBILUL NR. 4143

Oficiul de Cadastru şi Publicitate Imobiliară SUCEAVA
Biroul de Cadastru şi Publicitate Imobiliară Falticeni

A. Partea I. Descrierea imobilului

TEREN Extravilan

Adresa: Jud. Suceava

Nr. Crt	Nr cadastral Nr. topografic	Suprafaţa* (mp)	Observaţii / Referinţe
A1		2.758	Sector cadastral:3 Teren neimprejmuit;

B. Partea II. Proprietari şi acte

Inscrieri privitoare la dreptul de proprietate şi alte drepturi reale		Referinţe
/		
Act Administrativ nr. 1239, din 29/01/1996 emis de CJPSDPAT Suceava;		
B1	Intabulare, drept de PROPRIETATE, dobandit prin Reconstituire, cota actuala 1/1, cota initiala 1/1	A1
	1) **COVATARU DUMITRU**, lipsă CNP proprietar	
Act Administrativ nr. 5822, din 30/09/2025 emis de Primăria Boroaia;		
B2	se notează posesia faptică în favoarea NISTOR-TERENTE VASILE, NISTOR-TERENTE ANIȘOARA	A1
	1) **NISTOR-TERENTE VASILE** 2) **NISTOR-TERENTE ANIȘOARA**	

C. Partea III. SARCINI .

Inscrieri privind dezmembramintele dreptului de proprietate, drepturi reale de garanţie şi sarcini	Referinţe
NU SUNT	

Document care conține date cu caracter personal, protejat de prevederile Regulamentului (UE) nr. 679/2016 și Legii 190/2018

Anexa Nr. 1 La Partea I

Teren

Nr cadastral	Suprafaţa (mp)*	Observaţii / Referinţe
	2.758	

* Suprafaţa este determinată in planul de proiecţie Stereo 70.

DETALII LINIARE IMOBIL

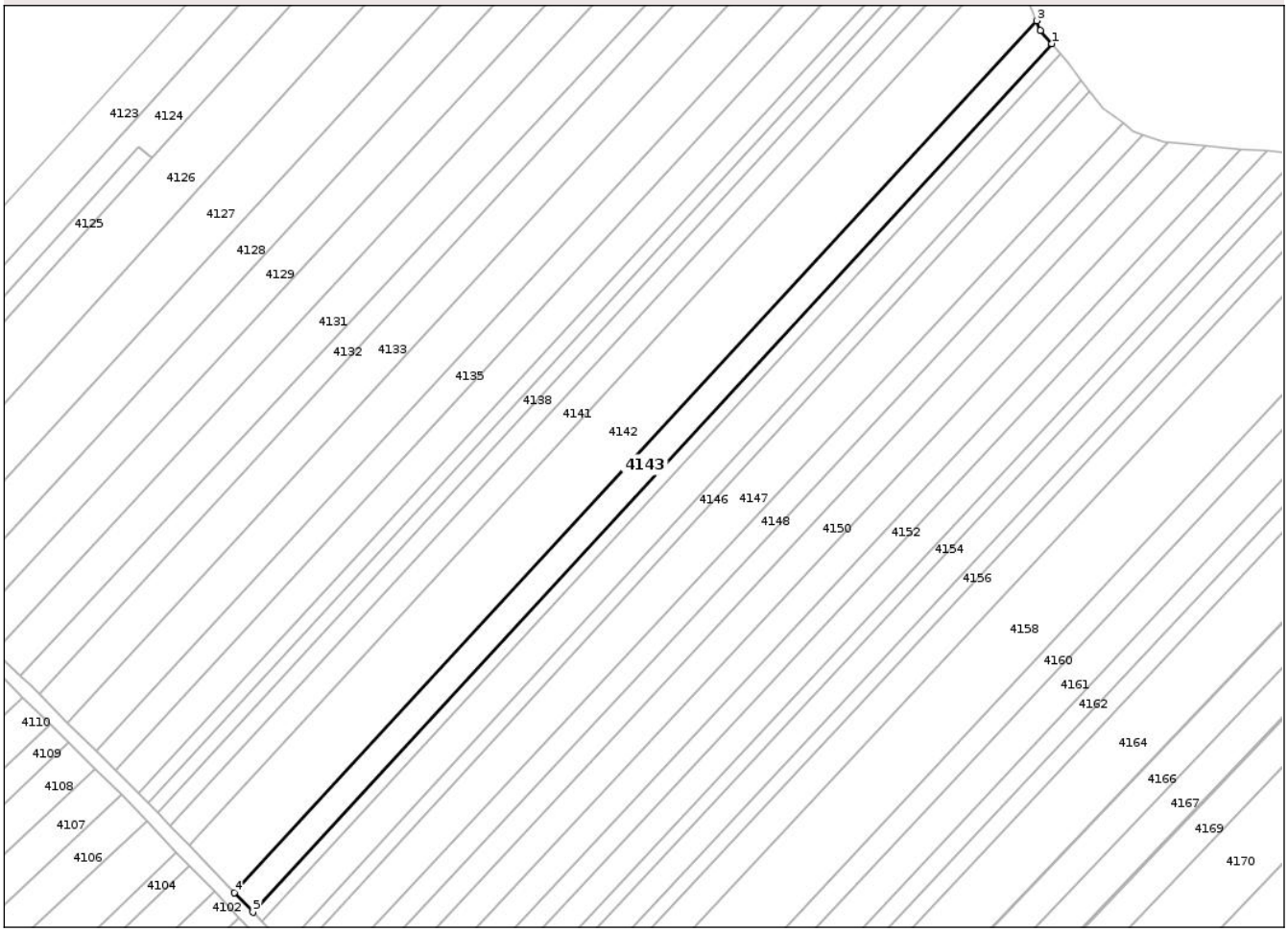

Date referitoare la teren

Crt	Categorie folosință	Intra vilan	Suprafaţa (mp)	Tarla	Parcelă	Nr. topo	Observaţii / Referinţe
1	arabil	NU	2.758	20	138	-	

Lungime Segmente
1) Valorile lungimilor segmentelor sunt obţinute din proiecţie în plan.

Punct început	X / Y	Punct sfârşit	X / Y	Lungime segment (** (m)
1	600.801,239 653.927,389	2	600.797,893 653.931,269	5.123
2	600.797,893 653.931,269	3	600.796,713 653.934,152	3.115
3	600.796,713 653.934,152	4	600.559,838 653.676,88	349.713
4	600.559,838 653.676,88	5	600.565,331 653.671,168	7.925
5	600.565,331 653.671,168	1	600.801,239 653.927,389	348.284

Document care conține date cu caracter personal, protejat de prevederile Regulamentului (UE) nr. 679/2016 și Legii 190/2018

** Lungimile segmentelor sunt determinate în planul de proiecţie Stereo 70 şi sunt rotunjite la 1 milimetru.
*** Distanţa dintre puncte este formată din segmente cumulate ce sunt mai mici decât valoarea 1 milimetru.

Document care conține date cu caracter personal, protejat de prevederile Regulamentului (UE) nr. 679/2016 și Legii 190/2018

DATE DESPRE IMOBILUL NR. 4144

Oficiul de Cadastru şi Publicitate Imobiliară SUCEAVA
Biroul de Cadastru şi Publicitate Imobiliară Falticeni

A. Partea I. Descrierea imobilului

TEREN Extravilan

Adresa: Jud. Suceava

Nr. Crt	Nr cadastral Nr. topografic	Suprafaţa* (mp)	Observaţii / Referinţe
A1		1.377	Sector cadastral:3 Teren neimprejmuit;

B. Partea II. Proprietari şi acte

Inscrieri privitoare la dreptul de proprietate şi alte drepturi reale		Referinţe
/		
Act Administrativ nr. 5815, din 30/09/2025 emis de Primăria Boroaia;		
B1	Inscrierea posesiei, drept de PROPRIETATE, dobandit prin Constituire, cota actuala 1/1, cota initiala 1/1	A1
	1) **NEIDENTIFICAT NEIDENTIFICAT**	
Act Normativ nr. 7, din 13/03/1996 emis de Parlament;		
B1	se notează mențiunea proprietar neidentificat	A1

C. Partea III. SARCINI .

Inscrieri privind dezmembramintele dreptului de proprietate, drepturi reale de garanţie şi sarcini	Referinţe
NU SUNT	

Document care conține date cu caracter personal, protejat de prevederile Regulamentului (UE) nr. 679/2016 și Legii 190/2018

Anexa Nr. 1 La Partea I

Teren

Nr cadastral	Suprafaţa (mp)*	Observaţii / Referinţe
	1.377	

* Suprafaţa este determinată in planul de proiecţie Stereo 70.

DETALII LINIARE IMOBIL

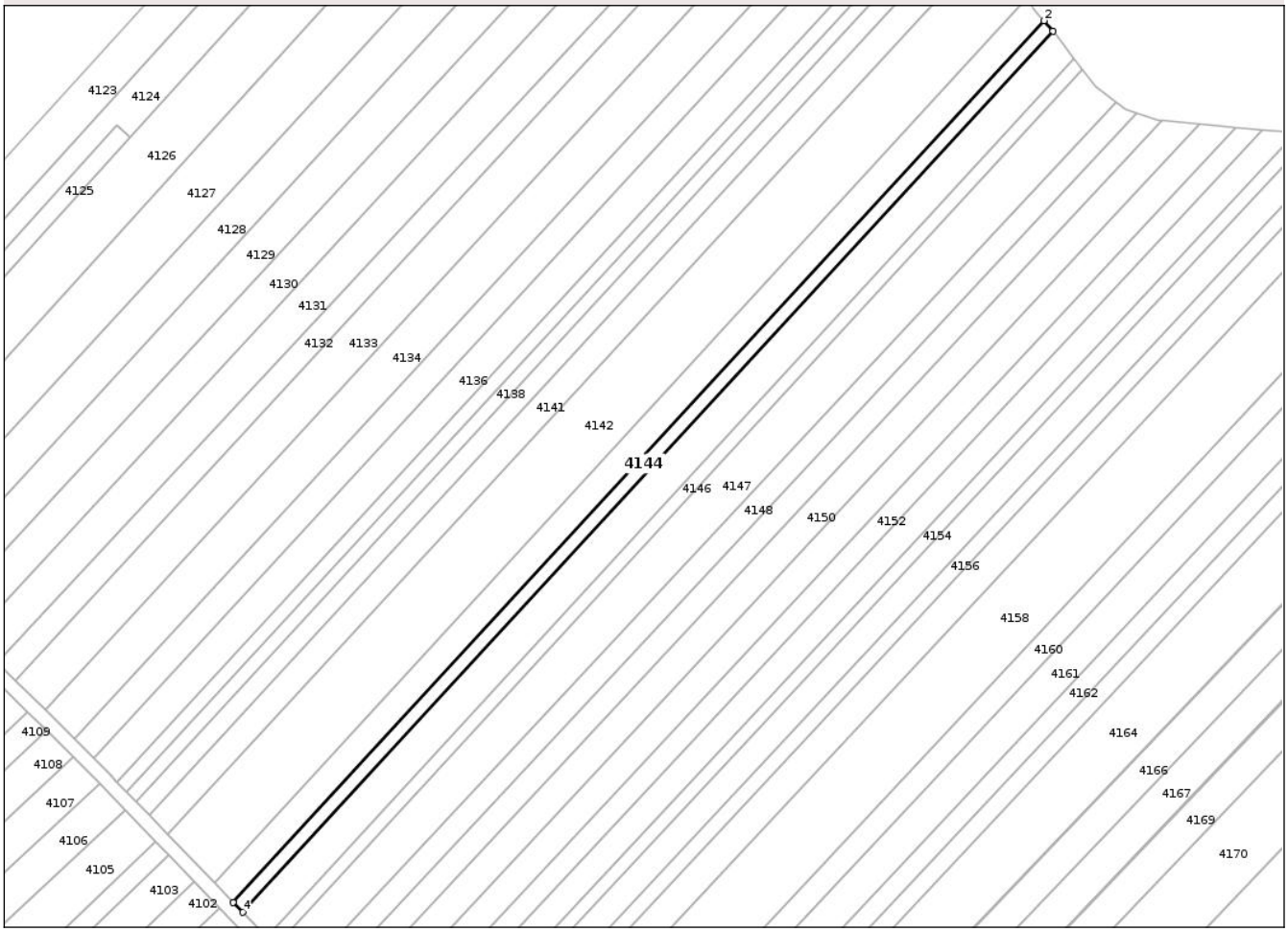

Date referitoare la teren

Crt	Categorie folosință	Intra vilan	Suprafaţa (mp)	Tarla	Parcelă	Nr. topo	Observaţii / Referinţe
1	arabil	NU	1.377	20	138	-	

Lungime Segmente
1) Valorile lungimilor segmentelor sunt obţinute din proiecţie în plan.

Punct început	X / Y	Punct sfârşit	X / Y	Lungime segment (** (m)
1	600.803,839 653.924,373	2	600.801,239 653.927,389	3.982
2	600.801,239 653.927,389	3	600.565,331 653.671,168	348.284
3	600.565,331 653.671,168	4	600.568,078 653.668,311	3.963
4	600.568,078 653.668,311	1	600.803,839 653.924,373	348.068

**** Lungimile segmentelor sunt determinate în planul de proiecţie Stereo 70 şi sunt rotunjite la 1 milimetru.**

Document care conține date cu caracter personal, protejat de prevederile Regulamentului (UE) nr. 679/2016 și Legii 190/2018

***** Distanţa dintre puncte este formată din segmente cumulate ce sunt mai mici decât valoarea 1 milimetru.**

DATE DESPRE IMOBILUL NR. 4145

Oficiul de Cadastru şi Publicitate Imobiliară SUCEAVA
Biroul de Cadastru şi Publicitate Imobiliară Falticeni

A. Partea I. Descrierea imobilului

TEREN Extravilan

Adresa: Jud. Suceava

Nr. Crt	Nr cadastral Nr. topografic	Suprafaţa* (mp)	Observaţii / Referinţe
A1		Din acte: 4.500 Masurata: 3.436	Sector cadastral:3 Teren neimprejmuit; Suprafața de 1064 mp (până la 4500 mp) se află pe UAT Fântâna Mare

B. Partea II. Proprietari şi acte

Inscrieri privitoare la dreptul de proprietate şi alte drepturi reale		Referinţe
/		
Act Administrativ nr. 1303, din 16/05/1994 emis de CJPSDPAT Suceava;		
B1	Intabulare, drept de PROPRIETATE, dobandit prin Reconstituire, cota actuala 1/1, cota initiala 1/1	A1
	1) **BÎGU ELENA**	

C. Partea III. SARCINI .

Inscrieri privind dezmembramintele dreptului de proprietate, drepturi reale de garanţie şi sarcini	Referinţe
NU SUNT	

Document care conține date cu caracter personal, protejat de prevederile Regulamentului (UE) nr. 679/2016 și Legii 190/2018

Anexa Nr. 1 La Partea I

Teren

Nr cadastral	Suprafaţa (mp)*	Observaţii / Referinţe
	Din acte: 4.500 Masurata: 3.436	Suprafața de 1064 mp (până la 4500 mp) se află pe UAT Fântâna Mare

* Suprafaţa este determinată in planul de proiecţie Stereo 70.

DETALII LINIARE IMOBIL

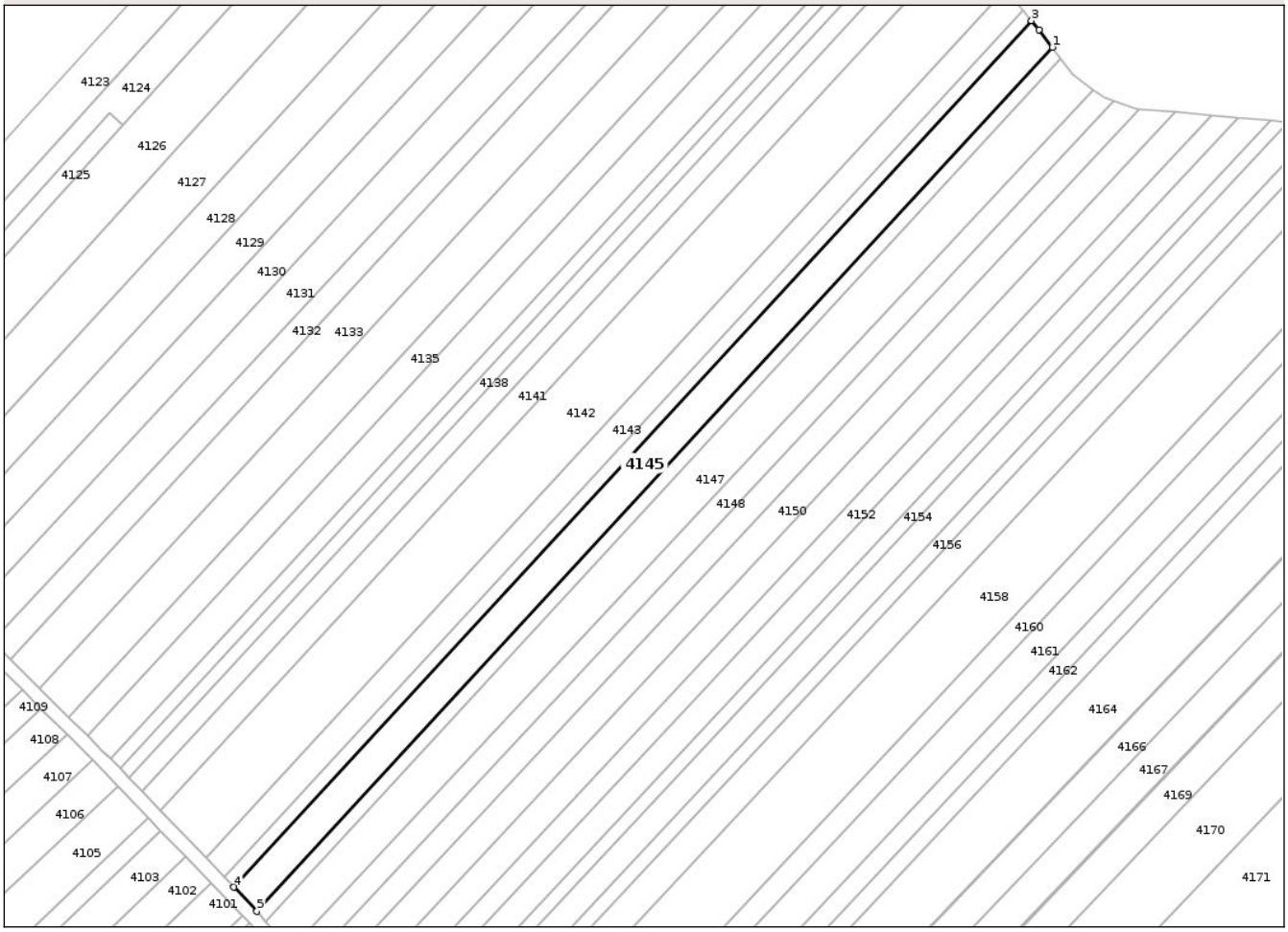

Date referitoare la teren

Crt	Categorie folosință	Intra vilan	Suprafaţa (mp)	Tarla	Parcelă	Nr. topo	Observaţii / Referinţe
1	arabil	NU	3.436	20	138	-	

Lungime Segmente
1) Valorile lungimilor segmentelor sunt obţinute din proiecţie în plan.

Punct început	X / Y	Punct sfârşit	X / Y	Lungime segment (** (m)
1	600.810,043 653.916,52	2	600.806,116 653.921,733	6.526
2	600.806,116 653.921,733	3	600.803,839 653.924,373	3.486
3	600.803,839 653.924,373	4	600.568,078 653.668,311	348.068
4	600.568,078 653.668,311	5	600.574,941 653.661,175	9.901
5	600.574,941 653.661,175	1	600.810,043 653.916,52	347.093

Document care conține date cu caracter personal, protejat de prevederile Regulamentului (UE) nr. 679/2016 și Legii 190/2018

** Lungimile segmentelor sunt determinate în planul de proiecţie Stereo 70 şi sunt rotunjite la 1 milimetru.
*** Distanţa dintre puncte este formată din segmente cumulate ce sunt mai mici decât valoarea 1 milimetru.

DATE DESPRE IMOBILUL NR. 4146

Oficiul de Cadastru şi Publicitate Imobiliară SUCEAVA
Biroul de Cadastru şi Publicitate Imobiliară Falticeni

A. Partea I. Descrierea imobilului

TEREN Extravilan

Adresa: Jud. Suceava

Nr. Crt	Nr cadastral Nr. topografic	Suprafaţa* (mp)	Observaţii / Referinţe
A1		Din acte: 1.800 Masurata: 1.369	Sector cadastral:3 Teren neimprejmuit; Suprafața de 431 mp (până la 1800 mp) se află pe UAT Fântâna Mare

B. Partea II. Proprietari şi acte

Inscrieri privitoare la dreptul de proprietate şi alte drepturi reale		Referinţe
/		
Act Administrativ nr. 2265, din 16/02/2006 emis de CJPSDPAT Suceava;		
B1	Intabulare, drept de PROPRIETATE, dobandit prin Reconstituire, cota actuala 1/1, cota initiala 1/1	A1
	1) **BÎGU CATINCA** DEFUNCT:Da	

C. Partea III. SARCINI .

Inscrieri privind dezmembramintele dreptului de proprietate, drepturi reale de garanţie şi sarcini	Referinţe
NU SUNT	

Document care conține date cu caracter personal, protejat de prevederile Regulamentului (UE) nr. 679/2016 și Legii 190/2018

Anexa Nr. 1 La Partea I

Teren

Nr cadastral	Suprafaţa (mp)*	Observaţii / Referinţe
	Din acte: 1.800 Masurata: 1.369	Suprafața de 431 mp (până la 1800 mp) se află pe UAT Fântâna Mare

* Suprafaţa este determinată in planul de proiecţie Stereo 70.

DETALII LINIARE IMOBIL

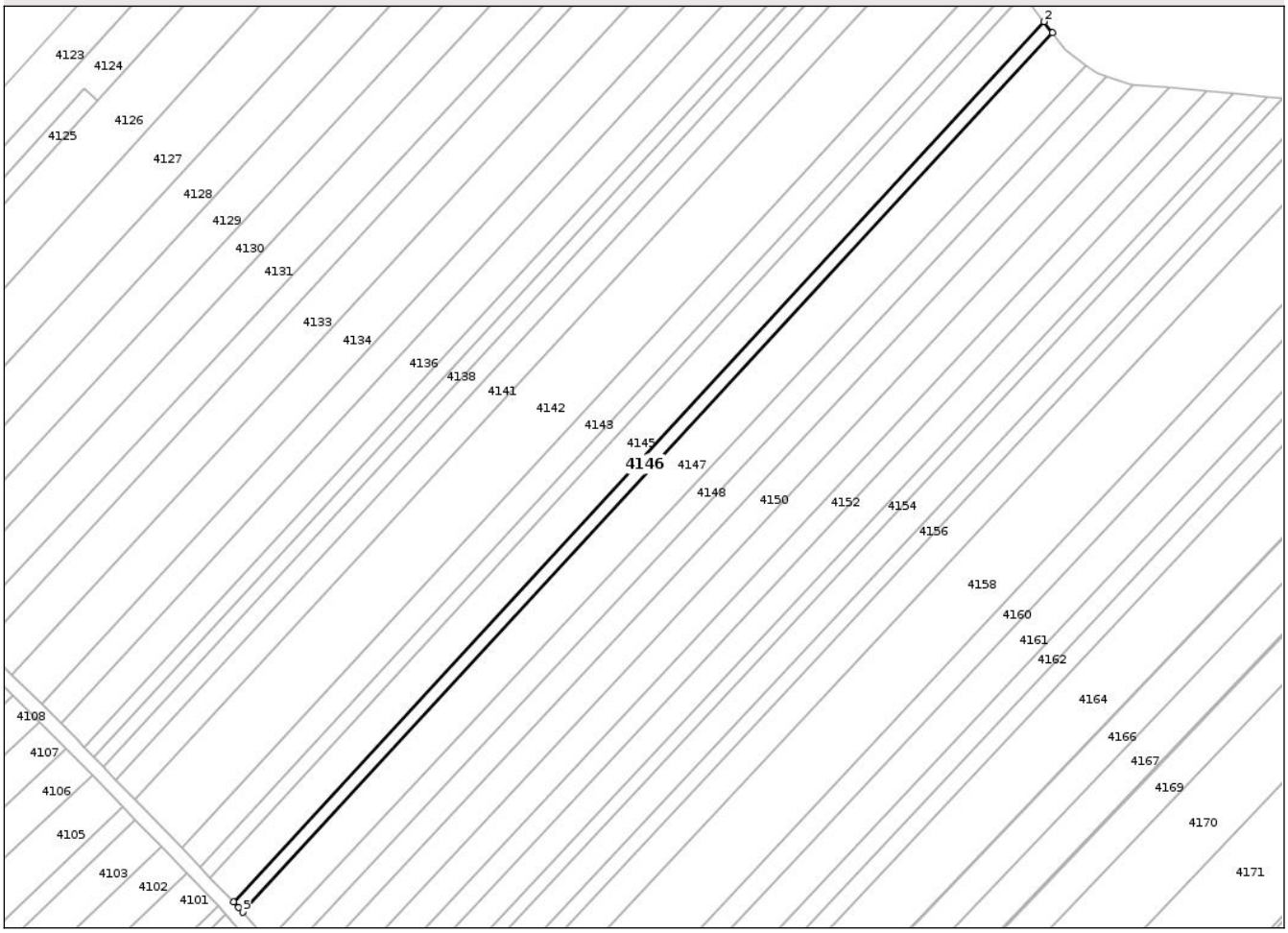

Date referitoare la teren

Crt	Categorie folosință	Intra vilan	Suprafaţa (mp)	Tarla	Parcelă	Nr. topo	Observaţii / Referinţe
1	arabil	NU	1.369	20	139	-	

Lungime Segmente
1) Valorile lungimilor segmentelor sunt obţinute din proiecţie în plan.

Punct început	X / Y	Punct sfârşit	X / Y	Lungime segment (** (m)
1	600.812,457 653.913,315	2	600.810,043 653.916,52	4.013
2	600.810,043 653.916,52	3	600.574,941 653.661,175	347.093
3	600.574,941 653.661,175	4	600.576,382 653.659,677	2.078
4	600.576,382 653.659,677	5	600.577,612 653.658,247	1.886
5	600.577,612 653.658,247	1	600.812,457 653.913,315	346.715

Document care conține date cu caracter personal, protejat de prevederile Regulamentului (UE) nr. 679/2016 și Legii 190/2018

** Lungimile segmentelor sunt determinate în planul de proiecţie Stereo 70 şi sunt rotunjite la 1 milimetru.
*** Distanţa dintre puncte este formată din segmente cumulate ce sunt mai mici decât valoarea 1 milimetru.

Document care conține date cu caracter personal, protejat de prevederile Regulamentului (UE) nr. 679/2016 și Legii 190/2018

DATE DESPRE IMOBILUL NR. 4147

Oficiul de Cadastru şi Publicitate Imobiliară SUCEAVA
Biroul de Cadastru şi Publicitate Imobiliară Falticeni

A. Partea I. Descrierea imobilului

TEREN Extravilan

Adresa: Jud. Suceava

Nr. Crt	Nr cadastral Nr. topografic	Suprafaţa* (mp)	Observaţii / Referinţe
A1		4.279	Sector cadastral:3 Teren neimprejmuit;

B. Partea II. Proprietari şi acte

Inscrieri privitoare la dreptul de proprietate şi alte drepturi reale		Referinţe
/		
Act Administrativ nr. 5815, din 30/09/2025 emis de Primăria Boroaia;		
B1	Inscrierea posesiei, drept de PROPRIETATE, dobandit prin Constituire, cota actuala 1/1, cota initiala 1/1	A1
	1) **NEIDENTIFICAT NEIDENTIFICAT**	
Act Normativ nr. 7, din 13/03/1996 emis de Parlament;		
B1	se notează mențiunea proprietar neidentificat	A1

C. Partea III. SARCINI .

Inscrieri privind dezmembramintele dreptului de proprietate, drepturi reale de garanţie şi sarcini	Referinţe
NU SUNT	

Document care conține date cu caracter personal, protejat de prevederile Regulamentului (UE) nr. 679/2016 și Legii 190/2018

Anexa Nr. 1 La Partea I

Teren

Nr cadastral	Suprafaţa (mp)*	Observaţii / Referinţe
	4.279	

* Suprafaţa este determinată in planul de proiecţie Stereo 70.

DETALII LINIARE IMOBIL

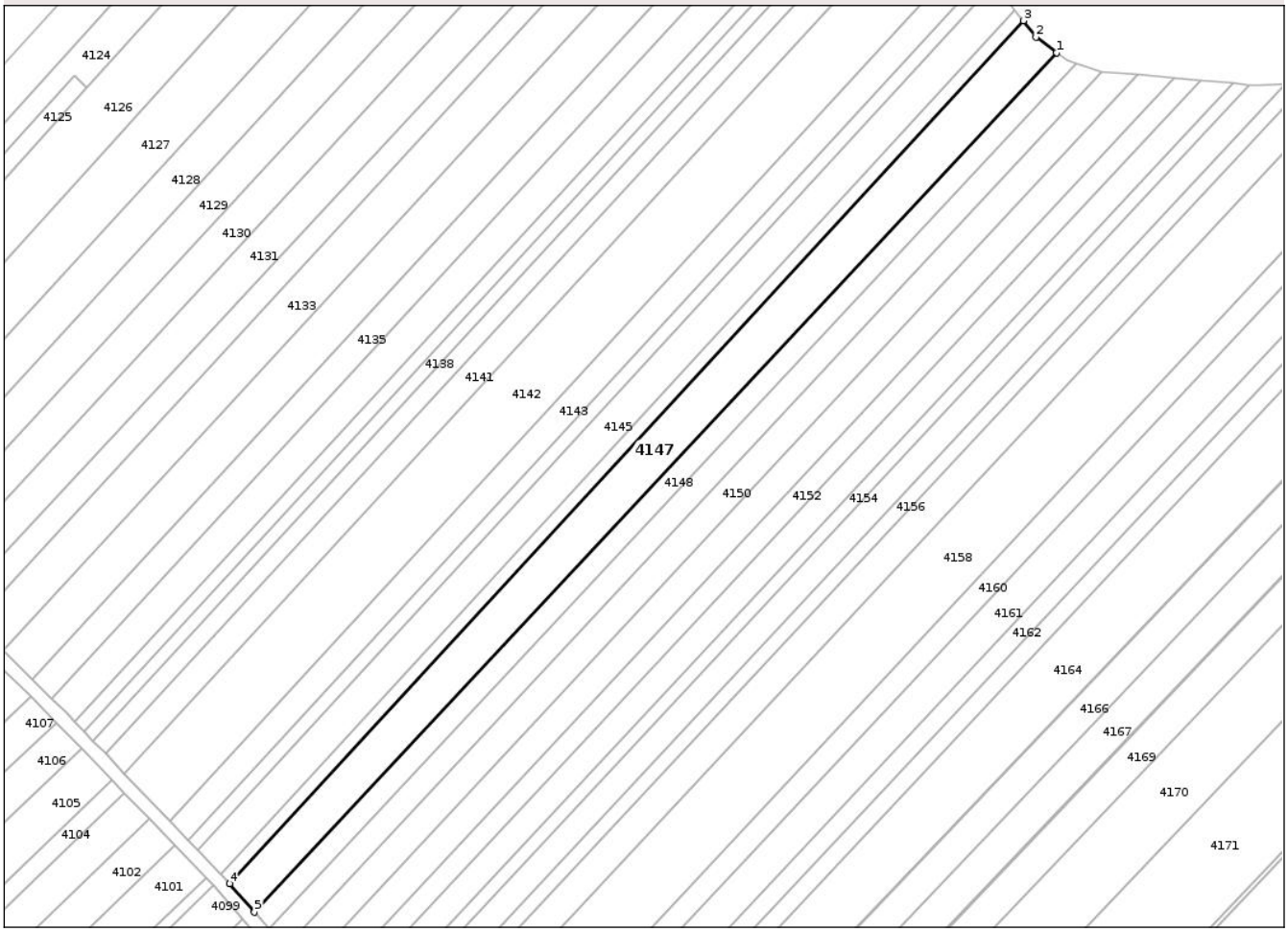

Date referitoare la teren

Crt	Categorie folosință	Intra vilan	Suprafaţa (mp)	Tarla	Parcelă	Nr. topo	Observaţii / Referinţe
1	arabil	NU	4.279	20	138	-	

Lungime Segmente
1) Valorile lungimilor segmentelor sunt obţinute din proiecţie în plan.

Punct început	X / Y	Punct sfârşit	X / Y	Lungime segment (** (m)
1	600.822,24 653.903,875	2	600.816,148 653.908,415	7.598
2	600.816,148 653.908,415	3	600.812,457 653.913,315	6.134
3	600.812,457 653.913,315	4	600.577,612 653.658,247	346.715
4	600.577,612 653.658,247	5	600.584,893 653.649,787	11.162
5	600.584,893 653.649,787	1	600.822,24 653.903,875	347.698

Document care conține date cu caracter personal, protejat de prevederile Regulamentului (UE) nr. 679/2016 și Legii 190/2018

** Lungimile segmentelor sunt determinate în planul de proiecţie Stereo 70 şi sunt rotunjite la 1 milimetru.
*** Distanţa dintre puncte este formată din segmente cumulate ce sunt mai mici decât valoarea 1 milimetru.

Document care conține date cu caracter personal, protejat de prevederile Regulamentului (UE) nr. 679/2016 și Legii 190/2018

DATE DESPRE IMOBILUL NR. 4148

Oficiul de Cadastru şi Publicitate Imobiliară SUCEAVA
Biroul de Cadastru şi Publicitate Imobiliară Falticeni

A. Partea I. Descrierea imobilului

TEREN Extravilan

Adresa: Jud. Suceava

Nr. Crt	Nr cadastral Nr. topografic	Suprafaţa* (mp)	Observaţii / Referinţe
A1		2.300	Sector cadastral:3 Teren neimprejmuit;

B. Partea II. Proprietari şi acte

Inscrieri privitoare la dreptul de proprietate şi alte drepturi reale		Referinţe
/		
Act Administrativ nr. 1871, din 20/11/2002 emis de CJPSDPAT Suceava;		
B1	Intabulare, drept de PROPRIETATE, dobandit prin Reconstituire, cota actuala 1/1, cota initiala 1/1	A1
	1) **PINTILIE ELENA**	

C. Partea III. SARCINI .

Inscrieri privind dezmembramintele dreptului de proprietate, drepturi reale de garanţie şi sarcini	Referinţe
NU SUNT	

Document care conține date cu caracter personal, protejat de prevederile Regulamentului (UE) nr. 679/2016 și Legii 190/2018

Anexa Nr. 1 La Partea I

Teren

Nr cadastral	Suprafaţa (mp)*	Observaţii / Referinţe
	2.300	

* Suprafaţa este determinată in planul de proiecţie Stereo 70.

DETALII LINIARE IMOBIL

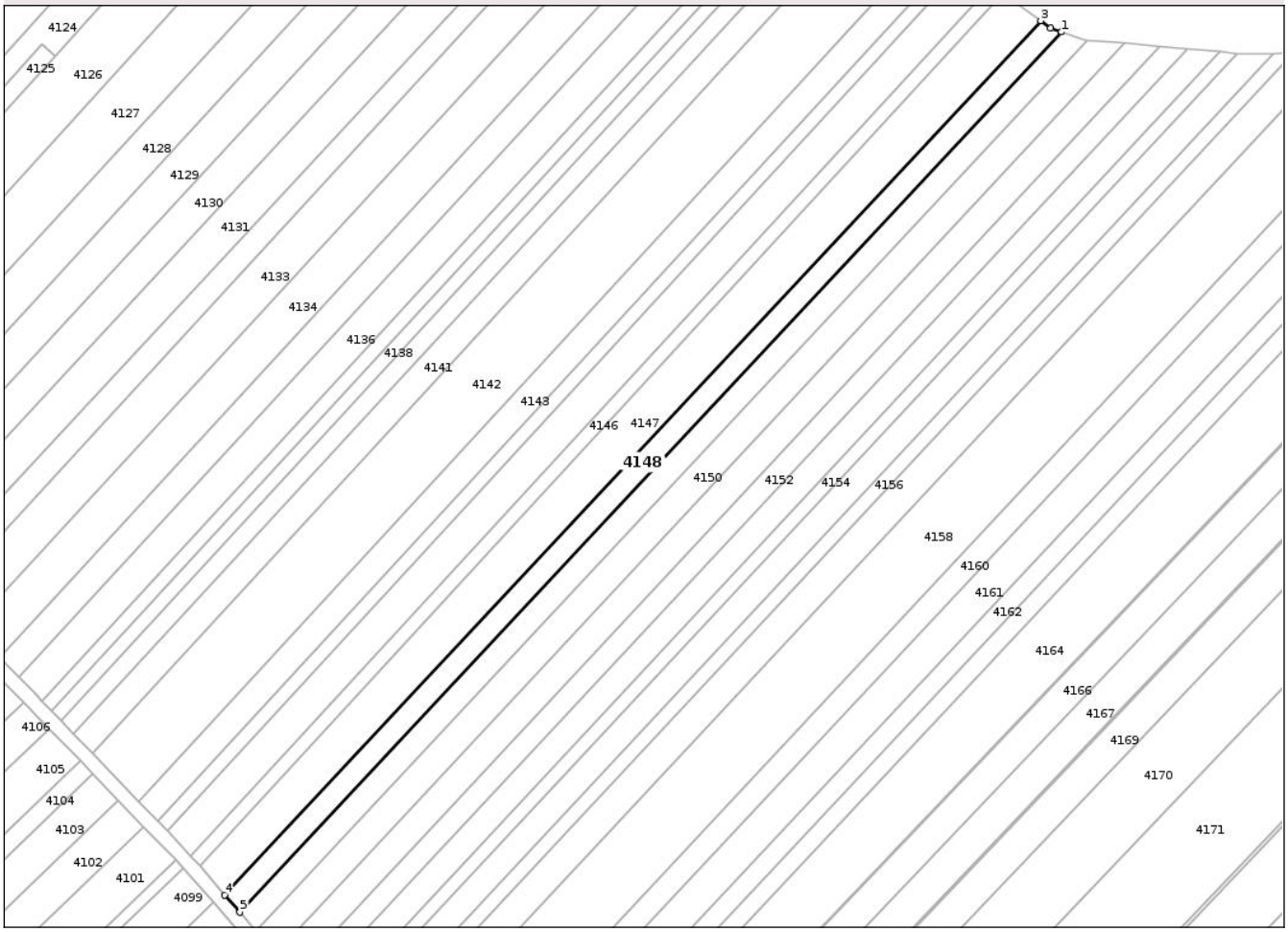

Date referitoare la teren

Crt	Categorie folosință	Intra vilan	Suprafaţa (mp)	Tarla	Parcelă	Nr. topo	Observaţii / Referinţe
1	arabil	NU	2.300	20	138	-	

Lungime Segmente
1) Valorile lungimilor segmentelor sunt obţinute din proiecţie în plan.

Punct început	X / Y	Punct sfârşit	X / Y	Lungime segment (** (m)
1	600.828,206 653.900,597	2	600.825,194 653.901,673	3.199
2	600.825,194 653.901,673	3	600.822,24 653.903,875	3.684
3	600.822,24 653.903,875	4	600.584,893 653.649,787	347.698
4	600.584,893 653.649,787	5	600.589,222 653.644,757	6.636
5	600.589,222 653.644,757	1	600.828,206 653.900,597	350.097

Document care conține date cu caracter personal, protejat de prevederile Regulamentului (UE) nr. 679/2016 și Legii 190/2018

** Lungimile segmentelor sunt determinate în planul de proiecţie Stereo 70 şi sunt rotunjite la 1 milimetru.
*** Distanţa dintre puncte este formată din segmente cumulate ce sunt mai mici decât valoarea 1 milimetru.

Document care conține date cu caracter personal, protejat de prevederile Regulamentului (UE) nr. 679/2016 și Legii 190/2018

DATE DESPRE IMOBILUL NR. 4149

Oficiul de Cadastru şi Publicitate Imobiliară SUCEAVA
Biroul de Cadastru şi Publicitate Imobiliară Falticeni

A. Partea I. Descrierea imobilului

TEREN Extravilan

Adresa: Jud. Suceava

Nr. Crt	Nr cadastral Nr. topografic	Suprafaţa* (mp)	Observaţii / Referinţe
A1	37787	2.500	Sector cadastral:3 Teren neimprejmuit;

B. Partea II. Proprietari şi acte

Inscrieri privitoare la dreptul de proprietate şi alte drepturi reale		Referinţe
16804 / 05/06/2024		
Act Notarial nr. 2055, din 30/09/2010 emis de BNP Apostol Dragos Nicolae;		
B3	Intabulare, drept de PROPRIETATEbun propriu, dobandit prin Conventie, cota actuala 1/1, cota initiala 1/1	A1
	1) **HATĂRĂ VERGINICA**	

C. Partea III. SARCINI .

Inscrieri privind dezmembramintele dreptului de proprietate, drepturi reale de garanţie şi sarcini	Referinţe
NU SUNT	

Document care conține date cu caracter personal, protejat de prevederile Regulamentului (UE) nr. 679/2016 și Legii 190/2018

Anexa Nr. 1 La Partea I

Teren

Nr cadastral	Suprafaţa (mp)*	Observaţii / Referinţe
37787	2.500	

* Suprafaţa este determinată in planul de proiecţie Stereo 70.

DETALII LINIARE IMOBIL

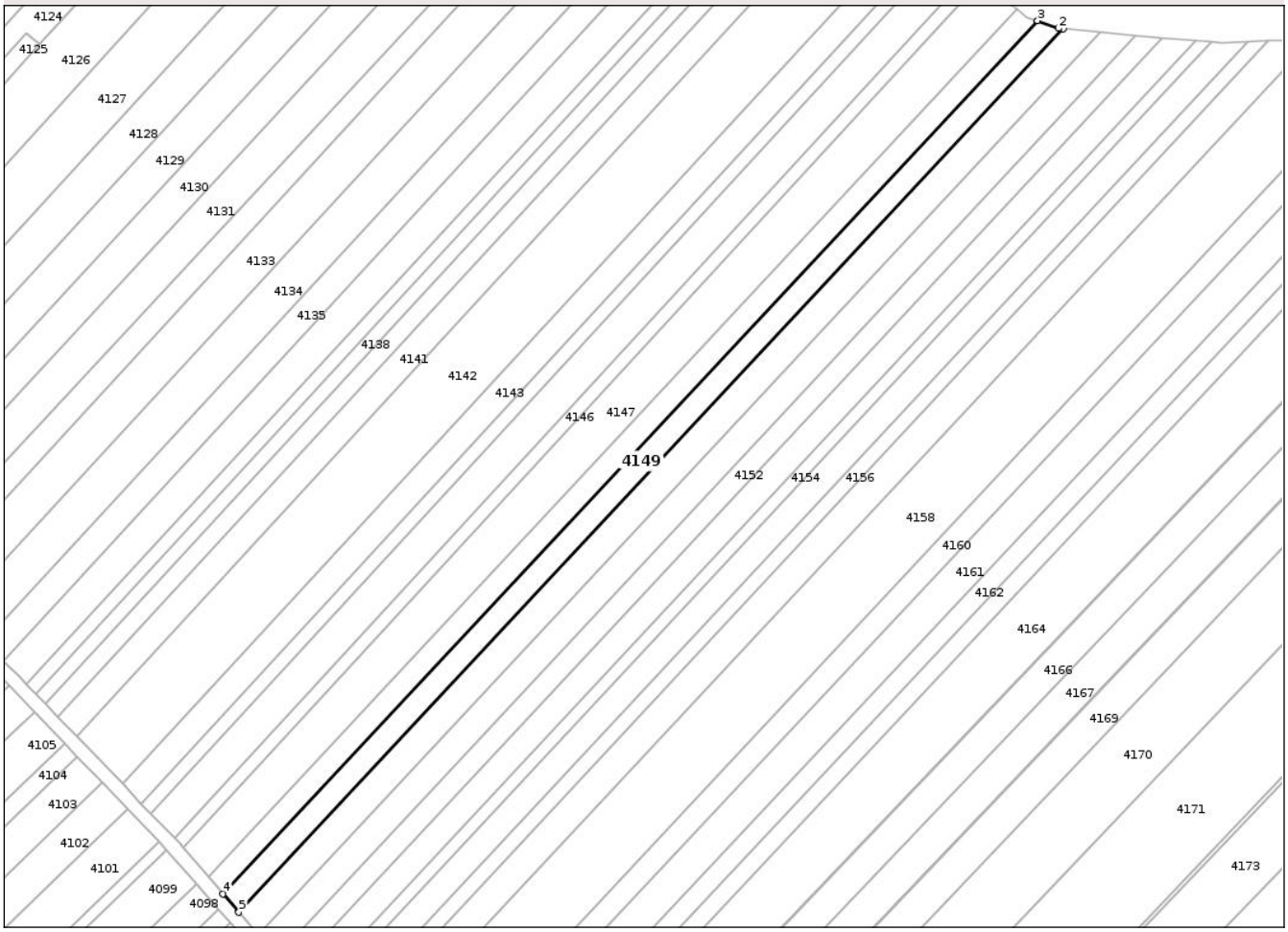

Date referitoare la teren

Crt	Categorie folosință	Intra vilan	Suprafaţa (mp)	Tarla	Parcelă	Nr. topo	Observaţii / Referinţe
1	arabil	NU	2.500	20	138	-	

Lungime Segmente
1) Valorile lungimilor segmentelor sunt obţinute din proiecţie în plan.

Punct început	X / Y	Punct sfârşit	X / Y	Lungime segment (** (m)
1	600.835,745 653.898,265	2	600.834,403 653.898,385	1.347
2	600.834,403 653.898,385	3	600.828,206 653.900,597	6.58
3	600.828,206 653.900,597	4	600.589,222 653.644,757	350.097
4	600.589,222 653.644,757	5	600.593,882 653.639,342	7.144
5	600.593,882 653.639,342	1	600.835,745 653.898,265	354.314

Document care conține date cu caracter personal, protejat de prevederile Regulamentului (UE) nr. 679/2016 și Legii 190/2018

** Lungimile segmentelor sunt determinate în planul de proiecţie Stereo 70 şi sunt rotunjite la 1 milimetru.
*** Distanţa dintre puncte este formată din segmente cumulate ce sunt mai mici decât valoarea 1 milimetru.

Document care conține date cu caracter personal, protejat de prevederile Regulamentului (UE) nr. 679/2016 și Legii 190/2018

DATE DESPRE IMOBILUL NR. 4150

Oficiul de Cadastru şi Publicitate Imobiliară SUCEAVA
Biroul de Cadastru şi Publicitate Imobiliară Falticeni

A. Partea I. Descrierea imobilului

TEREN Extravilan

Adresa: Jud. Suceava

Nr. Crt	Nr cadastral Nr. topografic	Suprafaţa* (mp)	Observaţii / Referinţe
A1	36170	3.050	Sector cadastral:3 Teren neimprejmuit;

B. Partea II. Proprietari şi acte

Inscrieri privitoare la dreptul de proprietate şi alte drepturi reale		Referinţe
16349 / 16/06/2023		
Act Notarial nr. 2720, din 15/06/2023 emis de BNP Apostol Maria;		
B3	Intabulare, drept de PROPRIETATE, dobandit prin Iesire Din Indiviziune, cota actuala 1/1, cota initiala 1/1	A1
	1) **LUNGU GHEORGHE**, bun propriu	

C. Partea III. SARCINI .

Inscrieri privind dezmembramintele dreptului de proprietate, drepturi reale de garanţie şi sarcini	Referinţe
NU SUNT	

Document care conține date cu caracter personal, protejat de prevederile Regulamentului (UE) nr. 679/2016 și Legii 190/2018

Anexa Nr. 1 La Partea I

Teren

Nr cadastral	Suprafaţa (mp)*	Observaţii / Referinţe
36170	3.050	

* Suprafaţa este determinată in planul de proiecţie Stereo 70.

DETALII LINIARE IMOBIL

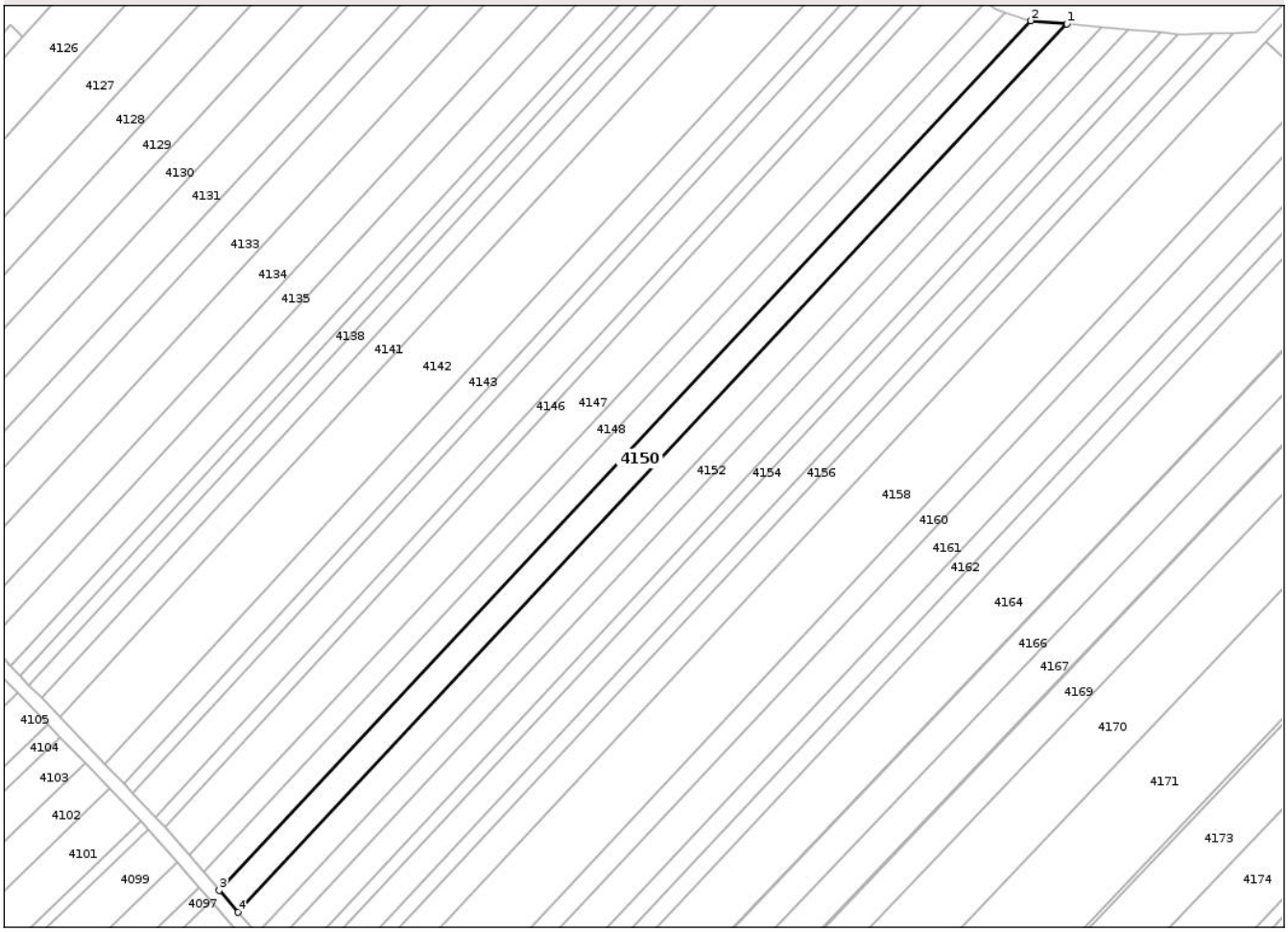

Date referitoare la teren

Crt	Categorie folosință	Intra vilan	Suprafaţa (mp)	Tarla	Parcelă	Nr. topo	Observaţii / Referinţe
1	arabil	NU	3.050	20	138	-	

Lungime Segmente
1) Valorile lungimilor segmentelor sunt obţinute din proiecţie în plan.

Punct început	X / Y	Punct sfârşit	X / Y	Lungime segment (** (m)
1	600.846,5 653.897,301	2	600.835,745 653.898,265	10.798
2	600.835,745 653.898,265	3	600.593,882 653.639,342	354.314
3	600.593,882 653.639,342	4	600.599,47 653.632,848	8.568
4	600.599,47 653.632,848	1	600.846,5 653.897,301	361.882

**** Lungimile segmentelor sunt determinate în planul de proiecţie Stereo 70 şi sunt rotunjite la 1 milimetru.**

Document care conține date cu caracter personal, protejat de prevederile Regulamentului (UE) nr. 679/2016 și Legii 190/2018

***** Distanţa dintre puncte este formată din segmente cumulate ce sunt mai mici decât valoarea 1 milimetru.**

DATE DESPRE IMOBILUL NR. 4151

Oficiul de Cadastru şi Publicitate Imobiliară SUCEAVA
Biroul de Cadastru şi Publicitate Imobiliară Falticeni

A. Partea I. Descrierea imobilului

TEREN Extravilan

Adresa: Jud. Suceava

Nr. Crt	Nr cadastral Nr. topografic	Suprafaţa* (mp)	Observaţii / Referinţe
A1	36169	3.050	Sector cadastral:3 Teren neimprejmuit;

B. Partea II. Proprietari şi acte

Inscrieri privitoare la dreptul de proprietate şi alte drepturi reale		Referinţe
16365 / 16/06/2023		
Act Notarial nr. 2721, din 15/06/2023 emis de BNP Apostol Maria;		
B4	Intabulare, drept de PROPRIETATEbun propriu, dobandit prin Conventie, cota actuala 1/1, cota initiala 1/1	A1
	1) **ŢĂRANU GABRIELA**	

C. Partea III. SARCINI .

Inscrieri privind dezmembramintele dreptului de proprietate, drepturi reale de garanţie şi sarcini	Referinţe
NU SUNT	

Document care conține date cu caracter personal, protejat de prevederile Regulamentului (UE) nr. 679/2016 și Legii 190/2018

Anexa Nr. 1 La Partea I

Teren

Nr cadastral	Suprafaţa (mp)*	Observaţii / Referinţe
36169	3.050	

* Suprafaţa este determinată in planul de proiecţie Stereo 70.

DETALII LINIARE IMOBIL

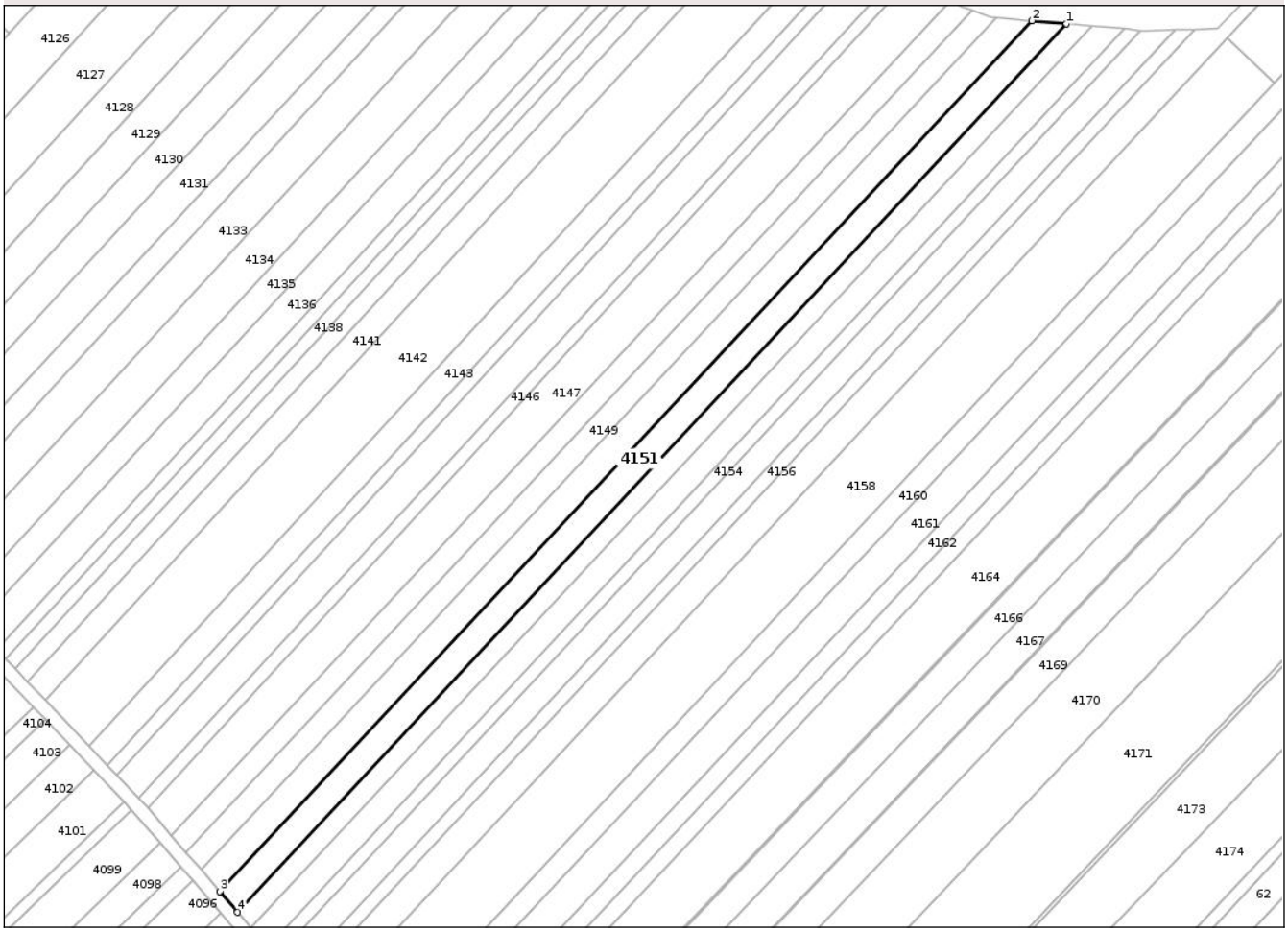

Date referitoare la teren

Crt	Categorie folosință	Intra vilan	Suprafaţa (mp)	Tarla	Parcelă	Nr. topo	Observaţii / Referinţe
1	arabil	NU	3.050	20	138	-	

Lungime Segmente
1) Valorile lungimilor segmentelor sunt obţinute din proiecţie în plan.

Punct început	X / Y	Punct sfârşit	X / Y	Lungime segment (** (m)
1	600.857,034 653.896,356	2	600.846,5 653.897,301	10.577
2	600.846,5 653.897,301	3	600.599,47 653.632,848	361.882
3	600.599,47 653.632,848	4	600.604,945 653.626,487	8.392
4	600.604,945 653.626,487	1	600.857,034 653.896,356	369.294

**** Lungimile segmentelor sunt determinate în planul de proiecţie Stereo 70 şi sunt rotunjite la 1 milimetru.**

Document care conține date cu caracter personal, protejat de prevederile Regulamentului (UE) nr. 679/2016 și Legii 190/2018

***** Distanţa dintre puncte este formată din segmente cumulate ce sunt mai mici decât valoarea 1 milimetru.**

DATE DESPRE IMOBILUL NR. 4152

Oficiul de Cadastru şi Publicitate Imobiliară SUCEAVA
Biroul de Cadastru şi Publicitate Imobiliară Falticeni

A. Partea I. Descrierea imobilului

TEREN Extravilan

Adresa: Jud. Suceava

Nr. Crt	Nr cadastral Nr. topografic	Suprafaţa* (mp)	Observaţii / Referinţe
A1	37789	Din acte: 2.300 Masurata: 2.284	Sector cadastral:3 Teren neimprejmuit;

B. Partea II. Proprietari şi acte

Inscrieri privitoare la dreptul de proprietate şi alte drepturi reale		Referinţe
16802 / 05/06/2024		
Act Notarial nr. 2055, din 30/09/2010 emis de BNP Apostol Dragos Nicolae;		
B3	Intabulare, drept de PROPRIETATEbun propriu, dobandit prin Iesire Din Indiviziune, cota actuala 1/1, cota initiala 1/1	A1
	1) **HATĂRĂ VERGINICA**	

C. Partea III. SARCINI .

Inscrieri privind dezmembramintele dreptului de proprietate, drepturi reale de garanţie şi sarcini	Referinţe
NU SUNT	

Document care conține date cu caracter personal, protejat de prevederile Regulamentului (UE) nr. 679/2016 și Legii 190/2018

Anexa Nr. 1 La Partea I

Teren

Nr cadastral	Suprafaţa (mp)*	Observaţii / Referinţe
37789	Din acte: 2.300 Masurata: 2.284	

* Suprafaţa este determinată in planul de proiecţie Stereo 70.

DETALII LINIARE IMOBIL

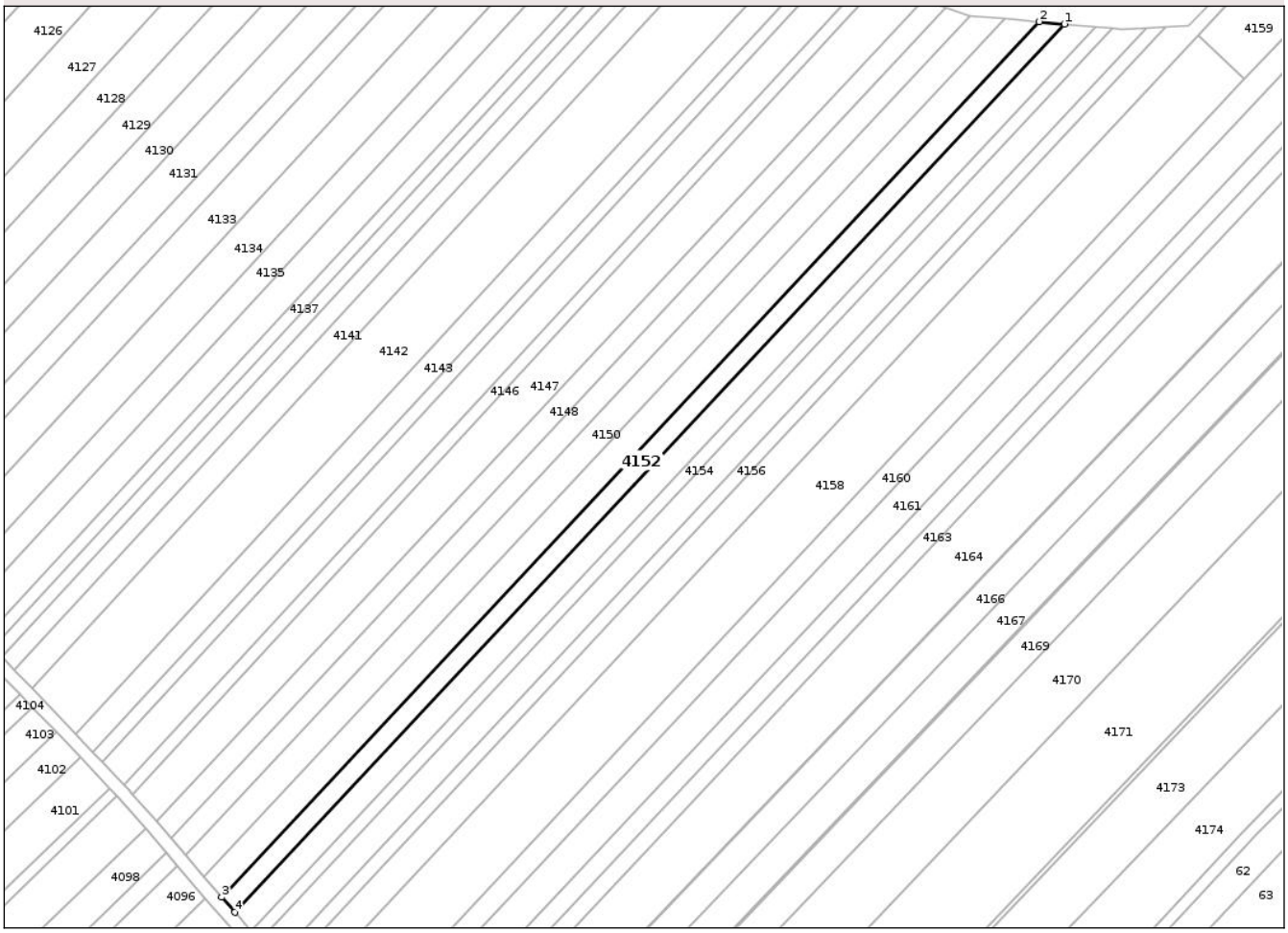

Date referitoare la teren

Crt	Categorie folosinţă	Intra vilan	Suprafaţa (mp)	Tarla	Parcelă	Nr. topo	Observaţii / Referinţe
1	arabil	NU	2.284	20	138	-	

Lungime Segmente
1) Valorile lungimilor segmentelor sunt obţinute din proiecţie în plan.

Punct început	X / Y	Punct sfârşit	X / Y	Lungime segment (** (m)
1	600.864,786 653.895,662	2	600.857,034 653.896,356	7.783
2	600.857,034 653.896,356	3	600.604,945 653.626,487	369.294
3	600.604,945 653.626,487	4	600.608,973 653.621,806	6.176
4	600.608,973 653.621,806	1	600.864,786 653.895,662	374.749

Document care conține date cu caracter personal, protejat de prevederile Regulamentului (UE) nr. 679/2016 și Legii 190/2018

** Lungimile segmentelor sunt determinate în planul de proiecţie Stereo 70 şi sunt rotunjite la 1 milimetru.
*** Distanţa dintre puncte este formată din segmente cumulate ce sunt mai mici decât valoarea 1 milimetru.

DATE DESPRE IMOBILUL NR. 4153

Oficiul de Cadastru şi Publicitate Imobiliară SUCEAVA
Biroul de Cadastru şi Publicitate Imobiliară Falticeni

A. Partea I. Descrierea imobilului

TEREN Extravilan

Adresa: Jud. Suceava

Nr. Crt	Nr cadastral Nr. topografic	Suprafaţa* (mp)	Observaţii / Referinţe
A1	36217	Din acte: 3.600 Masurata: 2.927	Sector cadastral:3 Teren neimprejmuit;

B. Partea II. Proprietari şi acte

Inscrieri privitoare la dreptul de proprietate şi alte drepturi reale		Referinţe
18637 / 07/07/2023		
Hotarare Judecatoreasca nr. 847, din 02/10/2009 emis de Judecătoria Fălticeni;		
B2	Intabulare, drept de PROPRIETATE, dobandit prin Hotarare Judecatoreasca, cota actuala 1/1, cota initiala 1/1	A1
	1) **NISTOR ANTONETA**	

C. Partea III. SARCINI .

Inscrieri privind dezmembramintele dreptului de proprietate, drepturi reale de garanţie şi sarcini	Referinţe
NU SUNT	

Document care conține date cu caracter personal, protejat de prevederile Regulamentului (UE) nr. 679/2016 și Legii 190/2018

Anexa Nr. 1 La Partea I

Teren

Nr cadastral	Suprafaţa (mp)*	Observaţii / Referinţe
36217	Din acte: 3.600 Masurata: 2.927	

* Suprafaţa este determinată in planul de proiecţie Stereo 70.

DETALII LINIARE IMOBIL

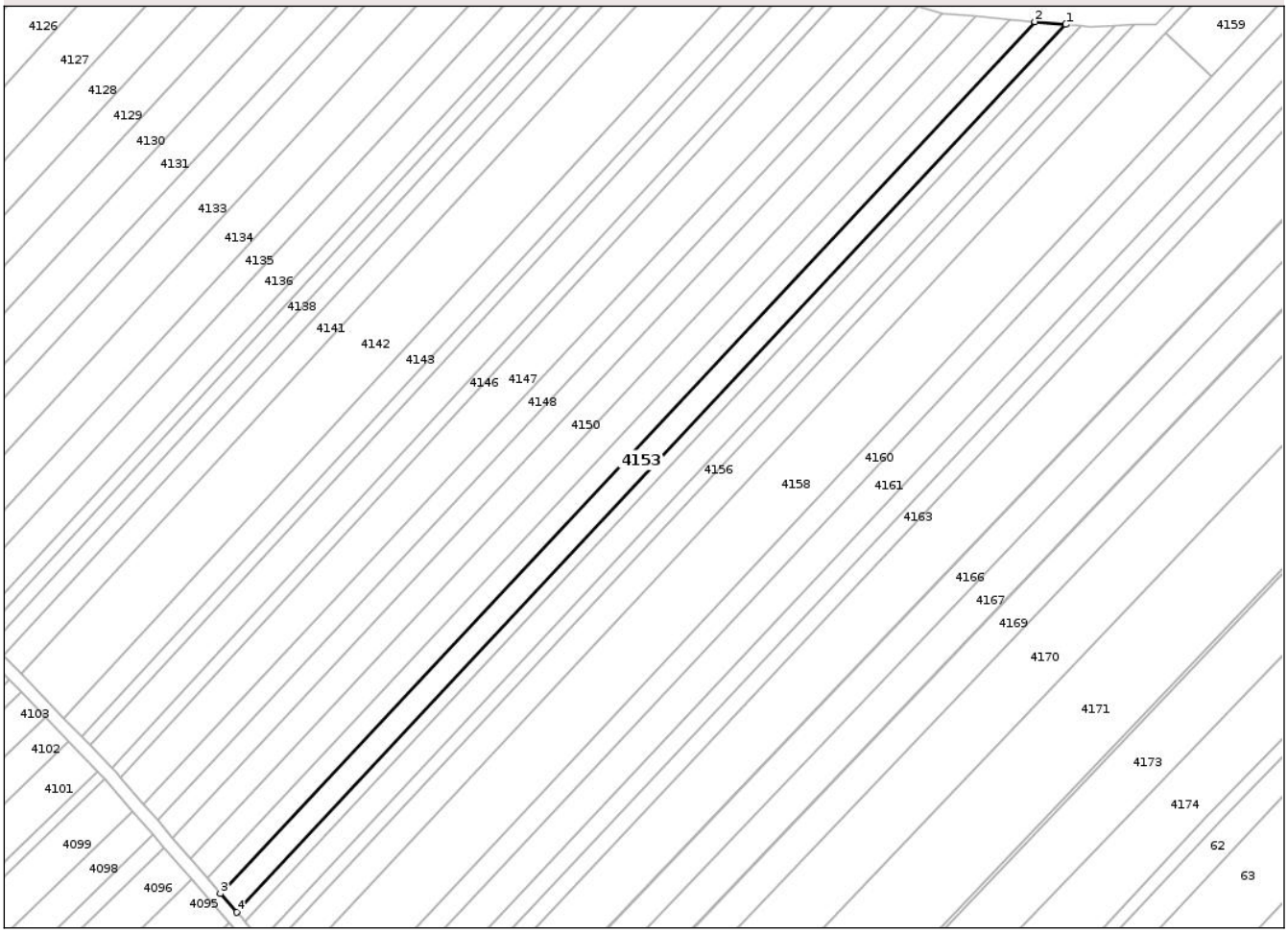

Date referitoare la teren

Crt	Categorie folosinţă	Intra vilan	Suprafaţa (mp)	Tarla	Parcelă	Nr. topo	Observaţii / Referinţe
1	arabil	NU	2.927	20	138	-	

Lungime Segmente
1) Valorile lungimilor segmentelor sunt obţinute din proiecţie în plan.

Punct început	X / Y	Punct sfârşit	X / Y	Lungime segment (** (m)
1	600.874,559 653.894,786	2	600.864,786 653.895,662	9.812
2	600.864,786 653.895,662	3	600.608,973 653.621,806	374.749
3	600.608,973 653.621,806	4	600.614,052 653.615,905	7.786
4	600.614,052 653.615,905	1	600.874,559 653.894,786	381.626

Document care conține date cu caracter personal, protejat de prevederile Regulamentului (UE) nr. 679/2016 și Legii 190/2018

** Lungimile segmentelor sunt determinate în planul de proiecţie Stereo 70 şi sunt rotunjite la 1 milimetru.
*** Distanţa dintre puncte este formată din segmente cumulate ce sunt mai mici decât valoarea 1 milimetru.

Document care conține date cu caracter personal, protejat de prevederile Regulamentului (UE) nr. 679/2016 și Legii 190/2018

DATE DESPRE IMOBILUL NR. 4154

Oficiul de Cadastru şi Publicitate Imobiliară SUCEAVA
Biroul de Cadastru şi Publicitate Imobiliară Falticeni

A. Partea I. Descrierea imobilului

TEREN Extravilan

Adresa: Jud. Suceava

Nr. Crt	Nr cadastral Nr. topografic	Suprafaţa* (mp)	Observaţii / Referinţe
A1	30866	Din acte: 1.800 Masurata: 1.480	Sector cadastral:3 Teren neimprejmuit;

B. Partea II. Proprietari şi acte

Inscrieri privitoare la dreptul de proprietate şi alte drepturi reale		Referinţe
11645 / 25/06/2020		
Act Notarial nr. 1692, din 25/06/2020 emis de BNP Apostol Maria;		
B2	Intabulare, drept de PROPRIETATE- bun propriu, dobandit prin Conventie, cota actuala 1/1, cota initiala 1/1	A1
	1) **TURCU DOINA**, casatorita	

C. Partea III. SARCINI .

Inscrieri privind dezmembramintele dreptului de proprietate, drepturi reale de garanţie şi sarcini	Referinţe
NU SUNT	

Document care conține date cu caracter personal, protejat de prevederile Regulamentului (UE) nr. 679/2016 și Legii 190/2018

Anexa Nr. 1 La Partea I

Teren

Nr cadastral	Suprafaţa (mp)*	Observaţii / Referinţe
30866	Din acte: 1.800 Masurata: 1.480	

* Suprafaţa este determinată in planul de proiecţie Stereo 70.

DETALII LINIARE IMOBIL

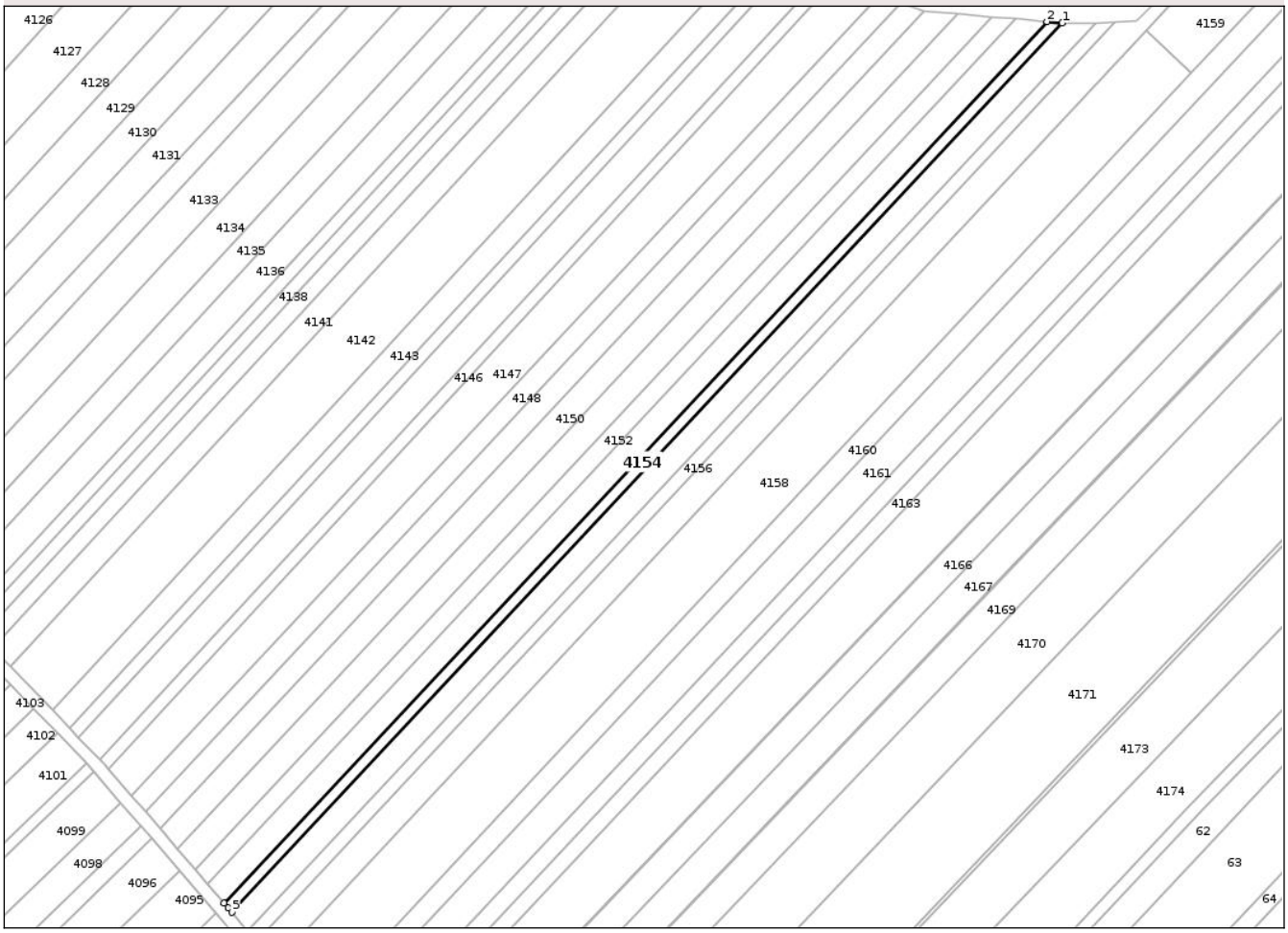

Date referitoare la teren

Crt	Categorie folosinţă	Intra vilan	Suprafaţa (mp)	Tarla	Parcelă	Nr. topo	Observaţii / Referinţe
1	arabil	NU	1.480	20	138	-	

Lungime Segmente

1) Valorile lungimilor segmentelor sunt obţinute din proiecţie în plan.

Punct început	X / Y	Punct sfârşit	X / Y	Lungime segment (** (m)
1	600.879,434 653.894,349	2	600.874,559 653.894,786	4.895
2	600.874,559 653.894,786	3	600.614,052 653.615,905	381.626
3	600.614,052 653.615,905	4	600.615,41 653.614,327	2.082
4	600.615,41 653.614,327	5	600.616,59 653.612,966	1.801
5	600.616,59 653.612,966	1	600.879,434 653.894,349	385.049

Document care conține date cu caracter personal, protejat de prevederile Regulamentului (UE) nr. 679/2016 și Legii 190/2018

** Lungimile segmentelor sunt determinate în planul de proiecţie Stereo 70 şi sunt rotunjite la 1 milimetru.
*** Distanţa dintre puncte este formată din segmente cumulate ce sunt mai mici decât valoarea 1 milimetru.

DATE DESPRE IMOBILUL NR. 4155

Oficiul de Cadastru şi Publicitate Imobiliară SUCEAVA
Biroul de Cadastru şi Publicitate Imobiliară Falticeni

A. Partea I. Descrierea imobilului

TEREN Extravilan

Adresa: Jud. Suceava

Nr. Crt	Nr cadastral Nr. topografic	Suprafaţa* (mp)	Observaţii / Referinţe
A1	30554	Din acte: 3.600 Masurata: 3.000	Sector cadastral:3 Teren neimprejmuit;

B. Partea II. Proprietari şi acte

Inscrieri privitoare la dreptul de proprietate şi alte drepturi reale		Referinţe
3710 / 24/03/2011		
Act Notarial nr. 519, din 23/03/2011 emis de BNP Apostol Dragos Nicolae;		
B2	Intabulare, drept de PROPRIETATEbun comun, dobandit prin Conventie, cota actuala 1/1, cota initiala 1/1	A1
	1) **BÎGU CONSTANTIN - COZMIN** 2) **BÎGU IOANA**	

C. Partea III. SARCINI .

Inscrieri privind dezmembramintele dreptului de proprietate, drepturi reale de garanţie şi sarcini	Referinţe
NU SUNT	

Document care conține date cu caracter personal, protejat de prevederile Regulamentului (UE) nr. 679/2016 și Legii 190/2018

Anexa Nr. 1 La Partea I

Teren

Nr cadastral	Suprafaţa (mp)*	Observaţii / Referinţe
30554	Din acte: 3.600 Masurata: 3.000	

* Suprafaţa este determinată in planul de proiecţie Stereo 70.

DETALII LINIARE IMOBIL

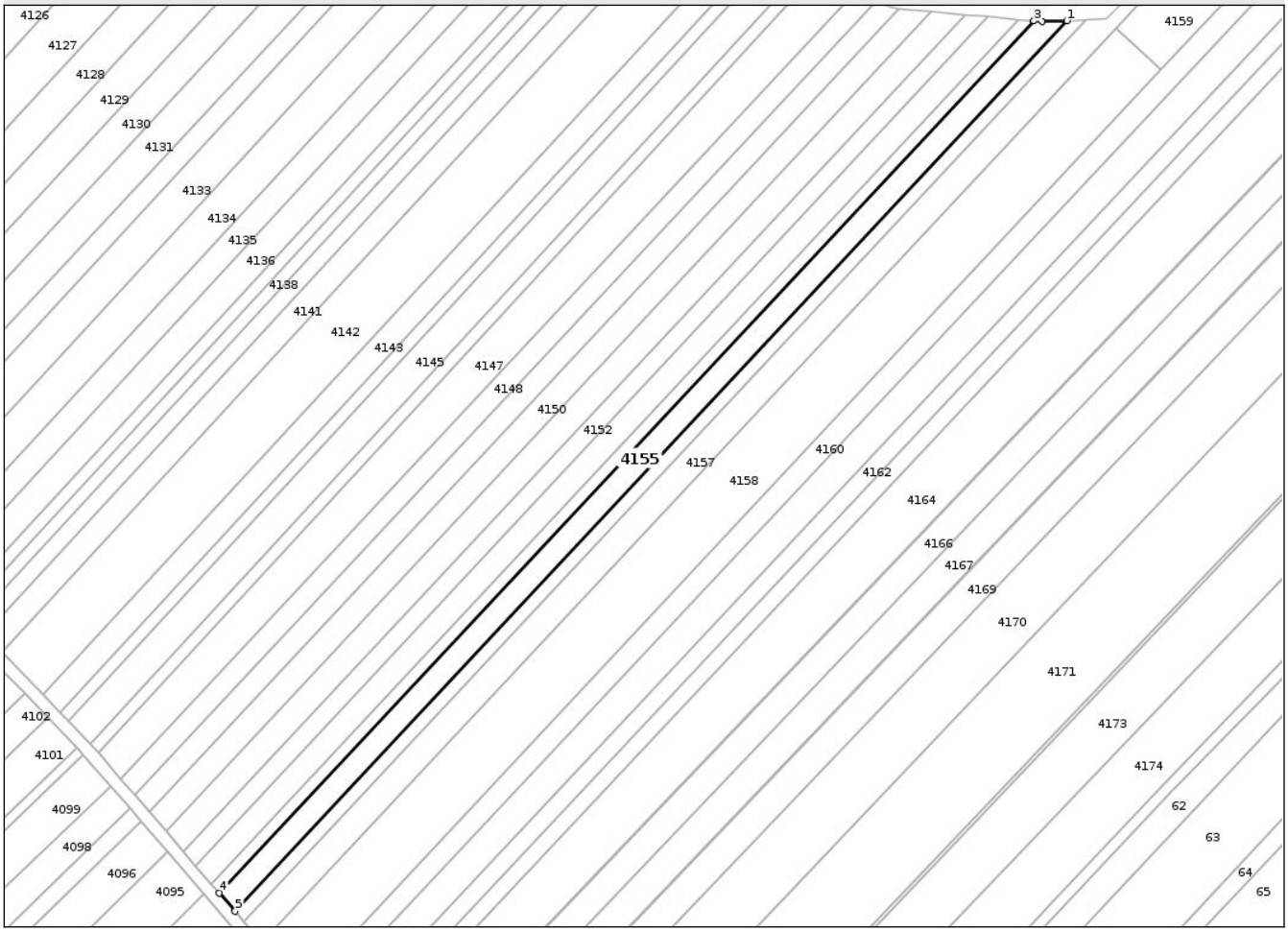

Date referitoare la teren

Crt	Categorie folosinţă	Intra vilan	Suprafaţa (mp)	Tarla	Parcelă	Nr. topo	Observaţii / Referinţe
1	arabil	NU	3.000	20	138	-	

Lungime Segmente
1) Valorile lungimilor segmentelor sunt obţinute din proiecţie în plan.

Punct început	X / Y	Punct sfârşit	X / Y	Lungime segment (** (m)
1	600.890,059 653.894,423	2	600.882,096 653.894,11	7.969
2	600.882,096 653.894,11	3	600.879,434 653.894,349	2.673
3	600.879,434 653.894,349	4	600.616,59 653.612,966	385.049
4	600.616,59 653.612,966	5	600.621,672 653.607,107	7.756
5	600.621,672 653.607,107	1	600.890,059 653.894,423	393.17

Document care conține date cu caracter personal, protejat de prevederile Regulamentului (UE) nr. 679/2016 și Legii 190/2018

** Lungimile segmentelor sunt determinate în planul de proiecţie Stereo 70 şi sunt rotunjite la 1 milimetru.
*** Distanţa dintre puncte este formată din segmente cumulate ce sunt mai mici decât valoarea 1 milimetru.

Document care conține date cu caracter personal, protejat de prevederile Regulamentului (UE) nr. 679/2016 și Legii 190/2018

DATE DESPRE IMOBILUL NR. 4156

Oficiul de Cadastru şi Publicitate Imobiliară SUCEAVA
Biroul de Cadastru şi Publicitate Imobiliară Falticeni

A. Partea I. Descrierea imobilului

TEREN Extravilan

Adresa: Jud. Suceava

Nr. Crt	Nr cadastral Nr. topografic	Suprafaţa* (mp)	Observaţii / Referinţe
A1		Din acte: 1.800 Masurata: 1.668	Sector cadastral:3 Teren neimprejmuit; Suprafața de 132 mp (până la 1800 mp) se află pe UAT Fântâna Mare

B. Partea II. Proprietari şi acte

Inscrieri privitoare la dreptul de proprietate şi alte drepturi reale		Referinţe
/		
Act Administrativ nr. 991, din 15/02/1994 emis de CJPSDPAT Suceava;		
B1	Intabulare, drept de PROPRIETATE, dobandit prin Reconstituire, cota actuala 1/1, cota initiala 1/1	A1
	1) **LUNGU COSTICĂ** DEFUNCT:Da	

C. Partea III. SARCINI .

Inscrieri privind dezmembramintele dreptului de proprietate, drepturi reale de garanţie şi sarcini	Referinţe
NU SUNT	

Document care conține date cu caracter personal, protejat de prevederile Regulamentului (UE) nr. 679/2016 și Legii 190/2018

Anexa Nr. 1 La Partea I

Teren

Nr cadastral	Suprafaţa (mp)*	Observaţii / Referinţe
	Din acte: 1.800 Masurata: 1.668	Suprafața de 132 mp (până la 1800 mp) se află pe UAT Fântâna Mare

* Suprafaţa este determinată in planul de proiecţie Stereo 70.

DETALII LINIARE IMOBIL

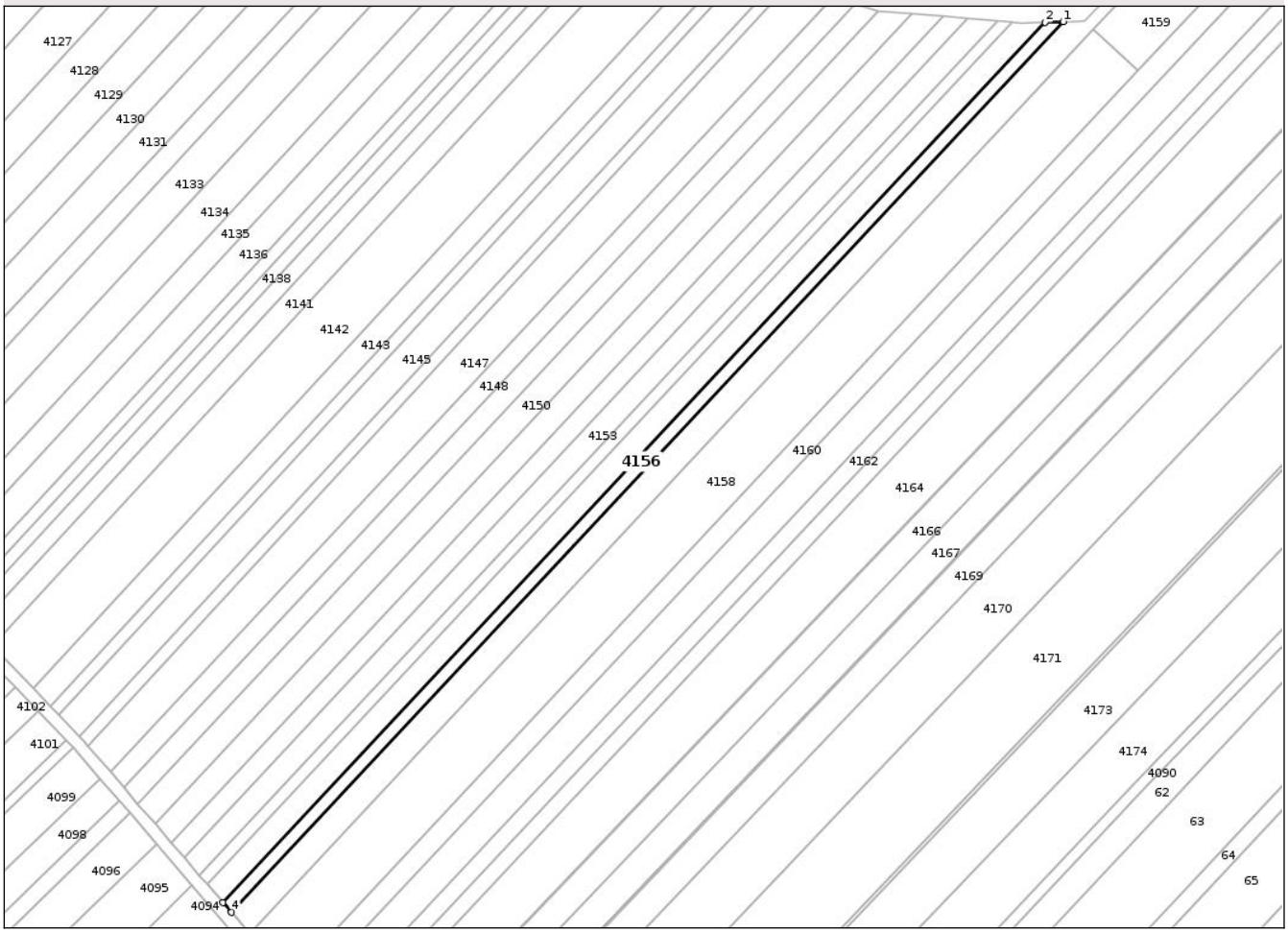

Date referitoare la teren

Crt	Categorie folosință	Intra vilan	Suprafaţa (mp)	Tarla	Parcelă	Nr. topo	Observaţii / Referinţe
1	arabil	NU	1.668	20	138	-	

Lungime Segmente
1) Valorile lungimilor segmentelor sunt obţinute din proiecţie în plan.

Punct început	X / Y	Punct sfârşit	X / Y	Lungime segment (** (m)
1	600.896,051 653.894,659	2	600.890,059 653.894,423	5.996
2	600.890,059 653.894,423	3	600.621,672 653.607,107	393.17
3	600.621,672 653.607,107	4	600.624,45 653.603,903	4.241
4	600.624,45 653.603,903	1	600.896,051 653.894,659	397.877

Document care conține date cu caracter personal, protejat de prevederile Regulamentului (UE) nr. 679/2016 și Legii 190/2018

** Lungimile segmentelor sunt determinate în planul de proiecţie Stereo 70 şi sunt rotunjite la 1 milimetru.
*** Distanţa dintre puncte este formată din segmente cumulate ce sunt mai mici decât valoarea 1 milimetru.

DATE DESPRE IMOBILUL NR. 4157

Oficiul de Cadastru şi Publicitate Imobiliară SUCEAVA
Biroul de Cadastru şi Publicitate Imobiliară Falticeni

A. Partea I. Descrierea imobilului

TEREN Extravilan

Adresa: Jud. Suceava

Nr. Crt	Nr cadastral Nr. topografic	Suprafaţa* (mp)	Observaţii / Referinţe
A1	30801	Din acte: 4.400 Masurata: 3.851	Sector cadastral:3 Teren neimprejmuit;

B. Partea II. Proprietari şi acte

Inscrieri privitoare la dreptul de proprietate şi alte drepturi reale		Referinţe
141 / 06/01/2012		
Act Notarial nr. 45, din 05/01/2012 emis de BNP Apostol Maria;		
B2	Intabulare, drept de PROPRIETATEbun comun, dobandit prin Conventie, cota actuala 1/1, cota initiala 1/1	A1
	1) **LUNGU MIRCEA**, casatorit cu 2) **LUNGU VIORICA**	

C. Partea III. SARCINI .

Inscrieri privind dezmembramintele dreptului de proprietate, drepturi reale de garanţie şi sarcini	Referinţe
NU SUNT	

Document care conține date cu caracter personal, protejat de prevederile Regulamentului (UE) nr. 679/2016 și Legii 190/2018

Anexa Nr. 1 La Partea I

Teren

Nr cadastral	Suprafaţa (mp)*	Observaţii / Referinţe
30801	Din acte: 4.400 Masurata: 3.851	

* Suprafaţa este determinată in planul de proiecţie Stereo 70.

DETALII LINIARE IMOBIL

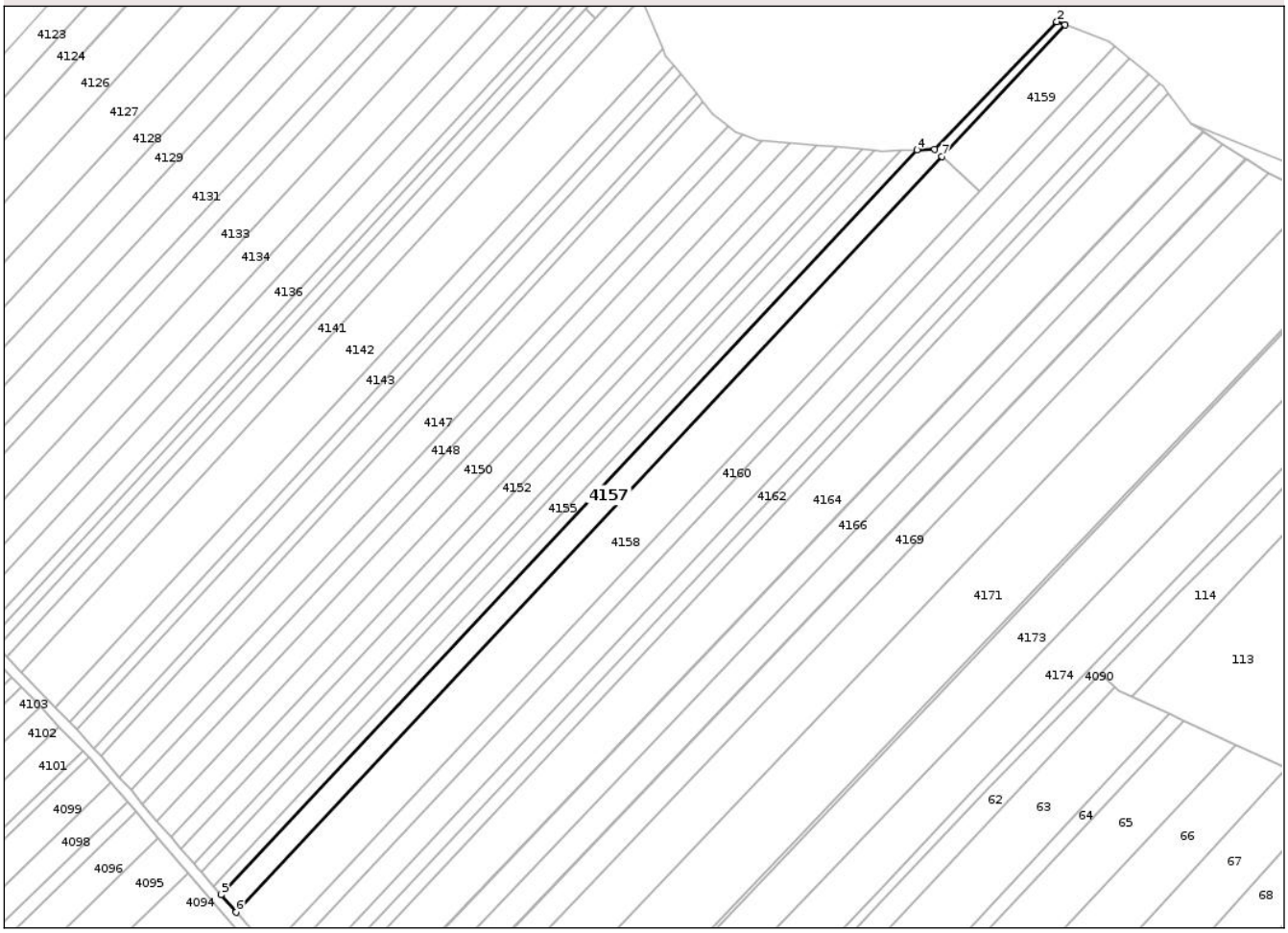

Date referitoare la teren

Crt	Categorie folosinţă	Intra vilan	Suprafaţa (mp)	Tarla	Parcelă	Nr. topo	Observaţii / Referinţe
1	arabil	NU	3.851	20	138	-	

Lungime Segmente
1) Valorile lungimilor segmentelor sunt obţinute din proiecţie în plan.

Punct început	X / Y	Punct sfârşit	X / Y	Lungime segment (** (m)
1	600.953,868 653.943,438	2	600.950,639 653.944,646	3.448
2	600.950,639 653.944,646	3	600.902,982 653.894,932	68.867
3	600.902,982 653.894,932	4	600.896,051 653.894,659	6.937
4	600.896,051 653.894,659	5	600.624,45 653.603,903	397.877
5	600.624,45 653.603,903	6	600.630,35 653.597,101	9.004

Document care conține date cu caracter personal, protejat de prevederile Regulamentului (UE) nr. 679/2016 și Legii 190/2018

Punct început	X / Y	Punct sfârşit	X / Y	Lungime segment (** (m)
6	600.630,35 653.597,101	7	600.905,87 653.892,054	403.619
7	600.905,87 653.892,054	1	600.953,868 653.943,438	70.315

** Lungimile segmentelor sunt determinate în planul de proiecţie Stereo 70 şi sunt rotunjite la 1 milimetru.
*** Distanţa dintre puncte este formată din segmente cumulate ce sunt mai mici decât valoarea 1 milimetru.

Document care conține date cu caracter personal, protejat de prevederile Regulamentului (UE) nr. 679/2016 și Legii 190/2018

DATE DESPRE IMOBILUL NR. 4158

Oficiul de Cadastru şi Publicitate Imobiliară SUCEAVA
Biroul de Cadastru şi Publicitate Imobiliară Falticeni

A. Partea I. Descrierea imobilului

Nr. CF vechi:1060
Nr. cadastral vechi:1959

TEREN Extravilan

Adresa: Jud. Suceava

Nr. Crt	Nr cadastral Nr. topografic	Suprafaţa* (mp)	Observaţii / Referinţe
A1	31598	8.000	Sector cadastral:3 Teren neimprejmuit;

B. Partea II. Proprietari şi acte

Inscrieri privitoare la dreptul de proprietate şi alte drepturi reale		Referinţe
34701 / 04/12/2023		
Act Notarial nr. 2561, din 04/12/2023 emis de BNP Bursuc Raluca;		
B4	Intabulare, drept de PROPRIETATEbun comun in devalmasie, dobandit prin Conventie, cota actuala 1/1, cota initiala 1/1	A1
	1) **CHIRILĂ-ILINCA NICANOR** 2) **CHIRILA ILINCA MIHAELA GEANINA**	

C. Partea III. SARCINI .

Inscrieri privind dezmembramintele dreptului de proprietate, drepturi reale de garanţie şi sarcini	Referinţe
NU SUNT	

Document care conține date cu caracter personal, protejat de prevederile Regulamentului (UE) nr. 679/2016 și Legii 190/2018

Anexa Nr. 1 La Partea I

Teren

Nr cadastral	Suprafaţa (mp)*	Observaţii / Referinţe
31598	8.000	

* Suprafaţa este determinată in planul de proiecţie Stereo 70.

DETALII LINIARE IMOBIL

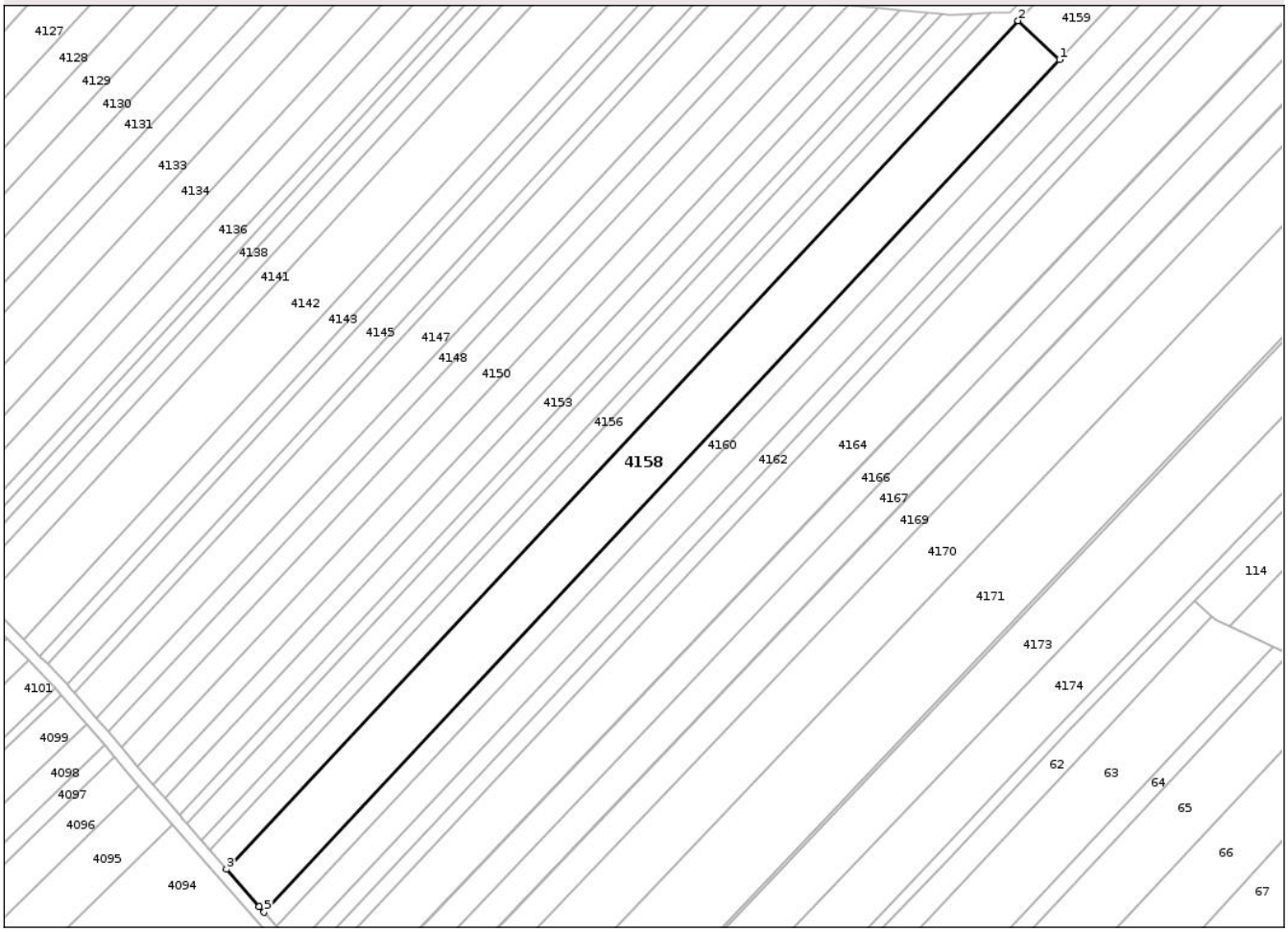

Date referitoare la teren

Crt	Categorie folosință	Intra vilan	Suprafaţa (mp)	Tarla	Parcelă	Nr. topo	Observaţii / Referinţe
1	arabil	NU	8.000	20	138	-	

Lungime Segmente
1) Valorile lungimilor segmentelor sunt obţinute din proiecţie în plan.

Punct început	X / Y	Punct sfârşit	X / Y	Lungime segment (** (m)
1	600.920,318 653.878,557	2	600.905,87 653.892,054	19.771
2	600.905,87 653.892,054	3	600.630,35 653.597,101	403.619
3	600.630,35 653.597,101	4	600.641,668 653.584,05	17.275
4	600.641,668 653.584,05	5	600.643,413 653.582,125	2.599
5	600.643,413 653.582,125	1	600.920,318 653.878,557	405.645

Document care conține date cu caracter personal, protejat de prevederile Regulamentului (UE) nr. 679/2016 și Legii 190/2018

** Lungimile segmentelor sunt determinate în planul de proiecţie Stereo 70 şi sunt rotunjite la 1 milimetru.
*** Distanţa dintre puncte este formată din segmente cumulate ce sunt mai mici decât valoarea 1 milimetru.

Document care conține date cu caracter personal, protejat de prevederile Regulamentului (UE) nr. 679/2016 și Legii 190/2018

DATE DESPRE IMOBILUL NR. 4159

Oficiul de Cadastru şi Publicitate Imobiliară SUCEAVA
Biroul de Cadastru şi Publicitate Imobiliară Falticeni

A. Partea I. Descrierea imobilului

Nr. CF vechi:1088
Nr. cadastral vechi:1994

TEREN Extravilan

Adresa: Jud. Suceava

Nr. Crt	Nr cadastral Nr. topografic	Suprafaţa* (mp)	Observaţii / Referinţe
A1	31720	1.470	Sector cadastral:3 Teren neimprejmuit;

B. Partea II. Proprietari şi acte

Inscrieri privitoare la dreptul de proprietate şi alte drepturi reale		Referinţe
34702 / 04/12/2023		
Act Notarial nr. 2561, din 04/12/2023 emis de BNP Bursuc Raluca;		
B2	Intabulare, drept de PROPRIETATEbun comun in devalmasie, dobandit prin Conventie, cota actuala 1/1, cota initiala 1/1	A1
	1) **CHIRILĂ-ILINCA NICANOR** 2) **CHIRILA ILINCA MIHAELA GEANINA**	

C. Partea III. SARCINI .

Inscrieri privind dezmembramintele dreptului de proprietate, drepturi reale de garanţie şi sarcini	Referinţe
NU SUNT	

Document care conține date cu caracter personal, protejat de prevederile Regulamentului (UE) nr. 679/2016 și Legii 190/2018

Anexa Nr. 1 La Partea I

Teren

Nr cadastral	Suprafaţa (mp)*	Observaţii / Referinţe
31720	1.470	

* Suprafaţa este determinată in planul de proiecţie Stereo 70.

DETALII LINIARE IMOBIL

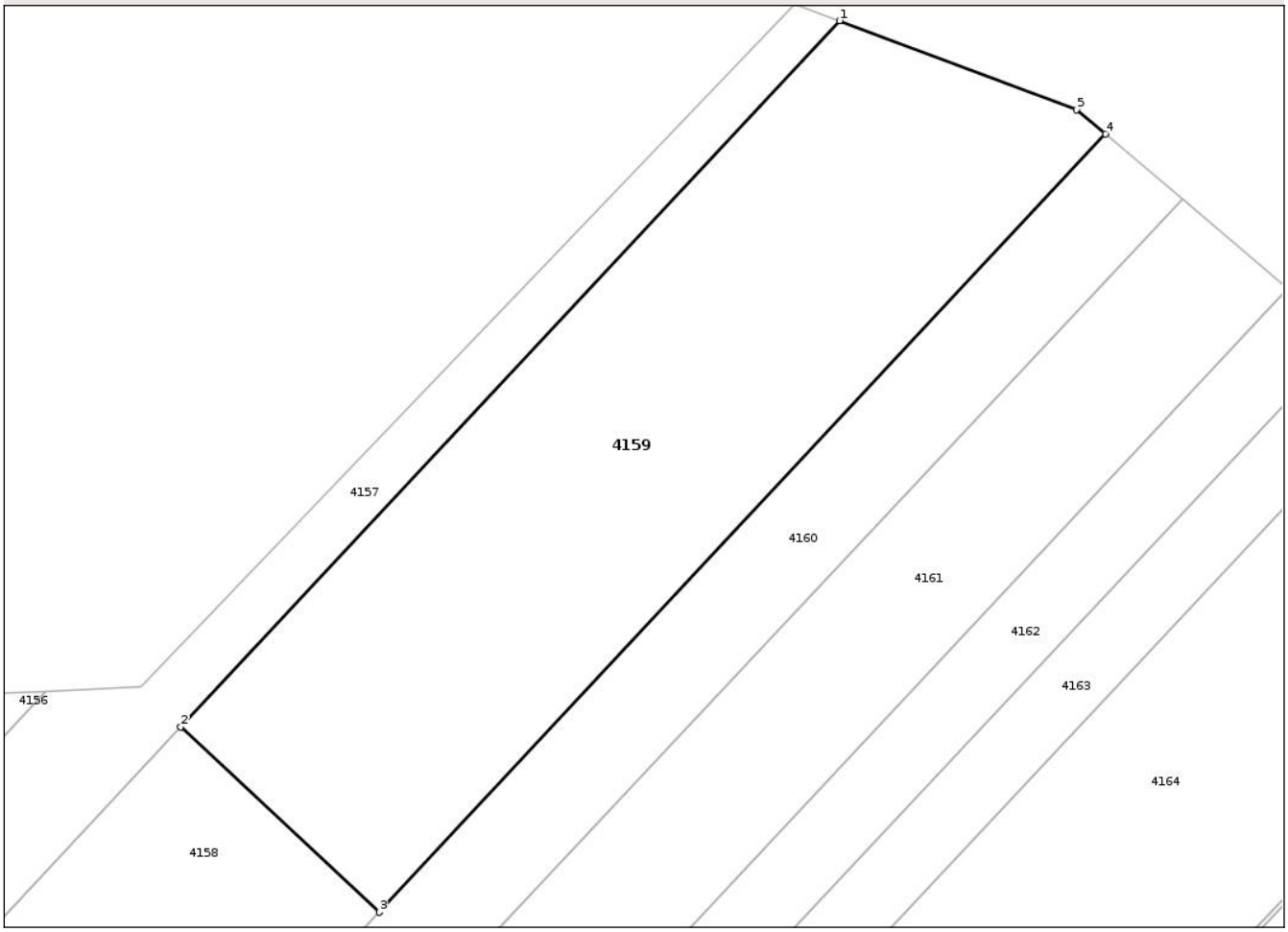

Date referitoare la teren

Crt	Categorie folosință	Intra vilan	Suprafaţa (mp)	Tarla	Parcelă	Nr. topo	Observaţii / Referinţe
1	arabil	NU	1.470	-	-	-	

Lungime Segmente
1) Valorile lungimilor segmentelor sunt obţinute din proiecţie în plan.

Punct început	X / Y	Punct sfârşit	X / Y	Lungime segment (** (m)
1	600.953,868 653.943,438	2	600.905,87 653.892,054	70.315
2	600.905,87 653.892,054	3	600.920,318 653.878,557	19.771
3	600.920,318 653.878,557	4	600.973,239 653.935,21	77.525
4	600.973,239 653.935,21	5	600.971,149 653.936,974	2.735
5	600.971,149 653.936,974	1	600.953,868 653.943,438	18.45

Document care conține date cu caracter personal, protejat de prevederile Regulamentului (UE) nr. 679/2016 și Legii 190/2018

** Lungimile segmentelor sunt determinate în planul de proiecţie Stereo 70 şi sunt rotunjite la 1 milimetru.
*** Distanţa dintre puncte este formată din segmente cumulate ce sunt mai mici decât valoarea 1 milimetru.

Document care conține date cu caracter personal, protejat de prevederile Regulamentului (UE) nr. 679/2016 și Legii 190/2018

DATE DESPRE IMOBILUL NR. 4160

Oficiul de Cadastru şi Publicitate Imobiliară SUCEAVA
Biroul de Cadastru şi Publicitate Imobiliară Falticeni

A. Partea I. Descrierea imobilului

TEREN Extravilan

Adresa: Jud. Suceava

Nr. Crt	Nr cadastral Nr. topografic	Suprafaţa* (mp)	Observaţii / Referinţe
A1		3.300	Sector cadastral:3 Teren neimprejmuit;

B. Partea II. Proprietari şi acte

Inscrieri privitoare la dreptul de proprietate şi alte drepturi reale		Referinţe
/		
Act Administrativ nr. 5815, din 30/09/2025 emis de Primăria Boroaia;		
B1	Inscrierea posesiei, drept de PROPRIETATE, dobandit prin Constituire, cota actuala 1/1, cota initiala 1/1	A1
	1) **NEIDENTIFICAT NEIDENTIFICAT**	
Act Normativ nr. 7, din 13/03/1996 emis de Parlament;		
B2	se notează mențiunea proprietar neidentificat	A1

C. Partea III. SARCINI .

Inscrieri privind dezmembramintele dreptului de proprietate, drepturi reale de garanţie şi sarcini	Referinţe
NU SUNT	

Document care conține date cu caracter personal, protejat de prevederile Regulamentului (UE) nr. 679/2016 și Legii 190/2018

Anexa Nr. 1 La Partea I

Teren

Nr cadastral	Suprafaţa (mp)*	Observaţii / Referinţe
	3.300	

* Suprafaţa este determinată in planul de proiecţie Stereo 70.

DETALII LINIARE IMOBIL

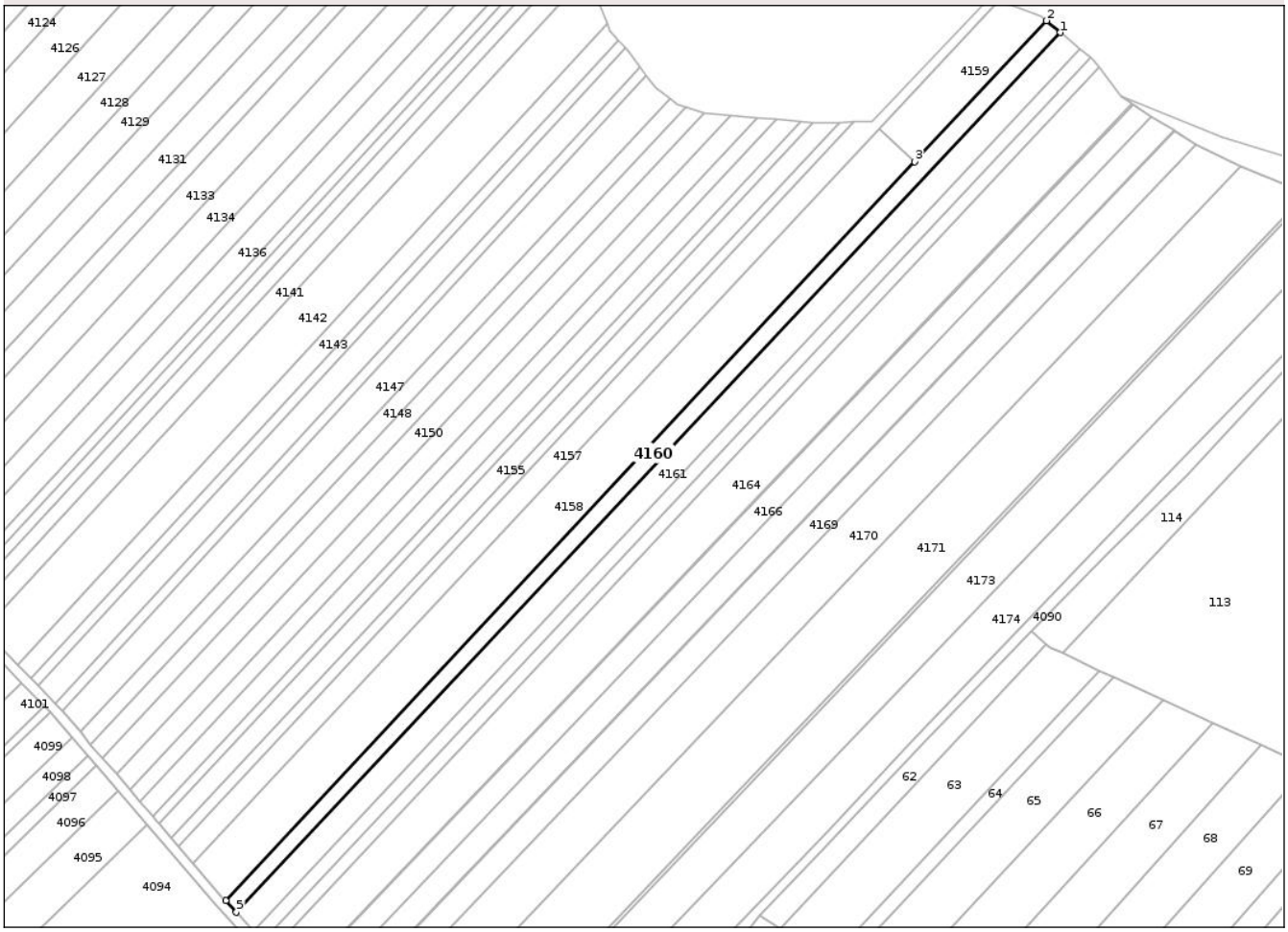

Date referitoare la teren

Crt	Categorie folosință	Intra vilan	Suprafaţa (mp)	Tarla	Parcelă	Nr. topo	Observaţii / Referinţe
1	arabil	NU	3.300	20	138	-	

Lungime Segmente
1) Valorile lungimilor segmentelor sunt obţinute din proiecţie în plan.

Punct început	X / Y	Punct sfârşit	X / Y	Lungime segment (** (m)
1	600.978,828 653.930,493	2	600.973,239 653.935,21	7.314
2	600.973,239 653.935,21	3	600.920,318 653.878,557	77.525
3	600.920,318 653.878,557	4	600.643,413 653.582,125	405.645
4	600.643,413 653.582,125	5	600.647,69 653.577,41	6.366
5	600.647,69 653.577,41	1	600.978,828 653.930,493	484.066

Document care conține date cu caracter personal, protejat de prevederile Regulamentului (UE) nr. 679/2016 și Legii 190/2018

** Lungimile segmentelor sunt determinate în planul de proiecţie Stereo 70 şi sunt rotunjite la 1 milimetru.
*** Distanţa dintre puncte este formată din segmente cumulate ce sunt mai mici decât valoarea 1 milimetru.

Document care conține date cu caracter personal, protejat de prevederile Regulamentului (UE) nr. 679/2016 și Legii 190/2018

DATE DESPRE IMOBILUL NR. 4161

Oficiul de Cadastru şi Publicitate Imobiliară SUCEAVA
Biroul de Cadastru şi Publicitate Imobiliară Falticeni

A. Partea I. Descrierea imobilului

TEREN Extravilan

Adresa: Jud. Suceava

Nr. Crt	Nr cadastral Nr. topografic	Suprafaţa* (mp)	Observaţii / Referinţe
A1		4.900	Sector cadastral:3 Teren neimprejmuit;

B. Partea II. Proprietari şi acte

Inscrieri privitoare la dreptul de proprietate şi alte drepturi reale		Referinţe
/		
Act Administrativ nr. 54, din 07/05/1993 emis de CJPSDPAT Suceava;		
B1	Intabulare, drept de PROPRIETATE, dobandit prin Reconstituire, cota actuala 1/1, cota initiala 1/1	A1
	1) **ILIE COSTACHE**, lipsă CNP proprietar 2) **ILIE ION**, lipsă CNP proprietar 3) **ILIE VASILE**, lipsă CNP proprietar	

C. Partea III. SARCINI .

Inscrieri privind dezmembramintele dreptului de proprietate, drepturi reale de garanţie şi sarcini	Referinţe
NU SUNT	

Document care conține date cu caracter personal, protejat de prevederile Regulamentului (UE) nr. 679/2016 și Legii 190/2018

Anexa Nr. 1 La Partea I

Teren

Nr cadastral	Suprafaţa (mp)*	Observaţii / Referinţe
	4.900	

* Suprafaţa este determinată in planul de proiecţie Stereo 70.

DETALII LINIARE IMOBIL

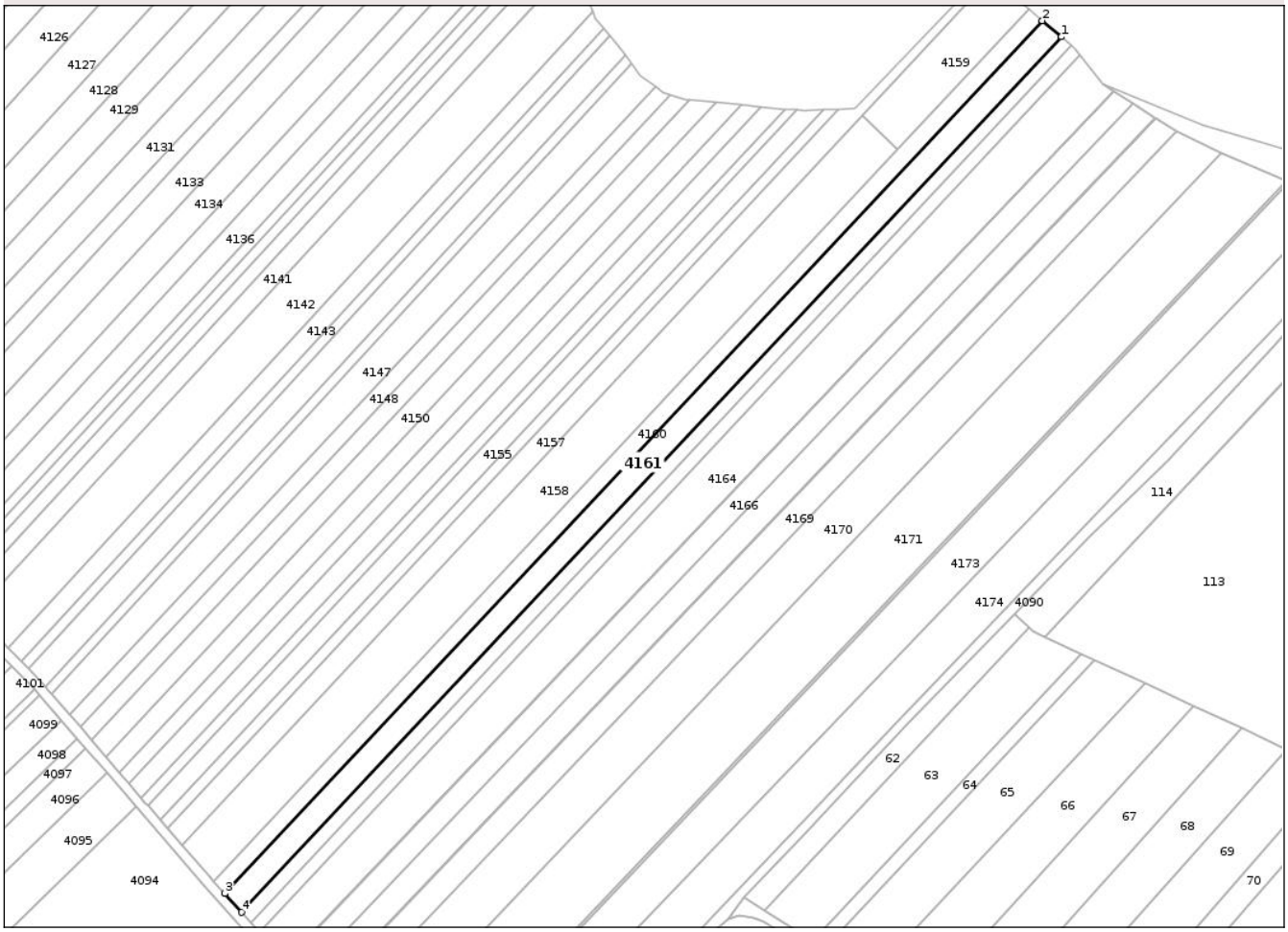

Date referitoare la teren

Crt	Categorie folosință	Intra vilan	Suprafaţa (mp)	Tarla	Parcelă	Nr. topo	Observaţii / Referinţe
1	arabil	NU	4.900	20	138	-	

Lungime Segmente
1) Valorile lungimilor segmentelor sunt obţinute din proiecţie în plan.

Punct început	X / Y	Punct sfârşit	X / Y	Lungime segment (** (m)
1	600.986,564 653.923,964	2	600.978,828 653.930,493	10.122
2	600.978,828 653.930,493	3	600.647,69 653.577,41	484.066
3	600.647,69 653.577,41	4	600.654,502 653.569,897	10.142
4	600.654,502 653.569,897	1	600.986,564 653.923,964	485.415

**** Lungimile segmentelor sunt determinate în planul de proiecţie Stereo 70 şi sunt rotunjite la 1 milimetru.**

Document care conține date cu caracter personal, protejat de prevederile Regulamentului (UE) nr. 679/2016 și Legii 190/2018

***** Distanţa dintre puncte este formată din segmente cumulate ce sunt mai mici decât valoarea 1 milimetru.**

Document care conține date cu caracter personal, protejat de prevederile Regulamentului (UE) nr. 679/2016 și Legii 190/2018

DATE DESPRE IMOBILUL NR. 4162

Oficiul de Cadastru şi Publicitate Imobiliară SUCEAVA
Biroul de Cadastru şi Publicitate Imobiliară Falticeni

A. Partea I. Descrierea imobilului

Nr. CF vechi:450
Nr. cadastral vechi:1041

TEREN Extravilan

Adresa: Jud. Suceava

Nr. Crt	Nr cadastral Nr. topografic	Suprafaţa* (mp)	Observaţii / Referinţe
A1	32310	2.700	Sector cadastral:3 Teren neimprejmuit;

B. Partea II. Proprietari şi acte

Inscrieri privitoare la dreptul de proprietate şi alte drepturi reale		Referinţe
1019 / 18/04/2003		
Act Notarial nr. 820, din 01/01/2003 emis de BNP Apostol Maria;		
B1	Intabulare, drept de PROPRIETATE, dobandit prin Conventie, cota actuala 1/1, cota initiala 1/1	A1
	1) **LUPU CRISTINEL** 2) **LUPU MARIANA**	
	OBSERVATII: (provenita din conversia CF 450)	

C. Partea III. SARCINI .

Inscrieri privind dezmembramintele dreptului de proprietate, drepturi reale de garanţie şi sarcini	Referinţe
NU SUNT	

Document care conține date cu caracter personal, protejat de prevederile Regulamentului (UE) nr. 679/2016 și Legii 190/2018

Anexa Nr. 1 La Partea I

Teren

Nr cadastral	Suprafaţa (mp)*	Observaţii / Referinţe
32310	2.700	

* Suprafaţa este determinată in planul de proiecţie Stereo 70.

DETALII LINIARE IMOBIL

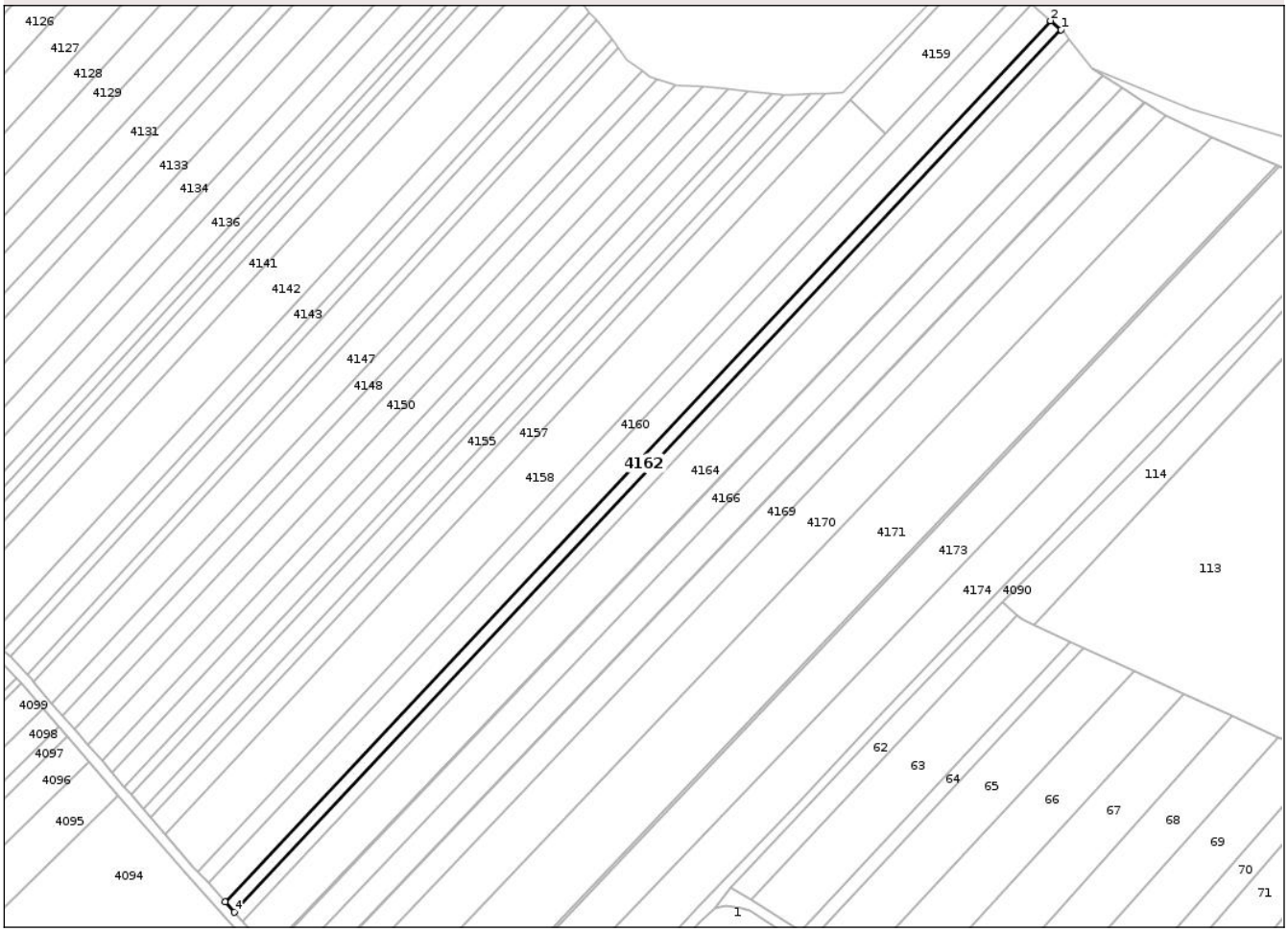

Date referitoare la teren

Crt	Categorie folosință	Intra vilan	Suprafaţa (mp)	Tarla	Parcelă	Nr. topo	Observaţii / Referinţe
1	arabil	NU	2.700	20	138	-	

Lungime Segmente
1) Valorile lungimilor segmentelor sunt obţinute din proiecţie în plan.

Punct început	X / Y	Punct sfârşit	X / Y	Lungime segment (** (m)
1	600.990,817 653.920,374	2	600.986,564 653.923,964	5.566
2	600.986,564 653.923,964	3	600.654,502 653.569,897	485.415
3	600.654,502 653.569,897	4	600.658,248 653.565,766	5.576
4	600.658,248 653.565,766	1	600.990,817 653.920,374	486.157

**** Lungimile segmentelor sunt determinate în planul de proiecţie Stereo 70 şi sunt rotunjite la 1 milimetru.**

Document care conține date cu caracter personal, protejat de prevederile Regulamentului (UE) nr. 679/2016 și Legii 190/2018

***** Distanţa dintre puncte este formată din segmente cumulate ce sunt mai mici decât valoarea 1 milimetru.**

Document care conține date cu caracter personal, protejat de prevederile Regulamentului (UE) nr. 679/2016 și Legii 190/2018

DATE DESPRE IMOBILUL NR. 4163

Oficiul de Cadastru şi Publicitate Imobiliară SUCEAVA
Biroul de Cadastru şi Publicitate Imobiliară Falticeni

A. Partea I. Descrierea imobilului

TEREN Extravilan

Adresa: Jud. Suceava

Nr. Crt	Nr cadastral Nr. topografic	Suprafaţa* (mp)	Observaţii / Referinţe
A1		2.500	Sector cadastral:3 Teren neimprejmuit;

B. Partea II. Proprietari şi acte

Inscrieri privitoare la dreptul de proprietate şi alte drepturi reale		Referinţe
/		
Act Administrativ nr. 5815, din 30/09/2025 emis de Primăria Boroaia;		
B1	Inscrierea posesiei, drept de PROPRIETATE, dobandit prin Constituire, cota actuala 1/1, cota initiala 1/1	A1
	1) **NEIDENTIFICAT NEIDENTIFICAT**	
Act Normativ nr. 7, din 13/03/1996 emis de Parlament;		
B2	se notează mențiunea proprietar neidentificat	A1

C. Partea III. SARCINI .

Inscrieri privind dezmembramintele dreptului de proprietate, drepturi reale de garanţie şi sarcini	Referinţe
NU SUNT	

Document care conține date cu caracter personal, protejat de prevederile Regulamentului (UE) nr. 679/2016 și Legii 190/2018

Anexa Nr. 1 La Partea I

Teren

Nr cadastral	Suprafaţa (mp)*	Observaţii / Referinţe
	2.500	

* Suprafaţa este determinată in planul de proiecţie Stereo 70.

DETALII LINIARE IMOBIL

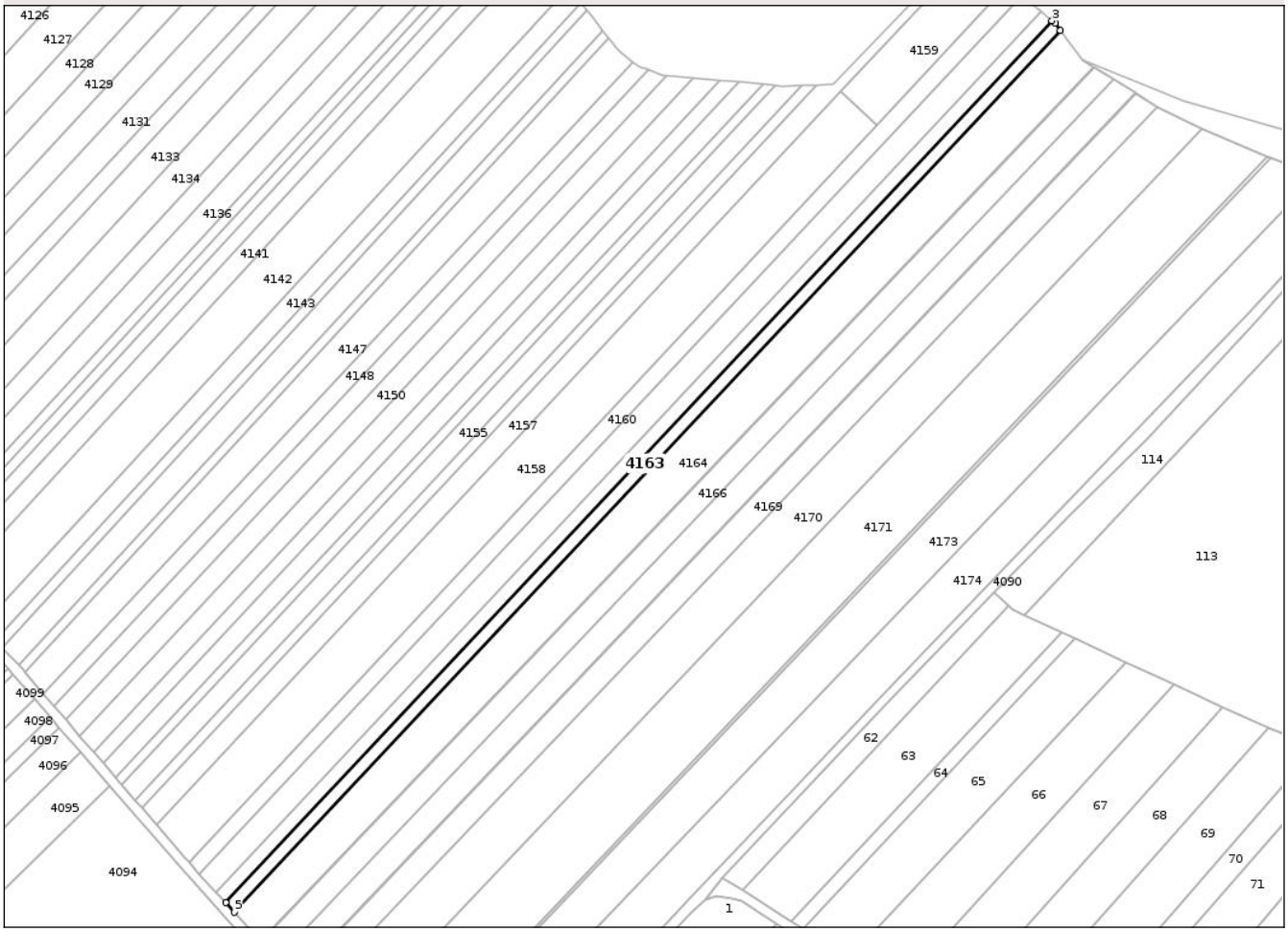

Date referitoare la teren

Crt	Categorie folosință	Intra vilan	Suprafaţa (mp)	Tarla	Parcelă	Nr. topo	Observaţii / Referinţe
1	arabil	NU	2.500	20	138	-	

Lungime Segmente
1) Valorile lungimilor segmentelor sunt obţinute din proiecţie în plan.

Punct început	X / Y	Punct sfârşit	X / Y	Lungime segment (** (m)
1	600.994,215 653.916,481	2	600.992,097 653.919,294	3.521
2	600.992,097 653.919,294	3	600.990,817 653.920,374	1.675
3	600.990,817 653.920,374	4	600.658,248 653.565,766	486.157
4	600.658,248 653.565,766	5	600.661,714 653.561,945	5.158
5	600.661,714 653.561,945	1	600.994,215 653.916,481	486.058

Document care conține date cu caracter personal, protejat de prevederile Regulamentului (UE) nr. 679/2016 și Legii 190/2018

** Lungimile segmentelor sunt determinate în planul de proiecţie Stereo 70 şi sunt rotunjite la 1 milimetru.
*** Distanţa dintre puncte este formată din segmente cumulate ce sunt mai mici decât valoarea 1 milimetru.

DATE DESPRE IMOBILUL NR. 4164

Oficiul de Cadastru şi Publicitate Imobiliară SUCEAVA
Biroul de Cadastru şi Publicitate Imobiliară Falticeni

A. Partea I. Descrierea imobilului

Nr. CF vechi:251
Nr. cadastral vechi:672

TEREN Extravilan

Adresa: Jud. Suceava

Nr. Crt	Nr cadastral Nr. topografic	Suprafaţa* (mp)	Observaţii / Referinţe
A1	32599	8.600	Sector cadastral:3 Teren neimprejmuit;

B. Partea II. Proprietari şi acte

Inscrieri privitoare la dreptul de proprietate şi alte drepturi reale		Referinţe
13021 / 07/07/2017		
Act Notarial nr. 2737, din 05/07/2017 emis de BNP Apostol Dragos Nicolae;		
B6	Intabulare, drept de PROPRIETATE, dobandit prin Iesire Din Indiviziune, cota actuala 1/2, cota initiala 1/2	A1
	1) **NISTOR MINODORA**	
B7	Intabulare, drept de PROPRIETATE, dobandit prin Iesire Din Indiviziune, cota actuala 1/2, cota initiala 1/2	A1
	1) **NISTOR ADINA**	

C. Partea III. SARCINI .

Inscrieri privind dezmembramintele dreptului de proprietate, drepturi reale de garanţie şi sarcini	Referinţe
NU SUNT	

Document care conține date cu caracter personal, protejat de prevederile Regulamentului (UE) nr. 679/2016 și Legii 190/2018

Anexa Nr. 1 La Partea I

Teren

Nr cadastral	Suprafaţa (mp)*	Observaţii / Referinţe
32599	8.600	

* Suprafaţa este determinată in planul de proiecţie Stereo 70.

DETALII LINIARE IMOBIL

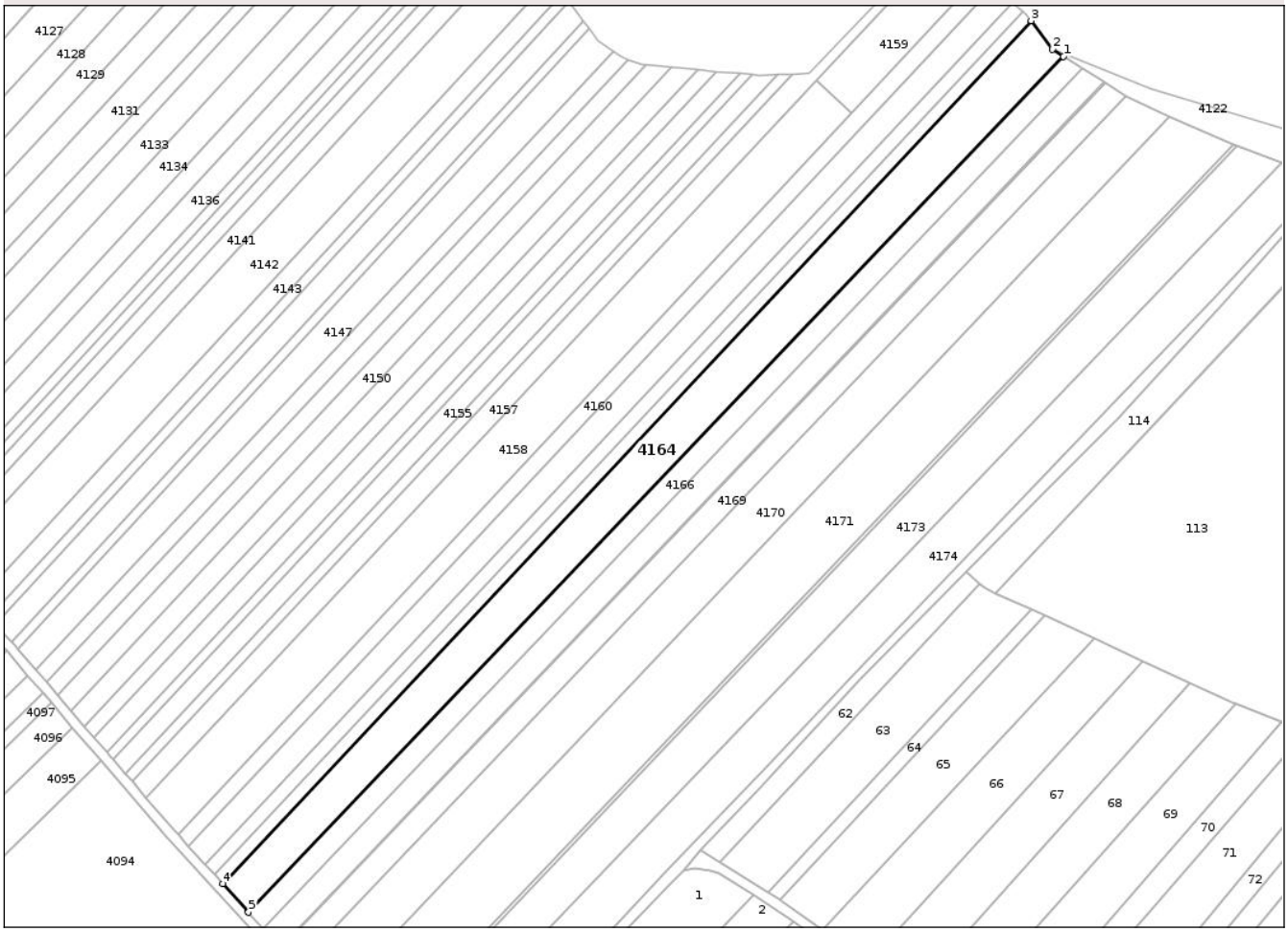

Date referitoare la teren

Crt	Categorie folosință	Intra vilan	Suprafaţa (mp)	Tarla	Parcelă	Nr. topo	Observaţii / Referinţe
1	arabil	NU	8.600	20	138	-	

Lungime Segmente
1) Valorile lungimilor segmentelor sunt obţinute din proiecţie în plan.

Punct început	X / Y	Punct sfârşit	X / Y	Lungime segment (** (m)
1	601.007,528 653.901,89	2	601.003,068 653.904,722	5.283
2	601.003,068 653.904,722	3	600.994,215 653.916,481	14.719
3	600.994,215 653.916,481	4	600.661,714 653.561,945	486.058
4	600.661,714 653.561,945	5	600.672,329 653.550,24	15.802
5	600.672,329 653.550,24	1	601.007,528 653.901,89	485.814

Document care conține date cu caracter personal, protejat de prevederile Regulamentului (UE) nr. 679/2016 și Legii 190/2018

** Lungimile segmentelor sunt determinate în planul de proiecţie Stereo 70 şi sunt rotunjite la 1 milimetru.
*** Distanţa dintre puncte este formată din segmente cumulate ce sunt mai mici decât valoarea 1 milimetru.

DATE DESPRE IMOBILUL NR. 4165

Oficiul de Cadastru şi Publicitate Imobiliară SUCEAVA
Biroul de Cadastru şi Publicitate Imobiliară Falticeni

A. Partea I. Descrierea imobilului

TEREN Extravilan

Adresa: Jud. Suceava

Nr. Crt	Nr cadastral Nr. topografic	Suprafaţa* (mp)	Observaţii / Referinţe
A1		145	Sector cadastral:3 Teren neimprejmuit;

B. Partea II. Proprietari şi acte

Inscrieri privitoare la dreptul de proprietate şi alte drepturi reale		Referinţe
/		
Act Administrativ nr. 1795, din 02/10/2001 emis de CJPSDPAT Suceava;		
B1	Intabulare, drept de PROPRIETATE, dobandit prin Reconstituire, cota actuala 1/1, cota initiala 1/1	A1
	1) **ANECHITEI MARIOARA**, lipsă CNP proprietar	
Act Administrativ nr. 5823, din 30/09/2025 emis de Primăria Boroaia;		
B2	se notează posesia faptică în favoarea NICHITA ANIȘOARA	A1
	1) **NICHITA ANIŞOARA**	

C. Partea III. SARCINI .

Inscrieri privind dezmembramintele dreptului de proprietate, drepturi reale de garanţie şi sarcini	Referinţe
NU SUNT	

Document care conține date cu caracter personal, protejat de prevederile Regulamentului (UE) nr. 679/2016 și Legii 190/2018

Anexa Nr. 1 La Partea I

Teren

Nr cadastral	Suprafaţa (mp)*	Observaţii / Referinţe
	145	

* Suprafaţa este determinată in planul de proiecţie Stereo 70.

DETALII LINIARE IMOBIL

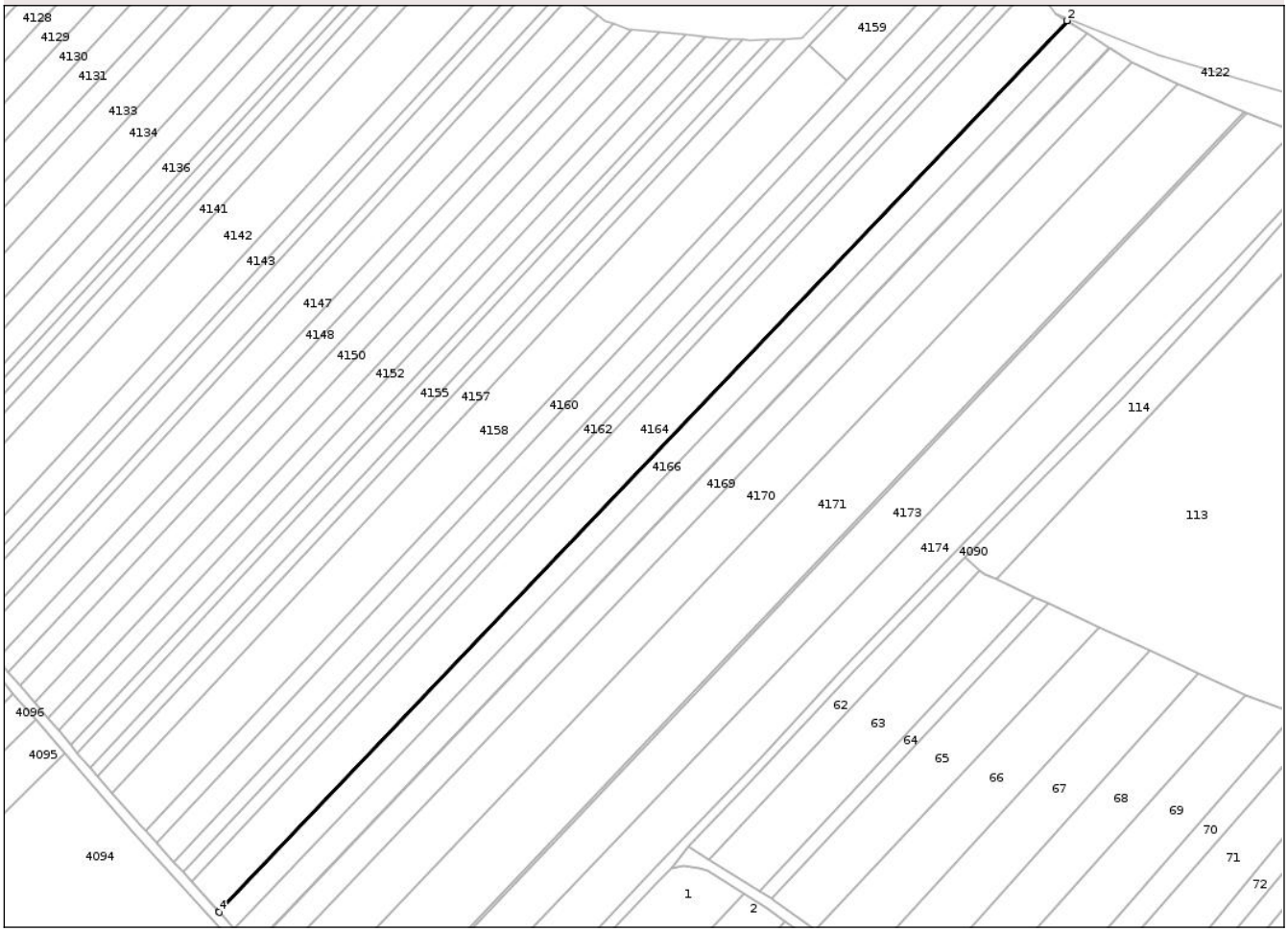

Date referitoare la teren

Crt	Categorie folosință	Intra vilan	Suprafaţa (mp)	Tarla	Parcelă	Nr. topo	Observaţii / Referinţe
1	arabil	NU	145	20	138	-	

Lungime Segmente
1) Valorile lungimilor segmentelor sunt obţinute din proiecţie în plan.

Punct început	X / Y	Punct sfârşit	X / Y	Lungime segment (** (m)
1	601.007,784 653.901,727	2	601.007,528 653.901,89	0.304
2	601.007,528 653.901,89	3	600.672,329 653.550,24	485.814
3	600.672,329 653.550,24	4	600.672,53 653.550,018	0.299
4	600.672,53 653.550,018	1	601.007,784 653.901,727	485.895

**** Lungimile segmentelor sunt determinate în planul de proiecţie Stereo 70 şi sunt rotunjite la 1 milimetru.**

Document care conține date cu caracter personal, protejat de prevederile Regulamentului (UE) nr. 679/2016 și Legii 190/2018

***** Distanţa dintre puncte este formată din segmente cumulate ce sunt mai mici decât valoarea 1 milimetru.**

DATE DESPRE IMOBILUL NR. 4166

Oficiul de Cadastru şi Publicitate Imobiliară SUCEAVA
Biroul de Cadastru şi Publicitate Imobiliară Falticeni

A. Partea I. Descrierea imobilului

TEREN Extravilan

Adresa: Jud. Suceava

Nr. Crt	Nr cadastral Nr. topografic	Suprafaţa* (mp)	Observaţii / Referinţe
A1	33498	Din acte: 4.500 Masurata: 4.355	Sector cadastral:3 Teren neimprejmuit;

B. Partea II. Proprietari şi acte

Inscrieri privitoare la dreptul de proprietate şi alte drepturi reale		Referinţe
22006 / 04/11/2016		
Act Notarial nr. 18, din 24/08/2016 emis de BNP Elena-Daniela Liuță;		
B3	Intabulare, drept de PROPRIETATEbun propriu, dobandit prin Succesiune, cota actuala 1/3, cota initiala 1/3	A1
	1) **NICHITA MIHAI** DEFUNCT:Da	
11881 / 21/06/2017		
Act Notarial nr. 292, din 19/06/2017 emis de BNP Elena-Daniela Liuță;		
B5	Intabulare, drept de PROPRIETATEbun propriu, dobandit prin Conventie, cota actuala 2/3, cota initiala 2/3	A1
	1) **NICHITA MIHAI**, casatorit DEFUNCT:Da	

C. Partea III. SARCINI .

Inscrieri privind dezmembramintele dreptului de proprietate, drepturi reale de garanţie şi sarcini	Referinţe
NU SUNT	

Document care conține date cu caracter personal, protejat de prevederile Regulamentului (UE) nr. 679/2016 și Legii 190/2018

Anexa Nr. 1 La Partea I

Teren

Nr cadastral	Suprafaţa (mp)*	Observaţii / Referinţe
33498	Din acte: 4.500 Masurata: 4.355	

* Suprafaţa este determinată in planul de proiecţie Stereo 70.

DETALII LINIARE IMOBIL

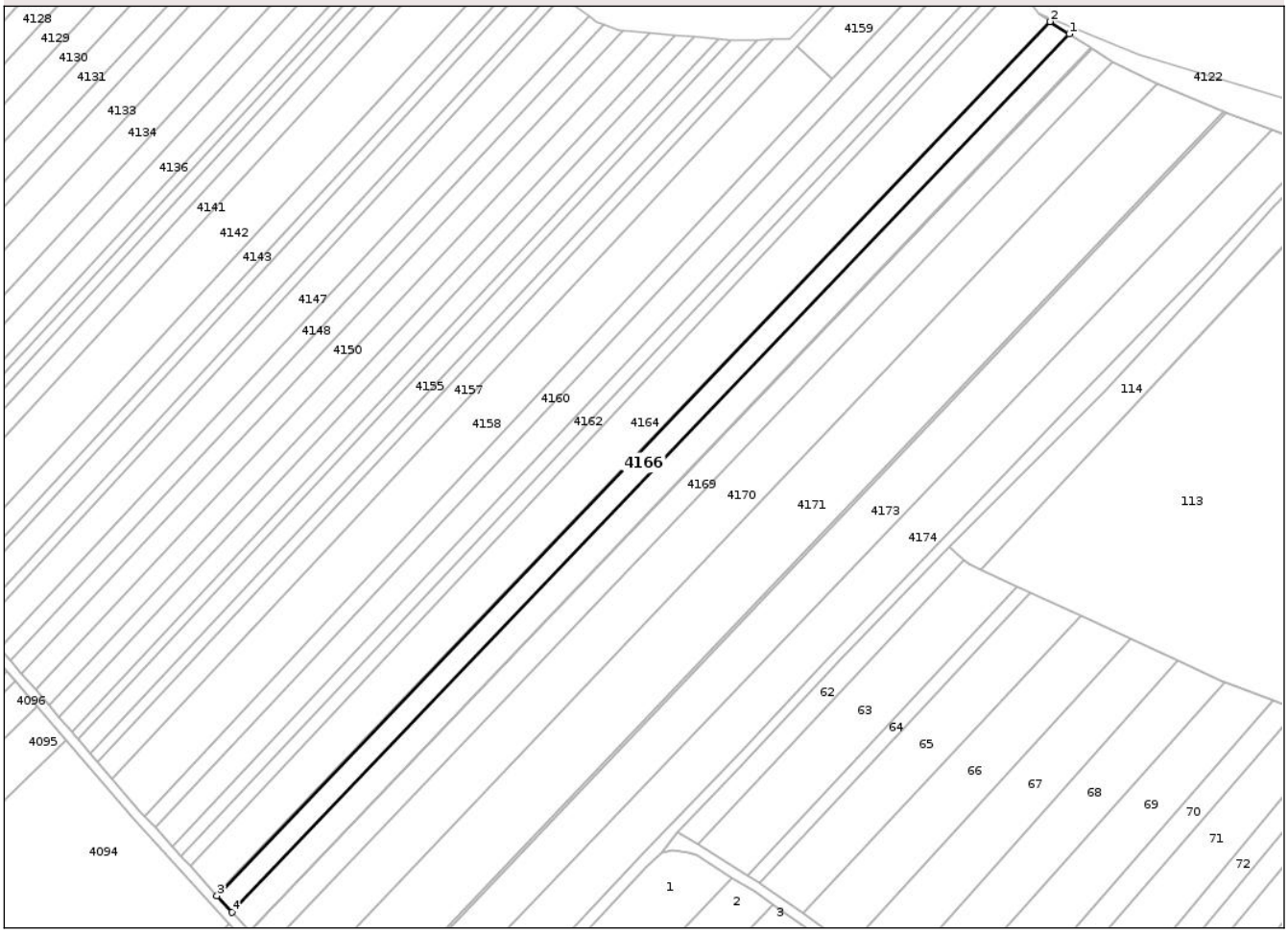

Date referitoare la teren

Crt	Categorie folosinţă	Intra vilan	Suprafaţa (mp)	Tarla	Parcelă	Nr. topo	Observaţii / Referinţe
1	arabil	NU	4.355	20	138	-	

Lungime Segmente
1) Valorile lungimilor segmentelor sunt obţinute din proiecţie în plan.

Punct început	X / Y	Punct sfârşit	X / Y	Lungime segment (** (m)
1	601.015,478 653.896,84	2	601.007,784 653.901,727	9.114
2	601.007,784 653.901,727	3	600.672,53 653.550,018	485.895
3	600.672,53 653.550,018	4	600.678,552 653.543,378	8.964
4	600.678,552 653.543,378	1	601.015,478 653.896,84	488.319

Document care conține date cu caracter personal, protejat de prevederile Regulamentului (UE) nr. 679/2016 și Legii 190/2018

** Lungimile segmentelor sunt determinate în planul de proiecţie Stereo 70 şi sunt rotunjite la 1 milimetru.
*** Distanţa dintre puncte este formată din segmente cumulate ce sunt mai mici decât valoarea 1 milimetru.

DATE DESPRE IMOBILUL NR. 4167

Oficiul de Cadastru şi Publicitate Imobiliară SUCEAVA
Biroul de Cadastru şi Publicitate Imobiliară Falticeni

A. Partea I. Descrierea imobilului

TEREN Extravilan

Adresa: Jud. Suceava

Nr. Crt	Nr cadastral Nr. topografic	Suprafaţa* (mp)	Observaţii / Referinţe
A1		5.000	Sector cadastral:3 Teren neimprejmuit;

B. Partea II. Proprietari şi acte

Inscrieri privitoare la dreptul de proprietate şi alte drepturi reale		Referinţe
/		
Act Notarial nr. 3027, din 02/11/1998 emis de BNP Lacramioara Ciobîcă;		
B1	Intabulare, drept de PROPRIETATE, dobandit prin Conventie, cota actuala 1/1, cota initiala 1/1	A1
	1) **OANCEA NICOLAE** 2) **OANCEA LUCICA**	

C. Partea III. SARCINI .

Inscrieri privind dezmembramintele dreptului de proprietate, drepturi reale de garanţie şi sarcini	Referinţe
NU SUNT	

Document care conține date cu caracter personal, protejat de prevederile Regulamentului (UE) nr. 679/2016 și Legii 190/2018

Anexa Nr. 1 La Partea I

Teren

Nr cadastral	Suprafaţa (mp)*	Observaţii / Referinţe
	5.000	

* Suprafaţa este determinată in planul de proiecţie Stereo 70.

DETALII LINIARE IMOBIL

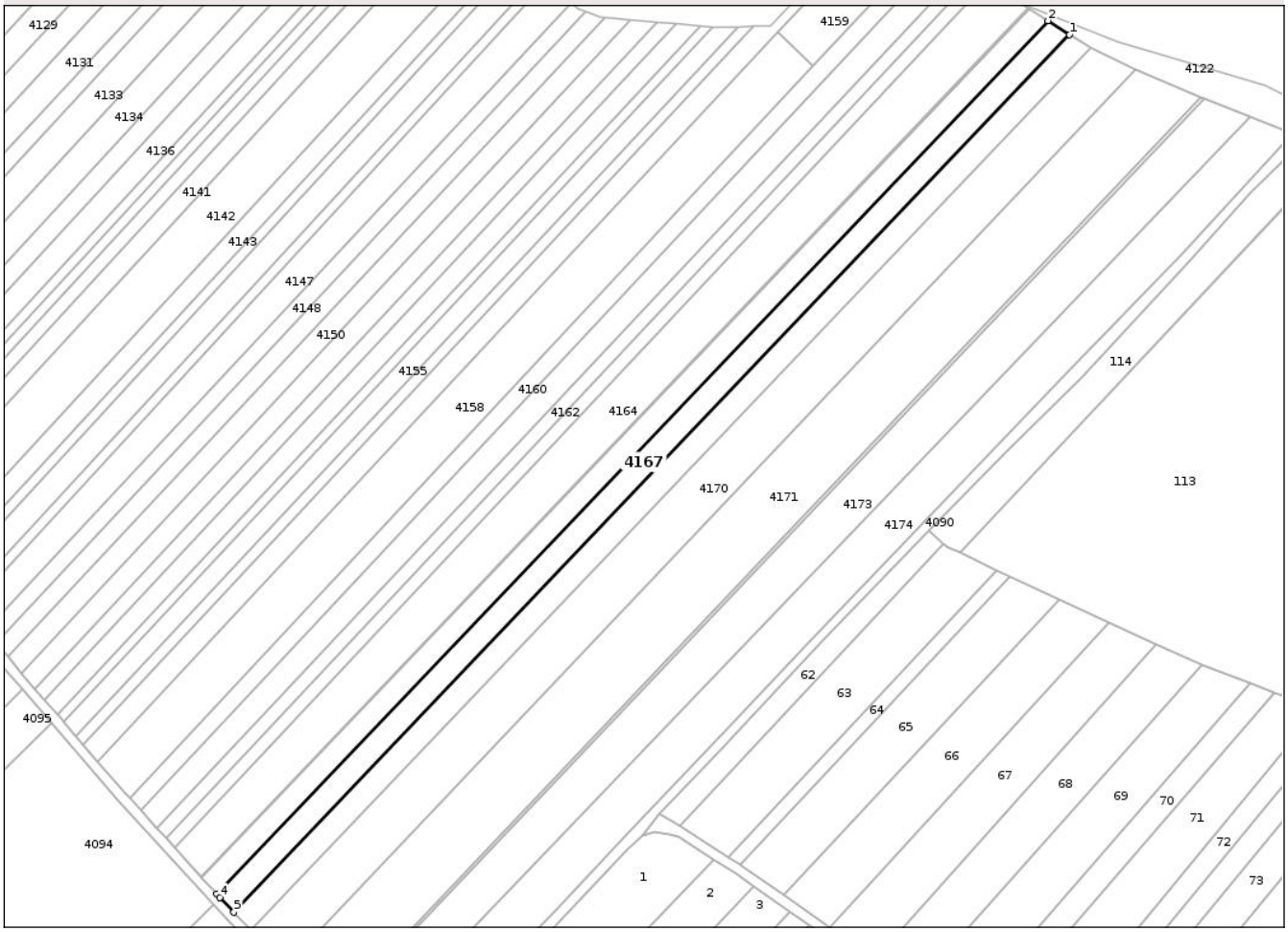

Date referitoare la teren

Crt	Categorie folosință	Intra vilan	Suprafaţa (mp)	Tarla	Parcelă	Nr. topo	Observaţii / Referinţe
1	arabil	NU	5.000	20	138	-	

Lungime Segmente
1) Valorile lungimilor segmentelor sunt obţinute din proiecţie în plan.

Punct început	X / Y	Punct sfârşit	X / Y	Lungime segment (** (m)
1	601.024,266 653.891,259	2	601.015,478 653.896,84	10.411
2	601.015,478 653.896,84	3	600.678,552 653.543,378	488.319
3	600.678,552 653.543,378	4	600.679,858 653.541,937	1.945
4	600.679,858 653.541,937	5	600.685,574 653.535,944	8.282
5	600.685,574 653.535,944	1	601.024,266 653.891,259	490.878

Document care conține date cu caracter personal, protejat de prevederile Regulamentului (UE) nr. 679/2016 și Legii 190/2018

** Lungimile segmentelor sunt determinate în planul de proiecţie Stereo 70 şi sunt rotunjite la 1 milimetru.
*** Distanţa dintre puncte este formată din segmente cumulate ce sunt mai mici decât valoarea 1 milimetru.

Document care conține date cu caracter personal, protejat de prevederile Regulamentului (UE) nr. 679/2016 și Legii 190/2018

DATE DESPRE IMOBILUL NR. 4168

Oficiul de Cadastru şi Publicitate Imobiliară SUCEAVA
Biroul de Cadastru şi Publicitate Imobiliară Falticeni

A. Partea I. Descrierea imobilului

TEREN Extravilan

Adresa: Jud. Suceava

Nr. Crt	Nr cadastral Nr. topografic	Suprafaţa* (mp)	Observaţii / Referinţe
A1		189	Sector cadastral:3 Teren neimprejmuit;

B. Partea II. Proprietari şi acte

Inscrieri privitoare la dreptul de proprietate şi alte drepturi reale		Referinţe
/		
Act Administrativ nr. 204, din 12/10/1993 emis de CJPSDPAT Suceava;		
B1	Intabulare, drept de PROPRIETATE, dobandit prin Reconstituire, cota actuala 1/1, cota initiala 1/1	A1
	1) **PASCARU TOADER**, lipsă CNP proprietar 2) **PASCARU ILINCA**, lipsă CNP proprietar	
Act Administrativ nr. 5824, din 30/09/2025 emis de Primăria Boroaia;		
B2	se notează posesia faptică în favoarea ANDRIOAIA MIHAI, ANDRIOAIA DOINA	A1
	1) **ANDRIOAIA MIHAI** 2) **ANDRIOAIA DOINA**	

C. Partea III. SARCINI .

Inscrieri privind dezmembramintele dreptului de proprietate, drepturi reale de garanţie şi sarcini	Referinţe
NU SUNT	

Document care conține date cu caracter personal, protejat de prevederile Regulamentului (UE) nr. 679/2016 și Legii 190/2018

Anexa Nr. 1 La Partea I

Teren

Nr cadastral	Suprafaţa (mp)*	Observaţii / Referinţe
	189	

* Suprafaţa este determinată in planul de proiecţie Stereo 70.

DETALII LINIARE IMOBIL

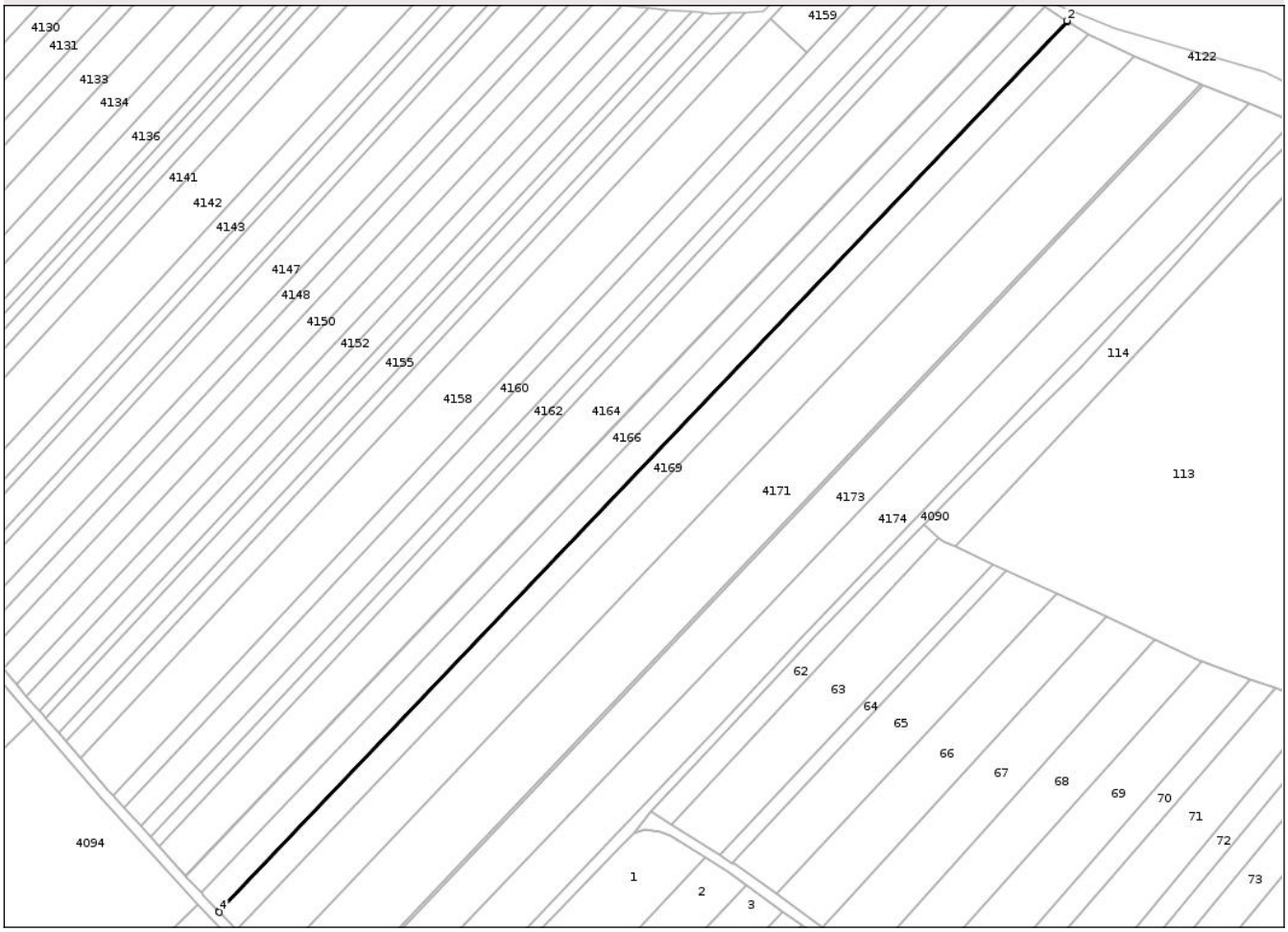

Date referitoare la teren

Crt	Categorie folosință	Intra vilan	Suprafaţa (mp)	Tarla	Parcelă	Nr. topo	Observaţii / Referinţe
1	arabil	NU	189	20	138	-	

Lungime Segmente
1) Valorile lungimilor segmentelor sunt obţinute din proiecţie în plan.

Punct început	X / Y	Punct sfârşit	X / Y	Lungime segment (** (m)
1	601.024,598 653.891,049	2	601.024,266 653.891,259	0.392
2	601.024,266 653.891,259	3	600.685,574 653.535,944	490.878
3	600.685,574 653.535,944	4	600.685,84 653.535,666	0.385
4	600.685,84 653.535,666	1	601.024,598 653.891,049	490.972

**** Lungimile segmentelor sunt determinate în planul de proiecţie Stereo 70 şi sunt rotunjite la 1 milimetru.**

Document care conține date cu caracter personal, protejat de prevederile Regulamentului (UE) nr. 679/2016 și Legii 190/2018

***** Distanţa dintre puncte este formată din segmente cumulate ce sunt mai mici decât valoarea 1 milimetru.**

DATE DESPRE IMOBILUL NR. 4169

Oficiul de Cadastru şi Publicitate Imobiliară SUCEAVA
Biroul de Cadastru şi Publicitate Imobiliară Falticeni

A. Partea I. Descrierea imobilului

TEREN Extravilan Nr. cadastral vechi:762

Adresa: Jud. Suceava

Nr. Crt	Nr cadastral Nr. topografic	Suprafaţa* (mp)	Observaţii / Referinţe
A1	31230	Din acte: 5.000 Masurata: 4.811	Sector cadastral:3 Teren neimprejmuit;

B. Partea II. Proprietari şi acte

Inscrieri privitoare la dreptul de proprietate şi alte drepturi reale		Referinţe
12898 / 14/08/2013		
Act Notarial nr. 239, din 08/08/2013 emis de BNP Apostol Maria;		
B4	Intabulare, drept de PROPRIETATEbun comun, dobandit prin Succesiune, cota actuala 3/16, cota initiala 3/16	A1
	1) **ANDRIOAIA MIHAI**	
13961 / 30/08/2013		
Act Notarial nr. 3310, din 29/08/2013 emis de BNP Apostol Maria;		
B6	Intabulare, drept de PROPRIETATEbun comun, dobandit prin Conventie, cota actuala 13/16, cota initiala 13/16	A1
	1) **ANDRIOAIA MIHAI**, casatorit cu 2) **ADRIOAIA DOINA**	

C. Partea III. SARCINI .

Inscrieri privind dezmembramintele dreptului de proprietate, drepturi reale de garanţie şi sarcini	Referinţe
NU SUNT	

Document care conține date cu caracter personal, protejat de prevederile Regulamentului (UE) nr. 679/2016 și Legii 190/2018

Anexa Nr. 1 La Partea I

Teren

Nr cadastral	Suprafaţa (mp)*	Observaţii / Referinţe
31230	Din acte: 5.000 Masurata: 4.811	

* Suprafaţa este determinată in planul de proiecţie Stereo 70.

DETALII LINIARE IMOBIL

Date referitoare la teren

Crt	Categorie folosinţă	Intra vilan	Suprafaţa (mp)	Tarla	Parcelă	Nr. topo	Observaţii / Referinţe
1	arabil	NU	4.811	20	138	-	

Lungime Segmente
1) Valorile lungimilor segmentelor sunt obţinute din proiecţie în plan.

Punct început	X / Y	Punct sfârşit	X / Y	Lungime segment (** (m)
1	601.033,01 653.885,706	2	601.024,598 653.891,049	9.965
2	601.024,598 653.891,049	3	600.685,84 653.535,666	490.972
3	600.685,84 653.535,666	4	600.692,594 653.528,584	9.786
4	600.692,594 653.528,584	1	601.033,01 653.885,706	493.375

Document care conține date cu caracter personal, protejat de prevederile Regulamentului (UE) nr. 679/2016 și Legii 190/2018

** Lungimile segmentelor sunt determinate în planul de proiecţie Stereo 70 şi sunt rotunjite la 1 milimetru.
*** Distanţa dintre puncte este formată din segmente cumulate ce sunt mai mici decât valoarea 1 milimetru.

Document care conține date cu caracter personal, protejat de prevederile Regulamentului (UE) nr. 679/2016 și Legii 190/2018

DATE DESPRE IMOBILUL NR. 4170

Oficiul de Cadastru şi Publicitate Imobiliară SUCEAVA
Biroul de Cadastru şi Publicitate Imobiliară Falticeni

A. Partea I. Descrierea imobilului

Nr. CF vechi:190
Nr. cadastral vechi:725

TEREN Extravilan

Adresa: Jud. Suceava

Nr. Crt	Nr cadastral Nr. topografic	Suprafaţa* (mp)	Observaţii / Referinţe
A1	32658	9.700	Sector cadastral:3 Teren neimprejmuit;

B. Partea II. Proprietari şi acte

Inscrieri privitoare la dreptul de proprietate şi alte drepturi reale		Referinţe
540 / 12/03/2002		
Act Notarial nr. 845, din 11/03/2002 emis de BNP Apostol Maria;		
B1	Intabulare, drept de PROPRIETATE, dobandit prin Conventie, cota actuala 1/1, cota initiala 1/1	A1
	1) **DAMIAN ION** 2) **DAMIAN VIORICA**	
	OBSERVATII: (provenita din conversia CF 190)	

C. Partea III. SARCINI .

Inscrieri privind dezmembramintele dreptului de proprietate, drepturi reale de garanţie şi sarcini	Referinţe
NU SUNT	

Document care conține date cu caracter personal, protejat de prevederile Regulamentului (UE) nr. 679/2016 și Legii 190/2018

Anexa Nr. 1 La Partea I

Teren

Nr cadastral	Suprafaţa (mp)*	Observaţii / Referinţe
32658	9.700	

* Suprafaţa este determinată in planul de proiecţie Stereo 70.

DETALII LINIARE IMOBIL

Date referitoare la teren

Crt	Categorie folosință	Intra vilan	Suprafaţa (mp)	Tarla	Parcelă	Nr. topo	Observaţii / Referinţe
1	arabil	NU	9.700	20	138	-	

Lungime Segmente

1) Valorile lungimilor segmentelor sunt obţinute din proiecţie în plan.

Punct început	X / Y	Punct sfârşit	X / Y	Lungime segment (** (m)
1	601.051,11 653.876,949	2	601.033,01 653.885,706	20.108
2	601.033,01 653.885,706	3	600.692,594 653.528,584	493.375
3	600.692,594 653.528,584	4	600.706,339 653.514,173	19.915
4	600.706,339 653.514,173	1	601.051,11 653.876,949	500.474

**** Lungimile segmentelor sunt determinate în planul de proiecţie Stereo 70 şi sunt rotunjite la 1 milimetru.**

Document care conține date cu caracter personal, protejat de prevederile Regulamentului (UE) nr. 679/2016 și Legii 190/2018

***** Distanţa dintre puncte este formată din segmente cumulate ce sunt mai mici decât valoarea 1 milimetru.**

DATE DESPRE IMOBILUL NR. 4171

Oficiul de Cadastru şi Publicitate Imobiliară SUCEAVA
Biroul de Cadastru şi Publicitate Imobiliară Falticeni

A. Partea I. Descrierea imobilului

TEREN Extravilan

Adresa: Jud. Suceava

Nr. Crt	Nr cadastral Nr. topografic	Suprafaţa* (mp)	Observaţii / Referinţe
A1		13.500	Sector cadastral:3 Teren neimprejmuit;

B. Partea II. Proprietari şi acte

Inscrieri privitoare la dreptul de proprietate şi alte drepturi reale		Referinţe
/		
Act Administrativ nr. 2195, din 18/10/2005 emis de CJPSDPAT Suceava;		
B1	Intabulare, drept de PROPRIETATE, dobandit prin Reconstituire, cota actuala 1/1, cota initiala 1/1	A1
	1) **ONIȘORU FRĂSINA**, lipsă CNP proprietar	
Act Administrativ nr. 5825, din 30/09/2025 emis de Primăria Boroaia;		
B2	se notează posesia faptică în favoarea ONIȘORU CONSTANTIN	A1
	1) **ONIȘORU CONSTANTIN**	

C. Partea III. SARCINI .

Inscrieri privind dezmembramintele dreptului de proprietate, drepturi reale de garanţie şi sarcini	Referinţe
NU SUNT	

Document care conține date cu caracter personal, protejat de prevederile Regulamentului (UE) nr. 679/2016 și Legii 190/2018

Anexa Nr. 1 La Partea I

Teren

Nr cadastral	Suprafaţa (mp)*	Observaţii / Referinţe
	13.500	

* Suprafaţa este determinată in planul de proiecţie Stereo 70.

DETALII LINIARE IMOBIL

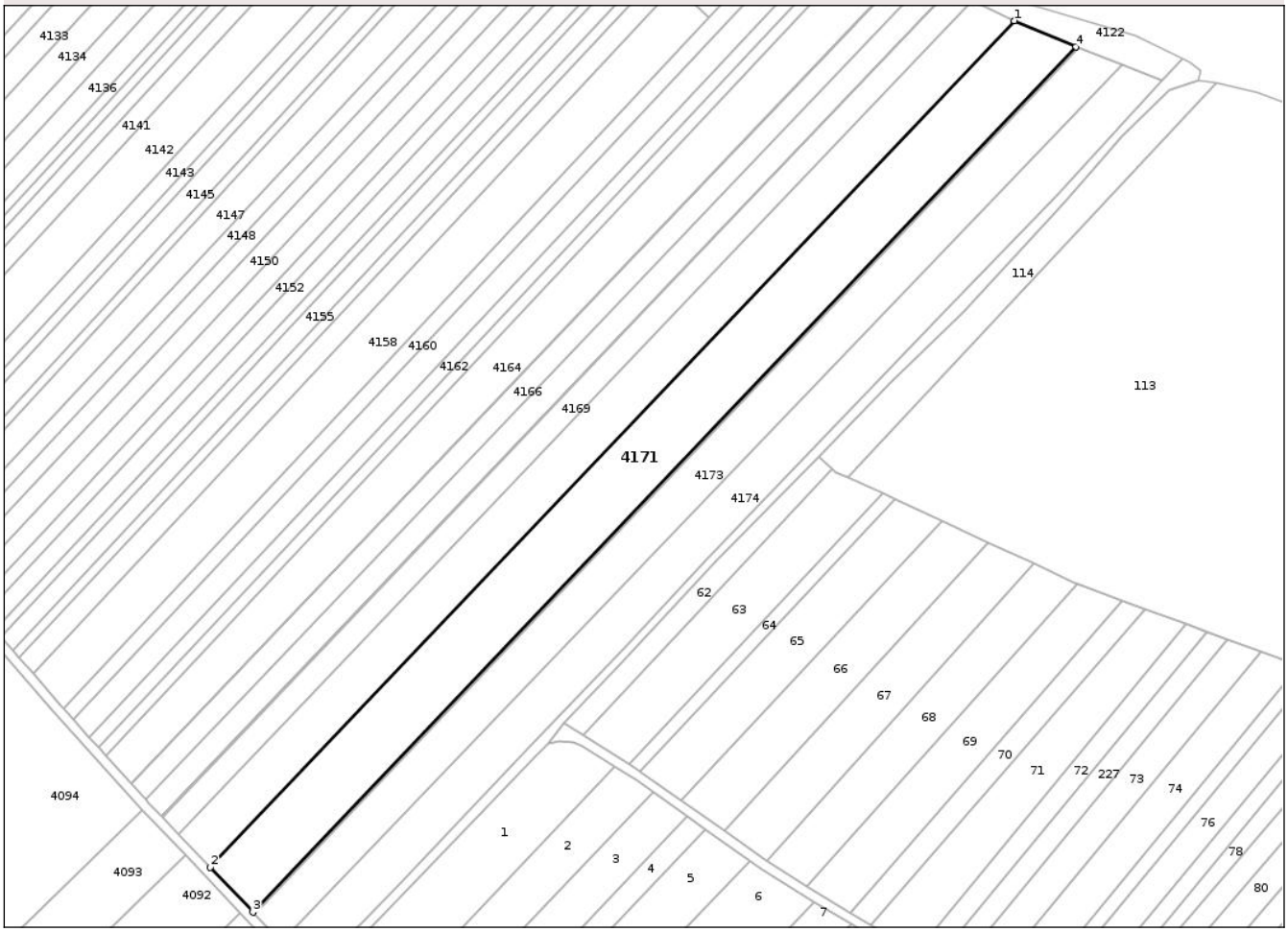

Date referitoare la teren

Crt	Categorie folosință	Intra vilan	Suprafaţa (mp)	Tarla	Parcelă	Nr. topo	Observaţii / Referinţe
1	arabil	NU	13.500	20	138	-	

Lungime Segmente
1) Valorile lungimilor segmentelor sunt obţinute din proiecţie în plan.

Punct început	X / Y	Punct sfârşit	X / Y	Lungime segment (** (m)
1	601.051,11 653.876,949	2	600.706,339 653.514,173	500.474
2	600.706,339 653.514,173	3	600.724,63 653.494,994	26.503
3	600.724,63 653.494,994	4	601.077,59 653.865,802	511.937
4	601.077,59 653.865,802	1	601.051,11 653.876,949	28.73

**** Lungimile segmentelor sunt determinate în planul de proiecţie Stereo 70 şi sunt rotunjite la 1 milimetru.**

Document care conține date cu caracter personal, protejat de prevederile Regulamentului (UE) nr. 679/2016 și Legii 190/2018

***** Distanţa dintre puncte este formată din segmente cumulate ce sunt mai mici decât valoarea 1 milimetru.**

DATE DESPRE IMOBILUL NR. 4172

Oficiul de Cadastru şi Publicitate Imobiliară SUCEAVA
Biroul de Cadastru şi Publicitate Imobiliară Falticeni

A. Partea I. Descrierea imobilului

TEREN Extravilan

Adresa: Jud. Suceava

Nr. Crt	Nr cadastral Nr. topografic	Suprafaţa* (mp)	Observaţii / Referinţe
A1		600	Sector cadastral:3 Teren neimprejmuit;

B. Partea II. Proprietari şi acte

Inscrieri privitoare la dreptul de proprietate şi alte drepturi reale		Referinţe
/		
Act Administrativ nr. 5815, din 30/09/2025 emis de Primăria Boroaia;		
B1	Inscrierea posesiei, drept de PROPRIETATE, dobandit prin Constituire, cota actuala 1/1, cota initiala 1/1	A1
	1) **NEIDENTIFICAT NEIDENTIFICAT**	
Act Normativ nr. 7, din 13/03/1996 emis de Parlament;		
B2	se notează mențiunea proprietar neidentificat	A1

C. Partea III. SARCINI .

Inscrieri privind dezmembramintele dreptului de proprietate, drepturi reale de garanţie şi sarcini	Referinţe
NU SUNT	

Document care conține date cu caracter personal, protejat de prevederile Regulamentului (UE) nr. 679/2016 și Legii 190/2018

Anexa Nr. 1 La Partea I

Teren

Nr cadastral	Suprafaţa (mp)*	Observaţii / Referinţe
	600	

* Suprafaţa este determinată in planul de proiecţie Stereo 70.

DETALII LINIARE IMOBIL

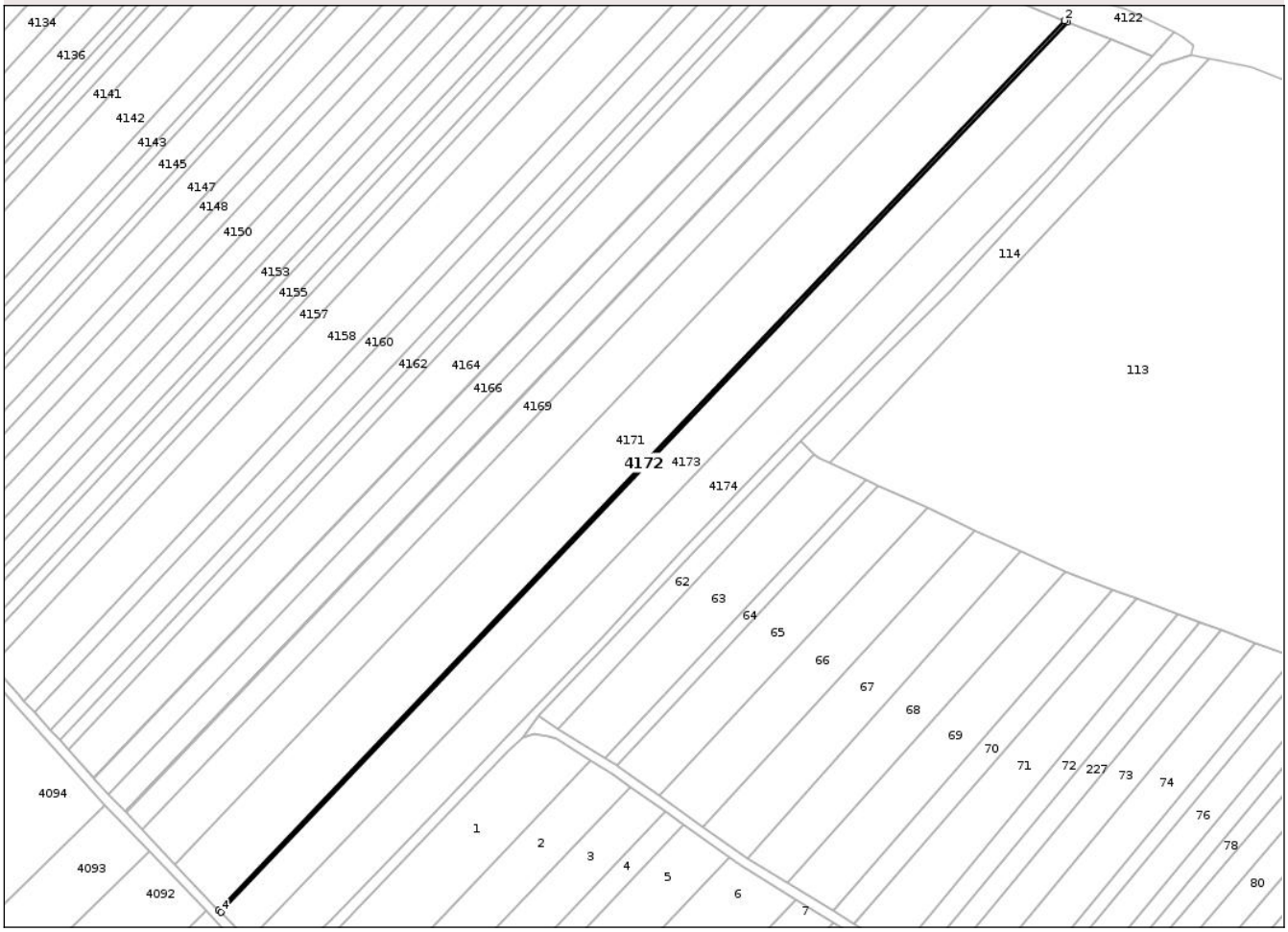

Date referitoare la teren

Crt	Categorie folosință	Intra vilan	Suprafaţa (mp)	Tarla	Parcelă	Nr. topo	Observaţii / Referinţe
1	arabil	NU	600	20	138	-	

Lungime Segmente
1) Valorile lungimilor segmentelor sunt obţinute din proiecţie în plan.

Punct început	X / Y	Punct sfârşit	X / Y	Lungime segment (** (m)
1	601.078,744 653.865,316	2	601.077,59 653.865,802	1.253
2	601.077,59 653.865,802	3	600.724,63 653.494,994	511.937
3	600.724,63 653.494,994	4	600.725,44 653.494,145	1.173
4	600.725,44 653.494,145	1	601.078,744 653.865,316	512.437

**** Lungimile segmentelor sunt determinate în planul de proiecţie Stereo 70 şi sunt rotunjite la 1 milimetru.**

Document care conține date cu caracter personal, protejat de prevederile Regulamentului (UE) nr. 679/2016 și Legii 190/2018

***** Distanţa dintre puncte este formată din segmente cumulate ce sunt mai mici decât valoarea 1 milimetru.**

Document care conține date cu caracter personal, protejat de prevederile Regulamentului (UE) nr. 679/2016 și Legii 190/2018

DATE DESPRE IMOBILUL NR. 4173

Oficiul de Cadastru şi Publicitate Imobiliară SUCEAVA
Biroul de Cadastru şi Publicitate Imobiliară Falticeni

A. Partea I. Descrierea imobilului

TEREN Extravilan

Adresa: Jud. Suceava

Nr. Crt	Nr cadastral Nr. topografic	Suprafaţa* (mp)	Observaţii / Referinţe
A1		9.000	Sector cadastral:3 Teren neimprejmuit;

B. Partea II. Proprietari şi acte

Inscrieri privitoare la dreptul de proprietate şi alte drepturi reale		Referinţe
/		
Act Notarial nr. 97, din 13/02/1998 emis de BNP Ioan Liuță;		
B1	Intabulare, drept de PROPRIETATE, dobandit prin Iesire Din Indiviziune, cota actuala 1/1, cota initiala 1/1	A1
	1) **ILINCA COSTACHE** DEFUNCT:Da	

C. Partea III. SARCINI .

Inscrieri privind dezmembramintele dreptului de proprietate, drepturi reale de garanţie şi sarcini	Referinţe
NU SUNT	

Document care conține date cu caracter personal, protejat de prevederile Regulamentului (UE) nr. 679/2016 și Legii 190/2018

Anexa Nr. 1 La Partea I

Teren

Nr cadastral	Suprafaţa (mp)*	Observaţii / Referinţe
	9.000	

* Suprafaţa este determinată in planul de proiecţie Stereo 70.

DETALII LINIARE IMOBIL

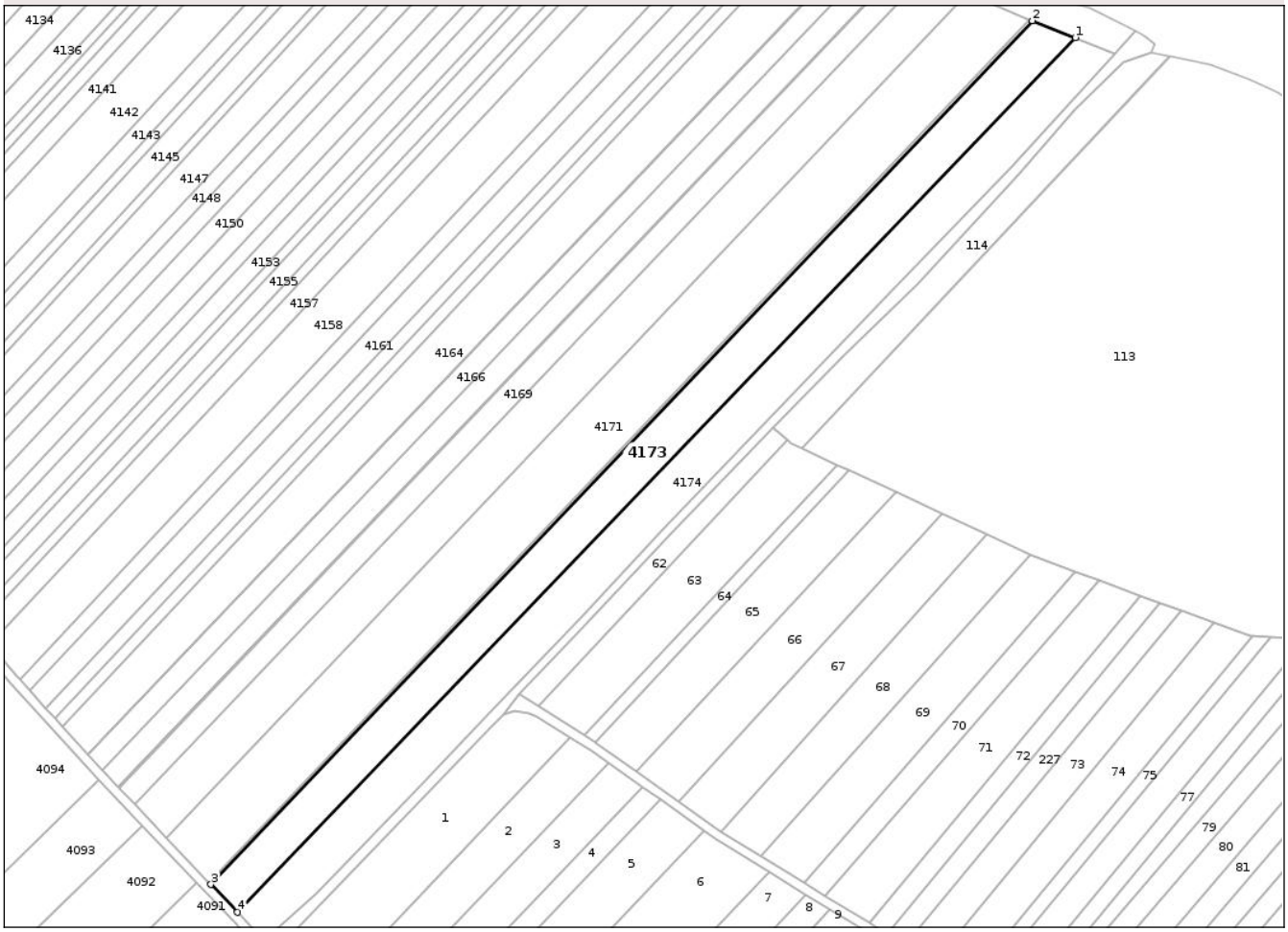

Date referitoare la teren

Crt	Categorie folosință	Intra vilan	Suprafaţa (mp)	Tarla	Parcelă	Nr. topo	Observaţii / Referinţe
1	arabil	NU	9.000	20	138	-	

Lungime Segmente

1) Valorile lungimilor segmentelor sunt obţinute din proiecţie în plan.

Punct început	X / Y	Punct sfârşit	X / Y	Lungime segment (** (m)
1	601.097,251 653.858,107	2	601.078,744 653.865,316	19.862
2	601.078,744 653.865,316	3	600.725,44 653.494,145	512.437
3	600.725,44 653.494,145	4	600.736,827 653.482,206	16.499
4	600.736,827 653.482,206	1	601.097,251 653.858,107	520.776

**** Lungimile segmentelor sunt determinate în planul de proiecţie Stereo 70 şi sunt rotunjite la 1 milimetru.**

Document care conține date cu caracter personal, protejat de prevederile Regulamentului (UE) nr. 679/2016 și Legii 190/2018

***** Distanţa dintre puncte este formată din segmente cumulate ce sunt mai mici decât valoarea 1 milimetru.**

Document care conține date cu caracter personal, protejat de prevederile Regulamentului (UE) nr. 679/2016 și Legii 190/2018

DATE DESPRE IMOBILUL NR. 4174

Oficiul de Cadastru şi Publicitate Imobiliară SUCEAVA
Biroul de Cadastru şi Publicitate Imobiliară Falticeni

A. Partea I. Descrierea imobilului

TEREN Extravilan

Adresa: Jud. Suceava

Nr. Crt	Nr cadastral Nr. topografic	Suprafaţa* (mp)	Observaţii / Referinţe
A1	33852	9.700	Sector cadastral:3 Teren neimprejmuit;

B. Partea II. Proprietari şi acte

Inscrieri privitoare la dreptul de proprietate şi alte drepturi reale		Referinţe
8693 / 14/03/2025		
Act Notarial nr. 4739, din 25/10/2019 emis de BNP Apostol Maria;		
B4	Intabulare, drept de PROPRIETATE, dobandit prin Conventie, cota actuala 1/1, cota initiala 1/1	A1
	1) **GORBAN GHEORGHE** 2) **GORBAN VICA**, in devalmasie	

C. Partea III. SARCINI .

Inscrieri privind dezmembramintele dreptului de proprietate, drepturi reale de garanţie şi sarcini	Referinţe
NU SUNT	

Document care conține date cu caracter personal, protejat de prevederile Regulamentului (UE) nr. 679/2016 și Legii 190/2018

Anexa Nr. 1 La Partea I

Teren

Nr cadastral	Suprafaţa (mp)*	Observaţii / Referinţe
33852	9.700	

* Suprafaţa este determinată in planul de proiecţie Stereo 70.

DETALII LINIARE IMOBIL

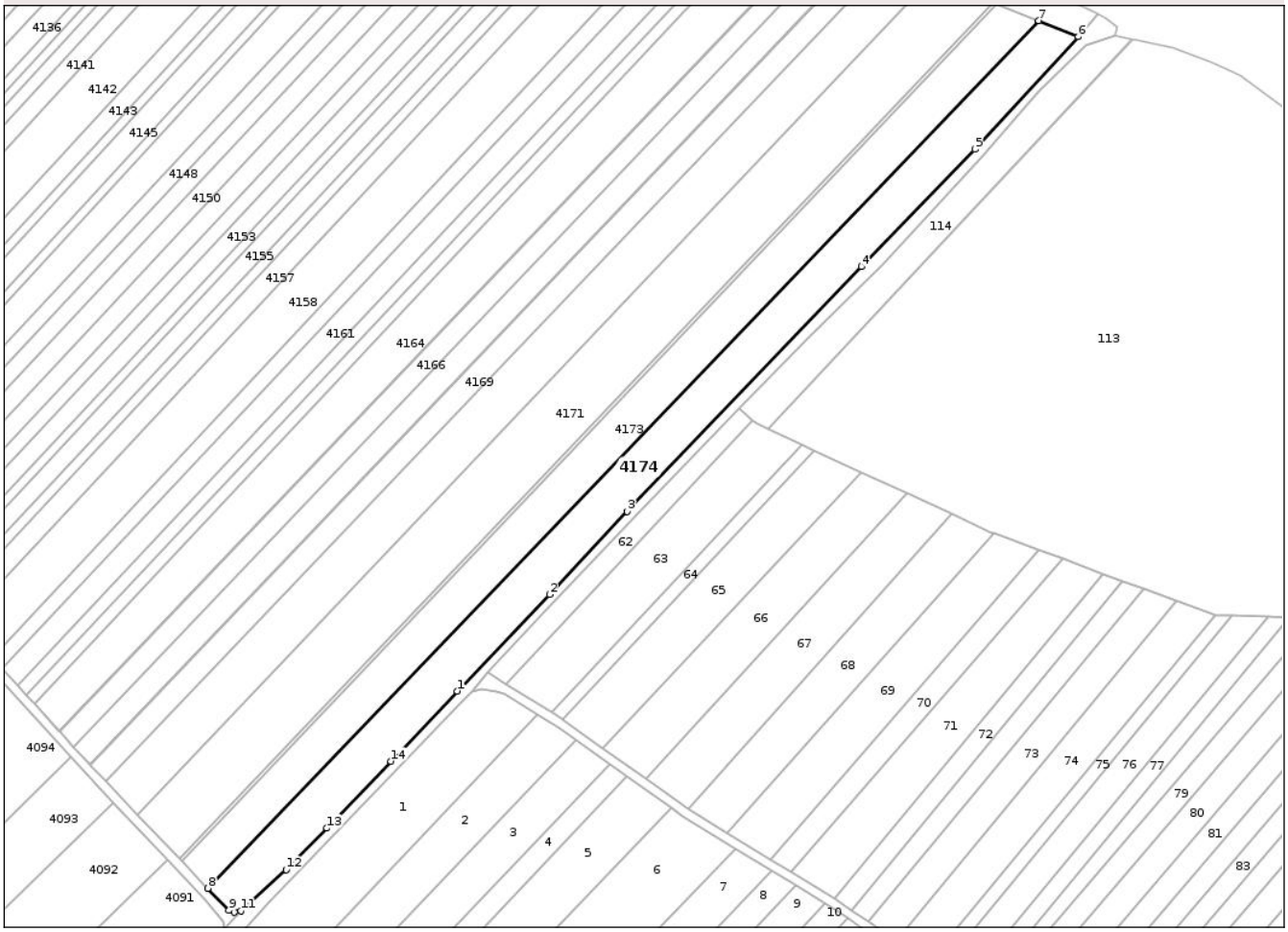

Date referitoare la teren

Crt	Categorie folosință	Intra vilan	Suprafaţa (mp)	Tarla	Parcelă	Nr. topo	Observaţii / Referinţe
1	arabil	NU	9.700	20	138	-	

Lungime Segmente
1) Valorile lungimilor segmentelor sunt obţinute din proiecţie în plan.

Punct început	X / Y	Punct sfârşit	X / Y	Lungime segment (** (m)
1	600.844,963 653.567,646	2	600.885,067 653.609,485	57.955
2	600.885,067 653.609,485	3	600.918,657 653.645,497	49.246
3	600.918,657 653.645,497	4	601.020,37 653.751,504	146.912
4	601.020,37 653.751,504	5	601.069,498 653.802,35	70.703
5	601.069,498 653.802,35	6	601.114,393 653.851,246	66.381

Document care conține date cu caracter personal, protejat de prevederile Regulamentului (UE) nr. 679/2016 și Legii 190/2018

Punct început	X / Y	Punct sfârşit	X / Y	Lungime segment (** (m)
6	601.114,393 653.851,246	7	601.097,251 653.858,107	18.464
7	601.097,251 653.858,107	8	600.736,827 653.482,206	520.776
8	600.736,827 653.482,206	9	600.745,961 653.472,629	13.234
9	600.745,961 653.472,629	10	600.748,254 653.471,811	2.435
10	600.748,254 653.471,811	11	600.751,105 653.472,406	2.912
11	600.751,105 653.472,406	12	600.770,74 653.490,171	26.479
12	600.770,74 653.490,171	13	600.788,452 653.508,231	25.296
13	600.788,452 653.508,231	14	600.816,233 653.537,255	40.177
14	600.816,233 653.537,255	1	600.844,963 653.567,646	41.821

** Lungimile segmentelor sunt determinate în planul de proiecţie Stereo 70 şi sunt rotunjite la 1 milimetru.
*** Distanţa dintre puncte este formată din segmente cumulate ce sunt mai mici decât valoarea 1 milimetru.

Document care conține date cu caracter personal, protejat de prevederile Regulamentului (UE) nr. 679/2016 și Legii 190/2018