# DATE DESPRE IMOBILUL NR. 5470

**Oficiul de Cadastru şi Publicitate Imobiliară SUCEAVA**
**Biroul de Cadastru şi Publicitate Imobiliară Falticeni**

## A. Partea I. Descrierea imobilului

**TEREN** Extravilan

**Adresa:** Jud. Suceava

| Nr. Crt | Nr cadastral Nr. topografic | Suprafaţa* (mp) | Observaţii / Referinţe |
|---|---|---|---|
| A1 | 37149 | 4.800 | Sector cadastral:21 Teren imprejmuit; |

## B. Partea II. Proprietari şi acte

| Inscrieri privitoare la dreptul de proprietate şi alte drepturi reale | | Referinţe |
|---|---|---|
| **31094 / 25/11/2019** | | |
| Hotarare Judecatoreasca nr. 851, din 08/04/2010 emis de JUDECATORIA FALTICENI; | | |
| B2 | Intabulare, drept de PROPRIETATE, dobandit prin Hotarare Judecatoreasca, cota actuala 1/1, cota initiala 1/1 | A1 |
| | 1) **BĂRĂSCU GHEORGHE** | |

## C. Partea III. SARCINI .

| Inscrieri privind dezmembramintele dreptului de proprietate, drepturi reale de garanţie şi sarcini | Referinţe |
|---|---|
| NU SUNT | |

*Document care conține date cu caracter personal, protejat de prevederile Regulamentului (UE) nr. 679/2016 și Legii 190/2018*

# Anexa Nr. 1 La Partea I

## Teren

| Nr cadastral | Suprafaţa (mp)* | Observaţii / Referinţe |
|---|---|---|
| 37149 | 4.800 | |

* Suprafaţa este determinată in planul de proiecţie Stereo 70.

DETALII LINIARE IMOBIL

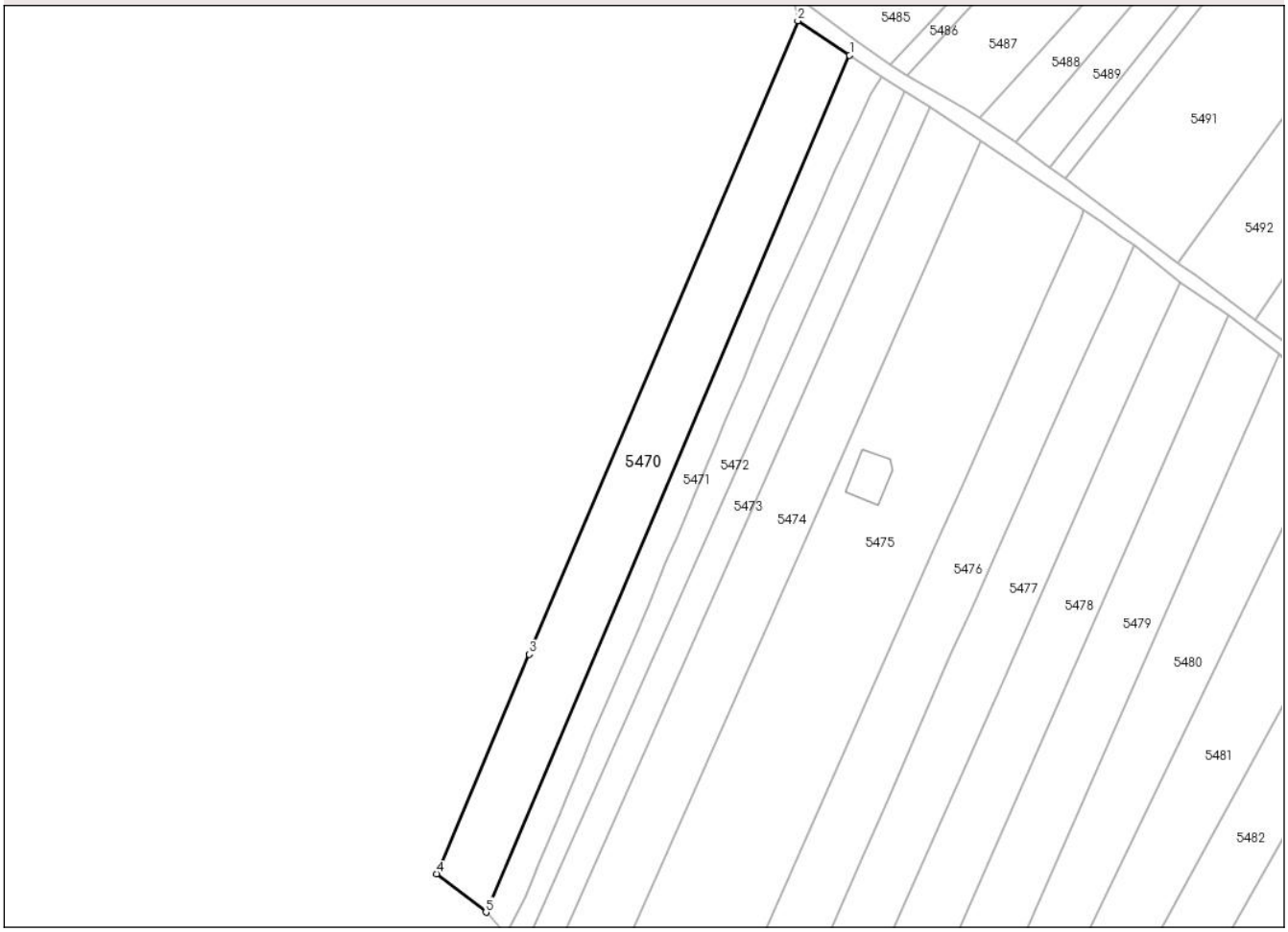


## Date referitoare la teren

| Crt | Categorie folosință | Intra vilan | Suprafaţa (mp) | Tarla | Parcelă | Nr. topo | Observaţii / Referinţe |
|---|---|---|---|---|---|---|---|
| 1 | faneata | NU | 4.800 | 55 | 260, 261, 262 | - | imprejmuit partial cu gard lemn |

**Lungime Segmente**
**1) Valorile lungimilor segmentelor sunt obţinute din proiecţie în plan.**

| Punct început | X / Y | Punct sfârşit | X / Y | Lungime segment (** (m) |
|---|---|---|---|---|
| 1 | 593.866,73<br>657.586,054 | 2 | 593.851,625<br>657.596,088 | 18.134 |
| 2 | 593.851,625<br>657.596,088 | 3 | 593.773,364<br>657.411,503 | 200.49 |
| 3 | 593.773,364<br>657.411,503 | 4 | 593.746,268<br>657.347,595 | 69.415 |
| 4 | 593.746,268<br>657.347,595 | 5 | 593.760,689<br>657.336,38 | 18.269 |
| 5 | 593.760,689<br>657.336,38 | 1 | 593.866,73<br>657.586,054 | 271.26 |

*Document care conține date cu caracter personal, protejat de prevederile Regulamentului (UE) nr. 679/2016 și Legii 190/2018*

** Lungimile segmentelor sunt determinate în planul de proiecţie Stereo 70 şi sunt rotunjite la 1 milimetru.
*** Distanţa dintre puncte este formată din segmente cumulate ce sunt mai mici decât valoarea 1 milimetru.

*Document care conține date cu caracter personal, protejat de prevederile Regulamentului (UE) nr. 679/2016 și Legii 190/2018*

# DATE DESPRE IMOBILUL NR. 5471

**Oficiul de Cadastru şi Publicitate Imobiliară SUCEAVA**
**Biroul de Cadastru şi Publicitate Imobiliară Falticeni**

## A. Partea I. Descrierea imobilului

**TEREN** Extravilan

**Adresa:** Jud. Suceava

| Nr. Crt | Nr cadastral Nr. topografic | Suprafaţa* (mp) | Observaţii / Referinţe |
|---|---|---|---|
| A1 | | Din acte: 2.400<br>Masurata: 2.377 | Sector cadastral:21 Teren neimprejmuit; |

## B. Partea II. Proprietari şi acte

| Inscrieri privitoare la dreptul de proprietate şi alte drepturi reale | | Referinţe |
|---|---|---|
| **5471 / 26/03/2025** | | |
| Act Notarial nr. 253, din 06/09/2004 emis de BNP MARIA APOSTOL; | | |
| B1 | Intabulare, drept de PROPRIETATE, dobandit prin Succesiune, cota actuala 1/2 | A1 |
| | 1) **DUMITRESCU BOGDAN-STELIAN** | |
| B2 | Intabulare, drept de PROPRIETATE, dobandit prin Succesiune, cota actuala 1/2 | A1 |
| | 1) **IRIMIA CORNELIA-PARASCHIVA** | |

## C. Partea III. SARCINI .

| Inscrieri privind dezmembramintele dreptului de proprietate, drepturi reale de garanţie şi sarcini | Referinţe |
|---|---|
| NU SUNT | |

*Document care conține date cu caracter personal, protejat de prevederile Regulamentului (UE) nr. 679/2016 și Legii 190/2018*

# Anexa Nr. 1 La Partea I

## Teren

| Nr cadastral | Suprafaţa (mp)* | Observaţii / Referinţe |
|---|---|---|
| | Din acte: 2.400<br>Masurata: 2.377 | |

* Suprafaţa este determinată in planul de proiecţie Stereo 70.

DETALII LINIARE IMOBIL

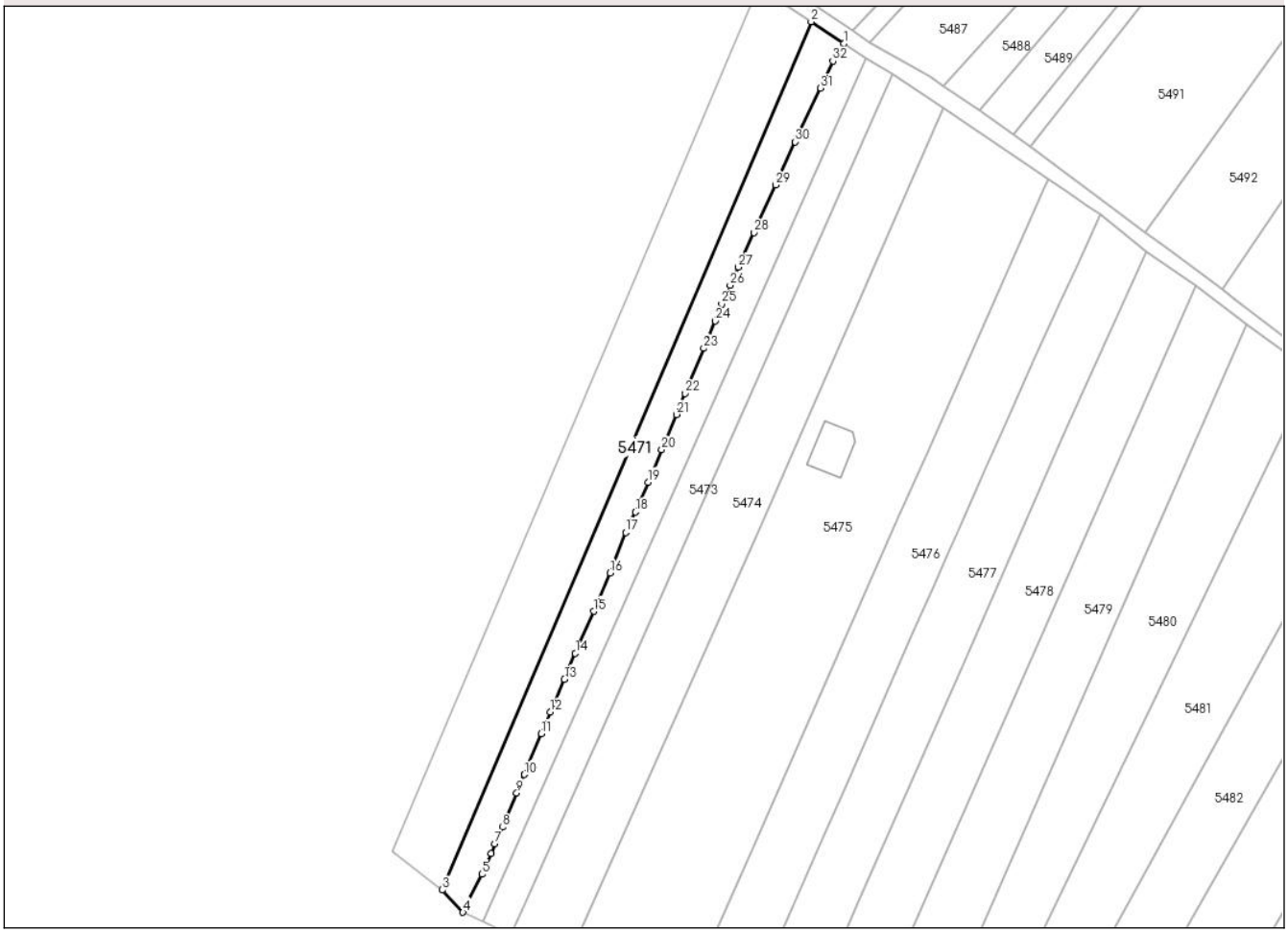


## Date referitoare la teren

| Crt | Categorie folosinţă | Intra vilan | Suprafaţa (mp) | Tarla | Parcelă | Nr. topo | Observaţii / Referinţe |
|---|---|---|---|---|---|---|---|
| 1 | arabil | NU | 2.377 | 55 | 260, 261, 262 | - | |

**Lungime Segmente**

**1) Valorile lungimilor segmentelor sunt obţinute din proiecţie în plan.**

| Punct început | X / Y | Punct sfârşit | X / Y | Lungime segment (** (m) |
|---|---|---|---|---|
| 1 | 593.876,093<br>657.579,728 | 2 | 593.866,73<br>657.586,054 | 11.3 |
| 3 | 593.760,689<br>657.336,38 | 4 | 593.766,597<br>657.329,977 | 8.712 |
| 5 | 593.772,056<br>657.340,879 | 6 | 593.774,78<br>657.346,828 | 6.543 |
| 7 | 593.775,795<br>657.349,631 | 8 | 593.777,942<br>657.354,436 | 5.263 |
| 9 | 593.782,058<br>657.364,279 | 10 | 593.784,269<br>657.369,602 | 5.764 |

| Punct început | X / Y | Punct sfârşit | X / Y | Lungime segment (** (m) |
|---|---|---|---|---|
| 2 | 593.866,73<br>657.586,054 | 3 | 593.760,689<br>657.336,38 | 271.26 |
| 4 | 593.766,597<br>657.329,977 | 5 | 593.772,056<br>657.340,879 | 12.192 |
| 6 | 593.774,78<br>657.346,828 | 7 | 593.775,795<br>657.349,631 | 2.981 |
| 8 | 593.777,942<br>657.354,436 | 9 | 593.782,058<br>657.364,279 | 10.669 |
| 10 | 593.784,269<br>657.369,602 | 11 | 593.789,154<br>657.381,328 | 12.703 |

*Document care conține date cu caracter personal, protejat de prevederile Regulamentului (UE) nr. 679/2016 și Legii 190/2018*

| Punct început | X / Y | Punct sfârşit | X / Y | Lungime segment (** (m) |
|---|---|---|---|---|
| 11 | 593.789,154<br>657.381,328 | 12 | 593.791,663<br>657.387,509 | 6.671 |
| 13 | 593.795,767<br>657.396,992 | 14 | 593.798,901<br>657.404,457 | 8.096 |
| 15 | 593.804,156<br>657.416,509 | 16 | 593.808,862<br>657.427,566 | 12.017 |
| 17 | 593.813,357<br>657.439,218 | 18 | 593.816,151<br>657.445,066 | 6.481 |
| 19 | 593.819,783<br>657.453,624 | 20 | 593.823,762<br>657.462,981 | 10.168 |
| 21 | 593.827,969<br>657.473,108 | 22 | 593.830,401<br>657.479,192 | 6.552 |
| 23 | 593.835,838<br>657.492,132 | 24 | 593.839,189<br>657.499,981 | 8.534 |
| 25 | 593.841,038<br>657.504,863 | 26 | 593.843,417<br>657.510,245 | 5.884 |
| 27 | 593.845,778<br>657.515,457 | 28 | 593.850,308<br>657.525,39 | 10.917 |
| 29 | 593.856,576<br>657.539,126 | 30 | 593.862,082<br>657.551,506 | 13.549 |
| 31 | 593.869,42<br>657.566,98 | 32 | 593.872,977<br>657.574,739 | 8.535 |

| Punct început | X / Y | Punct sfârşit | X / Y | Lungime segment (** (m) |
|---|---|---|---|---|
| 12 | 593.791,663<br>657.387,509 | 13 | 593.795,767<br>657.396,992 | 10.333 |
| 14 | 593.798,901<br>657.404,457 | 15 | 593.804,156<br>657.416,509 | 13.148 |
| 16 | 593.808,862<br>657.427,566 | 17 | 593.813,357<br>657.439,218 | 12.489 |
| 18 | 593.816,151<br>657.445,066 | 19 | 593.819,783<br>657.453,624 | 9.297 |
| 20 | 593.823,762<br>657.462,981 | 21 | 593.827,969<br>657.473,108 | 10.966 |
| 22 | 593.830,401<br>657.479,192 | 23 | 593.835,838<br>657.492,132 | 14.036 |
| 24 | 593.839,189<br>657.499,981 | 25 | 593.841,038<br>657.504,863 | 5.22 |
| 26 | 593.843,417<br>657.510,245 | 27 | 593.845,778<br>657.515,457 | 5.722 |
| 28 | 593.850,308<br>657.525,39 | 29 | 593.856,576<br>657.539,126 | 15.099 |
| 30 | 593.862,082<br>657.551,506 | 31 | 593.869,42<br>657.566,98 | 17.126 |
| 32 | 593.872,977<br>657.574,739 | 1 | 593.876,093<br>657.579,728 | 5.882 |

**** Lungimile segmentelor sunt determinate în planul de proiecţie Stereo 70 şi sunt rotunjite la 1 milimetru.**
***** Distanţa dintre puncte este formată din segmente cumulate ce sunt mai mici decât valoarea 1 milimetru.**

*Document care conține date cu caracter personal, protejat de prevederile Regulamentului (UE) nr. 679/2016 și Legii 190/2018*

# DATE DESPRE IMOBILUL NR. 5472

**Oficiul de Cadastru şi Publicitate Imobiliară SUCEAVA**
**Biroul de Cadastru şi Publicitate Imobiliară Falticeni**

## A. Partea I. Descrierea imobilului

**TEREN** Extravilan

**Adresa:** Jud. Suceava

| Nr. Crt | Nr cadastral Nr. topografic | Suprafaţa* (mp) | Observaţii / Referinţe |
|---|---|---|---|
| A1 | | 2.127 | Sector cadastral:21 Teren neimprejmuit; |

## B. Partea II. Proprietari şi acte

| Inscrieri privitoare la dreptul de proprietate şi alte drepturi reale | | Referinţe |
|---|---|---|
| **5472 / 26/03/2025** | | |
| Act Administrativ nr. 2741, din 27/03/2025 emis de Primaria Comunei Baia; | | |
| B1 | Inscrierea posesiei, drept de PROPRIETATE, dobandit prin Lege, cota actuala 1/1 | A1 |
| | 1) **NEIDENTIFICAT NEIDENTIFICAT** | |
| Act Normativ nr. 7, din 13/03/1996 emis de PARLAMENTUL ROMANIEI (art. 13); | | |
| B2 | Se notează menţiunea de proprietar neidentificat. | A1 |

## C. Partea III. SARCINI .

| Inscrieri privind dezmembramintele dreptului de proprietate, drepturi reale de garanţie şi sarcini | Referinţe |
|---|---|
| NU SUNT | |

*Document care conține date cu caracter personal, protejat de prevederile Regulamentului (UE) nr. 679/2016 și Legii 190/2018*

# Anexa Nr. 1 La Partea I

## Teren

| Nr cadastral | Suprafaţa (mp)* | Observaţii / Referinţe |
|---|---|---|
| | 2.127 | |

* Suprafaţa este determinată in planul de proiecţie Stereo 70.

DETALII LINIARE IMOBIL

## Date referitoare la teren

| Crt | Categorie folosință | Intra vilan | Suprafaţa (mp) | Tarla | Parcelă | Nr. topo | Observaţii / Referinţe |
|---|---|---|---|---|---|---|---|
| 1 | arabil | NU | 2.127 | 55 | 260, 261, 262 | - | |

**Lungime Segmente**

**1) Valorile lungimilor segmentelor sunt obţinute din proiecţie în plan.**

| Punct început | X / Y | Punct sfârşit | X / Y | Lungime segment (** (m) |
|---|---|---|---|---|
| 1 | 593.766,597<br>657.329,977 | 2 | 593.772,365<br>657.327,228 | 6.39 |
| 3 | 593.882,669<br>657.575,667 | 4 | 593.876,093<br>657.579,728 | 7.729 |
| 5 | 593.872,977<br>657.574,739 | 6 | 593.869,42<br>657.566,98 | 8.535 |
| 7 | 593.862,082<br>657.551,506 | 8 | 593.856,576<br>657.539,126 | 13.549 |
| 9 | 593.850,308<br>657.525,39 | 10 | 593.845,778<br>657.515,457 | 10.917 |

| Punct început | X / Y | Punct sfârşit | X / Y | Lungime segment (** (m) |
|---|---|---|---|---|
| 2 | 593.772,365<br>657.327,228 | 3 | 593.882,669<br>657.575,667 | 271.825 |
| 4 | 593.876,093<br>657.579,728 | 5 | 593.872,977<br>657.574,739 | 5.882 |
| 6 | 593.869,42<br>657.566,98 | 7 | 593.862,082<br>657.551,506 | 17.126 |
| 8 | 593.856,576<br>657.539,126 | 9 | 593.850,308<br>657.525,39 | 15.099 |
| 10 | 593.845,778<br>657.515,457 | 11 | 593.843,417<br>657.510,245 | 5.722 |

*Document care conține date cu caracter personal, protejat de prevederile Regulamentului (UE) nr. 679/2016 și Legii 190/2018*

| Punct început | X / Y | Punct sfârşit | X / Y | Lungime segment (** (m) |
|---|---|---|---|---|
| 11 | 593.843,417<br>657.510,245 | 12 | 593.841,038<br>657.504,863 | 5.884 |
| 13 | 593.839,189<br>657.499,981 | 14 | 593.835,838<br>657.492,132 | 8.534 |
| 15 | 593.830,401<br>657.479,192 | 16 | 593.827,969<br>657.473,108 | 6.552 |
| 17 | 593.823,762<br>657.462,981 | 18 | 593.819,783<br>657.453,624 | 10.168 |
| 19 | 593.816,151<br>657.445,066 | 20 | 593.813,357<br>657.439,218 | 6.481 |
| 21 | 593.808,862<br>657.427,566 | 22 | 593.804,156<br>657.416,509 | 12.017 |
| 23 | 593.798,901<br>657.404,457 | 24 | 593.795,767<br>657.396,992 | 8.096 |
| 25 | 593.791,663<br>657.387,509 | 26 | 593.789,154<br>657.381,328 | 6.671 |
| 27 | 593.784,269<br>657.369,602 | 28 | 593.782,058<br>657.364,279 | 5.764 |
| 29 | 593.777,942<br>657.354,436 | 30 | 593.775,795<br>657.349,631 | 5.263 |
| 31 | 593.774,78<br>657.346,828 | 32 | 593.772,056<br>657.340,879 | 6.543 |

| Punct început | X / Y | Punct sfârşit | X / Y | Lungime segment (** (m) |
|---|---|---|---|---|
| 12 | 593.841,038<br>657.504,863 | 13 | 593.839,189<br>657.499,981 | 5.22 |
| 14 | 593.835,838<br>657.492,132 | 15 | 593.830,401<br>657.479,192 | 14.036 |
| 16 | 593.827,969<br>657.473,108 | 17 | 593.823,762<br>657.462,981 | 10.966 |
| 18 | 593.819,783<br>657.453,624 | 19 | 593.816,151<br>657.445,066 | 9.297 |
| 20 | 593.813,357<br>657.439,218 | 21 | 593.808,862<br>657.427,566 | 12.489 |
| 22 | 593.804,156<br>657.416,509 | 23 | 593.798,901<br>657.404,457 | 13.148 |
| 24 | 593.795,767<br>657.396,992 | 25 | 593.791,663<br>657.387,509 | 10.333 |
| 26 | 593.789,154<br>657.381,328 | 27 | 593.784,269<br>657.369,602 | 12.703 |
| 28 | 593.782,058<br>657.364,279 | 29 | 593.777,942<br>657.354,436 | 10.669 |
| 30 | 593.775,795<br>657.349,631 | 31 | 593.774,78<br>657.346,828 | 2.981 |
| 32 | 593.772,056<br>657.340,879 | 1 | 593.766,597<br>657.329,977 | 12.192 |

**** Lungimile segmentelor sunt determinate în planul de proiecţie Stereo 70 şi sunt rotunjite la 1 milimetru.**
***** Distanţa dintre puncte este formată din segmente cumulate ce sunt mai mici decât valoarea 1 milimetru.**

*Document care conține date cu caracter personal, protejat de prevederile Regulamentului (UE) nr. 679/2016 și Legii 190/2018*

# DATE DESPRE IMOBILUL NR. 5473

**Oficiul de Cadastru şi Publicitate Imobiliară SUCEAVA**
**Biroul de Cadastru şi Publicitate Imobiliară Falticeni**

## A. Partea I. Descrierea imobilului

**TEREN** Extravilan

**Adresa:** Jud. Suceava

| Nr. Crt | Nr cadastral Nr. topografic | Suprafaţa* (mp) | Observaţii / Referinţe |
|---|---|---|---|
| A1 | 36523 | 2.400 | Sector cadastral:21 Teren imprejmuit;<br>teren partial imprejmuit(gard lemn) |

## B. Partea II. Proprietari şi acte

| Inscrieri privitoare la dreptul de proprietate şi alte drepturi reale | | Referinţe |
|---|---|---|
| **12392 / 14/05/2019** | | |
| Act Notarial nr. 1881, din 14/05/2019 emis de Apostol Maria; | | |
| B2 | Intabulare, drept de PROPRIETATEbun comun, dobandit prin Conventie, cota actuala 1/1, cota initiala 1/1 | A1 |
| | 1) **RUSU SILVIU**, casatorit cu<br>2) **RUSU FLORINA-DIANA** | |

## C. Partea III. SARCINI .

| Inscrieri privind dezmembramintele dreptului de proprietate, drepturi reale de garanţie şi sarcini | Referinţe |
|---|---|
| NU SUNT | |

*Document care conține date cu caracter personal, protejat de prevederile Regulamentului (UE) nr. 679/2016 și Legii 190/2018*

# Anexa Nr. 1 La Partea I

## Teren

| Nr cadastral | Suprafaţa (mp)* | Observaţii / Referinţe |
|---|---|---|
| 36523 | 2.400 | teren partial imprejmuit(gard lemn) |

* Suprafaţa este determinată in planul de proiecţie Stereo 70.

DETALII LINIARE IMOBIL

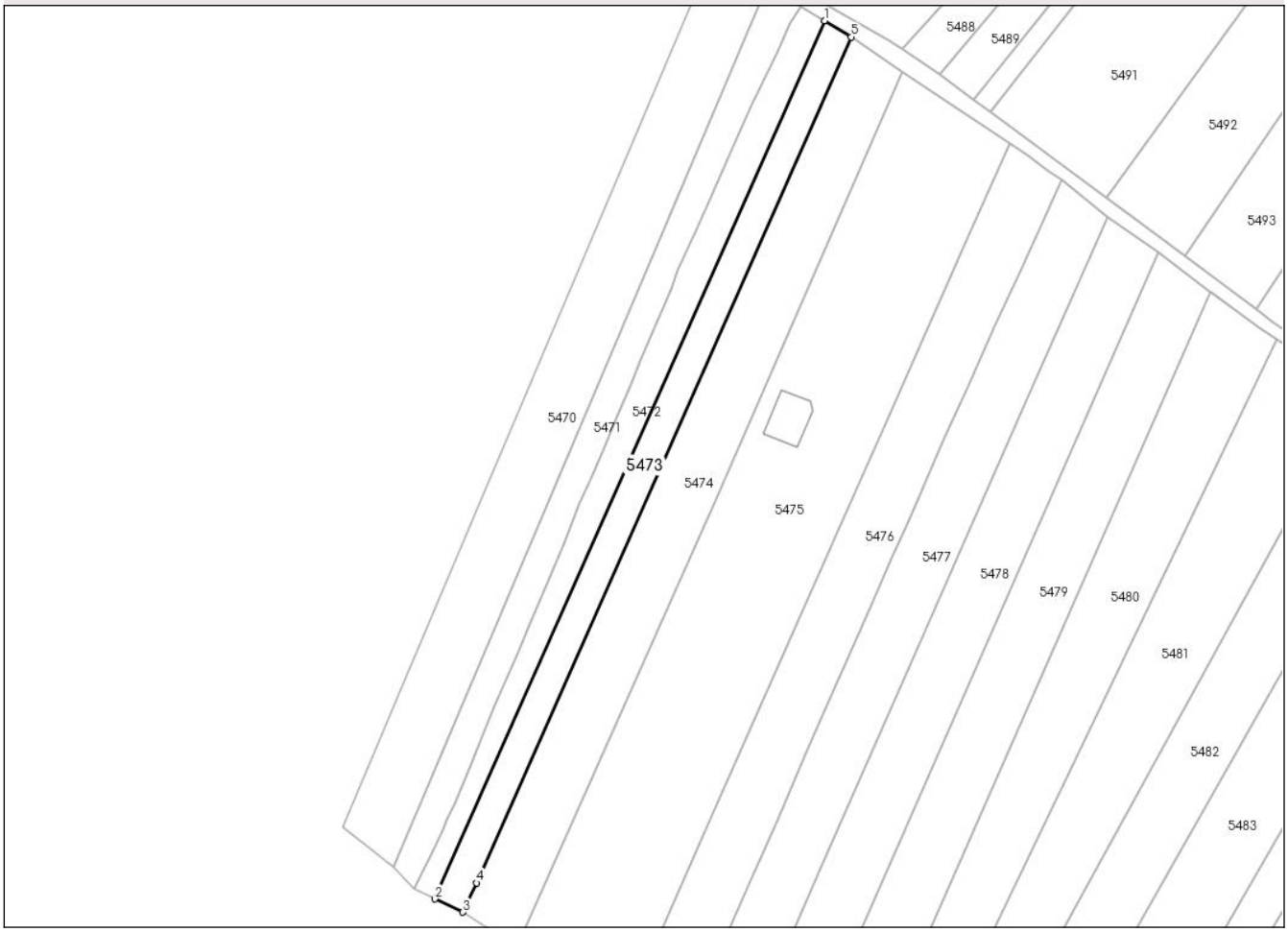


## Date referitoare la teren

| Crt | Categorie folosință | Intra vilan | Suprafaţa (mp) | Tarla | Parcelă | Nr. topo | Observaţii / Referinţe |
|---|---|---|---|---|---|---|---|
| 1 | arabil | NU | 2.400 | 55 | 260, 261, 262 | - | |

**Lungime Segmente**
**1) Valorile lungimilor segmentelor sunt obţinute din proiecţie în plan.**

| Punct început | X / Y | Punct sfârşit | X / Y | Lungime segment (** (m) |
|---|---|---|---|---|
| 1 | 593.882,669<br>657.575,667 | 2 | 593.772,365<br>657.327,228 | 271.825 |
| 2 | 593.772,365<br>657.327,228 | 3 | 593.780,266<br>657.323,462 | 8.753 |
| 3 | 593.780,266<br>657.323,462 | 4 | 593.784,122<br>657.331,741 | 9.133 |
| 4 | 593.784,122<br>657.331,741 | 5 | 593.890,229<br>657.571,068 | 261.794 |
| 5 | 593.890,229<br>657.571,068 | 1 | 593.882,669<br>657.575,667 | 8.849 |

*Document care conține date cu caracter personal, protejat de prevederile Regulamentului (UE) nr. 679/2016 și Legii 190/2018*

** Lungimile segmentelor sunt determinate în planul de proiecţie Stereo 70 şi sunt rotunjite la 1 milimetru.
*** Distanţa dintre puncte este formată din segmente cumulate ce sunt mai mici decât valoarea 1 milimetru.

*Document care conține date cu caracter personal, protejat de prevederile Regulamentului (UE) nr. 679/2016 și Legii 190/2018*

# DATE DESPRE IMOBILUL NR. 5474

**Oficiul de Cadastru şi Publicitate Imobiliară SUCEAVA**
**Biroul de Cadastru şi Publicitate Imobiliară Falticeni**

## A. Partea I. Descrierea imobilului

**TEREN** Extravilan

**Adresa:** Jud. Suceava, Sol

| Nr. Crt | Nr cadastral Nr. topografic | Suprafaţa* (mp) | Observaţii / Referinţe |
|---|---|---|---|
| A1 | 35549 | 4.800 | Sector cadastral:21 Teren neimprejmuit; |

## B. Partea II. Proprietari şi acte

| Inscrieri privitoare la dreptul de proprietate şi alte drepturi reale | | Referinţe |
|---|---|---|
| **22828 / 26/08/2022** | | |
| Act Notarial nr. 4811, din 25/08/2022 emis de Apostol Dragos Nicolae; | | |
| B4 | Intabulare, drept de PROPRIETATEbun propriu, dobandit prin Conventie, cota actuala 1/1, cota initiala 1/1 | A1 |
| | 1) **GOGU RALUCA-LOREDANA** | |

## C. Partea III. SARCINI

| Inscrieri privind dezmembramintele dreptului de proprietate, drepturi reale de garanţie şi sarcini | | Referinţe |
|---|---|---|
| **22828 / 26/08/2022** | | |
| Act Notarial nr. 4811, din 25/08/2022 emis de Apostol Dragos Nicolae; | | |
| C1 | Intabulare, drept de UZUFRUCT VIAGER, dobandit prin Conventie, cota actuala 1/1, cota initiala 1/1 | A1 |
| | 1) **ZEGLEANU IOACHIM-GHEORGHE** | |

*Document care conține date cu caracter personal, protejat de prevederile Regulamentului (UE) nr. 679/2016 și Legii 190/2018*

# Anexa Nr. 1 La Partea I

## Teren

| Nr cadastral | Suprafaţa (mp)* | Observaţii / Referinţe |
|---|---|---|
| 35549 | 4.800 | |

* Suprafaţa este determinată in planul de proiecţie Stereo 70.

DETALII LINIARE IMOBIL

## Date referitoare la teren

| Crt | Categorie folosință | Intra vilan | Suprafaţa (mp) | Tarla | Parcelă | Nr. topo | Observaţii / Referinţe |
|---|---|---|---|---|---|---|---|
| 1 | arabil | NU | 4.800 | 55 | 260, 261, 262 | - | |

**Lungime Segmente**
**1) Valorile lungimilor segmentelor sunt obţinute din proiecţie în plan.**

| Punct început | X / Y | Punct sfârşit | X / Y | Lungime segment (** (m) |
|---|---|---|---|---|
| 1 | 593.904,826<br>657.561,235 | 2 | 593.890,229<br>657.571,068 | 17.6 |
| 2 | 593.890,229<br>657.571,068 | 3 | 593.784,122<br>657.331,741 | 261.794 |
| 3 | 593.784,122<br>657.331,741 | 4 | 593.780,266<br>657.323,462 | 9.133 |
| 4 | 593.780,266<br>657.323,462 | 5 | 593.795,49<br>657.313,654 | 18.11 |
| 5 | 593.795,49<br>657.313,654 | 6 | 593.851,846<br>657.440,283 | 138.603 |

*Document care conține date cu caracter personal, protejat de prevederile Regulamentului (UE) nr. 679/2016 și Legii 190/2018*

| Punct început | X / Y | Punct sfârşit | X / Y | Lungime segment (** (m) |
|---|---|---|---|---|
| 6 | 593.851,846<br>657.440,283 | 1 | 593.904,826<br>657.561,235 | 132.046 |

** Lungimile segmentelor sunt determinate în planul de proiecţie Stereo 70 şi sunt rotunjite la 1 milimetru.
*** Distanţa dintre puncte este formată din segmente cumulate ce sunt mai mici decât valoarea 1 milimetru.

*Document care conține date cu caracter personal, protejat de prevederile Regulamentului (UE) nr. 679/2016 și Legii 190/2018*

# DATE DESPRE IMOBILUL NR. 5475

**Oficiul de Cadastru şi Publicitate Imobiliară SUCEAVA**
**Biroul de Cadastru şi Publicitate Imobiliară Falticeni**

## A. Partea I. Descrierea imobilului

**TEREN** Extravilan

**Adresa:** Jud. Suceava

| Nr. Crt | Nr cadastral Nr. topografic | Suprafaţa* (mp) | Observaţii / Referinţe |
|---|---|---|---|
| A1 | 30540 | 9.600 | Sector cadastral:21 Teren imprejmuit; |

**Construcţii**

| Crt | Nr cadastral Nr. topografic | Adresa | Observaţii / Referinţe |
|---|---|---|---|
| A1.1 | | Jud. Suceava | Nr. niveluri:3; S. construita la sol:138 mp; Locuinta |

## B. Partea II. Proprietari şi acte

| Inscrieri privitoare la dreptul de proprietate şi alte drepturi reale | | Referinţe |
|---|---|---|
| **10652 / 21/10/2010** | | |
| Act Notarial nr. 1065, din 22/09/2010 emis de BNP UTA D; | | |
| B2 | Intabulare, drept de PROPRIETATEbun propriu, dobandit prin Conventie, cota actuala 1/1, cota initiala 1/1 | A1 |
| | 1) **MUNTEANU LUCIAN GABRIEL**, necasatorit | |
| **5475 / 26/03/2025** | | |
| Act Administrativ nr. 2741, din 27/03/2025 emis de Primaria comunei Baia; | | |
| B3 | Intabulare, drept de PROPRIETATE, dobandit prin Lege, cota actuala 1/1 | A1.1 |
| | 1) **MUNTEANU LUCIAN GABRIEL** | |

## C. Partea III. SARCINI .

| Inscrieri privind dezmembramintele dreptului de proprietate, drepturi reale de garanţie şi sarcini | Referinţe |
|---|---|
| NU SUNT | |

*Document care conține date cu caracter personal, protejat de prevederile Regulamentului (UE) nr. 679/2016 și Legii 190/2018*

# Anexa Nr. 1 La Partea I

## Teren

| Nr cadastral | Suprafaţa (mp)* | Observaţii / Referinţe |
|---|---|---|
| 30540 | 9.600 | |

* Suprafaţa este determinată in planul de proiecţie Stereo 70.

DETALII LINIARE IMOBIL

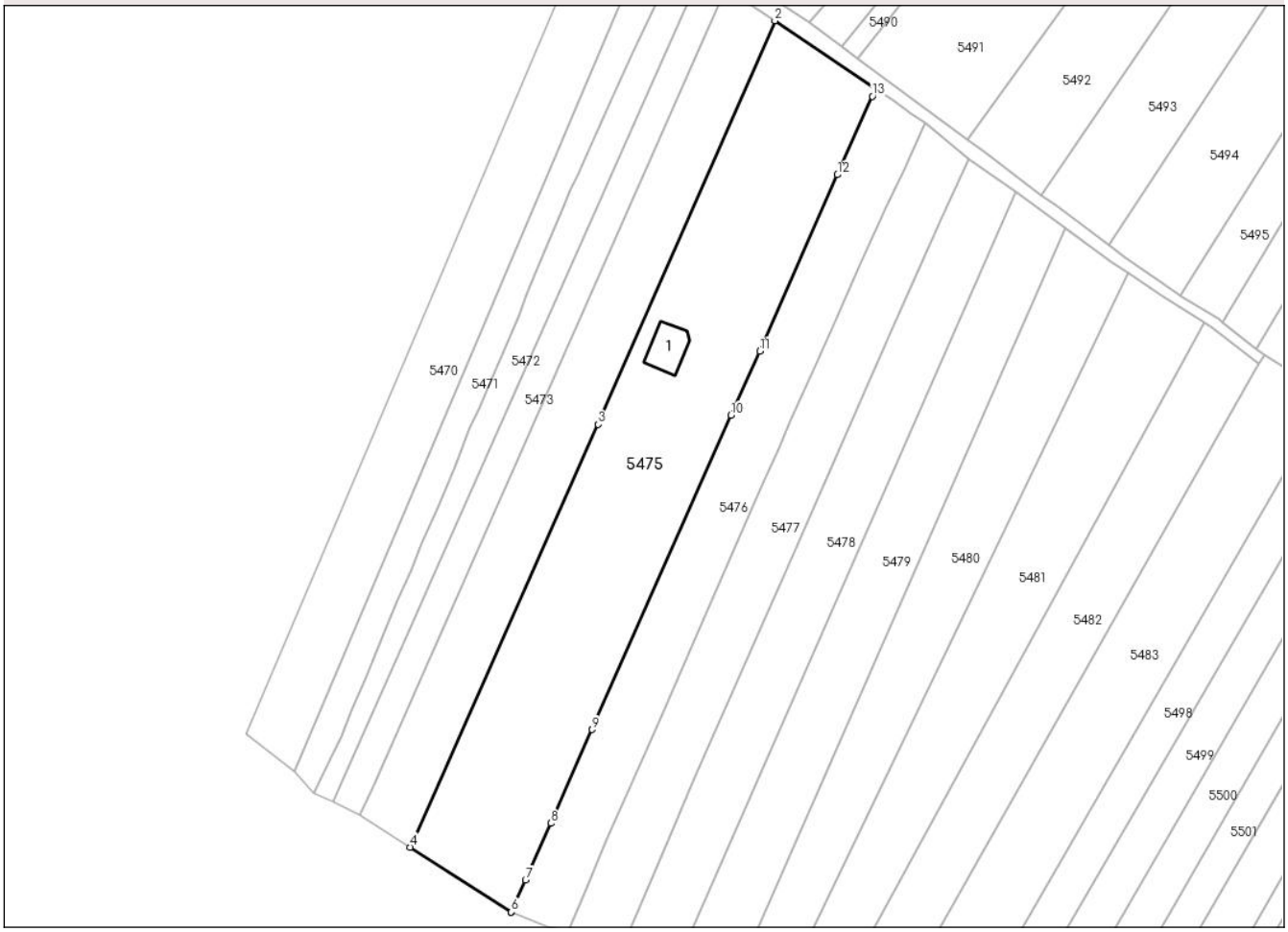


## Date referitoare la teren

| Crt | Categorie folosință | Intra vilan | Suprafaţa (mp) | Tarla | Parcelă | Nr. topo | Observaţii / Referinţe |
|---|---|---|---|---|---|---|---|
| 1 | curti constructii | NU | 400 | 55 | 260, 261, 262 | - | |
| 2 | arabil | NU | 9.200 | 55 | 260, 261, 262 | - | |

## Date referitoare la construcţii

| Crt | Număr | Destinaţie construcţie | Supraf. (mp) | Situaţie juridică | Observaţii / Referinţe |
|---|---|---|---|---|---|
| A1.1 | | constructii de locuinte | 138 | Cu acte | Nr. niveluri:3; S. construita la sol:138 mp; Locuinta |

**Lungime Segmente**
**1) Valorile lungimilor segmentelor sunt obţinute din proiecţie în plan.**

| Punct început | X / Y | Punct sfârşit | X / Y | Lungime segment (** (m) |
|---|---|---|---|---|
| 1 | 593.935,102<br>657.540,836 | 2 | 593.904,826<br>657.561,235 | 36.507 |
| 2 | 593.904,826<br>657.561,235 | 3 | 593.851,846<br>657.440,283 | 132.046 |
| 3 | 593.851,846<br>657.440,283 | 4 | 593.795,49<br>657.313,654 | 138.603 |

*Document care conține date cu caracter personal, protejat de prevederile Regulamentului (UE) nr. 679/2016 și Legii 190/2018*

| Punct început | X / Y | Punct sfârşit | X / Y | Lungime segment (** (m) |
|---|---|---|---|---|
| 4 | 593.795,49<br>657.313,654 | 5 | 593.825,745<br>657.294,161 | 35.991 |
| 5 | 593.825,745<br>657.294,161 | 6 | 593.825,746<br>657.294,164 | 0.003 |
| 6 | 593.825,746<br>657.294,164 | 7 | 593.830,043<br>657.303,831 | 10.579 |
| 7 | 593.830,043<br>657.303,831 | 8 | 593.837,583<br>657.320,792 | 18.561 |
| 8 | 593.837,583<br>657.320,792 | 9 | 593.850,058<br>657.348,854 | 30.71 |
| 9 | 593.850,058<br>657.348,854 | 10 | 593.891,575<br>657.442,997 | 102.891 |
| 10 | 593.891,575<br>657.442,997 | 11 | 593.900,279<br>657.462,214 | 21.096 |
| 11 | 593.900,279<br>657.462,214 | 12 | 593.923,58<br>657.515,081 | 57.774 |
| 12 | 593.923,58<br>657.515,081 | 13 | 593.934,085<br>657.538,564 | 25.726 |
| 13 | 593.934,085<br>657.538,564 | 1 | 593.935,102<br>657.540,836 | 2.489 |

** Lungimile segmentelor sunt determinate în planul de proiecţie Stereo 70 şi sunt rotunjite la 1 milimetru.
*** Distanţa dintre puncte este formată din segmente cumulate ce sunt mai mici decât valoarea 1 milimetru.

*Document care conține date cu caracter personal, protejat de prevederile Regulamentului (UE) nr. 679/2016 și Legii 190/2018*

# DATE DESPRE IMOBILUL NR. 5476

**Oficiul de Cadastru şi Publicitate Imobiliară SUCEAVA**
**Biroul de Cadastru şi Publicitate Imobiliară Falticeni**

## A. Partea I. Descrierea imobilului

**TEREN** Extravilan

**Adresa:** Jud. Suceava

| Nr. Crt | Nr cadastral Nr. topografic | Suprafaţa* (mp) | Observaţii / Referinţe |
|---|---|---|---|
| A1 | 30196 | Din acte: 4.800<br>Masurata: 4.624 | Sector cadastral:21 Teren imprejmuit; |

## B. Partea II. Proprietari şi acte

| Inscrieri privitoare la dreptul de proprietate şi alte drepturi reale | | Referinţe |
|---|---|---|
| **2259 / 24/02/2011** | | |
| Act Notarial nr. 132, din 16/02/2011 emis de BNP UTA D; | | |
| B3 | Intabulare, drept de PROPRIETATEbun propriu, dobandit prin Conventie, cota actuala 1/1, cota initiala 1/1 | A1 |
| | 1) **UNGUREANU IONEL**, necasatorit | |

## C. Partea III. SARCINI .

| Inscrieri privind dezmembramintele dreptului de proprietate, drepturi reale de garanţie şi sarcini | Referinţe |
|---|---|
| NU SUNT | |

*Document care conține date cu caracter personal, protejat de prevederile Regulamentului (UE) nr. 679/2016 și Legii 190/2018*

# Anexa Nr. 1 La Partea I

## Teren

| Nr cadastral | Suprafaţa (mp)* | Observaţii / Referinţe |
|---|---|---|
| 30196 | Din acte: 4.800<br>Masurata: 4.624 | |

* Suprafaţa este determinată in planul de proiecţie Stereo 70.

DETALII LINIARE IMOBIL

## Date referitoare la teren

| Crt | Categorie folosinţă | Intra vilan | Suprafaţa (mp) | Tarla | Parcelă | Nr. topo | Observaţii / Referinţe |
|---|---|---|---|---|---|---|---|
| 1 | arabil | NU | 4.624 | 55 | 260, 261, 262 | - | |

**Lungime Segmente**

**1) Valorile lungimilor segmentelor sunt obţinute din proiecţie în plan.**

| Punct început | X / Y | Punct sfârşit | X / Y | Lungime segment (** (m) |
|---|---|---|---|---|
| 1 | 593.848,398<br>657.301,709 | 2 | 593.854,347<br>657.315,82 | 15.314 |
| 3 | 593.861,899<br>657.332,876 | 4 | 593.869,312<br>657.349,736 | 18.418 |
| 5 | 593.877,821<br>657.369,045 | 6 | 593.896,349<br>657.411,428 | 46.256 |
| 7 | 593.901,789<br>657.423,692 | 8 | 593.905,975<br>657.433,207 | 10.395 |
| 9 | 593.909,48<br>657.441,05 | 10 | 593.916,847<br>657.457,818 | 18.315 |

| Punct început | X / Y | Punct sfârşit | X / Y | Lungime segment (** (m) |
|---|---|---|---|---|
| 2 | 593.854,347<br>657.315,82 | 3 | 593.861,899<br>657.332,876 | 18.653 |
| 4 | 593.869,312<br>657.349,736 | 5 | 593.877,821<br>657.369,045 | 21.101 |
| 6 | 593.896,349<br>657.411,428 | 7 | 593.901,789<br>657.423,692 | 13.416 |
| 8 | 593.905,975<br>657.433,207 | 9 | 593.909,48<br>657.441,05 | 8.591 |
| 10 | 593.916,847<br>657.457,818 | 11 | 593.923,141<br>657.471,695 | 15.238 |

*Document care conține date cu caracter personal, protejat de prevederile Regulamentului (UE) nr. 679/2016 și Legii 190/2018*

| Punct început | X / Y | Punct sfârşit | X / Y | Lungime segment (** (m) |
|---|---|---|---|---|
| 11 | 593.923,141<br>657.471,695 | 12 | 593.930,77<br>657.488,812 | 18.74 |
| 13 | 593.938,435<br>657.505,638 | 14 | 593.943,628<br>657.516,918 | 12.418 |
| 15 | 593.949,821<br>657.530,614 | 16 | 593.946,018<br>657.533,237 | 4.62 |
| 17 | 593.940,271<br>657.537,403 | 18 | 593.935,104<br>657.540,839 | 6.205 |
| 19 | 593.935,102<br>657.540,836 | 20 | 593.934,085<br>657.538,564 | 2.489 |
| 21 | 593.923,58<br>657.515,081 | 22 | 593.900,279<br>657.462,214 | 57.774 |
| 23 | 593.891,575<br>657.442,997 | 24 | 593.850,058<br>657.348,854 | 102.891 |
| 25 | 593.837,583<br>657.320,792 | 26 | 593.830,043<br>657.303,831 | 18.561 |
| 27 | 593.825,746<br>657.294,164 | 28 | 593.837,24<br>657.289,491 | 12.408 |
| 29 | 593.843,083<br>657.288,757 | 1 | 593.848,398<br>657.301,709 | 14.0 |

| Punct început | X / Y | Punct sfârşit | X / Y | Lungime segment (** (m) |
|---|---|---|---|---|
| 12 | 593.930,77<br>657.488,812 | 13 | 593.938,435<br>657.505,638 | 18.49 |
| 14 | 593.943,628<br>657.516,918 | 15 | 593.949,821<br>657.530,614 | 15.031 |
| 16 | 593.946,018<br>657.533,237 | 17 | 593.940,271<br>657.537,403 | 7.098 |
| 18 | 593.935,104<br>657.540,839 | 19 | 593.935,102<br>657.540,836 | 0.004 |
| 20 | 593.934,085<br>657.538,564 | 21 | 593.923,58<br>657.515,081 | 25.726 |
| 22 | 593.900,279<br>657.462,214 | 23 | 593.891,575<br>657.442,997 | 21.096 |
| 24 | 593.850,058<br>657.348,854 | 25 | 593.837,583<br>657.320,792 | 30.71 |
| 26 | 593.830,043<br>657.303,831 | 27 | 593.825,746<br>657.294,164 | 10.579 |
| 28 | 593.837,24<br>657.289,491 | 29 | 593.843,083<br>657.288,757 | 5.889 |

** Lungimile segmentelor sunt determinate în planul de proiecţie Stereo 70 şi sunt rotunjite la 1 milimetru.
*** Distanţa dintre puncte este formată din segmente cumulate ce sunt mai mici decât valoarea 1 milimetru.

*Document care conține date cu caracter personal, protejat de prevederile Regulamentului (UE) nr. 679/2016 și Legii 190/2018*

# DATE DESPRE IMOBILUL NR. 5477

**Oficiul de Cadastru şi Publicitate Imobiliară SUCEAVA**
**Biroul de Cadastru şi Publicitate Imobiliară Falticeni**

## A. Partea I. Descrierea imobilului

**TEREN** Extravilan

**Adresa:** Jud. Suceava

| Nr. Crt | Nr cadastral Nr. topografic | Suprafaţa* (mp) | Observaţii / Referinţe |
|---|---|---|---|
| A1 | 33925 | Din acte: 4.800<br>Masurata: 4.391 | Sector cadastral:21 Teren neimprejmuit; |

## B. Partea II. Proprietari şi acte

| Inscrieri privitoare la dreptul de proprietate şi alte drepturi reale | | Referinţe |
|---|---|---|
| **13920 / 30/08/2013** | | |
| Act Notarial nr. 3273, din 28/08/2013 emis de Apostol Maria; | | |
| B3 | Intabulare, drept de PROPRIETATEbun propriu, dobandit prin Conventie, cota actuala 1/1, cota initiala 1/1 | A1 |
| | 1) **UNGUREANU IONEL**, necasatorit | |

## C. Partea III. SARCINI .

| Inscrieri privind dezmembramintele dreptului de proprietate, drepturi reale de garanţie şi sarcini | Referinţe |
|---|---|
| NU SUNT | |

*Document care conține date cu caracter personal, protejat de prevederile Regulamentului (UE) nr. 679/2016 și Legii 190/2018*

# Anexa Nr. 1 La Partea I

## Teren

| Nr cadastral | Suprafaţa (mp)* | Observaţii / Referinţe |
|---|---|---|
| 33925 | Din acte: 4.800<br>Masurata: 4.391 | |

* Suprafaţa este determinată in planul de proiecţie Stereo 70.

DETALII LINIARE IMOBIL

## Date referitoare la teren

| Crt | Categorie folosinţă | Intra vilan | Suprafaţa (mp) | Tarla | Parcelă | Nr. topo | Observaţii / Referinţe |
|---|---|---|---|---|---|---|---|
| 1 | arabil | NU | 4.391 | 55 | 260, 261, 262 | - | Delimitat cu ţăruşi si gard din capriori |

**Lungime Segmente**

**1) Valorile lungimilor segmentelor sunt obţinute din proiecţie în plan.**

| Punct început | X / Y | Punct sfârşit | X / Y | Lungime segment (** (m) |
|---|---|---|---|---|
| 1 | 593.854,347<br>657.315,82 | 2 | 593.848,398<br>657.301,709 | 15.314 |
| 3 | 593.843,083<br>657.288,757 | 4 | 593.852,891<br>657.285,013 | 10.498 |
| 5 | 593.859,342<br>657.284,139 | 6 | 593.873,614<br>657.317,301 | 36.103 |
| 7 | 593.880,124<br>657.332,629 | 8 | 593.910,836<br>657.402,264 | 76.107 |
| 9 | 593.939,534<br>657.467,68 | 10 | 593.954,777<br>657.501,627 | 37.212 |

| Punct început | X / Y | Punct sfârşit | X / Y | Lungime segment (** (m) |
|---|---|---|---|---|
| 2 | 593.848,398<br>657.301,709 | 3 | 593.843,083<br>657.288,757 | 14.0 |
| 4 | 593.852,891<br>657.285,013 | 5 | 593.859,342<br>657.284,139 | 6.51 |
| 6 | 593.873,614<br>657.317,301 | 7 | 593.880,124<br>657.332,629 | 16.653 |
| 8 | 593.910,836<br>657.402,264 | 9 | 593.939,534<br>657.467,68 | 71.434 |
| 10 | 593.954,777<br>657.501,627 | 11 | 593.962,973<br>657.519,949 | 20.072 |

*Document care conține date cu caracter personal, protejat de prevederile Regulamentului (UE) nr. 679/2016 și Legii 190/2018*

| Punct început | X / Y | Punct sfârşit | X / Y | Lungime segment (** (m) |
|---|---|---|---|---|
| 11 | 593.962,973<br>657.519,949 | 12 | 593.949,821<br>657.530,614 | 16.933 |
| 13 | 593.943,628<br>657.516,918 | 14 | 593.938,435<br>657.505,638 | 12.418 |
| 15 | 593.930,77<br>657.488,812 | 16 | 593.923,141<br>657.471,695 | 18.74 |
| 17 | 593.916,847<br>657.457,818 | 18 | 593.909,48<br>657.441,05 | 18.315 |
| 19 | 593.905,975<br>657.433,207 | 20 | 593.901,789<br>657.423,692 | 10.395 |
| 21 | 593.896,349<br>657.411,428 | 22 | 593.877,821<br>657.369,045 | 46.256 |
| 23 | 593.869,312<br>657.349,736 | 24 | 593.861,899<br>657.332,876 | 18.418 |

| Punct început | X / Y | Punct sfârşit | X / Y | Lungime segment (** (m) |
|---|---|---|---|---|
| 12 | 593.949,821<br>657.530,614 | 13 | 593.943,628<br>657.516,918 | 15.031 |
| 14 | 593.938,435<br>657.505,638 | 15 | 593.930,77<br>657.488,812 | 18.49 |
| 16 | 593.923,141<br>657.471,695 | 17 | 593.916,847<br>657.457,818 | 15.238 |
| 18 | 593.909,48<br>657.441,05 | 19 | 593.905,975<br>657.433,207 | 8.591 |
| 20 | 593.901,789<br>657.423,692 | 21 | 593.896,349<br>657.411,428 | 13.416 |
| 22 | 593.877,821<br>657.369,045 | 23 | 593.869,312<br>657.349,736 | 21.101 |
| 24 | 593.861,899<br>657.332,876 | 1 | 593.854,347<br>657.315,82 | 18.653 |

** Lungimile segmentelor sunt determinate în planul de proiecţie Stereo 70 şi sunt rotunjite la 1 milimetru.
*** Distanţa dintre puncte este formată din segmente cumulate ce sunt mai mici decât valoarea 1 milimetru.

*Document care conține date cu caracter personal, protejat de prevederile Regulamentului (UE) nr. 679/2016 și Legii 190/2018*

# DATE DESPRE IMOBILUL NR. 5478

**Oficiul de Cadastru şi Publicitate Imobiliară SUCEAVA**
**Biroul de Cadastru şi Publicitate Imobiliară Falticeni**

## A. Partea I. Descrierea imobilului

**TEREN** Extravilan

**Adresa:** Jud. Suceava

| Nr. Crt | Nr cadastral Nr. topografic | Suprafaţa* (mp) | Observaţii / Referinţe |
|---|---|---|---|
| A1 | | Din acte: 4.800<br>Masurata: 4.370 | Sector cadastral:21 Teren imprejmuit; |

## B. Partea II. Proprietari şi acte

| Inscrieri privitoare la dreptul de proprietate şi alte drepturi reale | | Referinţe |
|---|---|---|
| **5478 / 26/03/2025** | | |
| Act Notarial nr. 1343, din 22/04/2002 emis de BNP MARIA APOSTOL; | | |
| B1 | Intabulare, drept de PROPRIETATE, dobandit prin Iesire Din Indiviziune, cota actuala 1/1 | A1 |
| | 1) **RUGINĂ CONSTANTIN** | |

## C. Partea III. SARCINI .

| Inscrieri privind dezmembramintele dreptului de proprietate, drepturi reale de garanţie şi sarcini | Referinţe |
|---|---|
| NU SUNT | |

*Document care conține date cu caracter personal, protejat de prevederile Regulamentului (UE) nr. 679/2016 și Legii 190/2018*

# Anexa Nr. 1 La Partea I

## Teren

| Nr cadastral | Suprafaţa (mp)* | Observaţii / Referinţe |
|---|---|---|
| | Din acte: 4.800<br>Masurata: 4.370 | |

* Suprafaţa este determinată in planul de proiecţie Stereo 70.

DETALII LINIARE IMOBIL

## Date referitoare la teren

| Crt | Categorie folosinţă | Intra vilan | Suprafaţa (mp) | Tarla | Parcelă | Nr. topo | Observaţii / Referinţe |
|---|---|---|---|---|---|---|---|
| 1 | arabil | NU | 4.370 | 55 | 260, 261, 262 | - | |

**Lungime Segmente**

**1) Valorile lungimilor segmentelor sunt obţinute din proiecţie în plan.**

| Punct început | X / Y | Punct sfârşit | X / Y | Lungime segment (** (m) |
|---|---|---|---|---|
| 1 | 593.977,24<br>657.510,127 | 2 | 593.962,973<br>657.519,949 | 17.321 |
| 2 | 593.962,973<br>657.519,949 | 3 | 593.954,777<br>657.501,627 | 20.072 |
| 3 | 593.954,777<br>657.501,627 | 4 | 593.939,534<br>657.467,68 | 37.212 |
| 4 | 593.939,534<br>657.467,68 | 5 | 593.910,836<br>657.402,264 | 71.434 |
| 5 | 593.910,836<br>657.402,264 | 6 | 593.880,124<br>657.332,629 | 76.107 |

*Document care conține date cu caracter personal, protejat de prevederile Regulamentului (UE) nr. 679/2016 și Legii 190/2018*

| Punct început | X / Y | Punct sfârşit | X / Y | Lungime segment (** (m) |
|---|---|---|---|---|
| 6 | 593.880,124<br>657.332,629 | 7 | 593.873,614<br>657.317,301 | 16.653 |
| 7 | 593.873,614<br>657.317,301 | 8 | 593.859,342<br>657.284,139 | 36.103 |
| 8 | 593.859,342<br>657.284,139 | 9 | 593.876,758<br>657.282,006 | 17.546 |
| 9 | 593.876,758<br>657.282,006 | 1 | 593.977,24<br>657.510,127 | 249.271 |

** Lungimile segmentelor sunt determinate în planul de proiecţie Stereo 70 şi sunt rotunjite la 1 milimetru.
*** Distanţa dintre puncte este formată din segmente cumulate ce sunt mai mici decât valoarea 1 milimetru.

*Document care conține date cu caracter personal, protejat de prevederile Regulamentului (UE) nr. 679/2016 și Legii 190/2018*

# DATE DESPRE IMOBILUL NR. 5479

**Oficiul de Cadastru şi Publicitate Imobiliară SUCEAVA**
**Biroul de Cadastru şi Publicitate Imobiliară Falticeni**

## A. Partea I. Descrierea imobilului

**TEREN** Extravilan

**Adresa:** Jud. Suceava

| Nr. Crt | Nr cadastral Nr. topografic | Suprafaţa* (mp) | Observaţii / Referinţe |
|---|---|---|---|
| A1 | | Din acte: 4.800<br>Masurata: 4.400 | Sector cadastral:21 Teren neimprejmuit; |

## B. Partea II. Proprietari şi acte

| Inscrieri privitoare la dreptul de proprietate şi alte drepturi reale | | Referinţe |
|---|---|---|
| **5479 / 26/03/2025** | | |
| Act Administrativ nr. 1516, din 18/10/1999 emis de CJ Suceava; | | |
| B1 | Intabulare, drept de PROPRIETATE, dobandit prin Reconstituire, cota actuala 1/1 | A1 |
| | 1) **SCORHAN FLOAREA**, lipsa CNP | |

## C. Partea III. SARCINI .

| Inscrieri privind dezmembramintele dreptului de proprietate, drepturi reale de garanţie şi sarcini | Referinţe |
|---|---|
| NU SUNT | |

*Document care conține date cu caracter personal, protejat de prevederile Regulamentului (UE) nr. 679/2016 și Legii 190/2018*

# Anexa Nr. 1 La Partea I

## Teren

| Nr cadastral | Suprafaţa (mp)* | Observaţii / Referinţe |
|---|---|---|
| | Din acte: 4.800<br>Masurata: 4.400 | |

* Suprafaţa este determinată in planul de proiecţie Stereo 70.

DETALII LINIARE IMOBIL

## Date referitoare la teren

| Crt | Categorie folosinţă | Intra vilan | Suprafaţa (mp) | Tarla | Parcelă | Nr. topo | Observaţii / Referinţe |
|---|---|---|---|---|---|---|---|
| 1 | arabil | NU | 4.400 | 55 | 260, 261, 262 | - | |

**Lungime Segmente**

**1) Valorile lungimilor segmentelor sunt obţinute din proiecţie în plan.**

| Punct început | X / Y | Punct sfârşit | X / Y | Lungime segment (** (m) |
|---|---|---|---|---|
| 1 | 593.876,758<br>657.282,006 | 2 | 593.895,516<br>657.279,708 | 18.898 |
| 2 | 593.895,516<br>657.279,708 | 3 | 593.991,896<br>657.498,949 | 239.491 |
| 3 | 593.991,896<br>657.498,949 | 4 | 593.977,24<br>657.510,127 | 18.432 |
| 4 | 593.977,24<br>657.510,127 | 1 | 593.876,758<br>657.282,006 | 249.271 |

*Document care conține date cu caracter personal, protejat de prevederile Regulamentului (UE) nr. 679/2016 și Legii 190/2018*

** Lungimile segmentelor sunt determinate în planul de proiecţie Stereo 70 şi sunt rotunjite la 1 milimetru.
*** Distanţa dintre puncte este formată din segmente cumulate ce sunt mai mici decât valoarea 1 milimetru.

*Document care conține date cu caracter personal, protejat de prevederile Regulamentului (UE) nr. 679/2016 și Legii 190/2018*

# DATE DESPRE IMOBILUL NR. 5480

**Oficiul de Cadastru şi Publicitate Imobiliară SUCEAVA**
**Biroul de Cadastru şi Publicitate Imobiliară Falticeni**

## A. Partea I. Descrierea imobilului

**TEREN** Extravilan

**Adresa:** Jud. Suceava

| Nr. Crt | Nr cadastral Nr. topografic | Suprafaţa* (mp) | Observaţii / Referinţe |
|---|---|---|---|
| A1 | | 4.400 | Sector cadastral:21 Teren neimprejmuit; |

## B. Partea II. Proprietari şi acte

| Inscrieri privitoare la dreptul de proprietate şi alte drepturi reale | | Referinţe |
|---|---|---|
| **5480 / 26/03/2025** | | |
| Act Administrativ nr. 2741, din 27/03/2025 emis de Primaria Comunei Baia; | | |
| B1 | Inscrierea posesiei, drept de PROPRIETATE, dobandit prin Lege, cota actuala 1/1 | A1 |
| | 1) **NEIDENTIFICAT NEIDENTIFICAT** | |
| Act Normativ nr. 7, din 13/03/1996 emis de PARLAMENTUL ROMANIEI (art. 13); | | |
| B2 | Se notează menţiunea de proprietar neidentificat. | A1 |

## C. Partea III. SARCINI .

| Inscrieri privind dezmembramintele dreptului de proprietate, drepturi reale de garanţie şi sarcini | Referinţe |
|---|---|
| NU SUNT | |

*Document care conține date cu caracter personal, protejat de prevederile Regulamentului (UE) nr. 679/2016 și Legii 190/2018*

# Anexa Nr. 1 La Partea I

## Teren

| Nr cadastral | Suprafaţa (mp)* | Observaţii / Referinţe |
|---|---|---|
| | 4.400 | |

* Suprafaţa este determinată in planul de proiecţie Stereo 70.

DETALII LINIARE IMOBIL

## Date referitoare la teren

| Crt | Categorie folosință | Intra vilan | Suprafaţa (mp) | Tarla | Parcelă | Nr. topo | Observaţii / Referinţe |
|---|---|---|---|---|---|---|---|
| 1 | arabil | NU | 4.400 | 55 | 260, 261, 262 | - | |

**Lungime Segmente**
**1) Valorile lungimilor segmentelor sunt obţinute din proiecţie în plan.**

| Punct început | X / Y | Punct sfârşit | X / Y | Lungime segment (** (m) |
|---|---|---|---|---|
| 1 | 593.991,896<br>657.498,949 | 2 | 593.895,516<br>657.279,708 | 239.491 |
| 2 | 593.895,516<br>657.279,708 | 3 | 593.902,137<br>657.278,897 | 6.67 |
| 3 | 593.902,137<br>657.278,897 | 4 | 593.910,512<br>657.277,223 | 8.541 |
| 4 | 593.910,512<br>657.277,223 | 5 | 594.010,837<br>657.485,655 | 231.32 |
| 5 | 594.010,837<br>657.485,655 | 6 | 594.005,71<br>657.489,045 | 6.146 |

*Document care conține date cu caracter personal, protejat de prevederile Regulamentului (UE) nr. 679/2016 și Legii 190/2018*

| Punct început | X / Y | Punct sfârşit | X / Y | Lungime segment (** (m) |
|---|---|---|---|---|
| 6 | 594.005,71<br>657.489,045 | 7 | 593.992,146<br>657.498,758 | 16.683 |
| 7 | 593.992,146<br>657.498,758 | 1 | 593.991,896<br>657.498,949 | 0.315 |

** Lungimile segmentelor sunt determinate în planul de proiecţie Stereo 70 şi sunt rotunjite la 1 milimetru.
*** Distanţa dintre puncte este formată din segmente cumulate ce sunt mai mici decât valoarea 1 milimetru.

*Document care conține date cu caracter personal, protejat de prevederile Regulamentului (UE) nr. 679/2016 și Legii 190/2018*

# DATE DESPRE IMOBILUL NR. 5481

**Oficiul de Cadastru şi Publicitate Imobiliară SUCEAVA**
**Biroul de Cadastru şi Publicitate Imobiliară Falticeni**

## A. Partea I. Descrierea imobilului

**TEREN** Extravilan

**Adresa:** Jud. Suceava

| Nr. Crt | Nr cadastral Nr. topografic | Suprafaţa* (mp) | Observaţii / Referinţe |
|---|---|---|---|
| A1 | | 4.800 | Sector cadastral:21 Teren neimprejmuit; |

## B. Partea II. Proprietari şi acte

| Inscrieri privitoare la dreptul de proprietate şi alte drepturi reale | | Referinţe |
|---|---|---|
| **5481 / 26/03/2025** | | |
| Act Administrativ nr. 1150, din 25/10/1996 emis de CJ SUCEAVA; | | |
| B1 | Intabulare, drept de PROPRIETATE, dobandit prin Reconstituire, cota actuala 1/1 | A1 |
| | 1) **MÎRZAN N NICOLAE**, lipsa CNP<br>2) **MÎRZAN GAROFINA**, lipsa CNP | |

## C. Partea III. SARCINI .

| Inscrieri privind dezmembramintele dreptului de proprietate, drepturi reale de garanţie şi sarcini | Referinţe |
|---|---|
| NU SUNT | |

*Document care conține date cu caracter personal, protejat de prevederile Regulamentului (UE) nr. 679/2016 și Legii 190/2018*

# Anexa Nr. 1 La Partea I

## Teren

| Nr cadastral | Suprafaţa (mp)* | Observaţii / Referinţe |
|---|---|---|
| | 4.800 | |

* Suprafaţa este determinată in planul de proiecţie Stereo 70.

DETALII LINIARE IMOBIL

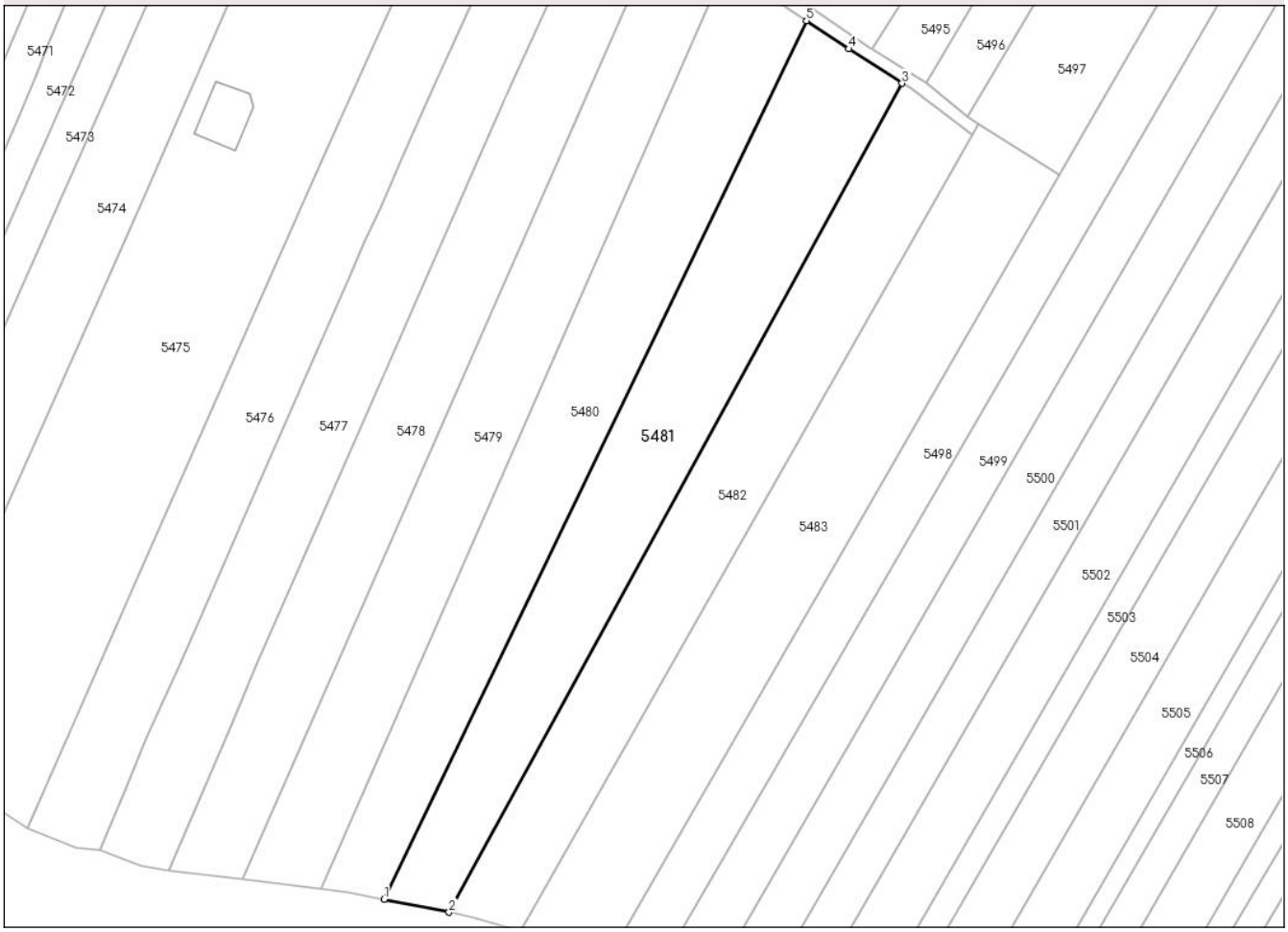


## Date referitoare la teren

| Crt | Categorie folosință | Intra vilan | Suprafaţa (mp) | Tarla | Parcelă | Nr. topo | Observaţii / Referinţe |
|---|---|---|---|---|---|---|---|
| 1 | arabil | NU | 4.800 | 55 | 260, 262 | - | |

**Lungime Segmente**
**1) Valorile lungimilor segmentelor sunt obţinute din proiecţie în plan.**

| Punct început | X / Y | Punct sfârşit | X / Y | Lungime segment (** (m) |
|---|---|---|---|---|
| 1 | 593.910,512<br>657.277,223 | 2 | 593.925,966<br>657.274,135 | 15.76 |
| 2 | 593.925,966<br>657.274,135 | 3 | 594.033,574<br>657.470,792 | 224.173 |
| 3 | 594.033,574<br>657.470,792 | 4 | 594.020,934<br>657.478,981 | 15.061 |
| 4 | 594.020,934<br>657.478,981 | 5 | 594.010,837<br>657.485,655 | 12.103 |
| 5 | 594.010,837<br>657.485,655 | 1 | 593.910,512<br>657.277,223 | 231.32 |

*Document care conține date cu caracter personal, protejat de prevederile Regulamentului (UE) nr. 679/2016 și Legii 190/2018*

** Lungimile segmentelor sunt determinate în planul de proiecţie Stereo 70 şi sunt rotunjite la 1 milimetru.
*** Distanţa dintre puncte este formată din segmente cumulate ce sunt mai mici decât valoarea 1 milimetru.

*Document care conține date cu caracter personal, protejat de prevederile Regulamentului (UE) nr. 679/2016 și Legii 190/2018*

# DATE DESPRE IMOBILUL NR. 5482

**Oficiul de Cadastru şi Publicitate Imobiliară SUCEAVA**
**Biroul de Cadastru şi Publicitate Imobiliară Falticeni**

## A. Partea I. Descrierea imobilului

**TEREN** Extravilan

**Adresa:** Jud. Suceava

| Nr. Crt | Nr cadastral Nr. topografic | Suprafaţa* (mp) | Observaţii / Referinţe |
|---|---|---|---|
| A1 | | 4.133 | Sector cadastral:21 Teren neimprejmuit; |

## B. Partea II. Proprietari şi acte

| Inscrieri privitoare la dreptul de proprietate şi alte drepturi reale | | Referinţe |
|---|---|---|
| **5482 / 26/03/2025** | | |
| Act Administrativ nr. 2741, din 27/03/2025 emis de Primaria Comunei Baia; | | |
| B1 | Inscrierea posesiei, drept de PROPRIETATE, dobandit prin Lege, cota actuala 1/1 | A1 |
| | 1) **NEIDENTIFICAT NEIDENTIFICAT** | |
| Act Normativ nr. 7, din 13/03/1996 emis de PARLAMENTUL ROMANIEI (art. 13); | | |
| B2 | Se notează menţiunea de proprietar neidentificat. | A1 |

## C. Partea III. SARCINI .

| Inscrieri privind dezmembramintele dreptului de proprietate, drepturi reale de garanţie şi sarcini | Referinţe |
|---|---|
| NU SUNT | |

*Document care conține date cu caracter personal, protejat de prevederile Regulamentului (UE) nr. 679/2016 și Legii 190/2018*

# Anexa Nr. 1 La Partea I

## Teren

| Nr cadastral | Suprafaţa (mp)* | Observaţii / Referinţe |
|---|---|---|
| | 4.133 | |

* Suprafaţa este determinată in planul de proiecţie Stereo 70.

DETALII LINIARE IMOBIL

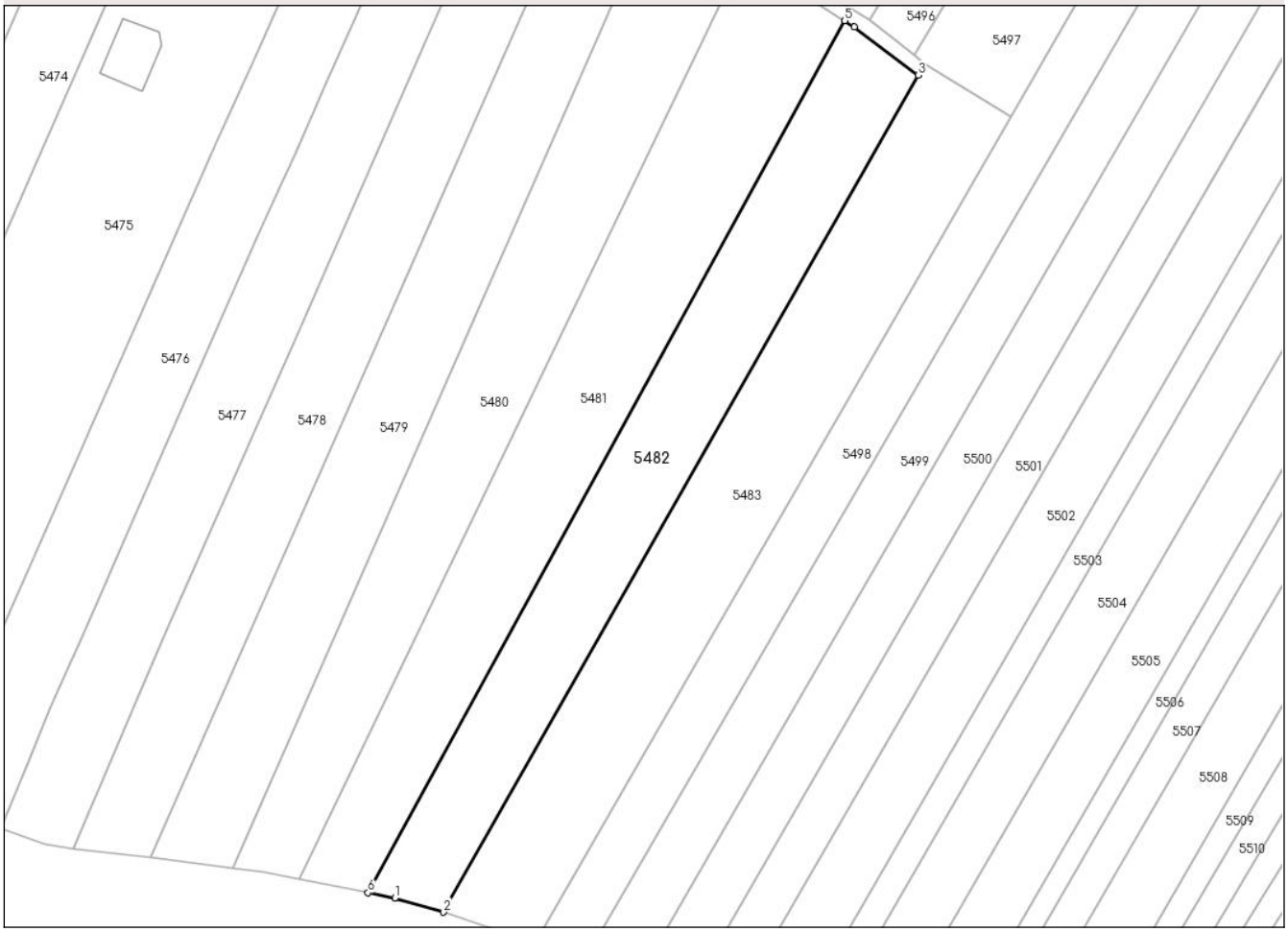


## Date referitoare la teren

| Crt | Categorie folosință | Intra vilan | Suprafaţa (mp) | Tarla | Parcelă | Nr. topo | Observaţii / Referinţe |
|---|---|---|---|---|---|---|---|
| 1 | arabil | NU | 4.133 | 55 | 260, 262 | - | |

**Lungime Segmente**
**1) Valorile lungimilor segmentelor sunt obţinute din proiecţie în plan.**

| Punct început | X / Y | Punct sfârşit | X / Y | Lungime segment (** (m) |
|---|---|---|---|---|
| 1 | 593.931,989<br>657.272,931 | 2 | 593.943,023<br>657.269,737 | 11.487 |
| 2 | 593.943,023<br>657.269,737 | 3 | 594.050,118<br>657.458,479 | 217.009 |
| 3 | 594.050,118<br>657.458,479 | 4 | 594.035,783<br>657.469,361 | 17.998 |
| 4 | 594.035,783<br>657.469,361 | 5 | 594.033,574<br>657.470,792 | 2.632 |
| 5 | 594.033,574<br>657.470,792 | 6 | 593.925,966<br>657.274,135 | 224.173 |

*Document care conține date cu caracter personal, protejat de prevederile Regulamentului (UE) nr. 679/2016 și Legii 190/2018*

| Punct început | X / Y | Punct sfârşit | X / Y | Lungime segment (** (m) |
|---|---|---|---|---|
| 6 | 593.925,966<br>657.274,135 | 1 | 593.931,989<br>657.272,931 | 6.142 |

** Lungimile segmentelor sunt determinate în planul de proiecţie Stereo 70 şi sunt rotunjite la 1 milimetru.
*** Distanţa dintre puncte este formată din segmente cumulate ce sunt mai mici decât valoarea 1 milimetru.

*Document care conține date cu caracter personal, protejat de prevederile Regulamentului (UE) nr. 679/2016 și Legii 190/2018*

# DATE DESPRE IMOBILUL NR. 5483

**Oficiul de Cadastru şi Publicitate Imobiliară SUCEAVA**
**Biroul de Cadastru şi Publicitate Imobiliară Falticeni**

## A. Partea I. Descrierea imobilului

**TEREN** Extravilan

**Adresa:** Jud. Suceava

| Nr. Crt | Nr cadastral Nr. topografic | Suprafaţa* (mp) | Observaţii / Referinţe |
|---|---|---|---|
| A1 | 33878 | 4.800 | Sector cadastral:21 Teren neimprejmuit; |

## B. Partea II. Proprietari şi acte

| Inscrieri privitoare la dreptul de proprietate şi alte drepturi reale | | Referinţe |
|---|---|---|
| **9482 / 19/06/2013** | | |
| Act Notarial nr. 588, din 18/06/2013 emis de Iordache Raluca Andrea; | | |
| B6 | Intabulare, drept de PROPRIETATEbun comun, dobandit prin Conventie, cota actuala 1/1, cota initiala 1/1 | A1 |
| | 1) **MIHALACHE DOMNICA**, casatorita cu<br>2) **MIHALACHE IONEL** | |

## C. Partea III. SARCINI .

| Inscrieri privind dezmembramintele dreptului de proprietate, drepturi reale de garanţie şi sarcini | Referinţe |
|---|---|
| NU SUNT | |

*Document care conține date cu caracter personal, protejat de prevederile Regulamentului (UE) nr. 679/2016 și Legii 190/2018*

# Anexa Nr. 1 La Partea I

## Teren

| Nr cadastral | Suprafaţa (mp)* | Observaţii / Referinţe |
|---|---|---|
| 33878 | 4.800 | |

* Suprafaţa este determinată in planul de proiecţie Stereo 70.

DETALII LINIARE IMOBIL

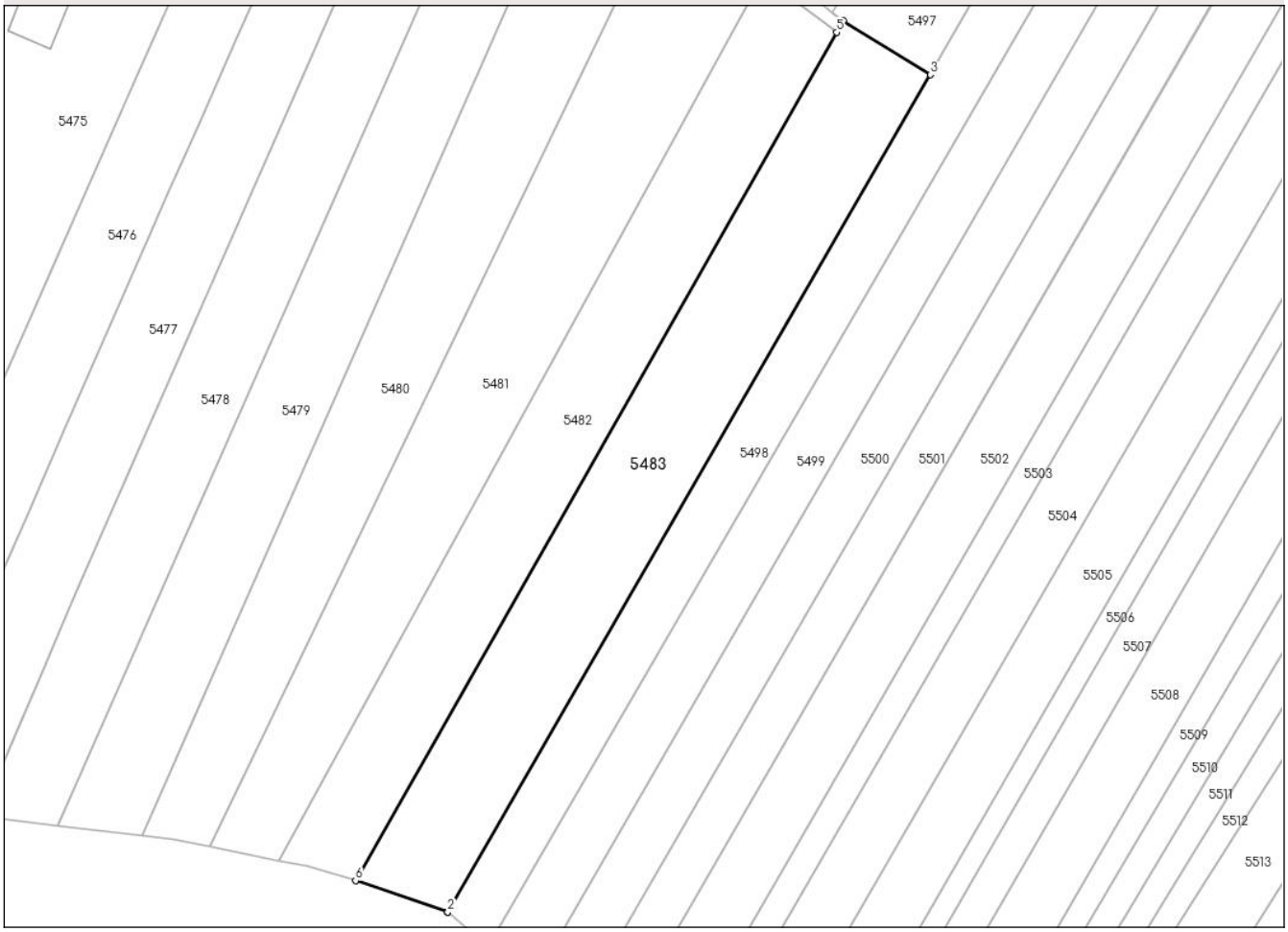


## Date referitoare la teren

| Crt | Categorie folosință | Intra vilan | Suprafaţa (mp) | Tarla | Parcelă | Nr. topo | Observaţii / Referinţe |
|---|---|---|---|---|---|---|---|
| 1 | arabil | NU | 4.800 | 55 | 260, 262 | - | neimprejmuit |

**Lungime Segmente**
**1) Valorile lungimilor segmentelor sunt obţinute din proiecţie în plan.**

| Punct început | X / Y | Punct sfârşit | X / Y | Lungime segment (** (m) |
|---|---|---|---|---|
| 1 | 593.963,543<br>657.262,71 | 2 | 593.963,545<br>657.262,713 | 0.004 |
| 2 | 593.963,545<br>657.262,713 | 3 | 594.071,025<br>657.449,081 | 215.139 |
| 3 | 594.071,025<br>657.449,081 | 4 | 594.051,575<br>657.461,047 | 22.836 |
| 4 | 594.051,575<br>657.461,047 | 5 | 594.050,118<br>657.458,479 | 2.953 |
| 5 | 594.050,118<br>657.458,479 | 6 | 593.943,023<br>657.269,737 | 217.009 |

*Document care conține date cu caracter personal, protejat de prevederile Regulamentului (UE) nr. 679/2016 și Legii 190/2018*

| Punct început | X / Y | Punct sfârşit | X / Y | Lungime segment (** (m) |
|---|---|---|---|---|
| 6 | 593.943,023<br>657.269,737 | 1 | 593.963,543<br>657.262,71 | 21.69 |

** Lungimile segmentelor sunt determinate în planul de proiecţie Stereo 70 şi sunt rotunjite la 1 milimetru.
*** Distanţa dintre puncte este formată din segmente cumulate ce sunt mai mici decât valoarea 1 milimetru.

*Document care conține date cu caracter personal, protejat de prevederile Regulamentului (UE) nr. 679/2016 și Legii 190/2018*

# DATE DESPRE IMOBILUL NR. 5484

**Oficiul de Cadastru şi Publicitate Imobiliară SUCEAVA**
**Biroul de Cadastru şi Publicitate Imobiliară Falticeni**

## A. Partea I. Descrierea imobilului

**TEREN** Extravilan

**Adresa:** Jud. Suceava

| Nr. Crt | Nr cadastral Nr. topografic | Suprafaţa* (mp) | Observaţii / Referinţe |
|---|---|---|---|
| A1 | | 997 | Sector cadastral:21 Teren neimprejmuit; |

## B. Partea II. Proprietari şi acte

| Inscrieri privitoare la dreptul de proprietate şi alte drepturi reale | | Referinţe |
|---|---|---|
| **5463 / 26/03/2025** | | |
| Act Administrativ nr. 2741, din 27/03/2025 emis de Primaria Comunei Baia; | | |
| B1 | Inscrierea posesiei, drept de PROPRIETATE, dobandit prin Lege, cota actuala 1/1 | A1 |
| | 1) **NEIDENTIFICAT NEIDENTIFICAT** | |
| Act Normativ nr. 7, din 13/03/1996 emis de PARLAMENTUL ROMANIEI (art. 13); | | |
| B2 | Se notează menţiunea de proprietar neidentificat. | A1 |

## C. Partea III. SARCINI .

| Inscrieri privind dezmembramintele dreptului de proprietate, drepturi reale de garanţie şi sarcini | Referinţe |
|---|---|
| NU SUNT | |

*Document care conține date cu caracter personal, protejat de prevederile Regulamentului (UE) nr. 679/2016 și Legii 190/2018*

# Anexa Nr. 1 La Partea I

## Teren

| Nr cadastral | Suprafaţa (mp)* | Observaţii / Referinţe |
|---|---|---|
| | 997 | |

* Suprafaţa este determinată in planul de proiecţie Stereo 70.

DETALII LINIARE IMOBIL

## Date referitoare la teren

| Crt | Categorie folosință | Intra vilan | Suprafaţa (mp) | Tarla | Parcelă | Nr. topo | Observaţii / Referinţe |
|---|---|---|---|---|---|---|---|
| 1 | drum | NU | 997 | 55 | 260 | - | |

**Lungime Segmente**

**1) Valorile lungimilor segmentelor sunt obţinute din proiecţie în plan.**

| Punct început | X / Y | Punct sfârşit | X / Y | Lungime segment |
|---|---|---|---|---|
| 1 | 593.876,093<br>657.579,728 | 2 | 593.882,669<br>657.575,667 | 7.729 |
| 4 | 593.904,826<br>657.561,235 | 5 | 593.935,102<br>657.540,836 | 36.507 |
| 7 | 593.940,271<br>657.537,403 | 8 | 593.946,018<br>657.533,237 | 7.098 |
| 10 | 593.962,973<br>657.519,949 | 11 | 593.977,24<br>657.510,127 | 17.321 |
| 13 | 593.992,146<br>657.498,758 | 14 | 594.005,71<br>657.489,045 | 16.683 |
| 16 | 594.020,934<br>657.478,981 | 17 | 594.033,574<br>657.470,792 | 15.061 |

| Punct început | X / Y | Punct sfârşit | X / Y | Lungime segment |
|---|---|---|---|---|
| 2 | 593.882,669<br>657.575,667 | 3 | 593.890,229<br>657.571,068 | 8.849 |
| 5 | 593.935,102<br>657.540,836 | 6 | 593.935,104<br>657.540,839 | 0.004 |
| 8 | 593.946,018<br>657.533,237 | 9 | 593.949,821<br>657.530,614 | 4.62 |
| 11 | 593.977,24<br>657.510,127 | 12 | 593.991,896<br>657.498,949 | 18.432 |
| 14 | 594.005,71<br>657.489,045 | 15 | 594.010,837<br>657.485,655 | 6.146 |
| 17 | 594.033,574<br>657.470,792 | 18 | 594.035,783<br>657.469,361 | 2.632 |

| Punct început | X / Y | Punct sfârşit | X / Y | Lungime segment |
|---|---|---|---|---|
| 3 | 593.890,229<br>657.571,068 | 4 | 593.904,826<br>657.561,235 | 17.6 |
| 6 | 593.935,104<br>657.540,839 | 7 | 593.940,271<br>657.537,403 | 6.205 |
| 9 | 593.949,821<br>657.530,614 | 10 | 593.962,973<br>657.519,949 | 16.933 |
| 12 | 593.991,896<br>657.498,949 | 13 | 593.992,146<br>657.498,758 | 0.315 |
| 15 | 594.010,837<br>657.485,655 | 16 | 594.020,934<br>657.478,981 | 12.103 |
| 18 | 594.035,783<br>657.469,361 | 19 | 594.050,118<br>657.458,479 | 17.998 |

*Document care conține date cu caracter personal, protejat de prevederile Regulamentului (UE) nr. 679/2016 și Legii 190/2018*

| Punct început | X / Y | Punct sfârşit | X / Y | Lungime segment |
|---|---|---|---|---|
| 19 | 594.050,118 657.458,479 | 20 | 594.051,575 657.461,047 | 2.953 |
| 22 | 594.039,207 657.470,877 | 23 | 594.037,906 657.471,911 | 1.662 |
| 25 | 594.025,907 657.479,328 | 26 | 594.009,619 657.490,363 | 19.674 |
| 28 | 593.988,974 657.505,972 | 29 | 593.984,858 657.509,008 | 5.115 |
| 31 | 593.962,61 657.525,556 | 32 | 593.929,662 657.549,966 | 41.005 |
| 34 | 593.915,301 657.560,653 | 35 | 593.904,732 657.567,636 | 12.668 |
| 37 | 593.883,454 657.580,102 | 38 | 593.878,651 657.583,372 | 5.81 |
| 40 | 593.850,068 657.603,939 | 41 | 593.851,625 657.596,088 | 8.004 |

| Punct început | X / Y | Punct sfârşit | X / Y | Lungime segment |
|---|---|---|---|---|
| 20 | 594.051,575 657.461,047 | 21 | 594.049,166 657.462,962 | 3.077 |
| 23 | 594.037,906 657.471,911 | 24 | 594.026,483 657.478,972 | 13.429 |
| 26 | 594.009,619 657.490,363 | 27 | 594.004,848 657.493,97 | 5.981 |
| 29 | 593.984,858 657.509,008 | 30 | 593.967,597 657.521,861 | 21.521 |
| 32 | 593.929,662 657.549,966 | 33 | 593.925,003 657.553,439 | 5.811 |
| 35 | 593.904,732 657.567,636 | 36 | 593.900,897 657.570,17 | 4.597 |
| 38 | 593.878,651 657.583,372 | 39 | 593.869,153 657.589,84 | 11.491 |
| 41 | 593.851,625 657.596,088 | 42 | 593.866,73 657.586,054 | 18.134 |

| Punct început | X / Y | Punct sfârşit | X / Y | Lungime segment |
|---|---|---|---|---|
| 21 | 594.049,166 657.462,962 | 22 | 594.039,207 657.470,877 | 12.721 |
| 24 | 594.026,483 657.478,972 | 25 | 594.025,907 657.479,328 | 0.677 |
| 27 | 594.004,848 657.493,97 | 28 | 593.988,974 657.505,972 | 19.901 |
| 30 | 593.967,597 657.521,861 | 31 | 593.962,61 657.525,556 | 6.207 |
| 33 | 593.925,003 657.553,439 | 34 | 593.915,301 657.560,653 | 12.09 |
| 36 | 593.900,897 657.570,17 | 37 | 593.883,454 657.580,102 | 20.072 |
| 39 | 593.869,153 657.589,84 | 40 | 593.850,068 657.603,939 | 23.728 |
| 42 | 593.866,73 657.586,054 | 1 | 593.876,093 657.579,728 | 11.3 |

** Lungimile segmentelor sunt determinate în planul de proiecţie Stereo 70 şi sunt rotunjite la 1 milimetru.
*** Distanţa dintre puncte este formată din segmente cumulate ce sunt mai mici decât valoarea 1 milimetru.

*Document care conține date cu caracter personal, protejat de prevederile Regulamentului (UE) nr. 679/2016 și Legii 190/2018*

# DATE DESPRE IMOBILUL NR. 5485

**Oficiul de Cadastru şi Publicitate Imobiliară SUCEAVA**
**Biroul de Cadastru şi Publicitate Imobiliară Falticeni**

## A. Partea I. Descrierea imobilului

**TEREN** Extravilan

**Adresa:** Jud. Suceava

| Nr. Crt | Nr cadastral Nr. topografic | Suprafaţa* (mp) | Observaţii / Referinţe |
|---|---|---|---|
| A1 | | 7.100 | Sector cadastral:21 Teren neimprejmuit; |

## B. Partea II. Proprietari şi acte

| Inscrieri privitoare la dreptul de proprietate şi alte drepturi reale | | Referinţe |
|---|---|---|
| **5485 / 26/03/2025** | | |
| Act Administrativ nr. 1593, din 10/07/2001 emis de CJ SUCEAVA; | | |
| B1 | Intabulare, drept de PROPRIETATE, dobandit prin Reconstituire, cota actuala 1/1 | A1 |
| | 1) **BISERICĂ V GHEORGHE**, lipsa CNP<br>2) **BISERICĂ FLOAREA**, lipsa CNP | |

## C. Partea III. SARCINI .

| Inscrieri privind dezmembramintele dreptului de proprietate, drepturi reale de garanţie şi sarcini | Referinţe |
|---|---|
| NU SUNT | |

*Document care conține date cu caracter personal, protejat de prevederile Regulamentului (UE) nr. 679/2016 și Legii 190/2018*

# Anexa Nr. 1 La Partea I

## Teren

| Nr cadastral | Suprafaţa (mp)* | Observaţii / Referinţe |
|---|---|---|
| | 7.100 | |

* Suprafaţa este determinată in planul de proiecţie Stereo 70.

DETALII LINIARE IMOBIL

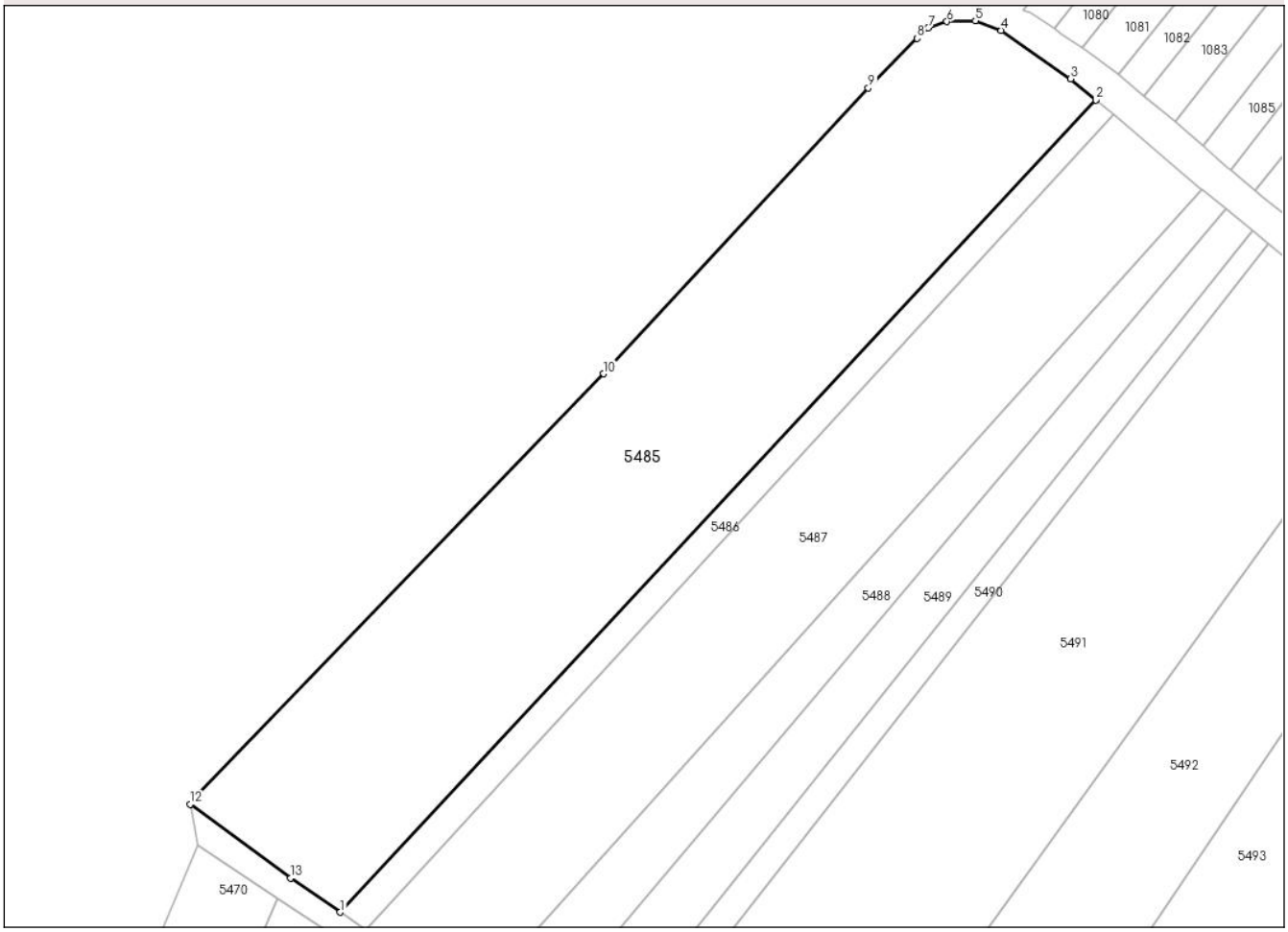


## Date referitoare la teren

| Crt | Categorie folosință | Intra vilan | Suprafaţa (mp) | Tarla | Parcelă | Nr. topo | Observaţii / Referinţe |
|---|---|---|---|---|---|---|---|
| 1 | arabil | NU | 7.100 | 55 | 260 | - | |

**Lungime Segmente**
**1) Valorile lungimilor segmentelor sunt obţinute din proiecţie în plan.**

| Punct început | X / Y | Punct sfârşit | X / Y | Lungime segment (** (m) |
|---|---|---|---|---|
| 1 | 593.878,651<br>657.583,372 | 2 | 594.022,604<br>657.737,896 | 211.187 |
| 2 | 594.022,604<br>657.737,896 | 3 | 594.017,814<br>657.741,933 | 6.264 |
| 3 | 594.017,814<br>657.741,933 | 4 | 594.004,572<br>657.751,176 | 16.149 |
| 4 | 594.004,572<br>657.751,176 | 5 | 593.999,646<br>657.753,003 | 5.254 |
| 5 | 593.999,646<br>657.753,003 | 6 | 593.994,205<br>657.752,836 | 5.444 |

*Document care conține date cu caracter personal, protejat de prevederile Regulamentului (UE) nr. 679/2016 și Legii 190/2018*

| Punct început | X / Y | Punct sfârşit | X / Y | Lungime segment (** (m) |
|---|---|---|---|---|
| 6 | 593.994,205<br>657.752,836 | 7 | 593.990,615<br>657.751,628 | 3.788 |
| 7 | 593.990,615<br>657.751,628 | 8 | 593.988,551<br>657.749,641 | 2.865 |
| 8 | 593.988,551<br>657.749,641 | 9 | 593.979,231<br>657.740,215 | 13.256 |
| 9 | 593.979,231<br>657.740,215 | 10 | 593.928,802<br>657.685,819 | 74.176 |
| 10 | 593.928,802<br>657.685,819 | 11 | 593.850,865<br>657.604,992 | 112.282 |
| 11 | 593.850,865<br>657.604,992 | 12 | 593.850,068<br>657.603,939 | 1.321 |
| 12 | 593.850,068<br>657.603,939 | 13 | 593.869,153<br>657.589,84 | 23.728 |
| 13 | 593.869,153<br>657.589,84 | 1 | 593.878,651<br>657.583,372 | 11.491 |

** Lungimile segmentelor sunt determinate în planul de proiecţie Stereo 70 şi sunt rotunjite la 1 milimetru.
*** Distanţa dintre puncte este formată din segmente cumulate ce sunt mai mici decât valoarea 1 milimetru.

*Document care conține date cu caracter personal, protejat de prevederile Regulamentului (UE) nr. 679/2016 și Legii 190/2018*

# DATE DESPRE IMOBILUL NR. 5486

**Oficiul de Cadastru şi Publicitate Imobiliară SUCEAVA**
**Biroul de Cadastru şi Publicitate Imobiliară Falticeni**

## A. Partea I. Descrierea imobilului

**TEREN** Extravilan

**Adresa:** Jud. Suceava

| Nr. Crt | Nr cadastral Nr. topografic | Suprafaţa* (mp) | Observaţii / Referinţe |
|---|---|---|---|
| A1 | | 1.057 | Sector cadastral:21 Teren neimprejmuit; |

## B. Partea II. Proprietari şi acte

| Inscrieri privitoare la dreptul de proprietate şi alte drepturi reale | | Referinţe |
|---|---|---|
| **5486 / 26/03/2025** | | |
| Act Administrativ nr. 2741, din 27/03/2025 emis de Primaria Comunei Baia; | | |
| B1 | Inscrierea posesiei, drept de PROPRIETATE, dobandit prin Lege, cota actuala 1/1 | A1 |
| | 1) **NEIDENTIFICAT NEIDENTIFICAT** | |
| Act Normativ nr. 7, din 13/03/1996 emis de PARLAMENTUL ROMANIEI (art. 13); | | |
| B2 | Se notează menţiunea de proprietar neidentificat. | A1 |

## C. Partea III. SARCINI .

| Inscrieri privind dezmembramintele dreptului de proprietate, drepturi reale de garanţie şi sarcini | Referinţe |
|---|---|
| NU SUNT | |

*Document care conține date cu caracter personal, protejat de prevederile Regulamentului (UE) nr. 679/2016 și Legii 190/2018*

# Anexa Nr. 1 La Partea I

## Teren

| Nr cadastral | Suprafaţa (mp)* | Observaţii / Referinţe |
|---|---|---|
| | 1.057 | |

* Suprafaţa este determinată in planul de proiecţie Stereo 70.

DETALII LINIARE IMOBIL

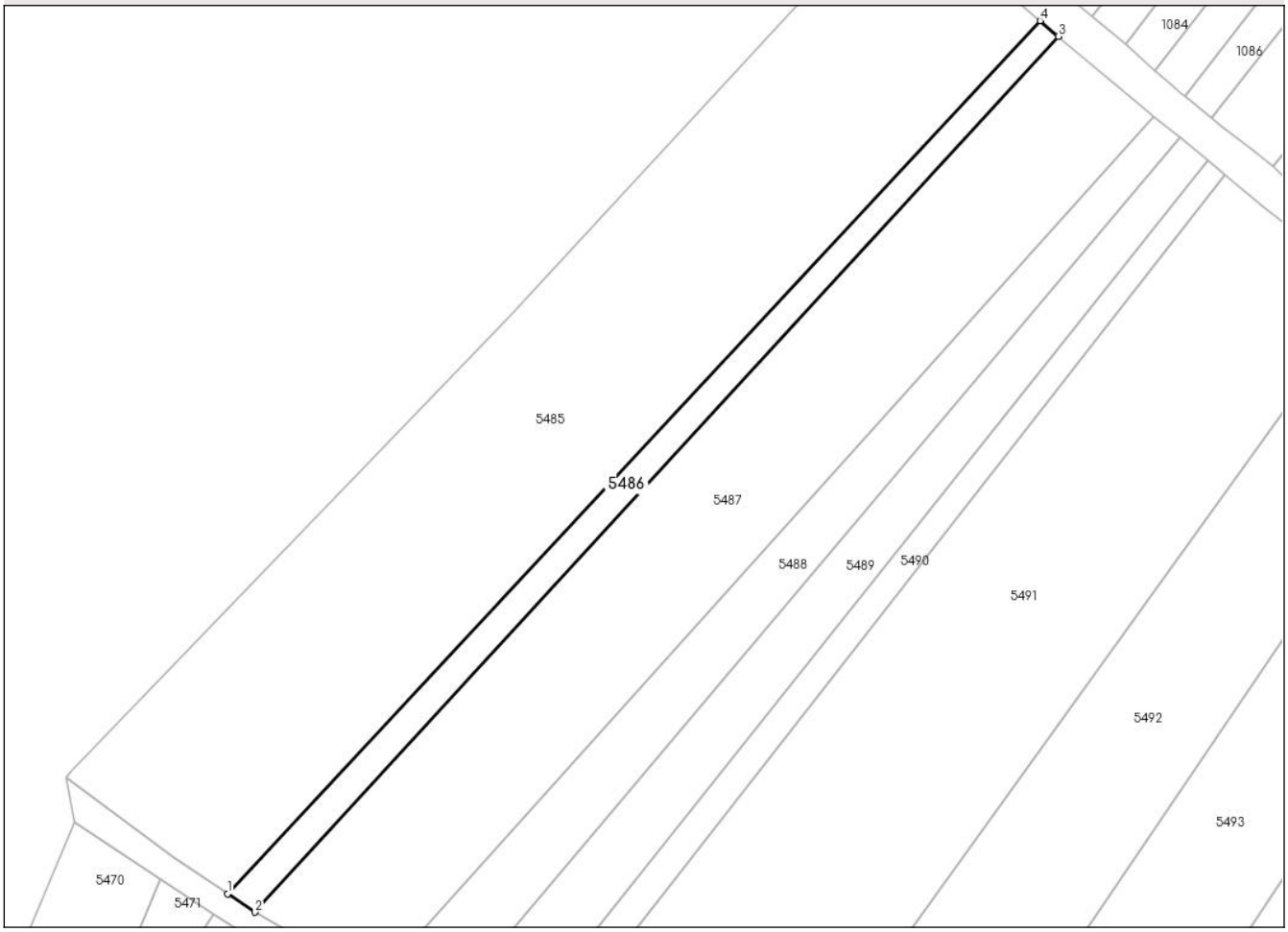


## Date referitoare la teren

| Crt | Categorie folosință | Intra vilan | Suprafaţa (mp) | Tarla | Parcelă | Nr. topo | Observaţii / Referinţe |
|---|---|---|---|---|---|---|---|
| 1 | arabil | NU | 1.057 | 55 | 260 | - | |

**Lungime Segmente**
**1) Valorile lungimilor segmentelor sunt obţinute din proiecţie în plan.**

| Punct început | X / Y | Punct sfârşit | X / Y | Lungime segment (** (m) |
|---|---|---|---|---|
| 1 | 593.878,651<br>657.583,372 | 2 | 593.883,454<br>657.580,102 | 5.81 |
| 2 | 593.883,454<br>657.580,102 | 3 | 594.025,877<br>657.735,138 | 210.524 |
| 3 | 594.025,877<br>657.735,138 | 4 | 594.022,604<br>657.737,896 | 4.28 |
| 4 | 594.022,604<br>657.737,896 | 1 | 593.878,651<br>657.583,372 | 211.187 |

**** Lungimile segmentelor sunt determinate în planul de proiecţie Stereo 70 şi sunt rotunjite la 1 milimetru.**

*Document care conține date cu caracter personal, protejat de prevederile Regulamentului (UE) nr. 679/2016 și Legii 190/2018*

***** Distanţa dintre puncte este formată din segmente cumulate ce sunt mai mici decât valoarea 1 milimetru.**

# DATE DESPRE IMOBILUL NR. 5487

**Oficiul de Cadastru şi Publicitate Imobiliară SUCEAVA**
**Biroul de Cadastru şi Publicitate Imobiliară Falticeni**

## A. Partea I. Descrierea imobilului

**TEREN** Extravilan

**Adresa:** Jud. Suceava

| Nr. Crt | Nr cadastral Nr. topografic | Suprafaţa* (mp) | Observaţii / Referinţe |
|---|---|---|---|
| A1 | | 4.800 | Sector cadastral:21 Teren neimprejmuit; |

## B. Partea II. Proprietari şi acte

| Inscrieri privitoare la dreptul de proprietate şi alte drepturi reale | | Referinţe |
|---|---|---|
| **5487 / 26/03/2025** | | |
| Hotarare Judecatoreasca nr. 1157, din 07/05/2008 emis de JUDECATORIA FALTICENI; | | |
| B1 | Intabulare, drept de PROPRIETATE, dobandit prin Hotarare Judecatoreasca, cota actuala 1/1 | A1 |
| | 1) **VERDEŞ VERONICA** | |

## C. Partea III. SARCINI .

| Inscrieri privind dezmembramintele dreptului de proprietate, drepturi reale de garanţie şi sarcini | Referinţe |
|---|---|
| NU SUNT | |

*Document care conține date cu caracter personal, protejat de prevederile Regulamentului (UE) nr. 679/2016 și Legii 190/2018*

# Anexa Nr. 1 La Partea I

## Teren

| Nr cadastral | Suprafaţa (mp)* | Observaţii / Referinţe |
|---|---|---|
| | 4.800 | |

* Suprafaţa este determinată in planul de proiecţie Stereo 70.

DETALII LINIARE IMOBIL

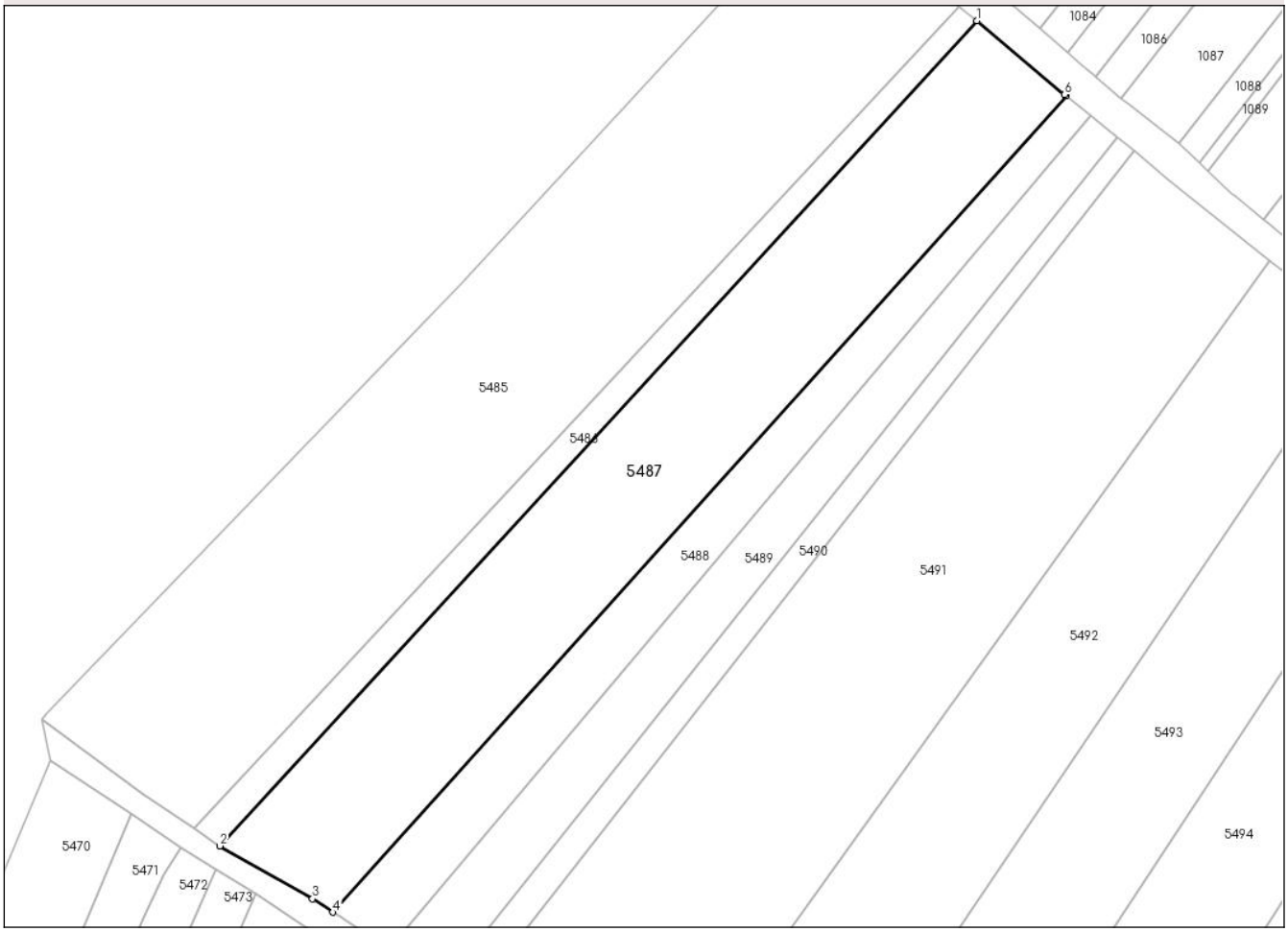


## Date referitoare la teren

| Crt | Categorie folosință | Intra vilan | Suprafaţa (mp) | Tarla | Parcelă | Nr. topo | Observaţii / Referinţe |
|---|---|---|---|---|---|---|---|
| 1 | arabil | NU | 4.800 | 55 | 260 | - | |

**Lungime Segmente**
**1) Valorile lungimilor segmentelor sunt obţinute din proiecţie în plan.**

| Punct început | X / Y | Punct sfârşit | X / Y | Lungime segment (** (m) |
|---|---|---|---|---|
| 1 | 594.025,877<br>657.735,138 | 2 | 593.883,454<br>657.580,102 | 210.524 |
| 2 | 593.883,454<br>657.580,102 | 3 | 593.900,897<br>657.570,17 | 20.072 |
| 3 | 593.900,897<br>657.570,17 | 4 | 593.904,732<br>657.567,636 | 4.597 |
| 4 | 593.904,732<br>657.567,636 | 5 | 594.042,695<br>657.720,981 | 206.273 |
| 5 | 594.042,695<br>657.720,981 | 6 | 594.042,359<br>657.721,25 | 0.43 |

*Document care conține date cu caracter personal, protejat de prevederile Regulamentului (UE) nr. 679/2016 și Legii 190/2018*

| Punct început | X / Y | Punct sfârşit | X / Y | Lungime segment (** (m) |
|---|---|---|---|---|
| 6 | 594.042,359<br>657.721,25 | 1 | 594.025,877<br>657.735,138 | 21.553 |

** Lungimile segmentelor sunt determinate în planul de proiecţie Stereo 70 şi sunt rotunjite la 1 milimetru.
*** Distanţa dintre puncte este formată din segmente cumulate ce sunt mai mici decât valoarea 1 milimetru.

*Document care conține date cu caracter personal, protejat de prevederile Regulamentului (UE) nr. 679/2016 și Legii 190/2018*

# DATE DESPRE IMOBILUL NR. 5488

**Oficiul de Cadastru şi Publicitate Imobiliară SUCEAVA**
**Biroul de Cadastru şi Publicitate Imobiliară Falticeni**

## A. Partea I. Descrierea imobilului

**TEREN** Extravilan

**Adresa:** Jud. Suceava, la locul numit Sol

| Nr. Crt | Nr cadastral Nr. topografic | Suprafaţa* (mp) | Observaţii / Referinţe |
|---|---|---|---|
| A1 | 37751 | 1.900 | Sector cadastral:21 Teren neimprejmuit; |

## B. Partea II. Proprietari şi acte

| Inscrieri privitoare la dreptul de proprietate şi alte drepturi reale | | Referinţe |
|---|---|---|
| **24296 / 09/09/2021** | | |
| Act Notarial nr. 3529, din 07/09/2021 emis de Apostol Dragos Nicolae; | | |
| B4 | Intabulare, drept de PROPRIETATEbun propriu, dobandit prin Conventie, cota actuala 1/1, cota initiala 1/1 | A1 |
| | 1) **TEODORESCU ŞTEFĂNICA**, casatorita | |

## C. Partea III. SARCINI .

| Inscrieri privind dezmembramintele dreptului de proprietate, drepturi reale de garanţie şi sarcini | Referinţe |
|---|---|
| NU SUNT | |

*Document care conține date cu caracter personal, protejat de prevederile Regulamentului (UE) nr. 679/2016 și Legii 190/2018*

# Anexa Nr. 1 La Partea I

## Teren

| Nr cadastral | Suprafaţa (mp)* | Observaţii / Referinţe |
|---|---|---|
| 37751 | 1.900 | |

* Suprafaţa este determinată in planul de proiecţie Stereo 70.

DETALII LINIARE IMOBIL

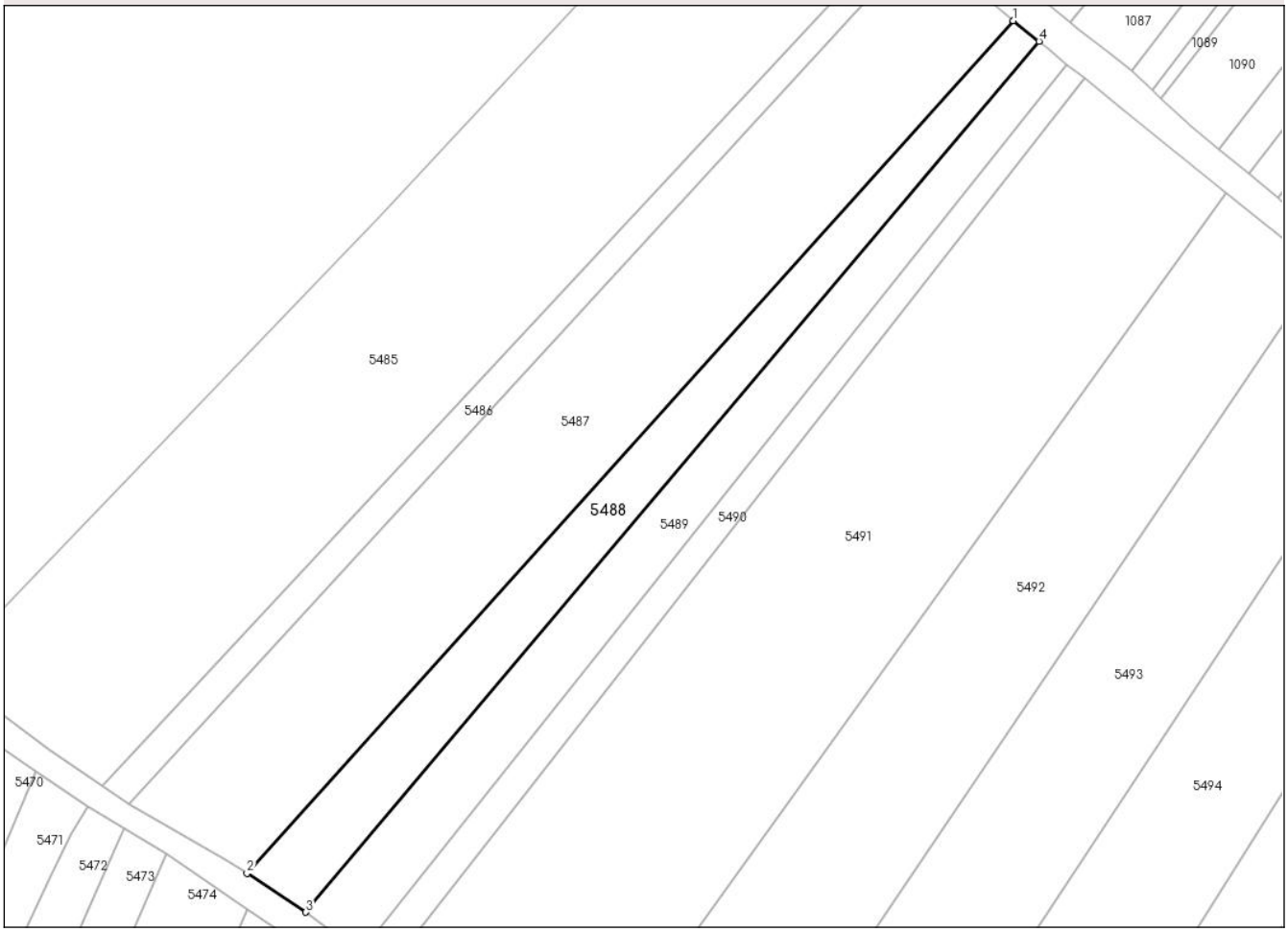


## Date referitoare la teren

| Crt | Categorie folosință | Intra vilan | Suprafaţa (mp) | Tarla | Parcelă | Nr. topo | Observaţii / Referinţe |
|---|---|---|---|---|---|---|---|
| 1 | arabil | NU | 1.900 | 55 | 260 | - | |

**Lungime Segmente**
**1) Valorile lungimilor segmentelor sunt obţinute din proiecţie în plan.**

| Punct început | X / Y | Punct sfârşit | X / Y | Lungime segment (** (m) |
|---|---|---|---|---|
| 1 | 594.042,695<br>657.720,981 | 2 | 593.904,732<br>657.567,636 | 206.273 |
| 2 | 593.904,732<br>657.567,636 | 3 | 593.915,301<br>657.560,653 | 12.668 |
| 3 | 593.915,301<br>657.560,653 | 4 | 594.047,333<br>657.717,271 | 204.845 |
| 4 | 594.047,333<br>657.717,271 | 1 | 594.042,695<br>657.720,981 | 5.939 |

**** Lungimile segmentelor sunt determinate în planul de proiecţie Stereo 70 şi sunt rotunjite la 1 milimetru.**

*Document care conține date cu caracter personal, protejat de prevederile Regulamentului (UE) nr. 679/2016 și Legii 190/2018*

***** Distanţa dintre puncte este formată din segmente cumulate ce sunt mai mici decât valoarea 1 milimetru.**

# DATE DESPRE IMOBILUL NR. 5489

**Oficiul de Cadastru şi Publicitate Imobiliară SUCEAVA**
**Biroul de Cadastru şi Publicitate Imobiliară Falticeni**

## A. Partea I. Descrierea imobilului

**TEREN** Extravilan

**Adresa:** Jud. Suceava, la locul numit Sol

| Nr. Crt | Nr cadastral Nr. topografic | Suprafaţa* (mp) | Observaţii / Referinţe |
|---|---|---|---|
| A1 | 37752 | 1.900 | Sector cadastral:21 Teren neimprejmuit; |

## B. Partea II. Proprietari şi acte

| Inscrieri privitoare la dreptul de proprietate şi alte drepturi reale | | Referinţe |
|---|---|---|
| **24300 / 09/09/2021** | | |
| Act Notarial nr. 3530, din 07/09/2021 emis de Apostol Dragos Nicolae; | | |
| B4 | Intabulare, drept de PROPRIETATEbun propriu, dobandit prin Conventie, cota actuala 1/1, cota initiala 1/1 | A1 |
| | 1) **MLEŞNIŢĂ CARLOTA-EMANUELA**, necasatorita | |

## C. Partea III. SARCINI .

| Inscrieri privind dezmembramintele dreptului de proprietate, drepturi reale de garanţie şi sarcini | Referinţe |
|---|---|
| NU SUNT | |

*Document care conține date cu caracter personal, protejat de prevederile Regulamentului (UE) nr. 679/2016 și Legii 190/2018*

# Anexa Nr. 1 La Partea I

## Teren

| Nr cadastral | Suprafaţa (mp)* | Observaţii / Referinţe |
|---|---|---|
| 37752 | 1.900 | |

* Suprafaţa este determinată in planul de proiecţie Stereo 70.

DETALII LINIARE IMOBIL

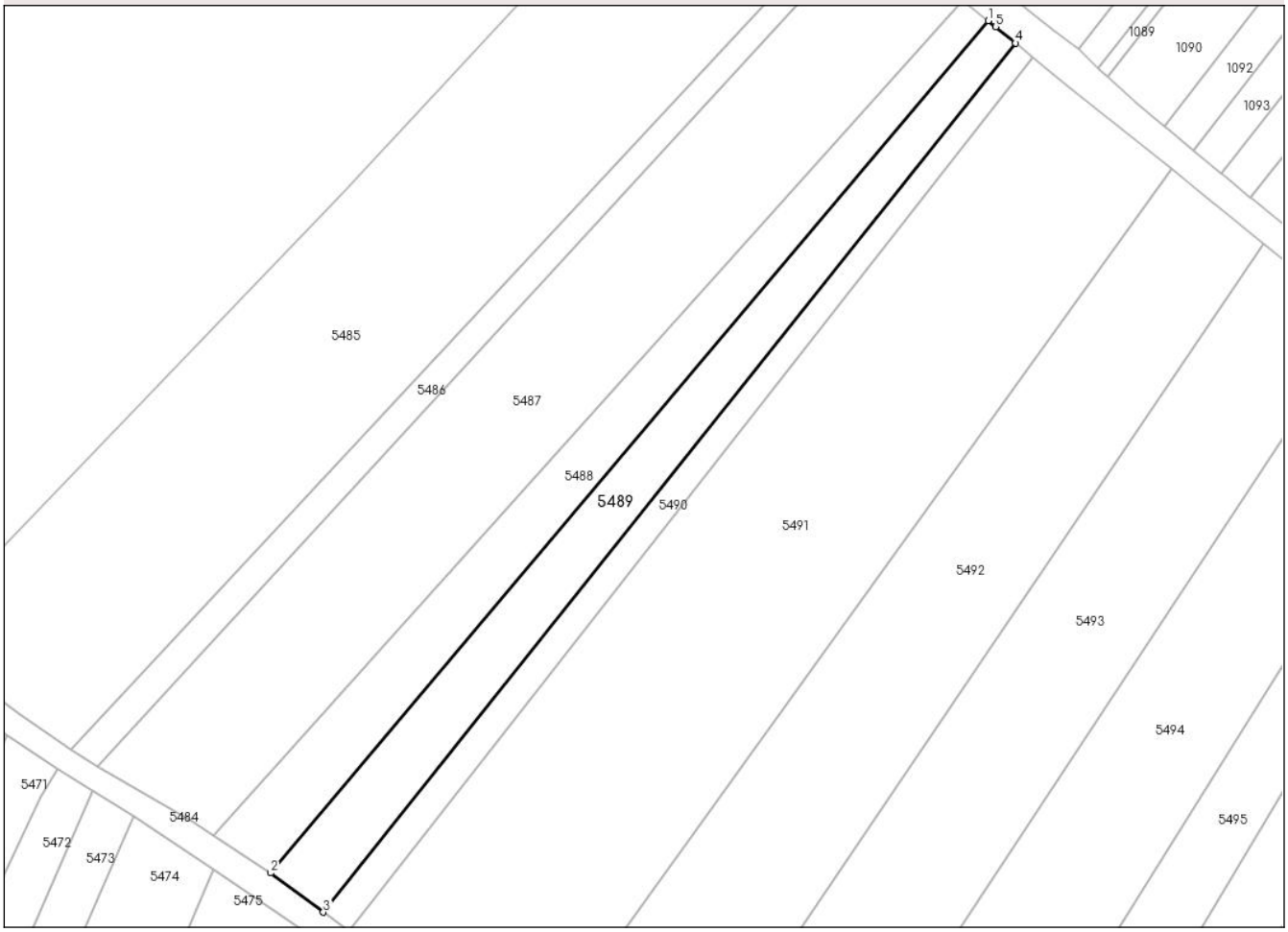


## Date referitoare la teren

| Crt | Categorie folosință | Intra vilan | Suprafaţa (mp) | Tarla | Parcelă | Nr. topo | Observaţii / Referinţe |
|---|---|---|---|---|---|---|---|
| 1 | arabil | NU | 1.900 | 55 | 260 | - | |

**Lungime Segmente**
**1) Valorile lungimilor segmentelor sunt obţinute din proiecţie în plan.**

| Punct început | X / Y | Punct sfârşit | X / Y | Lungime segment (** (m) |
|---|---|---|---|---|
| 1 | 594.047,333<br>657.717,271 | 2 | 593.915,301<br>657.560,653 | 204.845 |
| 2 | 593.915,301<br>657.560,653 | 3 | 593.925,003<br>657.553,439 | 12.09 |
| 3 | 593.925,003<br>657.553,439 | 4 | 594.052,367<br>657.713,157 | 204.283 |
| 4 | 594.052,367<br>657.713,157 | 5 | 594.048,722<br>657.716,16 | 4.723 |
| 5 | 594.048,722<br>657.716,16 | 1 | 594.047,333<br>657.717,271 | 1.779 |

*Document care conține date cu caracter personal, protejat de prevederile Regulamentului (UE) nr. 679/2016 și Legii 190/2018*

** Lungimile segmentelor sunt determinate în planul de proiecţie Stereo 70 şi sunt rotunjite la 1 milimetru.
*** Distanţa dintre puncte este formată din segmente cumulate ce sunt mai mici decât valoarea 1 milimetru.

*Document care conține date cu caracter personal, protejat de prevederile Regulamentului (UE) nr. 679/2016 și Legii 190/2018*

# DATE DESPRE IMOBILUL NR. 5490

**Oficiul de Cadastru şi Publicitate Imobiliară SUCEAVA**
**Biroul de Cadastru şi Publicitate Imobiliară Falticeni**

## A. Partea I. Descrierea imobilului

**TEREN** Extravilan

**Adresa:** Jud. Suceava, la locul numit Sol

| Nr. Crt | Nr cadastral Nr. topografic | Suprafaţa* (mp) | Observaţii / Referinţe |
|---|---|---|---|
| A1 | 37709 | 1.000 | Sector cadastral:21 Teren neimprejmuit; |

## B. Partea II. Proprietari şi acte

| Inscrieri privitoare la dreptul de proprietate şi alte drepturi reale | | Referinţe |
|---|---|---|
| **24299 / 09/09/2021** | | |
| Act Notarial nr. 3529, din 07/09/2021 emis de Apostol Dragos Nicolae; | | |
| B3 | Intabulare, drept de PROPRIETATE- bun propriu, dobandit prin Conventie, cota actuala 1/1, cota initiala 1/1 | A1 |
| | 1) **TEODORESCU ŞTEFĂNICA**, căsătorită | |

## C. Partea III. SARCINI .

| Inscrieri privind dezmembramintele dreptului de proprietate, drepturi reale de garanţie şi sarcini | Referinţe |
|---|---|
| NU SUNT | |

*Document care conține date cu caracter personal, protejat de prevederile Regulamentului (UE) nr. 679/2016 și Legii 190/2018*

# Anexa Nr. 1 La Partea I

## Teren

| Nr cadastral | Suprafaţa (mp)* | Observaţii / Referinţe |
|---|---|---|
| 37709 | 1.000 | |

* Suprafaţa este determinată in planul de proiecţie Stereo 70.

DETALII LINIARE IMOBIL

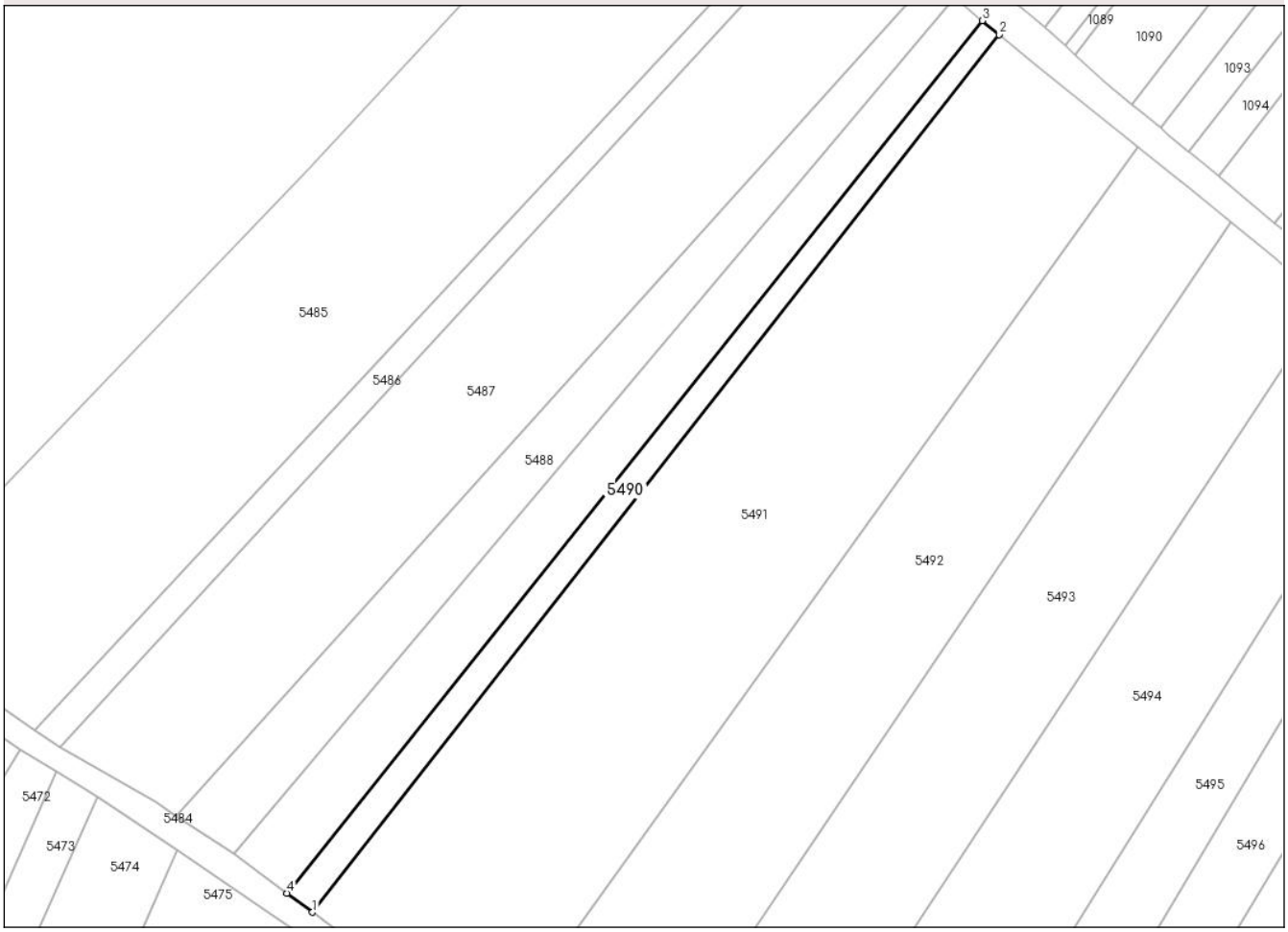


## Date referitoare la teren

| Crt | Categorie folosință | Intra vilan | Suprafaţa (mp) | Tarla | Parcelă | Nr. topo | Observaţii / Referinţe |
|---|---|---|---|---|---|---|---|
| 1 | arabil | NU | 1.000 | 55 | 260 | - | |

**Lungime Segmente**
**1) Valorile lungimilor segmentelor sunt obţinute din proiecţie în plan.**

| Punct început | X / Y | Punct sfârşit | X / Y | Lungime segment (** (m) |
|---|---|---|---|---|
| 1 | 593.929,662<br>657.549,966 | 2 | 594.055,449<br>657.710,619 | 204.039 |
| 2 | 594.055,449<br>657.710,619 | 3 | 594.052,367<br>657.713,157 | 3.993 |
| 3 | 594.052,367<br>657.713,157 | 4 | 593.925,003<br>657.553,439 | 204.283 |
| 4 | 593.925,003<br>657.553,439 | 1 | 593.929,662<br>657.549,966 | 5.811 |

**** Lungimile segmentelor sunt determinate în planul de proiecţie Stereo 70 şi sunt rotunjite la 1 milimetru.**

*Document care conține date cu caracter personal, protejat de prevederile Regulamentului (UE) nr. 679/2016 și Legii 190/2018*

***** Distanţa dintre puncte este formată din segmente cumulate ce sunt mai mici decât valoarea 1 milimetru.**

# DATE DESPRE IMOBILUL NR. 5491

**Oficiul de Cadastru şi Publicitate Imobiliară SUCEAVA**
**Biroul de Cadastru şi Publicitate Imobiliară Falticeni**

## A. Partea I. Descrierea imobilului

**TEREN** Extravilan

**Adresa:** Jud. Suceava

| Nr. Crt | Nr cadastral Nr. topografic | Suprafaţa* (mp) | Observaţii / Referinţe |
|---|---|---|---|
| A1 | 37703 | 7.500 | Sector cadastral:21 Teren neimprejmuit; |

## B. Partea II. Proprietari şi acte

| Inscrieri privitoare la dreptul de proprietate şi alte drepturi reale | | Referinţe |
|---|---|---|
| **29681 / 03/11/2021** | | |
| Act Notarial nr. 2130, din 03/11/2021 emis de Zaharia Ciorcila Mihail; | | |
| B2 | Intabulare, drept de PROPRIETATEbun comun, dobandit prin Conventie, cota actuala 1/1, cota initiala 1/1 | A1 |
| | 1) **MARIAN CONSTANTIN**, casatorit cu<br>2) **MARIAN PETRUŢA** | |

## C. Partea III. SARCINI .

| Inscrieri privind dezmembramintele dreptului de proprietate, drepturi reale de garanţie şi sarcini | Referinţe |
|---|---|
| NU SUNT | |

# Anexa Nr. 1 La Partea I

## Teren

| Nr cadastral | Suprafaţa (mp)* | Observaţii / Referinţe |
|---|---|---|
| 37703 | 7.500 | |

* Suprafaţa este determinată in planul de proiecţie Stereo 70.

DETALII LINIARE IMOBIL

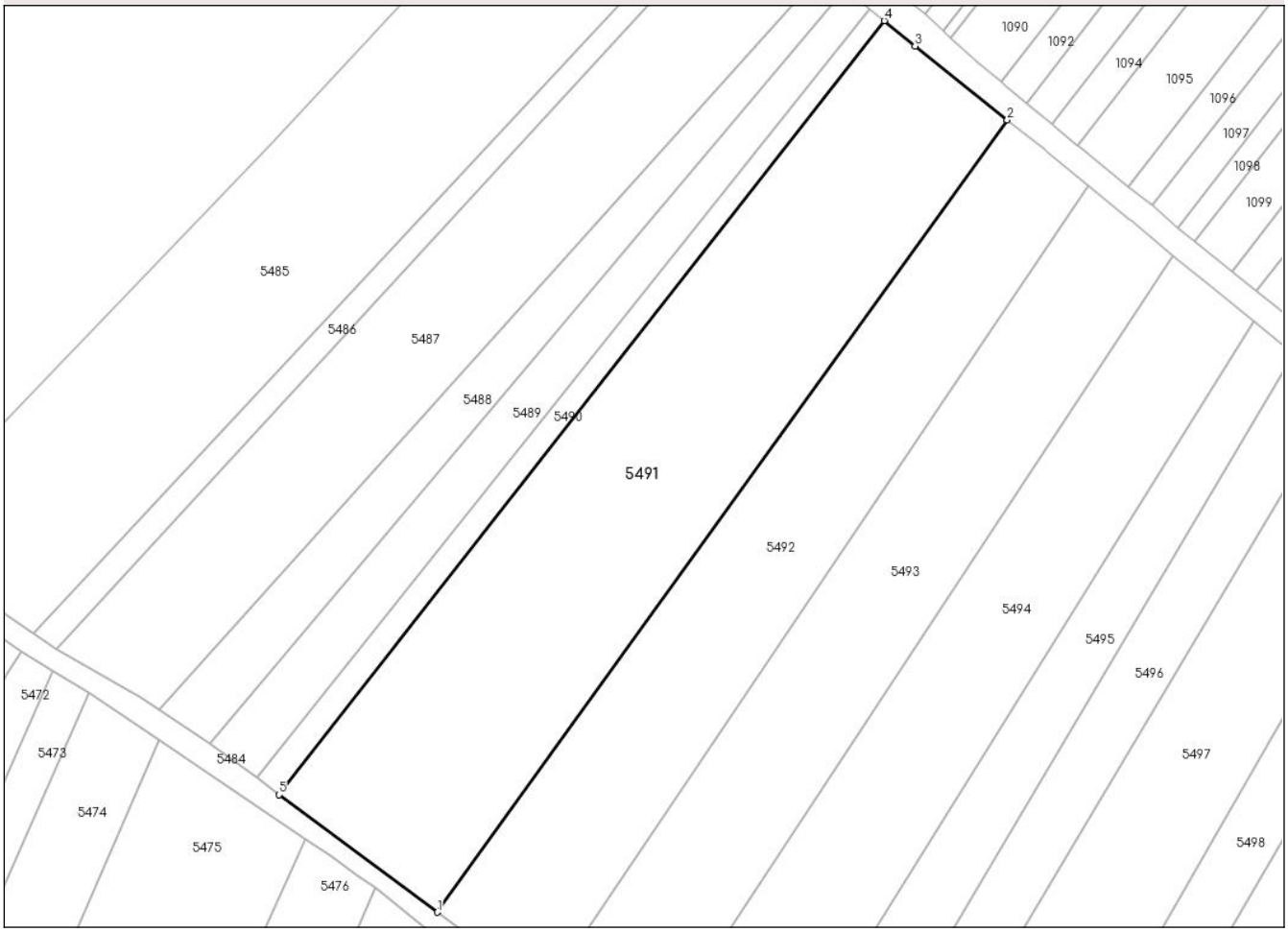


## Date referitoare la teren

| Crt | Categorie folosință | Intra vilan | Suprafaţa (mp) | Tarla | Parcelă | Nr. topo | Observaţii / Referinţe |
|---|---|---|---|---|---|---|---|
| 1 | arabil | NU | 7.500 | 55 | 260 | - | |

**Lungime Segmente**
**1) Valorile lungimilor segmentelor sunt obţinute din proiecţie în plan.**

| Punct început | X / Y | Punct sfârşit | X / Y | Lungime segment (** (m) |
|---|---|---|---|---|
| 1 | 593.962,61<br>657.525,556 | 2 | 594.081,001<br>657.690,033 | 202.655 |
| 2 | 594.081,001<br>657.690,033 | 3 | 594.061,844<br>657.705,352 | 24.529 |
| 3 | 594.061,844<br>657.705,352 | 4 | 594.055,449<br>657.710,619 | 8.285 |
| 4 | 594.055,449<br>657.710,619 | 5 | 593.929,662<br>657.549,966 | 204.039 |
| 5 | 593.929,662<br>657.549,966 | 1 | 593.962,61<br>657.525,556 | 41.005 |

*Document care conține date cu caracter personal, protejat de prevederile Regulamentului (UE) nr. 679/2016 și Legii 190/2018*

** Lungimile segmentelor sunt determinate în planul de proiecţie Stereo 70 şi sunt rotunjite la 1 milimetru.
*** Distanţa dintre puncte este formată din segmente cumulate ce sunt mai mici decât valoarea 1 milimetru.

*Document care conține date cu caracter personal, protejat de prevederile Regulamentului (UE) nr. 679/2016 și Legii 190/2018*

# DATE DESPRE IMOBILUL NR. 5492

**Oficiul de Cadastru şi Publicitate Imobiliară SUCEAVA**
**Biroul de Cadastru şi Publicitate Imobiliară Falticeni**

## A. Partea I. Descrierea imobilului

**TEREN** Extravilan

**Adresa:** Jud. Suceava

| Nr. Crt | Nr cadastral Nr. topografic | Suprafaţa* (mp) | Observaţii / Referinţe |
|---|---|---|---|
| A1 | 33669 | 5.000 | Sector cadastral:21 Teren neimprejmuit; |

## B. Partea II. Proprietari şi acte

| Inscrieri privitoare la dreptul de proprietate şi alte drepturi reale | | Referinţe |
|---|---|---|
| **10880 / 23/07/2012** | | |
| Act Notarial nr. 685, din 20/07/2012 emis de BNP IORDACHE R; | | |
| B2 | Intabulare, drept de PROPRIETATEbun comun, dobandit prin Conventie, cota actuala 1/1, cota initiala 1/1 | A1 |
| | 1) **PUPAZA GHEORGHE**, casatorit cu<br>2) **PUPAZA VALENTINA** | |

## C. Partea III. SARCINI .

| Inscrieri privind dezmembramintele dreptului de proprietate, drepturi reale de garanţie şi sarcini | Referinţe |
|---|---|
| NU SUNT | |

*Document care conține date cu caracter personal, protejat de prevederile Regulamentului (UE) nr. 679/2016 și Legii 190/2018*

# Anexa Nr. 1 La Partea I

## Teren

| Nr cadastral | Suprafaţa (mp)* | Observaţii / Referinţe |
|---|---|---|
| 33669 | 5.000 | |

* Suprafaţa este determinată in planul de proiecţie Stereo 70.

DETALII LINIARE IMOBIL

## Date referitoare la teren

| Crt | Categorie folosință | Intra vilan | Suprafaţa (mp) | Tarla | Parcelă | Nr. topo | Observaţii / Referinţe |
|---|---|---|---|---|---|---|---|
| 1 | arabil | NU | 5.000 | 55 | 260 | - | |

**Lungime Segmente**
**1) Valorile lungimilor segmentelor sunt obţinute din proiecţie în plan.**

| Punct început | X / Y | Punct sfârşit | X / Y | Lungime segment (** (m) |
|---|---|---|---|---|
| 1 | 594.097,911<br>657.676,306 | 2 | 594.089,518<br>657.683,196 | 10.859 |
| 2 | 594.089,518<br>657.683,196 | 3 | 594.088,709<br>657.683,87 | 1.053 |
| 3 | 594.088,709<br>657.683,87 | 4 | 594.081,001<br>657.690,033 | 9.869 |
| 4 | 594.081,001<br>657.690,033 | 5 | 593.962,61<br>657.525,556 | 202.655 |
| 5 | 593.962,61<br>657.525,556 | 6 | 593.967,597<br>657.521,861 | 6.207 |

*Document care conține date cu caracter personal, protejat de prevederile Regulamentului (UE) nr. 679/2016 și Legii 190/2018*

| Punct început | X / Y | Punct sfârşit | X / Y | Lungime segment (** (m) |
|---|---|---|---|---|
| 6 | 593.967,597<br>657.521,861 | 7 | 593.984,858<br>657.509,008 | 21.521 |
| 7 | 593.984,858<br>657.509,008 | 1 | 594.097,911<br>657.676,306 | 201.915 |

** Lungimile segmentelor sunt determinate în planul de proiecţie Stereo 70 şi sunt rotunjite la 1 milimetru.
*** Distanţa dintre puncte este formată din segmente cumulate ce sunt mai mici decât valoarea 1 milimetru.

*Document care conține date cu caracter personal, protejat de prevederile Regulamentului (UE) nr. 679/2016 și Legii 190/2018*

# DATE DESPRE IMOBILUL NR. 5493

**Oficiul de Cadastru şi Publicitate Imobiliară SUCEAVA**
**Biroul de Cadastru şi Publicitate Imobiliară Falticeni**

## A. Partea I. Descrierea imobilului

**TEREN** Extravilan

**Adresa:** Jud. Suceava

| Nr. Crt | Nr cadastral Nr. topografic | Suprafaţa* (mp) | Observaţii / Referinţe |
|---|---|---|---|
| A1 | | 4.800 | Sector cadastral:21 Teren neimprejmuit; |

## B. Partea II. Proprietari şi acte

| Inscrieri privitoare la dreptul de proprietate şi alte drepturi reale | | Referinţe |
|---|---|---|
| **5493 / 26/03/2025** | | |
| Act Administrativ nr. 1097, din 25/07/1996 emis de CJ SUCEAVA; | | |
| B1 | Intabulare, drept de PROPRIETATE, dobandit prin Reconstituire, cota actuala 1/1 | A1 |
| | 1) **BISERICĂ GHE VASILE**, lipsa CNP<br>2) **BISERICĂ ILEANA**, lipsa CNP | |

## C. Partea III. SARCINI .

| Inscrieri privind dezmembramintele dreptului de proprietate, drepturi reale de garanţie şi sarcini | Referinţe |
|---|---|
| NU SUNT | |

*Document care conține date cu caracter personal, protejat de prevederile Regulamentului (UE) nr. 679/2016 și Legii 190/2018*

# Anexa Nr. 1 La Partea I

## Teren

| Nr cadastral | Suprafaţa (mp)* | Observaţii / Referinţe |
|---|---|---|
| | 4.800 | |

* Suprafaţa este determinată in planul de proiecţie Stereo 70.

DETALII LINIARE IMOBIL

## Date referitoare la teren

| Crt | Categorie folosință | Intra vilan | Suprafaţa (mp) | Tarla | Parcelă | Nr. topo | Observaţii / Referinţe |
|---|---|---|---|---|---|---|---|
| 1 | arabil | NU | 4.800 | 55 | 260 | - | |

**Lungime Segmente**
**1) Valorile lungimilor segmentelor sunt obţinute din proiecţie în plan.**

| Punct început | X / Y | Punct sfârşit | X / Y | Lungime segment (** (m) |
|---|---|---|---|---|
| 1 | 593.988,974<br>657.505,972 | 2 | 594.004,848<br>657.493,97 | 19.901 |
| 2 | 594.004,848<br>657.493,97 | 3 | 594.115,54<br>657.661,874 | 201.108 |
| 3 | 594.115,54<br>657.661,874 | 4 | 594.106,84<br>657.668,979 | 11.233 |
| 4 | 594.106,84<br>657.668,979 | 5 | 594.106,377<br>657.669,356 | 0.597 |
| 5 | 594.106,377<br>657.669,356 | 6 | 594.097,911<br>657.676,306 | 10.953 |

*Document care conține date cu caracter personal, protejat de prevederile Regulamentului (UE) nr. 679/2016 și Legii 190/2018*

| Punct început | X / Y | Punct sfârşit | X / Y | Lungime segment (** (m) |
|---|---|---|---|---|
| 6 | 594.097,911<br>657.676,306 | 7 | 593.984,858<br>657.509,008 | 201.915 |
| 7 | 593.984,858<br>657.509,008 | 1 | 593.988,974<br>657.505,972 | 5.115 |

** Lungimile segmentelor sunt determinate în planul de proiecţie Stereo 70 şi sunt rotunjite la 1 milimetru.
*** Distanţa dintre puncte este formată din segmente cumulate ce sunt mai mici decât valoarea 1 milimetru.

*Document care conține date cu caracter personal, protejat de prevederile Regulamentului (UE) nr. 679/2016 și Legii 190/2018*

# DATE DESPRE IMOBILUL NR. 5494

**Oficiul de Cadastru şi Publicitate Imobiliară SUCEAVA**
**Biroul de Cadastru şi Publicitate Imobiliară Falticeni**

## A. Partea I. Descrierea imobilului

**TEREN** Extravilan

**Adresa:** Jud. Suceava

| Nr. Crt | Nr cadastral Nr. topografic | Suprafaţa* (mp) | Observaţii / Referinţe |
|---|---|---|---|
| A1 | | 4.800 | Sector cadastral:21 Teren neimprejmuit; |

## B. Partea II. Proprietari şi acte

| Inscrieri privitoare la dreptul de proprietate şi alte drepturi reale | | Referinţe |
|---|---|---|
| **5494 / 26/03/2025** | | |
| Act Administrativ nr. 1430, din 04/12/1998 emis de CJ Suceava; | | |
| B1 | Intabulare, drept de PROPRIETATE, dobandit prin Reconstituire, cota actuala 1/1 | A1 |
| | 1) **MURARU LIVIU**, lipsa CNP<br>2) **MURARU NICODIM**, lipsa CNP<br>3) **NECULAI TEODORA**, lipsa CNP<br>4) **MURARU VASILE**, lipsa CNP<br>5) **MURARU NECULAI**, lipsa CNP<br>6) **ARITON MARIA**, lipsa CNP<br>7) **BABEŞ LUCIA**, lipsa CNP<br>8) **MURARU ŞTEFAN**, lipsa CNP | |

## C. Partea III. SARCINI .

| Inscrieri privind dezmembramintele dreptului de proprietate, drepturi reale de garanţie şi sarcini | Referinţe |
|---|---|
| NU SUNT | |

# Anexa Nr. 1 La Partea I

## Teren

| Nr cadastral | Suprafaţa (mp)* | Observaţii / Referinţe |
|---|---|---|
| | 4.800 | |

* Suprafaţa este determinată in planul de proiecţie Stereo 70.

DETALII LINIARE IMOBIL

## Date referitoare la teren

| Crt | Categorie folosință | Intra vilan | Suprafaţa (mp) | Tarla | Parcelă | Nr. topo | Observaţii / Referinţe |
|---|---|---|---|---|---|---|---|
| 1 | arabil | NU | 4.800 | 55 | 260 | - | |

**Lungime Segmente**
**1) Valorile lungimilor segmentelor sunt obţinute din proiecţie în plan.**

| Punct început | X / Y | Punct sfârşit | X / Y | Lungime segment (** (m) |
|---|---|---|---|---|
| 1 | 594.004,848<br>657.493,97 | 2 | 594.009,619<br>657.490,363 | 5.981 |
| 2 | 594.009,619<br>657.490,363 | 3 | 594.025,907<br>657.479,328 | 19.674 |
| 3 | 594.025,907<br>657.479,328 | 4 | 594.026,483<br>657.478,972 | 0.677 |
| 4 | 594.026,483<br>657.478,972 | 5 | 594.132,362<br>657.648,137 | 199.567 |
| 5 | 594.132,362<br>657.648,137 | 6 | 594.124,35<br>657.654,68 | 10.344 |

*Document care conține date cu caracter personal, protejat de prevederile Regulamentului (UE) nr. 679/2016 și Legii 190/2018*

| Punct început | X / Y | Punct sfârşit | X / Y | Lungime segment (** (m) |
|---|---|---|---|---|
| 6 | 594.124,35<br>657.654,68 | 7 | 594.115,54<br>657.661,874 | 11.374 |
| 7 | 594.115,54<br>657.661,874 | 1 | 594.004,848<br>657.493,97 | 201.108 |

** Lungimile segmentelor sunt determinate în planul de proiecţie Stereo 70 şi sunt rotunjite la 1 milimetru.
*** Distanţa dintre puncte este formată din segmente cumulate ce sunt mai mici decât valoarea 1 milimetru.

*Document care conține date cu caracter personal, protejat de prevederile Regulamentului (UE) nr. 679/2016 și Legii 190/2018*

# DATE DESPRE IMOBILUL NR. 5495

**Oficiul de Cadastru şi Publicitate Imobiliară SUCEAVA**
**Biroul de Cadastru şi Publicitate Imobiliară Falticeni**

## A. Partea I. Descrierea imobilului

**TEREN** Extravilan

**Adresa:** Jud. Suceava

| Nr. Crt | Nr cadastral Nr. topografic | Suprafaţa* (mp) | Observaţii / Referinţe |
|---|---|---|---|
| A1 | 34143 | Din acte: 10.800<br>Masurata: 2.552 | Sector cadastral:21 Teren neimprejmuit; |

## B. Partea II. Proprietari şi acte

| Inscrieri privitoare la dreptul de proprietate şi alte drepturi reale | | Referinţe |
|---|---|---|
| **12960 / 25/06/2014** | | |
| Act Notarial nr. 2454, din 31/08/2006 emis de BNP RALUCA ANDREA APOSTOL; | | |
| B8 | Intabulare, drept de PROPRIETATEbun propriu, dobandit prin Iesire Din Indiviziune, cota actuala 1/1, cota initiala 1/1 | A1 |
| | 1) **CUCIORVĂ GAVRIL** | |

## C. Partea III. SARCINI .

| Inscrieri privind dezmembramintele dreptului de proprietate, drepturi reale de garanţie şi sarcini | Referinţe |
|---|---|
| NU SUNT | |

*Document care conține date cu caracter personal, protejat de prevederile Regulamentului (UE) nr. 679/2016 și Legii 190/2018*

# Anexa Nr. 1 La Partea I

## Teren

| Nr cadastral | Suprafaţa (mp)* | Observaţii / Referinţe |
|---|---|---|
| 34143 | Din acte: 10.800<br>Masurata: 2.552 | |

* Suprafaţa este determinată in planul de proiecţie Stereo 70.

DETALII LINIARE IMOBIL

## Date referitoare la teren

| Crt | Categorie folosinţă | Intra vilan | Suprafaţa (mp) | Tarla | Parcelă | Nr. topo | Observaţii / Referinţe |
|---|---|---|---|---|---|---|---|
| 1 | arabil | NU | 2.552 | 55 | 260 | - | NEIMPREJMUIT |

**Lungime Segmente**
**1) Valorile lungimilor segmentelor sunt obţinute din proiecţie în plan.**

| Punct început | X / Y | Punct sfârşit | X / Y | Lungime segment (** (m) |
|---|---|---|---|---|
| 1 | 594.037,906<br>657.471,911 | 2 | 594.039,207<br>657.470,877 | 1.662 |
| 2 | 594.039,207<br>657.470,877 | 3 | 594.140,647<br>657.641,384 | 198.4 |
| 3 | 594.140,647<br>657.641,384 | 4 | 594.132,362<br>657.648,137 | 10.689 |
| 4 | 594.132,362<br>657.648,137 | 5 | 594.026,483<br>657.478,972 | 199.567 |
| 5 | 594.026,483<br>657.478,972 | 1 | 594.037,906<br>657.471,911 | 13.429 |

*Document care conține date cu caracter personal, protejat de prevederile Regulamentului (UE) nr. 679/2016 și Legii 190/2018*

** Lungimile segmentelor sunt determinate în planul de proiecţie Stereo 70 şi sunt rotunjite la 1 milimetru.
*** Distanţa dintre puncte este formată din segmente cumulate ce sunt mai mici decât valoarea 1 milimetru.

*Document care conține date cu caracter personal, protejat de prevederile Regulamentului (UE) nr. 679/2016 și Legii 190/2018*

# DATE DESPRE IMOBILUL NR. 5496

**Oficiul de Cadastru şi Publicitate Imobiliară SUCEAVA**
**Biroul de Cadastru şi Publicitate Imobiliară Falticeni**

## A. Partea I. Descrierea imobilului

**TEREN** Extravilan

**Adresa:** Jud. Suceava

| Nr. Crt | Nr cadastral Nr. topografic | Suprafaţa* (mp) | Observaţii / Referinţe |
|---|---|---|---|
| A1 | 34139 | 2.500 | Sector cadastral:21 Teren neimprejmuit; |

## B. Partea II. Proprietari şi acte

| Inscrieri privitoare la dreptul de proprietate şi alte drepturi reale | | Referinţe |
|---|---|---|
| **12965 / 25/06/2014** | | |
| Act Administrativ nr. 1105, din 12/08/1996 emis de CJ SUCEAVA; | | |
| B1 | Intabulare, drept de PROPRIETATE, dobandit prin Lege, cota actuala 1/1, cota initiala 1/1 | A1 |
| | 1) **CUCIORVĂ ILEANA** | |

## C. Partea III. SARCINI .

| Inscrieri privind dezmembramintele dreptului de proprietate, drepturi reale de garanţie şi sarcini | Referinţe |
|---|---|
| NU SUNT | |

*Document care conține date cu caracter personal, protejat de prevederile Regulamentului (UE) nr. 679/2016 și Legii 190/2018*

# Anexa Nr. 1 La Partea I

## Teren

| Nr cadastral | Suprafaţa (mp)* | Observaţii / Referinţe |
|---|---|---|
| 34139 | 2.500 | |

* Suprafaţa este determinată in planul de proiecţie Stereo 70.

DETALII LINIARE IMOBIL

## Date referitoare la teren

| Crt | Categorie folosință | Intra vilan | Suprafaţa (mp) | Tarla | Parcelă | Nr. topo | Observaţii / Referinţe |
|---|---|---|---|---|---|---|---|
| 1 | arabil | NU | 2.500 | 55 | 260 | - | NEIMPREJMUIT |

**Lungime Segmente**
**1) Valorile lungimilor segmentelor sunt obţinute din proiecţie în plan.**

| Punct început | X / Y | Punct sfârşit | X / Y | Lungime segment (** (m) |
|---|---|---|---|---|
| 1 | 594.150,525<br>657.633,333 | 2 | 594.141,526<br>657.640,668 | 11.61 |
| 2 | 594.141,526<br>657.640,668 | 3 | 594.140,647<br>657.641,384 | 1.134 |
| 3 | 594.140,647<br>657.641,384 | 4 | 594.039,207<br>657.470,877 | 198.4 |
| 4 | 594.039,207<br>657.470,877 | 5 | 594.049,166<br>657.462,962 | 12.721 |
| 5 | 594.049,166<br>657.462,962 | 1 | 594.150,525<br>657.633,333 | 198.242 |

*Document care conține date cu caracter personal, protejat de prevederile Regulamentului (UE) nr. 679/2016 și Legii 190/2018*

** Lungimile segmentelor sunt determinate în planul de proiecţie Stereo 70 şi sunt rotunjite la 1 milimetru.
*** Distanţa dintre puncte este formată din segmente cumulate ce sunt mai mici decât valoarea 1 milimetru.

*Document care conține date cu caracter personal, protejat de prevederile Regulamentului (UE) nr. 679/2016 și Legii 190/2018*

# DATE DESPRE IMOBILUL NR. 5497

**Oficiul de Cadastru şi Publicitate Imobiliară SUCEAVA**
**Biroul de Cadastru şi Publicitate Imobiliară Falticeni**

## A. Partea I. Descrierea imobilului

**TEREN** Extravilan

**Adresa:** Jud. Suceava

| Nr. Crt | Nr cadastral Nr. topografic | Suprafaţa* (mp) | Observaţii / Referinţe |
|---|---|---|---|
| A1 | | 4.800 | Sector cadastral:21 Teren neimprejmuit; |

## B. Partea II. Proprietari şi acte

| Inscrieri privitoare la dreptul de proprietate şi alte drepturi reale | | Referinţe |
|---|---|---|
| **5497 / 26/03/2025** | | |
| Act Notarial nr. 1798, din 12/05/2016 emis de SPN APOSTOL; | | |
| B1 | Intabulare, drept de PROPRIETATE, dobandit prin Iesire Din Indiviziune, cota actuala 1/1 | A1 |
| | 1) **MARIAN DANA-NONA** | |

## C. Partea III. SARCINI .

| Inscrieri privind dezmembramintele dreptului de proprietate, drepturi reale de garanţie şi sarcini | Referinţe |
|---|---|
| NU SUNT | |

*Document care conține date cu caracter personal, protejat de prevederile Regulamentului (UE) nr. 679/2016 și Legii 190/2018*

# Anexa Nr. 1 La Partea I

## Teren

| Nr cadastral | Suprafaţa (mp)* | Observaţii / Referinţe |
|---|---|---|
| | 4.800 | |

* Suprafaţa este determinată in planul de proiecţie Stereo 70.

DETALII LINIARE IMOBIL

## Date referitoare la teren

| Crt | Categorie folosință | Intra vilan | Suprafaţa (mp) | Tarla | Parcelă | Nr. topo | Observaţii / Referinţe |
|---|---|---|---|---|---|---|---|
| 1 | arabil | NU | 4.800 | 55 | 260 | - | |

**Lungime Segmente**
**1) Valorile lungimilor segmentelor sunt obţinute din proiecţie în plan.**

| Punct început | X / Y | Punct sfârşit | X / Y | Lungime segment (** (m) |
|---|---|---|---|---|
| 1 | 594.051,575<br>657.461,047 | 2 | 594.071,025<br>657.449,081 | 22.836 |
| 2 | 594.071,025<br>657.449,081 | 3 | 594.168,185<br>657.618,086 | 194.943 |
| 3 | 594.168,185<br>657.618,086 | 4 | 594.165,663<br>657.619,899 | 3.106 |
| 4 | 594.165,663<br>657.619,899 | 5 | 594.151,438<br>657.632,589 | 19.063 |
| 5 | 594.151,438<br>657.632,589 | 6 | 594.150,525<br>657.633,333 | 1.178 |

*Document care conține date cu caracter personal, protejat de prevederile Regulamentului (UE) nr. 679/2016 și Legii 190/2018*

| Punct început | X / Y | Punct sfârşit | X / Y | Lungime segment (** (m) |
|---|---|---|---|---|
| 6 | 594.150,525<br>657.633,333 | 7 | 594.049,166<br>657.462,962 | 198.242 |
| 7 | 594.049,166<br>657.462,962 | 1 | 594.051,575<br>657.461,047 | 3.077 |

** Lungimile segmentelor sunt determinate în planul de proiecţie Stereo 70 şi sunt rotunjite la 1 milimetru.
*** Distanţa dintre puncte este formată din segmente cumulate ce sunt mai mici decât valoarea 1 milimetru.

*Document care conține date cu caracter personal, protejat de prevederile Regulamentului (UE) nr. 679/2016 și Legii 190/2018*

# DATE DESPRE IMOBILUL NR. 5498

**Oficiul de Cadastru şi Publicitate Imobiliară SUCEAVA**
**Biroul de Cadastru şi Publicitate Imobiliară Falticeni**

## A. Partea I. Descrierea imobilului

**TEREN** Extravilan

**Adresa:** Jud. Suceava

| Nr. Crt | Nr cadastral Nr. topografic | Suprafaţa* (mp) | Observaţii / Referinţe |
|---|---|---|---|
| A1 | 33893 | 5.000 | Sector cadastral:21 Teren neimprejmuit; |

## B. Partea II. Proprietari şi acte

| Inscrieri privitoare la dreptul de proprietate şi alte drepturi reale | | Referinţe |
|---|---|---|
| **11824 / 30/07/2013** | | |
| Act Notarial nr. 2725, din 30/07/2013 emis de Apostol Maria; | | |
| B2 | Intabulare, drept de PROPRIETATEbun comun, dobandit prin Conventie, cota actuala 1/1, cota initiala 1/1 | A1 |
| | 1) **JITARU TEODORA**, casatorita cu<br>2) **JITARU IOAN** | |

## C. Partea III. SARCINI .

| Inscrieri privind dezmembramintele dreptului de proprietate, drepturi reale de garanţie şi sarcini | Referinţe |
|---|---|
| NU SUNT | |

*Document care conține date cu caracter personal, protejat de prevederile Regulamentului (UE) nr. 679/2016 și Legii 190/2018*

# Anexa Nr. 1 La Partea I

## Teren

| Nr cadastral | Suprafaţa (mp)* | Observaţii / Referinţe |
|---|---|---|
| 33893 | 5.000 | |

* Suprafaţa este determinată in planul de proiecţie Stereo 70.

DETALII LINIARE IMOBIL

## Date referitoare la teren

| Crt | Categorie folosință | Intra vilan | Suprafaţa (mp) | Tarla | Parcelă | Nr. topo | Observaţii / Referinţe |
|---|---|---|---|---|---|---|---|
| 1 | arabil | NU | 5.000 | 55 | 260 | - | |

**Lungime Segmente**
**1) Valorile lungimilor segmentelor sunt obţinute din proiecţie în plan.**

| Punct început | X / Y | Punct sfârşit | X / Y | Lungime segment (** (m) |
|---|---|---|---|---|
| 1 | 593.963,545<br>657.262,713 | 2 | 593.972,359<br>657.254,877 | 11.794 |
| 2 | 593.972,359<br>657.254,877 | 3 | 594.178,719<br>657.610,449 | 411.115 |
| 3 | 594.178,719<br>657.610,449 | 4 | 594.168,185<br>657.618,086 | 13.011 |
| 4 | 594.168,185<br>657.618,086 | 5 | 594.071,025<br>657.449,081 | 194.943 |
| 5 | 594.071,025<br>657.449,081 | 1 | 593.963,545<br>657.262,713 | 215.139 |

*Document care conține date cu caracter personal, protejat de prevederile Regulamentului (UE) nr. 679/2016 și Legii 190/2018*

** Lungimile segmentelor sunt determinate în planul de proiecţie Stereo 70 şi sunt rotunjite la 1 milimetru.
*** Distanţa dintre puncte este formată din segmente cumulate ce sunt mai mici decât valoarea 1 milimetru.

*Document care conține date cu caracter personal, protejat de prevederile Regulamentului (UE) nr. 679/2016 și Legii 190/2018*

# DATE DESPRE IMOBILUL NR. 5499

**Oficiul de Cadastru şi Publicitate Imobiliară SUCEAVA**
**Biroul de Cadastru şi Publicitate Imobiliară Falticeni**

## A. Partea I. Descrierea imobilului

Nr. CF vechi:880
Nr. cadastral vechi:310

**TEREN** Extravilan

**Adresa:** Jud. Suceava

| Nr. Crt | Nr cadastral Nr. topografic | Suprafaţa* (mp) | Observaţii / Referinţe |
|---|---|---|---|
| A1 | 30023 | 5.000 | Sector cadastral:21 Teren neimprejmuit; |

## B. Partea II. Proprietari şi acte

| Inscrieri privitoare la dreptul de proprietate şi alte drepturi reale | | Referinţe |
|---|---|---|
| **1203 / 16/02/2009** | | |
| Act Notarial nr. 426, din 13/02/2009 emis de BNP M APOSTOL; | | |
| B7 | Intabulare, drept de PROPRIETATE, dobandit prin Conventie, cota actuala 1/1, cota initiala 1/1 | A1 |
| | 1) **AMARIEI IOACHIM** | |

## C. Partea III. SARCINI .

| Inscrieri privind dezmembramintele dreptului de proprietate, drepturi reale de garanţie şi sarcini | Referinţe |
|---|---|
| NU SUNT | |

*Document care conține date cu caracter personal, protejat de prevederile Regulamentului (UE) nr. 679/2016 și Legii 190/2018*

# Anexa Nr. 1 La Partea I

## Teren

| Nr cadastral | Suprafaţa (mp)* | Observaţii / Referinţe |
|---|---|---|
| 30023 | 5.000 | |

* Suprafaţa este determinată in planul de proiecţie Stereo 70.

DETALII LINIARE IMOBIL

## Date referitoare la teren

| Crt | Categorie folosință | Intra vilan | Suprafaţa (mp) | Tarla | Parcelă | Nr. topo | Observaţii / Referinţe |
|---|---|---|---|---|---|---|---|
| 1 | arabil | NU | 5.000 | 55 | 260, 262 | - | |

**Lungime Segmente**
**1) Valorile lungimilor segmentelor sunt obţinute din proiecţie în plan.**

| Punct început | X / Y | Punct sfârşit | X / Y | Lungime segment (** (m) |
|---|---|---|---|---|
| 1 | 594.178,719<br>657.610,449 | 2 | 593.972,359<br>657.254,877 | 411.115 |
| 2 | 593.972,359<br>657.254,877 | 3 | 593.982,662<br>657.247,651 | 12.584 |
| 3 | 593.982,662<br>657.247,651 | 4 | 594.187,759<br>657.602,463 | 409.825 |
| 4 | 594.187,759<br>657.602,463 | 1 | 594.178,719<br>657.610,449 | 12.062 |

**** Lungimile segmentelor sunt determinate în planul de proiecţie Stereo 70 şi sunt rotunjite la 1 milimetru.**

*Document care conține date cu caracter personal, protejat de prevederile Regulamentului (UE) nr. 679/2016 și Legii 190/2018*

***** Distanţa dintre puncte este formată din segmente cumulate ce sunt mai mici decât valoarea 1 milimetru.**

# DATE DESPRE IMOBILUL NR. 5500

**Oficiul de Cadastru şi Publicitate Imobiliară SUCEAVA**
**Biroul de Cadastru şi Publicitate Imobiliară Falticeni**

## A. Partea I. Descrierea imobilului

**TEREN** Extravilan

**Adresa:** Jud. Suceava

| Nr. Crt | Nr cadastral Nr. topografic | Suprafaţa* (mp) | Observaţii / Referinţe |
|---|---|---|---|
| A1 | | 4.800 | Sector cadastral:21 Teren neimprejmuit; |

## B. Partea II. Proprietari şi acte

| Inscrieri privitoare la dreptul de proprietate şi alte drepturi reale | | Referinţe |
|---|---|---|
| **5500 / 26/03/2025** | | |
| Act Administrativ nr. 1288, din 31/10/1997 emis de CJ SUCEAVA; | | |
| B1 | Intabulare, drept de PROPRIETATE, dobandit prin Reconstituire, cota actuala 1/1 | A1 |
| | 1) **PĂDUREAN CONSTANTIN**, lipsa CNP<br>2) **PĂDUREAN C AUREL**, lipsa CNP | |

## C. Partea III. SARCINI .

| Inscrieri privind dezmembramintele dreptului de proprietate, drepturi reale de garanţie şi sarcini | Referinţe |
|---|---|
| NU SUNT | |

*Document care conține date cu caracter personal, protejat de prevederile Regulamentului (UE) nr. 679/2016 și Legii 190/2018*

# Anexa Nr. 1 La Partea I

## Teren

| Nr cadastral | Suprafaţa (mp)* | Observaţii / Referinţe |
|---|---|---|
| | 4.800 | |

* Suprafaţa este determinată in planul de proiecţie Stereo 70.

DETALII LINIARE IMOBIL

## Date referitoare la teren

| Crt | Categorie folosință | Intra vilan | Suprafaţa (mp) | Tarla | Parcelă | Nr. topo | Observaţii / Referinţe |
|---|---|---|---|---|---|---|---|
| 1 | arabil | NU | 4.800 | 55 | 260, 262 | - | |

**Lungime Segmente**
**1) Valorile lungimilor segmentelor sunt obţinute din proiecţie în plan.**

| Punct început | X / Y | Punct sfârşit | X / Y | Lungime segment (** (m) |
|---|---|---|---|---|
| 1 | 594.195,521<br>657.596,047 | 2 | 594.187,759<br>657.602,463 | 10.07 |
| 2 | 594.187,759<br>657.602,463 | 3 | 593.982,662<br>657.247,651 | 409.825 |
| 3 | 593.982,662<br>657.247,651 | 4 | 593.994,678<br>657.244,874 | 12.333 |
| 4 | 593.994,678<br>657.244,874 | 5 | 594.196,958<br>657.594,813 | 404.196 |
| 5 | 594.196,958<br>657.594,813 | 1 | 594.195,521<br>657.596,047 | 1.894 |

*Document care conține date cu caracter personal, protejat de prevederile Regulamentului (UE) nr. 679/2016 și Legii 190/2018*

** Lungimile segmentelor sunt determinate în planul de proiecţie Stereo 70 şi sunt rotunjite la 1 milimetru.
*** Distanţa dintre puncte este formată din segmente cumulate ce sunt mai mici decât valoarea 1 milimetru.

*Document care conține date cu caracter personal, protejat de prevederile Regulamentului (UE) nr. 679/2016 și Legii 190/2018*

# DATE DESPRE IMOBILUL NR. 5501

**Oficiul de Cadastru şi Publicitate Imobiliară SUCEAVA**
**Biroul de Cadastru şi Publicitate Imobiliară Falticeni**

## A. Partea I. Descrierea imobilului

**TEREN** Extravilan

**Adresa:** Jud. Suceava

| Nr. Crt | Nr cadastral Nr. topografic | Suprafaţa* (mp) | Observaţii / Referinţe |
|---|---|---|---|
| A1 | | 4.100 | Sector cadastral:21 Teren neimprejmuit; |

## B. Partea II. Proprietari şi acte

| Inscrieri privitoare la dreptul de proprietate şi alte drepturi reale | | Referinţe |
|---|---|---|
| **5501 / 26/03/2025** | | |
| Act Administrativ nr. 809, din 22/11/1995 emis de CJ SUCEAVA; | | |
| B1 | Intabulare, drept de PROPRIETATE, dobandit prin Reconstituire, cota actuala 1/1 | A1 |
| | 1) **MURĂRIȚA CONSTANTIN**, lipsa CNP | |

## C. Partea III. SARCINI .

| Inscrieri privind dezmembramintele dreptului de proprietate, drepturi reale de garanţie şi sarcini | Referinţe |
|---|---|
| NU SUNT | |

# Anexa Nr. 1 La Partea I

## Teren

| Nr cadastral | Suprafaţa (mp)* | Observaţii / Referinţe |
|---|---|---|
| | 4.100 | |

* Suprafaţa este determinată in planul de proiecţie Stereo 70.

DETALII LINIARE IMOBIL

## Date referitoare la teren

| Crt | Categorie folosință | Intra vilan | Suprafaţa (mp) | Tarla | Parcelă | Nr. topo | Observaţii / Referinţe |
|---|---|---|---|---|---|---|---|
| 1 | arabil | NU | 4.100 | 55 | 260, 262 | - | |

**Lungime Segmente**
**1) Valorile lungimilor segmentelor sunt obţinute din proiecţie în plan.**

| Punct început | X / Y | Punct sfârşit | X / Y | Lungime segment (** (m) |
|---|---|---|---|---|
| 1 | 594.204,837<br>657.588,047 | 2 | 594.196,958<br>657.594,813 | 10.385 |
| 2 | 594.196,958<br>657.594,813 | 3 | 593.994,678<br>657.244,874 | 404.196 |
| 3 | 593.994,678<br>657.244,874 | 4 | 594.005,078<br>657.242,469 | 10.674 |
| 4 | 594.005,078<br>657.242,469 | 1 | 594.204,837<br>657.588,047 | 399.159 |

**** Lungimile segmentelor sunt determinate în planul de proiecţie Stereo 70 şi sunt rotunjite la 1 milimetru.**

*Document care conține date cu caracter personal, protejat de prevederile Regulamentului (UE) nr. 679/2016 și Legii 190/2018*

***** Distanţa dintre puncte este formată din segmente cumulate ce sunt mai mici decât valoarea 1 milimetru.**

*Document care conține date cu caracter personal, protejat de prevederile Regulamentului (UE) nr. 679/2016 și Legii 190/2018*

# DATE DESPRE IMOBILUL NR. 5502

**Oficiul de Cadastru şi Publicitate Imobiliară SUCEAVA**
**Biroul de Cadastru şi Publicitate Imobiliară Falticeni**

## A. Partea I. Descrierea imobilului

**TEREN** Extravilan

**Adresa:** Jud. Suceava

| Nr. Crt | Nr cadastral Nr. topografic | Suprafaţa* (mp) | Observaţii / Referinţe |
|---|---|---|---|
| A1 | | 5.400 | Sector cadastral:21 Teren neimprejmuit; |

## B. Partea II. Proprietari şi acte

| Inscrieri privitoare la dreptul de proprietate şi alte drepturi reale | | Referinţe |
|---|---|---|
| **5502 / 26/03/2025** | | |
| Act Administrativ nr. 2741, din 27/03/2025 emis de Primaria Comunei Baia; | | |
| B1 | Inscrierea posesiei, drept de PROPRIETATE, dobandit prin Lege, cota actuala 1/1 | A1 |
| | 1) **NEIDENTIFICAT NEIDENTIFICAT** | |
| Act Normativ nr. 7, din 13/03/1996 emis de PARLAMENTUL ROMANIEI (art. 13); | | |
| B2 | Se notează menţiunea de proprietar neidentificat. | A1 |

## C. Partea III. SARCINI .

| Inscrieri privind dezmembramintele dreptului de proprietate, drepturi reale de garanţie şi sarcini | Referinţe |
|---|---|
| NU SUNT | |

*Document care conține date cu caracter personal, protejat de prevederile Regulamentului (UE) nr. 679/2016 și Legii 190/2018*

# Anexa Nr. 1 La Partea I

## Teren

| Nr cadastral | Suprafaţa (mp)* | Observaţii / Referinţe |
|---|---|---|
| | 5.400 | |

* Suprafaţa este determinată in planul de proiecţie Stereo 70.

DETALII LINIARE IMOBIL

## Date referitoare la teren

| Crt | Categorie folosință | Intra vilan | Suprafaţa (mp) | Tarla | Parcelă | Nr. topo | Observaţii / Referinţe |
|---|---|---|---|---|---|---|---|
| 1 | arabil | NU | 5.400 | 55 | 260, 262 | - | |

**Lungime Segmente**
**1) Valorile lungimilor segmentelor sunt obţinute din proiecţie în plan.**

| Punct început | X / Y | Punct sfârşit | X / Y | Lungime segment (** (m) |
|---|---|---|---|---|
| 1 | 594.204,991<br>657.587,914 | 2 | 594.204,837<br>657.588,047 | 0.203 |
| 2 | 594.204,837<br>657.588,047 | 3 | 594.005,078<br>657.242,469 | 399.159 |
| 3 | 594.005,078<br>657.242,469 | 4 | 594.015,342<br>657.240,097 | 10.535 |
| 4 | 594.015,342<br>657.240,097 | 5 | 594.019,349<br>657.239,903 | 4.012 |
| 5 | 594.019,349<br>657.239,903 | 6 | 594.215,557<br>657.579,337 | 392.063 |

*Document care conține date cu caracter personal, protejat de prevederile Regulamentului (UE) nr. 679/2016 și Legii 190/2018*

| Punct început | X / Y | Punct sfârşit | X / Y | Lungime segment (** (m) |
|---|---|---|---|---|
| 6 | 594.215,557<br>657.579,337 | 7 | 594.214,149<br>657.580,532 | 1.847 |
| 7 | 594.214,149<br>657.580,532 | 1 | 594.204,991<br>657.587,914 | 11.763 |

** Lungimile segmentelor sunt determinate în planul de proiecţie Stereo 70 şi sunt rotunjite la 1 milimetru.
*** Distanţa dintre puncte este formată din segmente cumulate ce sunt mai mici decât valoarea 1 milimetru.

*Document care conține date cu caracter personal, protejat de prevederile Regulamentului (UE) nr. 679/2016 și Legii 190/2018*

# DATE DESPRE IMOBILUL NR. 5503

**Oficiul de Cadastru şi Publicitate Imobiliară SUCEAVA**
**Biroul de Cadastru şi Publicitate Imobiliară Falticeni**

## A. Partea I. Descrierea imobilului

**TEREN** Extravilan

**Adresa:** Jud. Suceava

| Nr. Crt | Nr cadastral Nr. topografic | Suprafaţa* (mp) | Observaţii / Referinţe |
|---|---|---|---|
| A1 | | 2.500 | Sector cadastral:21 Teren neimprejmuit; |

## B. Partea II. Proprietari şi acte

| Inscrieri privitoare la dreptul de proprietate şi alte drepturi reale | | Referinţe |
|---|---|---|
| **5503 / 26/03/2025** | | |
| Act Administrativ nr. 231, din 17/10/1994 emis de CJ SUCEAVA; | | |
| B1 | Intabulare, drept de PROPRIETATE, dobandit prin Reconstituire, cota actuala 1/1 | A1 |
| | 1) **ONIZEANU GR CONSTANTIN**, lipsa CNP | |

## C. Partea III. SARCINI .

| Inscrieri privind dezmembramintele dreptului de proprietate, drepturi reale de garanţie şi sarcini | Referinţe |
|---|---|
| NU SUNT | |

*Document care conține date cu caracter personal, protejat de prevederile Regulamentului (UE) nr. 679/2016 și Legii 190/2018*

# Anexa Nr. 1 La Partea I

## Teren

| Nr cadastral | Suprafaţa (mp)* | Observaţii / Referinţe |
|---|---|---|
| | 2.500 | |

* Suprafaţa este determinată in planul de proiecţie Stereo 70.

DETALII LINIARE IMOBIL

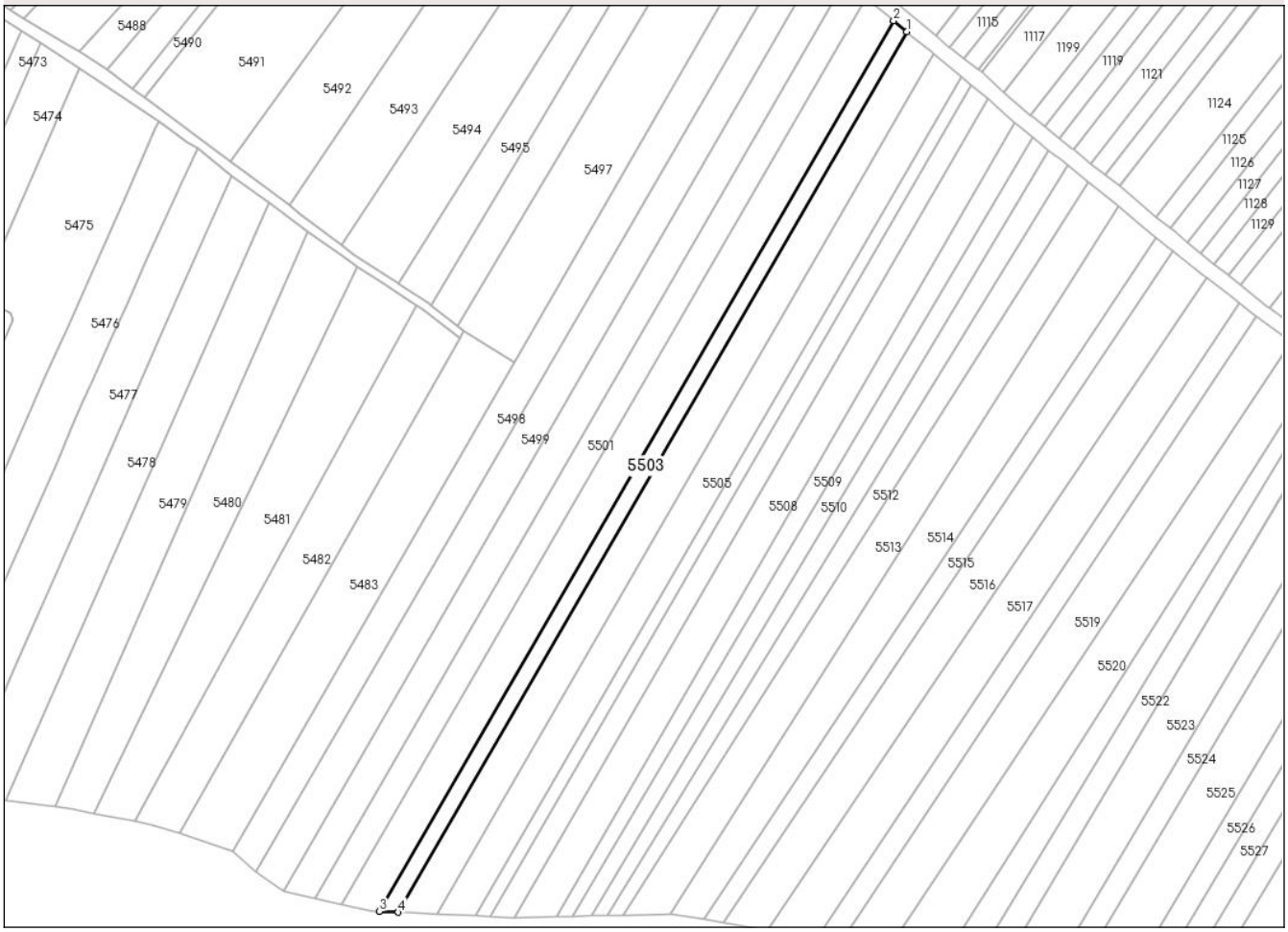


## Date referitoare la teren

| Crt | Categorie folosință | Intra vilan | Suprafaţa (mp) | Tarla | Parcelă | Nr. topo | Observaţii / Referinţe |
|---|---|---|---|---|---|---|---|
| 1 | arabil | NU | 2.500 | 55 | 260, 262 | - | |

**Lungime Segmente**
**1) Valorile lungimilor segmentelor sunt obţinute din proiecţie în plan.**

| Punct început | X / Y | Punct sfârşit | X / Y | Lungime segment (** (m) |
|---|---|---|---|---|
| 1 | 594.220,525<br>657.575,117 | 2 | 594.215,557<br>657.579,337 | 6.518 |
| 2 | 594.215,557<br>657.579,337 | 3 | 594.019,349<br>657.239,903 | 392.063 |
| 3 | 594.019,349<br>657.239,903 | 4 | 594.026,555<br>657.239,553 | 7.214 |
| 4 | 594.026,555<br>657.239,553 | 1 | 594.220,525<br>657.575,117 | 387.592 |

**** Lungimile segmentelor sunt determinate în planul de proiecţie Stereo 70 şi sunt rotunjite la 1 milimetru.**

*Document care conține date cu caracter personal, protejat de prevederile Regulamentului (UE) nr. 679/2016 și Legii 190/2018*

***** Distanţa dintre puncte este formată din segmente cumulate ce sunt mai mici decât valoarea 1 milimetru.**

# DATE DESPRE IMOBILUL NR. 5504

**Oficiul de Cadastru şi Publicitate Imobiliară SUCEAVA**
**Biroul de Cadastru şi Publicitate Imobiliară Falticeni**

## A. Partea I. Descrierea imobilului

**TEREN** Extravilan

**Adresa:** Jud. Suceava

| Nr. Crt | Nr cadastral Nr. topografic | Suprafaţa* (mp) | Observaţii / Referinţe |
|---|---|---|---|
| A1 | | 5.000 | Sector cadastral:21 Teren neimprejmuit; |

## B. Partea II. Proprietari şi acte

| Inscrieri privitoare la dreptul de proprietate şi alte drepturi reale | | Referinţe |
|---|---|---|
| **5504 / 26/03/2025** | | |
| Act Administrativ nr. 1006, din 26/03/1996 emis de CJ SUCEAVA; | | |
| B1 | Intabulare, drept de PROPRIETATE, dobandit prin Reconstituire, cota actuala 1/1 | A1 |
| | 1) **BĂISANU V ARISTITA**, lipsa CNP | |

## C. Partea III. SARCINI .

| Inscrieri privind dezmembramintele dreptului de proprietate, drepturi reale de garanţie şi sarcini | Referinţe |
|---|---|
| NU SUNT | |

*Document care conține date cu caracter personal, protejat de prevederile Regulamentului (UE) nr. 679/2016 și Legii 190/2018*

# Anexa Nr. 1 La Partea I

## Teren

| Nr cadastral | Suprafaţa (mp)* | Observaţii / Referinţe |
|---|---|---|
| | 5.000 | |

* Suprafaţa este determinată in planul de proiecţie Stereo 70.

DETALII LINIARE IMOBIL

## Date referitoare la teren

| Crt | Categorie folosință | Intra vilan | Suprafaţa (mp) | Tarla | Parcelă | Nr. topo | Observaţii / Referinţe |
|---|---|---|---|---|---|---|---|
| 1 | arabil | NU | 5.000 | 55 | 260, 262 | - | |

**Lungime Segmente**
**1) Valorile lungimilor segmentelor sunt obţinute din proiecţie în plan.**

| Punct început | X / Y | Punct sfârşit | X / Y | Lungime segment (** (m) |
|---|---|---|---|---|
| 1 | 594.222,254<br>657.573,649 | 2 | 594.220,525<br>657.575,117 | 2.268 |
| 2 | 594.220,525<br>657.575,117 | 3 | 594.026,555<br>657.239,553 | 387.592 |
| 3 | 594.026,555<br>657.239,553 | 4 | 594.041,212<br>657.238,842 | 14.674 |
| 4 | 594.041,212<br>657.238,842 | 5 | 594.230,867<br>657.566,941 | 378.97 |
| 5 | 594.230,867<br>657.566,941 | 6 | 594.230,051<br>657.567,636 | 1.072 |

*Document care conține date cu caracter personal, protejat de prevederile Regulamentului (UE) nr. 679/2016 și Legii 190/2018*

| Punct început | X / Y | Punct sfârşit | X / Y | Lungime segment (** (m) |
|---|---|---|---|---|
| 6 | 594.230,051<br>657.567,636 | 1 | 594.222,254<br>657.573,649 | 9.846 |

** Lungimile segmentelor sunt determinate în planul de proiecţie Stereo 70 şi sunt rotunjite la 1 milimetru.
*** Distanţa dintre puncte este formată din segmente cumulate ce sunt mai mici decât valoarea 1 milimetru.

# DATE DESPRE IMOBILUL NR. 5505

**Oficiul de Cadastru şi Publicitate Imobiliară SUCEAVA**
**Biroul de Cadastru şi Publicitate Imobiliară Falticeni**

## A. Partea I. Descrierea imobilului

**TEREN** Extravilan

**Adresa:** Jud. Suceava

| Nr. Crt | Nr cadastral Nr. topografic | Suprafaţa* (mp) | Observaţii / Referinţe |
|---|---|---|---|
| A1 | | 5.000 | Sector cadastral:21 Teren neimprejmuit; |

## B. Partea II. Proprietari şi acte

| Inscrieri privitoare la dreptul de proprietate şi alte drepturi reale | | Referinţe |
|---|---|---|
| **5500 / 26/03/2025** | | |
| Act Administrativ nr. 760, din 18/09/1995 emis de CJ SUCEAVA; | | |
| B1 | Intabulare, drept de PROPRIETATE, dobandit prin Reconstituire, cota actuala 1/1 | A1 |
| | 1) **PREPELEAG JENITA**, lipsa CNP<br>2) **CHIOLHAN FLOAREA**, lipsa CNP | |

## C. Partea III. SARCINI .

| Inscrieri privind dezmembramintele dreptului de proprietate, drepturi reale de garanţie şi sarcini | Referinţe |
|---|---|
| NU SUNT | |

*Document care conține date cu caracter personal, protejat de prevederile Regulamentului (UE) nr. 679/2016 și Legii 190/2018*

# Anexa Nr. 1 La Partea I

## Teren

| Nr cadastral | Suprafaţa (mp)* | Observaţii / Referinţe |
|---|---|---|
| | 5.000 | |

* Suprafaţa este determinată in planul de proiecţie Stereo 70.

DETALII LINIARE IMOBIL

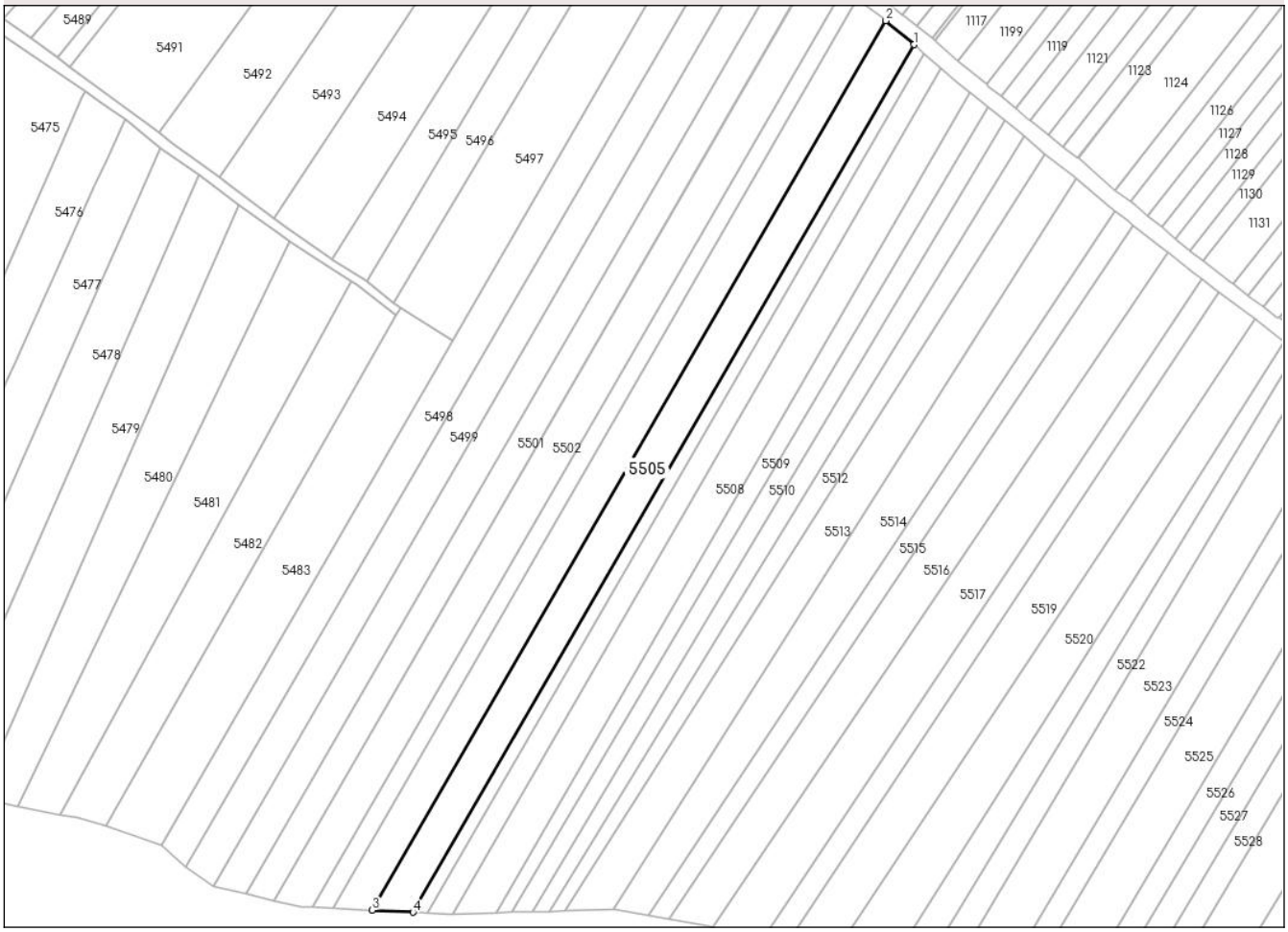


## Date referitoare la teren

| Crt | Categorie folosință | Intra vilan | Suprafaţa (mp) | Tarla | Parcelă | Nr. topo | Observaţii / Referinţe |
|---|---|---|---|---|---|---|---|
| 1 | arabil | NU | 5.000 | 55 | 260, 262 | - | |

**Lungime Segmente**

**1) Valorile lungimilor segmentelor sunt obţinute din proiecţie în plan.**

| Punct început | X / Y | Punct sfârşit | X / Y | Lungime segment (** (m) |
|---|---|---|---|---|
| 1 | 594.241,207<br>657.558,136 | 2 | 594.230,867<br>657.566,941 | 13.581 |
| 2 | 594.230,867<br>657.566,941 | 3 | 594.041,212<br>657.238,842 | 378.97 |
| 3 | 594.041,212<br>657.238,842 | 4 | 594.056,221<br>657.238,114 | 15.027 |
| 4 | 594.056,221<br>657.238,114 | 1 | 594.241,207<br>657.558,136 | 369.64 |

**** Lungimile segmentelor sunt determinate în planul de proiecţie Stereo 70 şi sunt rotunjite la 1 milimetru.**

*Document care conține date cu caracter personal, protejat de prevederile Regulamentului (UE) nr. 679/2016 și Legii 190/2018*

***** Distanţa dintre puncte este formată din segmente cumulate ce sunt mai mici decât valoarea 1 milimetru.**

# DATE DESPRE IMOBILUL NR. 5506

**Oficiul de Cadastru şi Publicitate Imobiliară SUCEAVA**
**Biroul de Cadastru şi Publicitate Imobiliară Falticeni**

## A. Partea I. Descrierea imobilului

**TEREN** Extravilan

**Adresa:** Jud. Suceava

| Nr. Crt | Nr cadastral Nr. topografic | Suprafaţa* (mp) | Observaţii / Referinţe |
|---|---|---|---|
| A1 | | 1.800 | Sector cadastral:21 Teren neimprejmuit; |

## B. Partea II. Proprietari şi acte

| Inscrieri privitoare la dreptul de proprietate şi alte drepturi reale | | Referinţe |
|---|---|---|
| **5506 / 26/03/2025** | | |
| Act Notarial nr. 1420, din 19/04/2013 emis de SPN APOSTOL; | | |
| B1 | Intabulare, drept de PROPRIETATE, dobandit prin Iesire Din Indiviziune, cota actuala 1/1 | A1 |
| | 1) **GOGU MIHAI** | |

## C. Partea III. SARCINI .

| Inscrieri privind dezmembramintele dreptului de proprietate, drepturi reale de garanţie şi sarcini | Referinţe |
|---|---|
| NU SUNT | |

*Document care conține date cu caracter personal, protejat de prevederile Regulamentului (UE) nr. 679/2016 și Legii 190/2018*

# Anexa Nr. 1 La Partea I

## Teren

| Nr cadastral | Suprafaţa (mp)* | Observaţii / Referinţe |
|---|---|---|
| | 1.800 | |

* Suprafaţa este determinată in planul de proiecţie Stereo 70.

DETALII LINIARE IMOBIL

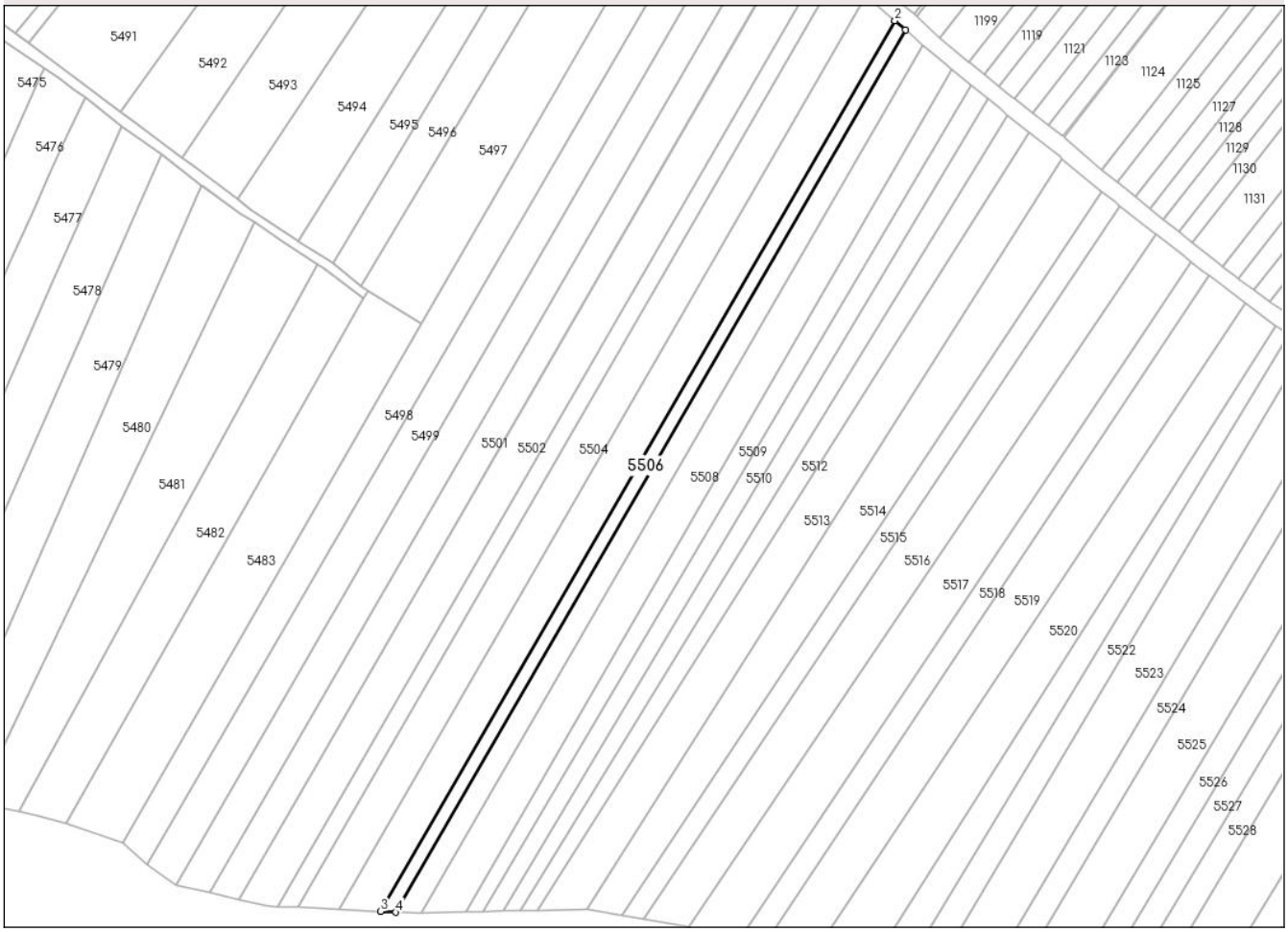


## Date referitoare la teren

| Crt | Categorie folosință | Intra vilan | Suprafaţa (mp) | Tarla | Parcelă | Nr. topo | Observaţii / Referinţe |
|---|---|---|---|---|---|---|---|
| 1 | arabil | NU | 1.800 | 55 | 260, 262 | - | |

**Lungime Segmente**
**1) Valorile lungimilor segmentelor sunt obţinute din proiecţie în plan.**

| Punct început | X / Y | Punct sfârşit | X / Y | Lungime segment (** (m) |
|---|---|---|---|---|
| 1 | 594.244,994<br>657.554,912 | 2 | 594.241,207<br>657.558,136 | 4.973 |
| 2 | 594.241,207<br>657.558,136 | 3 | 594.056,221<br>657.238,114 | 369.64 |
| 3 | 594.056,221<br>657.238,114 | 4 | 594.061,717<br>657.237,847 | 5.502 |
| 4 | 594.061,717<br>657.237,847 | 1 | 594.244,994<br>657.554,912 | 366.225 |

**** Lungimile segmentelor sunt determinate în planul de proiecţie Stereo 70 şi sunt rotunjite la 1 milimetru.**

*Document care conține date cu caracter personal, protejat de prevederile Regulamentului (UE) nr. 679/2016 și Legii 190/2018*

***** Distanţa dintre puncte este formată din segmente cumulate ce sunt mai mici decât valoarea 1 milimetru.**

*Document care conține date cu caracter personal, protejat de prevederile Regulamentului (UE) nr. 679/2016 și Legii 190/2018*

# DATE DESPRE IMOBILUL NR. 5507

**Oficiul de Cadastru şi Publicitate Imobiliară SUCEAVA**
**Biroul de Cadastru şi Publicitate Imobiliară Falticeni**

## A. Partea I. Descrierea imobilului

**TEREN** Extravilan

**Adresa:** Jud. Suceava

| Nr. Crt | Nr cadastral Nr. topografic | Suprafaţa* (mp) | Observaţii / Referinţe |
|---|---|---|---|
| A1 | | 3.000 | Sector cadastral:21 Teren neimprejmuit; |

## B. Partea II. Proprietari şi acte

| Inscrieri privitoare la dreptul de proprietate şi alte drepturi reale | | Referinţe |
|---|---|---|
| **5507 / 26/03/2025** | | |
| Act Notarial nr. 1420, din 19/04/2013 emis de SPN APOSTOL; | | |
| B1 | Intabulare, drept de PROPRIETATE, dobandit prin Iesire Din Indiviziune, cota actuala 1/1 | A1 |
| | 1) **PINTILII MARIA** | |

## C. Partea III. SARCINI .

| Inscrieri privind dezmembramintele dreptului de proprietate, drepturi reale de garanţie şi sarcini | Referinţe |
|---|---|
| NU SUNT | |

*Document care conține date cu caracter personal, protejat de prevederile Regulamentului (UE) nr. 679/2016 și Legii 190/2018*

# Anexa Nr. 1 La Partea I

## Teren

| Nr cadastral | Suprafaţa (mp)* | Observaţii / Referinţe |
|---|---|---|
| | 3.000 | |

* Suprafaţa este determinată in planul de proiecţie Stereo 70.

DETALII LINIARE IMOBIL

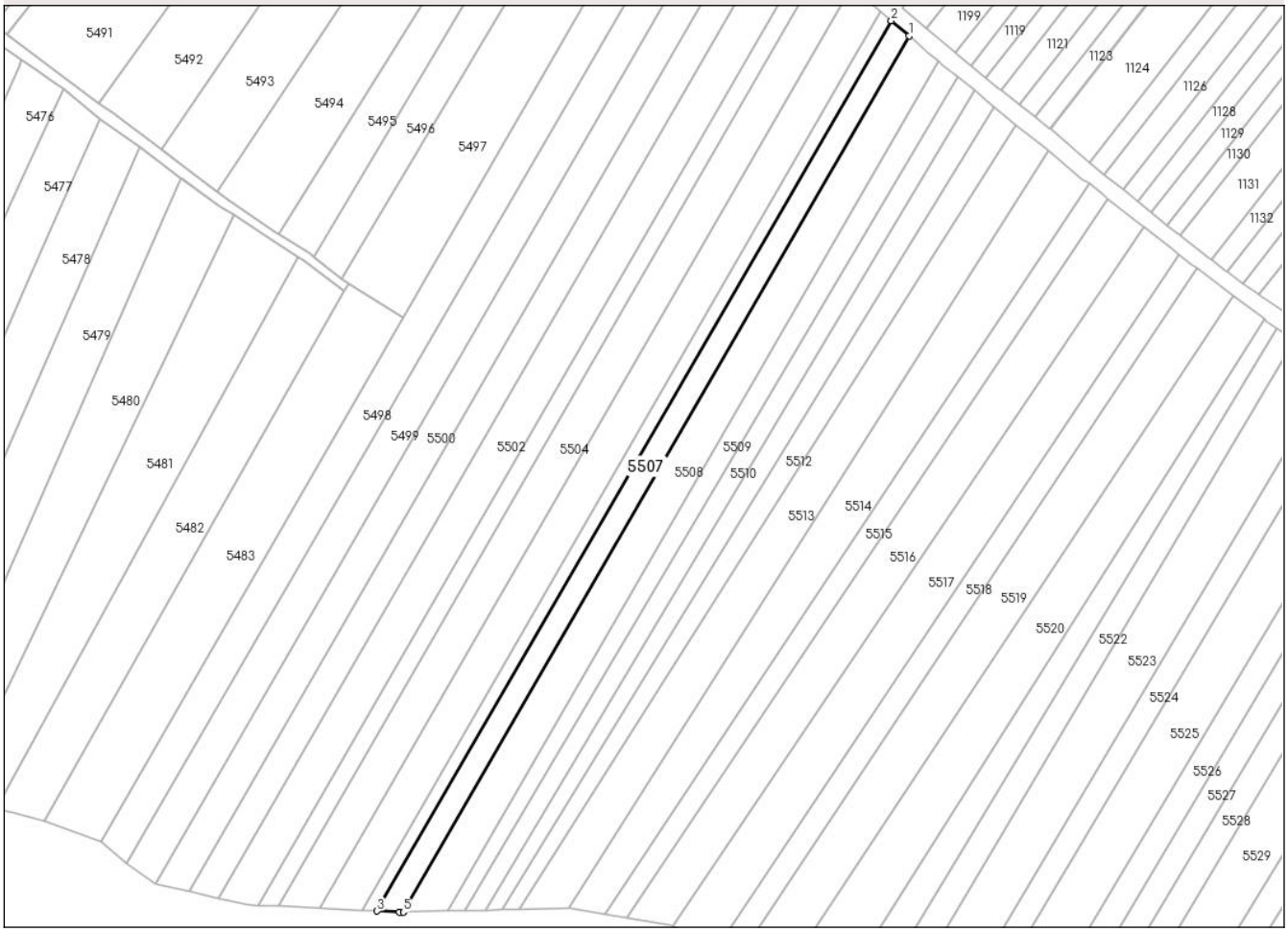


## Date referitoare la teren

| Crt | Categorie folosință | Intra vilan | Suprafaţa (mp) | Tarla | Parcelă | Nr. topo | Observaţii / Referinţe |
|---|---|---|---|---|---|---|---|
| 1 | arabil | NU | 3.000 | 55 | 260, 262 | - | |

**Lungime Segmente**
**1) Valorile lungimilor segmentelor sunt obţinute din proiecţie în plan.**

| Punct început | X / Y | Punct sfârşit | X / Y | Lungime segment (** (m) |
|---|---|---|---|---|
| 1 | 594.251,385<br>657.549,469 | 2 | 594.244,994<br>657.554,912 | 8.395 |
| 2 | 594.244,994<br>657.554,912 | 3 | 594.061,717<br>657.237,847 | 366.225 |
| 3 | 594.061,717<br>657.237,847 | 4 | 594.069,731<br>657.237,459 | 8.023 |
| 4 | 594.069,731<br>657.237,459 | 5 | 594.071,049<br>657.237,492 | 1.318 |
| 5 | 594.071,049<br>657.237,492 | 1 | 594.251,385<br>657.549,469 | 360.348 |

*Document care conține date cu caracter personal, protejat de prevederile Regulamentului (UE) nr. 679/2016 și Legii 190/2018*

** Lungimile segmentelor sunt determinate în planul de proiecţie Stereo 70 şi sunt rotunjite la 1 milimetru.
*** Distanţa dintre puncte este formată din segmente cumulate ce sunt mai mici decât valoarea 1 milimetru.

*Document care conține date cu caracter personal, protejat de prevederile Regulamentului (UE) nr. 679/2016 și Legii 190/2018*

# DATE DESPRE IMOBILUL NR. 5508

**Oficiul de Cadastru şi Publicitate Imobiliară SUCEAVA**
**Biroul de Cadastru şi Publicitate Imobiliară Falticeni**

## A. Partea I. Descrierea imobilului

**TEREN** Extravilan

**Adresa:** Jud. Suceava, la locul numit SOL

| Nr. Crt | Nr cadastral Nr. topografic | Suprafaţa* (mp) | Observaţii / Referinţe |
|---|---|---|---|
| A1 | 40751 | 4.800 | Sector cadastral:21 Teren neimprejmuit; |

## B. Partea II. Proprietari şi acte

| Inscrieri privitoare la dreptul de proprietate şi alte drepturi reale | | Referinţe |
|---|---|---|
| **6149 / 25/02/2025** | | |
| Act Notarial nr. contract de vânzare aut. nr. 790, din 24/02/2025 emis de N.P. IROFTE ANCA; | | |
| B3 | Intabulare, drept de PROPRIETATE, dobandit prin Conventie, cota actuala 1/1, cota initiala 1/1 | A1 |
| | 1) **AIOANEI FLORIN VALENTIN**<br>2) **AIOANEI ANAMARIA**, bun comun, în devălmășie | |

## C. Partea III. SARCINI .

| Inscrieri privind dezmembramintele dreptului de proprietate, drepturi reale de garanţie şi sarcini | Referinţe |
|---|---|
| NU SUNT | |

*Document care conține date cu caracter personal, protejat de prevederile Regulamentului (UE) nr. 679/2016 și Legii 190/2018*

# Anexa Nr. 1 La Partea I

## Teren

| Nr cadastral | Suprafaţa (mp)* | Observaţii / Referinţe |
|---|---|---|
| 40751 | 4.800 | |

* Suprafaţa este determinată in planul de proiecţie Stereo 70.

DETALII LINIARE IMOBIL

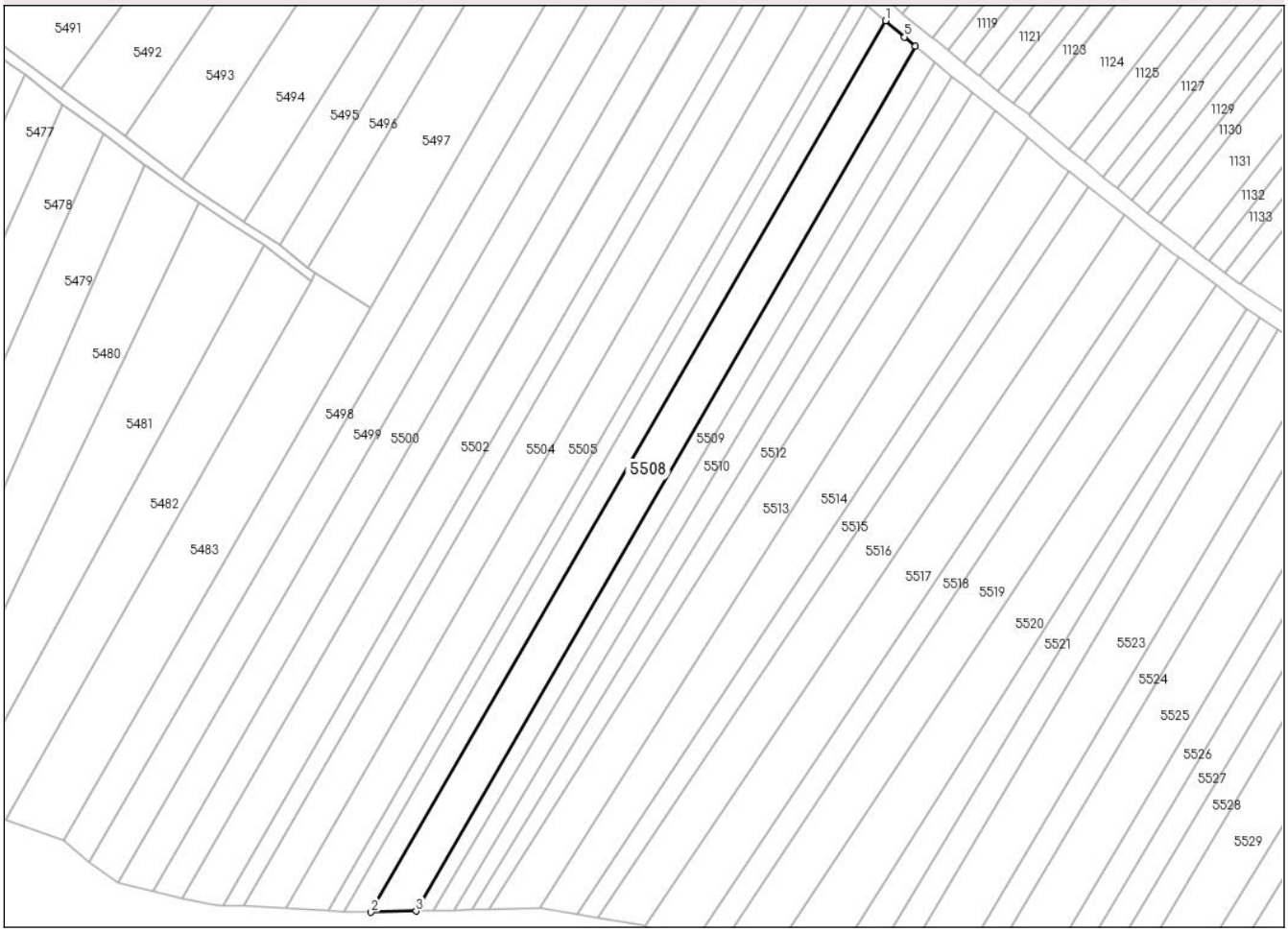


## Date referitoare la teren

| Crt | Categorie folosință | Intra vilan | Suprafaţa (mp) | Tarla | Parcelă | Nr. topo | Observaţii / Referinţe |
|---|---|---|---|---|---|---|---|
| 1 | arabil | NU | 4.800 | 55 | 260, 262 | - | |

**Lungime Segmente**
**1) Valorile lungimilor segmentelor sunt obţinute din proiecţie în plan.**

| Punct început | X / Y | Punct sfârşit | X / Y | Lungime segment (** (m) |
|---|---|---|---|---|
| 1 | 594.251,385<br>657.549,469 | 2 | 594.071,049<br>657.237,492 | 360.348 |
| 2 | 594.071,049<br>657.237,492 | 3 | 594.086,902<br>657.237,897 | 15.858 |
| 3 | 594.086,902<br>657.237,897 | 4 | 594.261,83<br>657.540,517 | 349.541 |
| 4 | 594.261,83<br>657.540,517 | 5 | 594.258,086<br>657.543,763 | 4.955 |
| 5 | 594.258,086<br>657.543,763 | 1 | 594.251,385<br>657.549,469 | 8.801 |

*Document care conține date cu caracter personal, protejat de prevederile Regulamentului (UE) nr. 679/2016 și Legii 190/2018*

** Lungimile segmentelor sunt determinate în planul de proiecţie Stereo 70 şi sunt rotunjite la 1 milimetru.
*** Distanţa dintre puncte este formată din segmente cumulate ce sunt mai mici decât valoarea 1 milimetru.

*Document care conține date cu caracter personal, protejat de prevederile Regulamentului (UE) nr. 679/2016 și Legii 190/2018*

# DATE DESPRE IMOBILUL NR. 5509

**Oficiul de Cadastru şi Publicitate Imobiliară SUCEAVA**
**Biroul de Cadastru şi Publicitate Imobiliară Falticeni**

## A. Partea I. Descrierea imobilului

**TEREN** Extravilan

**Adresa:** Jud. Suceava

| Nr. Crt | Nr cadastral Nr. topografic | Suprafaţa* (mp) | Observaţii / Referinţe |
|---|---|---|---|
| A1 | | 2.400 | Sector cadastral:21 Teren neimprejmuit; |

## B. Partea II. Proprietari şi acte

| Inscrieri privitoare la dreptul de proprietate şi alte drepturi reale | | Referinţe |
|---|---|---|
| **5509 / 26/03/2025** | | |
| Act Administrativ nr. 1100, din 25/07/1996 emis de CJ SUCEAVA; | | |
| B1 | Intabulare, drept de PROPRIETATE, dobandit prin Reconstituire, cota actuala 1/1 | A1 |
| | 1) **PAVAL M PARASCHIVA**, lipsa CNP | |

## C. Partea III. SARCINI .

| Inscrieri privind dezmembramintele dreptului de proprietate, drepturi reale de garanţie şi sarcini | Referinţe |
|---|---|
| NU SUNT | |

*Document care conține date cu caracter personal, protejat de prevederile Regulamentului (UE) nr. 679/2016 și Legii 190/2018*

# Anexa Nr. 1 La Partea I

## Teren

| Nr cadastral | Suprafaţa (mp)* | Observaţii / Referinţe |
|---|---|---|
| | 2.400 | |

* Suprafaţa este determinată in planul de proiecţie Stereo 70.

DETALII LINIARE IMOBIL

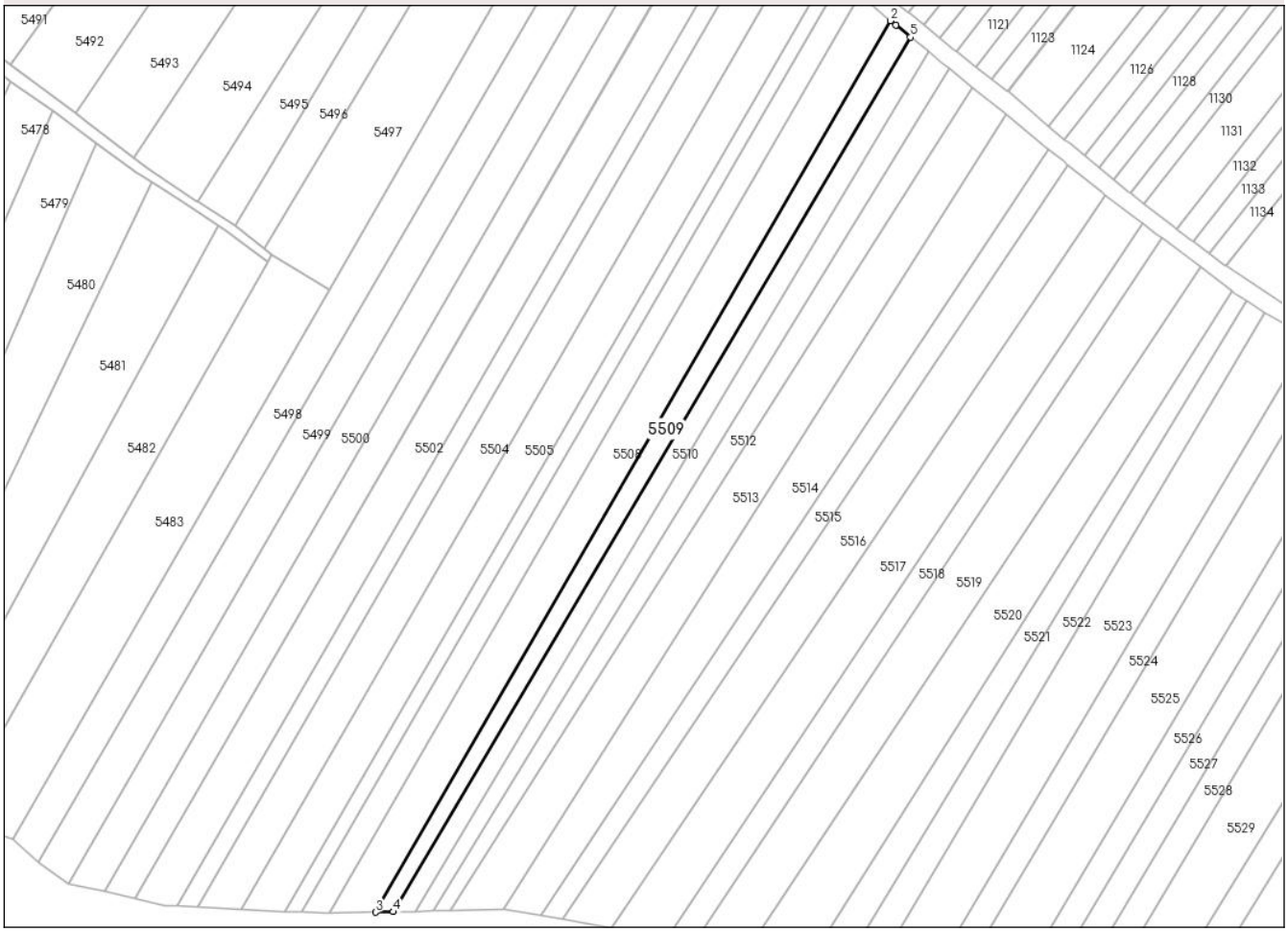


## Date referitoare la teren

| Crt | Categorie folosință | Intra vilan | Suprafaţa (mp) | Tarla | Parcelă | Nr. topo | Observaţii / Referinţe |
|---|---|---|---|---|---|---|---|
| 1 | arabil | NU | 2.400 | 55 | 260, 262 | - | |

**Lungime Segmente**
**1) Valorile lungimilor segmentelor sunt obţinute din proiecţie în plan.**

| Punct început | X / Y | Punct sfârşit | X / Y | Lungime segment (** (m) |
|---|---|---|---|---|
| 1 | 594.263,62<br>657.538,965 | 2 | 594.261,83<br>657.540,517 | 2.369 |
| 2 | 594.261,83<br>657.540,517 | 3 | 594.086,902<br>657.237,897 | 349.541 |
| 3 | 594.086,902<br>657.237,897 | 4 | 594.092,931<br>657.238,051 | 6.031 |
| 4 | 594.092,931<br>657.238,051 | 5 | 594.268,654<br>657.534,955 | 345.008 |
| 5 | 594.268,654<br>657.534,955 | 1 | 594.263,62<br>657.538,965 | 6.436 |

*Document care conține date cu caracter personal, protejat de prevederile Regulamentului (UE) nr. 679/2016 și Legii 190/2018*

** Lungimile segmentelor sunt determinate în planul de proiecţie Stereo 70 şi sunt rotunjite la 1 milimetru.
*** Distanţa dintre puncte este formată din segmente cumulate ce sunt mai mici decât valoarea 1 milimetru.

*Document care conține date cu caracter personal, protejat de prevederile Regulamentului (UE) nr. 679/2016 și Legii 190/2018*

# DATE DESPRE IMOBILUL NR. 5510

**Oficiul de Cadastru şi Publicitate Imobiliară SUCEAVA**
**Biroul de Cadastru şi Publicitate Imobiliară Falticeni**

## A. Partea I. Descrierea imobilului

**TEREN** Extravilan

**Adresa:** Jud. Suceava

| Nr. Crt | Nr cadastral Nr. topografic | Suprafaţa* (mp) | Observaţii / Referinţe |
|---|---|---|---|
| A1 | | 2.400 | Sector cadastral:21 Teren neimprejmuit; |

## B. Partea II. Proprietari şi acte

| Inscrieri privitoare la dreptul de proprietate şi alte drepturi reale | | Referinţe |
|---|---|---|
| **5510 / 26/03/2025** | | |
| Act Administrativ nr. 2741, din 27/03/2025 emis de Primaria Comunei Baia; | | |
| B1 | Inscrierea posesiei, drept de PROPRIETATE, dobandit prin Lege, cota actuala 1/1 | A1 |
| | 1) **NEIDENTIFICAT NEIDENTIFICAT** | |
| Act Normativ nr. 7, din 13/03/1996 emis de PARLAMENTUL ROMANIEI (art. 13); | | |
| B2 | Se notează menţiunea de proprietar neidentificat. | A1 |

## C. Partea III. SARCINI .

| Inscrieri privind dezmembramintele dreptului de proprietate, drepturi reale de garanţie şi sarcini | Referinţe |
|---|---|
| NU SUNT | |

*Document care conține date cu caracter personal, protejat de prevederile Regulamentului (UE) nr. 679/2016 și Legii 190/2018*

# Anexa Nr. 1 La Partea I

## Teren

| Nr cadastral | Suprafaţa (mp)* | Observaţii / Referinţe |
|---|---|---|
| | 2.400 | |

* Suprafaţa este determinată in planul de proiecţie Stereo 70.

DETALII LINIARE IMOBIL

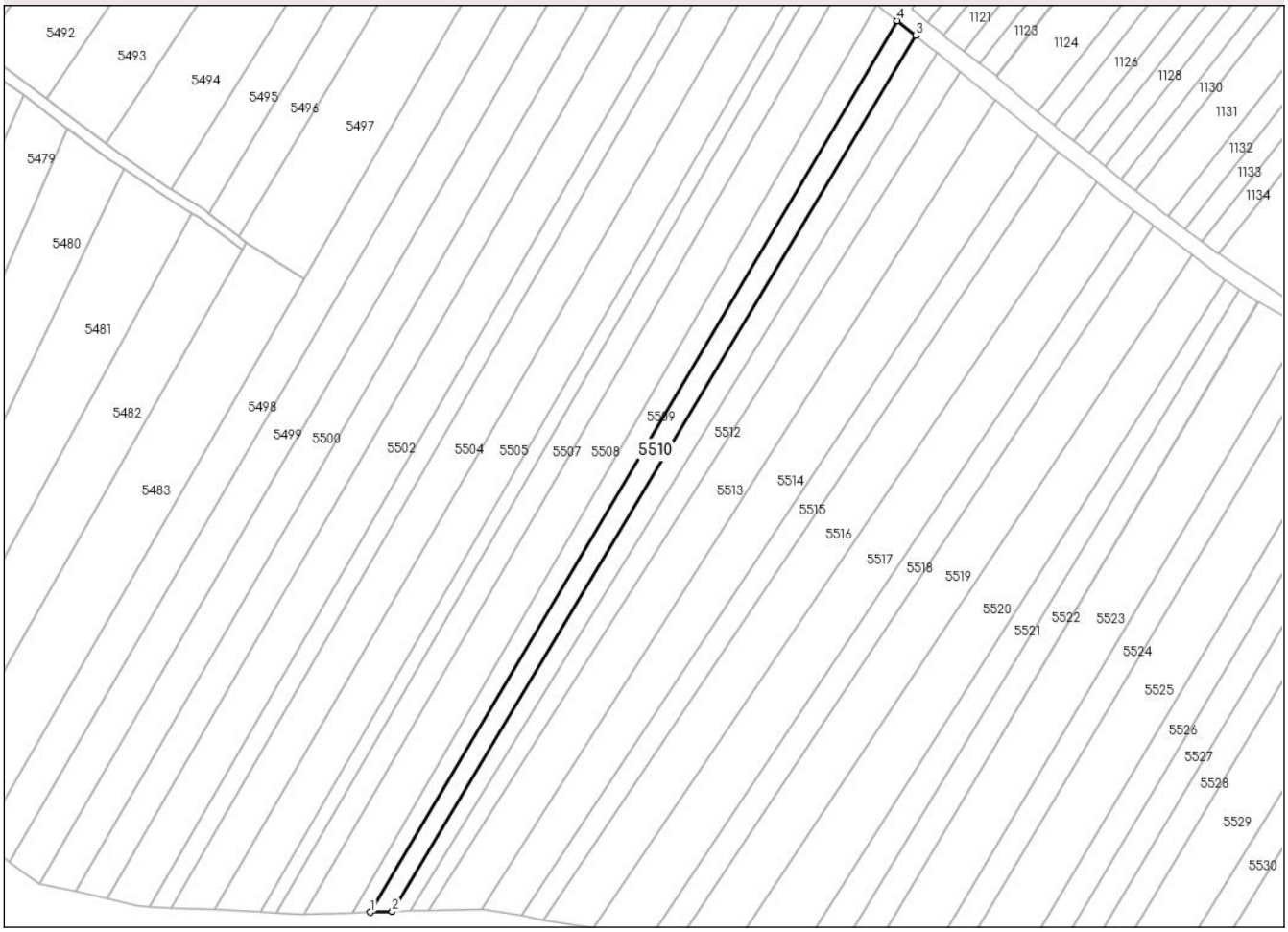


## Date referitoare la teren

| Crt | Categorie folosință | Intra vilan | Suprafaţa (mp) | Tarla | Parcelă | Nr. topo | Observaţii / Referinţe |
|---|---|---|---|---|---|---|---|
| 1 | arabil | NU | 2.400 | 55 | 260, 262 | - | |

**Lungime Segmente**
**1) Valorile lungimilor segmentelor sunt obţinute din proiecţie în plan.**

| Punct început | X / Y | Punct sfârşit | X / Y | Lungime segment (** (m) |
|---|---|---|---|---|
| 1 | 594.092,931<br>657.238,051 | 2 | 594.100,258<br>657.238,238 | 7.329 |
| 2 | 594.100,258<br>657.238,238 | 3 | 594.274,8<br>657.529,999 | 339.984 |
| 3 | 594.274,8<br>657.529,999 | 4 | 594.268,654<br>657.534,955 | 7.895 |
| 4 | 594.268,654<br>657.534,955 | 1 | 594.092,931<br>657.238,051 | 345.008 |

**** Lungimile segmentelor sunt determinate în planul de proiecţie Stereo 70 şi sunt rotunjite la 1 milimetru.**

*Document care conține date cu caracter personal, protejat de prevederile Regulamentului (UE) nr. 679/2016 și Legii 190/2018*

***** Distanţa dintre puncte este formată din segmente cumulate ce sunt mai mici decât valoarea 1 milimetru.**

# DATE DESPRE IMOBILUL NR. 5511

**Oficiul de Cadastru şi Publicitate Imobiliară SUCEAVA**
**Biroul de Cadastru şi Publicitate Imobiliară Falticeni**

## A. Partea I. Descrierea imobilului

**TEREN** Extravilan

**Adresa:** Jud. Suceava

| Nr. Crt | Nr cadastral Nr. topografic | Suprafaţa* (mp) | Observaţii / Referinţe |
|---|---|---|---|
| A1 | | 2.400 | Sector cadastral:21 Teren neimprejmuit; |

## B. Partea II. Proprietari şi acte

| Inscrieri privitoare la dreptul de proprietate şi alte drepturi reale | | Referinţe |
|---|---|---|
| **5511 / 26/03/2025** | | |
| Act Administrativ nr. 1461, din 08/03/1999 emis de CJ SUCEAVA; | | |
| B1 | Intabulare, drept de PROPRIETATE, dobandit prin Reconstituire, cota actuala 1/1 | A1 |
| | 1) **BĂIŞANU GH PROFIRA**, lipsa CNP | |

## C. Partea III. SARCINI .

| Inscrieri privind dezmembramintele dreptului de proprietate, drepturi reale de garanţie şi sarcini | Referinţe |
|---|---|
| NU SUNT | |

*Document care conține date cu caracter personal, protejat de prevederile Regulamentului (UE) nr. 679/2016 și Legii 190/2018*

# Anexa Nr. 1 La Partea I

## Teren

| Nr cadastral | Suprafaţa (mp)* | Observaţii / Referinţe |
|---|---|---|
| | 2.400 | |

* Suprafaţa este determinată in planul de proiecţie Stereo 70.

DETALII LINIARE IMOBIL

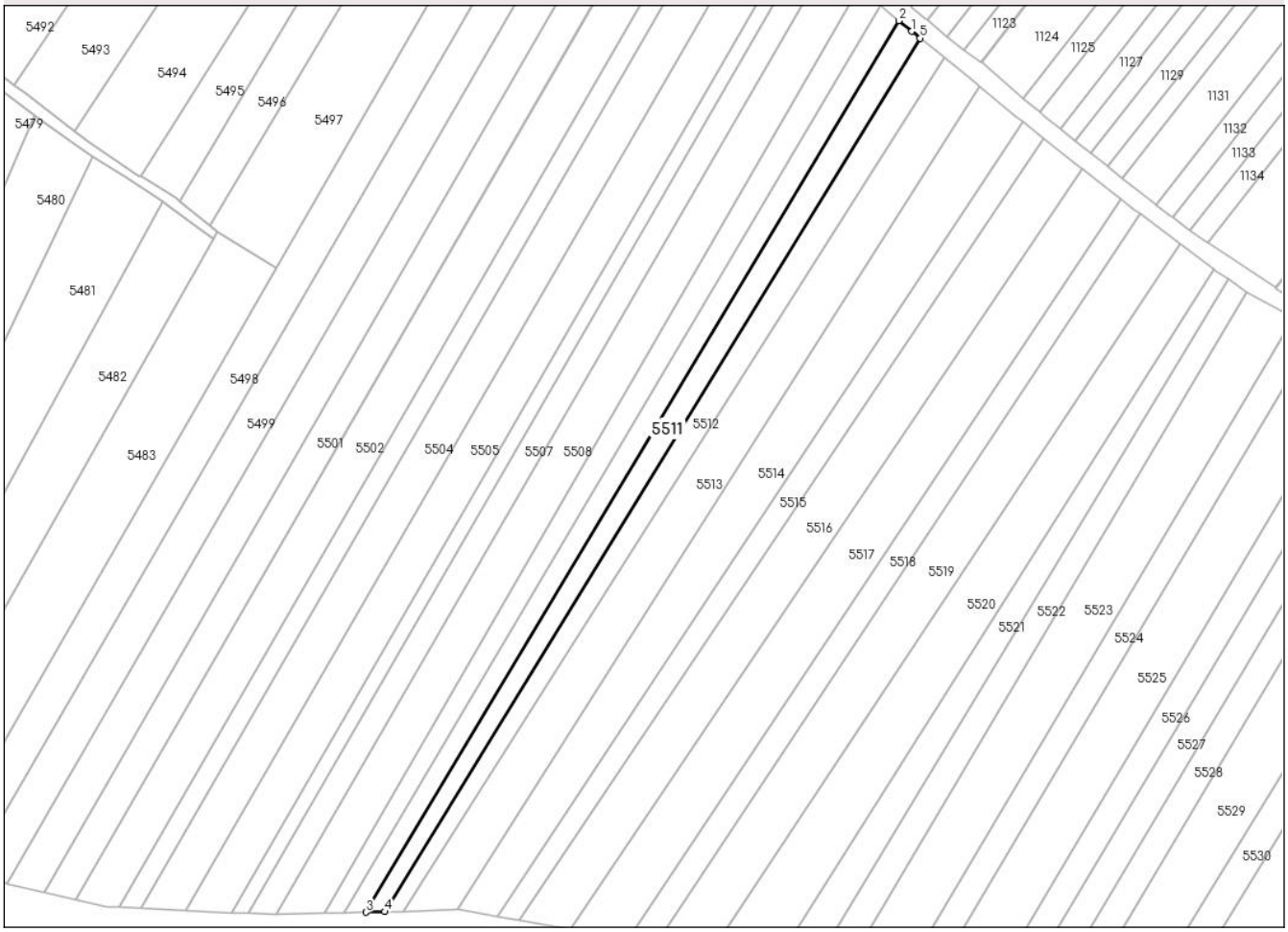


## Date referitoare la teren

| Crt | Categorie folosință | Intra vilan | Suprafaţa (mp) | Tarla | Parcelă | Nr. topo | Observaţii / Referinţe |
|---|---|---|---|---|---|---|---|
| 1 | arabil | NU | 2.400 | 55 | 260, 262 | - | |

**Lungime Segmente**
**1) Valorile lungimilor segmentelor sunt obţinute din proiecţie în plan.**

| Punct început | X / Y | Punct sfârşit | X / Y | Lungime segment (** (m) |
|---|---|---|---|---|
| 1 | 594.279,117<br>657.526,518 | 2 | 594.274,8<br>657.529,999 | 5.546 |
| 2 | 594.274,8<br>657.529,999 | 3 | 594.100,258<br>657.238,238 | 339.984 |
| 3 | 594.100,258<br>657.238,238 | 4 | 594.106,477<br>657.238,397 | 6.221 |
| 4 | 594.106,477<br>657.238,397 | 5 | 594.281,828<br>657.524,274 | 335.371 |
| 5 | 594.281,828<br>657.524,274 | 1 | 594.279,117<br>657.526,518 | 3.519 |

*Document care conține date cu caracter personal, protejat de prevederile Regulamentului (UE) nr. 679/2016 și Legii 190/2018*

** Lungimile segmentelor sunt determinate în planul de proiecţie Stereo 70 şi sunt rotunjite la 1 milimetru.
*** Distanţa dintre puncte este formată din segmente cumulate ce sunt mai mici decât valoarea 1 milimetru.

*Document care conține date cu caracter personal, protejat de prevederile Regulamentului (UE) nr. 679/2016 și Legii 190/2018*

# DATE DESPRE IMOBILUL NR. 5512

**Oficiul de Cadastru şi Publicitate Imobiliară SUCEAVA**
**Biroul de Cadastru şi Publicitate Imobiliară Falticeni**

## A. Partea I. Descrierea imobilului

**TEREN** Extravilan

**Adresa:** Jud. Suceava

| Nr. Crt | Nr cadastral Nr. topografic | Suprafaţa* (mp) | Observaţii / Referinţe |
|---|---|---|---|
| A1 | | 2.500 | Sector cadastral:21 Teren neimprejmuit; |

## B. Partea II. Proprietari şi acte

| Inscrieri privitoare la dreptul de proprietate şi alte drepturi reale | | Referinţe |
|---|---|---|
| **5512 / 26/03/2025** | | |
| Act Administrativ nr. 2741, din 27/03/2025 emis de Primaria Comunei Baia; | | |
| B1 | Inscrierea posesiei, drept de PROPRIETATE, dobandit prin Lege, cota actuala 1/1 | A1 |
| | 1) **NEIDENTIFICAT NEIDENTIFICAT** | |
| Act Normativ nr. 7, din 13/03/1996 emis de PARLAMENTUL ROMANIEI (art. 13); | | |
| B2 | Se notează menţiunea de proprietar neidentificat. | A1 |

## C. Partea III. SARCINI .

| Inscrieri privind dezmembramintele dreptului de proprietate, drepturi reale de garanţie şi sarcini | Referinţe |
|---|---|
| NU SUNT | |

*Document care conține date cu caracter personal, protejat de prevederile Regulamentului (UE) nr. 679/2016 și Legii 190/2018*

# Anexa Nr. 1 La Partea I

## Teren

| Nr cadastral | Suprafaţa (mp)* | Observaţii / Referinţe |
|---|---|---|
| | 2.500 | |

* Suprafaţa este determinată in planul de proiecţie Stereo 70.

DETALII LINIARE IMOBIL

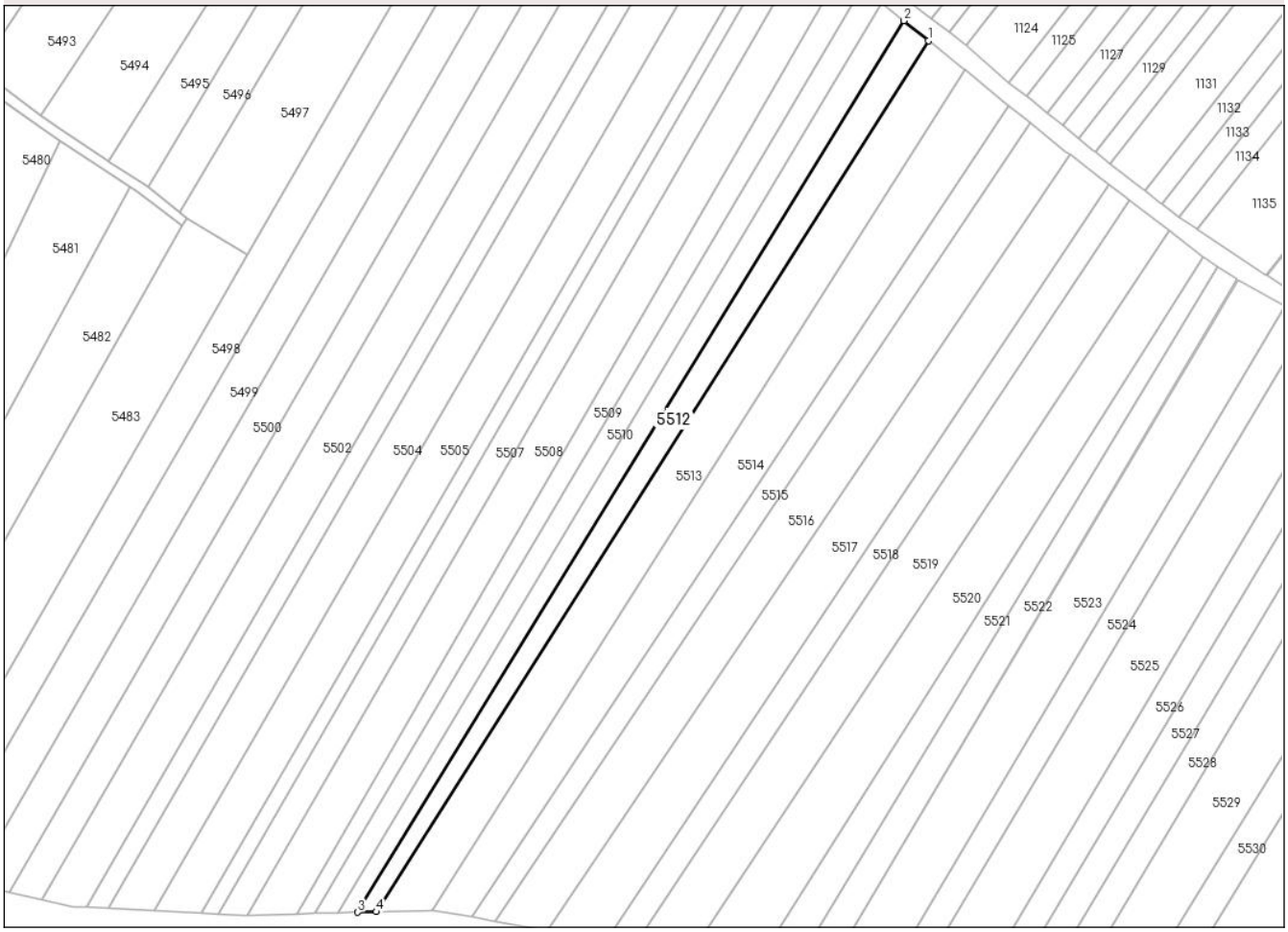


## Date referitoare la teren

| Crt | Categorie folosință | Intra vilan | Suprafaţa (mp) | Tarla | Parcelă | Nr. topo | Observaţii / Referinţe |
|---|---|---|---|---|---|---|---|
| 1 | arabil | NU | 2.500 | 55 | 260, 262 | - | |

**Lungime Segmente**
**1) Valorile lungimilor segmentelor sunt obţinute din proiecţie în plan.**

| Punct început | X / Y | Punct sfârşit | X / Y | Lungime segment (** (m) |
|---|---|---|---|---|
| 1 | 594.289,648<br>657.517,874 | 2 | 594.281,828<br>657.524,274 | 10.105 |
| 2 | 594.281,828<br>657.524,274 | 3 | 594.106,477<br>657.238,397 | 335.371 |
| 3 | 594.106,477<br>657.238,397 | 4 | 594.112,455<br>657.238,549 | 5.98 |
| 4 | 594.112,455<br>657.238,549 | 1 | 594.289,648<br>657.517,874 | 330.787 |

**** Lungimile segmentelor sunt determinate în planul de proiecţie Stereo 70 şi sunt rotunjite la 1 milimetru.**

*Document care conține date cu caracter personal, protejat de prevederile Regulamentului (UE) nr. 679/2016 și Legii 190/2018*

***** Distanţa dintre puncte este formată din segmente cumulate ce sunt mai mici decât valoarea 1 milimetru.**

*Document care conține date cu caracter personal, protejat de prevederile Regulamentului (UE) nr. 679/2016 și Legii 190/2018*

# DATE DESPRE IMOBILUL NR. 5513

**Oficiul de Cadastru şi Publicitate Imobiliară SUCEAVA**
**Biroul de Cadastru şi Publicitate Imobiliară Falticeni**

## A. Partea I. Descrierea imobilului

**TEREN** Extravilan

**Adresa:** Jud. Suceava, la locul numit Sol

| Nr. Crt | Nr cadastral Nr. topografic | Suprafaţa* (mp) | Observaţii / Referinţe |
|---|---|---|---|
| A1 | 39851 | 4.800 | Sector cadastral:21 Teren neimprejmuit; |

## B. Partea II. Proprietari şi acte

| Inscrieri privitoare la dreptul de proprietate şi alte drepturi reale | | Referinţe |
|---|---|---|
| **7465 / 08/03/2024** | | |
| Act Notarial nr. Contract vanzare nr.30, din 07/03/2024 emis de CORNEA MIRUNA (act notarial nr 1 din 20.03.2024, emis de NP CORNEA MIRUNA); | | |
| B3 | Intabulare, drept de PROPRIETATEbun comun in devalmasie, dobandit prin Conventie, cota actuala 1/1, cota initiala 1/1 | A1 |
| | 1) **MANDACHE GHEORGHE**<br>2) **MANDACHE MARIA** | |

## C. Partea III. SARCINI .

| Inscrieri privind dezmembramintele dreptului de proprietate, drepturi reale de garanţie şi sarcini | Referinţe |
|---|---|
| NU SUNT | |

*Document care conține date cu caracter personal, protejat de prevederile Regulamentului (UE) nr. 679/2016 și Legii 190/2018*

# Anexa Nr. 1 La Partea I

## Teren

| Nr cadastral | Suprafaţa (mp)* | Observaţii / Referinţe |
|---|---|---|
| 39851 | 4.800 | |

* Suprafaţa este determinată in planul de proiecţie Stereo 70.

DETALII LINIARE IMOBIL

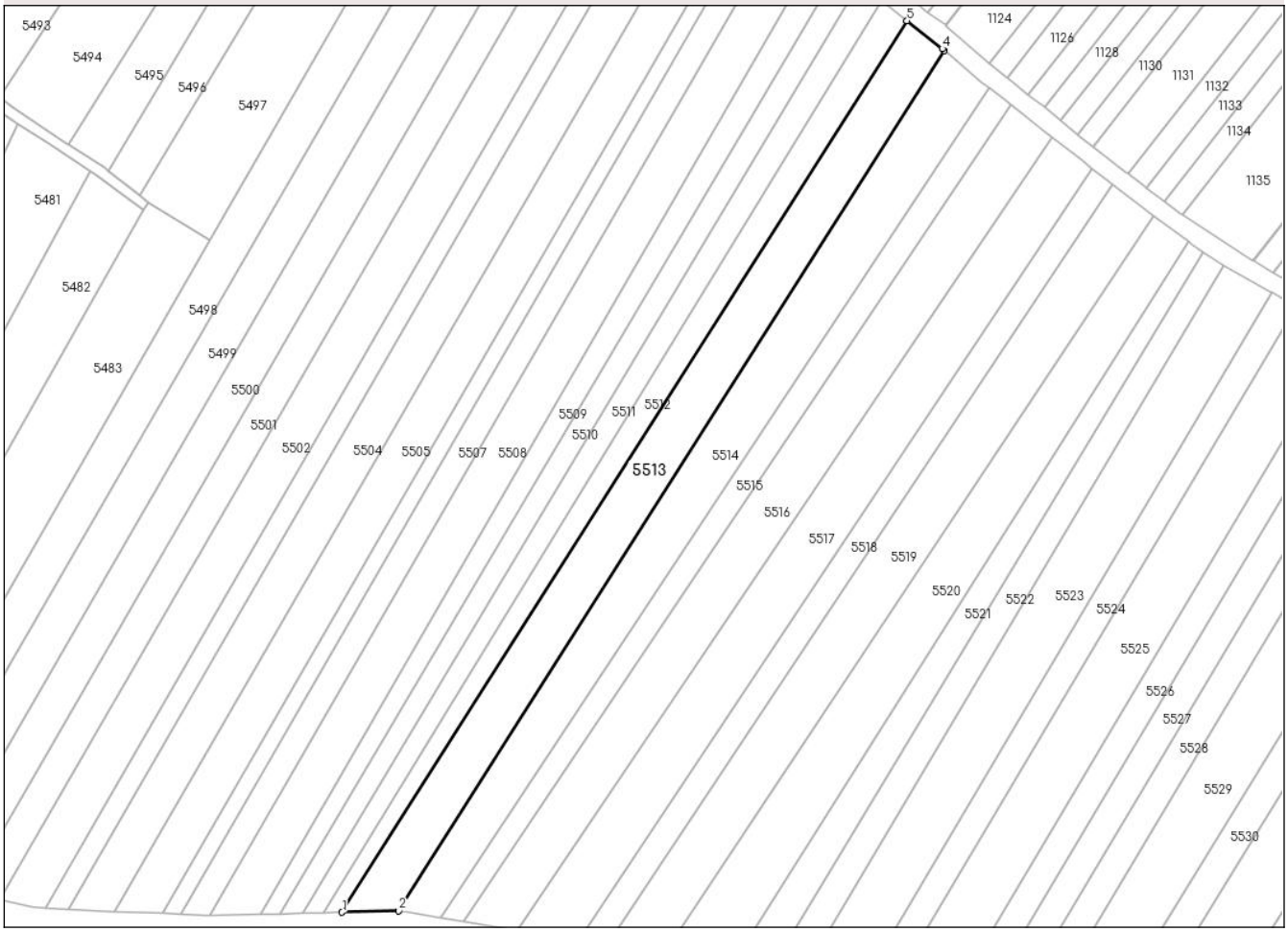


## Date referitoare la teren

| Crt | Categorie folosință | Intra vilan | Suprafaţa (mp) | Tarla | Parcelă | Nr. topo | Observaţii / Referinţe |
|---|---|---|---|---|---|---|---|
| 1 | arabil | NU | 4.800 | 55 | 260, 262 | - | |

**Lungime Segmente**
**1) Valorile lungimilor segmentelor sunt obţinute din proiecţie în plan.**

| Punct început | X / Y | Punct sfârşit | X / Y | Lungime segment (** (m) |
|---|---|---|---|---|
| 1 | 594.112,455<br>657.238,549 | 2 | 594.130,231<br>657.239,003 | 17.782 |
| 2 | 594.130,231<br>657.239,003 | 3 | 594.301,264<br>657.508,618 | 319.288 |
| 3 | 594.301,264<br>657.508,618 | 4 | 594.300,693<br>657.509,096 | 0.745 |
| 4 | 594.300,693<br>657.509,096 | 5 | 594.289,648<br>657.517,874 | 14.108 |
| 5 | 594.289,648<br>657.517,874 | 1 | 594.112,455<br>657.238,549 | 330.787 |

*Document care conține date cu caracter personal, protejat de prevederile Regulamentului (UE) nr. 679/2016 și Legii 190/2018*

** Lungimile segmentelor sunt determinate în planul de proiecţie Stereo 70 şi sunt rotunjite la 1 milimetru.
*** Distanţa dintre puncte este formată din segmente cumulate ce sunt mai mici decât valoarea 1 milimetru.

*Document care conține date cu caracter personal, protejat de prevederile Regulamentului (UE) nr. 679/2016 și Legii 190/2018*

# DATE DESPRE IMOBILUL NR. 5514

**Oficiul de Cadastru şi Publicitate Imobiliară SUCEAVA**
**Biroul de Cadastru şi Publicitate Imobiliară Falticeni**

## A. Partea I. Descrierea imobilului

**TEREN** Extravilan

**Adresa:** Jud. Suceava

| Nr. Crt | Nr cadastral Nr. topografic | Suprafaţa* (mp) | Observaţii / Referinţe |
|---|---|---|---|
| A1 | | 4.800 | Sector cadastral:21 Teren neimprejmuit; |

## B. Partea II. Proprietari şi acte

| Inscrieri privitoare la dreptul de proprietate şi alte drepturi reale | | Referinţe |
|---|---|---|
| **5514 / 26/03/2025** | | |
| Act Administrativ nr. 1777, din 05/08/2004 emis de CJ SUCEAVA; | | |
| B1 | Intabulare, drept de PROPRIETATE, dobandit prin Reconstituire, cota actuala 1/1 | A1 |
| | 1) **PĂDUREAN SORIN**, lipsa CNP | |

## C. Partea III. SARCINI .

| Inscrieri privind dezmembramintele dreptului de proprietate, drepturi reale de garanţie şi sarcini | Referinţe |
|---|---|
| NU SUNT | |

*Document care conține date cu caracter personal, protejat de prevederile Regulamentului (UE) nr. 679/2016 și Legii 190/2018*

# Anexa Nr. 1 La Partea I

## Teren

| Nr cadastral | Suprafaţa (mp)* | Observaţii / Referinţe |
|---|---|---|
| | 4.800 | |

* Suprafaţa este determinată in planul de proiecţie Stereo 70.

DETALII LINIARE IMOBIL

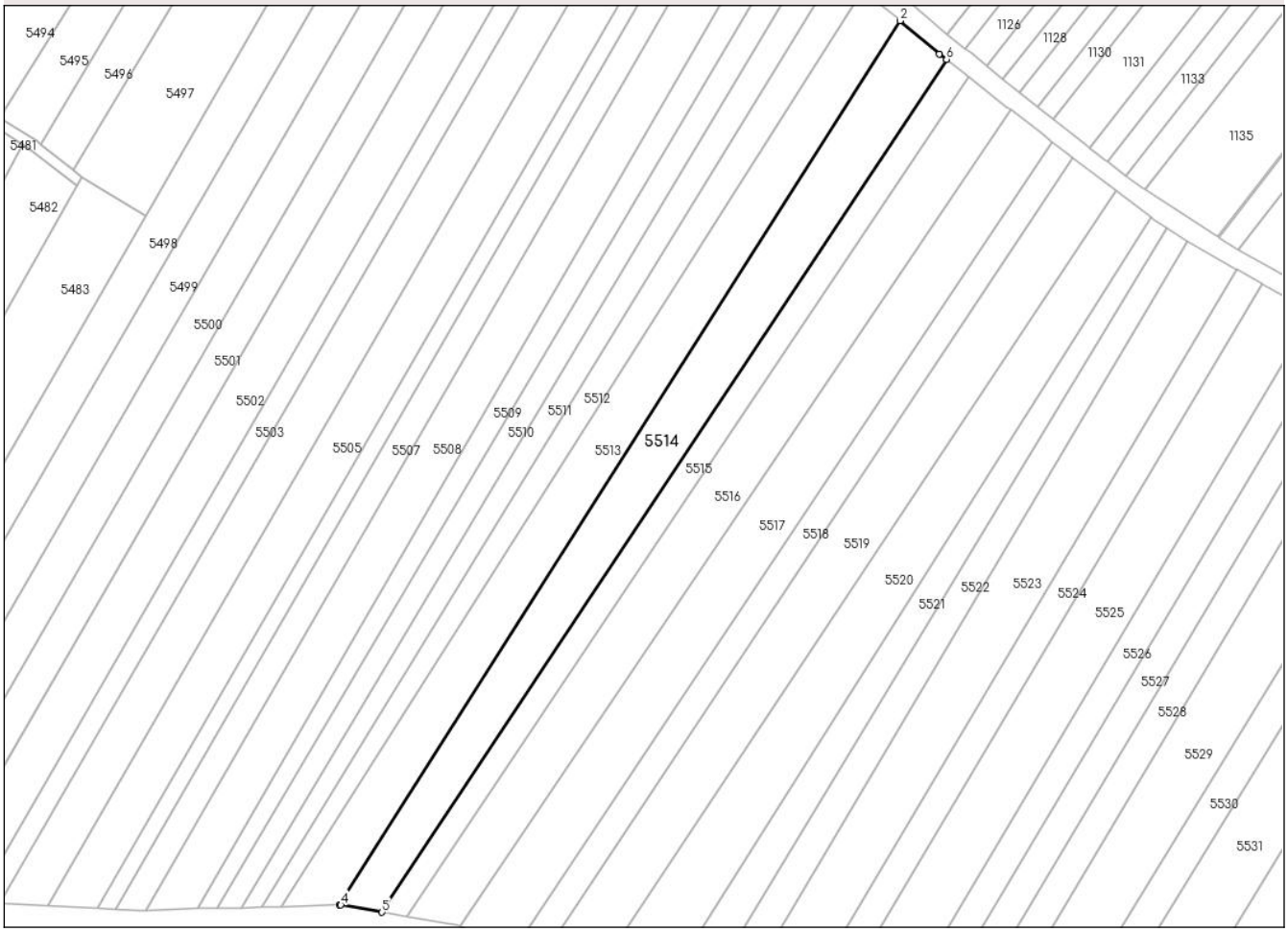


## Date referitoare la teren

| Crt | Categorie folosință | Intra vilan | Suprafaţa (mp) | Tarla | Parcelă | Nr. topo | Observaţii / Referinţe |
|---|---|---|---|---|---|---|---|
| 1 | arabil | NU | 4.800 | 55 | 260, 262 | - | |

**Lungime Segmente**
**1) Valorile lungimilor segmentelor sunt obţinute din proiecţie în plan.**

| Punct început | X / Y | Punct sfârşit | X / Y | Lungime segment (** (m) |
|---|---|---|---|---|
| 1 | 594.313,332<br>657.498,519 | 2 | 594.301,264<br>657.508,618 | 15.736 |
| 2 | 594.301,264<br>657.508,618 | 3 | 594.130,231<br>657.239,003 | 319.288 |
| 3 | 594.130,231<br>657.239,003 | 4 | 594.130,63<br>657.239,013 | 0.399 |
| 4 | 594.130,63<br>657.239,013 | 5 | 594.143,191<br>657.236,842 | 12.747 |
| 5 | 594.143,191<br>657.236,842 | 6 | 594.315,508<br>657.496,806 | 311.888 |

*Document care conține date cu caracter personal, protejat de prevederile Regulamentului (UE) nr. 679/2016 și Legii 190/2018*

| Punct început | X / Y | Punct sfârşit | X / Y | Lungime segment (** (m) |
|---|---|---|---|---|
| 6 | 594.315,508<br>657.496,806 | 1 | 594.313,332<br>657.498,519 | 2.769 |

** Lungimile segmentelor sunt determinate în planul de proiecţie Stereo 70 şi sunt rotunjite la 1 milimetru.
*** Distanţa dintre puncte este formată din segmente cumulate ce sunt mai mici decât valoarea 1 milimetru.

*Document care conține date cu caracter personal, protejat de prevederile Regulamentului (UE) nr. 679/2016 și Legii 190/2018*

# DATE DESPRE IMOBILUL NR. 5515

**Oficiul de Cadastru şi Publicitate Imobiliară SUCEAVA**
**Biroul de Cadastru şi Publicitate Imobiliară Falticeni**

## A. Partea I. Descrierea imobilului

**TEREN** Extravilan

**Adresa:** Jud. Suceava

| Nr. Crt | Nr cadastral Nr. topografic | Suprafaţa* (mp) | Observaţii / Referinţe |
|---|---|---|---|
| A1 | | 2.400 | Sector cadastral:21 Teren neimprejmuit; |

## B. Partea II. Proprietari şi acte

| Inscrieri privitoare la dreptul de proprietate şi alte drepturi reale | | Referinţe |
|---|---|---|
| **5515 / 26/03/2025** | | |
| Act Administrativ nr. 759, din 18/09/1995 emis de CJ SUCEAVA; | | |
| B1 | Intabulare, drept de PROPRIETATE, dobandit prin Reconstituire, cota actuala 1/1 | A1 |
| | 1) **STEFAN N MIHAI**, lipsa CNP | |

## C. Partea III. SARCINI .

| Inscrieri privind dezmembramintele dreptului de proprietate, drepturi reale de garanţie şi sarcini | Referinţe |
|---|---|
| NU SUNT | |

*Document care conține date cu caracter personal, protejat de prevederile Regulamentului (UE) nr. 679/2016 și Legii 190/2018*

# Anexa Nr. 1 La Partea I

## Teren

| Nr cadastral | Suprafaţa (mp)* | Observaţii / Referinţe |
|---|---|---|
| | 2.400 | |

* Suprafaţa este determinată in planul de proiecţie Stereo 70.

DETALII LINIARE IMOBIL

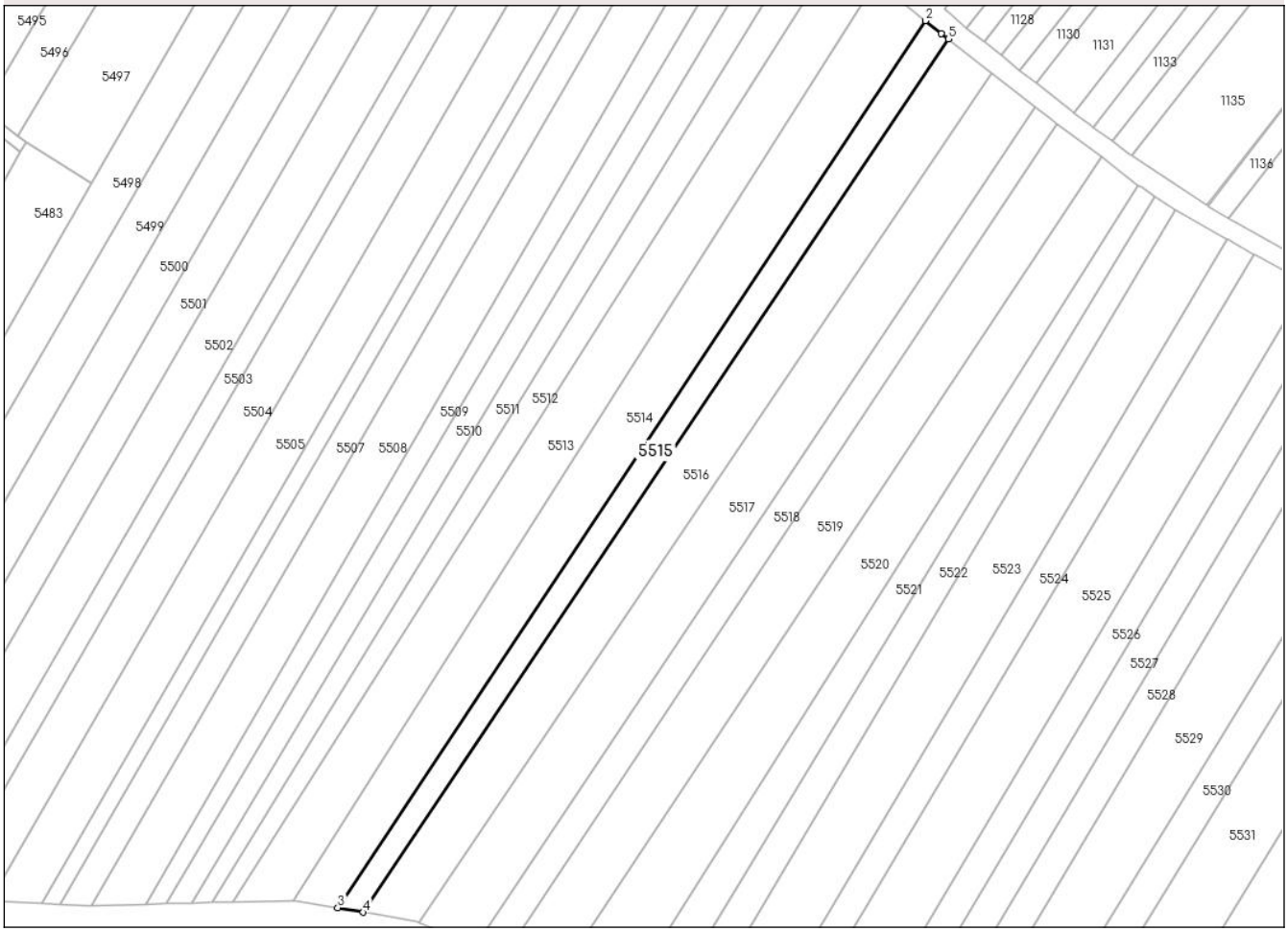


## Date referitoare la teren

| Crt | Categorie folosință | Intra vilan | Suprafaţa (mp) | Tarla | Parcelă | Nr. topo | Observaţii / Referinţe |
|---|---|---|---|---|---|---|---|
| 1 | arabil | NU | 2.400 | 55 | 260, 262 | - | |

**Lungime Segmente**
**1) Valorile lungimilor segmentelor sunt obţinute din proiecţie în plan.**

| Punct început | X / Y | Punct sfârşit | X / Y | Lungime segment (** (m) |
|---|---|---|---|---|
| 1 | 594.320,278<br>657.493,052 | 2 | 594.315,508<br>657.496,806 | 6.07 |
| 2 | 594.315,508<br>657.496,806 | 3 | 594.143,191<br>657.236,842 | 311.888 |
| 3 | 594.143,191<br>657.236,842 | 4 | 594.150,646<br>657.235,553 | 7.566 |
| 4 | 594.150,646<br>657.235,553 | 5 | 594.322,255<br>657.491,484 | 308.14 |
| 5 | 594.322,255<br>657.491,484 | 1 | 594.320,278<br>657.493,052 | 2.523 |

*Document care conține date cu caracter personal, protejat de prevederile Regulamentului (UE) nr. 679/2016 și Legii 190/2018*

** Lungimile segmentelor sunt determinate în planul de proiecţie Stereo 70 şi sunt rotunjite la 1 milimetru.
*** Distanţa dintre puncte este formată din segmente cumulate ce sunt mai mici decât valoarea 1 milimetru.

*Document care conține date cu caracter personal, protejat de prevederile Regulamentului (UE) nr. 679/2016 și Legii 190/2018*

# DATE DESPRE IMOBILUL NR. 5516

**Oficiul de Cadastru şi Publicitate Imobiliară SUCEAVA**
**Biroul de Cadastru şi Publicitate Imobiliară Falticeni**

## A. Partea I. Descrierea imobilului

**TEREN** Extravilan

**Adresa:** Jud. Suceava

| Nr. Crt | Nr cadastral Nr. topografic | Suprafaţa* (mp) | Observaţii / Referinţe |
|---|---|---|---|
| A1 | | 4.800 | Sector cadastral:21 Teren neimprejmuit; |

## B. Partea II. Proprietari şi acte

| Inscrieri privitoare la dreptul de proprietate şi alte drepturi reale | | Referinţe |
|---|---|---|
| **5516 / 26/03/2025** | | |
| Act Notarial nr. 245, din 05/02/2020 emis de BIN DÎMBU BOGDAN DUMITRU; | | |
| B1 | Intabulare, drept de PROPRIETATE, dobandit prin Iesire Din Indiviziune, cota actuala 1/1 | A1 |
| | 1) **EVSTRATIEV MIHAI** | |

## C. Partea III. SARCINI .

| Inscrieri privind dezmembramintele dreptului de proprietate, drepturi reale de garanţie şi sarcini | Referinţe |
|---|---|
| NU SUNT | |

*Document care conține date cu caracter personal, protejat de prevederile Regulamentului (UE) nr. 679/2016 și Legii 190/2018*

# Anexa Nr. 1 La Partea I

## Teren

| Nr cadastral | Suprafaţa (mp)* | Observaţii / Referinţe |
|---|---|---|
| | 4.800 | |

* Suprafaţa este determinată in planul de proiecţie Stereo 70.

DETALII LINIARE IMOBIL

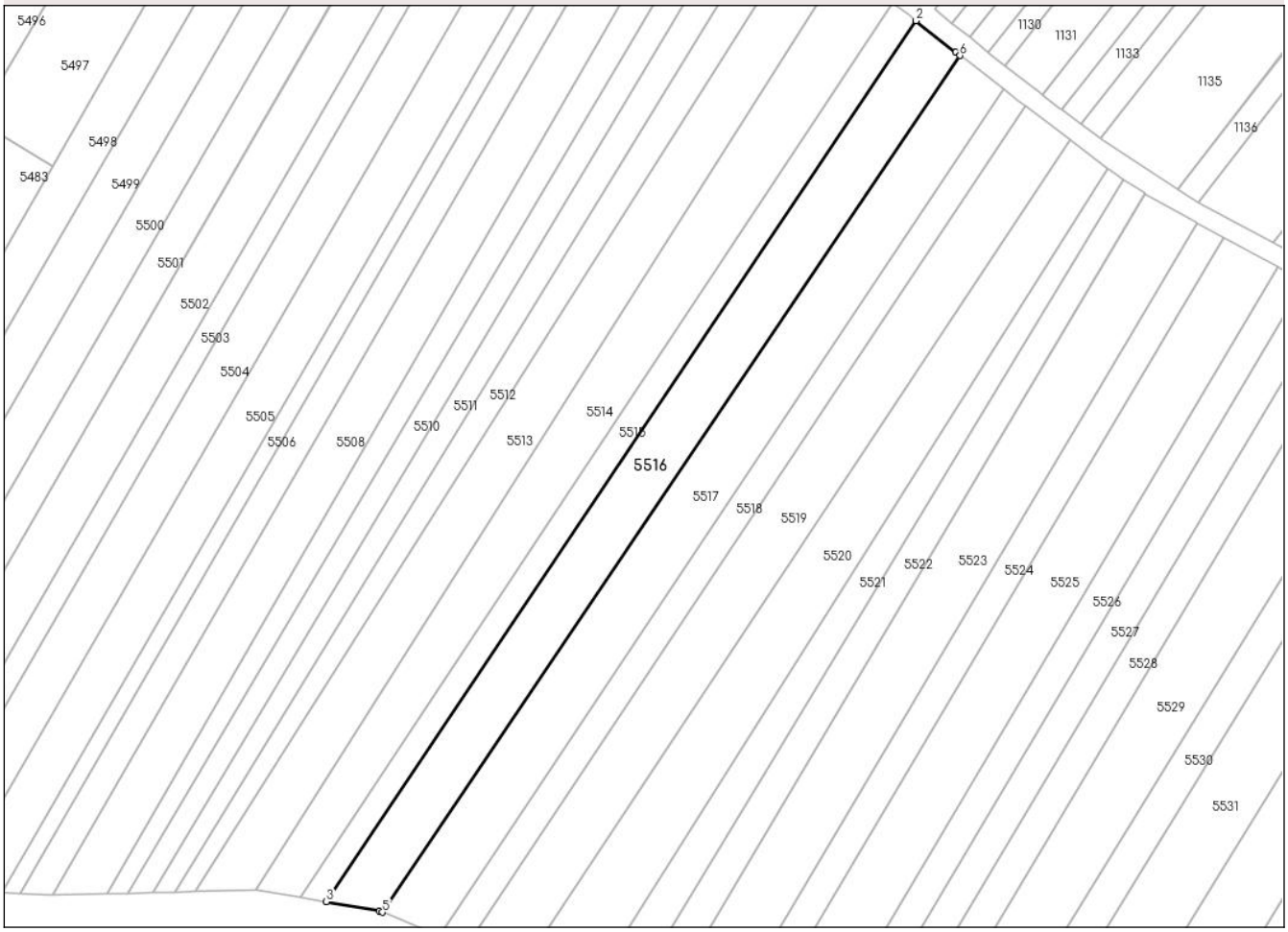


## Date referitoare la teren

| Crt | Categorie folosință | Intra vilan | Suprafaţa (mp) | Tarla | Parcelă | Nr. topo | Observaţii / Referinţe |
|---|---|---|---|---|---|---|---|
| 1 | arabil | NU | 4.800 | 55 | 260, 262 | - | |

**Lungime Segmente**
**1) Valorile lungimilor segmentelor sunt obţinute din proiecţie în plan.**

| Punct început | X / Y | Punct sfârşit | X / Y | Lungime segment (** (m) |
|---|---|---|---|---|
| 1 | 594.333,746<br>657.482,365 | 2 | 594.322,255<br>657.491,484 | 14.67 |
| 2 | 594.322,255<br>657.491,484 | 3 | 594.150,646<br>657.235,553 | 308.14 |
| 3 | 594.150,646<br>657.235,553 | 4 | 594.166,162<br>657.232,87 | 15.746 |
| 4 | 594.166,162<br>657.232,87 | 5 | 594.167,079<br>657.232,491 | 0.992 |
| 5 | 594.167,079<br>657.232,491 | 6 | 594.335,02<br>657.481,385 | 300.254 |

*Document care conține date cu caracter personal, protejat de prevederile Regulamentului (UE) nr. 679/2016 și Legii 190/2018*

| Punct început | X / Y | Punct sfârşit | X / Y | Lungime segment (** (m) |
|---|---|---|---|---|
| 6 | 594.335,02<br>657.481,385 | 1 | 594.333,746<br>657.482,365 | 1.607 |

** Lungimile segmentelor sunt determinate în planul de proiecţie Stereo 70 şi sunt rotunjite la 1 milimetru.
*** Distanţa dintre puncte este formată din segmente cumulate ce sunt mai mici decât valoarea 1 milimetru.

*Document care conține date cu caracter personal, protejat de prevederile Regulamentului (UE) nr. 679/2016 și Legii 190/2018*

# DATE DESPRE IMOBILUL NR. 5517

**Oficiul de Cadastru şi Publicitate Imobiliară SUCEAVA**
**Biroul de Cadastru şi Publicitate Imobiliară Falticeni**

## A. Partea I. Descrierea imobilului

**TEREN** Extravilan

**Adresa:** Jud. Suceava

| Nr. Crt | Nr cadastral Nr. topografic | Suprafaţa* (mp) | Observaţii / Referinţe |
|---|---|---|---|
| A1 | | 5.000 | Sector cadastral:21 Teren neimprejmuit; |

## B. Partea II. Proprietari şi acte

| Inscrieri privitoare la dreptul de proprietate şi alte drepturi reale | | Referinţe |
|---|---|---|
| **5517 / 26/03/2025** | | |
| Act Administrativ nr. 1783, din 05/08/2004 emis de CJ SUCEAVA; | | |
| B1 | Intabulare, drept de PROPRIETATE, dobandit prin Reconstituire, cota actuala 1/1 | A1 |
| | 1) **TITI ALEXANDRU** | |

## C. Partea III. SARCINI .

| Inscrieri privind dezmembramintele dreptului de proprietate, drepturi reale de garanţie şi sarcini | Referinţe |
|---|---|
| NU SUNT | |

*Document care conține date cu caracter personal, protejat de prevederile Regulamentului (UE) nr. 679/2016 și Legii 190/2018*

# Anexa Nr. 1 La Partea I

## Teren

| Nr cadastral | Suprafaţa (mp)* | Observaţii / Referinţe |
|---|---|---|
| | 5.000 | |

* Suprafaţa este determinată in planul de proiecţie Stereo 70.

DETALII LINIARE IMOBIL

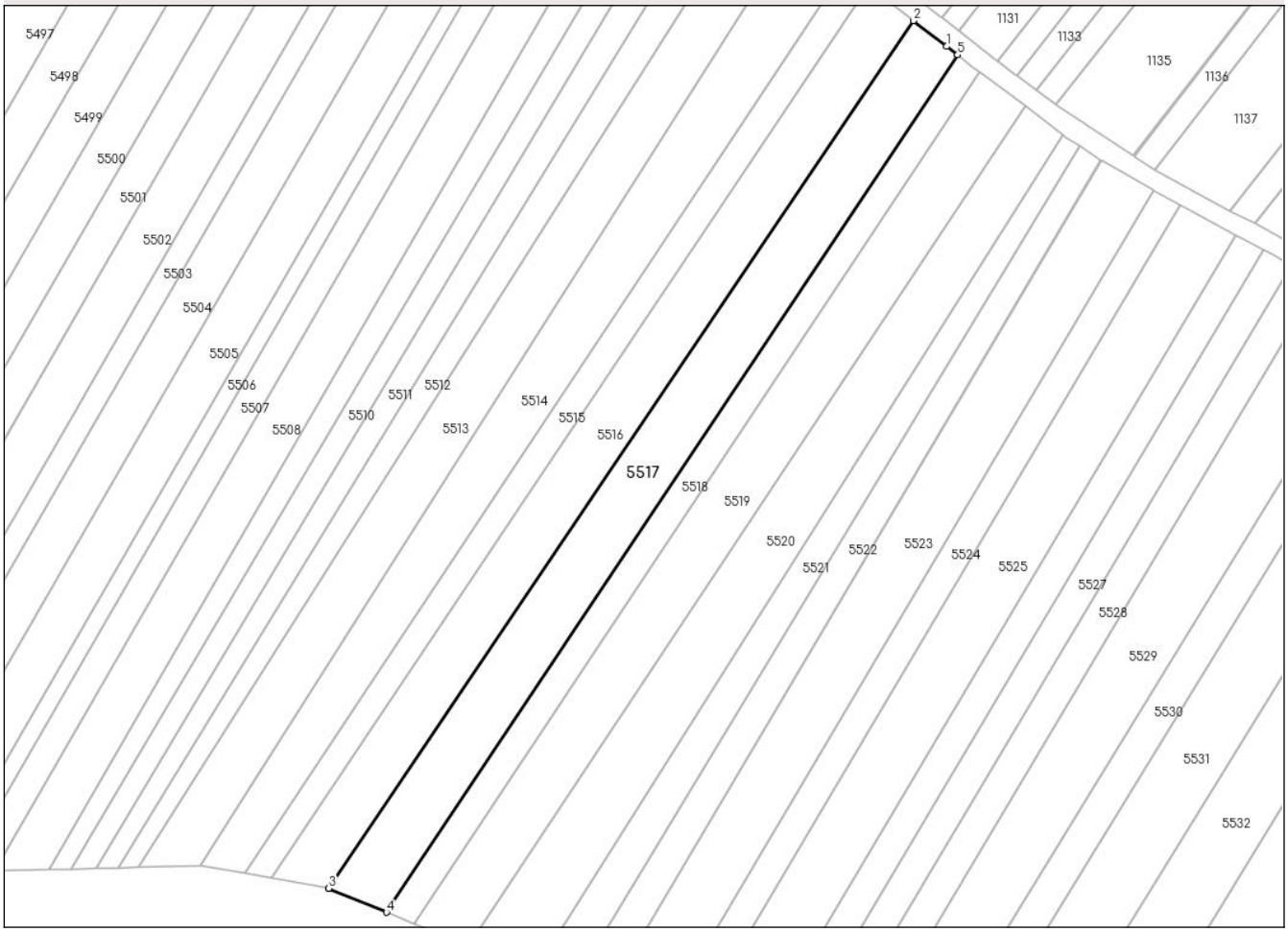


## Date referitoare la teren

| Crt | Categorie folosință | Intra vilan | Suprafaţa (mp) | Tarla | Parcelă | Nr. topo | Observaţii / Referinţe |
|---|---|---|---|---|---|---|---|
| 1 | arabil | NU | 5.000 | 55 | 260, 262 | - | |

**Lungime Segmente**
**1) Valorile lungimilor segmentelor sunt obţinute din proiecţie în plan.**

| Punct început | X / Y | Punct sfârşit | X / Y | Lungime segment (** (m) |
|---|---|---|---|---|
| 1 | 594.344,597<br>657.474,021 | 2 | 594.335,02<br>657.481,385 | 12.081 |
| 2 | 594.335,02<br>657.481,385 | 3 | 594.167,079<br>657.232,491 | 300.254 |
| 3 | 594.167,079<br>657.232,491 | 4 | 594.183,655<br>657.225,649 | 17.933 |
| 4 | 594.183,655<br>657.225,649 | 5 | 594.347,698<br>657.471,59 | 295.63 |
| 5 | 594.347,698<br>657.471,59 | 1 | 594.344,597<br>657.474,021 | 3.94 |

*Document care conține date cu caracter personal, protejat de prevederile Regulamentului (UE) nr. 679/2016 și Legii 190/2018*

** Lungimile segmentelor sunt determinate în planul de proiecţie Stereo 70 şi sunt rotunjite la 1 milimetru.
*** Distanţa dintre puncte este formată din segmente cumulate ce sunt mai mici decât valoarea 1 milimetru.

*Document care conține date cu caracter personal, protejat de prevederile Regulamentului (UE) nr. 679/2016 și Legii 190/2018*

# DATE DESPRE IMOBILUL NR. 5518

**Oficiul de Cadastru şi Publicitate Imobiliară SUCEAVA**
**Biroul de Cadastru şi Publicitate Imobiliară Falticeni**

## A. Partea I. Descrierea imobilului

**TEREN** Extravilan

**Adresa:** Jud. Suceava

| Nr. Crt | Nr cadastral Nr. topografic | Suprafaţa* (mp) | Observaţii / Referinţe |
|---|---|---|---|
| A1 | | 2.400 | Sector cadastral:21 Teren neimprejmuit; |

## B. Partea II. Proprietari şi acte

| Inscrieri privitoare la dreptul de proprietate şi alte drepturi reale | | Referinţe |
|---|---|---|
| **5518 / 26/03/2025** | | |
| Act Administrativ nr. 1562, din 12/12/2000 emis de CJ SUCEAVA; | | |
| B1 | Intabulare, drept de PROPRIETATE, dobandit prin Reconstituire, cota actuala 1/1 | A1 |
| | 1) **CUCIORVĂ I ION**, lipsa CNP<br>2) **CUCIORVĂ MARIA**, lipsa CNP | |

## C. Partea III. SARCINI .

| Inscrieri privind dezmembramintele dreptului de proprietate, drepturi reale de garanţie şi sarcini | Referinţe |
|---|---|
| NU SUNT | |

*Document care conține date cu caracter personal, protejat de prevederile Regulamentului (UE) nr. 679/2016 și Legii 190/2018*

# Anexa Nr. 1 La Partea I

## Teren

| Nr cadastral | Suprafaţa (mp)* | Observaţii / Referinţe |
|---|---|---|
| | 2.400 | |

* Suprafaţa este determinată in planul de proiecţie Stereo 70.

DETALII LINIARE IMOBIL

## Date referitoare la teren

| Crt | Categorie folosință | Intra vilan | Suprafaţa (mp) | Tarla | Parcelă | Nr. topo | Observaţii / Referinţe |
|---|---|---|---|---|---|---|---|
| 1 | arabil | NU | 2.400 | 55 | 260, 262 | - | |

**Lungime Segmente**
**1) Valorile lungimilor segmentelor sunt obţinute din proiecţie în plan.**

| Punct început | X / Y | Punct sfârşit | X / Y | Lungime segment (** (m) |
|---|---|---|---|---|
| 1 | 594.352,084<br>657.468,15 | 2 | 594.347,698<br>657.471,59 | 5.574 |
| 2 | 594.347,698<br>657.471,59 | 3 | 594.183,655<br>657.225,649 | 295.63 |
| 3 | 594.183,655<br>657.225,649 | 4 | 594.191,508<br>657.222,407 | 8.496 |
| 4 | 594.191,508<br>657.222,407 | 5 | 594.354,017<br>657.466,705 | 293.412 |
| 5 | 594.354,017<br>657.466,705 | 1 | 594.352,084<br>657.468,15 | 2.413 |

*Document care conține date cu caracter personal, protejat de prevederile Regulamentului (UE) nr. 679/2016 și Legii 190/2018*

** Lungimile segmentelor sunt determinate în planul de proiecţie Stereo 70 şi sunt rotunjite la 1 milimetru.
*** Distanţa dintre puncte este formată din segmente cumulate ce sunt mai mici decât valoarea 1 milimetru.

*Document care conține date cu caracter personal, protejat de prevederile Regulamentului (UE) nr. 679/2016 și Legii 190/2018*

# DATE DESPRE IMOBILUL NR. 5519

**Oficiul de Cadastru şi Publicitate Imobiliară SUCEAVA**
**Biroul de Cadastru şi Publicitate Imobiliară Falticeni**

## A. Partea I. Descrierea imobilului

**TEREN** Extravilan

**Adresa:** Jud. Suceava

| Nr. Crt | Nr cadastral Nr. topografic | Suprafaţa* (mp) | Observaţii / Referinţe |
|---|---|---|---|
| A1 | 36266 | Din acte: 4.800<br>Masurata: 4.799 | Sector cadastral:21 Teren neimprejmuit; |

## B. Partea II. Proprietari şi acte

| Inscrieri privitoare la dreptul de proprietate şi alte drepturi reale | | Referinţe |
|---|---|---|
| **20711 / 24/09/2018** | | |
| Act Notarial nr. 1767, din 21/09/2018 emis de DÎMBU Bogdan Dumitru; | | |
| B3 | Intabulare, drept de PROPRIETATEbun propriu, dobandit prin Conventie, cota actuala 1/1, cota initiala 1/1 | A1 |
| | 1) **NASTACĂ MIHAI**, necasatorit | |

## C. Partea III. SARCINI .

| Inscrieri privind dezmembramintele dreptului de proprietate, drepturi reale de garanţie şi sarcini | Referinţe |
|---|---|
| NU SUNT | |

# Anexa Nr. 1 La Partea I

## Teren

| Nr cadastral | Suprafaţa (mp)* | Observaţii / Referinţe |
|---|---|---|
| 36266 | Din acte: 4.800<br>Masurata: 4.799 | |

* Suprafaţa este determinată in planul de proiecţie Stereo 70.

DETALII LINIARE IMOBIL

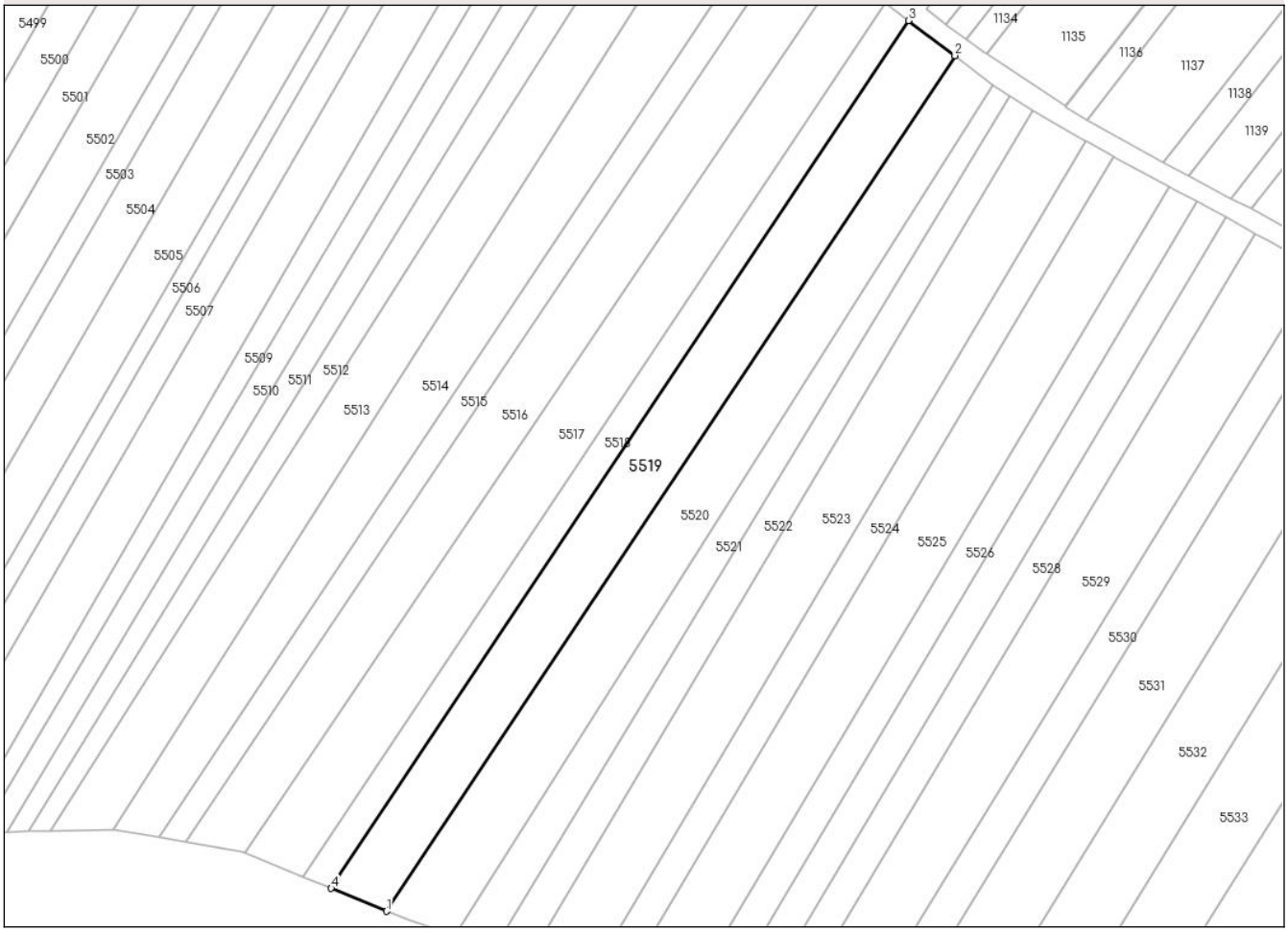


## Date referitoare la teren

| Crt | Categorie folosinţă | Intra vilan | Suprafaţa (mp) | Tarla | Parcelă | Nr. topo | Observaţii / Referinţe |
|---|---|---|---|---|---|---|---|
| 1 | arabil | NU | 4.800 | 55 | 260, 262 | - | |

**Lungime Segmente**
**1) Valorile lungimilor segmentelor sunt obţinute din proiecţie în plan.**

| Punct început | X / Y | Punct sfârşit | X / Y | Lungime segment (** (m) |
|---|---|---|---|---|
| 1 | 594.207,103<br>657.215,969 | 2 | 594.367,157<br>657.456,854 | 289.211 |
| 2 | 594.367,157<br>657.456,854 | 3 | 594.354,017<br>657.466,705 | 16.423 |
| 3 | 594.354,017<br>657.466,705 | 4 | 594.191,508<br>657.222,407 | 293.412 |
| 4 | 594.191,508<br>657.222,407 | 1 | 594.207,103<br>657.215,969 | 16.872 |

*Document care conține date cu caracter personal, protejat de prevederile Regulamentului (UE) nr. 679/2016 și Legii 190/2018*

** Lungimile segmentelor sunt determinate în planul de proiecţie Stereo 70 şi sunt rotunjite la 1 milimetru.
*** Distanţa dintre puncte este formată din segmente cumulate ce sunt mai mici decât valoarea 1 milimetru.

*Document care conține date cu caracter personal, protejat de prevederile Regulamentului (UE) nr. 679/2016 și Legii 190/2018*

# DATE DESPRE IMOBILUL NR. 5520

**Oficiul de Cadastru şi Publicitate Imobiliară SUCEAVA**
**Biroul de Cadastru şi Publicitate Imobiliară Falticeni**

## A. Partea I. Descrierea imobilului

**TEREN** Extravilan

**Adresa:** Jud. Suceava

| Nr. Crt | Nr cadastral Nr. topografic | Suprafaţa* (mp) | Observaţii / Referinţe |
|---|---|---|---|
| A1 | | 4.800 | Sector cadastral:21 Teren neimprejmuit; |

## B. Partea II. Proprietari şi acte

| Inscrieri privitoare la dreptul de proprietate şi alte drepturi reale | | Referinţe |
|---|---|---|
| **5518 / 26/03/2025** | | |
| Act Administrativ nr. 650, din 20/08/1995 emis de CJ SUCEAVA; | | |
| B1 | Intabulare, drept de PROPRIETATE, dobandit prin Reconstituire, cota actuala 1/1 | A1 |
| | 1) **MĂRGEAN MARIA**, lipsa CNP | |

## C. Partea III. SARCINI .

| Inscrieri privind dezmembramintele dreptului de proprietate, drepturi reale de garanţie şi sarcini | Referinţe |
|---|---|
| NU SUNT | |

*Document care conține date cu caracter personal, protejat de prevederile Regulamentului (UE) nr. 679/2016 și Legii 190/2018*

# Anexa Nr. 1 La Partea I

## Teren

| Nr cadastral | Suprafaţa (mp)* | Observaţii / Referinţe |
|---|---|---|
| | 4.800 | |

* Suprafaţa este determinată in planul de proiecţie Stereo 70.

DETALII LINIARE IMOBIL

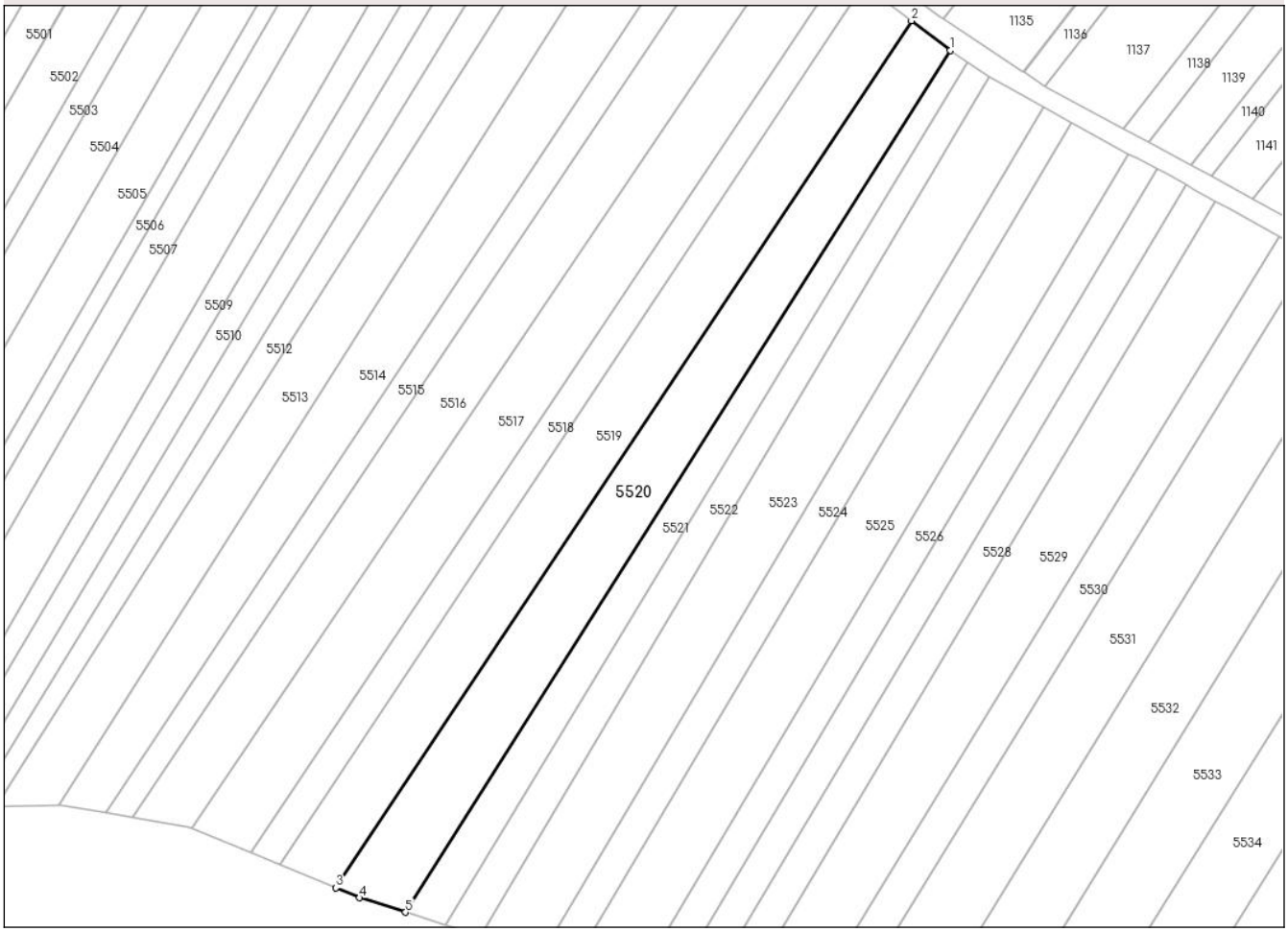


## Date referitoare la teren

| Crt | Categorie folosință | Intra vilan | Suprafaţa (mp) | Tarla | Parcelă | Nr. topo | Observaţii / Referinţe |
|---|---|---|---|---|---|---|---|
| 1 | arabil | NU | 4.800 | 55 | 260, 262 | - | |

**Lungime Segmente**
**1) Valorile lungimilor segmentelor sunt obţinute din proiecţie în plan.**

| Punct început | X / Y | Punct sfârşit | X / Y | Lungime segment (** (m) |
|---|---|---|---|---|
| 1 | 594.377,981<br>657.448,616 | 2 | 594.367,157<br>657.456,854 | 13.602 |
| 2 | 594.367,157<br>657.456,854 | 3 | 594.207,103<br>657.215,969 | 289.211 |
| 3 | 594.207,103<br>657.215,969 | 4 | 594.213,684<br>657.213,252 | 7.12 |
| 4 | 594.213,684<br>657.213,252 | 5 | 594.226,5<br>657.209,22 | 13.435 |
| 5 | 594.226,5<br>657.209,22 | 1 | 594.377,981<br>657.448,616 | 283.297 |

*Document care conține date cu caracter personal, protejat de prevederile Regulamentului (UE) nr. 679/2016 și Legii 190/2018*

** Lungimile segmentelor sunt determinate în planul de proiecţie Stereo 70 şi sunt rotunjite la 1 milimetru.
*** Distanţa dintre puncte este formată din segmente cumulate ce sunt mai mici decât valoarea 1 milimetru.

*Document care conține date cu caracter personal, protejat de prevederile Regulamentului (UE) nr. 679/2016 și Legii 190/2018*

# DATE DESPRE IMOBILUL NR. 5521

**Oficiul de Cadastru şi Publicitate Imobiliară SUCEAVA**
**Biroul de Cadastru şi Publicitate Imobiliară Falticeni**

## A. Partea I. Descrierea imobilului

**TEREN** Extravilan

**Adresa:** Jud. Suceava

| Nr. Crt | Nr cadastral Nr. topografic | Suprafaţa* (mp) | Observaţii / Referinţe |
|---|---|---|---|
| A1 | | 2.400 | Sector cadastral:21 Teren neimprejmuit; |

## B. Partea II. Proprietari şi acte

| Inscrieri privitoare la dreptul de proprietate şi alte drepturi reale | | Referinţe |
|---|---|---|
| **5521 / 26/03/2025** | | |
| Act Administrativ nr. 2741, din 27/03/2025 emis de Primaria Comunei Baia; | | |
| B1 | Inscrierea posesiei, drept de PROPRIETATE, dobandit prin Lege, cota actuala 1/1 | A1 |
| | 1) **NEIDENTIFICAT NEIDENTIFICAT** | |
| Act Normativ nr. 7, din 13/03/1996 emis de PARLAMENTUL ROMANIEI (art. 13); | | |
| B2 | Se notează menţiunea de proprietar neidentificat. | A1 |

## C. Partea III. SARCINI .

| Inscrieri privind dezmembramintele dreptului de proprietate, drepturi reale de garanţie şi sarcini | Referinţe |
|---|---|
| NU SUNT | |

*Document care conține date cu caracter personal, protejat de prevederile Regulamentului (UE) nr. 679/2016 și Legii 190/2018*

# Anexa Nr. 1 La Partea I

## Teren

| Nr cadastral | Suprafaţa (mp)* | Observaţii / Referinţe |
|---|---|---|
| | 2.400 | |

* Suprafaţa este determinată in planul de proiecţie Stereo 70.

DETALII LINIARE IMOBIL

## Date referitoare la teren

| Crt | Categorie folosință | Intra vilan | Suprafaţa (mp) | Tarla | Parcelă | Nr. topo | Observaţii / Referinţe |
|---|---|---|---|---|---|---|---|
| 1 | arabil | NU | 2.400 | 55 | 260, 262 | - | |

**Lungime Segmente**
**1) Valorile lungimilor segmentelor sunt obţinute din proiecţie în plan.**

| Punct început | X / Y | Punct sfârşit | X / Y | Lungime segment (** (m) |
|---|---|---|---|---|
| 1 | 594.226,5<br>657.209,22 | 2 | 594.237,663<br>657.205,708 | 11.702 |
| 2 | 594.237,663<br>657.205,708 | 3 | 594.382,702<br>657.445,408 | 280.165 |
| 3 | 594.382,702<br>657.445,408 | 4 | 594.378,783<br>657.448,005 | 4.701 |
| 4 | 594.378,783<br>657.448,005 | 5 | 594.377,981<br>657.448,616 | 1.008 |
| 5 | 594.377,981<br>657.448,616 | 1 | 594.226,5<br>657.209,22 | 283.297 |

*Document care conține date cu caracter personal, protejat de prevederile Regulamentului (UE) nr. 679/2016 și Legii 190/2018*

** Lungimile segmentelor sunt determinate în planul de proiecţie Stereo 70 şi sunt rotunjite la 1 milimetru.
*** Distanţa dintre puncte este formată din segmente cumulate ce sunt mai mici decât valoarea 1 milimetru.

*Document care conține date cu caracter personal, protejat de prevederile Regulamentului (UE) nr. 679/2016 și Legii 190/2018*

# DATE DESPRE IMOBILUL NR. 5522

**Oficiul de Cadastru şi Publicitate Imobiliară SUCEAVA**
**Biroul de Cadastru şi Publicitate Imobiliară Falticeni**

## A. Partea I. Descrierea imobilului

**TEREN** Extravilan

**Adresa:** Jud. Suceava

| Nr. Crt | Nr cadastral Nr. topografic | Suprafaţa* (mp) | Observaţii / Referinţe |
|---|---|---|---|
| A1 | | 2.400 | Sector cadastral:21 Teren neimprejmuit; |

## B. Partea II. Proprietari şi acte

| Inscrieri privitoare la dreptul de proprietate şi alte drepturi reale | | Referinţe |
|---|---|---|
| **5522 / 26/03/2025** | | |
| Act Administrativ nr. 324, din 01/02/1995 emis de CJ SUCEAVA; | | |
| B1 | Intabulare, drept de PROPRIETATE, dobandit prin Reconstituire, cota actuala 1/1 | A1 |
| | 1) **MIHALACHE MIHAI** | |

## C. Partea III. SARCINI .

| Inscrieri privind dezmembramintele dreptului de proprietate, drepturi reale de garanţie şi sarcini | Referinţe |
|---|---|
| NU SUNT | |

*Document care conține date cu caracter personal, protejat de prevederile Regulamentului (UE) nr. 679/2016 și Legii 190/2018*

# Anexa Nr. 1 La Partea I

## Teren

| Nr cadastral | Suprafaţa (mp)* | Observaţii / Referinţe |
|---|---|---|
| | 2.400 | |

* Suprafaţa este determinată in planul de proiecţie Stereo 70.

DETALII LINIARE IMOBIL

## Date referitoare la teren

| Crt | Categorie folosință | Intra vilan | Suprafaţa (mp) | Tarla | Parcelă | Nr. topo | Observaţii / Referinţe |
|---|---|---|---|---|---|---|---|
| 1 | arabil | NU | 2.400 | 55 | 260, 262 | - | |

**Lungime Segmente**
**1) Valorile lungimilor segmentelor sunt obţinute din proiecţie în plan.**

| Punct început | X / Y | Punct sfârşit | X / Y | Lungime segment (** (m) |
|---|---|---|---|---|
| 1 | 594.237,663<br>657.205,708 | 2 | 594.247,268<br>657.202,686 | 10.069 |
| 2 | 594.247,268<br>657.202,686 | 3 | 594.388,898<br>657.441,302 | 277.483 |
| 3 | 594.388,898<br>657.441,302 | 4 | 594.382,702<br>657.445,408 | 7.433 |
| 4 | 594.382,702<br>657.445,408 | 1 | 594.237,663<br>657.205,708 | 280.165 |

**** Lungimile segmentelor sunt determinate în planul de proiecţie Stereo 70 şi sunt rotunjite la 1 milimetru.**

*Document care conține date cu caracter personal, protejat de prevederile Regulamentului (UE) nr. 679/2016 și Legii 190/2018*

***** Distanţa dintre puncte este formată din segmente cumulate ce sunt mai mici decât valoarea 1 milimetru.**

*Document care conține date cu caracter personal, protejat de prevederile Regulamentului (UE) nr. 679/2016 și Legii 190/2018*

# DATE DESPRE IMOBILUL NR. 5523

**Oficiul de Cadastru şi Publicitate Imobiliară SUCEAVA**
**Biroul de Cadastru şi Publicitate Imobiliară Falticeni**

## A. Partea I. Descrierea imobilului

**TEREN** Extravilan

**Adresa:** Jud. Suceava

| Nr. Crt | Nr cadastral Nr. topografic | Suprafaţa* (mp) | Observaţii / Referinţe |
|---|---|---|---|
| A1 | 30543 | 4.800 | Sector cadastral:21 Teren neimprejmuit; |

## B. Partea II. Proprietari şi acte

| Inscrieri privitoare la dreptul de proprietate şi alte drepturi reale | | Referinţe |
|---|---|---|
| **14509 / 11/07/2018** | | |
| Act Notarial nr. 1084, din 10/07/2018 emis de DÎMBU Bogdan Dumitru; | | |
| B4 | Intabulare, drept de PROPRIETATEbun comun, dobandit prin Conventie, cota actuala 1/1, cota initiala 1/1 | A1 |
| | 1) **GOGU CONSTANTIN**, casatorit cu<br>2) **GOGU MIHAELA** | |

## C. Partea III. SARCINI .

| Inscrieri privind dezmembramintele dreptului de proprietate, drepturi reale de garanţie şi sarcini | Referinţe |
|---|---|
| NU SUNT | |

*Document care conține date cu caracter personal, protejat de prevederile Regulamentului (UE) nr. 679/2016 și Legii 190/2018*

# Anexa Nr. 1 La Partea I

## Teren

| Nr cadastral | Suprafaţa (mp)* | Observaţii / Referinţe |
|---|---|---|
| 30543 | 4.800 | |

* Suprafaţa este determinată in planul de proiecţie Stereo 70.

DETALII LINIARE IMOBIL

## Date referitoare la teren

| Crt | Categorie folosință | Intra vilan | Suprafaţa (mp) | Tarla | Parcelă | Nr. topo | Observaţii / Referinţe |
|---|---|---|---|---|---|---|---|
| 1 | arabil | NU | 4.800 | 55 | 260, 262 | - | |

**Lungime Segmente**
**1) Valorile lungimilor segmentelor sunt obţinute din proiecţie în plan.**

| Punct început | X / Y | Punct sfârşit | X / Y | Lungime segment (** (m) |
|---|---|---|---|---|
| 1 | 594.404,09<br>657.432,781 | 2 | 594.403,776<br>657.432,96 | 0.361 |
| 2 | 594.403,776<br>657.432,96 | 3 | 594.388,969<br>657.441,255 | 16.972 |
| 3 | 594.388,969<br>657.441,255 | 4 | 594.388,898<br>657.441,302 | 0.085 |
| 4 | 594.388,898<br>657.441,302 | 5 | 594.247,268<br>657.202,686 | 277.483 |
| 5 | 594.247,268<br>657.202,686 | 6 | 594.264,332<br>657.197,318 | 17.888 |

*Document care conține date cu caracter personal, protejat de prevederile Regulamentului (UE) nr. 679/2016 și Legii 190/2018*

| Punct început | X / Y | Punct sfârşit | X / Y | Lungime segment (** (m) |
|---|---|---|---|---|
| 6 | 594.264,332<br>657.197,318 | 1 | 594.404,09<br>657.432,781 | 273.816 |

** Lungimile segmentelor sunt determinate în planul de proiecţie Stereo 70 şi sunt rotunjite la 1 milimetru.
*** Distanţa dintre puncte este formată din segmente cumulate ce sunt mai mici decât valoarea 1 milimetru.

*Document care conține date cu caracter personal, protejat de prevederile Regulamentului (UE) nr. 679/2016 și Legii 190/2018*

# DATE DESPRE IMOBILUL NR. 5524

**Oficiul de Cadastru şi Publicitate Imobiliară SUCEAVA**
**Biroul de Cadastru şi Publicitate Imobiliară Falticeni**

## A. Partea I. Descrierea imobilului

**TEREN** Extravilan

**Adresa:** Jud. Suceava

| Nr. Crt | Nr cadastral Nr. topografic | Suprafaţa* (mp) | Observaţii / Referinţe |
|---|---|---|---|
| A1 | | 2.400 | Sector cadastral:21 Teren neimprejmuit; |

## B. Partea II. Proprietari şi acte

| Inscrieri privitoare la dreptul de proprietate şi alte drepturi reale | | Referinţe |
|---|---|---|
| **5524 / 26/03/2025** | | |
| Act Administrativ nr. 1713, din 19/11/2003 emis de CJ SUCEAVA; | | |
| B1 | Intabulare, drept de PROPRIETATE, dobandit prin Reconstituire, cota actuala 1/1 | A1 |
| | 1) **PRICOP DIDINA**, lipsa CNP | |

## C. Partea III. SARCINI .

| Inscrieri privind dezmembramintele dreptului de proprietate, drepturi reale de garanţie şi sarcini | Referinţe |
|---|---|
| NU SUNT | |

*Document care conține date cu caracter personal, protejat de prevederile Regulamentului (UE) nr. 679/2016 și Legii 190/2018*

# Anexa Nr. 1 La Partea I

## Teren

| Nr cadastral | Suprafaţa (mp)* | Observaţii / Referinţe |
|---|---|---|
| | 2.400 | |

* Suprafaţa este determinată in planul de proiecţie Stereo 70.

DETALII LINIARE IMOBIL

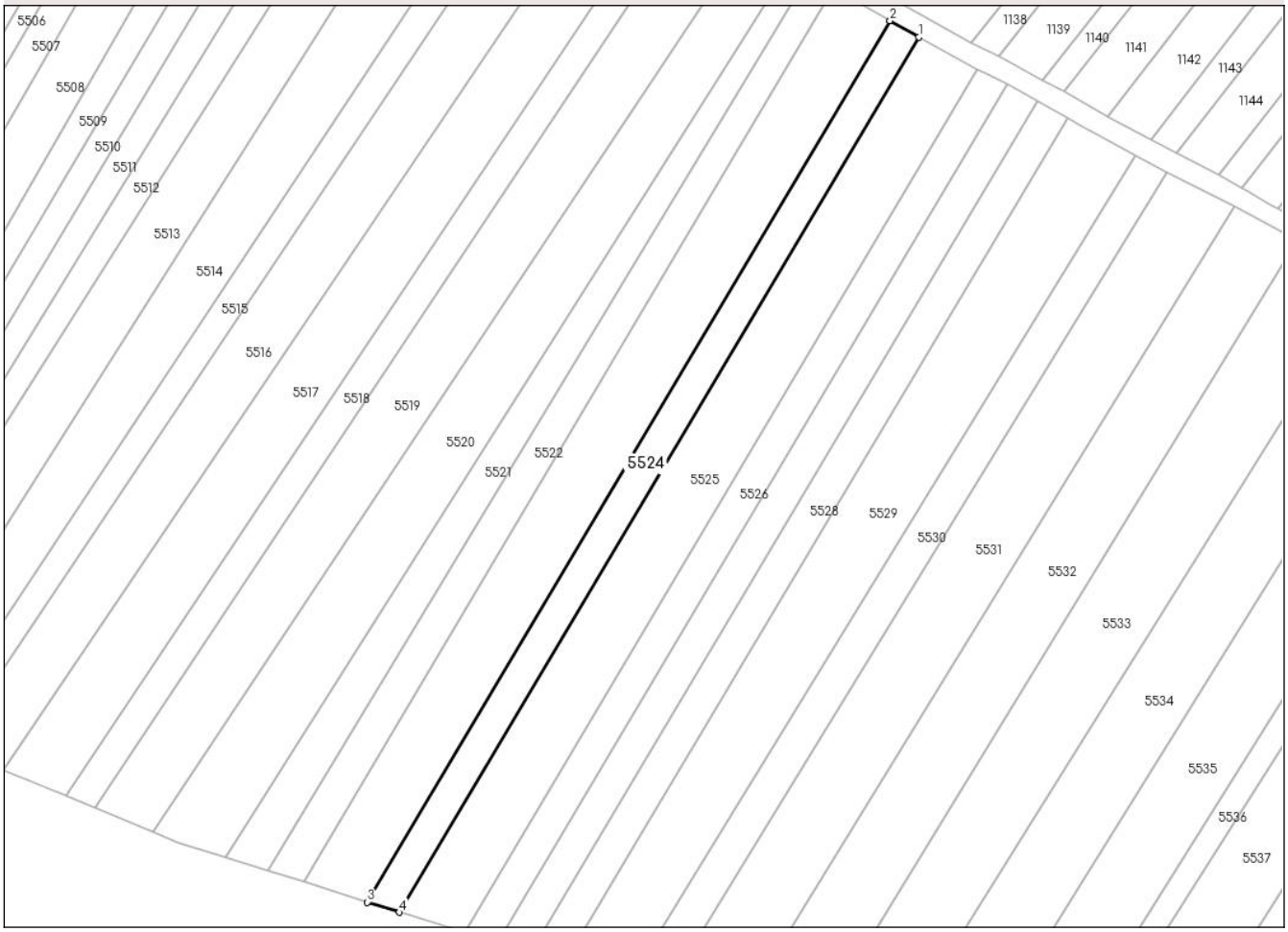


## Date referitoare la teren

| Crt | Categorie folosință | Intra vilan | Suprafaţa (mp) | Tarla | Parcelă | Nr. topo | Observaţii / Referinţe |
|---|---|---|---|---|---|---|---|
| 1 | arabil | NU | 2.400 | 55 | 260, 262 | - | |

**Lungime Segmente**

**1) Valorile lungimilor segmentelor sunt obţinute din proiecţie în plan.**

| Punct început | X / Y | Punct sfârşit | X / Y | Lungime segment (** (m) |
|---|---|---|---|---|
| 1 | 594.411,807<br>657.428,377 | 2 | 594.404,09<br>657.432,781 | 8.885 |
| 2 | 594.404,09<br>657.432,781 | 3 | 594.264,332<br>657.197,318 | 273.816 |
| 3 | 594.264,332<br>657.197,318 | 4 | 594.272,865<br>657.194,633 | 8.945 |
| 4 | 594.272,865<br>657.194,633 | 1 | 594.411,807<br>657.428,377 | 271.921 |

**** Lungimile segmentelor sunt determinate în planul de proiecţie Stereo 70 şi sunt rotunjite la 1 milimetru.**

*Document care conține date cu caracter personal, protejat de prevederile Regulamentului (UE) nr. 679/2016 și Legii 190/2018*

***** Distanţa dintre puncte este formată din segmente cumulate ce sunt mai mici decât valoarea 1 milimetru.**

# DATE DESPRE IMOBILUL NR. 5525

**Oficiul de Cadastru şi Publicitate Imobiliară SUCEAVA**
**Biroul de Cadastru şi Publicitate Imobiliară Falticeni**

## A. Partea I. Descrierea imobilului

**TEREN** Extravilan

**Adresa:** Jud. Suceava

| Nr. Crt | Nr cadastral Nr. topografic | Suprafaţa* (mp) | Observaţii / Referinţe |
|---|---|---|---|
| A1 | | 4.800 | Sector cadastral:21 Teren neimprejmuit; |

## B. Partea II. Proprietari şi acte

| Inscrieri privitoare la dreptul de proprietate şi alte drepturi reale | | Referinţe |
|---|---|---|
| **5525 / 26/03/2025** | | |
| Act Administrativ nr. 145, din 07/07/1994 emis de CJ SUCEAVA; | | |
| B1 | Intabulare, drept de PROPRIETATE, dobandit prin Reconstituire, cota actuala 1/1 | A1 |
| | 1) **VOICU GHEORGHE**, lipsa CNP | |

## C. Partea III. SARCINI .

| Inscrieri privind dezmembramintele dreptului de proprietate, drepturi reale de garanţie şi sarcini | Referinţe |
|---|---|
| NU SUNT | |

*Document care conține date cu caracter personal, protejat de prevederile Regulamentului (UE) nr. 679/2016 și Legii 190/2018*

# Anexa Nr. 1 La Partea I

## Teren

| Nr cadastral | Suprafaţa (mp)* | Observaţii / Referinţe |
|---|---|---|
| | 4.800 | |

* Suprafaţa este determinată in planul de proiecţie Stereo 70.

DETALII LINIARE IMOBIL

## Date referitoare la teren

| Crt | Categorie folosință | Intra vilan | Suprafaţa (mp) | Tarla | Parcelă | Nr. topo | Observaţii / Referinţe |
|---|---|---|---|---|---|---|---|
| 1 | arabil | NU | 4.800 | 55 | 260, 262 | - | |

**Lungime Segmente**
**1) Valorile lungimilor segmentelor sunt obţinute din proiecţie în plan.**

| Punct început | X / Y | Punct sfârşit | X / Y | Lungime segment (** (m) |
|---|---|---|---|---|
| 1 | 594.427,435<br>657.419,898 | 2 | 594.412,348<br>657.428,068 | 17.157 |
| 2 | 594.412,348<br>657.428,068 | 3 | 594.411,807<br>657.428,377 | 0.623 |
| 3 | 594.411,807<br>657.428,377 | 4 | 594.272,865<br>657.194,633 | 271.921 |
| 4 | 594.272,865<br>657.194,633 | 5 | 594.290,277<br>657.189,155 | 18.253 |
| 5 | 594.290,277<br>657.189,155 | 1 | 594.427,435<br>657.419,898 | 268.43 |

*Document care conține date cu caracter personal, protejat de prevederile Regulamentului (UE) nr. 679/2016 și Legii 190/2018*

** Lungimile segmentelor sunt determinate în planul de proiecţie Stereo 70 şi sunt rotunjite la 1 milimetru.
*** Distanţa dintre puncte este formată din segmente cumulate ce sunt mai mici decât valoarea 1 milimetru.

*Document care conține date cu caracter personal, protejat de prevederile Regulamentului (UE) nr. 679/2016 și Legii 190/2018*

# DATE DESPRE IMOBILUL NR. 5526

**Oficiul de Cadastru şi Publicitate Imobiliară SUCEAVA**
**Biroul de Cadastru şi Publicitate Imobiliară Falticeni**

## A. Partea I. Descrierea imobilului

**TEREN** Extravilan

**Adresa:** Jud. Suceava

| Nr. Crt | Nr cadastral Nr. topografic | Suprafaţa* (mp) | Observaţii / Referinţe |
|---|---|---|---|
| A1 | | 2.400 | Sector cadastral:21 Teren neimprejmuit; |

## B. Partea II. Proprietari şi acte

| Inscrieri privitoare la dreptul de proprietate şi alte drepturi reale | | Referinţe |
|---|---|---|
| **5526 / 26/03/2025** | | |
| Act Administrativ nr. 2741, din 27/03/2025 emis de Primaria Comunei Baia; | | |
| B1 | Inscrierea posesiei, drept de PROPRIETATE, dobandit prin Lege, cota actuala 1/1 | A1 |
| | 1) **NEIDENTIFICAT NEIDENTIFICAT** | |
| Act Normativ nr. 7, din 13/03/1996 emis de PARLAMENTUL ROMANIEI (art. 13); | | |
| B2 | Se notează menţiunea de proprietar neidentificat. | A1 |

## C. Partea III. SARCINI .

| Inscrieri privind dezmembramintele dreptului de proprietate, drepturi reale de garanţie şi sarcini | Referinţe |
|---|---|
| NU SUNT | |

*Document care conține date cu caracter personal, protejat de prevederile Regulamentului (UE) nr. 679/2016 și Legii 190/2018*

# Anexa Nr. 1 La Partea I

## Teren

| Nr cadastral | Suprafaţa (mp)* | Observaţii / Referinţe |
|---|---|---|
| | 2.400 | |

* Suprafaţa este determinată in planul de proiecţie Stereo 70.

DETALII LINIARE IMOBIL

## Date referitoare la teren

| Crt | Categorie folosință | Intra vilan | Suprafaţa (mp) | Tarla | Parcelă | Nr. topo | Observaţii / Referinţe |
|---|---|---|---|---|---|---|---|
| 1 | arabil | NU | 2.400 | 55 | 260, 262 | - | |

**Lungime Segmente**
**1) Valorile lungimilor segmentelor sunt obţinute din proiecţie în plan.**

| Punct început | X / Y | Punct sfârşit | X / Y | Lungime segment (** (m) |
|---|---|---|---|---|
| 1 | 594.427,435<br>657.419,898 | 2 | 594.290,277<br>657.189,155 | 268.43 |
| 2 | 594.290,277<br>657.189,155 | 3 | 594.294,252<br>657.187,905 | 4.167 |
| 3 | 594.294,252<br>657.187,905 | 4 | 594.299,381<br>657.186,923 | 5.222 |
| 4 | 594.299,381<br>657.186,923 | 5 | 594.435,421<br>657.415,756 | 266.217 |
| 5 | 594.435,421<br>657.415,756 | 6 | 594.429,749<br>657.418,645 | 6.365 |

*Document care conține date cu caracter personal, protejat de prevederile Regulamentului (UE) nr. 679/2016 și Legii 190/2018*

| Punct început | X / Y | Punct sfârşit | X / Y | Lungime segment (** (m) |
|---|---|---|---|---|
| 6 | 594.429,749<br>657.418,645 | 1 | 594.427,435<br>657.419,898 | 2.631 |

** Lungimile segmentelor sunt determinate în planul de proiecţie Stereo 70 şi sunt rotunjite la 1 milimetru.
*** Distanţa dintre puncte este formată din segmente cumulate ce sunt mai mici decât valoarea 1 milimetru.

*Document care conține date cu caracter personal, protejat de prevederile Regulamentului (UE) nr. 679/2016 și Legii 190/2018*

# DATE DESPRE IMOBILUL NR. 5527

**Oficiul de Cadastru şi Publicitate Imobiliară SUCEAVA**
**Biroul de Cadastru şi Publicitate Imobiliară Falticeni**

## A. Partea I. Descrierea imobilului

**TEREN** Extravilan

**Adresa:** Jud. Suceava

| Nr. Crt | Nr cadastral Nr. topografic | Suprafaţa* (mp) | Observaţii / Referinţe |
|---|---|---|---|
| A1 | | 2.400 | Sector cadastral:21 Teren neimprejmuit; |

## B. Partea II. Proprietari şi acte

| Inscrieri privitoare la dreptul de proprietate şi alte drepturi reale | | Referinţe |
|---|---|---|
| **5527 / 26/03/2025** | | |
| Act Administrativ nr. 2741, din 27/03/2025 emis de Primaria Comunei Baia; | | |
| B1 | Inscrierea posesiei, drept de PROPRIETATE, dobandit prin Lege, cota actuala 1/1 | A1 |
| | 1) **NEIDENTIFICAT NEIDENTIFICAT** | |
| Act Normativ nr. 7, din 13/03/1996 emis de PARLAMENTUL ROMANIEI (art. 13); | | |
| B2 | Se notează menţiunea de proprietar neidentificat. | A1 |

## C. Partea III. SARCINI .

| Inscrieri privind dezmembramintele dreptului de proprietate, drepturi reale de garanţie şi sarcini | Referinţe |
|---|---|
| NU SUNT | |

*Document care conține date cu caracter personal, protejat de prevederile Regulamentului (UE) nr. 679/2016 și Legii 190/2018*

# Anexa Nr. 1 La Partea I

## Teren

| Nr cadastral | Suprafaţa (mp)* | Observaţii / Referinţe |
|---|---|---|
| | 2.400 | |

* Suprafaţa este determinată in planul de proiecţie Stereo 70.

DETALII LINIARE IMOBIL

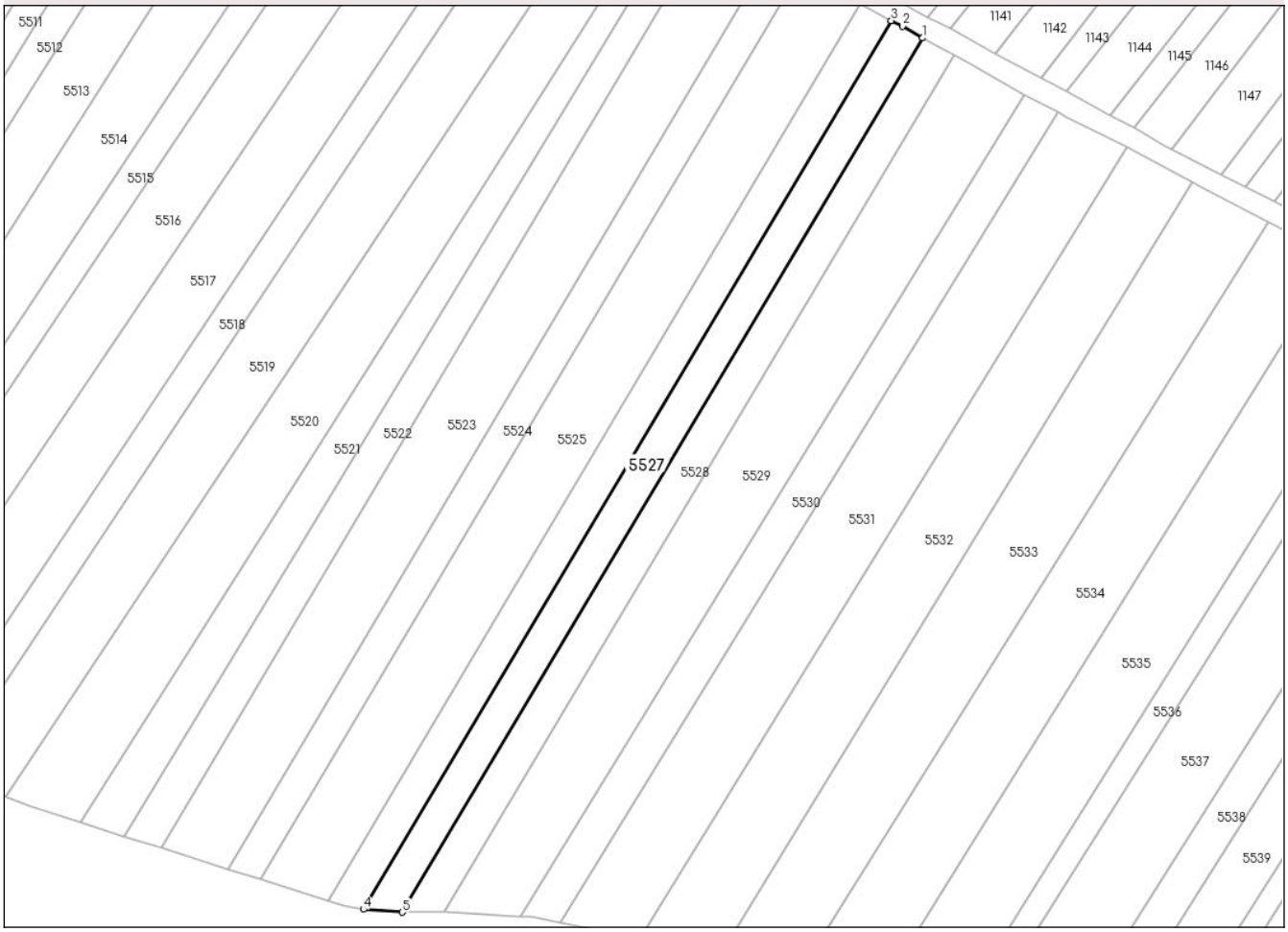


## Date referitoare la teren

| Crt | Categorie folosință | Intra vilan | Suprafaţa (mp) | Tarla | Parcelă | Nr. topo | Observaţii / Referinţe |
|---|---|---|---|---|---|---|---|
| 1 | arabil | NU | 2.400 | 55 | 260, 262 | - | |

**Lungime Segmente**
**1) Valorile lungimilor segmentelor sunt obţinute din proiecţie în plan.**

| Punct început | X / Y | Punct sfârşit | X / Y | Lungime segment (** (m) |
|---|---|---|---|---|
| 1 | 594.443,485<br>657.411,301 | 2 | 594.438,282<br>657.414,298 | 6.004 |
| 2 | 594.438,282<br>657.414,298 | 3 | 594.435,421<br>657.415,756 | 3.211 |
| 3 | 594.435,421<br>657.415,756 | 4 | 594.299,381<br>657.186,923 | 266.217 |
| 4 | 594.299,381<br>657.186,923 | 5 | 594.309,369<br>657.186,18 | 10.016 |
| 5 | 594.309,369<br>657.186,18 | 1 | 594.443,485<br>657.411,301 | 262.043 |

*Document care conține date cu caracter personal, protejat de prevederile Regulamentului (UE) nr. 679/2016 și Legii 190/2018*

** Lungimile segmentelor sunt determinate în planul de proiecţie Stereo 70 şi sunt rotunjite la 1 milimetru.
*** Distanţa dintre puncte este formată din segmente cumulate ce sunt mai mici decât valoarea 1 milimetru.

*Document care conține date cu caracter personal, protejat de prevederile Regulamentului (UE) nr. 679/2016 și Legii 190/2018*

# DATE DESPRE IMOBILUL NR. 5528

**Oficiul de Cadastru şi Publicitate Imobiliară SUCEAVA**
**Biroul de Cadastru şi Publicitate Imobiliară Falticeni**

## A. Partea I. Descrierea imobilului

**TEREN** Extravilan

**Adresa:** Jud. Suceava

| Nr. Crt | Nr cadastral Nr. topografic | Suprafaţa* (mp) | Observaţii / Referinţe |
|---|---|---|---|
| A1 | | 2.400 | Sector cadastral:21 Teren neimprejmuit; |

## B. Partea II. Proprietari şi acte

| Inscrieri privitoare la dreptul de proprietate şi alte drepturi reale | | Referinţe |
|---|---|---|
| **5528 / 26/03/2025** | | |
| Act Administrativ nr. 1072, din 02/07/1996 emis de CJ SUCEAVA; | | |
| B1 | Intabulare, drept de PROPRIETATE, dobandit prin Reconstituire, cota actuala 1/1 | A1 |
| | 1) **TODIRICĂ ION**, lipsa CNP<br>2) **TODIRICĂ PARASCHIVA**, lipsa CNP | |

## C. Partea III. SARCINI .

| Inscrieri privind dezmembramintele dreptului de proprietate, drepturi reale de garanţie şi sarcini | Referinţe |
|---|---|
| NU SUNT | |

*Document care conține date cu caracter personal, protejat de prevederile Regulamentului (UE) nr. 679/2016 și Legii 190/2018*

# Anexa Nr. 1 La Partea I

## Teren

| Nr cadastral | Suprafaţa (mp)* | Observaţii / Referinţe |
|---|---|---|
| | 2.400 | |

* Suprafaţa este determinată in planul de proiecţie Stereo 70.

DETALII LINIARE IMOBIL

## Date referitoare la teren

| Crt | Categorie folosință | Intra vilan | Suprafaţa (mp) | Tarla | Parcelă | Nr. topo | Observaţii / Referinţe |
|---|---|---|---|---|---|---|---|
| 1 | arabil | NU | 2.400 | 55 | 260, 262 | - | |

**Lungime Segmente**
**1) Valorile lungimilor segmentelor sunt obţinute din proiecţie în plan.**

| Punct început | X / Y | Punct sfârşit | X / Y | Lungime segment (** (m) |
|---|---|---|---|---|
| 1 | 594.451,604<br>657.406,817 | 2 | 594.445,719<br>657.410,014 | 6.697 |
| 2 | 594.445,719<br>657.410,014 | 3 | 594.443,485<br>657.411,301 | 2.578 |
| 3 | 594.443,485<br>657.411,301 | 4 | 594.309,369<br>657.186,18 | 262.043 |
| 4 | 594.309,369<br>657.186,18 | 5 | 594.320,203<br>657.186,31 | 10.835 |
| 5 | 594.320,203<br>657.186,31 | 1 | 594.451,604<br>657.406,817 | 256.69 |

*Document care conține date cu caracter personal, protejat de prevederile Regulamentului (UE) nr. 679/2016 și Legii 190/2018*

** Lungimile segmentelor sunt determinate în planul de proiecţie Stereo 70 şi sunt rotunjite la 1 milimetru.
*** Distanţa dintre puncte este formată din segmente cumulate ce sunt mai mici decât valoarea 1 milimetru.

*Document care conține date cu caracter personal, protejat de prevederile Regulamentului (UE) nr. 679/2016 și Legii 190/2018*

# DATE DESPRE IMOBILUL NR. 5529

**Oficiul de Cadastru şi Publicitate Imobiliară SUCEAVA**
**Biroul de Cadastru şi Publicitate Imobiliară Falticeni**

## A. Partea I. Descrierea imobilului

**TEREN** Extravilan

**Adresa:** Jud. Suceava

| Nr. Crt | Nr cadastral Nr. topografic | Suprafaţa* (mp) | Observaţii / Referinţe |
|---|---|---|---|
| A1 | | 4.800 | Sector cadastral:21 Teren neimprejmuit; |

## B. Partea II. Proprietari şi acte

| Inscrieri privitoare la dreptul de proprietate şi alte drepturi reale | | Referinţe |
|---|---|---|
| **5529 / 26/03/2025** | | |
| Act Administrativ nr. 355, din 03/02/1995 emis de CJ Suceava; | | |
| B1 | Intabulare, drept de PROPRIETATE, dobandit prin Reconstituire, cota actuala 1/1 | A1 |
| | 1) **MÂRZAN PETRU**, lipsa CNP<br>2) **MÂRZAN AUREL**, lipsa CNP<br>3) **MÂRZAN VASILE**, lipsa CNP<br>4) **MÂRZAN V DUMITRU**, lipsa CNP<br>5) **RADASANU GHEORGHINA**, lipsa CNP | |

## C. Partea III. SARCINI .

| Inscrieri privind dezmembramintele dreptului de proprietate, drepturi reale de garanţie şi sarcini | Referinţe |
|---|---|
| NU SUNT | |

# Anexa Nr. 1 La Partea I

## Teren

| Nr cadastral | Suprafaţa (mp)* | Observaţii / Referinţe |
|---|---|---|
| | 4.800 | |

* Suprafaţa este determinată in planul de proiecţie Stereo 70.

DETALII LINIARE IMOBIL

## Date referitoare la teren

| Crt | Categorie folosință | Intra vilan | Suprafaţa (mp) | Tarla | Parcelă | Nr. topo | Observaţii / Referinţe |
|---|---|---|---|---|---|---|---|
| 1 | arabil | NU | 4.800 | 55 | 260, 262 | - | |

**Lungime Segmente**
**1) Valorile lungimilor segmentelor sunt obţinute din proiecţie în plan.**

| Punct început | X / Y | Punct sfârşit | X / Y | Lungime segment (** (m) |
|---|---|---|---|---|
| 1 | 594.451,604<br>657.406,817 | 2 | 594.320,203<br>657.186,31 | 256.69 |
| 2 | 594.320,203<br>657.186,31 | 3 | 594.339,824<br>657.185,104 | 19.658 |
| 3 | 594.339,824<br>657.185,104 | 4 | 594.469,611<br>657.396,775 | 248.293 |
| 4 | 594.469,611<br>657.396,775 | 5 | 594.454,94<br>657.405,004 | 16.821 |
| 5 | 594.454,94<br>657.405,004 | 1 | 594.451,604<br>657.406,817 | 3.797 |

*Document care conține date cu caracter personal, protejat de prevederile Regulamentului (UE) nr. 679/2016 și Legii 190/2018*

** Lungimile segmentelor sunt determinate în planul de proiecţie Stereo 70 şi sunt rotunjite la 1 milimetru.
*** Distanţa dintre puncte este formată din segmente cumulate ce sunt mai mici decât valoarea 1 milimetru.

*Document care conține date cu caracter personal, protejat de prevederile Regulamentului (UE) nr. 679/2016 și Legii 190/2018*

# DATE DESPRE IMOBILUL NR. 5530

**Oficiul de Cadastru şi Publicitate Imobiliară SUCEAVA**
**Biroul de Cadastru şi Publicitate Imobiliară Falticeni**

## A. Partea I. Descrierea imobilului

**TEREN** Extravilan

**Adresa:** Jud. Suceava

| Nr. Crt | Nr cadastral Nr. topografic | Suprafaţa* (mp) | Observaţii / Referinţe |
|---|---|---|---|
| A1 | | 2.400 | Sector cadastral:21 Teren neimprejmuit; |

## B. Partea II. Proprietari şi acte

| Inscrieri privitoare la dreptul de proprietate şi alte drepturi reale | | Referinţe |
|---|---|---|
| **5530 / 26/03/2025** | | |
| Act Notarial nr. 2971, din 02/09/1996 emis de BNP MARIA APOSTOL; | | |
| B1 | Intabulare, drept de PROPRIETATEbun propriu, dobandit prin Conventie, cota actuala 1/1 | A1 |
| | 1) **SPINARE NECULAI**, lipsa CNP | |

## C. Partea III. SARCINI .

| Inscrieri privind dezmembramintele dreptului de proprietate, drepturi reale de garanţie şi sarcini | Referinţe |
|---|---|
| NU SUNT | |

*Document care conține date cu caracter personal, protejat de prevederile Regulamentului (UE) nr. 679/2016 și Legii 190/2018*

# Anexa Nr. 1 La Partea I

## Teren

| Nr cadastral | Suprafaţa (mp)* | Observaţii / Referinţe |
|---|---|---|
| | 2.400 | |

* Suprafaţa este determinată in planul de proiecţie Stereo 70.

DETALII LINIARE IMOBIL

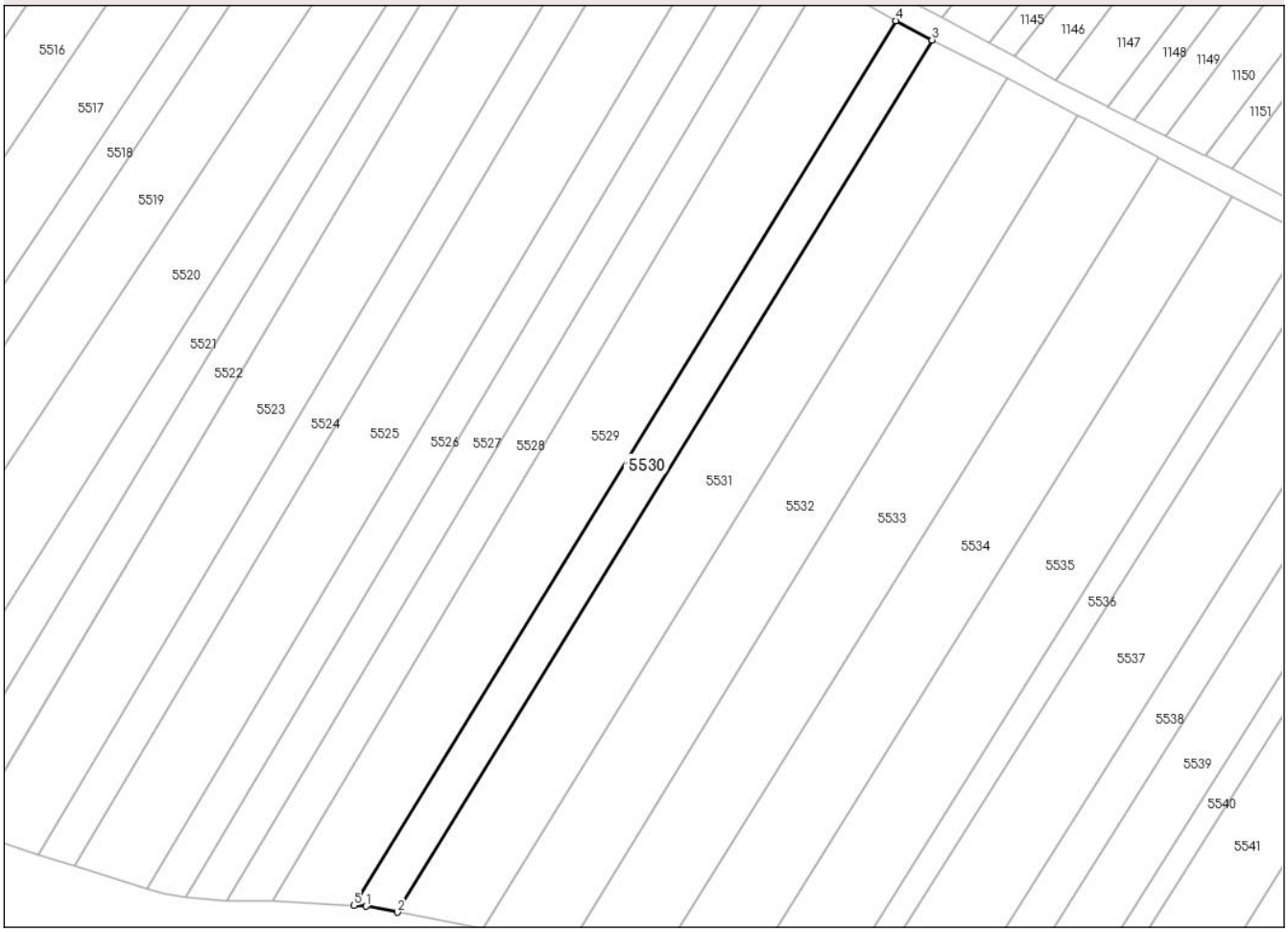


## Date referitoare la teren

| Crt | Categorie folosință | Intra vilan | Suprafaţa (mp) | Tarla | Parcelă | Nr. topo | Observaţii / Referinţe |
|---|---|---|---|---|---|---|---|
| 1 | arabil | NU | 2.400 | 55 | 260, 262 | - | |

**Lungime Segmente**
**1) Valorile lungimilor segmentelor sunt obţinute din proiecţie în plan.**

| Punct început | X / Y | Punct sfârşit | X / Y | Lungime segment (** (m) |
|---|---|---|---|---|
| 1 | 594.342,708<br>657.184,919 | 2 | 594.350,175<br>657.183,472 | 7.606 |
| 2 | 594.350,175<br>657.183,472 | 3 | 594.478,295<br>657.392,187 | 244.901 |
| 3 | 594.478,295<br>657.392,187 | 4 | 594.469,611<br>657.396,775 | 9.821 |
| 4 | 594.469,611<br>657.396,775 | 5 | 594.339,824<br>657.185,104 | 248.293 |
| 5 | 594.339,824<br>657.185,104 | 1 | 594.342,708<br>657.184,919 | 2.89 |

*Document care conține date cu caracter personal, protejat de prevederile Regulamentului (UE) nr. 679/2016 și Legii 190/2018*

** Lungimile segmentelor sunt determinate în planul de proiecţie Stereo 70 şi sunt rotunjite la 1 milimetru.
*** Distanţa dintre puncte este formată din segmente cumulate ce sunt mai mici decât valoarea 1 milimetru.

*Document care conține date cu caracter personal, protejat de prevederile Regulamentului (UE) nr. 679/2016 și Legii 190/2018*

# DATE DESPRE IMOBILUL NR. 5531

**Oficiul de Cadastru şi Publicitate Imobiliară SUCEAVA**
**Biroul de Cadastru şi Publicitate Imobiliară Falticeni**

## A. Partea I. Descrierea imobilului

**TEREN** Extravilan

**Adresa:** Jud. Suceava

| Nr. Crt | Nr cadastral Nr. topografic | Suprafaţa* (mp) | Observaţii / Referinţe |
|---|---|---|---|
| A1 | 33769 | 4.800 | Sector cadastral:21 Teren neimprejmuit; |

## B. Partea II. Proprietari şi acte

| Inscrieri privitoare la dreptul de proprietate şi alte drepturi reale | | Referinţe |
|---|---|---|
| **19221 / 21/12/2012** | | |
| Act Notarial nr. 1309, din 20/12/2012 emis de BNP DIMBU B; | | |
| B3 | Intabulare, drept de PROPRIETATEbun comun, dobandit prin Conventie, cota actuala 1/1, cota initiala 1/1 | A1 |
| | 1) **SPINARE FLORINEL**, casatorit cu<br>2) **SPINARE IRINA** | |

## C. Partea III. SARCINI .

| Inscrieri privind dezmembramintele dreptului de proprietate, drepturi reale de garanţie şi sarcini | Referinţe |
|---|---|
| NU SUNT | |

*Document care conține date cu caracter personal, protejat de prevederile Regulamentului (UE) nr. 679/2016 și Legii 190/2018*

# Anexa Nr. 1 La Partea I

## Teren

| Nr cadastral | Suprafaţa (mp)* | Observaţii / Referinţe |
|---|---|---|
| 33769 | 4.800 | |

* Suprafaţa este determinată in planul de proiecţie Stereo 70.

DETALII LINIARE IMOBIL

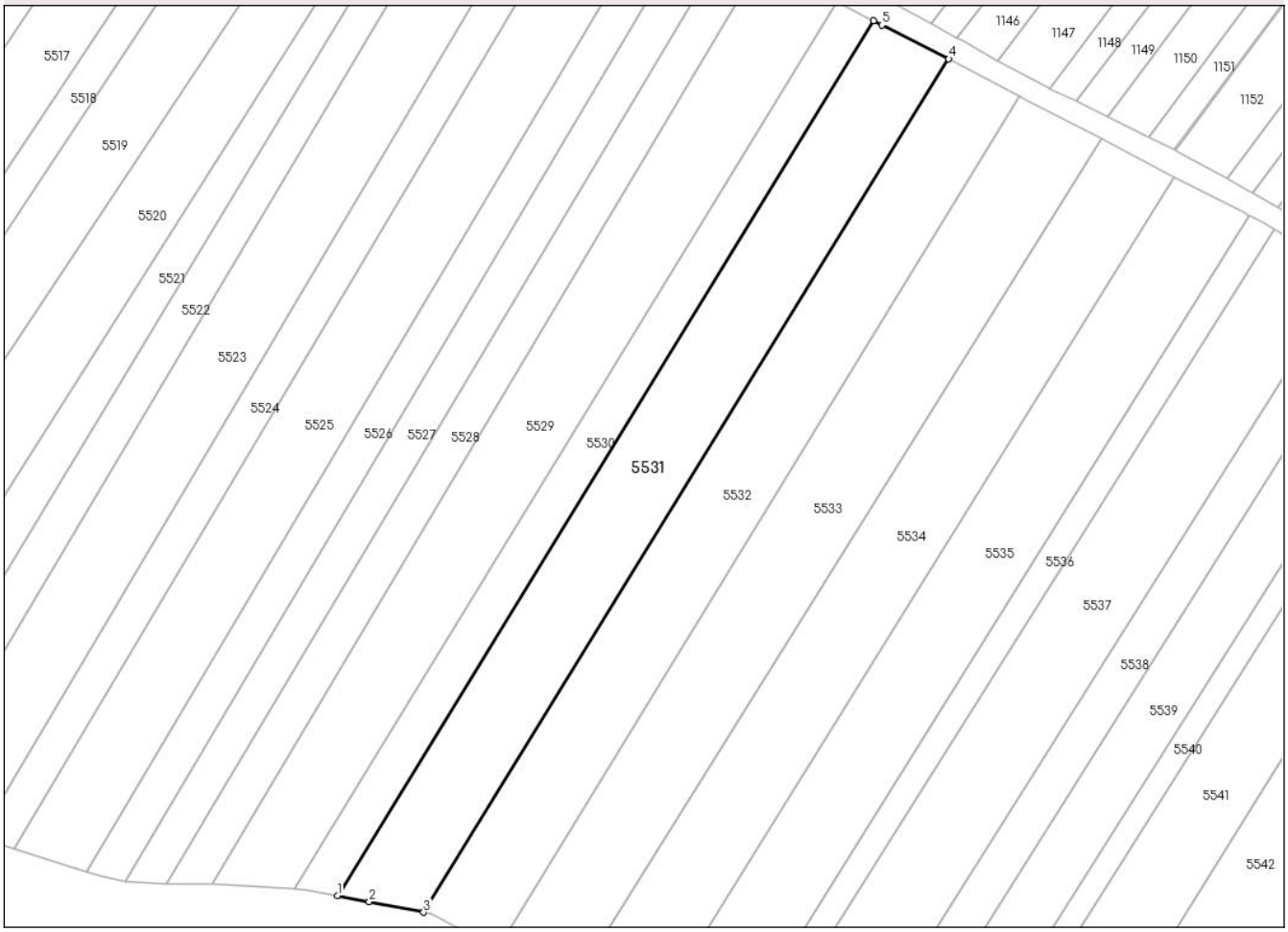


## Date referitoare la teren

| Crt | Categorie folosință | Intra vilan | Suprafaţa (mp) | Tarla | Parcelă | Nr. topo | Observaţii / Referinţe |
|---|---|---|---|---|---|---|---|
| 1 | arabil | NU | 4.800 | 55 | 260, 262 | - | NEIMPREJMUIT |

**Lungime Segmente**
**1) Valorile lungimilor segmentelor sunt obţinute din proiecţie în plan.**

| Punct început | X / Y | Punct sfârşit | X / Y | Lungime segment (** (m) |
|---|---|---|---|---|
| 1 | 594.350,175<br>657.183,472 | 2 | 594.357,779<br>657.181,999 | 7.745 |
| 2 | 594.357,779<br>657.181,999 | 3 | 594.370,782<br>657.179,48 | 13.245 |
| 3 | 594.370,782<br>657.179,48 | 4 | 594.496,21<br>657.383,092 | 239.144 |
| 4 | 594.496,21<br>657.383,092 | 5 | 594.480,229<br>657.391,169 | 17.906 |
| 5 | 594.480,229<br>657.391,169 | 6 | 594.478,295<br>657.392,187 | 2.186 |

*Document care conține date cu caracter personal, protejat de prevederile Regulamentului (UE) nr. 679/2016 și Legii 190/2018*

| Punct început | X / Y | Punct sfârşit | X / Y | Lungime segment (** (m) |
|---|---|---|---|---|
| 6 | 594.478,295<br>657.392,187 | 1 | 594.350,175<br>657.183,472 | 244.901 |

** Lungimile segmentelor sunt determinate în planul de proiecţie Stereo 70 şi sunt rotunjite la 1 milimetru.
*** Distanţa dintre puncte este formată din segmente cumulate ce sunt mai mici decât valoarea 1 milimetru.

*Document care conține date cu caracter personal, protejat de prevederile Regulamentului (UE) nr. 679/2016 și Legii 190/2018*

# DATE DESPRE IMOBILUL NR. 5532

**Oficiul de Cadastru şi Publicitate Imobiliară SUCEAVA**
**Biroul de Cadastru şi Publicitate Imobiliară Falticeni**

## A. Partea I. Descrierea imobilului

**TEREN** Extravilan

**Adresa:** Jud. Suceava, extravilan Comuna Baia

| Nr. Crt | Nr cadastral Nr. topografic | Suprafaţa* (mp) | Observaţii / Referinţe |
|---|---|---|---|
| A1 | 37240 | Din acte: 4.800<br>Masurata: 4.627 | Sector cadastral:21 Teren neimprejmuit; |

## B. Partea II. Proprietari şi acte

| Inscrieri privitoare la dreptul de proprietate şi alte drepturi reale | | Referinţe |
|---|---|---|
| **11946 / 30/06/2020** | | |
| Act Notarial nr. 1746, din 30/06/2020 emis de Apostol Dragos Nicolae; | | |
| B3 | Intabulare, drept de PROPRIETATEbun comun, dobandit prin Conventie, cota actuala 1/1, cota initiala 1/1 | A1 |
| | 1) **POJOGA FLORENTINA**, casatorita cu<br>2) **POJOGA PAUL** | |

## C. Partea III. SARCINI .

| Inscrieri privind dezmembramintele dreptului de proprietate, drepturi reale de garanţie şi sarcini | Referinţe |
|---|---|
| NU SUNT | |

*Document care conține date cu caracter personal, protejat de prevederile Regulamentului (UE) nr. 679/2016 și Legii 190/2018*

# Anexa Nr. 1 La Partea I

## Teren

| Nr cadastral | Suprafaţa (mp)* | Observaţii / Referinţe |
|---|---|---|
| 37240 | Din acte: 4.800<br>Masurata: 4.627 | |

* Suprafaţa este determinată in planul de proiecţie Stereo 70.

DETALII LINIARE IMOBIL

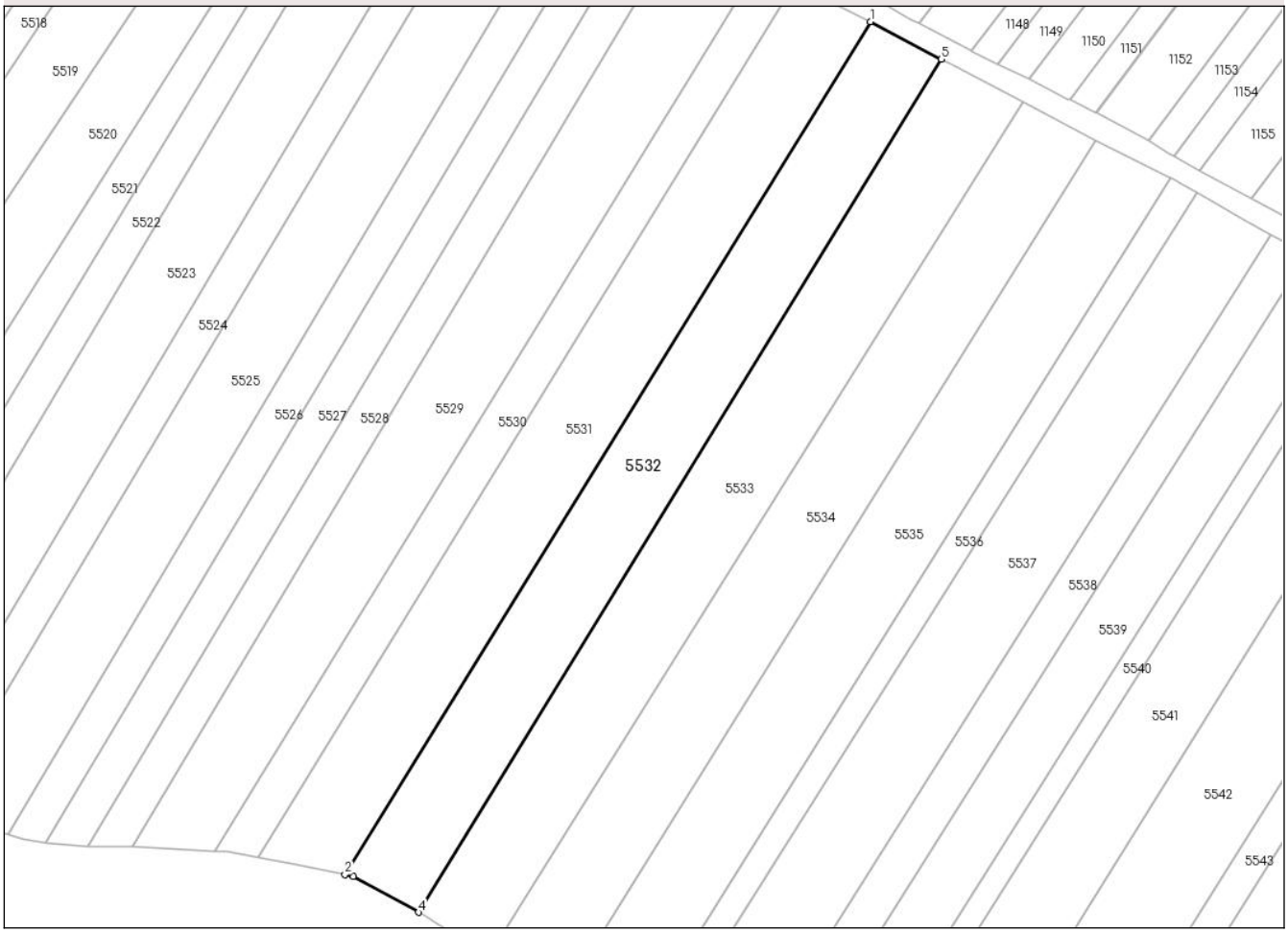


## Date referitoare la teren

| Crt | Categorie folosinţă | Intra vilan | Suprafaţa (mp) | Tarla | Parcelă | Nr. topo | Observaţii / Referinţe |
|---|---|---|---|---|---|---|---|
| 1 | faneata | NU | 4.627 | 55 | 260, 262 | - | |

**Lungime Segmente**
**1) Valorile lungimilor segmentelor sunt obţinute din proiecţie în plan.**

| Punct început | X / Y | Punct sfârşit | X / Y | Lungime segment (** (m) |
|---|---|---|---|---|
| 1 | 594.496,21<br>657.383,092 | 2 | 594.370,782<br>657.179,48 | 239.144 |
| 2 | 594.370,782<br>657.179,48 | 3 | 594.372,851<br>657.179,079 | 2.108 |
| 3 | 594.372,851<br>657.179,079 | 4 | 594.388,32<br>657.170,496 | 17.691 |
| 4 | 594.388,32<br>657.170,496 | 5 | 594.513,155<br>657.374,138 | 238.859 |
| 5 | 594.513,155<br>657.374,138 | 1 | 594.496,21<br>657.383,092 | 19.165 |

*Document care conține date cu caracter personal, protejat de prevederile Regulamentului (UE) nr. 679/2016 și Legii 190/2018*

** Lungimile segmentelor sunt determinate în planul de proiecţie Stereo 70 şi sunt rotunjite la 1 milimetru.
*** Distanţa dintre puncte este formată din segmente cumulate ce sunt mai mici decât valoarea 1 milimetru.

*Document care conține date cu caracter personal, protejat de prevederile Regulamentului (UE) nr. 679/2016 și Legii 190/2018*

# DATE DESPRE IMOBILUL NR. 5533

**Oficiul de Cadastru şi Publicitate Imobiliară SUCEAVA**
**Biroul de Cadastru şi Publicitate Imobiliară Falticeni**

## A. Partea I. Descrierea imobilului

**TEREN** Extravilan

**Adresa:** Jud. Suceava

| Nr. Crt | Nr cadastral Nr. topografic | Suprafaţa* (mp) | Observaţii / Referinţe |
|---|---|---|---|
| A1 | | 5.000 | Sector cadastral:21 Teren neimprejmuit; |

## B. Partea II. Proprietari şi acte

| Inscrieri privitoare la dreptul de proprietate şi alte drepturi reale | | Referinţe |
|---|---|---|
| **5533 / 26/03/2025** | | |
| Act Administrativ nr. 516, din 25/03/1995 emis de CJ SUCEAVA; | | |
| B1 | Intabulare, drept de PROPRIETATE, dobandit prin Reconstituire, cota actuala 1/1 | A1 |
| | 1) **CAPRA ANTON**, lipsa CNP<br>2) **SOLCAN FLORICA**, lipsa CNP | |

## C. Partea III. SARCINI .

| Inscrieri privind dezmembramintele dreptului de proprietate, drepturi reale de garanţie şi sarcini | Referinţe |
|---|---|
| NU SUNT | |

*Document care conține date cu caracter personal, protejat de prevederile Regulamentului (UE) nr. 679/2016 și Legii 190/2018*

# Anexa Nr. 1 La Partea I

## Teren

| Nr cadastral | Suprafaţa (mp)* | Observaţii / Referinţe |
|---|---|---|
| | 5.000 | |

* Suprafaţa este determinată in planul de proiecţie Stereo 70.

DETALII LINIARE IMOBIL

## Date referitoare la teren

| Crt | Categorie folosință | Intra vilan | Suprafaţa (mp) | Tarla | Parcelă | Nr. topo | Observaţii / Referinţe |
|---|---|---|---|---|---|---|---|
| 1 | arabil | NU | 5.000 | 55 | 260, 262 | - | |

**Lungime Segmente**
**1) Valorile lungimilor segmentelor sunt obţinute din proiecţie în plan.**

| Punct început | X / Y | Punct sfârşit | X / Y | Lungime segment (** (m) |
|---|---|---|---|---|
| 1 | 594.388,32<br>657.170,496 | 2 | 594.404,237<br>657.160,52 | 18.785 |
| 2 | 594.404,237<br>657.160,52 | 3 | 594.405,11<br>657.159,96 | 1.037 |
| 3 | 594.405,11<br>657.159,96 | 4 | 594.532,643<br>657.364,025 | 240.639 |
| 4 | 594.532,643<br>657.364,025 | 5 | 594.532,089<br>657.364,319 | 0.627 |
| 5 | 594.532,089<br>657.364,319 | 6 | 594.515,112<br>657.373,105 | 19.116 |

*Document care conține date cu caracter personal, protejat de prevederile Regulamentului (UE) nr. 679/2016 și Legii 190/2018*

| Punct început | X / Y | Punct sfârşit | X / Y | Lungime segment (** (m) |
|---|---|---|---|---|
| 6 | 594.515,112<br>657.373,105 | 7 | 594.513,155<br>657.374,138 | 2.213 |
| 7 | 594.513,155<br>657.374,138 | 1 | 594.388,32<br>657.170,496 | 238.859 |

** Lungimile segmentelor sunt determinate în planul de proiecţie Stereo 70 şi sunt rotunjite la 1 milimetru.
*** Distanţa dintre puncte este formată din segmente cumulate ce sunt mai mici decât valoarea 1 milimetru.

*Document care conține date cu caracter personal, protejat de prevederile Regulamentului (UE) nr. 679/2016 și Legii 190/2018*

# DATE DESPRE IMOBILUL NR. 5534

**Oficiul de Cadastru şi Publicitate Imobiliară SUCEAVA**
**Biroul de Cadastru şi Publicitate Imobiliară Falticeni**

## A. Partea I. Descrierea imobilului

**TEREN** Extravilan

**Adresa:** Jud. Suceava

| Nr. Crt | Nr cadastral Nr. topografic | Suprafaţa* (mp) | Observaţii / Referinţe |
|---|---|---|---|
| A1 | | 4.800 | Sector cadastral:21 Teren neimprejmuit; |

## B. Partea II. Proprietari şi acte

| Inscrieri privitoare la dreptul de proprietate şi alte drepturi reale | | Referinţe |
|---|---|---|
| **5534 / 26/03/2025** | | |
| Act Administrativ nr. 159, din 20/07/1994 emis de CJ Suceava; | | |
| B1 | Intabulare, drept de PROPRIETATE, dobandit prin Reconstituire, cota actuala 1/1 | A1 |
| | 1) **JITARU ELENA**, lipsa CNP<br>2) **ANDRONACHE MARIA**, lipsa CNP<br>3) **ANDRONACHE VASILE**, lipsa CNP<br>4) **ANDRONACHE NECULAI**, lipsa CNP | |

## C. Partea III. SARCINI .

| Inscrieri privind dezmembramintele dreptului de proprietate, drepturi reale de garanţie şi sarcini | Referinţe |
|---|---|
| NU SUNT | |

*Document care conține date cu caracter personal, protejat de prevederile Regulamentului (UE) nr. 679/2016 și Legii 190/2018*

# Anexa Nr. 1 La Partea I

## Teren

| Nr cadastral | Suprafaţa (mp)* | Observaţii / Referinţe |
|---|---|---|
| | 4.800 | |

* Suprafaţa este determinată in planul de proiecţie Stereo 70.

DETALII LINIARE IMOBIL

## Date referitoare la teren

| Crt | Categorie folosință | Intra vilan | Suprafaţa (mp) | Tarla | Parcelă | Nr. topo | Observaţii / Referinţe |
|---|---|---|---|---|---|---|---|
| 1 | arabil | NU | 4.800 | 55 | 260, 262 | - | |

**Lungime Segmente**
**1) Valorile lungimilor segmentelor sunt obţinute din proiecţie în plan.**

| Punct început | X / Y | Punct sfârşit | X / Y | Lungime segment (** (m) |
|---|---|---|---|---|
| 1 | 594.532,643<br>657.364,025 | 2 | 594.405,11<br>657.159,96 | 240.639 |
| 2 | 594.405,11<br>657.159,96 | 3 | 594.421,143<br>657.149,672 | 19.05 |
| 3 | 594.421,143<br>657.149,672 | 4 | 594.422,021<br>657.149,109 | 1.043 |
| 4 | 594.422,021<br>657.149,109 | 5 | 594.550,064<br>657.354,783 | 242.274 |
| 5 | 594.550,064<br>657.354,783 | 6 | 594.549,517<br>657.355,058 | 0.612 |

*Document care conține date cu caracter personal, protejat de prevederile Regulamentului (UE) nr. 679/2016 și Legii 190/2018*

| Punct început | X / Y | Punct sfârşit | X / Y | Lungime segment (** (m) |
|---|---|---|---|---|
| 6 | 594.549,517<br>657.355,058 | 1 | 594.532,643<br>657.364,025 | 19.109 |

** Lungimile segmentelor sunt determinate în planul de proiecţie Stereo 70 şi sunt rotunjite la 1 milimetru.
*** Distanţa dintre puncte este formată din segmente cumulate ce sunt mai mici decât valoarea 1 milimetru.

# DATE DESPRE IMOBILUL NR. 5535

**Oficiul de Cadastru şi Publicitate Imobiliară SUCEAVA**
**Biroul de Cadastru şi Publicitate Imobiliară Falticeni**

## A. Partea I. Descrierea imobilului

**TEREN** Extravilan

**Adresa:** Jud. Suceava

| Nr. Crt | Nr cadastral Nr. topografic | Suprafaţa* (mp) | Observaţii / Referinţe |
|---|---|---|---|
| A1 | | 4.800 | Sector cadastral:21 Teren neimprejmuit; |

## B. Partea II. Proprietari şi acte

| Inscrieri privitoare la dreptul de proprietate şi alte drepturi reale | | Referinţe |
|---|---|---|
| **5535 / 26/03/2025** | | |
| Act Administrativ nr. 850, din 21/11/1995 emis de CJ SUCEAVA; | | |
| B1 | Intabulare, drept de PROPRIETATE, dobandit prin Reconstituire, cota actuala 1/1 | A1 |
| | 1) **MARTIAN ELENA**, lipsa CNP<br>2) **PADUREAN GH MARIA**, lipsa CNP | |

## C. Partea III. SARCINI .

| Inscrieri privind dezmembramintele dreptului de proprietate, drepturi reale de garanţie şi sarcini | Referinţe |
|---|---|
| NU SUNT | |

*Document care conține date cu caracter personal, protejat de prevederile Regulamentului (UE) nr. 679/2016 și Legii 190/2018*

# Anexa Nr. 1 La Partea I

## Teren

| Nr cadastral | Suprafaţa (mp)* | Observaţii / Referinţe |
|---|---|---|
| | 4.800 | |

* Suprafaţa este determinată in planul de proiecţie Stereo 70.

DETALII LINIARE IMOBIL

## Date referitoare la teren

| Crt | Categorie folosință | Intra vilan | Suprafaţa (mp) | Tarla | Parcelă | Nr. topo | Observaţii / Referinţe |
|---|---|---|---|---|---|---|---|
| 1 | arabil | NU | 4.800 | 55 | 260, 262 | - | |

**Lungime Segmente**
**1) Valorile lungimilor segmentelor sunt obţinute din proiecţie în plan.**

| Punct început | X / Y | Punct sfârşit | X / Y | Lungime segment (** (m) |
|---|---|---|---|---|
| 1 | 594.550,064<br>657.354,783 | 2 | 594.422,021<br>657.149,109 | 242.274 |
| 2 | 594.422,021<br>657.149,109 | 3 | 594.436,874<br>657.139,577 | 17.649 |
| 3 | 594.436,874<br>657.139,577 | 4 | 594.438,379<br>657.138,615 | 1.786 |
| 4 | 594.438,379<br>657.138,615 | 5 | 594.568,005<br>657.345,713 | 244.32 |
| 5 | 594.568,005<br>657.345,713 | 6 | 594.566,778<br>657.346,377 | 1.395 |

*Document care conține date cu caracter personal, protejat de prevederile Regulamentului (UE) nr. 679/2016 și Legii 190/2018*

| Punct început | X / Y | Punct sfârşit | X / Y | Lungime segment (** (m) |
|---|---|---|---|---|
| 6 | 594.566,778<br>657.346,377 | 1 | 594.550,064<br>657.354,783 | 18.709 |

** Lungimile segmentelor sunt determinate în planul de proiecţie Stereo 70 şi sunt rotunjite la 1 milimetru.
*** Distanţa dintre puncte este formată din segmente cumulate ce sunt mai mici decât valoarea 1 milimetru.

*Document care conține date cu caracter personal, protejat de prevederile Regulamentului (UE) nr. 679/2016 și Legii 190/2018*

# DATE DESPRE IMOBILUL NR. 5536

**Oficiul de Cadastru şi Publicitate Imobiliară SUCEAVA**
**Biroul de Cadastru şi Publicitate Imobiliară Falticeni**

## A. Partea I. Descrierea imobilului

**TEREN** Extravilan

**Adresa:** Jud. Suceava

| Nr. Crt | Nr cadastral Nr. topografic | Suprafaţa* (mp) | Observaţii / Referinţe |
|---|---|---|---|
| A1 | | 1.609 | Sector cadastral:21 Teren neimprejmuit; |

## B. Partea II. Proprietari şi acte

| Inscrieri privitoare la dreptul de proprietate şi alte drepturi reale | | Referinţe |
|---|---|---|
| **5536 / 26/03/2025** | | |
| Act Administrativ nr. 2741, din 27/03/2025 emis de Primaria Comunei Baia; | | |
| B1 | Inscrierea posesiei, drept de PROPRIETATE, dobandit prin Lege, cota actuala 1/1 | A1 |
| | 1) **NEIDENTIFICAT NEIDENTIFICAT** | |
| Act Normativ nr. 7, din 13/03/1996 emis de PARLAMENTUL ROMANIEI (art. 13); | | |
| B2 | Se notează menţiunea de proprietar neidentificat. | A1 |

## C. Partea III. SARCINI .

| Inscrieri privind dezmembramintele dreptului de proprietate, drepturi reale de garanţie şi sarcini | Referinţe |
|---|---|
| NU SUNT | |

*Document care conține date cu caracter personal, protejat de prevederile Regulamentului (UE) nr. 679/2016 și Legii 190/2018*

# Anexa Nr. 1 La Partea I

## Teren

| Nr cadastral | Suprafaţa (mp)* | Observaţii / Referinţe |
|---|---|---|
| | 1.609 | |

* Suprafaţa este determinată in planul de proiecţie Stereo 70.

DETALII LINIARE IMOBIL

## Date referitoare la teren

| Crt | Categorie folosință | Intra vilan | Suprafaţa (mp) | Tarla | Parcelă | Nr. topo | Observaţii / Referinţe |
|---|---|---|---|---|---|---|---|
| 1 | arabil | NU | 1.609 | 55 | 260, 262 | - | |

**Lungime Segmente**
**1) Valorile lungimilor segmentelor sunt obţinute din proiecţie în plan.**

| Punct început | X / Y | Punct sfârşit | X / Y | Lungime segment (** (m) |
|---|---|---|---|---|
| 1 | 594.568,005<br>657.345,713 | 2 | 594.438,379<br>657.138,615 | 244.32 |
| 2 | 594.438,379<br>657.138,615 | 3 | 594.440,462<br>657.137,283 | 2.472 |
| 3 | 594.440,462<br>657.137,283 | 4 | 594.443,569<br>657.135,313 | 3.679 |
| 4 | 594.443,569<br>657.135,313 | 5 | 594.574,133<br>657.342,295 | 244.721 |
| 5 | 594.574,133<br>657.342,295 | 6 | 594.571,06<br>657.344,06 | 3.544 |

*Document care conține date cu caracter personal, protejat de prevederile Regulamentului (UE) nr. 679/2016 și Legii 190/2018*

| Punct început | X / Y | Punct sfârşit | X / Y | Lungime segment (** (m) |
|---|---|---|---|---|
| 6 | 594.571,06<br>657.344,06 | 7 | 594.568,135<br>657.345,643 | 3.326 |
| 7 | 594.568,135<br>657.345,643 | 1 | 594.568,005<br>657.345,713 | 0.148 |

** Lungimile segmentelor sunt determinate în planul de proiecţie Stereo 70 şi sunt rotunjite la 1 milimetru.
*** Distanţa dintre puncte este formată din segmente cumulate ce sunt mai mici decât valoarea 1 milimetru.

*Document care conține date cu caracter personal, protejat de prevederile Regulamentului (UE) nr. 679/2016 și Legii 190/2018*

# DATE DESPRE IMOBILUL NR. 5537

**Oficiul de Cadastru şi Publicitate Imobiliară SUCEAVA**
**Biroul de Cadastru şi Publicitate Imobiliară Falticeni**

## A. Partea I. Descrierea imobilului

**TEREN** Extravilan

**Adresa:** Jud. Suceava

| Nr. Crt | Nr cadastral Nr. topografic | Suprafaţa* (mp) | Observaţii / Referinţe |
|---|---|---|---|
| A1 | | 5.000 | Sector cadastral:21 Teren neimprejmuit; |

## B. Partea II. Proprietari şi acte

| Inscrieri privitoare la dreptul de proprietate şi alte drepturi reale | | Referinţe |
|---|---|---|
| **5537 / 26/03/2025** | | |
| Act Administrativ nr. 217, din 12/09/1994 emis de CJ SUCEAVA; | | |
| B1 | Intabulare, drept de PROPRIETATE, dobandit prin Reconstituire, cota actuala 1/1 | A1 |
| | 1) **ONICEANU VASILE**, lipsa CNP<br>2) **ONICEANU NECULAI**, lipsa CNP | |

## C. Partea III. SARCINI .

| Inscrieri privind dezmembramintele dreptului de proprietate, drepturi reale de garanţie şi sarcini | Referinţe |
|---|---|
| NU SUNT | |

*Document care conține date cu caracter personal, protejat de prevederile Regulamentului (UE) nr. 679/2016 și Legii 190/2018*

# Anexa Nr. 1 La Partea I

## Teren

| Nr cadastral | Suprafaţa (mp)* | Observaţii / Referinţe |
|---|---|---|
| | 5.000 | |

* Suprafaţa este determinată in planul de proiecţie Stereo 70.

DETALII LINIARE IMOBIL

## Date referitoare la teren

| Crt | Categorie folosință | Intra vilan | Suprafaţa (mp) | Tarla | Parcelă | Nr. topo | Observaţii / Referinţe |
|---|---|---|---|---|---|---|---|
| 1 | arabil | NU | 5.000 | 55 | 260, 262 | - | |

**Lungime Segmente**
**1) Valorile lungimilor segmentelor sunt obţinute din proiecţie în plan.**

| Punct început | X / Y | Punct sfârşit | X / Y | Lungime segment (** (m) |
|---|---|---|---|---|
| 1 | 594.591,944<br>657.332,311 | 2 | 594.584,533<br>657.336,321 | 8.426 |
| 2 | 594.584,533<br>657.336,321 | 3 | 594.574,133<br>657.342,295 | 11.994 |
| 3 | 594.574,133<br>657.342,295 | 4 | 594.443,569<br>657.135,313 | 244.721 |
| 4 | 594.443,569<br>657.135,313 | 5 | 594.460,791<br>657.124,396 | 20.391 |
| 5 | 594.460,791<br>657.124,396 | 1 | 594.591,944<br>657.332,311 | 245.825 |

*Document care conține date cu caracter personal, protejat de prevederile Regulamentului (UE) nr. 679/2016 și Legii 190/2018*

** Lungimile segmentelor sunt determinate în planul de proiecţie Stereo 70 şi sunt rotunjite la 1 milimetru.
*** Distanţa dintre puncte este formată din segmente cumulate ce sunt mai mici decât valoarea 1 milimetru.

*Document care conține date cu caracter personal, protejat de prevederile Regulamentului (UE) nr. 679/2016 și Legii 190/2018*

# DATE DESPRE IMOBILUL NR. 5538

**Oficiul de Cadastru şi Publicitate Imobiliară SUCEAVA**
**Biroul de Cadastru şi Publicitate Imobiliară Falticeni**

## A. Partea I. Descrierea imobilului

**TEREN** Extravilan

**Adresa:** Jud. Suceava

| Nr. Crt | Nr cadastral Nr. topografic | Suprafaţa* (mp) | Observaţii / Referinţe |
|---|---|---|---|
| A1 | | 2.400 | Sector cadastral:21 Teren neimprejmuit; |

## B. Partea II. Proprietari şi acte

| Inscrieri privitoare la dreptul de proprietate şi alte drepturi reale | | Referinţe |
|---|---|---|
| **5538 / 26/03/2025** | | |
| Act Administrativ nr. 551, din 25/08/1995 emis de CJ SUCEAVA; | | |
| B1 | Intabulare, drept de PROPRIETATE, dobandit prin Reconstituire, cota actuala 1/1 | A1 |
| | 1) **MACOVEI ANICA**, lipsa CNP | |

## C. Partea III. SARCINI .

| Inscrieri privind dezmembramintele dreptului de proprietate, drepturi reale de garanţie şi sarcini | Referinţe |
|---|---|
| NU SUNT | |

*Document care conține date cu caracter personal, protejat de prevederile Regulamentului (UE) nr. 679/2016 și Legii 190/2018*

# Anexa Nr. 1 La Partea I

## Teren

| Nr cadastral | Suprafaţa (mp)* | Observaţii / Referinţe |
|---|---|---|
| | 2.400 | |

* Suprafaţa este determinată in planul de proiecţie Stereo 70.

DETALII LINIARE IMOBIL

## Date referitoare la teren

| Crt | Categorie folosință | Intra vilan | Suprafaţa (mp) | Tarla | Parcelă | Nr. topo | Observaţii / Referinţe |
|---|---|---|---|---|---|---|---|
| 1 | arabil | NU | 2.400 | 55 | 260, 262 | - | |

**Lungime Segmente**

**1) Valorile lungimilor segmentelor sunt obţinute din proiecţie în plan.**

| Punct început | X / Y | Punct sfârşit | X / Y | Lungime segment (** (m) |
|---|---|---|---|---|
| 1 | 594.600,536<br>657.327,661 | 2 | 594.591,944<br>657.332,311 | 9.77 |
| 2 | 594.591,944<br>657.332,311 | 3 | 594.460,791<br>657.124,396 | 245.825 |
| 3 | 594.460,791<br>657.124,396 | 4 | 594.468,976<br>657.119,1 | 9.749 |
| 4 | 594.468,976<br>657.119,1 | 1 | 594.600,536<br>657.327,661 | 246.588 |

**** Lungimile segmentelor sunt determinate în planul de proiecţie Stereo 70 şi sunt rotunjite la 1 milimetru.**

*Document care conține date cu caracter personal, protejat de prevederile Regulamentului (UE) nr. 679/2016 și Legii 190/2018*

***** Distanţa dintre puncte este formată din segmente cumulate ce sunt mai mici decât valoarea 1 milimetru.**

# DATE DESPRE IMOBILUL NR. 5539

**Oficiul de Cadastru şi Publicitate Imobiliară SUCEAVA**
**Biroul de Cadastru şi Publicitate Imobiliară Falticeni**

## A. Partea I. Descrierea imobilului

**TEREN** Extravilan

**Adresa:** Jud. Suceava

| Nr. Crt | Nr cadastral Nr. topografic | Suprafaţa* (mp) | Observaţii / Referinţe |
|---|---|---|---|
| A1 | | 3.400 | Sector cadastral:21 Teren neimprejmuit; |

## B. Partea II. Proprietari şi acte

| Inscrieri privitoare la dreptul de proprietate şi alte drepturi reale | | Referinţe |
|---|---|---|
| **5539 / 26/03/2025** | | |
| Act Notarial nr. 187, din 14/01/2011 emis de BNP ASOC MARIA APOSTOL ȘI ȘTEFAN APOSTOL; | | |
| B1 | Intabulare, drept de PROPRIETATE, dobandit prin Iesire Din Indiviziune, cota actuala 1/1 | A1 |
| | 1) **ONOFREI CONSTANTIN** | |

## C. Partea III. SARCINI .

| Inscrieri privind dezmembramintele dreptului de proprietate, drepturi reale de garanţie şi sarcini | Referinţe |
|---|---|
| NU SUNT | |

*Document care conține date cu caracter personal, protejat de prevederile Regulamentului (UE) nr. 679/2016 și Legii 190/2018*

# Anexa Nr. 1 La Partea I

## Teren

| Nr cadastral | Suprafaţa (mp)* | Observaţii / Referinţe |
|---|---|---|
| | 3.400 | |

* Suprafaţa este determinată in planul de proiecţie Stereo 70.

DETALII LINIARE IMOBIL

## Date referitoare la teren

| Crt | Categorie folosință | Intra vilan | Suprafaţa (mp) | Tarla | Parcelă | Nr. topo | Observaţii / Referinţe |
|---|---|---|---|---|---|---|---|
| 1 | arabil | NU | 3.400 | 55 | 260, 262 | - | |

**Lungime Segmente**
**1) Valorile lungimilor segmentelor sunt obţinute din proiecţie în plan.**

| Punct început | X / Y | Punct sfârşit | X / Y | Lungime segment (** (m) |
|---|---|---|---|---|
| 1 | 594.612,658<br>657.321,101 | 2 | 594.600,536<br>657.327,661 | 13.783 |
| 2 | 594.600,536<br>657.327,661 | 3 | 594.468,976<br>657.119,1 | 246.588 |
| 3 | 594.468,976<br>657.119,1 | 4 | 594.480,43<br>657.111,48 | 13.757 |
| 4 | 594.480,43<br>657.111,48 | 1 | 594.612,658<br>657.321,101 | 247.841 |

**** Lungimile segmentelor sunt determinate în planul de proiecţie Stereo 70 şi sunt rotunjite la 1 milimetru.**

*Document care conține date cu caracter personal, protejat de prevederile Regulamentului (UE) nr. 679/2016 și Legii 190/2018*

***** Distanţa dintre puncte este formată din segmente cumulate ce sunt mai mici decât valoarea 1 milimetru.**

*Document care conține date cu caracter personal, protejat de prevederile Regulamentului (UE) nr. 679/2016 și Legii 190/2018*

# DATE DESPRE IMOBILUL NR. 5540

**Oficiul de Cadastru şi Publicitate Imobiliară SUCEAVA**
**Biroul de Cadastru şi Publicitate Imobiliară Falticeni**

## A. Partea I. Descrierea imobilului

**TEREN** Extravilan

**Adresa:** Jud. Suceava

| Nr. Crt | Nr cadastral Nr. topografic | Suprafaţa* (mp) | Observaţii / Referinţe |
|---|---|---|---|
| A1 | | 1.400 | Sector cadastral:21 Teren neimprejmuit; |

## B. Partea II. Proprietari şi acte

| Inscrieri privitoare la dreptul de proprietate şi alte drepturi reale | | Referinţe |
|---|---|---|
| **5540 / 26/03/2025** | | |
| Act Notarial nr. 187, din 14/01/2011 emis de BNP ASOC MARIA APOSTOL ȘI ȘTEFAN APOSTOL; | | |
| B1 | Intabulare, drept de PROPRIETATE, dobandit prin Iesire Din Indiviziune, cota actuala 1/1 | A1 |
| | 1) **TEODORESCU ELENA** | |

## C. Partea III. SARCINI .

| Inscrieri privind dezmembramintele dreptului de proprietate, drepturi reale de garanţie şi sarcini | Referinţe |
|---|---|
| NU SUNT | |

*Document care conține date cu caracter personal, protejat de prevederile Regulamentului (UE) nr. 679/2016 și Legii 190/2018*

# Anexa Nr. 1 La Partea I

## Teren

| Nr cadastral | Suprafaţa (mp)* | Observaţii / Referinţe |
|---|---|---|
| | 1.400 | |

* Suprafaţa este determinată in planul de proiecţie Stereo 70.

DETALII LINIARE IMOBIL

## Date referitoare la teren

| Crt | Categorie folosință | Intra vilan | Suprafaţa (mp) | Tarla | Parcelă | Nr. topo | Observaţii / Referinţe |
|---|---|---|---|---|---|---|---|
| 1 | arabil | NU | 1.400 | 55 | 260, 262 | - | |

**Lungime Segmente**
**1) Valorile lungimilor segmentelor sunt obţinute din proiecţie în plan.**

| Punct început | X / Y | Punct sfârşit | X / Y | Lungime segment (** (m) |
|---|---|---|---|---|
| 1 | 594.480,43<br>657.111,48 | 2 | 594.485,115<br>657.108,331 | 5.645 |
| 2 | 594.485,115<br>657.108,331 | 3 | 594.617,632<br>657.318,409 | 248.382 |
| 3 | 594.617,632<br>657.318,409 | 4 | 594.612,658<br>657.321,101 | 5.656 |
| 4 | 594.612,658<br>657.321,101 | 1 | 594.480,43<br>657.111,48 | 247.841 |

**** Lungimile segmentelor sunt determinate în planul de proiecţie Stereo 70 şi sunt rotunjite la 1 milimetru.**

*Document care conține date cu caracter personal, protejat de prevederile Regulamentului (UE) nr. 679/2016 și Legii 190/2018*

***** Distanţa dintre puncte este formată din segmente cumulate ce sunt mai mici decât valoarea 1 milimetru.**

# DATE DESPRE IMOBILUL NR. 5541

**Oficiul de Cadastru şi Publicitate Imobiliară SUCEAVA**
**Biroul de Cadastru şi Publicitate Imobiliară Falticeni**

## A. Partea I. Descrierea imobilului

**TEREN** Extravilan

**Adresa:** Jud. Suceava, tarla 'Sol'

| Nr. Crt | Nr cadastral Nr. topografic | Suprafaţa* (mp) | Observaţii / Referinţe |
|---|---|---|---|
| A1 | 38574 | 4.800 | Sector cadastral:21 Teren neimprejmuit; |

## B. Partea II. Proprietari şi acte

| Inscrieri privitoare la dreptul de proprietate şi alte drepturi reale | | Referinţe |
|---|---|---|
| **12076 / 06/05/2022** | | |
| Act Notarial nr. 43, din 12/08/2011 emis de BNP Ioan Liuta (cert most); | | |
| B2 | Intabulare, drept de PROPRIETATE, dobandit prin Succesiune, cota actuala 2/8, cota initiala 2/8 | A1 |
| | 1) **ZĂHĂRESCU MARIA** | |
| B3 | Intabulare, drept de PROPRIETATE, dobandit prin Succesiune, cota actuala 3/8, cota initiala 3/8 | A1 |
| | 1) **PUPĂZĂ ELENA-NICOLETA** | |
| B4 | Intabulare, drept de PROPRIETATE, dobandit prin Succesiune, cota actuala 3/8, cota initiala 3/8 | A1 |
| | 1) **IONIŢĂ MARIA** | |

## C. Partea III. SARCINI .

| Inscrieri privind dezmembramintele dreptului de proprietate, drepturi reale de garanţie şi sarcini | Referinţe |
|---|---|
| NU SUNT | |

*Document care conține date cu caracter personal, protejat de prevederile Regulamentului (UE) nr. 679/2016 și Legii 190/2018*

# Anexa Nr. 1 La Partea I

## Teren

| Nr cadastral | Suprafaţa (mp)* | Observaţii / Referinţe |
|---|---|---|
| 38574 | 4.800 | |

* Suprafaţa este determinată in planul de proiecţie Stereo 70.

DETALII LINIARE IMOBIL

## Date referitoare la teren

| Crt | Categorie folosință | Intra vilan | Suprafaţa (mp) | Tarla | Parcelă | Nr. topo | Observaţii / Referinţe |
|---|---|---|---|---|---|---|---|
| 1 | arabil | NU | 4.800 | 55 | 260, 262 | - | |

**Lungime Segmente**
**1) Valorile lungimilor segmentelor sunt obţinute din proiecţie în plan.**

| Punct început | X / Y | Punct sfârşit | X / Y | Lungime segment (** (m) |
|---|---|---|---|---|
| 1 | 594.501,377<br>657.096,796 | 2 | 594.633,913<br>657.309,402 | 250.534 |
| 2 | 594.633,913<br>657.309,402 | 3 | 594.617,632<br>657.318,409 | 18.606 |
| 3 | 594.617,632<br>657.318,409 | 4 | 594.485,115<br>657.108,331 | 248.382 |
| 4 | 594.485,115<br>657.108,331 | 1 | 594.501,377<br>657.096,796 | 19.938 |

**** Lungimile segmentelor sunt determinate în planul de proiecţie Stereo 70 şi sunt rotunjite la 1 milimetru.**

*Document care conține date cu caracter personal, protejat de prevederile Regulamentului (UE) nr. 679/2016 și Legii 190/2018*

***** Distanţa dintre puncte este formată din segmente cumulate ce sunt mai mici decât valoarea 1 milimetru.**

*Document care conține date cu caracter personal, protejat de prevederile Regulamentului (UE) nr. 679/2016 și Legii 190/2018*

# DATE DESPRE IMOBILUL NR. 5542

**Oficiul de Cadastru şi Publicitate Imobiliară SUCEAVA**
**Biroul de Cadastru şi Publicitate Imobiliară Falticeni**

## A. Partea I. Descrierea imobilului

**TEREN** Extravilan

**Adresa:** Jud. Suceava

| Nr. Crt | Nr cadastral Nr. topografic | Suprafaţa* (mp) | Observaţii / Referinţe |
|---|---|---|---|
| A1 | | 5.900 | Sector cadastral:21 Teren neimprejmuit; |

## B. Partea II. Proprietari şi acte

| Inscrieri privitoare la dreptul de proprietate şi alte drepturi reale | | Referinţe |
|---|---|---|
| **5542 / 26/03/2025** | | |
| Act Administrativ nr. 721, din 05/09/1995 emis de CJ SUCEAVA; | | |
| B1 | Intabulare, drept de PROPRIETATE, dobandit prin Reconstituire, cota actuala 1/1 | A1 |
| | 1) **HANTARIU ELENA**, lipsa CNP | |

## C. Partea III. SARCINI .

| Inscrieri privind dezmembramintele dreptului de proprietate, drepturi reale de garanţie şi sarcini | Referinţe |
|---|---|
| NU SUNT | |

*Document care conține date cu caracter personal, protejat de prevederile Regulamentului (UE) nr. 679/2016 și Legii 190/2018*

# Anexa Nr. 1 La Partea I

## Teren

| Nr cadastral | Suprafaţa (mp)* | Observaţii / Referinţe |
|---|---|---|
| | 5.900 | |

* Suprafaţa este determinată in planul de proiecţie Stereo 70.

DETALII LINIARE IMOBIL

## Date referitoare la teren

| Crt | Categorie folosință | Intra vilan | Suprafaţa (mp) | Tarla | Parcelă | Nr. topo | Observaţii / Referinţe |
|---|---|---|---|---|---|---|---|
| 1 | arabil | NU | 5.900 | 55 | 260, 262 | - | |

**Lungime Segmente**
**1) Valorile lungimilor segmentelor sunt obţinute din proiecţie în plan.**

| Punct început | X / Y | Punct sfârşit | X / Y | Lungime segment (** (m) |
|---|---|---|---|---|
| 1 | 594.636,95<br>657.307,75 | 2 | 594.633,913<br>657.309,402 | 3.457 |
| 2 | 594.633,913<br>657.309,402 | 3 | 594.501,377<br>657.096,796 | 250.534 |
| 3 | 594.501,377<br>657.096,796 | 4 | 594.520,493<br>657.083,202 | 23.457 |
| 4 | 594.520,493<br>657.083,202 | 5 | 594.520,51<br>657.083,228 | 0.031 |
| 5 | 594.520,51<br>657.083,228 | 6 | 594.654,575<br>657.298,286 | 253.423 |

*Document care conține date cu caracter personal, protejat de prevederile Regulamentului (UE) nr. 679/2016 și Legii 190/2018*

| Punct început | X / Y | Punct sfârşit | X / Y | Lungime segment (** (m) |
|---|---|---|---|---|
| 6 | 594.654,575<br>657.298,286 | 1 | 594.636,95<br>657.307,75 | 20.005 |

** Lungimile segmentelor sunt determinate în planul de proiecţie Stereo 70 şi sunt rotunjite la 1 milimetru.
*** Distanţa dintre puncte este formată din segmente cumulate ce sunt mai mici decât valoarea 1 milimetru.

*Document care conține date cu caracter personal, protejat de prevederile Regulamentului (UE) nr. 679/2016 și Legii 190/2018*

# DATE DESPRE IMOBILUL NR. 5543

**Oficiul de Cadastru şi Publicitate Imobiliară SUCEAVA**
**Biroul de Cadastru şi Publicitate Imobiliară Falticeni**

## A. Partea I. Descrierea imobilului

**TEREN** Extravilan

**Adresa:** Jud. Suceava

| Nr. Crt | Nr cadastral Nr. topografic | Suprafaţa* (mp) | Observaţii / Referinţe |
|---|---|---|---|
| A1 | | 2.000 | Sector cadastral:21 Teren neimprejmuit; |

## B. Partea II. Proprietari şi acte

| Inscrieri privitoare la dreptul de proprietate şi alte drepturi reale | | Referinţe |
|---|---|---|
| **5543 / 26/03/2025** | | |
| Act Administrativ nr. 641, din 20/08/1995 emis de CJ SUCEAVA; | | |
| B1 | Intabulare, drept de PROPRIETATE, dobandit prin Reconstituire, cota actuala 1/1 | A1 |
| | 1) **GULIAN N MARIA**, lipsa CNP | |

## C. Partea III. SARCINI .

| Inscrieri privind dezmembramintele dreptului de proprietate, drepturi reale de garanţie şi sarcini | Referinţe |
|---|---|
| NU SUNT | |

*Document care conține date cu caracter personal, protejat de prevederile Regulamentului (UE) nr. 679/2016 și Legii 190/2018*

# Anexa Nr. 1 La Partea I

## Teren

| Nr cadastral | Suprafaţa (mp)* | Observaţii / Referinţe |
|---|---|---|
| | 2.000 | |

* Suprafaţa este determinată in planul de proiecţie Stereo 70.

DETALII LINIARE IMOBIL

## Date referitoare la teren

| Crt | Categorie folosință | Intra vilan | Suprafaţa (mp) | Tarla | Parcelă | Nr. topo | Observaţii / Referinţe |
|---|---|---|---|---|---|---|---|
| 1 | arabil | NU | 2.000 | 55 | 260 | - | |

**Lungime Segmente**
**1) Valorile lungimilor segmentelor sunt obţinute din proiecţie în plan.**

| Punct început | X / Y | Punct sfârşit | X / Y | Lungime segment (** (m) |
|---|---|---|---|---|
| 1 | 594.654,575<br>657.298,286 | 2 | 594.520,51<br>657.083,228 | 253.423 |
| 2 | 594.520,51<br>657.083,228 | 3 | 594.522,696<br>657.081,678 | 2.68 |
| 3 | 594.522,696<br>657.081,678 | 4 | 594.527,133<br>657.078,958 | 5.204 |
| 4 | 594.527,133<br>657.078,958 | 5 | 594.661,545<br>657.294,571 | 254.078 |
| 5 | 594.661,545<br>657.294,571 | 1 | 594.654,575<br>657.298,286 | 7.898 |

*Document care conține date cu caracter personal, protejat de prevederile Regulamentului (UE) nr. 679/2016 și Legii 190/2018*

** Lungimile segmentelor sunt determinate în planul de proiecţie Stereo 70 şi sunt rotunjite la 1 milimetru.
*** Distanţa dintre puncte este formată din segmente cumulate ce sunt mai mici decât valoarea 1 milimetru.

*Document care conține date cu caracter personal, protejat de prevederile Regulamentului (UE) nr. 679/2016 și Legii 190/2018*

# DATE DESPRE IMOBILUL NR. 5544

**Oficiul de Cadastru şi Publicitate Imobiliară SUCEAVA**
**Biroul de Cadastru şi Publicitate Imobiliară Falticeni**

## A. Partea I. Descrierea imobilului

**TEREN** Extravilan

**Adresa:** Jud. Suceava

| Nr. Crt | Nr cadastral Nr. topografic | Suprafaţa* (mp) | Observaţii / Referinţe |
|---|---|---|---|
| A1 | | 2.900 | Sector cadastral:21 Teren neimprejmuit; |

## B. Partea II. Proprietari şi acte

| Inscrieri privitoare la dreptul de proprietate şi alte drepturi reale | | Referinţe |
|---|---|---|
| **5544 / 26/03/2025** | | |
| Act Administrativ nr. 640, din 20/08/1995 emis de CJ SUCEAVA; | | |
| B1 | Intabulare, drept de PROPRIETATE, dobandit prin Reconstituire, cota actuala 1/1 | A1 |
| | 1) **GULIAN DUMITRU**, lipsa CNP | |

## C. Partea III. SARCINI .

| Inscrieri privind dezmembramintele dreptului de proprietate, drepturi reale de garanţie şi sarcini | Referinţe |
|---|---|
| NU SUNT | |

*Document care conține date cu caracter personal, protejat de prevederile Regulamentului (UE) nr. 679/2016 și Legii 190/2018*

# Anexa Nr. 1 La Partea I

## Teren

| Nr cadastral | Suprafaţa (mp)* | Observaţii / Referinţe |
|---|---|---|
| | 2.900 | |

* Suprafaţa este determinată in planul de proiecţie Stereo 70.

DETALII LINIARE IMOBIL

## Date referitoare la teren

| Crt | Categorie folosință | Intra vilan | Suprafaţa (mp) | Tarla | Parcelă | Nr. topo | Observaţii / Referinţe |
|---|---|---|---|---|---|---|---|
| 1 | arabil | NU | 2.900 | 55 | 260 | - | |

**Lungime Segmente**

**1) Valorile lungimilor segmentelor sunt obţinute din proiecţie în plan.**

| Punct început | X / Y | Punct sfârşit | X / Y | Lungime segment (** (m) |
|---|---|---|---|---|
| 1 | 594.671,187<br>657.289,431 | 2 | 594.661,545<br>657.294,571 | 10.926 |
| 2 | 594.661,545<br>657.294,571 | 3 | 594.527,133<br>657.078,958 | 254.078 |
| 3 | 594.527,133<br>657.078,958 | 4 | 594.537,275<br>657.072,74 | 11.896 |
| 4 | 594.537,275<br>657.072,74 | 1 | 594.671,187<br>657.289,431 | 254.73 |

**** Lungimile segmentelor sunt determinate în planul de proiecţie Stereo 70 şi sunt rotunjite la 1 milimetru.**

*Document care conține date cu caracter personal, protejat de prevederile Regulamentului (UE) nr. 679/2016 și Legii 190/2018*

***** Distanţa dintre puncte este formată din segmente cumulate ce sunt mai mici decât valoarea 1 milimetru.**

*Document care conține date cu caracter personal, protejat de prevederile Regulamentului (UE) nr. 679/2016 și Legii 190/2018*

# DATE DESPRE IMOBILUL NR. 5545

**Oficiul de Cadastru şi Publicitate Imobiliară SUCEAVA**
**Biroul de Cadastru şi Publicitate Imobiliară Falticeni**

## A. Partea I. Descrierea imobilului

**TEREN** Extravilan

**Adresa:** Jud. Suceava

| Nr. Crt | Nr cadastral Nr. topografic | Suprafaţa* (mp) | Observaţii / Referinţe |
|---|---|---|---|
| A1 | | 4.800 | Sector cadastral:21 Teren neimprejmuit; |

## B. Partea II. Proprietari şi acte

| Inscrieri privitoare la dreptul de proprietate şi alte drepturi reale | | Referinţe |
|---|---|---|
| **5545 / 26/03/2025** | | |
| Act Administrativ nr. 1252, din 15/09/1997 emis de CJ Suceava; | | |
| B1 | Intabulare, drept de PROPRIETATE, dobandit prin Reconstituire, cota actuala 1/1 | A1 |
| | 1) **VIŞAN C ELENA**, lipsa CNP | |
| Act Administrativ nr. 2879, din 01/04/2025 emis de Primaria Comunei Baia; | | |
| B2 | Se noteaza posesia faptica in favoarea lui | A1 |
| | 1) **NASTACĂ MIHAI** | |

## C. Partea III. SARCINI .

| Inscrieri privind dezmembramintele dreptului de proprietate, drepturi reale de garanţie şi sarcini | Referinţe |
|---|---|
| NU SUNT | |

*Document care conține date cu caracter personal, protejat de prevederile Regulamentului (UE) nr. 679/2016 și Legii 190/2018*

# Anexa Nr. 1 La Partea I

## Teren

| Nr cadastral | Suprafaţa (mp)* | Observaţii / Referinţe |
|---|---|---|
| | 4.800 | |

* Suprafaţa este determinată in planul de proiecţie Stereo 70.

DETALII LINIARE IMOBIL

## Date referitoare la teren

| Crt | Categorie folosință | Intra vilan | Suprafaţa (mp) | Tarla | Parcelă | Nr. topo | Observaţii / Referinţe |
|---|---|---|---|---|---|---|---|
| 1 | arabil | NU | 4.800 | 55 | 260 | - | |

**Lungime Segmente**
**1) Valorile lungimilor segmentelor sunt obţinute din proiecţie în plan.**

| Punct început | X / Y | Punct sfârşit | X / Y | Lungime segment (** (m) |
|---|---|---|---|---|
| 1 | 594.687,761<br>657.280,478 | 2 | 594.671,187<br>657.289,431 | 18.838 |
| 2 | 594.671,187<br>657.289,431 | 3 | 594.537,275<br>657.072,74 | 254.73 |
| 3 | 594.537,275<br>657.072,74 | 4 | 594.553,308<br>657.062,912 | 18.805 |
| 4 | 594.553,308<br>657.062,912 | 1 | 594.687,761<br>657.280,478 | 255.759 |

**** Lungimile segmentelor sunt determinate în planul de proiecţie Stereo 70 şi sunt rotunjite la 1 milimetru.**

*Document care conține date cu caracter personal, protejat de prevederile Regulamentului (UE) nr. 679/2016 și Legii 190/2018*

***** Distanţa dintre puncte este formată din segmente cumulate ce sunt mai mici decât valoarea 1 milimetru.**

# DATE DESPRE IMOBILUL NR. 5546

**Oficiul de Cadastru şi Publicitate Imobiliară SUCEAVA**
**Biroul de Cadastru şi Publicitate Imobiliară Falticeni**

## A. Partea I. Descrierea imobilului

**TEREN** Extravilan

**Adresa:** Jud. Suceava

| Nr. Crt | Nr cadastral Nr. topografic | Suprafaţa* (mp) | Observaţii / Referinţe |
|---|---|---|---|
| A1 | 36402 | 2.700 | Sector cadastral:21 Teren neimprejmuit; |

## B. Partea II. Proprietari şi acte

| Inscrieri privitoare la dreptul de proprietate şi alte drepturi reale | | Referinţe |
|---|---|---|
| **964 / 17/01/2019** | | |
| Act Notarial nr. 118, din 16/01/2019 emis de DÎMBU Bogdan Dumitru; | | |
| B5 | Intabulare, drept de PROPRIETATEbun propriu, dobandit prin Conventie, cota actuala 1/1, cota initiala 1/1 | A1 |
| | 1) **NASTACĂ MIHAI**, necasatorit | |

## C. Partea III. SARCINI .

| Inscrieri privind dezmembramintele dreptului de proprietate, drepturi reale de garanţie şi sarcini | Referinţe |
|---|---|
| NU SUNT | |

# Anexa Nr. 1 La Partea I

## Teren

| Nr cadastral | Suprafaţa (mp)* | Observaţii / Referinţe |
|---|---|---|
| 36402 | 2.700 | |

* Suprafaţa este determinată in planul de proiecţie Stereo 70.

DETALII LINIARE IMOBIL

## Date referitoare la teren

| Crt | Categorie folosință | Intra vilan | Suprafaţa (mp) | Tarla | Parcelă | Nr. topo | Observaţii / Referinţe |
|---|---|---|---|---|---|---|---|
| 1 | faneata | NU | 2.700 | 55 | 260 | - | TERENUL NU ESTE IMPREJMUIT |

**Lungime Segmente**
**1) Valorile lungimilor segmentelor sunt obţinute din proiecţie în plan.**

| Punct început | X / Y | Punct sfârşit | X / Y | Lungime segment (** (m) |
|---|---|---|---|---|
| 1 | 594.561,282<br>657.058,023 | 2 | 594.562,231<br>657.057,293 | 1.197 |
| 2 | 594.562,231<br>657.057,293 | 3 | 594.697,137<br>657.275,592 | 256.621 |
| 3 | 594.697,137<br>657.275,592 | 4 | 594.697,006<br>657.275,65 | 0.143 |
| 4 | 594.697,006<br>657.275,65 | 5 | 594.693,369<br>657.277,369 | 4.023 |
| 5 | 594.693,369<br>657.277,369 | 6 | 594.688,447<br>657.280,107 | 5.632 |

*Document care conține date cu caracter personal, protejat de prevederile Regulamentului (UE) nr. 679/2016 și Legii 190/2018*

| Punct început | X / Y | Punct sfârşit | X / Y | Lungime segment (** (m) |
|---|---|---|---|---|
| 6 | 594.688,447<br>657.280,107 | 7 | 594.687,761<br>657.280,478 | 0.78 |
| 7 | 594.687,761<br>657.280,478 | 8 | 594.553,308<br>657.062,912 | 255.759 |
| 8 | 594.553,308<br>657.062,912 | 1 | 594.561,282<br>657.058,023 | 9.353 |

** Lungimile segmentelor sunt determinate în planul de proiecţie Stereo 70 şi sunt rotunjite la 1 milimetru.
*** Distanţa dintre puncte este formată din segmente cumulate ce sunt mai mici decât valoarea 1 milimetru.

*Document care conține date cu caracter personal, protejat de prevederile Regulamentului (UE) nr. 679/2016 și Legii 190/2018*

# DATE DESPRE IMOBILUL NR. 5547

**Oficiul de Cadastru şi Publicitate Imobiliară SUCEAVA**
**Biroul de Cadastru şi Publicitate Imobiliară Falticeni**

## A. Partea I. Descrierea imobilului

**TEREN** Extravilan

**Adresa:** Jud. Suceava

| Nr. Crt | Nr cadastral Nr. topografic | Suprafaţa* (mp) | Observaţii / Referinţe |
|---|---|---|---|
| A1 | | 2.400 | Sector cadastral:21 Teren neimprejmuit; |

## B. Partea II. Proprietari şi acte

| Inscrieri privitoare la dreptul de proprietate şi alte drepturi reale | | Referinţe |
|---|---|---|
| **5547 / 26/03/2025** | | |
| Act Administrativ nr. 329, din 01/02/1995 emis de CJ Suceava; | | |
| B1 | Intabulare, drept de PROPRIETATE, dobandit prin Reconstituire, cota actuala 1/1 | A1 |
| | 1) **CHIRIAC VERGINA**, lipsa CNP<br>2) **CHIRIAC PETRU**, lipsa CNP<br>3) **CHIRIAC N VASILE**, lipsa CNP | |

## C. Partea III. SARCINI .

| Inscrieri privind dezmembramintele dreptului de proprietate, drepturi reale de garanţie şi sarcini | Referinţe |
|---|---|
| NU SUNT | |

# Anexa Nr. 1 La Partea I

## Teren

| Nr cadastral | Suprafaţa (mp)* | Observaţii / Referinţe |
|---|---|---|
| | 2.400 | |

* Suprafaţa este determinată in planul de proiecţie Stereo 70.

DETALII LINIARE IMOBIL

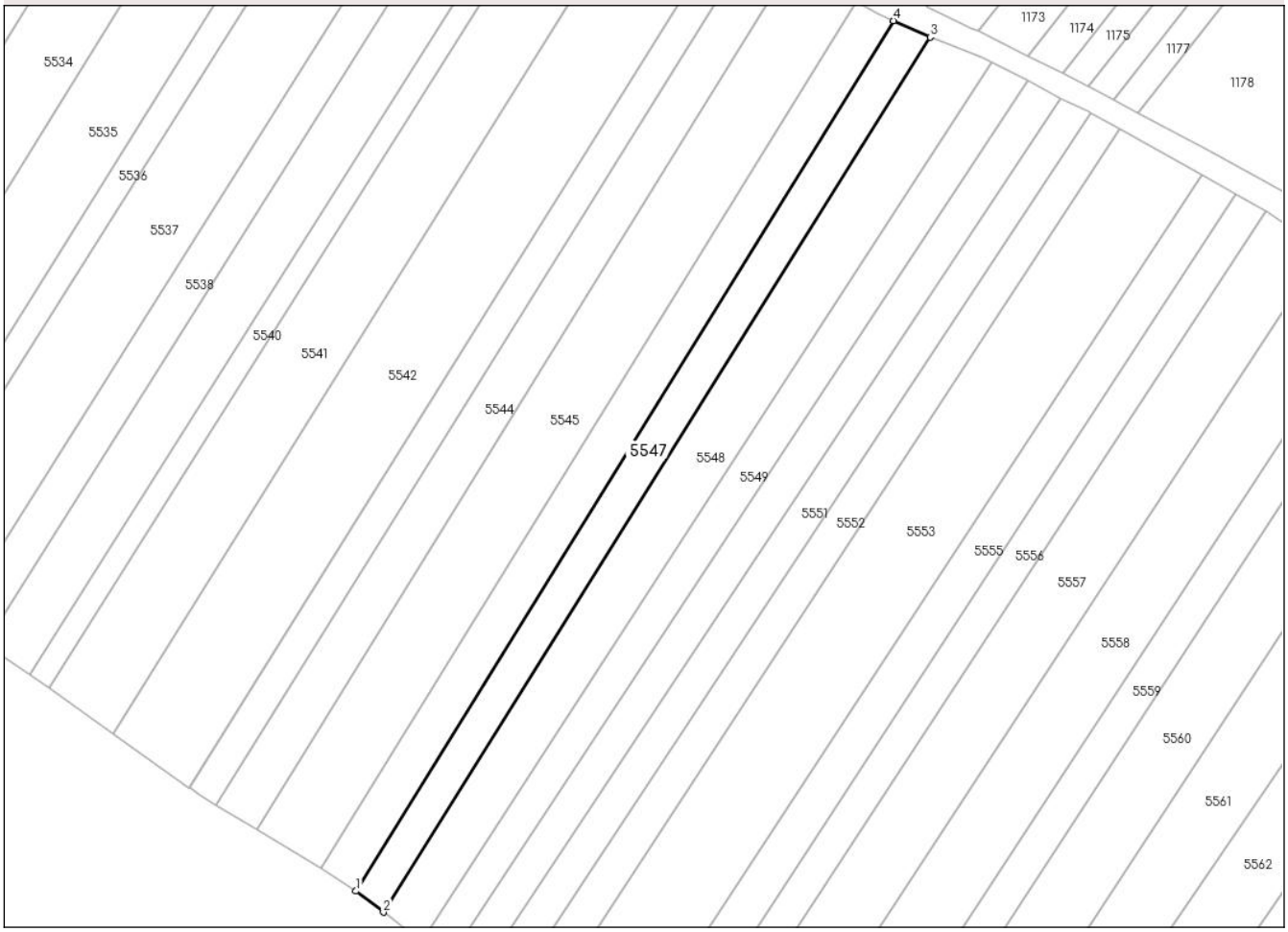


## Date referitoare la teren

| Crt | Categorie folosință | Intra vilan | Suprafaţa (mp) | Tarla | Parcelă | Nr. topo | Observaţii / Referinţe |
|---|---|---|---|---|---|---|---|
| 1 | arabil | NU | 2.400 | 55 | 260 | - | |

**Lungime Segmente**
**1) Valorile lungimilor segmentelor sunt obţinute din proiecţie în plan.**

| Punct început | X / Y | Punct sfârşit | X / Y | Lungime segment (** (m) |
|---|---|---|---|---|
| 1 | 594.562,231<br>657.057,293 | 2 | 594.569,09<br>657.052,014 | 8.655 |
| 2 | 594.569,09<br>657.052,014 | 3 | 594.706,365<br>657.271,472 | 258.856 |
| 3 | 594.706,365<br>657.271,472 | 4 | 594.697,137<br>657.275,592 | 10.106 |
| 4 | 594.697,137<br>657.275,592 | 1 | 594.562,231<br>657.057,293 | 256.621 |

**** Lungimile segmentelor sunt determinate în planul de proiecţie Stereo 70 şi sunt rotunjite la 1 milimetru.**

*Document care conține date cu caracter personal, protejat de prevederile Regulamentului (UE) nr. 679/2016 și Legii 190/2018*

***** Distanţa dintre puncte este formată din segmente cumulate ce sunt mai mici decât valoarea 1 milimetru.**

# DATE DESPRE IMOBILUL NR. 5548

**Oficiul de Cadastru şi Publicitate Imobiliară SUCEAVA**
**Biroul de Cadastru şi Publicitate Imobiliară Falticeni**

## A. Partea I. Descrierea imobilului

**TEREN** Extravilan

**Adresa:** Jud. Suceava

| Nr. Crt | Nr cadastral Nr. topografic | Suprafaţa* (mp) | Observaţii / Referinţe |
|---|---|---|---|
| A1 | | 3.709 | Sector cadastral:21 Teren neimprejmuit; |

## B. Partea II. Proprietari şi acte

| Inscrieri privitoare la dreptul de proprietate şi alte drepturi reale | | Referinţe |
|---|---|---|
| **5548 / 26/03/2025** | | |
| Act Administrativ nr. 2741, din 27/03/2025 emis de Primaria Comunei Baia; | | |
| B1 | Inscrierea posesiei, drept de PROPRIETATE, dobandit prin Lege, cota actuala 1/1 | A1 |
| | 1) **NEIDENTIFICAT NEIDENTIFICAT** | |
| Act Normativ nr. 7, din 13/03/1996 emis de PARLAMENTUL ROMANIEI (art. 13); | | |
| B2 | Se notează menţiunea de proprietar neidentificat. | A1 |

## C. Partea III. SARCINI .

| Inscrieri privind dezmembramintele dreptului de proprietate, drepturi reale de garanţie şi sarcini | Referinţe |
|---|---|
| NU SUNT | |

*Document care conține date cu caracter personal, protejat de prevederile Regulamentului (UE) nr. 679/2016 și Legii 190/2018*

# Anexa Nr. 1 La Partea I

## Teren

| Nr cadastral | Suprafaţa (mp)* | Observaţii / Referinţe |
|---|---|---|
| | 3.709 | |

* Suprafaţa este determinată in planul de proiecţie Stereo 70.

DETALII LINIARE IMOBIL

## Date referitoare la teren

| Crt | Categorie folosință | Intra vilan | Suprafaţa (mp) | Tarla | Parcelă | Nr. topo | Observaţii / Referinţe |
|---|---|---|---|---|---|---|---|
| 1 | arabil | NU | 3.709 | 55 | 260 | - | |

**Lungime Segmente**
**1) Valorile lungimilor segmentelor sunt obţinute din proiecţie în plan.**

| Punct început | X / Y | Punct sfârşit | X / Y | Lungime segment (** (m) |
|---|---|---|---|---|
| 1 | 594.706,365<br>657.271,472 | 2 | 594.569,09<br>657.052,014 | 258.856 |
| 2 | 594.569,09<br>657.052,014 | 3 | 594.578,706<br>657.044,615 | 12.133 |
| 3 | 594.578,706<br>657.044,615 | 4 | 594.721,764<br>657.265,248 | 262.953 |
| 4 | 594.721,764<br>657.265,248 | 5 | 594.719,289<br>657.266,511 | 2.779 |
| 5 | 594.719,289<br>657.266,511 | 1 | 594.706,365<br>657.271,472 | 13.843 |

*Document care conține date cu caracter personal, protejat de prevederile Regulamentului (UE) nr. 679/2016 și Legii 190/2018*

** Lungimile segmentelor sunt determinate în planul de proiecţie Stereo 70 şi sunt rotunjite la 1 milimetru.
*** Distanţa dintre puncte este formată din segmente cumulate ce sunt mai mici decât valoarea 1 milimetru.

*Document care conține date cu caracter personal, protejat de prevederile Regulamentului (UE) nr. 679/2016 și Legii 190/2018*

# DATE DESPRE IMOBILUL NR. 5549

**Oficiul de Cadastru şi Publicitate Imobiliară SUCEAVA**
**Biroul de Cadastru şi Publicitate Imobiliară Falticeni**

## A. Partea I. Descrierea imobilului

**TEREN** Extravilan

**Adresa:** Jud. Suceava

| Nr. Crt | Nr cadastral Nr. topografic | Suprafaţa* (mp) | Observaţii / Referinţe |
|---|---|---|---|
| A1 | | 2.400 | Sector cadastral:21 Teren neimprejmuit; |

## B. Partea II. Proprietari şi acte

| Inscrieri privitoare la dreptul de proprietate şi alte drepturi reale | | Referinţe |
|---|---|---|
| **5549 / 26/03/2025** | | |
| Act Administrativ nr. 1038, din 22/04/1996 emis de CJ Suceava; | | |
| B1 | Intabulare, drept de PROPRIETATE, dobandit prin Reconstituire, cota actuala 1/1 | A1 |
| | 1) **GHENIS I VASILE**, lipsa CNP<br>2) **PUPĂZĂ N ALEXANDRU**, lipsa CNP<br>3) **AGHIȚEI I ELENA**, lipsa CNP<br>4) **ACHIȚEI M MIHAI**, lipsa CNP | |

## C. Partea III. SARCINI .

| Inscrieri privind dezmembramintele dreptului de proprietate, drepturi reale de garanţie şi sarcini | Referinţe |
|---|---|
| NU SUNT | |

*Document care conține date cu caracter personal, protejat de prevederile Regulamentului (UE) nr. 679/2016 și Legii 190/2018*

# Anexa Nr. 1 La Partea I

## Teren

| Nr cadastral | Suprafaţa (mp)* | Observaţii / Referinţe |
|---|---|---|
| | 2.400 | |

* Suprafaţa este determinată in planul de proiecţie Stereo 70.

DETALII LINIARE IMOBIL

## Date referitoare la teren

| Crt | Categorie folosință | Intra vilan | Suprafaţa (mp) | Tarla | Parcelă | Nr. topo | Observaţii / Referinţe |
|---|---|---|---|---|---|---|---|
| 1 | arabil | NU | 2.400 | 55 | 260 | - | |

**Lungime Segmente**
**1) Valorile lungimilor segmentelor sunt obţinute din proiecţie în plan.**

| Punct început | X / Y | Punct sfârşit | X / Y | Lungime segment (** (m) |
|---|---|---|---|---|
| 1 | 594.730,225<br>657.260,931 | 2 | 594.721,764<br>657.265,248 | 9.499 |
| 2 | 594.721,764<br>657.265,248 | 3 | 594.578,706<br>657.044,615 | 262.953 |
| 3 | 594.578,706<br>657.044,615 | 4 | 594.585,157<br>657.039,65 | 8.14 |
| 4 | 594.585,157<br>657.039,65 | 5 | 594.730,778<br>657.260,617 | 264.635 |
| 5 | 594.730,778<br>657.260,617 | 1 | 594.730,225<br>657.260,931 | 0.636 |

*Document care conține date cu caracter personal, protejat de prevederile Regulamentului (UE) nr. 679/2016 și Legii 190/2018*

** Lungimile segmentelor sunt determinate în planul de proiecţie Stereo 70 şi sunt rotunjite la 1 milimetru.
*** Distanţa dintre puncte este formată din segmente cumulate ce sunt mai mici decât valoarea 1 milimetru.

*Document care conține date cu caracter personal, protejat de prevederile Regulamentului (UE) nr. 679/2016 și Legii 190/2018*

# DATE DESPRE IMOBILUL NR. 5550

**Oficiul de Cadastru şi Publicitate Imobiliară SUCEAVA**
**Biroul de Cadastru şi Publicitate Imobiliară Falticeni**

## A. Partea I. Descrierea imobilului

**TEREN** Extravilan

**Adresa:** Jud. Suceava

| Nr. Crt | Nr cadastral Nr. topografic | Suprafaţa* (mp) | Observaţii / Referinţe |
|---|---|---|---|
| A1 | | 2.400 | Sector cadastral:21 Teren neimprejmuit; |

## B. Partea II. Proprietari şi acte

| Inscrieri privitoare la dreptul de proprietate şi alte drepturi reale | | Referinţe |
|---|---|---|
| **5550 / 26/03/2025** | | |
| Act Administrativ nr. 316, din 22/12/1994 emis de CJ Suceava; | | |
| B1 | Intabulare, drept de PROPRIETATE, dobandit prin Reconstituire, cota actuala 1/1 | A1 |
| | 1) **MLEŞNIŢĂ M ELENA**, lipsa CNP | |

## C. Partea III. SARCINI .

| Inscrieri privind dezmembramintele dreptului de proprietate, drepturi reale de garanţie şi sarcini | Referinţe |
|---|---|
| NU SUNT | |

*Document care conține date cu caracter personal, protejat de prevederile Regulamentului (UE) nr. 679/2016 și Legii 190/2018*

# Anexa Nr. 1 La Partea I

## Teren

| Nr cadastral | Suprafaţa (mp)* | Observaţii / Referinţe |
|---|---|---|
| | 2.400 | |

* Suprafaţa este determinată in planul de proiecţie Stereo 70.

DETALII LINIARE IMOBIL

## Date referitoare la teren

| Crt | Categorie folosință | Intra vilan | Suprafaţa (mp) | Tarla | Parcelă | Nr. topo | Observaţii / Referinţe |
|---|---|---|---|---|---|---|---|
| 1 | arabil | NU | 2.400 | 55 | 260 | - | |

**Lungime Segmente**
**1) Valorile lungimilor segmentelor sunt obţinute din proiecţie în plan.**

| Punct început | X / Y | Punct sfârşit | X / Y | Lungime segment (** (m) |
|---|---|---|---|---|
| 1 | 594.585,157<br>657.039,65 | 2 | 594.591,997<br>657.034,387 | 8.63 |
| 2 | 594.591,997<br>657.034,387 | 3 | 594.739,05<br>657.255,926 | 265.902 |
| 3 | 594.739,05<br>657.255,926 | 4 | 594.730,778<br>657.260,617 | 9.51 |
| 4 | 594.730,778<br>657.260,617 | 1 | 594.585,157<br>657.039,65 | 264.635 |

**** Lungimile segmentelor sunt determinate în planul de proiecţie Stereo 70 şi sunt rotunjite la 1 milimetru.**

*Document care conține date cu caracter personal, protejat de prevederile Regulamentului (UE) nr. 679/2016 și Legii 190/2018*

***** Distanţa dintre puncte este formată din segmente cumulate ce sunt mai mici decât valoarea 1 milimetru.**

# DATE DESPRE IMOBILUL NR. 5551

**Oficiul de Cadastru şi Publicitate Imobiliară SUCEAVA**
**Biroul de Cadastru şi Publicitate Imobiliară Falticeni**

## A. Partea I. Descrierea imobilului

**TEREN** Extravilan

**Adresa:** Jud. Suceava

| Nr. Crt | Nr cadastral Nr. topografic | Suprafaţa* (mp) | Observaţii / Referinţe |
|---|---|---|---|
| A1 | | 2.275 | Sector cadastral:21 Teren neimprejmuit; |

## B. Partea II. Proprietari şi acte

| Inscrieri privitoare la dreptul de proprietate şi alte drepturi reale | | Referinţe |
|---|---|---|
| **5551 / 26/03/2025** | | |
| Act Administrativ nr. 2741, din 27/03/2025 emis de Primaria Comunei Baia; | | |
| B1 | Inscrierea posesiei, drept de PROPRIETATE, dobandit prin Lege, cota actuala 1/1 | A1 |
| | 1) **NEIDENTIFICAT NEIDENTIFICAT** | |
| Act Normativ nr. 7, din 13/03/1996 emis de PARLAMENTUL ROMANIEI (art. 13); | | |
| B2 | Se notează menţiunea de proprietar neidentificat. | A1 |

## C. Partea III. SARCINI .

| Inscrieri privind dezmembramintele dreptului de proprietate, drepturi reale de garanţie şi sarcini | Referinţe |
|---|---|
| NU SUNT | |

*Document care conține date cu caracter personal, protejat de prevederile Regulamentului (UE) nr. 679/2016 și Legii 190/2018*

# Anexa Nr. 1 La Partea I

## Teren

| Nr cadastral | Suprafaţa (mp)* | Observaţii / Referinţe |
|---|---|---|
| | 2.275 | |

* Suprafaţa este determinată in planul de proiecţie Stereo 70.

DETALII LINIARE IMOBIL

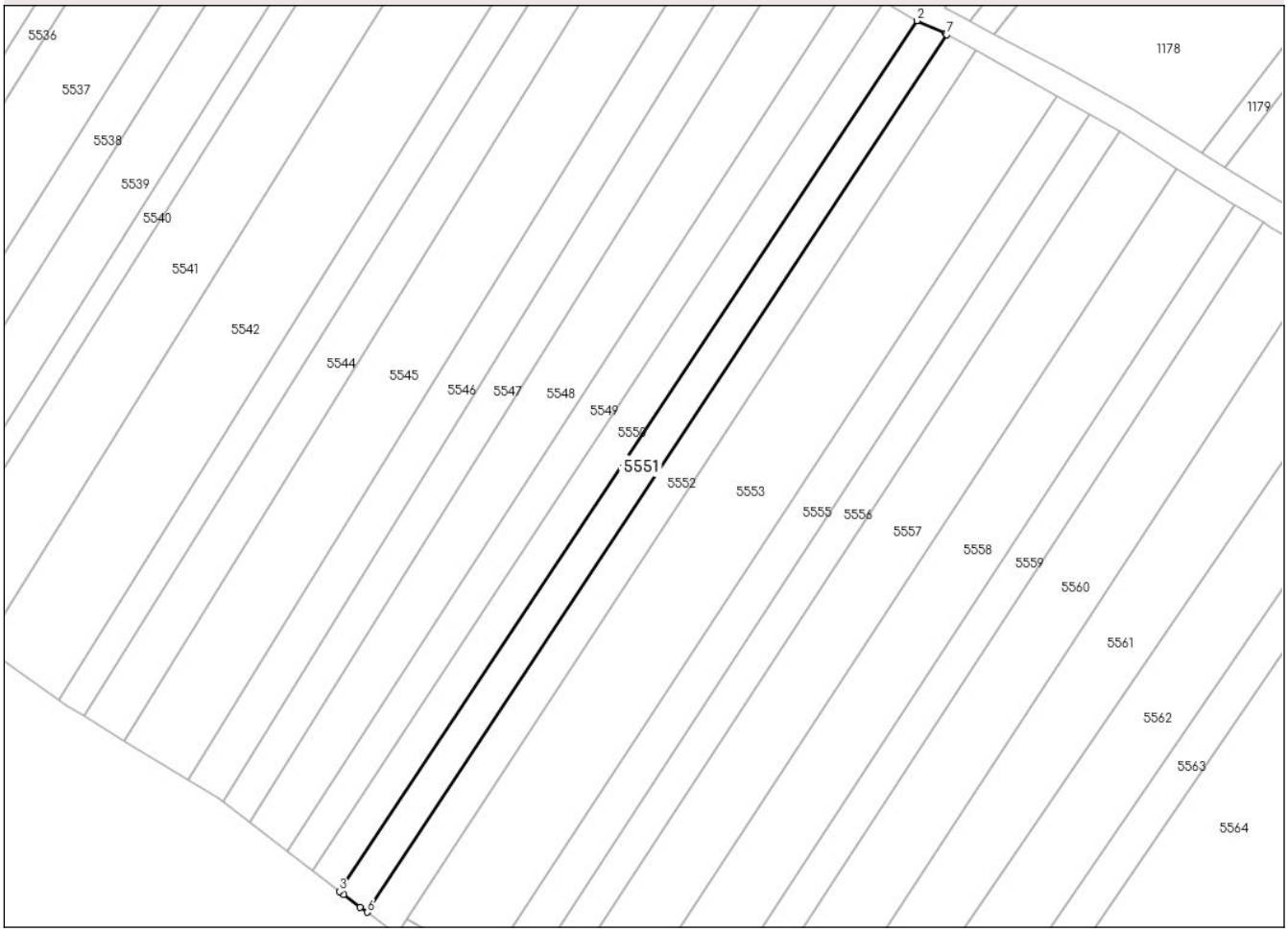


## Date referitoare la teren

| Crt | Categorie folosință | Intra vilan | Suprafaţa (mp) | Tarla | Parcelă | Nr. topo | Observaţii / Referinţe |
|---|---|---|---|---|---|---|---|
| 1 | arabil | NU | 2.275 | 55 | 260 | - | |

**Lungime Segmente**
**1) Valorile lungimilor segmentelor sunt obţinute din proiecţie în plan.**

| Punct început | X / Y | Punct sfârşit | X / Y | Lungime segment (** (m) |
|---|---|---|---|---|
| 1 | 594.746,266<br>657.252,627 | 2 | 594.739,05<br>657.255,926 | 7.934 |
| 2 | 594.739,05<br>657.255,926 | 3 | 594.591,997<br>657.034,387 | 265.902 |
| 3 | 594.591,997<br>657.034,387 | 4 | 594.593,039<br>657.033,585 | 1.315 |
| 4 | 594.593,039<br>657.033,585 | 5 | 594.597,281<br>657.030,456 | 5.271 |
| 5 | 594.597,281<br>657.030,456 | 6 | 594.599,076<br>657.029,132 | 2.23 |

*Document care conține date cu caracter personal, protejat de prevederile Regulamentului (UE) nr. 679/2016 și Legii 190/2018*

| Punct început | X / Y | Punct sfârşit | X / Y | Lungime segment (** (m) |
|---|---|---|---|---|
| 6 | 594.599,076<br>657.029,132 | 7 | 594.746,63<br>657.252,43 | 267.646 |
| 7 | 594.746,63<br>657.252,43 | 1 | 594.746,266<br>657.252,627 | 0.414 |

** Lungimile segmentelor sunt determinate în planul de proiecţie Stereo 70 şi sunt rotunjite la 1 milimetru.
*** Distanţa dintre puncte este formată din segmente cumulate ce sunt mai mici decât valoarea 1 milimetru.

*Document care conține date cu caracter personal, protejat de prevederile Regulamentului (UE) nr. 679/2016 și Legii 190/2018*

# DATE DESPRE IMOBILUL NR. 5552

**Oficiul de Cadastru şi Publicitate Imobiliară SUCEAVA**
**Biroul de Cadastru şi Publicitate Imobiliară Falticeni**

## A. Partea I. Descrierea imobilului

**TEREN** Extravilan

**Adresa:** Jud. Suceava

| Nr. Crt | Nr cadastral Nr. topografic | Suprafaţa* (mp) | Observaţii / Referinţe |
|---|---|---|---|
| A1 | | 2.400 | Sector cadastral:21 Teren neimprejmuit; |

## B. Partea II. Proprietari şi acte

| Inscrieri privitoare la dreptul de proprietate şi alte drepturi reale | | Referinţe |
|---|---|---|
| **5552 / 26/03/2025** | | |
| Act Administrativ nr. 808, din 21/11/1995 emis de CJ Suceava; | | |
| B1 | Intabulare, drept de PROPRIETATE, dobandit prin Reconstituire, cota actuala 1/1 | A1 |
| | 1) **LIȚĂ T NICOLAE**, lipsa CNP | |

## C. Partea III. SARCINI .

| Inscrieri privind dezmembramintele dreptului de proprietate, drepturi reale de garanţie şi sarcini | Referinţe |
|---|---|
| NU SUNT | |

# Anexa Nr. 1 La Partea I

## Teren

| Nr cadastral | Suprafaţa (mp)* | Observaţii / Referinţe |
|---|---|---|
| | 2.400 | |

* Suprafaţa este determinată in planul de proiecţie Stereo 70.

DETALII LINIARE IMOBIL

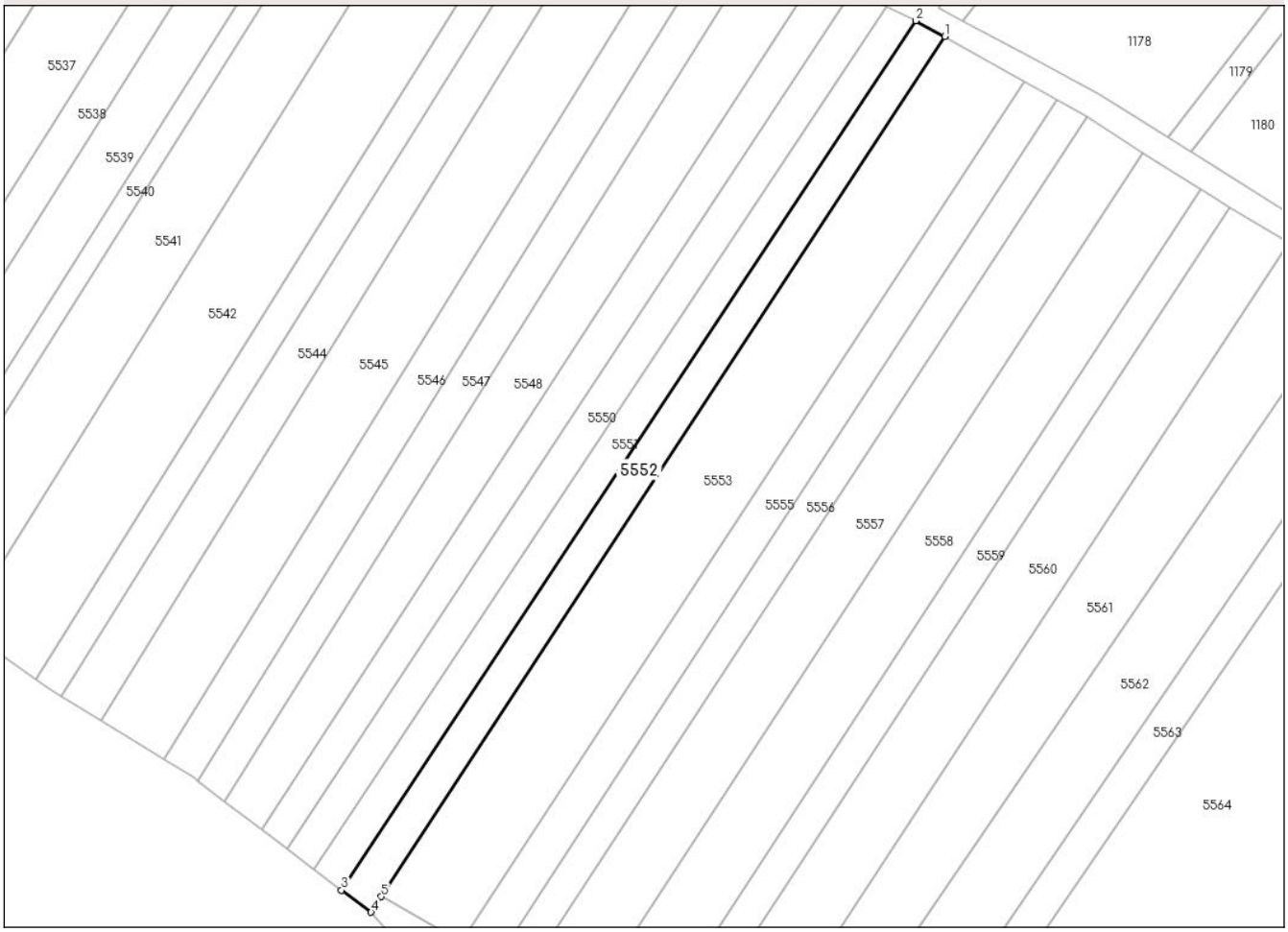


## Date referitoare la teren

| Crt | Categorie folosință | Intra vilan | Suprafaţa (mp) | Tarla | Parcelă | Nr. topo | Observaţii / Referinţe |
|---|---|---|---|---|---|---|---|
| 1 | arabil | NU | 2.400 | 55 | 260 | - | |

**Lungime Segmente**
**1) Valorile lungimilor segmentelor sunt obţinute din proiecţie în plan.**

| Punct început | X / Y | Punct sfârşit | X / Y | Lungime segment (** (m) |
|---|---|---|---|---|
| 1 | 594.754,094<br>657.248,396 | 2 | 594.746,63<br>657.252,43 | 8.484 |
| 2 | 594.746,63<br>657.252,43 | 3 | 594.599,076<br>657.029,132 | 267.646 |
| 3 | 594.599,076<br>657.029,132 | 4 | 594.606,685<br>657.023,52 | 9.455 |
| 4 | 594.606,685<br>657.023,52 | 5 | 594.609,303<br>657.027,514 | 4.776 |
| 5 | 594.609,303<br>657.027,514 | 1 | 594.754,094<br>657.248,396 | 264.108 |

*Document care conține date cu caracter personal, protejat de prevederile Regulamentului (UE) nr. 679/2016 și Legii 190/2018*

** Lungimile segmentelor sunt determinate în planul de proiecţie Stereo 70 şi sunt rotunjite la 1 milimetru.
*** Distanţa dintre puncte este formată din segmente cumulate ce sunt mai mici decât valoarea 1 milimetru.

*Document care conține date cu caracter personal, protejat de prevederile Regulamentului (UE) nr. 679/2016 și Legii 190/2018*

# DATE DESPRE IMOBILUL NR. 5553

**Oficiul de Cadastru şi Publicitate Imobiliară SUCEAVA**
**Biroul de Cadastru şi Publicitate Imobiliară Falticeni**

## A. Partea I. Descrierea imobilului

**TEREN** Extravilan

**Adresa:** Jud. Suceava

| Nr. Crt | Nr cadastral Nr. topografic | Suprafaţa* (mp) | Observaţii / Referinţe |
|---|---|---|---|
| A1 | | 6.200 | Sector cadastral:21 Teren neimprejmuit; |

## B. Partea II. Proprietari şi acte

| Inscrieri privitoare la dreptul de proprietate şi alte drepturi reale | | Referinţe |
|---|---|---|
| **5553 / 26/03/2025** | | |
| Act Administrativ nr. 1339, din 27/07/1998 emis de CJ Suceava; | | |
| B1 | Intabulare, drept de PROPRIETATE, dobandit prin Reconstituire, cota actuala 1/1 | A1 |
| | 1) **BUDAI V STELIAN**, lipsa CNP<br>2) **BUDAI PARASCHIVA**, lipsa CNP | |

## C. Partea III. SARCINI .

| Inscrieri privind dezmembramintele dreptului de proprietate, drepturi reale de garanţie şi sarcini | Referinţe |
|---|---|
| NU SUNT | |

*Document care conține date cu caracter personal, protejat de prevederile Regulamentului (UE) nr. 679/2016 și Legii 190/2018*

# Anexa Nr. 1 La Partea I

## Teren

| Nr cadastral | Suprafaţa (mp)* | Observaţii / Referinţe |
|---|---|---|
| | 6.200 | |

* Suprafaţa este determinată in planul de proiecţie Stereo 70.

DETALII LINIARE IMOBIL

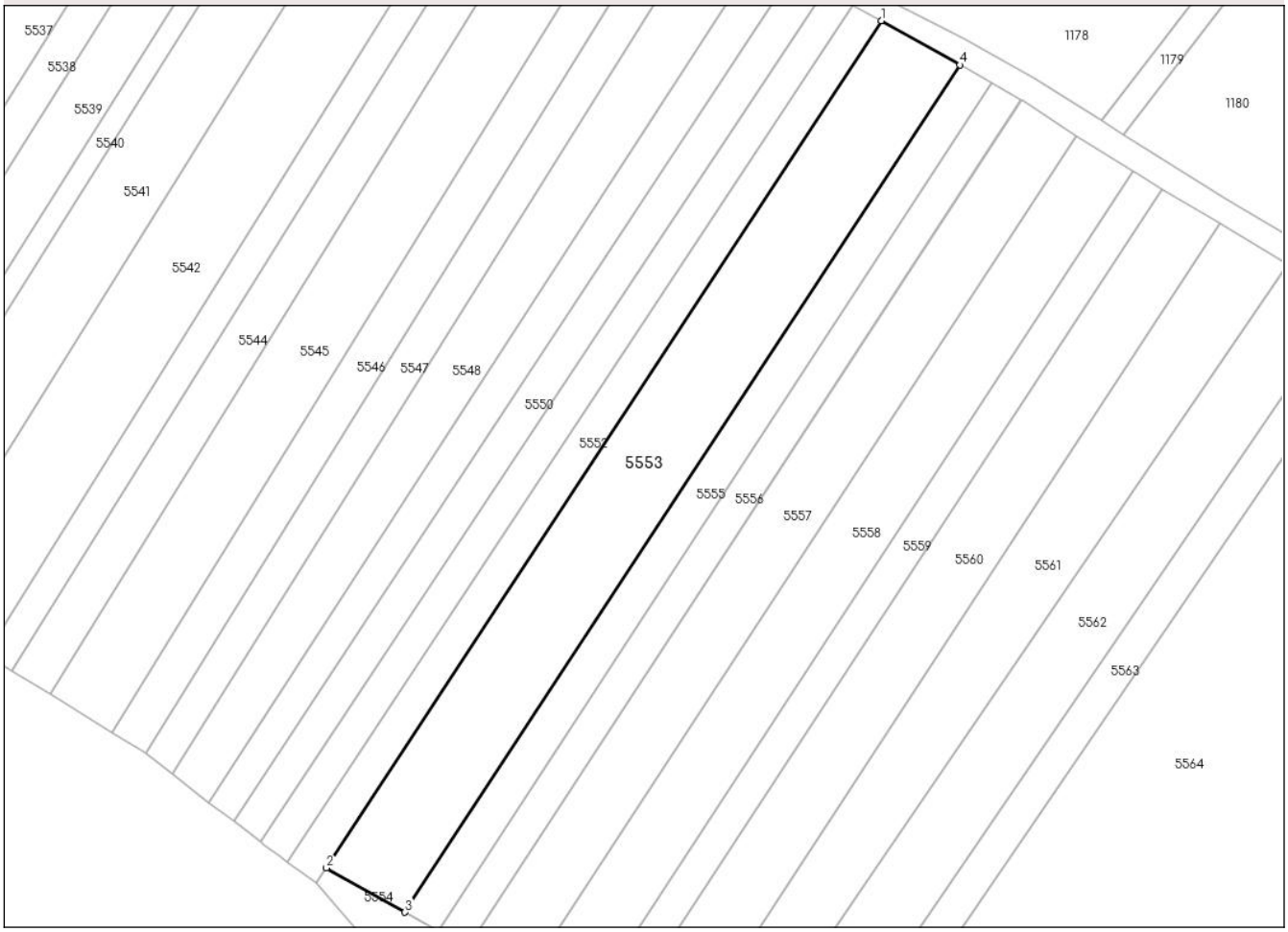


## Date referitoare la teren

| Crt | Categorie folosință | Intra vilan | Suprafaţa (mp) | Tarla | Parcelă | Nr. topo | Observaţii / Referinţe |
|---|---|---|---|---|---|---|---|
| 1 | arabil | NU | 6.200 | 55 | 260 | - | |

**Lungime Segmente**

**1) Valorile lungimilor segmentelor sunt obţinute din proiecţie în plan.**

| Punct început | X / Y | Punct sfârşit | X / Y | Lungime segment (** (m) |
|---|---|---|---|---|
| 1 | 594.754,094<br>657.248,396 | 2 | 594.609,303<br>657.027,514 | 264.108 |
| 2 | 594.609,303<br>657.027,514 | 3 | 594.629,818<br>657.015,99 | 23.53 |
| 3 | 594.629,818<br>657.015,99 | 4 | 594.774,609<br>657.236,872 | 264.108 |
| 4 | 594.774,609<br>657.236,872 | 1 | 594.754,094<br>657.248,396 | 23.53 |

**** Lungimile segmentelor sunt determinate în planul de proiecţie Stereo 70 şi sunt rotunjite la 1 milimetru.**

*Document care conține date cu caracter personal, protejat de prevederile Regulamentului (UE) nr. 679/2016 și Legii 190/2018*

***** Distanţa dintre puncte este formată din segmente cumulate ce sunt mai mici decât valoarea 1 milimetru.**

# DATE DESPRE IMOBILUL NR. 5554

**Oficiul de Cadastru şi Publicitate Imobiliară SUCEAVA**
**Biroul de Cadastru şi Publicitate Imobiliară Falticeni**

## A. Partea I. Descrierea imobilului

**TEREN** Extravilan

**Adresa:** Jud. Suceava

| Nr. Crt | Nr cadastral Nr. topografic | Suprafaţa* (mp) | Observaţii / Referinţe |
|---|---|---|---|
| A1 | | 357 | Sector cadastral:21 Teren neimprejmuit; |

## B. Partea II. Proprietari şi acte

| Inscrieri privitoare la dreptul de proprietate şi alte drepturi reale | | Referinţe |
|---|---|---|
| **5554 / 26/03/2025** | | |
| Act Administrativ nr. 2741, din 27/03/2025 emis de Primaria Comunei Baia; | | |
| B1 | Inscrierea posesiei, drept de PROPRIETATE, dobandit prin Lege, cota actuala 1/1 | A1 |
| | 1) **NEIDENTIFICAT NEIDENTIFICAT** | |
| Act Normativ nr. 7, din 13/03/1996 emis de PARLAMENTUL ROMANIEI (art. 13); | | |
| B2 | Se notează menţiunea de proprietar neidentificat. | A1 |

## C. Partea III. SARCINI .

| Inscrieri privind dezmembramintele dreptului de proprietate, drepturi reale de garanţie şi sarcini | Referinţe |
|---|---|
| NU SUNT | |

*Document care conține date cu caracter personal, protejat de prevederile Regulamentului (UE) nr. 679/2016 și Legii 190/2018*

# Anexa Nr. 1 La Partea I

## Teren

| Nr cadastral | Suprafaţa (mp)* | Observaţii / Referinţe |
|---|---|---|
| | 357 | |

* Suprafaţa este determinată in planul de proiecţie Stereo 70.

DETALII LINIARE IMOBIL

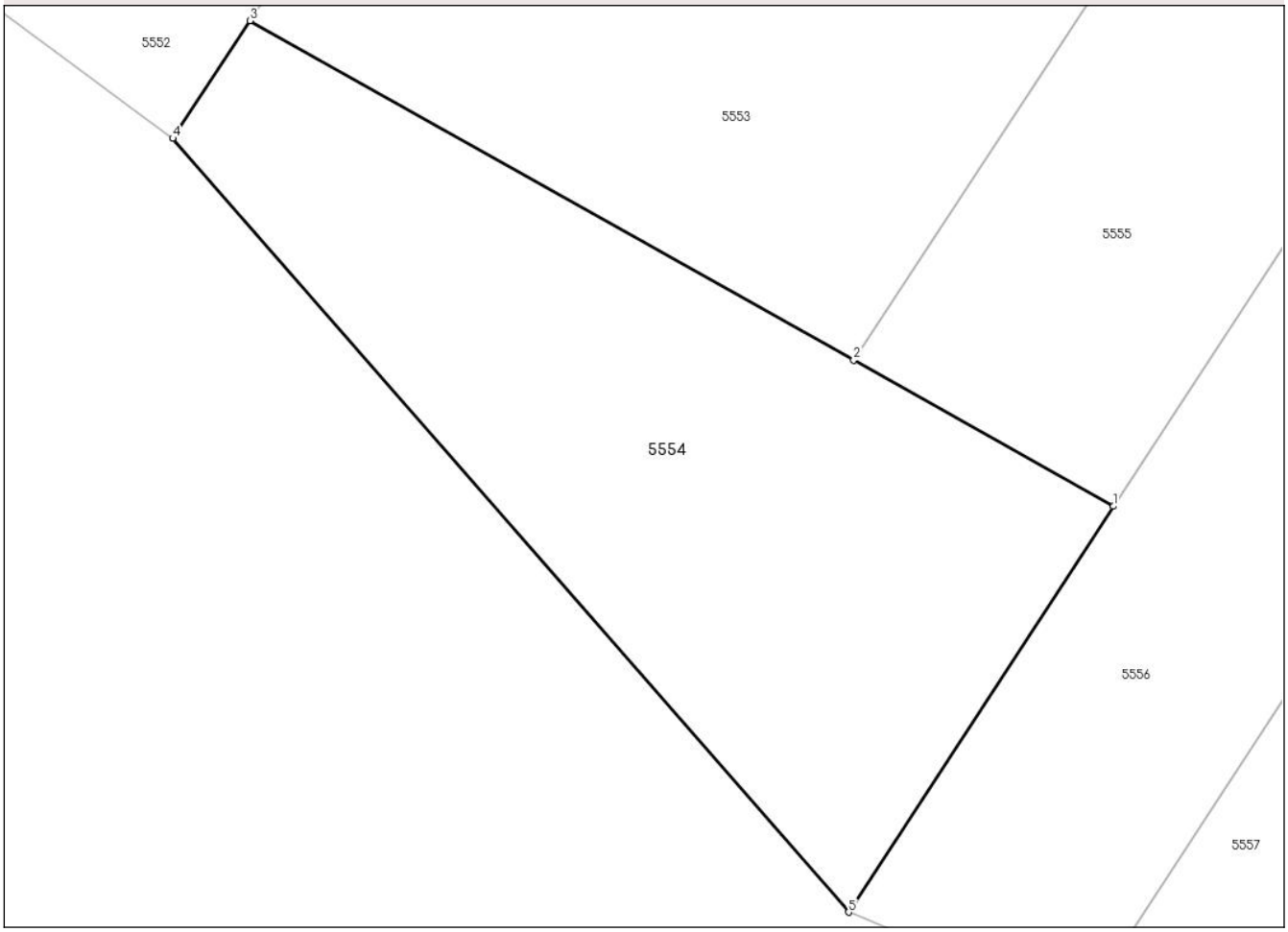


## Date referitoare la teren

| Crt | Categorie folosință | Intra vilan | Suprafaţa (mp) | Tarla | Parcelă | Nr. topo | Observaţii / Referinţe |
|---|---|---|---|---|---|---|---|
| 1 | arabil | NU | 357 | 55 | 260 | - | |

**Lungime Segmente**
**1) Valorile lungimilor segmentelor sunt obţinute din proiecţie în plan.**

| Punct început | X / Y | Punct sfârşit | X / Y | Lungime segment (** (m) |
|---|---|---|---|---|
| 1 | 594.638,645<br>657.011,032 | 2 | 594.629,818<br>657.015,99 | 10.124 |
| 2 | 594.629,818<br>657.015,99 | 3 | 594.609,303<br>657.027,514 | 23.53 |
| 3 | 594.609,303<br>657.027,514 | 4 | 594.606,685<br>657.023,52 | 4.776 |
| 4 | 594.606,685<br>657.023,52 | 5 | 594.629,65<br>656.997,252 | 34.891 |
| 5 | 594.629,65<br>656.997,252 | 1 | 594.638,645<br>657.011,032 | 16.456 |

*Document care conține date cu caracter personal, protejat de prevederile Regulamentului (UE) nr. 679/2016 și Legii 190/2018*

** Lungimile segmentelor sunt determinate în planul de proiecţie Stereo 70 şi sunt rotunjite la 1 milimetru.
*** Distanţa dintre puncte este formată din segmente cumulate ce sunt mai mici decât valoarea 1 milimetru.

*Document care conține date cu caracter personal, protejat de prevederile Regulamentului (UE) nr. 679/2016 și Legii 190/2018*

# DATE DESPRE IMOBILUL NR. 5555

**Oficiul de Cadastru şi Publicitate Imobiliară SUCEAVA**
**Biroul de Cadastru şi Publicitate Imobiliară Falticeni**

## A. Partea I. Descrierea imobilului

**TEREN** Extravilan

**Adresa:** Jud. Suceava

| Nr. Crt | Nr cadastral Nr. topografic | Suprafaţa* (mp) | Observaţii / Referinţe |
|---|---|---|---|
| A1 | | 2.600 | Sector cadastral:21 Teren neimprejmuit; |

## B. Partea II. Proprietari şi acte

| Inscrieri privitoare la dreptul de proprietate şi alte drepturi reale | | Referinţe |
|---|---|---|
| **5555 / 26/03/2025** | | |
| Act Administrativ nr. 1488, din 22/09/1999 emis de CJ Suceava; | | |
| B1 | Intabulare, drept de PROPRIETATE, dobandit prin Reconstituire, cota actuala 1/1 | A1 |
| | 1) **NICHIFORESCU AUREL**, lipsa CNP | |

## C. Partea III. SARCINI .

| Inscrieri privind dezmembramintele dreptului de proprietate, drepturi reale de garanţie şi sarcini | Referinţe |
|---|---|
| NU SUNT | |

*Document care conține date cu caracter personal, protejat de prevederile Regulamentului (UE) nr. 679/2016 și Legii 190/2018*

# Anexa Nr. 1 La Partea I

## Teren

| Nr cadastral | Suprafaţa (mp)* | Observaţii / Referinţe |
|---|---|---|
| | 2.600 | |

* Suprafaţa este determinată in planul de proiecţie Stereo 70.

DETALII LINIARE IMOBIL

## Date referitoare la teren

| Crt | Categorie folosință | Intra vilan | Suprafaţa (mp) | Tarla | Parcelă | Nr. topo | Observaţii / Referinţe |
|---|---|---|---|---|---|---|---|
| 1 | arabil | NU | 2.600 | 55 | 260 | - | |

**Lungime Segmente**
**1) Valorile lungimilor segmentelor sunt obţinute din proiecţie în plan.**

| Punct început | X / Y | Punct sfârşit | X / Y | Lungime segment (** (m) |
|---|---|---|---|---|
| 1 | 594.782,989<br>657.232,165 | 2 | 594.774,609<br>657.236,872 | 9.611 |
| 2 | 594.774,609<br>657.236,872 | 3 | 594.629,818<br>657.015,99 | 264.108 |
| 3 | 594.629,818<br>657.015,99 | 4 | 594.638,645<br>657.011,032 | 10.124 |
| 4 | 594.638,645<br>657.011,032 | 1 | 594.782,989<br>657.232,165 | 264.074 |

**** Lungimile segmentelor sunt determinate în planul de proiecţie Stereo 70 şi sunt rotunjite la 1 milimetru.**

*Document care conține date cu caracter personal, protejat de prevederile Regulamentului (UE) nr. 679/2016 și Legii 190/2018*

***** Distanţa dintre puncte este formată din segmente cumulate ce sunt mai mici decât valoarea 1 milimetru.**

# DATE DESPRE IMOBILUL NR. 5556

**Oficiul de Cadastru şi Publicitate Imobiliară SUCEAVA**
**Biroul de Cadastru şi Publicitate Imobiliară Falticeni**

## A. Partea I. Descrierea imobilului

**TEREN** Extravilan

**Adresa:** Jud. Suceava

| Nr. Crt | Nr cadastral Nr. topografic | Suprafaţa* (mp) | Observaţii / Referinţe |
|---|---|---|---|
| A1 | 36016 | 2.400 | Sector cadastral:21 Teren neimprejmuit; |

## B. Partea II. Proprietari şi acte

| Inscrieri privitoare la dreptul de proprietate şi alte drepturi reale | | Referinţe |
|---|---|---|
| **1192 / 21/01/2019** | | |
| Act Notarial nr. 136, din 18/01/2019 emis de DÎMBU Bogdan Dumitru; | | |
| B3 | Intabulare, drept de PROPRIETATEbun propriu, dobandit prin Conventie, cota actuala 1/1, cota initiala 1/1 | A1 |
| | 1) **NASTACĂ MIHAI**, necasatorit | |

## C. Partea III. SARCINI .

| Inscrieri privind dezmembramintele dreptului de proprietate, drepturi reale de garanţie şi sarcini | Referinţe |
|---|---|
| NU SUNT | |

*Document care conține date cu caracter personal, protejat de prevederile Regulamentului (UE) nr. 679/2016 și Legii 190/2018*

# Anexa Nr. 1 La Partea I

## Teren

| Nr cadastral | Suprafaţa (mp)* | Observaţii / Referinţe |
|---|---|---|
| 36016 | 2.400 | |

* Suprafaţa este determinată in planul de proiecţie Stereo 70.

DETALII LINIARE IMOBIL

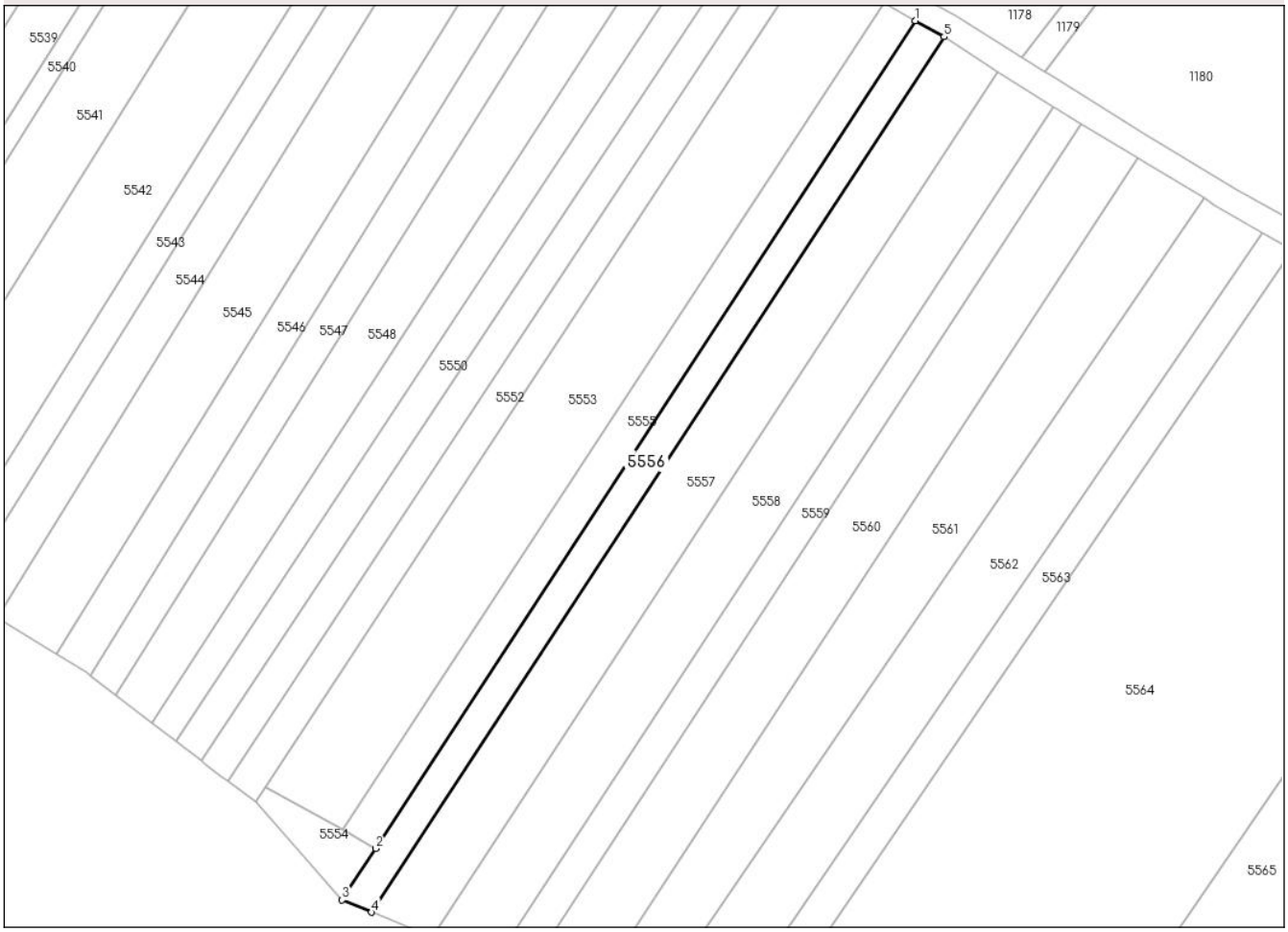


## Date referitoare la teren

| Crt | Categorie folosință | Intra vilan | Suprafaţa (mp) | Tarla | Parcelă | Nr. topo | Observaţii / Referinţe |
|---|---|---|---|---|---|---|---|
| 1 | arabil | NU | 2.400 | 55 | 260 | - | |

**Lungime Segmente**
**1) Valorile lungimilor segmentelor sunt obţinute din proiecţie în plan.**

| Punct început | X / Y | Punct sfârşit | X / Y | Lungime segment (** (m) |
|---|---|---|---|---|
| 1 | 594.782,989<br>657.232,165 | 2 | 594.638,645<br>657.011,032 | 264.074 |
| 2 | 594.638,645<br>657.011,032 | 3 | 594.629,65<br>656.997,252 | 16.456 |
| 3 | 594.629,65<br>656.997,252 | 4 | 594.637,538<br>656.993,995 | 8.534 |
| 4 | 594.637,538<br>656.993,995 | 5 | 594.790,635<br>657.227,855 | 279.516 |
| 5 | 594.790,635<br>657.227,855 | 1 | 594.782,989<br>657.232,165 | 8.777 |

*Document care conține date cu caracter personal, protejat de prevederile Regulamentului (UE) nr. 679/2016 și Legii 190/2018*

** Lungimile segmentelor sunt determinate în planul de proiecţie Stereo 70 şi sunt rotunjite la 1 milimetru.
*** Distanţa dintre puncte este formată din segmente cumulate ce sunt mai mici decât valoarea 1 milimetru.

*Document care conține date cu caracter personal, protejat de prevederile Regulamentului (UE) nr. 679/2016 și Legii 190/2018*

# DATE DESPRE IMOBILUL NR. 5557

**Oficiul de Cadastru şi Publicitate Imobiliară SUCEAVA**
**Biroul de Cadastru şi Publicitate Imobiliară Falticeni**

## A. Partea I. Descrierea imobilului

**TEREN** Extravilan

**Adresa:** Jud. Suceava

| Nr. Crt | Nr cadastral Nr. topografic | Suprafaţa* (mp) | Observaţii / Referinţe |
|---|---|---|---|
| A1 | | 4.800 | Sector cadastral:21 Teren neimprejmuit; |

## B. Partea II. Proprietari şi acte

| Inscrieri privitoare la dreptul de proprietate şi alte drepturi reale | | Referinţe |
|---|---|---|
| **5557 / 26/03/2025** | | |
| Act Administrativ nr. 1307, din 27/07/1998 emis de CJ Suceava; | | |
| B1 | Intabulare, drept de PROPRIETATE, dobandit prin Reconstituire, cota actuala 1/1 | A1 |
| | 1) **TĂRĂBUŢĂ PARASCHIVA**, lipsa CNP<br>2) **MATEI ELENA**, lipsa CNP<br>3) **COJOCARU I ANA**, lipsa CNP<br>4) **SCORHAN FLOAREA**, lipsa CNP<br>5) **CHIRIAC I MIHAI**, lipsa CNP | |

## C. Partea III. SARCINI .

| Inscrieri privind dezmembramintele dreptului de proprietate, drepturi reale de garanţie şi sarcini | Referinţe |
|---|---|
| NU SUNT | |

*Document care conține date cu caracter personal, protejat de prevederile Regulamentului (UE) nr. 679/2016 și Legii 190/2018*

# Anexa Nr. 1 La Partea I

## Teren

| Nr cadastral | Suprafaţa (mp)* | Observaţii / Referinţe |
|---|---|---|
| | 4.800 | |

* Suprafaţa este determinată in planul de proiecţie Stereo 70.

DETALII LINIARE IMOBIL

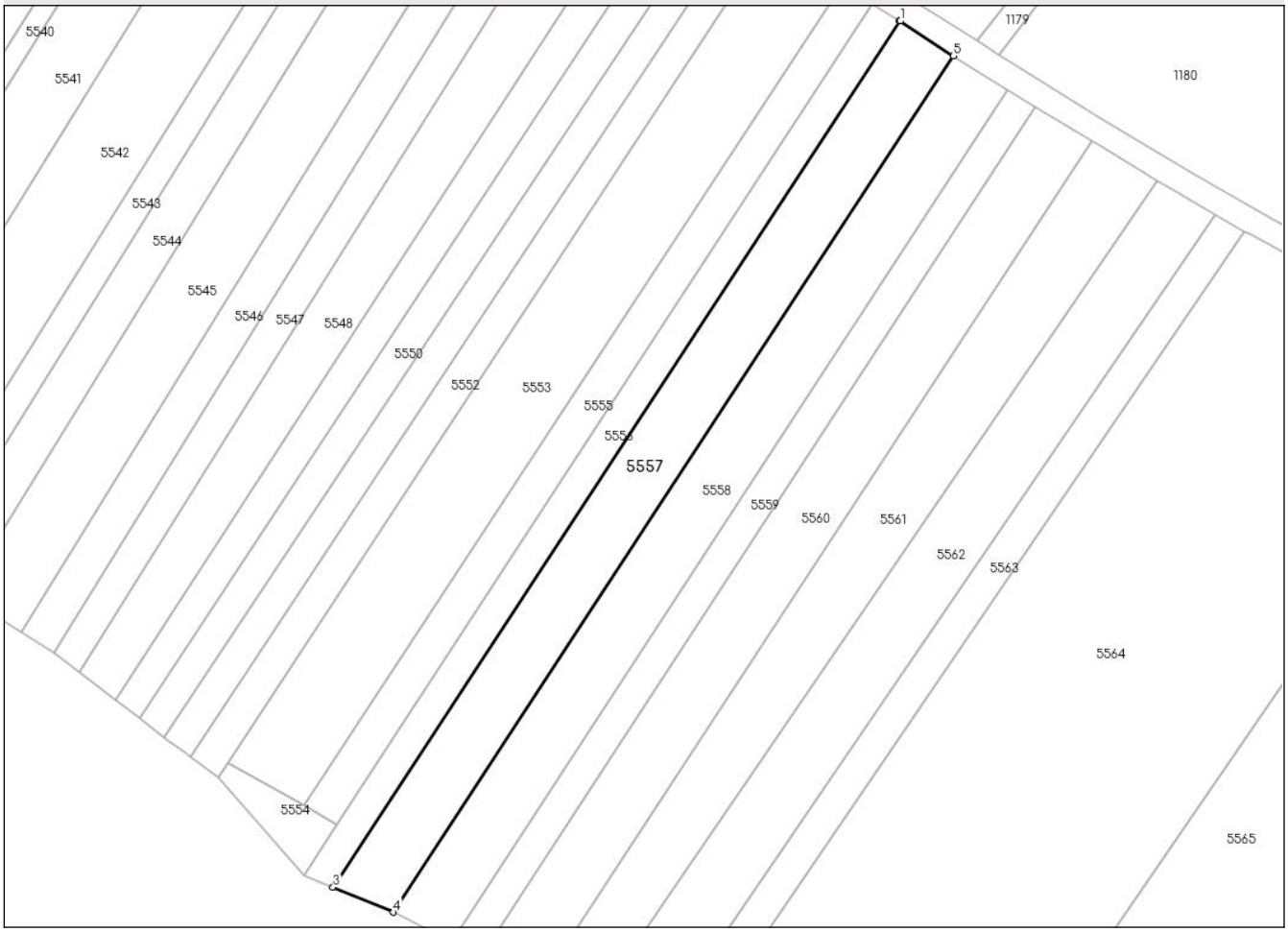


## Date referitoare la teren

| Crt | Categorie folosință | Intra vilan | Suprafaţa (mp) | Tarla | Parcelă | Nr. topo | Observaţii / Referinţe |
|---|---|---|---|---|---|---|---|
| 1 | arabil | NU | 4.800 | 55 | 260 | - | |

**Lungime Segmente**
**1) Valorile lungimilor segmentelor sunt obţinute din proiecţie în plan.**

| Punct început | X / Y | Punct sfârşit | X / Y | Lungime segment (** (m) |
|---|---|---|---|---|
| 1 | 594.790,798<br>657.227,763 | 2 | 594.790,635<br>657.227,855 | 0.187 |
| 2 | 594.790,635<br>657.227,855 | 3 | 594.637,538<br>656.993,995 | 279.516 |
| 3 | 594.637,538<br>656.993,995 | 4 | 594.653,818<br>656.987,274 | 17.613 |
| 4 | 594.653,818<br>656.987,274 | 5 | 594.805,031<br>657.218,349 | 276.154 |
| 5 | 594.805,031<br>657.218,349 | 1 | 594.790,798<br>657.227,763 | 17.065 |

*Document care conține date cu caracter personal, protejat de prevederile Regulamentului (UE) nr. 679/2016 și Legii 190/2018*

** Lungimile segmentelor sunt determinate în planul de proiecţie Stereo 70 şi sunt rotunjite la 1 milimetru.
*** Distanţa dintre puncte este formată din segmente cumulate ce sunt mai mici decât valoarea 1 milimetru.

*Document care conține date cu caracter personal, protejat de prevederile Regulamentului (UE) nr. 679/2016 și Legii 190/2018*

# DATE DESPRE IMOBILUL NR. 5558

**Oficiul de Cadastru şi Publicitate Imobiliară SUCEAVA**
**Biroul de Cadastru şi Publicitate Imobiliară Falticeni**

## A. Partea I. Descrierea imobilului

**TEREN** Extravilan

**Adresa:** Jud. Suceava

| Nr. Crt | Nr cadastral Nr. topografic | Suprafaţa* (mp) | Observaţii / Referinţe |
|---|---|---|---|
| A1 | 38665 | 4.800 | Sector cadastral:21 Teren neimprejmuit; |

## B. Partea II. Proprietari şi acte

| Inscrieri privitoare la dreptul de proprietate şi alte drepturi reale | | Referinţe |
|---|---|---|
| **6544 / 15/03/2023** | | |
| Act Notarial nr. contract de donație aut. nr. 94, din 14/03/2023 emis de N.P. DÎMBU Bogdan Dumitru; | | |
| B3 | Intabulare, drept de PROPRIETATE, dobandit prin Conventie, cota actuala 1/2, cota initiala 1/2 | A1 |
| | 1) **ISĂILĂ ION-OVIDIU**, bun propriu | |
| B4 | Intabulare, drept de PROPRIETATE, dobandit prin Conventie, cota actuala 1/2, cota initiala 1/2 | A1 |
| | 1) **ISĂILĂ MARIANA**, bun propriu | |

## C. Partea III. SARCINI .

| Inscrieri privind dezmembramintele dreptului de proprietate, drepturi reale de garanţie şi sarcini | Referinţe |
|---|---|
| NU SUNT | |

*Document care conține date cu caracter personal, protejat de prevederile Regulamentului (UE) nr. 679/2016 și Legii 190/2018*

# Anexa Nr. 1 La Partea I

## Teren

| Nr cadastral | Suprafaţa (mp)* | Observaţii / Referinţe |
|---|---|---|
| 38665 | 4.800 | |

* Suprafaţa este determinată in planul de proiecţie Stereo 70.

DETALII LINIARE IMOBIL

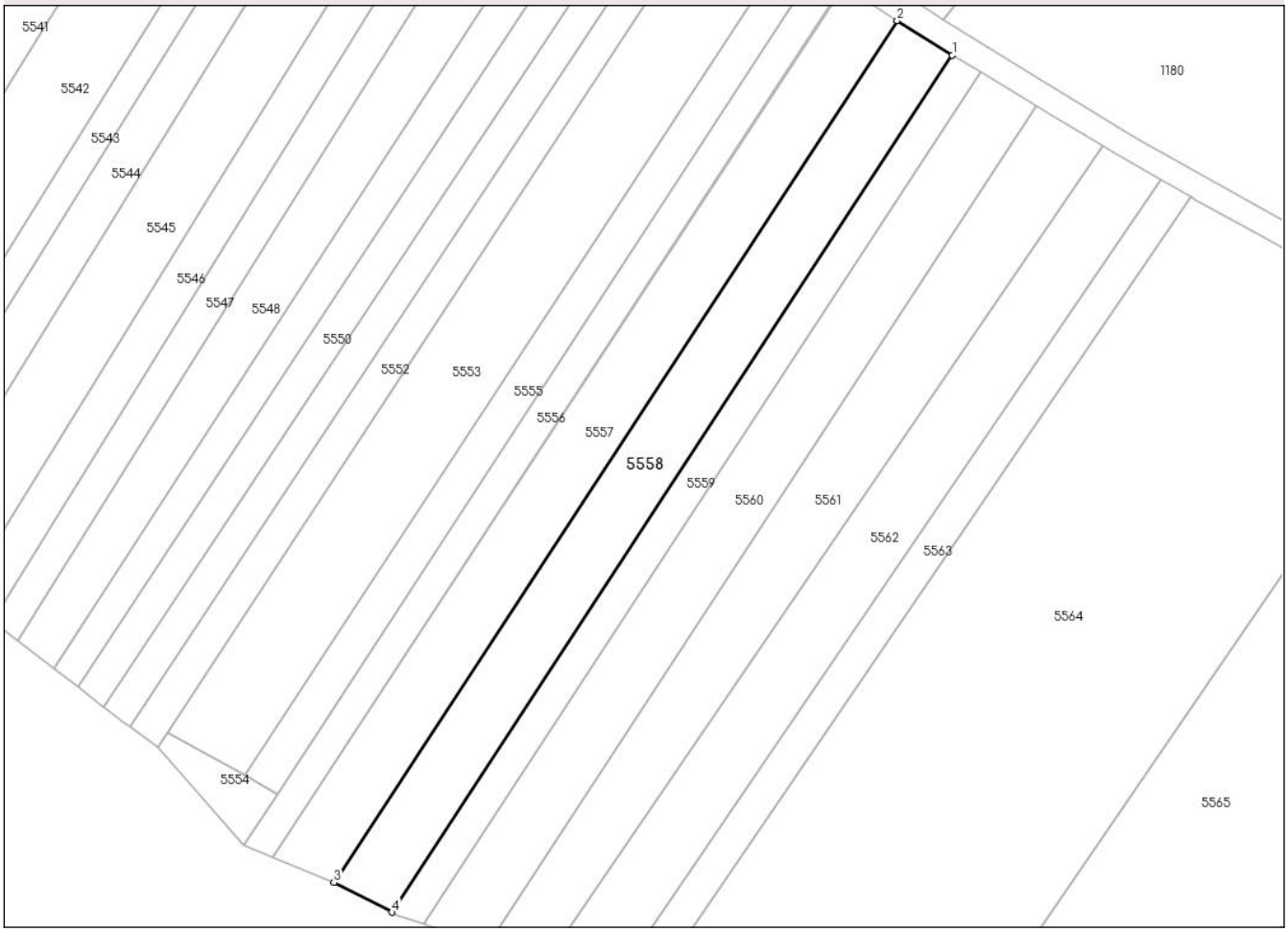


## Date referitoare la teren

| Crt | Categorie folosință | Intra vilan | Suprafaţa (mp) | Tarla | Parcelă | Nr. topo | Observaţii / Referinţe |
|---|---|---|---|---|---|---|---|
| 1 | arabil | NU | 4.800 | 55 | 260 | - | |

**Lungime Segmente**
**1) Valorile lungimilor segmentelor sunt obţinute din proiecţie în plan.**

| Punct început | X / Y | Punct sfârşit | X / Y | Lungime segment (** (m) |
|---|---|---|---|---|
| 1 | 594.819,839<br>657.209,147 | 2 | 594.805,031<br>657.218,349 | 17.434 |
| 2 | 594.805,031<br>657.218,349 | 3 | 594.653,818<br>656.987,274 | 276.154 |
| 3 | 594.653,818<br>656.987,274 | 4 | 594.669,453<br>656.979,337 | 17.534 |
| 4 | 594.669,453<br>656.979,337 | 1 | 594.819,839<br>657.209,147 | 274.643 |

**** Lungimile segmentelor sunt determinate în planul de proiecţie Stereo 70 şi sunt rotunjite la 1 milimetru.**

*Document care conține date cu caracter personal, protejat de prevederile Regulamentului (UE) nr. 679/2016 și Legii 190/2018*

***** Distanţa dintre puncte este formată din segmente cumulate ce sunt mai mici decât valoarea 1 milimetru.**

# DATE DESPRE IMOBILUL NR. 5559

**Oficiul de Cadastru şi Publicitate Imobiliară SUCEAVA**
**Biroul de Cadastru şi Publicitate Imobiliară Falticeni**

## A. Partea I. Descrierea imobilului

**TEREN** Extravilan

**Adresa:** Jud. Suceava

| Nr. Crt | Nr cadastral Nr. topografic | Suprafaţa* (mp) | Observaţii / Referinţe |
|---|---|---|---|
| A1 | | 2.400 | Sector cadastral:21 Teren neimprejmuit; |

## B. Partea II. Proprietari şi acte

| Inscrieri privitoare la dreptul de proprietate şi alte drepturi reale | | Referinţe |
|---|---|---|
| **5559 / 26/03/2025** | | |
| Act Administrativ nr. 13, din 11/07/1994 emis de CJ Suceava; | | |
| B1 | Intabulare, drept de PROPRIETATE, dobandit prin Reconstituire, cota actuala 1/1 | A1 |
| | 1) **CAPRA PETREA**, lipsa CNP | |

## C. Partea III. SARCINI .

| Inscrieri privind dezmembramintele dreptului de proprietate, drepturi reale de garanţie şi sarcini | Referinţe |
|---|---|
| NU SUNT | |

*Document care conține date cu caracter personal, protejat de prevederile Regulamentului (UE) nr. 679/2016 și Legii 190/2018*

# Anexa Nr. 1 La Partea I

## Teren

| Nr cadastral | Suprafaţa (mp)* | Observaţii / Referinţe |
|---|---|---|
| | 2.400 | |

* Suprafaţa este determinată in planul de proiecţie Stereo 70.

DETALII LINIARE IMOBIL

## Date referitoare la teren

| Crt | Categorie folosință | Intra vilan | Suprafaţa (mp) | Tarla | Parcelă | Nr. topo | Observaţii / Referinţe |
|---|---|---|---|---|---|---|---|
| 1 | arabil | NU | 2.400 | 55 | 260 | - | |

**Lungime Segmente**
**1) Valorile lungimilor segmentelor sunt obţinute din proiecţie în plan.**

| Punct început | X / Y | Punct sfârşit | X / Y | Lungime segment (** (m) |
|---|---|---|---|---|
| 1 | 594.820,5<br>657.208,736 | 2 | 594.819,839<br>657.209,147 | 0.778 |
| 2 | 594.819,839<br>657.209,147 | 3 | 594.669,453<br>656.979,337 | 274.643 |
| 3 | 594.669,453<br>656.979,337 | 4 | 594.670,922<br>656.978,592 | 1.647 |
| 4 | 594.670,922<br>656.978,592 | 5 | 594.677,802<br>656.976,095 | 7.319 |
| 5 | 594.677,802<br>656.976,095 | 6 | 594.827,319<br>657.204,577 | 273.056 |

*Document care conține date cu caracter personal, protejat de prevederile Regulamentului (UE) nr. 679/2016 și Legii 190/2018*

| Punct început | X / Y | Punct sfârşit | X / Y | Lungime segment (** (m) |
|---|---|---|---|---|
| 6 | 594.827,319<br>657.204,577 | 1 | 594.820,5<br>657.208,736 | 7.987 |

** Lungimile segmentelor sunt determinate în planul de proiecţie Stereo 70 şi sunt rotunjite la 1 milimetru.
*** Distanţa dintre puncte este formată din segmente cumulate ce sunt mai mici decât valoarea 1 milimetru.

*Document care conține date cu caracter personal, protejat de prevederile Regulamentului (UE) nr. 679/2016 și Legii 190/2018*

# DATE DESPRE IMOBILUL NR. 5560

**Oficiul de Cadastru şi Publicitate Imobiliară SUCEAVA**
**Biroul de Cadastru şi Publicitate Imobiliară Falticeni**

## A. Partea I. Descrierea imobilului

**TEREN** Extravilan

**Adresa:** Jud. Suceava

| Nr. Crt | Nr cadastral Nr. topografic | Suprafaţa* (mp) | Observaţii / Referinţe |
|---|---|---|---|
| A1 | | 4.800 | Sector cadastral:21 Teren neimprejmuit; |

## B. Partea II. Proprietari şi acte

| Inscrieri privitoare la dreptul de proprietate şi alte drepturi reale | | Referinţe |
|---|---|---|
| **5560 / 26/03/2025** | | |
| Act Administrativ nr. 63, din 11/07/1994 emis de CJ Suceava; | | |
| B1 | Intabulare, drept de PROPRIETATE, dobandit prin Reconstituire, cota actuala 1/1 | A1 |
| | 1) **CÎRJĂ CONSTANTIN**, lipsa CNP | |

## C. Partea III. SARCINI .

| Inscrieri privind dezmembramintele dreptului de proprietate, drepturi reale de garanţie şi sarcini | Referinţe |
|---|---|
| NU SUNT | |

*Document care conține date cu caracter personal, protejat de prevederile Regulamentului (UE) nr. 679/2016 și Legii 190/2018*

# Anexa Nr. 1 La Partea I

## Teren

| Nr cadastral | Suprafaţa (mp)* | Observaţii / Referinţe |
|---|---|---|
| | 4.800 | |

* Suprafaţa este determinată in planul de proiecţie Stereo 70.

DETALII LINIARE IMOBIL

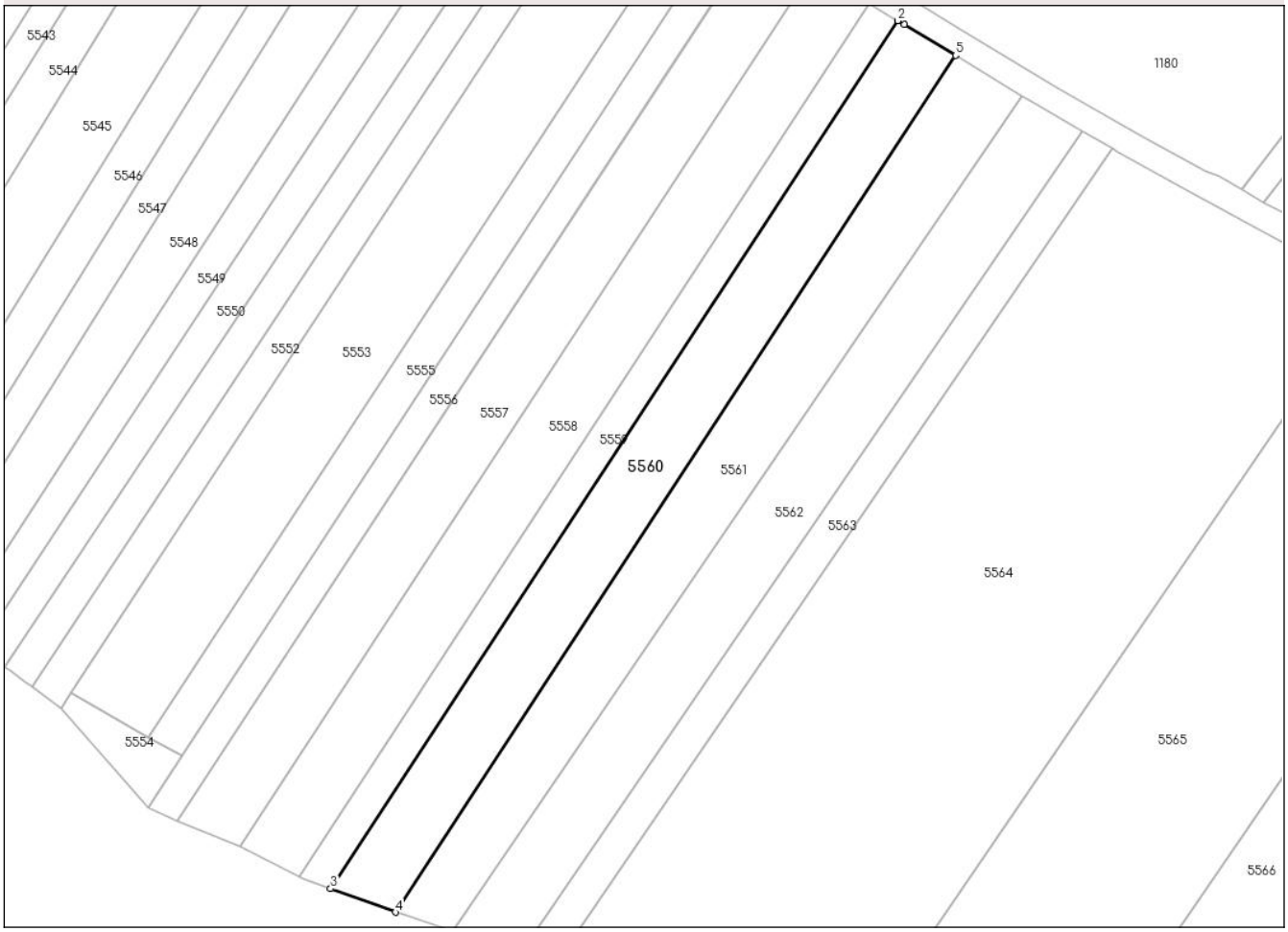


## Date referitoare la teren

| Crt | Categorie folosință | Intra vilan | Suprafaţa (mp) | Tarla | Parcelă | Nr. topo | Observaţii / Referinţe |
|---|---|---|---|---|---|---|---|
| 1 | arabil | NU | 4.800 | 55 | 260 | - | |

**Lungime Segmente**
**1) Valorile lungimilor segmentelor sunt obţinute din proiecţie în plan.**

| Punct început | X / Y | Punct sfârşit | X / Y | Lungime segment (** (m) |
|---|---|---|---|---|
| 1 | 594.828,981<br>657.203,563 | 2 | 594.827,319<br>657.204,577 | 1.947 |
| 2 | 594.827,319<br>657.204,577 | 3 | 594.677,802<br>656.976,095 | 273.056 |
| 3 | 594.677,802<br>656.976,095 | 4 | 594.694,888<br>656.969,896 | 18.176 |
| 4 | 594.694,888<br>656.969,896 | 5 | 594.842,514<br>657.195,488 | 269.602 |
| 5 | 594.842,514<br>657.195,488 | 1 | 594.828,981<br>657.203,563 | 15.759 |

*Document care conține date cu caracter personal, protejat de prevederile Regulamentului (UE) nr. 679/2016 și Legii 190/2018*

** Lungimile segmentelor sunt determinate în planul de proiecţie Stereo 70 şi sunt rotunjite la 1 milimetru.
*** Distanţa dintre puncte este formată din segmente cumulate ce sunt mai mici decât valoarea 1 milimetru.

# DATE DESPRE IMOBILUL NR. 5561

**Oficiul de Cadastru şi Publicitate Imobiliară SUCEAVA**
**Biroul de Cadastru şi Publicitate Imobiliară Falticeni**

## A. Partea I. Descrierea imobilului

**TEREN** Extravilan

**Adresa:** Jud. Suceava

| Nr. Crt | Nr cadastral Nr. topografic | Suprafaţa* (mp) | Observaţii / Referinţe |
|---|---|---|---|
| A1 | | 4.800 | Sector cadastral:21 Teren neimprejmuit; |

## B. Partea II. Proprietari şi acte

| Inscrieri privitoare la dreptul de proprietate şi alte drepturi reale | | Referinţe |
|---|---|---|
| **5561 / 26/03/2025** | | |
| Act Administrativ nr. 2741, din 27/03/2025 emis de Primaria Comunei Baia; | | |
| B1 | Inscrierea posesiei, drept de PROPRIETATE, dobandit prin Lege, cota actuala 1/1 | A1 |
| | 1) **NEIDENTIFICAT NEIDENTIFICAT** | |
| Act Normativ nr. 7, din 13/03/1996 emis de PARLAMENTUL ROMANIEI (art. 13); | | |
| B2 | Se notează menţiunea de proprietar neidentificat. | A1 |

## C. Partea III. SARCINI .

| Inscrieri privind dezmembramintele dreptului de proprietate, drepturi reale de garanţie şi sarcini | Referinţe |
|---|---|
| NU SUNT | |

*Document care conține date cu caracter personal, protejat de prevederile Regulamentului (UE) nr. 679/2016 și Legii 190/2018*

# Anexa Nr. 1 La Partea I

## Teren

| Nr cadastral | Suprafaţa (mp)* | Observaţii / Referinţe |
|---|---|---|
| | 4.800 | |

* Suprafaţa este determinată in planul de proiecţie Stereo 70.

DETALII LINIARE IMOBIL

## Date referitoare la teren

| Crt | Categorie folosință | Intra vilan | Suprafaţa (mp) | Tarla | Parcelă | Nr. topo | Observaţii / Referinţe |
|---|---|---|---|---|---|---|---|
| 1 | arabil | NU | 4.800 | 55 | 260 | - | |

**Lungime Segmente**
**1) Valorile lungimilor segmentelor sunt obţinute din proiecţie în plan.**

| Punct început | X / Y | Punct sfârşit | X / Y | Lungime segment (** (m) |
|---|---|---|---|---|
| 1 | 594.860,115<br>657.184,796 | 2 | 594.844,924<br>657.194,05 | 17.788 |
| 2 | 594.844,924<br>657.194,05 | 3 | 594.842,514<br>657.195,488 | 2.806 |
| 3 | 594.842,514<br>657.195,488 | 4 | 594.694,888<br>656.969,896 | 269.602 |
| 4 | 594.694,888<br>656.969,896 | 5 | 594.709,92<br>656.964,93 | 15.831 |
| 5 | 594.709,92<br>656.964,93 | 1 | 594.860,115<br>657.184,796 | 266.27 |

*Document care conține date cu caracter personal, protejat de prevederile Regulamentului (UE) nr. 679/2016 și Legii 190/2018*

** Lungimile segmentelor sunt determinate în planul de proiecţie Stereo 70 şi sunt rotunjite la 1 milimetru.
*** Distanţa dintre puncte este formată din segmente cumulate ce sunt mai mici decât valoarea 1 milimetru.

*Document care conține date cu caracter personal, protejat de prevederile Regulamentului (UE) nr. 679/2016 și Legii 190/2018*

# DATE DESPRE IMOBILUL NR. 5562

**Oficiul de Cadastru şi Publicitate Imobiliară SUCEAVA**
**Biroul de Cadastru şi Publicitate Imobiliară Falticeni**

## A. Partea I. Descrierea imobilului

**TEREN** Extravilan

**Adresa:** Jud. Suceava

| Nr. Crt | Nr cadastral Nr. topografic | Suprafaţa* (mp) | Observaţii / Referinţe |
|---|---|---|---|
| A1 | | 4.800 | Sector cadastral:21 Teren neimprejmuit; |

## B. Partea II. Proprietari şi acte

| Inscrieri privitoare la dreptul de proprietate şi alte drepturi reale | | Referinţe |
|---|---|---|
| **5562 / 26/03/2025** | | |
| Act Administrativ nr. 84, din 11/07/1994 emis de CJ Suceava; | | |
| B1 | Intabulare, drept de PROPRIETATE, dobandit prin Reconstituire, cota actuala 1/1 | A1 |
| | 1) **LUCANU JĂNICĂ** DEFUNCT:Da | |

## C. Partea III. SARCINI .

| Inscrieri privind dezmembramintele dreptului de proprietate, drepturi reale de garanţie şi sarcini | Referinţe |
|---|---|
| NU SUNT | |

*Document care conține date cu caracter personal, protejat de prevederile Regulamentului (UE) nr. 679/2016 și Legii 190/2018*

# Anexa Nr. 1 La Partea I

## Teren

| Nr cadastral | Suprafaţa (mp)* | Observaţii / Referinţe |
|---|---|---|
| | 4.800 | |

* Suprafaţa este determinată in planul de proiecţie Stereo 70.

DETALII LINIARE IMOBIL

## Date referitoare la teren

| Crt | Categorie folosință | Intra vilan | Suprafaţa (mp) | Tarla | Parcelă | Nr. topo | Observaţii / Referinţe |
|---|---|---|---|---|---|---|---|
| 1 | arabil | NU | 4.800 | 55 | 260 | - | |

**Lungime Segmente**
**1) Valorile lungimilor segmentelor sunt obţinute din proiecţie în plan.**

| Punct început | X / Y | Punct sfârşit | X / Y | Lungime segment (** (m) |
|---|---|---|---|---|
| 1 | 594.875,854<br>657.175,637 | 2 | 594.862,967<br>657.183,059 | 14.871 |
| 2 | 594.862,967<br>657.183,059 | 3 | 594.860,115<br>657.184,796 | 3.339 |
| 3 | 594.860,115<br>657.184,796 | 4 | 594.709,92<br>656.964,93 | 266.27 |
| 4 | 594.709,92<br>656.964,93 | 5 | 594.727,865<br>656.959,001 | 18.899 |
| 5 | 594.727,865<br>656.959,001 | 1 | 594.875,854<br>657.175,637 | 262.358 |

*Document care conține date cu caracter personal, protejat de prevederile Regulamentului (UE) nr. 679/2016 și Legii 190/2018*

** Lungimile segmentelor sunt determinate în planul de proiecţie Stereo 70 şi sunt rotunjite la 1 milimetru.
*** Distanţa dintre puncte este formată din segmente cumulate ce sunt mai mici decât valoarea 1 milimetru.

*Document care conține date cu caracter personal, protejat de prevederile Regulamentului (UE) nr. 679/2016 și Legii 190/2018*

# DATE DESPRE IMOBILUL NR. 5563

**Oficiul de Cadastru şi Publicitate Imobiliară SUCEAVA**
**Biroul de Cadastru şi Publicitate Imobiliară Falticeni**

## A. Partea I. Descrierea imobilului

**TEREN** Extravilan

**Adresa:** Jud. Suceava

| Nr. Crt | Nr cadastral Nr. topografic | Suprafaţa* (mp) | Observaţii / Referinţe |
|---|---|---|---|
| A1 | | 2.400 | Sector cadastral:21 Teren neimprejmuit; |

## B. Partea II. Proprietari şi acte

| Inscrieri privitoare la dreptul de proprietate şi alte drepturi reale | | Referinţe |
|---|---|---|
| **5563 / 26/03/2025** | | |
| Act Notarial nr. 509, din 05/11/2020 emis de BIN DÎMBU BOGDAN DUMITRU; | | |
| B1 | Intabulare, drept de PROPRIETATE, dobandit prin Iesire Din Indiviziune, cota actuala 1/1 | A1 |
| | 1) **PANŢIRU VASILE** | |

## C. Partea III. SARCINI .

| Inscrieri privind dezmembramintele dreptului de proprietate, drepturi reale de garanţie şi sarcini | Referinţe |
|---|---|
| NU SUNT | |

*Document care conține date cu caracter personal, protejat de prevederile Regulamentului (UE) nr. 679/2016 și Legii 190/2018*

# Anexa Nr. 1 La Partea I

## Teren

| Nr cadastral | Suprafaţa (mp)* | Observaţii / Referinţe |
|---|---|---|
| | 2.400 | |

* Suprafaţa este determinată in planul de proiecţie Stereo 70.

DETALII LINIARE IMOBIL

## Date referitoare la teren

| Crt | Categorie folosință | Intra vilan | Suprafaţa (mp) | Tarla | Parcelă | Nr. topo | Observaţii / Referinţe |
|---|---|---|---|---|---|---|---|
| 1 | arabil | NU | 2.400 | 55 | 260 | - | |

**Lungime Segmente**
**1) Valorile lungimilor segmentelor sunt obţinute din proiecţie în plan.**

| Punct început | X / Y | Punct sfârşit | X / Y | Lungime segment (** (m) |
|---|---|---|---|---|
| 1 | 594.727,865<br>656.959,001 | 2 | 594.736,937<br>656.956,004 | 9.554 |
| 2 | 594.736,937<br>656.956,004 | 3 | 594.883,834<br>657.171,041 | 260.422 |
| 3 | 594.883,834<br>657.171,041 | 4 | 594.875,854<br>657.175,637 | 9.209 |
| 4 | 594.875,854<br>657.175,637 | 1 | 594.727,865<br>656.959,001 | 262.358 |

**** Lungimile segmentelor sunt determinate în planul de proiecţie Stereo 70 şi sunt rotunjite la 1 milimetru.**

*Document care conține date cu caracter personal, protejat de prevederile Regulamentului (UE) nr. 679/2016 și Legii 190/2018*

***** Distanţa dintre puncte este formată din segmente cumulate ce sunt mai mici decât valoarea 1 milimetru.**

# DATE DESPRE IMOBILUL NR. 5564

**Oficiul de Cadastru şi Publicitate Imobiliară SUCEAVA**
**Biroul de Cadastru şi Publicitate Imobiliară Falticeni**

## A. Partea I. Descrierea imobilului

**TEREN** Extravilan

**Adresa:** Jud. Suceava

| Nr. Crt | Nr cadastral Nr. topografic | Suprafaţa* (mp) | Observaţii / Referinţe |
|---|---|---|---|
| A1 | 30421 | Din acte: 106.900<br>Masurata: 19.200 | Sector cadastral:21 Teren neimprejmuit; |

## B. Partea II. Proprietari şi acte

| Inscrieri privitoare la dreptul de proprietate şi alte drepturi reale | | Referinţe |
|---|---|---|
| **12759 / 29/12/2009** | | |
| Hotarare Judecatoreasca nr. 1004, din 11/05/2009 emis de JUDECATORIA FALTICENI (hotarare judecatoreasca nr. 1469/25-06-2009 emis de JUDECATORIA FALTICENI; hotarare judecatoreasca nr. 1470/25-06-2009 emis de JUDECATORIA FALTICENI; act administrativ nr. 70/11-07-1994 emis de COMISIA JUDETEANA SUCEAVA; act administrativ nr. 71/11-07-1994 emis de COMISIA JUDETEANA SUCEAVA; act administrativ nr. 72/11-07-1994 emis de COMISIA JUDETEANA SUCEAVA; act administrativ nr. 73/11-07-1994 emis de COMISIA JUDETEANA SUCEAVA; act administrativ nr. 74/11-07-1994 emis de COMISIA JUDETEANA SUCEAVA;); | | |
| B1 | Intabulare, drept de PROPRIETATE, dobandit prin Hotarare Judecatoreasca, cota actuala 1/1, cota initiala 1/1 | A1 |
| | 1) **VLAS MIHAI** | |

## C. Partea III. SARCINI

| Inscrieri privind dezmembramintele dreptului de proprietate, drepturi reale de garanţie şi sarcini | | Referinţe |
|---|---|---|
| **1400 / 18/01/2021** | | |
| Act Administrativ nr. 314/2020, din 12/01/2021 emis de BEJ DUMITRAS ANCUTA; | | |
| C1 | Se noteaza urmarirea silita imobiliara la cererea formulata de creditoarea SC MIHBEN SUISSE SRL - prin BEJ DUMITRAS ANCUTA, in dosar executare 314/2020 pentru suma de 1.480.290,44 LEI , reprezentind pasivul ramas neacoperit al SC MIHBEN SUISSE SRL si cheltuieli de executare silita | A1 |
| **7346 / 19/03/2021** | | |
| Act Administrativ nr. 6801, din 17/03/2021 emis de ANAF - SERVICIUL FISCAL MUNICIPAL FALTICENI; | | |
| C2 | Intabulare, drept de IPOTECA LEGALA, Valoare:19998 LEI, dobandit prin Lege, cota actuala 1/1, cota initiala 1/1 | A1 |
| | 1) **ANAF - SERVICIUL FISCAL MUNICIPAL FALTICENI**, CIF:6728950 | |
| **10748 / 27/04/2021** | | |
| Act Administrativ nr. 27/2021, din 21/04/2021 emis de BIROUL EXECUTOR JUDECATORESC NICA GABRIEL; | | |
| C3 | Se noteaza incuviintarea executarii silite imobiliara la cererea formulata de creditoarele SC BIAGEN SWISS SRL si VIONCO - persoana juridica elvetiana, ambele prin mandatar av. Precub Ilie Cristian prin BEJ Nica Gabriel ce face obiectul Dosarului de executare nr. 27/2021 din 21.04.2021, pana la concurenta sumei de 1040201,90 lei reprezentand 91224 lei in favoarea creditoarei BIAGEN SWISS SRL si 932015,90 lei in favoarea creditoarei VIONCO si 16962 lei cheltuieli de executare silita | A1 |

*Document care conține date cu caracter personal, protejat de prevederile Regulamentului (UE) nr. 679/2016 și Legii 190/2018*

# Anexa Nr. 1 La Partea I

## Teren

| Nr cadastral | Suprafaţa (mp)* | Observaţii / Referinţe |
|---|---|---|
| 30421 | Din acte: 106.900 Masurata: 19.200 | |

* Suprafaţa este determinată in planul de proiecţie Stereo 70.

DETALII LINIARE IMOBIL

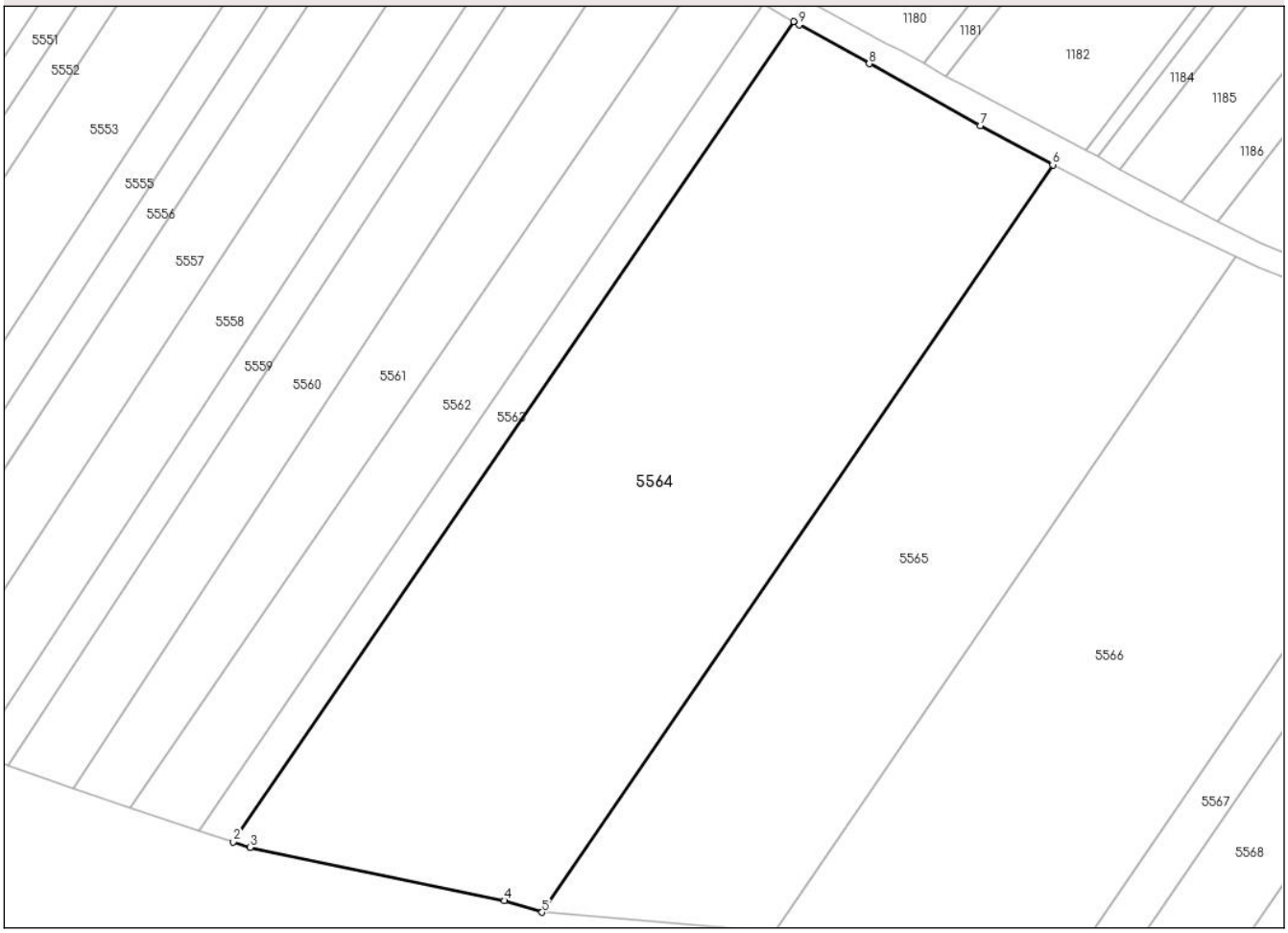


## Date referitoare la teren

| Crt | Categorie folosinţă | Intra vilan | Suprafaţa (mp) | Tarla | Parcelă | Nr. topo | Observaţii / Referinţe |
|---|---|---|---|---|---|---|---|
| 1 | arabil | NU | 19.200 | 55 | 260 | - | |

**Lungime Segmente**
**1) Valorile lungimilor segmentelor sunt obţinute din proiecţie în plan.**

| Punct început | X / Y | Punct sfârşit | X / Y | Lungime segment (** (m) |
|---|---|---|---|---|
| 1 | 594.883,834<br>657.171,041 | 2 | 594.736,937<br>656.956,004 | 260.422 |
| 2 | 594.736,937<br>656.956,004 | 3 | 594.741,361<br>656.954,542 | 4.659 |
| 3 | 594.741,361<br>656.954,542 | 4 | 594.807,915<br>656.940,619 | 67.995 |
| 4 | 594.807,915<br>656.940,619 | 5 | 594.817,876<br>656.937,569 | 10.417 |

*Document care conține date cu caracter personal, protejat de prevederile Regulamentului (UE) nr. 679/2016 și Legii 190/2018*

| Punct început | X / Y | Punct sfârşit | X / Y | Lungime segment (** (m) |
|---|---|---|---|---|
| 5 | 594.817,876<br>656.937,569 | 6 | 594.951,739<br>657.133,527 | 237.316 |
| 6 | 594.951,739<br>657.133,527 | 7 | 594.932,778<br>657.143,801 | 21.566 |
| 7 | 594.932,778<br>657.143,801 | 8 | 594.903,65<br>657.160,024 | 33.341 |
| 8 | 594.903,65<br>657.160,024 | 9 | 594.885,283<br>657.170,207 | 21.001 |
| 9 | 594.885,283<br>657.170,207 | 1 | 594.883,834<br>657.171,041 | 1.672 |

** Lungimile segmentelor sunt determinate în planul de proiecţie Stereo 70 şi sunt rotunjite la 1 milimetru.
*** Distanţa dintre puncte este formată din segmente cumulate ce sunt mai mici decât valoarea 1 milimetru.

*Document care conține date cu caracter personal, protejat de prevederile Regulamentului (UE) nr. 679/2016 și Legii 190/2018*

# DATE DESPRE IMOBILUL NR. 5565

**Oficiul de Cadastru şi Publicitate Imobiliară SUCEAVA**
**Biroul de Cadastru şi Publicitate Imobiliară Falticeni**

## A. Partea I. Descrierea imobilului

**TEREN** Extravilan

**Adresa:** Jud. Suceava

| Nr. Crt | Nr cadastral Nr. topografic | Suprafaţa* (mp) | Observaţii / Referinţe |
|---|---|---|---|
| A1 | | 12.000 | Sector cadastral:21 Teren neimprejmuit; |

## B. Partea II. Proprietari şi acte

| Inscrieri privitoare la dreptul de proprietate şi alte drepturi reale | | Referinţe |
|---|---|---|
| **5565 / 26/03/2025** | | |
| Act Administrativ nr. 2741, din 27/03/2025 emis de Primaria Comunei Baia; | | |
| B1 | Inscrierea posesiei, drept de PROPRIETATE, dobandit prin Lege, cota actuala 1/1 | A1 |
| | 1) **NEIDENTIFICAT NEIDENTIFICAT** | |
| Act Normativ nr. 7, din 13/03/1996 emis de PARLAMENTUL ROMANIEI (art. 13); | | |
| B2 | Se notează menţiunea de proprietar neidentificat. | A1 |

## C. Partea III. SARCINI .

| Inscrieri privind dezmembramintele dreptului de proprietate, drepturi reale de garanţie şi sarcini | Referinţe |
|---|---|
| NU SUNT | |

*Document care conține date cu caracter personal, protejat de prevederile Regulamentului (UE) nr. 679/2016 și Legii 190/2018*

# Anexa Nr. 1 La Partea I

## Teren

| Nr cadastral | Suprafaţa (mp)* | Observaţii / Referinţe |
|---|---|---|
| | 12.000 | |

* Suprafaţa este determinată in planul de proiecţie Stereo 70.

DETALII LINIARE IMOBIL

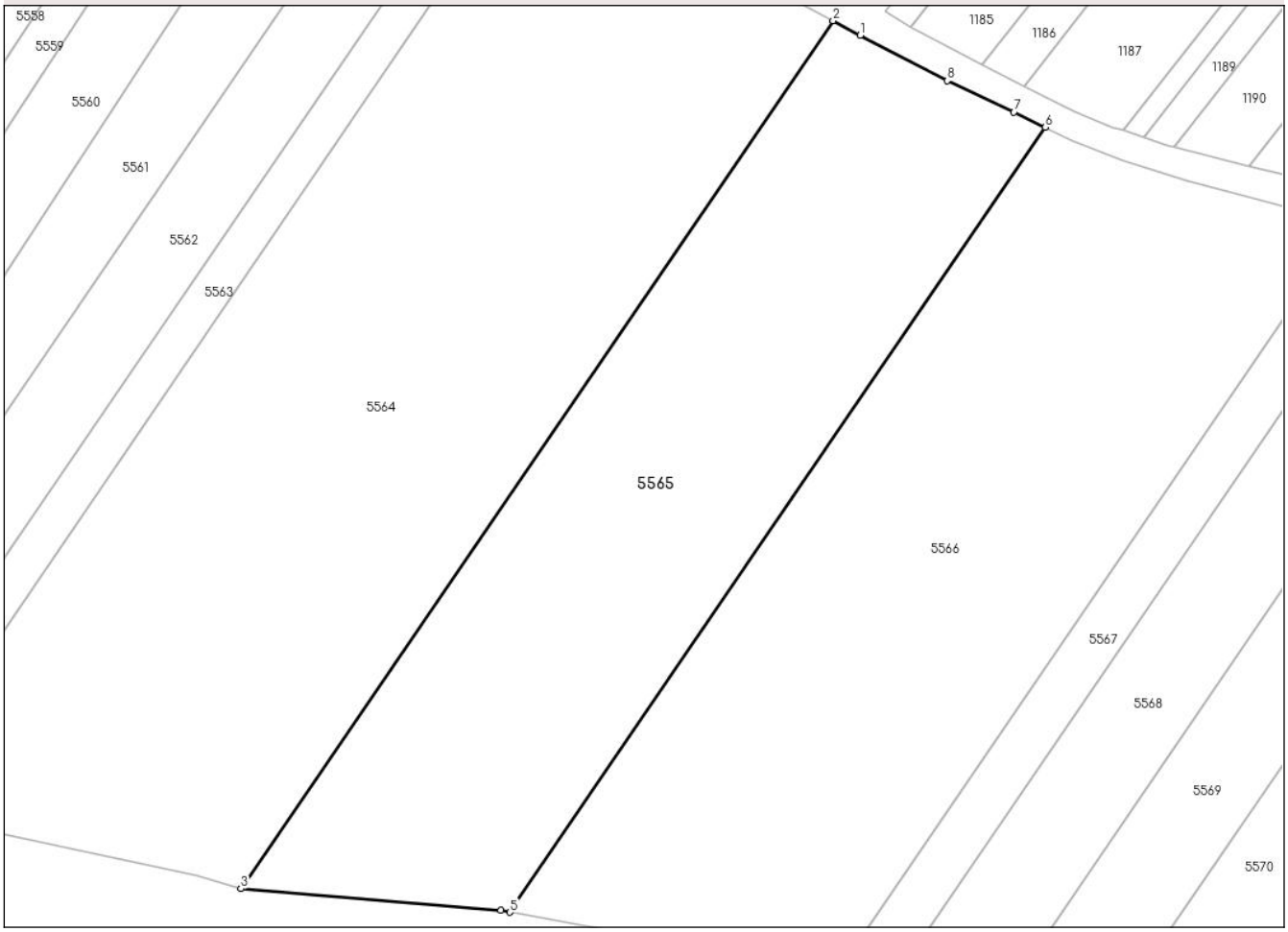


## Date referitoare la teren

| Crt | Categorie folosință | Intra vilan | Suprafaţa (mp) | Tarla | Parcelă | Nr. topo | Observaţii / Referinţe |
|---|---|---|---|---|---|---|---|
| 1 | arabil | NU | 12.000 | 55 | 260 | - | |

**Lungime Segmente**
**1) Valorile lungimilor segmentelor sunt obţinute din proiecţie în plan.**

| Punct început | X / Y | Punct sfârşit | X / Y | Lungime segment (** (m) |
|---|---|---|---|---|
| 1 | 594.957,855<br>657.130,213 | 2 | 594.951,739<br>657.133,527 | 6.956 |
| 2 | 594.951,739<br>657.133,527 | 3 | 594.817,876<br>656.937,569 | 237.316 |
| 3 | 594.817,876<br>656.937,569 | 4 | 594.876,674<br>656.932,622 | 59.006 |
| 4 | 594.876,674<br>656.932,622 | 5 | 594.878,668<br>656.932,248 | 2.029 |
| 5 | 594.878,668<br>656.932,248 | 6 | 594.999,724<br>657.109,458 | 214.611 |

*Document care conține date cu caracter personal, protejat de prevederile Regulamentului (UE) nr. 679/2016 și Legii 190/2018*

| Punct început | X / Y | Punct sfârşit | X / Y | Lungime segment (** (m) |
|---|---|---|---|---|
| 6 | 594.999,724<br>657.109,458 | 7 | 594.992,602<br>657.112,902 | 7.911 |
| 7 | 594.992,602<br>657.112,902 | 8 | 594.977,537<br>657.119,994 | 16.651 |
| 8 | 594.977,537<br>657.119,994 | 1 | 594.957,855<br>657.130,213 | 22.177 |

** Lungimile segmentelor sunt determinate în planul de proiecţie Stereo 70 şi sunt rotunjite la 1 milimetru.
*** Distanţa dintre puncte este formată din segmente cumulate ce sunt mai mici decât valoarea 1 milimetru.

*Document care conține date cu caracter personal, protejat de prevederile Regulamentului (UE) nr. 679/2016 și Legii 190/2018*

# DATE DESPRE IMOBILUL NR. 5566

**Oficiul de Cadastru şi Publicitate Imobiliară SUCEAVA**
**Biroul de Cadastru şi Publicitate Imobiliară Falticeni**

## A. Partea I. Descrierea imobilului

**TEREN** Extravilan

**Adresa:** Jud. Suceava

| Nr. Crt | Nr cadastral Nr. topografic | Suprafaţa* (mp) | Observaţii / Referinţe |
|---|---|---|---|
| A1 | 30422 | Din acte: 43.500<br>Masurata: 14.400 | Sector cadastral:21 Teren neimprejmuit; |

## B. Partea II. Proprietari şi acte

| Inscrieri privitoare la dreptul de proprietate şi alte drepturi reale | | Referinţe |
|---|---|---|
| **12763 / 29/12/2009** | | |
| Hotarare Judecatoreasca nr. 1004, din 11/05/2009 emis de JUDECATORIA FALTICENI (act administrativ nr. 79/11-07-1994 emis de COMISIA JUDETEANA SUCEAVA; act administrativ nr. 26/11-07-1994 emis de COMISIA JUDETEANA SUCEAVA; act administrativ nr. 78/11-07-1994 emis de COMISIA JUDETEANA SUCEAVA;); | | |
| B1 | Intabulare, drept de PROPRIETATE, dobandit prin Hotarare Judecatoreasca, cota actuala 1/1, cota initiala 1/1 | A1 |
| | 1) **VLAS MIHAI** | |

## C. Partea III. SARCINI

| Inscrieri privind dezmembramintele dreptului de proprietate, drepturi reale de garanţie şi sarcini | | Referinţe |
|---|---|---|
| **1395 / 18/01/2021** | | |
| Act Administrativ nr. 317/2020, din 12/01/2021 emis de BEJ DUMITRAS ANCUTA; | | |
| C1 | Se noteaza urmarirea silita imobiliara la cererea formulata de creditoarea SC MIHBEN SUISSE SRL - prin BEJ DUMITRAS ANCUTA, in dosar executare 314/2020 pentru suma de 1.480.290,44 LEI , reprezentind pasivul ramas neacoperit al SC MIHBEN SUISSE SRL si cheltuieli de executare silita | A1 |
| **7511 / 23/03/2021** | | |
| Act Administrativ nr. 7137, din 19/03/2021 emis de ANAF - SERVICIUL FISCAL MUNICIPAL FALTICENI; | | |
| C2 | Intabulare, drept de IPOTECA LEGALA, Valoare:1434706 LEI, dobandit prin Lege, cota actuala 1/1, cota initiala 1/1 | A1 |
| | 1) **ANAF - SERVICIUL FISCAL MUNICIPAL FALTICENI**, CIF:6728950 | |
| **10749 / 27/04/2021** | | |
| Act Administrativ nr. 27/2021, din 21/04/2021 emis de BIROUL EXECUTOR JUDECATORESC NICA GABRIEL; | | |
| C3 | Se noteaza incuviintarea executarii silite imobiliara la cererea formulata de creditoarele SC BIAGEN SWISS SRL si VIONCO - persoana juridica elvetiana, ambele prin mandatar av. Precub Ilie Cristian prin BEJ Nica Gabriel ce face obiectul Dosarului de executare nr. 27/2021 din 21.04.2021, pana la concurenta sumei de 1040201,90 lei reprezentand 91224 lei in favoarea creditoarei BIAGEN SWISS SRL si 932015,90 lei in favoarea creditoarei VIONCO si 16962 lei cheltuieli de executare silita | A1 |

*Document care conține date cu caracter personal, protejat de prevederile Regulamentului (UE) nr. 679/2016 și Legii 190/2018*

# Anexa Nr. 1 La Partea I

## Teren

| Nr cadastral | Suprafaţa (mp)* | Observaţii / Referinţe |
|---|---|---|
| 30422 | Din acte: 43.500<br>Masurata:<br>14.400 | |

* Suprafaţa este determinată in planul de proiecţie Stereo 70.

DETALII LINIARE IMOBIL

## Date referitoare la teren

| Crt | Categorie folosinţă | Intra vilan | Suprafaţa (mp) | Tarla | Parcelă | Nr. topo | Observaţii / Referinţe |
|---|---|---|---|---|---|---|---|
| 1 | arabil | NU | 14.400 | 55 | 260 | - | |

**Lungime Segmente**
**1) Valorile lungimilor segmentelor sunt obţinute din proiecţie în plan.**

| Punct început | X / Y | Punct sfârşit | X / Y | Lungime segment (** (m) |
|---|---|---|---|---|
| 1 | 594.878,668<br>656.932,248 | 2 | 594.909,443<br>656.926,485 | 31.31 |
| 2 | 594.909,443<br>656.926,485 | 3 | 594.950,18<br>656.916,072 | 42.047 |
| 3 | 594.950,18<br>656.916,072 | 4 | 594.950,77<br>656.915,946 | 0.603 |
| 4 | 594.950,77<br>656.915,946 | 5 | 595.068,377<br>657.088,107 | 208.497 |

*Document care conține date cu caracter personal, protejat de prevederile Regulamentului (UE) nr. 679/2016 și Legii 190/2018*

| Punct început | X / Y | Punct sfârşit | X / Y | Lungime segment (** (m) |
|---|---|---|---|---|
| 5 | 595.068,377<br>657.088,107 | 6 | 595.055,57<br>657.090,977 | 13.125 |
| 6 | 595.055,57<br>657.090,977 | 7 | 595.031,943<br>657.097,243 | 24.444 |
| 7 | 595.031,943<br>657.097,243 | 8 | 595.017,009<br>657.102,064 | 15.693 |
| 8 | 595.017,009<br>657.102,064 | 9 | 595.005,881<br>657.106,481 | 11.973 |
| 9 | 595.005,881<br>657.106,481 | 10 | 594.999,724<br>657.109,458 | 6.839 |
| 10 | 594.999,724<br>657.109,458 | 1 | 594.878,668<br>656.932,248 | 214.611 |

** Lungimile segmentelor sunt determinate în planul de proiecţie Stereo 70 şi sunt rotunjite la 1 milimetru.
*** Distanţa dintre puncte este formată din segmente cumulate ce sunt mai mici decât valoarea 1 milimetru.

*Document care conține date cu caracter personal, protejat de prevederile Regulamentului (UE) nr. 679/2016 și Legii 190/2018*

# DATE DESPRE IMOBILUL NR. 5567

**Oficiul de Cadastru şi Publicitate Imobiliară SUCEAVA**
**Biroul de Cadastru şi Publicitate Imobiliară Falticeni**

## A. Partea I. Descrierea imobilului

**TEREN** Extravilan

**Adresa:** Jud. Suceava

| Nr. Crt | Nr cadastral Nr. topografic | Suprafaţa* (mp) | Observaţii / Referinţe |
|---|---|---|---|
| A1 | 30149 | 2.400 | Sector cadastral:21 Teren neimprejmuit; |

## B. Partea II. Proprietari şi acte

| Inscrieri privitoare la dreptul de proprietate şi alte drepturi reale | | Referinţe |
|---|---|---|
| **3510 / 27/04/2009** | | |
| Act Notarial nr. 349, din 10/04/2009 emis de BNP UTA DAN; | | |
| B2 | Intabulare, drept de PROPRIETATEbun comun, dobandit prin Conventie, cota actuala 1/1, cota initiala 1/1 | A1 |
| | 1) **VLAS MIHAI**<br>2) **VLAS FELICIA**, lipsa CNP | |

## C. Partea III. SARCINI

| Inscrieri privind dezmembramintele dreptului de proprietate, drepturi reale de garanţie şi sarcini | | Referinţe |
|---|---|---|
| **1569 / 19/01/2021** | | |
| Act Administrativ nr. 314, din 12/01/2021 emis de BEJ DUMITRAS ANCUTA; | | |
| C1 | Se noteaza urmarirea silita imobiliara la cererea formulata de creditoarea SC MIHBEN SUISSE SRL - prin BEJ DUMITRAS ANCUTA, in dosar executare 314/2020 pentru suma de 1.480.290,44 LEI , reprezentind pasivul ramas neacoperit al SC MIHBEN SUISSE SRL si cheltuieli de executare silita | A1 |
| **7497 / 23/03/2021** | | |
| Act Administrativ nr. 7125, din 19/03/2021 emis de ANAF - SERVICIUL FISCAL MUNICIPAL FALTICENI; | | |
| C2 | Intabulare, drept de IPOTECA LEGALA, Valoare:1434706 RONasupra cotei ce apartine debitorului Vlas Mihai, dobandit prin Lege, cota actuala 1/1, cota initiala 1/1 | A1 |
| | 1) **ANAF - SERVICIUL FISCAL MUNICIPAL FALTICENI**, CIF:6728950 | |
| **10753 / 27/04/2021** | | |
| Act Administrativ nr. 27/2021, din 21/04/2021 emis de BIROUL EXECUTOR JUDECATORESC NICA GABRIEL; | | |
| C3 | Se noteaza incuviintarea executarii silite imobiliara la cererea formulata de creditoarele SC BIAGEN SWISS SRL si VIONCO - persoana juridica elvetiana, ambele prin mandatar av. Precub Ilie Cristian prin BEJ Nica Gabriel ce face obiectul Dosarului de executare nr. 27/2021 din 21.04.2021, pana la concurenta sumei de 1040201,90 lei reprezentand 91224 lei in favoarea creditoarei BIAGEN SWISS SRL si 932015,90 lei in favoarea creditoarei VIONCO si 16962 lei cheltuieli de executare silita | A1 |
| **7 / 03/01/2023** | | |
| Certificat Grefa nr. 4003/227/2022, din 19/12/2022 emis de JUDECATORIA FALTICENI; | | |
| C4 | - se noteaza litigiul din dosarul nr. 4003/227/2022 aflat pe rolul Judecatoriei Falticeni, avand ca<br>obiect partaj bunuri comune formulata de reclamanta DGRFP IASI-AJFP SUCEAVA in contradictoriu<br>cu paratii Vlas Mihai si Vlas Felicia | A1 |

*Document care conține date cu caracter personal, protejat de prevederile Regulamentului (UE) nr. 679/2016 și Legii 190/2018*

# Anexa Nr. 1 La Partea I

## Teren

| Nr cadastral | Suprafaţa (mp)* | Observaţii / Referinţe |
|---|---|---|
| 30149 | 2.400 | |

* Suprafaţa este determinată in planul de proiecţie Stereo 70.

DETALII LINIARE IMOBIL

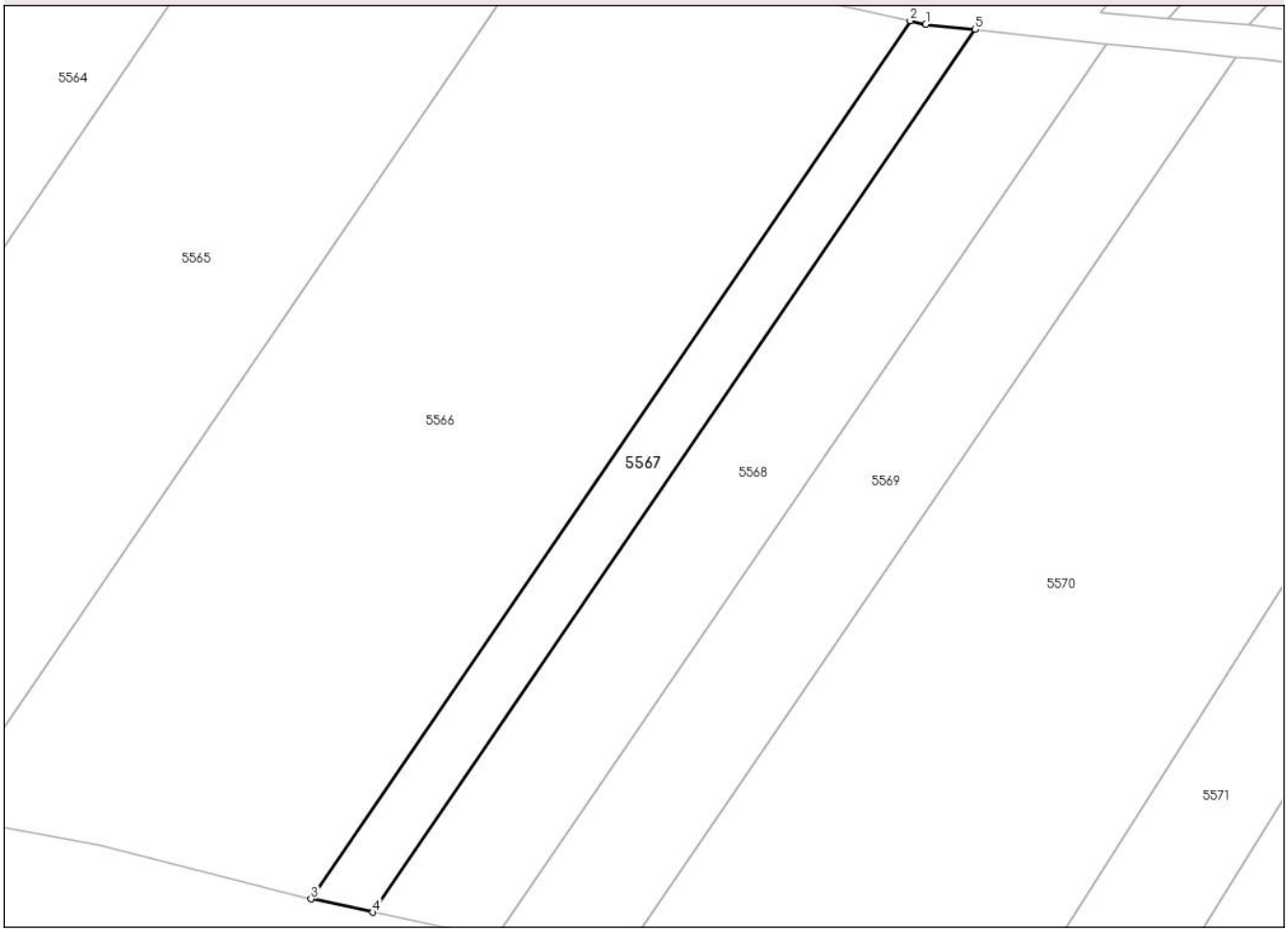


## Date referitoare la teren

| Crt | Categorie folosință | Intra vilan | Suprafaţa (mp) | Tarla | Parcelă | Nr. topo | Observaţii / Referinţe |
|---|---|---|---|---|---|---|---|
| 1 | arabil | NU | 2.400 | 55 | 260 | - | |

**Lungime Segmente**
**1) Valorile lungimilor segmentelor sunt obţinute din proiecţie în plan.**

| Punct început | X / Y | Punct sfârşit | X / Y | Lungime segment (** (m) |
|---|---|---|---|---|
| 1 | 595.071,409<br>657.087,428 | 2 | 595.068,377<br>657.088,107 | 3.107 |
| 2 | 595.068,377<br>657.088,107 | 3 | 594.950,77<br>656.915,946 | 208.497 |
| 3 | 594.950,77<br>656.915,946 | 4 | 594.962,921<br>656.913,362 | 12.423 |
| 4 | 594.962,921<br>656.913,362 | 5 | 595.081,105<br>657.086,367 | 209.519 |
| 5 | 595.081,105<br>657.086,367 | 1 | 595.071,409<br>657.087,428 | 9.754 |

*Document care conține date cu caracter personal, protejat de prevederile Regulamentului (UE) nr. 679/2016 și Legii 190/2018*

** Lungimile segmentelor sunt determinate în planul de proiecţie Stereo 70 şi sunt rotunjite la 1 milimetru.
*** Distanţa dintre puncte este formată din segmente cumulate ce sunt mai mici decât valoarea 1 milimetru.

*Document care conține date cu caracter personal, protejat de prevederile Regulamentului (UE) nr. 679/2016 și Legii 190/2018*

# DATE DESPRE IMOBILUL NR. 5568

**Oficiul de Cadastru şi Publicitate Imobiliară SUCEAVA**
**Biroul de Cadastru şi Publicitate Imobiliară Falticeni**

## A. Partea I. Descrierea imobilului

**TEREN** Extravilan

**Adresa:** Jud. Suceava

| Nr. Crt | Nr cadastral Nr. topografic | Suprafaţa* (mp) | Observaţii / Referinţe |
|---|---|---|---|
| A1 | 30475 | 4.800 | Sector cadastral:21 Teren neimprejmuit; |

## B. Partea II. Proprietari şi acte

| Inscrieri privitoare la dreptul de proprietate şi alte drepturi reale | | Referinţe |
|---|---|---|
| **2284 / 18/03/2010** | | |
| Act Administrativ nr. 68, din 11/07/1994 emis de COMISIA JUDETEANA SUCEAVA; | | |
| B1 | Intabulare, drept de PROPRIETATE, dobandit prin Lege, cota actuala 1/1, cota initiala 1/1 | A1 |
| | 1) **PLACINTA NECULAI** | |

## C. Partea III. SARCINI .

| Inscrieri privind dezmembramintele dreptului de proprietate, drepturi reale de garanţie şi sarcini | Referinţe |
|---|---|
| NU SUNT | |

*Document care conține date cu caracter personal, protejat de prevederile Regulamentului (UE) nr. 679/2016 și Legii 190/2018*

# Anexa Nr. 1 La Partea I

## Teren

| Nr cadastral | Suprafaţa (mp)* | Observaţii / Referinţe |
|---|---|---|
| 30475 | 4.800 | |

* Suprafaţa este determinată in planul de proiecţie Stereo 70.

DETALII LINIARE IMOBIL

## Date referitoare la teren

| Crt | Categorie folosință | Intra vilan | Suprafaţa (mp) | Tarla | Parcelă | Nr. topo | Observaţii / Referinţe |
|---|---|---|---|---|---|---|---|
| 1 | arabil | NU | 4.800 | 55 | 260 | - | |

**Lungime Segmente**
**1) Valorile lungimilor segmentelor sunt obţinute din proiecţie în plan.**

| Punct început | X / Y | Punct sfârşit | X / Y | Lungime segment (** (m) |
|---|---|---|---|---|
| 1 | 595.096,061<br>657.084,73 | 2 | 595.081,105<br>657.086,367 | 15.045 |
| 2 | 595.081,105<br>657.086,367 | 3 | 594.962,921<br>656.913,362 | 209.519 |
| 3 | 594.962,921<br>656.913,362 | 4 | 594.986,983<br>656.908,243 | 24.6 |
| 4 | 594.986,983<br>656.908,243 | 5 | 595.106,797<br>657.083,635 | 212.409 |
| 5 | 595.106,797<br>657.083,635 | 1 | 595.096,061<br>657.084,73 | 10.792 |

*Document care conține date cu caracter personal, protejat de prevederile Regulamentului (UE) nr. 679/2016 și Legii 190/2018*

** Lungimile segmentelor sunt determinate în planul de proiecţie Stereo 70 şi sunt rotunjite la 1 milimetru.
*** Distanţa dintre puncte este formată din segmente cumulate ce sunt mai mici decât valoarea 1 milimetru.

*Document care conține date cu caracter personal, protejat de prevederile Regulamentului (UE) nr. 679/2016 și Legii 190/2018*

# DATE DESPRE IMOBILUL NR. 5569

**Oficiul de Cadastru şi Publicitate Imobiliară SUCEAVA**
**Biroul de Cadastru şi Publicitate Imobiliară Falticeni**

## A. Partea I. Descrierea imobilului

**TEREN** Extravilan

**Adresa:** Jud. Suceava

| Nr. Crt | Nr cadastral Nr. topografic | Suprafaţa* (mp) | Observaţii / Referinţe |
|---|---|---|---|
| A1 | 30474 | 4.800 | Sector cadastral:21 Teren neimprejmuit; |

## B. Partea II. Proprietari şi acte

| Inscrieri privitoare la dreptul de proprietate şi alte drepturi reale | | Referinţe |
|---|---|---|
| **2281 / 18/03/2010** | | |
| Act Notarial nr. 377, din 25/04/2009 emis de BNP UTA DAN (act administrativ nr. 81/11-07-1994 emis de COMISIA JUDETEANA SUCEAVA;); | | |
| B1 | Intabulare, drept de PROPRIETATEbun comun, dobandit prin Conventie, cota actuala 1/1, cota initiala 1/1 | A1 |
| | 1) **VLAS FELICIA**, casatorita cu<br>2) **VLAS MIHAI** | |

## C. Partea III. SARCINI

| Inscrieri privind dezmembramintele dreptului de proprietate, drepturi reale de garanţie şi sarcini | | Referinţe |
|---|---|---|
| **1562 / 19/01/2021** | | |
| Act Administrativ nr. 314/2020, din 12/01/2021 emis de BEJ DUMITRAS ANCUTA; | | |
| C1 | Se noteaza urmarirea silita imobiliara la cererea formulata de creditoarea SC MIHBEN SUISSE SRL - prin BEJ DUMITRAS ANCUTA, in dosar executare 314/2020 pentru suma de 1.480.290,44 LEI , reprezentind pasivul ramas neacoperit al SC MIHBEN SUISSE SRL si cheltuieli de executare silita | A1 |
| **7499 / 23/03/2021** | | |
| Act Administrativ nr. 7132, din 19/03/2021 emis de ANAF - SERVICIUL FISCAL MUNICIPAL FALTICENI; | | |
| C2 | Intabulare, drept de IPOTECA LEGALA, Valoare:1434706 RONasupra cotei ce apartine debitorului Vlas Mihai, dobandit prin Lege, cota actuala 1/1, cota initiala 1/1 | A1 |
| | 1) **ANAF - SERVICIUL FISCAL MUNICIPAL FALTICENI**, CIF:6728950 | |
| **10752 / 27/04/2021** | | |
| Act Administrativ nr. 27/2021, din 21/04/2021 emis de BIROUL EXECUTOR JUDECATORESC NICA GABRIEL; | | |
| C3 | Se noteaza incuviintarea executarii silite imobiliara la cererea formulata de creditoarele SC BIAGEN SWISS SRL si VIONCO - persoana juridica elvetiana, ambele prin mandatar av. Precub Ilie Cristian prin BEJ Nica Gabriel ce face obiectul Dosarului de executare nr. 27/2021 din 21.04.2021, pana la concurenta sumei de 1040201,90 lei reprezentand 91224 lei in favoarea creditoarei BIAGEN SWISS SRL si 932015,90 lei in favoarea creditoarei VIONCO si 16962 lei cheltuieli de executare silita | A1 |
| **8 / 03/01/2023** | | |
| Certificat Grefa nr. 4003/227/2022, din 19/12/2022 emis de JUDECATORIA FALTICENI; | | |
| C4 | - se noteaza litigiul din dosarul nr. 4003/227/2022 aflat pe rolul Judecatoriei Falticeni, avand ca<br>obiect partaj bunuri comune formulata de reclamanta DGRFP IASI-AJFP SUCEAVA in contradictoriu<br>cu paratii Vlas Mihai si Vlas Felicia | A1 |

*Document care conține date cu caracter personal, protejat de prevederile Regulamentului (UE) nr. 679/2016 și Legii 190/2018*

# Anexa Nr. 1 La Partea I

## Teren

| Nr cadastral | Suprafaţa (mp)* | Observaţii / Referinţe |
|---|---|---|
| 30474 | 4.800 | |

* Suprafaţa este determinată in planul de proiecţie Stereo 70.

DETALII LINIARE IMOBIL

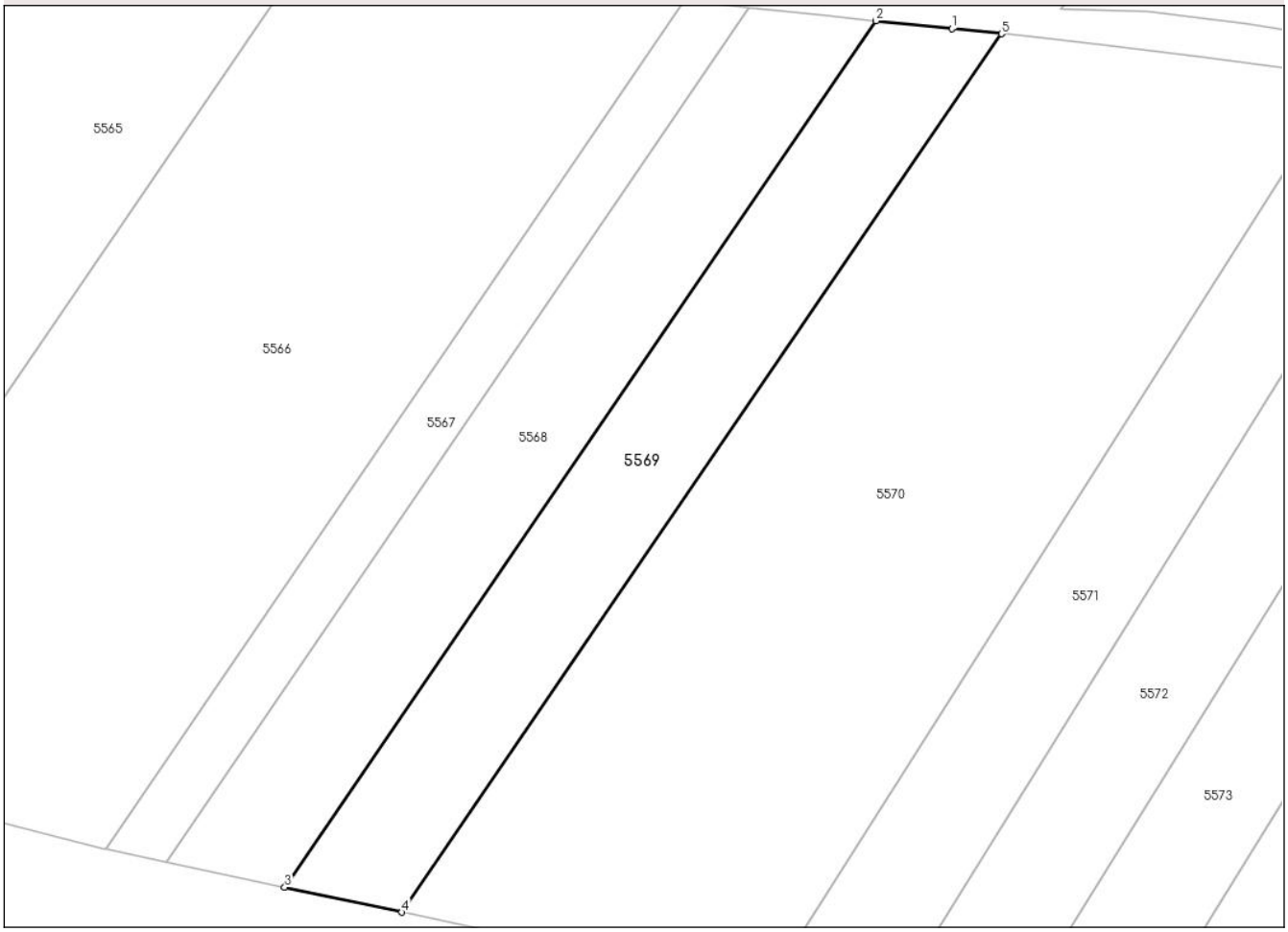


## Date referitoare la teren

| Crt | Categorie folosință | Intra vilan | Suprafaţa (mp) | Tarla | Parcelă | Nr. topo | Observaţii / Referinţe |
|---|---|---|---|---|---|---|---|
| 1 | arabil | NU | 4.800 | 55 | 260 | - | |

**Lungime Segmente**
**1) Valorile lungimilor segmentelor sunt obţinute din proiecţie în plan.**

| Punct început | X / Y | Punct sfârşit | X / Y | Lungime segment (** (m) |
|---|---|---|---|---|
| 1 | 595.122,157<br>657.082,068 | 2 | 595.106,797<br>657.083,635 | 15.44 |
| 2 | 595.106,797<br>657.083,635 | 3 | 594.986,983<br>656.908,243 | 212.409 |
| 3 | 594.986,983<br>656.908,243 | 4 | 595.010,713<br>656.903,196 | 24.261 |
| 4 | 595.010,713<br>656.903,196 | 5 | 595.132,184<br>657.081,015 | 215.348 |
| 5 | 595.132,184<br>657.081,015 | 1 | 595.122,157<br>657.082,068 | 10.082 |

*Document care conține date cu caracter personal, protejat de prevederile Regulamentului (UE) nr. 679/2016 și Legii 190/2018*

** Lungimile segmentelor sunt determinate în planul de proiecţie Stereo 70 şi sunt rotunjite la 1 milimetru.
*** Distanţa dintre puncte este formată din segmente cumulate ce sunt mai mici decât valoarea 1 milimetru.

*Document care conține date cu caracter personal, protejat de prevederile Regulamentului (UE) nr. 679/2016 și Legii 190/2018*

# DATE DESPRE IMOBILUL NR. 5570

**Oficiul de Cadastru şi Publicitate Imobiliară SUCEAVA**
**Biroul de Cadastru şi Publicitate Imobiliară Falticeni**

## A. Partea I. Descrierea imobilului

**TEREN** Extravilan

**Adresa:** Jud. Suceava

| Nr. Crt | Nr cadastral Nr. topografic | Suprafaţa* (mp) | Observaţii / Referinţe |
|---|---|---|---|
| A1 | 30420 | 14.400 | Sector cadastral:21 Teren neimprejmuit; |

## B. Partea II. Proprietari şi acte

| Inscrieri privitoare la dreptul de proprietate şi alte drepturi reale | | Referinţe |
|---|---|---|
| **12762 / 29/12/2009** | | |
| Hotarare Judecatoreasca nr. 1470, din 25/06/2009 emis de JUDECATORIA FALTICENI (hotarare judecatoreasca nr. 1004/11.05.2009 emis de JUDECATORIA FALTICENI; act administrativ nr. 83/11-07-1994 emis de COMISIA JUDETEANA SUCEAVA; act administrativ nr. 82/11-07-1994 emis de COMISIA JUDETEANA SUCEAVA; act administrativ nr. 85/11-07-1994 emis de COMISIA JUDETEANA SUCEAVA;); | | |
| B1 | Intabulare, drept de PROPRIETATE, dobandit prin Hotarare Judecatoreasca, cota actuala 1/1, cota initiala 1/1 | A1 |
| | 1) **VLAS MIHAI** | |

## C. Partea III. SARCINI

| Inscrieri privind dezmembramintele dreptului de proprietate, drepturi reale de garanţie şi sarcini | | Referinţe |
|---|---|---|
| **1378 / 18/01/2021** | | |
| Act Administrativ nr. 314/2020, din 12/01/2021 emis de BEJ DUMITRAS ANCUTA; | | |
| C1 | Se noteaza urmarirea silita imobiliara la cererea formulata de creditoarea SC MIHBEN SUISSE SRL - prin BEJ DUMITRAS ANCUTA, in dosar executare 314/2020 pentru suma de 1.480.290,44 LEI , reprezentind pasivul ramas neacoperit al SC MIHBEN SUISSE SRL si cheltuieli de executare silita | A1 |
| **7509 / 23/03/2021** | | |
| Act Administrativ nr. 7136, din 19/03/2021 emis de ANAF - SERVICIUL FISCAL MUNICIPAL FALTICENI; | | |
| C2 | Intabulare, drept de IPOTECA LEGALA, Valoare:1434706 LEI, dobandit prin Lege, cota actuala 1/1, cota initiala 1/1 | A1 |
| | 1) **ANAF - SERVICIUL FISCAL MUNICIPAL FALTICENI**, CIF:6728950 | |
| **10740 / 27/04/2021** | | |
| Act Administrativ nr. 27/2021, din 21/04/2021 emis de BIROUL EXECUTOR JUDECATORESC NICA GABRIEL; | | |
| C3 | Se noteaza incuviintarea executarii silite imobiliara la cererea formulata de creditoarele SC BIAGEN SWISS SRL si VIONCO - persoana juridica elvetiana, ambele prin mandatar av. Precub Ilie Cristian prin BEJ Nica Gabriel ce face obiectul Dosarului de executare nr. 27/2021 din 21.04.2021, pana la concurenta sumei de 1040201,90 lei reprezentand 91224 lei in favoarea creditoarei BIAGEN SWISS SRL si 932015,90 lei in favoarea creditoarei VIONCO si 16962 lei cheltuieli de executare silita | A1 |

*Document care conține date cu caracter personal, protejat de prevederile Regulamentului (UE) nr. 679/2016 și Legii 190/2018*

# Anexa Nr. 1 La Partea I

## Teren

| Nr cadastral | Suprafaţa (mp)* | Observaţii / Referinţe |
|---|---|---|
| 30420 | 14.400 | |

* Suprafaţa este determinată in planul de proiecţie Stereo 70.

DETALII LINIARE IMOBIL

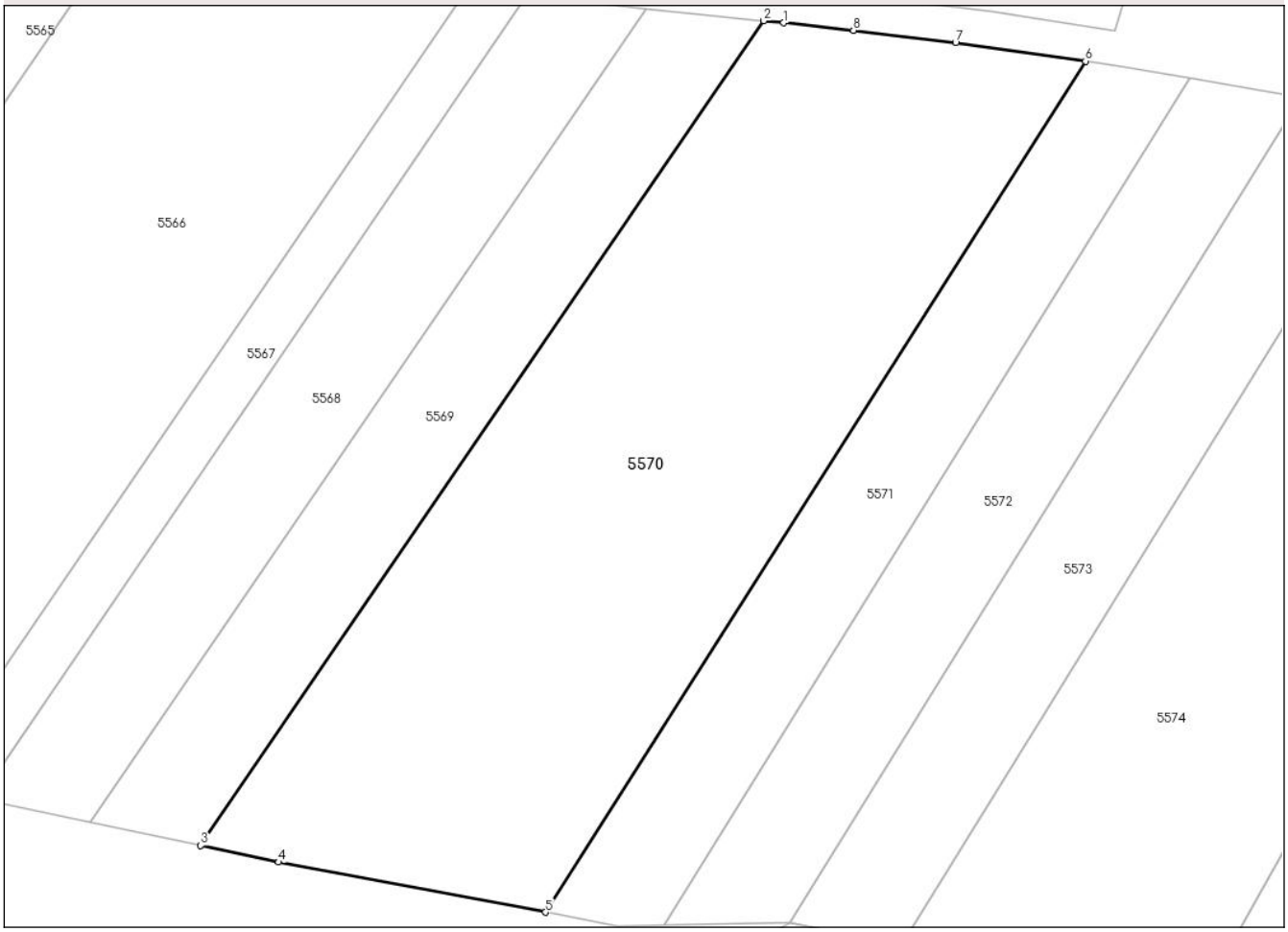


## Date referitoare la teren

| Crt | Categorie folosință | Intra vilan | Suprafaţa (mp) | Tarla | Parcelă | Nr. topo | Observaţii / Referinţe |
|---|---|---|---|---|---|---|---|
| 1 | arabil | NU | 14.400 | 55 | 260 | - | |

**Lungime Segmente**
**1) Valorile lungimilor segmentelor sunt obţinute din proiecţie în plan.**

| Punct început | X / Y | Punct sfârşit | X / Y | Lungime segment (** (m) |
|---|---|---|---|---|
| 1 | 595.136,512<br>657.080,56 | 2 | 595.132,184<br>657.081,015 | 4.352 |
| 2 | 595.132,184<br>657.081,015 | 3 | 595.010,713<br>656.903,196 | 215.348 |
| 3 | 595.010,713<br>656.903,196 | 4 | 595.027,541<br>656.899,616 | 17.205 |
| 4 | 595.027,541<br>656.899,616 | 5 | 595.085,117<br>656.888,818 | 58.58 |
| 5 | 595.085,117<br>656.888,818 | 6 | 595.201,658<br>657.072,302 | 217.366 |

*Document care conține date cu caracter personal, protejat de prevederile Regulamentului (UE) nr. 679/2016 și Legii 190/2018*

| Punct început | X / Y | Punct sfârşit | X / Y | Lungime segment (** (m) |
|---|---|---|---|---|
| 6 | 595.201,658<br>657.072,302 | 7 | 595.173,626<br>657.076,253 | 28.309 |
| 7 | 595.173,626<br>657.076,253 | 8 | 595.151,623<br>657.078,922 | 22.164 |
| 8 | 595.151,623<br>657.078,922 | 1 | 595.136,512<br>657.080,56 | 15.2 |

** Lungimile segmentelor sunt determinate în planul de proiecţie Stereo 70 şi sunt rotunjite la 1 milimetru.
*** Distanţa dintre puncte este formată din segmente cumulate ce sunt mai mici decât valoarea 1 milimetru.

*Document care conține date cu caracter personal, protejat de prevederile Regulamentului (UE) nr. 679/2016 și Legii 190/2018*

# DATE DESPRE IMOBILUL NR. 5571

**Oficiul de Cadastru şi Publicitate Imobiliară SUCEAVA**
**Biroul de Cadastru şi Publicitate Imobiliară Falticeni**

## A. Partea I. Descrierea imobilului

**TEREN** Extravilan

**Adresa:** Jud. Suceava

| Nr. Crt | Nr cadastral Nr. topografic | Suprafaţa* (mp) | Observaţii / Referinţe |
|---|---|---|---|
| A1 | 30459 | 4.800 | Sector cadastral:21 Teren neimprejmuit;<br>Imobil traversat de limita de UAT dintre Baia si Fantana Mare |

## B. Partea II. Proprietari şi acte

| Inscrieri privitoare la dreptul de proprietate şi alte drepturi reale | | Referinţe |
|---|---|---|
| **2283 / 18/03/2010** | | |
| Hotarare Judecatoreasca nr. 1469, din 25/06/2009 emis de JUDECATORIA FALTICENI (act administrativ nr. 69/11-07-1994 emis de COMISIA JUDETEANA SUCEAVA;<br>act administrativ nr. 65/11-07-1994 emis de COMISIA JUDETEANA SUCEAVA;<br>hotarare judecatoreasca 1004/11.05.2009 emisa deJUDECATORIA FALTICENI); | | |
| B1 | Intabulare, drept de PROPRIETATE, dobandit prin Hotarare Judecatoreasca, cota actuala 1/1, cota initiala 1/1 | A1 |
| | 1) **VLAS MIHAI** | |

## C. Partea III. SARCINI

| Inscrieri privind dezmembramintele dreptului de proprietate, drepturi reale de garanţie şi sarcini | | Referinţe |
|---|---|---|
| **1414 / 18/01/2021** | | |
| Act Administrativ nr. 314/2020, din 12/01/2021 emis de BEJ DUMITRAS ANCUTA; | | |
| C1 | Se noteaza urmarirea silita imobiliara la cererea formulata de creditoarea SC MIHBEN SUISSE SRL - prin BEJ DUMITRAS ANCUTA, in dosar executare 314/2020 pentru suma de 1.480.290,44 LEI , reprezentind pasivul ramas neacoperit al SC MIHBEN SUISSE SRL si cheltuieli de executare silita | A1 |
| **7507 / 23/03/2021** | | |
| Act Administrativ nr. 7134, din 19/03/2021 emis de ANAF - SERVICIUL FISCAL MUNICIPAL FALTICENI; | | |
| C2 | Intabulare, drept de IPOTECA LEGALA, Valoare:1434706 LEI, dobandit prin Lege, cota actuala 1/1, cota initiala 1/1 | A1 |
| | 1) **ANAF - SERVICIUL FISCAL MUNICIPAL FALTICENI**, CIF:6728950 | |
| **10750 / 27/04/2021** | | |
| Act Administrativ nr. 27/2021, din 21/04/2021 emis de BIROUL EXECUTOR JUDECATORESC NICA GABRIEL; | | |
| C3 | Se noteaza incuviintarea executarii silite imobiliara la cererea formulata de creditoarele SC BIAGEN SWISS SRL si VIONCO - persoana juridica elvetiana, ambele prin mandatar av. Precub Ilie Cristian prin BEJ Nica Gabriel ce face obiectul Dosarului de executare nr. 27/2021 din 21.04.2021, pana la concurenta sumei de 1040201,90 lei reprezentand 91224 lei in favoarea creditoarei BIAGEN SWISS SRL si 932015,90 lei in favoarea creditoarei VIONCO si 16962 lei cheltuieli de executare silita | A1 |

*Document care conține date cu caracter personal, protejat de prevederile Regulamentului (UE) nr. 679/2016 și Legii 190/2018*

# Anexa Nr. 1 La Partea I

## Teren

| Nr cadastral | Suprafaţa (mp)* | Observaţii / Referinţe |
|---|---|---|
| 30459 | 4.800 | Imobil traversat de limita de UAT dintre Baia si Fantana Mare |

* Suprafaţa este determinată in planul de proiecţie Stereo 70.

DETALII LINIARE IMOBIL

## Date referitoare la teren

| Crt | Categorie folosință | Intra vilan | Suprafaţa (mp) | Tarla | Parcelă | Nr. topo | Observaţii / Referinţe |
|---|---|---|---|---|---|---|---|
| 1 | arabil | NU | 4.800 | 55 | 260 | - | |

**Lungime Segmente**
**1) Valorile lungimilor segmentelor sunt obţinute din proiecţie în plan.**

| Punct început | X / Y | Punct sfârşit | X / Y | Lungime segment (** (m) |
|---|---|---|---|---|
| 1 | 595.208,472<br>657.071,342 | 2 | 595.201,658<br>657.072,302 | 6.881 |
| 2 | 595.201,658<br>657.072,302 | 3 | 595.085,117<br>656.888,818 | 217.366 |
| 3 | 595.085,117<br>656.888,818 | 4 | 595.100,772<br>656.885,882 | 15.928 |
| 4 | 595.100,772<br>656.885,882 | 5 | 595.110,734<br>656.886,079 | 9.964 |
| 5 | 595.110,734<br>656.886,079 | 6 | 595.224,31<br>657.068,699 | 215.057 |

*Document care conține date cu caracter personal, protejat de prevederile Regulamentului (UE) nr. 679/2016 și Legii 190/2018*

| Punct început | X / Y | Punct sfârşit | X / Y | Lungime segment (** (m) |
|---|---|---|---|---|
| 6 | 595.224,31<br>657.068,699 | 1 | 595.208,472<br>657.071,342 | 16.057 |

** Lungimile segmentelor sunt determinate în planul de proiecţie Stereo 70 şi sunt rotunjite la 1 milimetru.
*** Distanţa dintre puncte este formată din segmente cumulate ce sunt mai mici decât valoarea 1 milimetru.

*Document care conține date cu caracter personal, protejat de prevederile Regulamentului (UE) nr. 679/2016 și Legii 190/2018*

# DATE DESPRE IMOBILUL NR. 5572

**Oficiul de Cadastru şi Publicitate Imobiliară SUCEAVA**
**Biroul de Cadastru şi Publicitate Imobiliară Falticeni**

## A. Partea I. Descrierea imobilului

**TEREN** Extravilan

**Adresa:** Jud. Suceava

| Nr. Crt | Nr cadastral Nr. topografic | Suprafaţa* (mp) | Observaţii / Referinţe |
|---|---|---|---|
| A1 | 30418 | Din acte: 44.200<br>Masurata: 4.800 | Sector cadastral:21 Teren neimprejmuit;<br>Imobil traversat de limita de UAT dintre Baia si Fantana Mare |

## B. Partea II. Proprietari şi acte

| Inscrieri privitoare la dreptul de proprietate şi alte drepturi reale | | Referinţe |
|---|---|---|
| **12760 / 29/12/2009** | | |
| Hotarare Judecatoreasca nr. 1470, din 25/06/2009 emis de JUDECATORIA FALTICENI (act administrativ nr. 86/11-07-1994 emis de COMISIA JUDETEANA SUCEAVA;); | | |
| B1 | Intabulare, drept de PROPRIETATE, dobandit prin Hotarare Judecatoreasca, cota actuala 1/1, cota initiala 1/1 | A1 |
| | 1) **VLAS MIHAI** | |

## C. Partea III. SARCINI

| Inscrieri privind dezmembramintele dreptului de proprietate, drepturi reale de garanţie şi sarcini | | Referinţe |
|---|---|---|
| **1379 / 18/01/2021** | | |
| Act Administrativ nr. 314, din 12/01/2021 emis de BEJ DUMITRAS ANCUTA; | | |
| C1 | Se noteaza urmarirea silita imobiliara la cererea formulata de creditoarea SC MIHBEN SUISSE SRL - prin BEJ DUMITRAS ANCUTA, in dosar executare 314/2020 pentru suma de 1.480.290,44 LEI , reprezentind pasivul ramas neacoperit al SC MIHBEN SUISSE SRL si cheltuieli de executare silita | A1 |
| **7508 / 23/03/2021** | | |
| Act Administrativ nr. 7135, din 19/03/2021 emis de ANAF - SERVICIUL FISCAL MUNICIPAL FALTICENI; | | |
| C2 | Intabulare, drept de IPOTECA LEGALA, Valoare:1434706 RON, dobandit prin Lege, cota actuala 1/1, cota initiala 1/1 | A1 |
| | 1) **ANAF - SERVICIUL FISCAL MUNICIPAL FALTICENI**, CIF:6728950 | |
| **10747 / 27/04/2021** | | |
| Act Administrativ nr. 27/2021, din 21/04/2021 emis de BIROUL EXECUTOR JUDECATORESC NICA GABRIEL; | | |
| C3 | Se noteaza incuviintarea executarii silite imobiliara la cererea formulata de creditoarele SC BIAGEN SWISS SRL si VIONCO - persoana juridica elvetiana, ambele prin mandatar av. Precub Ilie Cristian prin BEJ Nica Gabriel ce face obiectul Dosarului de executare nr. 27/2021 din 21.04.2021, pana la concurenta sumei de 1040201,90 lei reprezentand 91224 lei in favoarea creditoarei BIAGEN SWISS SRL si 932015,90 lei in favoarea creditoarei VIONCO si 16962 lei cheltuieli de executare silita | A1 |

*Document care conține date cu caracter personal, protejat de prevederile Regulamentului (UE) nr. 679/2016 și Legii 190/2018*

# Anexa Nr. 1 La Partea I

## Teren

| Nr cadastral | Suprafaţa (mp)* | Observaţii / Referinţe |
|---|---|---|
| 30418 | Din acte: 44.200<br>Masurata: 4.800 | Imobil traversat de limita de UAT dintre Baia si Fantana Mare |

* Suprafaţa este determinată in planul de proiecţie Stereo 70.

DETALII LINIARE IMOBIL

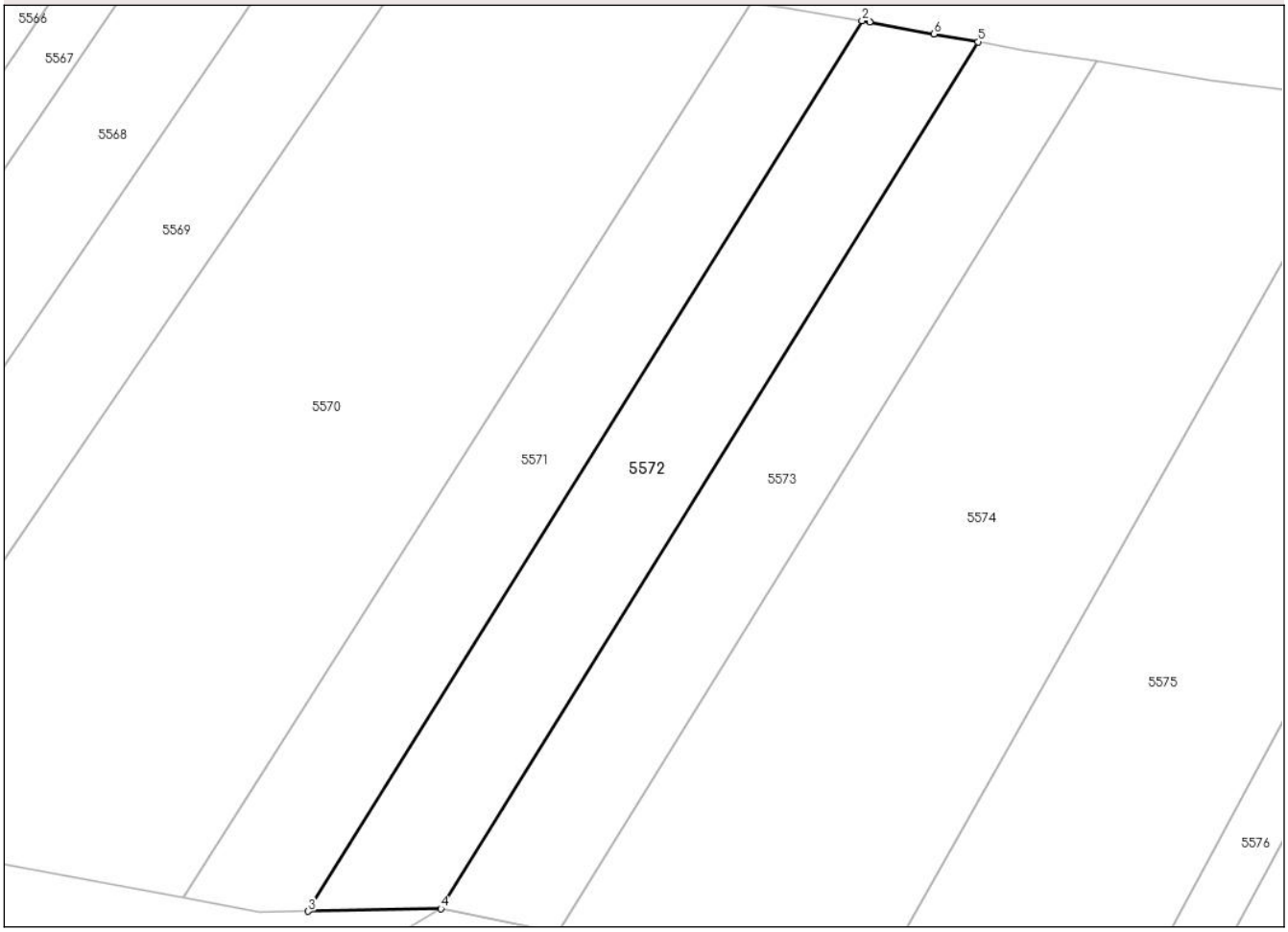


## Date referitoare la teren

| Crt | Categorie folosință | Intra vilan | Suprafaţa (mp) | Tarla | Parcelă | Nr. topo | Observaţii / Referinţe |
|---|---|---|---|---|---|---|---|
| 1 | arabil | NU | 4.800 | 55, 56 | 260, 264, 267 | - | |

**Lungime Segmente**

**1) Valorile lungimilor segmentelor sunt obţinute din proiecţie în plan.**

| Punct început | X / Y | Punct sfârşit | X / Y | Lungime segment (** (m) |
|---|---|---|---|---|
| 1 | 595.225,873<br>657.068,438 | 2 | 595.224,31<br>657.068,699 | 1.585 |
| 2 | 595.224,31<br>657.068,699 | 3 | 595.110,734<br>656.886,079 | 215.057 |
| 3 | 595.110,734<br>656.886,079 | 4 | 595.137,904<br>656.886,616 | 27.175 |
| 4 | 595.137,904<br>656.886,616 | 5 | 595.248,074<br>657.064,378 | 209.133 |
| 5 | 595.248,074<br>657.064,378 | 6 | 595.239,049<br>657.065,973 | 9.165 |

*Document care conține date cu caracter personal, protejat de prevederile Regulamentului (UE) nr. 679/2016 și Legii 190/2018*

| Punct început | X / Y | Punct sfârşit | X / Y | Lungime segment (** (m) |
|---|---|---|---|---|
| 6 | 595.239,049<br>657.065,973 | 1 | 595.225,873<br>657.068,438 | 13.405 |

** Lungimile segmentelor sunt determinate în planul de proiecţie Stereo 70 şi sunt rotunjite la 1 milimetru.
*** Distanţa dintre puncte este formată din segmente cumulate ce sunt mai mici decât valoarea 1 milimetru.

# DATE DESPRE IMOBILUL NR. 5573

**Oficiul de Cadastru şi Publicitate Imobiliară SUCEAVA**
**Biroul de Cadastru şi Publicitate Imobiliară Falticeni**

## A. Partea I. Descrierea imobilului

**TEREN** Extravilan

**Adresa:** Jud. Suceava

| Nr. Crt | Nr cadastral Nr. topografic | Suprafaţa* (mp) | Observaţii / Referinţe |
|---|---|---|---|
| A1 | 30463 | 4.800 | Sector cadastral:21 Teren neimprejmuit;<br>Imobil traversat de limita de UAT dintre Baia si Fantana Mare |

## B. Partea II. Proprietari şi acte

| Inscrieri privitoare la dreptul de proprietate şi alte drepturi reale | | Referinţe |
|---|---|---|
| **2282 / 18/03/2010** | | |
| Act Notarial nr. 376, din 25/04/2009 emis de BNP UTA DAN (act administrativ nr. 87/11-07-1994 emis de COMISIA JUDETEANA SUCEAVA; act administrativ nr. 1486/11-03-2010 emis de PRIMARIA COMUNEI BAIA;); | | |
| B1 | Intabulare, drept de PROPRIETATEbun comun, dobandit prin Conventie, cota actuala 1/1, cota initiala 1/1 | A1 |
| | 1) **VLAS FELICIA**<br>2) **VLAS MIHAI** | |

## C. Partea III. SARCINI

| Inscrieri privind dezmembramintele dreptului de proprietate, drepturi reale de garanţie şi sarcini | | Referinţe |
|---|---|---|
| **1564 / 19/01/2021** | | |
| Act Administrativ nr. 314/2020, din 12/01/2021 emis de BEJ DUMITRAS ANCUTA; | | |
| C1 | Se noteaza urmarirea silita imobiliara la cererea formulata de creditoarea SC MIHBEN SUISSE SRL - prin BEJ DUMITRAS ANCUTA, in dosar executare 314/2020 pentru suma de 1.480.290,44 LEI , reprezentind pasivul ramas neacoperit al SC MIHBEN SUISSE SRL si cheltuieli de executare silita | A1 |
| **7498 / 23/03/2021** | | |
| Act Administrativ nr. 7133, din 19/03/2021 emis de ANAF - SERVICIUL FISCAL MUNICIPAL FALTICENI; | | |
| C2 | Intabulare, drept de IPOTECA LEGALA, Valoare:1434706 LEIasupra cotei ce apartine debitorului VLAS MIHAI, dobandit prin Lege, cota actuala 1/1, cota initiala 1/1 | A1 |
| | 1) **ANAF - SERVICIUL FISCAL MUNICIPAL FALTICENI**, CIF:6728950 | |
| **10751 / 27/04/2021** | | |
| Act Administrativ nr. 27/2021, din 21/04/2021 emis de BIROUL EXECUTOR JUDECATORESC NICA GABRIEL; | | |
| C3 | Se noteaza incuviintarea executarii silite imobiliara la cererea formulata de creditoarele SC BIAGEN SWISS SRL si VIONCO - persoana juridica elvetiana, ambele prin mandatar av. Precub Ilie Cristian prin BEJ Nica Gabriel ce face obiectul Dosarului de executare nr. 27/2021 din 21.04.2021, pana la concurenta sumei de 1040201,90 lei reprezentand 91224 lei in favoarea creditoarei BIAGEN SWISS SRL si 932015,90 lei in favoarea creditoarei VIONCO si 16962 lei cheltuieli de executare silita | A1 |
| **9 / 03/01/2023** | | |
| Certificat Grefa nr. 4003/227/2022, din 19/12/2022 emis de JUDECATORIA FALTICENI; | | |
| C4 | se noteaza litigiul din dosar nr. 4003/227/2022 aflat pe rolul Judecatoriei Falticeni avand ca obiect partaj bunuri comune formulata de reclamanta DGRFP IASI-AJFP SUCEAVA in contradictoriu cu paratii Vlas Mihai si Vlas Felicia | A1 |

*Document care conține date cu caracter personal, protejat de prevederile Regulamentului (UE) nr. 679/2016 și Legii 190/2018*

# Anexa Nr. 1 La Partea I

## Teren

| Nr cadastral | Suprafaţa (mp)* | Observaţii / Referinţe |
|---|---|---|
| 30463 | 4.800 | Imobil traversat de limita de UAT dintre Baia si Fantana Mare |

* Suprafaţa este determinată in planul de proiecţie Stereo 70.

DETALII LINIARE IMOBIL

## Date referitoare la teren

| Crt | Categorie folosință | Intra vilan | Suprafaţa (mp) | Tarla | Parcelă | Nr. topo | Observaţii / Referinţe |
|---|---|---|---|---|---|---|---|
| 1 | arabil | NU | 4.800 | 56 | 267 | - | |

**Lungime Segmente**
**1) Valorile lungimilor segmentelor sunt obţinute din proiecţie în plan.**

| Punct început | X / Y | Punct sfârşit | X / Y | Lungime segment (** (m) |
|---|---|---|---|---|
| 1 | 595.257,145<br>657.062,775 | 2 | 595.248,074<br>657.064,378 | 9.212 |
| 2 | 595.248,074<br>657.064,378 | 3 | 595.137,904<br>656.886,616 | 209.133 |
| 3 | 595.137,904<br>656.886,616 | 4 | 595.161,912<br>656.881,678 | 24.511 |
| 4 | 595.161,912<br>656.881,678 | 5 | 595.272,384<br>657.060,326 | 210.046 |
| 5 | 595.272,384<br>657.060,326 | 1 | 595.257,145<br>657.062,775 | 15.435 |

*Document care conține date cu caracter personal, protejat de prevederile Regulamentului (UE) nr. 679/2016 și Legii 190/2018*

** Lungimile segmentelor sunt determinate în planul de proiecţie Stereo 70 şi sunt rotunjite la 1 milimetru.
*** Distanţa dintre puncte este formată din segmente cumulate ce sunt mai mici decât valoarea 1 milimetru.

*Document care conține date cu caracter personal, protejat de prevederile Regulamentului (UE) nr. 679/2016 și Legii 190/2018*

# DATE DESPRE IMOBILUL NR. 5574

**Oficiul de Cadastru şi Publicitate Imobiliară SUCEAVA**
**Biroul de Cadastru şi Publicitate Imobiliară Falticeni**

## A. Partea I. Descrierea imobilului

**TEREN** Extravilan

**Adresa:** Jud. Suceava

| Nr. Crt | Nr cadastral Nr. topografic | Suprafaţa* (mp) | Observaţii / Referinţe |
|---|---|---|---|
| A1 | 30419 | Din acte: 63.400<br>Masurata: 12.000 | Sector cadastral:21 Teren neimprejmuit;<br>Imobil traversat de limita de UAT dintre Baia si Fantana Mare |

## B. Partea II. Proprietari şi acte

| Inscrieri privitoare la dreptul de proprietate şi alte drepturi reale | | Referinţe |
|---|---|---|
| **12761 / 29/12/2009** | | |
| Hotarare Judecatoreasca nr. 1470, din 25/06/2009 emis de JUDECATORIA FALTICENI (hotarare judecatoreasca 1469 25.06.2009, Judecatoria Falticeni, act administrativ 88/11.07.1994, act administrativ 89/11.07.1994, act administrativ 90/11.07.1994, act administrativ 91/11.07.1994,); | | |
| B1 | Intabulare, drept de PROPRIETATE, dobandit prin Hotarare Judecatoreasca, cota actuala 1/1, cota initiala 1/1 | A1 |
| | 1) **VLAS MIHAI** | |

## C. Partea III. SARCINI

| Inscrieri privind dezmembramintele dreptului de proprietate, drepturi reale de garanţie şi sarcini | | Referinţe |
|---|---|---|
| **1397 / 18/01/2021** | | |
| Act Administrativ nr. 314/2020, din 12/01/2021 emis de BEJ DUMITRAS ANCUTA; | | |
| C1 | Se noteaza urmarirea silita imobiliara la cererea formulata de creditoarea SC MIHBEN SUISSE SRL - prin BEJ DUMITRAS ANCUTA, in dosar executare 314/2020 pentru suma de 1.480.290,44 LEI , reprezentind pasivul ramas neacoperit al SC MIHBEN SUISSE SRL si cheltuieli de executare silita | A1 |
| **7345 / 19/03/2021** | | |
| Act Administrativ nr. 6800, din 17/03/2021 emis de ANAF - SERVICIUL FISCAL MUNICIPAL FALTICENI; | | |
| C2 | Intabulare, drept de IPOTECA LEGALA, Valoare:19998 RON, dobandit prin Lege, cota actuala 1/1, cota initiala 1/1 | A1 |
| | 1) **ANAF - SERVICIUL FISCAL MUNICIPAL FALTICENI**, CIF:6728950 | |
| **10741 / 27/04/2021** | | |
| Act Administrativ nr. 27/2021, din 21/04/2021 emis de BIROUL EXECUTOR JUDECATORESC NICA GABRIEL; | | |
| C3 | Se noteaza incuviintarea executarii silite imobiliara la cererea formulata de creditoarele SC BIAGEN SWISS SRL si VIONCO - persoana juridica elvetiana, ambele prin mandatar av. Precub Ilie Cristian prin BEJ Nica Gabriel ce face obiectul Dosarului de executare nr. 27/2021 din 21.04.2021, pana la concurenta sumei de 1040201,90 lei reprezentand 91224 lei in favoarea creditoarei BIAGEN SWISS SRL si 932015,90 lei in favoarea creditoarei VIONCO si 16962 lei cheltuieli de executare silita | A1 |

*Document care conține date cu caracter personal, protejat de prevederile Regulamentului (UE) nr. 679/2016 și Legii 190/2018*

# Anexa Nr. 1 La Partea I

## Teren

| Nr cadastral | Suprafaţa (mp)* | Observaţii / Referinţe |
|---|---|---|
| 30419 | Din acte: 63.400<br>Masurata: 12.000 | Imobil traversat de limita de UAT dintre Baia si Fantana Mare |

* Suprafaţa este determinată in planul de proiecţie Stereo 70.

DETALII LINIARE IMOBIL

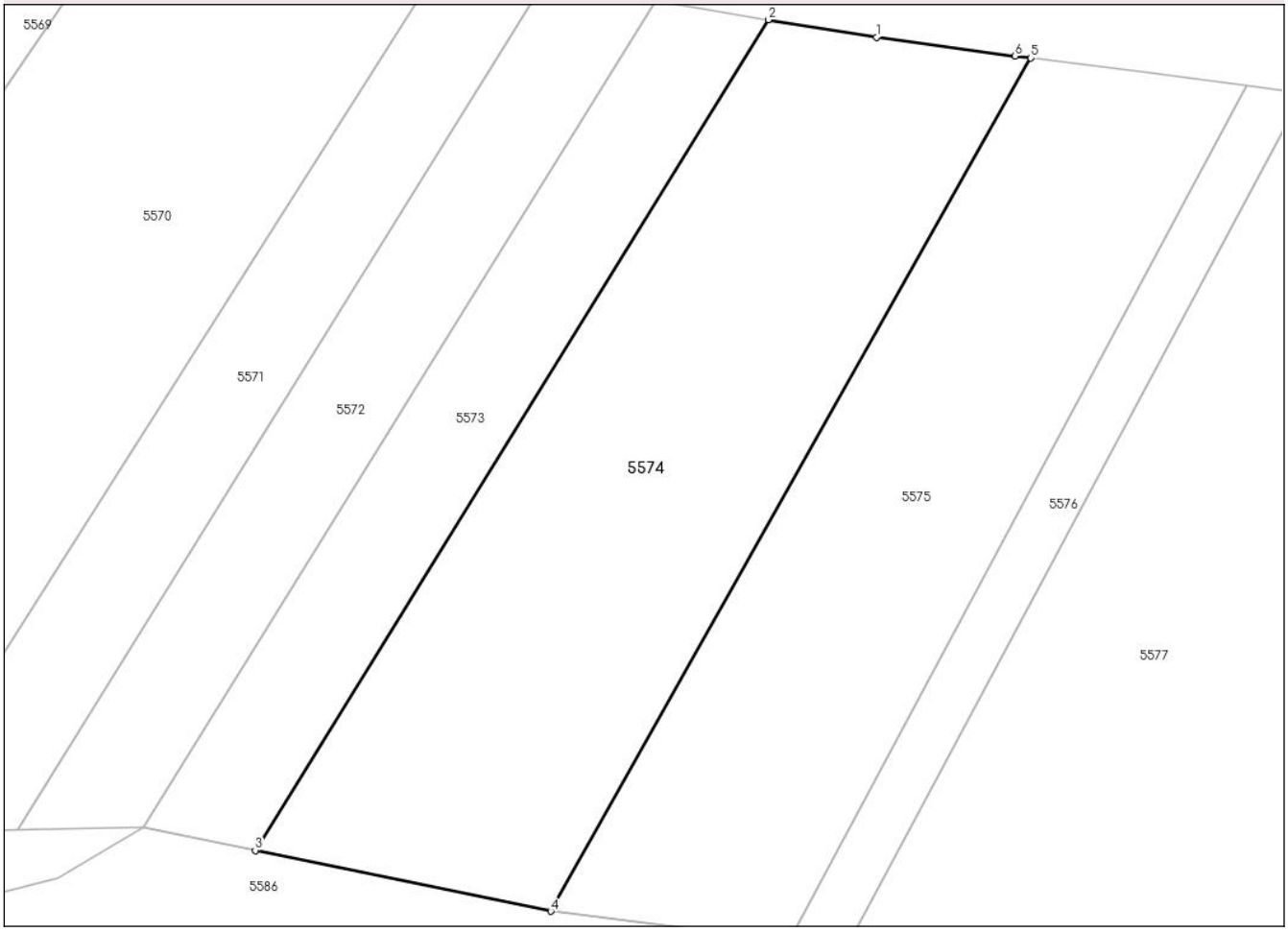


## Date referitoare la teren

| Crt | Categorie folosință | Intra vilan | Suprafaţa (mp) | Tarla | Parcelă | Nr. topo | Observaţii / Referinţe |
|---|---|---|---|---|---|---|---|
| 1 | arabil | NU | 8.950 | 56 | 267 | - | |
| 2 | neproductiv | NU | 3.050 | 56 | 266, 267 | - | |

**Lungime Segmente**
**1) Valorile lungimilor segmentelor sunt obţinute din proiecţie în plan.**

| Punct început | X / Y | Punct sfârşit | X / Y | Lungime segment (** (m) |
|---|---|---|---|---|
| 1 | 595.295,662<br>657.056,585 | 2 | 595.272,384<br>657.060,326 | 23.577 |
| 2 | 595.272,384<br>657.060,326 | 3 | 595.161,912<br>656.881,678 | 210.046 |
| 3 | 595.161,912<br>656.881,678 | 4 | 595.225,502<br>656.868,598 | 64.921 |
| 4 | 595.225,502<br>656.868,598 | 5 | 595.328,878<br>657.052,11 | 210.626 |

*Document care conține date cu caracter personal, protejat de prevederile Regulamentului (UE) nr. 679/2016 și Legii 190/2018*

| Punct început | X / Y | Punct sfârşit | X / Y | Lungime segment (** (m) |
|---|---|---|---|---|
| 5 | 595.328,878<br>657.052,11 | 6 | 595.325,507<br>657.052,54 | 3.398 |
| 6 | 595.325,507<br>657.052,54 | 1 | 595.295,662<br>657.056,585 | 30.118 |

** Lungimile segmentelor sunt determinate în planul de proiecţie Stereo 70 şi sunt rotunjite la 1 milimetru.
*** Distanţa dintre puncte este formată din segmente cumulate ce sunt mai mici decât valoarea 1 milimetru.

*Document care conține date cu caracter personal, protejat de prevederile Regulamentului (UE) nr. 679/2016 și Legii 190/2018*

# DATE DESPRE IMOBILUL NR. 5575

**Oficiul de Cadastru şi Publicitate Imobiliară SUCEAVA**
**Biroul de Cadastru şi Publicitate Imobiliară Falticeni**

## A. Partea I. Descrierea imobilului

**TEREN** Extravilan

**Adresa:** Jud. Suceava

| Nr. Crt | Nr cadastral Nr. topografic | Suprafaţa* (mp) | Observaţii / Referinţe |
|---|---|---|---|
| A1 | | 9.600 | Sector cadastral:21 Teren neimprejmuit; |

## B. Partea II. Proprietari şi acte

| Inscrieri privitoare la dreptul de proprietate şi alte drepturi reale | | Referinţe |
|---|---|---|
| **5575 / 26/03/2025** | | |
| Act Administrativ nr. 2741, din 27/03/2025 emis de Primaria Comunei Baia; | | |
| B1 | Inscrierea posesiei, drept de PROPRIETATE, dobandit prin Lege, cota actuala 1/1 | A1 |
| | 1) **NEIDENTIFICAT NEIDENTIFICAT** | |
| Act Normativ nr. 7, din 13/03/1996 emis de PARLAMENTUL ROMANIEI (art. 13); | | |
| B2 | Se notează menţiunea de proprietar neidentificat. | A1 |

## C. Partea III. SARCINI .

| Inscrieri privind dezmembramintele dreptului de proprietate, drepturi reale de garanţie şi sarcini | Referinţe |
|---|---|
| NU SUNT | |

*Document care conține date cu caracter personal, protejat de prevederile Regulamentului (UE) nr. 679/2016 și Legii 190/2018*

# Anexa Nr. 1 La Partea I

## Teren

| Nr cadastral | Suprafaţa (mp)* | Observaţii / Referinţe |
|---|---|---|
| | 9.600 | |

* Suprafaţa este determinată in planul de proiecţie Stereo 70.

DETALII LINIARE IMOBIL

## Date referitoare la teren

| Crt | Categorie folosință | Intra vilan | Suprafaţa (mp) | Tarla | Parcelă | Nr. topo | Observaţii / Referinţe |
|---|---|---|---|---|---|---|---|
| 1 | arabil | NU | 9.600 | 56 | 266, 267 | - | |

**Lungime Segmente**
**1) Valorile lungimilor segmentelor sunt obţinute din proiecţie în plan.**

| Punct început | X / Y | Punct sfârşit | X / Y | Lungime segment (** (m) |
|---|---|---|---|---|
| 1 | 595.355,641<br>657.048,698 | 2 | 595.328,878<br>657.052,11 | 26.98 |
| 2 | 595.328,878<br>657.052,11 | 3 | 595.225,502<br>656.868,598 | 210.626 |
| 3 | 595.225,502<br>656.868,598 | 4 | 595.256,302<br>656.864,68 | 31.048 |
| 4 | 595.256,302<br>656.864,68 | 5 | 595.277,5<br>656.863,426 | 21.235 |
| 5 | 595.277,5<br>656.863,426 | 6 | 595.375,383<br>657.046,183 | 207.319 |

*Document care conține date cu caracter personal, protejat de prevederile Regulamentului (UE) nr. 679/2016 și Legii 190/2018*

| Punct început | X / Y | Punct sfârşit | X / Y | Lungime segment (** (m) |
|---|---|---|---|---|
| 6 | 595.375,383<br>657.046,183 | 1 | 595.355,641<br>657.048,698 | 19.902 |

** Lungimile segmentelor sunt determinate în planul de proiecţie Stereo 70 şi sunt rotunjite la 1 milimetru.
*** Distanţa dintre puncte este formată din segmente cumulate ce sunt mai mici decât valoarea 1 milimetru.

*Document care conține date cu caracter personal, protejat de prevederile Regulamentului (UE) nr. 679/2016 și Legii 190/2018*

# DATE DESPRE IMOBILUL NR. 5576

**Oficiul de Cadastru şi Publicitate Imobiliară SUCEAVA**
**Biroul de Cadastru şi Publicitate Imobiliară Falticeni**

## A. Partea I. Descrierea imobilului

Nr. CF vechi:215
Nr. cadastral vechi:404

**TEREN** Extravilan

**Adresa:** Jud. Suceava

| Nr. Crt | Nr cadastral Nr. topografic | Suprafaţa* (mp) | Observaţii / Referinţe |
|---|---|---|---|
| A1 | 35063 | 2.400 | Sector cadastral:21 Teren neimprejmuit; |

## B. Partea II. Proprietari şi acte

| Inscrieri privitoare la dreptul de proprietate şi alte drepturi reale | | Referinţe |
|---|---|---|
| **2262 / 07/08/2003** | | |
| Act Administrativ nr. 214/1994, din 08/07/1994 emis de CJ Suceava; | | |
| B1 | Intabulare, drept de PROPRIETATE, dobandit prin Lege, cota actuala 1/1, cota initiala 1/1 | A1 |
| | 1) **ISAILA ILIE**, lipsa CNP | |
| | *OBSERVATII: (provenita din conversia CF 215)* | |

## C. Partea III. SARCINI .

| Inscrieri privind dezmembramintele dreptului de proprietate, drepturi reale de garanţie şi sarcini | Referinţe |
|---|---|
| NU SUNT | |

*Document care conține date cu caracter personal, protejat de prevederile Regulamentului (UE) nr. 679/2016 și Legii 190/2018*

# Anexa Nr. 1 La Partea I

## Teren

| Nr cadastral | Suprafaţa (mp)* | Observaţii / Referinţe |
|---|---|---|
| 35063 | 2.400 | |

* Suprafaţa este determinată in planul de proiecţie Stereo 70.

DETALII LINIARE IMOBIL

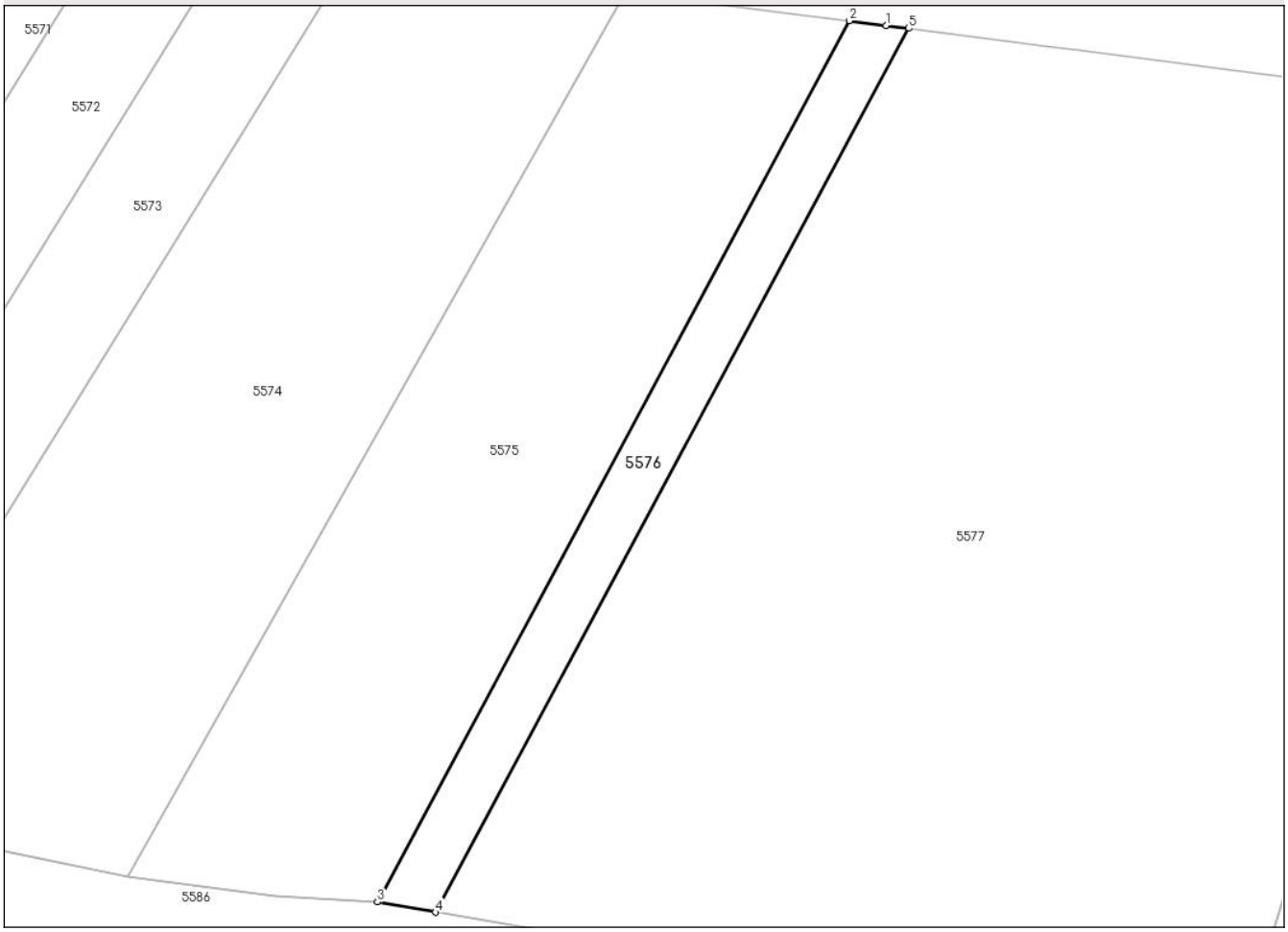


## Date referitoare la teren

| Crt | Categorie folosință | Intra vilan | Suprafaţa (mp) | Tarla | Parcelă | Nr. topo | Observaţii / Referinţe |
|---|---|---|---|---|---|---|---|
| 1 | arabil | NU | 2.400 | 56 | 266, 267 | - | |

**Lungime Segmente**
**1) Valorile lungimilor segmentelor sunt obţinute din proiecţie în plan.**

| Punct început | X / Y | Punct sfârşit | X / Y | Lungime segment (** (m) |
|---|---|---|---|---|
| 1 | 595.383,01<br>657.045,211 | 2 | 595.375,383<br>657.046,183 | 7.689 |
| 2 | 595.375,383<br>657.046,183 | 3 | 595.277,5<br>656.863,426 | 207.319 |
| 3 | 595.277,5<br>656.863,426 | 4 | 595.289,486<br>656.861,321 | 12.169 |
| 4 | 595.289,486<br>656.861,321 | 5 | 595.387,656<br>657.044,614 | 207.927 |
| 5 | 595.387,656<br>657.044,614 | 1 | 595.383,01<br>657.045,211 | 4.684 |

*Document care conține date cu caracter personal, protejat de prevederile Regulamentului (UE) nr. 679/2016 și Legii 190/2018*

** Lungimile segmentelor sunt determinate în planul de proiecţie Stereo 70 şi sunt rotunjite la 1 milimetru.
*** Distanţa dintre puncte este formată din segmente cumulate ce sunt mai mici decât valoarea 1 milimetru.

*Document care conține date cu caracter personal, protejat de prevederile Regulamentului (UE) nr. 679/2016 și Legii 190/2018*

# DATE DESPRE IMOBILUL NR. 5577

**Oficiul de Cadastru şi Publicitate Imobiliară SUCEAVA**
**Biroul de Cadastru şi Publicitate Imobiliară Falticeni**

## A. Partea I. Descrierea imobilului

**TEREN** Extravilan

**Adresa:** Jud. Suceava

| Nr. Crt | Nr cadastral Nr. topografic | Suprafaţa* (mp) | Observaţii / Referinţe |
|---|---|---|---|
| A1 | | 28.800 | Sector cadastral:21 Teren neimprejmuit;<br>Imobil traversat de limita de UAT dintre Baia si Fantana Mare |

## B. Partea II. Proprietari şi acte

| Inscrieri privitoare la dreptul de proprietate şi alte drepturi reale | | Referinţe |
|---|---|---|
| **5577 / 26/03/2025** | | |
| Act Administrativ nr. 2741, din 27/03/2025 emis de Primaria Comunei Baia; | | |
| B1 | Inscrierea posesiei, drept de PROPRIETATE, dobandit prin Lege, cota actuala 1/1 | A1 |
| | 1) **NEIDENTIFICAT NEIDENTIFICAT** | |
| Act Normativ nr. 7, din 13/03/1996 emis de PARLAMENTUL ROMANIEI (art. 13); | | |
| B2 | Se notează menţiunea de proprietar neidentificat. | A1 |

## C. Partea III. SARCINI .

| Inscrieri privind dezmembramintele dreptului de proprietate, drepturi reale de garanţie şi sarcini | Referinţe |
|---|---|
| NU SUNT | |

*Document care conține date cu caracter personal, protejat de prevederile Regulamentului (UE) nr. 679/2016 și Legii 190/2018*

# Anexa Nr. 1 La Partea I

## Teren

| Nr cadastral | Suprafaţa (mp)* | Observaţii / Referinţe |
|---|---|---|
| | 28.800 | Imobil traversat de limita de UAT dintre Baia si Fantana Mare |

* Suprafaţa este determinată in planul de proiecţie Stereo 70.

DETALII LINIARE IMOBIL

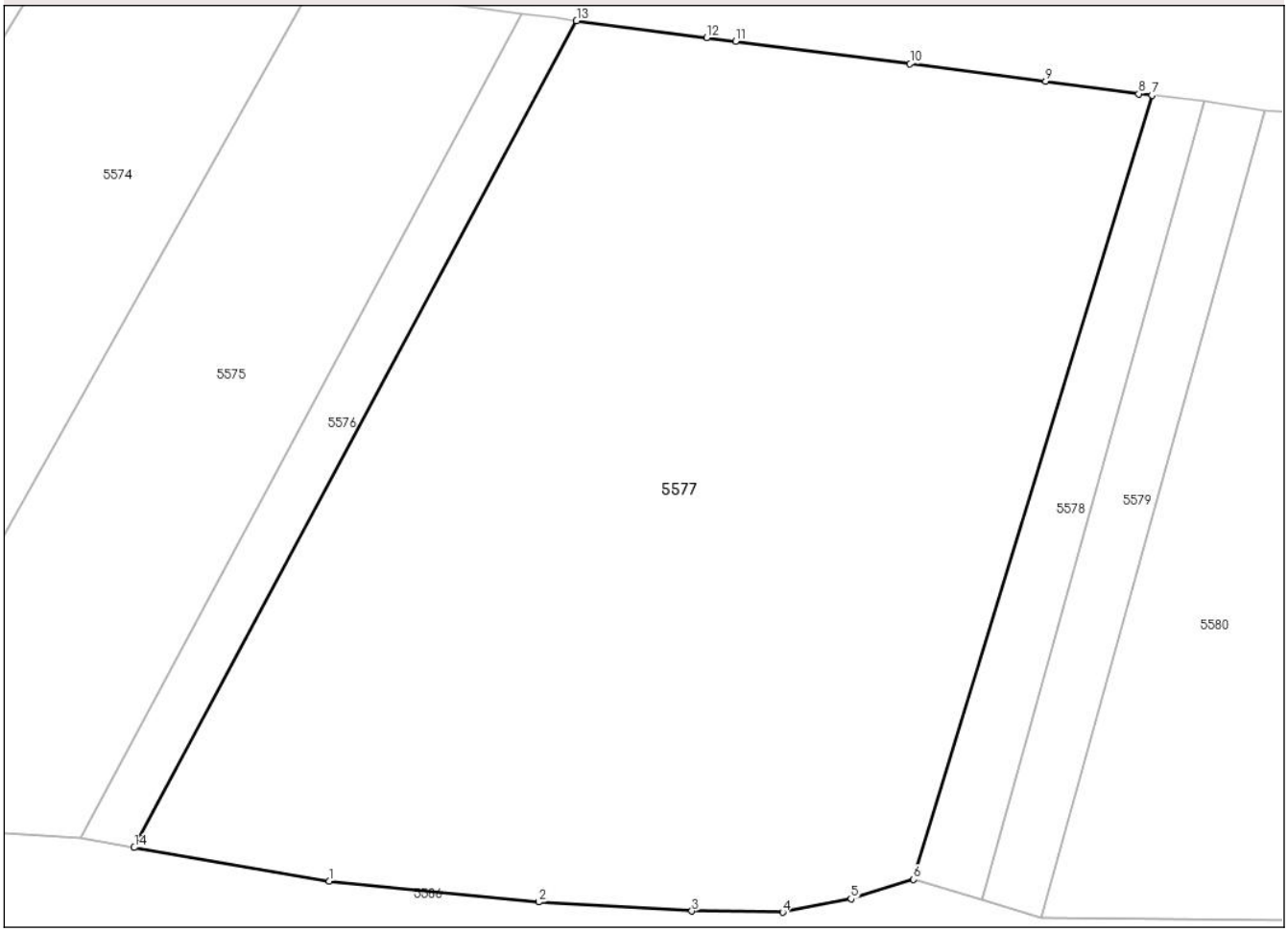


## Date referitoare la teren

| Crt | Categorie folosință | Intra vilan | Suprafaţa (mp) | Tarla | Parcelă | Nr. topo | Observaţii / Referinţe |
|---|---|---|---|---|---|---|---|
| 1 | arabil | NU | 28.800 | 56 | 266, 267 | - | |

**Lungime Segmente**
**1) Valorile lungimilor segmentelor sunt obţinute din proiecţie în plan.**

| Punct început | X / Y | Punct sfârşit | X / Y | Lungime segment (** (m) |
|---|---|---|---|---|
| 1 | 595.332,819<br>656.853,876 | 2 | 595.379,248<br>656.849,236 | 46.66 |
| 2 | 595.379,248<br>656.849,236 | 3 | 595.413,249<br>656.847,197 | 34.062 |
| 3 | 595.413,249<br>656.847,197 | 4 | 595.433,407<br>656.846,97 | 20.159 |
| 4 | 595.433,407<br>656.846,97 | 5 | 595.448,572<br>656.849,948 | 15.455 |
| 5 | 595.448,572<br>656.849,948 | 6 | 595.462,466<br>656.854,224 | 14.537 |

*Document care conține date cu caracter personal, protejat de prevederile Regulamentului (UE) nr. 679/2016 și Legii 190/2018*

| Punct început | X / Y | Punct sfârşit | X / Y | Lungime segment (** (m) |
|---|---|---|---|---|
| 6 | 595.462,466<br>656.854,224 | 7 | 595.515,362<br>657.028,073 | 181.718 |
| 7 | 595.515,362<br>657.028,073 | 8 | 595.512,436<br>657.028,402 | 2.944 |
| 8 | 595.512,436<br>657.028,402 | 9 | 595.491,801<br>657.031,222 | 20.827 |
| 9 | 595.491,801<br>657.031,222 | 10 | 595.461,691<br>657.035,045 | 30.352 |
| 10 | 595.461,691<br>657.035,045 | 11 | 595.422,97<br>657.040,075 | 39.046 |
| 11 | 595.422,97<br>657.040,075 | 12 | 595.416,571<br>657.040,897 | 6.452 |
| 12 | 595.416,571<br>657.040,897 | 13 | 595.387,656<br>657.044,614 | 29.153 |
| 13 | 595.387,656<br>657.044,614 | 14 | 595.289,486<br>656.861,321 | 207.927 |
| 14 | 595.289,486<br>656.861,321 | 1 | 595.332,819<br>656.853,876 | 43.968 |

** Lungimile segmentelor sunt determinate în planul de proiecţie Stereo 70 şi sunt rotunjite la 1 milimetru.
*** Distanţa dintre puncte este formată din segmente cumulate ce sunt mai mici decât valoarea 1 milimetru.

*Document care conține date cu caracter personal, protejat de prevederile Regulamentului (UE) nr. 679/2016 și Legii 190/2018*

# DATE DESPRE IMOBILUL NR. 5578

**Oficiul de Cadastru şi Publicitate Imobiliară SUCEAVA**
**Biroul de Cadastru şi Publicitate Imobiliară Falticeni**

## A. Partea I. Descrierea imobilului

**TEREN** Extravilan

**Adresa:** Jud. Suceava

| Nr. Crt | Nr cadastral Nr. topografic | Suprafaţa* (mp) | Observaţii / Referinţe |
|---|---|---|---|
| A1 | 34545 | 2.500 | Sector cadastral:21 Teren neimprejmuit; |

## B. Partea II. Proprietari şi acte

| Inscrieri privitoare la dreptul de proprietate şi alte drepturi reale | | Referinţe |
|---|---|---|
| **13725 / 14/07/2015** | | |
| Act Notarial nr. 327, din 12/12/1995 emis de BNP MARIA APOSTOL FALTICENI; | | |
| B1 | Intabulare, drept de PROPRIETATEbun propriu, dobandit prin Conventie, cota actuala 1/1, cota initiala 1/1 | A1 |
| | 1) **BALACEANU ELENA** | |

## C. Partea III. SARCINI .

| Inscrieri privind dezmembramintele dreptului de proprietate, drepturi reale de garanţie şi sarcini | Referinţe |
|---|---|
| NU SUNT | |

*Document care conține date cu caracter personal, protejat de prevederile Regulamentului (UE) nr. 679/2016 și Legii 190/2018*

# Anexa Nr. 1 La Partea I

## Teren

| Nr cadastral | Suprafaţa (mp)* | Observaţii / Referinţe |
|---|---|---|
| 34545 | 2.500 | |

* Suprafaţa este determinată in planul de proiecţie Stereo 70.

DETALII LINIARE IMOBIL

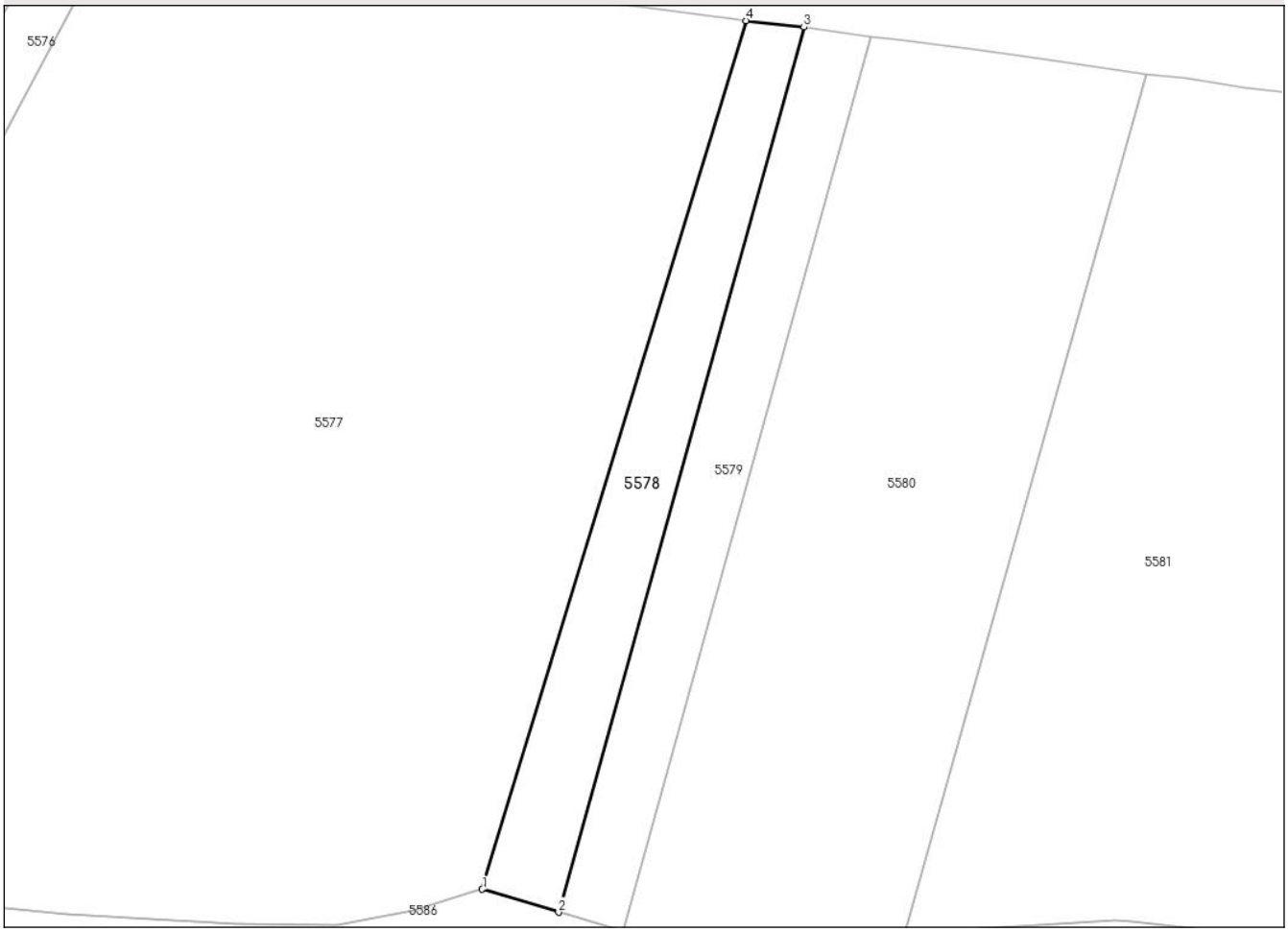


## Date referitoare la teren

| Crt | Categorie folosință | Intra vilan | Suprafaţa (mp) | Tarla | Parcelă | Nr. topo | Observaţii / Referinţe |
|---|---|---|---|---|---|---|---|
| 1 | arabil | NU | 2.500 | 56 | 266, 267 | - | |

**Lungime Segmente**
**1) Valorile lungimilor segmentelor sunt obţinute din proiecţie în plan.**

| Punct început | X / Y | Punct sfârşit | X / Y | Lungime segment (** (m) |
|---|---|---|---|---|
| 1 | 595.462,466<br>656.854,224 | 2 | 595.477,744<br>656.849,64 | 15.951 |
| 2 | 595.477,744<br>656.849,64 | 3 | 595.526,872<br>657.026,779 | 183.825 |
| 3 | 595.526,872<br>657.026,779 | 4 | 595.515,362<br>657.028,073 | 11.583 |
| 4 | 595.515,362<br>657.028,073 | 1 | 595.462,466<br>656.854,224 | 181.718 |

**** Lungimile segmentelor sunt determinate în planul de proiecţie Stereo 70 şi sunt rotunjite la 1 milimetru.**

*Document care conține date cu caracter personal, protejat de prevederile Regulamentului (UE) nr. 679/2016 și Legii 190/2018*

***** Distanţa dintre puncte este formată din segmente cumulate ce sunt mai mici decât valoarea 1 milimetru.**

*Document care conține date cu caracter personal, protejat de prevederile Regulamentului (UE) nr. 679/2016 și Legii 190/2018*

# DATE DESPRE IMOBILUL NR. 5579

**Oficiul de Cadastru şi Publicitate Imobiliară SUCEAVA**
**Biroul de Cadastru şi Publicitate Imobiliară Falticeni**

## A. Partea I. Descrierea imobilului

**TEREN** Extravilan

**Adresa:** Jud. Suceava

| Nr. Crt | Nr cadastral Nr. topografic | Suprafaţa* (mp) | Observaţii / Referinţe |
|---|---|---|---|
| A1 | 33696 | 2.500 | Sector cadastral:21 Teren neimprejmuit; |

## B. Partea II. Proprietari şi acte

| Inscrieri privitoare la dreptul de proprietate şi alte drepturi reale | | Referinţe |
|---|---|---|
| **18203 / 25/08/2014** | | |
| Act Notarial nr. 3487, din 22/08/2014 emis de Apostol Maria; | | |
| B3 | Intabulare, drept de PROPRIETATEbun comun, dobandit prin Conventie, cota actuala 1/1, cota initiala 1/1 | A1 |
| | 1) **BALACEANU ELENA**, casatorita cu<br>2) **BALACEANU PETRU** | |

## C. Partea III. SARCINI .

| Inscrieri privind dezmembramintele dreptului de proprietate, drepturi reale de garanţie şi sarcini | Referinţe |
|---|---|
| NU SUNT | |

*Document care conține date cu caracter personal, protejat de prevederile Regulamentului (UE) nr. 679/2016 și Legii 190/2018*

# Anexa Nr. 1 La Partea I

## Teren

| Nr cadastral | Suprafaţa (mp)* | Observaţii / Referinţe |
|---|---|---|
| 33696 | 2.500 | |

* Suprafaţa este determinată in planul de proiecţie Stereo 70.

DETALII LINIARE IMOBIL

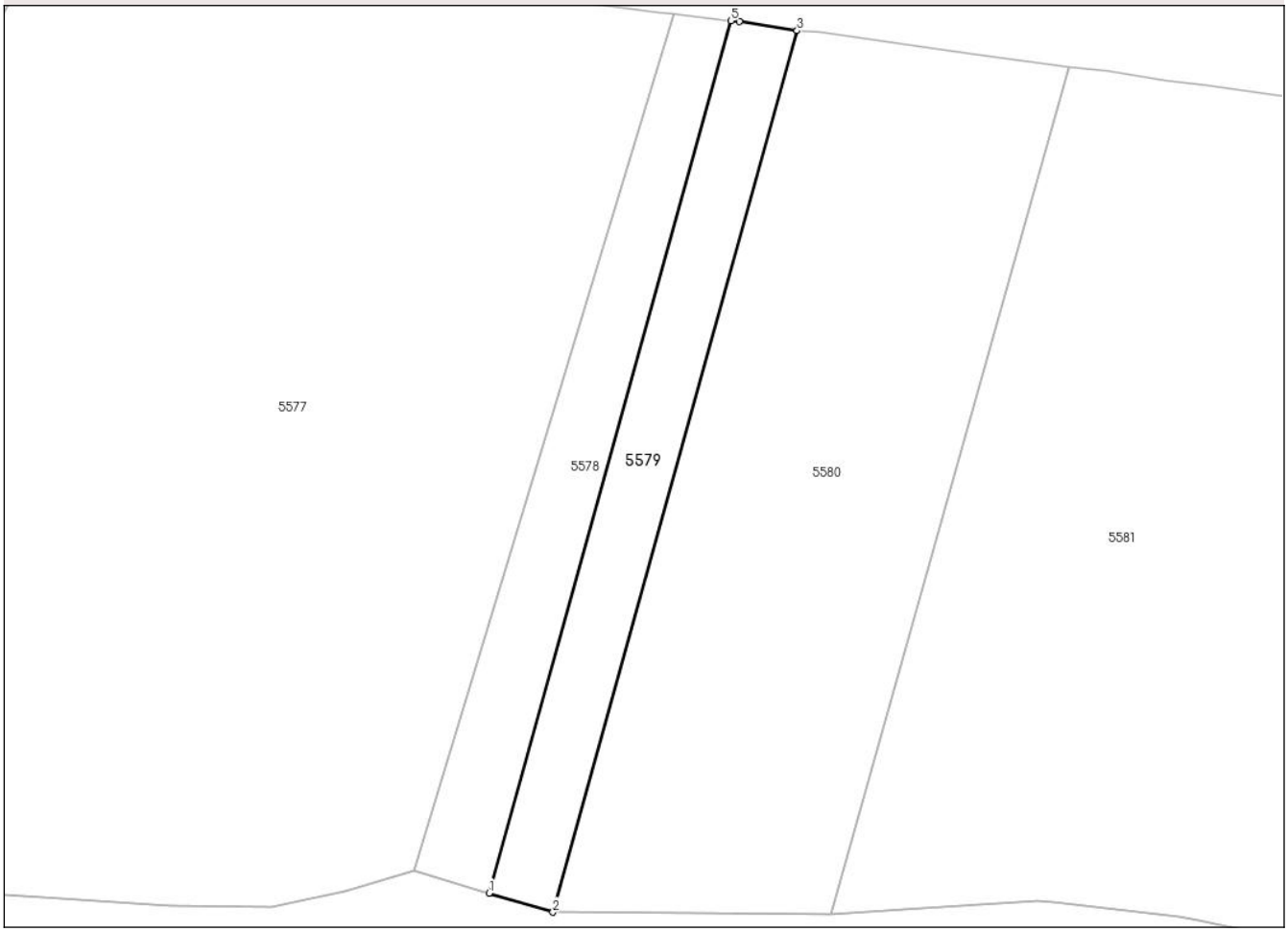


## Date referitoare la teren

| Crt | Categorie folosință | Intra vilan | Suprafaţa (mp) | Tarla | Parcelă | Nr. topo | Observaţii / Referinţe |
|---|---|---|---|---|---|---|---|
| 1 | arabil | NU | 2.500 | 56 | 267 | - | |

**Lungime Segmente**
**1) Valorile lungimilor segmentelor sunt obţinute din proiecţie în plan.**

| Punct început | X / Y | Punct sfârşit | X / Y | Lungime segment (** (m) |
|---|---|---|---|---|
| 1 | 595.477,744<br>656.849,64 | 2 | 595.490,712<br>656.845,781 | 13.53 |
| 2 | 595.490,712<br>656.845,781 | 3 | 595.540,349<br>657.024,758 | 185.733 |
| 3 | 595.540,349<br>657.024,758 | 4 | 595.528,638<br>657.026,58 | 11.852 |
| 4 | 595.528,638<br>657.026,58 | 5 | 595.526,872<br>657.026,779 | 1.777 |
| 5 | 595.526,872<br>657.026,779 | 1 | 595.477,744<br>656.849,64 | 183.825 |

*Document care conține date cu caracter personal, protejat de prevederile Regulamentului (UE) nr. 679/2016 și Legii 190/2018*

** Lungimile segmentelor sunt determinate în planul de proiecţie Stereo 70 şi sunt rotunjite la 1 milimetru.
*** Distanţa dintre puncte este formată din segmente cumulate ce sunt mai mici decât valoarea 1 milimetru.

*Document care conține date cu caracter personal, protejat de prevederile Regulamentului (UE) nr. 679/2016 și Legii 190/2018*

# DATE DESPRE IMOBILUL NR. 5580

**Oficiul de Cadastru şi Publicitate Imobiliară SUCEAVA**
**Biroul de Cadastru şi Publicitate Imobiliară Falticeni**

## A. Partea I. Descrierea imobilului

**TEREN** Extravilan

**Adresa:** Jud. Suceava

| Nr. Crt | Nr cadastral Nr. topografic | Suprafaţa* (mp) | Observaţii / Referinţe |
|---|---|---|---|
| A1 | 33818 | 10.000 | Sector cadastral:21 Teren neimprejmuit; |

## B. Partea II. Proprietari şi acte

| Inscrieri privitoare la dreptul de proprietate şi alte drepturi reale | | Referinţe |
|---|---|---|
| **1978 / 06/02/2013** | | |
| Hotarare Judecatoreasca nr. 2664, din 18/12/2009 emis de JUDECATORIA FALTICENI; | | |
| B3 | Intabulare, drept de PROPRIETATE, dobandit prin Hotarare Judecatoreasca, cota actuala 1/1, cota initiala 1/1 | A1 |
| | 1) **VLAS MIHAI** | |

## C. Partea III. SARCINI

| Inscrieri privind dezmembramintele dreptului de proprietate, drepturi reale de garanţie şi sarcini | | Referinţe |
|---|---|---|
| **2173 / 11/02/2013** | | |
| Act Notarial nr. 543, din 08/02/2013 emis de BNP ASOC APOSTOL; | | |
| C1 | Intabulare, drept de SUPERFICIEPE INTREAGA PERIOADA A EXISTENTEI TOTALE SAU PARTIALE A CONSTRUCTIILOR CE URMEAZA A FI EDIFICATE, DAR NU MAI MULT DE 30 ANI, dobandit prin Conventie, cota actuala 1/1, cota initiala 1/1 | A1 |
| | 1) **VLAS MIHAI IULIAN** | |
| | *OBSERVATII: APARTINE PATRIMONIULUI DE AFECTATIUNE AL INTREPRINDERII ECONOMICE VLAS MIHAI IULIAN INTREPRINDERE INDIVIDUALA* | |
| **2525 / 13/02/2017** | | |
| Act Notarial nr. 625, din 13/02/2017 emis de Apostol Dragos Nicolae; | | |
| C2 | SE NOTEAZA TRANSFERUL BENEFICIULUI DREPTULUI DE SUPERFICIE IN PATRIMONIUL DE AFECTATIUNE AL INTREPRINDERII ECONOMICE VLAS MIHAI IULIAN INTREPRINDERE INDIVIDUALA | A1 |
| **1546 / 19/01/2021** | | |
| Act Administrativ nr. 314/2020, din 12/01/2021 emis de BEJ DUMITRAS ANCUTA; | | |
| C3 | Se noteaza urmarirea silita imobiliara la cererea formulata de creditoarea SC MIHBEN SUISSE SRL - prin BEJ DUMITRAS ANCUTA, in dosar executare 314/2020 pentru suma de 1.480.290,44 LEI , reprezentind pasivul ramas neacoperit al SC MIHBEN SUISSE SRL si cheltuieli de executare silita | A1 |
| **7544 / 23/03/2021** | | |
| Act Administrativ nr. 7140, din 19/03/2021 emis de ANAF - SERVICIUL FISCAL MUNICIPAL FALTICENI; | | |
| C4 | Intabulare, drept de IPOTECA LEGALA, Valoare:1434706 RON, dobandit prin Lege, cota actuala 1/1, cota initiala 1/1 | A1 |
| | 1) **ANAF - SERVICIUL FISCAL MUNICIPAL FALTICENI**, CIF:6728950 | |
| **10738 / 27/04/2021** | | |
| Act Administrativ nr. 27/2021, din 21/04/2021 emis de BIROUL EXECUTOR JUDECATORESC NICA GABRIEL; | | |
| C5 | Se noteaza incuviintarea executarii silite imobiliara la cererea formulata de creditoarele SC BIAGEN SWISS SRL si VIONCO - persoana juridica elvetiana, ambele prin mandatar av. Precub Ilie Cristian prin BEJ Nica Gabriel ce face obiectul Dosarului de executare nr. 27/2021 din 21.04.2021, pana la concurenta sumei de 1040201,90 lei reprezentand 91224 lei in favoarea creditoarei BIAGEN SWISS SRL si 932015,90 lei in favoarea creditoarei VIONCO si 16962 lei cheltuieli de executare silita | A1 |

*Document care conține date cu caracter personal, protejat de prevederile Regulamentului (UE) nr. 679/2016 și Legii 190/2018*

# Anexa Nr. 1 La Partea I

## Teren

| Nr cadastral | Suprafaţa (mp)* | Observaţii / Referinţe |
|---|---|---|
| 33818 | 10.000 | |

* Suprafaţa este determinată in planul de proiecţie Stereo 70.

DETALII LINIARE IMOBIL

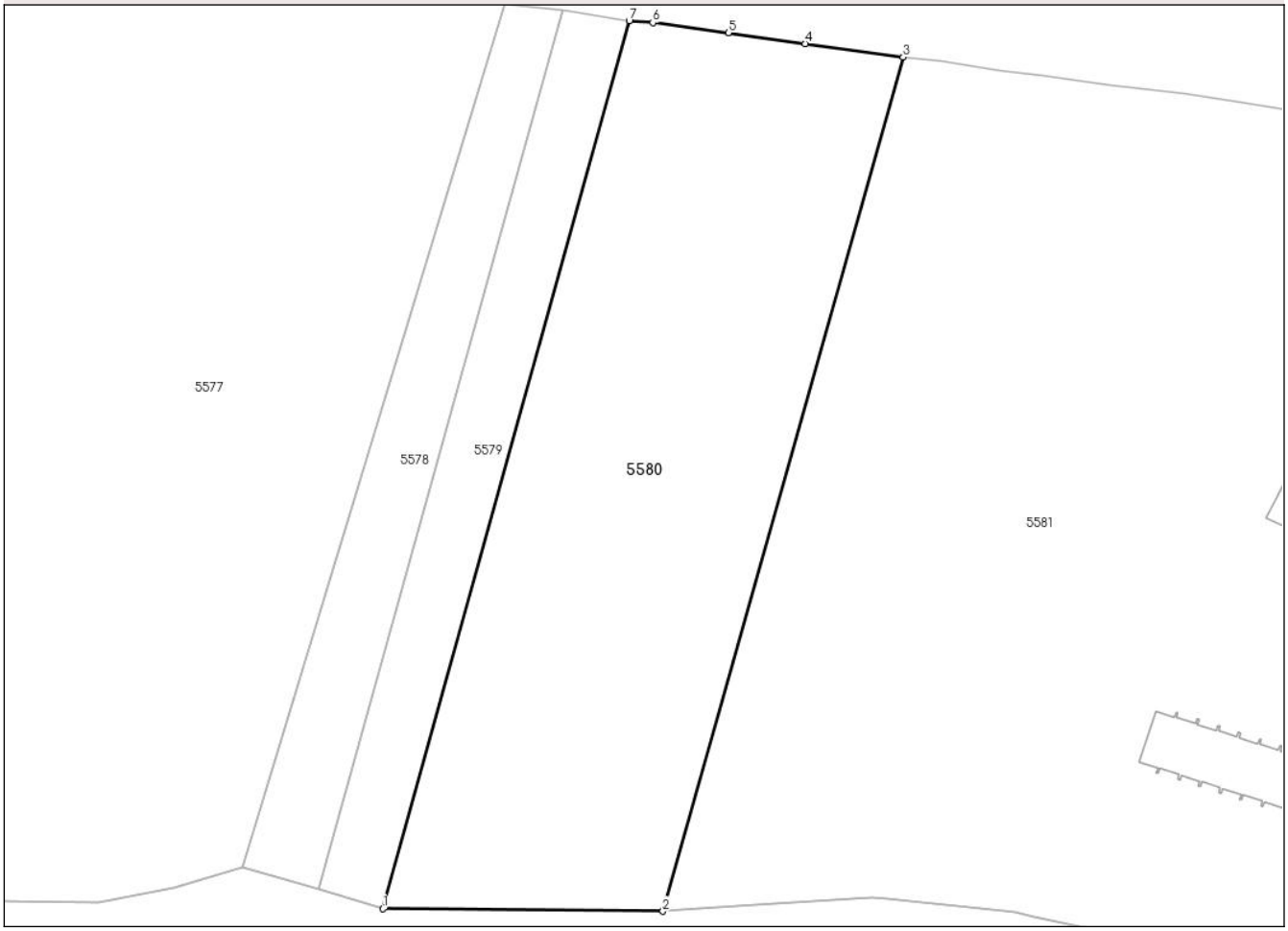


## Date referitoare la teren

| Crt | Categorie folosință | Intra vilan | Suprafaţa (mp) | Tarla | Parcelă | Nr. topo | Observaţii / Referinţe |
|---|---|---|---|---|---|---|---|
| 1 | arabil | NU | 10.000 | 56 | 267, 281, 283 | - | |

**Lungime Segmente**
**1) Valorile lungimilor segmentelor sunt obţinute din proiecţie în plan.**

| Punct început | X / Y | Punct sfârşit | X / Y | Lungime segment (** (m) |
|---|---|---|---|---|
| 1 | 595.490,712<br>656.845,781 | 2 | 595.547,149<br>656.845,267 | 56.439 |
| 2 | 595.547,149<br>656.845,267 | 3 | 595.595,554<br>657.017,416 | 178.825 |

*Document care conține date cu caracter personal, protejat de prevederile Regulamentului (UE) nr. 679/2016 și Legii 190/2018*

| Punct început | X / Y | Punct sfârşit | X / Y | Lungime segment (** (m) |
|---|---|---|---|---|
| 3 | 595.595,554<br>657.017,416 | 4 | 595.575,805<br>657.020,131 | 19.935 |
| 4 | 595.575,805<br>657.020,131 | 5 | 595.560,311<br>657.022,344 | 15.651 |
| 5 | 595.560,311<br>657.022,344 | 6 | 595.545,115<br>657.024,372 | 15.331 |
| 6 | 595.545,115<br>657.024,372 | 7 | 595.540,349<br>657.024,758 | 4.782 |
| 7 | 595.540,349<br>657.024,758 | 1 | 595.490,712<br>656.845,781 | 185.733 |

** Lungimile segmentelor sunt determinate în planul de proiecţie Stereo 70 şi sunt rotunjite la 1 milimetru.
*** Distanţa dintre puncte este formată din segmente cumulate ce sunt mai mici decât valoarea 1 milimetru.

*Document care conține date cu caracter personal, protejat de prevederile Regulamentului (UE) nr. 679/2016 și Legii 190/2018*

# DATE DESPRE IMOBILUL NR. 5581

**Oficiul de Cadastru şi Publicitate Imobiliară SUCEAVA**
**Biroul de Cadastru şi Publicitate Imobiliară Falticeni**

## A. Partea I. Descrierea imobilului

**TEREN** Extravilan

**Adresa:** Jud. Suceava

| Nr. Crt | Nr cadastral Nr. topografic | Suprafaţa* (mp) | Observaţii / Referinţe |
|---|---|---|---|
| A1 | 30375 | 22.500 | Sector cadastral:21 Teren neimprejmuit; |

**Construcţii**

| Crt | Nr cadastral Nr. topografic | Adresa | Observaţii / Referinţe |
|---|---|---|---|
| A1.1 | 30375-C1 | Jud. Suceava | Nr. niveluri:1; S. construita la sol:525 mp; CIE |
| A1.2 | 30375-C2 | Jud. Suceava | Nr. niveluri:1; S. construita la sol:356 mp; CA |
| A1.3 | 30375-C3 | Jud. Suceava | Nr. niveluri:1; S. construita la sol:2 mp; CA |

## B. Partea II. Proprietari şi acte

| Inscrieri privitoare la dreptul de proprietate şi alte drepturi reale | | Referinţe |
|---|---|---|
| **10618 / 29/10/2009** | | |
| Hotarare Judecatoreasca nr. 1004, din 11/05/2009 emis de JUDECATORIA FALTICENI (hotarare judecatoreasca nr. 1470/25-06-2009 emis de JUDECATORIA FALTICENI; act administrativ nr. 0454070/19-10-2009 emis de ANAF FALTICENI; act administrativ nr. 0454071/19-10-2009 emis de ANAF FALTICENI; act administrativ nr. 0454075/19-10-2009 emis de ANAF FALTICENI; act administrativ nr. 0454079/19-10-2009 emis de ANAF FALTICENI; act administrativ nr. 0454081/19-10-2009 emis de ANAF FALTICENI; act administrativ nr. 3350207877728/15-10-2009 emis de ANAF FALTICENI; act administrativ nr. 3350207877965/15-10-2009 emis de ANAF FALTICENI; act administrativ nr. 3350207877897/15-10-2009 emis de ANAF FALTICENI; act administrativ nr. 3350207878765/15-10-2009 emis de ANAF FALTICENI; act administrativ nr. 3350207879322/16-10-2009 emis de ANAF FALTICENI; act administrativ nr. 200/08-07-1994 emis de COMISIA JUDETEANA SUCEAVA; act administrativ nr. 201/08-07-1994 emis de COMISIA JUDETEANA SUCEAVA; act administrativ nr. 42/11-07-1994 emis de COMISIA JUDETEANA SUCEAVA; act administrativ nr. 202/08-07-1994 emis de COMISIA JUDETEANA SUCEAVA; act administrativ nr. 99/11-07-1994 emis de COMISIA JUDETEANA SUCEAVA; act administrativ nr. 331/16-10-2009 emis de PRIMARIA COMUNEI BAIA;); | | |
| B1 | Intabulare, drept de PROPRIETATE, dobandit prin Hotarare Judecatoreasca, cota actuala 1/1, cota initiala 1/1 | A1 |
| | 1) **VLAS MIHAI** | |
| **1994 / 21/02/2011** | | |
| Act Administrativ nr. 4, din 29/01/2010 emis de PRIMARIA COMUNEI BAIA (: act administrativ nr. 979/16-02-2011 emis de PRIMARIA COMUNEI BAIA; act administrativ nr. 981/16-02-2011 emis de PRIMARIA COMUNEI BAIA;); | | |
| B3 | Intabulare, drept de PROPRIETATEbun comun, dobandit prin Construire, cota actuala 1/1, cota initiala 1/1 | A1.1, A1.2, A1.3 |
| | 1) **VLAS MIHAI**<br>2) **VLAS FELICIA** | |
| **8653 / 28/06/2011** | | |
| Act Notarial nr. 1797, din 27/06/2011 emis de BNP O BUSUIOC; | | |
| B4 | SE NOTEAZA INTERDICTIILE DE: INSTRAINARE, GREVARE CU SARCINI, INCHIRIERE, CONSTITUIRE APORT IN NATURA LA CAPITALUL SOCIAL, DEMOLARE, MODERNIZARE SAU SERVITUTI, DEZMEMBRARE, ALIPIRE, CONSTRUIRE, DEMOLARE, RESTRUCTURARE SI AMENAJARE | A1, A1.1, A1.2, A1.3 |
| | 1) **CEC BANK - SA, SUCURSALA SUCEAVA**, CIF:5758902 | |
| **8329 / 07/06/2012** | | |
| Act Notarial nr. 1923, din 06/06/2012 emis de BNP NEGURA ADINA LOREDANA; | | |
| B5 | INTERDICTIE INSTRAINARE , GREVARE CU SARCINI,INCHIRIERE, DEZMEMBRARE, ALIPIRE,CONSTRUIRE,DEMOLARE,RESTRUCTURARE SI AMENAJARE | A1, A1.1, A1.2, A1.3 |
| | 1) **CEC BANK - SA, SUCURSALA SUCEAVA**, CIF:5758902 | |

*Document care conține date cu caracter personal, protejat de prevederile Regulamentului (UE) nr. 679/2016 și Legii 190/2018*

| Inscrieri privind dezmembramintele dreptului de proprietate, drepturi reale de garanţie şi sarcini | Referinţe |
|---|---|

## C. Partea III. SARCINI

| Inscrieri privind dezmembramintele dreptului de proprietate, drepturi reale de garanţie şi sarcini | | Referinţe |
|---|---|---|
| **8653 / 28/06/2011** | | |
| Act Notarial nr. 1797, din 27/06/2011 emis de BNP O BUSUIOC; | | |
| C1 | Intabulare, drept de IPOTECA, Valoare:570000 RON, dobandit prin Conventie, cota actuala 1/1, cota initiala 1/1 | A1, A1.1, A1.2, A1.3 |
| | 1) **CEC BANK - SA, SUCURSALA SUCEAVA**, CIF:5758902 | |
| **8329 / 07/06/2012** | | |
| Act Notarial nr. 1923, din 06/06/2012 emis de BNP NEGURA ADINA LOREDANA; | | |
| C2 | Intabulare, drept de IPOTECA, Valoare:145000 RONsi celelalte obligatii de plata aferente creditului, dobandit prin Conventie, cota actuala 1/1, cota initiala 1/1 | A1, A1.1, A1.2, A1.3 |
| | 1) **CEC BANK - SA, SUCURSALA SUCEAVA**, CIF:5758902 | |
| **8467 / 21/04/2016** | | |
| Hotarare Judecatoreasca nr. 840/227/2016, din 23/03/2016 emis de JUDECATORIA FALTICENI; | | |
| C3 | NOTAREA URMARIRII SILITE A IMOBILULUI, conform dosar executare nr 178/a/2016 emis de BEJ Hojda Sorin - Ovidiu si Cocos Constantin - Stefan, pentru suma de 92.142,26 lei reprezentind debit restant si cheltuieli de executare | A1, A1.1, A1.2, A1.3 |
| | 1) **CEC BANK - SA, SUCURSALA SUCEAVA**, CIF:5758902 | |
| **11061 / 31/05/2016** | | |
| Somatie nr. 179, din 17/05/2016 emis de BEJ HOJDA SORIN OVIDIU SI COCOS CONSTANTIN STEFAN; | | |
| C4 | SE NOTEAZA URMARIREA IMO0BILULUI DE SUB A1, CONFORM DOSAR EXECUTARE 179/a/2016 EMISA DE BEJ HOJDA SORIN -OVIDIU SI COCOS CONSTANTIN - STEFAN, PENTRU SUMA 138.428,22 RON, PLUS CHELTUIELI EXECUTARE | A1, A1.1, A1.2, A1.3 |
| | 1) **CEC BANK - SA, SUCURSALA SUCEAVA**, CIF:5758902 | |
| **1422 / 18/01/2021** | | |
| Act Administrativ nr. 314/2020, din 12/01/2021 emis de BEJ DUMITRAS ANCUTA; | | |
| C5 | Se noteaza urmarirea silita imobiliara la cererea formulata de creditoarea SC MIHBEN SUISSE SRL - prin BEJ DUMITRAS ANCUTA, in dosar executare 314/2020 pentru suma de 1.480.290,44 LEI , reprezentind pasivul ramas neacoperit al SC MIHBEN SUISSE SRL si cheltuieli de executare silita | A1, A1.1, A1.2, A1.3 |
| **7543 / 23/03/2021** | | |
| Act Administrativ nr. 7139, din 19/03/2021 emis de ANAF - SERVICIUL FISCAL MUNICIPAL FALTICENI; | | |
| C6 | Intabulare, drept de IPOTECA LEGALA, Valoare:1434706 LEIasupra cotei ce apartine debitorului VLAS MIHAI, dobandit prin Lege, cota actuala 1/1, cota initiala 1/1 | A1, A1.1, A1.2, A1.3 |
| | 1) **ANAF - SERVICIUL FISCAL MUNICIPAL FALTICENI**, CIF:6728950 | |
| **10737 / 27/04/2021** | | |
| Act Administrativ nr. 27/2021, din 21/04/2021 emis de BIROUL EXECUTOR JUDECATORESC NICA GABRIEL; | | |
| C7 | Se noteaza incuviintarea executarii silite imobiliara la cererea formulata de creditoarele SC BIAGEN SWISS SRL si VIONCO - persoana juridica elvetiana, ambele prin mandatar av. Precub Ilie Cristian prin BEJ Nica Gabriel ce face obiectul Dosarului de executare nr. 27/2021 din 21.04.2021, pana la concurenta sumei de 1040201,90 lei reprezentand 91224 lei in favoarea creditoarei BIAGEN SWISS SRL si 932015,90 lei in favoarea creditoarei VIONCO si 16962 lei cheltuieli de executare silita | A1, A1.1, A1.2, A1.3 |
| **11 / 03/01/2023** | | |
| Certificat Grefa nr. 4003/227/2022, din 19/12/2022 emis de JUDECATORIA FALTICENI; | | |
| C8 | - se noteaza litigiul din dosarul nr. 4003/227/2022 aflat pe rolul Judecatoriei Falticeni, avand ca<br>obiect partaj bunuri comune formulata de reclamanta DGRFP IASI-AJFP SUCEAVA in contradictoriu<br>cu paratii Vlas Mihai si Vlas Felicia | A1, A1.1, A1.2, A1.3 |

*Document care conține date cu caracter personal, protejat de prevederile Regulamentului (UE) nr. 679/2016 și Legii 190/2018*

# Anexa Nr. 1 La Partea I

## Teren

| Nr cadastral | Suprafaţa (mp)* | Observaţii / Referinţe |
|---|---|---|
| 30375 | 22.500 | |

* Suprafaţa este determinată in planul de proiecţie Stereo 70.

DETALII LINIARE IMOBIL

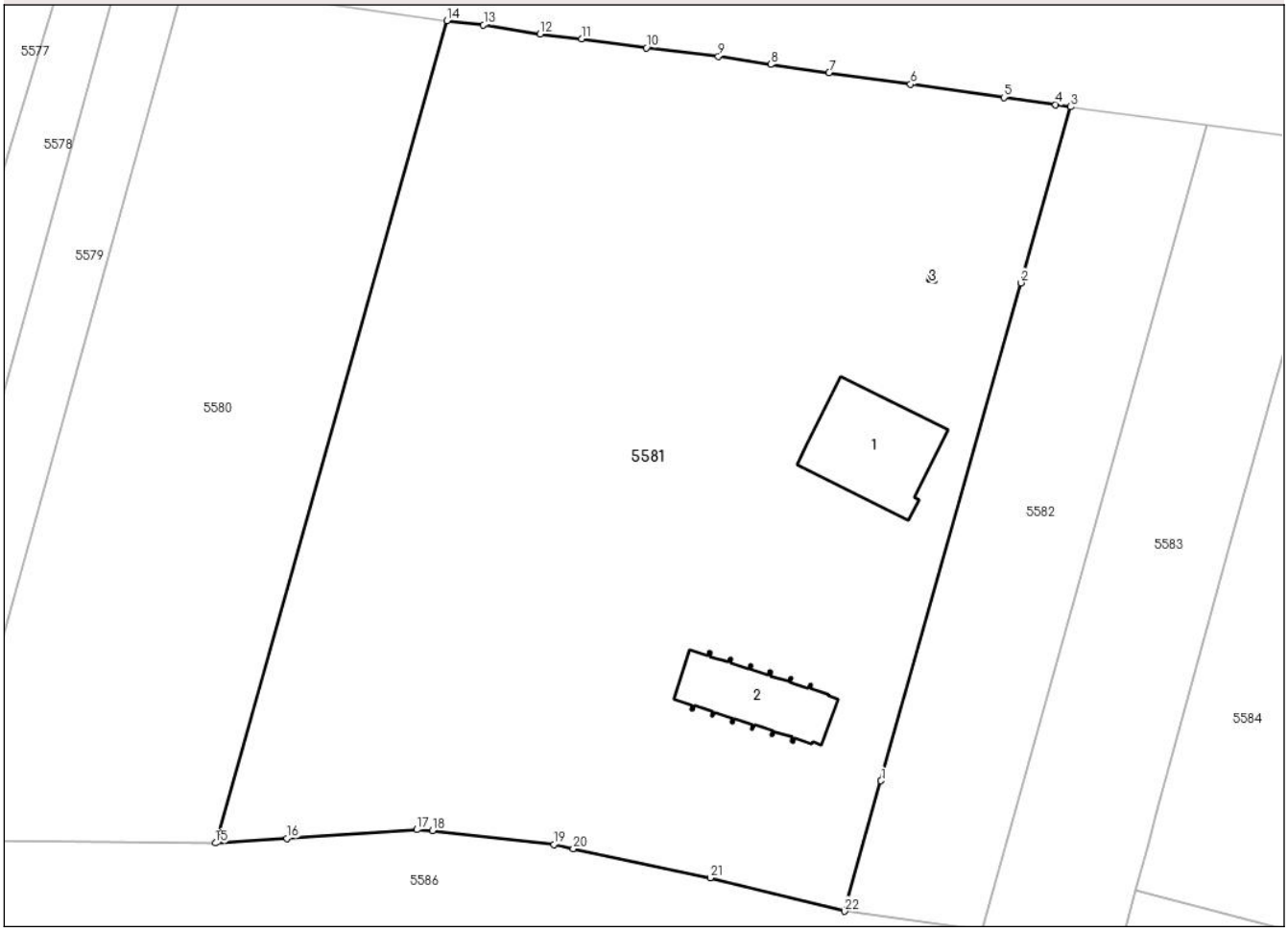


## Date referitoare la teren

| Crt | Categorie folosință | Intra vilan | Suprafaţa (mp) | Tarla | Parcelă | Nr. topo | Observaţii / Referinţe |
|---|---|---|---|---|---|---|---|
| 1 | curti constructii | NU | 6.527 | 56 | 267 | - | |
| 2 | drum | NU | 226 | 56 | 267 | - | |
| 3 | arabil | NU | 15.747 | 56 | 267 | - | |

## Date referitoare la construcţii

| Crt | Număr | Destinaţie construcţie | Supraf. (mp) | Situaţie juridică | Observaţii / Referinţe |
|---|---|---|---|---|---|
| A1.1 | 30375-C1 | constructii industriale si edilitare | 525 | Cu acte | Nr. niveluri:1; S. construita la sol:525 mp; CIE |
| A1.2 | 30375-C2 | constructii anexa | 356 | Cu acte | Nr. niveluri:1; S. construita la sol:356 mp; CA |
| A1.3 | 30375-C3 | constructii anexa | 2 | Cu acte | Nr. niveluri:1; S. construita la sol:2 mp; CA |

*Document care conține date cu caracter personal, protejat de prevederile Regulamentului (UE) nr. 679/2016 și Legii 190/2018*

Lungime Segmente
1) Valorile lungimilor segmentelor sunt obţinute din proiecţie în plan.

| Punct început | X / Y | Punct sfârşit | X / Y | Lungime segment (** (m) |
|---|---|---|---|---|
| 1 | 595.686,45<br>656.858,315 | 2 | 595.715,753<br>656.962,532 | 108.258 |
| 3 | 595.726,132<br>656.999,41 | 4 | 595.723,022<br>656.999,86 | 3.142 |
| 5 | 595.712,17<br>657.001,361 | 6 | 595.692,635<br>657.004,124 | 19.729 |
| 7 | 595.675,538<br>657.006,521 | 8 | 595.663,336<br>657.008,259 | 12.325 |
| 9 | 595.652,391<br>657.009,936 | 10 | 595.637,302<br>657.011,748 | 15.197 |
| 11 | 595.623,742<br>657.013,594 | 12 | 595.615,068<br>657.014,602 | 8.732 |
| 13 | 595.603,247<br>657.016,553 | 14 | 595.595,554<br>657.017,416 | 7.741 |
| 15 | 595.547,149<br>656.845,267 | 16 | 595.562,067<br>656.846,256 | 14.951 |
| 17 | 595.589,27<br>656.848,059 | 18 | 595.592,546<br>656.847,855 | 3.282 |
| 19 | 595.617,985<br>656.844,992 | 20 | 595.622,024<br>656.844,061 | 4.145 |
| 21 | 595.650,713<br>656.837,987 | 22 | 595.678,77<br>656.830,999 | 28.914 |

| Punct început | X / Y | Punct sfârşit | X / Y | Lungime segment (** (m) |
|---|---|---|---|---|
| 2 | 595.715,753<br>656.962,532 | 3 | 595.726,132<br>656.999,41 | 38.311 |
| 4 | 595.723,022<br>656.999,86 | 5 | 595.712,17<br>657.001,361 | 10.955 |
| 6 | 595.692,635<br>657.004,124 | 7 | 595.675,538<br>657.006,521 | 17.264 |
| 8 | 595.663,336<br>657.008,259 | 9 | 595.652,391<br>657.009,936 | 11.073 |
| 10 | 595.637,302<br>657.011,748 | 11 | 595.623,742<br>657.013,594 | 13.685 |
| 12 | 595.615,068<br>657.014,602 | 13 | 595.603,247<br>657.016,553 | 11.981 |
| 14 | 595.595,554<br>657.017,416 | 15 | 595.547,149<br>656.845,267 | 178.825 |
| 16 | 595.562,067<br>656.846,256 | 17 | 595.589,27<br>656.848,059 | 27.263 |
| 18 | 595.592,546<br>656.847,855 | 19 | 595.617,985<br>656.844,992 | 25.6 |
| 20 | 595.622,024<br>656.844,061 | 21 | 595.650,713<br>656.837,987 | 29.325 |
| 22 | 595.678,77<br>656.830,999 | 1 | 595.686,45<br>656.858,315 | 28.375 |

** Lungimile segmentelor sunt determinate în planul de proiecţie Stereo 70 şi sunt rotunjite la 1 milimetru.
*** Distanţa dintre puncte este formată din segmente cumulate ce sunt mai mici decât valoarea 1 milimetru.

*Document care conține date cu caracter personal, protejat de prevederile Regulamentului (UE) nr. 679/2016 și Legii 190/2018*

# DATE DESPRE IMOBILUL NR. 5582

**Oficiul de Cadastru şi Publicitate Imobiliară SUCEAVA**
**Biroul de Cadastru şi Publicitate Imobiliară Falticeni**

## A. Partea I. Descrierea imobilului

**TEREN** Extravilan

**Adresa:** Jud. Suceava

| Nr. Crt | Nr cadastral Nr. topografic | Suprafaţa* (mp) | Observaţii / Referinţe |
|---|---|---|---|
| A1 | | 5.000 | Sector cadastral:21 Teren neimprejmuit; |

## B. Partea II. Proprietari şi acte

| Inscrieri privitoare la dreptul de proprietate şi alte drepturi reale | | Referinţe |
|---|---|---|
| **5582 / 26/03/2025** | | |
| Act Administrativ nr. 2741, din 27/03/2025 emis de Primaria Comunei Baia; | | |
| B1 | Inscrierea posesiei, drept de PROPRIETATE, dobandit prin Lege, cota actuala 1/1 | A1 |
| | 1) **NEIDENTIFICAT NEIDENTIFICAT** | |
| Act Normativ nr. 7, din 13/03/1996 emis de PARLAMENTUL ROMANIEI (art. 13); | | |
| B2 | Se notează menţiunea de proprietar neidentificat. | A1 |

## C. Partea III. SARCINI .

| Inscrieri privind dezmembramintele dreptului de proprietate, drepturi reale de garanţie şi sarcini | Referinţe |
|---|---|
| NU SUNT | |

*Document care conține date cu caracter personal, protejat de prevederile Regulamentului (UE) nr. 679/2016 și Legii 190/2018*

# Anexa Nr. 1 La Partea I

## Teren

| Nr cadastral | Suprafaţa (mp)* | Observaţii / Referinţe |
|---|---|---|
| | 5.000 | |

* Suprafaţa este determinată in planul de proiecţie Stereo 70.

DETALII LINIARE IMOBIL

## Date referitoare la teren

| Crt | Categorie folosință | Intra vilan | Suprafaţa (mp) | Tarla | Parcelă | Nr. topo | Observaţii / Referinţe |
|---|---|---|---|---|---|---|---|
| 1 | arabil | NU | 5.000 | 56 | 267, 280 | - | |

**Lungime Segmente**
**1) Valorile lungimilor segmentelor sunt obţinute din proiecţie în plan.**

| Punct început | X / Y | Punct sfârşit | X / Y | Lungime segment (** (m) |
|---|---|---|---|---|
| 1 | 595.715,753<br>656.962,532 | 2 | 595.686,45<br>656.858,315 | 108.258 |
| 2 | 595.686,45<br>656.858,315 | 3 | 595.678,77<br>656.830,999 | 28.375 |
| 3 | 595.678,77<br>656.830,999 | 4 | 595.707,481<br>656.827,048 | 28.982 |
| 4 | 595.707,481<br>656.827,048 | 5 | 595.754,598<br>656.995,605 | 175.018 |
| 5 | 595.754,598<br>656.995,605 | 6 | 595.745,078<br>656.996,887 | 9.606 |

*Document care conține date cu caracter personal, protejat de prevederile Regulamentului (UE) nr. 679/2016 și Legii 190/2018*

| Punct început | X / Y | Punct sfârşit | X / Y | Lungime segment (** (m) |
|---|---|---|---|---|
| 6 | 595.745,078<br>656.996,887 | 7 | 595.729,242<br>656.998,96 | 15.971 |
| 7 | 595.729,242<br>656.998,96 | 8 | 595.726,132<br>656.999,41 | 3.142 |
| 8 | 595.726,132<br>656.999,41 | 1 | 595.715,753<br>656.962,532 | 38.311 |

** Lungimile segmentelor sunt determinate în planul de proiecţie Stereo 70 şi sunt rotunjite la 1 milimetru.
*** Distanţa dintre puncte este formată din segmente cumulate ce sunt mai mici decât valoarea 1 milimetru.

*Document care conține date cu caracter personal, protejat de prevederile Regulamentului (UE) nr. 679/2016 și Legii 190/2018*

# DATE DESPRE IMOBILUL NR. 5583

**Oficiul de Cadastru şi Publicitate Imobiliară SUCEAVA**
**Biroul de Cadastru şi Publicitate Imobiliară Falticeni**

## A. Partea I. Descrierea imobilului

**TEREN** Extravilan

**Adresa:** Jud. Suceava

| Nr. Crt | Nr cadastral Nr. topografic | Suprafaţa* (mp) | Observaţii / Referinţe |
|---|---|---|---|
| A1 | 30364 | 5.000 | Sector cadastral:21 Teren neimprejmuit; |

## B. Partea II. Proprietari şi acte

| Inscrieri privitoare la dreptul de proprietate şi alte drepturi reale | | Referinţe |
|---|---|---|
| **11959 / 03/12/2009** | | |
| Act Notarial nr. 1447, din 27/11/2009 emis de BNP UTA DAN; | | |
| B2 | Intabulare, drept de PROPRIETATEbun comun, dobandit prin Conventie, cota actuala 1/1, cota initiala 1/1 | A1 |
| | 1) **VLAS MIHAI**<br>2) **VLAS FELICIA**, lipsa CNP | |

## C. Partea III. SARCINI

| Inscrieri privind dezmembramintele dreptului de proprietate, drepturi reale de garanţie şi sarcini | | Referinţe |
|---|---|---|
| **1557 / 19/01/2021** | | |
| Act Administrativ nr. 314/2020, din 12/01/2021 emis de BEJ DUMITRAS ANCUTA; | | |
| C3 | Se noteaza urmarirea silita imobiliara la cererea formulata de creditoarea SC MIHBEN SUISSE SRL - prin BEJ DUMITRAS ANCUTA, in dosar executare 314/2020 pentru suma de 1.480.290,44 LEI , reprezentind pasivul ramas neacoperit al SC MIHBEN SUISSE SRL si cheltuieli de executare silita | A1 |
| **7512 / 23/03/2021** | | |
| Act Administrativ nr. 7138, din 19/03/2021 emis de ANAF - SERVICIUL FISCAL MUNICIPAL FALTICENI; | | |
| C4 | Intabulare, drept de IPOTECA LEGALA, Valoare:1434706 RONasupra cotei ce apartine debitorului Vlas Mihai, dobandit prin Lege, cota actuala 1/1, cota initiala 1/1 | A1 |
| | 1) **ANAF - SERVICIUL FISCAL MUNICIPAL FALTICENI**, CIF:6728950 | |
| **10739 / 27/04/2021** | | |
| Act Administrativ nr. 27/2021, din 21/04/2021 emis de BIROUL EXECUTOR JUDECATORESC NICA GABRIEL; | | |
| C5 | Se noteaza incuviintarea executarii silite imobiliara la cererea formulata de creditoarele SC BIAGEN SWISS SRL si VIONCO - persoana juridica elvetiana, ambele prin mandatar av. Precub Ilie Cristian prin BEJ Nica Gabriel ce face obiectul Dosarului de executare nr. 27/2021 din 21.04.2021, pana la concurenta sumei de 1040201,90 lei reprezentand 91224 lei in favoarea creditoarei BIAGEN SWISS SRL si 932015,90 lei in favoarea creditoarei VIONCO si 16962 lei cheltuieli de executare silita | A1 |
| **10 / 03/01/2023** | | |
| Certificat Grefa nr. 4003/227/2022, din 19/12/2022 emis de JUDECATORIA FALTICENI; | | |
| C6 | - se noteaza litigiul din dosarul nr. 4003/227/2022 aflat pe rolul Judecatoriei Falticeni, avand ca<br>obiect partaj bunuri comune formulata de reclamanta DGRFP IASI-AJFP SUCEAVA in contradictoriu<br>cu paratii Vlas Mihai si Vlas Felicia | A1 |

*Document care conține date cu caracter personal, protejat de prevederile Regulamentului (UE) nr. 679/2016 și Legii 190/2018*

# Anexa Nr. 1 La Partea I

## Teren

| Nr cadastral | Suprafaţa (mp)* | Observaţii / Referinţe |
|---|---|---|
| 30364 | 5.000 | |

* Suprafaţa este determinată in planul de proiecţie Stereo 70.

DETALII LINIARE IMOBIL

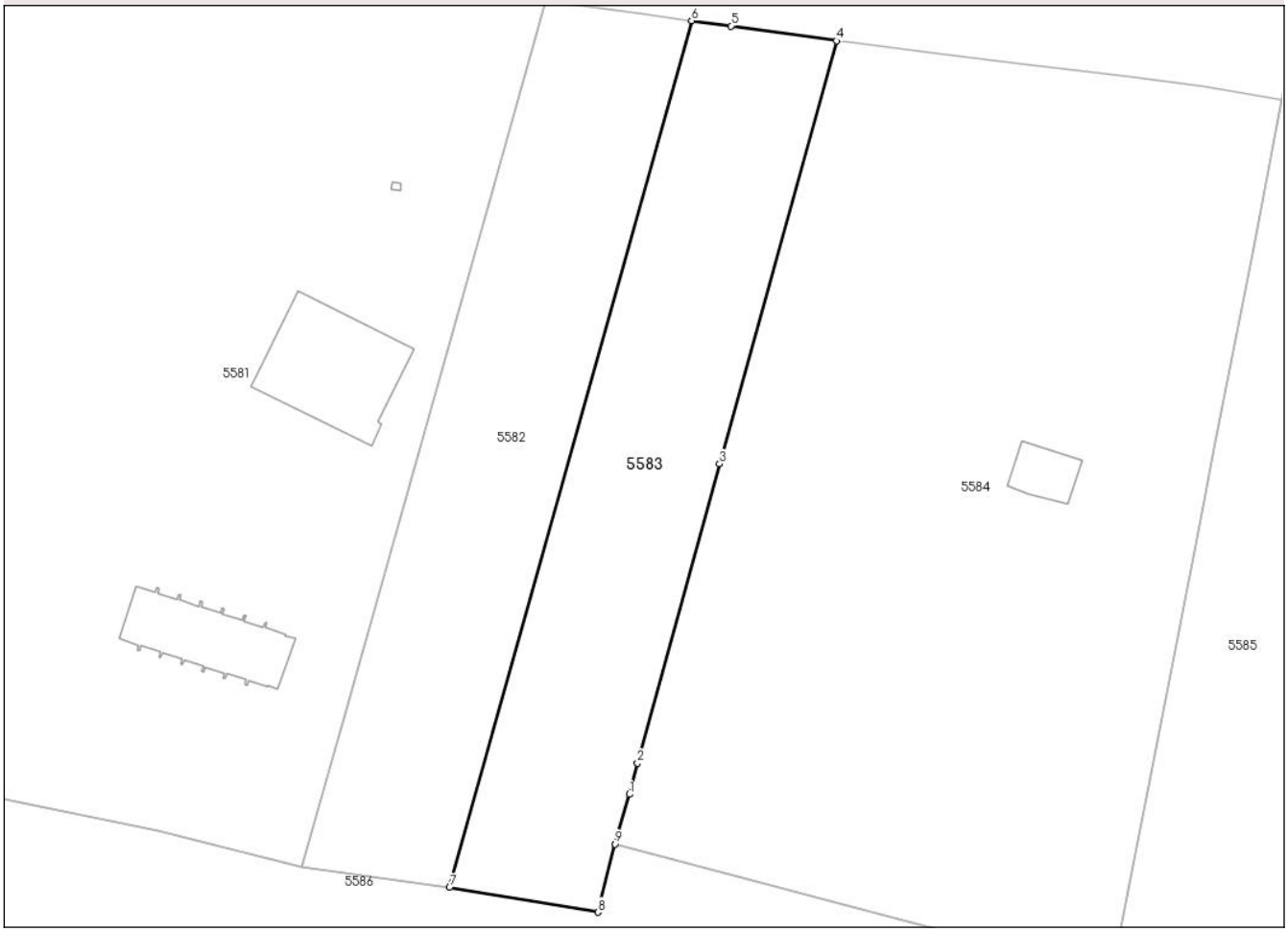


## Date referitoare la teren

| Crt | Categorie folosință | Intra vilan | Suprafaţa (mp) | Tarla | Parcelă | Nr. topo | Observaţii / Referinţe |
|---|---|---|---|---|---|---|---|
| 1 | arabil | NU | 5.000 | 56 | 267, 280 | - | |

**Lungime Segmente**
**1) Valorile lungimilor segmentelor sunt obţinute din proiecţie în plan.**

| Punct început | X / Y | Punct sfârşit | X / Y | Lungime segment (** (m) |
|---|---|---|---|---|
| 1 | 595.742,495<br>656.845,17 | 2 | 595.744,066<br>656.851,238 | 6.268 |
| 2 | 595.744,066<br>656.851,238 | 3 | 595.760,035<br>656.909,428 | 60.341 |
| 3 | 595.760,035<br>656.909,428 | 4 | 595.782,808<br>656.991,684 | 85.35 |
| 4 | 595.782,808<br>656.991,684 | 5 | 595.762,272<br>656.994,572 | 20.738 |
| 5 | 595.762,272<br>656.994,572 | 6 | 595.754,598<br>656.995,605 | 7.743 |

*Document care conține date cu caracter personal, protejat de prevederile Regulamentului (UE) nr. 679/2016 și Legii 190/2018*

| Punct început | X / Y | Punct sfârşit | X / Y | Lungime segment (** (m) |
|---|---|---|---|---|
| 6 | 595.754,598<br>656.995,605 | 7 | 595.707,481<br>656.827,048 | 175.018 |
| 7 | 595.707,481<br>656.827,048 | 8 | 595.736,328<br>656.822,242 | 29.245 |
| 8 | 595.736,328<br>656.822,242 | 9 | 595.739,697<br>656.835,501 | 13.68 |
| 9 | 595.739,697<br>656.835,501 | 1 | 595.742,495<br>656.845,17 | 10.066 |

** Lungimile segmentelor sunt determinate în planul de proiecţie Stereo 70 şi sunt rotunjite la 1 milimetru.
*** Distanţa dintre puncte este formată din segmente cumulate ce sunt mai mici decât valoarea 1 milimetru.

*Document care conține date cu caracter personal, protejat de prevederile Regulamentului (UE) nr. 679/2016 și Legii 190/2018*

# DATE DESPRE IMOBILUL NR. 5584

**Oficiul de Cadastru şi Publicitate Imobiliară SUCEAVA**
**Biroul de Cadastru şi Publicitate Imobiliară Falticeni**

## A. Partea I. Descrierea imobilului

**TEREN** Extravilan

**Adresa:** Jud. Suceava

| Nr. Crt | Nr cadastral Nr. topografic | Suprafaţa* (mp) | Observaţii / Referinţe |
|---|---|---|---|
| A1 | 37350 | 15.700 | Sector cadastral:21 Teren neimprejmuit; |

## B. Partea II. Proprietari şi acte

| Inscrieri privitoare la dreptul de proprietate şi alte drepturi reale | | Referinţe |
|---|---|---|
| **30679 / 08/12/2020** | | |
| Act Notarial nr. 3375, din 07/12/2020 emis de Pelepco Lacramioara Gabriela; | | |
| B2 | Intabulare, drept de PROPRIETATEbun propriu, dobandit prin Conventie, cota actuala 1/1, cota initiala 1/1 | A1 |
| | 1) **MOISII GEORGETA** | |

## C. Partea III. SARCINI .

| Inscrieri privind dezmembramintele dreptului de proprietate, drepturi reale de garanţie şi sarcini | Referinţe |
|---|---|
| NU SUNT | |

*Document care conține date cu caracter personal, protejat de prevederile Regulamentului (UE) nr. 679/2016 și Legii 190/2018*

# Anexa Nr. 1 La Partea I

## Teren

| Nr cadastral | Suprafaţa (mp)* | Observaţii / Referinţe |
|---|---|---|
| 37350 | 15.700 | |

* Suprafaţa este determinată in planul de proiecţie Stereo 70.

DETALII LINIARE IMOBIL

## Date referitoare la teren

| Crt | Categorie folosință | Intra vilan | Suprafaţa (mp) | Tarla | Parcelă | Nr. topo | Observaţii / Referinţe |
|---|---|---|---|---|---|---|---|
| 1 | curti constructii | NU | 500 | 56 | 271 | - | |
| 2 | arabil | NU | 15.200 | 56 | 267, 272, 280, 269, 270 | - | |

## Date referitoare la construcţii

| Crt | Număr | Destinaţie construcţie | Supraf. (mp) | Situaţie juridică | Observaţii / Referinţe |
|---|---|---|---|---|---|
| A1.1 | 37350-C1 | constructii anexa | 114 | Fara acte | Nr. niveluri:1; S. construita la sol:114 mp; S. construita desfasurata:114 mp; Anexa, S.c.d. =114mp, Nivel- P, FARA ACTE |

**Lungime Segmente**

**1) Valorile lungimilor segmentelor sunt obţinute din proiecţie în plan.**

| Punct început | X / Y | Punct sfârşit | X / Y | Lungime segment (** (m) |
|---|---|---|---|---|
| 1 | 595.744,066<br>656.851,238 | 2 | 595.742,495<br>656.845,17 | 6.268 |
| 2 | 595.742,495<br>656.845,17 | 3 | 595.739,697<br>656.835,501 | 10.066 |

*Document care conține date cu caracter personal, protejat de prevederile Regulamentului (UE) nr. 679/2016 și Legii 190/2018*

| Punct început | X / Y | Punct sfârşit | X / Y | Lungime segment (** (m) |
|---|---|---|---|---|
| 3 | 595.739,697<br>656.835,501 | 4 | 595.836,426<br>656.810,047 | 100.022 |
| 4 | 595.836,426<br>656.810,047 | 5 | 595.842,953<br>656.843,35 | 33.937 |
| 5 | 595.842,953<br>656.843,35 | 6 | 595.849,693<br>656.878,125 | 35.422 |
| 6 | 595.849,693<br>656.878,125 | 7 | 595.851,782<br>656.888,873 | 10.949 |
| 7 | 595.851,782<br>656.888,873 | 8 | 595.854,387<br>656.902,385 | 13.761 |
| 8 | 595.854,387<br>656.902,385 | 9 | 595.856,592<br>656.913,721 | 11.548 |
| 9 | 595.856,592<br>656.913,721 | 10 | 595.863,714<br>656.950,331 | 37.296 |
| 10 | 595.863,714<br>656.950,331 | 11 | 595.869,506<br>656.980,191 | 30.417 |
| 11 | 595.869,506<br>656.980,191 | 12 | 595.854,465<br>656.982,799 | 15.265 |
| 12 | 595.854,465<br>656.982,799 | 13 | 595.840,067<br>656.984,605 | 14.511 |
| 13 | 595.840,067<br>656.984,605 | 14 | 595.820,131<br>656.987,004 | 20.08 |
| 14 | 595.820,131<br>656.987,004 | 15 | 595.800,999<br>656.989,405 | 19.282 |
| 15 | 595.800,999<br>656.989,405 | 16 | 595.782,808<br>656.991,684 | 18.333 |
| 16 | 595.782,808<br>656.991,684 | 17 | 595.760,035<br>656.909,428 | 85.35 |
| 17 | 595.760,035<br>656.909,428 | 1 | 595.744,066<br>656.851,238 | 60.341 |

** Lungimile segmentelor sunt determinate în planul de proiecţie Stereo 70 şi sunt rotunjite la 1 milimetru.
*** Distanţa dintre puncte este formată din segmente cumulate ce sunt mai mici decât valoarea 1 milimetru.

*Document care conține date cu caracter personal, protejat de prevederile Regulamentului (UE) nr. 679/2016 și Legii 190/2018*

# DATE DESPRE IMOBILUL NR. 5585

**Oficiul de Cadastru şi Publicitate Imobiliară SUCEAVA**
**Biroul de Cadastru şi Publicitate Imobiliară Falticeni**

## A. Partea I. Descrierea imobilului

**TEREN** Extravilan

**Adresa:** Jud. Suceava

| Nr. Crt | Nr cadastral Nr. topografic | Suprafaţa* (mp) | Observaţii / Referinţe |
|---|---|---|---|
| A1 | 30447 | 15.000 | Sector cadastral:21 Teren neimprejmuit; |

## B. Partea II. Proprietari şi acte

| Inscrieri privitoare la dreptul de proprietate şi alte drepturi reale | | Referinţe |
|---|---|---|
| **2698 / 30/03/2010** | | |
| Hotarare Judecatoreasca nr. 862, din 23/04/2009 emis de JUDECATORIA FALTICENI (act administrativ nr. 184/22-06-2009 emis de PRIMARIA COMUNEI BAIA; act administrativ nr. 3350207663675/31-08-2009 emis de MINISTERUL FINANTELOR PUBLICE;); | | |
| B2 | Intabulare, drept de PROPRIETATE, dobandit prin Hotarare Judecatoreasca, cota actuala 2/3, cota initiala 10/15 | A1 |
| | 1) **BIRSAN ION-IUSTINEL** | |
| | *OBSERVATII: pozitie transcrisa din CF 30351/Baia, incheierea nr. 8986din 16-SEP-09* | |
| Hotarare Judecatoreasca nr. 832, din 14/04/2009 emis de JUDECATORIA FALTICENI (act administrativ nr. 184/22-06-2009 emis de PRIMARIA COMUNEI BAIA; act administrativ nr. 3350207663761/31-08-2009 emis de MINISTERUL FINANTELOR PUBLICE;); | | |
| B3 | Intabulare, drept de PROPRIETATE, dobandit prin Hotarare Judecatoreasca, cota actuala 1/3, cota initiala 5/15 | A1 |
| | 1) **BIRSAN ION-IUSTINEL** | |
| | *OBSERVATII: pozitie transcrisa din CF 30343/Baia, incheierea nr. 8987din 16-SEP-09* | |

## C. Partea III. SARCINI

| Inscrieri privind dezmembramintele dreptului de proprietate, drepturi reale de garanţie şi sarcini | | Referinţe |
|---|---|---|
| **8237 / 11/03/2025** | | |
| Act Administrativ nr. 7155, din 06/03/2025 emis de ANAF-SERVICIUL FISCAL MUNICIPAL FALTICENI; | | |
| C1 | Intabulare, drept de IPOTECA LEGALA, Valoare:24837 LEI, dobandit prin Conventie, cota actuala 1/1, cota initiala 1/1 | A1 |
| | 1) **ANAF-SERVICIUL FISCAL MUNICIPAL FALTICENI**, CIF:6728950 | |

*Document care conține date cu caracter personal, protejat de prevederile Regulamentului (UE) nr. 679/2016 și Legii 190/2018*

# Anexa Nr. 1 La Partea I

## Teren

| Nr cadastral | Suprafaţa (mp)* | Observaţii / Referinţe |
|---|---|---|
| 30447 | 15.000 | |

* Suprafaţa este determinată in planul de proiecţie Stereo 70.

DETALII LINIARE IMOBIL

## Date referitoare la teren

| Crt | Categorie folosință | Intra vilan | Suprafaţa (mp) | Tarla | Parcelă | Nr. topo | Observaţii / Referinţe |
|---|---|---|---|---|---|---|---|
| 1 | arabil | NU | 15.000 | - | - | - | |

**Lungime Segmente**

**1) Valorile lungimilor segmentelor sunt obţinute din proiecţie în plan.**

| Punct început | X / Y | Punct sfârşit | X / Y | Lungime segment (** (m) |
|---|---|---|---|---|
| 1 | 595.901,626<br>656.789,051 | 2 | 595.921,65<br>656.811,185 | 29.848 |
| 3 | 595.928,598<br>656.822,698 | 4 | 595.930,225<br>656.831,937 | 9.381 |
| 5 | 595.931,812<br>656.840,077 | 6 | 595.932,608<br>656.857,348 | 17.289 |
| 7 | 595.934,591<br>656.876,199 | 8 | 595.935,981<br>656.884,534 | 8.45 |
| 9 | 595.940,139<br>656.893,708 | 10 | 595.941,738<br>656.897,24 | 3.877 |

| Punct început | X / Y | Punct sfârşit | X / Y | Lungime segment (** (m) |
|---|---|---|---|---|
| 2 | 595.921,65<br>656.811,185 | 3 | 595.928,598<br>656.822,698 | 13.447 |
| 4 | 595.930,225<br>656.831,937 | 5 | 595.931,812<br>656.840,077 | 8.293 |
| 6 | 595.932,608<br>656.857,348 | 7 | 595.934,591<br>656.876,199 | 18.955 |
| 8 | 595.935,981<br>656.884,534 | 9 | 595.940,139<br>656.893,708 | 10.072 |
| 10 | 595.941,738<br>656.897,24 | 11 | 595.941,223<br>656.914,479 | 17.247 |

*Document care conține date cu caracter personal, protejat de prevederile Regulamentului (UE) nr. 679/2016 și Legii 190/2018*

| Punct început | X / Y | Punct sfârşit | X / Y | Lungime segment (** (m) |
|---|---|---|---|---|
| 11 | 595.941,223<br>656.914,479 | 12 | 595.940,923<br>656.924,545 | 10.07 |
| 13 | 595.941,32<br>656.938,435 | 14 | 595.942,71<br>656.957,091 | 18.708 |
| 15 | 595.943,107<br>656.972,174 | 16 | 595.943,062<br>656.973,234 | 1.061 |
| 17 | 595.925,013<br>656.976,292 | 18 | 595.897,646<br>656.980,406 | 27.674 |
| 19 | 595.870,267<br>656.984,119 | 20 | 595.869,506<br>656.980,191 | 4.001 |
| 21 | 595.863,714<br>656.950,331 | 22 | 595.856,592<br>656.913,721 | 37.296 |
| 23 | 595.854,387<br>656.902,385 | 24 | 595.851,782<br>656.888,873 | 13.761 |
| 25 | 595.849,693<br>656.878,125 | 26 | 595.842,953<br>656.843,35 | 35.422 |
| 27 | 595.836,426<br>656.810,047 | 28 | 595.835,858<br>656.806,541 | 3.552 |
| 29 | 595.863,36<br>656.802,819 | 30 | 595.890,796<br>656.799,095 | 27.688 |
| 31 | 595.889,826<br>656.794,076 | 1 | 595.901,626<br>656.789,051 | 12.825 |

| Punct început | X / Y | Punct sfârşit | X / Y | Lungime segment (** (m) |
|---|---|---|---|---|
| 12 | 595.940,923<br>656.924,545 | 13 | 595.941,32<br>656.938,435 | 13.896 |
| 14 | 595.942,71<br>656.957,091 | 15 | 595.943,107<br>656.972,174 | 15.088 |
| 16 | 595.943,062<br>656.973,234 | 17 | 595.925,013<br>656.976,292 | 18.306 |
| 18 | 595.897,646<br>656.980,406 | 19 | 595.870,267<br>656.984,119 | 27.63 |
| 20 | 595.869,506<br>656.980,191 | 21 | 595.863,714<br>656.950,331 | 30.417 |
| 22 | 595.856,592<br>656.913,721 | 23 | 595.854,387<br>656.902,385 | 11.548 |
| 24 | 595.851,782<br>656.888,873 | 25 | 595.849,693<br>656.878,125 | 10.949 |
| 26 | 595.842,953<br>656.843,35 | 27 | 595.836,426<br>656.810,047 | 33.937 |
| 28 | 595.835,858<br>656.806,541 | 29 | 595.863,36<br>656.802,819 | 27.753 |
| 30 | 595.890,796<br>656.799,095 | 31 | 595.889,826<br>656.794,076 | 5.112 |

** Lungimile segmentelor sunt determinate în planul de proiecţie Stereo 70 şi sunt rotunjite la 1 milimetru.
*** Distanţa dintre puncte este formată din segmente cumulate ce sunt mai mici decât valoarea 1 milimetru.

*Document care conține date cu caracter personal, protejat de prevederile Regulamentului (UE) nr. 679/2016 și Legii 190/2018*

# DATE DESPRE IMOBILUL NR. 5586

**Oficiul de Cadastru şi Publicitate Imobiliară SUCEAVA**
**Biroul de Cadastru şi Publicitate Imobiliară Falticeni**

## A. Partea I. Descrierea imobilului

**TEREN** Extravilan

**Adresa:** Jud. Suceava

| Nr. Crt | Nr cadastral Nr. topografic | Suprafaţa* (mp) | Observaţii / Referinţe |
|---|---|---|---|
| A1 | | 155.790 | Sector cadastral:21 Teren neimprejmuit; |

## B. Partea II. Proprietari şi acte

| Inscrieri privitoare la dreptul de proprietate şi alte drepturi reale | | Referinţe |
|---|---|---|
| **5586 / 26/03/2025** | | |
| Act Normativ nr. 1705, din 29/11/2006 emis de GUVERNUL ROMANIEI (act normativ HG nr. 209 din 20.03.2012, emis de GUVERNUL ROMANIEI, extras din inventarul centralizat al bunurilor din domeniul public al statului - anexa 12 – poziţia 63739, emis de Guvernul Romaniei); | | |
| B1 | Intabulare, drept de PROPRIETATE, dobandit prin Lege, cota actuala 1/1, cota initiala 1/1 | A1 |
| | 1) **STATUL ROMÂN**, CIF:9999999999999, - DOMENIUL PUBLIC | |
| **5586 / 31/01/2024** | | |
| Act Normativ nr. 1705, din 29/11/2006 emis de GUVERNUL ROMANIEI (act normativ HG nr. 209 din 20.03.2012, emis de GUVERNUL ROMANIEI, extras din inventarul centralizat al bunurilor din domeniul public al statului - anexa 12 – poziţia 63739, emis de Guvernul Romaniei); | | |
| B2 | Intabulare, drept de ADMINISTRARE, dobandit prin Lege, cota actuala 1/1, cota initiala 1/1 | A1 |
| | 1) **ADMINISTRAŢIA NAŢIONALĂ APELE ROMÂNE**, CIF:24326056 | |

## C. Partea III. SARCINI .

| Inscrieri privind dezmembramintele dreptului de proprietate, drepturi reale de garanţie şi sarcini | Referinţe |
|---|---|
| NU SUNT | |

# Anexa Nr. 1 La Partea I

## Teren

| Nr cadastral | Suprafaţa (mp)* | Observaţii / Referinţe |
|---|---|---|
| | 155.790 | |

* Suprafaţa este determinată in planul de proiecţie Stereo 70.

DETALII LINIARE IMOBIL

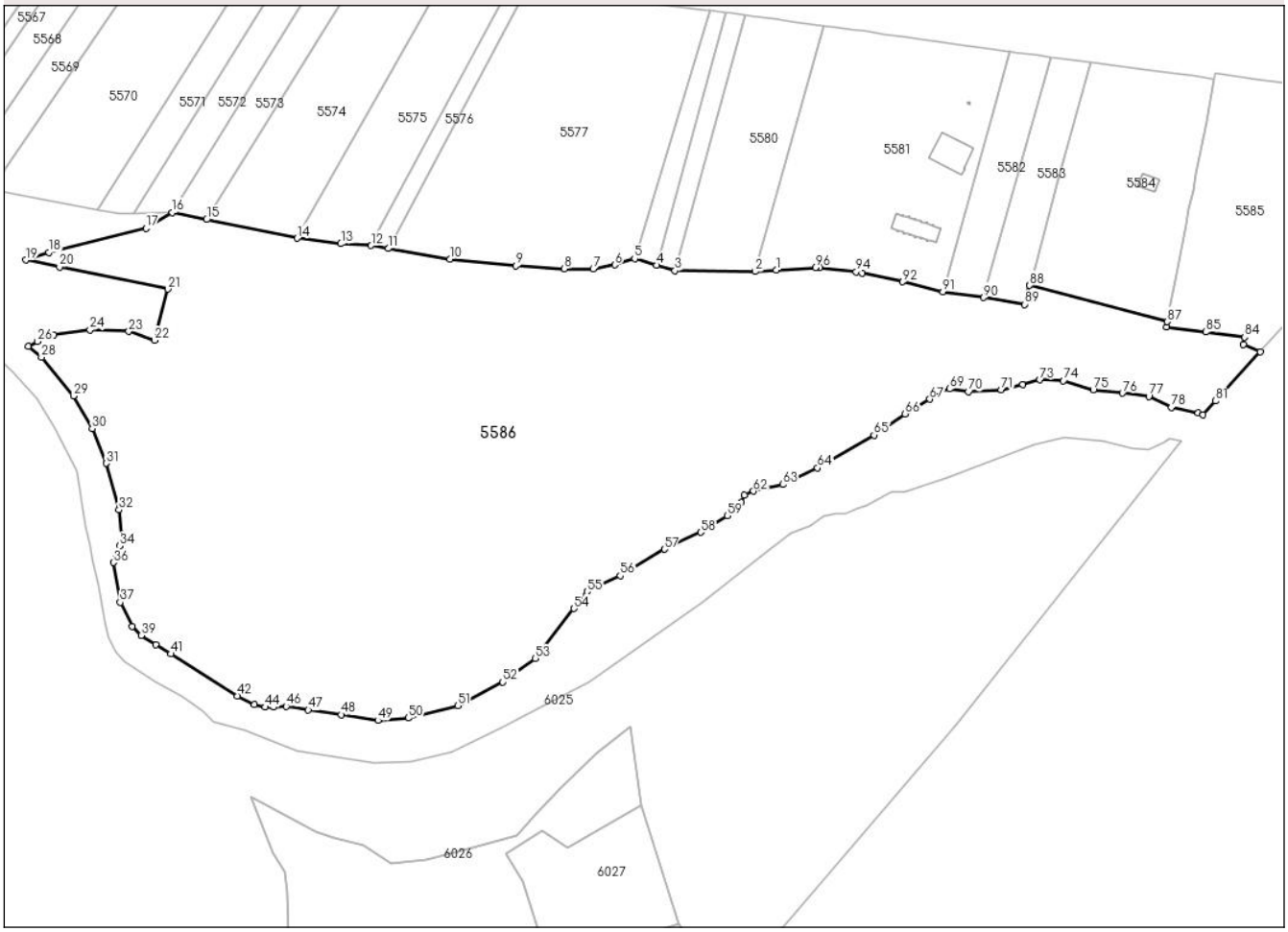


## Date referitoare la teren

| Crt | Categorie folosință | Intra vilan | Suprafaţa (mp) | Tarla | Parcelă | Nr. topo | Observaţii / Referinţe |
|---|---|---|---|---|---|---|---|
| 1 | ape curgatoare | NU | 155.790 | 56, 57 | 275, 277, 278, 279, 280, 282, 287, 289,290,291, 292 | - | RAUL MOLDOVA |

**Lungime Segmente**

**1) Valorile lungimilor segmentelor sunt obţinute din proiecţie în plan.**

| Punct început | X / Y | Punct sfârşit | X / Y | Lungime segment |
|---|---|---|---|---|
| 1 | 595.562,067 656.846,256 | 2 | 595.547,149 656.845,267 | 14.951 |
| 4 | 595.477,744 656.849,64 | 5 | 595.462,466 656.854,224 | 15.951 |
| 7 | 595.433,407 656.846,97 | 8 | 595.413,249 656.847,197 | 20.159 |

| Punct început | X / Y | Punct sfârşit | X / Y | Lungime segment |
|---|---|---|---|---|
| 2 | 595.547,149 656.845,267 | 3 | 595.490,712 656.845,781 | 56.439 |
| 5 | 595.462,466 656.854,224 | 6 | 595.448,572 656.849,948 | 14.537 |
| 8 | 595.413,249 656.847,197 | 9 | 595.379,248 656.849,236 | 34.062 |

| Punct început | X / Y | Punct sfârşit | X / Y | Lungime segment |
|---|---|---|---|---|
| 3 | 595.490,712 656.845,781 | 4 | 595.477,744 656.849,64 | 13.53 |
| 6 | 595.448,572 656.849,948 | 7 | 595.433,407 656.846,97 | 15.455 |
| 9 | 595.379,248 656.849,236 | 10 | 595.332,819 656.853,876 | 46.66 |

*Document care conține date cu caracter personal, protejat de prevederile Regulamentului (UE) nr. 679/2016 și Legii 190/2018*

| Punct început | X / Y | Punct sfârşit | X / Y | Lungime segment |
|---|---|---|---|---|
| 10 | 595.332,819 656.853,876 | 11 | 595.289,486 656.861,321 | 43.968 |
| 13 | 595.256,302 656.864,68 | 14 | 595.225,502 656.868,598 | 31.048 |
| 16 | 595.137,904 656.886,616 | 17 | 595.119,36 656.875,652 | 21.543 |
| 19 | 595.035,163 656.853,229 | 20 | 595.058,846 656.848,401 | 24.17 |
| 22 | 595.125,354 656.797,088 | 23 | 595.107,413 656.803,269 | 18.976 |
| 25 | 595.054,799 656.801,021 | 26 | 595.043,428 656.796,206 | 12.348 |
| 28 | 595.045,996 656.785,069 | 29 | 595.068,486 656.758,082 | 35.13 |
| 31 | 595.091,505 656.710,721 | 32 | 595.100,5 656.678,177 | 33.764 |
| 34 | 595.100,765 656.652,777 | 35 | 595.098,913 656.645,898 | 7.124 |
| 37 | 595.101,294 656.613,354 | 38 | 595.109,761 656.596,421 | 18.932 |
| 40 | 595.126,165 656.583,721 | 41 | 595.136,748 656.577,106 | 12.48 |
| 43 | 595.195,663 656.541,724 | 44 | 595.202,939 656.539,74 | 7.542 |
| 46 | 595.217,822 656.540,401 | 47 | 595.233,366 656.537,755 | 15.768 |
| 49 | 595.282,314 656.530,479 | 50 | 595.303,481 656.532,133 | 21.232 |
| 52 | 595.369,958 656.557,268 | 53 | 595.392,778 656.573,805 | 28.182 |
| 55 | 595.429,159 656.620,769 | 56 | 595.452,31 656.632,013 | 25.737 |
| 58 | 595.508,864 656.662,44 | 59 | 595.527,385 656.674,016 | 21.841 |
| 61 | 595.539,622 656.688,568 | 62 | 595.545,906 656.691,214 | 6.818 |
| 64 | 595.590,885 656.707,42 | 65 | 595.630,573 656.730,571 | 45.947 |
| 67 | 595.669,599 656.755,706 | 68 | 595.676,544 656.761,329 | 8.936 |
| 70 | 595.696,719 656.760,998 | 71 | 595.719,87 656.762,321 | 23.189 |
| 73 | 595.746,99 656.769,266 | 74 | 595.763,526 656.768,605 | 16.549 |
| 76 | 595.804,868 656.760,006 | 77 | 595.823,388 656.757,691 | 18.664 |
| 79 | 595.858,115 656.746,115 | 80 | 595.861,421 656.744,622 | 3.627 |
| 82 | 595.901,626 656.789,051 | 83 | 595.889,826 656.794,076 | 12.825 |
| 85 | 595.863,36 656.802,819 | 86 | 595.835,858 656.806,541 | 27.753 |
| 88 | 595.739,697 656.835,501 | 89 | 595.736,328 656.822,242 | 13.68 |
| 91 | 595.678,77 656.830,999 | 92 | 595.650,713 656.837,987 | 28.914 |
| 94 | 595.617,985 656.844,992 | 95 | 595.592,546 656.847,855 | 25.6 |

| Punct început | X / Y | Punct sfârşit | X / Y | Lungime segment |
|---|---|---|---|---|
| 11 | 595.289,486 656.861,321 | 12 | 595.277,5 656.863,426 | 12.169 |
| 14 | 595.225,502 656.868,598 | 15 | 595.161,912 656.881,678 | 64.921 |
| 17 | 595.119,36 656.875,652 | 18 | 595.051,192 656.858,61 | 70.266 |
| 20 | 595.058,846 656.848,401 | 21 | 595.134,746 656.832,928 | 77.461 |
| 23 | 595.107,413 656.803,269 | 24 | 595.080,082 656.804,425 | 27.355 |
| 26 | 595.043,428 656.796,206 | 27 | 595.036,784 656.792,693 | 7.516 |
| 29 | 595.068,486 656.758,082 | 30 | 595.081,715 656.735,063 | 26.55 |
| 32 | 595.100,5 656.678,177 | 33 | 595.102,617 656.658,598 | 19.693 |
| 35 | 595.098,913 656.645,898 | 36 | 595.096,532 656.641,135 | 5.325 |
| 38 | 595.109,761 656.596,421 | 39 | 595.116,111 656.590,071 | 8.98 |
| 41 | 595.136,748 656.577,106 | 42 | 595.183,757 656.547,677 | 55.461 |
| 44 | 595.202,939 656.539,74 | 45 | 595.209,223 656.540,07 | 6.293 |
| 47 | 595.233,366 656.537,755 | 48 | 595.256,517 656.534,448 | 23.386 |
| 50 | 595.303,481 656.532,133 | 51 | 595.338,208 656.540,732 | 35.776 |
| 53 | 595.392,778 656.573,805 | 54 | 595.419,898 656.608,862 | 44.323 |
| 56 | 595.452,31 656.632,013 | 57 | 595.483,398 656.650,534 | 36.187 |
| 59 | 595.527,385 656.674,016 | 60 | 595.537,307 656.683,277 | 13.572 |
| 62 | 595.545,906 656.691,214 | 63 | 595.566,411 656.695,844 | 21.021 |
| 65 | 595.630,573 656.730,571 | 66 | 595.652,401 656.745,454 | 26.419 |
| 68 | 595.676,544 656.761,329 | 69 | 595.683,49 656.762,982 | 7.14 |
| 71 | 595.719,87 656.762,321 | 72 | 595.734,753 656.765,959 | 15.321 |
| 74 | 595.763,526 656.768,605 | 75 | 595.784,362 656.762,321 | 21.763 |
| 77 | 595.823,388 656.757,691 | 78 | 595.839,264 656.750,084 | 17.604 |
| 80 | 595.861,421 656.744,622 | 81 | 595.870,284 656.754,417 | 13.21 |
| 83 | 595.889,826 656.794,076 | 84 | 595.890,796 656.799,095 | 5.112 |
| 86 | 595.835,858 656.806,541 | 87 | 595.836,426 656.810,047 | 3.552 |
| 89 | 595.736,328 656.822,242 | 90 | 595.707,481 656.827,048 | 29.245 |
| 92 | 595.650,713 656.837,987 | 93 | 595.622,024 656.844,061 | 29.325 |
| 95 | 595.592,546 656.847,855 | 96 | 595.589,27 656.848,059 | 3.282 |

| Punct început | X / Y | Punct sfârşit | X / Y | Lungime segment |
|---|---|---|---|---|
| 12 | 595.277,5 656.863,426 | 13 | 595.256,302 656.864,68 | 21.235 |
| 15 | 595.161,912 656.881,678 | 16 | 595.137,904 656.886,616 | 24.511 |
| 18 | 595.051,192 656.858,61 | 19 | 595.035,163 656.853,229 | 16.908 |
| 21 | 595.134,746 656.832,928 | 22 | 595.125,354 656.797,088 | 37.05 |
| 24 | 595.080,082 656.804,425 | 25 | 595.054,799 656.801,021 | 25.511 |
| 27 | 595.036,784 656.792,693 | 28 | 595.045,996 656.785,069 | 11.958 |
| 30 | 595.081,715 656.735,063 | 31 | 595.091,505 656.710,721 | 26.237 |
| 33 | 595.102,617 656.658,598 | 34 | 595.100,765 656.652,777 | 6.109 |
| 36 | 595.096,532 656.641,135 | 37 | 595.101,294 656.613,354 | 28.186 |
| 39 | 595.116,111 656.590,071 | 40 | 595.126,165 656.583,721 | 11.891 |
| 42 | 595.183,757 656.547,677 | 43 | 595.195,663 656.541,724 | 13.311 |
| 45 | 595.209,223 656.540,07 | 46 | 595.217,822 656.540,401 | 8.605 |
| 48 | 595.256,517 656.534,448 | 49 | 595.282,314 656.530,479 | 26.101 |
| 51 | 595.338,208 656.540,732 | 52 | 595.369,958 656.557,268 | 35.798 |
| 54 | 595.419,898 656.608,862 | 55 | 595.429,159 656.620,769 | 15.085 |
| 57 | 595.483,398 656.650,534 | 58 | 595.508,864 656.662,44 | 28.112 |
| 60 | 595.537,307 656.683,277 | 61 | 595.539,622 656.688,568 | 5.775 |
| 63 | 595.566,411 656.695,844 | 64 | 595.590,885 656.707,42 | 27.074 |
| 66 | 595.652,401 656.745,454 | 67 | 595.669,599 656.755,706 | 20.022 |
| 69 | 595.683,49 656.762,982 | 70 | 595.696,719 656.760,998 | 13.377 |
| 72 | 595.734,753 656.765,959 | 73 | 595.746,99 656.769,266 | 12.676 |
| 75 | 595.784,362 656.762,321 | 76 | 595.804,868 656.760,006 | 20.636 |
| 78 | 595.839,264 656.750,084 | 79 | 595.858,115 656.746,115 | 19.264 |
| 81 | 595.870,284 656.754,417 | 82 | 595.901,626 656.789,051 | 46.71 |
| 84 | 595.890,796 656.799,095 | 85 | 595.863,36 656.802,819 | 27.688 |
| 87 | 595.836,426 656.810,047 | 88 | 595.739,697 656.835,501 | 100.022 |
| 90 | 595.707,481 656.827,048 | 91 | 595.678,77 656.830,999 | 28.982 |
| 93 | 595.622,024 656.844,061 | 94 | 595.617,985 656.844,992 | 4.145 |
| 96 | 595.589,27 656.848,059 | 1 | 595.562,067 656.846,256 | 27.263 |

**** Lungimile segmentelor sunt determinate în planul de proiecţie Stereo 70 şi sunt rotunjite la 1 milimetru.**
***** Distanţa dintre puncte este formată din segmente cumulate ce sunt mai mici decât valoarea 1 milimetru.**

*Document care conține date cu caracter personal, protejat de prevederile Regulamentului (UE) nr. 679/2016 și Legii 190/2018*