DATE DESPRE IMOBILUL NR. 1678

Oficiul de Cadastru şi Publicitate Imobiliară SIBIU
Biroul de Cadastru şi Publicitate Imobiliară Medias

A. Partea I. Descrierea imobilului

TEREN Extravilan

Adresa: Jud. Sibiu

Nr. Crt	Nr cadastral Nr. topografic	Suprafaţa* (mp)	Observaţii / Referinţe
A1	100325	600	Sector cadastral:52 Teren neimprejmuit;

B. Partea II. Proprietari şi acte

Inscrieri privitoare la dreptul de proprietate şi alte drepturi reale		Referinţe
14736 / 08/09/2010		
Act Administrativ nr. 389, din 07/08/2009 emis de INSTITUȚIA PREFECTULUI JUD.SIBIU (Documentație cadastrală recepționată de inspector Chirilă Ionuț);		
B1	Intabulare, drept de PROPRIETATEL.18/1991, dobandit prin Lege, cota actuala 1/1	A1
	1) **COMUNA TARNAVA**, CIF:4406029, -proprietate privată	

C. Partea III. SARCINI .

Inscrieri privind dezmembramintele dreptului de proprietate, drepturi reale de garanţie şi sarcini	Referinţe
NU SUNT	

Anexa Nr. 1 La Partea I

Teren

Nr cadastral	Suprafaţa (mp)*	Observaţii / Referinţe
100325	600	

* Suprafaţa este determinată in planul de proiecţie Stereo 70.

DETALII LINIARE IMOBIL

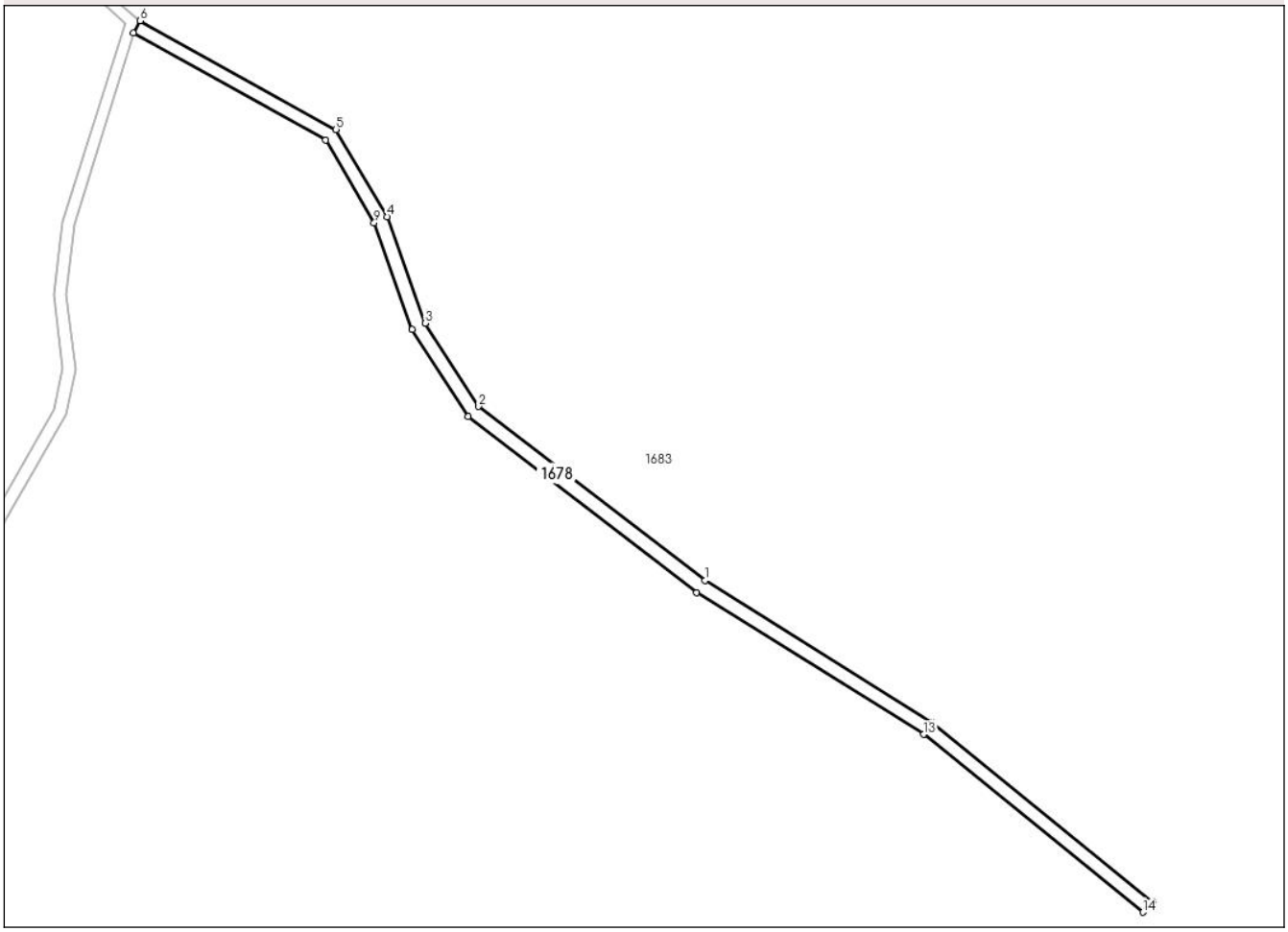

Date referitoare la teren

Crt	Categorie folosință	Intra vilan	Suprafaţa (mp)	Tarla	Parcelă	Nr. topo	Observaţii / Referinţe
1	ape curgatoare	NU	600	42	1286	-	

Lungime Segmente
1) Valorile lungimilor segmentelor sunt obţinute din proiecţie în plan.

Punct început	X / Y	Punct sfârşit	X / Y	Lungime segment (** (m)
1	445.819,598 513.745,092	2	445.780,037 513.775,503	49.899
2	445.780,037 513.775,503	3	445.770,667 513.790,04	17.295
3	445.770,667 513.790,04	4	445.764,02 513.808,672	19.783
4	445.764,02 513.808,672	5	445.755,102 513.823,889	17.637
5	445.755,102 513.823,889	6	445.720,861 513.842,881	39.155

Document care conține date cu caracter personal, protejat de prevederile Regulamentului (UE) nr. 679/2016 și Legii 190/2018

Punct început	X / Y	Punct sfârşit	X / Y	Lungime segment (** (m)
6	445.720,861 513.842,881	7	445.719,649 513.840,694	2.5
7	445.719,649 513.840,694	8	445.753,291 513.822,034	38.47
8	445.753,291 513.822,034	9	445.761,744 513.807,611	16.718
9	445.761,744 513.807,611	10	445.768,409 513.788,928	19.836
10	445.768,409 513.788,928	11	445.778,17 513.773,785	18.016
11	445.778,17 513.773,785	12	445.818,171 513.743,036	50.453
12	445.818,171 513.743,036	13	445.857,858 513.718,242	46.796
13	445.857,858 513.718,242	14	445.896,168 513.687,178	49.321
14	445.896,168 513.687,178	15	445.897,911 513.688,984	2.509
15	445.897,911 513.688,984	16	445.859,313 513.720,28	49.692
16	445.859,313 513.720,28	1	445.819,598 513.745,092	46.829

** Lungimile segmentelor sunt determinate în planul de proiecţie Stereo 70 şi sunt rotunjite la 1 milimetru.
*** Distanţa dintre puncte este formată din segmente cumulate ce sunt mai mici decât valoarea 1 milimetru.

Document care conține date cu caracter personal, protejat de prevederile Regulamentului (UE) nr. 679/2016 și Legii 190/2018

DATE DESPRE IMOBILUL NR. 1679

Oficiul de Cadastru şi Publicitate Imobiliară SIBIU
Biroul de Cadastru şi Publicitate Imobiliară Medias

A. Partea I. Descrierea imobilului

TEREN Extravilan

Adresa: Jud. Sibiu

Nr. Crt	Nr cadastral Nr. topografic	Suprafaţa* (mp)	Observaţii / Referinţe
A1	100326	600	Sector cadastral:52 Teren neimprejmuit;

B. Partea II. Proprietari şi acte

Inscrieri privitoare la dreptul de proprietate şi alte drepturi reale		Referinţe
14735 / 08/09/2010		
Act Administrativ nr. 389, din 07/08/2009 emis de INSTITUȚIA PREFECTULUI-JUDEȚUL SIBIU (documentația cadastrală recepționată prin inspector junior Chirilă Ionuț);		
B1	Intabulare, drept de PROPRIETATELege nr.18/1991, dobandit prin Lege, cota actuala 1/1	A1
	1) **COMUNA TÎRNAVA**, CIF:4406029, - proprietate privată	

C. Partea III. SARCINI .

Inscrieri privind dezmembramintele dreptului de proprietate, drepturi reale de garanţie şi sarcini	Referinţe
NU SUNT	

Document care conține date cu caracter personal, protejat de prevederile Regulamentului (UE) nr. 679/2016 și Legii 190/2018

Anexa Nr. 1 La Partea I

Teren

Nr cadastral	Suprafaţa (mp)*	Observaţii / Referinţe
100326	600	

* Suprafaţa este determinată in planul de proiecţie Stereo 70.

DETALII LINIARE IMOBIL

Date referitoare la teren

Crt	Categorie folosință	Intra vilan	Suprafaţa (mp)	Tarla	Parcelă	Nr. topo	Observaţii / Referinţe
1	ape curgatoare	NU	600	42	1285	-	

Lungime Segmente

1) Valorile lungimilor segmentelor sunt obţinute din proiecţie în plan.

Punct început	X / Y	Punct sfârşit	X / Y	Lungime segment (** (m)
1	445.687,278 513.732,357	2	445.694,104 513.750,261	19.162
3	445.707,908 513.774,062	4	445.709,586 513.782,028	8.14
5	445.707,943 513.795,046	6	445.709,382 513.807,287	12.326
7	445.719,649 513.840,694	8	445.720,861 513.842,881	2.5
9	445.712,757 513.849,797	10	445.707,225 513.860,538	12.082

Punct început	X / Y	Punct sfârşit	X / Y	Lungime segment (** (m)
2	445.694,104 513.750,261	3	445.707,908 513.774,062	27.513
4	445.709,586 513.782,028	5	445.707,943 513.795,046	13.121
6	445.709,382 513.807,287	7	445.719,649 513.840,694	34.949
8	445.720,861 513.842,881	9	445.712,757 513.849,797	10.654
10	445.707,225 513.860,538	11	445.705,559 513.876,298	15.848

Document care conține date cu caracter personal, protejat de prevederile Regulamentului (UE) nr. 679/2016 și Legii 190/2018

Punct început	X / Y	Punct sfârşit	X / Y	Lungime segment (** (m)
11	445.705,559 513.876,298	12	445.703,191 513.877,868	2.841
13	445.705,463 513.860,112	14	445.710,752 513.849,114	12.203
15	445.718,239 513.842,365	16	445.707,222 513.807,754	36.323
17	445.705,726 513.795,036	18	445.707,357 513.782,119	13.02
19	445.705,86 513.775,013	20	445.692,164 513.751,304	27.381
21	445.684,734 513.733,037	22	445.680,631 513.692,171	41.071
23	445.663,358 513.612,515	24	445.665,35 513.612,33	2.0
25	445.682,731 513.691,593	1	445.687,278 513.732,357	41.017

Punct început	X / Y	Punct sfârşit	X / Y	Lungime segment (** (m)
12	445.703,191 513.877,868	13	445.705,463 513.860,112	17.901
14	445.710,752 513.849,114	15	445.718,239 513.842,365	10.08
16	445.707,222 513.807,754	17	445.705,726 513.795,036	12.805
18	445.707,357 513.782,119	19	445.705,86 513.775,013	7.262
20	445.692,164 513.751,304	21	445.684,734 513.733,037	19.72
22	445.680,631 513.692,171	23	445.663,358 513.612,515	81.508
24	445.665,35 513.612,33	25	445.682,731 513.691,593	81.146

** Lungimile segmentelor sunt determinate în planul de proiecţie Stereo 70 şi sunt rotunjite la 1 milimetru.
*** Distanţa dintre puncte este formată din segmente cumulate ce sunt mai mici decât valoarea 1 milimetru.

Document care conține date cu caracter personal, protejat de prevederile Regulamentului (UE) nr. 679/2016 și Legii 190/2018

DATE DESPRE IMOBILUL NR. 1680

Oficiul de Cadastru şi Publicitate Imobiliară SIBIU
Biroul de Cadastru şi Publicitate Imobiliară Medias

A. Partea I. Descrierea imobilului

TEREN Extravilan

Adresa: Jud. Sibiu

Nr. Crt	Nr cadastral Nr. topografic	Suprafaţa* (mp)	Observaţii / Referinţe
A1		2	Sector cadastral:52 Teren neimprejmuit;

Construcţii

Crt	Nr cadastral Nr. topografic	Adresa	Observaţii / Referinţe
A1.1		Jud. Sibiu	Nr. niveluri:1; S. construita la sol:2 mp; S. construita desfasurata:2 mp; Stalp electric

B. Partea II. Proprietari şi acte

Inscrieri privitoare la dreptul de proprietate şi alte drepturi reale		Referinţe
/		
Act Normativ nr. 7, din 13/03/1996 emis de PARLAMENTUL ROMANIEI (lege);		
B1	Inscrierea provizorie, drept de PROPRIETATE, dobandit prin Lege, cota actuala 1/1	A1, A1.1
	1) **COMUNA TÂRNAVA**, CIF:4406029, PROPRIETAR NEIDENTIFICAT	

C. Partea III. SARCINI .

Inscrieri privind dezmembramintele dreptului de proprietate, drepturi reale de garanţie şi sarcini	Referinţe
NU SUNT	

Document care conține date cu caracter personal, protejat de prevederile Regulamentului (UE) nr. 679/2016 și Legii 190/2018

Anexa Nr. 1 La Partea I

Teren

Nr cadastral	Suprafaţa (mp)*	Observaţii / Referinţe
	2	

* Suprafaţa este determinată in planul de proiecţie Stereo 70.

DETALII LINIARE IMOBIL

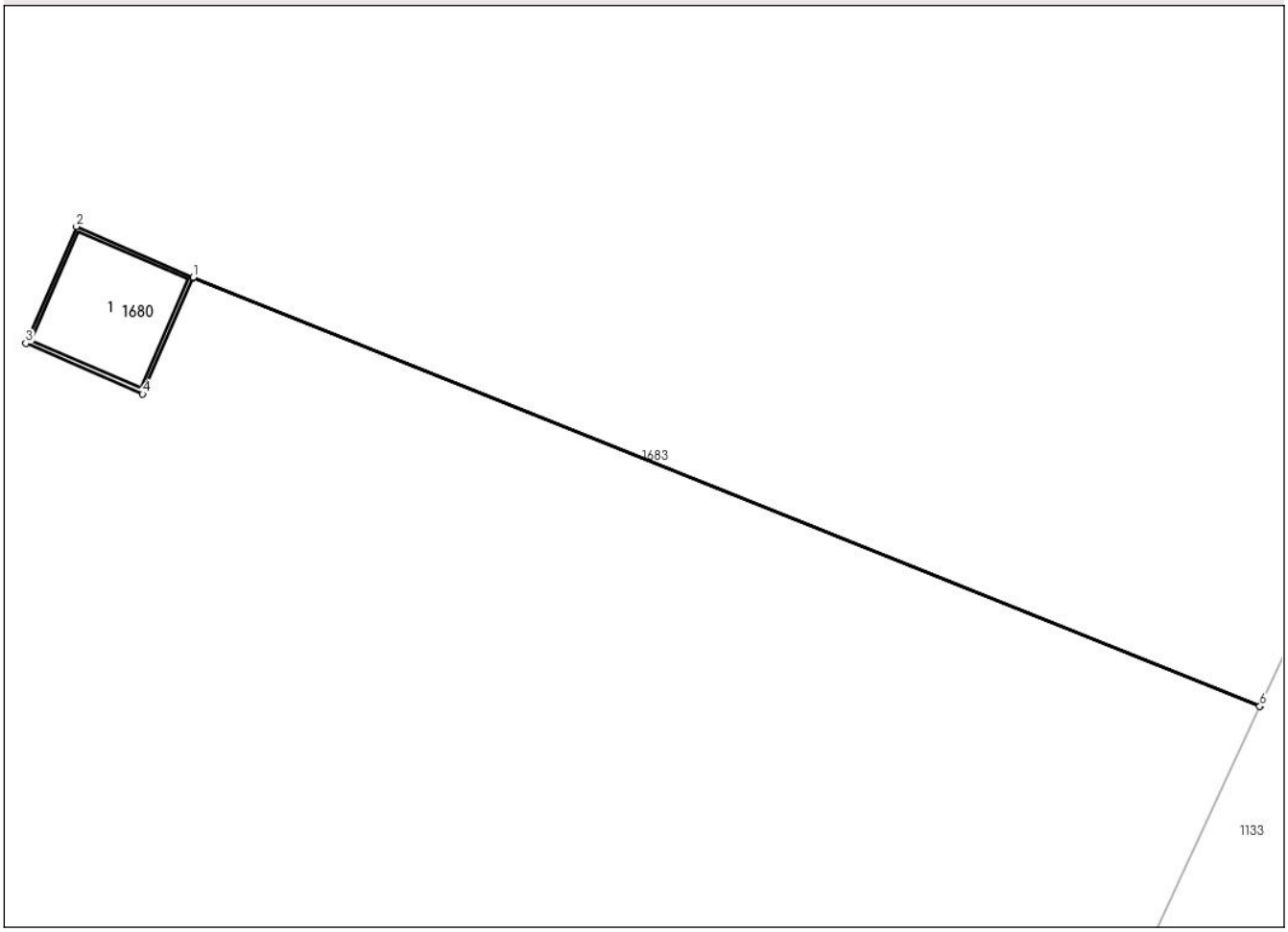

Date referitoare la teren

Crt	Categorie folosință	Intra vilan	Suprafaţa (mp)	Tarla	Parcelă	Nr. topo	Observaţii / Referinţe
1	curti constructii	NU	2	42	1283/1/1	-	

Date referitoare la construcţii

Crt	Număr	Destinaţie construcţie	Supraf. (mp)	Situaţie juridică	Observaţii / Referinţe
A1.1		constructii industriale si edilitare	2	Cu acte	Nr. niveluri:1; S. construita la sol:2 mp; S. construita desfasurata:2 mp; Stalp electric

Lungime Segmente
1) Valorile lungimilor segmentelor sunt obţinute din proiecţie în plan.

Punct început	X / Y	Punct sfârşit	X / Y	Lungime segment (** (m)
1	446.372,639 513.700,936	2	446.371,263 513.701,533	1.5
2	446.371,263 513.701,533	3	446.370,666 513.700,156	1.5
3	446.370,666 513.700,156	4	446.372,043 513.699,56	1.5

Document care conține date cu caracter personal, protejat de prevederile Regulamentului (UE) nr. 679/2016 și Legii 190/2018

Punct început	X / Y	Punct sfârşit	X / Y	Lungime segment (** (m)
4	446.372,043 513.699,56	5	446.372,634 513.700,925	1.488
5	446.372,634 513.700,925	6	446.385,217 513.695,88	13.556
6	446.385,217 513.695,88	7	446.385,222 513.695,89	0.012
7	446.385,222 513.695,89	1	446.372,639 513.700,936	13.557

** Lungimile segmentelor sunt determinate în planul de proiecţie Stereo 70 şi sunt rotunjite la 1 milimetru.
*** Distanţa dintre puncte este formată din segmente cumulate ce sunt mai mici decât valoarea 1 milimetru.

Document care conține date cu caracter personal, protejat de prevederile Regulamentului (UE) nr. 679/2016 și Legii 190/2018

DATE DESPRE IMOBILUL NR. 1681

Oficiul de Cadastru şi Publicitate Imobiliară SIBIU
Biroul de Cadastru şi Publicitate Imobiliară Medias

A. Partea I. Descrierea imobilului

TEREN Extravilan

Adresa: Jud. Sibiu

Nr. Crt	Nr cadastral Nr. topografic	Suprafaţa* (mp)	Observaţii / Referinţe
A1		2	Sector cadastral:52 Teren neimprejmuit;

Construcţii

Crt	Nr cadastral Nr. topografic	Adresa	Observaţii / Referinţe
A1.1		Jud. Sibiu	Nr. niveluri:1; S. construita la sol:2 mp; S. construita desfasurata:2 mp; Stalp electric

B. Partea II. Proprietari şi acte

Inscrieri privitoare la dreptul de proprietate şi alte drepturi reale		Referinţe
/		
Act Normativ nr. 7, din 13/03/1996 emis de PARLAMENTUL ROMANIEI (lege);		
B1	Inscrierea provizorie, drept de PROPRIETATE, dobandit prin Lege, cota actuala 1/1	A1, A1.1
	1) **COMUNA TÂRNAVA**, CIF:4406029, PROPRIETAR NEIDENTIFICAT	

C. Partea III. SARCINI .

Inscrieri privind dezmembramintele dreptului de proprietate, drepturi reale de garanţie şi sarcini	Referinţe
NU SUNT	

Document care conține date cu caracter personal, protejat de prevederile Regulamentului (UE) nr. 679/2016 și Legii 190/2018

Anexa Nr. 1 La Partea I

Teren

Nr cadastral	Suprafaţa (mp)*	Observaţii / Referinţe
	2	

* Suprafaţa este determinată in planul de proiecţie Stereo 70.

DETALII LINIARE IMOBIL

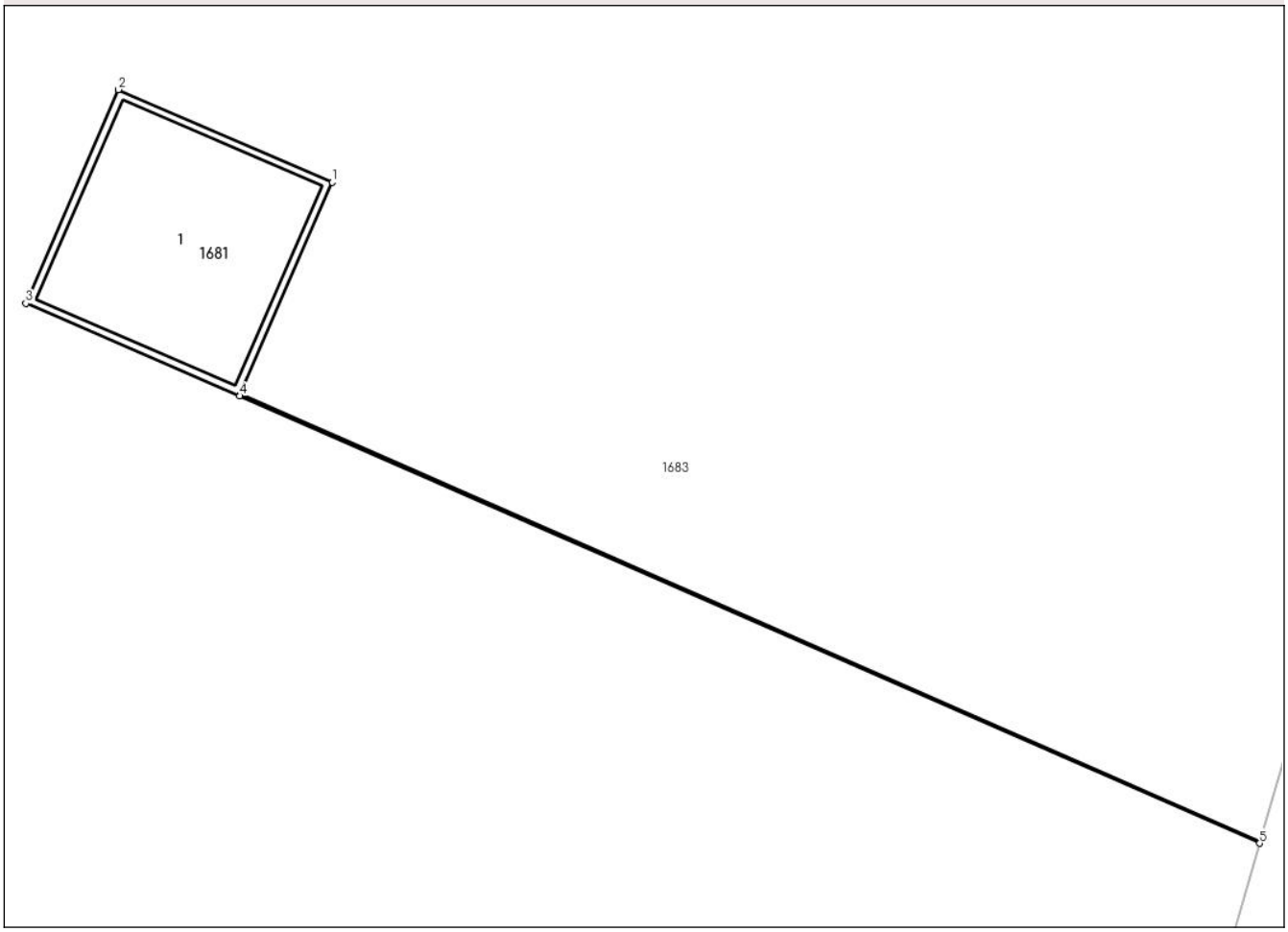

Date referitoare la teren

Crt	Categorie folosință	Intra vilan	Suprafaţa (mp)	Tarla	Parcelă	Nr. topo	Observaţii / Referinţe
1	curti constructii	NU	2	42	1283/1/2	-	

Date referitoare la construcţii

Crt	Număr	Destinaţie construcţie	Supraf. (mp)	Situaţie juridică	Observaţii / Referinţe
A1.1		constructii industriale si edilitare	2	Cu acte	Nr. niveluri:1; S. construita la sol:2 mp; S. construita desfasurata:2 mp; Stalp electric

Lungime Segmente
1) Valorile lungimilor segmentelor sunt obţinute din proiecţie în plan.

Punct început	X / Y	Punct sfârşit	X / Y	Lungime segment (** (m)
1	446.338,388 513.593,59	2	446.337,012 513.594,187	1.5
2	446.337,012 513.594,187	3	446.336,415 513.592,81	1.5
3	446.336,415 513.592,81	4	446.337,792 513.592,214	1.5

Document care conține date cu caracter personal, protejat de prevederile Regulamentului (UE) nr. 679/2016 și Legii 190/2018

Punct început	X / Y	Punct sfârşit	X / Y	Lungime segment (** (m)
4	446.337,792 513.592,214	5	446.344,366 513.589,334	7.177
5	446.344,366 513.589,334	6	446.344,369 513.589,346	0.012
6	446.344,369 513.589,346	7	446.337,796 513.592,225	7.176
7	446.337,796 513.592,225	1	446.338,388 513.593,59	1.488

** Lungimile segmentelor sunt determinate în planul de proiecţie Stereo 70 şi sunt rotunjite la 1 milimetru.
*** Distanţa dintre puncte este formată din segmente cumulate ce sunt mai mici decât valoarea 1 milimetru.

Document care conține date cu caracter personal, protejat de prevederile Regulamentului (UE) nr. 679/2016 și Legii 190/2018

DATE DESPRE IMOBILUL NR. 1682

Oficiul de Cadastru şi Publicitate Imobiliară SIBIU
Biroul de Cadastru şi Publicitate Imobiliară Medias

A. Partea I. Descrierea imobilului

TEREN Extravilan

Adresa: Jud. Sibiu

Nr. Crt	Nr cadastral Nr. topografic	Suprafaţa* (mp)	Observaţii / Referinţe
A1	100316	800	Sector cadastral:52 Teren neimprejmuit;

B. Partea II. Proprietari şi acte

Inscrieri privitoare la dreptul de proprietate şi alte drepturi reale		Referinţe
14734 / 08/09/2010		
Act Administrativ nr. Ordin nr. 389, din 07/08/2009 emis de Instituția Prefectului - Județul Sibiu (Documentația cadastrală înreg. sub nr. 14734/08.09.2010 și recepționată de insp. junior Chirilă Ionu\U+021B);		
B1	Intabulare, drept de PROPRIETATELegea nr. 18/1991, dobandit prin Lege, cota actuala 1/1	A1
	1) **PRIMĂRIA TÂRNAVA**, CIF:4406029, - proprietate privată	

C. Partea III. SARCINI .

Inscrieri privind dezmembramintele dreptului de proprietate, drepturi reale de garanţie şi sarcini	Referinţe
NU SUNT	

Anexa Nr. 1 La Partea I

Teren

Nr cadastral	Suprafaţa (mp)*	Observaţii / Referinţe
100316	800	

* Suprafaţa este determinată in planul de proiecţie Stereo 70.

DETALII LINIARE IMOBIL

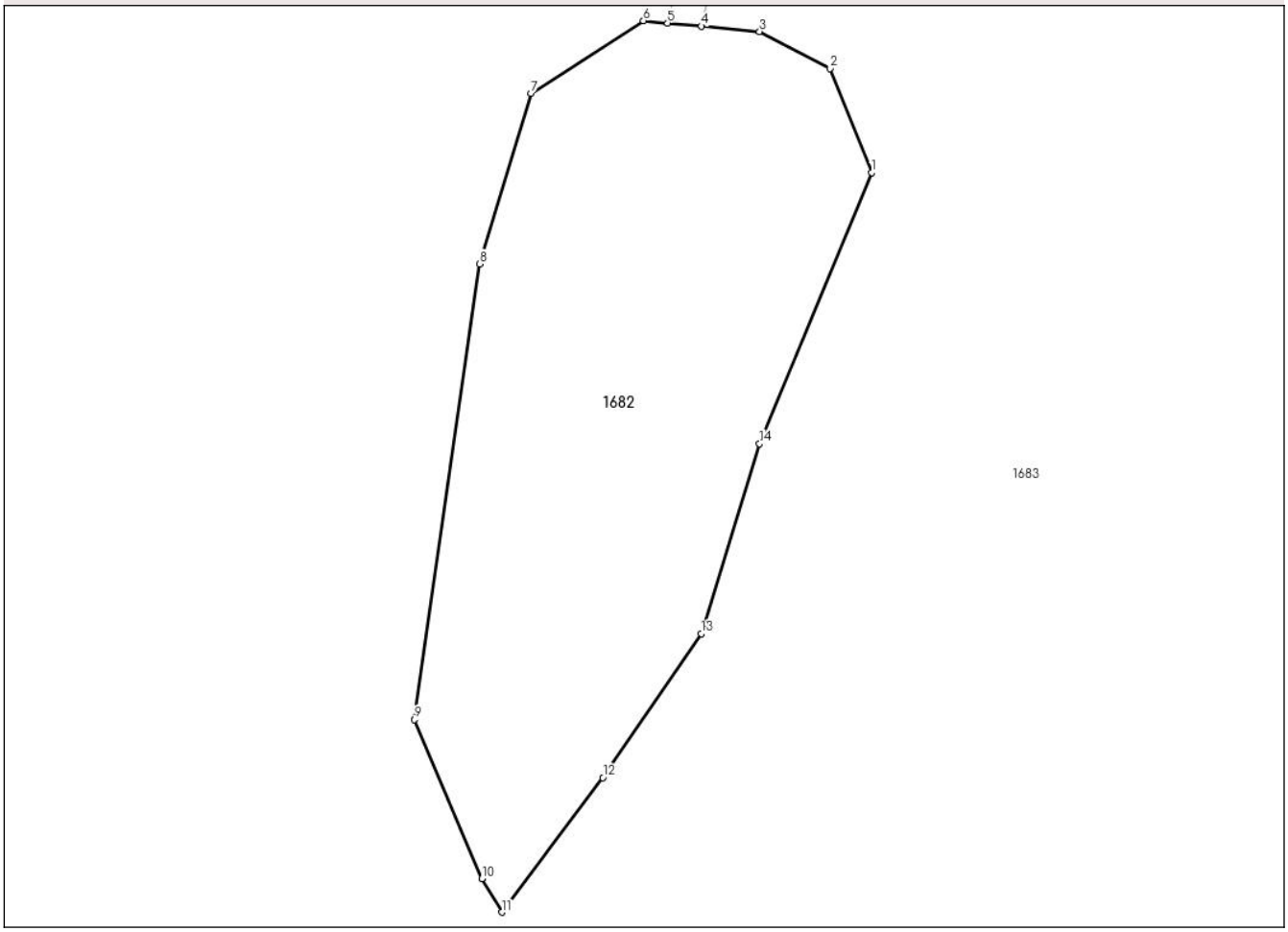

Date referitoare la teren

Crt	Categorie folosință	Intra vilan	Suprafaţa (mp)	Tarla	Parcelă	Nr. topo	Observaţii / Referinţe
1	neproductiv	NU	800	42	1284	-	

Lungime Segmente
1) Valorile lungimilor segmentelor sunt obţinute din proiecţie în plan.

Punct început	X / Y	Punct sfârşit	X / Y	Lungime segment (** (m)
1	445.675,314 513.603,753	2	445.672,884 513.609,856	6.569
2	445.672,884 513.609,856	3	445.668,752 513.612,015	4.662
3	445.668,752 513.612,015	4	445.665,35 513.612,33	3.417
4	445.665,35 513.612,33	5	445.663,358 513.612,515	2.0
5	445.663,358 513.612,515	6	445.661,947 513.612,646	1.417

Document care conține date cu caracter personal, protejat de prevederile Regulamentului (UE) nr. 679/2016 și Legii 190/2018

Punct început	X / Y	Punct sfârşit	X / Y	Lungime segment (** (m)
6	445.661,947 513.612,646	7	445.655,363 513.608,384	7.843
7	445.655,363 513.608,384	8	445.652,345 513.598,417	10.414
8	445.652,345 513.598,417	9	445.648,538 513.571,751	26.936
9	445.648,538 513.571,751	10	445.652,476 513.562,439	10.11
10	445.652,476 513.562,439	11	445.653,658 513.560,471	2.296
11	445.653,658 513.560,471	12	445.659,563 513.568,341	9.839
12	445.659,563 513.568,341	13	445.665,327 513.576,772	10.213
13	445.665,327 513.576,772	14	445.668,752 513.587,882	11.626
14	445.668,752 513.587,882	1	445.675,314 513.603,753	17.174

** Lungimile segmentelor sunt determinate în planul de proiecţie Stereo 70 şi sunt rotunjite la 1 milimetru.
*** Distanţa dintre puncte este formată din segmente cumulate ce sunt mai mici decât valoarea 1 milimetru.

Document care conține date cu caracter personal, protejat de prevederile Regulamentului (UE) nr. 679/2016 și Legii 190/2018

DATE DESPRE IMOBILUL NR. 1683

Oficiul de Cadastru şi Publicitate Imobiliară SIBIU
Biroul de Cadastru şi Publicitate Imobiliară Medias

A. Partea I. Descrierea imobilului

TEREN Extravilan

Adresa: Jud. Sibiu

Nr. Crt	Nr cadastral Nr. topografic	Suprafaţa* (mp)	Observaţii / Referinţe
A1	100319	444.100	Sector cadastral:52 Teren neimprejmuit;

B. Partea II. Proprietari şi acte

Inscrieri privitoare la dreptul de proprietate şi alte drepturi reale		Referinţe
14733 / 08/09/2010		
Act Administrativ nr. Ordinul nr. 389, din 07/08/2009 emis de Instituția Prefectului-Județul Sibiu (Documentație cadastrală recepționată de inspector Chirilă Ionuț);		
B1	Intabulare, drept de PROPRIETATE, dobandit prin Lege, cota actuala 1/1	A1
	1) **COMUNA TÎRNAVA**, CIF:4406029, -proprietate privată	
17532 / 27/08/2015		
Act Normativ nr. 1705, din 29/11/2006 emis de GUVERNUL ROMANIEI (act administrativ nr. 867/22-08-2014 emis de CNADNR SA; act normativ nr. 359/30-04-2014 emis de GUVERNUL ROMANIEI; adresa nr. 12551/27-02-2015 emis de C.N.A.D.N.R. S.A.; referat nr. 3641/08.10.2015 emis de OCPI Sibiu-Serviciul Cadastru, documentație cadastrală recepționată de OCPI Sibiu);		
B2	se notează suprapunerea parțială a imobilului cu coridorul de expropriere pentru care a fost atribuit nr. cadastral 100903 și a fost înscris în CF 100903 Tarnava	A1
15467 / 24/07/2019		
Act Administrativ nr. 359, din 30/04/2014 emis de GUVERNUL ROMÂNIEI (act administrativ nr 867 din 22/08/2014 emis de CNAIR BUCURESTI);		
B3	Respingerea cererii înaintată de COMPANIA NAȚIONALĂ DE ADMINISTRARE A INFRASTRUCTURII RUTIERE S.A. pentru Actualizarea suprafață P1283/1, cu notarea respingerii în cartea funciară/registrul general de intrare	A1
	1) **COMUNA TÎRNAVA**, CIF:4406029, -proprietate privată	

C. Partea III. SARCINI .

Inscrieri privind dezmembramintele dreptului de proprietate, drepturi reale de garanţie şi sarcini	Referinţe
NU SUNT	

Anexa Nr. 1 La Partea I

Teren

Nr cadastral	Suprafaţa (mp)*	Observaţii / Referinţe
100319	444.100	

* Suprafaţa este determinată in planul de proiecţie Stereo 70.

DETALII LINIARE IMOBIL

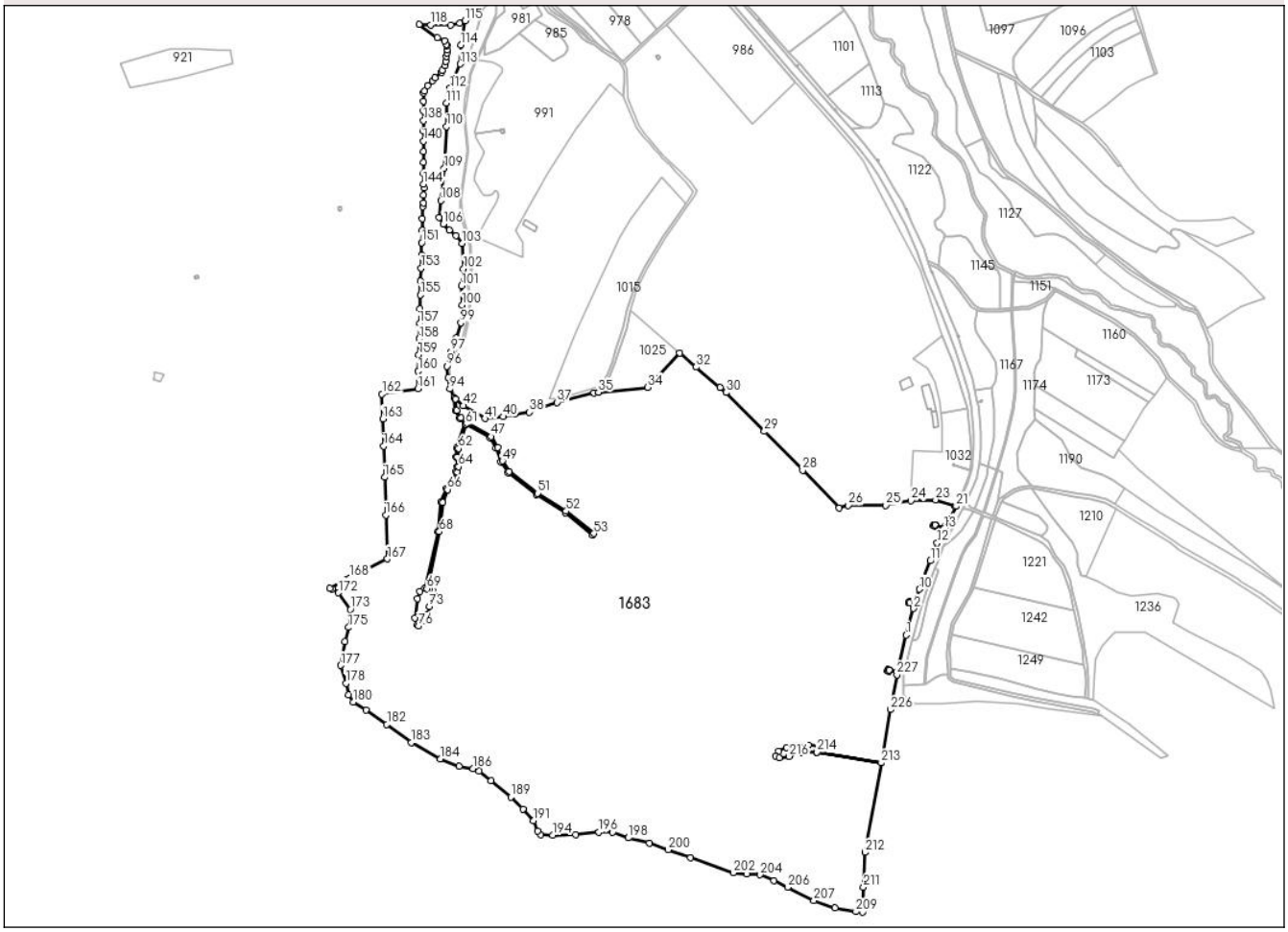

Date referitoare la teren

Crt	Categorie folosință	Intra vilan	Suprafaţa (mp)	Tarla	Parcelă	Nr. topo	Observaţii / Referinţe
1	pasune	NU	444.100	16	1283/1	-	

Lungime Segmente

1) Valorile lungimilor segmentelor sunt obţinute din proiecţie în plan.

Punct început	X / Y	Punct sfârşit	X / Y	Lungime segment
1	446.332,495 513.548,022	2	446.343,01 513.584,614	38.072
4	446.337,792 513.592,214	5	446.336,415 513.592,81	1.5
7	446.338,388 513.593,59	8	446.337,796 513.592,225	1.488
10	446.350,761 513.611,59	11	446.366,26 513.651,146	42.484
13	446.385,217 513.695,88	14	446.372,634 513.700,925	13.556
16	446.370,666 513.700,156	17	446.371,263 513.701,533	1.5

Punct început	X / Y	Punct sfârşit	X / Y	Lungime segment
2	446.343,01 513.584,614	3	446.344,366 513.589,334	4.911
5	446.336,415 513.592,81	6	446.337,012 513.594,187	1.5
8	446.337,796 513.592,225	9	446.344,369 513.589,346	7.176
11	446.366,26 513.651,146	12	446.375,924 513.675,812	26.491
14	446.372,634 513.700,925	15	446.372,043 513.699,56	1.488
17	446.371,263 513.701,533	18	446.372,639 513.700,936	1.5

Punct început	X / Y	Punct sfârşit	X / Y	Lungime segment
3	446.344,366 513.589,334	4	446.337,792 513.592,214	7.177
6	446.337,012 513.594,187	7	446.338,388 513.593,59	1.5
9	446.344,369 513.589,346	10	446.350,761 513.611,59	23.144
12	446.375,924 513.675,812	13	446.385,217 513.695,88	22.115
15	446.372,043 513.699,56	16	446.370,666 513.700,156	1.5
18	446.372,639 513.700,936	19	446.385,222 513.695,89	13.557

Document care conține date cu caracter personal, protejat de prevederile Regulamentului (UE) nr. 679/2016 și Legii 190/2018

Punct început	X / Y	Punct sfârşit	X / Y	Lungime segment
19	446.385,222 513.695,89	20	446.386,621 513.698,912	3.329
22	446.400,92 513.727,491	23	446.373,532 513.735,992	28.677
25	446.304,377 513.728,197	26	446.252,069 513.728,112	52.308
28	446.188,425 513.776,926	29	446.135,11 513.831,194	76.076
31	446.073,484 513.892,445	32	446.040,296 513.920,499	43.457
34	445.973,0 513.892,436	35	445.904,12 513.885,51	69.227
37	445.846,62 513.871,45	38	445.807,963 513.857,702	41.029
40	445.771,319 513.851,6	41	445.746,345 513.849,004	25.108
43	445.705,559 513.876,298	44	445.707,225 513.860,538	15.848
46	445.720,861 513.842,881	47	445.755,102 513.823,889	39.155
49	445.770,667 513.790,04	50	445.780,037 513.775,503	17.295
52	445.859,313 513.720,28	53	445.897,911 513.688,984	49.692
55	445.857,858 513.718,242	56	445.818,171 513.743,036	46.796
58	445.768,409 513.788,928	59	445.761,744 513.807,611	19.836
61	445.719,649 513.840,694	62	445.709,382 513.807,287	34.949
64	445.709,586 513.782,028	65	445.707,908 513.774,062	8.14
67	445.687,278 513.732,357	68	445.682,731 513.691,593	41.017
70	445.668,752 513.612,015	71	445.672,884 513.609,856	4.662
73	445.668,752 513.587,882	74	445.665,327 513.576,772	11.626
76	445.653,658 513.560,471	77	445.652,476 513.562,439	2.296
79	445.652,345 513.598,417	80	445.655,363 513.608,384	10.414
82	445.663,358 513.612,515	83	445.680,631 513.692,171	81.508
85	445.692,164 513.751,304	86	445.705,86 513.775,013	27.381
88	445.705,726 513.795,036	89	445.707,222 513.807,754	12.805
91	445.710,752 513.849,114	92	445.705,463 513.860,112	12.203
94	445.697,534 513.890,264	95	445.695,183 513.905,521	15.438
97	445.699,232 513.941,994	98	445.706,199 513.961,522	20.734
100	445.714,526 514.006,732	101	445.713,385 514.033,587	26.88
103	445.714,662 514.092,504	104	445.706,333 514.103,696	13.951
106	445.688,092 514.119,573	107	445.682,124 514.128,73	10.931
109	445.689,539 514.197,14	110	445.692,945 514.255,074	58.034
112	445.697,981 514.308,354	113	445.711,957 514.342,134	36.557
115	445.718,742 514.402,188	116	445.711,297 514.398,572	8.277

Punct început	X / Y	Punct sfârşit	X / Y	Lungime segment
20	446.386,621 513.698,912	21	446.402,075 513.726,993	32.053
23	446.373,532 513.735,992	24	446.339,603 513.734,707	33.953
26	446.252,069 513.728,112	27	446.239,253 513.724,724	13.256
29	446.135,11 513.831,194	30	446.082,035 513.885,217	75.733
32	446.040,296 513.920,499	33	446.017,294 513.939,942	30.119
35	445.904,12 513.885,51	36	445.897,932 513.884,887	6.22
38	445.807,963 513.857,702	39	445.787,253 513.854,809	20.911
41	445.746,345 513.849,004	42	445.716,333 513.866,819	34.901
44	445.707,225 513.860,538	45	445.712,757 513.849,797	12.082
47	445.755,102 513.823,889	48	445.764,02 513.808,672	17.637
50	445.780,037 513.775,503	51	445.819,598 513.745,092	49.899
53	445.897,911 513.688,984	54	445.896,168 513.687,178	2.509
56	445.818,171 513.743,036	57	445.778,17 513.773,785	50.453
59	445.761,744 513.807,611	60	445.753,291 513.822,034	16.718
62	445.709,382 513.807,287	63	445.707,943 513.795,046	12.326
65	445.707,908 513.774,062	66	445.694,104 513.750,261	27.513
68	445.682,731 513.691,593	69	445.665,35 513.612,33	81.146
71	445.672,884 513.609,856	72	445.675,314 513.603,753	6.569
74	445.665,327 513.576,772	75	445.659,563 513.568,341	10.213
77	445.652,476 513.562,439	78	445.648,538 513.571,751	10.11
80	445.655,363 513.608,384	81	445.661,947 513.612,646	7.843
83	445.680,631 513.692,171	84	445.684,734 513.733,037	41.071
86	445.705,86 513.775,013	87	445.707,357 513.782,119	7.262
89	445.707,222 513.807,754	90	445.718,239 513.842,365	36.323
92	445.705,463 513.860,112	93	445.703,191 513.877,868	17.901
95	445.695,183 513.905,521	96	445.693,17 513.921,898	16.5
98	445.706,199 513.961,522	99	445.712,614 513.982,055	21.512
101	445.713,385 514.033,587	102	445.716,298 514.057,319	23.91
104	445.706,333 514.103,696	105	445.696,835 514.111,257	12.14
107	445.682,124 514.128,73	108	445.684,642 514.152,163	23.568
110	445.692,945 514.255,074	111	445.692,362 514.287,532	32.463
113	445.711,957 514.342,134	114	445.712,546 514.368,35	26.222
116	445.711,297 514.398,572	117	445.698,67 514.396,221	12.844

Punct început	X / Y	Punct sfârşit	X / Y	Lungime segment
21	446.402,075 513.726,993	22	446.400,92 513.727,491	1.258
24	446.339,603 513.734,707	25	446.304,377 513.728,197	35.823
27	446.239,253 513.724,724	28	446.188,425 513.776,926	72.859
30	446.082,035 513.885,217	31	446.073,484 513.892,445	11.196
33	446.017,294 513.939,942	34	445.973,0 513.892,436	64.953
36	445.897,932 513.884,887	37	445.846,62 513.871,45	53.042
39	445.787,253 513.854,809	40	445.771,319 513.851,6	16.254
42	445.716,333 513.866,819	43	445.705,559 513.876,298	14.35
45	445.712,757 513.849,797	46	445.720,861 513.842,881	10.654
48	445.764,02 513.808,672	49	445.770,667 513.790,04	19.783
51	445.819,598 513.745,092	52	445.859,313 513.720,28	46.829
54	445.896,168 513.687,178	55	445.857,858 513.718,242	49.321
57	445.778,17 513.773,785	58	445.768,409 513.788,928	18.016
60	445.753,291 513.822,034	61	445.719,649 513.840,694	38.47
63	445.707,943 513.795,046	64	445.709,586 513.782,028	13.121
66	445.694,104 513.750,261	67	445.687,278 513.732,357	19.162
69	445.665,35 513.612,33	70	445.668,752 513.612,015	3.417
72	445.675,314 513.603,753	73	445.668,752 513.587,882	17.174
75	445.659,563 513.568,341	76	445.653,658 513.560,471	9.839
78	445.648,538 513.571,751	79	445.652,345 513.598,417	26.936
81	445.661,947 513.612,646	82	445.663,358 513.612,515	1.417
84	445.684,734 513.733,037	85	445.692,164 513.751,304	19.72
87	445.707,357 513.782,119	88	445.705,726 513.795,036	13.02
90	445.718,239 513.842,365	91	445.710,752 513.849,114	10.08
93	445.703,191 513.877,868	94	445.697,534 513.890,264	13.625
96	445.693,17 513.921,898	97	445.699,232 513.941,994	20.99
99	445.712,614 513.982,055	100	445.714,526 514.006,732	24.75
102	445.716,298 514.057,319	103	445.714,662 514.092,504	35.223
105	445.696,835 514.111,257	106	445.688,092 514.119,573	12.066
108	445.684,642 514.152,163	109	445.689,539 514.197,14	45.243
111	445.692,362 514.287,532	112	445.697,981 514.308,354	21.567
114	445.712,546 514.368,35	115	445.718,742 514.402,188	34.401
117	445.698,67 514.396,221	118	445.670,761 514.396,223	27.909

Document care conține date cu caracter personal, protejat de prevederile Regulamentului (UE) nr. 679/2016 și Legii 190/2018

Punct început	X / Y	Punct sfârşit	X / Y	Lungime segment
118	445.670,761 514.396,223	119	445.654,312 514.396,587	16.453
121	445.689,86 514.374,101	122	445.692,476 514.369,05	5.689
124	445.693,759 514.361,341	125	445.693,352 514.357,695	3.669
127	445.691,619 514.345,774	128	445.690,644 514.340,035	5.821
130	445.685,6 514.330,618	131	445.676,892 514.322,675	11.787
133	445.666,776 514.311,622	134	445.662,349 514.304,103	8.726
136	445.660,949 514.290,529	137	445.660,87 514.276,923	13.606
139	445.660,708 514.248,98	140	445.660,626 514.234,67	14.31
142	445.660,456 514.205,35	143	445.660,369 514.190,317	15.033
145	445.661,144 514.169,981	146	445.660,805 514.159,53	10.456
148	445.659,6 514.143,463	149	445.659,159 514.127,18	16.289
151	445.658,248 514.093,516	152	445.657,776 514.076,084	17.439
154	445.656,795 514.039,842	155	445.656,282 514.020,894	18.955
157	445.655,202 513.981,006	158	445.654,631 513.959,913	21.101
160	445.653,413 513.914,919	161	445.652,758 513.890,737	24.191
163	445.603,966 513.848,767	164	445.605,219 513.810,748	38.039
166	445.608,374 513.714,999	167	445.610,391 513.653,786	61.246
169	445.553,426 513.625,184	170	445.530,622 513.612,483	26.103
172	445.542,409 513.606,492	173	445.559,027 513.583,691	28.214
175	445.556,322 513.558,572	176	445.551,298 513.538,862	20.339
178	445.552,844 513.480,893	179	445.555,935 513.464,662	16.523
181	445.580,282 513.443,407	182	445.609,654 513.423,697	35.372
184	445.684,24 513.375,776	185	445.710,133 513.365,729	27.774
187	445.737,958 513.358,386	188	445.754,575 513.345,632	20.947
190	445.799,212 513.306,021	191	445.813,704 513.289,596	21.904
193	445.823,558 513.270,08	194	445.840,369 513.269,693	16.815
196	445.904,908 513.273,751	197	445.924,231 513.273,558	19.324
199	445.975,243 513.258,293	200	446.001,33 513.249,404	27.559
202	446.091,761 513.217,522	203	446.110,698 513.215,782	19.016
205	446.148,377 513.206,314	206	446.167,507 513.197,233	21.176
208	446.233,785 513.168,441	209	446.262,576 513.163,224	29.26
211	446.273,186 513.197,45	212	446.275,037 513.245,623	48.208
214	446.208,492 513.384,917	215	446.185,23 513.384,677	23.263

Punct început	X / Y	Punct sfârşit	X / Y	Lungime segment
119	445.654,312 514.396,587	120	445.679,591 514.378,543	31.058
122	445.692,476 514.369,05	123	445.693,166 514.367,718	1.5
125	445.693,352 514.357,695	126	445.692,796 514.352,713	5.013
128	445.690,644 514.340,035	129	445.686,971 514.333,177	7.78
131	445.676,892 514.322,675	132	445.673,285 514.318,734	5.342
134	445.662,349 514.304,103	135	445.661,014 514.301,836	2.631
137	445.660,87 514.276,923	138	445.660,79 514.263,07	13.853
140	445.660,626 514.234,67	141	445.660,542 514.220,13	14.54
143	445.660,369 514.190,317	144	445.660,281 514.175,018	15.3
146	445.660,805 514.159,53	147	445.660,985 514.148,88	10.652
149	445.659,159 514.127,18	150	445.658,709 514.110,539	16.647
152	445.657,776 514.076,084	153	445.657,292 514.058,211	17.88
155	445.656,282 514.020,894	156	445.655,752 514.001,305	19.596
158	445.654,631 513.959,913	159	445.654,036 513.937,926	21.995
161	445.652,758 513.890,737	162	445.602,839 513.882,982	50.518
164	445.605,219 513.810,748	165	445.606,652 513.767,278	43.494
167	445.610,391 513.653,786	168	445.558,39 513.627,318	58.35
170	445.530,622 513.612,483	171	445.533,521 513.611,903	2.956
173	445.559,027 513.583,691	174	445.559,414 513.572,87	10.828
176	445.551,298 513.538,862	177	445.545,501 513.505,627	33.737
179	445.555,935 513.464,662	180	445.562,892 513.454,614	12.221
182	445.609,654 513.423,697	183	445.643,662 513.398,191	42.51
185	445.710,133 513.365,729	186	445.729,842 513.362,25	20.014
188	445.754,575 513.345,632	189	445.782,207 513.322,638	35.948
191	445.813,704 513.289,596	192	445.819,5 513.275,104	15.609
194	445.840,369 513.269,693	195	445.872,252 513.270,08	31.885
197	445.924,231 513.273,558	198	445.945,873 513.265,829	22.981
200	446.001,33 513.249,404	201	446.032,633 513.238,197	33.249
203	446.110,698 513.215,782	204	446.129,441 513.214,623	18.779
206	446.167,507 513.197,233	207	446.204,22 513.178,876	41.047
209	446.262,576 513.163,224	210	446.272,476 513.162,481	9.929
212	446.275,037 513.245,623	213	446.298,009 513.370,136	126.614
215	446.185,23 513.384,677	216	446.169,674 513.379,138	16.513

Punct început	X / Y	Punct sfârşit	X / Y	Lungime segment
120	445.679,591 514.378,543	121	445.689,86 514.374,101	11.188
123	445.693,166 514.367,718	124	445.693,759 514.361,341	6.404
126	445.692,796 514.352,713	127	445.691,619 514.345,774	7.039
129	445.686,971 514.333,177	130	445.685,6 514.330,618	2.903
132	445.673,285 514.318,734	133	445.666,776 514.311,622	9.641
135	445.661,014 514.301,836	136	445.660,949 514.290,529	11.307
138	445.660,79 514.263,07	139	445.660,708 514.248,98	14.091
141	445.660,542 514.220,13	142	445.660,456 514.205,35	14.78
144	445.660,281 514.175,018	145	445.661,144 514.169,981	5.11
147	445.660,985 514.148,88	148	445.659,6 514.143,463	5.592
150	445.658,709 514.110,539	151	445.658,248 514.093,516	17.029
153	445.657,292 514.058,211	154	445.656,795 514.039,842	18.375
156	445.655,752 514.001,305	157	445.655,202 513.981,006	20.307
159	445.654,036 513.937,926	160	445.653,413 513.914,919	23.015
162	445.602,839 513.882,982	163	445.603,966 513.848,767	34.233
165	445.606,652 513.767,278	166	445.608,374 513.714,999	52.307
168	445.558,39 513.627,318	169	445.553,426 513.625,184	5.402
171	445.533,521 513.611,903	172	445.542,409 513.606,492	10.406
174	445.559,414 513.572,87	175	445.556,322 513.558,572	14.629
177	445.545,501 513.505,627	178	445.552,844 513.480,893	25.8
180	445.562,892 513.454,614	181	445.580,282 513.443,407	20.689
183	445.643,662 513.398,191	184	445.684,24 513.375,776	46.358
186	445.729,842 513.362,25	187	445.737,958 513.358,386	8.989
189	445.782,207 513.322,638	190	445.799,212 513.306,021	23.776
192	445.819,5 513.275,104	193	445.823,558 513.270,08	6.458
195	445.872,252 513.270,08	196	445.904,908 513.273,751	32.861
198	445.945,873 513.265,829	199	445.975,243 513.258,293	30.322
201	446.032,633 513.238,197	202	446.091,761 513.217,522	62.639
204	446.129,441 513.214,623	205	446.148,377 513.206,314	20.679
207	446.204,22 513.178,876	208	446.233,785 513.168,441	31.351
210	446.272,476 513.162,481	211	446.273,186 513.197,45	34.976
213	446.298,009 513.370,136	214	446.208,492 513.384,917	90.73
216	446.169,674 513.379,138	217	446.155,815 513.376,815	14.052

Document care conține date cu caracter personal, protejat de prevederile Regulamentului (UE) nr. 679/2016 și Legii 190/2018

Punct început	X / Y	Punct sfârşit	X / Y	Lungime segment
217	446.155,815 513.376,815	218	446.150,987 513.379,495	5.522
220	446.166,366 513.391,736	221	446.196,318 513.394,952	30.124
223	446.210,517 513.388,076	224	446.208,498 513.384,927	3.74
226	446.311,115 513.444,092	227	446.319,695 513.492,513	49.175
229	446.308,816 513.499,046	230	446.308,224 513.497,681	1.488
232	446.307,444 513.499,654	233	446.308,821 513.499,058	1.5

Punct început	X / Y	Punct sfârşit	X / Y	Lungime segment
218	446.150,987 513.379,495	219	446.155,01 513.386,554	8.125
221	446.196,318 513.394,952	222	446.211,051 513.393,11	14.848
224	446.208,498 513.384,927	225	446.298,012 513.370,148	90.725
227	446.319,695 513.492,513	228	446.320,639 513.496,914	4.502
230	446.308,224 513.497,681	231	446.306,848 513.498,278	1.5
233	446.308,821 513.499,058	234	446.320,642 513.496,926	12.011

Punct început	X / Y	Punct sfârşit	X / Y	Lungime segment
219	446.155,01 513.386,554	220	446.166,366 513.391,736	12.482
222	446.211,051 513.393,11	223	446.210,517 513.388,076	5.063
225	446.298,012 513.370,148	226	446.311,115 513.444,092	75.096
228	446.320,639 513.496,914	229	446.308,816 513.499,046	12.014
231	446.306,848 513.498,278	232	446.307,444 513.499,654	1.5
234	446.320,642 513.496,926	1	446.332,495 513.548,022	52.453

**** Lungimile segmentelor sunt determinate în planul de proiecţie Stereo 70 şi sunt rotunjite la 1 milimetru.**
***** Distanţa dintre puncte este formată din segmente cumulate ce sunt mai mici decât valoarea 1 milimetru.**

Document care conține date cu caracter personal, protejat de prevederile Regulamentului (UE) nr. 679/2016 și Legii 190/2018

DATE DESPRE IMOBILUL NR. 1684

Oficiul de Cadastru şi Publicitate Imobiliară SIBIU
Biroul de Cadastru şi Publicitate Imobiliară Medias

A. Partea I. Descrierea imobilului

TEREN Extravilan

Adresa: Jud. Sibiu

Nr. Crt	Nr cadastral Nr. topografic	Suprafaţa* (mp)	Observaţii / Referinţe
A1		2	Sector cadastral:52 Teren neimprejmuit;

Construcţii

Crt	Nr cadastral Nr. topografic	Adresa	Observaţii / Referinţe
A1.1		Jud. Sibiu	Nr. niveluri:1; S. construita la sol:2 mp; S. construita desfasurata:2 mp; Stalp electric

B. Partea II. Proprietari şi acte

Inscrieri privitoare la dreptul de proprietate şi alte drepturi reale		Referinţe
/		
Act Normativ nr. 7, din 13/03/1996 emis de PARLAMENTUL ROMANIEI (lege);		
B1	Inscrierea provizorie, drept de PROPRIETATE, dobandit prin Lege, cota actuala 1/1	A1, A1.1
	1) **COMUNA TÂRNAVA**, CIF:4406029, PROPRIETAR NEIDENTIFICAT	

C. Partea III. SARCINI .

Inscrieri privind dezmembramintele dreptului de proprietate, drepturi reale de garanţie şi sarcini	Referinţe
NU SUNT	

Document care conține date cu caracter personal, protejat de prevederile Regulamentului (UE) nr. 679/2016 și Legii 190/2018

Anexa Nr. 1 La Partea I

Teren

Nr cadastral	Suprafaţa (mp)*	Observaţii / Referinţe
	2	

* Suprafaţa este determinată in planul de proiecţie Stereo 70.

DETALII LINIARE IMOBIL

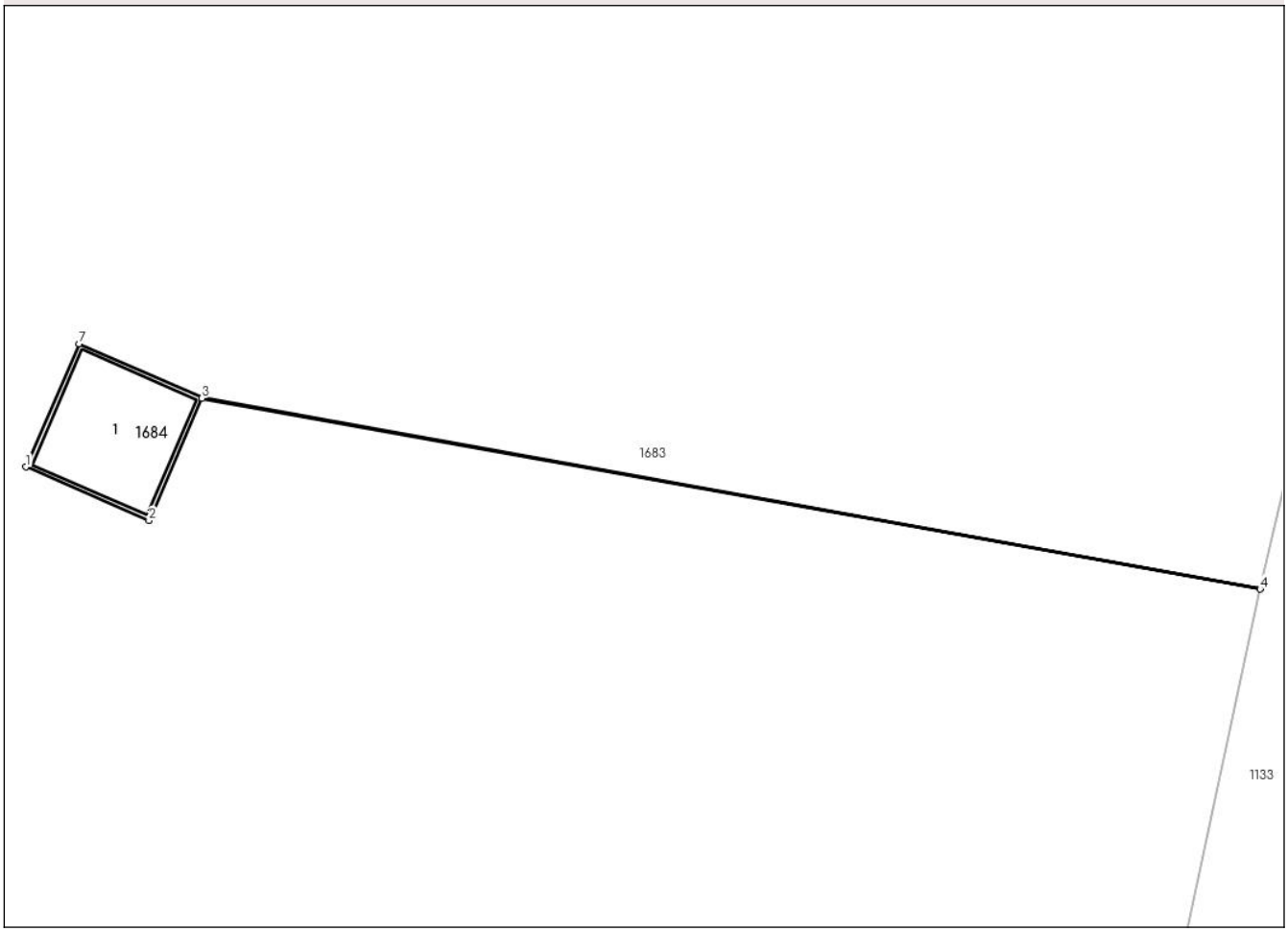

Date referitoare la teren

Crt	Categorie folosință	Intra vilan	Suprafaţa (mp)	Tarla	Parcelă	Nr. topo	Observaţii / Referinţe
1	curti constructii	NU	2	42	1283/1/3	-	

Date referitoare la construcţii

Crt	Număr	Destinaţie construcţie	Supraf. (mp)	Situaţie juridică	Observaţii / Referinţe
A1.1		constructii industriale si edilitare	2	Cu acte	Nr. niveluri:1; S. construita la sol:2 mp; S. construita desfasurata:2 mp; Stalp electric

Lungime Segmente
1) Valorile lungimilor segmentelor sunt obţinute din proiecţie în plan.

Punct început	X / Y	Punct sfârşit	X / Y	Lungime segment (** (m)
1	446.306,848 513.498,278	2	446.308,224 513.497,681	1.5
2	446.308,224 513.497,681	3	446.308,816 513.499,046	1.488
3	446.308,816 513.499,046	4	446.320,639 513.496,914	12.014

Document care conține date cu caracter personal, protejat de prevederile Regulamentului (UE) nr. 679/2016 și Legii 190/2018

Punct început	X / Y	Punct sfârşit	X / Y	Lungime segment (** (m)
4	446.320,639 513.496,914	5	446.320,642 513.496,926	0.012
5	446.320,642 513.496,926	6	446.308,821 513.499,058	12.011
6	446.308,821 513.499,058	7	446.307,444 513.499,654	1.5
7	446.307,444 513.499,654	1	446.306,848 513.498,278	1.5

** Lungimile segmentelor sunt determinate în planul de proiecţie Stereo 70 şi sunt rotunjite la 1 milimetru.
*** Distanţa dintre puncte este formată din segmente cumulate ce sunt mai mici decât valoarea 1 milimetru.

Document care conține date cu caracter personal, protejat de prevederile Regulamentului (UE) nr. 679/2016 și Legii 190/2018

DATE DESPRE IMOBILUL NR. 1685

Oficiul de Cadastru şi Publicitate Imobiliară SIBIU
Biroul de Cadastru şi Publicitate Imobiliară Medias

A. Partea I. Descrierea imobilului

TEREN Extravilan

Adresa: Jud. Sibiu

Nr. Crt	Nr cadastral Nr. topografic	Suprafaţa* (mp)	Observaţii / Referinţe
A1	100322	600	Sector cadastral:52 Teren neimprejmuit;

B. Partea II. Proprietari şi acte

Inscrieri privitoare la dreptul de proprietate şi alte drepturi reale		Referinţe
14737 / 08/09/2010		
Act Administrativ nr. 389, din 07/08/2009 emis de INSTITUȚIA PREFECTULUI JUD. SIBIU (Documentație cadastrală recepționată de inspector Chirilă Ionuț);		
B1	Intabulare, drept de PROPRIETATEL.18/1991, dobandit prin Lege, cota actuala 1/1	A1
	1) **COMUNA TARNAVA**, CIF:4406029, -proprietate privată	

C. Partea III. SARCINI .

Inscrieri privind dezmembramintele dreptului de proprietate, drepturi reale de garanţie şi sarcini	Referinţe
NU SUNT	

Anexa Nr. 1 La Partea I

Teren

Nr cadastral	Suprafaţa (mp)*	Observaţii / Referinţe
100322	600	

* Suprafaţa este determinată in planul de proiecţie Stereo 70.

DETALII LINIARE IMOBIL

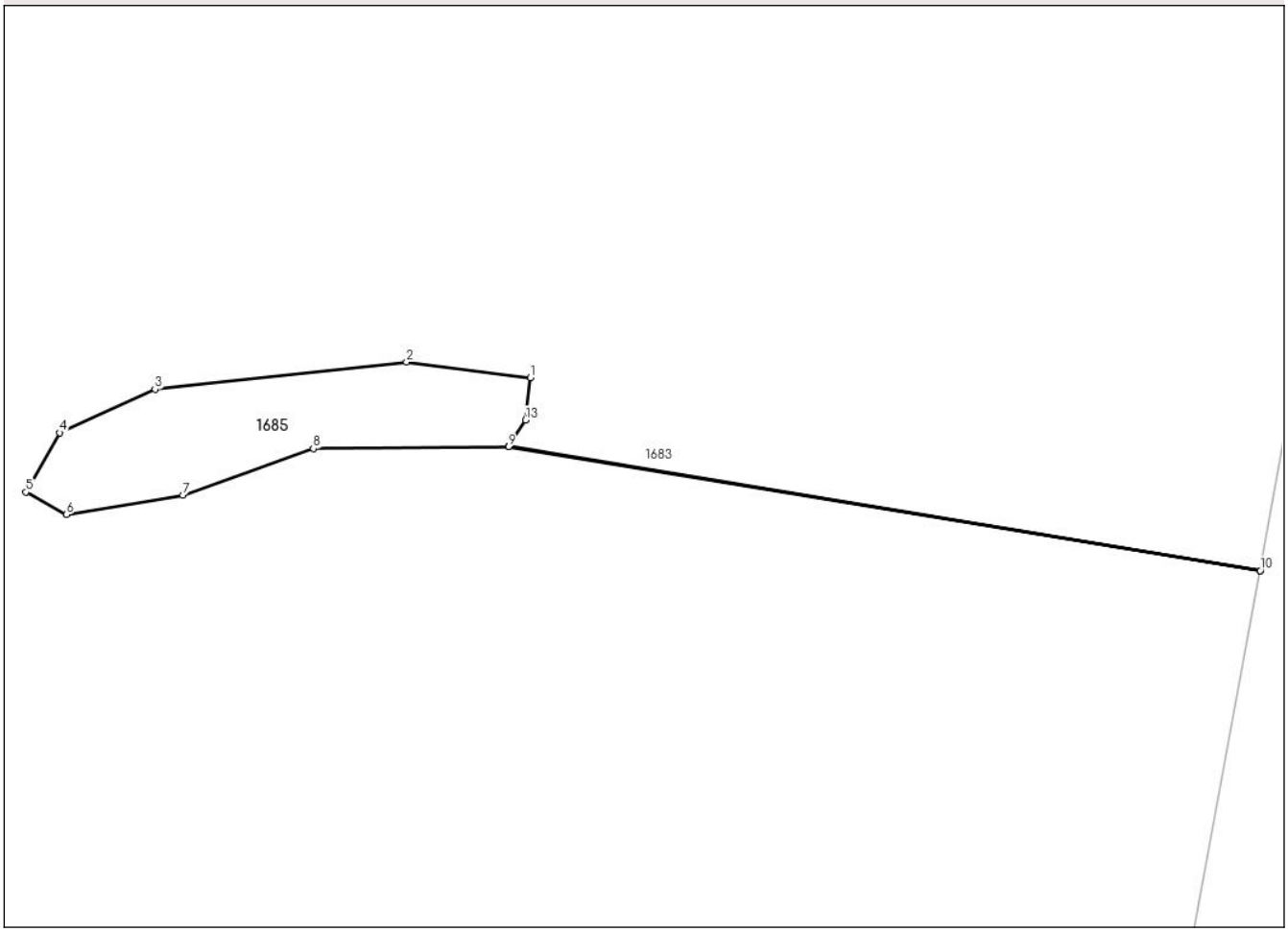

Date referitoare la teren

Crt	Categorie folosință	Intra vilan	Suprafaţa (mp)	Tarla	Parcelă	Nr. topo	Observaţii / Referinţe
1	neproductiv	NU	600	42	1287	-	

Lungime Segmente
1) Valorile lungimilor segmentelor sunt obţinute din proiecţie în plan.

Punct început	X / Y	Punct sfârşit	X / Y	Lungime segment (** (m)
1	446.211,051 513.393,11	2	446.196,318 513.394,952	14.848
2	446.196,318 513.394,952	3	446.166,366 513.391,736	30.124
3	446.166,366 513.391,736	4	446.155,01 513.386,554	12.482
4	446.155,01 513.386,554	5	446.150,987 513.379,495	8.125
5	446.150,987 513.379,495	6	446.155,815 513.376,815	5.522

Document care conține date cu caracter personal, protejat de prevederile Regulamentului (UE) nr. 679/2016 și Legii 190/2018

Punct început	X / Y	Punct sfârşit	X / Y	Lungime segment (** (m)
6	446.155,815 513.376,815	7	446.169,674 513.379,138	14.052
7	446.169,674 513.379,138	8	446.185,23 513.384,677	16.513
8	446.185,23 513.384,677	9	446.208,492 513.384,917	23.263
9	446.208,492 513.384,917	10	446.298,009 513.370,136	90.73
10	446.298,009 513.370,136	11	446.298,012 513.370,148	0.012
11	446.298,012 513.370,148	12	446.208,498 513.384,927	90.725
12	446.208,498 513.384,927	13	446.210,517 513.388,076	3.74
13	446.210,517 513.388,076	1	446.211,051 513.393,11	5.063

** Lungimile segmentelor sunt determinate în planul de proiecţie Stereo 70 şi sunt rotunjite la 1 milimetru.
*** Distanţa dintre puncte este formată din segmente cumulate ce sunt mai mici decât valoarea 1 milimetru.

Document care conține date cu caracter personal, protejat de prevederile Regulamentului (UE) nr. 679/2016 și Legii 190/2018