DATE DESPRE IMOBILUL NR. 1574

Oficiul de Cadastru şi Publicitate Imobiliară SIBIU
Biroul de Cadastru şi Publicitate Imobiliară Medias

A. Partea I. Descrierea imobilului

TEREN Extravilan

Adresa: Jud. Sibiu

Nr. Crt	Nr cadastral Nr. topografic	Suprafaţa* (mp)	Observaţii / Referinţe
A1		12.100	Sector cadastral:38 Teren neimprejmuit;

B. Partea II. Proprietari şi acte

Inscrieri privitoare la dreptul de proprietate şi alte drepturi reale		Referinţe
/		
Act Normativ nr. 268, din 28/05/2001 emis de PARLAMENTUL ROMÂNIEI (lege);		
B1	Intabulare, drept de PROPRIETATE, dobandit prin Lege, cota actuala 1/1	A1
	1) **STATUL ROMÂN -DOMENIUL PRIVAT**, CIF:9999999999999, CUI NEIDENTIFICAT	
Act Normativ nr. 268, din 28/05/2001 emis de PARLAMENTUL ROMANIEI (si a deciziei emisa de Ministerul Agriculturii si Dezvoltarii Rurale nr. 302 din 24.07.2020);		
B2	Intabulare, drept de ADMINISTRARE, dobandit prin Lege, cota actuala 1/1	A1
	1) **AGENȚIA DOMENIILOR STATULUI**, CIF:14818116	

C. Partea III. SARCINI .

Inscrieri privind dezmembramintele dreptului de proprietate, drepturi reale de garanţie şi sarcini	Referinţe
NU SUNT	

Anexa Nr. 1 La Partea I

Teren

Nr cadastral	Suprafaţa (mp)*	Observaţii / Referinţe
	12.100	

* Suprafaţa este determinată in planul de proiecţie Stereo 70.

DETALII LINIARE IMOBIL

Date referitoare la teren

Crt	Categorie folosință	Intra vilan	Suprafaţa (mp)	Tarla	Parcelă	Nr. topo	Observaţii / Referinţe
1	faneata	NU	12.100	7	203	-	

Lungime Segmente

1) Valorile lungimilor segmentelor sunt obţinute din proiecţie în plan.

Punct început	X / Y	Punct sfârşit	X / Y	Lungime segment (** (m)
1	446.608,833 517.468,229	2	446.609,895 517.439,323	28.926
3	446.615,306 517.424,197	4	446.614,887 517.415,338	8.869
5	446.648,925 517.377,539	6	446.655,268 517.373,516	7.511
7	446.653,727 517.399,51	8	446.662,882 517.433,991	35.675
9	446.681,737 517.487,333	10	446.690,361 517.506,816	21.307

Punct început	X / Y	Punct sfârşit	X / Y	Lungime segment (** (m)
2	446.609,895 517.439,323	3	446.615,306 517.424,197	16.064
4	446.614,887 517.415,338	5	446.648,925 517.377,539	50.866
6	446.655,268 517.373,516	7	446.653,727 517.399,51	26.04
8	446.662,882 517.433,991	9	446.681,737 517.487,333	56.576
10	446.690,361 517.506,816	11	446.707,462 517.545,451	42.25

Document care conține date cu caracter personal, protejat de prevederile Regulamentului (UE) nr. 679/2016 și Legii 190/2018

Punct început	X / Y	Punct sfârşit	X / Y	Lungime segment (** (m)
11	446.707,462 517.545,451	12	446.706,314 517.563,023	17.61
13	446.706,467 517.579,016	14	446.690,248 517.606,821	32.189
15	446.666,071 517.551,718	16	446.662,896 517.547,353	5.398
17	446.656,149 517.544,839	18	446.650,064 517.545,897	6.177
19	446.646,36 517.552,909	20	446.638,687 517.567,726	16.686
21	446.632,955 517.571,076	22	446.626,516 517.565,741	8.362
23	446.617,784 517.550,924	24	446.612,36 517.533,991	17.781
25	446.609,318 517.503,829	1	446.608,833 517.468,229	35.603

Punct început	X / Y	Punct sfârşit	X / Y	Lungime segment (** (m)
12	446.706,314 517.563,023	13	446.706,467 517.579,016	15.994
14	446.690,248 517.606,821	15	446.666,071 517.551,718	60.173
16	446.662,896 517.547,353	17	446.656,149 517.544,839	7.2
18	446.650,064 517.545,897	19	446.646,36 517.552,909	7.93
20	446.638,687 517.567,726	21	446.632,955 517.571,076	6.639
22	446.626,516 517.565,741	23	446.617,784 517.550,924	17.198
24	446.612,36 517.533,991	25	446.609,318 517.503,829	30.316

** Lungimile segmentelor sunt determinate în planul de proiecţie Stereo 70 şi sunt rotunjite la 1 milimetru.
*** Distanţa dintre puncte este formată din segmente cumulate ce sunt mai mici decât valoarea 1 milimetru.

Document care conține date cu caracter personal, protejat de prevederile Regulamentului (UE) nr. 679/2016 și Legii 190/2018

DATE DESPRE IMOBILUL NR. 1575

Oficiul de Cadastru şi Publicitate Imobiliară SIBIU
Biroul de Cadastru şi Publicitate Imobiliară Medias

A. Partea I. Descrierea imobilului

TEREN Extravilan

Adresa: Jud. Sibiu

Nr. Crt	Nr cadastral Nr. topografic	Suprafaţa* (mp)	Observaţii / Referinţe
A1		2.400	Sector cadastral:38 Teren neimprejmuit;

B. Partea II. Proprietari şi acte

Inscrieri privitoare la dreptul de proprietate şi alte drepturi reale		Referinţe
/		
Act Normativ nr. 268, din 28/05/2001 emis de PARLAMENTUL ROMÂNIEI (lege);		
B1	Intabulare, drept de PROPRIETATE, dobandit prin Lege, cota actuala 1/1	A1
	1) **STATUL ROMÂN -DOMENIUL PRIVAT**, CIF:9999999999999, CUI NEIDENTIFICAT	
Act Normativ nr. 268, din 28/05/2001 emis de PARLAMENTUL ROMANIEI (si a deciziei emisa de Ministerul Agriculturii si Dezvoltarii Rurale nr. 302 din 24.07.2020);		
B2	Intabulare, drept de ADMINISTRARE, dobandit prin Lege, cota actuala 1/1	A1
	1) **AGENȚIA DOMENIILOR STATULUI**, CIF:14818116	

C. Partea III. SARCINI .

Inscrieri privind dezmembramintele dreptului de proprietate, drepturi reale de garanţie şi sarcini	Referinţe
NU SUNT	

Anexa Nr. 1 La Partea I

Teren

Nr cadastral	Suprafaţa (mp)*	Observaţii / Referinţe
	2.400	

* Suprafaţa este determinată in planul de proiecţie Stereo 70.

DETALII LINIARE IMOBIL

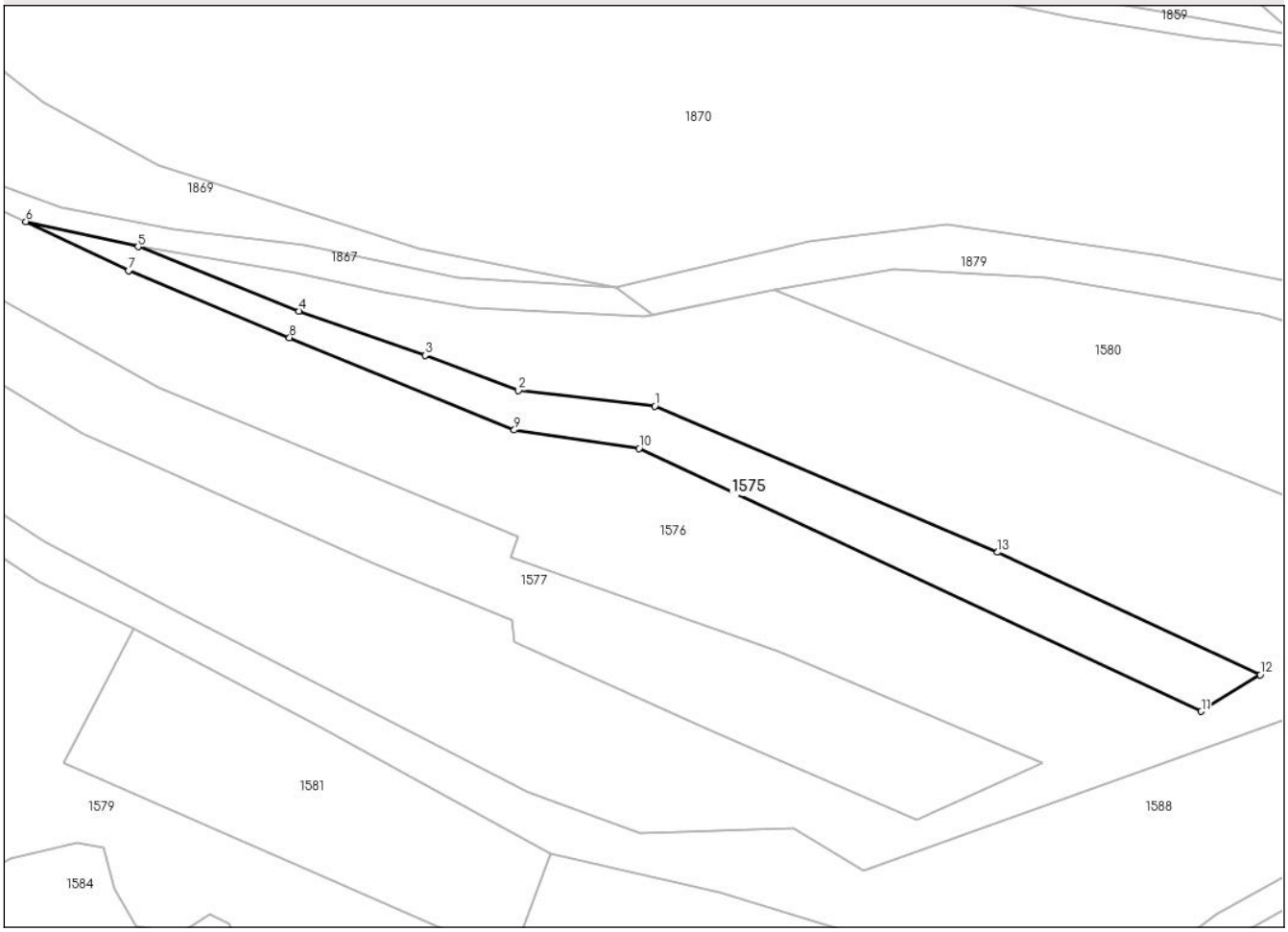

Date referitoare la teren

Crt	Categorie folosință	Intra vilan	Suprafaţa (mp)	Tarla	Parcelă	Nr. topo	Observaţii / Referinţe
1	curti constructii	NU	2.400	7	198	-	

Lungime Segmente
1) Valorile lungimilor segmentelor sunt obţinute din proiecţie în plan.

Punct început	X / Y	Punct sfârşit	X / Y	Lungime segment (** (m)
1	446.935,188 517.468,034	2	446.906,558 517.471,371	28.823
2	446.906,558 517.471,371	3	446.886,991 517.478,704	20.896
3	446.886,991 517.478,704	4	446.860,524 517.487,958	28.038
4	446.860,524 517.487,958	5	446.826,717 517.501,457	36.402
5	446.826,717 517.501,457	6	446.803,175 517.506,776	24.135

Document care conține date cu caracter personal, protejat de prevederile Regulamentului (UE) nr. 679/2016 și Legii 190/2018

Punct început	X / Y	Punct sfârşit	X / Y	Lungime segment (** (m)
6	446.803,175 517.506,776	7	446.824,728 517.496,421	23.912
7	446.824,728 517.496,421	8	446.858,531 517.482,409	36.592
8	446.858,531 517.482,409	9	446.905,685 517.463,03	50.981
9	446.905,685 517.463,03	10	446.931,883 517.459,199	26.477
10	446.931,883 517.459,199	11	447.049,872 517.404,029	130.25
11	447.049,872 517.404,029	12	447.062,257 517.411,76	14.6
12	447.062,257 517.411,76	13	447.007,147 517.437,403	60.783
13	447.007,147 517.437,403	1	446.935,188 517.468,034	78.208

** Lungimile segmentelor sunt determinate în planul de proiecţie Stereo 70 şi sunt rotunjite la 1 milimetru.
*** Distanţa dintre puncte este formată din segmente cumulate ce sunt mai mici decât valoarea 1 milimetru.

Document care conține date cu caracter personal, protejat de prevederile Regulamentului (UE) nr. 679/2016 și Legii 190/2018

DATE DESPRE IMOBILUL NR. 1576

Oficiul de Cadastru şi Publicitate Imobiliară SIBIU
Biroul de Cadastru şi Publicitate Imobiliară Medias

A. Partea I. Descrierea imobilului

TEREN Extravilan

Adresa: Jud. Sibiu

Nr. Crt	Nr cadastral Nr. topografic	Suprafaţa* (mp)	Observaţii / Referinţe
A1		20.600	Sector cadastral:38 Teren neimprejmuit;

B. Partea II. Proprietari şi acte

Inscrieri privitoare la dreptul de proprietate şi alte drepturi reale		Referinţe
/		
Act Normativ nr. 268, din 28/05/2001 emis de PARLAMENTUL ROMÂNIEI (lege);		
B1	Intabulare, drept de PROPRIETATE, dobandit prin Lege, cota actuala 1/1	A1
	1) **STATUL ROMÂN -DOMENIUL PRIVAT**, CIF:9999999999999, CUI NEIDENTIFICAT	
Act Normativ nr. 268, din 28/05/2001 emis de PARLAMENTUL ROMANIEI (si a deciziei emisa de Ministerul Agriculturii si Dezvoltarii Rurale nr. 302 din 24.07.2020);		
B2	Intabulare, drept de ADMINISTRARE, dobandit prin Lege, cota actuala 1/1	A1
	1) **AGENȚIA DOMENIILOR STATULUI**, CIF:14818116	

C. Partea III. SARCINI .

Inscrieri privind dezmembramintele dreptului de proprietate, drepturi reale de garanţie şi sarcini	Referinţe
NU SUNT	

Anexa Nr. 1 La Partea I

Teren

Nr cadastral	Suprafaţa (mp)*	Observaţii / Referinţe
	20.600	

* Suprafaţa este determinată in planul de proiecţie Stereo 70.

DETALII LINIARE IMOBIL

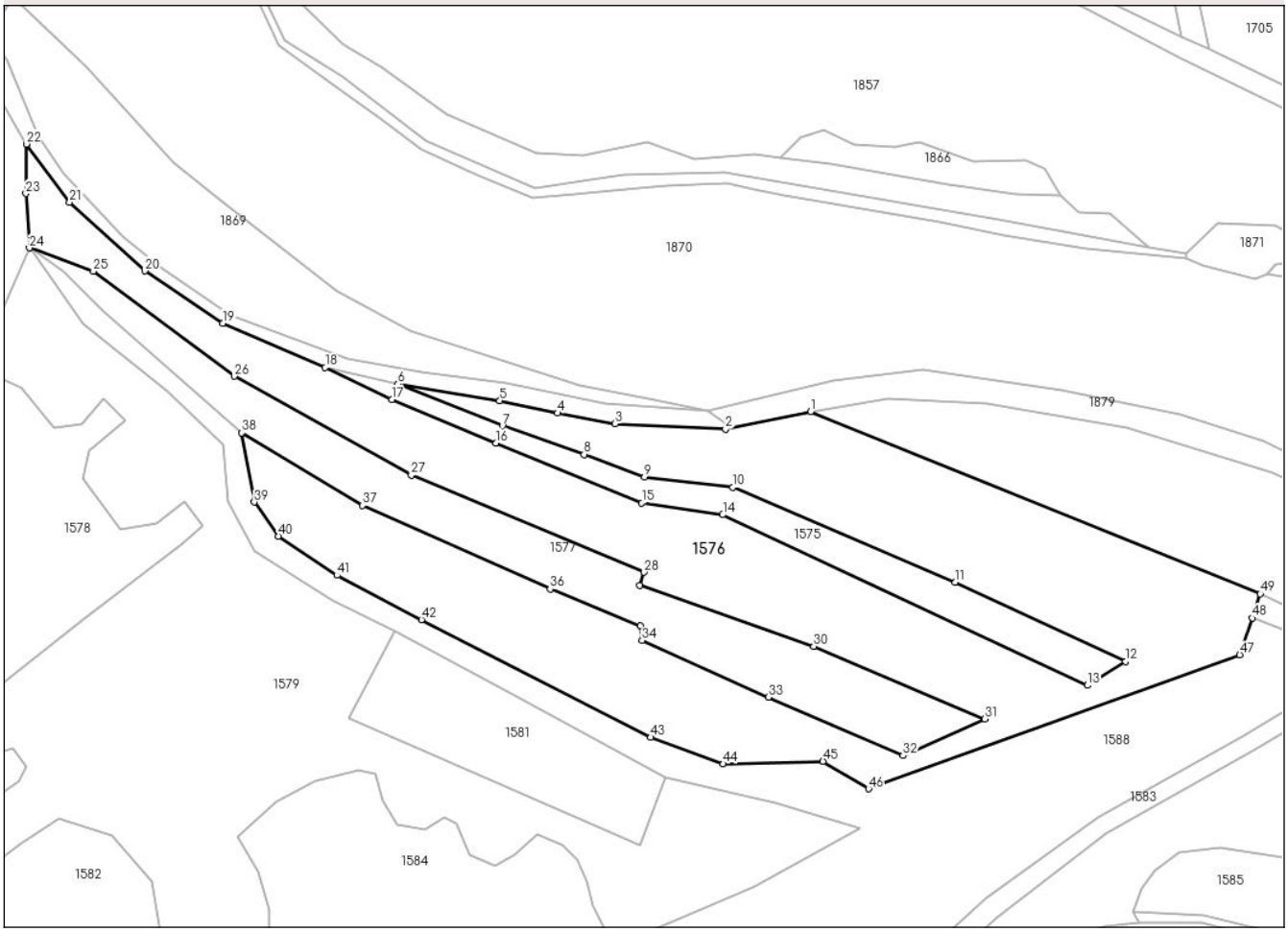

Date referitoare la teren

Crt	Categorie folosință	Intra vilan	Suprafaţa (mp)	Tarla	Parcelă	Nr. topo	Observaţii / Referinţe
1	livada	NU	20.600	7	200	-	

Lungime Segmente

1) Valorile lungimilor segmentelor sunt obţinute din proiecţie în plan.

Punct început	X / Y	Punct sfârşit	X / Y	Lungime segment
1	446.960,355 517.492,542	2	446.932,772 517.486,796	28.175
4	446.878,431 517.492,054	5	446.859,689 517.496,11	19.176
7	446.860,524 517.487,958	8	446.886,991 517.478,704	28.038
10	446.935,188 517.468,034	11	447.007,147 517.437,403	78.208
13	447.049,872 517.404,029	14	446.931,883 517.459,199	130.25
16	446.858,531 517.482,409	17	446.824,728 517.496,421	36.592

Punct început	X / Y	Punct sfârşit	X / Y	Lungime segment
2	446.932,772 517.486,796	3	446.897,032 517.488,575	35.785
5	446.859,689 517.496,11	6	446.826,717 517.501,457	33.403
8	446.886,991 517.478,704	9	446.906,558 517.471,371	20.896
11	447.007,147 517.437,403	12	447.062,257 517.411,76	60.783
14	446.931,883 517.459,199	15	446.905,685 517.463,03	26.477
17	446.824,728 517.496,421	18	446.803,175 517.506,776	23.912

Punct început	X / Y	Punct sfârşit	X / Y	Lungime segment
3	446.897,032 517.488,575	4	446.878,431 517.492,054	18.923
6	446.826,717 517.501,457	7	446.860,524 517.487,958	36.402
9	446.906,558 517.471,371	10	446.935,188 517.468,034	28.823
12	447.062,257 517.411,76	13	447.049,872 517.404,029	14.6
15	446.905,685 517.463,03	16	446.858,531 517.482,409	50.981
18	446.803,175 517.506,776	19	446.770,038 517.521,073	36.09

Document care conține date cu caracter personal, protejat de prevederile Regulamentului (UE) nr. 679/2016 și Legii 190/2018

Punct început	X / Y	Punct sfârşit	X / Y	Lungime segment
19	446.770,038 517.521,073	20	446.744,829 517.537,981	30.355
22	446.706,467 517.579,016	23	446.706,314 517.563,023	15.994
25	446.728,125 517.537,899	26	446.773,742 517.503,958	56.858
28	446.906,421 517.440,605	29	446.904,989 517.436,264	4.571
31	447.016,638 517.393,142	32	446.990,256 517.381,307	28.915
34	446.905,746 517.418,551	35	446.905,294 517.423,202	4.673
37	446.815,17 517.462,154	38	446.776,217 517.485,634	45.482
40	446.788,032 517.452,216	41	446.806,991 517.439,599	22.774
43	446.908,561 517.387,238	44	446.932,038 517.378,626	25.006
46	446.979,051 517.370,57	47	447.099,205 517.413,882	127.722
49	447.105,84 517.433,59	1	446.960,355 517.492,542	156.975

Punct început	X / Y	Punct sfârşit	X / Y	Lungime segment
20	446.744,829 517.537,981	21	446.720,482 517.560,232	32.983
23	446.706,314 517.563,023	24	446.707,462 517.545,451	17.61
26	446.773,742 517.503,958	27	446.831,058 517.471,932	65.657
29	446.904,989 517.436,264	30	446.961,261 517.416,667	59.587
32	446.990,256 517.381,307	33	446.946,665 517.400,21	47.513
35	446.905,294 517.423,202	36	446.876,027 517.435,155	31.614
38	446.776,217 517.485,634	39	446.780,22 517.463,292	22.698
41	446.806,991 517.439,599	42	446.834,316 517.425,222	30.877
44	446.932,038 517.378,626	45	446.964,342 517.379,465	32.316
47	447.099,205 517.413,882	48	447.103,204 517.425,762	12.536

Punct început	X / Y	Punct sfârşit	X / Y	Lungime segment
21	446.720,482 517.560,232	22	446.706,467 517.579,016	23.436
24	446.707,462 517.545,451	25	446.728,125 517.537,899	22.0
27	446.831,058 517.471,932	28	446.906,421 517.440,605	81.615
30	446.961,261 517.416,667	31	447.016,638 517.393,142	60.166
33	446.946,665 517.400,21	34	446.905,746 517.418,551	44.842
36	446.876,027 517.435,155	37	446.815,17 517.462,154	66.577
39	446.780,22 517.463,292	40	446.788,032 517.452,216	13.553
42	446.834,316 517.425,222	43	446.908,561 517.387,238	83.397
45	446.964,342 517.379,465	46	446.979,051 517.370,57	17.189
48	447.103,204 517.425,762	49	447.105,84 517.433,59	8.259

** Lungimile segmentelor sunt determinate în planul de proiecţie Stereo 70 şi sunt rotunjite la 1 milimetru.
*** Distanţa dintre puncte este formată din segmente cumulate ce sunt mai mici decât valoarea 1 milimetru.

Document care conține date cu caracter personal, protejat de prevederile Regulamentului (UE) nr. 679/2016 și Legii 190/2018

DATE DESPRE IMOBILUL NR. 1577

Oficiul de Cadastru şi Publicitate Imobiliară SIBIU
Biroul de Cadastru şi Publicitate Imobiliară Medias

A. Partea I. Descrierea imobilului

TEREN Extravilan

Adresa: Jud. Sibiu

Nr. Crt	Nr cadastral Nr. topografic	Suprafaţa* (mp)	Observaţii / Referinţe
A1		5.100	Sector cadastral:38 Teren neimprejmuit;

B. Partea II. Proprietari şi acte

Inscrieri privitoare la dreptul de proprietate şi alte drepturi reale		Referinţe
/		
Act Normativ nr. 268, din 28/05/2001 emis de PARLAMENTUL ROMÂNIEI (lege);		
B1	Intabulare, drept de PROPRIETATE, dobandit prin Lege, cota actuala 1/1	A1
	1) **STATUL ROMÂN -DOMENIUL PRIVAT**, CIF:9999999999999, CUI NEIDENTIFICAT	
Act Normativ nr. 268, din 28/05/2001 emis de PARLAMENTUL ROMANIEI (si a deciziei emisa de Ministerul Agriculturii si Dezvoltarii Rurale nr. 302 din 24.07.2020);		
B2	Intabulare, drept de ADMINISTRARE, dobandit prin Lege, cota actuala 1/1	A1
	1) **AGENȚIA DOMENIILOR STATULUI**, CIF:14818116	

C. Partea III. SARCINI .

Inscrieri privind dezmembramintele dreptului de proprietate, drepturi reale de garanţie şi sarcini	Referinţe
NU SUNT	

Anexa Nr. 1 La Partea I

Teren

Nr cadastral	Suprafaţa (mp)*	Observaţii / Referinţe
	5.100	

* Suprafaţa este determinată in planul de proiecţie Stereo 70.

DETALII LINIARE IMOBIL

Date referitoare la teren

Crt	Categorie folosință	Intra vilan	Suprafaţa (mp)	Tarla	Parcelă	Nr. topo	Observaţii / Referinţe
1	curti constructii	NU	5.100	7	199	-	Taluz

Lungime Segmente
1) Valorile lungimilor segmentelor sunt obţinute din proiecţie în plan.

Punct început	X / Y	Punct sfârşit	X / Y	Lungime segment (** (m)
1	446.906,421 517.440,605	2	446.831,058 517.471,932	81.615
2	446.831,058 517.471,932	3	446.773,742 517.503,958	65.657
3	446.773,742 517.503,958	4	446.728,125 517.537,899	56.858
4	446.728,125 517.537,899	5	446.707,462 517.545,451	22.0
5	446.707,462 517.545,451	6	446.718,598 517.537,976	13.412

Document care conține date cu caracter personal, protejat de prevederile Regulamentului (UE) nr. 679/2016 și Legii 190/2018

Punct început	X / Y	Punct sfârşit	X / Y	Lungime segment (** (m)
6	446.718,598 517.537,976	7	446.731,077 517.525,39	17.724
7	446.731,077 517.525,39	8	446.776,217 517.485,634	60.152
8	446.776,217 517.485,634	9	446.815,17 517.462,154	45.482
9	446.815,17 517.462,154	10	446.876,027 517.435,155	66.577
10	446.876,027 517.435,155	11	446.905,294 517.423,202	31.614
11	446.905,294 517.423,202	12	446.905,746 517.418,551	4.673
12	446.905,746 517.418,551	13	446.946,665 517.400,21	44.842
13	446.946,665 517.400,21	14	446.990,256 517.381,307	47.513
14	446.990,256 517.381,307	15	447.016,638 517.393,142	28.915
15	447.016,638 517.393,142	16	446.961,261 517.416,667	60.166
16	446.961,261 517.416,667	17	446.904,989 517.436,264	59.587
17	446.904,989 517.436,264	1	446.906,421 517.440,605	4.571

** Lungimile segmentelor sunt determinate în planul de proiecţie Stereo 70 şi sunt rotunjite la 1 milimetru.
*** Distanţa dintre puncte este formată din segmente cumulate ce sunt mai mici decât valoarea 1 milimetru.

Document care conține date cu caracter personal, protejat de prevederile Regulamentului (UE) nr. 679/2016 și Legii 190/2018

DATE DESPRE IMOBILUL NR. 1578

Oficiul de Cadastru şi Publicitate Imobiliară SIBIU
Biroul de Cadastru şi Publicitate Imobiliară Medias

A. Partea I. Descrierea imobilului

TEREN Extravilan

Adresa: Jud. Sibiu

Nr. Crt	Nr cadastral Nr. topografic	Suprafaţa* (mp)	Observaţii / Referinţe
A1		7.400	Sector cadastral:38 Teren neimprejmuit;

B. Partea II. Proprietari şi acte

Inscrieri privitoare la dreptul de proprietate şi alte drepturi reale		Referinţe
/		
Act Normativ nr. 268, din 28/05/2001 emis de PARLAMENTUL ROMÂNIEI (lege);		
B1	Intabulare, drept de PROPRIETATE, dobandit prin Lege, cota actuala 1/1	A1
	1) **STATUL ROMÂN -DOMENIUL PRIVAT**, CIF:9999999999999, CUI NEIDENTIFICAT	
Act Normativ nr. 268, din 28/05/2001 emis de PARLAMENTUL ROMANIEI (si a deciziei emisa de Ministerul Agriculturii si Dezvoltarii Rurale nr. 302 din 24.07.2020);		
B2	Intabulare, drept de ADMINISTRARE, dobandit prin Lege, cota actuala 1/1	A1
	1) **AGENȚIA DOMENIILOR STATULUI**, CIF:14818116	

C. Partea III. SARCINI .

Inscrieri privind dezmembramintele dreptului de proprietate, drepturi reale de garanţie şi sarcini	Referinţe
NU SUNT	

Anexa Nr. 1 La Partea I

Teren

Nr cadastral	Suprafaţa (mp)*	Observaţii / Referinţe
	7.400	

* Suprafaţa este determinată in planul de proiecţie Stereo 70.

DETALII LINIARE IMOBIL

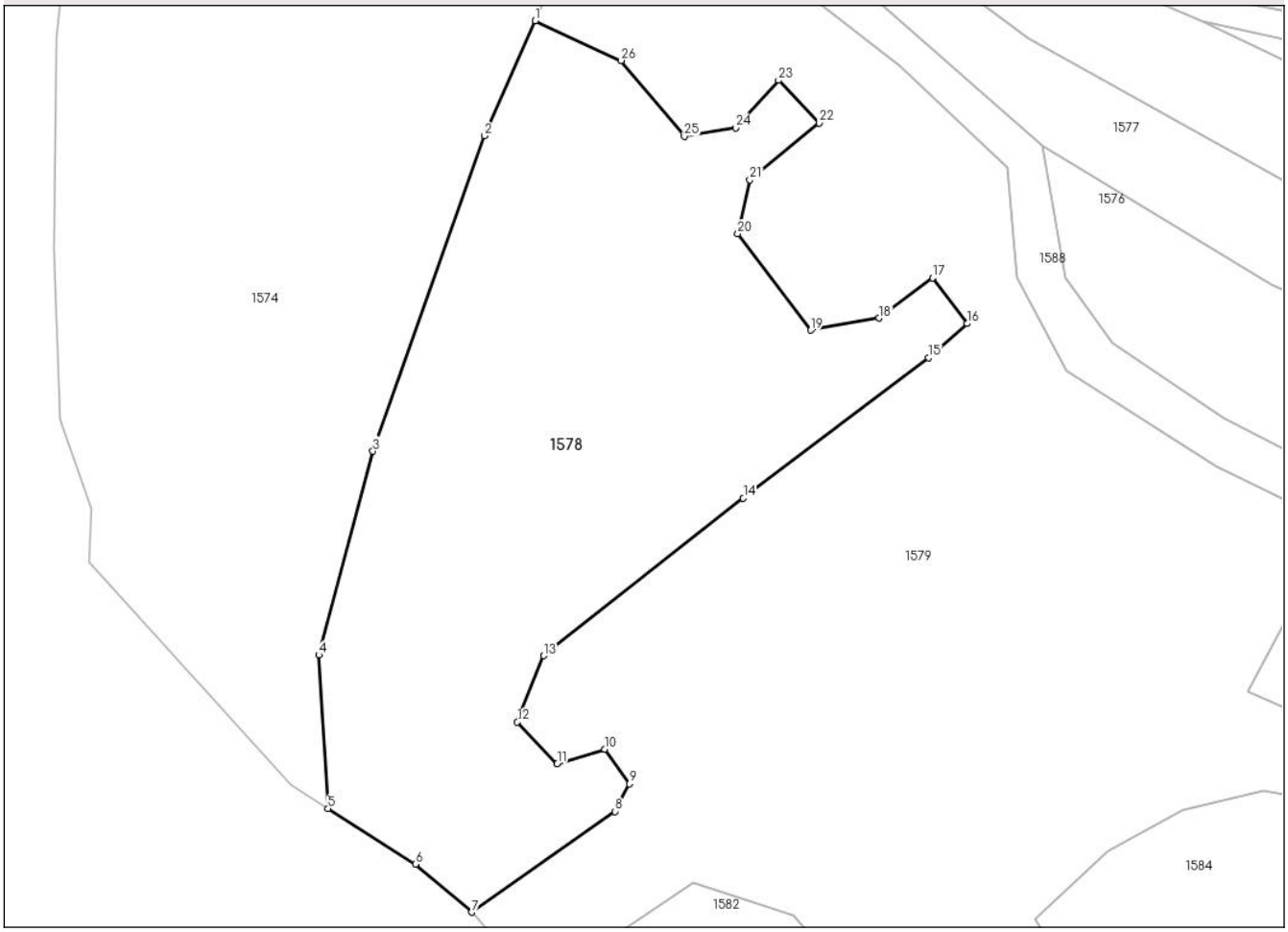

Date referitoare la teren

Crt	Categorie folosință	Intra vilan	Suprafaţa (mp)	Tarla	Parcelă	Nr. topo	Observaţii / Referinţe
1	padure	NU	7.400	7	204	-	Tufaris

Lungime Segmente

1) Valorile lungimilor segmentelor sunt obţinute din proiecţie în plan.

Punct început	X / Y	Punct sfârşit	X / Y	Lungime segment (** (m)
1	446.690,361 517.506,816	2	446.681,737 517.487,333	21.307
3	446.662,882 517.433,991	4	446.653,727 517.399,51	35.675
5	446.655,268 517.373,516	6	446.670,082 517.364,121	17.543
7	446.679,58 517.356,005	8	446.703,882 517.373,046	29.681
9	446.706,302 517.377,709	10	446.702,148 517.383,541	7.16

Punct început	X / Y	Punct sfârşit	X / Y	Lungime segment (** (m)
2	446.681,737 517.487,333	3	446.662,882 517.433,991	56.576
4	446.653,727 517.399,51	5	446.655,268 517.373,516	26.04
6	446.670,082 517.364,121	7	446.679,58 517.356,005	12.493
8	446.703,882 517.373,046	9	446.706,302 517.377,709	5.253
10	446.702,148 517.383,541	11	446.694,09 517.381,095	8.421

Document care conține date cu caracter personal, protejat de prevederile Regulamentului (UE) nr. 679/2016 și Legii 190/2018

Punct început	X / Y	Punct sfârşit	X / Y	Lungime segment (** (m)
11	446.694,09 517.381,095	12	446.687,325 517.388,153	9.777
13	446.691,802 517.399,387	14	446.725,61 517.426,05	43.057
15	446.757,014 517.449,82	16	446.763,526 517.455,577	8.693
17	446.757,648 517.463,312	18	446.748,611 517.456,492	11.321
19	446.737,013 517.454,472	20	446.724,691 517.470,767	20.43
21	446.726,719 517.479,888	22	446.738,404 517.489,489	15.123
23	446.731,56 517.496,747	24	446.724,301 517.488,665	10.863
25	446.715,595 517.487,229	26	446.704,929 517.500,081	16.701

Punct început	X / Y	Punct sfârşit	X / Y	Lungime segment (** (m)
12	446.687,325 517.388,153	13	446.691,802 517.399,387	12.093
14	446.725,61 517.426,05	15	446.757,014 517.449,82	39.385
16	446.763,526 517.455,577	17	446.757,648 517.463,312	9.716
18	446.748,611 517.456,492	19	446.737,013 517.454,472	11.773
20	446.724,691 517.470,767	21	446.726,719 517.479,888	9.343
22	446.738,404 517.489,489	23	446.731,56 517.496,747	9.976
24	446.724,301 517.488,665	25	446.715,595 517.487,229	8.823
26	446.704,929 517.500,081	1	446.690,361 517.506,816	16.05

** Lungimile segmentelor sunt determinate în planul de proiecţie Stereo 70 şi sunt rotunjite la 1 milimetru.
*** Distanţa dintre puncte este formată din segmente cumulate ce sunt mai mici decât valoarea 1 milimetru.

Document care conține date cu caracter personal, protejat de prevederile Regulamentului (UE) nr. 679/2016 și Legii 190/2018

DATE DESPRE IMOBILUL NR. 1579

Oficiul de Cadastru şi Publicitate Imobiliară SIBIU
Biroul de Cadastru şi Publicitate Imobiliară Medias

A. Partea I. Descrierea imobilului

TEREN Extravilan

Adresa: Jud. Sibiu

Nr. Crt	Nr cadastral Nr. topografic	Suprafaţa* (mp)	Observaţii / Referinţe
A1		19.200	Sector cadastral:38 Teren neimprejmuit;

B. Partea II. Proprietari şi acte

Inscrieri privitoare la dreptul de proprietate şi alte drepturi reale		Referinţe
/		
Act Normativ nr. 268, din 28/05/2001 emis de PARLAMENTUL ROMÂNIEI (lege);		
B1	Intabulare, drept de PROPRIETATE, dobandit prin Lege, cota actuala 1/1	A1
	1) **STATUL ROMÂN -DOMENIUL PRIVAT**, CIF:9999999999999, CUI NEIDENTIFICAT	
Act Normativ nr. 268, din 28/05/2001 emis de PARLAMENTUL ROMANIEI (si a deciziei emisa de Ministerul Agriculturii si Dezvoltarii Rurale nr. 302 din 24.07.2020);		
B2	Intabulare, drept de ADMINISTRARE, dobandit prin Lege, cota actuala 1/1	A1
	1) **AGENȚIA DOMENIILOR STATULUI**, CIF:14818116	

C. Partea III. SARCINI .

Inscrieri privind dezmembramintele dreptului de proprietate, drepturi reale de garanţie şi sarcini	Referinţe
NU SUNT	

Anexa Nr. 1 La Partea I

Teren

Nr cadastral	Suprafaţa (mp)*	Observaţii / Referinţe
	19.200	

* Suprafaţa este determinată in planul de proiecţie Stereo 70.

DETALII LINIARE IMOBIL

Date referitoare la teren

Crt	Categorie folosință	Intra vilan	Suprafaţa (mp)	Tarla	Parcelă	Nr. topo	Observaţii / Referinţe
1	faneata	NU	19.200	7	202	-	

Lungime Segmente

1) Valorile lungimilor segmentelor sunt obţinute din proiecţie în plan.

Punct început	X / Y	Punct sfârşit	X / Y	Lungime segment
1	446.770,334 517.481,932	2	446.752,098 517.499,105	25.049
4	446.707,462 517.545,451	5	446.690,361 517.506,816	42.25
7	446.715,595 517.487,229	8	446.724,301 517.488,665	8.823
10	446.738,404 517.489,489	11	446.726,719 517.479,888	15.123
13	446.737,013 517.454,472	14	446.748,611 517.456,492	11.773
16	446.763,526 517.455,577	17	446.757,014 517.449,82	8.693

Punct început	X / Y	Punct sfârşit	X / Y	Lungime segment
2	446.752,098 517.499,105	3	446.724,612 517.520,792	35.011
5	446.690,361 517.506,816	6	446.704,929 517.500,081	16.05
8	446.724,301 517.488,665	9	446.731,56 517.496,747	10.863
11	446.726,719 517.479,888	12	446.724,691 517.470,767	9.343
14	446.748,611 517.456,492	15	446.757,648 517.463,312	11.321
17	446.757,014 517.449,82	18	446.725,61 517.426,05	39.385

Punct început	X / Y	Punct sfârşit	X / Y	Lungime segment
3	446.724,612 517.520,792	4	446.707,462 517.545,451	30.037
6	446.704,929 517.500,081	7	446.715,595 517.487,229	16.701
9	446.731,56 517.496,747	10	446.738,404 517.489,489	9.976
12	446.724,691 517.470,767	13	446.737,013 517.454,472	20.43
15	446.757,648 517.463,312	16	446.763,526 517.455,577	9.716
18	446.725,61 517.426,05	19	446.691,802 517.399,387	43.057

Document care conține date cu caracter personal, protejat de prevederile Regulamentului (UE) nr. 679/2016 și Legii 190/2018

Punct început	X / Y	Punct sfârşit	X / Y	Lungime segment
19	446.691,802 517.399,387	20	446.687,325 517.388,153	12.093
22	446.702,148 517.383,541	23	446.706,302 517.377,709	7.16
25	446.679,58 517.356,005	26	446.691,106 517.342,984	17.39
28	446.717,132 517.361,071	29	446.734,118 517.355,53	17.867
31	446.749,634 517.324,069	32	446.746,544 517.315,658	8.96
34	446.716,036 517.314,788	35	446.695,778 517.318,203	20.543
37	446.710,129 517.307,423	38	446.726,805 517.302,034	17.525
40	446.754,616 517.293,569	41	446.778,512 517.291,445	23.991
43	446.785,12 517.308,677	44	446.785,009 517.331,547	22.871
46	446.774,976 517.354,888	47	446.787,363 517.366,305	16.846
49	446.813,791 517.376,619	50	446.819,537 517.375,523	5.85
52	446.826,293 517.359,102	53	446.835,386 517.357,416	9.248
55	446.845,822 517.359,537	56	446.850,011 517.349,155	11.195
58	446.864,42 517.349,238	59	446.871,816 517.355,706	9.825
61	446.884,942 517.347,457	62	446.887,942 517.340,712	7.382
64	446.894,878 517.322,541	65	446.899,34 517.320,651	4.846
67	446.976,262 517.357,822	68	446.948,907 517.365,993	28.549
70	446.905,184 517.352,232	71	446.810,978 517.393,264	102.754
73	446.805,75 517.431,402	74	446.780,329 517.447,594	30.139

Punct început	X / Y	Punct sfârşit	X / Y	Lungime segment
20	446.687,325 517.388,153	21	446.694,09 517.381,095	9.777
23	446.706,302 517.377,709	24	446.703,882 517.373,046	5.253
26	446.691,106 517.342,984	27	446.704,622 517.352,683	16.636
29	446.734,118 517.355,53	30	446.746,952 517.340,577	19.705
32	446.746,544 517.315,658	33	446.734,955 517.311,989	12.157
35	446.695,778 517.318,203	36	446.698,554 517.308,896	9.711
38	446.726,805 517.302,034	39	446.749,167 517.294,651	23.55
41	446.778,512 517.291,445	42	446.796,217 517.290,699	17.721
44	446.785,009 517.331,547	45	446.781,552 517.343,85	12.779
47	446.787,363 517.366,305	48	446.800,006 517.373,235	14.418
50	446.819,537 517.375,523	51	446.821,7 517.366,877	8.912
53	446.835,386 517.357,416	54	446.841,68 517.361,442	7.472
56	446.850,011 517.349,155	57	446.858,072 517.345,493	8.853
59	446.871,816 517.355,706	60	446.880,161 517.352,141	9.074
62	446.887,942 517.340,712	63	446.890,004 517.332,656	8.316
65	446.899,34 517.320,651	66	446.942,263 517.338,87	46.629
68	446.948,907 517.365,993	69	446.913,388 517.374,125	36.438
71	446.810,978 517.393,264	72	446.825,862 517.421,446	31.871
74	446.780,329 517.447,594	75	446.771,922 517.463,416	17.917

Punct început	X / Y	Punct sfârşit	X / Y	Lungime segment
21	446.694,09 517.381,095	22	446.702,148 517.383,541	8.421
24	446.703,882 517.373,046	25	446.679,58 517.356,005	29.681
27	446.704,622 517.352,683	28	446.717,132 517.361,071	15.062
30	446.746,952 517.340,577	31	446.749,634 517.324,069	16.725
33	446.734,955 517.311,989	34	446.716,036 517.314,788	19.125
36	446.698,554 517.308,896	37	446.710,129 517.307,423	11.669
39	446.749,167 517.294,651	40	446.754,616 517.293,569	5.555
42	446.796,217 517.290,699	43	446.785,12 517.308,677	21.127
45	446.781,552 517.343,85	46	446.774,976 517.354,888	12.849
48	446.800,006 517.373,235	49	446.813,791 517.376,619	14.195
51	446.821,7 517.366,877	52	446.826,293 517.359,102	9.031
54	446.841,68 517.361,442	55	446.845,822 517.359,537	4.559
57	446.858,072 517.345,493	58	446.864,42 517.349,238	7.371
60	446.880,161 517.352,141	61	446.884,942 517.347,457	6.693
63	446.890,004 517.332,656	64	446.894,878 517.322,541	11.229
66	446.942,263 517.338,87	67	446.976,262 517.357,822	38.925
69	446.913,388 517.374,125	70	446.905,184 517.352,232	23.38
72	446.825,862 517.421,446	73	446.805,75 517.431,402	22.442
75	446.771,922 517.463,416	1	446.770,334 517.481,932	18.585

**** Lungimile segmentelor sunt determinate în planul de proiecţie Stereo 70 şi sunt rotunjite la 1 milimetru.**
***** Distanţa dintre puncte este formată din segmente cumulate ce sunt mai mici decât valoarea 1 milimetru.**

Document care conține date cu caracter personal, protejat de prevederile Regulamentului (UE) nr. 679/2016 și Legii 190/2018

DATE DESPRE IMOBILUL NR. 1580

Oficiul de Cadastru şi Publicitate Imobiliară SIBIU
Biroul de Cadastru şi Publicitate Imobiliară Medias

A. Partea I. Descrierea imobilului

TEREN Extravilan

Adresa: Jud. Sibiu

Nr. Crt	Nr cadastral Nr. topografic	Suprafaţa* (mp)	Observaţii / Referinţe
A1		19.600	Sector cadastral:38 Teren neimprejmuit;

B. Partea II. Proprietari şi acte

Inscrieri privitoare la dreptul de proprietate şi alte drepturi reale		Referinţe
/		
Act Normativ nr. 268, din 28/05/2001 emis de PARLAMENTUL ROMÂNIEI (lege);		
B1	Intabulare, drept de PROPRIETATE, dobandit prin Lege, cota actuala 1/1	A1
	1) **STATUL ROMÂN -DOMENIUL PRIVAT**, CIF:9999999999999, CUI NEIDENTIFICAT	
Act Normativ nr. 268, din 28/05/2001 emis de PARLAMENTUL ROMANIEI (si a deciziei emisa de Ministerul Agriculturii si Dezvoltarii Rurale nr. 302 din 24.07.2020);		
B2	Intabulare, drept de ADMINISTRARE, dobandit prin Lege, cota actuala 1/1	A1
	1) **AGENȚIA DOMENIILOR STATULUI**, CIF:14818116	

C. Partea III. SARCINI .

Inscrieri privind dezmembramintele dreptului de proprietate, drepturi reale de garanţie şi sarcini	Referinţe
NU SUNT	

Anexa Nr. 1 La Partea I

Teren

Nr cadastral	Suprafaţa (mp)*	Observaţii / Referinţe
	19.600	

* Suprafaţa este determinată in planul de proiecţie Stereo 70.

DETALII LINIARE IMOBIL

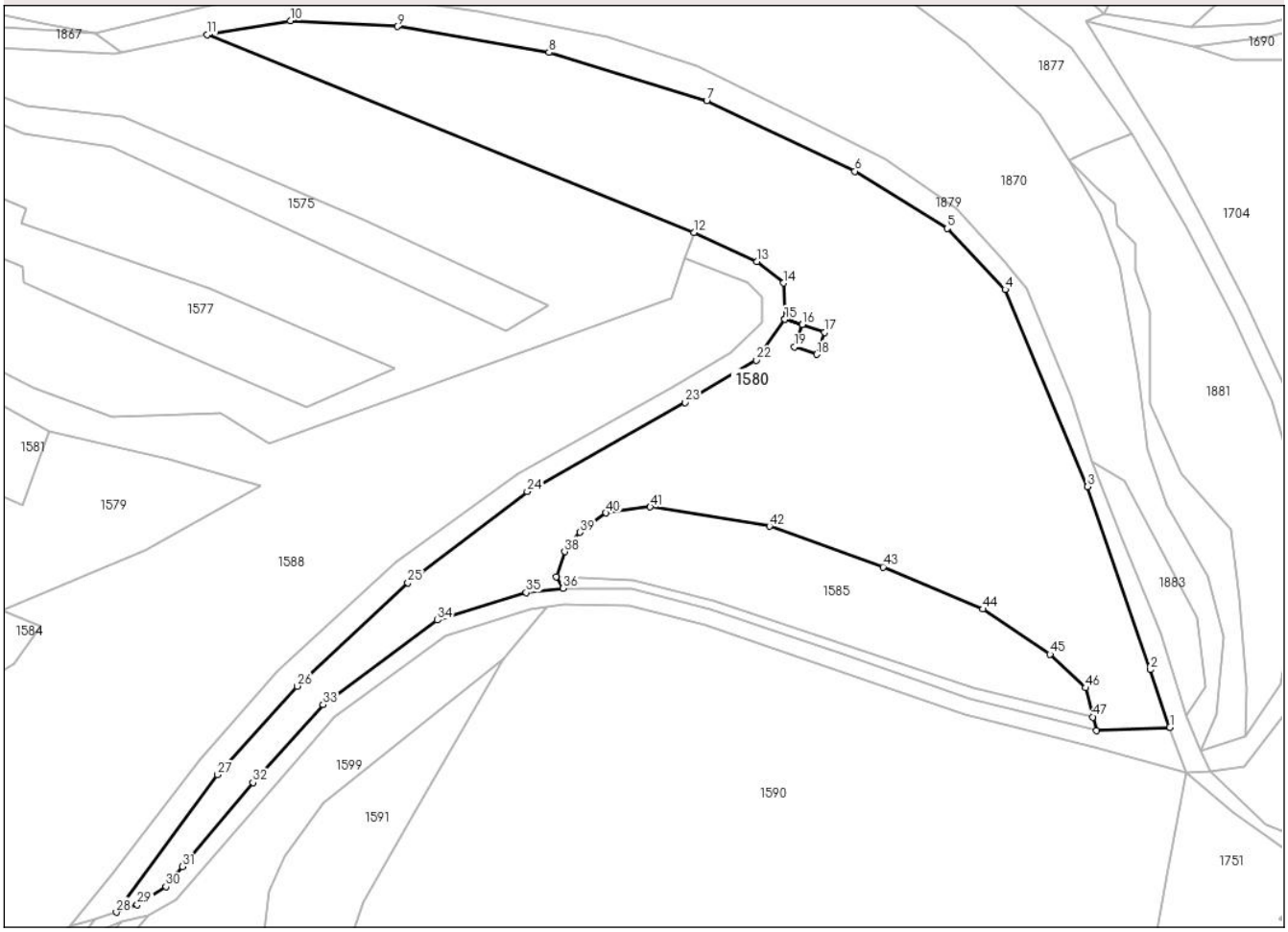

Date referitoare la teren

Crt	Categorie folosință	Intra vilan	Suprafaţa (mp)	Tarla	Parcelă	Nr. topo	Observaţii / Referinţe
1	padure	NU	19.600	7	193	-	Tufaris

Lungime Segmente

1) Valorile lungimilor segmentelor sunt obţinute din proiecţie în plan.

Punct început	X / Y	Punct sfârşit	X / Y	Lungime segment
1	447.248,051 517.285,86	2	447.242,185 517.303,098	18.209
4	447.198,856 517.416,531	5	447.181,528 517.434,778	25.164
7	447.109,671 517.472,854	8	447.062,56 517.487,25	49.262
10	446.985,323 517.496,74	11	446.960,355 517.492,542	25.318
13	447.124,65 517.424,85	14	447.132,649 517.418,48	10.225
16	447.138,267 517.406,066	17	447.144,875 517.403,757	7.0

Punct început	X / Y	Punct sfârşit	X / Y	Lungime segment
2	447.242,185 517.303,098	3	447.223,444 517.357,694	57.723
5	447.181,528 517.434,778	6	447.153,924 517.451,81	32.436
8	447.062,56 517.487,25	9	447.017,216 517.494,996	46.001
11	446.960,355 517.492,542	12	447.105,84 517.433,59	156.975
14	447.132,649 517.418,48	15	447.133,011 517.407,622	10.864
17	447.144,875 517.403,757	18	447.142,567 517.397,149	7.0

Punct început	X / Y	Punct sfârşit	X / Y	Lungime segment
3	447.223,444 517.357,694	4	447.198,856 517.416,531	63.768
6	447.153,924 517.451,81	7	447.109,671 517.472,854	49.001
9	447.017,216 517.494,996	10	446.985,323 517.496,74	31.94
12	447.105,84 517.433,59	13	447.124,65 517.424,85	20.742
15	447.133,011 517.407,622	16	447.138,267 517.406,066	5.481
18	447.142,567 517.397,149	19	447.135,958 517.399,458	7.0

Document care conține date cu caracter personal, protejat de prevederile Regulamentului (UE) nr. 679/2016 și Legii 190/2018

Punct început	X / Y	Punct sfârşit	X / Y	Lungime segment
19	447.135,958 517.399,458	20	447.138,263 517.406,055	6.988
22	447.124,423 517.395,438	23	447.103,212 517.382,804	24.689
25	447.020,396 517.329,003	26	446.987,34 517.298,162	45.21
28	446.933,276 517.230,715	29	446.939,556 517.233,002	6.684
31	446.953,028 517.244,325	32	446.974,156 517.269,409	32.796
34	447.029,219 517.317,868	35	447.055,713 517.326,132	27.753
37	447.064,676 517.330,804	38	447.067,217 517.338,32	7.935
40	447.079,645 517.349,833	41	447.092,8 517.351,636	13.279
43	447.162,368 517.333,732	44	447.192,126 517.321,146	32.31
46	447.222,868 517.297,662	47	447.225,039 517.288,947	8.982

Punct început	X / Y	Punct sfârşit	X / Y	Lungime segment
20	447.138,263 517.406,055	21	447.133,003 517.407,611	5.485
23	447.103,212 517.382,804	24	447.056,076 517.356,207	54.122
26	446.987,34 517.298,162	27	446.963,489 517.271,721	35.609
29	446.939,556 517.233,002	30	446.948,141 517.238,326	10.101
32	446.974,156 517.269,409	33	446.995,054 517.292,631	31.24
35	447.055,713 517.326,132	36	447.066,789 517.327,382	11.146
38	447.067,217 517.338,32	39	447.071,835 517.344,092	7.392
41	447.092,8 517.351,636	42	447.128,414 517.345,898	36.073
44	447.192,126 517.321,146	45	447.212,256 517.307,693	24.211
47	447.225,039 517.288,947	48	447.226,058 517.284,856	4.216

Punct început	X / Y	Punct sfârşit	X / Y	Lungime segment
21	447.133,003 517.407,611	22	447.124,423 517.395,438	14.893
24	447.056,076 517.356,207	25	447.020,396 517.329,003	44.868
27	446.963,489 517.271,721	28	446.933,276 517.230,715	50.934
30	446.948,141 517.238,326	31	446.953,028 517.244,325	7.738
33	446.995,054 517.292,631	34	447.029,219 517.317,868	42.476
36	447.066,789 517.327,382	37	447.064,676 517.330,804	4.022
39	447.071,835 517.344,092	40	447.079,645 517.349,833	9.693
42	447.128,414 517.345,898	43	447.162,368 517.333,732	36.068
45	447.212,256 517.307,693	46	447.222,868 517.297,662	14.602
48	447.226,058 517.284,856	1	447.248,051 517.285,86	22.015

** Lungimile segmentelor sunt determinate în planul de proiecţie Stereo 70 şi sunt rotunjite la 1 milimetru.
*** Distanţa dintre puncte este formată din segmente cumulate ce sunt mai mici decât valoarea 1 milimetru.

Document care conține date cu caracter personal, protejat de prevederile Regulamentului (UE) nr. 679/2016 și Legii 190/2018

DATE DESPRE IMOBILUL NR. 1581

Oficiul de Cadastru şi Publicitate Imobiliară SIBIU
Biroul de Cadastru şi Publicitate Imobiliară Medias

A. Partea I. Descrierea imobilului

TEREN Extravilan

Adresa: Jud. Sibiu

Nr. Crt	Nr cadastral Nr. topografic	Suprafaţa* (mp)	Observaţii / Referinţe
A1		2.800	Sector cadastral:38 Teren neimprejmuit;

B. Partea II. Proprietari şi acte

Inscrieri privitoare la dreptul de proprietate şi alte drepturi reale		Referinţe
/		
Act Normativ nr. 268, din 28/05/2001 emis de PARLAMENTUL ROMÂNIEI (lege);		
B1	Intabulare, drept de PROPRIETATE, dobandit prin Lege, cota actuala 1/1	A1
	1) **STATUL ROMÂN -DOMENIUL PRIVAT**, CIF:9999999999999, CUI NEIDENTIFICAT	
Act Normativ nr. 268, din 28/05/2001 emis de PARLAMENTUL ROMANIEI (si a deciziei emisa de Ministerul Agriculturii si Dezvoltarii Rurale nr. 302 din 24.07.2020);		
B2	Intabulare, drept de ADMINISTRARE, dobandit prin Lege, cota actuala 1/1	A1
	1) **AGENȚIA DOMENIILOR STATULUI**, CIF:14818116	

C. Partea III. SARCINI .

Inscrieri privind dezmembramintele dreptului de proprietate, drepturi reale de garanţie şi sarcini	Referinţe
NU SUNT	

Anexa Nr. 1 La Partea I

Teren

Nr cadastral	Suprafaţa (mp)*	Observaţii / Referinţe
	2.800	

* Suprafaţa este determinată in planul de proiecţie Stereo 70.

DETALII LINIARE IMOBIL

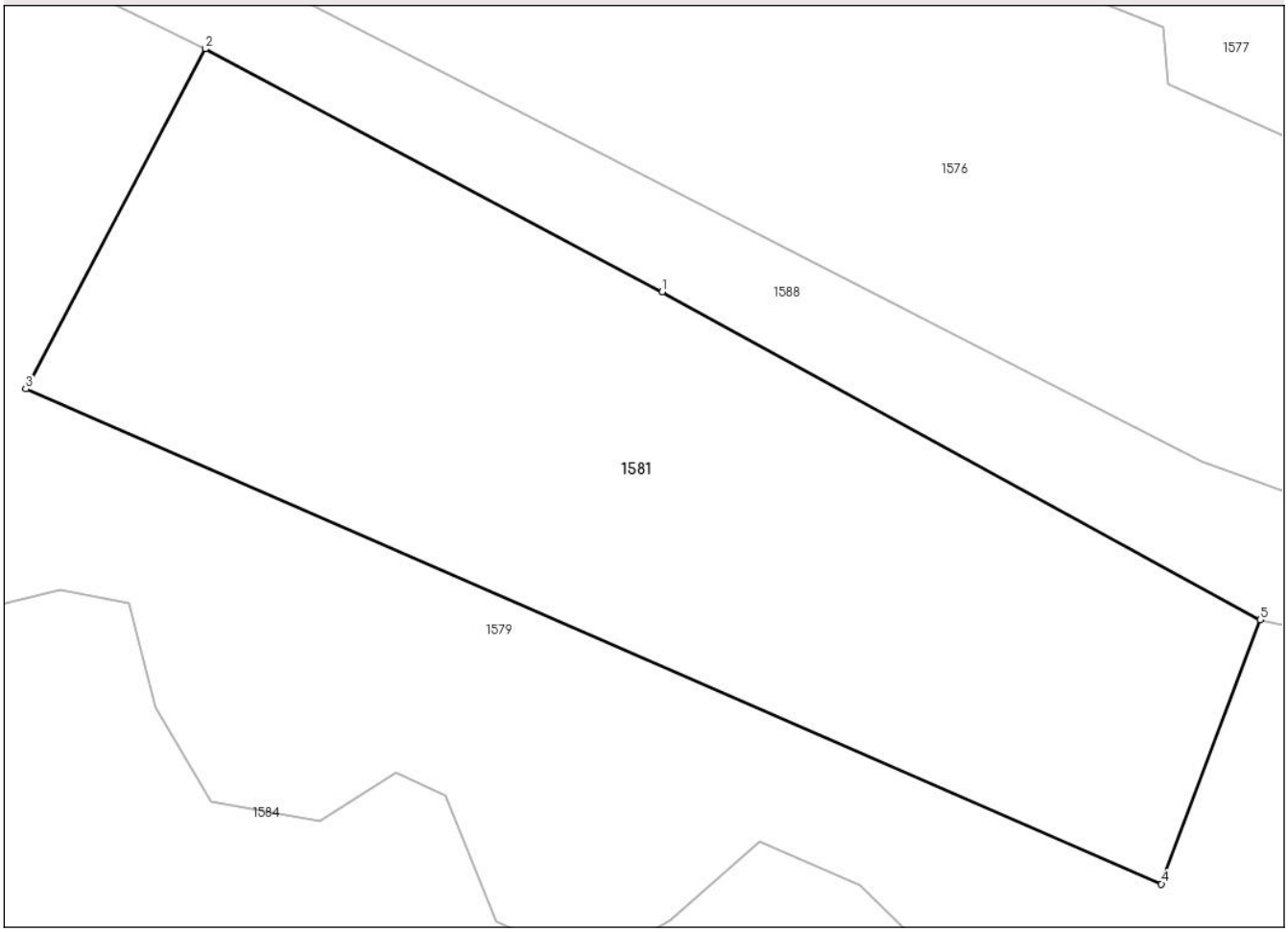

Date referitoare la teren

Crt	Categorie folosință	Intra vilan	Suprafaţa (mp)	Tarla	Parcelă	Nr. topo	Observaţii / Referinţe
1	curti constructii	NU	2.800	7	201	-	Taluz

Lungime Segmente
1) Valorile lungimilor segmentelor sunt obţinute din proiecţie în plan.

Punct început	X / Y	Punct sfârşit	X / Y	Lungime segment (** (m)
1	446.863,768 517.401,303	2	446.825,862 517.421,446	42.926
2	446.825,862 517.421,446	3	446.810,978 517.393,264	31.871
3	446.810,978 517.393,264	4	446.905,184 517.352,232	102.754
4	446.905,184 517.352,232	5	446.913,388 517.374,125	23.38
5	446.913,388 517.374,125	1	446.863,768 517.401,303	56.575

Document care conține date cu caracter personal, protejat de prevederile Regulamentului (UE) nr. 679/2016 și Legii 190/2018

** Lungimile segmentelor sunt determinate în planul de proiecţie Stereo 70 şi sunt rotunjite la 1 milimetru.
*** Distanţa dintre puncte este formată din segmente cumulate ce sunt mai mici decât valoarea 1 milimetru.

Document care conține date cu caracter personal, protejat de prevederile Regulamentului (UE) nr. 679/2016 și Legii 190/2018

DATE DESPRE IMOBILUL NR. 1582

Oficiul de Cadastru şi Publicitate Imobiliară SIBIU
Biroul de Cadastru şi Publicitate Imobiliară Medias

A. Partea I. Descrierea imobilului

TEREN Extravilan

Adresa: Jud. Sibiu

Nr. Crt	Nr cadastral Nr. topografic	Suprafaţa* (mp)	Observaţii / Referinţe
A1		2.100	Sector cadastral:38 Teren neimprejmuit;

B. Partea II. Proprietari şi acte

Inscrieri privitoare la dreptul de proprietate şi alte drepturi reale		Referinţe
/		
Act Normativ nr. 268, din 28/05/2001 emis de PARLAMENTUL ROMÂNIEI (lege);		
B1	Intabulare, drept de PROPRIETATE, dobandit prin Lege, cota actuala 1/1	A1
	1) **STATUL ROMÂN -DOMENIUL PRIVAT**, CIF:9999999999999, CUI NEIDENTIFICAT	
Act Normativ nr. 268, din 28/05/2001 emis de PARLAMENTUL ROMANIEI (si a deciziei emisa de Ministerul Agriculturii si Dezvoltarii Rurale nr. 302 din 24.07.2020);		
B2	Intabulare, drept de ADMINISTRARE, dobandit prin Lege, cota actuala 1/1	A1
	1) **AGENȚIA DOMENIILOR STATULUI**, CIF:14818116	

C. Partea III. SARCINI .

Inscrieri privind dezmembramintele dreptului de proprietate, drepturi reale de garanţie şi sarcini	Referinţe
NU SUNT	

Anexa Nr. 1 La Partea I

Teren

Nr cadastral	Suprafaţa (mp)*	Observaţii / Referinţe
	2.100	

* Suprafaţa este determinată in planul de proiecţie Stereo 70.

DETALII LINIARE IMOBIL

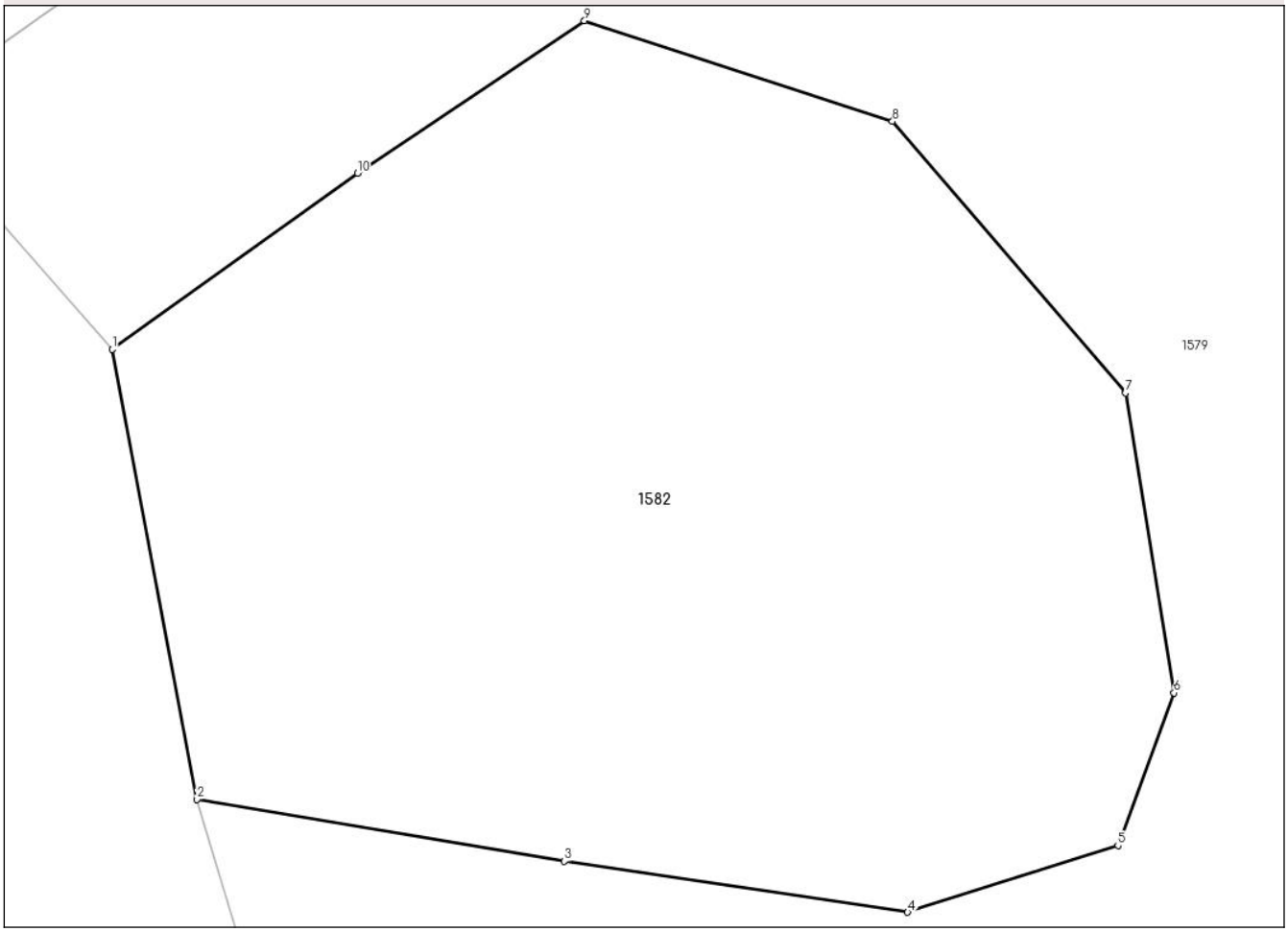

Date referitoare la teren

Crt	Categorie folosință	Intra vilan	Suprafaţa (mp)	Tarla	Parcelă	Nr. topo	Observaţii / Referinţe
1	padure	NU	2.100	7	205	-	Tufaris

Lungime Segmente
1) Valorile lungimilor segmentelor sunt obţinute din proiecţie în plan.

Punct început	X / Y	Punct sfârşit	X / Y	Lungime segment (** (m)
1	446.691,106 517.342,984	2	446.695,778 517.318,203	25.217
2	446.695,778 517.318,203	3	446.716,036 517.314,788	20.543
3	446.716,036 517.314,788	4	446.734,955 517.311,989	19.125
4	446.734,955 517.311,989	5	446.746,544 517.315,658	12.157
5	446.746,544 517.315,658	6	446.749,634 517.324,069	8.96

Document care conține date cu caracter personal, protejat de prevederile Regulamentului (UE) nr. 679/2016 și Legii 190/2018

Punct început	X / Y	Punct sfârşit	X / Y	Lungime segment (** (m)
6	446.749,634 517.324,069	7	446.746,952 517.340,577	16.725
7	446.746,952 517.340,577	8	446.734,118 517.355,53	19.705
8	446.734,118 517.355,53	9	446.717,132 517.361,071	17.867
9	446.717,132 517.361,071	10	446.704,622 517.352,683	15.062
10	446.704,622 517.352,683	1	446.691,106 517.342,984	16.636

** Lungimile segmentelor sunt determinate în planul de proiecţie Stereo 70 şi sunt rotunjite la 1 milimetru.
*** Distanţa dintre puncte este formată din segmente cumulate ce sunt mai mici decât valoarea 1 milimetru.

Document care conține date cu caracter personal, protejat de prevederile Regulamentului (UE) nr. 679/2016 și Legii 190/2018

DATE DESPRE IMOBILUL NR. 1583

Oficiul de Cadastru şi Publicitate Imobiliară SIBIU
Biroul de Cadastru şi Publicitate Imobiliară Medias

A. Partea I. Descrierea imobilului

TEREN Extravilan

Adresa: Jud. Sibiu

Nr. Crt	Nr cadastral Nr. topografic	Suprafaţa* (mp)	Observaţii / Referinţe
A1		2.100	Sector cadastral:38 Teren neimprejmuit;

B. Partea II. Proprietari şi acte

Inscrieri privitoare la dreptul de proprietate şi alte drepturi reale		Referinţe
/		
Act Normativ nr. 268, din 28/05/2001 emis de PARLAMENTUL ROMÂNIEI (lege);		
B1	Intabulare, drept de PROPRIETATE, dobandit prin Lege, cota actuala 1/1	A1
	1) **STATUL ROMÂN -DOMENIUL PRIVAT**, CIF:9999999999999, CUI NEIDENTIFICAT	
Act Normativ nr. 268, din 28/05/2001 emis de PARLAMENTUL ROMANIEI (si a deciziei emisa de Ministerul Agriculturii si Dezvoltarii Rurale nr. 302 din 24.07.2020);		
B2	Intabulare, drept de ADMINISTRARE, dobandit prin Lege, cota actuala 1/1	A1
	1) **AGENȚIA DOMENIILOR STATULUI**, CIF:14818116	

C. Partea III. SARCINI .

Inscrieri privind dezmembramintele dreptului de proprietate, drepturi reale de garanţie şi sarcini	Referinţe
NU SUNT	

Anexa Nr. 1 La Partea I

Teren

Nr cadastral	Suprafaţa (mp)*	Observaţii / Referinţe
	2.100	

* Suprafaţa este determinată in planul de proiecţie Stereo 70.

DETALII LINIARE IMOBIL

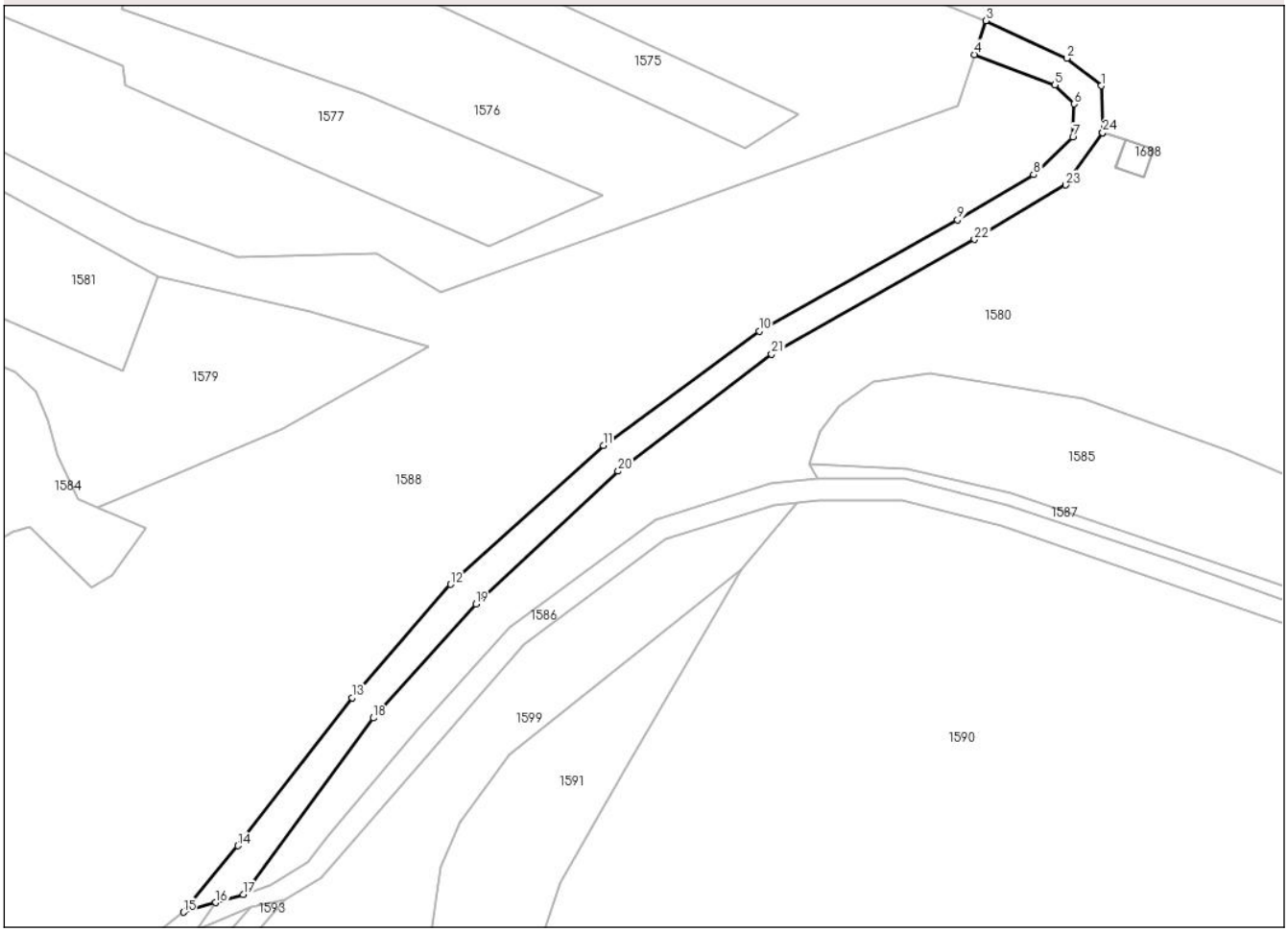

Date referitoare la teren

Crt	Categorie folosință	Intra vilan	Suprafaţa (mp)	Tarla	Parcelă	Nr. topo	Observaţii / Referinţe
1	drum	NU	2.100	7	197	-	

Lungime Segmente

1) Valorile lungimilor segmentelor sunt obţinute din proiecţie în plan.

Punct început	X / Y	Punct sfârşit	X / Y	Lungime segment (** (m)
1	447.132,649 517.418,48	2	447.124,65 517.424,85	10.225
3	447.105,84 517.433,59	4	447.103,204 517.425,762	8.259
5	447.121,893 517.418,668	6	447.126,362 517.414,292	6.255
7	447.126,08 517.406,536	8	447.116,935 517.397,845	12.616
9	447.099,303 517.387,326	10	447.053,158 517.361,512	52.875

Punct început	X / Y	Punct sfârşit	X / Y	Lungime segment (** (m)
2	447.124,65 517.424,85	3	447.105,84 517.433,59	20.742
4	447.103,204 517.425,762	5	447.121,893 517.418,668	19.99
6	447.126,362 517.414,292	7	447.126,08 517.406,536	7.761
8	447.116,935 517.397,845	9	447.099,303 517.387,326	20.531
10	447.053,158 517.361,512	11	447.016,94 517.335,025	44.87

Document care conține date cu caracter personal, protejat de prevederile Regulamentului (UE) nr. 679/2016 și Legii 190/2018

Punct început	X / Y	Punct sfârşit	X / Y	Lungime segment (** (m)
11	447.016,94 517.335,025	12	446.981,443 517.302,755	47.972
13	446.958,523 517.276,421	14	446.932,04 517.242,039	43.399
15	446.919,359 517.226,632	16	446.926,876 517.228,837	7.834
17	446.933,276 517.230,715	18	446.963,489 517.271,721	50.934
19	446.987,34 517.298,162	20	447.020,396 517.329,003	45.21
21	447.056,076 517.356,207	22	447.103,212 517.382,804	54.122
23	447.124,423 517.395,438	24	447.133,003 517.407,611	14.893
25	447.133,011 517.407,622	1	447.132,649 517.418,48	10.864

Punct început	X / Y	Punct sfârşit	X / Y	Lungime segment (** (m)
12	446.981,443 517.302,755	13	446.958,523 517.276,421	34.912
14	446.932,04 517.242,039	15	446.919,359 517.226,632	19.955
16	446.926,876 517.228,837	17	446.933,276 517.230,715	6.67
18	446.963,489 517.271,721	19	446.987,34 517.298,162	35.609
20	447.020,396 517.329,003	21	447.056,076 517.356,207	44.868
22	447.103,212 517.382,804	23	447.124,423 517.395,438	24.689
24	447.133,003 517.407,611	25	447.133,011 517.407,622	0.014

** Lungimile segmentelor sunt determinate în planul de proiecţie Stereo 70 şi sunt rotunjite la 1 milimetru.
*** Distanţa dintre puncte este formată din segmente cumulate ce sunt mai mici decât valoarea 1 milimetru.

Document care conține date cu caracter personal, protejat de prevederile Regulamentului (UE) nr. 679/2016 și Legii 190/2018

DATE DESPRE IMOBILUL NR. 1584

Oficiul de Cadastru şi Publicitate Imobiliară SIBIU
Biroul de Cadastru şi Publicitate Imobiliară Medias

A. Partea I. Descrierea imobilului

TEREN Extravilan

Adresa: Jud. Sibiu

Nr. Crt	Nr cadastral Nr. topografic	Suprafaţa* (mp)	Observaţii / Referinţe
A1		6.700	Sector cadastral:38 Teren neimprejmuit;

B. Partea II. Proprietari şi acte

Inscrieri privitoare la dreptul de proprietate şi alte drepturi reale		Referinţe
/		
Act Normativ nr. 268, din 28/05/2001 emis de PARLAMENTUL ROMÂNIEI (lege);		
B1	Intabulare, drept de PROPRIETATE, dobandit prin Lege, cota actuala 1/1	A1
	1) **STATUL ROMÂN -DOMENIUL PRIVAT**, CIF:9999999999999, CUI NEIDENTIFICAT	
Act Normativ nr. 268, din 28/05/2001 emis de PARLAMENTUL ROMANIEI (si a deciziei emisa de Ministerul Agriculturii si Dezvoltarii Rurale nr. 302 din 24.07.2020);		
B2	Intabulare, drept de ADMINISTRARE, dobandit prin Lege, cota actuala 1/1	A1
	1) **AGENȚIA DOMENIILOR STATULUI**, CIF:14818116	

C. Partea III. SARCINI .

Inscrieri privind dezmembramintele dreptului de proprietate, drepturi reale de garanţie şi sarcini	Referinţe
NU SUNT	

Anexa Nr. 1 La Partea I

Teren

Nr cadastral	Suprafaţa (mp)*	Observaţii / Referinţe
	6.700	

* Suprafaţa este determinată in planul de proiecţie Stereo 70.

DETALII LINIARE IMOBIL

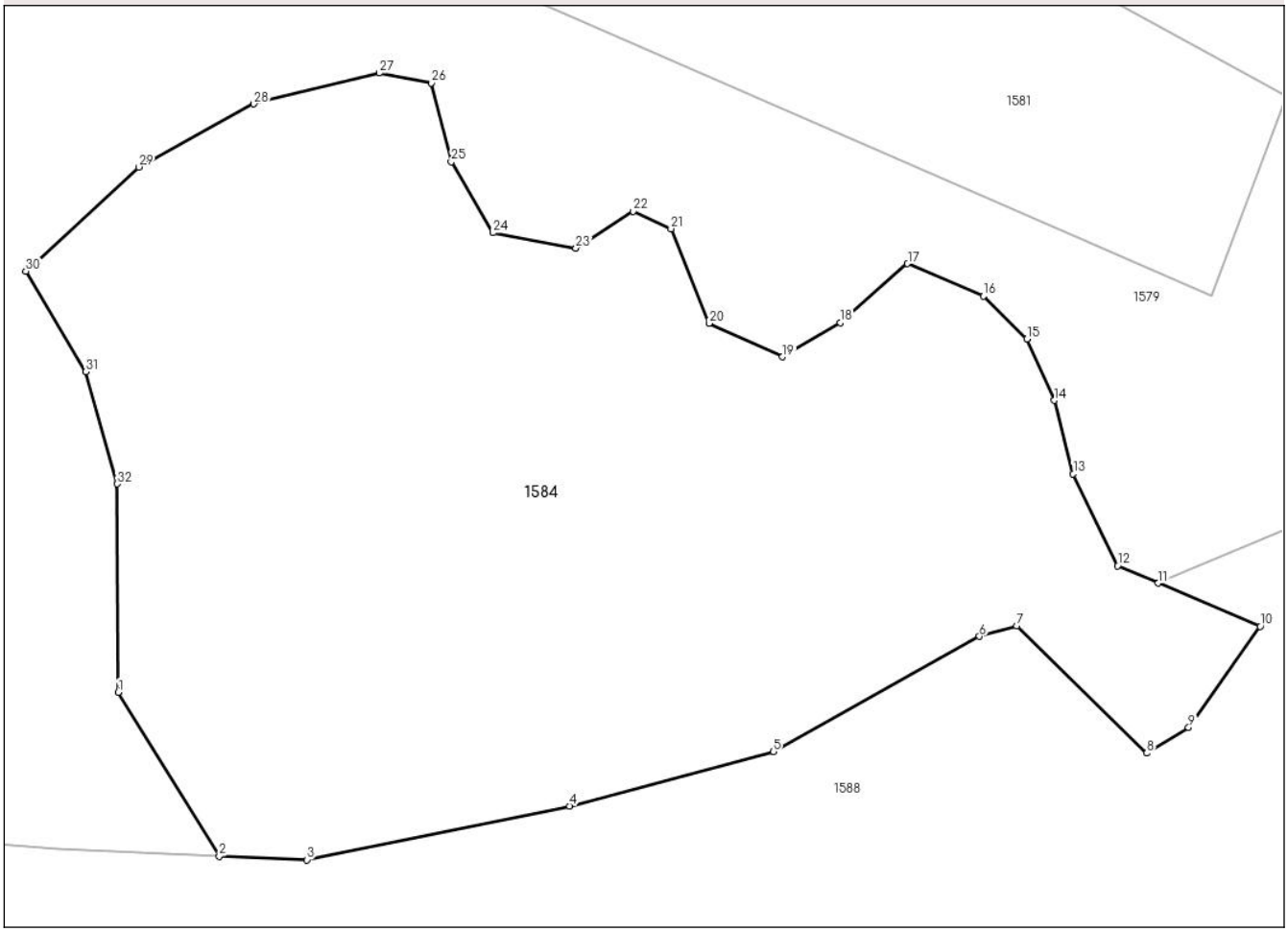

Date referitoare la teren

Crt	Categorie folosință	Intra vilan	Suprafaţa (mp)	Tarla	Parcelă	Nr. topo	Observaţii / Referinţe
1	padure	NU	6.700	7	206	-	Tufaris

Lungime Segmente

1) Valorile lungimilor segmentelor sunt obţinute din proiecţie în plan.

Punct început	X / Y	Punct sfârşit	X / Y	Lungime segment (** (m)
1	446.785,12 517.308,677	2	446.796,217 517.290,699	21.127
3	446.805,814 517.290,295	4	446.834,671 517.296,192	29.454
5	446.857,085 517.302,172	6	446.879,71 517.314,82	25.919
7	446.883,796 517.315,958	8	446.898,084 517.301,994	19.979
9	446.902,683 517.304,816	10	446.910,552 517.315,903	13.596

Punct început	X / Y	Punct sfârşit	X / Y	Lungime segment (** (m)
2	446.796,217 517.290,699	3	446.805,814 517.290,295	9.605
4	446.834,671 517.296,192	5	446.857,085 517.302,172	23.198
6	446.879,71 517.314,82	7	446.883,796 517.315,958	4.243
8	446.898,084 517.301,994	9	446.902,683 517.304,816	5.395
10	446.910,552 517.315,903	11	446.899,34 517.320,651	12.175

Document care conține date cu caracter personal, protejat de prevederile Regulamentului (UE) nr. 679/2016 și Legii 190/2018

Punct început	X / Y	Punct sfârşit	X / Y	Lungime segment (** (m)
11	446.899,34 517.320,651	12	446.894,878 517.322,541	4.846
13	446.890,004 517.332,656	14	446.887,942 517.340,712	8.316
15	446.884,942 517.347,457	16	446.880,161 517.352,141	6.693
17	446.871,816 517.355,706	18	446.864,42 517.349,238	9.825
19	446.858,072 517.345,493	20	446.850,011 517.349,155	8.853
21	446.845,822 517.359,537	22	446.841,68 517.361,442	4.559
23	446.835,386 517.357,416	24	446.826,293 517.359,102	9.248
25	446.821,7 517.366,877	26	446.819,537 517.375,523	8.912
27	446.813,791 517.376,619	28	446.800,006 517.373,235	14.195
29	446.787,363 517.366,305	30	446.774,976 517.354,888	16.846
31	446.781,552 517.343,85	32	446.785,009 517.331,547	12.779

Punct început	X / Y	Punct sfârşit	X / Y	Lungime segment (** (m)
12	446.894,878 517.322,541	13	446.890,004 517.332,656	11.229
14	446.887,942 517.340,712	15	446.884,942 517.347,457	7.382
16	446.880,161 517.352,141	17	446.871,816 517.355,706	9.074
18	446.864,42 517.349,238	19	446.858,072 517.345,493	7.371
20	446.850,011 517.349,155	21	446.845,822 517.359,537	11.195
22	446.841,68 517.361,442	23	446.835,386 517.357,416	7.472
24	446.826,293 517.359,102	25	446.821,7 517.366,877	9.031
26	446.819,537 517.375,523	27	446.813,791 517.376,619	5.85
28	446.800,006 517.373,235	29	446.787,363 517.366,305	14.418
30	446.774,976 517.354,888	31	446.781,552 517.343,85	12.849
32	446.785,009 517.331,547	1	446.785,12 517.308,677	22.871

**** Lungimile segmentelor sunt determinate în planul de proiecţie Stereo 70 şi sunt rotunjite la 1 milimetru.**
***** Distanţa dintre puncte este formată din segmente cumulate ce sunt mai mici decât valoarea 1 milimetru.**

Document care conține date cu caracter personal, protejat de prevederile Regulamentului (UE) nr. 679/2016 și Legii 190/2018

DATE DESPRE IMOBILUL NR. 1585

Oficiul de Cadastru şi Publicitate Imobiliară SIBIU
Biroul de Cadastru şi Publicitate Imobiliară Medias

A. Partea I. Descrierea imobilului

TEREN Extravilan

Adresa: Jud. Sibiu

Nr. Crt	Nr cadastral Nr. topografic	Suprafaţa* (mp)	Observaţii / Referinţe
A1		3.600	Sector cadastral:38 Teren neimprejmuit;

B. Partea II. Proprietari şi acte

Inscrieri privitoare la dreptul de proprietate şi alte drepturi reale		Referinţe
/		
Act Normativ nr. 268, din 28/05/2001 emis de PARLAMENTUL ROMÂNIEI (lege);		
B1	Intabulare, drept de PROPRIETATE, dobandit prin Lege, cota actuala 1/1	A1
	1) **STATUL ROMÂN -DOMENIUL PRIVAT**, CIF:9999999999999, CUI NEIDENTIFICAT	
Act Normativ nr. 268, din 28/05/2001 emis de PARLAMENTUL ROMANIEI (si a deciziei emisa de Ministerul Agriculturii si Dezvoltarii Rurale nr. 302 din 24.07.2020);		
B2	Intabulare, drept de ADMINISTRARE, dobandit prin Lege, cota actuala 1/1	A1
	1) **AGENȚIA DOMENIILOR STATULUI**, CIF:14818116	

C. Partea III. SARCINI .

Inscrieri privind dezmembramintele dreptului de proprietate, drepturi reale de garanţie şi sarcini	Referinţe
NU SUNT	

Anexa Nr. 1 La Partea I

Teren

Nr cadastral	Suprafaţa (mp)*	Observaţii / Referinţe
	3.600	

* Suprafaţa este determinată in planul de proiecţie Stereo 70.

DETALII LINIARE IMOBIL

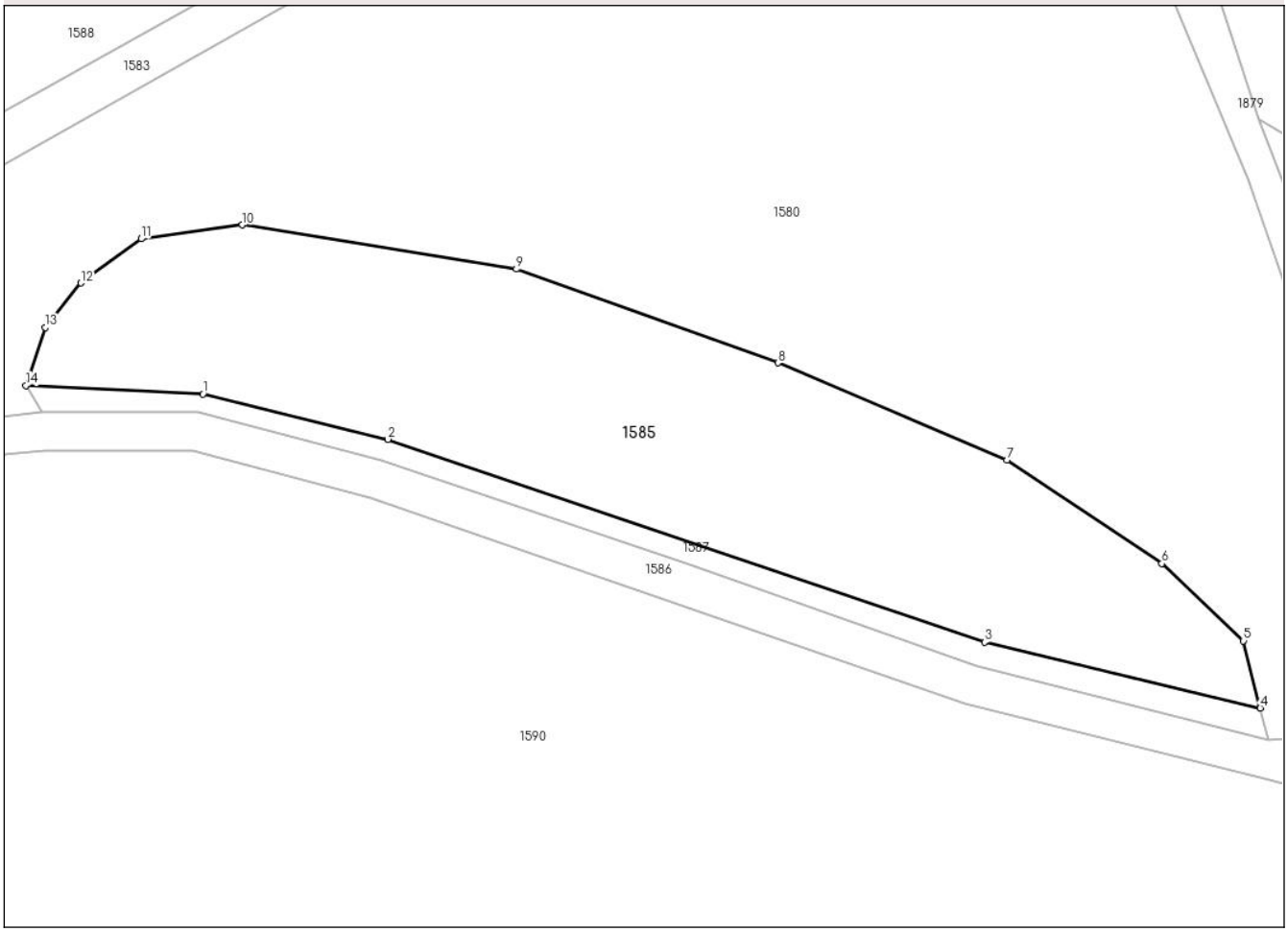

Date referitoare la teren

Crt	Categorie folosință	Intra vilan	Suprafaţa (mp)	Tarla	Parcelă	Nr. topo	Observaţii / Referinţe
1	arabil	NU	3.600	7	194	-	

Lungime Segmente
1) Valorile lungimilor segmentelor sunt obţinute din proiecţie în plan.

Punct început	X / Y	Punct sfârşit	X / Y	Lungime segment (** (m)
1	447.087,659 517.329,684	2	447.111,716 517.323,81	24.764
2	447.111,716 517.323,81	3	447.189,225 517.297,497	81.853
3	447.189,225 517.297,497	4	447.225,039 517.288,947	36.821
4	447.225,039 517.288,947	5	447.222,868 517.297,662	8.982
5	447.222,868 517.297,662	6	447.212,256 517.307,693	14.602

Document care conține date cu caracter personal, protejat de prevederile Regulamentului (UE) nr. 679/2016 și Legii 190/2018

Punct început	X / Y	Punct sfârşit	X / Y	Lungime segment (** (m)
6	447.212,256 517.307,693	7	447.192,126 517.321,146	24.211
7	447.192,126 517.321,146	8	447.162,368 517.333,732	32.31
8	447.162,368 517.333,732	9	447.128,414 517.345,898	36.068
9	447.128,414 517.345,898	10	447.092,8 517.351,636	36.073
10	447.092,8 517.351,636	11	447.079,645 517.349,833	13.279
11	447.079,645 517.349,833	12	447.071,835 517.344,092	9.693
12	447.071,835 517.344,092	13	447.067,217 517.338,32	7.392
13	447.067,217 517.338,32	14	447.064,676 517.330,804	7.935
14	447.064,676 517.330,804	1	447.087,659 517.329,684	23.01

** Lungimile segmentelor sunt determinate în planul de proiecţie Stereo 70 şi sunt rotunjite la 1 milimetru.
*** Distanţa dintre puncte este formată din segmente cumulate ce sunt mai mici decât valoarea 1 milimetru.

Document care conține date cu caracter personal, protejat de prevederile Regulamentului (UE) nr. 679/2016 și Legii 190/2018

DATE DESPRE IMOBILUL NR. 1586

Oficiul de Cadastru şi Publicitate Imobiliară SIBIU
Biroul de Cadastru şi Publicitate Imobiliară Medias

A. Partea I. Descrierea imobilului

TEREN Extravilan

Adresa: Jud. Sibiu

Nr. Crt	Nr cadastral Nr. topografic	Suprafaţa* (mp)	Observaţii / Referinţe
A1		1.950	Sector cadastral:38 Teren neimprejmuit;

B. Partea II. Proprietari şi acte

Inscrieri privitoare la dreptul de proprietate şi alte drepturi reale		Referinţe
/		
Act Normativ nr. 7, din 13/03/1996 emis de PARLAMENTUL ROMANIEI (lege);		
B1	Inscrierea provizorie, drept de PROPRIETATE, dobandit prin Lege, cota actuala 1/1	A1
	1) **COMUNA TÂRNAVA**, CIF:4406029, PROPRIETAR NEIDENTIFICAT	

C. Partea III. SARCINI .

Inscrieri privind dezmembramintele dreptului de proprietate, drepturi reale de garanţie şi sarcini	Referinţe
NU SUNT	

Document care conține date cu caracter personal, protejat de prevederile Regulamentului (UE) nr. 679/2016 și Legii 190/2018

Anexa Nr. 1 La Partea I

Teren

Nr cadastral	Suprafaţa (mp)*	Observaţii / Referinţe
	1.950	

* Suprafaţa este determinată in planul de proiecţie Stereo 70.

DETALII LINIARE IMOBIL

Date referitoare la teren

Crt	Categorie folosință	Intra vilan	Suprafaţa (mp)	Tarla	Parcelă	Nr. topo	Observaţii / Referinţe
1	drum	NU	1.950	7	196	-	

Lungime Segmente

1) Valorile lungimilor segmentelor sunt obţinute din proiecţie în plan.

Punct început	X / Y	Punct sfârşit	X / Y	Lungime segment (** (m)
1	447.150,422 517.307,794	2	447.110,851 517.321,037	41.728
3	447.087,061 517.327,347	4	447.066,789 517.327,382	20.272
5	447.055,713 517.326,132	6	447.029,219 517.317,868	27.753
7	446.995,054 517.292,631	8	446.974,156 517.269,409	31.24
9	446.953,028 517.244,325	10	446.948,141 517.238,326	7.738

Punct început	X / Y	Punct sfârşit	X / Y	Lungime segment (** (m)
2	447.110,851 517.321,037	3	447.087,061 517.327,347	24.613
4	447.066,789 517.327,382	5	447.055,713 517.326,132	11.146
6	447.029,219 517.317,868	7	446.995,054 517.292,631	42.476
8	446.974,156 517.269,409	9	446.953,028 517.244,325	32.796
10	446.948,141 517.238,326	11	446.939,556 517.233,002	10.101

Document care conține date cu caracter personal, protejat de prevederile Regulamentului (UE) nr. 679/2016 și Legii 190/2018

Punct început	X / Y	Punct sfârşit	X / Y	Lungime segment (** (m)
11	446.939,556 517.233,002	12	446.933,276 517.230,715	6.684
13	446.926,876 517.228,837	14	446.922,346 517.222,51	7.781
15	446.935,043 517.227,93	16	446.942,902 517.229,668	8.049
17	446.951,241 517.234,577	18	446.998,473 517.288,94	72.016
19	447.031,512 517.313,346	20	447.056,747 517.321,217	26.434
21	447.061,907 517.321,799	22	447.067,066 517.322,381	5.192
23	447.086,405 517.322,348	24	447.109,393 517.316,251	23.783
25	447.186,763 517.289,543	26	447.225,555 517.279,828	39.99
27	447.252,868 517.272,442	28	447.248,051 517.285,86	14.256
29	447.226,058 517.284,856	30	447.188,188 517.294,341	39.04

Punct început	X / Y	Punct sfârşit	X / Y	Lungime segment (** (m)
12	446.933,276 517.230,715	13	446.926,876 517.228,837	6.67
14	446.922,346 517.222,51	15	446.935,043 517.227,93	13.805
16	446.942,902 517.229,668	17	446.951,241 517.234,577	9.676
18	446.998,473 517.288,94	19	447.031,512 517.313,346	41.076
20	447.056,747 517.321,217	21	447.061,907 517.321,799	5.192
22	447.067,066 517.322,381	23	447.086,405 517.322,348	19.339
24	447.109,393 517.316,251	25	447.186,763 517.289,543	81.85
26	447.225,555 517.279,828	27	447.252,868 517.272,442	28.294
28	447.248,051 517.285,86	29	447.226,058 517.284,856	22.015
30	447.188,188 517.294,341	1	447.150,422 517.307,794	40.091

** Lungimile segmentelor sunt determinate în planul de proiecţie Stereo 70 şi sunt rotunjite la 1 milimetru.
*** Distanţa dintre puncte este formată din segmente cumulate ce sunt mai mici decât valoarea 1 milimetru.

Document care conține date cu caracter personal, protejat de prevederile Regulamentului (UE) nr. 679/2016 și Legii 190/2018

DATE DESPRE IMOBILUL NR. 1587

Oficiul de Cadastru şi Publicitate Imobiliară SIBIU
Biroul de Cadastru şi Publicitate Imobiliară Medias

A. Partea I. Descrierea imobilului

TEREN Extravilan

Adresa: Jud. Sibiu

Nr. Crt	Nr cadastral Nr. topografic	Suprafaţa* (mp)	Observaţii / Referinţe
A1		500	Sector cadastral:38 Teren neimprejmuit;

B. Partea II. Proprietari şi acte

Inscrieri privitoare la dreptul de proprietate şi alte drepturi reale		Referinţe
/		
Act Normativ nr. 268, din 28/05/2001 emis de PARLAMENTUL ROMÂNIEI (lege);		
B1	Intabulare, drept de PROPRIETATE, dobandit prin Lege, cota actuala 1/1	A1
	1) **STATUL ROMÂN -DOMENIUL PRIVAT**, CIF:9999999999999, CUI NEIDENTIFICAT	
Act Normativ nr. 268, din 28/05/2001 emis de PARLAMENTUL ROMANIEI (si a deciziei emisa de Ministerul Agriculturii si Dezvoltarii Rurale nr. 302 din 24.07.2020);		
B2	Intabulare, drept de ADMINISTRARE, dobandit prin Lege, cota actuala 1/1	A1
	1) **AGENȚIA DOMENIILOR STATULUI**, CIF:14818116	

C. Partea III. SARCINI .

Inscrieri privind dezmembramintele dreptului de proprietate, drepturi reale de garanţie şi sarcini	Referinţe
NU SUNT	

Anexa Nr. 1 La Partea I

Teren

Nr cadastral	Suprafaţa (mp)*	Observaţii / Referinţe
	500	

* Suprafaţa este determinată in planul de proiecţie Stereo 70.

DETALII LINIARE IMOBIL

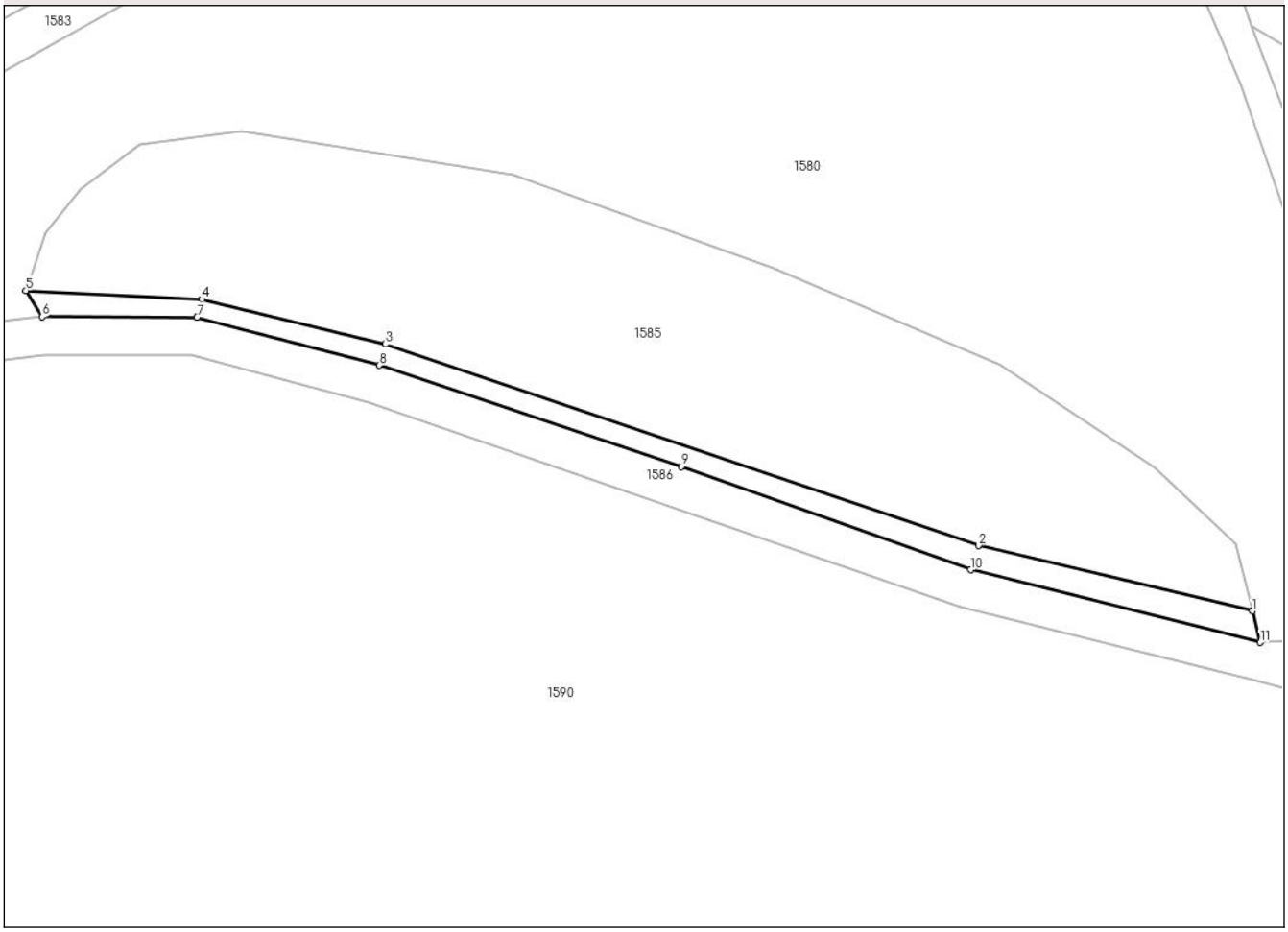

Date referitoare la teren

Crt	Categorie folosință	Intra vilan	Suprafaţa (mp)	Tarla	Parcelă	Nr. topo	Observaţii / Referinţe
1	curti constructii	NU	500	7	195	-	Taluz

Lungime Segmente
1) Valorile lungimilor segmentelor sunt obţinute din proiecţie în plan.

Punct început	X / Y	Punct sfârşit	X / Y	Lungime segment (** (m)
1	447.225,039 517.288,947	2	447.189,225 517.297,497	36.821
2	447.189,225 517.297,497	3	447.111,716 517.323,81	81.853
3	447.111,716 517.323,81	4	447.087,659 517.329,684	24.764
4	447.087,659 517.329,684	5	447.064,676 517.330,804	23.01
5	447.064,676 517.330,804	6	447.066,789 517.327,382	4.022

Document care conține date cu caracter personal, protejat de prevederile Regulamentului (UE) nr. 679/2016 și Legii 190/2018

Punct început	X / Y	Punct sfârşit	X / Y	Lungime segment (** (m)
6	447.066,789 517.327,382	7	447.087,061 517.327,347	20.272
7	447.087,061 517.327,347	8	447.110,851 517.321,037	24.613
8	447.110,851 517.321,037	9	447.150,422 517.307,794	41.728
9	447.150,422 517.307,794	10	447.188,188 517.294,341	40.091
10	447.188,188 517.294,341	11	447.226,058 517.284,856	39.04
11	447.226,058 517.284,856	1	447.225,039 517.288,947	4.216

** Lungimile segmentelor sunt determinate în planul de proiecţie Stereo 70 şi sunt rotunjite la 1 milimetru.
*** Distanţa dintre puncte este formată din segmente cumulate ce sunt mai mici decât valoarea 1 milimetru.

Document care conține date cu caracter personal, protejat de prevederile Regulamentului (UE) nr. 679/2016 și Legii 190/2018

DATE DESPRE IMOBILUL NR. 1588

Oficiul de Cadastru şi Publicitate Imobiliară SIBIU
Biroul de Cadastru şi Publicitate Imobiliară Medias

A. Partea I. Descrierea imobilului

TEREN Extravilan

Adresa: Jud. Sibiu

Nr. Crt	Nr cadastral Nr. topografic	Suprafaţa* (mp)	Observaţii / Referinţe
A1		42.900	Sector cadastral:38 Teren neimprejmuit;

B. Partea II. Proprietari şi acte

Inscrieri privitoare la dreptul de proprietate şi alte drepturi reale		Referinţe
/		
Act Normativ nr. 268, din 28/05/2001 emis de PARLAMENTUL ROMÂNIEI (lege);		
B1	Intabulare, drept de PROPRIETATE, dobandit prin Lege, cota actuala 1/1	A1
	1) **STATUL ROMÂN -DOMENIUL PRIVAT**, CIF:9999999999999, CUI NEIDENTIFICAT	
Act Normativ nr. 268, din 28/05/2001 emis de PARLAMENTUL ROMANIEI (si a deciziei emisa de Ministerul Agriculturii si Dezvoltarii Rurale nr. 302 din 24.07.2020);		
B2	Intabulare, drept de ADMINISTRARE, dobandit prin Lege, cota actuala 1/1	A1
	1) **AGENȚIA DOMENIILOR STATULUI**, CIF:14818116	

C. Partea III. SARCINI .

Inscrieri privind dezmembramintele dreptului de proprietate, drepturi reale de garanţie şi sarcini	Referinţe
NU SUNT	

Anexa Nr. 1 La Partea I

Teren

Nr cadastral	Suprafaţa (mp)*	Observaţii / Referinţe
	42.900	

* Suprafaţa este determinată in planul de proiecţie Stereo 70.

DETALII LINIARE IMOBIL

Date referitoare la teren

Crt	Categorie folosință	Intra vilan	Suprafaţa (mp)	Tarla	Parcelă	Nr. topo	Observaţii / Referinţe
1	faneata	NU	42.900	7	207	-	

Lungime Segmente

1) Valorile lungimilor segmentelor sunt obţinute din proiecţie în plan.

Punct început	X / Y	Punct sfârşit	X / Y	Lungime segment
1	446.958,523 517.276,421	2	446.981,443 517.302,755	34.912
4	447.053,158 517.361,512	5	447.099,303 517.387,326	52.875
7	447.126,08 517.406,536	8	447.126,362 517.414,292	7.761
10	447.103,204 517.425,762	11	447.099,205 517.413,882	12.536
13	446.964,342 517.379,465	14	446.932,038 517.378,626	32.316
16	446.834,316 517.425,222	17	446.806,991 517.439,599	30.877

Punct început	X / Y	Punct sfârşit	X / Y	Lungime segment
2	446.981,443 517.302,755	3	447.016,94 517.335,025	47.972
5	447.099,303 517.387,326	6	447.116,935 517.397,845	20.531
8	447.126,362 517.414,292	9	447.121,893 517.418,668	6.255
11	447.099,205 517.413,882	12	446.979,051 517.370,57	127.722
14	446.932,038 517.378,626	15	446.908,561 517.387,238	25.006
17	446.806,991 517.439,599	18	446.788,032 517.452,216	22.774

Punct început	X / Y	Punct sfârşit	X / Y	Lungime segment
3	447.016,94 517.335,025	4	447.053,158 517.361,512	44.87
6	447.116,935 517.397,845	7	447.126,08 517.406,536	12.616
9	447.121,893 517.418,668	10	447.103,204 517.425,762	19.99
12	446.979,051 517.370,57	13	446.964,342 517.379,465	17.189
15	446.908,561 517.387,238	16	446.834,316 517.425,222	83.397
18	446.788,032 517.452,216	19	446.780,22 517.463,292	13.553

Document care conține date cu caracter personal, protejat de prevederile Regulamentului (UE) nr. 679/2016 și Legii 190/2018

Punct început	X / Y	Punct sfârşit	X / Y	Lungime segment
19	446.780,22 517.463,292	20	446.776,217 517.485,634	22.698
22	446.718,598 517.537,976	23	446.707,462 517.545,451	13.412
25	446.752,098 517.499,105	26	446.770,334 517.481,932	25.049
28	446.780,329 517.447,594	29	446.805,75 517.431,402	30.139
31	446.863,768 517.401,303	32	446.913,388 517.374,125	56.575
34	446.976,262 517.357,822	35	446.942,263 517.338,87	38.925
37	446.910,552 517.315,903	38	446.902,683 517.304,816	13.596
40	446.883,796 517.315,958	41	446.879,71 517.314,82	4.243
43	446.834,671 517.296,192	44	446.805,814 517.290,295	29.454
46	446.778,512 517.291,445	47	446.754,616 517.293,569	23.991
49	446.741,859 517.234,214	50	446.739,801 517.211,319	22.988
52	446.732,723 517.165,45	53	446.728,028 517.161,264	6.29
55	446.700,099 517.149,399	56	446.678,402 517.147,5	21.781
58	446.664,652 517.120,094	59	446.674,148 517.108,294	15.146
61	446.701,438 517.116,426	62	446.708,816 517.113,534	7.924
64	446.724,992 517.092,509	65	446.734,717 517.095,385	10.142
67	446.781,763 517.111,048	68	446.790,681 517.091,49	21.496
70	446.789,182 517.110,99	71	446.789,734 517.121,479	10.504
73	446.804,995 517.132,727	74	446.814,939 517.146,844	17.268
76	446.834,452 517.159,742	77	446.845,366 517.176,046	19.62
79	446.862,384 517.182,27	80	446.874,738 517.180,618	12.464
82	446.888,35 517.197,064	83	446.906,463 517.216,55	26.604
85	446.932,04 517.242,039	1	446.958,523 517.276,421	43.399

Punct început	X / Y	Punct sfârşit	X / Y	Lungime segment
20	446.776,217 517.485,634	21	446.731,077 517.525,39	60.152
23	446.707,462 517.545,451	24	446.724,612 517.520,792	30.037
26	446.770,334 517.481,932	27	446.771,922 517.463,416	18.585
29	446.805,75 517.431,402	30	446.825,862 517.421,446	22.442
32	446.913,388 517.374,125	33	446.948,907 517.365,993	36.438
35	446.942,263 517.338,87	36	446.899,34 517.320,651	46.629
38	446.902,683 517.304,816	39	446.898,084 517.301,994	5.395
41	446.879,71 517.314,82	42	446.857,085 517.302,172	25.919
44	446.805,814 517.290,295	45	446.796,217 517.290,699	9.605
47	446.754,616 517.293,569	48	446.743,626 517.256,209	38.943
50	446.739,801 517.211,319	51	446.738,528 517.186,871	24.481
53	446.728,028 517.161,264	54	446.724,587 517.158,197	4.609
56	446.678,402 517.147,5	57	446.672,34 517.135,182	13.728
59	446.674,148 517.108,294	60	446.682,583 517.108,095	8.438
62	446.708,816 517.113,534	63	446.719,037 517.098,063	18.543
65	446.734,717 517.095,385	66	446.742,769 517.086,551	11.953
68	446.790,681 517.091,49	69	446.797,468 517.095,038	7.659
71	446.789,734 517.121,479	72	446.800,151 517.128,656	12.65
74	446.814,939 517.146,844	75	446.823,62 517.151,182	9.704
77	446.845,366 517.176,046	78	446.856,618 517.180,881	12.247
80	446.874,738 517.180,618	81	446.879,799 517.187,864	8.838
83	446.906,463 517.216,55	84	446.919,359 517.226,632	16.369

Punct început	X / Y	Punct sfârşit	X / Y	Lungime segment
21	446.731,077 517.525,39	22	446.718,598 517.537,976	17.724
24	446.724,612 517.520,792	25	446.752,098 517.499,105	35.011
27	446.771,922 517.463,416	28	446.780,329 517.447,594	17.917
30	446.825,862 517.421,446	31	446.863,768 517.401,303	42.926
33	446.948,907 517.365,993	34	446.976,262 517.357,822	28.549
36	446.899,34 517.320,651	37	446.910,552 517.315,903	12.175
39	446.898,084 517.301,994	40	446.883,796 517.315,958	19.979
42	446.857,085 517.302,172	43	446.834,671 517.296,192	23.198
45	446.796,217 517.290,699	46	446.778,512 517.291,445	17.721
48	446.743,626 517.256,209	49	446.741,859 517.234,214	22.066
51	446.738,528 517.186,871	52	446.732,723 517.165,45	22.194
54	446.724,587 517.158,197	55	446.700,099 517.149,399	26.021
57	446.672,34 517.135,182	58	446.664,652 517.120,094	16.934
60	446.682,583 517.108,095	61	446.701,438 517.116,426	20.614
63	446.719,037 517.098,063	64	446.724,992 517.092,509	8.142
66	446.742,769 517.086,551	67	446.781,763 517.111,048	46.051
69	446.797,468 517.095,038	70	446.789,182 517.110,99	17.975
72	446.800,151 517.128,656	73	446.804,995 517.132,727	6.327
75	446.823,62 517.151,182	76	446.834,452 517.159,742	13.805
78	446.856,618 517.180,881	79	446.862,384 517.182,27	5.932
81	446.879,799 517.187,864	82	446.888,35 517.197,064	12.561
84	446.919,359 517.226,632	85	446.932,04 517.242,039	19.955

**** Lungimile segmentelor sunt determinate în planul de proiecţie Stereo 70 şi sunt rotunjite la 1 milimetru.**
***** Distanţa dintre puncte este formată din segmente cumulate ce sunt mai mici decât valoarea 1 milimetru.**

Document care conține date cu caracter personal, protejat de prevederile Regulamentului (UE) nr. 679/2016 și Legii 190/2018

DATE DESPRE IMOBILUL NR. 1589

Oficiul de Cadastru şi Publicitate Imobiliară SIBIU
Biroul de Cadastru şi Publicitate Imobiliară Medias

A. Partea I. Descrierea imobilului

TEREN Extravilan

Adresa: Jud. Sibiu

Nr. Crt	Nr cadastral Nr. topografic	Suprafaţa* (mp)	Observaţii / Referinţe
A1		7.400	Sector cadastral:38 Teren neimprejmuit;

B. Partea II. Proprietari şi acte

Inscrieri privitoare la dreptul de proprietate şi alte drepturi reale		Referinţe
/		
Act Normativ nr. 268, din 28/05/2001 emis de PARLAMENTUL ROMÂNIEI (lege);		
B1	Intabulare, drept de PROPRIETATE, dobandit prin Lege, cota actuala 1/1	A1
	1) **STATUL ROMÂN -DOMENIUL PRIVAT**, CIF:9999999999999, CUI NEIDENTIFICAT	
Act Normativ nr. 268, din 28/05/2001 emis de PARLAMENTUL ROMANIEI (si a deciziei emisa de Ministerul Agriculturii si Dezvoltarii Rurale nr. 302 din 24.07.2020);		
B2	Intabulare, drept de ADMINISTRARE, dobandit prin Lege, cota actuala 1/1	A1
	1) **AGENȚIA DOMENIILOR STATULUI**, CIF:14818116	

C. Partea III. SARCINI .

Inscrieri privind dezmembramintele dreptului de proprietate, drepturi reale de garanţie şi sarcini	Referinţe
NU SUNT	

Anexa Nr. 1 La Partea I

Teren

Nr cadastral	Suprafaţa (mp)*	Observaţii / Referinţe
	7.400	

* Suprafaţa este determinată in planul de proiecţie Stereo 70.

DETALII LINIARE IMOBIL

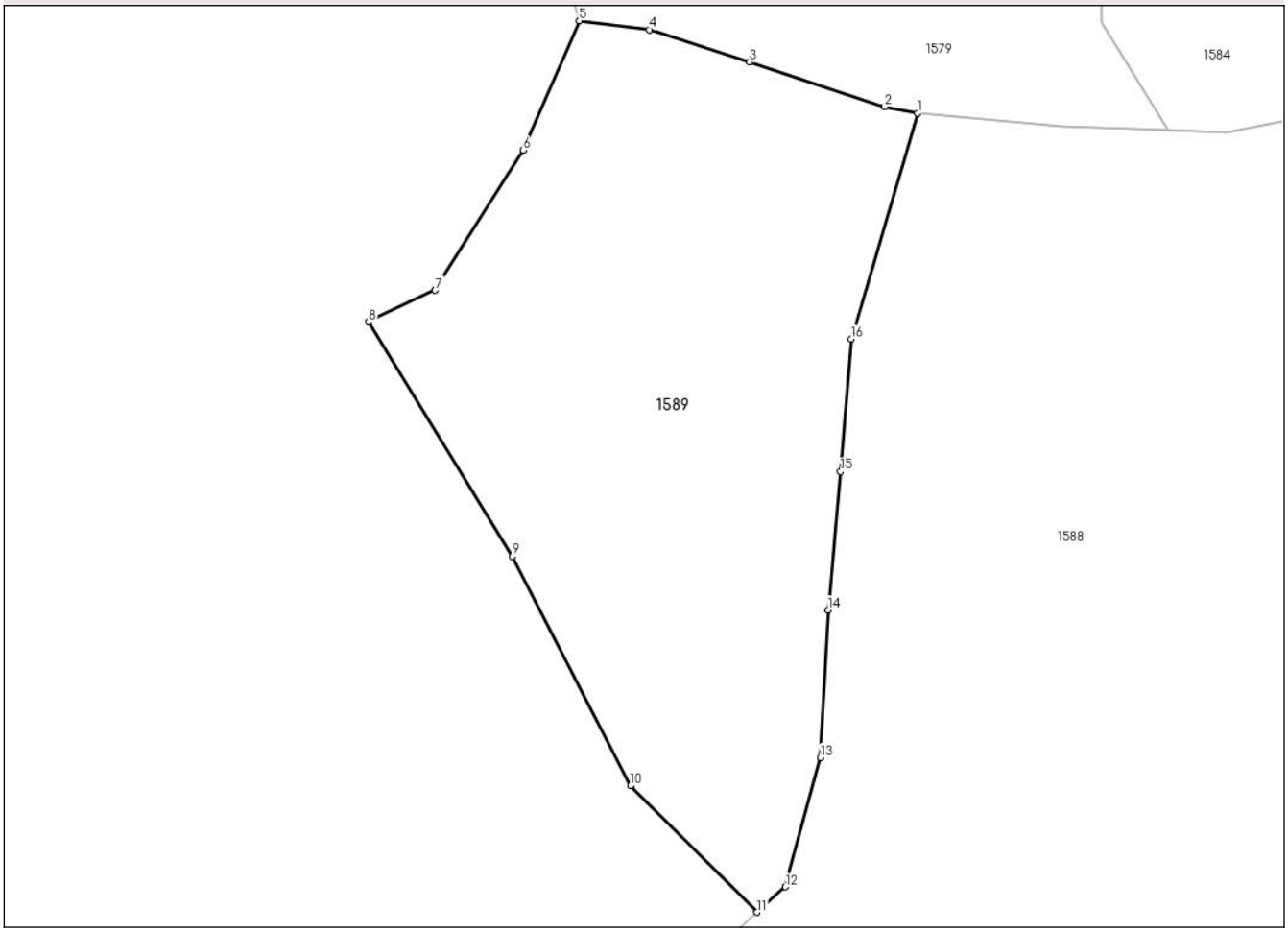

Date referitoare la teren

Crt	Categorie folosință	Intra vilan	Suprafaţa (mp)	Tarla	Parcelă	Nr. topo	Observaţii / Referinţe
1	faneata	NU	7.400	7	208	-	

Lungime Segmente
1) Valorile lungimilor segmentelor sunt obţinute din proiecţie în plan.

Punct început	X / Y	Punct sfârşit	X / Y	Lungime segment (** (m)
1	446.754,616 517.293,569	2	446.749,167 517.294,651	5.555
2	446.749,167 517.294,651	3	446.726,805 517.302,034	23.55
3	446.726,805 517.302,034	4	446.710,129 517.307,423	17.525
4	446.710,129 517.307,423	5	446.698,554 517.308,896	11.669
5	446.698,554 517.308,896	6	446.689,272 517.287,439	23.379

Document care conține date cu caracter personal, protejat de prevederile Regulamentului (UE) nr. 679/2016 și Legii 190/2018

Punct început	X / Y	Punct sfârşit	X / Y	Lungime segment (** (m)
6	446.689,272 517.287,439	7	446.674,621 517.264,268	27.414
7	446.674,621 517.264,268	8	446.663,602 517.259,051	12.192
8	446.663,602 517.259,051	9	446.687,441 517.220,215	45.569
9	446.687,441 517.220,215	10	446.707,005 517.182,205	42.749
10	446.707,005 517.182,205	11	446.728,028 517.161,264	29.673
11	446.728,028 517.161,264	12	446.732,723 517.165,45	6.29
12	446.732,723 517.165,45	13	446.738,528 517.186,871	22.194
13	446.738,528 517.186,871	14	446.739,801 517.211,319	24.481
14	446.739,801 517.211,319	15	446.741,859 517.234,214	22.988
15	446.741,859 517.234,214	16	446.743,626 517.256,209	22.066
16	446.743,626 517.256,209	1	446.754,616 517.293,569	38.943

** Lungimile segmentelor sunt determinate în planul de proiecţie Stereo 70 şi sunt rotunjite la 1 milimetru.
*** Distanţa dintre puncte este formată din segmente cumulate ce sunt mai mici decât valoarea 1 milimetru.

Document care conține date cu caracter personal, protejat de prevederile Regulamentului (UE) nr. 679/2016 și Legii 190/2018

DATE DESPRE IMOBILUL NR. 1590

Oficiul de Cadastru şi Publicitate Imobiliară SIBIU
Biroul de Cadastru şi Publicitate Imobiliară Medias

A. Partea I. Descrierea imobilului

TEREN Extravilan

Adresa: Jud. Sibiu

Nr. Crt	Nr cadastral Nr. topografic	Suprafaţa* (mp)	Observaţii / Referinţe
A1		38.797	Sector cadastral:38 Teren neimprejmuit;

B. Partea II. Proprietari şi acte

Inscrieri privitoare la dreptul de proprietate şi alte drepturi reale		Referinţe
/		
Act Normativ nr. 7, din 13/03/1996 emis de PARLAMENTUL ROMANIEI (lege);		
B1	Inscrierea provizorie, drept de PROPRIETATE, dobandit prin Lege, cota actuala 1/1	A1
	1) **COMUNA TÂRNAVA**, CIF:4406029, PROPRIETAR NEIDENTIFICAT	

C. Partea III. SARCINI .

Inscrieri privind dezmembramintele dreptului de proprietate, drepturi reale de garanţie şi sarcini	Referinţe
NU SUNT	

Document care conține date cu caracter personal, protejat de prevederile Regulamentului (UE) nr. 679/2016 și Legii 190/2018

Anexa Nr. 1 La Partea I

Teren

Nr cadastral	Suprafaţa (mp)*	Observaţii / Referinţe
	38.797	

* Suprafaţa este determinată in planul de proiecţie Stereo 70.

DETALII LINIARE IMOBIL

Date referitoare la teren

Crt	Categorie folosință	Intra vilan	Suprafaţa (mp)	Tarla	Parcelă	Nr. topo	Observaţii / Referinţe
1	arabil	NU	38.797	7	217	-	

Lungime Segmente

1) Valorile lungimilor segmentelor sunt obţinute din proiecţie în plan.

Punct început	X / Y	Punct sfârşit	X / Y	Lungime segment (** (m)
1	447.247,279 517.241,554	2	447.252,868 517.272,442	31.39
3	447.225,555 517.279,828	4	447.186,763 517.289,543	39.99
5	447.109,393 517.316,251	6	447.086,405 517.322,348	23.783
7	447.067,066 517.322,381	8	447.061,907 517.321,799	5.192
9	447.049,091 517.306,298	10	447.021,655 517.258,913	54.754

Punct început	X / Y	Punct sfârşit	X / Y	Lungime segment (** (m)
2	447.252,868 517.272,442	3	447.225,555 517.279,828	28.294
4	447.186,763 517.289,543	5	447.109,393 517.316,251	81.85
6	447.086,405 517.322,348	7	447.067,066 517.322,381	19.339
8	447.061,907 517.321,799	9	447.049,091 517.306,298	20.113
10	447.021,655 517.258,913	11	447.006,99 517.233,585	29.267

Document care conține date cu caracter personal, protejat de prevederile Regulamentului (UE) nr. 679/2016 și Legii 190/2018

Punct început	X / Y	Punct sfârşit	X / Y	Lungime segment (** (m)
11	447.006,99 517.233,585	12	446.998,792 517.208,883	26.027
13	446.998,792 517.191,324	14	447.010,344 517.175,69	19.439
15	447.021,174 517.169,676	16	447.025,128 517.165,84	5.51
17	447.044,328 517.151,918	18	447.062,902 517.145,051	19.803
19	447.065,725 517.153,691	20	447.059,128 517.155,995	6.988
21	447.061,436 517.162,604	22	447.068,045 517.160,295	7.0
23	447.065,736 517.153,687	24	447.062,913 517.145,047	9.089
25	447.075,5 517.140,394	26	447.079,916 517.132,057	9.434
27	447.087,276 517.125,192	28	447.099,297 517.127,154	12.18
29	447.116,225 517.136,716	30	447.187,125 517.133,283	70.983
31	447.233,001 517.134,509	32	447.278,513 517.137,286	45.597
33	447.278,016 517.145,442	34	447.271,464 517.160,379	16.311
35	447.264,605 517.170,098	36	447.251,557 517.187,763	21.961
37	447.244,076 517.208,444	38	447.244,367 517.225,318	16.877

Punct început	X / Y	Punct sfârşit	X / Y	Lungime segment (** (m)
12	446.998,792 517.208,883	13	446.998,792 517.191,324	17.559
14	447.010,344 517.175,69	15	447.021,174 517.169,676	12.387
16	447.025,128 517.165,84	17	447.044,328 517.151,918	23.716
18	447.062,902 517.145,051	19	447.065,725 517.153,691	9.089
20	447.059,128 517.155,995	21	447.061,436 517.162,604	7.0
22	447.068,045 517.160,295	23	447.065,736 517.153,687	7.0
24	447.062,913 517.145,047	25	447.075,5 517.140,394	13.42
26	447.079,916 517.132,057	27	447.087,276 517.125,192	10.065
28	447.099,297 517.127,154	29	447.116,225 517.136,716	19.442
30	447.187,125 517.133,283	31	447.233,001 517.134,509	45.893
32	447.278,513 517.137,286	33	447.278,016 517.145,442	8.171
34	447.271,464 517.160,379	35	447.264,605 517.170,098	11.895
36	447.251,557 517.187,763	37	447.244,076 517.208,444	21.993
38	447.244,367 517.225,318	1	447.247,279 517.241,554	16.494

** Lungimile segmentelor sunt determinate în planul de proiecţie Stereo 70 şi sunt rotunjite la 1 milimetru.
*** Distanţa dintre puncte este formată din segmente cumulate ce sunt mai mici decât valoarea 1 milimetru.

Document care conține date cu caracter personal, protejat de prevederile Regulamentului (UE) nr. 679/2016 și Legii 190/2018

DATE DESPRE IMOBILUL NR. 1591

Oficiul de Cadastru şi Publicitate Imobiliară SIBIU
Biroul de Cadastru şi Publicitate Imobiliară Medias

A. Partea I. Descrierea imobilului

TEREN Extravilan

Adresa: Jud. Sibiu

Nr. Crt	Nr cadastral Nr. topografic	Suprafaţa* (mp)	Observaţii / Referinţe
A1		4.112	Sector cadastral:38 Teren neimprejmuit;

B. Partea II. Proprietari şi acte

Inscrieri privitoare la dreptul de proprietate şi alte drepturi reale		Referinţe
/		
Act Normativ nr. 7, din 13/03/1996 emis de PARLAMENTUL ROMANIEI (lege);		
B1	Inscrierea provizorie, drept de PROPRIETATE, dobandit prin Lege, cota actuala 1/1	A1
	1) **COMUNA TÂRNAVA**, CIF:4406029, PROPRIETAR NEIDENTIFICAT	

C. Partea III. SARCINI .

Inscrieri privind dezmembramintele dreptului de proprietate, drepturi reale de garanţie şi sarcini	Referinţe
NU SUNT	

Document care conține date cu caracter personal, protejat de prevederile Regulamentului (UE) nr. 679/2016 și Legii 190/2018

Anexa Nr. 1 La Partea I

Teren

Nr cadastral	Suprafaţa (mp)*	Observaţii / Referinţe
	4.112	

* Suprafaţa este determinată in planul de proiecţie Stereo 70.

DETALII LINIARE IMOBIL

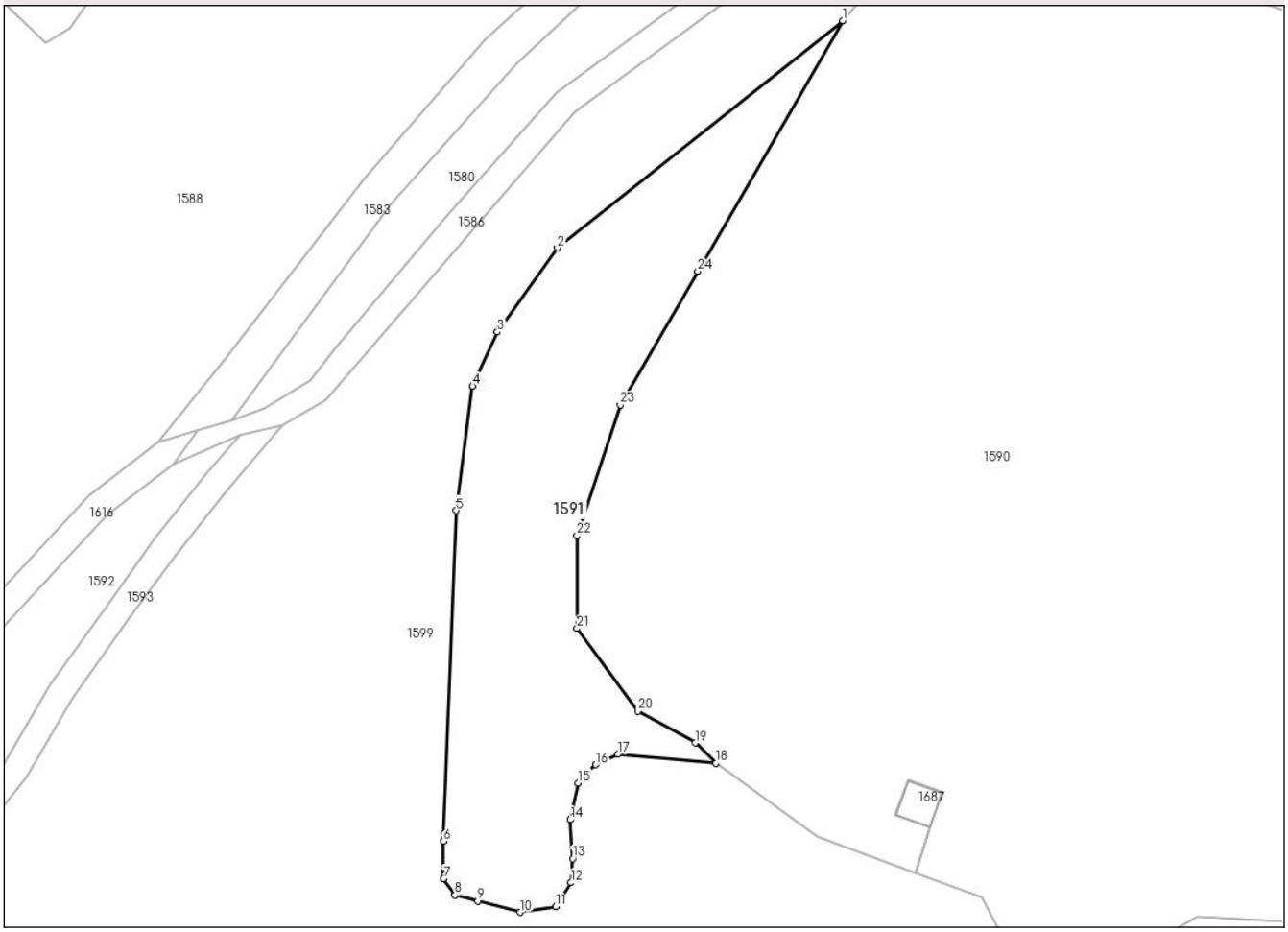

Date referitoare la teren

Crt	Categorie folosință	Intra vilan	Suprafaţa (mp)	Tarla	Parcelă	Nr. topo	Observaţii / Referinţe
1	faneata	NU	4.112	7	216	-	

Lungime Segmente

1) Valorile lungimilor segmentelor sunt obţinute din proiecţie în plan.

Punct început	X / Y	Punct sfârşit	X / Y	Lungime segment (** (m)
1	447.049,091 517.306,298	2	446.995,066 517.263,304	69.045
3	446.983,712 517.247,417	4	446.979,019 517.237,129	11.308
5	446.975,903 517.213,639	6	446.973,522 517.151,06	62.625
7	446.973,522 517.143,972	8	446.975,68 517.140,892	3.761
9	446.980,01 517.139,749	10	446.988,008 517.137,638	8.272

Punct început	X / Y	Punct sfârşit	X / Y	Lungime segment (** (m)
2	446.995,066 517.263,304	3	446.983,712 517.247,417	19.526
4	446.979,019 517.237,129	5	446.975,903 517.213,639	23.696
6	446.973,522 517.151,06	7	446.973,522 517.143,972	7.088
8	446.975,68 517.140,892	9	446.980,01 517.139,749	4.478
10	446.988,008 517.137,638	11	446.994,798 517.138,693	6.872

Document care conține date cu caracter personal, protejat de prevederile Regulamentului (UE) nr. 679/2016 și Legii 190/2018

Punct început	X / Y	Punct sfârşit	X / Y	Lungime segment (** (m)
11	446.994,798 517.138,693	12	446.997,665 517.143,218	5.356
13	446.997,967 517.147,742	14	446.997,514 517.155,132	7.404
15	446.999,023 517.162,069	16	447.002,343 517.165,538	4.801
17	447.006,568 517.167,499	18	447.025,128 517.165,84	18.634
19	447.021,174 517.169,676	20	447.010,344 517.175,69	12.387
21	446.998,792 517.191,324	22	446.998,792 517.208,883	17.559
23	447.006,99 517.233,585	24	447.021,655 517.258,913	29.267

Punct început	X / Y	Punct sfârşit	X / Y	Lungime segment (** (m)
12	446.997,665 517.143,218	13	446.997,967 517.147,742	4.534
14	446.997,514 517.155,132	15	446.999,023 517.162,069	7.1
16	447.002,343 517.165,538	17	447.006,568 517.167,499	4.658
18	447.025,128 517.165,84	19	447.021,174 517.169,676	5.51
20	447.010,344 517.175,69	21	446.998,792 517.191,324	19.439
22	446.998,792 517.208,883	23	447.006,99 517.233,585	26.027
24	447.021,655 517.258,913	1	447.049,091 517.306,298	54.754

** Lungimile segmentelor sunt determinate în planul de proiecţie Stereo 70 şi sunt rotunjite la 1 milimetru.
*** Distanţa dintre puncte este formată din segmente cumulate ce sunt mai mici decât valoarea 1 milimetru.

Document care conține date cu caracter personal, protejat de prevederile Regulamentului (UE) nr. 679/2016 și Legii 190/2018

DATE DESPRE IMOBILUL NR. 1592

Oficiul de Cadastru şi Publicitate Imobiliară SIBIU
Biroul de Cadastru şi Publicitate Imobiliară Medias

A. Partea I. Descrierea imobilului

TEREN Extravilan

Adresa: Jud. Sibiu

Nr. Crt	Nr cadastral Nr. topografic	Suprafaţa* (mp)	Observaţii / Referinţe
A1		1.209	Sector cadastral:38 Teren neimprejmuit;

B. Partea II. Proprietari şi acte

Inscrieri privitoare la dreptul de proprietate şi alte drepturi reale		Referinţe
/		
Act Normativ nr. 7, din 13/03/1996 emis de PARLAMENTUL ROMANIEI (lege);		
B1	Inscrierea provizorie, drept de PROPRIETATE, dobandit prin Lege, cota actuala 1/1	A1
	1) **COMUNA TÂRNAVA**, CIF:4406029, PROPRIETAR NEIDENTIFICAT	

C. Partea III. SARCINI .

Inscrieri privind dezmembramintele dreptului de proprietate, drepturi reale de garanţie şi sarcini	Referinţe
NU SUNT	

Document care conține date cu caracter personal, protejat de prevederile Regulamentului (UE) nr. 679/2016 și Legii 190/2018

Anexa Nr. 1 La Partea I

Teren

Nr cadastral	Suprafaţa (mp)*	Observaţii / Referinţe
	1.209	

* Suprafaţa este determinată in planul de proiecţie Stereo 70.

DETALII LINIARE IMOBIL



Date referitoare la teren

Crt	Categorie folosință	Intra vilan	Suprafaţa (mp)	Tarla	Parcelă	Nr. topo	Observaţii / Referinţe
1	faneata	NU	1.209	7	214	-	

Lungime Segmente
1) Valorile lungimilor segmentelor sunt obţinute din proiecţie în plan.

Punct început	X / Y	Punct sfârşit	X / Y	Lungime segment (** (m)
1	446.918,764 517.208,341	2	446.928,679 517.220,627	15.787
2	446.928,679 517.220,627	3	446.935,043 517.227,93	9.687
3	446.935,043 517.227,93	4	446.922,346 517.222,51	13.805
4	446.922,346 517.222,51	5	446.909,842 517.212,841	15.806
5	446.909,842 517.212,841	6	446.892,013 517.193,66	26.188

Document care conține date cu caracter personal, protejat de prevederile Regulamentului (UE) nr. 679/2016 și Legii 190/2018

Punct început	X / Y	Punct sfârşit	X / Y	Lungime segment (** (m)
6	446.892,013 517.193,66	7	446.883,698 517.184,715	12.212
7	446.883,698 517.184,715	8	446.878,918 517.177,87	8.35
8	446.878,918 517.177,87	9	446.869,671 517.162,913	17.585
9	446.869,671 517.162,913	10	446.856,92 517.140,225	26.025
10	446.856,92 517.140,225	11	446.869,983 517.147,222	14.819
11	446.869,983 517.147,222	12	446.878,727 517.153,811	10.948
12	446.878,727 517.153,811	13	446.884,664 517.158,93	7.839
13	446.884,664 517.158,93	14	446.890,294 517.165,907	8.965
14	446.890,294 517.165,907	15	446.898,998 517.180,753	17.21
15	446.898,998 517.180,753	16	446.909,7 517.195,69	18.375
16	446.909,7 517.195,69	1	446.918,764 517.208,341	15.563

** Lungimile segmentelor sunt determinate în planul de proiecţie Stereo 70 şi sunt rotunjite la 1 milimetru.
*** Distanţa dintre puncte este formată din segmente cumulate ce sunt mai mici decât valoarea 1 milimetru.

Document care conține date cu caracter personal, protejat de prevederile Regulamentului (UE) nr. 679/2016 și Legii 190/2018

DATE DESPRE IMOBILUL NR. 1593

Oficiul de Cadastru şi Publicitate Imobiliară SIBIU
Biroul de Cadastru şi Publicitate Imobiliară Medias

A. Partea I. Descrierea imobilului

TEREN Extravilan

Adresa: Jud. Sibiu

Nr. Crt	Nr cadastral Nr. topografic	Suprafaţa* (mp)	Observaţii / Referinţe
A1		643	Sector cadastral:38 Teren neimprejmuit;

B. Partea II. Proprietari şi acte

Inscrieri privitoare la dreptul de proprietate şi alte drepturi reale		Referinţe
/		
Act Normativ nr. 978, din 05/09/2002 emis de GUVERNUL ROMANIEI ((Anexa nr. 60 - Inventarul bunurilor care apartin domeniului public));		
B1	Intabulare, drept de PROPRIETATE, dobandit prin Lege, cota actuala 1/1	A1
	1) **COMUNA TÂRNAVA-DOMENIUL PUBLIC**, CIF:4406029	

C. Partea III. SARCINI .

Inscrieri privind dezmembramintele dreptului de proprietate, drepturi reale de garanţie şi sarcini	Referinţe
NU SUNT	

Anexa Nr. 1 La Partea I

Teren

Nr cadastral	Suprafaţa (mp)*	Observaţii / Referinţe
	643	

* Suprafaţa este determinată in planul de proiecţie Stereo 70.

DETALII LINIARE IMOBIL



Date referitoare la teren

Crt	Categorie folosință	Intra vilan	Suprafaţa (mp)	Tarla	Parcelă	Nr. topo	Observaţii / Referinţe
1	drum	NU	643	7	215	-	

Lungime Segmente
1) Valorile lungimilor segmentelor sunt obţinute din proiecţie în plan.

Punct început	X / Y	Punct sfârşit	X / Y	Lungime segment (** (m)
1	446.932,51 517.217,413	2	446.942,902 517.229,668	16.068
2	446.942,902 517.229,668	3	446.935,043 517.227,93	8.049
3	446.935,043 517.227,93	4	446.928,679 517.220,627	9.687
4	446.928,679 517.220,627	5	446.918,764 517.208,341	15.787
5	446.918,764 517.208,341	6	446.909,7 517.195,69	15.563

Document care conține date cu caracter personal, protejat de prevederile Regulamentului (UE) nr. 679/2016 și Legii 190/2018

Punct început	X / Y	Punct sfârşit	X / Y	Lungime segment (** (m)
6	446.909,7 517.195,69	7	446.898,998 517.180,753	18.375
7	446.898,998 517.180,753	8	446.890,294 517.165,907	17.21
8	446.890,294 517.165,907	9	446.884,664 517.158,93	8.965
9	446.884,664 517.158,93	10	446.878,727 517.153,811	7.839
10	446.878,727 517.153,811	11	446.869,983 517.147,222	10.948
11	446.869,983 517.147,222	12	446.856,92 517.140,225	14.819
12	446.856,92 517.140,225	13	446.851,154 517.130,886	10.976
13	446.851,154 517.130,886	14	446.872,684 517.142,997	24.703
14	446.872,684 517.142,997	15	446.881,867 517.149,917	11.498
15	446.881,867 517.149,917	16	446.888,272 517.155,439	8.456
16	446.888,272 517.155,439	17	446.894,419 517.163,057	9.789
17	446.894,419 517.163,057	18	446.903,196 517.178,027	17.353
18	446.903,196 517.178,027	19	446.913,765 517.192,778	18.147
19	446.913,765 517.192,778	20	446.922,745 517.205,313	15.42
20	446.922,745 517.205,313	1	446.932,51 517.217,413	15.549

**** Lungimile segmentelor sunt determinate în planul de proiecţie Stereo 70 şi sunt rotunjite la 1 milimetru.**
***** Distanţa dintre puncte este formată din segmente cumulate ce sunt mai mici decât valoarea 1 milimetru.**

Document care conține date cu caracter personal, protejat de prevederile Regulamentului (UE) nr. 679/2016 și Legii 190/2018

DATE DESPRE IMOBILUL NR. 1594

Oficiul de Cadastru şi Publicitate Imobiliară SIBIU
Biroul de Cadastru şi Publicitate Imobiliară Medias

A. Partea I. Descrierea imobilului

TEREN Extravilan

Adresa: Jud. Sibiu

Nr. Crt	Nr cadastral Nr. topografic	Suprafaţa* (mp)	Observaţii / Referinţe
A1		3.449	Sector cadastral:38 Teren neimprejmuit;

B. Partea II. Proprietari şi acte

Inscrieri privitoare la dreptul de proprietate şi alte drepturi reale		Referinţe
/		
Act Normativ nr. 7, din 13/03/1996 emis de PARLAMENTUL ROMANIEI (lege);		
B1	Inscrierea provizorie, drept de PROPRIETATE, dobandit prin Lege, cota actuala 1/1	A1
	1) **COMUNA TÂRNAVA**, CIF:4406029, PROPRIETAR NEIDENTIFICAT	

C. Partea III. SARCINI .

Inscrieri privind dezmembramintele dreptului de proprietate, drepturi reale de garanţie şi sarcini	Referinţe
NU SUNT	

Document care conține date cu caracter personal, protejat de prevederile Regulamentului (UE) nr. 679/2016 și Legii 190/2018

Anexa Nr. 1 La Partea I

Teren

Nr cadastral	Suprafaţa (mp)*	Observaţii / Referinţe
	3.449	

* Suprafaţa este determinată in planul de proiecţie Stereo 70.

DETALII LINIARE IMOBIL

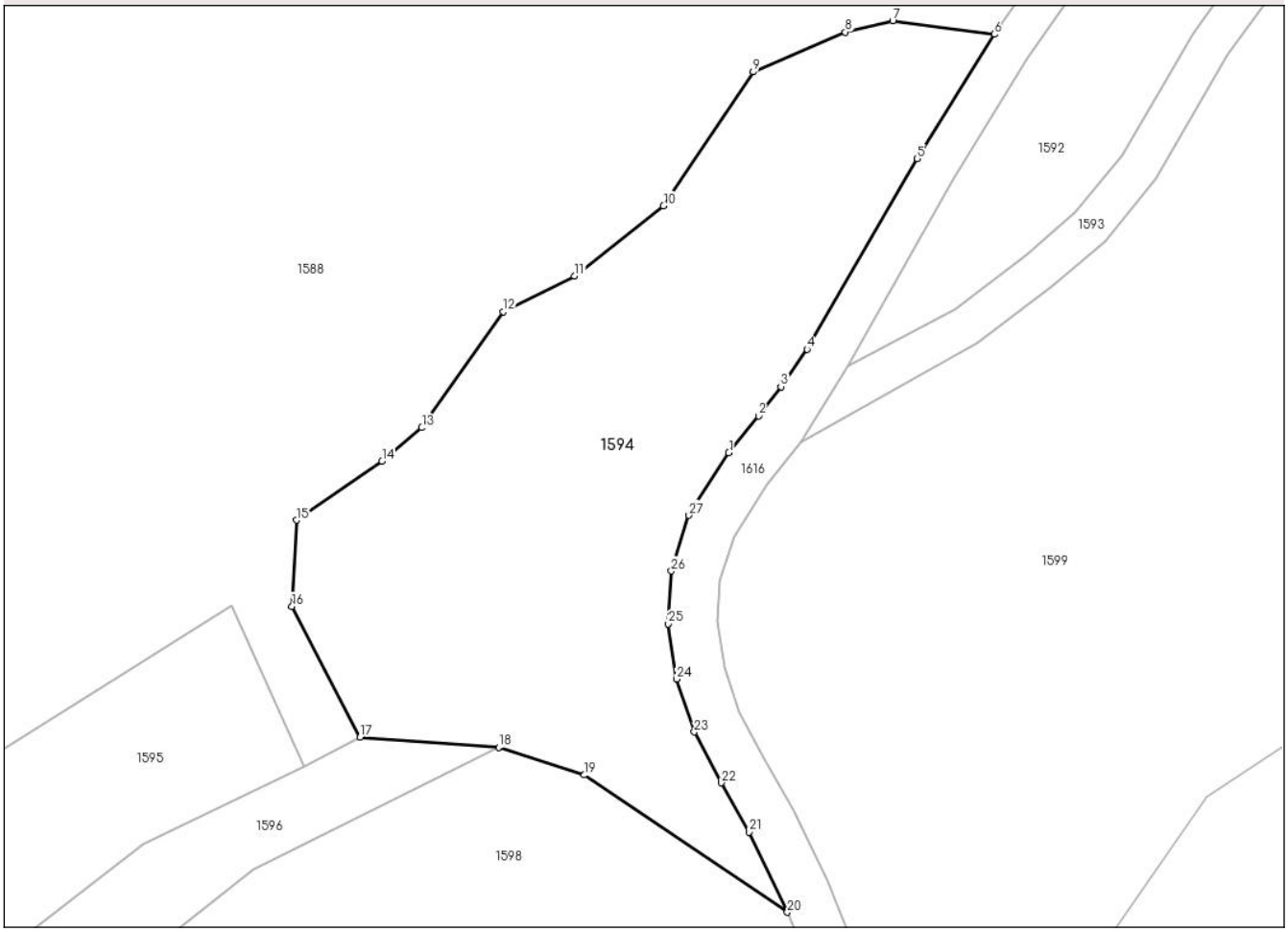

Date referitoare la teren

Crt	Categorie folosință	Intra vilan	Suprafaţa (mp)	Tarla	Parcelă	Nr. topo	Observaţii / Referinţe
1	fânețe (F) - fânețe cu tufărișuri și mărăcinișuri	NU	3.449	7	212	-	

Lungime Segmente
1) Valorile lungimilor segmentelor sunt obţinute din proiecţie în plan.

Punct început	X / Y	Punct sfârşit	X / Y	Lungime segment (** (m)
1	446.842,412 517.129,703	2	446.846,024 517.134,163	5.74
3	446.848,752 517.137,731	4	446.851,934 517.142,284	5.554
5	446.865,38 517.165,482	6	446.874,738 517.180,618	17.795

Punct început	X / Y	Punct sfârşit	X / Y	Lungime segment (** (m)
2	446.846,024 517.134,163	3	446.848,752 517.137,731	4.491
4	446.851,934 517.142,284	5	446.865,38 517.165,482	26.813
6	446.874,738 517.180,618	7	446.862,384 517.182,27	12.464

Document care conține date cu caracter personal, protejat de prevederile Regulamentului (UE) nr. 679/2016 și Legii 190/2018

Punct început	X / Y	Punct sfârşit	X / Y	Lungime segment (** (m)
7	446.862,384 517.182,27	8	446.856,618 517.180,881	5.932
9	446.845,366 517.176,046	10	446.834,452 517.159,742	19.62
11	446.823,62 517.151,182	12	446.814,939 517.146,844	9.704
13	446.804,995 517.132,727	14	446.800,151 517.128,656	6.327
15	446.789,734 517.121,479	16	446.789,182 517.110,99	10.504
17	446.797,468 517.095,038	18	446.814,371 517.093,828	16.946
19	446.824,803 517.090,45	20	446.849,537 517.073,75	29.844
21	446.844,856 517.083,51	22	446.841,509 517.089,501	6.863
23	446.838,191 517.095,681	24	446.836,047 517.102,111	6.779
25	446.835,026 517.108,844	26	446.835,403 517.115,286	6.453
27	446.837,545 517.122,059	1	446.842,412 517.129,703	9.062

Punct început	X / Y	Punct sfârşit	X / Y	Lungime segment (** (m)
8	446.856,618 517.180,881	9	446.845,366 517.176,046	12.247
10	446.834,452 517.159,742	11	446.823,62 517.151,182	13.805
12	446.814,939 517.146,844	13	446.804,995 517.132,727	17.268
14	446.800,151 517.128,656	15	446.789,734 517.121,479	12.65
16	446.789,182 517.110,99	17	446.797,468 517.095,038	17.975
18	446.814,371 517.093,828	19	446.824,803 517.090,45	10.965
20	446.849,537 517.073,75	21	446.844,856 517.083,51	10.824
22	446.841,509 517.089,501	23	446.838,191 517.095,681	7.014
24	446.836,047 517.102,111	25	446.835,026 517.108,844	6.809
26	446.835,403 517.115,286	27	446.837,545 517.122,059	7.104

** Lungimile segmentelor sunt determinate în planul de proiecţie Stereo 70 şi sunt rotunjite la 1 milimetru.
*** Distanţa dintre puncte este formată din segmente cumulate ce sunt mai mici decât valoarea 1 milimetru.

Document care conține date cu caracter personal, protejat de prevederile Regulamentului (UE) nr. 679/2016 și Legii 190/2018

DATE DESPRE IMOBILUL NR. 1595

Oficiul de Cadastru şi Publicitate Imobiliară SIBIU
Biroul de Cadastru şi Publicitate Imobiliară Medias

A. Partea I. Descrierea imobilului

TEREN Extravilan

Adresa: Jud. Sibiu

Nr. Crt	Nr cadastral Nr. topografic	Suprafaţa* (mp)	Observaţii / Referinţe
A1		2.500	Sector cadastral:38 Teren neimprejmuit;

B. Partea II. Proprietari şi acte

Inscrieri privitoare la dreptul de proprietate şi alte drepturi reale		Referinţe
/		
Act Administrativ nr. 2138/7, din 30/11/2007 emis de CJPSDDPAT (titlu de proprietate);		
B1	Intabulare, drept de PROPRIETATE, dobandit prin Reconstituire, cota actuala 1/1	A1
	1) **NICULA GEORGETA** 2) **MOLDOVAN GEORGETA**	

C. Partea III. SARCINI .

Inscrieri privind dezmembramintele dreptului de proprietate, drepturi reale de garanţie şi sarcini	Referinţe
NU SUNT	

Document care conține date cu caracter personal, protejat de prevederile Regulamentului (UE) nr. 679/2016 și Legii 190/2018

Anexa Nr. 1 La Partea I

Teren

Nr cadastral	Suprafaţa (mp)*	Observaţii / Referinţe
	2.500	

* Suprafaţa este determinată in planul de proiecţie Stereo 70.

DETALII LINIARE IMOBIL

Date referitoare la teren

Crt	Categorie folosință	Intra vilan	Suprafaţa (mp)	Tarla	Parcelă	Nr. topo	Observaţii / Referinţe
1	arabil	NU	2.500	7	211	-	

Lungime Segmente
1) Valorile lungimilor segmentelor sunt obţinute din proiecţie în plan.

Punct început	X / Y	Punct sfârşit	X / Y	Lungime segment (** (m)
1	446.781,763 517.111,048	2	446.742,769 517.086,551	46.051
2	446.742,769 517.086,551	3	446.737,55 517.080,621	7.899
3	446.737,55 517.080,621	4	446.731,243 517.078,87	6.546
4	446.731,243 517.078,87	5	446.726,454 517.074,202	6.688
5	446.726,454 517.074,202	6	446.717,166 517.065,126	12.986

Document care conține date cu caracter personal, protejat de prevederile Regulamentului (UE) nr. 679/2016 și Legii 190/2018

Punct început	X / Y	Punct sfârşit	X / Y	Lungime segment (** (m)
6	446.717,166 517.065,126	7	446.703,978 517.053,029	17.896
7	446.703,978 517.053,029	8	446.692,415 517.039,488	17.806
8	446.692,415 517.039,488	9	446.676,068 517.026,061	21.155
9	446.676,068 517.026,061	10	446.690,074 517.017,201	16.574
10	446.690,074 517.017,201	11	446.743,126 517.060,512	68.487
11	446.743,126 517.060,512	12	446.771,111 517.082,09	35.337
12	446.771,111 517.082,09	13	446.790,681 517.091,49	21.71
13	446.790,681 517.091,49	1	446.781,763 517.111,048	21.496

** Lungimile segmentelor sunt determinate în planul de proiecţie Stereo 70 şi sunt rotunjite la 1 milimetru.
*** Distanţa dintre puncte este formată din segmente cumulate ce sunt mai mici decât valoarea 1 milimetru.

Document care conține date cu caracter personal, protejat de prevederile Regulamentului (UE) nr. 679/2016 și Legii 190/2018

DATE DESPRE IMOBILUL NR. 1596

Oficiul de Cadastru şi Publicitate Imobiliară SIBIU
Biroul de Cadastru şi Publicitate Imobiliară Medias

A. Partea I. Descrierea imobilului

TEREN Extravilan

Adresa: Jud. Sibiu

Nr. Crt	Nr cadastral Nr. topografic	Suprafaţa* (mp)	Observaţii / Referinţe
A1		1.356	Sector cadastral:38 Teren neimprejmuit;

B. Partea II. Proprietari şi acte

Inscrieri privitoare la dreptul de proprietate şi alte drepturi reale		Referinţe
/		
Act Normativ nr. 7, din 13/03/1996 emis de PARLAMENTUL ROMANIEI (lege);		
B1	Inscrierea provizorie, drept de PROPRIETATE, dobandit prin Lege, cota actuala 1/1	A1
	1) **COMUNA TÂRNAVA**, CIF:4406029, PROPRIETAR NEIDENTIFICAT	

C. Partea III. SARCINI .

Inscrieri privind dezmembramintele dreptului de proprietate, drepturi reale de garanţie şi sarcini	Referinţe
NU SUNT	

Document care conține date cu caracter personal, protejat de prevederile Regulamentului (UE) nr. 679/2016 și Legii 190/2018

Anexa Nr. 1 La Partea I

Teren

Nr cadastral	Suprafaţa (mp)*	Observaţii / Referinţe
	1.356	

* Suprafaţa este determinată in planul de proiecţie Stereo 70.

DETALII LINIARE IMOBIL

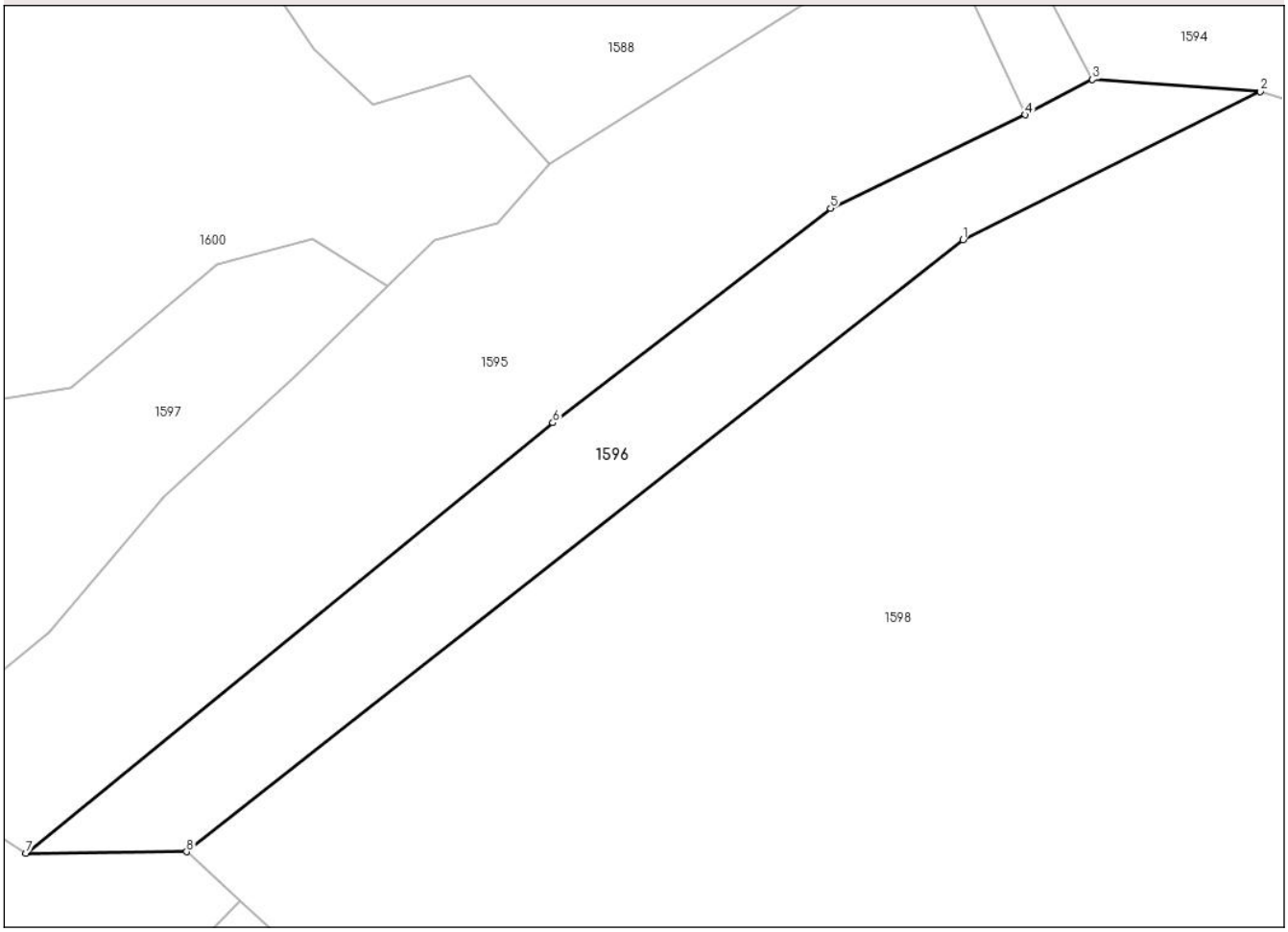

Date referitoare la teren

Crt	Categorie folosință	Intra vilan	Suprafaţa (mp)	Tarla	Parcelă	Nr. topo	Observaţii / Referinţe
1	fânețe (F) - fânețe cu tufărișuri și mărăcinișuri	NU	1.356	7	226	-	

Lungime Segmente
1) Valorile lungimilor segmentelor sunt obţinute din proiecţie în plan.

Punct început	X / Y	Punct sfârşit	X / Y	Lungime segment (** (m)
1	446.784,446 517.078,921	2	446.814,371 517.093,828	33.432
2	446.814,371 517.093,828	3	446.797,468 517.095,038	16.946
3	446.797,468 517.095,038	4	446.790,681 517.091,49	7.659

Document care conține date cu caracter personal, protejat de prevederile Regulamentului (UE) nr. 679/2016 și Legii 190/2018

Punct început	X / Y	Punct sfârşit	X / Y	Lungime segment (** (m)
4	446.790,681 517.091,49	5	446.771,111 517.082,09	21.71
5	446.771,111 517.082,09	6	446.743,126 517.060,512	35.337
6	446.743,126 517.060,512	7	446.690,074 517.017,201	68.487
7	446.690,074 517.017,201	8	446.706,264 517.017,367	16.191
8	446.706,264 517.017,367	1	446.784,446 517.078,921	99.506

** Lungimile segmentelor sunt determinate în planul de proiecţie Stereo 70 şi sunt rotunjite la 1 milimetru.
*** Distanţa dintre puncte este formată din segmente cumulate ce sunt mai mici decât valoarea 1 milimetru.

Document care conține date cu caracter personal, protejat de prevederile Regulamentului (UE) nr. 679/2016 și Legii 190/2018

DATE DESPRE IMOBILUL NR. 1597

Oficiul de Cadastru şi Publicitate Imobiliară SIBIU
Biroul de Cadastru şi Publicitate Imobiliară Medias

A. Partea I. Descrierea imobilului

TEREN Extravilan

Adresa: Jud. Sibiu

Nr. Crt	Nr cadastral Nr. topografic	Suprafaţa* (mp)	Observaţii / Referinţe
A1		1.400	Sector cadastral:38 Teren neimprejmuit;

B. Partea II. Proprietari şi acte

Inscrieri privitoare la dreptul de proprietate şi alte drepturi reale		Referinţe
/		
Act Normativ nr. 268, din 28/05/2001 emis de PARLAMENTUL ROMÂNIEI (lege);		
B1	Intabulare, drept de PROPRIETATE, dobandit prin Lege, cota actuala 1/1	A1
	1) **STATUL ROMÂN -DOMENIUL PRIVAT**, CIF:9999999999999, CUI NEIDENTIFICAT	
Act Normativ nr. 268, din 28/05/2001 emis de PARLAMENTUL ROMANIEI (si a deciziei emisa de Ministerul Agriculturii si Dezvoltarii Rurale nr. 302 din 24.07.2020);		
B2	Intabulare, drept de ADMINISTRARE, dobandit prin Lege, cota actuala 1/1	A1
	1) **AGENȚIA DOMENIILOR STATULUI**, CIF:14818116	

C. Partea III. SARCINI .

Inscrieri privind dezmembramintele dreptului de proprietate, drepturi reale de garanţie şi sarcini	Referinţe
NU SUNT	

Anexa Nr. 1 La Partea I

Teren

Nr cadastral	Suprafaţa (mp)*	Observaţii / Referinţe
	1.400	

* Suprafaţa este determinată in planul de proiecţie Stereo 70.

DETALII LINIARE IMOBIL

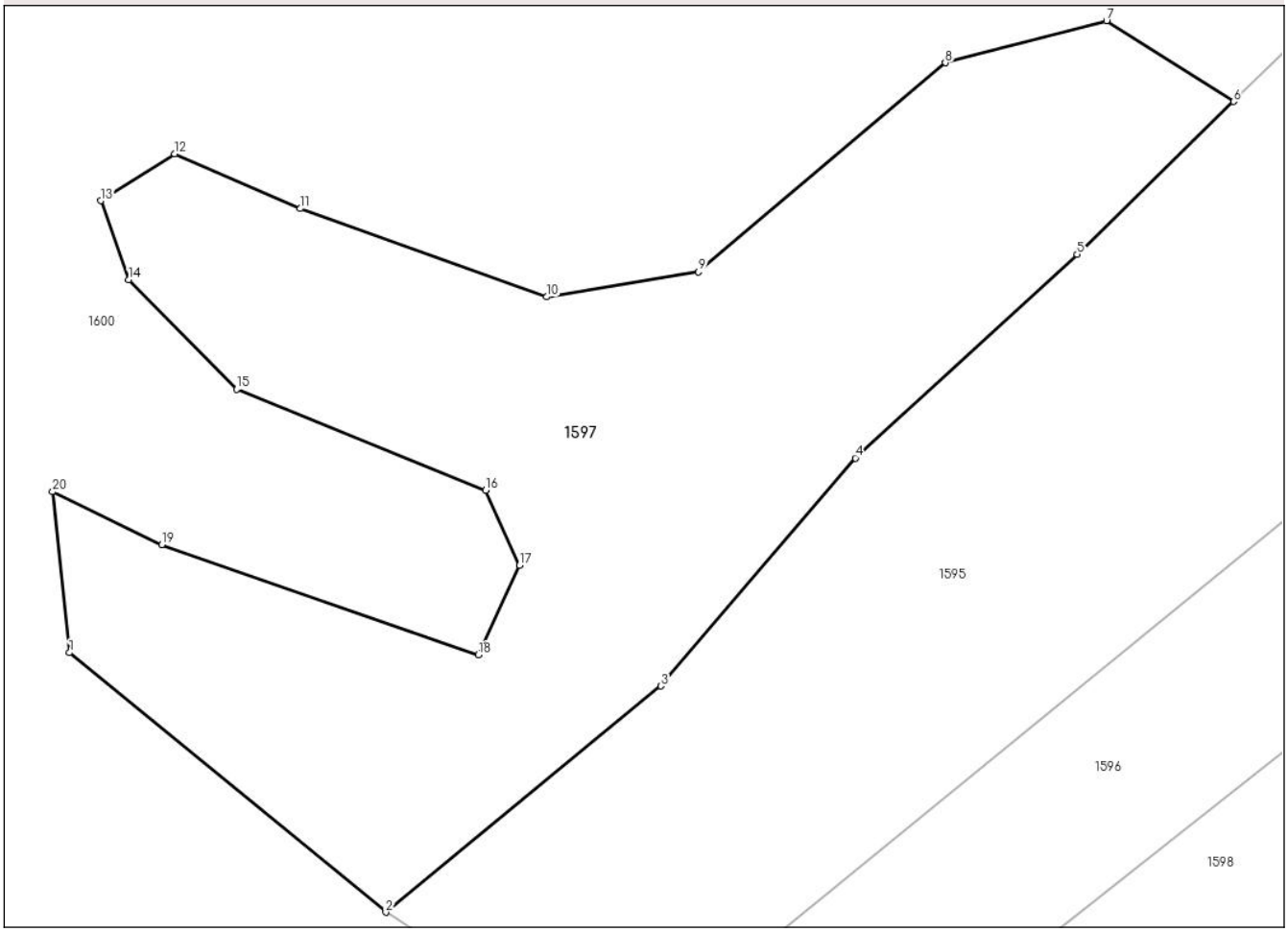

Date referitoare la teren

Crt	Categorie folosință	Intra vilan	Suprafaţa (mp)	Tarla	Parcelă	Nr. topo	Observaţii / Referinţe
1	neproductiv	NU	1.400	7	210	-	

Lungime Segmente
1) Valorile lungimilor segmentelor sunt obţinute din proiecţie în plan.

Punct început	X / Y	Punct sfârşit	X / Y	Lungime segment (** (m)
1	446.657,262 517.041,468	2	446.676,068 517.026,061	24.311
2	446.676,068 517.026,061	3	446.692,415 517.039,488	21.155
3	446.692,415 517.039,488	4	446.703,978 517.053,029	17.806
4	446.703,978 517.053,029	5	446.717,166 517.065,126	17.896
5	446.717,166 517.065,126	6	446.726,454 517.074,202	12.986

Document care conține date cu caracter personal, protejat de prevederile Regulamentului (UE) nr. 679/2016 și Legii 190/2018

Punct început	X / Y	Punct sfârşit	X / Y	Lungime segment (** (m)
6	446.726,454 517.074,202	7	446.718,91 517.078,996	8.938
7	446.718,91 517.078,996	8	446.709,328 517.076,493	9.904
8	446.709,328 517.076,493	9	446.694,653 517.064,079	19.221
9	446.694,653 517.064,079	10	446.685,634 517.062,596	9.14
10	446.685,634 517.062,596	11	446.670,985 517.067,84	15.56
11	446.670,985 517.067,84	12	446.663,516 517.071,081	8.141
12	446.663,516 517.071,081	13	446.659,116 517.068,305	5.203
13	446.659,116 517.068,305	14	446.660,786 517.063,609	4.983
14	446.660,786 517.063,609	15	446.667,214 517.057,107	9.143
15	446.667,214 517.057,107	16	446.682,005 517.051,112	15.96
16	446.682,005 517.051,112	17	446.684,013 517.046,664	4.881
17	446.684,013 517.046,664	18	446.681,562 517.041,338	5.863
18	446.681,562 517.041,338	19	446.662,752 517.047,888	19.917
19	446.662,752 517.047,888	20	446.656,263 517.051,03	7.21
20	446.656,263 517.051,03	1	446.657,262 517.041,468	9.614

** Lungimile segmentelor sunt determinate în planul de proiecţie Stereo 70 şi sunt rotunjite la 1 milimetru.
*** Distanţa dintre puncte este formată din segmente cumulate ce sunt mai mici decât valoarea 1 milimetru.

Document care conține date cu caracter personal, protejat de prevederile Regulamentului (UE) nr. 679/2016 și Legii 190/2018

DATE DESPRE IMOBILUL NR. 1598

Oficiul de Cadastru şi Publicitate Imobiliară SIBIU
Biroul de Cadastru şi Publicitate Imobiliară Medias

A. Partea I. Descrierea imobilului

TEREN Extravilan

Adresa: Jud. Sibiu

Nr. Crt	Nr cadastral Nr. topografic	Suprafaţa* (mp)	Observaţii / Referinţe
A1		10.000	Sector cadastral:38 Teren neimprejmuit;

B. Partea II. Proprietari şi acte

Inscrieri privitoare la dreptul de proprietate şi alte drepturi reale		Referinţe
/		
Act Administrativ nr. 19/7, din 13/12/1993 emis de CJPSDDPAT (titlu de proprietate);		
B1	Intabulare, drept de PROPRIETATE, dobandit prin Reconstituire, cota actuala 1/1	A1
	1) **CLOŢAN IOAN**	

C. Partea III. SARCINI .

Inscrieri privind dezmembramintele dreptului de proprietate, drepturi reale de garanţie şi sarcini	Referinţe
NU SUNT	

Document care conține date cu caracter personal, protejat de prevederile Regulamentului (UE) nr. 679/2016 și Legii 190/2018

Anexa Nr. 1 La Partea I

Teren

Nr cadastral	Suprafaţa (mp)*	Observaţii / Referinţe
	10.000	

* Suprafaţa este determinată in planul de proiecţie Stereo 70.

DETALII LINIARE IMOBIL

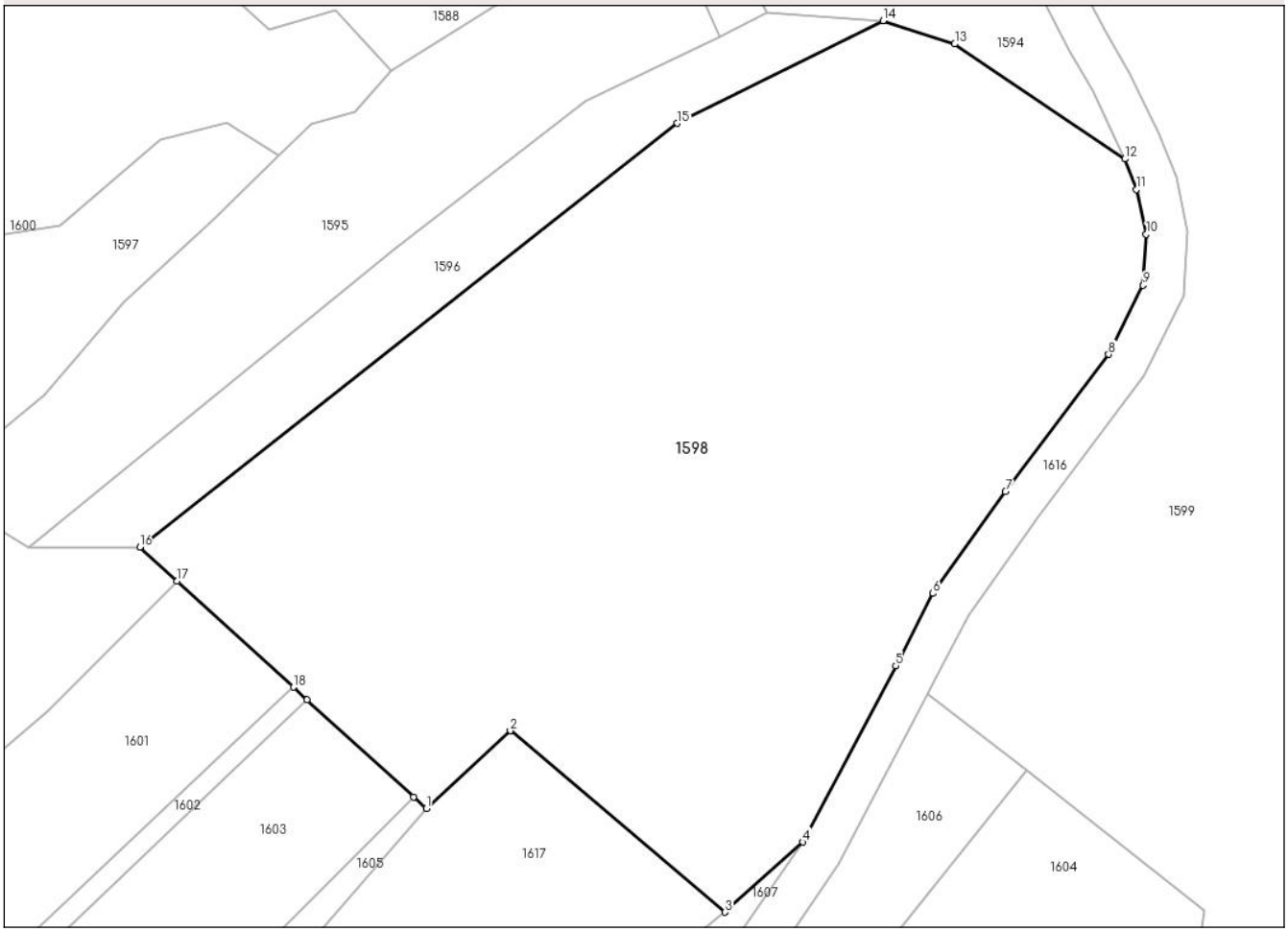

Date referitoare la teren

Crt	Categorie folosință	Intra vilan	Suprafaţa (mp)	Tarla	Parcelă	Nr. topo	Observaţii / Referinţe
1	arabil	NU	10.000	7	227/4	-	Numar parcela 227 scris gresit in titlul de proprietate

Lungime Segmente

1) Valorile lungimilor segmentelor sunt obţinute din proiecţie în plan.

Punct început	X / Y	Punct sfârşit	X / Y	Lungime segment (** (m)
1	446.747,919 516.979,375	2	446.760,135 516.990,667	16.635
2	446.760,135 516.990,667	3	446.791,385 516.964,296	40.89
3	446.791,385 516.964,296	4	446.802,718 516.974,473	15.232
4	446.802,718 516.974,473	5	446.816,213 517.000,104	28.966
5	446.816,213 517.000,104	6	446.821,648 517.010,611	11.83

Document care conține date cu caracter personal, protejat de prevederile Regulamentului (UE) nr. 679/2016 și Legii 190/2018

Punct început	X / Y	Punct sfârşit	X / Y	Lungime segment (** (m)
6	446.821,648 517.010,611	7	446.832,173 517.025,399	18.151
7	446.832,173 517.025,399	8	446.847,186 517.045,342	24.962
8	446.847,186 517.045,342	9	446.852,171 517.055,394	11.22
9	446.852,171 517.055,394	10	446.852,674 517.062,798	7.421
10	446.852,674 517.062,798	11	446.851,251 517.069,322	6.677
11	446.851,251 517.069,322	12	446.849,537 517.073,75	4.749
12	446.849,537 517.073,75	13	446.824,803 517.090,45	29.844
13	446.824,803 517.090,45	14	446.814,371 517.093,828	10.965
14	446.814,371 517.093,828	15	446.784,446 517.078,921	33.432
15	446.784,446 517.078,921	16	446.706,264 517.017,367	99.506
16	446.706,264 517.017,367	17	446.711,703 517.012,406	7.362
17	446.711,703 517.012,406	18	446.728,624 516.996,974	22.901
18	446.728,624 516.996,974	19	446.730,599 516.995,172	2.674
19	446.730,599 516.995,172	20	446.746,076 516.981,056	20.947
20	446.746,076 516.981,056	1	446.747,919 516.979,375	2.495

** Lungimile segmentelor sunt determinate în planul de proiecţie Stereo 70 şi sunt rotunjite la 1 milimetru.
*** Distanţa dintre puncte este formată din segmente cumulate ce sunt mai mici decât valoarea 1 milimetru.

Document care conține date cu caracter personal, protejat de prevederile Regulamentului (UE) nr. 679/2016 și Legii 190/2018

DATE DESPRE IMOBILUL NR. 1599

Oficiul de Cadastru şi Publicitate Imobiliară SIBIU
Biroul de Cadastru şi Publicitate Imobiliară Medias

A. Partea I. Descrierea imobilului

TEREN Extravilan

Adresa: Jud. Sibiu

Nr. Crt	Nr cadastral Nr. topografic	Suprafaţa* (mp)	Observaţii / Referinţe
A1		40.289	Sector cadastral:38 Teren neimprejmuit;

B. Partea II. Proprietari şi acte

Inscrieri privitoare la dreptul de proprietate şi alte drepturi reale		Referinţe
/		
Act Normativ nr. 7, din 13/03/1996 emis de PARLAMENTUL ROMANIEI (lege);		
B1	Inscrierea provizorie, drept de PROPRIETATE, dobandit prin Lege, cota actuala 1/1	A1
	1) **COMUNA TÂRNAVA**, CIF:4406029, PROPRIETAR NEIDENTIFICAT	

C. Partea III. SARCINI .

Inscrieri privind dezmembramintele dreptului de proprietate, drepturi reale de garanţie şi sarcini	Referinţe
NU SUNT	

Document care conține date cu caracter personal, protejat de prevederile Regulamentului (UE) nr. 679/2016 și Legii 190/2018

Anexa Nr. 1 La Partea I

Teren

Nr cadastral	Suprafaţa (mp)*	Observaţii / Referinţe
	40.289	

* Suprafaţa este determinată in planul de proiecţie Stereo 70.

DETALII LINIARE IMOBIL

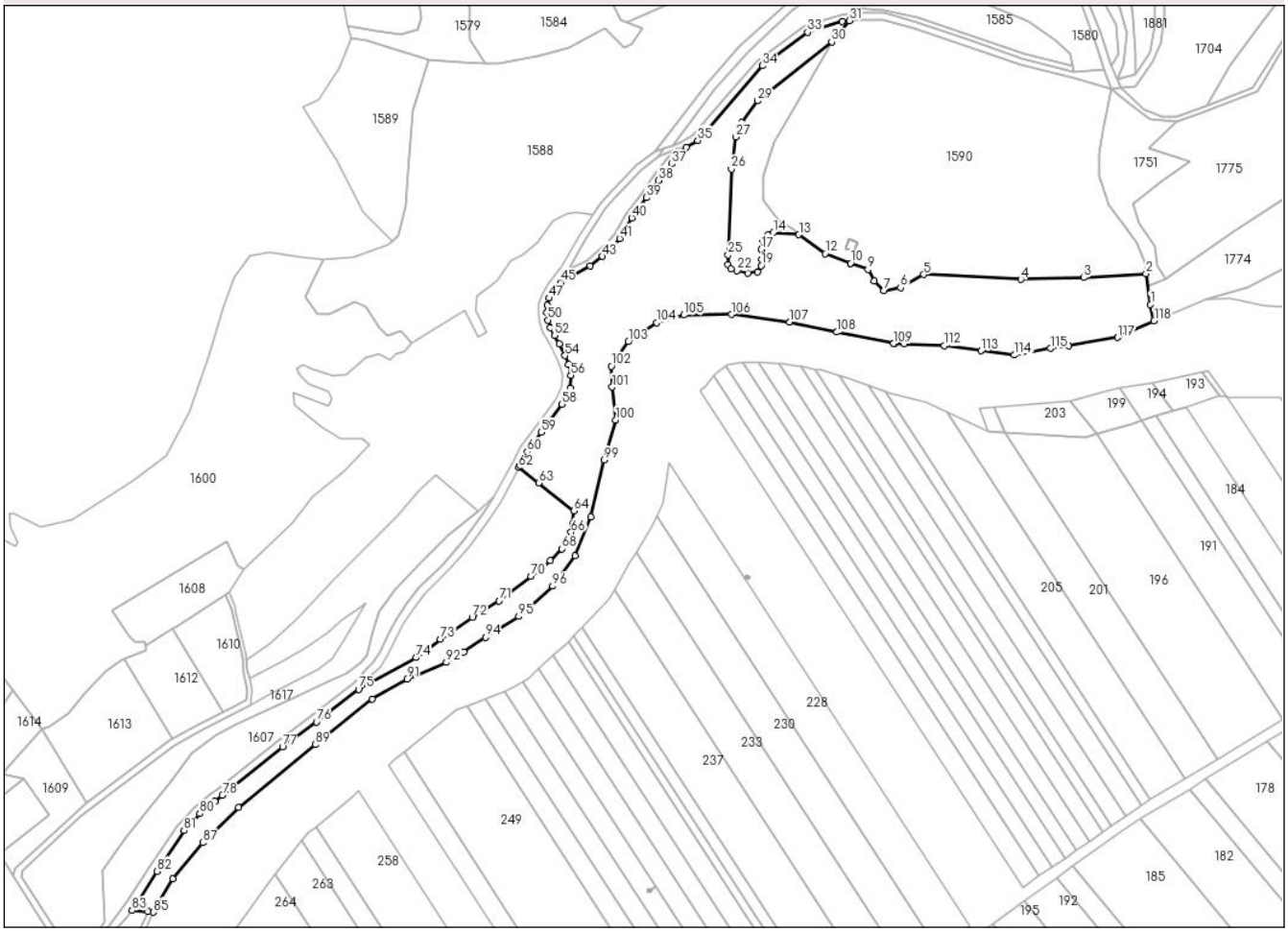

Date referitoare la teren

Crt	Categorie folosință	Intra vilan	Suprafaţa (mp)	Tarla	Parcelă	Nr. topo	Observaţii / Referinţe
1	fânețe (F) - fânețe cu tufărișuri și mărăcinișuri	NU	40.289	7	219	-	

Lungime Segmente

1) Valorile lungimilor segmentelor sunt obţinute din proiecţie în plan.

Punct început	X / Y	Punct sfârşit	X / Y	Lungime segment
1	447.281,788 517.115,044	2	447.278,513 517.137,286	22.482
4	447.187,125 517.133,283	5	447.116,225 517.136,716	70.983
7	447.087,276 517.125,192	8	447.079,916 517.132,057	10.065
10	447.062,913 517.145,047	11	447.062,902 517.145,051	0.012

Punct început	X / Y	Punct sfârşit	X / Y	Lungime segment
2	447.278,513 517.137,286	3	447.233,001 517.134,509	45.597
5	447.116,225 517.136,716	6	447.099,297 517.127,154	19.442
8	447.079,916 517.132,057	9	447.075,5 517.140,394	9.434
11	447.062,902 517.145,051	12	447.044,328 517.151,918	19.803

Punct început	X / Y	Punct sfârşit	X / Y	Lungime segment
3	447.233,001 517.134,509	4	447.187,125 517.133,283	45.893
6	447.099,297 517.127,154	7	447.087,276 517.125,192	12.18
9	447.075,5 517.140,394	10	447.062,913 517.145,047	13.42
12	447.044,328 517.151,918	13	447.025,128 517.165,84	23.716

Document care conține date cu caracter personal, protejat de prevederile Regulamentului (UE) nr. 679/2016 și Legii 190/2018

Punct început	X / Y	Punct sfârşit	X / Y	Lungime segment
13	447.025,128 517.165,84	14	447.006,568 517.167,499	18.634
16	446.999,023 517.162,069	17	446.997,514 517.155,132	7.1
19	446.997,665 517.143,218	20	446.994,798 517.138,693	5.356
22	446.980,01 517.139,749	23	446.975,68 517.140,892	4.478
25	446.973,522 517.151,06	26	446.975,903 517.213,639	62.625
28	446.983,712 517.247,417	29	446.995,066 517.263,304	19.526
31	447.061,907 517.321,799	32	447.056,747 517.321,217	5.192
34	446.998,473 517.288,94	35	446.951,241 517.234,577	72.016
37	446.932,51 517.217,413	38	446.922,745 517.205,313	15.549
40	446.903,196 517.178,027	41	446.894,419 517.163,057	17.353
43	446.881,867 517.149,917	44	446.872,684 517.142,997	11.498
46	446.847,061 517.125,834	47	446.843,028 517.119,5	7.508
49	446.841,053 517.109,121	50	446.841,902 517.103,52	5.665
52	446.846,771 517.092,383	53	446.850,23 517.086,192	7.092
55	446.857,014 517.071,054	56	446.858,718 517.063,242	7.995
58	446.852,315 517.042,178	59	446.837,015 517.021,855	25.438
61	446.821,532 516.997,328	62	446.820,864 516.996,06	1.433
64	446.861,085 516.964,501	65	446.859,868 516.955,189	9.391
67	446.856,172 516.942,456	68	446.852,127 516.936,817	6.94
70	446.829,442 516.916,746	71	446.806,318 516.898,791	29.276
73	446.763,316 516.871,033	74	446.745,726 516.857,481	22.205
76	446.673,064 516.810,508	77	446.648,331 516.792,241	30.747
79	446.599,106 516.752,761	80	446.587,936 516.743,698	14.385
82	446.556,618 516.701,646	83	446.538,471 516.673,163	33.774
85	446.554,15 516.671,914	86	446.568,318 516.696,193	28.111
88	446.616,318 516.748,23	89	446.672,14 516.794,013	72.195
91	446.739,032 516.841,93	92	446.767,877 516.853,99	31.265
94	446.796,372 516.872,264	95	446.820,719 516.887,529	28.737
97	446.861,655 516.931,683	98	446.873,462 516.960,214	30.877
100	446.891,489 517.030,815	101	446.888,869 517.054,71	24.039
103	446.900,692 517.087,724	104	446.921,18 517.101,551	24.717
106	446.975,816 517.107,595	107	447.018,392 517.102,033	42.938
109	447.094,337 517.086,436	110	447.094,743 517.086,362	0.413

Punct început	X / Y	Punct sfârşit	X / Y	Lungime segment
14	447.006,568 517.167,499	15	447.002,343 517.165,538	4.658
17	446.997,514 517.155,132	18	446.997,967 517.147,742	7.404
20	446.994,798 517.138,693	21	446.988,008 517.137,638	6.872
23	446.975,68 517.140,892	24	446.973,522 517.143,972	3.761
26	446.975,903 517.213,639	27	446.979,019 517.237,129	23.696
29	446.995,066 517.263,304	30	447.049,091 517.306,298	69.045
32	447.056,747 517.321,217	33	447.031,512 517.313,346	26.434
35	446.951,241 517.234,577	36	446.942,902 517.229,668	9.676
38	446.922,745 517.205,313	39	446.913,765 517.192,778	15.42
41	446.894,419 517.163,057	42	446.888,272 517.155,439	9.789
44	446.872,684 517.142,997	45	446.851,154 517.130,886	24.703
47	446.843,028 517.119,5	48	446.841,349 517.114,189	5.57
50	446.841,902 517.103,52	51	446.843,721 517.098,066	5.749
53	446.850,23 517.086,192	54	446.854,454 517.077,671	9.51
56	446.858,718 517.063,242	57	446.858,076 517.053,797	9.467
59	446.837,015 517.021,855	60	446.826,782 517.007,478	17.647
62	446.820,864 516.996,06	63	446.835,226 516.984,907	18.184
65	446.859,868 516.955,189	66	446.858,944 516.948,917	6.34
68	446.852,127 516.936,817	69	446.843,729 516.928,127	12.085
71	446.806,318 516.898,791	72	446.786,725 516.886,748	22.999
74	446.745,726 516.857,481	75	446.703,781 516.834,493	47.831
77	446.648,331 516.792,241	78	446.604,407 516.757,061	56.276
80	446.587,936 516.743,698	81	446.576,347 516.731,404	16.895
83	446.538,471 516.673,163	84	446.549,957 516.672,228	11.524
86	446.568,318 516.696,193	87	446.590,257 516.722,549	34.292
89	446.672,14 516.794,013	90	446.713,611 516.827,401	53.241
92	446.767,877 516.853,99	93	446.780,55 516.861,538	14.751
95	446.820,719 516.887,529	96	446.845,453 516.909,557	33.121
98	446.873,462 516.960,214	99	446.882,991 517.001,502	42.374
101	446.888,869 517.054,71	102	446.888,311 517.069,956	15.256
104	446.921,18 517.101,551	105	446.941,259 517.107,183	20.854
107	447.018,392 517.102,033	108	447.052,873 517.094,795	35.233
110	447.094,743 517.086,362	111	447.102,254 517.086,362	7.512

Punct început	X / Y	Punct sfârşit	X / Y	Lungime segment
15	447.002,343 517.165,538	16	446.999,023 517.162,069	4.801
18	446.997,967 517.147,742	19	446.997,665 517.143,218	4.534
21	446.988,008 517.137,638	22	446.980,01 517.139,749	8.272
24	446.973,522 517.143,972	25	446.973,522 517.151,06	7.088
27	446.979,019 517.237,129	28	446.983,712 517.247,417	11.308
30	447.049,091 517.306,298	31	447.061,907 517.321,799	20.113
33	447.031,512 517.313,346	34	446.998,473 517.288,94	41.076
36	446.942,902 517.229,668	37	446.932,51 517.217,413	16.068
39	446.913,765 517.192,778	40	446.903,196 517.178,027	18.147
42	446.888,272 517.155,439	43	446.881,867 517.149,917	8.456
45	446.851,154 517.130,886	46	446.847,061 517.125,834	6.502
48	446.841,349 517.114,189	49	446.841,053 517.109,121	5.077
51	446.843,721 517.098,066	52	446.846,771 517.092,383	6.45
54	446.854,454 517.077,671	55	446.857,014 517.071,054	7.095
57	446.858,076 517.053,797	58	446.852,315 517.042,178	12.969
60	446.826,782 517.007,478	61	446.821,532 516.997,328	11.427
63	446.835,226 516.984,907	64	446.861,085 516.964,501	32.94
66	446.858,944 516.948,917	67	446.856,172 516.942,456	7.03
69	446.843,729 516.928,127	70	446.829,442 516.916,746	18.266
72	446.786,725 516.886,748	73	446.763,316 516.871,033	28.195
75	446.703,781 516.834,493	76	446.673,064 516.810,508	38.972
78	446.604,407 516.757,061	79	446.599,106 516.752,761	6.826
81	446.576,347 516.731,404	82	446.556,618 516.701,646	35.703
84	446.549,957 516.672,228	85	446.554,15 516.671,914	4.205
87	446.590,257 516.722,549	88	446.616,318 516.748,23	36.589
90	446.713,611 516.827,401	91	446.739,032 516.841,93	29.279
93	446.780,55 516.861,538	94	446.796,372 516.872,264	19.115
96	446.845,453 516.909,557	97	446.861,655 516.931,683	27.424
99	446.882,991 517.001,502	100	446.891,489 517.030,815	30.52
102	446.888,311 517.069,956	103	446.900,692 517.087,724	21.656
105	446.941,259 517.107,183	106	446.975,816 517.107,595	34.56
108	447.052,873 517.094,795	109	447.094,337 517.086,436	42.298
111	447.102,254 517.086,362	112	447.131,239 517.084,817	29.026

Document care conține date cu caracter personal, protejat de prevederile Regulamentului (UE) nr. 679/2016 și Legii 190/2018

Punct început	X / Y	Punct sfârşit	X / Y	Lungime segment
112	447.131,239 517.084,817	113	447.157,905 517.081,145	26.917
115	447.208,724 517.082,884	116	447.221,864 517.085,01	13.311
118	447.284,366 517.102,996	1	447.281,788 517.115,044	12.321

Punct început	X / Y	Punct sfârşit	X / Y	Lungime segment
113	447.157,905 517.081,145	114	447.182,252 517.078,054	24.543
116	447.221,864 517.085,01	117	447.257,812 517.090,825	36.416

Punct început	X / Y	Punct sfârşit	X / Y	Lungime segment
114	447.182,252 517.078,054	115	447.208,724 517.082,884	26.909
117	447.257,812 517.090,825	118	447.284,366 517.102,996	29.211

** Lungimile segmentelor sunt determinate în planul de proiecţie Stereo 70 şi sunt rotunjite la 1 milimetru.
*** Distanţa dintre puncte este formată din segmente cumulate ce sunt mai mici decât valoarea 1 milimetru.

Document care conține date cu caracter personal, protejat de prevederile Regulamentului (UE) nr. 679/2016 și Legii 190/2018

DATE DESPRE IMOBILUL NR. 1600

Oficiul de Cadastru şi Publicitate Imobiliară SIBIU
Biroul de Cadastru şi Publicitate Imobiliară Medias

A. Partea I. Descrierea imobilului

TEREN Extravilan

Adresa: Jud. Sibiu

Nr. Crt	Nr cadastral Nr. topografic	Suprafaţa* (mp)	Observaţii / Referinţe
A1		38.300	Sector cadastral:38 Teren neimprejmuit;

B. Partea II. Proprietari şi acte

Inscrieri privitoare la dreptul de proprietate şi alte drepturi reale		Referinţe
/		
Act Normativ nr. 268, din 28/05/2001 emis de PARLAMENTUL ROMÂNIEI (lege);		
B1	Intabulare, drept de PROPRIETATE, dobandit prin Lege, cota actuala 1/1	A1
	1) **STATUL ROMÂN -DOMENIUL PRIVAT**, CIF:9999999999999, CUI NEIDENTIFICAT	
Act Normativ nr. 268, din 28/05/2001 emis de PARLAMENTUL ROMANIEI (si a deciziei emisa de Ministerul Agriculturii si Dezvoltarii Rurale nr. 302 din 24.07.2020);		
B2	Intabulare, drept de ADMINISTRARE, dobandit prin Lege, cota actuala 1/1	A1
	1) **AGENȚIA DOMENIILOR STATULUI**, CIF:14818116	

C. Partea III. SARCINI .

Inscrieri privind dezmembramintele dreptului de proprietate, drepturi reale de garanţie şi sarcini	Referinţe
NU SUNT	

Anexa Nr. 1 La Partea I

Teren

Nr cadastral	Suprafaţa (mp)*	Observaţii / Referinţe
	38.300	

* Suprafaţa este determinată in planul de proiecţie Stereo 70.

DETALII LINIARE IMOBIL

Date referitoare la teren

Crt	Categorie folosință	Intra vilan	Suprafaţa (mp)	Tarla	Parcelă	Nr. topo	Observaţii / Referinţe
1	padure	NU	38.300	7	209	-	Tufaris

Lungime Segmente

1) Valorile lungimilor segmentelor sunt obţinute din proiecţie în plan.

Punct început	X / Y	Punct sfârşit	X / Y	Lungime segment
1	446.535,823 516.873,168	2	446.523,885 516.892,196	22.463
4	446.615,879 516.924,668	5	446.619,988 516.922,242	4.771
7	446.670,272 516.974,59	8	446.692,875 516.993,501	29.471
10	446.706,264 517.017,367	11	446.690,074 517.017,201	16.191
13	446.657,262 517.041,468	14	446.656,263 517.051,03	9.614
16	446.681,562 517.041,338	17	446.684,013 517.046,664	5.863

Punct început	X / Y	Punct sfârşit	X / Y	Lungime segment
2	446.523,885 516.892,196	3	446.607,482 516.942,561	97.597
5	446.619,988 516.922,242	6	446.655,509 516.955,321	48.539
8	446.692,875 516.993,501	9	446.711,703 517.012,406	26.682
11	446.690,074 517.017,201	12	446.676,068 517.026,061	16.574
14	446.656,263 517.051,03	15	446.662,752 517.047,888	7.21
17	446.684,013 517.046,664	18	446.682,005 517.051,112	4.881

Punct început	X / Y	Punct sfârşit	X / Y	Lungime segment
3	446.607,482 516.942,561	4	446.615,879 516.924,668	19.765
6	446.655,509 516.955,321	7	446.670,272 516.974,59	24.274
9	446.711,703 517.012,406	10	446.706,264 517.017,367	7.362
12	446.676,068 517.026,061	13	446.657,262 517.041,468	24.311
15	446.662,752 517.047,888	16	446.681,562 517.041,338	19.917
18	446.682,005 517.051,112	19	446.667,214 517.057,107	15.96

Document care conține date cu caracter personal, protejat de prevederile Regulamentului (UE) nr. 679/2016 și Legii 190/2018

Punct început	X / Y	Punct sfârşit	X / Y	Lungime segment
19	446.667,214 517.057,107	20	446.660,786 517.063,609	9.143
22	446.663,516 517.071,081	23	446.670,985 517.067,84	8.141
25	446.694,653 517.064,079	26	446.709,328 517.076,493	19.221
28	446.726,454 517.074,202	29	446.731,243 517.078,87	6.688
31	446.742,769 517.086,551	32	446.734,717 517.095,385	11.953
34	446.719,037 517.098,063	35	446.708,816 517.113,534	18.543
37	446.682,583 517.108,095	38	446.674,148 517.108,294	8.438
40	446.672,34 517.135,182	41	446.678,402 517.147,5	13.728
43	446.638,691 517.153,137	44	446.624,263 517.150,508	14.666
46	446.604,538 517.112,4	47	446.594,032 517.077,18	36.753
49	446.563,795 517.004,815	50	446.538,604 516.986,451	31.174
52	446.494,39 516.957,912	53	446.472,126 516.953,001	22.8
55	446.448,824 516.962,215	56	446.450,074 516.952,806	9.491
58	446.452,93 516.938,762	59	446.432,592 516.949,837	23.158
61	446.440,462 516.927,442	62	446.444,639 516.918,116	10.219
64	446.433,069 516.896,262	65	446.428,893 516.889,358	8.069
67	446.412,548 516.854,844	68	446.405,551 516.837,035	19.133
70	446.399,826 516.810,954	71	446.407,64 516.816,946	9.847
73	446.432,521 516.858,916	74	446.451,659 516.833,387	31.906
76	446.477,598 516.806,76	77	446.491,844 516.816,888	17.48
79	446.519,781 516.848,199	80	446.530,957 516.855,442	13.318
82	446.548,876 516.863,074	83	446.548,115 516.866,202	3.219
85	446.540,357 516.868,798	1	446.535,823 516.873,168	6.297

Punct început	X / Y	Punct sfârşit	X / Y	Lungime segment
20	446.660,786 517.063,609	21	446.659,116 517.068,305	4.983
23	446.670,985 517.067,84	24	446.685,634 517.062,596	15.56
26	446.709,328 517.076,493	27	446.718,91 517.078,996	9.904
29	446.731,243 517.078,87	30	446.737,55 517.080,621	6.546
32	446.734,717 517.095,385	33	446.724,992 517.092,509	10.142
35	446.708,816 517.113,534	36	446.701,438 517.116,426	7.924
38	446.674,148 517.108,294	39	446.664,652 517.120,094	15.146
41	446.678,402 517.147,5	42	446.661,676 517.149,874	16.893
44	446.624,263 517.150,508	45	446.612,855 517.134,494	19.663
47	446.594,032 517.077,18	48	446.580,024 517.036,493	43.031
50	446.538,604 516.986,451	51	446.517,214 516.971,824	25.913
53	446.472,126 516.953,001	54	446.452,709 516.962,671	21.691
56	446.450,074 516.952,806	57	446.455,101 516.941,16	12.685
59	446.432,592 516.949,837	60	446.424,595 516.942,416	10.911
62	446.444,639 516.918,116	63	446.436,417 516.903,94	16.388
65	446.428,893 516.889,358	66	446.422,112 516.882,019	9.992
68	446.405,551 516.837,035	69	446.395,555 516.812,77	26.244
71	446.407,64 516.816,946	72	446.419,293 516.835,594	21.989
74	446.451,659 516.833,387	75	446.472,854 516.805,115	35.335
77	446.491,844 516.816,888	78	446.503,478 516.830,879	18.196
80	446.530,957 516.855,442	81	446.532,65 516.856,163	1.84
83	446.548,115 516.866,202	84	446.547,554 516.868,505	2.371

Punct început	X / Y	Punct sfârşit	X / Y	Lungime segment
21	446.659,116 517.068,305	22	446.663,516 517.071,081	5.203
24	446.685,634 517.062,596	25	446.694,653 517.064,079	9.14
27	446.718,91 517.078,996	28	446.726,454 517.074,202	8.938
30	446.737,55 517.080,621	31	446.742,769 517.086,551	7.899
33	446.724,992 517.092,509	34	446.719,037 517.098,063	8.142
36	446.701,438 517.116,426	37	446.682,583 517.108,095	20.614
39	446.664,652 517.120,094	40	446.672,34 517.135,182	16.934
42	446.661,676 517.149,874	43	446.638,691 517.153,137	23.215
45	446.612,855 517.134,494	46	446.604,538 517.112,4	23.608
48	446.580,024 517.036,493	49	446.563,795 517.004,815	35.593
51	446.517,214 516.971,824	52	446.494,39 516.957,912	26.729
54	446.452,709 516.962,671	55	446.448,824 516.962,215	3.912
57	446.455,101 516.941,16	58	446.452,93 516.938,762	3.234
60	446.424,595 516.942,416	61	446.440,462 516.927,442	21.817
63	446.436,417 516.903,94	64	446.433,069 516.896,262	8.376
66	446.422,112 516.882,019	67	446.412,548 516.854,844	28.809
69	446.395,555 516.812,77	70	446.399,826 516.810,954	4.64
72	446.419,293 516.835,594	73	446.432,521 516.858,916	26.813
75	446.472,854 516.805,115	76	446.477,598 516.806,76	5.021
78	446.503,478 516.830,879	79	446.519,781 516.848,199	23.786
81	446.532,65 516.856,163	82	446.548,876 516.863,074	17.636
84	446.547,554 516.868,505	85	446.540,357 516.868,798	7.203

**** Lungimile segmentelor sunt determinate în planul de proiecţie Stereo 70 şi sunt rotunjite la 1 milimetru.**
***** Distanţa dintre puncte este formată din segmente cumulate ce sunt mai mici decât valoarea 1 milimetru.**

Document care conține date cu caracter personal, protejat de prevederile Regulamentului (UE) nr. 679/2016 și Legii 190/2018

DATE DESPRE IMOBILUL NR. 1601

Oficiul de Cadastru şi Publicitate Imobiliară SIBIU
Biroul de Cadastru şi Publicitate Imobiliară Medias

A. Partea I. Descrierea imobilului

TEREN Extravilan

Adresa: Jud. Sibiu

Nr. Crt	Nr cadastral Nr. topografic	Suprafaţa* (mp)	Observaţii / Referinţe
A1		3.000	Sector cadastral:38 Teren neimprejmuit;

B. Partea II. Proprietari şi acte

Inscrieri privitoare la dreptul de proprietate şi alte drepturi reale		Referinţe
/		
Act Administrativ nr. 133/7, din 22/12/1993 emis de CJPSDDPAT (titlu de proprietate);		
B1	Intabulare, drept de PROPRIETATE, dobandit prin Reconstituire, cota actuala 1/1	A1
	1) **RUSU IOAN**	

C. Partea III. SARCINI .

Inscrieri privind dezmembramintele dreptului de proprietate, drepturi reale de garanţie şi sarcini	Referinţe
NU SUNT	

Document care conține date cu caracter personal, protejat de prevederile Regulamentului (UE) nr. 679/2016 și Legii 190/2018

Anexa Nr. 1 La Partea I

Teren

Nr cadastral	Suprafaţa (mp)*	Observaţii / Referinţe
	3.000	

* Suprafaţa este determinată in planul de proiecţie Stereo 70.

DETALII LINIARE IMOBIL

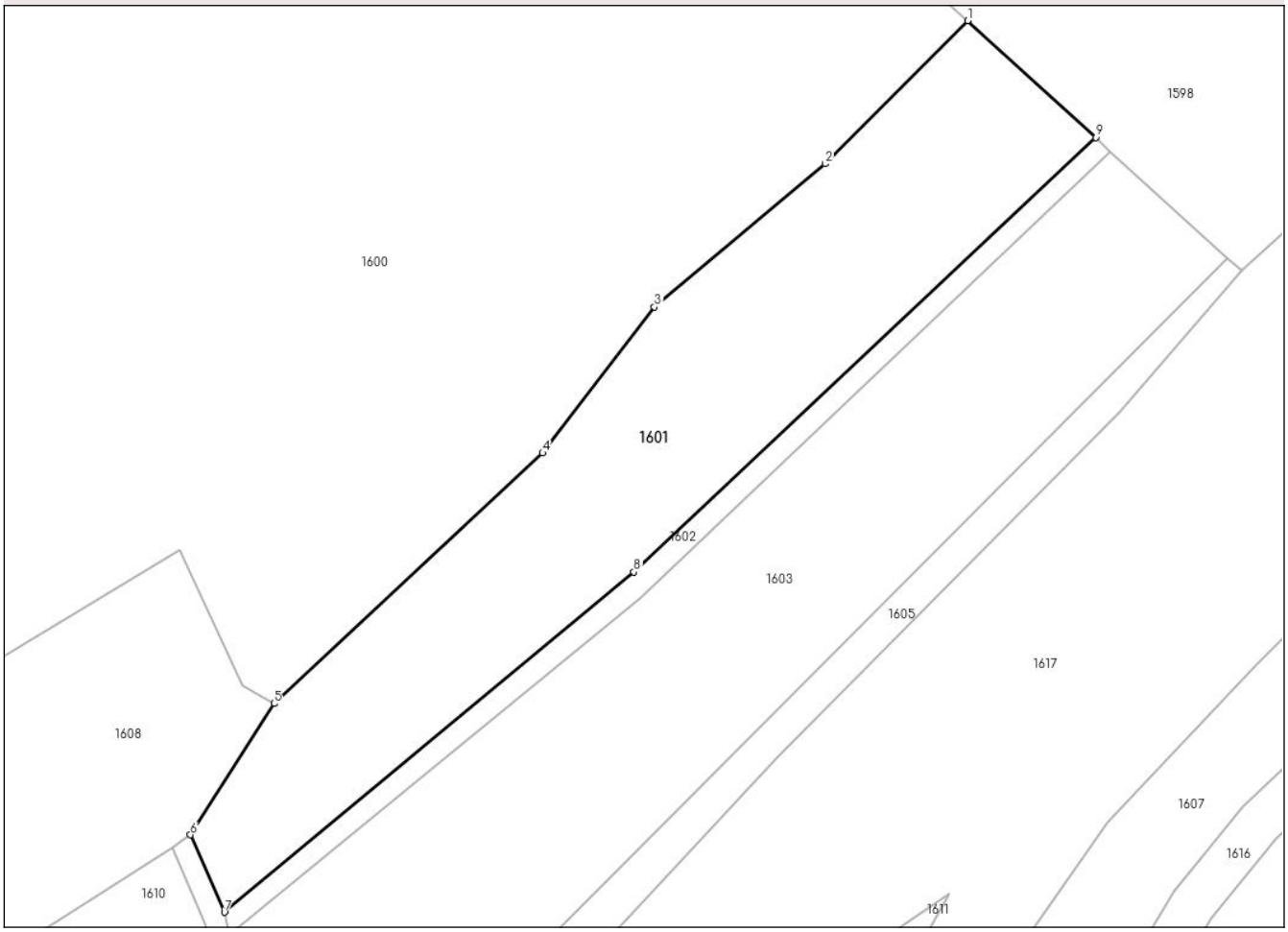

Date referitoare la teren

Crt	Categorie folosință	Intra vilan	Suprafaţa (mp)	Tarla	Parcelă	Nr. topo	Observaţii / Referinţe
1	arabil	NU	3.000	7	227/5	-	Numar parcela 227 scris gresit in titlul de proprietate

Lungime Segmente
1) Valorile lungimilor segmentelor sunt obţinute din proiecţie în plan.

Punct început	X / Y	Punct sfârşit	X / Y	Lungime segment (** (m)
1	446.711,703 517.012,406	2	446.692,875 516.993,501	26.682
2	446.692,875 516.993,501	3	446.670,272 516.974,59	29.471
3	446.670,272 516.974,59	4	446.655,509 516.955,321	24.274
4	446.655,509 516.955,321	5	446.619,988 516.922,242	48.539
5	446.619,988 516.922,242	6	446.608,956 516.904,906	20.548

Document care conține date cu caracter personal, protejat de prevederile Regulamentului (UE) nr. 679/2016 și Legii 190/2018

Punct început	X / Y	Punct sfârşit	X / Y	Lungime segment (** (m)
6	446.608,956 516.904,906	7	446.613,442 516.894,678	11.168
7	446.613,442 516.894,678	8	446.667,568 516.939,596	70.337
8	446.667,568 516.939,596	9	446.728,624 516.996,974	83.785
9	446.728,624 516.996,974	1	446.711,703 517.012,406	22.901

** Lungimile segmentelor sunt determinate în planul de proiecţie Stereo 70 şi sunt rotunjite la 1 milimetru.
*** Distanţa dintre puncte este formată din segmente cumulate ce sunt mai mici decât valoarea 1 milimetru.

Document care conține date cu caracter personal, protejat de prevederile Regulamentului (UE) nr. 679/2016 și Legii 190/2018

DATE DESPRE IMOBILUL NR. 1602

Oficiul de Cadastru şi Publicitate Imobiliară SIBIU
Biroul de Cadastru şi Publicitate Imobiliară Medias

A. Partea I. Descrierea imobilului

TEREN Extravilan

Adresa: Jud. Sibiu

Nr. Crt	Nr cadastral Nr. topografic	Suprafaţa* (mp)	Observaţii / Referinţe
A1		458	Sector cadastral:38 Teren neimprejmuit;

B. Partea II. Proprietari şi acte

Inscrieri privitoare la dreptul de proprietate şi alte drepturi reale		Referinţe
/		
Act Normativ nr. 7, din 13/03/1996 emis de PARLAMENTUL ROMANIEI (lege);		
B1	Inscrierea provizorie, drept de PROPRIETATE, dobandit prin Lege, cota actuala 1/1	A1
	1) **COMUNA TÂRNAVA**, CIF:4406029, PROPRIETAR NEIDENTIFICAT	

C. Partea III. SARCINI .

Inscrieri privind dezmembramintele dreptului de proprietate, drepturi reale de garanţie şi sarcini	Referinţe
NU SUNT	

Document care conține date cu caracter personal, protejat de prevederile Regulamentului (UE) nr. 679/2016 și Legii 190/2018

Anexa Nr. 1 La Partea I

Teren

Nr cadastral	Suprafaţa (mp)*	Observaţii / Referinţe
	458	

* Suprafaţa este determinată in planul de proiecţie Stereo 70.

DETALII LINIARE IMOBIL

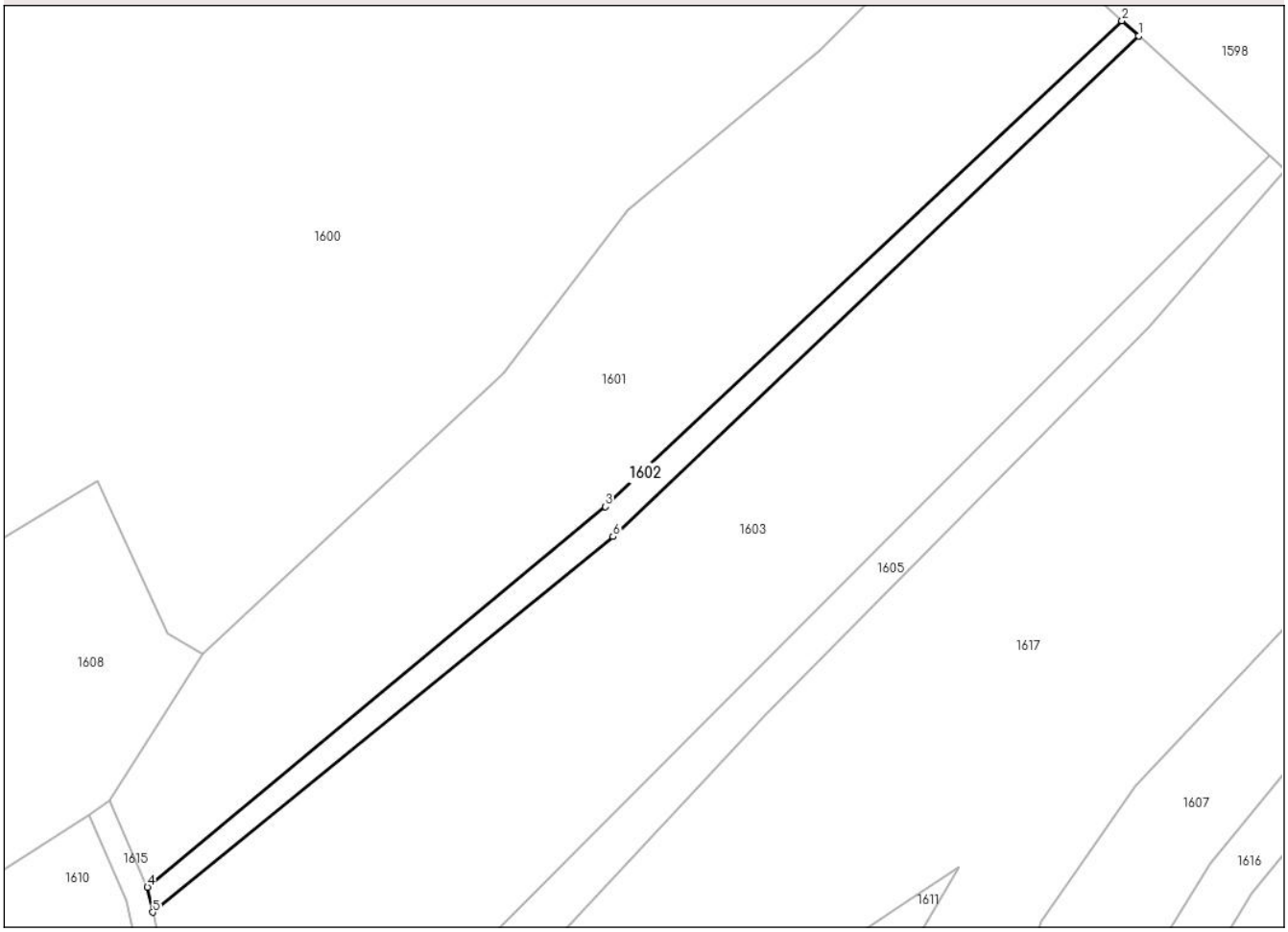

Date referitoare la teren

Crt	Categorie folosință	Intra vilan	Suprafaţa (mp)	Tarla	Parcelă	Nr. topo	Observaţii / Referinţe
1	fânețe (F) - fânețe cu tufărișuri și mărăcinișuri	NU	458	7	225	-	

Lungime Segmente
1) Valorile lungimilor segmentelor sunt obţinute din proiecţie în plan.

Punct început	X / Y	Punct sfârşit	X / Y	Lungime segment (** (m)
1	446.730,599 516.995,172	2	446.728,624 516.996,974	2.674
2	446.728,624 516.996,974	3	446.667,568 516.939,596	83.785
3	446.667,568 516.939,596	4	446.613,442 516.894,678	70.337

Document care conține date cu caracter personal, protejat de prevederile Regulamentului (UE) nr. 679/2016 și Legii 190/2018

Punct început	X / Y	Punct sfârşit	X / Y	Lungime segment (** (m)
4	446.613,442 516.894,678	5	446.614,072 516.891,718	3.027
5	446.614,072 516.891,718	6	446.668,462 516.936,062	70.177
6	446.668,462 516.936,062	1	446.730,599 516.995,172	85.761

** Lungimile segmentelor sunt determinate în planul de proiecţie Stereo 70 şi sunt rotunjite la 1 milimetru.
*** Distanţa dintre puncte este formată din segmente cumulate ce sunt mai mici decât valoarea 1 milimetru.

Document care conține date cu caracter personal, protejat de prevederile Regulamentului (UE) nr. 679/2016 și Legii 190/2018

DATE DESPRE IMOBILUL NR. 1603

Oficiul de Cadastru şi Publicitate Imobiliară SIBIU
Biroul de Cadastru şi Publicitate Imobiliară Medias

A. Partea I. Descrierea imobilului

TEREN Extravilan

Adresa: Jud. Sibiu

Nr. Crt	Nr cadastral Nr. topografic	Suprafaţa* (mp)	Observaţii / Referinţe
A1		4.000	Sector cadastral:38 Teren neimprejmuit;

B. Partea II. Proprietari şi acte

Inscrieri privitoare la dreptul de proprietate şi alte drepturi reale		Referinţe
/		
Act Administrativ nr. 295/7, din 23/08/1994 emis de CJPSDDPAT (titlu de proprietate);		
B1	Intabulare, drept de PROPRIETATE, dobandit prin Reconstituire, cota actuala 1/1	A1
	1) **BLAGA ANICA**	

C. Partea III. SARCINI .

Inscrieri privind dezmembramintele dreptului de proprietate, drepturi reale de garanţie şi sarcini	Referinţe
NU SUNT	

Document care conține date cu caracter personal, protejat de prevederile Regulamentului (UE) nr. 679/2016 și Legii 190/2018

Anexa Nr. 1 La Partea I

Teren

Nr cadastral	Suprafaţa (mp)*	Observaţii / Referinţe
	4.000	

* Suprafaţa este determinată in planul de proiecţie Stereo 70.

DETALII LINIARE IMOBIL

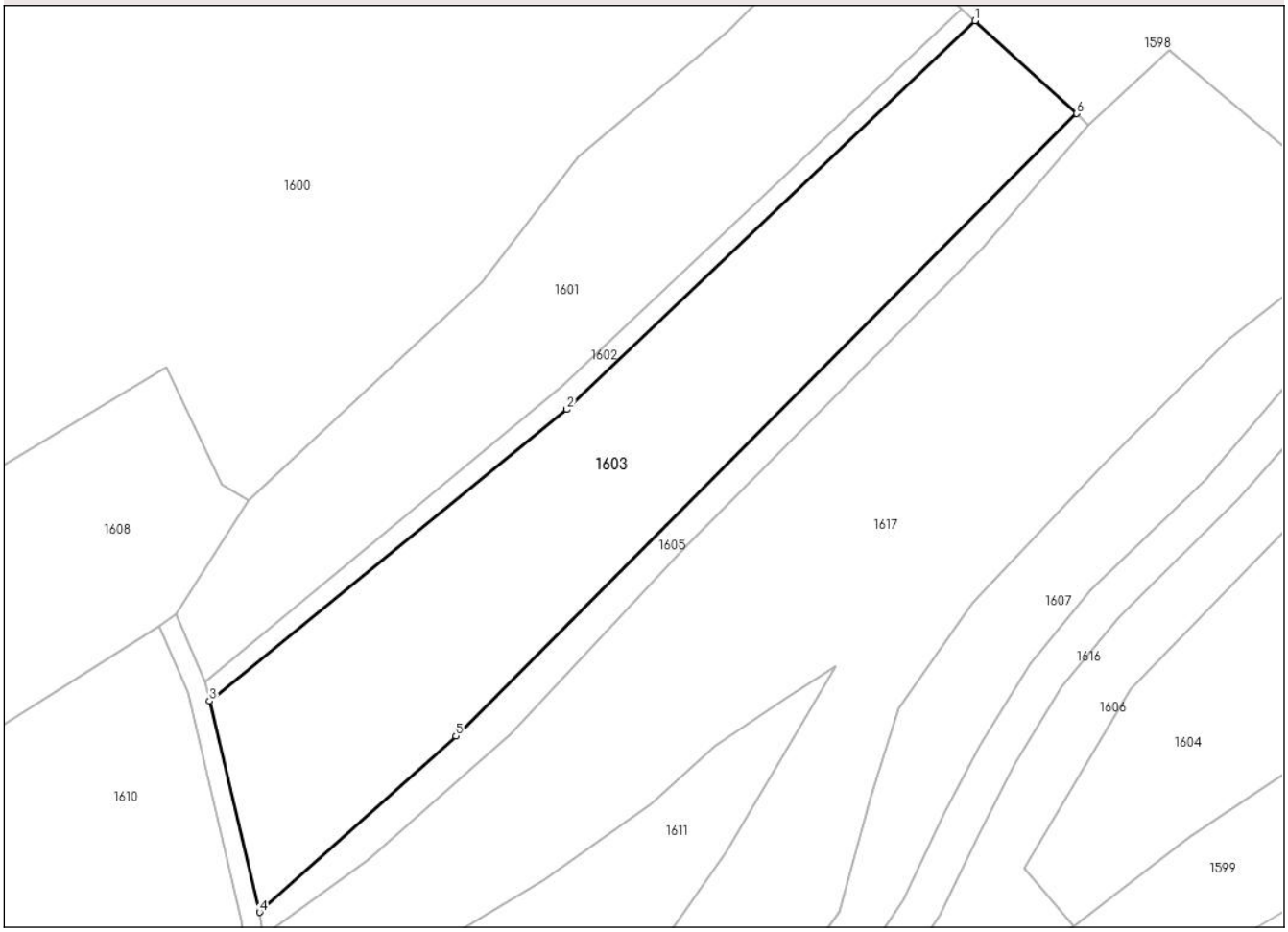

Date referitoare la teren

Crt	Categorie folosință	Intra vilan	Suprafaţa (mp)	Tarla	Parcelă	Nr. topo	Observaţii / Referinţe
1	arabil	NU	4.000	7	227/3	-	Numar parcela 227 scris gresit in titlul de proprietate

Lungime Segmente
1) Valorile lungimilor segmentelor sunt obţinute din proiecţie în plan.

Punct început	X / Y	Punct sfârşit	X / Y	Lungime segment (** (m)
1	446.730,599 516.995,172	2	446.668,462 516.936,062	85.761
2	446.668,462 516.936,062	3	446.614,072 516.891,718	70.177
3	446.614,072 516.891,718	4	446.621,707 516.859,617	32.996
4	446.621,707 516.859,617	5	446.651,575 516.886,418	40.129
5	446.651,575 516.886,418	6	446.746,076 516.981,056	133.742

Document care conține date cu caracter personal, protejat de prevederile Regulamentului (UE) nr. 679/2016 și Legii 190/2018

Punct început	X / Y	Punct sfârşit	X / Y	Lungime segment (** (m)
6	446.746,076 516.981,056	1	446.730,599 516.995,172	20.947

** Lungimile segmentelor sunt determinate în planul de proiecţie Stereo 70 şi sunt rotunjite la 1 milimetru.
*** Distanţa dintre puncte este formată din segmente cumulate ce sunt mai mici decât valoarea 1 milimetru.

Document care conține date cu caracter personal, protejat de prevederile Regulamentului (UE) nr. 679/2016 și Legii 190/2018

DATE DESPRE IMOBILUL NR. 1604

Oficiul de Cadastru şi Publicitate Imobiliară SIBIU
Biroul de Cadastru şi Publicitate Imobiliară Medias

A. Partea I. Descrierea imobilului

TEREN Extravilan

Adresa: Jud. Sibiu

Nr. Crt	Nr cadastral Nr. topografic	Suprafaţa* (mp)	Observaţii / Referinţe
A1		5.000	Sector cadastral:38 Teren neimprejmuit;

B. Partea II. Proprietari şi acte

Inscrieri privitoare la dreptul de proprietate şi alte drepturi reale		Referinţe
/		
Act Administrativ nr. 133/7, din 22/12/1993 emis de CJPSDDPAT (titlu de proprietate);		
B1	Intabulare, drept de PROPRIETATE, dobandit prin Reconstituire, cota actuala 1/1	A1
	1) **RUSU IOAN**	

C. Partea III. SARCINI .

Inscrieri privind dezmembramintele dreptului de proprietate, drepturi reale de garanţie şi sarcini	Referinţe
NU SUNT	

Document care conține date cu caracter personal, protejat de prevederile Regulamentului (UE) nr. 679/2016 și Legii 190/2018

Anexa Nr. 1 La Partea I

Teren

Nr cadastral	Suprafaţa (mp)*	Observaţii / Referinţe
	5.000	

* Suprafaţa este determinată in planul de proiecţie Stereo 70.

DETALII LINIARE IMOBIL

Date referitoare la teren

Crt	Categorie folosință	Intra vilan	Suprafaţa (mp)	Tarla	Parcelă	Nr. topo	Observaţii / Referinţe
1	faneata	NU	5.000	7	220	-	

Lungime Segmente
1) Valorile lungimilor segmentelor sunt obţinute din proiecţie în plan.

Punct început	X / Y	Punct sfârşit	X / Y	Lungime segment (** (m)
1	446.738,125 516.866,343	2	446.745,726 516.857,481	11.675
2	446.745,726 516.857,481	3	446.763,316 516.871,033	22.205
3	446.763,316 516.871,033	4	446.786,725 516.886,748	28.195
4	446.786,725 516.886,748	5	446.806,318 516.898,791	22.999
5	446.806,318 516.898,791	6	446.829,442 516.916,746	29.276

Document care conține date cu caracter personal, protejat de prevederile Regulamentului (UE) nr. 679/2016 și Legii 190/2018

Punct început	X / Y	Punct sfârşit	X / Y	Lungime segment (** (m)
6	446.829,442 516.916,746	7	446.843,729 516.928,127	18.266
7	446.843,729 516.928,127	8	446.852,127 516.936,817	12.085
8	446.852,127 516.936,817	9	446.856,172 516.942,456	6.94
9	446.856,172 516.942,456	10	446.858,944 516.948,917	7.03
10	446.858,944 516.948,917	11	446.859,868 516.955,189	6.34
11	446.859,868 516.955,189	12	446.861,085 516.964,501	9.391
12	446.861,085 516.964,501	13	446.835,226 516.984,907	32.94
13	446.835,226 516.984,907	14	446.815,639 516.960,259	31.483
14	446.815,639 516.960,259	15	446.788,179 516.928,546	41.95
15	446.788,179 516.928,546	16	446.754,226 516.893,623	48.707
16	446.754,226 516.893,623	1	446.738,125 516.866,343	31.677

** Lungimile segmentelor sunt determinate în planul de proiecţie Stereo 70 şi sunt rotunjite la 1 milimetru.
*** Distanţa dintre puncte este formată din segmente cumulate ce sunt mai mici decât valoarea 1 milimetru.

Document care conține date cu caracter personal, protejat de prevederile Regulamentului (UE) nr. 679/2016 și Legii 190/2018

DATE DESPRE IMOBILUL NR. 1605

Oficiul de Cadastru şi Publicitate Imobiliară SIBIU
Biroul de Cadastru şi Publicitate Imobiliară Medias

A. Partea I. Descrierea imobilului

TEREN Extravilan

Adresa: Jud. Sibiu

Nr. Crt	Nr cadastral Nr. topografic	Suprafaţa* (mp)	Observaţii / Referinţe
A1		792	Sector cadastral:38 Teren neimprejmuit;

B. Partea II. Proprietari şi acte

Inscrieri privitoare la dreptul de proprietate şi alte drepturi reale		Referinţe
/		
Act Normativ nr. 7, din 13/03/1996 emis de PARLAMENTUL ROMANIEI (lege);		
B1	Inscrierea provizorie, drept de PROPRIETATE, dobandit prin Lege, cota actuala 1/1	A1
	1) **COMUNA TÂRNAVA**, CIF:4406029, PROPRIETAR NEIDENTIFICAT	

C. Partea III. SARCINI .

Inscrieri privind dezmembramintele dreptului de proprietate, drepturi reale de garanţie şi sarcini	Referinţe
NU SUNT	

Document care conține date cu caracter personal, protejat de prevederile Regulamentului (UE) nr. 679/2016 și Legii 190/2018

Anexa Nr. 1 La Partea I

Teren

Nr cadastral	Suprafaţa (mp)*	Observaţii / Referinţe
	792	

* Suprafaţa este determinată in planul de proiecţie Stereo 70.

DETALII LINIARE IMOBIL

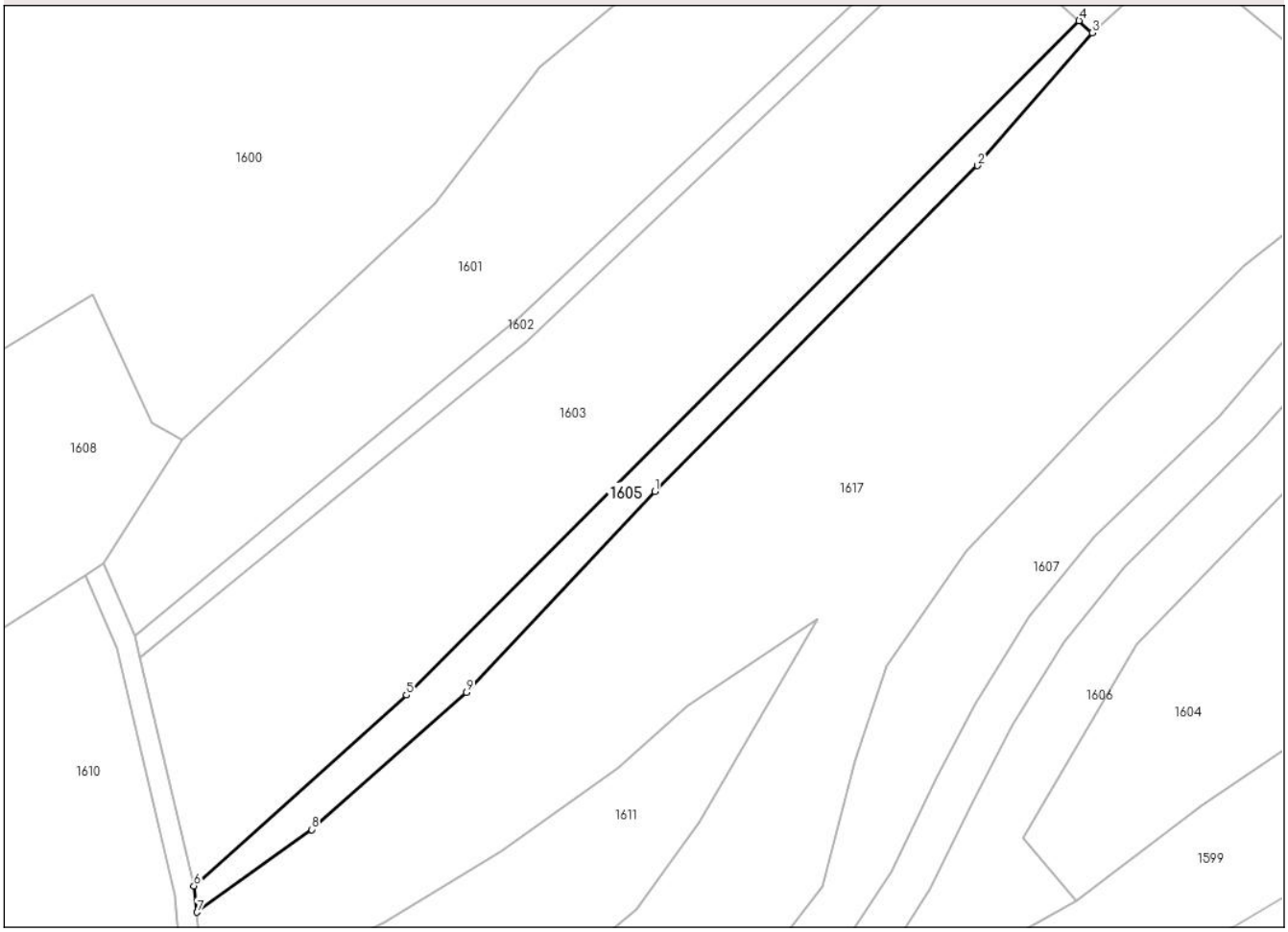

Date referitoare la teren

Crt	Categorie folosință	Intra vilan	Suprafaţa (mp)	Tarla	Parcelă	Nr. topo	Observaţii / Referinţe
1	fânețe (F) - fânețe cu tufărișuri și mărăcinișuri	NU	792	7	224	-	

Lungime Segmente
1) Valorile lungimilor segmentelor sunt obţinute din proiecţie în plan.

Punct început	X / Y	Punct sfârşit	X / Y	Lungime segment (** (m)
1	446.686,479 516.914,995	2	446.731,782 516.960,726	64.372
2	446.731,782 516.960,726	3	446.747,919 516.979,375	24.662
3	446.747,919 516.979,375	4	446.746,076 516.981,056	2.495

Document care conține date cu caracter personal, protejat de prevederile Regulamentului (UE) nr. 679/2016 și Legii 190/2018

Punct început	X / Y	Punct sfârşit	X / Y	Lungime segment (** (m)
4	446.746,076 516.981,056	5	446.651,575 516.886,418	133.742
5	446.651,575 516.886,418	6	446.621,707 516.859,617	40.129
6	446.621,707 516.859,617	7	446.622,15 516.855,951	3.693
7	446.622,15 516.855,951	8	446.638,242 516.867,548	19.835
8	446.638,242 516.867,548	9	446.660,0 516.886,782	29.041
9	446.660,0 516.886,782	1	446.686,479 516.914,995	38.692

** Lungimile segmentelor sunt determinate în planul de proiecţie Stereo 70 şi sunt rotunjite la 1 milimetru.
*** Distanţa dintre puncte este formată din segmente cumulate ce sunt mai mici decât valoarea 1 milimetru.

Document care conține date cu caracter personal, protejat de prevederile Regulamentului (UE) nr. 679/2016 și Legii 190/2018

DATE DESPRE IMOBILUL NR. 1606

Oficiul de Cadastru şi Publicitate Imobiliară SIBIU
Biroul de Cadastru şi Publicitate Imobiliară Medias

A. Partea I. Descrierea imobilului

TEREN Extravilan

Adresa: Jud. Sibiu

Nr. Crt	Nr cadastral Nr. topografic	Suprafaţa* (mp)	Observaţii / Referinţe
A1		2.014	Sector cadastral:38 Teren neimprejmuit;

B. Partea II. Proprietari şi acte

Inscrieri privitoare la dreptul de proprietate şi alte drepturi reale		Referinţe
/		
Act Normativ nr. 7, din 13/03/1996 emis de PARLAMENTUL ROMANIEI (lege);		
B1	Inscrierea provizorie, drept de PROPRIETATE, dobandit prin Lege, cota actuala 1/1	A1
	1) **COMUNA TÂRNAVA**, CIF:4406029, PROPRIETAR NEIDENTIFICAT	

C. Partea III. SARCINI .

Inscrieri privind dezmembramintele dreptului de proprietate, drepturi reale de garanţie şi sarcini	Referinţe
NU SUNT	

Document care conține date cu caracter personal, protejat de prevederile Regulamentului (UE) nr. 679/2016 și Legii 190/2018

Anexa Nr. 1 La Partea I

Teren

Nr cadastral	Suprafaţa (mp)*	Observaţii / Referinţe
	2.014	

* Suprafaţa este determinată in planul de proiecţie Stereo 70.

DETALII LINIARE IMOBIL

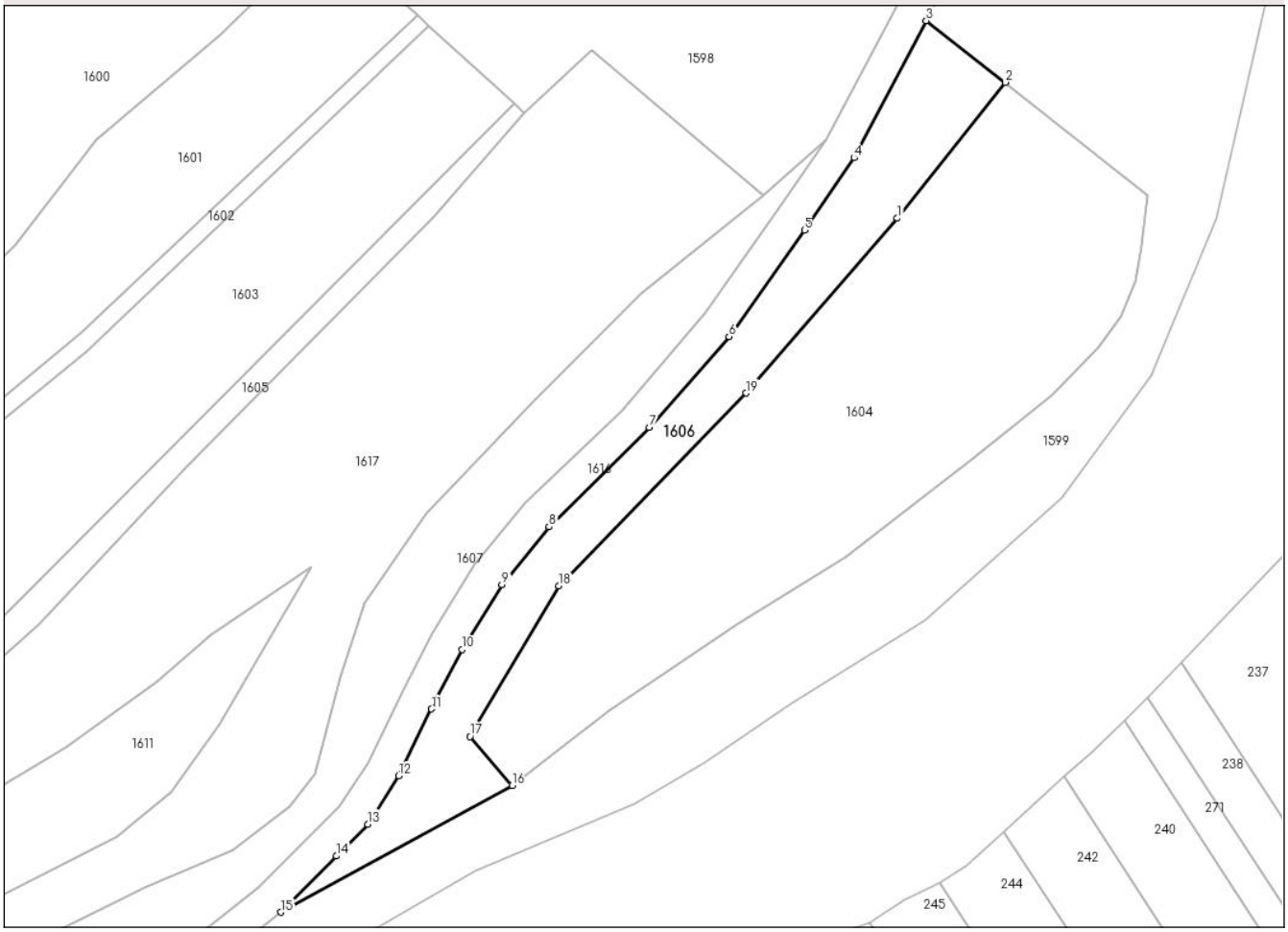

Date referitoare la teren

Crt	Categorie folosință	Intra vilan	Suprafaţa (mp)	Tarla	Parcelă	Nr. topo	Observaţii / Referinţe
1	fânețe (F) - fânețe cu tufărișuri și mărăcinișuri	NU	2.014	7	220	-	

Lungime Segmente
1) Valorile lungimilor segmentelor sunt obţinute din proiecţie în plan.

Punct început	X / Y	Punct sfârşit	X / Y	Lungime segment (** (m)
1	446.815,639 516.960,259	2	446.835,226 516.984,907	31.483
2	446.835,226 516.984,907	3	446.820,864 516.996,06	18.184
3	446.820,864 516.996,06	4	446.807,779 516.971,206	28.088

Document care conține date cu caracter personal, protejat de prevederile Regulamentului (UE) nr. 679/2016 și Legii 190/2018

Punct început	X / Y	Punct sfârşit	X / Y	Lungime segment (** (m)
4	446.807,779 516.971,206	5	446.798,788 516.958,08	15.91
5	446.798,788 516.958,08	6	446.785,083 516.938,832	23.628
6	446.785,083 516.938,832	7	446.770,635 516.922,342	21.925
7	446.770,635 516.922,342	8	446.752,43 516.904,338	25.603
8	446.752,43 516.904,338	9	446.743,893 516.893,869	13.509
9	446.743,893 516.893,869	10	446.736,633 516.882,1	13.828
10	446.736,633 516.882,1	11	446.731,134 516.871,306	12.114
11	446.731,134 516.871,306	12	446.725,156 516.859,204	13.498
12	446.725,156 516.859,204	13	446.719,552 516.850,467	10.38
13	446.719,552 516.850,467	14	446.713,857 516.844,688	8.114
14	446.713,857 516.844,688	15	446.703,781 516.834,493	14.334
15	446.703,781 516.834,493	16	446.745,726 516.857,481	47.831
16	446.745,726 516.857,481	17	446.738,125 516.866,343	11.675
17	446.738,125 516.866,343	18	446.754,226 516.893,623	31.677
18	446.754,226 516.893,623	19	446.788,179 516.928,546	48.707
19	446.788,179 516.928,546	1	446.815,639 516.960,259	41.95

** Lungimile segmentelor sunt determinate în planul de proiecţie Stereo 70 şi sunt rotunjite la 1 milimetru.
*** Distanţa dintre puncte este formată din segmente cumulate ce sunt mai mici decât valoarea 1 milimetru.

Document care conține date cu caracter personal, protejat de prevederile Regulamentului (UE) nr. 679/2016 și Legii 190/2018

DATE DESPRE IMOBILUL NR. 1607

Oficiul de Cadastru şi Publicitate Imobiliară SIBIU
Biroul de Cadastru şi Publicitate Imobiliară Medias

A. Partea I. Descrierea imobilului

TEREN Extravilan

Adresa: Jud. Sibiu

Nr. Crt	Nr cadastral Nr. topografic	Suprafaţa* (mp)	Observaţii / Referinţe
A1		7.658	Sector cadastral:38 Teren neimprejmuit;

B. Partea II. Proprietari şi acte

Inscrieri privitoare la dreptul de proprietate şi alte drepturi reale		Referinţe
/		
Act Normativ nr. 7, din 13/03/1996 emis de PARLAMENTUL ROMANIEI (lege);		
B1	Inscrierea provizorie, drept de PROPRIETATE, dobandit prin Lege, cota actuala 1/1	A1
	1) **COMUNA TÂRNAVA**, CIF:4406029, PROPRIETAR NEIDENTIFICAT	

C. Partea III. SARCINI .

Inscrieri privind dezmembramintele dreptului de proprietate, drepturi reale de garanţie şi sarcini	Referinţe
NU SUNT	

Document care conține date cu caracter personal, protejat de prevederile Regulamentului (UE) nr. 679/2016 și Legii 190/2018

Anexa Nr. 1 La Partea I

Teren

Nr cadastral	Suprafaţa (mp)*	Observaţii / Referinţe
	7.658	

* Suprafaţa este determinată in planul de proiecţie Stereo 70.

DETALII LINIARE IMOBIL

Date referitoare la teren

Crt	Categorie folosință	Intra vilan	Suprafaţa (mp)	Tarla	Parcelă	Nr. topo	Observaţii / Referinţe
1	fânețe (F) - fânețe cu tufărișuri și mărăcinișuri	NU	7.658	7	221	-	

Lungime Segmente

1) Valorile lungimilor segmentelor sunt obţinute din proiecţie în plan.

Punct început	X / Y	Punct sfârşit	X / Y	Lungime segment
1	446.699,784 516.838,985	2	446.709,328 516.848,64	13.576
4	446.719,667 516.861,609	5	446.725,997 516.874,679	14.522
7	446.739,007 516.897,419	8	446.748,172 516.908,645	14.492
10	446.780,713 516.943,068	11	446.794,414 516.962,536	23.806

Punct început	X / Y	Punct sfârşit	X / Y	Lungime segment
2	446.709,328 516.848,64	3	446.714,474 516.853,707	7.222
5	446.725,997 516.874,679	6	446.731,33 516.884,976	11.596
8	446.748,172 516.908,645	9	446.765,655 516.925,458	24.256
11	446.794,414 516.962,536	12	446.802,718 516.974,473	14.542

Punct început	X / Y	Punct sfârşit	X / Y	Lungime segment
3	446.714,474 516.853,707	4	446.719,667 516.861,609	9.455
6	446.731,33 516.884,976	7	446.739,007 516.897,419	14.62
9	446.765,655 516.925,458	10	446.780,713 516.943,068	23.17
12	446.802,718 516.974,473	13	446.791,385 516.964,296	15.232

Document care conține date cu caracter personal, protejat de prevederile Regulamentului (UE) nr. 679/2016 și Legii 190/2018

Punct început	X / Y	Punct sfârşit	X / Y	Lungime segment
13	446.791,385 516.964,296	14	446.769,283 516.946,739	28.227
16	446.730,23 516.906,625	17	446.719,062 516.890,56	19.566
19	446.710,009 516.859,653	20	446.705,408 516.853,549	7.644
22	446.679,121 516.838,91	23	446.656,848 516.828,044	24.782
25	446.614,714 516.808,679	26	446.599,572 516.800,966	16.993
28	446.566,895 516.767,496	29	446.551,951 516.748,899	23.857
31	446.516,859 516.702,102	32	446.517,862 516.683,568	18.561
34	446.507,55 516.649,41	35	446.498,685 516.639,524	13.279
37	446.522,106 516.662,821	38	446.534,691 516.679,331	20.759
40	446.571,629 516.735,147	41	446.583,844 516.748,105	17.808
43	446.600,641 516.761,732	44	446.644,672 516.796,997	56.412

Punct început	X / Y	Punct sfârşit	X / Y	Lungime segment
14	446.769,283 516.946,739	15	446.749,67 516.927,194	27.689
17	446.719,062 516.890,56	18	446.714,66 516.877,191	14.075
20	446.705,408 516.853,549	21	446.695,055 516.845,843	12.906
23	446.656,848 516.828,044	24	446.627,722 516.814,809	31.992
26	446.599,572 516.800,966	27	446.582,26 516.788,086	21.578
29	446.551,951 516.748,899	30	446.534,219 516.726,56	28.521
32	446.517,862 516.683,568	33	446.518,219 516.665,335	18.237
35	446.498,685 516.639,524	36	446.508,236 516.647,768	12.617
38	446.534,691 516.679,331	39	446.551,614 516.704,957	30.71
41	446.583,844 516.748,105	42	446.595,326 516.757,42	14.785
44	446.644,672 516.796,997	45	446.669,435 516.815,286	30.784

Punct început	X / Y	Punct sfârşit	X / Y	Lungime segment
15	446.749,67 516.927,194	16	446.730,23 516.906,625	28.301
18	446.714,66 516.877,191	19	446.710,009 516.859,653	18.144
21	446.695,055 516.845,843	22	446.679,121 516.838,91	17.377
24	446.627,722 516.814,809	25	446.614,714 516.808,679	14.38
27	446.582,26 516.788,086	28	446.566,895 516.767,496	25.691
30	446.534,219 516.726,56	31	446.516,859 516.702,102	29.992
33	446.518,219 516.665,335	34	446.507,55 516.649,41	19.169
36	446.508,236 516.647,768	37	446.522,106 516.662,821	20.47
39	446.551,614 516.704,957	40	446.571,629 516.735,147	36.221
42	446.595,326 516.757,42	43	446.600,641 516.761,732	6.845
45	446.669,435 516.815,286	1	446.699,784 516.838,985	38.506

**** Lungimile segmentelor sunt determinate în planul de proiecţie Stereo 70 şi sunt rotunjite la 1 milimetru.**
***** Distanţa dintre puncte este formată din segmente cumulate ce sunt mai mici decât valoarea 1 milimetru.**

Document care conține date cu caracter personal, protejat de prevederile Regulamentului (UE) nr. 679/2016 și Legii 190/2018

DATE DESPRE IMOBILUL NR. 1608

Oficiul de Cadastru şi Publicitate Imobiliară SIBIU
Biroul de Cadastru şi Publicitate Imobiliară Medias

A. Partea I. Descrierea imobilului

TEREN Extravilan

Adresa: Jud. Sibiu

Nr. Crt	Nr cadastral Nr. topografic	Suprafaţa* (mp)	Observaţii / Referinţe
A1		3.147	Sector cadastral:38 Teren neimprejmuit;

B. Partea II. Proprietari şi acte

Inscrieri privitoare la dreptul de proprietate şi alte drepturi reale		Referinţe
/		
Act Normativ nr. 7, din 13/03/1996 emis de PARLAMENTUL ROMANIEI (lege);		
B1	Inscrierea provizorie, drept de PROPRIETATE, dobandit prin Lege, cota actuala 1/1	A1
	1) **COMUNA TÂRNAVA**, CIF:4406029, PROPRIETAR NEIDENTIFICAT	

C. Partea III. SARCINI .

Inscrieri privind dezmembramintele dreptului de proprietate, drepturi reale de garanţie şi sarcini	Referinţe
NU SUNT	

Document care conține date cu caracter personal, protejat de prevederile Regulamentului (UE) nr. 679/2016 și Legii 190/2018

Anexa Nr. 1 La Partea I

Teren

Nr cadastral	Suprafaţa (mp)*	Observaţii / Referinţe
	3.147	

* Suprafaţa este determinată in planul de proiecţie Stereo 70.

DETALII LINIARE IMOBIL

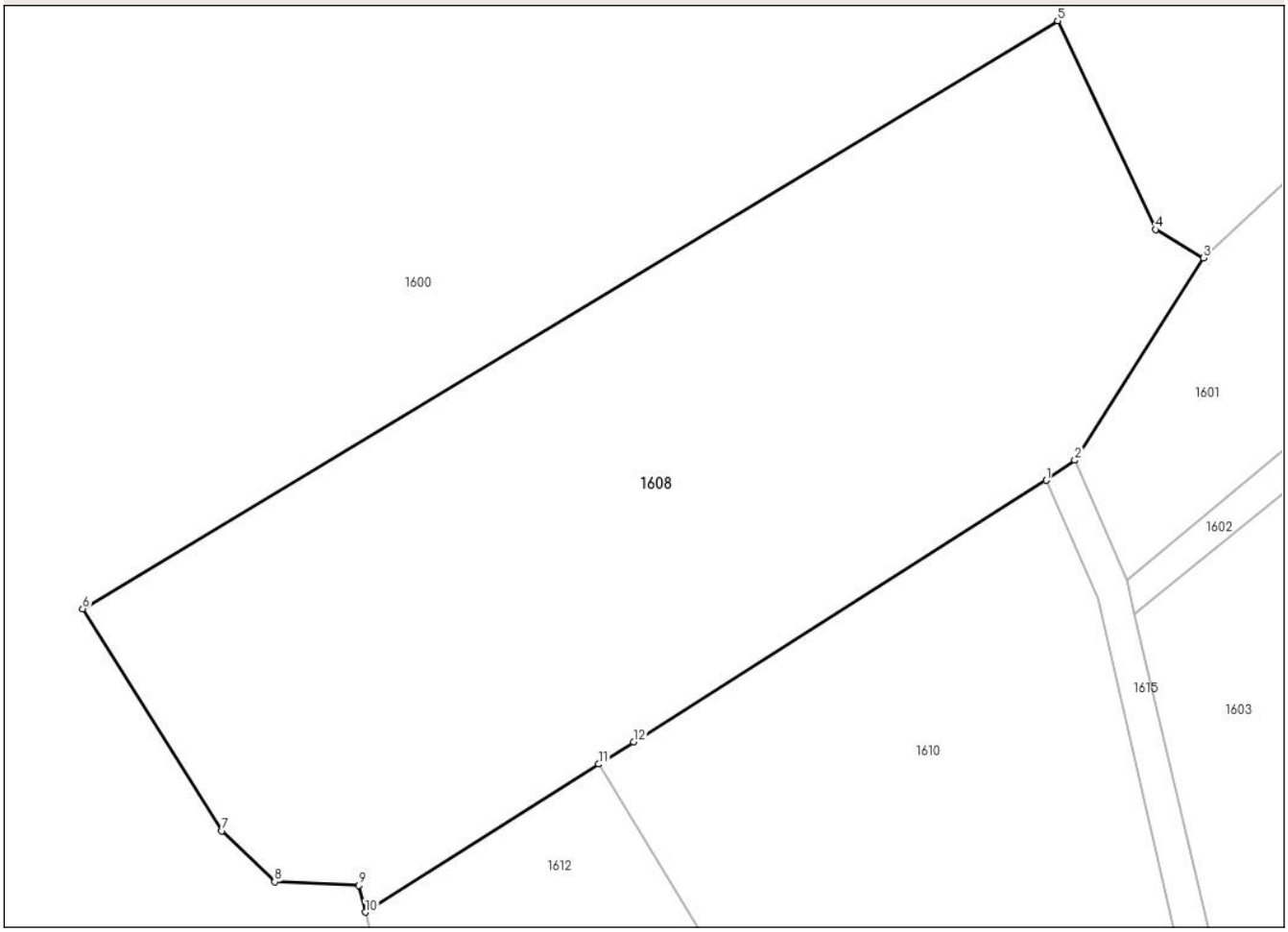

Date referitoare la teren

Crt	Categorie folosință	Intra vilan	Suprafaţa (mp)	Tarla	Parcelă	Nr. topo	Observaţii / Referinţe
1	arabil	NU	3.147	7	229	-	

Lungime Segmente
1) Valorile lungimilor segmentelor sunt obţinute din proiecţie în plan.

Punct început	X / Y	Punct sfârşit	X / Y	Lungime segment (** (m)
1	446.606,494 516.903,192	2	446.608,956 516.904,906	3.0
2	446.608,956 516.904,906	3	446.619,988 516.922,242	20.548
3	446.619,988 516.922,242	4	446.615,879 516.924,668	4.771
4	446.615,879 516.924,668	5	446.607,482 516.942,561	19.765
5	446.607,482 516.942,561	6	446.523,885 516.892,196	97.597

Document care conține date cu caracter personal, protejat de prevederile Regulamentului (UE) nr. 679/2016 și Legii 190/2018

Punct început	X / Y	Punct sfârşit	X / Y	Lungime segment (** (m)
6	446.523,885 516.892,196	7	446.535,823 516.873,168	22.463
7	446.535,823 516.873,168	8	446.540,357 516.868,798	6.297
8	446.540,357 516.868,798	9	446.547,554 516.868,505	7.203
9	446.547,554 516.868,505	10	446.548,115 516.866,202	2.371
10	446.548,115 516.866,202	11	446.568,129 516.878,883	23.694
11	446.568,129 516.878,883	12	446.571,143 516.880,793	3.569
12	446.571,143 516.880,793	1	446.606,494 516.903,192	41.849

** Lungimile segmentelor sunt determinate în planul de proiecţie Stereo 70 şi sunt rotunjite la 1 milimetru.
*** Distanţa dintre puncte este formată din segmente cumulate ce sunt mai mici decât valoarea 1 milimetru.

Document care conține date cu caracter personal, protejat de prevederile Regulamentului (UE) nr. 679/2016 și Legii 190/2018

DATE DESPRE IMOBILUL NR. 1609

Oficiul de Cadastru şi Publicitate Imobiliară SIBIU
Biroul de Cadastru şi Publicitate Imobiliară Medias

A. Partea I. Descrierea imobilului

TEREN Extravilan

Adresa: Jud. Sibiu

Nr. Crt	Nr cadastral Nr. topografic	Suprafaţa* (mp)	Observaţii / Referinţe
A1		2.510	Sector cadastral:38 Teren neimprejmuit;

B. Partea II. Proprietari şi acte

Inscrieri privitoare la dreptul de proprietate şi alte drepturi reale		Referinţe
/		
Act Normativ nr. 7, din 13/03/1996 emis de PARLAMENTUL ROMANIEI (lege);		
B1	Inscrierea provizorie, drept de PROPRIETATE, dobandit prin Lege, cota actuala 1/1	A1
	1) **COMUNA TÂRNAVA**, CIF:4406029, PROPRIETAR NEIDENTIFICAT	

C. Partea III. SARCINI .

Inscrieri privind dezmembramintele dreptului de proprietate, drepturi reale de garanţie şi sarcini	Referinţe
NU SUNT	

Document care conține date cu caracter personal, protejat de prevederile Regulamentului (UE) nr. 679/2016 și Legii 190/2018

Anexa Nr. 1 La Partea I

Teren

Nr cadastral	Suprafaţa (mp)*	Observaţii / Referinţe
	2.510	

* Suprafaţa este determinată in planul de proiecţie Stereo 70.

DETALII LINIARE IMOBIL

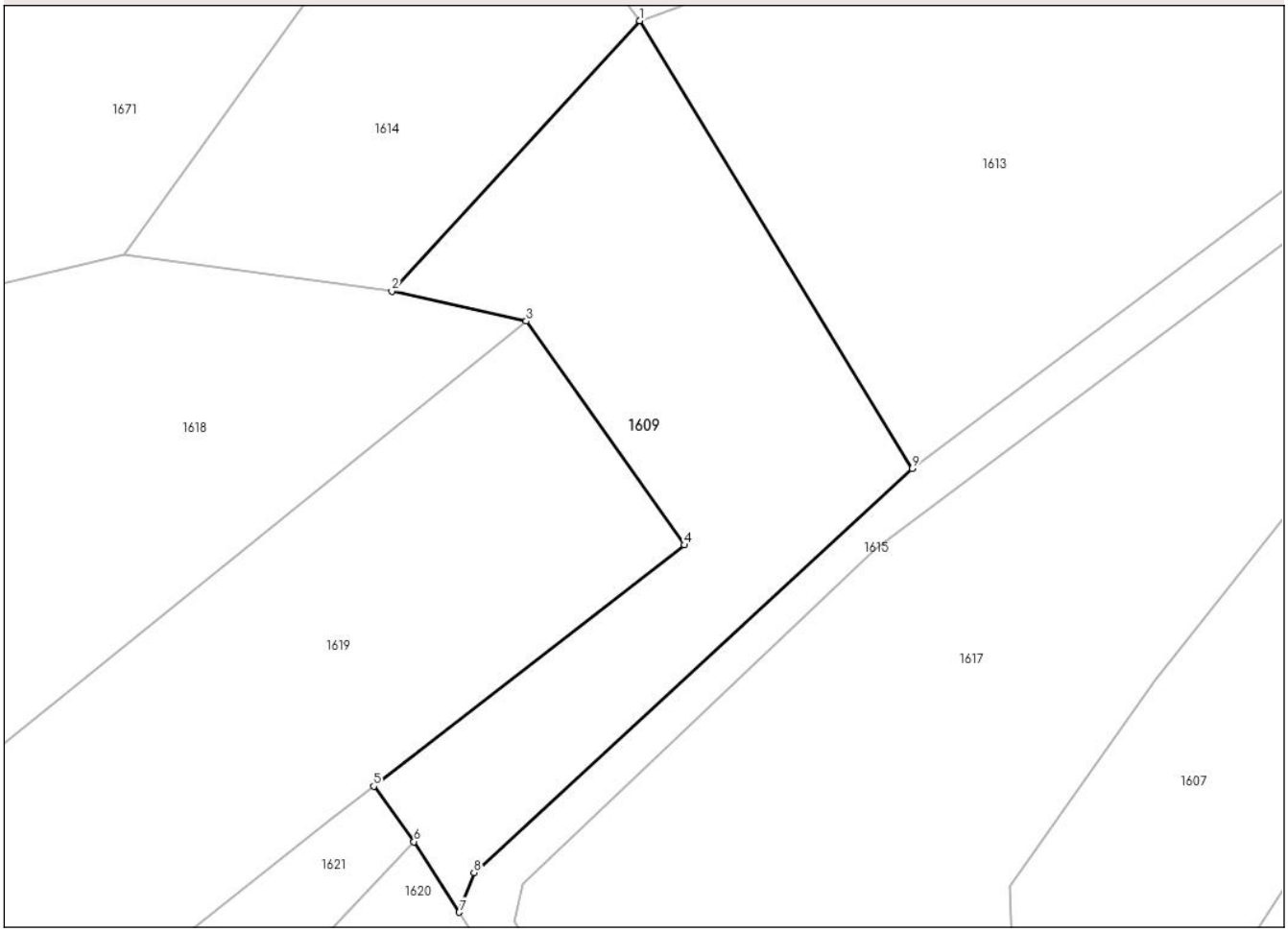

Date referitoare la teren

Crt	Categorie folosință	Intra vilan	Suprafaţa (mp)	Tarla	Parcelă	Nr. topo	Observaţii / Referinţe
1	fânețe (F) - fânețe cu tufărișuri și mărăcinișuri	NU	2.510	7	232	-	

Lungime Segmente
1) Valorile lungimilor segmentelor sunt obţinute din proiecţie în plan.

Punct început	X / Y	Punct sfârşit	X / Y	Lungime segment (** (m)
1	446.472,854 516.805,115	2	446.443,316 516.772,955	43.666
2	446.443,316 516.772,955	3	446.459,329 516.769,386	16.406
3	446.459,329 516.769,386	4	446.478,152 516.742,736	32.628

Document care conține date cu caracter personal, protejat de prevederile Regulamentului (UE) nr. 679/2016 și Legii 190/2018

Punct început	X / Y	Punct sfârşit	X / Y	Lungime segment (** (m)
4	446.478,152 516.742,736	5	446.441,166 516.714,048	46.808
5	446.441,166 516.714,048	6	446.445,957 516.707,441	8.161
6	446.445,957 516.707,441	7	446.451,346 516.699,056	9.968
7	446.451,346 516.699,056	8	446.453,105 516.703,783	5.044
8	446.453,105 516.703,783	9	446.505,322 516.751,818	70.951
9	446.505,322 516.751,818	1	446.472,854 516.805,115	62.407

** Lungimile segmentelor sunt determinate în planul de proiecţie Stereo 70 şi sunt rotunjite la 1 milimetru.
*** Distanţa dintre puncte este formată din segmente cumulate ce sunt mai mici decât valoarea 1 milimetru.

Document care conține date cu caracter personal, protejat de prevederile Regulamentului (UE) nr. 679/2016 și Legii 190/2018

DATE DESPRE IMOBILUL NR. 1610

Oficiul de Cadastru şi Publicitate Imobiliară SIBIU
Biroul de Cadastru şi Publicitate Imobiliară Medias

A. Partea I. Descrierea imobilului

TEREN Extravilan

Adresa: Jud. Sibiu

Nr. Crt	Nr cadastral Nr. topografic	Suprafaţa* (mp)	Observaţii / Referinţe
A1		2.500	Sector cadastral:38 Teren neimprejmuit;

B. Partea II. Proprietari şi acte

Inscrieri privitoare la dreptul de proprietate şi alte drepturi reale		Referinţe
/		
Act Administrativ nr. 12/7, din 09/12/1993 emis de CJPSDDPAT (titlu de proprietate);		
B1	Intabulare, drept de PROPRIETATE, dobandit prin Reconstituire, cota actuala 5/6	A1
	1) **STAN AUGUSTIN**	
Act Notarial nr. 71, din 21/09/2023 emis de BNP ALEXANDRESCU LIUBA LILIANA (certificat de mostenitor);		
B2	Intabulare, drept de PROPRIETATE, dobandit prin Succesiune, cota actuala 1/6	A1
	1) **SĂNDULESCU MARIA**	

C. Partea III. SARCINI .

Inscrieri privind dezmembramintele dreptului de proprietate, drepturi reale de garanţie şi sarcini	Referinţe
NU SUNT	

Document care conține date cu caracter personal, protejat de prevederile Regulamentului (UE) nr. 679/2016 și Legii 190/2018

Anexa Nr. 1 La Partea I

Teren

Nr cadastral	Suprafaţa (mp)*	Observaţii / Referinţe
	2.500	

* Suprafaţa este determinată in planul de proiecţie Stereo 70.

DETALII LINIARE IMOBIL

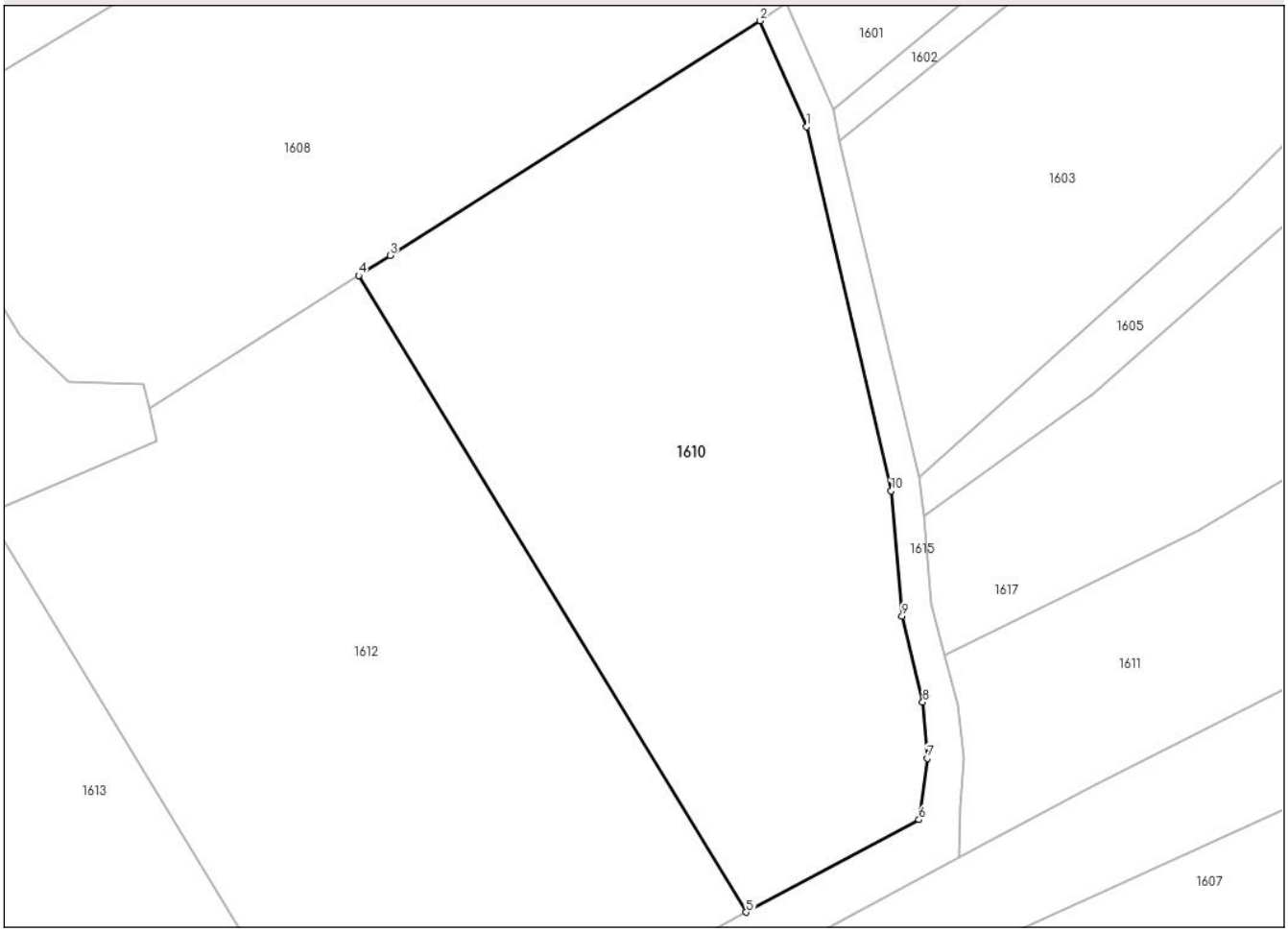

Date referitoare la teren

Crt	Categorie folosință	Intra vilan	Suprafaţa (mp)	Tarla	Parcelă	Nr. topo	Observaţii / Referinţe
1	faneata	NU	2.500	7	231/3	-	Numar parcela 231 scris gresit in titlul de proprietate

Lungime Segmente
1) Valorile lungimilor segmentelor sunt obţinute din proiecţie în plan.

Punct început	X / Y	Punct sfârşit	X / Y	Lungime segment (** (m)
1	446.610,91 516.893,069	2	446.606,494 516.903,192	11.045
2	446.606,494 516.903,192	3	446.571,143 516.880,793	41.849
3	446.571,143 516.880,793	4	446.568,129 516.878,883	3.569
4	446.568,129 516.878,883	5	446.605,143 516.818,126	71.145
5	446.605,143 516.818,126	6	446.621,651 516.826,954	18.72

Document care conține date cu caracter personal, protejat de prevederile Regulamentului (UE) nr. 679/2016 și Legii 190/2018

Punct început	X / Y	Punct sfârşit	X / Y	Lungime segment (** (m)
6	446.621,651 516.826,954	7	446.622,467 516.832,813	5.916
7	446.622,467 516.832,813	8	446.622,012 516.838,169	5.375
8	446.622,012 516.838,169	9	446.620,037 516.846,365	8.43
9	446.620,037 516.846,365	10	446.618,994 516.858,337	12.018
10	446.618,994 516.858,337	1	446.610,91 516.893,069	35.66

** Lungimile segmentelor sunt determinate în planul de proiecţie Stereo 70 şi sunt rotunjite la 1 milimetru.
*** Distanţa dintre puncte este formată din segmente cumulate ce sunt mai mici decât valoarea 1 milimetru.

Document care conține date cu caracter personal, protejat de prevederile Regulamentului (UE) nr. 679/2016 și Legii 190/2018

DATE DESPRE IMOBILUL NR. 1611

Oficiul de Cadastru şi Publicitate Imobiliară SIBIU
Biroul de Cadastru şi Publicitate Imobiliară Medias

A. Partea I. Descrierea imobilului

TEREN Extravilan

Adresa: Jud. Sibiu

Nr. Crt	Nr cadastral Nr. topografic	Suprafaţa* (mp)	Observaţii / Referinţe
A1		1.518	Sector cadastral:38 Teren neimprejmuit;

B. Partea II. Proprietari şi acte

Inscrieri privitoare la dreptul de proprietate şi alte drepturi reale		Referinţe
/		
Act Normativ nr. 7, din 13/03/1996 emis de PARLAMENTUL ROMANIEI (lege);		
B1	Inscrierea provizorie, drept de PROPRIETATE, dobandit prin Lege, cota actuala 1/1	A1
	1) **COMUNA TÂRNAVA**, CIF:4406029, PROPRIETAR NEIDENTIFICAT	

C. Partea III. SARCINI .

Inscrieri privind dezmembramintele dreptului de proprietate, drepturi reale de garanţie şi sarcini	Referinţe
NU SUNT	

Document care conține date cu caracter personal, protejat de prevederile Regulamentului (UE) nr. 679/2016 și Legii 190/2018

Anexa Nr. 1 La Partea I

Teren

Nr cadastral	Suprafaţa (mp)*	Observaţii / Referinţe
	1.518	

* Suprafaţa este determinată in planul de proiecţie Stereo 70.

DETALII LINIARE IMOBIL



Date referitoare la teren

Crt	Categorie folosință	Intra vilan	Suprafaţa (mp)	Tarla	Parcelă	Nr. topo	Observaţii / Referinţe
1	fânețe (F) - fânețe cu tufărișuri și mărăcinișuri	NU	1.518	7	223	-	

Lungime Segmente
1) Valorile lungimilor segmentelor sunt obţinute din proiecţie în plan.

Punct început	X / Y	Punct sfârşit	X / Y	Lungime segment (** (m)
1	446.683,959 516.856,318	2	446.692,717 516.868,651	15.126
2	446.692,717 516.868,651	3	446.709,328 516.897,097	32.942
3	446.709,328 516.897,097	4	446.701,766 516.892,087	9.071

Document care conține date cu caracter personal, protejat de prevederile Regulamentului (UE) nr. 679/2016 și Legii 190/2018

Punct început	X / Y	Punct sfârşit	X / Y	Lungime segment (** (m)
4	446.701,766 516.892,087	5	446.691,061 516.884,836	12.93
5	446.691,061 516.884,836	6	446.681,302 516.876,144	13.069
6	446.681,302 516.876,144	7	446.664,897 516.864,448	20.147
7	446.664,897 516.864,448	8	446.648,367 516.854,495	19.295
8	446.648,367 516.854,495	9	446.624,114 516.842,658	26.988
9	446.624,114 516.842,658	10	446.625,395 516.837,862	4.964
10	446.625,395 516.837,862	11	446.625,995 516.832,791	5.106
11	446.625,995 516.832,791	12	446.625,572 516.828,186	4.624
12	446.625,572 516.828,186	13	446.625,506 516.823,346	4.84
13	446.625,506 516.823,346	14	446.637,867 516.829,956	14.017
14	446.637,867 516.829,956	15	446.674,009 516.848,234	40.501
15	446.674,009 516.848,234	1	446.683,959 516.856,318	12.82

** Lungimile segmentelor sunt determinate în planul de proiecţie Stereo 70 şi sunt rotunjite la 1 milimetru.
*** Distanţa dintre puncte este formată din segmente cumulate ce sunt mai mici decât valoarea 1 milimetru.

Document care conține date cu caracter personal, protejat de prevederile Regulamentului (UE) nr. 679/2016 și Legii 190/2018

DATE DESPRE IMOBILUL NR. 1612

Oficiul de Cadastru şi Publicitate Imobiliară SIBIU
Biroul de Cadastru şi Publicitate Imobiliară Medias

A. Partea I. Descrierea imobilului

TEREN Extravilan

Adresa: Jud. Sibiu

Nr. Crt	Nr cadastral Nr. topografic	Suprafaţa* (mp)	Observaţii / Referinţe
A1		2.900	Sector cadastral:38 Teren neimprejmuit;

B. Partea II. Proprietari şi acte

Inscrieri privitoare la dreptul de proprietate şi alte drepturi reale		Referinţe
/		
Act Notarial nr. 71, din 21/09/2023 emis de BNP ALEXANDRESCU LIUBA LILIANA (certificat de mostenitor);		
B1	Intabulare, drept de PROPRIETATE, dobandit prin Succesiune, cota actuala 1/1	A1
	1) **SĂNDULESCU MARIA**	

C. Partea III. SARCINI .

Inscrieri privind dezmembramintele dreptului de proprietate, drepturi reale de garanţie şi sarcini	Referinţe
NU SUNT	

Anexa Nr. 1 La Partea I

Teren

Nr cadastral	Suprafaţa (mp)*	Observaţii / Referinţe
	2.900	

* Suprafaţa este determinată in planul de proiecţie Stereo 70.

DETALII LINIARE IMOBIL

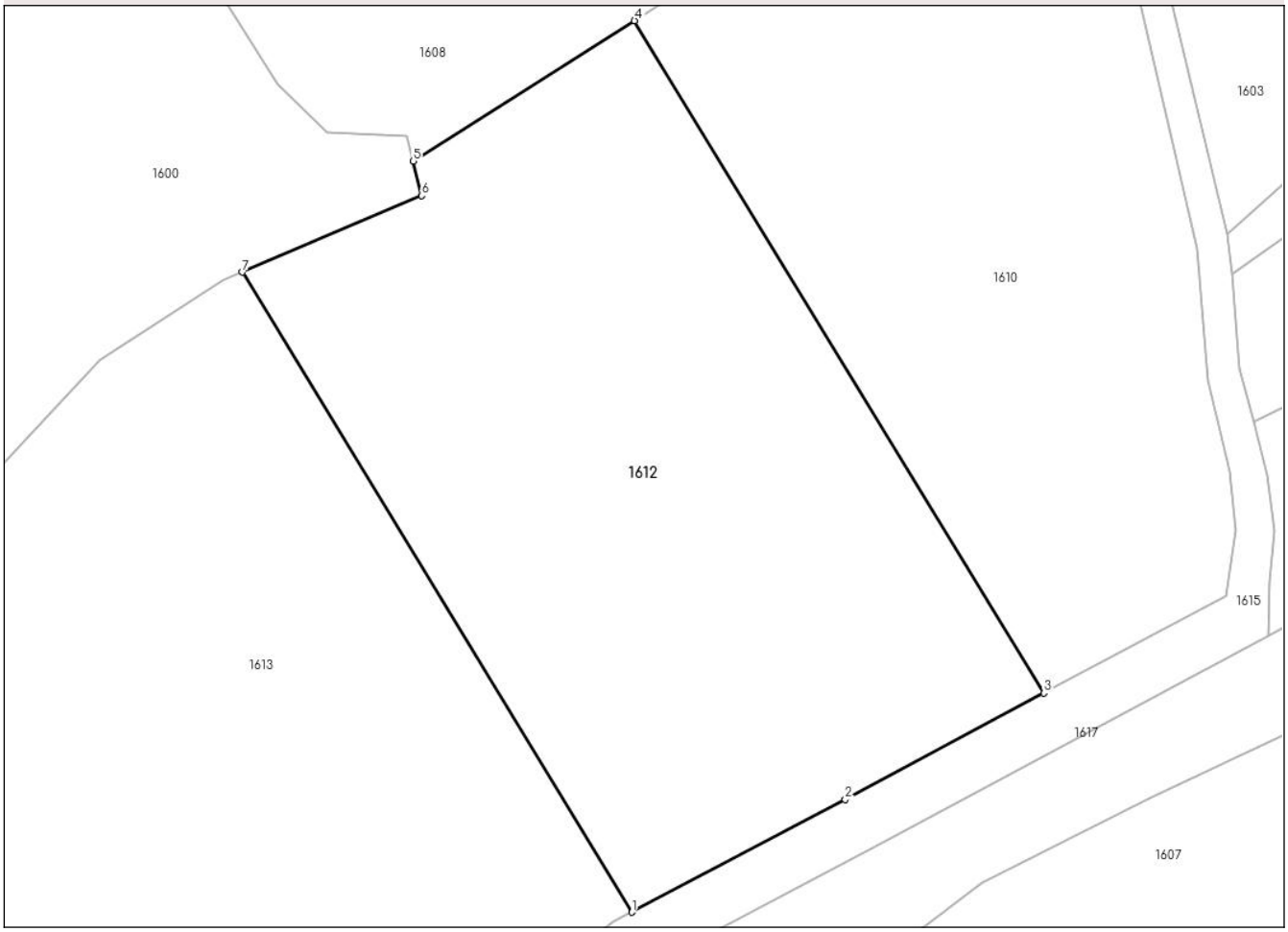

Date referitoare la teren

Crt	Categorie folosință	Intra vilan	Suprafaţa (mp)	Tarla	Parcelă	Nr. topo	Observaţii / Referinţe
1	faneata	NU	2.900	7	231/1	-	Numar parcela 231 scris gresit in titlul de proprietate

Lungime Segmente
1) Valorile lungimilor segmentelor sunt obţinute din proiecţie în plan.

Punct început	X / Y	Punct sfârşit	X / Y	Lungime segment (** (m)
1	446.567,882 516.798,331	2	446.587,184 516.808,521	21.827
2	446.587,184 516.808,521	3	446.605,143 516.818,126	20.365
3	446.605,143 516.818,126	4	446.568,129 516.878,883	71.145
4	446.568,129 516.878,883	5	446.548,115 516.866,202	23.694
5	446.548,115 516.866,202	6	446.548,876 516.863,074	3.219

Document care conține date cu caracter personal, protejat de prevederile Regulamentului (UE) nr. 679/2016 și Legii 190/2018

Punct început	X / Y	Punct sfârşit	X / Y	Lungime segment (** (m)
6	446.548,876 516.863,074	7	446.532,65 516.856,163	17.636
7	446.532,65 516.856,163	1	446.567,882 516.798,331	67.719

** Lungimile segmentelor sunt determinate în planul de proiecţie Stereo 70 şi sunt rotunjite la 1 milimetru.
*** Distanţa dintre puncte este formată din segmente cumulate ce sunt mai mici decât valoarea 1 milimetru.

Document care conține date cu caracter personal, protejat de prevederile Regulamentului (UE) nr. 679/2016 și Legii 190/2018

DATE DESPRE IMOBILUL NR. 1613

Oficiul de Cadastru şi Publicitate Imobiliară SIBIU
Biroul de Cadastru şi Publicitate Imobiliară Medias

A. Partea I. Descrierea imobilului

TEREN Extravilan

Adresa: Jud. Sibiu

Nr. Crt	Nr cadastral Nr. topografic	Suprafaţa* (mp)	Observaţii / Referinţe
A1		5.000	Sector cadastral:38 Teren neimprejmuit;

B. Partea II. Proprietari şi acte

Inscrieri privitoare la dreptul de proprietate şi alte drepturi reale		Referinţe
/		
Act Notarial nr. 178, din 24/02/2003 emis de BNP SORICI DANIELA MARIA (contract de donatie);		
B1	Intabulare, drept de PROPRIETATE, dobandit prin Conventie, cota actuala 1/2	A1
	1) **NAȘCA ANA**	
B2	Intabulare, drept de PROPRIETATE, dobandit prin Conventie, cota actuala 1/2	A1
	1) **FEISAN ANICA**	

C. Partea III. SARCINI .

Inscrieri privind dezmembramintele dreptului de proprietate, drepturi reale de garanţie şi sarcini	Referinţe
NU SUNT	

Document care conține date cu caracter personal, protejat de prevederile Regulamentului (UE) nr. 679/2016 și Legii 190/2018

Anexa Nr. 1 La Partea I

Teren

Nr cadastral	Suprafaţa (mp)*	Observaţii / Referinţe
	5.000	

* Suprafaţa este determinată in planul de proiecţie Stereo 70.

DETALII LINIARE IMOBIL

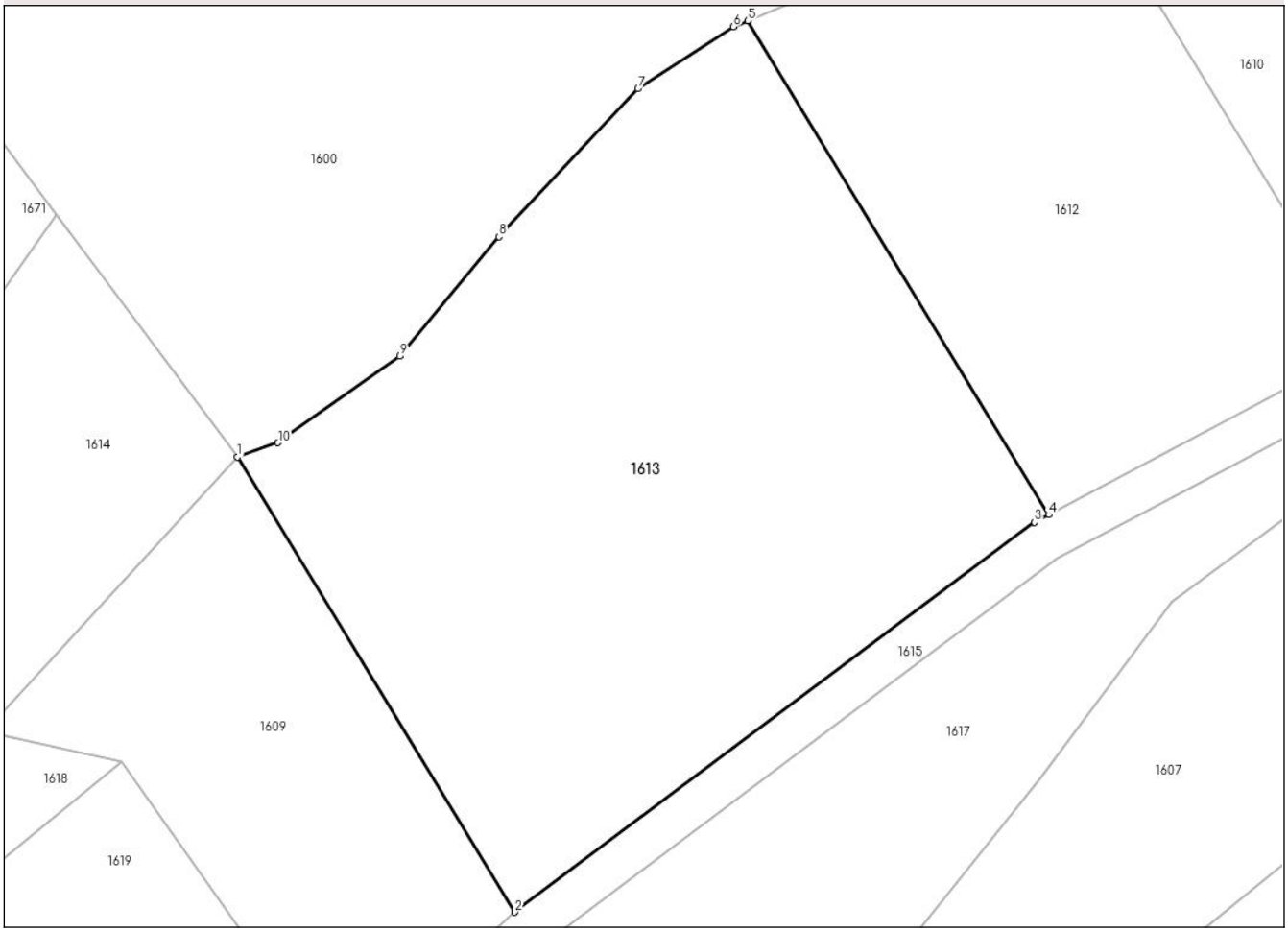

Date referitoare la teren

Crt	Categorie folosință	Intra vilan	Suprafaţa (mp)	Tarla	Parcelă	Nr. topo	Observaţii / Referinţe
1	faneata	NU	5.000	7	231/1	-	Numar parcela 231 scris gresit in titlul de proprietate

Lungime Segmente
1) Valorile lungimilor segmentelor sunt obţinute din proiecţie în plan.

Punct început	X / Y	Punct sfârşit	X / Y	Lungime segment (** (m)
1	446.472,854 516.805,115	2	446.505,322 516.751,818	62.407
2	446.505,322 516.751,818	3	446.566,225 516.797,456	76.104
3	446.566,225 516.797,456	4	446.567,882 516.798,331	1.875
4	446.567,882 516.798,331	5	446.532,65 516.856,163	67.719
5	446.532,65 516.856,163	6	446.530,957 516.855,442	1.84

Document care conține date cu caracter personal, protejat de prevederile Regulamentului (UE) nr. 679/2016 și Legii 190/2018

Punct început	X / Y	Punct sfârşit	X / Y	Lungime segment (** (m)
6	446.530,957 516.855,442	7	446.519,781 516.848,199	13.318
7	446.519,781 516.848,199	8	446.503,478 516.830,879	23.786
8	446.503,478 516.830,879	9	446.491,844 516.816,888	18.196
9	446.491,844 516.816,888	10	446.477,598 516.806,76	17.48
10	446.477,598 516.806,76	1	446.472,854 516.805,115	5.021

** Lungimile segmentelor sunt determinate în planul de proiecţie Stereo 70 şi sunt rotunjite la 1 milimetru.
*** Distanţa dintre puncte este formată din segmente cumulate ce sunt mai mici decât valoarea 1 milimetru.

Document care conține date cu caracter personal, protejat de prevederile Regulamentului (UE) nr. 679/2016 și Legii 190/2018

DATE DESPRE IMOBILUL NR. 1614

Oficiul de Cadastru şi Publicitate Imobiliară SIBIU
Biroul de Cadastru şi Publicitate Imobiliară Medias

A. Partea I. Descrierea imobilului

TEREN Extravilan

Adresa: Jud. Sibiu

Nr. Crt	Nr cadastral Nr. topografic	Suprafaţa* (mp)	Observaţii / Referinţe
A1		1.741	Sector cadastral:38 Teren neimprejmuit;

B. Partea II. Proprietari şi acte

Inscrieri privitoare la dreptul de proprietate şi alte drepturi reale		Referinţe
/		
Act Normativ nr. 7, din 13/03/1996 emis de PARLAMENTUL ROMANIEI (lege);		
B1	Inscrierea provizorie, drept de PROPRIETATE, dobandit prin Lege, cota actuala 1/1	A1
	1) **COMUNA TÂRNAVA**, CIF:4406029, PROPRIETAR NEIDENTIFICAT	

C. Partea III. SARCINI .

Inscrieri privind dezmembramintele dreptului de proprietate, drepturi reale de garanţie şi sarcini	Referinţe
NU SUNT	

Document care conține date cu caracter personal, protejat de prevederile Regulamentului (UE) nr. 679/2016 și Legii 190/2018

Anexa Nr. 1 La Partea I

Teren

Nr cadastral	Suprafaţa (mp)*	Observaţii / Referinţe
	1.741	

* Suprafaţa este determinată in planul de proiecţie Stereo 70.

DETALII LINIARE IMOBIL

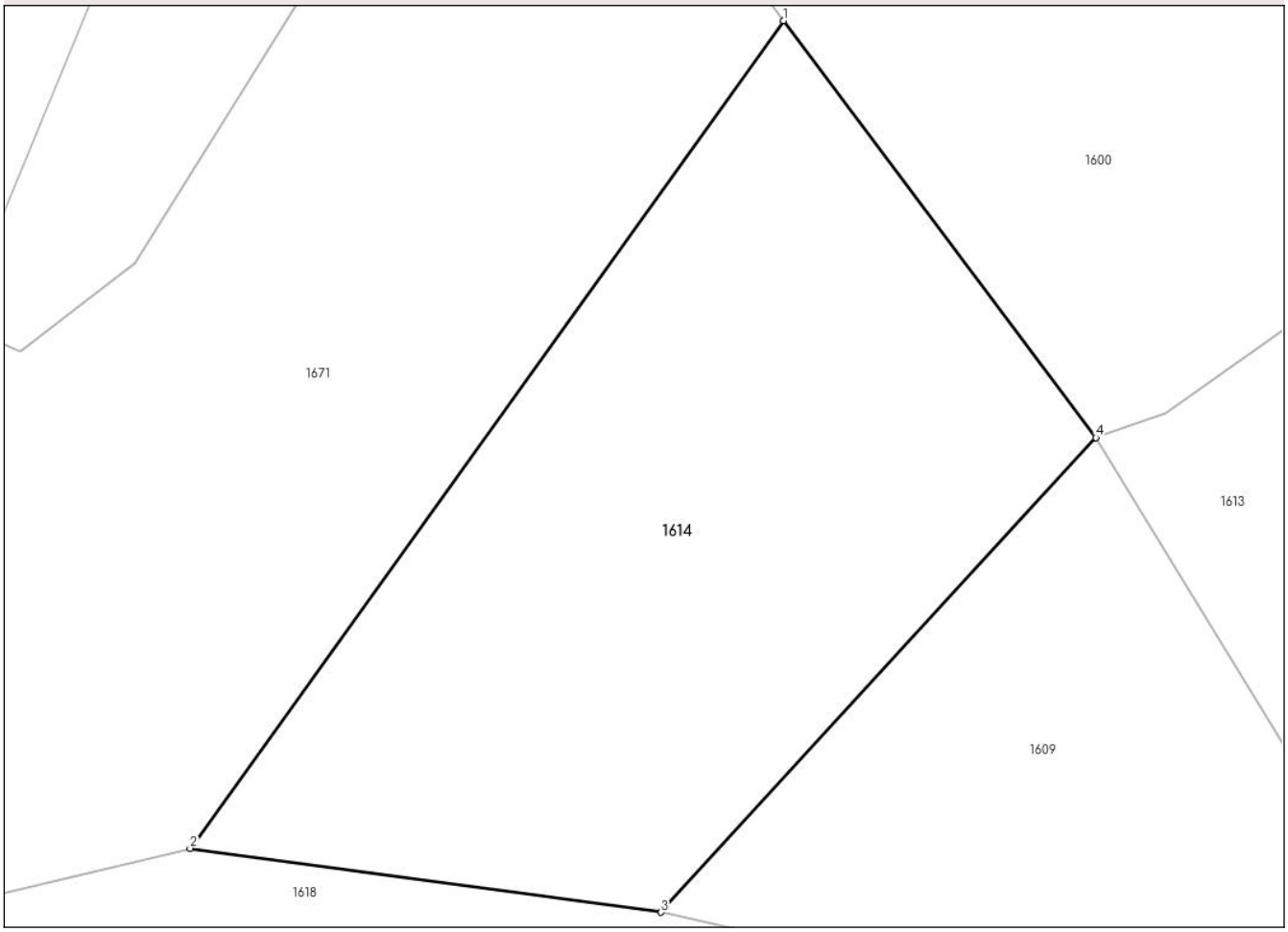

Date referitoare la teren

Crt	Categorie folosință	Intra vilan	Suprafaţa (mp)	Tarla	Parcelă	Nr. topo	Observaţii / Referinţe
1	fânețe (F) - fânețe cu tufărișuri și mărăcinișuri	NU	1.741	7	233	-	

Lungime Segmente
1) Valorile lungimilor segmentelor sunt obţinute din proiecţie în plan.

Punct început	X / Y	Punct sfârşit	X / Y	Lungime segment (** (m)
1	446.451,659 516.833,387	2	446.411,381 516.777,281	69.066
2	446.411,381 516.777,281	3	446.443,316 516.772,955	32.226
3	446.443,316 516.772,955	4	446.472,854 516.805,115	43.666

Document care conține date cu caracter personal, protejat de prevederile Regulamentului (UE) nr. 679/2016 și Legii 190/2018

Punct început	X / Y	Punct sfârşit	X / Y	Lungime segment (** (m)
4	446.472,854 516.805,115	1	446.451,659 516.833,387	35.335

** Lungimile segmentelor sunt determinate în planul de proiecţie Stereo 70 şi sunt rotunjite la 1 milimetru.
*** Distanţa dintre puncte este formată din segmente cumulate ce sunt mai mici decât valoarea 1 milimetru.

Document care conține date cu caracter personal, protejat de prevederile Regulamentului (UE) nr. 679/2016 și Legii 190/2018

DATE DESPRE IMOBILUL NR. 1615

Oficiul de Cadastru şi Publicitate Imobiliară SIBIU
Biroul de Cadastru şi Publicitate Imobiliară Medias

A. Partea I. Descrierea imobilului

TEREN Extravilan

Adresa: Jud. Sibiu

Nr. Crt	Nr cadastral Nr. topografic	Suprafaţa* (mp)	Observaţii / Referinţe
A1		1.653	Sector cadastral:38 Teren neimprejmuit;

B. Partea II. Proprietari şi acte

Inscrieri privitoare la dreptul de proprietate şi alte drepturi reale		Referinţe
/		
Act Normativ nr. 7, din 13/03/1996 emis de PARLAMENTUL ROMANIEI (lege);		
B1	Inscrierea provizorie, drept de PROPRIETATE, dobandit prin Lege, cota actuala 1/1	A1
	1) **COMUNA TÂRNAVA**, CIF:4406029, PROPRIETAR NEIDENTIFICAT	

C. Partea III. SARCINI .

Inscrieri privind dezmembramintele dreptului de proprietate, drepturi reale de garanţie şi sarcini	Referinţe
NU SUNT	

Document care conține date cu caracter personal, protejat de prevederile Regulamentului (UE) nr. 679/2016 și Legii 190/2018

Anexa Nr. 1 La Partea I

Teren

Nr cadastral	Suprafaţa (mp)*	Observaţii / Referinţe
	1.653	

* Suprafaţa este determinată in planul de proiecţie Stereo 70.

DETALII LINIARE IMOBIL

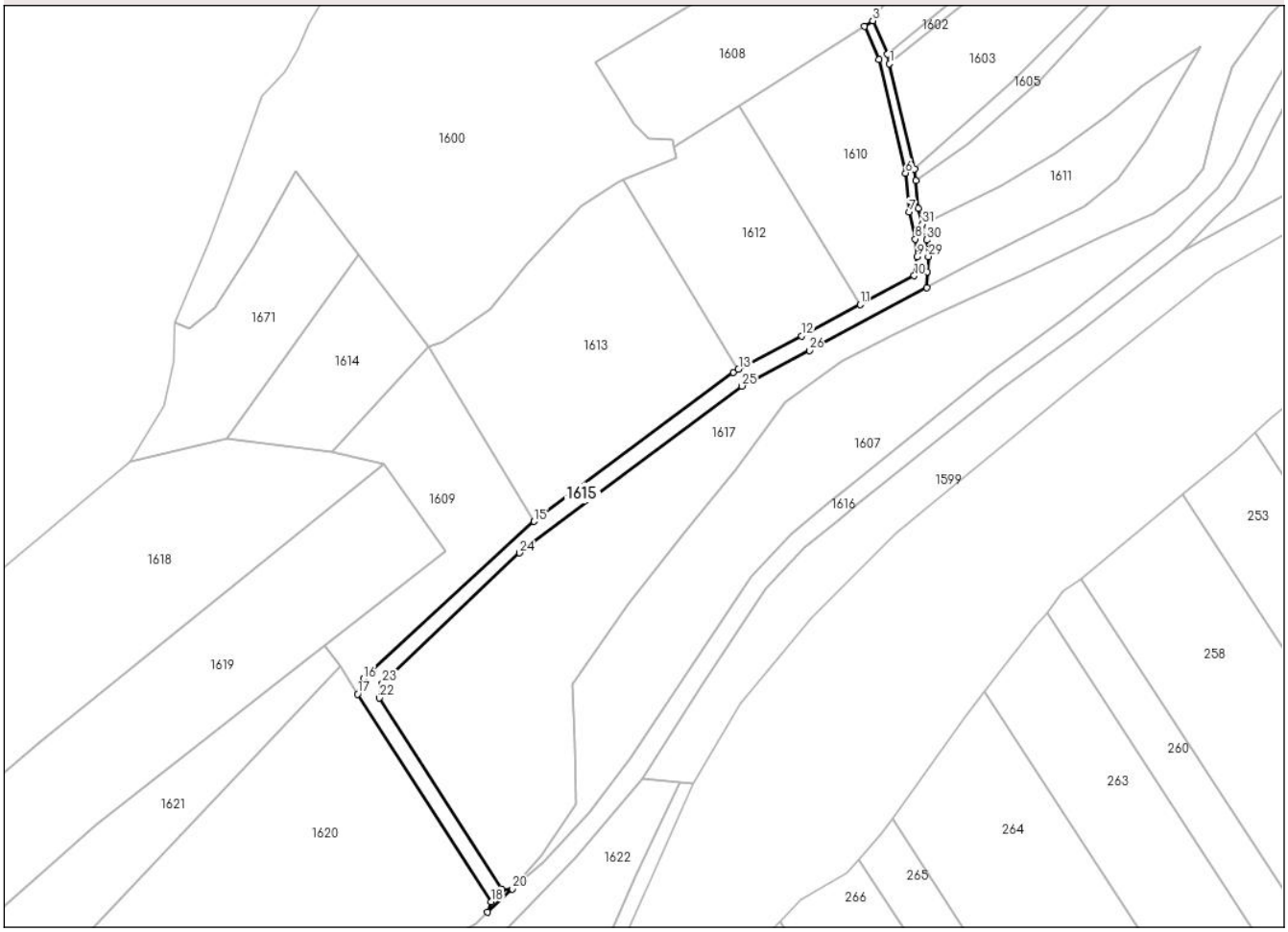

Date referitoare la teren

Crt	Categorie folosință	Intra vilan	Suprafaţa (mp)	Tarla	Parcelă	Nr. topo	Observaţii / Referinţe
1	drum	NU	1.653	7	227/6	-	

Lungime Segmente

1) Valorile lungimilor segmentelor sunt obţinute din proiecţie în plan.

Punct început	X / Y	Punct sfârşit	X / Y	Lungime segment (** (m)
1	446.614,072 516.891,718	2	446.613,442 516.894,678	3.027
3	446.608,956 516.904,906	4	446.606,494 516.903,192	3.0
5	446.610,91 516.893,069	6	446.618,994 516.858,337	35.66
7	446.620,037 516.846,365	8	446.622,012 516.838,169	8.43
9	446.622,467 516.832,813	10	446.621,651 516.826,954	5.916

Punct început	X / Y	Punct sfârşit	X / Y	Lungime segment (** (m)
2	446.613,442 516.894,678	3	446.608,956 516.904,906	11.168
4	446.606,494 516.903,192	5	446.610,91 516.893,069	11.045
6	446.618,994 516.858,337	7	446.620,037 516.846,365	12.018
8	446.622,012 516.838,169	9	446.622,467 516.832,813	5.375
10	446.621,651 516.826,954	11	446.605,143 516.818,126	18.72

Document care conține date cu caracter personal, protejat de prevederile Regulamentului (UE) nr. 679/2016 și Legii 190/2018

Punct început	X / Y	Punct sfârşit	X / Y	Lungime segment (** (m)
11	446.605,143 516.818,126	12	446.587,184 516.808,521	20.365
13	446.567,882 516.798,331	14	446.566,225 516.797,456	1.875
15	446.505,322 516.751,818	16	446.453,105 516.703,783	70.951
17	446.451,346 516.699,056	18	446.492,115 516.635,618	75.408
19	446.491,064 516.632,39	20	446.498,685 516.639,524	10.438
21	446.495,547 516.639,254	22	446.457,988 516.697,906	69.647
23	446.458,889 516.702,379	24	446.500,881 516.742,242	57.9
25	446.568,908 516.793,218	26	446.589,531 516.804,106	23.321
27	446.625,506 516.823,346	28	446.625,572 516.828,186	4.84
29	446.625,995 516.832,791	30	446.625,395 516.837,862	5.106
31	446.624,114 516.842,658	32	446.622,833 516.847,454	4.964
33	446.622,15 516.855,951	34	446.621,707 516.859,617	3.693

Punct început	X / Y	Punct sfârşit	X / Y	Lungime segment (** (m)
12	446.587,184 516.808,521	13	446.567,882 516.798,331	21.827
14	446.566,225 516.797,456	15	446.505,322 516.751,818	76.104
16	446.453,105 516.703,783	17	446.451,346 516.699,056	5.044
18	446.492,115 516.635,618	19	446.491,064 516.632,39	3.394
20	446.498,685 516.639,524	21	446.495,547 516.639,254	3.149
22	446.457,988 516.697,906	23	446.458,889 516.702,379	4.562
24	446.500,881 516.742,242	25	446.568,908 516.793,218	85.007
26	446.589,531 516.804,106	27	446.625,506 516.823,346	40.797
28	446.625,572 516.828,186	29	446.625,995 516.832,791	4.624
30	446.625,395 516.837,862	31	446.624,114 516.842,658	4.964
32	446.622,833 516.847,454	33	446.622,15 516.855,951	8.525
34	446.621,707 516.859,617	1	446.614,072 516.891,718	32.996

**** Lungimile segmentelor sunt determinate în planul de proiecţie Stereo 70 şi sunt rotunjite la 1 milimetru.**
***** Distanţa dintre puncte este formată din segmente cumulate ce sunt mai mici decât valoarea 1 milimetru.**

Document care conține date cu caracter personal, protejat de prevederile Regulamentului (UE) nr. 679/2016 și Legii 190/2018

DATE DESPRE IMOBILUL NR. 1616

Oficiul de Cadastru şi Publicitate Imobiliară SIBIU
Biroul de Cadastru şi Publicitate Imobiliară Medias

A. Partea I. Descrierea imobilului

TEREN Extravilan

Adresa: Jud. Sibiu

Nr. Crt	Nr cadastral Nr. topografic	Suprafaţa* (mp)	Observaţii / Referinţe
A1		7.018	Sector cadastral:38 Teren neimprejmuit;

B. Partea II. Proprietari şi acte

Inscrieri privitoare la dreptul de proprietate şi alte drepturi reale		Referinţe
/		
Act Normativ nr. 978, din 05/09/2002 emis de GUVERNUL ROMANIEI ((Anexa nr. 60 - Inventarul bunurilor care apartin domeniului public));		
B1	Intabulare, drept de PROPRIETATE, dobandit prin Lege, cota actuala 1/1	A1
	1) **COMUNA TÂRNAVA-DOMENIUL PUBLIC**, CIF:4406029	

C. Partea III. SARCINI .

Inscrieri privind dezmembramintele dreptului de proprietate, drepturi reale de garanţie şi sarcini	Referinţe
NU SUNT	

Anexa Nr. 1 La Partea I

Teren

Nr cadastral	Suprafaţa (mp)*	Observaţii / Referinţe
	7.018	

* Suprafaţa este determinată in planul de proiecţie Stereo 70.

DETALII LINIARE IMOBIL

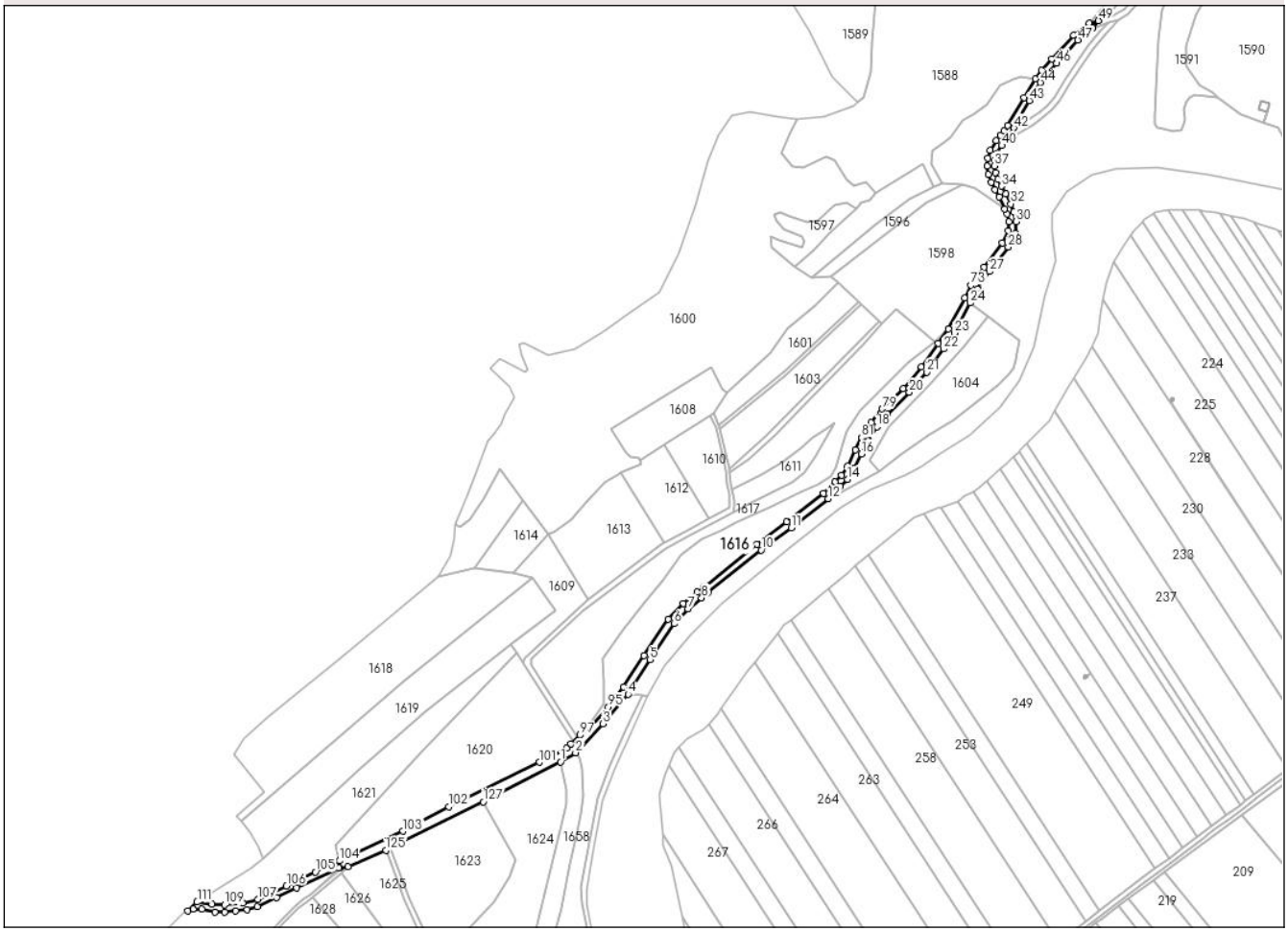

Date referitoare la teren

Crt	Categorie folosință	Intra vilan	Suprafaţa (mp)	Tarla	Parcelă	Nr. topo	Observaţii / Referinţe
1	drum	NU	7.018	7	213	-	

Lungime Segmente

1) Valorile lungimilor segmentelor sunt obţinute din proiecţie în plan.

Punct început	X / Y	Punct sfârşit	X / Y	Lungime segment
1	446.482,562 516.617,485	2	446.494,98 516.624,939	14.483
4	446.538,471 516.673,163	5	446.556,618 516.701,646	33.774
7	446.587,936 516.743,698	8	446.599,106 516.752,761	14.385
10	446.648,331 516.792,241	11	446.673,064 516.810,508	30.747
13	446.713,857 516.844,688	14	446.719,552 516.850,467	8.114
16	446.731,134 516.871,306	17	446.736,633 516.882,1	12.114

Punct început	X / Y	Punct sfârşit	X / Y	Lungime segment
2	446.494,98 516.624,939	3	446.517,71 516.648,872	33.007
5	446.556,618 516.701,646	6	446.576,347 516.731,404	35.703
8	446.599,106 516.752,761	9	446.604,407 516.757,061	6.826
11	446.673,064 516.810,508	12	446.703,781 516.834,493	38.972
14	446.719,552 516.850,467	15	446.725,156 516.859,204	10.38
17	446.736,633 516.882,1	18	446.743,893 516.893,869	13.828

Punct început	X / Y	Punct sfârşit	X / Y	Lungime segment
3	446.517,71 516.648,872	4	446.538,471 516.673,163	31.954
6	446.576,347 516.731,404	7	446.587,936 516.743,698	16.895
9	446.604,407 516.757,061	10	446.648,331 516.792,241	56.276
12	446.703,781 516.834,493	13	446.713,857 516.844,688	14.334
15	446.725,156 516.859,204	16	446.731,134 516.871,306	13.498
18	446.743,893 516.893,869	19	446.752,43 516.904,338	13.509

Document care conține date cu caracter personal, protejat de prevederile Regulamentului (UE) nr. 679/2016 și Legii 190/2018

Punct început	X / Y	Punct sfârşit	X / Y	Lungime segment
19	446.752,43 516.904,338	20	446.770,635 516.922,342	25.603
22	446.798,788 516.958,08	23	446.807,779 516.971,206	15.91
25	446.821,532 516.997,328	26	446.826,782 517.007,478	11.427
28	446.852,315 517.042,178	29	446.858,076 517.053,797	12.969
31	446.857,014 517.071,054	32	446.854,454 517.077,671	7.095
34	446.846,771 517.092,383	35	446.843,721 517.098,066	6.45
37	446.841,053 517.109,121	38	446.841,349 517.114,189	5.077
40	446.847,061 517.125,834	41	446.851,154 517.130,886	6.502
43	446.869,671 517.162,913	44	446.878,918 517.177,87	17.585
46	446.892,013 517.193,66	47	446.909,842 517.212,841	26.188
49	446.926,876 517.228,837	50	446.919,359 517.226,632	7.834
52	446.888,35 517.197,064	53	446.879,799 517.187,864	12.561
55	446.865,38 517.165,482	56	446.851,934 517.142,284	26.813
58	446.846,024 517.134,163	59	446.842,412 517.129,703	5.74
61	446.835,403 517.115,286	62	446.835,026 517.108,844	6.453
64	446.838,191 517.095,681	65	446.841,509 517.089,501	7.014
67	446.849,537 517.073,75	68	446.851,251 517.069,322	4.749
70	446.852,171 517.055,394	71	446.847,186 517.045,342	11.22
73	446.821,648 517.010,611	74	446.816,213 517.000,104	11.83
76	446.794,414 516.962,536	77	446.780,713 516.943,068	23.806
79	446.748,172 516.908,645	80	446.739,007 516.897,419	14.492
82	446.725,997 516.874,679	83	446.719,667 516.861,609	14.522
85	446.709,328 516.848,64	86	446.699,784 516.838,985	13.576
88	446.644,672 516.796,997	89	446.600,641 516.761,732	56.412
91	446.583,844 516.748,105	92	446.571,629 516.735,147	17.808
94	446.534,691 516.679,331	95	446.522,106 516.662,821	20.759
97	446.498,685 516.639,524	98	446.491,064 516.632,39	10.438
100	446.476,32 516.622,762	101	446.465,056 516.617,161	12.581
103	446.352,473 516.560,166	104	446.299,91 516.535,86	57.91
106	446.256,253 516.515,206	107	446.232,506 516.504,152	26.193
109	446.205,129 516.499,438	110	446.194,944 516.500,127	10.208
112	446.174,57 516.494,683	113	446.179,055 516.496,02	4.68
115	446.197,038 516.493,434	116	446.205,171 516.493,49	8.134

Punct început	X / Y	Punct sfârşit	X / Y	Lungime segment
20	446.770,635 516.922,342	21	446.785,083 516.938,832	21.925
23	446.807,779 516.971,206	24	446.820,864 516.996,06	28.088
26	446.826,782 517.007,478	27	446.837,015 517.021,855	17.647
29	446.858,076 517.053,797	30	446.858,718 517.063,242	9.467
32	446.854,454 517.077,671	33	446.850,23 517.086,192	9.51
35	446.843,721 517.098,066	36	446.841,902 517.103,52	5.749
38	446.841,349 517.114,189	39	446.843,028 517.119,5	5.57
41	446.851,154 517.130,886	42	446.856,92 517.140,225	10.976
44	446.878,918 517.177,87	45	446.883,698 517.184,715	8.35
47	446.909,842 517.212,841	48	446.922,346 517.222,51	15.806
50	446.919,359 517.226,632	51	446.906,463 517.216,55	16.369
53	446.879,799 517.187,864	54	446.874,738 517.180,618	8.838
56	446.851,934 517.142,284	57	446.848,752 517.137,731	5.554
59	446.842,412 517.129,703	60	446.837,545 517.122,059	9.062
62	446.835,026 517.108,844	63	446.836,047 517.102,111	6.809
65	446.841,509 517.089,501	66	446.844,856 517.083,51	6.863
68	446.851,251 517.069,322	69	446.852,674 517.062,798	6.677
71	446.847,186 517.045,342	72	446.832,173 517.025,399	24.962
74	446.816,213 517.000,104	75	446.802,718 516.974,473	28.966
77	446.780,713 516.943,068	78	446.765,655 516.925,458	23.17
80	446.739,007 516.897,419	81	446.731,33 516.884,976	14.62
83	446.719,667 516.861,609	84	446.714,474 516.853,707	9.455
86	446.699,784 516.838,985	87	446.669,435 516.815,286	38.506
89	446.600,641 516.761,732	90	446.595,326 516.757,42	6.845
92	446.571,629 516.735,147	93	446.551,614 516.704,957	36.221
95	446.522,106 516.662,821	96	446.508,236 516.647,768	20.47
98	446.491,064 516.632,39	99	446.487,435 516.628,929	5.015
101	446.465,056 516.617,161	102	446.390,235 516.580,487	83.325
104	446.299,91 516.535,86	105	446.280,139 516.526,54	21.858
107	446.232,506 516.504,152	108	446.220,134 516.501,177	12.724
110	446.194,944 516.500,127	111	446.182,494 516.501,803	12.563
113	446.179,055 516.496,02	114	446.186,48 516.495,786	7.428
116	446.205,171 516.493,49	117	446.214,296 516.494,395	9.169

Punct început	X / Y	Punct sfârşit	X / Y	Lungime segment
21	446.785,083 516.938,832	22	446.798,788 516.958,08	23.628
24	446.820,864 516.996,06	25	446.821,532 516.997,328	1.433
27	446.837,015 517.021,855	28	446.852,315 517.042,178	25.438
30	446.858,718 517.063,242	31	446.857,014 517.071,054	7.995
33	446.850,23 517.086,192	34	446.846,771 517.092,383	7.092
36	446.841,902 517.103,52	37	446.841,053 517.109,121	5.665
39	446.843,028 517.119,5	40	446.847,061 517.125,834	7.508
42	446.856,92 517.140,225	43	446.869,671 517.162,913	26.025
45	446.883,698 517.184,715	46	446.892,013 517.193,66	12.212
48	446.922,346 517.222,51	49	446.926,876 517.228,837	7.781
51	446.906,463 517.216,55	52	446.888,35 517.197,064	26.604
54	446.874,738 517.180,618	55	446.865,38 517.165,482	17.795
57	446.848,752 517.137,731	58	446.846,024 517.134,163	4.491
60	446.837,545 517.122,059	61	446.835,403 517.115,286	7.104
63	446.836,047 517.102,111	64	446.838,191 517.095,681	6.779
66	446.844,856 517.083,51	67	446.849,537 517.073,75	10.824
69	446.852,674 517.062,798	70	446.852,171 517.055,394	7.421
72	446.832,173 517.025,399	73	446.821,648 517.010,611	18.151
75	446.802,718 516.974,473	76	446.794,414 516.962,536	14.542
78	446.765,655 516.925,458	79	446.748,172 516.908,645	24.256
81	446.731,33 516.884,976	82	446.725,997 516.874,679	11.596
84	446.714,474 516.853,707	85	446.709,328 516.848,64	7.222
87	446.669,435 516.815,286	88	446.644,672 516.796,997	30.784
90	446.595,326 516.757,42	91	446.583,844 516.748,105	14.785
93	446.551,614 516.704,957	94	446.534,691 516.679,331	30.71
96	446.508,236 516.647,768	97	446.498,685 516.639,524	12.617
99	446.487,435 516.628,929	100	446.476,32 516.622,762	12.711
102	446.390,235 516.580,487	103	446.352,473 516.560,166	42.883
105	446.280,139 516.526,54	106	446.256,253 516.515,206	26.439
108	446.220,134 516.501,177	109	446.205,129 516.499,438	15.106
111	446.182,494 516.501,803	112	446.174,57 516.494,683	10.653
114	446.186,48 516.495,786	115	446.197,038 516.493,434	10.817
117	446.214,296 516.494,395	118	446.223,88 516.495,67	9.669

Document care conține date cu caracter personal, protejat de prevederile Regulamentului (UE) nr. 679/2016 și Legii 190/2018

Punct început	X / Y	Punct sfârşit	X / Y	Lungime segment
118	446.223,88 516.495,67	119	446.232,113 516.497,904	8.53
121	446.264,758 516.513,662	122	446.299,293 516.529,778	38.11
124	446.307,137 516.531,108	125	446.338,27 516.544,647	33.949
127	446.418,743 516.584,525	1	446.482,562 516.617,485	71.828

Punct început	X / Y	Punct sfârşit	X / Y	Lungime segment
119	446.232,113 516.497,904	120	446.248,136 516.505,331	17.661
122	446.299,293 516.529,778	123	446.299,897 516.529,901	0.616
125	446.338,27 516.544,647	126	446.343,976 516.547,948	6.592

Punct început	X / Y	Punct sfârşit	X / Y	Lungime segment
120	446.248,136 516.505,331	121	446.264,758 516.513,662	18.593
123	446.299,897 516.529,901	124	446.307,137 516.531,108	7.34
126	446.343,976 516.547,948	127	446.418,743 516.584,525	83.235

** Lungimile segmentelor sunt determinate în planul de proiecţie Stereo 70 şi sunt rotunjite la 1 milimetru.
*** Distanţa dintre puncte este formată din segmente cumulate ce sunt mai mici decât valoarea 1 milimetru.

Document care conține date cu caracter personal, protejat de prevederile Regulamentului (UE) nr. 679/2016 și Legii 190/2018

DATE DESPRE IMOBILUL NR. 1617

Oficiul de Cadastru şi Publicitate Imobiliară SIBIU
Biroul de Cadastru şi Publicitate Imobiliară Medias

A. Partea I. Descrierea imobilului

TEREN Extravilan

Adresa: Jud. Sibiu

Nr. Crt	Nr cadastral Nr. topografic	Suprafaţa* (mp)	Observaţii / Referinţe
A1		14.000	Sector cadastral:38 Teren neimprejmuit;

B. Partea II. Proprietari şi acte

Inscrieri privitoare la dreptul de proprietate şi alte drepturi reale		Referinţe
/		
Act Administrativ nr. 220/7, din 05/01/1994 emis de CJPSDDPAT (titlu de proprietate);		
B1	Intabulare, drept de PROPRIETATE, dobandit prin Reconstituire, cota actuala 1/1	A1
	1) **STOIA NICOLAE** 2) **LAZĂR RAFILA**	

C. Partea III. SARCINI .

Inscrieri privind dezmembramintele dreptului de proprietate, drepturi reale de garanţie şi sarcini	Referinţe
NU SUNT	

Document care conține date cu caracter personal, protejat de prevederile Regulamentului (UE) nr. 679/2016 și Legii 190/2018

Anexa Nr. 1 La Partea I

Teren

Nr cadastral	Suprafaţa (mp)*	Observaţii / Referinţe
	14.000	

* Suprafaţa este determinată in planul de proiecţie Stereo 70.

DETALII LINIARE IMOBIL

Date referitoare la teren

Crt	Categorie folosință	Intra vilan	Suprafaţa (mp)	Tarla	Parcelă	Nr. topo	Observaţii / Referinţe
1	arabil	NU	14.000	7	227/2	-	Numar parcela 227 scris gresit in titlul de proprietate

Lungime Segmente

1) Valorile lungimilor segmentelor sunt obţinute din proiecţie în plan.

Punct început	X / Y	Punct sfârşit	X / Y	Lungime segment
1	446.769,283 516.946,739	2	446.791,385 516.964,296	28.227
4	446.747,919 516.979,375	5	446.731,782 516.960,726	24.662
7	446.660,0 516.886,782	8	446.638,242 516.867,548	29.041
10	446.622,833 516.847,454	11	446.624,114 516.842,658	4.964
13	446.664,897 516.864,448	14	446.681,302 516.876,144	20.147

Punct început	X / Y	Punct sfârşit	X / Y	Lungime segment
2	446.791,385 516.964,296	3	446.760,135 516.990,667	40.89
5	446.731,782 516.960,726	6	446.686,479 516.914,995	64.372
8	446.638,242 516.867,548	9	446.622,15 516.855,951	19.835
11	446.624,114 516.842,658	12	446.648,367 516.854,495	26.988
14	446.681,302 516.876,144	15	446.691,061 516.884,836	13.069

Punct început	X / Y	Punct sfârşit	X / Y	Lungime segment
3	446.760,135 516.990,667	4	446.747,919 516.979,375	16.635
6	446.686,479 516.914,995	7	446.660,0 516.886,782	38.692
9	446.622,15 516.855,951	10	446.622,833 516.847,454	8.525
12	446.648,367 516.854,495	13	446.664,897 516.864,448	19.295
15	446.691,061 516.884,836	16	446.701,766 516.892,087	12.93

Document care conține date cu caracter personal, protejat de prevederile Regulamentului (UE) nr. 679/2016 și Legii 190/2018

Punct început	X / Y	Punct sfârşit	X / Y	Lungime segment
16	446.701,766 516.892,087	17	446.709,328 516.897,097	9.071
19	446.683,959 516.856,318	20	446.674,009 516.848,234	12.82
22	446.625,506 516.823,346	23	446.589,531 516.804,106	40.797
25	446.500,881 516.742,242	26	446.458,889 516.702,379	57.9
28	446.495,547 516.639,254	29	446.498,685 516.639,524	3.149
31	446.518,219 516.665,335	32	446.517,862 516.683,568	18.237
34	446.534,219 516.726,56	35	446.551,951 516.748,899	28.521
37	446.582,26 516.788,086	38	446.599,572 516.800,966	21.578
40	446.627,722 516.814,809	41	446.656,848 516.828,044	31.992
43	446.695,055 516.845,843	44	446.705,408 516.853,549	12.906
46	446.714,66 516.877,191	47	446.719,062 516.890,56	14.075
49	446.749,67 516.927,194	1	446.769,283 516.946,739	27.689

Punct început	X / Y	Punct sfârşit	X / Y	Lungime segment
17	446.709,328 516.897,097	18	446.692,717 516.868,651	32.942
20	446.674,009 516.848,234	21	446.637,867 516.829,956	40.501
23	446.589,531 516.804,106	24	446.568,908 516.793,218	23.321
26	446.458,889 516.702,379	27	446.457,988 516.697,906	4.562
29	446.498,685 516.639,524	30	446.507,55 516.649,41	13.279
32	446.517,862 516.683,568	33	446.516,859 516.702,102	18.561
35	446.551,951 516.748,899	36	446.566,895 516.767,496	23.857
38	446.599,572 516.800,966	39	446.614,714 516.808,679	16.993
41	446.656,848 516.828,044	42	446.679,121 516.838,91	24.782
44	446.705,408 516.853,549	45	446.710,009 516.859,653	7.644
47	446.719,062 516.890,56	48	446.730,23 516.906,625	19.566

Punct început	X / Y	Punct sfârşit	X / Y	Lungime segment
18	446.692,717 516.868,651	19	446.683,959 516.856,318	15.126
21	446.637,867 516.829,956	22	446.625,506 516.823,346	14.017
24	446.568,908 516.793,218	25	446.500,881 516.742,242	85.007
27	446.457,988 516.697,906	28	446.495,547 516.639,254	69.647
30	446.507,55 516.649,41	31	446.518,219 516.665,335	19.169
33	446.516,859 516.702,102	34	446.534,219 516.726,56	29.992
36	446.566,895 516.767,496	37	446.582,26 516.788,086	25.691
39	446.614,714 516.808,679	40	446.627,722 516.814,809	14.38
42	446.679,121 516.838,91	43	446.695,055 516.845,843	17.377
45	446.710,009 516.859,653	46	446.714,66 516.877,191	18.144
48	446.730,23 516.906,625	49	446.749,67 516.927,194	28.301

** Lungimile segmentelor sunt determinate în planul de proiecţie Stereo 70 şi sunt rotunjite la 1 milimetru.
*** Distanţa dintre puncte este formată din segmente cumulate ce sunt mai mici decât valoarea 1 milimetru.

Document care conține date cu caracter personal, protejat de prevederile Regulamentului (UE) nr. 679/2016 și Legii 190/2018

DATE DESPRE IMOBILUL NR. 1618

Oficiul de Cadastru şi Publicitate Imobiliară SIBIU
Biroul de Cadastru şi Publicitate Imobiliară Medias

A. Partea I. Descrierea imobilului

TEREN Extravilan

Adresa: Jud. Sibiu

Nr. Crt	Nr cadastral Nr. topografic	Suprafaţa* (mp)	Observaţii / Referinţe
A1		13.000	Sector cadastral:38 Teren neimprejmuit;

B. Partea II. Proprietari şi acte

Inscrieri privitoare la dreptul de proprietate şi alte drepturi reale		Referinţe
/		
Act Administrativ nr. 201/7, din 03/01/1994 emis de CJPSDDPAT (titlu de proprietate);		
B1	Intabulare, drept de PROPRIETATE, dobandit prin Reconstituire, cota actuala 1/1	A1
	1) **OPREA MARIA**	

C. Partea III. SARCINI .

Inscrieri privind dezmembramintele dreptului de proprietate, drepturi reale de garanţie şi sarcini	Referinţe
NU SUNT	

Document care conține date cu caracter personal, protejat de prevederile Regulamentului (UE) nr. 679/2016 și Legii 190/2018

Anexa Nr. 1 La Partea I

Teren

Nr cadastral	Suprafaţa (mp)*	Observaţii / Referinţe
	13.000	

* Suprafaţa este determinată in planul de proiecţie Stereo 70.

DETALII LINIARE IMOBIL

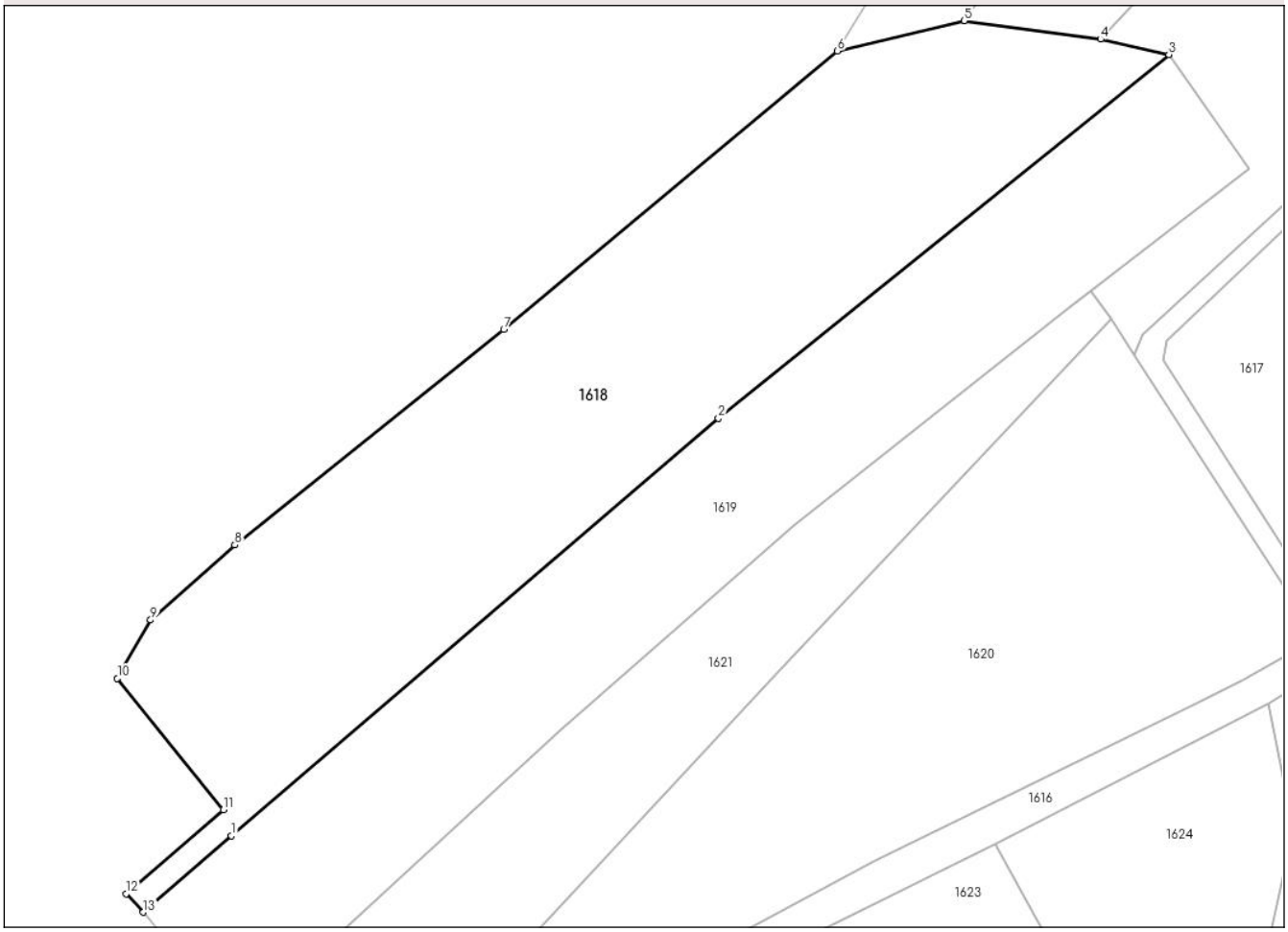

Date referitoare la teren

Crt	Categorie folosință	Intra vilan	Suprafaţa (mp)	Tarla	Parcelă	Nr. topo	Observaţii / Referinţe
1	arabil	NU	13.000	7	236	-	

Lungime Segmente
1) Valorile lungimilor segmentelor sunt obţinute din proiecţie în plan.

Punct început	X / Y	Punct sfârşit	X / Y	Lungime segment (** (m)
1	446.239,681 516.586,471	2	446.353,799 516.684,188	150.239
2	446.353,799 516.684,188	3	446.459,329 516.769,386	135.629
3	446.459,329 516.769,386	4	446.443,316 516.772,955	16.406
4	446.443,316 516.772,955	5	446.411,381 516.777,281	32.226
5	446.411,381 516.777,281	6	446.381,676 516.770,198	30.538

Document care conține date cu caracter personal, protejat de prevederile Regulamentului (UE) nr. 679/2016 și Legii 190/2018

Punct început	X / Y	Punct sfârşit	X / Y	Lungime segment (** (m)
6	446.381,676 516.770,198	7	446.303,508 516.705,047	101.759
7	446.303,508 516.705,047	8	446.240,498 516.654,591	80.723
8	446.240,498 516.654,591	9	446.220,745 516.637,001	26.45
9	446.220,745 516.637,001	10	446.212,964 516.623,353	15.711
10	446.212,964 516.623,353	11	446.237,766 516.592,59	39.515
11	446.237,766 516.592,59	12	446.215,022 516.572,923	30.067
12	446.215,022 516.572,923	13	446.219,053 516.568,623	5.894
13	446.219,053 516.568,623	1	446.239,681 516.586,471	27.277

** Lungimile segmentelor sunt determinate în planul de proiecţie Stereo 70 şi sunt rotunjite la 1 milimetru.
*** Distanţa dintre puncte este formată din segmente cumulate ce sunt mai mici decât valoarea 1 milimetru.

Document care conține date cu caracter personal, protejat de prevederile Regulamentului (UE) nr. 679/2016 și Legii 190/2018

DATE DESPRE IMOBILUL NR. 1619

Oficiul de Cadastru şi Publicitate Imobiliară SIBIU
Biroul de Cadastru şi Publicitate Imobiliară Medias

A. Partea I. Descrierea imobilului

TEREN Extravilan

Adresa: Jud. Sibiu

Nr. Crt	Nr cadastral Nr. topografic	Suprafaţa* (mp)	Observaţii / Referinţe
A1	100682	10.000	Sector cadastral:38 Teren neimprejmuit;

B. Partea II. Proprietari şi acte

Inscrieri privitoare la dreptul de proprietate şi alte drepturi reale		Referinţe
23543 / 18/12/2013		
Act Administrativ nr. 167/7, din 27/12/1993 emis de CJSDPT SIBIU (act notarial nr. 110/20-06-2002 emis de NP FLORENTINA LOHAN; act notarial nr.aut. 656/15-11-2013 emis de NP LOHAN DOMINIQUE, act notarial nr. aut. 1380/17-12-2013 emis de NP NISTOR ANA CORINA, documentația cadastrală recepționată de OCPI Sibiu);		
B1	se înființează cartea funciară nr. 100682/Tarnava pentru imobilul cu nr. cadastral 100682 (nr. parcela 238/1 - arabil în suprafață de 10000 mp.) ca urmare a recepției documentației cadastrale	A1
6180 / 14/03/2014		
Act Notarial nr. 241, din 13/03/2014 emis de Nistor Ana Corina;		
B6	Intabulare, drept de PROPRIETATEcumpărare, dobandit prin Conventie, cota actuala 1/1	A1
	1) **TARNU IOAN**, și soția 2) **TARNU LUMINIȚA**, bun comun	

C. Partea III. SARCINI .

Inscrieri privind dezmembramintele dreptului de proprietate, drepturi reale de garanţie şi sarcini	Referinţe
NU SUNT	

Anexa Nr. 1 La Partea I

Teren

Nr cadastral	Suprafaţa (mp)*	Observaţii / Referinţe
100682	10.000	

* Suprafaţa este determinată in planul de proiecţie Stereo 70.

DETALII LINIARE IMOBIL

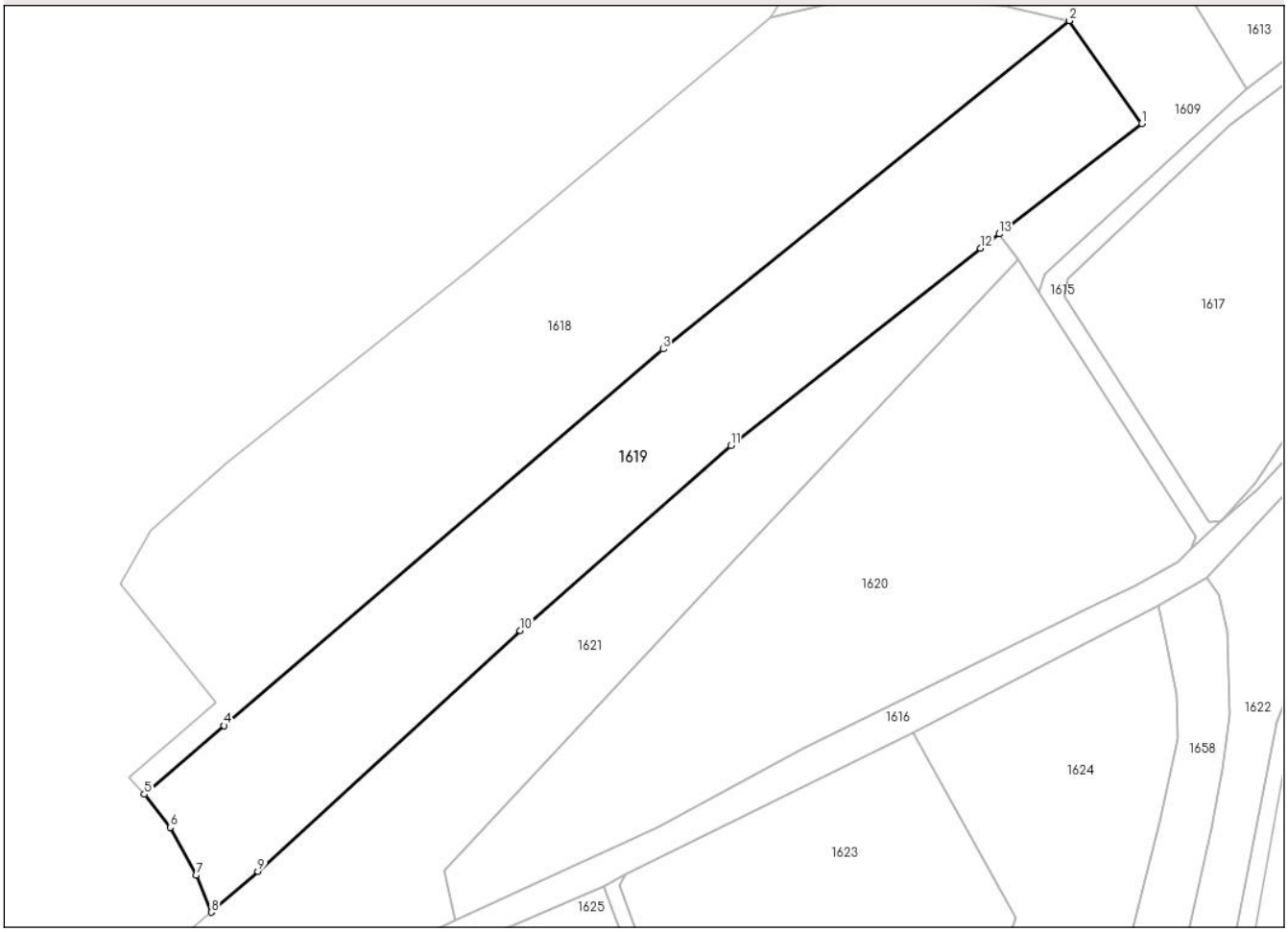

Date referitoare la teren

Crt	Categorie folosință	Intra vilan	Suprafaţa (mp)	Tarla	Parcelă	Nr. topo	Observaţii / Referinţe
1	arabil	NU	10.000	7	238/1	-	

Lungime Segmente
1) Valorile lungimilor segmentelor sunt obţinute din proiecţie în plan.

Punct început	X / Y	Punct sfârşit	X / Y	Lungime segment (** (m)
1	446.478,152 516.742,736	2	446.459,329 516.769,386	32.628
2	446.459,329 516.769,386	3	446.353,799 516.684,188	135.629
3	446.353,799 516.684,188	4	446.239,681 516.586,471	150.239
4	446.239,681 516.586,471	5	446.219,053 516.568,623	27.277
5	446.219,053 516.568,623	6	446.225,83 516.560,089	10.898

Document care conține date cu caracter personal, protejat de prevederile Regulamentului (UE) nr. 679/2016 și Legii 190/2018

Punct început	X / Y	Punct sfârşit	X / Y	Lungime segment (** (m)
6	446.225,83 516.560,089	7	446.232,543 516.547,613	14.167
7	446.232,543 516.547,613	8	446.236,409 516.538,052	10.314
8	446.236,409 516.538,052	9	446.248,529 516.548,654	16.103
9	446.248,529 516.548,654	10	446.316,702 516.611,114	92.46
10	446.316,702 516.611,114	11	446.371,369 516.659,163	72.781
11	446.371,369 516.659,163	12	446.436,327 516.710,295	82.668
12	446.436,327 516.710,295	13	446.441,166 516.714,048	6.124
13	446.441,166 516.714,048	1	446.478,152 516.742,736	46.808

** Lungimile segmentelor sunt determinate în planul de proiecţie Stereo 70 şi sunt rotunjite la 1 milimetru.
*** Distanţa dintre puncte este formată din segmente cumulate ce sunt mai mici decât valoarea 1 milimetru.

Document care conține date cu caracter personal, protejat de prevederile Regulamentului (UE) nr. 679/2016 și Legii 190/2018

DATE DESPRE IMOBILUL NR. 1620

Oficiul de Cadastru şi Publicitate Imobiliară SIBIU
Biroul de Cadastru şi Publicitate Imobiliară Medias

A. Partea I. Descrierea imobilului

TEREN Extravilan

Adresa: Jud. Sibiu

Nr. Crt	Nr cadastral Nr. topografic	Suprafaţa* (mp)	Observaţii / Referinţe
A1		11.000	Sector cadastral:38 Teren neimprejmuit;

B. Partea II. Proprietari şi acte

Inscrieri privitoare la dreptul de proprietate şi alte drepturi reale		Referinţe
/		
Act Notarial nr. 3132, din 27/10/2004 emis de BNP AXENTE MIA (contract de vanzare-cumparare);		
B1	Intabulare, drept de PROPRIETATE, dobandit prin Conventie, cota actuala 1/2	A1
	1) **DĂRĂBAN LENUȚA**	
Act Notarial nr. 150, din 04/08/2022 emis de BNP CRISTEA CAMELIA LILIANA (certificat de mostenitor);		
B2	Intabulare, drept de PROPRIETATE, dobandit prin Succesiune, cota actuala 1/8	A1
	1) **DĂRĂBAN LENUȚA**	
B3	Intabulare, drept de PROPRIETATE, dobandit prin Succesiune, cota actuala 1/8	A1
	1) **BUCUR AURELIA-NICOLETA**	
B4	Intabulare, drept de PROPRIETATE, dobandit prin Succesiune, cota actuala 1/8	A1
	1) **MLĂDIN LILIANA**	
B5	Intabulare, drept de PROPRIETATE, dobandit prin Succesiune, cota actuala 1/8	A1
	1) **NASTE DIANA**	

C. Partea III. SARCINI .

Inscrieri privind dezmembramintele dreptului de proprietate, drepturi reale de garanţie şi sarcini	Referinţe
NU SUNT	

Document care conține date cu caracter personal, protejat de prevederile Regulamentului (UE) nr. 679/2016 și Legii 190/2018

Anexa Nr. 1 La Partea I

Teren

Nr cadastral	Suprafaţa (mp)*	Observaţii / Referinţe
	11.000	

* Suprafaţa este determinată in planul de proiecţie Stereo 70.

DETALII LINIARE IMOBIL

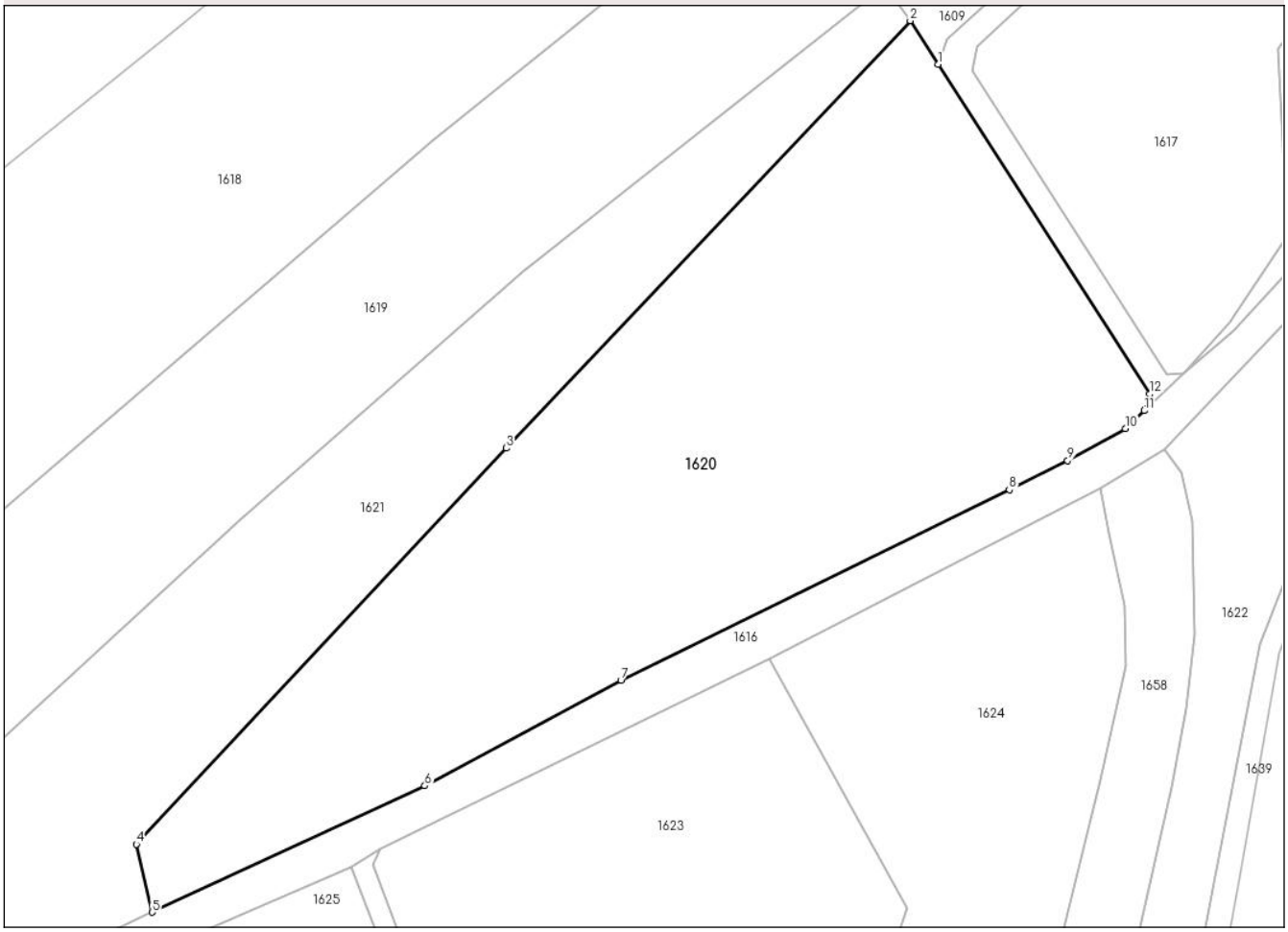

Date referitoare la teren

Crt	Categorie folosință	Intra vilan	Suprafaţa (mp)	Tarla	Parcelă	Nr. topo	Observaţii / Referinţe
1	arabil	NU	11.000	7	227/1	-	Numar parcela 227 scris gresit in titlul de proprietate

Lungime Segmente

1) Valorile lungimilor segmentelor sunt obţinute din proiecţie în plan.

Punct început	X / Y	Punct sfârşit	X / Y	Lungime segment (** (m)
1	446.451,346 516.699,056	2	446.445,957 516.707,441	9.968
2	446.445,957 516.707,441	3	446.368,095 516.625,189	113.26
3	446.368,095 516.625,189	4	446.296,89 516.548,953	104.317
4	446.296,89 516.548,953	5	446.299,91 516.535,86	13.437
5	446.299,91 516.535,86	6	446.352,473 516.560,166	57.91

Document care conține date cu caracter personal, protejat de prevederile Regulamentului (UE) nr. 679/2016 și Legii 190/2018

Punct început	X / Y	Punct sfârşit	X / Y	Lungime segment (** (m)
6	446.352,473 516.560,166	7	446.390,235 516.580,487	42.883
7	446.390,235 516.580,487	8	446.465,056 516.617,161	83.325
8	446.465,056 516.617,161	9	446.476,32 516.622,762	12.581
9	446.476,32 516.622,762	10	446.487,435 516.628,929	12.711
10	446.487,435 516.628,929	11	446.491,064 516.632,39	5.015
11	446.491,064 516.632,39	12	446.492,115 516.635,618	3.394
12	446.492,115 516.635,618	1	446.451,346 516.699,056	75.408

** Lungimile segmentelor sunt determinate în planul de proiecţie Stereo 70 şi sunt rotunjite la 1 milimetru.
*** Distanţa dintre puncte este formată din segmente cumulate ce sunt mai mici decât valoarea 1 milimetru.

Document care conține date cu caracter personal, protejat de prevederile Regulamentului (UE) nr. 679/2016 și Legii 190/2018

DATE DESPRE IMOBILUL NR. 1621

Oficiul de Cadastru şi Publicitate Imobiliară SIBIU
Biroul de Cadastru şi Publicitate Imobiliară Medias

A. Partea I. Descrierea imobilului

TEREN Extravilan

Adresa: Jud. Sibiu

Nr. Crt	Nr cadastral Nr. topografic	Suprafaţa* (mp)	Observaţii / Referinţe
A1		8.000	Sector cadastral:38 Teren neimprejmuit;

B. Partea II. Proprietari şi acte

Inscrieri privitoare la dreptul de proprietate şi alte drepturi reale		Referinţe
/		
Act Administrativ nr. 30/7, din 14/12/1993 emis de CJPSDDPAT (titlu de proprietate);		
B1	Intabulare, drept de PROPRIETATE, dobandit prin Reconstituire, cota actuala 1/1	A1
	1) **BLĂJAN MARIA**	

C. Partea III. SARCINI .

Inscrieri privind dezmembramintele dreptului de proprietate, drepturi reale de garanţie şi sarcini	Referinţe
NU SUNT	

Anexa Nr. 1 La Partea I

Teren

Nr cadastral	Suprafaţa (mp)*	Observaţii / Referinţe
	8.000	

* Suprafaţa este determinată in planul de proiecţie Stereo 70.

DETALII LINIARE IMOBIL

Date referitoare la teren

Crt	Categorie folosință	Intra vilan	Suprafaţa (mp)	Tarla	Parcelă	Nr. topo	Observaţii / Referinţe
1	faneata	NU	8.000	7	239	-	

Lungime Segmente
1) Valorile lungimilor segmentelor sunt obţinute din proiecţie în plan.

Punct început	X / Y	Punct sfârşit	X / Y	Lungime segment (** (m)
1	446.368,095 516.625,189	2	446.445,957 516.707,441	113.26
2	446.445,957 516.707,441	3	446.441,166 516.714,048	8.161
3	446.441,166 516.714,048	4	446.436,327 516.710,295	6.124
4	446.436,327 516.710,295	5	446.371,369 516.659,163	82.668
5	446.371,369 516.659,163	6	446.316,702 516.611,114	72.781

Document care conține date cu caracter personal, protejat de prevederile Regulamentului (UE) nr. 679/2016 și Legii 190/2018

Punct început	X / Y	Punct sfârşit	X / Y	Lungime segment (** (m)
6	446.316,702 516.611,114	7	446.248,529 516.548,654	92.46
7	446.248,529 516.548,654	8	446.236,409 516.538,052	16.103
8	446.236,409 516.538,052	9	446.226,409 516.529,287	13.297
9	446.226,409 516.529,287	10	446.182,494 516.501,803	51.807
10	446.182,494 516.501,803	11	446.194,944 516.500,127	12.563
11	446.194,944 516.500,127	12	446.205,129 516.499,438	10.208
12	446.205,129 516.499,438	13	446.220,134 516.501,177	15.106
13	446.220,134 516.501,177	14	446.232,506 516.504,152	12.724
14	446.232,506 516.504,152	15	446.256,253 516.515,206	26.193
15	446.256,253 516.515,206	16	446.280,139 516.526,54	26.439
16	446.280,139 516.526,54	17	446.299,91 516.535,86	21.858
17	446.299,91 516.535,86	18	446.296,89 516.548,953	13.437
18	446.296,89 516.548,953	1	446.368,095 516.625,189	104.317

** Lungimile segmentelor sunt determinate în planul de proiecţie Stereo 70 şi sunt rotunjite la 1 milimetru.
*** Distanţa dintre puncte este formată din segmente cumulate ce sunt mai mici decât valoarea 1 milimetru.

Document care conține date cu caracter personal, protejat de prevederile Regulamentului (UE) nr. 679/2016 și Legii 190/2018

DATE DESPRE IMOBILUL NR. 1622

Oficiul de Cadastru şi Publicitate Imobiliară SIBIU
Biroul de Cadastru şi Publicitate Imobiliară Medias

A. Partea I. Descrierea imobilului

TEREN Extravilan

Adresa: Jud. Sibiu

Nr. Crt	Nr cadastral Nr. topografic	Suprafaţa* (mp)	Observaţii / Referinţe
A1		4.300	Sector cadastral:38 Teren neimprejmuit; Diferența de suprafață se regăsește la ID 1624

B. Partea II. Proprietari şi acte

Inscrieri privitoare la dreptul de proprietate şi alte drepturi reale		Referinţe
/		
Act Administrativ nr. 199/7, din 29/12/1993 emis de CJPSDDPAT (titlu de proprietate);		
B1	Intabulare, drept de PROPRIETATE, dobandit prin Reconstituire, cota actuala 1/1	A1
	1) **BISERICA EVANGHELICĂ**, CIF:9999999999999	

C. Partea III. SARCINI .

Inscrieri privind dezmembramintele dreptului de proprietate, drepturi reale de garanţie şi sarcini	Referinţe
NU SUNT	

Document care conține date cu caracter personal, protejat de prevederile Regulamentului (UE) nr. 679/2016 și Legii 190/2018

Anexa Nr. 1 La Partea I

Teren

Nr cadastral	Suprafaţa (mp)*	Observaţii / Referinţe
	4.300	Diferența de suprafață se regăsește la ID 1624

* Suprafaţa este determinată in planul de proiecţie Stereo 70.

DETALII LINIARE IMOBIL

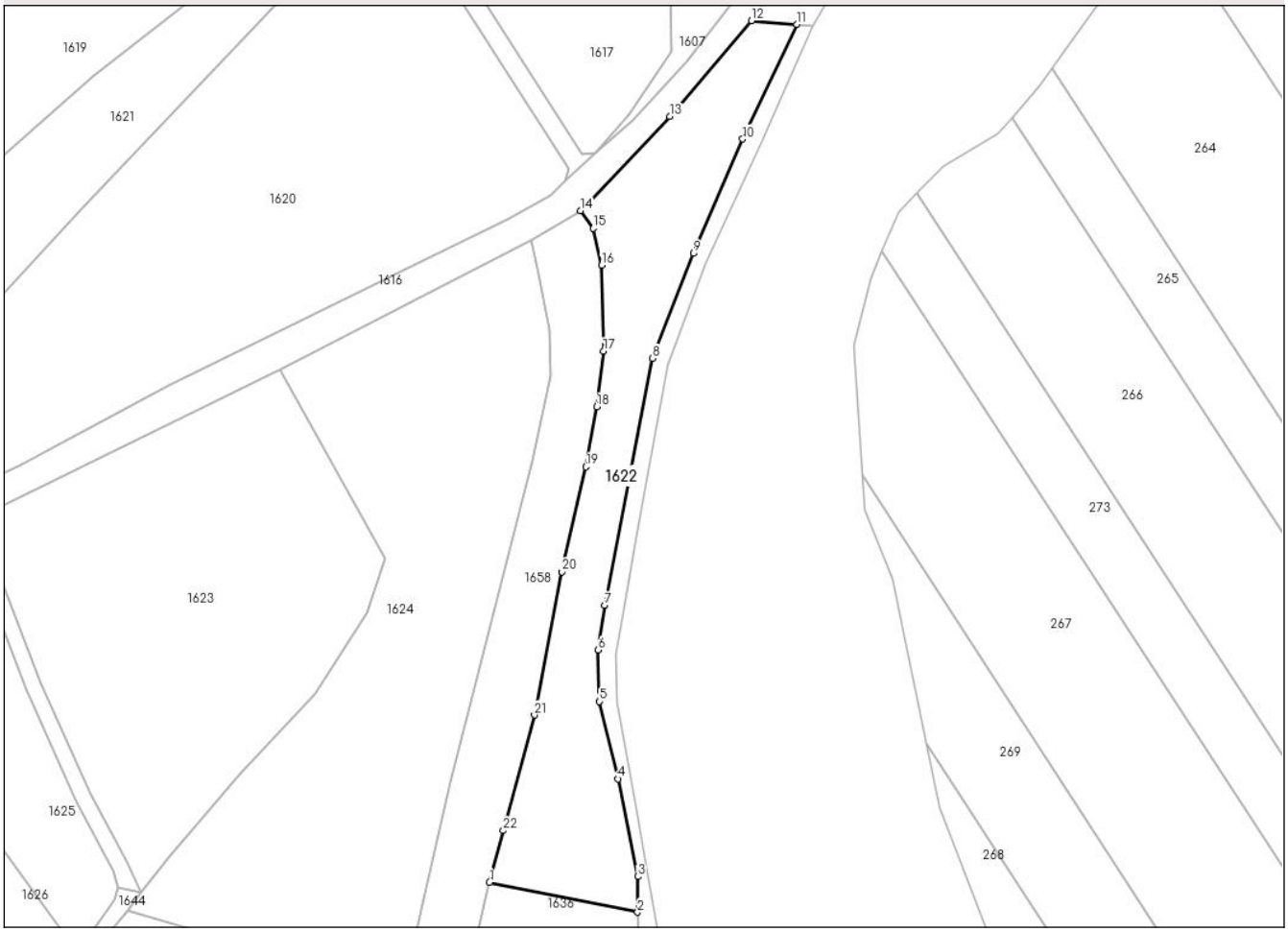

Date referitoare la teren

Crt	Categorie folosință	Intra vilan	Suprafaţa (mp)	Tarla	Parcelă	Nr. topo	Observaţii / Referinţe
1	arabil	NU	4.300	7	245/9	-	Numar parcela 245 scris gresit in titlul de proprietate

Lungime Segmente

1) Valorile lungimilor segmentelor sunt obţinute din proiecţie în plan.

Punct început	X / Y	Punct sfârşit	X / Y	Lungime segment (** (m)
1	446.471,916 516.454,375	2	446.509,542 516.446,81	38.379
3	446.509,568 516.455,879	4	446.504,624 516.480,678	25.287
5	446.499,868 516.500,282	6	446.499,54 516.513,431	13.153
7	446.501,122 516.524,682	8	446.513,261 516.587,468	63.949
9	446.523,687 516.614,084	10	446.536,236 516.643,111	31.624

Punct început	X / Y	Punct sfârşit	X / Y	Lungime segment (** (m)
2	446.509,542 516.446,81	3	446.509,568 516.455,879	9.069
4	446.504,624 516.480,678	5	446.499,868 516.500,282	20.173
6	446.499,54 516.513,431	7	446.501,122 516.524,682	11.361
8	446.513,261 516.587,468	9	446.523,687 516.614,084	28.585
10	446.536,236 516.643,111	11	446.549,957 516.672,228	32.188

Document care conține date cu caracter personal, protejat de prevederile Regulamentului (UE) nr. 679/2016 și Legii 190/2018

Punct început	X / Y	Punct sfârşit	X / Y	Lungime segment (** (m)
11	446.549,957 516.672,228	12	446.538,471 516.673,163	11.524
13	446.517,71 516.648,872	14	446.494,98 516.624,939	33.007
15	446.498,299 516.620,432	16	446.500,422 516.611,077	9.593
17	446.500,876 516.589,242	18	446.499,127 516.575,116	14.234
19	446.496,374 516.559,888	20	446.490,343 516.533,25	27.311
21	446.483,332 516.496,87	22	446.475,426 516.467,517	30.399

Punct început	X / Y	Punct sfârşit	X / Y	Lungime segment (** (m)
12	446.538,471 516.673,163	13	446.517,71 516.648,872	31.954
14	446.494,98 516.624,939	15	446.498,299 516.620,432	5.598
16	446.500,422 516.611,077	17	446.500,876 516.589,242	21.84
18	446.499,127 516.575,116	19	446.496,374 516.559,888	15.475
20	446.490,343 516.533,25	21	446.483,332 516.496,87	37.05
22	446.475,426 516.467,517	1	446.471,916 516.454,375	13.603

**** Lungimile segmentelor sunt determinate în planul de proiecţie Stereo 70 şi sunt rotunjite la 1 milimetru.**
***** Distanţa dintre puncte este formată din segmente cumulate ce sunt mai mici decât valoarea 1 milimetru.**

Document care conține date cu caracter personal, protejat de prevederile Regulamentului (UE) nr. 679/2016 și Legii 190/2018

DATE DESPRE IMOBILUL NR. 1623

Oficiul de Cadastru şi Publicitate Imobiliară SIBIU
Biroul de Cadastru şi Publicitate Imobiliară Medias

A. Partea I. Descrierea imobilului

TEREN Extravilan

Adresa: Jud. Sibiu

Nr. Crt	Nr cadastral Nr. topografic	Suprafaţa* (mp)	Observaţii / Referinţe
A1		7.500	Sector cadastral:38 Teren neimprejmuit;

B. Partea II. Proprietari şi acte

Inscrieri privitoare la dreptul de proprietate şi alte drepturi reale		Referinţe
/		
Act Administrativ nr. 2138/7, din 30/11/2007 emis de CJPSDDPAT (titlu de proprietate);		
B1	Intabulare, drept de PROPRIETATE, dobandit prin Reconstituire, cota actuala 1/1	A1
	1) **NICULA GEORGETA** 2) **MOLDOVAN GEORGETA**	

C. Partea III. SARCINI .

Inscrieri privind dezmembramintele dreptului de proprietate, drepturi reale de garanţie şi sarcini	Referinţe
NU SUNT	

Document care conține date cu caracter personal, protejat de prevederile Regulamentului (UE) nr. 679/2016 și Legii 190/2018

Anexa Nr. 1 La Partea I

Teren

Nr cadastral	Suprafaţa (mp)*	Observaţii / Referinţe
	7.500	

* Suprafaţa este determinată in planul de proiecţie Stereo 70.

DETALII LINIARE IMOBIL

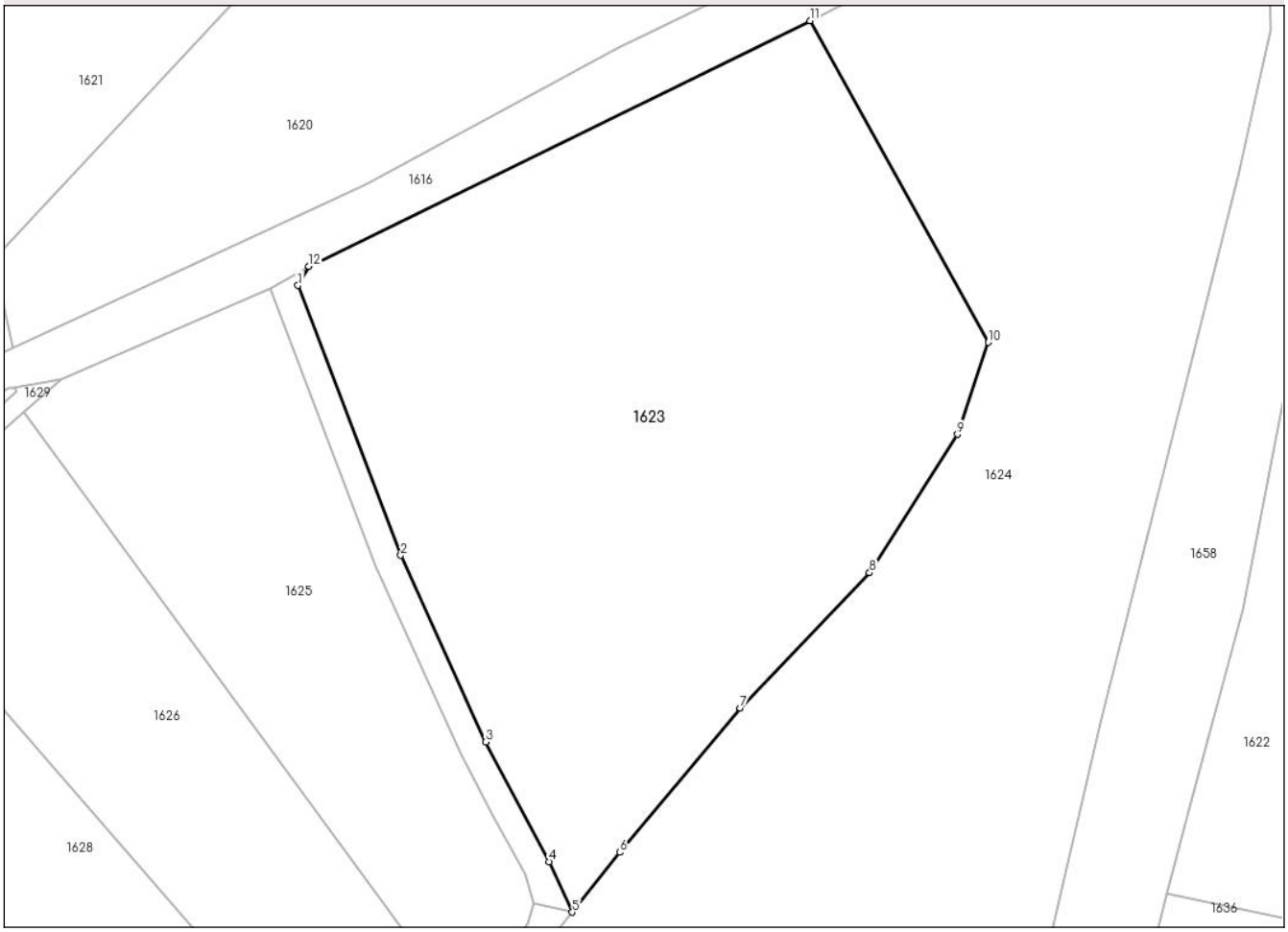

Date referitoare la teren

Crt	Categorie folosință	Intra vilan	Suprafaţa (mp)	Tarla	Parcelă	Nr. topo	Observaţii / Referinţe
1	fânețe (F) - fânețe cu tufărișuri și mărăcinișuri	NU	7.500	7	242	-	

Lungime Segmente
1) Valorile lungimilor segmentelor sunt obţinute din proiecţie în plan.

Punct început	X / Y	Punct sfârşit	X / Y	Lungime segment (** (m)
1	446.342,381 516.545,089	2	446.357,69 516.504,859	43.044
2	446.357,69 516.504,859	3	446.370,378 516.477,047	30.57
3	446.370,378 516.477,047	4	446.379,804 516.459,215	20.17

Document care conține date cu caracter personal, protejat de prevederile Regulamentului (UE) nr. 679/2016 și Legii 190/2018

Punct început	X / Y	Punct sfârşit	X / Y	Lungime segment (** (m)
4	446.379,804 516.459,215	5	446.383,302 516.451,696	8.293
5	446.383,302 516.451,696	6	446.390,375 516.460,617	11.385
6	446.390,375 516.460,617	7	446.408,359 516.482,092	28.011
7	446.408,359 516.482,092	8	446.427,638 516.502,256	27.898
8	446.427,638 516.502,256	9	446.440,744 516.522,911	24.462
9	446.440,744 516.522,911	10	446.445,33 516.536,613	14.449
10	446.445,33 516.536,613	11	446.418,743 516.584,525	54.794
11	446.418,743 516.584,525	12	446.343,976 516.547,948	83.235
12	446.343,976 516.547,948	1	446.342,381 516.545,089	3.273

** Lungimile segmentelor sunt determinate în planul de proiecţie Stereo 70 şi sunt rotunjite la 1 milimetru.
*** Distanţa dintre puncte este formată din segmente cumulate ce sunt mai mici decât valoarea 1 milimetru.

Document care conține date cu caracter personal, protejat de prevederile Regulamentului (UE) nr. 679/2016 și Legii 190/2018

DATE DESPRE IMOBILUL NR. 1624

Oficiul de Cadastru şi Publicitate Imobiliară SIBIU
Biroul de Cadastru şi Publicitate Imobiliară Medias

A. Partea I. Descrierea imobilului

TEREN Extravilan

Adresa: Jud. Sibiu

Nr. Crt	Nr cadastral Nr. topografic	Suprafaţa* (mp)	Observaţii / Referinţe
A1		8.700	Sector cadastral:38 Teren neimprejmuit; Diferența de suprafață se regăsește la ID 1622

B. Partea II. Proprietari şi acte

Inscrieri privitoare la dreptul de proprietate şi alte drepturi reale		Referinţe
/		
Act Administrativ nr. 199/7, din 29/12/1993 emis de CJPSDDPAT (titlu de proprietate);		
B1	Intabulare, drept de PROPRIETATE, dobandit prin Reconstituire, cota actuala 1/1	A1
	1) **BISERICA EVANGHELICĂ**, CIF:9999999999999	

C. Partea III. SARCINI .

Inscrieri privind dezmembramintele dreptului de proprietate, drepturi reale de garanţie şi sarcini	Referinţe
NU SUNT	

Document care conține date cu caracter personal, protejat de prevederile Regulamentului (UE) nr. 679/2016 și Legii 190/2018

Anexa Nr. 1 La Partea I

Teren

Nr cadastral	Suprafaţa (mp)*	Observaţii / Referinţe
	8.700	Diferența de suprafață se regăsește la ID 1622

* Suprafaţa este determinată in planul de proiecţie Stereo 70.

DETALII LINIARE IMOBIL

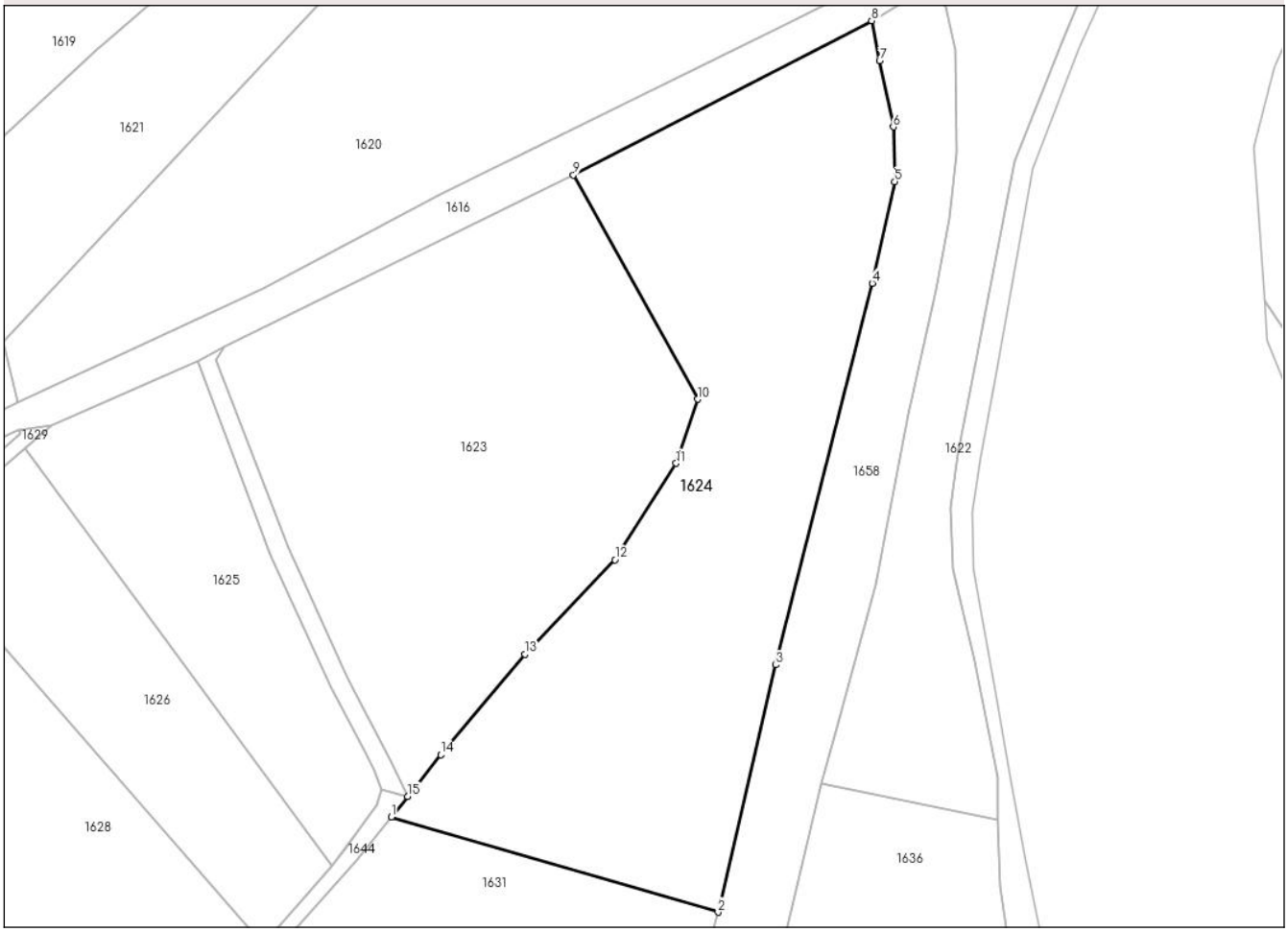

Date referitoare la teren

Crt	Categorie folosință	Intra vilan	Suprafaţa (mp)	Tarla	Parcelă	Nr. topo	Observaţii / Referinţe
1	arabil	NU	8.700	7	245/9/1	-	Numar parcela 245 scris gresit in titlul de proprietate

Lungime Segmente
1) Valorile lungimilor segmentelor sunt obţinute din proiecţie în plan.

Punct început	X / Y	Punct sfârşit	X / Y	Lungime segment (** (m)
1	446.379,856 516.447,35	2	446.449,697 516.426,962	72.756
2	446.449,697 516.426,962	3	446.462,076 516.479,817	54.286
3	446.462,076 516.479,817	4	446.482,714 516.561,375	84.128
4	446.482,714 516.561,375	5	446.487,466 516.583,116	22.254
5	446.487,466 516.583,116	6	446.487,21 516.594,801	11.688

Document care conține date cu caracter personal, protejat de prevederile Regulamentului (UE) nr. 679/2016 și Legii 190/2018

Punct început	X / Y	Punct sfârşit	X / Y	Lungime segment (** (m)
6	446.487,21 516.594,801	7	446.484,256 516.608,917	14.422
7	446.484,256 516.608,917	8	446.482,562 516.617,485	8.734
8	446.482,562 516.617,485	9	446.418,743 516.584,525	71.828
9	446.418,743 516.584,525	10	446.445,33 516.536,613	54.794
10	446.445,33 516.536,613	11	446.440,744 516.522,911	14.449
11	446.440,744 516.522,911	12	446.427,638 516.502,256	24.462
12	446.427,638 516.502,256	13	446.408,359 516.482,092	27.898
13	446.408,359 516.482,092	14	446.390,375 516.460,617	28.011
14	446.390,375 516.460,617	15	446.383,302 516.451,696	11.385
15	446.383,302 516.451,696	1	446.379,856 516.447,35	5.546

** Lungimile segmentelor sunt determinate în planul de proiecţie Stereo 70 şi sunt rotunjite la 1 milimetru.
*** Distanţa dintre puncte este formată din segmente cumulate ce sunt mai mici decât valoarea 1 milimetru.

Document care conține date cu caracter personal, protejat de prevederile Regulamentului (UE) nr. 679/2016 și Legii 190/2018

DATE DESPRE IMOBILUL NR. 1625

Oficiul de Cadastru şi Publicitate Imobiliară SIBIU
Biroul de Cadastru şi Publicitate Imobiliară Medias

A. Partea I. Descrierea imobilului

TEREN Extravilan

Adresa: Jud. Sibiu

Nr. Crt	Nr cadastral Nr. topografic	Suprafaţa* (mp)	Observaţii / Referinţe
A1		3.000	Sector cadastral:38 Teren neimprejmuit;

B. Partea II. Proprietari şi acte

Inscrieri privitoare la dreptul de proprietate şi alte drepturi reale		Referinţe
/		
Act Notarial nr. 792, din 19/04/2002 emis de BNP AXENTE MIA (contract de vanzare-cumparare);		
B1	Intabulare, drept de PROPRIETATE, dobandit prin Conventie, cota actuala 1/1	A1
	1) **TARNU NICOLAE** 2) **TARNU CORNELIA**	

C. Partea III. SARCINI .

Inscrieri privind dezmembramintele dreptului de proprietate, drepturi reale de garanţie şi sarcini	Referinţe
NU SUNT	

Document care conține date cu caracter personal, protejat de prevederile Regulamentului (UE) nr. 679/2016 și Legii 190/2018

Anexa Nr. 1 La Partea I

Teren

Nr cadastral	Suprafaţa (mp)*	Observaţii / Referinţe
	3.000	

* Suprafaţa este determinată in planul de proiecţie Stereo 70.

DETALII LINIARE IMOBIL

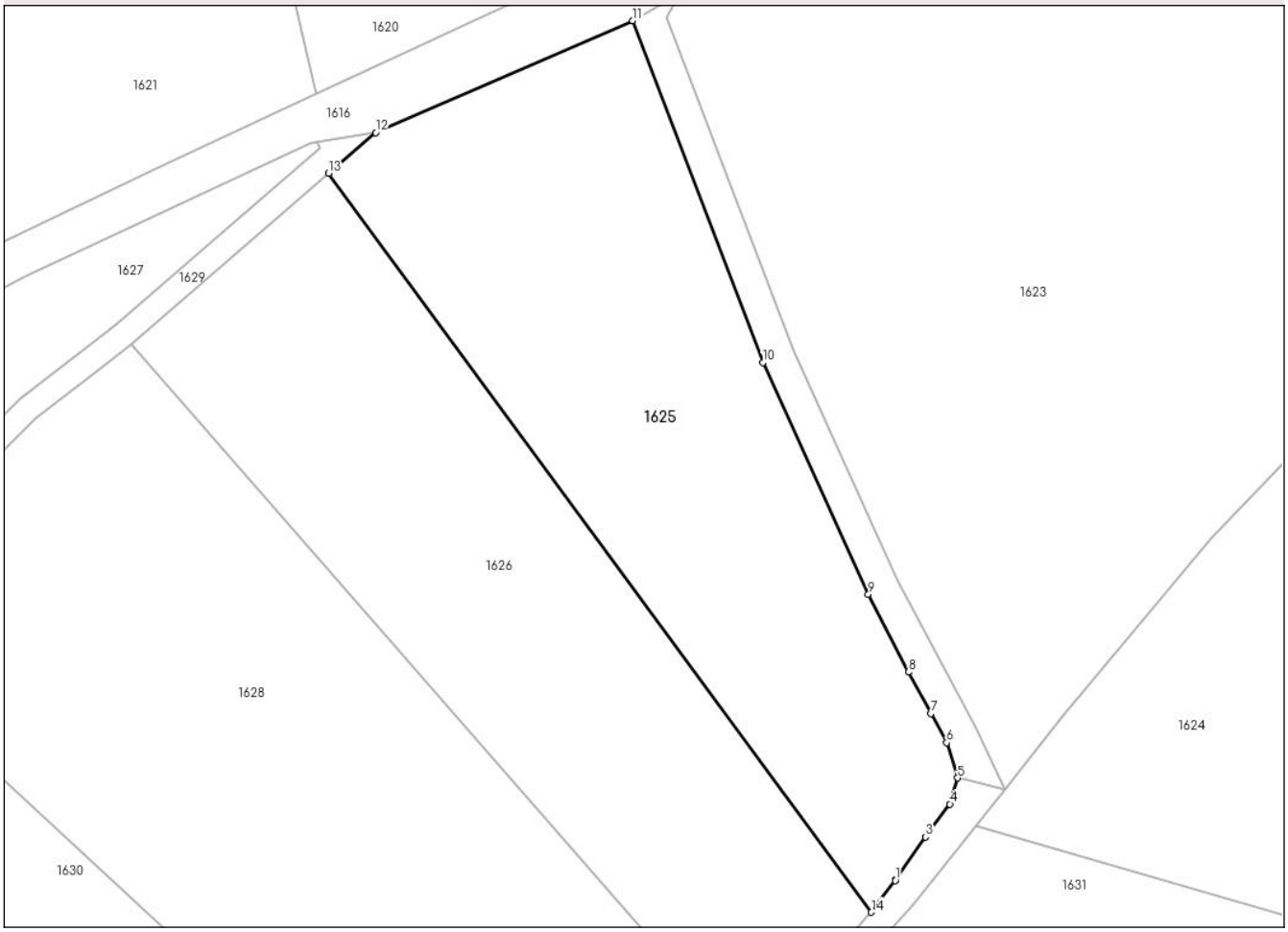

Date referitoare la teren

Crt	Categorie folosință	Intra vilan	Suprafaţa (mp)	Tarla	Parcelă	Nr. topo	Observaţii / Referinţe
1	arabil	NU	3.000	7	245/6	-	Numar parcela 245 scris gresit in titlul de proprietate

Lungime Segmente
1) Valorile lungimilor segmentelor sunt obţinute din proiecţie în plan.

Punct început	X / Y	Punct sfârşit	X / Y	Lungime segment (** (m)
1	446.370,058 516.440,684	2	446.370,144 516.440,798	0.143
2	446.370,144 516.440,798	3	446.373,714 516.445,948	6.266
3	446.373,714 516.445,948	4	446.376,668 516.449,926	4.954
4	446.376,668 516.449,926	5	446.377,58 516.453,093	3.296
5	446.377,58 516.453,093	6	446.376,267 516.457,345	4.45

Document care conține date cu caracter personal, protejat de prevederile Regulamentului (UE) nr. 679/2016 și Legii 190/2018

Punct început	X / Y	Punct sfârşit	X / Y	Lungime segment (** (m)
6	446.376,267 516.457,345	7	446.374,328 516.460,864	4.018
7	446.374,328 516.460,864	8	446.371,657 516.465,897	5.698
8	446.371,657 516.465,897	9	446.366,787 516.475,28	10.572
9	446.366,787 516.475,28	10	446.353,997 516.503,316	30.815
10	446.353,997 516.503,316	11	446.338,27 516.544,647	44.222
11	446.338,27 516.544,647	12	446.307,137 516.531,108	33.949
12	446.307,137 516.531,108	13	446.301,453 516.526,188	7.517
13	446.301,453 516.526,188	14	446.367,158 516.436,855	110.895
14	446.367,158 516.436,855	1	446.370,058 516.440,684	4.803

** Lungimile segmentelor sunt determinate în planul de proiecţie Stereo 70 şi sunt rotunjite la 1 milimetru.
*** Distanţa dintre puncte este formată din segmente cumulate ce sunt mai mici decât valoarea 1 milimetru.

Document care conține date cu caracter personal, protejat de prevederile Regulamentului (UE) nr. 679/2016 și Legii 190/2018

DATE DESPRE IMOBILUL NR. 1626

Oficiul de Cadastru şi Publicitate Imobiliară SIBIU
Biroul de Cadastru şi Publicitate Imobiliară Medias

A. Partea I. Descrierea imobilului

TEREN Extravilan

Adresa: Jud. Sibiu

Nr. Crt	Nr cadastral Nr. topografic	Suprafaţa* (mp)	Observaţii / Referinţe
A1		3.000	Sector cadastral:38 Teren neimprejmuit;

B. Partea II. Proprietari şi acte

Inscrieri privitoare la dreptul de proprietate şi alte drepturi reale		Referinţe
/		
Act Administrativ nr. 195/7, din 29/12/1993 emis de CJPSDDPAT (titlu de proprietate);		
B1	Intabulare, drept de PROPRIETATE, dobandit prin Reconstituire, cota actuala 1/1	A1
	1) **MULLER IOHANA**	

C. Partea III. SARCINI .

Inscrieri privind dezmembramintele dreptului de proprietate, drepturi reale de garanţie şi sarcini	Referinţe
NU SUNT	

Document care conține date cu caracter personal, protejat de prevederile Regulamentului (UE) nr. 679/2016 și Legii 190/2018

Anexa Nr. 1 La Partea I

Teren

Nr cadastral	Suprafaţa (mp)*	Observaţii / Referinţe
	3.000	

* Suprafaţa este determinată in planul de proiecţie Stereo 70.

DETALII LINIARE IMOBIL

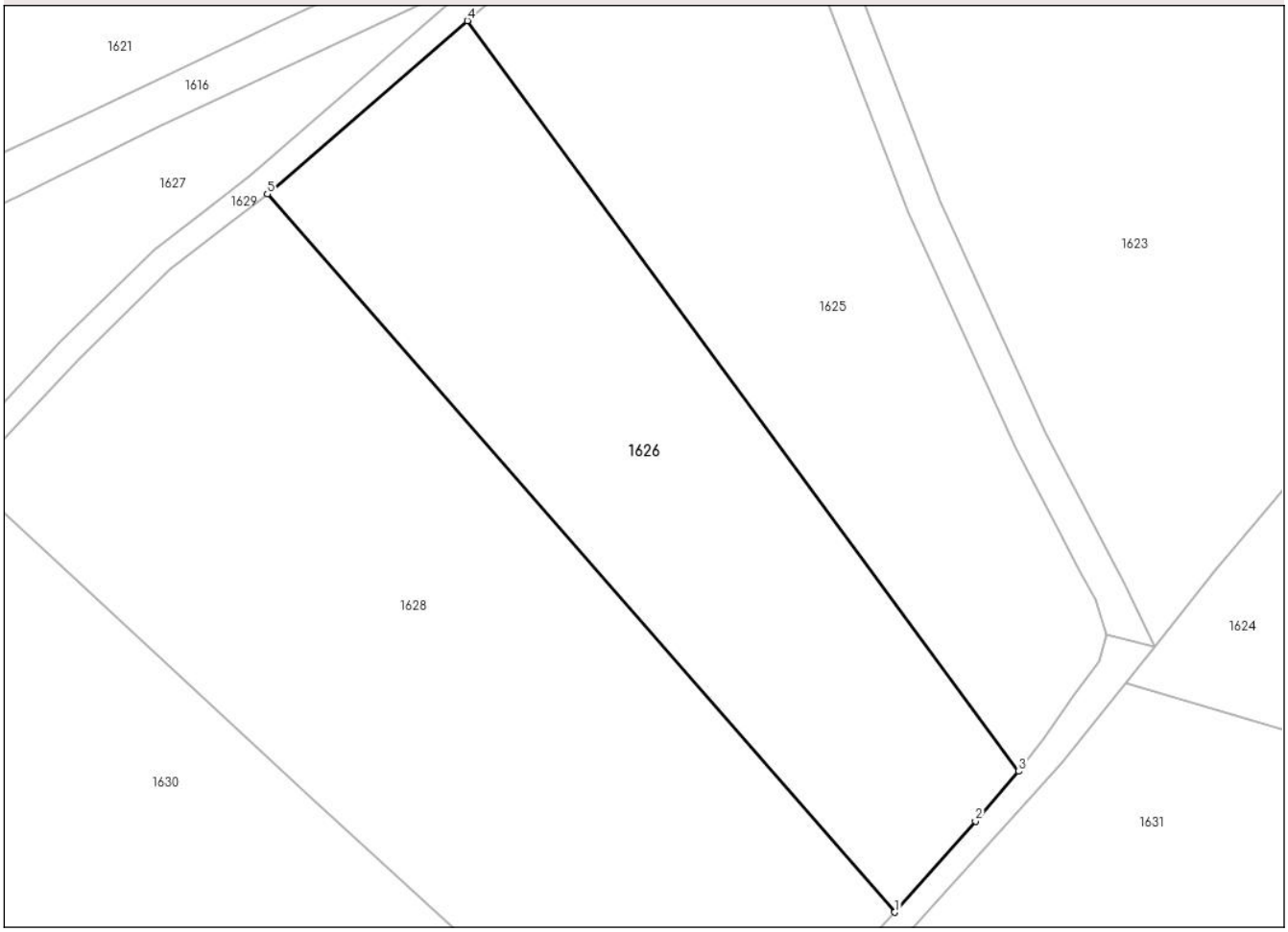

Date referitoare la teren

Crt	Categorie folosință	Intra vilan	Suprafaţa (mp)	Tarla	Parcelă	Nr. topo	Observaţii / Referinţe
1	arabil	NU	3.000	7	245/5	-	Numar parcela 245 scris gresit in titlul de proprietate

Lungime Segmente
1) Valorile lungimilor segmentelor sunt obţinute din proiecţie în plan.

Punct început	X / Y	Punct sfârşit	X / Y	Lungime segment (** (m)
1	446.352,388 516.420,097	2	446.361,993 516.430,931	14.478
2	446.361,993 516.430,931	3	446.367,158 516.436,855	7.86
3	446.367,158 516.436,855	4	446.301,453 516.526,188	110.895
4	446.301,453 516.526,188	5	446.277,629 516.505,566	31.51
5	446.277,629 516.505,566	1	446.352,388 516.420,097	113.552

Document care conține date cu caracter personal, protejat de prevederile Regulamentului (UE) nr. 679/2016 și Legii 190/2018

** Lungimile segmentelor sunt determinate în planul de proiecţie Stereo 70 şi sunt rotunjite la 1 milimetru.
*** Distanţa dintre puncte este formată din segmente cumulate ce sunt mai mici decât valoarea 1 milimetru.

Document care conține date cu caracter personal, protejat de prevederile Regulamentului (UE) nr. 679/2016 și Legii 190/2018

DATE DESPRE IMOBILUL NR. 1627

Oficiul de Cadastru şi Publicitate Imobiliară SIBIU
Biroul de Cadastru şi Publicitate Imobiliară Medias

A. Partea I. Descrierea imobilului

TEREN Extravilan

Adresa: Jud. Sibiu

Nr. Crt	Nr cadastral Nr. topografic	Suprafaţa* (mp)	Observaţii / Referinţe
A1	100685	5.000	Sector cadastral:38 Teren neimprejmuit;

B. Partea II. Proprietari şi acte

Inscrieri privitoare la dreptul de proprietate şi alte drepturi reale		Referinţe
23545 / 18/12/2013		
Act Administrativ nr. 167/7, din 27/12/1993 emis de CJSDPT SIBIU (act notarial nr. 110/20-06-2002 emis de NP FLORENTINA LOHAN; act notarial nr.aut. 656/15-11-2013 emis de NP LOHAN DOMINIQUE, act notarial nr. aut. 1380/17-12-2013 emis de NP NISTOR ANA CORINA, documentația cadastrală recepționată de OCPI Sibiu);		
B1	se înființează cartea funciară nr. 100685/Tarnava pentru imobilul cu nr. cadastral 100685 (nr. parcela 240/2 - fâneață în suprafață de 5000 mp.) ca urmare a recepției documentației cadastrale	A1
6183 / 14/03/2014		
Act Notarial nr. 241, din 13/03/2014 emis de Nistor Ana Corina;		
B6	Intabulare, drept de PROPRIETATEcumpărare, dobandit prin Conventie, cota actuala 1/1	A1
	1) **TARNU IOAN**, și soția 2) **TARNU LUMINIȚA**, bun comun	

C. Partea III. SARCINI .

Inscrieri privind dezmembramintele dreptului de proprietate, drepturi reale de garanţie şi sarcini	Referinţe
NU SUNT	

Anexa Nr. 1 La Partea I

Teren

Nr cadastral	Suprafaţa (mp)*	Observaţii / Referinţe
100685	5.000	

* Suprafaţa este determinată in planul de proiecţie Stereo 70.

DETALII LINIARE IMOBIL

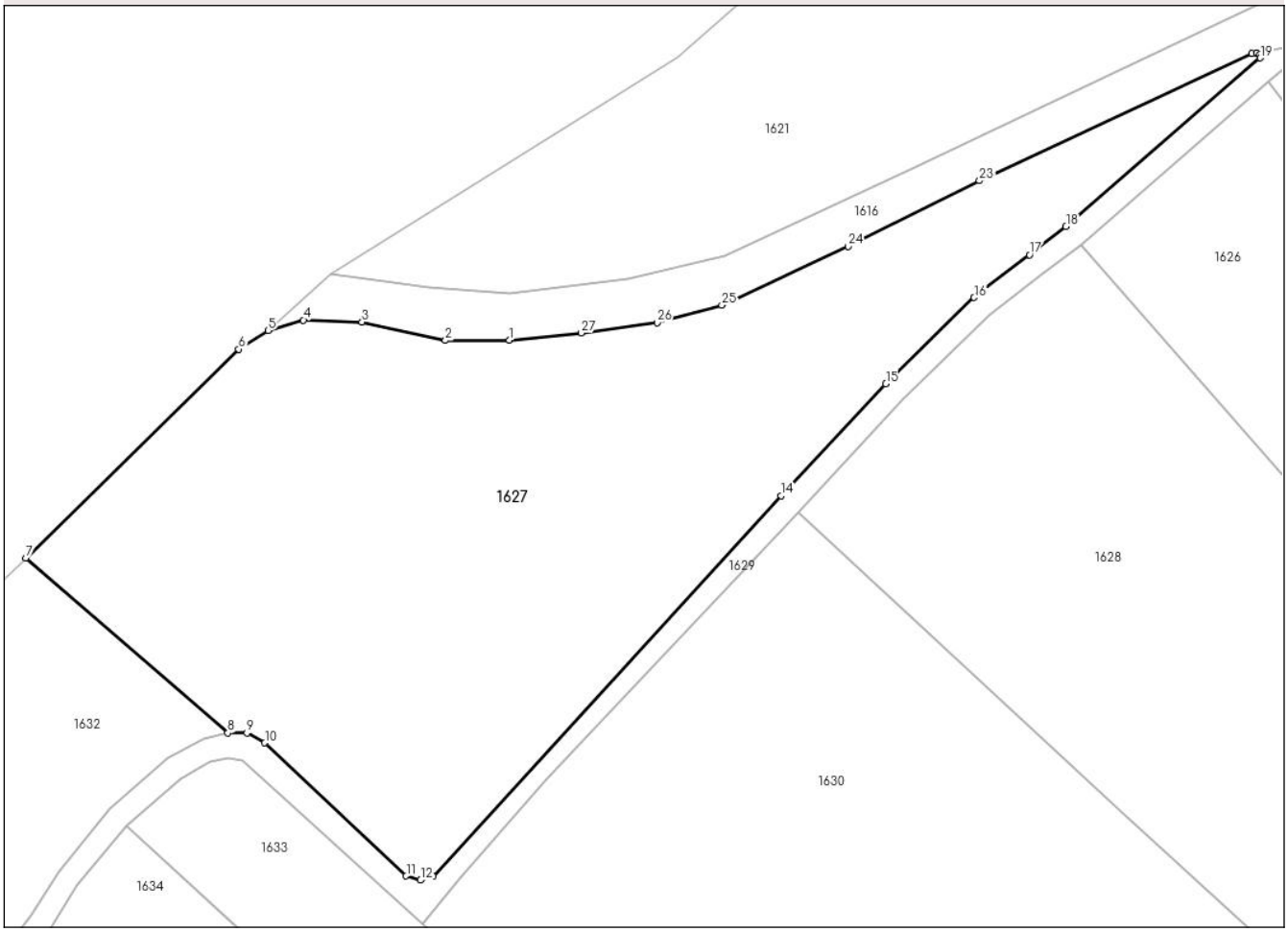

Date referitoare la teren

Crt	Categorie folosință	Intra vilan	Suprafaţa (mp)	Tarla	Parcelă	Nr. topo	Observaţii / Referinţe
1	faneata	NU	5.000	7	240/2	-	

Lungime Segmente

1) Valorile lungimilor segmentelor sunt obţinute din proiecţie în plan.

Punct început	X / Y	Punct sfârşit	X / Y	Lungime segment (** (m)
1	446.205,171 516.493,49	2	446.197,038 516.493,434	8.134
3	446.186,48 516.495,786	4	446.179,055 516.496,02	7.428
5	446.174,57 516.494,683	6	446.170,845 516.492,346	4.397
7	446.143,855 516.465,898	8	446.169,46 516.443,736	33.863
9	446.171,892 516.443,712	10	446.174,15 516.442,478	2.574

Punct început	X / Y	Punct sfârşit	X / Y	Lungime segment (** (m)
2	446.197,038 516.493,434	3	446.186,48 516.495,786	10.817
4	446.179,055 516.496,02	5	446.174,57 516.494,683	4.68
6	446.170,845 516.492,346	7	446.143,855 516.465,898	37.788
8	446.169,46 516.443,736	9	446.171,892 516.443,712	2.432
10	446.174,15 516.442,478	11	446.192,078 516.425,624	24.606

Document care conține date cu caracter personal, protejat de prevederile Regulamentului (UE) nr. 679/2016 și Legii 190/2018

Punct început	X / Y	Punct sfârşit	X / Y	Lungime segment (** (m)
11	446.192,078 516.425,624	12	446.193,882 516.425,066	1.888
13	446.195,519 516.425,53	14	446.239,58 516.473,759	65.326
15	446.252,906 516.487,951	16	446.264,091 516.498,887	15.643
17	446.271,094 516.504,304	18	446.275,728 516.507,889	5.859
19	446.300,367 516.529,216	20	446.300,265 516.529,656	0.451
21	446.299,897 516.529,901	22	446.299,293 516.529,778	0.616
23	446.264,758 516.513,662	24	446.248,136 516.505,331	18.593
25	446.232,113 516.497,904	26	446.223,88 516.495,67	8.53
27	446.214,296 516.494,395	1	446.205,171 516.493,49	9.169

Punct început	X / Y	Punct sfârşit	X / Y	Lungime segment (** (m)
12	446.193,882 516.425,066	13	446.195,519 516.425,53	1.701
14	446.239,58 516.473,759	15	446.252,906 516.487,951	19.467
16	446.264,091 516.498,887	17	446.271,094 516.504,304	8.853
18	446.275,728 516.507,889	19	446.300,367 516.529,216	32.587
20	446.300,265 516.529,656	21	446.299,897 516.529,901	0.442
22	446.299,293 516.529,778	23	446.264,758 516.513,662	38.11
24	446.248,136 516.505,331	25	446.232,113 516.497,904	17.661
26	446.223,88 516.495,67	27	446.214,296 516.494,395	9.669

** Lungimile segmentelor sunt determinate în planul de proiecţie Stereo 70 şi sunt rotunjite la 1 milimetru.
*** Distanţa dintre puncte este formată din segmente cumulate ce sunt mai mici decât valoarea 1 milimetru.

Document care conține date cu caracter personal, protejat de prevederile Regulamentului (UE) nr. 679/2016 și Legii 190/2018

DATE DESPRE IMOBILUL NR. 1628

Oficiul de Cadastru şi Publicitate Imobiliară SIBIU
Biroul de Cadastru şi Publicitate Imobiliară Medias

A. Partea I. Descrierea imobilului

TEREN Extravilan

Adresa: Jud. Sibiu

Nr. Crt	Nr cadastral Nr. topografic	Suprafaţa* (mp)	Observaţii / Referinţe
A1		5.000	Sector cadastral:38 Teren neimprejmuit;

B. Partea II. Proprietari şi acte

Inscrieri privitoare la dreptul de proprietate şi alte drepturi reale		Referinţe
/		
Act Notarial nr. 1325, din 05/07/2001 emis de BNP FLORENTINA LOHAN (contract de vanzare-cumparare);		
B1	Intabulare, drept de PROPRIETATE, dobandit prin Conventie, cota actuala 1/1	A1
	1) **ŞERBAN GHEORGHE** 2) **ŞERBAN MARIANA**	

C. Partea III. SARCINI .

Inscrieri privind dezmembramintele dreptului de proprietate, drepturi reale de garanţie şi sarcini	Referinţe
NU SUNT	

Document care conține date cu caracter personal, protejat de prevederile Regulamentului (UE) nr. 679/2016 și Legii 190/2018

Anexa Nr. 1 La Partea I

Teren

Nr cadastral	Suprafaţa (mp)*	Observaţii / Referinţe
	5.000	

* Suprafaţa este determinată in planul de proiecţie Stereo 70.

DETALII LINIARE IMOBIL

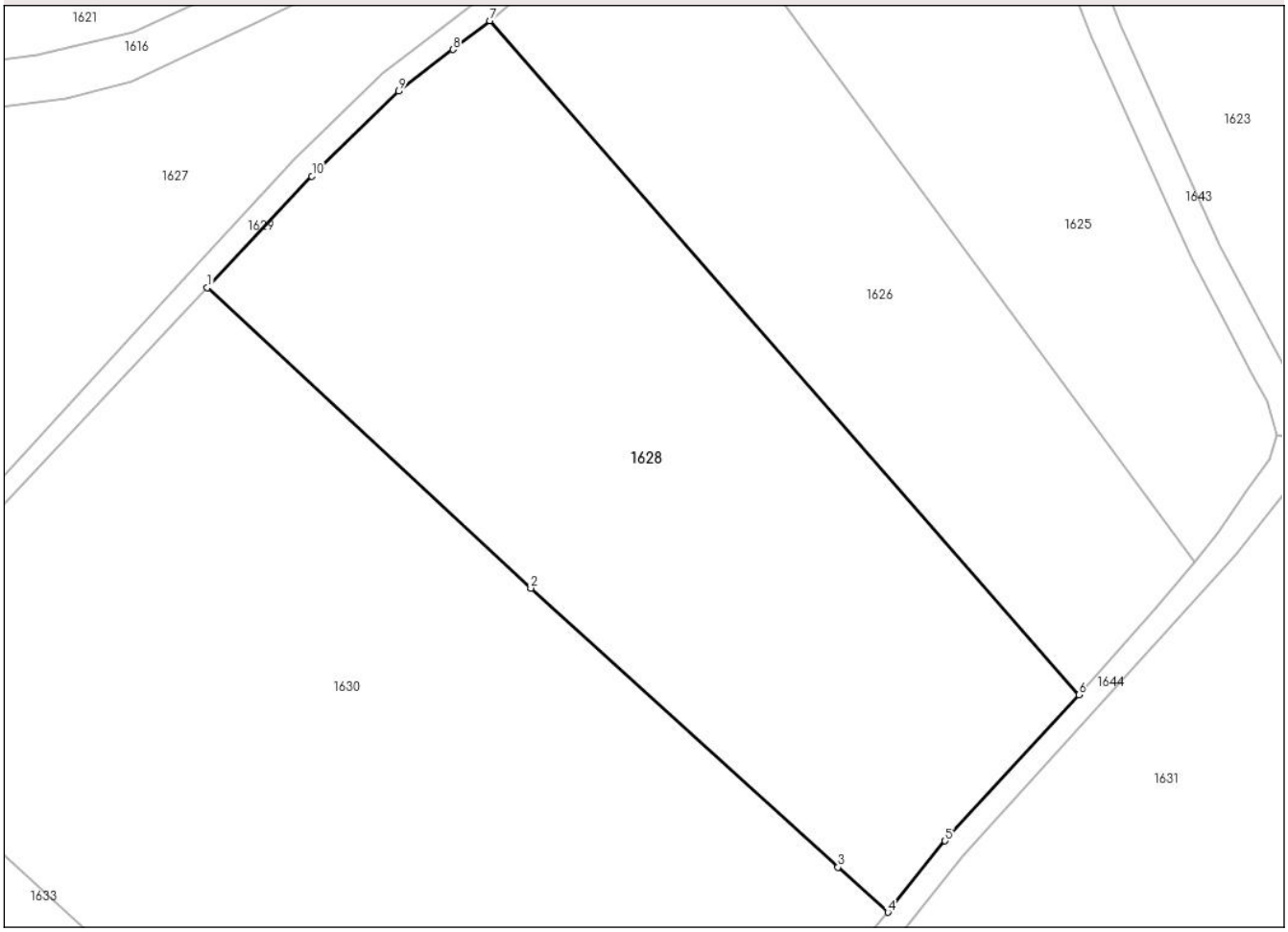

Date referitoare la teren

Crt	Categorie folosință	Intra vilan	Suprafaţa (mp)	Tarla	Parcelă	Nr. topo	Observaţii / Referinţe
1	arabil	NU	5.000	7	245/4	-	Numar parcela 245 scris gresit in titlul de proprietate

Lungime Segmente
1) Valorile lungimilor segmentelor sunt obţinute din proiecţie în plan.

Punct început	X / Y	Punct sfârşit	X / Y	Lungime segment (** (m)
1	446.241,781 516.471,721	2	446.282,824 516.433,62	56.001
2	446.282,824 516.433,62	3	446.321,822 516.398,243	52.654
3	446.321,822 516.398,243	4	446.328,164 516.392,534	8.532
4	446.328,164 516.392,534	5	446.335,42 516.401,584	11.6
5	446.335,42 516.401,584	6	446.352,388 516.420,097	25.112

Document care conține date cu caracter personal, protejat de prevederile Regulamentului (UE) nr. 679/2016 și Legii 190/2018

Punct început	X / Y	Punct sfârşit	X / Y	Lungime segment (** (m)
6	446.352,388 516.420,097	7	446.277,629 516.505,566	113.552
7	446.277,629 516.505,566	8	446.272,929 516.501,931	5.942
8	446.272,929 516.501,931	9	446.266,064 516.496,621	8.679
9	446.266,064 516.496,621	10	446.255,049 516.485,851	15.406
10	446.255,049 516.485,851	1	446.241,781 516.471,721	19.383

** Lungimile segmentelor sunt determinate în planul de proiecţie Stereo 70 şi sunt rotunjite la 1 milimetru.
*** Distanţa dintre puncte este formată din segmente cumulate ce sunt mai mici decât valoarea 1 milimetru.

Document care conține date cu caracter personal, protejat de prevederile Regulamentului (UE) nr. 679/2016 și Legii 190/2018

DATE DESPRE IMOBILUL NR. 1629

Oficiul de Cadastru şi Publicitate Imobiliară SIBIU
Biroul de Cadastru şi Publicitate Imobiliară Medias

A. Partea I. Descrierea imobilului

TEREN Extravilan

Adresa: Jud. Sibiu

Nr. Crt	Nr cadastral Nr. topografic	Suprafaţa* (mp)	Observaţii / Referinţe
A1		879	Sector cadastral:38 Teren neimprejmuit;

B. Partea II. Proprietari şi acte

Inscrieri privitoare la dreptul de proprietate şi alte drepturi reale		Referinţe
/		
Act Normativ nr. 978, din 05/09/2002 emis de GUVERNUL ROMANIEI ((Anexa nr. 60 - Inventarul bunurilor care apartin domeniului public));		
B1	Intabulare, drept de PROPRIETATE, dobandit prin Lege, cota actuala 1/1	A1
	1) **COMUNA TÂRNAVA-DOMENIUL PUBLIC**, CIF:4406029	

C. Partea III. SARCINI .

Inscrieri privind dezmembramintele dreptului de proprietate, drepturi reale de garanţie şi sarcini	Referinţe
NU SUNT	

Anexa Nr. 1 La Partea I

Teren

Nr cadastral	Suprafaţa (mp)*	Observaţii / Referinţe
	879	

* Suprafaţa este determinată in planul de proiecţie Stereo 70.

DETALII LINIARE IMOBIL

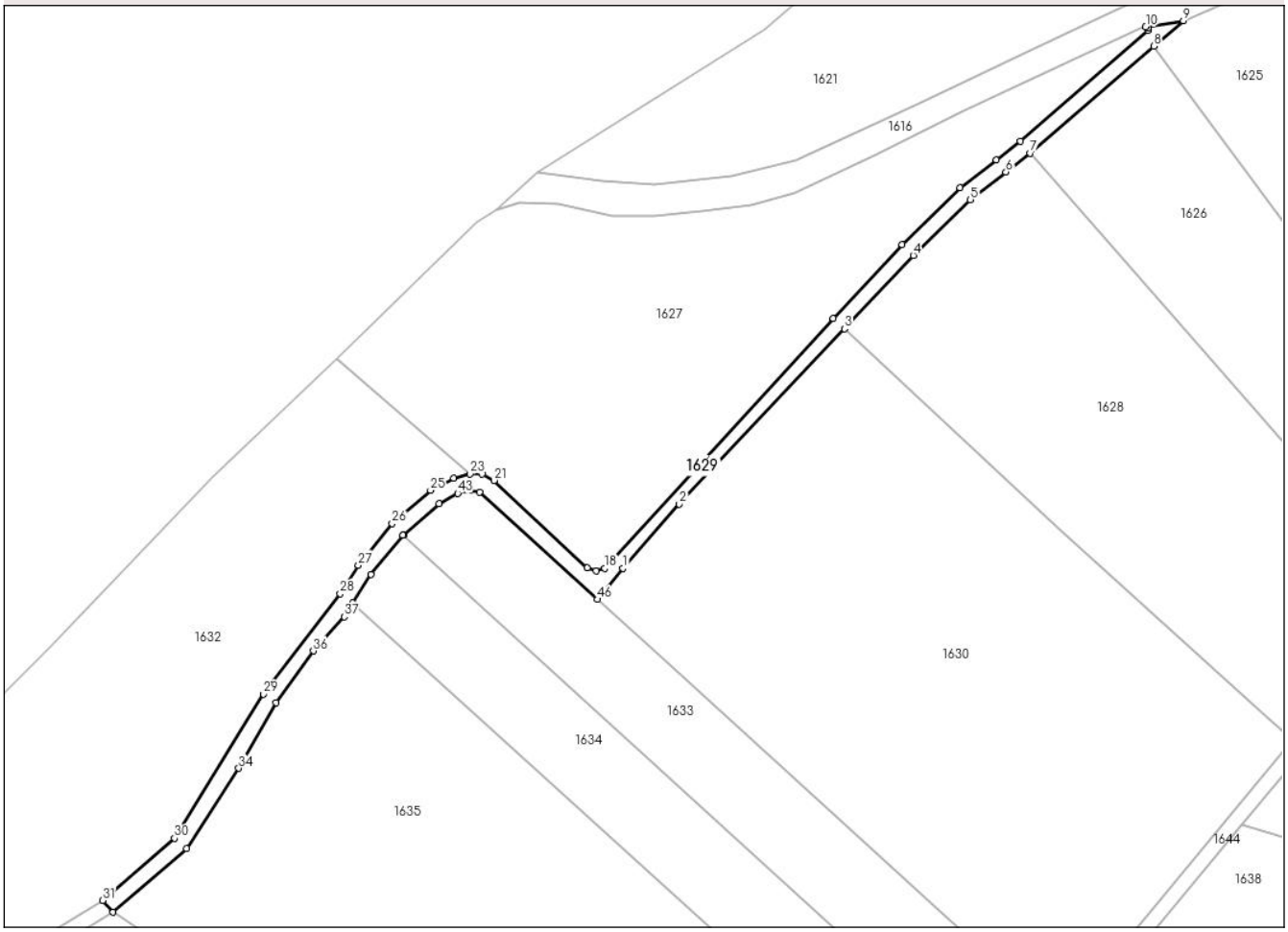

Date referitoare la teren

Crt	Categorie folosință	Intra vilan	Suprafaţa (mp)	Tarla	Parcelă	Nr. topo	Observaţii / Referinţe
1	drum	NU	879	7	241	-	

Lungime Segmente

1) Valorile lungimilor segmentelor sunt obţinute din proiecţie în plan.

Punct început	X / Y	Punct sfârşit	X / Y	Lungime segment
1	446.199,04 516.425,551	2	446.209,893 516.437,953	16.48
4	446.255,049 516.485,851	5	446.266,064 516.496,621	15.406
7	446.277,629 516.505,566	8	446.301,453 516.526,188	31.51
10	446.299,897 516.529,901	11	446.300,265 516.529,656	0.442
13	446.275,728 516.507,889	14	446.271,094 516.504,304	5.859
16	446.252,906 516.487,951	17	446.239,58 516.473,759	19.467

Punct început	X / Y	Punct sfârşit	X / Y	Lungime segment
2	446.209,893 516.437,953	3	446.241,781 516.471,721	46.445
5	446.266,064 516.496,621	6	446.272,929 516.501,931	8.679
8	446.301,453 516.526,188	9	446.307,137 516.531,108	7.517
11	446.300,265 516.529,656	12	446.300,367 516.529,216	0.451
14	446.271,094 516.504,304	15	446.264,091 516.498,887	8.853
17	446.239,58 516.473,759	18	446.195,519 516.425,53	65.326

Punct început	X / Y	Punct sfârşit	X / Y	Lungime segment
3	446.241,781 516.471,721	4	446.255,049 516.485,851	19.383
6	446.272,929 516.501,931	7	446.277,629 516.505,566	5.942
9	446.307,137 516.531,108	10	446.299,897 516.529,901	7.34
12	446.300,367 516.529,216	13	446.275,728 516.507,889	32.587
15	446.264,091 516.498,887	16	446.252,906 516.487,951	15.643
18	446.195,519 516.425,53	19	446.193,882 516.425,066	1.701

Document care conține date cu caracter personal, protejat de prevederile Regulamentului (UE) nr. 679/2016 și Legii 190/2018

Punct început	X / Y	Punct sfârşit	X / Y	Lungime segment
19	446.193,882 516.425,066	20	446.192,078 516.425,624	1.888
22	446.171,892 516.443,712	23	446.169,46 516.443,736	2.432
25	446.161,866 516.440,599	26	446.154,51 516.434,152	9.782
28	446.144,476 516.420,675	29	446.129,614 516.401,328	24.397
31	446.098,673 516.361,536	32	446.100,634 516.359,266	3.0
34	446.124,858 516.387,018	35	446.132,112 516.399,663	14.578
37	446.145,21 516.416,233	38	446.146,911 516.418,914	3.175
40	446.156,549 516.431,907	41	446.156,63 516.432,005	0.127
43	446.167,126 516.440,011	44	446.169,547 516.440,587	2.488
46	446.194,134 516.419,566	1	446.199,04 516.425,551	7.739

Punct început	X / Y	Punct sfârşit	X / Y	Lungime segment
20	446.192,078 516.425,624	21	446.174,15 516.442,478	24.606
23	446.169,46 516.443,736	24	446.166,37 516.442,942	3.19
26	446.154,51 516.434,152	27	446.147,966 516.426,172	10.32
29	446.129,614 516.401,328	30	446.112,519 516.373,502	32.658
32	446.100,634 516.359,266	33	446.114,832 516.371,535	18.765
35	446.132,112 516.399,663	36	446.139,304 516.409,633	12.293
38	446.146,911 516.418,914	39	446.150,401 516.424,411	6.511
41	446.156,63 516.432,005	42	446.163,516 516.437,979	9.117
44	446.169,547 516.440,587	45	446.171,384 516.440,218	1.874

Punct început	X / Y	Punct sfârşit	X / Y	Lungime segment
21	446.174,15 516.442,478	22	446.171,892 516.443,712	2.574
24	446.166,37 516.442,942	25	446.161,866 516.440,599	5.077
27	446.147,966 516.426,172	28	446.144,476 516.420,675	6.512
30	446.112,519 516.373,502	31	446.098,673 516.361,536	18.3
33	446.114,832 516.371,535	34	446.124,858 516.387,018	18.445
36	446.139,304 516.409,633	37	446.145,21 516.416,233	8.857
39	446.150,401 516.424,411	40	446.156,549 516.431,907	9.695
42	446.163,516 516.437,979	43	446.167,126 516.440,011	4.143
45	446.171,384 516.440,218	46	446.194,134 516.419,566	30.726

** Lungimile segmentelor sunt determinate în planul de proiecţie Stereo 70 şi sunt rotunjite la 1 milimetru.
*** Distanţa dintre puncte este formată din segmente cumulate ce sunt mai mici decât valoarea 1 milimetru.

Document care conține date cu caracter personal, protejat de prevederile Regulamentului (UE) nr. 679/2016 și Legii 190/2018

DATE DESPRE IMOBILUL NR. 1630

Oficiul de Cadastru şi Publicitate Imobiliară SIBIU
Biroul de Cadastru şi Publicitate Imobiliară Medias

A. Partea I. Descrierea imobilului

TEREN Necunoscut

Adresa: Loc. Târnava, Jud. Sibiu

Nr. Crt	Nr cadastral Nr. topografic	Suprafaţa* (mp)	Observaţii / Referinţe
A1		8.370	Sector cadastral:38 Teren neimprejmuit;

B. Partea II. Proprietari şi acte

Inscrieri privitoare la dreptul de proprietate şi alte drepturi reale		Referinţe
/		
Act Normativ nr. 7, din 13/03/1996 emis de PARLAMENTUL ROMANIEI (lege);		
B1	Inscrierea provizorie, drept de PROPRIETATE, dobandit prin Lege, cota actuala 1/1	A1
	1) **COMUNA TÂRNAVA**, CIF:4406029, PROPRIETAR NEIDENTIFICAT	

C. Partea III. SARCINI .

Inscrieri privind dezmembramintele dreptului de proprietate, drepturi reale de garanţie şi sarcini	Referinţe
NU SUNT	

Document care conține date cu caracter personal, protejat de prevederile Regulamentului (UE) nr. 679/2016 și Legii 190/2018

Anexa Nr. 1 La Partea I

Teren

Nr cadastral	Suprafaţa (mp)*	Observaţii / Referinţe
	8.370	

* Suprafaţa este determinată in planul de proiecţie Stereo 70.

DETALII LINIARE IMOBIL

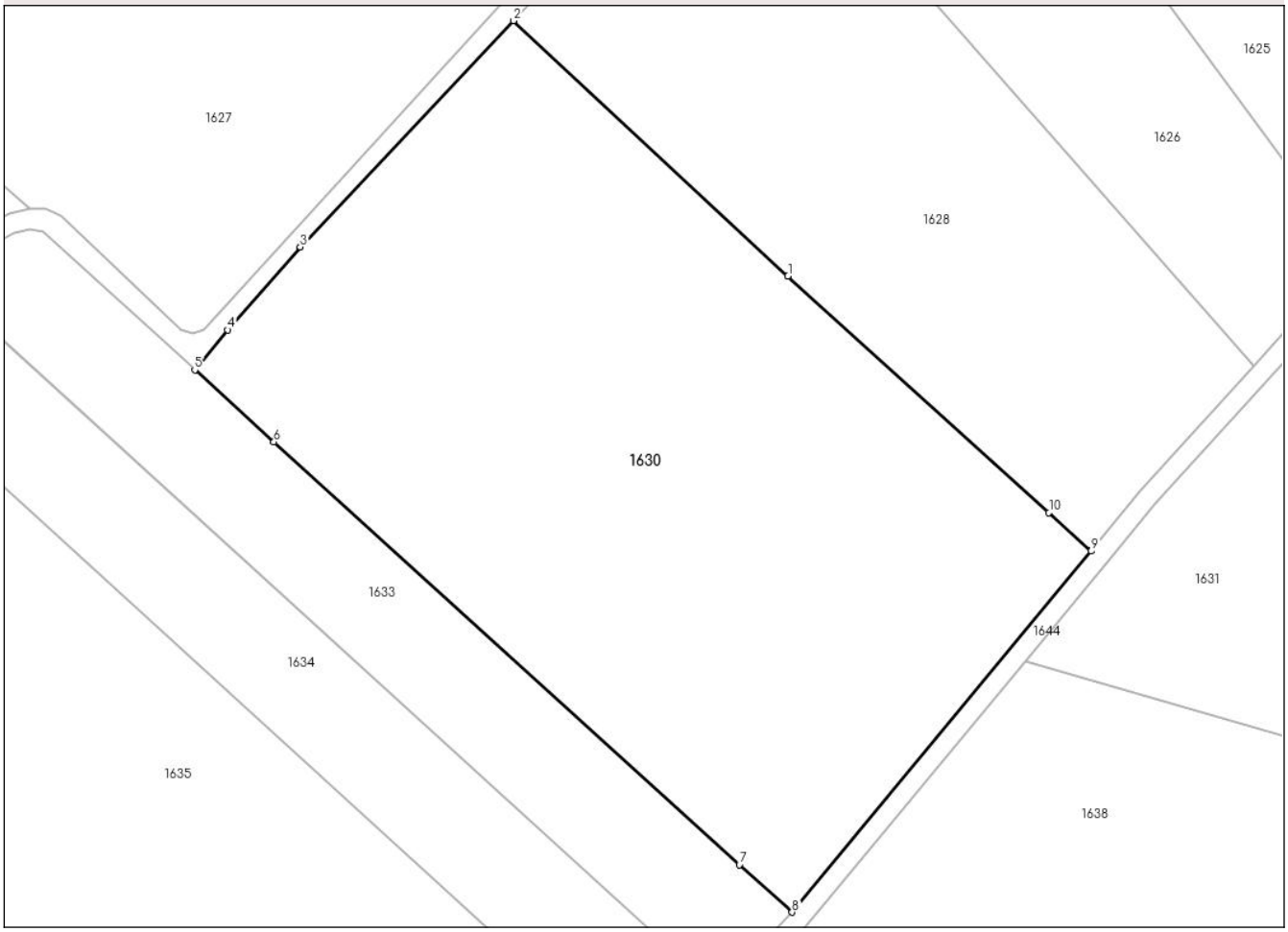

Date referitoare la teren

Crt	Categorie folosință	Intra vilan	Suprafaţa (mp)	Tarla	Parcelă	Nr. topo	Observaţii / Referinţe
1	curti constructii	DA	7.700	7	244	-	
2	curti constructii	NU	670	7	244	-	

Lungime Segmente
1) Valorile lungimilor segmentelor sunt obţinute din proiecţie în plan.

Punct început	X / Y	Punct sfârşit	X / Y	Lungime segment (** (m)
1	446.282,824 516.433,62	2	446.241,781 516.471,721	56.001
2	446.241,781 516.471,721	3	446.209,893 516.437,953	46.445
3	446.209,893 516.437,953	4	446.199,04 516.425,551	16.48
4	446.199,04 516.425,551	5	446.194,134 516.419,566	7.739

Document care conține date cu caracter personal, protejat de prevederile Regulamentului (UE) nr. 679/2016 și Legii 190/2018

Punct început	X / Y	Punct sfârşit	X / Y	Lungime segment (** (m)
5	446.194,134 516.419,566	6	446.205,954 516.408,836	15.964
6	446.205,954 516.408,836	7	446.275,539 516.345,667	93.981
7	446.275,539 516.345,667	8	446.283,431 516.338,6	10.594
8	446.283,431 516.338,6	9	446.328,164 516.392,534	70.071
9	446.328,164 516.392,534	10	446.321,822 516.398,243	8.532
10	446.321,822 516.398,243	1	446.282,824 516.433,62	52.654

** Lungimile segmentelor sunt determinate în planul de proiecţie Stereo 70 şi sunt rotunjite la 1 milimetru.
*** Distanţa dintre puncte este formată din segmente cumulate ce sunt mai mici decât valoarea 1 milimetru.

Document care conține date cu caracter personal, protejat de prevederile Regulamentului (UE) nr. 679/2016 și Legii 190/2018

DATE DESPRE IMOBILUL NR. 1631

Oficiul de Cadastru şi Publicitate Imobiliară SIBIU
Biroul de Cadastru şi Publicitate Imobiliară Medias

A. Partea I. Descrierea imobilului

TEREN Extravilan

Adresa: Jud. Sibiu

Nr. Crt	Nr cadastral Nr. topografic	Suprafaţa* (mp)	Observaţii / Referinţe
A1		8.000	Sector cadastral:38 Teren neimprejmuit;

B. Partea II. Proprietari şi acte

Inscrieri privitoare la dreptul de proprietate şi alte drepturi reale		Referinţe
/		
Act Notarial nr. 1782, din 03/08/1999 emis de BNP FLORENTINA LOHAN (contract de vanzare-cumparare);		
B1	Intabulare, drept de PROPRIETATE, dobandit prin Conventie, cota actuala 1/1	A1
	1) **SUCIU MARIA** 2) **SUCIU VASILE**	
Act Administrativ nr. 4888, din 09/04/2025 emis de Primaria Comunei Târnava (adeverinta);		
B2	Se noteaza posesia faptica in favoarea lui Mara Liliana	A1
	1) **MARA LILIANA**	

C. Partea III. SARCINI .

Inscrieri privind dezmembramintele dreptului de proprietate, drepturi reale de garanţie şi sarcini	Referinţe
NU SUNT	

Document care conține date cu caracter personal, protejat de prevederile Regulamentului (UE) nr. 679/2016 și Legii 190/2018

Anexa Nr. 1 La Partea I

Teren

Nr cadastral	Suprafaţa (mp)*	Observaţii / Referinţe
	8.000	

* Suprafaţa este determinată in planul de proiecţie Stereo 70.

DETALII LINIARE IMOBIL

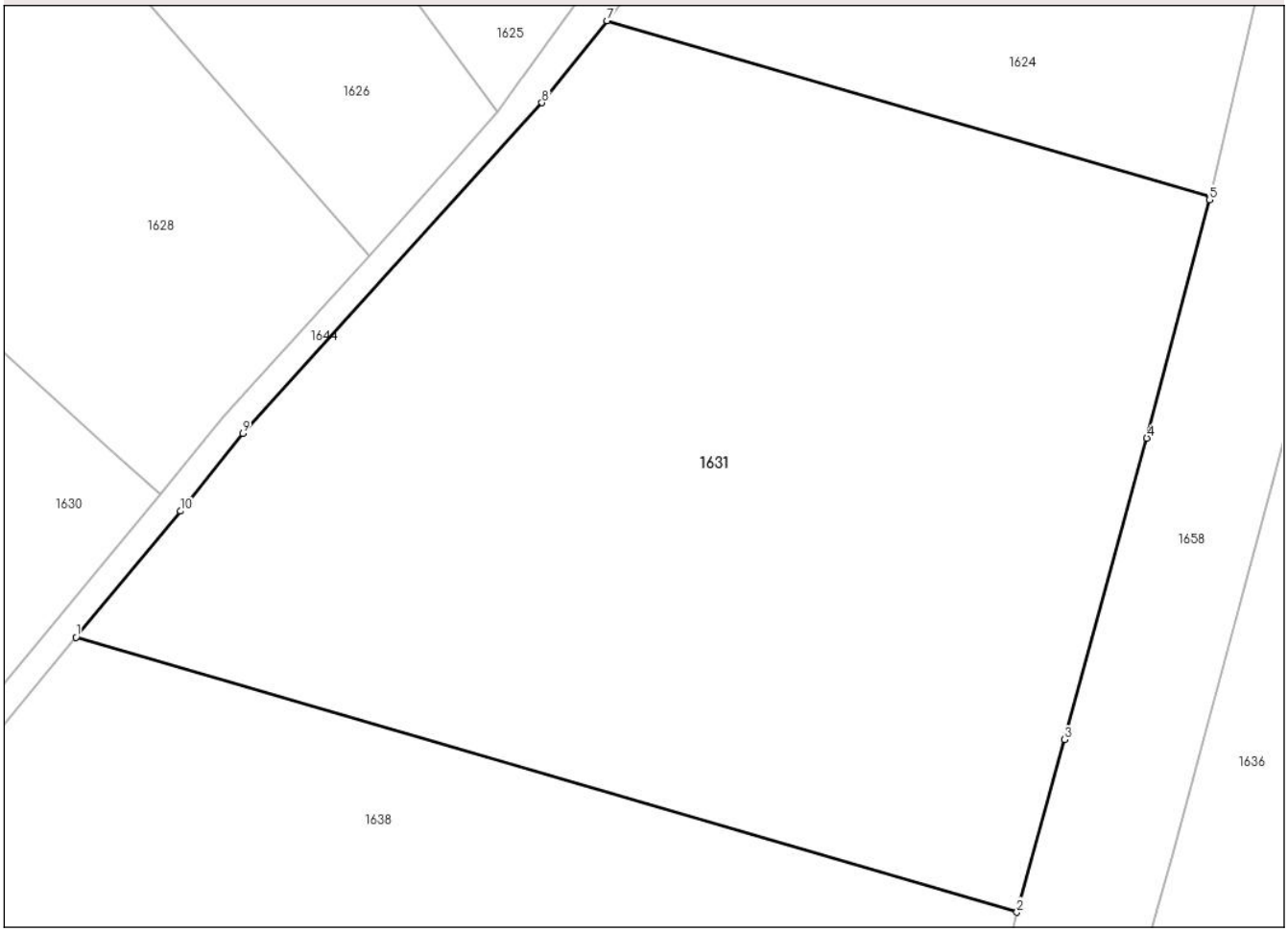

Date referitoare la teren

Crt	Categorie folosință	Intra vilan	Suprafaţa (mp)	Tarla	Parcelă	Nr. topo	Observaţii / Referinţe
1	arabil	NU	8.000	7	245/8	-	Numar parcela 245 scris gresit in titlul de proprietate

Lungime Segmente
1) Valorile lungimilor segmentelor sunt obţinute din proiecţie în plan.

Punct început	X / Y	Punct sfârşit	X / Y	Lungime segment (** (m)
1	446.318,402 516.376,065	2	446.427,331 516.344,265	113.476
2	446.427,331 516.344,265	3	446.432,858 516.364,213	20.7
3	446.432,858 516.364,213	4	446.442,371 516.399,073	36.134
4	446.442,371 516.399,073	5	446.449,626 516.426,66	28.526
5	446.449,626 516.426,66	6	446.449,697 516.426,962	0.309

Document care conține date cu caracter personal, protejat de prevederile Regulamentului (UE) nr. 679/2016 și Legii 190/2018

Punct început	X / Y	Punct sfârşit	X / Y	Lungime segment (** (m)
6	446.449,697 516.426,962	7	446.379,856 516.447,35	72.756
7	446.379,856 516.447,35	8	446.372,337 516.437,867	12.103
8	446.372,337 516.437,867	9	446.337,699 516.399,63	51.593
9	446.337,699 516.399,63	10	446.330,488 516.390,638	11.526
10	446.330,488 516.390,638	1	446.318,402 516.376,065	18.933

** Lungimile segmentelor sunt determinate în planul de proiecţie Stereo 70 şi sunt rotunjite la 1 milimetru.
*** Distanţa dintre puncte este formată din segmente cumulate ce sunt mai mici decât valoarea 1 milimetru.

Document care conține date cu caracter personal, protejat de prevederile Regulamentului (UE) nr. 679/2016 și Legii 190/2018

DATE DESPRE IMOBILUL NR. 1632

Oficiul de Cadastru şi Publicitate Imobiliară SIBIU
Biroul de Cadastru şi Publicitate Imobiliară Medias

A. Partea I. Descrierea imobilului

TEREN Extravilan

Adresa: Jud. Sibiu

Nr. Crt	Nr cadastral Nr. topografic	Suprafaţa* (mp)	Observaţii / Referinţe
A1		6.600	Sector cadastral:38 Teren neimprejmuit;

B. Partea II. Proprietari şi acte

Inscrieri privitoare la dreptul de proprietate şi alte drepturi reale		Referinţe
/		
Act Administrativ nr. 19/7, din 13/12/1993 emis de CJPSDDPAT (titlu de proprietate);		
B1	Intabulare, drept de PROPRIETATE, dobandit prin Reconstituire, cota actuala 1/1	A1
	1) **CLOŢAN IOAN**	

C. Partea III. SARCINI .

Inscrieri privind dezmembramintele dreptului de proprietate, drepturi reale de garanţie şi sarcini	Referinţe
NU SUNT	

Document care conține date cu caracter personal, protejat de prevederile Regulamentului (UE) nr. 679/2016 și Legii 190/2018

Anexa Nr. 1 La Partea I

Teren

Nr cadastral	Suprafaţa (mp)*	Observaţii / Referinţe
	6.600	

* Suprafaţa este determinată in planul de proiecţie Stereo 70.

DETALII LINIARE IMOBIL

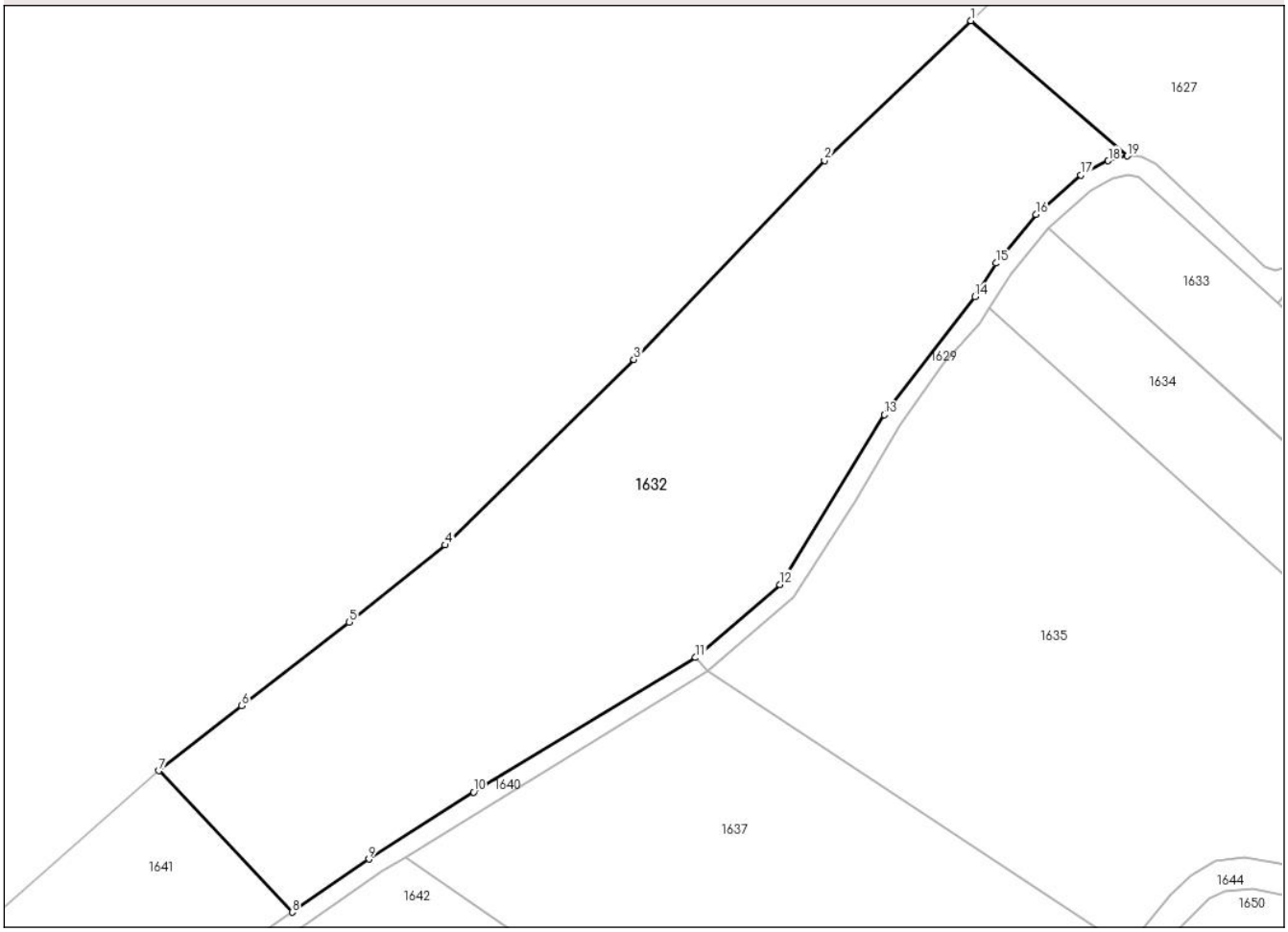

Date referitoare la teren

Crt	Categorie folosință	Intra vilan	Suprafaţa (mp)	Tarla	Parcelă	Nr. topo	Observaţii / Referinţe
1	faneata	NU	6.600	7	240/1	-	Numar parcela 240 scris gresit in titlul de proprietate

Lungime Segmente
1) Valorile lungimilor segmentelor sunt obţinute din proiecţie în plan.

Punct început	X / Y	Punct sfârşit	X / Y	Lungime segment (** (m)
1	446.143,855 516.465,898	2	446.119,81 516.443,011	33.196
2	446.119,81 516.443,011	3	446.088,545 516.410,397	45.179
3	446.088,545 516.410,397	4	446.057,6 516.379,994	43.381
4	446.057,6 516.379,994	5	446.041,821 516.367,355	20.217
5	446.041,821 516.367,355	6	446.024,212 516.353,63	22.327

Document care conține date cu caracter personal, protejat de prevederile Regulamentului (UE) nr. 679/2016 și Legii 190/2018

Punct început	X / Y	Punct sfârşit	X / Y	Lungime segment (** (m)
6	446.024,212 516.353,63	7	446.010,658 516.342,993	17.229
7	446.010,658 516.342,993	8	446.032,5 516.319,82	31.844
8	446.032,5 516.319,82	9	446.045,079 516.328,542	15.307
9	446.045,079 516.328,542	10	446.062,251 516.339,496	20.368
10	446.062,251 516.339,496	11	446.098,673 516.361,536	42.571
11	446.098,673 516.361,536	12	446.112,519 516.373,502	18.3
12	446.112,519 516.373,502	13	446.129,614 516.401,328	32.658
13	446.129,614 516.401,328	14	446.144,476 516.420,675	24.397
14	446.144,476 516.420,675	15	446.147,966 516.426,172	6.512
15	446.147,966 516.426,172	16	446.154,51 516.434,152	10.32
16	446.154,51 516.434,152	17	446.161,866 516.440,599	9.782
17	446.161,866 516.440,599	18	446.166,37 516.442,942	5.077
18	446.166,37 516.442,942	19	446.169,46 516.443,736	3.19
19	446.169,46 516.443,736	1	446.143,855 516.465,898	33.863

** Lungimile segmentelor sunt determinate în planul de proiecţie Stereo 70 şi sunt rotunjite la 1 milimetru.
*** Distanţa dintre puncte este formată din segmente cumulate ce sunt mai mici decât valoarea 1 milimetru.

Document care conține date cu caracter personal, protejat de prevederile Regulamentului (UE) nr. 679/2016 și Legii 190/2018

DATE DESPRE IMOBILUL NR. 1633

Oficiul de Cadastru şi Publicitate Imobiliară SIBIU
Biroul de Cadastru şi Publicitate Imobiliară Medias

A. Partea I. Descrierea imobilului

TEREN Extravilan

Adresa: Jud. Sibiu

Nr. Crt	Nr cadastral Nr. topografic	Suprafaţa* (mp)	Observaţii / Referinţe
A1		2.500	Sector cadastral:38 Teren neimprejmuit;

B. Partea II. Proprietari şi acte

Inscrieri privitoare la dreptul de proprietate şi alte drepturi reale		Referinţe
/		
Act Administrativ nr. 76/6, din 17/12/1993 emis de CJPSDDPAT (titlu de proprietate);		
B1	Intabulare, drept de PROPRIETATE, dobandit prin Reconstituire, cota actuala 1/1	A1
	1) **BREKNER REGINA**	
Act Administrativ nr. 4887, din 09/04/2025 emis de Primaria Comunei Târnava (adeverinta);		
B1	Se noteaza posesia faptica in favoarea lui Drusan Elena	A1
	1) **DRUSAN ELENA**	

C. Partea III. SARCINI .

Inscrieri privind dezmembramintele dreptului de proprietate, drepturi reale de garanţie şi sarcini	Referinţe
NU SUNT	

Document care conține date cu caracter personal, protejat de prevederile Regulamentului (UE) nr. 679/2016 și Legii 190/2018

Anexa Nr. 1 La Partea I

Teren

Nr cadastral	Suprafaţa (mp)*	Observaţii / Referinţe
	2.500	

* Suprafaţa este determinată in planul de proiecţie Stereo 70.

DETALII LINIARE IMOBIL

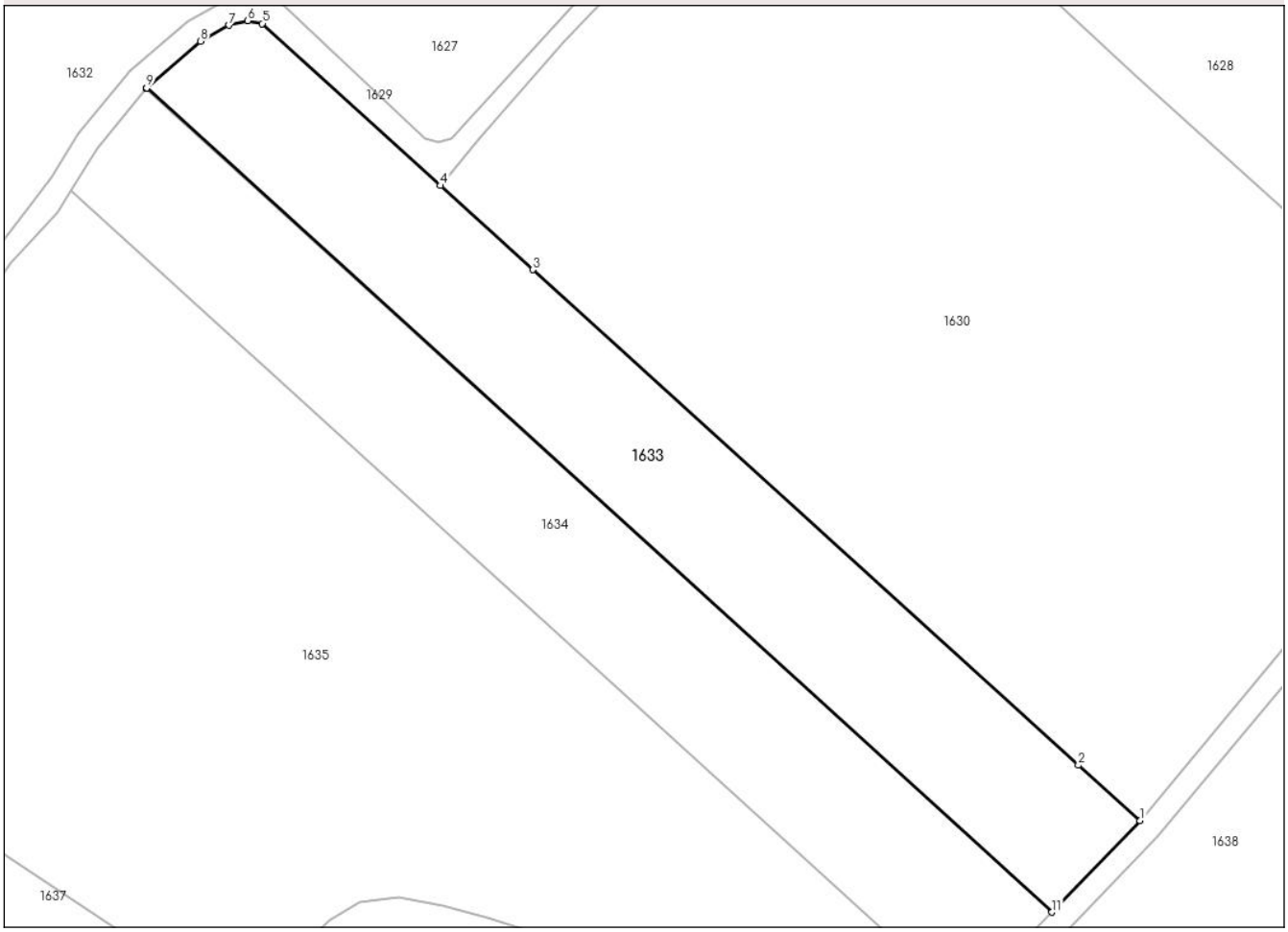

Date referitoare la teren

Crt	Categorie folosință	Intra vilan	Suprafaţa (mp)	Tarla	Parcelă	Nr. topo	Observaţii / Referinţe
1	arabil	NU	2.500	7	245/3	-	Numar parcela 245 scris gresit in titlul de proprietate

Lungime Segmente
1) Valorile lungimilor segmentelor sunt obţinute din proiecţie în plan.

Punct început	X / Y	Punct sfârşit	X / Y	Lungime segment (** (m)
1	446.283,431 516.338,6	2	446.275,539 516.345,667	10.594
2	446.275,539 516.345,667	3	446.205,954 516.408,836	93.981
3	446.205,954 516.408,836	4	446.194,134 516.419,566	15.964
4	446.194,134 516.419,566	5	446.171,384 516.440,218	30.726
5	446.171,384 516.440,218	6	446.169,547 516.440,587	1.874

Document care conține date cu caracter personal, protejat de prevederile Regulamentului (UE) nr. 679/2016 și Legii 190/2018

Punct început	X / Y	Punct sfârşit	X / Y	Lungime segment (** (m)
6	446.169,547 516.440,587	7	446.167,126 516.440,011	2.488
7	446.167,126 516.440,011	8	446.163,516 516.437,979	4.143
8	446.163,516 516.437,979	9	446.156,63 516.432,005	9.117
9	446.156,63 516.432,005	10	446.156,549 516.431,907	0.127
10	446.156,549 516.431,907	11	446.272,181 516.326,937	156.171
11	446.272,181 516.326,937	1	446.283,431 516.338,6	16.205

** Lungimile segmentelor sunt determinate în planul de proiecţie Stereo 70 şi sunt rotunjite la 1 milimetru.
*** Distanţa dintre puncte este formată din segmente cumulate ce sunt mai mici decât valoarea 1 milimetru.

Document care conține date cu caracter personal, protejat de prevederile Regulamentului (UE) nr. 679/2016 și Legii 190/2018

DATE DESPRE IMOBILUL NR. 1634

Oficiul de Cadastru şi Publicitate Imobiliară SIBIU
Biroul de Cadastru şi Publicitate Imobiliară Medias

A. Partea I. Descrierea imobilului

TEREN Extravilan

Adresa: Jud. Sibiu

Nr. Crt	Nr cadastral Nr. topografic	Suprafaţa* (mp)	Observaţii / Referinţe
A1		2.500	Sector cadastral:38 Teren neimprejmuit;

B. Partea II. Proprietari şi acte

Inscrieri privitoare la dreptul de proprietate şi alte drepturi reale		Referinţe
/		
Act Administrativ nr. 52/7, din 15/12/1993 emis de CJPSDDPAT (titlu de proprietate);		
B1	Intabulare, drept de PROPRIETATE, dobandit prin Reconstituire, cota actuala 1/1	A1
	1) **GLASSER KATARINA**	

C. Partea III. SARCINI .

Inscrieri privind dezmembramintele dreptului de proprietate, drepturi reale de garanţie şi sarcini	Referinţe
NU SUNT	

Document care conține date cu caracter personal, protejat de prevederile Regulamentului (UE) nr. 679/2016 și Legii 190/2018

Anexa Nr. 1 La Partea I

Teren

Nr cadastral	Suprafaţa (mp)*	Observaţii / Referinţe
	2.500	

* Suprafaţa este determinată in planul de proiecţie Stereo 70.

DETALII LINIARE IMOBIL

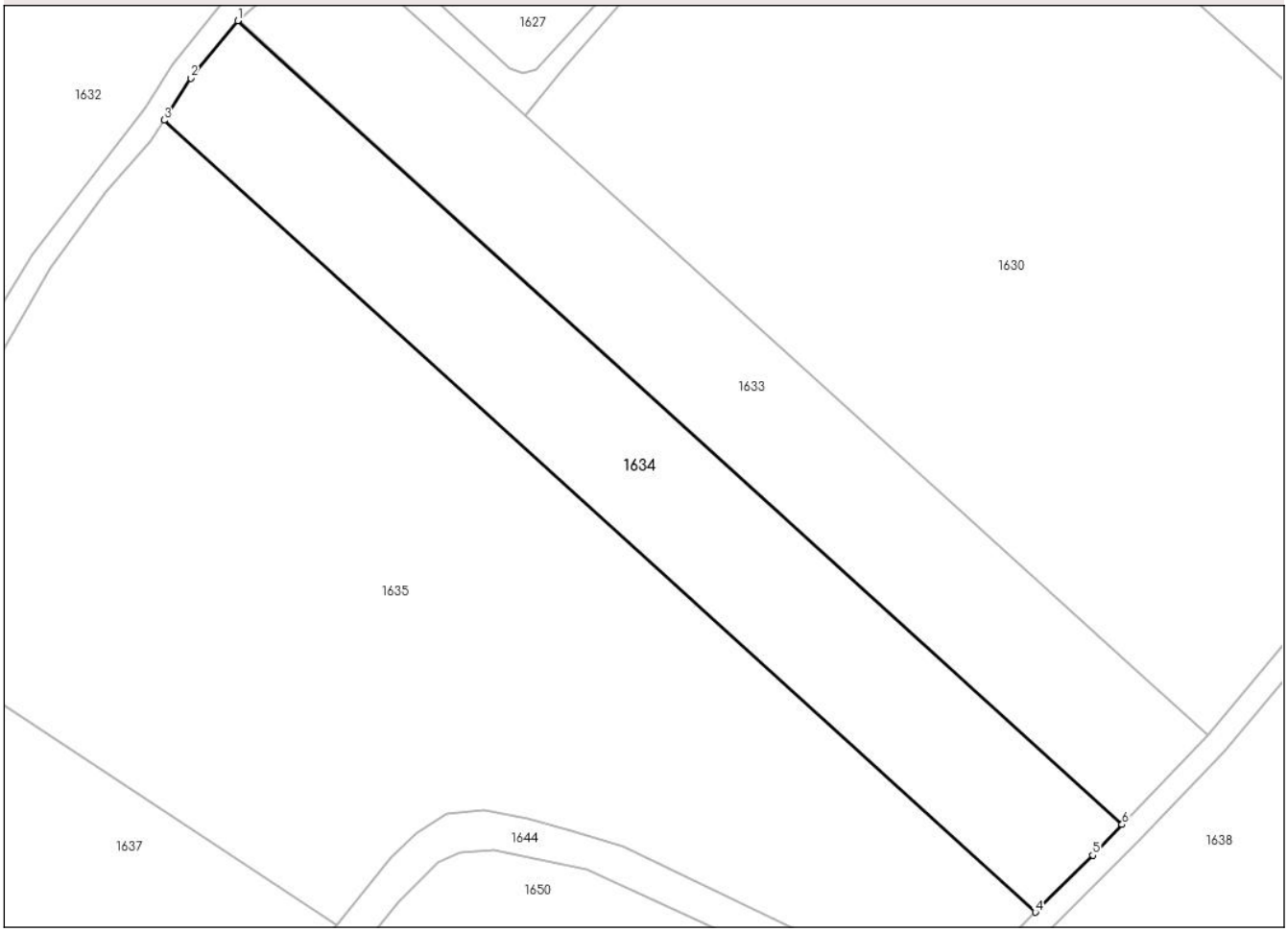

Date referitoare la teren

Crt	Categorie folosință	Intra vilan	Suprafaţa (mp)	Tarla	Parcelă	Nr. topo	Observaţii / Referinţe
1	arabil	NU	2.500	7	245/2	-	Numar parcela 246 scris gresit in titlul de proprietate

Lungime Segmente
1) Valorile lungimilor segmentelor sunt obţinute din proiecţie în plan.

Punct început	X / Y	Punct sfârşit	X / Y	Lungime segment (** (m)
1	446.156,549 516.431,907	2	446.150,401 516.424,411	9.695
2	446.150,401 516.424,411	3	446.146,911 516.418,914	6.511
3	446.146,911 516.418,914	4	446.260,842 516.315,488	153.873
4	446.260,842 516.315,488	5	446.268,316 516.322,931	10.548
5	446.268,316 516.322,931	6	446.272,181 516.326,937	5.567

Document care conține date cu caracter personal, protejat de prevederile Regulamentului (UE) nr. 679/2016 și Legii 190/2018

Punct început	X / Y	Punct sfârşit	X / Y	Lungime segment (** (m)
6	446.272,181 516.326,937	1	446.156,549 516.431,907	156.171

** Lungimile segmentelor sunt determinate în planul de proiecţie Stereo 70 şi sunt rotunjite la 1 milimetru.
*** Distanţa dintre puncte este formată din segmente cumulate ce sunt mai mici decât valoarea 1 milimetru.

Document care conține date cu caracter personal, protejat de prevederile Regulamentului (UE) nr. 679/2016 și Legii 190/2018

DATE DESPRE IMOBILUL NR. 1635

Oficiul de Cadastru şi Publicitate Imobiliară SIBIU
Biroul de Cadastru şi Publicitate Imobiliară Medias

A. Partea I. Descrierea imobilului

TEREN Extravilan

Adresa: Jud. Sibiu

Nr. Crt	Nr cadastral Nr. topografic	Suprafaţa* (mp)	Observaţii / Referinţe
A1		7.500	Sector cadastral:38 Teren neimprejmuit;

B. Partea II. Proprietari şi acte

Inscrieri privitoare la dreptul de proprietate şi alte drepturi reale		Referinţe
/		
Act Administrativ nr. 19/7, din 13/12/1993 emis de CJPSDDPAT (titlu de proprietate);		
B1	Intabulare, drept de PROPRIETATE, dobandit prin Reconstituire, cota actuala 1/1	A1
	1) **CLOŢAN IOAN**	

C. Partea III. SARCINI .

Inscrieri privind dezmembramintele dreptului de proprietate, drepturi reale de garanţie şi sarcini	Referinţe
NU SUNT	

Document care conține date cu caracter personal, protejat de prevederile Regulamentului (UE) nr. 679/2016 și Legii 190/2018

Anexa Nr. 1 La Partea I

Teren

Nr cadastral	Suprafaţa (mp)*	Observaţii / Referinţe
	7.500	

* Suprafaţa este determinată in planul de proiecţie Stereo 70.

DETALII LINIARE IMOBIL

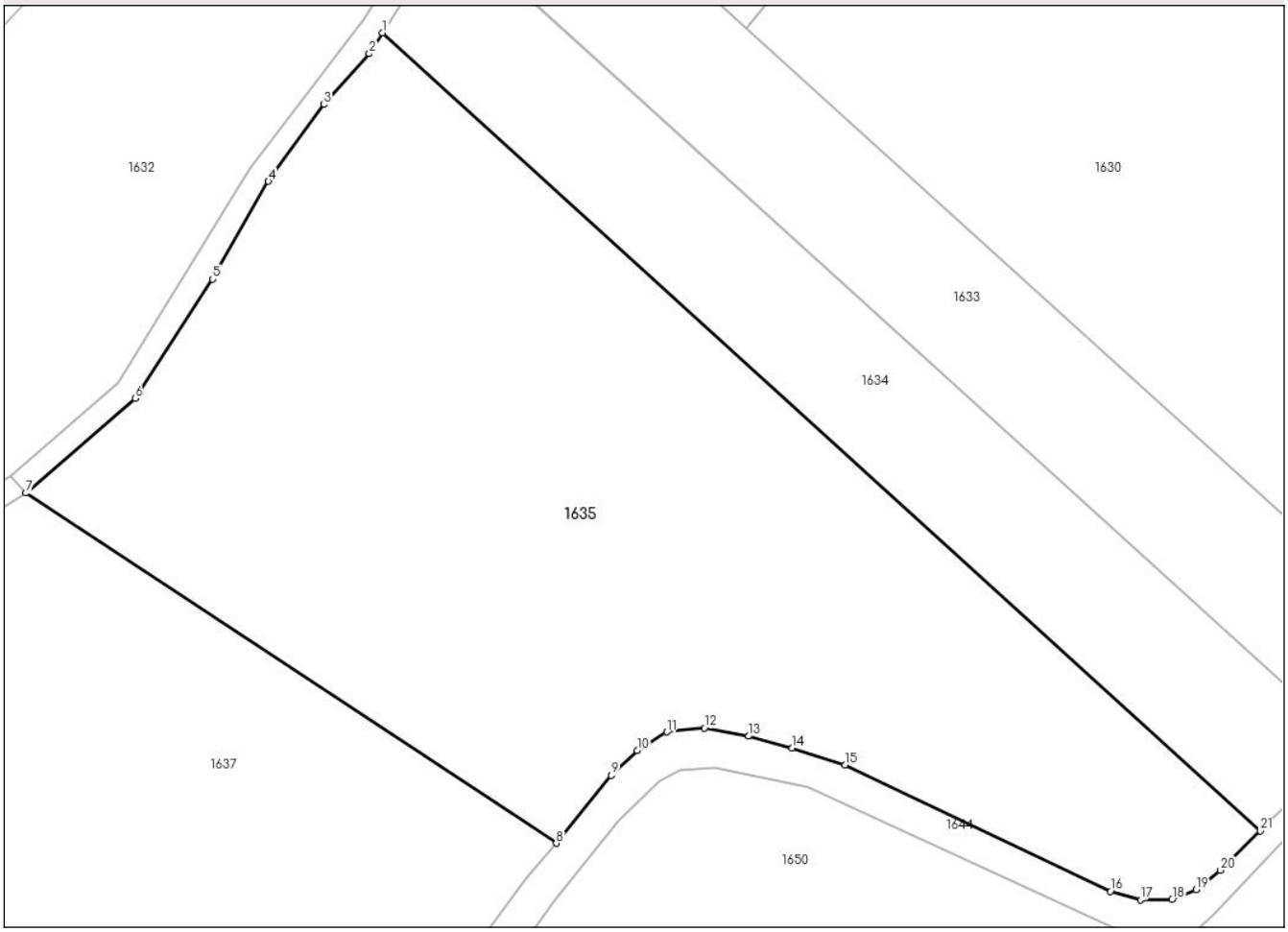

Date referitoare la teren

Crt	Categorie folosință	Intra vilan	Suprafaţa (mp)	Tarla	Parcelă	Nr. topo	Observaţii / Referinţe
1	arabil	NU	7.500	7	245/1	-	Numar parcela 245 scris gresit in titlul de proprietate

Lungime Segmente

1) Valorile lungimilor segmentelor sunt obţinute din proiecţie în plan.

Punct început	X / Y	Punct sfârşit	X / Y	Lungime segment (** (m)
1	446.146,911 516.418,914	2	446.145,21 516.416,233	3.175
3	446.139,304 516.409,633	4	446.132,112 516.399,663	12.293
5	446.124,858 516.387,018	6	446.114,832 516.371,535	18.445
7	446.100,634 516.359,266	8	446.169,472 516.313,849	82.47
9	446.176,601 516.322,659	10	446.179,955 516.325,884	4.653

Punct început	X / Y	Punct sfârşit	X / Y	Lungime segment (** (m)
2	446.145,21 516.416,233	3	446.139,304 516.409,633	8.857
4	446.132,112 516.399,663	5	446.124,858 516.387,018	14.578
6	446.114,832 516.371,535	7	446.100,634 516.359,266	18.765
8	446.169,472 516.313,849	9	446.176,601 516.322,659	11.333
10	446.179,955 516.325,884	11	446.183,844 516.328,296	4.576

Document care conține date cu caracter personal, protejat de prevederile Regulamentului (UE) nr. 679/2016 și Legii 190/2018

Punct început	X / Y	Punct sfârşit	X / Y	Lungime segment (** (m)
11	446.183,844 516.328,296	12	446.188,715 516.328,816	4.898
13	446.194,46 516.327,741	14	446.200,1 516.326,208	5.844
15	446.206,969 516.324,024	16	446.241,389 516.307,612	38.132
17	446.245,28 516.306,513	18	446.249,412 516.306,548	4.133
19	446.252,502 516.307,838	20	446.255,701 516.310,369	4.078
21	446.260,842 516.315,488	1	446.146,911 516.418,914	153.873

Punct început	X / Y	Punct sfârşit	X / Y	Lungime segment (** (m)
12	446.188,715 516.328,816	13	446.194,46 516.327,741	5.845
14	446.200,1 516.326,208	15	446.206,969 516.324,024	7.209
16	446.241,389 516.307,612	17	446.245,28 516.306,513	4.043
18	446.249,412 516.306,548	19	446.252,502 516.307,838	3.349
20	446.255,701 516.310,369	21	446.260,842 516.315,488	7.255

** Lungimile segmentelor sunt determinate în planul de proiecţie Stereo 70 şi sunt rotunjite la 1 milimetru.
*** Distanţa dintre puncte este formată din segmente cumulate ce sunt mai mici decât valoarea 1 milimetru.

Document care conține date cu caracter personal, protejat de prevederile Regulamentului (UE) nr. 679/2016 și Legii 190/2018

DATE DESPRE IMOBILUL NR. 1636

Oficiul de Cadastru şi Publicitate Imobiliară SIBIU
Biroul de Cadastru şi Publicitate Imobiliară Medias

A. Partea I. Descrierea imobilului

TEREN Extravilan

Adresa: Jud. Sibiu

Nr. Crt	Nr cadastral Nr. topografic	Suprafaţa* (mp)	Observaţii / Referinţe
A1		11.600	Sector cadastral:38 Teren neimprejmuit;

B. Partea II. Proprietari şi acte

Inscrieri privitoare la dreptul de proprietate şi alte drepturi reale		Referinţe
/		
Act Administrativ nr. 329/7, din 22/05/1997 emis de CJPSDDPAT (titlu de proprietate);		
B1	Intabulare, drept de PROPRIETATE, dobandit prin Reconstituire, cota actuala 1/1	A1
	1) **MICLOŞ MARIA**	

C. Partea III. SARCINI .

Inscrieri privind dezmembramintele dreptului de proprietate, drepturi reale de garanţie şi sarcini	Referinţe
NU SUNT	

Document care conține date cu caracter personal, protejat de prevederile Regulamentului (UE) nr. 679/2016 și Legii 190/2018

Anexa Nr. 1 La Partea I

Teren

Nr cadastral	Suprafaţa (mp)*	Observaţii / Referinţe
	11.600	

* Suprafaţa este determinată in planul de proiecţie Stereo 70.

DETALII LINIARE IMOBIL

Date referitoare la teren

Crt	Categorie folosință	Intra vilan	Suprafaţa (mp)	Tarla	Parcelă	Nr. topo	Observaţii / Referinţe
1	arabil	NU	11.600	7	247/2	-	

Lungime Segmente
1) Valorile lungimilor segmentelor sunt obţinute din proiecţie în plan.

Punct început	X / Y	Punct sfârşit	X / Y	Lungime segment (** (m)
1	446.403,697 516.229,832	2	446.434,58 516.208,227	37.689
2	446.434,58 516.208,227	3	446.457,608 516.249,262	47.054
3	446.457,608 516.249,262	4	446.466,675 516.267,286	20.177
4	446.466,675 516.267,286	5	446.479,886 516.299,76	35.057
5	446.479,886 516.299,76	6	446.490,462 516.329,138	31.224

Document care conține date cu caracter personal, protejat de prevederile Regulamentului (UE) nr. 679/2016 și Legii 190/2018

Punct început	X / Y	Punct sfârşit	X / Y	Lungime segment (** (m)
6	446.490,462 516.329,138	7	446.501,771 516.348,738	22.629
7	446.501,771 516.348,738	8	446.511,018 516.368,937	22.215
8	446.511,018 516.368,937	9	446.512,901 516.383,284	14.47
9	446.512,901 516.383,284	10	446.514,361 516.404,531	21.298
10	446.514,361 516.404,531	11	446.510,033 516.432,553	28.354
11	446.510,033 516.432,553	12	446.509,542 516.446,81	14.265
12	446.509,542 516.446,81	13	446.471,916 516.454,375	38.379
13	446.471,916 516.454,375	14	446.465,838 516.429,429	25.675
14	446.465,838 516.429,429	15	446.457,336 516.395,18	35.288
15	446.457,336 516.395,18	16	446.445,431 516.351,064	45.694
16	446.445,431 516.351,064	17	446.440,02 516.332,559	19.281
17	446.440,02 516.332,559	18	446.430,462 516.298,398	35.472
18	446.430,462 516.298,398	19	446.420,827 516.270,419	29.592
19	446.420,827 516.270,419	20	446.411,388 516.245,117	27.005
20	446.411,388 516.245,117	1	446.403,697 516.229,832	17.111

** Lungimile segmentelor sunt determinate în planul de proiecţie Stereo 70 şi sunt rotunjite la 1 milimetru.
*** Distanţa dintre puncte este formată din segmente cumulate ce sunt mai mici decât valoarea 1 milimetru.

Document care conține date cu caracter personal, protejat de prevederile Regulamentului (UE) nr. 679/2016 și Legii 190/2018

DATE DESPRE IMOBILUL NR. 1637

Oficiul de Cadastru şi Publicitate Imobiliară SIBIU
Biroul de Cadastru şi Publicitate Imobiliară Medias

A. Partea I. Descrierea imobilului

TEREN Extravilan

Adresa: Jud. Sibiu

Nr. Crt	Nr cadastral Nr. topografic	Suprafaţa* (mp)	Observaţii / Referinţe
A1		5.000	Sector cadastral:38 Teren neimprejmuit;

B. Partea II. Proprietari şi acte

Inscrieri privitoare la dreptul de proprietate şi alte drepturi reale		Referinţe
/		
Act Administrativ nr. 104/7, din 20/12/1993 emis de CJPSDDPAT (titlu de proprietate);		
B1	Intabulare, drept de PROPRIETATE, dobandit prin Reconstituire, cota actuala 1/1	A1
	1) **AUNER MIHAIL**	

C. Partea III. SARCINI .

Inscrieri privind dezmembramintele dreptului de proprietate, drepturi reale de garanţie şi sarcini	Referinţe
NU SUNT	

Document care conține date cu caracter personal, protejat de prevederile Regulamentului (UE) nr. 679/2016 și Legii 190/2018

Anexa Nr. 1 La Partea I

Teren

Nr cadastral	Suprafaţa (mp)*	Observaţii / Referinţe
	5.000	

* Suprafaţa este determinată in planul de proiecţie Stereo 70.

DETALII LINIARE IMOBIL

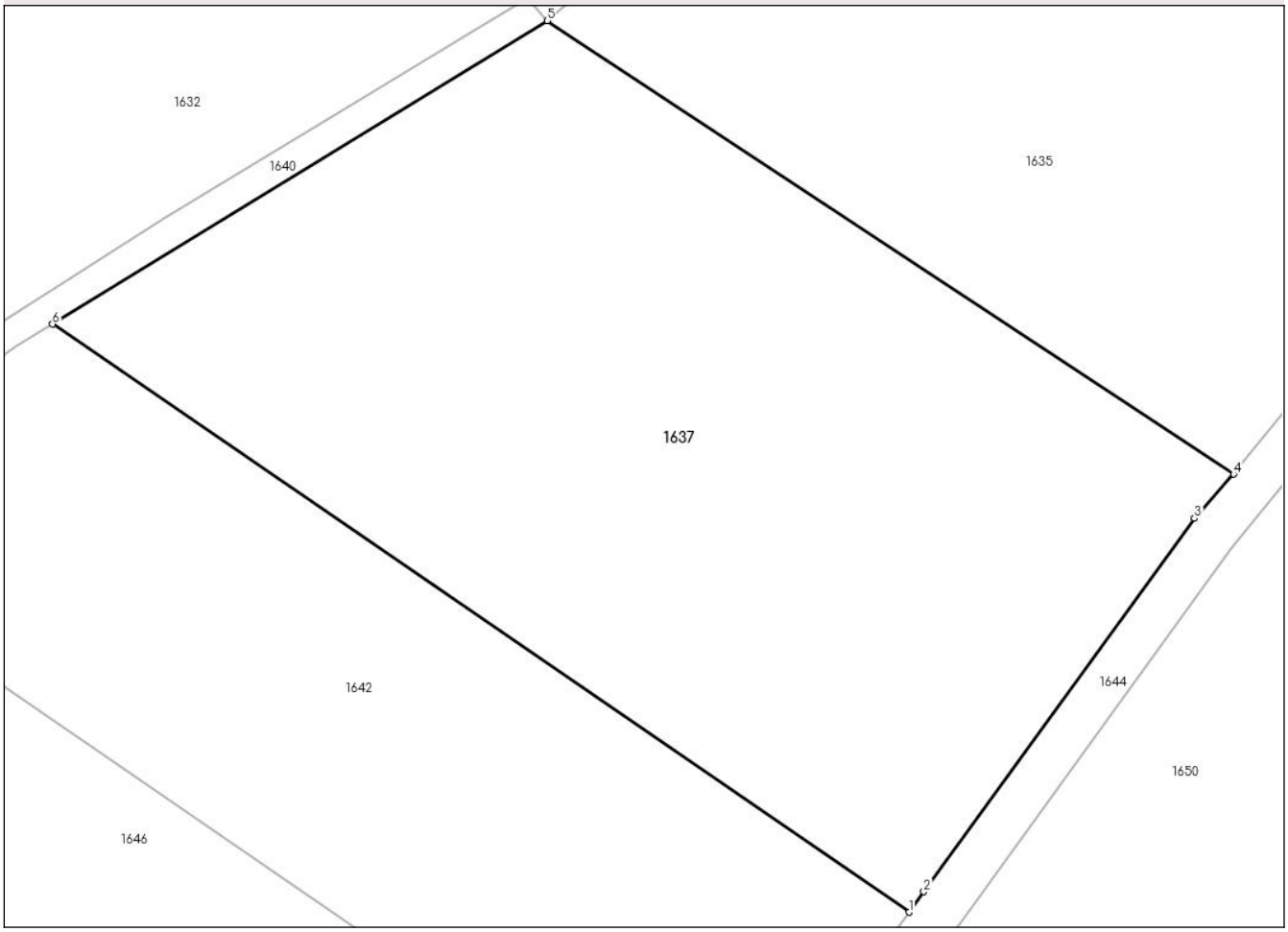

Date referitoare la teren

Crt	Categorie folosință	Intra vilan	Suprafaţa (mp)	Tarla	Parcelă	Nr. topo	Observaţii / Referinţe
1	arabil	NU	5.000	7	251/9	-	Numar parcela 251 scris gresit in titlul de proprietate

Lungime Segmente
1) Valorile lungimilor segmentelor sunt obţinute din proiecţie în plan.

Punct început	X / Y	Punct sfârşit	X / Y	Lungime segment (** (m)
1	446.136,938 516.269,98	2	446.138,423 516.272,028	2.53
2	446.138,423 516.272,028	3	446.165,546 516.309,429	46.201
3	446.165,546 516.309,429	4	446.169,472 516.313,849	5.912
4	446.169,472 516.313,849	5	446.100,634 516.359,266	82.47
5	446.100,634 516.359,266	6	446.051,049 516.328,864	58.164

Document care conține date cu caracter personal, protejat de prevederile Regulamentului (UE) nr. 679/2016 și Legii 190/2018

Punct început	X / Y	Punct sfârşit	X / Y	Lungime segment (** (m)
6	446.051,049 516.328,864	1	446.136,938 516.269,98	104.136

** Lungimile segmentelor sunt determinate în planul de proiecţie Stereo 70 şi sunt rotunjite la 1 milimetru.
*** Distanţa dintre puncte este formată din segmente cumulate ce sunt mai mici decât valoarea 1 milimetru.

Document care conține date cu caracter personal, protejat de prevederile Regulamentului (UE) nr. 679/2016 și Legii 190/2018

DATE DESPRE IMOBILUL NR. 1638

Oficiul de Cadastru şi Publicitate Imobiliară SIBIU
Biroul de Cadastru şi Publicitate Imobiliară Medias

A. Partea I. Descrierea imobilului

TEREN Extravilan

Adresa: Jud. Sibiu

Nr. Crt	Nr cadastral Nr. topografic	Suprafaţa* (mp)	Observaţii / Referinţe
A1		13.000	Sector cadastral:38 Teren neimprejmuit;

B. Partea II. Proprietari şi acte

Inscrieri privitoare la dreptul de proprietate şi alte drepturi reale		Referinţe
/		
Act Administrativ nr. 42/7, din 15/12/1993 emis de CJPSDDPAT (titlu de proprietate);		
B1	Intabulare, drept de PROPRIETATE, dobandit prin Reconstituire, cota actuala 1/1	A1
	1) **VITAN MARIA**	

C. Partea III. SARCINI .

Inscrieri privind dezmembramintele dreptului de proprietate, drepturi reale de garanţie şi sarcini	Referinţe
NU SUNT	

Document care conține date cu caracter personal, protejat de prevederile Regulamentului (UE) nr. 679/2016 și Legii 190/2018

Anexa Nr. 1 La Partea I

Teren

Nr cadastral	Suprafaţa (mp)*	Observaţii / Referinţe
	13.000	

* Suprafaţa este determinată in planul de proiecţie Stereo 70.

DETALII LINIARE IMOBIL

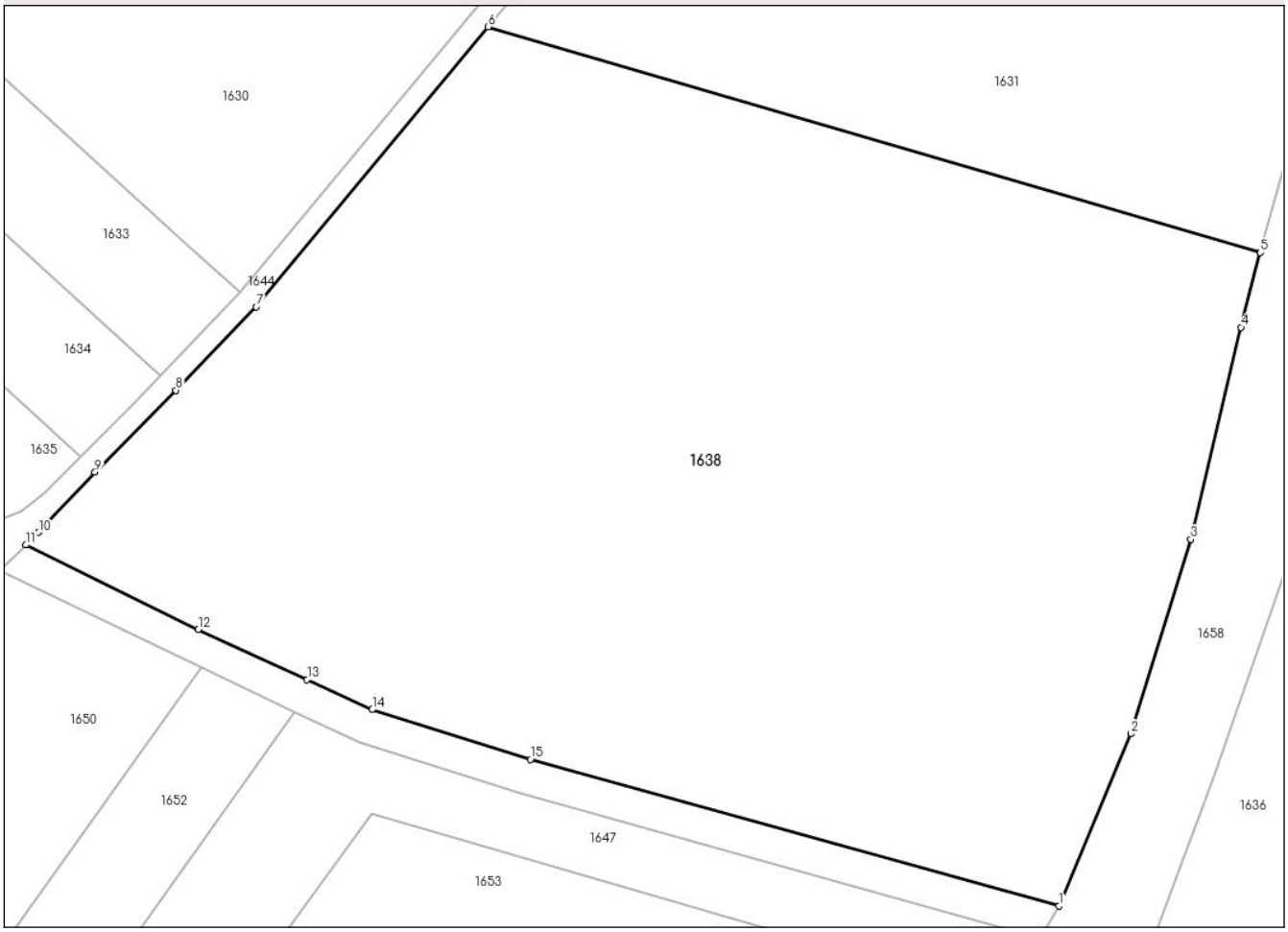

Date referitoare la teren

Crt	Categorie folosință	Intra vilan	Suprafaţa (mp)	Tarla	Parcelă	Nr. topo	Observaţii / Referinţe
1	arabil	NU	13.000	7	245/7	-	Numar parcela 245 scris gresit in titlul de proprietate

Lungime Segmente
1) Valorile lungimilor segmentelor sunt obţinute din proiecţie în plan.

Punct început	X / Y	Punct sfârşit	X / Y	Lungime segment (** (m)
1	446.398,916 516.252,16	2	446.409,046 516.276,444	26.313
2	446.409,046 516.276,444	3	446.417,55 516.303,845	28.69
3	446.417,55 516.303,845	4	446.424,615 516.333,716	30.695
4	446.424,615 516.333,716	5	446.427,331 516.344,265	10.893
5	446.427,331 516.344,265	6	446.318,402 516.376,065	113.476

Document care conține date cu caracter personal, protejat de prevederile Regulamentului (UE) nr. 679/2016 și Legii 190/2018

Punct început	X / Y	Punct sfârşit	X / Y	Lungime segment (** (m)
6	446.318,402 516.376,065	7	446.285,669 516.336,598	51.275
7	446.285,669 516.336,598	8	446.274,326 516.324,84	16.337
8	446.274,326 516.324,84	9	446.262,923 516.313,326	16.205
9	446.262,923 516.313,326	10	446.254,981 516.304,834	11.627
10	446.254,981 516.304,834	11	446.253,172 516.303,05	2.541
11	446.253,172 516.303,05	12	446.277,493 516.291,145	27.078
12	446.277,493 516.291,145	13	446.292,837 516.284,085	16.891
13	446.292,837 516.284,085	14	446.302,055 516.279,844	10.147
14	446.302,055 516.279,844	15	446.324,375 516.272,836	23.394
15	446.324,375 516.272,836	1	446.398,916 516.252,16	77.355

** Lungimile segmentelor sunt determinate în planul de proiecţie Stereo 70 şi sunt rotunjite la 1 milimetru.
*** Distanţa dintre puncte este formată din segmente cumulate ce sunt mai mici decât valoarea 1 milimetru.

Document care conține date cu caracter personal, protejat de prevederile Regulamentului (UE) nr. 679/2016 și Legii 190/2018

DATE DESPRE IMOBILUL NR. 1639

Oficiul de Cadastru şi Publicitate Imobiliară SIBIU
Biroul de Cadastru şi Publicitate Imobiliară Medias

A. Partea I. Descrierea imobilului

TEREN Extravilan

Adresa: Jud. Sibiu

Nr. Crt	Nr cadastral Nr. topografic	Suprafaţa* (mp)	Observaţii / Referinţe
A1		4.037	Sector cadastral:38 Teren neimprejmuit;

B. Partea II. Proprietari şi acte

Inscrieri privitoare la dreptul de proprietate şi alte drepturi reale		Referinţe
/		
Act Normativ nr. 7, din 13/03/1996 emis de PARLAMENTUL ROMANIEI (lege);		
B1	Inscrierea provizorie, drept de PROPRIETATE, dobandit prin Lege, cota actuala 1/1	A1
	1) **COMUNA TÂRNAVA**, CIF:4406029, PROPRIETAR NEIDENTIFICAT	

C. Partea III. SARCINI .

Inscrieri privind dezmembramintele dreptului de proprietate, drepturi reale de garanţie şi sarcini	Referinţe
NU SUNT	

Document care conține date cu caracter personal, protejat de prevederile Regulamentului (UE) nr. 679/2016 și Legii 190/2018

Anexa Nr. 1 La Partea I

Teren

Nr cadastral	Suprafaţa (mp)*	Observaţii / Referinţe
	4.037	

* Suprafaţa este determinată in planul de proiecţie Stereo 70.

DETALII LINIARE IMOBIL

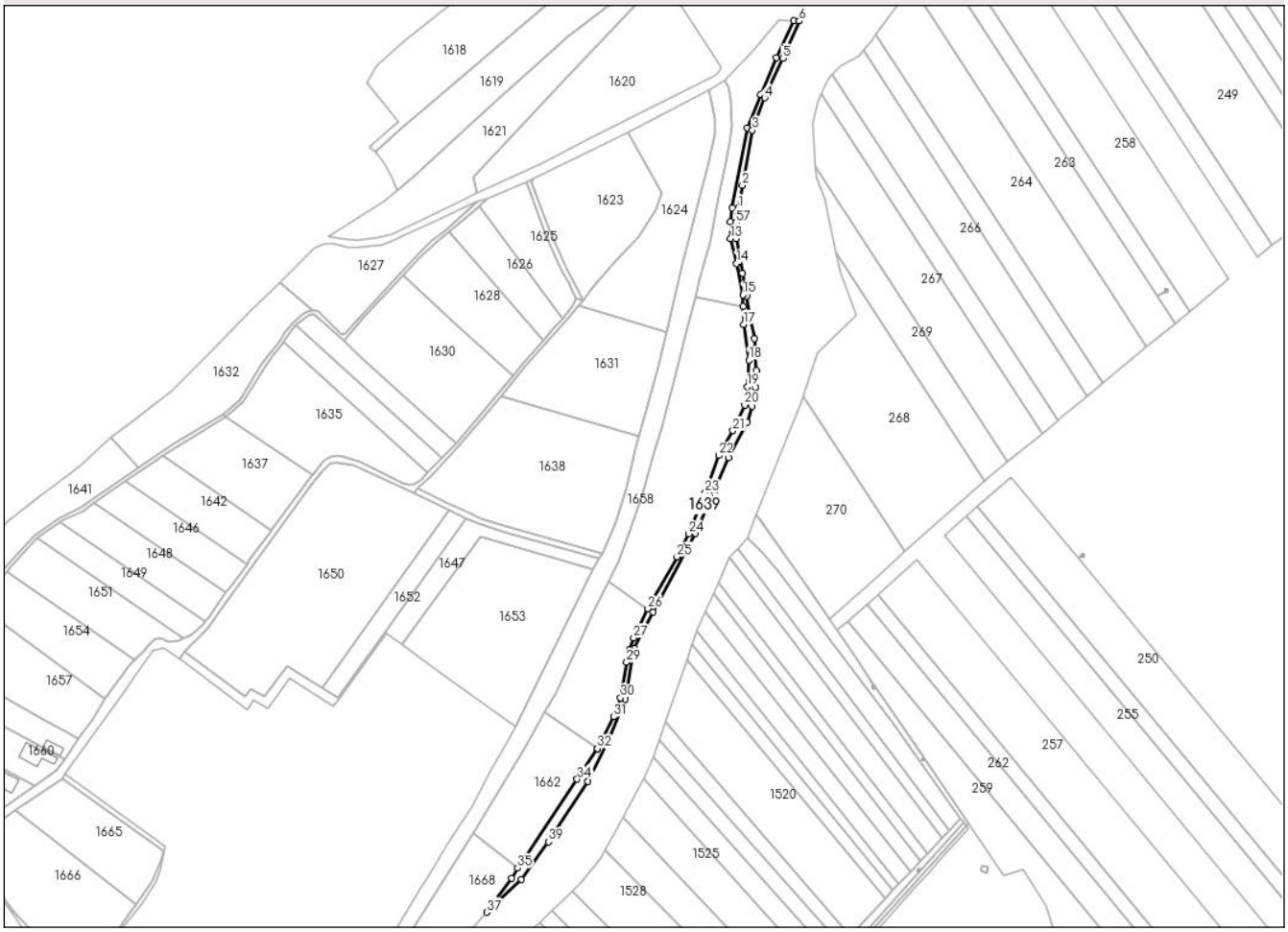

Date referitoare la teren

Crt	Categorie folosință	Intra vilan	Suprafaţa (mp)	Tarla	Parcelă	Nr. topo	Observaţii / Referinţe
1	fânețe (F) - fânețe cu tufărișuri și mărăcinișuri	NU	4.037	7	247/5	-	

Lungime Segmente

1) Valorile lungimilor segmentelor sunt obţinute din proiecţie în plan.

Punct început	X / Y	Punct sfârşit	X / Y	Lungime segment
1	446.506,036 516.524,311	2	446.509,303 516.542,315	18.299
4	446.526,804 516.611,42	5	446.541,052 516.642,562	34.246
7	446.549,957 516.672,228	8	446.536,236 516.643,111	32.188
10	446.513,261 516.587,468	11	446.501,122 516.524,682	63.949

Punct început	X / Y	Punct sfârşit	X / Y	Lungime segment
2	446.509,303 516.542,315	3	446.517,12 516.585,86	44.241
5	446.541,052 516.642,562	6	446.554,15 516.671,914	32.142
8	446.536,236 516.643,111	9	446.523,687 516.614,084	31.624
11	446.501,122 516.524,682	12	446.499,54 516.513,431	11.361

Punct început	X / Y	Punct sfârşit	X / Y	Lungime segment
3	446.517,12 516.585,86	4	446.526,804 516.611,42	27.333
6	446.554,15 516.671,914	7	446.549,957 516.672,228	4.205
9	446.523,687 516.614,084	10	446.513,261 516.587,468	28.585
12	446.499,54 516.513,431	13	446.499,868 516.500,282	13.153

Document care conține date cu caracter personal, protejat de prevederile Regulamentului (UE) nr. 679/2016 și Legii 190/2018

Punct început	X / Y	Punct sfârşit	X / Y	Lungime segment
13	446.499,868 516.500,282	14	446.504,624 516.480,678	20.173
16	446.509,542 516.446,81	17	446.510,033 516.432,553	14.265
19	446.512,901 516.383,284	20	446.511,018 516.368,937	14.47
22	446.490,462 516.329,138	23	446.479,886 516.299,76	31.224
25	446.457,608 516.249,262	26	446.434,58 516.208,227	47.054
28	446.420,096 516.175,875	29	446.417,703 516.165,9	10.258
31	446.407,588 516.122,884	32	446.394,699 516.098,019	28.007
34	446.378,741 516.073,822	35	446.331,677 516.003,599	84.536
37	446.307,393 515.968,817	38	446.334,838 515.994,754	37.763
40	446.387,135 516.072,081	41	446.403,859 516.104,306	36.306
43	446.423,957 516.177,032	44	446.438,44 516.205,86	32.261
46	446.486,996 516.300,897	47	446.498,342 516.327,318	28.755
49	446.517,076 516.368,002	50	446.519,847 516.382,827	15.082
52	446.518,898 516.421,55	53	446.515,421 516.438,148	16.958
55	446.509,31 516.472,946	56	446.504,301 516.500,209	27.719

Punct început	X / Y	Punct sfârşit	X / Y	Lungime segment
14	446.504,624 516.480,678	15	446.509,568 516.455,879	25.287
17	446.510,033 516.432,553	18	446.514,361 516.404,531	28.354
20	446.511,018 516.368,937	21	446.501,771 516.348,738	22.215
23	446.479,886 516.299,76	24	446.466,675 516.267,286	35.057
26	446.434,58 516.208,227	27	446.423,369 516.185,243	25.573
29	446.417,703 516.165,9	30	446.412,993 516.137,87	28.423
32	446.394,699 516.098,019	33	446.394,255 516.097,163	0.964
35	446.331,677 516.003,599	36	446.327,044 515.995,441	9.382
38	446.334,838 515.994,754	39	446.356,318 516.024,211	36.457
41	446.403,859 516.104,306	42	446.416,55 516.136,82	34.904
44	446.438,44 516.205,86	45	446.471,911 516.267,559	70.194
47	446.498,342 516.327,318	48	446.513,146 516.355,406	31.75
50	446.519,847 516.382,827	51	446.520,245 516.396,342	13.521
53	446.515,421 516.438,148	54	446.512,401 516.455,068	17.188
56	446.504,301 516.500,209	57	446.503,987 516.512,477	12.272

Punct început	X / Y	Punct sfârşit	X / Y	Lungime segment
15	446.509,568 516.455,879	16	446.509,542 516.446,81	9.069
18	446.514,361 516.404,531	19	446.512,901 516.383,284	21.298
21	446.501,771 516.348,738	22	446.490,462 516.329,138	22.629
24	446.466,675 516.267,286	25	446.457,608 516.249,262	20.177
27	446.423,369 516.185,243	28	446.420,096 516.175,875	9.923
30	446.412,993 516.137,87	31	446.407,588 516.122,884	15.931
33	446.394,255 516.097,163	34	446.378,741 516.073,822	28.026
36	446.327,044 515.995,441	37	446.307,393 515.968,817	33.092
39	446.356,318 516.024,211	40	446.387,135 516.072,081	56.931
42	446.416,55 516.136,82	43	446.423,957 516.177,032	40.889
45	446.471,911 516.267,559	46	446.486,996 516.300,897	36.592
48	446.513,146 516.355,406	49	446.517,076 516.368,002	13.195
51	446.520,245 516.396,342	52	446.518,898 516.421,55	25.243
54	446.512,401 516.455,068	55	446.509,31 516.472,946	18.143
57	446.503,987 516.512,477	1	446.506,036 516.524,311	12.01

**** Lungimile segmentelor sunt determinate în planul de proiecţie Stereo 70 şi sunt rotunjite la 1 milimetru.**
***** Distanţa dintre puncte este formată din segmente cumulate ce sunt mai mici decât valoarea 1 milimetru.**

Document care conține date cu caracter personal, protejat de prevederile Regulamentului (UE) nr. 679/2016 și Legii 190/2018

DATE DESPRE IMOBILUL NR. 1640

Oficiul de Cadastru şi Publicitate Imobiliară SIBIU
Biroul de Cadastru şi Publicitate Imobiliară Medias

A. Partea I. Descrierea imobilului

TEREN Extravilan

Adresa: Jud. Sibiu

Nr. Crt	Nr cadastral Nr. topografic	Suprafaţa* (mp)	Observaţii / Referinţe
A1		818	Sector cadastral:38 Teren neimprejmuit;

B. Partea II. Proprietari şi acte

Inscrieri privitoare la dreptul de proprietate şi alte drepturi reale		Referinţe
/		
Act Normativ nr. 978, din 05/09/2002 emis de GUVERNUL ROMANIEI ((Anexa nr. 60 - Inventarul bunurilor care apartin domeniului public));		
B1	Intabulare, drept de PROPRIETATE, dobandit prin Lege, cota actuala 1/1	A1
	1) **COMUNA TÂRNAVA-DOMENIUL PUBLIC**, CIF:4406029	

C. Partea III. SARCINI .

Inscrieri privind dezmembramintele dreptului de proprietate, drepturi reale de garanţie şi sarcini	Referinţe
NU SUNT	

Anexa Nr. 1 La Partea I

Teren

Nr cadastral	Suprafaţa (mp)*	Observaţii / Referinţe
	818	

* Suprafaţa este determinată in planul de proiecţie Stereo 70.

DETALII LINIARE IMOBIL

Date referitoare la teren

Crt	Categorie folosință	Intra vilan	Suprafaţa (mp)	Tarla	Parcelă	Nr. topo	Observaţii / Referinţe
1	drum	NU	818	7	254	-	

Lungime Segmente

1) Valorile lungimilor segmentelor sunt obţinute din proiecţie în plan.

Punct început	X / Y	Punct sfârşit	X / Y	Lungime segment (** (m)
1	446.047,375 516.326,611	2	446.051,049 516.328,864	4.309
3	446.100,634 516.359,266	4	446.098,673 516.361,536	3.0
5	446.062,251 516.339,496	6	446.045,079 516.328,542	20.368
7	446.032,5 516.319,82	8	445.995,611 516.294,492	44.747
9	445.986,372 516.288,108	10	445.968,824 516.279,091	19.729

Punct început	X / Y	Punct sfârşit	X / Y	Lungime segment (** (m)
2	446.051,049 516.328,864	3	446.100,634 516.359,266	58.164
4	446.098,673 516.361,536	5	446.062,251 516.339,496	42.571
6	446.045,079 516.328,542	7	446.032,5 516.319,82	15.307
8	445.995,611 516.294,492	9	445.986,372 516.288,108	11.231
10	445.968,824 516.279,091	11	445.949,878 516.266,47	22.765

Document care conține date cu caracter personal, protejat de prevederile Regulamentului (UE) nr. 679/2016 și Legii 190/2018

Punct început	X / Y	Punct sfârşit	X / Y	Lungime segment (** (m)
11	445.949,878 516.266,47	12	445.925,672 516.239,729	36.069
13	445.912,31 516.225,959	14	445.906,247 516.206,329	20.546
15	445.903,522 516.193,351	16	445.906,448 516.191,518	3.453
17	445.910,604 516.207,364	18	445.913,772 516.218,609	11.683
19	445.915,775 516.224,207	20	445.920,656 516.229,907	7.504
21	445.927,901 516.237,721	22	445.931,43 516.241,521	5.186
23	445.951,768 516.264,119	24	445.951,852 516.264,18	0.104
25	445.961,342 516.271,031	26	445.970,346 516.276,5	10.535
27	445.971,485 516.277,192	28	445.987,916 516.285,529	18.425
29	445.997,317 516.292,024	30	446.022,064 516.309,123	30.079

Punct început	X / Y	Punct sfârşit	X / Y	Lungime segment (** (m)
12	445.925,672 516.239,729	13	445.912,31 516.225,959	19.188
14	445.906,247 516.206,329	15	445.903,522 516.193,351	13.26
16	445.906,448 516.191,518	17	445.910,604 516.207,364	16.382
18	445.913,772 516.218,609	19	445.915,775 516.224,207	5.945
20	445.920,656 516.229,907	21	445.927,901 516.237,721	10.656
22	445.931,43 516.241,521	23	445.951,768 516.264,119	30.402
24	445.951,852 516.264,18	25	445.961,342 516.271,031	11.705
26	445.970,346 516.276,5	27	445.971,485 516.277,192	1.333
28	445.987,916 516.285,529	29	445.997,317 516.292,024	11.426
30	446.022,064 516.309,123	1	446.047,375 516.326,611	30.766

** Lungimile segmentelor sunt determinate în planul de proiecţie Stereo 70 şi sunt rotunjite la 1 milimetru.
*** Distanţa dintre puncte este formată din segmente cumulate ce sunt mai mici decât valoarea 1 milimetru.

Document care conține date cu caracter personal, protejat de prevederile Regulamentului (UE) nr. 679/2016 și Legii 190/2018

DATE DESPRE IMOBILUL NR. 1641

Oficiul de Cadastru şi Publicitate Imobiliară SIBIU
Biroul de Cadastru şi Publicitate Imobiliară Medias

A. Partea I. Descrierea imobilului

TEREN Extravilan

Adresa: Jud. Sibiu

Nr. Crt	Nr cadastral Nr. topografic	Suprafaţa* (mp)	Observaţii / Referinţe
A1		3.724	Sector cadastral:38 Teren neimprejmuit;

B. Partea II. Proprietari şi acte

Inscrieri privitoare la dreptul de proprietate şi alte drepturi reale		Referinţe
/		
Act Normativ nr. 7, din 13/03/1996 emis de PARLAMENTUL ROMANIEI (lege);		
B1	Inscrierea provizorie, drept de PROPRIETATE, dobandit prin Lege, cota actuala 1/1	A1
	1) **COMUNA TÂRNAVA**, CIF:4406029, PROPRIETAR NEIDENTIFICAT	

C. Partea III. SARCINI .

Inscrieri privind dezmembramintele dreptului de proprietate, drepturi reale de garanţie şi sarcini	Referinţe
NU SUNT	

Document care conține date cu caracter personal, protejat de prevederile Regulamentului (UE) nr. 679/2016 și Legii 190/2018

Anexa Nr. 1 La Partea I

Teren

Nr cadastral	Suprafaţa (mp)*	Observaţii / Referinţe
	3.724	

* Suprafaţa este determinată in planul de proiecţie Stereo 70.

DETALII LINIARE IMOBIL

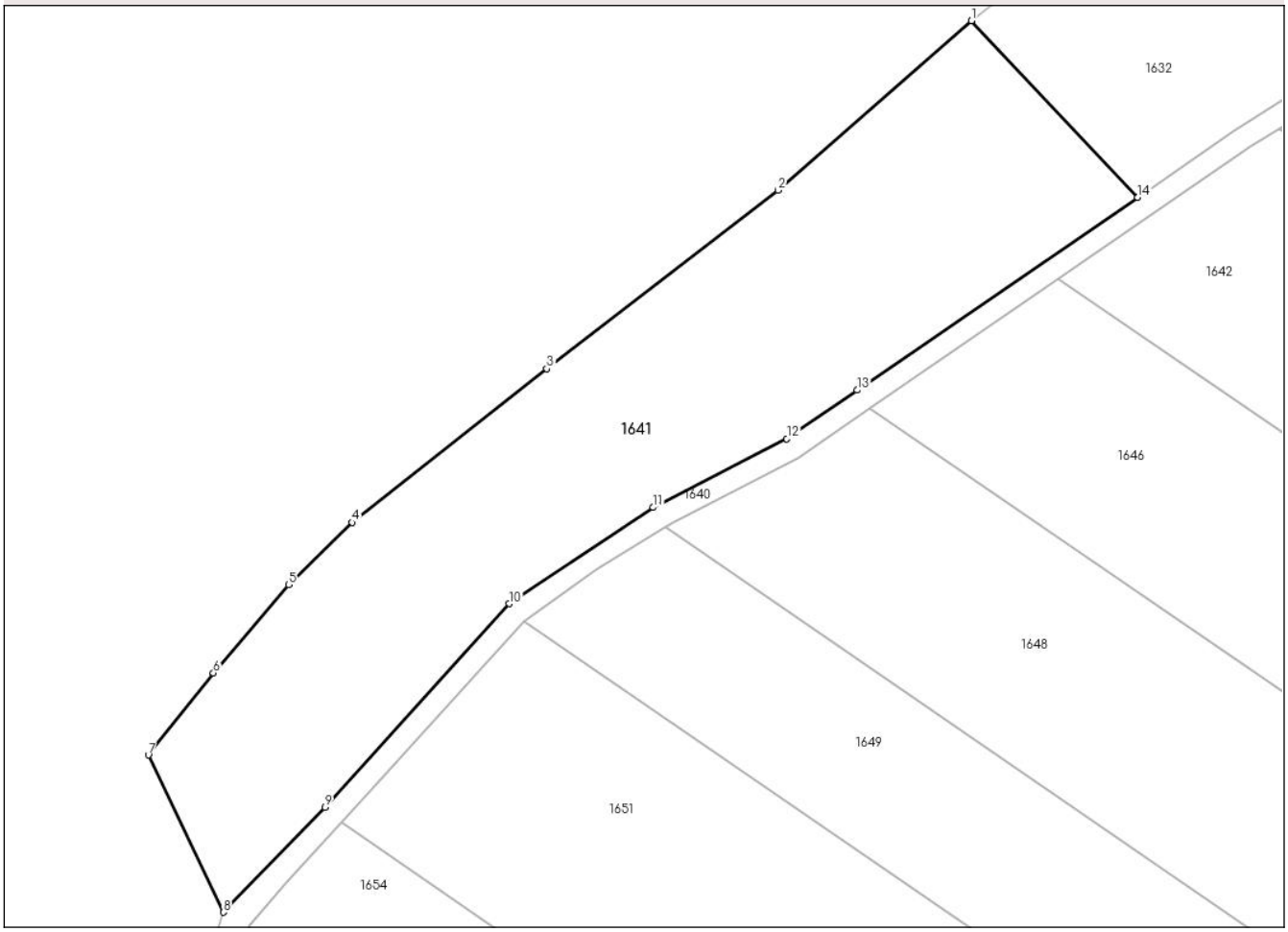

Date referitoare la teren

Crt	Categorie folosință	Intra vilan	Suprafaţa (mp)	Tarla	Parcelă	Nr. topo	Observaţii / Referinţe
1	fânețe (F) - fânețe cu tufărișuri și mărăcinișuri	NU	3.724	7	250	-	

Lungime Segmente
1) Valorile lungimilor segmentelor sunt obţinute din proiecţie în plan.

Punct început	X / Y	Punct sfârşit	X / Y	Lungime segment (** (m)
1	446.010,658 516.342,993	2	445.985,222 516.320,746	33.792
2	445.985,222 516.320,746	3	445.954,839 516.297,295	38.381
3	445.954,839 516.297,295	4	445.929,238 516.277,123	32.593

Document care conține date cu caracter personal, protejat de prevederile Regulamentului (UE) nr. 679/2016 și Legii 190/2018

Punct început	X / Y	Punct sfârşit	X / Y	Lungime segment (** (m)
4	445.929,238 516.277,123	5	445.920,911 516.268,953	11.665
5	445.920,911 516.268,953	6	445.911,007 516.257,376	15.235
6	445.911,007 516.257,376	7	445.902,473 516.246,593	13.752
7	445.902,473 516.246,593	8	445.912,31 516.225,959	22.859
8	445.912,31 516.225,959	9	445.925,672 516.239,729	19.188
9	445.925,672 516.239,729	10	445.949,878 516.266,47	36.069
10	445.949,878 516.266,47	11	445.968,824 516.279,091	22.765
11	445.968,824 516.279,091	12	445.986,372 516.288,108	19.729
12	445.986,372 516.288,108	13	445.995,611 516.294,492	11.231
13	445.995,611 516.294,492	14	446.032,5 516.319,82	44.747
14	446.032,5 516.319,82	1	446.010,658 516.342,993	31.844

** Lungimile segmentelor sunt determinate în planul de proiecţie Stereo 70 şi sunt rotunjite la 1 milimetru.
*** Distanţa dintre puncte este formată din segmente cumulate ce sunt mai mici decât valoarea 1 milimetru.

Document care conține date cu caracter personal, protejat de prevederile Regulamentului (UE) nr. 679/2016 și Legii 190/2018

DATE DESPRE IMOBILUL NR. 1642

Oficiul de Cadastru şi Publicitate Imobiliară SIBIU
Biroul de Cadastru şi Publicitate Imobiliară Medias

A. Partea I. Descrierea imobilului

TEREN Extravilan

Adresa: Jud. Sibiu

Nr. Crt	Nr cadastral Nr. topografic	Suprafaţa* (mp)	Observaţii / Referinţe
A1		3.600	Sector cadastral:38 Teren neimprejmuit;

B. Partea II. Proprietari şi acte

Inscrieri privitoare la dreptul de proprietate şi alte drepturi reale		Referinţe
/		
Act Administrativ nr. 215/7, din 04/01/1994 emis de CJPSDPAT (titlu de proprietate);		
B1	Intabulare, drept de PROPRIETATE, dobandit prin Reconstituire, cota actuala 2/3	A1
	1) **MOGA GHEORGHE** 2) **MOGA VASILE**	
Act Notarial nr. 1088, din 17/07/2003 emis de NP FLORENTINA LOHAN (contract de donatie);		
B2	Intabulare, drept de PROPRIETATE, dobandit prin Conventie, cota actuala 1/3	A1
	1) **POPA EUGEN**	

C. Partea III. SARCINI .

Inscrieri privind dezmembramintele dreptului de proprietate, drepturi reale de garanţie şi sarcini	Referinţe
NU SUNT	

Document care conține date cu caracter personal, protejat de prevederile Regulamentului (UE) nr. 679/2016 și Legii 190/2018

Anexa Nr. 1 La Partea I

Teren

Nr cadastral	Suprafaţa (mp)*	Observaţii / Referinţe
	3.600	

* Suprafaţa este determinată in planul de proiecţie Stereo 70.

DETALII LINIARE IMOBIL

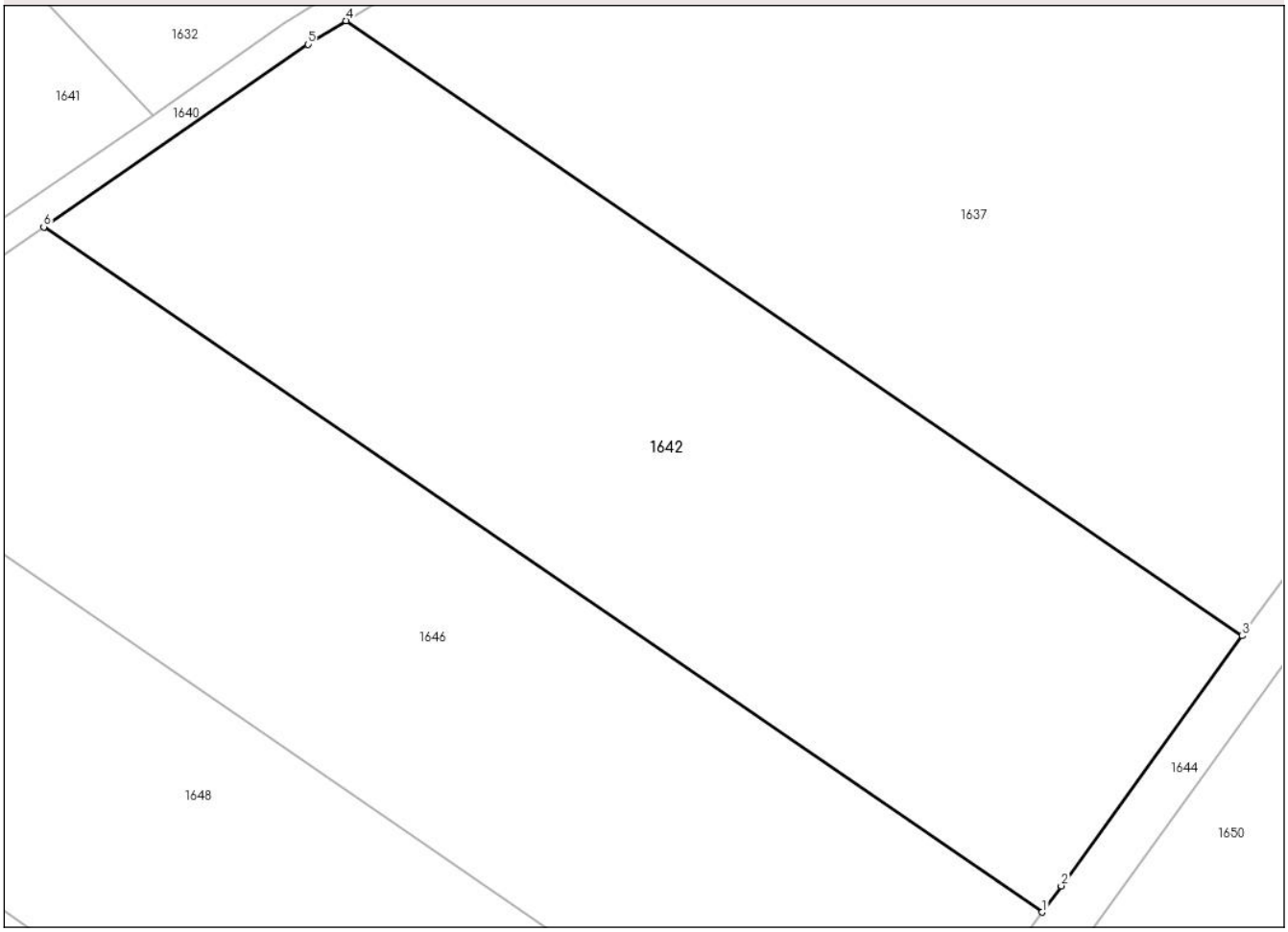

Date referitoare la teren

Crt	Categorie folosință	Intra vilan	Suprafaţa (mp)	Tarla	Parcelă	Nr. topo	Observaţii / Referinţe
1	arabil	NU	3.600	7	251/8	-	Numar parcela 251 scris gresit in titlul de proprietate

Lungime Segmente
1) Valorile lungimilor segmentelor sunt obţinute din proiecţie în plan.

Punct început	X / Y	Punct sfârşit	X / Y	Lungime segment (** (m)
1	446.117,75 516.243,522	2	446.119,582 516.246,048	3.121
2	446.119,582 516.246,048	3	446.136,938 516.269,98	29.563
3	446.136,938 516.269,98	4	446.051,049 516.328,864	104.136
4	446.051,049 516.328,864	5	446.047,375 516.326,611	4.309
5	446.047,375 516.326,611	6	446.022,064 516.309,123	30.766

Document care conține date cu caracter personal, protejat de prevederile Regulamentului (UE) nr. 679/2016 și Legii 190/2018

Punct început	X / Y	Punct sfârşit	X / Y	Lungime segment (** (m)
6	446.022,064 516.309,123	1	446.117,75 516.243,522	116.015

** Lungimile segmentelor sunt determinate în planul de proiecţie Stereo 70 şi sunt rotunjite la 1 milimetru.
*** Distanţa dintre puncte este formată din segmente cumulate ce sunt mai mici decât valoarea 1 milimetru.

Document care conține date cu caracter personal, protejat de prevederile Regulamentului (UE) nr. 679/2016 și Legii 190/2018

DATE DESPRE IMOBILUL NR. 1643

Oficiul de Cadastru şi Publicitate Imobiliară SIBIU
Biroul de Cadastru şi Publicitate Imobiliară Medias

A. Partea I. Descrierea imobilului

TEREN Extravilan

Adresa: Jud. Sibiu

Nr. Crt	Nr cadastral Nr. topografic	Suprafaţa* (mp)	Observaţii / Referinţe
A1		413	Sector cadastral:38 Teren neimprejmuit;

B. Partea II. Proprietari şi acte

Inscrieri privitoare la dreptul de proprietate şi alte drepturi reale		Referinţe
/		
Act Normativ nr. 978, din 05/09/2002 emis de GUVERNUL ROMANIEI ((Anexa nr. 60 - Inventarul bunurilor care apartin domeniului public));		
B1	Intabulare, drept de PROPRIETATE, dobandit prin Lege, cota actuala 1/1	A1
	1) **COMUNA TÂRNAVA-DOMENIUL PUBLIC**, CIF:4406029	

C. Partea III. SARCINI .

Inscrieri privind dezmembramintele dreptului de proprietate, drepturi reale de garanţie şi sarcini	Referinţe
NU SUNT	

Anexa Nr. 1 La Partea I

Teren

Nr cadastral	Suprafaţa (mp)*	Observaţii / Referinţe
	413	

* Suprafaţa este determinată in planul de proiecţie Stereo 70.

DETALII LINIARE IMOBIL

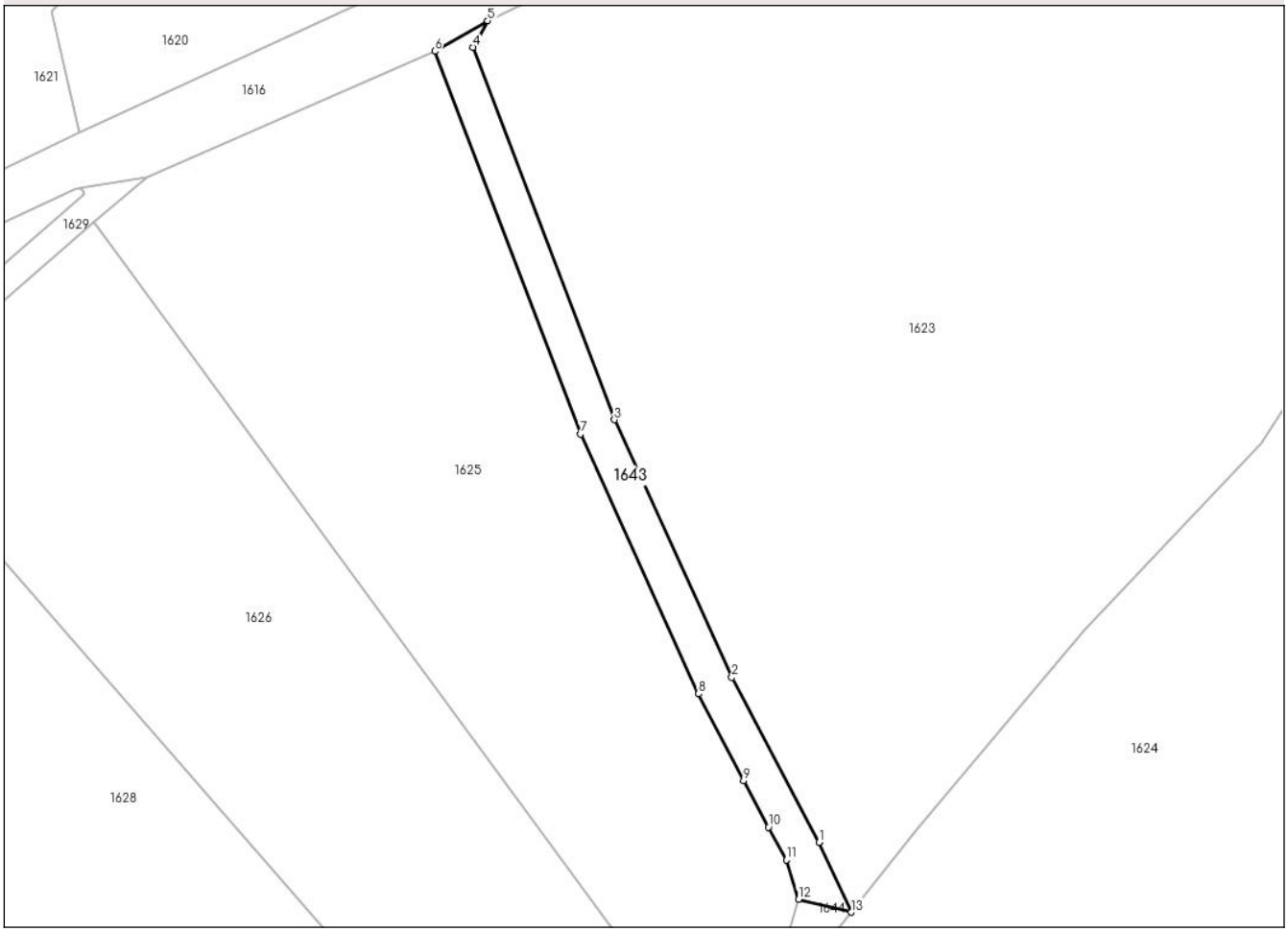

Date referitoare la teren

Crt	Categorie folosință	Intra vilan	Suprafaţa (mp)	Tarla	Parcelă	Nr. topo	Observaţii / Referinţe
1	drum	NU	413	7	243	-	

Lungime Segmente
1) Valorile lungimilor segmentelor sunt obţinute din proiecţie în plan.

Punct început	X / Y	Punct sfârşit	X / Y	Lungime segment (** (m)
1	446.379,804 516.459,215	2	446.370,378 516.477,047	20.17
2	446.370,378 516.477,047	3	446.357,69 516.504,859	30.57
3	446.357,69 516.504,859	4	446.342,381 516.545,089	43.044
4	446.342,381 516.545,089	5	446.343,976 516.547,948	3.273
5	446.343,976 516.547,948	6	446.338,27 516.544,647	6.592

Document care conține date cu caracter personal, protejat de prevederile Regulamentului (UE) nr. 679/2016 și Legii 190/2018

Punct început	X / Y	Punct sfârşit	X / Y	Lungime segment (** (m)
6	446.338,27 516.544,647	7	446.353,997 516.503,316	44.222
7	446.353,997 516.503,316	8	446.366,787 516.475,28	30.815
8	446.366,787 516.475,28	9	446.371,657 516.465,897	10.572
9	446.371,657 516.465,897	10	446.374,328 516.460,864	5.698
10	446.374,328 516.460,864	11	446.376,267 516.457,345	4.018
11	446.376,267 516.457,345	12	446.377,58 516.453,093	4.45
12	446.377,58 516.453,093	13	446.383,302 516.451,696	5.89
13	446.383,302 516.451,696	1	446.379,804 516.459,215	8.293

** Lungimile segmentelor sunt determinate în planul de proiecţie Stereo 70 şi sunt rotunjite la 1 milimetru.
*** Distanţa dintre puncte este formată din segmente cumulate ce sunt mai mici decât valoarea 1 milimetru.

Document care conține date cu caracter personal, protejat de prevederile Regulamentului (UE) nr. 679/2016 și Legii 190/2018

DATE DESPRE IMOBILUL NR. 1644

Oficiul de Cadastru şi Publicitate Imobiliară SIBIU
Biroul de Cadastru şi Publicitate Imobiliară Medias

A. Partea I. Descrierea imobilului

TEREN Extravilan

Adresa: Jud. Sibiu

Nr. Crt	Nr cadastral Nr. topografic	Suprafaţa* (mp)	Observaţii / Referinţe
A1		3.834	Sector cadastral:38 Teren neimprejmuit;

B. Partea II. Proprietari şi acte

Inscrieri privitoare la dreptul de proprietate şi alte drepturi reale		Referinţe
/		
Act Normativ nr. 7, din 13/03/1996 emis de PARLAMENTUL ROMANIEI (lege);		
B1	Inscrierea provizorie, drept de PROPRIETATE, dobandit prin Lege, cota actuala 1/1	A1
	1) **COMUNA TÂRNAVA**, CIF:4406029, PROPRIETAR NEIDENTIFICAT	

C. Partea III. SARCINI .

Inscrieri privind dezmembramintele dreptului de proprietate, drepturi reale de garanţie şi sarcini	Referinţe
NU SUNT	

Document care conține date cu caracter personal, protejat de prevederile Regulamentului (UE) nr. 679/2016 și Legii 190/2018

Anexa Nr. 1 La Partea I

Teren

Nr cadastral	Suprafaţa (mp)*	Observaţii / Referinţe
	3.834	

* Suprafaţa este determinată in planul de proiecţie Stereo 70.

DETALII LINIARE IMOBIL

Date referitoare la teren

Crt	Categorie folosință	Intra vilan	Suprafaţa (mp)	Tarla	Parcelă	Nr. topo	Observaţii / Referinţe
1	drum	NU	3.834	7	243/1	-	

Lungime Segmente

1) Valorile lungimilor segmentelor sunt obţinute din proiecţie în plan.

Punct început	X / Y	Punct sfârşit	X / Y	Lungime segment
1	446.377,58 516.453,093	2	446.376,668 516.449,926	3.296
4	446.370,144 516.440,798	5	446.370,058 516.440,684	0.143
7	446.361,993 516.430,931	8	446.352,388 516.420,097	14.478
10	446.328,164 516.392,534	11	446.283,431 516.338,6	70.071
13	446.268,316 516.322,931	14	446.260,842 516.315,488	10.548
16	446.252,502 516.307,838	17	446.249,412 516.306,548	3.349

Punct început	X / Y	Punct sfârşit	X / Y	Lungime segment
2	446.376,668 516.449,926	3	446.373,714 516.445,948	4.954
5	446.370,058 516.440,684	6	446.367,158 516.436,855	4.803
8	446.352,388 516.420,097	9	446.335,42 516.401,584	25.112
11	446.283,431 516.338,6	12	446.272,181 516.326,937	16.205
14	446.260,842 516.315,488	15	446.255,701 516.310,369	7.255
17	446.249,412 516.306,548	18	446.245,28 516.306,513	4.133

Punct început	X / Y	Punct sfârşit	X / Y	Lungime segment
3	446.373,714 516.445,948	4	446.370,144 516.440,798	6.266
6	446.367,158 516.436,855	7	446.361,993 516.430,931	7.86
9	446.335,42 516.401,584	10	446.328,164 516.392,534	11.6
12	446.272,181 516.326,937	13	446.268,316 516.322,931	5.567
15	446.255,701 516.310,369	16	446.252,502 516.307,838	4.078
18	446.245,28 516.306,513	19	446.241,389 516.307,612	4.043

Document care conține date cu caracter personal, protejat de prevederile Regulamentului (UE) nr. 679/2016 și Legii 190/2018

Punct început	X / Y	Punct sfârşit	X / Y	Lungime segment
19	446.241,389 516.307,612	20	446.206,969 516.324,024	38.132
22	446.194,46 516.327,741	23	446.188,715 516.328,816	5.845
25	446.179,955 516.325,884	26	446.176,601 516.322,659	4.653
28	446.165,546 516.309,429	29	446.138,423 516.272,028	46.201
31	446.119,582 516.246,048	32	446.117,75 516.243,522	3.121
34	446.101,25 516.220,769	35	446.087,313 516.201,551	23.739
37	446.083,509 516.196,306	38	446.073,895 516.187,984	12.716
40	446.063,516 516.182,615	41	446.055,749 516.182,385	7.77
43	446.047,238 516.185,411	44	446.044,442 516.183,893	3.182
46	446.034,837 516.173,92	47	446.029,866 516.168,701	7.207
49	446.023,93 516.162,153	50	446.018,766 516.155,24	8.629
52	445.995,567 516.121,288	53	445.984,498 516.105,58	19.216
55	445.967,775 516.081,274	56	445.950,564 516.068,504	21.432
58	445.918,714 516.046,832	59	445.888,192 516.026,647	36.593
61	445.890,204 516.017,667	62	445.893,248 516.019,82	3.729
64	445.955,034 516.062,849	65	445.972,128 516.074,088	20.459
67	446.021,444 516.144,038	68	446.029,256 516.154,973	13.439
70	446.052,416 516.177,536	71	446.064,604 516.168,433	15.212
73	446.086,686 516.193,047	74	446.098,244 516.208,375	19.198
76	446.177,544 516.316,745	77	446.182,839 516.321,981	7.447
79	446.189,996 516.323,63	80	446.202,15 516.321,072	12.419
82	446.253,172 516.303,05	83	446.254,981 516.304,834	2.541
85	446.274,326 516.324,84	86	446.285,669 516.336,598	16.337
88	446.330,488 516.390,638	89	446.337,699 516.399,63	11.526
91	446.379,856 516.447,35	92	446.383,302 516.451,696	5.546

Punct început	X / Y	Punct sfârşit	X / Y	Lungime segment
20	446.206,969 516.324,024	21	446.200,1 516.326,208	7.209
23	446.188,715 516.328,816	24	446.183,844 516.328,296	4.898
26	446.176,601 516.322,659	27	446.169,472 516.313,849	11.333
29	446.138,423 516.272,028	30	446.136,938 516.269,98	2.53
32	446.117,75 516.243,522	33	446.103,482 516.223,847	24.303
35	446.087,313 516.201,551	36	446.084,774 516.198,05	4.325
38	446.073,895 516.187,984	39	446.067,68 516.184,77	6.997
41	446.055,749 516.182,385	42	446.050,027 516.184,796	6.209
44	446.044,442 516.183,893	45	446.039,804 516.178,92	6.8
47	446.029,866 516.168,701	48	446.029,371 516.168,155	0.737
50	446.018,766 516.155,24	51	446.005,731 516.137,203	22.253
53	445.984,498 516.105,58	54	445.973,836 516.089,707	19.121
56	445.950,564 516.068,504	57	445.950,257 516.068,294	0.372
59	445.888,192 516.026,647	60	445.883,549 516.023,577	5.566
62	445.893,248 516.019,82	63	445.934,494 516.048,997	50.523
65	445.972,128 516.074,088	66	445.973,64 516.077,945	4.142
68	446.029,256 516.154,973	69	446.043,738 516.175,268	24.932
71	446.064,604 516.168,433	72	446.068,747 516.174,018	6.954
74	446.098,244 516.208,375	75	446.169,186 516.306,433	121.029
77	446.182,839 516.321,981	78	446.185,541 516.323,321	3.016
80	446.202,15 516.321,072	81	446.249,523 516.299,452	52.074
83	446.254,981 516.304,834	84	446.262,923 516.313,326	11.627
86	446.285,669 516.336,598	87	446.318,402 516.376,065	51.275
89	446.337,699 516.399,63	90	446.372,337 516.437,867	51.593
92	446.383,302 516.451,696	1	446.377,58 516.453,093	5.89

Punct început	X / Y	Punct sfârşit	X / Y	Lungime segment
21	446.200,1 516.326,208	22	446.194,46 516.327,741	5.844
24	446.183,844 516.328,296	25	446.179,955 516.325,884	4.576
27	446.169,472 516.313,849	28	446.165,546 516.309,429	5.912
30	446.136,938 516.269,98	31	446.119,582 516.246,048	29.563
33	446.103,482 516.223,847	34	446.101,25 516.220,769	3.802
36	446.084,774 516.198,05	37	446.083,509 516.196,306	2.154
39	446.067,68 516.184,77	40	446.063,516 516.182,615	4.689
42	446.050,027 516.184,796	43	446.047,238 516.185,411	2.856
45	446.039,804 516.178,92	46	446.034,837 516.173,92	7.048
48	446.029,371 516.168,155	49	446.023,93 516.162,153	8.101
51	446.005,731 516.137,203	52	445.995,567 516.121,288	18.885
54	445.973,836 516.089,707	55	445.967,775 516.081,274	10.385
57	445.950,257 516.068,294	58	445.918,714 516.046,832	38.152
60	445.883,549 516.023,577	61	445.890,204 516.017,667	8.9
63	445.934,494 516.048,997	64	445.955,034 516.062,849	24.773
66	445.973,64 516.077,945	67	446.021,444 516.144,038	81.569
69	446.043,738 516.175,268	70	446.052,416 516.177,536	8.97
72	446.068,747 516.174,018	73	446.086,686 516.193,047	26.151
75	446.169,186 516.306,433	76	446.177,544 516.316,745	13.274
78	446.185,541 516.323,321	79	446.189,996 516.323,63	4.466
81	446.249,523 516.299,452	82	446.253,172 516.303,05	5.125
84	446.262,923 516.313,326	85	446.274,326 516.324,84	16.205
87	446.318,402 516.376,065	88	446.330,488 516.390,638	18.933
90	446.372,337 516.437,867	91	446.379,856 516.447,35	12.103

**** Lungimile segmentelor sunt determinate în planul de proiecţie Stereo 70 şi sunt rotunjite la 1 milimetru.**
***** Distanţa dintre puncte este formată din segmente cumulate ce sunt mai mici decât valoarea 1 milimetru.**

Document care conține date cu caracter personal, protejat de prevederile Regulamentului (UE) nr. 679/2016 și Legii 190/2018

DATE DESPRE IMOBILUL NR. 1645

Oficiul de Cadastru şi Publicitate Imobiliară SIBIU
Biroul de Cadastru şi Publicitate Imobiliară Medias

A. Partea I. Descrierea imobilului

TEREN Extravilan

Adresa: Jud. Sibiu

Nr. Crt	Nr cadastral Nr. topografic	Suprafaţa* (mp)	Observaţii / Referinţe
A1		767	Sector cadastral:38 Teren neimprejmuit;

B. Partea II. Proprietari şi acte

Inscrieri privitoare la dreptul de proprietate şi alte drepturi reale		Referinţe
/		
Act Normativ nr. 7, din 13/03/1996 emis de PARLAMENTUL ROMANIEI (lege);		
B1	Inscrierea provizorie, drept de PROPRIETATE, dobandit prin Lege, cota actuala 1/1	A1
	1) **COMUNA TÂRNAVA**, CIF:4406029, PROPRIETAR NEIDENTIFICAT	

C. Partea III. SARCINI .

Inscrieri privind dezmembramintele dreptului de proprietate, drepturi reale de garanţie şi sarcini	Referinţe
NU SUNT	

Document care conține date cu caracter personal, protejat de prevederile Regulamentului (UE) nr. 679/2016 și Legii 190/2018

Anexa Nr. 1 La Partea I

Teren

Nr cadastral	Suprafaţa (mp)*	Observaţii / Referinţe
	767	

* Suprafaţa este determinată in planul de proiecţie Stereo 70.

DETALII LINIARE IMOBIL

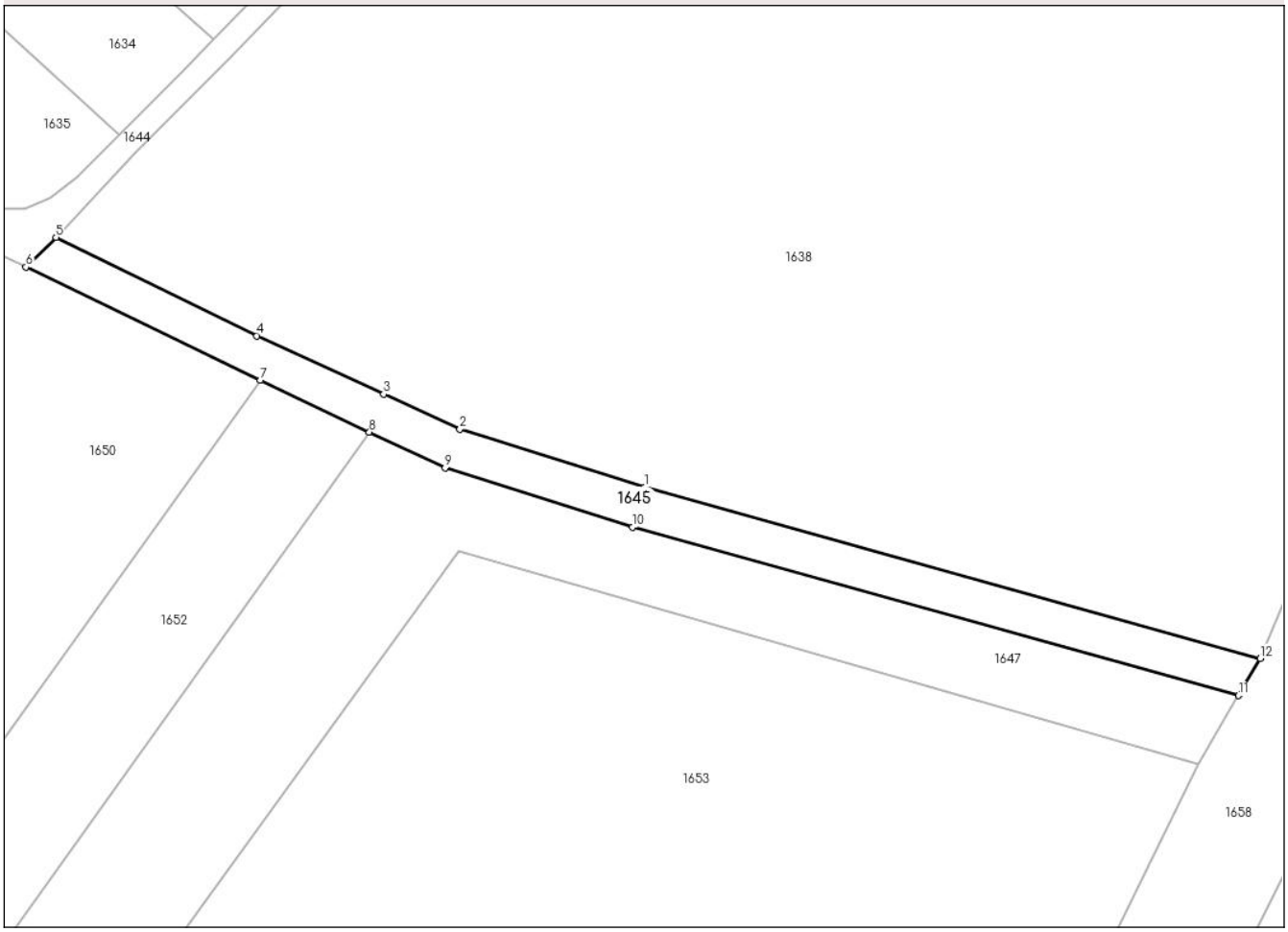

Date referitoare la teren

Crt	Categorie folosință	Intra vilan	Suprafaţa (mp)	Tarla	Parcelă	Nr. topo	Observaţii / Referinţe
1	curti constructii	NU	767	7	252	-	Canal

Lungime Segmente
1) Valorile lungimilor segmentelor sunt obţinute din proiecţie în plan.

Punct început	X / Y	Punct sfârşit	X / Y	Lungime segment (** (m)
1	446.324,375 516.272,836	2	446.302,055 516.279,844	23.394
2	446.302,055 516.279,844	3	446.292,837 516.284,085	10.147
3	446.292,837 516.284,085	4	446.277,493 516.291,145	16.891
4	446.277,493 516.291,145	5	446.253,172 516.303,05	27.078
5	446.253,172 516.303,05	6	446.249,523 516.299,452	5.125

Document care conține date cu caracter personal, protejat de prevederile Regulamentului (UE) nr. 679/2016 și Legii 190/2018

Punct început	X / Y	Punct sfârşit	X / Y	Lungime segment (** (m)
6	446.249,523 516.299,452	7	446.277,874 516.285,789	31.471
7	446.277,874 516.285,789	8	446.291,092 516.279,514	14.632
8	446.291,092 516.279,514	9	446.300,254 516.275,169	10.141
9	446.300,254 516.275,169	10	446.322,957 516.268,04	23.796
10	446.322,957 516.268,04	11	446.396,291 516.247,66	76.113
11	446.396,291 516.247,66	12	446.398,916 516.252,16	5.21
12	446.398,916 516.252,16	1	446.324,375 516.272,836	77.355

** Lungimile segmentelor sunt determinate în planul de proiecţie Stereo 70 şi sunt rotunjite la 1 milimetru.
*** Distanţa dintre puncte este formată din segmente cumulate ce sunt mai mici decât valoarea 1 milimetru.

Document care conține date cu caracter personal, protejat de prevederile Regulamentului (UE) nr. 679/2016 și Legii 190/2018

DATE DESPRE IMOBILUL NR. 1646

Oficiul de Cadastru şi Publicitate Imobiliară SIBIU
Biroul de Cadastru şi Publicitate Imobiliară Medias

A. Partea I. Descrierea imobilului

TEREN Extravilan

Adresa: Jud. Sibiu

Nr. Crt	Nr cadastral Nr. topografic	Suprafaţa* (mp)	Observaţii / Referinţe
A1		3.400	Sector cadastral:38 Teren neimprejmuit;

B. Partea II. Proprietari şi acte

Inscrieri privitoare la dreptul de proprietate şi alte drepturi reale		Referinţe
/		
Act Administrativ nr. 286/7, din 22/06/1994 emis de CJPSDDPAT (titlu de proprietate);		
B1	Intabulare, drept de PROPRIETATE, dobandit prin Reconstituire, cota actuala 1/1	A1
	1) **BABU MARIA** 2) **TURCU DUMITRU** 3) **TURCU IOAN** 4) **VLAD PARASCHIVA**	

C. Partea III. SARCINI .

Inscrieri privind dezmembramintele dreptului de proprietate, drepturi reale de garanţie şi sarcini	Referinţe
NU SUNT	

Document care conține date cu caracter personal, protejat de prevederile Regulamentului (UE) nr. 679/2016 și Legii 190/2018

Anexa Nr. 1 La Partea I

Teren

Nr cadastral	Suprafaţa (mp)*	Observaţii / Referinţe
	3.400	

* Suprafaţa este determinată in planul de proiecţie Stereo 70.

DETALII LINIARE IMOBIL

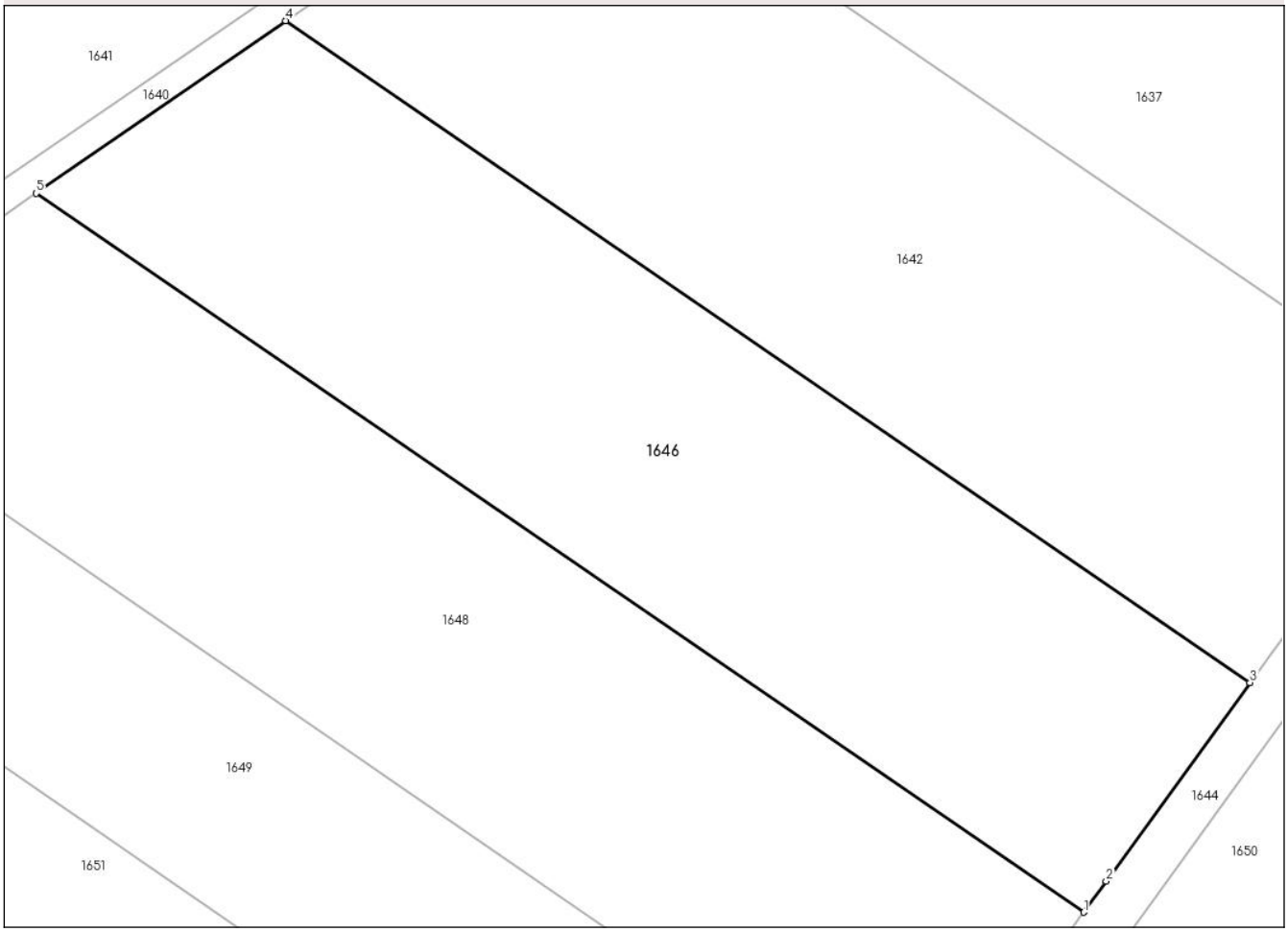

Date referitoare la teren

Crt	Categorie folosință	Intra vilan	Suprafaţa (mp)	Tarla	Parcelă	Nr. topo	Observaţii / Referinţe
1	arabil	NU	3.400	7	251/7	-	Numar parcela 251 scris gresit in titlul de proprietate

Lungime Segmente
1) Valorile lungimilor segmentelor sunt obţinute din proiecţie în plan.

Punct început	X / Y	Punct sfârşit	X / Y	Lungime segment (** (m)
1	446.101,25 516.220,769	2	446.103,482 516.223,847	3.802
2	446.103,482 516.223,847	3	446.117,75 516.243,522	24.303
3	446.117,75 516.243,522	4	446.022,064 516.309,123	116.015
4	446.022,064 516.309,123	5	445.997,317 516.292,024	30.079
5	445.997,317 516.292,024	1	446.101,25 516.220,769	126.013

Document care conține date cu caracter personal, protejat de prevederile Regulamentului (UE) nr. 679/2016 și Legii 190/2018

** Lungimile segmentelor sunt determinate în planul de proiecţie Stereo 70 şi sunt rotunjite la 1 milimetru.
*** Distanţa dintre puncte este formată din segmente cumulate ce sunt mai mici decât valoarea 1 milimetru.

Document care conține date cu caracter personal, protejat de prevederile Regulamentului (UE) nr. 679/2016 și Legii 190/2018

DATE DESPRE IMOBILUL NR. 1647

Oficiul de Cadastru şi Publicitate Imobiliară SIBIU
Biroul de Cadastru şi Publicitate Imobiliară Medias

A. Partea I. Descrierea imobilului

TEREN Extravilan

Adresa: Jud. Sibiu

Nr. Crt	Nr cadastral Nr. topografic	Suprafaţa* (mp)	Observaţii / Referinţe
A1		2.728	Sector cadastral:38 Teren neimprejmuit;

B. Partea II. Proprietari şi acte

Inscrieri privitoare la dreptul de proprietate şi alte drepturi reale		Referinţe
/		
Act Normativ nr. 7, din 13/03/1996 emis de PARLAMENTUL ROMANIEI (lege);		
B1	Inscrierea provizorie, drept de PROPRIETATE, dobandit prin Lege, cota actuala 1/1	A1
	1) **COMUNA TÂRNAVA**, CIF:4406029, PROPRIETAR NEIDENTIFICAT	

C. Partea III. SARCINI .

Inscrieri privind dezmembramintele dreptului de proprietate, drepturi reale de garanţie şi sarcini	Referinţe
NU SUNT	

Document care conține date cu caracter personal, protejat de prevederile Regulamentului (UE) nr. 679/2016 și Legii 190/2018

Anexa Nr. 1 La Partea I

Teren

Nr cadastral	Suprafaţa (mp)*	Observaţii / Referinţe
	2.728	

* Suprafaţa este determinată in planul de proiecţie Stereo 70.

DETALII LINIARE IMOBIL

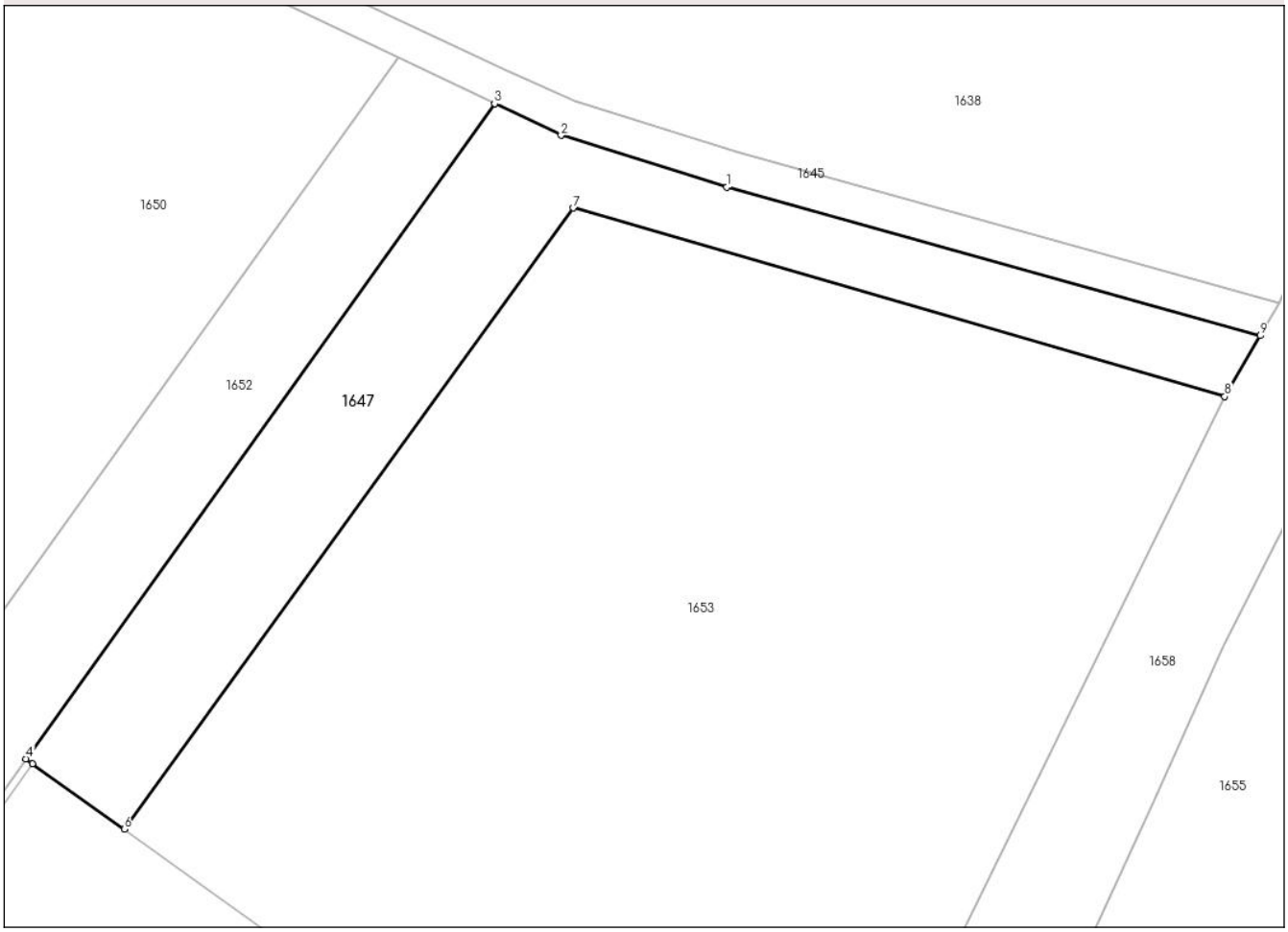

Date referitoare la teren

Crt	Categorie folosință	Intra vilan	Suprafaţa (mp)	Tarla	Parcelă	Nr. topo	Observaţii / Referinţe
1	arabil	NU	2.728	7	251/13	-	

Lungime Segmente
1) Valorile lungimilor segmentelor sunt obţinute din proiecţie în plan.

Punct început	X / Y	Punct sfârşit	X / Y	Lungime segment (** (m)
1	446.322,957 516.268,04	2	446.300,254 516.275,169	23.796
2	446.300,254 516.275,169	3	446.291,092 516.279,514	10.141
3	446.291,092 516.279,514	4	446.226,709 516.189,615	110.576
4	446.226,709 516.189,615	5	446.227,634 516.188,953	1.137
5	446.227,634 516.188,953	6	446.240,214 516.179,932	15.48

Document care conține date cu caracter personal, protejat de prevederile Regulamentului (UE) nr. 679/2016 și Legii 190/2018

Punct început	X / Y	Punct sfârşit	X / Y	Lungime segment (** (m)
6	446.240,214 516.179,932	7	446.301,917 516.265,182	105.237
7	446.301,917 516.265,182	8	446.391,418 516.239,308	93.166
8	446.391,418 516.239,308	9	446.396,291 516.247,66	9.669
9	446.396,291 516.247,66	1	446.322,957 516.268,04	76.113

** Lungimile segmentelor sunt determinate în planul de proiecţie Stereo 70 şi sunt rotunjite la 1 milimetru.
*** Distanţa dintre puncte este formată din segmente cumulate ce sunt mai mici decât valoarea 1 milimetru.

Document care conține date cu caracter personal, protejat de prevederile Regulamentului (UE) nr. 679/2016 și Legii 190/2018

DATE DESPRE IMOBILUL NR. 1648

Oficiul de Cadastru şi Publicitate Imobiliară SIBIU
Biroul de Cadastru şi Publicitate Imobiliară Medias

A. Partea I. Descrierea imobilului

TEREN Extravilan

Adresa: Jud. Sibiu

Nr. Crt	Nr cadastral Nr. topografic	Suprafaţa* (mp)	Observaţii / Referinţe
A1		3.700	Sector cadastral:38 Teren neimprejmuit;

B. Partea II. Proprietari şi acte

Inscrieri privitoare la dreptul de proprietate şi alte drepturi reale		Referinţe
/		
Act Notarial nr. 1077, din 14/05/2003 emis de BNP AXENTE MIA (act de partaj);		
B1	Intabulare, drept de PROPRIETATE, dobandit prin Conventie, cota actuala 1/1	A1
	1) **ROZOR ANA**	

C. Partea III. SARCINI .

Inscrieri privind dezmembramintele dreptului de proprietate, drepturi reale de garanţie şi sarcini	Referinţe
NU SUNT	

Anexa Nr. 1 La Partea I

Teren

Nr cadastral	Suprafaţa (mp)*	Observaţii / Referinţe
	3.700	

* Suprafaţa este determinată in planul de proiecţie Stereo 70.

DETALII LINIARE IMOBIL

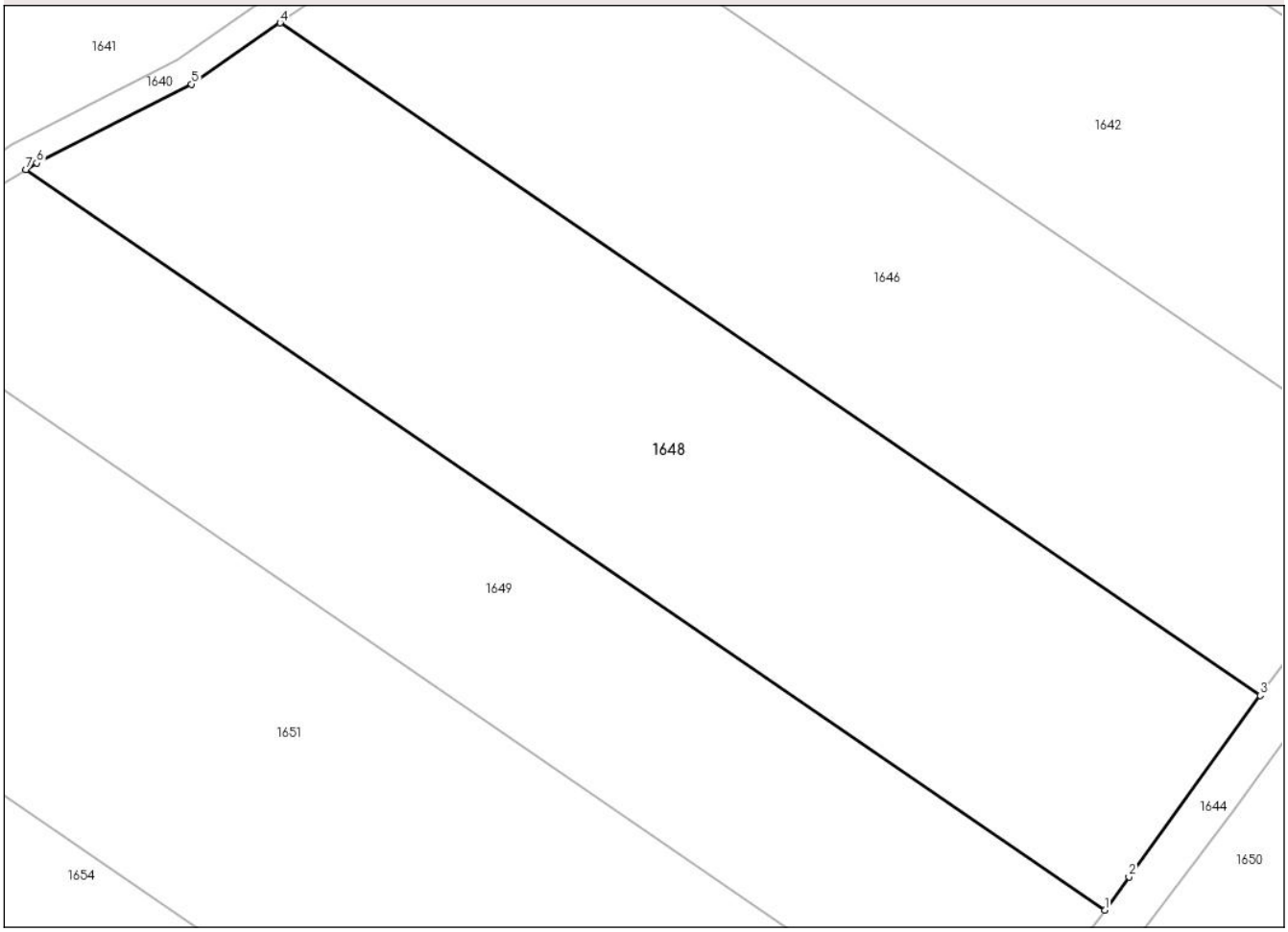

Date referitoare la teren

Crt	Categorie folosință	Intra vilan	Suprafaţa (mp)	Tarla	Parcelă	Nr. topo	Observaţii / Referinţe
1	arabil	NU	3.700	7	251/6	-	Numar parcela 251 scris gresit in titlul de proprietate

Lungime Segmente
1) Valorile lungimilor segmentelor sunt obţinute din proiecţie în plan.

Punct început	X / Y	Punct sfârşit	X / Y	Lungime segment (** (m)
1	446.084,774 516.198,05	2	446.087,313 516.201,551	4.325
2	446.087,313 516.201,551	3	446.101,25 516.220,769	23.739
3	446.101,25 516.220,769	4	445.997,317 516.292,024	126.013
4	445.997,317 516.292,024	5	445.987,916 516.285,529	11.426
5	445.987,916 516.285,529	6	445.971,485 516.277,192	18.425

Document care conține date cu caracter personal, protejat de prevederile Regulamentului (UE) nr. 679/2016 și Legii 190/2018

Punct început	X / Y	Punct sfârşit	X / Y	Lungime segment (** (m)
6	445.971,485 516.277,192	7	445.970,346 516.276,5	1.333
7	445.970,346 516.276,5	1	446.084,774 516.198,05	138.738

** Lungimile segmentelor sunt determinate în planul de proiecţie Stereo 70 şi sunt rotunjite la 1 milimetru.
*** Distanţa dintre puncte este formată din segmente cumulate ce sunt mai mici decât valoarea 1 milimetru.

Document care conține date cu caracter personal, protejat de prevederile Regulamentului (UE) nr. 679/2016 și Legii 190/2018

DATE DESPRE IMOBILUL NR. 1649

Oficiul de Cadastru şi Publicitate Imobiliară SIBIU
Biroul de Cadastru şi Publicitate Imobiliară Medias

A. Partea I. Descrierea imobilului

TEREN Extravilan

Adresa: Jud. Sibiu

Nr. Crt	Nr cadastral Nr. topografic	Suprafaţa* (mp)	Observaţii / Referinţe
A1		2.900	Sector cadastral:38 Teren neimprejmuit;

B. Partea II. Proprietari şi acte

Inscrieri privitoare la dreptul de proprietate şi alte drepturi reale		Referinţe
/		
Act Administrativ nr. 274/7, din 10/05/1994 emis de CJPSDDPAT (titlu de proprietate);		
B1	Intabulare, drept de PROPRIETATE, dobandit prin Reconstituire, cota actuala 1/1	A1
	1) **LĂPĂDAT MARTIN**	

C. Partea III. SARCINI .

Inscrieri privind dezmembramintele dreptului de proprietate, drepturi reale de garanţie şi sarcini	Referinţe
NU SUNT	

Document care conține date cu caracter personal, protejat de prevederile Regulamentului (UE) nr. 679/2016 și Legii 190/2018

Anexa Nr. 1 La Partea I

Teren

Nr cadastral	Suprafaţa (mp)*	Observaţii / Referinţe
	2.900	

* Suprafaţa este determinată in planul de proiecţie Stereo 70.

DETALII LINIARE IMOBIL

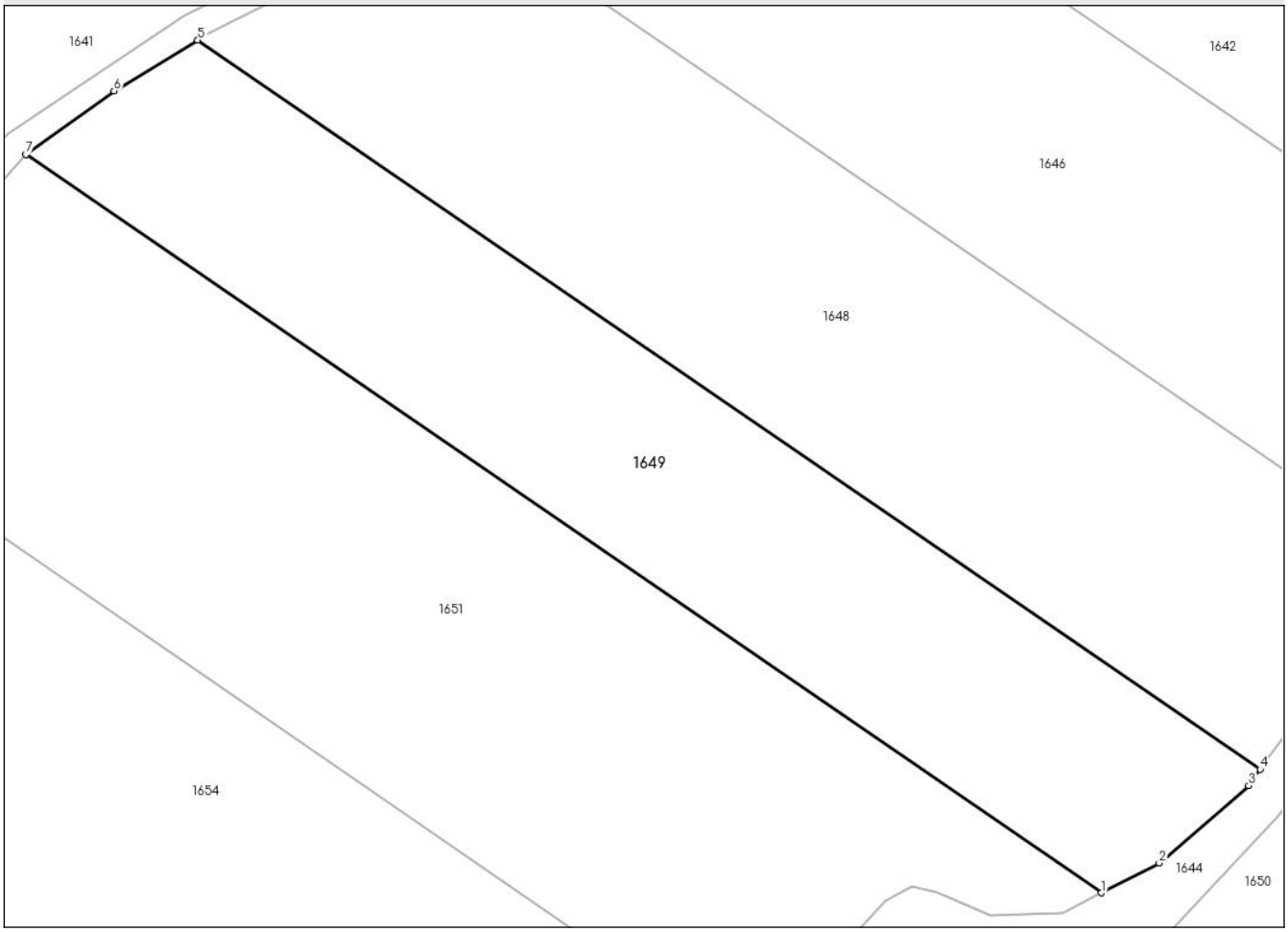

Date referitoare la teren

Crt	Categorie folosință	Intra vilan	Suprafaţa (mp)	Tarla	Parcelă	Nr. topo	Observaţii / Referinţe
1	arabil	NU	2.900	7	251/5	-	Numar parcela 251 scris gresit in titlul de proprietate

Lungime Segmente
1) Valorile lungimilor segmentelor sunt obţinute din proiecţie în plan.

Punct început	X / Y	Punct sfârşit	X / Y	Lungime segment (** (m)
1	446.067,68 516.184,77	2	446.073,895 516.187,984	6.997
2	446.073,895 516.187,984	3	446.083,509 516.196,306	12.716
3	446.083,509 516.196,306	4	446.084,774 516.198,05	2.154
4	446.084,774 516.198,05	5	445.970,346 516.276,5	138.738
5	445.970,346 516.276,5	6	445.961,342 516.271,031	10.535

Document care conține date cu caracter personal, protejat de prevederile Regulamentului (UE) nr. 679/2016 și Legii 190/2018

Punct început	X / Y	Punct sfârşit	X / Y	Lungime segment (** (m)
6	445.961,342 516.271,031	7	445.951,852 516.264,18	11.705
7	445.951,852 516.264,18	1	446.067,68 516.184,77	140.435

**** Lungimile segmentelor sunt determinate în planul de proiecţie Stereo 70 şi sunt rotunjite la 1 milimetru.**
***** Distanţa dintre puncte este formată din segmente cumulate ce sunt mai mici decât valoarea 1 milimetru.**

Document care conține date cu caracter personal, protejat de prevederile Regulamentului (UE) nr. 679/2016 și Legii 190/2018

DATE DESPRE IMOBILUL NR. 1650

Oficiul de Cadastru şi Publicitate Imobiliară SIBIU
Biroul de Cadastru şi Publicitate Imobiliară Medias

A. Partea I. Descrierea imobilului

TEREN Extravilan

Adresa: Jud. Sibiu

Nr. Crt	Nr cadastral Nr. topografic	Suprafaţa* (mp)	Observaţii / Referinţe
A1		19.100	Sector cadastral:38 Teren neimprejmuit;

B. Partea II. Proprietari şi acte

Inscrieri privitoare la dreptul de proprietate şi alte drepturi reale		Referinţe
/		
Act Administrativ nr. 336/7, din 12/11/1998 emis de CJPSDPAT (titlu de proprietate);		
B1	Intabulare, drept de PROPRIETATE, dobandit prin Reconstituire, cota actuala 3/5	A1
	1) **LAPADAT FLOAREA** 2) **CERCEA OTILIA** 3) **CERCEA FLORIN**	
Act Notarial nr. 79, din 14/05/2018 emis de NP AXENTE MIA (certificat de mostenitor);		
B2	Intabulare, drept de PROPRIETATE, dobandit prin Succesiune, cota actuala 1/10	A1
	1) **COJOCARU MARIA**	
B3	Intabulare, drept de PROPRIETATE, dobandit prin Succesiune, cota actuala 1/10	A1
	1) **VITAN ANUȚA**	
Act Notarial nr. 236, din 13/11/2017 emis de NP AXENTE MIA (certificat de mostenitor);		
B4	Intabulare, drept de PROPRIETATE, dobandit prin Succesiune, cota actuala 1/5	A1
	1) **GUȚI PETRU**	

C. Partea III. SARCINI .

Inscrieri privind dezmembramintele dreptului de proprietate, drepturi reale de garanţie şi sarcini	Referinţe
NU SUNT	

Document care conține date cu caracter personal, protejat de prevederile Regulamentului (UE) nr. 679/2016 și Legii 190/2018

Anexa Nr. 1 La Partea I

Teren

Nr cadastral	Suprafaţa (mp)*	Observaţii / Referinţe
	19.100	

* Suprafaţa este determinată in planul de proiecţie Stereo 70.

DETALII LINIARE IMOBIL

Date referitoare la teren

Crt	Categorie folosință	Intra vilan	Suprafaţa (mp)	Tarla	Parcelă	Nr. topo	Observaţii / Referinţe
1	arabil	NU	19.100	7	251/10	-	

Lungime Segmente
1) Valorile lungimilor segmentelor sunt obţinute din proiecţie în plan.

Punct început	X / Y	Punct sfârşit	X / Y	Lungime segment (** (m)
1	446.277,874 516.285,789	2	446.249,523 516.299,452	31.471
2	446.249,523 516.299,452	3	446.202,15 516.321,072	52.074
3	446.202,15 516.321,072	4	446.189,996 516.323,63	12.419
4	446.189,996 516.323,63	5	446.185,541 516.323,321	4.466
5	446.185,541 516.323,321	6	446.182,839 516.321,981	3.016

Document care conține date cu caracter personal, protejat de prevederile Regulamentului (UE) nr. 679/2016 și Legii 190/2018

Punct început	X / Y	Punct sfârşit	X / Y	Lungime segment (** (m)
6	446.182,839 516.321,981	7	446.177,544 516.316,745	7.447
7	446.177,544 516.316,745	8	446.169,186 516.306,433	13.274
8	446.169,186 516.306,433	9	446.098,244 516.208,375	121.029
9	446.098,244 516.208,375	10	446.086,686 516.193,047	19.198
10	446.086,686 516.193,047	11	446.068,747 516.174,018	26.151
11	446.068,747 516.174,018	12	446.116,424 516.138,655	59.361
12	446.116,424 516.138,655	13	446.121,438 516.145,262	8.294
13	446.121,438 516.145,262	14	446.132,015 516.139,135	12.224
14	446.132,015 516.139,135	15	446.149,684 516.163,104	29.777
15	446.149,684 516.163,104	16	446.177,558 516.145,813	32.802
16	446.177,558 516.145,813	1	446.277,874 516.285,789	172.21

** Lungimile segmentelor sunt determinate în planul de proiecţie Stereo 70 şi sunt rotunjite la 1 milimetru.
*** Distanţa dintre puncte este formată din segmente cumulate ce sunt mai mici decât valoarea 1 milimetru.

Document care conține date cu caracter personal, protejat de prevederile Regulamentului (UE) nr. 679/2016 și Legii 190/2018

DATE DESPRE IMOBILUL NR. 1651

Oficiul de Cadastru şi Publicitate Imobiliară SIBIU
Biroul de Cadastru şi Publicitate Imobiliară Medias

A. Partea I. Descrierea imobilului

Nr. CF vechi:2694N
Nr. cadastral vechi:72

TEREN Extravilan

Adresa: Jud. Sibiu

Nr. Crt	Nr cadastral Nr. topografic	Suprafaţa* (mp)	Observaţii / Referinţe
A1	100392	4.500	Sector cadastral:38 Teren neimprejmuit;

B. Partea II. Proprietari şi acte

Inscrieri privitoare la dreptul de proprietate şi alte drepturi reale		Referinţe
2188 / 11/02/2011		
Act Notarial nr. AUT 260, din 10/02/2011 emis de NP AXENTE MIA;		
B3	Intabulare, drept de PROPRIETATEcumpărare, dobandit prin Conventie, cota actuala 1/1	A1
	1) **ȘERBAN CLAUDIA OLIVIA**, și soțul 2) **ȘERBAN DANIEL VASILE**, , bun comun	

C. Partea III. SARCINI .

Inscrieri privind dezmembramintele dreptului de proprietate, drepturi reale de garanţie şi sarcini	Referinţe
NU SUNT	

Document care conține date cu caracter personal, protejat de prevederile Regulamentului (UE) nr. 679/2016 și Legii 190/2018

Anexa Nr. 1 La Partea I

Teren

Nr cadastral	Suprafaţa (mp)*	Observaţii / Referinţe
100392	4.500	

* Suprafaţa este determinată in planul de proiecţie Stereo 70.

DETALII LINIARE IMOBIL

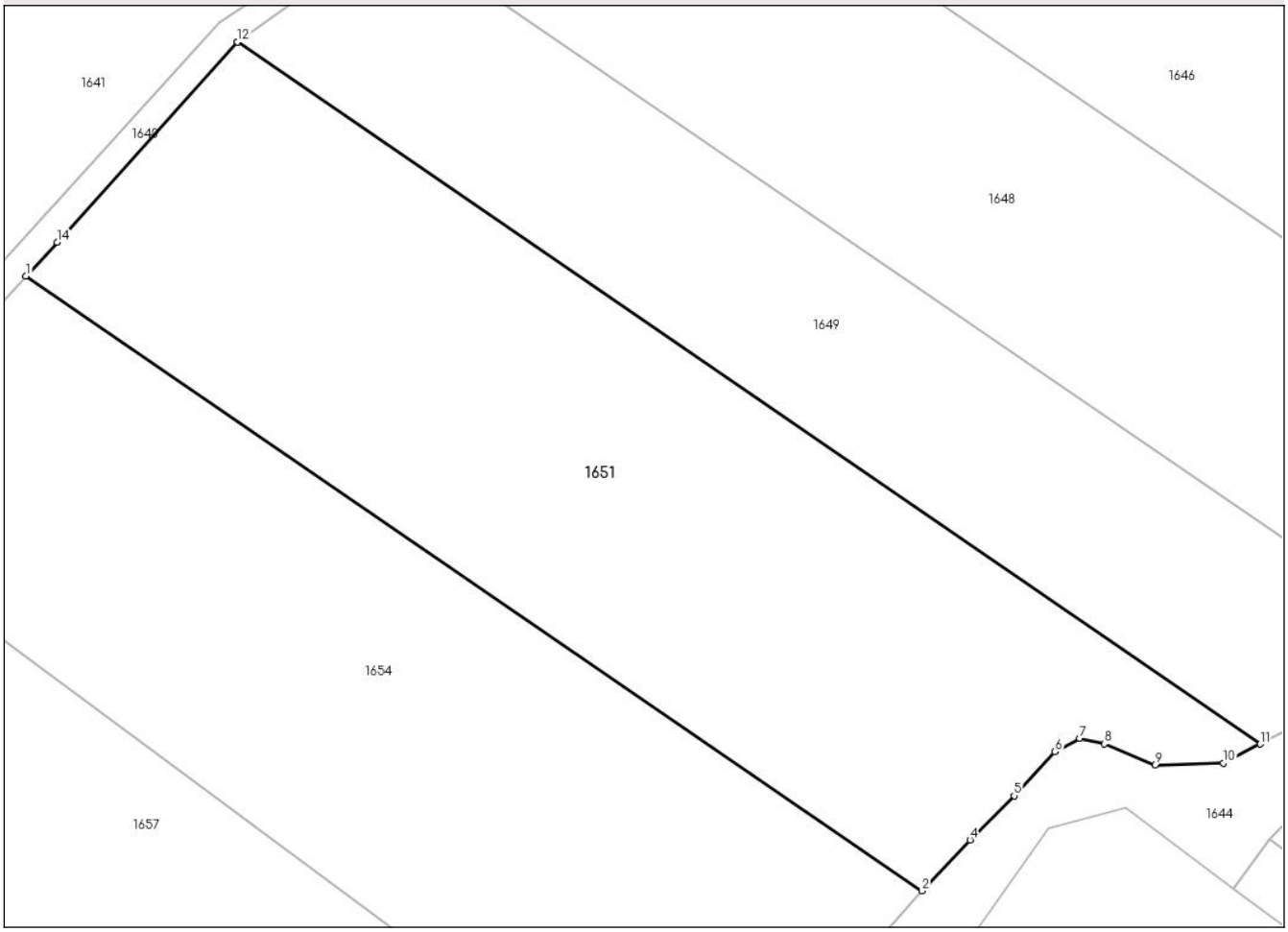

Date referitoare la teren

Crt	Categorie folosință	Intra vilan	Suprafaţa (mp)	Tarla	Parcelă	Nr. topo	Observaţii / Referinţe
1	arabil	NU	4.500	7	251/4	-	Numar parcela 251 scris gresit in titlul de proprietate

Lungime Segmente
1) Valorile lungimilor segmentelor sunt obţinute din proiecţie în plan.

Punct început	X / Y	Punct sfârşit	X / Y	Lungime segment (** (m)
1	445.927,901 516.237,721	2	446.029,371 516.168,155	123.027
2	446.029,371 516.168,155	3	446.029,866 516.168,701	0.737
3	446.029,866 516.168,701	4	446.034,837 516.173,92	7.207
4	446.034,837 516.173,92	5	446.039,804 516.178,92	7.048
5	446.039,804 516.178,92	6	446.044,442 516.183,893	6.8

Document care conține date cu caracter personal, protejat de prevederile Regulamentului (UE) nr. 679/2016 și Legii 190/2018

Punct început	X / Y	Punct sfârşit	X / Y	Lungime segment (** (m)
6	446.044,442 516.183,893	7	446.047,238 516.185,411	3.182
7	446.047,238 516.185,411	8	446.050,027 516.184,796	2.856
8	446.050,027 516.184,796	9	446.055,749 516.182,385	6.209
9	446.055,749 516.182,385	10	446.063,516 516.182,615	7.77
10	446.063,516 516.182,615	11	446.067,68 516.184,77	4.689
11	446.067,68 516.184,77	12	445.951,852 516.264,18	140.435
12	445.951,852 516.264,18	13	445.951,768 516.264,119	0.104
13	445.951,768 516.264,119	14	445.931,43 516.241,521	30.402
14	445.931,43 516.241,521	1	445.927,901 516.237,721	5.186

** Lungimile segmentelor sunt determinate în planul de proiecţie Stereo 70 şi sunt rotunjite la 1 milimetru.
*** Distanţa dintre puncte este formată din segmente cumulate ce sunt mai mici decât valoarea 1 milimetru.

Document care conține date cu caracter personal, protejat de prevederile Regulamentului (UE) nr. 679/2016 și Legii 190/2018

DATE DESPRE IMOBILUL NR. 1652

Oficiul de Cadastru şi Publicitate Imobiliară SIBIU
Biroul de Cadastru şi Publicitate Imobiliară Medias

A. Partea I. Descrierea imobilului

TEREN Extravilan

Adresa: Jud. Sibiu

Nr. Crt	Nr cadastral Nr. topografic	Suprafaţa* (mp)	Observaţii / Referinţe
A1		2.500	Sector cadastral:38 Teren neimprejmuit;

B. Partea II. Proprietari şi acte

Inscrieri privitoare la dreptul de proprietate şi alte drepturi reale		Referinţe
/		
Act Administrativ nr. 2053/7, din 28/03/2003 emis de CJPSDDPAT (titlu de proprietate);		
B1	Intabulare, drept de PROPRIETATE, dobandit prin Reconstituire, cota actuala 1/1	A1
	1) **STREJA VASILE**	

C. Partea III. SARCINI .

Inscrieri privind dezmembramintele dreptului de proprietate, drepturi reale de garanţie şi sarcini	Referinţe
NU SUNT	

Document care conține date cu caracter personal, protejat de prevederile Regulamentului (UE) nr. 679/2016 și Legii 190/2018

Anexa Nr. 1 La Partea I

Teren

Nr cadastral	Suprafaţa (mp)*	Observaţii / Referinţe
	2.500	

* Suprafaţa este determinată in planul de proiecţie Stereo 70.

DETALII LINIARE IMOBIL

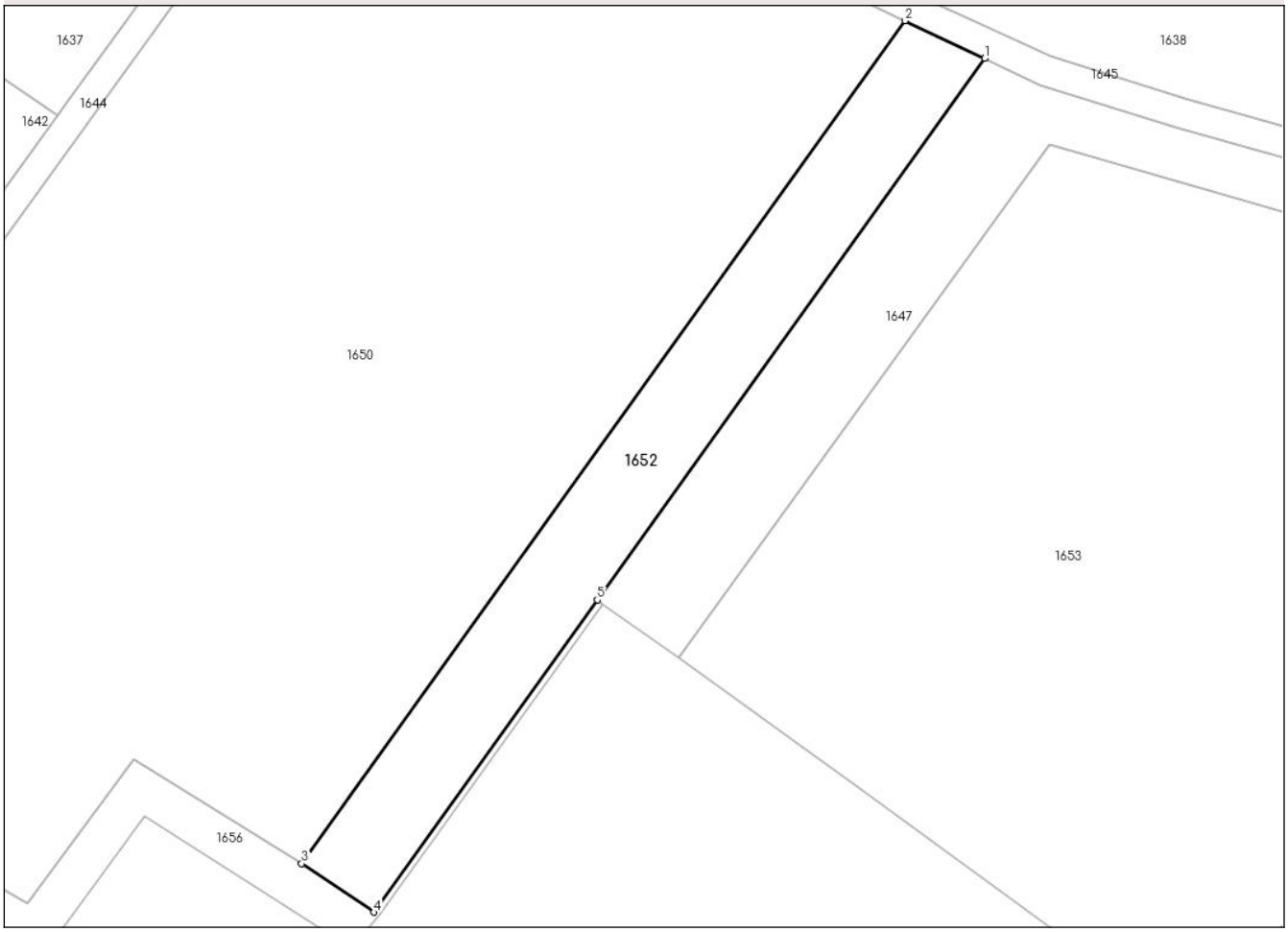

Date referitoare la teren

Crt	Categorie folosință	Intra vilan	Suprafaţa (mp)	Tarla	Parcelă	Nr. topo	Observaţii / Referinţe
1	arabil	NU	2.500	7	251/11	-	

Lungime Segmente
1) Valorile lungimilor segmentelor sunt obţinute din proiecţie în plan.

Punct început	X / Y	Punct sfârşit	X / Y	Lungime segment (** (m)
1	446.291,092 516.279,514	2	446.277,874 516.285,789	14.632
2	446.277,874 516.285,789	3	446.177,558 516.145,813	172.21
3	446.177,558 516.145,813	4	446.189,572 516.137,757	14.464
4	446.189,572 516.137,757	5	446.226,709 516.189,615	63.784
5	446.226,709 516.189,615	1	446.291,092 516.279,514	110.576

Document care conține date cu caracter personal, protejat de prevederile Regulamentului (UE) nr. 679/2016 și Legii 190/2018

** Lungimile segmentelor sunt determinate în planul de proiecţie Stereo 70 şi sunt rotunjite la 1 milimetru.
*** Distanţa dintre puncte este formată din segmente cumulate ce sunt mai mici decât valoarea 1 milimetru.

Document care conține date cu caracter personal, protejat de prevederile Regulamentului (UE) nr. 679/2016 și Legii 190/2018

DATE DESPRE IMOBILUL NR. 1653

Oficiul de Cadastru şi Publicitate Imobiliară SIBIU
Biroul de Cadastru şi Publicitate Imobiliară Medias

A. Partea I. Descrierea imobilului

TEREN Extravilan Nr. CF vechi:2579

Adresa: Jud. Sibiu

Nr. Crt	Nr cadastral Nr. topografic	Suprafaţa* (mp)	Observaţii / Referinţe
A1	100367	12.206	Sector cadastral:38 Teren neimprejmuit;

B. Partea II. Proprietari şi acte

Inscrieri privitoare la dreptul de proprietate şi alte drepturi reale		Referinţe
19844 / 03/12/2010		
Act Administrativ nr. HCL NR.48, din 23/11/2010 emis de CONSILIUL LOCAL -COM.TIRNAVA (Adresa nr 14362 din 23.12.2010 emisă de Instituția Prefectului jud Sibiu);		
B2	Intabulare, drept de PROPRIETATE, dobandit prin Lege, cota actuala 1/1	A1
	1) **COMUNA TÎRNAVA**, CIF:9999999999999, domeniul public	

C. Partea III. SARCINI .

Inscrieri privind dezmembramintele dreptului de proprietate, drepturi reale de garanţie şi sarcini	Referinţe
NU SUNT	

Document care conține date cu caracter personal, protejat de prevederile Regulamentului (UE) nr. 679/2016 și Legii 190/2018

Anexa Nr. 1 La Partea I

Teren

Nr cadastral	Suprafaţa (mp)*	Observaţii / Referinţe
100367	12.206	

* Suprafaţa este determinată in planul de proiecţie Stereo 70.

DETALII LINIARE IMOBIL

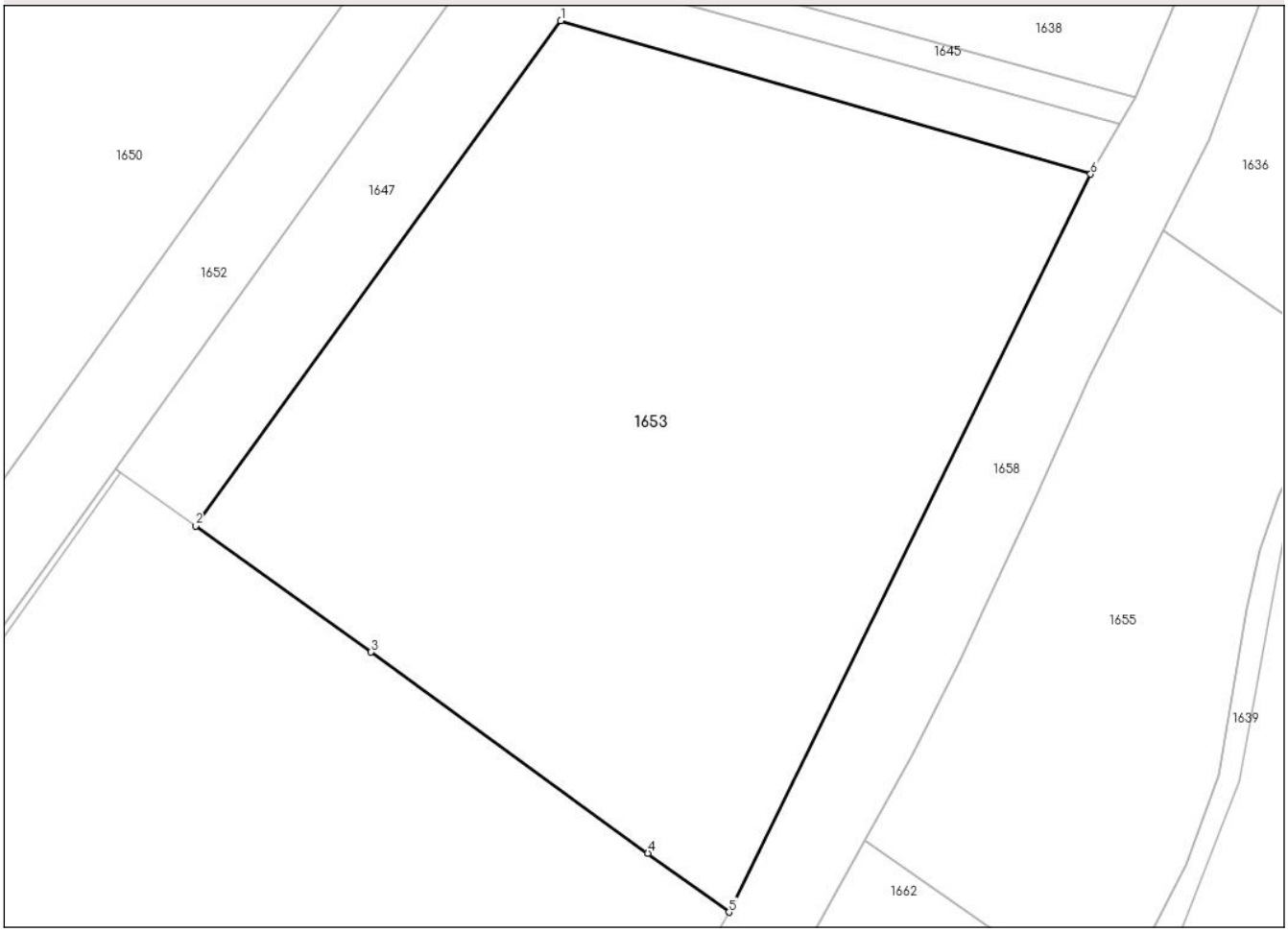

Date referitoare la teren

Crt	Categorie folosință	Intra vilan	Suprafaţa (mp)	Tarla	Parcelă	Nr. topo	Observaţii / Referinţe
1	arabil	NU	12.206	7	-	2447/3/2	

Lungime Segmente
1) Valorile lungimilor segmentelor sunt obţinute din proiecţie în plan.

Punct început	X / Y	Punct sfârşit	X / Y	Lungime segment (** (m)
1	446.301,917 516.265,182	2	446.240,214 516.179,932	105.237
2	446.240,214 516.179,932	3	446.269,874 516.158,666	36.496
3	446.269,874 516.158,666	4	446.316,62 516.124,718	57.772
4	446.316,62 516.124,718	5	446.330,315 516.114,773	16.925
5	446.330,315 516.114,773	6	446.391,418 516.239,308	138.718

Document care conține date cu caracter personal, protejat de prevederile Regulamentului (UE) nr. 679/2016 și Legii 190/2018

Punct început	X / Y	Punct sfârşit	X / Y	Lungime segment (** (m)
6	446.391,418 516.239,308	1	446.301,917 516.265,182	93.166

** Lungimile segmentelor sunt determinate în planul de proiecţie Stereo 70 şi sunt rotunjite la 1 milimetru.
*** Distanţa dintre puncte este formată din segmente cumulate ce sunt mai mici decât valoarea 1 milimetru.

Document care conține date cu caracter personal, protejat de prevederile Regulamentului (UE) nr. 679/2016 și Legii 190/2018

DATE DESPRE IMOBILUL NR. 1654

Oficiul de Cadastru şi Publicitate Imobiliară SIBIU
Biroul de Cadastru şi Publicitate Imobiliară Medias

A. Partea I. Descrierea imobilului

TEREN Extravilan

Adresa: Jud. Sibiu

Nr. Crt	Nr cadastral Nr. topografic	Suprafaţa* (mp)	Observaţii / Referinţe
A1	100103	4.500	Sector cadastral:38 Teren neimprejmuit;

B. Partea II. Proprietari şi acte

Inscrieri privitoare la dreptul de proprietate şi alte drepturi reale		Referinţe
18866 / 23/12/2009		
Act Notarial nr. CVC AUT.NR.3293, din 22/12/2009 emis de BNP AXENTE MIA;		
B5	Intabulare, drept de PROPRIETATE, dobandit prin Conventie, cota actuala 1/1	A1
	1) **UNGUR GAVRIL**, si soția 2) **UNGUR ADINA -ELENA**, bun comun	
23876 / 04/12/2017		
Act Administrativ nr. 5358, din 17/11/2017 emis de OCPI SIBIU-Serviciul Cadastru (act administrativ nr 23876 din 08.02.2018, emis de OCPI SIBIU-SERVICIUL CADASTRU);		
B6	se notează repoziționarea imobilului ca urmare a recepției documentației cadastrale	A1

C. Partea III. SARCINI .

Inscrieri privind dezmembramintele dreptului de proprietate, drepturi reale de garanţie şi sarcini	Referinţe
NU SUNT	

Anexa Nr. 1 La Partea I

Teren

Nr cadastral	Suprafaţa (mp)*	Observaţii / Referinţe
100103	4.500	

* Suprafaţa este determinată in planul de proiecţie Stereo 70.

DETALII LINIARE IMOBIL

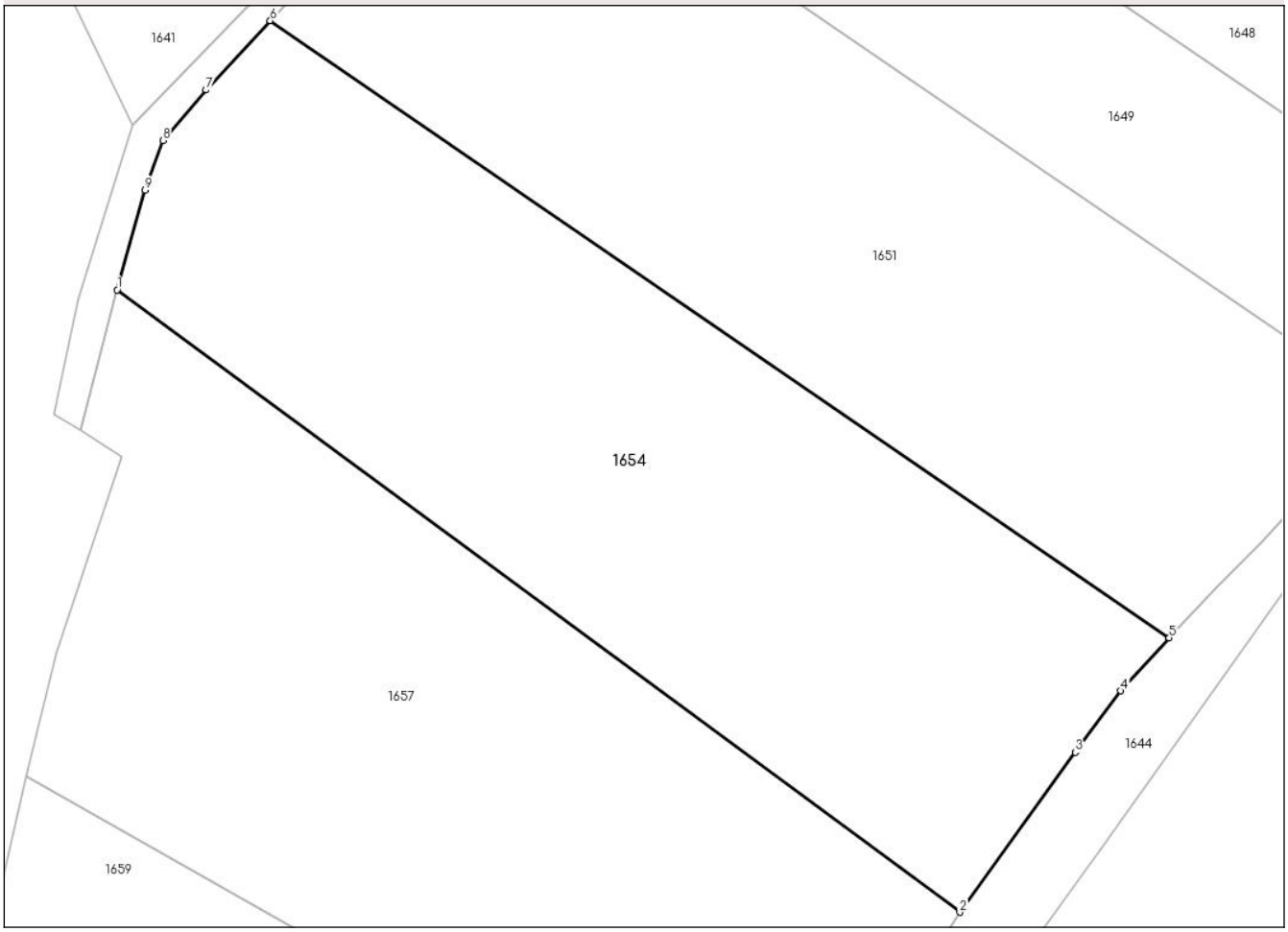

Date referitoare la teren

Crt	Categorie folosință	Intra vilan	Suprafaţa (mp)	Tarla	Parcelă	Nr. topo	Observaţii / Referinţe
1	arabil	NU	4.500	7	251/3	-	

Lungime Segmente
1) Valorile lungimilor segmentelor sunt obţinute din proiecţie în plan.

Punct început	X / Y	Punct sfârşit	X / Y	Lungime segment (** (m)
1	445.910,604 516.207,364	2	446.005,731 516.137,203	118.202
2	446.005,731 516.137,203	3	446.018,766 516.155,24	22.253
3	446.018,766 516.155,24	4	446.023,93 516.162,153	8.629
4	446.023,93 516.162,153	5	446.029,371 516.168,155	8.101
5	446.029,371 516.168,155	6	445.927,901 516.237,721	123.027

Document care conține date cu caracter personal, protejat de prevederile Regulamentului (UE) nr. 679/2016 și Legii 190/2018

Punct început	X / Y	Punct sfârşit	X / Y	Lungime segment (** (m)
6	445.927,901 516.237,721	7	445.920,656 516.229,907	10.656
7	445.920,656 516.229,907	8	445.915,775 516.224,207	7.504
8	445.915,775 516.224,207	9	445.913,772 516.218,609	5.945
9	445.913,772 516.218,609	1	445.910,604 516.207,364	11.683

** Lungimile segmentelor sunt determinate în planul de proiecţie Stereo 70 şi sunt rotunjite la 1 milimetru.
*** Distanţa dintre puncte este formată din segmente cumulate ce sunt mai mici decât valoarea 1 milimetru.

Document care conține date cu caracter personal, protejat de prevederile Regulamentului (UE) nr. 679/2016 și Legii 190/2018

DATE DESPRE IMOBILUL NR. 1655

Oficiul de Cadastru şi Publicitate Imobiliară SIBIU
Biroul de Cadastru şi Publicitate Imobiliară Medias

A. Partea I. Descrierea imobilului

TEREN Extravilan

Adresa: Jud. Sibiu

Nr. Crt	Nr cadastral Nr. topografic	Suprafaţa* (mp)	Observaţii / Referinţe
A1		5.000	Sector cadastral:38 Teren neimprejmuit;

B. Partea II. Proprietari şi acte

Inscrieri privitoare la dreptul de proprietate şi alte drepturi reale		Referinţe
/		
Act Administrativ nr. 330/7, din 22/05/1997 emis de CJPSDDPAT (titlu de proprietate);		
B1	Intabulare, drept de PROPRIETATE, dobandit prin Reconstituire, cota actuala 1/1	A1
	1) **MARA MARIA**	

C. Partea III. SARCINI .

Inscrieri privind dezmembramintele dreptului de proprietate, drepturi reale de garanţie şi sarcini	Referinţe
NU SUNT	

Document care conține date cu caracter personal, protejat de prevederile Regulamentului (UE) nr. 679/2016 și Legii 190/2018

Anexa Nr. 1 La Partea I

Teren

Nr cadastral	Suprafaţa (mp)*	Observaţii / Referinţe
	5.000	

* Suprafaţa este determinată in planul de proiecţie Stereo 70.

DETALII LINIARE IMOBIL

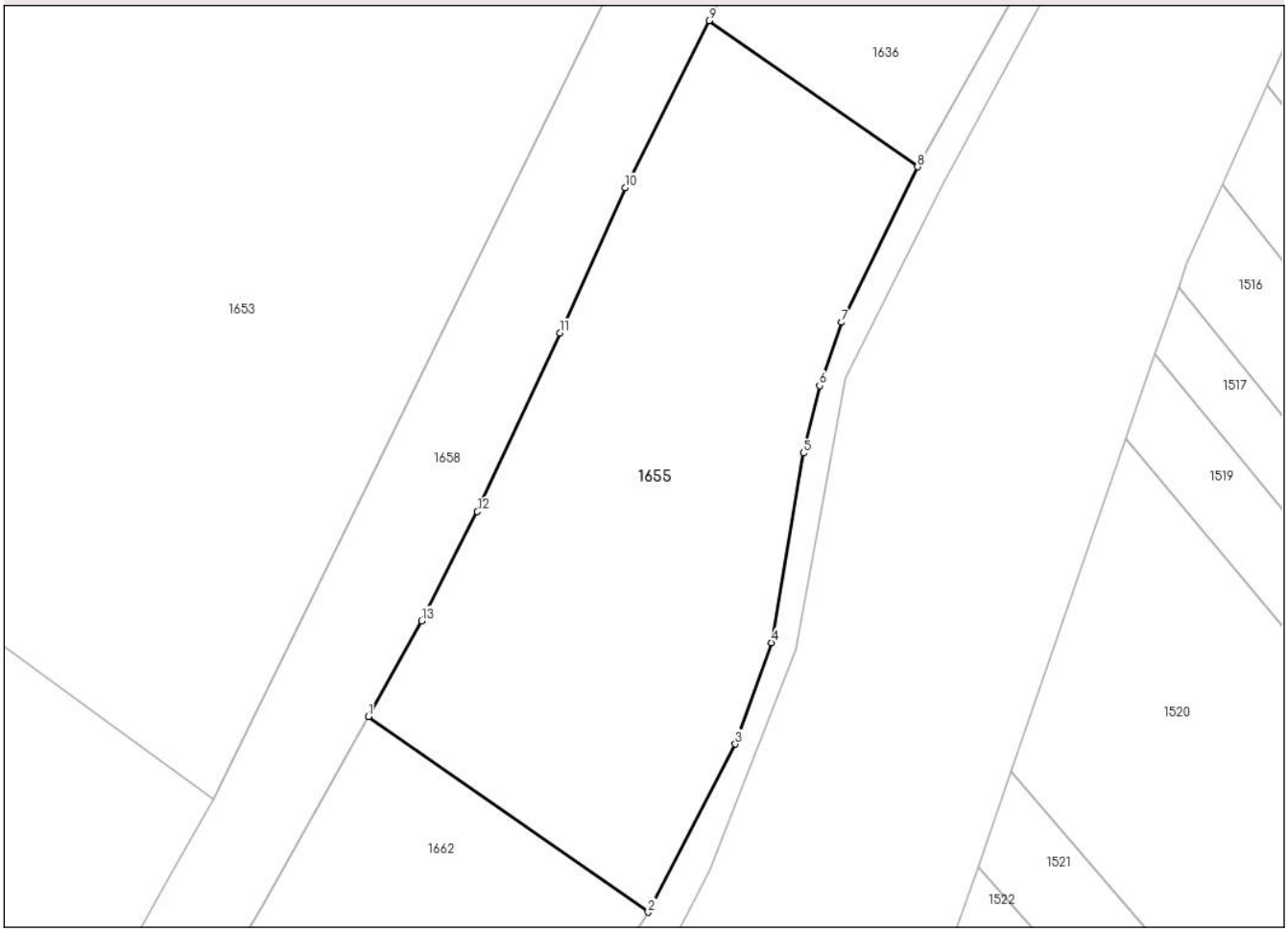

Date referitoare la teren

Crt	Categorie folosință	Intra vilan	Suprafaţa (mp)	Tarla	Parcelă	Nr. topo	Observaţii / Referinţe
1	arabil	NU	5.000	7	247/3	-	

Lungime Segmente
1) Valorile lungimilor segmentelor sunt obţinute din proiecţie în plan.

Punct început	X / Y	Punct sfârşit	X / Y	Lungime segment (** (m)
1	446.353,317 516.126,968	2	446.394,699 516.098,019	50.503
2	446.394,699 516.098,019	3	446.407,588 516.122,884	28.007
3	446.407,588 516.122,884	4	446.412,993 516.137,87	15.931
4	446.412,993 516.137,87	5	446.417,703 516.165,9	28.423
5	446.417,703 516.165,9	6	446.420,096 516.175,875	10.258

Document care conține date cu caracter personal, protejat de prevederile Regulamentului (UE) nr. 679/2016 și Legii 190/2018

Punct început	X / Y	Punct sfârşit	X / Y	Lungime segment (** (m)
6	446.420,096 516.175,875	7	446.423,369 516.185,243	9.923
7	446.423,369 516.185,243	8	446.434,58 516.208,227	25.573
8	446.434,58 516.208,227	9	446.403,697 516.229,832	37.689
9	446.403,697 516.229,832	10	446.391,286 516.205,166	27.612
10	446.391,286 516.205,166	11	446.381,647 516.183,661	23.567
11	446.381,647 516.183,661	12	446.369,429 516.157,246	29.104
12	446.369,429 516.157,246	13	446.361,192 516.141,088	18.136
13	446.361,192 516.141,088	1	446.353,317 516.126,968	16.168

** Lungimile segmentelor sunt determinate în planul de proiecţie Stereo 70 şi sunt rotunjite la 1 milimetru.
*** Distanţa dintre puncte este formată din segmente cumulate ce sunt mai mici decât valoarea 1 milimetru.

Document care conține date cu caracter personal, protejat de prevederile Regulamentului (UE) nr. 679/2016 și Legii 190/2018

DATE DESPRE IMOBILUL NR. 1656

Oficiul de Cadastru şi Publicitate Imobiliară SIBIU
Biroul de Cadastru şi Publicitate Imobiliară Medias

A. Partea I. Descrierea imobilului

TEREN Extravilan

Adresa: Jud. Sibiu

Nr. Crt	Nr cadastral Nr. topografic	Suprafaţa* (mp)	Observaţii / Referinţe
A1		1.183	Sector cadastral:38 Teren neimprejmuit;

B. Partea II. Proprietari şi acte

Inscrieri privitoare la dreptul de proprietate şi alte drepturi reale		Referinţe
/		
Act Normativ nr. 7, din 13/03/1996 emis de PARLAMENTUL ROMANIEI (lege);		
B1	Inscrierea provizorie, drept de PROPRIETATE, dobandit prin Lege, cota actuala 1/1	A1
	1) **COMUNA TÂRNAVA**, CIF:4406029, PROPRIETAR NEIDENTIFICAT	

C. Partea III. SARCINI .

Inscrieri privind dezmembramintele dreptului de proprietate, drepturi reale de garanţie şi sarcini	Referinţe
NU SUNT	

Document care conține date cu caracter personal, protejat de prevederile Regulamentului (UE) nr. 679/2016 și Legii 190/2018

Anexa Nr. 1 La Partea I

Teren

Nr cadastral	Suprafaţa (mp)*	Observaţii / Referinţe
	1.183	

* Suprafaţa este determinată in planul de proiecţie Stereo 70.

DETALII LINIARE IMOBIL

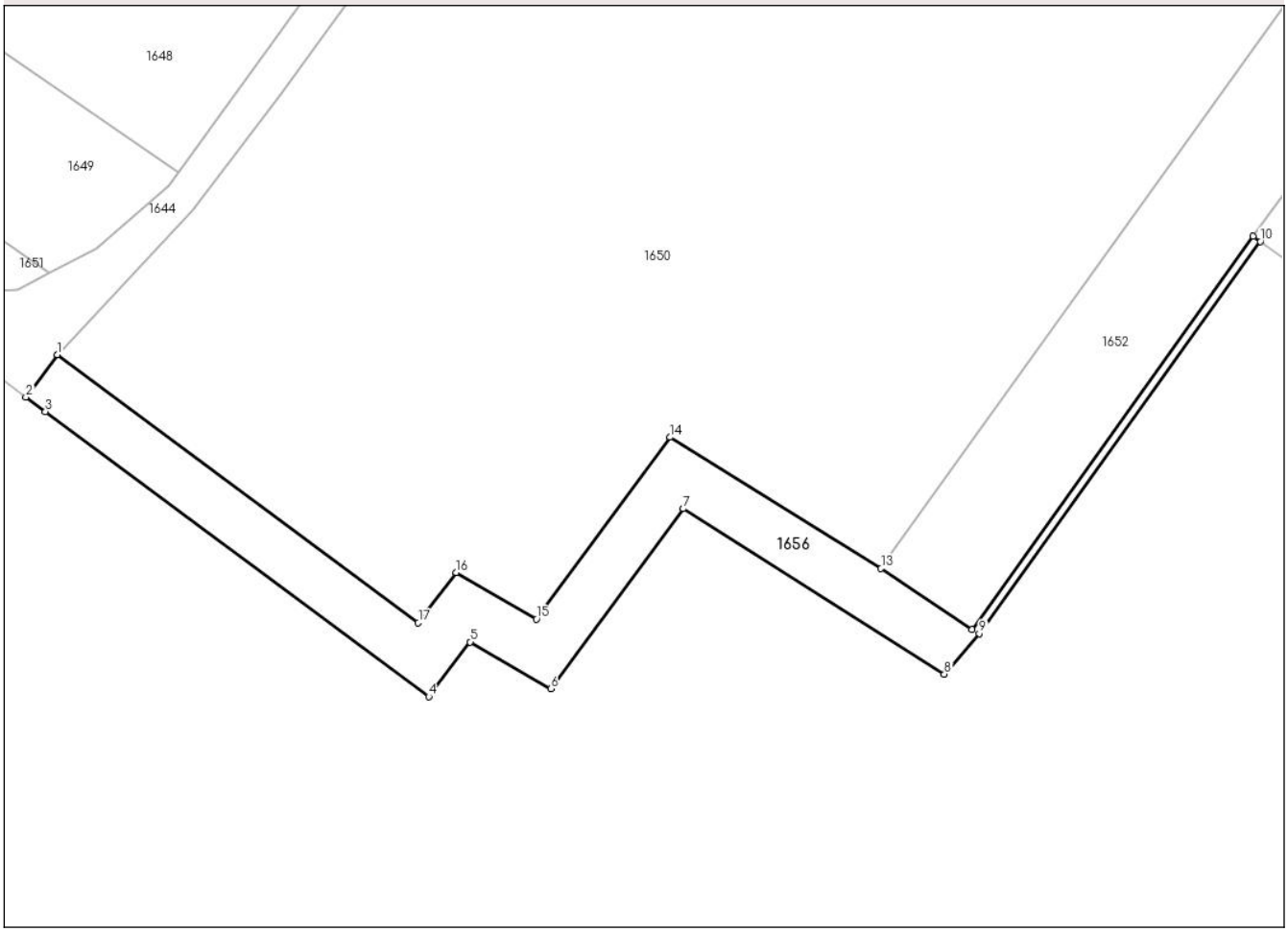

Date referitoare la teren

Crt	Categorie folosință	Intra vilan	Suprafaţa (mp)	Tarla	Parcelă	Nr. topo	Observaţii / Referinţe
1	arabil	NU	1.183	7	251/12	-	

Lungime Segmente
1) Valorile lungimilor segmentelor sunt obţinute din proiecţie în plan.

Punct început	X / Y	Punct sfârşit	X / Y	Lungime segment (** (m)
1	446.068,747 516.174,018	2	446.064,604 516.168,433	6.954
2	446.064,604 516.168,433	3	446.067,187 516.166,504	3.224
3	446.067,187 516.166,504	4	446.117,814 516.128,907	63.061
4	446.117,814 516.128,907	5	446.123,278 516.136,107	9.038
5	446.123,278 516.136,107	6	446.133,931 516.129,936	12.311

Document care conține date cu caracter personal, protejat de prevederile Regulamentului (UE) nr. 679/2016 și Legii 190/2018

Punct început	X / Y	Punct sfârşit	X / Y	Lungime segment (** (m)
6	446.133,931 516.129,936	7	446.151,446 516.153,697	29.518
7	446.151,446 516.153,697	8	446.185,899 516.131,847	40.797
8	446.185,899 516.131,847	9	446.190,528 516.137,201	7.077
9	446.190,528 516.137,201	10	446.227,634 516.188,953	63.68
10	446.227,634 516.188,953	11	446.226,709 516.189,615	1.137
11	446.226,709 516.189,615	12	446.189,572 516.137,757	63.784
12	446.189,572 516.137,757	13	446.177,558 516.145,813	14.464
13	446.177,558 516.145,813	14	446.149,684 516.163,104	32.802
14	446.149,684 516.163,104	15	446.132,015 516.139,135	29.777
15	446.132,015 516.139,135	16	446.121,438 516.145,262	12.224
16	446.121,438 516.145,262	17	446.116,424 516.138,655	8.294
17	446.116,424 516.138,655	1	446.068,747 516.174,018	59.361

** Lungimile segmentelor sunt determinate în planul de proiecţie Stereo 70 şi sunt rotunjite la 1 milimetru.
*** Distanţa dintre puncte este formată din segmente cumulate ce sunt mai mici decât valoarea 1 milimetru.

Document care conține date cu caracter personal, protejat de prevederile Regulamentului (UE) nr. 679/2016 și Legii 190/2018

DATE DESPRE IMOBILUL NR. 1657

Oficiul de Cadastru şi Publicitate Imobiliară SIBIU
Biroul de Cadastru şi Publicitate Imobiliară Medias

A. Partea I. Descrierea imobilului

TEREN Extravilan

Adresa: Jud. Sibiu

Nr. Crt	Nr cadastral Nr. topografic	Suprafaţa* (mp)	Observaţii / Referinţe
A1		4.766	Sector cadastral:38 Teren neimprejmuit; Diferența de suprafață se regăsește la ID 1659,1660,1661,1664

B. Partea II. Proprietari şi acte

Inscrieri privitoare la dreptul de proprietate şi alte drepturi reale		Referinţe
/		
Act Notarial nr. 1166, din 12/08/1999 emis de BNP DANIEL CRISTEA (contract de vanzare-cumparare);		
B1	Intabulare, drept de PROPRIETATE, dobandit prin Conventie, cota actuala 1/1	A1
	1) **LUPU VASILE**	
Act Administrativ nr. 4949, din 10/04/2025 emis de Primaria Comunei Târnava (adeverinta);		
B2	Se noteaza posesia faptica in favoarea lui Ungur Gavril	A1
	1) **UNGUR GAVRIL**	

C. Partea III. SARCINI .

Inscrieri privind dezmembramintele dreptului de proprietate, drepturi reale de garanţie şi sarcini	Referinţe
NU SUNT	

Anexa Nr. 1 La Partea I

Teren

Nr cadastral	Suprafaţa (mp)*	Observaţii / Referinţe
	4.766	Diferența de suprafață se regăsește la ID 1659,1660,1661,1664

* Suprafaţa este determinată in planul de proiecţie Stereo 70.

DETALII LINIARE IMOBIL

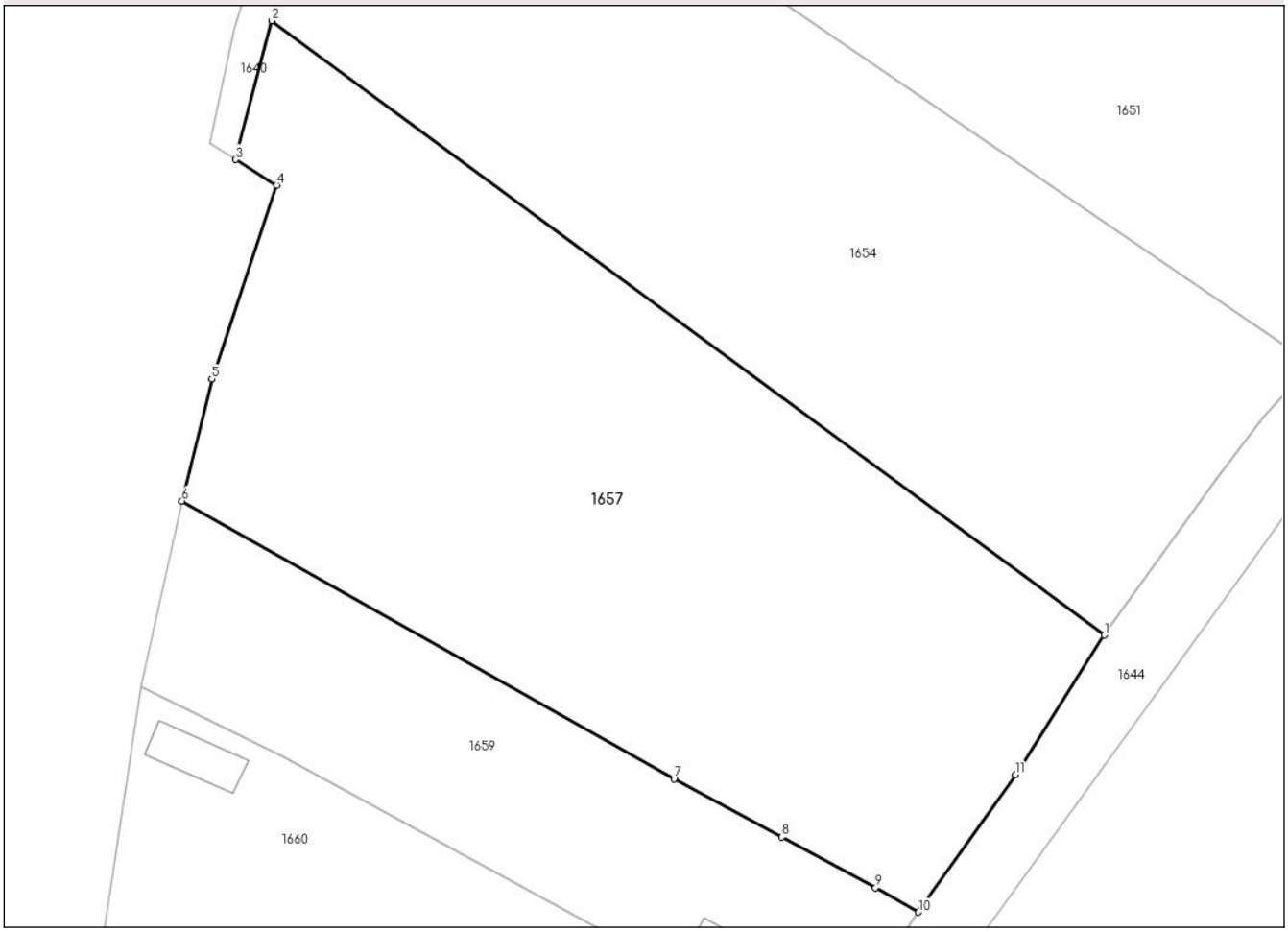

Date referitoare la teren

Crt	Categorie folosință	Intra vilan	Suprafaţa (mp)	Tarla	Parcelă	Nr. topo	Observaţii / Referinţe
1	arabil	NU	4.766	7	251/2/2/5	-	Numar parcela 253 scris gresit in titlul de proprietate

Lungime Segmente
1) Valorile lungimilor segmentelor sunt obţinute din proiecţie în plan.

Punct început	X / Y	Punct sfârşit	X / Y	Lungime segment (** (m)
1	446.005,731 516.137,203	2	445.910,604 516.207,364	118.202
2	445.910,604 516.207,364	3	445.906,448 516.191,518	16.382
3	445.906,448 516.191,518	4	445.911,143 516.188,577	5.539
4	445.911,143 516.188,577	5	445.903,721 516.166,452	23.337
5	445.903,721 516.166,452	6	445.900,317 516.152,527	14.335

Document care conține date cu caracter personal, protejat de prevederile Regulamentului (UE) nr. 679/2016 și Legii 190/2018

Punct început	X / Y	Punct sfârşit	X / Y	Lungime segment (** (m)
6	445.900,317 516.152,527	7	445.956,548 516.120,823	64.553
7	445.956,548 516.120,823	8	445.968,877 516.114,156	14.016
8	445.968,877 516.114,156	9	445.979,592 516.108,362	12.181
9	445.979,592 516.108,362	10	445.984,498 516.105,58	5.64
10	445.984,498 516.105,58	11	445.995,567 516.121,288	19.216
11	445.995,567 516.121,288	1	446.005,731 516.137,203	18.885

** Lungimile segmentelor sunt determinate în planul de proiecţie Stereo 70 şi sunt rotunjite la 1 milimetru.
*** Distanţa dintre puncte este formată din segmente cumulate ce sunt mai mici decât valoarea 1 milimetru.

Document care conține date cu caracter personal, protejat de prevederile Regulamentului (UE) nr. 679/2016 și Legii 190/2018

DATE DESPRE IMOBILUL NR. 1658

Oficiul de Cadastru şi Publicitate Imobiliară SIBIU
Biroul de Cadastru şi Publicitate Imobiliară Medias

A. Partea I. Descrierea imobilului

TEREN Extravilan

Adresa: Jud. Sibiu

Nr. Crt	Nr cadastral Nr. topografic	Suprafaţa* (mp)	Observaţii / Referinţe
A1		13.842	Sector cadastral:38 Teren neimprejmuit;

B. Partea II. Proprietari şi acte

Inscrieri privitoare la dreptul de proprietate şi alte drepturi reale		Referinţe
/		
Act Normativ nr. 7, din 13/03/1996 emis de PARLAMENTUL ROMANIEI (lege);		
B1	Inscrierea provizorie, drept de PROPRIETATE, dobandit prin Lege, cota actuala 1/1	A1
	1) **COMUNA TÂRNAVA**, CIF:4406029, PROPRIETAR NEIDENTIFICAT	

C. Partea III. SARCINI .

Inscrieri privind dezmembramintele dreptului de proprietate, drepturi reale de garanţie şi sarcini	Referinţe
NU SUNT	

Document care conține date cu caracter personal, protejat de prevederile Regulamentului (UE) nr. 679/2016 și Legii 190/2018

Anexa Nr. 1 La Partea I

Teren

Nr cadastral	Suprafaţa (mp)*	Observaţii / Referinţe
	13.842	

* Suprafaţa este determinată in planul de proiecţie Stereo 70.

DETALII LINIARE IMOBIL

Date referitoare la teren

Crt	Categorie folosință	Intra vilan	Suprafaţa (mp)	Tarla	Parcelă	Nr. topo	Observaţii / Referinţe
1	curti constructii	NU	13.842	7	246	-	Dig

Lungime Segmente

1) Valorile lungimilor segmentelor sunt obţinute din proiecţie în plan.

Punct început	X / Y	Punct sfârşit	X / Y	Lungime segment
1	446.411,388 516.245,117	2	446.420,827 516.270,419	27.005
4	446.440,02 516.332,559	5	446.445,431 516.351,064	19.281
7	446.465,838 516.429,429	8	446.471,916 516.454,375	25.675
10	446.483,332 516.496,87	11	446.490,343 516.533,25	37.05
13	446.499,127 516.575,116	14	446.500,876 516.589,242	14.234

Punct început	X / Y	Punct sfârşit	X / Y	Lungime segment
2	446.420,827 516.270,419	3	446.430,462 516.298,398	29.592
5	446.445,431 516.351,064	6	446.457,336 516.395,18	45.694
8	446.471,916 516.454,375	9	446.475,426 516.467,517	13.603
11	446.490,343 516.533,25	12	446.496,374 516.559,888	27.311
14	446.500,876 516.589,242	15	446.500,422 516.611,077	21.84

Punct început	X / Y	Punct sfârşit	X / Y	Lungime segment
3	446.430,462 516.298,398	4	446.440,02 516.332,559	35.472
6	446.457,336 516.395,18	7	446.465,838 516.429,429	35.288
9	446.475,426 516.467,517	10	446.483,332 516.496,87	30.399
12	446.496,374 516.559,888	13	446.499,127 516.575,116	15.475
15	446.500,422 516.611,077	16	446.498,299 516.620,432	9.593

Document care conține date cu caracter personal, protejat de prevederile Regulamentului (UE) nr. 679/2016 și Legii 190/2018

Punct început	X / Y	Punct sfârşit	X / Y	Lungime segment
16	446.498,299 516.620,432	17	446.494,98 516.624,939	5.598
19	446.484,256 516.608,917	20	446.487,21 516.594,801	14.422
22	446.482,714 516.561,375	23	446.462,076 516.479,817	84.128
25	446.449,626 516.426,66	26	446.442,371 516.399,073	28.526
28	446.427,331 516.344,265	29	446.424,615 516.333,716	10.893
31	446.409,046 516.276,444	32	446.398,916 516.252,16	26.313
34	446.391,418 516.239,308	35	446.330,315 516.114,773	138.718
37	446.310,347 516.079,482	38	446.295,285 516.052,584	30.828
40	446.265,745 516.005,303	41	446.260,205 515.996,128	10.718
43	446.202,733 515.901,228	44	446.152,298 515.817,035	98.143
46	446.091,523 515.681,174	47	446.101,151 515.701,053	22.087
49	446.207,613 515.887,096	50	446.233,531 515.932,585	52.354
52	446.337,58 516.098,752	53	446.353,317 516.126,968	32.308
55	446.369,429 516.157,246	56	446.381,647 516.183,661	29.104
58	446.403,697 516.229,832	1	446.411,388 516.245,117	17.111

Punct început	X / Y	Punct sfârşit	X / Y	Lungime segment
17	446.494,98 516.624,939	18	446.482,562 516.617,485	14.483
20	446.487,21 516.594,801	21	446.487,466 516.583,116	11.688
23	446.462,076 516.479,817	24	446.449,697 516.426,962	54.286
26	446.442,371 516.399,073	27	446.432,858 516.364,213	36.134
29	446.424,615 516.333,716	30	446.417,55 516.303,845	30.695
32	446.398,916 516.252,16	33	446.396,291 516.247,66	5.21
35	446.330,315 516.114,773	36	446.324,629 516.104,724	11.546
38	446.295,285 516.052,584	39	446.275,727 516.021,888	36.397
41	446.260,205 515.996,128	42	446.254,815 515.987,201	10.428
44	446.152,298 515.817,035	45	446.082,384 515.686,493	148.085
47	446.101,151 515.701,053	48	446.172,726 515.827,597	145.384
50	446.233,531 515.932,585	51	446.296,412 516.030,953	116.749
53	446.353,317 516.126,968	54	446.361,192 516.141,088	16.168
56	446.381,647 516.183,661	57	446.391,286 516.205,166	23.567

Punct început	X / Y	Punct sfârşit	X / Y	Lungime segment
18	446.482,562 516.617,485	19	446.484,256 516.608,917	8.734
21	446.487,466 516.583,116	22	446.482,714 516.561,375	22.254
24	446.449,697 516.426,962	25	446.449,626 516.426,66	0.309
27	446.432,858 516.364,213	28	446.427,331 516.344,265	20.7
30	446.417,55 516.303,845	31	446.409,046 516.276,444	28.69
33	446.396,291 516.247,66	34	446.391,418 516.239,308	9.669
36	446.324,629 516.104,724	37	446.310,347 516.079,482	29.002
39	446.275,727 516.021,888	40	446.265,745 516.005,303	19.357
42	446.254,815 515.987,201	43	446.202,733 515.901,228	100.519
45	446.082,384 515.686,493	46	446.091,523 515.681,174	10.574
48	446.172,726 515.827,597	49	446.207,613 515.887,096	68.972
51	446.296,412 516.030,953	52	446.337,58 516.098,752	79.319
54	446.361,192 516.141,088	55	446.369,429 516.157,246	18.136
57	446.391,286 516.205,166	58	446.403,697 516.229,832	27.612

** Lungimile segmentelor sunt determinate în planul de proiecţie Stereo 70 şi sunt rotunjite la 1 milimetru.
*** Distanţa dintre puncte este formată din segmente cumulate ce sunt mai mici decât valoarea 1 milimetru.

Document care conține date cu caracter personal, protejat de prevederile Regulamentului (UE) nr. 679/2016 și Legii 190/2018

DATE DESPRE IMOBILUL NR. 1659

Oficiul de Cadastru şi Publicitate Imobiliară SIBIU
Biroul de Cadastru şi Publicitate Imobiliară Medias

A. Partea I. Descrierea imobilului

TEREN Necunoscut

Adresa: Loc. Târnava, Jud. Sibiu

Nr. Crt	Nr cadastral Nr. topografic	Suprafaţa* (mp)	Observaţii / Referinţe
A1		1.808	Sector cadastral:38 Teren imprejmuit; Diferența de suprafață se regăsește la ID 1657, 1660, 1661 ,1664

Construcţii

Crt	Nr cadastral Nr. topografic	Adresa	Observaţii / Referinţe
A1.1		Loc. Târnava, Jud. Sibiu	Nr. niveluri:1; S. construita la sol:99 mp; S. construita desfasurata:99 mp; Constructie anexa

B. Partea II. Proprietari şi acte

Inscrieri privitoare la dreptul de proprietate şi alte drepturi reale		Referinţe
/		
Act Notarial nr. 1166, din 12/08/1999 emis de BNP DANIEL CRISTEA (contract de vanzare-cumparare);		
B1	Intabulare, drept de PROPRIETATE, dobandit prin Conventie, cota actuala 1/1	A1
	1) **LUPU VASILE**	
Act Administrativ nr. 4932, din 10/04/2025 emis de Primaria Comunei Târnava (adeverinta);		
B2	Se noteaza posesia faptica in favoarea lui Blăjan Ovidiu	A1
	1) **BLĂJAN OVIDIU**	
Act Administrativ nr. 4967, din 10/04/2025 emis de Primaria Comunei Târnava (adeverinta);		
B3	Intabulare, drept de PROPRIETATE, dobandit prin Lege, cota actuala 1/1	A1.1
	1) **BLĂJAN OVIDIU**	

C. Partea III. SARCINI .

Inscrieri privind dezmembramintele dreptului de proprietate, drepturi reale de garanţie şi sarcini	Referinţe
NU SUNT	

Document care conține date cu caracter personal, protejat de prevederile Regulamentului (UE) nr. 679/2016 și Legii 190/2018

Anexa Nr. 1 La Partea I

Teren

Nr cadastral	Suprafaţa (mp)*	Observaţii / Referinţe
	1.808	Diferența de suprafață se regăsește la ID 1657, 1660, 1661 ,1664

* Suprafaţa este determinată in planul de proiecţie Stereo 70.

DETALII LINIARE IMOBIL

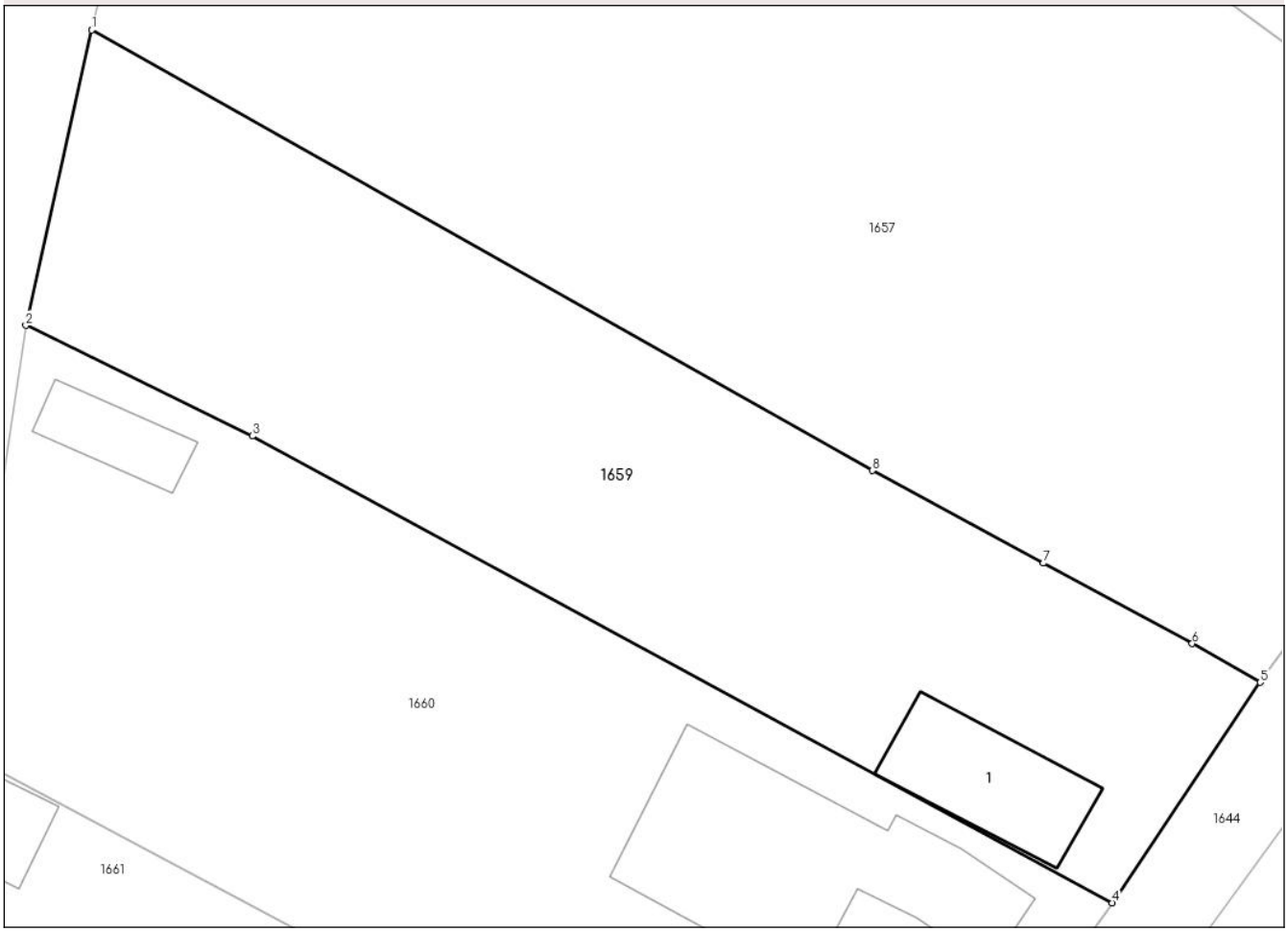

Date referitoare la teren

Crt	Categorie folosință	Intra vilan	Suprafaţa (mp)	Tarla	Parcelă	Nr. topo	Observaţii / Referinţe
1	curti constructii	DA	500	7	251/2/2/4	-	Numar parcela 253 scris gresit in titlul de proprietate
2	arabil	DA	1.207	7	251/2/2/4	-	Numar parcela 253 scris gresit in titlul de proprietate
3	arabil	NU	101	7	251/2/2/4	-	Numar parcela 253 scris gresit in titlul de proprietate

Date referitoare la construcţii

Crt	Număr	Destinaţie construcţie	Supraf. (mp)	Situaţie juridică	Observaţii / Referinţe
A1.1		constructii anexa	99	Cu acte	Nr. niveluri:1; S. construita la sol:99 mp; S. construita desfasurata:99 mp; Constructie anexa

Lungime Segmente
1) Valorile lungimilor segmentelor sunt obţinute din proiecţie în plan.

Punct început	X / Y	Punct sfârşit	X / Y	Lungime segment (** (m)
1	445.900,317 516.152,527	2	445.895,572 516.131,266	21.784

Document care conține date cu caracter personal, protejat de prevederile Regulamentului (UE) nr. 679/2016 și Legii 190/2018

Punct început	X / Y	Punct sfârşit	X / Y	Lungime segment (** (m)
2	445.895,572 516.131,266	3	445.911,884 516.123,307	18.15
3	445.911,884 516.123,307	4	445.973,836 516.089,707	70.477
4	445.973,836 516.089,707	5	445.984,498 516.105,58	19.121
5	445.984,498 516.105,58	6	445.979,592 516.108,362	5.64
6	445.979,592 516.108,362	7	445.968,877 516.114,156	12.181
7	445.968,877 516.114,156	8	445.956,548 516.120,823	14.016
8	445.956,548 516.120,823	1	445.900,317 516.152,527	64.553

** Lungimile segmentelor sunt determinate în planul de proiecţie Stereo 70 şi sunt rotunjite la 1 milimetru.
*** Distanţa dintre puncte este formată din segmente cumulate ce sunt mai mici decât valoarea 1 milimetru.

Document care conține date cu caracter personal, protejat de prevederile Regulamentului (UE) nr. 679/2016 și Legii 190/2018

DATE DESPRE IMOBILUL NR. 1660

Oficiul de Cadastru şi Publicitate Imobiliară SIBIU
Biroul de Cadastru şi Publicitate Imobiliară Medias

A. Partea I. Descrierea imobilului

TEREN Necunoscut

Adresa: Loc. Târnava, Jud. Sibiu

Nr. Crt	Nr cadastral Nr. topografic	Suprafaţa* (mp)	Observaţii / Referinţe
A1		2.361	Sector cadastral:38 Teren imprejmuit; Diferența de suprafață se regăsește la ID 1657,1659,1661,1664

Construcţii

Crt	Nr cadastral Nr. topografic	Adresa	Observaţii / Referinţe
A1.1		Loc. Târnava, Jud. Sibiu	Nr. niveluri:1; S. construita la sol:269 mp; S. construita desfasurata:269 mp; Constructie de locuit
A1.2		Loc. Târnava, Jud. Sibiu	Nr. niveluri:1; S. construita la sol:46 mp; S. construita desfasurata:46 mp; Constructie anexa

B. Partea II. Proprietari şi acte

Inscrieri privitoare la dreptul de proprietate şi alte drepturi reale		Referinţe
/		
Act Notarial nr. 1166, din 12/08/1999 emis de BNP DANIEL CRISTEA (contract de vanzare-cumparare);		
B1	Intabulare, drept de PROPRIETATE, dobandit prin Conventie, cota actuala 1/1	A1
	1) **LUPU VASILE**	
Act Administrativ nr. 4933, din 10/04/2025 emis de Primaria Comunei Târnava (adeverinta);		
B2	Se noteaza posesia faptica in favoarea lui Blăjan Călin	A1
	1) **BLĂJAN CĂLIN**	
Act Administrativ nr. 4965, din 10/04/2025 emis de Primaria Comunei Târnava (adeverinta);		
B3	Intabulare, drept de PROPRIETATE, dobandit prin Lege, cota actuala 1/1	A1.1, A1.2
	1) **BLĂJAN CĂLIN**	

C. Partea III. SARCINI .

Inscrieri privind dezmembramintele dreptului de proprietate, drepturi reale de garanţie şi sarcini	Referinţe
NU SUNT	

Document care conține date cu caracter personal, protejat de prevederile Regulamentului (UE) nr. 679/2016 și Legii 190/2018

Anexa Nr. 1 La Partea I

Teren

Nr cadastral	Suprafaţa (mp)*	Observaţii / Referinţe
	2.361	Diferența de suprafață se regăsește la ID 1657,1659,1661,1664

* Suprafaţa este determinată in planul de proiecţie Stereo 70.

DETALII LINIARE IMOBIL

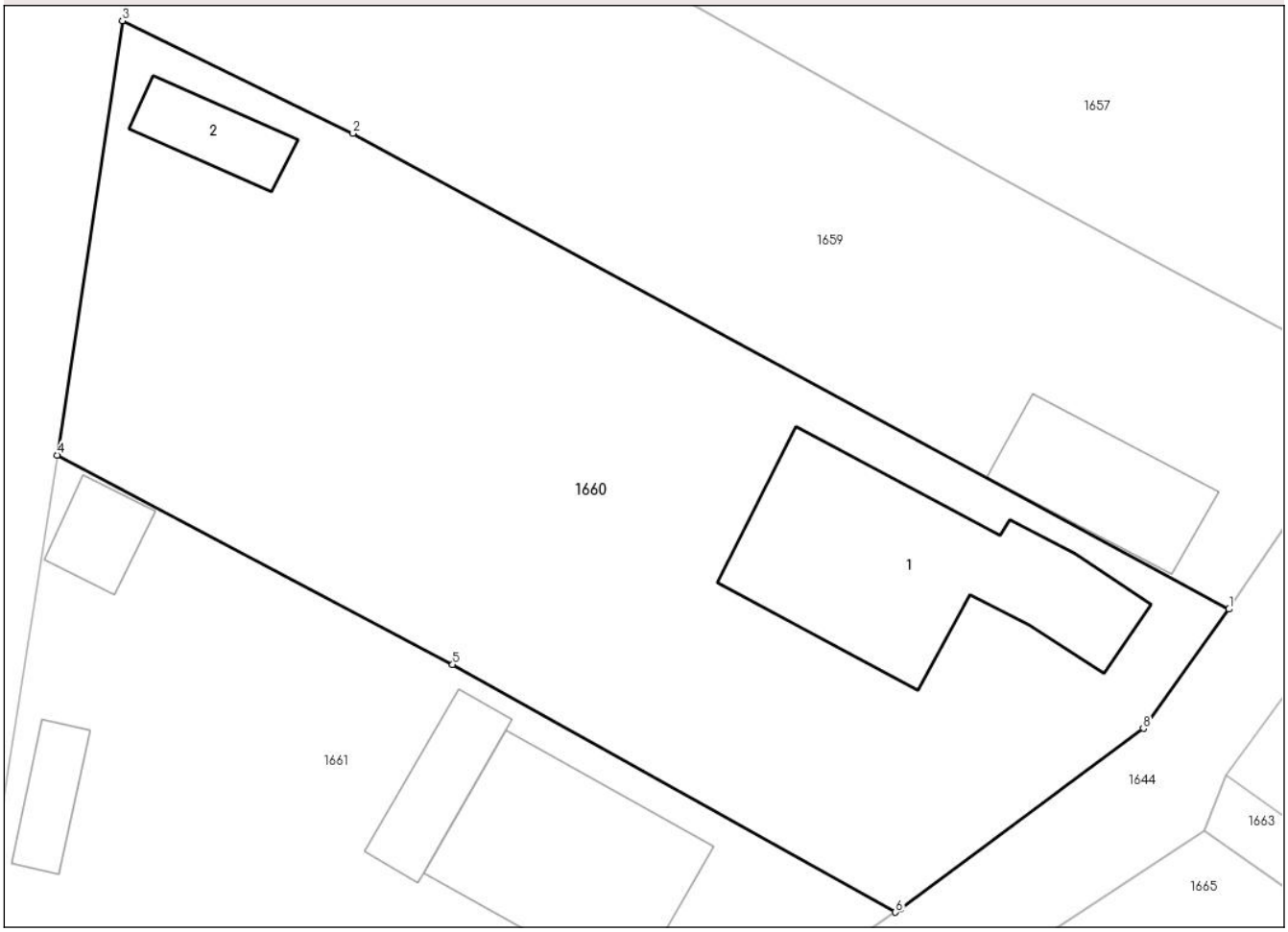

Date referitoare la teren

Crt	Categorie folosință	Intra vilan	Suprafaţa (mp)	Tarla	Parcelă	Nr. topo	Observaţii / Referinţe
1	curti constructii	DA	500	7	251/2/2/3	-	Numar parcela 253 scris gresit in titlul de proprietate
2	arabil	DA	1.771	7	251/2/2/3	-	Numar parcela 253 scris gresit in titlul de proprietate
3	arabil	NU	90	7	251/2/2/3	-	Numar parcela 253 scris gresit in titlul de proprietate

Date referitoare la construcţii

Crt	Număr	Destinaţie construcţie	Supraf. (mp)	Situaţie juridică	Observaţii / Referinţe
A1.1		constructii de locuinte	269	Cu acte	Nr. niveluri:1; S. construita la sol:269 mp; S. construita desfasurata:269 mp; Constructie de locuit
A1.2		constructii anexa	46	Cu acte	Nr. niveluri:1; S. construita la sol:46 mp; S. construita desfasurata:46 mp; Constructie anexa

Lungime Segmente

1) Valorile lungimilor segmentelor sunt obţinute din proiecţie în plan.

Punct început	X / Y	Punct sfârşit	X / Y	Lungime segment (** (m)

Punct început	X / Y	Punct sfârşit	X / Y	Lungime segment (** (m)
1	445.973,836 516.089,707	2	445.911,884 516.123,307	70.477
2	445.911,884 516.123,307	3	445.895,572 516.131,266	18.15
3	445.895,572 516.131,266	4	445.890,963 516.100,588	31.022
4	445.890,963 516.100,588	5	445.918,929 516.085,783	31.643
5	445.918,929 516.085,783	6	445.950,257 516.068,294	35.879
6	445.950,257 516.068,294	7	445.950,564 516.068,504	0.372
7	445.950,564 516.068,504	8	445.967,775 516.081,274	21.432
8	445.967,775 516.081,274	1	445.973,836 516.089,707	10.385

** Lungimile segmentelor sunt determinate în planul de proiecţie Stereo 70 şi sunt rotunjite la 1 milimetru.
*** Distanţa dintre puncte este formată din segmente cumulate ce sunt mai mici decât valoarea 1 milimetru.

Document care conține date cu caracter personal, protejat de prevederile Regulamentului (UE) nr. 679/2016 și Legii 190/2018

DATE DESPRE IMOBILUL NR. 1661

Oficiul de Cadastru şi Publicitate Imobiliară SIBIU
Biroul de Cadastru şi Publicitate Imobiliară Medias

A. Partea I. Descrierea imobilului

TEREN Intravilan

Adresa: Loc. Târnava, Jud. Sibiu

Nr. Crt	Nr cadastral Nr. topografic	Suprafaţa* (mp)	Observaţii / Referinţe
A1		Din acte: 770 Masurata: 1.795	Sector cadastral:38 Teren imprejmuit; Diferența de suprafață se regăsește la ID 1657,1659,1660,1664

Construcţii

Crt	Nr cadastral Nr. topografic	Adresa	Observaţii / Referinţe
A1.1		Loc. Târnava, Jud. Sibiu	Nr. niveluri:1; S. construita la sol:196 mp; S. construita desfasurata:196 mp; Casa de locuit
A1.2		Loc. Târnava, Jud. Sibiu	Nr. niveluri:1; S. construita la sol:58 mp; S. construita desfasurata:58 mp; Tersa acoperita
A1.3		Loc. Târnava, Jud. Sibiu	Nr. niveluri:1; S. construita la sol:37 mp; S. construita desfasurata:37 mp; Constructie anexa
A1.4		Loc. Târnava, Jud. Sibiu	Nr. niveluri:1; S. construita la sol:36 mp; S. construita desfasurata:36 mp; Constructie anexa

B. Partea II. Proprietari şi acte

Inscrieri privitoare la dreptul de proprietate şi alte drepturi reale		Referinţe
/		
Act Notarial nr. 1166, din 12/08/1999 emis de BNP DANIEL CRISTEA (contract de vanzare-cumparare);		
B1	Intabulare, drept de PROPRIETATE, dobandit prin Conventie, cota actuala 1/1	A1
	1) **LUPU VASILE**	
Act Administrativ nr. 4959, din 10/04/2025 emis de Primaria Comunei Târnava (adeverinta);		
B2	Intabulare, drept de PROPRIETATE, dobandit prin Lege, cota actuala 1/1	A1.1, A1.2, A1.3, A1.4
	1) **NILĂ IOAN** 2) **NILĂ DANIELA**	
Act Administrativ nr. 4934, din 10/04/2025 emis de Primaria Comunei Târnava (adeverinta);		
B3	Se noteaza posesia faptica in favoarea lui Nilă Ioan si Nilă Daniela	A1
	1) **NILĂ IOAN** 2) **NILĂ DANIELA**	

C. Partea III. SARCINI .

Inscrieri privind dezmembramintele dreptului de proprietate, drepturi reale de garanţie şi sarcini	Referinţe
NU SUNT	

Document care conține date cu caracter personal, protejat de prevederile Regulamentului (UE) nr. 679/2016 și Legii 190/2018

Anexa Nr. 1 La Partea I

Teren

Nr cadastral	Suprafaţa (mp)*	Observaţii / Referinţe
	Din acte: 770 Masurata: 1.795	Diferența de suprafață se regăsește la ID 1657,1659,1660,1664

* Suprafaţa este determinată in planul de proiecţie Stereo 70.

DETALII LINIARE IMOBIL

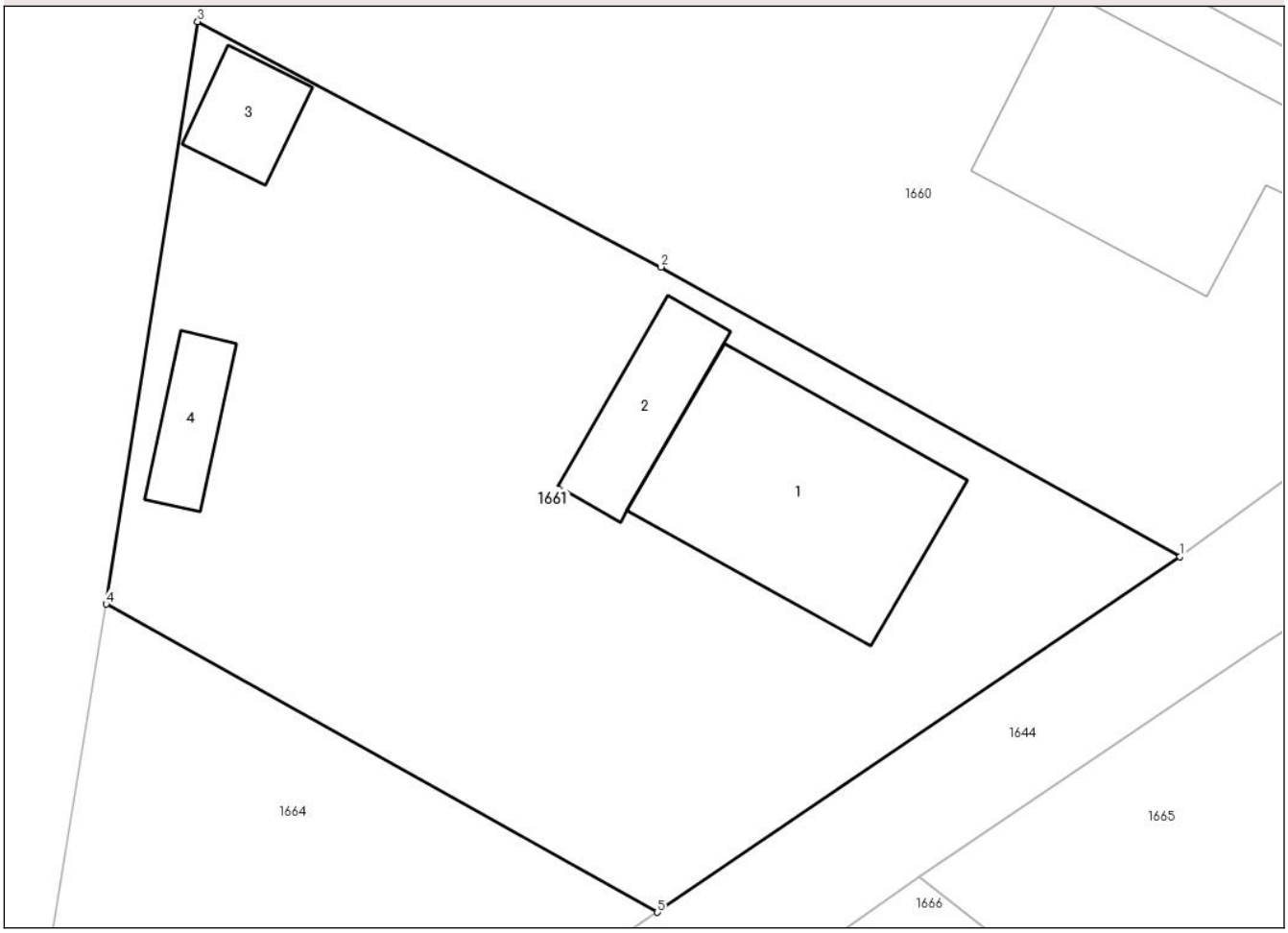

Date referitoare la teren

Crt	Categorie folosință	Intra vilan	Suprafaţa (mp)	Tarla	Parcelă	Nr. topo	Observaţii / Referinţe
1	curti constructii	DA	500	7	251/2/2/1	-	Numar parcela 253 scris gresit in titlul de proprietate
2	arabil	DA	1.295	7	251/2/2/2	-	Numar parcela 253 scris gresit in titlul de proprietate

Date referitoare la construcţii

Crt	Număr	Destinaţie construcţie	Supraf. (mp)	Situaţie juridică	Observaţii / Referinţe
A1.1		constructii de locuinte	196	Cu acte	Nr. niveluri:1; S. construita la sol:196 mp; S. construita desfasurata:196 mp; Casa de locuit
A1.2		constructii anexa	58	Cu acte	Nr. niveluri:1; S. construita la sol:58 mp; S. construita desfasurata:58 mp; Tersa acoperita
A1.3		constructii anexa	37	Cu acte	Nr. niveluri:1; S. construita la sol:37 mp; S. construita desfasurata:37 mp; Constructie anexa
A1.4		constructii anexa	36	Cu acte	Nr. niveluri:1; S. construita la sol:36 mp; S. construita desfasurata:36 mp; Constructie anexa

Document care conține date cu caracter personal, protejat de prevederile Regulamentului (UE) nr. 679/2016 și Legii 190/2018

Lungime Segmente
1) Valorile lungimilor segmentelor sunt obţinute din proiecţie în plan.

Punct început	X / Y	Punct sfârşit	X / Y	Lungime segment (** (m)
1	445.950,257 516.068,294	2	445.918,929 516.085,783	35.879
2	445.918,929 516.085,783	3	445.890,963 516.100,588	31.643
3	445.890,963 516.100,588	4	445.885,431 516.065,43	35.59
4	445.885,431 516.065,43	5	445.918,714 516.046,832	38.127
5	445.918,714 516.046,832	1	445.950,257 516.068,294	38.152

** Lungimile segmentelor sunt determinate în planul de proiecţie Stereo 70 şi sunt rotunjite la 1 milimetru.
*** Distanţa dintre puncte este formată din segmente cumulate ce sunt mai mici decât valoarea 1 milimetru.

Document care conține date cu caracter personal, protejat de prevederile Regulamentului (UE) nr. 679/2016 și Legii 190/2018

DATE DESPRE IMOBILUL NR. 1662

Oficiul de Cadastru şi Publicitate Imobiliară SIBIU
Biroul de Cadastru şi Publicitate Imobiliară Medias

A. Partea I. Descrierea imobilului

TEREN Extravilan

Adresa: Jud. Sibiu

Nr. Crt	Nr cadastral Nr. topografic	Suprafaţa* (mp)	Observaţii / Referinţe
A1		5.300	Sector cadastral:38 Teren neimprejmuit;

B. Partea II. Proprietari şi acte

Inscrieri privitoare la dreptul de proprietate şi alte drepturi reale		Referinţe
/		
Act Administrativ nr. 2053/7, din 28/03/2003 emis de CJPSDDPAT (titlu de proprietate);		
B1	Intabulare, drept de PROPRIETATE, dobandit prin Reconstituire, cota actuala 1/1	A1
	1) **STREJA VASILE**	

C. Partea III. SARCINI .

Inscrieri privind dezmembramintele dreptului de proprietate, drepturi reale de garanţie şi sarcini	Referinţe
NU SUNT	

Document care conține date cu caracter personal, protejat de prevederile Regulamentului (UE) nr. 679/2016 și Legii 190/2018

Anexa Nr. 1 La Partea I

Teren

Nr cadastral	Suprafaţa (mp)*	Observaţii / Referinţe
	5.300	

* Suprafaţa este determinată in planul de proiecţie Stereo 70.

DETALII LINIARE IMOBIL

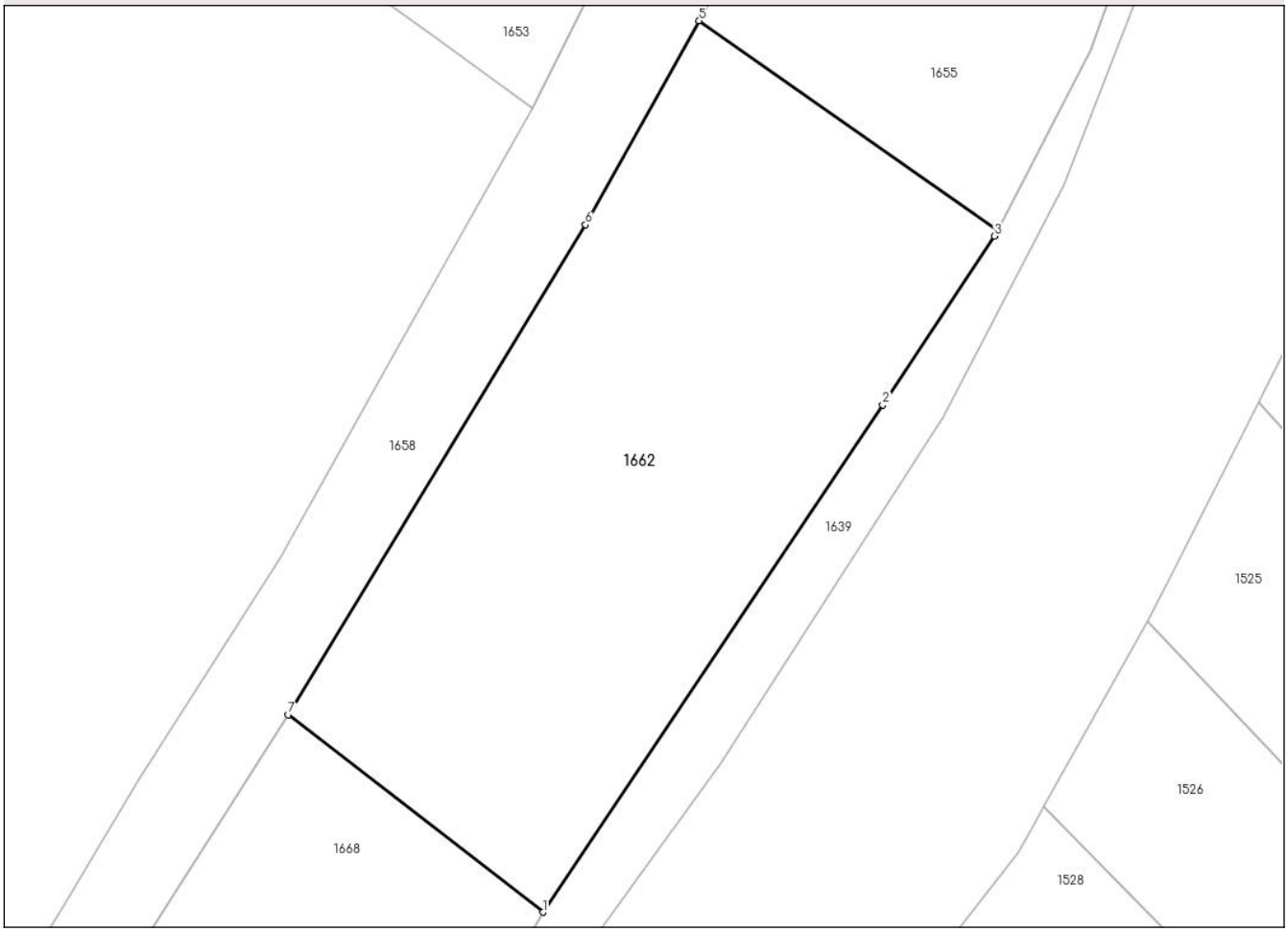

Date referitoare la teren

Crt	Categorie folosință	Intra vilan	Suprafaţa (mp)	Tarla	Parcelă	Nr. topo	Observaţii / Referinţe
1	arabil	NU	5.300	7	247/4	-	

Lungime Segmente
1) Valorile lungimilor segmentelor sunt obţinute din proiecţie în plan.

Punct început	X / Y	Punct sfârşit	X / Y	Lungime segment (** (m)
1	446.331,677 516.003,599	2	446.378,741 516.073,822	84.536
2	446.378,741 516.073,822	3	446.394,255 516.097,163	28.026
3	446.394,255 516.097,163	4	446.394,699 516.098,019	0.964
4	446.394,699 516.098,019	5	446.353,317 516.126,968	50.503
5	446.353,317 516.126,968	6	446.337,58 516.098,752	32.308

Document care conține date cu caracter personal, protejat de prevederile Regulamentului (UE) nr. 679/2016 și Legii 190/2018

Punct început	X / Y	Punct sfârşit	X / Y	Lungime segment (** (m)
6	446.337,58 516.098,752	7	446.296,412 516.030,953	79.319
7	446.296,412 516.030,953	1	446.331,677 516.003,599	44.63

**** Lungimile segmentelor sunt determinate în planul de proiecţie Stereo 70 şi sunt rotunjite la 1 milimetru.**
***** Distanţa dintre puncte este formată din segmente cumulate ce sunt mai mici decât valoarea 1 milimetru.**

Document care conține date cu caracter personal, protejat de prevederile Regulamentului (UE) nr. 679/2016 și Legii 190/2018

DATE DESPRE IMOBILUL NR. 1663

Oficiul de Cadastru şi Publicitate Imobiliară SIBIU
Biroul de Cadastru şi Publicitate Imobiliară Medias

A. Partea I. Descrierea imobilului

TEREN Extravilan

Adresa: Jud. Sibiu

Nr. Crt	Nr cadastral Nr. topografic	Suprafaţa* (mp)	Observaţii / Referinţe
A1		381	Sector cadastral:38 Teren neimprejmuit;

B. Partea II. Proprietari şi acte

Inscrieri privitoare la dreptul de proprietate şi alte drepturi reale		Referinţe
/		
Act Normativ nr. 7, din 13/03/1996 emis de PARLAMENTUL ROMANIEI (lege);		
B1	Inscrierea provizorie, drept de PROPRIETATE, dobandit prin Lege, cota actuala 1/1	A1
	1) **COMUNA TÂRNAVA**, CIF:4406029, PROPRIETAR NEIDENTIFICAT	

C. Partea III. SARCINI .

Inscrieri privind dezmembramintele dreptului de proprietate, drepturi reale de garanţie şi sarcini	Referinţe
NU SUNT	

Document care conține date cu caracter personal, protejat de prevederile Regulamentului (UE) nr. 679/2016 și Legii 190/2018

Anexa Nr. 1 La Partea I

Teren

Nr cadastral	Suprafaţa (mp)*	Observaţii / Referinţe
	381	

* Suprafaţa este determinată in planul de proiecţie Stereo 70.

DETALII LINIARE IMOBIL

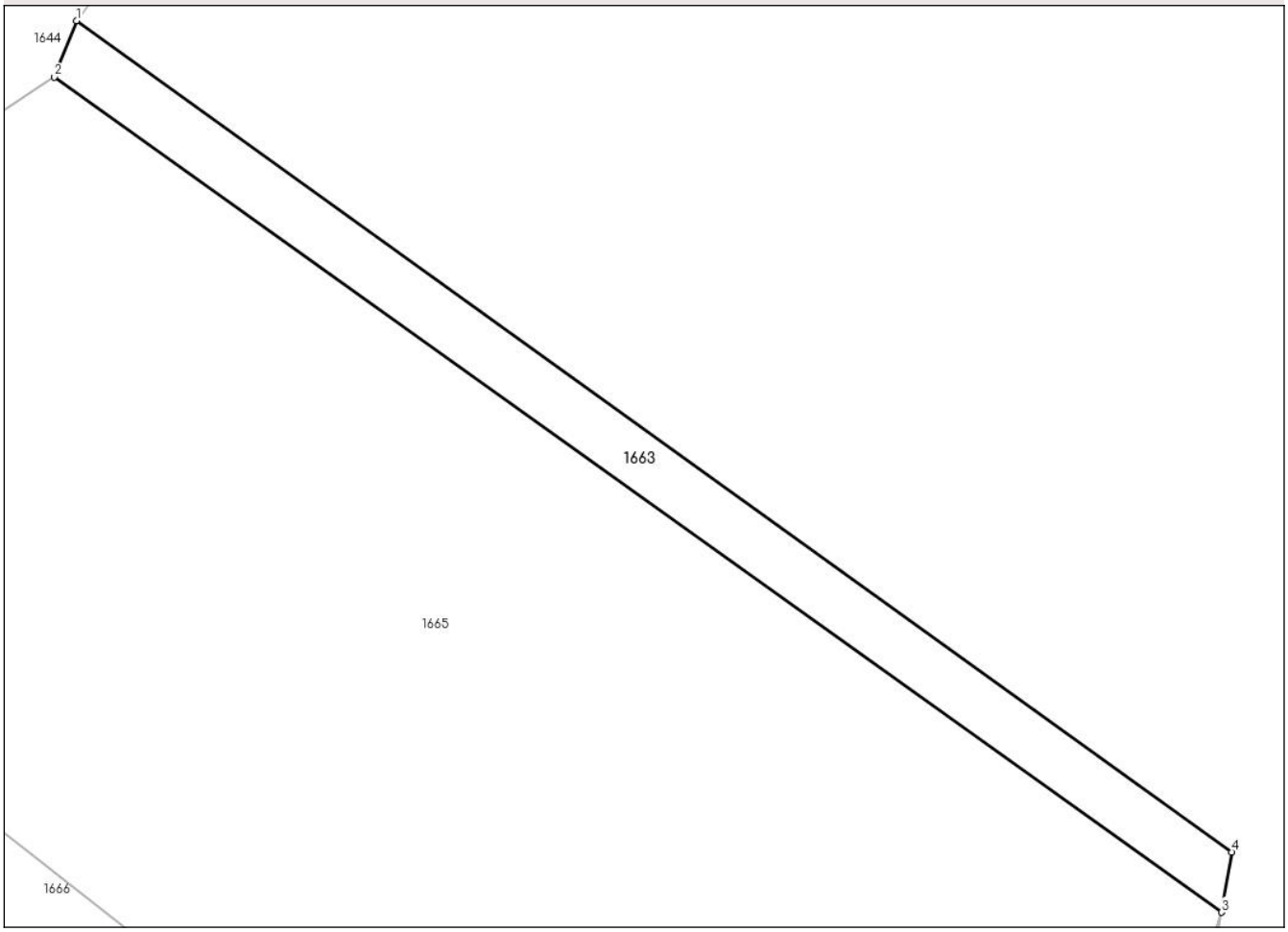

Date referitoare la teren

Crt	Categorie folosință	Intra vilan	Suprafaţa (mp)	Tarla	Parcelă	Nr. topo	Observaţii / Referinţe
1	arabil	NU	381	7	251/1/1	-	

Lungime Segmente
1) Valorile lungimilor segmentelor sunt obţinute din proiecţie în plan.

Punct început	X / Y	Punct sfârşit	X / Y	Lungime segment (** (m)
1	445.973,64 516.077,945	2	445.972,128 516.074,088	4.142
2	445.972,128 516.074,088	3	446.052,113 516.016,906	98.322
3	446.052,113 516.016,906	4	446.052,822 516.021,02	4.175
4	446.052,822 516.021,02	1	445.973,64 516.077,945	97.52

**** Lungimile segmentelor sunt determinate în planul de proiecţie Stereo 70 şi sunt rotunjite la 1 milimetru.**

Document care conține date cu caracter personal, protejat de prevederile Regulamentului (UE) nr. 679/2016 și Legii 190/2018

***** Distanţa dintre puncte este formată din segmente cumulate ce sunt mai mici decât valoarea 1 milimetru.**

DATE DESPRE IMOBILUL NR. 1664

Oficiul de Cadastru şi Publicitate Imobiliară SIBIU
Biroul de Cadastru şi Publicitate Imobiliară Medias

A. Partea I. Descrierea imobilului

TEREN Intravilan

Adresa: Loc. Târnava, Jud. Sibiu

Nr. Crt	Nr cadastral Nr. topografic	Suprafaţa* (mp)	Observaţii / Referinţe
A1		770	Sector cadastral:38 Teren imprejmuit; Diferența de suprafață se regăsește la ID 1657,1659,1660,1661

B. Partea II. Proprietari şi acte

Inscrieri privitoare la dreptul de proprietate şi alte drepturi reale		Referinţe
/		
Act Notarial nr. 1166, din 12/08/1999 emis de BNP DANIEL CRISTEA (contract de vanzare-cumparare);		
B1	Intabulare, drept de PROPRIETATE, dobandit prin Conventie, cota actuala 1/1	A1
	1) **LUPU VASILE**	
Act Administrativ nr. 4939, din 10/04/2025 emis de Primaria Comunei Târnava (adeverinta);		
B2	Se noteaza posesia faptica in favoarea lui Bocicor Flavius Ilie	A1
	1) **BOCICOR FLAVIUS ILIE**	

C. Partea III. SARCINI .

Inscrieri privind dezmembramintele dreptului de proprietate, drepturi reale de garanţie şi sarcini	Referinţe
NU SUNT	

Anexa Nr. 1 La Partea I

Teren

Nr cadastral	Suprafaţa (mp)*	Observaţii / Referinţe
	770	Diferența de suprafață se regăsește la ID 1657,1659,1660,1661

* Suprafaţa este determinată in planul de proiecţie Stereo 70.

DETALII LINIARE IMOBIL

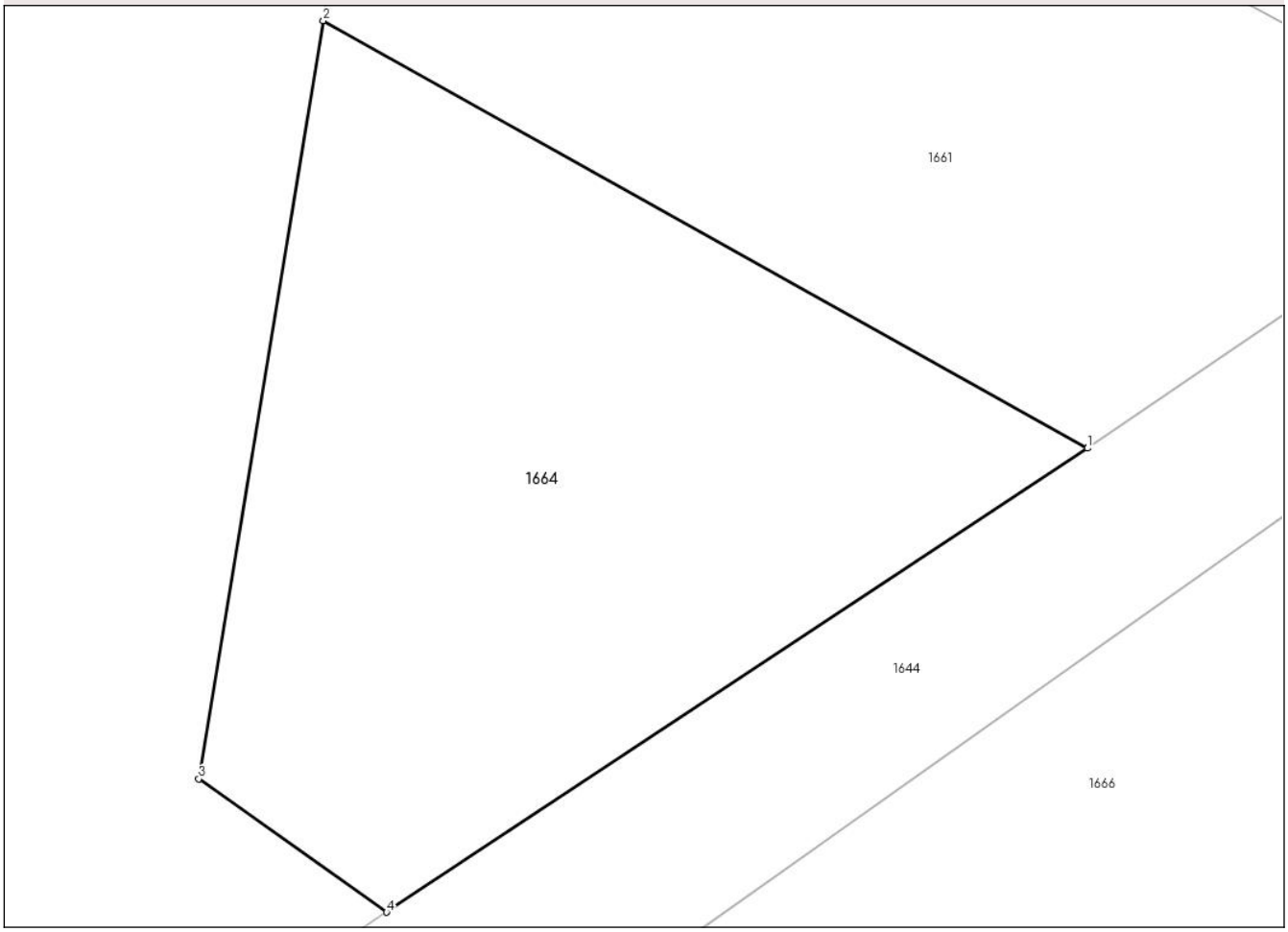

Date referitoare la teren

Crt	Categorie folosință	Intra vilan	Suprafaţa (mp)	Tarla	Parcelă	Nr. topo	Observaţii / Referinţe
1	arabil	DA	770	7	251/2/2/1	-	Numar parcela 253 scris gresit in titlul de proprietate

Lungime Segmente
1) Valorile lungimilor segmentelor sunt obţinute din proiecţie în plan.

Punct început	X / Y	Punct sfârşit	X / Y	Lungime segment (** (m)
1	445.918,714 516.046,832	2	445.885,431 516.065,43	38.127
2	445.885,431 516.065,43	3	445.880,008 516.032,442	33.431
3	445.880,008 516.032,442	4	445.888,192 516.026,647	10.027
4	445.888,192 516.026,647	1	445.918,714 516.046,832	36.593

Document care conține date cu caracter personal, protejat de prevederile Regulamentului (UE) nr. 679/2016 și Legii 190/2018

** Lungimile segmentelor sunt determinate în planul de proiecţie Stereo 70 şi sunt rotunjite la 1 milimetru.
*** Distanţa dintre puncte este formată din segmente cumulate ce sunt mai mici decât valoarea 1 milimetru.

Document care conține date cu caracter personal, protejat de prevederile Regulamentului (UE) nr. 679/2016 și Legii 190/2018

DATE DESPRE IMOBILUL NR. 1665

Oficiul de Cadastru şi Publicitate Imobiliară SIBIU
Biroul de Cadastru şi Publicitate Imobiliară Medias

A. Partea I. Descrierea imobilului

TEREN Extravilan

Adresa: Jud. Sibiu

Nr. Crt	Nr cadastral Nr. topografic	Suprafaţa* (mp)	Observaţii / Referinţe
A1		5.000	Sector cadastral:38 Teren neimprejmuit;

B. Partea II. Proprietari şi acte

Inscrieri privitoare la dreptul de proprietate şi alte drepturi reale		Referinţe
/		
Act Administrativ nr. 108/7, din 20/12/1993 emis de CJPSDDPAT (titlu de proprietate);		
B1	Intabulare, drept de PROPRIETATE, dobandit prin Reconstituire, cota actuala 1/1	A1
	1) **MIGEA VIORICA**	

C. Partea III. SARCINI .

Inscrieri privind dezmembramintele dreptului de proprietate, drepturi reale de garanţie şi sarcini	Referinţe
NU SUNT	

Document care conține date cu caracter personal, protejat de prevederile Regulamentului (UE) nr. 679/2016 și Legii 190/2018

Anexa Nr. 1 La Partea I

Teren

Nr cadastral	Suprafaţa (mp)*	Observaţii / Referinţe
	5.000	

* Suprafaţa este determinată in planul de proiecţie Stereo 70.

DETALII LINIARE IMOBIL

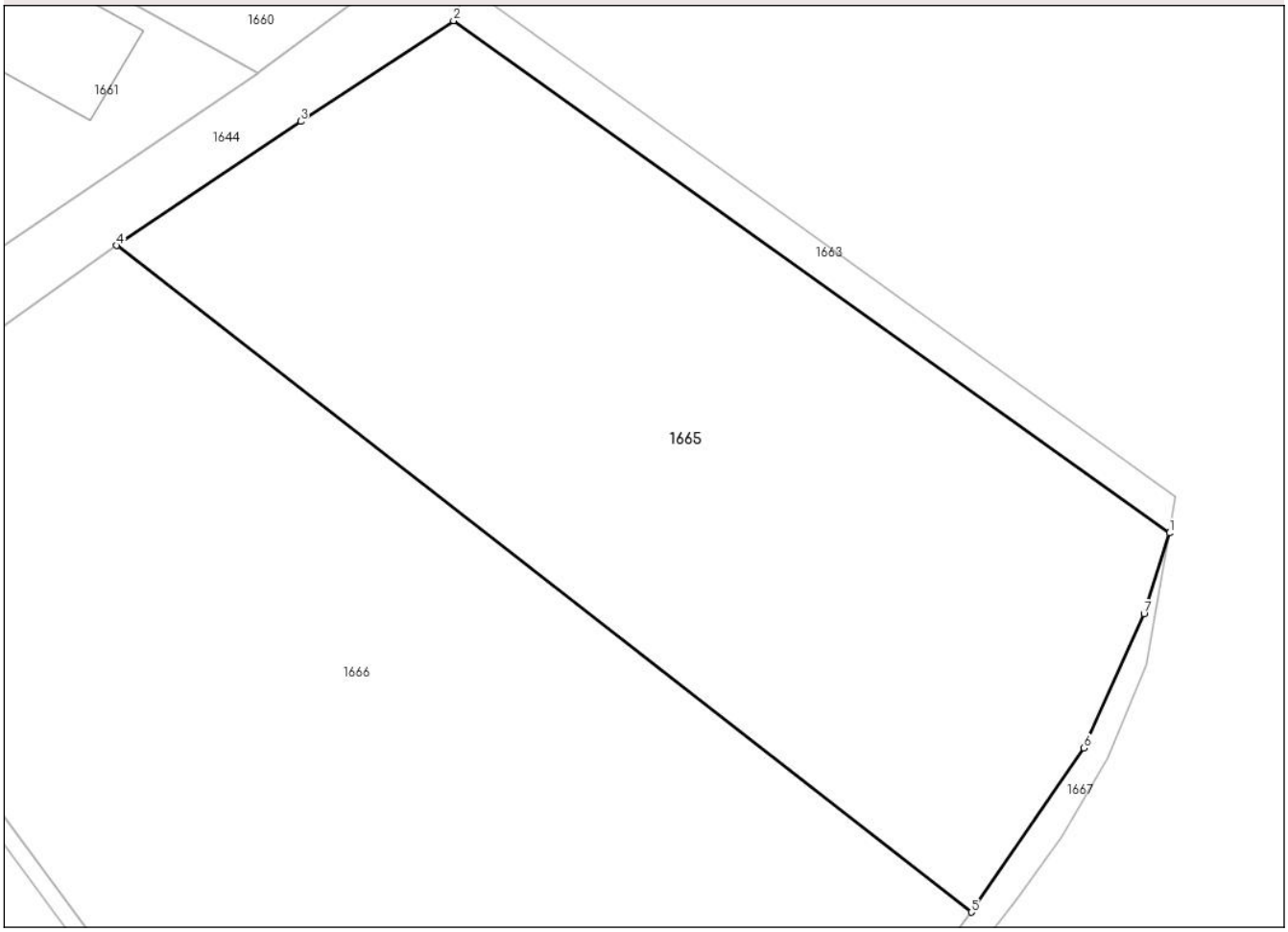

Date referitoare la teren

Crt	Categorie folosință	Intra vilan	Suprafaţa (mp)	Tarla	Parcelă	Nr. topo	Observaţii / Referinţe
1	arabil	NU	5.000	7	251/1	-	Numar parcela 251 scris gresit in titlul de proprietate

Lungime Segmente
1) Valorile lungimilor segmentelor sunt obţinute din proiecţie în plan.

Punct început	X / Y	Punct sfârşit	X / Y	Lungime segment (** (m)
1	446.052,113 516.016,906	2	445.972,128 516.074,088	98.322
2	445.972,128 516.074,088	3	445.955,034 516.062,849	20.459
3	445.955,034 516.062,849	4	445.934,494 516.048,997	24.773
4	445.934,494 516.048,997	5	446.029,987 515.974,574	121.069
5	446.029,987 515.974,574	6	446.042,572 515.992,886	22.219

Document care conține date cu caracter personal, protejat de prevederile Regulamentului (UE) nr. 679/2016 și Legii 190/2018

Punct început	X / Y	Punct sfârşit	X / Y	Lungime segment (** (m)
6	446.042,572 515.992,886	7	446.049,291 516.007,893	16.443
7	446.049,291 516.007,893	1	446.052,113 516.016,906	9.444

** Lungimile segmentelor sunt determinate în planul de proiecţie Stereo 70 şi sunt rotunjite la 1 milimetru.
*** Distanţa dintre puncte este formată din segmente cumulate ce sunt mai mici decât valoarea 1 milimetru.

Document care conține date cu caracter personal, protejat de prevederile Regulamentului (UE) nr. 679/2016 și Legii 190/2018

DATE DESPRE IMOBILUL NR. 1666

Oficiul de Cadastru şi Publicitate Imobiliară SIBIU
Biroul de Cadastru şi Publicitate Imobiliară Medias

A. Partea I. Descrierea imobilului

TEREN Extravilan

Adresa: Jud. Sibiu

Nr. Crt	Nr cadastral Nr. topografic	Suprafaţa* (mp)	Observaţii / Referinţe
A1		8.500	Sector cadastral:38 Teren neimprejmuit;

B. Partea II. Proprietari şi acte

Inscrieri privitoare la dreptul de proprietate şi alte drepturi reale		Referinţe
/		
Act Notarial nr. 110, din 03/08/1999 emis de BNP FLORENTINA LOHAN (certificat de mostenitor);		
B1	Intabulare, drept de PROPRIETATE, dobandit prin Succesiune, cota actuala 1/1	A1
	1) **MIHU IOAN**	

C. Partea III. SARCINI .

Inscrieri privind dezmembramintele dreptului de proprietate, drepturi reale de garanţie şi sarcini	Referinţe
NU SUNT	

Document care conține date cu caracter personal, protejat de prevederile Regulamentului (UE) nr. 679/2016 și Legii 190/2018

Anexa Nr. 1 La Partea I

Teren

Nr cadastral	Suprafaţa (mp)*	Observaţii / Referinţe
	8.500	

* Suprafaţa este determinată in planul de proiecţie Stereo 70.

DETALII LINIARE IMOBIL

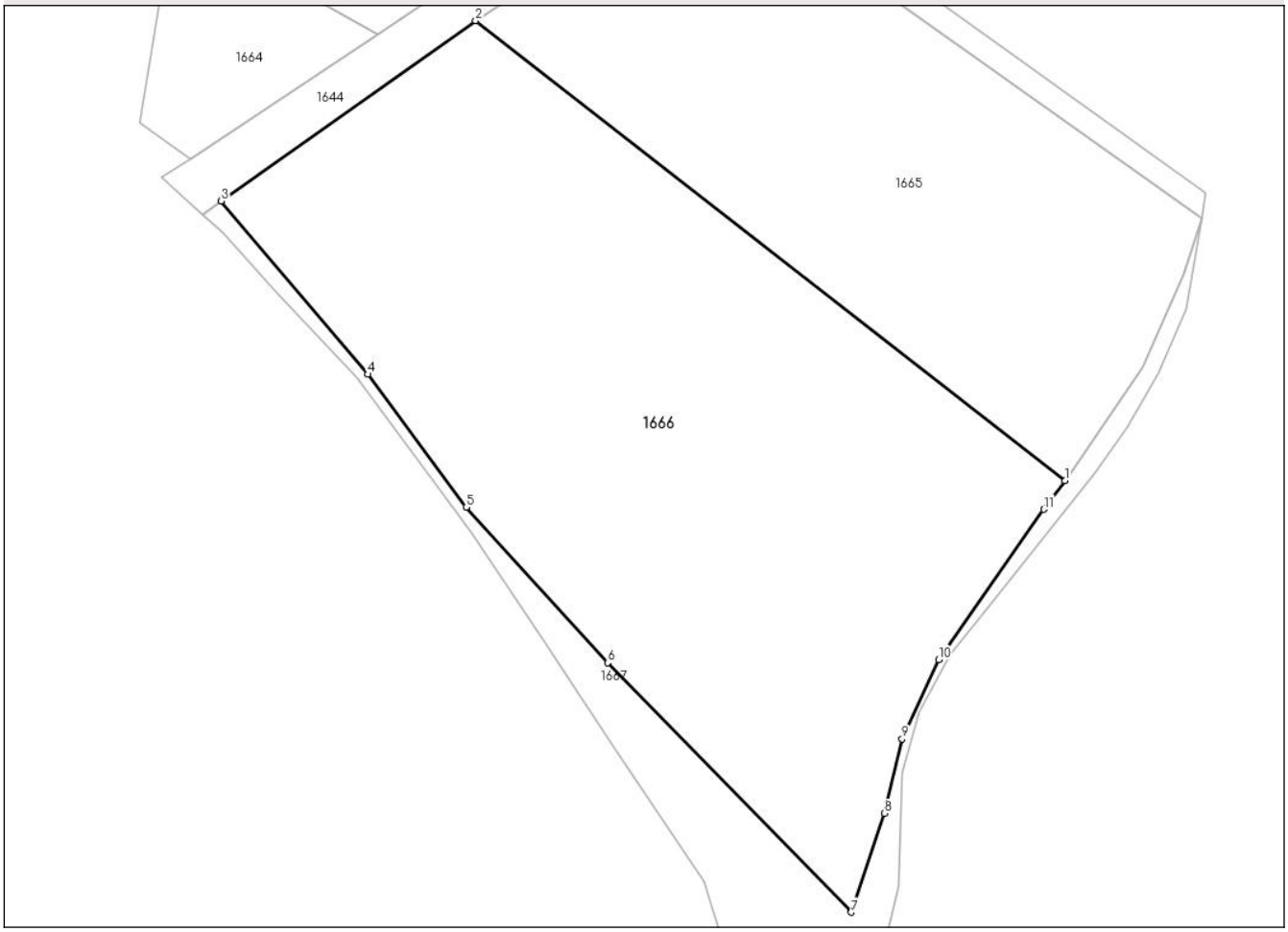

Date referitoare la teren

Crt	Categorie folosință	Intra vilan	Suprafaţa (mp)	Tarla	Parcelă	Nr. topo	Observaţii / Referinţe
1	arabil	NU	8.500	7	251/2/1	-	Numar parcela nu este scris in titlul de proprietate

Lungime Segmente
1) Valorile lungimilor segmentelor sunt obţinute din proiecţie în plan.

Punct început	X / Y	Punct sfârşit	X / Y	Lungime segment (** (m)
1	446.029,987 515.974,574	2	445.934,494 516.048,997	121.069
2	445.934,494 516.048,997	3	445.893,248 516.019,82	50.523
3	445.893,248 516.019,82	4	445.916,998 515.991,759	36.762
4	445.916,998 515.991,759	5	445.932,961 515.970,217	26.812
5	445.932,961 515.970,217	6	445.955,894 515.945,071	34.033

Document care conține date cu caracter personal, protejat de prevederile Regulamentului (UE) nr. 679/2016 și Legii 190/2018

Punct început	X / Y	Punct sfârşit	X / Y	Lungime segment (** (m)
6	445.955,894 515.945,071	7	445.995,372 515.904,681	56.479
7	445.995,372 515.904,681	8	446.000,708 515.920,675	16.86
8	446.000,708 515.920,675	9	446.003,58 515.932,762	12.424
9	446.003,58 515.932,762	10	446.009,507 515.945,565	14.109
10	446.009,507 515.945,565	11	446.026,54 515.969,909	29.711
11	446.026,54 515.969,909	1	446.029,987 515.974,574	5.801

** Lungimile segmentelor sunt determinate în planul de proiecţie Stereo 70 şi sunt rotunjite la 1 milimetru.
*** Distanţa dintre puncte este formată din segmente cumulate ce sunt mai mici decât valoarea 1 milimetru.

Document care conține date cu caracter personal, protejat de prevederile Regulamentului (UE) nr. 679/2016 și Legii 190/2018

DATE DESPRE IMOBILUL NR. 1667

Oficiul de Cadastru şi Publicitate Imobiliară SIBIU
Biroul de Cadastru şi Publicitate Imobiliară Medias

A. Partea I. Descrierea imobilului

TEREN Extravilan

Adresa: Jud. Sibiu

Nr. Crt	Nr cadastral Nr. topografic	Suprafaţa* (mp)	Observaţii / Referinţe
A1		1.916	Sector cadastral:38 Teren neimprejmuit;

B. Partea II. Proprietari şi acte

Inscrieri privitoare la dreptul de proprietate şi alte drepturi reale		Referinţe
/		
Act Normativ nr. 7, din 13/03/1996 emis de PARLAMENTUL ROMANIEI (lege);		
B1	Inscrierea provizorie, drept de PROPRIETATE, dobandit prin Lege, cota actuala 1/1	A1
	1) **COMUNA TÂRNAVA**, CIF:4406029, PROPRIETAR NEIDENTIFICAT	

C. Partea III. SARCINI .

Inscrieri privind dezmembramintele dreptului de proprietate, drepturi reale de garanţie şi sarcini	Referinţe
NU SUNT	

Document care conține date cu caracter personal, protejat de prevederile Regulamentului (UE) nr. 679/2016 și Legii 190/2018

Anexa Nr. 1 La Partea I

Teren

Nr cadastral	Suprafaţa (mp)*	Observaţii / Referinţe
	1.916	

* Suprafaţa este determinată in planul de proiecţie Stereo 70.

DETALII LINIARE IMOBIL

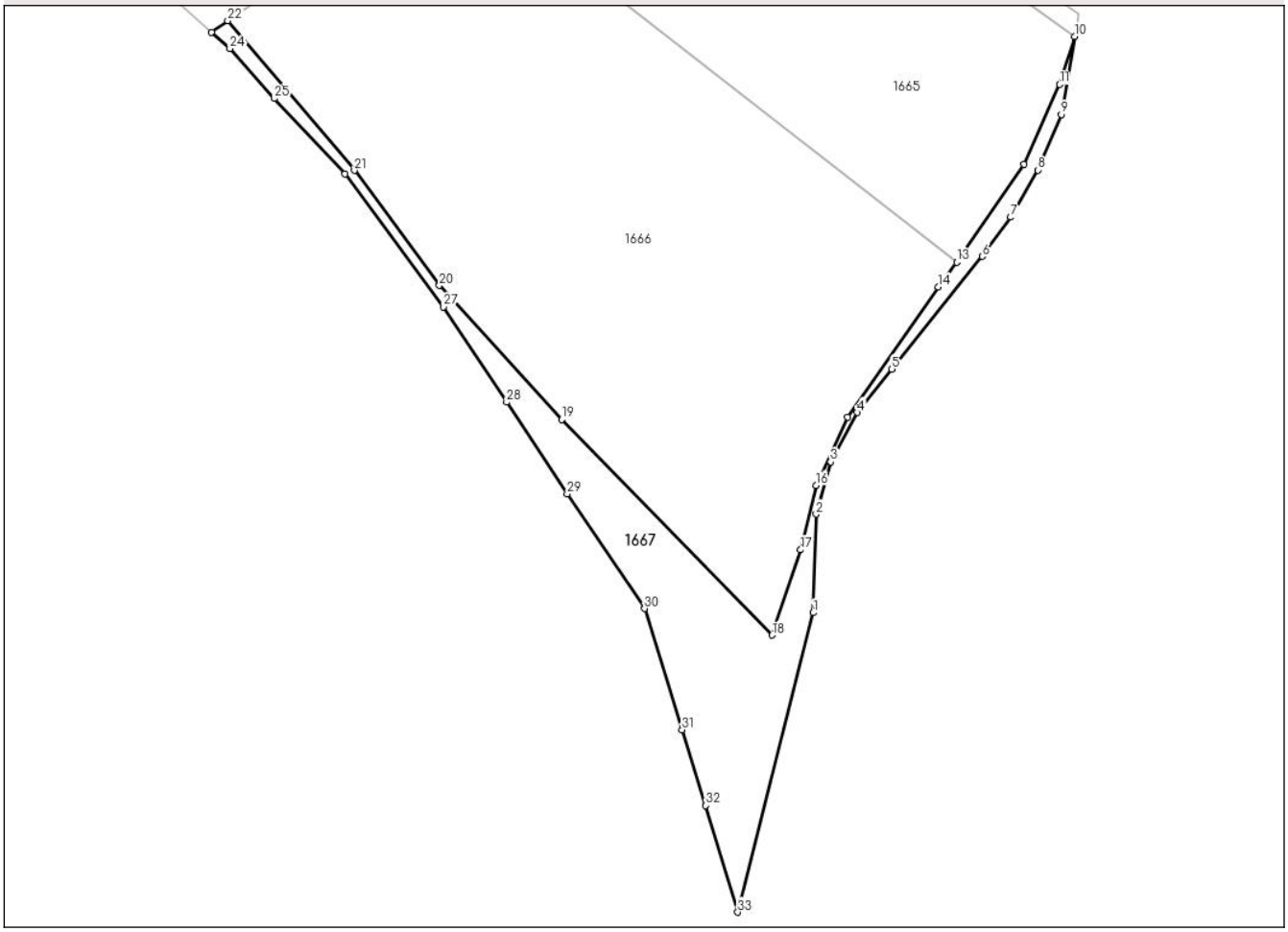

Date referitoare la teren

Crt	Categorie folosință	Intra vilan	Suprafaţa (mp)	Tarla	Parcelă	Nr. topo	Observaţii / Referinţe
1	arabil	NU	1.916	7	251/1/2	-	

Lungime Segmente

1) Valorile lungimilor segmentelor sunt obţinute din proiecţie în plan.

Punct început	X / Y	Punct sfârşit	X / Y	Lungime segment (** (m)
1	446.003,079 515.908,882	2	446.003,636 515.927,374	18.5
3	446.006,326 515.937,164	4	446.011,372 515.946,427	10.549
5	446.017,827 515.954,532	6	446.034,803 515.975,661	27.104
7	446.040,109 515.983,014	8	446.045,187 515.991,838	10.181
9	446.049,584 516.002,233	10	446.052,113 516.016,906	14.889

Punct început	X / Y	Punct sfârşit	X / Y	Lungime segment (** (m)
2	446.003,636 515.927,374	3	446.006,326 515.937,164	10.153
4	446.011,372 515.946,427	5	446.017,827 515.954,532	10.361
6	446.034,803 515.975,661	7	446.040,109 515.983,014	9.068
8	446.045,187 515.991,838	9	446.049,584 516.002,233	11.287
10	446.052,113 516.016,906	11	446.049,291 516.007,893	9.444

Document care conține date cu caracter personal, protejat de prevederile Regulamentului (UE) nr. 679/2016 și Legii 190/2018

Punct început	X / Y	Punct sfârşit	X / Y	Lungime segment (** (m)
11	446.049,291 516.007,893	12	446.042,572 515.992,886	16.443
13	446.029,987 515.974,574	14	446.026,54 515.969,909	5.801
15	446.009,507 515.945,565	16	446.003,58 515.932,762	14.109
17	446.000,708 515.920,675	18	445.995,372 515.904,681	16.86
19	445.955,894 515.945,071	20	445.932,961 515.970,217	34.033
21	445.916,998 515.991,759	22	445.893,248 516.019,82	36.762
23	445.890,204 516.017,667	24	445.893,653 516.014,603	4.614
25	445.901,996 516.005,263	26	445.915,217 515.991,098	19.376
27	445.933,742 515.966,184	28	445.945,581 515.948,342	21.413
29	445.956,934 515.931,163	30	445.971,46 515.909,665	25.945
31	445.978,483 515.886,948	32	445.982,914 515.872,75	14.873
33	445.988,932 515.852,783	1	446.003,079 515.908,882	57.856

Punct început	X / Y	Punct sfârşit	X / Y	Lungime segment (** (m)
12	446.042,572 515.992,886	13	446.029,987 515.974,574	22.219
14	446.026,54 515.969,909	15	446.009,507 515.945,565	29.711
16	446.003,58 515.932,762	17	446.000,708 515.920,675	12.424
18	445.995,372 515.904,681	19	445.955,894 515.945,071	56.479
20	445.932,961 515.970,217	21	445.916,998 515.991,759	26.812
22	445.893,248 516.019,82	23	445.890,204 516.017,667	3.729
24	445.893,653 516.014,603	25	445.901,996 516.005,263	12.523
26	445.915,217 515.991,098	27	445.933,742 515.966,184	31.047
28	445.945,581 515.948,342	29	445.956,934 515.931,163	20.591
30	445.971,46 515.909,665	31	445.978,483 515.886,948	23.778
32	445.982,914 515.872,75	33	445.988,932 515.852,783	20.855

** Lungimile segmentelor sunt determinate în planul de proiecţie Stereo 70 şi sunt rotunjite la 1 milimetru.
*** Distanţa dintre puncte este formată din segmente cumulate ce sunt mai mici decât valoarea 1 milimetru.

Document care conține date cu caracter personal, protejat de prevederile Regulamentului (UE) nr. 679/2016 și Legii 190/2018

DATE DESPRE IMOBILUL NR. 1668

Oficiul de Cadastru şi Publicitate Imobiliară SIBIU
Biroul de Cadastru şi Publicitate Imobiliară Medias

A. Partea I. Descrierea imobilului

TEREN Extravilan Nr. CF vechi:2579

Adresa: Jud. Sibiu

Nr. Crt	Nr cadastral Nr. topografic	Suprafaţa* (mp)	Observaţii / Referinţe
A1	100366	14.875	Sector cadastral:38 Teren neimprejmuit;

B. Partea II. Proprietari şi acte

Inscrieri privitoare la dreptul de proprietate şi alte drepturi reale		Referinţe
19837 / 03/12/2010		
Act Administrativ nr. HCL NR.48, din 23/11/2010 emis de CONSILIUL LOCAL -COM.TIRNAVA (act administrativ nr. 14362/23-12-2010 emis de INSTITUTIA PREFECTULUI-JUD.SIBIU;);		
B2	Intabulare, drept de PROPRIETATE, dobandit prin Lege, cota actuala 1/1	A1
	1) **COMUNA TÂRNAVA**, CIF:9999999999999, - domeniul public	

C. Partea III. SARCINI .

Inscrieri privind dezmembramintele dreptului de proprietate, drepturi reale de garanţie şi sarcini	Referinţe
NU SUNT	

Document care conține date cu caracter personal, protejat de prevederile Regulamentului (UE) nr. 679/2016 și Legii 190/2018

Anexa Nr. 1 La Partea I

Teren

Nr cadastral	Suprafaţa (mp)*	Observaţii / Referinţe
100366	14.875	

* Suprafaţa este determinată in planul de proiecţie Stereo 70.

DETALII LINIARE IMOBIL

Date referitoare la teren

Crt	Categorie folosință	Intra vilan	Suprafaţa (mp)	Tarla	Parcelă	Nr. topo	Observaţii / Referinţe
1	arabil	NU	14.875	7	-	2447/3/4	

Lungime Segmente

1) Valorile lungimilor segmentelor sunt obţinute din proiecţie în plan.

Punct început	X / Y	Punct sfârşit	X / Y	Lungime segment (** (m)
1	446.091,523 515.681,174	2	446.130,361 515.658,872	44.786
3	446.158,44 515.723,068	4	446.153,233 515.726,08	6.016
5	446.151,582 515.727,21	6	446.152,712 515.728,86	2.0
7	446.154,362 515.727,731	8	446.153,239 515.726,09	1.988
9	446.158,445 515.723,079	10	446.179,792 515.771,671	53.074

Punct început	X / Y	Punct sfârşit	X / Y	Lungime segment (** (m)
2	446.130,361 515.658,872	3	446.158,44 515.723,068	70.067
4	446.153,233 515.726,08	5	446.151,582 515.727,21	2.0
6	446.152,712 515.728,86	7	446.154,362 515.727,731	2.0
8	446.153,239 515.726,09	9	446.158,445 515.723,079	6.014
10	446.179,792 515.771,671	11	446.197,685 515.808,534	40.976

Document care conține date cu caracter personal, protejat de prevederile Regulamentului (UE) nr. 679/2016 și Legii 190/2018

Punct început	X / Y	Punct sfârşit	X / Y	Lungime segment (** (m)
11	446.197,685 515.808,534	12	446.210,233 515.833,087	27.574
13	446.235,804 515.870,614	14	446.239,605 515.876,193	6.751
15	446.252,408 515.893,823	16	446.264,535 515.914,022	23.56
17	446.280,877 515.939,093	18	446.291,002 515.950,458	15.22
19	446.307,393 515.968,817	20	446.327,044 515.995,441	33.092
21	446.331,677 516.003,599	22	446.296,412 516.030,953	44.63
23	446.233,531 515.932,585	24	446.207,613 515.887,096	52.354
25	446.172,726 515.827,597	26	446.101,151 515.701,053	145.384

Punct început	X / Y	Punct sfârşit	X / Y	Lungime segment (** (m)
12	446.210,233 515.833,087	13	446.235,804 515.870,614	45.41
14	446.239,605 515.876,193	15	446.252,408 515.893,823	21.789
16	446.264,535 515.914,022	17	446.280,877 515.939,093	29.927
18	446.291,002 515.950,458	19	446.307,393 515.968,817	24.612
20	446.327,044 515.995,441	21	446.331,677 516.003,599	9.382
22	446.296,412 516.030,953	23	446.233,531 515.932,585	116.749
24	446.207,613 515.887,096	25	446.172,726 515.827,597	68.972
26	446.101,151 515.701,053	1	446.091,523 515.681,174	22.087

** Lungimile segmentelor sunt determinate în planul de proiecţie Stereo 70 şi sunt rotunjite la 1 milimetru.
*** Distanţa dintre puncte este formată din segmente cumulate ce sunt mai mici decât valoarea 1 milimetru.

Document care conține date cu caracter personal, protejat de prevederile Regulamentului (UE) nr. 679/2016 și Legii 190/2018

DATE DESPRE IMOBILUL NR. 1669

Oficiul de Cadastru şi Publicitate Imobiliară SIBIU
Biroul de Cadastru şi Publicitate Imobiliară Medias

A. Partea I. Descrierea imobilului

TEREN Extravilan

Adresa: Jud. Sibiu

Nr. Crt	Nr cadastral Nr. topografic	Suprafaţa* (mp)	Observaţii / Referinţe
A1		1.625	Sector cadastral:38 Teren neimprejmuit;

B. Partea II. Proprietari şi acte

Inscrieri privitoare la dreptul de proprietate şi alte drepturi reale		Referinţe
/		
Act Normativ nr. 7, din 13/03/1996 emis de PARLAMENTUL ROMANIEI (lege);		
B1	Inscrierea provizorie, drept de PROPRIETATE, dobandit prin Lege, cota actuala 1/1	A1
	1) **COMUNA TÂRNAVA**, CIF:4406029, PROPRIETAR NEIDENTIFICAT	

C. Partea III. SARCINI .

Inscrieri privind dezmembramintele dreptului de proprietate, drepturi reale de garanţie şi sarcini	Referinţe
NU SUNT	

Document care conține date cu caracter personal, protejat de prevederile Regulamentului (UE) nr. 679/2016 și Legii 190/2018

Anexa Nr. 1 La Partea I

Teren

Nr cadastral	Suprafaţa (mp)*	Observaţii / Referinţe
	1.625	

* Suprafaţa este determinată in planul de proiecţie Stereo 70.

DETALII LINIARE IMOBIL

Date referitoare la teren

Crt	Categorie folosință	Intra vilan	Suprafaţa (mp)	Tarla	Parcelă	Nr. topo	Observaţii / Referinţe
1	fânețe (F) - fânețe cu tufărișuri și mărăcinișuri	NU	1.625	7	249/1	-	

Lungime Segmente
1) Valorile lungimilor segmentelor sunt obţinute din proiecţie în plan.

Punct început	X / Y	Punct sfârşit	X / Y	Lungime segment (** (m)
1	446.184,441 515.769,019	2	446.214,431 515.831,936	69.699
2	446.214,431 515.831,936	3	446.222,685 515.844,885	15.356
3	446.222,685 515.844,885	4	446.235,804 515.870,614	28.881

Document care conține date cu caracter personal, protejat de prevederile Regulamentului (UE) nr. 679/2016 și Legii 190/2018

Punct început	X / Y	Punct sfârşit	X / Y	Lungime segment (** (m)
4	446.235,804 515.870,614	5	446.210,233 515.833,087	45.41
5	446.210,233 515.833,087	6	446.197,685 515.808,534	27.574
6	446.197,685 515.808,534	7	446.179,792 515.771,671	40.976
7	446.179,792 515.771,671	8	446.158,445 515.723,079	53.074
8	446.158,445 515.723,079	9	446.158,44 515.723,068	0.012
9	446.158,44 515.723,068	10	446.130,361 515.658,872	70.067
10	446.130,361 515.658,872	11	446.138,658 515.654,108	9.567
11	446.138,658 515.654,108	12	446.159,759 515.700,073	50.577
12	446.159,759 515.700,073	13	446.169,688 515.721,354	23.483
13	446.169,688 515.721,354	14	446.177,927 515.746,7	26.651
14	446.177,927 515.746,7	1	446.184,441 515.769,019	23.25

** Lungimile segmentelor sunt determinate în planul de proiecţie Stereo 70 şi sunt rotunjite la 1 milimetru.
*** Distanţa dintre puncte este formată din segmente cumulate ce sunt mai mici decât valoarea 1 milimetru.

Document care conține date cu caracter personal, protejat de prevederile Regulamentului (UE) nr. 679/2016 și Legii 190/2018

DATE DESPRE IMOBILUL NR. 1670

Oficiul de Cadastru şi Publicitate Imobiliară SIBIU
Biroul de Cadastru şi Publicitate Imobiliară Medias

A. Partea I. Descrierea imobilului

TEREN Extravilan

Adresa: Jud. Sibiu

Nr. Crt	Nr cadastral Nr. topografic	Suprafaţa* (mp)	Observaţii / Referinţe
A1		4	Sector cadastral:38 Teren neimprejmuit;

Construcţii

Crt	Nr cadastral Nr. topografic	Adresa	Observaţii / Referinţe
A1.1		Jud. Sibiu	Nr. niveluri:1; S. construita la sol:3 mp; S. construita desfasurata:3 mp; Stalp electric

B. Partea II. Proprietari şi acte

Inscrieri privitoare la dreptul de proprietate şi alte drepturi reale		Referinţe
/		
Act Normativ nr. 7, din 13/03/1996 emis de PARLAMENTUL ROMANIEI (lege);		
B1	Inscrierea provizorie, drept de PROPRIETATE, dobandit prin Lege, cota actuala 1/1	A1, A1.1
	1) **COMUNA TÂRNAVA**, CIF:4406029, PROPRIETAR NEIDENTIFICAT	

C. Partea III. SARCINI .

Inscrieri privind dezmembramintele dreptului de proprietate, drepturi reale de garanţie şi sarcini	Referinţe
NU SUNT	

Document care conține date cu caracter personal, protejat de prevederile Regulamentului (UE) nr. 679/2016 și Legii 190/2018

Anexa Nr. 1 La Partea I

Teren

Nr cadastral	Suprafaţa (mp)*	Observaţii / Referinţe
	4	

* Suprafaţa este determinată in planul de proiecţie Stereo 70.

DETALII LINIARE IMOBIL

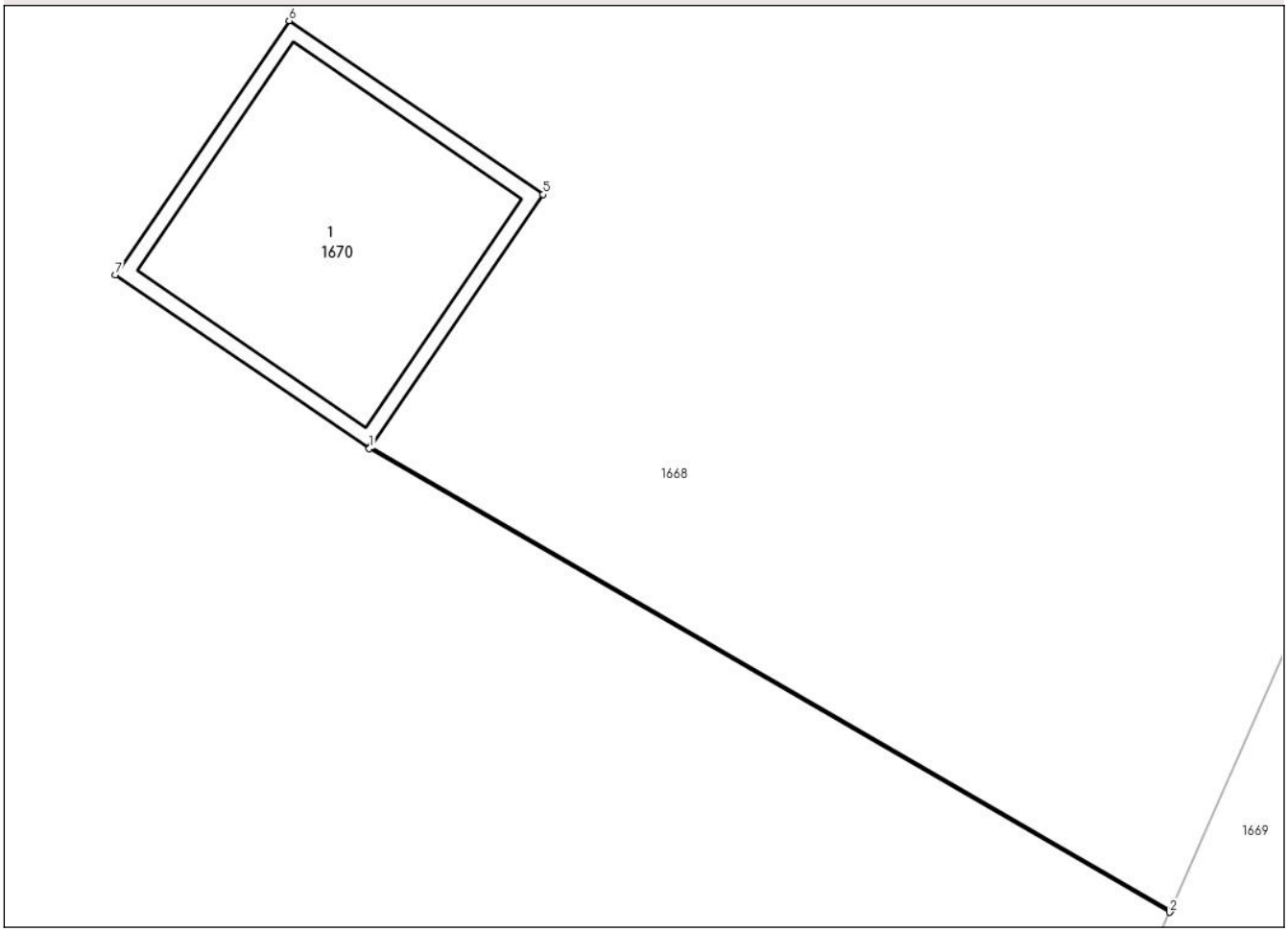

Date referitoare la teren

Crt	Categorie folosință	Intra vilan	Suprafaţa (mp)	Tarla	Parcelă	Nr. topo	Observaţii / Referinţe
1	curti constructii	NU	4	7	249/2	-	

Date referitoare la construcţii

Crt	Număr	Destinaţie construcţie	Supraf. (mp)	Situaţie juridică	Observaţii / Referinţe
A1.1		constructii industriale si edilitare	3	Cu acte	Nr. niveluri:1; S. construita la sol:3 mp; S. construita desfasurata:3 mp; Stalp electric

Lungime Segmente
1) Valorile lungimilor segmentelor sunt obţinute din proiecţie în plan.

Punct început	X / Y	Punct sfârşit	X / Y	Lungime segment (** (m)
1	446.153,233 515.726,08	2	446.158,44 515.723,068	6.016
2	446.158,44 515.723,068	3	446.158,445 515.723,079	0.012
3	446.158,445 515.723,079	4	446.153,239 515.726,09	6.014

Document care conține date cu caracter personal, protejat de prevederile Regulamentului (UE) nr. 679/2016 și Legii 190/2018

Punct început	X / Y	Punct sfârşit	X / Y	Lungime segment (** (m)
4	446.153,239 515.726,09	5	446.154,362 515.727,731	1.988
5	446.154,362 515.727,731	6	446.152,712 515.728,86	2.0
6	446.152,712 515.728,86	7	446.151,582 515.727,21	2.0
7	446.151,582 515.727,21	1	446.153,233 515.726,08	2.0

** Lungimile segmentelor sunt determinate în planul de proiecţie Stereo 70 şi sunt rotunjite la 1 milimetru.
*** Distanţa dintre puncte este formată din segmente cumulate ce sunt mai mici decât valoarea 1 milimetru.

Document care conține date cu caracter personal, protejat de prevederile Regulamentului (UE) nr. 679/2016 și Legii 190/2018

DATE DESPRE IMOBILUL NR. 1671

Oficiul de Cadastru şi Publicitate Imobiliară SIBIU
Biroul de Cadastru şi Publicitate Imobiliară Medias

A. Partea I. Descrierea imobilului

TEREN Extravilan

Adresa: Jud. Sibiu

Nr. Crt	Nr cadastral Nr. topografic	Suprafaţa* (mp)	Observaţii / Referinţe
A1		2.306	Sector cadastral:38 Teren neimprejmuit;

B. Partea II. Proprietari şi acte

Inscrieri privitoare la dreptul de proprietate şi alte drepturi reale		Referinţe
/		
Act Normativ nr. 7, din 13/03/1996 emis de PARLAMENTUL ROMANIEI (lege);		
B1	Inscrierea provizorie, drept de PROPRIETATE, dobandit prin Lege, cota actuala 1/1	A1
	1) **COMUNA TÂRNAVA**, CIF:4406029, PROPRIETAR NEIDENTIFICAT	

C. Partea III. SARCINI .

Inscrieri privind dezmembramintele dreptului de proprietate, drepturi reale de garanţie şi sarcini	Referinţe
NU SUNT	

Document care conține date cu caracter personal, protejat de prevederile Regulamentului (UE) nr. 679/2016 și Legii 190/2018

Anexa Nr. 1 La Partea I

Teren

Nr cadastral	Suprafaţa (mp)*	Observaţii / Referinţe
	2.306	

* Suprafaţa este determinată in planul de proiecţie Stereo 70.

DETALII LINIARE IMOBIL

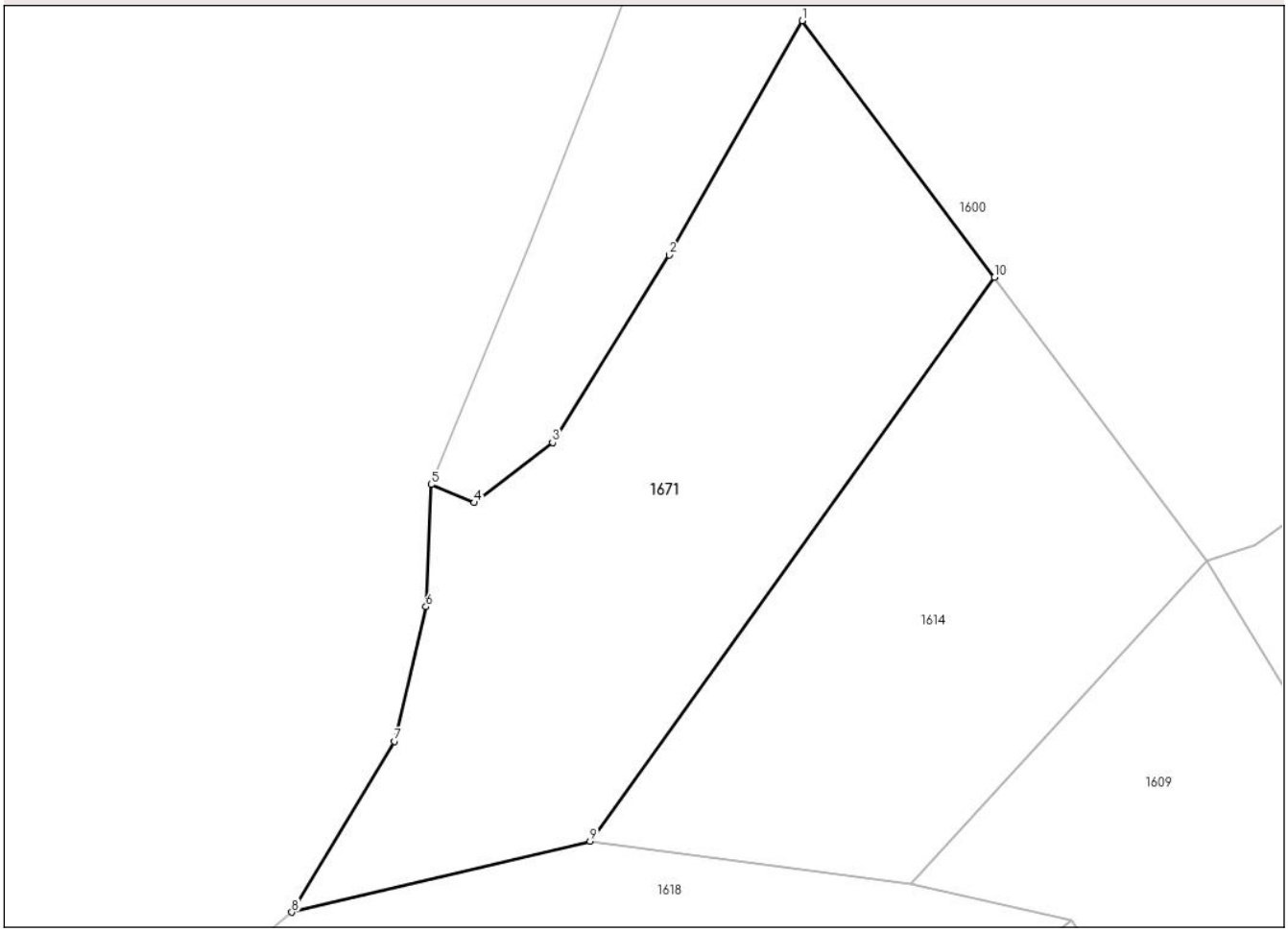

Date referitoare la teren

Crt	Categorie folosință	Intra vilan	Suprafaţa (mp)	Tarla	Parcelă	Nr. topo	Observaţii / Referinţe
1	fânețe (F) - fânețe cu tufărișuri și mărăcinișuri	NU	2.306	7	234	-	

Lungime Segmente
1) Valorile lungimilor segmentelor sunt obţinute din proiecţie în plan.

Punct început	X / Y	Punct sfârşit	X / Y	Lungime segment (** (m)
1	446.432,521 516.858,916	2	446.419,293 516.835,594	26.813
2	446.419,293 516.835,594	3	446.407,64 516.816,946	21.989
3	446.407,64 516.816,946	4	446.399,826 516.810,954	9.847

Document care conține date cu caracter personal, protejat de prevederile Regulamentului (UE) nr. 679/2016 și Legii 190/2018

Punct început	X / Y	Punct sfârşit	X / Y	Lungime segment (** (m)
4	446.399,826 516.810,954	5	446.395,555 516.812,77	4.64
5	446.395,555 516.812,77	6	446.395,031 516.800,604	12.177
6	446.395,031 516.800,604	7	446.391,917 516.787,198	13.763
7	446.391,917 516.787,198	8	446.381,676 516.770,198	19.846
8	446.381,676 516.770,198	9	446.411,381 516.777,281	30.538
9	446.411,381 516.777,281	10	446.451,659 516.833,387	69.066
10	446.451,659 516.833,387	1	446.432,521 516.858,916	31.906

** Lungimile segmentelor sunt determinate în planul de proiecţie Stereo 70 şi sunt rotunjite la 1 milimetru.
*** Distanţa dintre puncte este formată din segmente cumulate ce sunt mai mici decât valoarea 1 milimetru.

Document care conține date cu caracter personal, protejat de prevederile Regulamentului (UE) nr. 679/2016 și Legii 190/2018

DATE DESPRE IMOBILUL NR. 1687

Oficiul de Cadastru şi Publicitate Imobiliară SIBIU
Biroul de Cadastru şi Publicitate Imobiliară Medias

A. Partea I. Descrierea imobilului

TEREN Extravilan

Adresa: Jud. Sibiu

Nr. Crt	Nr cadastral Nr. topografic	Suprafaţa* (mp)	Observaţii / Referinţe
A1		49	Sector cadastral:38 Teren neimprejmuit;

Construcţii

Crt	Nr cadastral Nr. topografic	Adresa	Observaţii / Referinţe
A1.1		Jud. Sibiu	Nr. niveluri:1; S. construita la sol:46 mp; S. construita desfasurata:46 mp; Stalp electric

B. Partea II. Proprietari şi acte

Inscrieri privitoare la dreptul de proprietate şi alte drepturi reale		Referinţe
/		
Act Normativ nr. 7, din 13/03/1996 emis de PARLAMENTUL ROMANIEI (lege);		
B1	Inscrierea provizorie, drept de PROPRIETATE, dobandit prin Lege, cota actuala 1/1	A1, A1.1
	1) **COMUNA TÂRNAVA**, CIF:4406029, PROPRIETAR NEIDENTIFICAT	

C. Partea III. SARCINI .

Inscrieri privind dezmembramintele dreptului de proprietate, drepturi reale de garanţie şi sarcini	Referinţe
NU SUNT	

Document care conține date cu caracter personal, protejat de prevederile Regulamentului (UE) nr. 679/2016 și Legii 190/2018

Anexa Nr. 1 La Partea I

Teren

Nr cadastral	Suprafaţa (mp)*	Observaţii / Referinţe
	49	

* Suprafaţa este determinată in planul de proiecţie Stereo 70.

DETALII LINIARE IMOBIL

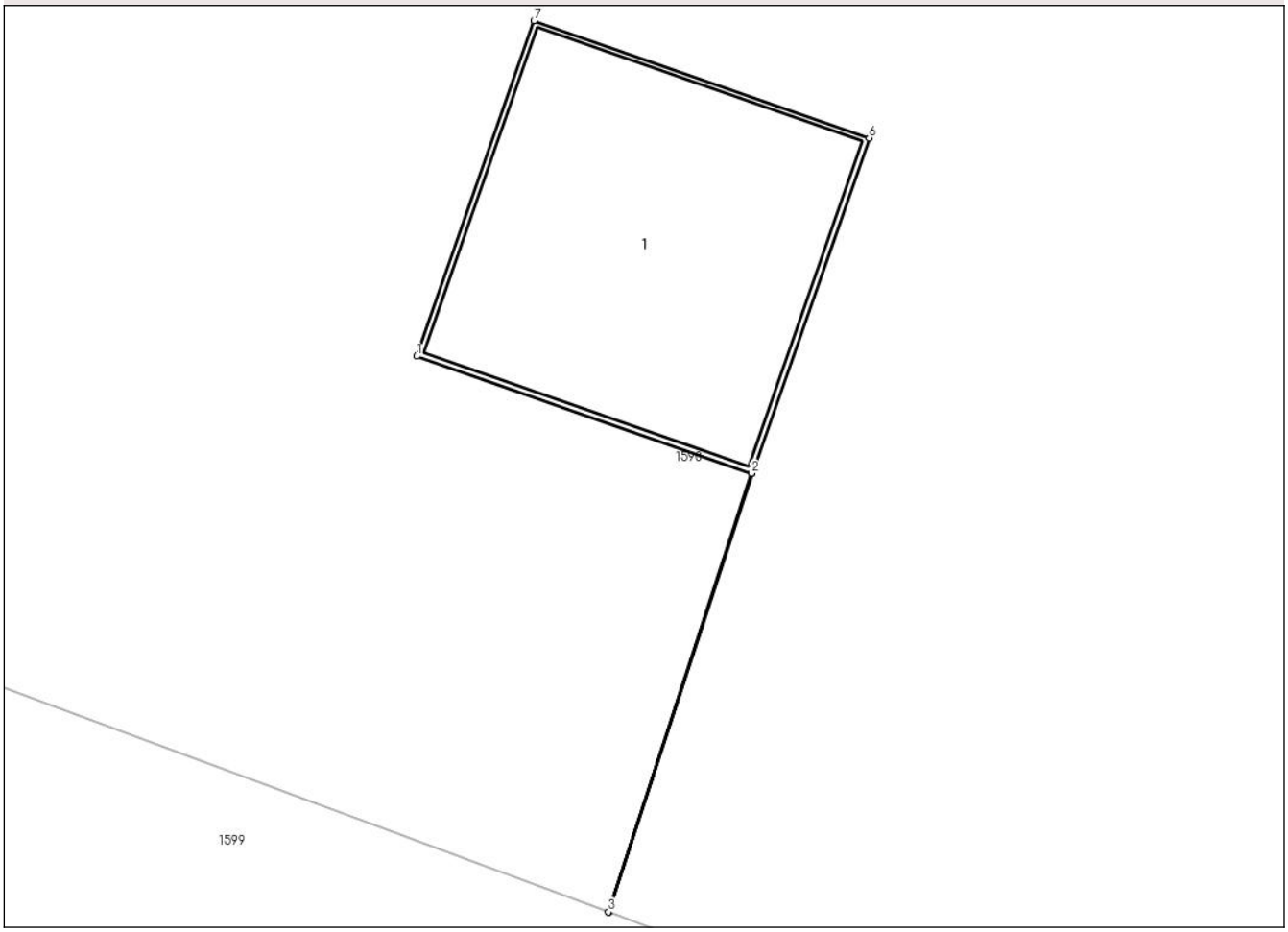

Date referitoare la teren

Crt	Categorie folosință	Intra vilan	Suprafaţa (mp)	Tarla	Parcelă	Nr. topo	Observaţii / Referinţe
1	curti constructii	NU	49	7	217/1	-	

Date referitoare la construcţii

Crt	Număr	Destinaţie construcţie	Supraf. (mp)	Situaţie juridică	Observaţii / Referinţe
A1.1		constructii industriale si edilitare	46	Cu acte	Nr. niveluri:1; S. construita la sol:46 mp; S. construita desfasurata:46 mp; Stalp electric

Lungime Segmente
1) Valorile lungimilor segmentelor sunt obţinute din proiecţie în plan.

Punct început	X / Y	Punct sfârşit	X / Y	Lungime segment (** (m)
1	447.059,128 517.155,995	2	447.065,725 517.153,691	6.988
2	447.065,725 517.153,691	3	447.062,902 517.145,051	9.089
3	447.062,902 517.145,051	4	447.062,913 517.145,047	0.012

Document care conține date cu caracter personal, protejat de prevederile Regulamentului (UE) nr. 679/2016 și Legii 190/2018

Punct început	X / Y	Punct sfârşit	X / Y	Lungime segment (** (m)
4	447.062,913 517.145,047	5	447.065,736 517.153,687	9.089
5	447.065,736 517.153,687	6	447.068,045 517.160,295	7.0
6	447.068,045 517.160,295	7	447.061,436 517.162,604	7.0
7	447.061,436 517.162,604	1	447.059,128 517.155,995	7.0

** Lungimile segmentelor sunt determinate în planul de proiecţie Stereo 70 şi sunt rotunjite la 1 milimetru.
*** Distanţa dintre puncte este formată din segmente cumulate ce sunt mai mici decât valoarea 1 milimetru.

Document care conține date cu caracter personal, protejat de prevederile Regulamentului (UE) nr. 679/2016 și Legii 190/2018

DATE DESPRE IMOBILUL NR. 1688

Oficiul de Cadastru şi Publicitate Imobiliară SIBIU
Biroul de Cadastru şi Publicitate Imobiliară Medias

A. Partea I. Descrierea imobilului

TEREN Extravilan

Adresa: Jud. Sibiu

Nr. Crt	Nr cadastral Nr. topografic	Suprafaţa* (mp)	Observaţii / Referinţe
A1		49	Sector cadastral:38 Teren neimprejmuit;

Construcţii

Crt	Nr cadastral Nr. topografic	Adresa	Observaţii / Referinţe
A1.1		Jud. Sibiu	Nr. niveluri:1; S. construita la sol:46 mp; S. construita desfasurata:46 mp; Stalp electric

B. Partea II. Proprietari şi acte

Inscrieri privitoare la dreptul de proprietate şi alte drepturi reale		Referinţe
/		
Act Normativ nr. 7, din 13/03/1996 emis de PARLAMENTUL ROMANIEI (lege);		
B1	Inscrierea provizorie, drept de PROPRIETATE, dobandit prin Lege, cota actuala 1/1	A1, A1.1
	1) **COMUNA TÂRNAVA**, CIF:4406029, PROPRIETAR NEIDENTIFICAT	

C. Partea III. SARCINI .

Inscrieri privind dezmembramintele dreptului de proprietate, drepturi reale de garanţie şi sarcini	Referinţe
NU SUNT	

Document care conține date cu caracter personal, protejat de prevederile Regulamentului (UE) nr. 679/2016 și Legii 190/2018

Anexa Nr. 1 La Partea I

Teren

Nr cadastral	Suprafaţa (mp)*	Observaţii / Referinţe
	49	

* Suprafaţa este determinată in planul de proiecţie Stereo 70.

DETALII LINIARE IMOBIL

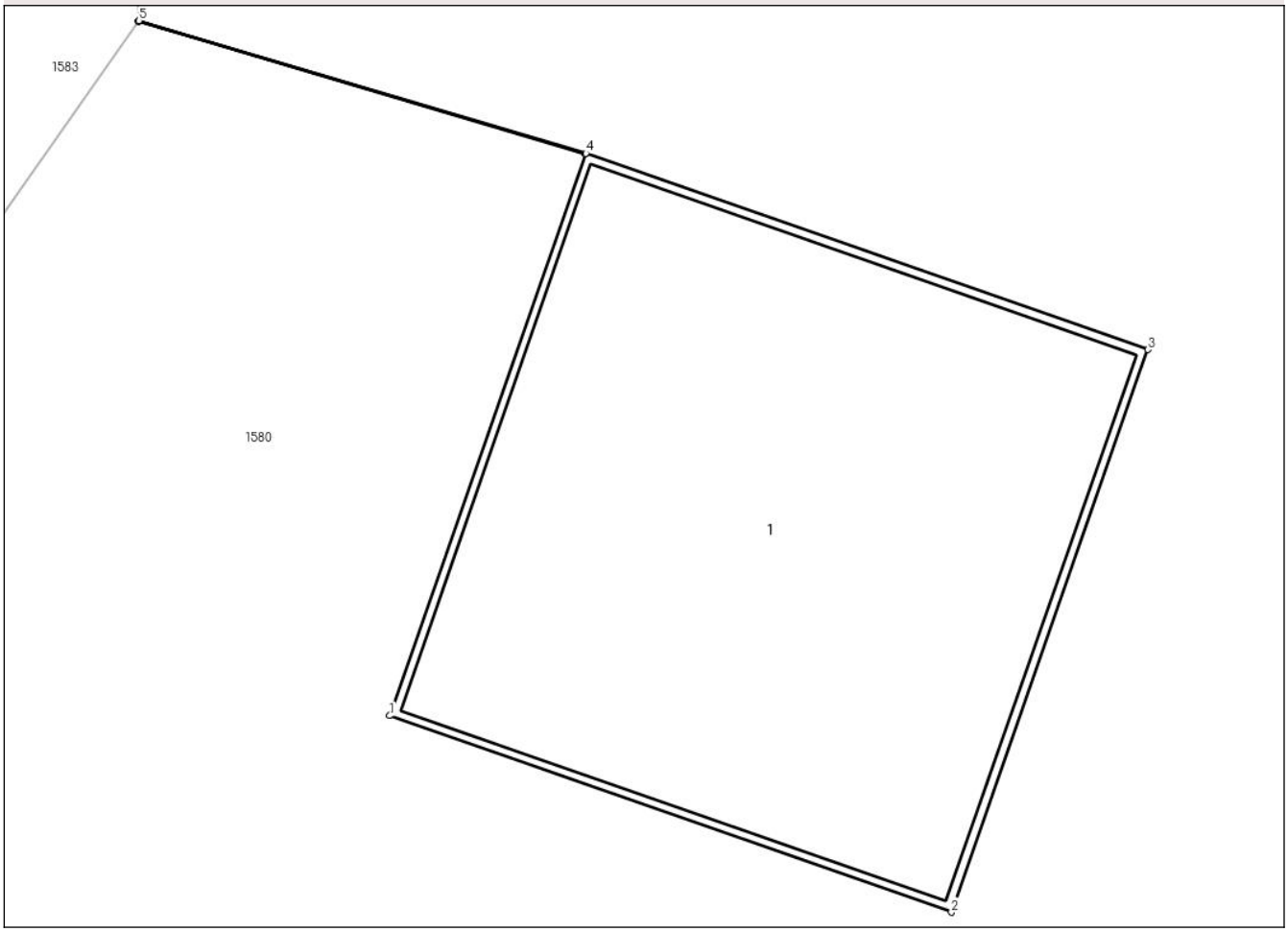

Date referitoare la teren

Crt	Categorie folosință	Intra vilan	Suprafaţa (mp)	Tarla	Parcelă	Nr. topo	Observaţii / Referinţe
1	curti constructii	NU	49	7	193/1	-	

Date referitoare la construcţii

Crt	Număr	Destinaţie construcţie	Supraf. (mp)	Situaţie juridică	Observaţii / Referinţe
A1.1		constructii industriale si edilitare	46	Cu acte	Nr. niveluri:1; S. construita la sol:46 mp; S. construita desfasurata:46 mp; Stalp electric

Lungime Segmente
1) Valorile lungimilor segmentelor sunt obţinute din proiecţie în plan.

Punct început	X / Y	Punct sfârşit	X / Y	Lungime segment (** (m)
1	447.135,958 517.399,458	2	447.142,567 517.397,149	7.0
2	447.142,567 517.397,149	3	447.144,875 517.403,757	7.0
3	447.144,875 517.403,757	4	447.138,267 517.406,066	7.0

Document care conține date cu caracter personal, protejat de prevederile Regulamentului (UE) nr. 679/2016 și Legii 190/2018

Punct început	X / Y	Punct sfârşit	X / Y	Lungime segment (** (m)
4	447.138,267 517.406,066	5	447.133,011 517.407,622	5.481
5	447.133,011 517.407,622	6	447.133,003 517.407,611	0.014
6	447.133,003 517.407,611	7	447.138,263 517.406,055	5.485
7	447.138,263 517.406,055	1	447.135,958 517.399,458	6.988

** Lungimile segmentelor sunt determinate în planul de proiecţie Stereo 70 şi sunt rotunjite la 1 milimetru.
*** Distanţa dintre puncte este formată din segmente cumulate ce sunt mai mici decât valoarea 1 milimetru.

Document care conține date cu caracter personal, protejat de prevederile Regulamentului (UE) nr. 679/2016 și Legii 190/2018