DATE DESPRE IMOBILUL NR. 1884

Oficiul de Cadastru şi Publicitate Imobiliară SIBIU
Biroul de Cadastru şi Publicitate Imobiliară Medias

A. Partea I. Descrierea imobilului

TEREN Extravilan

Adresa: Jud. Sibiu

Nr. Crt	Nr cadastral Nr. topografic	Suprafaţa* (mp)	Observaţii / Referinţe
A1		722	Sector cadastral:27 Teren neimprejmuit;

B. Partea II. Proprietari şi acte

Inscrieri privitoare la dreptul de proprietate şi alte drepturi reale		Referinţe
/		
Act Normativ nr. 7, din 13/03/1996 emis de PARLAMENTUL ROMANIEI (lege);		
B1	Inscrierea provizorie, drept de PROPRIETATE, dobandit prin Lege, cota actuala 1/1	A1
	1) **COMUNA TÂRNAVA**, CIF:4406029, PROPRIETAR NEIDENTIFICAT	

C. Partea III. SARCINI .

Inscrieri privind dezmembramintele dreptului de proprietate, drepturi reale de garanţie şi sarcini	Referinţe
NU SUNT	

Document care conține date cu caracter personal, protejat de prevederile Regulamentului (UE) nr. 679/2016 și Legii 190/2018

Anexa Nr. 1 La Partea I

Teren

Nr cadastral	Suprafaţa (mp)*	Observaţii / Referinţe
	722	

* Suprafaţa este determinată in planul de proiecţie Stereo 70.

DETALII LINIARE IMOBIL

Date referitoare la teren

Crt	Categorie folosință	Intra vilan	Suprafaţa (mp)	Tarla	Parcelă	Nr. topo	Observaţii / Referinţe
1	faneata	NU	722	27	956	-	

Lungime Segmente
1) Valorile lungimilor segmentelor sunt obţinute din proiecţie în plan.

Punct început	X / Y	Punct sfârşit	X / Y	Lungime segment (** (m)
1	443.943,526 516.525,013	2	443.953,818 516.544,445	21.99
2	443.953,818 516.544,445	3	443.947,064 516.545,493	6.835
3	443.947,064 516.545,493	4	443.941,877 516.540,966	6.885
4	443.941,877 516.540,966	5	443.934,278 516.532,544	11.343
5	443.934,278 516.532,544	6	443.929,511 516.523,562	10.169

Document care conține date cu caracter personal, protejat de prevederile Regulamentului (UE) nr. 679/2016 și Legii 190/2018

Punct început	X / Y	Punct sfârşit	X / Y	Lungime segment (** (m)
6	443.929,511 516.523,562	7	443.921,134 516.492,458	32.212
7	443.921,134 516.492,458	8	443.911,344 516.480,682	15.315
8	443.911,344 516.480,682	9	443.927,865 516.485,16	17.118
9	443.927,865 516.485,16	1	443.943,526 516.525,013	42.82

** Lungimile segmentelor sunt determinate în planul de proiecţie Stereo 70 şi sunt rotunjite la 1 milimetru.
*** Distanţa dintre puncte este formată din segmente cumulate ce sunt mai mici decât valoarea 1 milimetru.

Document care conține date cu caracter personal, protejat de prevederile Regulamentului (UE) nr. 679/2016 și Legii 190/2018

DATE DESPRE IMOBILUL NR. 1885

Oficiul de Cadastru şi Publicitate Imobiliară SIBIU
Biroul de Cadastru şi Publicitate Imobiliară Medias

A. Partea I. Descrierea imobilului

TEREN Extravilan

Adresa: Jud. Sibiu

Nr. Crt	Nr cadastral Nr. topografic	Suprafaţa* (mp)	Observaţii / Referinţe
A1		1.300	Sector cadastral:27 Teren neimprejmuit;

B. Partea II. Proprietari şi acte

Inscrieri privitoare la dreptul de proprietate şi alte drepturi reale		Referinţe
/		
Act Administrativ nr. 2008/7, din 04/09/2002 emis de CJPSDDPAT (titlu de proprietate);		
B1	Intabulare, drept de PROPRIETATE, dobandit prin Reconstituire, cota actuala 1/1	A1
	1) **MURESAN METTA**	

C. Partea III. SARCINI .

Inscrieri privind dezmembramintele dreptului de proprietate, drepturi reale de garanţie şi sarcini	Referinţe
NU SUNT	

Document care conține date cu caracter personal, protejat de prevederile Regulamentului (UE) nr. 679/2016 și Legii 190/2018

Anexa Nr. 1 La Partea I

Teren

Nr cadastral	Suprafaţa (mp)*	Observaţii / Referinţe
	1.300	

* Suprafaţa este determinată in planul de proiecţie Stereo 70.

DETALII LINIARE IMOBIL

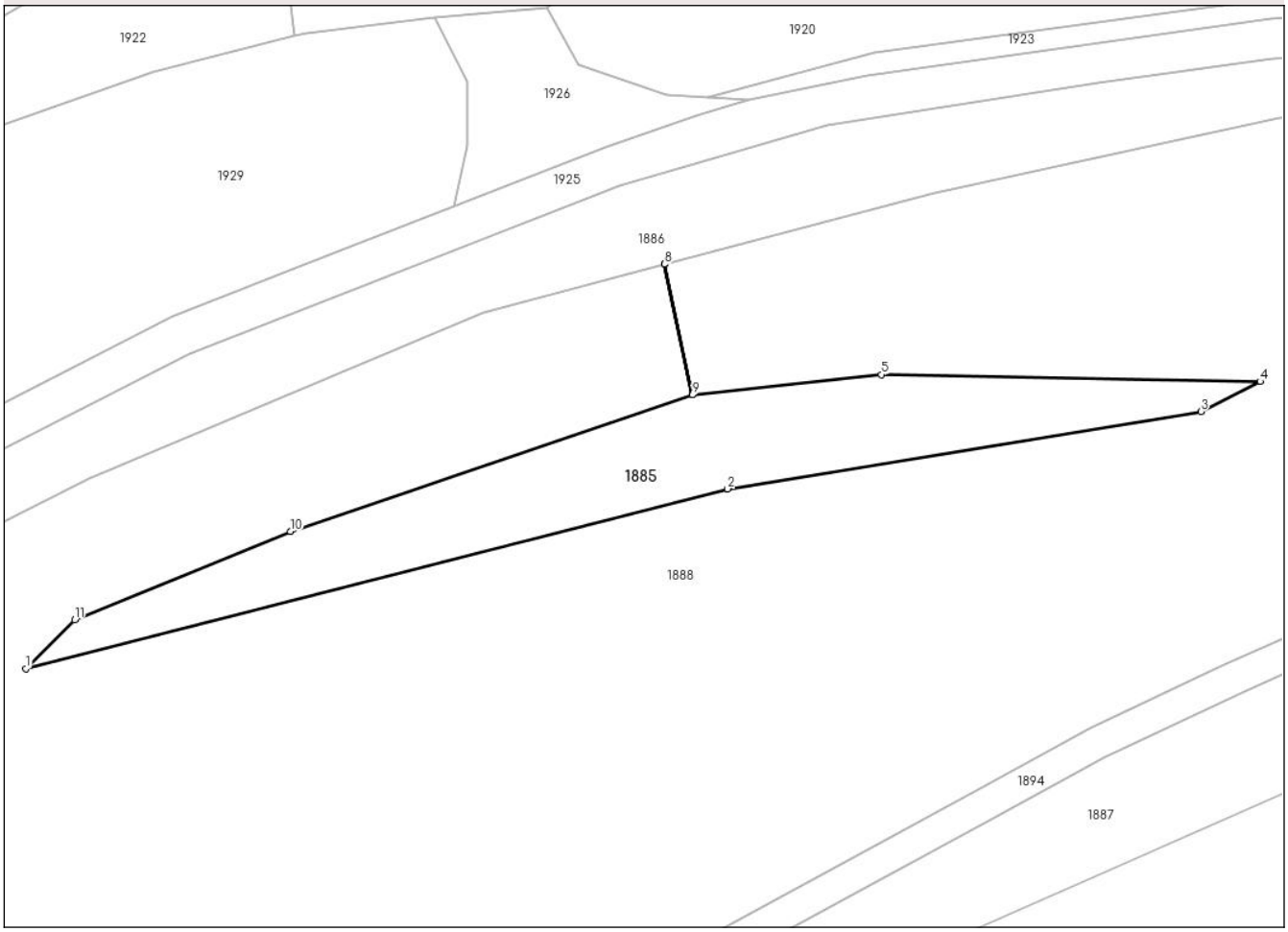

Date referitoare la teren

Crt	Categorie folosință	Intra vilan	Suprafaţa (mp)	Tarla	Parcelă	Nr. topo	Observaţii / Referinţe
1	curti constructii	NU	1.300	27	959	-	Taluz

Lungime Segmente
1) Valorile lungimilor segmentelor sunt obţinute din proiecţie în plan.

Punct început	X / Y	Punct sfârşit	X / Y	Lungime segment (** (m)
1	443.734,163 516.469,068	2	443.821,046 516.491,315	89.686
2	443.821,046 516.491,315	3	443.879,628 516.500,887	59.358
3	443.879,628 516.500,887	4	443.886,995 516.504,589	8.246
4	443.886,995 516.504,589	5	443.840,072 516.505,449	46.931
5	443.840,072 516.505,449	6	443.816,713 516.502,923	23.495

Document care conține date cu caracter personal, protejat de prevederile Regulamentului (UE) nr. 679/2016 și Legii 190/2018

Punct început	X / Y	Punct sfârşit	X / Y	Lungime segment (** (m)
6	443.816,713 516.502,923	7	443.813,219 516.519,104	16.554
7	443.813,219 516.519,104	8	443.813,206 516.519,101	0.013
8	443.813,206 516.519,101	9	443.816,702 516.502,919	16.555
9	443.816,702 516.502,919	10	443.766,893 516.486,037	52.593
10	443.766,893 516.486,037	11	443.740,221 516.475,104	28.825
11	443.740,221 516.475,104	1	443.734,163 516.469,068	8.552

** Lungimile segmentelor sunt determinate în planul de proiecţie Stereo 70 şi sunt rotunjite la 1 milimetru.
*** Distanţa dintre puncte este formată din segmente cumulate ce sunt mai mici decât valoarea 1 milimetru.

Document care conține date cu caracter personal, protejat de prevederile Regulamentului (UE) nr. 679/2016 și Legii 190/2018

DATE DESPRE IMOBILUL NR. 1886

Oficiul de Cadastru şi Publicitate Imobiliară SIBIU
Biroul de Cadastru şi Publicitate Imobiliară Medias

A. Partea I. Descrierea imobilului

TEREN Extravilan

Adresa: Jud. Sibiu

Nr. Crt	Nr cadastral Nr. topografic	Suprafaţa* (mp)	Observaţii / Referinţe
A1		3.800	Sector cadastral:27 Teren neimprejmuit;

B. Partea II. Proprietari şi acte

Inscrieri privitoare la dreptul de proprietate şi alte drepturi reale		Referinţe
/		
Act Administrativ nr. 2008/7, din 04/09/2002 emis de CJPSDDPAT (titlu de proprietate);		
B1	Intabulare, drept de PROPRIETATE, dobandit prin Reconstituire, cota actuala 1/1	A1
	1) **MURESAN METTA**	

C. Partea III. SARCINI .

Inscrieri privind dezmembramintele dreptului de proprietate, drepturi reale de garanţie şi sarcini	Referinţe
NU SUNT	

Document care conține date cu caracter personal, protejat de prevederile Regulamentului (UE) nr. 679/2016 și Legii 190/2018

Anexa Nr. 1 La Partea I

Teren

Nr cadastral	Suprafaţa (mp)*	Observaţii / Referinţe
	3.800	

* Suprafaţa este determinată in planul de proiecţie Stereo 70.

DETALII LINIARE IMOBIL

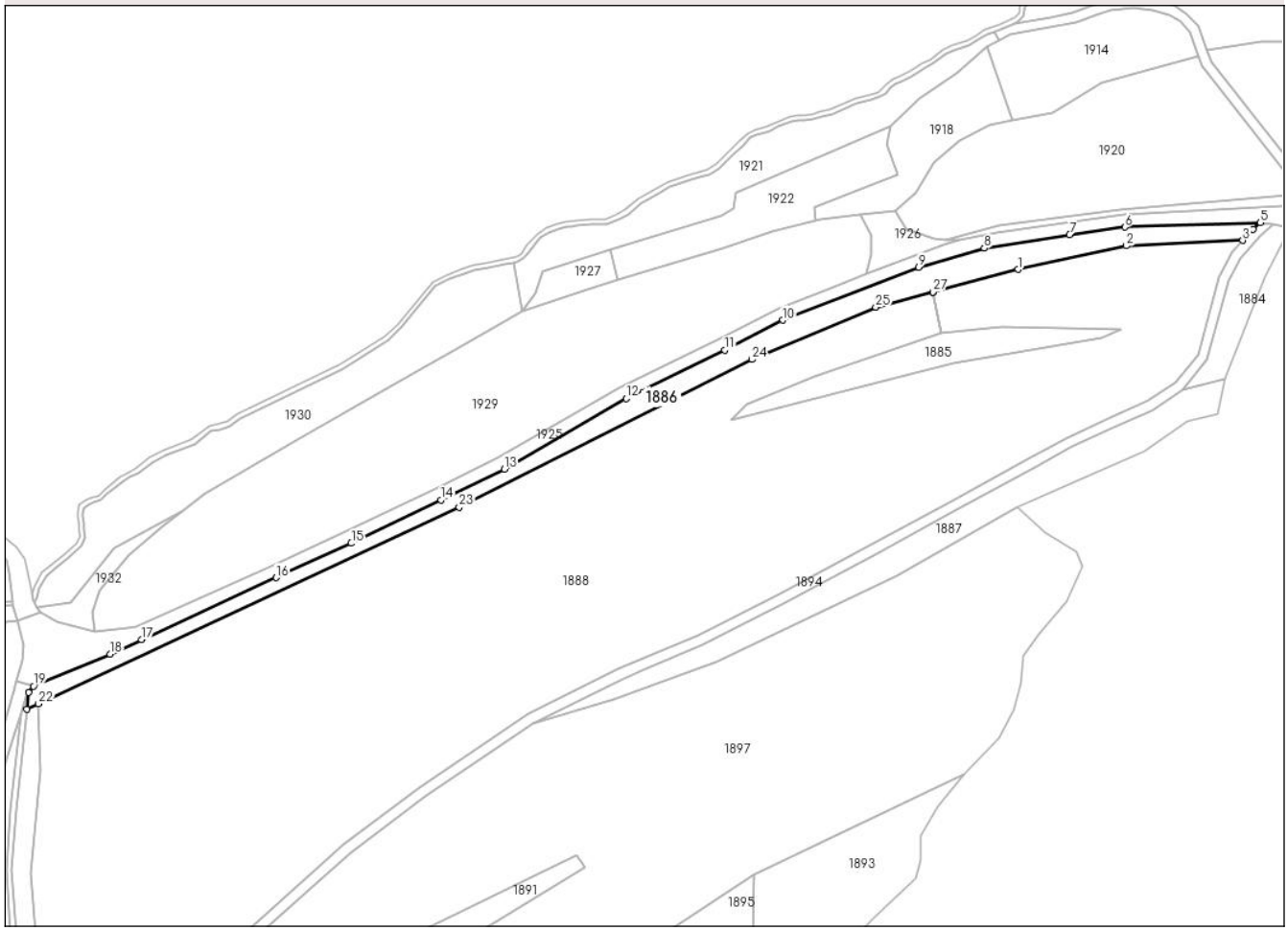

Date referitoare la teren

Crt	Categorie folosință	Intra vilan	Suprafaţa (mp)	Tarla	Parcelă	Nr. topo	Observaţii / Referinţe
1	curti constructii	NU	3.800	27	958	-	Taluz

Lungime Segmente
1) Valorile lungimilor segmentelor sunt obţinute din proiecţie în plan.

Punct început	X / Y	Punct sfârşit	X / Y	Lungime segment (** (m)
1	443.846,676 516.527,977	2	443.889,319 516.537,211	43.631
3	443.935,022 516.539,34	4	443.939,067 516.543,823	6.038
5	443.941,899 516.546,294	6	443.888,668 516.544,54	53.259
7	443.866,942 516.541,528	8	443.833,465 516.536,311	33.881
9	443.807,644 516.528,873	10	443.754,353 516.508,045	57.217

Punct început	X / Y	Punct sfârşit	X / Y	Lungime segment (** (m)
2	443.889,319 516.537,211	3	443.935,022 516.539,34	45.752
4	443.939,067 516.543,823	5	443.941,899 516.546,294	3.759
6	443.888,668 516.544,54	7	443.866,942 516.541,528	21.934
8	443.833,465 516.536,311	9	443.807,644 516.528,873	26.871
10	443.754,353 516.508,045	11	443.731,473 516.496,29	25.723

Document care conține date cu caracter personal, protejat de prevederile Regulamentului (UE) nr. 679/2016 și Legii 190/2018

Punct început	X / Y	Punct sfârşit	X / Y	Lungime segment (** (m)
11	443.731,473 516.496,29	12	443.692,76 516.477,22	43.155
13	443.644,915 516.449,589	14	443.619,962 516.437,482	27.736
15	443.584,707 516.420,441	16	443.555,192 516.406,97	32.444
17	443.502,354 516.382,646	18	443.489,987 516.376,907	13.634
19	443.459,8 516.364,326	20	443.457,91 516.361,827	3.133
21	443.457,247 516.355,306	22	443.461,833 516.357,448	5.062
23	443.627,086 516.434,622	24	443.742,047 516.492,604	128.755
25	443.790,755 516.513,147	26	443.813,206 516.519,101	23.227
27	443.813,219 516.519,104	1	443.846,676 516.527,977	34.614

Punct început	X / Y	Punct sfârşit	X / Y	Lungime segment (** (m)
12	443.692,76 516.477,22	13	443.644,915 516.449,589	55.25
14	443.619,962 516.437,482	15	443.584,707 516.420,441	39.157
16	443.555,192 516.406,97	17	443.502,354 516.382,646	58.168
18	443.489,987 516.376,907	19	443.459,8 516.364,326	32.704
20	443.457,91 516.361,827	21	443.457,247 516.355,306	6.555
22	443.461,833 516.357,448	23	443.627,086 516.434,622	182.386
24	443.742,047 516.492,604	25	443.790,755 516.513,147	52.863
26	443.813,206 516.519,101	27	443.813,219 516.519,104	0.013

** Lungimile segmentelor sunt determinate în planul de proiecţie Stereo 70 şi sunt rotunjite la 1 milimetru.
*** Distanţa dintre puncte este formată din segmente cumulate ce sunt mai mici decât valoarea 1 milimetru.

Document care conține date cu caracter personal, protejat de prevederile Regulamentului (UE) nr. 679/2016 și Legii 190/2018

DATE DESPRE IMOBILUL NR. 1887

Oficiul de Cadastru şi Publicitate Imobiliară SIBIU
Biroul de Cadastru şi Publicitate Imobiliară Medias

A. Partea I. Descrierea imobilului

TEREN Extravilan

Adresa: Jud. Sibiu

Nr. Crt	Nr cadastral Nr. topografic	Suprafaţa* (mp)	Observaţii / Referinţe
A1		2.900	Sector cadastral:27 Teren neimprejmuit;

B. Partea II. Proprietari şi acte

Inscrieri privitoare la dreptul de proprietate şi alte drepturi reale		Referinţe
/		
Act Administrativ nr. 2008/7, din 04/09/2002 emis de CJPSDDPAT (titlu de proprietate);		
B1	Intabulare, drept de PROPRIETATE, dobandit prin Reconstituire, cota actuala 1/1	A1
	1) **MURESAN METTA**	

C. Partea III. SARCINI .

Inscrieri privind dezmembramintele dreptului de proprietate, drepturi reale de garanţie şi sarcini	Referinţe
NU SUNT	

Document care conține date cu caracter personal, protejat de prevederile Regulamentului (UE) nr. 679/2016 și Legii 190/2018

Anexa Nr. 1 La Partea I

Teren

Nr cadastral	Suprafaţa (mp)*	Observaţii / Referinţe
	2.900	

* Suprafaţa este determinată in planul de proiecţie Stereo 70.

DETALII LINIARE IMOBIL

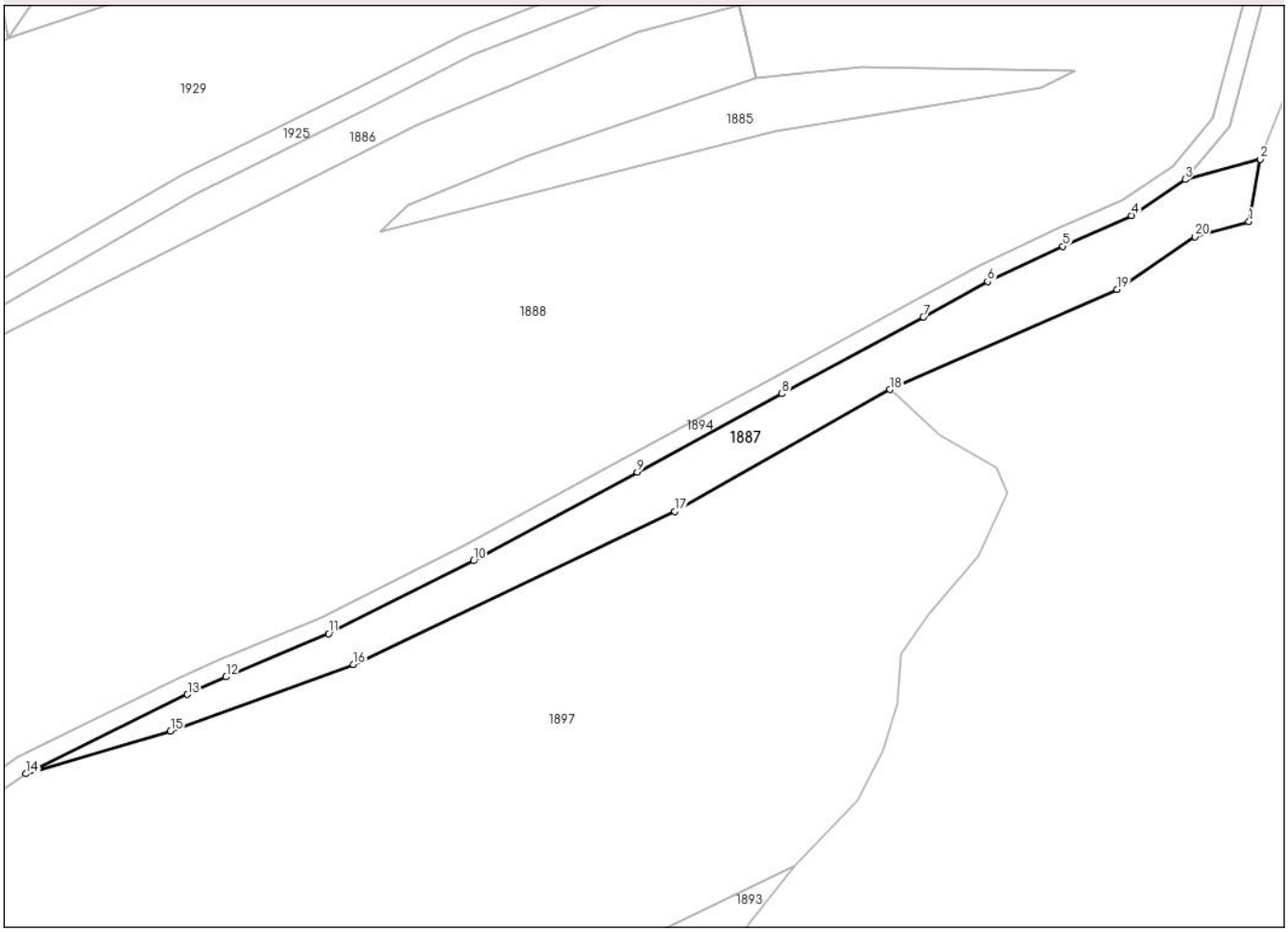

Date referitoare la teren

Crt	Categorie folosință	Intra vilan	Suprafaţa (mp)	Tarla	Parcelă	Nr. topo	Observaţii / Referinţe
1	curti constructii	NU	2.900	27	961	-	Taluz

Lungime Segmente
1) Valorile lungimilor segmentelor sunt obţinute din proiecţie în plan.

Punct început	X / Y	Punct sfârşit	X / Y	Lungime segment (** (m)
1	443.925,36 516.471,398	2	443.927,865 516.485,16	13.988
2	443.927,865 516.485,16	3	443.911,344 516.480,682	17.118
3	443.911,344 516.480,682	4	443.899,459 516.472,732	14.298
4	443.899,459 516.472,732	5	443.884,411 516.465,985	16.492
5	443.884,411 516.465,985	6	443.867,839 516.458,207	18.307

Document care conține date cu caracter personal, protejat de prevederile Regulamentului (UE) nr. 679/2016 și Legii 190/2018

Punct început	X / Y	Punct sfârşit	X / Y	Lungime segment (** (m)
6	443.867,839 516.458,207	7	443.853,644 516.450,422	16.189
7	443.853,644 516.450,422	8	443.822,51 516.433,563	35.405
8	443.822,51 516.433,563	9	443.790,678 516.416,326	36.2
9	443.790,678 516.416,326	10	443.754,597 516.396,788	41.031
10	443.754,597 516.396,788	11	443.722,681 516.380,76	35.715
11	443.722,681 516.380,76	12	443.700,095 516.371,245	24.509
12	443.700,095 516.371,245	13	443.691,599 516.367,398	9.327
13	443.691,599 516.367,398	14	443.656,014 516.349,928	39.642
14	443.656,014 516.349,928	15	443.687,857 516.359,32	33.2
15	443.687,857 516.359,32	16	443.728,097 516.373,996	42.832
16	443.728,097 516.373,996	17	443.798,896 516.407,676	78.402
17	443.798,896 516.407,676	18	443.846,345 516.434,469	54.491
18	443.846,345 516.434,469	19	443.896,298 516.456,483	54.589
19	443.896,298 516.456,483	20	443.913,444 516.468,124	20.724
20	443.913,444 516.468,124	1	443.925,36 516.471,398	12.358

** Lungimile segmentelor sunt determinate în planul de proiecţie Stereo 70 şi sunt rotunjite la 1 milimetru.
*** Distanţa dintre puncte este formată din segmente cumulate ce sunt mai mici decât valoarea 1 milimetru.

Document care conține date cu caracter personal, protejat de prevederile Regulamentului (UE) nr. 679/2016 și Legii 190/2018

DATE DESPRE IMOBILUL NR. 1888

Oficiul de Cadastru şi Publicitate Imobiliară SIBIU
Biroul de Cadastru şi Publicitate Imobiliară Medias

A. Partea I. Descrierea imobilului

TEREN Extravilan

Adresa: Jud. Sibiu

Nr. Crt	Nr cadastral Nr. topografic	Suprafaţa* (mp)	Observaţii / Referinţe
A1		57.000	Sector cadastral:27 Teren neimprejmuit;

B. Partea II. Proprietari şi acte

Inscrieri privitoare la dreptul de proprietate şi alte drepturi reale		Referinţe
/		
Act Administrativ nr. 2008/7, din 04/09/2002 emis de CJPSDDPAT (titlu de proprietate);		
B1	Intabulare, drept de PROPRIETATE, dobandit prin Reconstituire, cota actuala 1/1	A1
	1) **MURESAN METTA**	

C. Partea III. SARCINI .

Inscrieri privind dezmembramintele dreptului de proprietate, drepturi reale de garanţie şi sarcini	Referinţe
NU SUNT	

Document care conține date cu caracter personal, protejat de prevederile Regulamentului (UE) nr. 679/2016 și Legii 190/2018

Anexa Nr. 1 La Partea I

Teren

Nr cadastral	Suprafaţa (mp)*	Observaţii / Referinţe
	57.000	

* Suprafaţa este determinată in planul de proiecţie Stereo 70.

DETALII LINIARE IMOBIL

Date referitoare la teren

Crt	Categorie folosință	Intra vilan	Suprafaţa (mp)	Tarla	Parcelă	Nr. topo	Observaţii / Referinţe
1	arabil	NU	57.000	27	960	-	

Lungime Segmente

1) Valorile lungimilor segmentelor sunt obţinute din proiecţie în plan.

Punct început	X / Y	Punct sfârşit	X / Y	Lungime segment
1	443.698,493 516.374,911	2	443.721,005 516.384,395	24.428
4	443.788,773 516.419,843	5	443.820,606 516.437,081	36.2
7	443.866,025 516.461,774	8	443.882,743 516.469,621	18.467
10	443.908,638 516.483,684	11	443.917,499 516.494,343	13.861
13	443.930,977 516.534,856	14	443.935,022 516.539,34	6.038
16	443.846,676 516.527,977	17	443.813,219 516.519,104	34.614

Punct început	X / Y	Punct sfârşit	X / Y	Lungime segment
2	443.721,005 516.384,395	3	443.752,747 516.400,335	35.519
5	443.820,606 516.437,081	6	443.851,73 516.453,934	35.395
8	443.882,743 516.469,621	9	443.897,516 516.476,244	16.189
11	443.917,499 516.494,343	12	443.925,766 516.525,038	31.788
14	443.935,022 516.539,34	15	443.889,319 516.537,211	45.752
17	443.813,219 516.519,104	18	443.816,713 516.502,923	16.554

Punct început	X / Y	Punct sfârşit	X / Y	Lungime segment
3	443.752,747 516.400,335	4	443.788,773 516.419,843	40.969
6	443.851,73 516.453,934	7	443.866,025 516.461,774	16.304
9	443.897,516 516.476,244	10	443.908,638 516.483,684	13.382
12	443.925,766 516.525,038	13	443.930,977 516.534,856	11.116
15	443.889,319 516.537,211	16	443.846,676 516.527,977	43.631
18	443.816,713 516.502,923	19	443.840,072 516.505,449	23.495

Document care conține date cu caracter personal, protejat de prevederile Regulamentului (UE) nr. 679/2016 și Legii 190/2018

Punct început	X / Y	Punct sfârşit	X / Y	Lungime segment
19	443.840,072 516.505,449	20	443.886,995 516.504,589	46.931
22	443.821,046 516.491,315	23	443.734,163 516.469,068	89.686
25	443.766,893 516.486,037	26	443.816,702 516.502,919	52.593
28	443.790,755 516.513,147	29	443.742,047 516.492,604	52.863
31	443.461,833 516.357,448	32	443.462,471 516.331,342	26.113
34	443.460,557 516.267,288	35	443.462,756 516.244,619	22.776
37	443.460,233 516.233,407	38	443.468,253 516.199,685	34.663
40	443.489,966 516.103,824	41	443.516,779 516.038,082	71.0
43	443.561,582 515.992,964	44	443.568,626 515.999,351	9.508
46	443.535,592 516.138,543	47	443.530,776 516.193,872	55.538
49	443.532,084 516.246,016	50	443.538,94 516.263,957	19.206
52	443.611,522 516.324,438	53	443.654,25 516.353,518	51.684

Punct început	X / Y	Punct sfârşit	X / Y	Lungime segment
20	443.886,995 516.504,589	21	443.879,628 516.500,887	8.246
23	443.734,163 516.469,068	24	443.740,221 516.475,104	8.552
26	443.816,702 516.502,919	27	443.813,206 516.519,101	16.555
29	443.742,047 516.492,604	30	443.627,086 516.434,622	128.755
32	443.462,471 516.331,342	33	443.458,859 516.290,857	40.646
35	443.462,756 516.244,619	36	443.459,885 516.235,088	9.954
38	443.468,253 516.199,685	39	443.476,982 516.152,754	47.736
41	443.516,779 516.038,082	42	443.550,0 515.993,0	56.0
44	443.568,626 515.999,351	45	443.553,253 516.056,659	59.334
47	443.530,776 516.193,872	48	443.530,12 516.233,811	39.944
50	443.538,94 516.263,957	51	443.581,807 516.302,02	57.327
53	443.654,25 516.353,518	54	443.689,511 516.370,843	39.287

Punct început	X / Y	Punct sfârşit	X / Y	Lungime segment
21	443.879,628 516.500,887	22	443.821,046 516.491,315	59.358
24	443.740,221 516.475,104	25	443.766,893 516.486,037	28.825
27	443.813,206 516.519,101	28	443.790,755 516.513,147	23.227
30	443.627,086 516.434,622	31	443.461,833 516.357,448	182.386
33	443.458,859 516.290,857	34	443.460,557 516.267,288	23.63
36	443.459,885 516.235,088	37	443.460,233 516.233,407	1.716
39	443.476,982 516.152,754	40	443.489,966 516.103,824	50.623
42	443.550,0 515.993,0	43	443.561,582 515.992,964	11.583
45	443.553,253 516.056,659	46	443.535,592 516.138,543	83.767
48	443.530,12 516.233,811	49	443.532,084 516.246,016	12.363
51	443.581,807 516.302,02	52	443.611,522 516.324,438	37.223
54	443.689,511 516.370,843	1	443.698,493 516.374,911	9.86

**** Lungimile segmentelor sunt determinate în planul de proiecţie Stereo 70 şi sunt rotunjite la 1 milimetru.**
***** Distanţa dintre puncte este formată din segmente cumulate ce sunt mai mici decât valoarea 1 milimetru.**

Document care conține date cu caracter personal, protejat de prevederile Regulamentului (UE) nr. 679/2016 și Legii 190/2018

DATE DESPRE IMOBILUL NR. 1889

Oficiul de Cadastru şi Publicitate Imobiliară SIBIU
Biroul de Cadastru şi Publicitate Imobiliară Medias

A. Partea I. Descrierea imobilului

TEREN Extravilan

Adresa: Jud. Sibiu

Nr. Crt	Nr cadastral Nr. topografic	Suprafaţa* (mp)	Observaţii / Referinţe
A1		800	Sector cadastral:27 Teren neimprejmuit;

B. Partea II. Proprietari şi acte

Inscrieri privitoare la dreptul de proprietate şi alte drepturi reale		Referinţe
/		
Act Administrativ nr. 2008/7, din 04/09/2002 emis de CJPSDDPAT (titlu de proprietate);		
B1	Intabulare, drept de PROPRIETATE, dobandit prin Reconstituire, cota actuala 1/1	A1
	1) **MURESAN METTA**	

C. Partea III. SARCINI .

Inscrieri privind dezmembramintele dreptului de proprietate, drepturi reale de garanţie şi sarcini	Referinţe
NU SUNT	

Document care conține date cu caracter personal, protejat de prevederile Regulamentului (UE) nr. 679/2016 și Legii 190/2018

Anexa Nr. 1 La Partea I

Teren

Nr cadastral	Suprafaţa (mp)*	Observaţii / Referinţe
	800	

* Suprafaţa este determinată in planul de proiecţie Stereo 70.

DETALII LINIARE IMOBIL

Date referitoare la teren

Crt	Categorie folosință	Intra vilan	Suprafaţa (mp)	Tarla	Parcelă	Nr. topo	Observaţii / Referinţe
1	fânețe (F) - fânețe cu tufărișuri și mărăcinișuri	NU	800	27	976	-	

Lungime Segmente

1) Valorile lungimilor segmentelor sunt obţinute din proiecţie în plan.

Punct început	X / Y	Punct sfârşit	X / Y	Lungime segment (** (m)
1	443.461,833 516.357,448	2	443.457,247 516.355,306	5.062
2	443.457,247 516.355,306	3	443.453,199 516.315,528	39.983
3	443.453,199 516.315,528	4	443.451,399 516.292,278	23.32

Document care conține date cu caracter personal, protejat de prevederile Regulamentului (UE) nr. 679/2016 și Legii 190/2018

Punct început	X / Y	Punct sfârşit	X / Y	Lungime segment (** (m)
4	443.451,399 516.292,278	5	443.453,199 516.267,428	24.915
5	443.453,199 516.267,428	6	443.459,885 516.235,088	33.024
6	443.459,885 516.235,088	7	443.462,756 516.244,619	9.954
7	443.462,756 516.244,619	8	443.460,557 516.267,288	22.776
8	443.460,557 516.267,288	9	443.458,859 516.290,857	23.63
9	443.458,859 516.290,857	10	443.462,471 516.331,342	40.646
10	443.462,471 516.331,342	1	443.461,833 516.357,448	26.113

** Lungimile segmentelor sunt determinate în planul de proiecţie Stereo 70 şi sunt rotunjite la 1 milimetru.
*** Distanţa dintre puncte este formată din segmente cumulate ce sunt mai mici decât valoarea 1 milimetru.

Document care conține date cu caracter personal, protejat de prevederile Regulamentului (UE) nr. 679/2016 și Legii 190/2018

DATE DESPRE IMOBILUL NR. 1890

Oficiul de Cadastru şi Publicitate Imobiliară SIBIU
Biroul de Cadastru şi Publicitate Imobiliară Medias

A. Partea I. Descrierea imobilului

TEREN Extravilan

Adresa: Jud. Sibiu

Nr. Crt	Nr cadastral Nr. topografic	Suprafaţa* (mp)	Observaţii / Referinţe
A1		900	Sector cadastral:27 Teren neimprejmuit;

B. Partea II. Proprietari şi acte

Inscrieri privitoare la dreptul de proprietate şi alte drepturi reale		Referinţe
/		
Act Administrativ nr. 2008/7, din 04/09/2002 emis de CJPSDDPAT (titlu de proprietate);		
B1	Intabulare, drept de PROPRIETATE, dobandit prin Reconstituire, cota actuala 1/1	A1
	1) **MURESAN METTA**	

C. Partea III. SARCINI .

Inscrieri privind dezmembramintele dreptului de proprietate, drepturi reale de garanţie şi sarcini	Referinţe
NU SUNT	

Document care conține date cu caracter personal, protejat de prevederile Regulamentului (UE) nr. 679/2016 și Legii 190/2018

Anexa Nr. 1 La Partea I

Teren

Nr cadastral	Suprafaţa (mp)*	Observaţii / Referinţe
	900	

* Suprafaţa este determinată in planul de proiecţie Stereo 70.

DETALII LINIARE IMOBIL

Date referitoare la teren

Crt	Categorie folosință	Intra vilan	Suprafaţa (mp)	Tarla	Parcelă	Nr. topo	Observaţii / Referinţe
1	fânețe (F) - fânețe cu tufărișuri și mărăcinișuri	NU	900	27	977	-	

Lungime Segmente
1) Valorile lungimilor segmentelor sunt obţinute din proiecţie în plan.

Punct început	X / Y	Punct sfârşit	X / Y	Lungime segment (** (m)
1	443.449,376 516.292,31	2	443.450,847 516.315,708	23.444
2	443.450,847 516.315,708	3	443.454,788 516.353,362	37.859
3	443.454,788 516.353,362	4	443.452,854 516.346,471	7.157

Document care conține date cu caracter personal, protejat de prevederile Regulamentului (UE) nr. 679/2016 și Legii 190/2018

Punct început	X / Y	Punct sfârşit	X / Y	Lungime segment (** (m)
4	443.452,854 516.346,471	5	443.447,872 516.331,349	15.921
5	443.447,872 516.331,349	6	443.442,402 516.319,697	12.872
6	443.442,402 516.319,697	7	443.438,893 516.316,328	4.865
7	443.438,893 516.316,328	8	443.440,568 516.279,538	36.828
8	443.440,568 516.279,538	9	443.445,922 516.249,294	30.715
9	443.445,922 516.249,294	10	443.451,861 516.236,02	14.542
10	443.451,861 516.236,02	11	443.457,792 516.232,865	6.718
11	443.457,792 516.232,865	12	443.450,934 516.267,084	34.9
12	443.450,934 516.267,084	1	443.449,376 516.292,31	25.273

** Lungimile segmentelor sunt determinate în planul de proiecţie Stereo 70 şi sunt rotunjite la 1 milimetru.
*** Distanţa dintre puncte este formată din segmente cumulate ce sunt mai mici decât valoarea 1 milimetru.

Document care conține date cu caracter personal, protejat de prevederile Regulamentului (UE) nr. 679/2016 și Legii 190/2018

DATE DESPRE IMOBILUL NR. 1891

Oficiul de Cadastru şi Publicitate Imobiliară SIBIU
Biroul de Cadastru şi Publicitate Imobiliară Medias

A. Partea I. Descrierea imobilului

TEREN Extravilan

Adresa: Jud. Sibiu

Nr. Crt	Nr cadastral Nr. topografic	Suprafaţa* (mp)	Observaţii / Referinţe
A1		1.600	Sector cadastral:27 Teren neimprejmuit;

B. Partea II. Proprietari şi acte

Inscrieri privitoare la dreptul de proprietate şi alte drepturi reale		Referinţe
/		
Act Administrativ nr. 2008/7, din 04/09/2002 emis de CJPSDDPAT (titlu de proprietate);		
B1	Intabulare, drept de PROPRIETATE, dobandit prin Reconstituire, cota actuala 1/1	A1
	1) **MURESAN METTA**	

C. Partea III. SARCINI .

Inscrieri privind dezmembramintele dreptului de proprietate, drepturi reale de garanţie şi sarcini	Referinţe
NU SUNT	

Document care conține date cu caracter personal, protejat de prevederile Regulamentului (UE) nr. 679/2016 și Legii 190/2018

Anexa Nr. 1 La Partea I

Teren

Nr cadastral	Suprafaţa (mp)*	Observaţii / Referinţe
	1.600	

* Suprafaţa este determinată in planul de proiecţie Stereo 70.

DETALII LINIARE IMOBIL

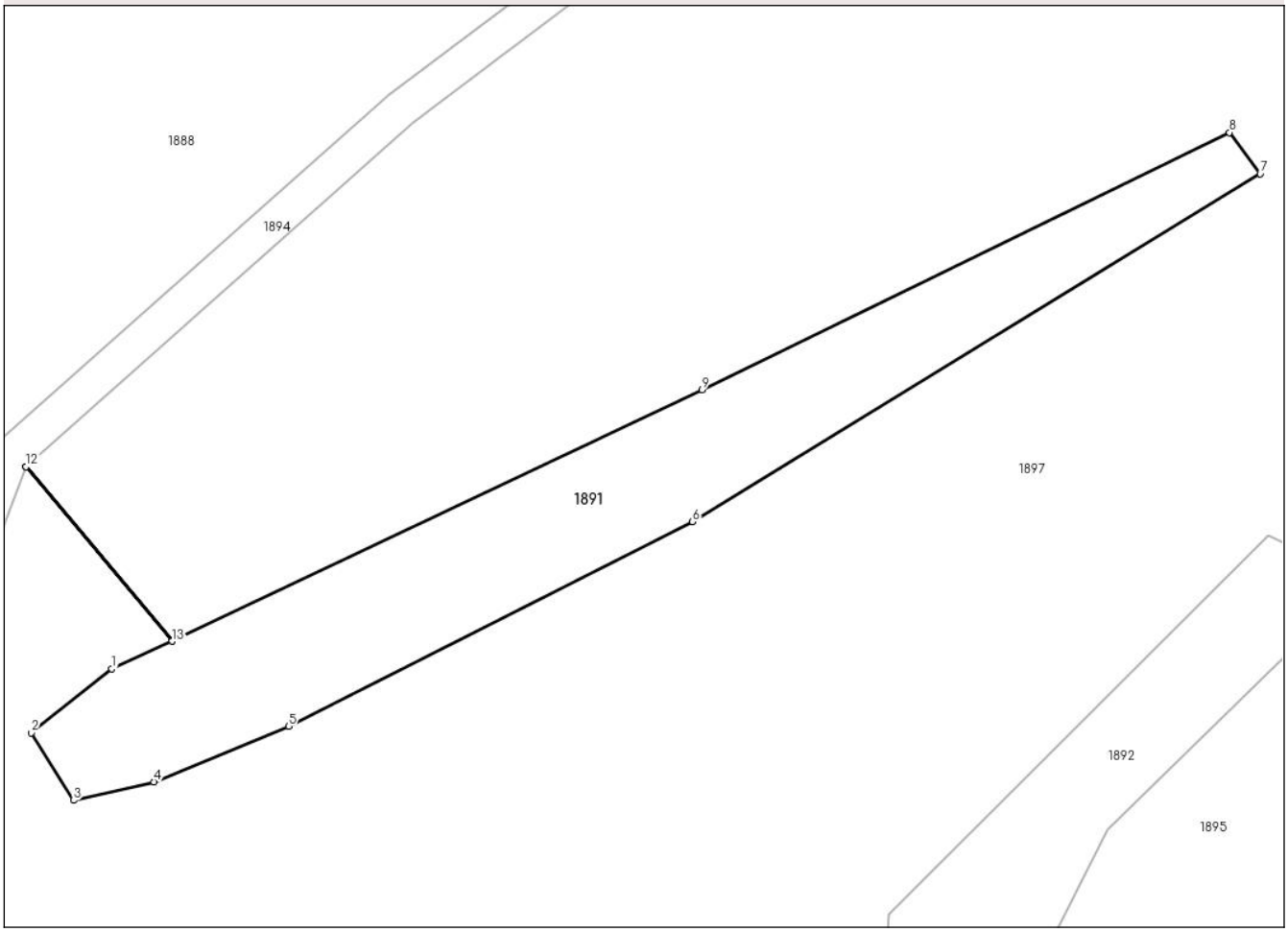

Date referitoare la teren

Crt	Categorie folosință	Intra vilan	Suprafaţa (mp)	Tarla	Parcelă	Nr. topo	Observaţii / Referinţe
1	curti constructii	NU	1.600	27	962	-	Taluz

Lungime Segmente
1) Valorile lungimilor segmentelor sunt obţinute din proiecţie în plan.

Punct început	X / Y	Punct sfârşit	X / Y	Lungime segment (** (m)
1	443.551,668 516.239,673	2	443.542,905 516.232,746	11.171
2	443.542,905 516.232,746	3	443.547,51 516.225,4	8.67
3	443.547,51 516.225,4	4	443.556,25 516.227,404	8.966
4	443.556,25 516.227,404	5	443.570,866 516.233,429	15.809
5	443.570,866 516.233,429	6	443.614,755 516.255,644	49.191

Document care conține date cu caracter personal, protejat de prevederile Regulamentului (UE) nr. 679/2016 și Legii 190/2018

Punct început	X / Y	Punct sfârşit	X / Y	Lungime segment (** (m)
6	443.614,755 516.255,644	7	443.676,456 516.293,394	72.333
7	443.676,456 516.293,394	8	443.673,106 516.297,893	5.609
8	443.673,106 516.297,893	9	443.615,782 516.269,972	63.763
9	443.615,782 516.269,972	10	443.558,22 516.242,681	63.704
10	443.558,22 516.242,681	11	443.542,337 516.261,623	24.72
11	443.542,337 516.261,623	12	443.542,328 516.261,615	0.012
12	443.542,328 516.261,615	13	443.558,209 516.242,676	24.716
13	443.558,209 516.242,676	1	443.551,668 516.239,673	7.197

** Lungimile segmentelor sunt determinate în planul de proiecţie Stereo 70 şi sunt rotunjite la 1 milimetru.
*** Distanţa dintre puncte este formată din segmente cumulate ce sunt mai mici decât valoarea 1 milimetru.

Document care conține date cu caracter personal, protejat de prevederile Regulamentului (UE) nr. 679/2016 și Legii 190/2018

DATE DESPRE IMOBILUL NR. 1892

Oficiul de Cadastru şi Publicitate Imobiliară SIBIU
Biroul de Cadastru şi Publicitate Imobiliară Medias

A. Partea I. Descrierea imobilului

TEREN Extravilan

Adresa: Jud. Sibiu

Nr. Crt	Nr cadastral Nr. topografic	Suprafaţa* (mp)	Observaţii / Referinţe
A1		1.100	Sector cadastral:27 Teren neimprejmuit;

B. Partea II. Proprietari şi acte

Inscrieri privitoare la dreptul de proprietate şi alte drepturi reale		Referinţe
/		
Act Administrativ nr. 2008/7, din 04/09/2002 emis de CJPSDDPAT (titlu de proprietate);		
B1	Intabulare, drept de PROPRIETATE, dobandit prin Reconstituire, cota actuala 1/1	A1
	1) **MURESAN METTA**	

C. Partea III. SARCINI .

Inscrieri privind dezmembramintele dreptului de proprietate, drepturi reale de garanţie şi sarcini	Referinţe
NU SUNT	

Document care conține date cu caracter personal, protejat de prevederile Regulamentului (UE) nr. 679/2016 și Legii 190/2018

Anexa Nr. 1 La Partea I

Teren

Nr cadastral	Suprafaţa (mp)*	Observaţii / Referinţe
	1.100	

* Suprafaţa este determinată in planul de proiecţie Stereo 70.

DETALII LINIARE IMOBIL

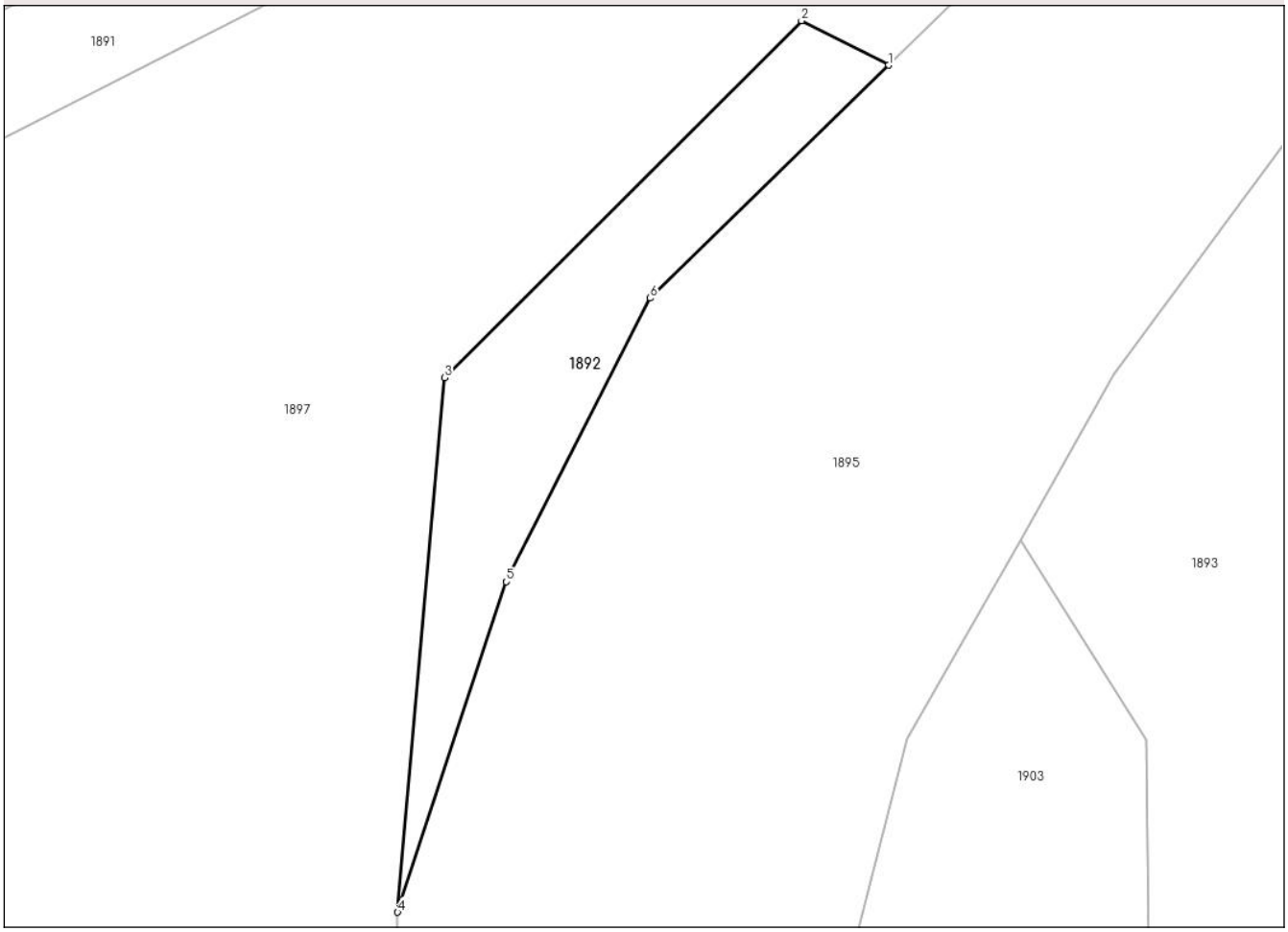

Date referitoare la teren

Crt	Categorie folosință	Intra vilan	Suprafaţa (mp)	Tarla	Parcelă	Nr. topo	Observaţii / Referinţe
1	faneata	NU	1.100	27	963	-	

Lungime Segmente
1) Valorile lungimilor segmentelor sunt obţinute din proiecţie în plan.

Punct început	X / Y	Punct sfârşit	X / Y	Lungime segment (** (m)
1	443.687,392 516.249,1	2	443.677,345 516.254,22	11.277
2	443.677,345 516.254,22	3	443.636,164 516.213,089	58.203
3	443.636,164 516.213,089	4	443.630,747 516.151,491	61.836
4	443.630,747 516.151,491	5	443.643,304 516.189,561	40.088
5	443.643,304 516.189,561	6	443.659,889 516.222,26	36.664

Document care conține date cu caracter personal, protejat de prevederile Regulamentului (UE) nr. 679/2016 și Legii 190/2018

Punct început	X / Y	Punct sfârşit	X / Y	Lungime segment (** (m)
6	443.659,889 516.222,26	1	443.687,392 516.249,1	38.429

** Lungimile segmentelor sunt determinate în planul de proiecţie Stereo 70 şi sunt rotunjite la 1 milimetru.
*** Distanţa dintre puncte este formată din segmente cumulate ce sunt mai mici decât valoarea 1 milimetru.

Document care conține date cu caracter personal, protejat de prevederile Regulamentului (UE) nr. 679/2016 și Legii 190/2018

DATE DESPRE IMOBILUL NR. 1893

Oficiul de Cadastru şi Publicitate Imobiliară SIBIU
Biroul de Cadastru şi Publicitate Imobiliară Medias

A. Partea I. Descrierea imobilului

TEREN Extravilan

Adresa: Jud. Sibiu

Nr. Crt	Nr cadastral Nr. topografic	Suprafaţa* (mp)	Observaţii / Referinţe
A1		10.800	Sector cadastral:27 Teren neimprejmuit;

B. Partea II. Proprietari şi acte

Inscrieri privitoare la dreptul de proprietate şi alte drepturi reale		Referinţe
/		
Act Administrativ nr. 2008/7, din 04/09/2002 emis de CJPSDDPAT (titlu de proprietate);		
B1	Intabulare, drept de PROPRIETATE, dobandit prin Reconstituire, cota actuala 1/1	A1
	1) **MURESAN METTA**	

C. Partea III. SARCINI .

Inscrieri privind dezmembramintele dreptului de proprietate, drepturi reale de garanţie şi sarcini	Referinţe
NU SUNT	

Document care conține date cu caracter personal, protejat de prevederile Regulamentului (UE) nr. 679/2016 și Legii 190/2018

Anexa Nr. 1 La Partea I

Teren

Nr cadastral	Suprafaţa (mp)*	Observaţii / Referinţe
	10.800	

* Suprafaţa este determinată in planul de proiecţie Stereo 70.

DETALII LINIARE IMOBIL

Date referitoare la teren

Crt	Categorie folosință	Intra vilan	Suprafaţa (mp)	Tarla	Parcelă	Nr. topo	Observaţii / Referinţe
1	faneata	NU	10.800	27	965	-	

Lungime Segmente
1) Valorile lungimilor segmentelor sunt obţinute din proiecţie în plan.

Punct început	X / Y	Punct sfârşit	X / Y	Lungime segment (** (m)
1	443.758,503 516.217,722	2	443.763,16 516.236,772	19.611
3	443.768,875 516.250,742	4	443.789,407 516.272,756	30.102
5	443.806,763 516.289,054	6	443.808,668 516.296,039	7.24
7	443.808,668 516.305,776	8	443.815,23 516.316,782	12.814
9	443.825,39 516.329,694	10	443.743,052 516.290,368	91.248

Punct început	X / Y	Punct sfârşit	X / Y	Lungime segment (** (m)
2	443.763,16 516.236,772	3	443.768,875 516.250,742	15.094
4	443.789,407 516.272,756	5	443.806,763 516.289,054	23.81
6	443.808,668 516.296,039	7	443.808,668 516.305,776	9.737
8	443.815,23 516.316,782	9	443.825,39 516.329,694	16.43
10	443.743,052 516.290,368	11	443.742,274 516.263,597	26.782

Document care conține date cu caracter personal, protejat de prevederile Regulamentului (UE) nr. 679/2016 și Legii 190/2018

Punct început	X / Y	Punct sfârşit	X / Y	Lungime segment (** (m)
11	443.742,274 516.263,597	12	443.739,988 516.249,633	14.15
13	443.713,381 516.213,404	14	443.702,575 516.194,358	21.898
15	443.717,083 516.171,402	16	443.717,408 516.143,204	28.2
17	443.715,769 516.108,175	18	443.725,927 516.065,245	44.116
19	443.728,32 516.058,44	20	443.758,927 516.059,395	30.621
21	443.756,81 516.115,064	22	443.759,138 516.149,565	34.58
23	443.759,562 516.197,614	1	443.758,503 516.217,722	20.136

Punct început	X / Y	Punct sfârşit	X / Y	Lungime segment (** (m)
12	443.739,988 516.249,633	13	443.713,381 516.213,404	44.95
14	443.702,575 516.194,358	15	443.717,083 516.171,402	27.156
16	443.717,408 516.143,204	17	443.715,769 516.108,175	35.067
18	443.725,927 516.065,245	19	443.728,32 516.058,44	7.213
20	443.758,927 516.059,395	21	443.756,81 516.115,064	55.709
22	443.759,138 516.149,565	23	443.759,562 516.197,614	48.05

** Lungimile segmentelor sunt determinate în planul de proiecţie Stereo 70 şi sunt rotunjite la 1 milimetru.
*** Distanţa dintre puncte este formată din segmente cumulate ce sunt mai mici decât valoarea 1 milimetru.

Document care conține date cu caracter personal, protejat de prevederile Regulamentului (UE) nr. 679/2016 și Legii 190/2018

DATE DESPRE IMOBILUL NR. 1894

Oficiul de Cadastru şi Publicitate Imobiliară SIBIU
Biroul de Cadastru şi Publicitate Imobiliară Medias

A. Partea I. Descrierea imobilului

TEREN Extravilan

Adresa: Jud. Sibiu

Nr. Crt	Nr cadastral Nr. topografic	Suprafaţa* (mp)	Observaţii / Referinţe
A1		4.252	Sector cadastral:27 Teren neimprejmuit;

B. Partea II. Proprietari şi acte

Inscrieri privitoare la dreptul de proprietate şi alte drepturi reale		Referinţe
/		
Act Normativ nr. 978, din 05/09/2002 emis de GUVERNUL ROMANIEI ((Anexa nr. 60 - Inventarul bunurilor care apartin domeniului public));		
B1	Intabulare, drept de PROPRIETATE, dobandit prin Lege, cota actuala 1/1	A1
	1) **COMUNA TÂRNAVA-DOMENIUL PUBLIC**, CIF:4406029	

C. Partea III. SARCINI .

Inscrieri privind dezmembramintele dreptului de proprietate, drepturi reale de garanţie şi sarcini	Referinţe
NU SUNT	

Anexa Nr. 1 La Partea I

Teren

Nr cadastral	Suprafaţa (mp)*	Observaţii / Referinţe
	4.252	

* Suprafaţa este determinată in planul de proiecţie Stereo 70.

DETALII LINIARE IMOBIL

Date referitoare la teren

Crt	Categorie folosință	Intra vilan	Suprafaţa (mp)	Tarla	Parcelă	Nr. topo	Observaţii / Referinţe
1	drum	NU	4.252	27	957	-	

Lungime Segmente

1) Valorile lungimilor segmentelor sunt obţinute din proiecţie în plan.

Punct început	X / Y	Punct sfârşit	X / Y	Lungime segment
1	443.722,681 516.380,76	2	443.754,597 516.396,788	35.715
4	443.822,51 516.433,563	5	443.853,644 516.450,422	35.405
7	443.884,411 516.465,985	8	443.899,459 516.472,732	16.492
10	443.921,134 516.492,458	11	443.929,511 516.523,562	32.212
13	443.941,877 516.540,966	14	443.947,064 516.545,493	6.885
16	443.939,067 516.543,823	17	443.935,022 516.539,34	6.038

Punct început	X / Y	Punct sfârşit	X / Y	Lungime segment
2	443.754,597 516.396,788	3	443.790,678 516.416,326	41.031
5	443.853,644 516.450,422	6	443.867,839 516.458,207	16.189
8	443.899,459 516.472,732	9	443.911,344 516.480,682	14.298
11	443.929,511 516.523,562	12	443.934,278 516.532,544	10.169
14	443.947,064 516.545,493	15	443.941,899 516.546,294	5.227
17	443.935,022 516.539,34	18	443.930,977 516.534,856	6.038

Punct început	X / Y	Punct sfârşit	X / Y	Lungime segment
3	443.790,678 516.416,326	4	443.822,51 516.433,563	36.2
6	443.867,839 516.458,207	7	443.884,411 516.465,985	18.307
9	443.911,344 516.480,682	10	443.921,134 516.492,458	15.315
12	443.934,278 516.532,544	13	443.941,877 516.540,966	11.343
15	443.941,899 516.546,294	16	443.939,067 516.543,823	3.759
18	443.930,977 516.534,856	19	443.925,766 516.525,038	11.116

Document care conține date cu caracter personal, protejat de prevederile Regulamentului (UE) nr. 679/2016 și Legii 190/2018

Punct început	X / Y	Punct sfârşit	X / Y	Lungime segment
19	443.925,766 516.525,038	20	443.917,499 516.494,343	31.788
22	443.897,516 516.476,244	23	443.882,743 516.469,621	16.189
25	443.851,73 516.453,934	26	443.820,606 516.437,081	35.395
28	443.752,747 516.400,335	29	443.721,005 516.384,395	35.519
31	443.689,511 516.370,843	32	443.654,25 516.353,518	39.287
34	443.581,807 516.302,02	35	443.538,94 516.263,957	57.327
37	443.530,12 516.233,811	38	443.530,776 516.193,872	39.944
40	443.553,253 516.056,659	41	443.568,626 515.999,351	59.334
43	443.592,623 515.939,484	44	443.625,667 515.874,252	73.124
46	443.657,685 515.761,527	47	443.666,317 515.729,896	32.787
49	443.661,56 515.762,519	50	443.649,514 515.812,813	51.716
52	443.596,232 515.941,211	53	443.582,966 515.970,607	32.25
55	443.557,142 516.057,599	56	443.539,555 516.139,141	83.417
58	443.534,125 516.233,524	59	443.535,967 516.244,973	11.597
61	443.542,337 516.261,623	62	443.584,344 516.298,923	56.177
64	443.656,014 516.349,928	65	443.691,599 516.367,398	39.642

Punct început	X / Y	Punct sfârşit	X / Y	Lungime segment
20	443.917,499 516.494,343	21	443.908,638 516.483,684	13.861
23	443.882,743 516.469,621	24	443.866,025 516.461,774	18.467
26	443.820,606 516.437,081	27	443.788,773 516.419,843	36.2
29	443.721,005 516.384,395	30	443.698,493 516.374,911	24.428
32	443.654,25 516.353,518	33	443.611,522 516.324,438	51.684
35	443.538,94 516.263,957	36	443.532,084 516.246,016	19.206
38	443.530,776 516.193,872	39	443.535,592 516.138,543	55.538
41	443.568,626 515.999,351	42	443.579,249 515.969,118	32.045
44	443.625,667 515.874,252	45	443.645,649 515.811,776	65.593
47	443.666,317 515.729,896	48	443.670,733 515.728,906	4.526
50	443.649,514 515.812,813	51	443.629,38 515.875,775	66.103
53	443.582,966 515.970,607	54	443.572,45 516.000,534	31.721
56	443.539,555 516.139,141	57	443.534,773 516.194,078	55.145
59	443.535,967 516.244,973	60	443.542,328 516.261,615	17.816
62	443.584,344 516.298,923	63	443.613,703 516.321,073	36.777
65	443.691,599 516.367,398	66	443.700,095 516.371,245	9.327

Punct început	X / Y	Punct sfârşit	X / Y	Lungime segment
21	443.908,638 516.483,684	22	443.897,516 516.476,244	13.382
24	443.866,025 516.461,774	25	443.851,73 516.453,934	16.304
27	443.788,773 516.419,843	28	443.752,747 516.400,335	40.969
30	443.698,493 516.374,911	31	443.689,511 516.370,843	9.86
33	443.611,522 516.324,438	34	443.581,807 516.302,02	37.223
36	443.532,084 516.246,016	37	443.530,12 516.233,811	12.363
39	443.535,592 516.138,543	40	443.553,253 516.056,659	83.767
42	443.579,249 515.969,118	43	443.592,623 515.939,484	32.512
45	443.645,649 515.811,776	46	443.657,685 515.761,527	51.671
48	443.670,733 515.728,906	49	443.661,56 515.762,519	34.842
51	443.629,38 515.875,775	52	443.596,232 515.941,211	73.353
54	443.572,45 516.000,534	55	443.557,142 516.057,599	59.083
57	443.534,773 516.194,078	58	443.534,125 516.233,524	39.451
60	443.542,328 516.261,615	61	443.542,337 516.261,623	0.012
63	443.613,703 516.321,073	64	443.656,014 516.349,928	51.214
66	443.700,095 516.371,245	1	443.722,681 516.380,76	24.509

**** Lungimile segmentelor sunt determinate în planul de proiecţie Stereo 70 şi sunt rotunjite la 1 milimetru.**
***** Distanţa dintre puncte este formată din segmente cumulate ce sunt mai mici decât valoarea 1 milimetru.**

Document care conține date cu caracter personal, protejat de prevederile Regulamentului (UE) nr. 679/2016 și Legii 190/2018

DATE DESPRE IMOBILUL NR. 1895

Oficiul de Cadastru şi Publicitate Imobiliară SIBIU
Biroul de Cadastru şi Publicitate Imobiliară Medias

A. Partea I. Descrierea imobilului

TEREN Extravilan

Adresa: Jud. Sibiu

Nr. Crt	Nr cadastral Nr. topografic	Suprafaţa* (mp)	Observaţii / Referinţe
A1		10.800	Sector cadastral:27 Teren neimprejmuit;

B. Partea II. Proprietari şi acte

Inscrieri privitoare la dreptul de proprietate şi alte drepturi reale		Referinţe
/		
Act Administrativ nr. 2008/7, din 04/09/2002 emis de CJPSDDPAT (titlu de proprietate);		
B1	Intabulare, drept de PROPRIETATE, dobandit prin Reconstituire, cota actuala 1/1	A1
	1) **MURESAN METTA**	

C. Partea III. SARCINI .

Inscrieri privind dezmembramintele dreptului de proprietate, drepturi reale de garanţie şi sarcini	Referinţe
NU SUNT	

Document care conține date cu caracter personal, protejat de prevederile Regulamentului (UE) nr. 679/2016 și Legii 190/2018

Anexa Nr. 1 La Partea I

Teren

Nr cadastral	Suprafaţa (mp)*	Observaţii / Referinţe
	10.800	

* Suprafaţa este determinată in planul de proiecţie Stereo 70.

DETALII LINIARE IMOBIL

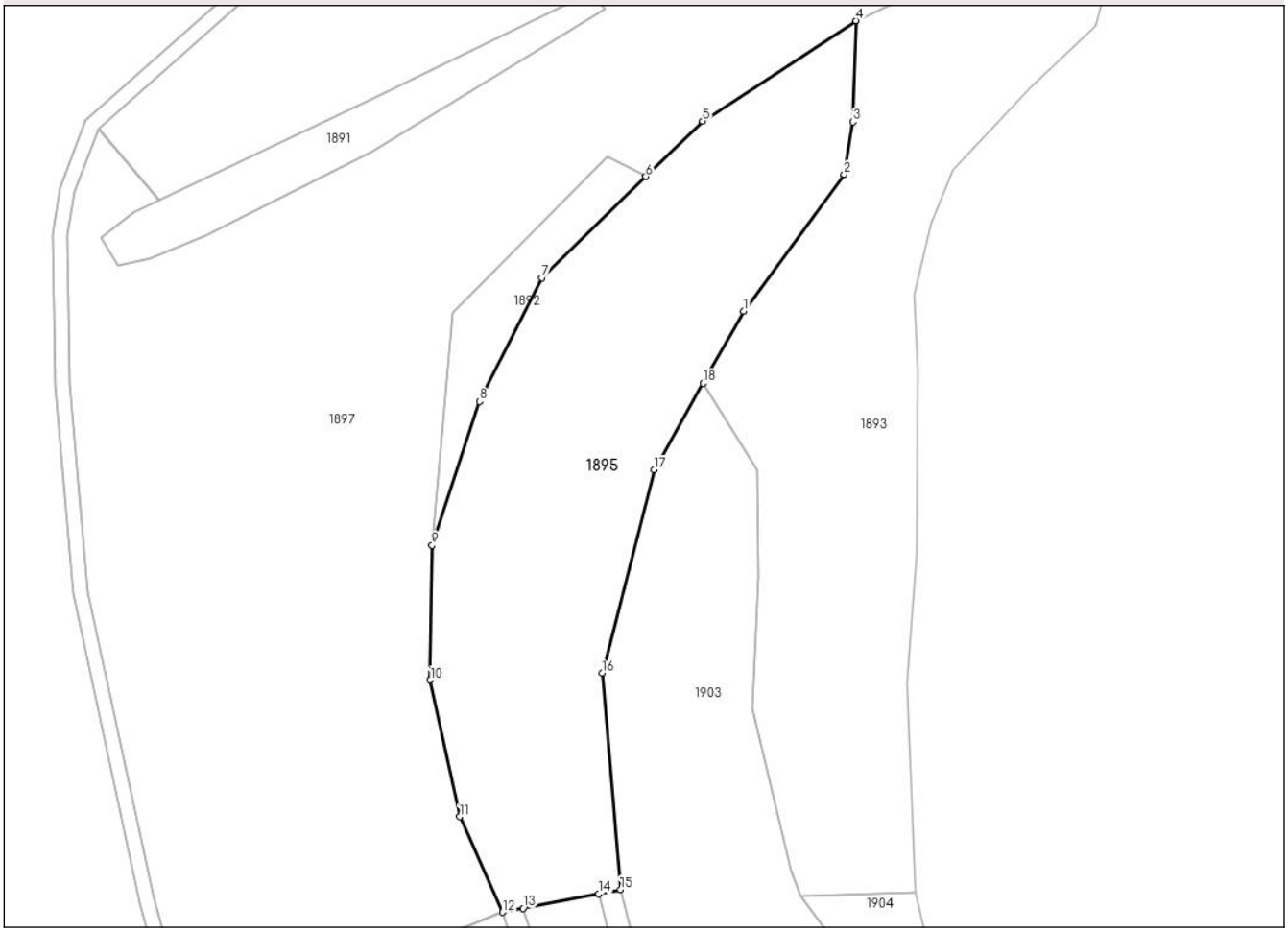

Date referitoare la teren

Crt	Categorie folosință	Intra vilan	Suprafaţa (mp)	Tarla	Parcelă	Nr. topo	Observaţii / Referinţe
1	fânețe (F) - fânețe cu tufărișuri și mărăcinișuri	NU	10.800	27	964	-	

Lungime Segmente
1) Valorile lungimilor segmentelor sunt obţinute din proiecţie în plan.

Punct început	X / Y	Punct sfârşit	X / Y	Lungime segment (** (m)
1	443.713,381 516.213,404	2	443.739,988 516.249,633	44.95
2	443.739,988 516.249,633	3	443.742,274 516.263,597	14.15
3	443.742,274 516.263,597	4	443.743,052 516.290,368	26.782

Document care conține date cu caracter personal, protejat de prevederile Regulamentului (UE) nr. 679/2016 și Legii 190/2018

Punct început	X / Y	Punct sfârşit	X / Y	Lungime segment (** (m)
4	443.743,052 516.290,368	5	443.702,445 516.263,79	48.531
5	443.702,445 516.263,79	6	443.687,392 516.249,1	21.033
6	443.687,392 516.249,1	7	443.659,889 516.222,26	38.429
7	443.659,889 516.222,26	8	443.643,304 516.189,561	36.664
8	443.643,304 516.189,561	9	443.630,747 516.151,491	40.088
9	443.630,747 516.151,491	10	443.630,263 516.115,804	35.691
10	443.630,263 516.115,804	11	443.638,056 516.079,613	37.021
11	443.638,056 516.079,613	12	443.649,399 516.054,298	27.739
12	443.649,399 516.054,298	13	443.654,822 516.055,341	5.522
13	443.654,822 516.055,341	14	443.674,949 516.059,21	20.496
14	443.674,949 516.059,21	15	443.680,677 516.060,334	5.838
15	443.680,677 516.060,334	16	443.675,777 516.117,603	57.478
16	443.675,777 516.117,603	17	443.689,577 516.171,449	55.586
17	443.689,577 516.171,449	18	443.702,575 516.194,358	26.339
18	443.702,575 516.194,358	1	443.713,381 516.213,404	21.898

** Lungimile segmentelor sunt determinate în planul de proiecţie Stereo 70 şi sunt rotunjite la 1 milimetru.
*** Distanţa dintre puncte este formată din segmente cumulate ce sunt mai mici decât valoarea 1 milimetru.

Document care conține date cu caracter personal, protejat de prevederile Regulamentului (UE) nr. 679/2016 și Legii 190/2018

DATE DESPRE IMOBILUL NR. 1896

Oficiul de Cadastru şi Publicitate Imobiliară SIBIU
Biroul de Cadastru şi Publicitate Imobiliară Medias

A. Partea I. Descrierea imobilului

TEREN Extravilan

Adresa: Jud. Sibiu

Nr. Crt	Nr cadastral Nr. topografic	Suprafaţa* (mp)	Observaţii / Referinţe
A1		939	Sector cadastral:27 Teren neimprejmuit;

B. Partea II. Proprietari şi acte

Inscrieri privitoare la dreptul de proprietate şi alte drepturi reale		Referinţe
/		
Act Normativ nr. 7, din 13/03/1996 emis de PARLAMENTUL ROMANIEI (lege);		
B1	Inscrierea provizorie, drept de PROPRIETATE, dobandit prin Lege, cota actuala 1/1	A1
	1) **COMUNA TÂRNAVA**, CIF:4406029, PROPRIETAR NEIDENTIFICAT	

C. Partea III. SARCINI .

Inscrieri privind dezmembramintele dreptului de proprietate, drepturi reale de garanţie şi sarcini	Referinţe
NU SUNT	

Document care conține date cu caracter personal, protejat de prevederile Regulamentului (UE) nr. 679/2016 și Legii 190/2018

Anexa Nr. 1 La Partea I

Teren

Nr cadastral	Suprafaţa (mp)*	Observaţii / Referinţe
	939	

* Suprafaţa este determinată in planul de proiecţie Stereo 70.

DETALII LINIARE IMOBIL

Date referitoare la teren

Crt	Categorie folosință	Intra vilan	Suprafaţa (mp)	Tarla	Parcelă	Nr. topo	Observaţii / Referinţe
1	ape curgatoare	NU	939	27	974	-	

Lungime Segmente

1) Valorile lungimilor segmentelor sunt obţinute din proiecţie în plan.

Punct început	X / Y	Punct sfârşit	X / Y	Lungime segment (** (m)
1	443.460,233 516.233,407	2	443.459,885 516.235,088	1.716
3	443.453,199 516.267,428	4	443.451,399 516.292,278	24.915
5	443.453,199 516.315,528	6	443.457,247 516.355,306	39.983
7	443.457,91 516.361,827	8	443.456,721 516.360,253	1.973
9	443.454,788 516.353,362	10	443.450,847 516.315,708	37.859

Punct început	X / Y	Punct sfârşit	X / Y	Lungime segment (** (m)
2	443.459,885 516.235,088	3	443.453,199 516.267,428	33.024
4	443.451,399 516.292,278	5	443.453,199 516.315,528	23.32
6	443.457,247 516.355,306	7	443.457,91 516.361,827	6.555
8	443.456,721 516.360,253	9	443.454,788 516.353,362	7.157
10	443.450,847 516.315,708	11	443.449,376 516.292,31	23.444

Document care conține date cu caracter personal, protejat de prevederile Regulamentului (UE) nr. 679/2016 și Legii 190/2018

Punct început	X / Y	Punct sfârşit	X / Y	Lungime segment (** (m)
11	443.449,376 516.292,31	12	443.450,934 516.267,084	25.273
13	443.457,792 516.232,865	14	443.465,806 516.199,167	34.638
15	443.474,541 516.152,204	16	443.487,59 516.103,028	50.877
17	443.514,582 516.036,85	18	443.547,987 515.991,517	56.311
19	443.550,0 515.993,0	20	443.516,779 516.038,082	56.0
21	443.489,966 516.103,824	22	443.476,982 516.152,754	50.623
23	443.468,253 516.199,685	1	443.460,233 516.233,407	34.663

Punct început	X / Y	Punct sfârşit	X / Y	Lungime segment (** (m)
12	443.450,934 516.267,084	13	443.457,792 516.232,865	34.9
14	443.465,806 516.199,167	15	443.474,541 516.152,204	47.768
16	443.487,59 516.103,028	17	443.514,582 516.036,85	71.471
18	443.547,987 515.991,517	19	443.550,0 515.993,0	2.5
20	443.516,779 516.038,082	21	443.489,966 516.103,824	71.0
22	443.476,982 516.152,754	23	443.468,253 516.199,685	47.736

** Lungimile segmentelor sunt determinate în planul de proiecţie Stereo 70 şi sunt rotunjite la 1 milimetru.
*** Distanţa dintre puncte este formată din segmente cumulate ce sunt mai mici decât valoarea 1 milimetru.

Document care conține date cu caracter personal, protejat de prevederile Regulamentului (UE) nr. 679/2016 și Legii 190/2018

DATE DESPRE IMOBILUL NR. 1897

Oficiul de Cadastru şi Publicitate Imobiliară SIBIU
Biroul de Cadastru şi Publicitate Imobiliară Medias

A. Partea I. Descrierea imobilului

TEREN Extravilan

Adresa: Jud. Sibiu

Nr. Crt	Nr cadastral Nr. topografic	Suprafaţa* (mp)	Observaţii / Referinţe
A1		73.800	Sector cadastral:27 Teren neimprejmuit;

B. Partea II. Proprietari şi acte

Inscrieri privitoare la dreptul de proprietate şi alte drepturi reale		Referinţe
/		
Act Administrativ nr. 2008/7, din 04/09/2002 emis de CJPSDDPAT (titlu de proprietate);		
B1	Intabulare, drept de PROPRIETATE, dobandit prin Reconstituire, cota actuala 1/1	A1
	1) **MURESAN METTA**	

C. Partea III. SARCINI .

Inscrieri privind dezmembramintele dreptului de proprietate, drepturi reale de garanţie şi sarcini	Referinţe
NU SUNT	

Document care conține date cu caracter personal, protejat de prevederile Regulamentului (UE) nr. 679/2016 și Legii 190/2018

Anexa Nr. 1 La Partea I

Teren

Nr cadastral	Suprafaţa (mp)*	Observaţii / Referinţe
	73.800	

* Suprafaţa este determinată in planul de proiecţie Stereo 70.

DETALII LINIARE IMOBIL

Date referitoare la teren

Crt	Categorie folosință	Intra vilan	Suprafaţa (mp)	Tarla	Parcelă	Nr. topo	Observaţii / Referinţe
1	arabil	NU	73.800	27	975	-	

Lungime Segmente

1) Valorile lungimilor segmentelor sunt obţinute din proiecţie în plan.

Punct început	X / Y	Punct sfârşit	X / Y	Lungime segment
1	443.743,052 516.290,368	2	443.825,39 516.329,694	91.248
4	443.844,863 516.355,094	5	443.847,827 516.365,254	10.583
7	443.854,812 516.384,939	8	443.865,818 516.397,851	16.966
10	443.869,84 516.417,324	11	443.857,14 516.424,521	14.597
13	443.798,896 516.407,676	14	443.728,097 516.373,996	78.402
16	443.656,014 516.349,928	17	443.613,703 516.321,073	51.214

Punct început	X / Y	Punct sfârşit	X / Y	Lungime segment
2	443.825,39 516.329,694	3	443.839,148 516.344,087	19.911
5	443.847,827 516.365,254	6	443.848,673 516.376,261	11.039
8	443.865,818 516.397,851	9	443.872,121 516.411,602	15.127
11	443.857,14 516.424,521	12	443.846,345 516.434,469	14.68
14	443.728,097 516.373,996	15	443.687,857 516.359,32	42.832
17	443.613,703 516.321,073	18	443.584,344 516.298,923	36.777

Punct început	X / Y	Punct sfârşit	X / Y	Lungime segment
3	443.839,148 516.344,087	4	443.844,863 516.355,094	12.402
6	443.848,673 516.376,261	7	443.854,812 516.384,939	10.63
9	443.872,121 516.411,602	10	443.869,84 516.417,324	6.16
12	443.846,345 516.434,469	13	443.798,896 516.407,676	54.491
15	443.687,857 516.359,32	16	443.656,014 516.349,928	33.2
18	443.584,344 516.298,923	19	443.542,337 516.261,623	56.177

Document care conține date cu caracter personal, protejat de prevederile Regulamentului (UE) nr. 679/2016 și Legii 190/2018

Punct început	X / Y	Punct sfârşit	X / Y	Lungime segment
19	443.542,337 516.261,623	20	443.558,22 516.242,681	24.72
22	443.673,106 516.297,893	23	443.676,456 516.293,394	5.609
25	443.570,866 516.233,429	26	443.556,25 516.227,404	15.809
28	443.542,905 516.232,746	29	443.551,668 516.239,673	11.171
31	443.542,328 516.261,615	32	443.535,967 516.244,973	17.816
34	443.534,773 516.194,078	35	443.539,555 516.139,141	55.145
37	443.572,45 516.000,534	38	443.582,966 515.970,607	31.721
40	443.629,38 515.875,775	41	443.649,514 515.812,813	66.103
43	443.670,733 515.728,906	44	443.685,684 515.725,557	15.322
46	443.726,113 515.707,353	47	443.730,87 515.703,434	6.164
49	443.737,944 515.754,6	50	443.726,394 515.820,2	66.609
52	443.711,491 515.915,241	53	443.696,699 515.972,509	59.147
55	443.654,822 516.055,341	56	443.688,71 515.954,746	106.15
58	443.683,78 515.953,652	59	443.649,403 516.054,287	106.344
61	443.643,883 515.951,372	62	443.671,002 515.878,185	78.05
64	443.606,004 516.036,221	65	443.609,398 516.038,291	3.975
67	443.638,056 516.079,613	68	443.630,263 516.115,804	37.021
70	443.636,164 516.213,089	71	443.677,345 516.254,22	58.203
73	443.702,445 516.263,79	1	443.743,052 516.290,368	48.531

Punct început	X / Y	Punct sfârşit	X / Y	Lungime segment
20	443.558,22 516.242,681	21	443.615,782 516.269,972	63.704
23	443.676,456 516.293,394	24	443.614,755 516.255,644	72.333
26	443.556,25 516.227,404	27	443.547,51 516.225,4	8.966
29	443.551,668 516.239,673	30	443.558,209 516.242,676	7.197
32	443.535,967 516.244,973	33	443.534,125 516.233,524	11.597
35	443.539,555 516.139,141	36	443.557,142 516.057,599	83.417
38	443.582,966 515.970,607	39	443.596,232 515.941,211	32.25
41	443.649,514 515.812,813	42	443.661,56 515.762,519	51.716
44	443.685,684 515.725,557	45	443.702,829 515.721,217	17.686
47	443.730,87 515.703,434	48	443.739,379 515.696,423	11.025
50	443.726,394 515.820,2	51	443.718,132 515.889,533	69.824
53	443.696,699 515.972,509	54	443.674,949 516.059,21	89.388
56	443.688,71 515.954,746	57	443.702,124 515.899,955	56.409
59	443.649,403 516.054,287	60	443.609,402 516.038,279	43.085
62	443.671,002 515.878,185	63	443.640,941 515.948,787	76.736
65	443.609,398 516.038,291	66	443.649,399 516.054,298	43.085
68	443.630,263 516.115,804	69	443.630,747 516.151,491	35.691
71	443.677,345 516.254,22	72	443.687,392 516.249,1	11.277

Punct început	X / Y	Punct sfârşit	X / Y	Lungime segment
21	443.615,782 516.269,972	22	443.673,106 516.297,893	63.763
24	443.614,755 516.255,644	25	443.570,866 516.233,429	49.191
27	443.547,51 516.225,4	28	443.542,905 516.232,746	8.67
30	443.558,209 516.242,676	31	443.542,328 516.261,615	24.716
33	443.534,125 516.233,524	34	443.534,773 516.194,078	39.451
36	443.557,142 516.057,599	37	443.572,45 516.000,534	59.083
39	443.596,232 515.941,211	40	443.629,38 515.875,775	73.353
42	443.661,56 515.762,519	43	443.670,733 515.728,906	34.842
45	443.702,829 515.721,217	46	443.726,113 515.707,353	27.099
48	443.739,379 515.696,423	49	443.737,944 515.754,6	58.194
51	443.718,132 515.889,533	52	443.711,491 515.915,241	26.552
54	443.674,949 516.059,21	55	443.654,822 516.055,341	20.496
57	443.702,124 515.899,955	58	443.683,78 515.953,652	56.744
60	443.609,402 516.038,279	61	443.643,883 515.951,372	93.497
63	443.640,941 515.948,787	64	443.606,004 516.036,221	94.155
66	443.649,399 516.054,298	67	443.638,056 516.079,613	27.739
69	443.630,747 516.151,491	70	443.636,164 516.213,089	61.836
72	443.687,392 516.249,1	73	443.702,445 516.263,79	21.033

** Lungimile segmentelor sunt determinate în planul de proiecţie Stereo 70 şi sunt rotunjite la 1 milimetru.
*** Distanţa dintre puncte este formată din segmente cumulate ce sunt mai mici decât valoarea 1 milimetru.

Document care conține date cu caracter personal, protejat de prevederile Regulamentului (UE) nr. 679/2016 și Legii 190/2018

DATE DESPRE IMOBILUL NR. 1898

Oficiul de Cadastru şi Publicitate Imobiliară SIBIU
Biroul de Cadastru şi Publicitate Imobiliară Medias

A. Partea I. Descrierea imobilului

TEREN Extravilan

Adresa: Jud. Sibiu

Nr. Crt	Nr cadastral Nr. topografic	Suprafaţa* (mp)	Observaţii / Referinţe
A1		40.000	Sector cadastral:27 Teren neimprejmuit;

B. Partea II. Proprietari şi acte

Inscrieri privitoare la dreptul de proprietate şi alte drepturi reale		Referinţe
/		
Act Administrativ nr. 2008/7, din 04/09/2002 emis de CJPSDDPAT (titlu de proprietate);		
B1	Intabulare, drept de PROPRIETATE, dobandit prin Reconstituire, cota actuala 1/1	A1
	1) **MURESAN METTA**	

C. Partea III. SARCINI .

Inscrieri privind dezmembramintele dreptului de proprietate, drepturi reale de garanţie şi sarcini	Referinţe
NU SUNT	

Document care conține date cu caracter personal, protejat de prevederile Regulamentului (UE) nr. 679/2016 și Legii 190/2018

Anexa Nr. 1 La Partea I

Teren

Nr cadastral	Suprafaţa (mp)*	Observaţii / Referinţe
	40.000	

* Suprafaţa este determinată in planul de proiecţie Stereo 70.

DETALII LINIARE IMOBIL

Date referitoare la teren

Crt	Categorie folosință	Intra vilan	Suprafaţa (mp)	Tarla	Parcelă	Nr. topo	Observaţii / Referinţe
1	faneata	NU	40.000	27	978/1	-	

Lungime Segmente

1) Valorile lungimilor segmentelor sunt obţinute din proiecţie în plan.

Punct început	X / Y	Punct sfârşit	X / Y	Lungime segment
1	443.487,59 516.103,028	2	443.474,541 516.152,204	50.877
4	443.457,792 516.232,865	5	443.451,861 516.236,02	6.718
7	443.440,568 516.279,538	8	443.438,893 516.316,328	36.828
10	443.431,984 516.312,895	11	443.428,906 516.312,026	3.199
13	443.419,217 516.312,627	14	443.410,82 516.315,684	8.936
16	443.356,895 516.342,241	17	443.333,596 516.348,686	24.175

Punct început	X / Y	Punct sfârşit	X / Y	Lungime segment
2	443.474,541 516.152,204	3	443.465,806 516.199,167	47.768
5	443.451,861 516.236,02	6	443.445,922 516.249,294	14.542
8	443.438,893 516.316,328	9	443.435,063 516.314,265	4.35
11	443.428,906 516.312,026	12	443.423,777 516.311,923	5.13
14	443.410,82 516.315,684	15	443.387,937 516.328,662	26.306
17	443.333,596 516.348,686	18	443.300,203 516.352,575	33.618

Punct început	X / Y	Punct sfârşit	X / Y	Lungime segment
3	443.465,806 516.199,167	4	443.457,792 516.232,865	34.638
6	443.445,922 516.249,294	7	443.440,568 516.279,538	30.715
9	443.435,063 516.314,265	10	443.431,984 516.312,895	3.37
12	443.423,777 516.311,923	13	443.419,217 516.312,627	4.614
15	443.387,937 516.328,662	16	443.356,895 516.342,241	33.882
18	443.300,203 516.352,575	19	443.279,0 516.354,216	21.267

Document care conține date cu caracter personal, protejat de prevederile Regulamentului (UE) nr. 679/2016 și Legii 190/2018

Punct început	X / Y	Punct sfârşit	X / Y	Lungime segment
19	443.279,0 516.354,216	20	443.261,635 516.352,607	17.44
22	443.260,9 516.328,304	23	443.245,066 516.326,305	15.96
25	443.241,424 516.314,358	26	443.237,248 516.305,491	9.802
28	443.270,912 516.314,954	29	443.293,772 516.325,908	25.349
31	443.334,571 516.322,257	32	443.354,891 516.321,145	20.35
34	443.382,672 516.314,319	35	443.396,05 516.308,28	14.677
37	443.405,85 516.280,188	38	443.411,089 516.265,265	15.815
40	443.420,614 516.229,864	41	443.424,582 516.203,988	26.179
43	443.436,965 516.158,268	44	443.435,854 516.148,266	10.063
46	443.416,327 516.129,693	47	443.394,896 516.119,374	23.786
49	443.354,574 516.109,69	50	443.343,144 516.103,975	12.779
52	443.333,777 516.086,195	53	443.335,206 516.054,286	31.941
55	443.339,334 516.047,936	56	443.345,525 516.050,0	6.526
58	443.379,18 516.071,749	59	443.389,657 516.076,194	11.381
61	443.405,85 516.069,05	62	443.414,422 516.066,034	9.088
64	443.430,615 516.048,73	65	443.436,489 516.018,885	30.418
67	443.443,95 515.993,485	68	443.445,696 515.986,817	6.892
70	443.446,966 515.972,847	71	443.449,03 515.970,784	2.919
73	443.475,224 515.980,626	74	443.483,638 515.982,055	8.534
76	443.562,104 515.937,097	77	443.587,229 515.882,86	59.775
79	443.623,423 515.661,931	80	443.657,219 515.663,977	33.858
82	443.654,453 515.701,384	83	443.656,263 515.710,422	9.218
85	443.666,317 515.729,896	86	443.657,685 515.761,527	32.787
88	443.625,667 515.874,252	89	443.592,623 515.939,484	73.124
91	443.568,626 515.999,351	92	443.561,582 515.992,964	9.508
94	443.547,987 515.991,517	95	443.514,582 516.036,85	56.311

Punct început	X / Y	Punct sfârşit	X / Y	Lungime segment
20	443.261,635 516.352,607	21	443.258,901 516.344,139	8.899
23	443.245,066 516.326,305	24	443.241,585 516.320,838	6.482
26	443.237,248 516.305,491	27	443.249,322 516.307,175	12.192
29	443.293,772 516.325,908	30	443.305,361 516.326,543	11.606
32	443.354,891 516.321,145	33	443.366,956 516.318,605	12.33
35	443.396,05 516.308,28	36	443.400,294 516.296,857	12.187
38	443.411,089 516.265,265	39	443.415,851 516.252,883	13.267
41	443.424,582 516.203,988	42	443.433,79 516.175,254	30.173
44	443.435,854 516.148,266	45	443.429,504 516.140,011	10.415
47	443.394,896 516.119,374	48	443.368,544 516.113,976	26.9
50	443.343,144 516.103,975	51	443.337,428 516.096,672	9.273
53	443.335,206 516.054,286	54	443.336,476 516.048,571	5.855
56	443.345,525 516.050,0	57	443.358,86 516.061,271	17.46
59	443.389,657 516.076,194	60	443.396,96 516.075,241	7.364
62	443.414,422 516.066,034	63	443.421,249 516.062,7	7.597
65	443.436,489 516.018,885	66	443.439,505 516.003,327	15.847
68	443.445,696 515.986,817	69	443.445,855 515.977,768	9.05
71	443.449,03 515.970,784	72	443.453,158 515.970,784	4.127
74	443.483,638 515.982,055	75	443.518,112 516.000,043	38.885
77	443.587,229 515.882,86	78	443.602,295 515.817,318	67.251
80	443.657,219 515.663,977	81	443.653,5 515.689,16	25.456
83	443.656,263 515.710,422	84	443.660,496 515.721,852	12.189
86	443.657,685 515.761,527	87	443.645,649 515.811,776	51.671
89	443.592,623 515.939,484	90	443.579,249 515.969,118	32.512
92	443.561,582 515.992,964	93	443.550,0 515.993,0	11.583
95	443.514,582 516.036,85	1	443.487,59 516.103,028	71.471

Punct început	X / Y	Punct sfârşit	X / Y	Lungime segment
21	443.258,901 516.344,139	22	443.260,9 516.328,304	15.96
24	443.241,585 516.320,838	25	443.241,424 516.314,358	6.482
27	443.249,322 516.307,175	28	443.270,912 516.314,954	22.949
30	443.305,361 516.326,543	31	443.334,571 516.322,257	29.523
33	443.366,956 516.318,605	34	443.382,672 516.314,319	16.29
36	443.400,294 516.296,857	37	443.405,85 516.280,188	17.57
39	443.415,851 516.252,883	40	443.420,614 516.229,864	23.506
42	443.433,79 516.175,254	43	443.436,965 516.158,268	17.28
45	443.429,504 516.140,011	46	443.416,327 516.129,693	16.736
48	443.368,544 516.113,976	49	443.354,574 516.109,69	14.613
51	443.337,428 516.096,672	52	443.333,777 516.086,195	11.095
54	443.336,476 516.048,571	55	443.339,334 516.047,936	2.927
57	443.358,86 516.061,271	58	443.379,18 516.071,749	22.862
60	443.396,96 516.075,241	61	443.405,85 516.069,05	10.833
63	443.421,249 516.062,7	64	443.430,615 516.048,73	16.819
66	443.439,505 516.003,327	67	443.443,95 515.993,485	10.8
69	443.445,855 515.977,768	70	443.446,966 515.972,847	5.045
72	443.453,158 515.970,784	73	443.475,224 515.980,626	24.162
75	443.518,112 516.000,043	76	443.562,104 515.937,097	76.795
78	443.602,295 515.817,318	79	443.623,423 515.661,931	156.817
81	443.653,5 515.689,16	82	443.654,453 515.701,384	12.261
84	443.660,496 515.721,852	85	443.666,317 515.729,896	9.929
87	443.645,649 515.811,776	88	443.625,667 515.874,252	65.593
90	443.579,249 515.969,118	91	443.568,626 515.999,351	32.045
93	443.550,0 515.993,0	94	443.547,987 515.991,517	2.5

**** Lungimile segmentelor sunt determinate în planul de proiecţie Stereo 70 şi sunt rotunjite la 1 milimetru.**
***** Distanţa dintre puncte este formată din segmente cumulate ce sunt mai mici decât valoarea 1 milimetru.**

Document care conține date cu caracter personal, protejat de prevederile Regulamentului (UE) nr. 679/2016 și Legii 190/2018

DATE DESPRE IMOBILUL NR. 1899

Oficiul de Cadastru şi Publicitate Imobiliară SIBIU
Biroul de Cadastru şi Publicitate Imobiliară Medias

A. Partea I. Descrierea imobilului

TEREN Extravilan

Adresa: Jud. Sibiu

Nr. Crt	Nr cadastral Nr. topografic	Suprafaţa* (mp)	Observaţii / Referinţe
A1		600	Sector cadastral:27 Teren neimprejmuit;

B. Partea II. Proprietari şi acte

Inscrieri privitoare la dreptul de proprietate şi alte drepturi reale		Referinţe
/		
Act Administrativ nr. 2008/7, din 04/09/2002 emis de CJPSDDPAT (titlu de proprietate);		
B1	Intabulare, drept de PROPRIETATE, dobandit prin Reconstituire, cota actuala 1/1	A1
	1) **MURESAN METTA**	

C. Partea III. SARCINI .

Inscrieri privind dezmembramintele dreptului de proprietate, drepturi reale de garanţie şi sarcini	Referinţe
NU SUNT	

Document care conține date cu caracter personal, protejat de prevederile Regulamentului (UE) nr. 679/2016 și Legii 190/2018

Anexa Nr. 1 La Partea I

Teren

Nr cadastral	Suprafaţa (mp)*	Observaţii / Referinţe
	600	

* Suprafaţa este determinată in planul de proiecţie Stereo 70.

DETALII LINIARE IMOBIL

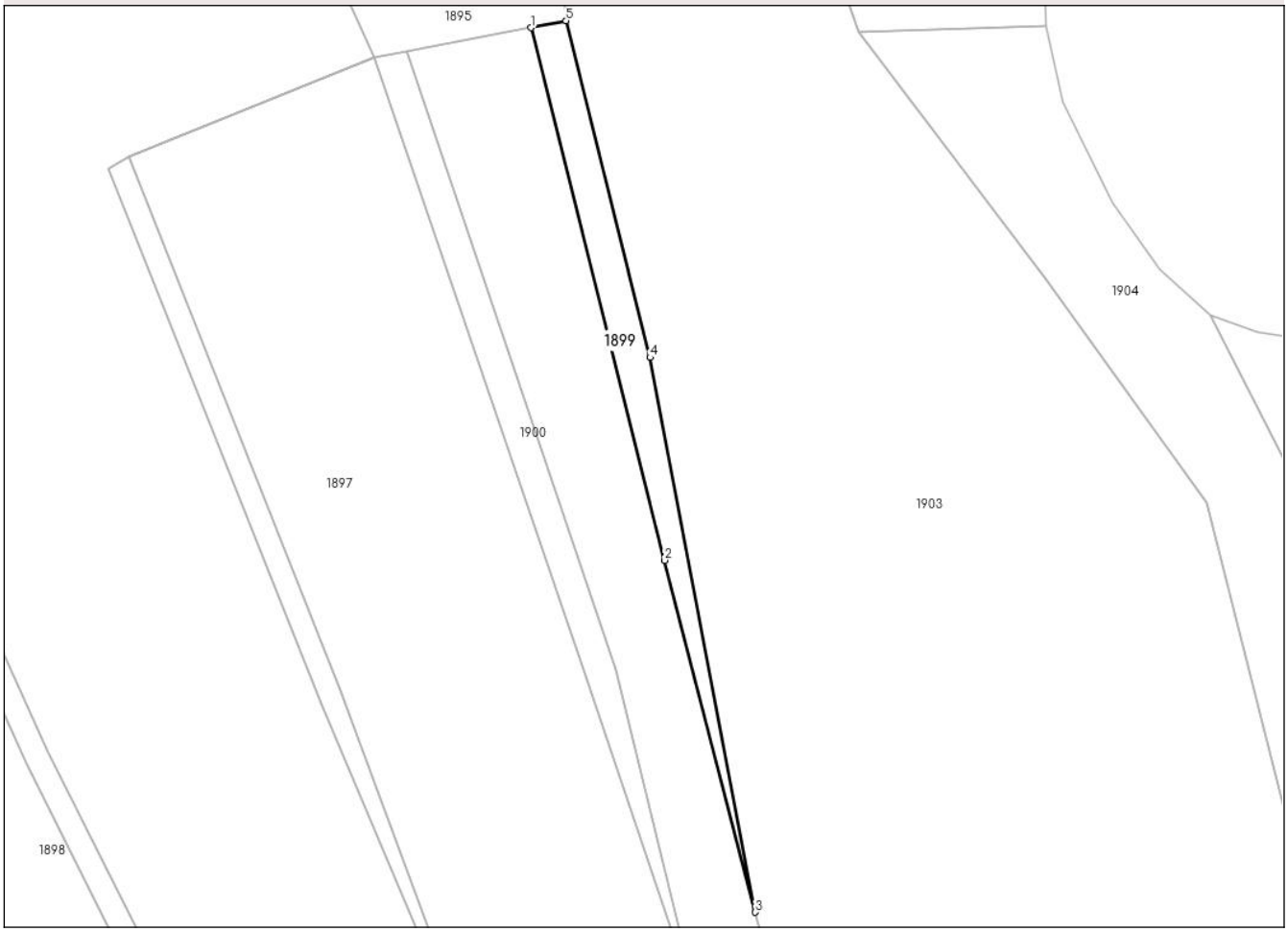

Date referitoare la teren

Crt	Categorie folosință	Intra vilan	Suprafaţa (mp)	Tarla	Parcelă	Nr. topo	Observaţii / Referinţe
1	curti constructii	NU	600	27	971	-	Taluz

Lungime Segmente
1) Valorile lungimilor segmentelor sunt obţinute din proiecţie în plan.

Punct început	X / Y	Punct sfârşit	X / Y	Lungime segment (** (m)
1	443.674,949 516.059,21	2	443.696,699 515.972,509	89.388
2	443.696,699 515.972,509	3	443.711,491 515.915,241	59.147
3	443.711,491 515.915,241	4	443.694,359 516.005,544	91.914
4	443.694,359 516.005,544	5	443.680,677 516.060,334	56.472
5	443.680,677 516.060,334	1	443.674,949 516.059,21	5.838

Document care conține date cu caracter personal, protejat de prevederile Regulamentului (UE) nr. 679/2016 și Legii 190/2018

** Lungimile segmentelor sunt determinate în planul de proiecţie Stereo 70 şi sunt rotunjite la 1 milimetru.
*** Distanţa dintre puncte este formată din segmente cumulate ce sunt mai mici decât valoarea 1 milimetru.

Document care conține date cu caracter personal, protejat de prevederile Regulamentului (UE) nr. 679/2016 și Legii 190/2018

DATE DESPRE IMOBILUL NR. 1900

Oficiul de Cadastru şi Publicitate Imobiliară SIBIU
Biroul de Cadastru şi Publicitate Imobiliară Medias

A. Partea I. Descrierea imobilului

TEREN Extravilan

Adresa: Jud. Sibiu

Nr. Crt	Nr cadastral Nr. topografic	Suprafaţa* (mp)	Observaţii / Referinţe
A1		700	Sector cadastral:27 Teren neimprejmuit;

B. Partea II. Proprietari şi acte

Inscrieri privitoare la dreptul de proprietate şi alte drepturi reale		Referinţe
/		
Act Administrativ nr. 2008/7, din 04/09/2002 emis de CJPSDDPAT (titlu de proprietate);		
B1	Intabulare, drept de PROPRIETATE, dobandit prin Reconstituire, cota actuala 1/1	A1
	1) **MURESAN METTA**	

C. Partea III. SARCINI .

Inscrieri privind dezmembramintele dreptului de proprietate, drepturi reale de garanţie şi sarcini	Referinţe
NU SUNT	

Document care conține date cu caracter personal, protejat de prevederile Regulamentului (UE) nr. 679/2016 și Legii 190/2018

Anexa Nr. 1 La Partea I

Teren

Nr cadastral	Suprafaţa (mp)*	Observaţii / Referinţe
	700	

* Suprafaţa este determinată in planul de proiecţie Stereo 70.

DETALII LINIARE IMOBIL

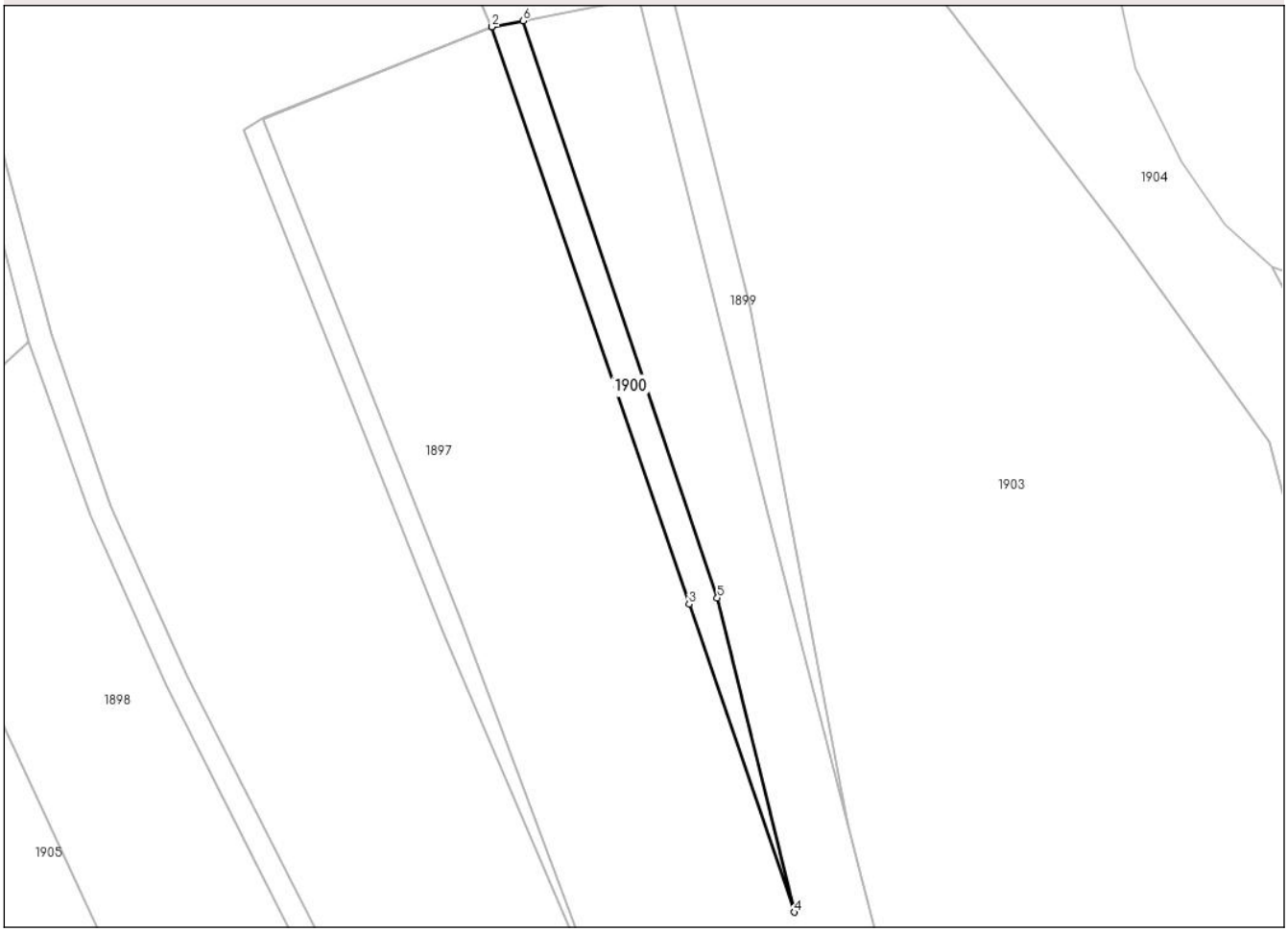

Date referitoare la teren

Crt	Categorie folosință	Intra vilan	Suprafaţa (mp)	Tarla	Parcelă	Nr. topo	Observaţii / Referinţe
1	curti constructii	NU	700	27	972	-	Taluz

Lungime Segmente
1) Valorile lungimilor segmentelor sunt obţinute din proiecţie în plan.

Punct început	X / Y	Punct sfârşit	X / Y	Lungime segment (** (m)
1	443.649,399 516.054,298	2	443.649,403 516.054,287	0.012
2	443.649,403 516.054,287	3	443.683,78 515.953,652	106.344
3	443.683,78 515.953,652	4	443.702,124 515.899,955	56.744
4	443.702,124 515.899,955	5	443.688,71 515.954,746	56.409
5	443.688,71 515.954,746	6	443.654,822 516.055,341	106.15

Document care conține date cu caracter personal, protejat de prevederile Regulamentului (UE) nr. 679/2016 și Legii 190/2018

Punct început	X / Y	Punct sfârşit	X / Y	Lungime segment (** (m)
6	443.654,822 516.055,341	1	443.649,399 516.054,298	5.522

** Lungimile segmentelor sunt determinate în planul de proiecţie Stereo 70 şi sunt rotunjite la 1 milimetru.
*** Distanţa dintre puncte este formată din segmente cumulate ce sunt mai mici decât valoarea 1 milimetru.

Document care conține date cu caracter personal, protejat de prevederile Regulamentului (UE) nr. 679/2016 și Legii 190/2018

DATE DESPRE IMOBILUL NR. 1901

Oficiul de Cadastru şi Publicitate Imobiliară SIBIU
Biroul de Cadastru şi Publicitate Imobiliară Medias

A. Partea I. Descrierea imobilului

TEREN Extravilan

Adresa: Jud. Sibiu

Nr. Crt	Nr cadastral Nr. topografic	Suprafaţa* (mp)	Observaţii / Referinţe
A1		500	Sector cadastral:27 Teren neimprejmuit;

B. Partea II. Proprietari şi acte

Inscrieri privitoare la dreptul de proprietate şi alte drepturi reale		Referinţe
/		
Act Administrativ nr. 2008/7, din 04/09/2002 emis de CJPSDDPAT (titlu de proprietate);		
B1	Intabulare, drept de PROPRIETATE, dobandit prin Reconstituire, cota actuala 1/1	A1
	1) **MURESAN METTA**	

C. Partea III. SARCINI .

Inscrieri privind dezmembramintele dreptului de proprietate, drepturi reale de garanţie şi sarcini	Referinţe
NU SUNT	

Document care conține date cu caracter personal, protejat de prevederile Regulamentului (UE) nr. 679/2016 și Legii 190/2018

Anexa Nr. 1 La Partea I

Teren

Nr cadastral	Suprafaţa (mp)*	Observaţii / Referinţe
	500	

* Suprafaţa este determinată in planul de proiecţie Stereo 70.

DETALII LINIARE IMOBIL

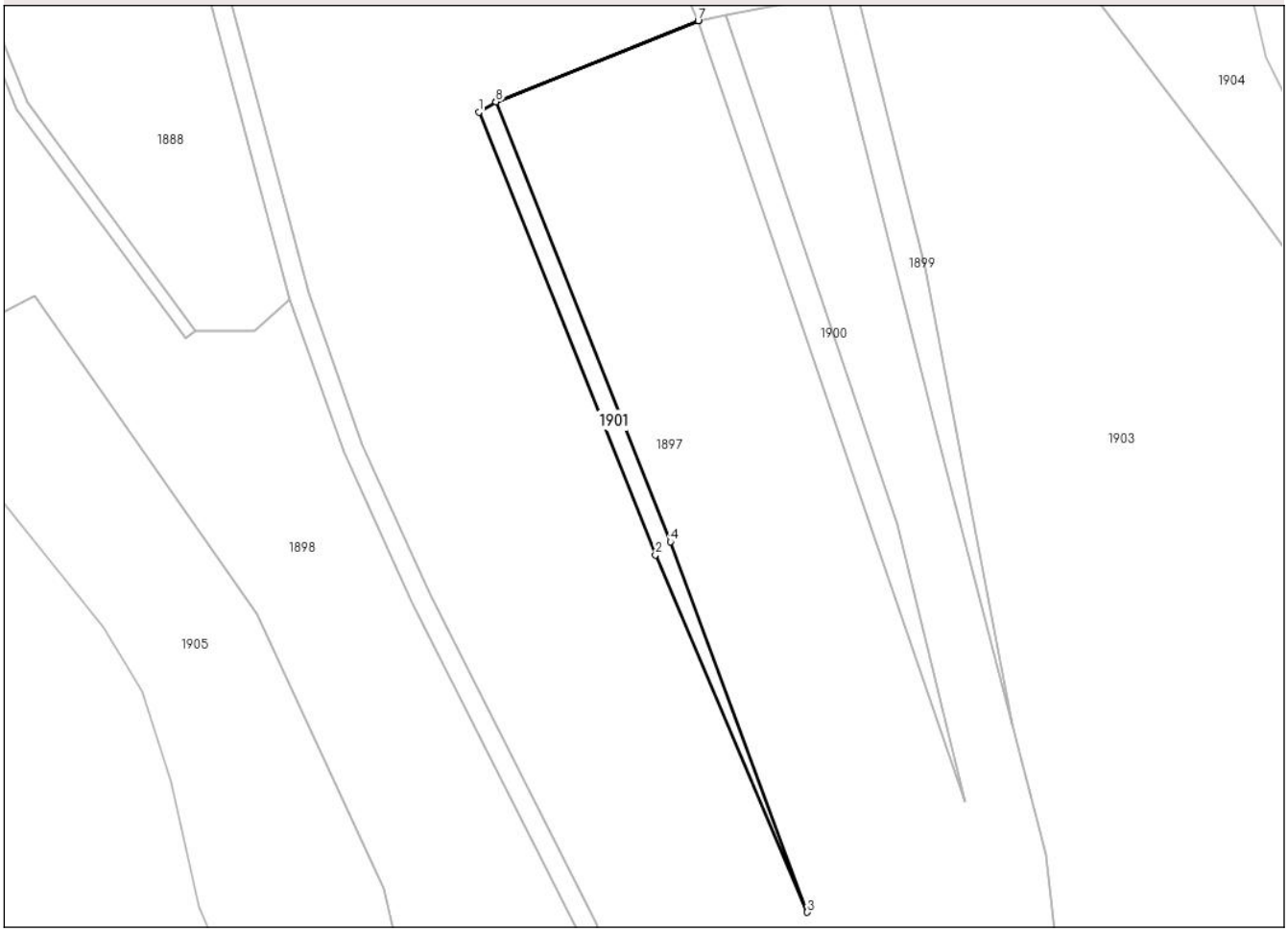

Date referitoare la teren

Crt	Categorie folosință	Intra vilan	Suprafaţa (mp)	Tarla	Parcelă	Nr. topo	Observaţii / Referinţe
1	curti constructii	NU	500	27	973	-	Taluz

Lungime Segmente
1) Valorile lungimilor segmentelor sunt obţinute din proiecţie în plan.

Punct început	X / Y	Punct sfârşit	X / Y	Lungime segment (** (m)
1	443.606,004 516.036,221	2	443.640,941 515.948,787	94.155
2	443.640,941 515.948,787	3	443.671,002 515.878,185	76.736
3	443.671,002 515.878,185	4	443.643,883 515.951,372	78.05
4	443.643,883 515.951,372	5	443.609,402 516.038,279	93.497
5	443.609,402 516.038,279	6	443.649,403 516.054,287	43.085

Document care conține date cu caracter personal, protejat de prevederile Regulamentului (UE) nr. 679/2016 și Legii 190/2018

Punct început	X / Y	Punct sfârşit	X / Y	Lungime segment (** (m)
6	443.649,403 516.054,287	7	443.649,399 516.054,298	0.012
7	443.649,399 516.054,298	8	443.609,398 516.038,291	43.085
8	443.609,398 516.038,291	1	443.606,004 516.036,221	3.975

** Lungimile segmentelor sunt determinate în planul de proiecţie Stereo 70 şi sunt rotunjite la 1 milimetru.
*** Distanţa dintre puncte este formată din segmente cumulate ce sunt mai mici decât valoarea 1 milimetru.

Document care conține date cu caracter personal, protejat de prevederile Regulamentului (UE) nr. 679/2016 și Legii 190/2018

DATE DESPRE IMOBILUL NR. 1902

Oficiul de Cadastru şi Publicitate Imobiliară SIBIU
Biroul de Cadastru şi Publicitate Imobiliară Medias

A. Partea I. Descrierea imobilului

TEREN Extravilan

Adresa: Jud. Sibiu

Nr. Crt	Nr cadastral Nr. topografic	Suprafaţa* (mp)	Observaţii / Referinţe
A1		12.201	Sector cadastral:27 Teren neimprejmuit;

B. Partea II. Proprietari şi acte

Inscrieri privitoare la dreptul de proprietate şi alte drepturi reale		Referinţe
/		
Act Normativ nr. 7, din 13/03/1996 emis de PARLAMENTUL ROMANIEI (lege);		
B1	Inscrierea provizorie, drept de PROPRIETATE, dobandit prin Lege, cota actuala 1/1	A1
	1) **COMUNA TÂRNAVA**, CIF:4406029, PROPRIETAR NEIDENTIFICAT	

C. Partea III. SARCINI .

Inscrieri privind dezmembramintele dreptului de proprietate, drepturi reale de garanţie şi sarcini	Referinţe
NU SUNT	

Document care conține date cu caracter personal, protejat de prevederile Regulamentului (UE) nr. 679/2016 și Legii 190/2018

Anexa Nr. 1 La Partea I

Teren

Nr cadastral	Suprafaţa (mp)*	Observaţii / Referinţe
	12.201	

* Suprafaţa este determinată in planul de proiecţie Stereo 70.

DETALII LINIARE IMOBIL

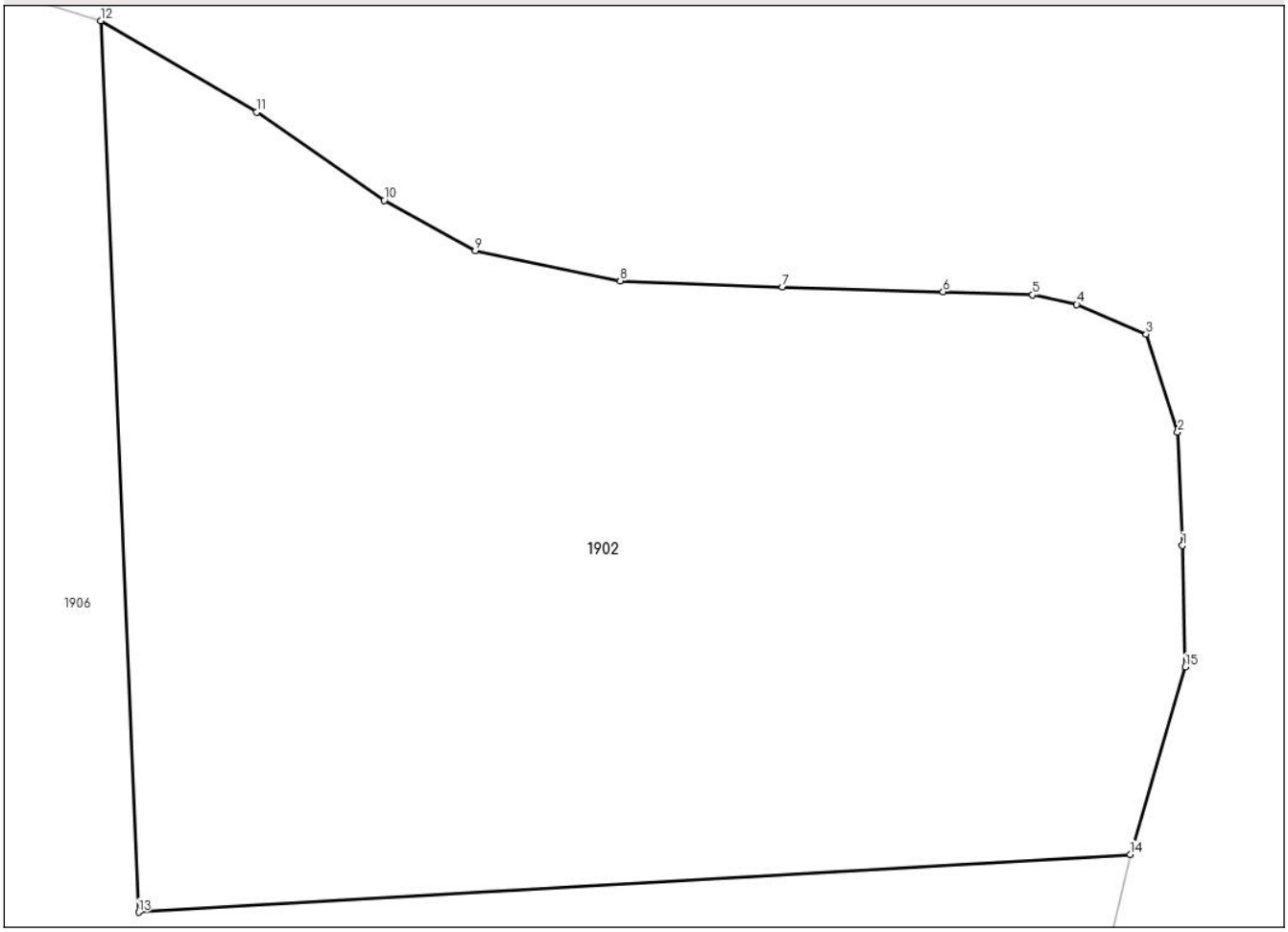

Date referitoare la teren

Crt	Categorie folosință	Intra vilan	Suprafaţa (mp)	Tarla	Parcelă	Nr. topo	Observaţii / Referinţe
1	fânețe (F) - fânețe cu tufărișuri și mărăcinișuri	NU	12.201	27	966	-	

Lungime Segmente

1) Valorile lungimilor segmentelor sunt obţinute din proiecţie în plan.

Punct început	X / Y	Punct sfârşit	X / Y	Lungime segment (** (m)
1	444.015,255 515.924,775	2	444.014,62 515.940,015	15.253
2	444.014,62 515.940,015	3	444.010,392 515.953,165	13.813
3	444.010,392 515.953,165	4	444.001,074 515.957,16	10.138

Document care conține date cu caracter personal, protejat de prevederile Regulamentului (UE) nr. 679/2016 și Legii 190/2018

Punct început	X / Y	Punct sfârşit	X / Y	Lungime segment (** (m)
4	444.001,074 515.957,16	5	443.995,147 515.958,43	6.061
5	443.995,147 515.958,43	6	443.983,082 515.958,853	12.073
6	443.983,082 515.958,853	7	443.961,492 515.959,488	21.599
7	443.961,492 515.959,488	8	443.939,69 515.960,335	21.818
8	443.939,69 515.960,335	9	443.920,217 515.964,357	19.884
9	443.920,217 515.964,357	10	443.907,94 515.971,13	14.021
10	443.907,94 515.971,13	11	443.890,795 515.982,983	20.844
11	443.890,795 515.982,983	12	443.869,84 515.995,26	24.286
12	443.869,84 515.995,26	13	443.874,947 515.875,543	119.826
13	443.874,947 515.875,543	14	444.008,27 515.883,288	133.548
14	444.008,27 515.883,288	15	444.015,679 515.908,476	26.255
15	444.015,679 515.908,476	1	444.015,255 515.924,775	16.304

** Lungimile segmentelor sunt determinate în planul de proiecţie Stereo 70 şi sunt rotunjite la 1 milimetru.
*** Distanţa dintre puncte este formată din segmente cumulate ce sunt mai mici decât valoarea 1 milimetru.

Document care conține date cu caracter personal, protejat de prevederile Regulamentului (UE) nr. 679/2016 și Legii 190/2018

DATE DESPRE IMOBILUL NR. 1903

Oficiul de Cadastru şi Publicitate Imobiliară SIBIU
Biroul de Cadastru şi Publicitate Imobiliară Medias

A. Partea I. Descrierea imobilului

TEREN Extravilan

Adresa: Jud. Sibiu

Nr. Crt	Nr cadastral Nr. topografic	Suprafaţa* (mp)	Observaţii / Referinţe
A1		36.100	Sector cadastral:27 Teren neimprejmuit;

B. Partea II. Proprietari şi acte

Inscrieri privitoare la dreptul de proprietate şi alte drepturi reale		Referinţe
/		
Act Administrativ nr. 2008/7, din 04/09/2002 emis de CJPSDDPAT (titlu de proprietate);		
B1	Intabulare, drept de PROPRIETATE, dobandit prin Reconstituire, cota actuala 1/1	A1
	1) **MURESAN METTA**	

C. Partea III. SARCINI .

Inscrieri privind dezmembramintele dreptului de proprietate, drepturi reale de garanţie şi sarcini	Referinţe
NU SUNT	

Document care conține date cu caracter personal, protejat de prevederile Regulamentului (UE) nr. 679/2016 și Legii 190/2018

Anexa Nr. 1 La Partea I

Teren

Nr cadastral	Suprafaţa (mp)*	Observaţii / Referinţe
	36.100	

* Suprafaţa este determinată in planul de proiecţie Stereo 70.

DETALII LINIARE IMOBIL

Date referitoare la teren

Crt	Categorie folosință	Intra vilan	Suprafaţa (mp)	Tarla	Parcelă	Nr. topo	Observaţii / Referinţe
1	arabil	NU	36.100	27	970	-	

Lungime Segmente

1) Valorile lungimilor segmentelor sunt obţinute din proiecţie în plan.

Punct început	X / Y	Punct sfârşit	X / Y	Lungime segment (** (m)
1	443.728,32 516.058,44	2	443.725,927 516.065,245	7.213
3	443.715,769 516.108,175	4	443.717,408 516.143,204	35.067
5	443.717,083 516.171,402	6	443.702,575 516.194,358	27.156
7	443.689,577 516.171,449	8	443.675,777 516.117,603	55.586
9	443.680,677 516.060,334	10	443.694,359 516.005,544	56.472

Punct început	X / Y	Punct sfârşit	X / Y	Lungime segment (** (m)
2	443.725,927 516.065,245	3	443.715,769 516.108,175	44.116
4	443.717,408 516.143,204	5	443.717,083 516.171,402	28.2
6	443.702,575 516.194,358	7	443.689,577 516.171,449	26.339
8	443.675,777 516.117,603	9	443.680,677 516.060,334	57.478
10	443.694,359 516.005,544	11	443.711,491 515.915,241	91.914

Document care conține date cu caracter personal, protejat de prevederile Regulamentului (UE) nr. 679/2016 și Legii 190/2018

Punct început	X / Y	Punct sfârşit	X / Y	Lungime segment (** (m)
11	443.711,491 515.915,241	12	443.718,132 515.889,533	26.552
13	443.726,394 515.820,2	14	443.737,944 515.754,6	66.609
15	443.739,379 515.696,423	16	443.761,567 515.678,143	28.748
17	443.789,719 515.653,378	18	443.801,202 515.645,864	13.723
19	443.812,685 515.638,35	20	443.818,243 515.633,361	7.469
21	443.815,862 515.745,74	22	443.808,481 515.839,568	94.118
23	443.800,854 515.919,632	24	443.785,102 515.981,828	64.16
25	443.758,657 516.018,498	1	443.728,32 516.058,44	50.157

Punct început	X / Y	Punct sfârşit	X / Y	Lungime segment (** (m)
12	443.718,132 515.889,533	13	443.726,394 515.820,2	69.824
14	443.737,944 515.754,6	15	443.739,379 515.696,423	58.194
16	443.761,567 515.678,143	17	443.789,719 515.653,378	37.494
18	443.801,202 515.645,864	19	443.812,685 515.638,35	13.723
20	443.818,243 515.633,361	21	443.815,862 515.745,74	112.404
22	443.808,481 515.839,568	23	443.800,854 515.919,632	80.427
24	443.785,102 515.981,828	25	443.758,657 516.018,498	45.211

** Lungimile segmentelor sunt determinate în planul de proiecţie Stereo 70 şi sunt rotunjite la 1 milimetru.
*** Distanţa dintre puncte este formată din segmente cumulate ce sunt mai mici decât valoarea 1 milimetru.

Document care conține date cu caracter personal, protejat de prevederile Regulamentului (UE) nr. 679/2016 și Legii 190/2018

DATE DESPRE IMOBILUL NR. 1904

Oficiul de Cadastru şi Publicitate Imobiliară SIBIU
Biroul de Cadastru şi Publicitate Imobiliară Medias

A. Partea I. Descrierea imobilului

TEREN Extravilan

Adresa: Jud. Sibiu

Nr. Crt	Nr cadastral Nr. topografic	Suprafaţa* (mp)	Observaţii / Referinţe
A1		4.600	Sector cadastral:27 Teren neimprejmuit;

B. Partea II. Proprietari şi acte

Inscrieri privitoare la dreptul de proprietate şi alte drepturi reale		Referinţe
/		
Act Administrativ nr. 2008/7, din 04/09/2002 emis de CJPSDDPAT (titlu de proprietate);		
B1	Intabulare, drept de PROPRIETATE, dobandit prin Reconstituire, cota actuala 1/1	A1
	1) **MURESAN METTA**	

C. Partea III. SARCINI .

Inscrieri privind dezmembramintele dreptului de proprietate, drepturi reale de garanţie şi sarcini	Referinţe
NU SUNT	

Document care conține date cu caracter personal, protejat de prevederile Regulamentului (UE) nr. 679/2016 și Legii 190/2018

Anexa Nr. 1 La Partea I

Teren

Nr cadastral	Suprafaţa (mp)*	Observaţii / Referinţe
	4.600	

* Suprafaţa este determinată in planul de proiecţie Stereo 70.

DETALII LINIARE IMOBIL

Date referitoare la teren

Crt	Categorie folosință	Intra vilan	Suprafaţa (mp)	Tarla	Parcelă	Nr. topo	Observaţii / Referinţe
1	fânețe (F) - fânețe cu tufărișuri și mărăcinișuri	NU	4.600	27	969	-	

Lungime Segmente
1) Valorile lungimilor segmentelor sunt obţinute din proiecţie în plan.

Punct început	X / Y	Punct sfârşit	X / Y	Lungime segment (** (m)
1	443.785,597 516.012,405	2	443.777,342 516.019,813	11.092
2	443.777,342 516.019,813	3	443.769,722 516.030,82	13.387
3	443.769,722 516.030,82	4	443.761,678 516.047,118	18.175

Document care conține date cu caracter personal, protejat de prevederile Regulamentului (UE) nr. 679/2016 și Legii 190/2018

Punct început	X / Y	Punct sfârşit	X / Y	Lungime segment (** (m)
4	443.761,678 516.047,118	5	443.758,927 516.059,395	12.581
5	443.758,927 516.059,395	6	443.728,32 516.058,44	30.621
6	443.728,32 516.058,44	7	443.758,657 516.018,498	50.157
7	443.758,657 516.018,498	8	443.785,102 515.981,828	45.211
8	443.785,102 515.981,828	9	443.800,854 515.919,632	64.16
9	443.800,854 515.919,632	10	443.808,481 515.839,568	80.427
10	443.808,481 515.839,568	11	443.815,862 515.745,74	94.118
11	443.815,862 515.745,74	12	443.818,243 515.633,361	112.404
12	443.818,243 515.633,361	13	443.825,067 515.627,237	9.169
13	443.825,067 515.627,237	14	443.821,569 515.746,006	118.821
14	443.821,569 515.746,006	15	443.811,835 515.921,731	175.994
15	443.811,835 515.921,731	16	443.799,544 515.984,988	64.44
16	443.799,544 515.984,988	1	443.785,597 516.012,405	30.761

** Lungimile segmentelor sunt determinate în planul de proiecţie Stereo 70 şi sunt rotunjite la 1 milimetru.
*** Distanţa dintre puncte este formată din segmente cumulate ce sunt mai mici decât valoarea 1 milimetru.

Document care conține date cu caracter personal, protejat de prevederile Regulamentului (UE) nr. 679/2016 și Legii 190/2018

DATE DESPRE IMOBILUL NR. 1905

Oficiul de Cadastru şi Publicitate Imobiliară SIBIU
Biroul de Cadastru şi Publicitate Imobiliară Medias

A. Partea I. Descrierea imobilului

TEREN Extravilan

Adresa: Jud. Sibiu

Nr. Crt	Nr cadastral Nr. topografic	Suprafaţa* (mp)	Observaţii / Referinţe
A1		13.100	Sector cadastral:27 Teren neimprejmuit;

B. Partea II. Proprietari şi acte

Inscrieri privitoare la dreptul de proprietate şi alte drepturi reale		Referinţe
/		
Act Administrativ nr. 2008/7, din 04/09/2002 emis de CJPSDDPAT (titlu de proprietate);		
B1	Intabulare, drept de PROPRIETATE, dobandit prin Reconstituire, cota actuala 1/1	A1
	1) **MURESAN METTA**	

C. Partea III. SARCINI .

Inscrieri privind dezmembramintele dreptului de proprietate, drepturi reale de garanţie şi sarcini	Referinţe
NU SUNT	

Document care conține date cu caracter personal, protejat de prevederile Regulamentului (UE) nr. 679/2016 și Legii 190/2018

Anexa Nr. 1 La Partea I

Teren

Nr cadastral	Suprafaţa (mp)*	Observaţii / Referinţe
	13.100	

* Suprafaţa este determinată in planul de proiecţie Stereo 70.

DETALII LINIARE IMOBIL

Date referitoare la teren

Crt	Categorie folosință	Intra vilan	Suprafaţa (mp)	Tarla	Parcelă	Nr. topo	Observaţii / Referinţe
1	arabil	NU	13.100	27	978/2	-	

Lungime Segmente
1) Valorile lungimilor segmentelor sunt obţinute din proiecţie în plan.

Punct început	X / Y	Punct sfârşit	X / Y	Lungime segment (** (m)
1	443.657,219 515.663,977	2	443.623,423 515.661,931	33.858
3	443.602,295 515.817,318	4	443.587,229 515.882,86	67.251
5	443.562,104 515.937,097	6	443.518,112 516.000,043	76.795
7	443.483,638 515.982,055	8	443.492,369 515.977,768	9.727
9	443.512,213 515.958,718	10	443.531,898 515.934,43	31.264

Punct început	X / Y	Punct sfârşit	X / Y	Lungime segment (** (m)
2	443.623,423 515.661,931	3	443.602,295 515.817,318	156.817
4	443.587,229 515.882,86	5	443.562,104 515.937,097	59.775
6	443.518,112 516.000,043	7	443.483,638 515.982,055	38.885
8	443.492,369 515.977,768	9	443.512,213 515.958,718	27.508
10	443.531,898 515.934,43	11	443.539,518 515.921,888	14.675

Document care conține date cu caracter personal, protejat de prevederile Regulamentului (UE) nr. 679/2016 și Legii 190/2018

Punct început	X / Y	Punct sfârşit	X / Y	Lungime segment (** (m)
11	443.539,518 515.921,888	12	443.545,074 515.903,791	18.931
13	443.550,63 515.879,185	14	443.557,139 515.864,262	16.28
15	443.570,474 515.832,194	16	443.574,125 515.819,971	12.757
17	443.574,919 515.809,493	18	443.577,776 515.800,127	9.792
19	443.583,968 515.765,996	20	443.588,889 515.754,883	12.153
21	443.593,175 515.739,96	22	443.594,445 515.730,277	9.767
23	443.592,858 515.719,799	24	443.591,27 515.712,814	7.163
25	443.591,429 515.698,368	26	443.597,462 515.664,078	34.817
27	443.597,144 515.638,995	28	443.599,843 515.610,738	28.386
29	443.600,954 515.605,34	30	443.605,399 515.604,07	4.623
31	443.611,273 515.606,134	32	443.617,147 515.607,722	6.085
33	443.627,624 515.609,15	34	443.648,897 515.611,214	21.372
35	443.660,168 515.614,548	36	443.661,914 515.619,31	5.073
37	443.661,914 515.626,136	38	443.659,057 515.651,537	25.56

Punct început	X / Y	Punct sfârşit	X / Y	Lungime segment (** (m)
12	443.545,074 515.903,791	13	443.550,63 515.879,185	25.226
14	443.557,139 515.864,262	15	443.570,474 515.832,194	34.73
16	443.574,125 515.819,971	17	443.574,919 515.809,493	10.508
18	443.577,776 515.800,127	19	443.583,968 515.765,996	34.688
20	443.588,889 515.754,883	21	443.593,175 515.739,96	15.526
22	443.594,445 515.730,277	23	443.592,858 515.719,799	10.597
24	443.591,27 515.712,814	25	443.591,429 515.698,368	14.447
26	443.597,462 515.664,078	27	443.597,144 515.638,995	25.085
28	443.599,843 515.610,738	29	443.600,954 515.605,34	5.511
30	443.605,399 515.604,07	31	443.611,273 515.606,134	6.226
32	443.617,147 515.607,722	33	443.627,624 515.609,15	10.574
34	443.648,897 515.611,214	35	443.660,168 515.614,548	11.754
36	443.661,914 515.619,31	37	443.661,914 515.626,136	6.826
38	443.659,057 515.651,537	1	443.657,219 515.663,977	12.576

**** Lungimile segmentelor sunt determinate în planul de proiecţie Stereo 70 şi sunt rotunjite la 1 milimetru.**
***** Distanţa dintre puncte este formată din segmente cumulate ce sunt mai mici decât valoarea 1 milimetru.**

Document care conține date cu caracter personal, protejat de prevederile Regulamentului (UE) nr. 679/2016 și Legii 190/2018

DATE DESPRE IMOBILUL NR. 1906

Oficiul de Cadastru şi Publicitate Imobiliară SIBIU
Biroul de Cadastru şi Publicitate Imobiliară Medias

A. Partea I. Descrierea imobilului

TEREN Extravilan

Adresa: Jud. Sibiu

Nr. Crt	Nr cadastral Nr. topografic	Suprafaţa* (mp)	Observaţii / Referinţe
A1		107.700	Sector cadastral:27 Teren neimprejmuit;

B. Partea II. Proprietari şi acte

Inscrieri privitoare la dreptul de proprietate şi alte drepturi reale		Referinţe
/		
Act Administrativ nr. 2008/7, din 04/09/2002 emis de CJPSDDPAT (titlu de proprietate);		
B1	Intabulare, drept de PROPRIETATE, dobandit prin Reconstituire, cota actuala 1/1	A1
	1) **MURESAN METTA**	

C. Partea III. SARCINI .

Inscrieri privind dezmembramintele dreptului de proprietate, drepturi reale de garanţie şi sarcini	Referinţe
NU SUNT	

Document care conține date cu caracter personal, protejat de prevederile Regulamentului (UE) nr. 679/2016 și Legii 190/2018

Anexa Nr. 1 La Partea I

Teren

Nr cadastral	Suprafaţa (mp)*	Observaţii / Referinţe
	107.700	

* Suprafaţa este determinată in planul de proiecţie Stereo 70.

DETALII LINIARE IMOBIL

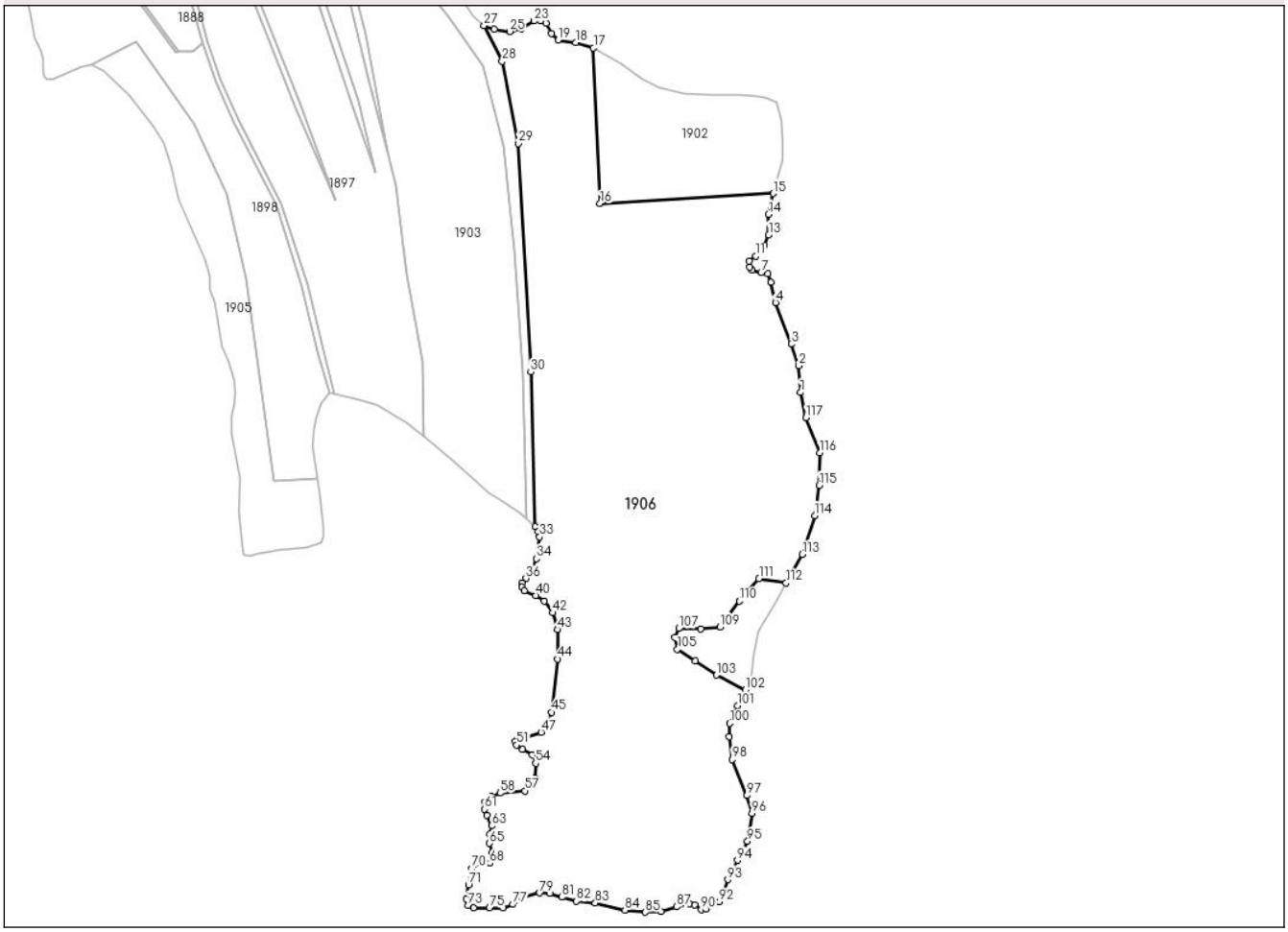

Date referitoare la teren

Crt	Categorie folosință	Intra vilan	Suprafaţa (mp)	Tarla	Parcelă	Nr. topo	Observaţii / Referinţe
1	faneata	NU	107.700	27	968	-	

Lungime Segmente

1) Valorile lungimilor segmentelor sunt obţinute din proiecţie în plan.

Punct început	X / Y	Punct sfârşit	X / Y	Lungime segment
1	444.029,226 515.730,253	2	444.027,956 515.750,996	20.782
4	444.009,964 515.799,468	5	444.006,365 515.814,92	15.865
7	443.998,957 515.822,751	8	443.991,76 515.824,445	7.393
10	443.989,855 515.831,218	11	443.994,724 515.835,24	6.315
13	444.004,672 515.851,538	14	444.004,46 515.867,413	15.876
16	443.874,947 515.875,543	17	443.869,84 515.995,26	119.826

Punct început	X / Y	Punct sfârşit	X / Y	Lungime segment
2	444.027,956 515.750,996	3	444.022,029 515.767,506	17.542
5	444.006,365 515.814,92	6	444.004,249 515.821,481	6.895
8	443.991,76 515.824,445	9	443.990,279 515.826,773	2.76
11	443.994,724 515.835,24	12	444.001,497 515.843,495	10.678
14	444.004,46 515.867,413	15	444.008,27 515.883,288	16.326
17	443.869,84 515.995,26	18	443.856,293 515.999,493	14.193

Punct început	X / Y	Punct sfârşit	X / Y	Lungime segment
3	444.022,029 515.767,506	4	444.009,964 515.799,468	34.163
6	444.004,249 515.821,481	7	443.998,957 515.822,751	5.442
9	443.990,279 515.826,773	10	443.989,855 515.831,218	4.465
12	444.001,497 515.843,495	13	444.004,672 515.851,538	8.647
15	444.008,27 515.883,288	16	443.874,947 515.875,543	133.548
18	443.856,293 515.999,493	19	443.842,535 516.001,187	13.862

Document care conține date cu caracter personal, protejat de prevederile Regulamentului (UE) nr. 679/2016 și Legii 190/2018

Punct început	X / Y	Punct sfârşit	X / Y	Lungime segment
19	443.842,535 516.001,187	20	443.837,667 516.006,267	7.036
22	443.829,2 516.016,215	23	443.824,12 516.016,003	5.085
25	443.805,282 516.007,96	26	443.793,428 516.009,653	11.974
28	443.799,544 515.984,988	29	443.811,835 515.921,731	64.44
31	443.825,067 515.627,237	32	443.827,184 515.623,533	4.266
34	443.825,808 515.602,578	35	443.822,633 515.593,265	9.84
37	443.814,59 515.583,634	38	443.814,801 515.580,565	3.076
40	443.825,279 515.574,109	41	443.831,946 515.569,981	7.842
43	443.842,424 515.547,862	44	443.842,212 515.525,214	22.649
46	443.834,169 515.474,943	47	443.829,618 515.469,016	7.472
49	443.810,886 515.463,513	50	443.809,616 515.461,819	2.117
52	443.815,225 515.455,893	53	443.822,633 515.451,448	8.64
55	443.824,856 515.433,456	56	443.822,421 515.428,164	5.825
58	443.797,974 515.422,238	59	443.791,2 515.419,698	7.234
61	443.786,015 515.409,749	62	443.787,708 515.405,304	4.757
64	443.790,142 515.390,805	65	443.789,719 515.383,503	7.315
67	443.793,105 515.371,543	68	443.790,036 515.368,157	4.571
70	443.776,066 515.364,241	71	443.773,632 515.351,752	12.723
73	443.773,314 515.335,983	74	443.777,548 515.333,867	4.733
76	443.800,302 515.333,761	77	443.807,922 515.336,512	8.102
79	443.828,454 515.345,402	80	443.836,286 515.345,191	7.835
82	443.856,711 515.339,052	83	443.871,211 515.337,677	14.564
85	443.909,734 515.330,586	86	443.921,905 515.331,327	12.193
88	443.943,495 515.337,148	89	443.947,728 515.336,407	4.298
91	443.956,637 515.333,157	92	443.966,731 515.338,51	11.426
94	443.980,754 515.370,525	95	443.988,427 515.385,077	16.451
97	443.987,898 515.420,266	98	443.976,52 515.448,048	30.021
100	443.974,668 515.475,829	101	443.980,72 515.489,394	14.853
103	443.964,421 515.512,933	104	443.948,132 515.523,948	19.663
106	443.932,652 515.542,052	107	443.935,477 515.548,799	7.314
109	443.967,186 515.550,054	110	443.982,256 515.569,822	24.857
112	444.018,205 515.583,832	113	444.030,496 515.605,74	25.12
115	444.043,725 515.658,921	116	444.043,989 515.683,792	24.872

Punct început	X / Y	Punct sfârşit	X / Y	Lungime segment
20	443.837,667 516.006,267	21	443.833,222 516.014,098	9.005
23	443.824,12 516.016,003	24	443.814,172 516.010,077	11.58
26	443.793,428 516.009,653	27	443.785,597 516.012,405	8.301
29	443.811,835 515.921,731	30	443.821,569 515.746,006	175.994
32	443.827,184 515.623,533	33	443.828,454 515.619,194	4.521
35	443.822,633 515.593,265	36	443.817,87 515.587,338	7.603
38	443.814,801 515.580,565	39	443.816,389 515.577,919	3.086
41	443.831,946 515.569,981	42	443.838,614 515.560,88	11.283
44	443.842,212 515.525,214	45	443.837,767 515.484,256	41.198
47	443.829,618 515.469,016	48	443.817,13 515.465,206	13.057
50	443.809,616 515.461,819	51	443.810,674 515.459,174	2.85
53	443.822,633 515.451,448	54	443.825,279 515.445,098	6.879
56	443.822,421 515.428,164	57	443.817,024 515.423,931	6.86
59	443.791,2 515.419,698	60	443.786,332 515.415,57	6.383
62	443.787,708 515.405,304	63	443.791,306 515.397,049	9.005
65	443.789,719 515.383,503	66	443.791,941 515.376,729	7.129
68	443.790,036 515.368,157	69	443.782,31 515.368,157	7.726
71	443.773,632 515.351,752	72	443.772,044 515.341,063	10.806
74	443.777,548 515.333,867	75	443.789,825 515.333,761	12.277
77	443.807,922 515.336,512	78	443.815,33 515.341,698	9.043
80	443.836,286 515.345,191	81	443.845,281 515.342,228	9.471
83	443.871,211 515.337,677	84	443.894,071 515.332,279	23.489
86	443.921,905 515.331,327	87	443.933,864 515.334,819	12.459
89	443.947,728 515.336,407	90	443.952,702 515.332,702	6.202
92	443.966,731 515.338,51	93	443.973,345 515.355,708	18.426
95	443.988,427 515.385,077	96	443.991,866 515.406,508	21.706
98	443.976,52 515.448,048	99	443.974,404 515.465,775	17.853
101	443.980,72 515.489,394	102	443.986,971 515.501,626	13.737
104	443.948,132 515.523,948	105	443.934,282 515.532,624	16.343
107	443.935,477 515.548,799	108	443.952,274 515.548,328	16.803
110	443.982,256 515.569,822	111	443.997,252 515.587,168	22.929
113	444.030,496 515.605,74	114	444.040,285 515.635,638	31.46
116	444.043,989 515.683,792	117	444.033,459 515.710,78	28.969

Punct început	X / Y	Punct sfârşit	X / Y	Lungime segment
21	443.833,222 516.014,098	22	443.829,2 516.016,215	4.545
24	443.814,172 516.010,077	25	443.805,282 516.007,96	9.138
27	443.785,597 516.012,405	28	443.799,544 515.984,988	30.761
30	443.821,569 515.746,006	31	443.825,067 515.627,237	118.821
33	443.828,454 515.619,194	34	443.825,808 515.602,578	16.825
36	443.817,87 515.587,338	37	443.814,59 515.583,634	4.948
39	443.816,389 515.577,919	40	443.825,279 515.574,109	9.672
42	443.838,614 515.560,88	43	443.842,424 515.547,862	13.564
45	443.837,767 515.484,256	46	443.834,169 515.474,943	9.984
48	443.817,13 515.465,206	49	443.810,886 515.463,513	6.47
51	443.810,674 515.459,174	52	443.815,225 515.455,893	5.61
54	443.825,279 515.445,098	55	443.824,856 515.433,456	11.649
57	443.817,024 515.423,931	58	443.797,974 515.422,238	19.125
60	443.786,332 515.415,57	61	443.786,015 515.409,749	5.829
63	443.791,306 515.397,049	64	443.790,142 515.390,805	6.352
66	443.791,941 515.376,729	67	443.793,105 515.371,543	5.315
69	443.782,31 515.368,157	70	443.776,066 515.364,241	7.37
72	443.772,044 515.341,063	73	443.773,314 515.335,983	5.236
75	443.789,825 515.333,761	76	443.800,302 515.333,761	10.477
78	443.815,33 515.341,698	79	443.828,454 515.345,402	13.636
81	443.845,281 515.342,228	82	443.856,711 515.339,052	11.863
84	443.894,071 515.332,279	85	443.909,734 515.330,586	15.755
87	443.933,864 515.334,819	88	443.943,495 515.337,148	9.908
90	443.952,702 515.332,702	91	443.956,637 515.333,157	3.961
93	443.973,345 515.355,708	94	443.980,754 515.370,525	16.566
96	443.991,866 515.406,508	97	443.987,898 515.420,266	14.319
99	443.974,404 515.465,775	100	443.974,668 515.475,829	10.058
102	443.986,971 515.501,626	103	443.964,421 515.512,933	25.227
105	443.934,282 515.532,624	106	443.932,652 515.542,052	9.568
108	443.952,274 515.548,328	109	443.967,186 515.550,054	15.012
111	443.997,252 515.587,168	112	444.018,205 515.583,832	21.217
114	444.040,285 515.635,638	115	444.043,725 515.658,921	23.536
117	444.033,459 515.710,78	1	444.029,226 515.730,253	19.928

Document care conține date cu caracter personal, protejat de prevederile Regulamentului (UE) nr. 679/2016 și Legii 190/2018

** Lungimile segmentelor sunt determinate în planul de proiecţie Stereo 70 şi sunt rotunjite la 1 milimetru.
*** Distanţa dintre puncte este formată din segmente cumulate ce sunt mai mici decât valoarea 1 milimetru.

DATE DESPRE IMOBILUL NR. 1907

Oficiul de Cadastru şi Publicitate Imobiliară SIBIU
Biroul de Cadastru şi Publicitate Imobiliară Medias

A. Partea I. Descrierea imobilului

TEREN Extravilan

Adresa: Jud. Sibiu

Nr. Crt	Nr cadastral Nr. topografic	Suprafaţa* (mp)	Observaţii / Referinţe
A1		3.046	Sector cadastral:27 Teren neimprejmuit;

B. Partea II. Proprietari şi acte

Inscrieri privitoare la dreptul de proprietate şi alte drepturi reale		Referinţe
/		
Act Normativ nr. 7, din 13/03/1996 emis de PARLAMENTUL ROMANIEI (lege);		
B1	Inscrierea provizorie, drept de PROPRIETATE, dobandit prin Lege, cota actuala 1/1	A1
	1) **COMUNA TÂRNAVA**, CIF:4406029, PROPRIETAR NEIDENTIFICAT	

C. Partea III. SARCINI .

Inscrieri privind dezmembramintele dreptului de proprietate, drepturi reale de garanţie şi sarcini	Referinţe
NU SUNT	

Document care conține date cu caracter personal, protejat de prevederile Regulamentului (UE) nr. 679/2016 și Legii 190/2018

Anexa Nr. 1 La Partea I

Teren

Nr cadastral	Suprafaţa (mp)*	Observaţii / Referinţe
	3.046	

* Suprafaţa este determinată in planul de proiecţie Stereo 70.

DETALII LINIARE IMOBIL

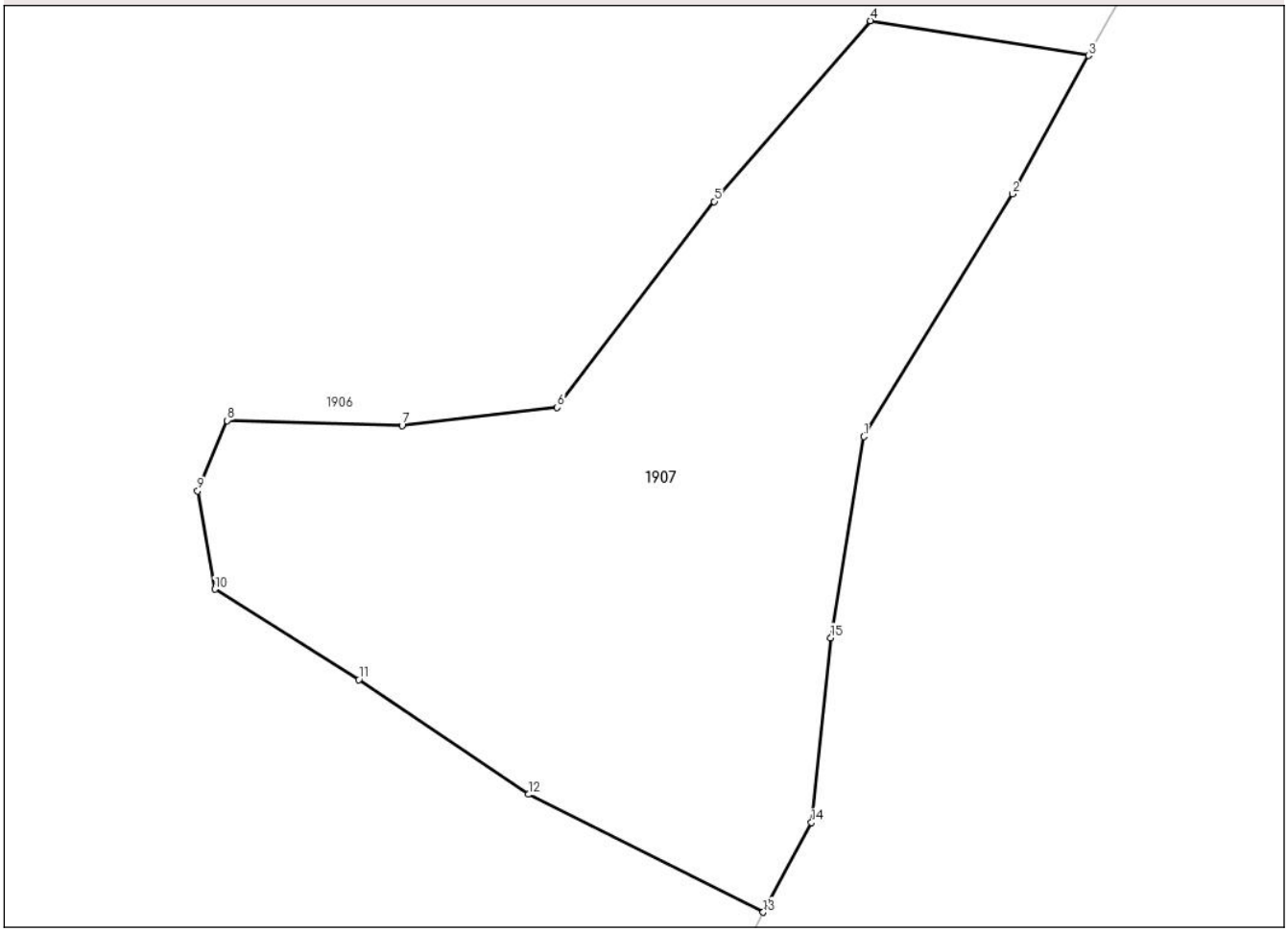

Date referitoare la teren

Crt	Categorie folosință	Intra vilan	Suprafaţa (mp)	Tarla	Parcelă	Nr. topo	Observaţii / Referinţe
1	fânețe (F) - fânețe cu tufărișuri și mărăcinișuri	NU	3.046	27	967	-	

Lungime Segmente

1) Valorile lungimilor segmentelor sunt obţinute din proiecţie în plan.

Punct început	X / Y	Punct sfârşit	X / Y	Lungime segment (** (m)
1	443.996,629 515.547,267	2	444.010,916 515.570,55	27.318
2	444.010,916 515.570,55	3	444.018,205 515.583,832	15.15
3	444.018,205 515.583,832	4	443.997,252 515.587,168	21.217

Document care conține date cu caracter personal, protejat de prevederile Regulamentului (UE) nr. 679/2016 și Legii 190/2018

Punct început	X / Y	Punct sfârşit	X / Y	Lungime segment (** (m)
4	443.997,252 515.587,168	5	443.982,256 515.569,822	22.929
5	443.982,256 515.569,822	6	443.967,186 515.550,054	24.857
6	443.967,186 515.550,054	7	443.952,274 515.548,328	15.012
7	443.952,274 515.548,328	8	443.935,477 515.548,799	16.803
8	443.935,477 515.548,799	9	443.932,652 515.542,052	7.314
9	443.932,652 515.542,052	10	443.934,282 515.532,624	9.568
10	443.934,282 515.532,624	11	443.948,132 515.523,948	16.343
11	443.948,132 515.523,948	12	443.964,421 515.512,933	19.663
12	443.964,421 515.512,933	13	443.986,971 515.501,626	25.227
13	443.986,971 515.501,626	14	443.991,602 515.510,225	9.766
14	443.991,602 515.510,225	15	443.993,454 515.527,952	17.824
15	443.993,454 515.527,952	1	443.996,629 515.547,267	19.574

** Lungimile segmentelor sunt determinate în planul de proiecţie Stereo 70 şi sunt rotunjite la 1 milimetru.
*** Distanţa dintre puncte este formată din segmente cumulate ce sunt mai mici decât valoarea 1 milimetru.

Document care conține date cu caracter personal, protejat de prevederile Regulamentului (UE) nr. 679/2016 și Legii 190/2018