DATE DESPRE IMOBILUL NR. 1933

Oficiul de Cadastru şi Publicitate Imobiliară SIBIU
Biroul de Cadastru şi Publicitate Imobiliară Medias

A. Partea I. Descrierea imobilului

TEREN Extravilan

Adresa: Jud. Sibiu

Nr. Crt	Nr cadastral Nr. topografic	Suprafaţa* (mp)	Observaţii / Referinţe
A1		986	Sector cadastral:23 Teren neimprejmuit;

B. Partea II. Proprietari şi acte

Inscrieri privitoare la dreptul de proprietate şi alte drepturi reale		Referinţe
/		
Act Normativ nr. 7, din 13/03/1996 emis de PARLAMENTUL ROMANIEI (lege);		
B1	Inscrierea provizorie, drept de PROPRIETATE, dobandit prin Lege, cota actuala 1/1	A1
	1) **COMUNA TÂRNAVA**, CIF:4406029, PROPRIETAR NEIDENTIFICAT	

C. Partea III. SARCINI .

Inscrieri privind dezmembramintele dreptului de proprietate, drepturi reale de garanţie şi sarcini	Referinţe
NU SUNT	

Document care conține date cu caracter personal, protejat de prevederile Regulamentului (UE) nr. 679/2016 și Legii 190/2018

Anexa Nr. 1 La Partea I

Teren

Nr cadastral	Suprafaţa (mp)*	Observaţii / Referinţe
	986	

* Suprafaţa este determinată in planul de proiecţie Stereo 70.

DETALII LINIARE IMOBIL

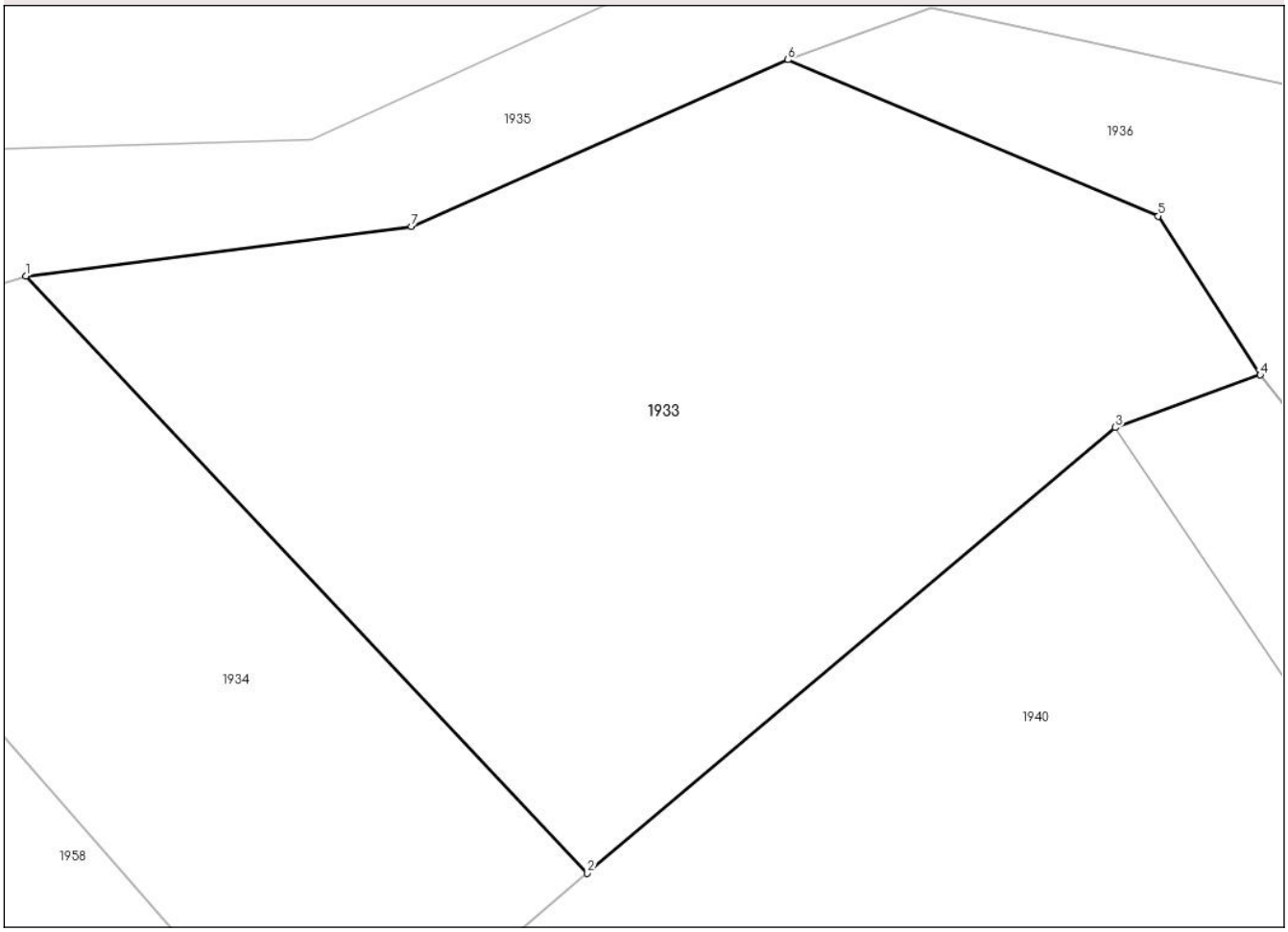

Date referitoare la teren

Crt	Categorie folosință	Intra vilan	Suprafaţa (mp)	Tarla	Parcelă	Nr. topo	Observaţii / Referinţe
1	faneata	NU	986	28	988/2	-	

Lungime Segmente
1) Valorile lungimilor segmentelor sunt obţinute din proiecţie în plan.

Punct început	X / Y	Punct sfârşit	X / Y	Lungime segment (** (m)
1	442.928,777 516.475,711	2	442.953,926 516.449,0	36.688
2	442.953,926 516.449,0	3	442.977,571 516.468,934	30.927
3	442.977,571 516.468,934	4	442.984,059 516.471,283	6.9
4	442.984,059 516.471,283	5	442.979,49 516.478,391	8.45
5	442.979,49 516.478,391	6	442.962,905 516.485,384	17.999

Document care conține date cu caracter personal, protejat de prevederile Regulamentului (UE) nr. 679/2016 și Legii 190/2018

Punct început	X / Y	Punct sfârşit	X / Y	Lungime segment (** (m)
6	442.962,905 516.485,384	7	442.946,032 516.477,934	18.445
7	442.946,032 516.477,934	1	442.928,777 516.475,711	17.398

**** Lungimile segmentelor sunt determinate în planul de proiecţie Stereo 70 şi sunt rotunjite la 1 milimetru.**
***** Distanţa dintre puncte este formată din segmente cumulate ce sunt mai mici decât valoarea 1 milimetru.**

Document care conține date cu caracter personal, protejat de prevederile Regulamentului (UE) nr. 679/2016 și Legii 190/2018

DATE DESPRE IMOBILUL NR. 1934

Oficiul de Cadastru şi Publicitate Imobiliară SIBIU
Biroul de Cadastru şi Publicitate Imobiliară Medias

A. Partea I. Descrierea imobilului

TEREN Extravilan

Adresa: Jud. Sibiu

Nr. Crt	Nr cadastral Nr. topografic	Suprafaţa* (mp)	Observaţii / Referinţe
A1		569	Sector cadastral:23 Teren neimprejmuit;

B. Partea II. Proprietari şi acte

Inscrieri privitoare la dreptul de proprietate şi alte drepturi reale		Referinţe
/		
Act Normativ nr. 7, din 13/03/1996 emis de PARLAMENTUL ROMANIEI (lege);		
B1	Inscrierea provizorie, drept de PROPRIETATE, dobandit prin Lege, cota actuala 1/1	A1
	1) **COMUNA TÂRNAVA**, CIF:4406029, PROPRIETAR NEIDENTIFICAT	

C. Partea III. SARCINI .

Inscrieri privind dezmembramintele dreptului de proprietate, drepturi reale de garanţie şi sarcini	Referinţe
NU SUNT	

Document care conține date cu caracter personal, protejat de prevederile Regulamentului (UE) nr. 679/2016 și Legii 190/2018

Anexa Nr. 1 La Partea I

Teren

Nr cadastral	Suprafaţa (mp)*	Observaţii / Referinţe
	569	

* Suprafaţa este determinată in planul de proiecţie Stereo 70.

DETALII LINIARE IMOBIL

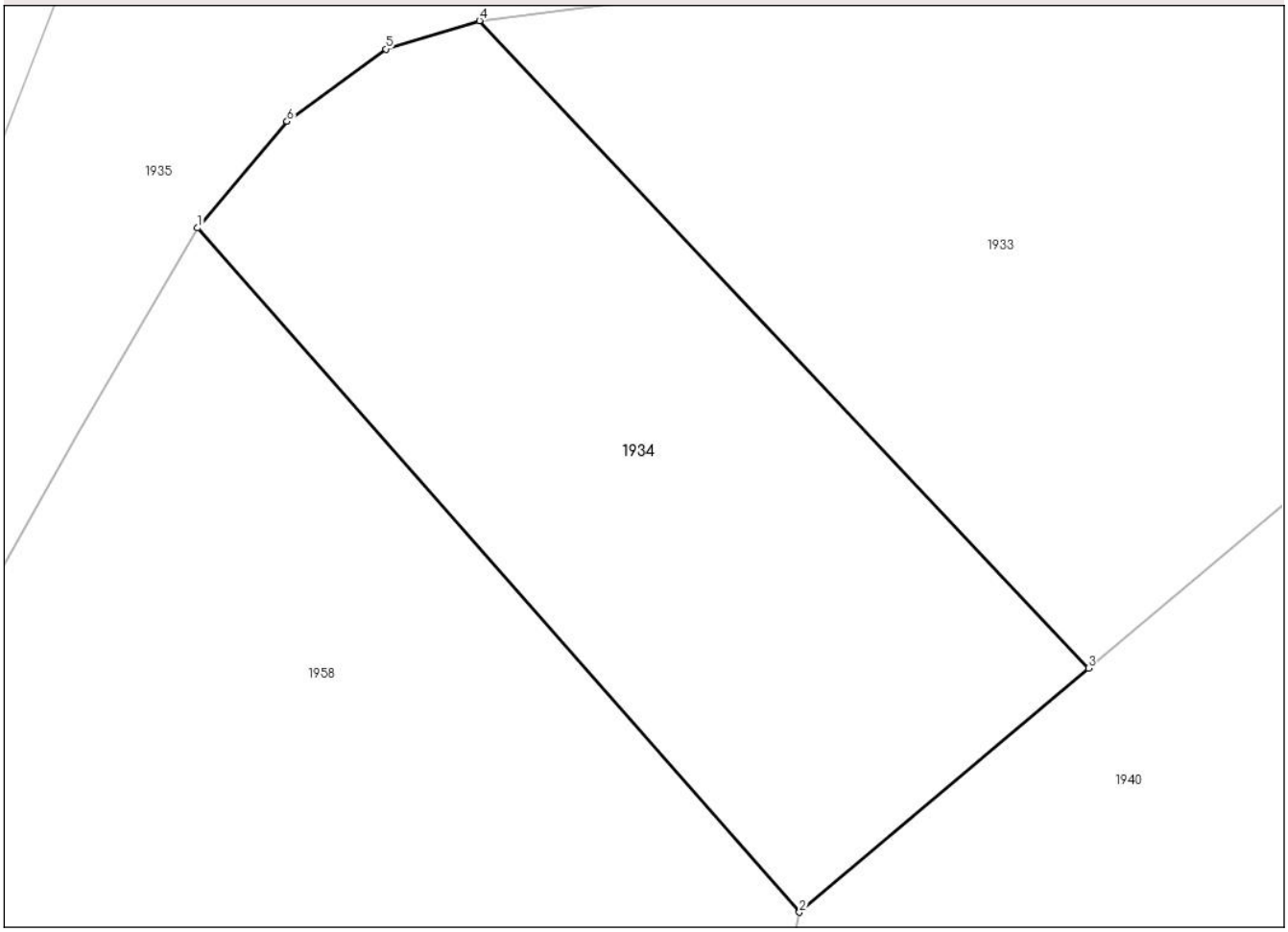

Date referitoare la teren

Crt	Categorie folosință	Intra vilan	Suprafaţa (mp)	Tarla	Parcelă	Nr. topo	Observaţii / Referinţe
1	ape curgatoare	NU	569	28	990	-	

Lungime Segmente
1) Valorile lungimilor segmentelor sunt obţinute din proiecţie în plan.

Punct început	X / Y	Punct sfârşit	X / Y	Lungime segment (** (m)
1	442.917,147 516.467,166	2	442.941,992 516.438,939	37.603
2	442.941,992 516.438,939	3	442.953,926 516.449,0	15.61
3	442.953,926 516.449,0	4	442.928,777 516.475,711	36.688
4	442.928,777 516.475,711	5	442.924,913 516.474,543	4.037
5	442.924,913 516.474,543	6	442.920,834 516.471,561	5.053

Document care conține date cu caracter personal, protejat de prevederile Regulamentului (UE) nr. 679/2016 și Legii 190/2018

Punct început	X / Y	Punct sfârşit	X / Y	Lungime segment (** (m)
6	442.920,834 516.471,561	1	442.917,147 516.467,166	5.736

** Lungimile segmentelor sunt determinate în planul de proiecţie Stereo 70 şi sunt rotunjite la 1 milimetru.
*** Distanţa dintre puncte este formată din segmente cumulate ce sunt mai mici decât valoarea 1 milimetru.

Document care conține date cu caracter personal, protejat de prevederile Regulamentului (UE) nr. 679/2016 și Legii 190/2018

DATE DESPRE IMOBILUL NR. 1935

Oficiul de Cadastru şi Publicitate Imobiliară SIBIU
Biroul de Cadastru şi Publicitate Imobiliară Medias

A. Partea I. Descrierea imobilului

TEREN Extravilan

Adresa: Jud. Sibiu

Nr. Crt	Nr cadastral Nr. topografic	Suprafaţa* (mp)	Observaţii / Referinţe
A1		3.102	Sector cadastral:23 Teren neimprejmuit;

B. Partea II. Proprietari şi acte

Inscrieri privitoare la dreptul de proprietate şi alte drepturi reale		Referinţe
/		
Act Normativ nr. 978, din 05/09/2002 emis de GUVERNUL ROMANIEI ((Anexa nr. 60 - Inventarul bunurilor care apartin domeniului public));		
B1	Intabulare, drept de PROPRIETATE, dobandit prin Lege, cota actuala 1/1	A1
	1) **COMUNA TÂRNAVA-DOMENIUL PUBLIC**, CIF:4406029	

C. Partea III. SARCINI .

Inscrieri privind dezmembramintele dreptului de proprietate, drepturi reale de garanţie şi sarcini	Referinţe
NU SUNT	

Anexa Nr. 1 La Partea I

Teren

Nr cadastral	Suprafaţa (mp)*	Observaţii / Referinţe
	3.102	

* Suprafaţa este determinată in planul de proiecţie Stereo 70.

DETALII LINIARE IMOBIL

Date referitoare la teren

Crt	Categorie folosință	Intra vilan	Suprafaţa (mp)	Tarla	Parcelă	Nr. topo	Observaţii / Referinţe
1	drum	NU	3.102	28	989	-	

Lungime Segmente

1) Valorile lungimilor segmentelor sunt obţinute din proiecţie în plan.

Punct început	X / Y	Punct sfârşit	X / Y	Lungime segment
1	442.968,072 516.494,03	2	442.941,563 516.481,783	29.201
4	442.911,385 516.476,683	5	442.902,983 516.455,34	22.937
7	442.912,136 516.458,611	8	442.917,147 516.467,166	9.915
10	442.924,913 516.474,543	11	442.928,777 516.475,711	4.037
13	442.962,905 516.485,384	14	442.969,346 516.487,685	6.84
16	443.056,533 516.466,205	17	443.087,601 516.465,024	31.09

Punct început	X / Y	Punct sfârşit	X / Y	Lungime segment
2	442.941,563 516.481,783	3	442.917,923 516.481,103	23.65
5	442.902,983 516.455,34	6	442.908,55 516.452,218	6.383
8	442.917,147 516.467,166	9	442.920,834 516.471,561	5.736
11	442.928,777 516.475,711	12	442.946,032 516.477,934	17.398
14	442.969,346 516.487,685	15	442.997,748 516.481,582	29.05
17	443.087,601 516.465,024	18	443.098,997 516.465,123	11.396

Punct început	X / Y	Punct sfârşit	X / Y	Lungime segment
3	442.917,923 516.481,103	4	442.911,385 516.476,683	7.892
6	442.908,55 516.452,218	7	442.912,136 516.458,611	7.33
9	442.920,834 516.471,561	10	442.924,913 516.474,543	5.053
12	442.946,032 516.477,934	13	442.962,905 516.485,384	18.445
15	442.997,748 516.481,582	16	443.056,533 516.466,205	60.763
18	443.098,997 516.465,123	19	443.117,106 516.462,851	18.251

Document care conține date cu caracter personal, protejat de prevederile Regulamentului (UE) nr. 679/2016 și Legii 190/2018

Punct început	X / Y	Punct sfârşit	X / Y	Lungime segment
19	443.117,106 516.462,851	20	443.131,314 516.461,434	14.279
22	443.156,163 516.458,43	23	443.166,931 516.455,754	11.096
25	443.219,11 516.436,915	26	443.228,629 516.436,788	9.52
28	443.255,768 516.440,86	29	443.263,501 516.443,477	8.164
31	443.286,434 516.446,955	32	443.300,808 516.446,764	14.376
34	443.338,532 516.440,14	35	443.355,607 516.437,65	17.255
37	443.388,163 516.435,356	38	443.400,11 516.433,726	12.058
40	443.435,688 516.424,359	41	443.445,383 516.417,882	11.66
43	443.450,294 516.409,244	44	443.451,872 516.397,603	11.747
46	443.453,598 516.390,016	47	443.462,448 516.393,31	9.443
49	443.460,089 516.397,129	50	443.459,608 516.398,129	1.11
52	443.456,373 516.414,42	53	443.453,15 516.419,213	5.776
55	443.434,739 516.430,778	56	443.428,5 516.433,073	6.648
58	443.408,367 516.438,161	59	443.396,092 516.439,934	12.402
61	443.356,113 516.442,204	62	443.347,622 516.442,758	8.51
64	443.324,5 516.446,946	65	443.312,367 516.449,909	12.49
67	443.297,406 516.451,214	68	443.278,309 516.450,505	19.11
70	443.261,687 516.447,134	71	443.254,233 516.444,59	7.876
73	443.231,934 516.441,702	74	443.219,282 516.440,933	12.676
76	443.167,849 516.459,974	77	443.156,618 516.463,836	11.877
79	443.131,767 516.466,413	80	443.117,665 516.467,82	14.172
82	443.087,674 516.470,025	83	443.057,27 516.471,181	30.427

Punct început	X / Y	Punct sfârşit	X / Y	Lungime segment
20	443.131,314 516.461,434	21	443.144,947 516.459,353	13.791
23	443.166,931 516.455,754	24	443.210,019 516.438,255	46.506
26	443.228,629 516.436,788	27	443.247,498 516.438,641	18.96
29	443.263,501 516.443,477	30	443.272,369 516.446,587	9.398
32	443.300,808 516.446,764	33	443.311,228 516.445,492	10.497
35	443.355,607 516.437,65	36	443.377,021 516.436,309	21.456
38	443.400,11 516.433,726	39	443.423,716 516.429,186	24.038
41	443.445,383 516.417,882	42	443.449,434 516.413,886	5.69
44	443.451,872 516.397,603	45	443.451,892 516.396,004	1.6
47	443.462,448 516.393,31	48	443.461,018 516.395,199	2.369
50	443.459,608 516.398,129	51	443.458,432 516.405,725	7.686
53	443.453,15 516.419,213	54	443.445,195 516.425,437	10.1
56	443.428,5 516.433,073	57	443.420,358 516.436,014	8.657
59	443.396,092 516.439,934	60	443.376,039 516.441,232	20.095
62	443.347,622 516.442,758	63	443.336,429 516.444,363	11.307
65	443.312,367 516.449,909	66	443.307,597 516.450,58	4.816
68	443.278,309 516.450,505	69	443.271,598 516.450,552	6.711
71	443.254,233 516.444,59	72	443.246,755 516.442,603	7.738
74	443.219,282 516.440,933	75	443.211,09 516.442,141	8.281
77	443.156,618 516.463,836	78	443.145,778 516.465,258	10.932
80	443.117,665 516.467,82	81	443.099,288 516.470,126	18.522
83	443.057,27 516.471,181	84	442.999,013 516.486,419	60.216

Punct început	X / Y	Punct sfârşit	X / Y	Lungime segment
21	443.144,947 516.459,353	22	443.156,163 516.458,43	11.253
24	443.210,019 516.438,255	25	443.219,11 516.436,915	9.189
27	443.247,498 516.438,641	28	443.255,768 516.440,86	8.562
30	443.272,369 516.446,587	31	443.286,434 516.446,955	14.069
33	443.311,228 516.445,492	34	443.338,532 516.440,14	27.824
36	443.377,021 516.436,309	37	443.388,163 516.435,356	11.182
39	443.423,716 516.429,186	40	443.435,688 516.424,359	12.909
42	443.449,434 516.413,886	43	443.450,294 516.409,244	4.721
45	443.451,892 516.396,004	46	443.453,598 516.390,016	6.226
48	443.461,018 516.395,199	49	443.460,089 516.397,129	2.142
51	443.458,432 516.405,725	52	443.456,373 516.414,42	8.935
54	443.445,195 516.425,437	55	443.434,739 516.430,778	11.741
57	443.420,358 516.436,014	58	443.408,367 516.438,161	12.182
60	443.376,039 516.441,232	61	443.356,113 516.442,204	19.95
63	443.336,429 516.444,363	64	443.324,5 516.446,946	12.206
66	443.307,597 516.450,58	67	443.297,406 516.451,214	10.211
69	443.271,598 516.450,552	70	443.261,687 516.447,134	10.483
72	443.246,755 516.442,603	73	443.231,934 516.441,702	14.848
75	443.211,09 516.442,141	76	443.167,849 516.459,974	46.774
78	443.145,778 516.465,258	79	443.131,767 516.466,413	14.059
81	443.099,288 516.470,126	82	443.087,674 516.470,025	11.614
84	442.999,013 516.486,419	1	442.968,072 516.494,03	31.863

**** Lungimile segmentelor sunt determinate în planul de proiecţie Stereo 70 şi sunt rotunjite la 1 milimetru.**
***** Distanţa dintre puncte este formată din segmente cumulate ce sunt mai mici decât valoarea 1 milimetru.**

Document care conține date cu caracter personal, protejat de prevederile Regulamentului (UE) nr. 679/2016 și Legii 190/2018

DATE DESPRE IMOBILUL NR. 1936

Oficiul de Cadastru şi Publicitate Imobiliară SIBIU
Biroul de Cadastru şi Publicitate Imobiliară Medias

A. Partea I. Descrierea imobilului

TEREN Extravilan

Adresa: Jud. Sibiu

Nr. Crt	Nr cadastral Nr. topografic	Suprafaţa* (mp)	Observaţii / Referinţe
A1		2.527	Sector cadastral:23 Teren neimprejmuit;

B. Partea II. Proprietari şi acte

Inscrieri privitoare la dreptul de proprietate şi alte drepturi reale		Referinţe
/		
Act Normativ nr. 7, din 13/03/1996 emis de PARLAMENTUL ROMANIEI (lege);		
B1	Inscrierea provizorie, drept de PROPRIETATE, dobandit prin Lege, cota actuala 1/1	A1
	1) **COMUNA TÂRNAVA**, CIF:4406029, PROPRIETAR NEIDENTIFICAT	

C. Partea III. SARCINI .

Inscrieri privind dezmembramintele dreptului de proprietate, drepturi reale de garanţie şi sarcini	Referinţe
NU SUNT	

Document care conține date cu caracter personal, protejat de prevederile Regulamentului (UE) nr. 679/2016 și Legii 190/2018

Anexa Nr. 1 La Partea I

Teren

Nr cadastral	Suprafaţa (mp)*	Observaţii / Referinţe
	2.527	

* Suprafaţa este determinată in planul de proiecţie Stereo 70.

DETALII LINIARE IMOBIL

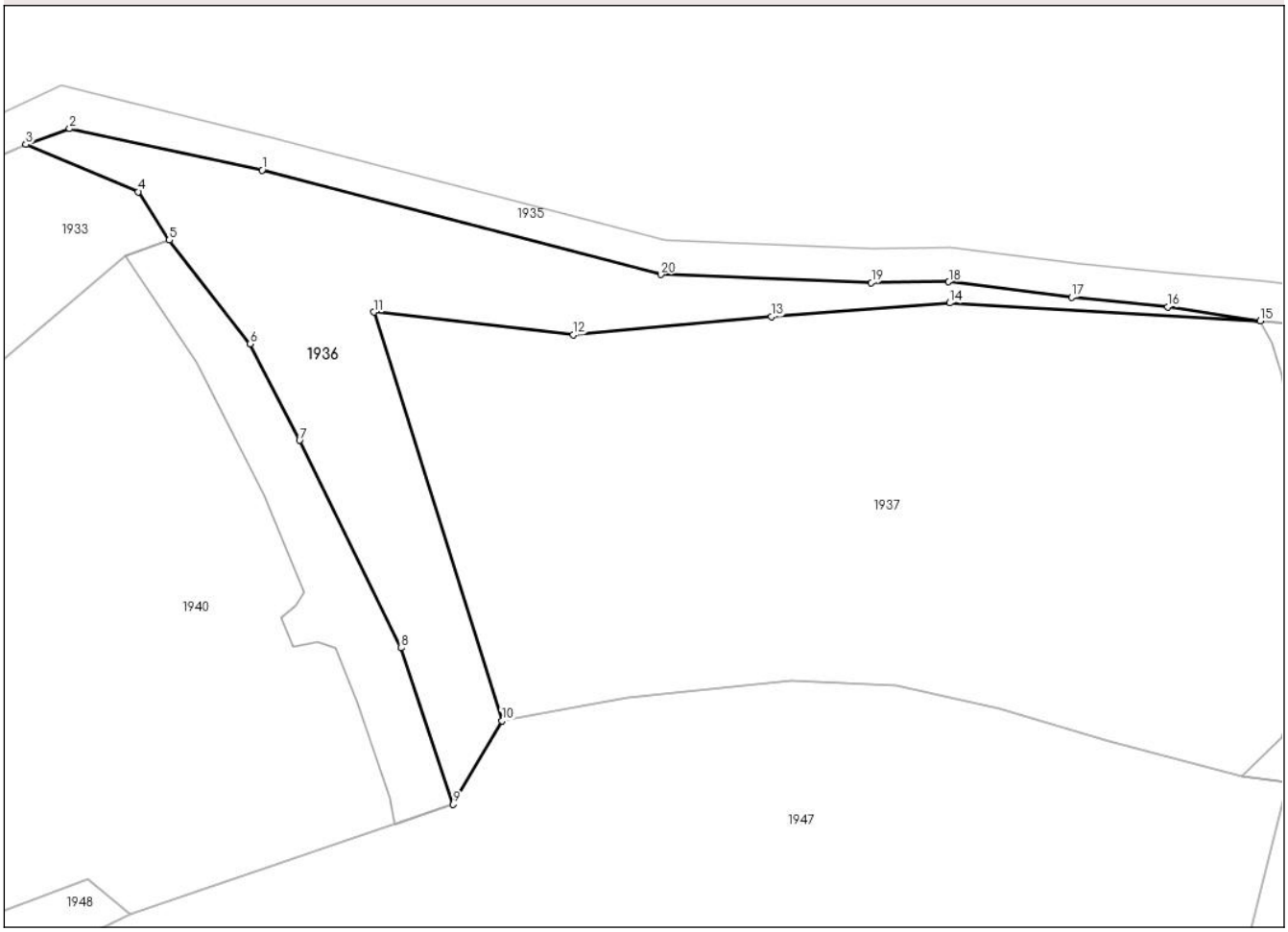

Date referitoare la teren

Crt	Categorie folosință	Intra vilan	Suprafaţa (mp)	Tarla	Parcelă	Nr. topo	Observaţii / Referinţe
1	ape statatoare	NU	650	28	988/2/1	-	
2	faneata	NU	1.877	28	988/2/1	-	

Lungime Segmente
1) Valorile lungimilor segmentelor sunt obţinute din proiecţie în plan.

Punct început	X / Y	Punct sfârşit	X / Y	Lungime segment (** (m)
1	442.997,748 516.481,582	2	442.969,346 516.487,685	29.05
2	442.969,346 516.487,685	3	442.962,905 516.485,384	6.84
3	442.962,905 516.485,384	4	442.979,49 516.478,391	17.999
4	442.979,49 516.478,391	5	442.984,059 516.471,283	8.45

Document care conține date cu caracter personal, protejat de prevederile Regulamentului (UE) nr. 679/2016 și Legii 190/2018

Punct început	X / Y	Punct sfârşit	X / Y	Lungime segment (** (m)
5	442.984,059 516.471,283	6	442.996,004 516.455,999	19.398
6	442.996,004 516.455,999	7	443.003,259 516.441,774	15.968
7	443.003,259 516.441,774	8	443.018,261 516.411,189	34.067
8	443.018,261 516.411,189	9	443.025,933 516.388,174	24.26
9	443.025,933 516.388,174	10	443.033,118 516.400,445	14.22
10	443.033,118 516.400,445	11	443.014,261 516.460,671	63.109
11	443.014,261 516.460,671	12	443.043,607 516.457,334	29.535
12	443.043,607 516.457,334	13	443.072,835 516.459,988	29.349
13	443.072,835 516.459,988	14	443.099,138 516.462,019	26.381
14	443.099,138 516.462,019	15	443.144,947 516.459,353	45.886
15	443.144,947 516.459,353	16	443.131,314 516.461,434	13.791
16	443.131,314 516.461,434	17	443.117,106 516.462,851	14.279
17	443.117,106 516.462,851	18	443.098,997 516.465,123	18.251
18	443.098,997 516.465,123	19	443.087,601 516.465,024	11.396
19	443.087,601 516.465,024	20	443.056,533 516.466,205	31.09
20	443.056,533 516.466,205	1	442.997,748 516.481,582	60.763

** Lungimile segmentelor sunt determinate în planul de proiecţie Stereo 70 şi sunt rotunjite la 1 milimetru.
*** Distanţa dintre puncte este formată din segmente cumulate ce sunt mai mici decât valoarea 1 milimetru.

Document care conține date cu caracter personal, protejat de prevederile Regulamentului (UE) nr. 679/2016 și Legii 190/2018

DATE DESPRE IMOBILUL NR. 1937

Oficiul de Cadastru şi Publicitate Imobiliară SIBIU
Biroul de Cadastru şi Publicitate Imobiliară Medias

A. Partea I. Descrierea imobilului

TEREN Extravilan Nr. CF vechi:1820

Adresa: Jud. Sibiu

Nr. Crt	Nr cadastral Nr. topografic	Suprafaţa* (mp)	Observaţii / Referinţe
A1	102344	7.940	Sector cadastral:23 Teren neimprejmuit;

Construcţii

Crt	Nr cadastral Nr. topografic	Adresa	Observaţii / Referinţe
A1.1	102344-C1	Jud. Sibiu	Nr. niveluri:1; S. construita la sol:575 mp; S. construita desfasurata:575 mp; dig

B. Partea II. Proprietari şi acte

Inscrieri privitoare la dreptul de proprietate şi alte drepturi reale		Referinţe
5029 / 23/11/1998		
Act Administrativ nr. 18 art. 11, din 19/02/1991 emis de /;		
B1	Intabulare, drept de PROPRIETATE, dobandit prin Lege, cota actuala 1/1	A1, A1.1
	1) **C.A.P. TIRNAVA**, CIF:9999999999999	

C. Partea III. SARCINI .

Inscrieri privind dezmembramintele dreptului de proprietate, drepturi reale de garanţie şi sarcini	Referinţe
NU SUNT	

Anexa Nr. 1 La Partea I

Teren

Nr cadastral	Suprafaţa (mp)*	Observaţii / Referinţe
102344	7.940	

* Suprafaţa este determinată in planul de proiecţie Stereo 70.

DETALII LINIARE IMOBIL

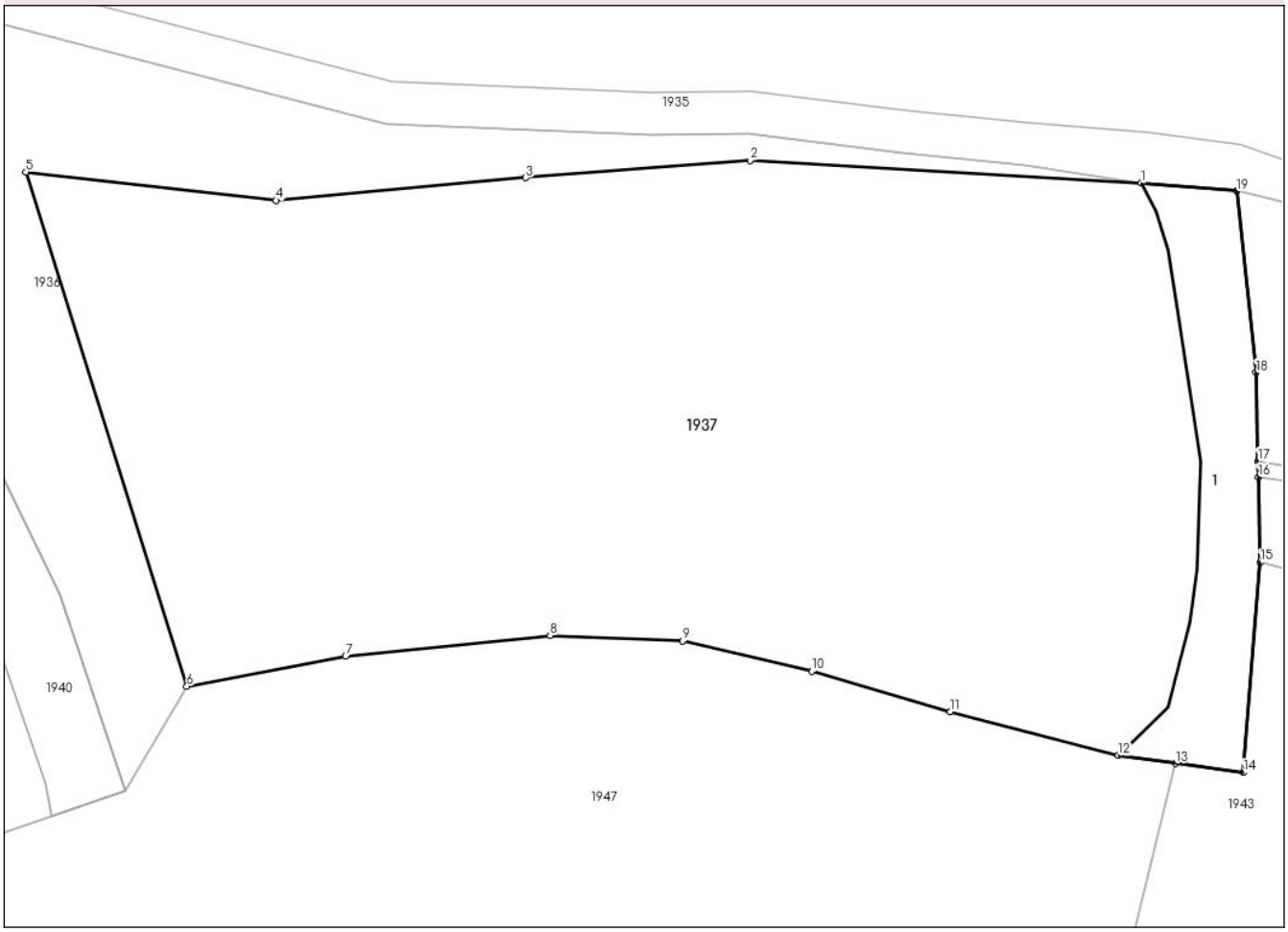

Date referitoare la teren

Crt	Categorie folosință	Intra vilan	Suprafaţa (mp)	Tarla	Parcelă	Nr. topo	Observaţii / Referinţe
1	ape statatoare	NU	7.940	28	-	795/3	lac

Date referitoare la construcţii

Crt	Număr	Destinaţie construcţie	Supraf. (mp)	Situaţie juridică	Observaţii / Referinţe
A1.1	102344-C1	constructii industriale si edilitare	575	Cu acte	Nr. niveluri:1; S. construita la sol:575 mp; S. construita desfasurata:575 mp; dig

Lungime Segmente
1) Valorile lungimilor segmentelor sunt obţinute din proiecţie în plan.

Punct început	X / Y	Punct sfârşit	X / Y	Lungime segment (** (m)
1	443.144,947 516.459,353	2	443.099,138 516.462,019	45.886
2	443.099,138 516.462,019	3	443.072,835 516.459,988	26.381
3	443.072,835 516.459,988	4	443.043,607 516.457,334	29.349

Document care conține date cu caracter personal, protejat de prevederile Regulamentului (UE) nr. 679/2016 și Legii 190/2018

Punct început	X / Y	Punct sfârşit	X / Y	Lungime segment (** (m)
4	443.043,607 516.457,334	5	443.014,261 516.460,671	29.535
5	443.014,261 516.460,671	6	443.033,118 516.400,445	63.109
6	443.033,118 516.400,445	7	443.051,734 516.403,965	18.946
7	443.051,734 516.403,965	8	443.075,682 516.406,389	24.071
8	443.075,682 516.406,389	9	443.091,186 516.405,745	15.518
9	443.091,186 516.405,745	10	443.106,342 516.402,207	15.563
10	443.106,342 516.402,207	11	443.122,601 516.397,477	16.933
11	443.122,601 516.397,477	12	443.142,298 516.392,355	20.352
12	443.142,298 516.392,355	13	443.148,989 516.391,43	6.755
13	443.148,989 516.391,43	14	443.156,932 516.390,36	8.015
14	443.156,932 516.390,36	15	443.158,902 516.414,955	24.673
15	443.158,902 516.414,955	16	443.158,689 516.424,956	10.004
16	443.158,689 516.424,956	17	443.158,649 516.426,826	1.871
17	443.158,649 516.426,826	18	443.158,429 516.437,18	10.356
18	443.158,429 516.437,18	19	443.156,163 516.458,43	21.371
19	443.156,163 516.458,43	1	443.144,947 516.459,353	11.253

** Lungimile segmentelor sunt determinate în planul de proiecţie Stereo 70 şi sunt rotunjite la 1 milimetru.
*** Distanţa dintre puncte este formată din segmente cumulate ce sunt mai mici decât valoarea 1 milimetru.

Document care conține date cu caracter personal, protejat de prevederile Regulamentului (UE) nr. 679/2016 și Legii 190/2018

DATE DESPRE IMOBILUL NR. 1938

Oficiul de Cadastru şi Publicitate Imobiliară SIBIU
Biroul de Cadastru şi Publicitate Imobiliară Medias

A. Partea I. Descrierea imobilului

TEREN Extravilan

Adresa: Jud. Sibiu

Nr. Crt	Nr cadastral Nr. topografic	Suprafaţa* (mp)	Observaţii / Referinţe
A1		8.200	Sector cadastral:23 Teren neimprejmuit;

B. Partea II. Proprietari şi acte

Inscrieri privitoare la dreptul de proprietate şi alte drepturi reale		Referinţe
/		
Act Administrativ nr. 2008/7, din 04/09/2002 emis de CJPSDDPAT (titlu de proprietate);		
B1	Intabulare, drept de PROPRIETATE, dobandit prin Reconstituire, cota actuala 1/1	A1
	1) **MURESAN METTA**	

C. Partea III. SARCINI .

Inscrieri privind dezmembramintele dreptului de proprietate, drepturi reale de garanţie şi sarcini	Referinţe
NU SUNT	

Document care conține date cu caracter personal, protejat de prevederile Regulamentului (UE) nr. 679/2016 și Legii 190/2018

Anexa Nr. 1 La Partea I

Teren

Nr cadastral	Suprafaţa (mp)*	Observaţii / Referinţe
	8.200	

* Suprafaţa este determinată in planul de proiecţie Stereo 70.

DETALII LINIARE IMOBIL

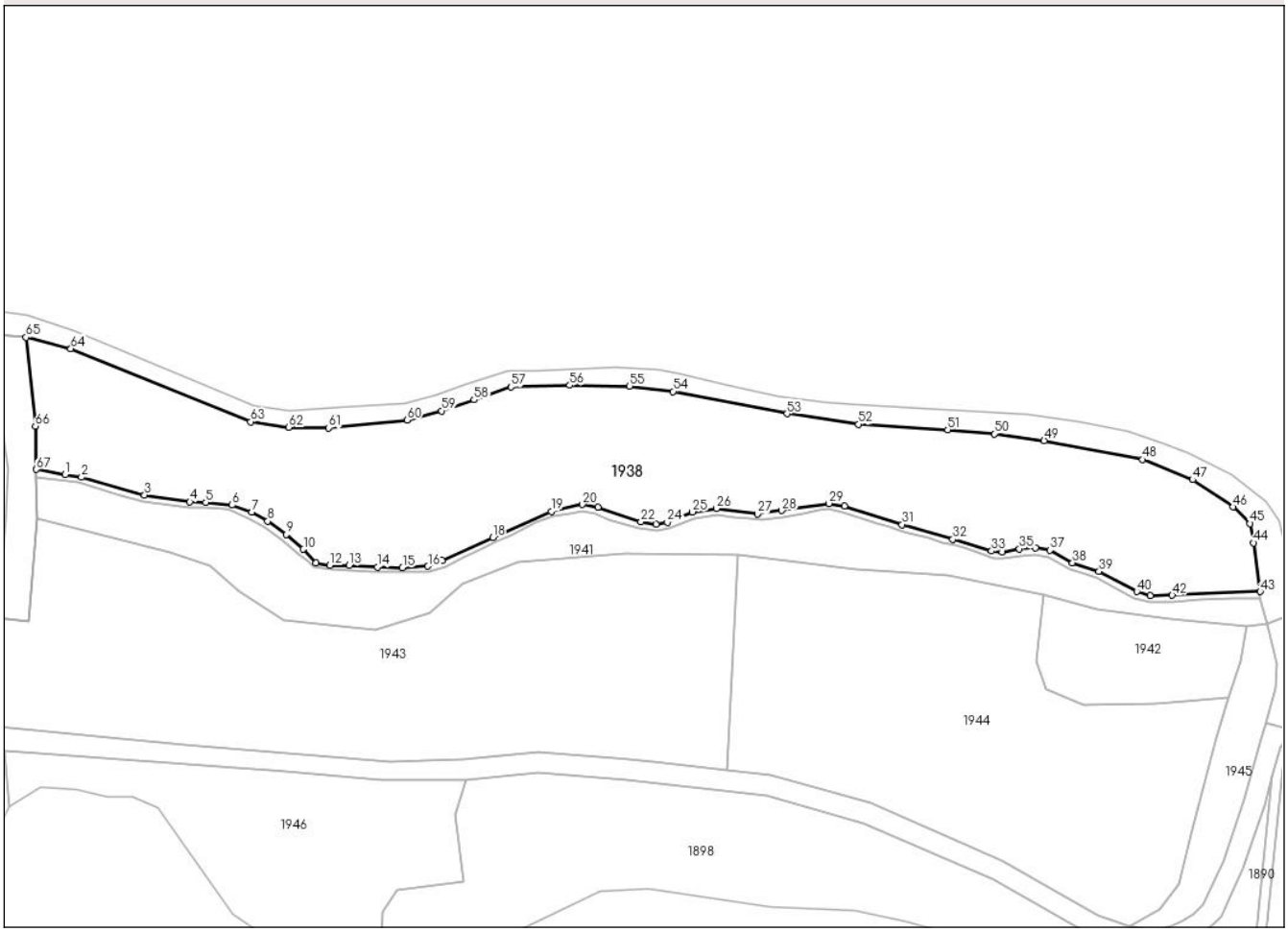

Date referitoare la teren

Crt	Categorie folosință	Intra vilan	Suprafaţa (mp)	Tarla	Parcelă	Nr. topo	Observaţii / Referinţe
1	faneata	NU	8.200	28	988/1	-	

Lungime Segmente

1) Valorile lungimilor segmentelor sunt obţinute din proiecţie în plan.

Punct început	X / Y	Punct sfârşit	X / Y	Lungime segment
1	443.165,605 516.425,638	2	443.169,465 516.424,964	3.918
4	443.195,428 516.419,082	5	443.199,279 516.418,948	3.854
7	443.210,25 516.416,604	8	443.214,115 516.414,477	4.412
10	443.222,642 516.407,707	11	443.225,632 516.404,515	4.374
13	443.233,595 516.403,849	14	443.240,389 516.403,499	6.803
16	443.252,477 516.403,687	17	443.255,828 516.404,995	3.596

Punct început	X / Y	Punct sfârşit	X / Y	Lungime segment
2	443.169,465 516.424,964	3	443.184,594 516.420,726	15.712
5	443.199,279 516.418,948	6	443.205,564 516.418,313	6.317
8	443.214,115 516.414,477	9	443.218,582 516.411,239	5.517
11	443.225,632 516.404,515	12	443.228,983 516.403,901	3.407
14	443.240,389 516.403,499	15	443.246,406 516.403,313	6.02
17	443.255,828 516.404,995	18	443.268,024 516.410,527	13.392

Punct început	X / Y	Punct sfârşit	X / Y	Lungime segment
3	443.184,594 516.420,726	4	443.195,428 516.419,082	10.957
6	443.205,564 516.418,313	7	443.210,25 516.416,604	4.988
9	443.218,582 516.411,239	10	443.222,642 516.407,707	5.381
12	443.228,983 516.403,901	13	443.233,595 516.403,849	4.612
15	443.246,406 516.403,313	16	443.252,477 516.403,687	6.083
18	443.268,024 516.410,527	19	443.282,035 516.416,786	15.346

Document care conține date cu caracter personal, protejat de prevederile Regulamentului (UE) nr. 679/2016 și Legii 190/2018

Punct început	X / Y	Punct sfârşit	X / Y	Lungime segment
19	443.282,035 516.416,786	20	443.289,5 516.418,428	7.643
22	443.303,499 516.414,288	23	443.307,201 516.413,719	3.745
25	443.315,853 516.416,66	26	443.321,645 516.417,453	5.846
28	443.337,276 516.416,971	29	443.348,546 516.418,695	11.401
31	443.366,049 516.413,615	32	443.378,245 516.410,12	12.686
34	443.389,997 516.407,074	35	443.394,179 516.407,834	4.251
37	443.401,537 516.407,474	38	443.406,885 516.404,506	6.117
40	443.422,342 516.397,576	41	443.425,562 516.396,651	3.351
43	443.451,872 516.397,603	44	443.450,294 516.409,244	11.747
46	443.445,383 516.417,882	47	443.435,688 516.424,359	11.66
49	443.400,11 516.433,726	50	443.388,163 516.435,356	12.058
52	443.355,607 516.437,65	53	443.338,532 516.440,14	17.255
55	443.300,808 516.446,764	56	443.286,434 516.446,955	14.376
58	443.263,501 516.443,477	59	443.255,768 516.440,86	8.164
61	443.228,629 516.436,788	62	443.219,11 516.436,915	9.52
64	443.166,931 516.455,754	65	443.156,163 516.458,43	11.096
67	443.158,649 516.426,826	1	443.165,605 516.425,638	7.057

Punct început	X / Y	Punct sfârşit	X / Y	Lungime segment
20	443.289,5 516.418,428	21	443.293,174 516.417,749	3.736
23	443.307,201 516.413,719	24	443.309,819 516.414,176	2.658
26	443.321,645 516.417,453	27	443.331,448 516.416,155	9.888
29	443.348,546 516.418,695	30	443.352,245 516.418,078	3.75
32	443.378,245 516.410,12	33	443.387,512 516.407,323	9.68
35	443.394,179 516.407,834	36	443.397,98 516.408,091	3.809
38	443.406,885 516.404,506	39	443.413,252 516.402,426	6.698
41	443.425,562 516.396,651	42	443.430,791 516.396,708	5.229
44	443.450,294 516.409,244	45	443.449,434 516.413,886	4.721
47	443.435,688 516.424,359	48	443.423,716 516.429,186	12.909
50	443.388,163 516.435,356	51	443.377,021 516.436,309	11.182
53	443.338,532 516.440,14	54	443.311,228 516.445,492	27.824
56	443.286,434 516.446,955	57	443.272,369 516.446,587	14.069
59	443.255,768 516.440,86	60	443.247,498 516.438,641	8.562
62	443.219,11 516.436,915	63	443.210,019 516.438,255	9.189
65	443.156,163 516.458,43	66	443.158,429 516.437,18	21.371

Punct început	X / Y	Punct sfârşit	X / Y	Lungime segment
21	443.293,174 516.417,749	22	443.303,499 516.414,288	10.89
24	443.309,819 516.414,176	25	443.315,853 516.416,66	6.525
27	443.331,448 516.416,155	28	443.337,276 516.416,971	5.885
30	443.352,245 516.418,078	31	443.366,049 516.413,615	14.508
33	443.387,512 516.407,323	34	443.389,997 516.407,074	2.497
36	443.397,98 516.408,091	37	443.401,537 516.407,474	3.61
39	443.413,252 516.402,426	40	443.422,342 516.397,576	10.302
42	443.430,791 516.396,708	43	443.451,872 516.397,603	21.1
45	443.449,434 516.413,886	46	443.445,383 516.417,882	5.69
48	443.423,716 516.429,186	49	443.400,11 516.433,726	24.038
51	443.377,021 516.436,309	52	443.355,607 516.437,65	21.456
54	443.311,228 516.445,492	55	443.300,808 516.446,764	10.497
57	443.272,369 516.446,587	58	443.263,501 516.443,477	9.398
60	443.247,498 516.438,641	61	443.228,629 516.436,788	18.96
63	443.210,019 516.438,255	64	443.166,931 516.455,754	46.506
66	443.158,429 516.437,18	67	443.158,649 516.426,826	10.356

**** Lungimile segmentelor sunt determinate în planul de proiecţie Stereo 70 şi sunt rotunjite la 1 milimetru.**
***** Distanţa dintre puncte este formată din segmente cumulate ce sunt mai mici decât valoarea 1 milimetru.**

Document care conține date cu caracter personal, protejat de prevederile Regulamentului (UE) nr. 679/2016 și Legii 190/2018

DATE DESPRE IMOBILUL NR. 1939

Oficiul de Cadastru şi Publicitate Imobiliară SIBIU
Biroul de Cadastru şi Publicitate Imobiliară Medias

A. Partea I. Descrierea imobilului

TEREN Extravilan

Adresa: Jud. Sibiu

Nr. Crt	Nr cadastral Nr. topografic	Suprafaţa* (mp)	Observaţii / Referinţe
A1		444	Sector cadastral:23 Teren neimprejmuit;

B. Partea II. Proprietari şi acte

Inscrieri privitoare la dreptul de proprietate şi alte drepturi reale		Referinţe
/		
Act Normativ nr. 7, din 13/03/1996 emis de PARLAMENTUL ROMANIEI (lege);		
B1	Inscrierea provizorie, drept de PROPRIETATE, dobandit prin Lege, cota actuala 1/1	A1
	1) **COMUNA TÂRNAVA**, CIF:4406029, PROPRIETAR NEIDENTIFICAT	

C. Partea III. SARCINI .

Inscrieri privind dezmembramintele dreptului de proprietate, drepturi reale de garanţie şi sarcini	Referinţe
NU SUNT	

Document care conține date cu caracter personal, protejat de prevederile Regulamentului (UE) nr. 679/2016 și Legii 190/2018

Anexa Nr. 1 La Partea I

Teren

Nr cadastral	Suprafaţa (mp)*	Observaţii / Referinţe
	444	

* Suprafaţa este determinată in planul de proiecţie Stereo 70.

DETALII LINIARE IMOBIL

Date referitoare la teren

Crt	Categorie folosință	Intra vilan	Suprafaţa (mp)	Tarla	Parcelă	Nr. topo	Observaţii / Referinţe
1	ape curgatoare	NU	444	28	986	-	

Lungime Segmente

1) Valorile lungimilor segmentelor sunt obţinute din proiecţie în plan.

Punct început	X / Y	Punct sfârşit	X / Y	Lungime segment
1	443.293,174 516.417,749	2	443.289,5 516.418,428	3.736
4	443.268,024 516.410,527	5	443.255,828 516.404,995	13.392
7	443.246,406 516.403,313	8	443.240,389 516.403,499	6.02
10	443.228,983 516.403,901	11	443.225,632 516.404,515	3.407
13	443.218,582 516.411,239	14	443.214,115 516.414,477	5.517

Punct început	X / Y	Punct sfârşit	X / Y	Lungime segment
2	443.289,5 516.418,428	3	443.282,035 516.416,786	7.643
5	443.255,828 516.404,995	6	443.252,477 516.403,687	3.596
8	443.240,389 516.403,499	9	443.233,595 516.403,849	6.803
11	443.225,632 516.404,515	12	443.222,642 516.407,707	4.374
14	443.214,115 516.414,477	15	443.210,25 516.416,604	4.412

Punct început	X / Y	Punct sfârşit	X / Y	Lungime segment
3	443.282,035 516.416,786	4	443.268,024 516.410,527	15.346
6	443.252,477 516.403,687	7	443.246,406 516.403,313	6.083
9	443.233,595 516.403,849	10	443.228,983 516.403,901	4.612
12	443.222,642 516.407,707	13	443.218,582 516.411,239	5.381
15	443.210,25 516.416,604	16	443.205,564 516.418,313	4.988

Document care conține date cu caracter personal, protejat de prevederile Regulamentului (UE) nr. 679/2016 și Legii 190/2018

Punct început	X / Y	Punct sfârşit	X / Y	Lungime segment
16	443.205,564 516.418,313	17	443.199,279 516.418,948	6.317
19	443.184,594 516.420,726	20	443.169,465 516.424,964	15.712
22	443.158,649 516.426,826	23	443.158,689 516.424,956	1.871
25	443.178,8 516.420,603	26	443.184,434 516.419,127	5.824
28	443.199,216 516.417,803	29	443.203,606 516.417,305	4.418
31	443.209,531 516.415,173	32	443.213,256 516.413,123	4.252
34	443.221,628 516.406,468	35	443.223,704 516.404,87	2.62
37	443.229,148 516.402,909	38	443.239,187 516.402,33	10.056
40	443.252,709 516.402,39	41	443.256,578 516.403,549	4.039
43	443.264,686 516.407,582	44	443.268,761 516.409,568	4.532
46	443.278,456 516.414,184	47	443.282,404 516.415,641	4.208
49	443.289,506 516.416,8	50	443.292,719 516.416,206	3.267
52	443.299,871 516.413,71	53	443.303,145 516.412,723	3.42
55	443.310,266 516.412,63	56	443.314,088 516.414,204	4.133
58	443.321,681 516.415,843	59	443.325,468 516.415,494	3.803
61	443.332,65 516.414,854	62	443.337,525 516.415,389	4.904
64	443.346,112 516.416,984	65	443.348,462 516.417,293	2.37
67	443.359,904 516.414,037	68	443.363,237 516.413,0	3.491
70	443.367,638 516.411,602	71	443.372,475 516.410,475	4.967
73	443.378,856 516.408,653	74	443.381,732 516.407,874	2.98
76	443.390,087 516.405,464	77	443.394,377 516.406,244	4.36
79	443.400,997 516.405,944	80	443.406,403 516.402,944	6.182
82	443.412,626 516.400,946	83	443.421,738 516.396,085	10.327
85	443.430,861 516.395,109	86	443.437,336 516.395,606	6.494
88	443.451,892 516.396,004	89	443.451,872 516.397,603	1.6
91	443.425,562 516.396,651	92	443.422,342 516.397,576	3.351
94	443.406,885 516.404,506	95	443.401,537 516.407,474	6.117
97	443.394,179 516.407,834	98	443.389,997 516.407,074	4.251
100	443.378,245 516.410,12	101	443.366,049 516.413,615	12.686
103	443.348,546 516.418,695	104	443.337,276 516.416,971	11.401
106	443.321,645 516.417,453	107	443.315,853 516.416,66	5.846
109	443.307,201 516.413,719	110	443.303,499 516.414,288	3.745

Punct început	X / Y	Punct sfârşit	X / Y	Lungime segment
17	443.199,279 516.418,948	18	443.195,428 516.419,082	3.854
20	443.169,465 516.424,964	21	443.165,605 516.425,638	3.918
23	443.158,689 516.424,956	24	443.168,577 516.423,644	9.974
26	443.184,434 516.419,127	27	443.195,384 516.417,776	11.033
29	443.203,606 516.417,305	30	443.205,264 516.417,117	1.668
32	443.213,256 516.413,123	33	443.217,644 516.409,977	5.399
35	443.223,704 516.404,87	36	443.224,999 516.403,618	1.801
38	443.239,187 516.402,33	39	443.249,481 516.402,383	10.294
41	443.256,578 516.403,549	42	443.260,916 516.405,72	4.851
44	443.268,761 516.409,568	45	443.272,178 516.411,124	3.755
47	443.282,404 516.415,641	48	443.286,398 516.416,199	4.033
50	443.292,719 516.416,206	51	443.295,816 516.414,931	3.349
53	443.303,145 516.412,723	54	443.307,217 516.412,097	4.12
56	443.314,088 516.414,204	57	443.316,273 516.415,103	2.362
59	443.325,468 516.415,494	60	443.329,51 516.415,122	4.059
62	443.337,525 516.415,389	63	443.342,233 516.416,355	4.806
65	443.348,462 516.417,293	66	443.352,061 516.416,479	3.691
68	443.363,237 516.413,0	69	443.365,573 516.412,083	2.51
71	443.372,475 516.410,475	72	443.375,755 516.409,156	3.536
74	443.381,732 516.407,874	75	443.388,255 516.405,588	6.912
77	443.394,377 516.406,244	78	443.397,896 516.406,482	3.527
80	443.406,403 516.402,944	81	443.410,248 516.401,71	4.038
83	443.421,738 516.396,085	84	443.425,346 516.395,049	3.754
86	443.437,336 516.395,606	87	443.445,033 516.395,922	7.704
89	443.451,872 516.397,603	90	443.430,791 516.396,708	21.1
92	443.422,342 516.397,576	93	443.413,252 516.402,426	10.302
95	443.401,537 516.407,474	96	443.397,98 516.408,091	3.61
98	443.389,997 516.407,074	99	443.387,512 516.407,323	2.497
101	443.366,049 516.413,615	102	443.352,245 516.418,078	14.508
104	443.337,276 516.416,971	105	443.331,448 516.416,155	5.885
107	443.315,853 516.416,66	108	443.309,819 516.414,176	6.525
110	443.303,499 516.414,288	1	443.293,174 516.417,749	10.89

Punct început	X / Y	Punct sfârşit	X / Y	Lungime segment
18	443.195,428 516.419,082	19	443.184,594 516.420,726	10.957
21	443.165,605 516.425,638	22	443.158,649 516.426,826	7.057
24	443.168,577 516.423,644	25	443.178,8 516.420,603	10.666
27	443.195,384 516.417,776	28	443.199,216 516.417,803	3.832
30	443.205,264 516.417,117	31	443.209,531 516.415,173	4.689
33	443.217,644 516.409,977	34	443.221,628 516.406,468	5.309
36	443.224,999 516.403,618	37	443.229,148 516.402,909	4.209
39	443.249,481 516.402,383	40	443.252,709 516.402,39	3.228
42	443.260,916 516.405,72	43	443.264,686 516.407,582	4.205
45	443.272,178 516.411,124	46	443.278,456 516.414,184	6.984
48	443.286,398 516.416,199	49	443.289,506 516.416,8	3.165
51	443.295,816 516.414,931	52	443.299,871 516.413,71	4.235
54	443.307,217 516.412,097	55	443.310,266 516.412,63	3.095
57	443.316,273 516.415,103	58	443.321,681 516.415,843	5.458
60	443.329,51 516.415,122	61	443.332,65 516.414,854	3.152
63	443.342,233 516.416,355	64	443.346,112 516.416,984	3.93
66	443.352,061 516.416,479	67	443.359,904 516.414,037	8.214
69	443.365,573 516.412,083	70	443.367,638 516.411,602	2.12
72	443.375,755 516.409,156	73	443.378,856 516.408,653	3.142
75	443.388,255 516.405,588	76	443.390,087 516.405,464	1.837
78	443.397,896 516.406,482	79	443.400,997 516.405,944	3.147
81	443.410,248 516.401,71	82	443.412,626 516.400,946	2.498
84	443.425,346 516.395,049	85	443.430,861 516.395,109	5.516
87	443.445,033 516.395,922	88	443.451,892 516.396,004	6.859
90	443.430,791 516.396,708	91	443.425,562 516.396,651	5.229
93	443.413,252 516.402,426	94	443.406,885 516.404,506	6.698
96	443.397,98 516.408,091	97	443.394,179 516.407,834	3.809
99	443.387,512 516.407,323	100	443.378,245 516.410,12	9.68
102	443.352,245 516.418,078	103	443.348,546 516.418,695	3.75
105	443.331,448 516.416,155	106	443.321,645 516.417,453	9.888
108	443.309,819 516.414,176	109	443.307,201 516.413,719	2.658

Document care conține date cu caracter personal, protejat de prevederile Regulamentului (UE) nr. 679/2016 și Legii 190/2018

** Lungimile segmentelor sunt determinate în planul de proiecţie Stereo 70 şi sunt rotunjite la 1 milimetru.
*** Distanţa dintre puncte este formată din segmente cumulate ce sunt mai mici decât valoarea 1 milimetru.

Document care conține date cu caracter personal, protejat de prevederile Regulamentului (UE) nr. 679/2016 și Legii 190/2018

DATE DESPRE IMOBILUL NR. 1940

Oficiul de Cadastru şi Publicitate Imobiliară SIBIU
Biroul de Cadastru şi Publicitate Imobiliară Medias

A. Partea I. Descrierea imobilului

TEREN Extravilan Nr. CF vechi:2583

Adresa: Jud. Sibiu

Nr. Crt	Nr cadastral Nr. topografic	Suprafaţa* (mp)	Observaţii / Referinţe
A1	100678	Din acte: 7.450 Masurata: 7.540	Sector cadastral:23 Teren neimprejmuit;

Construcţii

Crt	Nr cadastral Nr. topografic	Adresa	Observaţii / Referinţe
A1.1	100678-C1	Jud. Sibiu	Nr. niveluri:1; S. construita la sol:812 mp; S. construita desfasurata:812 mp; dig

B. Partea II. Proprietari şi acte

Inscrieri privitoare la dreptul de proprietate şi alte drepturi reale		Referinţe
23782 / 23/12/2013		
Act Notarial nr. AUT 798, din 20/12/2013 emis de Lohan Dominique;		
B3	Intabulare, drept de PROPRIETATEcumpărare, dobandit prin Conventie, cota actuala 1/2	A1
	1) **CUCERZAN GHEORGHE**, și soția 2) **CUCERZAN MONICA**, căsătoriți sub regimul comunității legale de bunuri	
B4	Intabulare, drept de PROPRIETATEcumpărare, dobandit prin Conventie, cota actuala 1/2	A1
	1) **CUCERZAN IOAN-COSMIN**, necăsătorit, bun propriu	
B5	Intabulare, drept de PROPRIETATEcumpărare, dobandit prin Conventie, cota actuala 1/2	A1.1
	1) **CUCERZAN GHEORGHE**, și soția 2) **CUCERZAN MONICA**, căsătoriți sub regimul comunității legale de bunuri	
B6	Intabulare, drept de PROPRIETATEcumpărare, dobandit prin Conventie, cota actuala 1/2	A1.1
	1) **CUCERZAN IOAN-COSMIN**, necăsătorit, bun propriu	

C. Partea III. SARCINI .

Inscrieri privind dezmembramintele dreptului de proprietate, drepturi reale de garanţie şi sarcini	Referinţe
NU SUNT	

Document care conține date cu caracter personal, protejat de prevederile Regulamentului (UE) nr. 679/2016 și Legii 190/2018

Anexa Nr. 1 La Partea I

Teren

Nr cadastral	Suprafaţa (mp)*	Observaţii / Referinţe
100678	Din acte: 7.450 Masurata: 7.540	

* Suprafaţa este determinată in planul de proiecţie Stereo 70.

DETALII LINIARE IMOBIL

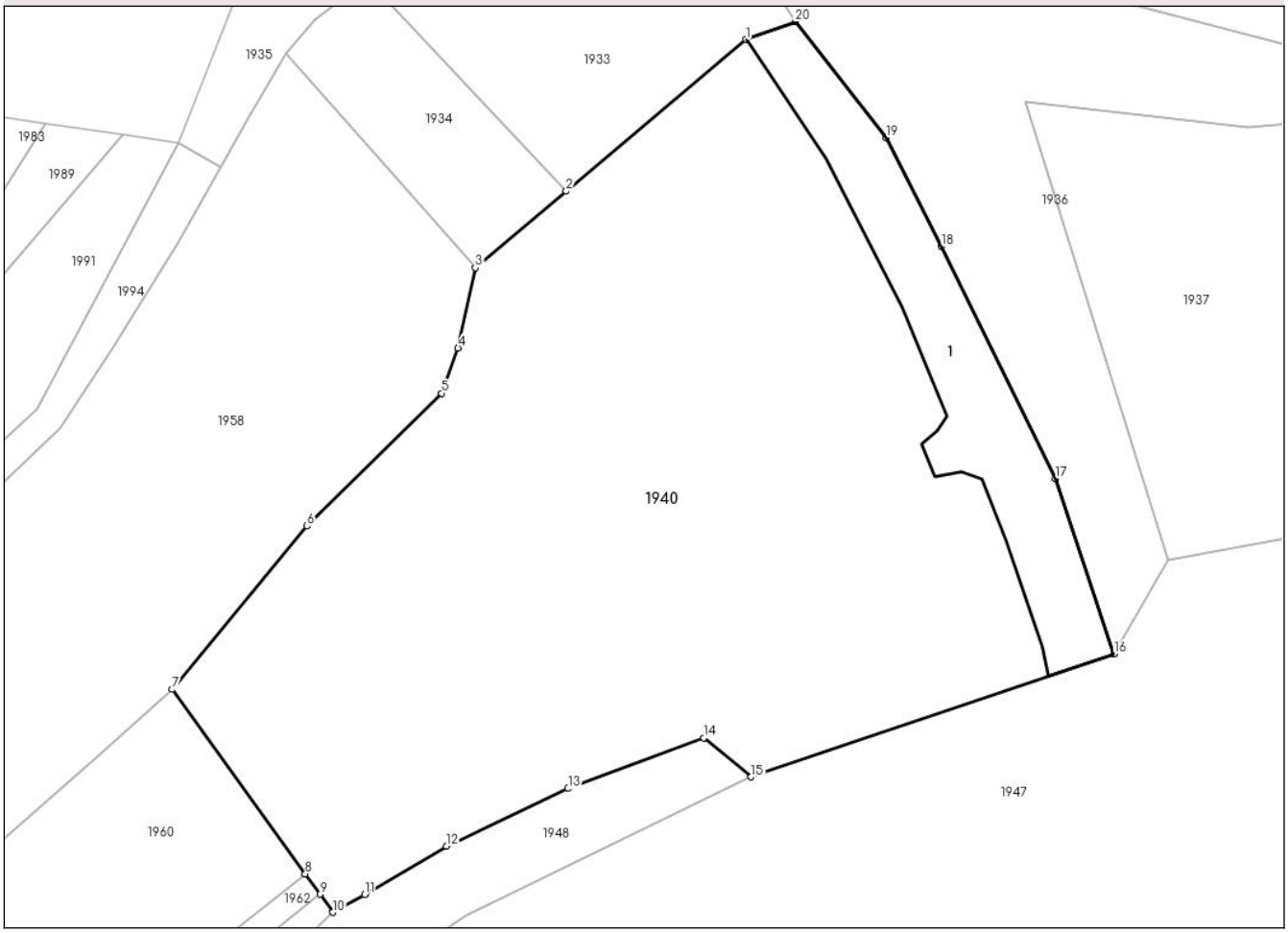

Date referitoare la teren

Crt	Categorie folosinţă	Intra vilan	Suprafaţa (mp)	Tarla	Parcelă	Nr. topo	Observaţii / Referinţe
1	ape statatoare	NU	7.540	28	-	795/2	lac

Date referitoare la construcţii

Crt	Număr	Destinaţie construcţie	Supraf. (mp)	Situaţie juridică	Observaţii / Referinţe
A1.1	100678-C1	constructii industriale si edilitare	812	Cu acte	Nr. niveluri:1; S. construita la sol:812 mp; S. construita desfasurata:812 mp; dig

Lungime Segmente
1) Valorile lungimilor segmentelor sunt obţinute din proiecţie în plan.

Punct început	X / Y	Punct sfârşit	X / Y	Lungime segment (** (m)
1	442.977,571 516.468,934	2	442.953,926 516.449,0	30.927
2	442.953,926 516.449,0	3	442.941,992 516.438,939	15.61
3	442.941,992 516.438,939	4	442.939,715 516.428,388	10.793

Document care conține date cu caracter personal, protejat de prevederile Regulamentului (UE) nr. 679/2016 și Legii 190/2018

Punct început	X / Y	Punct sfârşit	X / Y	Lungime segment (** (m)
4	442.939,715 516.428,388	5	442.937,55 516.422,443	6.327
5	442.937,55 516.422,443	6	442.919,867 516.404,984	24.849
6	442.919,867 516.404,984	7	442.902,141 516.383,517	27.839
7	442.902,141 516.383,517	8	442.919,632 516.359,252	29.912
8	442.919,632 516.359,252	9	442.921,558 516.356,58	3.294
9	442.921,558 516.356,58	10	442.923,259 516.354,22	2.91
10	442.923,259 516.354,22	11	442.927,441 516.356,544	4.784
11	442.927,441 516.356,544	12	442.938,209 516.362,886	12.497
12	442.938,209 516.362,886	13	442.954,172 516.370,485	17.68
13	442.954,172 516.370,485	14	442.972,001 516.377,141	19.031
14	442.972,001 516.377,141	15	442.978,241 516.372,008	8.08
15	442.978,241 516.372,008	16	443.025,933 516.388,174	50.357
16	443.025,933 516.388,174	17	443.018,261 516.411,189	24.26
17	443.018,261 516.411,189	18	443.003,259 516.441,774	34.067
18	443.003,259 516.441,774	19	442.996,004 516.455,999	15.968
19	442.996,004 516.455,999	20	442.984,059 516.471,283	19.398
20	442.984,059 516.471,283	1	442.977,571 516.468,934	6.9

** Lungimile segmentelor sunt determinate în planul de proiecţie Stereo 70 şi sunt rotunjite la 1 milimetru.
*** Distanţa dintre puncte este formată din segmente cumulate ce sunt mai mici decât valoarea 1 milimetru.

Document care conține date cu caracter personal, protejat de prevederile Regulamentului (UE) nr. 679/2016 și Legii 190/2018

DATE DESPRE IMOBILUL NR. 1941

Oficiul de Cadastru şi Publicitate Imobiliară SIBIU
Biroul de Cadastru şi Publicitate Imobiliară Medias

A. Partea I. Descrierea imobilului

TEREN Extravilan

Adresa: Jud. Sibiu

Nr. Crt	Nr cadastral Nr. topografic	Suprafaţa* (mp)	Observaţii / Referinţe
A1		2.868	Sector cadastral:23 Teren neimprejmuit;

B. Partea II. Proprietari şi acte

Inscrieri privitoare la dreptul de proprietate şi alte drepturi reale		Referinţe
/		
Act Normativ nr. 7, din 13/03/1996 emis de PARLAMENTUL ROMANIEI (lege);		
B1	Inscrierea provizorie, drept de PROPRIETATE, dobandit prin Lege, cota actuala 1/1	A1
	1) **COMUNA TÂRNAVA**, CIF:4406029, PROPRIETAR NEIDENTIFICAT	

C. Partea III. SARCINI .

Inscrieri privind dezmembramintele dreptului de proprietate, drepturi reale de garanţie şi sarcini	Referinţe
NU SUNT	

Document care conține date cu caracter personal, protejat de prevederile Regulamentului (UE) nr. 679/2016 și Legii 190/2018

Anexa Nr. 1 La Partea I

Teren

Nr cadastral	Suprafaţa (mp)*	Observaţii / Referinţe
	2.868	

* Suprafaţa este determinată in planul de proiecţie Stereo 70.

DETALII LINIARE IMOBIL

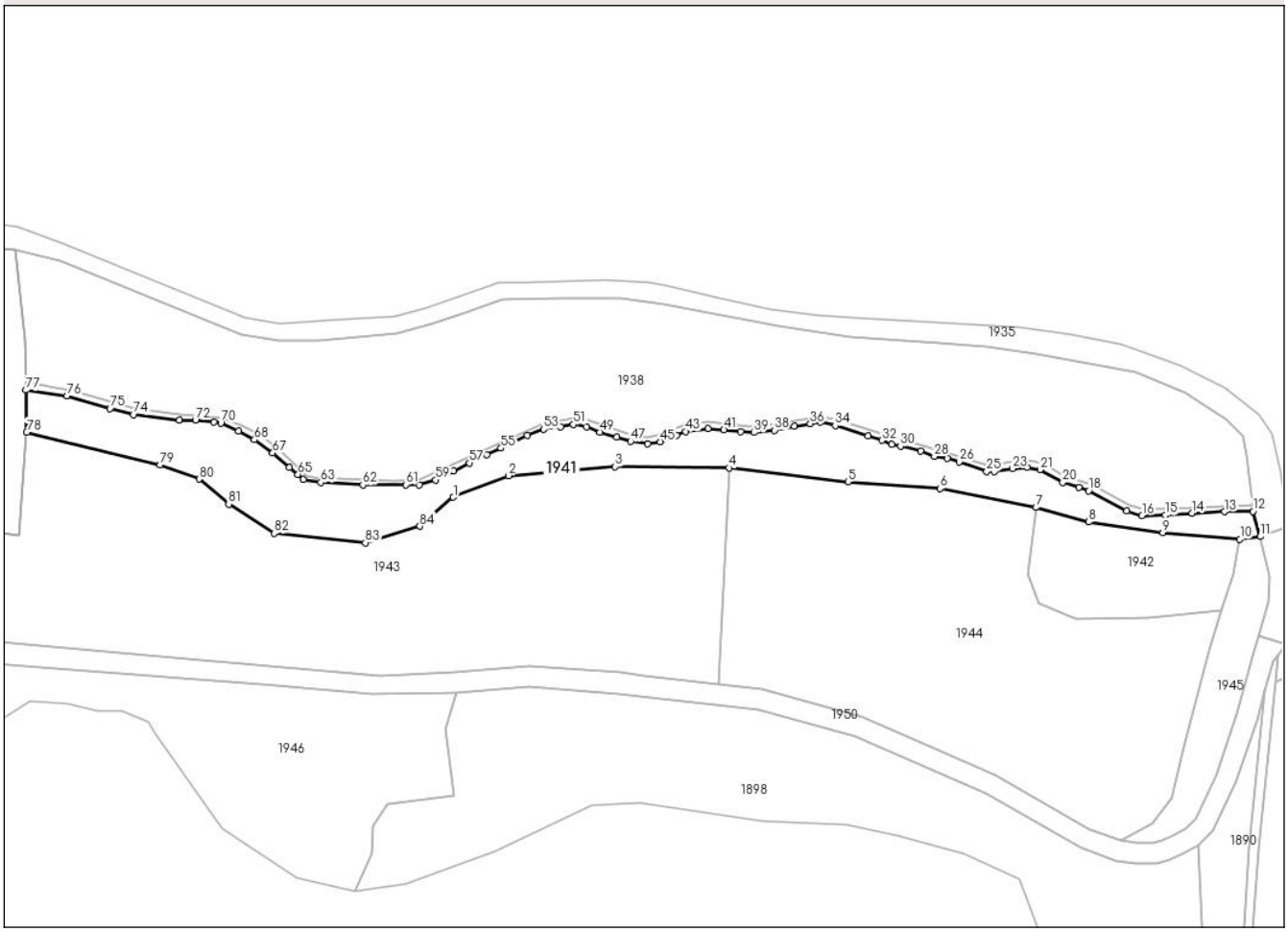

Date referitoare la teren

Crt	Categorie folosință	Intra vilan	Suprafaţa (mp)	Tarla	Parcelă	Nr. topo	Observaţii / Referinţe
1	fânețe (F) - fânețe cu tufărișuri și mărăcinișuri	NU	2.868	28	985	-	

Lungime Segmente

1) Valorile lungimilor segmentelor sunt obţinute din proiecţie în plan.

Punct început	X / Y	Punct sfârşit	X / Y	Lungime segment
1	443.260,807 516.399,42	2	443.273,979 516.404,555	14.138
4	443.326,655 516.406,388	5	443.355,086 516.403,07	28.623
7	443.400,104 516.396,97	8	443.412,577 516.393,513	12.943
10	443.448,742 516.389,373	11	443.453,598 516.390,016	4.899

Punct început	X / Y	Punct sfârşit	X / Y	Lungime segment
2	443.273,979 516.404,555	3	443.299,492 516.406,664	25.6
5	443.355,086 516.403,07	6	443.377,088 516.401,498	22.058
8	443.412,577 516.393,513	9	443.430,306 516.391,009	17.905
11	443.453,598 516.390,016	12	443.451,892 516.396,004	6.226

Punct început	X / Y	Punct sfârşit	X / Y	Lungime segment
3	443.299,492 516.406,664	4	443.326,655 516.406,388	27.165
6	443.377,088 516.401,498	7	443.400,104 516.396,97	23.457
9	443.430,306 516.391,009	10	443.448,742 516.389,373	18.509
12	443.451,892 516.396,004	13	443.445,033 516.395,922	6.859

Document care conține date cu caracter personal, protejat de prevederile Regulamentului (UE) nr. 679/2016 și Legii 190/2018

Punct început	X / Y	Punct sfârşit	X / Y	Lungime segment
13	443.445,033 516.395,922	14	443.437,336 516.395,606	7.704
16	443.425,346 516.395,049	17	443.421,738 516.396,085	3.754
19	443.410,248 516.401,71	20	443.406,403 516.402,944	4.038
22	443.397,896 516.406,482	23	443.394,377 516.406,244	3.527
25	443.388,255 516.405,588	26	443.381,732 516.407,874	6.912
28	443.375,755 516.409,156	29	443.372,475 516.410,475	3.536
31	443.365,573 516.412,083	32	443.363,237 516.413,0	2.51
34	443.352,061 516.416,479	35	443.348,462 516.417,293	3.691
37	443.342,233 516.416,355	38	443.337,525 516.415,389	4.806
40	443.329,51 516.415,122	41	443.325,468 516.415,494	4.059
43	443.316,273 516.415,103	44	443.314,088 516.414,204	2.362
46	443.307,217 516.412,097	47	443.303,145 516.412,723	4.12
49	443.295,816 516.414,931	50	443.292,719 516.416,206	3.349
52	443.286,398 516.416,199	53	443.282,404 516.415,641	4.033
55	443.272,178 516.411,124	56	443.268,761 516.409,568	3.755
58	443.260,916 516.405,72	59	443.256,578 516.403,549	4.851
61	443.249,481 516.402,383	62	443.239,187 516.402,33	10.294
64	443.224,999 516.403,618	65	443.223,704 516.404,87	1.801
67	443.217,644 516.409,977	68	443.213,256 516.413,123	5.399
70	443.205,264 516.417,117	71	443.203,606 516.417,305	1.668
73	443.195,384 516.417,776	74	443.184,434 516.419,127	11.033
76	443.168,577 516.423,644	77	443.158,689 516.424,956	9.974
79	443.190,689 516.407,069	80	443.200,117 516.403,751	9.995
82	443.218,013 516.390,824	83	443.239,772 516.388,546	21.878
14	443.437,336 516.395,606	15	443.430,861 516.395,109	6.494
17	443.421,738 516.396,085	18	443.412,626 516.400,946	10.327
20	443.406,403 516.402,944	21	443.400,997 516.405,944	6.182
23	443.394,377 516.406,244	24	443.390,087 516.405,464	4.36
26	443.381,732 516.407,874	27	443.378,856 516.408,653	2.98
29	443.372,475 516.410,475	30	443.367,638 516.411,602	4.967
32	443.363,237 516.413,0	33	443.359,904 516.414,037	3.491
35	443.348,462 516.417,293	36	443.346,112 516.416,984	2.37
38	443.337,525 516.415,389	39	443.332,65 516.414,854	4.904
41	443.325,468 516.415,494	42	443.321,681 516.415,843	3.803
44	443.314,088 516.414,204	45	443.310,266 516.412,63	4.133
47	443.303,145 516.412,723	48	443.299,871 516.413,71	3.42
50	443.292,719 516.416,206	51	443.289,506 516.416,8	3.267
53	443.282,404 516.415,641	54	443.278,456 516.414,184	4.208
56	443.268,761 516.409,568	57	443.264,686 516.407,582	4.532
59	443.256,578 516.403,549	60	443.252,709 516.402,39	4.039
62	443.239,187 516.402,33	63	443.229,148 516.402,909	10.056
65	443.223,704 516.404,87	66	443.221,628 516.406,468	2.62
68	443.213,256 516.413,123	69	443.209,531 516.415,173	4.252
71	443.203,606 516.417,305	72	443.199,216 516.417,803	4.418
74	443.184,434 516.419,127	75	443.178,8 516.420,603	5.824
77	443.158,689 516.424,956	78	443.158,902 516.414,955	10.004
80	443.200,117 516.403,751	81	443.207,14 516.397,758	9.233
83	443.239,772 516.388,546	84	443.252,82 516.392,479	13.627
15	443.430,861 516.395,109	16	443.425,346 516.395,049	5.516
18	443.412,626 516.400,946	19	443.410,248 516.401,71	2.498
21	443.400,997 516.405,944	22	443.397,896 516.406,482	3.147
24	443.390,087 516.405,464	25	443.388,255 516.405,588	1.837
27	443.378,856 516.408,653	28	443.375,755 516.409,156	3.142
30	443.367,638 516.411,602	31	443.365,573 516.412,083	2.12
33	443.359,904 516.414,037	34	443.352,061 516.416,479	8.214
36	443.346,112 516.416,984	37	443.342,233 516.416,355	3.93
39	443.332,65 516.414,854	40	443.329,51 516.415,122	3.152
42	443.321,681 516.415,843	43	443.316,273 516.415,103	5.458
45	443.310,266 516.412,63	46	443.307,217 516.412,097	3.095
48	443.299,871 516.413,71	49	443.295,816 516.414,931	4.235
51	443.289,506 516.416,8	52	443.286,398 516.416,199	3.165
54	443.278,456 516.414,184	55	443.272,178 516.411,124	6.984
57	443.264,686 516.407,582	58	443.260,916 516.405,72	4.205
60	443.252,709 516.402,39	61	443.249,481 516.402,383	3.228
63	443.229,148 516.402,909	64	443.224,999 516.403,618	4.209
66	443.221,628 516.406,468	67	443.217,644 516.409,977	5.309
69	443.209,531 516.415,173	70	443.205,264 516.417,117	4.689
72	443.199,216 516.417,803	73	443.195,384 516.417,776	3.832
75	443.178,8 516.420,603	76	443.168,577 516.423,644	10.666
78	443.158,902 516.414,955	79	443.190,689 516.407,069	32.75
81	443.207,14 516.397,758	82	443.218,013 516.390,824	12.896
84	443.252,82 516.392,479	1	443.260,807 516.399,42	10.582

**** Lungimile segmentelor sunt determinate în planul de proiecţie Stereo 70 şi sunt rotunjite la 1 milimetru.**
***** Distanţa dintre puncte este formată din segmente cumulate ce sunt mai mici decât valoarea 1 milimetru.**

Document care conține date cu caracter personal, protejat de prevederile Regulamentului (UE) nr. 679/2016 și Legii 190/2018

DATE DESPRE IMOBILUL NR. 1942

Oficiul de Cadastru şi Publicitate Imobiliară SIBIU
Biroul de Cadastru şi Publicitate Imobiliară Medias

A. Partea I. Descrierea imobilului

TEREN Extravilan

Adresa: Jud. Sibiu

Nr. Crt	Nr cadastral Nr. topografic	Suprafaţa* (mp)	Observaţii / Referinţe
A1		1.000	Sector cadastral:23 Teren neimprejmuit;

B. Partea II. Proprietari şi acte

Inscrieri privitoare la dreptul de proprietate şi alte drepturi reale		Referinţe
/		
Act Administrativ nr. 2008/7, din 04/09/2002 emis de CJPSDDPAT (titlu de proprietate);		
B1	Intabulare, drept de PROPRIETATE, dobandit prin Reconstituire, cota actuala 1/1	A1
	1) **MURESAN METTA**	

C. Partea III. SARCINI .

Inscrieri privind dezmembramintele dreptului de proprietate, drepturi reale de garanţie şi sarcini	Referinţe
NU SUNT	

Document care conține date cu caracter personal, protejat de prevederile Regulamentului (UE) nr. 679/2016 și Legii 190/2018

Anexa Nr. 1 La Partea I

Teren

Nr cadastral	Suprafaţa (mp)*	Observaţii / Referinţe
	1.000	

* Suprafaţa este determinată in planul de proiecţie Stereo 70.

DETALII LINIARE IMOBIL

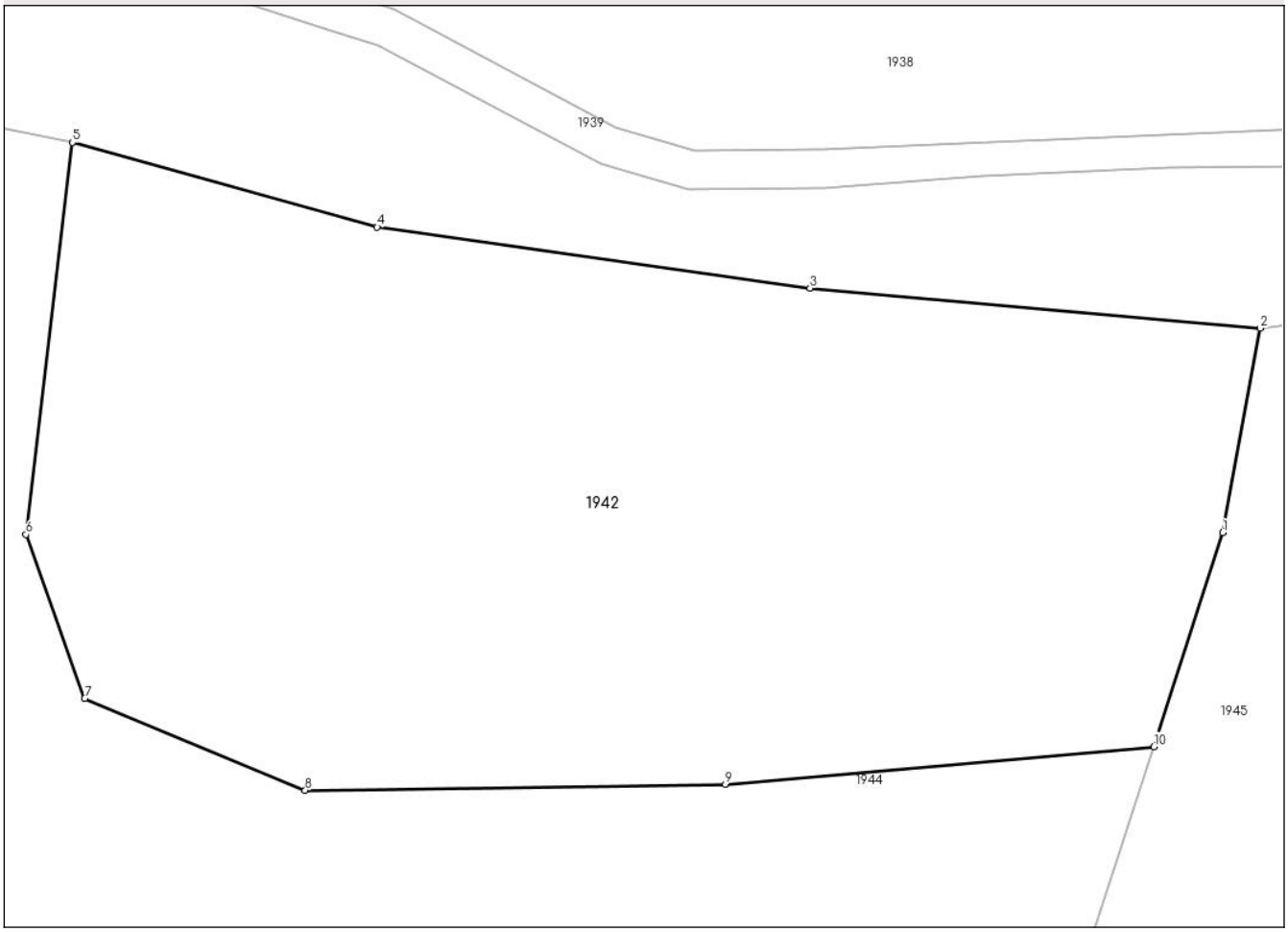

Date referitoare la teren

Crt	Categorie folosință	Intra vilan	Suprafaţa (mp)	Tarla	Parcelă	Nr. topo	Observaţii / Referinţe
1	faneata	NU	1.000	28	981	-	

Lungime Segmente
1) Valorile lungimilor segmentelor sunt obţinute din proiecţie în plan.

Punct început	X / Y	Punct sfârşit	X / Y	Lungime segment (** (m)
1	443.447,205 516.381,011	2	443.448,742 516.389,373	8.502
2	443.448,742 516.389,373	3	443.430,306 516.391,009	18.509
3	443.430,306 516.391,009	4	443.412,577 516.393,513	17.905
4	443.412,577 516.393,513	5	443.400,104 516.396,97	12.943
5	443.400,104 516.396,97	6	443.398,19 516.380,934	16.149

Document care conține date cu caracter personal, protejat de prevederile Regulamentului (UE) nr. 679/2016 și Legii 190/2018

Punct început	X / Y	Punct sfârşit	X / Y	Lungime segment (** (m)
6	443.398,19 516.380,934	7	443.400,595 516.374,224	7.128
7	443.400,595 516.374,224	8	443.409,631 516.370,465	9.787
8	443.409,631 516.370,465	9	443.426,844 516.370,71	17.215
9	443.426,844 516.370,71	10	443.444,388 516.372,253	17.611
10	443.444,388 516.372,253	1	443.447,205 516.381,011	9.2

** Lungimile segmentelor sunt determinate în planul de proiecţie Stereo 70 şi sunt rotunjite la 1 milimetru.
*** Distanţa dintre puncte este formată din segmente cumulate ce sunt mai mici decât valoarea 1 milimetru.

Document care conține date cu caracter personal, protejat de prevederile Regulamentului (UE) nr. 679/2016 și Legii 190/2018

DATE DESPRE IMOBILUL NR. 1943

Oficiul de Cadastru şi Publicitate Imobiliară SIBIU
Biroul de Cadastru şi Publicitate Imobiliară Medias

A. Partea I. Descrierea imobilului

TEREN Extravilan

Adresa: Jud. Sibiu

Nr. Crt	Nr cadastral Nr. topografic	Suprafaţa* (mp)	Observaţii / Referinţe
A1		7.500	Sector cadastral:23 Teren neimprejmuit;

B. Partea II. Proprietari şi acte

Inscrieri privitoare la dreptul de proprietate şi alte drepturi reale		Referinţe
/		
Act Administrativ nr. 2008/7, din 04/09/2002 emis de CJPSDDPAT (titlu de proprietate);		
B1	Intabulare, drept de PROPRIETATE, dobandit prin Reconstituire, cota actuala 1/1	A1
	1) **MURESAN METTA**	

C. Partea III. SARCINI .

Inscrieri privind dezmembramintele dreptului de proprietate, drepturi reale de garanţie şi sarcini	Referinţe
NU SUNT	

Document care conține date cu caracter personal, protejat de prevederile Regulamentului (UE) nr. 679/2016 și Legii 190/2018

Anexa Nr. 1 La Partea I

Teren

Nr cadastral	Suprafaţa (mp)*	Observaţii / Referinţe
	7.500	

* Suprafaţa este determinată in planul de proiecţie Stereo 70.

DETALII LINIARE IMOBIL

Date referitoare la teren

Crt	Categorie folosință	Intra vilan	Suprafaţa (mp)	Tarla	Parcelă	Nr. topo	Observaţii / Referinţe
1	faneata	NU	7.500	28	984	-	

Lungime Segmente
1) Valorile lungimilor segmentelor sunt obţinute din proiecţie în plan.

Punct început	X / Y	Punct sfârşit	X / Y	Lungime segment (** (m)
1	443.326,655 516.406,388	2	443.299,492 516.406,664	27.165
3	443.273,979 516.404,555	4	443.260,807 516.399,42	14.138
5	443.252,82 516.392,479	6	443.239,772 516.388,546	13.627
7	443.218,013 516.390,824	8	443.207,14 516.397,758	12.896
9	443.200,117 516.403,751	10	443.190,689 516.407,069	9.995

Punct început	X / Y	Punct sfârşit	X / Y	Lungime segment (** (m)
2	443.299,492 516.406,664	3	443.273,979 516.404,555	25.6
4	443.260,807 516.399,42	5	443.252,82 516.392,479	10.582
6	443.239,772 516.388,546	7	443.218,013 516.390,824	21.878
8	443.207,14 516.397,758	9	443.200,117 516.403,751	9.233
10	443.190,689 516.407,069	11	443.158,902 516.414,955	32.75

Document care conține date cu caracter personal, protejat de prevederile Regulamentului (UE) nr. 679/2016 și Legii 190/2018

Punct început	X / Y	Punct sfârşit	X / Y	Lungime segment (** (m)
11	443.158,902 516.414,955	12	443.156,932 516.390,36	24.673
13	443.148,989 516.391,43	14	443.142,232 516.364,097	28.156
15	443.149,17 516.365,278	16	443.194,122 516.360,977	45.157
17	443.243,467 516.356,841	18	443.261,173 516.357,586	17.722
19	443.278,962 516.359,234	20	443.300,685 516.357,552	21.788
21	443.306,341 516.356,894	22	443.324,098 516.354,826	17.877

Punct început	X / Y	Punct sfârşit	X / Y	Lungime segment (** (m)
12	443.156,932 516.390,36	13	443.148,989 516.391,43	8.015
14	443.142,232 516.364,097	15	443.149,17 516.365,278	7.038
16	443.194,122 516.360,977	17	443.243,467 516.356,841	49.519
18	443.261,173 516.357,586	19	443.278,962 516.359,234	17.865
20	443.300,685 516.357,552	21	443.306,341 516.356,894	5.694
22	443.324,098 516.354,826	1	443.326,655 516.406,388	51.625

**** Lungimile segmentelor sunt determinate în planul de proiecţie Stereo 70 şi sunt rotunjite la 1 milimetru.**
***** Distanţa dintre puncte este formată din segmente cumulate ce sunt mai mici decât valoarea 1 milimetru.**

Document care conține date cu caracter personal, protejat de prevederile Regulamentului (UE) nr. 679/2016 și Legii 190/2018

DATE DESPRE IMOBILUL NR. 1944

Oficiul de Cadastru şi Publicitate Imobiliară SIBIU
Biroul de Cadastru şi Publicitate Imobiliară Medias

A. Partea I. Descrierea imobilului

TEREN Extravilan

Adresa: Jud. Sibiu

Nr. Crt	Nr cadastral Nr. topografic	Suprafaţa* (mp)	Observaţii / Referinţe
A1		6.200	Sector cadastral:23 Teren neimprejmuit;

B. Partea II. Proprietari şi acte

Inscrieri privitoare la dreptul de proprietate şi alte drepturi reale		Referinţe
/		
Act Administrativ nr. 2008/7, din 04/09/2002 emis de CJPSDDPAT (titlu de proprietate);		
B1	Intabulare, drept de PROPRIETATE, dobandit prin Reconstituire, cota actuala 1/1	A1
	1) **MURESAN METTA**	

C. Partea III. SARCINI .

Inscrieri privind dezmembramintele dreptului de proprietate, drepturi reale de garanţie şi sarcini	Referinţe
NU SUNT	

Document care conține date cu caracter personal, protejat de prevederile Regulamentului (UE) nr. 679/2016 și Legii 190/2018

Anexa Nr. 1 La Partea I

Teren

Nr cadastral	Suprafaţa (mp)*	Observaţii / Referinţe
	6.200	

* Suprafaţa este determinată in planul de proiecţie Stereo 70.

DETALII LINIARE IMOBIL

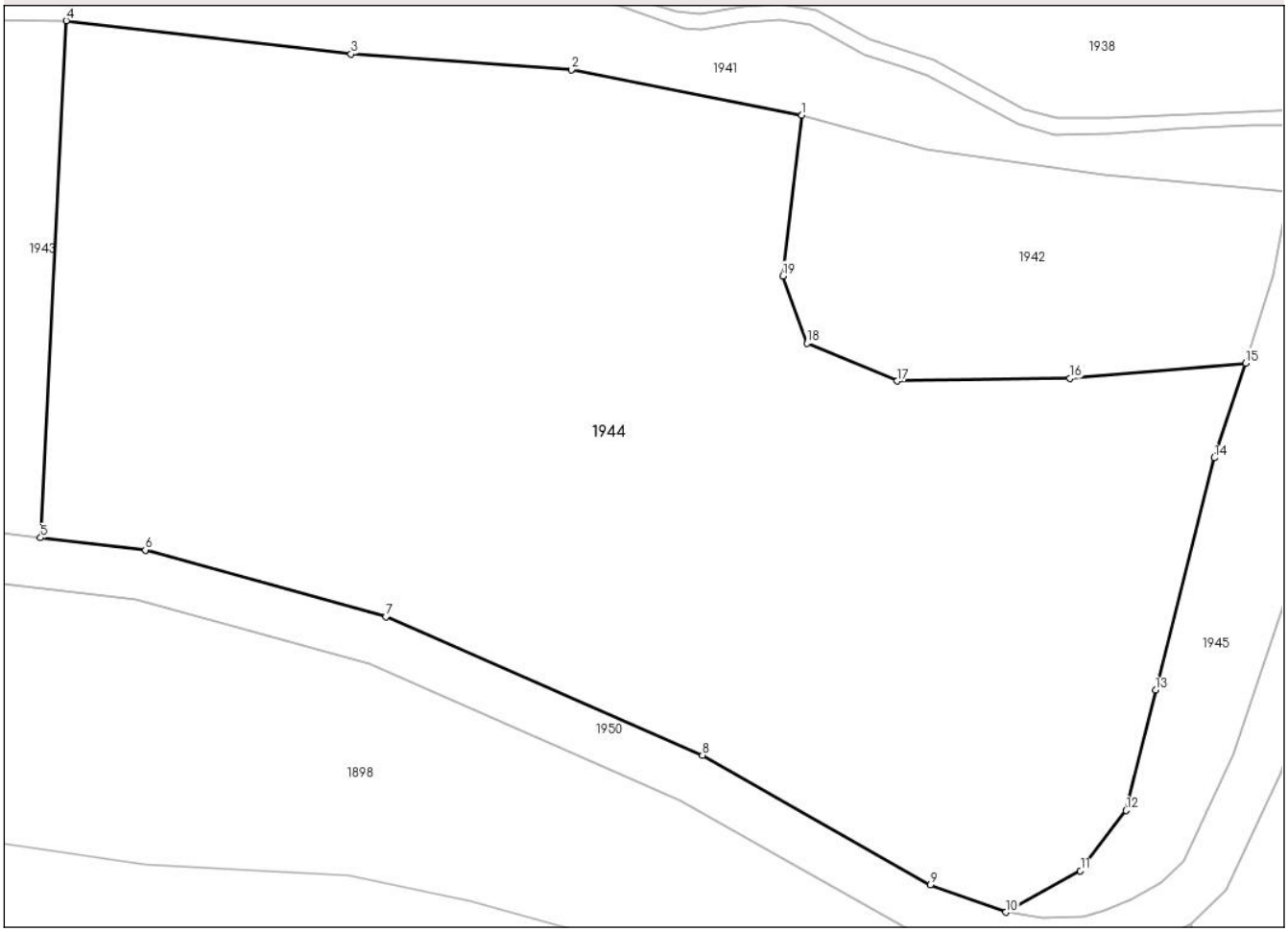

Date referitoare la teren

Crt	Categorie folosință	Intra vilan	Suprafaţa (mp)	Tarla	Parcelă	Nr. topo	Observaţii / Referinţe
1	arabil	NU	6.200	28	982	-	

Lungime Segmente
1) Valorile lungimilor segmentelor sunt obţinute din proiecţie în plan.

Punct început	X / Y	Punct sfârşit	X / Y	Lungime segment (** (m)
1	443.400,104 516.396,97	2	443.377,088 516.401,498	23.457
2	443.377,088 516.401,498	3	443.355,086 516.403,07	22.058
3	443.355,086 516.403,07	4	443.326,655 516.406,388	28.623
4	443.326,655 516.406,388	5	443.324,098 516.354,826	51.625
5	443.324,098 516.354,826	6	443.334,557 516.353,608	10.529

Document care conține date cu caracter personal, protejat de prevederile Regulamentului (UE) nr. 679/2016 și Legii 190/2018

Punct început	X / Y	Punct sfârşit	X / Y	Lungime segment (** (m)
6	443.334,557 516.353,608	7	443.358,572 516.346,965	24.917
7	443.358,572 516.346,965	8	443.390,179 516.333,139	34.498
8	443.390,179 516.333,139	9	443.412,922 516.320,239	26.147
9	443.412,922 516.320,239	10	443.420,465 516.317,494	8.027
10	443.420,465 516.317,494	11	443.427,897 516.321,616	8.498
11	443.427,897 516.321,616	12	443.432,464 516.327,634	7.555
12	443.432,464 516.327,634	13	443.435,412 516.339,645	12.368
13	443.435,412 516.339,645	14	443.441,283 516.362,8	23.888
14	443.441,283 516.362,8	15	443.444,388 516.372,253	9.95
15	443.444,388 516.372,253	16	443.426,844 516.370,71	17.611
16	443.426,844 516.370,71	17	443.409,631 516.370,465	17.215
17	443.409,631 516.370,465	18	443.400,595 516.374,224	9.787
18	443.400,595 516.374,224	19	443.398,19 516.380,934	7.128
19	443.398,19 516.380,934	1	443.400,104 516.396,97	16.149

** Lungimile segmentelor sunt determinate în planul de proiecţie Stereo 70 şi sunt rotunjite la 1 milimetru.
*** Distanţa dintre puncte este formată din segmente cumulate ce sunt mai mici decât valoarea 1 milimetru.

Document care conține date cu caracter personal, protejat de prevederile Regulamentului (UE) nr. 679/2016 și Legii 190/2018

DATE DESPRE IMOBILUL NR. 1945

Oficiul de Cadastru şi Publicitate Imobiliară SIBIU
Biroul de Cadastru şi Publicitate Imobiliară Medias

A. Partea I. Descrierea imobilului

TEREN Extravilan

Adresa: Jud. Sibiu

Nr. Crt	Nr cadastral Nr. topografic	Suprafaţa* (mp)	Observaţii / Referinţe
A1		700	Sector cadastral:23 Teren neimprejmuit;

B. Partea II. Proprietari şi acte

Inscrieri privitoare la dreptul de proprietate şi alte drepturi reale		Referinţe
/		
Act Administrativ nr. 2008/7, din 04/09/2002 emis de CJPSDDPAT (titlu de proprietate);		
B1	Intabulare, drept de PROPRIETATE, dobandit prin Reconstituire, cota actuala 1/1	A1
	1) **MURESAN METTA**	

C. Partea III. SARCINI .

Inscrieri privind dezmembramintele dreptului de proprietate, drepturi reale de garanţie şi sarcini	Referinţe
NU SUNT	

Document care conține date cu caracter personal, protejat de prevederile Regulamentului (UE) nr. 679/2016 și Legii 190/2018

Anexa Nr. 1 La Partea I

Teren

Nr cadastral	Suprafaţa (mp)*	Observaţii / Referinţe
	700	

* Suprafaţa este determinată in planul de proiecţie Stereo 70.

DETALII LINIARE IMOBIL

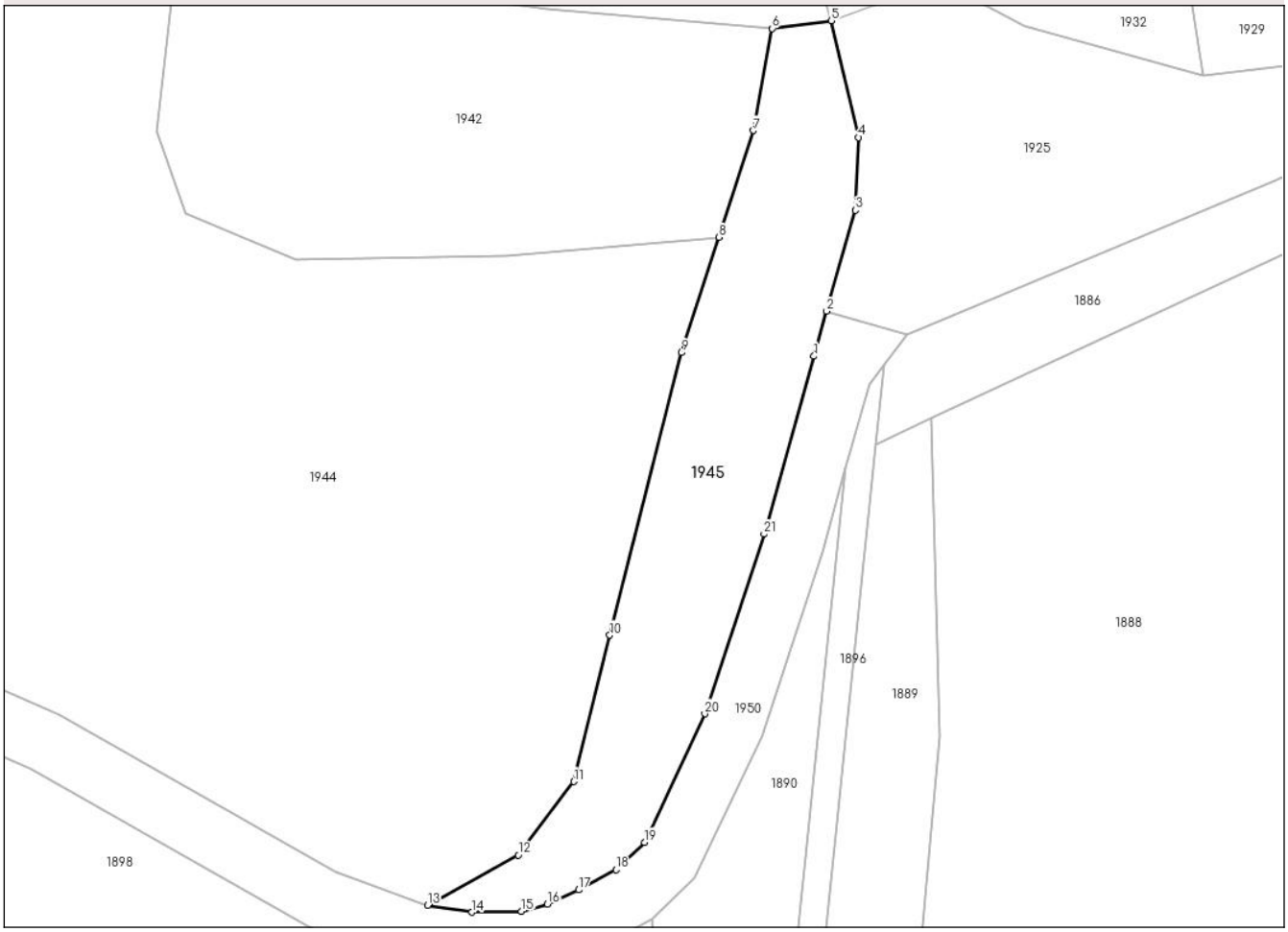

Date referitoare la teren

Crt	Categorie folosință	Intra vilan	Suprafaţa (mp)	Tarla	Parcelă	Nr. topo	Observaţii / Referinţe
1	curti constructii	NU	700	28	980	-	Taluz

Lungime Segmente

1) Valorile lungimilor segmentelor sunt obţinute din proiecţie în plan.

Punct început	X / Y	Punct sfârşit	X / Y	Lungime segment (** (m)
1	443.452,162 516.362,514	2	443.453,21 516.366,2	3.832
3	443.455,567 516.374,486	4	443.455,825 516.380,448	5.967
5	443.453,598 516.390,016	6	443.448,742 516.389,373	4.899
7	443.447,205 516.381,011	8	443.444,388 516.372,253	9.2
9	443.441,283 516.362,8	10	443.435,412 516.339,645	23.888

Punct început	X / Y	Punct sfârşit	X / Y	Lungime segment (** (m)
2	443.453,21 516.366,2	3	443.455,567 516.374,486	8.615
4	443.455,825 516.380,448	5	443.453,598 516.390,016	9.824
6	443.448,742 516.389,373	7	443.447,205 516.381,011	8.502
8	443.444,388 516.372,253	9	443.441,283 516.362,8	9.95
10	443.435,412 516.339,645	11	443.432,464 516.327,634	12.368

Document care conține date cu caracter personal, protejat de prevederile Regulamentului (UE) nr. 679/2016 și Legii 190/2018

Punct început	X / Y	Punct sfârşit	X / Y	Lungime segment (** (m)
11	443.432,464 516.327,634	12	443.427,897 516.321,616	7.555
13	443.420,465 516.317,494	14	443.424,111 516.316,931	3.689
15	443.428,164 516.317,012	16	443.430,28 516.317,609	2.198
17	443.432,858 516.318,757	18	443.435,921 516.320,406	3.479
19	443.438,27 516.322,662	20	443.443,218 516.333,2	11.643
21	443.448,07 516.347,929	1	443.452,162 516.362,514	15.147

Punct început	X / Y	Punct sfârşit	X / Y	Lungime segment (** (m)
12	443.427,897 516.321,616	13	443.420,465 516.317,494	8.498
14	443.424,111 516.316,931	15	443.428,164 516.317,012	4.054
16	443.430,28 516.317,609	17	443.432,858 516.318,757	2.822
18	443.435,921 516.320,406	19	443.438,27 516.322,662	3.256
20	443.443,218 516.333,2	21	443.448,07 516.347,929	15.508

** Lungimile segmentelor sunt determinate în planul de proiecţie Stereo 70 şi sunt rotunjite la 1 milimetru.
*** Distanţa dintre puncte este formată din segmente cumulate ce sunt mai mici decât valoarea 1 milimetru.

Document care conține date cu caracter personal, protejat de prevederile Regulamentului (UE) nr. 679/2016 și Legii 190/2018

DATE DESPRE IMOBILUL NR. 1946

Oficiul de Cadastru şi Publicitate Imobiliară SIBIU
Biroul de Cadastru şi Publicitate Imobiliară Medias

A. Partea I. Descrierea imobilului

TEREN Extravilan

Adresa: Jud. Sibiu

Nr. Crt	Nr cadastral Nr. topografic	Suprafaţa* (mp)	Observaţii / Referinţe
A1		2.767	Sector cadastral:23 Teren neimprejmuit;

B. Partea II. Proprietari şi acte

Inscrieri privitoare la dreptul de proprietate şi alte drepturi reale		Referinţe
/		
Act Normativ nr. 7, din 13/03/1996 emis de PARLAMENTUL ROMANIEI (lege);		
B1	Inscrierea provizorie, drept de PROPRIETATE, dobandit prin Lege, cota actuala 1/1	A1
	1) **COMUNA TÂRNAVA**, CIF:4406029, PROPRIETAR NEIDENTIFICAT	

C. Partea III. SARCINI .

Inscrieri privind dezmembramintele dreptului de proprietate, drepturi reale de garanţie şi sarcini	Referinţe
NU SUNT	

Document care conține date cu caracter personal, protejat de prevederile Regulamentului (UE) nr. 679/2016 și Legii 190/2018

Anexa Nr. 1 La Partea I

Teren

Nr cadastral	Suprafaţa (mp)*	Observaţii / Referinţe
	2.767	

* Suprafaţa este determinată in planul de proiecţie Stereo 70.

DETALII LINIARE IMOBIL

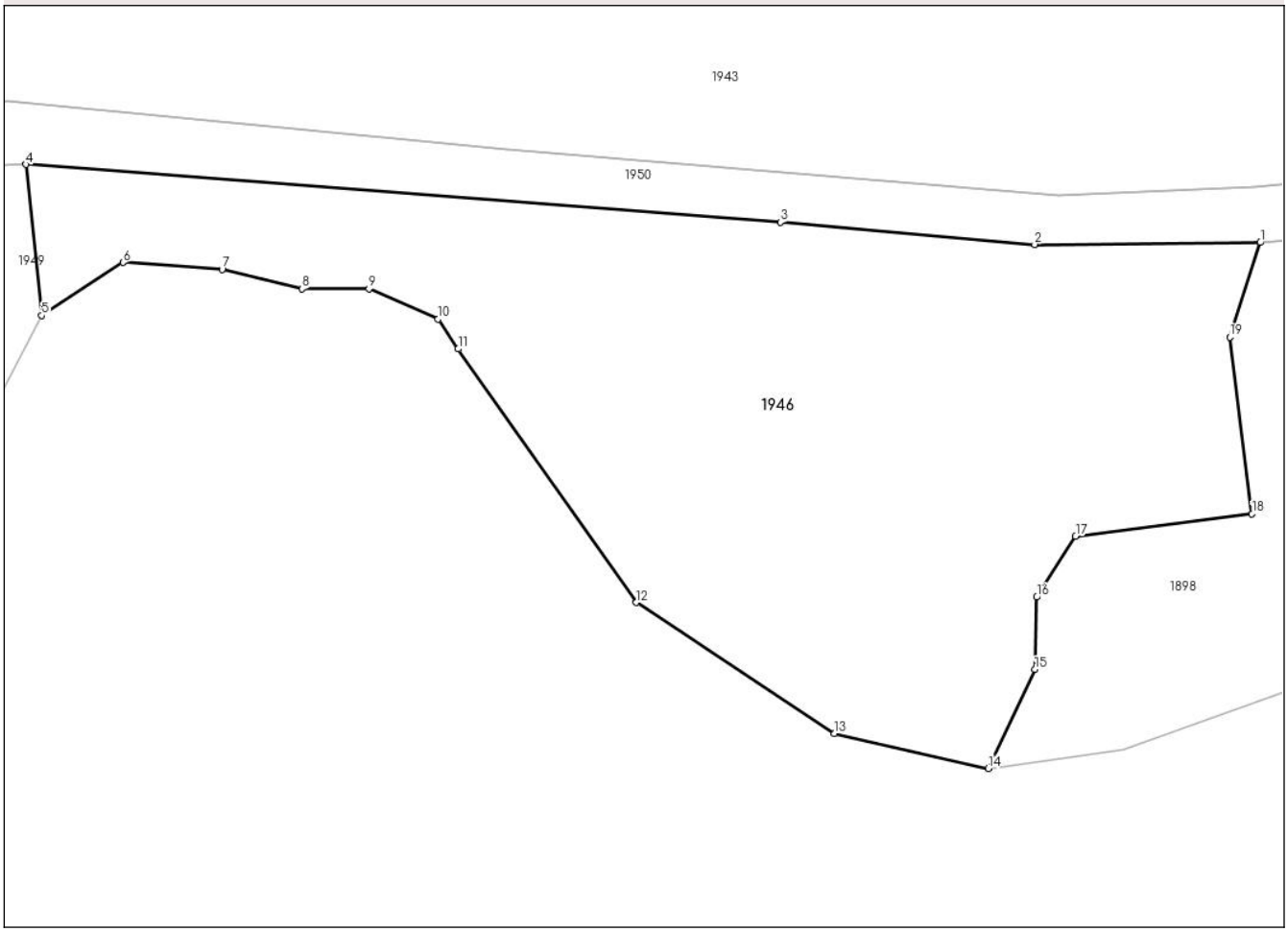

Date referitoare la teren

Crt	Categorie folosință	Intra vilan	Suprafaţa (mp)	Tarla	Parcelă	Nr. topo	Observaţii / Referinţe
1	padure	NU	2.767	28	983	-	tufaris

Lungime Segmente
1) Valorile lungimilor segmentelor sunt obţinute din proiecţie în plan.

Punct început	X / Y	Punct sfârşit	X / Y	Lungime segment (** (m)
1	443.261,635 516.352,607	2	443.241,398 516.352,443	20.237
2	443.241,398 516.352,443	3	443.218,589 516.354,43	22.895
3	443.218,589 516.354,43	4	443.150,916 516.359,604	67.871
4	443.150,916 516.359,604	5	443.152,326 516.346,069	13.608
5	443.152,326 516.346,069	6	443.159,628 516.350,832	8.718

Document care conține date cu caracter personal, protejat de prevederile Regulamentului (UE) nr. 679/2016 și Legii 190/2018

Punct început	X / Y	Punct sfârşit	X / Y	Lungime segment (** (m)
6	443.159,628 516.350,832	7	443.168,518 516.350,197	8.913
7	443.168,518 516.350,197	8	443.175,662 516.348,45	7.354
8	443.175,662 516.348,45	9	443.181,694 516.348,45	6.032
9	443.181,694 516.348,45	10	443.187,886 516.345,752	6.754
10	443.187,886 516.345,752	11	443.189,688 516.343,07	3.231
11	443.189,688 516.343,07	12	443.205,666 516.320,352	27.774
12	443.205,666 516.320,352	13	443.223,446 516.308,604	21.31
13	443.223,446 516.308,604	14	443.237,248 516.305,491	14.149
14	443.237,248 516.305,491	15	443.241,424 516.314,358	9.802
15	443.241,424 516.314,358	16	443.241,585 516.320,838	6.482
16	443.241,585 516.320,838	17	443.245,066 516.326,305	6.482
17	443.245,066 516.326,305	18	443.260,9 516.328,304	15.96
18	443.260,9 516.328,304	19	443.258,901 516.344,139	15.96
19	443.258,901 516.344,139	1	443.261,635 516.352,607	8.899

** Lungimile segmentelor sunt determinate în planul de proiecţie Stereo 70 şi sunt rotunjite la 1 milimetru.
*** Distanţa dintre puncte este formată din segmente cumulate ce sunt mai mici decât valoarea 1 milimetru.

Document care conține date cu caracter personal, protejat de prevederile Regulamentului (UE) nr. 679/2016 și Legii 190/2018

DATE DESPRE IMOBILUL NR. 1947

Oficiul de Cadastru şi Publicitate Imobiliară SIBIU
Biroul de Cadastru şi Publicitate Imobiliară Medias

A. Partea I. Descrierea imobilului

TEREN Extravilan

Adresa: Jud. Sibiu

Nr. Crt	Nr cadastral Nr. topografic	Suprafaţa* (mp)	Observaţii / Referinţe
A1	100620	23.000	Sector cadastral:23 Teren neimprejmuit;

B. Partea II. Proprietari şi acte

Inscrieri privitoare la dreptul de proprietate şi alte drepturi reale		Referinţe
8817 / 10/05/2013		
Act Administrativ nr. Titlu de proprietate nr. 2006/7, din 15/08/2002 emis de CJPSDPAT SIBIU (Documentația cadastrală înreg. și recepționată de OCPI Sibiu);		
B1	se înființează cartea funciară nr.100620 Târnava pentru imobilul cu nr. cadastral 100620 (nr. parcela 996/2 - arabil în suprafață de 23.000 mp.) ca urmare a recepției documentației cadastrale	A1
Act Notarial nr. Contract de vânzare cumpărare aut. sub nr. 2222, din 07/10/2002 emis de NP Florentina Lohan;		
B3	Intabulare, drept de PROPRIETATEcumpărare, dobandit prin Conventie, cota actuala 1/1	A1
	1) **WONNER MIRELA**	

C. Partea III. SARCINI .

Inscrieri privind dezmembramintele dreptului de proprietate, drepturi reale de garanţie şi sarcini	Referinţe
NU SUNT	

Document care conține date cu caracter personal, protejat de prevederile Regulamentului (UE) nr. 679/2016 și Legii 190/2018

Anexa Nr. 1 La Partea I

Teren

Nr cadastral	Suprafaţa (mp)*	Observaţii / Referinţe
100620	23.000	

* Suprafaţa este determinată in planul de proiecţie Stereo 70.

DETALII LINIARE IMOBIL

Date referitoare la teren

Crt	Categorie folosință	Intra vilan	Suprafaţa (mp)	Tarla	Parcelă	Nr. topo	Observaţii / Referinţe
1	arabil	NU	23.000	28	996/2	-	

Lungime Segmente

1) Valorile lungimilor segmentelor sunt obţinute din proiecţie în plan.

Punct început	X / Y	Punct sfârşit	X / Y	Lungime segment (** (m)
1	442.814,064 516.267,572	2	442.792,83 516.218,699	53.286
3	442.911,958 516.204,903	4	442.915,671 516.228,616	24.002
5	442.922,616 516.251,847	6	442.932,069 516.266,859	17.74
7	442.945,373 516.282,454	8	442.962,021 516.295,714	21.284
9	442.978,895 516.307,61	10	443.028,861 516.338,276	58.626

Punct început	X / Y	Punct sfârşit	X / Y	Lungime segment (** (m)
2	442.792,83 516.218,699	3	442.911,958 516.204,903	119.924
4	442.915,671 516.228,616	5	442.922,616 516.251,847	24.248
6	442.932,069 516.266,859	7	442.945,373 516.282,454	20.499
8	442.962,021 516.295,714	9	442.978,895 516.307,61	20.645
10	443.028,861 516.338,276	11	443.042,512 516.344,338	14.937

Document care conține date cu caracter personal, protejat de prevederile Regulamentului (UE) nr. 679/2016 și Legii 190/2018

Punct început	X / Y	Punct sfârşit	X / Y	Lungime segment (** (m)
11	443.042,512 516.344,338	12	443.053,719 516.348,792	12.059
13	443.066,155 516.352,292	14	443.080,552 516.354,536	14.571
15	443.142,232 516.364,097	16	443.148,989 516.391,43	28.156
17	443.142,298 516.392,355	18	443.122,601 516.397,477	20.352
19	443.106,342 516.402,207	20	443.091,186 516.405,745	15.563
21	443.075,682 516.406,389	22	443.051,734 516.403,965	24.071
23	443.033,118 516.400,445	24	443.025,933 516.388,174	14.22
25	442.978,241 516.372,008	26	442.940,741 516.353,72	41.722
27	442.924,803 516.343,098	28	442.899,479 516.325,362	30.917
29	442.887,525 516.315,24	30	442.875,061 516.306,394	15.284
31	442.858,791 516.296,297	32	442.832,857 516.283,273	29.021

Punct început	X / Y	Punct sfârşit	X / Y	Lungime segment (** (m)
12	443.053,719 516.348,792	13	443.066,155 516.352,292	12.919
14	443.080,552 516.354,536	15	443.142,232 516.364,097	62.416
16	443.148,989 516.391,43	17	443.142,298 516.392,355	6.755
18	443.122,601 516.397,477	19	443.106,342 516.402,207	16.933
20	443.091,186 516.405,745	21	443.075,682 516.406,389	15.518
22	443.051,734 516.403,965	23	443.033,118 516.400,445	18.946
24	443.025,933 516.388,174	25	442.978,241 516.372,008	50.357
26	442.940,741 516.353,72	27	442.924,803 516.343,098	19.153
28	442.899,479 516.325,362	29	442.887,525 516.315,24	15.664
30	442.875,061 516.306,394	31	442.858,791 516.296,297	19.148
32	442.832,857 516.283,273	1	442.814,064 516.267,572	24.489

**** Lungimile segmentelor sunt determinate în planul de proiecţie Stereo 70 şi sunt rotunjite la 1 milimetru.**
***** Distanţa dintre puncte este formată din segmente cumulate ce sunt mai mici decât valoarea 1 milimetru.**

Document care conține date cu caracter personal, protejat de prevederile Regulamentului (UE) nr. 679/2016 și Legii 190/2018

DATE DESPRE IMOBILUL NR. 1948

Oficiul de Cadastru şi Publicitate Imobiliară SIBIU
Biroul de Cadastru şi Publicitate Imobiliară Medias

A. Partea I. Descrierea imobilului

TEREN Extravilan

Adresa: Jud. Sibiu

Nr. Crt	Nr cadastral Nr. topografic	Suprafaţa* (mp)	Observaţii / Referinţe
A1	100624	2.000	Sector cadastral:23 Teren neimprejmuit;

B. Partea II. Proprietari şi acte

Inscrieri privitoare la dreptul de proprietate şi alte drepturi reale		Referinţe
8829 / 10/05/2013		
Act Administrativ nr. 2006/7, din 15/08/2002 emis de CJSDPT SIBIU (act notarial nr. 2222/07-10-2002 emis de BNP Florentina Lohan; documentația cadastrală recepționată de OCPI Sibiu);		
B1	se înființează cartea funciară nr. 100624/Tarnava pentru imobilul cu nr. cadastral 100624 (nr. parcela 997/2 - fâneață în suprafață de 2000 mp.) ca urmare a recepției documentației cadastrale	A1
B3	Intabulare, drept de PROPRIETATEcumpărare, dobandit prin Conventie, cota actuala 1/1	A1
	1) **WONNER MIRELA**	

C. Partea III. SARCINI .

Inscrieri privind dezmembramintele dreptului de proprietate, drepturi reale de garanţie şi sarcini	Referinţe
NU SUNT	

Anexa Nr. 1 La Partea I

Teren

Nr cadastral	Suprafaţa (mp)*	Observaţii / Referinţe
100624	2.000	

* Suprafaţa este determinată in planul de proiecţie Stereo 70.

DETALII LINIARE IMOBIL

Date referitoare la teren

Crt	Categorie folosință	Intra vilan	Suprafaţa (mp)	Tarla	Parcelă	Nr. topo	Observaţii / Referinţe
1	faneata	NU	2.000	28	997/2	-	

Lungime Segmente

1) Valorile lungimilor segmentelor sunt obţinute din proiecţie în plan.

Punct început	X / Y	Punct sfârşit	X / Y	Lungime segment (** (m)
1	442.899,479 516.325,362	2	442.924,803 516.343,098	30.917
3	442.940,741 516.353,72	4	442.978,241 516.372,008	41.722
5	442.972,001 516.377,141	6	442.954,172 516.370,485	19.031
7	442.938,209 516.362,886	8	442.927,441 516.356,544	12.497
9	442.923,259 516.354,22	10	442.903,628 516.335,446	27.163

Punct început	X / Y	Punct sfârşit	X / Y	Lungime segment (** (m)
2	442.924,803 516.343,098	3	442.940,741 516.353,72	19.153
4	442.978,241 516.372,008	5	442.972,001 516.377,141	8.08
6	442.954,172 516.370,485	7	442.938,209 516.362,886	17.68
8	442.927,441 516.356,544	9	442.923,259 516.354,22	4.784
10	442.903,628 516.335,446	11	442.884,708 516.318,291	25.54

Document care conține date cu caracter personal, protejat de prevederile Regulamentului (UE) nr. 679/2016 și Legii 190/2018

Punct început	X / Y	Punct sfârşit	X / Y	Lungime segment (** (m)
11	442.884,708 516.318,291	12	442.860,16 516.302,518	29.179
13	442.843,764 516.293,679	14	442.829,384 516.286,318	16.154
15	442.810,604 516.269,47	16	442.789,358 516.219,092	54.675
17	442.787,688 516.182,538	18	442.786,899 516.116,348	66.194
19	442.794,021 516.114,856	20	442.792,83 516.218,699	103.85
21	442.814,064 516.267,572	22	442.832,857 516.283,273	24.489
23	442.858,791 516.296,297	24	442.875,061 516.306,394	19.148
25	442.887,525 516.315,24	1	442.899,479 516.325,362	15.664

Punct început	X / Y	Punct sfârşit	X / Y	Lungime segment (** (m)
12	442.860,16 516.302,518	13	442.843,764 516.293,679	18.627
14	442.829,384 516.286,318	15	442.810,604 516.269,47	25.23
16	442.789,358 516.219,092	17	442.787,688 516.182,538	36.592
18	442.786,899 516.116,348	19	442.794,021 516.114,856	7.277
20	442.792,83 516.218,699	21	442.814,064 516.267,572	53.286
22	442.832,857 516.283,273	23	442.858,791 516.296,297	29.021
24	442.875,061 516.306,394	25	442.887,525 516.315,24	15.284

** Lungimile segmentelor sunt determinate în planul de proiecţie Stereo 70 şi sunt rotunjite la 1 milimetru.
*** Distanţa dintre puncte este formată din segmente cumulate ce sunt mai mici decât valoarea 1 milimetru.

Document care conține date cu caracter personal, protejat de prevederile Regulamentului (UE) nr. 679/2016 și Legii 190/2018

DATE DESPRE IMOBILUL NR. 1949

Oficiul de Cadastru şi Publicitate Imobiliară SIBIU
Biroul de Cadastru şi Publicitate Imobiliară Medias

A. Partea I. Descrierea imobilului

TEREN Extravilan

Adresa: Jud. Sibiu

Nr. Crt	Nr cadastral Nr. topografic	Suprafaţa* (mp)	Observaţii / Referinţe
A1	100617	21.200	Sector cadastral:23 Teren neimprejmuit;

B. Partea II. Proprietari şi acte

Inscrieri privitoare la dreptul de proprietate şi alte drepturi reale		Referinţe
8808 / 10/05/2013		
Act Administrativ nr. Titlu de proprietate nr.2005/7, din 15/02/2002 emis de CJPSDPAT SIBIU (, Documentația cadastrală înreg. și recepționată de OCPI Sibiu);		
B1	se înființează cartea funciară nr.100617 Târnava pentru imobilul cu nr. cadastral 100617 (nr. parcela 991 - fâneață în suprafață de 21.200 mp.) ca urmare a recepției documentației cadastrale	A1
Act Notarial nr. Contract de vânzare cumpărare aut. sub nr. 2221, din 07/10/2002 emis de NP Florentina Lohan;		
B3	Intabulare, drept de PROPRIETATEcumpărare, dobandit prin Conventie, cota actuala 1/1	A1
	1) **WONNER MIRELA**	

C. Partea III. SARCINI .

Inscrieri privind dezmembramintele dreptului de proprietate, drepturi reale de garanţie şi sarcini	Referinţe
NU SUNT	

Anexa Nr. 1 La Partea I

Teren

Nr cadastral	Suprafaţa (mp)*	Observaţii / Referinţe
100617	21.200	

* Suprafaţa este determinată in planul de proiecţie Stereo 70.

DETALII LINIARE IMOBIL

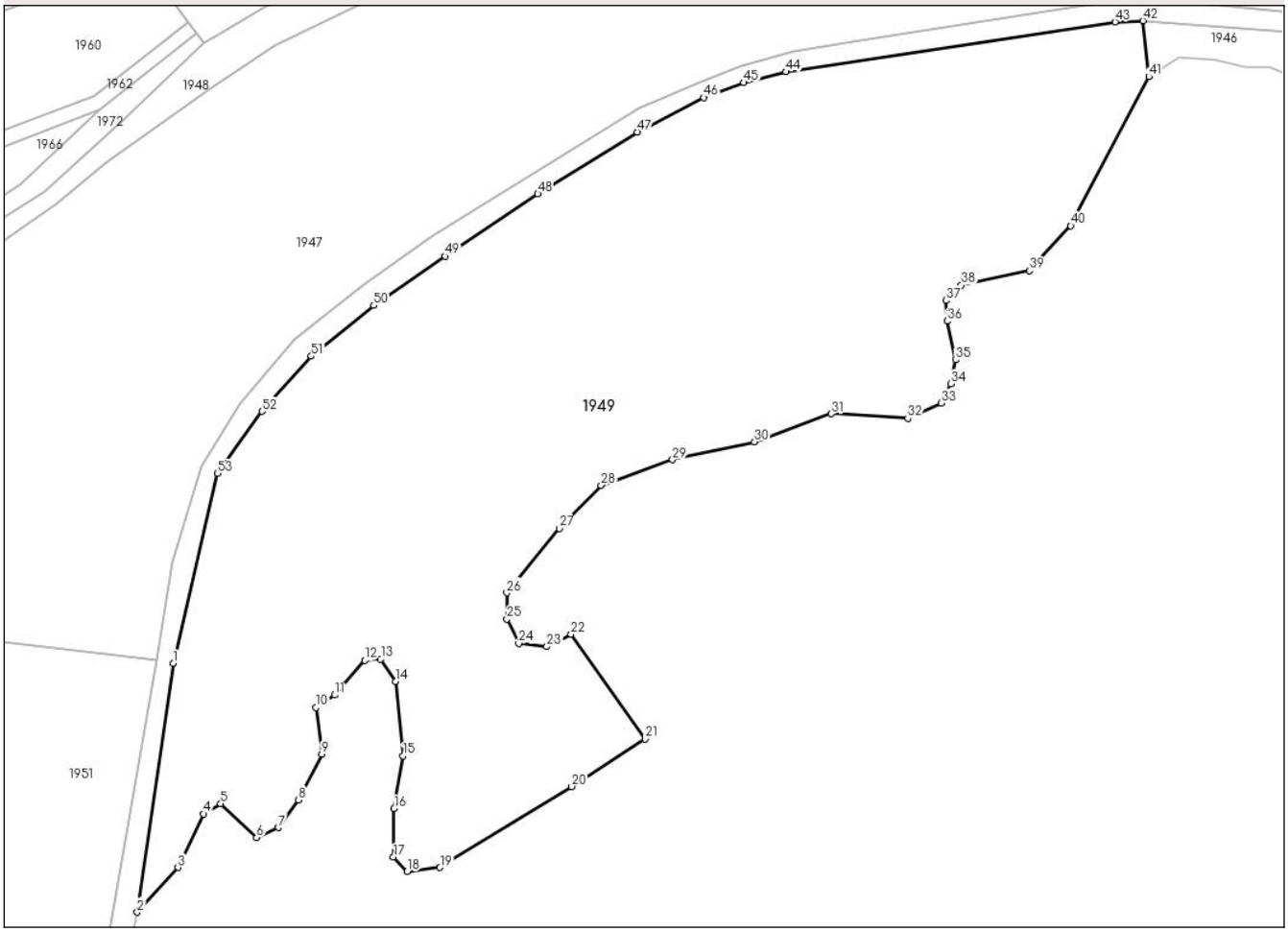

Date referitoare la teren

Crt	Categorie folosință	Intra vilan	Suprafaţa (mp)	Tarla	Parcelă	Nr. topo	Observaţii / Referinţe
1	faneata	NU	21.200	28	991	-	

Lungime Segmente

1) Valorile lungimilor segmentelor sunt obţinute din proiecţie în plan.

Punct început	X / Y	Punct sfârşit	X / Y	Lungime segment
1	442.915,878 516.204,11	2	442.907,215 516.143,821	60.908
4	442.923,249 516.167,634	5	442.927,43 516.170,048	4.828
7	442.941,346 516.164,3	8	442.946,268 516.170,968	8.287
10	442.950,554 516.193,351	11	442.954,999 516.196,368	5.372
13	442.966,226 516.205,084	14	442.969,763 516.199,701	6.44
16	442.969,447 516.168,889	17	442.969,286 516.157,156	11.734

Punct început	X / Y	Punct sfârşit	X / Y	Lungime segment
2	442.907,215 516.143,821	3	442.917,058 516.154,616	14.609
5	442.927,43 516.170,048	6	442.936,108 516.161,919	11.891
8	442.946,268 516.170,968	9	442.951,901 516.182,066	12.446
11	442.954,999 516.196,368	12	442.962,302 516.204,782	11.141
14	442.969,763 516.199,701	15	442.971,642 516.181,642	18.157
17	442.969,286 516.157,156	18	442.972,62 516.153,664	4.828

Punct început	X / Y	Punct sfârşit	X / Y	Lungime segment
3	442.917,058 516.154,616	4	442.923,249 516.167,634	14.415
6	442.936,108 516.161,919	7	442.941,346 516.164,3	5.755
9	442.951,901 516.182,066	10	442.950,554 516.193,351	11.365
12	442.962,302 516.204,782	13	442.966,226 516.205,084	3.936
15	442.971,642 516.181,642	16	442.969,447 516.168,889	12.94
18	442.972,62 516.153,664	19	442.980,558 516.154,616	7.994

Document care conține date cu caracter personal, protejat de prevederile Regulamentului (UE) nr. 679/2016 și Legii 190/2018

Punct început	X / Y	Punct sfârşit	X / Y	Lungime segment
19	442.980,558 516.154,616	20	443.012,472 516.174,229	37.458
22	443.012,308 516.211,132	23	443.006,434 516.208,115	6.603
25	442.996,828 516.214,759	26	442.996,75 516.221,133	6.374
28	443.019,61 516.247,168	29	443.036,901 516.253,344	18.36
31	443.075,332 516.264,472	32	443.093,932 516.263,375	18.633
34	443.104,343 516.271,695	35	443.105,494 516.277,489	5.908
37	443.103,239 516.291,875	38	443.106,923 516.295,587	5.23
40	443.133,408 516.309,96	41	443.152,326 516.346,069	40.765
43	443.144,149 516.359,327	44	443.064,445 516.347,251	80.614
46	443.044,503 516.340,996	47	443.028,337 516.332,684	18.177
49	442.981,793 516.302,602	50	442.964,482 516.290,711	21.002
52	442.937,458 516.265,067	53	442.926,694 516.250,037	18.488

Punct început	X / Y	Punct sfârşit	X / Y	Lungime segment
20	443.012,472 516.174,229	21	443.030,247 516.185,731	21.172
23	443.006,434 516.208,115	24	442.999,615 516.208,877	6.862
26	442.996,75 516.221,133	27	443.009,46 516.236,752	20.137
29	443.036,901 516.253,344	30	443.056,795 516.257,664	20.357
32	443.093,932 516.263,375	33	443.102,044 516.267,033	8.899
35	443.105,494 516.277,489	36	443.103,48 516.286,92	9.643
38	443.106,923 516.295,587	39	443.123,433 516.299,079	16.875
41	443.152,326 516.346,069	42	443.150,916 516.359,604	13.608
44	443.064,445 516.347,251	45	443.054,218 516.344,615	10.561
47	443.028,337 516.332,684	48	443.004,258 516.317,678	28.372
50	442.964,482 516.290,711	51	442.949,382 516.278,412	19.474
53	442.926,694 516.250,037	1	442.915,878 516.204,11	47.183

Punct început	X / Y	Punct sfârşit	X / Y	Lungime segment
21	443.030,247 516.185,731	22	443.012,308 516.211,132	31.096
24	442.999,615 516.208,877	25	442.996,828 516.214,759	6.509
27	443.009,46 516.236,752	28	443.019,61 516.247,168	14.543
30	443.056,795 516.257,664	31	443.075,332 516.264,472	19.747
33	443.102,044 516.267,033	34	443.104,343 516.271,695	5.198
36	443.103,48 516.286,92	37	443.103,239 516.291,875	4.961
39	443.123,433 516.299,079	40	443.133,408 516.309,96	14.761
42	443.150,916 516.359,604	43	443.144,149 516.359,327	6.772
45	443.054,218 516.344,615	46	443.044,503 516.340,996	10.368
48	443.004,258 516.317,678	49	442.981,793 516.302,602	27.055
51	442.949,382 516.278,412	52	442.937,458 516.265,067	17.897

** Lungimile segmentelor sunt determinate în planul de proiecţie Stereo 70 şi sunt rotunjite la 1 milimetru.
*** Distanţa dintre puncte este formată din segmente cumulate ce sunt mai mici decât valoarea 1 milimetru.

Document care conține date cu caracter personal, protejat de prevederile Regulamentului (UE) nr. 679/2016 și Legii 190/2018

DATE DESPRE IMOBILUL NR. 1950

Oficiul de Cadastru şi Publicitate Imobiliară SIBIU
Biroul de Cadastru şi Publicitate Imobiliară Medias

A. Partea I. Descrierea imobilului

TEREN Extravilan

Adresa: Jud. Sibiu

Nr. Crt	Nr cadastral Nr. topografic	Suprafaţa* (mp)	Observaţii / Referinţe
A1		5.395	Sector cadastral:23 Teren neimprejmuit;

B. Partea II. Proprietari şi acte

Inscrieri privitoare la dreptul de proprietate şi alte drepturi reale		Referinţe
/		
Act Normativ nr. 978, din 05/09/2002 emis de GUVERNUL ROMANIEI ((Anexa nr. 60 - Inventarul bunurilor care apartin domeniului public));		
B1	Intabulare, drept de PROPRIETATE, dobandit prin Lege, cota actuala 1/1	A1
	1) **COMUNA TÂRNAVA-DOMENIUL PUBLIC**, CIF:4406029	

C. Partea III. SARCINI .

Inscrieri privind dezmembramintele dreptului de proprietate, drepturi reale de garanţie şi sarcini	Referinţe
NU SUNT	

Anexa Nr. 1 La Partea I

Teren

Nr cadastral	Suprafaţa (mp)*	Observaţii / Referinţe
	5.395	

* Suprafaţa este determinată in planul de proiecţie Stereo 70.

DETALII LINIARE IMOBIL

Date referitoare la teren

Crt	Categorie folosință	Intra vilan	Suprafaţa (mp)	Tarla	Parcelă	Nr. topo	Observaţii / Referinţe
1	drum	NU	5.395	28	979	-	

Lungime Segmente

1) Valorile lungimilor segmentelor sunt obţinute din proiecţie în plan.

Punct început	X / Y	Punct sfârşit	X / Y	Lungime segment
1	443.028,337 516.332,684	2	443.044,503 516.340,996	18.177
4	443.064,445 516.347,251	5	443.144,149 516.359,327	80.614
7	443.218,589 516.354,43	8	443.241,398 516.352,443	22.895
10	443.279,0 516.354,216	11	443.300,203 516.352,575	21.267
13	443.356,895 516.342,241	14	443.387,937 516.328,662	33.882
16	443.419,217 516.312,627	17	443.423,777 516.311,923	4.614

Punct început	X / Y	Punct sfârşit	X / Y	Lungime segment
2	443.044,503 516.340,996	3	443.054,218 516.344,615	10.368
5	443.144,149 516.359,327	6	443.150,916 516.359,604	6.772
8	443.241,398 516.352,443	9	443.261,635 516.352,607	20.237
11	443.300,203 516.352,575	12	443.333,596 516.348,686	33.618
14	443.387,937 516.328,662	15	443.410,82 516.315,684	26.306
17	443.423,777 516.311,923	18	443.428,906 516.312,026	5.13

Punct început	X / Y	Punct sfârşit	X / Y	Lungime segment
3	443.054,218 516.344,615	4	443.064,445 516.347,251	10.561
6	443.150,916 516.359,604	7	443.218,589 516.354,43	67.871
9	443.261,635 516.352,607	10	443.279,0 516.354,216	17.44
12	443.333,596 516.348,686	13	443.356,895 516.342,241	24.175
15	443.410,82 516.315,684	16	443.419,217 516.312,627	8.936
18	443.428,906 516.312,026	19	443.431,984 516.312,895	3.199

Document care conține date cu caracter personal, protejat de prevederile Regulamentului (UE) nr. 679/2016 și Legii 190/2018

Punct început	X / Y	Punct sfârşit	X / Y	Lungime segment
19	443.431,984 516.312,895	20	443.435,063 516.314,265	3.37
22	443.442,402 516.319,697	23	443.447,872 516.331,349	12.872
25	443.454,788 516.353,362	26	443.456,721 516.360,253	7.157
28	443.459,8 516.364,326	29	443.453,21 516.366,2	6.85
31	443.448,07 516.347,929	32	443.443,218 516.333,2	15.508
34	443.435,921 516.320,406	35	443.432,858 516.318,757	3.479
37	443.428,164 516.317,012	38	443.424,111 516.316,931	4.054
40	443.412,922 516.320,239	41	443.390,179 516.333,139	26.147
43	443.334,557 516.353,608	44	443.324,098 516.354,826	10.529
46	443.300,685 516.357,552	47	443.278,962 516.359,234	21.788
49	443.243,467 516.356,841	50	443.194,122 516.360,977	49.519
52	443.142,232 516.364,097	53	443.080,552 516.354,536	62.416
55	443.053,719 516.348,792	56	443.042,512 516.344,338	12.059
58	442.978,895 516.307,61	59	442.962,021 516.295,714	20.645
61	442.932,069 516.266,859	62	442.922,616 516.251,847	17.74
64	442.911,958 516.204,903	65	442.893,725 516.101,467	105.031
67	442.887,42 516.035,655	68	442.884,481 516.020,017	15.912
70	442.871,9 515.984,917	71	442.869,344 515.969,29	15.835
73	442.865,038 515.929,532	74	442.864,248 515.914,067	15.485
76	442.867,55 515.876,89	77	442.869,132 515.832,479	44.439
79	442.819,687 515.833,096	80	442.806,906 515.834,634	12.873
82	442.797,05 515.831,485	83	442.800,519 515.825,765	6.69
85	442.848,721 515.827,762	86	442.865,568 515.826,464	16.897
88	442.871,55 515.876,89	89	442.869,015 515.899,238	22.491
91	442.869,038 515.929,532	92	442.871,844 515.943,324	14.075
94	442.874,333 515.969,066	95	442.875,031 515.973,319	4.31
97	442.881,217 515.999,139	98	442.889,762 516.020,132	22.665
100	442.895,364 516.067,814	101	442.897,667 516.100,786	33.052
103	442.907,215 516.143,821	104	442.915,878 516.204,11	60.908
106	442.937,458 516.265,067	107	442.949,382 516.278,412	17.897
109	442.981,793 516.302,602	110	443.004,258 516.317,678	27.055

Punct început	X / Y	Punct sfârşit	X / Y	Lungime segment
20	443.435,063 516.314,265	21	443.438,893 516.316,328	4.35
23	443.447,872 516.331,349	24	443.452,854 516.346,471	15.921
26	443.456,721 516.360,253	27	443.457,91 516.361,827	1.973
29	443.453,21 516.366,2	30	443.452,162 516.362,514	3.832
32	443.443,218 516.333,2	33	443.438,27 516.322,662	11.643
35	443.432,858 516.318,757	36	443.430,28 516.317,609	2.822
38	443.424,111 516.316,931	39	443.420,465 516.317,494	3.689
41	443.390,179 516.333,139	42	443.358,572 516.346,965	34.498
44	443.324,098 516.354,826	45	443.306,341 516.356,894	17.877
47	443.278,962 516.359,234	48	443.261,173 516.357,586	17.865
50	443.194,122 516.360,977	51	443.149,17 516.365,278	45.157
53	443.080,552 516.354,536	54	443.066,155 516.352,292	14.571
56	443.042,512 516.344,338	57	443.028,861 516.338,276	14.937
59	442.962,021 516.295,714	60	442.945,373 516.282,454	21.284
62	442.922,616 516.251,847	63	442.915,671 516.228,616	24.248
65	442.893,725 516.101,467	66	442.891,368 516.067,626	33.923
68	442.884,481 516.020,017	69	442.876,379 516.000,14	21.465
71	442.869,344 515.969,29	72	442.867,408 515.949,642	19.743
74	442.864,248 515.914,067	75	442.865,041 515.898,779	15.309
77	442.869,132 515.832,479	78	442.864,184 515.830,216	5.441
80	442.806,906 515.834,634	81	442.791,621 515.846,875	19.582
83	442.800,519 515.825,765	84	442.822,579 515.827,97	22.17
86	442.865,568 515.826,464	87	442.872,628 515.829,735	7.781
89	442.869,015 515.899,238	90	442.868,183 515.914,786	15.57
92	442.871,844 515.943,324	93	442.872,293 515.949,177	5.87
95	442.875,031 515.973,319	96	442.876,761 515.983,853	10.675
98	442.889,762 516.020,132	99	442.891,899 516.035,173	15.192
101	442.897,667 516.100,786	102	442.902,791 516.122,521	22.331
104	442.915,878 516.204,11	105	442.926,694 516.250,037	47.183
107	442.949,382 516.278,412	108	442.964,482 516.290,711	19.474
110	443.004,258 516.317,678	1	443.028,337 516.332,684	28.372

Punct început	X / Y	Punct sfârşit	X / Y	Lungime segment
21	443.438,893 516.316,328	22	443.442,402 516.319,697	4.865
24	443.452,854 516.346,471	25	443.454,788 516.353,362	7.157
27	443.457,91 516.361,827	28	443.459,8 516.364,326	3.133
30	443.452,162 516.362,514	31	443.448,07 516.347,929	15.147
33	443.438,27 516.322,662	34	443.435,921 516.320,406	3.256
36	443.430,28 516.317,609	37	443.428,164 516.317,012	2.198
39	443.420,465 516.317,494	40	443.412,922 516.320,239	8.027
42	443.358,572 516.346,965	43	443.334,557 516.353,608	24.917
45	443.306,341 516.356,894	46	443.300,685 516.357,552	5.694
48	443.261,173 516.357,586	49	443.243,467 516.356,841	17.722
51	443.149,17 516.365,278	52	443.142,232 516.364,097	7.038
54	443.066,155 516.352,292	55	443.053,719 516.348,792	12.919
57	443.028,861 516.338,276	58	442.978,895 516.307,61	58.626
60	442.945,373 516.282,454	61	442.932,069 516.266,859	20.499
63	442.915,671 516.228,616	64	442.911,958 516.204,903	24.002
66	442.891,368 516.067,626	67	442.887,42 516.035,655	32.214
69	442.876,379 516.000,14	70	442.871,9 515.984,917	15.868
72	442.867,408 515.949,642	73	442.865,038 515.929,532	20.249
75	442.865,041 515.898,779	76	442.867,55 515.876,89	22.032
78	442.864,184 515.830,216	79	442.819,687 515.833,096	44.59
81	442.791,621 515.846,875	82	442.797,05 515.831,485	16.319
84	442.822,579 515.827,97	85	442.848,721 515.827,762	26.143
87	442.872,628 515.829,735	88	442.871,55 515.876,89	47.167
90	442.868,183 515.914,786	91	442.869,038 515.929,532	14.771
93	442.872,293 515.949,177	94	442.874,333 515.969,066	19.993
96	442.876,761 515.983,853	97	442.881,217 515.999,139	15.922
99	442.891,899 516.035,173	100	442.895,364 516.067,814	32.824
102	442.902,791 516.122,521	103	442.907,215 516.143,821	21.755
105	442.926,694 516.250,037	106	442.937,458 516.265,067	18.488
108	442.964,482 516.290,711	109	442.981,793 516.302,602	21.002

**** Lungimile segmentelor sunt determinate în planul de proiecţie Stereo 70 şi sunt rotunjite la 1 milimetru.**
***** Distanţa dintre puncte este formată din segmente cumulate ce sunt mai mici decât valoarea 1 milimetru.**

Document care conține date cu caracter personal, protejat de prevederile Regulamentului (UE) nr. 679/2016 și Legii 190/2018

DATE DESPRE IMOBILUL NR. 1951

Oficiul de Cadastru şi Publicitate Imobiliară SIBIU
Biroul de Cadastru şi Publicitate Imobiliară Medias

A. Partea I. Descrierea imobilului

TEREN Extravilan

Adresa: Jud. Sibiu

Nr. Crt	Nr cadastral Nr. topografic	Suprafaţa* (mp)	Observaţii / Referinţe
A1	100616	32.500	Sector cadastral:23 Teren neimprejmuit;

B. Partea II. Proprietari şi acte

Inscrieri privitoare la dreptul de proprietate şi alte drepturi reale		Referinţe
8807 / 10/05/2013		
Act Administrativ nr. 2005/7, din 15/02/2002 emis de CJPSDPAT SIBIU (Documentație cadstrală recepționată de OCPI Sibiu);		
B1	se înființează cartea funciară nr.100616 Tarnava pentru imobilul cu nr. cadastral 100616 (nr. parcela 996 - arabil în suprafață de 32500 mp.) ca urmare a recepției documentației cadastrale	A1
Act Notarial nr. 2221, din 07/10/2002 emis de NP Florentina Lohan;		
B3	Intabulare, drept de PROPRIETATEcumpărare, dobandit prin Conventie, cota actuala 1/1	A1
	1) **WONNER MIRELA**	

C. Partea III. SARCINI .

Inscrieri privind dezmembramintele dreptului de proprietate, drepturi reale de garanţie şi sarcini	Referinţe
NU SUNT	

Anexa Nr. 1 La Partea I

Teren

Nr cadastral	Suprafaţa (mp)*	Observaţii / Referinţe
100616	32.500	

* Suprafaţa este determinată in planul de proiecţie Stereo 70.

DETALII LINIARE IMOBIL

Date referitoare la teren

Crt	Categorie folosință	Intra vilan	Suprafaţa (mp)	Tarla	Parcelă	Nr. topo	Observaţii / Referinţe
1	arabil	NU	32.500	28	996	-	

Lungime Segmente

1) Valorile lungimilor segmentelor sunt obţinute din proiecţie în plan.

Punct început	X / Y	Punct sfârşit	X / Y	Lungime segment (** (m)
1	442.911,958 516.204,903	2	442.792,83 516.218,699	119.924
3	442.794,021 516.114,856	4	442.789,137 516.057,506	57.558
5	442.787,678 516.037,768	6	442.792,924 516.021,511	17.082
7	442.796,517 516.000,441	8	442.797,202 515.980,667	19.786
9	442.794,452 515.966,077	10	442.793,353 515.937,236	28.862

Punct început	X / Y	Punct sfârşit	X / Y	Lungime segment (** (m)
2	442.792,83 516.218,699	3	442.794,021 516.114,856	103.85
4	442.789,137 516.057,506	5	442.787,678 516.037,768	19.792
6	442.792,924 516.021,511	7	442.796,517 516.000,441	21.374
8	442.797,202 515.980,667	9	442.794,452 515.966,077	14.847
10	442.793,353 515.937,236	11	442.788,499 515.912,051	25.648

Document care conține date cu caracter personal, protejat de prevederile Regulamentului (UE) nr. 679/2016 și Legii 190/2018

Punct început	X / Y	Punct sfârşit	X / Y	Lungime segment (** (m)
11	442.788,499 515.912,051	12	442.795,555 515.849,177	63.269
13	442.808,76 515.854,83	14	442.819,687 515.833,096	24.326
15	442.864,184 515.830,216	16	442.862,49 515.873,47	43.287
17	442.859,962 515.911,213	18	442.861,679 515.980,249	69.057
19	442.867,134 516.027,35	20	442.871,171 516.033,874	7.672
21	442.887,42 516.035,655	22	442.891,368 516.067,626	32.214
23	442.893,725 516.101,467	1	442.911,958 516.204,903	105.031

Punct început	X / Y	Punct sfârşit	X / Y	Lungime segment (** (m)
12	442.795,555 515.849,177	13	442.808,76 515.854,83	14.364
14	442.819,687 515.833,096	15	442.864,184 515.830,216	44.59
16	442.862,49 515.873,47	17	442.859,962 515.911,213	37.828
18	442.861,679 515.980,249	19	442.867,134 516.027,35	47.416
20	442.871,171 516.033,874	21	442.887,42 516.035,655	16.346
22	442.891,368 516.067,626	23	442.893,725 516.101,467	33.923

** Lungimile segmentelor sunt determinate în planul de proiecţie Stereo 70 şi sunt rotunjite la 1 milimetru.
*** Distanţa dintre puncte este formată din segmente cumulate ce sunt mai mici decât valoarea 1 milimetru.

Document care conține date cu caracter personal, protejat de prevederile Regulamentului (UE) nr. 679/2016 și Legii 190/2018

DATE DESPRE IMOBILUL NR. 1952

Oficiul de Cadastru şi Publicitate Imobiliară SIBIU
Biroul de Cadastru şi Publicitate Imobiliară Medias

A. Partea I. Descrierea imobilului

TEREN Extravilan

Adresa: Jud. Sibiu

Nr. Crt	Nr cadastral Nr. topografic	Suprafaţa* (mp)	Observaţii / Referinţe
A1	100618	1.000	Sector cadastral:23 Teren neimprejmuit;

B. Partea II. Proprietari şi acte

Inscrieri privitoare la dreptul de proprietate şi alte drepturi reale		Referinţe
8809 / 10/05/2013		
Act Administrativ nr. 2005/7, din 15/02/2002 emis de CJSDPT SIBIU (act notarial nr. 2221/07-10-2002 emis de NP Florentina Lohan; documentația cadastrală recepționată de OCPI Sibiu);		
B1	se înființează cartea funciară nr. 100618/Tarnava pentru imobilul cu nr. cadastral 100618 (nr. parcela 997/1 - fâneață în suprafață de 1000 mp.) ca urmare a recepției documentației cadastrale	A1
B3	Intabulare, drept de PROPRIETATEcumpărare, dobandit prin Conventie, cota actuala 1/1	A1
	1) **WONNER MIRELA**	

C. Partea III. SARCINI .

Inscrieri privind dezmembramintele dreptului de proprietate, drepturi reale de garanţie şi sarcini	Referinţe
NU SUNT	

Document care conține date cu caracter personal, protejat de prevederile Regulamentului (UE) nr. 679/2016 și Legii 190/2018

Anexa Nr. 1 La Partea I

Teren

Nr cadastral	Suprafaţa (mp)*	Observaţii / Referinţe
100618	1.000	

* Suprafaţa este determinată in planul de proiecţie Stereo 70.

DETALII LINIARE IMOBIL

Date referitoare la teren

Crt	Categorie folosință	Intra vilan	Suprafaţa (mp)	Tarla	Parcelă	Nr. topo	Observaţii / Referinţe
1	faneata	NU	1.000	28	997/1	-	

Lungime Segmente
1) Valorile lungimilor segmentelor sunt obţinute din proiecţie în plan.

Punct început	X / Y	Punct sfârşit	X / Y	Lungime segment (** (m)
1	442.794,021 516.114,856	2	442.786,899 516.116,348	7.277
2	442.786,899 516.116,348	3	442.786,674 516.095,481	20.868
3	442.786,674 516.095,481	4	442.786,433 516.074,191	21.291
4	442.786,433 516.074,191	5	442.785,763 516.050,826	23.375
5	442.785,763 516.050,826	6	442.785,296 516.035,973	14.86

Document care conține date cu caracter personal, protejat de prevederile Regulamentului (UE) nr. 679/2016 și Legii 190/2018

Punct început	X / Y	Punct sfârşit	X / Y	Lungime segment (** (m)
6	442.785,296 516.035,973	7	442.794,168 515.999,166	37.861
7	442.794,168 515.999,166	8	442.790,682 515.941,319	57.952
8	442.790,682 515.941,319	9	442.784,949 515.912,172	29.705
9	442.784,949 515.912,172	10	442.791,621 515.846,875	65.637
10	442.791,621 515.846,875	11	442.795,555 515.849,177	4.558
11	442.795,555 515.849,177	12	442.788,499 515.912,051	63.269
12	442.788,499 515.912,051	13	442.793,353 515.937,236	25.648
13	442.793,353 515.937,236	14	442.794,452 515.966,077	28.862
14	442.794,452 515.966,077	15	442.797,202 515.980,667	14.847
15	442.797,202 515.980,667	16	442.796,517 516.000,441	19.786
16	442.796,517 516.000,441	17	442.792,924 516.021,511	21.374
17	442.792,924 516.021,511	18	442.787,678 516.037,768	17.082
18	442.787,678 516.037,768	19	442.789,137 516.057,506	19.792
19	442.789,137 516.057,506	1	442.794,021 516.114,856	57.558

** Lungimile segmentelor sunt determinate în planul de proiecţie Stereo 70 şi sunt rotunjite la 1 milimetru.
*** Distanţa dintre puncte este formată din segmente cumulate ce sunt mai mici decât valoarea 1 milimetru.

Document care conține date cu caracter personal, protejat de prevederile Regulamentului (UE) nr. 679/2016 și Legii 190/2018

DATE DESPRE IMOBILUL NR. 1953

Oficiul de Cadastru şi Publicitate Imobiliară SIBIU
Biroul de Cadastru şi Publicitate Imobiliară Medias

A. Partea I. Descrierea imobilului

TEREN Extravilan

Adresa: Jud. Sibiu

Nr. Crt	Nr cadastral Nr. topografic	Suprafaţa* (mp)	Observaţii / Referinţe
A1	100619	8.000	Sector cadastral:23 Teren neimprejmuit;

B. Partea II. Proprietari şi acte

Inscrieri privitoare la dreptul de proprietate şi alte drepturi reale		Referinţe
8812 / 10/05/2013		
Act Administrativ nr. 2005/7, din 15/02/2002 emis de CJPSDPAT SIBIU (Documentație cadastrală recepționată de OCPI Sibiu);		
B1	se înființează cartea funciară nr.100619 Tarnava pentru imobilul cu nr. cadastral 100619 (nr. parcela 992/1 - faneața în suprafață de 8000 mp.) ca urmare a recepției documentației cadastrale	A1
Act Notarial nr. 2221, din 07/10/2002 emis de NP Florentina Lohan;		
B3	Intabulare, drept de PROPRIETATEcumpărare, dobandit prin Conventie, cota actuala 1/1	A1
	1) **WONNER MIRELA**	

C. Partea III. SARCINI .

Inscrieri privind dezmembramintele dreptului de proprietate, drepturi reale de garanţie şi sarcini	Referinţe
NU SUNT	

Anexa Nr. 1 La Partea I

Teren

Nr cadastral	Suprafaţa (mp)*	Observaţii / Referinţe
100619	8.000	

* Suprafaţa este determinată in planul de proiecţie Stereo 70.

DETALII LINIARE IMOBIL

Date referitoare la teren

Crt	Categorie folosință	Intra vilan	Suprafaţa (mp)	Tarla	Parcelă	Nr. topo	Observaţii / Referinţe
1	faneata	NU	8.000	28	992/1	-	

Lungime Segmente
1) Valorile lungimilor segmentelor sunt obţinute din proiecţie în plan.

Punct început	X / Y	Punct sfârşit	X / Y	Lungime segment (** (m)
1	442.875,031 515.973,319	2	442.949,953 515.944,221	80.374
3	442.963,904 515.958,874	4	442.973,629 515.971,01	15.552
5	442.976,904 515.988,092	6	442.975,769 516.000,883	12.841
7	442.967,61 516.019,094	8	442.959,673 516.023,381	9.021
9	442.948,603 516.027,986	10	442.943,084 516.033,461	7.774

Punct început	X / Y	Punct sfârşit	X / Y	Lungime segment (** (m)
2	442.949,953 515.944,221	3	442.963,904 515.958,874	20.232
4	442.973,629 515.971,01	5	442.976,904 515.988,092	17.393
6	442.975,769 516.000,883	7	442.967,61 516.019,094	19.955
8	442.959,673 516.023,381	9	442.948,603 516.027,986	11.99
10	442.943,084 516.033,461	11	442.940,829 516.041,772	8.611

Document care conține date cu caracter personal, protejat de prevederile Regulamentului (UE) nr. 679/2016 și Legii 190/2018

Punct început	X / Y	Punct sfârşit	X / Y	Lungime segment (** (m)
11	442.940,829 516.041,772	12	442.935,702 516.044,336	5.733
13	442.927,211 516.043,253	14	442.921,045 516.045,346	6.512
15	442.915,223 516.053,385	16	442.905,675 516.072,244	21.138
17	442.902,791 516.122,521	18	442.897,667 516.100,786	22.331
19	442.895,364 516.067,814	20	442.891,899 516.035,173	32.824
21	442.889,762 516.020,132	22	442.881,217 515.999,139	22.665
23	442.876,761 515.983,853	1	442.875,031 515.973,319	10.675

Punct început	X / Y	Punct sfârşit	X / Y	Lungime segment (** (m)
12	442.935,702 516.044,336	13	442.927,211 516.043,253	8.559
14	442.921,045 516.045,346	15	442.915,223 516.053,385	9.925
16	442.905,675 516.072,244	17	442.902,791 516.122,521	50.36
18	442.897,667 516.100,786	19	442.895,364 516.067,814	33.052
20	442.891,899 516.035,173	21	442.889,762 516.020,132	15.192
22	442.881,217 515.999,139	23	442.876,761 515.983,853	15.922

** Lungimile segmentelor sunt determinate în planul de proiecţie Stereo 70 şi sunt rotunjite la 1 milimetru.
*** Distanţa dintre puncte este formată din segmente cumulate ce sunt mai mici decât valoarea 1 milimetru.

Document care conține date cu caracter personal, protejat de prevederile Regulamentului (UE) nr. 679/2016 și Legii 190/2018

DATE DESPRE IMOBILUL NR. 1954

Oficiul de Cadastru şi Publicitate Imobiliară SIBIU
Biroul de Cadastru şi Publicitate Imobiliară Medias

A. Partea I. Descrierea imobilului

TEREN Extravilan

Adresa: Jud. Sibiu

Nr. Crt	Nr cadastral Nr. topografic	Suprafaţa* (mp)	Observaţii / Referinţe
A1	100623	1.600	Sector cadastral:23 Teren neimprejmuit;

B. Partea II. Proprietari şi acte

Inscrieri privitoare la dreptul de proprietate şi alte drepturi reale		Referinţe
8826 / 10/05/2013		
Act Administrativ nr. Titlu de proprietate nr.2006/7, din 15/08/2002 emis de CJPSDPAT SIBIU (Documentația cadastrală înreg. și recepționată de OCPI Sibiu);		
B1	se înființează cartea funciară nr.100623 Târnava pentru imobilul cu nr. cadastral;100623 (nr. parcela 995 - fâneață în suprafață de 1.600 mp.) ca urmare a;recepției documentației cadastrale	A1
Act Notarial nr. Contract de vânzare cumpărare aut. sub nr.2222, din 07/10/2002 emis de NP Florentina Lohan;		
B3	Intabulare, drept de PROPRIETATEcumpărare, dobandit prin Conventie, cota actuala 1/1	A1
	1) **WONNER MIRELA**	

C. Partea III. SARCINI .

Inscrieri privind dezmembramintele dreptului de proprietate, drepturi reale de garanţie şi sarcini	Referinţe
NU SUNT	

Anexa Nr. 1 La Partea I

Teren

Nr cadastral	Suprafaţa (mp)*	Observaţii / Referinţe
100623	1.600	

* Suprafaţa este determinată in planul de proiecţie Stereo 70.

DETALII LINIARE IMOBIL

Date referitoare la teren

Crt	Categorie folosință	Intra vilan	Suprafaţa (mp)	Tarla	Parcelă	Nr. topo	Observaţii / Referinţe
1	faneata	NU	1.600	28	995	-	

Lungime Segmente
1) Valorile lungimilor segmentelor sunt obţinute din proiecţie în plan.

Punct început	X / Y	Punct sfârşit	X / Y	Lungime segment (** (m)
1	442.862,49 515.873,47	2	442.864,184 515.830,216	43.287
2	442.864,184 515.830,216	3	442.869,132 515.832,479	5.441
3	442.869,132 515.832,479	4	442.867,55 515.876,89	44.439
4	442.867,55 515.876,89	5	442.865,041 515.898,779	22.032
5	442.865,041 515.898,779	6	442.864,248 515.914,067	15.309

Document care conține date cu caracter personal, protejat de prevederile Regulamentului (UE) nr. 679/2016 și Legii 190/2018

Punct început	X / Y	Punct sfârşit	X / Y	Lungime segment (** (m)
6	442.864,248 515.914,067	7	442.865,038 515.929,532	15.485
7	442.865,038 515.929,532	8	442.867,408 515.949,642	20.249
8	442.867,408 515.949,642	9	442.869,344 515.969,29	19.743
9	442.869,344 515.969,29	10	442.871,9 515.984,917	15.835
10	442.871,9 515.984,917	11	442.876,379 516.000,14	15.868
11	442.876,379 516.000,14	12	442.884,481 516.020,017	21.465
12	442.884,481 516.020,017	13	442.887,42 516.035,655	15.912
13	442.887,42 516.035,655	14	442.871,171 516.033,874	16.346
14	442.871,171 516.033,874	15	442.867,134 516.027,35	7.672
15	442.867,134 516.027,35	16	442.861,679 515.980,249	47.416
16	442.861,679 515.980,249	17	442.859,962 515.911,213	69.057
17	442.859,962 515.911,213	1	442.862,49 515.873,47	37.828

** Lungimile segmentelor sunt determinate în planul de proiecţie Stereo 70 şi sunt rotunjite la 1 milimetru.
*** Distanţa dintre puncte este formată din segmente cumulate ce sunt mai mici decât valoarea 1 milimetru.

Document care conține date cu caracter personal, protejat de prevederile Regulamentului (UE) nr. 679/2016 și Legii 190/2018

DATE DESPRE IMOBILUL NR. 1955

Oficiul de Cadastru şi Publicitate Imobiliară SIBIU
Biroul de Cadastru şi Publicitate Imobiliară Medias

A. Partea I. Descrierea imobilului

TEREN Extravilan

Adresa: Jud. Sibiu

Nr. Crt	Nr cadastral Nr. topografic	Suprafaţa* (mp)	Observaţii / Referinţe
A1	100622	300	Sector cadastral:23 Teren neimprejmuit;

B. Partea II. Proprietari şi acte

Inscrieri privitoare la dreptul de proprietate şi alte drepturi reale		Referinţe
8824 / 10/05/2013		
Act Administrativ nr. 2006/7, din 15/08/2002 emis de CJPSDPAT SIBIU (Documentație cadastrală recepționată de OCPI Sibiu);		
B1	se înființează cartea funciară nr.100622 Tarnava pentru imobilul cu nr. cadastral 100622 (nr. parcela 994 - faneața în suprafață de 300 mp.) ca urmare a recepției documentației cadastrale	A1
Act Notarial nr. 2222, din 07/10/2002 emis de NP Florentina Lohan;		
B3	Intabulare, drept de PROPRIETATEcumpărare, dobandit prin Conventie, cota actuala 1/1	A1
	1) **WONNER MIRELA**	

C. Partea III. SARCINI .

Inscrieri privind dezmembramintele dreptului de proprietate, drepturi reale de garanţie şi sarcini	Referinţe
NU SUNT	

Anexa Nr. 1 La Partea I

Teren

Nr cadastral	Suprafaţa (mp)*	Observaţii / Referinţe
100622	300	

* Suprafaţa este determinată in planul de proiecţie Stereo 70.

DETALII LINIARE IMOBIL

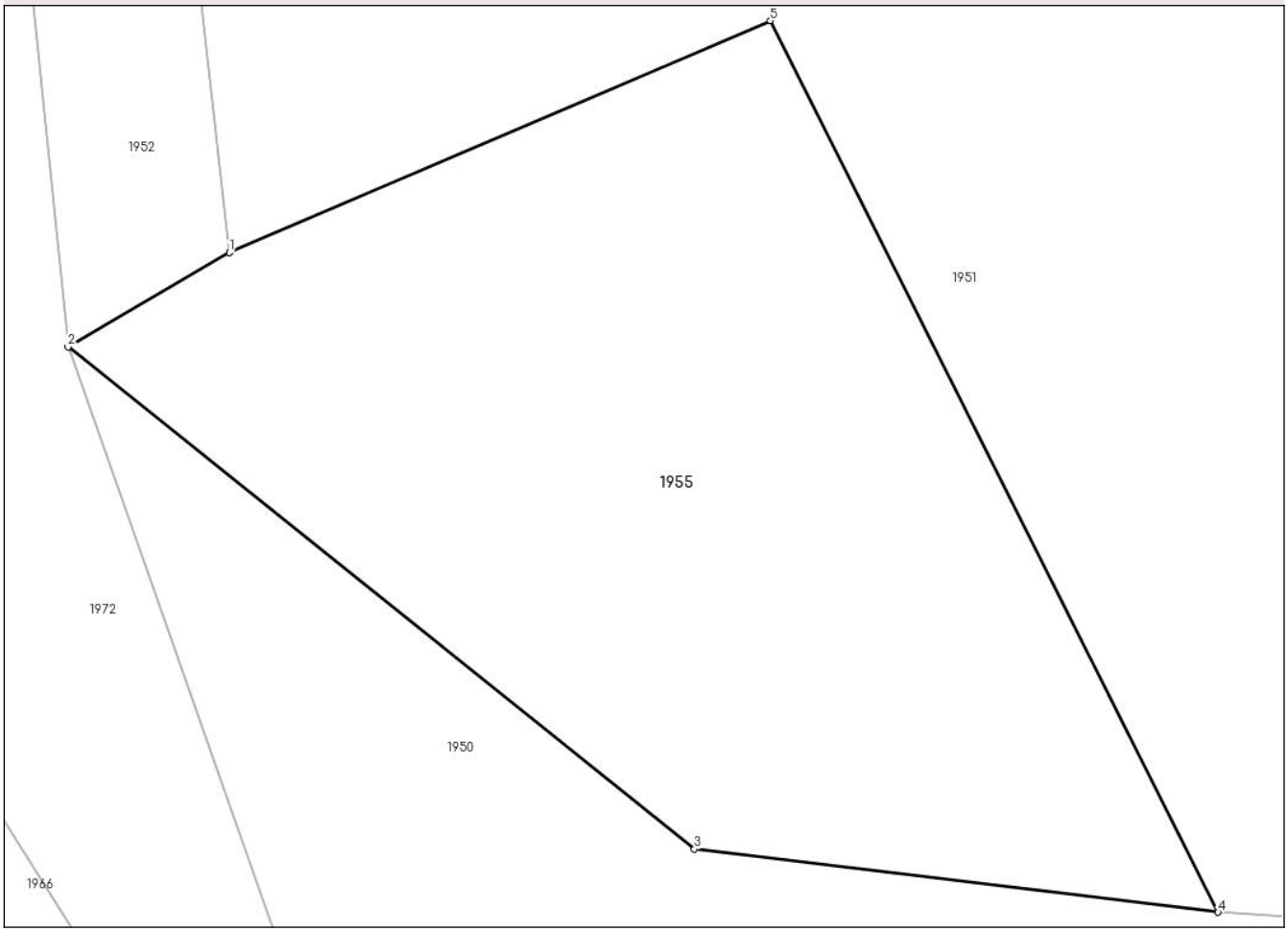

Date referitoare la teren

Crt	Categorie folosință	Intra vilan	Suprafaţa (mp)	Tarla	Parcelă	Nr. topo	Observaţii / Referinţe
1	faneata	NU	300	28	994	-	

Lungime Segmente
1) Valorile lungimilor segmentelor sunt obţinute din proiecţie în plan.

Punct început	X / Y	Punct sfârşit	X / Y	Lungime segment (** (m)
1	442.795,555 515.849,177	2	442.791,621 515.846,875	4.558
2	442.791,621 515.846,875	3	442.806,906 515.834,634	19.582
3	442.806,906 515.834,634	4	442.819,687 515.833,096	12.873
4	442.819,687 515.833,096	5	442.808,76 515.854,83	24.326
5	442.808,76 515.854,83	1	442.795,555 515.849,177	14.364

Document care conține date cu caracter personal, protejat de prevederile Regulamentului (UE) nr. 679/2016 și Legii 190/2018

** Lungimile segmentelor sunt determinate în planul de proiecţie Stereo 70 şi sunt rotunjite la 1 milimetru.
*** Distanţa dintre puncte este formată din segmente cumulate ce sunt mai mici decât valoarea 1 milimetru.

Document care conține date cu caracter personal, protejat de prevederile Regulamentului (UE) nr. 679/2016 și Legii 190/2018

DATE DESPRE IMOBILUL NR. 1956

Oficiul de Cadastru şi Publicitate Imobiliară SIBIU
Biroul de Cadastru şi Publicitate Imobiliară Medias

A. Partea I. Descrierea imobilului

TEREN Extravilan

Adresa: Jud. Sibiu

Nr. Crt	Nr cadastral Nr. topografic	Suprafaţa* (mp)	Observaţii / Referinţe
A1		4.000	Sector cadastral:23 Teren neimprejmuit;

B. Partea II. Proprietari şi acte

Inscrieri privitoare la dreptul de proprietate şi alte drepturi reale		Referinţe
/		
Act Normativ nr. 268, din 28/05/2001 emis de PARLAMENTUL ROMÂNIEI (lege);		
B1	Intabulare, drept de PROPRIETATE, dobandit prin Lege, cota actuala 1/1	A1
	1) **STATUL ROMÂN -DOMENIUL PRIVAT**, CIF:9999999999999, CUI NEIDENTIFICAT	
Act Normativ nr. 268, din 28/05/2001 emis de PARLAMENTUL ROMANIEI (si a deciziei emisa de Ministerul Agriculturii si Dezvoltarii Rurale nr. 302 din 24.07.2020);		
B2	Intabulare, drept de ADMINISTRARE, dobandit prin Lege, cota actuala 1/1	A1
	1) **AGENȚIA DOMENIILOR STATULUI**, CIF:14818116	

C. Partea III. SARCINI .

Inscrieri privind dezmembramintele dreptului de proprietate, drepturi reale de garanţie şi sarcini	Referinţe
NU SUNT	

Anexa Nr. 1 La Partea I

Teren

Nr cadastral	Suprafaţa (mp)*	Observaţii / Referinţe
	4.000	

* Suprafaţa este determinată in planul de proiecţie Stereo 70.

DETALII LINIARE IMOBIL

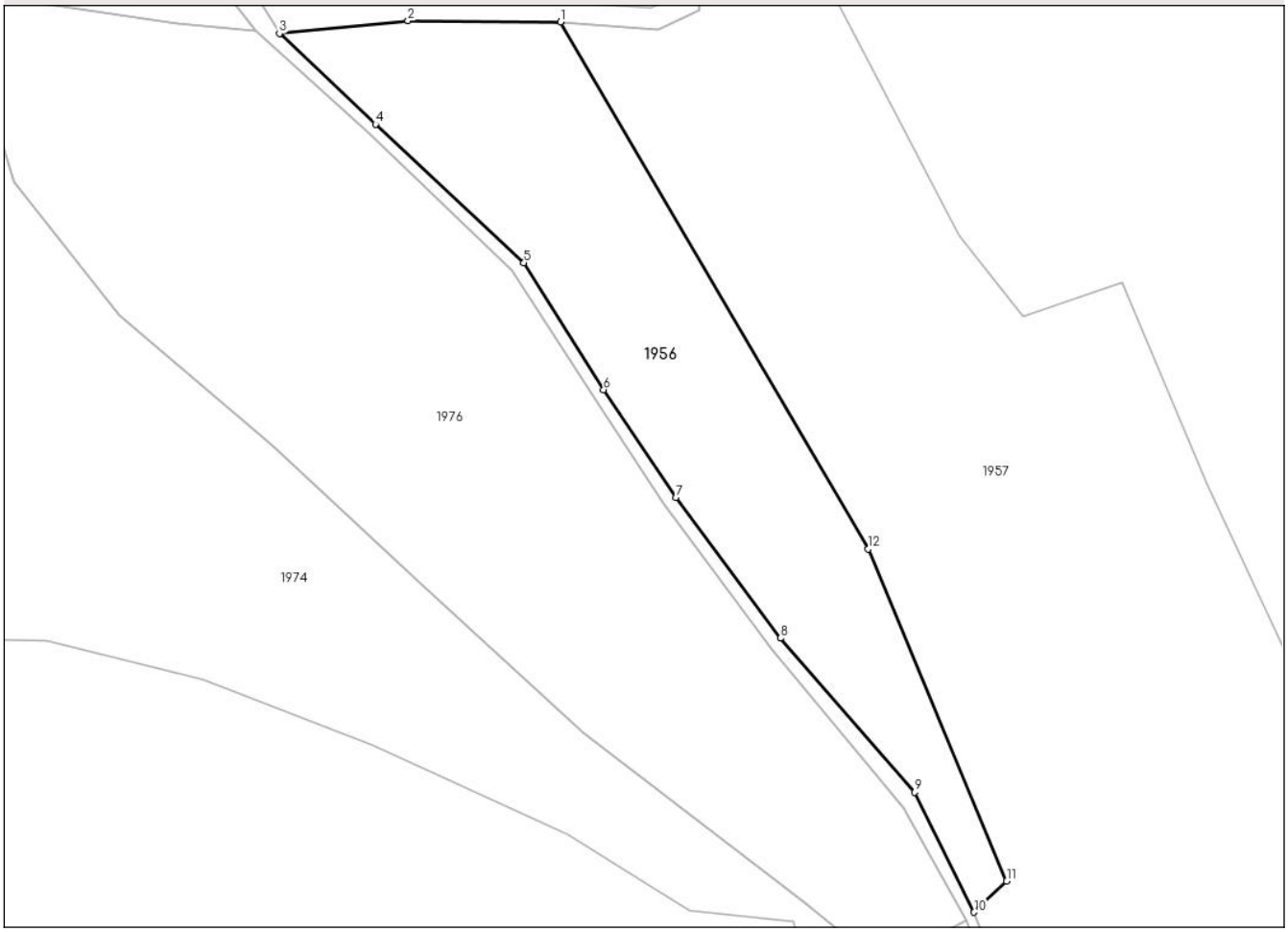

Date referitoare la teren

Crt	Categorie folosință	Intra vilan	Suprafaţa (mp)	Tarla	Parcelă	Nr. topo	Observaţii / Referinţe
1	arabil	NU	4.000	28	993	-	

Lungime Segmente
1) Valorile lungimilor segmentelor sunt obţinute din proiecţie în plan.

Punct început	X / Y	Punct sfârşit	X / Y	Lungime segment (** (m)
1	442.848,721 515.827,762	2	442.822,579 515.827,97	26.143
2	442.822,579 515.827,97	3	442.800,519 515.825,765	22.17
3	442.800,519 515.825,765	4	442.816,989 515.810,248	22.629
4	442.816,989 515.810,248	5	442.842,455 515.786,491	34.827
5	442.842,455 515.786,491	6	442.856,136 515.764,741	25.695

Document care conține date cu caracter personal, protejat de prevederile Regulamentului (UE) nr. 679/2016 și Legii 190/2018

Punct început	X / Y	Punct sfârşit	X / Y	Lungime segment (** (m)
6	442.856,136 515.764,741	7	442.868,509 515.746,238	22.258
7	442.868,509 515.746,238	8	442.886,455 515.722,166	30.025
8	442.886,455 515.722,166	9	442.909,499 515.695,762	35.046
9	442.909,499 515.695,762	10	442.919,69 515.675,195	22.953
10	442.919,69 515.675,195	11	442.925,291 515.680,524	7.731
11	442.925,291 515.680,524	12	442.901,542 515.737,451	61.682
12	442.901,542 515.737,451	1	442.848,721 515.827,762	104.624

** Lungimile segmentelor sunt determinate în planul de proiecţie Stereo 70 şi sunt rotunjite la 1 milimetru.
*** Distanţa dintre puncte este formată din segmente cumulate ce sunt mai mici decât valoarea 1 milimetru.

Document care conține date cu caracter personal, protejat de prevederile Regulamentului (UE) nr. 679/2016 și Legii 190/2018

DATE DESPRE IMOBILUL NR. 1957

Oficiul de Cadastru şi Publicitate Imobiliară SIBIU
Biroul de Cadastru şi Publicitate Imobiliară Medias

A. Partea I. Descrierea imobilului

TEREN Extravilan

Adresa: Jud. Sibiu

Nr. Crt	Nr cadastral Nr. topografic	Suprafaţa* (mp)	Observaţii / Referinţe
A1	100621	35.800	Sector cadastral:23 Teren neimprejmuit;

B. Partea II. Proprietari şi acte

Inscrieri privitoare la dreptul de proprietate şi alte drepturi reale		Referinţe
8821 / 10/05/2013		
Act Administrativ nr. 2006/7, din 15/08/2002 emis de CJSDPT SIBIU (act notarial nr. 2222/07-10-2002 emis de NP Florentina Lohan; documentația cadastrală recepționată de OCPI Sibiu);		
B1	se înființează cartea funciară nr. 100621/Tarnava pentru imobilul cu nr. cadastral 100621 (nr. parcela 992/2 - fâneață în suprafață de 35800 mp.) ca urmare a recepției documentației cadastrale	A1
B3	Intabulare, drept de PROPRIETATEcumpărare, dobandit prin Conventie, cota actuala 1/1	A1
	1) **WONNER MIRELA**	

C. Partea III. SARCINI .

Inscrieri privind dezmembramintele dreptului de proprietate, drepturi reale de garanţie şi sarcini	Referinţe
NU SUNT	

Document care conține date cu caracter personal, protejat de prevederile Regulamentului (UE) nr. 679/2016 și Legii 190/2018

Anexa Nr. 1 La Partea I

Teren

Nr cadastral	Suprafaţa (mp)*	Observaţii / Referinţe
100621	35.800	

* Suprafaţa este determinată in planul de proiecţie Stereo 70.

DETALII LINIARE IMOBIL

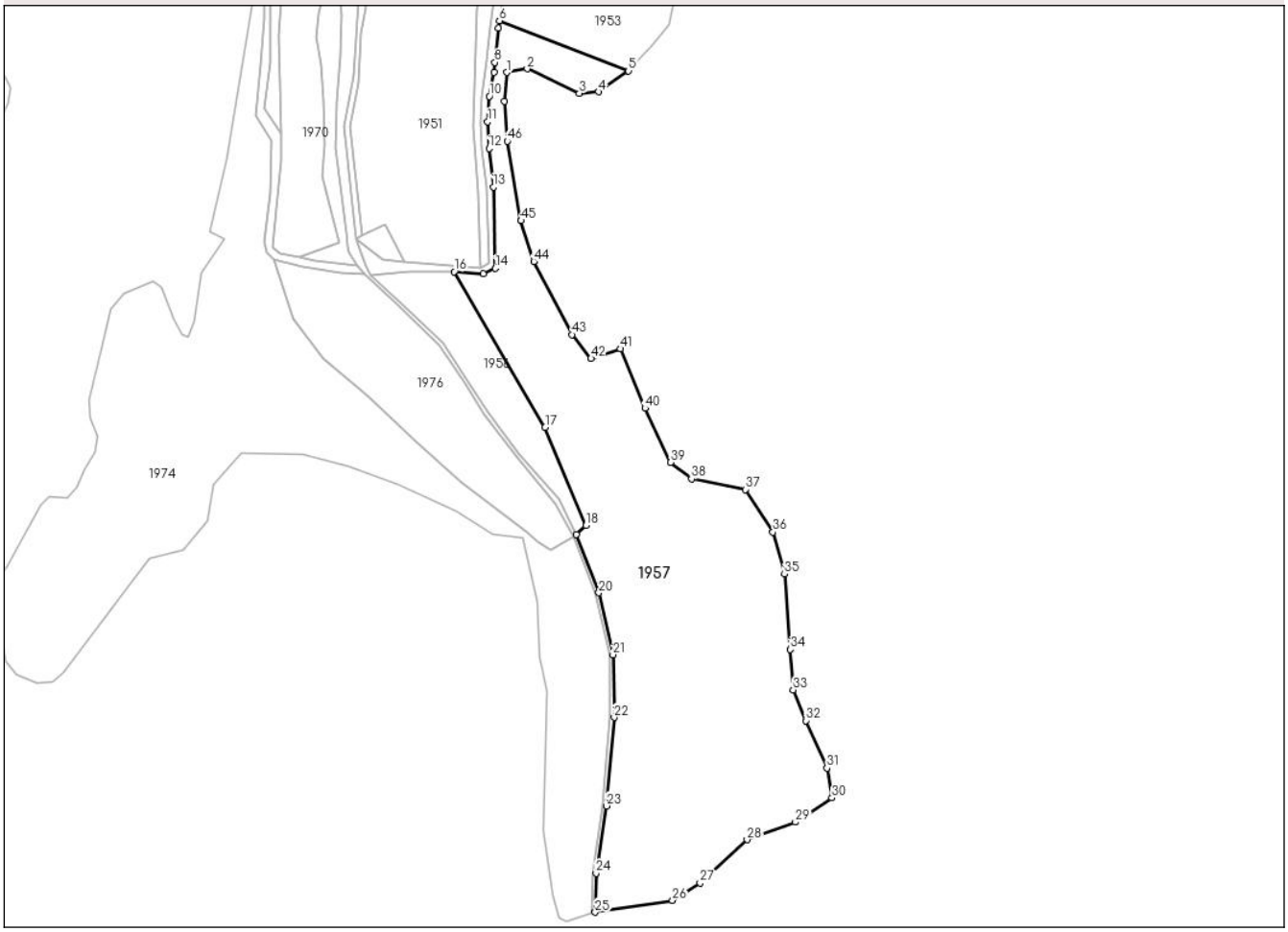

Date referitoare la teren

Crt	Categorie folosință	Intra vilan	Suprafaţa (mp)	Tarla	Parcelă	Nr. topo	Observaţii / Referinţe
1	faneata	NU	35.800	28	992/2	-	

Lungime Segmente

1) Valorile lungimilor segmentelor sunt obţinute din proiecţie în plan.

Punct început	X / Y	Punct sfârşit	X / Y	Lungime segment
1	442.879,425 515.943,291	2	442.891,093 515.945,434	11.863
4	442.932,527 515.932,099	5	442.949,953 515.944,221	21.228
7	442.874,333 515.969,066	8	442.872,293 515.949,177	19.993
10	442.869,038 515.929,532	11	442.868,183 515.914,786	14.771
13	442.871,55 515.876,89	14	442.872,628 515.829,735	47.167
16	442.848,721 515.827,762	17	442.901,542 515.737,451	104.624

Punct început	X / Y	Punct sfârşit	X / Y	Lungime segment
2	442.891,093 515.945,434	3	442.921,414 515.931,228	33.484
5	442.949,953 515.944,221	6	442.875,031 515.973,319	80.374
8	442.872,293 515.949,177	9	442.871,844 515.943,324	5.87
11	442.868,183 515.914,786	12	442.869,015 515.899,238	15.57
14	442.872,628 515.829,735	15	442.865,568 515.826,464	7.781
17	442.901,542 515.737,451	18	442.925,291 515.680,524	61.682

Punct început	X / Y	Punct sfârşit	X / Y	Lungime segment
3	442.921,414 515.931,228	4	442.932,527 515.932,099	11.147
6	442.875,031 515.973,319	7	442.874,333 515.969,066	4.31
9	442.871,844 515.943,324	10	442.869,038 515.929,532	14.075
12	442.869,015 515.899,238	13	442.871,55 515.876,89	22.491
15	442.865,568 515.826,464	16	442.848,721 515.827,762	16.897
18	442.925,291 515.680,524	19	442.919,69 515.675,195	7.731

Document care conține date cu caracter personal, protejat de prevederile Regulamentului (UE) nr. 679/2016 și Legii 190/2018

Punct început	X / Y	Punct sfârşit	X / Y	Lungime segment
19	442.919,69 515.675,195	20	442.932,727 515.641,505	36.124
22	442.941,644 515.569,211	23	442.937,191 515.517,877	51.527
25	442.930,557 515.456,282	26	442.975,548 515.463,151	45.512
28	443.018,786 515.498,376	29	443.046,818 515.508,495	29.802
31	443.065,202 515.539,901	32	443.052,829 515.567,366	30.123
34	443.043,959 515.608,635	35	443.040,529 515.652,341	43.841
37	443.017,696 515.701,435	38	442.986,553 515.707,634	31.754
40	442.959,514 515.748,584	41	442.945,147 515.783,033	37.325
43	442.917,085 515.791,261	44	442.894,917 515.833,714	47.892
46	442.879,571 515.903,408	47	442.878,013 515.926,577	23.221

Punct început	X / Y	Punct sfârşit	X / Y	Lungime segment
20	442.932,727 515.641,505	21	442.940,967 515.605,59	36.848
23	442.937,191 515.517,877	24	442.931,081 515.478,802	39.55
26	442.975,548 515.463,151	27	442.991,549 515.473,141	18.864
29	443.046,818 515.508,495	30	443.068,099 515.522,524	25.489
32	443.052,829 515.567,366	33	443.045,557 515.585,23	19.287
35	443.040,529 515.652,341	36	443.033,808 515.676,756	25.323
38	442.986,553 515.707,634	39	442.974,278 515.717,151	15.533
41	442.945,147 515.783,033	42	442.928,161 515.777,397	17.897
44	442.894,917 515.833,714	45	442.887,539 515.857,314	24.726
47	442.878,013 515.926,577	1	442.879,425 515.943,291	16.774

Punct început	X / Y	Punct sfârşit	X / Y	Lungime segment
21	442.940,967 515.605,59	22	442.941,644 515.569,211	36.385
24	442.931,081 515.478,802	25	442.930,557 515.456,282	22.526
27	442.991,549 515.473,141	28	443.018,786 515.498,376	37.13
30	443.068,099 515.522,524	31	443.065,202 515.539,901	17.617
33	443.045,557 515.585,23	34	443.043,959 515.608,635	23.459
36	443.033,808 515.676,756	37	443.017,696 515.701,435	29.473
39	442.974,278 515.717,151	40	442.959,514 515.748,584	34.727
42	442.928,161 515.777,397	43	442.917,085 515.791,261	17.745
45	442.887,539 515.857,314	46	442.879,571 515.903,408	46.778

** Lungimile segmentelor sunt determinate în planul de proiecţie Stereo 70 şi sunt rotunjite la 1 milimetru.
*** Distanţa dintre puncte este formată din segmente cumulate ce sunt mai mici decât valoarea 1 milimetru.

Document care conține date cu caracter personal, protejat de prevederile Regulamentului (UE) nr. 679/2016 și Legii 190/2018