DATE DESPRE IMOBILUL NR. 5000

Oficiul de Cadastru şi Publicitate Imobiliară SIBIU
Biroul de Cadastru şi Publicitate Imobiliară Saliste

A. Partea I. Descrierea imobilului

TEREN Extravilan

Adresa: Jud. Sibiu

Nr. Crt	Nr cadastral Nr. topografic	Suprafaţa* (mp)	Observaţii / Referinţe
A1		10.000	Sector cadastral:30 Teren neimprejmuit;

B. Partea II. Proprietari şi acte

Inscrieri privitoare la dreptul de proprietate şi alte drepturi reale		Referinţe
/		
Act Normativ nr. 7, din 13/03/1996 emis de Parlamentul Romaniei (Art. 13 alin. 15);		
B1	Inscrierea provizorie, drept de PROPRIETATE, dobandit prin Lege, cota actuala 1/1	A1
	1) **ORAȘUL SĂLIȘTE**, CIF:4306950, Proprietar neidentificat	

C. Partea III. SARCINI .

Inscrieri privind dezmembramintele dreptului de proprietate, drepturi reale de garanţie şi sarcini	Referinţe
NU SUNT	

Anexa Nr. 1 La Partea I

Teren

Nr cadastral	Suprafaţa (mp)*	Observaţii / Referinţe
	10.000	

* Suprafaţa este determinată in planul de proiecţie Stereo 70.

DETALII LINIARE IMOBIL

Date referitoare la teren

Crt	Categorie folosință	Intra vilan	Suprafaţa (mp)	Tarla	Parcelă	Nr. topo	Observaţii / Referinţe
1	faneata	NU	10.000	24	656/1	-	

Lungime Segmente

1) Valorile lungimilor segmentelor sunt obţinute din proiecţie în plan.

Punct început	X / Y	Punct sfârşit	X / Y	Lungime segment (** (m)
1	416.339,456 485.529,101	2	416.323,654 485.547,647	24.365
3	416.308,684 485.569,407	4	416.298,525 485.583,894	17.694
5	416.290,022 485.597,56	6	416.286,293 485.605,402	8.684
7	416.283,953 485.622,067	8	416.283,798 485.638,683	16.617
9	416.284,965 485.656,502	10	416.291,834 485.685,837	30.128

Punct început	X / Y	Punct sfârşit	X / Y	Lungime segment (** (m)
2	416.323,654 485.547,647	3	416.308,684 485.569,407	26.412
4	416.298,525 485.583,894	5	416.290,022 485.597,56	16.096
6	416.286,293 485.605,402	7	416.283,953 485.622,067	16.828
8	416.283,798 485.638,683	9	416.284,965 485.656,502	17.857
10	416.291,834 485.685,837	11	416.298,181 485.712,091	27.01

Document care conține date cu caracter personal, protejat de prevederile Regulamentului (UE) nr. 679/2016 și Legii 190/2018

Punct început	X / Y	Punct sfârşit	X / Y	Lungime segment (** (m)
11	416.298,181 485.712,091	12	416.305,549 485.741,625	30.439
13	416.298,175 485.733,702	14	416.288,119 485.724,849	13.398
15	416.276,47 485.714,238	16	416.269,422 485.702,223	13.929
17	416.268,51 485.682,58	18	416.269,07 485.657,986	24.599
19	416.269,313 485.647,297	20	416.266,146 485.626,919	20.623
21	416.266,096 485.614,095	22	416.271,467 485.592,861	21.903
23	416.283,778 485.584,043	24	416.289,627 485.569,468	15.704
25	416.292,876 485.540,414	26	416.292,876 485.515,414	25.0
27	416.340,739 485.485,916	28	416.389,324 485.456,135	56.986
29	416.417,292 485.431,494	30	416.420,998 485.415,657	16.264
31	416.414,732 485.401,808	32	416.387,266 485.392,048	29.148
33	416.377,378 485.395,503	34	416.370,435 485.390,945	8.305
35	416.403,496 485.369,128	36	416.409,192 485.378,938	11.345
37	416.425,844 485.397,934	38	416.438,374 485.414,167	20.505
39	416.436,681 485.434,595	40	416.426,858 485.452,971	20.836

Punct început	X / Y	Punct sfârşit	X / Y	Lungime segment (** (m)
12	416.305,549 485.741,625	13	416.298,175 485.733,702	10.823
14	416.288,119 485.724,849	15	416.276,47 485.714,238	15.758
16	416.269,422 485.702,223	17	416.268,51 485.682,58	19.665
18	416.269,07 485.657,986	19	416.269,313 485.647,297	10.692
20	416.266,146 485.626,919	21	416.266,096 485.614,095	12.824
22	416.271,467 485.592,861	23	416.283,778 485.584,043	15.143
24	416.289,627 485.569,468	25	416.292,876 485.540,414	29.235
26	416.292,876 485.515,414	27	416.340,739 485.485,916	56.224
28	416.389,324 485.456,135	29	416.417,292 485.431,494	37.274
30	416.420,998 485.415,657	31	416.414,732 485.401,808	15.201
32	416.387,266 485.392,048	33	416.377,378 485.395,503	10.475
34	416.370,435 485.390,945	35	416.403,496 485.369,128	39.612
36	416.409,192 485.378,938	37	416.425,844 485.397,934	25.262
38	416.438,374 485.414,167	39	416.436,681 485.434,595	20.498
40	416.426,858 485.452,971	1	416.339,456 485.529,101	115.909

**** Lungimile segmentelor sunt determinate în planul de proiecţie Stereo 70 şi sunt rotunjite la 1 milimetru.**
***** Distanţa dintre puncte este formată din segmente cumulate ce sunt mai mici decât valoarea 1 milimetru.**

Document care conține date cu caracter personal, protejat de prevederile Regulamentului (UE) nr. 679/2016 și Legii 190/2018

DATE DESPRE IMOBILUL NR. 5001

Oficiul de Cadastru şi Publicitate Imobiliară SIBIU
Biroul de Cadastru şi Publicitate Imobiliară Saliste

A. Partea I. Descrierea imobilului

TEREN Extravilan

Adresa: Jud. Sibiu

Nr. Crt	Nr cadastral Nr. topografic	Suprafaţa* (mp)	Observaţii / Referinţe
A1		7.600	Sector cadastral:30 Teren neimprejmuit;

B. Partea II. Proprietari şi acte

Inscrieri privitoare la dreptul de proprietate şi alte drepturi reale		Referinţe
/		
Act Normativ nr. 7, din 13/03/1996 emis de Parlamentul Romaniei (Art. 13 alin. 15);		
B1	Inscrierea provizorie, drept de PROPRIETATE, dobandit prin Lege, cota actuala 1/1	A1
	1) **ORAȘUL SĂLIȘTE**, CIF:4306950, Proprietar neidentificat	

C. Partea III. SARCINI .

Inscrieri privind dezmembramintele dreptului de proprietate, drepturi reale de garanţie şi sarcini	Referinţe
NU SUNT	

Anexa Nr. 1 La Partea I

Teren

Nr cadastral	Suprafaţa (mp)*	Observaţii / Referinţe
	7.600	

* Suprafaţa este determinată in planul de proiecţie Stereo 70.

DETALII LINIARE IMOBIL

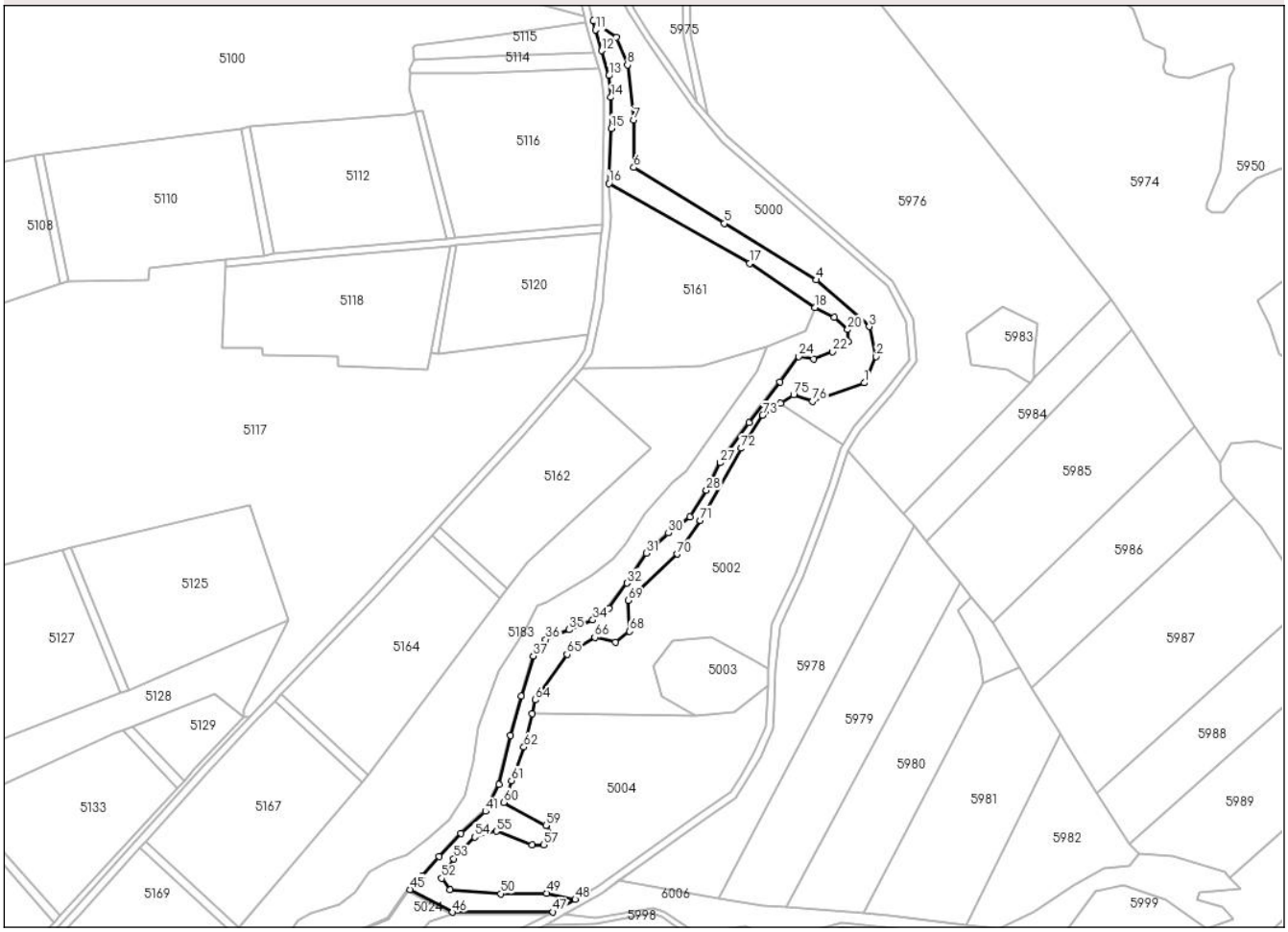

Date referitoare la teren

Crt	Categorie folosință	Intra vilan	Suprafaţa (mp)	Tarla	Parcelă	Nr. topo	Observaţii / Referinţe
1	ape statatoare	NU	7.600	24	658	-	stufaris

Lungime Segmente

1) Valorile lungimilor segmentelor sunt obţinute din proiecţie în plan.

Punct început	X / Y	Punct sfârşit	X / Y	Lungime segment
1	416.414,732 485.401,808	2	416.420,998 485.415,657	15.201
4	416.389,324 485.456,135	5	416.340,739 485.485,916	56.986
7	416.292,876 485.540,414	8	416.289,627 485.569,468	29.235
10	416.271,467 485.592,861	11	416.272,685 485.588,044	4.969
13	416.279,849 485.563,934	14	416.280,877 485.552,453	11.527

Punct început	X / Y	Punct sfârşit	X / Y	Lungime segment
2	416.420,998 485.415,657	3	416.417,292 485.431,494	16.264
5	416.340,739 485.485,916	6	416.292,876 485.515,414	56.224
8	416.289,627 485.569,468	9	416.283,778 485.584,043	15.704
11	416.272,685 485.588,044	12	416.275,927 485.577,01	11.5
14	416.280,877 485.552,453	15	416.281,014 485.536,136	16.317

Punct început	X / Y	Punct sfârşit	X / Y	Lungime segment
3	416.417,292 485.431,494	4	416.389,324 485.456,135	37.274
6	416.292,876 485.515,414	7	416.292,876 485.540,414	25.0
9	416.283,778 485.584,043	10	416.271,467 485.592,861	15.143
12	416.275,927 485.577,01	13	416.279,849 485.563,934	13.652
15	416.281,014 485.536,136	16	416.279,857 485.506,959	29.2

Document care conține date cu caracter personal, protejat de prevederile Regulamentului (UE) nr. 679/2016 și Legii 190/2018

Punct început	X / Y	Punct sfârşit	X / Y	Lungime segment
16	416.279,857 485.506,959	17	416.354,055 485.464,812	85.333
19	416.398,728 485.436,25	20	416.405,952 485.429,934	9.596
22	416.397,993 485.418,169	23	416.387,908 485.414,255	10.818
25	416.370,189 485.402,395	26	416.353,784 485.380,709	27.192
28	416.331,248 485.345,085	29	416.322,717 485.331,204	16.293
31	416.299,703 485.312,028	32	416.289,312 485.296,195	18.938
34	416.271,309 485.276,755	35	416.258,731 485.271,605	13.591
37	416.239,924 485.257,712	38	416.233,542 485.236,509	22.143
40	416.221,854 485.189,994	41	416.214,573 485.175,786	15.965
43	416.190,033 485.151,877	44	416.181,193 485.141,712	13.472
46	416.197,215 485.122,574	47	416.250,269 485.122,688	53.054
49	416.246,922 485.132,631	50	416.222,632 485.132,271	24.293
52	416.191,479 485.140,466	53	416.197,8 485.150,86	12.164
55	416.220,42 485.165,328	56	416.239,22 485.158,194	20.108
58	416.249,392 485.164,022	59	416.246,474 485.168,242	5.131
61	416.228,405 485.192,014	62	416.234,907 485.209,69	18.834
64	416.240,994 485.234,598	65	416.257,705 485.258,553	29.208
67	416.283,218 485.265,114	68	416.290,694 485.270,774	9.377
70	416.316,011 485.311,503	71	416.328,054 485.329,213	21.417
73	416.360,977 485.384,736	74	416.370,435 485.390,945	11.314
76	416.387,266 485.392,048	1	416.414,732 485.401,808	29.148

Punct început	X / Y	Punct sfârşit	X / Y	Lungime segment
17	416.354,055 485.464,812	18	416.388,684 485.441,479	41.756
20	416.405,952 485.429,934	21	416.406,31 485.423,786	6.158
23	416.387,908 485.414,255	24	416.380,048 485.415,747	8.0
26	416.353,784 485.380,709	27	416.338,527 485.359,719	25.949
29	416.322,717 485.331,204	30	416.311,257 485.322,637	14.308
32	416.289,312 485.296,195	33	416.279,853 485.282,802	16.396
35	416.258,731 485.271,605	36	416.246,426 485.266,396	13.362
38	416.233,542 485.236,509	39	416.227,808 485.215,849	21.44
41	416.214,573 485.175,786	42	416.201,654 485.164,184	17.364
44	416.181,193 485.141,712	45	416.174,678 485.134,581	9.658
47	416.250,269 485.122,688	48	416.261,999 485.129,298	13.464
50	416.222,632 485.132,271	51	416.195,811 485.134,292	26.896
53	416.197,8 485.150,86	54	416.208,959 485.162,214	15.92
56	416.239,22 485.158,194	57	416.245,22 485.158,194	6.0
59	416.246,474 485.168,242	60	416.224,294 485.180,541	25.362
62	416.234,907 485.209,69	63	416.239,208 485.227,292	18.12
65	416.257,705 485.258,553	66	416.272,318 485.267,56	17.166
68	416.290,694 485.270,774	69	416.290,02 485.287,051	16.29
71	416.328,054 485.329,213	72	416.349,691 485.367,296	43.8
74	416.370,435 485.390,945	75	416.377,378 485.395,503	8.305

Punct început	X / Y	Punct sfârşit	X / Y	Lungime segment
18	416.388,684 485.441,479	19	416.398,728 485.436,25	11.323
21	416.406,31 485.423,786	22	416.397,993 485.418,169	10.036
24	416.380,048 485.415,747	25	416.370,189 485.402,395	16.597
27	416.338,527 485.359,719	28	416.331,248 485.345,085	16.344
30	416.311,257 485.322,637	31	416.299,703 485.312,028	15.686
33	416.279,853 485.282,802	34	416.271,309 485.276,755	10.468
36	416.246,426 485.266,396	37	416.239,924 485.257,712	10.849
39	416.227,808 485.215,849	40	416.221,854 485.189,994	26.533
42	416.201,654 485.164,184	43	416.190,033 485.151,877	16.926
45	416.174,678 485.134,581	46	416.197,215 485.122,574	25.537
48	416.261,999 485.129,298	49	416.246,922 485.132,631	15.442
51	416.195,811 485.134,292	52	416.191,479 485.140,466	7.543
54	416.208,959 485.162,214	55	416.220,42 485.165,328	11.877
57	416.245,22 485.158,194	58	416.249,392 485.164,022	7.167
60	416.224,294 485.180,541	61	416.228,405 485.192,014	12.187
63	416.239,208 485.227,292	64	416.240,994 485.234,598	7.521
66	416.272,318 485.267,56	67	416.283,218 485.265,114	11.171
69	416.290,02 485.287,051	70	416.316,011 485.311,503	35.686
72	416.349,691 485.367,296	73	416.360,977 485.384,736	20.774
75	416.377,378 485.395,503	76	416.387,266 485.392,048	10.475

**** Lungimile segmentelor sunt determinate în planul de proiecţie Stereo 70 şi sunt rotunjite la 1 milimetru.**
***** Distanţa dintre puncte este formată din segmente cumulate ce sunt mai mici decât valoarea 1 milimetru.**

Document care conține date cu caracter personal, protejat de prevederile Regulamentului (UE) nr. 679/2016 și Legii 190/2018

DATE DESPRE IMOBILUL NR. 5002

Oficiul de Cadastru şi Publicitate Imobiliară SIBIU
Biroul de Cadastru şi Publicitate Imobiliară Saliste

A. Partea I. Descrierea imobilului

TEREN Extravilan

Adresa: Jud. Sibiu

Nr. Crt	Nr cadastral Nr. topografic	Suprafaţa* (mp)	Observaţii / Referinţe
A1		10.000	Sector cadastral:30 Teren neimprejmuit;

B. Partea II. Proprietari şi acte

Inscrieri privitoare la dreptul de proprietate şi alte drepturi reale		Referinţe
/		
Act Normativ nr. 7, din 13/03/1996 emis de Parlamentul Romaniei (Art. 13 alin. 15);		
B1	Inscrierea provizorie, drept de PROPRIETATE, dobandit prin Lege, cota actuala 1/1	A1
	1) **ORAȘUL SĂLIȘTE**, CIF:4306950, Proprietar neidentificat	

C. Partea III. SARCINI .

Inscrieri privind dezmembramintele dreptului de proprietate, drepturi reale de garanţie şi sarcini	Referinţe
NU SUNT	

Anexa Nr. 1 La Partea I

Teren

Nr cadastral	Suprafaţa (mp)*	Observaţii / Referinţe
	10.000	

* Suprafaţa este determinată in planul de proiecţie Stereo 70.

DETALII LINIARE IMOBIL

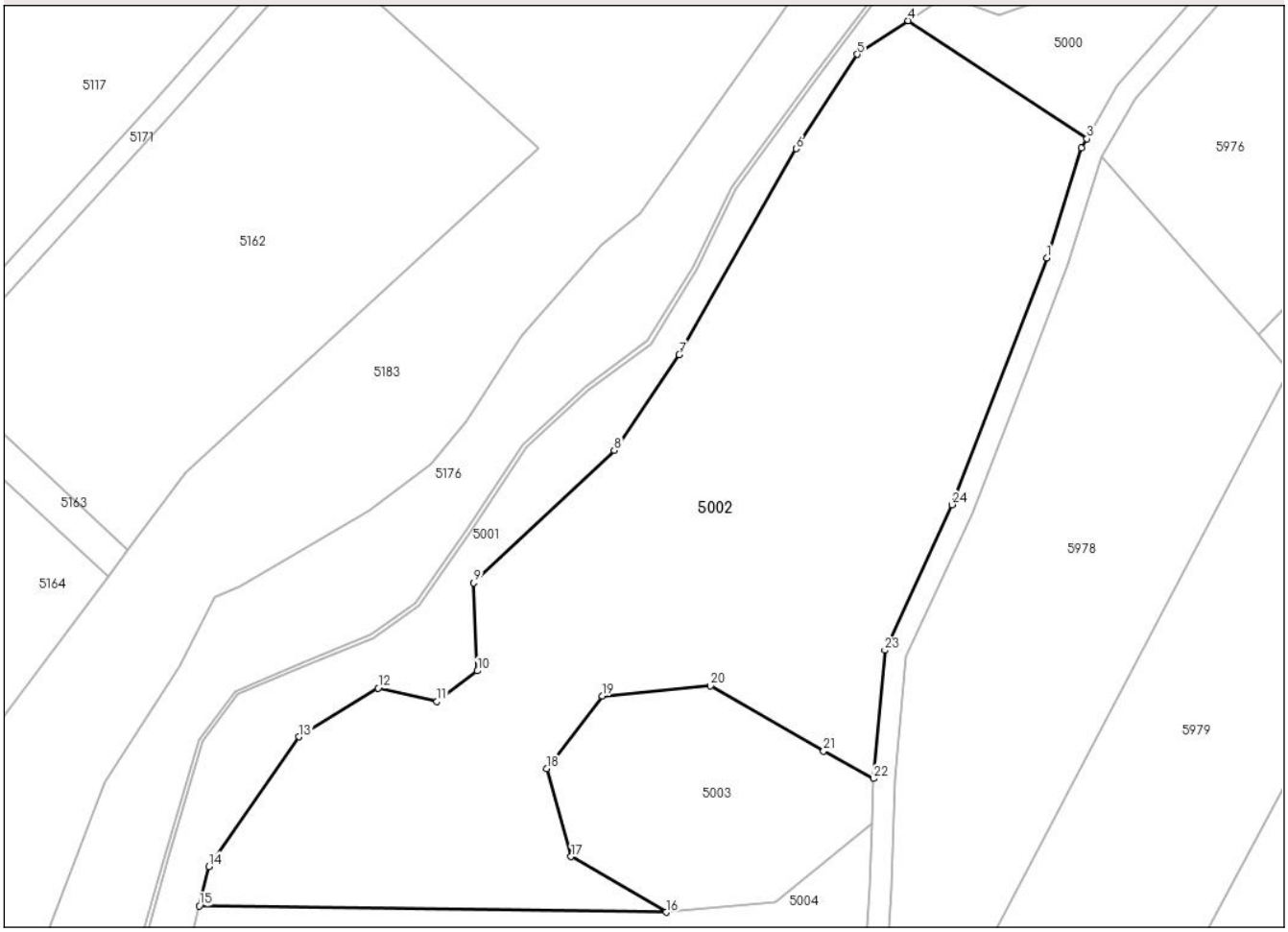

Date referitoare la teren

Crt	Categorie folosință	Intra vilan	Suprafaţa (mp)	Tarla	Parcelă	Nr. topo	Observaţii / Referinţe
1	faneata	NU	10.000	24	656/2	-	

Lungime Segmente

1) Valorile lungimilor segmentelor sunt obţinute din proiecţie în plan.

Punct început	X / Y	Punct sfârşit	X / Y	Lungime segment (** (m)
1	416.396,086 485.347,097	2	416.402,49 485.367,394	21.283
3	416.403,496 485.369,128	4	416.370,435 485.390,945	39.612
5	416.360,977 485.384,736	6	416.349,691 485.367,296	20.774
7	416.328,054 485.329,213	8	416.316,011 485.311,503	21.417
9	416.290,02 485.287,051	10	416.290,694 485.270,774	16.29

Punct început	X / Y	Punct sfârşit	X / Y	Lungime segment (** (m)
2	416.402,49 485.367,394	3	416.403,496 485.369,128	2.004
4	416.370,435 485.390,945	5	416.360,977 485.384,736	11.314
6	416.349,691 485.367,296	7	416.328,054 485.329,213	43.8
8	416.316,011 485.311,503	9	416.290,02 485.287,051	35.686
10	416.290,694 485.270,774	11	416.283,218 485.265,114	9.377

Document care conține date cu caracter personal, protejat de prevederile Regulamentului (UE) nr. 679/2016 și Legii 190/2018

Punct început	X / Y	Punct sfârşit	X / Y	Lungime segment (** (m)
11	416.283,218 485.265,114	12	416.272,318 485.267,56	11.171
13	416.257,705 485.258,553	14	416.240,994 485.234,598	29.208
15	416.239,208 485.227,292	16	416.325,61 485.226,144	86.409
17	416.308,028 485.236,406	18	416.303,493 485.252,674	16.888
19	416.313,774 485.266,08	20	416.333,839 485.267,989	20.155
21	416.354,75 485.255,914	22	416.363,956 485.250,855	10.504
23	416.366,099 485.274,574	24	416.378,547 485.301,482	29.648

Punct început	X / Y	Punct sfârşit	X / Y	Lungime segment (** (m)
12	416.272,318 485.267,56	13	416.257,705 485.258,553	17.166
14	416.240,994 485.234,598	15	416.239,208 485.227,292	7.521
16	416.325,61 485.226,144	17	416.308,028 485.236,406	20.358
18	416.303,493 485.252,674	19	416.313,774 485.266,08	16.894
20	416.333,839 485.267,989	21	416.354,75 485.255,914	24.147
22	416.363,956 485.250,855	23	416.366,099 485.274,574	23.815
24	416.378,547 485.301,482	1	416.396,086 485.347,097	48.871

** Lungimile segmentelor sunt determinate în planul de proiecţie Stereo 70 şi sunt rotunjite la 1 milimetru.
*** Distanţa dintre puncte este formată din segmente cumulate ce sunt mai mici decât valoarea 1 milimetru.

Document care conține date cu caracter personal, protejat de prevederile Regulamentului (UE) nr. 679/2016 și Legii 190/2018

DATE DESPRE IMOBILUL NR. 5003

Oficiul de Cadastru şi Publicitate Imobiliară SIBIU
Biroul de Cadastru şi Publicitate Imobiliară Saliste

A. Partea I. Descrierea imobilului

TEREN Extravilan

Adresa: Jud. Sibiu

Nr. Crt	Nr cadastral Nr. topografic	Suprafaţa* (mp)	Observaţii / Referinţe
A1		1.800	Sector cadastral:30 Teren neimprejmuit;

B. Partea II. Proprietari şi acte

Inscrieri privitoare la dreptul de proprietate şi alte drepturi reale		Referinţe
/		
Act Normativ nr. 7, din 13/03/1996 emis de Parlamentul Romaniei (Art. 13 alin. 15);		
B1	Inscrierea provizorie, drept de PROPRIETATE, dobandit prin Lege, cota actuala 1/1	A1
	1) **ORAȘUL SĂLIȘTE**, CIF:4306950, Proprietar neidentificat	

C. Partea III. SARCINI .

Inscrieri privind dezmembramintele dreptului de proprietate, drepturi reale de garanţie şi sarcini	Referinţe
NU SUNT	

Anexa Nr. 1 La Partea I

Teren

Nr cadastral	Suprafaţa (mp)*	Observaţii / Referinţe
	1.800	

* Suprafaţa este determinată in planul de proiecţie Stereo 70.

DETALII LINIARE IMOBIL

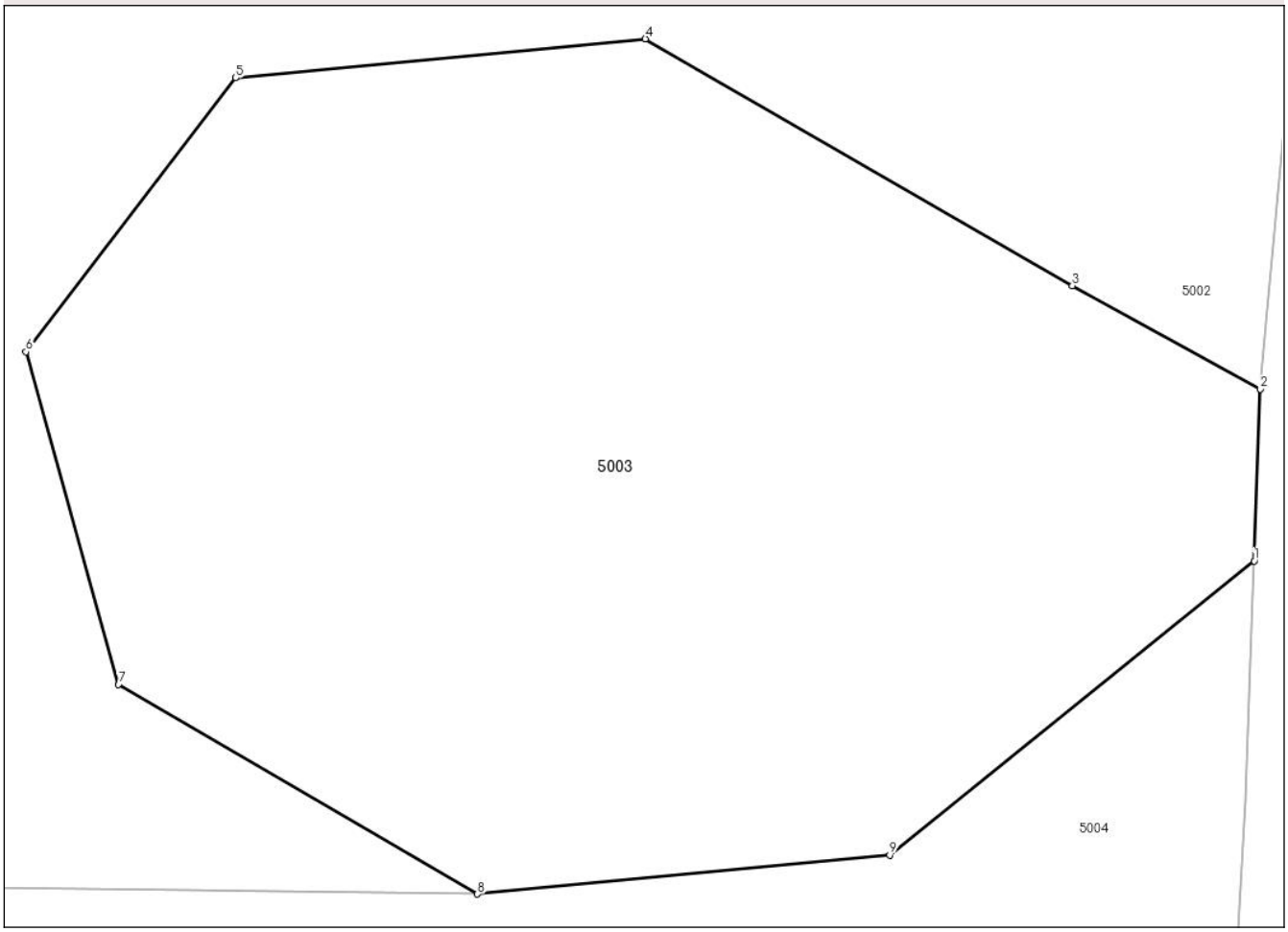

Date referitoare la teren

Crt	Categorie folosință	Intra vilan	Suprafaţa (mp)	Tarla	Parcelă	Nr. topo	Observaţii / Referinţe
1	faneata	NU	1.800	24	657	-	tufaris

Lungime Segmente
1) Valorile lungimilor segmentelor sunt obţinute din proiecţie în plan.

Punct început	X / Y	Punct sfârşit	X / Y	Lungime segment (** (m)
1	416.363,66 485.242,442	2	416.363,956 485.250,855	8.418
2	416.363,956 485.250,855	3	416.354,75 485.255,914	10.504
3	416.354,75 485.255,914	4	416.333,839 485.267,989	24.147
4	416.333,839 485.267,989	5	416.313,774 485.266,08	20.155
5	416.313,774 485.266,08	6	416.303,493 485.252,674	16.894

Document care conține date cu caracter personal, protejat de prevederile Regulamentului (UE) nr. 679/2016 și Legii 190/2018

Punct început	X / Y	Punct sfârşit	X / Y	Lungime segment (** (m)
6	416.303,493 485.252,674	7	416.308,028 485.236,406	16.888
7	416.308,028 485.236,406	8	416.325,61 485.226,144	20.358
8	416.325,61 485.226,144	9	416.345,805 485.228,055	20.285
9	416.345,805 485.228,055	1	416.363,66 485.242,442	22.93

** Lungimile segmentelor sunt determinate în planul de proiecţie Stereo 70 şi sunt rotunjite la 1 milimetru.
*** Distanţa dintre puncte este formată din segmente cumulate ce sunt mai mici decât valoarea 1 milimetru.

Document care conține date cu caracter personal, protejat de prevederile Regulamentului (UE) nr. 679/2016 și Legii 190/2018

DATE DESPRE IMOBILUL NR. 5004

Oficiul de Cadastru şi Publicitate Imobiliară SIBIU
Biroul de Cadastru şi Publicitate Imobiliară Saliste

A. Partea I. Descrierea imobilului

TEREN Extravilan

Adresa: Jud. Sibiu

Nr. Crt	Nr cadastral Nr. topografic	Suprafaţa* (mp)	Observaţii / Referinţe
A1		10.000	Sector cadastral:30 Teren neimprejmuit;

B. Partea II. Proprietari şi acte

Inscrieri privitoare la dreptul de proprietate şi alte drepturi reale		Referinţe
/		
Act Normativ nr. 7, din 13/03/1996 emis de Parlamentul Romaniei (Art. 13 alin. 15);		
B1	Inscrierea provizorie, drept de PROPRIETATE, dobandit prin Lege, cota actuala 1/1	A1
	1) **ORAȘUL SĂLIȘTE**, CIF:4306950, Proprietar neidentificat	

C. Partea III. SARCINI .

Inscrieri privind dezmembramintele dreptului de proprietate, drepturi reale de garanţie şi sarcini	Referinţe
NU SUNT	

Anexa Nr. 1 La Partea I

Teren

Nr cadastral	Suprafaţa (mp)*	Observaţii / Referinţe
	10.000	

* Suprafaţa este determinată in planul de proiecţie Stereo 70.

DETALII LINIARE IMOBIL

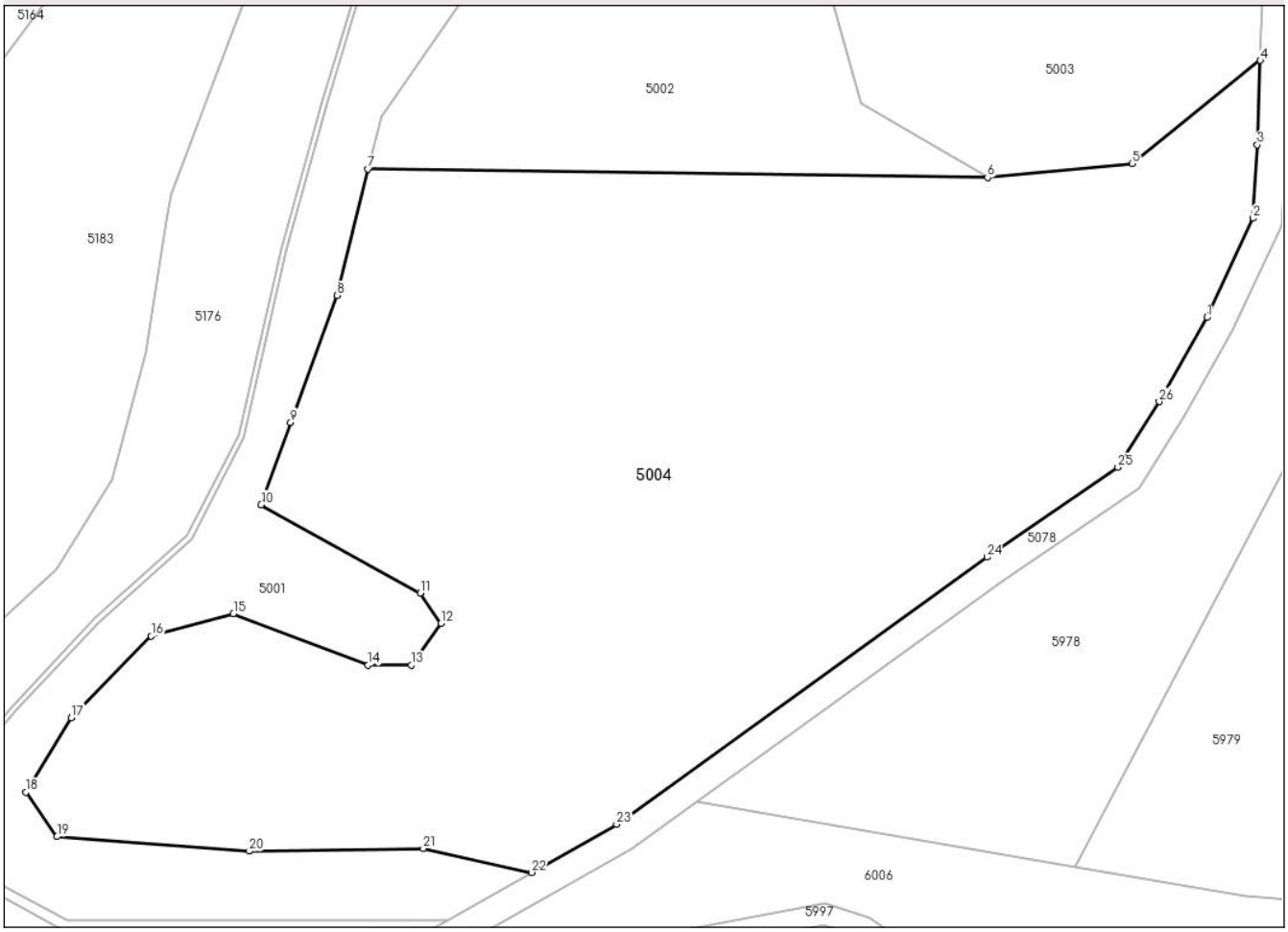

Date referitoare la teren

Crt	Categorie folosință	Intra vilan	Suprafaţa (mp)	Tarla	Parcelă	Nr. topo	Observaţii / Referinţe
1	faneata	NU	10.000	24	656/3	-	

Lungime Segmente

1) Valorile lungimilor segmentelor sunt obţinute din proiecţie în plan.

Punct început	X / Y	Punct sfârşit	X / Y	Lungime segment (** (m)
1	416.356,204 485.206,635	2	416.362,637 485.220,454	15.244
3	416.363,246 485.230,689	4	416.363,66 485.242,442	11.76
5	416.345,805 485.228,055	6	416.325,61 485.226,144	20.285
7	416.239,208 485.227,292	8	416.234,907 485.209,69	18.12
9	416.228,405 485.192,014	10	416.224,294 485.180,541	12.187

Punct început	X / Y	Punct sfârşit	X / Y	Lungime segment (** (m)
2	416.362,637 485.220,454	3	416.363,246 485.230,689	10.253
4	416.363,66 485.242,442	5	416.345,805 485.228,055	22.93
6	416.325,61 485.226,144	7	416.239,208 485.227,292	86.409
8	416.234,907 485.209,69	9	416.228,405 485.192,014	18.834
10	416.224,294 485.180,541	11	416.246,474 485.168,242	25.362

Document care conține date cu caracter personal, protejat de prevederile Regulamentului (UE) nr. 679/2016 și Legii 190/2018

Punct început	X / Y	Punct sfârşit	X / Y	Lungime segment (** (m)
11	416.246,474 485.168,242	12	416.249,392 485.164,022	5.131
13	416.245,22 485.158,194	14	416.239,22 485.158,194	6.0
15	416.220,42 485.165,328	16	416.208,959 485.162,214	11.877
17	416.197,8 485.150,86	18	416.191,479 485.140,466	12.164
19	416.195,811 485.134,292	20	416.222,632 485.132,271	26.896
21	416.246,922 485.132,631	22	416.261,999 485.129,298	15.442
23	416.273,886 485.135,996	24	416.325,554 485.173,242	63.693
25	416.343,801 485.185,75	26	416.349,567 485.194,904	10.819

Punct început	X / Y	Punct sfârşit	X / Y	Lungime segment (** (m)
12	416.249,392 485.164,022	13	416.245,22 485.158,194	7.167
14	416.239,22 485.158,194	15	416.220,42 485.165,328	20.108
16	416.208,959 485.162,214	17	416.197,8 485.150,86	15.92
18	416.191,479 485.140,466	19	416.195,811 485.134,292	7.543
20	416.222,632 485.132,271	21	416.246,922 485.132,631	24.293
22	416.261,999 485.129,298	23	416.273,886 485.135,996	13.644
24	416.325,554 485.173,242	25	416.343,801 485.185,75	22.123
26	416.349,567 485.194,904	1	416.356,204 485.206,635	13.478

** Lungimile segmentelor sunt determinate în planul de proiecţie Stereo 70 şi sunt rotunjite la 1 milimetru.
*** Distanţa dintre puncte este formată din segmente cumulate ce sunt mai mici decât valoarea 1 milimetru.

Document care conține date cu caracter personal, protejat de prevederile Regulamentului (UE) nr. 679/2016 și Legii 190/2018

DATE DESPRE IMOBILUL NR. 5005

Oficiul de Cadastru şi Publicitate Imobiliară SIBIU
Biroul de Cadastru şi Publicitate Imobiliară Saliste

A. Partea I. Descrierea imobilului

TEREN Extravilan

Adresa: Jud. Sibiu

Nr. Crt	Nr cadastral Nr. topografic	Suprafaţa* (mp)	Observaţii / Referinţe
A1		100	Sector cadastral:30 Teren neimprejmuit;

B. Partea II. Proprietari şi acte

Inscrieri privitoare la dreptul de proprietate şi alte drepturi reale		Referinţe
/		
Act Normativ nr. 7, din 13/03/1996 emis de Parlamentul Romaniei (Art. 13 alin. 15);		
B1	Inscrierea provizorie, drept de PROPRIETATE, dobandit prin Lege, cota actuala 1/1	A1
	1) **ORAȘUL SĂLIȘTE**, CIF:4306950, Proprietar neidentificat	

C. Partea III. SARCINI .

Inscrieri privind dezmembramintele dreptului de proprietate, drepturi reale de garanţie şi sarcini	Referinţe
NU SUNT	

Anexa Nr. 1 La Partea I

Teren

Nr cadastral	Suprafaţa (mp)*	Observaţii / Referinţe
	100	

* Suprafaţa este determinată in planul de proiecţie Stereo 70.

DETALII LINIARE IMOBIL

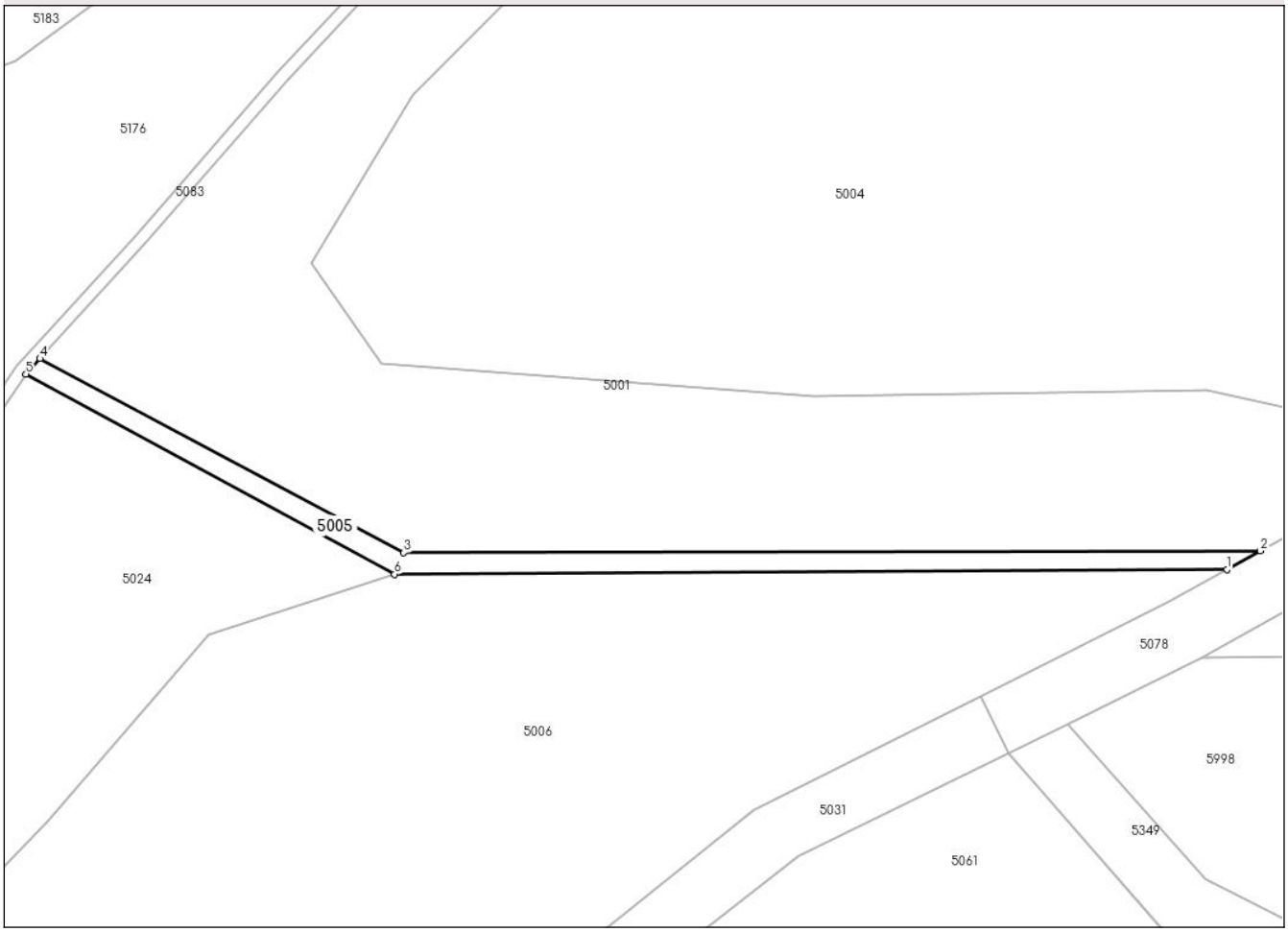

Date referitoare la teren

Crt	Categorie folosință	Intra vilan	Suprafaţa (mp)	Tarla	Parcelă	Nr. topo	Observaţii / Referinţe
1	ape curgatoare	NU	100	24	659	-	

Lungime Segmente
1) Valorile lungimilor segmentelor sunt obţinute din proiecţie în plan.

Punct început	X / Y	Punct sfârşit	X / Y	Lungime segment (** (m)
1	416.248,198 485.121,521	2	416.250,269 485.122,688	2.377
2	416.250,269 485.122,688	3	416.197,215 485.122,574	53.054
3	416.197,215 485.122,574	4	416.174,678 485.134,581	25.537
4	416.174,678 485.134,581	5	416.173,808 485.133,629	1.29
5	416.173,808 485.133,629	6	416.196,652 485.121,233	25.99

Document care conține date cu caracter personal, protejat de prevederile Regulamentului (UE) nr. 679/2016 și Legii 190/2018

Punct început	X / Y	Punct sfârşit	X / Y	Lungime segment (** (m)
6	416.196,652 485.121,233	1	416.248,198 485.121,521	51.547

** Lungimile segmentelor sunt determinate în planul de proiecţie Stereo 70 şi sunt rotunjite la 1 milimetru.
*** Distanţa dintre puncte este formată din segmente cumulate ce sunt mai mici decât valoarea 1 milimetru.

Document care conține date cu caracter personal, protejat de prevederile Regulamentului (UE) nr. 679/2016 și Legii 190/2018

DATE DESPRE IMOBILUL NR. 5006

Oficiul de Cadastru şi Publicitate Imobiliară SIBIU
Biroul de Cadastru şi Publicitate Imobiliară Saliste

A. Partea I. Descrierea imobilului

TEREN Extravilan

Adresa: Jud. Sibiu

Nr. Crt	Nr cadastral Nr. topografic	Suprafaţa* (mp)	Observaţii / Referinţe
A1		1.700	Sector cadastral:30 Teren neimprejmuit;

B. Partea II. Proprietari şi acte

Inscrieri privitoare la dreptul de proprietate şi alte drepturi reale		Referinţe
/		
Act Normativ nr. 7, din 13/03/1996 emis de Parlamentul Romaniei (Art. 13 alin. 15);		
B1	Inscrierea provizorie, drept de PROPRIETATE, dobandit prin Lege, cota actuala 1/1	A1
	1) **ORAȘUL SĂLIȘTE**, CIF:4306950, Proprietar neidentificat	

C. Partea III. SARCINI .

Inscrieri privind dezmembramintele dreptului de proprietate, drepturi reale de garanţie şi sarcini	Referinţe
NU SUNT	

Anexa Nr. 1 La Partea I

Teren

Nr cadastral	Suprafaţa (mp)*	Observaţii / Referinţe
	1.700	

* Suprafaţa este determinată in planul de proiecţie Stereo 70.

DETALII LINIARE IMOBIL

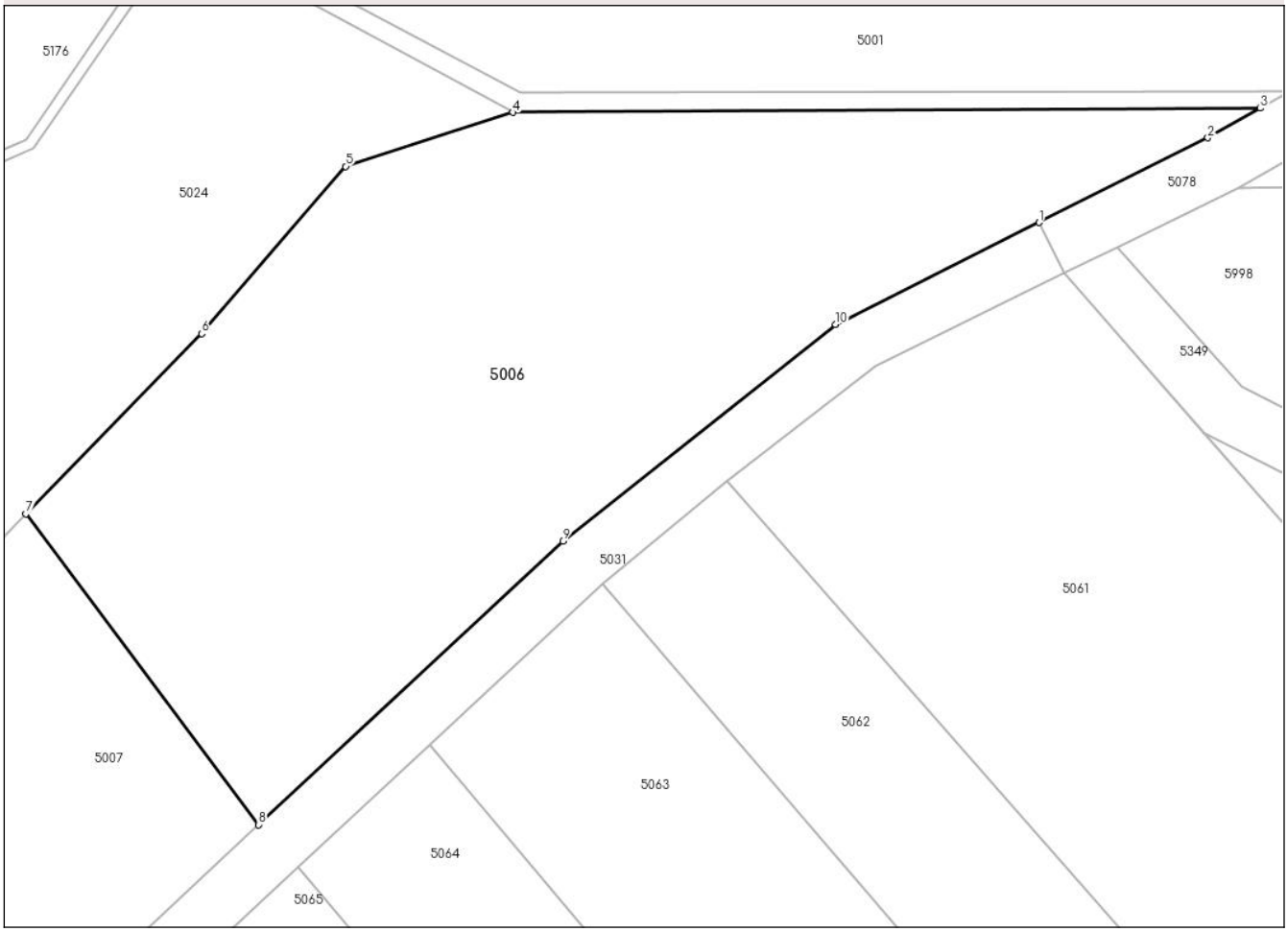

Date referitoare la teren

Crt	Categorie folosință	Intra vilan	Suprafaţa (mp)	Tarla	Parcelă	Nr. topo	Observaţii / Referinţe
1	faneata	NU	1.700	23	666/1	-	

Lungime Segmente
1) Valorile lungimilor segmentelor sunt obţinute din proiecţie în plan.

Punct început	X / Y	Punct sfârşit	X / Y	Lungime segment (** (m)
1	416.232,939 485.113,649	2	416.244,582 485.119,484	13.023
2	416.244,582 485.119,484	3	416.248,198 485.121,521	4.15
3	416.248,198 485.121,521	4	416.196,652 485.121,233	51.547
4	416.196,652 485.121,233	5	416.185,125 485.117,511	12.113
5	416.185,125 485.117,511	6	416.175,194 485.105,991	15.21

Document care conține date cu caracter personal, protejat de prevederile Regulamentului (UE) nr. 679/2016 și Legii 190/2018

Punct început	X / Y	Punct sfârşit	X / Y	Lungime segment (** (m)
6	416.175,194 485.105,991	7	416.163,074 485.093,582	17.346
7	416.163,074 485.093,582	8	416.179,11 485.072,165	26.755
8	416.179,11 485.072,165	9	416.200,102 485.091,707	28.681
9	416.200,102 485.091,707	10	416.218,92 485.106,622	24.012
10	416.218,92 485.106,622	1	416.232,939 485.113,649	15.682

** Lungimile segmentelor sunt determinate în planul de proiecţie Stereo 70 şi sunt rotunjite la 1 milimetru.
*** Distanţa dintre puncte este formată din segmente cumulate ce sunt mai mici decât valoarea 1 milimetru.

DATE DESPRE IMOBILUL NR. 5007

Oficiul de Cadastru şi Publicitate Imobiliară SIBIU
Biroul de Cadastru şi Publicitate Imobiliară Saliste

A. Partea I. Descrierea imobilului

TEREN Extravilan

Adresa: Jud. Sibiu

Nr. Crt	Nr cadastral Nr. topografic	Suprafaţa* (mp)	Observaţii / Referinţe
A1		1.000	Sector cadastral:30 Teren neimprejmuit; Imobil sectionat, diferenta de suprafata se gaseste la imobilul ID 5065

B. Partea II. Proprietari şi acte

Inscrieri privitoare la dreptul de proprietate şi alte drepturi reale		Referinţe
/		
Act Administrativ nr. 155/52, din 21/02/1994 emis de CJSDPAT Sibiu (titlu de proprietate);		
B1	Intabulare, drept de PROPRIETATE, dobandit prin Constituire, cota actuala 1/1	A1
	1) **BUGNER ILIE**	

C. Partea III. SARCINI .

Inscrieri privind dezmembramintele dreptului de proprietate, drepturi reale de garanţie şi sarcini	Referinţe
NU SUNT	

Document care conține date cu caracter personal, protejat de prevederile Regulamentului (UE) nr. 679/2016 și Legii 190/2018

Anexa Nr. 1 La Partea I

Teren

Nr cadastral	Suprafaţa (mp)*	Observaţii / Referinţe
	1.000	Imobil sectionat, diferenta de suprafata se gaseste la imobilul ID 5065

* Suprafaţa este determinată in planul de proiecţie Stereo 70.

DETALII LINIARE IMOBIL

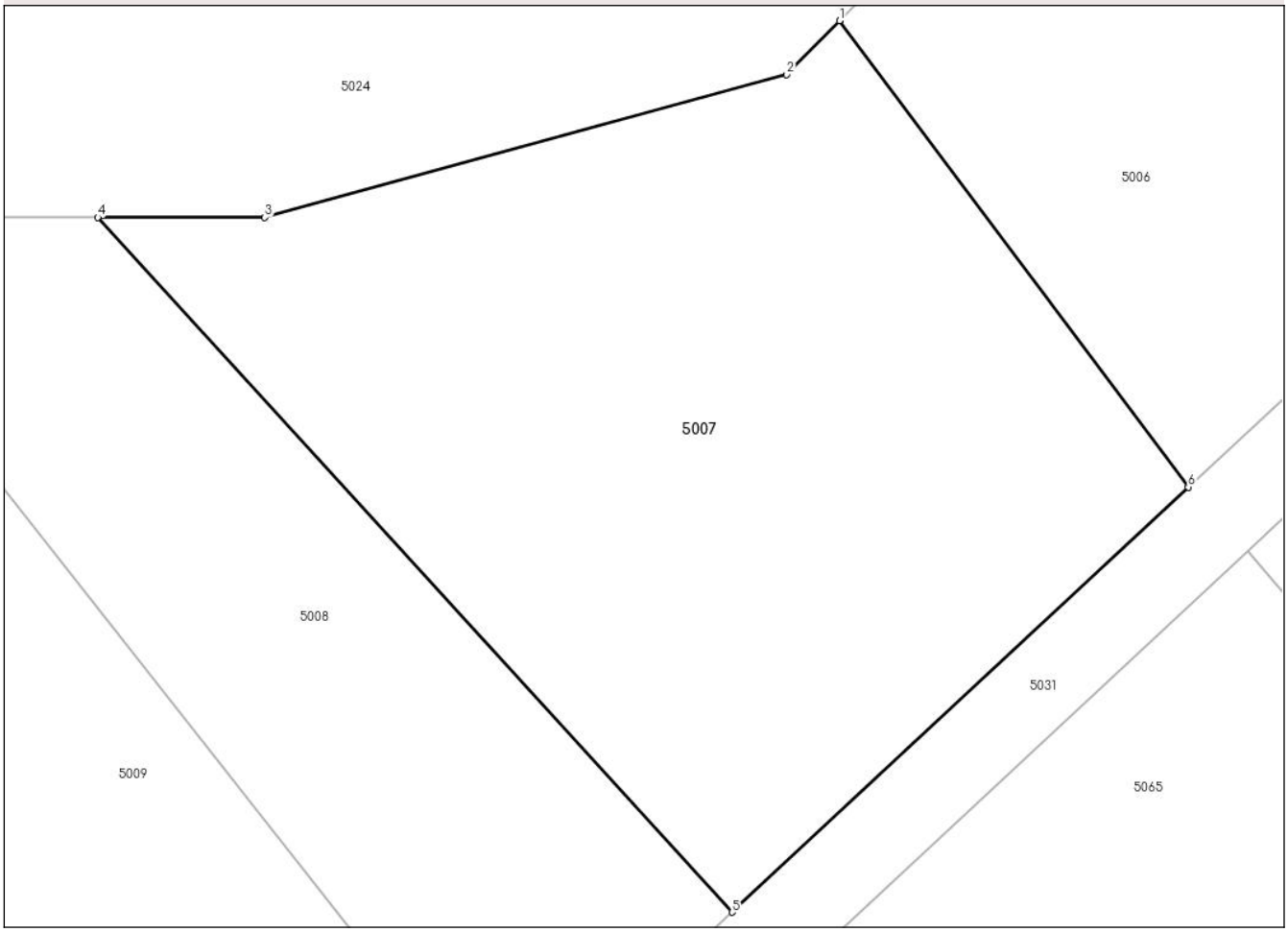

Date referitoare la teren

Crt	Categorie folosință	Intra vilan	Suprafaţa (mp)	Tarla	Parcelă	Nr. topo	Observaţii / Referinţe
1	faneata	NU	1.000	27	740/1/51/2	-	

Lungime Segmente
1) Valorile lungimilor segmentelor sunt obţinute din proiecţie în plan.

Punct început	X / Y	Punct sfârşit	X / Y	Lungime segment (** (m)
1	416.163,074 485.093,582	2	416.160,652 485.091,103	3.465
2	416.160,652 485.091,103	3	416.136,656 485.084,545	24.877
3	416.136,656 485.084,545	4	416.128,984 485.084,545	7.672
4	416.128,984 485.084,545	5	416.158,138 485.052,643	43.217
5	416.158,138 485.052,643	6	416.179,11 485.072,165	28.652

Document care conține date cu caracter personal, protejat de prevederile Regulamentului (UE) nr. 679/2016 și Legii 190/2018

Punct început	X / Y	Punct sfârşit	X / Y	Lungime segment (** (m)
6	416.179,11 485.072,165	1	416.163,074 485.093,582	26.755

** Lungimile segmentelor sunt determinate în planul de proiecţie Stereo 70 şi sunt rotunjite la 1 milimetru.
*** Distanţa dintre puncte este formată din segmente cumulate ce sunt mai mici decât valoarea 1 milimetru.

DATE DESPRE IMOBILUL NR. 5008

Oficiul de Cadastru şi Publicitate Imobiliară SIBIU
Biroul de Cadastru şi Publicitate Imobiliară Saliste

A. Partea I. Descrierea imobilului

TEREN Extravilan

Adresa: Jud. Sibiu

Nr. Crt	Nr cadastral Nr. topografic	Suprafaţa* (mp)	Observaţii / Referinţe
A1		600	Sector cadastral:30 Teren neimprejmuit; Imobil sectionat, diferenta de suprafata se gaseste la imobilul ID 5066

B. Partea II. Proprietari şi acte

Inscrieri privitoare la dreptul de proprietate şi alte drepturi reale		Referinţe
/		
Act Administrativ nr. 80/52, din 25/11/1993 emis de CJSDPAT Sibiu (titlu de proprietate);		
B1	Intabulare, drept de PROPRIETATE, dobandit prin Reconstituire, cota actuala 1/1	A1
	1) **MUNTEANU ELISABETA**	

C. Partea III. SARCINI .

Inscrieri privind dezmembramintele dreptului de proprietate, drepturi reale de garanţie şi sarcini	Referinţe
NU SUNT	

Document care conține date cu caracter personal, protejat de prevederile Regulamentului (UE) nr. 679/2016 și Legii 190/2018

Anexa Nr. 1 La Partea I

Teren

Nr cadastral	Suprafaţa (mp)*	Observaţii / Referinţe
	600	Imobil sectionat, diferenta de suprafata se gaseste la imobilul ID 5066

* Suprafaţa este determinată in planul de proiecţie Stereo 70.

DETALII LINIARE IMOBIL

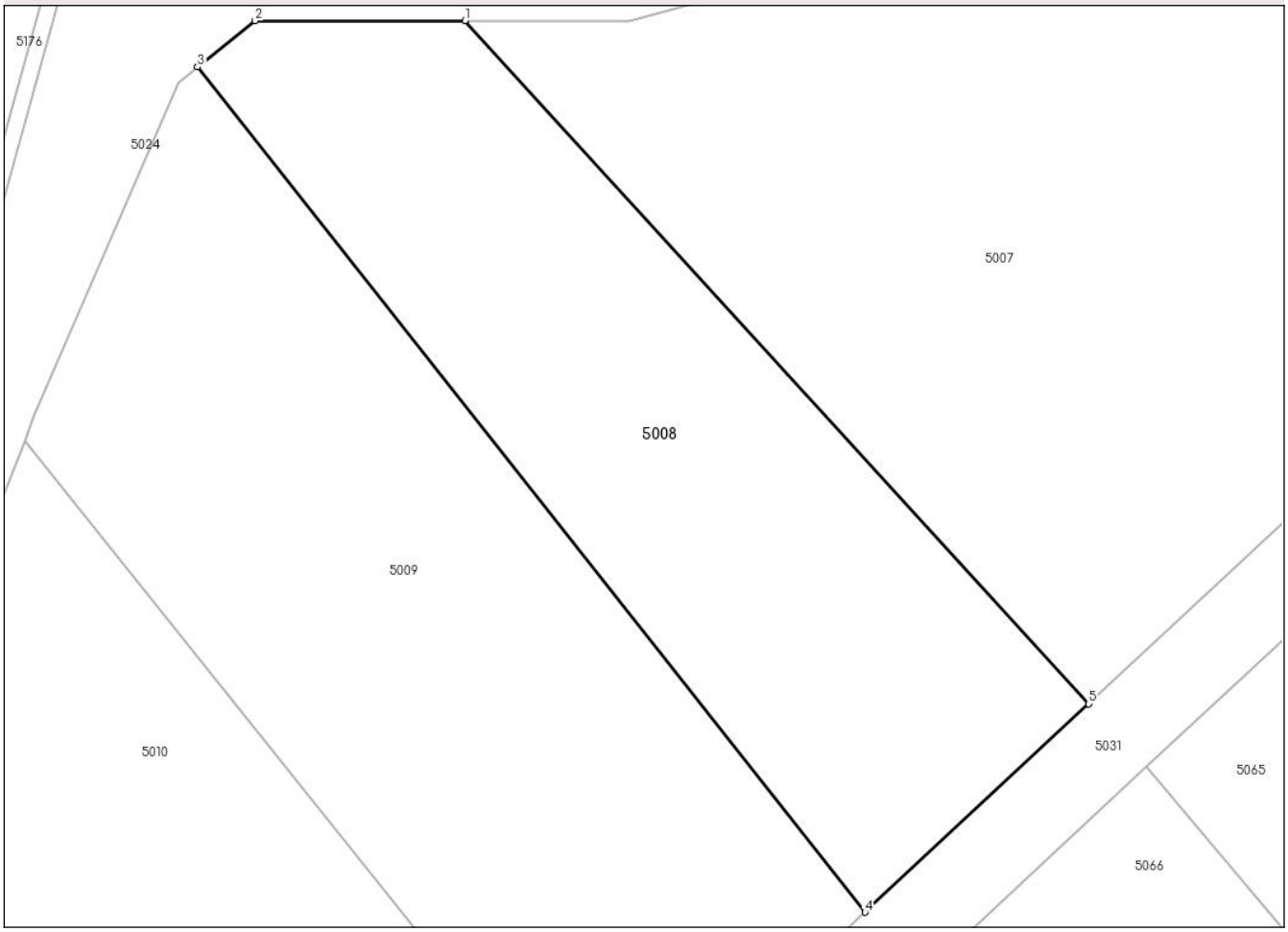

Date referitoare la teren

Crt	Categorie folosință	Intra vilan	Suprafaţa (mp)	Tarla	Parcelă	Nr. topo	Observaţii / Referinţe
1	faneata	NU	600	27	740/1/50/2	-	

Lungime Segmente
1) Valorile lungimilor segmentelor sunt obţinute din proiecţie în plan.

Punct început	X / Y	Punct sfârşit	X / Y	Lungime segment (** (m)
1	416.128,984 485.084,545	2	416.119,156 485.084,545	9.828
2	416.119,156 485.084,545	3	416.116,477 485.082,379	3.445
3	416.116,477 485.082,379	4	416.147,682 485.042,91	50.315
4	416.147,682 485.042,91	5	416.158,138 485.052,643	14.285
5	416.158,138 485.052,643	1	416.128,984 485.084,545	43.217

Document care conține date cu caracter personal, protejat de prevederile Regulamentului (UE) nr. 679/2016 și Legii 190/2018

** Lungimile segmentelor sunt determinate în planul de proiecţie Stereo 70 şi sunt rotunjite la 1 milimetru.
*** Distanţa dintre puncte este formată din segmente cumulate ce sunt mai mici decât valoarea 1 milimetru.

Document care conține date cu caracter personal, protejat de prevederile Regulamentului (UE) nr. 679/2016 și Legii 190/2018

DATE DESPRE IMOBILUL NR. 5009

Oficiul de Cadastru şi Publicitate Imobiliară SIBIU
Biroul de Cadastru şi Publicitate Imobiliară Saliste

A. Partea I. Descrierea imobilului

TEREN Extravilan

Adresa: Jud. Sibiu

Nr. Crt	Nr cadastral Nr. topografic	Suprafaţa* (mp)	Observaţii / Referinţe
A1		800	Sector cadastral:30 Teren neimprejmuit; Imobil sectionat, diferenta de suprafata se gaseste la imobilul ID 5067

B. Partea II. Proprietari şi acte

Inscrieri privitoare la dreptul de proprietate şi alte drepturi reale		Referinţe
/		
Act Administrativ nr. 177/52, din 25/02/1994 emis de CJSDPAT Sibiu (titlu de proprietate);		
B1	Intabulare, drept de PROPRIETATE, dobandit prin Reconstituire, cota actuala 1/1	A1
	1) **FLOCA RAVECA** 2) **OPREAN ANA** 3) **NAN MARIA** 4) **COJOCAR CORNELIA** 5) **FLOCA IOAN**	

C. Partea III. SARCINI .

Inscrieri privind dezmembramintele dreptului de proprietate, drepturi reale de garanţie şi sarcini	Referinţe
NU SUNT	

Document care conține date cu caracter personal, protejat de prevederile Regulamentului (UE) nr. 679/2016 și Legii 190/2018

Anexa Nr. 1 La Partea I

Teren

Nr cadastral	Suprafaţa (mp)*	Observaţii / Referinţe
	800	Imobil sectionat, diferenta de suprafata se gaseste la imobilul ID 5067

* Suprafaţa este determinată in planul de proiecţie Stereo 70.

DETALII LINIARE IMOBIL

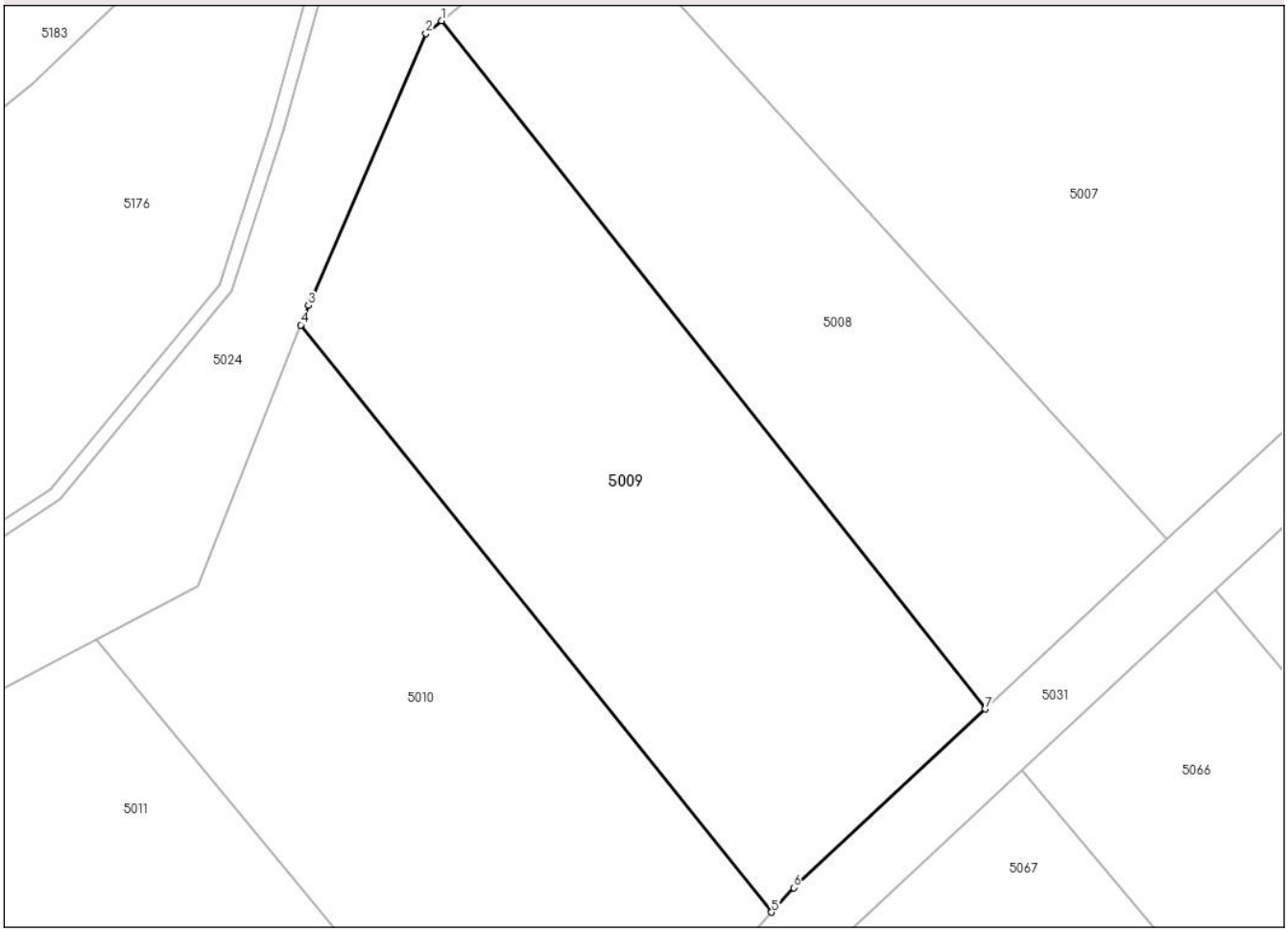

Date referitoare la teren

Crt	Categorie folosință	Intra vilan	Suprafaţa (mp)	Tarla	Parcelă	Nr. topo	Observaţii / Referinţe
1	faneata	NU	800	27	740/1/49/2	-	

Lungime Segmente
1) Valorile lungimilor segmentelor sunt obţinute din proiecţie în plan.

Punct început	X / Y	Punct sfârşit	X / Y	Lungime segment (** (m)
1	416.116,477 485.082,379	2	416.115,57 485.081,646	1.166
2	416.115,57 485.081,646	3	416.108,831 485.066,049	16.99
3	416.108,831 485.066,049	4	416.108,389 485.064,933	1.2
4	416.108,389 485.064,933	5	416.135,404 485.031,26	43.171
5	416.135,404 485.031,26	6	416.136,682 485.032,669	1.902

Document care conține date cu caracter personal, protejat de prevederile Regulamentului (UE) nr. 679/2016 și Legii 190/2018

Punct început	X / Y	Punct sfârşit	X / Y	Lungime segment (** (m)
6	416.136,682 485.032,669	7	416.147,682 485.042,91	15.03
7	416.147,682 485.042,91	1	416.116,477 485.082,379	50.315

** Lungimile segmentelor sunt determinate în planul de proiecţie Stereo 70 şi sunt rotunjite la 1 milimetru.
*** Distanţa dintre puncte este formată din segmente cumulate ce sunt mai mici decât valoarea 1 milimetru.

Document care conține date cu caracter personal, protejat de prevederile Regulamentului (UE) nr. 679/2016 și Legii 190/2018

DATE DESPRE IMOBILUL NR. 5010

Oficiul de Cadastru şi Publicitate Imobiliară SIBIU
Biroul de Cadastru şi Publicitate Imobiliară Saliste

A. Partea I. Descrierea imobilului

TEREN Extravilan

Adresa: Jud. Sibiu

Nr. Crt	Nr cadastral Nr. topografic	Suprafaţa* (mp)	Observaţii / Referinţe
A1		800	Sector cadastral:30 Teren neimprejmuit; Imobil sectionat, diferenta de suprafata se gaseste la imobilul ID 5068

B. Partea II. Proprietari şi acte

Inscrieri privitoare la dreptul de proprietate şi alte drepturi reale		Referinţe
/		
Act Administrativ nr. 173/52, din 23/02/1994 emis de CJSDPAT Sibiu (titlu de proprietate);		
B1	Intabulare, drept de PROPRIETATE, dobandit prin Constituire, cota actuala 1/1	A1
	1) **MICLĂUŞ IOAN**	

C. Partea III. SARCINI .

Inscrieri privind dezmembramintele dreptului de proprietate, drepturi reale de garanţie şi sarcini	Referinţe
NU SUNT	

Document care conține date cu caracter personal, protejat de prevederile Regulamentului (UE) nr. 679/2016 și Legii 190/2018

Anexa Nr. 1 La Partea I

Teren

Nr cadastral	Suprafaţa (mp)*	Observaţii / Referinţe
	800	Imobil sectionat, diferenta de suprafata se gaseste la imobilul ID 5068

* Suprafaţa este determinată in planul de proiecţie Stereo 70.

DETALII LINIARE IMOBIL

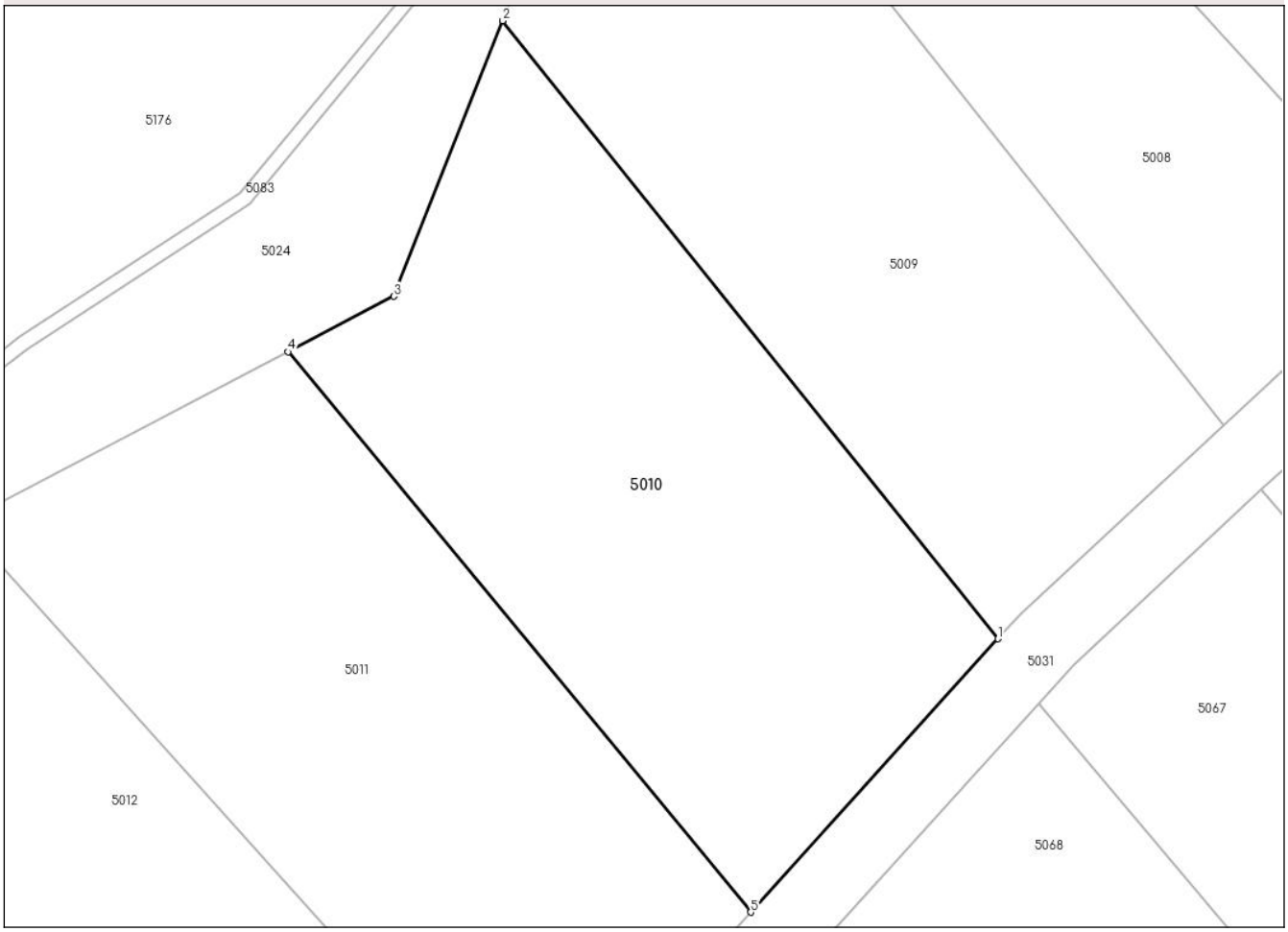

Date referitoare la teren

Crt	Categorie folosință	Intra vilan	Suprafaţa (mp)	Tarla	Parcelă	Nr. topo	Observaţii / Referinţe
1	faneata	NU	800	27	740/1/48/2	-	

Lungime Segmente
1) Valorile lungimilor segmentelor sunt obţinute din proiecţie în plan.

Punct început	X / Y	Punct sfârşit	X / Y	Lungime segment (** (m)
1	416.135,404 485.031,26	2	416.108,389 485.064,933	43.171
2	416.108,389 485.064,933	3	416.102,447 485.049,92	16.146
3	416.102,447 485.049,92	4	416.096,674 485.046,896	6.517
4	416.096,674 485.046,896	5	416.121,908 485.016,37	39.606
5	416.121,908 485.016,37	1	416.135,404 485.031,26	20.096

Document care conține date cu caracter personal, protejat de prevederile Regulamentului (UE) nr. 679/2016 și Legii 190/2018

** Lungimile segmentelor sunt determinate în planul de proiecţie Stereo 70 şi sunt rotunjite la 1 milimetru.
*** Distanţa dintre puncte este formată din segmente cumulate ce sunt mai mici decât valoarea 1 milimetru.

DATE DESPRE IMOBILUL NR. 5011

Oficiul de Cadastru şi Publicitate Imobiliară SIBIU
Biroul de Cadastru şi Publicitate Imobiliară Saliste

A. Partea I. Descrierea imobilului

TEREN Extravilan

Adresa: Jud. Sibiu

Nr. Crt	Nr cadastral Nr. topografic	Suprafaţa* (mp)	Observaţii / Referinţe
A1		800	Sector cadastral:30 Teren neimprejmuit; Imobil sectionat, diferenta de suprafata se gaseste la imobilul ID 5069

B. Partea II. Proprietari şi acte

Inscrieri privitoare la dreptul de proprietate şi alte drepturi reale		Referinţe
/		
Act Administrativ nr. 61/52, din 22/11/1993 emis de CJSDPAT Sibiu (titlu de proprietate);		
B1	Intabulare, drept de PROPRIETATE, dobandit prin Reconstituire, cota actuala 1/1	A1
	1) **MUNTEAN IOAN**	

C. Partea III. SARCINI .

Inscrieri privind dezmembramintele dreptului de proprietate, drepturi reale de garanţie şi sarcini	Referinţe
NU SUNT	

Document care conține date cu caracter personal, protejat de prevederile Regulamentului (UE) nr. 679/2016 și Legii 190/2018

Anexa Nr. 1 La Partea I

Teren

Nr cadastral	Suprafaţa (mp)*	Observaţii / Referinţe
	800	Imobil sectionat, diferenta de suprafata se gaseste la imobilul ID 5069

* Suprafaţa este determinată in planul de proiecţie Stereo 70.

DETALII LINIARE IMOBIL

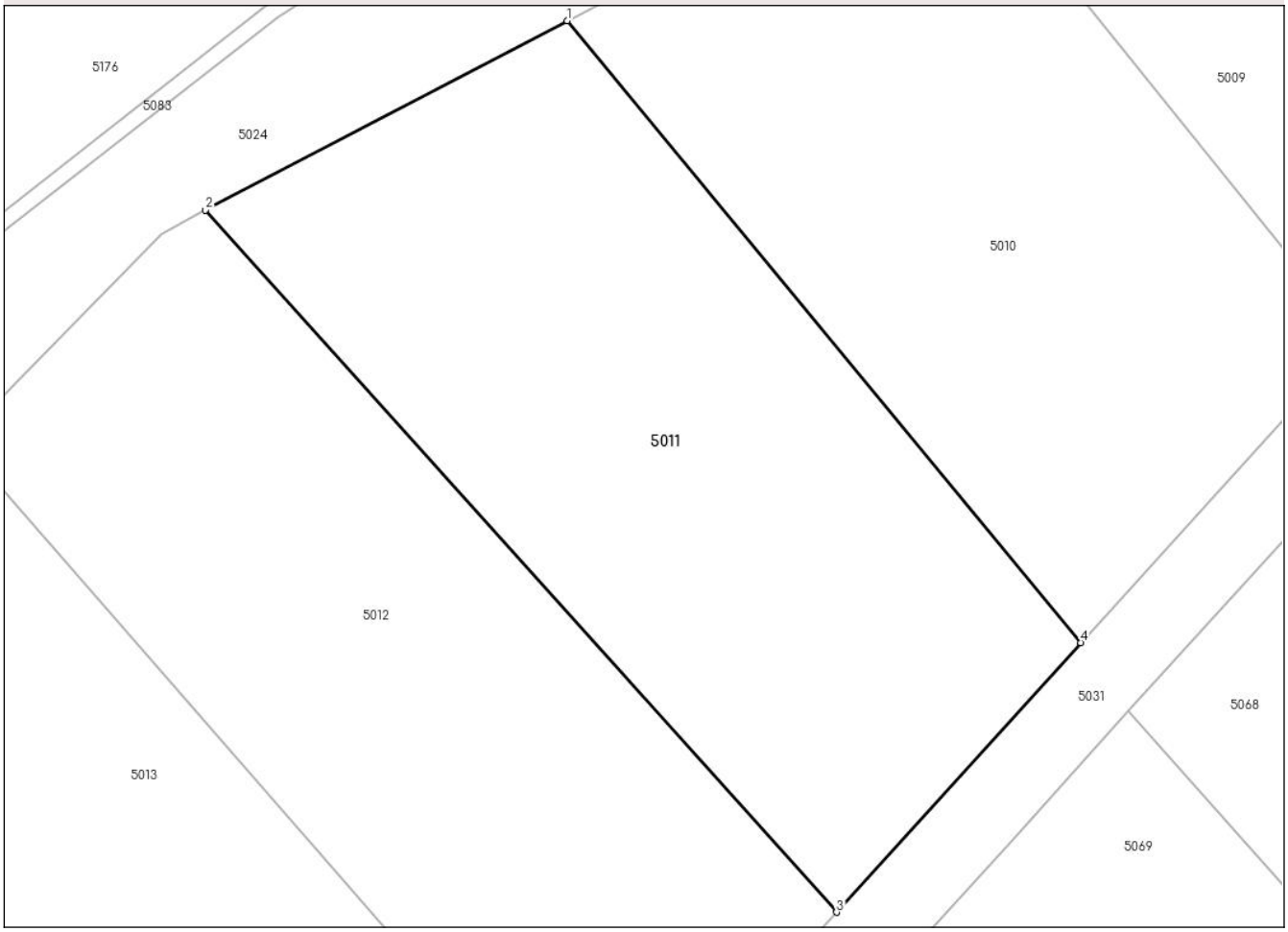

Date referitoare la teren

Crt	Categorie folosință	Intra vilan	Suprafaţa (mp)	Tarla	Parcelă	Nr. topo	Observaţii / Referinţe
1	faneata	NU	800	27	666/47	-	

Lungime Segmente
1) Valorile lungimilor segmentelor sunt obţinute din proiecţie în plan.

Punct început	X / Y	Punct sfârşit	X / Y	Lungime segment (** (m)
1	416.096,674 485.046,896	2	416.078,908 485.037,59	20.056
2	416.078,908 485.037,59	3	416.109,914 485.003,137	46.35
3	416.109,914 485.003,137	4	416.121,908 485.016,37	17.859
4	416.121,908 485.016,37	1	416.096,674 485.046,896	39.606

**** Lungimile segmentelor sunt determinate în planul de proiecţie Stereo 70 şi sunt rotunjite la 1 milimetru.**

Document care conține date cu caracter personal, protejat de prevederile Regulamentului (UE) nr. 679/2016 și Legii 190/2018

***** Distanţa dintre puncte este formată din segmente cumulate ce sunt mai mici decât valoarea 1 milimetru.**

DATE DESPRE IMOBILUL NR. 5012

Oficiul de Cadastru şi Publicitate Imobiliară SIBIU
Biroul de Cadastru şi Publicitate Imobiliară Saliste

A. Partea I. Descrierea imobilului

TEREN Extravilan

Adresa: Jud. Sibiu

Nr. Crt	Nr cadastral Nr. topografic	Suprafaţa* (mp)	Observaţii / Referinţe
A1		800	Sector cadastral:30 Teren neimprejmuit; Imobil sectionat, diferenta de suprafata se gaseste la imobilul ID 5070

B. Partea II. Proprietari şi acte

Inscrieri privitoare la dreptul de proprietate şi alte drepturi reale		Referinţe
/		
Act Administrativ nr. 94/52, din 02/12/1993 emis de CJSDPAT Sibiu (titlu de proprietate);		
B1	Intabulare, drept de PROPRIETATE, dobandit prin Reconstituire, cota actuala 1/1	A1
	1) **HENRICH KATERINA**	

C. Partea III. SARCINI .

Inscrieri privind dezmembramintele dreptului de proprietate, drepturi reale de garanţie şi sarcini	Referinţe
NU SUNT	

Document care conține date cu caracter personal, protejat de prevederile Regulamentului (UE) nr. 679/2016 și Legii 190/2018

Anexa Nr. 1 La Partea I

Teren

Nr cadastral	Suprafaţa (mp)*	Observaţii / Referinţe
	800	Imobil sectionat, diferenta de suprafata se gaseste la imobilul ID 5070

* Suprafaţa este determinată in planul de proiecţie Stereo 70.

DETALII LINIARE IMOBIL

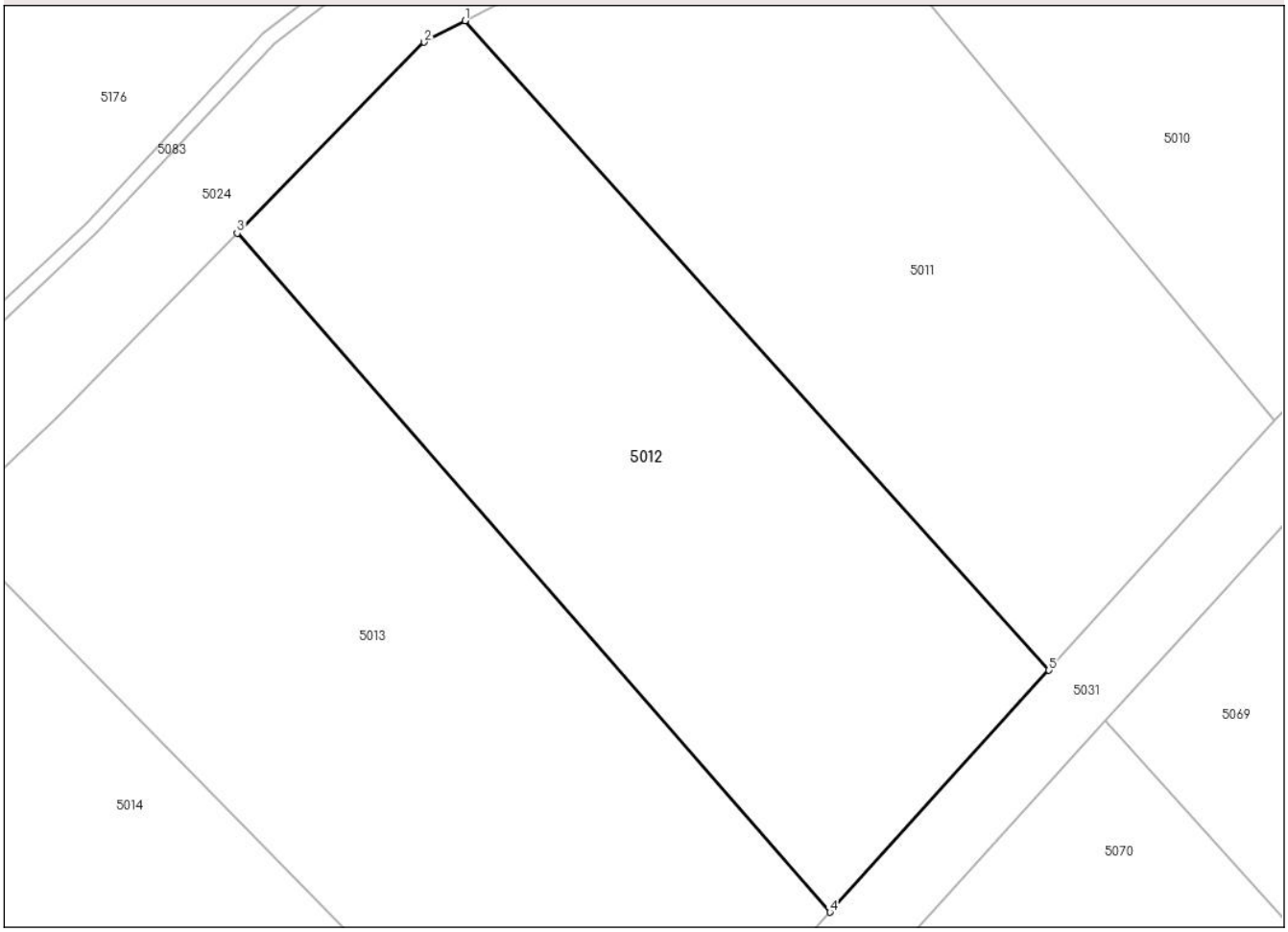

Date referitoare la teren

Crt	Categorie folosință	Intra vilan	Suprafaţa (mp)	Tarla	Parcelă	Nr. topo	Observaţii / Referinţe
1	faneata	NU	800	27	740/1/46/2	-	

Lungime Segmente
1) Valorile lungimilor segmentelor sunt obţinute din proiecţie în plan.

Punct început	X / Y	Punct sfârşit	X / Y	Lungime segment (** (m)
1	416.078,908 485.037,59	2	416.076,733 485.036,45	2.455
2	416.076,733 485.036,45	3	416.066,8 485.026,318	14.189
3	416.066,8 485.026,318	4	416.098,285 484.990,307	47.834
4	416.098,285 484.990,307	5	416.109,914 485.003,137	17.316
5	416.109,914 485.003,137	1	416.078,908 485.037,59	46.35

Document care conține date cu caracter personal, protejat de prevederile Regulamentului (UE) nr. 679/2016 și Legii 190/2018

** Lungimile segmentelor sunt determinate în planul de proiecţie Stereo 70 şi sunt rotunjite la 1 milimetru.
*** Distanţa dintre puncte este formată din segmente cumulate ce sunt mai mici decât valoarea 1 milimetru.

Document care conține date cu caracter personal, protejat de prevederile Regulamentului (UE) nr. 679/2016 și Legii 190/2018

DATE DESPRE IMOBILUL NR. 5013

Oficiul de Cadastru şi Publicitate Imobiliară SIBIU
Biroul de Cadastru şi Publicitate Imobiliară Saliste

A. Partea I. Descrierea imobilului

TEREN Extravilan

Adresa: Jud. Sibiu

Nr. Crt	Nr cadastral Nr. topografic	Suprafaţa* (mp)	Observaţii / Referinţe
A1		1.000	Sector cadastral:30 Teren neimprejmuit; Imobil sectionat, diferenta de suprafata se gaseste la imobilul ID 5071

B. Partea II. Proprietari şi acte

Inscrieri privitoare la dreptul de proprietate şi alte drepturi reale		Referinţe
/		
Act Administrativ nr. 221/52, din 25/05/1994 emis de CJSDPAT Sibiu (titlu de proprietate);		
B1	Intabulare, drept de PROPRIETATE, dobandit prin Reconstituire, cota actuala 1/1	A1
	1) **SPIELHAUPTER IOAN**	

C. Partea III. SARCINI .

Inscrieri privind dezmembramintele dreptului de proprietate, drepturi reale de garanţie şi sarcini	Referinţe
NU SUNT	

Document care conține date cu caracter personal, protejat de prevederile Regulamentului (UE) nr. 679/2016 și Legii 190/2018

Anexa Nr. 1 La Partea I

Teren

Nr cadastral	Suprafaţa (mp)*	Observaţii / Referinţe
	1.000	Imobil sectionat, diferenta de suprafata se gaseste la imobilul ID 5071

* Suprafaţa este determinată in planul de proiecţie Stereo 70.

DETALII LINIARE IMOBIL

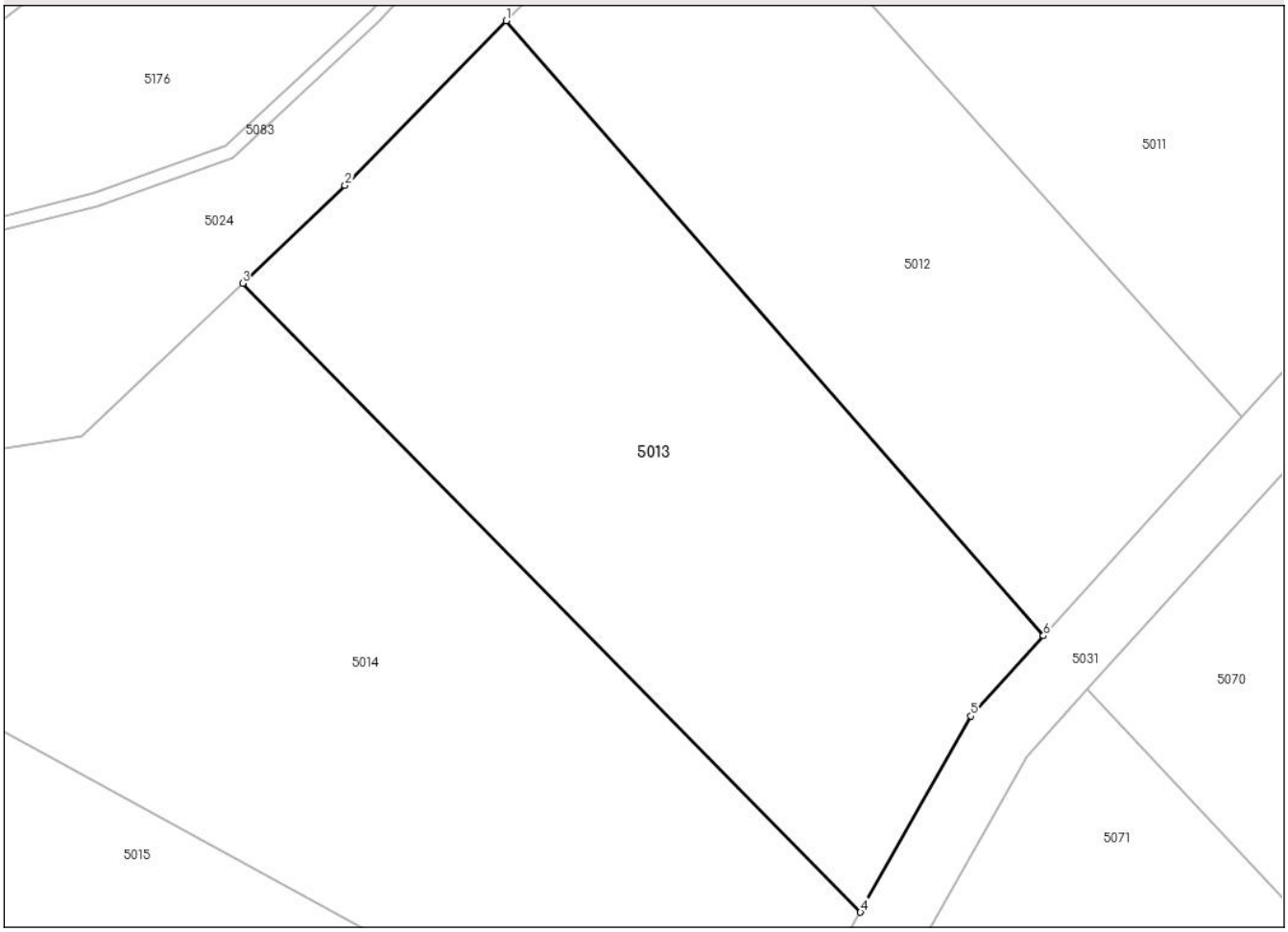

Date referitoare la teren

Crt	Categorie folosință	Intra vilan	Suprafaţa (mp)	Tarla	Parcelă	Nr. topo	Observaţii / Referinţe
1	faneata	NU	1.000	27	740/1/45/2	-	

Lungime Segmente
1) Valorile lungimilor segmentelor sunt obţinute din proiecţie în plan.

Punct început	X / Y	Punct sfârşit	X / Y	Lungime segment (** (m)
1	416.066,8 485.026,318	2	416.057,344 485.016,671	13.508
2	416.057,344 485.016,671	3	416.051,342 485.010,948	8.293
3	416.051,342 485.010,948	4	416.087,555 484.974,125	51.646
4	416.087,555 484.974,125	5	416.094,022 484.985,603	13.174
5	416.094,022 484.985,603	6	416.098,285 484.990,307	6.349

Document care conține date cu caracter personal, protejat de prevederile Regulamentului (UE) nr. 679/2016 și Legii 190/2018

Punct început	X / Y	Punct sfârşit	X / Y	Lungime segment (** (m)
6	416.098,285 484.990,307	1	416.066,8 485.026,318	47.834

** Lungimile segmentelor sunt determinate în planul de proiecţie Stereo 70 şi sunt rotunjite la 1 milimetru.
*** Distanţa dintre puncte este formată din segmente cumulate ce sunt mai mici decât valoarea 1 milimetru.

Document care conține date cu caracter personal, protejat de prevederile Regulamentului (UE) nr. 679/2016 și Legii 190/2018

DATE DESPRE IMOBILUL NR. 5014

Oficiul de Cadastru şi Publicitate Imobiliară SIBIU
Biroul de Cadastru şi Publicitate Imobiliară Saliste

A. Partea I. Descrierea imobilului

TEREN Extravilan

Adresa: Jud. Sibiu

Nr. Crt	Nr cadastral Nr. topografic	Suprafaţa* (mp)	Observaţii / Referinţe
A1		1.400	Sector cadastral:30 Teren neimprejmuit; Imobil sectionat, diferenta de suprafata se gaseste la imobilul ID 5072

B. Partea II. Proprietari şi acte

Inscrieri privitoare la dreptul de proprietate şi alte drepturi reale		Referinţe
/		
Act Administrativ nr. 6/52, din 15/06/1993 emis de CJSDPAT Sibiu (titlu de proprietate);		
B1	Intabulare, drept de PROPRIETATE, dobandit prin Reconstituire, cota actuala 1/1	A1
	1) **BĂLTEAN NICULAE**	

C. Partea III. SARCINI .

Inscrieri privind dezmembramintele dreptului de proprietate, drepturi reale de garanţie şi sarcini	Referinţe
NU SUNT	

Document care conține date cu caracter personal, protejat de prevederile Regulamentului (UE) nr. 679/2016 și Legii 190/2018

Anexa Nr. 1 La Partea I

Teren

Nr cadastral	Suprafaţa (mp)*	Observaţii / Referinţe
	1.400	Imobil sectionat, diferenta de suprafata se gaseste la imobilul ID 5072

* Suprafaţa este determinată in planul de proiecţie Stereo 70.

DETALII LINIARE IMOBIL

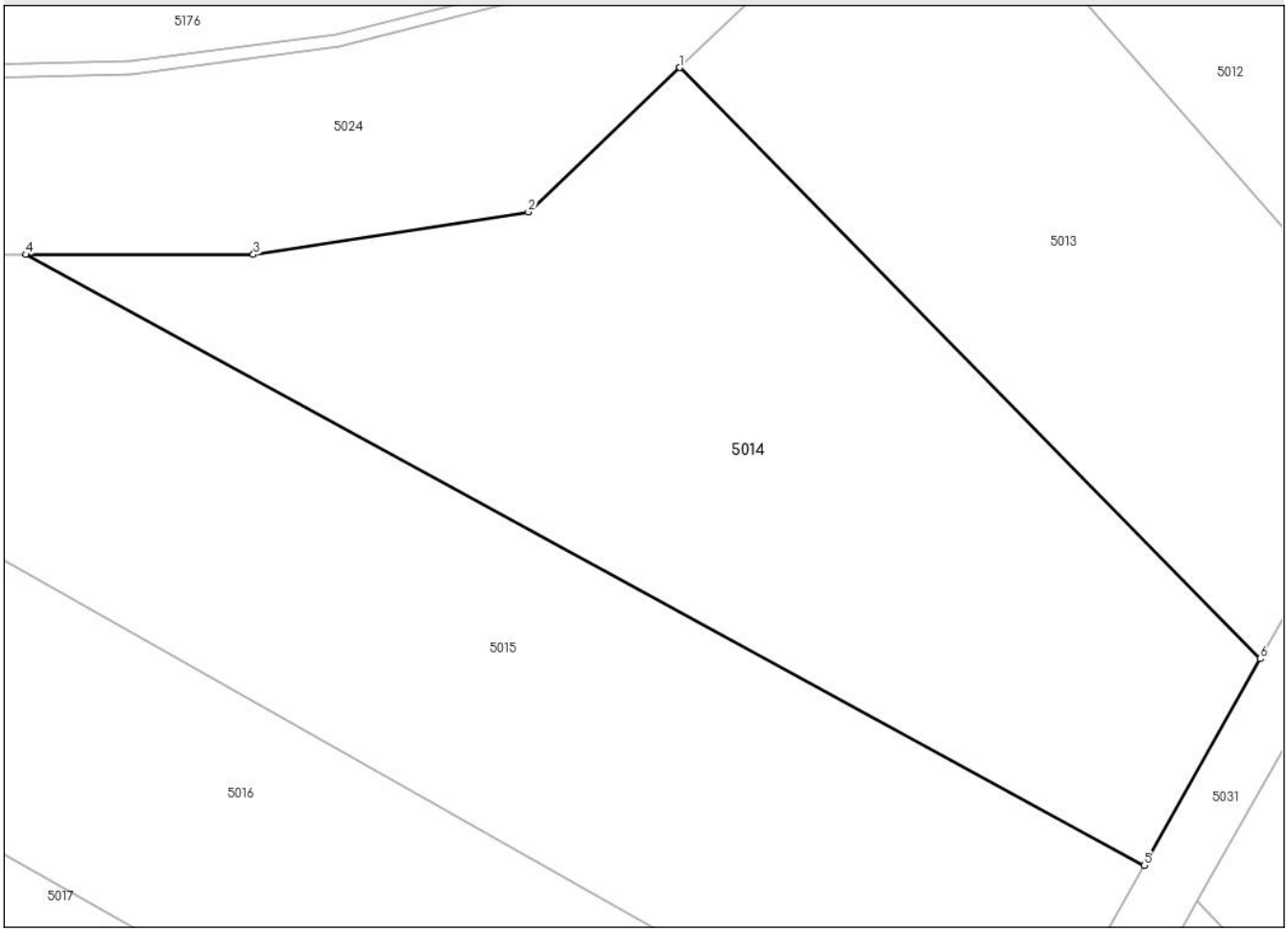

Date referitoare la teren

Crt	Categorie folosință	Intra vilan	Suprafaţa (mp)	Tarla	Parcelă	Nr. topo	Observaţii / Referinţe
1	faneata	NU	1.400	27	740/1/44/2	-	

Lungime Segmente
1) Valorile lungimilor segmentelor sunt obţinute din proiecţie în plan.

Punct început	X / Y	Punct sfârşit	X / Y	Lungime segment (** (m)
1	416.051,342 485.010,948	2	416.041,916 485.001,961	13.024
2	416.041,916 485.001,961	3	416.024,772 484.999,302	17.35
3	416.024,772 484.999,302	4	416.010,588 484.999,302	14.184
4	416.010,588 484.999,302	5	416.080,308 484.961,263	79.422
5	416.080,308 484.961,263	6	416.087,555 484.974,125	14.763

Document care conține date cu caracter personal, protejat de prevederile Regulamentului (UE) nr. 679/2016 și Legii 190/2018

Punct început	X / Y	Punct sfârşit	X / Y	Lungime segment (** (m)
6	416.087,555 484.974,125	1	416.051,342 485.010,948	51.646

** Lungimile segmentelor sunt determinate în planul de proiecţie Stereo 70 şi sunt rotunjite la 1 milimetru.
*** Distanţa dintre puncte este formată din segmente cumulate ce sunt mai mici decât valoarea 1 milimetru.

Document care conține date cu caracter personal, protejat de prevederile Regulamentului (UE) nr. 679/2016 și Legii 190/2018

DATE DESPRE IMOBILUL NR. 5015

Oficiul de Cadastru şi Publicitate Imobiliară SIBIU
Biroul de Cadastru şi Publicitate Imobiliară Saliste

A. Partea I. Descrierea imobilului

TEREN Extravilan

Adresa: Jud. Sibiu

Nr. Crt	Nr cadastral Nr. topografic	Suprafaţa* (mp)	Observaţii / Referinţe
A1		1.500	Sector cadastral:30 Teren neimprejmuit; Imobil sectionat, diferenta de suprafata se gaseste la imobilul ID 5073

B. Partea II. Proprietari şi acte

Inscrieri privitoare la dreptul de proprietate şi alte drepturi reale		Referinţe
/		
Act Administrativ nr. 160/52, din 22/02/1994 emis de CJSDPAT Sibiu (titlu de proprietate);		
B1	Intabulare, drept de PROPRIETATE, dobandit prin Constituire, cota actuala 1/1	A1
	1) **MUNTEAN MARIA**	

C. Partea III. SARCINI .

Inscrieri privind dezmembramintele dreptului de proprietate, drepturi reale de garanţie şi sarcini	Referinţe
NU SUNT	

Document care conține date cu caracter personal, protejat de prevederile Regulamentului (UE) nr. 679/2016 și Legii 190/2018

Anexa Nr. 1 La Partea I

Teren

Nr cadastral	Suprafaţa (mp)*	Observaţii / Referinţe
	1.500	Imobil sectionat, diferenta de suprafata se gaseste la imobilul ID 5073

* Suprafaţa este determinată in planul de proiecţie Stereo 70.

DETALII LINIARE IMOBIL

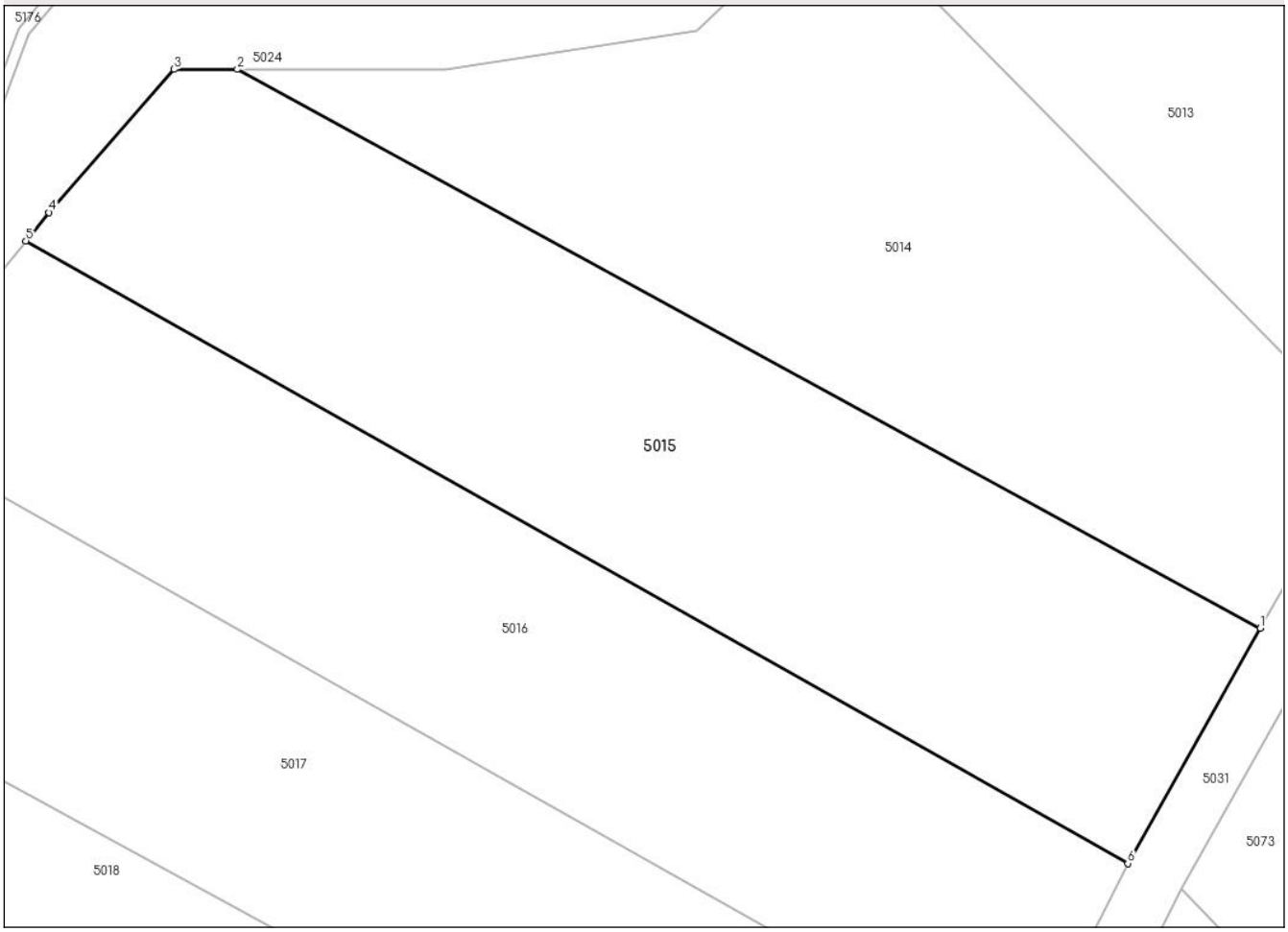

Date referitoare la teren

Crt	Categorie folosință	Intra vilan	Suprafaţa (mp)	Tarla	Parcelă	Nr. topo	Observaţii / Referinţe
1	faneata	NU	1.500	27	740/1/43/2	-	

Lungime Segmente
1) Valorile lungimilor segmentelor sunt obţinute din proiecţie în plan.

Punct început	X / Y	Punct sfârşit	X / Y	Lungime segment (** (m)
1	416.080,308 484.961,263	2	416.010,588 484.999,302	79.422
2	416.010,588 484.999,302	3	416.006,272 484.999,302	4.316
3	416.006,272 484.999,302	4	415.997,76 484.989,554	12.941
4	415.997,76 484.989,554	5	415.996,18 484.987,624	2.494
5	415.996,18 484.987,624	6	416.071,277 484.945,235	86.235

Document care conține date cu caracter personal, protejat de prevederile Regulamentului (UE) nr. 679/2016 și Legii 190/2018

Punct început	X / Y	Punct sfârşit	X / Y	Lungime segment (** (m)
6	416.071,277 484.945,235	1	416.080,308 484.961,263	18.397

** Lungimile segmentelor sunt determinate în planul de proiecţie Stereo 70 şi sunt rotunjite la 1 milimetru.
*** Distanţa dintre puncte este formată din segmente cumulate ce sunt mai mici decât valoarea 1 milimetru.

Document care conține date cu caracter personal, protejat de prevederile Regulamentului (UE) nr. 679/2016 și Legii 190/2018

DATE DESPRE IMOBILUL NR. 5016

Oficiul de Cadastru şi Publicitate Imobiliară SIBIU
Biroul de Cadastru şi Publicitate Imobiliară Saliste

A. Partea I. Descrierea imobilului

TEREN Extravilan

Adresa: Jud. Sibiu

Nr. Crt	Nr cadastral Nr. topografic	Suprafaţa* (mp)	Observaţii / Referinţe
A1		1.400	Sector cadastral:30 Teren neimprejmuit; Imobil sectionat, diferenta de suprafata se gaseste la imobilul ID 5074

B. Partea II. Proprietari şi acte

Inscrieri privitoare la dreptul de proprietate şi alte drepturi reale		Referinţe
/		
Act Administrativ nr. 176/52, din 24/02/1994 emis de CJSDPAT Sibiu (titlu de proprietate);		
B1	Intabulare, drept de PROPRIETATE, dobandit prin Reconstituire, cota actuala 1/1	A1
	1) **MILEA LIVIU** 2) **MILEA IOAN** 3) **MILEA MARIA** 4) **MILEA ANA** 5) **MILEA D-TRU** 6) **MILEA NICOLAE** 7) **MILEA AUREL** 8) **MILEA VALERIA** 9) **MILEA ELISABETA**	

C. Partea III. SARCINI .

Inscrieri privind dezmembramintele dreptului de proprietate, drepturi reale de garanţie şi sarcini	Referinţe
NU SUNT	

Anexa Nr. 1 La Partea I

Teren

Nr cadastral	Suprafaţa (mp)*	Observaţii / Referinţe
	1.400	Imobil sectionat, diferenta de suprafata se gaseste la imobilul ID 5074

* Suprafaţa este determinată in planul de proiecţie Stereo 70.

DETALII LINIARE IMOBIL

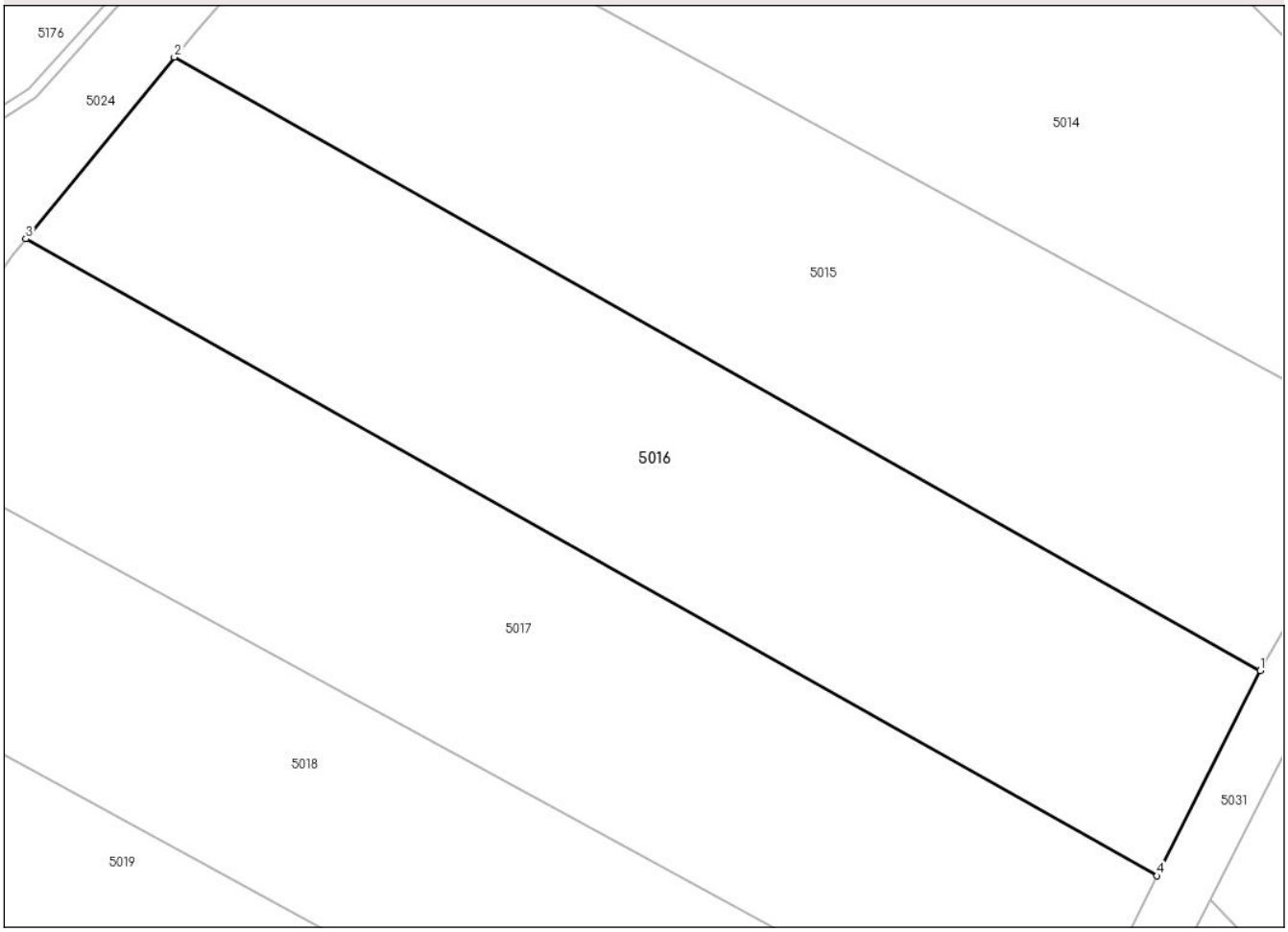

Date referitoare la teren

Crt	Categorie folosință	Intra vilan	Suprafaţa (mp)	Tarla	Parcelă	Nr. topo	Observaţii / Referinţe
1	faneata	NU	1.400	27	740/1/42/2	-	

Lungime Segmente
1) Valorile lungimilor segmentelor sunt obţinute din proiecţie în plan.

Punct început	X / Y	Punct sfârşit	X / Y	Lungime segment (** (m)
1	416.071,277 484.945,235	2	415.996,18 484.987,624	86.235
2	415.996,18 484.987,624	3	415.985,907 484.975,076	16.216
3	415.985,907 484.975,076	4	416.064,149 484.931,062	89.772
4	416.064,149 484.931,062	1	416.071,277 484.945,235	15.864

**** Lungimile segmentelor sunt determinate în planul de proiecţie Stereo 70 şi sunt rotunjite la 1 milimetru.**

Document care conține date cu caracter personal, protejat de prevederile Regulamentului (UE) nr. 679/2016 și Legii 190/2018

***** Distanţa dintre puncte este formată din segmente cumulate ce sunt mai mici decât valoarea 1 milimetru.**

DATE DESPRE IMOBILUL NR. 5017

Oficiul de Cadastru şi Publicitate Imobiliară SIBIU
Biroul de Cadastru şi Publicitate Imobiliară Saliste

A. Partea I. Descrierea imobilului

TEREN Extravilan

Adresa: Jud. Sibiu

Nr. Crt	Nr cadastral Nr. topografic	Suprafaţa* (mp)	Observaţii / Referinţe
A1		1.500	Sector cadastral:30 Teren neimprejmuit; Imobil sectionat, diferenta de suprafata se gaseste la imobilul ID 5075

B. Partea II. Proprietari şi acte

Inscrieri privitoare la dreptul de proprietate şi alte drepturi reale		Referinţe
/		
Act Administrativ nr. 264/52, din 09/06/1994 emis de CJSDPAT Sibiu (titlu de proprietate);		
B1	Intabulare, drept de PROPRIETATE, dobandit prin Reconstituire, cota actuala 1/1	A1
	1) **SALOMIU IOAN** 2) **IRHAZI EUGENIA** 3) **MOISE ELENA**	

C. Partea III. SARCINI .

Inscrieri privind dezmembramintele dreptului de proprietate, drepturi reale de garanţie şi sarcini	Referinţe
NU SUNT	

Document care conține date cu caracter personal, protejat de prevederile Regulamentului (UE) nr. 679/2016 și Legii 190/2018

Anexa Nr. 1 La Partea I

Teren

Nr cadastral	Suprafaţa (mp)*	Observaţii / Referinţe
	1.500	Imobil sectionat, diferenta de suprafata se gaseste la imobilul ID 5075

* Suprafaţa este determinată in planul de proiecţie Stereo 70.

DETALII LINIARE IMOBIL

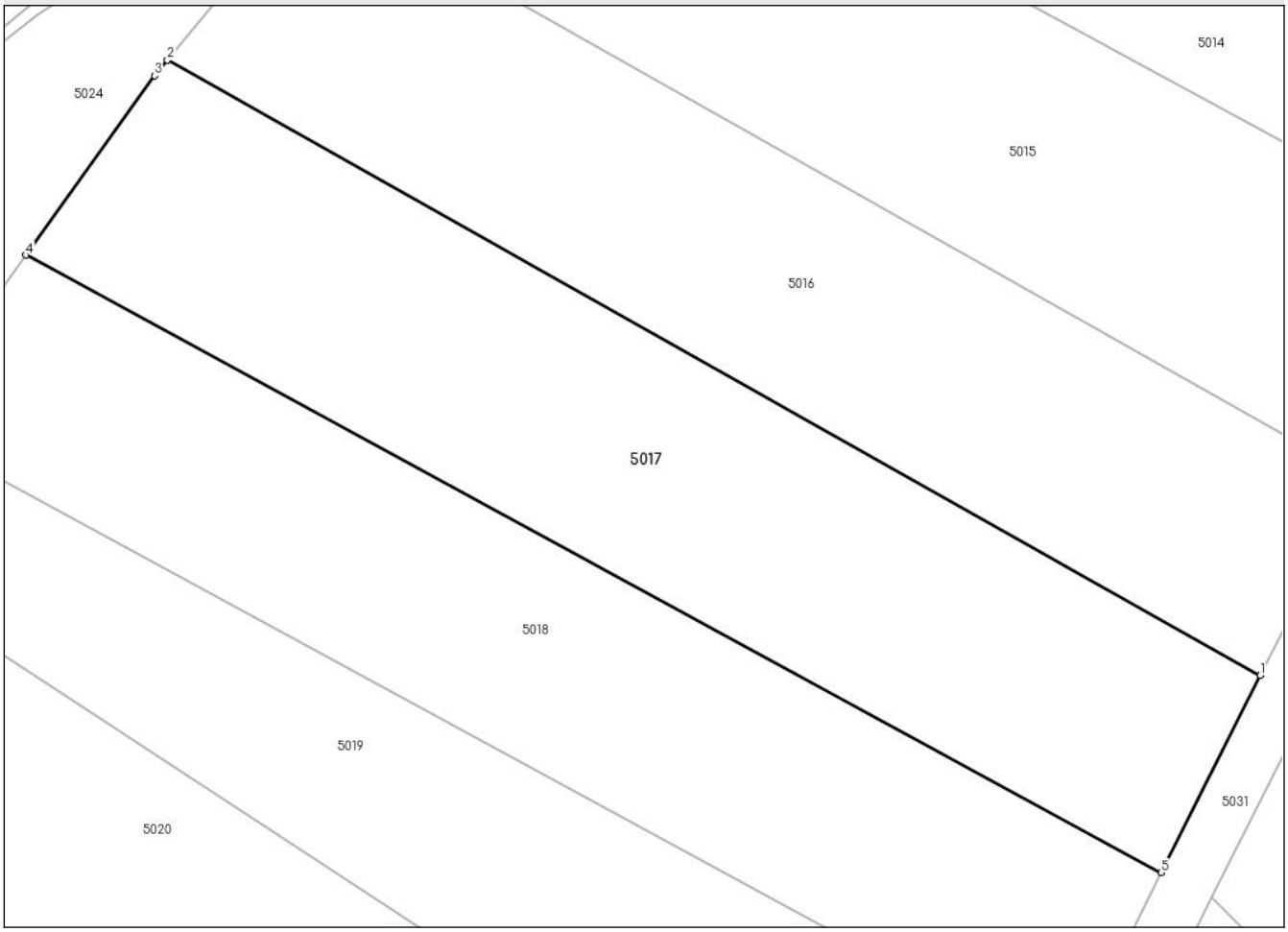

Date referitoare la teren

Crt	Categorie folosință	Intra vilan	Suprafaţa (mp)	Tarla	Parcelă	Nr. topo	Observaţii / Referinţe
1	faneata	NU	1.500	27	740/1/41/2	-	

Lungime Segmente
1) Valorile lungimilor segmentelor sunt obţinute din proiecţie în plan.

Punct început	X / Y	Punct sfârşit	X / Y	Lungime segment (** (m)
1	416.064,149 484.931,062	2	415.985,907 484.975,076	89.772
2	415.985,907 484.975,076	3	415.984,991 484.973,957	1.446
3	415.984,991 484.973,957	4	415.975,769 484.961,128	15.8
4	415.975,769 484.961,128	5	416.057,051 484.916,951	92.512
5	416.057,051 484.916,951	1	416.064,149 484.931,062	15.796

Document care conține date cu caracter personal, protejat de prevederile Regulamentului (UE) nr. 679/2016 și Legii 190/2018

** Lungimile segmentelor sunt determinate în planul de proiecţie Stereo 70 şi sunt rotunjite la 1 milimetru.
*** Distanţa dintre puncte este formată din segmente cumulate ce sunt mai mici decât valoarea 1 milimetru.

DATE DESPRE IMOBILUL NR. 5018

Oficiul de Cadastru şi Publicitate Imobiliară SIBIU
Biroul de Cadastru şi Publicitate Imobiliară Saliste

A. Partea I. Descrierea imobilului

TEREN Extravilan

Adresa: Jud. Sibiu

Nr. Crt	Nr cadastral Nr. topografic	Suprafaţa* (mp)	Observaţii / Referinţe
A1		1.400	Sector cadastral:30 Teren neimprejmuit; Imobil sectionat, diferenta de suprafata se gaseste la imobilul ID 5076

B. Partea II. Proprietari şi acte

Inscrieri privitoare la dreptul de proprietate şi alte drepturi reale		Referinţe
/		
Act Administrativ nr. 163/52, din 22/02/1994 emis de CJSDPAT Sibiu (titlu de proprietate);		
B1	Intabulare, drept de PROPRIETATE, dobandit prin Constituire, cota actuala 1/1	A1
	1) **BOICA ANA**	

C. Partea III. SARCINI .

Inscrieri privind dezmembramintele dreptului de proprietate, drepturi reale de garanţie şi sarcini	Referinţe
NU SUNT	

Document care conține date cu caracter personal, protejat de prevederile Regulamentului (UE) nr. 679/2016 și Legii 190/2018

Anexa Nr. 1 La Partea I

Teren

Nr cadastral	Suprafaţa (mp)*	Observaţii / Referinţe
	1.400	Imobil sectionat, diferenta de suprafata se gaseste la imobilul ID 5076

* Suprafaţa este determinată in planul de proiecţie Stereo 70.

DETALII LINIARE IMOBIL

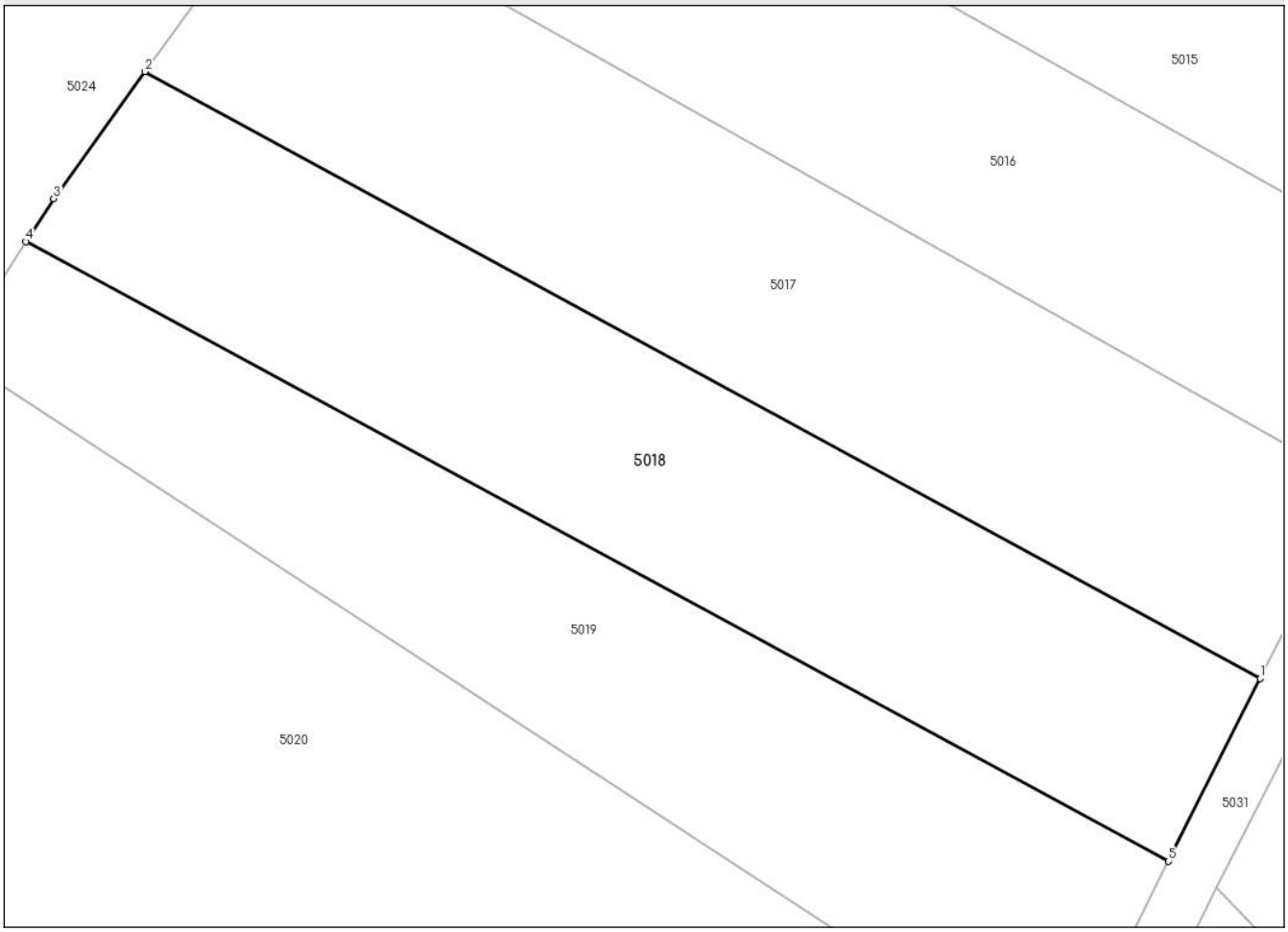

Date referitoare la teren

Crt	Categorie folosință	Intra vilan	Suprafaţa (mp)	Tarla	Parcelă	Nr. topo	Observaţii / Referinţe
1	faneata	NU	1.400	27	740/1/40/2	-	

Lungime Segmente
1) Valorile lungimilor segmentelor sunt obţinute din proiecţie în plan.

Punct început	X / Y	Punct sfârşit	X / Y	Lungime segment (** (m)
1	416.057,051 484.916,951	2	415.975,769 484.961,128	92.512
2	415.975,769 484.961,128	3	415.969,126 484.951,887	11.38
3	415.969,126 484.951,887	4	415.967,095 484.948,757	3.732
4	415.967,095 484.948,757	5	416.050,362 484.903,65	94.699
5	416.050,362 484.903,65	1	416.057,051 484.916,951	14.888

Document care conține date cu caracter personal, protejat de prevederile Regulamentului (UE) nr. 679/2016 și Legii 190/2018

** Lungimile segmentelor sunt determinate în planul de proiecţie Stereo 70 şi sunt rotunjite la 1 milimetru.
*** Distanţa dintre puncte este formată din segmente cumulate ce sunt mai mici decât valoarea 1 milimetru.

Document care conține date cu caracter personal, protejat de prevederile Regulamentului (UE) nr. 679/2016 și Legii 190/2018

DATE DESPRE IMOBILUL NR. 5019

Oficiul de Cadastru şi Publicitate Imobiliară SIBIU
Biroul de Cadastru şi Publicitate Imobiliară Saliste

A. Partea I. Descrierea imobilului

TEREN Extravilan

Adresa: Jud. Sibiu

Nr. Crt	Nr cadastral Nr. topografic	Suprafaţa* (mp)	Observaţii / Referinţe
A1		1.300	Sector cadastral:30 Teren neimprejmuit; Imobil sectionat, diferenta de suprafata se gaseste la imobilul ID 5077

B. Partea II. Proprietari şi acte

Inscrieri privitoare la dreptul de proprietate şi alte drepturi reale		Referinţe
/		
Act Administrativ nr. 1/52, din 14/06/1993 emis de CJSDPAT Sibiu (titlu de proprietate);		
B1	Intabulare, drept de PROPRIETATE, dobandit prin Reconstituire, cota actuala 1/1	A1
	1) **CAZAN IOAN**	

C. Partea III. SARCINI .

Inscrieri privind dezmembramintele dreptului de proprietate, drepturi reale de garanţie şi sarcini	Referinţe
NU SUNT	

Document care conține date cu caracter personal, protejat de prevederile Regulamentului (UE) nr. 679/2016 și Legii 190/2018

Anexa Nr. 1 La Partea I

Teren

Nr cadastral	Suprafaţa (mp)*	Observaţii / Referinţe
	1.300	Imobil sectionat, diferenta de suprafata se gaseste la imobilul ID 5077

* Suprafaţa este determinată in planul de proiecţie Stereo 70.

DETALII LINIARE IMOBIL

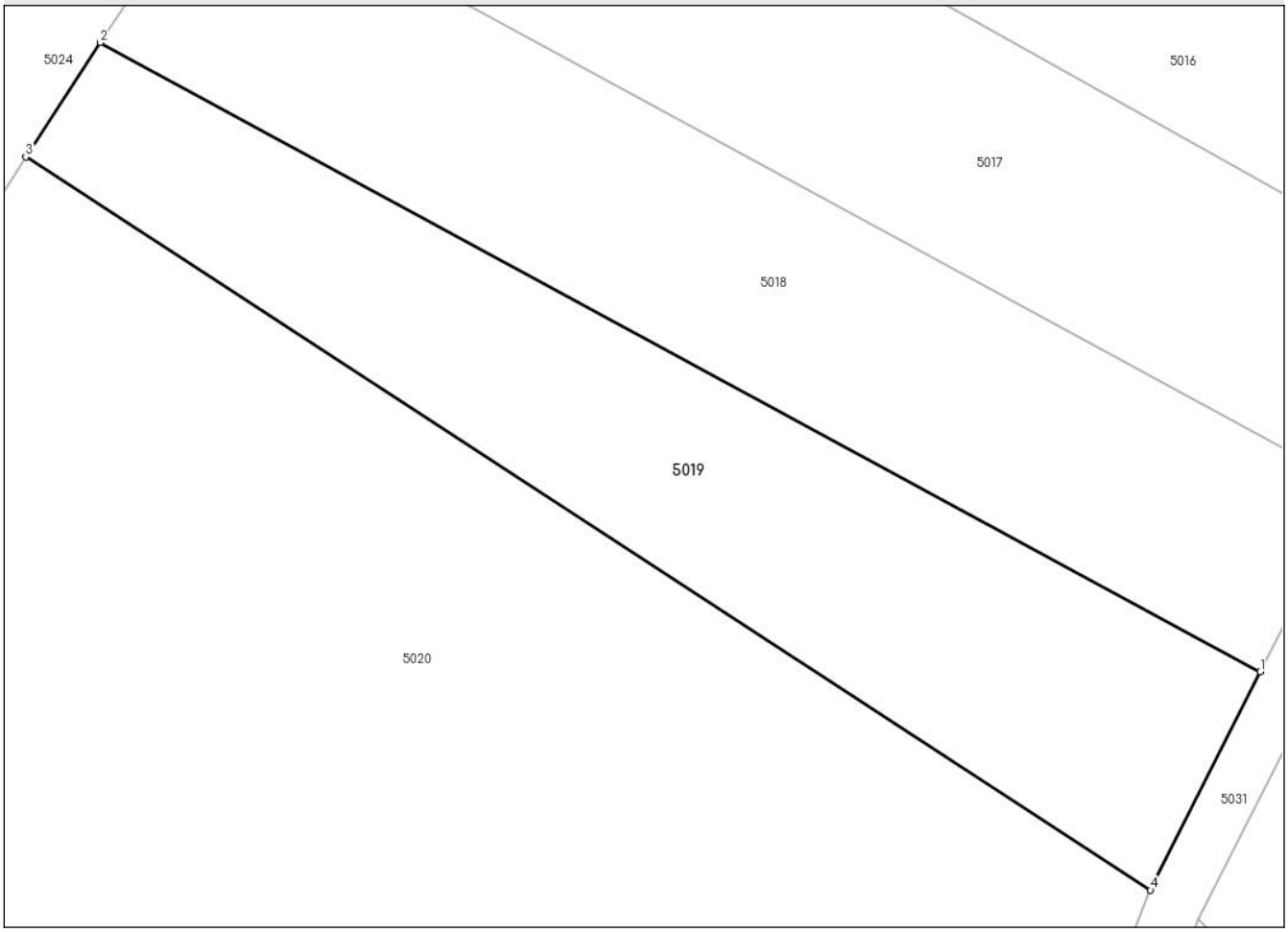

Date referitoare la teren

Crt	Categorie folosință	Intra vilan	Suprafaţa (mp)	Tarla	Parcelă	Nr. topo	Observaţii / Referinţe
1	faneata	NU	1.300	27	740/1/39/2	-	

Lungime Segmente
1) Valorile lungimilor segmentelor sunt obţinute din proiecţie în plan.

Punct început	X / Y	Punct sfârşit	X / Y	Lungime segment (** (m)
1	416.050,362 484.903,65	2	415.967,095 484.948,757	94.699
2	415.967,095 484.948,757	3	415.961,774 484.940,558	9.774
3	415.961,774 484.940,558	4	416.042,489 484.887,998	96.32
4	416.042,489 484.887,998	1	416.050,362 484.903,65	17.521

**** Lungimile segmentelor sunt determinate în planul de proiecţie Stereo 70 şi sunt rotunjite la 1 milimetru.**

Document care conține date cu caracter personal, protejat de prevederile Regulamentului (UE) nr. 679/2016 și Legii 190/2018

***** Distanţa dintre puncte este formată din segmente cumulate ce sunt mai mici decât valoarea 1 milimetru.**

DATE DESPRE IMOBILUL NR. 5020

Oficiul de Cadastru şi Publicitate Imobiliară SIBIU
Biroul de Cadastru şi Publicitate Imobiliară Saliste

A. Partea I. Descrierea imobilului

TEREN Extravilan

Adresa: Jud. Sibiu

Nr. Crt	Nr cadastral Nr. topografic	Suprafaţa* (mp)	Observaţii / Referinţe
A1		5.000	Sector cadastral:30 Teren neimprejmuit;

B. Partea II. Proprietari şi acte

Inscrieri privitoare la dreptul de proprietate şi alte drepturi reale		Referinţe
/		
Act Normativ nr. 7, din 13/03/1996 emis de Parlamentul Romaniei (Art. 13 alin. 15);		
B1	Inscrierea provizorie, drept de PROPRIETATE, dobandit prin Lege, cota actuala 1/1	A1
	1) **ORAȘUL SĂLIȘTE**, CIF:4306950, Proprietar neidentificat	

C. Partea III. SARCINI .

Inscrieri privind dezmembramintele dreptului de proprietate, drepturi reale de garanţie şi sarcini	Referinţe
NU SUNT	

Anexa Nr. 1 La Partea I

Teren

Nr cadastral	Suprafaţa (mp)*	Observaţii / Referinţe
	5.000	

* Suprafaţa este determinată in planul de proiecţie Stereo 70.

DETALII LINIARE IMOBIL

Date referitoare la teren

Crt	Categorie folosință	Intra vilan	Suprafaţa (mp)	Tarla	Parcelă	Nr. topo	Observaţii / Referinţe
1	faneata	NU	5.000	23	666/57	-	

Lungime Segmente
1) Valorile lungimilor segmentelor sunt obţinute din proiecţie în plan.

Punct început	X / Y	Punct sfârşit	X / Y	Lungime segment (** (m)
1	416.042,489 484.887,998	2	415.961,774 484.940,558	96.32
2	415.961,774 484.940,558	3	415.957,642 484.934,19	7.591
3	415.957,642 484.934,19	4	415.949,839 484.922,492	14.061
4	415.949,839 484.922,492	5	415.937,248 484.910,263	17.552
5	415.937,248 484.910,263	6	415.923,196 484.903,367	15.653

Document care conține date cu caracter personal, protejat de prevederile Regulamentului (UE) nr. 679/2016 și Legii 190/2018

Punct început	X / Y	Punct sfârşit	X / Y	Lungime segment (** (m)
6	415.923,196 484.903,367	7	416.025,213 484.845,71	117.182
7	416.025,213 484.845,71	1	416.042,489 484.887,998	45.68

** Lungimile segmentelor sunt determinate în planul de proiecţie Stereo 70 şi sunt rotunjite la 1 milimetru.
*** Distanţa dintre puncte este formată din segmente cumulate ce sunt mai mici decât valoarea 1 milimetru.

Document care conține date cu caracter personal, protejat de prevederile Regulamentului (UE) nr. 679/2016 și Legii 190/2018

DATE DESPRE IMOBILUL NR. 5021

Oficiul de Cadastru şi Publicitate Imobiliară SIBIU
Biroul de Cadastru şi Publicitate Imobiliară Saliste

A. Partea I. Descrierea imobilului

TEREN Extravilan

Adresa: Jud. Sibiu

Nr. Crt	Nr cadastral Nr. topografic	Suprafaţa* (mp)	Observaţii / Referinţe
A1		3.400	Sector cadastral:30 Teren neimprejmuit;

B. Partea II. Proprietari şi acte

Inscrieri privitoare la dreptul de proprietate şi alte drepturi reale		Referinţe
/		
Act Administrativ nr. 22/52, din 21/06/1993 emis de CJSDPAT Sibiu (titlu de proprietate);		
B1	Intabulare, drept de PROPRIETATE, dobandit prin Reconstituire, cota actuala 1/1	A1
	1) **MUNTEAN IOAN**	

C. Partea III. SARCINI .

Inscrieri privind dezmembramintele dreptului de proprietate, drepturi reale de garanţie şi sarcini	Referinţe
NU SUNT	

Document care conține date cu caracter personal, protejat de prevederile Regulamentului (UE) nr. 679/2016 și Legii 190/2018

Anexa Nr. 1 La Partea I

Teren

Nr cadastral	Suprafaţa (mp)*	Observaţii / Referinţe
	3.400	

* Suprafaţa este determinată in planul de proiecţie Stereo 70.

DETALII LINIARE IMOBIL

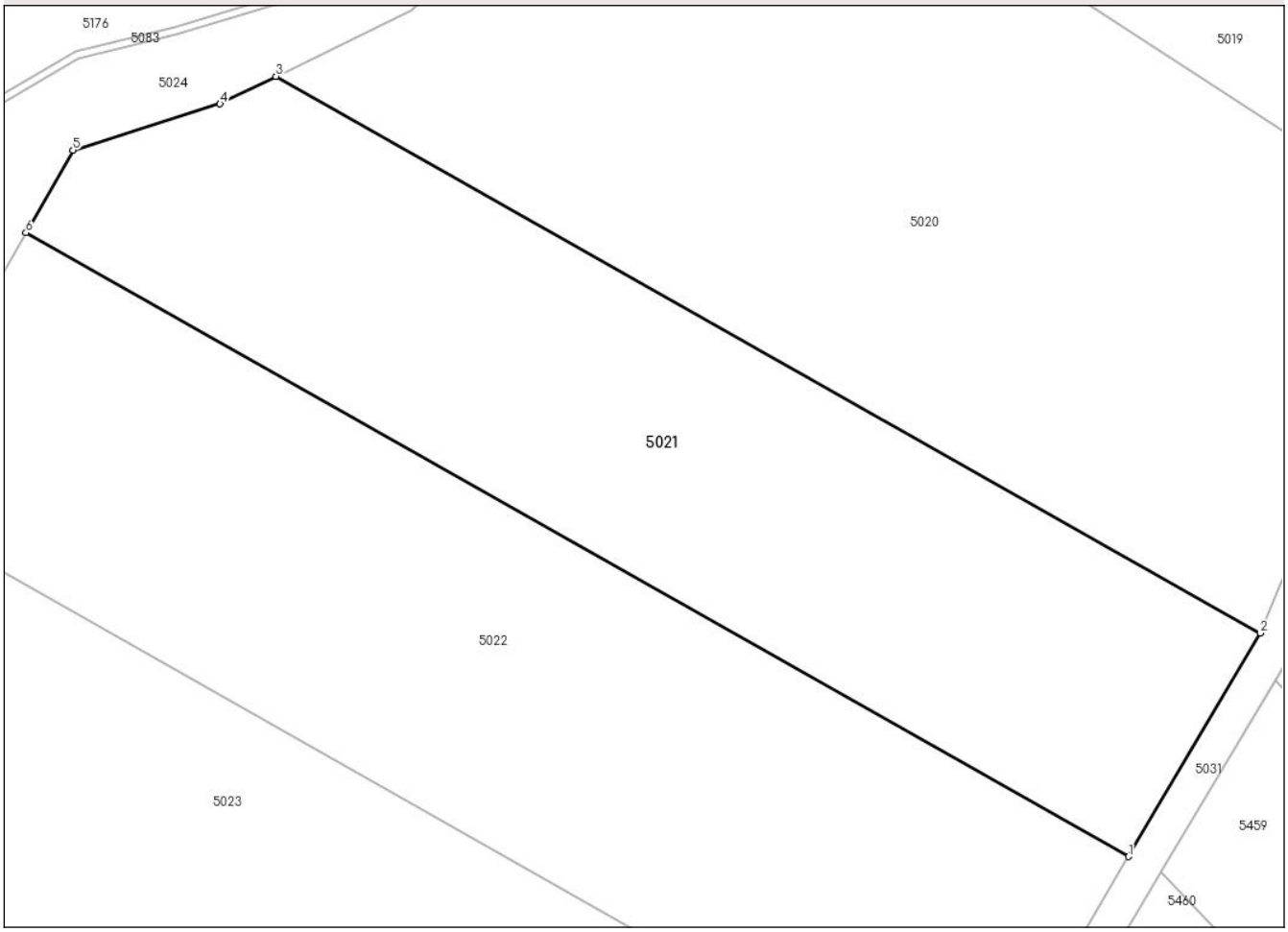

Date referitoare la teren

Crt	Categorie folosință	Intra vilan	Suprafaţa (mp)	Tarla	Parcelă	Nr. topo	Observaţii / Referinţe
1	faneata	NU	3.400	23	666/56	-	

Lungime Segmente
1) Valorile lungimilor segmentelor sunt obţinute din proiecţie în plan.

Punct început	X / Y	Punct sfârşit	X / Y	Lungime segment (** (m)
1	416.011,575 484.822,573	2	416.025,213 484.845,71	26.858
2	416.025,213 484.845,71	3	415.923,196 484.903,367	117.182
3	415.923,196 484.903,367	4	415.917,386 484.900,515	6.472
4	415.917,386 484.900,515	5	415.902,135 484.895,73	15.984
5	415.902,135 484.895,73	6	415.897,259 484.887,18	9.842

Document care conține date cu caracter personal, protejat de prevederile Regulamentului (UE) nr. 679/2016 și Legii 190/2018

Punct început	X / Y	Punct sfârşit	X / Y	Lungime segment (** (m)
6	415.897,259 484.887,18	1	416.011,575 484.822,573	131.309

** Lungimile segmentelor sunt determinate în planul de proiecţie Stereo 70 şi sunt rotunjite la 1 milimetru.
*** Distanţa dintre puncte este formată din segmente cumulate ce sunt mai mici decât valoarea 1 milimetru.

Document care conține date cu caracter personal, protejat de prevederile Regulamentului (UE) nr. 679/2016 și Legii 190/2018

DATE DESPRE IMOBILUL NR. 5022

Oficiul de Cadastru şi Publicitate Imobiliară SIBIU
Biroul de Cadastru şi Publicitate Imobiliară Saliste

A. Partea I. Descrierea imobilului

TEREN Extravilan

Adresa: Jud. Sibiu

Nr. Crt	Nr cadastral Nr. topografic	Suprafaţa* (mp)	Observaţii / Referinţe
A1		4.100	Sector cadastral:30 Teren neimprejmuit;

B. Partea II. Proprietari şi acte

Inscrieri privitoare la dreptul de proprietate şi alte drepturi reale		Referinţe
/		
Act Administrativ nr. 106/52, din 14/02/1994 emis de CJSDPAT Sibiu (titlu de proprietate);		
B1	Intabulare, drept de PROPRIETATE, dobandit prin Reconstituire, cota actuala 1/1	A1
	1) **DENGHEL MIHAI**	

C. Partea III. SARCINI .

Inscrieri privind dezmembramintele dreptului de proprietate, drepturi reale de garanţie şi sarcini	Referinţe
NU SUNT	

Document care conține date cu caracter personal, protejat de prevederile Regulamentului (UE) nr. 679/2016 și Legii 190/2018

Anexa Nr. 1 La Partea I

Teren

Nr cadastral	Suprafaţa (mp)*	Observaţii / Referinţe
	4.100	

* Suprafaţa este determinată in planul de proiecţie Stereo 70.

DETALII LINIARE IMOBIL

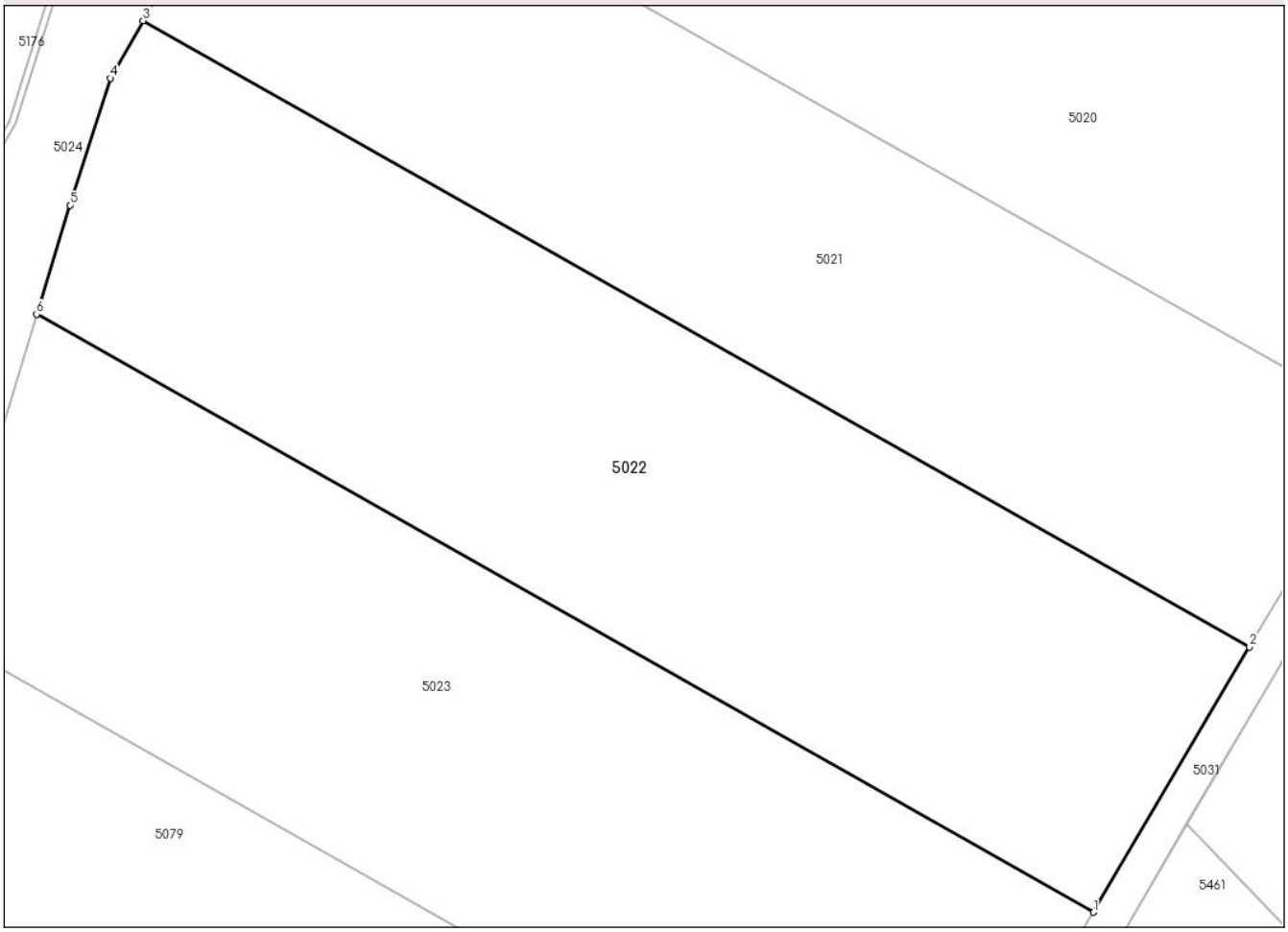

Date referitoare la teren

Crt	Categorie folosință	Intra vilan	Suprafaţa (mp)	Tarla	Parcelă	Nr. topo	Observaţii / Referinţe
1	faneata	NU	4.100	23	666/57	-	

Lungime Segmente
1) Valorile lungimilor segmentelor sunt obţinute din proiecţie în plan.

Punct început	X / Y	Punct sfârşit	X / Y	Lungime segment (** (m)
1	415.995,43 484.795,183	2	416.011,575 484.822,573	31.794
2	416.011,575 484.822,573	3	415.897,259 484.887,18	131.309
3	415.897,259 484.887,18	4	415.893,872 484.881,24	6.838
4	415.893,872 484.881,24	5	415.889,692 484.868,149	13.742
5	415.889,692 484.868,149	6	415.886,257 484.856,883	11.778

Document care conține date cu caracter personal, protejat de prevederile Regulamentului (UE) nr. 679/2016 și Legii 190/2018

Punct început	X / Y	Punct sfârşit	X / Y	Lungime segment (** (m)
6	415.886,257 484.856,883	1	415.995,43 484.795,183	125.402

** Lungimile segmentelor sunt determinate în planul de proiecţie Stereo 70 şi sunt rotunjite la 1 milimetru.
*** Distanţa dintre puncte este formată din segmente cumulate ce sunt mai mici decât valoarea 1 milimetru.

Document care conține date cu caracter personal, protejat de prevederile Regulamentului (UE) nr. 679/2016 și Legii 190/2018

DATE DESPRE IMOBILUL NR. 5023

Oficiul de Cadastru şi Publicitate Imobiliară SIBIU
Biroul de Cadastru şi Publicitate Imobiliară Saliste

A. Partea I. Descrierea imobilului

TEREN Extravilan

Adresa: Jud. Sibiu

Nr. Crt	Nr cadastral Nr. topografic	Suprafaţa* (mp)	Observaţii / Referinţe
A1		4.100	Sector cadastral:30 Teren neimprejmuit;

B. Partea II. Proprietari şi acte

Inscrieri privitoare la dreptul de proprietate şi alte drepturi reale		Referinţe
/		
Act Administrativ nr. 179/52, din 24/02/1994 emis de CJSDPAT Sibiu (titlu de proprietate);		
B1	Intabulare, drept de PROPRIETATE, dobandit prin Reconstituire, cota actuala 1/1	A1
	1) **OPREAN CORNELIU** 2) **OPREAN IOAN**,	

C. Partea III. SARCINI .

Inscrieri privind dezmembramintele dreptului de proprietate, drepturi reale de garanţie şi sarcini	Referinţe
NU SUNT	

Document care conține date cu caracter personal, protejat de prevederile Regulamentului (UE) nr. 679/2016 și Legii 190/2018

Anexa Nr. 1 La Partea I

Teren

Nr cadastral	Suprafaţa (mp)*	Observaţii / Referinţe
	4.100	

* Suprafaţa este determinată in planul de proiecţie Stereo 70.

DETALII LINIARE IMOBIL

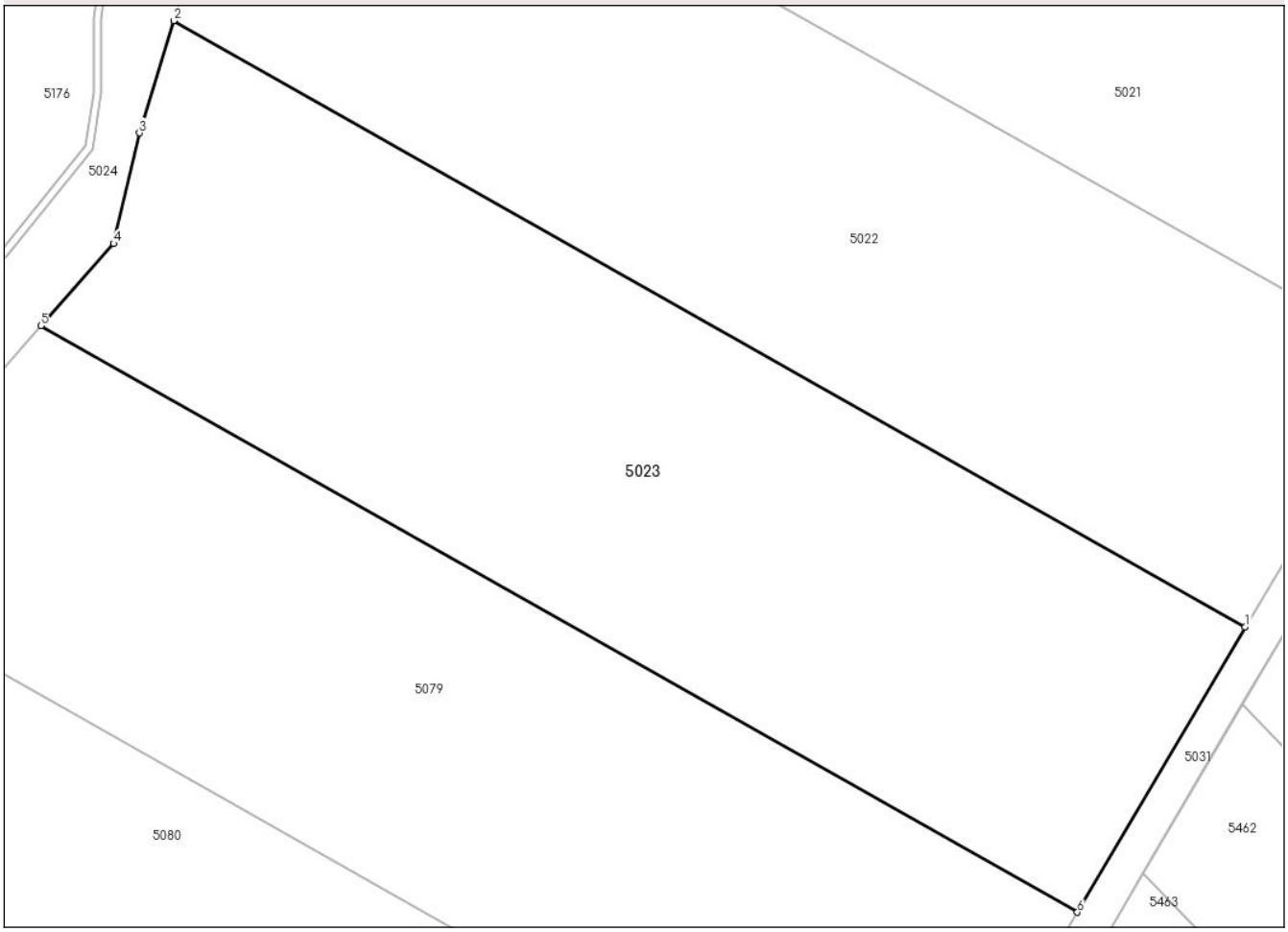

Date referitoare la teren

Crt	Categorie folosință	Intra vilan	Suprafaţa (mp)	Tarla	Parcelă	Nr. topo	Observaţii / Referinţe
1	faneata	NU	4.100	23	666/58	-	

Lungime Segmente
1) Valorile lungimilor segmentelor sunt obţinute din proiecţie în plan.

Punct început	X / Y	Punct sfârşit	X / Y	Lungime segment (** (m)
1	415.995,43 484.795,183	2	415.886,257 484.856,883	125.402
2	415.886,257 484.856,883	3	415.882,776 484.845,463	11.939
3	415.882,776 484.845,463	4	415.880,138 484.834,202	11.566
4	415.880,138 484.834,202	5	415.872,731 484.825,845	11.167
5	415.872,731 484.825,845	6	415.978,326 484.766,167	121.293

Document care conține date cu caracter personal, protejat de prevederile Regulamentului (UE) nr. 679/2016 și Legii 190/2018

Punct început	X / Y	Punct sfârşit	X / Y	Lungime segment (** (m)
6	415.978,326 484.766,167	1	415.995,43 484.795,183	33.682

** Lungimile segmentelor sunt determinate în planul de proiecţie Stereo 70 şi sunt rotunjite la 1 milimetru.
*** Distanţa dintre puncte este formată din segmente cumulate ce sunt mai mici decât valoarea 1 milimetru.

Document care conține date cu caracter personal, protejat de prevederile Regulamentului (UE) nr. 679/2016 și Legii 190/2018

DATE DESPRE IMOBILUL NR. 5024

Oficiul de Cadastru şi Publicitate Imobiliară SIBIU
Biroul de Cadastru şi Publicitate Imobiliară Saliste

A. Partea I. Descrierea imobilului

TEREN Extravilan

Adresa: Jud. Sibiu

Nr. Crt	Nr cadastral Nr. topografic	Suprafaţa* (mp)	Observaţii / Referinţe
A1		10.500	Sector cadastral:30 Teren neimprejmuit;

B. Partea II. Proprietari şi acte

Inscrieri privitoare la dreptul de proprietate şi alte drepturi reale		Referinţe
/		
Act Normativ nr. 7, din 13/03/1996 emis de Parlamentul Romaniei (Art. 13 alin. 15);		
B1	Inscrierea provizorie, drept de PROPRIETATE, dobandit prin Lege, cota actuala 1/1	A1
	1) **ORAȘUL SĂLIȘTE**, CIF:4306950, Proprietar neidentificat	

C. Partea III. SARCINI .

Inscrieri privind dezmembramintele dreptului de proprietate, drepturi reale de garanţie şi sarcini	Referinţe
NU SUNT	

Anexa Nr. 1 La Partea I

Teren

Nr cadastral	Suprafaţa (mp)*	Observaţii / Referinţe
	10.500	

* Suprafaţa este determinată in planul de proiecţie Stereo 70.

DETALII LINIARE IMOBIL

Date referitoare la teren

Crt	Categorie folosință	Intra vilan	Suprafaţa (mp)	Tarla	Parcelă	Nr. topo	Observaţii / Referinţe
1	faneata	NU	10.500	23	665	-	stufaris

Lungime Segmente

1) Valorile lungimilor segmentelor sunt obţinute din proiecţie în plan.

Punct început	X / Y	Punct sfârşit	X / Y	Lungime segment
1	416.051,342 485.010,948	2	416.057,344 485.016,671	8.293
4	416.076,733 485.036,45	5	416.078,908 485.037,59	2.455
7	416.102,447 485.049,92	8	416.108,389 485.064,933	16.146
10	416.115,57 485.081,646	11	416.116,477 485.082,379	1.166
13	416.128,984 485.084,545	14	416.136,656 485.084,545	7.672
16	416.163,074 485.093,582	17	416.175,194 485.105,991	17.346

Punct început	X / Y	Punct sfârşit	X / Y	Lungime segment
2	416.057,344 485.016,671	3	416.066,8 485.026,318	13.508
5	416.078,908 485.037,59	6	416.096,674 485.046,896	20.056
8	416.108,389 485.064,933	9	416.108,831 485.066,049	1.2
11	416.116,477 485.082,379	12	416.119,156 485.084,545	3.445
14	416.136,656 485.084,545	15	416.160,652 485.091,103	24.877
17	416.175,194 485.105,991	18	416.185,125 485.117,511	15.21

Punct început	X / Y	Punct sfârşit	X / Y	Lungime segment
3	416.066,8 485.026,318	4	416.076,733 485.036,45	14.189
6	416.096,674 485.046,896	7	416.102,447 485.049,92	6.517
9	416.108,831 485.066,049	10	416.115,57 485.081,646	16.99
12	416.119,156 485.084,545	13	416.128,984 485.084,545	9.828
15	416.160,652 485.091,103	16	416.163,074 485.093,582	3.465
18	416.185,125 485.117,511	19	416.196,652 485.121,233	12.113

Document care conține date cu caracter personal, protejat de prevederile Regulamentului (UE) nr. 679/2016 și Legii 190/2018

Punct început	X / Y	Punct sfârşit	X / Y	Lungime segment
19	416.196,652 485.121,233	20	416.173,808 485.133,629	25.99
22	416.143,751 485.110,41	23	416.127,671 485.106,118	16.643
25	416.110,798 485.088,387	26	416.107,397 485.076,091	12.758
28	416.094,565 485.054,936	29	416.082,447 485.047,077	14.443
31	416.059,355 485.026,312	32	416.050,767 485.018,322	11.73
34	416.030,144 485.012,251	35	416.017,138 485.010,554	13.117
37	415.999,992 485.006,043	38	415.996,377 485.001,694	5.656
40	415.986,574 484.984,852	41	415.976,54 484.978,337	11.964
43	415.963,92 484.967,096	44	415.958,117 484.959,47	9.583
46	415.946,196 484.938,466	47	415.944,566 484.932,247	6.429
49	415.933,827 484.915,496	50	415.924,987 484.911,341	9.768
52	415.902,668 484.905,172	53	415.893,327 484.899,715	10.818
55	415.884,1 484.876,507	56	415.880,532 484.870,48	7.003
58	415.878,93 484.849,539	59	415.877,97 484.843,831	5.788
61	415.854,92 484.821,669	62	415.848,824 484.816,131	8.236
64	415.843,599 484.808,618	65	415.842,923 484.800,654	7.993
67	415.833,226 484.787,445	68	415.826,394 484.781,213	9.247
70	415.826,102 484.774,917	71	415.821,694 484.766,054	9.899
73	415.806,676 484.753,418	74	415.793,551 484.745,293	15.436
76	415.782,804 484.730,059	77	415.780,2 484.721,382	9.059
79	415.781,403 484.707,29	80	415.768,514 484.702,252	13.838
82	415.753,245 484.694,935	83	415.747,152 484.689,655	8.062
85	415.737,508 484.686,405	86	415.734,804 484.684,141	3.527
88	415.733,21 484.674,003	89	415.722,737 484.663,102	15.117
91	415.696,705 484.645,828	92	415.683,607 484.637,489	15.527
94	415.672,84 484.625,218	95	415.673,225 484.620,219	5.014
97	415.671,659 484.609,494	98	415.663,553 484.600,115	12.397
100	415.632,053 484.574,051	101	415.616,268 484.560,388	20.877
103	415.587,282 484.533,763	104	415.572,773 484.516,228	22.759
106	415.552,189 484.491,528	107	415.541,133 484.477,048	18.218
109	415.519,866 484.439,474	110	415.514,528 484.425,094	15.339
112	415.493,031 484.384,826	113	415.477,824 484.367,565	23.004
115	415.466,977 484.343,533	116	415.465,675 484.332,603	11.007

Punct început	X / Y	Punct sfârşit	X / Y	Lungime segment
20	416.173,808 485.133,629	21	416.163,637 485.118,76	18.015
23	416.127,671 485.106,118	24	416.117,858 485.100,431	11.342
26	416.107,397 485.076,091	27	416.104,424 485.066,865	9.693
29	416.082,447 485.047,077	30	416.068,731 485.036,337	17.421
32	416.050,767 485.018,322	33	416.042,83 485.015,476	8.432
35	416.017,138 485.010,554	36	416.005,086 485.010,256	12.055
38	415.996,377 485.001,694	39	415.992,463 484.991,327	11.081
41	415.976,54 484.978,337	42	415.969,754 484.972,926	8.679
44	415.958,117 484.959,47	45	415.951,241 484.949,271	12.3
47	415.944,566 484.932,247	48	415.940,35 484.922,838	10.31
50	415.924,987 484.911,341	51	415.912,847 484.907,72	12.668
53	415.893,327 484.899,715	54	415.889,488 484.893,612	7.21
56	415.880,532 484.870,48	57	415.878,93 484.857,119	13.457
59	415.877,97 484.843,831	60	415.869,258 484.832,948	13.94
62	415.848,824 484.816,131	63	415.844,34 484.811,178	6.681
65	415.842,923 484.800,654	66	415.838,363 484.791,645	10.096
68	415.826,394 484.781,213	69	415.825,12 484.779,162	2.415
71	415.821,694 484.766,054	72	415.817,712 484.759,927	7.307
74	415.793,551 484.745,293	75	415.787,193 484.738,033	9.651
77	415.780,2 484.721,382	78	415.782,732 484.715,142	6.734
80	415.768,514 484.702,252	81	415.758,554 484.698,333	10.704
83	415.747,152 484.689,655	84	415.742,982 484.688,635	4.293
86	415.734,804 484.684,141	87	415.734,834 484.679,231	4.91
89	415.722,737 484.663,102	90	415.712,211 484.656,026	12.683
92	415.683,607 484.637,489	93	415.676,237 484.629,935	10.554
95	415.673,225 484.620,219	96	415.674,844 484.616,048	4.474
98	415.663,553 484.600,115	99	415.646,357 484.586,1	22.184
101	415.616,268 484.560,388	102	415.597,81 484.544,084	24.627
104	415.572,773 484.516,228	105	415.558,309 484.501,41	20.707
107	415.541,133 484.477,048	108	415.532,734 484.463,013	16.356
110	415.514,528 484.425,094	111	415.502,638 484.403,001	25.09
113	415.477,824 484.367,565	114	415.470,698 484.354,542	14.844
116	415.465,675 484.332,603	117	415.465,273 484.328,656	3.968

Punct început	X / Y	Punct sfârşit	X / Y	Lungime segment
21	416.163,637 485.118,76	22	416.143,751 485.110,41	21.568
24	416.117,858 485.100,431	25	416.110,798 485.088,387	13.96
27	416.104,424 485.066,865	28	416.094,565 485.054,936	15.476
30	416.068,731 485.036,337	31	416.059,355 485.026,312	13.727
33	416.042,83 485.015,476	34	416.030,144 485.012,251	13.089
36	416.005,086 485.010,256	37	415.999,992 485.006,043	6.61
39	415.992,463 484.991,327	40	415.986,574 484.984,852	8.753
42	415.969,754 484.972,926	43	415.963,92 484.967,096	8.248
45	415.951,241 484.949,271	46	415.946,196 484.938,466	11.925
48	415.940,35 484.922,838	49	415.933,827 484.915,496	9.821
51	415.912,847 484.907,72	52	415.902,668 484.905,172	10.493
54	415.889,488 484.893,612	55	415.884,1 484.876,507	17.934
57	415.878,93 484.857,119	58	415.878,93 484.849,539	7.58
60	415.869,258 484.832,948	61	415.854,92 484.821,669	18.243
63	415.844,34 484.811,178	64	415.843,599 484.808,618	2.665
66	415.838,363 484.791,645	67	415.833,226 484.787,445	6.635
69	415.825,12 484.779,162	70	415.826,102 484.774,917	4.356
72	415.817,712 484.759,927	73	415.806,676 484.753,418	12.812
75	415.787,193 484.738,033	76	415.782,804 484.730,059	9.102
78	415.782,732 484.715,142	79	415.781,403 484.707,29	7.964
81	415.758,554 484.698,333	82	415.753,245 484.694,935	6.304
84	415.742,982 484.688,635	85	415.737,508 484.686,405	5.91
87	415.734,834 484.679,231	88	415.733,21 484.674,003	5.474
90	415.712,211 484.656,026	91	415.696,705 484.645,828	18.559
93	415.676,237 484.629,935	94	415.672,84 484.625,218	5.812
96	415.674,844 484.616,048	97	415.671,659 484.609,494	7.287
99	415.646,357 484.586,1	100	415.632,053 484.574,051	18.703
102	415.597,81 484.544,084	103	415.587,282 484.533,763	14.743
105	415.558,309 484.501,41	106	415.552,189 484.491,528	11.624
108	415.532,734 484.463,013	109	415.519,866 484.439,474	26.827
111	415.502,638 484.403,001	112	415.493,031 484.384,826	20.558
114	415.470,698 484.354,542	115	415.466,977 484.343,533	11.621
117	415.465,273 484.328,656	118	415.468,769 484.342,034	13.828

Document care conține date cu caracter personal, protejat de prevederile Regulamentului (UE) nr. 679/2016 și Legii 190/2018

Punct început	X / Y	Punct sfârşit	X / Y	Lungime segment
118	415.468,769 484.342,034	119	415.469,341 484.344,224	2.263
121	415.485,703 484.367,538	122	415.494,36 484.382,415	17.213
124	415.505,799 484.403,451	125	415.516,564 484.423,285	22.566
127	415.528,226 484.446,029	128	415.536,311 484.461,798	17.721
130	415.555,422 484.485,786	131	415.560,988 484.492,772	8.932
133	415.575,62 484.503,277	134	415.587,002 484.516,584	17.51
136	415.605,464 484.541,968	137	415.608,147 484.545,657	4.562
139	415.640,594 484.574,31	140	415.651,236 484.583,707	14.196
142	415.682,545 484.598,002	143	415.695,038 484.608,412	16.262
145	415.689,186 484.623,655	146	415.695,393 484.631,276	9.829
148	415.720,261 484.642,525	149	415.725,661 484.646,84	6.912
151	415.741,044 484.667,269	152	415.745,135 484.680,105	13.473
154	415.756,298 484.688,557	155	415.780,1 484.696,879	25.215
157	415.789,636 484.707,126	158	415.789,636 484.726,126	19.0
160	415.800,38 484.736,58	161	415.818,597 484.745,708	20.376
163	415.835,043 484.755,965	164	415.839,998 484.775,767	20.412
166	415.847,131 484.789,101	167	415.850,278 484.800,957	12.266
169	415.864,111 484.816,121	170	415.872,731 484.825,845	12.995
172	415.882,776 484.845,463	173	415.886,257 484.856,883	11.939
175	415.893,872 484.881,24	176	415.897,259 484.887,18	6.838
178	415.917,386 484.900,515	179	415.923,196 484.903,367	6.472
181	415.949,839 484.922,492	182	415.957,642 484.934,19	14.061
184	415.967,095 484.948,757	185	415.969,126 484.951,887	3.732
187	415.984,991 484.973,957	188	415.985,907 484.975,076	1.446
190	415.997,76 484.989,554	191	416.006,272 484.999,302	12.941
193	416.024,772 484.999,302	194	416.041,916 485.001,961	17.35

Punct început	X / Y	Punct sfârşit	X / Y	Lungime segment
119	415.469,341 484.344,224	120	415.481,798 484.361,974	21.685
122	415.494,36 484.382,415	123	415.494,674 484.382,954	0.624
125	415.516,564 484.423,285	126	415.517,414 484.424,942	1.863
128	415.536,311 484.461,798	129	415.539,918 484.466,326	5.79
131	415.560,988 484.492,772	132	415.575,434 484.503,143	17.783
134	415.587,002 484.516,584	135	415.591,25 484.522,426	7.223
137	415.608,147 484.545,657	138	415.623,107 484.558,868	19.958
140	415.651,236 484.583,707	141	415.672,979 484.593,634	23.902
143	415.695,038 484.608,412	144	415.694,182 484.610,644	2.391
146	415.695,393 484.631,276	147	415.699,266 484.633,028	4.251
149	415.725,661 484.646,84	150	415.737,564 484.656,35	15.235
152	415.745,135 484.680,105	153	415.752,893 484.687,366	10.626
155	415.780,1 484.696,879	156	415.787,499 484.704,829	10.86
158	415.789,636 484.726,126	159	415.796,884 484.733,179	10.112
161	415.818,597 484.745,708	162	415.826,835 484.750,846	9.709
164	415.839,998 484.775,767	165	415.841,091 484.777,809	2.316
167	415.850,278 484.800,957	168	415.851,742 484.806,471	5.705
170	415.872,731 484.825,845	171	415.880,138 484.834,202	11.167
173	415.886,257 484.856,883	174	415.889,692 484.868,149	11.778
176	415.897,259 484.887,18	177	415.902,135 484.895,73	9.842
179	415.923,196 484.903,367	180	415.937,248 484.910,263	15.653
182	415.957,642 484.934,19	183	415.961,774 484.940,558	7.591
185	415.969,126 484.951,887	186	415.975,769 484.961,128	11.38
188	415.985,907 484.975,076	189	415.996,18 484.987,624	16.216
191	416.006,272 484.999,302	192	416.010,588 484.999,302	4.316
194	416.041,916 485.001,961	1	416.051,342 485.010,948	13.024

Punct început	X / Y	Punct sfârşit	X / Y	Lungime segment
120	415.481,798 484.361,974	121	415.485,703 484.367,538	6.797
123	415.494,674 484.382,954	124	415.505,799 484.403,451	23.321
126	415.517,414 484.424,942	127	415.528,226 484.446,029	23.697
129	415.539,918 484.466,326	130	415.555,422 484.485,786	24.881
132	415.575,434 484.503,143	133	415.575,62 484.503,277	0.23
135	415.591,25 484.522,426	136	415.605,464 484.541,968	24.164
138	415.623,107 484.558,868	139	415.640,594 484.574,31	23.33
141	415.672,979 484.593,634	142	415.682,545 484.598,002	10.516
144	415.694,182 484.610,644	145	415.689,186 484.623,655	13.937
147	415.699,266 484.633,028	148	415.720,261 484.642,525	23.043
150	415.737,564 484.656,35	151	415.741,044 484.667,269	11.46
153	415.752,893 484.687,366	154	415.756,298 484.688,557	3.607
156	415.787,499 484.704,829	157	415.789,636 484.707,126	3.138
159	415.796,884 484.733,179	160	415.800,38 484.736,58	4.878
162	415.826,835 484.750,846	163	415.835,043 484.755,965	9.673
165	415.841,091 484.777,809	166	415.847,131 484.789,101	12.807
168	415.851,742 484.806,471	169	415.864,111 484.816,121	15.688
171	415.880,138 484.834,202	172	415.882,776 484.845,463	11.566
174	415.889,692 484.868,149	175	415.893,872 484.881,24	13.742
177	415.902,135 484.895,73	178	415.917,386 484.900,515	15.984
180	415.937,248 484.910,263	181	415.949,839 484.922,492	17.552
183	415.961,774 484.940,558	184	415.967,095 484.948,757	9.774
186	415.975,769 484.961,128	187	415.984,991 484.973,957	15.8
189	415.996,18 484.987,624	190	415.997,76 484.989,554	2.494
192	416.010,588 484.999,302	193	416.024,772 484.999,302	14.184

**** Lungimile segmentelor sunt determinate în planul de proiecţie Stereo 70 şi sunt rotunjite la 1 milimetru.**
***** Distanţa dintre puncte este formată din segmente cumulate ce sunt mai mici decât valoarea 1 milimetru.**

Document care conține date cu caracter personal, protejat de prevederile Regulamentului (UE) nr. 679/2016 și Legii 190/2018

DATE DESPRE IMOBILUL NR. 5025

Oficiul de Cadastru şi Publicitate Imobiliară SIBIU
Biroul de Cadastru şi Publicitate Imobiliară Saliste

A. Partea I. Descrierea imobilului

TEREN Extravilan

Adresa: Jud. Sibiu

Nr. Crt	Nr cadastral Nr. topografic	Suprafaţa* (mp)	Observaţii / Referinţe
A1		3.500	Sector cadastral:30 Teren neimprejmuit;

B. Partea II. Proprietari şi acte

Inscrieri privitoare la dreptul de proprietate şi alte drepturi reale		Referinţe
/		
Act Administrativ nr. 175/52, din 24/02/1994 emis de CJSDPAT Sibiu (titlu de proprietate);		
B1	Intabulare, drept de PROPRIETATE, dobandit prin Reconstituire, cota actuala 1/1	A1
	1) **FLEACĂ ANA**	

C. Partea III. SARCINI .

Inscrieri privind dezmembramintele dreptului de proprietate, drepturi reale de garanţie şi sarcini	Referinţe
NU SUNT	

Document care conține date cu caracter personal, protejat de prevederile Regulamentului (UE) nr. 679/2016 și Legii 190/2018

Anexa Nr. 1 La Partea I

Teren

Nr cadastral	Suprafaţa (mp)*	Observaţii / Referinţe
	3.500	

* Suprafaţa este determinată in planul de proiecţie Stereo 70.

DETALII LINIARE IMOBIL

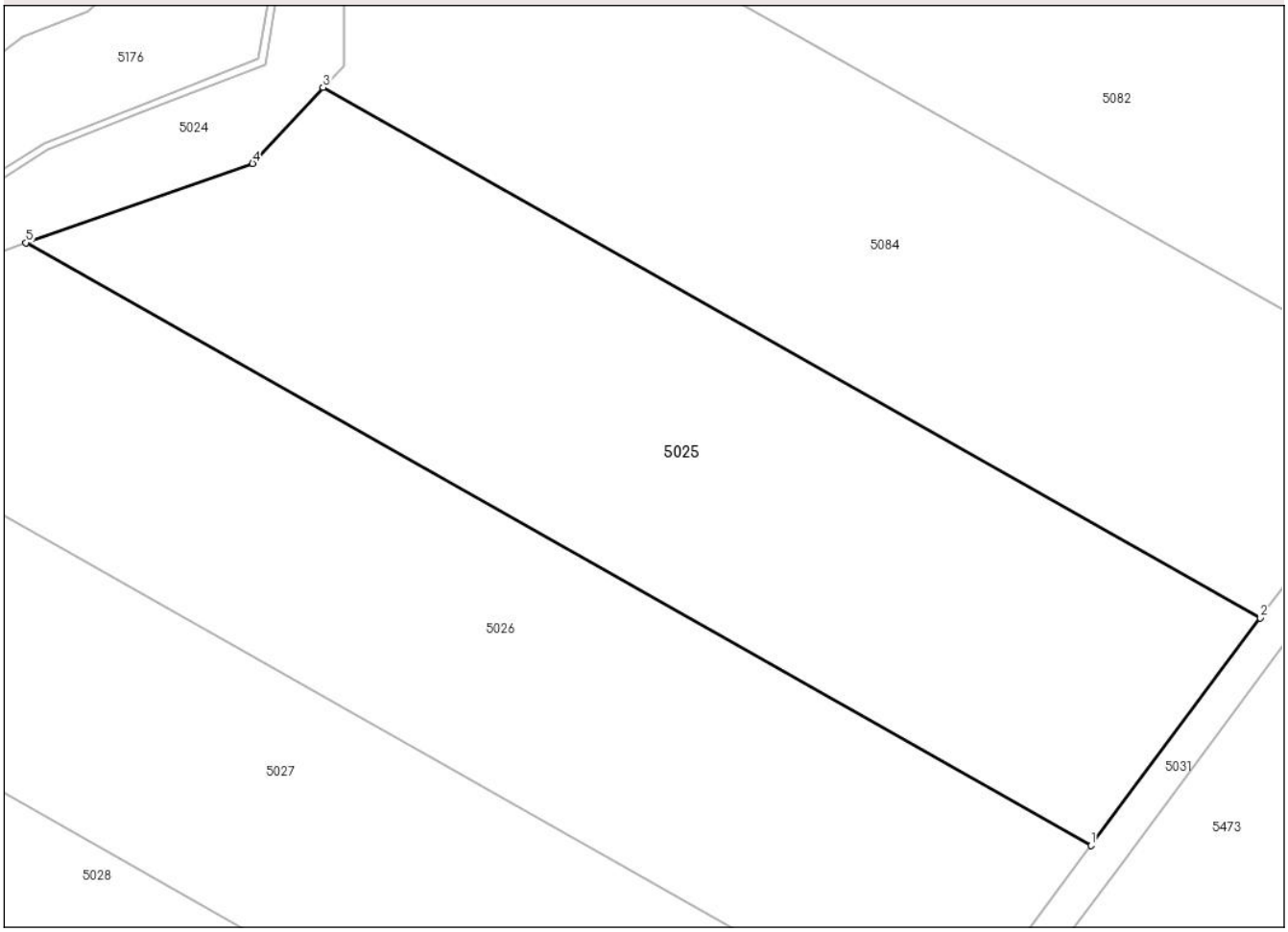

Date referitoare la teren

Crt	Categorie folosință	Intra vilan	Suprafaţa (mp)	Tarla	Parcelă	Nr. topo	Observaţii / Referinţe
1	faneata	NU	3.500	23	664/64	-	

Lungime Segmente
1) Valorile lungimilor segmentelor sunt obţinute din proiecţie în plan.

Punct început	X / Y	Punct sfârşit	X / Y	Lungime segment (** (m)
1	415.868,116 484.625,362	2	415.885,901 484.649,216	29.755
2	415.885,901 484.649,216	3	415.787,499 484.704,829	113.03
3	415.787,499 484.704,829	4	415.780,1 484.696,879	10.86
4	415.780,1 484.696,879	5	415.756,298 484.688,557	25.215
5	415.756,298 484.688,557	1	415.868,116 484.625,362	128.44

Document care conține date cu caracter personal, protejat de prevederile Regulamentului (UE) nr. 679/2016 și Legii 190/2018

** Lungimile segmentelor sunt determinate în planul de proiecţie Stereo 70 şi sunt rotunjite la 1 milimetru.
*** Distanţa dintre puncte este formată din segmente cumulate ce sunt mai mici decât valoarea 1 milimetru.

Document care conține date cu caracter personal, protejat de prevederile Regulamentului (UE) nr. 679/2016 și Legii 190/2018

DATE DESPRE IMOBILUL NR. 5026

Oficiul de Cadastru şi Publicitate Imobiliară SIBIU
Biroul de Cadastru şi Publicitate Imobiliară Saliste

A. Partea I. Descrierea imobilului

TEREN Extravilan

Adresa: Jud. Sibiu

Nr. Crt	Nr cadastral Nr. topografic	Suprafaţa* (mp)	Observaţii / Referinţe
A1		3.400	Sector cadastral:30 Teren neimprejmuit;

B. Partea II. Proprietari şi acte

Inscrieri privitoare la dreptul de proprietate şi alte drepturi reale		Referinţe
/		
Act Administrativ nr. 69/52, din 23/11/1993 emis de CJSDPAT Sibiu (titlu de proprietate);		
B1	Intabulare, drept de PROPRIETATE, dobandit prin Reconstituire, cota actuala 1/1	A1
	1) **GRANCEA ELENA**	

C. Partea III. SARCINI .

Inscrieri privind dezmembramintele dreptului de proprietate, drepturi reale de garanţie şi sarcini	Referinţe
NU SUNT	

Anexa Nr. 1 La Partea I

Teren

Nr cadastral	Suprafaţa (mp)*	Observaţii / Referinţe
	3.400	

* Suprafaţa este determinată in planul de proiecţie Stereo 70.

DETALII LINIARE IMOBIL

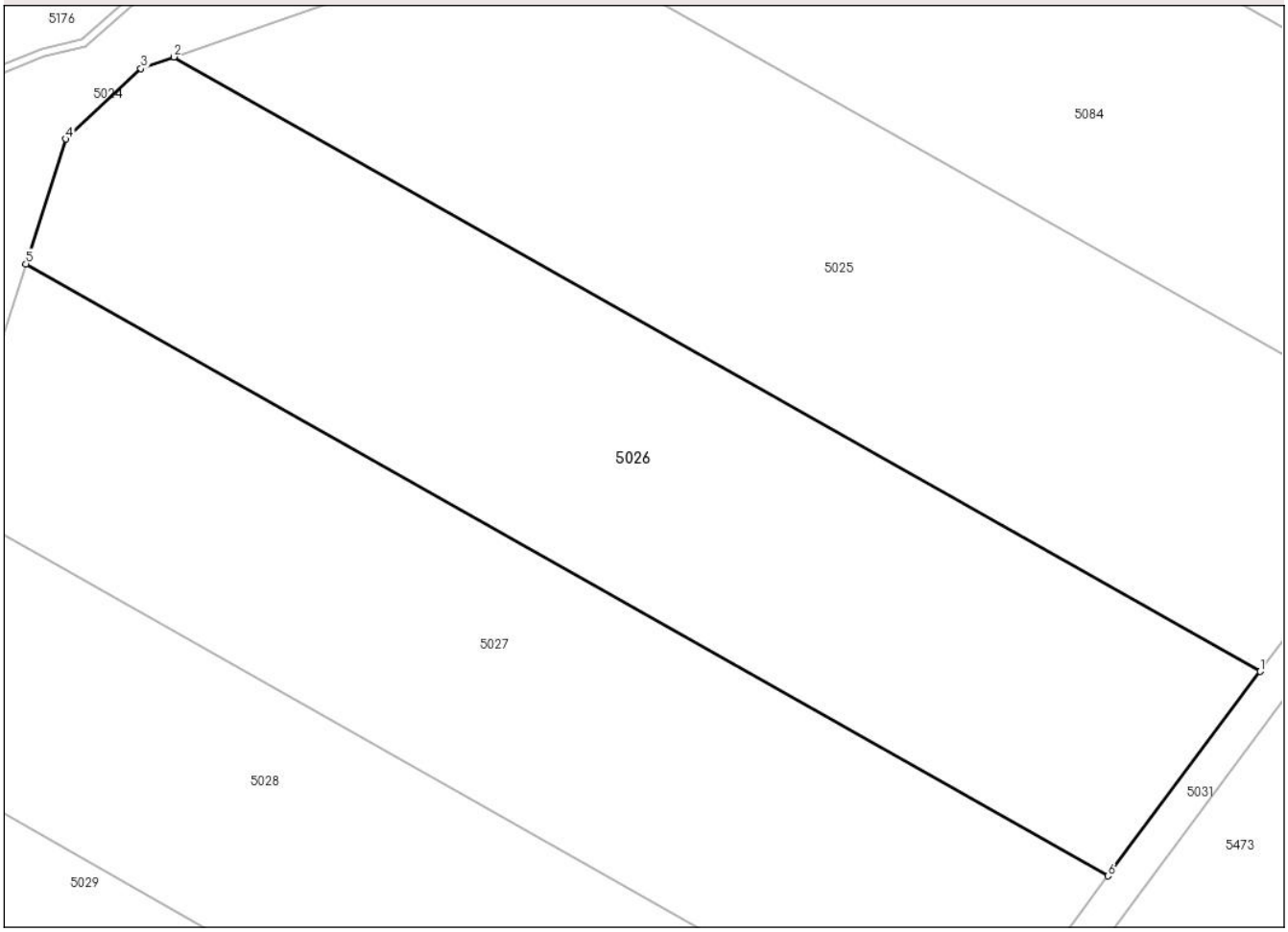

Date referitoare la teren

Crt	Categorie folosință	Intra vilan	Suprafaţa (mp)	Tarla	Parcelă	Nr. topo	Observaţii / Referinţe
1	faneata	NU	3.400	23	664/65	-	

Lungime Segmente
1) Valorile lungimilor segmentelor sunt obţinute din proiecţie în plan.

Punct început	X / Y	Punct sfârşit	X / Y	Lungime segment (** (m)
1	415.868,116 484.625,362	2	415.756,298 484.688,557	128.44
2	415.756,298 484.688,557	3	415.752,893 484.687,366	3.607
3	415.752,893 484.687,366	4	415.745,135 484.680,105	10.626
4	415.745,135 484.680,105	5	415.741,044 484.667,269	13.473
5	415.741,044 484.667,269	6	415.852,427 484.604,319	127.941

Document care conține date cu caracter personal, protejat de prevederile Regulamentului (UE) nr. 679/2016 și Legii 190/2018

Punct început	X / Y	Punct sfârşit	X / Y	Lungime segment (** (m)
6	415.852,427 484.604,319	1	415.868,116 484.625,362	26.247

** Lungimile segmentelor sunt determinate în planul de proiecţie Stereo 70 şi sunt rotunjite la 1 milimetru.
*** Distanţa dintre puncte este formată din segmente cumulate ce sunt mai mici decât valoarea 1 milimetru.

Document care conține date cu caracter personal, protejat de prevederile Regulamentului (UE) nr. 679/2016 și Legii 190/2018

DATE DESPRE IMOBILUL NR. 5027

Oficiul de Cadastru şi Publicitate Imobiliară SIBIU
Biroul de Cadastru şi Publicitate Imobiliară Saliste

A. Partea I. Descrierea imobilului

TEREN Extravilan

Adresa: Jud. Sibiu

Nr. Crt	Nr cadastral Nr. topografic	Suprafaţa* (mp)	Observaţii / Referinţe
A1		3.200	Sector cadastral:30 Teren neimprejmuit;

B. Partea II. Proprietari şi acte

Inscrieri privitoare la dreptul de proprietate şi alte drepturi reale		Referinţe
/		
Act Administrativ nr. 113/52, din 14/02/1994 emis de CJSDPAT Sibiu (titlu de proprietate);		
B1	Intabulare, drept de PROPRIETATE, dobandit prin Constituire, cota actuala 1/1	A1
	1) **SAVU ELENA**	

C. Partea III. SARCINI .

Inscrieri privind dezmembramintele dreptului de proprietate, drepturi reale de garanţie şi sarcini	Referinţe
NU SUNT	

Document care conține date cu caracter personal, protejat de prevederile Regulamentului (UE) nr. 679/2016 și Legii 190/2018

Anexa Nr. 1 La Partea I

Teren

Nr cadastral	Suprafaţa (mp)*	Observaţii / Referinţe
	3.200	

* Suprafaţa este determinată in planul de proiecţie Stereo 70.

DETALII LINIARE IMOBIL

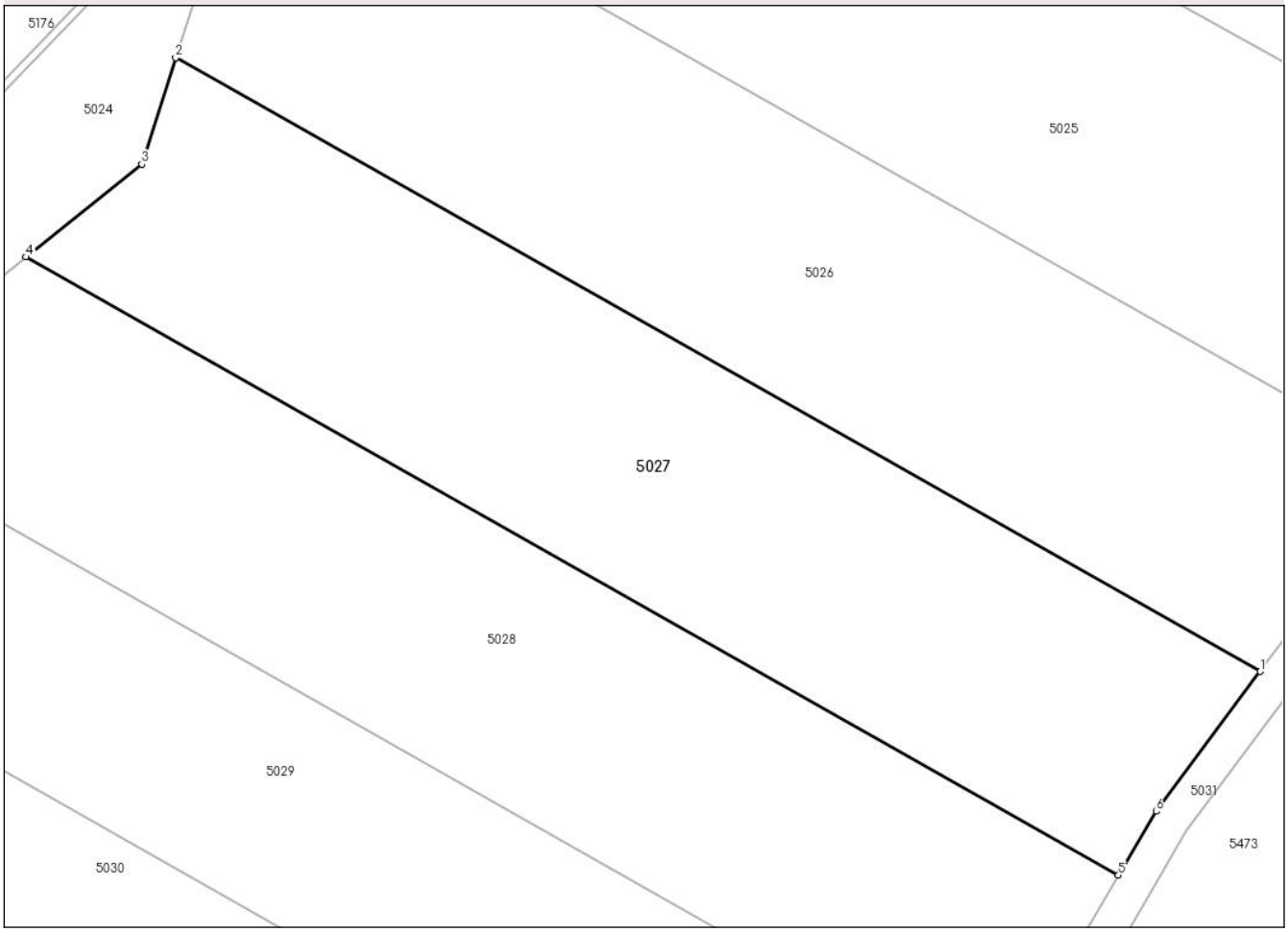

Date referitoare la teren

Crt	Categorie folosință	Intra vilan	Suprafaţa (mp)	Tarla	Parcelă	Nr. topo	Observaţii / Referinţe
1	faneata	NU	3.200	23	664/66	-	

Lungime Segmente
1) Valorile lungimilor segmentelor sunt obţinute din proiecţie în plan.

Punct început	X / Y	Punct sfârşit	X / Y	Lungime segment (** (m)
1	415.852,427 484.604,319	2	415.741,044 484.667,269	127.941
2	415.741,044 484.667,269	3	415.737,564 484.656,35	11.46
3	415.737,564 484.656,35	4	415.725,661 484.646,84	15.235
4	415.725,661 484.646,84	5	415.837,86 484.583,429	128.878
5	415.837,86 484.583,429	6	415.841,729 484.589,97	7.599

Document care conține date cu caracter personal, protejat de prevederile Regulamentului (UE) nr. 679/2016 și Legii 190/2018

Punct început	X / Y	Punct sfârşit	X / Y	Lungime segment (** (m)
6	415.841,729 484.589,97	1	415.852,427 484.604,319	17.899

** Lungimile segmentelor sunt determinate în planul de proiecţie Stereo 70 şi sunt rotunjite la 1 milimetru.
*** Distanţa dintre puncte este formată din segmente cumulate ce sunt mai mici decât valoarea 1 milimetru.

Document care conține date cu caracter personal, protejat de prevederile Regulamentului (UE) nr. 679/2016 și Legii 190/2018

DATE DESPRE IMOBILUL NR. 5028

Oficiul de Cadastru şi Publicitate Imobiliară SIBIU
Biroul de Cadastru şi Publicitate Imobiliară Saliste

A. Partea I. Descrierea imobilului

TEREN Extravilan

Adresa: Jud. Sibiu

Nr. Crt	Nr cadastral Nr. topografic	Suprafaţa* (mp)	Observaţii / Referinţe
A1		3.400	Sector cadastral:30 Teren neimprejmuit;

B. Partea II. Proprietari şi acte

Inscrieri privitoare la dreptul de proprietate şi alte drepturi reale		Referinţe
/		
Act Administrativ nr. 247/52, din 06/06/1994 emis de CJSDPAT Sibiu (titlu de proprietate);		
B1	Intabulare, drept de PROPRIETATE, dobandit prin Reconstituire, cota actuala 1/1	A1
	1) **COJOCAR MARIA**	

C. Partea III. SARCINI .

Inscrieri privind dezmembramintele dreptului de proprietate, drepturi reale de garanţie şi sarcini	Referinţe
NU SUNT	

Document care conține date cu caracter personal, protejat de prevederile Regulamentului (UE) nr. 679/2016 și Legii 190/2018

Anexa Nr. 1 La Partea I

Teren

Nr cadastral	Suprafaţa (mp)*	Observaţii / Referinţe
	3.400	

* Suprafaţa este determinată in planul de proiecţie Stereo 70.

DETALII LINIARE IMOBIL

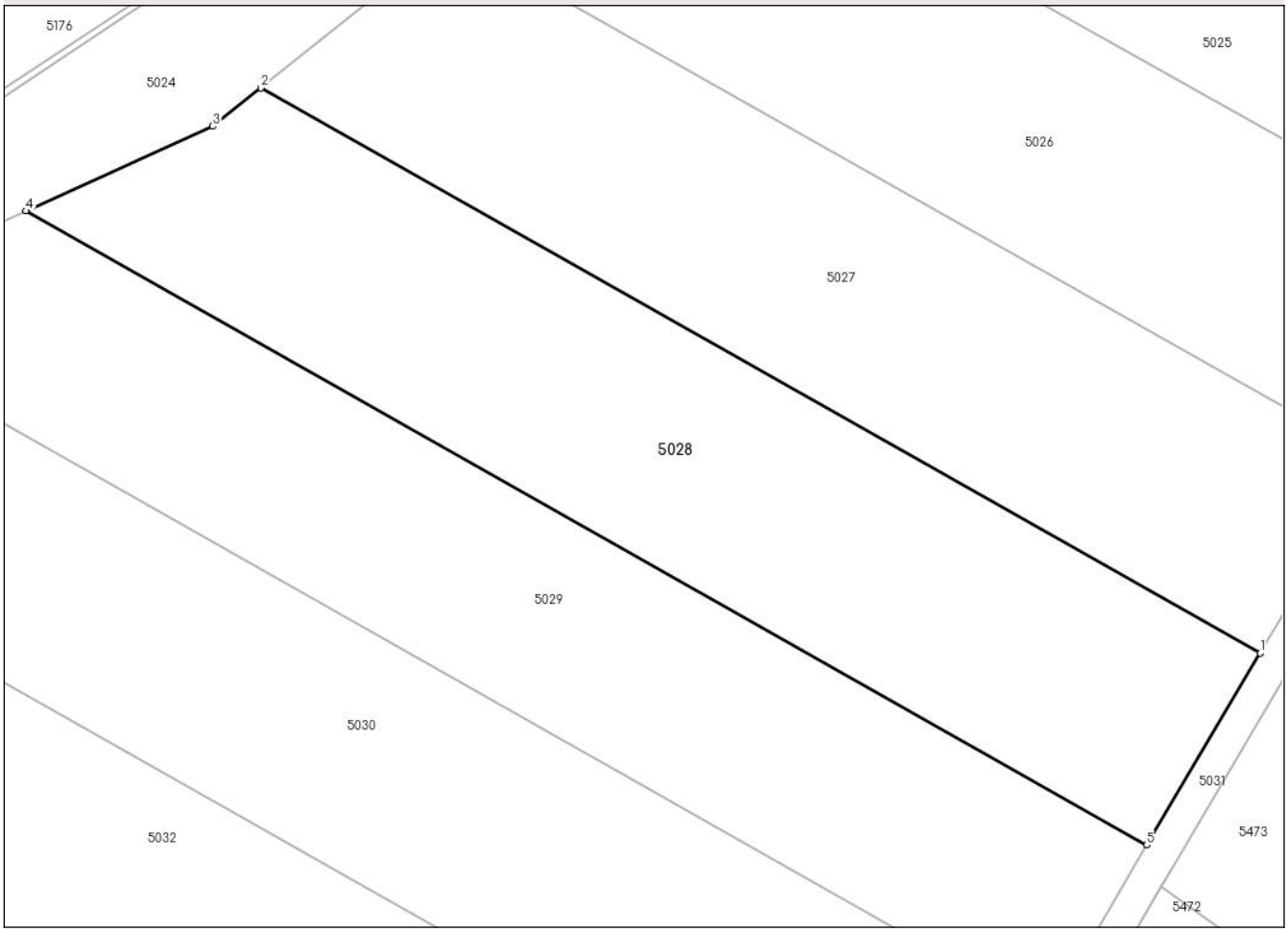

Date referitoare la teren

Crt	Categorie folosință	Intra vilan	Suprafaţa (mp)	Tarla	Parcelă	Nr. topo	Observaţii / Referinţe
1	faneata	NU	3.400	23	664/67	-	

Lungime Segmente
1) Valorile lungimilor segmentelor sunt obţinute din proiecţie în plan.

Punct început	X / Y	Punct sfârşit	X / Y	Lungime segment (** (m)
1	415.837,86 484.583,429	2	415.725,661 484.646,84	128.878
2	415.725,661 484.646,84	3	415.720,261 484.642,525	6.912
3	415.720,261 484.642,525	4	415.699,266 484.633,028	23.043
4	415.699,266 484.633,028	5	415.825,125 484.561,897	144.569
5	415.825,125 484.561,897	1	415.837,86 484.583,429	25.016

Document care conține date cu caracter personal, protejat de prevederile Regulamentului (UE) nr. 679/2016 și Legii 190/2018

** Lungimile segmentelor sunt determinate în planul de proiecţie Stereo 70 şi sunt rotunjite la 1 milimetru.
*** Distanţa dintre puncte este formată din segmente cumulate ce sunt mai mici decât valoarea 1 milimetru.

Document care conține date cu caracter personal, protejat de prevederile Regulamentului (UE) nr. 679/2016 și Legii 190/2018

DATE DESPRE IMOBILUL NR. 5029

Oficiul de Cadastru şi Publicitate Imobiliară SIBIU
Biroul de Cadastru şi Publicitate Imobiliară Saliste

A. Partea I. Descrierea imobilului

TEREN Extravilan

Adresa: Jud. Sibiu

Nr. Crt	Nr cadastral Nr. topografic	Suprafaţa* (mp)	Observaţii / Referinţe
A1		3.200	Sector cadastral:30 Teren neimprejmuit;

B. Partea II. Proprietari şi acte

Inscrieri privitoare la dreptul de proprietate şi alte drepturi reale		Referinţe
/		
Act Normativ nr. 7, din 13/03/1996 emis de Parlamentul Romaniei (Art. 13 alin. 15);		
B1	Inscrierea provizorie, drept de PROPRIETATE, dobandit prin Lege, cota actuala 1/1	A1
	1) **ORAȘUL SĂLIȘTE**, CIF:4306950, Proprietar neidentificat	

C. Partea III. SARCINI .

Inscrieri privind dezmembramintele dreptului de proprietate, drepturi reale de garanţie şi sarcini	Referinţe
NU SUNT	

Anexa Nr. 1 La Partea I

Teren

Nr cadastral	Suprafaţa (mp)*	Observaţii / Referinţe
	3.200	

* Suprafaţa este determinată in planul de proiecţie Stereo 70.

DETALII LINIARE IMOBIL

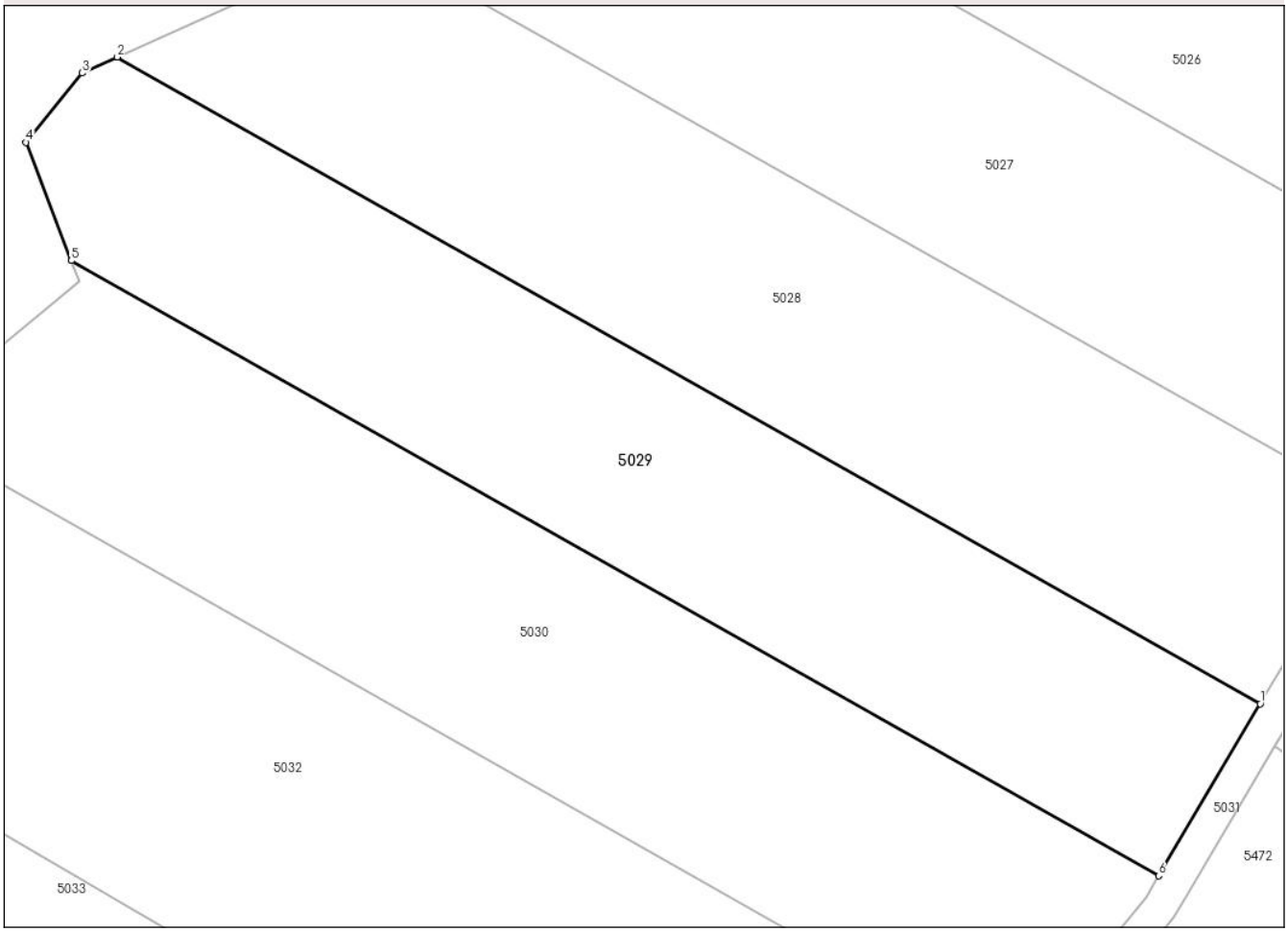

Date referitoare la teren

Crt	Categorie folosință	Intra vilan	Suprafaţa (mp)	Tarla	Parcelă	Nr. topo	Observaţii / Referinţe
1	faneata	NU	3.200	23	664/68	-	

Lungime Segmente
1) Valorile lungimilor segmentelor sunt obţinute din proiecţie în plan.

Punct început	X / Y	Punct sfârşit	X / Y	Lungime segment (** (m)
1	415.825,125 484.561,897	2	415.699,266 484.633,028	144.569
2	415.699,266 484.633,028	3	415.695,393 484.631,276	4.251
3	415.695,393 484.631,276	4	415.689,186 484.623,655	9.829
4	415.689,186 484.623,655	5	415.694,182 484.610,644	13.937
5	415.694,182 484.610,644	6	415.813,929 484.542,967	137.549

Document care conține date cu caracter personal, protejat de prevederile Regulamentului (UE) nr. 679/2016 și Legii 190/2018

Punct început	X / Y	Punct sfârşit	X / Y	Lungime segment (** (m)
6	415.813,929 484.542,967	1	415.825,125 484.561,897	21.993

** Lungimile segmentelor sunt determinate în planul de proiecţie Stereo 70 şi sunt rotunjite la 1 milimetru.
*** Distanţa dintre puncte este formată din segmente cumulate ce sunt mai mici decât valoarea 1 milimetru.

Document care conține date cu caracter personal, protejat de prevederile Regulamentului (UE) nr. 679/2016 și Legii 190/2018

DATE DESPRE IMOBILUL NR. 5030

Oficiul de Cadastru şi Publicitate Imobiliară SIBIU
Biroul de Cadastru şi Publicitate Imobiliară Saliste

A. Partea I. Descrierea imobilului

TEREN Extravilan

Adresa: Jud. Sibiu

Nr. Crt	Nr cadastral Nr. topografic	Suprafaţa* (mp)	Observaţii / Referinţe
A1		3.500	Sector cadastral:30 Teren neimprejmuit;

B. Partea II. Proprietari şi acte

Inscrieri privitoare la dreptul de proprietate şi alte drepturi reale		Referinţe
/		
Act Administrativ nr. 95/52, din 02/12/1993 emis de CJSDPAT Sibiu (titlu de proprietate);		
B1	Intabulare, drept de PROPRIETATE, dobandit prin Reconstituire, cota actuala 1/1	A1
	1) **MOLDOVI IOAN**	

C. Partea III. SARCINI .

Inscrieri privind dezmembramintele dreptului de proprietate, drepturi reale de garanţie şi sarcini	Referinţe
NU SUNT	

Document care conține date cu caracter personal, protejat de prevederile Regulamentului (UE) nr. 679/2016 și Legii 190/2018

Anexa Nr. 1 La Partea I

Teren

Nr cadastral	Suprafaţa (mp)*	Observaţii / Referinţe
	3.500	

* Suprafaţa este determinată in planul de proiecţie Stereo 70.

DETALII LINIARE IMOBIL

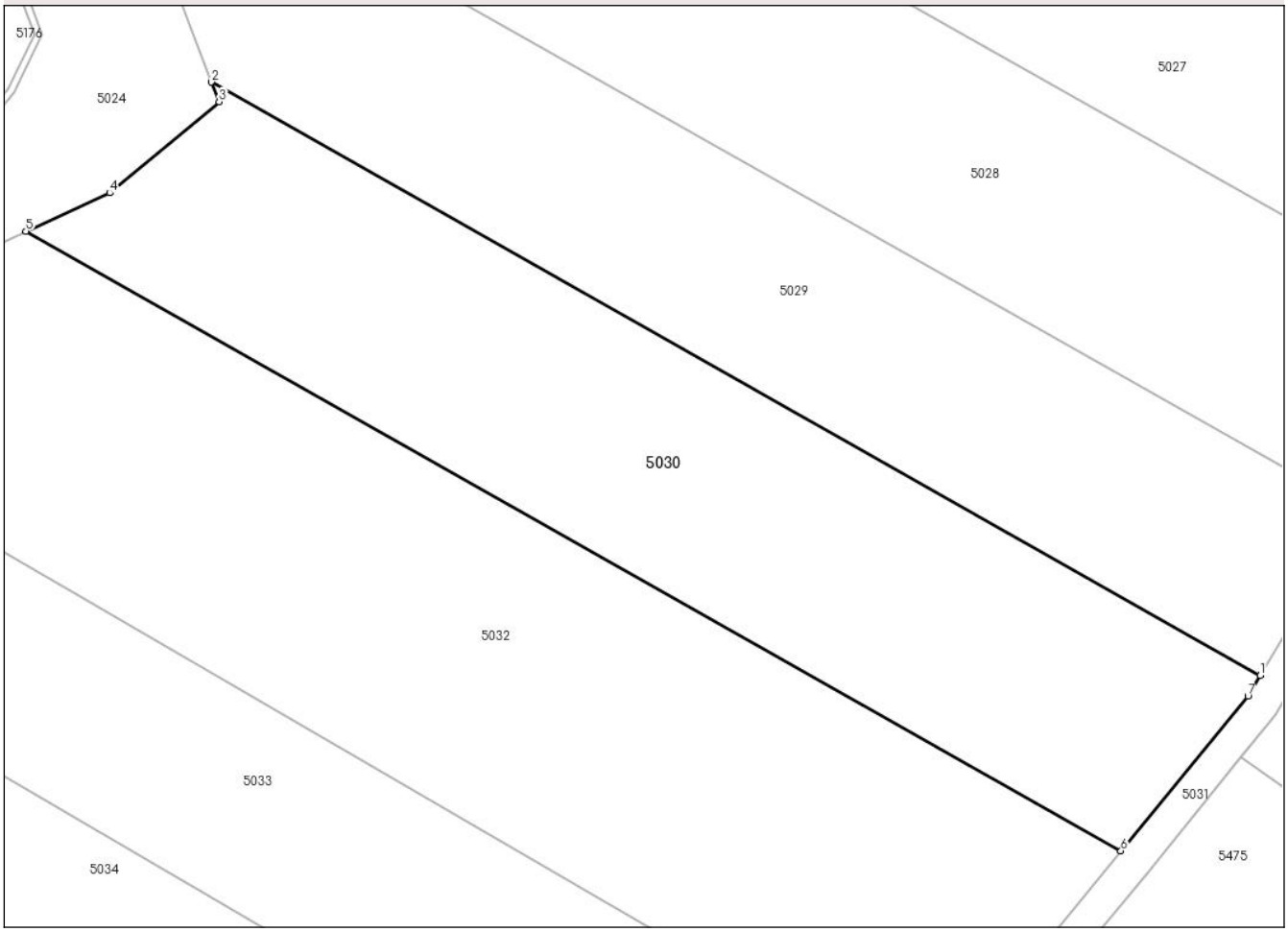

Date referitoare la teren

Crt	Categorie folosință	Intra vilan	Suprafaţa (mp)	Tarla	Parcelă	Nr. topo	Observaţii / Referinţe
1	faneata	NU	3.500	23	664/69	-	

Lungime Segmente
1) Valorile lungimilor segmentelor sunt obţinute din proiecţie în plan.

Punct început	X / Y	Punct sfârşit	X / Y	Lungime segment (** (m)
1	415.813,929 484.542,967	2	415.694,182 484.610,644	137.549
2	415.694,182 484.610,644	3	415.695,038 484.608,412	2.391
3	415.695,038 484.608,412	4	415.682,545 484.598,002	16.262
4	415.682,545 484.598,002	5	415.672,979 484.593,634	10.516
5	415.672,979 484.593,634	6	415.798,025 484.522,963	143.635

Document care conține date cu caracter personal, protejat de prevederile Regulamentului (UE) nr. 679/2016 și Legii 190/2018

Punct început	X / Y	Punct sfârşit	X / Y	Lungime segment (** (m)
6	415.798,025 484.522,963	7	415.812,53 484.540,601	22.837
7	415.812,53 484.540,601	1	415.813,929 484.542,967	2.749

** Lungimile segmentelor sunt determinate în planul de proiecţie Stereo 70 şi sunt rotunjite la 1 milimetru.
*** Distanţa dintre puncte este formată din segmente cumulate ce sunt mai mici decât valoarea 1 milimetru.

Document care conține date cu caracter personal, protejat de prevederile Regulamentului (UE) nr. 679/2016 și Legii 190/2018

DATE DESPRE IMOBILUL NR. 5031

Oficiul de Cadastru şi Publicitate Imobiliară SIBIU
Biroul de Cadastru şi Publicitate Imobiliară Saliste

A. Partea I. Descrierea imobilului

TEREN Extravilan

Adresa: Jud. Sibiu

Nr. Crt	Nr cadastral Nr. topografic	Suprafaţa* (mp)	Observaţii / Referinţe
A1		5.600	Sector cadastral:30 Teren neimprejmuit;

B. Partea II. Proprietari şi acte

Inscrieri privitoare la dreptul de proprietate şi alte drepturi reale		Referinţe
/		
Act Normativ nr. 7, din 13/03/1996 emis de Parlamentul Romaniei (Art. 13 alin. 15);		
B1	Inscrierea provizorie, drept de PROPRIETATE, dobandit prin Lege, cota actuala 1/1	A1
	1) **ORAȘUL SĂLIȘTE**, CIF:4306950, Proprietar neidentificat	

C. Partea III. SARCINI .

Inscrieri privind dezmembramintele dreptului de proprietate, drepturi reale de garanţie şi sarcini	Referinţe
NU SUNT	

Anexa Nr. 1 La Partea I

Teren

Nr cadastral	Suprafaţa (mp)*	Observaţii / Referinţe
	5.600	

* Suprafaţa este determinată in planul de proiecţie Stereo 70.

DETALII LINIARE IMOBIL

Date referitoare la teren

Crt	Categorie folosință	Intra vilan	Suprafaţa (mp)	Tarla	Parcelă	Nr. topo	Observaţii / Referinţe
1	drum	NU	5.600	23	668	-	

Lungime Segmente

1) Valorile lungimilor segmentelor sunt obţinute din proiecţie în plan.

Punct început	X / Y	Punct sfârşit	X / Y	Lungime segment
1	415.463,0 484.053,02	2	415.481,89 484.062,986	21.357
4	415.503,403 484.083,552	5	415.508,414 484.089,529	7.799
7	415.529,847 484.117,249	8	415.536,121 484.125,393	10.281
10	415.545,432 484.138,608	11	415.553,958 484.151,162	15.176
13	415.593,639 484.214,313	14	415.617,819 484.255,676	47.912
16	415.654,018 484.317,529	17	415.666,399 484.338,589	24.43

Punct început	X / Y	Punct sfârşit	X / Y	Lungime segment
2	415.481,89 484.062,986	3	415.493,455 484.074,154	16.077
5	415.508,414 484.089,529	6	415.513,51 484.096,069	8.291
8	415.536,121 484.125,393	9	415.541,714 484.132,922	9.379
11	415.553,958 484.151,162	12	415.575,786 484.184,138	39.546
14	415.617,819 484.255,676	15	415.641,801 484.296,939	47.726
17	415.666,399 484.338,589	18	415.678,098 484.359,13	23.639

Punct început	X / Y	Punct sfârşit	X / Y	Lungime segment
3	415.493,455 484.074,154	4	415.503,403 484.083,552	13.686
6	415.513,51 484.096,069	7	415.529,847 484.117,249	26.748
9	415.541,714 484.132,922	10	415.545,432 484.138,608	6.793
12	415.575,786 484.184,138	13	415.593,639 484.214,313	35.061
15	415.641,801 484.296,939	16	415.654,018 484.317,529	23.942
18	415.678,098 484.359,13	19	415.681,151 484.364,323	6.024

Document care conține date cu caracter personal, protejat de prevederile Regulamentului (UE) nr. 679/2016 și Legii 190/2018

Punct început	X / Y	Punct sfârşit	X / Y	Lungime segment
19	415.681,151 484.364,323	20	415.691,263 484.378,48	17.398
22	415.720,219 484.419,008	23	415.737,071 484.443,085	29.389
25	415.764,686 484.476,454	26	415.778,805 484.493,524	22.153
28	415.815,68 484.538,517	29	415.817,232 484.541,093	3.008
31	415.841,14 484.581,565	32	415.844,848 484.587,952	7.386
34	415.871,348 484.623,479	35	415.888,987 484.647,34	29.672
37	415.920,02 484.688,866	38	415.925,454 484.694,679	7.957
40	415.963,643 484.736,203	41	415.967,073 484.740,264	5.315
43	416.014,742 484.820,731	44	416.028,7 484.844,013	27.145
46	416.053,898 484.901,722	47	416.060,678 484.915,221	15.106
49	416.074,918 484.943,547	50	416.083,643 484.959,034	17.776
52	416.097,286 484.983,249	53	416.100,846 484.987,176	5.3
55	416.118,595 485.006,719	56	416.124,256 485.013,003	8.458
58	416.139,531 485.029,857	59	416.149,776 485.039,394	13.997
61	416.181,838 485.069,241	62	416.190,888 485.077,665	12.364
64	416.211,451 485.095,867	65	416.221,65 485.103,777	12.906
67	416.232,939 485.113,649	68	416.218,92 485.106,622	15.682
70	416.179,11 485.072,165	71	416.158,138 485.052,643	28.652
73	416.136,682 485.032,669	74	416.135,404 485.031,26	1.902
76	416.109,914 485.003,137	77	416.098,285 484.990,307	17.316
79	416.087,555 484.974,125	80	416.080,308 484.961,263	14.763
82	416.064,149 484.931,062	83	416.057,051 484.916,951	15.796
85	416.042,489 484.887,998	86	416.025,213 484.845,71	45.68
88	415.995,43 484.795,183	89	415.978,326 484.766,167	33.682
91	415.960,751 484.738,522	92	415.943,601 484.719,874	25.335
94	415.917,083 484.691,04	95	415.903,553 484.672,893	22.636
97	415.868,116 484.625,362	98	415.852,427 484.604,319	26.247
100	415.837,86 484.583,429	101	415.825,125 484.561,897	25.016
103	415.812,53 484.540,601	104	415.798,025 484.522,963	22.837
106	415.761,552 484.478,611	107	415.746,445 484.460,24	23.784
109	415.731,275 484.441,253	110	415.716,991 484.421,082	24.717
112	415.688,17 484.380,384	113	415.678,123 484.366,197	17.385
115	415.663,064 484.340,509	116	415.650,714 484.319,444	24.418

Punct început	X / Y	Punct sfârşit	X / Y	Lungime segment
20	415.691,263 484.378,48	21	415.705,783 484.398,64	24.845
23	415.737,071 484.443,085	24	415.749,614 484.458,206	19.646
26	415.778,805 484.493,524	27	415.801,042 484.520,492	34.954
29	415.817,232 484.541,093	30	415.828,398 484.560,064	22.013
32	415.844,848 484.587,952	33	415.855,492 484.602,25	17.825
35	415.888,987 484.647,34	36	415.906,611 484.670,832	29.369
38	415.925,454 484.694,679	39	415.946,778 484.717,955	31.567
41	415.967,073 484.740,264	42	415.981,596 484.764,378	28.15
44	416.028,7 484.844,013	45	416.045,958 484.885,912	45.315
47	416.060,678 484.915,221	48	416.067,804 484.929,407	15.876
50	416.083,643 484.959,034	51	416.090,542 484.971,278	14.054
53	416.100,846 484.987,176	54	416.112,876 485.000,448	17.913
56	416.124,256 485.013,003	57	416.137,623 485.027,751	19.904
59	416.149,776 485.039,394	60	416.160,864 485.049,715	15.148
62	416.190,888 485.077,665	63	416.202,828 485.088,78	16.312
65	416.221,65 485.103,777	66	416.234,678 485.110,147	14.502
68	416.218,92 485.106,622	69	416.200,102 485.091,707	24.012
71	416.158,138 485.052,643	72	416.147,682 485.042,91	14.285
74	416.135,404 485.031,26	75	416.121,908 485.016,37	20.096
77	416.098,285 484.990,307	78	416.094,022 484.985,603	6.349
80	416.080,308 484.961,263	81	416.071,277 484.945,235	18.397
83	416.057,051 484.916,951	84	416.050,362 484.903,65	14.888
86	416.025,213 484.845,71	87	416.011,575 484.822,573	26.858
89	415.978,326 484.766,167	90	415.964,314 484.742,395	27.594
92	415.943,601 484.719,874	93	415.922,409 484.696,831	31.306
95	415.903,553 484.672,893	96	415.885,901 484.649,216	29.533
98	415.852,427 484.604,319	99	415.841,729 484.589,97	17.899
101	415.825,125 484.561,897	102	415.813,929 484.542,967	21.993
104	415.798,025 484.522,963	105	415.775,797 484.495,933	34.995
107	415.746,445 484.460,24	108	415.734,026 484.445,138	19.553
110	415.716,991 484.421,082	111	415.702,452 484.400,552	25.156
113	415.678,123 484.366,197	114	415.675,033 484.360,925	6.111
116	415.650,714 484.319,444	117	415.638,608 484.298,794	23.937

Punct început	X / Y	Punct sfârşit	X / Y	Lungime segment
21	415.705,783 484.398,64	22	415.720,219 484.419,008	24.965
24	415.749,614 484.458,206	25	415.764,686 484.476,454	23.667
27	415.801,042 484.520,492	28	415.815,68 484.538,517	23.22
30	415.828,398 484.560,064	31	415.841,14 484.581,565	24.992
33	415.855,492 484.602,25	34	415.871,348 484.623,479	26.497
36	415.906,611 484.670,832	37	415.920,02 484.688,866	22.473
39	415.946,778 484.717,955	40	415.963,643 484.736,203	24.849
42	415.981,596 484.764,378	43	416.014,742 484.820,731	65.378
45	416.045,958 484.885,912	46	416.053,898 484.901,722	17.692
48	416.067,804 484.929,407	49	416.074,918 484.943,547	15.829
51	416.090,542 484.971,278	52	416.097,286 484.983,249	13.74
54	416.112,876 485.000,448	55	416.118,595 485.006,719	8.487
57	416.137,623 485.027,751	58	416.139,531 485.029,857	2.842
60	416.160,864 485.049,715	61	416.181,838 485.069,241	28.657
63	416.202,828 485.088,78	64	416.211,451 485.095,867	11.163
66	416.234,678 485.110,147	67	416.232,939 485.113,649	3.91
69	416.200,102 485.091,707	70	416.179,11 485.072,165	28.681
72	416.147,682 485.042,91	73	416.136,682 485.032,669	15.03
75	416.121,908 485.016,37	76	416.109,914 485.003,137	17.859
78	416.094,022 484.985,603	79	416.087,555 484.974,125	13.174
81	416.071,277 484.945,235	82	416.064,149 484.931,062	15.864
84	416.050,362 484.903,65	85	416.042,489 484.887,998	17.521
87	416.011,575 484.822,573	88	415.995,43 484.795,183	31.794
90	415.964,314 484.742,395	91	415.960,751 484.738,522	5.263
93	415.922,409 484.696,831	94	415.917,083 484.691,04	7.868
96	415.885,901 484.649,216	97	415.868,116 484.625,362	29.755
99	415.841,729 484.589,97	100	415.837,86 484.583,429	7.599
102	415.813,929 484.542,967	103	415.812,53 484.540,601	2.749
105	415.775,797 484.495,933	106	415.761,552 484.478,611	22.427
108	415.734,026 484.445,138	109	415.731,275 484.441,253	4.76
111	415.702,452 484.400,552	112	415.688,17 484.380,384	24.713
114	415.675,033 484.360,925	115	415.663,064 484.340,509	23.666
117	415.638,608 484.298,794	118	415.626,477 484.278,103	23.985

Document care conține date cu caracter personal, protejat de prevederile Regulamentului (UE) nr. 679/2016 și Legii 190/2018

Punct început	X / Y	Punct sfârşit	X / Y	Lungime segment
118	415.626,477 484.278,103	119	415.614,447 484.257,584	23.786
121	415.590,252 484.216,313	122	415.572,557 484.186,13	34.987
124	415.542,198 484.140,458	125	415.538,621 484.135,075	6.463
127	415.526,788 484.119,624	128	415.510,553 484.098,425	26.702
130	415.501,019 484.087,618	131	415.490,106 484.077,253	15.051
133	415.479,09 484.068,293	134	415.464,208 484.059,793	17.138
136	415.446,918 484.050,204	137	415.442,308 484.047,669	5.26
139	415.419,457 484.034,046	140	415.409,525 484.028,124	11.563
142	415.400,596 484.022,801	143	415.389,752 484.013,553	14.252
145	415.404,104 484.017,907	146	415.423,151 484.029,262	22.175

Punct început	X / Y	Punct sfârşit	X / Y	Lungime segment
119	415.614,447 484.257,584	120	415.602,152 484.236,611	24.312
122	415.572,557 484.186,13	123	415.550,772 484.153,356	39.353
125	415.538,621 484.135,075	126	415.533,027 484.127,771	9.201
128	415.510,553 484.098,425	129	415.505,633 484.092,0	8.092
131	415.490,106 484.077,253	132	415.480,4 484.069,359	12.51
134	415.464,208 484.059,793	135	415.460,494 484.057,671	4.278
137	415.442,308 484.047,669	138	415.428,967 484.039,715	15.533
140	415.409,525 484.028,124	141	415.409,122 484.027,884	0.47
143	415.389,752 484.013,553	144	415.394,352 484.009,59	6.072
146	415.423,151 484.029,262	1	415.463,0 484.053,02	46.394

Punct început	X / Y	Punct sfârşit	X / Y	Lungime segment
120	415.602,152 484.236,611	121	415.590,252 484.216,313	23.529
123	415.550,772 484.153,356	124	415.542,198 484.140,458	15.489
126	415.533,027 484.127,771	127	415.526,788 484.119,624	10.261
129	415.505,633 484.092,0	130	415.501,019 484.087,618	6.363
132	415.480,4 484.069,359	133	415.479,09 484.068,293	1.69
135	415.460,494 484.057,671	136	415.446,918 484.050,204	15.494
138	415.428,967 484.039,715	139	415.419,457 484.034,046	11.071
141	415.409,122 484.027,884	142	415.400,596 484.022,801	9.925
144	415.394,352 484.009,59	145	415.404,104 484.017,907	12.817

** Lungimile segmentelor sunt determinate în planul de proiecţie Stereo 70 şi sunt rotunjite la 1 milimetru.
*** Distanţa dintre puncte este formată din segmente cumulate ce sunt mai mici decât valoarea 1 milimetru.

Document care conține date cu caracter personal, protejat de prevederile Regulamentului (UE) nr. 679/2016 și Legii 190/2018

DATE DESPRE IMOBILUL NR. 5032

Oficiul de Cadastru şi Publicitate Imobiliară SIBIU
Biroul de Cadastru şi Publicitate Imobiliară Saliste

A. Partea I. Descrierea imobilului

TEREN Extravilan

Adresa: Jud. Sibiu

Nr. Crt	Nr cadastral Nr. topografic	Suprafaţa* (mp)	Observaţii / Referinţe
A1		5.100	Sector cadastral:30 Teren neimprejmuit;

B. Partea II. Proprietari şi acte

Inscrieri privitoare la dreptul de proprietate şi alte drepturi reale		Referinţe
/		
Act Administrativ nr. 104/52, din 11/02/1994 emis de CJSDPAT Sibiu (titlu de proprietate);		
B1	Intabulare, drept de PROPRIETATE, dobandit prin Reconstituire, cota actuala 1/1	A1
	1) **GOBBEL ECATERINA**	

C. Partea III. SARCINI .

Inscrieri privind dezmembramintele dreptului de proprietate, drepturi reale de garanţie şi sarcini	Referinţe
NU SUNT	

Document care conține date cu caracter personal, protejat de prevederile Regulamentului (UE) nr. 679/2016 și Legii 190/2018

Anexa Nr. 1 La Partea I

Teren

Nr cadastral	Suprafaţa (mp)*	Observaţii / Referinţe
	5.100	

* Suprafaţa este determinată in planul de proiecţie Stereo 70.

DETALII LINIARE IMOBIL

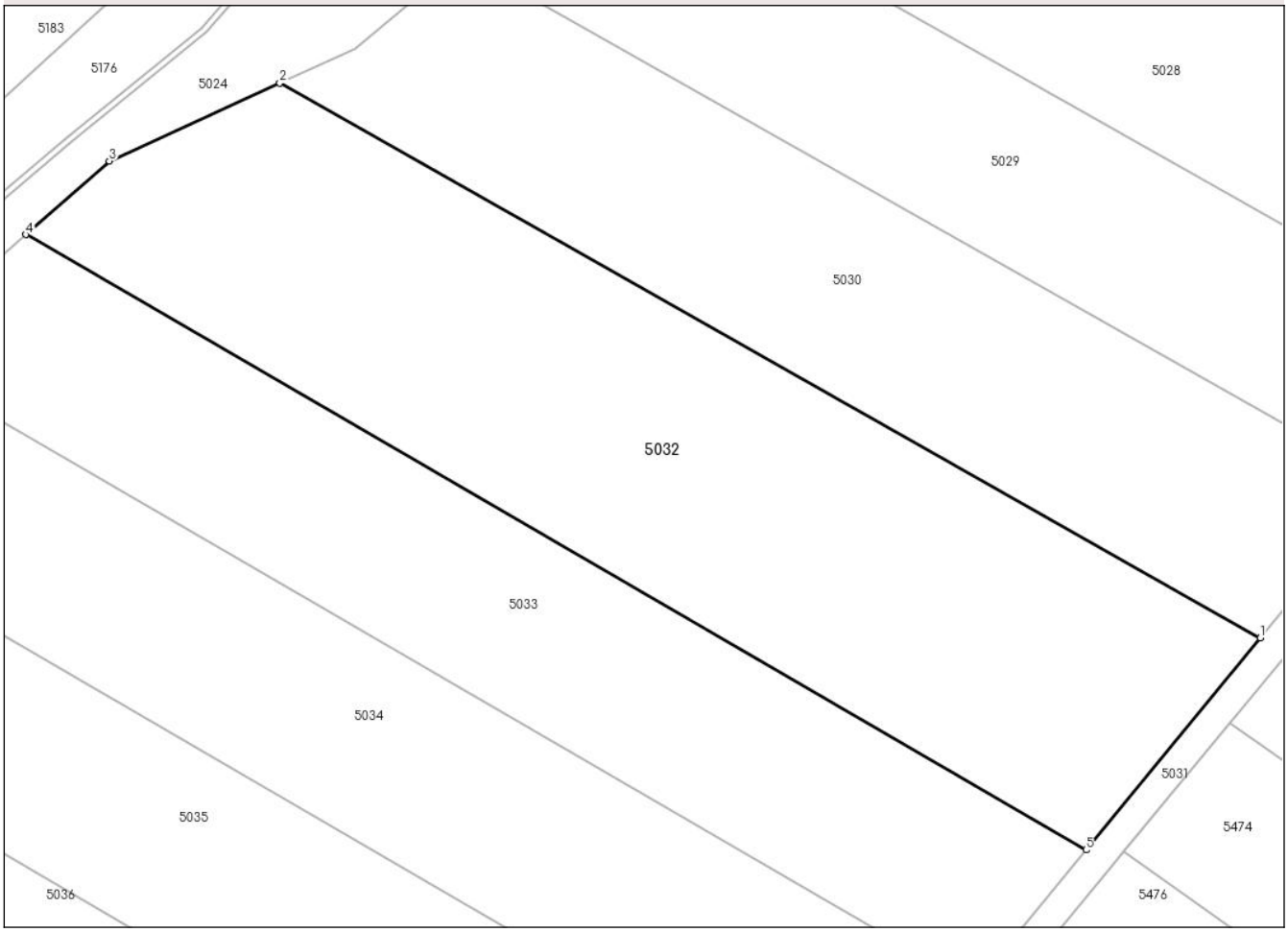

Date referitoare la teren

Crt	Categorie folosință	Intra vilan	Suprafaţa (mp)	Tarla	Parcelă	Nr. topo	Observaţii / Referinţe
1	faneata	NU	5.100	23	664/70	-	

Lungime Segmente
1) Valorile lungimilor segmentelor sunt obţinute din proiecţie în plan.

Punct început	X / Y	Punct sfârşit	X / Y	Lungime segment (** (m)
1	415.798,025 484.522,963	2	415.672,979 484.593,634	143.635
2	415.672,979 484.593,634	3	415.651,236 484.583,707	23.902
3	415.651,236 484.583,707	4	415.640,594 484.574,31	14.196
4	415.640,594 484.574,31	5	415.775,797 484.495,933	156.278
5	415.775,797 484.495,933	1	415.798,025 484.522,963	34.995

Document care conține date cu caracter personal, protejat de prevederile Regulamentului (UE) nr. 679/2016 și Legii 190/2018

** Lungimile segmentelor sunt determinate în planul de proiecţie Stereo 70 şi sunt rotunjite la 1 milimetru.
*** Distanţa dintre puncte este formată din segmente cumulate ce sunt mai mici decât valoarea 1 milimetru.

Document care conține date cu caracter personal, protejat de prevederile Regulamentului (UE) nr. 679/2016 și Legii 190/2018

DATE DESPRE IMOBILUL NR. 5033

Oficiul de Cadastru şi Publicitate Imobiliară SIBIU
Biroul de Cadastru şi Publicitate Imobiliară Saliste

A. Partea I. Descrierea imobilului

TEREN Extravilan

Adresa: Jud. Sibiu

Nr. Crt	Nr cadastral Nr. topografic	Suprafaţa* (mp)	Observaţii / Referinţe
A1		3.500	Sector cadastral:30 Teren neimprejmuit;

B. Partea II. Proprietari şi acte

Inscrieri privitoare la dreptul de proprietate şi alte drepturi reale		Referinţe
/		
Act Administrativ nr. 223/52, din 25/05/1994 emis de CJSDPAT Sibiu (titlu de proprietate);		
B1	Intabulare, drept de PROPRIETATE, dobandit prin Reconstituire, cota actuala 1/1	A1
	1) **CONSTANTIN ANA** 2) **MINZAT MARIA** 3) **RADU EMILIA** 4) **NICOARA ELENA**	

C. Partea III. SARCINI .

Inscrieri privind dezmembramintele dreptului de proprietate, drepturi reale de garanţie şi sarcini	Referinţe
NU SUNT	

Document care conține date cu caracter personal, protejat de prevederile Regulamentului (UE) nr. 679/2016 și Legii 190/2018

Anexa Nr. 1 La Partea I

Teren

Nr cadastral	Suprafaţa (mp)*	Observaţii / Referinţe
	3.500	

* Suprafaţa este determinată in planul de proiecţie Stereo 70.

DETALII LINIARE IMOBIL

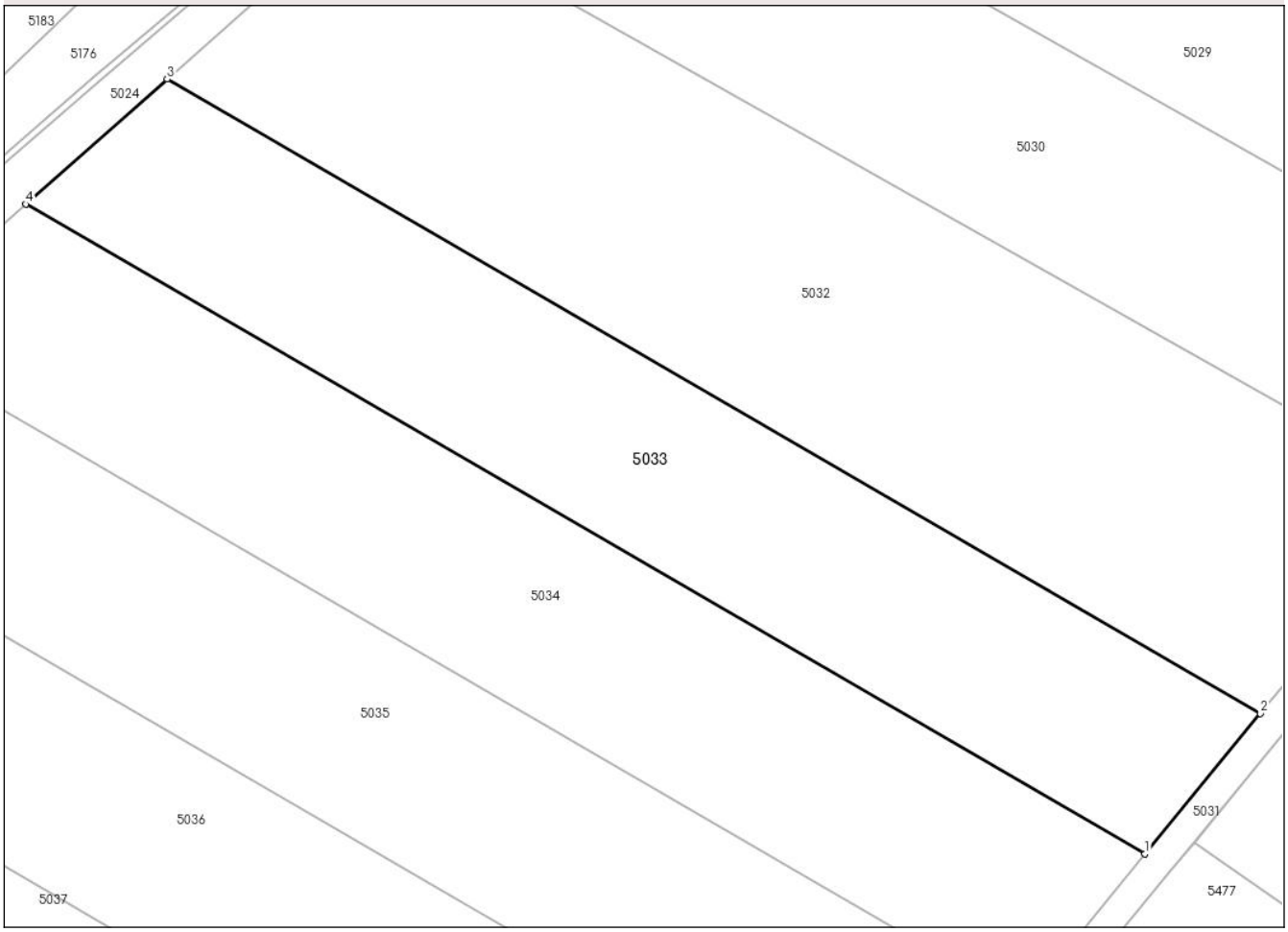

Date referitoare la teren

Crt	Categorie folosință	Intra vilan	Suprafaţa (mp)	Tarla	Parcelă	Nr. topo	Observaţii / Referinţe
1	faneata	NU	3.500	23	664/71	-	

Lungime Segmente
1) Valorile lungimilor segmentelor sunt obţinute din proiecţie în plan.

Punct început	X / Y	Punct sfârşit	X / Y	Lungime segment (** (m)
1	415.761,552 484.478,611	2	415.775,797 484.495,933	22.427
2	415.775,797 484.495,933	3	415.640,594 484.574,31	156.278
3	415.640,594 484.574,31	4	415.623,107 484.558,868	23.33
4	415.623,107 484.558,868	1	415.761,552 484.478,611	160.026

**** Lungimile segmentelor sunt determinate în planul de proiecţie Stereo 70 şi sunt rotunjite la 1 milimetru.**

Document care conține date cu caracter personal, protejat de prevederile Regulamentului (UE) nr. 679/2016 și Legii 190/2018

***** Distanţa dintre puncte este formată din segmente cumulate ce sunt mai mici decât valoarea 1 milimetru.**

DATE DESPRE IMOBILUL NR. 5034

Oficiul de Cadastru şi Publicitate Imobiliară SIBIU
Biroul de Cadastru şi Publicitate Imobiliară Saliste

A. Partea I. Descrierea imobilului

TEREN Extravilan

Adresa: Jud. Sibiu

Nr. Crt	Nr cadastral Nr. topografic	Suprafaţa* (mp)	Observaţii / Referinţe
A1		3.800	Sector cadastral:30 Teren neimprejmuit;

B. Partea II. Proprietari şi acte

Inscrieri privitoare la dreptul de proprietate şi alte drepturi reale		Referinţe
/		
Act Administrativ nr. 193/52, din 10/03/1994 emis de CJSDPAT Sibiu (titlu de proprietate);		
B1	Intabulare, drept de PROPRIETATE, dobandit prin Reconstituire, cota actuala 1/1	A1
	1) **HENRICH MATEI**	

C. Partea III. SARCINI .

Inscrieri privind dezmembramintele dreptului de proprietate, drepturi reale de garanţie şi sarcini	Referinţe
NU SUNT	

Document care conține date cu caracter personal, protejat de prevederile Regulamentului (UE) nr. 679/2016 și Legii 190/2018

Anexa Nr. 1 La Partea I

Teren

Nr cadastral	Suprafaţa (mp)*	Observaţii / Referinţe
	3.800	

* Suprafaţa este determinată in planul de proiecţie Stereo 70.

DETALII LINIARE IMOBIL

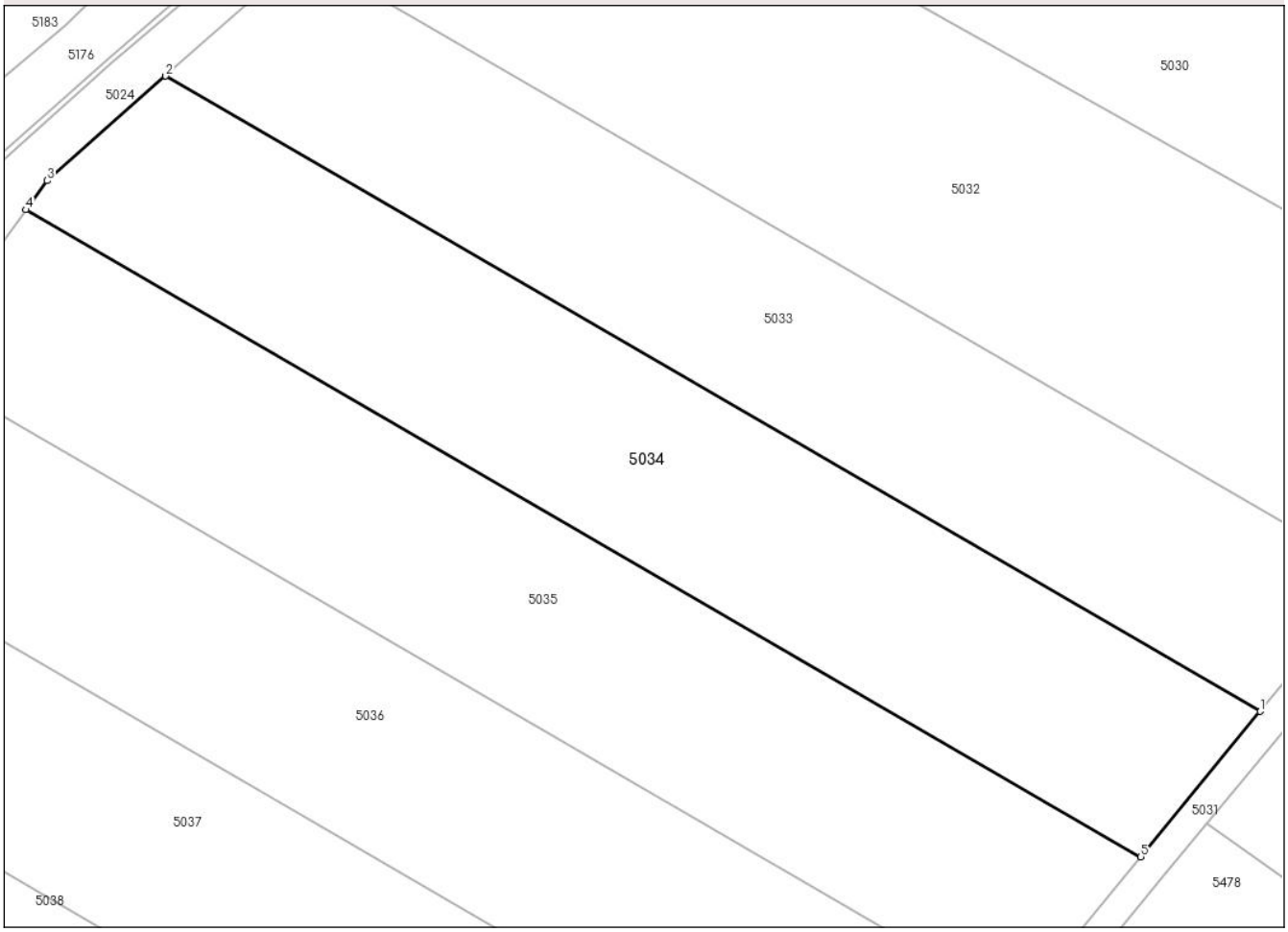

Date referitoare la teren

Crt	Categorie folosință	Intra vilan	Suprafaţa (mp)	Tarla	Parcelă	Nr. topo	Observaţii / Referinţe
1	faneata	NU	3.800	23	664/72	-	

Lungime Segmente
1) Valorile lungimilor segmentelor sunt obţinute din proiecţie în plan.

Punct început	X / Y	Punct sfârşit	X / Y	Lungime segment (** (m)
1	415.761,552 484.478,611	2	415.623,107 484.558,868	160.026
2	415.623,107 484.558,868	3	415.608,147 484.545,657	19.958
3	415.608,147 484.545,657	4	415.605,464 484.541,968	4.562
4	415.605,464 484.541,968	5	415.746,445 484.460,24	162.958
5	415.746,445 484.460,24	1	415.761,552 484.478,611	23.784

Document care conține date cu caracter personal, protejat de prevederile Regulamentului (UE) nr. 679/2016 și Legii 190/2018

** Lungimile segmentelor sunt determinate în planul de proiecţie Stereo 70 şi sunt rotunjite la 1 milimetru.
*** Distanţa dintre puncte este formată din segmente cumulate ce sunt mai mici decât valoarea 1 milimetru.

Document care conține date cu caracter personal, protejat de prevederile Regulamentului (UE) nr. 679/2016 și Legii 190/2018

DATE DESPRE IMOBILUL NR. 5035

Oficiul de Cadastru şi Publicitate Imobiliară SIBIU
Biroul de Cadastru şi Publicitate Imobiliară Saliste

A. Partea I. Descrierea imobilului

TEREN Extravilan

Adresa: Jud. Sibiu

Nr. Crt	Nr cadastral Nr. topografic	Suprafaţa* (mp)	Observaţii / Referinţe
A1		3.900	Sector cadastral:30 Teren neimprejmuit;

B. Partea II. Proprietari şi acte

Inscrieri privitoare la dreptul de proprietate şi alte drepturi reale		Referinţe
/		
Act Administrativ nr. 191/52, din 09/03/1994 emis de CJSDPAT Sibiu (titlu de proprietate);		
B1	Intabulare, drept de PROPRIETATE, dobandit prin Constituire, cota actuala 1/1	A1
	1) **SCHNEIDER MIHAIL**	

C. Partea III. SARCINI .

Inscrieri privind dezmembramintele dreptului de proprietate, drepturi reale de garanţie şi sarcini	Referinţe
NU SUNT	

Document care conține date cu caracter personal, protejat de prevederile Regulamentului (UE) nr. 679/2016 și Legii 190/2018

Anexa Nr. 1 La Partea I

Teren

Nr cadastral	Suprafaţa (mp)*	Observaţii / Referinţe
	3.900	

* Suprafaţa este determinată in planul de proiecţie Stereo 70.

DETALII LINIARE IMOBIL

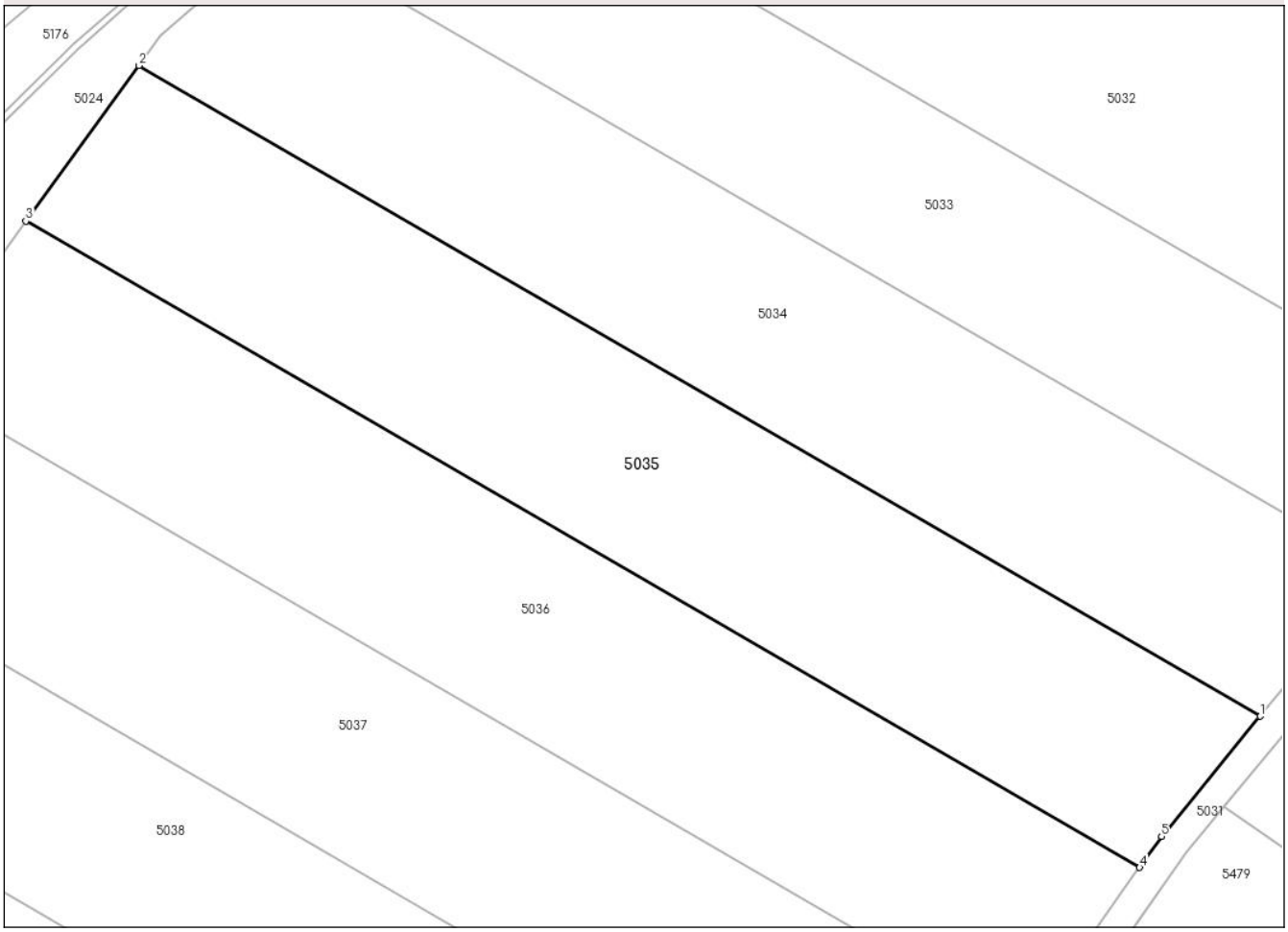

Date referitoare la teren

Crt	Categorie folosință	Intra vilan	Suprafaţa (mp)	Tarla	Parcelă	Nr. topo	Observaţii / Referinţe
1	faneata	NU	3.900	23	664/73	-	

Lungime Segmente
1) Valorile lungimilor segmentelor sunt obţinute din proiecţie în plan.

Punct început	X / Y	Punct sfârşit	X / Y	Lungime segment (** (m)
1	415.746,445 484.460,24	2	415.605,464 484.541,968	162.958
2	415.605,464 484.541,968	3	415.591,25 484.522,426	24.164
3	415.591,25 484.522,426	4	415.731,275 484.441,253	161.851
4	415.731,275 484.441,253	5	415.734,026 484.445,138	4.76
5	415.734,026 484.445,138	1	415.746,445 484.460,24	19.553

Document care conține date cu caracter personal, protejat de prevederile Regulamentului (UE) nr. 679/2016 și Legii 190/2018

** Lungimile segmentelor sunt determinate în planul de proiecţie Stereo 70 şi sunt rotunjite la 1 milimetru.
*** Distanţa dintre puncte este formată din segmente cumulate ce sunt mai mici decât valoarea 1 milimetru.

Document care conține date cu caracter personal, protejat de prevederile Regulamentului (UE) nr. 679/2016 și Legii 190/2018

DATE DESPRE IMOBILUL NR. 5036

Oficiul de Cadastru şi Publicitate Imobiliară SIBIU
Biroul de Cadastru şi Publicitate Imobiliară Saliste

A. Partea I. Descrierea imobilului

TEREN Extravilan

Adresa: Jud. Sibiu

Nr. Crt	Nr cadastral Nr. topografic	Suprafaţa* (mp)	Observaţii / Referinţe
A1		4.000	Sector cadastral:30 Teren neimprejmuit;

B. Partea II. Proprietari şi acte

Inscrieri privitoare la dreptul de proprietate şi alte drepturi reale		Referinţe
/		
Act Administrativ nr. 54/52, din 19/11/1993 emis de CJSDPAT Sibiu (titlu de proprietate);		
B1	Intabulare, drept de PROPRIETATE, dobandit prin Reconstituire, cota actuala 1/1	A1
	1) **FLINTAŞU NICOLAE**	

C. Partea III. SARCINI .

Inscrieri privind dezmembramintele dreptului de proprietate, drepturi reale de garanţie şi sarcini	Referinţe
NU SUNT	

Document care conține date cu caracter personal, protejat de prevederile Regulamentului (UE) nr. 679/2016 și Legii 190/2018

Anexa Nr. 1 La Partea I

Teren

Nr cadastral	Suprafaţa (mp)*	Observaţii / Referinţe
	4.000	

* Suprafaţa este determinată in planul de proiecţie Stereo 70.

DETALII LINIARE IMOBIL

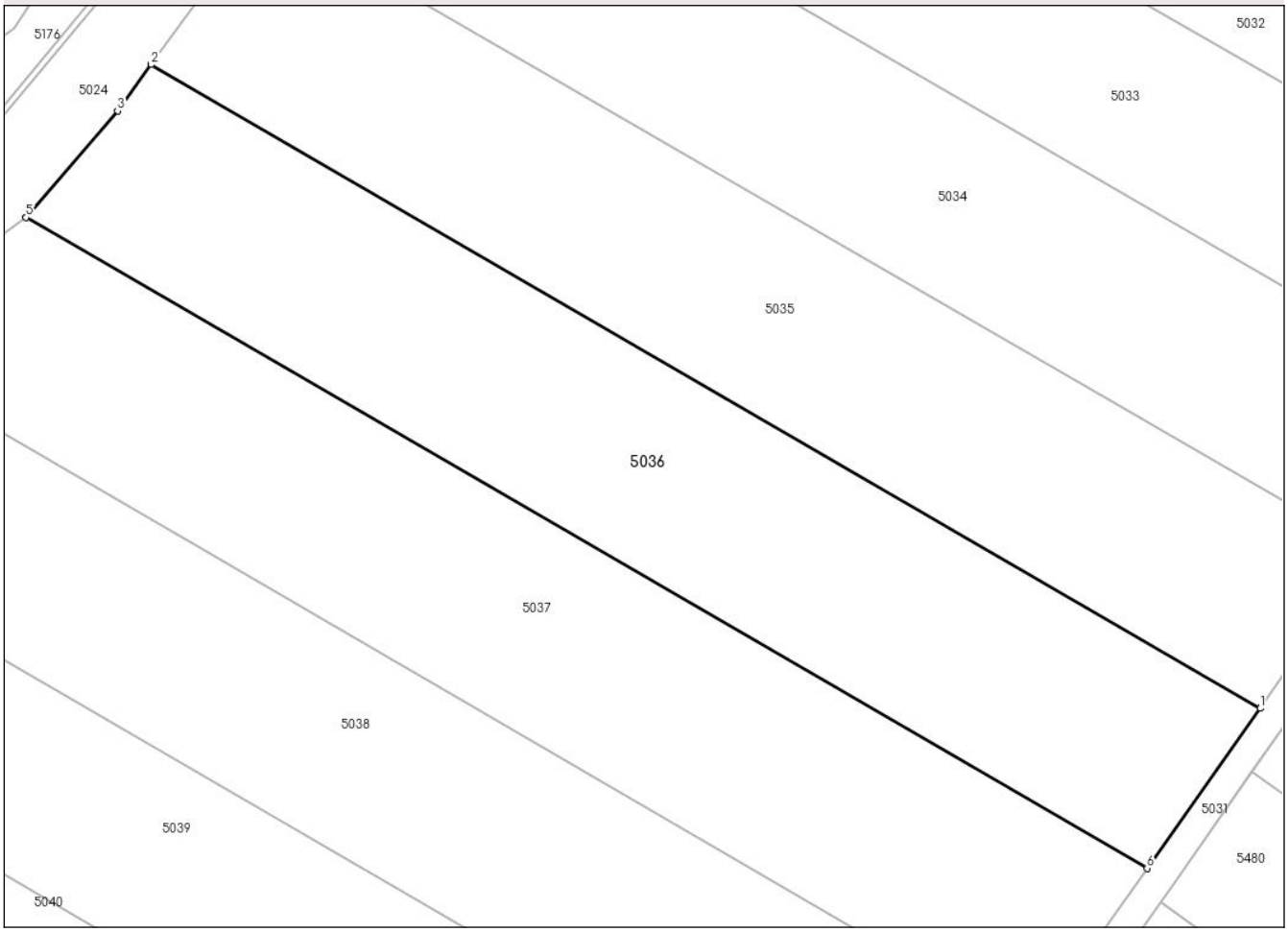

Date referitoare la teren

Crt	Categorie folosință	Intra vilan	Suprafaţa (mp)	Tarla	Parcelă	Nr. topo	Observaţii / Referinţe
1	faneata	NU	4.000	23	664/74	-	

Lungime Segmente
1) Valorile lungimilor segmentelor sunt obţinute din proiecţie în plan.

Punct început	X / Y	Punct sfârşit	X / Y	Lungime segment (** (m)
1	415.731,275 484.441,253	2	415.591,25 484.522,426	161.851
2	415.591,25 484.522,426	3	415.587,002 484.516,584	7.223
3	415.587,002 484.516,584	4	415.575,62 484.503,277	17.51
4	415.575,62 484.503,277	5	415.575,434 484.503,143	0.23
5	415.575,434 484.503,143	6	415.716,991 484.421,082	163.623

Document care conține date cu caracter personal, protejat de prevederile Regulamentului (UE) nr. 679/2016 și Legii 190/2018

Punct început	X / Y	Punct sfârşit	X / Y	Lungime segment (** (m)
6	415.716,991 484.421,082	1	415.731,275 484.441,253	24.717

** Lungimile segmentelor sunt determinate în planul de proiecţie Stereo 70 şi sunt rotunjite la 1 milimetru.
*** Distanţa dintre puncte este formată din segmente cumulate ce sunt mai mici decât valoarea 1 milimetru.

Document care conține date cu caracter personal, protejat de prevederile Regulamentului (UE) nr. 679/2016 și Legii 190/2018

DATE DESPRE IMOBILUL NR. 5037

Oficiul de Cadastru şi Publicitate Imobiliară SIBIU
Biroul de Cadastru şi Publicitate Imobiliară Saliste

A. Partea I. Descrierea imobilului

TEREN Extravilan

Adresa: Jud. Sibiu

Nr. Crt	Nr cadastral Nr. topografic	Suprafaţa* (mp)	Observaţii / Referinţe
A1		4.200	Sector cadastral:30 Teren neimprejmuit;

B. Partea II. Proprietari şi acte

Inscrieri privitoare la dreptul de proprietate şi alte drepturi reale		Referinţe
/		
Act Administrativ nr. 150/52, din 21/02/1994 emis de CJSDPAT Sibiu (titlu de proprietate);		
B1	Intabulare, drept de PROPRIETATE, dobandit prin Constituire, cota actuala 1/1	A1
	1) **BORLESCU VICTOR**	

C. Partea III. SARCINI .

Inscrieri privind dezmembramintele dreptului de proprietate, drepturi reale de garanţie şi sarcini	Referinţe
NU SUNT	

Document care conține date cu caracter personal, protejat de prevederile Regulamentului (UE) nr. 679/2016 și Legii 190/2018

Anexa Nr. 1 La Partea I

Teren

Nr cadastral	Suprafaţa (mp)*	Observaţii / Referinţe
	4.200	

* Suprafaţa este determinată in planul de proiecţie Stereo 70.

DETALII LINIARE IMOBIL

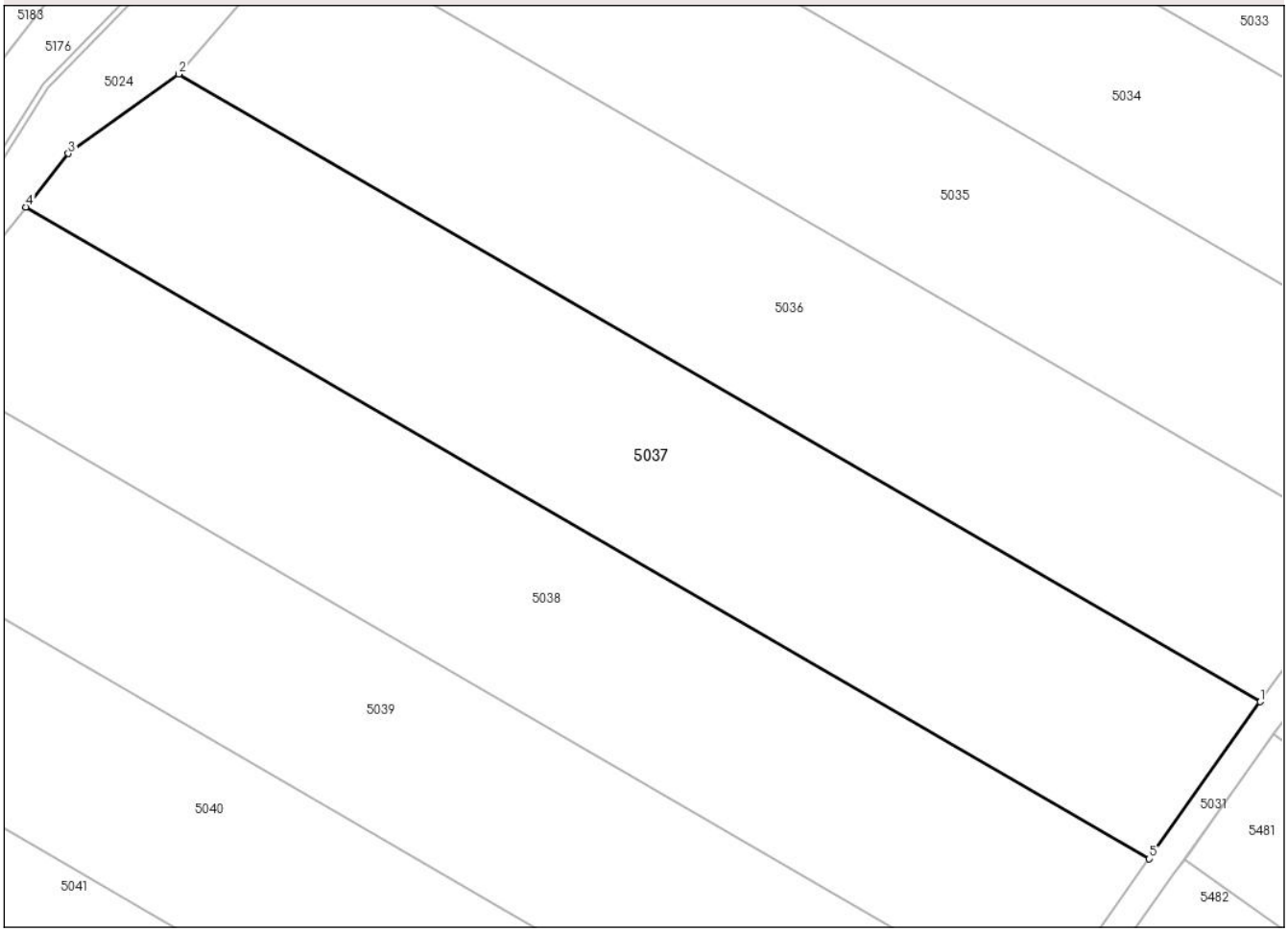

Date referitoare la teren

Crt	Categorie folosință	Intra vilan	Suprafaţa (mp)	Tarla	Parcelă	Nr. topo	Observaţii / Referinţe
1	faneata	NU	4.200	23	664/76	-	

Lungime Segmente
1) Valorile lungimilor segmentelor sunt obţinute din proiecţie în plan.

Punct început	X / Y	Punct sfârşit	X / Y	Lungime segment (** (m)
1	415.716,991 484.421,082	2	415.575,434 484.503,143	163.623
2	415.575,434 484.503,143	3	415.560,988 484.492,772	17.783
3	415.560,988 484.492,772	4	415.555,422 484.485,786	8.932
4	415.555,422 484.485,786	5	415.702,452 484.400,552	169.949
5	415.702,452 484.400,552	1	415.716,991 484.421,082	25.156

Document care conține date cu caracter personal, protejat de prevederile Regulamentului (UE) nr. 679/2016 și Legii 190/2018

** Lungimile segmentelor sunt determinate în planul de proiecţie Stereo 70 şi sunt rotunjite la 1 milimetru.
*** Distanţa dintre puncte este formată din segmente cumulate ce sunt mai mici decât valoarea 1 milimetru.

Document care conține date cu caracter personal, protejat de prevederile Regulamentului (UE) nr. 679/2016 și Legii 190/2018

DATE DESPRE IMOBILUL NR. 5038

Oficiul de Cadastru şi Publicitate Imobiliară SIBIU
Biroul de Cadastru şi Publicitate Imobiliară Saliste

A. Partea I. Descrierea imobilului

TEREN Extravilan

Adresa: Jud. Sibiu

Nr. Crt	Nr cadastral Nr. topografic	Suprafaţa* (mp)	Observaţii / Referinţe
A1		4.200	Sector cadastral:30 Teren neimprejmuit;

B. Partea II. Proprietari şi acte

Inscrieri privitoare la dreptul de proprietate şi alte drepturi reale		Referinţe
/		
Act Notarial nr. 80, din 12/12/2003 emis de NP POPA LUPAS ELISAVETA (contract de vanzare-cumparare);		
B1	Intabulare, drept de PROPRIETATEcumparare, dobandit prin Conventie, cota actuala 1/1	A1
	1) **DRAGOMIR IOAN** 2) **DRAGOMIR MARIA**	

C. Partea III. SARCINI .

Inscrieri privind dezmembramintele dreptului de proprietate, drepturi reale de garanţie şi sarcini	Referinţe
NU SUNT	

Document care conține date cu caracter personal, protejat de prevederile Regulamentului (UE) nr. 679/2016 și Legii 190/2018

Anexa Nr. 1 La Partea I

Teren

Nr cadastral	Suprafaţa (mp)*	Observaţii / Referinţe
	4.200	

* Suprafaţa este determinată in planul de proiecţie Stereo 70.

DETALII LINIARE IMOBIL

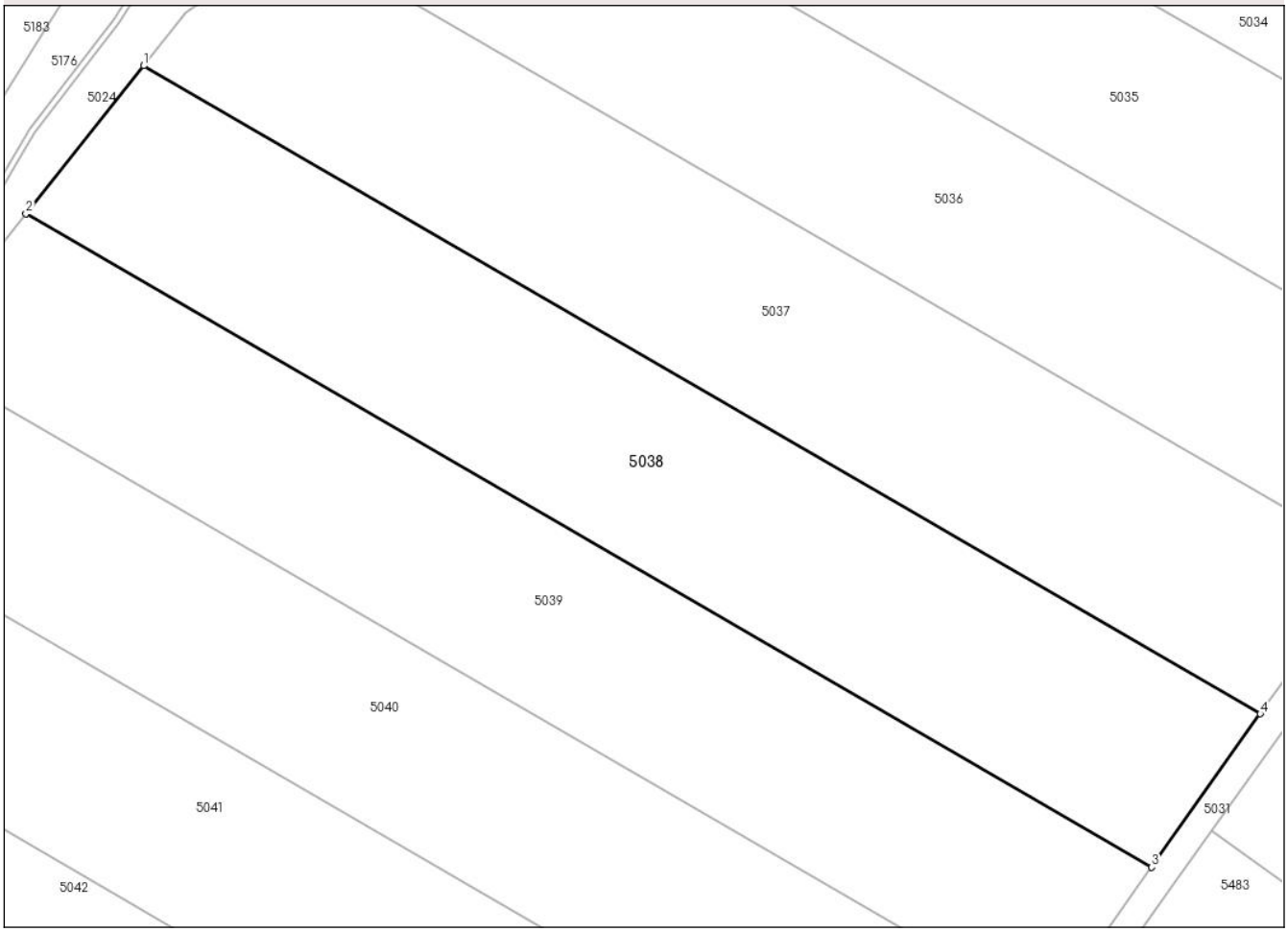

Date referitoare la teren

Crt	Categorie folosință	Intra vilan	Suprafaţa (mp)	Tarla	Parcelă	Nr. topo	Observaţii / Referinţe
1	faneata	NU	4.200	23	664/76/1	-	Numar parcela gresit in TP (664/76)

Lungime Segmente
1) Valorile lungimilor segmentelor sunt obţinute din proiecţie în plan.

Punct început	X / Y	Punct sfârşit	X / Y	Lungime segment (** (m)
1	415.555,422 484.485,786	2	415.539,918 484.466,326	24.881
2	415.539,918 484.466,326	3	415.688,17 484.380,384	171.361
3	415.688,17 484.380,384	4	415.702,452 484.400,552	24.713
4	415.702,452 484.400,552	1	415.555,422 484.485,786	169.949

**** Lungimile segmentelor sunt determinate în planul de proiecţie Stereo 70 şi sunt rotunjite la 1 milimetru.**

Document care conține date cu caracter personal, protejat de prevederile Regulamentului (UE) nr. 679/2016 și Legii 190/2018

***** Distanţa dintre puncte este formată din segmente cumulate ce sunt mai mici decât valoarea 1 milimetru.**

DATE DESPRE IMOBILUL NR. 5039

Oficiul de Cadastru şi Publicitate Imobiliară SIBIU
Biroul de Cadastru şi Publicitate Imobiliară Saliste

A. Partea I. Descrierea imobilului

TEREN Extravilan

Adresa: Jud. Sibiu

Nr. Crt	Nr cadastral Nr. topografic	Suprafaţa* (mp)	Observaţii / Referinţe
A1		4.000	Sector cadastral:30 Teren neimprejmuit;

B. Partea II. Proprietari şi acte

Inscrieri privitoare la dreptul de proprietate şi alte drepturi reale		Referinţe
/		
Act Administrativ nr. 62/52, din 22/11/1993 emis de CJSDPAT Sibiu (titlu de proprietate);		
B1	Intabulare, drept de PROPRIETATE, dobandit prin Reconstituire, cota actuala 1/1	A1
	1) **SAVU ANA**	

C. Partea III. SARCINI .

Inscrieri privind dezmembramintele dreptului de proprietate, drepturi reale de garanţie şi sarcini	Referinţe
NU SUNT	

Document care conține date cu caracter personal, protejat de prevederile Regulamentului (UE) nr. 679/2016 și Legii 190/2018

Anexa Nr. 1 La Partea I

Teren

Nr cadastral	Suprafaţa (mp)*	Observaţii / Referinţe
	4.000	

* Suprafaţa este determinată in planul de proiecţie Stereo 70.

DETALII LINIARE IMOBIL

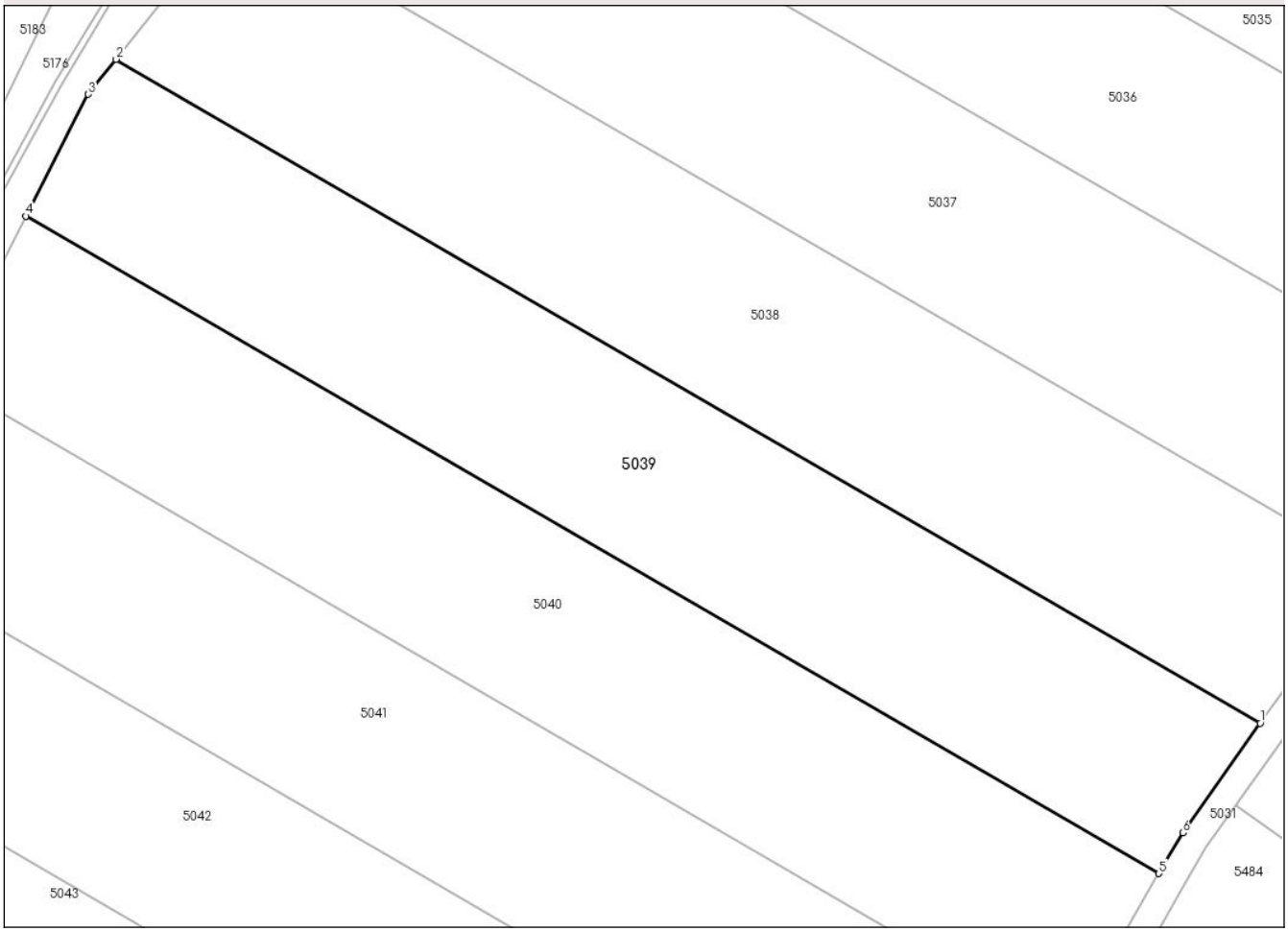

Date referitoare la teren

Crt	Categorie folosință	Intra vilan	Suprafaţa (mp)	Tarla	Parcelă	Nr. topo	Observaţii / Referinţe
1	faneata	NU	4.000	23	664/64	-	

Lungime Segmente
1) Valorile lungimilor segmentelor sunt obţinute din proiecţie în plan.

Punct început	X / Y	Punct sfârşit	X / Y	Lungime segment (** (m)
1	415.688,17 484.380,384	2	415.539,918 484.466,326	171.361
2	415.539,918 484.466,326	3	415.536,311 484.461,798	5.79
3	415.536,311 484.461,798	4	415.528,226 484.446,029	17.721
4	415.528,226 484.446,029	5	415.675,033 484.360,925	169.691
5	415.675,033 484.360,925	6	415.678,123 484.366,197	6.111

Document care conține date cu caracter personal, protejat de prevederile Regulamentului (UE) nr. 679/2016 și Legii 190/2018

Punct început	X / Y	Punct sfârşit	X / Y	Lungime segment (** (m)
6	415.678,123 484.366,197	1	415.688,17 484.380,384	17.385

** Lungimile segmentelor sunt determinate în planul de proiecţie Stereo 70 şi sunt rotunjite la 1 milimetru.
*** Distanţa dintre puncte este formată din segmente cumulate ce sunt mai mici decât valoarea 1 milimetru.

Document care conține date cu caracter personal, protejat de prevederile Regulamentului (UE) nr. 679/2016 și Legii 190/2018

DATE DESPRE IMOBILUL NR. 5040

Oficiul de Cadastru şi Publicitate Imobiliară SIBIU
Biroul de Cadastru şi Publicitate Imobiliară Saliste

A. Partea I. Descrierea imobilului

TEREN Extravilan

Adresa: Jud. Sibiu

Nr. Crt	Nr cadastral Nr. topografic	Suprafaţa* (mp)	Observaţii / Referinţe
A1		4.000	Sector cadastral:30 Teren neimprejmuit;

B. Partea II. Proprietari şi acte

Inscrieri privitoare la dreptul de proprietate şi alte drepturi reale		Referinţe
/		
Act Administrativ nr. 60/52, din 06/08/2014 emis de CJSDPAT Sibiu (titlu de proprietate);		
B1	Intabulare, drept de PROPRIETATE, dobandit prin Reconstituire, cota actuala 1/1	A1
	1) **OPREAN MARIA** 2) **FLEACĂ ILIE**	

C. Partea III. SARCINI .

Inscrieri privind dezmembramintele dreptului de proprietate, drepturi reale de garanţie şi sarcini	Referinţe
NU SUNT	

Document care conține date cu caracter personal, protejat de prevederile Regulamentului (UE) nr. 679/2016 și Legii 190/2018

Anexa Nr. 1 La Partea I

Teren

Nr cadastral	Suprafaţa (mp)*	Observaţii / Referinţe
	4.000	

* Suprafaţa este determinată in planul de proiecţie Stereo 70.

DETALII LINIARE IMOBIL

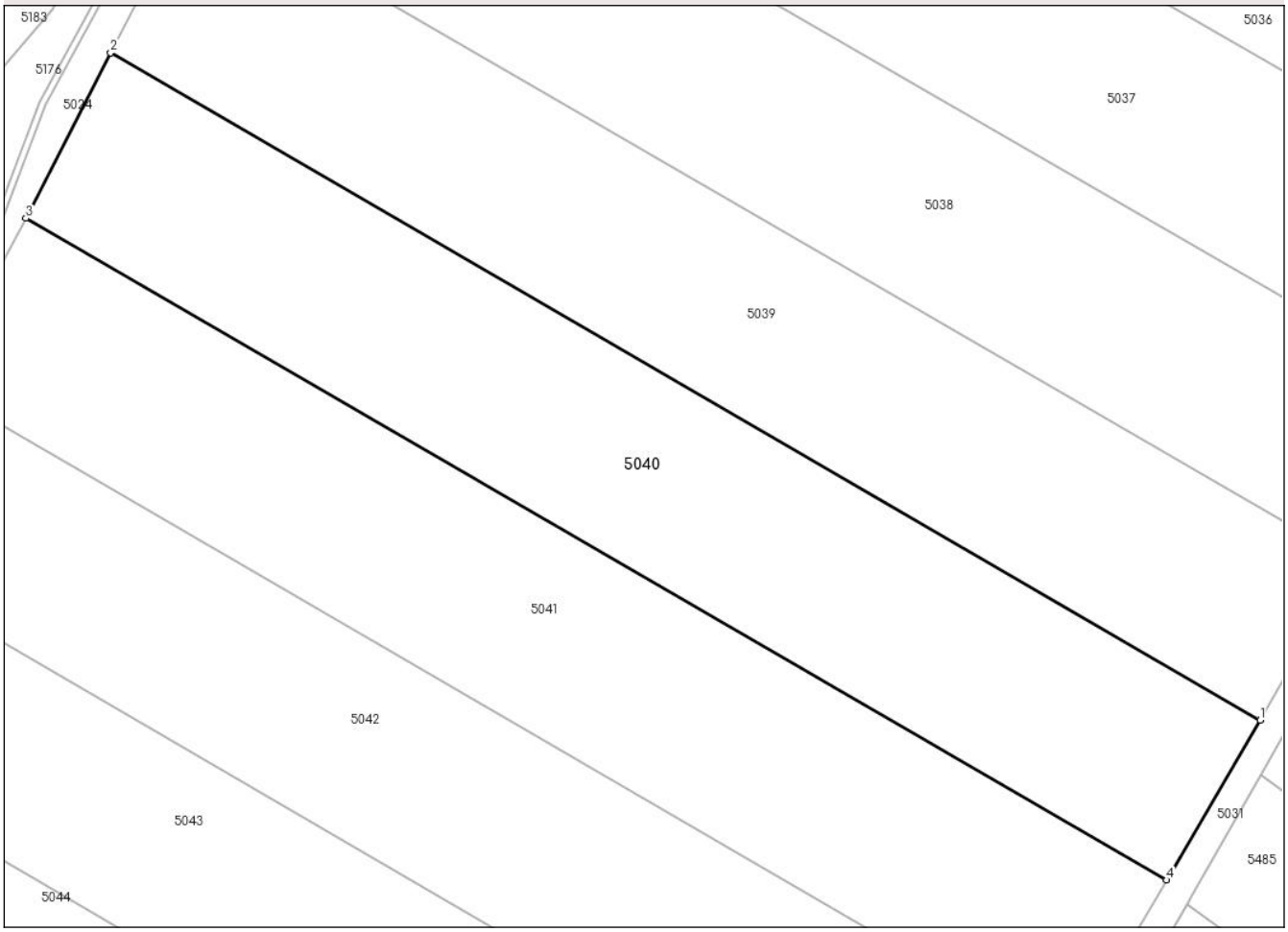

Date referitoare la teren

Crt	Categorie folosință	Intra vilan	Suprafaţa (mp)	Tarla	Parcelă	Nr. topo	Observaţii / Referinţe
1	faneata	NU	4.000	23	664/78	-	

Lungime Segmente
1) Valorile lungimilor segmentelor sunt obţinute din proiecţie în plan.

Punct început	X / Y	Punct sfârşit	X / Y	Lungime segment (** (m)
1	415.675,033 484.360,925	2	415.528,226 484.446,029	169.691
2	415.528,226 484.446,029	3	415.517,414 484.424,942	23.697
3	415.517,414 484.424,942	4	415.663,064 484.340,509	168.353
4	415.663,064 484.340,509	1	415.675,033 484.360,925	23.666

**** Lungimile segmentelor sunt determinate în planul de proiecţie Stereo 70 şi sunt rotunjite la 1 milimetru.**

Document care conține date cu caracter personal, protejat de prevederile Regulamentului (UE) nr. 679/2016 și Legii 190/2018

***** Distanţa dintre puncte este formată din segmente cumulate ce sunt mai mici decât valoarea 1 milimetru.**

DATE DESPRE IMOBILUL NR. 5041

Oficiul de Cadastru şi Publicitate Imobiliară SIBIU
Biroul de Cadastru şi Publicitate Imobiliară Saliste

A. Partea I. Descrierea imobilului

TEREN Extravilan

Adresa: Jud. Sibiu

Nr. Crt	Nr cadastral Nr. topografic	Suprafaţa* (mp)	Observaţii / Referinţe
A1		4.100	Sector cadastral:30 Teren neimprejmuit;

B. Partea II. Proprietari şi acte

Inscrieri privitoare la dreptul de proprietate şi alte drepturi reale		Referinţe
/		
Act Notarial nr. 215, din 07/05/2003 emis de NP POPA LUPAS ELISAVETA (contract de vanzare-cumparare);		
B1	Intabulare, drept de PROPRIETATEcumparare, dobandit prin Conventie, cota actuala 1/1	A1
	1) **DRAGOMIR IOAN** 2) **DRAGOMIR MARIA**	

C. Partea III. SARCINI .

Inscrieri privind dezmembramintele dreptului de proprietate, drepturi reale de garanţie şi sarcini	Referinţe
NU SUNT	

Document care conține date cu caracter personal, protejat de prevederile Regulamentului (UE) nr. 679/2016 și Legii 190/2018

Anexa Nr. 1 La Partea I

Teren

Nr cadastral	Suprafaţa (mp)*	Observaţii / Referinţe
	4.100	

* Suprafaţa este determinată in planul de proiecţie Stereo 70.

DETALII LINIARE IMOBIL

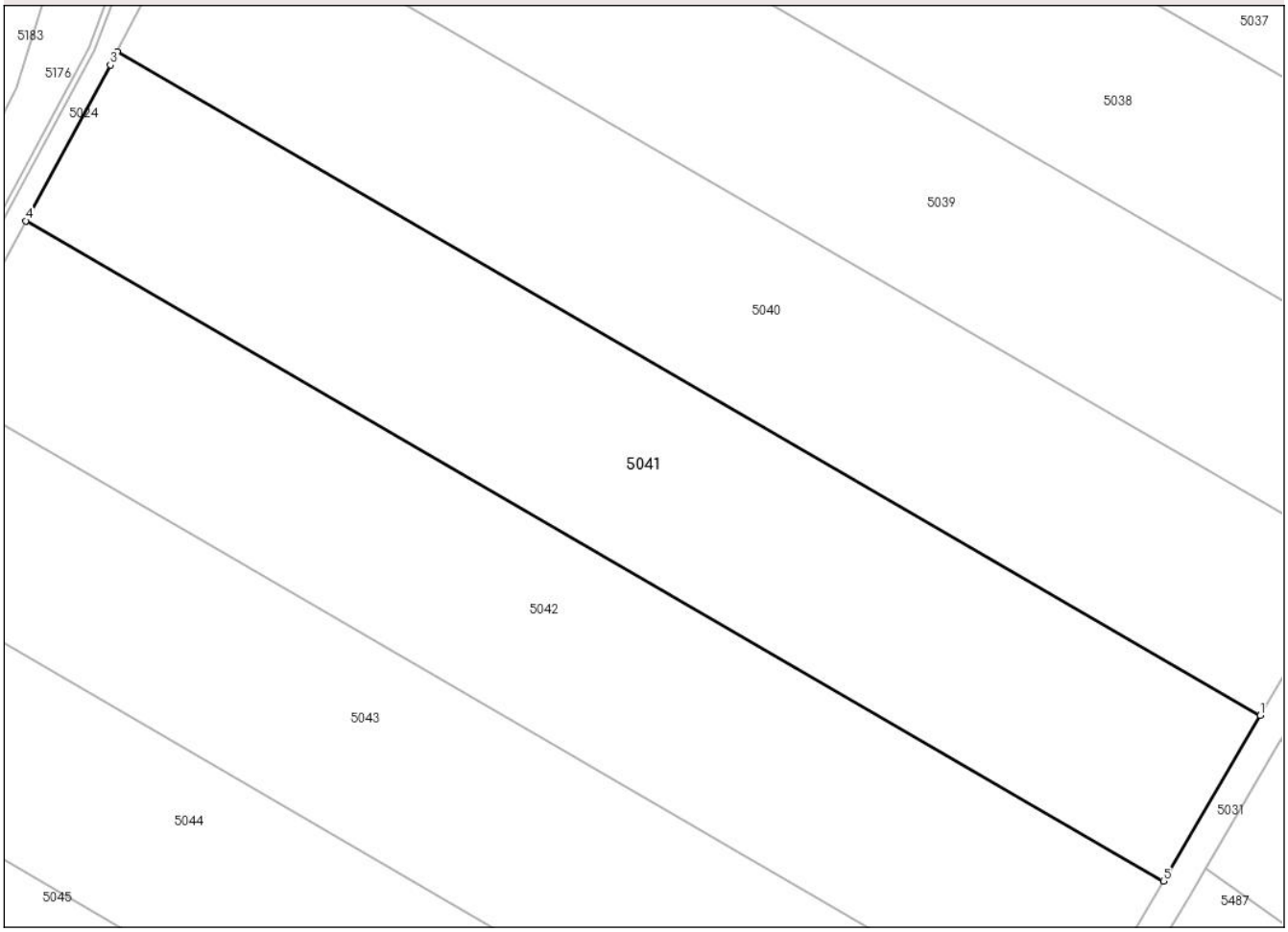

Date referitoare la teren

Crt	Categorie folosință	Intra vilan	Suprafaţa (mp)	Tarla	Parcelă	Nr. topo	Observaţii / Referinţe
1	faneata	NU	4.100	23	664/79	-	

Lungime Segmente
1) Valorile lungimilor segmentelor sunt obţinute din proiecţie în plan.

Punct început	X / Y	Punct sfârşit	X / Y	Lungime segment (** (m)
1	415.663,064 484.340,509	2	415.517,414 484.424,942	168.353
2	415.517,414 484.424,942	3	415.516,564 484.423,285	1.863
3	415.516,564 484.423,285	4	415.505,799 484.403,451	22.566
4	415.505,799 484.403,451	5	415.650,714 484.319,444	167.504
5	415.650,714 484.319,444	1	415.663,064 484.340,509	24.418

Document care conține date cu caracter personal, protejat de prevederile Regulamentului (UE) nr. 679/2016 și Legii 190/2018

** Lungimile segmentelor sunt determinate în planul de proiecţie Stereo 70 şi sunt rotunjite la 1 milimetru.
*** Distanţa dintre puncte este formată din segmente cumulate ce sunt mai mici decât valoarea 1 milimetru.

DATE DESPRE IMOBILUL NR. 5042

Oficiul de Cadastru şi Publicitate Imobiliară SIBIU
Biroul de Cadastru şi Publicitate Imobiliară Saliste

A. Partea I. Descrierea imobilului

TEREN Extravilan

Adresa: Jud. Sibiu

Nr. Crt	Nr cadastral Nr. topografic	Suprafaţa* (mp)	Observaţii / Referinţe
A1		4.000	Sector cadastral:30 Teren neimprejmuit;

B. Partea II. Proprietari şi acte

Inscrieri privitoare la dreptul de proprietate şi alte drepturi reale		Referinţe
/		
Act Administrativ nr. 232/52, din 03/06/1994 emis de CJSDPAT Sibiu (titlu de proprietate);		
B1	Intabulare, drept de PROPRIETATE, dobandit prin Reconstituire, cota actuala 1/1	A1
	1) **WEBER ECATARINA**	

C. Partea III. SARCINI .

Inscrieri privind dezmembramintele dreptului de proprietate, drepturi reale de garanţie şi sarcini	Referinţe
NU SUNT	

Document care conține date cu caracter personal, protejat de prevederile Regulamentului (UE) nr. 679/2016 și Legii 190/2018

Anexa Nr. 1 La Partea I

Teren

Nr cadastral	Suprafaţa (mp)*	Observaţii / Referinţe
	4.000	

* Suprafaţa este determinată in planul de proiecţie Stereo 70.

DETALII LINIARE IMOBIL

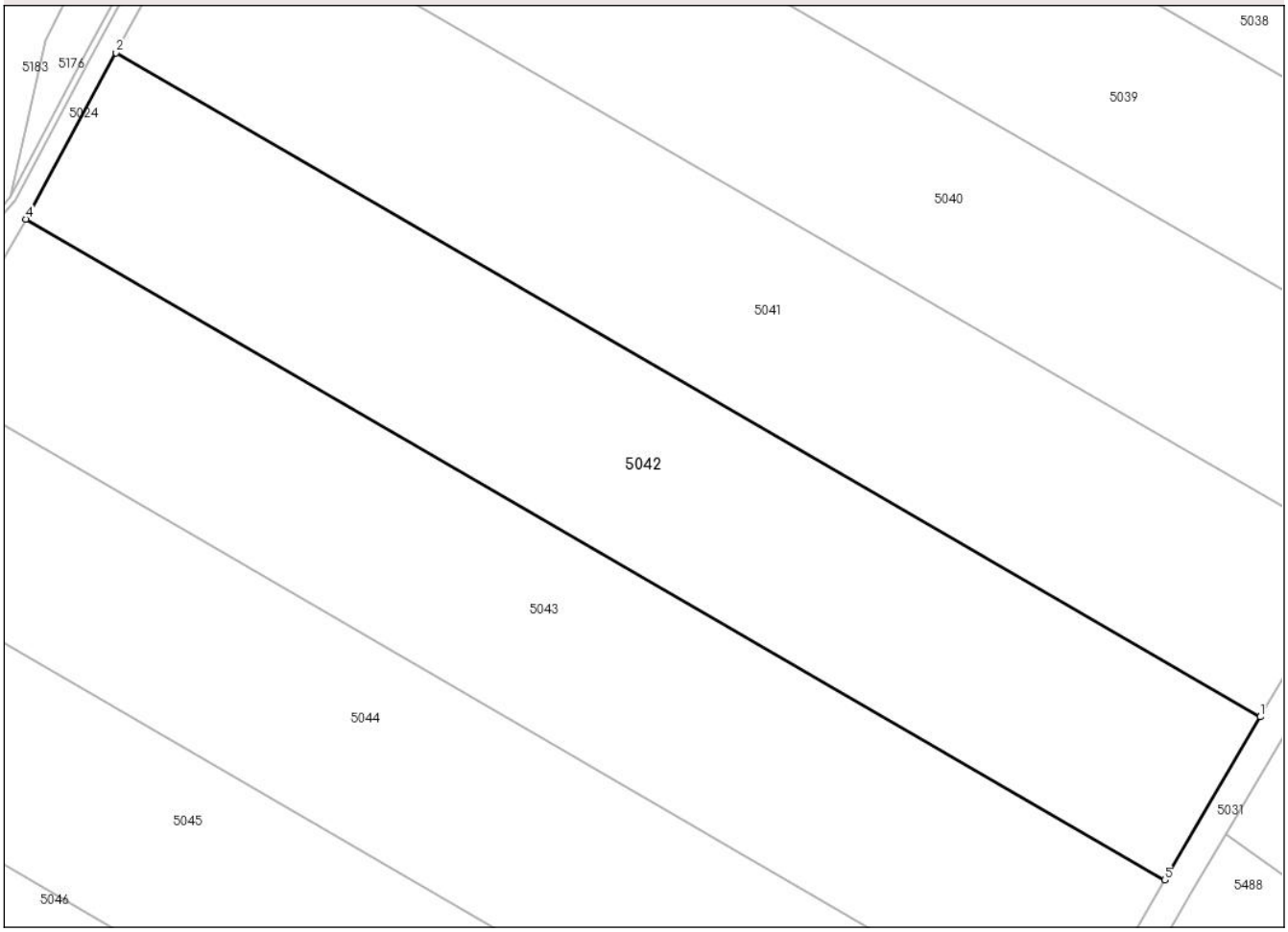

Date referitoare la teren

Crt	Categorie folosință	Intra vilan	Suprafaţa (mp)	Tarla	Parcelă	Nr. topo	Observaţii / Referinţe
1	faneata	NU	4.000	23	664/80	-	

Lungime Segmente
1) Valorile lungimilor segmentelor sunt obţinute din proiecţie în plan.

Punct început	X / Y	Punct sfârşit	X / Y	Lungime segment (** (m)
1	415.650,714 484.319,444	2	415.505,799 484.403,451	167.504
2	415.505,799 484.403,451	3	415.494,674 484.382,954	23.321
3	415.494,674 484.382,954	4	415.494,36 484.382,415	0.624
4	415.494,36 484.382,415	5	415.638,608 484.298,794	166.733
5	415.638,608 484.298,794	1	415.650,714 484.319,444	23.937

Document care conține date cu caracter personal, protejat de prevederile Regulamentului (UE) nr. 679/2016 și Legii 190/2018

** Lungimile segmentelor sunt determinate în planul de proiecţie Stereo 70 şi sunt rotunjite la 1 milimetru.
*** Distanţa dintre puncte este formată din segmente cumulate ce sunt mai mici decât valoarea 1 milimetru.

Document care conține date cu caracter personal, protejat de prevederile Regulamentului (UE) nr. 679/2016 și Legii 190/2018

DATE DESPRE IMOBILUL NR. 5043

Oficiul de Cadastru şi Publicitate Imobiliară SIBIU
Biroul de Cadastru şi Publicitate Imobiliară Saliste

A. Partea I. Descrierea imobilului

TEREN Extravilan

Adresa: Jud. Sibiu

Nr. Crt	Nr cadastral Nr. topografic	Suprafaţa* (mp)	Observaţii / Referinţe
A1		4.000	Sector cadastral:30 Teren neimprejmuit;

B. Partea II. Proprietari şi acte

Inscrieri privitoare la dreptul de proprietate şi alte drepturi reale		Referinţe
/		
Act Administrativ nr. 21/52, din 21/06/1993 emis de CJSDPAT Sibiu (titlu de proprietate);		
B1	Intabulare, drept de PROPRIETATE, dobandit prin Reconstituire, cota actuala 1/1	A1
	1) **OPREAN ELISABETA**	

C. Partea III. SARCINI .

Inscrieri privind dezmembramintele dreptului de proprietate, drepturi reale de garanţie şi sarcini	Referinţe
NU SUNT	

Document care conține date cu caracter personal, protejat de prevederile Regulamentului (UE) nr. 679/2016 și Legii 190/2018

Anexa Nr. 1 La Partea I

Teren

Nr cadastral	Suprafaţa (mp)*	Observaţii / Referinţe
	4.000	

* Suprafaţa este determinată in planul de proiecţie Stereo 70.

DETALII LINIARE IMOBIL

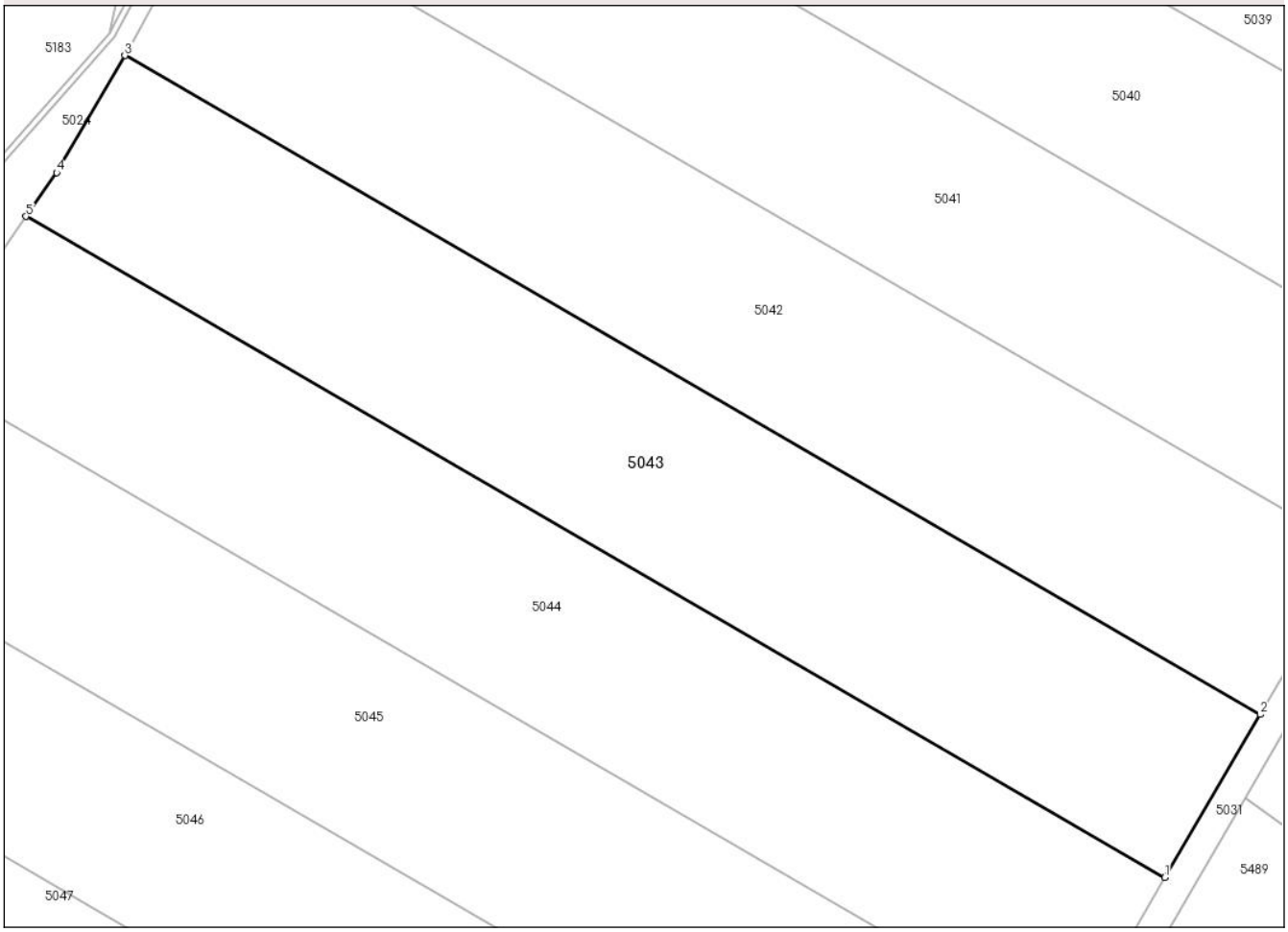

Date referitoare la teren

Crt	Categorie folosință	Intra vilan	Suprafaţa (mp)	Tarla	Parcelă	Nr. topo	Observaţii / Referinţe
1	faneata	NU	4.000	23	664/81	-	

Lungime Segmente
1) Valorile lungimilor segmentelor sunt obţinute din proiecţie în plan.

Punct început	X / Y	Punct sfârşit	X / Y	Lungime segment (** (m)
1	415.626,477 484.278,103	2	415.638,608 484.298,794	23.985
2	415.638,608 484.298,794	3	415.494,36 484.382,415	166.733
3	415.494,36 484.382,415	4	415.485,703 484.367,538	17.213
4	415.485,703 484.367,538	5	415.481,798 484.361,974	6.797
5	415.481,798 484.361,974	1	415.626,477 484.278,103	167.231

Document care conține date cu caracter personal, protejat de prevederile Regulamentului (UE) nr. 679/2016 și Legii 190/2018

** Lungimile segmentelor sunt determinate în planul de proiecţie Stereo 70 şi sunt rotunjite la 1 milimetru.
*** Distanţa dintre puncte este formată din segmente cumulate ce sunt mai mici decât valoarea 1 milimetru.

DATE DESPRE IMOBILUL NR. 5044

Oficiul de Cadastru şi Publicitate Imobiliară SIBIU
Biroul de Cadastru şi Publicitate Imobiliară Saliste

A. Partea I. Descrierea imobilului

TEREN Extravilan

Adresa: Jud. Sibiu

Nr. Crt	Nr cadastral Nr. topografic	Suprafaţa* (mp)	Observaţii / Referinţe
A1		4.000	Sector cadastral:30 Teren neimprejmuit;

B. Partea II. Proprietari şi acte

Inscrieri privitoare la dreptul de proprietate şi alte drepturi reale		Referinţe
/		
Act Administrativ nr. 174/52, din 24/02/1994 emis de CJSDPAT Sibiu (titlu de proprietate);		
B1	Intabulare, drept de PROPRIETATE, dobandit prin Reconstituire, cota actuala 1/1	A1
	1) **OPREAN IOAN**	

C. Partea III. SARCINI .

Inscrieri privind dezmembramintele dreptului de proprietate, drepturi reale de garanţie şi sarcini	Referinţe
NU SUNT	

Document care conține date cu caracter personal, protejat de prevederile Regulamentului (UE) nr. 679/2016 și Legii 190/2018

Anexa Nr. 1 La Partea I

Teren

Nr cadastral	Suprafaţa (mp)*	Observaţii / Referinţe
	4.000	

* Suprafaţa este determinată in planul de proiecţie Stereo 70.

DETALII LINIARE IMOBIL

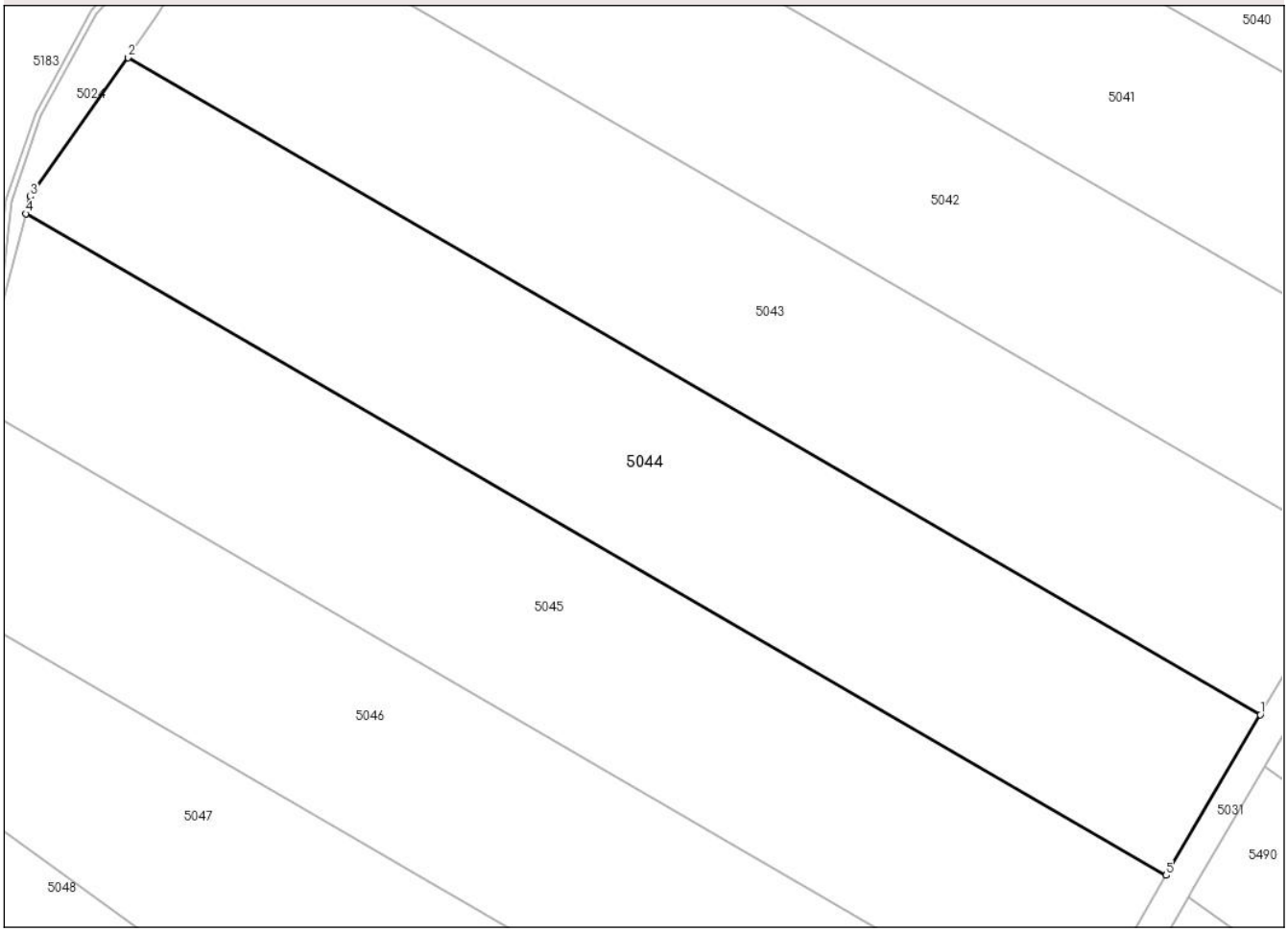

Date referitoare la teren

Crt	Categorie folosință	Intra vilan	Suprafaţa (mp)	Tarla	Parcelă	Nr. topo	Observaţii / Referinţe
1	faneata	NU	4.000	23	664/82	-	

Lungime Segmente
1) Valorile lungimilor segmentelor sunt obţinute din proiecţie în plan.

Punct început	X / Y	Punct sfârşit	X / Y	Lungime segment (** (m)
1	415.626,477 484.278,103	2	415.481,798 484.361,974	167.231
2	415.481,798 484.361,974	3	415.469,341 484.344,224	21.685
3	415.469,341 484.344,224	4	415.468,769 484.342,034	2.263
4	415.468,769 484.342,034	5	415.614,447 484.257,584	168.387
5	415.614,447 484.257,584	1	415.626,477 484.278,103	23.786

Document care conține date cu caracter personal, protejat de prevederile Regulamentului (UE) nr. 679/2016 și Legii 190/2018

** Lungimile segmentelor sunt determinate în planul de proiecţie Stereo 70 şi sunt rotunjite la 1 milimetru.
*** Distanţa dintre puncte este formată din segmente cumulate ce sunt mai mici decât valoarea 1 milimetru.

DATE DESPRE IMOBILUL NR. 5045

Oficiul de Cadastru şi Publicitate Imobiliară SIBIU
Biroul de Cadastru şi Publicitate Imobiliară Saliste

A. Partea I. Descrierea imobilului

TEREN Extravilan

Adresa: Jud. Sibiu

Nr. Crt	Nr cadastral Nr. topografic	Suprafaţa* (mp)	Observaţii / Referinţe
A1		4.000	Sector cadastral:30 Teren neimprejmuit;

B. Partea II. Proprietari şi acte

Inscrieri privitoare la dreptul de proprietate şi alte drepturi reale		Referinţe
/		
Act Administrativ nr. 12/52, din 17/06/1993 emis de CJSDPAT Sibiu (titlu de proprietate);		
B1	Intabulare, drept de PROPRIETATE, dobandit prin Reconstituire, cota actuala 1/1	A1
	1) **MUNTEANU ILIE**	

C. Partea III. SARCINI .

Inscrieri privind dezmembramintele dreptului de proprietate, drepturi reale de garanţie şi sarcini	Referinţe
NU SUNT	

Document care conține date cu caracter personal, protejat de prevederile Regulamentului (UE) nr. 679/2016 și Legii 190/2018

Anexa Nr. 1 La Partea I

Teren

Nr cadastral	Suprafaţa (mp)*	Observaţii / Referinţe
	4.000	

* Suprafaţa este determinată in planul de proiecţie Stereo 70.

DETALII LINIARE IMOBIL

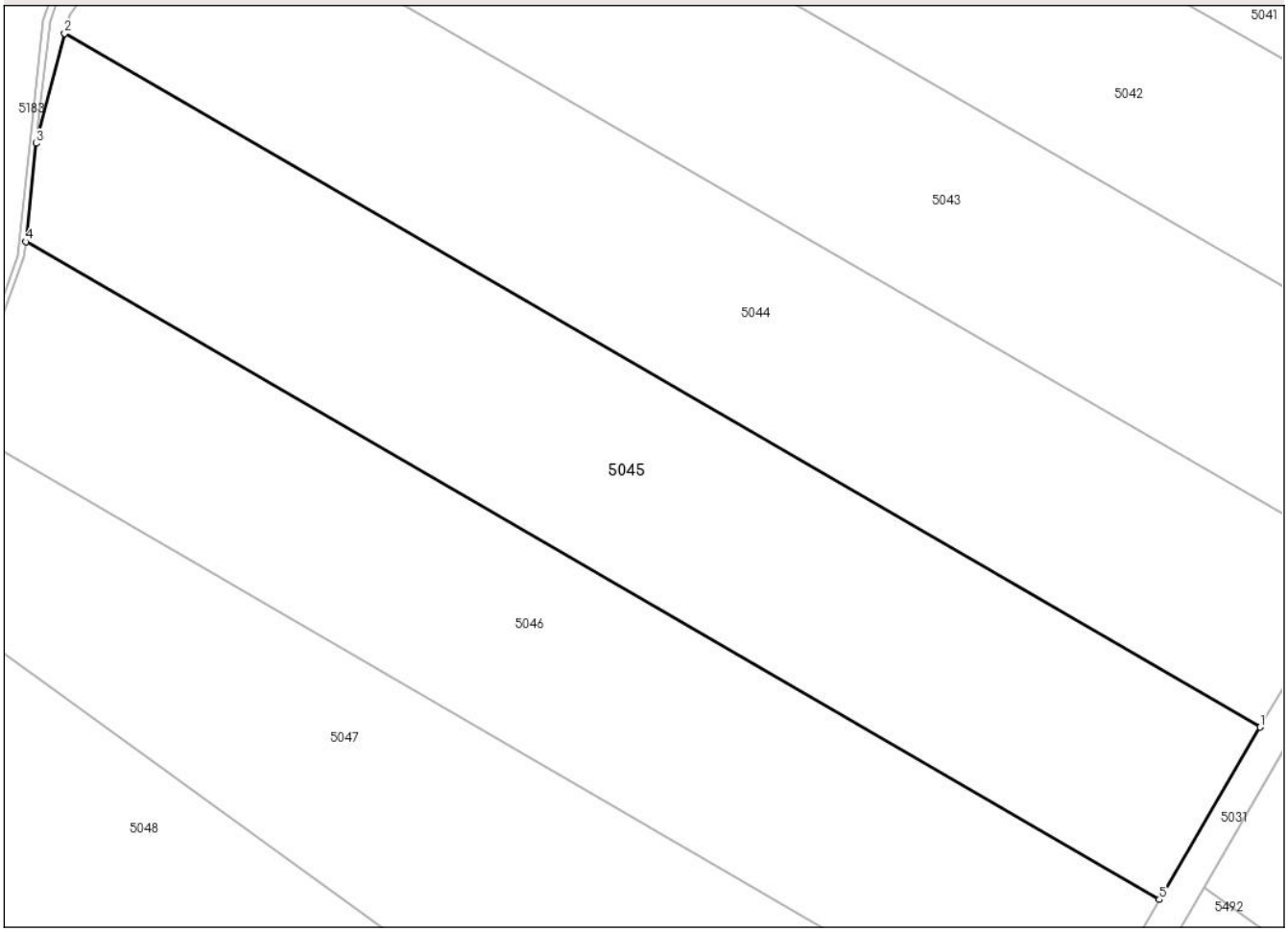

Date referitoare la teren

Crt	Categorie folosință	Intra vilan	Suprafaţa (mp)	Tarla	Parcelă	Nr. topo	Observaţii / Referinţe
1	faneata	NU	4.000	23	664/83	-	

Lungime Segmente
1) Valorile lungimilor segmentelor sunt obţinute din proiecţie în plan.

Punct început	X / Y	Punct sfârşit	X / Y	Lungime segment (** (m)
1	415.614,447 484.257,584	2	415.468,769 484.342,034	168.387
2	415.468,769 484.342,034	3	415.465,273 484.328,656	13.828
3	415.465,273 484.328,656	4	415.464,052 484.316,667	12.05
4	415.464,052 484.316,667	5	415.602,152 484.236,611	159.626
5	415.602,152 484.236,611	1	415.614,447 484.257,584	24.312

Document care conține date cu caracter personal, protejat de prevederile Regulamentului (UE) nr. 679/2016 și Legii 190/2018

** Lungimile segmentelor sunt determinate în planul de proiecţie Stereo 70 şi sunt rotunjite la 1 milimetru.
*** Distanţa dintre puncte este formată din segmente cumulate ce sunt mai mici decât valoarea 1 milimetru.

Document care conține date cu caracter personal, protejat de prevederile Regulamentului (UE) nr. 679/2016 și Legii 190/2018

DATE DESPRE IMOBILUL NR. 5046

Oficiul de Cadastru şi Publicitate Imobiliară SIBIU
Biroul de Cadastru şi Publicitate Imobiliară Saliste

A. Partea I. Descrierea imobilului

TEREN Extravilan

Adresa: Jud. Sibiu

Nr. Crt	Nr cadastral Nr. topografic	Suprafaţa* (mp)	Observaţii / Referinţe
A1		3.700	Sector cadastral:30 Teren neimprejmuit;

B. Partea II. Proprietari şi acte

Inscrieri privitoare la dreptul de proprietate şi alte drepturi reale		Referinţe
/		
Act Normativ nr. 865, din 23/12/2010 emis de NP POPA LUPAS ELISAVETA (contract de vanzare-cumparare);		
B1	Intabulare, drept de PROPRIETATEcumparare, dobandit prin Conventie, cota actuala 1/1	A1
	1) **DRAGOMIR IOAN**	

C. Partea III. SARCINI .

Inscrieri privind dezmembramintele dreptului de proprietate, drepturi reale de garanţie şi sarcini	Referinţe
NU SUNT	

Document care conține date cu caracter personal, protejat de prevederile Regulamentului (UE) nr. 679/2016 și Legii 190/2018

Anexa Nr. 1 La Partea I

Teren

Nr cadastral	Suprafaţa (mp)*	Observaţii / Referinţe
	3.700	

* Suprafaţa este determinată in planul de proiecţie Stereo 70.

DETALII LINIARE IMOBIL

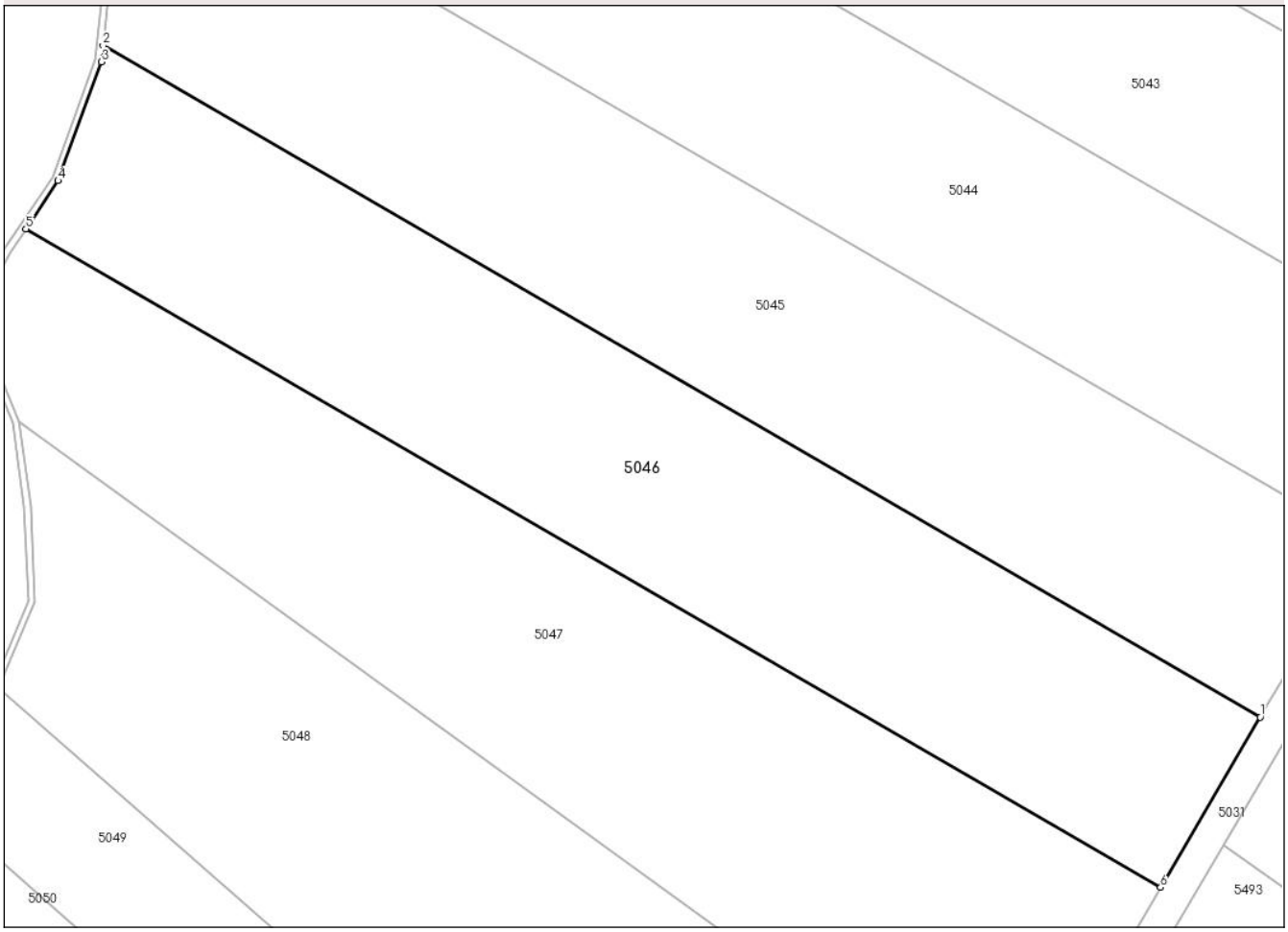

Date referitoare la teren

Crt	Categorie folosință	Intra vilan	Suprafaţa (mp)	Tarla	Parcelă	Nr. topo	Observaţii / Referinţe
1	arabil	NU	3.700	23	664/84	-	

Lungime Segmente
1) Valorile lungimilor segmentelor sunt obţinute din proiecţie în plan.

Punct început	X / Y	Punct sfârşit	X / Y	Lungime segment (** (m)
1	415.602,152 484.236,611	2	415.464,052 484.316,667	159.626
2	415.464,052 484.316,667	3	415.463,855 484.314,731	1.946
3	415.463,855 484.314,731	4	415.458,685 484.300,551	15.093
4	415.458,685 484.300,551	5	415.454,842 484.294,81	6.908
5	415.454,842 484.294,81	6	415.590,252 484.216,313	156.517

Document care conține date cu caracter personal, protejat de prevederile Regulamentului (UE) nr. 679/2016 și Legii 190/2018

Punct început	X / Y	Punct sfârşit	X / Y	Lungime segment (** (m)
6	415.590,252 484.216,313	1	415.602,152 484.236,611	23.529

** Lungimile segmentelor sunt determinate în planul de proiecţie Stereo 70 şi sunt rotunjite la 1 milimetru.
*** Distanţa dintre puncte este formată din segmente cumulate ce sunt mai mici decât valoarea 1 milimetru.

Document care conține date cu caracter personal, protejat de prevederile Regulamentului (UE) nr. 679/2016 și Legii 190/2018

DATE DESPRE IMOBILUL NR. 5047

Oficiul de Cadastru şi Publicitate Imobiliară SIBIU
Biroul de Cadastru şi Publicitate Imobiliară Saliste

A. Partea I. Descrierea imobilului

TEREN Extravilan

Adresa: Jud. Sibiu

Nr. Crt	Nr cadastral Nr. topografic	Suprafaţa* (mp)	Observaţii / Referinţe
A1		4.200	Sector cadastral:30 Teren neimprejmuit;

B. Partea II. Proprietari şi acte

Inscrieri privitoare la dreptul de proprietate şi alte drepturi reale		Referinţe
/		
Act Administrativ nr. 105/52, din 11/02/1994 emis de CJSDPAT Sibiu (titlu de proprietate);		
B1	Intabulare, drept de PROPRIETATE, dobandit prin Reconstituire, cota actuala 1/1	A1
	1) **SALMEN MIHAIL**	

C. Partea III. SARCINI .

Inscrieri privind dezmembramintele dreptului de proprietate, drepturi reale de garanţie şi sarcini	Referinţe
NU SUNT	

Document care conține date cu caracter personal, protejat de prevederile Regulamentului (UE) nr. 679/2016 și Legii 190/2018

Anexa Nr. 1 La Partea I

Teren

Nr cadastral	Suprafaţa (mp)*	Observaţii / Referinţe
	4.200	

* Suprafaţa este determinată in planul de proiecţie Stereo 70.

DETALII LINIARE IMOBIL

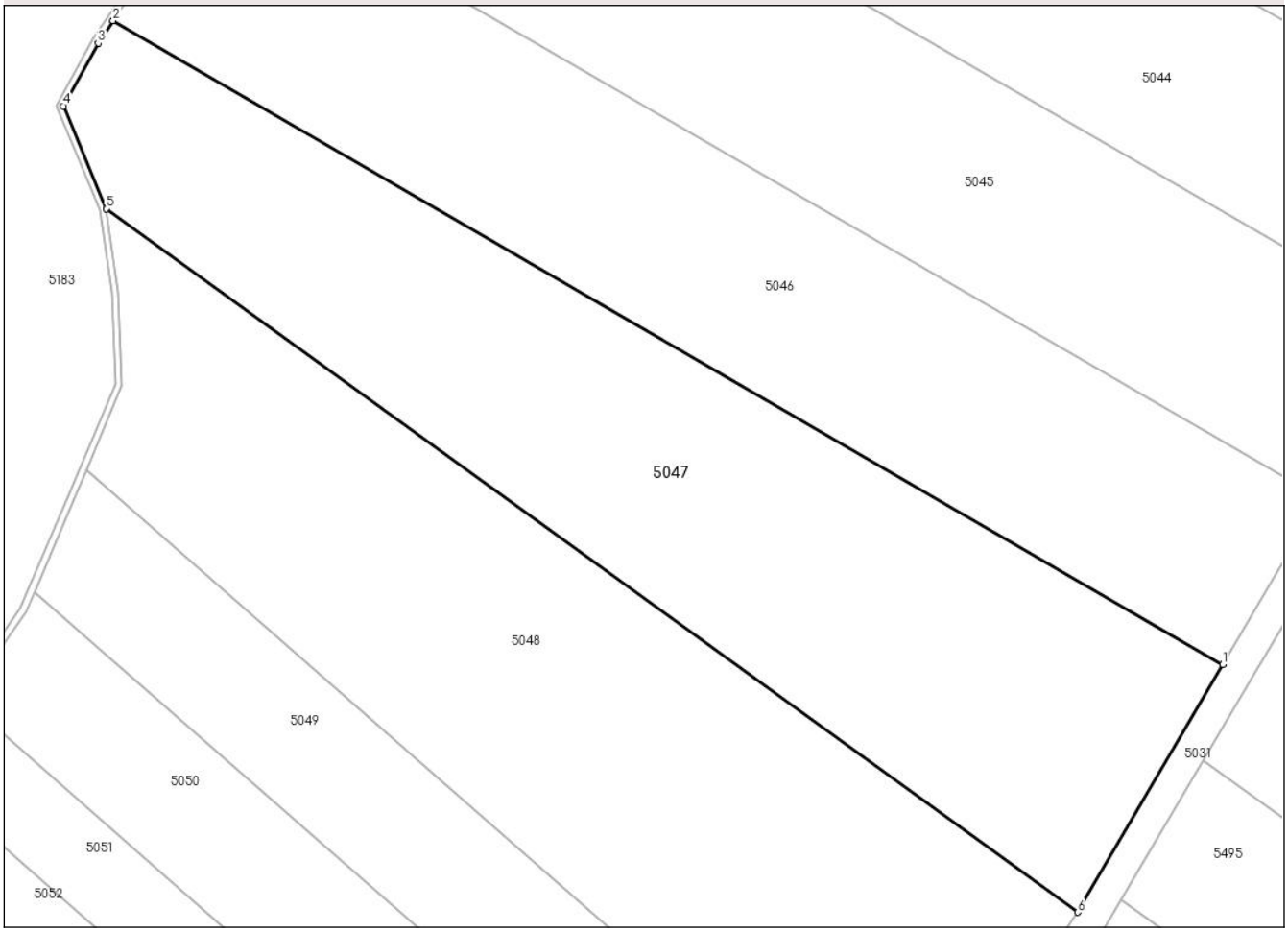

Date referitoare la teren

Crt	Categorie folosință	Intra vilan	Suprafaţa (mp)	Tarla	Parcelă	Nr. topo	Observaţii / Referinţe
1	faneata	NU	4.200	23	664/85	-	

Lungime Segmente
1) Valorile lungimilor segmentelor sunt obţinute din proiecţie în plan.

Punct început	X / Y	Punct sfârşit	X / Y	Lungime segment (** (m)
1	415.590,252 484.216,313	2	415.454,842 484.294,81	156.517
2	415.454,842 484.294,81	3	415.453,012 484.292,076	3.29
3	415.453,012 484.292,076	4	415.448,79 484.284,425	8.739
4	415.448,79 484.284,425	5	415.453,981 484.271,885	13.572
5	415.453,981 484.271,885	6	415.572,557 484.186,13	146.336

Document care conține date cu caracter personal, protejat de prevederile Regulamentului (UE) nr. 679/2016 și Legii 190/2018

Punct început	X / Y	Punct sfârşit	X / Y	Lungime segment (** (m)
6	415.572,557 484.186,13	1	415.590,252 484.216,313	34.987

** Lungimile segmentelor sunt determinate în planul de proiecţie Stereo 70 şi sunt rotunjite la 1 milimetru.
*** Distanţa dintre puncte este formată din segmente cumulate ce sunt mai mici decât valoarea 1 milimetru.

Document care conține date cu caracter personal, protejat de prevederile Regulamentului (UE) nr. 679/2016 și Legii 190/2018

DATE DESPRE IMOBILUL NR. 5048

Oficiul de Cadastru şi Publicitate Imobiliară SIBIU
Biroul de Cadastru şi Publicitate Imobiliară Saliste

A. Partea I. Descrierea imobilului

TEREN Extravilan

Adresa: Jud. Sibiu

Nr. Crt	Nr cadastral Nr. topografic	Suprafaţa* (mp)	Observaţii / Referinţe
A1		4.500	Sector cadastral:30 Teren neimprejmuit;

B. Partea II. Proprietari şi acte

Inscrieri privitoare la dreptul de proprietate şi alte drepturi reale		Referinţe
/		
Act Notarial nr. 561, din 08/11/2001 emis de NP POPA LUPAS ELISAVETA (contract de vanzare-cumparare);		
B1	Intabulare, drept de PROPRIETATEcumparare, dobandit prin Conventie, cota actuala 1/1	A1
	1) **DRAGOMIR IOAN** 2) **DRAGOMIR MARIA**	

C. Partea III. SARCINI .

Inscrieri privind dezmembramintele dreptului de proprietate, drepturi reale de garanţie şi sarcini	Referinţe
NU SUNT	

Document care conține date cu caracter personal, protejat de prevederile Regulamentului (UE) nr. 679/2016 și Legii 190/2018

Anexa Nr. 1 La Partea I

Teren

Nr cadastral	Suprafaţa (mp)*	Observaţii / Referinţe
	4.500	

* Suprafaţa este determinată in planul de proiecţie Stereo 70.

DETALII LINIARE IMOBIL

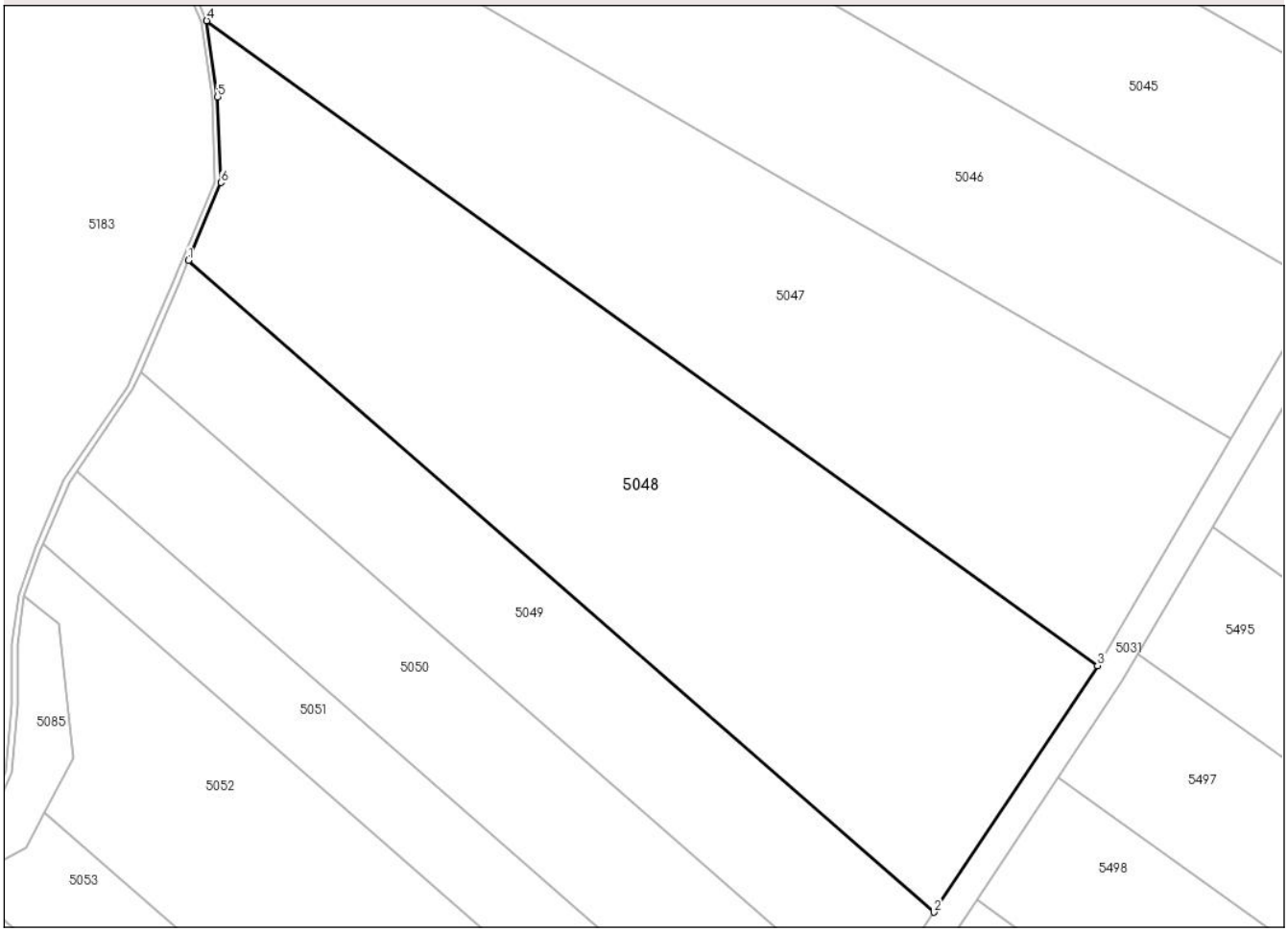

Date referitoare la teren

Crt	Categorie folosință	Intra vilan	Suprafaţa (mp)	Tarla	Parcelă	Nr. topo	Observaţii / Referinţe
1	faneata	NU	4.500	23	664/86	-	

Lungime Segmente
1) Valorile lungimilor segmentelor sunt obţinute din proiecţie în plan.

Punct început	X / Y	Punct sfârşit	X / Y	Lungime segment (** (m)
1	415.451,565 484.240,025	2	415.550,772 484.153,356	131.733
2	415.550,772 484.153,356	3	415.572,557 484.186,13	39.353
3	415.572,557 484.186,13	4	415.453,981 484.271,885	146.336
4	415.453,981 484.271,885	5	415.455,423 484.261,758	10.229
5	415.455,423 484.261,758	6	415.455,889 484.250,37	11.398

Document care conține date cu caracter personal, protejat de prevederile Regulamentului (UE) nr. 679/2016 și Legii 190/2018

Punct început	X / Y	Punct sfârşit	X / Y	Lungime segment (** (m)
6	415.455,889 484.250,37	1	415.451,565 484.240,025	11.212

** Lungimile segmentelor sunt determinate în planul de proiecţie Stereo 70 şi sunt rotunjite la 1 milimetru.
*** Distanţa dintre puncte este formată din segmente cumulate ce sunt mai mici decât valoarea 1 milimetru.

DATE DESPRE IMOBILUL NR. 5049

Oficiul de Cadastru şi Publicitate Imobiliară SIBIU
Biroul de Cadastru şi Publicitate Imobiliară Saliste

A. Partea I. Descrierea imobilului

TEREN Extravilan

Adresa: Jud. Sibiu

Nr. Crt	Nr cadastral Nr. topografic	Suprafaţa* (mp)	Observaţii / Referinţe
A1		2.000	Sector cadastral:30 Teren neimprejmuit;

B. Partea II. Proprietari şi acte

Inscrieri privitoare la dreptul de proprietate şi alte drepturi reale		Referinţe
/		
Act Administrativ nr. 97/52, din 02/12/1993 emis de CJSDPAT Sibiu (titlu de proprietate);		
B1	Intabulare, drept de PROPRIETATE, dobandit prin Reconstituire, cota actuala 1/1	A1
	1) **ASTNER ECATERINA**	

C. Partea III. SARCINI .

Inscrieri privind dezmembramintele dreptului de proprietate, drepturi reale de garanţie şi sarcini	Referinţe
NU SUNT	

Document care conține date cu caracter personal, protejat de prevederile Regulamentului (UE) nr. 679/2016 și Legii 190/2018

Anexa Nr. 1 La Partea I

Teren

Nr cadastral	Suprafaţa (mp)*	Observaţii / Referinţe
	2.000	

* Suprafaţa este determinată in planul de proiecţie Stereo 70.

DETALII LINIARE IMOBIL

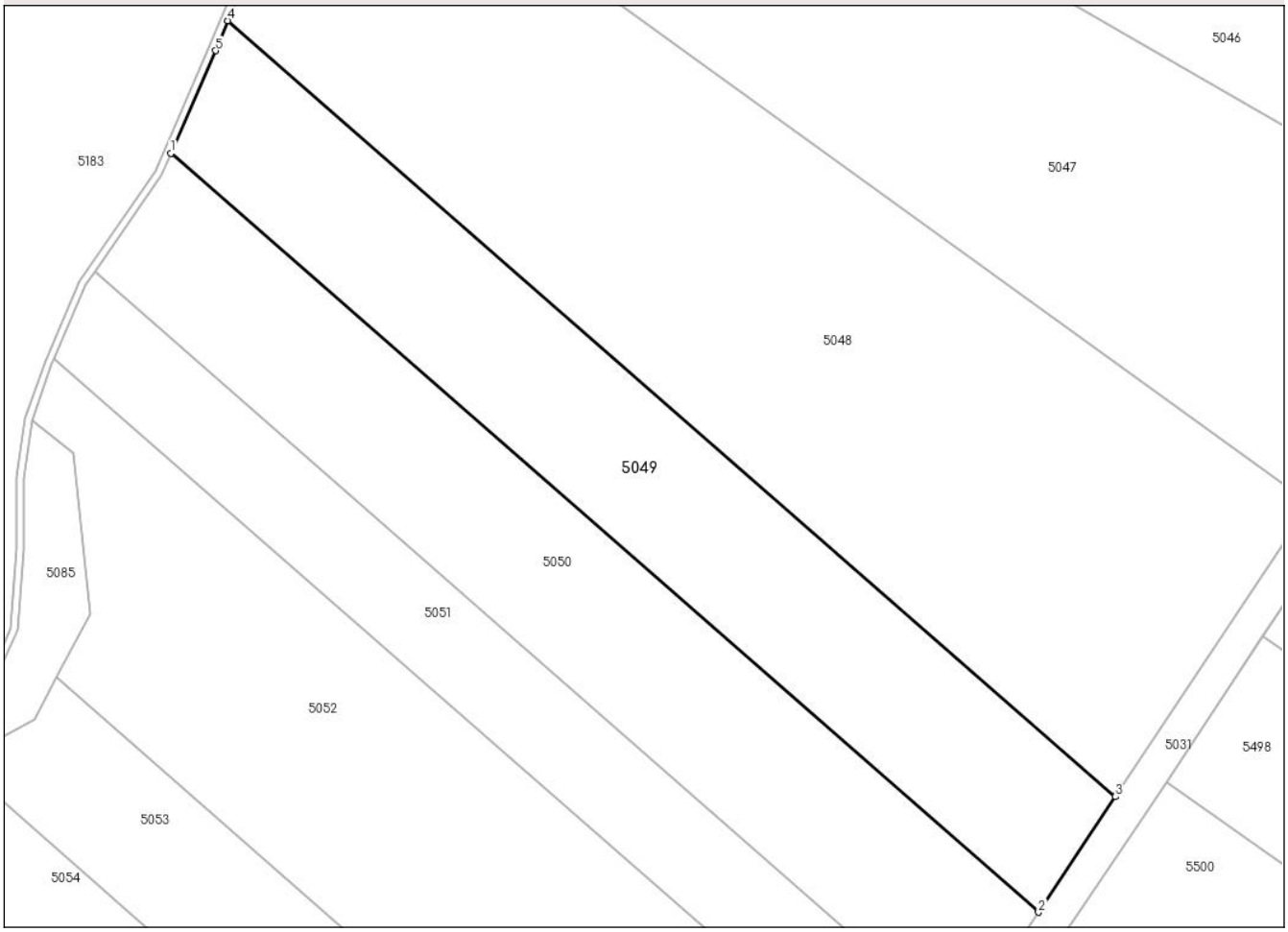

Date referitoare la teren

Crt	Categorie folosință	Intra vilan	Suprafaţa (mp)	Tarla	Parcelă	Nr. topo	Observaţii / Referinţe
1	faneata	NU	2.000	27	740/1/86/2	-	

Lungime Segmente
1) Valorile lungimilor segmentelor sunt obţinute din proiecţie în plan.

Punct început	X / Y	Punct sfârşit	X / Y	Lungime segment (** (m)
1	415.445,195 484.225,201	2	415.542,198 484.140,458	128.806
2	415.542,198 484.140,458	3	415.550,772 484.153,356	15.489
3	415.550,772 484.153,356	4	415.451,565 484.240,025	131.733
4	415.451,565 484.240,025	5	415.450,171 484.236,688	3.616
5	415.450,171 484.236,688	1	415.445,195 484.225,201	12.519

Document care conține date cu caracter personal, protejat de prevederile Regulamentului (UE) nr. 679/2016 și Legii 190/2018

** Lungimile segmentelor sunt determinate în planul de proiecţie Stereo 70 şi sunt rotunjite la 1 milimetru.
*** Distanţa dintre puncte este formată din segmente cumulate ce sunt mai mici decât valoarea 1 milimetru.

Document care conține date cu caracter personal, protejat de prevederile Regulamentului (UE) nr. 679/2016 și Legii 190/2018

DATE DESPRE IMOBILUL NR. 5050

Oficiul de Cadastru şi Publicitate Imobiliară SIBIU
Biroul de Cadastru şi Publicitate Imobiliară Saliste

A. Partea I. Descrierea imobilului

TEREN Extravilan

Adresa: Jud. Sibiu

Nr. Crt	Nr cadastral Nr. topografic	Suprafaţa* (mp)	Observaţii / Referinţe
A1		2.000	Sector cadastral:30 Teren neimprejmuit;

B. Partea II. Proprietari şi acte

Inscrieri privitoare la dreptul de proprietate şi alte drepturi reale		Referinţe
/		
Act Administrativ nr. 1/52, din 14/06/1993 emis de CJSDPAT Sibiu (titlu de proprietate);		
B1	Intabulare, drept de PROPRIETATE, dobandit prin Reconstituire, cota actuala 1/1	A1
	1) **CAZAN IOAN**	

C. Partea III. SARCINI .

Inscrieri privind dezmembramintele dreptului de proprietate, drepturi reale de garanţie şi sarcini	Referinţe
NU SUNT	

Document care conține date cu caracter personal, protejat de prevederile Regulamentului (UE) nr. 679/2016 și Legii 190/2018

Anexa Nr. 1 La Partea I

Teren

Nr cadastral	Suprafaţa (mp)*	Observaţii / Referinţe
	2.000	

* Suprafaţa este determinată in planul de proiecţie Stereo 70.

DETALII LINIARE IMOBIL

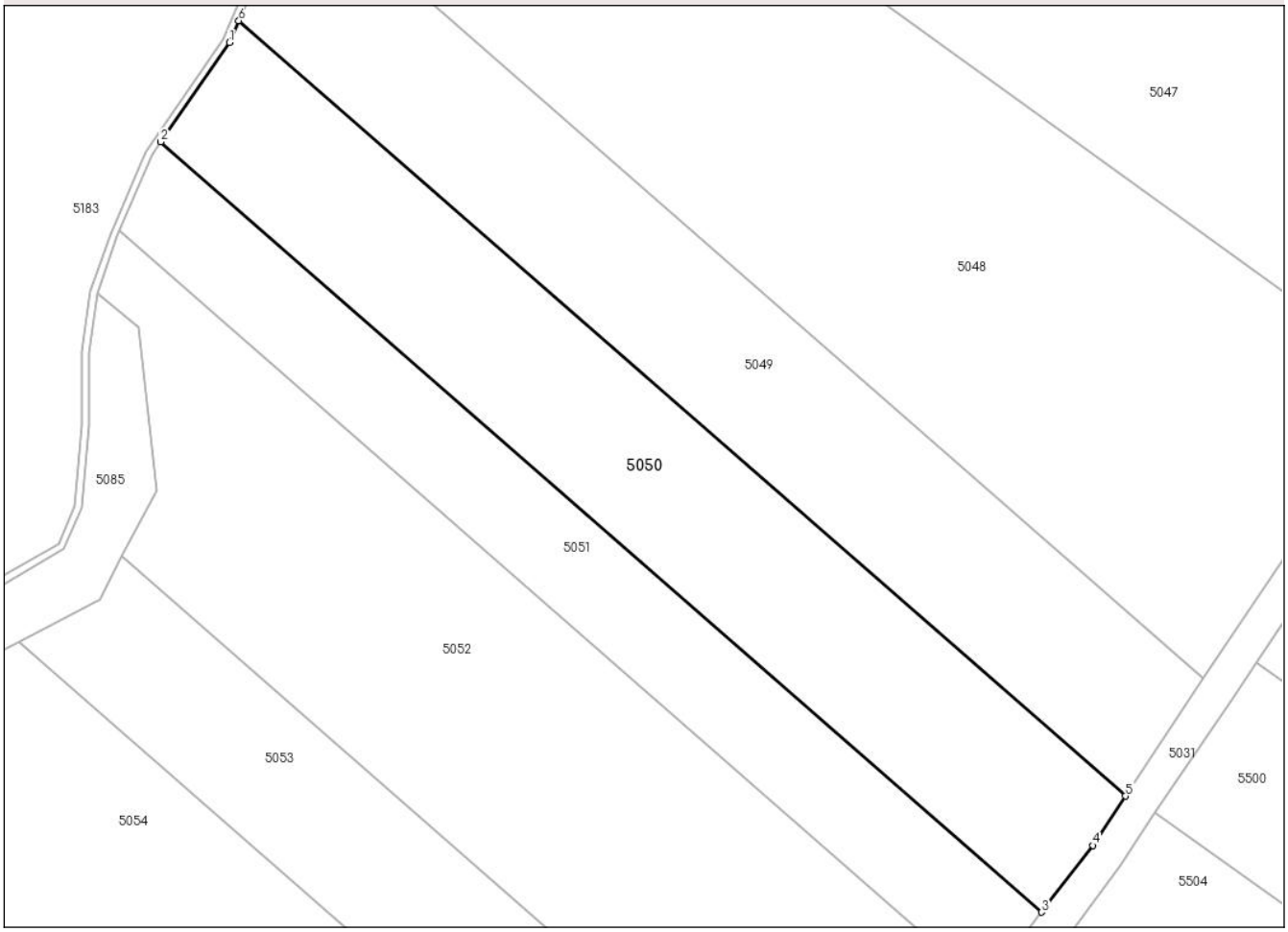

Date referitoare la teren

Crt	Categorie folosință	Intra vilan	Suprafaţa (mp)	Tarla	Parcelă	Nr. topo	Observaţii / Referinţe
1	arabil	NU	2.000	27	664/1	-	

Lungime Segmente
1) Valorile lungimilor segmentelor sunt obţinute din proiecţie în plan.

Punct început	X / Y	Punct sfârşit	X / Y	Lungime segment (** (m)
1	415.444,172 484.222,84	2	415.436,659 484.211,959	13.223
2	415.436,659 484.211,959	3	415.533,027 484.127,771	127.963
3	415.533,027 484.127,771	4	415.538,621 484.135,075	9.201
4	415.538,621 484.135,075	5	415.542,198 484.140,458	6.463
5	415.542,198 484.140,458	6	415.445,195 484.225,201	128.806

Document care conține date cu caracter personal, protejat de prevederile Regulamentului (UE) nr. 679/2016 și Legii 190/2018

Punct început	X / Y	Punct sfârşit	X / Y	Lungime segment (** (m)
6	415.445,195 484.225,201	1	415.444,172 484.222,84	2.573

** Lungimile segmentelor sunt determinate în planul de proiecţie Stereo 70 şi sunt rotunjite la 1 milimetru.
*** Distanţa dintre puncte este formată din segmente cumulate ce sunt mai mici decât valoarea 1 milimetru.

Document care conține date cu caracter personal, protejat de prevederile Regulamentului (UE) nr. 679/2016 și Legii 190/2018

DATE DESPRE IMOBILUL NR. 5051

Oficiul de Cadastru şi Publicitate Imobiliară SIBIU
Biroul de Cadastru şi Publicitate Imobiliară Saliste

A. Partea I. Descrierea imobilului

TEREN Extravilan

Adresa: Jud. Sibiu

Nr. Crt	Nr cadastral Nr. topografic	Suprafaţa* (mp)	Observaţii / Referinţe
A1		1.300	Sector cadastral:30 Teren neimprejmuit;

B. Partea II. Proprietari şi acte

Inscrieri privitoare la dreptul de proprietate şi alte drepturi reale		Referinţe
/		
Act Notarial nr. 464, din 31/03/2000 emis de NP DRAGOMIR NICOLAE (contract de vanzare-cumparare);		
B1	Intabulare, drept de PROPRIETATEcontract de schimb, dobandit prin Conventie, cota actuala 1/1	A1
	1) **DRAGOMIR IOAN**	

C. Partea III. SARCINI .

Inscrieri privind dezmembramintele dreptului de proprietate, drepturi reale de garanţie şi sarcini	Referinţe
NU SUNT	

Document care conține date cu caracter personal, protejat de prevederile Regulamentului (UE) nr. 679/2016 și Legii 190/2018

Anexa Nr. 1 La Partea I

Teren

Nr cadastral	Suprafaţa (mp)*	Observaţii / Referinţe
	1.300	

* Suprafaţa este determinată in planul de proiecţie Stereo 70.

DETALII LINIARE IMOBIL

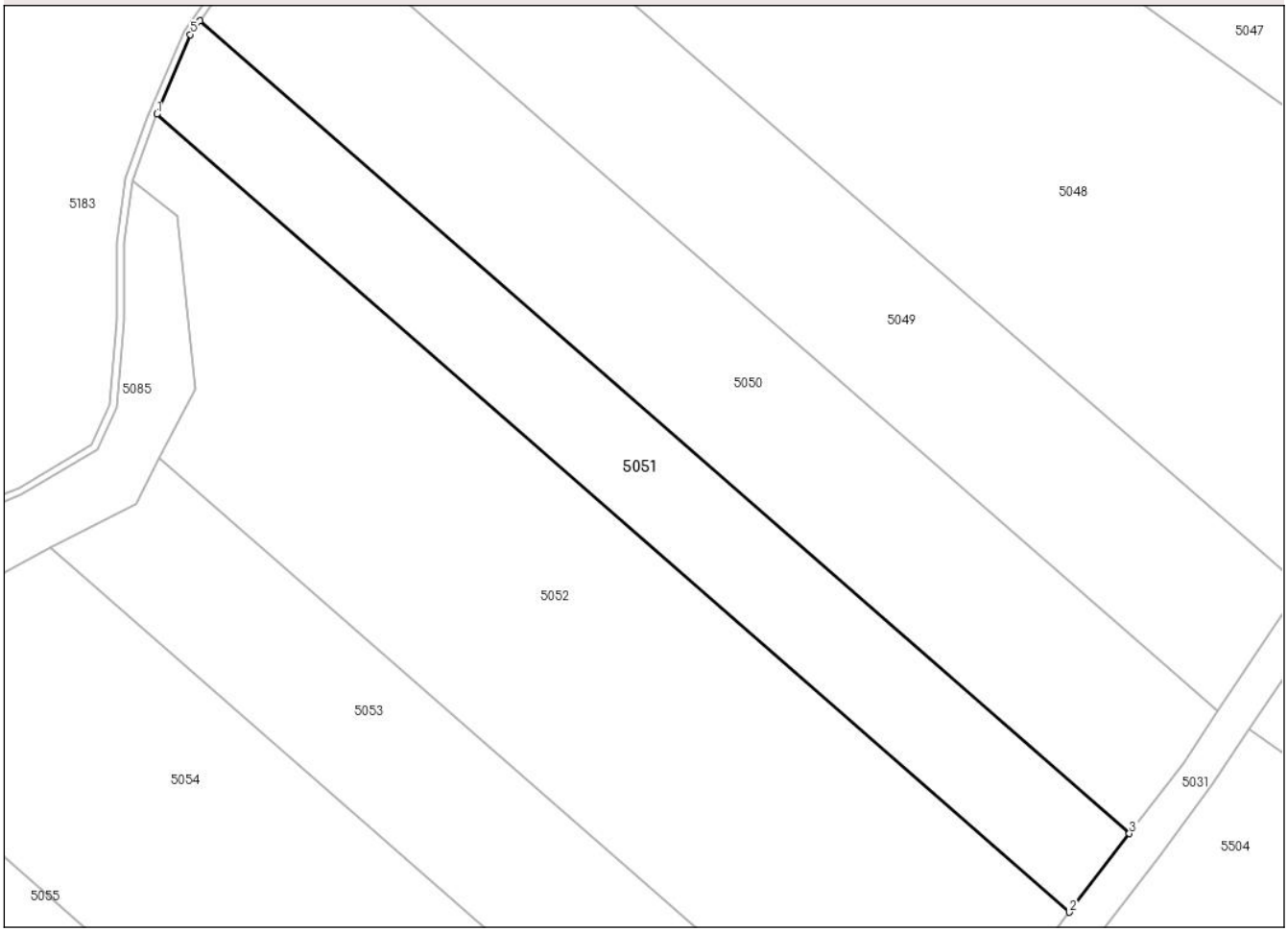

Date referitoare la teren

Crt	Categorie folosință	Intra vilan	Suprafaţa (mp)	Tarla	Parcelă	Nr. topo	Observaţii / Referinţe
1	arabil	NU	1.300	27	664/2	-	

Lungime Segmente
1) Valorile lungimilor segmentelor sunt obţinute din proiecţie în plan.

Punct început	X / Y	Punct sfârşit	X / Y	Lungime segment (** (m)
1	415.432,176 484.202,278	2	415.526,788 484.119,624	125.63
2	415.526,788 484.119,624	3	415.533,027 484.127,771	10.261
3	415.533,027 484.127,771	4	415.436,659 484.211,959	127.963
4	415.436,659 484.211,959	5	415.435,671 484.210,528	1.739
5	415.435,671 484.210,528	1	415.432,176 484.202,278	8.96

Document care conține date cu caracter personal, protejat de prevederile Regulamentului (UE) nr. 679/2016 și Legii 190/2018

** Lungimile segmentelor sunt determinate în planul de proiecţie Stereo 70 şi sunt rotunjite la 1 milimetru.
*** Distanţa dintre puncte este formată din segmente cumulate ce sunt mai mici decât valoarea 1 milimetru.

Document care conține date cu caracter personal, protejat de prevederile Regulamentului (UE) nr. 679/2016 și Legii 190/2018

DATE DESPRE IMOBILUL NR. 5052

Oficiul de Cadastru şi Publicitate Imobiliară SIBIU
Biroul de Cadastru şi Publicitate Imobiliară Saliste

A. Partea I. Descrierea imobilului

TEREN Extravilan

Adresa: Jud. Sibiu

Nr. Crt	Nr cadastral Nr. topografic	Suprafaţa* (mp)	Observaţii / Referinţe
A1		3.000	Sector cadastral:30 Teren neimprejmuit;

B. Partea II. Proprietari şi acte

Inscrieri privitoare la dreptul de proprietate şi alte drepturi reale		Referinţe
/		
Act Administrativ nr. 8/52, din 16/06/1993 emis de CJSDPAT Sibiu (titlu de proprietate);		
B1	Intabulare, drept de PROPRIETATE, dobandit prin Reconstituire, cota actuala 1/1	A1
	1) **FLOREA SUSANA**	

C. Partea III. SARCINI .

Inscrieri privind dezmembramintele dreptului de proprietate, drepturi reale de garanţie şi sarcini	Referinţe
NU SUNT	

Document care conține date cu caracter personal, protejat de prevederile Regulamentului (UE) nr. 679/2016 și Legii 190/2018

Anexa Nr. 1 La Partea I

Teren

Nr cadastral	Suprafaţa (mp)*	Observaţii / Referinţe
	3.000	

* Suprafaţa este determinată in planul de proiecţie Stereo 70.

DETALII LINIARE IMOBIL

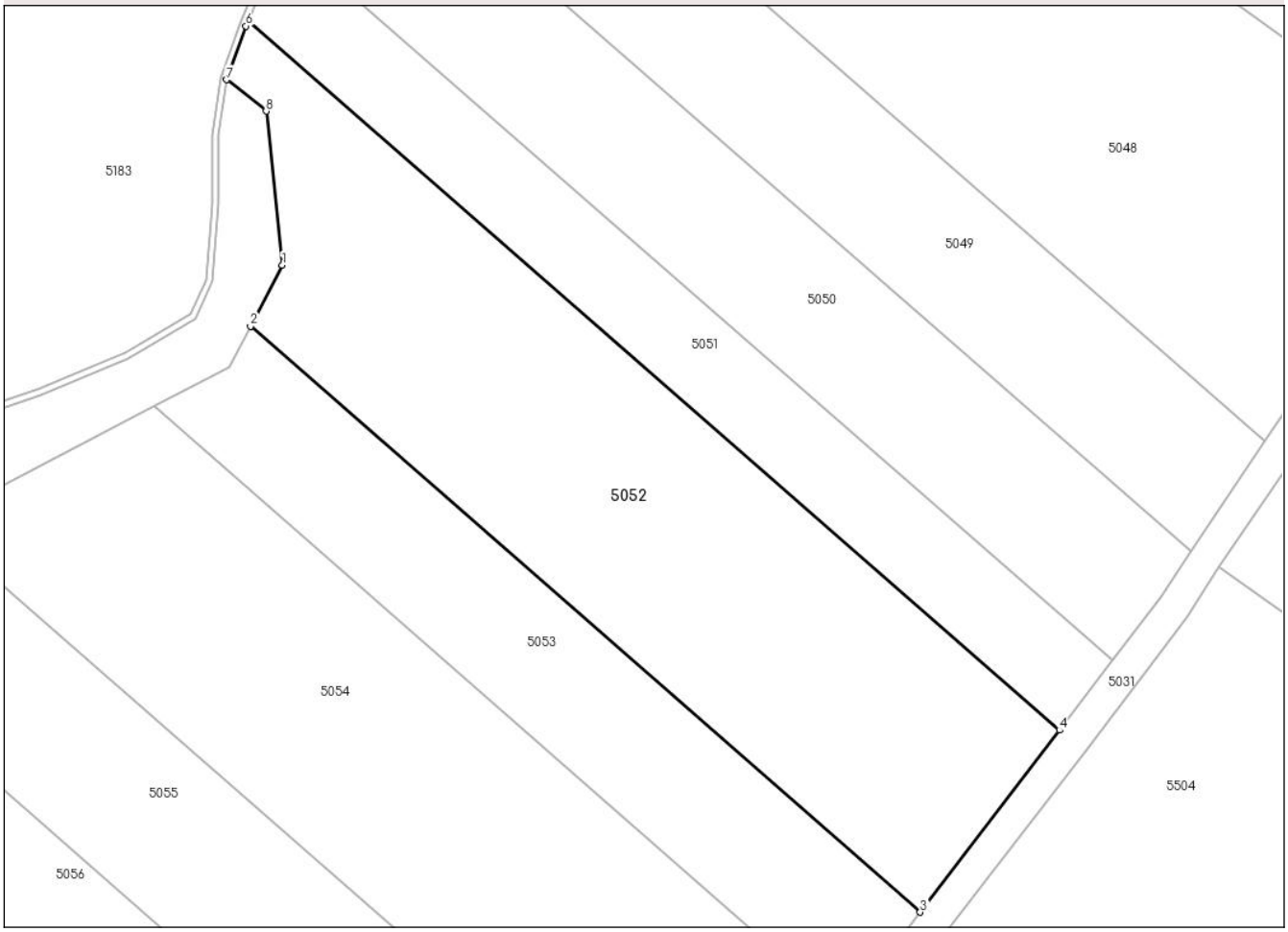

Date referitoare la teren

Crt	Categorie folosință	Intra vilan	Suprafaţa (mp)	Tarla	Parcelă	Nr. topo	Observaţii / Referinţe
1	arabil	NU	3.000	27	664/3	-	

Lungime Segmente
1) Valorile lungimilor segmentelor sunt obţinute din proiecţie în plan.

Punct început	X / Y	Punct sfârşit	X / Y	Lungime segment (** (m)
1	415.436,161 484.173,811	2	415.432,442 484.166,664	8.057
2	415.432,442 484.166,664	3	415.510,553 484.098,425	103.72
3	415.510,553 484.098,425	4	415.526,788 484.119,624	26.702
4	415.526,788 484.119,624	5	415.432,176 484.202,278	125.63
5	415.432,176 484.202,278	6	415.431,916 484.201,663	0.667

Document care conține date cu caracter personal, protejat de prevederile Regulamentului (UE) nr. 679/2016 și Legii 190/2018

Punct început	X / Y	Punct sfârşit	X / Y	Lungime segment (** (m)
6	415.431,916 484.201,663	7	415.429,688 484.195,412	6.637
7	415.429,688 484.195,412	8	415.434,276 484.191,744	5.874
8	415.434,276 484.191,744	1	415.436,161 484.173,811	18.031

** Lungimile segmentelor sunt determinate în planul de proiecţie Stereo 70 şi sunt rotunjite la 1 milimetru.
*** Distanţa dintre puncte este formată din segmente cumulate ce sunt mai mici decât valoarea 1 milimetru.

Document care conține date cu caracter personal, protejat de prevederile Regulamentului (UE) nr. 679/2016 și Legii 190/2018

DATE DESPRE IMOBILUL NR. 5053

Oficiul de Cadastru şi Publicitate Imobiliară SIBIU
Biroul de Cadastru şi Publicitate Imobiliară Saliste

A. Partea I. Descrierea imobilului

TEREN Extravilan

Adresa: Jud. Sibiu

Nr. Crt	Nr cadastral Nr. topografic	Suprafaţa* (mp)	Observaţii / Referinţe
A1		1.500	Sector cadastral:30 Teren neimprejmuit;

B. Partea II. Proprietari şi acte

Inscrieri privitoare la dreptul de proprietate şi alte drepturi reale		Referinţe
/		
Act Administrativ nr. 264/52, din 09/06/1994 emis de CJSDPAT Sibiu (titlu de proprietate);		
B1	Intabulare, drept de PROPRIETATE, dobandit prin Reconstituire, cota actuala 1/1	A1
	1) **SALOMIU IOAN** 2) **IRHAZI EUGENIA** 3) **MOISE ELENA**	

C. Partea III. SARCINI .

Inscrieri privind dezmembramintele dreptului de proprietate, drepturi reale de garanţie şi sarcini	Referinţe
NU SUNT	

Document care conține date cu caracter personal, protejat de prevederile Regulamentului (UE) nr. 679/2016 și Legii 190/2018

Anexa Nr. 1 La Partea I

Teren

Nr cadastral	Suprafaţa (mp)*	Observaţii / Referinţe
	1.500	

* Suprafaţa este determinată in planul de proiecţie Stereo 70.

DETALII LINIARE IMOBIL

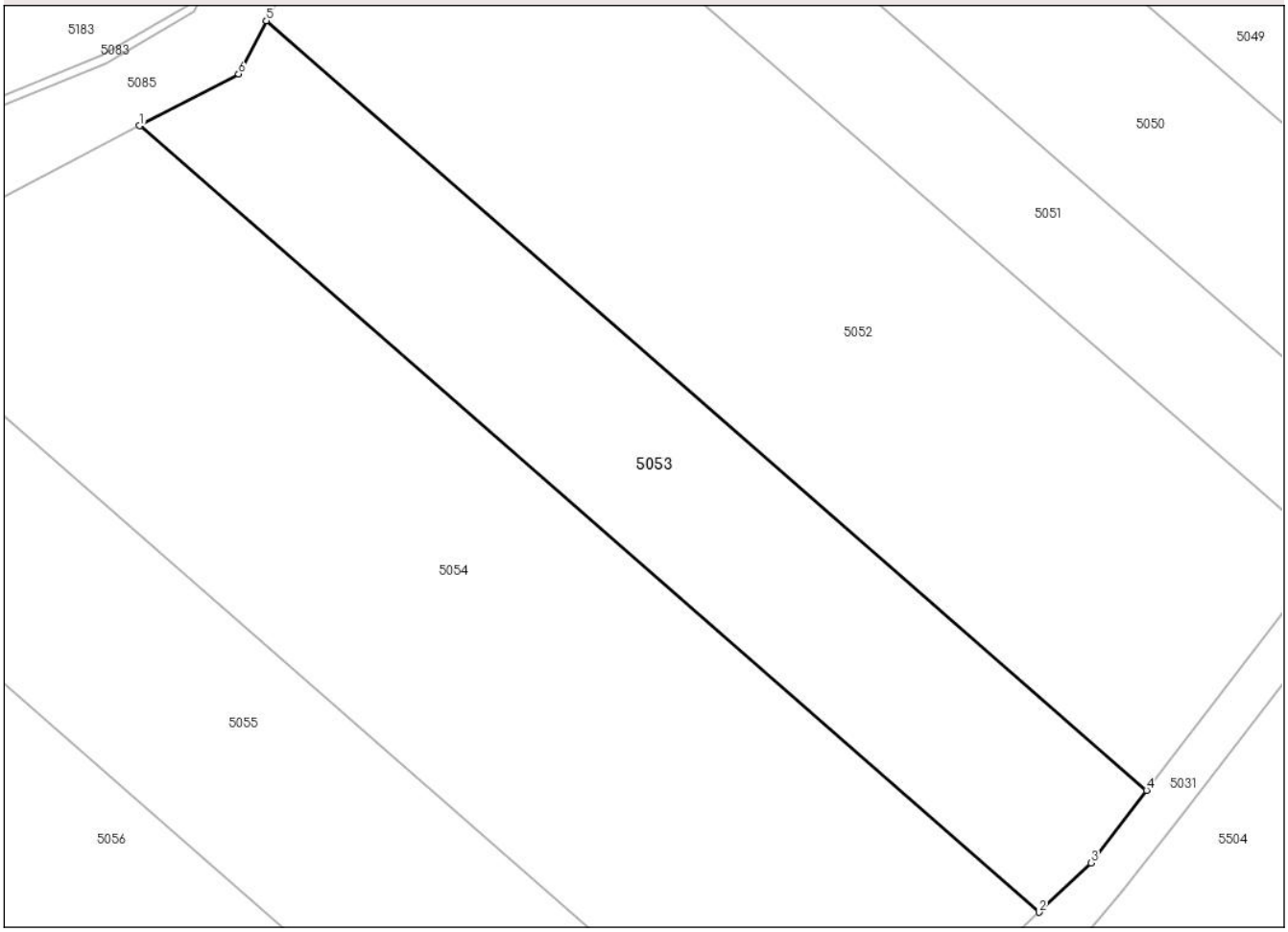

Date referitoare la teren

Crt	Categorie folosință	Intra vilan	Suprafaţa (mp)	Tarla	Parcelă	Nr. topo	Observaţii / Referinţe
1	arabil	NU	1.500	27	664/4	-	

Lungime Segmente
1) Valorile lungimilor segmentelor sunt obţinute din proiecţie în plan.

Punct început	X / Y	Punct sfârşit	X / Y	Lungime segment (** (m)
1	415.421,197 484.157,352	2	415.501,019 484.087,618	105.992
2	415.501,019 484.087,618	3	415.505,633 484.092,0	6.363
3	415.505,633 484.092,0	4	415.510,553 484.098,425	8.092
4	415.510,553 484.098,425	5	415.432,442 484.166,664	103.72
5	415.432,442 484.166,664	6	415.429,979 484.161,932	5.334

Document care conține date cu caracter personal, protejat de prevederile Regulamentului (UE) nr. 679/2016 și Legii 190/2018

Punct început	X / Y	Punct sfârşit	X / Y	Lungime segment (** (m)
6	415.429,979 484.161,932	1	415.421,197 484.157,352	9.905

** Lungimile segmentelor sunt determinate în planul de proiecţie Stereo 70 şi sunt rotunjite la 1 milimetru.
*** Distanţa dintre puncte este formată din segmente cumulate ce sunt mai mici decât valoarea 1 milimetru.

Document care conține date cu caracter personal, protejat de prevederile Regulamentului (UE) nr. 679/2016 și Legii 190/2018

DATE DESPRE IMOBILUL NR. 5054

Oficiul de Cadastru şi Publicitate Imobiliară SIBIU
Biroul de Cadastru şi Publicitate Imobiliară Saliste

A. Partea I. Descrierea imobilului

TEREN Extravilan

Adresa: Jud. Sibiu

Nr. Crt	Nr cadastral Nr. topografic	Suprafaţa* (mp)	Observaţii / Referinţe
A1		3.000	Sector cadastral:30 Teren neimprejmuit;

B. Partea II. Proprietari şi acte

Inscrieri privitoare la dreptul de proprietate şi alte drepturi reale		Referinţe
/		
Act Administrativ nr. 76/52, din 25/11/1993 emis de CJSDPAT Sibiu (titlu de proprietate);		
B1	Intabulare, drept de PROPRIETATE, dobandit prin Reconstituire, cota actuala 1/1	A1
	1) **OPREAN IOAN** 2) **OPREAN NICOLAE**	

C. Partea III. SARCINI .

Inscrieri privind dezmembramintele dreptului de proprietate, drepturi reale de garanţie şi sarcini	Referinţe
NU SUNT	

Document care conține date cu caracter personal, protejat de prevederile Regulamentului (UE) nr. 679/2016 și Legii 190/2018

Anexa Nr. 1 La Partea I

Teren

Nr cadastral	Suprafaţa (mp)*	Observaţii / Referinţe
	3.000	

* Suprafaţa este determinată in planul de proiecţie Stereo 70.

DETALII LINIARE IMOBIL

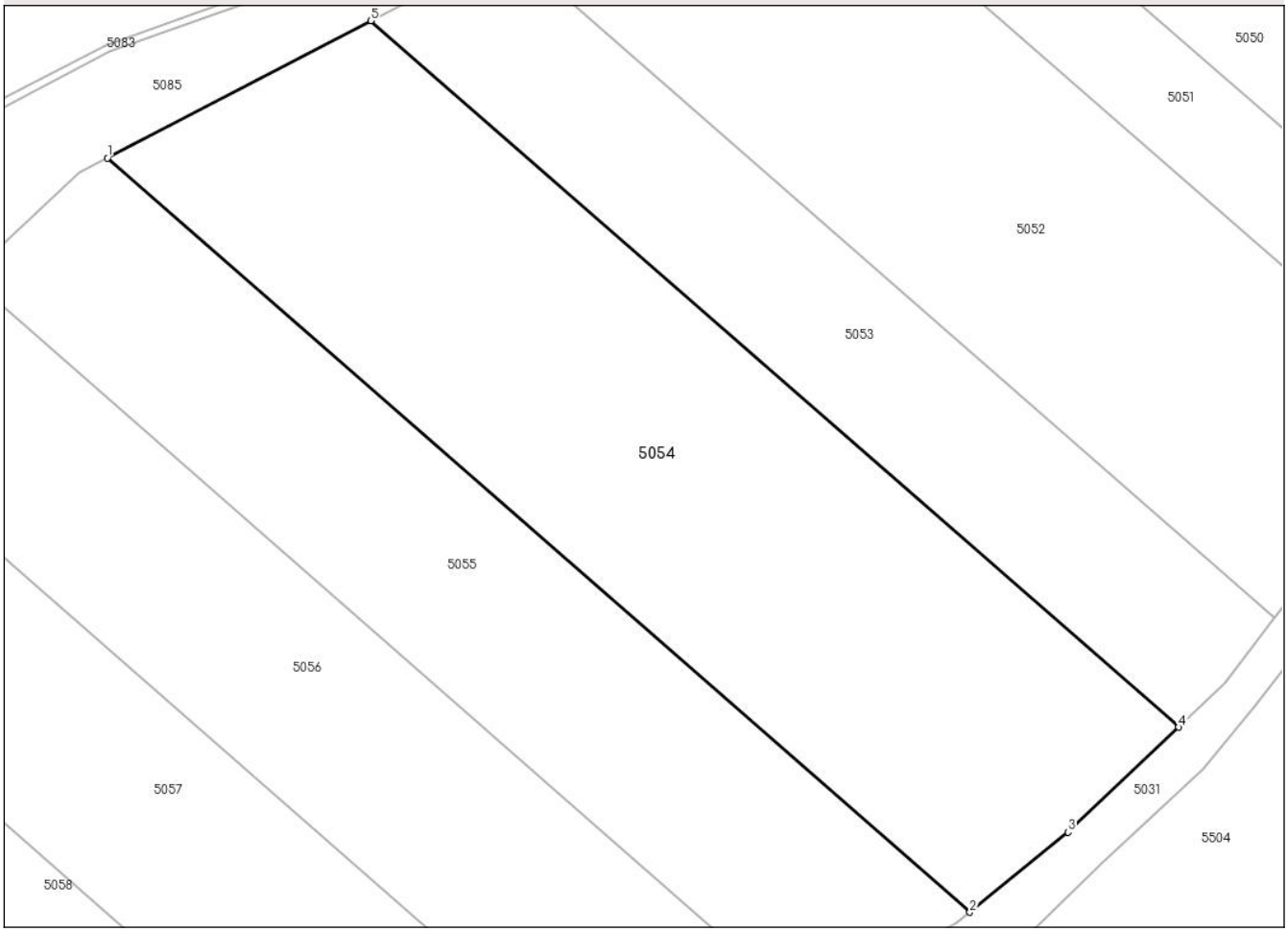

Date referitoare la teren

Crt	Categorie folosință	Intra vilan	Suprafaţa (mp)	Tarla	Parcelă	Nr. topo	Observaţii / Referinţe
1	arabil	NU	3.000	27	664/5	-	

Lungime Segmente
1) Valorile lungimilor segmentelor sunt obţinute din proiecţie în plan.

Punct început	X / Y	Punct sfârşit	X / Y	Lungime segment (** (m)
1	415.395,2 484.143,792	2	415.480,4 484.069,359	113.134
2	415.480,4 484.069,359	3	415.490,106 484.077,253	12.51
3	415.490,106 484.077,253	4	415.501,019 484.087,618	15.051
4	415.501,019 484.087,618	5	415.421,197 484.157,352	105.992
5	415.421,197 484.157,352	1	415.395,2 484.143,792	29.321

Document care conține date cu caracter personal, protejat de prevederile Regulamentului (UE) nr. 679/2016 și Legii 190/2018

** Lungimile segmentelor sunt determinate în planul de proiecţie Stereo 70 şi sunt rotunjite la 1 milimetru.
*** Distanţa dintre puncte este formată din segmente cumulate ce sunt mai mici decât valoarea 1 milimetru.

Document care conține date cu caracter personal, protejat de prevederile Regulamentului (UE) nr. 679/2016 și Legii 190/2018

DATE DESPRE IMOBILUL NR. 5055

Oficiul de Cadastru şi Publicitate Imobiliară SIBIU
Biroul de Cadastru şi Publicitate Imobiliară Saliste

A. Partea I. Descrierea imobilului

TEREN Extravilan

Adresa: Jud. Sibiu

Nr. Crt	Nr cadastral Nr. topografic	Suprafaţa* (mp)	Observaţii / Referinţe
A1		2.000	Sector cadastral:30 Teren neimprejmuit;

B. Partea II. Proprietari şi acte

Inscrieri privitoare la dreptul de proprietate şi alte drepturi reale		Referinţe
/		
Act Normativ nr. 7, din 13/03/1996 emis de Parlamentul Romaniei (Art. 13 alin. 15);		
B1	Inscrierea provizorie, drept de PROPRIETATE, dobandit prin Lege, cota actuala 1/1	A1
	1) **ORAȘUL SĂLIȘTE**, CIF:4306950, Proprietar neidentificat	

C. Partea III. SARCINI .

Inscrieri privind dezmembramintele dreptului de proprietate, drepturi reale de garanţie şi sarcini	Referinţe
NU SUNT	

Anexa Nr. 1 La Partea I

Teren

Nr cadastral	Suprafaţa (mp)*	Observaţii / Referinţe
	2.000	

* Suprafaţa este determinată in planul de proiecţie Stereo 70.

DETALII LINIARE IMOBIL

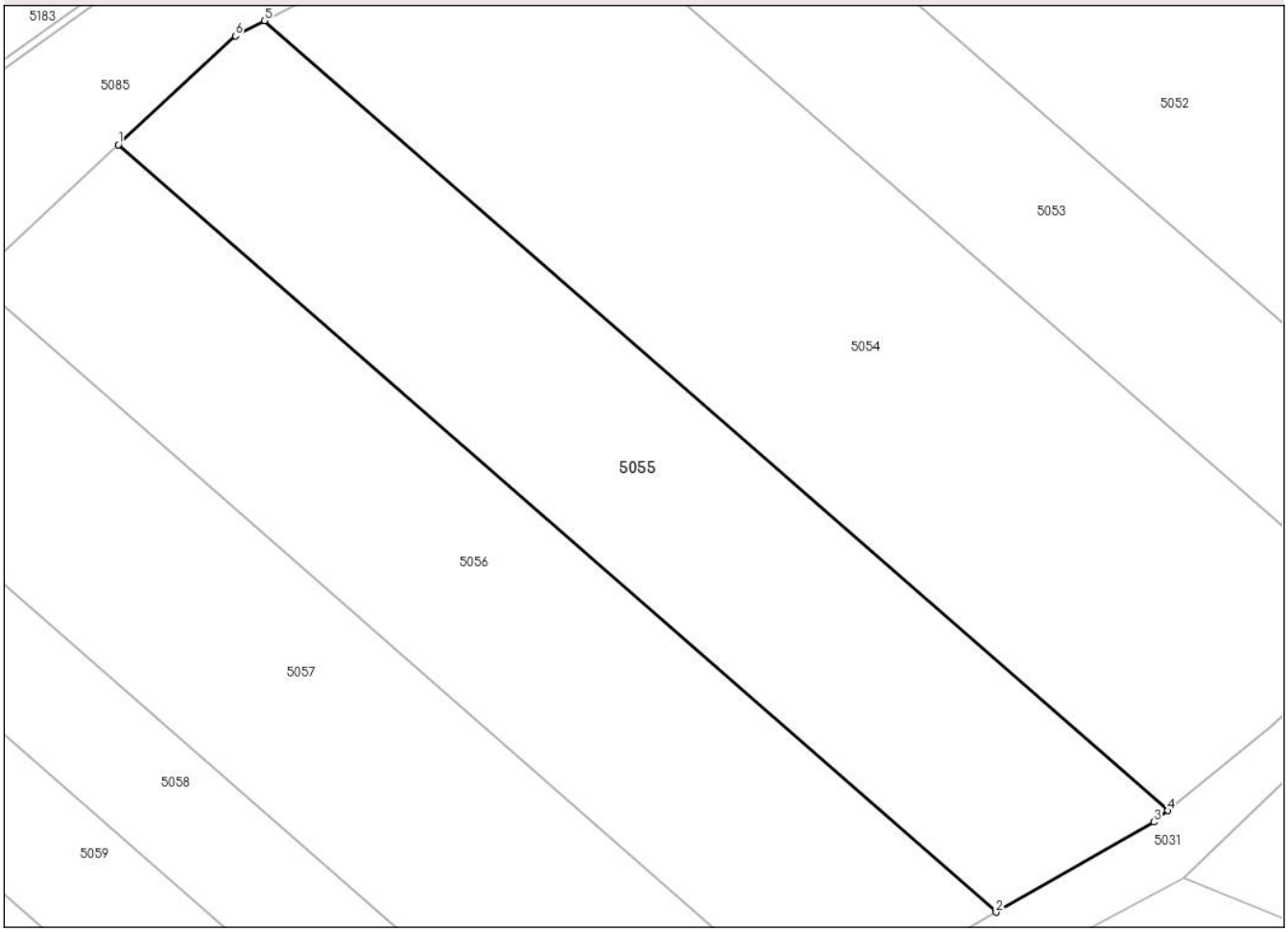

Date referitoare la teren

Crt	Categorie folosință	Intra vilan	Suprafaţa (mp)	Tarla	Parcelă	Nr. topo	Observaţii / Referinţe
1	faneata	NU	2.000	23	664/6	-	

Lungime Segmente
1) Valorile lungimilor segmentelor sunt obţinute din proiecţie în plan.

Punct început	X / Y	Punct sfârşit	X / Y	Lungime segment (** (m)
1	415.381,437 484.132,103	2	415.464,208 484.059,793	109.908
2	415.464,208 484.059,793	3	415.479,09 484.068,293	17.138
3	415.479,09 484.068,293	4	415.480,4 484.069,359	1.69
4	415.480,4 484.069,359	5	415.395,2 484.143,792	113.134
5	415.395,2 484.143,792	6	415.392,465 484.142,365	3.085

Document care conține date cu caracter personal, protejat de prevederile Regulamentului (UE) nr. 679/2016 și Legii 190/2018

Punct început	X / Y	Punct sfârşit	X / Y	Lungime segment (** (m)
6	415.392,465 484.142,365	1	415.381,437 484.132,103	15.064

** Lungimile segmentelor sunt determinate în planul de proiecţie Stereo 70 şi sunt rotunjite la 1 milimetru.
*** Distanţa dintre puncte este formată din segmente cumulate ce sunt mai mici decât valoarea 1 milimetru.

Document care conține date cu caracter personal, protejat de prevederile Regulamentului (UE) nr. 679/2016 și Legii 190/2018

DATE DESPRE IMOBILUL NR. 5056

Oficiul de Cadastru şi Publicitate Imobiliară SIBIU
Biroul de Cadastru şi Publicitate Imobiliară Saliste

A. Partea I. Descrierea imobilului

TEREN Extravilan

Adresa: Jud. Sibiu

Nr. Crt	Nr cadastral Nr. topografic	Suprafaţa* (mp)	Observaţii / Referinţe
A1		2.000	Sector cadastral:30 Teren neimprejmuit;

B. Partea II. Proprietari şi acte

Inscrieri privitoare la dreptul de proprietate şi alte drepturi reale		Referinţe
/		
Act Administrativ nr. 808, din 30/11/2010 emis de CJSDPAT Sibiu (titlu de proprietate);		
B1	Intabulare, drept de PROPRIETATEcumparare, dobandit prin Conventie, cota actuala 1/1	A1
	1) **DRAGOMIR IOAN**	

C. Partea III. SARCINI .

Inscrieri privind dezmembramintele dreptului de proprietate, drepturi reale de garanţie şi sarcini	Referinţe
NU SUNT	

Document care conține date cu caracter personal, protejat de prevederile Regulamentului (UE) nr. 679/2016 și Legii 190/2018

Anexa Nr. 1 La Partea I

Teren

Nr cadastral	Suprafaţa (mp)*	Observaţii / Referinţe
	2.000	

* Suprafaţa este determinată in planul de proiecţie Stereo 70.

DETALII LINIARE IMOBIL

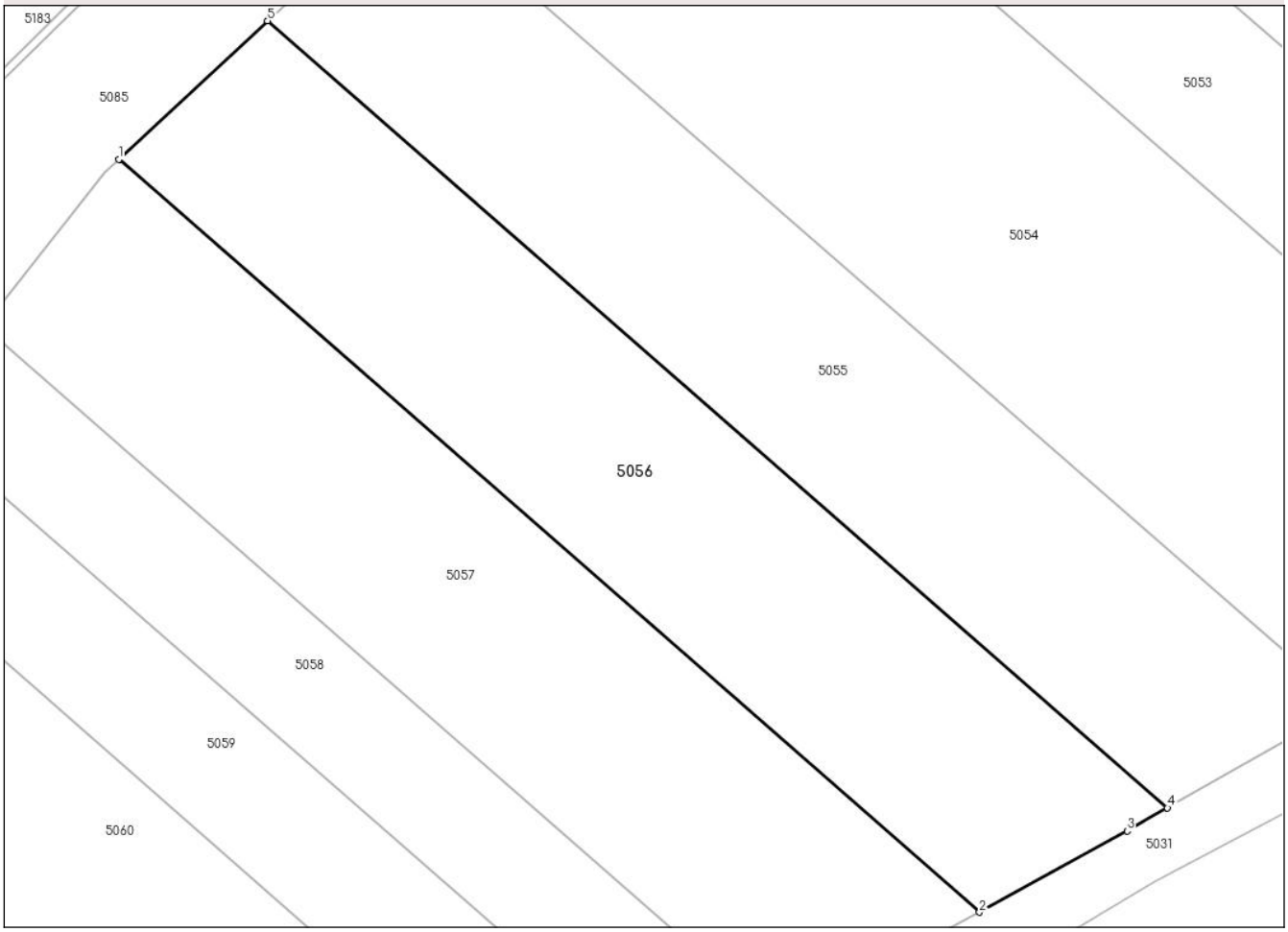

Date referitoare la teren

Crt	Categorie folosință	Intra vilan	Suprafaţa (mp)	Tarla	Parcelă	Nr. topo	Observaţii / Referinţe
1	arabil	NU	2.000	27	664/7	-	

Lungime Segmente
1) Valorile lungimilor segmentelor sunt obţinute din proiecţie în plan.

Punct început	X / Y	Punct sfârşit	X / Y	Lungime segment (** (m)
1	415.367,75 484.119,366	2	415.446,918 484.050,204	105.122
2	415.446,918 484.050,204	3	415.460,494 484.057,671	15.494
3	415.460,494 484.057,671	4	415.464,208 484.059,793	4.278
4	415.464,208 484.059,793	5	415.381,437 484.132,103	109.908
5	415.381,437 484.132,103	1	415.367,75 484.119,366	18.697

Document care conține date cu caracter personal, protejat de prevederile Regulamentului (UE) nr. 679/2016 și Legii 190/2018

** Lungimile segmentelor sunt determinate în planul de proiecţie Stereo 70 şi sunt rotunjite la 1 milimetru.
*** Distanţa dintre puncte este formată din segmente cumulate ce sunt mai mici decât valoarea 1 milimetru.

Document care conține date cu caracter personal, protejat de prevederile Regulamentului (UE) nr. 679/2016 și Legii 190/2018

DATE DESPRE IMOBILUL NR. 5057

Oficiul de Cadastru şi Publicitate Imobiliară SIBIU
Biroul de Cadastru şi Publicitate Imobiliară Saliste

A. Partea I. Descrierea imobilului

TEREN Extravilan

Adresa: Jud. Sibiu

Nr. Crt	Nr cadastral Nr. topografic	Suprafaţa* (mp)	Observaţii / Referinţe
A1		2.000	Sector cadastral:30 Teren neimprejmuit;

B. Partea II. Proprietari şi acte

Inscrieri privitoare la dreptul de proprietate şi alte drepturi reale		Referinţe
/		
Act Normativ nr. 7, din 13/03/1996 emis de Parlamentul Romaniei (Art. 13 alin. 15);		
B1	Inscrierea provizorie, drept de PROPRIETATE, dobandit prin Lege, cota actuala 1/1	A1
	1) **ORAȘUL SĂLIȘTE**, CIF:4306950, Proprietar neidentificat	

C. Partea III. SARCINI .

Inscrieri privind dezmembramintele dreptului de proprietate, drepturi reale de garanţie şi sarcini	Referinţe
NU SUNT	

Anexa Nr. 1 La Partea I

Teren

Nr cadastral	Suprafaţa (mp)*	Observaţii / Referinţe
	2.000	

* Suprafaţa este determinată in planul de proiecţie Stereo 70.

DETALII LINIARE IMOBIL

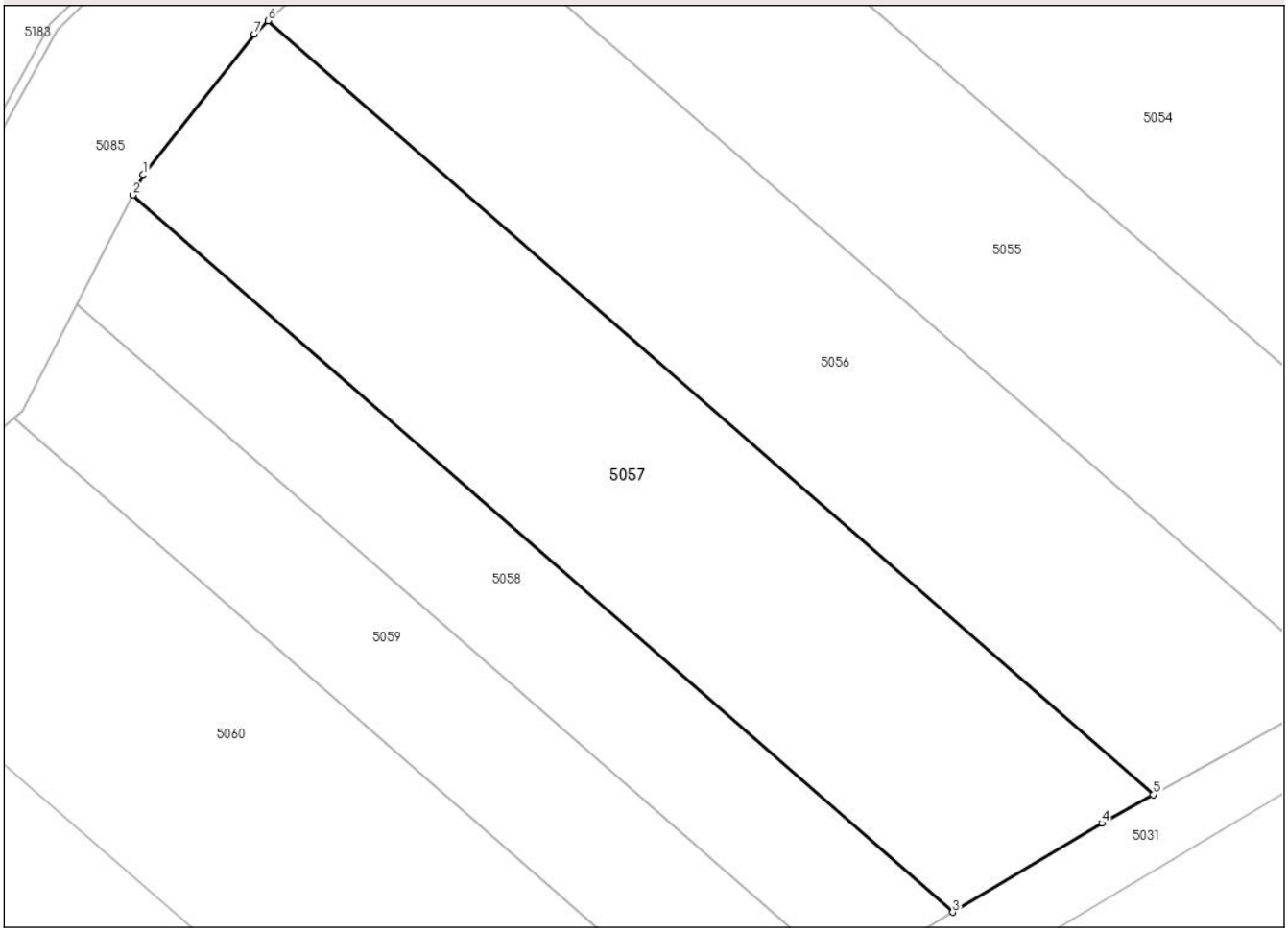

Date referitoare la teren

Crt	Categorie folosință	Intra vilan	Suprafaţa (mp)	Tarla	Parcelă	Nr. topo	Observaţii / Referinţe
1	faneata	NU	2.000	23	664/8	-	

Lungime Segmente
1) Valorile lungimilor segmentelor sunt obţinute din proiecţie în plan.

Punct început	X / Y	Punct sfârşit	X / Y	Lungime segment (** (m)
1	415.356,566 484.105,6	2	415.355,634 484.103,78	2.045
2	415.355,634 484.103,78	3	415.428,967 484.039,715	97.376
3	415.428,967 484.039,715	4	415.442,308 484.047,669	15.533
4	415.442,308 484.047,669	5	415.446,918 484.050,204	5.26
5	415.446,918 484.050,204	6	415.367,75 484.119,366	105.122

Document care conține date cu caracter personal, protejat de prevederile Regulamentului (UE) nr. 679/2016 și Legii 190/2018

Punct început	X / Y	Punct sfârşit	X / Y	Lungime segment (** (m)
6	415.367,75 484.119,366	7	415.366,485 484.118,188	1.729
7	415.366,485 484.118,188	1	415.356,566 484.105,6	16.026

** Lungimile segmentelor sunt determinate în planul de proiecţie Stereo 70 şi sunt rotunjite la 1 milimetru.
*** Distanţa dintre puncte este formată din segmente cumulate ce sunt mai mici decât valoarea 1 milimetru.

Document care conține date cu caracter personal, protejat de prevederile Regulamentului (UE) nr. 679/2016 și Legii 190/2018

DATE DESPRE IMOBILUL NR. 5058

Oficiul de Cadastru şi Publicitate Imobiliară SIBIU
Biroul de Cadastru şi Publicitate Imobiliară Saliste

A. Partea I. Descrierea imobilului

TEREN Extravilan

Adresa: Jud. Sibiu

Nr. Crt	Nr cadastral Nr. topografic	Suprafaţa* (mp)	Observaţii / Referinţe
A1		1.000	Sector cadastral:30 Teren neimprejmuit;

B. Partea II. Proprietari şi acte

Inscrieri privitoare la dreptul de proprietate şi alte drepturi reale		Referinţe
/		
Act Notarial nr. 357, din 27/05/2011 emis de NP POPA LUPAS ELISAVETA (contract de vanzare-cumparare);		
B1	Intabulare, drept de PROPRIETATEcumparare, dobandit prin Conventie, cota actuala 1/1	A1
	1) **DRAGOMIR IOAN**	

C. Partea III. SARCINI .

Inscrieri privind dezmembramintele dreptului de proprietate, drepturi reale de garanţie şi sarcini	Referinţe
NU SUNT	

Document care conține date cu caracter personal, protejat de prevederile Regulamentului (UE) nr. 679/2016 și Legii 190/2018

Anexa Nr. 1 La Partea I

Teren

Nr cadastral	Suprafaţa (mp)*	Observaţii / Referinţe
	1.000	

* Suprafaţa este determinată in planul de proiecţie Stereo 70.

DETALII LINIARE IMOBIL

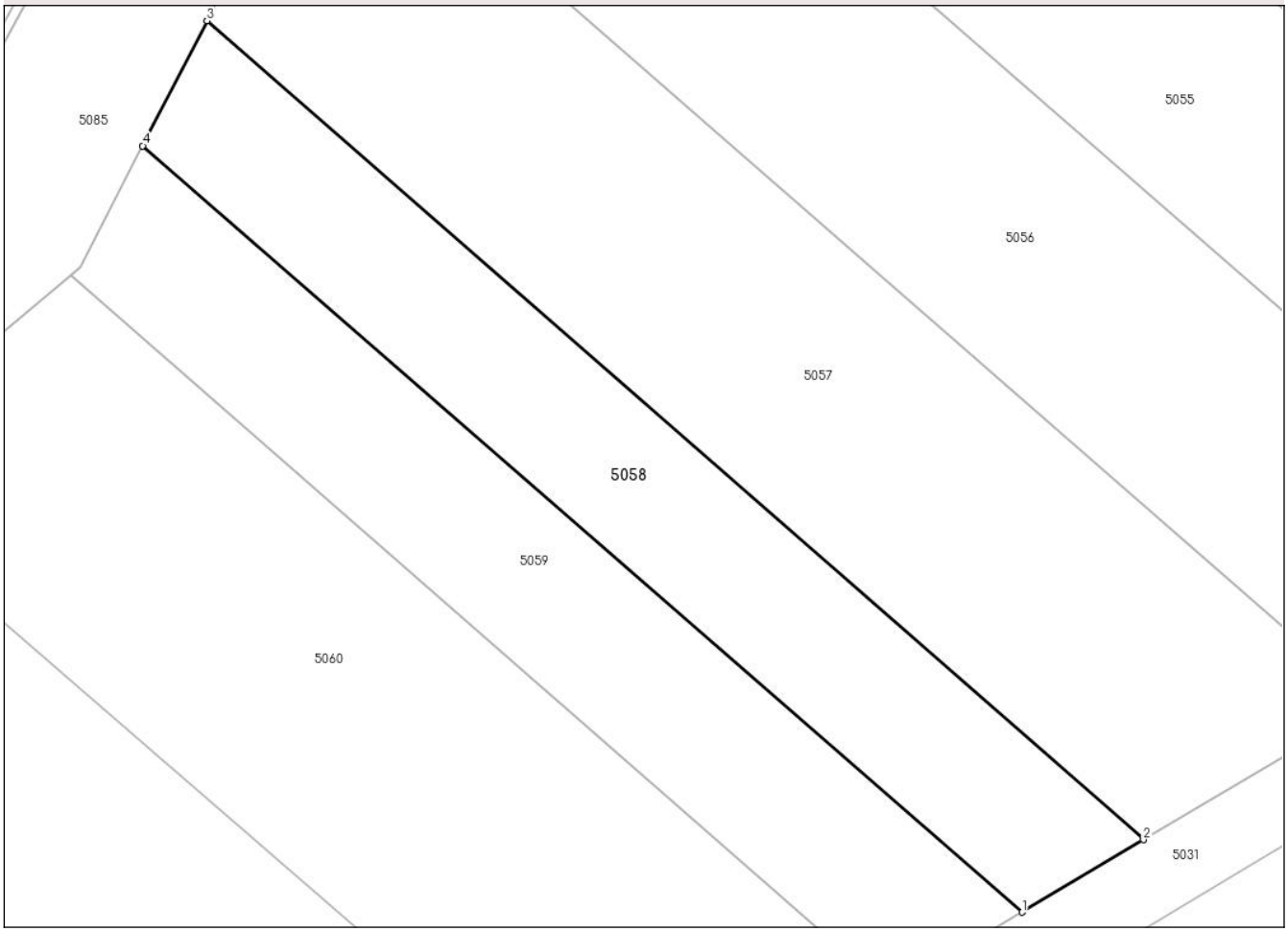

Date referitoare la teren

Crt	Categorie folosință	Intra vilan	Suprafaţa (mp)	Tarla	Parcelă	Nr. topo	Observaţii / Referinţe
1	arabil	NU	1.000	23	664/9	-	Numar tarla gresit in TP (27)

Lungime Segmente
1) Valorile lungimilor segmentelor sunt obţinute din proiecţie în plan.

Punct început	X / Y	Punct sfârşit	X / Y	Lungime segment (** (m)
1	415.419,457 484.034,046	2	415.428,967 484.039,715	11.071
2	415.428,967 484.039,715	3	415.355,634 484.103,78	97.376
3	415.355,634 484.103,78	4	415.350,616 484.093,991	11.0
4	415.350,616 484.093,991	1	415.419,457 484.034,046	91.283

**** Lungimile segmentelor sunt determinate în planul de proiecţie Stereo 70 şi sunt rotunjite la 1 milimetru.**

Document care conține date cu caracter personal, protejat de prevederile Regulamentului (UE) nr. 679/2016 și Legii 190/2018

***** Distanţa dintre puncte este formată din segmente cumulate ce sunt mai mici decât valoarea 1 milimetru.**

DATE DESPRE IMOBILUL NR. 5059

Oficiul de Cadastru şi Publicitate Imobiliară SIBIU
Biroul de Cadastru şi Publicitate Imobiliară Saliste

A. Partea I. Descrierea imobilului

TEREN Extravilan

Adresa: Jud. Sibiu

Nr. Crt	Nr cadastral Nr. topografic	Suprafaţa* (mp)	Observaţii / Referinţe
A1		1.000	Sector cadastral:30 Teren neimprejmuit;

B. Partea II. Proprietari şi acte

Inscrieri privitoare la dreptul de proprietate şi alte drepturi reale		Referinţe
/		
Act Administrativ nr. 34/52, din 25/06/1993 emis de CJSDPAT Sibiu (titlu de proprietate);		
B1	Intabulare, drept de PROPRIETATE, dobandit prin Constituire, cota actuala 1/1	A1
	1) **RĂULEA ANA**	

C. Partea III. SARCINI .

Inscrieri privind dezmembramintele dreptului de proprietate, drepturi reale de garanţie şi sarcini	Referinţe
NU SUNT	

Document care conține date cu caracter personal, protejat de prevederile Regulamentului (UE) nr. 679/2016 și Legii 190/2018

Anexa Nr. 1 La Partea I

Teren

Nr cadastral	Suprafaţa (mp)*	Observaţii / Referinţe
	1.000	

* Suprafaţa este determinată in planul de proiecţie Stereo 70.

DETALII LINIARE IMOBIL

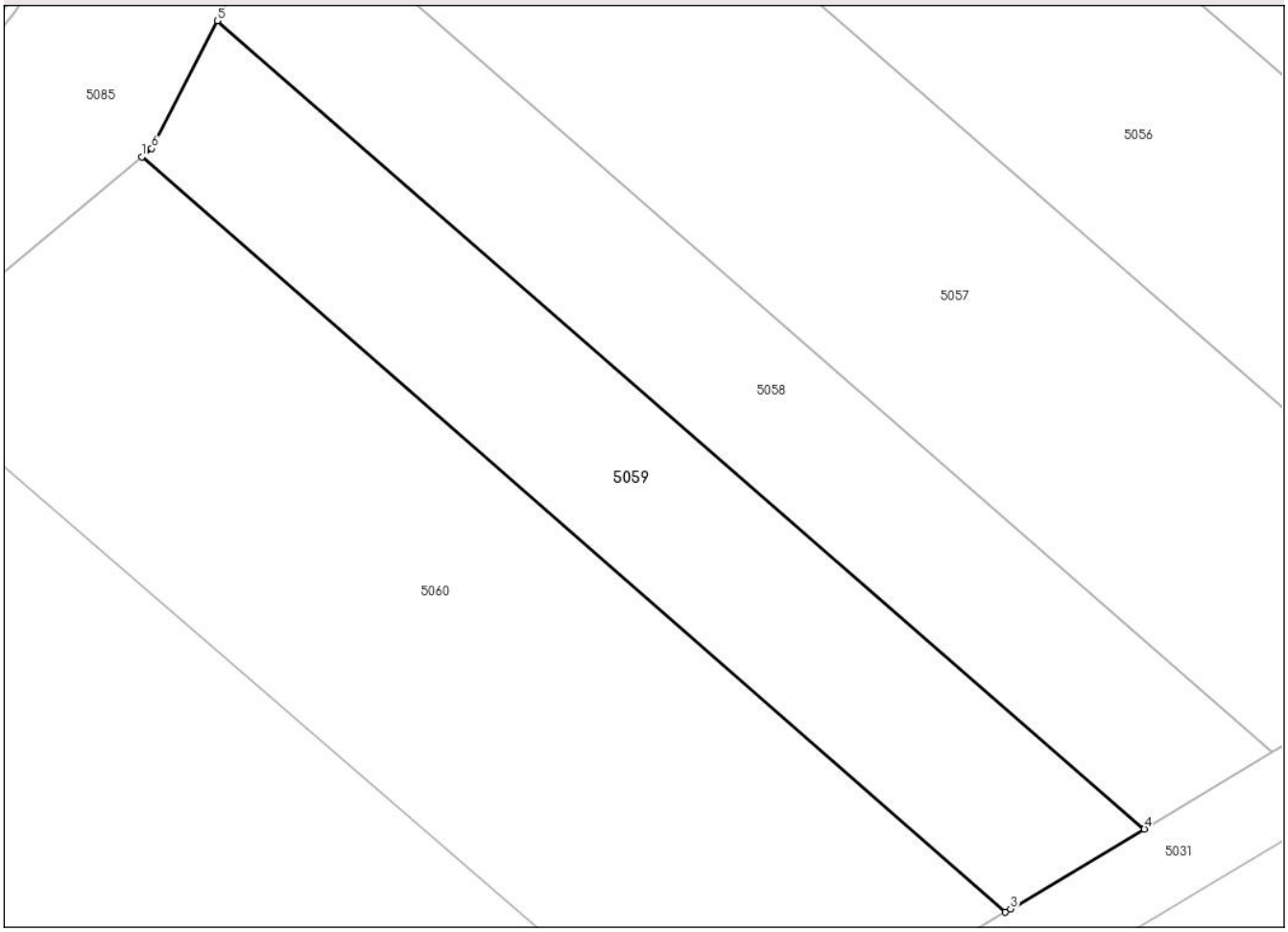

Date referitoare la teren

Crt	Categorie folosință	Intra vilan	Suprafaţa (mp)	Tarla	Parcelă	Nr. topo	Observaţii / Referinţe
1	arabil	NU	1.000	27	664/10	-	

Lungime Segmente
1) Valorile lungimilor segmentelor sunt obţinute din proiecţie în plan.

Punct început	X / Y	Punct sfârşit	X / Y	Lungime segment (** (m)
1	415.345,014 484.083,898	2	415.409,122 484.027,884	85.132
2	415.409,122 484.027,884	3	415.409,525 484.028,124	0.47
3	415.409,525 484.028,124	4	415.419,457 484.034,046	11.563
4	415.419,457 484.034,046	5	415.350,616 484.093,991	91.283
5	415.350,616 484.093,991	6	415.345,762 484.084,521	10.642

Document care conține date cu caracter personal, protejat de prevederile Regulamentului (UE) nr. 679/2016 și Legii 190/2018

Punct început	X / Y	Punct sfârşit	X / Y	Lungime segment (** (m)
6	415.345,762 484.084,521	1	415.345,014 484.083,898	0.973

** Lungimile segmentelor sunt determinate în planul de proiecţie Stereo 70 şi sunt rotunjite la 1 milimetru.
*** Distanţa dintre puncte este formată din segmente cumulate ce sunt mai mici decât valoarea 1 milimetru.

Document care conține date cu caracter personal, protejat de prevederile Regulamentului (UE) nr. 679/2016 și Legii 190/2018

DATE DESPRE IMOBILUL NR. 5060

Oficiul de Cadastru şi Publicitate Imobiliară SIBIU
Biroul de Cadastru şi Publicitate Imobiliară Saliste

A. Partea I. Descrierea imobilului

TEREN Extravilan

Adresa: Jud. Sibiu

Nr. Crt	Nr cadastral Nr. topografic	Suprafaţa* (mp)	Observaţii / Referinţe
A1	112915	2.000	Sector cadastral:30 Teren neimprejmuit;

B. Partea II. Proprietari şi acte

Inscrieri privitoare la dreptul de proprietate şi alte drepturi reale		Referinţe
3849 / 12/04/2017		
Act Administrativ nr. 60/52, din 06/08/2014 emis de CJPSDPAT Sibiu;		
B1	se infiinteaza CFE 112915 UAT Saliste pentru parcela nr. 664/11 arabil inscrisa in T.P. nr. nr. 60/52 emis de CJPSDPAT Sibiu la data de 06.08.2014 (emis initial la data de 22.11.1993)	A1
12797 / 12/12/2017		
Act Notarial nr. 2569, din 07/12/2017 emis de NP Bianu Victoria (act notarial nr incheiere de rectificare nr. 57 din 11.12.2017, emis de NP Bianu Victoria);		
B7	Intabulare, drept de PROPRIETATEcumparare, dobandit prin Conventie, cota actuala 1/1	A1
	1) **DRAGOMIR IOAN**, si sotia 2) **DRAGOMIR MARIA**, ca bun comun	

C. Partea III. SARCINI .

Inscrieri privind dezmembramintele dreptului de proprietate, drepturi reale de garanţie şi sarcini	Referinţe
NU SUNT	

Anexa Nr. 1 La Partea I

Teren

Nr cadastral	Suprafaţa (mp)*	Observaţii / Referinţe
112915	2.000	

* Suprafaţa este determinată in planul de proiecţie Stereo 70.

DETALII LINIARE IMOBIL

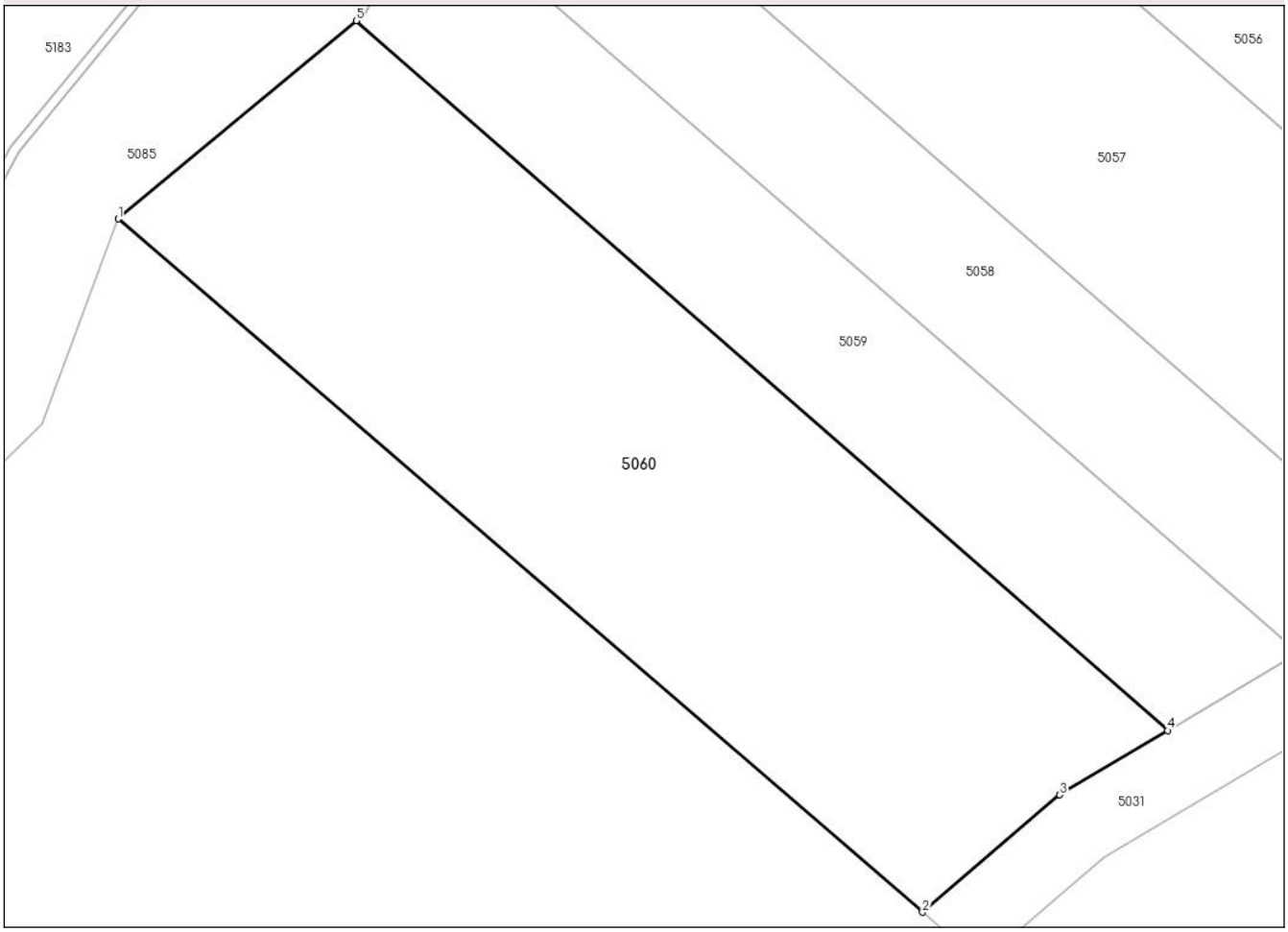

Date referitoare la teren

Crt	Categorie folosință	Intra vilan	Suprafaţa (mp)	Tarla	Parcelă	Nr. topo	Observaţii / Referinţe
1	arabil	NU	2.000	27	664/11	-	

Lungime Segmente
1) Valorile lungimilor segmentelor sunt obţinute din proiecţie în plan.

Punct început	X / Y	Punct sfârşit	X / Y	Lungime segment (** (m)
1	415.326,245 484.068,258	2	415.389,752 484.013,553	83.821
2	415.389,752 484.013,553	3	415.400,596 484.022,801	14.252
3	415.400,596 484.022,801	4	415.409,122 484.027,884	9.925
4	415.409,122 484.027,884	5	415.345,014 484.083,898	85.132
5	415.345,014 484.083,898	1	415.326,245 484.068,258	24.431

Document care conține date cu caracter personal, protejat de prevederile Regulamentului (UE) nr. 679/2016 și Legii 190/2018

** Lungimile segmentelor sunt determinate în planul de proiecţie Stereo 70 şi sunt rotunjite la 1 milimetru.
*** Distanţa dintre puncte este formată din segmente cumulate ce sunt mai mici decât valoarea 1 milimetru.

DATE DESPRE IMOBILUL NR. 5061

Oficiul de Cadastru şi Publicitate Imobiliară SIBIU
Biroul de Cadastru şi Publicitate Imobiliară Saliste

A. Partea I. Descrierea imobilului

TEREN Extravilan

Adresa: Jud. Sibiu

Nr. Crt	Nr cadastral Nr. topografic	Suprafaţa* (mp)	Observaţii / Referinţe
A1		6.400	Sector cadastral:30 Teren neimprejmuit;

B. Partea II. Proprietari şi acte

Inscrieri privitoare la dreptul de proprietate şi alte drepturi reale		Referinţe
/		
Act Administrativ nr. 250/52, din 07/06/1994 emis de CJSDPAT Sibiu (titlu de proprietate);		
B1	Intabulare, drept de PROPRIETATE, dobandit prin Constituire, cota actuala 1/1	A1
	1) **FLOREA PARASCHIVA**	

C. Partea III. SARCINI .

Inscrieri privind dezmembramintele dreptului de proprietate, drepturi reale de garanţie şi sarcini	Referinţe
NU SUNT	

Document care conține date cu caracter personal, protejat de prevederile Regulamentului (UE) nr. 679/2016 și Legii 190/2018

Anexa Nr. 1 La Partea I

Teren

Nr cadastral	Suprafaţa (mp)*	Observaţii / Referinţe
	6.400	

* Suprafaţa este determinată in planul de proiecţie Stereo 70.

DETALII LINIARE IMOBIL

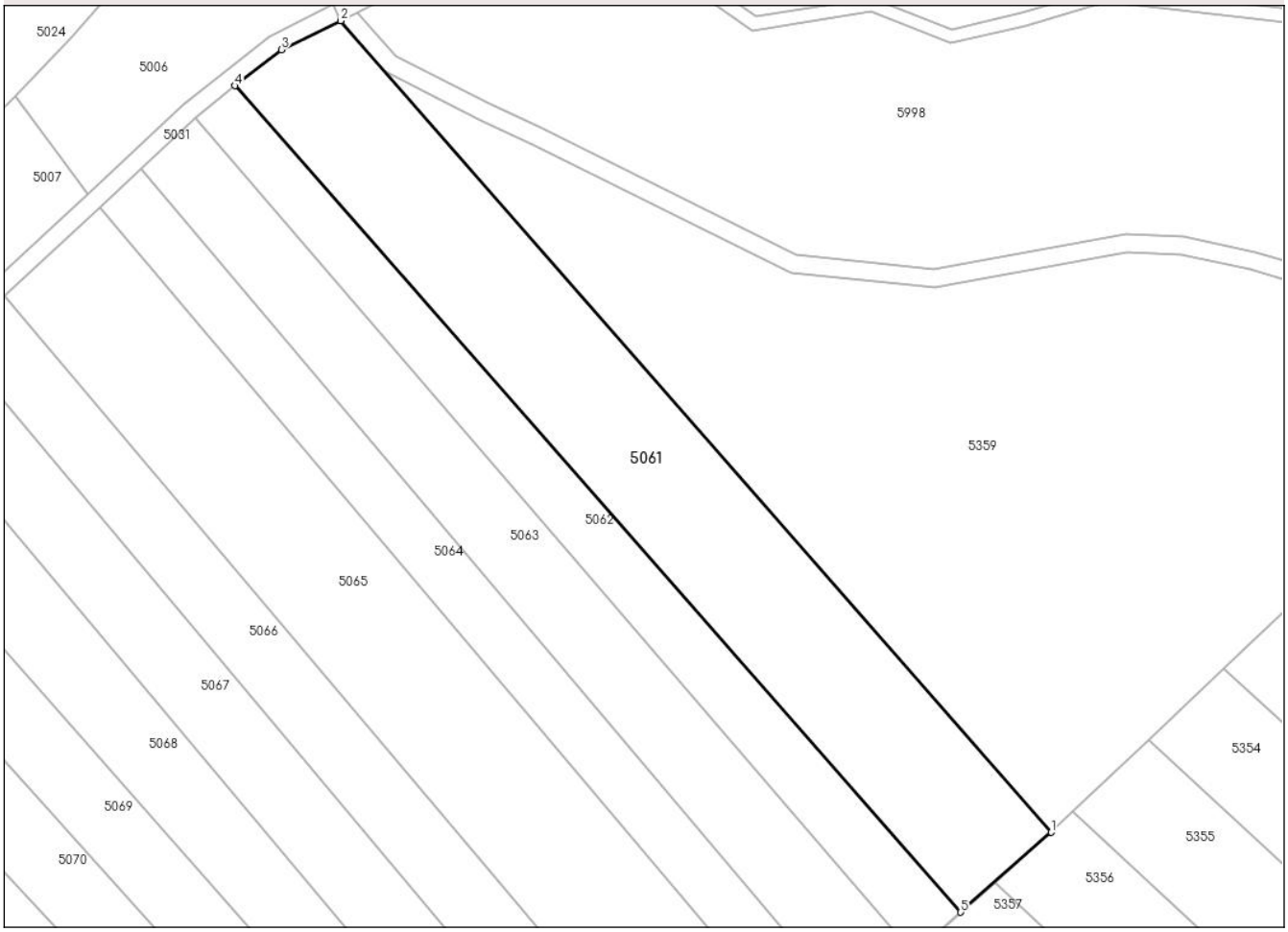

Date referitoare la teren

Crt	Categorie folosință	Intra vilan	Suprafaţa (mp)	Tarla	Parcelă	Nr. topo	Observaţii / Referinţe
1	faneata	NU	6.400	27	740/1/55	-	

Lungime Segmente
1) Valorile lungimilor segmentelor sunt obţinute din proiecţie în plan.

Punct început	X / Y	Punct sfârşit	X / Y	Lungime segment (** (m)
1	416.390,824 484.931,94	2	416.234,678 485.110,147	236.938
2	416.234,678 485.110,147	3	416.221,65 485.103,777	14.502
3	416.221,65 485.103,777	4	416.211,451 485.095,867	12.906
4	416.211,451 485.095,867	5	416.370,984 484.914,427	241.601
5	416.370,984 484.914,427	1	416.390,824 484.931,94	26.464

Document care conține date cu caracter personal, protejat de prevederile Regulamentului (UE) nr. 679/2016 și Legii 190/2018

** Lungimile segmentelor sunt determinate în planul de proiecţie Stereo 70 şi sunt rotunjite la 1 milimetru.
*** Distanţa dintre puncte este formată din segmente cumulate ce sunt mai mici decât valoarea 1 milimetru.

DATE DESPRE IMOBILUL NR. 5062

Oficiul de Cadastru şi Publicitate Imobiliară SIBIU
Biroul de Cadastru şi Publicitate Imobiliară Saliste

A. Partea I. Descrierea imobilului

TEREN Extravilan

Adresa: Jud. Sibiu

Nr. Crt	Nr cadastral Nr. topografic	Suprafaţa* (mp)	Observaţii / Referinţe
A1		3.000	Sector cadastral:30 Teren neimprejmuit;

B. Partea II. Proprietari şi acte

Inscrieri privitoare la dreptul de proprietate şi alte drepturi reale		Referinţe
/		
Act Administrativ nr. 33/52, din 25/06/1993 emis de CJSDPAT Sibiu (titlu de proprietate);		
B1	Intabulare, drept de PROPRIETATE, dobandit prin Constituire, cota actuala 1/1	A1
	1) **SCWICHEL NICOLAE**	

C. Partea III. SARCINI .

Inscrieri privind dezmembramintele dreptului de proprietate, drepturi reale de garanţie şi sarcini	Referinţe
NU SUNT	

Document care conține date cu caracter personal, protejat de prevederile Regulamentului (UE) nr. 679/2016 și Legii 190/2018

Anexa Nr. 1 La Partea I

Teren

Nr cadastral	Suprafaţa (mp)*	Observaţii / Referinţe
	3.000	

* Suprafaţa este determinată in planul de proiecţie Stereo 70.

DETALII LINIARE IMOBIL

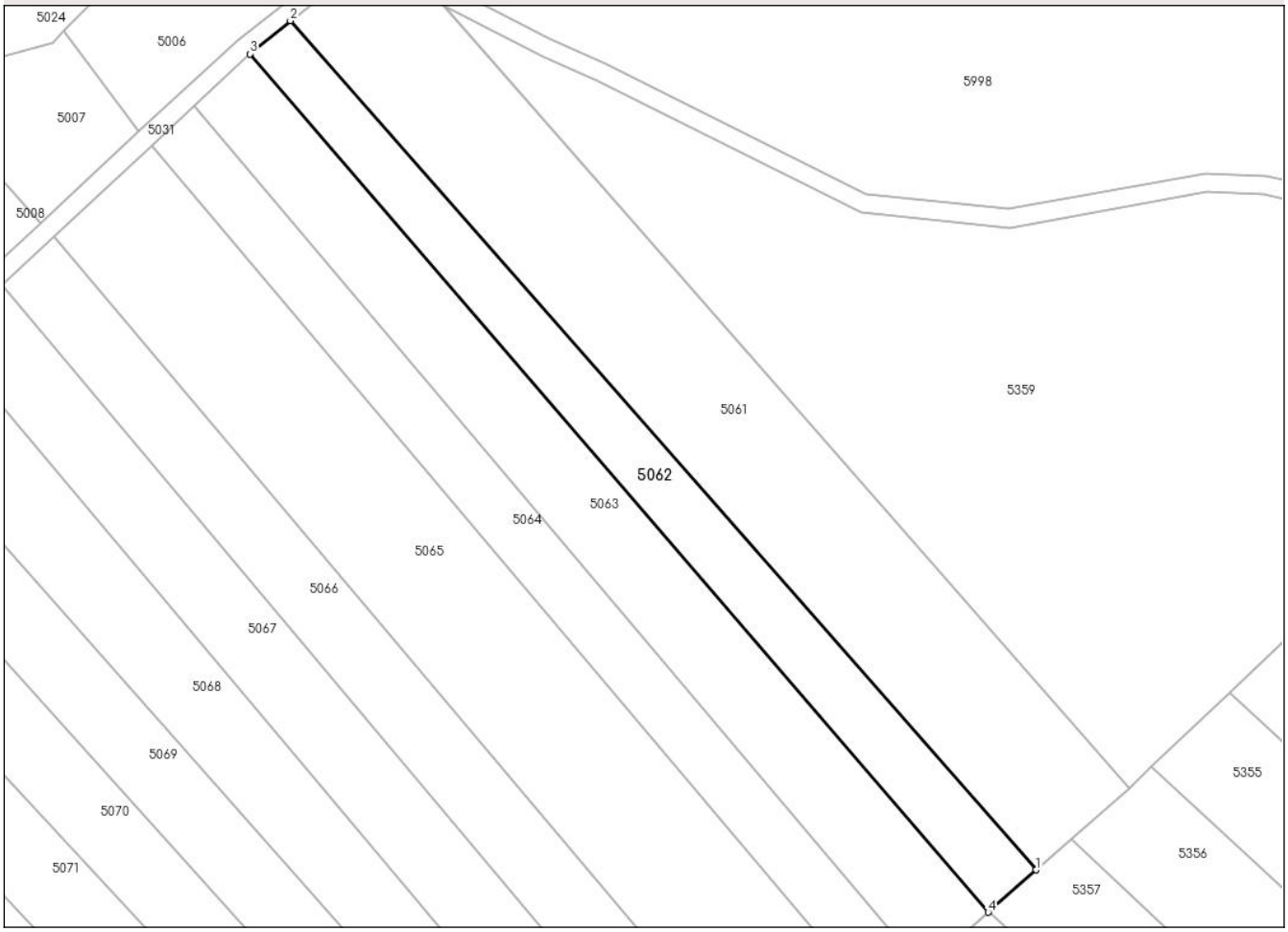

Date referitoare la teren

Crt	Categorie folosință	Intra vilan	Suprafaţa (mp)	Tarla	Parcelă	Nr. topo	Observaţii / Referinţe
1	faneata	NU	3.000	27	740/1/54	-	

Lungime Segmente
1) Valorile lungimilor segmentelor sunt obţinute din proiecţie în plan.

Punct început	X / Y	Punct sfârşit	X / Y	Lungime segment (** (m)
1	416.370,984 484.914,427	2	416.211,451 485.095,867	241.601
2	416.211,451 485.095,867	3	416.202,828 485.088,78	11.163
3	416.202,828 485.088,78	4	416.360,745 484.905,39	242.012
4	416.360,745 484.905,39	1	416.370,984 484.914,427	13.657

**** Lungimile segmentelor sunt determinate în planul de proiecţie Stereo 70 şi sunt rotunjite la 1 milimetru.**

Document care conține date cu caracter personal, protejat de prevederile Regulamentului (UE) nr. 679/2016 și Legii 190/2018

***** Distanţa dintre puncte este formată din segmente cumulate ce sunt mai mici decât valoarea 1 milimetru.**

DATE DESPRE IMOBILUL NR. 5063

Oficiul de Cadastru şi Publicitate Imobiliară SIBIU
Biroul de Cadastru şi Publicitate Imobiliară Saliste

A. Partea I. Descrierea imobilului

TEREN Extravilan

Adresa: Jud. Sibiu

Nr. Crt	Nr cadastral Nr. topografic	Suprafaţa* (mp)	Observaţii / Referinţe
A1		4.200	Sector cadastral:30 Teren neimprejmuit;

B. Partea II. Proprietari şi acte

Inscrieri privitoare la dreptul de proprietate şi alte drepturi reale		Referinţe
/		
Act Administrativ nr. 112/52, din 14/02/1994 emis de CJSDPAT Sibiu (titlu de proprietate);		
B1	Intabulare, drept de PROPRIETATE, dobandit prin Constituire, cota actuala 1/1	A1
	1) **MĂRGINEAN DUMITRU**	

C. Partea III. SARCINI .

Inscrieri privind dezmembramintele dreptului de proprietate, drepturi reale de garanţie şi sarcini	Referinţe
NU SUNT	

Document care conține date cu caracter personal, protejat de prevederile Regulamentului (UE) nr. 679/2016 și Legii 190/2018

Anexa Nr. 1 La Partea I

Teren

Nr cadastral	Suprafaţa (mp)*	Observaţii / Referinţe
	4.200	

* Suprafaţa este determinată in planul de proiecţie Stereo 70.

DETALII LINIARE IMOBIL

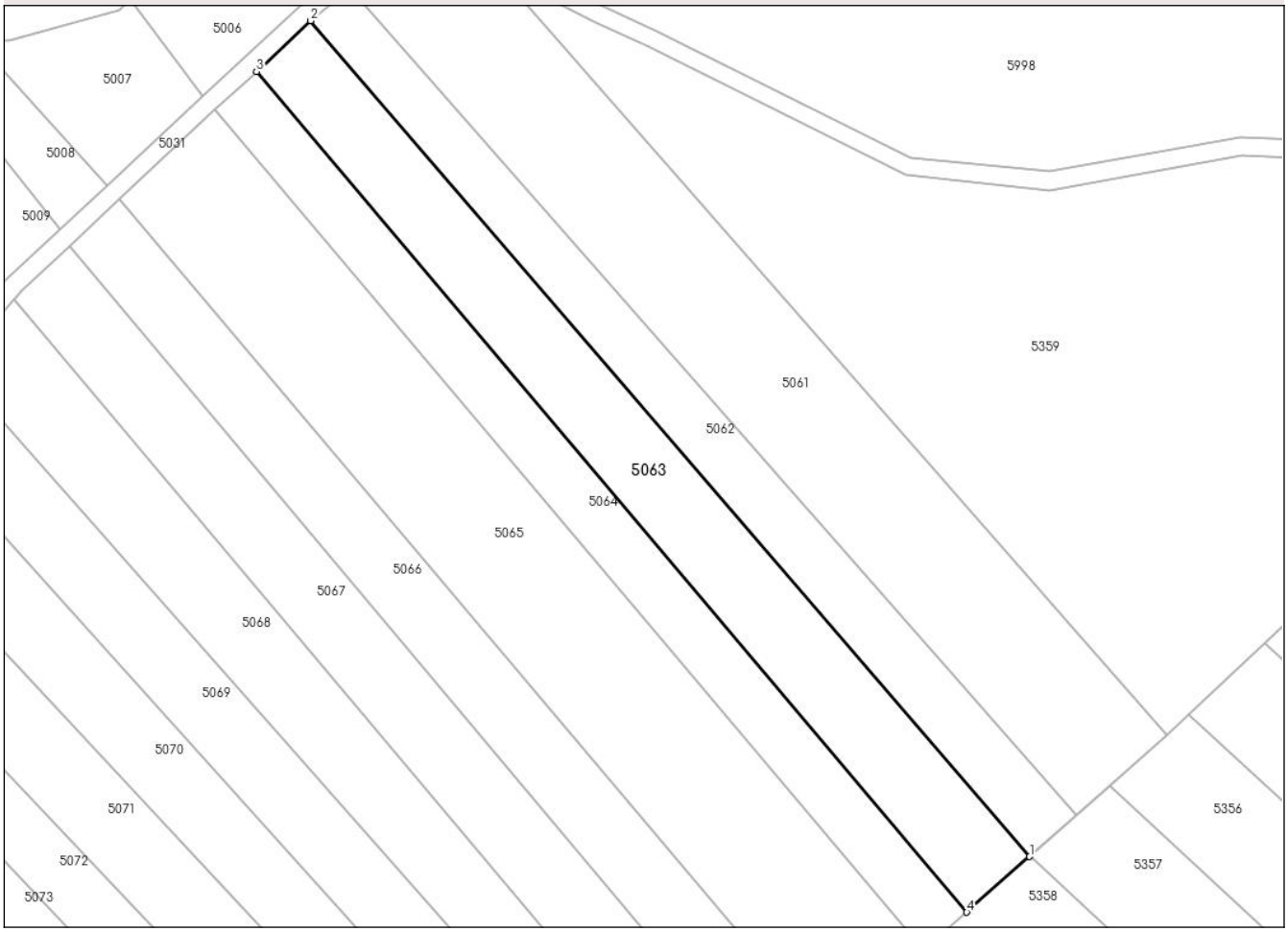

Date referitoare la teren

Crt	Categorie folosință	Intra vilan	Suprafaţa (mp)	Tarla	Parcelă	Nr. topo	Observaţii / Referinţe
1	faneata	NU	4.200	27	740/1/53, 666/53	-	

Lungime Segmente
1) Valorile lungimilor segmentelor sunt obţinute din proiecţie în plan.

Punct început	X / Y	Punct sfârşit	X / Y	Lungime segment (** (m)
1	416.360,745 484.905,39	2	416.202,828 485.088,78	242.012
2	416.202,828 485.088,78	3	416.190,888 485.077,665	16.312
3	416.190,888 485.077,665	4	416.346,916 484.893,184	241.616
4	416.346,916 484.893,184	1	416.360,745 484.905,39	18.446

Document care conține date cu caracter personal, protejat de prevederile Regulamentului (UE) nr. 679/2016 și Legii 190/2018

** Lungimile segmentelor sunt determinate în planul de proiecţie Stereo 70 şi sunt rotunjite la 1 milimetru.
*** Distanţa dintre puncte este formată din segmente cumulate ce sunt mai mici decât valoarea 1 milimetru.

DATE DESPRE IMOBILUL NR. 5064

Oficiul de Cadastru şi Publicitate Imobiliară SIBIU
Biroul de Cadastru şi Publicitate Imobiliară Saliste

A. Partea I. Descrierea imobilului

TEREN Extravilan

Adresa: Jud. Sibiu

Nr. Crt	Nr cadastral Nr. topografic	Suprafaţa* (mp)	Observaţii / Referinţe
A1		3.000	Sector cadastral:30 Teren neimprejmuit;

B. Partea II. Proprietari şi acte

Inscrieri privitoare la dreptul de proprietate şi alte drepturi reale		Referinţe
/		
Act Administrativ nr. 116/52, din 15/02/1994 emis de CJSDPAT Sibiu (titlu de proprietate);		
B1	Intabulare, drept de PROPRIETATE, dobandit prin Constituire, cota actuala 1/1	A1
	1) **ALBU ANA**	

C. Partea III. SARCINI .

Inscrieri privind dezmembramintele dreptului de proprietate, drepturi reale de garanţie şi sarcini	Referinţe
NU SUNT	

Document care conține date cu caracter personal, protejat de prevederile Regulamentului (UE) nr. 679/2016 și Legii 190/2018

Anexa Nr. 1 La Partea I

Teren

Nr cadastral	Suprafaţa (mp)*	Observaţii / Referinţe
	3.000	

* Suprafaţa este determinată in planul de proiecţie Stereo 70.

DETALII LINIARE IMOBIL

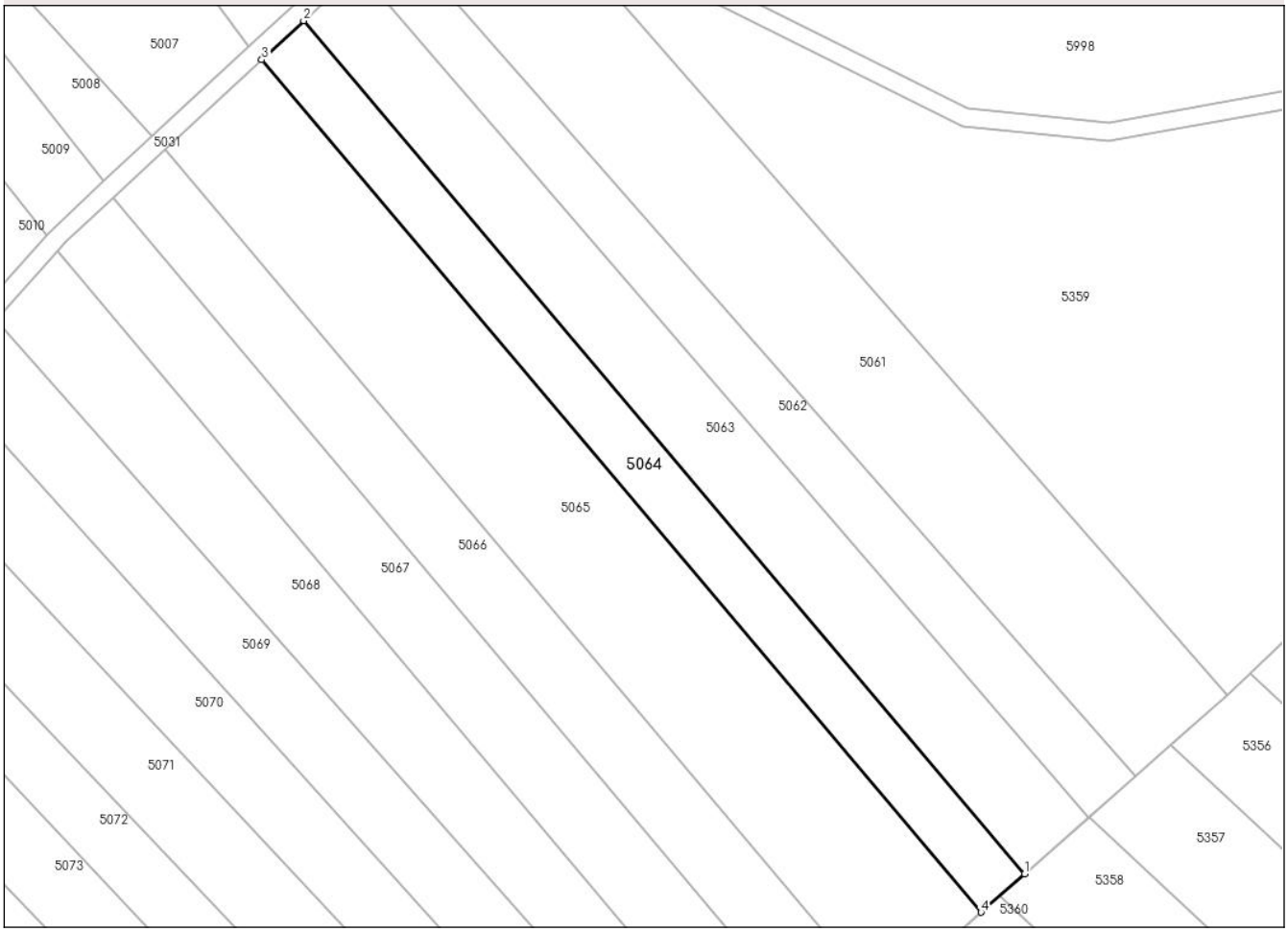

Date referitoare la teren

Crt	Categorie folosință	Intra vilan	Suprafaţa (mp)	Tarla	Parcelă	Nr. topo	Observaţii / Referinţe
1	faneata	NU	3.000	27	740/1/52	-	

Lungime Segmente
1) Valorile lungimilor segmentelor sunt obţinute din proiecţie în plan.

Punct început	X / Y	Punct sfârşit	X / Y	Lungime segment (** (m)
1	416.346,916 484.893,184	2	416.190,888 485.077,665	241.616
2	416.190,888 485.077,665	3	416.181,838 485.069,241	12.364
3	416.181,838 485.069,241	4	416.337,545 484.884,912	241.292
4	416.337,545 484.884,912	1	416.346,916 484.893,184	12.5

**** Lungimile segmentelor sunt determinate în planul de proiecţie Stereo 70 şi sunt rotunjite la 1 milimetru.**

Document care conține date cu caracter personal, protejat de prevederile Regulamentului (UE) nr. 679/2016 și Legii 190/2018

***** Distanţa dintre puncte este formată din segmente cumulate ce sunt mai mici decât valoarea 1 milimetru.**

DATE DESPRE IMOBILUL NR. 5065

Oficiul de Cadastru şi Publicitate Imobiliară SIBIU
Biroul de Cadastru şi Publicitate Imobiliară Saliste

A. Partea I. Descrierea imobilului

TEREN Extravilan

Adresa: Jud. Sibiu

Nr. Crt	Nr cadastral Nr. topografic	Suprafaţa* (mp)	Observaţii / Referinţe
A1		6.900	Sector cadastral:30 Teren neimprejmuit; Imobil sectionat, diferenta de suprafata se gaseste la imobilul ID 5007

B. Partea II. Proprietari şi acte

Inscrieri privitoare la dreptul de proprietate şi alte drepturi reale		Referinţe
/		
Act Administrativ nr. 155/52, din 21/02/1994 emis de CJSDPAT Sibiu (titlu de proprietate);		
B1	Intabulare, drept de PROPRIETATE, dobandit prin Constituire, cota actuala 1/1	A1
	1) **BUGNER ILIE**	

C. Partea III. SARCINI .

Inscrieri privind dezmembramintele dreptului de proprietate, drepturi reale de garanţie şi sarcini	Referinţe
NU SUNT	

Document care conține date cu caracter personal, protejat de prevederile Regulamentului (UE) nr. 679/2016 și Legii 190/2018

Anexa Nr. 1 La Partea I

Teren

Nr cadastral	Suprafaţa (mp)*	Observaţii / Referinţe
	6.900	Imobil sectionat, diferenta de suprafata se gaseste la imobilul ID 5007

* Suprafaţa este determinată in planul de proiecţie Stereo 70.

DETALII LINIARE IMOBIL

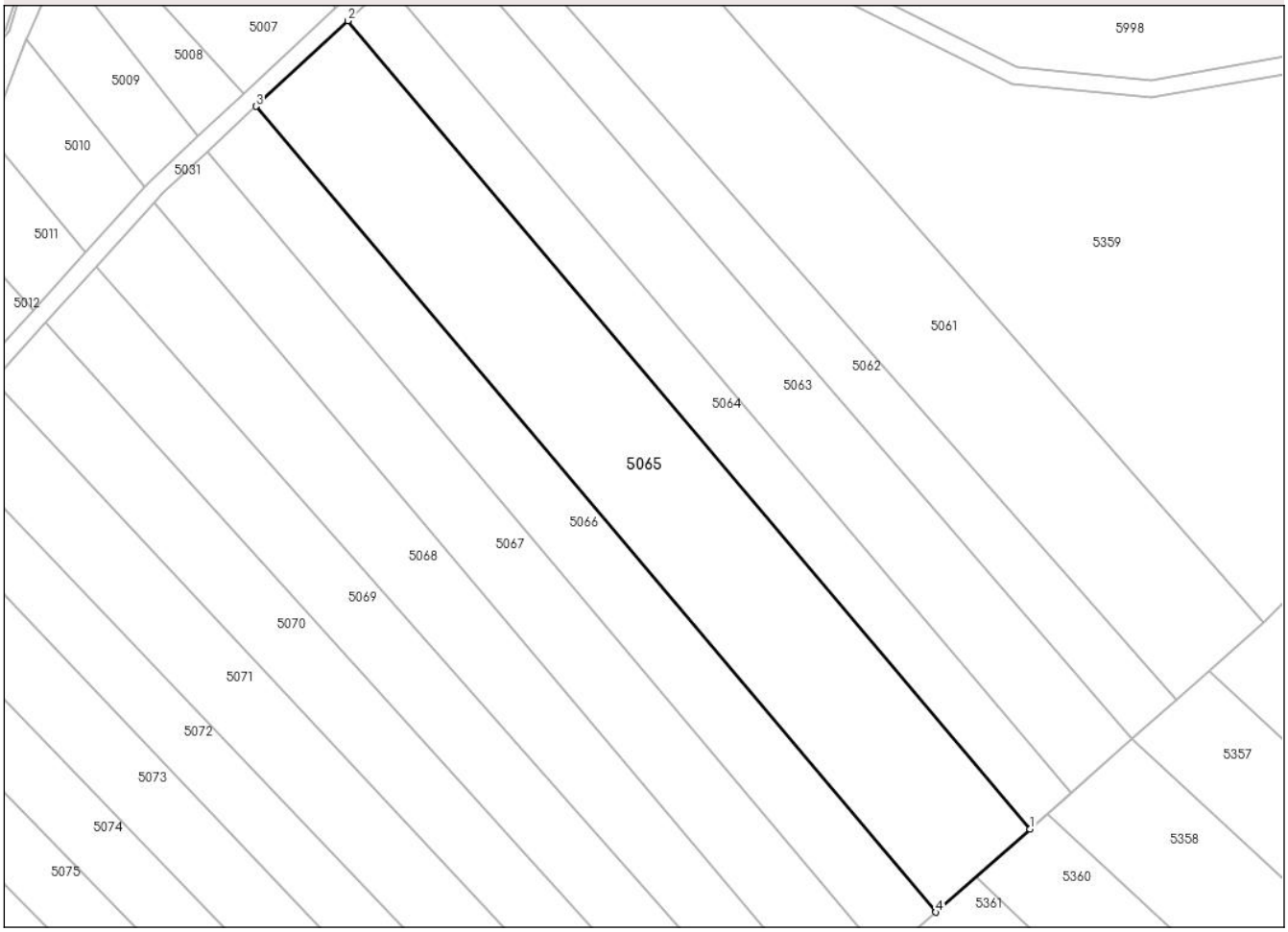

Date referitoare la teren

Crt	Categorie folosință	Intra vilan	Suprafaţa (mp)	Tarla	Parcelă	Nr. topo	Observaţii / Referinţe
1	faneata	NU	6.900	27	740/1/51	-	

Lungime Segmente
1) Valorile lungimilor segmentelor sunt obţinute din proiecţie în plan.

Punct început	X / Y	Punct sfârşit	X / Y	Lungime segment (** (m)
1	416.337,545 484.884,912	2	416.181,838 485.069,241	241.292
2	416.181,838 485.069,241	3	416.160,864 485.049,715	28.657
3	416.160,864 485.049,715	4	416.316,053 484.865,942	240.534
4	416.316,053 484.865,942	1	416.337,545 484.884,912	28.666

**** Lungimile segmentelor sunt determinate în planul de proiecţie Stereo 70 şi sunt rotunjite la 1 milimetru.**

Document care conține date cu caracter personal, protejat de prevederile Regulamentului (UE) nr. 679/2016 și Legii 190/2018

***** Distanţa dintre puncte este formată din segmente cumulate ce sunt mai mici decât valoarea 1 milimetru.**

DATE DESPRE IMOBILUL NR. 5066

Oficiul de Cadastru şi Publicitate Imobiliară SIBIU
Biroul de Cadastru şi Publicitate Imobiliară Saliste

A. Partea I. Descrierea imobilului

TEREN Extravilan

Adresa: Jud. Sibiu

Nr. Crt	Nr cadastral Nr. topografic	Suprafaţa* (mp)	Observaţii / Referinţe
A1		3.700	Sector cadastral:30 Teren neimprejmuit; Imobil sectionat, diferenta de suprafata se gaseste la imobilul ID 5008

B. Partea II. Proprietari şi acte

Inscrieri privitoare la dreptul de proprietate şi alte drepturi reale		Referinţe
/		
Act Administrativ nr. 80/52, din 25/11/1993 emis de CJSDPAT Sibiu (titlu de proprietate);		
B1	Intabulare, drept de PROPRIETATE, dobandit prin Reconstituire, cota actuala 1/1	A1
	1) **MUNTEANU ELISABETA**	

C. Partea III. SARCINI .

Inscrieri privind dezmembramintele dreptului de proprietate, drepturi reale de garanţie şi sarcini	Referinţe
NU SUNT	

Document care conține date cu caracter personal, protejat de prevederile Regulamentului (UE) nr. 679/2016 și Legii 190/2018

Anexa Nr. 1 La Partea I

Teren

Nr cadastral	Suprafaţa (mp)*	Observaţii / Referinţe
	3.700	Imobil sectionat, diferenta de suprafata se gaseste la imobilul ID 5008

* Suprafaţa este determinată in planul de proiecţie Stereo 70.

DETALII LINIARE IMOBIL

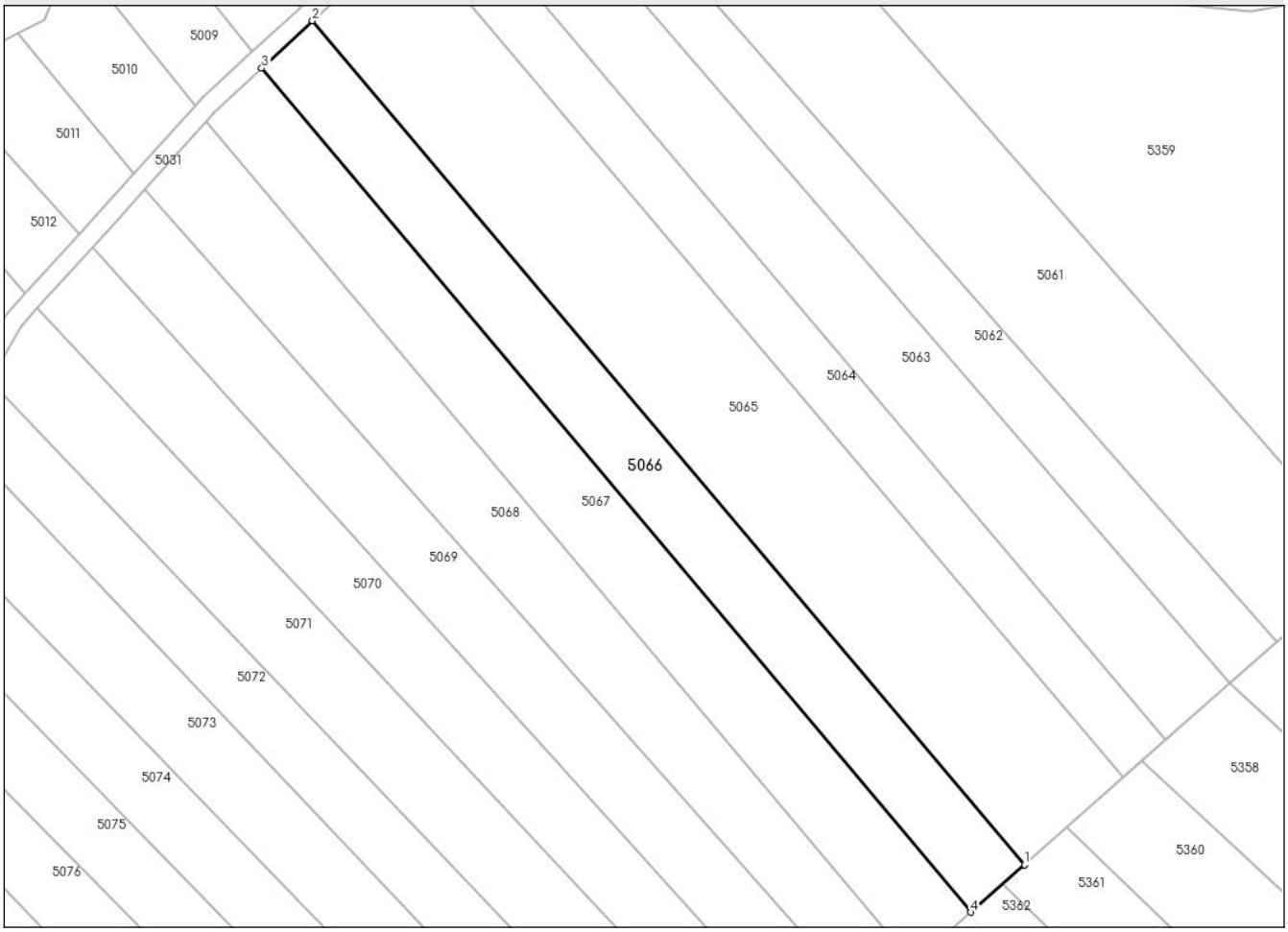

Date referitoare la teren

Crt	Categorie folosință	Intra vilan	Suprafaţa (mp)	Tarla	Parcelă	Nr. topo	Observaţii / Referinţe
1	faneata	NU	3.700	27	740/1/50/1	-	

Lungime Segmente
1) Valorile lungimilor segmentelor sunt obţinute din proiecţie în plan.

Punct început	X / Y	Punct sfârşit	X / Y	Lungime segment (** (m)
1	416.316,053 484.865,942	2	416.160,864 485.049,715	240.534
2	416.160,864 485.049,715	3	416.149,776 485.039,394	15.148
3	416.149,776 485.039,394	4	416.304,31 484.855,577	240.145
4	416.304,31 484.855,577	1	416.316,053 484.865,942	15.663

**** Lungimile segmentelor sunt determinate în planul de proiecţie Stereo 70 şi sunt rotunjite la 1 milimetru.**

Document care conține date cu caracter personal, protejat de prevederile Regulamentului (UE) nr. 679/2016 și Legii 190/2018

***** Distanţa dintre puncte este formată din segmente cumulate ce sunt mai mici decât valoarea 1 milimetru.**

DATE DESPRE IMOBILUL NR. 5067

Oficiul de Cadastru şi Publicitate Imobiliară SIBIU
Biroul de Cadastru şi Publicitate Imobiliară Saliste

A. Partea I. Descrierea imobilului

TEREN Extravilan

Adresa: Jud. Sibiu

Nr. Crt	Nr cadastral Nr. topografic	Suprafaţa* (mp)	Observaţii / Referinţe
A1		4.000	Sector cadastral:30 Teren neimprejmuit; Imobil sectionat, diferenta de suprafata se gaseste la imobilul ID 5009

B. Partea II. Proprietari şi acte

Inscrieri privitoare la dreptul de proprietate şi alte drepturi reale		Referinţe
/		
Act Administrativ nr. 177/52, din 25/02/1994 emis de CJSDPAT Sibiu (titlu de proprietate);		
B1	Intabulare, drept de PROPRIETATE, dobandit prin Reconstituire, cota actuala 1/1	A1
	1) **FLOCA RAVECA** 2) **OPREAN ANA** 3) **NAN MARIA** 4) **COJOCAR CORNELIA** 5) **FLOCA IOAN**	

C. Partea III. SARCINI .

Inscrieri privind dezmembramintele dreptului de proprietate, drepturi reale de garanţie şi sarcini	Referinţe
NU SUNT	

Document care conține date cu caracter personal, protejat de prevederile Regulamentului (UE) nr. 679/2016 și Legii 190/2018

Anexa Nr. 1 La Partea I

Teren

Nr cadastral	Suprafaţa (mp)*	Observaţii / Referinţe
	4.000	Imobil sectionat, diferenta de suprafata se gaseste la imobilul ID 5009

* Suprafaţa este determinată in planul de proiecţie Stereo 70.

DETALII LINIARE IMOBIL

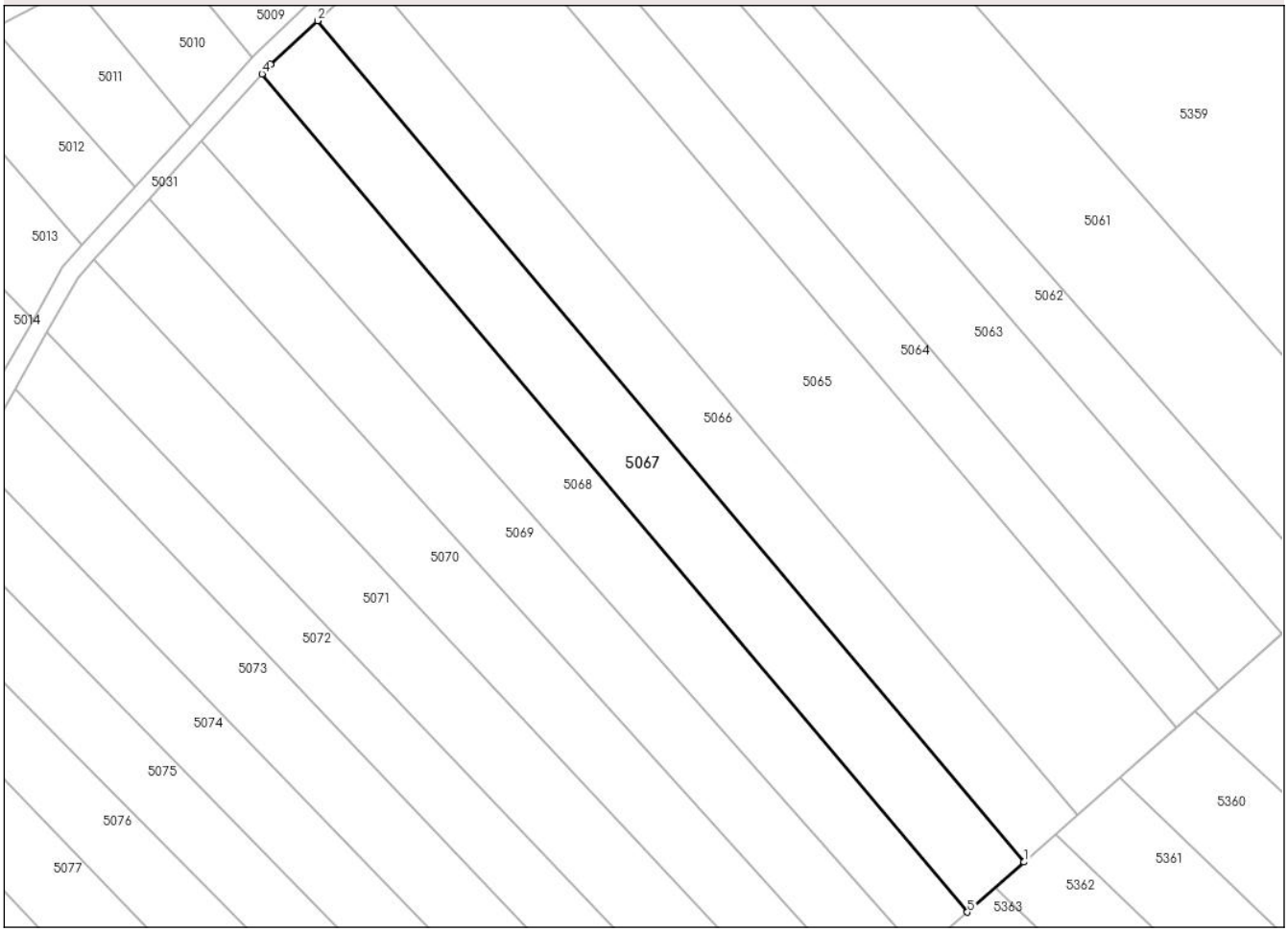

Date referitoare la teren

Crt	Categorie folosință	Intra vilan	Suprafaţa (mp)	Tarla	Parcelă	Nr. topo	Observaţii / Referinţe
1	faneata	NU	4.000	27	740/1/49/1	-	

Lungime Segmente
1) Valorile lungimilor segmentelor sunt obţinute din proiecţie în plan.

Punct început	X / Y	Punct sfârşit	X / Y	Lungime segment (** (m)
1	416.304,31 484.855,577	2	416.149,776 485.039,394	240.145
2	416.149,776 485.039,394	3	416.139,531 485.029,857	13.997
3	416.139,531 485.029,857	4	416.137,623 485.027,751	2.842
4	416.137,623 485.027,751	5	416.291,898 484.844,62	239.453
5	416.291,898 484.844,62	1	416.304,31 484.855,577	16.556

Document care conține date cu caracter personal, protejat de prevederile Regulamentului (UE) nr. 679/2016 și Legii 190/2018

** Lungimile segmentelor sunt determinate în planul de proiecţie Stereo 70 şi sunt rotunjite la 1 milimetru.
*** Distanţa dintre puncte este formată din segmente cumulate ce sunt mai mici decât valoarea 1 milimetru.

DATE DESPRE IMOBILUL NR. 5068

Oficiul de Cadastru şi Publicitate Imobiliară SIBIU
Biroul de Cadastru şi Publicitate Imobiliară Saliste

A. Partea I. Descrierea imobilului

TEREN Extravilan

Adresa: Jud. Sibiu

Nr. Crt	Nr cadastral Nr. topografic	Suprafaţa* (mp)	Observaţii / Referinţe
A1		4.000	Sector cadastral:30 Teren neimprejmuit; Imobil sectionat, diferenta de suprafata se gaseste la imobilul ID 5010

B. Partea II. Proprietari şi acte

Inscrieri privitoare la dreptul de proprietate şi alte drepturi reale		Referinţe
/		
Act Administrativ nr. 173/52, din 23/02/1994 emis de CJSDPAT Sibiu (titlu de proprietate);		
B1	Intabulare, drept de PROPRIETATE, dobandit prin Constituire, cota actuala 1/1	A1
	1) **MICLĂUŞ IOAN**	

C. Partea III. SARCINI .

Inscrieri privind dezmembramintele dreptului de proprietate, drepturi reale de garanţie şi sarcini	Referinţe
NU SUNT	

Document care conține date cu caracter personal, protejat de prevederile Regulamentului (UE) nr. 679/2016 și Legii 190/2018

Anexa Nr. 1 La Partea I

Teren

Nr cadastral	Suprafaţa (mp)*	Observaţii / Referinţe
	4.000	Imobil sectionat, diferenta de suprafata se gaseste la imobilul ID 5010

* Suprafaţa este determinată in planul de proiecţie Stereo 70.

DETALII LINIARE IMOBIL

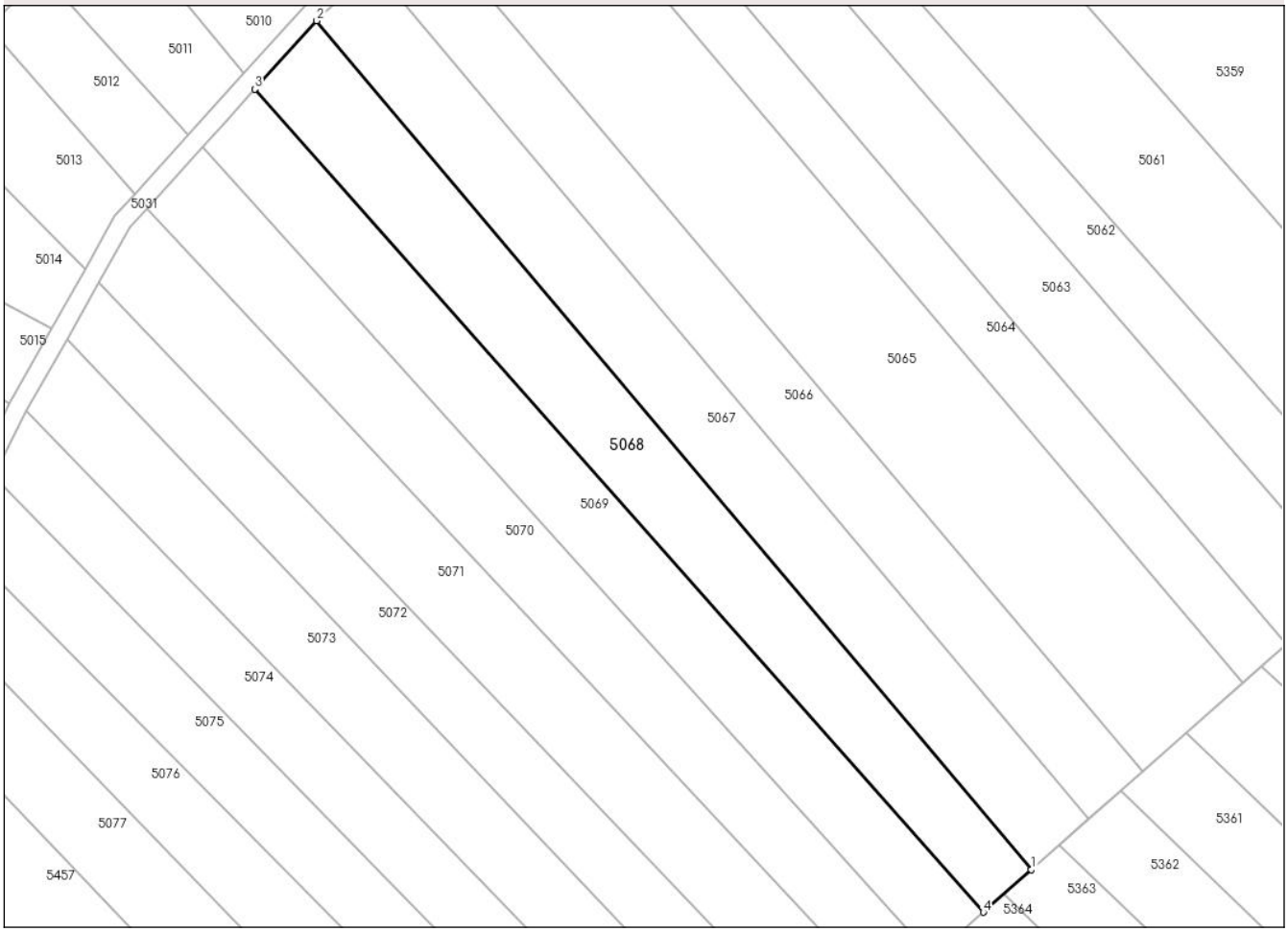

Date referitoare la teren

Crt	Categorie folosință	Intra vilan	Suprafaţa (mp)	Tarla	Parcelă	Nr. topo	Observaţii / Referinţe
1	faneata	NU	4.000	27	740/1/48/1	-	

Lungime Segmente
1) Valorile lungimilor segmentelor sunt obţinute din proiecţie în plan.

Punct început	X / Y	Punct sfârşit	X / Y	Lungime segment (** (m)
1	416.291,898 484.844,62	2	416.137,623 485.027,751	239.453
2	416.137,623 485.027,751	3	416.124,256 485.013,003	19.904
3	416.124,256 485.013,003	4	416.281,54 484.835,478	237.179
4	416.281,54 484.835,478	1	416.291,898 484.844,62	13.816

**** Lungimile segmentelor sunt determinate în planul de proiecţie Stereo 70 şi sunt rotunjite la 1 milimetru.**

Document care conține date cu caracter personal, protejat de prevederile Regulamentului (UE) nr. 679/2016 și Legii 190/2018

***** Distanţa dintre puncte este formată din segmente cumulate ce sunt mai mici decât valoarea 1 milimetru.**

DATE DESPRE IMOBILUL NR. 5069

Oficiul de Cadastru şi Publicitate Imobiliară SIBIU
Biroul de Cadastru şi Publicitate Imobiliară Saliste

A. Partea I. Descrierea imobilului

TEREN Extravilan

Adresa: Jud. Sibiu

Nr. Crt	Nr cadastral Nr. topografic	Suprafaţa* (mp)	Observaţii / Referinţe
A1		3.700	Sector cadastral:30 Teren neimprejmuit; Imobil sectionat, diferenta de suprafata se gaseste la imobilul ID 5011

B. Partea II. Proprietari şi acte

Inscrieri privitoare la dreptul de proprietate şi alte drepturi reale		Referinţe
/		
Act Administrativ nr. 61/52, din 22/11/1993 emis de CJSDPAT Sibiu (titlu de proprietate);		
B1	Intabulare, drept de PROPRIETATE, dobandit prin Reconstituire, cota actuala 1/1	A1
	1) **MUNTEAN IOAN**	

C. Partea III. SARCINI .

Inscrieri privind dezmembramintele dreptului de proprietate, drepturi reale de garanţie şi sarcini	Referinţe
NU SUNT	

Document care conține date cu caracter personal, protejat de prevederile Regulamentului (UE) nr. 679/2016 și Legii 190/2018

Anexa Nr. 1 La Partea I

Teren

Nr cadastral	Suprafaţa (mp)*	Observaţii / Referinţe
	3.700	Imobil sectionat, diferenta de suprafata se gaseste la imobilul ID 5011

* Suprafaţa este determinată in planul de proiecţie Stereo 70.

DETALII LINIARE IMOBIL

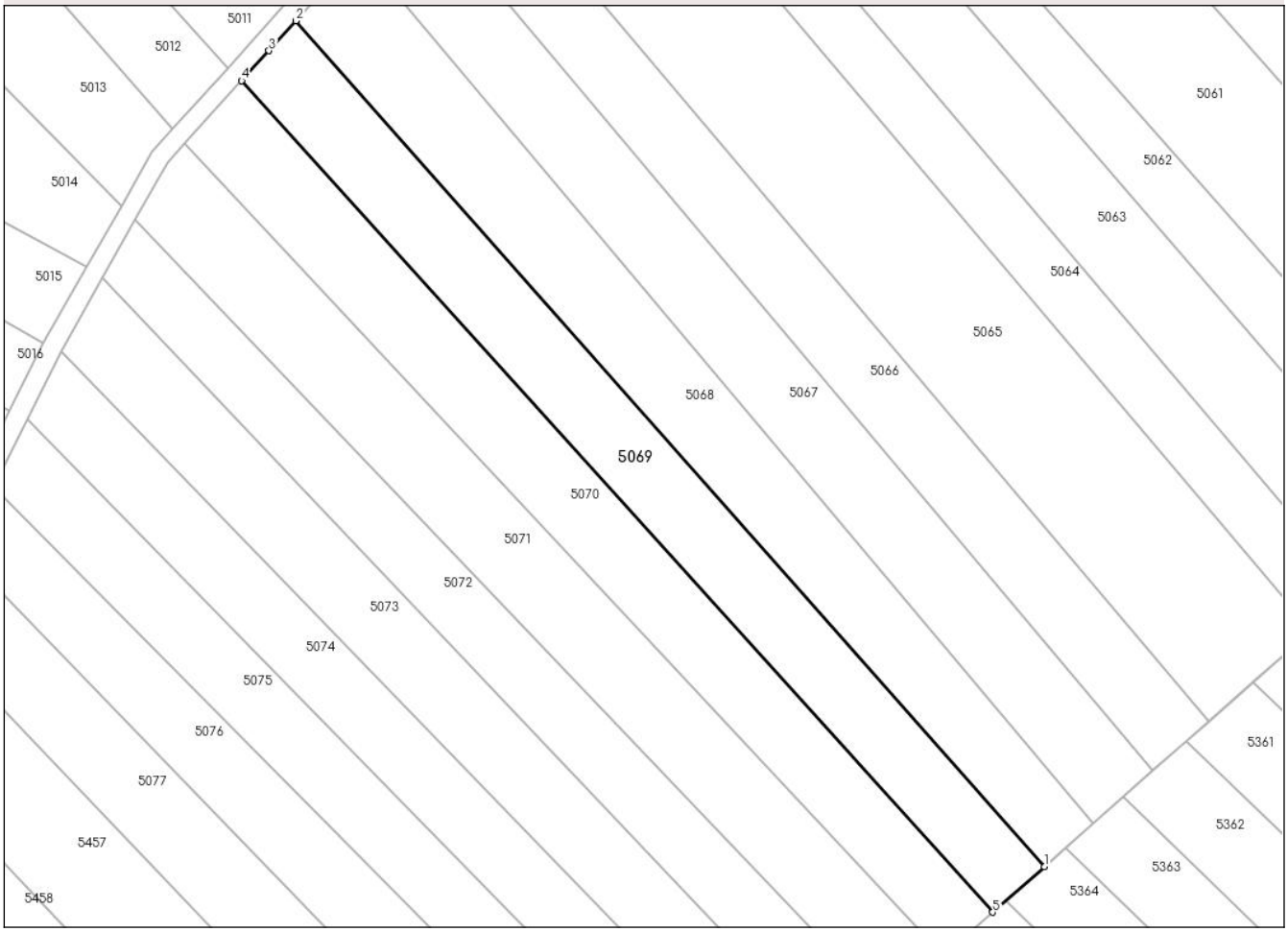

Date referitoare la teren

Crt	Categorie folosință	Intra vilan	Suprafaţa (mp)	Tarla	Parcelă	Nr. topo	Observaţii / Referinţe
1	faneata	NU	3.700	27	740/1/47, 666/47	-	

Lungime Segmente
1) Valorile lungimilor segmentelor sunt obţinute din proiecţie în plan.

Punct început	X / Y	Punct sfârşit	X / Y	Lungime segment (** (m)
1	416.281,54 484.835,478	2	416.124,256 485.013,003	237.179
2	416.124,256 485.013,003	3	416.118,595 485.006,719	8.458
3	416.118,595 485.006,719	4	416.112,876 485.000,448	8.487
4	416.112,876 485.000,448	5	416.270,689 484.825,9	235.313
5	416.270,689 484.825,9	1	416.281,54 484.835,478	14.473

Document care conține date cu caracter personal, protejat de prevederile Regulamentului (UE) nr. 679/2016 și Legii 190/2018

** Lungimile segmentelor sunt determinate în planul de proiecţie Stereo 70 şi sunt rotunjite la 1 milimetru.
*** Distanţa dintre puncte este formată din segmente cumulate ce sunt mai mici decât valoarea 1 milimetru.

Document care conține date cu caracter personal, protejat de prevederile Regulamentului (UE) nr. 679/2016 și Legii 190/2018

DATE DESPRE IMOBILUL NR. 5070

Oficiul de Cadastru şi Publicitate Imobiliară SIBIU
Biroul de Cadastru şi Publicitate Imobiliară Saliste

A. Partea I. Descrierea imobilului

TEREN Extravilan

Adresa: Jud. Sibiu

Nr. Crt	Nr cadastral Nr. topografic	Suprafaţa* (mp)	Observaţii / Referinţe
A1		3.700	Sector cadastral:30 Teren neimprejmuit; Imobil sectionat, diferenta de suprafata se gaseste la imobilul ID 5012

B. Partea II. Proprietari şi acte

Inscrieri privitoare la dreptul de proprietate şi alte drepturi reale		Referinţe
/		
Act Administrativ nr. 94/52, din 02/12/1993 emis de CJSDPAT Sibiu (titlu de proprietate);		
B1	Intabulare, drept de PROPRIETATE, dobandit prin Reconstituire, cota actuala 1/1	A1
	1) **HENRICH KATERINA**	

C. Partea III. SARCINI .

Inscrieri privind dezmembramintele dreptului de proprietate, drepturi reale de garanţie şi sarcini	Referinţe
NU SUNT	

Document care conține date cu caracter personal, protejat de prevederile Regulamentului (UE) nr. 679/2016 și Legii 190/2018

Anexa Nr. 1 La Partea I

Teren

Nr cadastral	Suprafaţa (mp)*	Observaţii / Referinţe
	3.700	Imobil sectionat, diferenta de suprafata se gaseste la imobilul ID 5012

* Suprafaţa este determinată in planul de proiecţie Stereo 70.

DETALII LINIARE IMOBIL

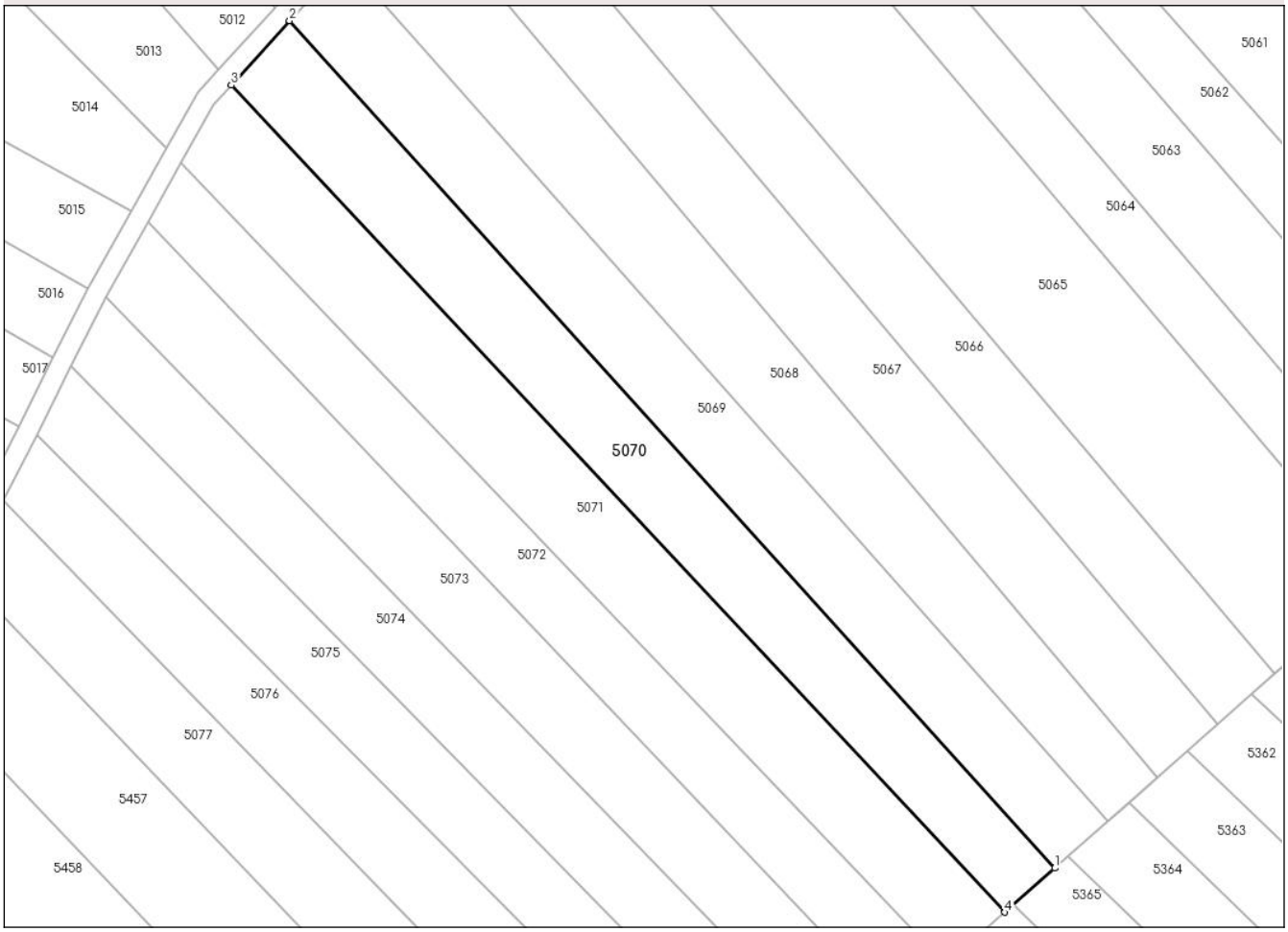

Date referitoare la teren

Crt	Categorie folosință	Intra vilan	Suprafaţa (mp)	Tarla	Parcelă	Nr. topo	Observaţii / Referinţe
1	faneata	NU	3.700	27	740/1/46/1	-	

Lungime Segmente
1) Valorile lungimilor segmentelor sunt obţinute din proiecţie în plan.

Punct început	X / Y	Punct sfârşit	X / Y	Lungime segment (** (m)
1	416.270,689 484.825,9	2	416.112,876 485.000,448	235.313
2	416.112,876 485.000,448	3	416.100,846 484.987,176	17.913
3	416.100,846 484.987,176	4	416.260,387 484.816,807	233.408
4	416.260,387 484.816,807	1	416.270,689 484.825,9	13.741

**** Lungimile segmentelor sunt determinate în planul de proiecţie Stereo 70 şi sunt rotunjite la 1 milimetru.**

Document care conține date cu caracter personal, protejat de prevederile Regulamentului (UE) nr. 679/2016 și Legii 190/2018

***** Distanţa dintre puncte este formată din segmente cumulate ce sunt mai mici decât valoarea 1 milimetru.**

DATE DESPRE IMOBILUL NR. 5071

Oficiul de Cadastru şi Publicitate Imobiliară SIBIU
Biroul de Cadastru şi Publicitate Imobiliară Saliste

A. Partea I. Descrierea imobilului

TEREN Extravilan

Adresa: Jud. Sibiu

Nr. Crt	Nr cadastral Nr. topografic	Suprafaţa* (mp)	Observaţii / Referinţe
A1		4.000	Sector cadastral:30 Teren neimprejmuit; Imobil sectionat, diferenta de suprafata se gaseste la imobilul ID 5013

B. Partea II. Proprietari şi acte

Inscrieri privitoare la dreptul de proprietate şi alte drepturi reale		Referinţe
/		
Act Administrativ nr. 221/52, din 25/05/1994 emis de CJSDPAT Sibiu (titlu de proprietate);		
B1	Intabulare, drept de PROPRIETATE, dobandit prin Reconstituire, cota actuala 1/1	A1
	1) **SPIELHAUPTER IOAN**	

C. Partea III. SARCINI .

Inscrieri privind dezmembramintele dreptului de proprietate, drepturi reale de garanţie şi sarcini	Referinţe
NU SUNT	

Document care conține date cu caracter personal, protejat de prevederile Regulamentului (UE) nr. 679/2016 și Legii 190/2018

Anexa Nr. 1 La Partea I

Teren

Nr cadastral	Suprafaţa (mp)*	Observaţii / Referinţe
	4.000	Imobil sectionat, diferenta de suprafata se gaseste la imobilul ID 5013

* Suprafaţa este determinată in planul de proiecţie Stereo 70.

DETALII LINIARE IMOBIL

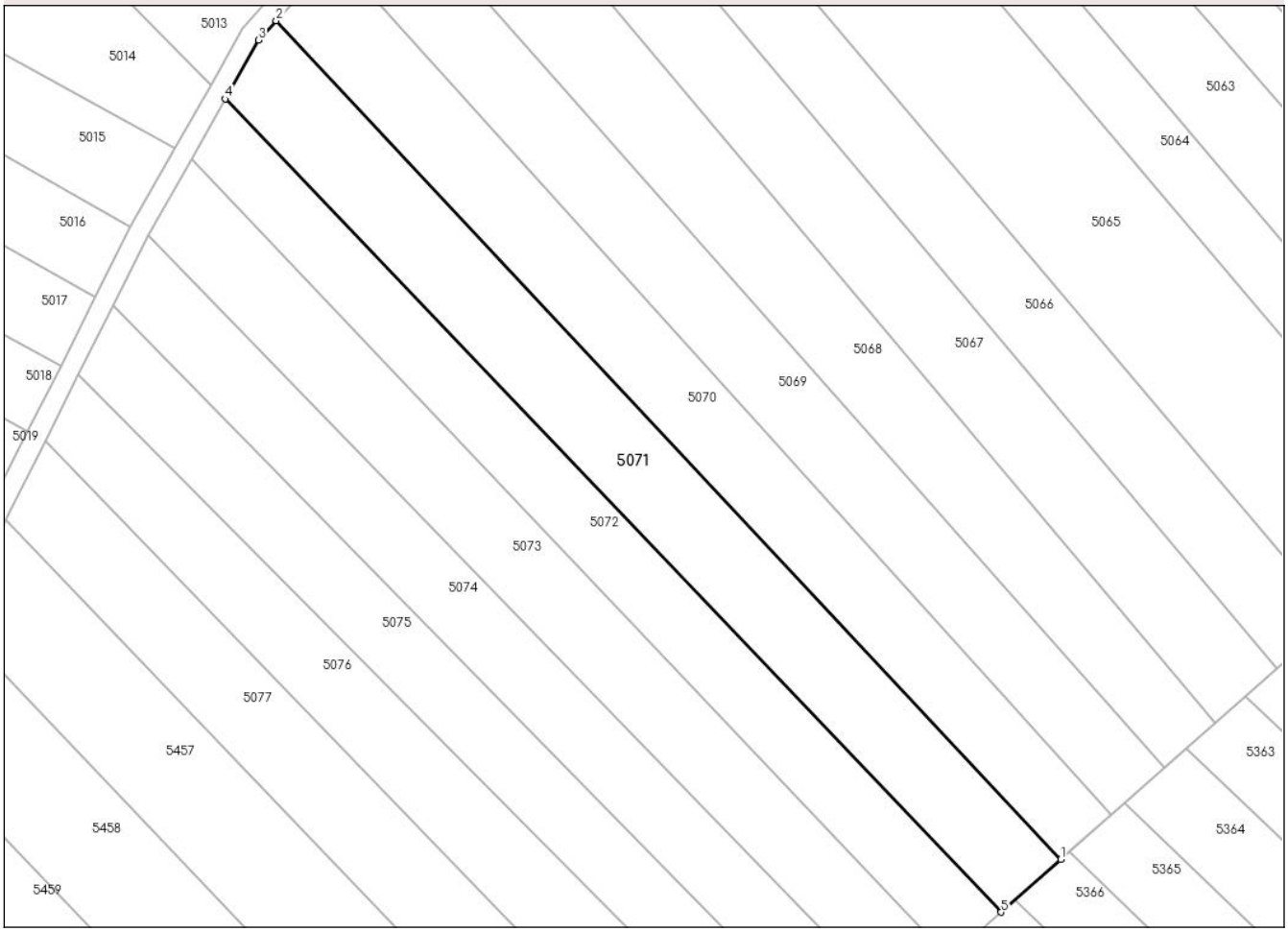

Date referitoare la teren

Crt	Categorie folosință	Intra vilan	Suprafaţa (mp)	Tarla	Parcelă	Nr. topo	Observaţii / Referinţe
1	faneata	NU	4.000	27	740/1/45/1	-	

Lungime Segmente
1) Valorile lungimilor segmentelor sunt obţinute din proiecţie în plan.

Punct început	X / Y	Punct sfârşit	X / Y	Lungime segment (** (m)
1	416.260,387 484.816,807	2	416.100,846 484.987,176	233.408
2	416.100,846 484.987,176	3	416.097,286 484.983,249	5.3
3	416.097,286 484.983,249	4	416.090,542 484.971,278	13.74
4	416.090,542 484.971,278	5	416.248,258 484.806,104	228.379
5	416.248,258 484.806,104	1	416.260,387 484.816,807	16.177

Document care conține date cu caracter personal, protejat de prevederile Regulamentului (UE) nr. 679/2016 și Legii 190/2018

** Lungimile segmentelor sunt determinate în planul de proiecţie Stereo 70 şi sunt rotunjite la 1 milimetru.
*** Distanţa dintre puncte este formată din segmente cumulate ce sunt mai mici decât valoarea 1 milimetru.

Document care conține date cu caracter personal, protejat de prevederile Regulamentului (UE) nr. 679/2016 și Legii 190/2018

DATE DESPRE IMOBILUL NR. 5072

Oficiul de Cadastru şi Publicitate Imobiliară SIBIU
Biroul de Cadastru şi Publicitate Imobiliară Saliste

A. Partea I. Descrierea imobilului

TEREN Extravilan

Adresa: Jud. Sibiu

Nr. Crt	Nr cadastral Nr. topografic	Suprafaţa* (mp)	Observaţii / Referinţe
A1		3.100	Sector cadastral:30 Teren neimprejmuit; Imobil sectionat, diferenta de suprafata se gaseste la imobilul ID 5014

B. Partea II. Proprietari şi acte

Inscrieri privitoare la dreptul de proprietate şi alte drepturi reale		Referinţe
/		
Act Administrativ nr. 6/52, din 15/06/1993 emis de CJSDPAT Sibiu (titlu de proprietate);		
B1	Intabulare, drept de PROPRIETATE, dobandit prin Reconstituire, cota actuala 1/1	A1
	1) **BĂLTEAN NICULAE**	

C. Partea III. SARCINI .

Inscrieri privind dezmembramintele dreptului de proprietate, drepturi reale de garanţie şi sarcini	Referinţe
NU SUNT	

Document care conține date cu caracter personal, protejat de prevederile Regulamentului (UE) nr. 679/2016 și Legii 190/2018

Anexa Nr. 1 La Partea I

Teren

Nr cadastral	Suprafaţa (mp)*	Observaţii / Referinţe
	3.100	Imobil sectionat, diferenta de suprafata se gaseste la imobilul ID 5014

* Suprafaţa este determinată in planul de proiecţie Stereo 70.

DETALII LINIARE IMOBIL

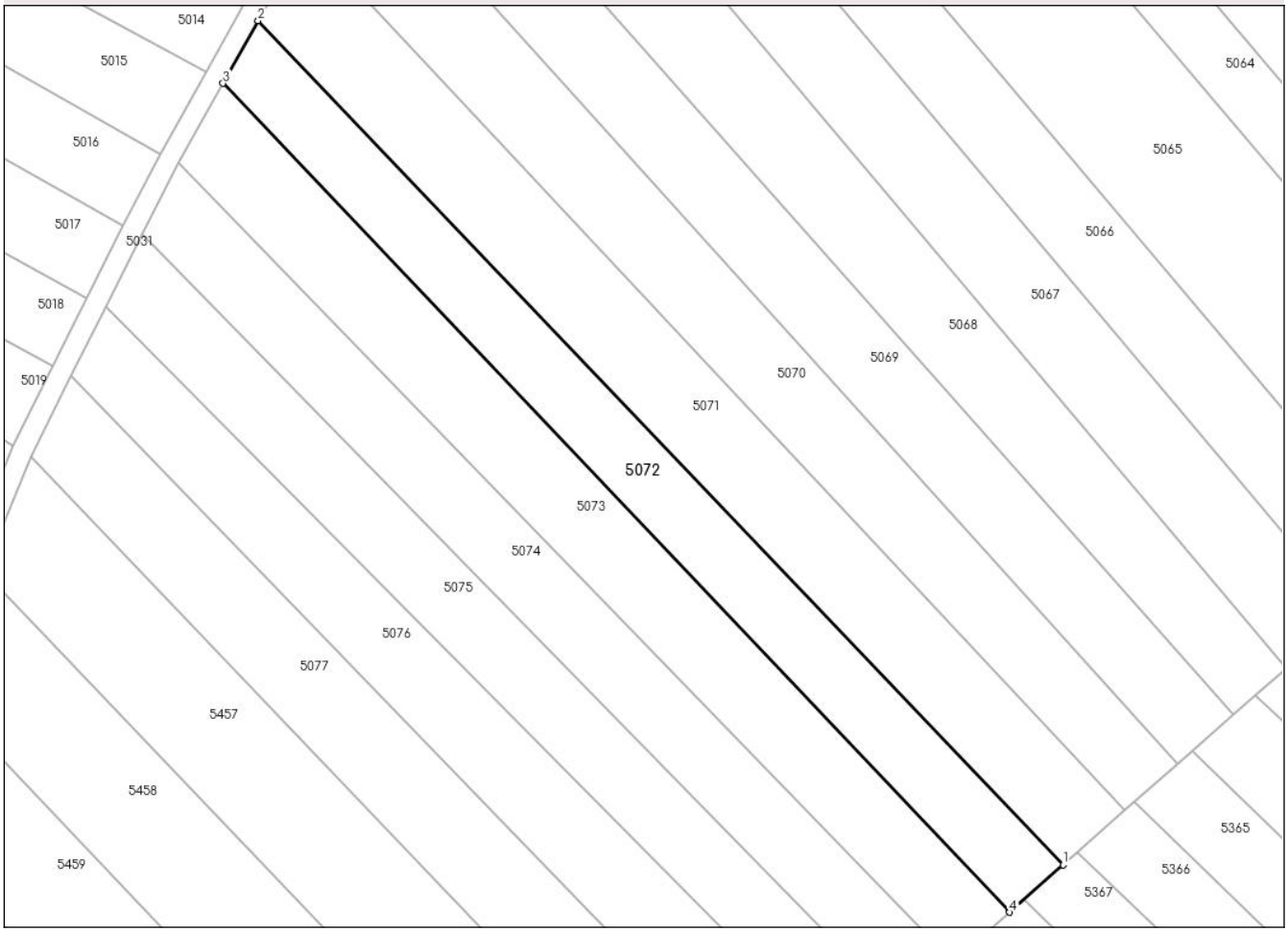

Date referitoare la teren

Crt	Categorie folosință	Intra vilan	Suprafaţa (mp)	Tarla	Parcelă	Nr. topo	Observaţii / Referinţe
1	faneata	NU	3.100	27	740/1/44/1	-	

Lungime Segmente
1) Valorile lungimilor segmentelor sunt obţinute din proiecţie în plan.

Punct început	X / Y	Punct sfârşit	X / Y	Lungime segment (** (m)
1	416.248,258 484.806,104	2	416.090,542 484.971,278	228.379
2	416.090,542 484.971,278	3	416.083,643 484.959,034	14.054
3	416.083,643 484.959,034	4	416.237,766 484.796,842	223.741
4	416.237,766 484.796,842	1	416.248,258 484.806,104	13.995

**** Lungimile segmentelor sunt determinate în planul de proiecţie Stereo 70 şi sunt rotunjite la 1 milimetru.**

Document care conține date cu caracter personal, protejat de prevederile Regulamentului (UE) nr. 679/2016 și Legii 190/2018

***** Distanţa dintre puncte este formată din segmente cumulate ce sunt mai mici decât valoarea 1 milimetru.**

DATE DESPRE IMOBILUL NR. 5073

Oficiul de Cadastru şi Publicitate Imobiliară SIBIU
Biroul de Cadastru şi Publicitate Imobiliară Saliste

A. Partea I. Descrierea imobilului

TEREN Extravilan

Adresa: Jud. Sibiu

Nr. Crt	Nr cadastral Nr. topografic	Suprafaţa* (mp)	Observaţii / Referinţe
A1		3.500	Sector cadastral:30 Teren neimprejmuit; Imobil sectionat, diferenta de suprafata se gaseste la imobilul ID 5015

B. Partea II. Proprietari şi acte

Inscrieri privitoare la dreptul de proprietate şi alte drepturi reale		Referinţe
/		
Act Administrativ nr. 160/52, din 22/02/1994 emis de CJSDPAT Sibiu (titlu de proprietate);		
B1	Intabulare, drept de PROPRIETATE, dobandit prin Constituire, cota actuala 1/1	A1
	1) **MUNTEAN MARIA**	

C. Partea III. SARCINI .

Inscrieri privind dezmembramintele dreptului de proprietate, drepturi reale de garanţie şi sarcini	Referinţe
NU SUNT	

Document care conține date cu caracter personal, protejat de prevederile Regulamentului (UE) nr. 679/2016 și Legii 190/2018

Anexa Nr. 1 La Partea I

Teren

Nr cadastral	Suprafaţa (mp)*	Observaţii / Referinţe
	3.500	Imobil sectionat, diferenta de suprafata se gaseste la imobilul ID 5015

* Suprafaţa este determinată in planul de proiecţie Stereo 70.

DETALII LINIARE IMOBIL

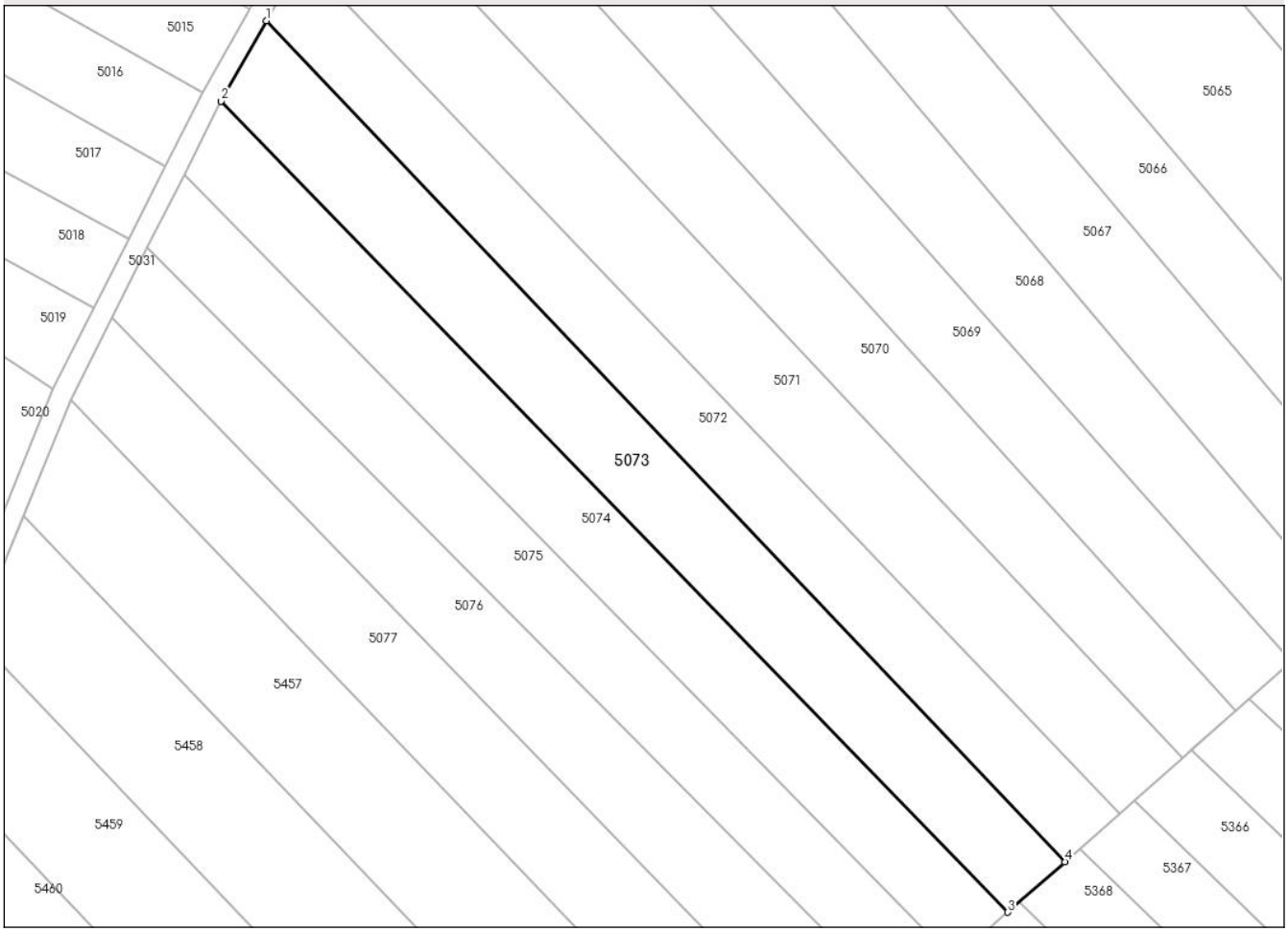

Date referitoare la teren

Crt	Categorie folosință	Intra vilan	Suprafaţa (mp)	Tarla	Parcelă	Nr. topo	Observaţii / Referinţe
1	faneata	NU	3.500	27	740/1/43/1	-	

Lungime Segmente
1) Valorile lungimilor segmentelor sunt obţinute din proiecţie în plan.

Punct început	X / Y	Punct sfârşit	X / Y	Lungime segment (** (m)
1	416.083,643 484.959,034	2	416.074,918 484.943,547	17.776
2	416.074,918 484.943,547	3	416.226,758 484.787,125	217.998
3	416.226,758 484.787,125	4	416.237,766 484.796,842	14.683
4	416.237,766 484.796,842	1	416.083,643 484.959,034	223.741

**** Lungimile segmentelor sunt determinate în planul de proiecţie Stereo 70 şi sunt rotunjite la 1 milimetru.**

Document care conține date cu caracter personal, protejat de prevederile Regulamentului (UE) nr. 679/2016 și Legii 190/2018

***** Distanţa dintre puncte este formată din segmente cumulate ce sunt mai mici decât valoarea 1 milimetru.**

DATE DESPRE IMOBILUL NR. 5074

Oficiul de Cadastru şi Publicitate Imobiliară SIBIU
Biroul de Cadastru şi Publicitate Imobiliară Saliste

A. Partea I. Descrierea imobilului

TEREN Extravilan

Adresa: Jud. Sibiu

Nr. Crt	Nr cadastral Nr. topografic	Suprafaţa* (mp)	Observaţii / Referinţe
A1		3.100	Sector cadastral:30 Teren neimprejmuit; Imobil sectionat, diferenta de suprafata se gaseste la imobilul ID 5016

B. Partea II. Proprietari şi acte

Inscrieri privitoare la dreptul de proprietate şi alte drepturi reale		Referinţe
/		
Act Administrativ nr. 176/52, din 24/02/1994 emis de CJSDPAT Sibiu (titlu de proprietate);		
B1	Intabulare, drept de PROPRIETATE, dobandit prin Reconstituire, cota actuala 1/1	A1
	1) **MILEA LIVIU** 2) **MILEA IOAN** 3) **MILEA MARIA** 4) **MILEA ANA** 5) **MILEA D-TRU** 6) **MILEA NICOLAE** 7) **MILEA AUREL** 8) **MILEA VALERIA** 9) **MILEA ELISABETA**	

C. Partea III. SARCINI .

Inscrieri privind dezmembramintele dreptului de proprietate, drepturi reale de garanţie şi sarcini	Referinţe
NU SUNT	

Anexa Nr. 1 La Partea I

Teren

Nr cadastral	Suprafaţa (mp)*	Observaţii / Referinţe
	3.100	Imobil sectionat, diferenta de suprafata se gaseste la imobilul ID 5016

* Suprafaţa este determinată in planul de proiecţie Stereo 70.

DETALII LINIARE IMOBIL

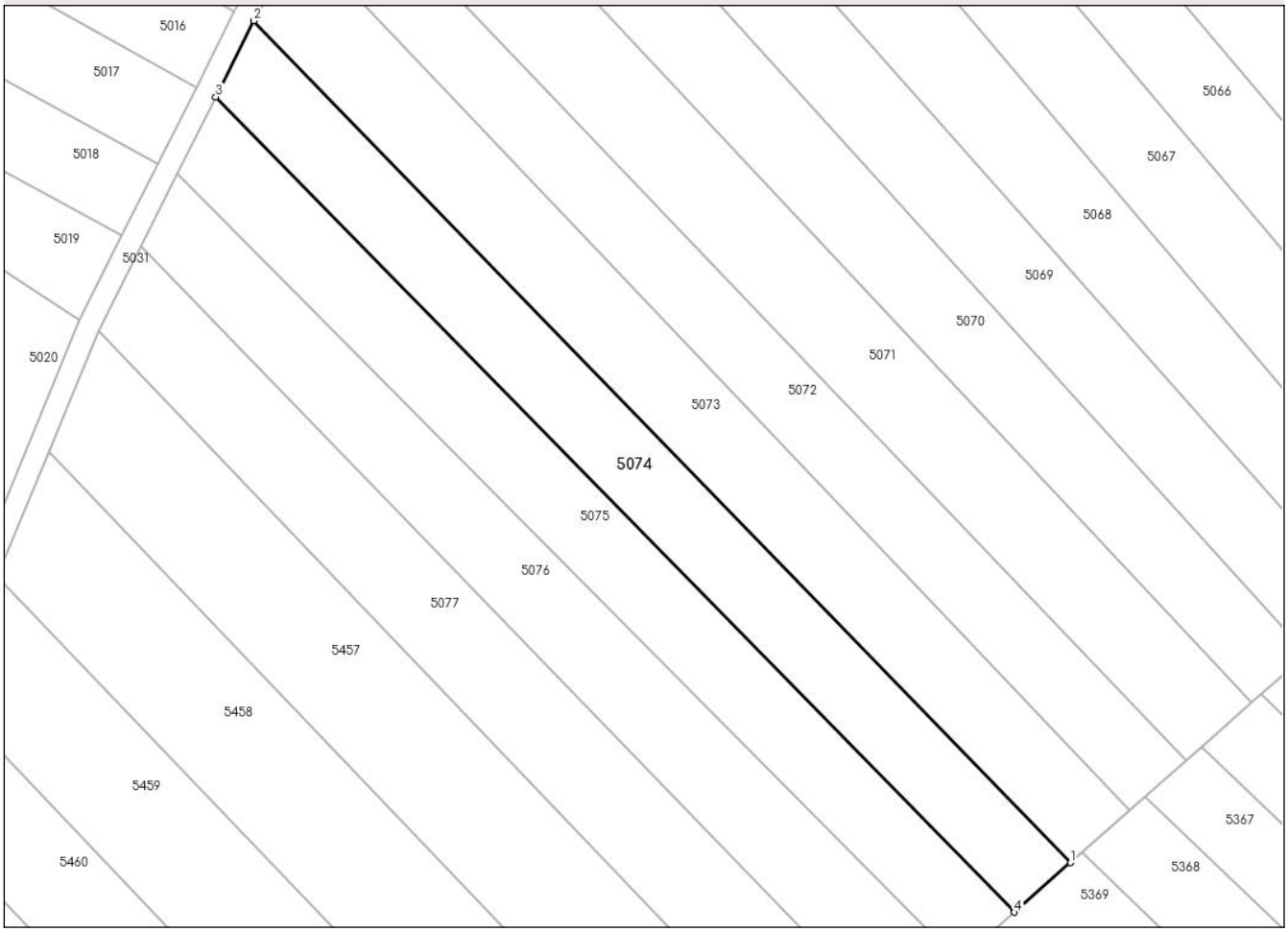

Date referitoare la teren

Crt	Categorie folosință	Intra vilan	Suprafaţa (mp)	Tarla	Parcelă	Nr. topo	Observaţii / Referinţe
1	faneata	NU	3.100	27	740/1/42/1	-	

Lungime Segmente
1) Valorile lungimilor segmentelor sunt obţinute din proiecţie în plan.

Punct început	X / Y	Punct sfârşit	X / Y	Lungime segment (** (m)
1	416.226,758 484.787,125	2	416.074,918 484.943,547	217.998
2	416.074,918 484.943,547	3	416.067,804 484.929,407	15.829
3	416.067,804 484.929,407	4	416.216,355 484.777,941	212.154
4	416.216,355 484.777,941	1	416.226,758 484.787,125	13.877

**** Lungimile segmentelor sunt determinate în planul de proiecţie Stereo 70 şi sunt rotunjite la 1 milimetru.**

Document care conține date cu caracter personal, protejat de prevederile Regulamentului (UE) nr. 679/2016 și Legii 190/2018

***** Distanţa dintre puncte este formată din segmente cumulate ce sunt mai mici decât valoarea 1 milimetru.**

DATE DESPRE IMOBILUL NR. 5075

Oficiul de Cadastru şi Publicitate Imobiliară SIBIU
Biroul de Cadastru şi Publicitate Imobiliară Saliste

A. Partea I. Descrierea imobilului

TEREN Extravilan

Adresa: Jud. Sibiu

Nr. Crt	Nr cadastral Nr. topografic	Suprafaţa* (mp)	Observaţii / Referinţe
A1		3.000	Sector cadastral:30 Teren neimprejmuit; Imobil sectionat, diferenta de suprafata se gaseste la imobilul ID 5017

B. Partea II. Proprietari şi acte

Inscrieri privitoare la dreptul de proprietate şi alte drepturi reale		Referinţe
/		
Act Administrativ nr. 264/52, din 09/06/1994 emis de CJSDPAT Sibiu (titlu de proprietate);		
B1	Intabulare, drept de PROPRIETATE, dobandit prin Reconstituire, cota actuala 1/1	A1
	1) **SALOMIU IOAN** 2) **IRHAZI EUGENIA** 3) **MOISE ELENA**	

C. Partea III. SARCINI .

Inscrieri privind dezmembramintele dreptului de proprietate, drepturi reale de garanţie şi sarcini	Referinţe
NU SUNT	

Document care conține date cu caracter personal, protejat de prevederile Regulamentului (UE) nr. 679/2016 și Legii 190/2018

Anexa Nr. 1 La Partea I

Teren

Nr cadastral	Suprafaţa (mp)*	Observaţii / Referinţe
	3.000	Imobil sectionat, diferenta de suprafata se gaseste la imobilul ID 5017

* Suprafaţa este determinată in planul de proiecţie Stereo 70.

DETALII LINIARE IMOBIL

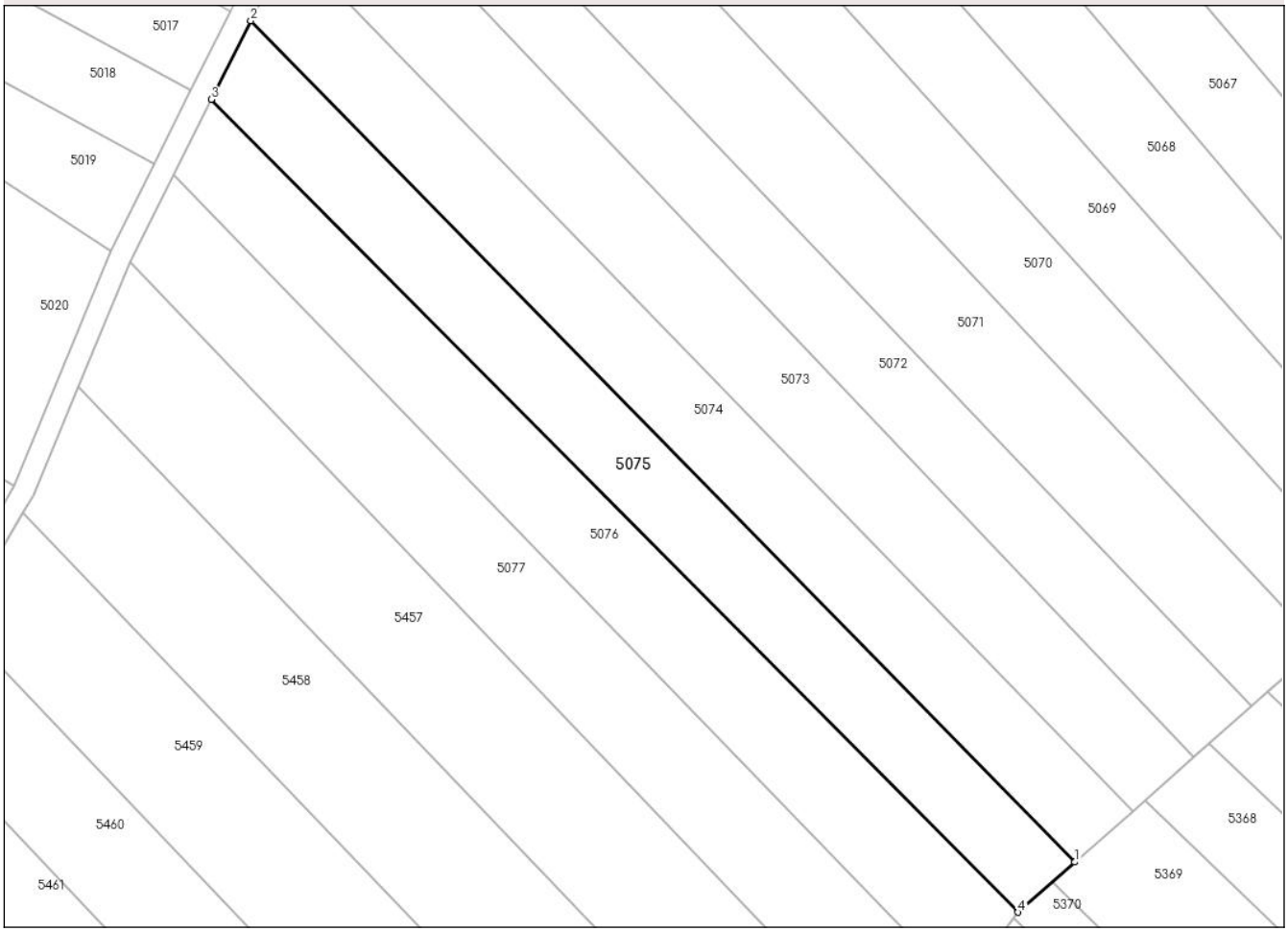

Date referitoare la teren

Crt	Categorie folosință	Intra vilan	Suprafaţa (mp)	Tarla	Parcelă	Nr. topo	Observaţii / Referinţe
1	faneata	NU	3.000	27	740/1/41/1	-	

Lungime Segmente
1) Valorile lungimilor segmentelor sunt obţinute din proiecţie în plan.

Punct început	X / Y	Punct sfârşit	X / Y	Lungime segment (** (m)
1	416.216,355 484.777,941	2	416.067,804 484.929,407	212.154
2	416.067,804 484.929,407	3	416.060,678 484.915,221	15.876
3	416.060,678 484.915,221	4	416.206,111 484.768,899	206.302
4	416.206,111 484.768,899	1	416.216,355 484.777,941	13.663

**** Lungimile segmentelor sunt determinate în planul de proiecţie Stereo 70 şi sunt rotunjite la 1 milimetru.**

Document care conține date cu caracter personal, protejat de prevederile Regulamentului (UE) nr. 679/2016 și Legii 190/2018

***** Distanţa dintre puncte este formată din segmente cumulate ce sunt mai mici decât valoarea 1 milimetru.**

DATE DESPRE IMOBILUL NR. 5076

Oficiul de Cadastru şi Publicitate Imobiliară SIBIU
Biroul de Cadastru şi Publicitate Imobiliară Saliste

A. Partea I. Descrierea imobilului

TEREN Extravilan

Adresa: Jud. Sibiu

Nr. Crt	Nr cadastral Nr. topografic	Suprafaţa* (mp)	Observaţii / Referinţe
A1		3.200	Sector cadastral:30 Teren neimprejmuit; Imobil sectionat, diferenta de suprafata se gaseste la imobilul ID 5018

B. Partea II. Proprietari şi acte

Inscrieri privitoare la dreptul de proprietate şi alte drepturi reale		Referinţe
/		
Act Administrativ nr. 163/52, din 22/02/1994 emis de CJSDPAT Sibiu (titlu de proprietate);		
B1	Intabulare, drept de PROPRIETATE, dobandit prin Constituire, cota actuala 1/1	A1
	1) **BOICA ANA**	

C. Partea III. SARCINI .

Inscrieri privind dezmembramintele dreptului de proprietate, drepturi reale de garanţie şi sarcini	Referinţe
NU SUNT	

Document care conține date cu caracter personal, protejat de prevederile Regulamentului (UE) nr. 679/2016 și Legii 190/2018

Anexa Nr. 1 La Partea I

Teren

Nr cadastral	Suprafaţa (mp)*	Observaţii / Referinţe
	3.200	Imobil sectionat, diferenta de suprafata se gaseste la imobilul ID 5018

* Suprafaţa este determinată in planul de proiecţie Stereo 70.

DETALII LINIARE IMOBIL

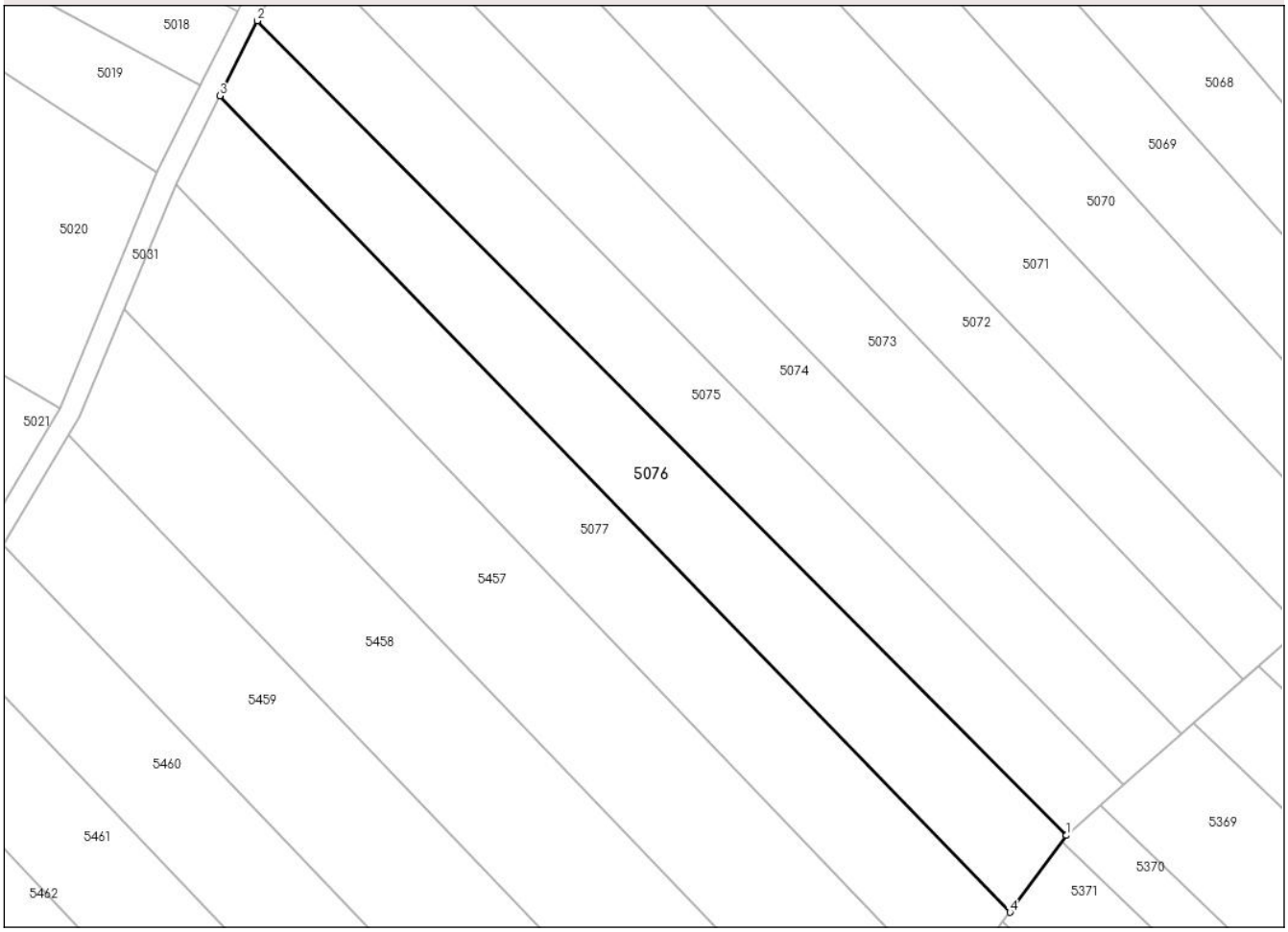

Date referitoare la teren

Crt	Categorie folosință	Intra vilan	Suprafaţa (mp)	Tarla	Parcelă	Nr. topo	Observaţii / Referinţe
1	faneata	NU	3.200	27	740/1/40/1	-	

Lungime Segmente
1) Valorile lungimilor segmentelor sunt obţinute din proiecţie în plan.

Punct început	X / Y	Punct sfârşit	X / Y	Lungime segment (** (m)
1	416.206,111 484.768,899	2	416.060,678 484.915,221	206.302
2	416.060,678 484.915,221	3	416.053,898 484.901,722	15.106
3	416.053,898 484.901,722	4	416.195,956 484.755,123	204.136
4	416.195,956 484.755,123	1	416.206,111 484.768,899	17.114

**** Lungimile segmentelor sunt determinate în planul de proiecţie Stereo 70 şi sunt rotunjite la 1 milimetru.**

Document care conține date cu caracter personal, protejat de prevederile Regulamentului (UE) nr. 679/2016 și Legii 190/2018

***** Distanţa dintre puncte este formată din segmente cumulate ce sunt mai mici decât valoarea 1 milimetru.**

DATE DESPRE IMOBILUL NR. 5077

Oficiul de Cadastru şi Publicitate Imobiliară SIBIU
Biroul de Cadastru şi Publicitate Imobiliară Saliste

A. Partea I. Descrierea imobilului

TEREN Extravilan

Adresa: Jud. Sibiu

Nr. Crt	Nr cadastral Nr. topografic	Suprafaţa* (mp)	Observaţii / Referinţe
A1		3.500	Sector cadastral:30 Teren neimprejmuit; Imobil sectionat, diferenta de suprafata se gaseste la imobilul ID 5019

B. Partea II. Proprietari şi acte

Inscrieri privitoare la dreptul de proprietate şi alte drepturi reale		Referinţe
/		
Act Administrativ nr. 1/52, din 14/06/1993 emis de CJSDPAT Sibiu (titlu de proprietate);		
B1	Intabulare, drept de PROPRIETATE, dobandit prin Reconstituire, cota actuala 1/1	A1
	1) **CAZAN IOAN**	

C. Partea III. SARCINI .

Inscrieri privind dezmembramintele dreptului de proprietate, drepturi reale de garanţie şi sarcini	Referinţe
NU SUNT	

Document care conține date cu caracter personal, protejat de prevederile Regulamentului (UE) nr. 679/2016 și Legii 190/2018

Anexa Nr. 1 La Partea I

Teren

Nr cadastral	Suprafaţa (mp)*	Observaţii / Referinţe
	3.500	Imobil sectionat, diferenta de suprafata se gaseste la imobilul ID 5019

* Suprafaţa este determinată in planul de proiecţie Stereo 70.

DETALII LINIARE IMOBIL

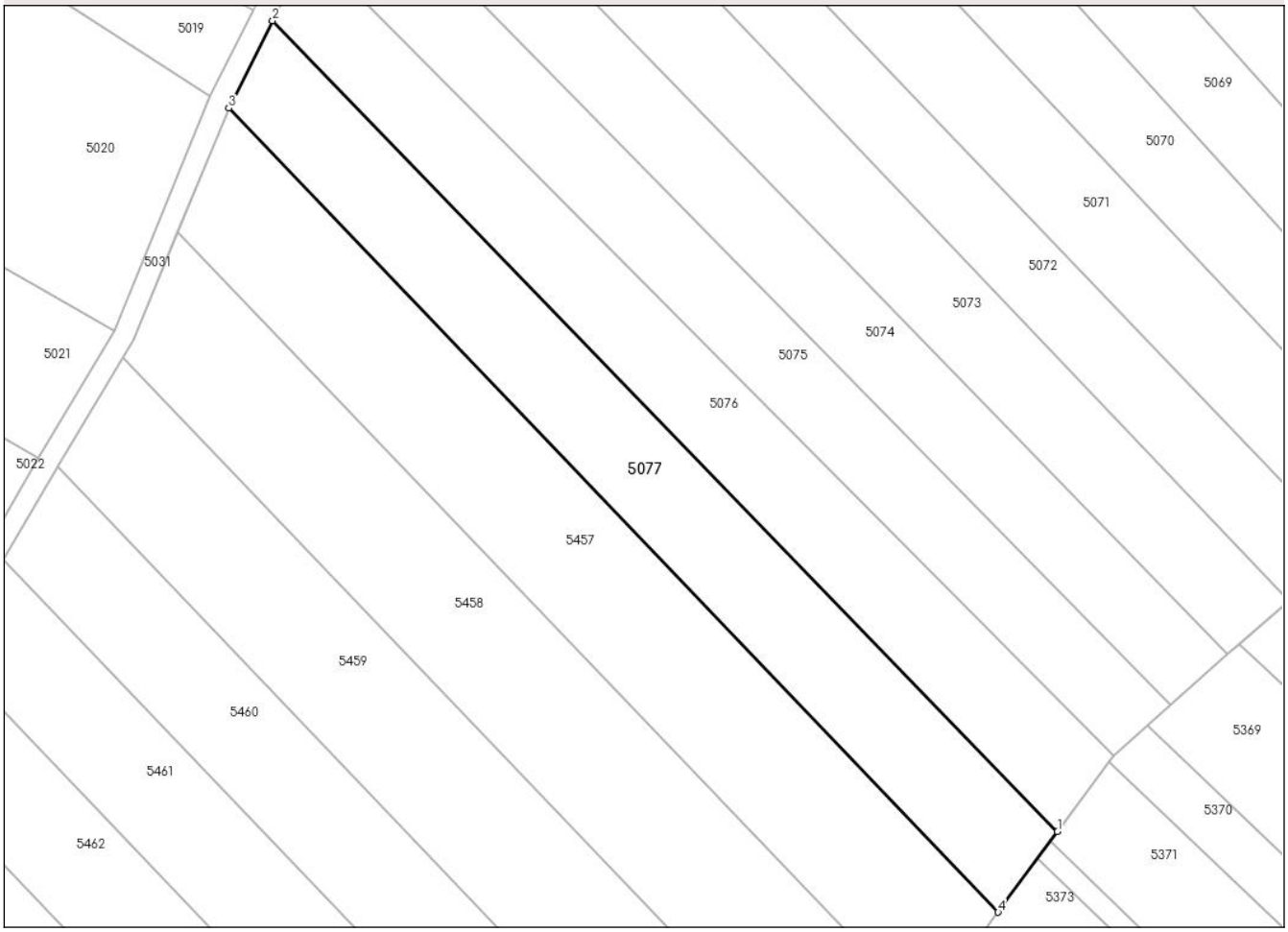

Date referitoare la teren

Crt	Categorie folosință	Intra vilan	Suprafaţa (mp)	Tarla	Parcelă	Nr. topo	Observaţii / Referinţe
1	faneata	NU	3.500	27	740/1/39/1	-	

Lungime Segmente
1) Valorile lungimilor segmentelor sunt obţinute din proiecţie în plan.

Punct început	X / Y	Punct sfârşit	X / Y	Lungime segment (** (m)
1	416.195,956 484.755,123	2	416.053,898 484.901,722	204.136
2	416.053,898 484.901,722	3	416.045,958 484.885,912	17.692
3	416.045,958 484.885,912	4	416.185,217 484.740,555	201.3
4	416.185,217 484.740,555	1	416.195,956 484.755,123	18.099

**** Lungimile segmentelor sunt determinate în planul de proiecţie Stereo 70 şi sunt rotunjite la 1 milimetru.**

Document care conține date cu caracter personal, protejat de prevederile Regulamentului (UE) nr. 679/2016 și Legii 190/2018

***** Distanţa dintre puncte este formată din segmente cumulate ce sunt mai mici decât valoarea 1 milimetru.**

DATE DESPRE IMOBILUL NR. 5078

Oficiul de Cadastru şi Publicitate Imobiliară SIBIU
Biroul de Cadastru şi Publicitate Imobiliară Saliste

A. Partea I. Descrierea imobilului

TEREN Extravilan

Adresa: Jud. Sibiu

Nr. Crt	Nr cadastral Nr. topografic	Suprafaţa* (mp)	Observaţii / Referinţe
A1		3.000	Sector cadastral:30 Teren neimprejmuit;

B. Partea II. Proprietari şi acte

Inscrieri privitoare la dreptul de proprietate şi alte drepturi reale		Referinţe
/		
Act Normativ nr. 7, din 13/03/1996 emis de Parlamentul Romaniei (Art. 13 alin. 15);		
B1	Inscrierea provizorie, drept de PROPRIETATE, dobandit prin Lege, cota actuala 1/1	A1
	1) **ORAȘUL SĂLIȘTE**, CIF:4306950, Proprietar neidentificat	

C. Partea III. SARCINI .

Inscrieri privind dezmembramintele dreptului de proprietate, drepturi reale de garanţie şi sarcini	Referinţe
NU SUNT	

Anexa Nr. 1 La Partea I

Teren

Nr cadastral	Suprafaţa (mp)*	Observaţii / Referinţe
	3.000	

* Suprafaţa este determinată in planul de proiecţie Stereo 70.

DETALII LINIARE IMOBIL

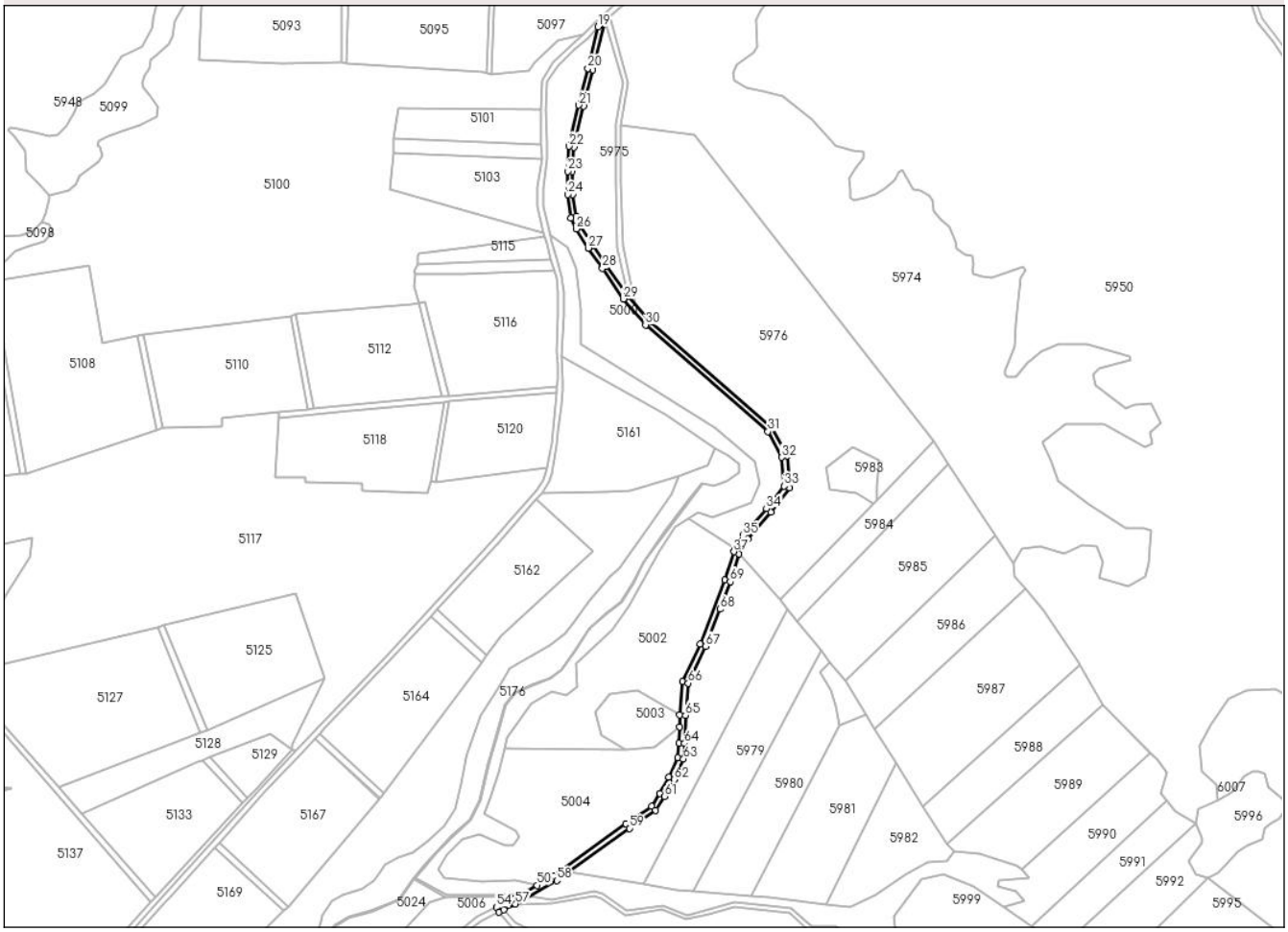

Date referitoare la teren

Crt	Categorie folosință	Intra vilan	Suprafaţa (mp)	Tarla	Parcelă	Nr. topo	Observaţii / Referinţe
1	drum	NU	3.000	24	669	-	

Lungime Segmente

1) Valorile lungimilor segmentelor sunt obţinute din proiecţie în plan.

Punct început	X / Y	Punct sfârşit	X / Y	Lungime segment
1	416.406,171 485.365,768	2	416.412,378 485.376,459	12.361
4	416.442,488 485.412,951	5	416.440,599 485.435,751	22.878
7	416.342,051 485.531,677	8	416.326,518 485.549,804	23.872
10	416.301,615 485.585,794	11	416.293,271 485.599,315	15.888
13	416.287,402 485.622,167	14	416.287,16 485.638,667	16.501
16	416.295,414 485.684,981	17	416.301,849 485.711,245	27.041

Punct început	X / Y	Punct sfârşit	X / Y	Lungime segment
2	416.412,378 485.376,459	3	416.428,935 485.395,392	25.151
5	416.440,599 485.435,751	6	416.429,92 485.455,359	22.328
8	416.326,518 485.549,804	9	416.311,646 485.571,402	26.223
11	416.293,271 485.599,315	12	416.289,842 485.606,451	7.917
14	416.287,16 485.638,667	15	416.288,436 485.655,944	17.324
17	416.301,849 485.711,245	18	416.310,672 485.746,086	35.941

Punct început	X / Y	Punct sfârşit	X / Y	Lungime segment
3	416.428,935 485.395,392	4	416.442,488 485.412,951	22.182
6	416.429,92 485.455,359	7	416.342,051 485.531,677	116.385
9	416.311,646 485.571,402	10	416.301,615 485.585,794	17.543
12	416.289,842 485.606,451	13	416.287,402 485.622,167	15.905
15	416.288,436 485.655,944	16	416.295,414 485.684,981	29.863
18	416.310,672 485.746,086	19	416.305,549 485.741,625	6.793

Document care conține date cu caracter personal, protejat de prevederile Regulamentului (UE) nr. 679/2016 și Legii 190/2018

Punct început	X / Y	Punct sfârşit	X / Y	Lungime segment
19	416.305,549 485.741,625	20	416.298,181 485.712,091	30.439
22	416.284,965 485.656,502	23	416.283,798 485.638,683	17.857
25	416.286,293 485.605,402	26	416.290,022 485.597,56	8.684
28	416.308,684 485.569,407	29	416.323,654 485.547,647	26.412
31	416.426,858 485.452,971	32	416.436,681 485.434,595	20.836
34	416.425,844 485.397,934	35	416.409,192 485.378,938	25.262
37	416.402,49 485.367,394	38	416.396,086 485.347,097	21.283
40	416.366,099 485.274,574	41	416.363,956 485.250,855	23.815
43	416.363,246 485.230,689	44	416.362,637 485.220,454	10.253
46	416.349,567 485.194,904	47	416.343,801 485.185,75	10.819
49	416.273,886 485.135,996	50	416.261,999 485.129,298	13.644
52	416.248,198 485.121,521	53	416.244,582 485.119,484	4.15
55	416.234,678 485.110,147	56	416.238,362 485.111,958	4.105
58	416.276,044 485.132,621	59	416.327,854 485.169,969	63.869
61	416.353,002 485.192,852	62	416.359,763 485.204,803	13.731
64	416.367,241 485.230,5	65	416.367,95 485.250,605	20.117
67	416.382,185 485.299,82	68	416.392,629 485.326,371	28.531

Punct început	X / Y	Punct sfârşit	X / Y	Lungime segment
20	416.298,181 485.712,091	21	416.291,834 485.685,837	27.01
23	416.283,798 485.638,683	24	416.283,953 485.622,067	16.617
26	416.290,022 485.597,56	27	416.298,525 485.583,894	16.096
29	416.323,654 485.547,647	30	416.339,456 485.529,101	24.365
32	416.436,681 485.434,595	33	416.438,374 485.414,167	20.498
35	416.409,192 485.378,938	36	416.403,496 485.369,128	11.345
38	416.396,086 485.347,097	39	416.378,547 485.301,482	48.871
41	416.363,956 485.250,855	42	416.363,66 485.242,442	8.418
44	416.362,637 485.220,454	45	416.356,204 485.206,635	15.244
47	416.343,801 485.185,75	48	416.325,554 485.173,242	22.123
50	416.261,999 485.129,298	51	416.250,269 485.122,688	13.464
53	416.244,582 485.119,484	54	416.232,939 485.113,649	13.023
56	416.238,362 485.111,958	57	416.246,635 485.116,049	9.229
59	416.327,854 485.169,969	60	416.346,745 485.182,918	22.903
62	416.359,763 485.204,803	63	416.366,585 485.219,457	16.164
65	416.367,95 485.250,605	66	416.370,02 485.273,524	23.012
68	416.392,629 485.326,371	69	416.399,91 485.345,922	20.862

Punct început	X / Y	Punct sfârşit	X / Y	Lungime segment
21	416.291,834 485.685,837	22	416.284,965 485.656,502	30.128
24	416.283,953 485.622,067	25	416.286,293 485.605,402	16.828
27	416.298,525 485.583,894	28	416.308,684 485.569,407	17.694
30	416.339,456 485.529,101	31	416.426,858 485.452,971	115.909
33	416.438,374 485.414,167	34	416.425,844 485.397,934	20.505
36	416.403,496 485.369,128	37	416.402,49 485.367,394	2.004
39	416.378,547 485.301,482	40	416.366,099 485.274,574	29.648
42	416.363,66 485.242,442	43	416.363,246 485.230,689	11.76
45	416.356,204 485.206,635	46	416.349,567 485.194,904	13.478
48	416.325,554 485.173,242	49	416.273,886 485.135,996	63.693
51	416.250,269 485.122,688	52	416.248,198 485.121,521	2.377
54	416.232,939 485.113,649	55	416.234,678 485.110,147	3.91
57	416.246,635 485.116,049	58	416.276,044 485.132,621	33.757
60	416.346,745 485.182,918	61	416.353,002 485.192,852	11.74
63	416.366,585 485.219,457	64	416.367,241 485.230,5	11.063
66	416.370,02 485.273,524	67	416.382,185 485.299,82	28.974
69	416.399,91 485.345,922	1	416.406,171 485.365,768	20.811

**** Lungimile segmentelor sunt determinate în planul de proiecţie Stereo 70 şi sunt rotunjite la 1 milimetru.**
***** Distanţa dintre puncte este formată din segmente cumulate ce sunt mai mici decât valoarea 1 milimetru.**

Document care conține date cu caracter personal, protejat de prevederile Regulamentului (UE) nr. 679/2016 și Legii 190/2018

DATE DESPRE IMOBILUL NR. 5079

Oficiul de Cadastru şi Publicitate Imobiliară SIBIU
Biroul de Cadastru şi Publicitate Imobiliară Saliste

A. Partea I. Descrierea imobilului

TEREN Extravilan

Adresa: Jud. Sibiu

Nr. Crt	Nr cadastral Nr. topografic	Suprafaţa* (mp)	Observaţii / Referinţe
A1		4.100	Sector cadastral:30 Teren neimprejmuit;

B. Partea II. Proprietari şi acte

Inscrieri privitoare la dreptul de proprietate şi alte drepturi reale		Referinţe
/		
Act Administrativ nr. 19/52, din 18/06/1993 emis de CJSDPAT Sibiu (titlu de proprietate);		
B1	Intabulare, drept de PROPRIETATE, dobandit prin Reconstituire, cota actuala 1/1	A1
	1) **NAN ILIE**	

C. Partea III. SARCINI .

Inscrieri privind dezmembramintele dreptului de proprietate, drepturi reale de garanţie şi sarcini	Referinţe
NU SUNT	

Document care conține date cu caracter personal, protejat de prevederile Regulamentului (UE) nr. 679/2016 și Legii 190/2018

Anexa Nr. 1 La Partea I

Teren

Nr cadastral	Suprafaţa (mp)*	Observaţii / Referinţe
	4.100	

* Suprafaţa este determinată in planul de proiecţie Stereo 70.

DETALII LINIARE IMOBIL

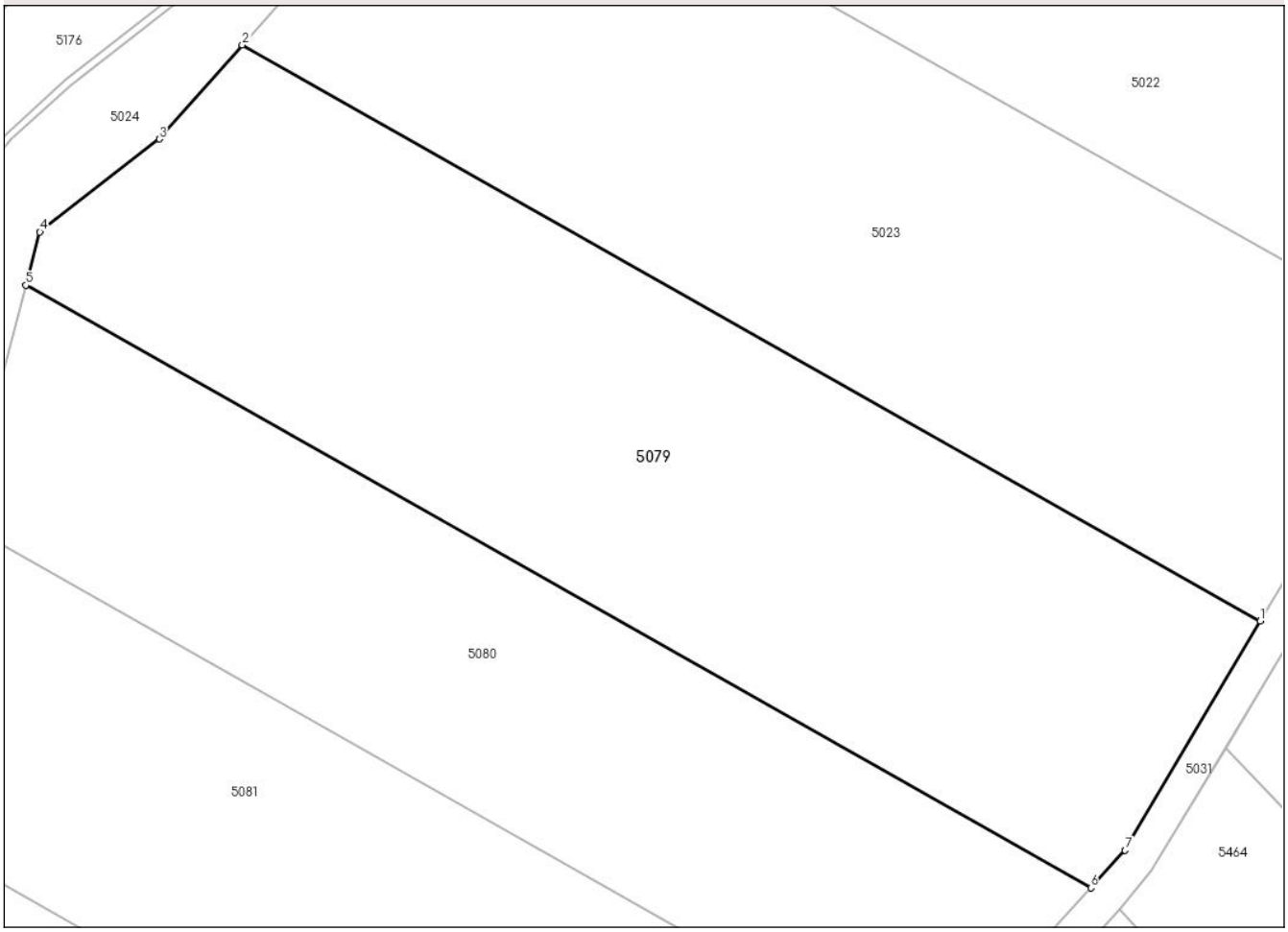

Date referitoare la teren

Crt	Categorie folosință	Intra vilan	Suprafaţa (mp)	Tarla	Parcelă	Nr. topo	Observaţii / Referinţe
1	faneata	NU	4.100	23	666/69	-	

Lungime Segmente
1) Valorile lungimilor segmentelor sunt obţinute din proiecţie în plan.

Punct început	X / Y	Punct sfârşit	X / Y	Lungime segment (** (m)
1	415.978,326 484.766,167	2	415.872,731 484.825,845	121.293
2	415.872,731 484.825,845	3	415.864,111 484.816,121	12.995
3	415.864,111 484.816,121	4	415.851,742 484.806,471	15.688
4	415.851,742 484.806,471	5	415.850,278 484.800,957	5.705
5	415.850,278 484.800,957	6	415.960,751 484.738,522	126.895

Document care conține date cu caracter personal, protejat de prevederile Regulamentului (UE) nr. 679/2016 și Legii 190/2018

Punct început	X / Y	Punct sfârşit	X / Y	Lungime segment (** (m)
6	415.960,751 484.738,522	7	415.964,314 484.742,395	5.263
7	415.964,314 484.742,395	1	415.978,326 484.766,167	27.594

** Lungimile segmentelor sunt determinate în planul de proiecţie Stereo 70 şi sunt rotunjite la 1 milimetru.
*** Distanţa dintre puncte este formată din segmente cumulate ce sunt mai mici decât valoarea 1 milimetru.

Document care conține date cu caracter personal, protejat de prevederile Regulamentului (UE) nr. 679/2016 și Legii 190/2018

DATE DESPRE IMOBILUL NR. 5080

Oficiul de Cadastru şi Publicitate Imobiliară SIBIU
Biroul de Cadastru şi Publicitate Imobiliară Saliste

A. Partea I. Descrierea imobilului

TEREN Extravilan

Adresa: Jud. Sibiu

Nr. Crt	Nr cadastral Nr. topografic	Suprafaţa* (mp)	Observaţii / Referinţe
A1		3.000	Sector cadastral:30 Teren neimprejmuit;

B. Partea II. Proprietari şi acte

Inscrieri privitoare la dreptul de proprietate şi alte drepturi reale		Referinţe
/		
Act Administrativ nr. 151/52, din 21/02/1994 emis de CJSDPAT Sibiu (titlu de proprietate);		
B1	Intabulare, drept de PROPRIETATE, dobandit prin Constituire, cota actuala 1/1	A1
	1) **BOICA GHEORGHE**	

C. Partea III. SARCINI .

Inscrieri privind dezmembramintele dreptului de proprietate, drepturi reale de garanţie şi sarcini	Referinţe
NU SUNT	

Document care conține date cu caracter personal, protejat de prevederile Regulamentului (UE) nr. 679/2016 și Legii 190/2018

Anexa Nr. 1 La Partea I

Teren

Nr cadastral	Suprafaţa (mp)*	Observaţii / Referinţe
	3.000	

* Suprafaţa este determinată in planul de proiecţie Stereo 70.

DETALII LINIARE IMOBIL

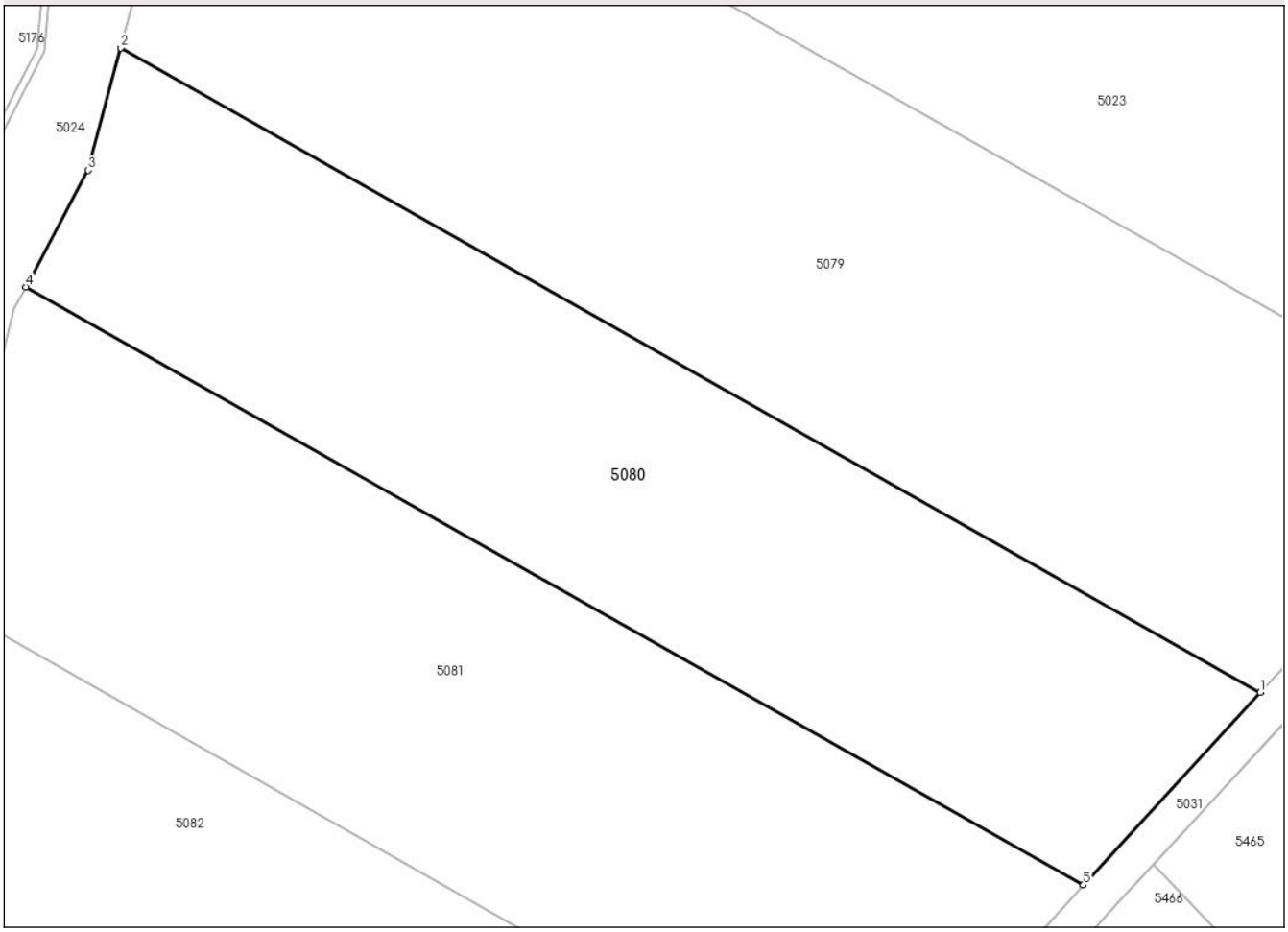

Date referitoare la teren

Crt	Categorie folosință	Intra vilan	Suprafaţa (mp)	Tarla	Parcelă	Nr. topo	Observaţii / Referinţe
1	faneata	NU	3.000	23	666/60	-	

Lungime Segmente
1) Valorile lungimilor segmentelor sunt obţinute din proiecţie în plan.

Punct început	X / Y	Punct sfârşit	X / Y	Lungime segment (** (m)
1	415.960,751 484.738,522	2	415.850,278 484.800,957	126.895
2	415.850,278 484.800,957	3	415.847,131 484.789,101	12.266
3	415.847,131 484.789,101	4	415.841,091 484.777,809	12.807
4	415.841,091 484.777,809	5	415.943,601 484.719,874	117.749
5	415.943,601 484.719,874	1	415.960,751 484.738,522	25.335

Document care conține date cu caracter personal, protejat de prevederile Regulamentului (UE) nr. 679/2016 și Legii 190/2018

** Lungimile segmentelor sunt determinate în planul de proiecţie Stereo 70 şi sunt rotunjite la 1 milimetru.
*** Distanţa dintre puncte este formată din segmente cumulate ce sunt mai mici decât valoarea 1 milimetru.

Document care conține date cu caracter personal, protejat de prevederile Regulamentului (UE) nr. 679/2016 și Legii 190/2018

DATE DESPRE IMOBILUL NR. 5081

Oficiul de Cadastru şi Publicitate Imobiliară SIBIU
Biroul de Cadastru şi Publicitate Imobiliară Saliste

A. Partea I. Descrierea imobilului

TEREN Extravilan

Adresa: Jud. Sibiu

Nr. Crt	Nr cadastral Nr. topografic	Suprafaţa* (mp)	Observaţii / Referinţe
A1		3.400	Sector cadastral:30 Teren neimprejmuit;

B. Partea II. Proprietari şi acte

Inscrieri privitoare la dreptul de proprietate şi alte drepturi reale		Referinţe
/		
Act Administrativ nr. 10/52, din 16/06/1993 emis de CJSDPAT Sibiu (titlu de proprietate);		
B1	Intabulare, drept de PROPRIETATE, dobandit prin Reconstituire, cota actuala 1/1	A1
	1) **MILEA ANA**	

C. Partea III. SARCINI .

Inscrieri privind dezmembramintele dreptului de proprietate, drepturi reale de garanţie şi sarcini	Referinţe
NU SUNT	

Document care conține date cu caracter personal, protejat de prevederile Regulamentului (UE) nr. 679/2016 și Legii 190/2018

Anexa Nr. 1 La Partea I

Teren

Nr cadastral	Suprafaţa (mp)*	Observaţii / Referinţe
	3.400	

* Suprafaţa este determinată in planul de proiecţie Stereo 70.

DETALII LINIARE IMOBIL

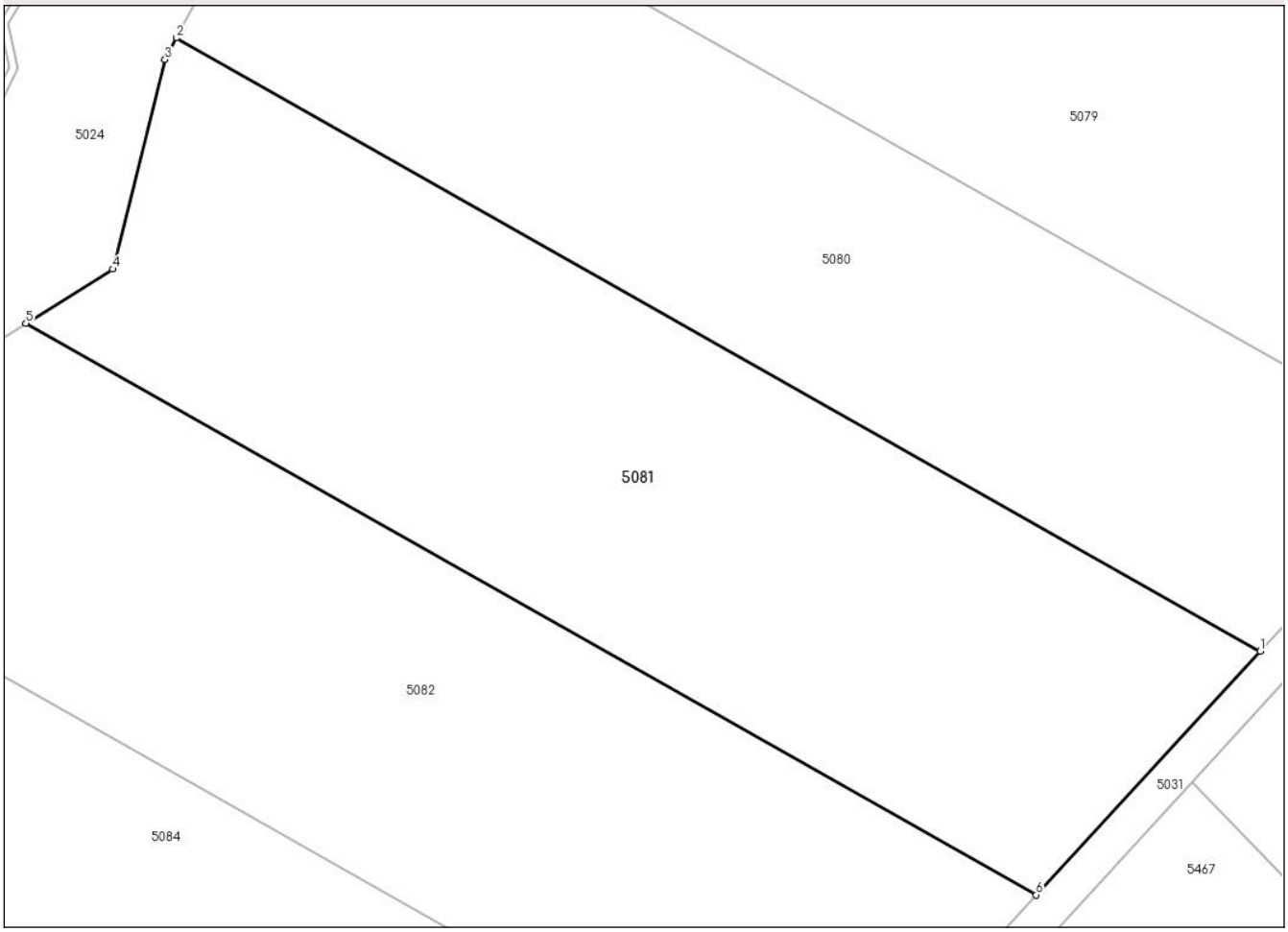

Date referitoare la teren

Crt	Categorie folosință	Intra vilan	Suprafaţa (mp)	Tarla	Parcelă	Nr. topo	Observaţii / Referinţe
1	faneata	NU	3.400	23	666/61	-	

Lungime Segmente
1) Valorile lungimilor segmentelor sunt obţinute din proiecţie în plan.

Punct început	X / Y	Punct sfârşit	X / Y	Lungime segment (** (m)
1	415.943,601 484.719,874	2	415.841,091 484.777,809	117.749
2	415.841,091 484.777,809	3	415.839,998 484.775,767	2.316
3	415.839,998 484.775,767	4	415.835,043 484.755,965	20.412
4	415.835,043 484.755,965	5	415.826,835 484.750,846	9.673
5	415.826,835 484.750,846	6	415.922,409 484.696,831	109.782

Document care conține date cu caracter personal, protejat de prevederile Regulamentului (UE) nr. 679/2016 și Legii 190/2018

Punct început	X / Y	Punct sfârşit	X / Y	Lungime segment (** (m)
6	415.922,409 484.696,831	1	415.943,601 484.719,874	31.306

** Lungimile segmentelor sunt determinate în planul de proiecţie Stereo 70 şi sunt rotunjite la 1 milimetru.
*** Distanţa dintre puncte este formată din segmente cumulate ce sunt mai mici decât valoarea 1 milimetru.

Document care conține date cu caracter personal, protejat de prevederile Regulamentului (UE) nr. 679/2016 și Legii 190/2018

DATE DESPRE IMOBILUL NR. 5082

Oficiul de Cadastru şi Publicitate Imobiliară SIBIU
Biroul de Cadastru şi Publicitate Imobiliară Saliste

A. Partea I. Descrierea imobilului

TEREN Extravilan

Adresa: Jud. Sibiu

Nr. Crt	Nr cadastral Nr. topografic	Suprafaţa* (mp)	Observaţii / Referinţe
A1		3.500	Sector cadastral:30 Teren neimprejmuit;

B. Partea II. Proprietari şi acte

Inscrieri privitoare la dreptul de proprietate şi alte drepturi reale		Referinţe
/		
Act Normativ nr. 7, din 13/03/1996 emis de Parlamentul Romaniei (Art. 13 alin. 15);		
B1	Inscrierea provizorie, drept de PROPRIETATE, dobandit prin Lege, cota actuala 1/1	A1
	1) **ORAȘUL SĂLIȘTE**, CIF:4306950, Proprietar neidentificat	

C. Partea III. SARCINI .

Inscrieri privind dezmembramintele dreptului de proprietate, drepturi reale de garanţie şi sarcini	Referinţe
NU SUNT	

Anexa Nr. 1 La Partea I

Teren

Nr cadastral	Suprafaţa (mp)*	Observaţii / Referinţe
	3.500	

* Suprafaţa este determinată in planul de proiecţie Stereo 70.

DETALII LINIARE IMOBIL

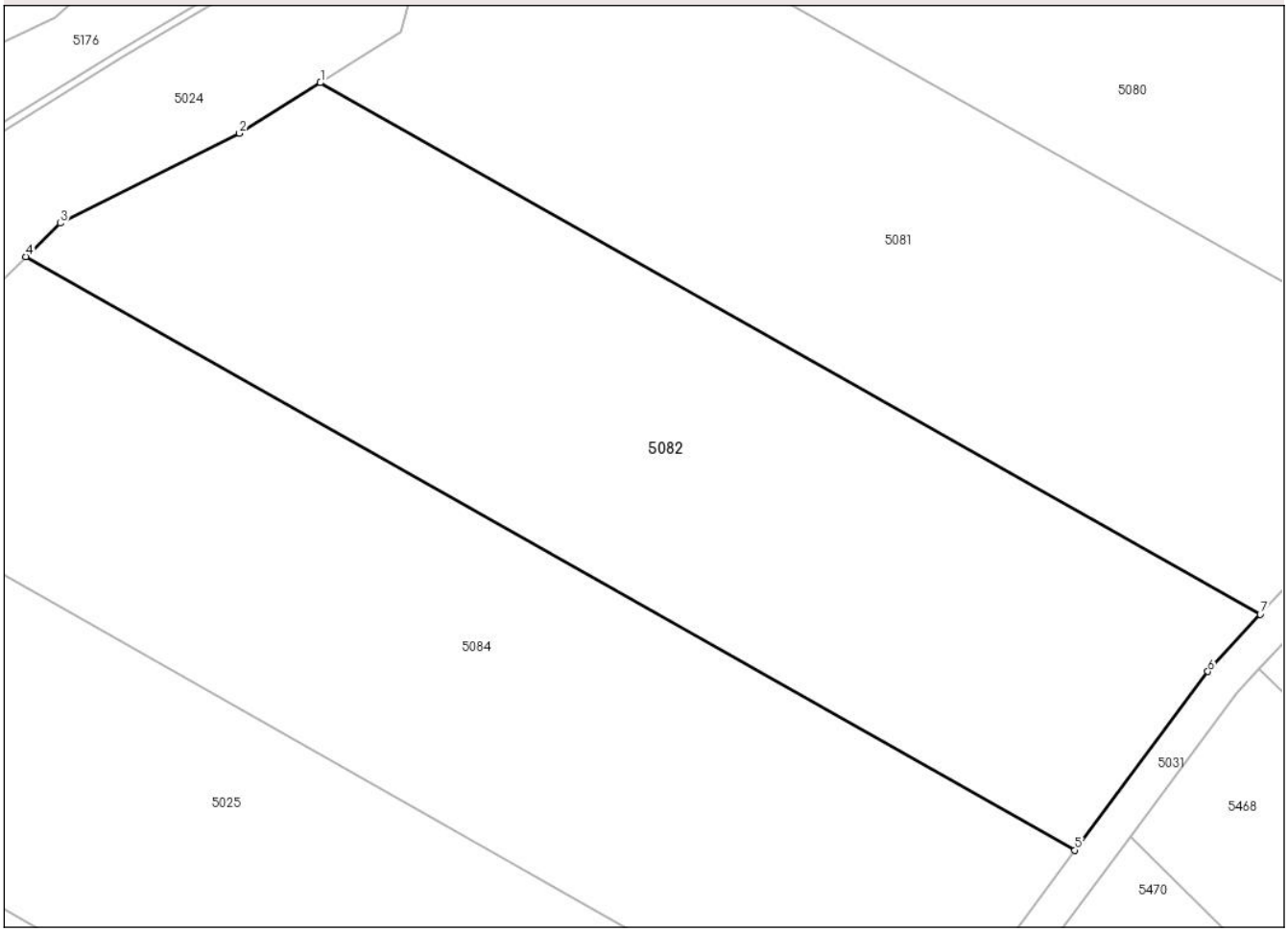

Date referitoare la teren

Crt	Categorie folosință	Intra vilan	Suprafaţa (mp)	Tarla	Parcelă	Nr. topo	Observaţii / Referinţe
1	faneata	NU	3.500	23	664/62	-	

Lungime Segmente
1) Valorile lungimilor segmentelor sunt obţinute din proiecţie în plan.

Punct început	X / Y	Punct sfârşit	X / Y	Lungime segment (** (m)
1	415.826,835 484.750,846	2	415.818,597 484.745,708	9.709
2	415.818,597 484.745,708	3	415.800,38 484.736,58	20.376
3	415.800,38 484.736,58	4	415.796,884 484.733,179	4.878
4	415.796,884 484.733,179	5	415.903,553 484.672,893	122.526
5	415.903,553 484.672,893	6	415.917,083 484.691,04	22.636

Document care conține date cu caracter personal, protejat de prevederile Regulamentului (UE) nr. 679/2016 și Legii 190/2018

Punct început	X / Y	Punct sfârşit	X / Y	Lungime segment (** (m)
6	415.917,083 484.691,04	7	415.922,409 484.696,831	7.868
7	415.922,409 484.696,831	1	415.826,835 484.750,846	109.782

** Lungimile segmentelor sunt determinate în planul de proiecţie Stereo 70 şi sunt rotunjite la 1 milimetru.
*** Distanţa dintre puncte este formată din segmente cumulate ce sunt mai mici decât valoarea 1 milimetru.

DATE DESPRE IMOBILUL NR. 5083

Oficiul de Cadastru şi Publicitate Imobiliară SIBIU
Biroul de Cadastru şi Publicitate Imobiliară Saliste

A. Partea I. Descrierea imobilului

TEREN Extravilan

Adresa: Jud. Sibiu

Nr. Crt	Nr cadastral Nr. topografic	Suprafaţa* (mp)	Observaţii / Referinţe
A1		1.500	Sector cadastral:30 Teren neimprejmuit;

B. Partea II. Proprietari şi acte

Inscrieri privitoare la dreptul de proprietate şi alte drepturi reale		Referinţe
/		
Act Normativ nr. 7, din 13/03/1996 emis de Parlamentul Romaniei (Art. 13 alin. 15);		
B1	Inscrierea provizorie, drept de PROPRIETATE, dobandit prin Lege, cota actuala 1/1	A1
	1) **ORAȘUL SĂLIȘTE**, CIF:4306950, Proprietar neidentificat	

C. Partea III. SARCINI .

Inscrieri privind dezmembramintele dreptului de proprietate, drepturi reale de garanţie şi sarcini	Referinţe
NU SUNT	

Anexa Nr. 1 La Partea I

Teren

Nr cadastral	Suprafaţa (mp)*	Observaţii / Referinţe
	1.500	

* Suprafaţa este determinată in planul de proiecţie Stereo 70.

DETALII LINIARE IMOBIL

Date referitoare la teren

Crt	Categorie folosință	Intra vilan	Suprafaţa (mp)	Tarla	Parcelă	Nr. topo	Observaţii / Referinţe
1	ape curgatoare	NU	1.500	23	660	-	

Lungime Segmente

1) Valorile lungimilor segmentelor sunt obţinute din proiecţie în plan.

Punct început	X / Y	Punct sfârşit	X / Y	Lungime segment
1	415.244,892 483.975,856	2	415.260,77 483.992,76	23.192
4	415.275,231 484.010,544	5	415.298,144 484.034,803	33.369
7	415.318,401 484.073,522	8	415.335,626 484.094,655	27.264
10	415.367,927 484.137,338	11	415.381,841 484.147,251	17.084
13	415.407,925 484.158,694	14	415.418,176 484.162,901	11.081

Punct început	X / Y	Punct sfârşit	X / Y	Lungime segment
2	415.260,77 483.992,76	3	415.268,355 484.005,118	14.5
5	415.298,144 484.034,803	6	415.307,487 484.053,776	21.149
8	415.335,626 484.094,655	9	415.348,911 484.118,607	27.39
11	415.381,841 484.147,251	12	415.395,336 484.154,27	15.212
14	415.418,176 484.162,901	15	415.426,06 484.167,503	9.129

Punct început	X / Y	Punct sfârşit	X / Y	Lungime segment
3	415.268,355 484.005,118	4	415.275,231 484.010,544	8.759
6	415.307,487 484.053,776	7	415.318,401 484.073,522	22.561
9	415.348,911 484.118,607	10	415.367,927 484.137,338	26.692
12	415.395,336 484.154,27	13	415.407,925 484.158,694	13.343
15	415.426,06 484.167,503	16	415.428,042 484.171,936	4.856

Document care conține date cu caracter personal, protejat de prevederile Regulamentului (UE) nr. 679/2016 și Legii 190/2018

Punct început	X / Y	Punct sfârşit	X / Y	Lungime segment
16	415.428,042 484.171,936	17	415.428,75 484.180,965	9.057
19	415.429,688 484.195,412	20	415.431,916 484.201,663	6.637
22	415.435,671 484.210,528	23	415.436,659 484.211,959	1.739
25	415.445,195 484.225,201	26	415.450,171 484.236,688	12.519
28	415.455,889 484.250,37	29	415.455,423 484.261,758	11.398
31	415.448,79 484.284,425	32	415.453,012 484.292,076	8.739
34	415.458,685 484.300,551	35	415.463,855 484.314,731	15.093
37	415.465,273 484.328,656	38	415.465,675 484.332,603	3.968
40	415.470,698 484.354,542	41	415.477,824 484.367,565	14.844
43	415.502,638 484.403,001	44	415.514,528 484.425,094	25.09
46	415.532,734 484.463,013	47	415.541,133 484.477,048	16.356
49	415.558,309 484.501,41	50	415.572,773 484.516,228	20.707
52	415.597,81 484.544,084	53	415.616,268 484.560,388	24.627
55	415.646,357 484.586,1	56	415.663,553 484.600,115	22.184
58	415.674,844 484.616,048	59	415.673,225 484.620,219	4.474
61	415.676,237 484.629,935	62	415.683,607 484.637,489	10.554
64	415.712,211 484.656,026	65	415.722,737 484.663,102	12.683
67	415.734,834 484.679,231	68	415.734,804 484.684,141	4.91
70	415.742,982 484.688,635	71	415.747,152 484.689,655	4.293
73	415.758,554 484.698,333	74	415.768,514 484.702,252	10.704
76	415.782,732 484.715,142	77	415.780,2 484.721,382	6.734
79	415.787,193 484.738,033	80	415.793,551 484.745,293	9.651
82	415.817,712 484.759,927	83	415.821,694 484.766,054	7.307
85	415.825,12 484.779,162	86	415.826,394 484.781,213	2.415
88	415.838,363 484.791,645	89	415.842,923 484.800,654	10.096
91	415.844,34 484.811,178	92	415.848,824 484.816,131	6.681
94	415.869,258 484.832,948	95	415.877,97 484.843,831	13.94
97	415.878,93 484.857,119	98	415.880,532 484.870,48	13.457
100	415.889,488 484.893,612	101	415.893,327 484.899,715	7.21
103	415.912,847 484.907,72	104	415.924,987 484.911,341	12.668
106	415.940,35 484.922,838	107	415.944,566 484.932,247	10.31
109	415.951,241 484.949,271	110	415.958,117 484.959,47	12.3
112	415.969,754 484.972,926	113	415.976,54 484.978,337	8.679

Punct început	X / Y	Punct sfârşit	X / Y	Lungime segment
17	415.428,75 484.180,965	18	415.428,75 484.188,937	7.972
20	415.431,916 484.201,663	21	415.432,176 484.202,278	0.667
23	415.436,659 484.211,959	24	415.444,172 484.222,84	13.223
26	415.450,171 484.236,688	27	415.451,565 484.240,025	3.616
29	415.455,423 484.261,758	30	415.453,981 484.271,885	10.229
32	415.453,012 484.292,076	33	415.454,842 484.294,81	3.29
35	415.463,855 484.314,731	36	415.464,052 484.316,667	1.946
38	415.465,675 484.332,603	39	415.466,977 484.343,533	11.007
41	415.477,824 484.367,565	42	415.493,031 484.384,826	23.004
44	415.514,528 484.425,094	45	415.519,866 484.439,474	15.339
47	415.541,133 484.477,048	48	415.552,189 484.491,528	18.218
50	415.572,773 484.516,228	51	415.587,282 484.533,763	22.759
53	415.616,268 484.560,388	54	415.632,053 484.574,051	20.877
56	415.663,553 484.600,115	57	415.671,659 484.609,494	12.397
59	415.673,225 484.620,219	60	415.672,84 484.625,218	5.014
62	415.683,607 484.637,489	63	415.696,705 484.645,828	15.527
65	415.722,737 484.663,102	66	415.733,21 484.674,003	15.117
68	415.734,804 484.684,141	69	415.737,508 484.686,405	3.527
71	415.747,152 484.689,655	72	415.753,245 484.694,935	8.062
74	415.768,514 484.702,252	75	415.781,403 484.707,29	13.838
77	415.780,2 484.721,382	78	415.782,804 484.730,059	9.059
80	415.793,551 484.745,293	81	415.806,676 484.753,418	15.436
83	415.821,694 484.766,054	84	415.826,102 484.774,917	9.899
86	415.826,394 484.781,213	87	415.833,226 484.787,445	9.247
89	415.842,923 484.800,654	90	415.843,599 484.808,618	7.993
92	415.848,824 484.816,131	93	415.854,92 484.821,669	8.236
95	415.877,97 484.843,831	96	415.878,93 484.849,539	5.788
98	415.880,532 484.870,48	99	415.884,1 484.876,507	7.003
101	415.893,327 484.899,715	102	415.902,668 484.905,172	10.818
104	415.924,987 484.911,341	105	415.933,827 484.915,496	9.768
107	415.944,566 484.932,247	108	415.946,196 484.938,466	6.429
110	415.958,117 484.959,47	111	415.963,92 484.967,096	9.583
113	415.976,54 484.978,337	114	415.986,574 484.984,852	11.964

Punct început	X / Y	Punct sfârşit	X / Y	Lungime segment
18	415.428,75 484.188,937	19	415.429,688 484.195,412	6.543
21	415.432,176 484.202,278	22	415.435,671 484.210,528	8.96
24	415.444,172 484.222,84	25	415.445,195 484.225,201	2.573
27	415.451,565 484.240,025	28	415.455,889 484.250,37	11.212
30	415.453,981 484.271,885	31	415.448,79 484.284,425	13.572
33	415.454,842 484.294,81	34	415.458,685 484.300,551	6.908
36	415.464,052 484.316,667	37	415.465,273 484.328,656	12.05
39	415.466,977 484.343,533	40	415.470,698 484.354,542	11.621
42	415.493,031 484.384,826	43	415.502,638 484.403,001	20.558
45	415.519,866 484.439,474	46	415.532,734 484.463,013	26.827
48	415.552,189 484.491,528	49	415.558,309 484.501,41	11.624
51	415.587,282 484.533,763	52	415.597,81 484.544,084	14.743
54	415.632,053 484.574,051	55	415.646,357 484.586,1	18.703
57	415.671,659 484.609,494	58	415.674,844 484.616,048	7.287
60	415.672,84 484.625,218	61	415.676,237 484.629,935	5.812
63	415.696,705 484.645,828	64	415.712,211 484.656,026	18.559
66	415.733,21 484.674,003	67	415.734,834 484.679,231	5.474
69	415.737,508 484.686,405	70	415.742,982 484.688,635	5.91
72	415.753,245 484.694,935	73	415.758,554 484.698,333	6.304
75	415.781,403 484.707,29	76	415.782,732 484.715,142	7.964
78	415.782,804 484.730,059	79	415.787,193 484.738,033	9.102
81	415.806,676 484.753,418	82	415.817,712 484.759,927	12.812
84	415.826,102 484.774,917	85	415.825,12 484.779,162	4.356
87	415.833,226 484.787,445	88	415.838,363 484.791,645	6.635
90	415.843,599 484.808,618	91	415.844,34 484.811,178	2.665
93	415.854,92 484.821,669	94	415.869,258 484.832,948	18.243
96	415.878,93 484.849,539	97	415.878,93 484.857,119	7.58
99	415.884,1 484.876,507	100	415.889,488 484.893,612	17.934
102	415.902,668 484.905,172	103	415.912,847 484.907,72	10.493
105	415.933,827 484.915,496	106	415.940,35 484.922,838	9.821
108	415.946,196 484.938,466	109	415.951,241 484.949,271	11.925
111	415.963,92 484.967,096	112	415.969,754 484.972,926	8.248
114	415.986,574 484.984,852	115	415.992,463 484.991,327	8.753

Document care conține date cu caracter personal, protejat de prevederile Regulamentului (UE) nr. 679/2016 și Legii 190/2018

Punct început	X / Y	Punct sfârşit	X / Y	Lungime segment
115	415.992,463 484.991,327	116	415.996,377 485.001,694	11.081
118	416.005,086 485.010,256	119	416.017,138 485.010,554	12.055
121	416.042,83 485.015,476	122	416.050,767 485.018,322	8.432
124	416.068,731 485.036,337	125	416.082,447 485.047,077	17.421
127	416.104,424 485.066,865	128	416.107,397 485.076,091	9.693
130	416.117,858 485.100,431	131	416.127,671 485.106,118	11.342
133	416.163,637 485.118,76	134	416.173,808 485.133,629	18.015
136	416.181,193 485.141,712	137	416.190,033 485.151,877	13.472
139	416.214,573 485.175,786	140	416.221,854 485.189,994	15.965
142	416.233,542 485.236,509	143	416.239,924 485.257,712	22.143
145	416.258,731 485.271,605	146	416.271,309 485.276,755	13.591
148	416.289,312 485.296,195	149	416.299,703 485.312,028	18.938
151	416.322,717 485.331,204	152	416.331,248 485.345,085	16.293
154	416.353,784 485.380,709	155	416.370,189 485.402,395	27.192
157	416.379,227 485.415,903	158	416.369,572 485.402,857	16.23
160	416.337,865 485.360,12	161	416.330,573 485.345,459	16.374
163	416.310,764 485.323,231	164	416.299,111 485.312,531	15.82
166	416.279,3 485.283,355	167	416.270,935 485.277,435	10.248
169	416.245,934 485.267,025	170	416.239,225 485.258,065	11.193
172	416.227,061 485.216,039	173	416.221,124 485.190,26	26.454
175	416.201,115 485.164,736	176	416.189,462 485.152,395	16.973
178	416.173,202 485.134,109	179	416.163,129 485.119,383	17.842
181	416.127,373 485.106,837	182	416.117,296 485.100,996	11.647
184	416.106,658 485.076,312	185	416.103,736 485.067,242	9.529
187	416.081,999 485.047,705	188	416.068,209 485.036,907	17.515
190	416.050,358 485.018,994	191	416.042,604 485.016,214	8.237
193	416.017,078 485.011,324	194	416.004,8 485.011,02	12.282
196	415.995,701 485.002,087	197	415.991,794 484.991,737	11.063
199	415.976,089 484.978,963	200	415.969,24 484.973,502	8.76
202	415.957,49 484.959,919	203	415.950,568 484.949,652	12.382
205	415.943,836 484.932,504	206	415.939,695 484.923,261	10.128
208	415.924,711 484.912,063	209	415.912,643 484.908,464	12.593
211	415.892,775 484.900,285	212	415.888,782 484.893,939	7.498

Punct început	X / Y	Punct sfârşit	X / Y	Lungime segment
116	415.996,377 485.001,694	117	415.999,992 485.006,043	5.656
119	416.017,138 485.010,554	120	416.030,144 485.012,251	13.117
122	416.050,767 485.018,322	123	416.059,355 485.026,312	11.73
125	416.082,447 485.047,077	126	416.094,565 485.054,936	14.443
128	416.107,397 485.076,091	129	416.110,798 485.088,387	12.758
131	416.127,671 485.106,118	132	416.143,751 485.110,41	16.643
134	416.173,808 485.133,629	135	416.174,678 485.134,581	1.29
137	416.190,033 485.151,877	138	416.201,654 485.164,184	16.926
140	416.221,854 485.189,994	141	416.227,808 485.215,849	26.533
143	416.239,924 485.257,712	144	416.246,426 485.266,396	10.849
146	416.271,309 485.276,755	147	416.279,853 485.282,802	10.468
149	416.299,703 485.312,028	150	416.311,257 485.322,637	15.686
152	416.331,248 485.345,085	153	416.338,527 485.359,719	16.344
155	416.370,189 485.402,395	156	416.380,048 485.415,747	16.597
158	416.369,572 485.402,857	159	416.353,165 485.381,168	27.196
161	416.330,573 485.345,459	162	416.322,137 485.331,733	16.111
164	416.299,111 485.312,531	165	416.288,675 485.296,629	19.021
167	416.270,935 485.277,435	168	416.258,435 485.272,317	13.507
170	416.239,225 485.258,065	171	416.232,801 485.236,723	22.288
173	416.221,124 485.190,26	174	416.213,952 485.176,264	15.727
176	416.189,462 485.152,395	177	416.180,617 485.142,225	13.478
179	416.163,129 485.119,383	180	416.143,501 485.111,141	21.288
182	416.117,296 485.100,996	183	416.110,082 485.088,69	14.265
185	416.103,736 485.067,242	186	416.094,046 485.055,518	15.21
188	416.068,209 485.036,907	189	416.058,81 485.026,858	13.759
191	416.042,604 485.016,214	192	416.029,999 485.013,01	13.006
194	416.004,8 485.011,02	195	415.999,445 485.006,591	6.949
197	415.991,794 484.991,737	198	415.986,071 484.985,444	8.506
200	415.969,24 484.973,502	201	415.963,338 484.967,604	8.344
203	415.950,568 484.949,652	204	415.945,468 484.938,729	12.055
206	415.939,695 484.923,261	207	415.933,356 484.916,126	9.544
209	415.912,643 484.908,464	210	415.902,374 484.905,893	10.586
212	415.888,782 484.893,939	213	415.883,391 484.876,823	17.945

Punct început	X / Y	Punct sfârşit	X / Y	Lungime segment
117	415.999,992 485.006,043	118	416.005,086 485.010,256	6.61
120	416.030,144 485.012,251	121	416.042,83 485.015,476	13.089
123	416.059,355 485.026,312	124	416.068,731 485.036,337	13.727
126	416.094,565 485.054,936	127	416.104,424 485.066,865	15.476
129	416.110,798 485.088,387	130	416.117,858 485.100,431	13.96
132	416.143,751 485.110,41	133	416.163,637 485.118,76	21.568
135	416.174,678 485.134,581	136	416.181,193 485.141,712	9.658
138	416.201,654 485.164,184	139	416.214,573 485.175,786	17.364
141	416.227,808 485.215,849	142	416.233,542 485.236,509	21.44
144	416.246,426 485.266,396	145	416.258,731 485.271,605	13.362
147	416.279,853 485.282,802	148	416.289,312 485.296,195	16.396
150	416.311,257 485.322,637	151	416.322,717 485.331,204	14.308
153	416.338,527 485.359,719	154	416.353,784 485.380,709	25.949
156	416.380,048 485.415,747	157	416.379,227 485.415,903	0.836
159	416.353,165 485.381,168	160	416.337,865 485.360,12	26.021
162	416.322,137 485.331,733	163	416.310,764 485.323,231	14.2
165	416.288,675 485.296,629	166	416.279,3 485.283,355	16.251
168	416.258,435 485.272,317	169	416.245,934 485.267,025	13.575
171	416.232,801 485.236,723	172	416.227,061 485.216,039	21.466
174	416.213,952 485.176,264	175	416.201,115 485.164,736	17.254
177	416.180,617 485.142,225	178	416.173,202 485.134,109	10.993
180	416.143,501 485.111,141	181	416.127,373 485.106,837	16.692
183	416.110,082 485.088,69	184	416.106,658 485.076,312	12.843
186	416.094,046 485.055,518	187	416.081,999 485.047,705	14.359
189	416.058,81 485.026,858	190	416.050,358 485.018,994	11.545
192	416.029,999 485.013,01	193	416.017,078 485.011,324	13.031
195	415.999,445 485.006,591	196	415.995,701 485.002,087	5.857
198	415.986,071 484.985,444	199	415.976,089 484.978,963	11.901
201	415.963,338 484.967,604	202	415.957,49 484.959,919	9.657
204	415.945,468 484.938,729	205	415.943,836 484.932,504	6.435
207	415.933,356 484.916,126	208	415.924,711 484.912,063	9.552
210	415.902,374 484.905,893	211	415.892,775 484.900,285	11.117
213	415.883,391 484.876,823	214	415.879,786 484.870,733	7.077

Document care conține date cu caracter personal, protejat de prevederile Regulamentului (UE) nr. 679/2016 și Legii 190/2018

Punct început	X / Y	Punct sfârşit	X / Y	Lungime segment
214	415.879,786 484.870,733	215	415.878,159 484.857,165	13.665
217	415.877,243 484.844,156	218	415.868,712 484.833,499	13.651
220	415.848,278 484.816,676	221	415.843,649 484.811,563	6.897
223	415.842,167 484.800,868	224	415.837,749 484.792,139	9.783
226	415.825,796 484.781,711	227	415.824,297 484.779,298	2.841
229	415.821,023 484.766,437	230	415.817,164 484.760,499	7.082
232	415.793,047 484.745,888	233	415.786,558 484.738,478	9.85
235	415.779,383 484.721,344	236	415.781,935 484.715,055	6.787
238	415.768,233 484.702,97	239	415.758,202 484.699,023	10.78
241	415.746,788 484.690,36	242	415.742,744 484.689,37	4.163
244	415.734,031 484.684,499	245	415.734,062 484.679,346	5.153
247	415.722,238 484.663,696	248	415.711,784 484.656,668	12.597
250	415.683,118 484.638,091	251	415.675,645 484.630,432	10.701
253	415.672,465 484.620,046	254	415.674,004 484.616,083	4.251
256	415.663,014 484.600,67	257	415.645,865 484.586,694	22.123
259	415.615,76 484.560,968	260	415.597,284 484.544,649	24.651
262	415.572,199 484.516,744	263	415.557,698 484.501,888	20.76
265	415.540,494 484.477,481	266	415.532,065 484.463,396	16.415
268	415.513,823 484.425,413	269	415.501,957 484.403,364	25.039
271	415.477,189 484.368,01	272	415.469,99 484.354,853	14.997
274	415.464,908 484.332,688	275	415.463,098 484.314,904	17.875
277	415.452,353 484.292,478	278	415.447,936 484.284,473	9.143
280	415.454,654 484.261,688	281	415.455,112 484.250,509	11.188
283	415.443,495 484.223,216	284	415.434,992 484.210,901	14.965
286	415.428,936 484.195,598	287	415.427,98 484.188,992	6.675
289	415.427,284 484.172,129	290	415.425,457 484.168,044	4.475
292	415.407,65 484.159,415	293	415.395,029 484.154,98	13.378
295	415.367,43 484.137,93	296	415.348,29 484.119,078	26.864
298	415.317,76 484.073,955	299	415.306,803 484.054,134	22.648
301	415.274,71 484.011,114	302	415.267,77 484.005,639	8.84
304	415.244,158 483.976,411	1	415.244,892 483.975,856	0.919

Punct început	X / Y	Punct sfârşit	X / Y	Lungime segment
215	415.878,159 484.857,165	216	415.878,159 484.849,603	7.562
218	415.868,712 484.833,499	219	415.854,422 484.822,258	18.181
221	415.843,649 484.811,563	222	415.842,837 484.808,759	2.919
224	415.837,749 484.792,139	225	415.832,722 484.788,029	6.493
227	415.824,297 484.779,298	228	415.825,288 484.775,013	4.398
230	415.817,164 484.760,499	231	415.806,277 484.754,078	12.639
233	415.786,558 484.738,478	234	415.782,089 484.730,359	9.268
236	415.781,935 484.715,055	237	415.780,716 484.707,849	7.308
239	415.758,202 484.699,023	240	415.752,782 484.695,554	6.435
242	415.742,744 484.689,37	243	415.737,106 484.687,074	6.088
245	415.734,062 484.679,346	246	415.732,528 484.674,406	5.173
248	415.711,784 484.656,668	249	415.696,286 484.646,475	18.55
251	415.675,645 484.630,432	252	415.672,05 484.625,44	6.152
254	415.674,004 484.616,083	255	415.671,01 484.609,922	6.85
257	415.645,865 484.586,694	258	415.631,552 484.574,637	18.715
260	415.597,284 484.544,649	261	415.586,714 484.534,285	14.803
263	415.557,698 484.501,888	264	415.551,553 484.491,966	11.671
266	415.532,065 484.463,396	267	415.519,162 484.439,795	26.898
269	415.501,957 484.403,364	270	415.492,392 484.385,267	20.469
272	415.469,99 484.354,853	273	415.466,221 484.343,704	11.769
275	415.463,098 484.314,904	276	415.457,993 484.300,902	14.904
278	415.447,936 484.284,473	279	415.453,231 484.271,68	13.846
281	415.455,112 484.250,509	282	415.449,462 484.236,99	14.652
284	415.434,992 484.210,901	285	415.431,197 484.201,943	9.728
287	415.427,98 484.188,992	288	415.427,98 484.180,995	7.997
290	415.425,457 484.168,044	291	415.417,834 484.163,594	8.827
293	415.395,029 484.154,98	294	415.381,438 484.147,91	15.32
296	415.348,29 484.119,078	297	415.334,985 484.095,089	27.432
299	415.306,803 484.054,134	300	415.297,503 484.035,248	21.051
302	415.267,77 484.005,639	303	415.260,156 483.993,233	14.556

Punct început	X / Y	Punct sfârşit	X / Y	Lungime segment
216	415.878,159 484.849,603	217	415.877,243 484.844,156	5.523
219	415.854,422 484.822,258	220	415.848,278 484.816,676	8.301
222	415.842,837 484.808,759	223	415.842,167 484.800,868	7.919
225	415.832,722 484.788,029	226	415.825,796 484.781,711	9.375
228	415.825,288 484.775,013	229	415.821,023 484.766,437	9.578
231	415.806,277 484.754,078	232	415.793,047 484.745,888	15.56
234	415.782,089 484.730,359	235	415.779,383 484.721,344	9.412
237	415.780,716 484.707,849	238	415.768,233 484.702,97	13.403
240	415.752,782 484.695,554	241	415.746,788 484.690,36	7.931
243	415.737,106 484.687,074	244	415.734,031 484.684,499	4.011
246	415.732,528 484.674,406	247	415.722,238 484.663,696	14.852
249	415.696,286 484.646,475	250	415.683,118 484.638,091	15.61
252	415.672,05 484.625,44	253	415.672,465 484.620,046	5.41
255	415.671,01 484.609,922	256	415.663,014 484.600,67	12.228
258	415.631,552 484.574,637	259	415.615,76 484.560,968	20.886
261	415.586,714 484.534,285	262	415.572,199 484.516,744	22.768
264	415.551,553 484.491,966	265	415.540,494 484.477,481	18.224
267	415.519,162 484.439,795	268	415.513,823 484.425,413	15.341
270	415.492,392 484.385,267	271	415.477,189 484.368,01	22.999
273	415.466,221 484.343,704	274	415.464,908 484.332,688	11.094
276	415.457,993 484.300,902	277	415.452,353 484.292,478	10.138
279	415.453,231 484.271,68	280	415.454,654 484.261,688	10.093
282	415.449,462 484.236,99	283	415.443,495 484.223,216	15.012
285	415.431,197 484.201,943	286	415.428,936 484.195,598	6.736
288	415.427,98 484.180,995	289	415.427,284 484.172,129	8.893
291	415.417,834 484.163,594	292	415.407,65 484.159,415	11.008
294	415.381,438 484.147,91	295	415.367,43 484.137,93	17.2
297	415.334,985 484.095,089	298	415.317,76 484.073,955	27.264
300	415.297,503 484.035,248	301	415.274,71 484.011,114	33.196
303	415.260,156 483.993,233	304	415.244,158 483.976,411	23.215

**** Lungimile segmentelor sunt determinate în planul de proiecţie Stereo 70 şi sunt rotunjite la 1 milimetru.**
***** Distanţa dintre puncte este formată din segmente cumulate ce sunt mai mici decât valoarea 1 milimetru.**

Document care conține date cu caracter personal, protejat de prevederile Regulamentului (UE) nr. 679/2016 și Legii 190/2018

DATE DESPRE IMOBILUL NR. 5084

Oficiul de Cadastru şi Publicitate Imobiliară SIBIU
Biroul de Cadastru şi Publicitate Imobiliară Saliste

A. Partea I. Descrierea imobilului

TEREN Extravilan

Adresa: Jud. Sibiu

Nr. Crt	Nr cadastral Nr. topografic	Suprafaţa* (mp)	Observaţii / Referinţe
A1		3.500	Sector cadastral:30 Teren neimprejmuit;

B. Partea II. Proprietari şi acte

Inscrieri privitoare la dreptul de proprietate şi alte drepturi reale		Referinţe
/		
Act Administrativ nr. 71/52, din 24/11/1993 emis de CJSDPAT Sibiu (titlu de proprietate);		
B1	Intabulare, drept de PROPRIETATE, dobandit prin Reconstituire, cota actuala 1/1	A1
	1) **MUNTEAN ALEXANDRU**	

C. Partea III. SARCINI .

Inscrieri privind dezmembramintele dreptului de proprietate, drepturi reale de garanţie şi sarcini	Referinţe
NU SUNT	

Document care conține date cu caracter personal, protejat de prevederile Regulamentului (UE) nr. 679/2016 și Legii 190/2018

Anexa Nr. 1 La Partea I

Teren

Nr cadastral	Suprafaţa (mp)*	Observaţii / Referinţe
	3.500	

* Suprafaţa este determinată in planul de proiecţie Stereo 70.

DETALII LINIARE IMOBIL

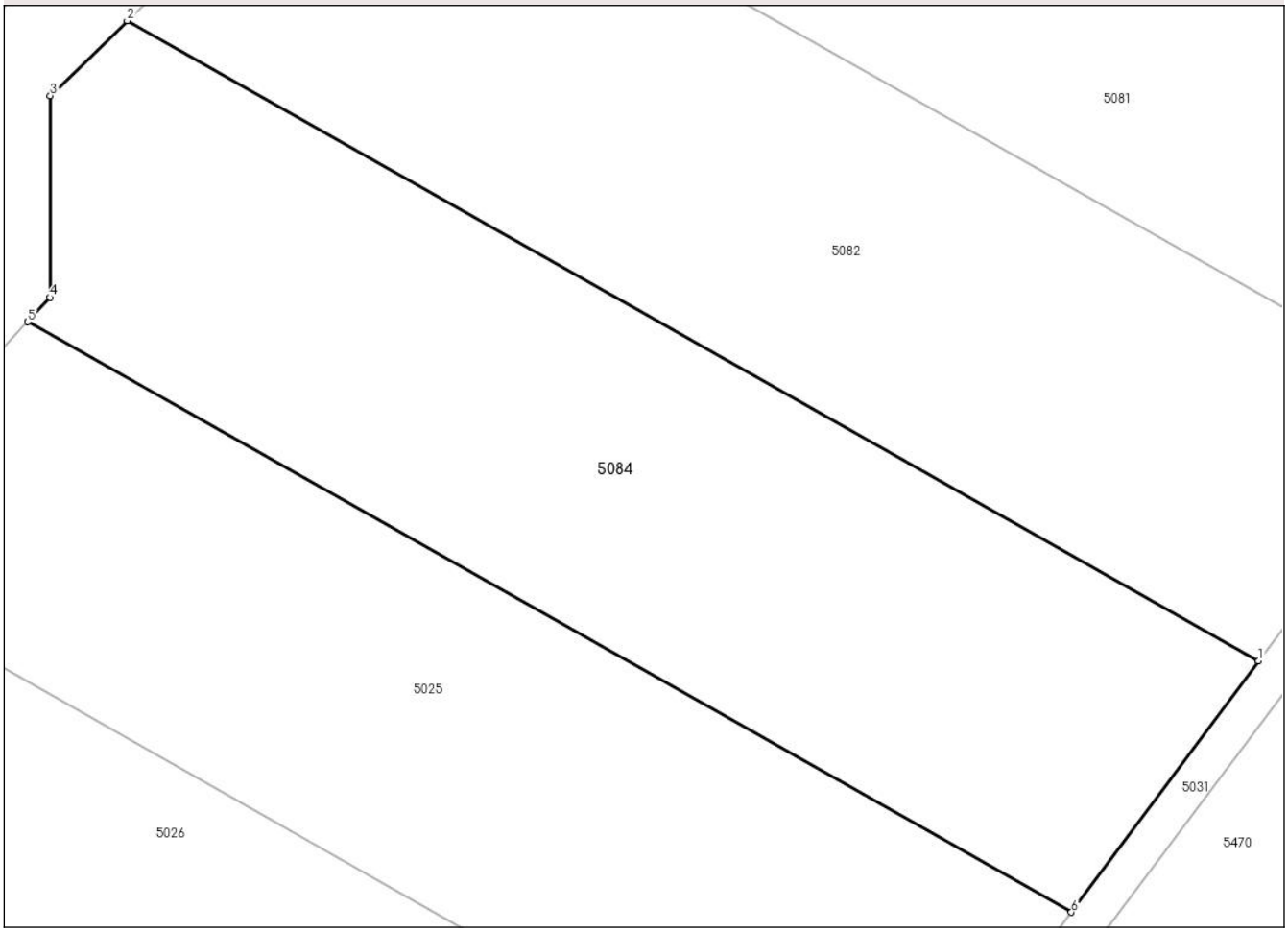

Date referitoare la teren

Crt	Categorie folosință	Intra vilan	Suprafaţa (mp)	Tarla	Parcelă	Nr. topo	Observaţii / Referinţe
1	faneata	NU	3.500	23	664/63	-	

Lungime Segmente
1) Valorile lungimilor segmentelor sunt obţinute din proiecţie în plan.

Punct început	X / Y	Punct sfârşit	X / Y	Lungime segment (** (m)
1	415.903,553 484.672,893	2	415.796,884 484.733,179	122.526
2	415.796,884 484.733,179	3	415.789,636 484.726,126	10.112
3	415.789,636 484.726,126	4	415.789,636 484.707,126	19.0
4	415.789,636 484.707,126	5	415.787,499 484.704,829	3.138
5	415.787,499 484.704,829	6	415.885,901 484.649,216	113.03

Document care conține date cu caracter personal, protejat de prevederile Regulamentului (UE) nr. 679/2016 și Legii 190/2018

Punct început	X / Y	Punct sfârşit	X / Y	Lungime segment (** (m)
6	415.885,901 484.649,216	1	415.903,553 484.672,893	29.533

** Lungimile segmentelor sunt determinate în planul de proiecţie Stereo 70 şi sunt rotunjite la 1 milimetru.
*** Distanţa dintre puncte este formată din segmente cumulate ce sunt mai mici decât valoarea 1 milimetru.

Document care conține date cu caracter personal, protejat de prevederile Regulamentului (UE) nr. 679/2016 și Legii 190/2018

DATE DESPRE IMOBILUL NR. 5085

Oficiul de Cadastru şi Publicitate Imobiliară SIBIU
Biroul de Cadastru şi Publicitate Imobiliară Saliste

A. Partea I. Descrierea imobilului

TEREN Extravilan

Adresa: Jud. Sibiu

Nr. Crt	Nr cadastral Nr. topografic	Suprafaţa* (mp)	Observaţii / Referinţe
A1		3.000	Sector cadastral:30 Teren neimprejmuit;

B. Partea II. Proprietari şi acte

Inscrieri privitoare la dreptul de proprietate şi alte drepturi reale		Referinţe
/		
Act Normativ nr. 7, din 13/03/1996 emis de Parlamentul Romaniei (Art. 13 alin. 15);		
B1	Inscrierea provizorie, drept de PROPRIETATE, dobandit prin Lege, cota actuala 1/1	A1
	1) **ORAȘUL SĂLIȘTE**, CIF:4306950, Proprietar neidentificat	

C. Partea III. SARCINI .

Inscrieri privind dezmembramintele dreptului de proprietate, drepturi reale de garanţie şi sarcini	Referinţe
NU SUNT	

Anexa Nr. 1 La Partea I

Teren

Nr cadastral	Suprafaţa (mp)*	Observaţii / Referinţe
	3.000	

* Suprafaţa este determinată in planul de proiecţie Stereo 70.

DETALII LINIARE IMOBIL

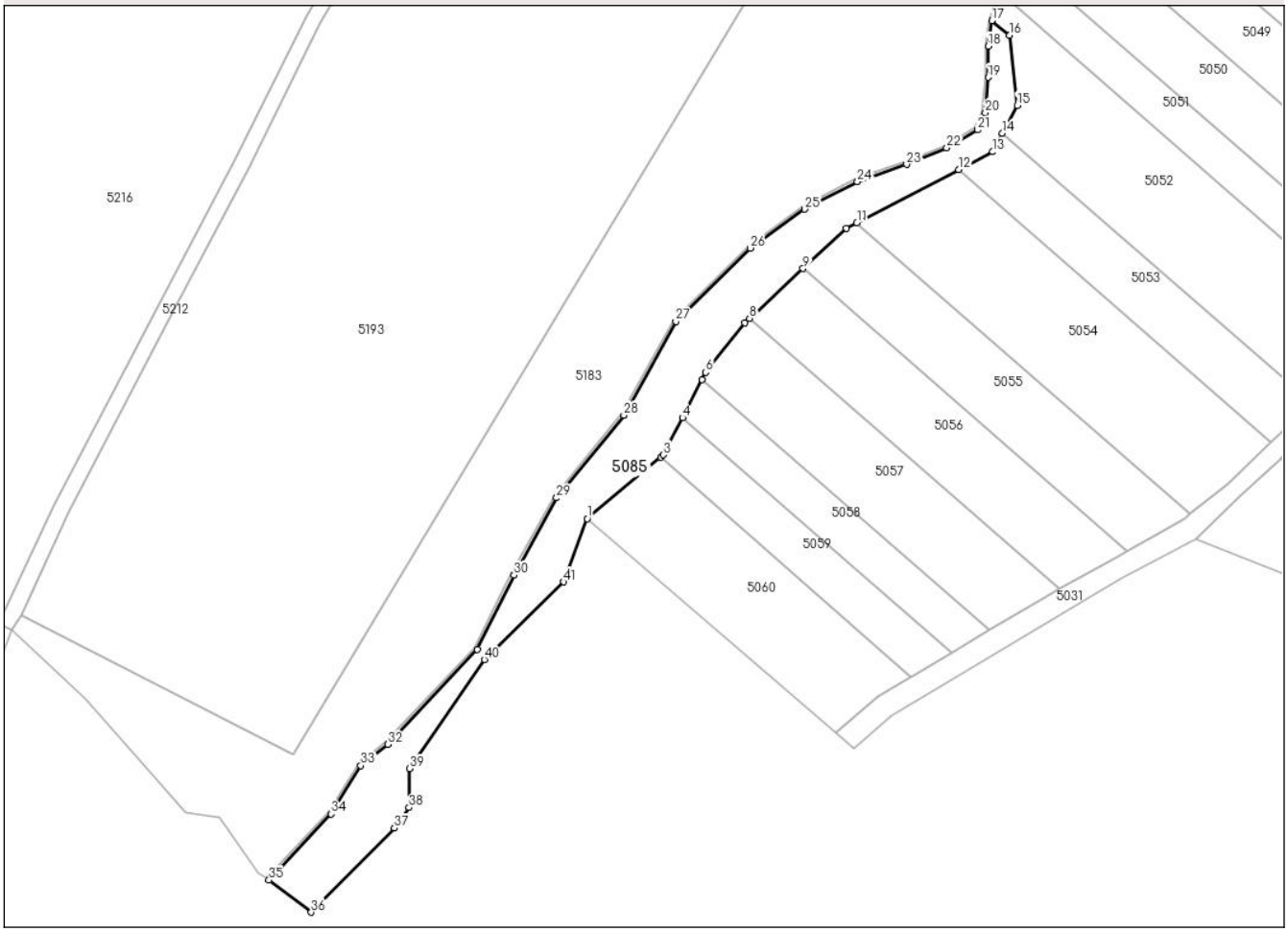

Date referitoare la teren

Crt	Categorie folosință	Intra vilan	Suprafaţa (mp)	Tarla	Parcelă	Nr. topo	Observaţii / Referinţe
1	faneata	NU	3.000	23	661	-	stufaris

Lungime Segmente

1) Valorile lungimilor segmentelor sunt obţinute din proiecţie în plan.

Punct început	X / Y	Punct sfârşit	X / Y	Lungime segment
1	415.326,245 484.068,258	2	415.345,014 484.083,898	24.431
4	415.350,616 484.093,991	5	415.355,634 484.103,78	11.0
7	415.366,485 484.118,188	8	415.367,75 484.119,366	1.729
10	415.392,465 484.142,365	11	415.395,2 484.143,792	3.085
13	415.429,979 484.161,932	14	415.432,442 484.166,664	5.334
16	415.434,276 484.191,744	17	415.429,688 484.195,412	5.874

Punct început	X / Y	Punct sfârşit	X / Y	Lungime segment
2	415.345,014 484.083,898	3	415.345,762 484.084,521	0.973
5	415.355,634 484.103,78	6	415.356,566 484.105,6	2.045
8	415.367,75 484.119,366	9	415.381,437 484.132,103	18.697
11	415.395,2 484.143,792	12	415.421,197 484.157,352	29.321
14	415.432,442 484.166,664	15	415.436,161 484.173,811	8.057
17	415.429,688 484.195,412	18	415.428,75 484.188,937	6.543

Punct început	X / Y	Punct sfârşit	X / Y	Lungime segment
3	415.345,762 484.084,521	4	415.350,616 484.093,991	10.642
6	415.356,566 484.105,6	7	415.366,485 484.118,188	16.026
9	415.381,437 484.132,103	10	415.392,465 484.142,365	15.064
12	415.421,197 484.157,352	13	415.429,979 484.161,932	9.905
15	415.436,161 484.173,811	16	415.434,276 484.191,744	18.031
18	415.428,75 484.188,937	19	415.428,75 484.180,965	7.972

Document care conține date cu caracter personal, protejat de prevederile Regulamentului (UE) nr. 679/2016 și Legii 190/2018

Punct început	X / Y	Punct sfârşit	X / Y	Lungime segment
19	415.428,75 484.180,965	20	415.428,042 484.171,936	9.057
22	415.418,176 484.162,901	23	415.407,925 484.158,694	11.081
25	415.381,841 484.147,251	26	415.367,927 484.137,338	17.084
28	415.335,626 484.094,655	29	415.318,401 484.073,522	27.264
31	415.298,144 484.034,803	32	415.275,231 484.010,544	33.369
34	415.260,77 483.992,76	35	415.244,892 483.975,856	23.192
37	415.276,915 483.989,204	38	415.280,661 483.994,413	6.416
40	415.299,936 484.032,25	41	415.320,216 484.052,082	28.365

Punct început	X / Y	Punct sfârşit	X / Y	Lungime segment
20	415.428,042 484.171,936	21	415.426,06 484.167,503	4.856
23	415.407,925 484.158,694	24	415.395,336 484.154,27	13.343
26	415.367,927 484.137,338	27	415.348,911 484.118,607	26.692
29	415.318,401 484.073,522	30	415.307,487 484.053,776	22.561
32	415.275,231 484.010,544	33	415.268,355 484.005,118	8.759
35	415.244,892 483.975,856	36	415.255,689 483.967,7	13.532
38	415.280,661 483.994,413	39	415.280,843 484.004,375	9.963
41	415.320,216 484.052,082	1	415.326,245 484.068,258	17.264

Punct început	X / Y	Punct sfârşit	X / Y	Lungime segment
21	415.426,06 484.167,503	22	415.418,176 484.162,901	9.129
24	415.395,336 484.154,27	25	415.381,841 484.147,251	15.212
27	415.348,911 484.118,607	28	415.335,626 484.094,655	27.39
30	415.307,487 484.053,776	31	415.298,144 484.034,803	21.149
33	415.268,355 484.005,118	34	415.260,77 483.992,76	14.5
36	415.255,689 483.967,7	37	415.276,915 483.989,204	30.216
39	415.280,843 484.004,375	40	415.299,936 484.032,25	33.786

** Lungimile segmentelor sunt determinate în planul de proiecţie Stereo 70 şi sunt rotunjite la 1 milimetru.
*** Distanţa dintre puncte este formată din segmente cumulate ce sunt mai mici decât valoarea 1 milimetru.

Document care conține date cu caracter personal, protejat de prevederile Regulamentului (UE) nr. 679/2016 și Legii 190/2018