DATE DESPRE IMOBILUL NR. 5248

Oficiul de Cadastru şi Publicitate Imobiliară SIBIU
Biroul de Cadastru şi Publicitate Imobiliară Saliste

A. Partea I. Descrierea imobilului

TEREN Extravilan

Adresa: Jud. Sibiu

Nr. Crt	Nr cadastral Nr. topografic	Suprafaţa* (mp)	Observaţii / Referinţe
A1		300	Sector cadastral:34 Teren neimprejmuit;

B. Partea II. Proprietari şi acte

Inscrieri privitoare la dreptul de proprietate şi alte drepturi reale		Referinţe
/		
Act Normativ nr. 7, din 13/03/1996 emis de Parlamentul Romaniei (art.13, alin.15);		
B1	Inscrierea provizorie, drept de PROPRIETATE, dobandit prin Lege, cota actuala 1/1	A1
	1) **ORAȘUL SĂLIȘTE**, CIF:4306950, Proprietar neidentificat	

C. Partea III. SARCINI .

Inscrieri privind dezmembramintele dreptului de proprietate, drepturi reale de garanţie şi sarcini	Referinţe
NU SUNT	

Document care conține date cu caracter personal, protejat de prevederile Regulamentului (UE) nr. 679/2016 și Legii 190/2018

Anexa Nr. 1 La Partea I

Teren

Nr cadastral	Suprafaţa (mp)*	Observaţii / Referinţe
	300	

* Suprafaţa este determinată in planul de proiecţie Stereo 70.

DETALII LINIARE IMOBIL



Date referitoare la teren

Crt	Categorie folosință	Intra vilan	Suprafaţa (mp)	Tarla	Parcelă	Nr. topo	Observaţii / Referinţe
1	ape curgatoare	NU	100	17	460	-	
2	ape curgatoare	NU	200	17	461	-	

Lungime Segmente

1) Valorile lungimilor segmentelor sunt obţinute din proiecţie în plan.

Punct început	X / Y	Punct sfârşit	X / Y	Lungime segment (** (m)
1	414.147,313 484.862,494	2	414.148,383 484.828,416	34.095
3	414.163,143 484.798,463	4	414.181,405 484.778,813	26.826
5	414.187,463 484.767,495	6	414.204,726 484.746,378	27.275
7	414.217,902 484.734,091	8	414.242,751 484.727,535	25.699

Punct început	X / Y	Punct sfârşit	X / Y	Lungime segment (** (m)
2	414.148,383 484.828,416	3	414.163,143 484.798,463	33.392
4	414.181,405 484.778,813	5	414.187,463 484.767,495	12.837
6	414.204,726 484.746,378	7	414.217,902 484.734,091	18.016
8	414.242,751 484.727,535	9	414.254,941 484.709,782	21.536

Document care conține date cu caracter personal, protejat de prevederile Regulamentului (UE) nr. 679/2016 și Legii 190/2018

Punct început	X / Y	Punct sfârşit	X / Y	Lungime segment (** (m)
9	414.254,941 484.709,782	10	414.284,705 484.671,734	48.306
11	414.287,104 484.670,312	12	414.255,345 484.710,074	50.888
13	414.243,127 484.728,106	14	414.218,296 484.734,705	25.693
15	414.205,284 484.746,955	16	414.188,107 484.767,966	27.139
17	414.182,603 484.778,236	18	414.216,722 484.765,129	36.55
19	414.246,733 484.756,828	20	414.304,801 484.716,873	70.487
21	414.307,986 484.715,894	22	414.246,946 484.757,414	73.824
23	414.216,987 484.765,752	24	414.181,978 484.779,337	37.552
25	414.163,77 484.798,872	26	414.149,11 484.828,688	33.225
27	414.148,761 484.862,902	1	414.147,313 484.862,494	1.504

Punct început	X / Y	Punct sfârşit	X / Y	Lungime segment (** (m)
10	414.284,705 484.671,734	11	414.287,104 484.670,312	2.789
12	414.255,345 484.710,074	13	414.243,127 484.728,106	21.782
14	414.218,296 484.734,705	15	414.205,284 484.746,955	17.87
16	414.188,107 484.767,966	17	414.182,603 484.778,236	11.652
18	414.216,722 484.765,129	19	414.246,733 484.756,828	31.137
20	414.304,801 484.716,873	21	414.307,986 484.715,894	3.332
22	414.246,946 484.757,414	23	414.216,987 484.765,752	31.097
24	414.181,978 484.779,337	25	414.163,77 484.798,872	26.705
26	414.149,11 484.828,688	27	414.148,761 484.862,902	34.216

** Lungimile segmentelor sunt determinate în planul de proiecţie Stereo 70 şi sunt rotunjite la 1 milimetru.
*** Distanţa dintre puncte este formată din segmente cumulate ce sunt mai mici decât valoarea 1 milimetru.

Document care conține date cu caracter personal, protejat de prevederile Regulamentului (UE) nr. 679/2016 și Legii 190/2018

DATE DESPRE IMOBILUL NR. 5249

Oficiul de Cadastru şi Publicitate Imobiliară SIBIU
Biroul de Cadastru şi Publicitate Imobiliară Saliste

A. Partea I. Descrierea imobilului

TEREN Extravilan

Adresa: Jud. Sibiu

Nr. Crt	Nr cadastral Nr. topografic	Suprafaţa* (mp)	Observaţii / Referinţe
A1		125.800	Sector cadastral:34 Teren neimprejmuit;

B. Partea II. Proprietari şi acte

Inscrieri privitoare la dreptul de proprietate şi alte drepturi reale		Referinţe
/		
Act Normativ nr. 7, din 13/03/1996 emis de Parlamentul Romaniei (art.13, alin.15);		
B1	Inscrierea provizorie, drept de PROPRIETATE, dobandit prin Lege, cota actuala 1/1	A1
	1) **ORAȘUL SĂLIȘTE**, CIF:4306950, Proprietar neidentificat	

C. Partea III. SARCINI .

Inscrieri privind dezmembramintele dreptului de proprietate, drepturi reale de garanţie şi sarcini	Referinţe
NU SUNT	

Document care conține date cu caracter personal, protejat de prevederile Regulamentului (UE) nr. 679/2016 și Legii 190/2018

Anexa Nr. 1 La Partea I

Teren

Nr cadastral	Suprafaţa (mp)*	Observaţii / Referinţe
	125.800	

* Suprafaţa este determinată in planul de proiecţie Stereo 70.

DETALII LINIARE IMOBIL

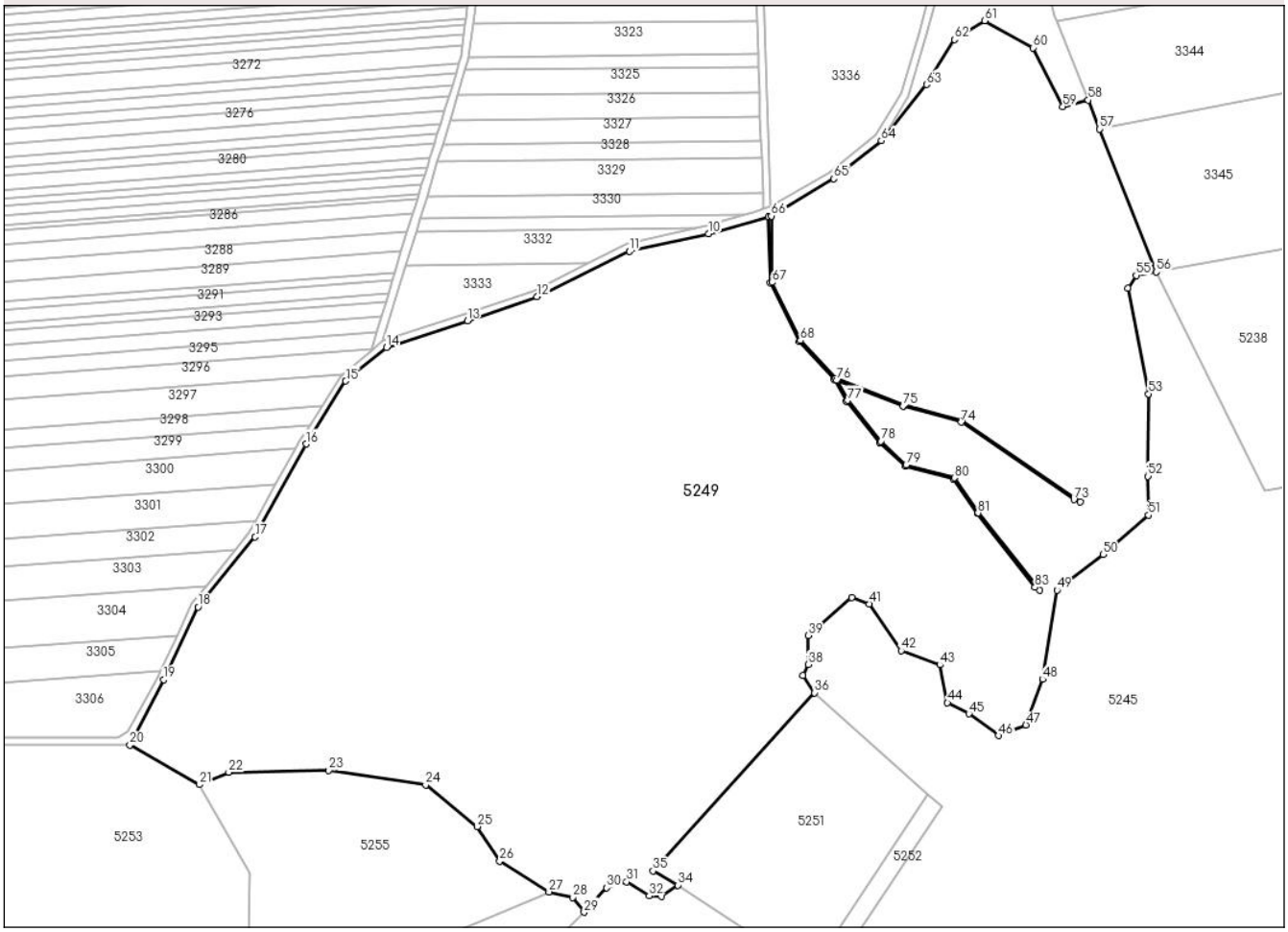

Date referitoare la teren

Crt	Categorie folosință	Intra vilan	Suprafaţa (mp)	Tarla	Parcelă	Nr. topo	Observaţii / Referinţe
1	padure	NU	125.800	17	462	-	

Lungime Segmente

1) Valorile lungimilor segmentelor sunt obţinute din proiecţie în plan.

Punct început	X / Y	Punct sfârşit	X / Y	Lungime segment
1	414.254,941 484.709,782	2	414.242,751 484.727,535	21.536
4	414.204,726 484.746,378	5	414.187,463 484.767,495	27.275
7	414.163,143 484.798,463	8	414.148,383 484.828,416	33.392
10	414.116,452 484.853,789	11	414.075,759 484.844,689	41.698
13	413.992,13 484.808,994	14	413.950,579 484.795,245	43.767
16	413.908,994 484.745,544	17	413.882,795 484.697,696	54.55

Punct început	X / Y	Punct sfârşit	X / Y	Lungime segment
2	414.242,751 484.727,535	3	414.217,902 484.734,091	25.699
5	414.187,463 484.767,495	6	414.181,405 484.778,813	12.837
8	414.148,383 484.828,416	9	414.147,313 484.862,494	34.095
11	414.075,759 484.844,689	12	414.028,162 484.821,31	53.03
14	413.950,579 484.795,245	15	413.929,515 484.777,95	27.254
17	413.882,795 484.697,696	18	413.853,368 484.661,661	46.523

Punct început	X / Y	Punct sfârşit	X / Y	Lungime segment
3	414.217,902 484.734,091	4	414.204,726 484.746,378	18.016
6	414.181,405 484.778,813	7	414.163,143 484.798,463	26.826
9	414.147,313 484.862,494	10	414.116,452 484.853,789	32.065
12	414.028,162 484.821,31	13	413.992,13 484.808,994	38.078
15	413.929,515 484.777,95	16	413.908,994 484.745,544	38.357
18	413.853,368 484.661,661	19	413.835,758 484.624,218	41.378

Document care conține date cu caracter personal, protejat de prevederile Regulamentului (UE) nr. 679/2016 și Legii 190/2018

Punct început	X / Y	Punct sfârşit	X / Y	Lungime segment
19	413.835,758 484.624,218	20	413.818,257 484.590,52	37.972
22	413.869,218 484.576,6	23	413.920,801 484.577,459	51.59
25	413.997,208 484.548,6	26	414.008,858 484.530,87	21.215
28	414.046,516 484.512,092	29	414.052,369 484.504,534	9.559
31	414.074,156 484.520,15	32	414.085,86 484.512,968	13.732
34	414.100,726 484.518,446	35	414.087,797 484.525,848	14.899
37	414.165,066 484.626,398	38	414.167,792 484.632,052	6.277
40	414.190,175 484.666,411	41	414.199,214 484.663,184	9.598
43	414.235,624 484.631,852	44	414.239,624 484.612,352	19.906
46	414.265,839 484.595,451	47	414.280,012 484.600,972	15.211
49	414.296,129 484.670,254	50	414.319,853 484.688,639	30.013
52	414.342,9 484.728,942	53	414.343,216 484.771,346	42.404
55	414.336,829 484.832,358	56	414.347,172 484.834,166	10.5
58	414.312,126 484.922,546	59	414.299,029 484.919,255	13.504
61	414.258,805 484.963,454	62	414.243,144 484.953,8	18.398
64	414.205,399 484.901,81	65	414.181,013 484.882,056	31.384
67	414.149,11 484.828,688	68	414.163,77 484.798,872	33.225
70	414.216,987 484.765,752	71	414.246,946 484.757,414	31.097
73	414.304,801 484.716,873	74	414.246,733 484.756,828	70.487
76	414.182,603 484.778,236	77	414.188,107 484.767,966	11.652
79	414.218,296 484.734,705	80	414.243,127 484.728,106	25.693
82	414.287,104 484.670,312	83	414.284,705 484.671,734	2.789

Punct început	X / Y	Punct sfârşit	X / Y	Lungime segment
20	413.818,257 484.590,52	21	413.854,146 484.570,245	41.22
23	413.920,801 484.577,459	24	413.970,674 484.570,111	50.411
26	414.008,858 484.530,87	27	414.034,194 484.514,98	29.906
29	414.052,369 484.504,534	30	414.064,031 484.517,104	17.147
32	414.085,86 484.512,968	33	414.092,187 484.512,566	6.339
35	414.087,797 484.525,848	36	414.171,102 484.617,476	123.836
38	414.167,792 484.632,052	39	414.167,792 484.647,052	15.0
41	414.199,214 484.663,184	42	414.215,668 484.639,248	29.047
44	414.239,624 484.612,352	45	414.250,649 484.606,691	12.393
47	414.280,012 484.600,972	48	414.288,602 484.624,41	24.962
50	414.319,853 484.688,639	51	414.343,201 484.708,908	30.919
53	414.343,216 484.771,346	54	414.332,44 484.825,867	55.576
56	414.347,172 484.834,166	57	414.318,051 484.907,603	79.0
59	414.299,029 484.919,255	60	414.283,694 484.949,47	33.883
62	414.243,144 484.953,8	63	414.228,778 484.930,574	27.309
65	414.181,013 484.882,056	66	414.148,761 484.862,902	37.51
68	414.163,77 484.798,872	69	414.181,978 484.779,337	26.705
71	414.246,946 484.757,414	72	414.307,986 484.715,894	73.824
74	414.246,733 484.756,828	75	414.216,722 484.765,129	31.137
77	414.188,107 484.767,966	78	414.205,284 484.746,955	27.139
80	414.243,127 484.728,106	81	414.255,345 484.710,074	21.782
83	414.284,705 484.671,734	1	414.254,941 484.709,782	48.306

Punct început	X / Y	Punct sfârşit	X / Y	Lungime segment
21	413.854,146 484.570,245	22	413.869,218 484.576,6	16.356
24	413.970,674 484.570,111	25	413.997,208 484.548,6	34.159
27	414.034,194 484.514,98	28	414.046,516 484.512,092	12.656
30	414.064,031 484.517,104	31	414.074,156 484.520,15	10.574
33	414.092,187 484.512,566	34	414.100,726 484.518,446	10.368
36	414.171,102 484.617,476	37	414.165,066 484.626,398	10.773
39	414.167,792 484.647,052	40	414.190,175 484.666,411	29.593
42	414.215,668 484.639,248	43	414.235,624 484.631,852	21.282
45	414.250,649 484.606,691	46	414.265,839 484.595,451	18.896
48	414.288,602 484.624,41	49	414.296,129 484.670,254	46.459
51	414.343,201 484.708,908	52	414.342,9 484.728,942	20.036
54	414.332,44 484.825,867	55	414.336,829 484.832,358	7.835
57	414.318,051 484.907,603	58	414.312,126 484.922,546	16.075
60	414.283,694 484.949,47	61	414.258,805 484.963,454	28.549
63	414.228,778 484.930,574	64	414.205,399 484.901,81	37.067
66	414.148,761 484.862,902	67	414.149,11 484.828,688	34.216
69	414.181,978 484.779,337	70	414.216,987 484.765,752	37.552
72	414.307,986 484.715,894	73	414.304,801 484.716,873	3.332
75	414.216,722 484.765,129	76	414.182,603 484.778,236	36.55
78	414.205,284 484.746,955	79	414.218,296 484.734,705	17.87
81	414.255,345 484.710,074	82	414.287,104 484.670,312	50.888

**** Lungimile segmentelor sunt determinate în planul de proiecţie Stereo 70 şi sunt rotunjite la 1 milimetru.**
***** Distanţa dintre puncte este formată din segmente cumulate ce sunt mai mici decât valoarea 1 milimetru.**

Document care conține date cu caracter personal, protejat de prevederile Regulamentului (UE) nr. 679/2016 și Legii 190/2018

DATE DESPRE IMOBILUL NR. 5250

Oficiul de Cadastru şi Publicitate Imobiliară SIBIU
Biroul de Cadastru şi Publicitate Imobiliară Saliste

A. Partea I. Descrierea imobilului

TEREN Extravilan

Adresa: Jud. Sibiu

Nr. Crt	Nr cadastral Nr. topografic	Suprafaţa* (mp)	Observaţii / Referinţe
A1	113168	698	Sector cadastral:34 Teren neimprejmuit;

Construcţii

Crt	Nr cadastral Nr. topografic	Adresa	Observaţii / Referinţe
A1.1	113168-C1	Jud. Sibiu	Nr. niveluri:1; S. construita la sol:47 mp; S. construita desfasurata:47 mp; anexa
A1.2	113168-C2	Jud. Sibiu	Nr. niveluri:1; S. construita la sol:46 mp; S. construita desfasurata:46 mp; anexa

B. Partea II. Proprietari şi acte

Inscrieri privitoare la dreptul de proprietate şi alte drepturi reale		Referinţe
8843 / 30/08/2017		
Act Notarial nr. 1398, din 29/08/2017 emis de NP POPA - LUPAS George, (documentatie cadastrala receptionata de OCPI Sibiu in Dosar nr. 8689/2017 emis de OCPI Sibiu);		
B1	Se infiinteaza cartea funciara 113168 a imobilului cu numarul cadastral 113168/Saliste, rezultat din dezmembrarea imobilului cu numarul cadastral 106609 inscris in cartea funciara 106609;	A1
10662 / 19/10/2017		
Act Notarial nr. 1742, din 19/10/2017 emis de NP. POPA - LUPAS George;		
B3	Intabulare, drept de PROPRIETATEcumparare, dobandit prin Conventie, cota actuala 1/1	A1
	1) **ORASUL SALISTE**, CIF:4306950, DOMENIUL PUBLIC	
/		
Act Normativ nr. 7, din 13/03/1996 emis de Parlamentul Romaniei (art.13, alin.15);		
B3	Intabulare, drept de PROPRIETATE, dobandit prin Lege, cota actuala 1/1	A1.1, A1.2
	1) **ORASUL SALISTE**, CIF:4306950, DOMENIUL PUBLIC	

C. Partea III. SARCINI .

Inscrieri privind dezmembramintele dreptului de proprietate, drepturi reale de garanţie şi sarcini	Referinţe
NU SUNT	

Document care conține date cu caracter personal, protejat de prevederile Regulamentului (UE) nr. 679/2016 și Legii 190/2018

Anexa Nr. 1 La Partea I

Teren

Nr cadastral	Suprafaţa (mp)*	Observaţii / Referinţe
113168	698	

* Suprafaţa este determinată in planul de proiecţie Stereo 70.

DETALII LINIARE IMOBIL

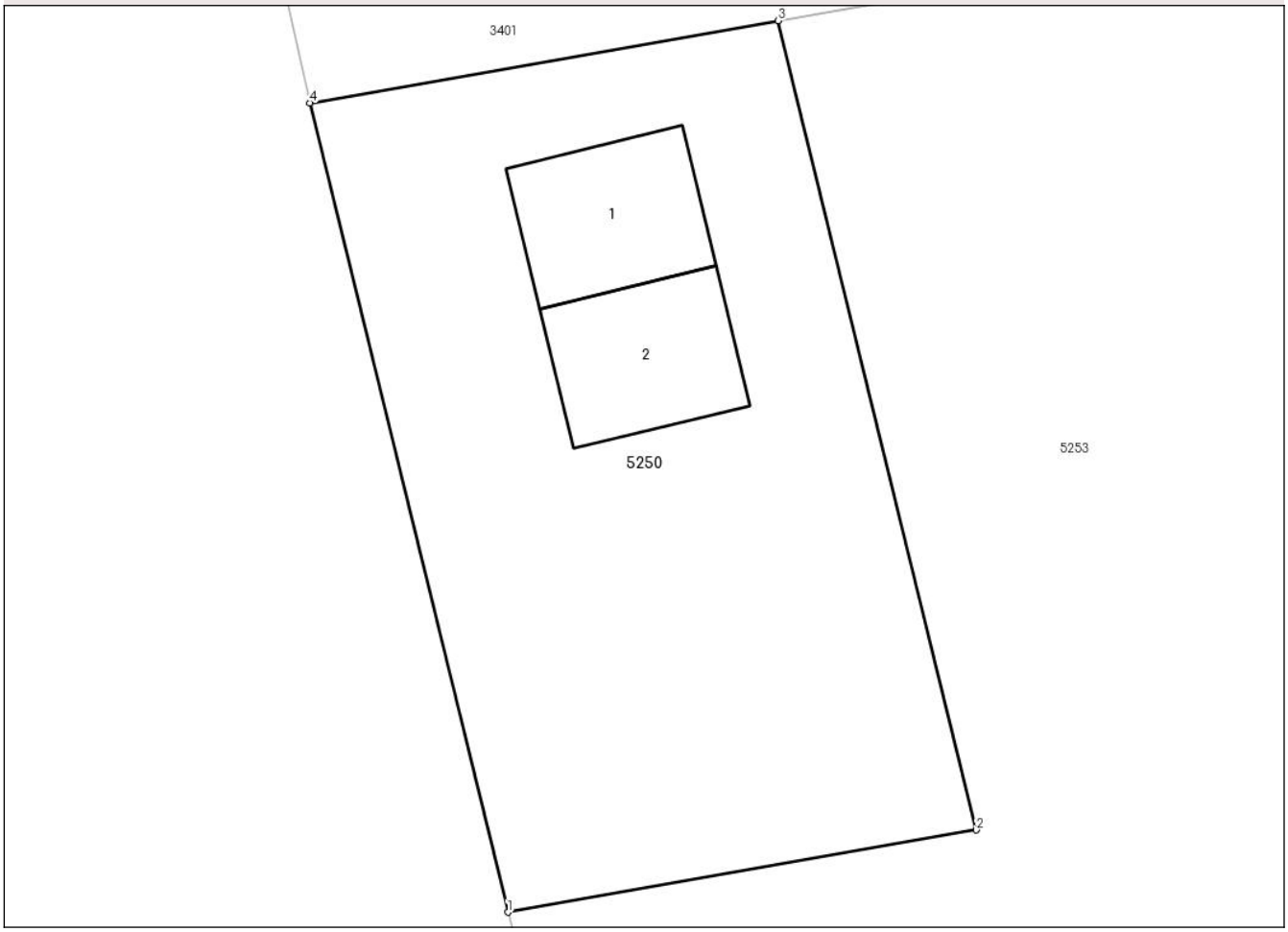

Date referitoare la teren

Crt	Categorie folosință	Intra vilan	Suprafaţa (mp)	Tarla	Parcelă	Nr. topo	Observaţii / Referinţe
1	arabil	NU	598	16	344/1/2/1	-	
2	curti constructii	NU	100	16	344/1/2/2	-	

Date referitoare la construcţii

Crt	Număr	Destinaţie construcţie	Supraf. (mp)	Situaţie juridică	Observaţii / Referinţe
A1.1	113168-C1	constructii anexa	47	Cu acte	Nr. niveluri:1; S. construita la sol:47 mp; S. construita desfasurata:47 mp; anexa
A1.2	113168-C2	constructii anexa	46	Cu acte	Nr. niveluri:1; S. construita la sol:46 mp; S. construita desfasurata:46 mp; anexa

Lungime Segmente
1) Valorile lungimilor segmentelor sunt obţinute din proiecţie în plan.

Punct început	X / Y	Punct sfârşit	X / Y	Lungime segment (** (m)
1	413.643,241 484.550,162	2	413.662,94 484.553,616	20.0
2	413.662,94 484.553,616	3	413.654,61 484.587,61	35.0

Document care conține date cu caracter personal, protejat de prevederile Regulamentului (UE) nr. 679/2016 și Legii 190/2018

Punct început	X / Y	Punct sfârşit	X / Y	Lungime segment (** (m)
3	413.654,61 484.587,61	4	413.634,91 484.584,156	20.0
4	413.634,91 484.584,156	1	413.643,241 484.550,162	35.0

** Lungimile segmentelor sunt determinate în planul de proiecţie Stereo 70 şi sunt rotunjite la 1 milimetru.
*** Distanţa dintre puncte este formată din segmente cumulate ce sunt mai mici decât valoarea 1 milimetru.

Document care conține date cu caracter personal, protejat de prevederile Regulamentului (UE) nr. 679/2016 și Legii 190/2018

DATE DESPRE IMOBILUL NR. 5251

Oficiul de Cadastru şi Publicitate Imobiliară SIBIU
Biroul de Cadastru şi Publicitate Imobiliară Saliste

A. Partea I. Descrierea imobilului

TEREN Extravilan

Adresa: Jud. Sibiu

Nr. Crt	Nr cadastral Nr. topografic	Suprafaţa* (mp)	Observaţii / Referinţe
A1		10.100	Sector cadastral:34 Teren neimprejmuit;

B. Partea II. Proprietari şi acte

Inscrieri privitoare la dreptul de proprietate şi alte drepturi reale		Referinţe
/		
Act Normativ nr. 7, din 13/03/1996 emis de Parlamentul Romaniei (art.13, alin.15);		
B1	Inscrierea provizorie, drept de PROPRIETATE, dobandit prin Lege, cota actuala 1/1	A1
	1) **ORAȘUL SĂLIȘTE**, CIF:4306950, Proprietar neidentificat	

C. Partea III. SARCINI .

Inscrieri privind dezmembramintele dreptului de proprietate, drepturi reale de garanţie şi sarcini	Referinţe
NU SUNT	

Document care conține date cu caracter personal, protejat de prevederile Regulamentului (UE) nr. 679/2016 și Legii 190/2018

Anexa Nr. 1 La Partea I

Teren

Nr cadastral	Suprafaţa (mp)*	Observaţii / Referinţe
	10.100	

* Suprafaţa este determinată in planul de proiecţie Stereo 70.

DETALII LINIARE IMOBIL

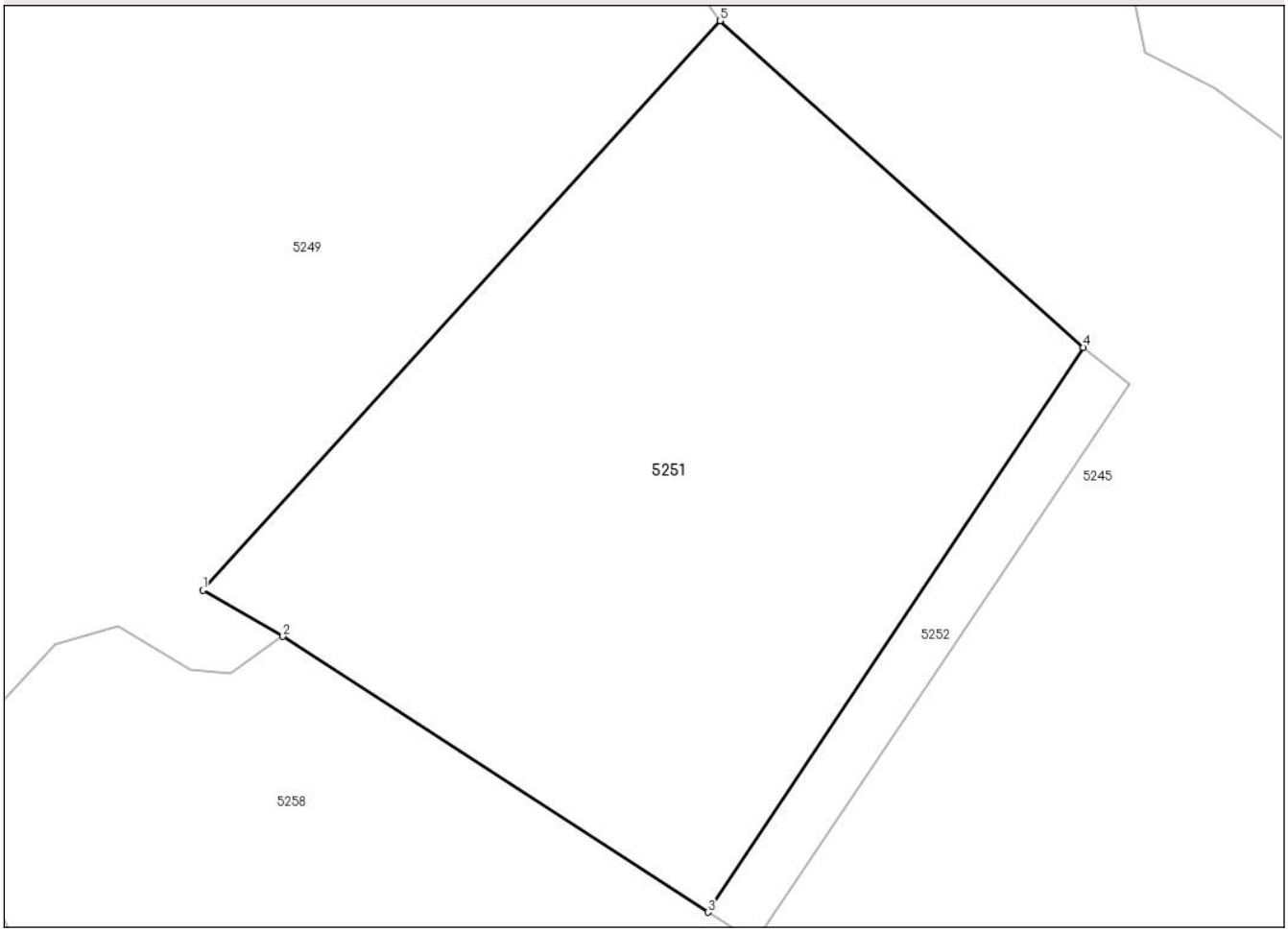

Date referitoare la teren

Crt	Categorie folosință	Intra vilan	Suprafaţa (mp)	Tarla	Parcelă	Nr. topo	Observaţii / Referinţe
1	padure	NU	10.100	17	459	-	

Lungime Segmente
1) Valorile lungimilor segmentelor sunt obţinute din proiecţie în plan.

Punct început	X / Y	Punct sfârşit	X / Y	Lungime segment (** (m)
1	414.087,797 484.525,848	2	414.100,726 484.518,446	14.899
2	414.100,726 484.518,446	3	414.169,138 484.474,058	81.55
3	414.169,138 484.474,058	4	414.229,645 484.564,94	109.182
4	414.229,645 484.564,94	5	414.171,102 484.617,476	78.659
5	414.171,102 484.617,476	1	414.087,797 484.525,848	123.836

Document care conține date cu caracter personal, protejat de prevederile Regulamentului (UE) nr. 679/2016 și Legii 190/2018

** Lungimile segmentelor sunt determinate în planul de proiecţie Stereo 70 şi sunt rotunjite la 1 milimetru.
*** Distanţa dintre puncte este formată din segmente cumulate ce sunt mai mici decât valoarea 1 milimetru.

Document care conține date cu caracter personal, protejat de prevederile Regulamentului (UE) nr. 679/2016 și Legii 190/2018

DATE DESPRE IMOBILUL NR. 5252

Oficiul de Cadastru şi Publicitate Imobiliară SIBIU
Biroul de Cadastru şi Publicitate Imobiliară Saliste

A. Partea I. Descrierea imobilului

TEREN Extravilan

Adresa: Jud. Sibiu

Nr. Crt	Nr cadastral Nr. topografic	Suprafaţa* (mp)	Observaţii / Referinţe
A1		1.000	Sector cadastral:34 Teren neimprejmuit;

B. Partea II. Proprietari şi acte

Inscrieri privitoare la dreptul de proprietate şi alte drepturi reale		Referinţe
/		
Act Normativ nr. 7, din 13/03/1996 emis de Parlamentul Romaniei (art.13, alin.15);		
B1	Inscrierea provizorie, drept de PROPRIETATE, dobandit prin Lege, cota actuala 1/1	A1
	1) **ORAȘUL SĂLIȘTE**, CIF:4306950, Proprietar neidentificat	

C. Partea III. SARCINI .

Inscrieri privind dezmembramintele dreptului de proprietate, drepturi reale de garanţie şi sarcini	Referinţe
NU SUNT	

Anexa Nr. 1 La Partea I

Teren

Nr cadastral	Suprafaţa (mp)*	Observaţii / Referinţe
	1.000	

* Suprafaţa este determinată in planul de proiecţie Stereo 70.

DETALII LINIARE IMOBIL

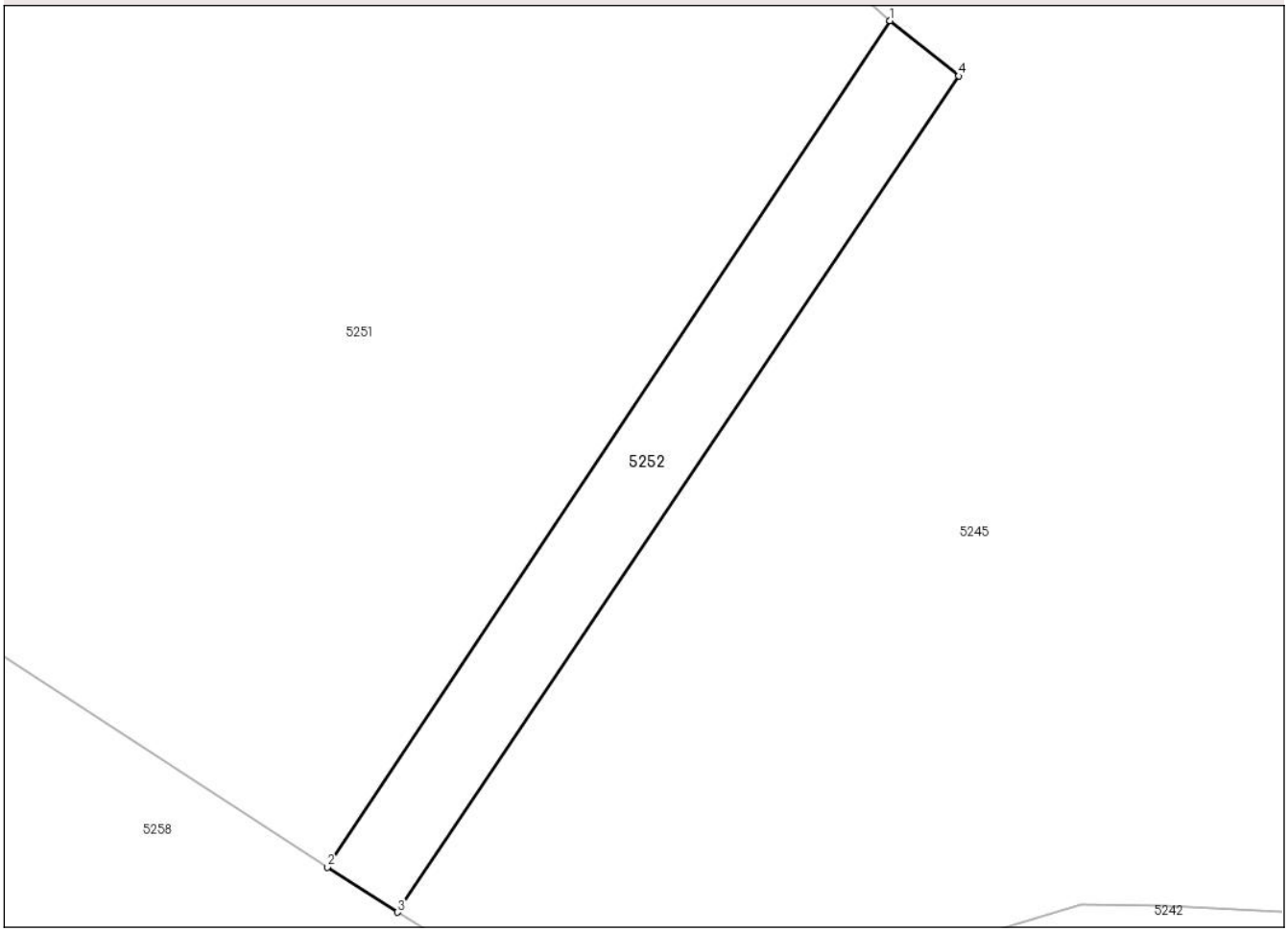

Date referitoare la teren

Crt	Categorie folosință	Intra vilan	Suprafaţa (mp)	Tarla	Parcelă	Nr. topo	Observaţii / Referinţe
1	faneata	NU	1.000	17	466	-	tufaris

Lungime Segmente
1) Valorile lungimilor segmentelor sunt obţinute din proiecţie în plan.

Punct început	X / Y	Punct sfârşit	X / Y	Lungime segment (** (m)
1	414.229,645 484.564,94	2	414.169,138 484.474,058	109.182
2	414.169,138 484.474,058	3	414.176,691 484.469,228	8.965
3	414.176,691 484.469,228	4	414.237,039 484.559,014	108.183
4	414.237,039 484.559,014	1	414.229,645 484.564,94	9.475

**** Lungimile segmentelor sunt determinate în planul de proiecţie Stereo 70 şi sunt rotunjite la 1 milimetru.**

Document care conține date cu caracter personal, protejat de prevederile Regulamentului (UE) nr. 679/2016 și Legii 190/2018

***** Distanţa dintre puncte este formată din segmente cumulate ce sunt mai mici decât valoarea 1 milimetru.**

DATE DESPRE IMOBILUL NR. 5253

Oficiul de Cadastru şi Publicitate Imobiliară SIBIU
Biroul de Cadastru şi Publicitate Imobiliară Saliste

A. Partea I. Descrierea imobilului

TEREN Extravilan

Adresa: Jud. Sibiu

Nr. Crt	Nr cadastral Nr. topografic	Suprafaţa* (mp)	Observaţii / Referinţe
A1	113169	37.802	Sector cadastral:34 Teren neimprejmuit;

B. Partea II. Proprietari şi acte

Inscrieri privitoare la dreptul de proprietate şi alte drepturi reale		Referinţe
8843 / 30/08/2017		
Act Notarial nr. 1398, din 29/08/2017 emis de NP POPA - LUPAS George, (documentatie cadastrala receptionata de OCPI Sibiu in Dosar nr. 8689/2017 emis de OCPI Sibiu);		
B1	Se infiinteaza cartea funciara 113169 a imobilului cu numarul cadastral 113169/Saliste, rezultat din dezmembrarea imobilului cu numarul cadastral 106609 inscris in cartea funciara 106609;	A1
Act Administrativ nr. T.P. nr.3028/52, din 04/10/2010 emis de CJPSDPAT Sibiu (documentatia cadastrala receptionata de OCPI Sibiu);		
B2	Intabulare, drept de PROPRIETATEcu titlu de drept reconstituire in baza Legii nr.18/1991 conf. inch. 12827/2012 cf, dobandit prin Lege, cota actuala 1/1	A1
	1) **WEBER NICULINA**	
	OBSERVATII: pozitie transcrisa din CF 106609/Saliste,	

C. Partea III. SARCINI .

Inscrieri privind dezmembramintele dreptului de proprietate, drepturi reale de garanţie şi sarcini	Referinţe
NU SUNT	

Anexa Nr. 1 La Partea I

Teren

Nr cadastral	Suprafaţa (mp)*	Observaţii / Referinţe
113169	37.802	

* Suprafaţa este determinată in planul de proiecţie Stereo 70.

DETALII LINIARE IMOBIL

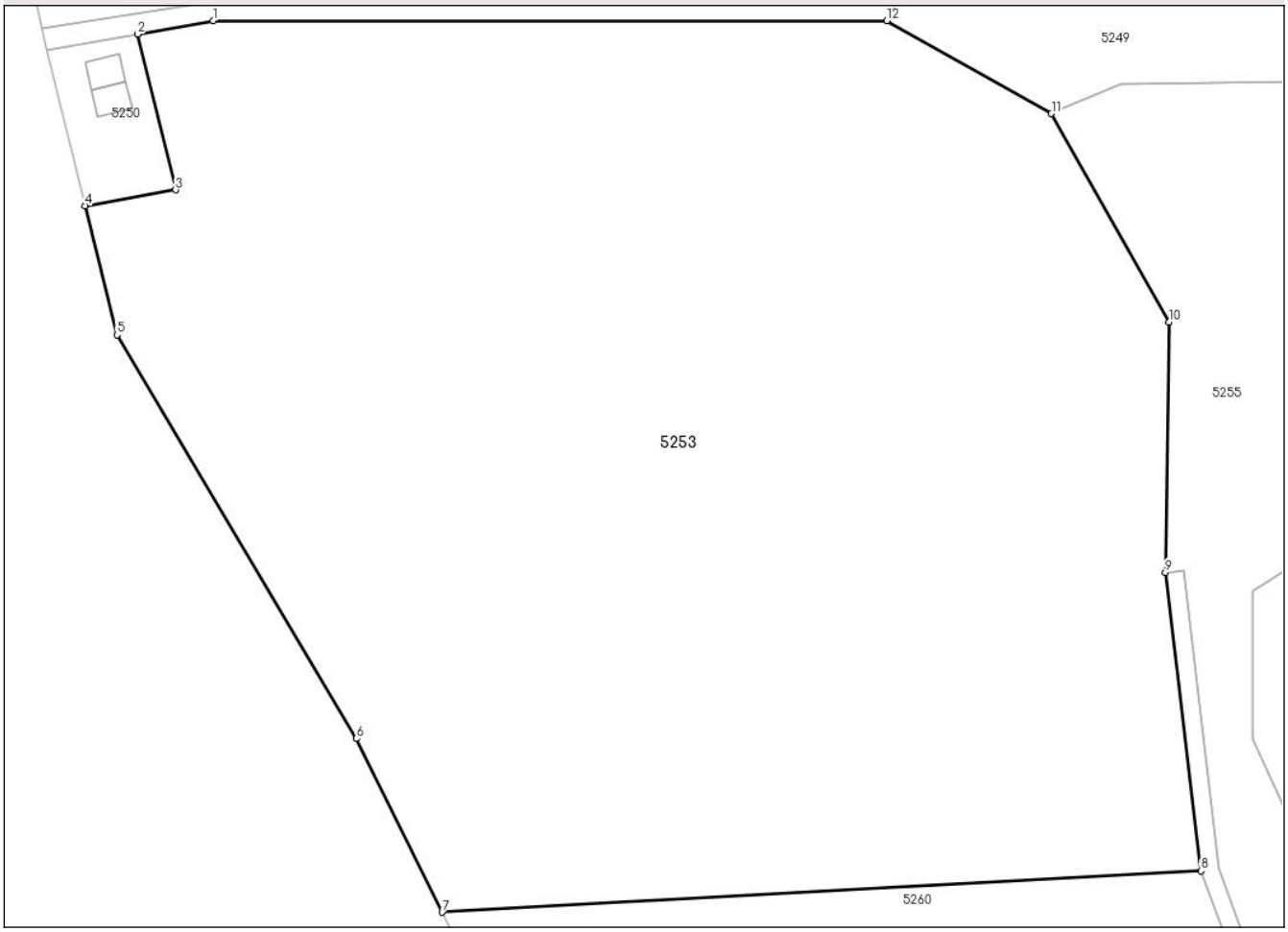

Date referitoare la teren

Crt	Categorie folosință	Intra vilan	Suprafaţa (mp)	Tarla	Parcelă	Nr. topo	Observaţii / Referinţe
1	arabil	NU	37.802	16	344/1/1	-	

Lungime Segmente
1) Valorile lungimilor segmentelor sunt obţinute din proiecţie în plan.

Punct început	X / Y	Punct sfârşit	X / Y	Lungime segment (** (m)
1	413.671,205 484.590,52	2	413.654,61 484.587,61	16.849
2	413.654,61 484.587,61	3	413.662,94 484.553,616	35.0
3	413.662,94 484.553,616	4	413.643,241 484.550,162	20.0
4	413.643,241 484.550,162	5	413.650,14 484.522,011	28.984
5	413.650,14 484.522,011	6	413.702,433 484.433,972	102.398

Document care conține date cu caracter personal, protejat de prevederile Regulamentului (UE) nr. 679/2016 și Legii 190/2018

Punct început	X / Y	Punct sfârşit	X / Y	Lungime segment (** (m)
6	413.702,433 484.433,972	7	413.721,14 484.396,108	42.233
7	413.721,14 484.396,108	8	413.886,769 484.405,129	165.874
8	413.886,769 484.405,129	9	413.879,045 484.470,215	65.543
9	413.879,045 484.470,215	10	413.879,857 484.524,766	54.557
10	413.879,857 484.524,766	11	413.854,146 484.570,245	52.244
11	413.854,146 484.570,245	12	413.818,257 484.590,52	41.22
12	413.818,257 484.590,52	1	413.671,205 484.590,52	147.052

** Lungimile segmentelor sunt determinate în planul de proiecţie Stereo 70 şi sunt rotunjite la 1 milimetru.
*** Distanţa dintre puncte este formată din segmente cumulate ce sunt mai mici decât valoarea 1 milimetru.

Document care conține date cu caracter personal, protejat de prevederile Regulamentului (UE) nr. 679/2016 și Legii 190/2018

DATE DESPRE IMOBILUL NR. 5254

Oficiul de Cadastru şi Publicitate Imobiliară SIBIU
Biroul de Cadastru şi Publicitate Imobiliară Saliste

A. Partea I. Descrierea imobilului

TEREN Extravilan

Adresa: Jud. Sibiu

Nr. Crt	Nr cadastral Nr. topografic	Suprafaţa* (mp)	Observaţii / Referinţe
A1		1.400	Sector cadastral:34 Teren neimprejmuit;

B. Partea II. Proprietari şi acte

Inscrieri privitoare la dreptul de proprietate şi alte drepturi reale		Referinţe
/		
Act Normativ nr. 7, din 13/03/1996 emis de Parlamentul Romaniei (art.13, alin.15);		
B1	Inscrierea provizorie, drept de PROPRIETATE, dobandit prin Lege, cota actuala 1/1	A1
	1) **ORAȘUL SĂLIȘTE**, CIF:4306950, Proprietar neidentificat	

C. Partea III. SARCINI .

Inscrieri privind dezmembramintele dreptului de proprietate, drepturi reale de garanţie şi sarcini	Referinţe
NU SUNT	

Anexa Nr. 1 La Partea I

Teren

Nr cadastral	Suprafaţa (mp)*	Observaţii / Referinţe
	1.400	

* Suprafaţa este determinată in planul de proiecţie Stereo 70.

DETALII LINIARE IMOBIL

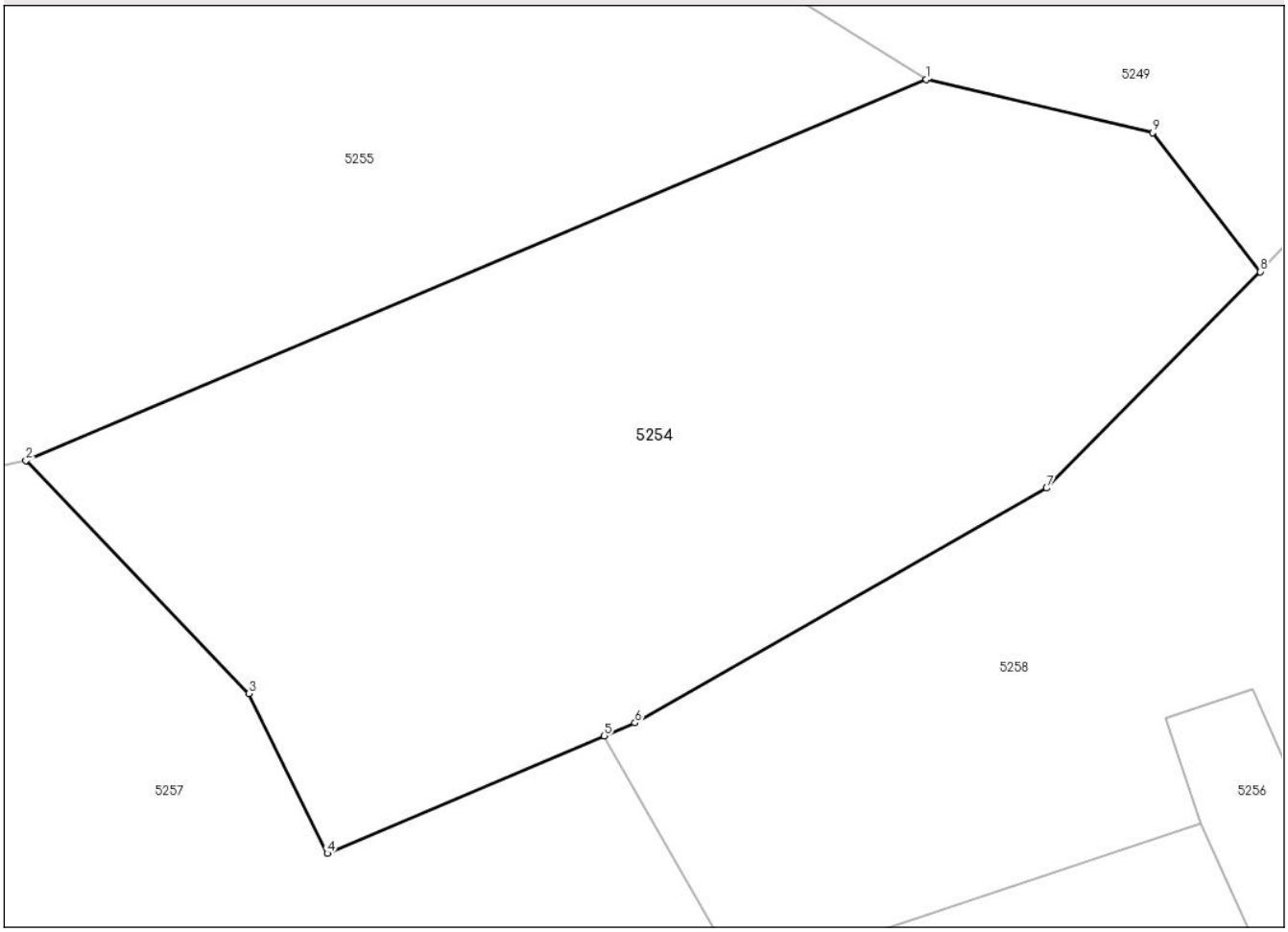

Date referitoare la teren

Crt	Categorie folosință	Intra vilan	Suprafaţa (mp)	Tarla	Parcelă	Nr. topo	Observaţii / Referinţe
1	faneata	NU	1.400	16	348	-	

Lungime Segmente
1) Valorile lungimilor segmentelor sunt obţinute din proiecţie în plan.

Punct început	X / Y	Punct sfârşit	X / Y	Lungime segment (** (m)
1	414.034,194 484.514,98	2	413.985,202 484.494,274	53.187
2	413.985,202 484.494,274	3	413.997,332 484.481,602	17.542
3	413.997,332 484.481,602	4	414.001,599 484.472,918	9.676
4	414.001,599 484.472,918	5	414.016,673 484.479,303	16.37
5	414.016,673 484.479,303	6	414.018,343 484.480,01	1.814

Document care conține date cu caracter personal, protejat de prevederile Regulamentului (UE) nr. 679/2016 și Legii 190/2018

Punct început	X / Y	Punct sfârşit	X / Y	Lungime segment (** (m)
6	414.018,343 484.480,01	7	414.040,735 484.492,765	25.77
7	414.040,735 484.492,765	8	414.052,369 484.504,534	16.548
8	414.052,369 484.504,534	9	414.046,516 484.512,092	9.559
9	414.046,516 484.512,092	1	414.034,194 484.514,98	12.656

** Lungimile segmentelor sunt determinate în planul de proiecţie Stereo 70 şi sunt rotunjite la 1 milimetru.
*** Distanţa dintre puncte este formată din segmente cumulate ce sunt mai mici decât valoarea 1 milimetru.

DATE DESPRE IMOBILUL NR. 5255

Oficiul de Cadastru şi Publicitate Imobiliară SIBIU
Biroul de Cadastru şi Publicitate Imobiliară Saliste

A. Partea I. Descrierea imobilului

TEREN Extravilan

Adresa: Jud. Sibiu

Nr. Crt	Nr cadastral Nr. topografic	Suprafaţa* (mp)	Observaţii / Referinţe
A1		15.700	Sector cadastral:34 Teren neimprejmuit;

B. Partea II. Proprietari şi acte

Inscrieri privitoare la dreptul de proprietate şi alte drepturi reale		Referinţe
/		
Act Normativ nr. 7, din 13/03/1996 emis de Parlamentul Romaniei (art.13, alin.15);		
B1	Inscrierea provizorie, drept de PROPRIETATE, dobandit prin Lege, cota actuala 1/1	A1
	1) **ORAȘUL SĂLIȘTE**, CIF:4306950, Proprietar neidentificat	

C. Partea III. SARCINI .

Inscrieri privind dezmembramintele dreptului de proprietate, drepturi reale de garanţie şi sarcini	Referinţe
NU SUNT	

Anexa Nr. 1 La Partea I

Teren

Nr cadastral	Suprafaţa (mp)*	Observaţii / Referinţe
	15.700	

* Suprafaţa este determinată in planul de proiecţie Stereo 70.

DETALII LINIARE IMOBIL

Date referitoare la teren

Crt	Categorie folosință	Intra vilan	Suprafaţa (mp)	Tarla	Parcelă	Nr. topo	Observaţii / Referinţe
1	faneata	NU	15.700	16	347	-	tufaris

Lungime Segmente

1) Valorile lungimilor segmentelor sunt obţinute din proiecţie în plan.

Punct început	X / Y	Punct sfârşit	X / Y	Lungime segment (** (m)
1	413.923,38 484.335,949	2	413.937,68 484.341,655	15.396
3	413.976,268 484.353,771	4	413.990,453 484.370,223	21.722
5	413.946,369 484.355,996	6	413.935,046 484.358,007	11.5
7	413.938,142 484.375,434	8	413.950,202 484.388,301	17.635
9	413.937,165 484.396,77	10	413.924,154 484.393,839	13.337

Punct început	X / Y	Punct sfârşit	X / Y	Lungime segment (** (m)
2	413.937,68 484.341,655	3	413.976,268 484.353,771	40.446
4	413.990,453 484.370,223	5	413.946,369 484.355,996	46.323
6	413.935,046 484.358,007	7	413.938,142 484.375,434	17.7
8	413.950,202 484.388,301	9	413.937,165 484.396,77	15.546
10	413.924,154 484.393,839	11	413.915,654 484.393,839	8.5

Document care conține date cu caracter personal, protejat de prevederile Regulamentului (UE) nr. 679/2016 și Legii 190/2018

Punct început	X / Y	Punct sfârşit	X / Y	Lungime segment (** (m)
11	413.915,654 484.393,839	12	413.908,32 484.411,592	19.208
13	413.898,186 484.434,06	14	413.898,186 484.453,56	19.5
15	413.898,186 484.466,06	16	413.920,623 484.480,889	26.894
17	413.985,202 484.494,274	18	414.034,194 484.514,98	53.187
19	414.008,858 484.530,87	20	413.997,208 484.548,6	21.215
21	413.970,674 484.570,111	22	413.920,801 484.577,459	50.411
23	413.869,218 484.576,6	24	413.854,146 484.570,245	16.356
25	413.879,857 484.524,766	26	413.879,045 484.470,215	54.557
27	413.883,032 484.470,565	28	413.890,702 484.405,767	65.25
29	413.901,589 484.376,072	30	413.905,878 484.341,074	35.26

Punct început	X / Y	Punct sfârşit	X / Y	Lungime segment (** (m)
12	413.908,32 484.411,592	13	413.898,186 484.434,06	24.648
14	413.898,186 484.453,56	15	413.898,186 484.466,06	12.5
16	413.920,623 484.480,889	17	413.985,202 484.494,274	65.952
18	414.034,194 484.514,98	19	414.008,858 484.530,87	29.906
20	413.997,208 484.548,6	21	413.970,674 484.570,111	34.159
22	413.920,801 484.577,459	23	413.869,218 484.576,6	51.59
24	413.854,146 484.570,245	25	413.879,857 484.524,766	52.244
26	413.879,045 484.470,215	27	413.883,032 484.470,565	4.002
28	413.890,702 484.405,767	29	413.901,589 484.376,072	31.628
30	413.905,878 484.341,074	1	413.923,38 484.335,949	18.237

** Lungimile segmentelor sunt determinate în planul de proiecţie Stereo 70 şi sunt rotunjite la 1 milimetru.
*** Distanţa dintre puncte este formată din segmente cumulate ce sunt mai mici decât valoarea 1 milimetru.

Document care conține date cu caracter personal, protejat de prevederile Regulamentului (UE) nr. 679/2016 și Legii 190/2018

DATE DESPRE IMOBILUL NR. 5256

Oficiul de Cadastru şi Publicitate Imobiliară SIBIU
Biroul de Cadastru şi Publicitate Imobiliară Saliste

A. Partea I. Descrierea imobilului

TEREN Extravilan

Adresa: Jud. Sibiu

Nr. Crt	Nr cadastral Nr. topografic	Suprafaţa* (mp)	Observaţii / Referinţe
A1		500	Sector cadastral:34 Teren neimprejmuit;

B. Partea II. Proprietari şi acte

Inscrieri privitoare la dreptul de proprietate şi alte drepturi reale		Referinţe
/		
Act Normativ nr. 7, din 13/03/1996 emis de Parlamentul Romaniei (art.13, alin.15);		
B1	Inscrierea provizorie, drept de PROPRIETATE, dobandit prin Lege, cota actuala 1/1	A1
	1) **ORAȘUL SĂLIȘTE**, CIF:4306950, Proprietar neidentificat	

C. Partea III. SARCINI .

Inscrieri privind dezmembramintele dreptului de proprietate, drepturi reale de garanţie şi sarcini	Referinţe
NU SUNT	

Document care conține date cu caracter personal, protejat de prevederile Regulamentului (UE) nr. 679/2016 și Legii 190/2018

Anexa Nr. 1 La Partea I

Teren

Nr cadastral	Suprafaţa (mp)*	Observaţii / Referinţe
	500	

* Suprafaţa este determinată in planul de proiecţie Stereo 70.

DETALII LINIARE IMOBIL

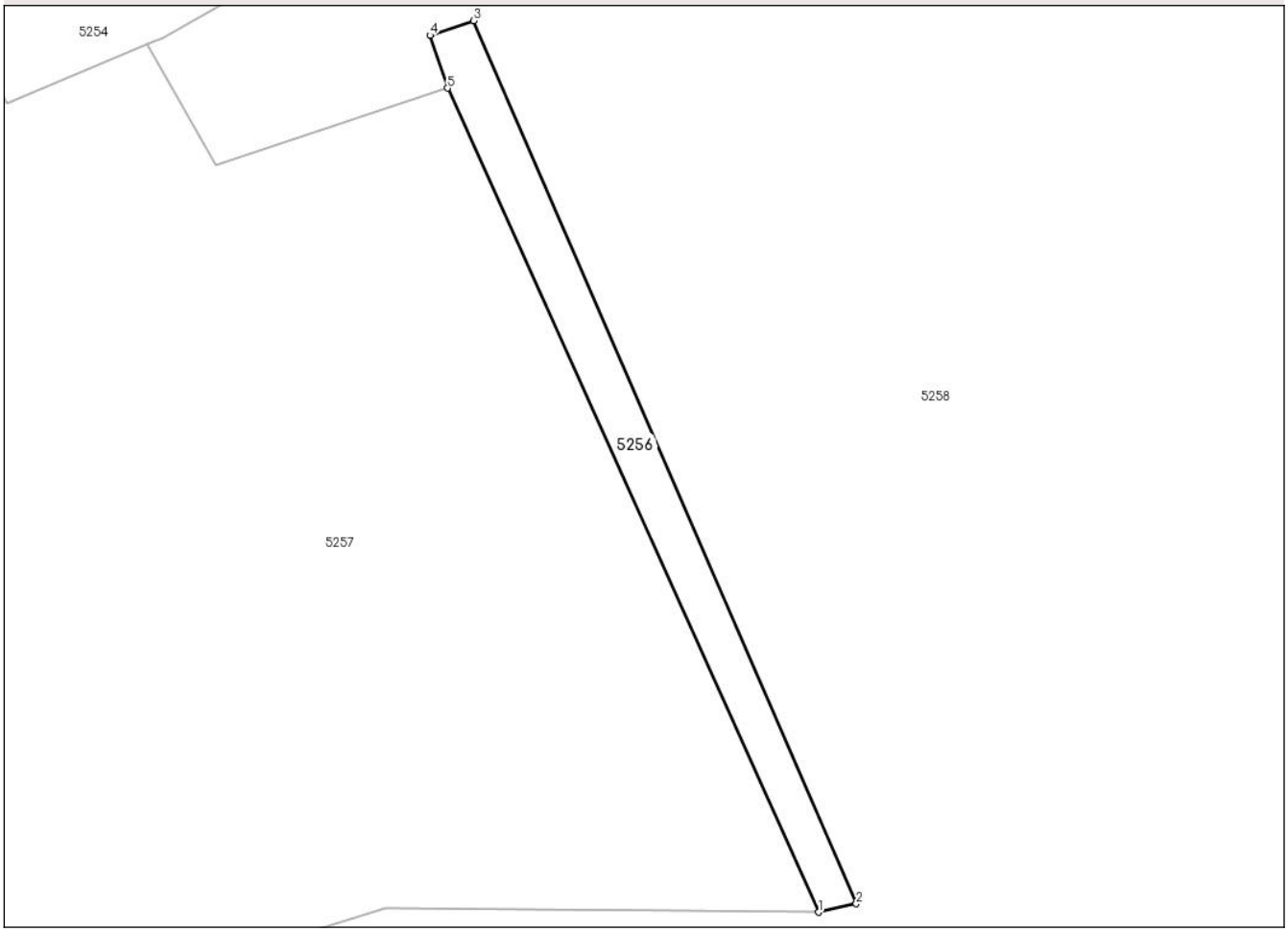

Date referitoare la teren

Crt	Categorie folosință	Intra vilan	Suprafaţa (mp)	Tarla	Parcelă	Nr. topo	Observaţii / Referinţe
1	drum	NU	500	16	350	-	

Lungime Segmente
1) Valorile lungimilor segmentelor sunt obţinute din proiecţie în plan.

Punct început	X / Y	Punct sfârşit	X / Y	Lungime segment (** (m)
1	414.089,17 484.385,727	2	414.093,254 484.386,62	4.181
2	414.093,254 484.386,62	3	414.051,975 484.481,849	103.791
3	414.051,975 484.481,849	4	414.047,231 484.480,269	5.0
4	414.047,231 484.480,269	5	414.049,127 484.474,576	6.0
5	414.049,127 484.474,576	1	414.089,17 484.385,727	97.456

Document care conține date cu caracter personal, protejat de prevederile Regulamentului (UE) nr. 679/2016 și Legii 190/2018

** Lungimile segmentelor sunt determinate în planul de proiecţie Stereo 70 şi sunt rotunjite la 1 milimetru.
*** Distanţa dintre puncte este formată din segmente cumulate ce sunt mai mici decât valoarea 1 milimetru.

Document care conține date cu caracter personal, protejat de prevederile Regulamentului (UE) nr. 679/2016 și Legii 190/2018

DATE DESPRE IMOBILUL NR. 5257

Oficiul de Cadastru şi Publicitate Imobiliară SIBIU
Biroul de Cadastru şi Publicitate Imobiliară Saliste

A. Partea I. Descrierea imobilului

TEREN Extravilan

Adresa: Jud. Sibiu

Nr. Crt	Nr cadastral Nr. topografic	Suprafaţa* (mp)	Observaţii / Referinţe
A1		16.900	Sector cadastral:34 Teren neimprejmuit;

B. Partea II. Proprietari şi acte

Inscrieri privitoare la dreptul de proprietate şi alte drepturi reale		Referinţe
/		
Act Normativ nr. 7, din 13/03/1996 emis de Parlamentul Romaniei (art.13, alin.15);		
B1	Inscrierea provizorie, drept de PROPRIETATE, dobandit prin Lege, cota actuala 1/1	A1
	1) **ORAȘUL SĂLIȘTE**, CIF:4306950, Proprietar neidentificat	

C. Partea III. SARCINI .

Inscrieri privind dezmembramintele dreptului de proprietate, drepturi reale de garanţie şi sarcini	Referinţe
NU SUNT	

Document care conține date cu caracter personal, protejat de prevederile Regulamentului (UE) nr. 679/2016 și Legii 190/2018

Anexa Nr. 1 La Partea I

Teren

Nr cadastral	Suprafaţa (mp)*	Observaţii / Referinţe
	16.900	

* Suprafaţa este determinată in planul de proiecţie Stereo 70.

DETALII LINIARE IMOBIL

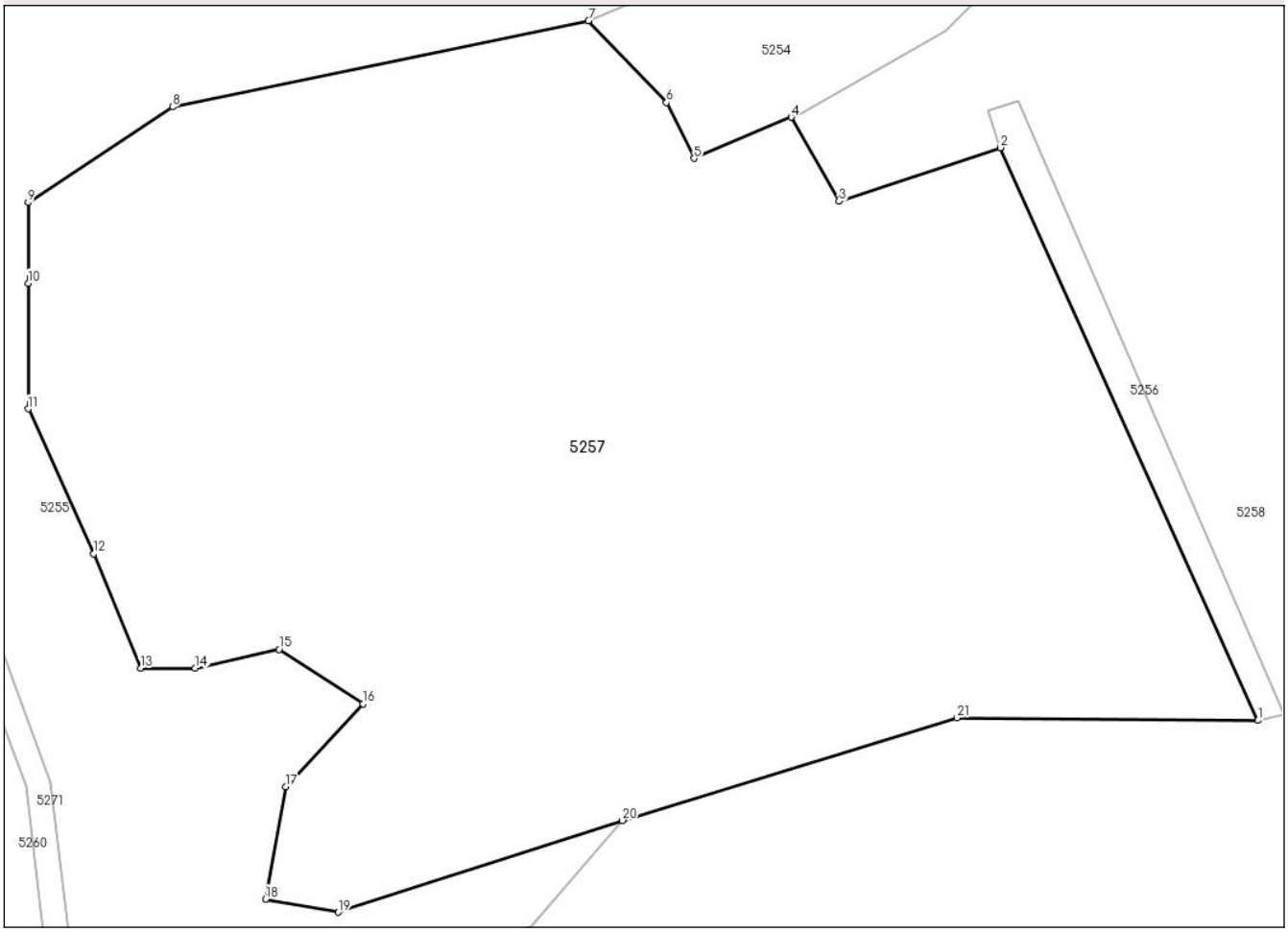

Date referitoare la teren

Crt	Categorie folosință	Intra vilan	Suprafaţa (mp)	Tarla	Parcelă	Nr. topo	Observaţii / Referinţe
1	vie	NU	16.900	16	349	-	

Lungime Segmente

1) Valorile lungimilor segmentelor sunt obţinute din proiecţie în plan.

Punct început	X / Y	Punct sfârşit	X / Y	Lungime segment (** (m)
1	414.089,17 484.385,727	2	414.049,127 484.474,576	97.456
3	414.024,112 484.466,242	4	414.016,673 484.479,303	15.03
5	414.001,599 484.472,918	6	413.997,332 484.481,602	9.676
7	413.985,202 484.494,274	8	413.920,623 484.480,889	65.952
9	413.898,186 484.466,06	10	413.898,186 484.453,56	12.5

Punct început	X / Y	Punct sfârşit	X / Y	Lungime segment (** (m)
2	414.049,127 484.474,576	3	414.024,112 484.466,242	26.367
4	414.016,673 484.479,303	5	414.001,599 484.472,918	16.37
6	413.997,332 484.481,602	7	413.985,202 484.494,274	17.542
8	413.920,623 484.480,889	9	413.898,186 484.466,06	26.894
10	413.898,186 484.453,56	11	413.898,186 484.434,06	19.5

Document care conține date cu caracter personal, protejat de prevederile Regulamentului (UE) nr. 679/2016 și Legii 190/2018

Punct început	X / Y	Punct sfârşit	X / Y	Lungime segment (** (m)
11	413.898,186 484.434,06	12	413.908,32 484.411,592	24.648
13	413.915,654 484.393,839	14	413.924,154 484.393,839	8.5
15	413.937,165 484.396,77	16	413.950,202 484.388,301	15.546
17	413.938,142 484.375,434	18	413.935,046 484.358,007	17.7
19	413.946,369 484.355,996	20	413.990,453 484.370,223	46.323
21	414.042,454 484.386,155	1	414.089,17 484.385,727	46.717

Punct început	X / Y	Punct sfârşit	X / Y	Lungime segment (** (m)
12	413.908,32 484.411,592	13	413.915,654 484.393,839	19.208
14	413.924,154 484.393,839	15	413.937,165 484.396,77	13.337
16	413.950,202 484.388,301	17	413.938,142 484.375,434	17.635
18	413.935,046 484.358,007	19	413.946,369 484.355,996	11.5
20	413.990,453 484.370,223	21	414.042,454 484.386,155	54.388

** Lungimile segmentelor sunt determinate în planul de proiecţie Stereo 70 şi sunt rotunjite la 1 milimetru.
*** Distanţa dintre puncte este formată din segmente cumulate ce sunt mai mici decât valoarea 1 milimetru.

Document care conține date cu caracter personal, protejat de prevederile Regulamentului (UE) nr. 679/2016 și Legii 190/2018

DATE DESPRE IMOBILUL NR. 5258

Oficiul de Cadastru şi Publicitate Imobiliară SIBIU
Biroul de Cadastru şi Publicitate Imobiliară Saliste

A. Partea I. Descrierea imobilului

TEREN Extravilan

Adresa: Jud. Sibiu

Nr. Crt	Nr cadastral Nr. topografic	Suprafaţa* (mp)	Observaţii / Referinţe
A1		26.400	Sector cadastral:34 Teren neimprejmuit;

B. Partea II. Proprietari şi acte

Inscrieri privitoare la dreptul de proprietate şi alte drepturi reale		Referinţe
/		
Act Normativ nr. 7, din 13/03/1996 emis de Parlamentul Romaniei (art.13, alin.15);		
B1	Inscrierea provizorie, drept de PROPRIETATE, dobandit prin Lege, cota actuala 1/1	A1
	1) **ORAȘUL SĂLIȘTE**, CIF:4306950, Proprietar neidentificat	

C. Partea III. SARCINI .

Inscrieri privind dezmembramintele dreptului de proprietate, drepturi reale de garanţie şi sarcini	Referinţe
NU SUNT	

Document care conține date cu caracter personal, protejat de prevederile Regulamentului (UE) nr. 679/2016 și Legii 190/2018

Anexa Nr. 1 La Partea I

Teren

Nr cadastral	Suprafaţa (mp)*	Observaţii / Referinţe
	26.400	

* Suprafaţa este determinată in planul de proiecţie Stereo 70.

DETALII LINIARE IMOBIL

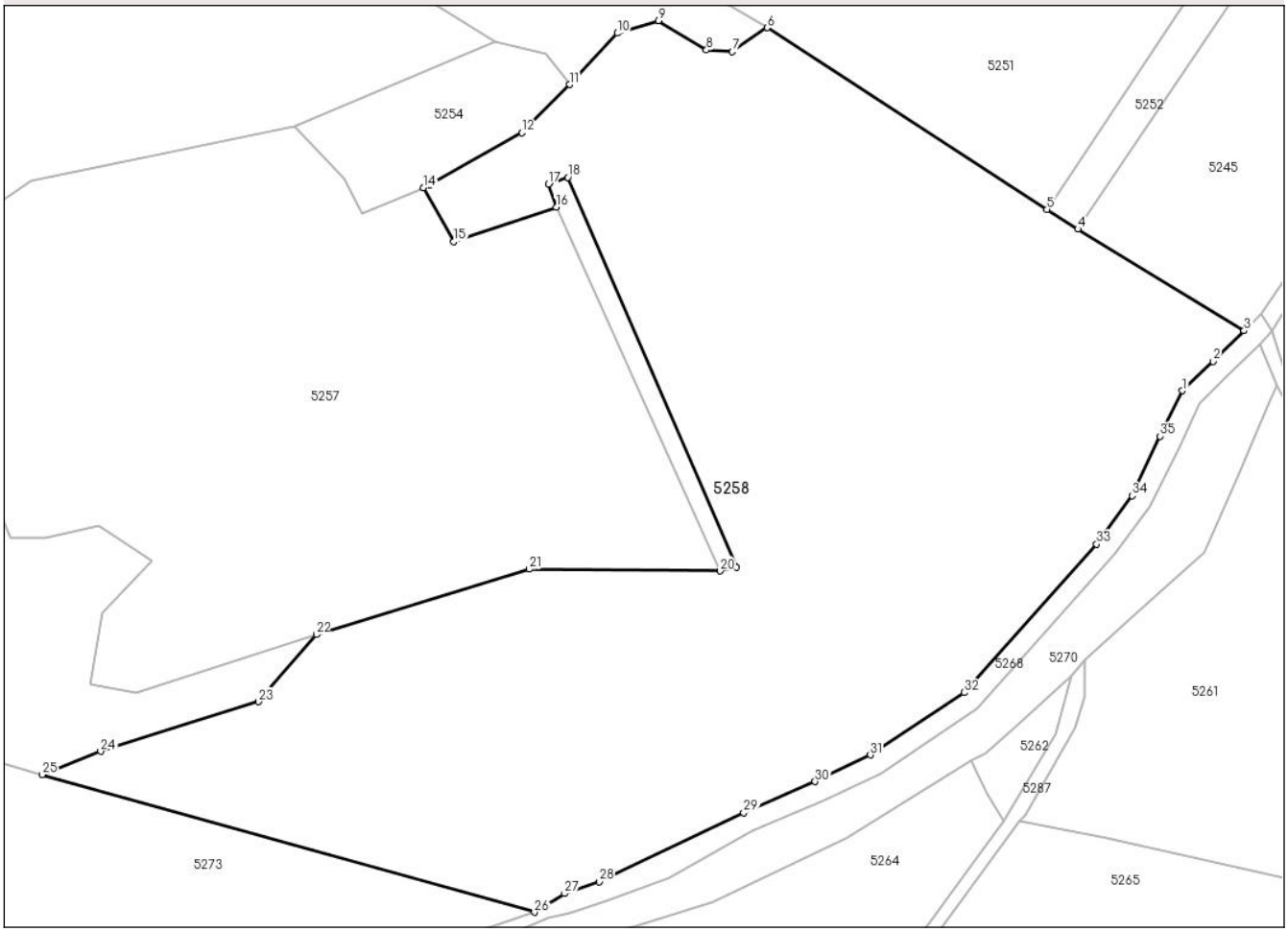

Date referitoare la teren

Crt	Categorie folosință	Intra vilan	Suprafaţa (mp)	Tarla	Parcelă	Nr. topo	Observaţii / Referinţe
1	vie	NU	26.400	16	355/1	-	

Lungime Segmente

1) Valorile lungimilor segmentelor sunt obţinute din proiecţie în plan.

Punct început	X / Y	Punct sfârşit	X / Y	Lungime segment (** (m)
1	414.202,286 484.429,756	2	414.209,778 484.436,953	10.389
3	414.217,336 484.444,418	4	414.176,691 484.469,228	47.619
5	414.169,138 484.474,058	6	414.100,726 484.518,446	81.55
7	414.092,187 484.512,566	8	414.085,86 484.512,968	6.339
9	414.074,156 484.520,15	10	414.064,031 484.517,104	10.574

Punct început	X / Y	Punct sfârşit	X / Y	Lungime segment (** (m)
2	414.209,778 484.436,953	3	414.217,336 484.444,418	10.623
4	414.176,691 484.469,228	5	414.169,138 484.474,058	8.965
6	414.100,726 484.518,446	7	414.092,187 484.512,566	10.368
8	414.085,86 484.512,968	9	414.074,156 484.520,15	13.732
10	414.064,031 484.517,104	11	414.052,369 484.504,534	17.147

Document care conține date cu caracter personal, protejat de prevederile Regulamentului (UE) nr. 679/2016 și Legii 190/2018

Punct început	X / Y	Punct sfârşit	X / Y	Lungime segment (** (m)
11	414.052,369 484.504,534	12	414.040,735 484.492,765	16.548
13	414.018,343 484.480,01	14	414.016,673 484.479,303	1.814
15	414.024,112 484.466,242	16	414.049,127 484.474,576	26.367
17	414.047,231 484.480,269	18	414.051,975 484.481,849	5.0
19	414.093,254 484.386,62	20	414.089,17 484.385,727	4.181
21	414.042,454 484.386,155	22	413.990,453 484.370,223	54.388
23	413.976,268 484.353,771	24	413.937,68 484.341,655	40.446
25	413.923,38 484.335,949	26	414.043,789 484.302,38	125.001
27	414.051,185 484.306,928	28	414.059,594 484.309,806	8.888
29	414.094,972 484.326,686	30	414.112,397 484.334,29	19.011
31	414.125,913 484.340,804	32	414.148,84 484.356,009	27.511
33	414.181,253 484.392,28	34	414.189,935 484.404,138	14.696
35	414.196,828 484.418,648	1	414.202,286 484.429,756	12.376

Punct început	X / Y	Punct sfârşit	X / Y	Lungime segment (** (m)
12	414.040,735 484.492,765	13	414.018,343 484.480,01	25.77
14	414.016,673 484.479,303	15	414.024,112 484.466,242	15.03
16	414.049,127 484.474,576	17	414.047,231 484.480,269	6.0
18	414.051,975 484.481,849	19	414.093,254 484.386,62	103.791
20	414.089,17 484.385,727	21	414.042,454 484.386,155	46.717
22	413.990,453 484.370,223	23	413.976,268 484.353,771	21.722
24	413.937,68 484.341,655	25	413.923,38 484.335,949	15.396
26	414.043,789 484.302,38	27	414.051,185 484.306,928	8.682
28	414.059,594 484.309,806	29	414.094,972 484.326,686	39.199
30	414.112,397 484.334,29	31	414.125,913 484.340,804	15.004
32	414.148,84 484.356,009	33	414.181,253 484.392,28	48.644
34	414.189,935 484.404,138	35	414.196,828 484.418,648	16.064

** Lungimile segmentelor sunt determinate în planul de proiecţie Stereo 70 şi sunt rotunjite la 1 milimetru.
*** Distanţa dintre puncte este formată din segmente cumulate ce sunt mai mici decât valoarea 1 milimetru.

Document care conține date cu caracter personal, protejat de prevederile Regulamentului (UE) nr. 679/2016 și Legii 190/2018

DATE DESPRE IMOBILUL NR. 5259

Oficiul de Cadastru şi Publicitate Imobiliară SIBIU
Biroul de Cadastru şi Publicitate Imobiliară Saliste

A. Partea I. Descrierea imobilului

TEREN Extravilan

Adresa: Jud. Sibiu

Nr. Crt	Nr cadastral Nr. topografic	Suprafaţa* (mp)	Observaţii / Referinţe
A1		400	Sector cadastral:34 Teren neimprejmuit;

B. Partea II. Proprietari şi acte

Inscrieri privitoare la dreptul de proprietate şi alte drepturi reale		Referinţe
/		
Act Normativ nr. 268, din 28/05/2001 emis de Parlamentul Romaniei (Decizia nr. 368/31.08.2020);		
B1	Intabulare, drept de PROPRIETATE, dobandit prin Lege, cota actuala 1/1	A1
	1) **STATUL ROMÂN**, CIF:9999999999999	
B2	Intabulare, drept de ADMINISTRARE, dobandit prin Lege, cota actuala 1/1	A1
	1) **AGENȚIA DOMENIILOR STATULUI**, CIF:14818116	

C. Partea III. SARCINI .

Inscrieri privind dezmembramintele dreptului de proprietate, drepturi reale de garanţie şi sarcini	Referinţe
NU SUNT	

Document care conține date cu caracter personal, protejat de prevederile Regulamentului (UE) nr. 679/2016 și Legii 190/2018

Anexa Nr. 1 La Partea I

Teren

Nr cadastral	Suprafaţa (mp)*	Observaţii / Referinţe
	400	

* Suprafaţa este determinată in planul de proiecţie Stereo 70.

DETALII LINIARE IMOBIL

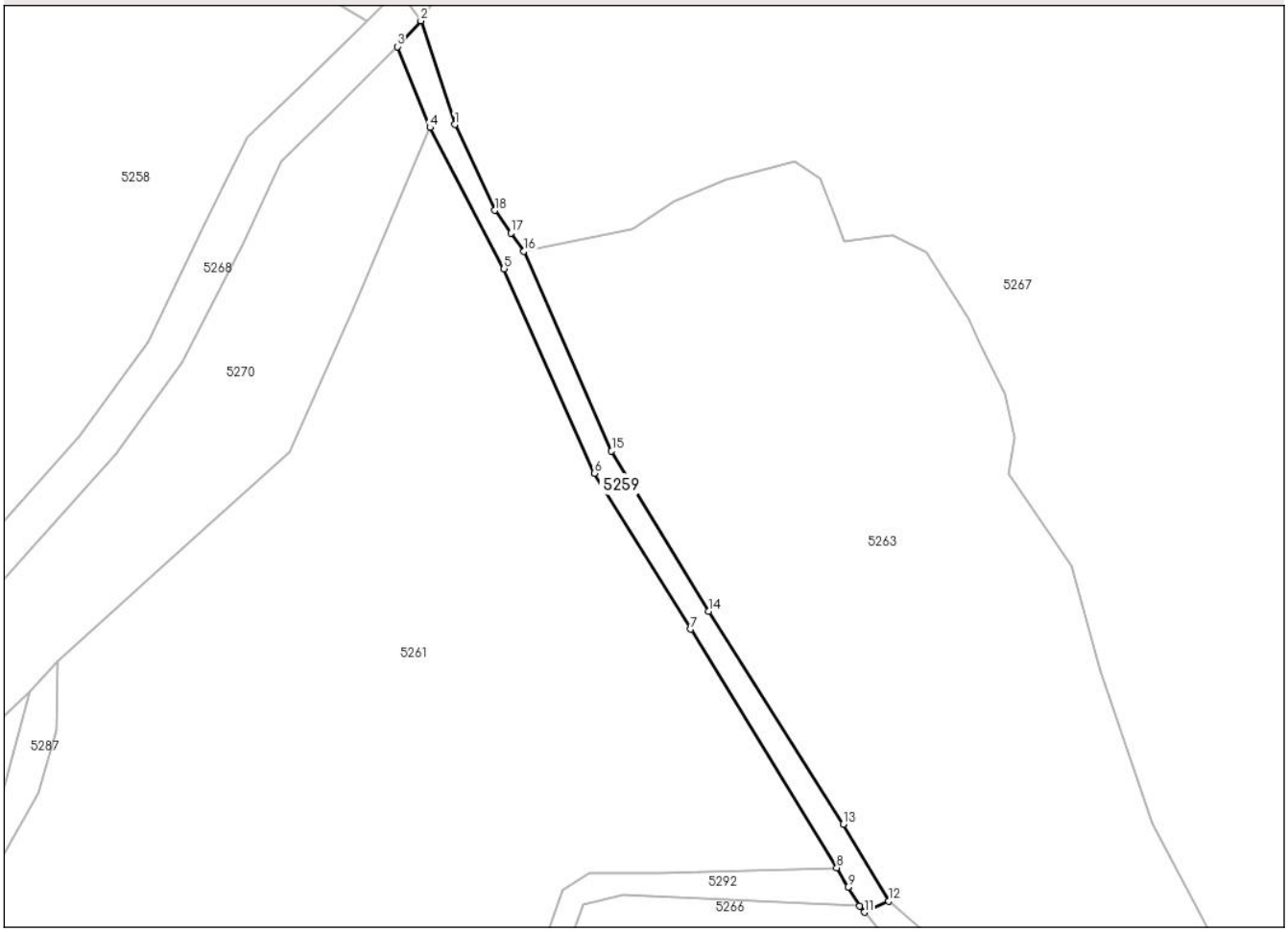

Date referitoare la teren

Crt	Categorie folosință	Intra vilan	Suprafaţa (mp)	Tarla	Parcelă	Nr. topo	Observaţii / Referinţe
1	drum	NU	400	16	400	-	

Lungime Segmente
1) Valorile lungimilor segmentelor sunt obţinute din proiecţie în plan.

Punct început	X / Y	Punct sfârşit	X / Y	Lungime segment (** (m)
1	414.228,425 484.431,416	2	414.224,152 484.444,462	13.728
2	414.224,152 484.444,462	3	414.221,197 484.441,203	4.399
3	414.221,197 484.441,203	4	414.225,31 484.431,043	10.961
4	414.225,31 484.431,043	5	414.234,636 484.413,29	20.054
5	414.234,636 484.413,29	6	414.245,981 484.387,587	28.095

Document care conține date cu caracter personal, protejat de prevederile Regulamentului (UE) nr. 679/2016 și Legii 190/2018

Punct început	X / Y	Punct sfârşit	X / Y	Lungime segment (** (m)
6	414.245,981 484.387,587	7	414.258,096 484.367,995	23.035
7	414.258,096 484.367,995	8	414.276,488 484.338,011	35.175
8	414.276,488 484.338,011	9	414.277,901 484.335,573	2.818
9	414.277,901 484.335,573	10	414.279,35 484.333,18	2.798
10	414.279,35 484.333,18	11	414.279,972 484.332,42	0.982
11	414.279,972 484.332,42	12	414.283,054 484.333,82	3.385
12	414.283,054 484.333,82	13	414.277,31 484.343,48	11.239
13	414.277,31 484.343,48	14	414.260,36 484.370,219	31.659
14	414.260,36 484.370,219	15	414.248,172 484.390,378	23.557
15	414.248,172 484.390,378	16	414.237,137 484.415,483	27.423
16	414.237,137 484.415,483	17	414.235,494 484.417,786	2.829
17	414.235,494 484.417,786	18	414.233,468 484.420,626	3.489
18	414.233,468 484.420,626	1	414.228,425 484.431,416	11.91

** Lungimile segmentelor sunt determinate în planul de proiecţie Stereo 70 şi sunt rotunjite la 1 milimetru.
*** Distanţa dintre puncte este formată din segmente cumulate ce sunt mai mici decât valoarea 1 milimetru.

Document care conține date cu caracter personal, protejat de prevederile Regulamentului (UE) nr. 679/2016 și Legii 190/2018

DATE DESPRE IMOBILUL NR. 5260

Oficiul de Cadastru şi Publicitate Imobiliară SIBIU
Biroul de Cadastru şi Publicitate Imobiliară Saliste

A. Partea I. Descrierea imobilului

TEREN Extravilan

Adresa: Jud. Sibiu

Nr. Crt	Nr cadastral Nr. topografic	Suprafaţa* (mp)	Observaţii / Referinţe
A1	106618	10.600	Sector cadastral:34 Teren neimprejmuit;

B. Partea II. Proprietari şi acte

Inscrieri privitoare la dreptul de proprietate şi alte drepturi reale		Referinţe
12828 / 21/11/2012		
Act Administrativ nr. 3029/52, din 04/10/2010 emis de CJPSDPAT Sibiu (documentatie cadastrala receptionata de catre OCPI Sibiu);		
B1	se infiinteaza CFE 106618 UAT Saliste pentru parcela nr. 344/2 inscrisa in T.P. nr. 3029/52 emis de CJPSDPAT Sibiu la data de 04.10.2010	A1
B2	Intabulare, drept de PROPRIETATEreconstituire in baza L.18/91, dobandit prin Lege, cota actuala 1/1	A1
	1) **WEBER MIHAIL**	

C. Partea III. SARCINI .

Inscrieri privind dezmembramintele dreptului de proprietate, drepturi reale de garanţie şi sarcini	Referinţe
NU SUNT	

Anexa Nr. 1 La Partea I

Teren

Nr cadastral	Suprafaţa (mp)*	Observaţii / Referinţe
106618	10.600	

* Suprafaţa este determinată in planul de proiecţie Stereo 70.

DETALII LINIARE IMOBIL

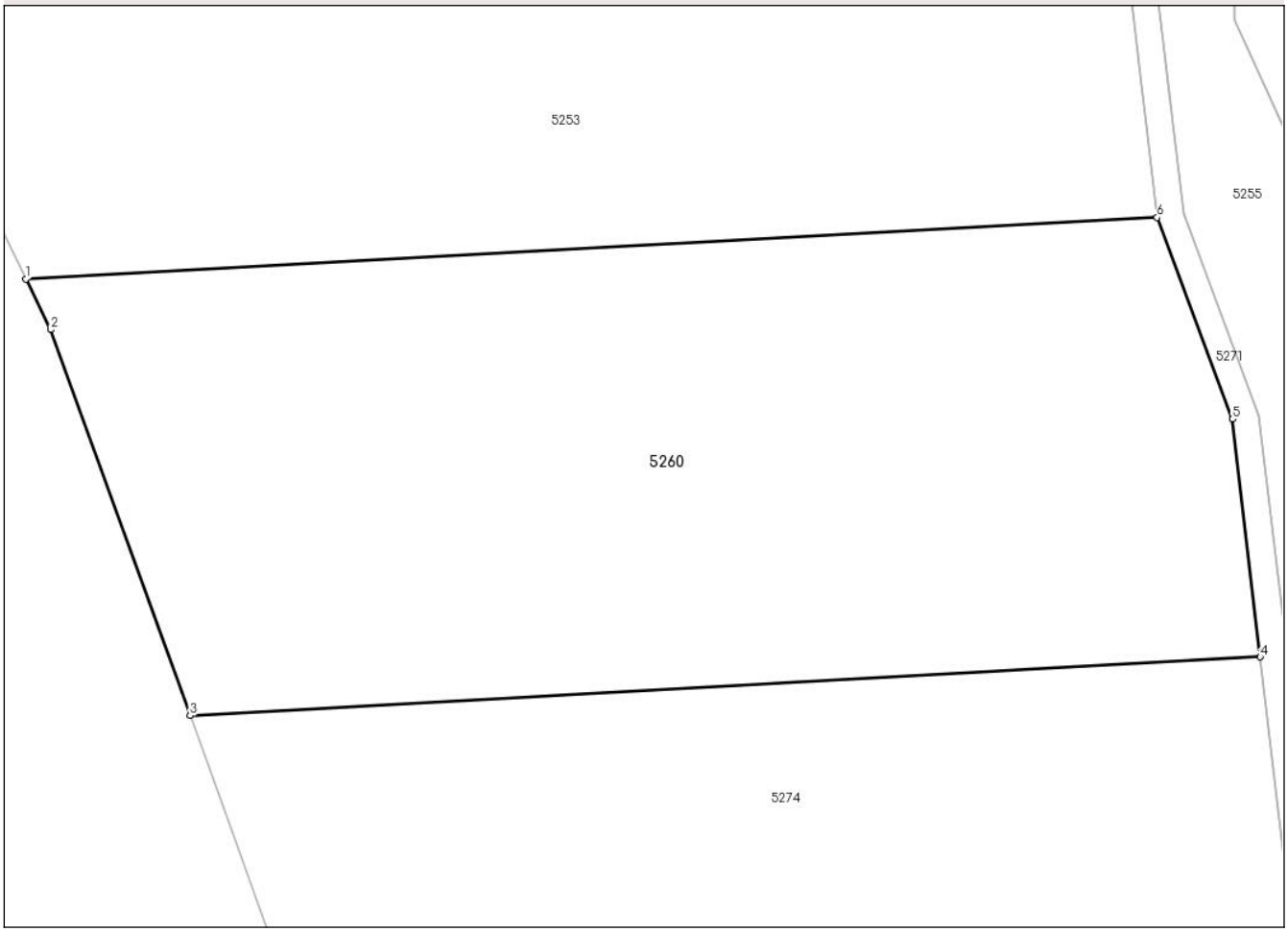

Date referitoare la teren

Crt	Categorie folosință	Intra vilan	Suprafaţa (mp)	Tarla	Parcelă	Nr. topo	Observaţii / Referinţe
1	arabil	NU	10.600	16	344/2	-	

Lungime Segmente
1) Valorile lungimilor segmentelor sunt obţinute din proiecţie în plan.

Punct început	X / Y	Punct sfârşit	X / Y	Lungime segment (** (m)
1	413.721,14 484.396,108	2	413.724,793 484.388,713	8.248
2	413.724,793 484.388,713	3	413.745,174 484.332,28	60.001
3	413.745,174 484.332,28	4	413.901,875 484.340,855	156.935
4	413.901,875 484.340,855	5	413.897,837 484.375,627	35.006
5	413.897,837 484.375,627	6	413.886,769 484.405,129	31.51

Document care conține date cu caracter personal, protejat de prevederile Regulamentului (UE) nr. 679/2016 și Legii 190/2018

Punct început	X / Y	Punct sfârşit	X / Y	Lungime segment (** (m)
6	413.886,769 484.405,129	1	413.721,14 484.396,108	165.874

** Lungimile segmentelor sunt determinate în planul de proiecţie Stereo 70 şi sunt rotunjite la 1 milimetru.
*** Distanţa dintre puncte este formată din segmente cumulate ce sunt mai mici decât valoarea 1 milimetru.

Document care conține date cu caracter personal, protejat de prevederile Regulamentului (UE) nr. 679/2016 și Legii 190/2018

DATE DESPRE IMOBILUL NR. 5261

Oficiul de Cadastru şi Publicitate Imobiliară SIBIU
Biroul de Cadastru şi Publicitate Imobiliară Saliste

A. Partea I. Descrierea imobilului

TEREN Extravilan

Adresa: Jud. Sibiu

Nr. Crt	Nr cadastral Nr. topografic	Suprafaţa* (mp)	Observaţii / Referinţe
A1		6.300	Sector cadastral:34 Teren neimprejmuit;

B. Partea II. Proprietari şi acte

Inscrieri privitoare la dreptul de proprietate şi alte drepturi reale		Referinţe
/		
Act Normativ nr. 268, din 28/05/2001 emis de Parlamentul Romaniei (Decizia nr. 368/31.08.2020);		
B1	Intabulare, drept de PROPRIETATE, dobandit prin Lege, cota actuala 1/1	A1
	1) **STATUL ROMÂN**, CIF:9999999999999	
B2	Intabulare, drept de ADMINISTRARE, dobandit prin Lege, cota actuala 1/1	A1
	1) **AGENȚIA DOMENIILOR STATULUI**, CIF:14818116	

C. Partea III. SARCINI .

Inscrieri privind dezmembramintele dreptului de proprietate, drepturi reale de garanţie şi sarcini	Referinţe
NU SUNT	

Document care conține date cu caracter personal, protejat de prevederile Regulamentului (UE) nr. 679/2016 și Legii 190/2018

Anexa Nr. 1 La Partea I

Teren

Nr cadastral	Suprafaţa (mp)*	Observaţii / Referinţe
	6.300	

* Suprafaţa este determinată in planul de proiecţie Stereo 70.

DETALII LINIARE IMOBIL

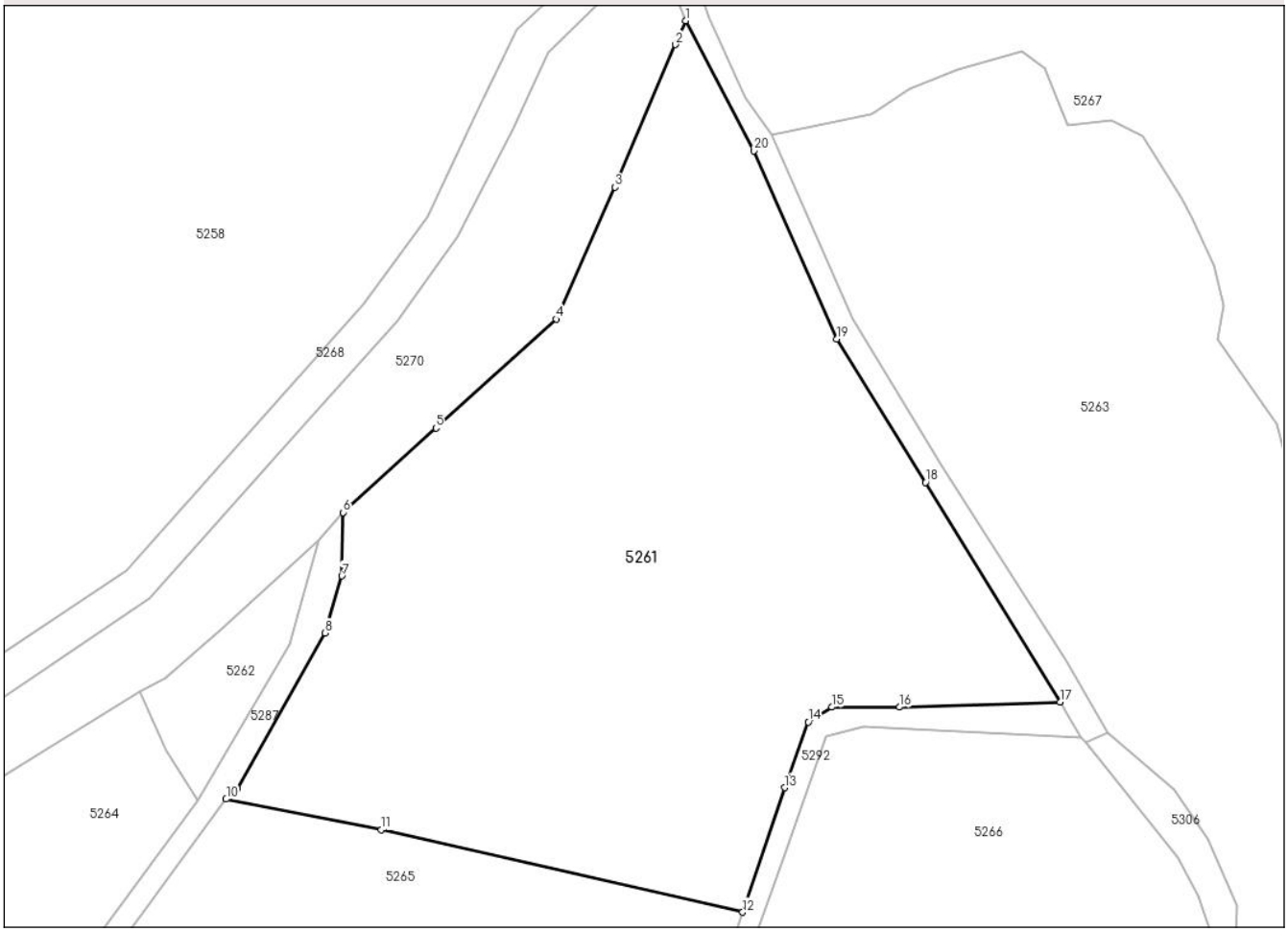

Date referitoare la teren

Crt	Categorie folosință	Intra vilan	Suprafaţa (mp)	Tarla	Parcelă	Nr. topo	Observaţii / Referinţe
1	padure	NU	6.300	16	399	-	

Lungime Segmente
1) Valorile lungimilor segmentelor sunt obţinute din proiecţie în plan.

Punct început	X / Y	Punct sfârşit	X / Y	Lungime segment (** (m)
1	414.225,31 484.431,043	2	414.223,904 484.427,785	3.548
2	414.223,904 484.427,785	3	414.215,651 484.408,293	21.167
3	414.215,651 484.408,293	4	414.207,588 484.390,279	19.736
4	414.207,588 484.390,279	5	414.191,153 484.375,421	22.156
5	414.191,153 484.375,421	6	414.178,466 484.363,883	17.149

Document care conține date cu caracter personal, protejat de prevederile Regulamentului (UE) nr. 679/2016 și Legii 190/2018

Punct început	X / Y	Punct sfârşit	X / Y	Lungime segment (** (m)
6	414.178,466 484.363,883	7	414.178,295 484.355,231	8.654
7	414.178,295 484.355,231	8	414.175,99 484.347,433	8.132
8	414.175,99 484.347,433	9	414.163,964 484.326,119	24.473
9	414.163,964 484.326,119	10	414.162,459 484.324,721	2.054
10	414.162,459 484.324,721	11	414.183,673 484.320,526	21.625
11	414.183,673 484.320,526	12	414.233,088 484.309,285	50.677
12	414.233,088 484.309,285	13	414.238,806 484.326,294	17.944
13	414.238,806 484.326,294	14	414.242,045 484.335,264	9.537
14	414.242,045 484.335,264	15	414.245,284 484.337,299	3.825
15	414.245,284 484.337,299	16	414.254,538 484.337,299	9.254
16	414.254,538 484.337,299	17	414.276,488 484.338,011	21.962
17	414.276,488 484.338,011	18	414.258,096 484.367,995	35.175
18	414.258,096 484.367,995	19	414.245,981 484.387,587	23.035
19	414.245,981 484.387,587	20	414.234,636 484.413,29	28.095
20	414.234,636 484.413,29	1	414.225,31 484.431,043	20.054

** Lungimile segmentelor sunt determinate în planul de proiecţie Stereo 70 şi sunt rotunjite la 1 milimetru.
*** Distanţa dintre puncte este formată din segmente cumulate ce sunt mai mici decât valoarea 1 milimetru.

Document care conține date cu caracter personal, protejat de prevederile Regulamentului (UE) nr. 679/2016 și Legii 190/2018

DATE DESPRE IMOBILUL NR. 5262

Oficiul de Cadastru şi Publicitate Imobiliară SIBIU
Biroul de Cadastru şi Publicitate Imobiliară Saliste

A. Partea I. Descrierea imobilului

TEREN Extravilan

Adresa: Jud. Sibiu

Nr. Crt	Nr cadastral Nr. topografic	Suprafaţa* (mp)	Observaţii / Referinţe
A1		300	Sector cadastral:34 Teren neimprejmuit;

B. Partea II. Proprietari şi acte

Inscrieri privitoare la dreptul de proprietate şi alte drepturi reale		Referinţe
/		
Act Normativ nr. 268, din 28/05/2001 emis de Parlamentul Romaniei (Decizia nr. 368/31.08.2020);		
B1	Intabulare, drept de PROPRIETATE, dobandit prin Lege, cota actuala 1/1	A1
	1) **STATUL ROMÂN**, CIF:9999999999999	
B2	Intabulare, drept de ADMINISTRARE, dobandit prin Lege, cota actuala 1/1	A1
	1) **AGENȚIA DOMENIILOR STATULUI**, CIF:14818116	

C. Partea III. SARCINI .

Inscrieri privind dezmembramintele dreptului de proprietate, drepturi reale de garanţie şi sarcini	Referinţe
NU SUNT	

Document care conține date cu caracter personal, protejat de prevederile Regulamentului (UE) nr. 679/2016 și Legii 190/2018

Anexa Nr. 1 La Partea I

Teren

Nr cadastral	Suprafaţa (mp)*	Observaţii / Referinţe
	300	

* Suprafaţa este determinată in planul de proiecţie Stereo 70.

DETALII LINIARE IMOBIL

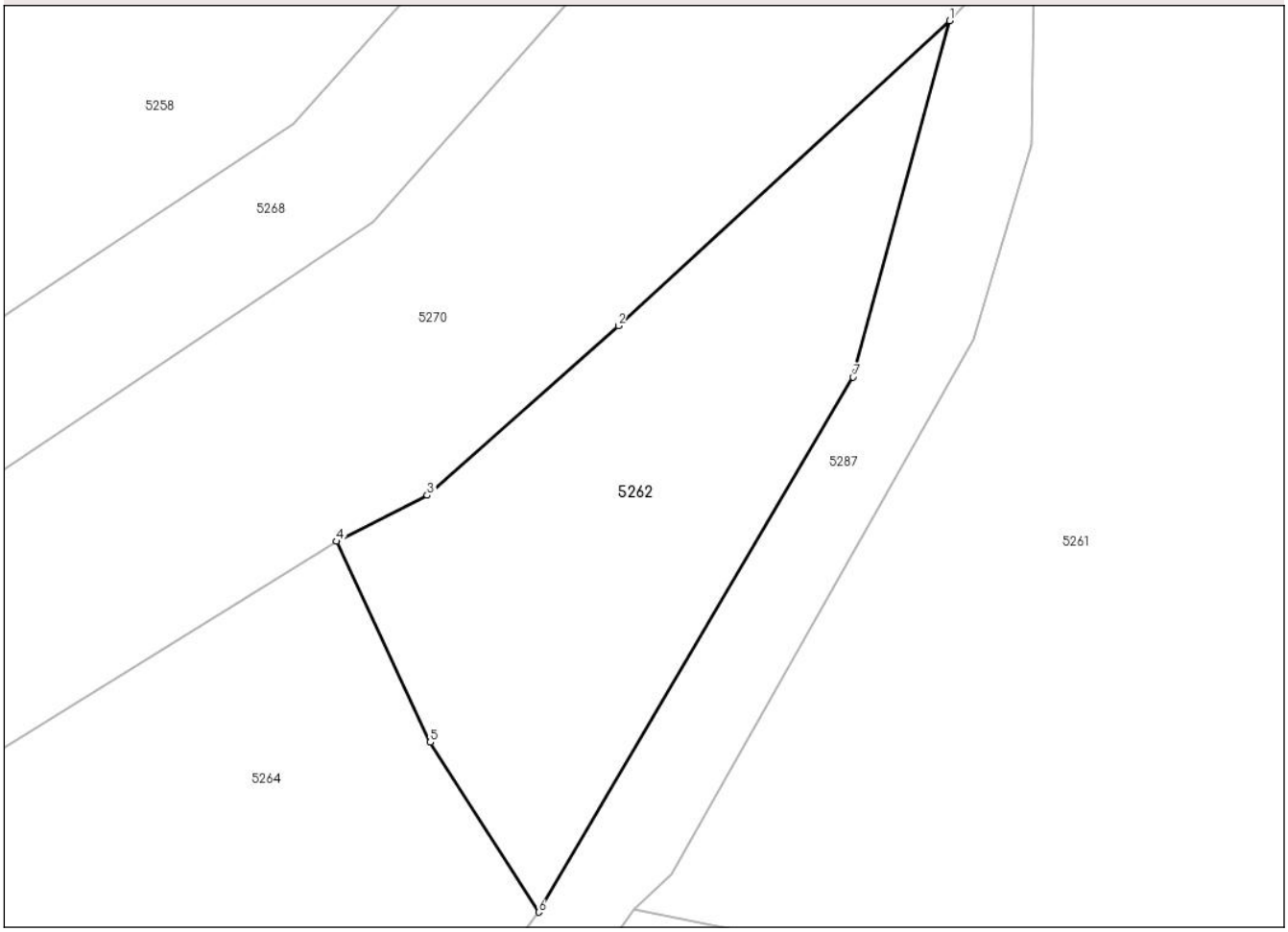

Date referitoare la teren

Crt	Categorie folosință	Intra vilan	Suprafaţa (mp)	Tarla	Parcelă	Nr. topo	Observaţii / Referinţe
1	faneata	NU	300	16	382	-	

Lungime Segmente
1) Valorile lungimilor segmentelor sunt obţinute din proiecţie în plan.

Punct început	X / Y	Punct sfârşit	X / Y	Lungime segment (** (m)
1	414.175,04 484.360,143	2	414.161,833 484.347,988	17.949
2	414.161,833 484.347,988	3	414.154,212 484.341,227	10.188
3	414.154,212 484.341,227	4	414.150,594 484.339,398	4.054
4	414.150,594 484.339,398	5	414.154,329 484.331,395	8.832
5	414.154,329 484.331,395	6	414.158,65 484.324,621	8.035

Document care conține date cu caracter personal, protejat de prevederile Regulamentului (UE) nr. 679/2016 și Legii 190/2018

Punct început	X / Y	Punct sfârşit	X / Y	Lungime segment (** (m)
6	414.158,65 484.324,621	7	414.171,191 484.345,939	24.733
7	414.171,191 484.345,939	1	414.175,04 484.360,143	14.716

** Lungimile segmentelor sunt determinate în planul de proiecţie Stereo 70 şi sunt rotunjite la 1 milimetru.
*** Distanţa dintre puncte este formată din segmente cumulate ce sunt mai mici decât valoarea 1 milimetru.

Document care conține date cu caracter personal, protejat de prevederile Regulamentului (UE) nr. 679/2016 și Legii 190/2018

DATE DESPRE IMOBILUL NR. 5263

Oficiul de Cadastru şi Publicitate Imobiliară SIBIU
Biroul de Cadastru şi Publicitate Imobiliară Saliste

A. Partea I. Descrierea imobilului

TEREN Extravilan

Adresa: Jud. Sibiu

Nr. Crt	Nr cadastral Nr. topografic	Suprafaţa* (mp)	Observaţii / Referinţe
A1		11.000	Sector cadastral:34 Teren neimprejmuit;

B. Partea II. Proprietari şi acte

Inscrieri privitoare la dreptul de proprietate şi alte drepturi reale		Referinţe
/		
Act Normativ nr. 268, din 28/05/2001 emis de Parlamentul Romaniei (Decizia nr. 368/31.08.2020);		
B1	Intabulare, drept de PROPRIETATE, dobandit prin Lege, cota actuala 1/1	A1
	1) **STATUL ROMÂN**, CIF:9999999999999	
B2	Intabulare, drept de ADMINISTRARE, dobandit prin Lege, cota actuala 1/1	A1
	1) **AGENȚIA DOMENIILOR STATULUI**, CIF:14818116	

C. Partea III. SARCINI .

Inscrieri privind dezmembramintele dreptului de proprietate, drepturi reale de garanţie şi sarcini	Referinţe
NU SUNT	

Document care conține date cu caracter personal, protejat de prevederile Regulamentului (UE) nr. 679/2016 și Legii 190/2018

Anexa Nr. 1 La Partea I

Teren

Nr cadastral	Suprafaţa (mp)*	Observaţii / Referinţe
	11.000	

* Suprafaţa este determinată in planul de proiecţie Stereo 70.

DETALII LINIARE IMOBIL

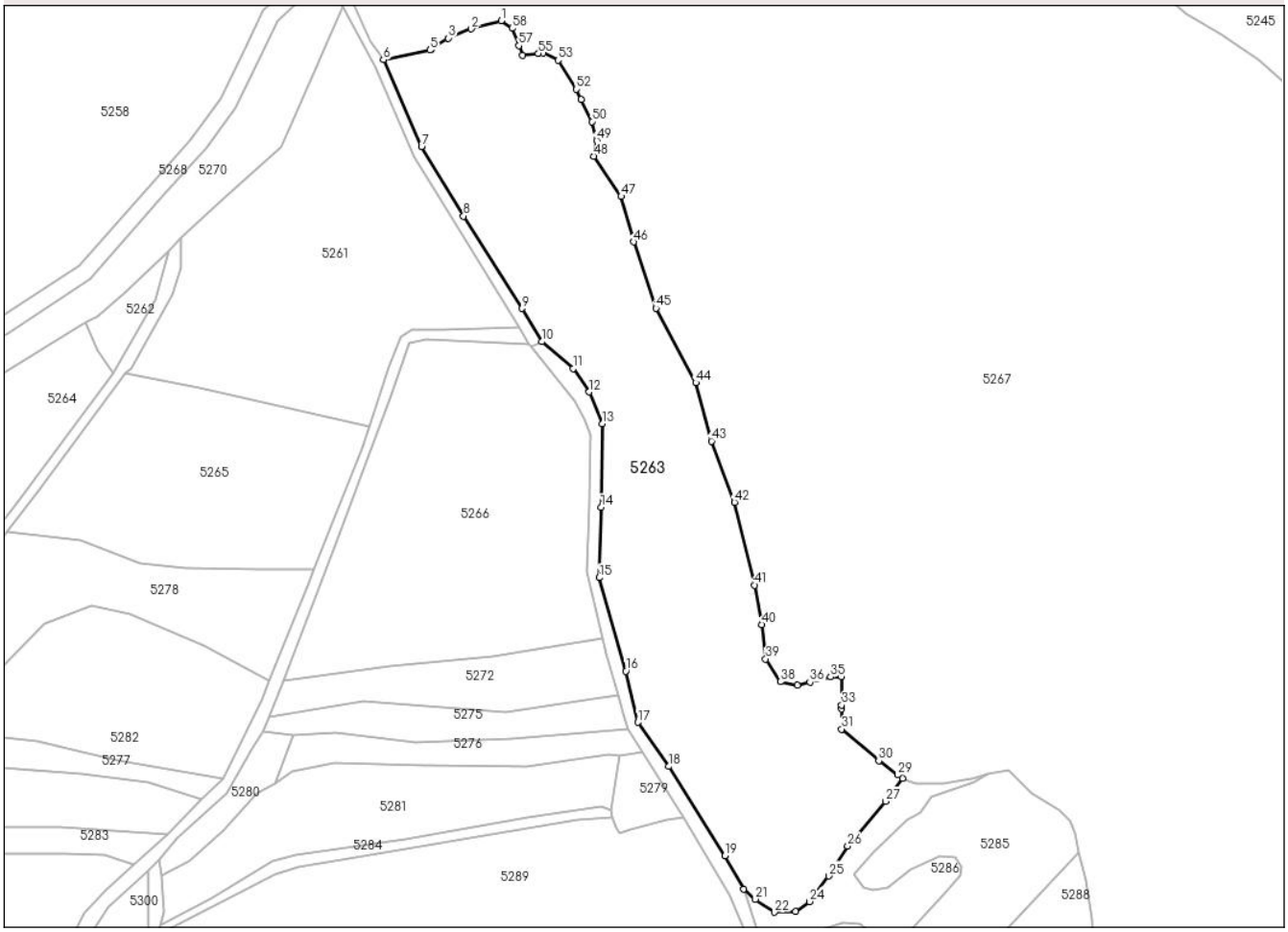

Date referitoare la teren

Crt	Categorie folosință	Intra vilan	Suprafaţa (mp)	Tarla	Parcelă	Nr. topo	Observaţii / Referinţe
1	vie	NU	11.000	16	458	-	

Lungime Segmente

1) Valorile lungimilor segmentelor sunt obţinute din proiecţie în plan.

Punct început	X / Y	Punct sfârşit	X / Y	Lungime segment
1	414.271,269 484.426,788	2	414.262,589 484.424,419	8.997
4	414.250,924 484.418,456	5	414.250,636 484.418,266	0.345
7	414.248,172 484.390,378	8	414.260,36 484.370,219	23.557
10	414.283,054 484.333,82	11	414.292,112 484.326,036	11.943
13	414.300,641 484.310,132	14	414.300,236 484.285,861	24.274
16	414.307,413 484.238,459	17	414.310,856 484.223,639	15.215

Punct început	X / Y	Punct sfârşit	X / Y	Lungime segment
2	414.262,589 484.424,419	3	414.255,94 484.421,76	7.161
5	414.250,636 484.418,266	6	414.237,137 484.415,483	13.783
8	414.260,36 484.370,219	9	414.277,31 484.343,48	31.659
11	414.292,112 484.326,036	12	414.296,793 484.319,28	8.219
14	414.300,236 484.285,861	15	414.299,716 484.265,486	20.382
17	414.310,856 484.223,639	18	414.319,906 484.210,853	15.665

Punct început	X / Y	Punct sfârşit	X / Y	Lungime segment
3	414.255,94 484.421,76	4	414.250,924 484.418,456	6.006
6	414.237,137 484.415,483	7	414.248,172 484.390,378	27.423
9	414.277,31 484.343,48	10	414.283,054 484.333,82	11.239
12	414.296,793 484.319,28	13	414.300,641 484.310,132	9.924
15	414.299,716 484.265,486	16	414.307,413 484.238,459	28.102
18	414.319,906 484.210,853	19	414.336,133 484.184,969	30.55

Document care conține date cu caracter personal, protejat de prevederile Regulamentului (UE) nr. 679/2016 și Legii 190/2018

Punct început	X / Y	Punct sfârşit	X / Y	Lungime segment
19	414.336,133 484.184,969	20	414.341,542 484.175,302	11.077
22	414.350,497 484.168,629	23	414.356,543 484.168,86	6.05
25	414.366,261 484.179,111	26	414.371,738 484.187,742	10.222
28	414.387,658 484.207,4	29	414.386,278 484.208,404	1.707
31	414.369,969 484.221,654	32	414.369,976 484.227,468	5.814
34	414.369,977 484.236,836	35	414.366,817 484.236,746	3.161
37	414.357,067 484.234,4	38	414.352,192 484.235,392	4.975
40	414.346,775 484.251,903	41	414.344,761 484.263,355	11.628
43	414.332,254 484.305,037	44	414.327,659 484.321,97	17.545
46	414.309,678 484.362,761	47	414.306,062 484.375,909	13.636
49	414.298,928 484.392,113	50	414.297,589 484.397,569	5.618
52	414.293,089 484.406,929	53	414.287,799 484.415,343	9.939
55	414.282,04 484.417,284	56	414.277,469 484.416,765	4.6
58	414.274,444 484.424,62	1	414.271,269 484.426,788	3.845

Punct început	X / Y	Punct sfârşit	X / Y	Lungime segment
20	414.341,542 484.175,302	21	414.344,951 484.172,4	4.477
23	414.356,543 484.168,86	24	414.360,671 484.171,713	5.018
26	414.371,738 484.187,742	27	414.382,752 484.200,76	17.052
29	414.386,278 484.208,404	30	414.380,713 484.212,452	6.882
32	414.369,976 484.227,468	33	414.369,977 484.228,626	1.158
35	414.366,817 484.236,746	36	414.360,785 484.235,295	6.204
38	414.352,192 484.235,392	39	414.347,949 484.241,979	7.835
41	414.344,761 484.263,355	42	414.338,874 484.287,319	24.677
44	414.327,659 484.321,97	45	414.316,155 484.343,535	24.442
47	414.306,062 484.375,909	48	414.298,063 484.387,575	14.145
50	414.297,589 484.397,569	51	414.294,502 484.403,99	7.125
53	414.287,799 484.415,343	54	414.283,464 484.417,445	4.818
56	414.277,469 484.416,765	57	414.276,391 484.419,563	2.998

Punct început	X / Y	Punct sfârşit	X / Y	Lungime segment
21	414.344,951 484.172,4	22	414.350,497 484.168,629	6.707
24	414.360,671 484.171,713	25	414.366,261 484.179,111	9.272
27	414.382,752 484.200,76	28	414.387,658 484.207,4	8.256
30	414.380,713 484.212,452	31	414.369,969 484.221,654	14.146
33	414.369,977 484.228,626	34	414.369,977 484.236,836	8.21
36	414.360,785 484.235,295	37	414.357,067 484.234,4	3.824
39	414.347,949 484.241,979	40	414.346,775 484.251,903	9.993
42	414.338,874 484.287,319	43	414.332,254 484.305,037	18.914
45	414.316,155 484.343,535	46	414.309,678 484.362,761	20.288
48	414.298,063 484.387,575	49	414.298,928 484.392,113	4.62
51	414.294,502 484.403,99	52	414.293,089 484.406,929	3.261
54	414.283,464 484.417,445	55	414.282,04 484.417,284	1.433
57	414.276,391 484.419,563	58	414.274,444 484.424,62	5.419

** Lungimile segmentelor sunt determinate în planul de proiecţie Stereo 70 şi sunt rotunjite la 1 milimetru.
*** Distanţa dintre puncte este formată din segmente cumulate ce sunt mai mici decât valoarea 1 milimetru.

Document care conține date cu caracter personal, protejat de prevederile Regulamentului (UE) nr. 679/2016 și Legii 190/2018

DATE DESPRE IMOBILUL NR. 5264

Oficiul de Cadastru şi Publicitate Imobiliară SIBIU
Biroul de Cadastru şi Publicitate Imobiliară Saliste

A. Partea I. Descrierea imobilului

TEREN Extravilan

Adresa: Jud. Sibiu

Nr. Crt	Nr cadastral Nr. topografic	Suprafaţa* (mp)	Observaţii / Referinţe
A1		3.800	Sector cadastral:34 Teren neimprejmuit;

B. Partea II. Proprietari şi acte

Inscrieri privitoare la dreptul de proprietate şi alte drepturi reale		Referinţe
/		
Act Normativ nr. 268, din 28/05/2001 emis de Parlamentul Romaniei (Decizia nr. 368/31.08.2020);		
B1	Intabulare, drept de PROPRIETATE, dobandit prin Lege, cota actuala 1/1	A1
	1) **STATUL ROMÂN**, CIF:9999999999999	
B2	Intabulare, drept de ADMINISTRARE, dobandit prin Lege, cota actuala 1/1	A1
	1) **AGENȚIA DOMENIILOR STATULUI**, CIF:14818116	

C. Partea III. SARCINI .

Inscrieri privind dezmembramintele dreptului de proprietate, drepturi reale de garanţie şi sarcini	Referinţe
NU SUNT	

Document care conține date cu caracter personal, protejat de prevederile Regulamentului (UE) nr. 679/2016 și Legii 190/2018

Anexa Nr. 1 La Partea I

Teren

Nr cadastral	Suprafaţa (mp)*	Observaţii / Referinţe
	3.800	

* Suprafaţa este determinată in planul de proiecţie Stereo 70.

DETALII LINIARE IMOBIL

Date referitoare la teren

Crt	Categorie folosință	Intra vilan	Suprafaţa (mp)	Tarla	Parcelă	Nr. topo	Observaţii / Referinţe
1	padure	NU	3.800	16	381	-	

Lungime Segmente
1) Valorile lungimilor segmentelor sunt obţinute din proiecţie în plan.

Punct început	X / Y	Punct sfârşit	X / Y	Lungime segment (** (m)
1	414.150,594 484.339,398	2	414.120,137 484.320,553	35.816
2	414.120,137 484.320,553	3	414.087,367 484.304,878	36.326
3	414.087,367 484.304,878	4	414.050,458 484.293,432	38.643
4	414.050,458 484.293,432	5	414.034,319 484.285,154	18.138
5	414.034,319 484.285,154	6	414.029,167 484.280,973	6.635

Document care conține date cu caracter personal, protejat de prevederile Regulamentului (UE) nr. 679/2016 și Legii 190/2018

Punct început	X / Y	Punct sfârşit	X / Y	Lungime segment (** (m)
6	414.029,167 484.280,973	7	414.035,857 484.278,411	7.164
7	414.035,857 484.278,411	8	414.054,669 484.274,287	19.259
8	414.054,669 484.274,287	9	414.082,166 484.273,245	27.517
9	414.082,166 484.273,245	10	414.100,47 484.270,238	18.549
10	414.100,47 484.270,238	11	414.112,08 484.263,413	13.467
11	414.112,08 484.263,413	12	414.130,388 484.286,394	29.382
12	414.130,388 484.286,394	13	414.158,65 484.324,621	47.54
13	414.158,65 484.324,621	14	414.154,329 484.331,395	8.035
14	414.154,329 484.331,395	1	414.150,594 484.339,398	8.832

** Lungimile segmentelor sunt determinate în planul de proiecţie Stereo 70 şi sunt rotunjite la 1 milimetru.
*** Distanţa dintre puncte este formată din segmente cumulate ce sunt mai mici decât valoarea 1 milimetru.

Document care conține date cu caracter personal, protejat de prevederile Regulamentului (UE) nr. 679/2016 și Legii 190/2018

DATE DESPRE IMOBILUL NR. 5265

Oficiul de Cadastru şi Publicitate Imobiliară SIBIU
Biroul de Cadastru şi Publicitate Imobiliară Saliste

A. Partea I. Descrierea imobilului

TEREN Extravilan

Adresa: Jud. Sibiu

Nr. Crt	Nr cadastral Nr. topografic	Suprafaţa* (mp)	Observaţii / Referinţe
A1		4.000	Sector cadastral:34 Teren neimprejmuit;

B. Partea II. Proprietari şi acte

Inscrieri privitoare la dreptul de proprietate şi alte drepturi reale		Referinţe
/		
Act Normativ nr. 268, din 28/05/2001 emis de Parlamentul Romaniei (Decizia nr. 368/31.08.2020);		
B1	Intabulare, drept de PROPRIETATE, dobandit prin Lege, cota actuala 1/1	A1
	1) **STATUL ROMÂN**, CIF:9999999999999	
B2	Intabulare, drept de ADMINISTRARE, dobandit prin Lege, cota actuala 1/1	A1
	1) **AGENȚIA DOMENIILOR STATULUI**, CIF:14818116	

C. Partea III. SARCINI .

Inscrieri privind dezmembramintele dreptului de proprietate, drepturi reale de garanţie şi sarcini	Referinţe
NU SUNT	

Document care conține date cu caracter personal, protejat de prevederile Regulamentului (UE) nr. 679/2016 și Legii 190/2018

Anexa Nr. 1 La Partea I

Teren

Nr cadastral	Suprafaţa (mp)*	Observaţii / Referinţe
	4.000	

* Suprafaţa este determinată in planul de proiecţie Stereo 70.

DETALII LINIARE IMOBIL

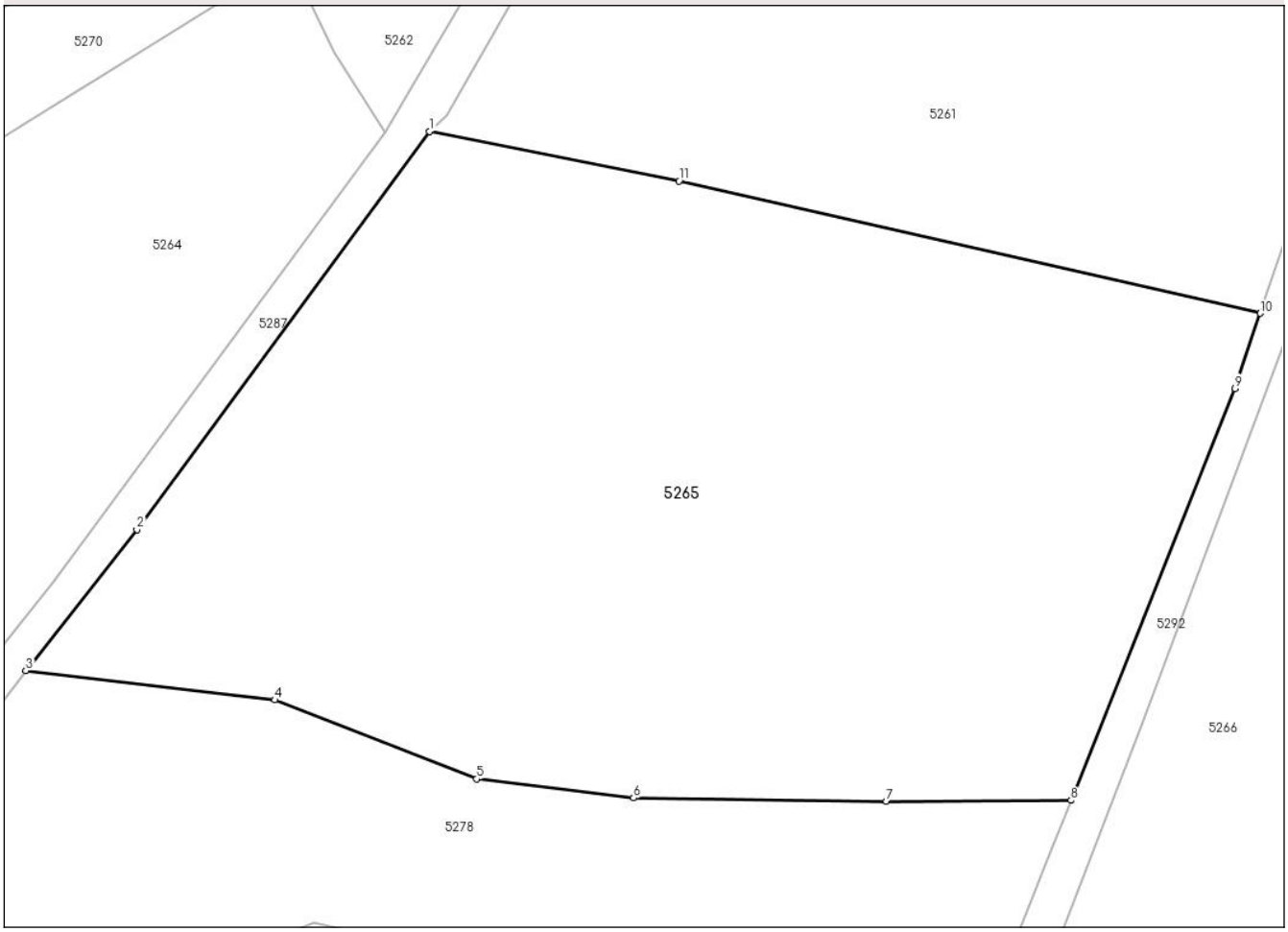

Date referitoare la teren

Crt	Categorie folosință	Intra vilan	Suprafaţa (mp)	Tarla	Parcelă	Nr. topo	Observaţii / Referinţe
1	vie	NU	4.000	16	397	-	

Lungime Segmente
1) Valorile lungimilor segmentelor sunt obţinute din proiecţie în plan.

Punct început	X / Y	Punct sfârşit	X / Y	Lungime segment (** (m)
1	414.162,459 484.324,721	2	414.137,58 484.290,898	41.988
2	414.137,58 484.290,898	3	414.128,134 484.278,928	15.248
3	414.128,134 484.278,928	4	414.149,308 484.276,439	21.32
4	414.149,308 484.276,439	5	414.166,462 484.269,726	18.421
5	414.166,462 484.269,726	6	414.179,804 484.268,119	13.438

Document care conține date cu caracter personal, protejat de prevederile Regulamentului (UE) nr. 679/2016 și Legii 190/2018

Punct început	X / Y	Punct sfârşit	X / Y	Lungime segment (** (m)
6	414.179,804 484.268,119	7	414.201,291 484.267,826	21.489
7	414.201,291 484.267,826	8	414.216,984 484.267,927	15.693
8	414.216,984 484.267,927	9	414.230,941 484.302,898	37.653
9	414.230,941 484.302,898	10	414.233,088 484.309,285	6.738
10	414.233,088 484.309,285	11	414.183,673 484.320,526	50.677
11	414.183,673 484.320,526	1	414.162,459 484.324,721	21.625

** Lungimile segmentelor sunt determinate în planul de proiecţie Stereo 70 şi sunt rotunjite la 1 milimetru.
*** Distanţa dintre puncte este formată din segmente cumulate ce sunt mai mici decât valoarea 1 milimetru.

Document care conține date cu caracter personal, protejat de prevederile Regulamentului (UE) nr. 679/2016 și Legii 190/2018

DATE DESPRE IMOBILUL NR. 5266

Oficiul de Cadastru şi Publicitate Imobiliară SIBIU
Biroul de Cadastru şi Publicitate Imobiliară Saliste

A. Partea I. Descrierea imobilului

TEREN Extravilan

Adresa: Jud. Sibiu

Nr. Crt	Nr cadastral Nr. topografic	Suprafaţa* (mp)	Observaţii / Referinţe
A1		6.200	Sector cadastral:34 Teren neimprejmuit;

B. Partea II. Proprietari şi acte

Inscrieri privitoare la dreptul de proprietate şi alte drepturi reale		Referinţe
/		
Act Normativ nr. 268, din 28/05/2001 emis de Parlamentul Romaniei (Decizia nr. 368/31.08.2020);		
B1	Intabulare, drept de PROPRIETATE, dobandit prin Lege, cota actuala 1/1	A1
	1) **STATUL ROMÂN**, CIF:9999999999999	
B2	Intabulare, drept de ADMINISTRARE, dobandit prin Lege, cota actuala 1/1	A1
	1) **AGENȚIA DOMENIILOR STATULUI**, CIF:14818116	

C. Partea III. SARCINI .

Inscrieri privind dezmembramintele dreptului de proprietate, drepturi reale de garanţie şi sarcini	Referinţe
NU SUNT	

Document care conține date cu caracter personal, protejat de prevederile Regulamentului (UE) nr. 679/2016 și Legii 190/2018

Anexa Nr. 1 La Partea I

Teren

Nr cadastral	Suprafaţa (mp)*	Observaţii / Referinţe
	6.200	

* Suprafaţa este determinată in planul de proiecţie Stereo 70.

DETALII LINIARE IMOBIL

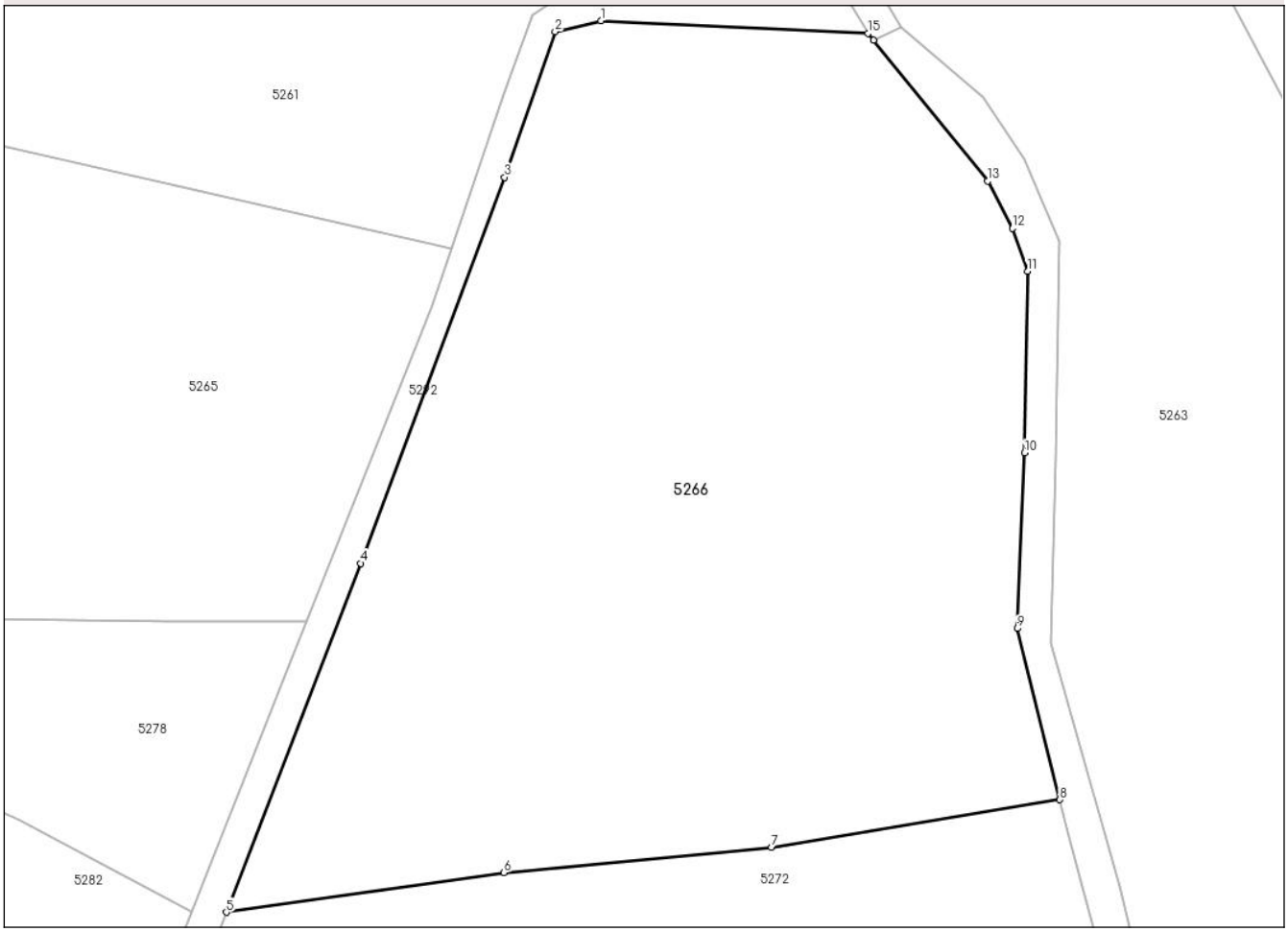

Date referitoare la teren

Crt	Categorie folosință	Intra vilan	Suprafaţa (mp)	Tarla	Parcelă	Nr. topo	Observaţii / Referinţe
1	vie	NU	6.200	16	401	-	

Lungime Segmente
1) Valorile lungimilor segmentelor sunt obţinute din proiecţie în plan.

Punct început	X / Y	Punct sfârşit	X / Y	Lungime segment (** (m)
1	414.249,661 484.334,583	2	414.244,57 484.333,352	5.238
2	414.244,57 484.333,352	3	414.238,954 484.317,198	17.102
3	414.238,954 484.317,198	4	414.222,958 484.274,32	45.765
4	414.222,958 484.274,32	5	414.208,011 484.235,574	41.529
5	414.208,011 484.235,574	6	414.238,898 484.239,972	31.199

Document care conține date cu caracter personal, protejat de prevederile Regulamentului (UE) nr. 679/2016 și Legii 190/2018

Punct început	X / Y	Punct sfârşit	X / Y	Lungime segment (** (m)
6	414.238,898 484.239,972	7	414.268,651 484.242,767	29.884
7	414.268,651 484.242,767	8	414.300,692 484.248,068	32.477
8	414.300,692 484.248,068	9	414.295,937 484.267,078	19.596
9	414.295,937 484.267,078	10	414.296,758 484.286,593	19.532
10	414.296,758 484.286,593	11	414.297,086 484.306,764	20.174
11	414.297,086 484.306,764	12	414.295,445 484.311,52	5.031
12	414.295,445 484.311,52	13	414.292,655 484.316,768	5.944
13	414.292,655 484.316,768	14	414.279,972 484.332,42	20.146
14	414.279,972 484.332,42	15	414.279,35 484.333,18	0.982
15	414.279,35 484.333,18	1	414.249,661 484.334,583	29.722

** Lungimile segmentelor sunt determinate în planul de proiecţie Stereo 70 şi sunt rotunjite la 1 milimetru.
*** Distanţa dintre puncte este formată din segmente cumulate ce sunt mai mici decât valoarea 1 milimetru.

Document care conține date cu caracter personal, protejat de prevederile Regulamentului (UE) nr. 679/2016 și Legii 190/2018

DATE DESPRE IMOBILUL NR. 5267

Oficiul de Cadastru şi Publicitate Imobiliară SIBIU
Biroul de Cadastru şi Publicitate Imobiliară Saliste

A. Partea I. Descrierea imobilului

TEREN Extravilan

Adresa: Jud. Sibiu

Nr. Crt	Nr cadastral Nr. topografic	Suprafaţa* (mp)	Observaţii / Referinţe
A1		82.900	Sector cadastral:34 Teren neimprejmuit;

B. Partea II. Proprietari şi acte

Inscrieri privitoare la dreptul de proprietate şi alte drepturi reale		Referinţe
/		
Act Normativ nr. 7, din 13/03/1996 emis de Parlamentul Romaniei (art.13, alin.15);		
B1	Inscrierea provizorie, drept de PROPRIETATE, dobandit prin Lege, cota actuala 1/1	A1
	1) **ORAȘUL SĂLIȘTE**, CIF:4306950, Proprietar neidentificat	

C. Partea III. SARCINI .

Inscrieri privind dezmembramintele dreptului de proprietate, drepturi reale de garanţie şi sarcini	Referinţe
NU SUNT	

Anexa Nr. 1 La Partea I

Teren

Nr cadastral	Suprafaţa (mp)*	Observaţii / Referinţe
	82.900	

* Suprafaţa este determinată in planul de proiecţie Stereo 70.

DETALII LINIARE IMOBIL

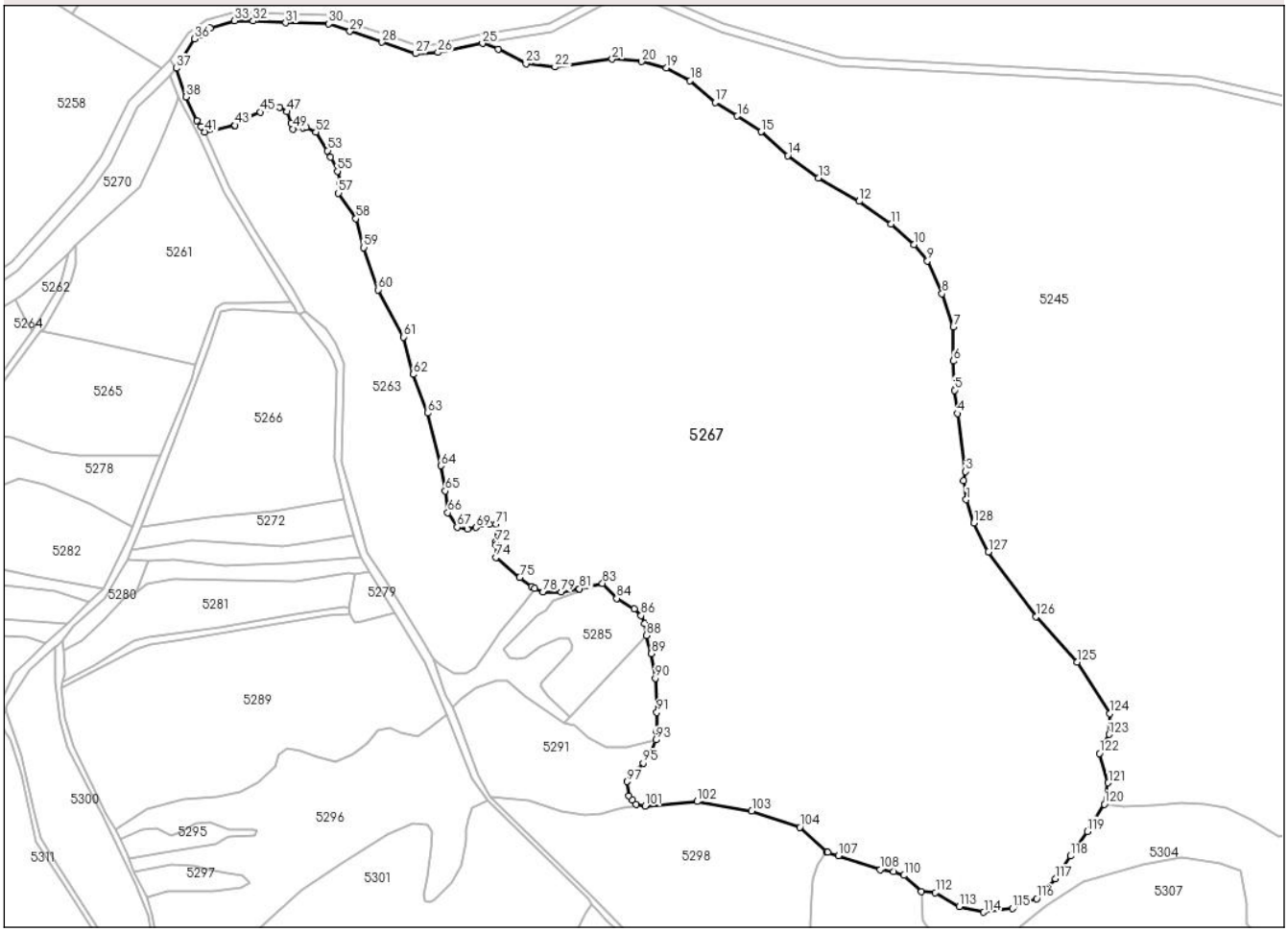

Date referitoare la teren

Crt	Categorie folosință	Intra vilan	Suprafaţa (mp)	Tarla	Parcelă	Nr. topo	Observaţii / Referinţe
1	padure	NU	82.900	18	463	-	

Lungime Segmente

1) Valorile lungimilor segmentelor sunt obţinute din proiecţie în plan.

Punct început	X / Y	Punct sfârşit	X / Y	Lungime segment
1	414.584,402 484.247,914	2	414.583,236 484.256,595	8.759
4	414.580,363 484.287,151	5	414.579,064 484.297,763	10.692
7	414.578,508 484.326,56	8	414.573,406 484.341,792	16.063
10	414.560,528 484.364,199	11	414.550,05 484.373,482	13.998
13	414.516,956 484.394,532	14	414.503,058 484.404,718	17.231
16	414.479,987 484.422,681	17	414.469,955 484.428,843	11.774

Punct început	X / Y	Punct sfârşit	X / Y	Lungime segment
2	414.583,236 484.256,595	3	414.584,162 484.260,762	4.269
5	414.579,064 484.297,763	6	414.578,6 484.311,097	13.341
8	414.573,406 484.341,792	9	414.566,735 484.356,699	16.332
11	414.550,05 484.373,482	12	414.535,597 484.383,852	17.789
14	414.503,058 484.404,718	15	414.490,828 484.415,551	16.338
17	414.469,955 484.428,843	18	414.458,466 484.438,751	15.171

Punct început	X / Y	Punct sfârşit	X / Y	Lungime segment
3	414.584,162 484.260,762	4	414.580,363 484.287,151	26.661
6	414.578,6 484.311,097	7	414.578,508 484.326,56	15.463
9	414.566,735 484.356,699	10	414.560,528 484.364,199	9.736
12	414.535,597 484.383,852	13	414.516,956 484.394,532	21.484
15	414.490,828 484.415,551	16	414.479,987 484.422,681	12.975
18	414.458,466 484.438,751	19	414.447,532 484.444,677	12.436

Document care conține date cu caracter personal, protejat de prevederile Regulamentului (UE) nr. 679/2016 și Legii 190/2018

Punct început	X / Y	Punct sfârşit	X / Y	Lungime segment
19	414.447,532 484.444,677	20	414.436,414 484.447,547	11.483
22	414.396,846 484.445,059	23	414.383,599 484.446,458	13.321
25	414.363,821 484.455,781	26	414.343,483 484.451,679	20.748
28	414.317,961 484.456,341	29	414.303,314 484.461,282	15.458
31	414.274,02 484.465,198	32	414.259,186 484.466,037	14.857
34	414.239,501 484.462,681	35	414.235,303 484.459,697	5.15
37	414.224,152 484.444,462	38	414.228,425 484.431,416	13.728
40	414.235,494 484.417,786	41	414.237,137 484.415,483	2.829
43	414.250,924 484.418,456	44	414.255,94 484.421,76	6.006
46	414.271,269 484.426,788	47	414.274,444 484.424,62	3.845
49	414.277,469 484.416,765	50	414.282,04 484.417,284	4.6
52	414.287,799 484.415,343	53	414.293,089 484.406,929	9.939
55	414.297,589 484.397,569	56	414.298,928 484.392,113	5.618
58	414.306,062 484.375,909	59	414.309,678 484.362,761	13.636
61	414.327,659 484.321,97	62	414.332,254 484.305,037	17.545
64	414.344,761 484.263,355	65	414.346,775 484.251,903	11.628
67	414.352,192 484.235,392	68	414.357,067 484.234,4	4.975
70	414.366,817 484.236,746	71	414.369,977 484.236,836	3.161
73	414.369,976 484.227,468	74	414.369,969 484.221,654	5.814
76	414.386,278 484.208,404	77	414.387,658 484.207,4	1.707
79	414.399,604 484.205,938	80	414.407,663 484.207,279	8.169
82	414.412,444 484.208,662	83	414.418,504 484.209,793	6.165
85	414.432,972 484.198,108	86	414.436,118 484.195,15	4.318
88	414.438,646 484.186,079	89	414.440,796 484.177,765	8.587
91	414.443,331 484.150,991	92	414.443,197 484.142,318	8.674
94	414.440,158 484.131,506	95	414.437,027 484.127,973	4.721
97	414.429,661 484.119,498	98	414.430,65 484.112,826	6.745
100	414.433,945 484.109,097	101	414.437,992 484.108,249	4.135
103	414.486,59 484.106,124	104	414.508,468 484.098,676	23.111
106	414.521,282 484.087,234	107	414.526,061 484.085,666	5.03
109	414.551,28 484.078,478	110	414.556,016 484.076,712	5.055
112	414.570,37 484.068,96	113	414.581,188 484.062,596	12.551
115	414.605,474 484.061,694	116	414.616,488 484.066,205	11.902

Punct început	X / Y	Punct sfârşit	X / Y	Lungime segment
20	414.436,414 484.447,547	21	414.422,969 484.448,602	13.487
23	414.383,599 484.446,458	24	414.370,911 484.453,17	14.354
26	414.343,483 484.451,679	27	414.333,261 484.451,12	10.236
29	414.303,314 484.461,282	30	414.293,612 484.464,732	10.298
32	414.259,186 484.466,037	33	414.250,697 484.466,13	8.49
35	414.235,303 484.459,697	36	414.232,486 484.457,891	3.347
38	414.228,425 484.431,416	39	414.233,468 484.420,626	11.91
41	414.237,137 484.415,483	42	414.250,636 484.418,266	13.783
44	414.255,94 484.421,76	45	414.262,589 484.424,419	7.161
47	414.274,444 484.424,62	48	414.276,391 484.419,563	5.419
50	414.282,04 484.417,284	51	414.283,464 484.417,445	1.433
53	414.293,089 484.406,929	54	414.294,502 484.403,99	3.261
56	414.298,928 484.392,113	57	414.298,063 484.387,575	4.62
59	414.309,678 484.362,761	60	414.316,155 484.343,535	20.288
62	414.332,254 484.305,037	63	414.338,874 484.287,319	18.914
65	414.346,775 484.251,903	66	414.347,949 484.241,979	9.993
68	414.357,067 484.234,4	69	414.360,785 484.235,295	3.824
71	414.369,977 484.236,836	72	414.369,977 484.228,626	8.21
74	414.369,969 484.221,654	75	414.380,713 484.212,452	14.146
77	414.387,658 484.207,4	78	414.391,379 484.205,897	4.013
80	414.407,663 484.207,279	81	414.408,011 484.207,361	0.358
83	414.418,504 484.209,793	84	414.424,971 484.202,955	9.412
86	414.436,118 484.195,15	87	414.437,739 484.191,396	4.089
89	414.440,796 484.177,765	90	414.442,623 484.166,563	11.351
92	414.443,197 484.142,318	93	414.442,819 484.138,506	3.83
95	414.437,027 484.127,973	96	414.433,58 484.124,253	5.072
98	414.430,65 484.112,826	99	414.432,199 484.111,0	2.394
101	414.437,992 484.108,249	102	414.461,668 484.110,396	23.773
104	414.508,468 484.098,676	105	414.520,554 484.087,628	16.374
107	414.526,061 484.085,666	108	414.545,206 484.079,384	20.149
110	414.556,016 484.076,712	111	414.564,024 484.069,411	10.837
113	414.581,188 484.062,596	114	414.592,383 484.059,979	11.497
116	414.616,488 484.066,205	117	414.625,196 484.075,236	12.545

Punct început	X / Y	Punct sfârşit	X / Y	Lungime segment
21	414.422,969 484.448,602	22	414.396,846 484.445,059	26.361
24	414.370,911 484.453,17	25	414.363,821 484.455,781	7.556
27	414.333,261 484.451,12	28	414.317,961 484.456,341	16.166
30	414.293,612 484.464,732	31	414.274,02 484.465,198	19.597
33	414.250,697 484.466,13	34	414.239,501 484.462,681	11.715
36	414.232,486 484.457,891	37	414.224,152 484.444,462	15.805
39	414.233,468 484.420,626	40	414.235,494 484.417,786	3.489
42	414.250,636 484.418,266	43	414.250,924 484.418,456	0.345
45	414.262,589 484.424,419	46	414.271,269 484.426,788	8.997
48	414.276,391 484.419,563	49	414.277,469 484.416,765	2.998
51	414.283,464 484.417,445	52	414.287,799 484.415,343	4.818
54	414.294,502 484.403,99	55	414.297,589 484.397,569	7.125
57	414.298,063 484.387,575	58	414.306,062 484.375,909	14.145
60	414.316,155 484.343,535	61	414.327,659 484.321,97	24.442
63	414.338,874 484.287,319	64	414.344,761 484.263,355	24.677
66	414.347,949 484.241,979	67	414.352,192 484.235,392	7.835
69	414.360,785 484.235,295	70	414.366,817 484.236,746	6.204
72	414.369,977 484.228,626	73	414.369,976 484.227,468	1.158
75	414.380,713 484.212,452	76	414.386,278 484.208,404	6.882
78	414.391,379 484.205,897	79	414.399,604 484.205,938	8.225
81	414.408,011 484.207,361	82	414.412,444 484.208,662	4.62
84	414.424,971 484.202,955	85	414.432,972 484.198,108	9.354
87	414.437,739 484.191,396	88	414.438,646 484.186,079	5.394
90	414.442,623 484.166,563	91	414.443,331 484.150,991	15.588
93	414.442,819 484.138,506	94	414.440,158 484.131,506	7.489
96	414.433,58 484.124,253	97	414.429,661 484.119,498	6.162
99	414.432,199 484.111,0	100	414.433,945 484.109,097	2.583
102	414.461,668 484.110,396	103	414.486,59 484.106,124	25.286
105	414.520,554 484.087,628	106	414.521,282 484.087,234	0.828
108	414.545,206 484.079,384	109	414.551,28 484.078,478	6.141
111	414.564,024 484.069,411	112	414.570,37 484.068,96	6.362
114	414.592,383 484.059,979	115	414.605,474 484.061,694	13.203
117	414.625,196 484.075,236	118	414.631,926 484.085,562	12.326

Document care conține date cu caracter personal, protejat de prevederile Regulamentului (UE) nr. 679/2016 și Legii 190/2018

Punct început	X / Y	Punct sfârşit	X / Y	Lungime segment
118	414.631,926 484.085,562	119	414.639,645 484.096,772	13.611
121	414.649,152 484.118,958	122	414.645,261 484.132,384	13.979
124	414.649,893 484.150,532	125	414.634,896 484.173,909	27.774
127	414.594,601 484.224,175	128	414.587,963 484.237,398	14.796

Punct început	X / Y	Punct sfârşit	X / Y	Lungime segment
119	414.639,645 484.096,772	120	414.647,358 484.109,193	14.621
122	414.645,261 484.132,384	123	414.649,523 484.140,995	9.608
125	414.634,896 484.173,909	126	414.616,162 484.194,658	27.955
128	414.587,963 484.237,398	1	414.584,402 484.247,914	11.102

Punct început	X / Y	Punct sfârşit	X / Y	Lungime segment
120	414.647,358 484.109,193	121	414.649,152 484.118,958	9.928
123	414.649,523 484.140,995	124	414.649,893 484.150,532	9.544
126	414.616,162 484.194,658	127	414.594,601 484.224,175	36.553

** Lungimile segmentelor sunt determinate în planul de proiecţie Stereo 70 şi sunt rotunjite la 1 milimetru.
*** Distanţa dintre puncte este formată din segmente cumulate ce sunt mai mici decât valoarea 1 milimetru.

Document care conține date cu caracter personal, protejat de prevederile Regulamentului (UE) nr. 679/2016 și Legii 190/2018

DATE DESPRE IMOBILUL NR. 5268

Oficiul de Cadastru şi Publicitate Imobiliară SIBIU
Biroul de Cadastru şi Publicitate Imobiliară Saliste

A. Partea I. Descrierea imobilului

TEREN Extravilan

Adresa: Jud. Sibiu

Nr. Crt	Nr cadastral Nr. topografic	Suprafaţa* (mp)	Observaţii / Referinţe
A1		3.200	Sector cadastral:34 Teren neimprejmuit;

B. Partea II. Proprietari şi acte

Inscrieri privitoare la dreptul de proprietate şi alte drepturi reale		Referinţe
/		
Act Normativ nr. 7, din 13/03/1996 emis de Parlamentul Romaniei (art.13, alin.15);		
B1	Inscrierea provizorie, drept de PROPRIETATE, dobandit prin Lege, cota actuala 1/1	A1
	1) **ORAȘUL SĂLIȘTE**, CIF:4306950, Proprietar neidentificat	

C. Partea III. SARCINI .

Inscrieri privind dezmembramintele dreptului de proprietate, drepturi reale de garanţie şi sarcini	Referinţe
NU SUNT	

Document care conține date cu caracter personal, protejat de prevederile Regulamentului (UE) nr. 679/2016 și Legii 190/2018

Anexa Nr. 1 La Partea I

Teren

Nr cadastral	Suprafaţa (mp)*	Observaţii / Referinţe
	3.200	

* Suprafaţa este determinată in planul de proiecţie Stereo 70.

DETALII LINIARE IMOBIL

Date referitoare la teren

Crt	Categorie folosință	Intra vilan	Suprafaţa (mp)	Tarla	Parcelă	Nr. topo	Observaţii / Referinţe
1	drum	NU	3.200	16	365	-	

Lungime Segmente

1) Valorile lungimilor segmentelor sunt obţinute din proiecţie în plan.

Punct început	X / Y	Punct sfârşit	X / Y	Lungime segment
1	414.005,454 484.280,122	2	414.018,163 484.288,802	15.39
4	414.052,53 484.302,104	5	414.061,265 484.305,092	9.232
7	414.097,172 484.322,238	8	414.114,459 484.329,734	18.842
10	414.152,042 484.352,136	11	414.173,887 484.376,759	32.916
13	414.194,194 484.401,491	14	414.201,693 484.416,348	16.642
16	414.213,267 484.433,371	17	414.221,197 484.441,203	11.146

Punct început	X / Y	Punct sfârşit	X / Y	Lungime segment
2	414.018,163 484.288,802	3	414.047,263 484.300,958	31.537
5	414.061,265 484.305,092	6	414.076,72 484.310,759	16.461
8	414.114,459 484.329,734	9	414.128,431 484.336,328	15.45
11	414.173,887 484.376,759	12	414.185,789 484.390,011	17.812
14	414.201,693 484.416,348	15	414.206,568 484.426,754	11.492
17	414.221,197 484.441,203	18	414.224,152 484.444,462	4.399

Punct început	X / Y	Punct sfârşit	X / Y	Lungime segment
3	414.047,263 484.300,958	4	414.052,53 484.302,104	5.39
6	414.076,72 484.310,759	7	414.097,172 484.322,238	23.453
9	414.128,431 484.336,328	10	414.152,042 484.352,136	28.415
12	414.185,789 484.390,011	13	414.194,194 484.401,491	14.228
15	414.206,568 484.426,754	16	414.213,267 484.433,371	9.416
18	414.224,152 484.444,462	19	414.221,391 484.448,422	4.828

Document care conține date cu caracter personal, protejat de prevederile Regulamentului (UE) nr. 679/2016 și Legii 190/2018

Punct început	X / Y	Punct sfârşit	X / Y	Lungime segment
19	414.221,391 484.448,422	20	414.217,336 484.444,418	5.699
22	414.202,286 484.429,756	23	414.196,828 484.418,648	12.376
25	414.181,253 484.392,28	26	414.148,84 484.356,009	48.644
28	414.112,397 484.334,29	29	414.094,972 484.326,686	19.011
31	414.051,185 484.306,928	32	414.043,789 484.302,38	8.682
34	413.998,193 484.283,666	35	413.993,717 484.274,495	10.205
37	413.957,38 484.218,745	38	413.923,173 484.171,934	57.977
40	413.908,45 484.133,376	41	413.901,88 484.115,414	19.126
43	413.870,59 484.055,172	44	413.863,85 484.046,078	11.319
46	413.858,68 484.028,957	47	413.861,279 484.029,503	2.656
49	413.881,105 484.073,512	50	413.895,742 484.099,383	29.725
52	413.917,212 484.127,848	53	413.921,486 484.144,9	17.579
55	413.925,473 484.159,764	56	413.937,824 484.181,948	25.39
58	413.964,827 484.220,054	59	413.971,731 484.239,131	20.288
61	413.981,907 484.254,142	62	413.992,3 484.260,934	12.416

Punct început	X / Y	Punct sfârşit	X / Y	Lungime segment
20	414.217,336 484.444,418	21	414.209,778 484.436,953	10.623
23	414.196,828 484.418,648	24	414.189,935 484.404,138	16.064
26	414.148,84 484.356,009	27	414.125,913 484.340,804	27.511
29	414.094,972 484.326,686	30	414.059,594 484.309,806	39.199
32	414.043,789 484.302,38	33	414.012,068 484.291,718	33.465
35	413.993,717 484.274,495	36	413.977,157 484.257,049	24.054
38	413.923,173 484.171,934	39	413.911,487 484.152,548	22.636
41	413.901,88 484.115,414	42	413.887,014 484.095,124	25.153
44	413.863,85 484.046,078	45	413.860,906 484.046,964	3.075
47	413.861,279 484.029,503	48	413.873,801 484.054,612	28.058
50	413.895,742 484.099,383	51	413.910,718 484.116,036	22.396
53	413.921,486 484.144,9	54	413.923,266 484.151,898	7.221
56	413.937,824 484.181,948	57	413.956,913 484.208,988	33.099
59	413.971,731 484.239,131	60	413.975,344 484.247,543	9.155
62	413.992,3 484.260,934	1	414.005,454 484.280,122	23.264

Punct început	X / Y	Punct sfârşit	X / Y	Lungime segment
21	414.209,778 484.436,953	22	414.202,286 484.429,756	10.389
24	414.189,935 484.404,138	25	414.181,253 484.392,28	14.696
27	414.125,913 484.340,804	28	414.112,397 484.334,29	15.004
30	414.059,594 484.309,806	31	414.051,185 484.306,928	8.888
33	414.012,068 484.291,718	34	413.998,193 484.283,666	16.042
36	413.977,157 484.257,049	37	413.957,38 484.218,745	43.108
39	413.911,487 484.152,548	40	413.908,45 484.133,376	19.411
42	413.887,014 484.095,124	43	413.870,59 484.055,172	43.196
45	413.860,906 484.046,964	46	413.858,68 484.028,957	18.144
48	413.873,801 484.054,612	49	413.881,105 484.073,512	20.262
51	413.910,718 484.116,036	52	413.917,212 484.127,848	13.479
54	413.923,266 484.151,898	55	413.925,473 484.159,764	8.17
57	413.956,913 484.208,988	58	413.964,827 484.220,054	13.605
60	413.975,344 484.247,543	61	413.981,907 484.254,142	9.307

**** Lungimile segmentelor sunt determinate în planul de proiecţie Stereo 70 şi sunt rotunjite la 1 milimetru.**
***** Distanţa dintre puncte este formată din segmente cumulate ce sunt mai mici decât valoarea 1 milimetru.**

Document care conține date cu caracter personal, protejat de prevederile Regulamentului (UE) nr. 679/2016 și Legii 190/2018

DATE DESPRE IMOBILUL NR. 5269

Oficiul de Cadastru şi Publicitate Imobiliară SIBIU
Biroul de Cadastru şi Publicitate Imobiliară Saliste

A. Partea I. Descrierea imobilului

TEREN Extravilan

Adresa: Jud. Sibiu

Nr. Crt	Nr cadastral Nr. topografic	Suprafaţa* (mp)	Observaţii / Referinţe
A1		1.100	Sector cadastral:34 Teren neimprejmuit;

B. Partea II. Proprietari şi acte

Inscrieri privitoare la dreptul de proprietate şi alte drepturi reale		Referinţe
/		
Act Normativ nr. 268, din 28/05/2001 emis de Parlamentul Romaniei (Decizia nr. 368/31.08.2020);		
B1	Intabulare, drept de PROPRIETATE, dobandit prin Lege, cota actuala 1/1	A1
	1) **STATUL ROMÂN**, CIF:9999999999999	
B2	Intabulare, drept de ADMINISTRARE, dobandit prin Lege, cota actuala 1/1	A1
	1) **AGENȚIA DOMENIILOR STATULUI**, CIF:14818116	

C. Partea III. SARCINI .

Inscrieri privind dezmembramintele dreptului de proprietate, drepturi reale de garanţie şi sarcini	Referinţe
NU SUNT	

Document care conține date cu caracter personal, protejat de prevederile Regulamentului (UE) nr. 679/2016 și Legii 190/2018

Anexa Nr. 1 La Partea I

Teren

Nr cadastral	Suprafaţa (mp)*	Observaţii / Referinţe
	1.100	

* Suprafaţa este determinată in planul de proiecţie Stereo 70.

DETALII LINIARE IMOBIL

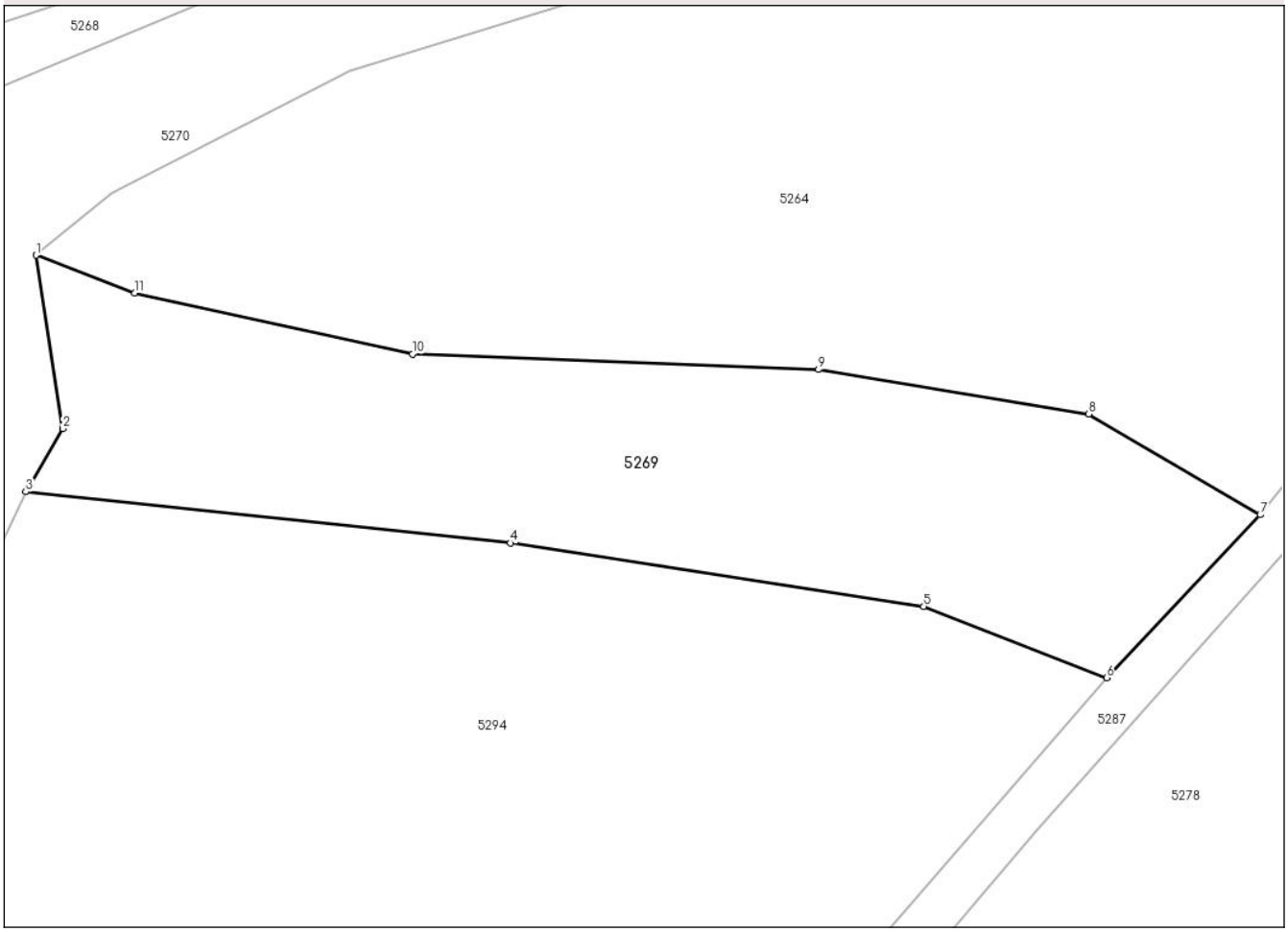

Date referitoare la teren

Crt	Categorie folosință	Intra vilan	Suprafaţa (mp)	Tarla	Parcelă	Nr. topo	Observaţii / Referinţe
1	faneata	NU	1.100	16	380	-	

Lungime Segmente
1) Valorile lungimilor segmentelor sunt obţinute din proiecţie în plan.

Punct început	X / Y	Punct sfârşit	X / Y	Lungime segment (** (m)
1	414.029,167 484.280,973	2	414.030,972 484.269,249	11.862
2	414.030,972 484.269,249	3	414.028,485 484.264,971	4.948
3	414.028,485 484.264,971	4	414.061,305 484.261,504	33.003
4	414.061,305 484.261,504	5	414.089,285 484.257,221	28.306
5	414.089,285 484.257,221	6	414.101,67 484.252,402	13.29

Document care conține date cu caracter personal, protejat de prevederile Regulamentului (UE) nr. 679/2016 și Legii 190/2018

Punct început	X / Y	Punct sfârşit	X / Y	Lungime segment (** (m)
6	414.101,67 484.252,402	7	414.112,08 484.263,413	15.153
7	414.112,08 484.263,413	8	414.100,47 484.270,238	13.467
8	414.100,47 484.270,238	9	414.082,166 484.273,245	18.549
9	414.082,166 484.273,245	10	414.054,669 484.274,287	27.517
10	414.054,669 484.274,287	11	414.035,857 484.278,411	19.259
11	414.035,857 484.278,411	1	414.029,167 484.280,973	7.164

** Lungimile segmentelor sunt determinate în planul de proiecţie Stereo 70 şi sunt rotunjite la 1 milimetru.
*** Distanţa dintre puncte este formată din segmente cumulate ce sunt mai mici decât valoarea 1 milimetru.

Document care conține date cu caracter personal, protejat de prevederile Regulamentului (UE) nr. 679/2016 și Legii 190/2018

DATE DESPRE IMOBILUL NR. 5270

Oficiul de Cadastru şi Publicitate Imobiliară SIBIU
Biroul de Cadastru şi Publicitate Imobiliară Saliste

A. Partea I. Descrierea imobilului

TEREN Extravilan

Adresa: Jud. Sibiu

Nr. Crt	Nr cadastral Nr. topografic	Suprafaţa* (mp)	Observaţii / Referinţe
A1		10.700	Sector cadastral:34 Teren neimprejmuit;

B. Partea II. Proprietari şi acte

Inscrieri privitoare la dreptul de proprietate şi alte drepturi reale		Referinţe
/		
Act Normativ nr. 268, din 28/05/2001 emis de Parlamentul Romaniei (Decizia nr. 368/31.08.2020);		
B1	Intabulare, drept de PROPRIETATE, dobandit prin Lege, cota actuala 1/1	A1
	1) **STATUL ROMÂN**, CIF:9999999999999	
B2	Intabulare, drept de ADMINISTRARE, dobandit prin Lege, cota actuala 1/1	A1
	1) **AGENȚIA DOMENIILOR STATULUI**, CIF:14818116	

C. Partea III. SARCINI .

Inscrieri privind dezmembramintele dreptului de proprietate, drepturi reale de garanţie şi sarcini	Referinţe
NU SUNT	

Document care conține date cu caracter personal, protejat de prevederile Regulamentului (UE) nr. 679/2016 și Legii 190/2018

Anexa Nr. 1 La Partea I

Teren

Nr cadastral	Suprafaţa (mp)*	Observaţii / Referinţe
	10.700	

* Suprafaţa este determinată in planul de proiecţie Stereo 70.

DETALII LINIARE IMOBIL

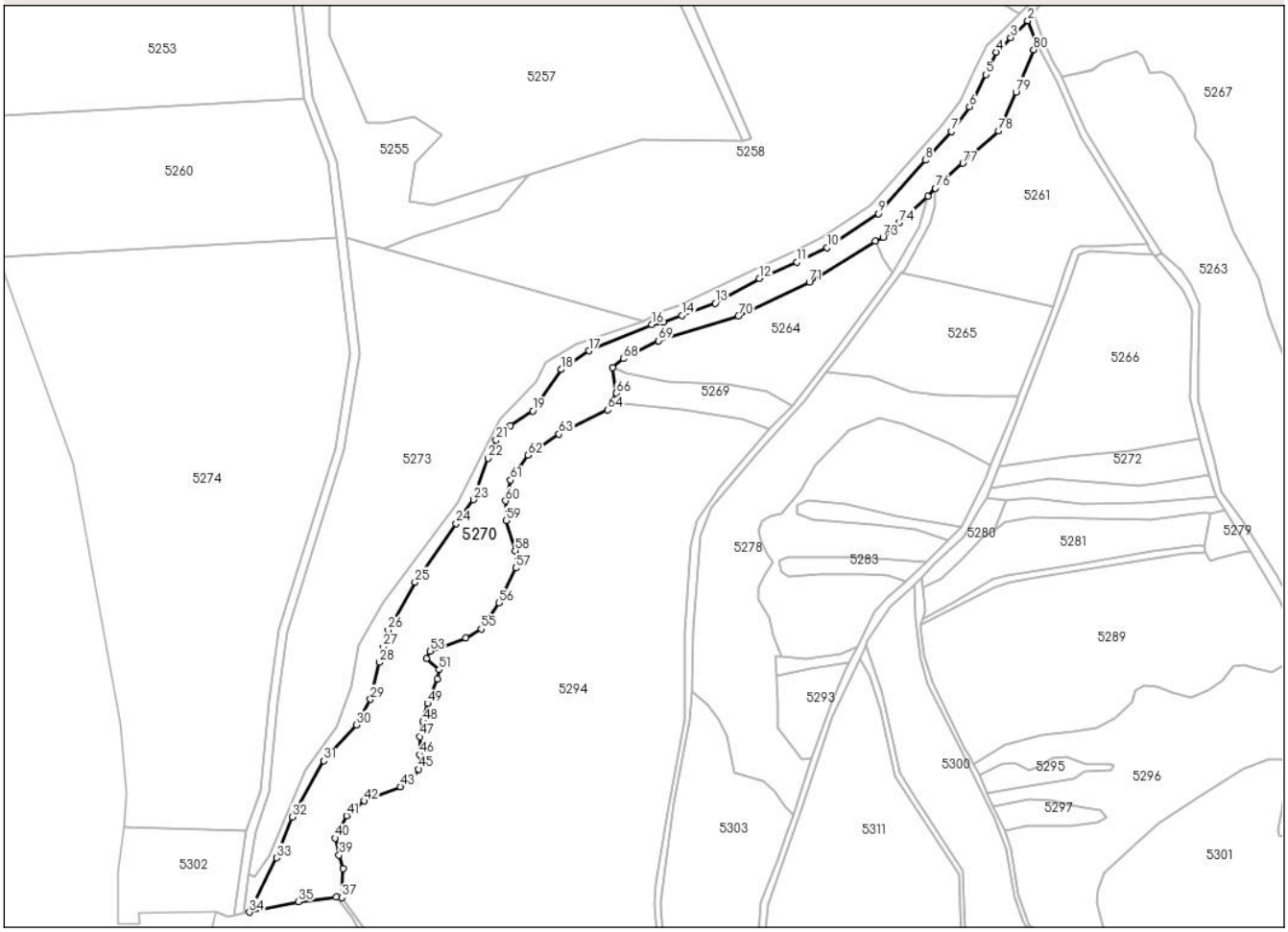

Date referitoare la teren

Crt	Categorie folosință	Intra vilan	Suprafaţa (mp)	Tarla	Parcelă	Nr. topo	Observaţii / Referinţe
1	padure	NU	10.700	16	366	-	tufaris

Lungime Segmente

1) Valorile lungimilor segmentelor sunt obţinute din proiecţie în plan.

Punct început	X / Y	Punct sfârşit	X / Y	Lungime segment
1	414.225,31 484.431,043	2	414.221,197 484.441,203	10.961
4	414.206,568 484.426,754	5	414.201,693 484.416,348	11.492
7	414.185,789 484.390,011	8	414.173,887 484.376,759	17.812
10	414.128,431 484.336,328	11	414.114,459 484.329,734	15.45
13	414.076,72 484.310,759	14	414.061,265 484.305,092	16.461
16	414.047,263 484.300,958	17	414.018,163 484.288,802	31.537

Punct început	X / Y	Punct sfârşit	X / Y	Lungime segment
2	414.221,197 484.441,203	3	414.213,267 484.433,371	11.146
5	414.201,693 484.416,348	6	414.194,194 484.401,491	16.642
8	414.173,887 484.376,759	9	414.152,042 484.352,136	32.916
11	414.114,459 484.329,734	12	414.097,172 484.322,238	18.842
14	414.061,265 484.305,092	15	414.052,53 484.302,104	9.232
17	414.018,163 484.288,802	18	414.005,454 484.280,122	15.39

Punct început	X / Y	Punct sfârşit	X / Y	Lungime segment
3	414.213,267 484.433,371	4	414.206,568 484.426,754	9.416
6	414.194,194 484.401,491	7	414.185,789 484.390,011	14.228
9	414.152,042 484.352,136	10	414.128,431 484.336,328	28.415
12	414.097,172 484.322,238	13	414.076,72 484.310,759	23.453
15	414.052,53 484.302,104	16	414.047,263 484.300,958	5.39
18	414.005,454 484.280,122	19	413.992,3 484.260,934	23.264

Document care conține date cu caracter personal, protejat de prevederile Regulamentului (UE) nr. 679/2016 și Legii 190/2018

Punct început	X / Y	Punct sfârşit	X / Y	Lungime segment
19	413.992,3 484.260,934	20	413.981,907 484.254,142	12.416
22	413.971,731 484.239,131	23	413.964,827 484.220,054	20.288
25	413.937,824 484.181,948	26	413.925,473 484.159,764	25.39
28	413.921,486 484.144,9	29	413.917,212 484.127,848	17.579
31	413.895,742 484.099,383	32	413.881,105 484.073,512	29.725
34	413.861,279 484.029,503	35	413.884,054 484.034,289	23.272
37	413.903,931 484.036,225	38	413.904,497 484.049,662	13.449
40	413.900,84 484.063,73	41	413.906,172 484.074,111	11.67
43	413.931,248 484.087,428	44	413.936,225 484.090,119	5.658
46	413.940,146 484.102,27	47	413.940,215 484.110,552	8.282
49	413.943,68 484.125,911	50	413.948,268 484.137,181	12.168
52	413.943,076 484.146,685	53	413.944,871 484.150,079	3.839
55	413.968,462 484.160,37	56	413.976,6 484.172,333	14.469
58	413.984,113 484.196,477	59	413.979,942 484.210,323	14.461
61	413.982,093 484.229,056	62	413.990,121 484.240,53	14.004
64	414.026,832 484.261,537	65	414.028,485 484.264,971	3.811
67	414.029,167 484.280,973	68	414.034,319 484.285,154	6.635
70	414.087,367 484.304,878	71	414.120,137 484.320,553	36.326
73	414.154,212 484.341,227	74	414.161,833 484.347,988	10.188
76	414.178,466 484.363,883	77	414.191,153 484.375,421	17.149
79	414.215,651 484.408,293	80	414.223,904 484.427,785	21.167

Punct început	X / Y	Punct sfârşit	X / Y	Lungime segment
20	413.981,907 484.254,142	21	413.975,344 484.247,543	9.307
23	413.964,827 484.220,054	24	413.956,913 484.208,988	13.605
26	413.925,473 484.159,764	27	413.923,266 484.151,898	8.17
29	413.917,212 484.127,848	30	413.910,718 484.116,036	13.479
32	413.881,105 484.073,512	33	413.873,801 484.054,612	20.262
35	413.884,054 484.034,289	36	413.901,422 484.036,486	17.506
38	413.904,497 484.049,662	39	413.902,785 484.055,875	6.445
41	413.906,172 484.074,111	42	413.914,364 484.080,868	10.619
44	413.936,225 484.090,119	45	413.939,577 484.095,567	6.397
47	413.940,215 484.110,552	48	413.941,577 484.117,501	7.081
50	413.948,268 484.137,181	51	413.948,996 484.141,545	4.424
53	413.944,871 484.150,079	54	413.961,281 484.156,2	17.514
56	413.976,6 484.172,333	57	413.984,419 484.188,433	17.898
59	413.979,942 484.210,323	60	413.979,781 484.219,447	9.125
62	413.990,121 484.240,53	63	414.004,313 484.250,353	17.26
65	414.028,485 484.264,971	66	414.030,972 484.269,249	4.948
68	414.034,319 484.285,154	69	414.050,458 484.293,432	18.138
71	414.120,137 484.320,553	72	414.150,594 484.339,398	35.816
74	414.161,833 484.347,988	75	414.175,04 484.360,143	17.949
77	414.191,153 484.375,421	78	414.207,588 484.390,279	22.156
80	414.223,904 484.427,785	1	414.225,31 484.431,043	3.548

Punct început	X / Y	Punct sfârşit	X / Y	Lungime segment
21	413.975,344 484.247,543	22	413.971,731 484.239,131	9.155
24	413.956,913 484.208,988	25	413.937,824 484.181,948	33.099
27	413.923,266 484.151,898	28	413.921,486 484.144,9	7.221
30	413.910,718 484.116,036	31	413.895,742 484.099,383	22.396
33	413.873,801 484.054,612	34	413.861,279 484.029,503	28.058
36	413.901,422 484.036,486	37	413.903,931 484.036,225	2.523
39	413.902,785 484.055,875	40	413.900,84 484.063,73	8.092
42	413.914,364 484.080,868	43	413.931,248 484.087,428	18.114
45	413.939,577 484.095,567	46	413.940,146 484.102,27	6.727
48	413.941,577 484.117,501	49	413.943,68 484.125,911	8.669
51	413.948,996 484.141,545	52	413.943,076 484.146,685	7.84
54	413.961,281 484.156,2	55	413.968,462 484.160,37	8.304
57	413.984,419 484.188,433	58	413.984,113 484.196,477	8.05
60	413.979,781 484.219,447	61	413.982,093 484.229,056	9.883
63	414.004,313 484.250,353	64	414.026,832 484.261,537	25.143
66	414.030,972 484.269,249	67	414.029,167 484.280,973	11.862
69	414.050,458 484.293,432	70	414.087,367 484.304,878	38.643
72	414.150,594 484.339,398	73	414.154,212 484.341,227	4.054
75	414.175,04 484.360,143	76	414.178,466 484.363,883	5.072
78	414.207,588 484.390,279	79	414.215,651 484.408,293	19.736

**** Lungimile segmentelor sunt determinate în planul de proiecţie Stereo 70 şi sunt rotunjite la 1 milimetru.**
***** Distanţa dintre puncte este formată din segmente cumulate ce sunt mai mici decât valoarea 1 milimetru.**

Document care conține date cu caracter personal, protejat de prevederile Regulamentului (UE) nr. 679/2016 și Legii 190/2018

DATE DESPRE IMOBILUL NR. 5271

Oficiul de Cadastru şi Publicitate Imobiliară SIBIU
Biroul de Cadastru şi Publicitate Imobiliară Saliste

A. Partea I. Descrierea imobilului

TEREN Extravilan

Adresa: Jud. Sibiu

Nr. Crt	Nr cadastral Nr. topografic	Suprafaţa* (mp)	Observaţii / Referinţe
A1		1.800	Sector cadastral:34 Teren neimprejmuit;

B. Partea II. Proprietari şi acte

Inscrieri privitoare la dreptul de proprietate şi alte drepturi reale		Referinţe
/		
Act Normativ nr. 7, din 13/03/1996 emis de Parlamentul Romaniei (art.13, alin.15);		
B1	Inscrierea provizorie, drept de PROPRIETATE, dobandit prin Lege, cota actuala 1/1	A1
	1) **ORAȘUL SĂLIȘTE**, CIF:4306950, Proprietar neidentificat	

C. Partea III. SARCINI .

Inscrieri privind dezmembramintele dreptului de proprietate, drepturi reale de garanţie şi sarcini	Referinţe
NU SUNT	

Document care conține date cu caracter personal, protejat de prevederile Regulamentului (UE) nr. 679/2016 și Legii 190/2018

Anexa Nr. 1 La Partea I

Teren

Nr cadastral	Suprafaţa (mp)*	Observaţii / Referinţe
	1.800	

* Suprafaţa este determinată in planul de proiecţie Stereo 70.

DETALII LINIARE IMOBIL

Date referitoare la teren

Crt	Categorie folosință	Intra vilan	Suprafaţa (mp)	Tarla	Parcelă	Nr. topo	Observaţii / Referinţe
1	drum	NU	1.800	16	346	-	

Lungime Segmente

1) Valorile lungimilor segmentelor sunt obţinute din proiecţie în plan.

Punct început	X / Y	Punct sfârşit	X / Y	Lungime segment (** (m)
1	413.904,938 484.243,091	2	413.912,115 484.287,378	44.865
3	413.905,878 484.341,074	4	413.901,589 484.376,072	35.26
5	413.890,702 484.405,767	6	413.883,032 484.470,565	65.25
7	413.879,045 484.470,215	8	413.886,769 484.405,129	65.543
9	413.897,837 484.375,627	10	413.901,875 484.340,855	35.006

Punct început	X / Y	Punct sfârşit	X / Y	Lungime segment (** (m)
2	413.912,115 484.287,378	3	413.905,878 484.341,074	54.057
4	413.901,589 484.376,072	5	413.890,702 484.405,767	31.628
6	413.883,032 484.470,565	7	413.879,045 484.470,215	4.002
8	413.886,769 484.405,129	9	413.897,837 484.375,627	31.51
10	413.901,875 484.340,855	11	413.908,077 484.287,469	53.745

Document care conține date cu caracter personal, protejat de prevederile Regulamentului (UE) nr. 679/2016 și Legii 190/2018

Punct început	X / Y	Punct sfârşit	X / Y	Lungime segment (** (m)
11	413.908,077 484.287,469	12	413.901,035 484.244,012	44.024
13	413.874,695 484.159,711	14	413.870,499 484.126,934	33.044
15	413.866,282 484.085,632	16	413.859,596 484.066,971	19.823
17	413.854,413 484.028,061	18	413.858,68 484.028,957	4.359
19	413.860,906 484.046,964	20	413.864,009 484.066,53	19.81
21	413.870,191 484.084,949	22	413.874,473 484.126,477	41.748
23	413.878,618 484.158,854	1	413.904,938 484.243,091	88.253

Punct început	X / Y	Punct sfârşit	X / Y	Lungime segment (** (m)
12	413.901,035 484.244,012	13	413.874,695 484.159,711	88.32
14	413.870,499 484.126,934	15	413.866,282 484.085,632	41.517
16	413.859,596 484.066,971	17	413.854,413 484.028,061	39.254
18	413.858,68 484.028,957	19	413.860,906 484.046,964	18.144
20	413.864,009 484.066,53	21	413.870,191 484.084,949	19.429
22	413.874,473 484.126,477	23	413.878,618 484.158,854	32.641

** Lungimile segmentelor sunt determinate în planul de proiecţie Stereo 70 şi sunt rotunjite la 1 milimetru.
*** Distanţa dintre puncte este formată din segmente cumulate ce sunt mai mici decât valoarea 1 milimetru.

Document care conține date cu caracter personal, protejat de prevederile Regulamentului (UE) nr. 679/2016 și Legii 190/2018

DATE DESPRE IMOBILUL NR. 5272

Oficiul de Cadastru şi Publicitate Imobiliară SIBIU
Biroul de Cadastru şi Publicitate Imobiliară Saliste

A. Partea I. Descrierea imobilului

TEREN Extravilan

Adresa: Jud. Sibiu

Nr. Crt	Nr cadastral Nr. topografic	Suprafaţa* (mp)	Observaţii / Referinţe
A1		1.300	Sector cadastral:34 Teren neimprejmuit;

B. Partea II. Proprietari şi acte

Inscrieri privitoare la dreptul de proprietate şi alte drepturi reale		Referinţe
/		
Act Normativ nr. 268, din 28/05/2001 emis de Parlamentul Romaniei (Decizia nr. 368/31.08.2020);		
B1	Intabulare, drept de PROPRIETATE, dobandit prin Lege, cota actuala 1/1	A1
	1) **STATUL ROMÂN**, CIF:9999999999999	
B2	Intabulare, drept de ADMINISTRARE, dobandit prin Lege, cota actuala 1/1	A1
	1) **AGENȚIA DOMENIILOR STATULUI**, CIF:14818116	

C. Partea III. SARCINI .

Inscrieri privind dezmembramintele dreptului de proprietate, drepturi reale de garanţie şi sarcini	Referinţe
NU SUNT	

Document care conține date cu caracter personal, protejat de prevederile Regulamentului (UE) nr. 679/2016 și Legii 190/2018

Anexa Nr. 1 La Partea I

Teren

Nr cadastral	Suprafaţa (mp)*	Observaţii / Referinţe
	1.300	

* Suprafaţa este determinată in planul de proiecţie Stereo 70.

DETALII LINIARE IMOBIL

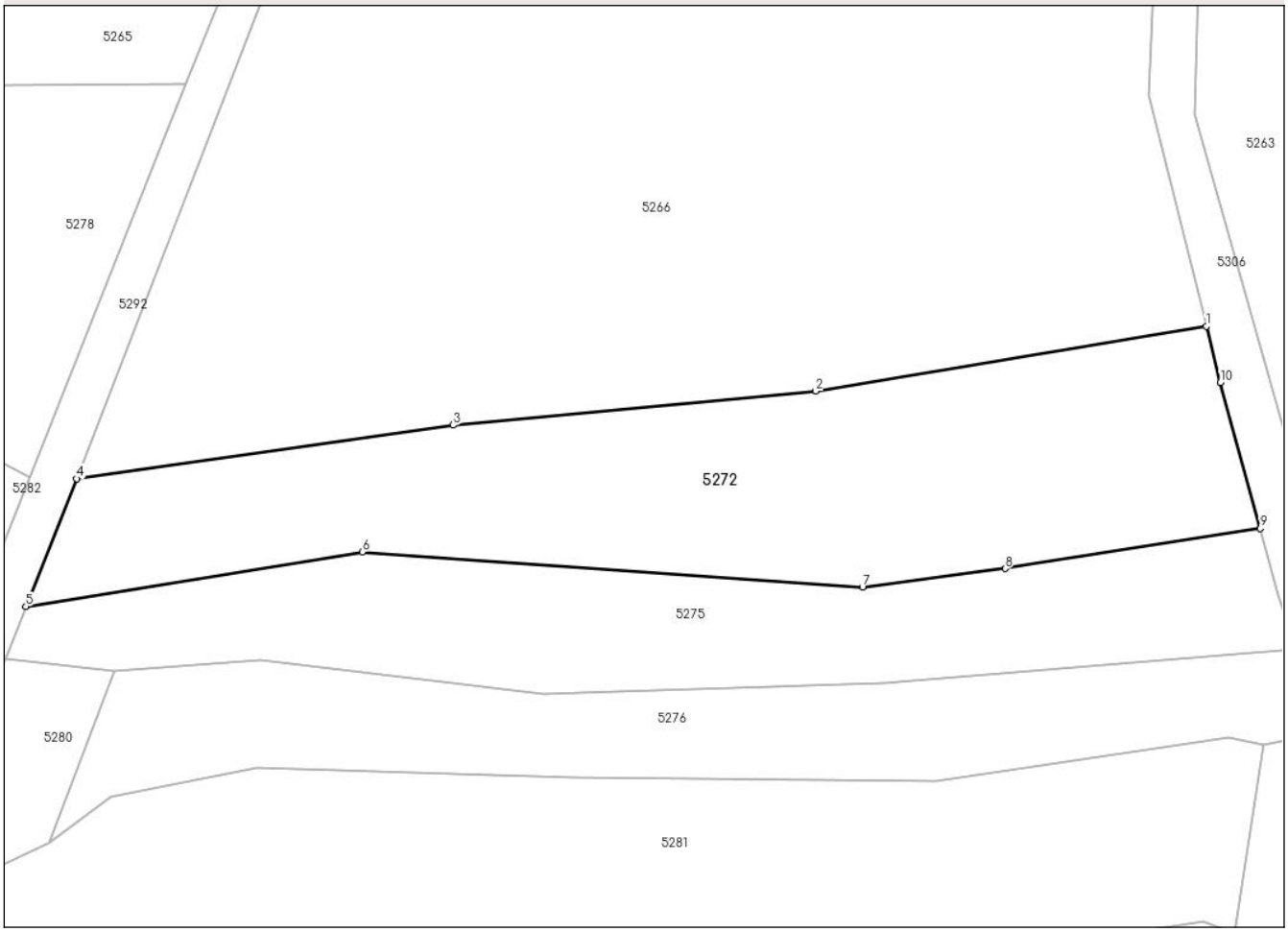

Date referitoare la teren

Crt	Categorie folosință	Intra vilan	Suprafaţa (mp)	Tarla	Parcelă	Nr. topo	Observaţii / Referinţe
1	padure	NU	1.300	16	402	-	

Lungime Segmente
1) Valorile lungimilor segmentelor sunt obţinute din proiecţie în plan.

Punct început	X / Y	Punct sfârşit	X / Y	Lungime segment (** (m)
1	414.300,692 484.248,068	2	414.268,651 484.242,767	32.477
2	414.268,651 484.242,767	3	414.238,898 484.239,972	29.884
3	414.238,898 484.239,972	4	414.208,011 484.235,574	31.199
4	414.208,011 484.235,574	5	414.203,831 484.225,093	11.284
5	414.203,831 484.225,093	6	414.231,421 484.229,564	27.95

Document care conține date cu caracter personal, protejat de prevederile Regulamentului (UE) nr. 679/2016 și Legii 190/2018

Punct început	X / Y	Punct sfârşit	X / Y	Lungime segment (** (m)
6	414.231,421 484.229,564	7	414.272,477 484.226,683	41.157
7	414.272,477 484.226,683	8	414.284,184 484.228,207	11.806
8	414.284,184 484.228,207	9	414.305,116 484.231,512	21.191
9	414.305,116 484.231,512	10	414.301,845 484.243,462	12.39
10	414.301,845 484.243,462	1	414.300,692 484.248,068	4.748

** Lungimile segmentelor sunt determinate în planul de proiecţie Stereo 70 şi sunt rotunjite la 1 milimetru.
*** Distanţa dintre puncte este formată din segmente cumulate ce sunt mai mici decât valoarea 1 milimetru.

Document care conține date cu caracter personal, protejat de prevederile Regulamentului (UE) nr. 679/2016 și Legii 190/2018

DATE DESPRE IMOBILUL NR. 5273

Oficiul de Cadastru şi Publicitate Imobiliară SIBIU
Biroul de Cadastru şi Publicitate Imobiliară Saliste

A. Partea I. Descrierea imobilului

TEREN Extravilan

Adresa: Jud. Sibiu

Nr. Crt	Nr cadastral Nr. topografic	Suprafaţa* (mp)	Observaţii / Referinţe
A1	106610	14.400	Sector cadastral:34 Teren neimprejmuit;

B. Partea II. Proprietari şi acte

Inscrieri privitoare la dreptul de proprietate şi alte drepturi reale		Referinţe
12830 / 21/11/2012		
Act Administrativ nr. 3030/52, din 12/10/2010 emis de CJPSDPAT Sibiu (documentatie cadastrala receptionata de catre OCPI Sibiu);		
B1	se infiinteaza CFE 106610 UAT Saliste pentru parcela nr. 355/2 inscrisa in T.P. nr. 3030/52 emis de CJPSDPAT Sibiu la data de 12.10.2010	A1
11945 / 10/10/2013		
Act Notarial nr. 907, din 09/10/2013 emis de NP Popa - Lupas George (adresa emisa de NP Popa Lupas George cu nr.49/12.02.2014);		
B3	Intabulare, drept de PROPRIETATEcu titlu de drept cumparare, dobandit prin Conventie, cota actuala 1/1	A1
	1) **WEBER NICULINA**, si sotul 2) **WEBER MICHAEL**, bun comun	

C. Partea III. SARCINI .

Inscrieri privind dezmembramintele dreptului de proprietate, drepturi reale de garanţie şi sarcini	Referinţe
NU SUNT	

Anexa Nr. 1 La Partea I

Teren

Nr cadastral	Suprafaţa (mp)*	Observaţii / Referinţe
106610	14.400	

* Suprafaţa este determinată in planul de proiecţie Stereo 70.

DETALII LINIARE IMOBIL

Date referitoare la teren

Crt	Categorie folosință	Intra vilan	Suprafaţa (mp)	Tarla	Parcelă	Nr. topo	Observaţii / Referinţe
1	vie	NU	14.400	16	355/2	-	

Lungime Segmente

1) Valorile lungimilor segmentelor sunt obţinute din proiecţie în plan.

Punct început	X / Y	Punct sfârşit	X / Y	Lungime segment (** (m)
1	413.912,115 484.287,378	2	413.904,938 484.243,091	44.865
3	413.878,618 484.158,854	4	413.874,473 484.126,477	32.641
5	413.870,191 484.084,949	6	413.864,009 484.066,53	19.429
7	413.860,906 484.046,964	8	413.863,85 484.046,078	3.075
9	413.870,59 484.055,172	10	413.887,014 484.095,124	43.196

Punct început	X / Y	Punct sfârşit	X / Y	Lungime segment (** (m)
2	413.904,938 484.243,091	3	413.878,618 484.158,854	88.253
4	413.874,473 484.126,477	5	413.870,191 484.084,949	41.748
6	413.864,009 484.066,53	7	413.860,906 484.046,964	19.81
8	413.863,85 484.046,078	9	413.870,59 484.055,172	11.319
10	413.887,014 484.095,124	11	413.901,88 484.115,414	25.153

Document care conține date cu caracter personal, protejat de prevederile Regulamentului (UE) nr. 679/2016 și Legii 190/2018

Punct început	X / Y	Punct sfârşit	X / Y	Lungime segment (** (m)
11	413.901,88 484.115,414	12	413.908,45 484.133,376	19.126
13	413.911,487 484.152,548	14	413.923,173 484.171,934	22.636
15	413.957,38 484.218,745	16	413.977,157 484.257,049	43.108
17	413.993,717 484.274,495	18	413.998,193 484.283,666	10.205
19	414.012,068 484.291,718	20	414.043,789 484.302,38	33.465
21	413.923,38 484.335,949	22	413.905,878 484.341,074	18.237

Punct început	X / Y	Punct sfârşit	X / Y	Lungime segment (** (m)
12	413.908,45 484.133,376	13	413.911,487 484.152,548	19.411
14	413.923,173 484.171,934	15	413.957,38 484.218,745	57.977
16	413.977,157 484.257,049	17	413.993,717 484.274,495	24.054
18	413.998,193 484.283,666	19	414.012,068 484.291,718	16.042
20	414.043,789 484.302,38	21	413.923,38 484.335,949	125.001
22	413.905,878 484.341,074	1	413.912,115 484.287,378	54.057

**** Lungimile segmentelor sunt determinate în planul de proiecţie Stereo 70 şi sunt rotunjite la 1 milimetru.**
***** Distanţa dintre puncte este formată din segmente cumulate ce sunt mai mici decât valoarea 1 milimetru.**

Document care conține date cu caracter personal, protejat de prevederile Regulamentului (UE) nr. 679/2016 și Legii 190/2018

DATE DESPRE IMOBILUL NR. 5274

Oficiul de Cadastru şi Publicitate Imobiliară SIBIU
Biroul de Cadastru şi Publicitate Imobiliară Saliste

A. Partea I. Descrierea imobilului

TEREN Extravilan

Adresa: Jud. Sibiu

Nr. Crt	Nr cadastral Nr. topografic	Suprafaţa* (mp)	Observaţii / Referinţe
A1	106608	28.200	Sector cadastral:34 Teren neimprejmuit;

B. Partea II. Proprietari şi acte

Inscrieri privitoare la dreptul de proprietate şi alte drepturi reale		Referinţe
12829 / 21/11/2012		
Act Administrativ nr. T.P. nr.3030/52, din 12/10/2010 emis de CJPSDPAT Sibiu (documentatia cadastrala receptionata de OCPI Sibiu);		
B1	se infiinteaza CF nr.106608 UAT Saliste pentru parcela nr.344/3 din Titlul de Proprietate nr.3030/52 emis de CJPSDPAT Sibiu la data de 12.10.2010	A1
11946 / 10/10/2013		
Act Notarial nr. 907, din 09/10/2013 emis de NP Popa - Lupas George (adresa emisa de NP Popa Lupas George cu nr.49/12.02.2014);		
B3	Intabulare, drept de PROPRIETATEcu titlu de drept cumparare, dobandit prin Conventie, cota actuala 1/1	A1
	1) **WEBER NICULINA**, si sotul 2) **WEBER MICHAEL**, bun comun	

C. Partea III. SARCINI .

Inscrieri privind dezmembramintele dreptului de proprietate, drepturi reale de garanţie şi sarcini	Referinţe
NU SUNT	

Document care conține date cu caracter personal, protejat de prevederile Regulamentului (UE) nr. 679/2016 și Legii 190/2018

Anexa Nr. 1 La Partea I

Teren

Nr cadastral	Suprafaţa (mp)*	Observaţii / Referinţe
106608	28.200	

* Suprafaţa este determinată in planul de proiecţie Stereo 70.

DETALII LINIARE IMOBIL

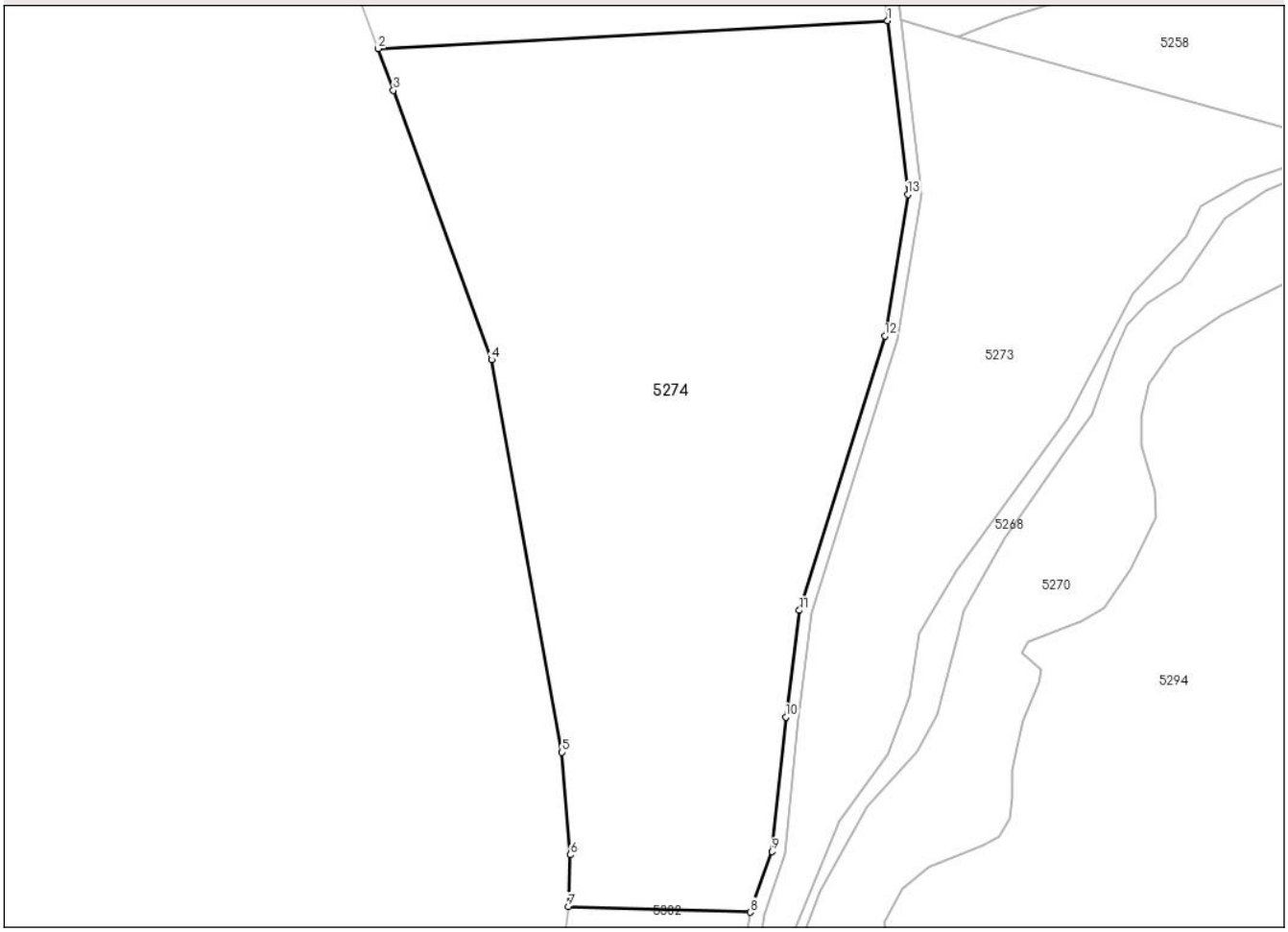

Date referitoare la teren

Crt	Categorie folosință	Intra vilan	Suprafaţa (mp)	Tarla	Parcelă	Nr. topo	Observaţii / Referinţe
1	arabil	NU	28.200	16	344/3	-	arabil

Lungime Segmente
1) Valorile lungimilor segmentelor sunt obţinute din proiecţie în plan.

Punct început	X / Y	Punct sfârşit	X / Y	Lungime segment (** (m)
1	413.901,875 484.340,855	2	413.745,174 484.332,28	156.935
2	413.745,174 484.332,28	3	413.749,796 484.319,482	13.607
3	413.749,796 484.319,482	4	413.780,032 484.236,731	88.102
4	413.780,032 484.236,731	5	413.801,713 484.116,051	122.612
5	413.801,713 484.116,051	6	413.804,201 484.084,611	31.538

Document care conține date cu caracter personal, protejat de prevederile Regulamentului (UE) nr. 679/2016 și Legii 190/2018

Punct început	X / Y	Punct sfârşit	X / Y	Lungime segment (** (m)
6	413.804,201 484.084,611	7	413.803,59 484.068,683	15.94
7	413.803,59 484.068,683	8	413.859,596 484.066,971	56.032
8	413.859,596 484.066,971	9	413.866,282 484.085,632	19.823
9	413.866,282 484.085,632	10	413.870,499 484.126,934	41.517
10	413.870,499 484.126,934	11	413.874,695 484.159,711	33.044
11	413.874,695 484.159,711	12	413.901,035 484.244,012	88.32
12	413.901,035 484.244,012	13	413.908,077 484.287,469	44.024
13	413.908,077 484.287,469	1	413.901,875 484.340,855	53.745

** Lungimile segmentelor sunt determinate în planul de proiecţie Stereo 70 şi sunt rotunjite la 1 milimetru.
*** Distanţa dintre puncte este formată din segmente cumulate ce sunt mai mici decât valoarea 1 milimetru.

Document care conține date cu caracter personal, protejat de prevederile Regulamentului (UE) nr. 679/2016 și Legii 190/2018

DATE DESPRE IMOBILUL NR. 5275

Oficiul de Cadastru şi Publicitate Imobiliară SIBIU
Biroul de Cadastru şi Publicitate Imobiliară Saliste

A. Partea I. Descrierea imobilului

TEREN Extravilan

Adresa: Jud. Sibiu

Nr. Crt	Nr cadastral Nr. topografic	Suprafaţa* (mp)	Observaţii / Referinţe
A1		900	Sector cadastral:34 Teren neimprejmuit;

B. Partea II. Proprietari şi acte

Inscrieri privitoare la dreptul de proprietate şi alte drepturi reale		Referinţe
/		
Act Normativ nr. 268, din 28/05/2001 emis de Parlamentul Romaniei (Decizia nr. 368/31.08.2020);		
B1	Intabulare, drept de PROPRIETATE, dobandit prin Lege, cota actuala 1/1	A1
	1) **STATUL ROMÂN**, CIF:9999999999999	
B2	Intabulare, drept de ADMINISTRARE, dobandit prin Lege, cota actuala 1/1	A1
	1) **AGENȚIA DOMENIILOR STATULUI**, CIF:14818116	

C. Partea III. SARCINI .

Inscrieri privind dezmembramintele dreptului de proprietate, drepturi reale de garanţie şi sarcini	Referinţe
NU SUNT	

Document care conține date cu caracter personal, protejat de prevederile Regulamentului (UE) nr. 679/2016 și Legii 190/2018

Anexa Nr. 1 La Partea I

Teren

Nr cadastral	Suprafaţa (mp)*	Observaţii / Referinţe
	900	

* Suprafaţa este determinată in planul de proiecţie Stereo 70.

DETALII LINIARE IMOBIL

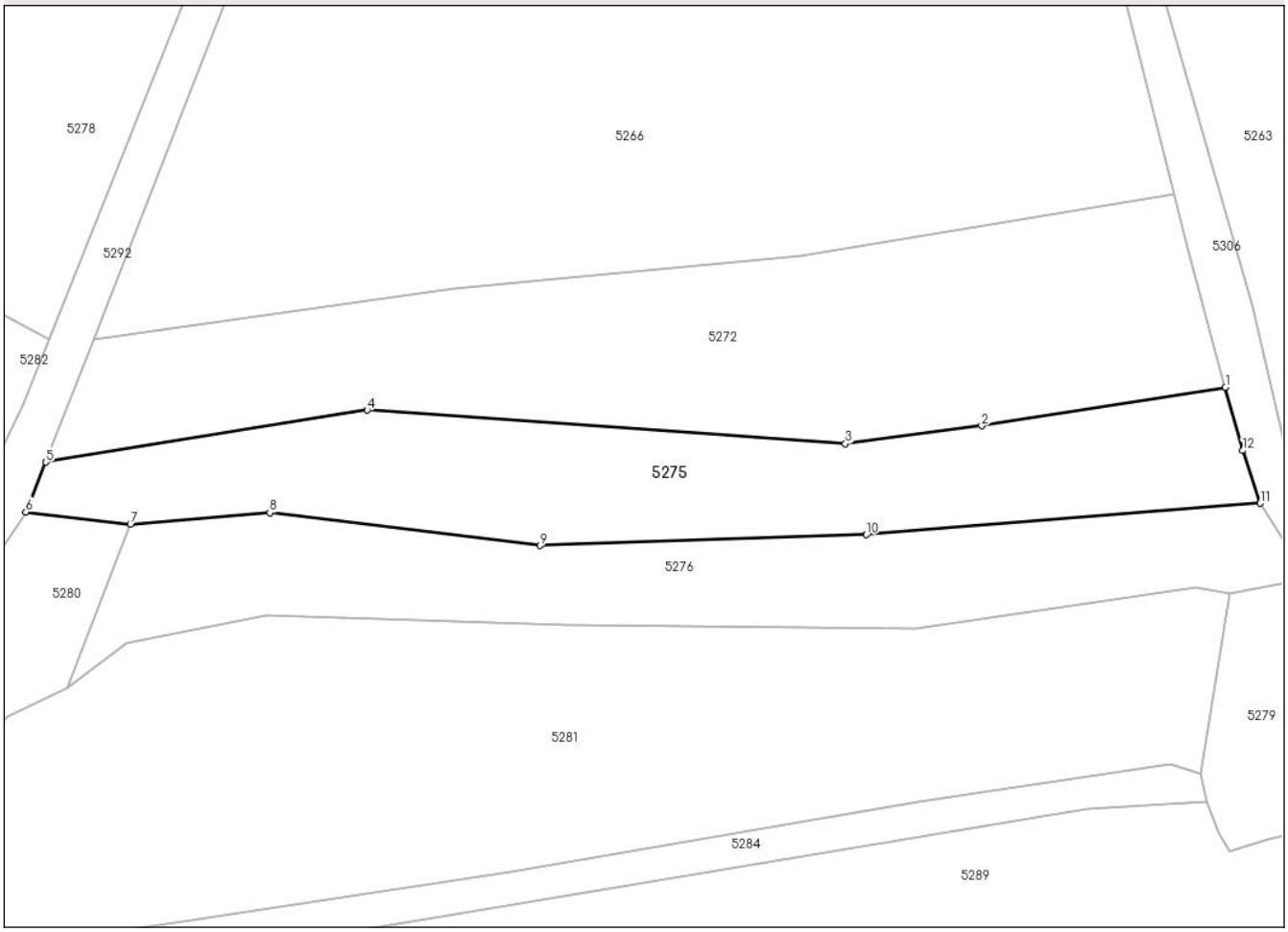

Date referitoare la teren

Crt	Categorie folosință	Intra vilan	Suprafaţa (mp)	Tarla	Parcelă	Nr. topo	Observaţii / Referinţe
1	vie	NU	900	16	403	-	

Lungime Segmente
1) Valorile lungimilor segmentelor sunt obţinute din proiecţie în plan.

Punct început	X / Y	Punct sfârşit	X / Y	Lungime segment (** (m)
1	414.305,116 484.231,512	2	414.284,184 484.228,207	21.191
2	414.284,184 484.228,207	3	414.272,477 484.226,683	11.806
3	414.272,477 484.226,683	4	414.231,421 484.229,564	41.157
4	414.231,421 484.229,564	5	414.203,831 484.225,093	27.95
5	414.203,831 484.225,093	6	414.202,126 484.220,819	4.602

Document care conține date cu caracter personal, protejat de prevederile Regulamentului (UE) nr. 679/2016 și Legii 190/2018

Punct început	X / Y	Punct sfârşit	X / Y	Lungime segment (** (m)
6	414.202,126 484.220,819	7	414.211,102 484.219,783	9.036
7	414.211,102 484.219,783	8	414.223,076 484.220,757	12.014
8	414.223,076 484.220,757	9	414.246,288 484.217,933	23.383
9	414.246,288 484.217,933	10	414.274,297 484.218,861	28.024
10	414.274,297 484.218,861	11	414.308,106 484.221,571	33.917
11	414.308,106 484.221,571	12	414.306,604 484.226,079	4.752
12	414.306,604 484.226,079	1	414.305,116 484.231,512	5.633

** Lungimile segmentelor sunt determinate în planul de proiecţie Stereo 70 şi sunt rotunjite la 1 milimetru.
*** Distanţa dintre puncte este formată din segmente cumulate ce sunt mai mici decât valoarea 1 milimetru.

Document care conține date cu caracter personal, protejat de prevederile Regulamentului (UE) nr. 679/2016 și Legii 190/2018

DATE DESPRE IMOBILUL NR. 5276

Oficiul de Cadastru şi Publicitate Imobiliară SIBIU
Biroul de Cadastru şi Publicitate Imobiliară Saliste

A. Partea I. Descrierea imobilului

TEREN Extravilan

Adresa: Jud. Sibiu

Nr. Crt	Nr cadastral Nr. topografic	Suprafaţa* (mp)	Observaţii / Referinţe
A1		800	Sector cadastral:34 Teren neimprejmuit;

B. Partea II. Proprietari şi acte

Inscrieri privitoare la dreptul de proprietate şi alte drepturi reale		Referinţe
/		
Act Normativ nr. 268, din 28/05/2001 emis de Parlamentul Romaniei (Decizia nr. 368/31.08.2020);		
B1	Intabulare, drept de PROPRIETATE, dobandit prin Lege, cota actuala 1/1	A1
	1) **STATUL ROMÂN**, CIF:9999999999999	
B2	Intabulare, drept de ADMINISTRARE, dobandit prin Lege, cota actuala 1/1	A1
	1) **AGENȚIA DOMENIILOR STATULUI**, CIF:14818116	

C. Partea III. SARCINI .

Inscrieri privind dezmembramintele dreptului de proprietate, drepturi reale de garanţie şi sarcini	Referinţe
NU SUNT	

Document care conține date cu caracter personal, protejat de prevederile Regulamentului (UE) nr. 679/2016 și Legii 190/2018

Anexa Nr. 1 La Partea I

Teren

Nr cadastral	Suprafaţa (mp)*	Observaţii / Referinţe
	800	

* Suprafaţa este determinată in planul de proiecţie Stereo 70.

DETALII LINIARE IMOBIL



Date referitoare la teren

Crt	Categorie folosință	Intra vilan	Suprafaţa (mp)	Tarla	Parcelă	Nr. topo	Observaţii / Referinţe
1	vie	NU	800	16	404	-	

Lungime Segmente
1) Valorile lungimilor segmentelor sunt obţinute din proiecţie în plan.

Punct început	X / Y	Punct sfârşit	X / Y	Lungime segment (** (m)
1	414.308,106 484.221,571	2	414.274,297 484.218,861	33.917
2	414.274,297 484.218,861	3	414.246,288 484.217,933	28.024
3	414.246,288 484.217,933	4	414.223,076 484.220,757	23.383
4	414.223,076 484.220,757	5	414.211,102 484.219,783	12.014
5	414.211,102 484.219,783	6	414.205,696 484.205,777	15.013

Document care conține date cu caracter personal, protejat de prevederile Regulamentului (UE) nr. 679/2016 și Legii 190/2018

Punct început	X / Y	Punct sfârşit	X / Y	Lungime segment (** (m)
6	414.205,696 484.205,777	7	414.210,76 484.209,53	6.303
7	414.210,76 484.209,53	8	414.222,771 484.211,932	12.249
8	414.222,771 484.211,932	9	414.248,669 484.211,133	25.91
9	414.248,669 484.211,133	10	414.278,469 484.210,808	29.802
10	414.278,469 484.210,808	11	414.302,555 484.214,36	24.347
11	414.302,555 484.214,36	12	414.305,437 484.213,796	2.937
12	414.305,437 484.213,796	13	414.312,181 484.215,088	6.867
13	414.312,181 484.215,088	1	414.308,106 484.221,571	7.657

** Lungimile segmentelor sunt determinate în planul de proiecţie Stereo 70 şi sunt rotunjite la 1 milimetru.
*** Distanţa dintre puncte este formată din segmente cumulate ce sunt mai mici decât valoarea 1 milimetru.

Document care conține date cu caracter personal, protejat de prevederile Regulamentului (UE) nr. 679/2016 și Legii 190/2018

DATE DESPRE IMOBILUL NR. 5277

Oficiul de Cadastru şi Publicitate Imobiliară SIBIU
Biroul de Cadastru şi Publicitate Imobiliară Saliste

A. Partea I. Descrierea imobilului

TEREN Extravilan

Adresa: Jud. Sibiu

Nr. Crt	Nr cadastral Nr. topografic	Suprafaţa* (mp)	Observaţii / Referinţe
A1		500	Sector cadastral:34 Teren neimprejmuit;

B. Partea II. Proprietari şi acte

Inscrieri privitoare la dreptul de proprietate şi alte drepturi reale		Referinţe
/		
Act Normativ nr. 268, din 28/05/2001 emis de Parlamentul Romaniei (Decizia nr. 368/31.08.2020);		
B1	Intabulare, drept de PROPRIETATE, dobandit prin Lege, cota actuala 1/1	A1
	1) **STATUL ROMÂN**, CIF:9999999999999	
B2	Intabulare, drept de ADMINISTRARE, dobandit prin Lege, cota actuala 1/1	A1
	1) **AGENȚIA DOMENIILOR STATULUI**, CIF:14818116	

C. Partea III. SARCINI .

Inscrieri privind dezmembramintele dreptului de proprietate, drepturi reale de garanţie şi sarcini	Referinţe
NU SUNT	

Document care conține date cu caracter personal, protejat de prevederile Regulamentului (UE) nr. 679/2016 și Legii 190/2018

Anexa Nr. 1 La Partea I

Teren

Nr cadastral	Suprafaţa (mp)*	Observaţii / Referinţe
	500	

* Suprafaţa este determinată in planul de proiecţie Stereo 70.

DETALII LINIARE IMOBIL

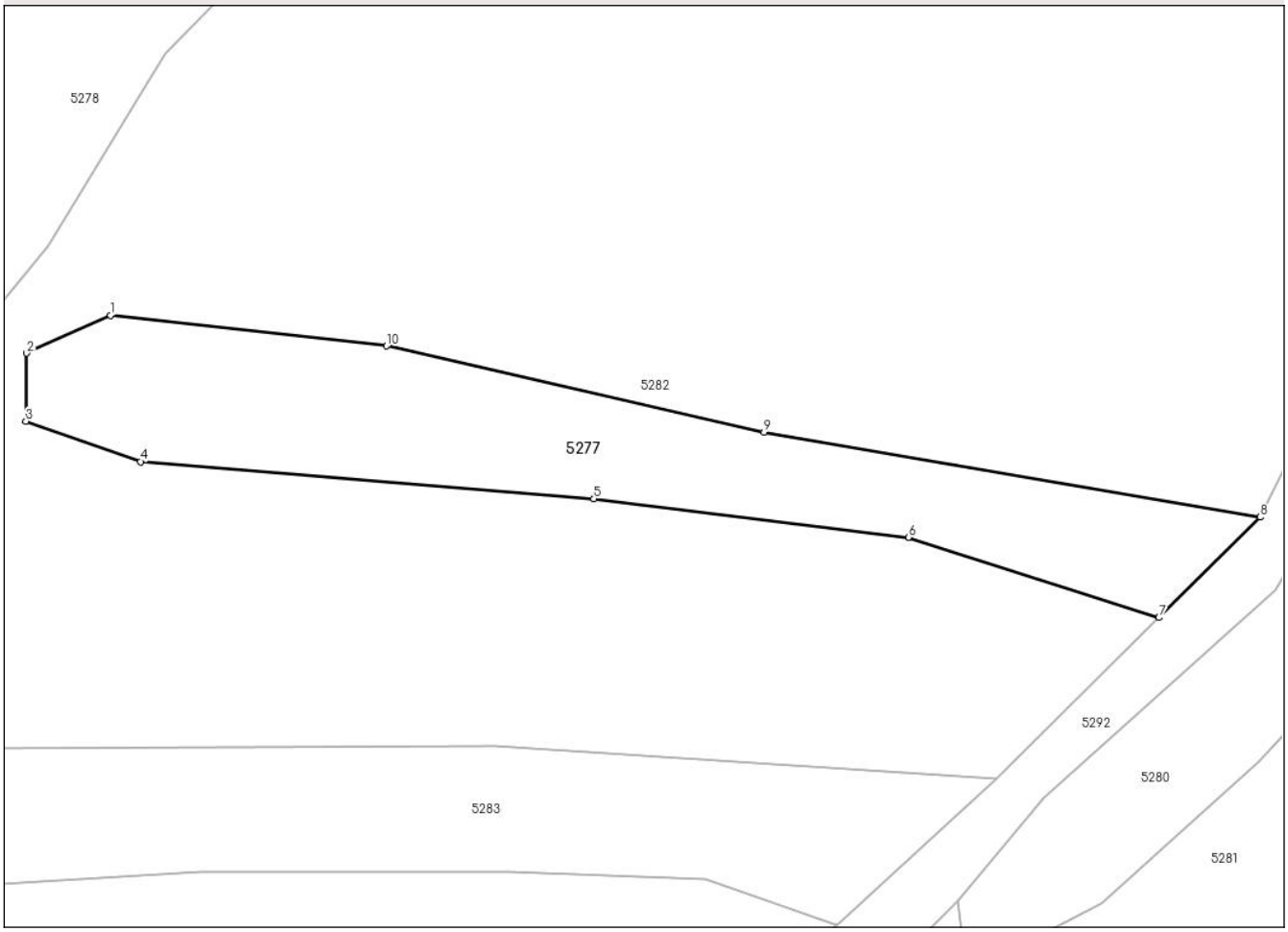

Date referitoare la teren

Crt	Categorie folosință	Intra vilan	Suprafaţa (mp)	Tarla	Parcelă	Nr. topo	Observaţii / Referinţe
1	padure	NU	500	16	396	-	

Lungime Segmente
1) Valorile lungimilor segmentelor sunt obţinute din proiecţie în plan.

Punct început	X / Y	Punct sfârşit	X / Y	Lungime segment (** (m)
1	414.119,801 484.219,887	2	414.114,635 484.217,54	5.674
2	414.114,635 484.217,54	3	414.114,582 484.213,356	4.184
3	414.114,582 484.213,356	4	414.121,652 484.210,863	7.497
4	414.121,652 484.210,863	5	414.149,628 484.208,569	28.07
5	414.149,628 484.208,569	6	414.169,035 484.206,2	19.551

Document care conține date cu caracter personal, protejat de prevederile Regulamentului (UE) nr. 679/2016 și Legii 190/2018

Punct început	X / Y	Punct sfârşit	X / Y	Lungime segment (** (m)
6	414.169,035 484.206,2	7	414.184,49 484.201,244	16.23
7	414.184,49 484.201,244	8	414.190,752 484.207,447	8.814
8	414.190,752 484.207,447	9	414.160,126 484.212,674	31.069
9	414.160,126 484.212,674	10	414.136,848 484.217,996	23.879
10	414.136,848 484.217,996	1	414.119,801 484.219,887	17.152

** Lungimile segmentelor sunt determinate în planul de proiecţie Stereo 70 şi sunt rotunjite la 1 milimetru.
*** Distanţa dintre puncte este formată din segmente cumulate ce sunt mai mici decât valoarea 1 milimetru.

Document care conține date cu caracter personal, protejat de prevederile Regulamentului (UE) nr. 679/2016 și Legii 190/2018

DATE DESPRE IMOBILUL NR. 5278

Oficiul de Cadastru şi Publicitate Imobiliară SIBIU
Biroul de Cadastru şi Publicitate Imobiliară Saliste

A. Partea I. Descrierea imobilului

TEREN Extravilan

Adresa: Jud. Sibiu

Nr. Crt	Nr cadastral Nr. topografic	Suprafaţa* (mp)	Observaţii / Referinţe
A1		7.600	Sector cadastral:34 Teren neimprejmuit;

B. Partea II. Proprietari şi acte

Inscrieri privitoare la dreptul de proprietate şi alte drepturi reale		Referinţe
/		
Act Normativ nr. 268, din 28/05/2001 emis de Parlamentul Romaniei (Decizia nr. 368/31.08.2020);		
B1	Intabulare, drept de PROPRIETATE, dobandit prin Lege, cota actuala 1/1	A1
	1) **STATUL ROMÂN**, CIF:9999999999999	
B2	Intabulare, drept de ADMINISTRARE, dobandit prin Lege, cota actuala 1/1	A1
	1) **AGENȚIA DOMENIILOR STATULUI**, CIF:14818116	

C. Partea III. SARCINI .

Inscrieri privind dezmembramintele dreptului de proprietate, drepturi reale de garanţie şi sarcini	Referinţe
NU SUNT	

Document care conține date cu caracter personal, protejat de prevederile Regulamentului (UE) nr. 679/2016 și Legii 190/2018

Anexa Nr. 1 La Partea I

Teren

Nr cadastral	Suprafaţa (mp)*	Observaţii / Referinţe
	7.600	

* Suprafaţa este determinată in planul de proiecţie Stereo 70.

DETALII LINIARE IMOBIL

Date referitoare la teren

Crt	Categorie folosință	Intra vilan	Suprafaţa (mp)	Tarla	Parcelă	Nr. topo	Observaţii / Referinţe
1	padure	NU	7.600	16	391	-	

Lungime Segmente

1) Valorile lungimilor segmentelor sunt obţinute din proiecţie în plan.

Punct început	X / Y	Punct sfârşit	X / Y	Lungime segment
1	414.128,134 484.278,928	2	414.117,815 484.265,503	16.933
4	414.075,11 484.216,37	5	414.069,648 484.203,415	14.059
7	414.065,837 484.131,657	8	414.072,916 484.125,123	9.634
10	414.081,879 484.110,828	11	414.085,54 484.093,838	17.38
13	414.104,125 484.085,782	14	414.108,79 484.078,578	8.583
16	414.120,022 484.097,357	17	414.121,297 484.100,91	3.775

Punct început	X / Y	Punct sfârşit	X / Y	Lungime segment
2	414.117,815 484.265,503	3	414.096,904 484.242,052	31.42
5	414.069,648 484.203,415	6	414.066,226 484.160,173	43.377
8	414.072,916 484.125,123	9	414.077,999 484.118,401	8.427
11	414.085,54 484.093,838	12	414.098,993 484.090,198	13.937
14	414.108,79 484.078,578	15	414.112,62 484.074,613	5.513
17	414.121,297 484.100,91	18	414.116,539 484.099,872	4.87

Punct început	X / Y	Punct sfârşit	X / Y	Lungime segment
3	414.096,904 484.242,052	4	414.075,11 484.216,37	33.683
6	414.066,226 484.160,173	7	414.065,837 484.131,657	28.519
9	414.077,999 484.118,401	10	414.081,879 484.110,828	8.509
12	414.098,993 484.090,198	13	414.104,125 484.085,782	6.77
15	414.112,62 484.074,613	16	414.120,022 484.097,357	23.918
18	414.116,539 484.099,872	19	414.105,692 484.114,601	18.292

Document care conține date cu caracter personal, protejat de prevederile Regulamentului (UE) nr. 679/2016 și Legii 190/2018

Punct început	X / Y	Punct sfârşit	X / Y	Lungime segment
19	414.105,692 484.114,601	20	414.105,348 484.126,059	11.463
22	414.104,757 484.138,694	23	414.104,358 484.147,859	9.174
25	414.103,47 484.157,646	26	414.101,633 484.165,776	8.335
28	414.096,799 484.179,583	29	414.099,184 484.185,209	6.111
31	414.100,338 484.195,248	32	414.097,645 484.201,255	6.583
34	414.098,448 484.210,052	35	414.102,014 484.212,268	4.198
37	414.115,97 484.224,144	38	414.123,153 484.235,983	13.848
40	414.152,582 484.257,488	41	414.163,825 484.255,044	11.506
43	414.204,134 484.235,642	44	414.215,381 484.263,908	30.421
46	414.201,291 484.267,826	47	414.179,804 484.268,119	21.489
49	414.149,308 484.276,439	1	414.128,134 484.278,928	21.32

Punct început	X / Y	Punct sfârşit	X / Y	Lungime segment
20	414.105,348 484.126,059	21	414.104,755 484.136,735	10.692
23	414.104,358 484.147,859	24	414.107,504 484.147,428	3.175
26	414.101,633 484.165,776	27	414.096,417 484.174,147	9.863
29	414.099,184 484.185,209	30	414.103,091 484.191,438	7.353
32	414.097,645 484.201,255	33	414.096,841 484.205,557	4.376
35	414.102,014 484.212,268	36	414.107,027 484.213,392	5.137
38	414.123,153 484.235,983	39	414.138,748 484.251,983	22.343
41	414.163,825 484.255,044	42	414.184,93 484.245,824	23.031
44	414.215,381 484.263,908	45	414.216,984 484.267,927	4.327
47	414.179,804 484.268,119	48	414.166,462 484.269,726	13.438

Punct început	X / Y	Punct sfârşit	X / Y	Lungime segment
21	414.104,755 484.136,735	22	414.104,757 484.138,694	1.959
24	414.107,504 484.147,428	25	414.103,47 484.157,646	10.985
27	414.096,417 484.174,147	28	414.096,799 484.179,583	5.449
30	414.103,091 484.191,438	31	414.100,338 484.195,248	4.701
33	414.096,841 484.205,557	34	414.098,448 484.210,052	4.774
36	414.107,027 484.213,392	37	414.115,97 484.224,144	13.985
39	414.138,748 484.251,983	40	414.152,582 484.257,488	14.889
42	414.184,93 484.245,824	43	414.204,134 484.235,642	21.736
45	414.216,984 484.267,927	46	414.201,291 484.267,826	15.693
48	414.166,462 484.269,726	49	414.149,308 484.276,439	18.421

** Lungimile segmentelor sunt determinate în planul de proiecţie Stereo 70 şi sunt rotunjite la 1 milimetru.
*** Distanţa dintre puncte este formată din segmente cumulate ce sunt mai mici decât valoarea 1 milimetru.

Document care conține date cu caracter personal, protejat de prevederile Regulamentului (UE) nr. 679/2016 și Legii 190/2018

DATE DESPRE IMOBILUL NR. 5279

Oficiul de Cadastru şi Publicitate Imobiliară SIBIU
Biroul de Cadastru şi Publicitate Imobiliară Saliste

A. Partea I. Descrierea imobilului

TEREN Extravilan

Adresa: Jud. Sibiu

Nr. Crt	Nr cadastral Nr. topografic	Suprafaţa* (mp)	Observaţii / Referinţe
A1		300	Sector cadastral:34 Teren neimprejmuit;

B. Partea II. Proprietari şi acte

Inscrieri privitoare la dreptul de proprietate şi alte drepturi reale		Referinţe
/		
Act Normativ nr. 268, din 28/05/2001 emis de Parlamentul Romaniei (Decizia nr. 368/31.08.2020);		
B1	Intabulare, drept de PROPRIETATE, dobandit prin Lege, cota actuala 1/1	A1
	1) **STATUL ROMÂN**, CIF:9999999999999	
B2	Intabulare, drept de ADMINISTRARE, dobandit prin Lege, cota actuala 1/1	A1
	1) **AGENȚIA DOMENIILOR STATULUI**, CIF:14818116	

C. Partea III. SARCINI .

Inscrieri privind dezmembramintele dreptului de proprietate, drepturi reale de garanţie şi sarcini	Referinţe
NU SUNT	

Document care conține date cu caracter personal, protejat de prevederile Regulamentului (UE) nr. 679/2016 și Legii 190/2018

Anexa Nr. 1 La Partea I

Teren

Nr cadastral	Suprafaţa (mp)*	Observaţii / Referinţe
	300	

* Suprafaţa este determinată in planul de proiecţie Stereo 70.

DETALII LINIARE IMOBIL

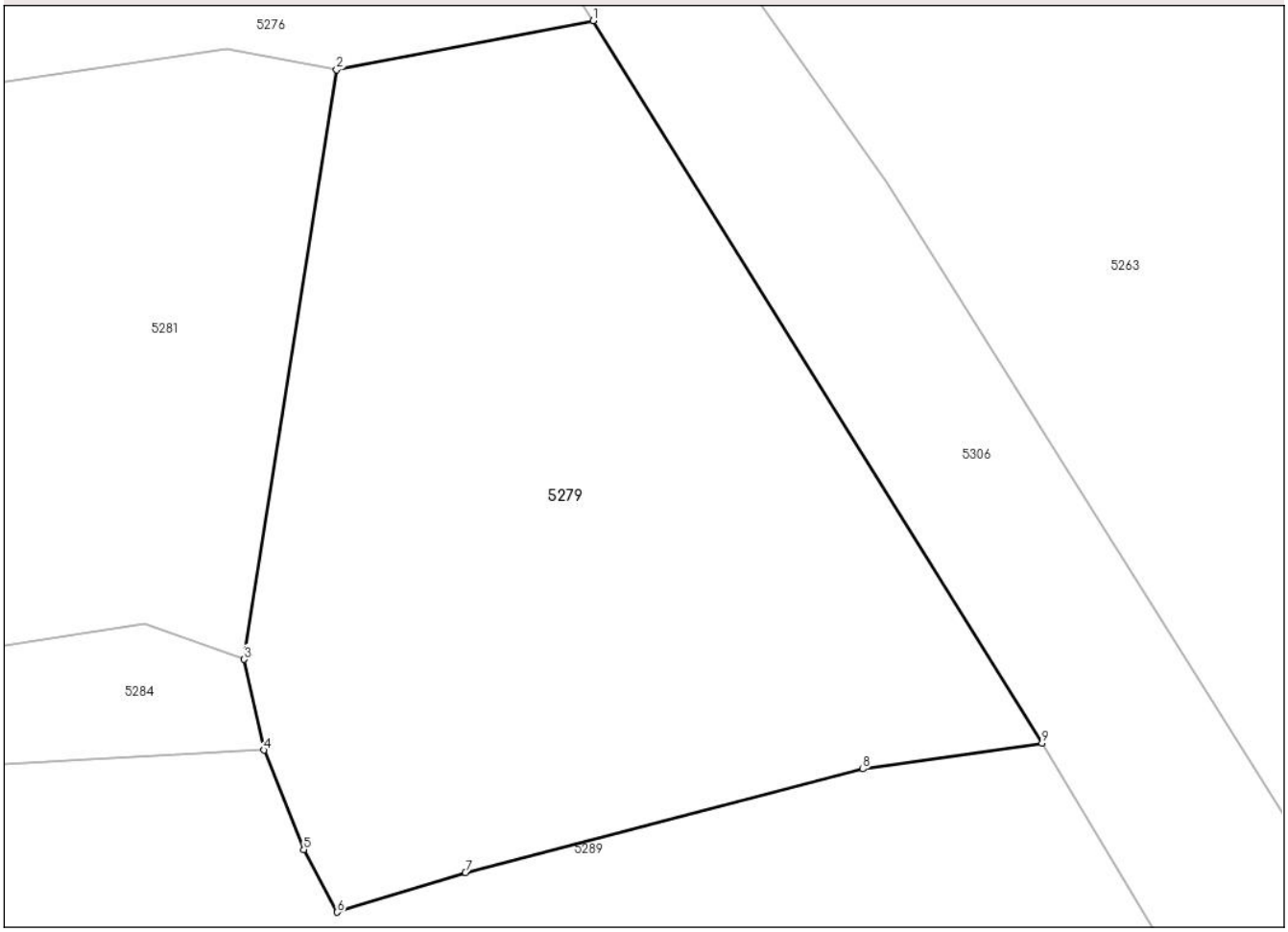

Date referitoare la teren

Crt	Categorie folosință	Intra vilan	Suprafaţa (mp)	Tarla	Parcelă	Nr. topo	Observaţii / Referinţe
1	padure	NU	300	16	434	-	

Lungime Segmente
1) Valorile lungimilor segmentelor sunt obţinute din proiecţie în plan.

Punct început	X / Y	Punct sfârşit	X / Y	Lungime segment (** (m)
1	414.312,181 484.215,088	2	414.305,437 484.213,796	6.867
2	414.305,437 484.213,796	3	414.303,008 484.198,316	15.669
3	414.303,008 484.198,316	4	414.303,527 484.195,931	2.441
4	414.303,527 484.195,931	5	414.304,574 484.193,323	2.81
5	414.304,574 484.193,323	6	414.305,455 484.191,677	1.867

Document care conține date cu caracter personal, protejat de prevederile Regulamentului (UE) nr. 679/2016 și Legii 190/2018

Punct început	X / Y	Punct sfârşit	X / Y	Lungime segment (** (m)
6	414.305,455 484.191,677	7	414.308,824 484.192,715	3.525
7	414.308,824 484.192,715	8	414.319,275 484.195,438	10.8
8	414.319,275 484.195,438	9	414.323,981 484.196,116	4.755
9	414.323,981 484.196,116	1	414.312,181 484.215,088	22.342

** Lungimile segmentelor sunt determinate în planul de proiecţie Stereo 70 şi sunt rotunjite la 1 milimetru.
*** Distanţa dintre puncte este formată din segmente cumulate ce sunt mai mici decât valoarea 1 milimetru.

DATE DESPRE IMOBILUL NR. 5280

Oficiul de Cadastru şi Publicitate Imobiliară SIBIU
Biroul de Cadastru şi Publicitate Imobiliară Saliste

A. Partea I. Descrierea imobilului

TEREN Extravilan

Adresa: Jud. Sibiu

Nr. Crt	Nr cadastral Nr. topografic	Suprafaţa* (mp)	Observaţii / Referinţe
A1		400	Sector cadastral:34 Teren neimprejmuit;

B. Partea II. Proprietari şi acte

Inscrieri privitoare la dreptul de proprietate şi alte drepturi reale		Referinţe
/		
Act Normativ nr. 268, din 28/05/2001 emis de Parlamentul Romaniei (Decizia nr. 368/31.08.2020);		
B1	Intabulare, drept de PROPRIETATE, dobandit prin Lege, cota actuala 1/1	A1
	1) **STATUL ROMÂN**, CIF:9999999999999	
B2	Intabulare, drept de ADMINISTRARE, dobandit prin Lege, cota actuala 1/1	A1
	1) **AGENȚIA DOMENIILOR STATULUI**, CIF:14818116	

C. Partea III. SARCINI .

Inscrieri privind dezmembramintele dreptului de proprietate, drepturi reale de garanţie şi sarcini	Referinţe
NU SUNT	

Document care conține date cu caracter personal, protejat de prevederile Regulamentului (UE) nr. 679/2016 și Legii 190/2018

Anexa Nr. 1 La Partea I

Teren

Nr cadastral	Suprafaţa (mp)*	Observaţii / Referinţe
	400	

* Suprafaţa este determinată in planul de proiecţie Stereo 70.

DETALII LINIARE IMOBIL

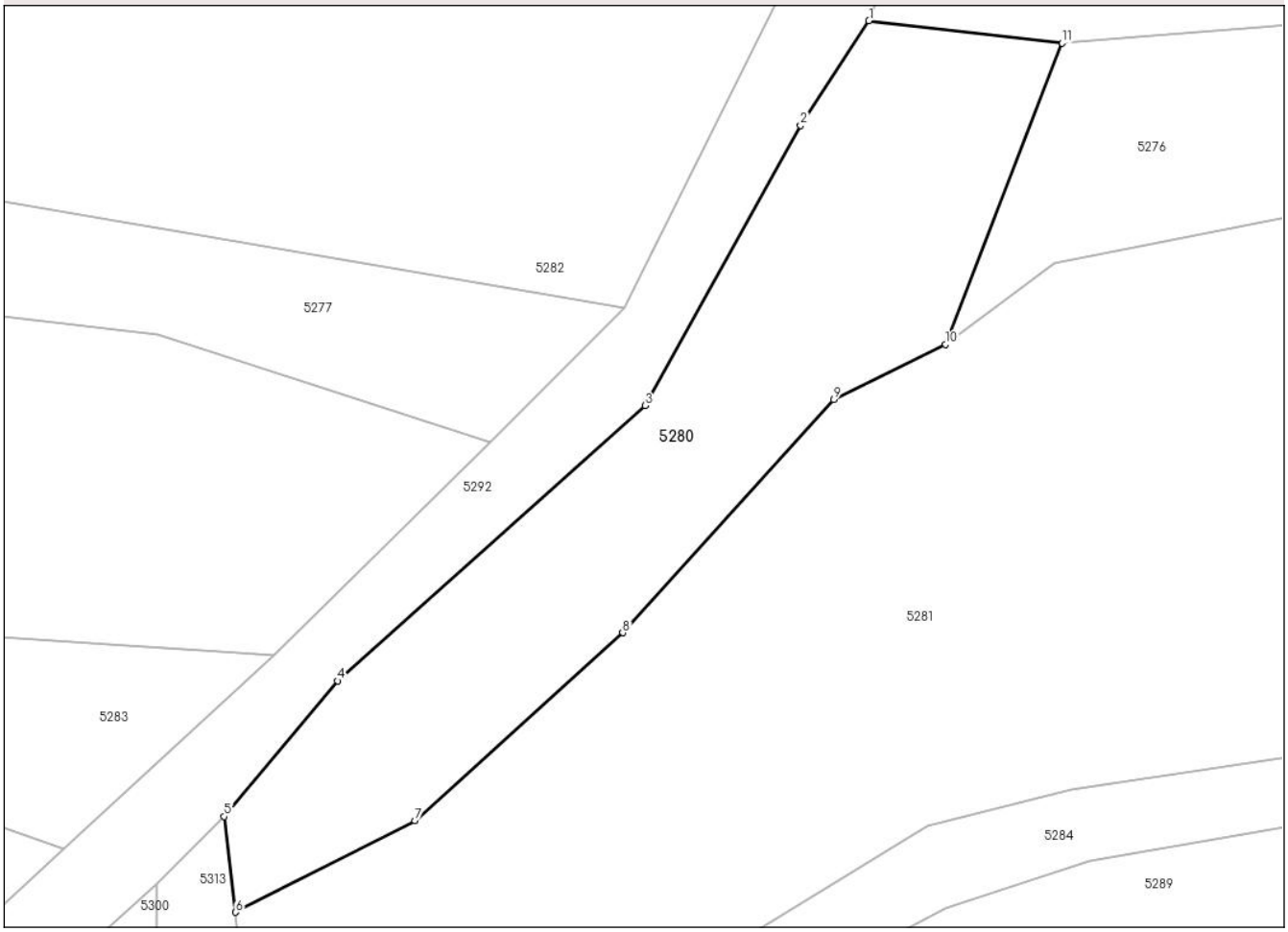

Date referitoare la teren

Crt	Categorie folosință	Intra vilan	Suprafaţa (mp)	Tarla	Parcelă	Nr. topo	Observaţii / Referinţe
1	padure	NU	400	16	405	-	

Lungime Segmente
1) Valorile lungimilor segmentelor sunt obţinute din proiecţie în plan.

Punct început	X / Y	Punct sfârşit	X / Y	Lungime segment (** (m)
1	414.202,126 484.220,819	2	414.198,94 484.215,953	5.816
2	414.198,94 484.215,953	3	414.191,714 484.202,922	14.9
3	414.191,714 484.202,922	4	414.177,385 484.190,128	19.21
4	414.177,385 484.190,128	5	414.172,116 484.183,824	8.216
5	414.172,116 484.183,824	6	414.172,647 484.179,372	4.484

Document care conține date cu caracter personal, protejat de prevederile Regulamentului (UE) nr. 679/2016 și Legii 190/2018

Punct început	X / Y	Punct sfârşit	X / Y	Lungime segment (** (m)
6	414.172,647 484.179,372	7	414.180,982 484.183,629	9.359
7	414.180,982 484.183,629	8	414.190,664 484.192,365	13.041
8	414.190,664 484.192,365	9	414.200,483 484.203,207	14.627
9	414.200,483 484.203,207	10	414.205,696 484.205,777	5.812
10	414.205,696 484.205,777	11	414.211,102 484.219,783	15.013
11	414.211,102 484.219,783	1	414.202,126 484.220,819	9.036

** Lungimile segmentelor sunt determinate în planul de proiecţie Stereo 70 şi sunt rotunjite la 1 milimetru.
*** Distanţa dintre puncte este formată din segmente cumulate ce sunt mai mici decât valoarea 1 milimetru.

Document care conține date cu caracter personal, protejat de prevederile Regulamentului (UE) nr. 679/2016 și Legii 190/2018

DATE DESPRE IMOBILUL NR. 5281

Oficiul de Cadastru şi Publicitate Imobiliară SIBIU
Biroul de Cadastru şi Publicitate Imobiliară Saliste

A. Partea I. Descrierea imobilului

TEREN Extravilan

Adresa: Jud. Sibiu

Nr. Crt	Nr cadastral Nr. topografic	Suprafaţa* (mp)	Observaţii / Referinţe
A1		2.500	Sector cadastral:34 Teren neimprejmuit;

B. Partea II. Proprietari şi acte

Inscrieri privitoare la dreptul de proprietate şi alte drepturi reale		Referinţe
/		
Act Normativ nr. 268, din 28/05/2001 emis de Parlamentul Romaniei (Decizia nr. 368/31.08.2020);		
B1	Intabulare, drept de PROPRIETATE, dobandit prin Lege, cota actuala 1/1	A1
	1) **STATUL ROMÂN**, CIF:9999999999999	
B2	Intabulare, drept de ADMINISTRARE, dobandit prin Lege, cota actuala 1/1	A1
	1) **AGENȚIA DOMENIILOR STATULUI**, CIF:14818116	

C. Partea III. SARCINI .

Inscrieri privind dezmembramintele dreptului de proprietate, drepturi reale de garanţie şi sarcini	Referinţe
NU SUNT	

Document care conține date cu caracter personal, protejat de prevederile Regulamentului (UE) nr. 679/2016 și Legii 190/2018

Anexa Nr. 1 La Partea I

Teren

Nr cadastral	Suprafaţa (mp)*	Observaţii / Referinţe
	2.500	

* Suprafaţa este determinată in planul de proiecţie Stereo 70.

DETALII LINIARE IMOBIL

Date referitoare la teren

Crt	Categorie folosință	Intra vilan	Suprafaţa (mp)	Tarla	Parcelă	Nr. topo	Observaţii / Referinţe
1	vie	NU	2.500	16	406	-	

Lungime Segmente
1) Valorile lungimilor segmentelor sunt obţinute din proiecţie în plan.

Punct început	X / Y	Punct sfârşit	X / Y	Lungime segment (** (m)
1	414.302,555 484.214,36	2	414.278,469 484.210,808	24.347
2	414.278,469 484.210,808	3	414.248,669 484.211,133	29.802
3	414.248,669 484.211,133	4	414.222,771 484.211,932	25.91
4	414.222,771 484.211,932	5	414.210,76 484.209,53	12.249
5	414.210,76 484.209,53	6	414.205,696 484.205,777	6.303

Document care conține date cu caracter personal, protejat de prevederile Regulamentului (UE) nr. 679/2016 și Legii 190/2018

Punct început	X / Y	Punct sfârşit	X / Y	Lungime segment (** (m)
6	414.205,696 484.205,777	7	414.200,483 484.203,207	5.812
7	414.200,483 484.203,207	8	414.190,664 484.192,365	14.627
8	414.190,664 484.192,365	9	414.180,982 484.183,629	13.041
9	414.180,982 484.183,629	10	414.172,647 484.179,372	9.359
10	414.172,647 484.179,372	11	414.173,467 484.168,713	10.69
11	414.173,467 484.168,713	12	414.172,384 484.164,808	4.052
12	414.172,384 484.164,808	13	414.187,262 484.172,657	16.821
13	414.187,262 484.172,657	14	414.204,855 484.183,396	20.612
14	414.204,855 484.183,396	15	414.211,526 484.185,094	6.884
15	414.211,526 484.185,094	16	414.243,735 484.189,934	32.571
16	414.243,735 484.189,934	17	414.278,83 484.195,967	35.61
17	414.278,83 484.195,967	18	414.300,382 484.199,243	21.8
18	414.300,382 484.199,243	19	414.303,008 484.198,316	2.785
19	414.303,008 484.198,316	20	414.305,437 484.213,796	15.669
20	414.305,437 484.213,796	1	414.302,555 484.214,36	2.937

** Lungimile segmentelor sunt determinate în planul de proiecţie Stereo 70 şi sunt rotunjite la 1 milimetru.
*** Distanţa dintre puncte este formată din segmente cumulate ce sunt mai mici decât valoarea 1 milimetru.

Document care conține date cu caracter personal, protejat de prevederile Regulamentului (UE) nr. 679/2016 și Legii 190/2018

DATE DESPRE IMOBILUL NR. 5282

Oficiul de Cadastru şi Publicitate Imobiliară SIBIU
Biroul de Cadastru şi Publicitate Imobiliară Saliste

A. Partea I. Descrierea imobilului

TEREN Extravilan

Adresa: Jud. Sibiu

Nr. Crt	Nr cadastral Nr. topografic	Suprafaţa* (mp)	Observaţii / Referinţe
A1		6.100	Sector cadastral:34 Teren neimprejmuit;

B. Partea II. Proprietari şi acte

Inscrieri privitoare la dreptul de proprietate şi alte drepturi reale		Referinţe
/		
Act Normativ nr. 268, din 28/05/2001 emis de Parlamentul Romaniei (Decizia nr. 368/31.08.2020);		
B1	Intabulare, drept de PROPRIETATE, dobandit prin Lege, cota actuala 1/1	A1
	1) **STATUL ROMÂN**, CIF:9999999999999	
B2	Intabulare, drept de ADMINISTRARE, dobandit prin Lege, cota actuala 1/1	A1
	1) **AGENȚIA DOMENIILOR STATULUI**, CIF:14818116	

C. Partea III. SARCINI .

Inscrieri privind dezmembramintele dreptului de proprietate, drepturi reale de garanţie şi sarcini	Referinţe
NU SUNT	

Document care conține date cu caracter personal, protejat de prevederile Regulamentului (UE) nr. 679/2016 și Legii 190/2018

Anexa Nr. 1 La Partea I

Teren

Nr cadastral	Suprafaţa (mp)*	Observaţii / Referinţe
	6.100	

* Suprafaţa este determinată in planul de proiecţie Stereo 70.

DETALII LINIARE IMOBIL

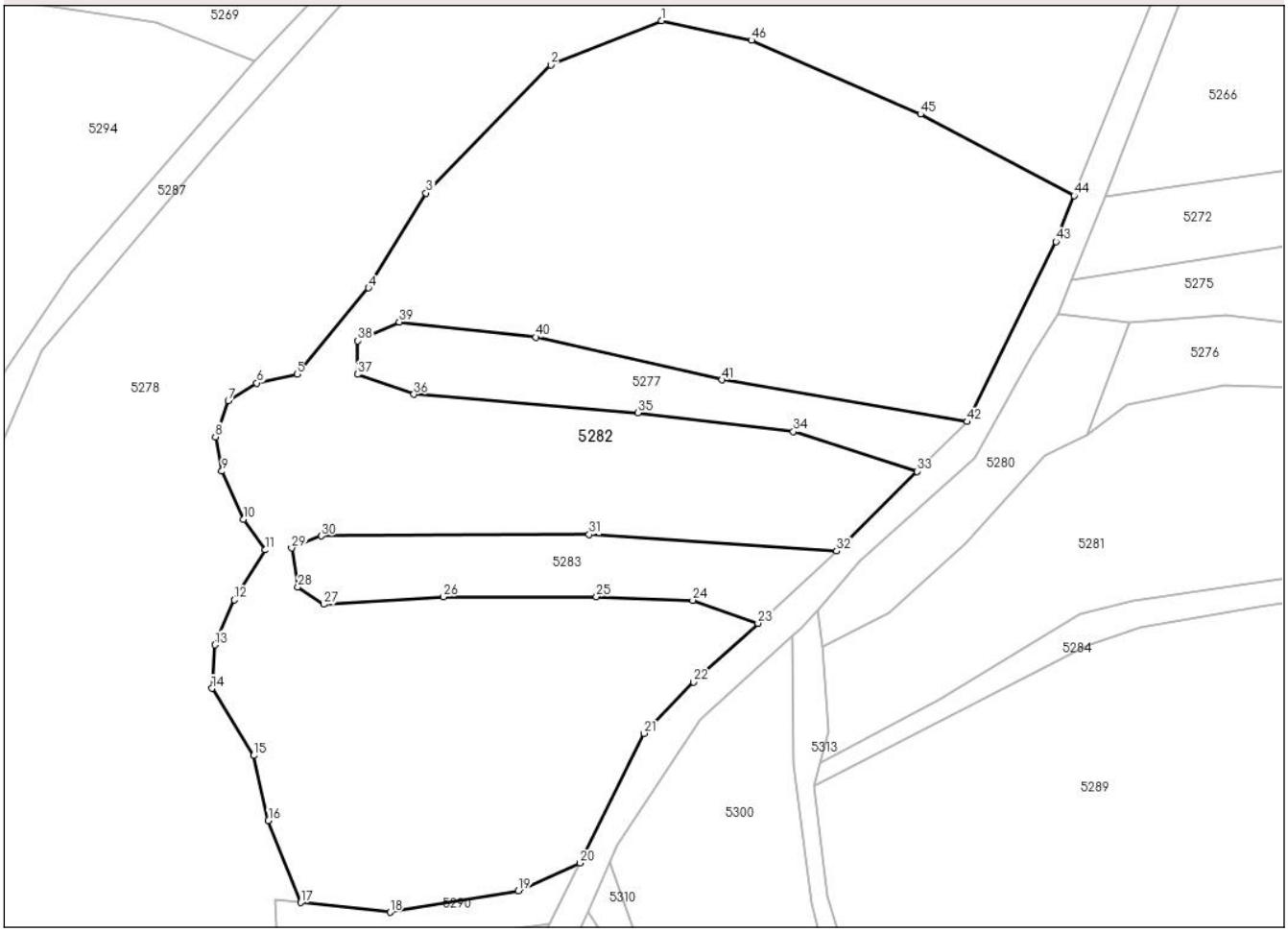

Date referitoare la teren

Crt	Categorie folosință	Intra vilan	Suprafaţa (mp)	Tarla	Parcelă	Nr. topo	Observaţii / Referinţe
1	vie	NU	6.100	16	394	-	

Lungime Segmente

1) Valorile lungimilor segmentelor sunt obţinute din proiecţie în plan.

Punct început	X / Y	Punct sfârşit	X / Y	Lungime segment
1	414.152,582 484.257,488	2	414.138,748 484.251,983	14.889
4	414.115,97 484.224,144	5	414.107,027 484.213,392	13.985
7	414.098,448 484.210,052	8	414.096,841 484.205,557	4.774
10	414.100,338 484.195,248	11	414.103,091 484.191,438	4.701
13	414.096,799 484.179,583	14	414.096,417 484.174,147	5.449
16	414.103,47 484.157,646	17	414.107,504 484.147,428	10.985

Punct început	X / Y	Punct sfârşit	X / Y	Lungime segment
2	414.138,748 484.251,983	3	414.123,153 484.235,983	22.343
5	414.107,027 484.213,392	6	414.102,014 484.212,268	5.137
8	414.096,841 484.205,557	9	414.097,645 484.201,255	4.376
11	414.103,091 484.191,438	12	414.099,184 484.185,209	7.353
14	414.096,417 484.174,147	15	414.101,633 484.165,776	9.863
17	414.107,504 484.147,428	18	414.118,65 484.146,227	11.211

Punct început	X / Y	Punct sfârşit	X / Y	Lungime segment
3	414.123,153 484.235,983	4	414.115,97 484.224,144	13.848
6	414.102,014 484.212,268	7	414.098,448 484.210,052	4.198
9	414.097,645 484.201,255	10	414.100,338 484.195,248	6.583
12	414.099,184 484.185,209	13	414.096,799 484.179,583	6.111
15	414.101,633 484.165,776	16	414.103,47 484.157,646	8.335
18	414.118,65 484.146,227	19	414.134,706 484.148,906	16.278

Document care conține date cu caracter personal, protejat de prevederile Regulamentului (UE) nr. 679/2016 și Legii 190/2018

Punct început	X / Y	Punct sfârşit	X / Y	Lungime segment
19	414.134,706 484.148,906	20	414.142,35 484.152,353	8.385
22	414.156,593 484.174,931	23	414.164,626 484.182,294	10.897
25	414.144,455 484.185,611	26	414.125,329 484.185,602	19.126
28	414.107,144 484.186,823	29	414.106,358 484.191,664	4.904
31	414.143,543 484.193,365	32	414.174,452 484.191,299	30.978
34	414.169,035 484.206,2	35	414.149,628 484.208,569	19.551
37	414.114,582 484.213,356	38	414.114,635 484.217,54	4.184
40	414.136,848 484.217,996	41	414.160,126 484.212,674	23.879
43	414.201,857 484.229,919	44	414.204,134 484.235,642	6.159
46	414.163,825 484.255,044	1	414.152,582 484.257,488	11.506

Punct început	X / Y	Punct sfârşit	X / Y	Lungime segment
20	414.142,35 484.152,353	21	414.150,392 484.168,55	18.084
23	414.164,626 484.182,294	24	414.156,475 484.185,155	8.639
26	414.125,329 484.185,602	27	414.110,378 484.184,644	14.982
29	414.106,358 484.191,664	30	414.110,057 484.193,174	3.995
32	414.174,452 484.191,299	33	414.184,49 484.201,244	14.13
35	414.149,628 484.208,569	36	414.121,652 484.210,863	28.07
38	414.114,635 484.217,54	39	414.119,801 484.219,887	5.674
41	414.160,126 484.212,674	42	414.190,752 484.207,447	31.069
44	414.204,134 484.235,642	45	414.184,93 484.245,824	21.736

Punct început	X / Y	Punct sfârşit	X / Y	Lungime segment
21	414.150,392 484.168,55	22	414.156,593 484.174,931	8.898
24	414.156,475 484.185,155	25	414.144,455 484.185,611	12.029
27	414.110,378 484.184,644	28	414.107,144 484.186,823	3.9
30	414.110,057 484.193,174	31	414.143,543 484.193,365	33.487
33	414.184,49 484.201,244	34	414.169,035 484.206,2	16.23
36	414.121,652 484.210,863	37	414.114,582 484.213,356	7.497
39	414.119,801 484.219,887	40	414.136,848 484.217,996	17.152
42	414.190,752 484.207,447	43	414.201,857 484.229,919	25.066
45	414.184,93 484.245,824	46	414.163,825 484.255,044	23.031

** Lungimile segmentelor sunt determinate în planul de proiecţie Stereo 70 şi sunt rotunjite la 1 milimetru.
*** Distanţa dintre puncte este formată din segmente cumulate ce sunt mai mici decât valoarea 1 milimetru.

Document care conține date cu caracter personal, protejat de prevederile Regulamentului (UE) nr. 679/2016 și Legii 190/2018

DATE DESPRE IMOBILUL NR. 5283

Oficiul de Cadastru şi Publicitate Imobiliară SIBIU
Biroul de Cadastru şi Publicitate Imobiliară Saliste

A. Partea I. Descrierea imobilului

TEREN Extravilan

Adresa: Jud. Sibiu

Nr. Crt	Nr cadastral Nr. topografic	Suprafaţa* (mp)	Observaţii / Referinţe
A1		500	Sector cadastral:34 Teren neimprejmuit;

B. Partea II. Proprietari şi acte

Inscrieri privitoare la dreptul de proprietate şi alte drepturi reale		Referinţe
/		
Act Normativ nr. 268, din 28/05/2001 emis de Parlamentul Romaniei (Decizia nr. 368/31.08.2020);		
B1	Intabulare, drept de PROPRIETATE, dobandit prin Lege, cota actuala 1/1	A1
	1) **STATUL ROMÂN**, CIF:9999999999999	
B2	Intabulare, drept de ADMINISTRARE, dobandit prin Lege, cota actuala 1/1	A1
	1) **AGENȚIA DOMENIILOR STATULUI**, CIF:14818116	

C. Partea III. SARCINI .

Inscrieri privind dezmembramintele dreptului de proprietate, drepturi reale de garanţie şi sarcini	Referinţe
NU SUNT	

Document care conține date cu caracter personal, protejat de prevederile Regulamentului (UE) nr. 679/2016 și Legii 190/2018

Anexa Nr. 1 La Partea I

Teren

Nr cadastral	Suprafaţa (mp)*	Observaţii / Referinţe
	500	

* Suprafaţa este determinată in planul de proiecţie Stereo 70.

DETALII LINIARE IMOBIL

Date referitoare la teren

Crt	Categorie folosință	Intra vilan	Suprafaţa (mp)	Tarla	Parcelă	Nr. topo	Observaţii / Referinţe
1	padure	NU	500	16	395	-	

Lungime Segmente
1) Valorile lungimilor segmentelor sunt obţinute din proiecţie în plan.

Punct început	X / Y	Punct sfârşit	X / Y	Lungime segment (** (m)
1	414.143,543 484.193,365	2	414.110,057 484.193,174	33.487
2	414.110,057 484.193,174	3	414.106,358 484.191,664	3.995
3	414.106,358 484.191,664	4	414.107,144 484.186,823	4.904
4	414.107,144 484.186,823	5	414.110,378 484.184,644	3.9
5	414.110,378 484.184,644	6	414.125,329 484.185,602	14.982

Document care conține date cu caracter personal, protejat de prevederile Regulamentului (UE) nr. 679/2016 și Legii 190/2018

Punct început	X / Y	Punct sfârşit	X / Y	Lungime segment (** (m)
6	414.125,329 484.185,602	7	414.144,455 484.185,611	19.126
7	414.144,455 484.185,611	8	414.156,475 484.185,155	12.029
8	414.156,475 484.185,155	9	414.164,626 484.182,294	8.639
9	414.164,626 484.182,294	10	414.174,452 484.191,299	13.328
10	414.174,452 484.191,299	1	414.143,543 484.193,365	30.978

** Lungimile segmentelor sunt determinate în planul de proiecţie Stereo 70 şi sunt rotunjite la 1 milimetru.
*** Distanţa dintre puncte este formată din segmente cumulate ce sunt mai mici decât valoarea 1 milimetru.

Document care conține date cu caracter personal, protejat de prevederile Regulamentului (UE) nr. 679/2016 și Legii 190/2018

DATE DESPRE IMOBILUL NR. 5284

Oficiul de Cadastru şi Publicitate Imobiliară SIBIU
Biroul de Cadastru şi Publicitate Imobiliară Saliste

A. Partea I. Descrierea imobilului

TEREN Extravilan

Adresa: Jud. Sibiu

Nr. Crt	Nr cadastral Nr. topografic	Suprafaţa* (mp)	Observaţii / Referinţe
A1		400	Sector cadastral:34 Teren neimprejmuit;

B. Partea II. Proprietari şi acte

Inscrieri privitoare la dreptul de proprietate şi alte drepturi reale		Referinţe
/		
Act Normativ nr. 268, din 28/05/2001 emis de Parlamentul Romaniei (Decizia nr. 368/31.08.2020);		
B1	Intabulare, drept de PROPRIETATE, dobandit prin Lege, cota actuala 1/1	A1
	1) **STATUL ROMÂN**, CIF:9999999999999	
B2	Intabulare, drept de ADMINISTRARE, dobandit prin Lege, cota actuala 1/1	A1
	1) **AGENȚIA DOMENIILOR STATULUI**, CIF:14818116	

C. Partea III. SARCINI .

Inscrieri privind dezmembramintele dreptului de proprietate, drepturi reale de garanţie şi sarcini	Referinţe
NU SUNT	

Document care conține date cu caracter personal, protejat de prevederile Regulamentului (UE) nr. 679/2016 și Legii 190/2018

Anexa Nr. 1 La Partea I

Teren

Nr cadastral	Suprafaţa (mp)*	Observaţii / Referinţe
	400	

* Suprafaţa este determinată in planul de proiecţie Stereo 70.

DETALII LINIARE IMOBIL

Date referitoare la teren

Crt	Categorie folosință	Intra vilan	Suprafaţa (mp)	Tarla	Parcelă	Nr. topo	Observaţii / Referinţe
1	drum	NU	400	16	407	-	

Lungime Segmente
1) Valorile lungimilor segmentelor sunt obţinute din proiecţie în plan.

Punct început	X / Y	Punct sfârşit	X / Y	Lungime segment (** (m)
1	414.300,382 484.199,243	2	414.278,83 484.195,967	21.8
2	414.278,83 484.195,967	3	414.243,735 484.189,934	35.61
3	414.243,735 484.189,934	4	414.211,526 484.185,094	32.571
4	414.211,526 484.185,094	5	414.204,855 484.183,396	6.884
5	414.204,855 484.183,396	6	414.187,262 484.172,657	20.612

Document care conține date cu caracter personal, protejat de prevederile Regulamentului (UE) nr. 679/2016 și Legii 190/2018

Punct început	X / Y	Punct sfârşit	X / Y	Lungime segment (** (m)
6	414.187,262 484.172,657	7	414.172,384 484.164,808	16.821
7	414.172,384 484.164,808	8	414.171,593 484.162,061	2.859
8	414.171,593 484.162,061	9	414.205,724 484.179,547	38.35
9	414.205,724 484.179,547	10	414.212,363 484.181,751	6.995
10	414.212,363 484.181,751	11	414.227,144 484.184,316	15.002
11	414.227,144 484.184,316	12	414.293,194 484.195,367	66.968
12	414.293,194 484.195,367	13	414.303,527 484.195,931	10.348
13	414.303,527 484.195,931	14	414.303,008 484.198,316	2.441
14	414.303,008 484.198,316	1	414.300,382 484.199,243	2.785

** Lungimile segmentelor sunt determinate în planul de proiecţie Stereo 70 şi sunt rotunjite la 1 milimetru.
*** Distanţa dintre puncte este formată din segmente cumulate ce sunt mai mici decât valoarea 1 milimetru.

Document care conține date cu caracter personal, protejat de prevederile Regulamentului (UE) nr. 679/2016 și Legii 190/2018

DATE DESPRE IMOBILUL NR. 5285

Oficiul de Cadastru şi Publicitate Imobiliară SIBIU
Biroul de Cadastru şi Publicitate Imobiliară Saliste

A. Partea I. Descrierea imobilului

TEREN Extravilan

Adresa: Jud. Sibiu

Nr. Crt	Nr cadastral Nr. topografic	Suprafaţa* (mp)	Observaţii / Referinţe
A1		1.900	Sector cadastral:34 Teren neimprejmuit;

B. Partea II. Proprietari şi acte

Inscrieri privitoare la dreptul de proprietate şi alte drepturi reale		Referinţe
/		
Act Normativ nr. 268, din 28/05/2001 emis de Parlamentul Romaniei (Decizia nr. 368/31.08.2020);		
B1	Intabulare, drept de PROPRIETATE, dobandit prin Lege, cota actuala 1/1	A1
	1) **STATUL ROMÂN**, CIF:9999999999999	
B2	Intabulare, drept de ADMINISTRARE, dobandit prin Lege, cota actuala 1/1	A1
	1) **AGENȚIA DOMENIILOR STATULUI**, CIF:14818116	

C. Partea III. SARCINI .

Inscrieri privind dezmembramintele dreptului de proprietate, drepturi reale de garanţie şi sarcini	Referinţe
NU SUNT	

Document care conține date cu caracter personal, protejat de prevederile Regulamentului (UE) nr. 679/2016 și Legii 190/2018

Anexa Nr. 1 La Partea I

Teren

Nr cadastral	Suprafaţa (mp)*	Observaţii / Referinţe
	1.900	

* Suprafaţa este determinată in planul de proiecţie Stereo 70.

DETALII LINIARE IMOBIL

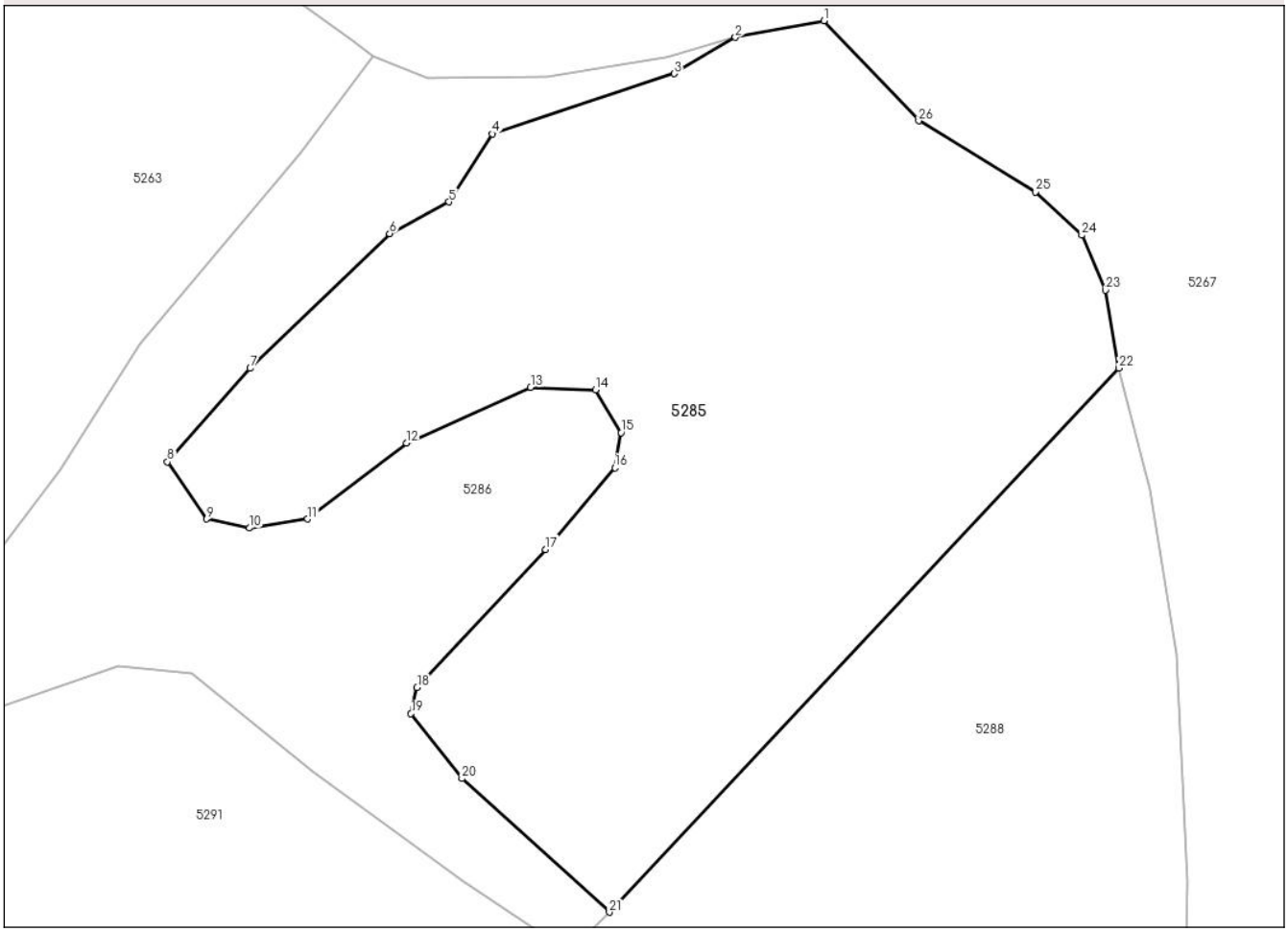

Date referitoare la teren

Crt	Categorie folosinţă	Intra vilan	Suprafaţa (mp)	Tarla	Parcelă	Nr. topo	Observaţii / Referinţe
1	vie	NU	1.900	16	456	-	

Lungime Segmente

1) Valorile lungimilor segmentelor sunt obţinute din proiecţie în plan.

Punct început	X / Y	Punct sfârşit	X / Y	Lungime segment (** (m)
1	414.418,504 484.209,793	2	414.412,444 484.208,662	6.165
3	414.408,269 484.206,177	4	414.395,807 484.202,071	13.121
5	414.392,862 484.197,417	6	414.388,808 484.195,259	4.593
7	414.379,271 484.186,052	8	414.373,617 484.179,664	8.531
9	414.376,287 484.175,764	10	414.379,232 484.175,148	3.009

Punct început	X / Y	Punct sfârşit	X / Y	Lungime segment (** (m)
2	414.412,444 484.208,662	3	414.408,269 484.206,177	4.859
4	414.395,807 484.202,071	5	414.392,862 484.197,417	5.508
6	414.388,808 484.195,259	7	414.379,271 484.186,052	13.256
8	414.373,617 484.179,664	9	414.376,287 484.175,764	4.726
10	414.379,232 484.175,148	11	414.383,203 484.175,764	4.018

Document care conține date cu caracter personal, protejat de prevederile Regulamentului (UE) nr. 679/2016 și Legii 190/2018

Punct început	X / Y	Punct sfârşit	X / Y	Lungime segment (** (m)
11	414.383,203 484.175,764	12	414.389,957 484.180,947	8.514
13	414.398,447 484.184,768	14	414.402,88 484.184,591	4.437
15	414.404,623 484.181,668	16	414.404,197 484.179,271	2.435
17	414.399,475 484.173,688	18	414.390,679 484.164,264	12.891
19	414.390,268 484.162,476	20	414.393,749 484.158,04	5.639
21	414.403,824 484.148,918	22	414.438,646 484.186,079	50.926
23	414.437,739 484.191,396	24	414.436,118 484.195,15	4.089
25	414.432,972 484.198,108	26	414.424,971 484.202,955	9.354

Punct început	X / Y	Punct sfârşit	X / Y	Lungime segment (** (m)
12	414.389,957 484.180,947	13	414.398,447 484.184,768	9.31
14	414.402,88 484.184,591	15	414.404,623 484.181,668	3.403
16	414.404,197 484.179,271	17	414.399,475 484.173,688	7.312
18	414.390,679 484.164,264	19	414.390,268 484.162,476	1.835
20	414.393,749 484.158,04	21	414.403,824 484.148,918	13.591
22	414.438,646 484.186,079	23	414.437,739 484.191,396	5.394
24	414.436,118 484.195,15	25	414.432,972 484.198,108	4.318
26	414.424,971 484.202,955	1	414.418,504 484.209,793	9.412

** Lungimile segmentelor sunt determinate în planul de proiecţie Stereo 70 şi sunt rotunjite la 1 milimetru.
*** Distanţa dintre puncte este formată din segmente cumulate ce sunt mai mici decât valoarea 1 milimetru.

Document care conține date cu caracter personal, protejat de prevederile Regulamentului (UE) nr. 679/2016 și Legii 190/2018

DATE DESPRE IMOBILUL NR. 5286

Oficiul de Cadastru şi Publicitate Imobiliară SIBIU
Biroul de Cadastru şi Publicitate Imobiliară Saliste

A. Partea I. Descrierea imobilului

TEREN Extravilan

Adresa: Jud. Sibiu

Nr. Crt	Nr cadastral Nr. topografic	Suprafaţa* (mp)	Observaţii / Referinţe
A1		1.200	Sector cadastral:34 Teren neimprejmuit;

B. Partea II. Proprietari şi acte

Inscrieri privitoare la dreptul de proprietate şi alte drepturi reale		Referinţe
/		
Act Normativ nr. 268, din 28/05/2001 emis de Parlamentul Romaniei (Decizia nr. 368/31.08.2020);		
B1	Intabulare, drept de PROPRIETATE, dobandit prin Lege, cota actuala 1/1	A1
	1) **STATUL ROMÂN**, CIF:9999999999999	
B2	Intabulare, drept de ADMINISTRARE, dobandit prin Lege, cota actuala 1/1	A1
	1) **AGENȚIA DOMENIILOR STATULUI**, CIF:14818116	

C. Partea III. SARCINI .

Inscrieri privind dezmembramintele dreptului de proprietate, drepturi reale de garanţie şi sarcini	Referinţe
NU SUNT	

Document care conține date cu caracter personal, protejat de prevederile Regulamentului (UE) nr. 679/2016 și Legii 190/2018

Anexa Nr. 1 La Partea I

Teren

Nr cadastral	Suprafaţa (mp)*	Observaţii / Referinţe
	1.200	

* Suprafaţa este determinată in planul de proiecţie Stereo 70.

DETALII LINIARE IMOBIL

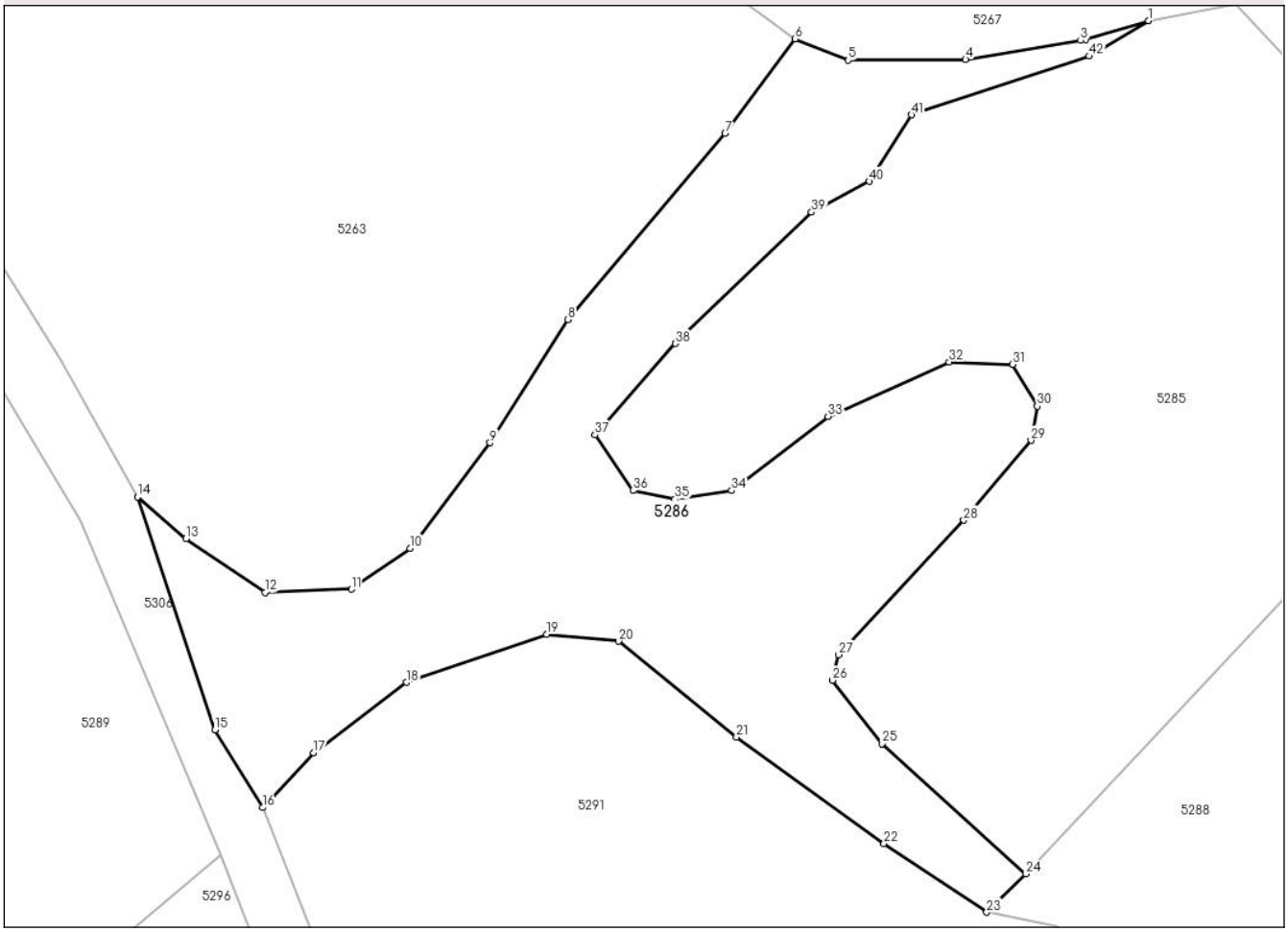

Date referitoare la teren

Crt	Categorie folosință	Intra vilan	Suprafaţa (mp)	Tarla	Parcelă	Nr. topo	Observaţii / Referinţe
1	padure	NU	1.200	16	457	-	

Lungime Segmente

1) Valorile lungimilor segmentelor sunt obţinute din proiecţie în plan.

Punct început	X / Y	Punct sfârşit	X / Y	Lungime segment
1	414.412,444 484.208,662	2	414.408,011 484.207,361	4.62
4	414.399,604 484.205,938	5	414.391,379 484.205,897	8.225
7	414.382,752 484.200,76	8	414.371,738 484.187,742	17.052
10	414.360,671 484.171,713	11	414.356,543 484.168,86	5.018
13	414.344,951 484.172,4	14	414.341,542 484.175,302	4.477
16	414.350,315 484.153,555	17	414.353,909 484.157,403	5.265

Punct început	X / Y	Punct sfârşit	X / Y	Lungime segment
2	414.408,011 484.207,361	3	414.407,663 484.207,279	0.358
5	414.391,379 484.205,897	6	414.387,658 484.207,4	4.013
8	414.371,738 484.187,742	9	414.366,261 484.179,111	10.222
11	414.356,543 484.168,86	12	414.350,497 484.168,629	6.05
14	414.341,542 484.175,302	15	414.346,965 484.159,008	17.173
17	414.353,909 484.157,403	18	414.360,424 484.162,327	8.166

Punct început	X / Y	Punct sfârşit	X / Y	Lungime segment
3	414.407,663 484.207,279	4	414.399,604 484.205,938	8.169
6	414.387,658 484.207,4	7	414.382,752 484.200,76	8.256
9	414.366,261 484.179,111	10	414.360,671 484.171,713	9.272
12	414.350,497 484.168,629	13	414.344,951 484.172,4	6.707
15	414.346,965 484.159,008	16	414.350,315 484.153,555	6.4
18	414.360,424 484.162,327	19	414.370,223 484.165,706	10.365

Document care conține date cu caracter personal, protejat de prevederile Regulamentului (UE) nr. 679/2016 și Legii 190/2018

Punct început	X / Y	Punct sfârşit	X / Y	Lungime segment
19	414.370,223 484.165,706	20	414.375,288 484.165,213	5.089
22	414.393,877 484.151,035	23	414.401,081 484.146,234	8.657
25	414.393,749 484.158,04	26	414.390,268 484.162,476	5.639
28	414.399,475 484.173,688	29	414.404,197 484.179,271	7.312
31	414.402,88 484.184,591	32	414.398,447 484.184,768	4.437
34	414.383,203 484.175,764	35	414.379,232 484.175,148	4.018
37	414.373,617 484.179,664	38	414.379,271 484.186,052	8.531
40	414.392,862 484.197,417	41	414.395,807 484.202,071	5.508

Punct început	X / Y	Punct sfârşit	X / Y	Lungime segment
20	414.375,288 484.165,213	21	414.383,537 484.158,494	10.639
23	414.401,081 484.146,234	24	414.403,824 484.148,918	3.838
26	414.390,268 484.162,476	27	414.390,679 484.164,264	1.835
29	414.404,197 484.179,271	30	414.404,623 484.181,668	2.435
32	414.398,447 484.184,768	33	414.389,957 484.180,947	9.31
35	414.379,232 484.175,148	36	414.376,287 484.175,764	3.009
38	414.379,271 484.186,052	39	414.388,808 484.195,259	13.256
41	414.395,807 484.202,071	42	414.408,269 484.206,177	13.121

Punct început	X / Y	Punct sfârşit	X / Y	Lungime segment
21	414.383,537 484.158,494	22	414.393,877 484.151,035	12.75
24	414.403,824 484.148,918	25	414.393,749 484.158,04	13.591
27	414.390,679 484.164,264	28	414.399,475 484.173,688	12.891
30	414.404,623 484.181,668	31	414.402,88 484.184,591	3.403
33	414.389,957 484.180,947	34	414.383,203 484.175,764	8.514
36	414.376,287 484.175,764	37	414.373,617 484.179,664	4.726
39	414.388,808 484.195,259	40	414.392,862 484.197,417	4.593
42	414.408,269 484.206,177	1	414.412,444 484.208,662	4.859

**** Lungimile segmentelor sunt determinate în planul de proiecţie Stereo 70 şi sunt rotunjite la 1 milimetru.**
***** Distanţa dintre puncte este formată din segmente cumulate ce sunt mai mici decât valoarea 1 milimetru.**

Document care conține date cu caracter personal, protejat de prevederile Regulamentului (UE) nr. 679/2016 și Legii 190/2018

DATE DESPRE IMOBILUL NR. 5287

Oficiul de Cadastru şi Publicitate Imobiliară SIBIU
Biroul de Cadastru şi Publicitate Imobiliară Saliste

A. Partea I. Descrierea imobilului

TEREN Extravilan

Adresa: Jud. Sibiu

Nr. Crt	Nr cadastral Nr. topografic	Suprafaţa* (mp)	Observaţii / Referinţe
A1		1.300	Sector cadastral:34 Teren neimprejmuit;

B. Partea II. Proprietari şi acte

Inscrieri privitoare la dreptul de proprietate şi alte drepturi reale		Referinţe
/		
Act Normativ nr. 268, din 28/05/2001 emis de Parlamentul Romaniei (Decizia nr. 368/31.08.2020);		
B1	Intabulare, drept de PROPRIETATE, dobandit prin Lege, cota actuala 1/1	A1
	1) **STATUL ROMÂN**, CIF:9999999999999	
B2	Intabulare, drept de ADMINISTRARE, dobandit prin Lege, cota actuala 1/1	A1
	1) **AGENȚIA DOMENIILOR STATULUI**, CIF:14818116	

C. Partea III. SARCINI .

Inscrieri privind dezmembramintele dreptului de proprietate, drepturi reale de garanţie şi sarcini	Referinţe
NU SUNT	

Document care conține date cu caracter personal, protejat de prevederile Regulamentului (UE) nr. 679/2016 și Legii 190/2018

Anexa Nr. 1 La Partea I

Teren

Nr cadastral	Suprafaţa (mp)*	Observaţii / Referinţe
	1.300	

* Suprafaţa este determinată in planul de proiecţie Stereo 70.

DETALII LINIARE IMOBIL

Date referitoare la teren

Crt	Categorie folosință	Intra vilan	Suprafaţa (mp)	Tarla	Parcelă	Nr. topo	Observaţii / Referinţe
1	drum	NU	1.300	16	383	-	

Lungime Segmente

1) Valorile lungimilor segmentelor sunt obţinute din proiecţie în plan.

Punct început	X / Y	Punct sfârşit	X / Y	Lungime segment (** (m)
1	414.178,466 484.363,883	2	414.175,04 484.360,143	5.072
3	414.171,191 484.345,939	4	414.158,65 484.324,621	24.733
5	414.130,388 484.286,394	6	414.112,08 484.263,413	29.382
7	414.101,67 484.252,402	8	414.078,735 484.226,012	34.963
9	414.068,262 484.210,31	10	414.065,311 484.198,822	11.861

Punct început	X / Y	Punct sfârşit	X / Y	Lungime segment (** (m)
2	414.175,04 484.360,143	3	414.171,191 484.345,939	14.716
4	414.158,65 484.324,621	5	414.130,388 484.286,394	47.54
6	414.112,08 484.263,413	7	414.101,67 484.252,402	15.153
8	414.078,735 484.226,012	9	414.068,262 484.210,31	18.874
10	414.065,311 484.198,822	11	414.062,661 484.158,933	39.977

Document care conține date cu caracter personal, protejat de prevederile Regulamentului (UE) nr. 679/2016 și Legii 190/2018

Punct început	X / Y	Punct sfârşit	X / Y	Lungime segment (** (m)
11	414.062,661 484.158,933	12	414.062,63 484.133,621	25.312
13	414.062,826 484.118,296	14	414.054,559 484.076,352	42.751
15	414.049,435 484.042,354	16	414.048,332 484.032,874	9.544
17	414.050,593 484.008,47	18	414.052,166 483.997,275	11.305
19	414.065,547 483.970,993	20	414.067,468 483.973,269	2.978
21	414.057,79 483.991,404	22	414.053,881 483.998,345	7.966
23	414.051,191 484.033,342	24	414.057,551 484.079,891	46.981
25	414.064,895 484.117,909	26	414.065,837 484.131,657	13.78
27	414.066,226 484.160,173	28	414.069,648 484.203,415	43.377
29	414.075,11 484.216,37	30	414.096,904 484.242,052	33.683
31	414.117,815 484.265,503	32	414.128,134 484.278,928	16.933
33	414.137,58 484.290,898	34	414.162,459 484.324,721	41.988
35	414.163,964 484.326,119	36	414.175,99 484.347,433	24.473
37	414.178,295 484.355,231	1	414.178,466 484.363,883	8.654

Punct început	X / Y	Punct sfârşit	X / Y	Lungime segment (** (m)
12	414.062,63 484.133,621	13	414.062,826 484.118,296	15.326
14	414.054,559 484.076,352	15	414.049,435 484.042,354	34.382
16	414.048,332 484.032,874	17	414.050,593 484.008,47	24.509
18	414.052,166 483.997,275	19	414.065,547 483.970,993	29.492
20	414.067,468 483.973,269	21	414.057,79 483.991,404	20.556
22	414.053,881 483.998,345	23	414.051,191 484.033,342	35.1
24	414.057,551 484.079,891	25	414.064,895 484.117,909	38.721
26	414.065,837 484.131,657	27	414.066,226 484.160,173	28.519
28	414.069,648 484.203,415	29	414.075,11 484.216,37	14.059
30	414.096,904 484.242,052	31	414.117,815 484.265,503	31.42
32	414.128,134 484.278,928	33	414.137,58 484.290,898	15.248
34	414.162,459 484.324,721	35	414.163,964 484.326,119	2.054
36	414.175,99 484.347,433	37	414.178,295 484.355,231	8.132

** Lungimile segmentelor sunt determinate în planul de proiecţie Stereo 70 şi sunt rotunjite la 1 milimetru.
*** Distanţa dintre puncte este formată din segmente cumulate ce sunt mai mici decât valoarea 1 milimetru.

Document care conține date cu caracter personal, protejat de prevederile Regulamentului (UE) nr. 679/2016 și Legii 190/2018

DATE DESPRE IMOBILUL NR. 5288

Oficiul de Cadastru şi Publicitate Imobiliară SIBIU
Biroul de Cadastru şi Publicitate Imobiliară Saliste

A. Partea I. Descrierea imobilului

TEREN Extravilan

Adresa: Jud. Sibiu

Nr. Crt	Nr cadastral Nr. topografic	Suprafaţa* (mp)	Observaţii / Referinţe
A1		1.204	Sector cadastral:34 Teren neimprejmuit;

B. Partea II. Proprietari şi acte

Inscrieri privitoare la dreptul de proprietate şi alte drepturi reale		Referinţe
/		
Act Normativ nr. 268, din 28/05/2001 emis de Parlamentul Romaniei (Decizia nr. 368/31.08.2020);		
B1	Intabulare, drept de PROPRIETATE, dobandit prin Lege, cota actuala 1/1	A1
	1) **STATUL ROMÂN**, CIF:9999999999999	
B2	Intabulare, drept de ADMINISTRARE, dobandit prin Lege, cota actuala 1/1	A1
	1) **AGENȚIA DOMENIILOR STATULUI**, CIF:14818116	

C. Partea III. SARCINI .

Inscrieri privind dezmembramintele dreptului de proprietate, drepturi reale de garanţie şi sarcini	Referinţe
NU SUNT	

Document care conține date cu caracter personal, protejat de prevederile Regulamentului (UE) nr. 679/2016 și Legii 190/2018

Anexa Nr. 1 La Partea I

Teren

Nr cadastral	Suprafaţa (mp)*	Observaţii / Referinţe
	1.204	

* Suprafaţa este determinată in planul de proiecţie Stereo 70.

DETALII LINIARE IMOBIL

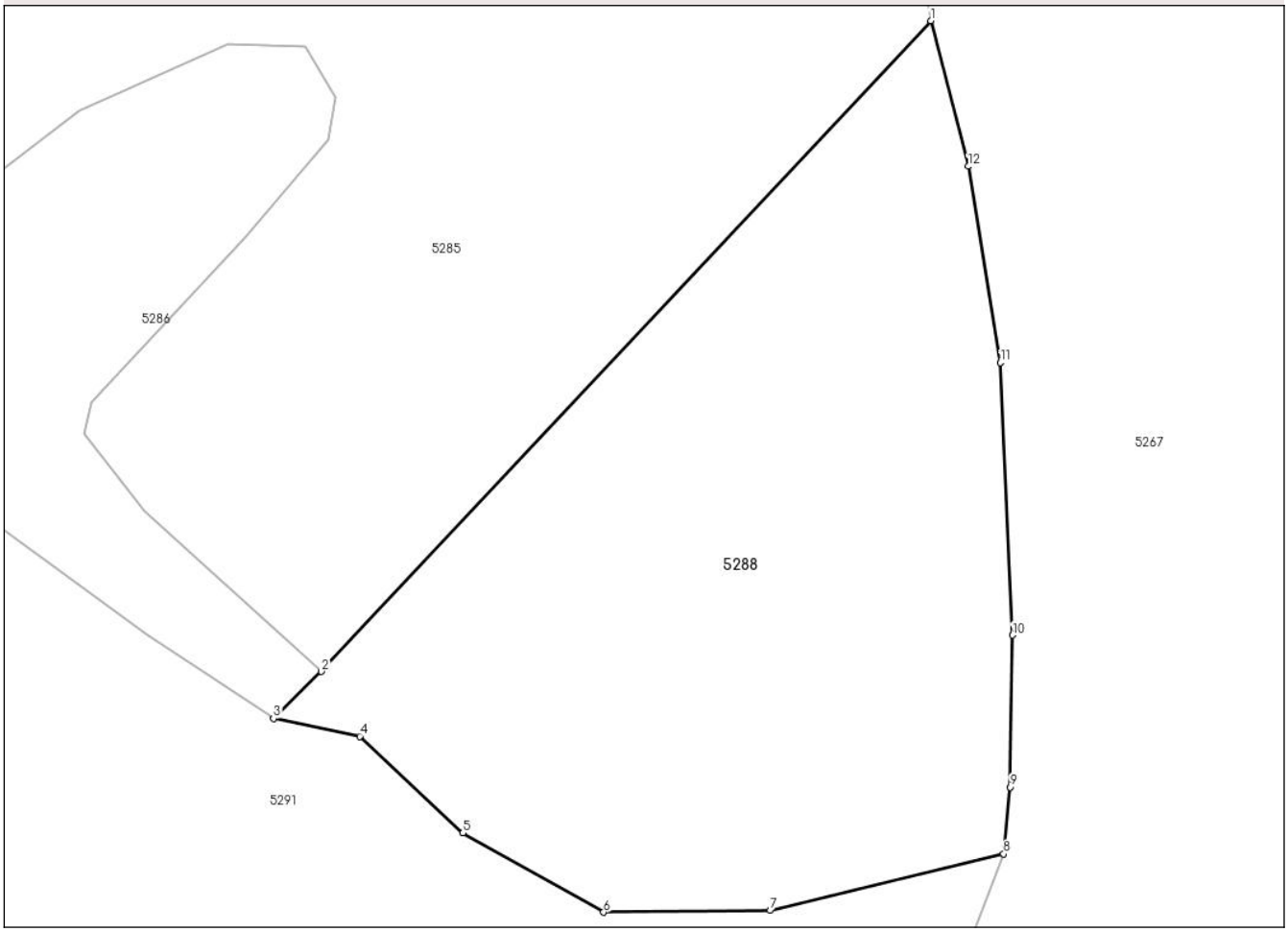

Date referitoare la teren

Crt	Categorie folosință	Intra vilan	Suprafaţa (mp)	Tarla	Parcelă	Nr. topo	Observaţii / Referinţe
1	padure	NU	1.204	16	455	-	

Lungime Segmente
1) Valorile lungimilor segmentelor sunt obţinute din proiecţie în plan.

Punct început	X / Y	Punct sfârşit	X / Y	Lungime segment (** (m)
1	414.438,646 484.186,079	2	414.403,824 484.148,918	50.926
2	414.403,824 484.148,918	3	414.401,081 484.146,234	3.838
3	414.401,081 484.146,234	4	414.406,01 484.145,218	5.032
4	414.406,01 484.145,218	5	414.411,909 484.139,704	8.075
5	414.411,909 484.139,704	6	414.419,946 484.135,178	9.224

Document care conține date cu caracter personal, protejat de prevederile Regulamentului (UE) nr. 679/2016 și Legii 190/2018

Punct început	X / Y	Punct sfârşit	X / Y	Lungime segment (** (m)
6	414.419,946 484.135,178	7	414.429,48 484.135,281	9.535
7	414.429,48 484.135,281	8	414.442,819 484.138,506	13.723
8	414.442,819 484.138,506	9	414.443,197 484.142,318	3.83
9	414.443,197 484.142,318	10	414.443,331 484.150,991	8.674
10	414.443,331 484.150,991	11	414.442,623 484.166,563	15.588
11	414.442,623 484.166,563	12	414.440,796 484.177,765	11.351
12	414.440,796 484.177,765	1	414.438,646 484.186,079	8.587

** Lungimile segmentelor sunt determinate în planul de proiecţie Stereo 70 şi sunt rotunjite la 1 milimetru.
*** Distanţa dintre puncte este formată din segmente cumulate ce sunt mai mici decât valoarea 1 milimetru.

Document care conține date cu caracter personal, protejat de prevederile Regulamentului (UE) nr. 679/2016 și Legii 190/2018

DATE DESPRE IMOBILUL NR. 5289

Oficiul de Cadastru şi Publicitate Imobiliară SIBIU
Biroul de Cadastru şi Publicitate Imobiliară Saliste

A. Partea I. Descrierea imobilului

TEREN Extravilan

Adresa: Jud. Sibiu

Nr. Crt	Nr cadastral Nr. topografic	Suprafaţa* (mp)	Observaţii / Referinţe
A1		10.500	Sector cadastral:34 Teren neimprejmuit;

B. Partea II. Proprietari şi acte

Inscrieri privitoare la dreptul de proprietate şi alte drepturi reale		Referinţe
/		
Act Normativ nr. 268, din 28/05/2001 emis de Parlamentul Romaniei (Decizia nr. 368/31.08.2020);		
B1	Intabulare, drept de PROPRIETATE, dobandit prin Lege, cota actuala 1/1	A1
	1) **STATUL ROMÂN**, CIF:9999999999999	
B2	Intabulare, drept de ADMINISTRARE, dobandit prin Lege, cota actuala 1/1	A1
	1) **AGENȚIA DOMENIILOR STATULUI**, CIF:14818116	

C. Partea III. SARCINI .

Inscrieri privind dezmembramintele dreptului de proprietate, drepturi reale de garanţie şi sarcini	Referinţe
NU SUNT	

Document care conține date cu caracter personal, protejat de prevederile Regulamentului (UE) nr. 679/2016 și Legii 190/2018

Anexa Nr. 1 La Partea I

Teren

Nr cadastral	Suprafaţa (mp)*	Observaţii / Referinţe
	10.500	

* Suprafaţa este determinată in planul de proiecţie Stereo 70.

DETALII LINIARE IMOBIL

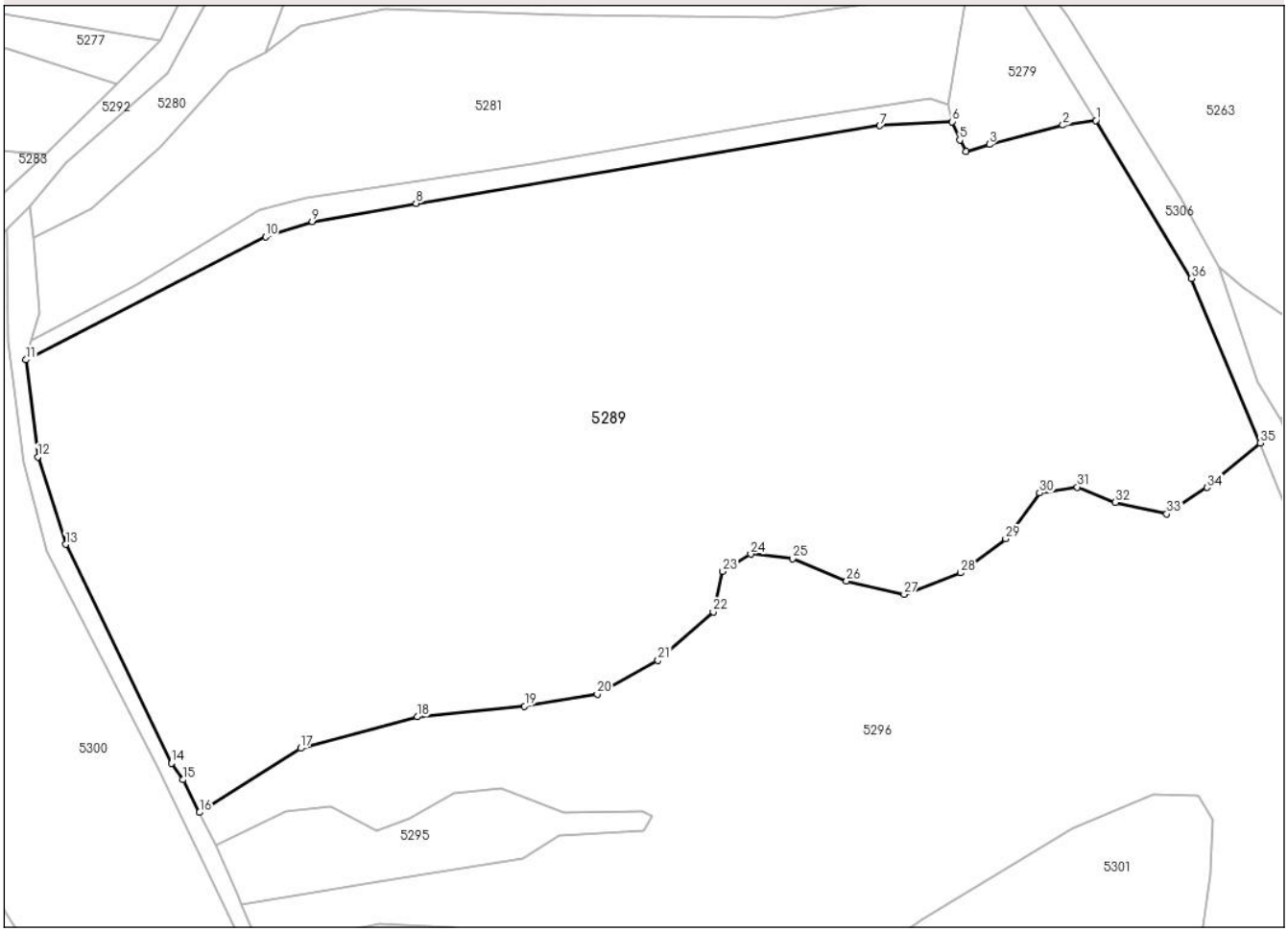

Date referitoare la teren

Crt	Categorie folosință	Intra vilan	Suprafaţa (mp)	Tarla	Parcelă	Nr. topo	Observaţii / Referinţe
1	vie	NU	10.500	16	435	-	

Lungime Segmente

1) Valorile lungimilor segmentelor sunt obţinute din proiecţie în plan.

Punct început	X / Y	Punct sfârşit	X / Y	Lungime segment (** (m)
1	414.323,981 484.196,116	2	414.319,275 484.195,438	4.755
3	414.308,824 484.192,715	4	414.305,455 484.191,677	3.525
5	414.304,574 484.193,323	6	414.303,527 484.195,931	2.81
7	414.293,194 484.195,367	8	414.227,144 484.184,316	66.968
9	414.212,363 484.181,751	10	414.205,724 484.179,547	6.995

Punct început	X / Y	Punct sfârşit	X / Y	Lungime segment (** (m)
2	414.319,275 484.195,438	3	414.308,824 484.192,715	10.8
4	414.305,455 484.191,677	5	414.304,574 484.193,323	1.867
6	414.303,527 484.195,931	7	414.293,194 484.195,367	10.348
8	414.227,144 484.184,316	9	414.212,363 484.181,751	15.002
10	414.205,724 484.179,547	11	414.171,593 484.162,061	38.35

Document care conține date cu caracter personal, protejat de prevederile Regulamentului (UE) nr. 679/2016 și Legii 190/2018

Punct început	X / Y	Punct sfârşit	X / Y	Lungime segment (** (m)
11	414.171,593 484.162,061	12	414.173,28 484.148,242	13.922
13	414.177,245 484.135,81	14	414.192,307 484.104,668	34.593
15	414.193,948 484.102,319	16	414.196,312 484.097,672	5.214
17	414.210,711 484.106,796	18	414.227,326 484.111,276	17.208
19	414.242,616 484.112,788	20	414.252,955 484.114,506	10.481
21	414.261,6 484.119,307	22	414.269,469 484.126,192	10.456
23	414.270,826 484.131,968	24	414.274,826 484.134,426	4.695
25	414.280,783 484.133,76	26	414.288,448 484.130,595	8.293
27	414.296,653 484.128,682	28	414.304,716 484.131,761	8.631
29	414.311,126 484.136,624	30	414.315,927 484.143,126	8.082
31	414.321,342 484.143,965	32	414.326,738 484.141,8	5.814
33	414.334,065 484.140,151	34	414.339,829 484.143,891	6.871
35	414.347,372 484.150,226	36	414.337,569 484.173,626	25.37

Punct început	X / Y	Punct sfârşit	X / Y	Lungime segment (** (m)
12	414.173,28 484.148,242	13	414.177,245 484.135,81	13.049
14	414.192,307 484.104,668	15	414.193,948 484.102,319	2.865
16	414.196,312 484.097,672	17	414.210,711 484.106,796	17.047
18	414.227,326 484.111,276	19	414.242,616 484.112,788	15.365
20	414.252,955 484.114,506	21	414.261,6 484.119,307	9.889
22	414.269,469 484.126,192	23	414.270,826 484.131,968	5.934
24	414.274,826 484.134,426	25	414.280,783 484.133,76	5.994
26	414.288,448 484.130,595	27	414.296,653 484.128,682	8.425
28	414.304,716 484.131,761	29	414.311,126 484.136,624	8.046
30	414.315,927 484.143,126	31	414.321,342 484.143,965	5.48
32	414.326,738 484.141,8	33	414.334,065 484.140,151	7.51
34	414.339,829 484.143,891	35	414.347,372 484.150,226	9.851
36	414.337,569 484.173,626	1	414.323,981 484.196,116	26.276

** Lungimile segmentelor sunt determinate în planul de proiecţie Stereo 70 şi sunt rotunjite la 1 milimetru.
*** Distanţa dintre puncte este formată din segmente cumulate ce sunt mai mici decât valoarea 1 milimetru.

Document care conține date cu caracter personal, protejat de prevederile Regulamentului (UE) nr. 679/2016 și Legii 190/2018

DATE DESPRE IMOBILUL NR. 5290

Oficiul de Cadastru şi Publicitate Imobiliară SIBIU
Biroul de Cadastru şi Publicitate Imobiliară Saliste

A. Partea I. Descrierea imobilului

TEREN Extravilan

Adresa: Jud. Sibiu

Nr. Crt	Nr cadastral Nr. topografic	Suprafaţa* (mp)	Observaţii / Referinţe
A1		200	Sector cadastral:34 Teren neimprejmuit;

B. Partea II. Proprietari şi acte

Inscrieri privitoare la dreptul de proprietate şi alte drepturi reale		Referinţe
/		
Act Normativ nr. 268, din 28/05/2001 emis de Parlamentul Romaniei (Decizia nr. 368/31.08.2020);		
B1	Intabulare, drept de PROPRIETATE, dobandit prin Lege, cota actuala 1/1	A1
	1) **STATUL ROMÂN**, CIF:9999999999999	
B2	Intabulare, drept de ADMINISTRARE, dobandit prin Lege, cota actuala 1/1	A1
	1) **AGENȚIA DOMENIILOR STATULUI**, CIF:14818116	

C. Partea III. SARCINI .

Inscrieri privind dezmembramintele dreptului de proprietate, drepturi reale de garanţie şi sarcini	Referinţe
NU SUNT	

Document care conține date cu caracter personal, protejat de prevederile Regulamentului (UE) nr. 679/2016 și Legii 190/2018

Anexa Nr. 1 La Partea I

Teren

Nr cadastral	Suprafaţa (mp)*	Observaţii / Referinţe
	200	

* Suprafaţa este determinată in planul de proiecţie Stereo 70.

DETALII LINIARE IMOBIL

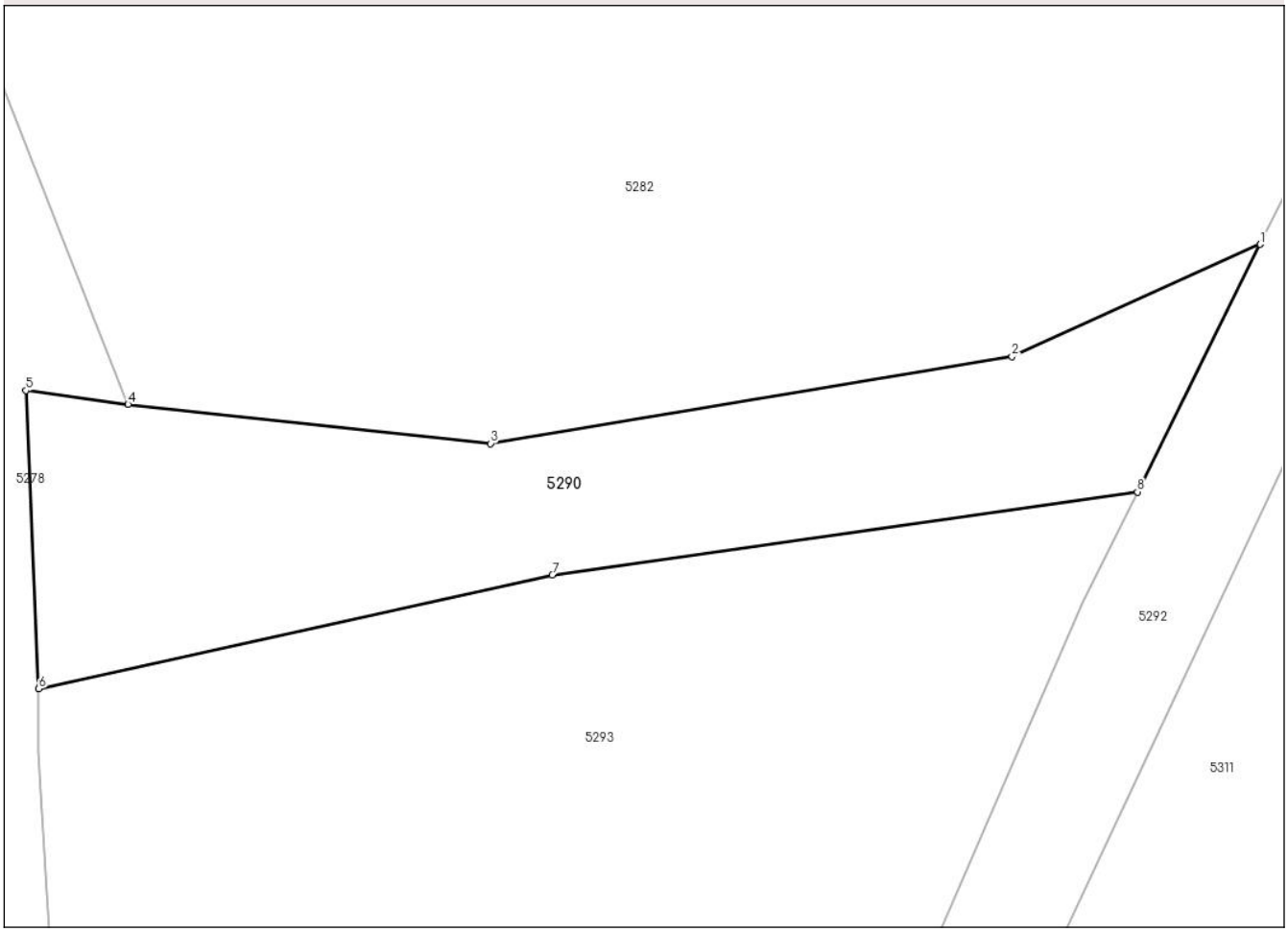

Date referitoare la teren

Crt	Categorie folosință	Intra vilan	Suprafaţa (mp)	Tarla	Parcelă	Nr. topo	Observaţii / Referinţe
1	padure	NU	200	16	393	-	

Lungime Segmente
1) Valorile lungimilor segmentelor sunt obţinute din proiecţie în plan.

Punct început	X / Y	Punct sfârşit	X / Y	Lungime segment (** (m)
1	414.142,35 484.152,353	2	414.134,706 484.148,906	8.385
2	414.134,706 484.148,906	3	414.118,65 484.146,227	16.278
3	414.118,65 484.146,227	4	414.107,504 484.147,428	11.211
4	414.107,504 484.147,428	5	414.104,358 484.147,859	3.175
5	414.104,358 484.147,859	6	414.104,757 484.138,694	9.174

Document care conține date cu caracter personal, protejat de prevederile Regulamentului (UE) nr. 679/2016 și Legii 190/2018

Punct început	X / Y	Punct sfârşit	X / Y	Lungime segment (** (m)
6	414.104,757 484.138,694	7	414.120,558 484.142,183	16.182
7	414.120,558 484.142,183	8	414.138,569 484.144,739	18.191
8	414.138,569 484.144,739	1	414.142,35 484.152,353	8.501

** Lungimile segmentelor sunt determinate în planul de proiecţie Stereo 70 şi sunt rotunjite la 1 milimetru.
*** Distanţa dintre puncte este formată din segmente cumulate ce sunt mai mici decât valoarea 1 milimetru.

Document care conține date cu caracter personal, protejat de prevederile Regulamentului (UE) nr. 679/2016 și Legii 190/2018

DATE DESPRE IMOBILUL NR. 5291

Oficiul de Cadastru şi Publicitate Imobiliară SIBIU
Biroul de Cadastru şi Publicitate Imobiliară Saliste

A. Partea I. Descrierea imobilului

TEREN Extravilan

Adresa: Jud. Sibiu

Nr. Crt	Nr cadastral Nr. topografic	Suprafaţa* (mp)	Observaţii / Referinţe
A1		3.200	Sector cadastral:34 Teren neimprejmuit;

B. Partea II. Proprietari şi acte

Inscrieri privitoare la dreptul de proprietate şi alte drepturi reale		Referinţe
/		
Act Normativ nr. 268, din 28/05/2001 emis de Parlamentul Romaniei (Decizia nr. 368/31.08.2020);		
B1	Intabulare, drept de PROPRIETATE, dobandit prin Lege, cota actuala 1/1	A1
	1) **STATUL ROMÂN**, CIF:9999999999999	
B2	Intabulare, drept de ADMINISTRARE, dobandit prin Lege, cota actuala 1/1	A1
	1) **AGENȚIA DOMENIILOR STATULUI**, CIF:14818116	

C. Partea III. SARCINI .

Inscrieri privind dezmembramintele dreptului de proprietate, drepturi reale de garanţie şi sarcini	Referinţe
NU SUNT	

Document care conține date cu caracter personal, protejat de prevederile Regulamentului (UE) nr. 679/2016 și Legii 190/2018

Anexa Nr. 1 La Partea I

Teren

Nr cadastral	Suprafaţa (mp)*	Observaţii / Referinţe
	3.200	

* Suprafaţa este determinată in planul de proiecţie Stereo 70.

DETALII LINIARE IMOBIL

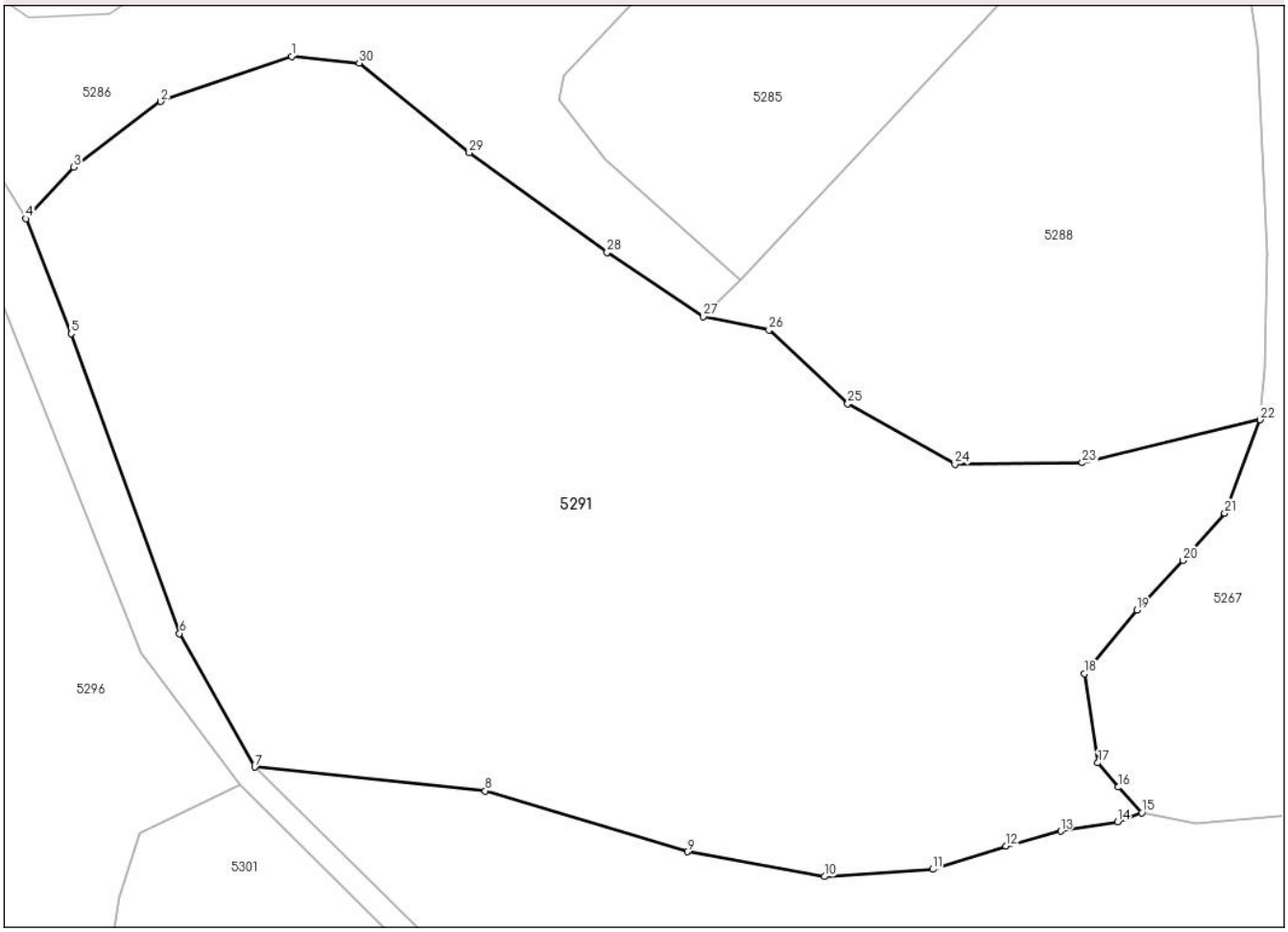

Date referitoare la teren

Crt	Categorie folosință	Intra vilan	Suprafaţa (mp)	Tarla	Parcelă	Nr. topo	Observaţii / Referinţe
1	vie	NU	3.200	16	454	-	

Lungime Segmente

1) Valorile lungimilor segmentelor sunt obţinute din proiecţie în plan.

Punct început	X / Y	Punct sfârşit	X / Y	Lungime segment (** (m)
1	414.370,223 484.165,706	2	414.360,424 484.162,327	10.365
3	414.353,909 484.157,403	4	414.350,315 484.153,555	5.265
5	414.353,708 484.144,946	6	414.361,836 484.122,499	23.873
7	414.367,467 484.112,496	8	414.384,736 484.110,722	17.36
9	414.399,873 484.106,158	10	414.410,159 484.104,306	10.451

Punct început	X / Y	Punct sfârşit	X / Y	Lungime segment (** (m)
2	414.360,424 484.162,327	3	414.353,909 484.157,403	8.166
4	414.350,315 484.153,555	5	414.353,708 484.144,946	9.253
6	414.361,836 484.122,499	7	414.367,467 484.112,496	11.479
8	414.384,736 484.110,722	9	414.399,873 484.106,158	15.81
10	414.410,159 484.104,306	11	414.418,273 484.104,854	8.132

Document care conține date cu caracter personal, protejat de prevederile Regulamentului (UE) nr. 679/2016 și Legii 190/2018

Punct început	X / Y	Punct sfârşit	X / Y	Lungime segment (** (m)
11	414.418,273 484.104,854	12	414.423,77 484.106,588	5.764
13	414.427,857 484.107,704	14	414.432,119 484.108,388	4.317
15	414.433,945 484.109,097	16	414.432,199 484.111,0	2.583
17	414.430,65 484.112,826	18	414.429,661 484.119,498	6.745
19	414.433,58 484.124,253	20	414.437,027 484.127,973	5.072
21	414.440,158 484.131,506	22	414.442,819 484.138,506	7.489
23	414.429,48 484.135,281	24	414.419,946 484.135,178	9.535
25	414.411,909 484.139,704	26	414.406,01 484.145,218	8.075
27	414.401,081 484.146,234	28	414.393,877 484.151,035	8.657
29	414.383,537 484.158,494	30	414.375,288 484.165,213	10.639

Punct început	X / Y	Punct sfârşit	X / Y	Lungime segment (** (m)
12	414.423,77 484.106,588	13	414.427,857 484.107,704	4.237
14	414.432,119 484.108,388	15	414.433,945 484.109,097	1.959
16	414.432,199 484.111,0	17	414.430,65 484.112,826	2.394
18	414.429,661 484.119,498	19	414.433,58 484.124,253	6.162
20	414.437,027 484.127,973	21	414.440,158 484.131,506	4.721
22	414.442,819 484.138,506	23	414.429,48 484.135,281	13.723
24	414.419,946 484.135,178	25	414.411,909 484.139,704	9.224
26	414.406,01 484.145,218	27	414.401,081 484.146,234	5.032
28	414.393,877 484.151,035	29	414.383,537 484.158,494	12.75
30	414.375,288 484.165,213	1	414.370,223 484.165,706	5.089

** Lungimile segmentelor sunt determinate în planul de proiecţie Stereo 70 şi sunt rotunjite la 1 milimetru.
*** Distanţa dintre puncte este formată din segmente cumulate ce sunt mai mici decât valoarea 1 milimetru.

Document care conține date cu caracter personal, protejat de prevederile Regulamentului (UE) nr. 679/2016 și Legii 190/2018

DATE DESPRE IMOBILUL NR. 5292

Oficiul de Cadastru şi Publicitate Imobiliară SIBIU
Biroul de Cadastru şi Publicitate Imobiliară Saliste

A. Partea I. Descrierea imobilului

TEREN Extravilan

Adresa: Jud. Sibiu

Nr. Crt	Nr cadastral Nr. topografic	Suprafaţa* (mp)	Observaţii / Referinţe
A1		1.900	Sector cadastral:34 Teren neimprejmuit;

B. Partea II. Proprietari şi acte

Inscrieri privitoare la dreptul de proprietate şi alte drepturi reale		Referinţe
/		
Act Normativ nr. 268, din 28/05/2001 emis de Parlamentul Romaniei (Decizia nr. 368/31.08.2020);		
B1	Intabulare, drept de PROPRIETATE, dobandit prin Lege, cota actuala 1/1	A1
	1) **STATUL ROMÂN**, CIF:9999999999999	
B2	Intabulare, drept de ADMINISTRARE, dobandit prin Lege, cota actuala 1/1	A1
	1) **AGENȚIA DOMENIILOR STATULUI**, CIF:14818116	

C. Partea III. SARCINI .

Inscrieri privind dezmembramintele dreptului de proprietate, drepturi reale de garanţie şi sarcini	Referinţe
NU SUNT	

Document care conține date cu caracter personal, protejat de prevederile Regulamentului (UE) nr. 679/2016 și Legii 190/2018

Anexa Nr. 1 La Partea I

Teren

Nr cadastral	Suprafaţa (mp)*	Observaţii / Referinţe
	1.900	

* Suprafaţa este determinată in planul de proiecţie Stereo 70.

DETALII LINIARE IMOBIL

Date referitoare la teren

Crt	Categorie folosință	Intra vilan	Suprafaţa (mp)	Tarla	Parcelă	Nr. topo	Observaţii / Referinţe
1	drum	NU	1.900	16	389	-	

Lungime Segmente

1) Valorile lungimilor segmentelor sunt obţinute din proiecţie în plan.

Punct început	X / Y	Punct sfârşit	X / Y	Lungime segment
1	414.276,488 484.338,011	2	414.254,538 484.337,299	21.962
4	414.242,045 484.335,264	5	414.238,806 484.326,294	9.537
7	414.230,941 484.302,898	8	414.216,984 484.267,927	37.653
10	414.204,134 484.235,642	11	414.201,857 484.229,919	6.159
13	414.184,49 484.201,244	14	414.174,452 484.191,299	14.13
16	414.156,593 484.174,931	17	414.150,392 484.168,55	8.898

Punct început	X / Y	Punct sfârşit	X / Y	Lungime segment
2	414.254,538 484.337,299	3	414.245,284 484.337,299	9.254
5	414.238,806 484.326,294	6	414.233,088 484.309,285	17.944
8	414.216,984 484.267,927	9	414.215,381 484.263,908	4.327
11	414.201,857 484.229,919	12	414.190,752 484.207,447	25.066
14	414.174,452 484.191,299	15	414.164,626 484.182,294	13.328
17	414.150,392 484.168,55	18	414.142,35 484.152,353	18.084

Punct început	X / Y	Punct sfârşit	X / Y	Lungime segment
3	414.245,284 484.337,299	4	414.242,045 484.335,264	3.825
6	414.233,088 484.309,285	7	414.230,941 484.302,898	6.738
9	414.215,381 484.263,908	10	414.204,134 484.235,642	30.421
12	414.190,752 484.207,447	13	414.184,49 484.201,244	8.814
15	414.164,626 484.182,294	16	414.156,593 484.174,931	10.897
18	414.142,35 484.152,353	19	414.138,569 484.144,739	8.501

Document care conține date cu caracter personal, protejat de prevederile Regulamentului (UE) nr. 679/2016 și Legii 190/2018

Punct început	X / Y	Punct sfârşit	X / Y	Lungime segment
19	414.138,569 484.144,739	20	414.136,871 484.141,319	3.818
22	414.121,297 484.100,91	23	414.120,022 484.097,357	3.775
25	414.109,095 484.063,78	26	414.105,657 484.053,485	10.854
28	414.095,858 484.004,416	29	414.094,557 483.982,952	21.503
31	414.112,392 483.966,437	32	414.115,063 483.959,833	7.124
34	414.125,727 483.930,156	35	414.133,586 483.916,016	16.177
37	414.139,679 483.904,903	38	414.151,945 483.882,664	25.397
40	414.158,717 483.870,486	41	414.162,271 483.869,458	3.7
43	414.159,326 483.877,322	44	414.141,773 483.909,162	36.358
46	414.123,461 483.950,4	47	414.116,528 483.969,12	19.963
49	414.098,374 484.004,007	50	414.100,971 484.032,991	29.1
52	414.130,858 484.119,496	53	414.143,407 484.146,323	29.617
55	414.147,082 484.154,602	56	414.157,417 484.170,273	18.772
58	414.169,955 484.181,623	59	414.172,116 484.183,824	3.085
61	414.191,714 484.202,922	62	414.198,94 484.215,953	14.9
64	414.203,831 484.225,093	65	414.208,011 484.235,574	11.284
67	414.238,954 484.317,198	68	414.244,57 484.333,352	17.102
70	414.279,35 484.333,18	71	414.277,901 484.335,573	2.798

Punct început	X / Y	Punct sfârşit	X / Y	Lungime segment
20	414.136,871 484.141,319	21	414.130,571 484.126,764	15.86
23	414.120,022 484.097,357	24	414.112,62 484.074,613	23.918
26	414.105,657 484.053,485	27	414.097,863 484.034,078	20.914
29	414.094,557 483.982,952	30	414.097,056 483.980,031	3.844
32	414.115,063 483.959,833	33	414.116,139 483.956,655	3.355
35	414.133,586 483.916,016	36	414.136,491 483.910,685	6.071
38	414.151,945 483.882,664	39	414.155,177 483.876,853	6.649
41	414.162,271 483.869,458	42	414.160,783 483.873,432	4.243
44	414.141,773 483.909,162	45	414.127,17 483.935,105	29.771
47	414.116,528 483.969,12	48	414.098,002 483.982,898	23.088
50	414.100,971 484.032,991	51	414.116,86 484.077,67	47.42
53	414.143,407 484.146,323	54	414.146,122 484.152,439	6.692
56	414.157,417 484.170,273	57	414.168,944 484.180,708	15.549
59	414.172,116 484.183,824	60	414.177,385 484.190,128	8.216
62	414.198,94 484.215,953	63	414.202,126 484.220,819	5.816
65	414.208,011 484.235,574	66	414.222,958 484.274,32	41.529
68	414.244,57 484.333,352	69	414.249,661 484.334,583	5.238
71	414.277,901 484.335,573	1	414.276,488 484.338,011	2.818

Punct început	X / Y	Punct sfârşit	X / Y	Lungime segment
21	414.130,571 484.126,764	22	414.121,297 484.100,91	27.467
24	414.112,62 484.074,613	25	414.109,095 484.063,78	11.392
27	414.097,863 484.034,078	28	414.095,858 484.004,416	29.73
30	414.097,056 483.980,031	31	414.112,392 483.966,437	20.494
33	414.116,139 483.956,655	34	414.125,727 483.930,156	28.18
36	414.136,491 483.910,685	37	414.139,679 483.904,903	6.603
39	414.155,177 483.876,853	40	414.158,717 483.870,486	7.285
42	414.160,783 483.873,432	43	414.159,326 483.877,322	4.154
45	414.127,17 483.935,105	46	414.123,461 483.950,4	15.738
48	414.098,002 483.982,898	49	414.098,374 484.004,007	21.112
51	414.116,86 484.077,67	52	414.130,858 484.119,496	44.106
54	414.146,122 484.152,439	55	414.147,082 484.154,602	2.366
57	414.168,944 484.180,708	58	414.169,955 484.181,623	1.364
60	414.177,385 484.190,128	61	414.191,714 484.202,922	19.21
63	414.202,126 484.220,819	64	414.203,831 484.225,093	4.602
66	414.222,958 484.274,32	67	414.238,954 484.317,198	45.765
69	414.249,661 484.334,583	70	414.279,35 484.333,18	29.722

**** Lungimile segmentelor sunt determinate în planul de proiecţie Stereo 70 şi sunt rotunjite la 1 milimetru.**
***** Distanţa dintre puncte este formată din segmente cumulate ce sunt mai mici decât valoarea 1 milimetru.**

Document care conține date cu caracter personal, protejat de prevederile Regulamentului (UE) nr. 679/2016 și Legii 190/2018

DATE DESPRE IMOBILUL NR. 5293

Oficiul de Cadastru şi Publicitate Imobiliară SIBIU
Biroul de Cadastru şi Publicitate Imobiliară Saliste

A. Partea I. Descrierea imobilului

TEREN Extravilan

Adresa: Jud. Sibiu

Nr. Crt	Nr cadastral Nr. topografic	Suprafaţa* (mp)	Observaţii / Referinţe
A1		900	Sector cadastral:34 Teren neimprejmuit;

B. Partea II. Proprietari şi acte

Inscrieri privitoare la dreptul de proprietate şi alte drepturi reale		Referinţe
/		
Act Normativ nr. 268, din 28/05/2001 emis de Parlamentul Romaniei (Decizia nr. 368/31.08.2020);		
B1	Intabulare, drept de PROPRIETATE, dobandit prin Lege, cota actuala 1/1	A1
	1) **STATUL ROMÂN**, CIF:9999999999999	
B2	Intabulare, drept de ADMINISTRARE, dobandit prin Lege, cota actuala 1/1	A1
	1) **AGENȚIA DOMENIILOR STATULUI**, CIF:14818116	

C. Partea III. SARCINI .

Inscrieri privind dezmembramintele dreptului de proprietate, drepturi reale de garanţie şi sarcini	Referinţe
NU SUNT	

Document care conține date cu caracter personal, protejat de prevederile Regulamentului (UE) nr. 679/2016 și Legii 190/2018

Anexa Nr. 1 La Partea I

Teren

Nr cadastral	Suprafaţa (mp)*	Observaţii / Referinţe
	900	

* Suprafaţa este determinată in planul de proiecţie Stereo 70.

DETALII LINIARE IMOBIL

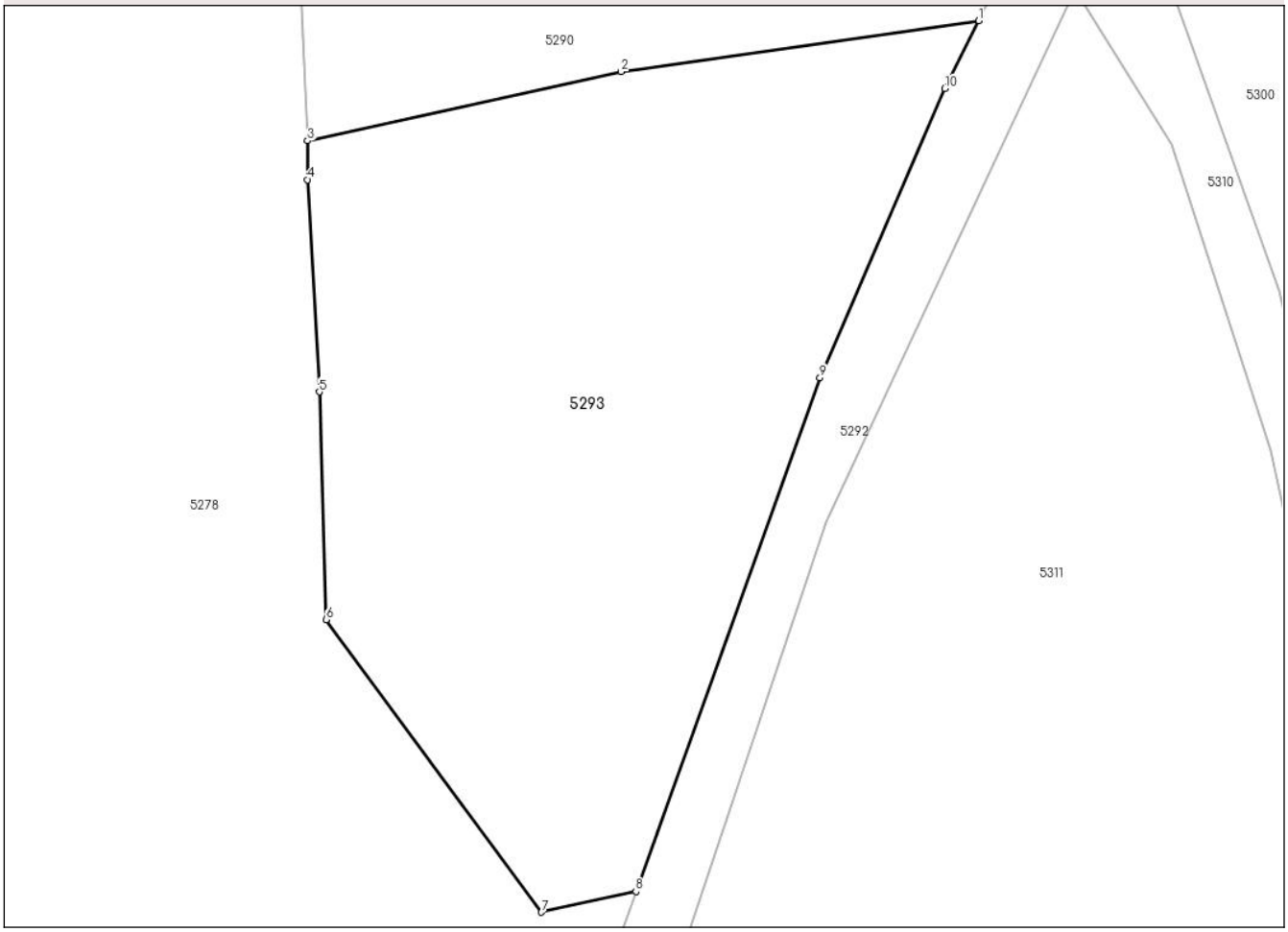

Date referitoare la teren

Crt	Categorie folosință	Intra vilan	Suprafaţa (mp)	Tarla	Parcelă	Nr. topo	Observaţii / Referinţe
1	vie	NU	900	16	392	-	

Lungime Segmente
1) Valorile lungimilor segmentelor sunt obţinute din proiecţie în plan.

Punct început	X / Y	Punct sfârşit	X / Y	Lungime segment (** (m)
1	414.138,569 484.144,739	2	414.120,558 484.142,183	18.191
2	414.120,558 484.142,183	3	414.104,757 484.138,694	16.182
3	414.104,757 484.138,694	4	414.104,755 484.136,735	1.959
4	414.104,755 484.136,735	5	414.105,348 484.126,059	10.692
5	414.105,348 484.126,059	6	414.105,692 484.114,601	11.463

Document care conține date cu caracter personal, protejat de prevederile Regulamentului (UE) nr. 679/2016 și Legii 190/2018

Punct început	X / Y	Punct sfârşit	X / Y	Lungime segment (** (m)
6	414.105,692 484.114,601	7	414.116,539 484.099,872	18.292
7	414.116,539 484.099,872	8	414.121,297 484.100,91	4.87
8	414.121,297 484.100,91	9	414.130,571 484.126,764	27.467
9	414.130,571 484.126,764	10	414.136,871 484.141,319	15.86
10	414.136,871 484.141,319	1	414.138,569 484.144,739	3.818

** Lungimile segmentelor sunt determinate în planul de proiecţie Stereo 70 şi sunt rotunjite la 1 milimetru.
*** Distanţa dintre puncte este formată din segmente cumulate ce sunt mai mici decât valoarea 1 milimetru.

Document care conține date cu caracter personal, protejat de prevederile Regulamentului (UE) nr. 679/2016 și Legii 190/2018

DATE DESPRE IMOBILUL NR. 5294

Oficiul de Cadastru şi Publicitate Imobiliară SIBIU
Biroul de Cadastru şi Publicitate Imobiliară Saliste

A. Partea I. Descrierea imobilului

TEREN Extravilan

Adresa: Jud. Sibiu

Nr. Crt	Nr cadastral Nr. topografic	Suprafaţa* (mp)	Observaţii / Referinţe
A1		33.500	Sector cadastral:34 Teren neimprejmuit;

B. Partea II. Proprietari şi acte

Inscrieri privitoare la dreptul de proprietate şi alte drepturi reale		Referinţe
/		
Act Normativ nr. 268, din 28/05/2001 emis de Parlamentul Romaniei (Decizia nr. 368/31.08.2020);		
B1	Intabulare, drept de PROPRIETATE, dobandit prin Lege, cota actuala 1/1	A1
	1) **STATUL ROMÂN**, CIF:9999999999999	
B2	Intabulare, drept de ADMINISTRARE, dobandit prin Lege, cota actuala 1/1	A1
	1) **AGENȚIA DOMENIILOR STATULUI**, CIF:14818116	

C. Partea III. SARCINI .

Inscrieri privind dezmembramintele dreptului de proprietate, drepturi reale de garanţie şi sarcini	Referinţe
NU SUNT	

Document care conține date cu caracter personal, protejat de prevederile Regulamentului (UE) nr. 679/2016 și Legii 190/2018

Anexa Nr. 1 La Partea I

Teren

Nr cadastral	Suprafaţa (mp)*	Observaţii / Referinţe
	33.500	

* Suprafaţa este determinată in planul de proiecţie Stereo 70.

DETALII LINIARE IMOBIL

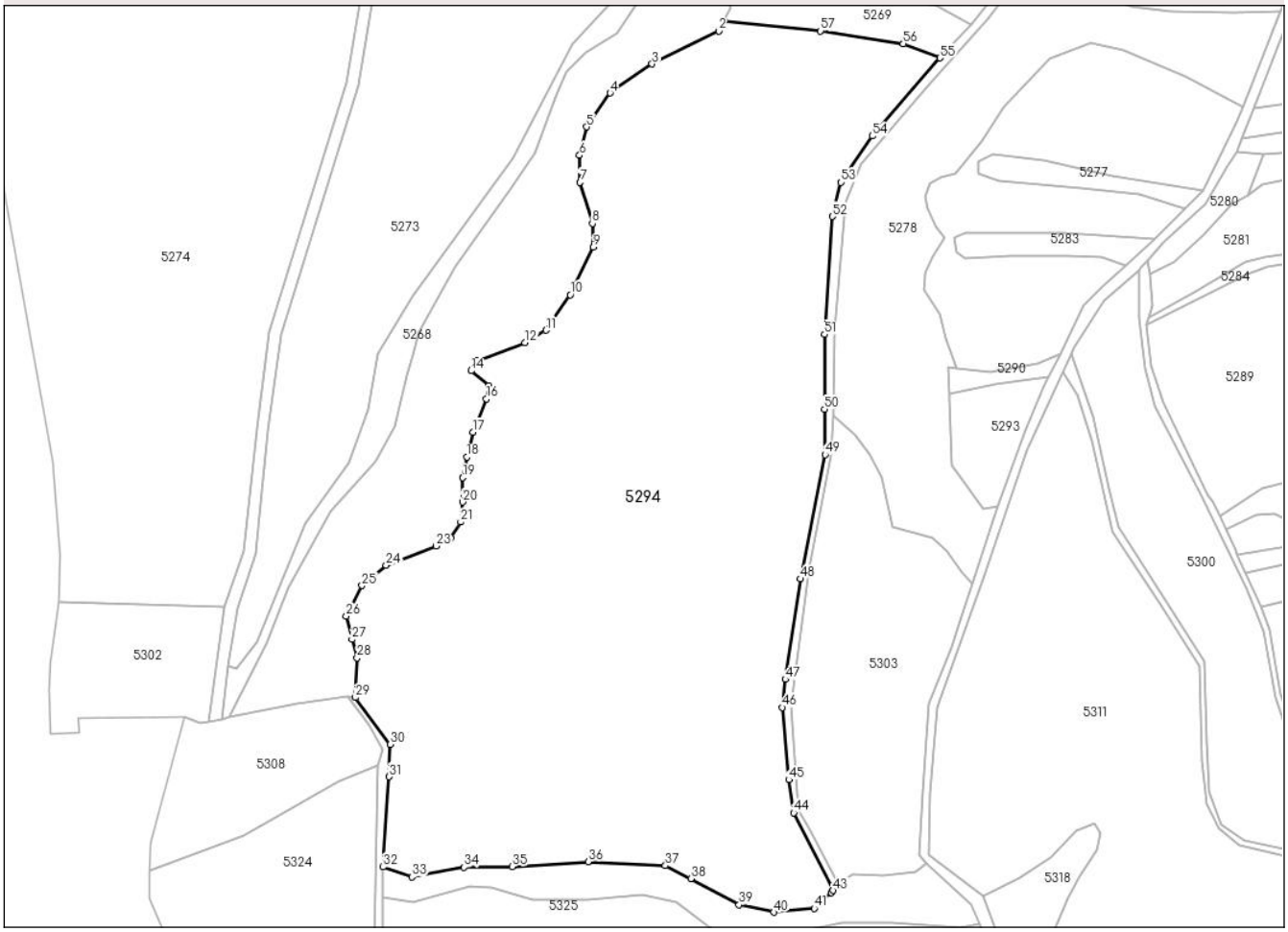

Date referitoare la teren

Crt	Categorie folosință	Intra vilan	Suprafaţa (mp)	Tarla	Parcelă	Nr. topo	Observaţii / Referinţe
1	vie	NU	33.500	16	379	-	tufaris

Lungime Segmente

1) Valorile lungimilor segmentelor sunt obţinute din proiecţie în plan.

Punct început	X / Y	Punct sfârşit	X / Y	Lungime segment
1	414.028,485 484.264,971	2	414.026,832 484.261,537	3.811
4	413.990,121 484.240,53	5	413.982,093 484.229,056	14.004
7	413.979,942 484.210,323	8	413.984,113 484.196,477	14.461
10	413.976,6 484.172,333	11	413.968,462 484.160,37	14.469
13	413.944,871 484.150,079	14	413.943,076 484.146,685	3.839
16	413.948,268 484.137,181	17	413.943,68 484.125,911	12.168

Punct început	X / Y	Punct sfârşit	X / Y	Lungime segment
2	414.026,832 484.261,537	3	414.004,313 484.250,353	25.143
5	413.982,093 484.229,056	6	413.979,781 484.219,447	9.883
8	413.984,113 484.196,477	9	413.984,419 484.188,433	8.05
11	413.968,462 484.160,37	12	413.961,281 484.156,2	8.304
14	413.943,076 484.146,685	15	413.948,996 484.141,545	7.84
17	413.943,68 484.125,911	18	413.941,577 484.117,501	8.669

Punct început	X / Y	Punct sfârşit	X / Y	Lungime segment
3	414.004,313 484.250,353	4	413.990,121 484.240,53	17.26
6	413.979,781 484.219,447	7	413.979,942 484.210,323	9.125
9	413.984,419 484.188,433	10	413.976,6 484.172,333	17.898
12	413.961,281 484.156,2	13	413.944,871 484.150,079	17.514
15	413.948,996 484.141,545	16	413.948,268 484.137,181	4.424
18	413.941,577 484.117,501	19	413.940,215 484.110,552	7.081

Document care conține date cu caracter personal, protejat de prevederile Regulamentului (UE) nr. 679/2016 și Legii 190/2018

Punct început	X / Y	Punct sfârşit	X / Y	Lungime segment
19	413.940,215 484.110,552	20	413.940,146 484.102,27	8.282
22	413.936,225 484.090,119	23	413.931,248 484.087,428	5.658
25	413.906,172 484.074,111	26	413.900,84 484.063,73	11.67
28	413.904,497 484.049,662	29	413.903,931 484.036,225	13.449
31	413.915,314 484.009,493	32	413.913,261 483.978,972	30.59
34	413.940,738 483.978,877	35	413.956,94 483.979,06	16.203
37	414.008,803 483.979,416	38	414.017,407 483.975,025	9.66
40	414.045,493 483.963,689	41	414.059,131 483.964,938	13.695
43	414.065,547 483.970,993	44	414.052,166 483.997,275	29.492
46	414.048,332 484.032,874	47	414.049,435 484.042,354	9.544
49	414.062,826 484.118,296	50	414.062,63 484.133,621	15.326
52	414.065,311 484.198,822	53	414.068,262 484.210,31	11.861
55	414.101,67 484.252,402	56	414.089,285 484.257,221	13.29

Punct început	X / Y	Punct sfârşit	X / Y	Lungime segment
20	413.940,146 484.102,27	21	413.939,577 484.095,567	6.727
23	413.931,248 484.087,428	24	413.914,364 484.080,868	18.114
26	413.900,84 484.063,73	27	413.902,785 484.055,875	8.092
29	413.903,931 484.036,225	30	413.915,715 484.020,393	19.736
32	413.913,261 483.978,972	33	413.923,071 483.975,584	10.379
35	413.956,94 483.979,06	36	413.982,714 483.980,788	25.832
38	414.017,407 483.975,025	39	414.033,747 483.966,222	18.56
41	414.059,131 483.964,938	42	414.064,997 483.970,342	7.976
44	414.052,166 483.997,275	45	414.050,593 484.008,47	11.305
47	414.049,435 484.042,354	48	414.054,559 484.076,352	34.382
50	414.062,63 484.133,621	51	414.062,661 484.158,933	25.312
53	414.068,262 484.210,31	54	414.078,735 484.226,012	18.874
56	414.089,285 484.257,221	57	414.061,305 484.261,504	28.306

Punct început	X / Y	Punct sfârşit	X / Y	Lungime segment
21	413.939,577 484.095,567	22	413.936,225 484.090,119	6.397
24	413.914,364 484.080,868	25	413.906,172 484.074,111	10.619
27	413.902,785 484.055,875	28	413.904,497 484.049,662	6.445
30	413.915,715 484.020,393	31	413.915,314 484.009,493	10.907
33	413.923,071 483.975,584	34	413.940,738 483.978,877	17.971
36	413.982,714 483.980,788	37	414.008,803 483.979,416	26.125
39	414.033,747 483.966,222	40	414.045,493 483.963,689	12.016
42	414.064,997 483.970,342	43	414.065,547 483.970,993	0.852
45	414.050,593 484.008,47	46	414.048,332 484.032,874	24.509
48	414.054,559 484.076,352	49	414.062,826 484.118,296	42.751
51	414.062,661 484.158,933	52	414.065,311 484.198,822	39.977
54	414.078,735 484.226,012	55	414.101,67 484.252,402	34.963
57	414.061,305 484.261,504	1	414.028,485 484.264,971	33.003

**** Lungimile segmentelor sunt determinate în planul de proiecţie Stereo 70 şi sunt rotunjite la 1 milimetru.**
***** Distanţa dintre puncte este formată din segmente cumulate ce sunt mai mici decât valoarea 1 milimetru.**

Document care conține date cu caracter personal, protejat de prevederile Regulamentului (UE) nr. 679/2016 și Legii 190/2018

DATE DESPRE IMOBILUL NR. 5295

Oficiul de Cadastru şi Publicitate Imobiliară SIBIU
Biroul de Cadastru şi Publicitate Imobiliară Saliste

A. Partea I. Descrierea imobilului

TEREN Extravilan

Adresa: Jud. Sibiu

Nr. Crt	Nr cadastral Nr. topografic	Suprafaţa* (mp)	Observaţii / Referinţe
A1		500	Sector cadastral:34 Teren neimprejmuit;

B. Partea II. Proprietari şi acte

Inscrieri privitoare la dreptul de proprietate şi alte drepturi reale		Referinţe
/		
Act Normativ nr. 268, din 28/05/2001 emis de Parlamentul Romaniei (Decizia nr. 368/31.08.2020);		
B1	Intabulare, drept de PROPRIETATE, dobandit prin Lege, cota actuala 1/1	A1
	1) **STATUL ROMÂN**, CIF:9999999999999	
B2	Intabulare, drept de ADMINISTRARE, dobandit prin Lege, cota actuala 1/1	A1
	1) **AGENȚIA DOMENIILOR STATULUI**, CIF:14818116	

C. Partea III. SARCINI .

Inscrieri privind dezmembramintele dreptului de proprietate, drepturi reale de garanţie şi sarcini	Referinţe
NU SUNT	

Document care conține date cu caracter personal, protejat de prevederile Regulamentului (UE) nr. 679/2016 și Legii 190/2018

Anexa Nr. 1 La Partea I

Teren

Nr cadastral	Suprafaţa (mp)*	Observaţii / Referinţe
	500	

* Suprafaţa este determinată in planul de proiecţie Stereo 70.

DETALII LINIARE IMOBIL

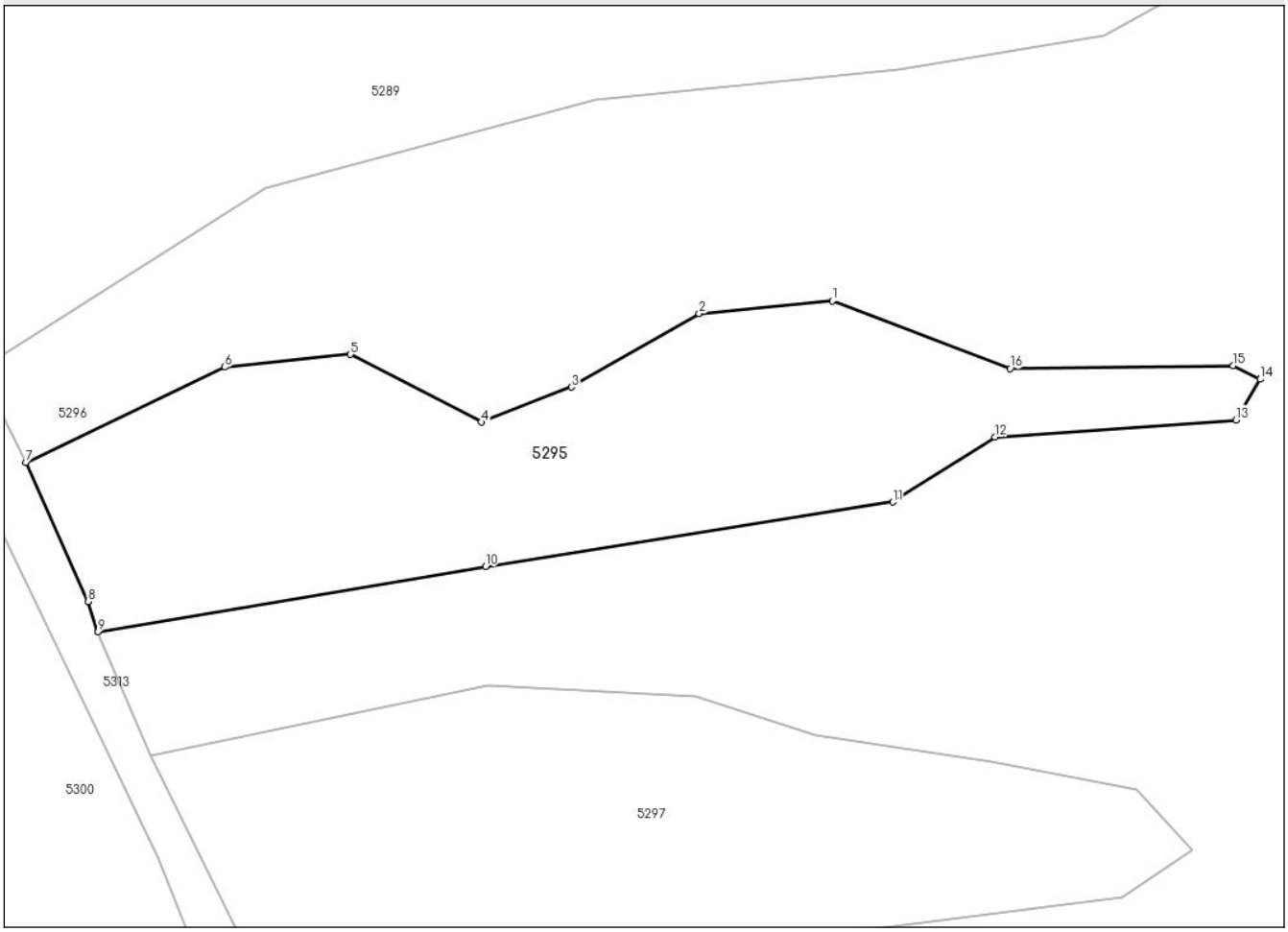

Date referitoare la teren

Crt	Categorie folosință	Intra vilan	Suprafaţa (mp)	Tarla	Parcelă	Nr. topo	Observaţii / Referinţe
1	vie	NU	500	16	436	-	

Lungime Segmente
1) Valorile lungimilor segmentelor sunt obţinute din proiecţie în plan.

Punct început	X / Y	Punct sfârşit	X / Y	Lungime segment (** (m)
1	414.239,256 484.101,143	2	414.232,559 484.100,501	6.728
2	414.232,559 484.100,501	3	414.226,133 484.096,817	7.407
3	414.226,133 484.096,817	4	414.221,598 484.095,051	4.867
4	414.221,598 484.095,051	5	414.215,009 484.098,453	7.415
5	414.215,009 484.098,453	6	414.208,685 484.097,816	6.356

Document care conține date cu caracter personal, protejat de prevederile Regulamentului (UE) nr. 679/2016 și Legii 190/2018

Punct început	X / Y	Punct sfârşit	X / Y	Lungime segment (** (m)
6	414.208,685 484.097,816	7	414.198,675 484.093,025	11.097
7	414.198,675 484.093,025	8	414.201,812 484.086,024	7.672
8	414.201,812 484.086,024	9	414.202,299 484.084,503	1.597
9	414.202,299 484.084,503	10	414.221,801 484.087,793	19.778
10	414.221,801 484.087,793	11	414.242,306 484.091,038	20.76
11	414.242,306 484.091,038	12	414.247,459 484.094,309	6.104
12	414.247,459 484.094,309	13	414.259,578 484.095,158	12.149
13	414.259,578 484.095,158	14	414.260,799 484.097,212	2.39
14	414.260,799 484.097,212	15	414.259,442 484.097,89	1.517
15	414.259,442 484.097,89	16	414.248,205 484.097,741	11.238
16	414.248,205 484.097,741	1	414.239,256 484.101,143	9.574

** Lungimile segmentelor sunt determinate în planul de proiecţie Stereo 70 şi sunt rotunjite la 1 milimetru.
*** Distanţa dintre puncte este formată din segmente cumulate ce sunt mai mici decât valoarea 1 milimetru.

Document care conține date cu caracter personal, protejat de prevederile Regulamentului (UE) nr. 679/2016 și Legii 190/2018

DATE DESPRE IMOBILUL NR. 5296

Oficiul de Cadastru şi Publicitate Imobiliară SIBIU
Biroul de Cadastru şi Publicitate Imobiliară Saliste

A. Partea I. Descrierea imobilului

TEREN Extravilan

Adresa: Jud. Sibiu

Nr. Crt	Nr cadastral Nr. topografic	Suprafaţa* (mp)	Observaţii / Referinţe
A1		9.100	Sector cadastral:34 Teren neimprejmuit;

B. Partea II. Proprietari şi acte

Inscrieri privitoare la dreptul de proprietate şi alte drepturi reale		Referinţe
/		
Act Normativ nr. 268, din 28/05/2001 emis de Parlamentul Romaniei (Decizia nr. 368/31.08.2020);		
B1	Intabulare, drept de PROPRIETATE, dobandit prin Lege, cota actuala 1/1	A1
	1) **STATUL ROMÂN**, CIF:9999999999999	
B2	Intabulare, drept de ADMINISTRARE, dobandit prin Lege, cota actuala 1/1	A1
	1) **AGENȚIA DOMENIILOR STATULUI**, CIF:14818116	

C. Partea III. SARCINI .

Inscrieri privind dezmembramintele dreptului de proprietate, drepturi reale de garanţie şi sarcini	Referinţe
NU SUNT	

Document care conține date cu caracter personal, protejat de prevederile Regulamentului (UE) nr. 679/2016 și Legii 190/2018

Anexa Nr. 1 La Partea I

Teren

Nr cadastral	Suprafaţa (mp)*	Observaţii / Referinţe
	9.100	

* Suprafaţa este determinată in planul de proiecţie Stereo 70.

DETALII LINIARE IMOBIL

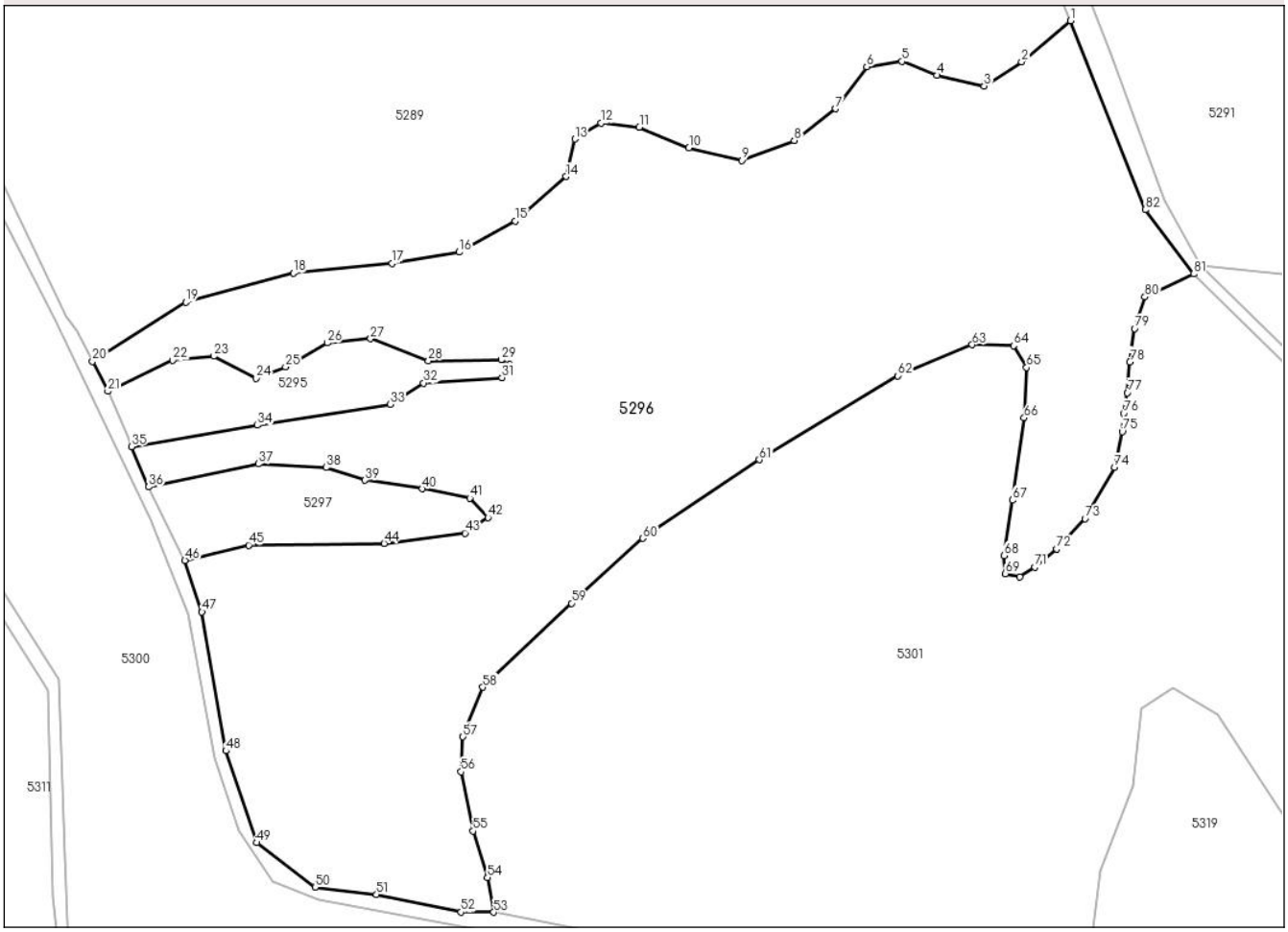

Date referitoare la teren

Crt	Categorie folosință	Intra vilan	Suprafaţa (mp)	Tarla	Parcelă	Nr. topo	Observaţii / Referinţe
1	padure	NU	9.100	16	438	-	tufaris

Lungime Segmente

1) Valorile lungimilor segmentelor sunt obţinute din proiecţie în plan.

Punct început	X / Y	Punct sfârşit	X / Y	Lungime segment
1	414.347,372 484.150,226	2	414.339,829 484.143,891	9.851
4	414.326,738 484.141,8	5	414.321,342 484.143,965	5.814
7	414.311,126 484.136,624	8	414.304,716 484.131,761	8.046
10	414.288,448 484.130,595	11	414.280,783 484.133,76	8.293
13	414.270,826 484.131,968	14	414.269,469 484.126,192	5.934
16	414.252,955 484.114,506	17	414.242,616 484.112,788	10.481

Punct început	X / Y	Punct sfârşit	X / Y	Lungime segment
2	414.339,829 484.143,891	3	414.334,065 484.140,151	6.871
5	414.321,342 484.143,965	6	414.315,927 484.143,126	5.48
8	414.304,716 484.131,761	9	414.296,653 484.128,682	8.631
11	414.280,783 484.133,76	12	414.274,826 484.134,426	5.994
14	414.269,469 484.126,192	15	414.261,6 484.119,307	10.456
17	414.242,616 484.112,788	18	414.227,326 484.111,276	15.365

Punct început	X / Y	Punct sfârşit	X / Y	Lungime segment
3	414.334,065 484.140,151	4	414.326,738 484.141,8	7.51
6	414.315,927 484.143,126	7	414.311,126 484.136,624	8.082
9	414.296,653 484.128,682	10	414.288,448 484.130,595	8.425
12	414.274,826 484.134,426	13	414.270,826 484.131,968	4.695
15	414.261,6 484.119,307	16	414.252,955 484.114,506	9.889
18	414.227,326 484.111,276	19	414.210,711 484.106,796	17.208

Document care conține date cu caracter personal, protejat de prevederile Regulamentului (UE) nr. 679/2016 și Legii 190/2018

Punct început	X / Y	Punct sfârşit	X / Y	Lungime segment
19	414.210,711 484.106,796	20	414.196,312 484.097,672	17.047
22	414.208,685 484.097,816	23	414.215,009 484.098,453	6.356
25	414.226,133 484.096,817	26	414.232,559 484.100,501	7.407
28	414.248,205 484.097,741	29	414.259,442 484.097,89	11.238
31	414.259,578 484.095,158	32	414.247,459 484.094,309	12.149
34	414.221,801 484.087,793	35	414.202,299 484.084,503	19.778
37	414.221,918 484.081,831	38	414.232,405 484.081,266	10.502
40	414.247,262 484.077,995	41	414.254,574 484.076,56	7.451
43	414.253,834 484.071,166	44	414.241,365 484.069,579	12.57
46	414.210,567 484.066,952	47	414.213,205 484.058,987	8.39
49	414.221,659 484.023,377	50	414.230,718 484.016,518	11.363
52	414.253,222 484.012,668	53	414.258,288 484.012,651	5.066
55	414.255,073 484.025,174	56	414.253,257 484.034,32	9.325
58	414.256,601 484.047,359	59	414.270,301 484.060,331	18.867
61	414.299,328 484.082,488	62	414.320,689 484.095,427	24.974
64	414.338,597 484.100,074	65	414.340,625 484.096,712	3.926
67	414.338,392 484.076,213	68	414.337,091 484.067,656	8.655
70	414.339,552 484.064,427	71	414.341,881 484.065,933	2.773
73	414.349,619 484.073,401	74	414.354,193 484.081,312	9.139
76	414.355,605 484.089,61	77	414.356,212 484.092,794	3.241
79	414.357,284 484.102,728	80	414.358,894 484.107,598	5.13
82	414.358,927 484.121,034	1	414.347,372 484.150,226	31.396

Punct început	X / Y	Punct sfârşit	X / Y	Lungime segment
20	414.196,312 484.097,672	21	414.198,675 484.093,025	5.214
23	414.215,009 484.098,453	24	414.221,598 484.095,051	7.415
26	414.232,559 484.100,501	27	414.239,256 484.101,143	6.728
29	414.259,442 484.097,89	30	414.260,799 484.097,212	1.517
32	414.247,459 484.094,309	33	414.242,306 484.091,038	6.104
35	414.202,299 484.084,503	36	414.204,979 484.078,282	6.774
38	414.232,405 484.081,266	39	414.238,412 484.079,308	6.318
41	414.254,574 484.076,56	42	414.257,404 484.073,558	4.126
44	414.241,365 484.069,579	45	414.220,411 484.069,288	20.956
47	414.213,205 484.058,987	48	414.216,911 484.037,558	21.747
50	414.230,718 484.016,518	51	414.240,163 484.015,365	9.515
53	414.258,288 484.012,651	54	414.257,325 484.017,988	5.423
56	414.253,257 484.034,32	57	414.253,511 484.039,709	5.395
59	414.270,301 484.060,331	60	414.281,34 484.070,343	14.902
62	414.320,689 484.095,427	63	414.332,215 484.100,223	12.484
65	414.340,625 484.096,712	66	414.340,229 484.088,95	7.772
68	414.337,091 484.067,656	69	414.337,361 484.064,906	2.763
71	414.341,881 484.065,933	72	414.345,236 484.068,735	4.372
74	414.354,193 484.081,312	75	414.355,4 484.086,803	5.622
77	414.356,212 484.092,794	78	414.356,549 484.097,586	4.804
80	414.358,894 484.107,598	81	414.366,402 484.111,145	8.304

Punct început	X / Y	Punct sfârşit	X / Y	Lungime segment
21	414.198,675 484.093,025	22	414.208,685 484.097,816	11.097
24	414.221,598 484.095,051	25	414.226,133 484.096,817	4.867
27	414.239,256 484.101,143	28	414.248,205 484.097,741	9.574
30	414.260,799 484.097,212	31	414.259,578 484.095,158	2.39
33	414.242,306 484.091,038	34	414.221,801 484.087,793	20.76
36	414.204,979 484.078,282	37	414.221,918 484.081,831	17.307
39	414.238,412 484.079,308	40	414.247,262 484.077,995	8.947
42	414.257,404 484.073,558	43	414.253,834 484.071,166	4.297
45	414.220,411 484.069,288	46	414.210,567 484.066,952	10.117
48	414.216,911 484.037,558	49	414.221,659 484.023,377	14.955
51	414.240,163 484.015,365	52	414.253,222 484.012,668	13.335
54	414.257,325 484.017,988	55	414.255,073 484.025,174	7.531
57	414.253,511 484.039,709	58	414.256,601 484.047,359	8.25
60	414.281,34 484.070,343	61	414.299,328 484.082,488	21.704
63	414.332,215 484.100,223	64	414.338,597 484.100,074	6.384
66	414.340,229 484.088,95	67	414.338,392 484.076,213	12.869
69	414.337,361 484.064,906	70	414.339,552 484.064,427	2.243
72	414.345,236 484.068,735	73	414.349,619 484.073,401	6.401
75	414.355,4 484.086,803	76	414.355,605 484.089,61	2.815
78	414.356,549 484.097,586	79	414.357,284 484.102,728	5.194
81	414.366,402 484.111,145	82	414.358,927 484.121,034	12.396

** Lungimile segmentelor sunt determinate în planul de proiecţie Stereo 70 şi sunt rotunjite la 1 milimetru.
*** Distanţa dintre puncte este formată din segmente cumulate ce sunt mai mici decât valoarea 1 milimetru.

Document care conține date cu caracter personal, protejat de prevederile Regulamentului (UE) nr. 679/2016 și Legii 190/2018

DATE DESPRE IMOBILUL NR. 5297

Oficiul de Cadastru şi Publicitate Imobiliară SIBIU
Biroul de Cadastru şi Publicitate Imobiliară Saliste

A. Partea I. Descrierea imobilului

TEREN Extravilan

Adresa: Jud. Sibiu

Nr. Crt	Nr cadastral Nr. topografic	Suprafaţa* (mp)	Observaţii / Referinţe
A1		500	Sector cadastral:34 Teren neimprejmuit;

B. Partea II. Proprietari şi acte

Inscrieri privitoare la dreptul de proprietate şi alte drepturi reale		Referinţe
/		
Act Normativ nr. 268, din 28/05/2001 emis de Parlamentul Romaniei (Decizia nr. 368/31.08.2020);		
B1	Intabulare, drept de PROPRIETATE, dobandit prin Lege, cota actuala 1/1	A1
	1) **STATUL ROMÂN**, CIF:9999999999999	
B2	Intabulare, drept de ADMINISTRARE, dobandit prin Lege, cota actuala 1/1	A1
	1) **AGENȚIA DOMENIILOR STATULUI**, CIF:14818116	

C. Partea III. SARCINI .

Inscrieri privind dezmembramintele dreptului de proprietate, drepturi reale de garanţie şi sarcini	Referinţe
NU SUNT	

Document care conține date cu caracter personal, protejat de prevederile Regulamentului (UE) nr. 679/2016 și Legii 190/2018

Anexa Nr. 1 La Partea I

Teren

Nr cadastral	Suprafaţa (mp)*	Observaţii / Referinţe
	500	

* Suprafaţa este determinată in planul de proiecţie Stereo 70.

DETALII LINIARE IMOBIL

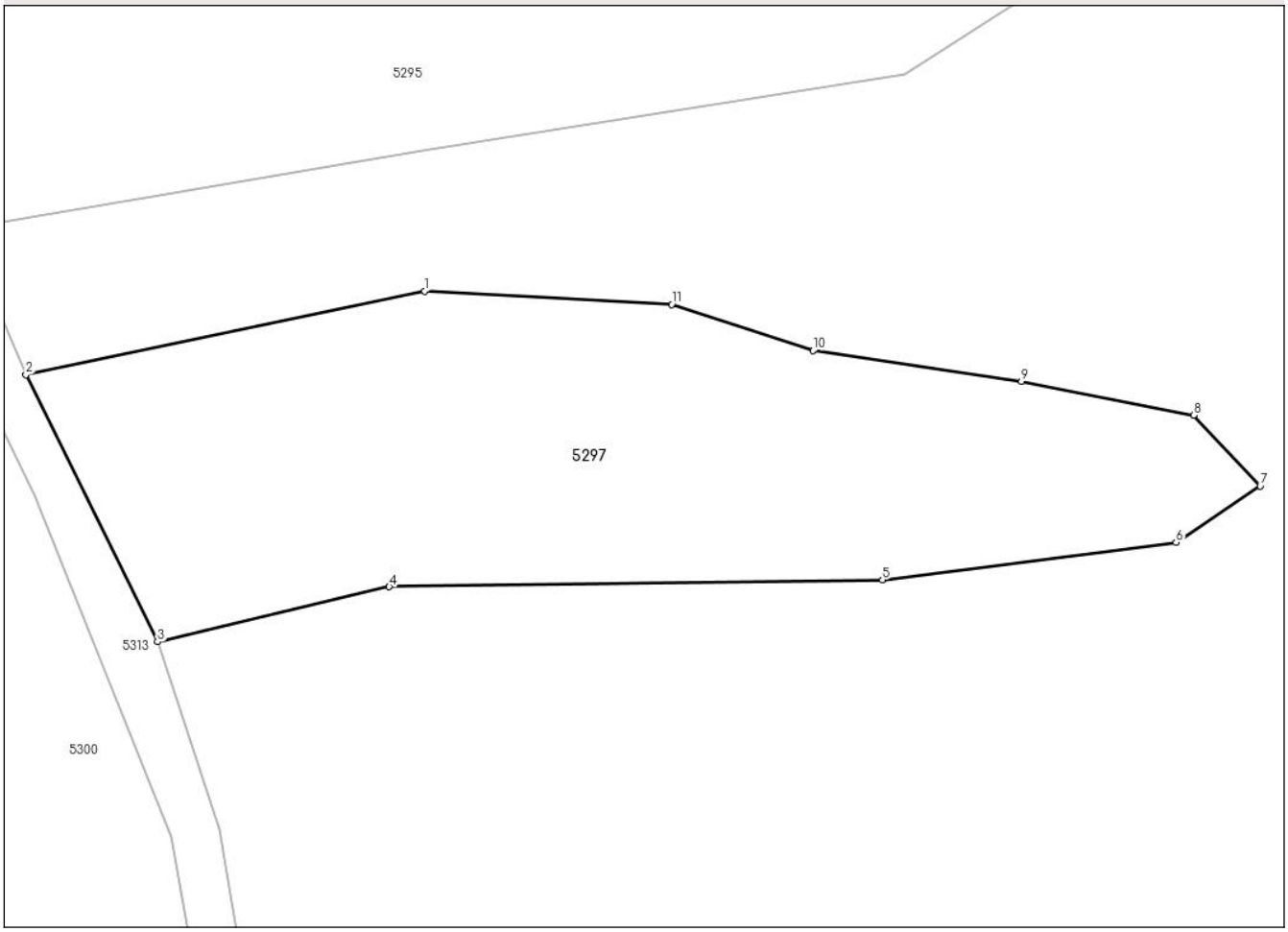

Date referitoare la teren

Crt	Categorie folosință	Intra vilan	Suprafaţa (mp)	Tarla	Parcelă	Nr. topo	Observaţii / Referinţe
1	vie	NU	500	16	437	-	

Lungime Segmente
1) Valorile lungimilor segmentelor sunt obţinute din proiecţie în plan.

Punct început	X / Y	Punct sfârşit	X / Y	Lungime segment (** (m)
1	414.221,918 484.081,831	2	414.204,979 484.078,282	17.307
2	414.204,979 484.078,282	3	414.210,567 484.066,952	12.633
3	414.210,567 484.066,952	4	414.220,411 484.069,288	10.117
4	414.220,411 484.069,288	5	414.241,365 484.069,579	20.956
5	414.241,365 484.069,579	6	414.253,834 484.071,166	12.57

Document care conține date cu caracter personal, protejat de prevederile Regulamentului (UE) nr. 679/2016 și Legii 190/2018

Punct început	X / Y	Punct sfârşit	X / Y	Lungime segment (** (m)
6	414.253,834 484.071,166	7	414.257,404 484.073,558	4.297
7	414.257,404 484.073,558	8	414.254,574 484.076,56	4.126
8	414.254,574 484.076,56	9	414.247,262 484.077,995	7.451
9	414.247,262 484.077,995	10	414.238,412 484.079,308	8.947
10	414.238,412 484.079,308	11	414.232,405 484.081,266	6.318
11	414.232,405 484.081,266	1	414.221,918 484.081,831	10.502

** Lungimile segmentelor sunt determinate în planul de proiecţie Stereo 70 şi sunt rotunjite la 1 milimetru.
*** Distanţa dintre puncte este formată din segmente cumulate ce sunt mai mici decât valoarea 1 milimetru.

Document care conține date cu caracter personal, protejat de prevederile Regulamentului (UE) nr. 679/2016 și Legii 190/2018

DATE DESPRE IMOBILUL NR. 5298

Oficiul de Cadastru şi Publicitate Imobiliară SIBIU
Biroul de Cadastru şi Publicitate Imobiliară Saliste

A. Partea I. Descrierea imobilului

TEREN Extravilan

Adresa: Jud. Sibiu

Nr. Crt	Nr cadastral Nr. topografic	Suprafaţa* (mp)	Observaţii / Referinţe
A1		8.400	Sector cadastral:34 Teren neimprejmuit;

B. Partea II. Proprietari şi acte

Inscrieri privitoare la dreptul de proprietate şi alte drepturi reale		Referinţe
/		
Act Normativ nr. 268, din 28/05/2001 emis de Parlamentul Romaniei (Decizia nr. 368/31.08.2020);		
B1	Intabulare, drept de PROPRIETATE, dobandit prin Lege, cota actuala 1/1	A1
	1) **STATUL ROMÂN**, CIF:9999999999999	
B2	Intabulare, drept de ADMINISTRARE, dobandit prin Lege, cota actuala 1/1	A1
	1) **AGENȚIA DOMENIILOR STATULUI**, CIF:14818116	

C. Partea III. SARCINI .

Inscrieri privind dezmembramintele dreptului de proprietate, drepturi reale de garanţie şi sarcini	Referinţe
NU SUNT	

Document care conține date cu caracter personal, protejat de prevederile Regulamentului (UE) nr. 679/2016 și Legii 190/2018

Anexa Nr. 1 La Partea I

Teren

Nr cadastral	Suprafaţa (mp)*	Observaţii / Referinţe
	8.400	

* Suprafaţa este determinată in planul de proiecţie Stereo 70.

DETALII LINIARE IMOBIL

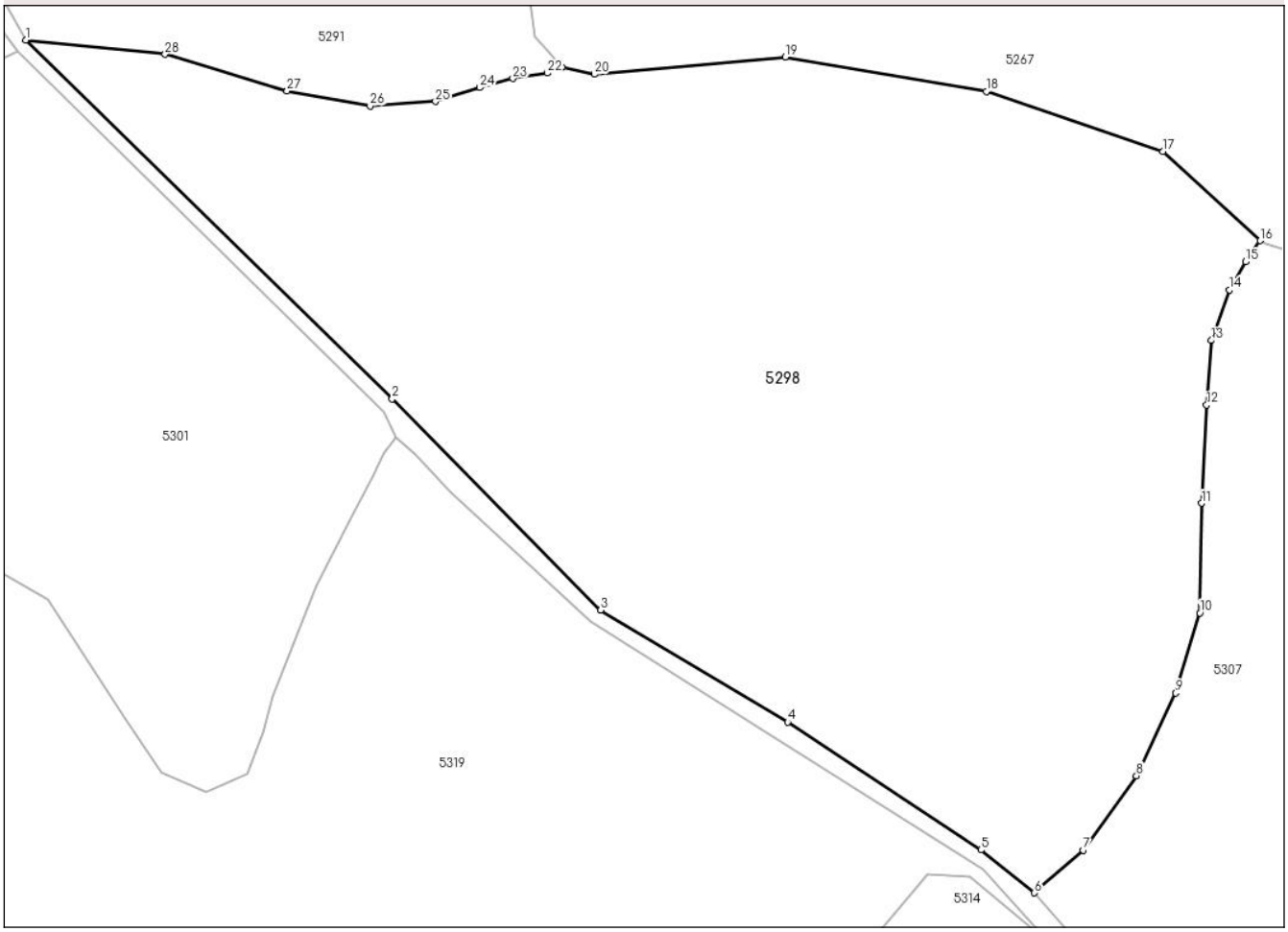

Date referitoare la teren

Crt	Categorie folosință	Intra vilan	Suprafaţa (mp)	Tarla	Parcelă	Nr. topo	Observaţii / Referinţe
1	padure	NU	8.400	16	452	-	

Lungime Segmente

1) Valorile lungimilor segmentelor sunt obţinute din proiecţie în plan.

Punct început	X / Y	Punct sfârşit	X / Y	Lungime segment (** (m)
1	414.367,467 484.112,496	2	414.412,887 484.068,021	63.569
3	414.438,749 484.041,854	4	414.461,946 484.027,985	27.027
5	414.485,904 484.012,143	6	414.492,545 484.006,809	8.518
7	414.498,582 484.012,127	8	414.505,19 484.021,337	11.335
9	414.510,06 484.031,58	10	414.513,067 484.041,509	10.374

Punct început	X / Y	Punct sfârşit	X / Y	Lungime segment (** (m)
2	414.412,887 484.068,021	3	414.438,749 484.041,854	36.791
4	414.461,946 484.027,985	5	414.485,904 484.012,143	28.722
6	414.492,545 484.006,809	7	414.498,582 484.012,127	8.045
8	414.505,19 484.021,337	9	414.510,06 484.031,58	11.342
10	414.513,067 484.041,509	11	414.513,28 484.055,103	13.596

Document care conține date cu caracter personal, protejat de prevederile Regulamentului (UE) nr. 679/2016 și Legii 190/2018

Punct început	X / Y	Punct sfârşit	X / Y	Lungime segment (** (m)
11	414.513,28 484.055,103	12	414.513,896 484.067,251	12.164
13	414.514,481 484.075,267	14	414.516,762 484.081,523	6.659
15	414.518,722 484.085,001	16	414.520,554 484.087,628	3.203
17	414.508,468 484.098,676	18	414.486,59 484.106,124	23.111
19	414.461,668 484.110,396	20	414.437,992 484.108,249	23.773
21	414.433,945 484.109,097	22	414.432,119 484.108,388	1.959
23	414.427,857 484.107,704	24	414.423,77 484.106,588	4.237
25	414.418,273 484.104,854	26	414.410,159 484.104,306	8.132
27	414.399,873 484.106,158	28	414.384,736 484.110,722	15.81

Punct început	X / Y	Punct sfârşit	X / Y	Lungime segment (** (m)
12	414.513,896 484.067,251	13	414.514,481 484.075,267	8.037
14	414.516,762 484.081,523	15	414.518,722 484.085,001	3.992
16	414.520,554 484.087,628	17	414.508,468 484.098,676	16.374
18	414.486,59 484.106,124	19	414.461,668 484.110,396	25.286
20	414.437,992 484.108,249	21	414.433,945 484.109,097	4.135
22	414.432,119 484.108,388	23	414.427,857 484.107,704	4.317
24	414.423,77 484.106,588	25	414.418,273 484.104,854	5.764
26	414.410,159 484.104,306	27	414.399,873 484.106,158	10.451
28	414.384,736 484.110,722	1	414.367,467 484.112,496	17.36

** Lungimile segmentelor sunt determinate în planul de proiecţie Stereo 70 şi sunt rotunjite la 1 milimetru.
*** Distanţa dintre puncte este formată din segmente cumulate ce sunt mai mici decât valoarea 1 milimetru.

Document care conține date cu caracter personal, protejat de prevederile Regulamentului (UE) nr. 679/2016 și Legii 190/2018

DATE DESPRE IMOBILUL NR. 5299

Oficiul de Cadastru şi Publicitate Imobiliară SIBIU
Biroul de Cadastru şi Publicitate Imobiliară Saliste

A. Partea I. Descrierea imobilului

TEREN Extravilan

Adresa: Jud. Sibiu

Nr. Crt	Nr cadastral Nr. topografic	Suprafaţa* (mp)	Observaţii / Referinţe
A1		8.400	Sector cadastral:34 Teren neimprejmuit;

B. Partea II. Proprietari şi acte

Inscrieri privitoare la dreptul de proprietate şi alte drepturi reale		Referinţe
/		
Act Normativ nr. 268, din 28/05/2001 emis de Parlamentul Romaniei (Decizia nr. 368/31.08.2020);		
B1	Intabulare, drept de PROPRIETATE, dobandit prin Lege, cota actuala 1/1	A1
	1) **STATUL ROMÂN**, CIF:9999999999999	
B2	Intabulare, drept de ADMINISTRARE, dobandit prin Lege, cota actuala 1/1	A1
	1) **AGENȚIA DOMENIILOR STATULUI**, CIF:14818116	

C. Partea III. SARCINI .

Inscrieri privind dezmembramintele dreptului de proprietate, drepturi reale de garanţie şi sarcini	Referinţe
NU SUNT	

Document care conține date cu caracter personal, protejat de prevederile Regulamentului (UE) nr. 679/2016 și Legii 190/2018

Anexa Nr. 1 La Partea I

Teren

Nr cadastral	Suprafaţa (mp)*	Observaţii / Referinţe
	8.400	

* Suprafaţa este determinată in planul de proiecţie Stereo 70.

DETALII LINIARE IMOBIL

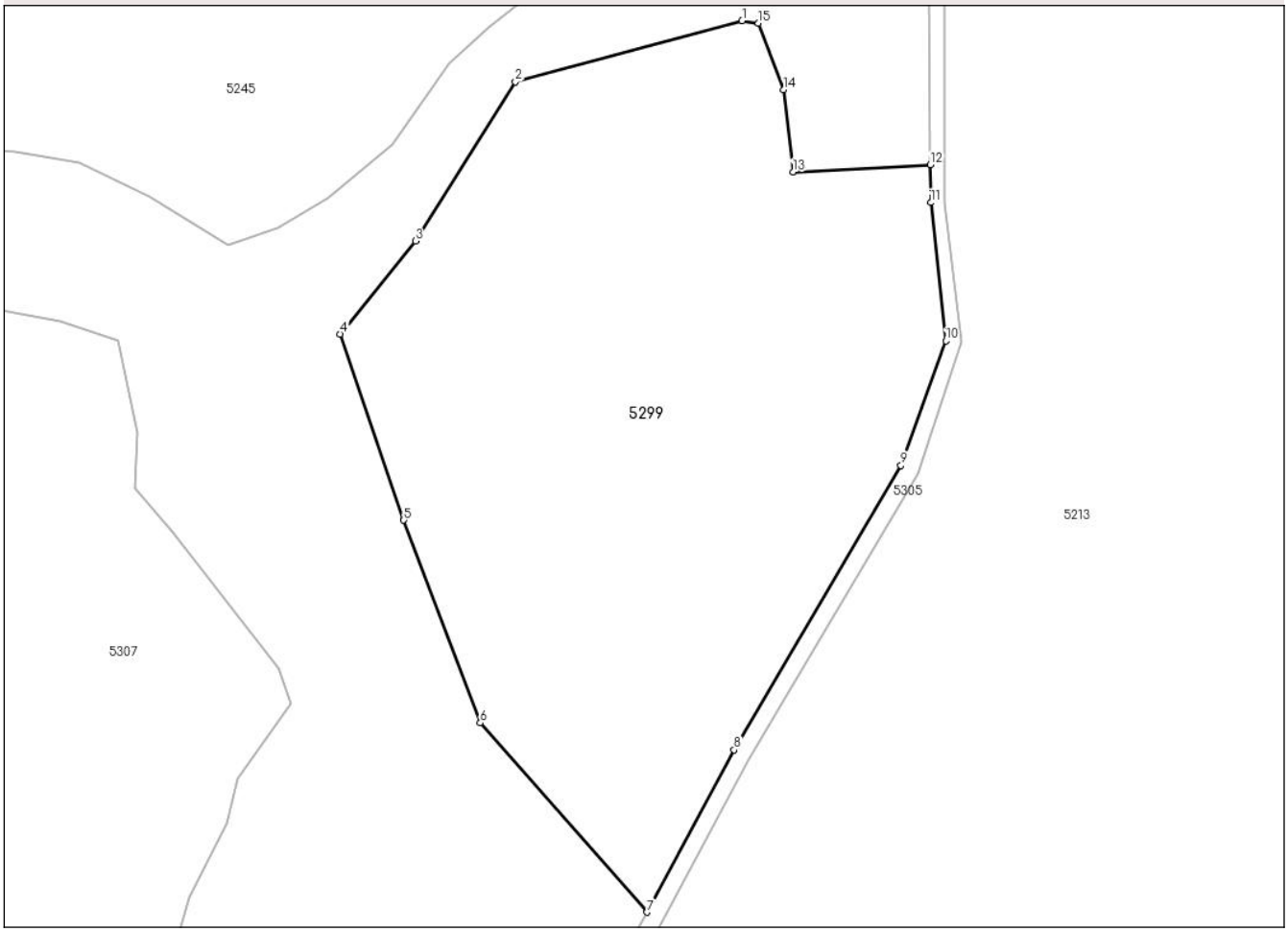

Date referitoare la teren

Crt	Categorie folosință	Intra vilan	Suprafaţa (mp)	Tarla	Parcelă	Nr. topo	Observaţii / Referinţe
1	vie	NU	8.400	16	447	-	

Lungime Segmente
1) Valorile lungimilor segmentelor sunt obţinute din proiecţie în plan.

Punct început	X / Y	Punct sfârşit	X / Y	Lungime segment (** (m)
1	414.810,01 484.130,291	2	414.773,436 484.120,418	37.883
2	414.773,436 484.120,418	3	414.757,316 484.094,778	30.286
3	414.757,316 484.094,778	4	414.745,198 484.079,814	19.255
4	414.745,198 484.079,814	5	414.755,431 484.049,811	31.7
5	414.755,431 484.049,811	6	414.767,758 484.017,145	34.914

Document care conține date cu caracter personal, protejat de prevederile Regulamentului (UE) nr. 679/2016 și Legii 190/2018

Punct început	X / Y	Punct sfârşit	X / Y	Lungime segment (** (m)
6	414.767,758 484.017,145	7	414.794,664 483.986,641	40.674
7	414.794,664 483.986,641	8	414.808,718 484.012,778	29.676
8	414.808,718 484.012,778	9	414.835,635 484.058,618	53.158
9	414.835,635 484.058,618	10	414.842,861 484.078,726	21.367
10	414.842,861 484.078,726	11	414.840,461 484.100,98	22.382
11	414.840,461 484.100,98	12	414.840,392 484.107,061	6.082
12	414.840,392 484.107,061	13	414.818,207 484.105,924	22.214
13	414.818,207 484.105,924	14	414.816,736 484.119,157	13.315
14	414.816,736 484.119,157	15	414.812,637 484.129,87	11.47
15	414.812,637 484.129,87	1	414.810,01 484.130,291	2.661

** Lungimile segmentelor sunt determinate în planul de proiecţie Stereo 70 şi sunt rotunjite la 1 milimetru.
*** Distanţa dintre puncte este formată din segmente cumulate ce sunt mai mici decât valoarea 1 milimetru.

Document care conține date cu caracter personal, protejat de prevederile Regulamentului (UE) nr. 679/2016 și Legii 190/2018

DATE DESPRE IMOBILUL NR. 5300

Oficiul de Cadastru şi Publicitate Imobiliară SIBIU
Biroul de Cadastru şi Publicitate Imobiliară Saliste

A. Partea I. Descrierea imobilului

TEREN Extravilan

Adresa: Jud. Sibiu

Nr. Crt	Nr cadastral Nr. topografic	Suprafaţa* (mp)	Observaţii / Referinţe
A1		5.700	Sector cadastral:34 Teren neimprejmuit;

B. Partea II. Proprietari şi acte

Inscrieri privitoare la dreptul de proprietate şi alte drepturi reale		Referinţe
/		
Act Normativ nr. 268, din 28/05/2001 emis de Parlamentul Romaniei (Decizia nr. 368/31.08.2020);		
B1	Intabulare, drept de PROPRIETATE, dobandit prin Lege, cota actuala 1/1	A1
	1) **STATUL ROMÂN**, CIF:9999999999999	
B2	Intabulare, drept de ADMINISTRARE, dobandit prin Lege, cota actuala 1/1	A1
	1) **AGENȚIA DOMENIILOR STATULUI**, CIF:14818116	

C. Partea III. SARCINI .

Inscrieri privind dezmembramintele dreptului de proprietate, drepturi reale de garanţie şi sarcini	Referinţe
NU SUNT	

Document care conține date cu caracter personal, protejat de prevederile Regulamentului (UE) nr. 679/2016 și Legii 190/2018

Anexa Nr. 1 La Partea I

Teren

Nr cadastral	Suprafaţa (mp)*	Observaţii / Referinţe
	5.700	

* Suprafaţa este determinată in planul de proiecţie Stereo 70.

DETALII LINIARE IMOBIL

Date referitoare la teren

Crt	Categorie folosință	Intra vilan	Suprafaţa (mp)	Tarla	Parcelă	Nr. topo	Observaţii / Referinţe
1	padure	NU	5.700	16	408	-	

Lungime Segmente

1) Valorile lungimilor segmentelor sunt obţinute din proiecţie în plan.

Punct început	X / Y	Punct sfârşit	X / Y	Lungime segment (** (m)
1	414.168,944 484.180,708	2	414.157,417 484.170,273	15.549
3	414.147,082 484.154,602	4	414.146,122 484.152,439	2.366
5	414.153,728 484.131,13	6	414.159,042 484.107,024	24.685
7	414.162,169 484.093,711	8	414.169,422 484.082,405	13.432
9	414.191,149 484.048,566	10	414.192,067 484.021,223	27.358

Punct început	X / Y	Punct sfârşit	X / Y	Lungime segment (** (m)
2	414.157,417 484.170,273	3	414.147,082 484.154,602	18.772
4	414.146,122 484.152,439	5	414.153,728 484.131,13	22.626
6	414.159,042 484.107,024	7	414.162,169 484.093,711	13.675
8	414.169,422 484.082,405	9	414.191,149 484.048,566	40.214
10	414.192,067 484.021,223	11	414.192,714 484.004,124	17.111

Document care conține date cu caracter personal, protejat de prevederile Regulamentului (UE) nr. 679/2016 și Legii 190/2018

Punct început	X / Y	Punct sfârşit	X / Y	Lungime segment (** (m)
11	414.192,714 484.004,124	12	414.196,964 483.993,37	11.563
13	414.204,537 483.987,849	14	414.227,337 483.982,809	23.35
15	414.238,653 483.981,827	16	414.248,315 483.995,25	16.539
17	414.257,159 484.009,778	18	414.231,255 484.014,606	26.35
19	414.224,198 484.017,394	20	414.218,947 484.025,266	9.463
21	414.215,223 484.036,391	22	414.211,135 484.058,671	22.652
23	414.205,326 484.073,152	24	414.190,449 484.104,012	34.259
25	414.174,595 484.134,908	26	414.171,313 484.147,334	12.852
27	414.168,997 484.164,702	1	414.168,944 484.180,708	16.006

Punct început	X / Y	Punct sfârşit	X / Y	Lungime segment (** (m)
12	414.196,964 483.993,37	13	414.204,537 483.987,849	9.372
14	414.227,337 483.982,809	15	414.238,653 483.981,827	11.359
16	414.248,315 483.995,25	17	414.257,159 484.009,778	17.008
18	414.231,255 484.014,606	19	414.224,198 484.017,394	7.588
20	414.218,947 484.025,266	21	414.215,223 484.036,391	11.732
22	414.211,135 484.058,671	23	414.205,326 484.073,152	15.603
24	414.190,449 484.104,012	25	414.174,595 484.134,908	34.726
26	414.171,313 484.147,334	27	414.168,997 484.164,702	17.522

** Lungimile segmentelor sunt determinate în planul de proiecţie Stereo 70 şi sunt rotunjite la 1 milimetru.
*** Distanţa dintre puncte este formată din segmente cumulate ce sunt mai mici decât valoarea 1 milimetru.

Document care conține date cu caracter personal, protejat de prevederile Regulamentului (UE) nr. 679/2016 și Legii 190/2018

DATE DESPRE IMOBILUL NR. 5301

Oficiul de Cadastru şi Publicitate Imobiliară SIBIU
Biroul de Cadastru şi Publicitate Imobiliară Saliste

A. Partea I. Descrierea imobilului

TEREN Extravilan

Adresa: Jud. Sibiu

Nr. Crt	Nr cadastral Nr. topografic	Suprafaţa* (mp)	Observaţii / Referinţe
A1		10.300	Sector cadastral:34 Teren neimprejmuit;

B. Partea II. Proprietari şi acte

Inscrieri privitoare la dreptul de proprietate şi alte drepturi reale		Referinţe
/		
Act Normativ nr. 268, din 28/05/2001 emis de Parlamentul Romaniei (Decizia nr. 368/31.08.2020);		
B1	Intabulare, drept de PROPRIETATE, dobandit prin Lege, cota actuala 1/1	A1
	1) **STATUL ROMÂN**, CIF:9999999999999	
B2	Intabulare, drept de ADMINISTRARE, dobandit prin Lege, cota actuala 1/1	A1
	1) **AGENȚIA DOMENIILOR STATULUI**, CIF:14818116	

C. Partea III. SARCINI .

Inscrieri privind dezmembramintele dreptului de proprietate, drepturi reale de garanţie şi sarcini	Referinţe
NU SUNT	

Document care conține date cu caracter personal, protejat de prevederile Regulamentului (UE) nr. 679/2016 și Legii 190/2018

Anexa Nr. 1 La Partea I

Teren

Nr cadastral	Suprafaţa (mp)*	Observaţii / Referinţe
	10.300	

* Suprafaţa este determinată in planul de proiecţie Stereo 70.

DETALII LINIARE IMOBIL

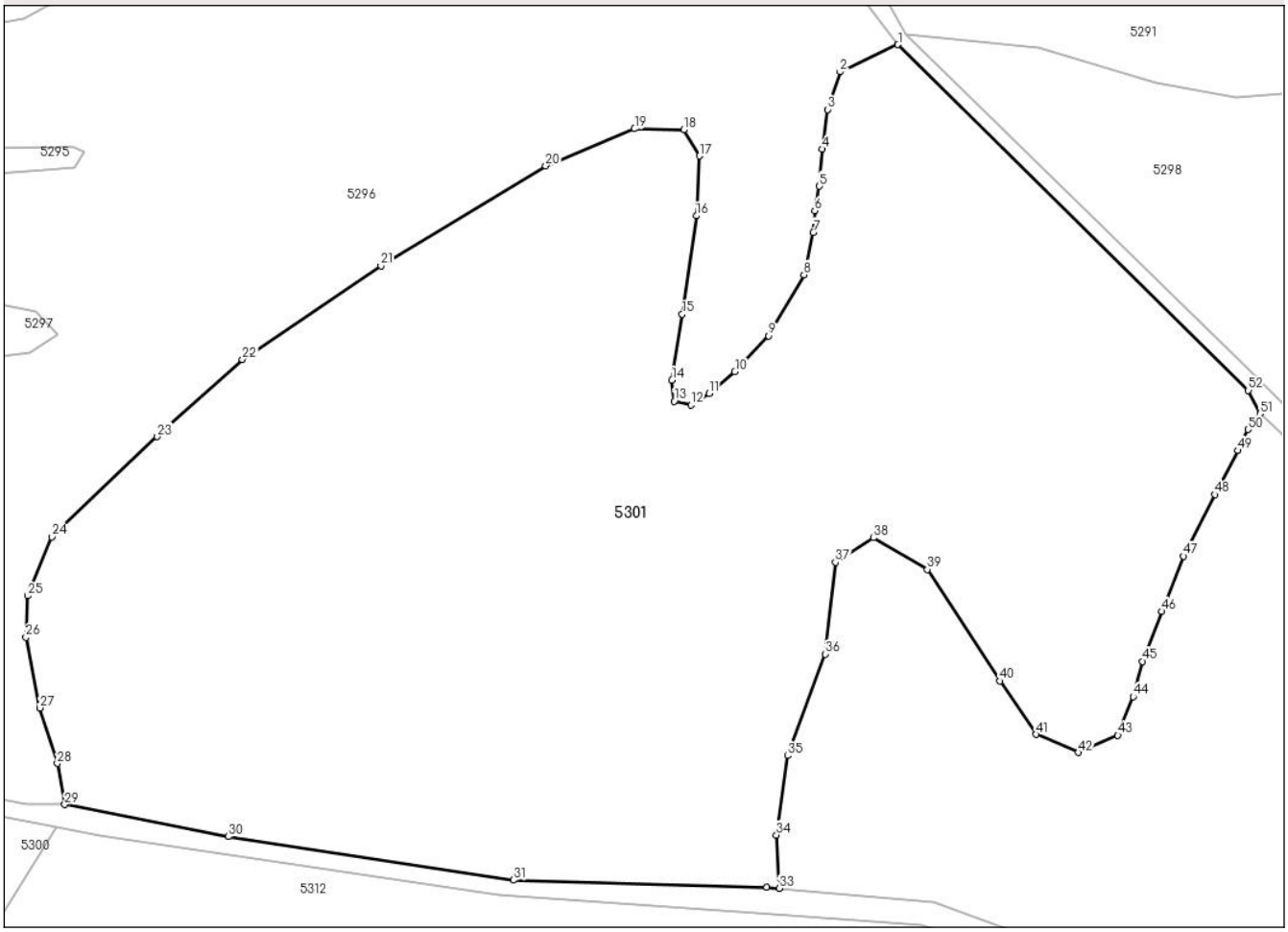

Date referitoare la teren

Crt	Categorie folosință	Intra vilan	Suprafaţa (mp)	Tarla	Parcelă	Nr. topo	Observaţii / Referinţe
1	vie	NU	10.300	16	439	-	

Lungime Segmente

1) Valorile lungimilor segmentelor sunt obţinute din proiecţie în plan.

Punct început	X / Y	Punct sfârşit	X / Y	Lungime segment
1	414.366,402 484.111,145	2	414.358,894 484.107,598	8.304
4	414.356,549 484.097,586	5	414.356,212 484.092,794	4.804
7	414.355,4 484.086,803	8	414.354,193 484.081,312	5.622
10	414.345,236 484.068,735	11	414.341,881 484.065,933	4.372
13	414.337,361 484.064,906	14	414.337,091 484.067,656	2.763
16	414.340,229 484.088,95	17	414.340,625 484.096,712	7.772

Punct început	X / Y	Punct sfârşit	X / Y	Lungime segment
2	414.358,894 484.107,598	3	414.357,284 484.102,728	5.13
5	414.356,212 484.092,794	6	414.355,605 484.089,61	3.241
8	414.354,193 484.081,312	9	414.349,619 484.073,401	9.139
11	414.341,881 484.065,933	12	414.339,552 484.064,427	2.773
14	414.337,091 484.067,656	15	414.338,392 484.076,213	8.655
17	414.340,625 484.096,712	18	414.338,597 484.100,074	3.926

Punct început	X / Y	Punct sfârşit	X / Y	Lungime segment
3	414.357,284 484.102,728	4	414.356,549 484.097,586	5.194
6	414.355,605 484.089,61	7	414.355,4 484.086,803	2.815
9	414.349,619 484.073,401	10	414.345,236 484.068,735	6.401
12	414.339,552 484.064,427	13	414.337,361 484.064,906	2.243
15	414.338,392 484.076,213	16	414.340,229 484.088,95	12.869
18	414.338,597 484.100,074	19	414.332,215 484.100,223	6.384

Document care conține date cu caracter personal, protejat de prevederile Regulamentului (UE) nr. 679/2016 și Legii 190/2018

Punct început	X / Y	Punct sfârşit	X / Y	Lungime segment
19	414.332,215 484.100,223	20	414.320,689 484.095,427	12.484
22	414.281,34 484.070,343	23	414.270,301 484.060,331	14.902
25	414.253,511 484.039,709	26	414.253,257 484.034,32	5.395
28	414.257,325 484.017,988	29	414.258,288 484.012,651	5.423
31	414.316,538 484.002,843	32	414.349,373 484.001,93	32.848
34	414.350,643 484.008,709	35	414.352,069 484.018,989	10.378
37	414.358,295 484.044,036	38	414.363,2 484.047,221	5.849
40	414.379,649 484.028,663	41	414.384,354 484.021,754	8.359
43	414.394,924 484.021,619	44	414.396,925 484.026,619	5.385
46	414.400,641 484.037,689	47	414.403,444 484.044,828	7.67
49	414.410,48 484.058,518	50	414.411,804 484.061,258	3.042
52	414.411,856 484.066,327	1	414.366,402 484.111,145	63.833

Punct început	X / Y	Punct sfârşit	X / Y	Lungime segment
20	414.320,689 484.095,427	21	414.299,328 484.082,488	24.974
23	414.270,301 484.060,331	24	414.256,601 484.047,359	18.867
26	414.253,257 484.034,32	27	414.255,073 484.025,174	9.325
29	414.258,288 484.012,651	30	414.279,506 484.008,491	21.622
32	414.349,373 484.001,93	33	414.351,011 484.001,789	1.644
35	414.352,069 484.018,989	36	414.356,967 484.032,153	14.046
38	414.363,2 484.047,221	39	414.370,198 484.043,125	8.108
41	414.384,354 484.021,754	42	414.389,799 484.019,387	5.937
44	414.396,925 484.026,619	45	414.398,118 484.031,208	4.741
47	414.403,444 484.044,828	48	414.407,538 484.052,82	8.98
50	414.411,804 484.061,258	51	414.413,401 484.063,307	2.598

Punct început	X / Y	Punct sfârşit	X / Y	Lungime segment
21	414.299,328 484.082,488	22	414.281,34 484.070,343	21.704
24	414.256,601 484.047,359	25	414.253,511 484.039,709	8.25
27	414.255,073 484.025,174	28	414.257,325 484.017,988	7.531
30	414.279,506 484.008,491	31	414.316,538 484.002,843	37.46
33	414.351,011 484.001,789	34	414.350,643 484.008,709	6.93
36	414.356,967 484.032,153	37	414.358,295 484.044,036	11.956
39	414.370,198 484.043,125	40	414.379,649 484.028,663	17.276
42	414.389,799 484.019,387	43	414.394,924 484.021,619	5.59
45	414.398,118 484.031,208	46	414.400,641 484.037,689	6.955
48	414.407,538 484.052,82	49	414.410,48 484.058,518	6.413
51	414.413,401 484.063,307	52	414.411,856 484.066,327	3.392

** Lungimile segmentelor sunt determinate în planul de proiecţie Stereo 70 şi sunt rotunjite la 1 milimetru.
*** Distanţa dintre puncte este formată din segmente cumulate ce sunt mai mici decât valoarea 1 milimetru.

Document care conține date cu caracter personal, protejat de prevederile Regulamentului (UE) nr. 679/2016 și Legii 190/2018

DATE DESPRE IMOBILUL NR. 5302

Oficiul de Cadastru şi Publicitate Imobiliară SIBIU
Biroul de Cadastru şi Publicitate Imobiliară Saliste

A. Partea I. Descrierea imobilului

TEREN Extravilan

Adresa: Jud. Sibiu

Nr. Crt	Nr cadastral Nr. topografic	Suprafaţa* (mp)	Observaţii / Referinţe
A1		2.200	Sector cadastral:34 Teren neimprejmuit;

B. Partea II. Proprietari şi acte

Inscrieri privitoare la dreptul de proprietate şi alte drepturi reale		Referinţe
/		
Act Administrativ nr. 3027/52, din 04/10/2010 emis de CJSDPAT Sbiu (titlu de proprietate);		
B1	Intabulare, drept de PROPRIETATE, dobandit prin Reconstituire, cota actuala 1/1	A1
	1) **BEU IOAN** 2) **BEU ANA** 3) **BAN ELISABETA**	

C. Partea III. SARCINI .

Inscrieri privind dezmembramintele dreptului de proprietate, drepturi reale de garanţie şi sarcini	Referinţe
NU SUNT	

Document care conține date cu caracter personal, protejat de prevederile Regulamentului (UE) nr. 679/2016 și Legii 190/2018

Anexa Nr. 1 La Partea I

Teren

Nr cadastral	Suprafaţa (mp)*	Observaţii / Referinţe
	2.200	

* Suprafaţa este determinată in planul de proiecţie Stereo 70.

DETALII LINIARE IMOBIL

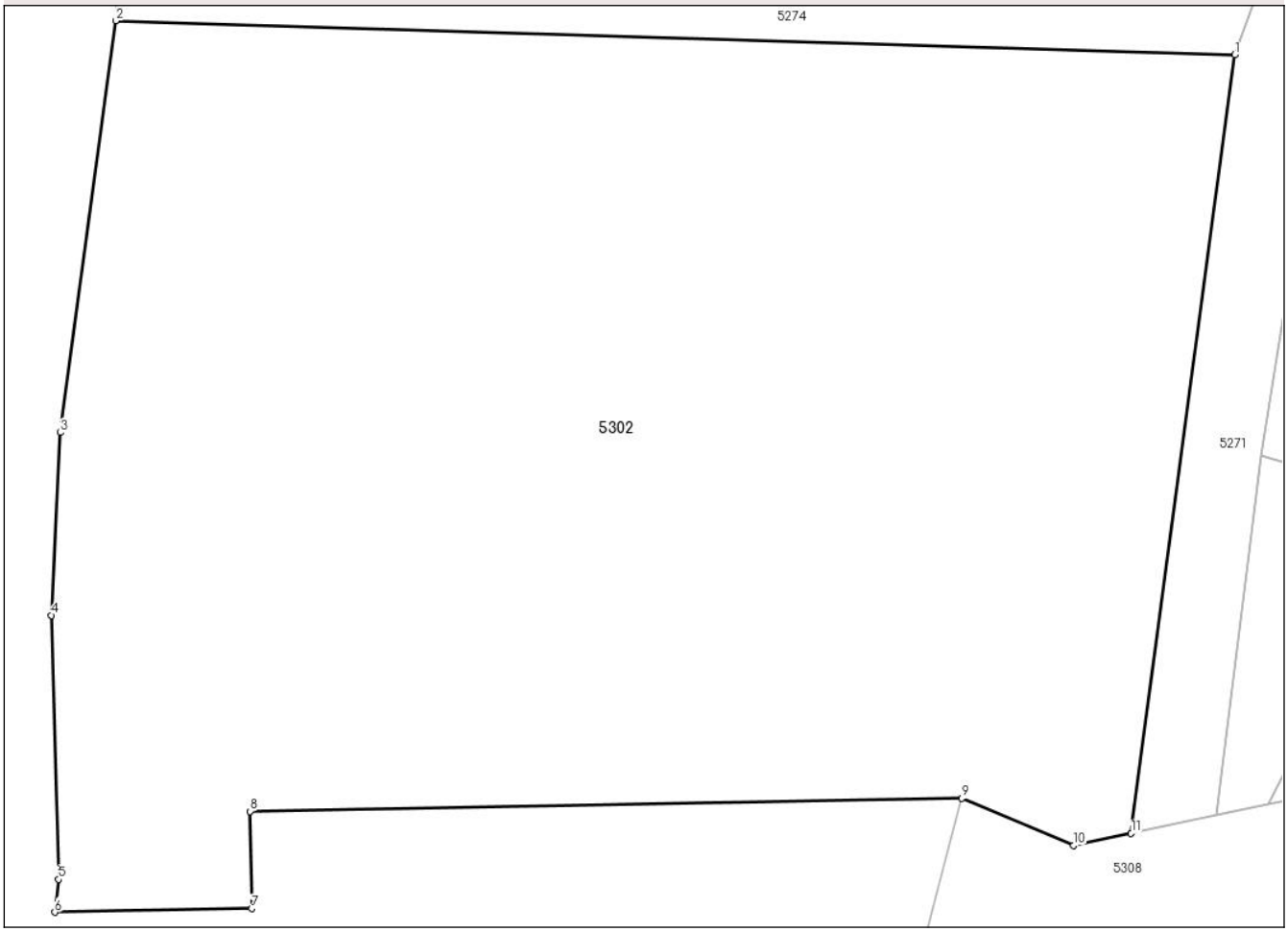

Date referitoare la teren

Crt	Categorie folosință	Intra vilan	Suprafaţa (mp)	Tarla	Parcelă	Nr. topo	Observaţii / Referinţe
1	arabil	NU	2.200	16	344/4	-	

Lungime Segmente
1) Valorile lungimilor segmentelor sunt obţinute din proiecţie în plan.

Punct început	X / Y	Punct sfârşit	X / Y	Lungime segment (** (m)
1	413.859,596 484.066,971	2	413.803,59 484.068,683	56.032
2	413.803,59 484.068,683	3	413.800,815 484.048,095	20.774
3	413.800,815 484.048,095	4	413.800,377 484.038,952	9.153
4	413.800,377 484.038,952	5	413.800,736 484.025,756	13.201
5	413.800,736 484.025,756	6	413.800,542 484.024,114	1.653

Document care conține date cu caracter personal, protejat de prevederile Regulamentului (UE) nr. 679/2016 și Legii 190/2018

Punct început	X / Y	Punct sfârşit	X / Y	Lungime segment (** (m)
6	413.800,542 484.024,114	7	413.810,408 484.024,297	9.868
7	413.810,408 484.024,297	8	413.810,318 484.029,154	4.858
8	413.810,318 484.029,154	9	413.845,939 484.029,814	35.628
9	413.845,939 484.029,814	10	413.851,541 484.027,457	6.077
10	413.851,541 484.027,457	11	413.854,413 484.028,061	2.935
11	413.854,413 484.028,061	1	413.859,596 484.066,971	39.254

** Lungimile segmentelor sunt determinate în planul de proiecţie Stereo 70 şi sunt rotunjite la 1 milimetru.
*** Distanţa dintre puncte este formată din segmente cumulate ce sunt mai mici decât valoarea 1 milimetru.

Document care conține date cu caracter personal, protejat de prevederile Regulamentului (UE) nr. 679/2016 și Legii 190/2018

DATE DESPRE IMOBILUL NR. 5303

Oficiul de Cadastru şi Publicitate Imobiliară SIBIU
Biroul de Cadastru şi Publicitate Imobiliară Saliste

A. Partea I. Descrierea imobilului

TEREN Extravilan

Adresa: Jud. Sibiu

Nr. Crt	Nr cadastral Nr. topografic	Suprafaţa* (mp)	Observaţii / Referinţe
A1		5.900	Sector cadastral:34 Teren neimprejmuit;

B. Partea II. Proprietari şi acte

Inscrieri privitoare la dreptul de proprietate şi alte drepturi reale		Referinţe
/		
Act Normativ nr. 268, din 28/05/2001 emis de Parlamentul Romaniei (Decizia nr. 368/31.08.2020);		
B1	Intabulare, drept de PROPRIETATE, dobandit prin Lege, cota actuala 1/1	A1
	1) **STATUL ROMÂN**, CIF:9999999999999	
B2	Intabulare, drept de ADMINISTRARE, dobandit prin Lege, cota actuala 1/1	A1
	1) **AGENȚIA DOMENIILOR STATULUI**, CIF:14818116	

C. Partea III. SARCINI .

Inscrieri privind dezmembramintele dreptului de proprietate, drepturi reale de garanţie şi sarcini	Referinţe
NU SUNT	

Document care conține date cu caracter personal, protejat de prevederile Regulamentului (UE) nr. 679/2016 și Legii 190/2018

Anexa Nr. 1 La Partea I

Teren

Nr cadastral	Suprafaţa (mp)*	Observaţii / Referinţe
	5.900	

* Suprafaţa este determinată in planul de proiecţie Stereo 70.

DETALII LINIARE IMOBIL

Date referitoare la teren

Crt	Categorie folosință	Intra vilan	Suprafaţa (mp)	Tarla	Parcelă	Nr. topo	Observaţii / Referinţe
1	vie	NU	5.900	16	390	-	

Lungime Segmente

1) Valorile lungimilor segmentelor sunt obţinute din proiecţie în plan.

Punct început	X / Y	Punct sfârşit	X / Y	Lungime segment (** (m)
1	414.065,837 484.131,657	2	414.064,895 484.117,909	13.78
3	414.057,551 484.079,891	4	414.051,191 484.033,342	46.981
5	414.053,881 483.998,345	6	414.057,79 483.991,404	7.966
7	414.067,468 483.973,269	8	414.072,095 483.976,356	5.562
9	414.082,593 483.976,036	10	414.093,555 483.977,194	11.023

Punct început	X / Y	Punct sfârşit	X / Y	Lungime segment (** (m)
2	414.064,895 484.117,909	3	414.057,551 484.079,891	38.721
4	414.051,191 484.033,342	5	414.053,881 483.998,345	35.1
6	414.057,79 483.991,404	7	414.067,468 483.973,269	20.556
8	414.072,095 483.976,356	9	414.082,593 483.976,036	10.503
10	414.093,555 483.977,194	11	414.097,056 483.980,031	4.506

Document care conține date cu caracter personal, protejat de prevederile Regulamentului (UE) nr. 679/2016 și Legii 190/2018

Punct început	X / Y	Punct sfârşit	X / Y	Lungime segment (** (m)
11	414.097,056 483.980,031	12	414.094,557 483.982,952	3.844
13	414.095,858 484.004,416	14	414.097,863 484.034,078	29.73
15	414.105,657 484.053,485	16	414.109,095 484.063,78	10.854
17	414.112,62 484.074,613	18	414.108,79 484.078,578	5.513
19	414.104,125 484.085,782	20	414.098,993 484.090,198	6.77
21	414.085,54 484.093,838	22	414.081,879 484.110,828	17.38
23	414.077,999 484.118,401	24	414.072,916 484.125,123	8.427

Punct început	X / Y	Punct sfârşit	X / Y	Lungime segment (** (m)
12	414.094,557 483.982,952	13	414.095,858 484.004,416	21.503
14	414.097,863 484.034,078	15	414.105,657 484.053,485	20.914
16	414.109,095 484.063,78	17	414.112,62 484.074,613	11.392
18	414.108,79 484.078,578	19	414.104,125 484.085,782	8.583
20	414.098,993 484.090,198	21	414.085,54 484.093,838	13.937
22	414.081,879 484.110,828	23	414.077,999 484.118,401	8.509
24	414.072,916 484.125,123	1	414.065,837 484.131,657	9.634

** Lungimile segmentelor sunt determinate în planul de proiecţie Stereo 70 şi sunt rotunjite la 1 milimetru.
*** Distanţa dintre puncte este formată din segmente cumulate ce sunt mai mici decât valoarea 1 milimetru.

Document care conține date cu caracter personal, protejat de prevederile Regulamentului (UE) nr. 679/2016 și Legii 190/2018

DATE DESPRE IMOBILUL NR. 5304

Oficiul de Cadastru şi Publicitate Imobiliară SIBIU
Biroul de Cadastru şi Publicitate Imobiliară Saliste

A. Partea I. Descrierea imobilului

TEREN Extravilan

Adresa: Jud. Sibiu

Nr. Crt	Nr cadastral Nr. topografic	Suprafaţa* (mp)	Observaţii / Referinţe
A1		15.400	Sector cadastral:34 Teren neimprejmuit;

B. Partea II. Proprietari şi acte

Inscrieri privitoare la dreptul de proprietate şi alte drepturi reale		Referinţe
/		
Act Normativ nr. 268, din 28/05/2001 emis de Parlamentul Romaniei (Decizia nr. 368/31.08.2020);		
B1	Intabulare, drept de PROPRIETATE, dobandit prin Lege, cota actuala 1/1	A1
	1) **STATUL ROMÂN**, CIF:9999999999999	
B2	Intabulare, drept de ADMINISTRARE, dobandit prin Lege, cota actuala 1/1	A1
	1) **AGENȚIA DOMENIILOR STATULUI**, CIF:14818116	

C. Partea III. SARCINI .

Inscrieri privind dezmembramintele dreptului de proprietate, drepturi reale de garanţie şi sarcini	Referinţe
NU SUNT	

Document care conține date cu caracter personal, protejat de prevederile Regulamentului (UE) nr. 679/2016 și Legii 190/2018

Anexa Nr. 1 La Partea I

Teren

Nr cadastral	Suprafaţa (mp)*	Observaţii / Referinţe
	15.400	

* Suprafaţa este determinată in planul de proiecţie Stereo 70.

DETALII LINIARE IMOBIL

Date referitoare la teren

Crt	Categorie folosință	Intra vilan	Suprafaţa (mp)	Tarla	Parcelă	Nr. topo	Observaţii / Referinţe
1	padure	NU	15.400	16	448	-	

Lungime Segmente

1) Valorile lungimilor segmentelor sunt obţinute din proiecţie în plan.

Punct început	X / Y	Punct sfârşit	X / Y	Lungime segment
1	414.830,223 484.194,432	2	414.825,886 484.190,847	5.626
4	414.821,51 484.179,153	5	414.824,014 484.173,85	5.864
7	414.817,531 484.154,867	8	414.799,193 484.146,671	20.086
10	414.769,086 484.129,297	11	414.762,746 484.123,311	8.719
13	414.743,19 484.101,844	14	414.735,01 484.096,873	9.573
16	414.714,4 484.102,026	17	414.703,028 484.107,449	12.599

Punct început	X / Y	Punct sfârşit	X / Y	Lungime segment
2	414.825,886 484.190,847	3	414.822,066 484.186,2	6.016
5	414.824,014 484.173,85	6	414.824,472 484.164,574	9.288
8	414.799,193 484.146,671	9	414.778,272 484.136,392	23.31
11	414.762,746 484.123,311	12	414.753,626 484.110,382	15.822
14	414.735,01 484.096,873	15	414.727,157 484.094,237	8.284
17	414.703,028 484.107,449	18	414.692,854 484.109,232	10.329

Punct început	X / Y	Punct sfârşit	X / Y	Lungime segment
3	414.822,066 484.186,2	4	414.821,51 484.179,153	7.069
6	414.824,472 484.164,574	7	414.817,531 484.154,867	11.934
9	414.778,272 484.136,392	10	414.769,086 484.129,297	11.607
12	414.753,626 484.110,382	13	414.743,19 484.101,844	13.482
15	414.727,157 484.094,237	16	414.714,4 484.102,026	14.947
18	414.692,854 484.109,232	19	414.682,307 484.109,978	10.573

Document care conține date cu caracter personal, protejat de prevederile Regulamentului (UE) nr. 679/2016 și Legii 190/2018

Punct început	X / Y	Punct sfârşit	X / Y	Lungime segment
19	414.682,307 484.109,978	20	414.669,928 484.108,929	12.424
22	414.647,358 484.109,193	23	414.639,645 484.096,772	14.621
25	414.625,196 484.075,236	26	414.616,488 484.066,205	12.545
28	414.592,383 484.059,979	29	414.581,188 484.062,596	11.497
31	414.564,024 484.069,411	32	414.564,867 484.056,495	12.943
34	414.584,957 484.025,607	35	414.589,734 484.021,957	6.012
37	414.602,659 484.027,853	38	414.607,295 484.029,679	4.983
40	414.604,921 484.046,054	41	414.609,436 484.053,728	8.904
43	414.638,092 484.073,764	44	414.665,101 484.081,894	28.206
46	414.700,032 484.081,953	47	414.709,325 484.078,7	9.845
49	414.712,058 484.054,885	50	414.718,137 484.047,871	9.281
52	414.737,263 484.020,277	53	414.728,625 484.008,133	14.903
55	414.720,883 483.989,035	56	414.718,155 483.979,641	9.782
58	414.716,183 483.962,651	59	414.716,008 483.956,737	5.917
61	414.715,946 483.944,348	62	414.711,455 483.936,077	9.412
64	414.756,033 483.905,318	65	414.759,111 483.907,311	3.667
67	414.794,664 483.986,641	68	414.767,758 484.017,145	40.674
70	414.745,198 484.079,814	71	414.757,316 484.094,778	19.255
73	414.810,01 484.130,291	74	414.812,637 484.129,87	2.661
76	414.818,207 484.105,924	77	414.840,392 484.107,061	22.214
79	414.833,614 484.197,456	1	414.830,223 484.194,432	4.544

Punct început	X / Y	Punct sfârşit	X / Y	Lungime segment
20	414.669,928 484.108,929	21	414.656,088 484.108,205	13.859
23	414.639,645 484.096,772	24	414.631,926 484.085,562	13.611
26	414.616,488 484.066,205	27	414.605,474 484.061,694	11.902
29	414.581,188 484.062,596	30	414.570,37 484.068,96	12.551
32	414.564,867 484.056,495	33	414.579,057 484.035,856	25.046
35	414.589,734 484.021,957	36	414.596,478 484.025,326	7.539
38	414.607,295 484.029,679	39	414.610,939 484.033,978	5.636
41	414.609,436 484.053,728	42	414.620,942 484.062,714	14.599
44	414.665,101 484.081,894	45	414.682,301 484.085,064	17.49
47	414.709,325 484.078,7	48	414.712,488 484.063,902	15.132
50	414.718,137 484.047,871	51	414.735,264 484.025,924	27.839
53	414.728,625 484.008,133	54	414.726,97 484.000,9	7.42
56	414.718,155 483.979,641	57	414.716,879 483.965,725	13.974
59	414.716,008 483.956,737	60	414.715,602 483.952,91	3.848
62	414.711,455 483.936,077	63	414.729,78 483.923,481	22.237
65	414.759,111 483.907,311	66	414.773,188 483.946,701	41.83
68	414.767,758 484.017,145	69	414.755,431 484.049,811	34.914
71	414.757,316 484.094,778	72	414.773,436 484.120,418	30.286
74	414.812,637 484.129,87	75	414.816,736 484.119,157	11.47
77	414.840,392 484.107,061	78	414.839,704 484.167,638	60.58

Punct început	X / Y	Punct sfârşit	X / Y	Lungime segment
21	414.656,088 484.108,205	22	414.647,358 484.109,193	8.786
24	414.631,926 484.085,562	25	414.625,196 484.075,236	12.326
27	414.605,474 484.061,694	28	414.592,383 484.059,979	13.203
30	414.570,37 484.068,96	31	414.564,024 484.069,411	6.362
33	414.579,057 484.035,856	34	414.584,957 484.025,607	11.826
36	414.596,478 484.025,326	37	414.602,659 484.027,853	6.678
39	414.610,939 484.033,978	40	414.604,921 484.046,054	13.492
42	414.620,942 484.062,714	43	414.638,092 484.073,764	20.402
45	414.682,301 484.085,064	46	414.700,032 484.081,953	18.002
48	414.712,488 484.063,902	49	414.712,058 484.054,885	9.028
51	414.735,264 484.025,924	52	414.737,263 484.020,277	5.99
54	414.726,97 484.000,9	55	414.720,883 483.989,035	13.335
57	414.716,879 483.965,725	58	414.716,183 483.962,651	3.152
60	414.715,602 483.952,91	61	414.715,946 483.944,348	8.569
63	414.729,78 483.923,481	64	414.756,033 483.905,318	31.923
66	414.773,188 483.946,701	67	414.794,664 483.986,641	45.348
69	414.755,431 484.049,811	70	414.745,198 484.079,814	31.7
72	414.773,436 484.120,418	73	414.810,01 484.130,291	37.883
75	414.816,736 484.119,157	76	414.818,207 484.105,924	13.315
78	414.839,704 484.167,638	79	414.833,614 484.197,456	30.434

**** Lungimile segmentelor sunt determinate în planul de proiecţie Stereo 70 şi sunt rotunjite la 1 milimetru.**
***** Distanţa dintre puncte este formată din segmente cumulate ce sunt mai mici decât valoarea 1 milimetru.**

Document care conține date cu caracter personal, protejat de prevederile Regulamentului (UE) nr. 679/2016 și Legii 190/2018

DATE DESPRE IMOBILUL NR. 5305

Oficiul de Cadastru şi Publicitate Imobiliară SIBIU
Biroul de Cadastru şi Publicitate Imobiliară Saliste

A. Partea I. Descrierea imobilului

TEREN Extravilan

Adresa: Jud. Sibiu

Nr. Crt	Nr cadastral Nr. topografic	Suprafaţa* (mp)	Observaţii / Referinţe
A1		900	Sector cadastral:34 Teren neimprejmuit;

B. Partea II. Proprietari şi acte

Inscrieri privitoare la dreptul de proprietate şi alte drepturi reale		Referinţe
/		
Act Normativ nr. 268, din 28/05/2001 emis de Parlamentul Romaniei (Decizia nr. 368/31.08.2020);		
B1	Intabulare, drept de PROPRIETATE, dobandit prin Lege, cota actuala 1/1	A1
	1) **STATUL ROMÂN**, CIF:9999999999999	
B2	Intabulare, drept de ADMINISTRARE, dobandit prin Lege, cota actuala 1/1	A1
	1) **AGENȚIA DOMENIILOR STATULUI**, CIF:14818116	

C. Partea III. SARCINI .

Inscrieri privind dezmembramintele dreptului de proprietate, drepturi reale de garanţie şi sarcini	Referinţe
NU SUNT	

Document care conține date cu caracter personal, protejat de prevederile Regulamentului (UE) nr. 679/2016 și Legii 190/2018

Anexa Nr. 1 La Partea I

Teren

Nr cadastral	Suprafaţa (mp)*	Observaţii / Referinţe
	900	

* Suprafaţa este determinată in planul de proiecţie Stereo 70.

DETALII LINIARE IMOBIL

Date referitoare la teren

Crt	Categorie folosință	Intra vilan	Suprafaţa (mp)	Tarla	Parcelă	Nr. topo	Observaţii / Referinţe
1	drum	NU	900	16	446	-	

Lungime Segmente
1) Valorile lungimilor segmentelor sunt obţinute din proiecţie în plan.

Punct început	X / Y	Punct sfârşit	X / Y	Lungime segment (** (m)
1	414.811,162 484.011,235	2	414.838,358 484.057,28	53.477
2	414.838,358 484.057,28	3	414.845,466 484.078,54	22.416
3	414.845,466 484.078,54	4	414.842,741 484.100,993	22.619
4	414.842,741 484.100,993	5	414.842,741 484.167,993	67.0
5	414.842,741 484.167,993	6	414.836,415 484.199,732	32.363

Document care conține date cu caracter personal, protejat de prevederile Regulamentului (UE) nr. 679/2016 și Legii 190/2018

Punct început	X / Y	Punct sfârşit	X / Y	Lungime segment (** (m)
6	414.836,415 484.199,732	7	414.833,614 484.197,456	3.609
7	414.833,614 484.197,456	8	414.839,704 484.167,638	30.434
8	414.839,704 484.167,638	9	414.840,392 484.107,061	60.58
9	414.840,392 484.107,061	10	414.840,461 484.100,98	6.082
10	414.840,461 484.100,98	11	414.842,861 484.078,726	22.382
11	414.842,861 484.078,726	12	414.835,635 484.058,618	21.367
12	414.835,635 484.058,618	13	414.808,718 484.012,778	53.158
13	414.808,718 484.012,778	14	414.794,664 483.986,641	29.676
14	414.794,664 483.986,641	15	414.773,188 483.946,701	45.348
15	414.773,188 483.946,701	16	414.759,111 483.907,311	41.83
16	414.759,111 483.907,311	17	414.762,124 483.904,98	3.81
17	414.762,124 483.904,98	18	414.775,761 483.945,424	42.682
18	414.775,761 483.945,424	1	414.811,162 484.011,235	74.729

** Lungimile segmentelor sunt determinate în planul de proiecţie Stereo 70 şi sunt rotunjite la 1 milimetru.
*** Distanţa dintre puncte este formată din segmente cumulate ce sunt mai mici decât valoarea 1 milimetru.

Document care conține date cu caracter personal, protejat de prevederile Regulamentului (UE) nr. 679/2016 și Legii 190/2018

DATE DESPRE IMOBILUL NR. 5306

Oficiul de Cadastru şi Publicitate Imobiliară SIBIU
Biroul de Cadastru şi Publicitate Imobiliară Saliste

A. Partea I. Descrierea imobilului

TEREN Extravilan

Adresa: Jud. Sibiu

Nr. Crt	Nr cadastral Nr. topografic	Suprafaţa* (mp)	Observaţii / Referinţe
A1		2.100	Sector cadastral:34 Teren neimprejmuit;

B. Partea II. Proprietari şi acte

Inscrieri privitoare la dreptul de proprietate şi alte drepturi reale		Referinţe
/		
Act Normativ nr. 268, din 28/05/2001 emis de Parlamentul Romaniei (Decizia nr. 368/31.08.2020);		
B1	Intabulare, drept de PROPRIETATE, dobandit prin Lege, cota actuala 1/1	A1
	1) **STATUL ROMÂN**, CIF:9999999999999	
B2	Intabulare, drept de ADMINISTRARE, dobandit prin Lege, cota actuala 1/1	A1
	1) **AGENȚIA DOMENIILOR STATULUI**, CIF:14818116	

C. Partea III. SARCINI .

Inscrieri privind dezmembramintele dreptului de proprietate, drepturi reale de garanţie şi sarcini	Referinţe
NU SUNT	

Document care conține date cu caracter personal, protejat de prevederile Regulamentului (UE) nr. 679/2016 și Legii 190/2018

Anexa Nr. 1 La Partea I

Teren

Nr cadastral	Suprafaţa (mp)*	Observaţii / Referinţe
	2.100	

* Suprafaţa este determinată in planul de proiecţie Stereo 70.

DETALII LINIARE IMOBIL

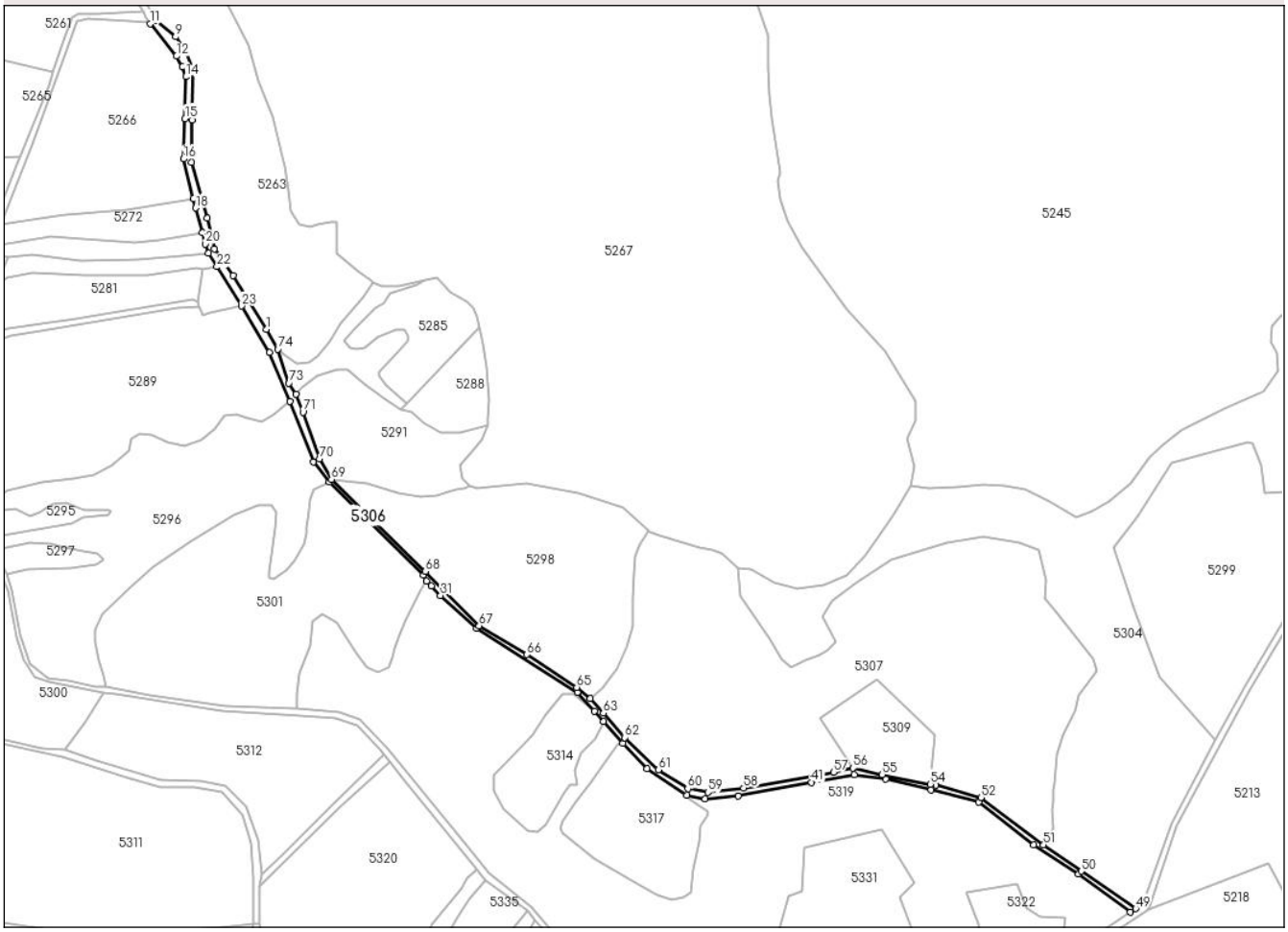

Date referitoare la teren

Crt	Categorie folosință	Intra vilan	Suprafaţa (mp)	Tarla	Parcelă	Nr. topo	Observaţii / Referinţe
1	drum	NU	2.100	16	445	-	

Lungime Segmente

1) Valorile lungimilor segmentelor sunt obţinute din proiecţie în plan.

Punct început	X / Y	Punct sfârşit	X / Y	Lungime segment
1	414.336,133 484.184,969	2	414.319,906 484.210,853	30.55
4	414.307,413 484.238,459	5	414.299,716 484.265,486	28.102
7	414.300,641 484.310,132	8	414.296,793 484.319,28	9.924
10	414.283,054 484.333,82	11	414.279,972 484.332,42	3.385
13	414.295,445 484.311,52	14	414.297,086 484.306,764	5.031
16	414.295,937 484.267,078	17	414.300,692 484.248,068	19.596

Punct început	X / Y	Punct sfârşit	X / Y	Lungime segment
2	414.319,906 484.210,853	3	414.310,856 484.223,639	15.665
5	414.299,716 484.265,486	6	414.300,236 484.285,861	20.382
8	414.296,793 484.319,28	9	414.292,112 484.326,036	8.219
11	414.279,972 484.332,42	12	414.292,655 484.316,768	20.146
14	414.297,086 484.306,764	15	414.296,758 484.286,593	20.174
17	414.300,692 484.248,068	18	414.301,845 484.243,462	4.748

Punct început	X / Y	Punct sfârşit	X / Y	Lungime segment
3	414.310,856 484.223,639	4	414.307,413 484.238,459	15.215
6	414.300,236 484.285,861	7	414.300,641 484.310,132	24.274
9	414.292,112 484.326,036	10	414.283,054 484.333,82	11.943
12	414.292,655 484.316,768	13	414.295,445 484.311,52	5.944
15	414.296,758 484.286,593	16	414.295,937 484.267,078	19.532
18	414.301,845 484.243,462	19	414.305,116 484.231,512	12.39

Document care conține date cu caracter personal, protejat de prevederile Regulamentului (UE) nr. 679/2016 și Legii 190/2018

Punct început	X / Y	Punct sfârşit	X / Y	Lungime segment
19	414.305,116 484.231,512	20	414.306,604 484.226,079	5.633
22	414.312,181 484.215,088	23	414.323,981 484.196,116	22.342
25	414.347,372 484.150,226	26	414.358,927 484.121,034	31.396
28	414.411,856 484.066,327	29	414.413,401 484.063,307	3.392
31	414.420,131 484.056,497	32	414.437,56 484.040,528	23.639
34	414.494,454 484.000,531	35	414.498,802 483.995,652	6.535
37	414.519,85 483.972,847	38	414.539,09 483.960,062	23.101
40	414.563,929 483.959,816	41	414.599,423 483.966,205	36.064
43	414.635,254 483.967,931	44	414.657,196 483.962,75	22.545
46	414.706,571 483.935,964	47	414.728,435 483.921,968	25.96
49	414.756,033 483.905,318	50	414.729,78 483.923,481	31.923
52	414.681,18 483.958,969	53	414.659,302 483.964,923	22.673
55	414.633,505 483.970,017	56	414.619,403 483.973,132	14.442
58	414.566,562 483.963,569	59	414.549,398 483.961,49	17.289
61	414.525,37 483.972,3	62	414.509,111 483.987,844	22.494
64	414.492,545 484.006,809	65	414.485,904 484.012,143	8.518
67	414.438,749 484.041,854	68	414.412,887 484.068,021	36.791
70	414.361,836 484.122,499	71	414.353,708 484.144,946	23.873
73	414.346,965 484.159,008	74	414.341,542 484.175,302	17.173

Punct început	X / Y	Punct sfârşit	X / Y	Lungime segment
20	414.306,604 484.226,079	21	414.308,106 484.221,571	4.752
23	414.323,981 484.196,116	24	414.337,569 484.173,626	26.276
26	414.358,927 484.121,034	27	414.366,402 484.111,145	12.396
29	414.413,401 484.063,307	30	414.415,799 484.061,079	3.273
32	414.437,56 484.040,528	33	414.486,198 484.009,797	57.533
35	414.498,802 483.995,652	36	414.508,218 483.985,083	14.155
38	414.539,09 483.960,062	39	414.547,97 483.958,299	9.053
41	414.599,423 483.966,205	42	414.620,008 483.969,925	20.918
44	414.657,196 483.962,75	45	414.680,161 483.956,715	23.745
47	414.728,435 483.921,968	48	414.753,421 483.903,627	30.995
50	414.729,78 483.923,481	51	414.711,455 483.936,077	22.237
53	414.659,302 483.964,923	54	414.656,776 483.965,422	2.575
56	414.619,403 483.973,132	57	414.610,041 483.971,157	9.568
59	414.549,398 483.961,49	60	414.539,62 483.963,256	9.936
62	414.509,111 483.987,844	63	414.498,76 483.999,694	15.734
65	414.485,904 484.012,143	66	414.461,946 484.027,985	28.722
68	414.412,887 484.068,021	69	414.367,467 484.112,496	63.569
71	414.353,708 484.144,946	72	414.350,315 484.153,555	9.253
74	414.341,542 484.175,302	1	414.336,133 484.184,969	11.077

Punct început	X / Y	Punct sfârşit	X / Y	Lungime segment
21	414.308,106 484.221,571	22	414.312,181 484.215,088	7.657
24	414.337,569 484.173,626	25	414.347,372 484.150,226	25.37
27	414.366,402 484.111,145	28	414.411,856 484.066,327	63.833
30	414.415,799 484.061,079	31	414.420,131 484.056,497	6.306
33	414.486,198 484.009,797	34	414.494,454 484.000,531	12.41
36	414.508,218 483.985,083	37	414.519,85 483.972,847	16.883
39	414.547,97 483.958,299	40	414.563,929 483.959,816	16.031
42	414.620,008 483.969,925	43	414.635,254 483.967,931	15.376
45	414.680,161 483.956,715	46	414.706,571 483.935,964	33.587
48	414.753,421 483.903,627	49	414.756,033 483.905,318	3.112
51	414.711,455 483.936,077	52	414.681,18 483.958,969	37.956
54	414.656,776 483.965,422	55	414.633,505 483.970,017	23.72
57	414.610,041 483.971,157	58	414.566,562 483.963,569	44.136
60	414.539,62 483.963,256	61	414.525,37 483.972,3	16.878
63	414.498,76 483.999,694	64	414.492,545 484.006,809	9.447
66	414.461,946 484.027,985	67	414.438,749 484.041,854	27.027
69	414.367,467 484.112,496	70	414.361,836 484.122,499	11.479
72	414.350,315 484.153,555	73	414.346,965 484.159,008	6.4

**** Lungimile segmentelor sunt determinate în planul de proiecţie Stereo 70 şi sunt rotunjite la 1 milimetru.**
***** Distanţa dintre puncte este formată din segmente cumulate ce sunt mai mici decât valoarea 1 milimetru.**

Document care conține date cu caracter personal, protejat de prevederile Regulamentului (UE) nr. 679/2016 și Legii 190/2018

DATE DESPRE IMOBILUL NR. 5307

Oficiul de Cadastru şi Publicitate Imobiliară SIBIU
Biroul de Cadastru şi Publicitate Imobiliară Saliste

A. Partea I. Descrierea imobilului

TEREN Extravilan

Adresa: Jud. Sibiu

Nr. Crt	Nr cadastral Nr. topografic	Suprafaţa* (mp)	Observaţii / Referinţe
A1		20.600	Sector cadastral:34 Teren neimprejmuit;

B. Partea II. Proprietari şi acte

Inscrieri privitoare la dreptul de proprietate şi alte drepturi reale		Referinţe
/		
Act Normativ nr. 268, din 28/05/2001 emis de Parlamentul Romaniei (Decizia nr. 368/31.08.2020);		
B1	Intabulare, drept de PROPRIETATE, dobandit prin Lege, cota actuala 1/1	A1
	1) **STATUL ROMÂN**, CIF:9999999999999	
B2	Intabulare, drept de ADMINISTRARE, dobandit prin Lege, cota actuala 1/1	A1
	1) **AGENȚIA DOMENIILOR STATULUI**, CIF:14818116	

C. Partea III. SARCINI .

Inscrieri privind dezmembramintele dreptului de proprietate, drepturi reale de garanţie şi sarcini	Referinţe
NU SUNT	

Document care conține date cu caracter personal, protejat de prevederile Regulamentului (UE) nr. 679/2016 și Legii 190/2018

Anexa Nr. 1 La Partea I

Teren

Nr cadastral	Suprafaţa (mp)*	Observaţii / Referinţe
	20.600	

* Suprafaţa este determinată in planul de proiecţie Stereo 70.

DETALII LINIARE IMOBIL

Date referitoare la teren

Crt	Categorie folosință	Intra vilan	Suprafaţa (mp)	Tarla	Parcelă	Nr. topo	Observaţii / Referinţe
1	vie	NU	20.600	16	449	-	

Lungime Segmente

1) Valorile lungimilor segmentelor sunt obţinute din proiecţie în plan.

Punct început	X / Y	Punct sfârşit	X / Y	Lungime segment
1	414.520,554 484.087,628	2	414.518,722 484.085,001	3.203
4	414.514,481 484.075,267	5	414.513,896 484.067,251	8.037
7	414.513,067 484.041,509	8	414.510,06 484.031,58	10.374
10	414.498,582 484.012,127	11	414.492,545 484.006,809	8.045
13	414.509,111 483.987,844	14	414.525,37 483.972,3	22.494
16	414.549,398 483.961,49	17	414.566,562 483.963,569	17.289

Punct început	X / Y	Punct sfârşit	X / Y	Lungime segment
2	414.518,722 484.085,001	3	414.516,762 484.081,523	3.992
5	414.513,896 484.067,251	6	414.513,28 484.055,103	12.164
8	414.510,06 484.031,58	9	414.505,19 484.021,337	11.342
11	414.492,545 484.006,809	12	414.498,76 483.999,694	9.447
14	414.525,37 483.972,3	15	414.539,62 483.963,256	16.878
17	414.566,562 483.963,569	18	414.610,041 483.971,157	44.136

Punct început	X / Y	Punct sfârşit	X / Y	Lungime segment
3	414.516,762 484.081,523	4	414.514,481 484.075,267	6.659
6	414.513,28 484.055,103	7	414.513,067 484.041,509	13.596
9	414.505,19 484.021,337	10	414.498,582 484.012,127	11.335
12	414.498,76 483.999,694	13	414.509,111 483.987,844	15.734
15	414.539,62 483.963,256	16	414.549,398 483.961,49	9.936
18	414.610,041 483.971,157	19	414.619,403 483.973,132	9.568

Document care conține date cu caracter personal, protejat de prevederile Regulamentului (UE) nr. 679/2016 și Legii 190/2018

Punct început	X / Y	Punct sfârşit	X / Y	Lungime segment
19	414.619,403 483.973,132	20	414.603,65 483.997,366	28.904
22	414.659,169 483.989,145	23	414.656,776 483.965,422	23.843
25	414.681,18 483.958,969	26	414.711,455 483.936,077	37.956
28	414.715,602 483.952,91	29	414.716,008 483.956,737	3.848
31	414.716,879 483.965,725	32	414.718,155 483.979,641	13.974
34	414.726,97 484.000,9	35	414.728,625 484.008,133	7.42
37	414.735,264 484.025,924	38	414.718,137 484.047,871	27.839
40	414.712,488 484.063,902	41	414.709,325 484.078,7	15.132
43	414.682,301 484.085,064	44	414.665,101 484.081,894	17.49
46	414.620,942 484.062,714	47	414.609,436 484.053,728	14.599
49	414.610,939 484.033,978	50	414.607,295 484.029,679	5.636
52	414.596,478 484.025,326	53	414.589,734 484.021,957	7.539
55	414.579,057 484.035,856	56	414.564,867 484.056,495	25.046
58	414.556,016 484.076,712	59	414.551,28 484.078,478	5.055
61	414.526,061 484.085,666	62	414.521,282 484.087,234	5.03

Punct început	X / Y	Punct sfârşit	X / Y	Lungime segment
20	414.603,65 483.997,366	21	414.631,188 484.016,187	33.355
23	414.656,776 483.965,422	24	414.659,302 483.964,923	2.575
26	414.711,455 483.936,077	27	414.715,946 483.944,348	9.412
29	414.716,008 483.956,737	30	414.716,183 483.962,651	5.917
32	414.718,155 483.979,641	33	414.720,883 483.989,035	9.782
35	414.728,625 484.008,133	36	414.737,263 484.020,277	14.903
38	414.718,137 484.047,871	39	414.712,058 484.054,885	9.281
41	414.709,325 484.078,7	42	414.700,032 484.081,953	9.845
44	414.665,101 484.081,894	45	414.638,092 484.073,764	28.206
47	414.609,436 484.053,728	48	414.604,921 484.046,054	8.904
50	414.607,295 484.029,679	51	414.602,659 484.027,853	4.983
53	414.589,734 484.021,957	54	414.584,957 484.025,607	6.012
56	414.564,867 484.056,495	57	414.564,024 484.069,411	12.943
59	414.551,28 484.078,478	60	414.545,206 484.079,384	6.141
62	414.521,282 484.087,234	1	414.520,554 484.087,628	0.828

Punct început	X / Y	Punct sfârşit	X / Y	Lungime segment
21	414.631,188 484.016,187	22	414.659,169 483.989,145	38.913
24	414.659,302 483.964,923	25	414.681,18 483.958,969	22.673
27	414.715,946 483.944,348	28	414.715,602 483.952,91	8.569
30	414.716,183 483.962,651	31	414.716,879 483.965,725	3.152
33	414.720,883 483.989,035	34	414.726,97 484.000,9	13.335
36	414.737,263 484.020,277	37	414.735,264 484.025,924	5.99
39	414.712,058 484.054,885	40	414.712,488 484.063,902	9.028
42	414.700,032 484.081,953	43	414.682,301 484.085,064	18.002
45	414.638,092 484.073,764	46	414.620,942 484.062,714	20.402
48	414.604,921 484.046,054	49	414.610,939 484.033,978	13.492
51	414.602,659 484.027,853	52	414.596,478 484.025,326	6.678
54	414.584,957 484.025,607	55	414.579,057 484.035,856	11.826
57	414.564,024 484.069,411	58	414.556,016 484.076,712	10.837
60	414.545,206 484.079,384	61	414.526,061 484.085,666	20.149

**** Lungimile segmentelor sunt determinate în planul de proiecţie Stereo 70 şi sunt rotunjite la 1 milimetru.**
***** Distanţa dintre puncte este formată din segmente cumulate ce sunt mai mici decât valoarea 1 milimetru.**

Document care conține date cu caracter personal, protejat de prevederile Regulamentului (UE) nr. 679/2016 și Legii 190/2018

DATE DESPRE IMOBILUL NR. 5308

Oficiul de Cadastru şi Publicitate Imobiliară SIBIU
Biroul de Cadastru şi Publicitate Imobiliară Saliste

A. Partea I. Descrierea imobilului

TEREN Extravilan

Adresa: Jud. Sibiu

Nr. Crt	Nr cadastral Nr. topografic	Suprafaţa* (mp)	Observaţii / Referinţe
A1		2.600	Sector cadastral:34 Teren neimprejmuit;

B. Partea II. Proprietari şi acte

Inscrieri privitoare la dreptul de proprietate şi alte drepturi reale		Referinţe
/		
Act Normativ nr. 268, din 28/05/2001 emis de Parlamentul Romaniei (Decizia nr. 368/31.08.2020);		
B1	Intabulare, drept de PROPRIETATE, dobandit prin Lege, cota actuala 1/1	A1
	1) **STATUL ROMÂN**, CIF:9999999999999	
B2	Intabulare, drept de ADMINISTRARE, dobandit prin Lege, cota actuala 1/1	A1
	1) **AGENȚIA DOMENIILOR STATULUI**, CIF:14818116	

C. Partea III. SARCINI .

Inscrieri privind dezmembramintele dreptului de proprietate, drepturi reale de garanţie şi sarcini	Referinţe
NU SUNT	

Document care conține date cu caracter personal, protejat de prevederile Regulamentului (UE) nr. 679/2016 și Legii 190/2018

Anexa Nr. 1 La Partea I

Teren

Nr cadastral	Suprafaţa (mp)*	Observaţii / Referinţe
	2.600	

* Suprafaţa este determinată in planul de proiecţie Stereo 70.

DETALII LINIARE IMOBIL

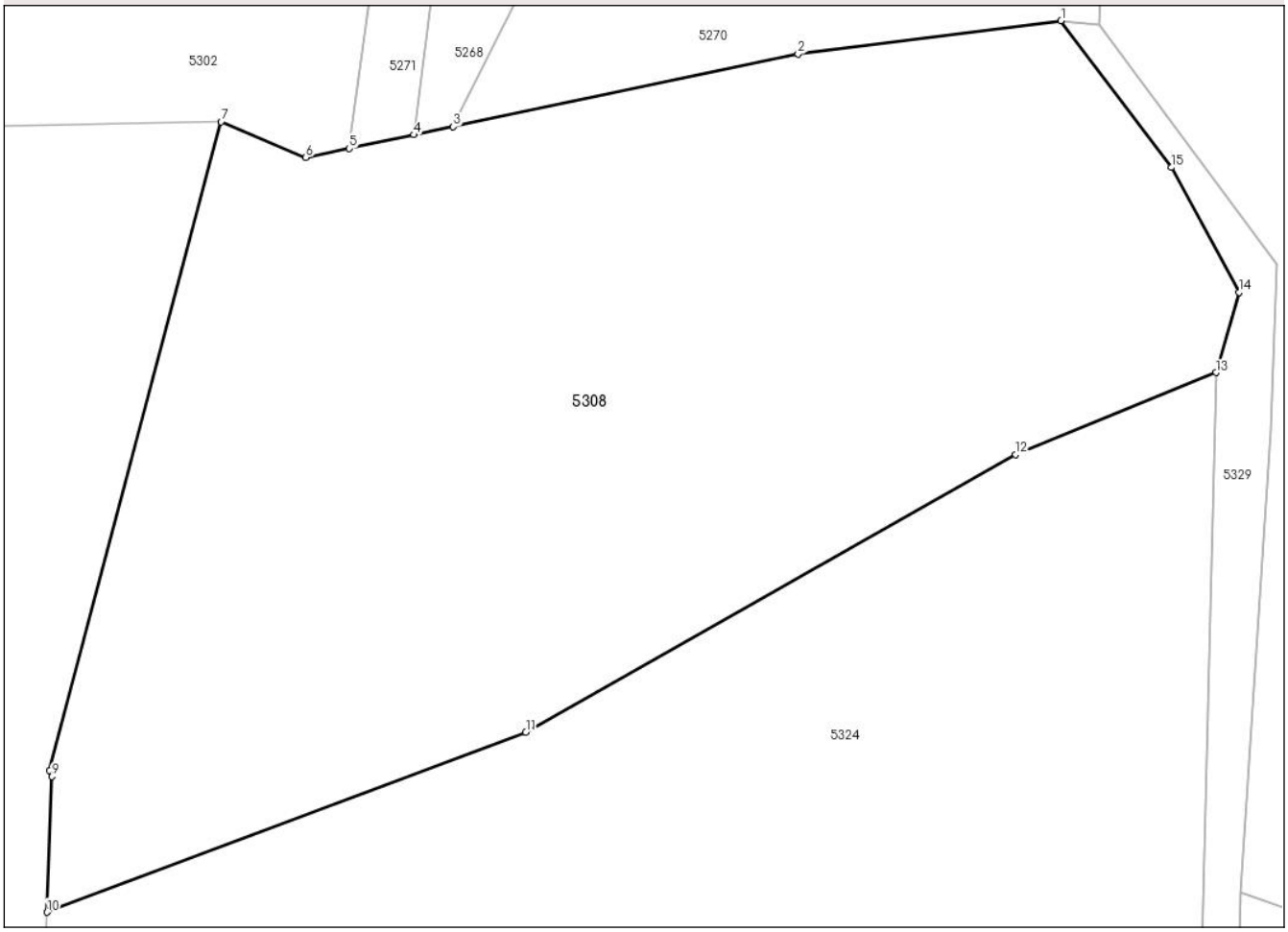

Date referitoare la teren

Crt	Categorie folosință	Intra vilan	Suprafaţa (mp)	Tarla	Parcelă	Nr. topo	Observaţii / Referinţe
1	padure	NU	2.600	16	367	-	tufaris

Lungime Segmente
1) Valorile lungimilor segmentelor sunt obţinute din proiecţie în plan.

Punct început	X / Y	Punct sfârşit	X / Y	Lungime segment (** (m)
1	413.901,422 484.036,486	2	413.884,054 484.034,289	17.506
2	413.884,054 484.034,289	3	413.861,279 484.029,503	23.272
3	413.861,279 484.029,503	4	413.858,68 484.028,957	2.656
4	413.858,68 484.028,957	5	413.854,413 484.028,061	4.359
5	413.854,413 484.028,061	6	413.851,541 484.027,457	2.935

Document care conține date cu caracter personal, protejat de prevederile Regulamentului (UE) nr. 679/2016 și Legii 190/2018

Punct început	X / Y	Punct sfârşit	X / Y	Lungime segment (** (m)
6	413.851,541 484.027,457	7	413.845,939 484.029,814	6.077
7	413.845,939 484.029,814	8	413.834,593 483.987,02	44.273
8	413.834,593 483.987,02	9	413.834,761 483.986,616	0.438
9	413.834,761 483.986,616	10	413.834,448 483.977,667	8.955
10	413.834,448 483.977,667	11	413.866,073 483.989,53	33.777
11	413.866,073 483.989,53	12	413.898,425 484.007,858	37.183
12	413.898,425 484.007,858	13	413.911,66 484.013,275	14.301
13	413.911,66 484.013,275	14	413.913,182 484.018,56	5.5
14	413.913,182 484.018,56	15	413.908,722 484.026,809	9.378
15	413.908,722 484.026,809	1	413.901,422 484.036,486	12.122

** Lungimile segmentelor sunt determinate în planul de proiecţie Stereo 70 şi sunt rotunjite la 1 milimetru.
*** Distanţa dintre puncte este formată din segmente cumulate ce sunt mai mici decât valoarea 1 milimetru.

Document care conține date cu caracter personal, protejat de prevederile Regulamentului (UE) nr. 679/2016 și Legii 190/2018

DATE DESPRE IMOBILUL NR. 5309

Oficiul de Cadastru şi Publicitate Imobiliară SIBIU
Biroul de Cadastru şi Publicitate Imobiliară Saliste

A. Partea I. Descrierea imobilului

TEREN Extravilan

Adresa: Jud. Sibiu

Nr. Crt	Nr cadastral Nr. topografic	Suprafaţa* (mp)	Observaţii / Referinţe
A1		1.700	Sector cadastral:34 Teren neimprejmuit;

B. Partea II. Proprietari şi acte

Inscrieri privitoare la dreptul de proprietate şi alte drepturi reale		Referinţe
/		
Act Normativ nr. 268, din 28/05/2001 emis de Parlamentul Romaniei (Decizia nr. 368/31.08.2020);		
B1	Intabulare, drept de PROPRIETATE, dobandit prin Lege, cota actuala 1/1	A1
	1) **STATUL ROMÂN**, CIF:9999999999999	
B2	Intabulare, drept de ADMINISTRARE, dobandit prin Lege, cota actuala 1/1	A1
	1) **AGENȚIA DOMENIILOR STATULUI**, CIF:14818116	

C. Partea III. SARCINI .

Inscrieri privind dezmembramintele dreptului de proprietate, drepturi reale de garanţie şi sarcini	Referinţe
NU SUNT	

Anexa Nr. 1 La Partea I

Teren

Nr cadastral	Suprafaţa (mp)*	Observaţii / Referinţe
	1.700	

* Suprafaţa este determinată in planul de proiecţie Stereo 70.

DETALII LINIARE IMOBIL

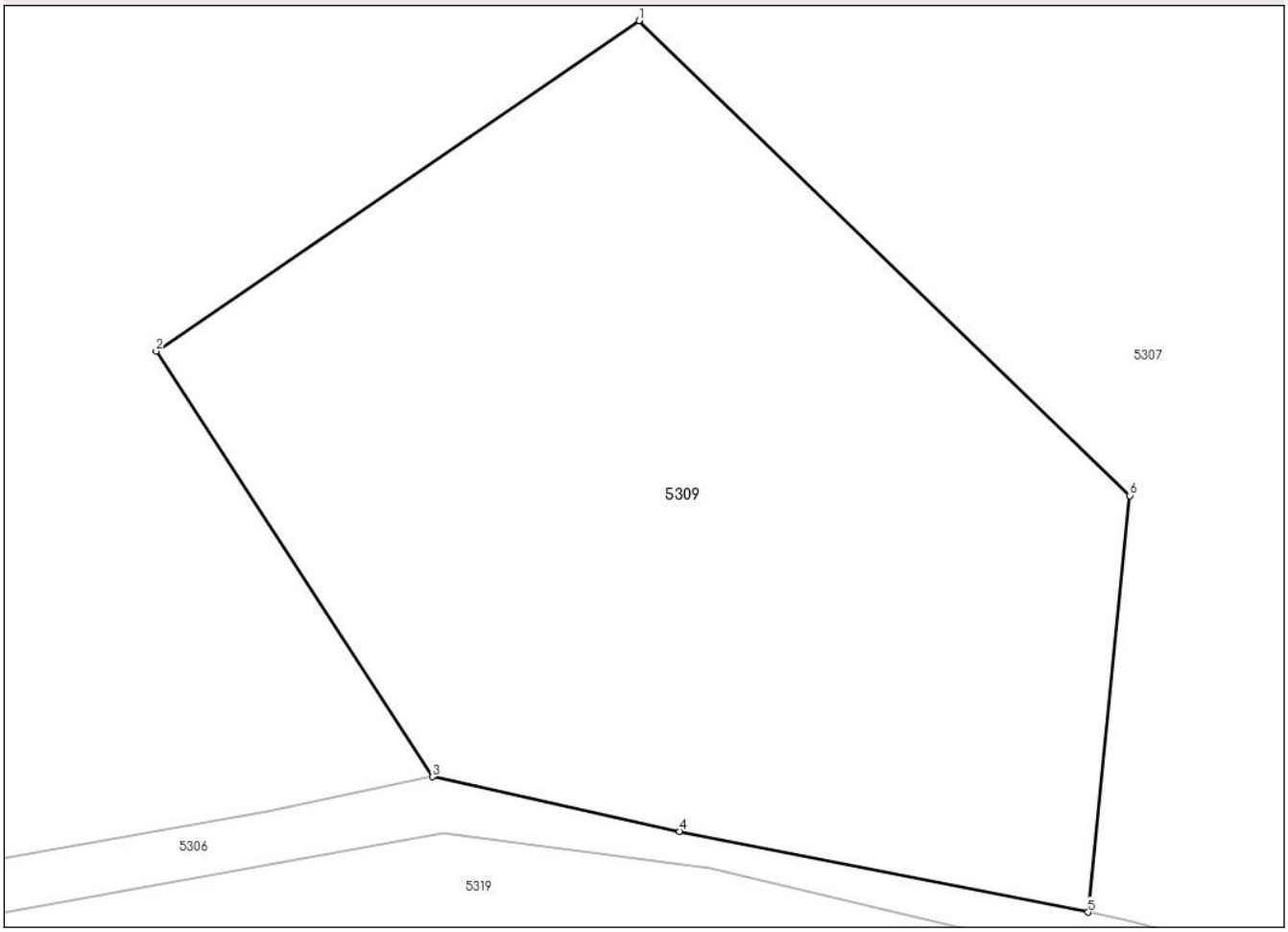

Date referitoare la teren

Crt	Categorie folosință	Intra vilan	Suprafaţa (mp)	Tarla	Parcelă	Nr. topo	Observaţii / Referinţe
1	padure	NU	1.700	16	450	-	

Lungime Segmente
1) Valorile lungimilor segmentelor sunt obţinute din proiecţie în plan.

Punct început	X / Y	Punct sfârşit	X / Y	Lungime segment (** (m)
1	414.631,188 484.016,187	2	414.603,65 483.997,366	33.355
2	414.603,65 483.997,366	3	414.619,403 483.973,132	28.904
3	414.619,403 483.973,132	4	414.633,505 483.970,017	14.442
4	414.633,505 483.970,017	5	414.656,776 483.965,422	23.72
5	414.656,776 483.965,422	6	414.659,169 483.989,145	23.843

Document care conține date cu caracter personal, protejat de prevederile Regulamentului (UE) nr. 679/2016 și Legii 190/2018

Punct început	X / Y	Punct sfârşit	X / Y	Lungime segment (** (m)
6	414.659,169 483.989,145	1	414.631,188 484.016,187	38.913

** Lungimile segmentelor sunt determinate în planul de proiecţie Stereo 70 şi sunt rotunjite la 1 milimetru.
*** Distanţa dintre puncte este formată din segmente cumulate ce sunt mai mici decât valoarea 1 milimetru.

Document care conține date cu caracter personal, protejat de prevederile Regulamentului (UE) nr. 679/2016 și Legii 190/2018

DATE DESPRE IMOBILUL NR. 5310

Oficiul de Cadastru şi Publicitate Imobiliară SIBIU
Biroul de Cadastru şi Publicitate Imobiliară Saliste

A. Partea I. Descrierea imobilului

TEREN Extravilan

Adresa: Jud. Sibiu

Nr. Crt	Nr cadastral Nr. topografic	Suprafaţa* (mp)	Observaţii / Referinţe
A1		1.000	Sector cadastral:34 Teren neimprejmuit;

B. Partea II. Proprietari şi acte

Inscrieri privitoare la dreptul de proprietate şi alte drepturi reale		Referinţe
/		
Act Normativ nr. 268, din 28/05/2001 emis de Parlamentul Romaniei (Decizia nr. 368/31.08.2020);		
B1	Intabulare, drept de PROPRIETATE, dobandit prin Lege, cota actuala 1/1	A1
	1) **STATUL ROMÂN**, CIF:9999999999999	
B2	Intabulare, drept de ADMINISTRARE, dobandit prin Lege, cota actuala 1/1	A1
	1) **AGENȚIA DOMENIILOR STATULUI**, CIF:14818116	

C. Partea III. SARCINI .

Inscrieri privind dezmembramintele dreptului de proprietate, drepturi reale de garanţie şi sarcini	Referinţe
NU SUNT	

Document care conține date cu caracter personal, protejat de prevederile Regulamentului (UE) nr. 679/2016 și Legii 190/2018

Anexa Nr. 1 La Partea I

Teren

Nr cadastral	Suprafaţa (mp)*	Observaţii / Referinţe
	1.000	

* Suprafaţa este determinată in planul de proiecţie Stereo 70.

DETALII LINIARE IMOBIL

Date referitoare la teren

Crt	Categorie folosință	Intra vilan	Suprafaţa (mp)	Tarla	Parcelă	Nr. topo	Observaţii / Referinţe
1	drum	NU	1.000	16	412	-	

Lungime Segmente

1) Valorile lungimilor segmentelor sunt obţinute din proiecţie în plan.

Punct început	X / Y	Punct sfârşit	X / Y	Lungime segment
1	414.146,122 484.152,439	2	414.143,407 484.146,323	6.692
4	414.153,291 484.123,069	5	414.159,938 484.092,085	31.689
7	414.189,42 484.046,861	8	414.190,244 484.015,065	31.807
10	414.196,01 483.992,098	11	414.203,053 483.986,161	9.212
13	414.237,799 483.978,747	14	414.268,313 483.968,764	32.106
16	414.300,986 483.963,821	17	414.314,448 483.961,727	13.624

Punct început	X / Y	Punct sfârşit	X / Y	Lungime segment
2	414.143,407 484.146,323	3	414.148,302 484.138,522	9.21
5	414.159,938 484.092,085	6	414.176,758 484.066,828	30.345
8	414.190,244 484.015,065	9	414.191,775 484.000,072	15.071
11	414.203,053 483.986,161	12	414.223,946 483.981,563	21.393
14	414.268,313 483.968,764	15	414.284,756 483.964,014	17.115
17	414.314,448 483.961,727	18	414.324,441 483.950,824	14.79

Punct început	X / Y	Punct sfârşit	X / Y	Lungime segment
3	414.148,302 484.138,522	4	414.153,291 484.123,069	16.238
6	414.176,758 484.066,828	7	414.189,42 484.046,861	23.643
9	414.191,775 484.000,072	10	414.196,01 483.992,098	9.029
12	414.223,946 483.981,563	13	414.237,799 483.978,747	14.136
15	414.284,756 483.964,014	16	414.300,986 483.963,821	16.231
18	414.324,441 483.950,824	19	414.328,839 483.936,982	14.524

Document care conține date cu caracter personal, protejat de prevederile Regulamentului (UE) nr. 679/2016 și Legii 190/2018

Punct început	X / Y	Punct sfârşit	X / Y	Lungime segment
19	414.328,839 483.936,982	20	414.329,484 483.919,889	17.105
22	414.332,641 483.898,149	23	414.332,468 483.901,773	3.628
25	414.334,075 483.922,047	26	414.332,219 483.938,138	16.198
28	414.316,32 483.964,455	29	414.304,632 483.967,043	11.971
31	414.253,716 483.976,909	32	414.238,653 483.981,827	15.846
34	414.204,537 483.987,849	35	414.196,964 483.993,37	9.372
37	414.192,067 484.021,223	38	414.191,149 484.048,566	27.358
40	414.162,169 484.093,711	41	414.159,042 484.107,024	13.675

Punct început	X / Y	Punct sfârşit	X / Y	Lungime segment
20	414.329,484 483.919,889	21	414.329,644 483.898,107	21.783
23	414.332,468 483.901,773	24	414.332,686 483.916,183	14.412
26	414.332,219 483.938,138	27	414.325,957 483.954,571	17.586
29	414.304,632 483.967,043	30	414.285,01 483.967,725	19.634
32	414.238,653 483.981,827	33	414.227,337 483.982,809	11.359
35	414.196,964 483.993,37	36	414.192,714 484.004,124	11.563
38	414.191,149 484.048,566	39	414.169,422 484.082,405	40.214
41	414.159,042 484.107,024	42	414.153,728 484.131,13	24.685

Punct început	X / Y	Punct sfârşit	X / Y	Lungime segment
21	414.329,644 483.898,107	22	414.332,641 483.898,149	2.997
24	414.332,686 483.916,183	25	414.334,075 483.922,047	6.026
27	414.325,957 483.954,571	28	414.316,32 483.964,455	13.805
30	414.285,01 483.967,725	31	414.253,716 483.976,909	32.614
33	414.227,337 483.982,809	34	414.204,537 483.987,849	23.35
36	414.192,714 484.004,124	37	414.192,067 484.021,223	17.111
39	414.169,422 484.082,405	40	414.162,169 484.093,711	13.432
42	414.153,728 484.131,13	1	414.146,122 484.152,439	22.626

** Lungimile segmentelor sunt determinate în planul de proiecţie Stereo 70 şi sunt rotunjite la 1 milimetru.
*** Distanţa dintre puncte este formată din segmente cumulate ce sunt mai mici decât valoarea 1 milimetru.

Document care conține date cu caracter personal, protejat de prevederile Regulamentului (UE) nr. 679/2016 și Legii 190/2018

DATE DESPRE IMOBILUL NR. 5311

Oficiul de Cadastru şi Publicitate Imobiliară SIBIU
Biroul de Cadastru şi Publicitate Imobiliară Saliste

A. Partea I. Descrierea imobilului

TEREN Extravilan

Adresa: Jud. Sibiu

Nr. Crt	Nr cadastral Nr. topografic	Suprafaţa* (mp)	Observaţii / Referinţe
A1		23.600	Sector cadastral:34 Teren neimprejmuit;

B. Partea II. Proprietari şi acte

Inscrieri privitoare la dreptul de proprietate şi alte drepturi reale		Referinţe
/		
Act Normativ nr. 268, din 28/05/2001 emis de Parlamentul Romaniei (Decizia nr. 368/31.08.2020);		
B1	Intabulare, drept de PROPRIETATE, dobandit prin Lege, cota actuala 1/1	A1
	1) **STATUL ROMÂN**, CIF:9999999999999	
B2	Intabulare, drept de ADMINISTRARE, dobandit prin Lege, cota actuala 1/1	A1
	1) **AGENȚIA DOMENIILOR STATULUI**, CIF:14818116	

C. Partea III. SARCINI .

Inscrieri privind dezmembramintele dreptului de proprietate, drepturi reale de garanţie şi sarcini	Referinţe
NU SUNT	

Document care conține date cu caracter personal, protejat de prevederile Regulamentului (UE) nr. 679/2016 și Legii 190/2018

Anexa Nr. 1 La Partea I

Teren

Nr cadastral	Suprafaţa (mp)*	Observaţii / Referinţe
	23.600	

* Suprafaţa este determinată in planul de proiecţie Stereo 70.

DETALII LINIARE IMOBIL

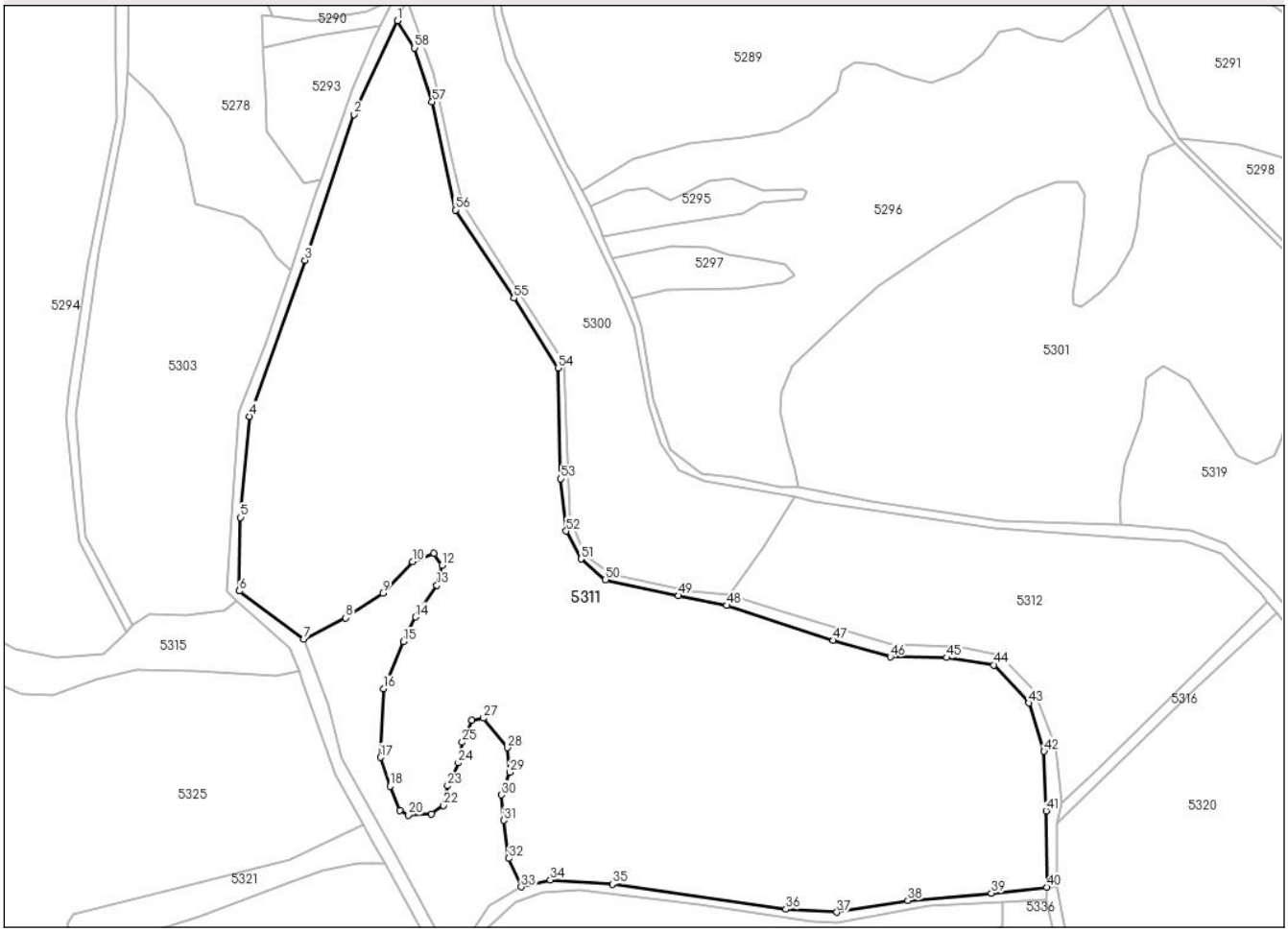

Date referitoare la teren

Crt	Categorie folosință	Intra vilan	Suprafaţa (mp)	Tarla	Parcelă	Nr. topo	Observaţii / Referinţe
1	vie	NU	23.600	16	413	-	

Lungime Segmente

1) Valorile lungimilor segmentelor sunt obţinute din proiecţie în plan.

Punct început	X / Y	Punct sfârşit	X / Y	Lungime segment
1	414.143,407 484.146,323	2	414.130,858 484.119,496	29.617
4	414.100,971 484.032,991	5	414.098,374 484.004,007	29.1
7	414.116,528 483.969,12	8	414.128,49 483.975,255	13.443
10	414.147,72 483.991,358	11	414.153,849 483.993,647	6.542
13	414.154,683 483.984,54	14	414.148,503 483.975,477	10.97
16	414.139,398 483.954,896	17	414.138,517 483.935,238	19.678

Punct început	X / Y	Punct sfârşit	X / Y	Lungime segment
2	414.130,858 484.119,496	3	414.116,86 484.077,67	44.106
5	414.098,374 484.004,007	6	414.098,002 483.982,898	21.112
8	414.128,49 483.975,255	9	414.139,162 483.982,299	12.787
11	414.153,849 483.993,647	12	414.156,118 483.990,288	4.054
14	414.148,503 483.975,477	15	414.145,1 483.968,388	7.863
17	414.138,517 483.935,238	18	414.141,225 483.926,949	8.72

Punct început	X / Y	Punct sfârşit	X / Y	Lungime segment
3	414.116,86 484.077,67	4	414.100,971 484.032,991	47.42
6	414.098,002 483.982,898	7	414.116,528 483.969,12	23.088
9	414.139,162 483.982,299	10	414.147,72 483.991,358	12.462
12	414.156,118 483.990,288	13	414.154,683 483.984,54	5.924
15	414.145,1 483.968,388	16	414.139,398 483.954,896	14.647
18	414.141,225 483.926,949	19	414.143,992 483.919,996	7.483

Document care conține date cu caracter personal, protejat de prevederile Regulamentului (UE) nr. 679/2016 și Legii 190/2018

Punct început	X / Y	Punct sfârşit	X / Y	Lungime segment
19	414.143,992 483.919,996	20	414.146,41 483.918,674	2.756
22	414.156,621 483.921,406	23	414.157,77 483.927,109	5.818
25	414.161,997 483.939,6	26	414.164,639 483.945,94	6.868
28	414.174,898 483.938,034	29	414.175,64 483.930,998	7.075
31	414.173,798 483.917,213	32	414.175,293 483.906,319	10.996
34	414.187,247 483.900,106	35	414.205,047 483.898,93	17.839
37	414.269,38 483.890,882	38	414.289,74 483.894,257	20.638
40	414.329,644 483.898,107	41	414.329,484 483.919,889	21.783
43	414.324,441 483.950,824	44	414.314,448 483.961,727	14.79
46	414.284,756 483.964,014	47	414.268,313 483.968,764	17.115
49	414.223,946 483.981,563	50	414.203,053 483.986,161	21.393
52	414.191,775 484.000,072	53	414.190,244 484.015,065	15.071
55	414.176,758 484.066,828	56	414.159,938 484.092,085	30.345
58	414.148,302 484.138,522	1	414.143,407 484.146,323	9.21

Punct început	X / Y	Punct sfârşit	X / Y	Lungime segment
20	414.146,41 483.918,674	21	414.153,126 483.919,058	6.727
23	414.157,77 483.927,109	24	414.160,834 483.933,686	7.256
26	414.164,639 483.945,94	27	414.168,066 483.946,504	3.473
29	414.175,64 483.930,998	30	414.173,203 483.924,505	6.935
32	414.175,293 483.906,319	33	414.178,845 483.898,163	8.896
35	414.205,047 483.898,93	36	414.254,793 483.891,733	50.264
38	414.289,74 483.894,257	39	414.313,743 483.896,337	24.093
41	414.329,484 483.919,889	42	414.328,839 483.936,982	17.105
44	414.314,448 483.961,727	45	414.300,986 483.963,821	13.624
47	414.268,313 483.968,764	48	414.237,799 483.978,747	32.106
50	414.203,053 483.986,161	51	414.196,01 483.992,098	9.212
53	414.190,244 484.015,065	54	414.189,42 484.046,861	31.807
56	414.159,938 484.092,085	57	414.153,291 484.123,069	31.689

Punct început	X / Y	Punct sfârşit	X / Y	Lungime segment
21	414.153,126 483.919,058	22	414.156,621 483.921,406	4.21
24	414.160,834 483.933,686	25	414.161,997 483.939,6	6.027
27	414.168,066 483.946,504	28	414.174,898 483.938,034	10.882
30	414.173,203 483.924,505	31	414.173,798 483.917,213	7.316
33	414.178,845 483.898,163	34	414.187,247 483.900,106	8.624
36	414.254,793 483.891,733	37	414.269,38 483.890,882	14.612
39	414.313,743 483.896,337	40	414.329,644 483.898,107	15.999
42	414.328,839 483.936,982	43	414.324,441 483.950,824	14.524
45	414.300,986 483.963,821	46	414.284,756 483.964,014	16.231
48	414.237,799 483.978,747	49	414.223,946 483.981,563	14.136
51	414.196,01 483.992,098	52	414.191,775 484.000,072	9.029
54	414.189,42 484.046,861	55	414.176,758 484.066,828	23.643
57	414.153,291 484.123,069	58	414.148,302 484.138,522	16.238

** Lungimile segmentelor sunt determinate în planul de proiecţie Stereo 70 şi sunt rotunjite la 1 milimetru.
*** Distanţa dintre puncte este formată din segmente cumulate ce sunt mai mici decât valoarea 1 milimetru.

Document care conține date cu caracter personal, protejat de prevederile Regulamentului (UE) nr. 679/2016 și Legii 190/2018

DATE DESPRE IMOBILUL NR. 5312

Oficiul de Cadastru şi Publicitate Imobiliară SIBIU
Biroul de Cadastru şi Publicitate Imobiliară Saliste

A. Partea I. Descrierea imobilului

TEREN Extravilan

Adresa: Jud. Sibiu

Nr. Crt	Nr cadastral Nr. topografic	Suprafaţa* (mp)	Observaţii / Referinţe
A1		5.900	Sector cadastral:34 Teren neimprejmuit;

B. Partea II. Proprietari şi acte

Inscrieri privitoare la dreptul de proprietate şi alte drepturi reale		Referinţe
/		
Act Normativ nr. 268, din 28/05/2001 emis de Parlamentul Romaniei (Decizia nr. 368/31.08.2020);		
B1	Intabulare, drept de PROPRIETATE, dobandit prin Lege, cota actuala 1/1	A1
	1) **STATUL ROMÂN**, CIF:9999999999999	
B2	Intabulare, drept de ADMINISTRARE, dobandit prin Lege, cota actuala 1/1	A1
	1) **AGENȚIA DOMENIILOR STATULUI**, CIF:14818116	

C. Partea III. SARCINI .

Inscrieri privind dezmembramintele dreptului de proprietate, drepturi reale de garanţie şi sarcini	Referinţe
NU SUNT	

Document care conține date cu caracter personal, protejat de prevederile Regulamentului (UE) nr. 679/2016 și Legii 190/2018

Anexa Nr. 1 La Partea I

Teren

Nr cadastral	Suprafaţa (mp)*	Observaţii / Referinţe
	5.900	

* Suprafaţa este determinată in planul de proiecţie Stereo 70.

DETALII LINIARE IMOBIL

Date referitoare la teren

Crt	Categorie folosință	Intra vilan	Suprafaţa (mp)	Tarla	Parcelă	Nr. topo	Observaţii / Referinţe
1	vie	NU	5.900	16	411	-	

Lungime Segmente
1) Valorile lungimilor segmentelor sunt obţinute din proiecţie în plan.

Punct început	X / Y	Punct sfârşit	X / Y	Lungime segment (** (m)
1	414.257,159 484.009,778	2	414.248,315 483.995,25	17.008
2	414.248,315 483.995,25	3	414.238,653 483.981,827	16.539
3	414.238,653 483.981,827	4	414.253,716 483.976,909	15.846
4	414.253,716 483.976,909	5	414.285,01 483.967,725	32.614
5	414.285,01 483.967,725	6	414.304,632 483.967,043	19.634

Document care conține date cu caracter personal, protejat de prevederile Regulamentului (UE) nr. 679/2016 și Legii 190/2018

Punct început	X / Y	Punct sfârşit	X / Y	Lungime segment (** (m)
6	414.304,632 483.967,043	7	414.316,32 483.964,455	11.971
7	414.316,32 483.964,455	8	414.325,957 483.954,571	13.805
8	414.325,957 483.954,571	9	414.332,219 483.938,138	17.586
9	414.332,219 483.938,138	10	414.334,075 483.922,047	16.198
10	414.334,075 483.922,047	11	414.344,325 483.931,965	14.263
11	414.344,325 483.931,965	12	414.367,042 483.954,59	32.062
12	414.367,042 483.954,59	13	414.392,936 483.979,799	36.139
13	414.392,936 483.979,799	14	414.391,002 483.982,208	3.089
14	414.391,002 483.982,208	15	414.379,679 483.993,687	16.124
15	414.379,679 483.993,687	16	414.369,496 483.996,979	10.702
16	414.369,496 483.996,979	17	414.352,438 483.998,279	17.107
17	414.352,438 483.998,279	18	414.314,618 484.000,995	37.917
18	414.314,618 484.000,995	19	414.262,926 484.008,703	52.264
19	414.262,926 484.008,703	1	414.257,159 484.009,778	5.866

** Lungimile segmentelor sunt determinate în planul de proiecţie Stereo 70 şi sunt rotunjite la 1 milimetru.
*** Distanţa dintre puncte este formată din segmente cumulate ce sunt mai mici decât valoarea 1 milimetru.

Document care conține date cu caracter personal, protejat de prevederile Regulamentului (UE) nr. 679/2016 și Legii 190/2018

DATE DESPRE IMOBILUL NR. 5313

Oficiul de Cadastru şi Publicitate Imobiliară SIBIU
Biroul de Cadastru şi Publicitate Imobiliară Saliste

A. Partea I. Descrierea imobilului

TEREN Extravilan

Adresa: Jud. Sibiu

Nr. Crt	Nr cadastral Nr. topografic	Suprafaţa* (mp)	Observaţii / Referinţe
A1		2.099	Sector cadastral:34 Teren neimprejmuit;

B. Partea II. Proprietari şi acte

Inscrieri privitoare la dreptul de proprietate şi alte drepturi reale		Referinţe
/		
Act Normativ nr. 268, din 28/05/2001 emis de Parlamentul Romaniei (Decizia nr. 368/31.08.2020);		
B1	Intabulare, drept de PROPRIETATE, dobandit prin Lege, cota actuala 1/1	A1
	1) **STATUL ROMÂN**, CIF:9999999999999	
B2	Intabulare, drept de ADMINISTRARE, dobandit prin Lege, cota actuala 1/1	A1
	1) **AGENȚIA DOMENIILOR STATULUI**, CIF:14818116	

C. Partea III. SARCINI .

Inscrieri privind dezmembramintele dreptului de proprietate, drepturi reale de garanţie şi sarcini	Referinţe
NU SUNT	

Document care conține date cu caracter personal, protejat de prevederile Regulamentului (UE) nr. 679/2016 și Legii 190/2018

Anexa Nr. 1 La Partea I

Teren

Nr cadastral	Suprafaţa (mp)*	Observaţii / Referinţe
	2.099	

* Suprafaţa este determinată in planul de proiecţie Stereo 70.

DETALII LINIARE IMOBIL

Date referitoare la teren

Crt	Categorie folosință	Intra vilan	Suprafaţa (mp)	Tarla	Parcelă	Nr. topo	Observaţii / Referinţe
1	drum	NU	2.099	16	433	-	

Lungime Segmente

1) Valorile lungimilor segmentelor sunt obţinute din proiecţie în plan.

Punct început	X / Y	Punct sfârşit	X / Y	Lungime segment
1	414.583,627 483.780,934	2	414.525,036 483.810,063	65.432
4	414.478,907 483.834,204	5	414.477,694 483.843,115	8.993
7	414.487,789 483.871,6	8	414.486,519 483.877,059	5.605
10	414.464,227 483.906,324	11	414.443,612 483.922,281	26.069
13	414.394,463 483.982,823	14	414.380,941 483.996,412	19.17
16	414.351,011 484.001,789	17	414.349,373 484.001,93	1.644

Punct început	X / Y	Punct sfârşit	X / Y	Lungime segment
2	414.525,036 483.810,063	3	414.488,381 483.816,254	37.175
5	414.477,694 483.843,115	6	414.486,191 483.864,634	23.136
8	414.486,519 483.877,059	9	414.481,705 483.885,801	9.98
11	414.443,612 483.922,281	12	414.431,346 483.937,456	19.513
14	414.380,941 483.996,412	15	414.371,089 484.000,058	10.505
17	414.349,373 484.001,93	18	414.316,538 484.002,843	32.848

Punct început	X / Y	Punct sfârşit	X / Y	Lungime segment
3	414.488,381 483.816,254	4	414.478,907 483.834,204	20.296
6	414.486,191 483.864,634	7	414.487,789 483.871,6	7.147
9	414.481,705 483.885,801	10	414.464,227 483.906,324	26.957
12	414.431,346 483.937,456	13	414.394,463 483.982,823	58.468
15	414.371,089 484.000,058	16	414.351,011 484.001,789	20.153
18	414.316,538 484.002,843	19	414.279,506 484.008,491	37.46

Document care conține date cu caracter personal, protejat de prevederile Regulamentului (UE) nr. 679/2016 și Legii 190/2018

Punct început	X / Y	Punct sfârşit	X / Y	Lungime segment
19	414.279,506 484.008,491	20	414.258,288 484.012,651	21.622
22	414.240,163 484.015,365	23	414.230,718 484.016,518	9.515
25	414.216,911 484.037,558	26	414.213,205 484.058,987	21.747
28	414.204,979 484.078,282	29	414.202,299 484.084,503	6.774
31	414.198,675 484.093,025	32	414.196,312 484.097,672	5.214
34	414.192,307 484.104,668	35	414.177,245 484.135,81	34.593
37	414.171,593 484.162,061	38	414.172,384 484.164,808	2.859
40	414.172,647 484.179,372	41	414.172,116 484.183,824	4.484
43	414.168,944 484.180,708	44	414.168,997 484.164,702	16.006
46	414.174,595 484.134,908	47	414.190,449 484.104,012	34.726
49	414.211,135 484.058,671	50	414.215,223 484.036,391	22.652
52	414.224,198 484.017,394	53	414.231,255 484.014,606	7.588
55	414.262,926 484.008,703	56	414.314,618 484.000,995	52.264
58	414.369,496 483.996,979	59	414.379,679 483.993,687	10.702
61	414.392,936 483.979,799	62	414.395,589 483.976,495	4.237
64	414.437,927 483.924,189	65	414.439,602 483.922,122	2.66
67	414.462,08 483.904,134	68	414.465,544 483.899,675	5.647
70	414.483,935 483.875,616	71	414.485,412 483.871,188	4.668
73	414.473,616 483.843,726	74	414.475,29 483.833,111	10.746
76	414.486,233 483.813,462	77	414.523,063 483.806,833	37.421
79	414.583,043 483.778,138	80	414.606,832 483.776,157	23.871
82	414.617,124 483.775,358	83	414.624,98 483.777,369	8.109
85	414.638,099 483.778,398	86	414.630,92 483.780,169	7.394
88	414.614,732 483.778,991	1	414.583,627 483.780,934	31.165

Punct început	X / Y	Punct sfârşit	X / Y	Lungime segment
20	414.258,288 484.012,651	21	414.253,222 484.012,668	5.066
23	414.230,718 484.016,518	24	414.221,659 484.023,377	11.363
26	414.213,205 484.058,987	27	414.210,567 484.066,952	8.39
29	414.202,299 484.084,503	30	414.201,812 484.086,024	1.597
32	414.196,312 484.097,672	33	414.193,948 484.102,319	5.214
35	414.177,245 484.135,81	36	414.173,28 484.148,242	13.049
38	414.172,384 484.164,808	39	414.173,467 484.168,713	4.052
41	414.172,116 484.183,824	42	414.169,955 484.181,623	3.085
44	414.168,997 484.164,702	45	414.171,313 484.147,334	17.522
47	414.190,449 484.104,012	48	414.205,326 484.073,152	34.259
50	414.215,223 484.036,391	51	414.218,947 484.025,266	11.732
53	414.231,255 484.014,606	54	414.257,159 484.009,778	26.35
56	414.314,618 484.000,995	57	414.352,438 483.998,279	37.917
59	414.379,679 483.993,687	60	414.391,002 483.982,208	16.124
62	414.395,589 483.976,495	63	414.401,668 483.968,924	9.709
65	414.439,602 483.922,122	66	414.442,035 483.919,234	3.776
68	414.465,544 483.899,675	69	414.479,72 483.884,194	20.991
71	414.485,412 483.871,188	72	414.482,727 483.863,08	8.542
74	414.475,29 483.833,111	75	414.481,548 483.823,062	11.838
77	414.523,063 483.806,833	78	414.569,003 483.784,151	51.235
80	414.606,832 483.776,157	81	414.614,69 483.773,371	8.338
83	414.624,98 483.777,369	84	414.636,565 483.774,704	11.887
86	414.630,92 483.780,169	87	414.626,108 483.781,355	4.956

Punct început	X / Y	Punct sfârşit	X / Y	Lungime segment
21	414.253,222 484.012,668	22	414.240,163 484.015,365	13.335
24	414.221,659 484.023,377	25	414.216,911 484.037,558	14.955
27	414.210,567 484.066,952	28	414.204,979 484.078,282	12.633
30	414.201,812 484.086,024	31	414.198,675 484.093,025	7.672
33	414.193,948 484.102,319	34	414.192,307 484.104,668	2.865
36	414.173,28 484.148,242	37	414.171,593 484.162,061	13.922
39	414.173,467 484.168,713	40	414.172,647 484.179,372	10.69
42	414.169,955 484.181,623	43	414.168,944 484.180,708	1.364
45	414.171,313 484.147,334	46	414.174,595 484.134,908	12.852
48	414.205,326 484.073,152	49	414.211,135 484.058,671	15.603
51	414.218,947 484.025,266	52	414.224,198 484.017,394	9.463
54	414.257,159 484.009,778	55	414.262,926 484.008,703	5.866
57	414.352,438 483.998,279	58	414.369,496 483.996,979	17.107
60	414.391,002 483.982,208	61	414.392,936 483.979,799	3.089
63	414.401,668 483.968,924	64	414.437,927 483.924,189	57.584
66	414.442,035 483.919,234	67	414.462,08 483.904,134	25.096
69	414.479,72 483.884,194	70	414.483,935 483.875,616	9.558
72	414.482,727 483.863,08	73	414.473,616 483.843,726	21.39
75	414.481,548 483.823,062	76	414.486,233 483.813,462	10.682
78	414.569,003 483.784,151	79	414.583,043 483.778,138	15.273
81	414.614,69 483.773,371	82	414.617,124 483.775,358	3.142
84	414.636,565 483.774,704	85	414.638,099 483.778,398	4.0
87	414.626,108 483.781,355	88	414.614,732 483.778,991	11.62

**** Lungimile segmentelor sunt determinate în planul de proiecţie Stereo 70 şi sunt rotunjite la 1 milimetru.**
***** Distanţa dintre puncte este formată din segmente cumulate ce sunt mai mici decât valoarea 1 milimetru.**

Document care conține date cu caracter personal, protejat de prevederile Regulamentului (UE) nr. 679/2016 și Legii 190/2018

DATE DESPRE IMOBILUL NR. 5314

Oficiul de Cadastru şi Publicitate Imobiliară SIBIU
Biroul de Cadastru şi Publicitate Imobiliară Saliste

A. Partea I. Descrierea imobilului

TEREN Extravilan

Adresa: Jud. Sibiu

Nr. Crt	Nr cadastral Nr. topografic	Suprafaţa* (mp)	Observaţii / Referinţe
A1		1.800	Sector cadastral:34 Teren neimprejmuit;

B. Partea II. Proprietari şi acte

Inscrieri privitoare la dreptul de proprietate şi alte drepturi reale		Referinţe
/		
Act Normativ nr. 268, din 28/05/2001 emis de Parlamentul Romaniei (Decizia nr. 368/31.08.2020);		
B1	Intabulare, drept de PROPRIETATE, dobandit prin Lege, cota actuala 1/1	A1
	1) **STATUL ROMÂN**, CIF:9999999999999	
B2	Intabulare, drept de ADMINISTRARE, dobandit prin Lege, cota actuala 1/1	A1
	1) **AGENȚIA DOMENIILOR STATULUI**, CIF:14818116	

C. Partea III. SARCINI .

Inscrieri privind dezmembramintele dreptului de proprietate, drepturi reale de garanţie şi sarcini	Referinţe
NU SUNT	

Document care conține date cu caracter personal, protejat de prevederile Regulamentului (UE) nr. 679/2016 și Legii 190/2018

Anexa Nr. 1 La Partea I

Teren

Nr cadastral	Suprafaţa (mp)*	Observaţii / Referinţe
	1.800	

* Suprafaţa este determinată in planul de proiecţie Stereo 70.

DETALII LINIARE IMOBIL

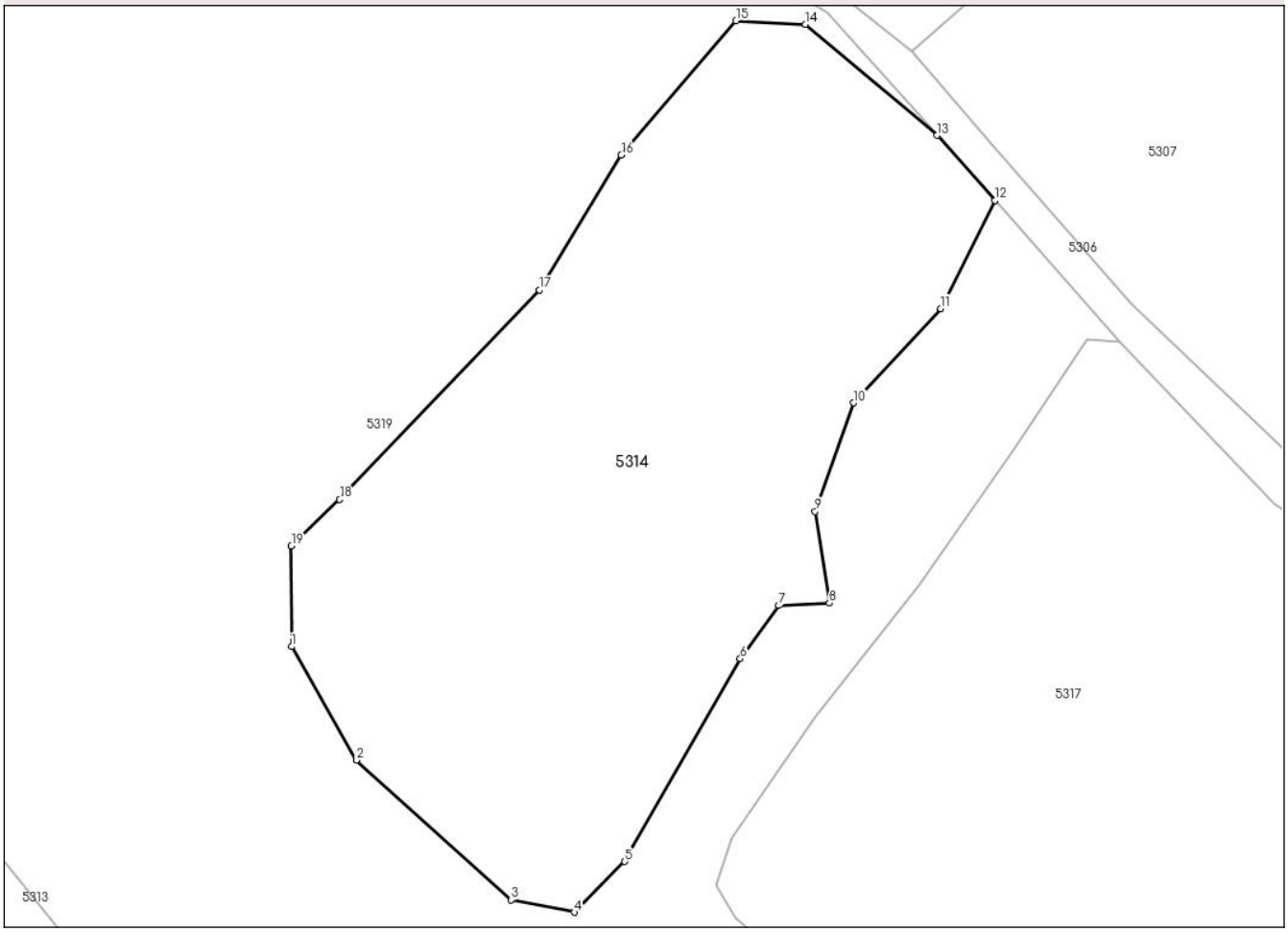

Date referitoare la teren

Crt	Categorie folosință	Intra vilan	Suprafaţa (mp)	Tarla	Parcelă	Nr. topo	Observaţii / Referinţe
1	vie	NU	1.800	16	440	-	

Lungime Segmente
1) Valorile lungimilor segmentelor sunt obţinute din proiecţie în plan.

Punct început	X / Y	Punct sfârşit	X / Y	Lungime segment (** (m)
1	414.445,952 483.962,158	2	414.450,848 483.953,642	9.823
2	414.450,848 483.953,642	3	414.462,452 483.943,133	15.655
3	414.462,452 483.943,133	4	414.467,206 483.942,223	4.84
4	414.467,206 483.942,223	5	414.470,974 483.946,032	5.358
5	414.470,974 483.946,032	6	414.479,676 483.961,253	17.533

Document care conține date cu caracter personal, protejat de prevederile Regulamentului (UE) nr. 679/2016 și Legii 190/2018

Punct început	X / Y	Punct sfârşit	X / Y	Lungime segment (** (m)
6	414.479,676 483.961,253	7	414.482,578 483.965,239	4.93
7	414.482,578 483.965,239	8	414.486,384 483.965,42	3.81
8	414.486,384 483.965,42	9	414.485,297 483.972,305	6.97
9	414.485,297 483.972,305	10	414.488,198 483.980,459	8.655
10	414.488,198 483.980,459	11	414.494,74 483.987,536	9.638
11	414.494,74 483.987,536	12	414.498,802 483.995,652	9.075
12	414.498,802 483.995,652	13	414.494,454 484.000,531	6.535
13	414.494,454 484.000,531	14	414.484,584 484.008,886	12.931
14	414.484,584 484.008,886	15	414.479,362 484.009,147	5.229
15	414.479,362 484.009,147	16	414.470,736 483.999,048	13.281
16	414.470,736 483.999,048	17	414.464,567 483.988,941	11.841
17	414.464,567 483.988,941	18	414.449,579 483.973,211	21.727
18	414.449,579 483.973,211	19	414.445,947 483.969,718	5.039
19	414.445,947 483.969,718	1	414.445,952 483.962,158	7.561

** Lungimile segmentelor sunt determinate în planul de proiecţie Stereo 70 şi sunt rotunjite la 1 milimetru.
*** Distanţa dintre puncte este formată din segmente cumulate ce sunt mai mici decât valoarea 1 milimetru.

Document care conține date cu caracter personal, protejat de prevederile Regulamentului (UE) nr. 679/2016 și Legii 190/2018

DATE DESPRE IMOBILUL NR. 5315

Oficiul de Cadastru şi Publicitate Imobiliară SIBIU
Biroul de Cadastru şi Publicitate Imobiliară Saliste

A. Partea I. Descrierea imobilului

TEREN Extravilan

Adresa: Jud. Sibiu

Nr. Crt	Nr cadastral Nr. topografic	Suprafaţa* (mp)	Observaţii / Referinţe
A1		2.300	Sector cadastral:34 Teren neimprejmuit;

B. Partea II. Proprietari şi acte

Inscrieri privitoare la dreptul de proprietate şi alte drepturi reale		Referinţe
/		
Act Normativ nr. 268, din 28/05/2001 emis de Parlamentul Romaniei (Decizia nr. 368/31.08.2020);		
B1	Intabulare, drept de PROPRIETATE, dobandit prin Lege, cota actuala 1/1	A1
	1) **STATUL ROMÂN**, CIF:9999999999999	
B2	Intabulare, drept de ADMINISTRARE, dobandit prin Lege, cota actuala 1/1	A1
	1) **AGENȚIA DOMENIILOR STATULUI**, CIF:14818116	

C. Partea III. SARCINI .

Inscrieri privind dezmembramintele dreptului de proprietate, drepturi reale de garanţie şi sarcini	Referinţe
NU SUNT	

Document care conține date cu caracter personal, protejat de prevederile Regulamentului (UE) nr. 679/2016 și Legii 190/2018

Anexa Nr. 1 La Partea I

Teren

Nr cadastral	Suprafaţa (mp)*	Observaţii / Referinţe
	2.300	

* Suprafaţa este determinată in planul de proiecţie Stereo 70.

DETALII LINIARE IMOBIL

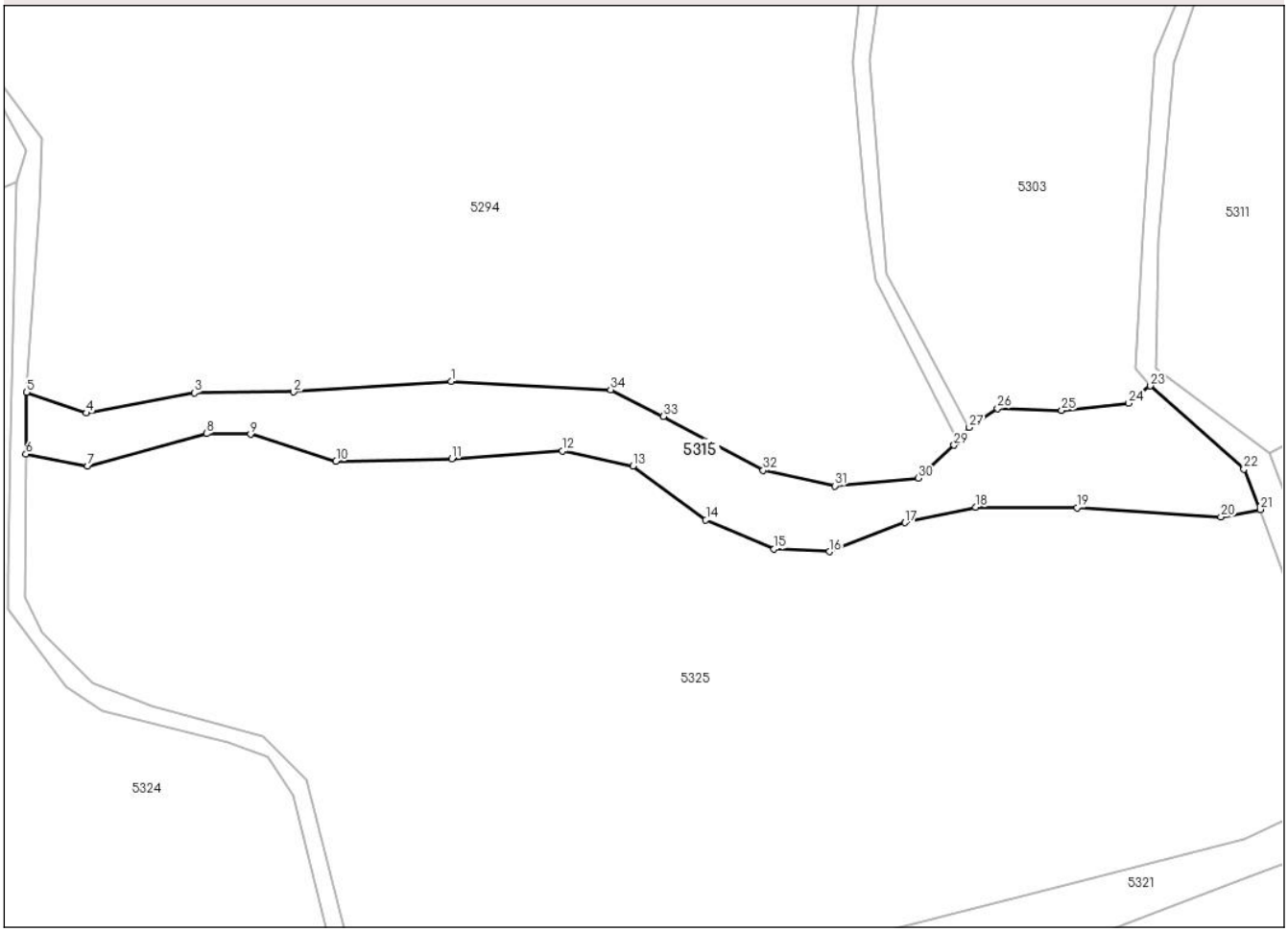

Date referitoare la teren

Crt	Categorie folosință	Intra vilan	Suprafaţa (mp)	Tarla	Parcelă	Nr. topo	Observaţii / Referinţe
1	padure	NU	2.300	16	384	-	

Lungime Segmente

1) Valorile lungimilor segmentelor sunt obţinute din proiecţie în plan.

Punct început	X / Y	Punct sfârşit	X / Y	Lungime segment (** (m)
1	413.982,714 483.980,788	2	413.956,94 483.979,06	25.832
3	413.940,738 483.978,877	4	413.923,071 483.975,584	17.971
5	413.913,261 483.978,972	6	413.913,166 483.968,886	10.086
7	413.923,266 483.966,966	8	413.942,714 483.972,224	20.146
9	413.949,906 483.972,14	10	413.963,909 483.967,722	14.683

Punct început	X / Y	Punct sfârşit	X / Y	Lungime segment (** (m)
2	413.956,94 483.979,06	3	413.940,738 483.978,877	16.203
4	413.923,071 483.975,584	5	413.913,261 483.978,972	10.379
6	413.913,166 483.968,886	7	413.923,266 483.966,966	10.281
8	413.942,714 483.972,224	9	413.949,906 483.972,14	7.192
10	413.963,909 483.967,722	11	413.982,794 483.968,1	18.889

Document care conține date cu caracter personal, protejat de prevederile Regulamentului (UE) nr. 679/2016 și Legii 190/2018

Punct început	X / Y	Punct sfârşit	X / Y	Lungime segment (** (m)
11	413.982,794 483.968,1	12	414.000,894 483.969,404	18.147
13	414.012,483 483.966,96	14	414.024,386 483.958,133	14.819
15	414.035,556 483.953,375	16	414.044,599 483.952,954	9.053
17	414.056,959 483.957,704	18	414.068,523 483.960,234	11.838
19	414.085,102 483.960,109	20	414.108,636 483.958,631	23.58
21	414.115,063 483.959,833	22	414.112,392 483.966,437	7.124
23	414.097,056 483.980,031	24	414.093,555 483.977,194	4.506
25	414.082,593 483.976,036	26	414.072,095 483.976,356	10.503
27	414.067,468 483.973,269	28	414.065,547 483.970,993	2.978
29	414.064,997 483.970,342	30	414.059,131 483.964,938	7.976
31	414.045,493 483.963,689	32	414.033,747 483.966,222	12.016
33	414.017,407 483.975,025	34	414.008,803 483.979,416	9.66

Punct început	X / Y	Punct sfârşit	X / Y	Lungime segment (** (m)
12	414.000,894 483.969,404	13	414.012,483 483.966,96	11.844
14	414.024,386 483.958,133	15	414.035,556 483.953,375	12.141
16	414.044,599 483.952,954	17	414.056,959 483.957,704	13.241
18	414.068,523 483.960,234	19	414.085,102 483.960,109	16.579
20	414.108,636 483.958,631	21	414.115,063 483.959,833	6.538
22	414.112,392 483.966,437	23	414.097,056 483.980,031	20.494
24	414.093,555 483.977,194	25	414.082,593 483.976,036	11.023
26	414.072,095 483.976,356	27	414.067,468 483.973,269	5.562
28	414.065,547 483.970,993	29	414.064,997 483.970,342	0.852
30	414.059,131 483.964,938	31	414.045,493 483.963,689	13.695
32	414.033,747 483.966,222	33	414.017,407 483.975,025	18.56
34	414.008,803 483.979,416	1	413.982,714 483.980,788	26.125

**** Lungimile segmentelor sunt determinate în planul de proiecţie Stereo 70 şi sunt rotunjite la 1 milimetru.**
***** Distanţa dintre puncte este formată din segmente cumulate ce sunt mai mici decât valoarea 1 milimetru.**

Document care conține date cu caracter personal, protejat de prevederile Regulamentului (UE) nr. 679/2016 și Legii 190/2018

DATE DESPRE IMOBILUL NR. 5316

Oficiul de Cadastru şi Publicitate Imobiliară SIBIU
Biroul de Cadastru şi Publicitate Imobiliară Saliste

A. Partea I. Descrierea imobilului

TEREN Extravilan

Adresa: Jud. Sibiu

Nr. Crt	Nr cadastral Nr. topografic	Suprafaţa* (mp)	Observaţii / Referinţe
A1		300	Sector cadastral:34 Teren neimprejmuit;

B. Partea II. Proprietari şi acte

Inscrieri privitoare la dreptul de proprietate şi alte drepturi reale		Referinţe
/		
Act Normativ nr. 268, din 28/05/2001 emis de Parlamentul Romaniei (Decizia nr. 368/31.08.2020);		
B1	Intabulare, drept de PROPRIETATE, dobandit prin Lege, cota actuala 1/1	A1
	1) **STATUL ROMÂN**, CIF:9999999999999	
B1	Intabulare, drept de ADMINISTRARE, dobandit prin Lege, cota actuala 1/1	A1
	1) **AGENȚIA DOMENIILOR STATULUI**, CIF:14818116	

C. Partea III. SARCINI .

Inscrieri privind dezmembramintele dreptului de proprietate, drepturi reale de garanţie şi sarcini	Referinţe
NU SUNT	

Document care conține date cu caracter personal, protejat de prevederile Regulamentului (UE) nr. 679/2016 și Legii 190/2018

Anexa Nr. 1 La Partea I

Teren

Nr cadastral	Suprafaţa (mp)*	Observaţii / Referinţe
	300	

* Suprafaţa este determinată in planul de proiecţie Stereo 70.

DETALII LINIARE IMOBIL

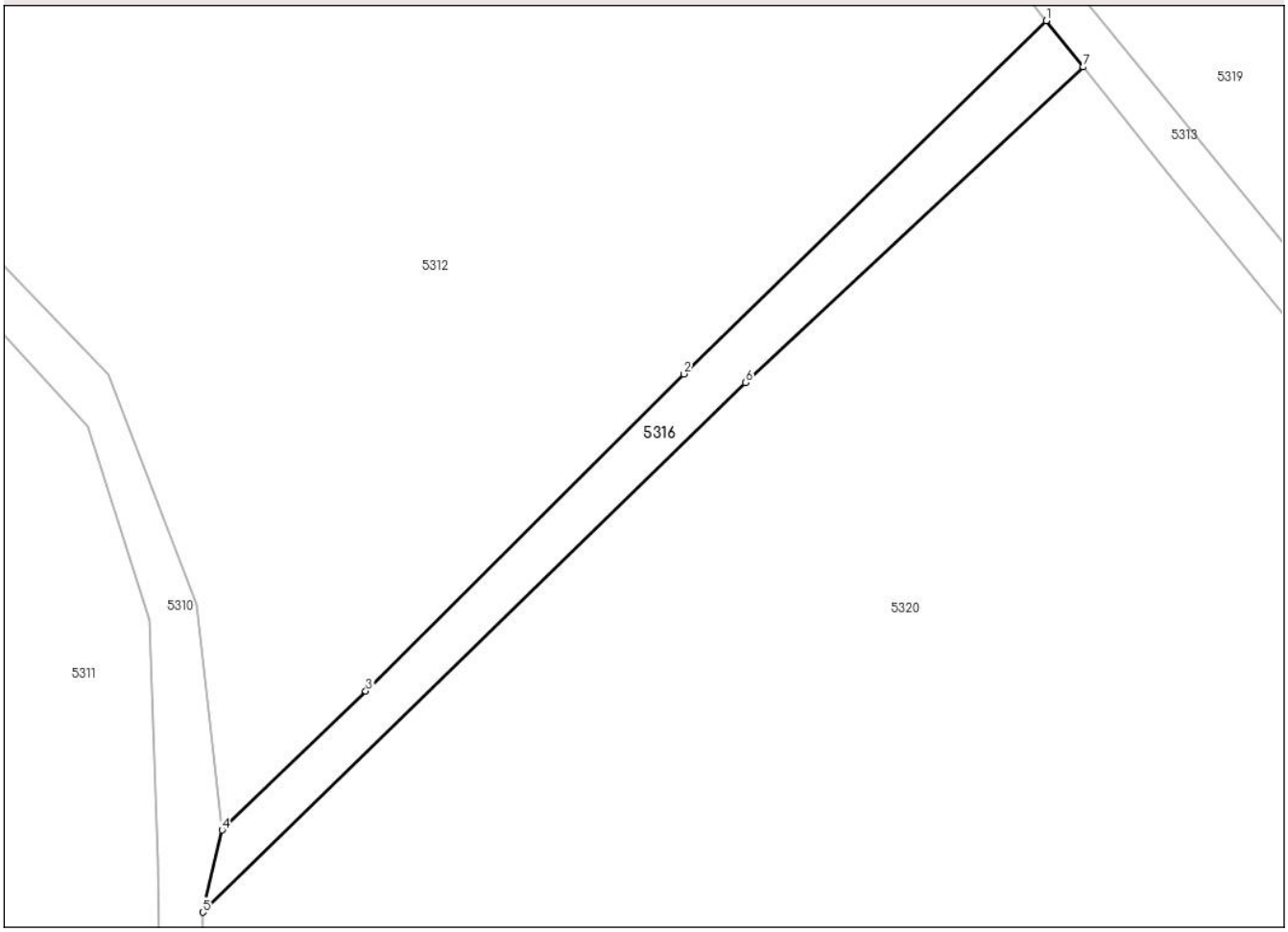

Date referitoare la teren

Crt	Categorie folosință	Intra vilan	Suprafaţa (mp)	Tarla	Parcelă	Nr. topo	Observaţii / Referinţe
1	drum	NU	300	16	425	-	

Lungime Segmente
1) Valorile lungimilor segmentelor sunt obţinute din proiecţie în plan.

Punct început	X / Y	Punct sfârşit	X / Y	Lungime segment (** (m)
1	414.392,936 483.979,799	2	414.367,042 483.954,59	36.139
2	414.367,042 483.954,59	3	414.344,325 483.931,965	32.062
3	414.344,325 483.931,965	4	414.334,075 483.922,047	14.263
4	414.334,075 483.922,047	5	414.332,686 483.916,183	6.026
5	414.332,686 483.916,183	6	414.371,467 483.953,967	54.144

Document care conține date cu caracter personal, protejat de prevederile Regulamentului (UE) nr. 679/2016 și Legii 190/2018

Punct început	X / Y	Punct sfârşit	X / Y	Lungime segment (** (m)
6	414.371,467 483.953,967	7	414.395,589 483.976,495	33.006
7	414.395,589 483.976,495	1	414.392,936 483.979,799	4.237

** Lungimile segmentelor sunt determinate în planul de proiecţie Stereo 70 şi sunt rotunjite la 1 milimetru.
*** Distanţa dintre puncte este formată din segmente cumulate ce sunt mai mici decât valoarea 1 milimetru.

Document care conține date cu caracter personal, protejat de prevederile Regulamentului (UE) nr. 679/2016 și Legii 190/2018

DATE DESPRE IMOBILUL NR. 5317

Oficiul de Cadastru şi Publicitate Imobiliară SIBIU
Biroul de Cadastru şi Publicitate Imobiliară Saliste

A. Partea I. Descrierea imobilului

TEREN Extravilan

Adresa: Jud. Sibiu

Nr. Crt	Nr cadastral Nr. topografic	Suprafaţa* (mp)	Observaţii / Referinţe
A1		3.100	Sector cadastral:34 Teren neimprejmuit;

B. Partea II. Proprietari şi acte

Inscrieri privitoare la dreptul de proprietate şi alte drepturi reale		Referinţe
/		
Act Normativ nr. 268, din 28/05/2001 emis de Parlamentul Romaniei (Decizia nr. 368/31.08.2020);		
B1	Intabulare, drept de PROPRIETATE, dobandit prin Lege, cota actuala 1/1	A1
	1) **STATUL ROMÂN**, CIF:9999999999999	
B2	Intabulare, drept de ADMINISTRARE, dobandit prin Lege, cota actuala 1/1	A1
	1) **AGENȚIA DOMENIILOR STATULUI**, CIF:14818116	

C. Partea III. SARCINI .

Inscrieri privind dezmembramintele dreptului de proprietate, drepturi reale de garanţie şi sarcini	Referinţe
NU SUNT	

Anexa Nr. 1 La Partea I

Teren

Nr cadastral	Suprafaţa (mp)*	Observaţii / Referinţe
	3.100	

* Suprafaţa este determinată in planul de proiecţie Stereo 70.

DETALII LINIARE IMOBIL

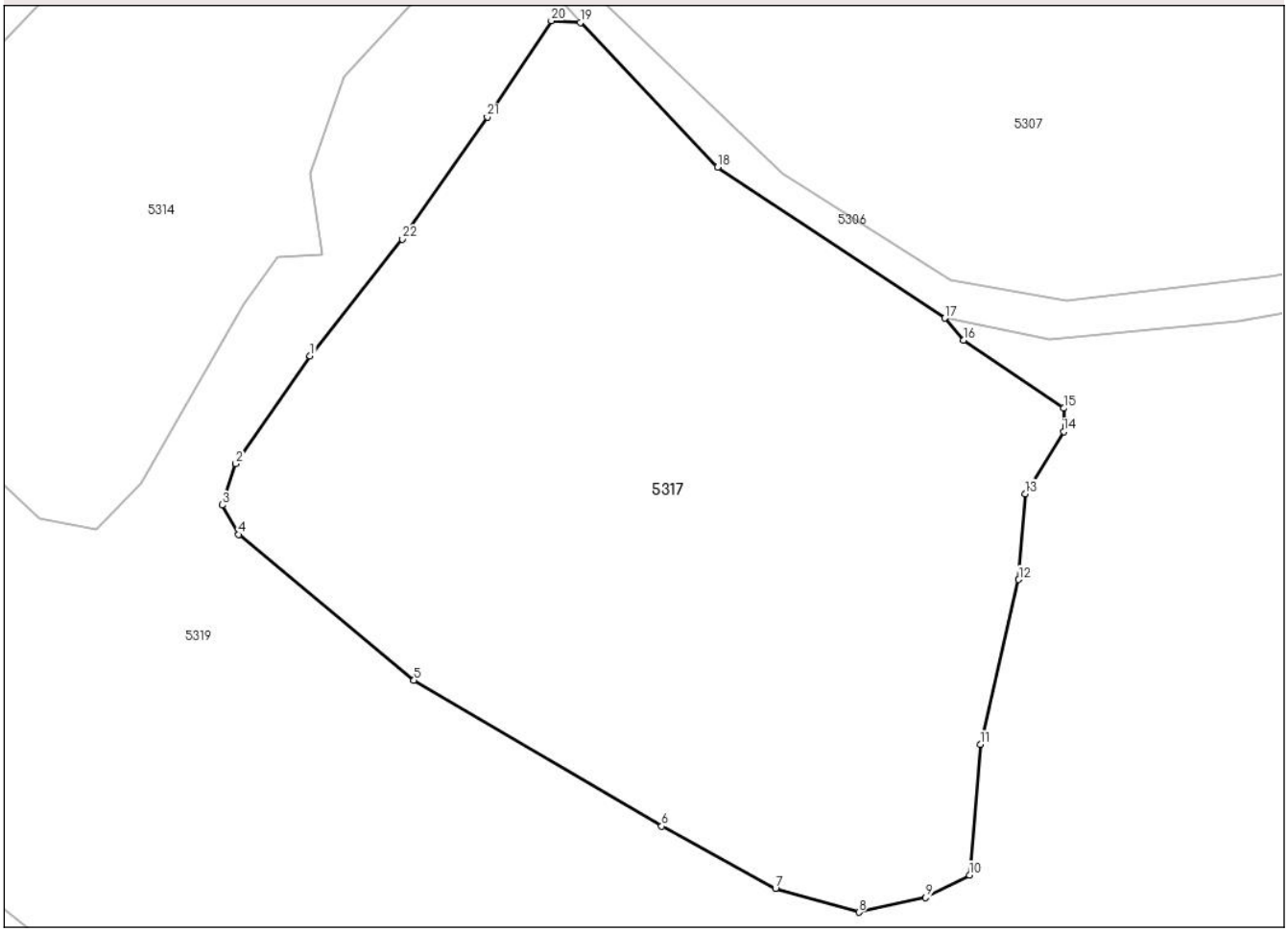

Date referitoare la teren

Crt	Categorie folosință	Intra vilan	Suprafaţa (mp)	Tarla	Parcelă	Nr. topo	Observaţii / Referinţe
1	vie	NU	3.100	16	441	-	

Lungime Segmente

1) Valorile lungimilor segmentelor sunt obţinute din proiecţie în plan.

Punct început	X / Y	Punct sfârşit	X / Y	Lungime segment (** (m)
1	414.485,317 483.956,876	2	414.479,038 483.947,753	11.075
3	414.477,902 483.944,249	4	414.479,294 483.941,757	2.854
5	414.494,123 483.929,427	6	414.515,113 483.917,074	24.355
7	414.524,748 483.911,823	8	414.531,808 483.909,802	7.344
9	414.537,455 483.911,036	10	414.541,179 483.912,942	4.183

Punct început	X / Y	Punct sfârşit	X / Y	Lungime segment (** (m)
2	414.479,038 483.947,753	3	414.477,902 483.944,249	3.684
4	414.479,294 483.941,757	5	414.494,123 483.929,427	19.286
6	414.515,113 483.917,074	7	414.524,748 483.911,823	10.973
8	414.531,808 483.909,802	9	414.537,455 483.911,036	5.78
10	414.541,179 483.912,942	11	414.542,085 483.923,995	11.09

Document care conține date cu caracter personal, protejat de prevederile Regulamentului (UE) nr. 679/2016 și Legii 190/2018

Punct început	X / Y	Punct sfârşit	X / Y	Lungime segment (** (m)
11	414.542,085 483.923,995	12	414.545,349 483.937,947	14.329
13	414.545,893 483.945,195	14	414.549,157 483.950,449	6.185
15	414.549,157 483.952,442	16	414.540,662 483.958,186	10.255
17	414.539,09 483.960,062	18	414.519,85 483.972,847	23.101
19	414.508,218 483.985,083	20	414.505,759 483.985,227	2.463
21	414.500,334 483.977,077	22	414.493,131 483.966,747	12.593

Punct început	X / Y	Punct sfârşit	X / Y	Lungime segment (** (m)
12	414.545,349 483.937,947	13	414.545,893 483.945,195	7.268
14	414.549,157 483.950,449	15	414.549,157 483.952,442	1.993
16	414.540,662 483.958,186	17	414.539,09 483.960,062	2.448
18	414.519,85 483.972,847	19	414.508,218 483.985,083	16.883
20	414.505,759 483.985,227	21	414.500,334 483.977,077	9.791
22	414.493,131 483.966,747	1	414.485,317 483.956,876	12.589

** Lungimile segmentelor sunt determinate în planul de proiecţie Stereo 70 şi sunt rotunjite la 1 milimetru.
*** Distanţa dintre puncte este formată din segmente cumulate ce sunt mai mici decât valoarea 1 milimetru.

Document care conține date cu caracter personal, protejat de prevederile Regulamentului (UE) nr. 679/2016 și Legii 190/2018

DATE DESPRE IMOBILUL NR. 5318

Oficiul de Cadastru şi Publicitate Imobiliară SIBIU
Biroul de Cadastru şi Publicitate Imobiliară Saliste

A. Partea I. Descrierea imobilului

TEREN Extravilan

Adresa: Jud. Sibiu

Nr. Crt	Nr cadastral Nr. topografic	Suprafaţa* (mp)	Observaţii / Referinţe
A1		2.500	Sector cadastral:34 Teren neimprejmuit;

B. Partea II. Proprietari şi acte

Inscrieri privitoare la dreptul de proprietate şi alte drepturi reale		Referinţe
/		
Act Normativ nr. 268, din 28/05/2001 emis de Parlamentul Romaniei (Decizia nr. 368/31.08.2020);		
B1	Intabulare, drept de PROPRIETATE, dobandit prin Lege, cota actuala 1/1	A1
	1) **STATUL ROMÂN**, CIF:9999999999999	
B2	Intabulare, drept de ADMINISTRARE, dobandit prin Lege, cota actuala 1/1	A1
	1) **AGENȚIA DOMENIILOR STATULUI**, CIF:14818116	

C. Partea III. SARCINI .

Inscrieri privind dezmembramintele dreptului de proprietate, drepturi reale de garanţie şi sarcini	Referinţe
NU SUNT	

Document care conține date cu caracter personal, protejat de prevederile Regulamentului (UE) nr. 679/2016 și Legii 190/2018

Anexa Nr. 1 La Partea I

Teren

Nr cadastral	Suprafaţa (mp)*	Observaţii / Referinţe
	2.500	

* Suprafaţa este determinată in planul de proiecţie Stereo 70.

DETALII LINIARE IMOBIL

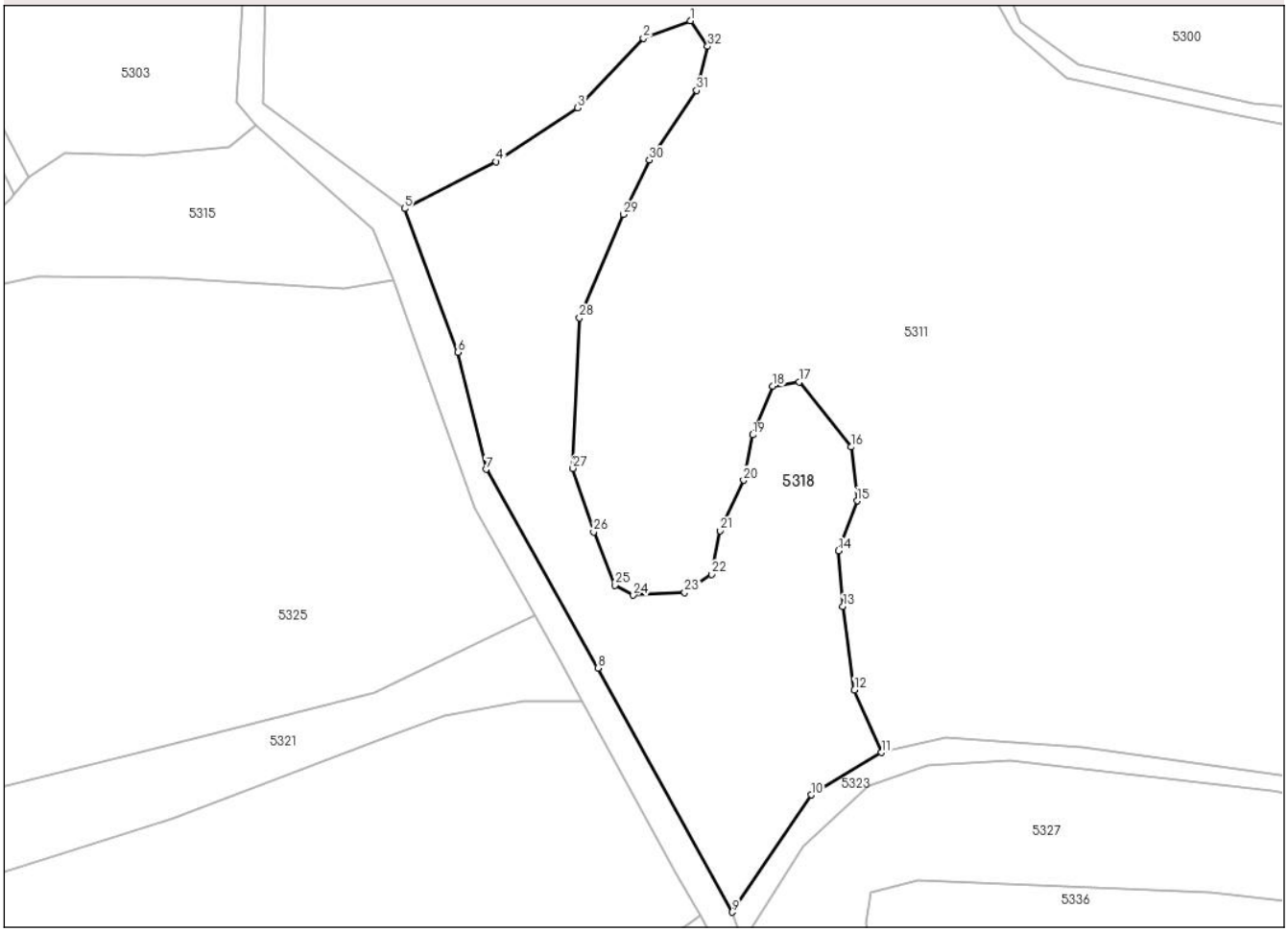

Date referitoare la teren

Crt	Categorie folosință	Intra vilan	Suprafaţa (mp)	Tarla	Parcelă	Nr. topo	Observaţii / Referinţe
1	padure	NU	2.500	16	414	-	

Lungime Segmente

1) Valorile lungimilor segmentelor sunt obţinute din proiecţie în plan.

Punct început	X / Y	Punct sfârşit	X / Y	Lungime segment (** (m)
1	414.153,849 483.993,647	2	414.147,72 483.991,358	6.542
3	414.139,162 483.982,299	4	414.128,49 483.975,255	12.787
5	414.116,528 483.969,12	6	414.123,461 483.950,4	19.963
7	414.127,17 483.935,105	8	414.141,773 483.909,162	29.771
9	414.159,326 483.877,322	10	414.169,637 483.892,624	18.452

Punct început	X / Y	Punct sfârşit	X / Y	Lungime segment (** (m)
2	414.147,72 483.991,358	3	414.139,162 483.982,299	12.462
4	414.128,49 483.975,255	5	414.116,528 483.969,12	13.443
6	414.123,461 483.950,4	7	414.127,17 483.935,105	15.738
8	414.141,773 483.909,162	9	414.159,326 483.877,322	36.358
10	414.169,637 483.892,624	11	414.178,845 483.898,163	10.746

Document care conține date cu caracter personal, protejat de prevederile Regulamentului (UE) nr. 679/2016 și Legii 190/2018

Punct început	X / Y	Punct sfârşit	X / Y	Lungime segment (** (m)
11	414.178,845 483.898,163	12	414.175,293 483.906,319	8.896
13	414.173,798 483.917,213	14	414.173,203 483.924,505	7.316
15	414.175,64 483.930,998	16	414.174,898 483.938,034	7.075
17	414.168,066 483.946,504	18	414.164,639 483.945,94	3.473
19	414.161,997 483.939,6	20	414.160,834 483.933,686	6.027
21	414.157,77 483.927,109	22	414.156,621 483.921,406	5.818
23	414.153,126 483.919,058	24	414.146,41 483.918,674	6.727
25	414.143,992 483.919,996	26	414.141,225 483.926,949	7.483
27	414.138,517 483.935,238	28	414.139,398 483.954,896	19.678
29	414.145,1 483.968,388	30	414.148,503 483.975,477	7.863
31	414.154,683 483.984,54	32	414.156,118 483.990,288	5.924

Punct început	X / Y	Punct sfârşit	X / Y	Lungime segment (** (m)
12	414.175,293 483.906,319	13	414.173,798 483.917,213	10.996
14	414.173,203 483.924,505	15	414.175,64 483.930,998	6.935
16	414.174,898 483.938,034	17	414.168,066 483.946,504	10.882
18	414.164,639 483.945,94	19	414.161,997 483.939,6	6.868
20	414.160,834 483.933,686	21	414.157,77 483.927,109	7.256
22	414.156,621 483.921,406	23	414.153,126 483.919,058	4.21
24	414.146,41 483.918,674	25	414.143,992 483.919,996	2.756
26	414.141,225 483.926,949	27	414.138,517 483.935,238	8.72
28	414.139,398 483.954,896	29	414.145,1 483.968,388	14.647
30	414.148,503 483.975,477	31	414.154,683 483.984,54	10.97
32	414.156,118 483.990,288	1	414.153,849 483.993,647	4.054

**** Lungimile segmentelor sunt determinate în planul de proiecţie Stereo 70 şi sunt rotunjite la 1 milimetru.**
***** Distanţa dintre puncte este formată din segmente cumulate ce sunt mai mici decât valoarea 1 milimetru.**

Document care conține date cu caracter personal, protejat de prevederile Regulamentului (UE) nr. 679/2016 și Legii 190/2018

DATE DESPRE IMOBILUL NR. 5319

Oficiul de Cadastru şi Publicitate Imobiliară SIBIU
Biroul de Cadastru şi Publicitate Imobiliară Saliste

A. Partea I. Descrierea imobilului

TEREN Extravilan

Adresa: Jud. Sibiu

Nr. Crt	Nr cadastral Nr. topografic	Suprafaţa* (mp)	Observaţii / Referinţe
A1		31.400	Sector cadastral:34 Teren neimprejmuit;

B. Partea II. Proprietari şi acte

Inscrieri privitoare la dreptul de proprietate şi alte drepturi reale		Referinţe
/		
Act Normativ nr. 268, din 28/05/2001 emis de Parlamentul Romaniei (Decizia nr. 368/31.08.2020);		
B1	Intabulare, drept de PROPRIETATE, dobandit prin Lege, cota actuala 1/1	A1
	1) **STATUL ROMÂN**, CIF:9999999999999	
B2	Intabulare, drept de ADMINISTRARE, dobandit prin Lege, cota actuala 1/1	A1
	1) **AGENȚIA DOMENIILOR STATULUI**, CIF:14818116	

C. Partea III. SARCINI .

Inscrieri privind dezmembramintele dreptului de proprietate, drepturi reale de garanţie şi sarcini	Referinţe
NU SUNT	

Document care conține date cu caracter personal, protejat de prevederile Regulamentului (UE) nr. 679/2016 și Legii 190/2018

Anexa Nr. 1 La Partea I

Teren

Nr cadastral	Suprafaţa (mp)*	Observaţii / Referinţe
	31.400	

* Suprafaţa este determinată in planul de proiecţie Stereo 70.

DETALII LINIARE IMOBIL

Date referitoare la teren

Crt	Categorie folosință	Intra vilan	Suprafaţa (mp)	Tarla	Parcelă	Nr. topo	Observaţii / Referinţe
1	padure	NU	31.400	16	444	-	

Lungime Segmente

1) Valorile lungimilor segmentelor sunt obţinute din proiecţie în plan.

Punct început	X / Y	Punct sfârşit	X / Y	Lungime segment
1	414.494,123 483.929,427	2	414.479,294 483.941,757	19.286
4	414.479,038 483.947,753	5	414.485,317 483.956,876	11.075
7	414.500,334 483.977,077	8	414.505,759 483.985,227	9.791
10	414.498,802 483.995,652	11	414.494,74 483.987,536	9.075
13	414.485,297 483.972,305	14	414.486,384 483.965,42	6.97
16	414.479,676 483.961,253	17	414.470,974 483.946,032	17.533

Punct început	X / Y	Punct sfârşit	X / Y	Lungime segment
2	414.479,294 483.941,757	3	414.477,902 483.944,249	2.854
5	414.485,317 483.956,876	6	414.493,131 483.966,747	12.589
8	414.505,759 483.985,227	9	414.508,218 483.985,083	2.463
11	414.494,74 483.987,536	12	414.488,198 483.980,459	9.638
14	414.486,384 483.965,42	15	414.482,578 483.965,239	3.81
17	414.470,974 483.946,032	18	414.467,206 483.942,223	5.358

Punct început	X / Y	Punct sfârşit	X / Y	Lungime segment
3	414.477,902 483.944,249	4	414.479,038 483.947,753	3.684
6	414.493,131 483.966,747	7	414.500,334 483.977,077	12.593
9	414.508,218 483.985,083	10	414.498,802 483.995,652	14.155
12	414.488,198 483.980,459	13	414.485,297 483.972,305	8.655
15	414.482,578 483.965,239	16	414.479,676 483.961,253	4.93
18	414.467,206 483.942,223	19	414.462,452 483.943,133	4.84

Document care conține date cu caracter personal, protejat de prevederile Regulamentului (UE) nr. 679/2016 și Legii 190/2018

Punct început	X / Y	Punct sfârşit	X / Y	Lungime segment
19	414.462,452 483.943,133	20	414.450,848 483.953,642	15.655
22	414.445,947 483.969,718	23	414.449,579 483.973,211	5.039
25	414.470,736 483.999,048	26	414.479,362 484.009,147	13.281
28	414.494,454 484.000,531	29	414.486,198 484.009,797	12.41
31	414.420,131 484.056,497	32	414.415,799 484.061,079	6.306
34	414.411,804 484.061,258	35	414.410,48 484.058,518	3.042
37	414.403,444 484.044,828	38	414.400,641 484.037,689	7.67
40	414.396,925 484.026,619	41	414.394,924 484.021,619	5.385
43	414.384,354 484.021,754	44	414.379,649 484.028,663	8.359
46	414.363,2 484.047,221	47	414.358,295 484.044,036	5.849
49	414.352,069 484.018,989	50	414.350,643 484.008,709	10.378
52	414.371,089 484.000,058	53	414.380,941 483.996,412	10.505
55	414.431,346 483.937,456	56	414.443,612 483.922,281	19.513
58	414.481,705 483.885,801	59	414.486,519 483.877,059	9.98
61	414.486,191 483.864,634	62	414.477,694 483.843,115	23.136
64	414.488,381 483.816,254	65	414.525,036 483.810,063	37.175
67	414.578,4 483.831,171	68	414.578,079 483.874,958	43.788
70	414.594,866 483.913,684	71	414.596,2 483.935,054	21.411
73	414.649,334 483.918,088	74	414.642,22 483.910,86	10.141
76	414.648,837 483.817,401	77	414.630,92 483.780,169	41.319
79	414.646,938 483.799,577	80	414.656,88 483.815,201	18.519
82	414.681,257 483.847,764	83	414.693,508 483.860,829	17.91
85	414.683,538 483.875,291	86	414.679,945 483.897,843	22.837
88	414.698,401 483.917,454	89	414.703,172 483.905,634	12.747
91	414.721,817 483.901,032	92	414.721,007 483.892,333	8.736
94	414.753,421 483.903,627	95	414.728,435 483.921,968	30.995
97	414.680,161 483.956,715	98	414.657,196 483.962,75	23.745
100	414.620,008 483.969,925	101	414.599,423 483.966,205	20.918
103	414.547,97 483.958,299	104	414.539,09 483.960,062	9.053
106	414.549,157 483.952,442	107	414.549,157 483.950,449	1.993
109	414.545,349 483.937,947	110	414.542,085 483.923,995	14.329
112	414.537,455 483.911,036	113	414.531,808 483.909,802	5.78
115	414.515,113 483.917,074	1	414.494,123 483.929,427	24.355

Punct început	X / Y	Punct sfârşit	X / Y	Lungime segment
20	414.450,848 483.953,642	21	414.445,952 483.962,158	9.823
23	414.449,579 483.973,211	24	414.464,567 483.988,941	21.727
26	414.479,362 484.009,147	27	414.484,584 484.008,886	5.229
29	414.486,198 484.009,797	30	414.437,56 484.040,528	57.533
32	414.415,799 484.061,079	33	414.413,401 484.063,307	3.273
35	414.410,48 484.058,518	36	414.407,538 484.052,82	6.413
38	414.400,641 484.037,689	39	414.398,118 484.031,208	6.955
41	414.394,924 484.021,619	42	414.389,799 484.019,387	5.59
44	414.379,649 484.028,663	45	414.370,198 484.043,125	17.276
47	414.358,295 484.044,036	48	414.356,967 484.032,153	11.956
50	414.350,643 484.008,709	51	414.351,011 484.001,789	6.93
53	414.380,941 483.996,412	54	414.394,463 483.982,823	19.17
56	414.443,612 483.922,281	57	414.464,227 483.906,324	26.069
59	414.486,519 483.877,059	60	414.487,789 483.871,6	5.605
62	414.477,694 483.843,115	63	414.478,907 483.834,204	8.993
65	414.525,036 483.810,063	66	414.583,627 483.780,934	65.432
68	414.578,079 483.874,958	69	414.588,52 483.911,394	37.902
71	414.596,2 483.935,054	72	414.633,453 483.943,505	38.2
74	414.642,22 483.910,86	75	414.662,142 483.858,353	56.159
77	414.630,92 483.780,169	78	414.638,099 483.778,398	7.394
80	414.656,88 483.815,201	81	414.665,732 483.830,468	17.648
83	414.693,508 483.860,829	84	414.711,449 483.874,706	22.681
86	414.679,945 483.897,843	87	414.674,148 483.912,884	16.12
89	414.703,172 483.905,634	90	414.709,934 483.901,359	7.999
92	414.721,007 483.892,333	93	414.723,919 483.884,31	8.535
95	414.728,435 483.921,968	96	414.706,571 483.935,964	25.96
98	414.657,196 483.962,75	99	414.635,254 483.967,931	22.545
101	414.599,423 483.966,205	102	414.563,929 483.959,816	36.064
104	414.539,09 483.960,062	105	414.540,662 483.958,186	2.448
107	414.549,157 483.950,449	108	414.545,893 483.945,195	6.185
110	414.542,085 483.923,995	111	414.541,179 483.912,942	11.09
113	414.531,808 483.909,802	114	414.524,748 483.911,823	7.344

Punct început	X / Y	Punct sfârşit	X / Y	Lungime segment
21	414.445,952 483.962,158	22	414.445,947 483.969,718	7.561
24	414.464,567 483.988,941	25	414.470,736 483.999,048	11.841
27	414.484,584 484.008,886	28	414.494,454 484.000,531	12.931
30	414.437,56 484.040,528	31	414.420,131 484.056,497	23.639
33	414.413,401 484.063,307	34	414.411,804 484.061,258	2.598
36	414.407,538 484.052,82	37	414.403,444 484.044,828	8.98
39	414.398,118 484.031,208	40	414.396,925 484.026,619	4.741
42	414.389,799 484.019,387	43	414.384,354 484.021,754	5.937
45	414.370,198 484.043,125	46	414.363,2 484.047,221	8.108
48	414.356,967 484.032,153	49	414.352,069 484.018,989	14.046
51	414.351,011 484.001,789	52	414.371,089 484.000,058	20.153
54	414.394,463 483.982,823	55	414.431,346 483.937,456	58.468
57	414.464,227 483.906,324	58	414.481,705 483.885,801	26.957
60	414.487,789 483.871,6	61	414.486,191 483.864,634	7.147
63	414.478,907 483.834,204	64	414.488,381 483.816,254	20.296
66	414.583,627 483.780,934	67	414.578,4 483.831,171	50.509
69	414.588,52 483.911,394	70	414.594,866 483.913,684	6.747
72	414.633,453 483.943,505	73	414.649,334 483.918,088	29.97
75	414.662,142 483.858,353	76	414.648,837 483.817,401	43.059
78	414.638,099 483.778,398	79	414.646,938 483.799,577	22.95
81	414.665,732 483.830,468	82	414.681,257 483.847,764	23.241
84	414.711,449 483.874,706	85	414.683,538 483.875,291	27.917
87	414.674,148 483.912,884	88	414.698,401 483.917,454	24.68
90	414.709,934 483.901,359	91	414.721,817 483.901,032	11.888
93	414.723,919 483.884,31	94	414.753,421 483.903,627	35.264
96	414.706,571 483.935,964	97	414.680,161 483.956,715	33.587
99	414.635,254 483.967,931	100	414.620,008 483.969,925	15.376
102	414.563,929 483.959,816	103	414.547,97 483.958,299	16.031
105	414.540,662 483.958,186	106	414.549,157 483.952,442	10.255
108	414.545,893 483.945,195	109	414.545,349 483.937,947	7.268
111	414.541,179 483.912,942	112	414.537,455 483.911,036	4.183
114	414.524,748 483.911,823	115	414.515,113 483.917,074	10.973

Document care conține date cu caracter personal, protejat de prevederile Regulamentului (UE) nr. 679/2016 și Legii 190/2018

** Lungimile segmentelor sunt determinate în planul de proiecţie Stereo 70 şi sunt rotunjite la 1 milimetru.
*** Distanţa dintre puncte este formată din segmente cumulate ce sunt mai mici decât valoarea 1 milimetru.

DATE DESPRE IMOBILUL NR. 5320

Oficiul de Cadastru şi Publicitate Imobiliară SIBIU
Biroul de Cadastru şi Publicitate Imobiliară Saliste

A. Partea I. Descrierea imobilului

TEREN Extravilan

Adresa: Jud. Sibiu

Nr. Crt	Nr cadastral Nr. topografic	Suprafaţa* (mp)	Observaţii / Referinţe
A1		8.000	Sector cadastral:34 Teren neimprejmuit;

B. Partea II. Proprietari şi acte

Inscrieri privitoare la dreptul de proprietate şi alte drepturi reale		Referinţe
/		
Act Normativ nr. 268, din 28/05/2001 emis de Parlamentul Romaniei (Decizia nr. 368/31.08.2020);		
B1	Intabulare, drept de PROPRIETATE, dobandit prin Lege, cota actuala 1/1	A1
	1) **STATUL ROMÂN**, CIF:9999999999999	
B2	Intabulare, drept de ADMINISTRARE, dobandit prin Lege, cota actuala 1/1	A1
	1) **AGENȚIA DOMENIILOR STATULUI**, CIF:14818116	

C. Partea III. SARCINI .

Inscrieri privind dezmembramintele dreptului de proprietate, drepturi reale de garanţie şi sarcini	Referinţe
NU SUNT	

Document care conține date cu caracter personal, protejat de prevederile Regulamentului (UE) nr. 679/2016 și Legii 190/2018

Anexa Nr. 1 La Partea I

Teren

Nr cadastral	Suprafaţa (mp)*	Observaţii / Referinţe
	8.000	

* Suprafaţa este determinată in planul de proiecţie Stereo 70.

DETALII LINIARE IMOBIL

Date referitoare la teren

Crt	Categorie folosință	Intra vilan	Suprafaţa (mp)	Tarla	Parcelă	Nr. topo	Observaţii / Referinţe
1	vie	NU	8.000	16	426	-	

Lungime Segmente

1) Valorile lungimilor segmentelor sunt obţinute din proiecţie în plan.

Punct început	X / Y	Punct sfârşit	X / Y	Lungime segment (** (m)
1	414.395,589 483.976,495	2	414.371,467 483.953,967	33.006
3	414.332,686 483.916,183	4	414.332,468 483.901,773	14.412
5	414.332,641 483.898,149	6	414.335,228 483.883,763	14.617
7	414.345,008 483.840,923	8	414.347,234 483.837,307	4.246
9	414.351,199 483.835,628	10	414.356,139 483.836,451	5.008

Punct început	X / Y	Punct sfârşit	X / Y	Lungime segment (** (m)
2	414.371,467 483.953,967	3	414.332,686 483.916,183	54.144
4	414.332,468 483.901,773	5	414.332,641 483.898,149	3.628
6	414.335,228 483.883,763	7	414.345,008 483.840,923	43.942
8	414.347,234 483.837,307	9	414.351,199 483.835,628	4.306
10	414.356,139 483.836,451	11	414.363,971 483.844,694	11.37

Document care conține date cu caracter personal, protejat de prevederile Regulamentului (UE) nr. 679/2016 și Legii 190/2018

Punct început	X / Y	Punct sfârşit	X / Y	Lungime segment (** (m)
11	414.363,971 483.844,694	12	414.368,967 483.853,824	10.408
13	414.381,788 483.863,849	14	414.393,051 483.868,839	12.319
15	414.401,776 483.874,787	16	414.408,01 483.882,033	9.559
17	414.416,243 483.897,831	18	414.429,911 483.914,781	21.774
19	414.433,039 483.920,376	20	414.437,927 483.924,189	6.199
21	414.401,668 483.968,924	1	414.395,589 483.976,495	9.709

Punct început	X / Y	Punct sfârşit	X / Y	Lungime segment (** (m)
12	414.368,967 483.853,824	13	414.381,788 483.863,849	16.275
14	414.393,051 483.868,839	15	414.401,776 483.874,787	10.56
16	414.408,01 483.882,033	17	414.416,243 483.897,831	17.815
18	414.429,911 483.914,781	19	414.433,039 483.920,376	6.41
20	414.437,927 483.924,189	21	414.401,668 483.968,924	57.584

** Lungimile segmentelor sunt determinate în planul de proiecţie Stereo 70 şi sunt rotunjite la 1 milimetru.
*** Distanţa dintre puncte este formată din segmente cumulate ce sunt mai mici decât valoarea 1 milimetru.

Document care conține date cu caracter personal, protejat de prevederile Regulamentului (UE) nr. 679/2016 și Legii 190/2018

DATE DESPRE IMOBILUL NR. 5321

Oficiul de Cadastru şi Publicitate Imobiliară SIBIU
Biroul de Cadastru şi Publicitate Imobiliară Saliste

A. Partea I. Descrierea imobilului

TEREN Extravilan

Adresa: Jud. Sibiu

Nr. Crt	Nr cadastral Nr. topografic	Suprafaţa* (mp)	Observaţii / Referinţe
A1		800	Sector cadastral:34 Teren neimprejmuit;

B. Partea II. Proprietari şi acte

Inscrieri privitoare la dreptul de proprietate şi alte drepturi reale		Referinţe
/		
Act Normativ nr. 268, din 28/05/2001 emis de Parlamentul Romaniei (Decizia nr. 368/31.08.2020);		
B1	Intabulare, drept de PROPRIETATE, dobandit prin Lege, cota actuala 1/1	A1
	1) **STATUL ROMÂN**, CIF:9999999999999	
B2	Intabulare, drept de ADMINISTRARE, dobandit prin Lege, cota actuala 1/1	A1
	1) **AGENȚIA DOMENIILOR STATULUI**, CIF:14818116	

C. Partea III. SARCINI .

Inscrieri privind dezmembramintele dreptului de proprietate, drepturi reale de garanţie şi sarcini	Referinţe
NU SUNT	

Document care conține date cu caracter personal, protejat de prevederile Regulamentului (UE) nr. 679/2016 și Legii 190/2018

Anexa Nr. 1 La Partea I

Teren

Nr cadastral	Suprafaţa (mp)*	Observaţii / Referinţe
	800	

* Suprafaţa este determinată in planul de proiecţie Stereo 70.

DETALII LINIARE IMOBIL

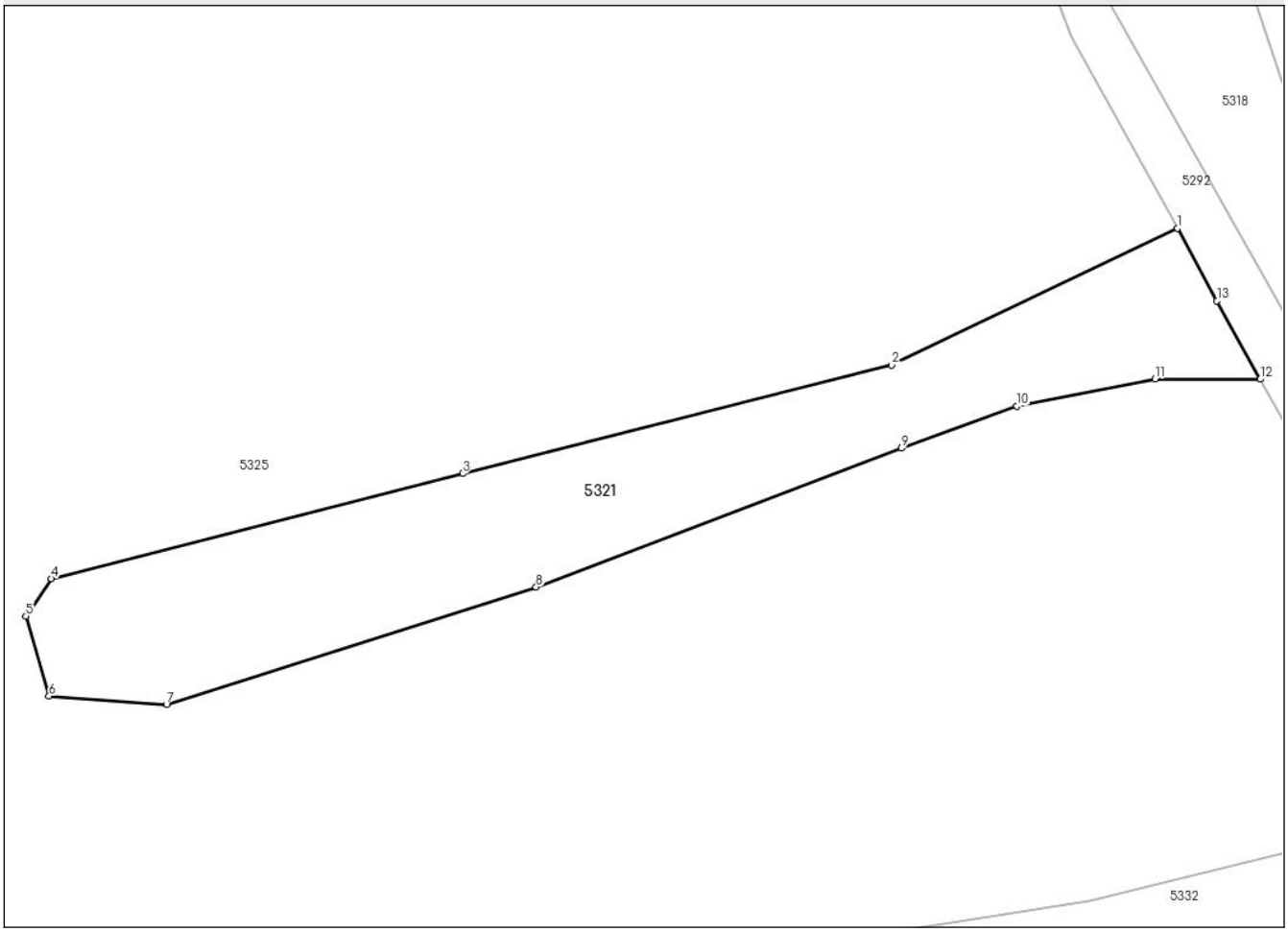

Date referitoare la teren

Crt	Categorie folosință	Intra vilan	Suprafaţa (mp)	Tarla	Parcelă	Nr. topo	Observaţii / Referinţe
1	padure	NU	800	16	386	-	

Lungime Segmente
1) Valorile lungimilor segmentelor sunt obţinute din proiecţie în plan.

Punct început	X / Y	Punct sfârşit	X / Y	Lungime segment (** (m)
1	414.133,586 483.916,016	2	414.112,508 483.905,961	23.353
2	414.112,508 483.905,961	3	414.080,861 483.897,963	32.642
3	414.080,861 483.897,963	4	414.050,524 483.890,229	31.307
4	414.050,524 483.890,229	5	414.048,666 483.887,445	3.347
5	414.048,666 483.887,445	6	414.050,369 483.881,567	6.12

Document care conține date cu caracter personal, protejat de prevederile Regulamentului (UE) nr. 679/2016 și Legii 190/2018

Punct început	X / Y	Punct sfârşit	X / Y	Lungime segment (** (m)
6	414.050,369 483.881,567	7	414.059,037 483.880,948	8.69
7	414.059,037 483.880,948	8	414.086,278 483.889,61	28.585
8	414.086,278 483.889,61	9	414.113,21 483.899,819	28.802
9	414.113,21 483.899,819	10	414.121,723 483.902,913	9.058
10	414.121,723 483.902,913	11	414.131,938 483.904,924	10.411
11	414.131,938 483.904,924	12	414.139,679 483.904,903	7.741
12	414.139,679 483.904,903	13	414.136,491 483.910,685	6.603
13	414.136,491 483.910,685	1	414.133,586 483.916,016	6.071

** Lungimile segmentelor sunt determinate în planul de proiecţie Stereo 70 şi sunt rotunjite la 1 milimetru.
*** Distanţa dintre puncte este formată din segmente cumulate ce sunt mai mici decât valoarea 1 milimetru.

Document care conține date cu caracter personal, protejat de prevederile Regulamentului (UE) nr. 679/2016 și Legii 190/2018

DATE DESPRE IMOBILUL NR. 5322

Oficiul de Cadastru şi Publicitate Imobiliară SIBIU
Biroul de Cadastru şi Publicitate Imobiliară Saliste

A. Partea I. Descrierea imobilului

TEREN Extravilan

Adresa: Jud. Sibiu

Nr. Crt	Nr cadastral Nr. topografic	Suprafaţa* (mp)	Observaţii / Referinţe
A1		1.400	Sector cadastral:34 Teren neimprejmuit;

B. Partea II. Proprietari şi acte

Inscrieri privitoare la dreptul de proprietate şi alte drepturi reale		Referinţe
/		
Act Normativ nr. 268, din 28/05/2001 emis de Parlamentul Romaniei (Decizia nr. 368/31.08.2020);		
B1	Intabulare, drept de PROPRIETATE, dobandit prin Lege, cota actuala 1/1	A1
	1) **STATUL ROMÂN**, CIF:9999999999999	
B2	Intabulare, drept de ADMINISTRARE, dobandit prin Lege, cota actuala 1/1	A1
	1) **AGENȚIA DOMENIILOR STATULUI**, CIF:14818116	

C. Partea III. SARCINI .

Inscrieri privind dezmembramintele dreptului de proprietate, drepturi reale de garanţie şi sarcini	Referinţe
NU SUNT	

Document care conține date cu caracter personal, protejat de prevederile Regulamentului (UE) nr. 679/2016 și Legii 190/2018

Anexa Nr. 1 La Partea I

Teren

Nr cadastral	Suprafaţa (mp)*	Observaţii / Referinţe
	1.400	

* Suprafaţa este determinată in planul de proiecţie Stereo 70.

DETALII LINIARE IMOBIL

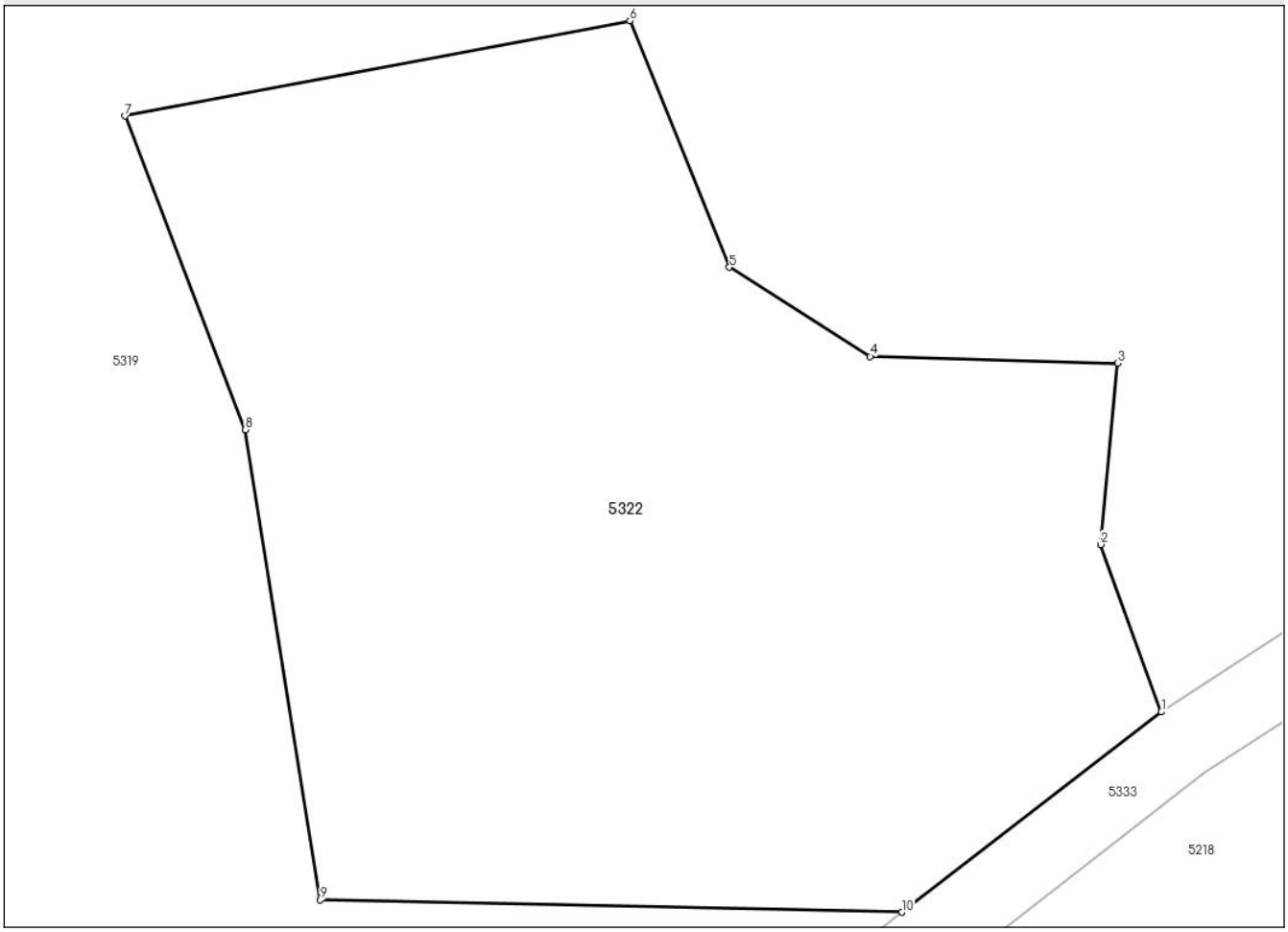

Date referitoare la teren

Crt	Categorie folosință	Intra vilan	Suprafaţa (mp)	Tarla	Parcelă	Nr. topo	Observaţii / Referinţe
1	vie	NU	1.400	16	443	-	

Lungime Segmente
1) Valorile lungimilor segmentelor sunt obţinute din proiecţie în plan.

Punct început	X / Y	Punct sfârşit	X / Y	Lungime segment (** (m)
1	414.723,919 483.884,31	2	414.721,007 483.892,333	8.535
2	414.721,007 483.892,333	3	414.721,817 483.901,032	8.736
3	414.721,817 483.901,032	4	414.709,934 483.901,359	11.888
4	414.709,934 483.901,359	5	414.703,172 483.905,634	7.999
5	414.703,172 483.905,634	6	414.698,401 483.917,454	12.747

Document care conține date cu caracter personal, protejat de prevederile Regulamentului (UE) nr. 679/2016 și Legii 190/2018

Punct început	X / Y	Punct sfârşit	X / Y	Lungime segment (** (m)
6	414.698,401 483.917,454	7	414.674,148 483.912,884	24.68
7	414.674,148 483.912,884	8	414.679,945 483.897,843	16.12
8	414.679,945 483.897,843	9	414.683,538 483.875,291	22.837
9	414.683,538 483.875,291	10	414.711,449 483.874,706	27.917
10	414.711,449 483.874,706	1	414.723,919 483.884,31	15.74

** Lungimile segmentelor sunt determinate în planul de proiecţie Stereo 70 şi sunt rotunjite la 1 milimetru.
*** Distanţa dintre puncte este formată din segmente cumulate ce sunt mai mici decât valoarea 1 milimetru.

Document care conține date cu caracter personal, protejat de prevederile Regulamentului (UE) nr. 679/2016 și Legii 190/2018

DATE DESPRE IMOBILUL NR. 5323

Oficiul de Cadastru şi Publicitate Imobiliară SIBIU
Biroul de Cadastru şi Publicitate Imobiliară Saliste

A. Partea I. Descrierea imobilului

TEREN Extravilan

Adresa: Jud. Sibiu

Nr. Crt	Nr cadastral Nr. topografic	Suprafaţa* (mp)	Observaţii / Referinţe
A1		500	Sector cadastral:34 Teren neimprejmuit;

B. Partea II. Proprietari şi acte

Inscrieri privitoare la dreptul de proprietate şi alte drepturi reale		Referinţe
/		
Act Normativ nr. 268, din 28/05/2001 emis de Parlamentul Romaniei (Decizia nr. 368/31.08.2020);		
B1	Intabulare, drept de PROPRIETATE, dobandit prin Lege, cota actuala 1/1	A1
	1) **STATUL ROMÂN**, CIF:9999999999999	
B2	Intabulare, drept de ADMINISTRARE, dobandit prin Lege, cota actuala 1/1	A1
	1) **AGENȚIA DOMENIILOR STATULUI**, CIF:14818116	

C. Partea III. SARCINI .

Inscrieri privind dezmembramintele dreptului de proprietate, drepturi reale de garanţie şi sarcini	Referinţe
NU SUNT	

Document care conține date cu caracter personal, protejat de prevederile Regulamentului (UE) nr. 679/2016 și Legii 190/2018

Anexa Nr. 1 La Partea I

Teren

Nr cadastral	Suprafaţa (mp)*	Observaţii / Referinţe
	500	

* Suprafaţa este determinată in planul de proiecţie Stereo 70.

DETALII LINIARE IMOBIL

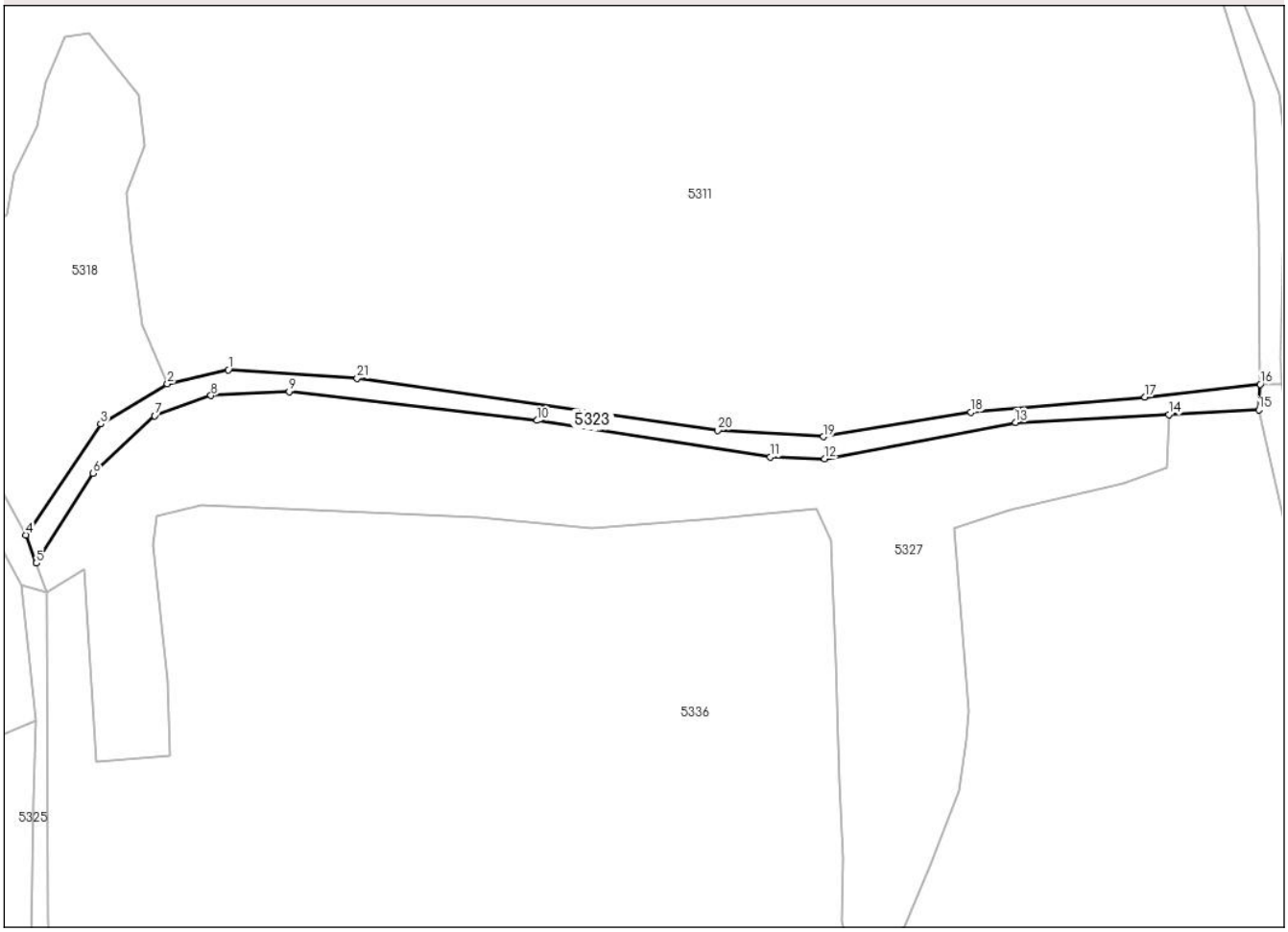

Date referitoare la teren

Crt	Categorie folosință	Intra vilan	Suprafaţa (mp)	Tarla	Parcelă	Nr. topo	Observaţii / Referinţe
1	drum	NU	500	16	415	-	

Lungime Segmente

1) Valorile lungimilor segmentelor sunt obţinute din proiecţie în plan.

Punct început	X / Y	Punct sfârşit	X / Y	Lungime segment (** (m)
1	414.187,247 483.900,106	2	414.178,845 483.898,163	8.624
3	414.169,637 483.892,624	4	414.159,326 483.877,322	18.452
5	414.160,783 483.873,432	6	414.168,587 483.885,836	14.655
7	414.177,095 483.893,745	8	414.184,871 483.896,54	8.263
9	414.195,667 483.897,103	10	414.229,885 483.893,112	34.45

Punct început	X / Y	Punct sfârşit	X / Y	Lungime segment (** (m)
2	414.178,845 483.898,163	3	414.169,637 483.892,624	10.746
4	414.159,326 483.877,322	5	414.160,783 483.873,432	4.154
6	414.168,587 483.885,836	7	414.177,095 483.893,745	11.616
8	414.184,871 483.896,54	9	414.195,667 483.897,103	10.811
10	414.229,885 483.893,112	11	414.262,061 483.888,066	32.569

Document care conține date cu caracter personal, protejat de prevederile Regulamentului (UE) nr. 679/2016 și Legii 190/2018

Punct început	X / Y	Punct sfârşit	X / Y	Lungime segment (** (m)
11	414.262,061 483.888,066	12	414.269,516 483.887,833	7.459
13	414.295,867 483.892,832	14	414.317,036 483.893,935	21.198
15	414.329,437 483.894,581	16	414.329,644 483.898,107	3.532
17	414.313,743 483.896,337	18	414.289,74 483.894,257	24.093
19	414.269,38 483.890,882	20	414.254,793 483.891,733	14.612
21	414.205,047 483.898,93	1	414.187,247 483.900,106	17.839

Punct început	X / Y	Punct sfârşit	X / Y	Lungime segment (** (m)
12	414.269,516 483.887,833	13	414.295,867 483.892,832	26.821
14	414.317,036 483.893,935	15	414.329,437 483.894,581	12.418
16	414.329,644 483.898,107	17	414.313,743 483.896,337	15.999
18	414.289,74 483.894,257	19	414.269,38 483.890,882	20.638
20	414.254,793 483.891,733	21	414.205,047 483.898,93	50.264

** Lungimile segmentelor sunt determinate în planul de proiecţie Stereo 70 şi sunt rotunjite la 1 milimetru.
*** Distanţa dintre puncte este formată din segmente cumulate ce sunt mai mici decât valoarea 1 milimetru.

Document care conține date cu caracter personal, protejat de prevederile Regulamentului (UE) nr. 679/2016 și Legii 190/2018

DATE DESPRE IMOBILUL NR. 5324

Oficiul de Cadastru şi Publicitate Imobiliară SIBIU
Biroul de Cadastru şi Publicitate Imobiliară Saliste

A. Partea I. Descrierea imobilului

TEREN Extravilan

Adresa: Jud. Sibiu

Nr. Crt	Nr cadastral Nr. topografic	Suprafaţa* (mp)	Observaţii / Referinţe
A1		16.400	Sector cadastral:34 Teren neimprejmuit;

B. Partea II. Proprietari şi acte

Inscrieri privitoare la dreptul de proprietate şi alte drepturi reale		Referinţe
/		
Act Normativ nr. 268, din 28/05/2001 emis de Parlamentul Romaniei (Decizia nr. 368/31.08.2020);		
B1	Intabulare, drept de PROPRIETATE, dobandit prin Lege, cota actuala 1/1	A1
	1) **STATUL ROMÂN**, CIF:9999999999999	
B2	Intabulare, drept de ADMINISTRARE, dobandit prin Lege, cota actuala 1/1	A1
	1) **AGENȚIA DOMENIILOR STATULUI**, CIF:14818116	

C. Partea III. SARCINI .

Inscrieri privind dezmembramintele dreptului de proprietate, drepturi reale de garanţie şi sarcini	Referinţe
NU SUNT	

Document care conține date cu caracter personal, protejat de prevederile Regulamentului (UE) nr. 679/2016 și Legii 190/2018

Anexa Nr. 1 La Partea I

Teren

Nr cadastral	Suprafaţa (mp)*	Observaţii / Referinţe
	16.400	

* Suprafaţa este determinată in planul de proiecţie Stereo 70.

DETALII LINIARE IMOBIL

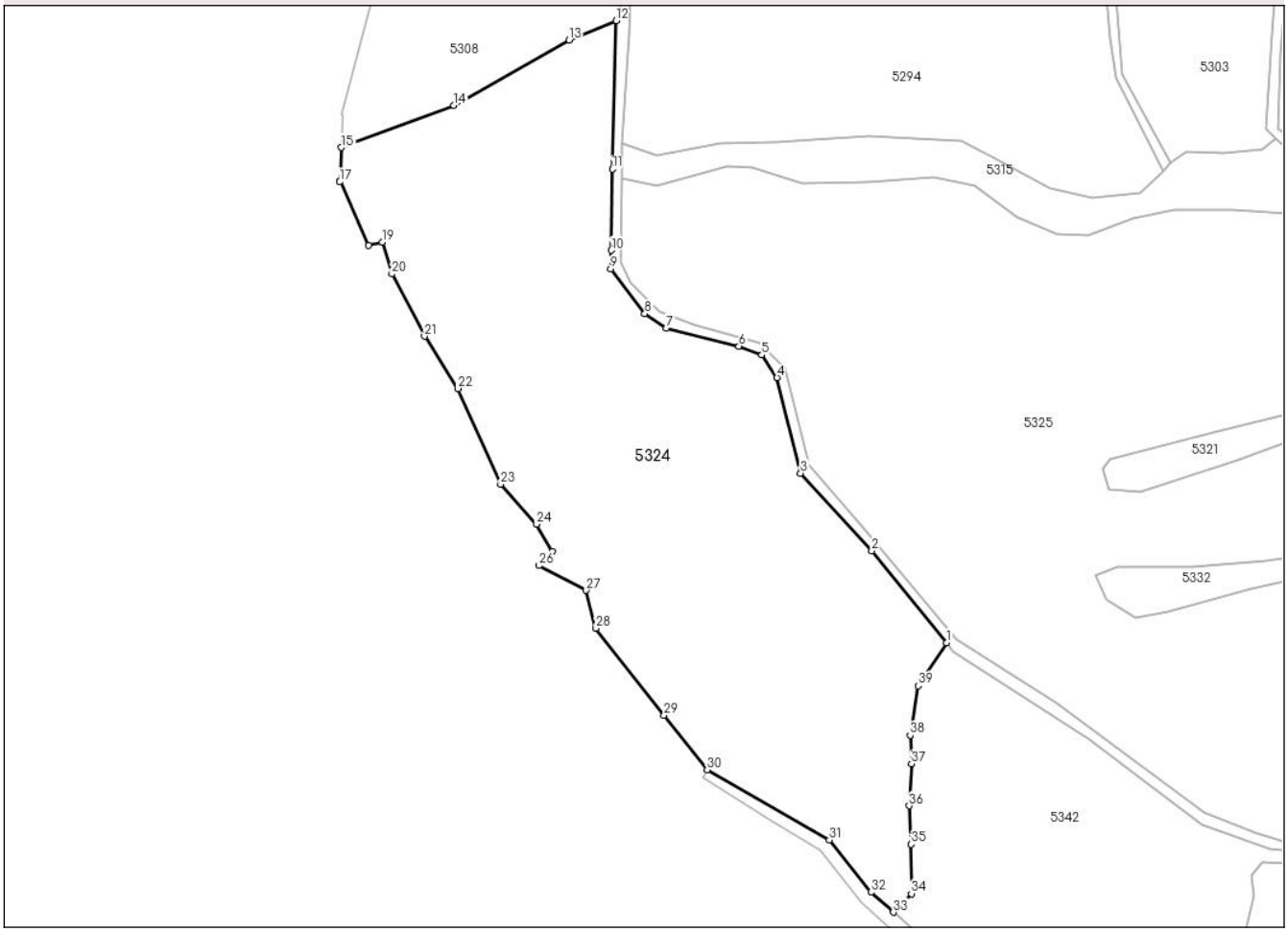

Date referitoare la teren

Crt	Categorie folosință	Intra vilan	Suprafaţa (mp)	Tarla	Parcelă	Nr. topo	Observaţii / Referinţe
1	faneata	NU	16.400	16	370	-	tufaris

Lungime Segmente

1) Valorile lungimilor segmentelor sunt obţinute din proiecţie în plan.

Punct început	X / Y	Punct sfârşit	X / Y	Lungime segment (** (m)
1	414.004,573 483.838,523	2	413.983,567 483.864,36	33.299
3	413.963,539 483.886,162	4	413.956,924 483.913,045	27.685
5	413.952,661 483.919,361	6	413.946,194 483.921,859	6.933
7	413.925,761 483.926,854	8	413.919,734 483.930,967	7.297
9	413.910,179 483.943,6	10	413.910,326 483.948,742	5.144

Punct început	X / Y	Punct sfârşit	X / Y	Lungime segment (** (m)
2	413.983,567 483.864,36	3	413.963,539 483.886,162	29.605
4	413.956,924 483.913,045	5	413.952,661 483.919,361	7.62
6	413.946,194 483.921,859	7	413.925,761 483.926,854	21.035
8	413.919,734 483.930,967	9	413.910,179 483.943,6	15.84
10	413.910,326 483.948,742	11	413.910,617 483.971,605	22.865

Document care conține date cu caracter personal, protejat de prevederile Regulamentului (UE) nr. 679/2016 și Legii 190/2018

Punct început	X / Y	Punct sfârşit	X / Y	Lungime segment (** (m)
11	413.910,617 483.971,605	12	413.911,66 484.013,275	41.683
13	413.898,425 484.007,858	14	413.866,073 483.989,53	37.183
15	413.834,448 483.977,667	16	413.834,119 483.968,249	9.423
17	413.833,956 483.967,984	18	413.841,998 483.950,131	19.58
19	413.845,995 483.951,116	20	413.848,62 483.942,133	9.358
21	413.857,781 483.924,631	22	413.867,231 483.909,963	17.448
23	413.879,206 483.883,073	24	413.889,346 483.871,858	15.119
25	413.893,626 483.864,129	26	413.890,024 483.860,212	5.321
27	413.903,283 483.853,266	28	413.905,998 483.842,612	10.994
29	413.925,207 483.818,172	30	413.937,28 483.802,812	19.536
31	413.971,679 483.783,172	32	413.983,363 483.768,463	18.784
33	413.989,63 483.762,844	34	413.994,736 483.768,032	7.279
35	413.994,691 483.781,954	36	413.994,075 483.792,738	10.802
37	413.994,712 483.804,563	38	413.994,375 483.812,55	7.994
39	413.996,68 483.826,447	1	414.004,573 483.838,523	14.427

Punct început	X / Y	Punct sfârşit	X / Y	Lungime segment (** (m)
12	413.911,66 484.013,275	13	413.898,425 484.007,858	14.301
14	413.866,073 483.989,53	15	413.834,448 483.977,667	33.777
16	413.834,119 483.968,249	17	413.833,956 483.967,984	0.311
18	413.841,998 483.950,131	19	413.845,995 483.951,116	4.117
20	413.848,62 483.942,133	21	413.857,781 483.924,631	19.755
22	413.867,231 483.909,963	23	413.879,206 483.883,073	29.436
24	413.889,346 483.871,858	25	413.893,626 483.864,129	8.835
26	413.890,024 483.860,212	27	413.903,283 483.853,266	14.968
28	413.905,998 483.842,612	29	413.925,207 483.818,172	31.087
30	413.937,28 483.802,812	31	413.971,679 483.783,172	39.612
32	413.983,363 483.768,463	33	413.989,63 483.762,844	8.417
34	413.994,736 483.768,032	35	413.994,691 483.781,954	13.922
36	413.994,075 483.792,738	37	413.994,712 483.804,563	11.842
38	413.994,375 483.812,55	39	413.996,68 483.826,447	14.087

** Lungimile segmentelor sunt determinate în planul de proiecţie Stereo 70 şi sunt rotunjite la 1 milimetru.
*** Distanţa dintre puncte este formată din segmente cumulate ce sunt mai mici decât valoarea 1 milimetru.

Document care conține date cu caracter personal, protejat de prevederile Regulamentului (UE) nr. 679/2016 și Legii 190/2018

DATE DESPRE IMOBILUL NR. 5325

Oficiul de Cadastru şi Publicitate Imobiliară SIBIU
Biroul de Cadastru şi Publicitate Imobiliară Saliste

A. Partea I. Descrierea imobilului

TEREN Extravilan

Adresa: Jud. Sibiu

Nr. Crt	Nr cadastral Nr. topografic	Suprafaţa* (mp)	Observaţii / Referinţe
A1		26.700	Sector cadastral:34 Teren neimprejmuit;

B. Partea II. Proprietari şi acte

Inscrieri privitoare la dreptul de proprietate şi alte drepturi reale		Referinţe
/		
Act Normativ nr. 268, din 28/05/2001 emis de Parlamentul Romaniei (Decizia nr. 368/31.08.2020);		
B1	Intabulare, drept de PROPRIETATE, dobandit prin Lege, cota actuala 1/1	A1
	1) **STATUL ROMÂN**, CIF:9999999999999	
B2	Intabulare, drept de ADMINISTRARE, dobandit prin Lege, cota actuala 1/1	A1
	1) **AGENȚIA DOMENIILOR STATULUI**, CIF:14818116	

C. Partea III. SARCINI .

Inscrieri privind dezmembramintele dreptului de proprietate, drepturi reale de garanţie şi sarcini	Referinţe
NU SUNT	

Document care conține date cu caracter personal, protejat de prevederile Regulamentului (UE) nr. 679/2016 și Legii 190/2018

Anexa Nr. 1 La Partea I

Teren

Nr cadastral	Suprafaţa (mp)*	Observaţii / Referinţe
	26.700	

* Suprafaţa este determinată in planul de proiecţie Stereo 70.

DETALII LINIARE IMOBIL

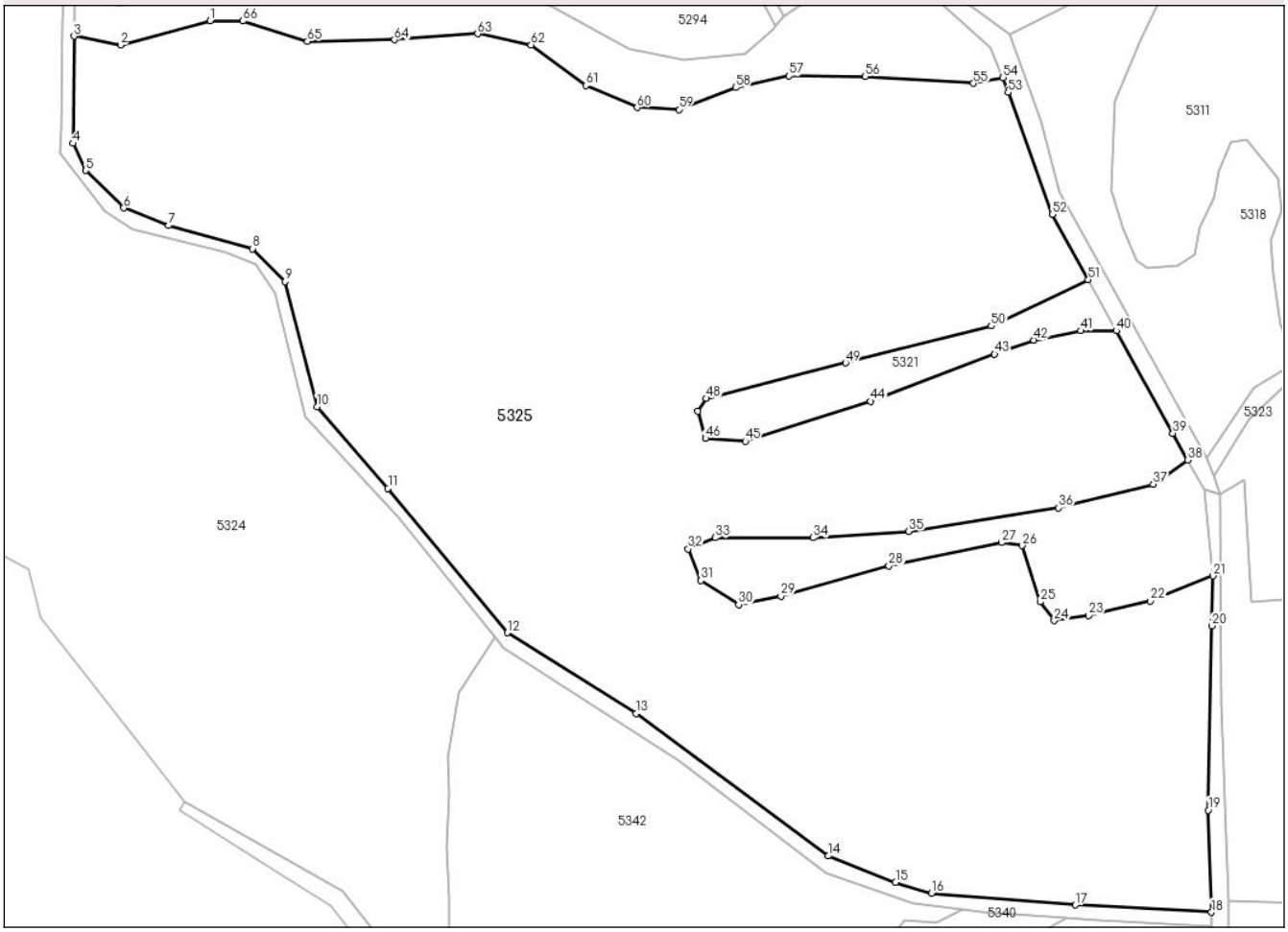

Date referitoare la teren

Crt	Categorie folosință	Intra vilan	Suprafaţa (mp)	Tarla	Parcelă	Nr. topo	Observaţii / Referinţe
1	vie	NU	26.700	16	385	-	

Lungime Segmente

1) Valorile lungimilor segmentelor sunt obţinute din proiecţie în plan.

Punct început	X / Y	Punct sfârşit	X / Y	Lungime segment
1	413.942,714 483.972,224	2	413.923,266 483.966,966	20.146
4	413.912,933 483.945,609	5	413.915,703 483.939,72	6.508
7	413.933,728 483.927,779	8	413.951,975 483.922,729	18.933
10	413.965,982 483.888,457	11	413.981,396 483.870,699	23.515
13	414.035,296 483.821,824	14	414.077,019 483.790,906	51.93
16	414.099,466 483.782,804	17	414.130,734 483.780,275	31.37

Punct început	X / Y	Punct sfârşit	X / Y	Lungime segment
2	413.923,266 483.966,966	3	413.913,166 483.968,886	10.281
5	413.915,703 483.939,72	6	413.923,992 483.931,56	11.632
8	413.951,975 483.922,729	9	413.959,05 483.915,631	10.022
11	413.981,396 483.870,699	12	414.007,365 483.839,363	40.698
14	414.077,019 483.790,906	15	414.091,704 483.785,182	15.761
17	414.130,734 483.780,275	18	414.160,335 483.778,712	29.642

Punct început	X / Y	Punct sfârşit	X / Y	Lungime segment
3	413.913,166 483.968,886	4	413.912,933 483.945,609	23.278
6	413.923,992 483.931,56	7	413.933,728 483.927,779	10.444
9	413.959,05 483.915,631	10	413.965,982 483.888,457	28.044
12	414.007,365 483.839,363	13	414.035,296 483.821,824	32.981
15	414.091,704 483.785,182	16	414.099,466 483.782,804	8.118
18	414.160,335 483.778,712	19	414.159,665 483.800,858	22.157

Document care conține date cu caracter personal, protejat de prevederile Regulamentului (UE) nr. 679/2016 și Legii 190/2018

Punct început	X / Y	Punct sfârşit	X / Y	Lungime segment
19	414.159,665 483.800,858	20	414.160,382 483.840,85	39.998
22	414.147,093 483.846,24	23	414.133,627 483.843,147	13.817
25	414.123,102 483.846,086	26	414.119,153 483.858,291	12.828
28	414.090,26 483.853,856	29	414.066,777 483.847,302	24.38
31	414.049,426 483.850,726	32	414.046,64 483.857,532	7.354
34	414.073,727 483.860,007	35	414.094,501 483.861,404	20.821
37	414.147,712 483.871,608	38	414.155,177 483.876,853	9.123
40	414.139,679 483.904,903	41	414.131,938 483.904,924	7.741
43	414.113,21 483.899,819	44	414.086,278 483.889,61	28.802
46	414.050,369 483.881,567	47	414.048,666 483.887,445	6.12
49	414.080,861 483.897,963	50	414.112,508 483.905,961	32.642
52	414.125,727 483.930,156	53	414.116,139 483.956,655	28.18
55	414.108,636 483.958,631	56	414.085,102 483.960,109	23.58
58	414.056,959 483.957,704	59	414.044,599 483.952,954	13.241
61	414.024,386 483.958,133	62	414.012,483 483.966,96	14.819
64	413.982,794 483.968,1	65	413.963,909 483.967,722	18.889

Punct început	X / Y	Punct sfârşit	X / Y	Lungime segment
20	414.160,382 483.840,85	21	414.160,717 483.851,702	10.857
23	414.133,627 483.843,147	24	414.126,172 483.842,016	7.54
26	414.119,153 483.858,291	27	414.114,729 483.858,939	4.471
29	414.066,777 483.847,302	30	414.057,588 483.845,463	9.371
32	414.046,64 483.857,532	33	414.052,522 483.860,007	6.382
35	414.094,501 483.861,404	36	414.127,126 483.866,503	33.021
38	414.155,177 483.876,853	39	414.151,945 483.882,664	6.649
41	414.131,938 483.904,924	42	414.121,723 483.902,913	10.411
44	414.086,278 483.889,61	45	414.059,037 483.880,948	28.585
47	414.048,666 483.887,445	48	414.050,524 483.890,229	3.347
50	414.112,508 483.905,961	51	414.133,586 483.916,016	23.353
53	414.116,139 483.956,655	54	414.115,063 483.959,833	3.355
56	414.085,102 483.960,109	57	414.068,523 483.960,234	16.579
59	414.044,599 483.952,954	60	414.035,556 483.953,375	9.053
62	414.012,483 483.966,96	63	414.000,894 483.969,404	11.844
65	413.963,909 483.967,722	66	413.949,906 483.972,14	14.683

Punct început	X / Y	Punct sfârşit	X / Y	Lungime segment
21	414.160,717 483.851,702	22	414.147,093 483.846,24	14.678
24	414.126,172 483.842,016	25	414.123,102 483.846,086	5.098
27	414.114,729 483.858,939	28	414.090,26 483.853,856	24.991
30	414.057,588 483.845,463	31	414.049,426 483.850,726	9.712
33	414.052,522 483.860,007	34	414.073,727 483.860,007	21.205
36	414.127,126 483.866,503	37	414.147,712 483.871,608	21.21
39	414.151,945 483.882,664	40	414.139,679 483.904,903	25.397
42	414.121,723 483.902,913	43	414.113,21 483.899,819	9.058
45	414.059,037 483.880,948	46	414.050,369 483.881,567	8.69
48	414.050,524 483.890,229	49	414.080,861 483.897,963	31.307
51	414.133,586 483.916,016	52	414.125,727 483.930,156	16.177
54	414.115,063 483.959,833	55	414.108,636 483.958,631	6.538
57	414.068,523 483.960,234	58	414.056,959 483.957,704	11.838
60	414.035,556 483.953,375	61	414.024,386 483.958,133	12.141
63	414.000,894 483.969,404	64	413.982,794 483.968,1	18.147
66	413.949,906 483.972,14	1	413.942,714 483.972,224	7.192

**** Lungimile segmentelor sunt determinate în planul de proiecţie Stereo 70 şi sunt rotunjite la 1 milimetru.**
***** Distanţa dintre puncte este formată din segmente cumulate ce sunt mai mici decât valoarea 1 milimetru.**

Document care conține date cu caracter personal, protejat de prevederile Regulamentului (UE) nr. 679/2016 și Legii 190/2018

DATE DESPRE IMOBILUL NR. 5326

Oficiul de Cadastru şi Publicitate Imobiliară SIBIU
Biroul de Cadastru şi Publicitate Imobiliară Saliste

A. Partea I. Descrierea imobilului

TEREN Extravilan

Adresa: Jud. Sibiu

Nr. Crt	Nr cadastral Nr. topografic	Suprafaţa* (mp)	Observaţii / Referinţe
A1		400	Sector cadastral:34 Teren neimprejmuit;

B. Partea II. Proprietari şi acte

Inscrieri privitoare la dreptul de proprietate şi alte drepturi reale		Referinţe
/		
Act Normativ nr. 268, din 28/05/2001 emis de Parlamentul Romaniei (Decizia nr. 368/31.08.2020);		
B1	Intabulare, drept de PROPRIETATE, dobandit prin Lege, cota actuala 1/1	A1
	1) **STATUL ROMÂN**, CIF:9999999999999	
B2	Intabulare, drept de ADMINISTRARE, dobandit prin Lege, cota actuala 1/1	A1
	1) **AGENȚIA DOMENIILOR STATULUI**, CIF:14818116	

C. Partea III. SARCINI .

Inscrieri privind dezmembramintele dreptului de proprietate, drepturi reale de garanţie şi sarcini	Referinţe
NU SUNT	

Document care conține date cu caracter personal, protejat de prevederile Regulamentului (UE) nr. 679/2016 și Legii 190/2018

Anexa Nr. 1 La Partea I

Teren

Nr cadastral	Suprafaţa (mp)*	Observaţii / Referinţe
	400	

* Suprafaţa este determinată in planul de proiecţie Stereo 70.

DETALII LINIARE IMOBIL

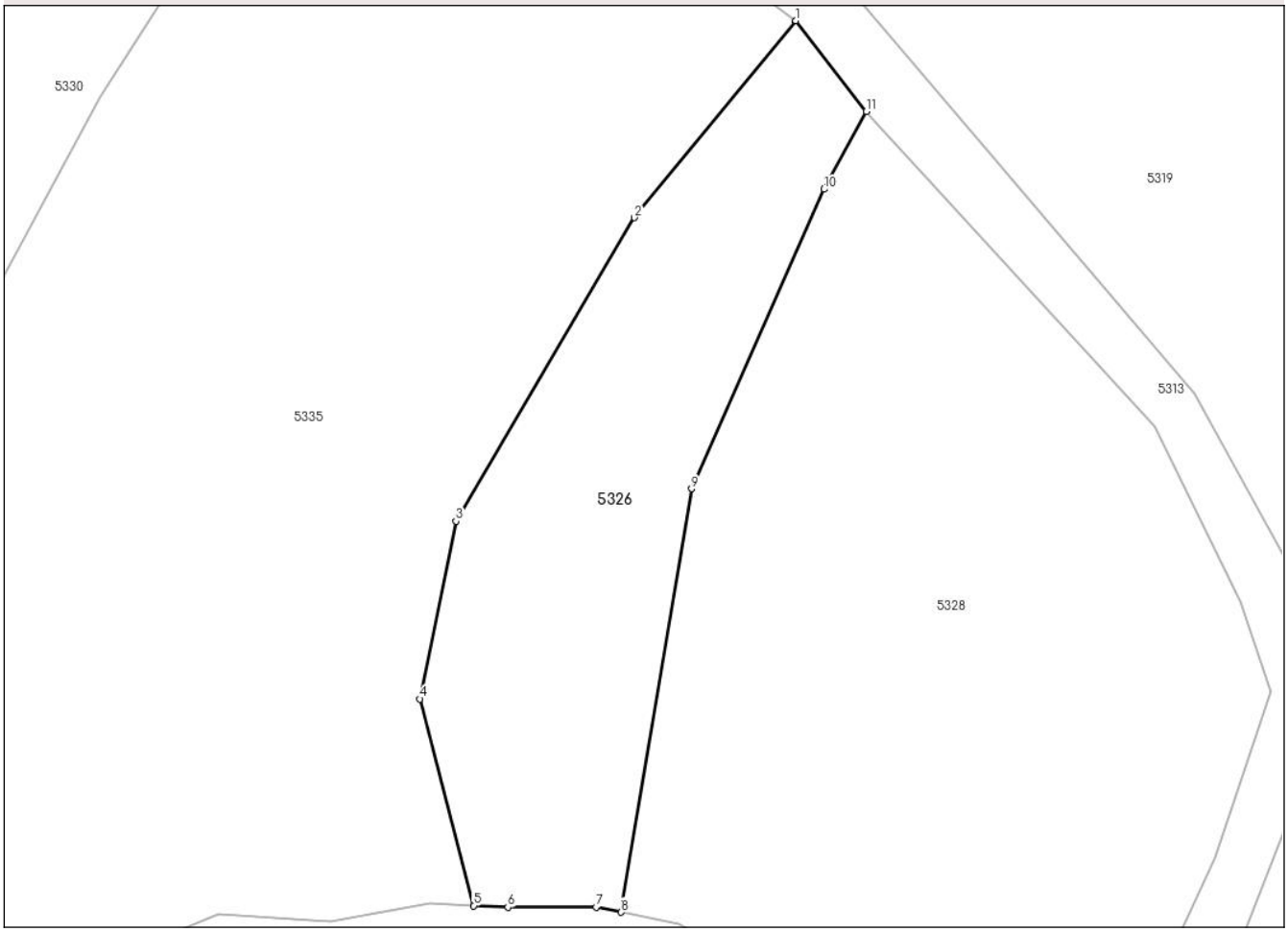

Date referitoare la teren

Crt	Categorie folosință	Intra vilan	Suprafaţa (mp)	Tarla	Parcelă	Nr. topo	Observaţii / Referinţe
1	padure	NU	400	16	429	-	

Lungime Segmente
1) Valorile lungimilor segmentelor sunt obţinute din proiecţie în plan.

Punct început	X / Y	Punct sfârşit	X / Y	Lungime segment (** (m)
1	414.462,08 483.904,134	2	414.454,147 483.894,464	12.507
2	414.454,147 483.894,464	3	414.445,372 483.879,559	17.297
3	414.445,372 483.879,559	4	414.443,595 483.870,823	8.915
4	414.443,595 483.870,823	5	414.446,244 483.860,673	10.49
5	414.446,244 483.860,673	6	414.447,922 483.860,6	1.68

Document care conține date cu caracter personal, protejat de prevederile Regulamentului (UE) nr. 679/2016 și Legii 190/2018

Punct început	X / Y	Punct sfârşit	X / Y	Lungime segment (** (m)
6	414.447,922 483.860,6	7	414.452,259 483.860,601	4.337
7	414.452,259 483.860,601	8	414.453,498 483.860,356	1.263
8	414.453,498 483.860,356	9	414.456,948 483.881,15	21.079
9	414.456,948 483.881,15	10	414.463,473 483.895,856	16.088
10	414.463,473 483.895,856	11	414.465,544 483.899,675	4.345
11	414.465,544 483.899,675	1	414.462,08 483.904,134	5.647

** Lungimile segmentelor sunt determinate în planul de proiecţie Stereo 70 şi sunt rotunjite la 1 milimetru.
*** Distanţa dintre puncte este formată din segmente cumulate ce sunt mai mici decât valoarea 1 milimetru.

Document care conține date cu caracter personal, protejat de prevederile Regulamentului (UE) nr. 679/2016 și Legii 190/2018

DATE DESPRE IMOBILUL NR. 5327

Oficiul de Cadastru şi Publicitate Imobiliară SIBIU
Biroul de Cadastru şi Publicitate Imobiliară Saliste

A. Partea I. Descrierea imobilului

TEREN Extravilan

Adresa: Jud. Sibiu

Nr. Crt	Nr cadastral Nr. topografic	Suprafaţa* (mp)	Observaţii / Referinţe
A1		3.100	Sector cadastral:34 Teren neimprejmuit;

B. Partea II. Proprietari şi acte

Inscrieri privitoare la dreptul de proprietate şi alte drepturi reale		Referinţe
/		
Act Normativ nr. 268, din 28/05/2001 emis de Parlamentul Romaniei (Decizia nr. 368/31.08.2020);		
B1	Intabulare, drept de PROPRIETATE, dobandit prin Lege, cota actuala 1/1	A1
	1) **STATUL ROMÂN**, CIF:9999999999999	
B2	Intabulare, drept de ADMINISTRARE, dobandit prin Lege, cota actuala 1/1	A1
	1) **AGENȚIA DOMENIILOR STATULUI**, CIF:14818116	

C. Partea III. SARCINI .

Inscrieri privind dezmembramintele dreptului de proprietate, drepturi reale de garanţie şi sarcini	Referinţe
NU SUNT	

Document care conține date cu caracter personal, protejat de prevederile Regulamentului (UE) nr. 679/2016 și Legii 190/2018

Anexa Nr. 1 La Partea I

Teren

Nr cadastral	Suprafaţa (mp)*	Observaţii / Referinţe
	3.100	

* Suprafaţa este determinată in planul de proiecţie Stereo 70.

DETALII LINIARE IMOBIL

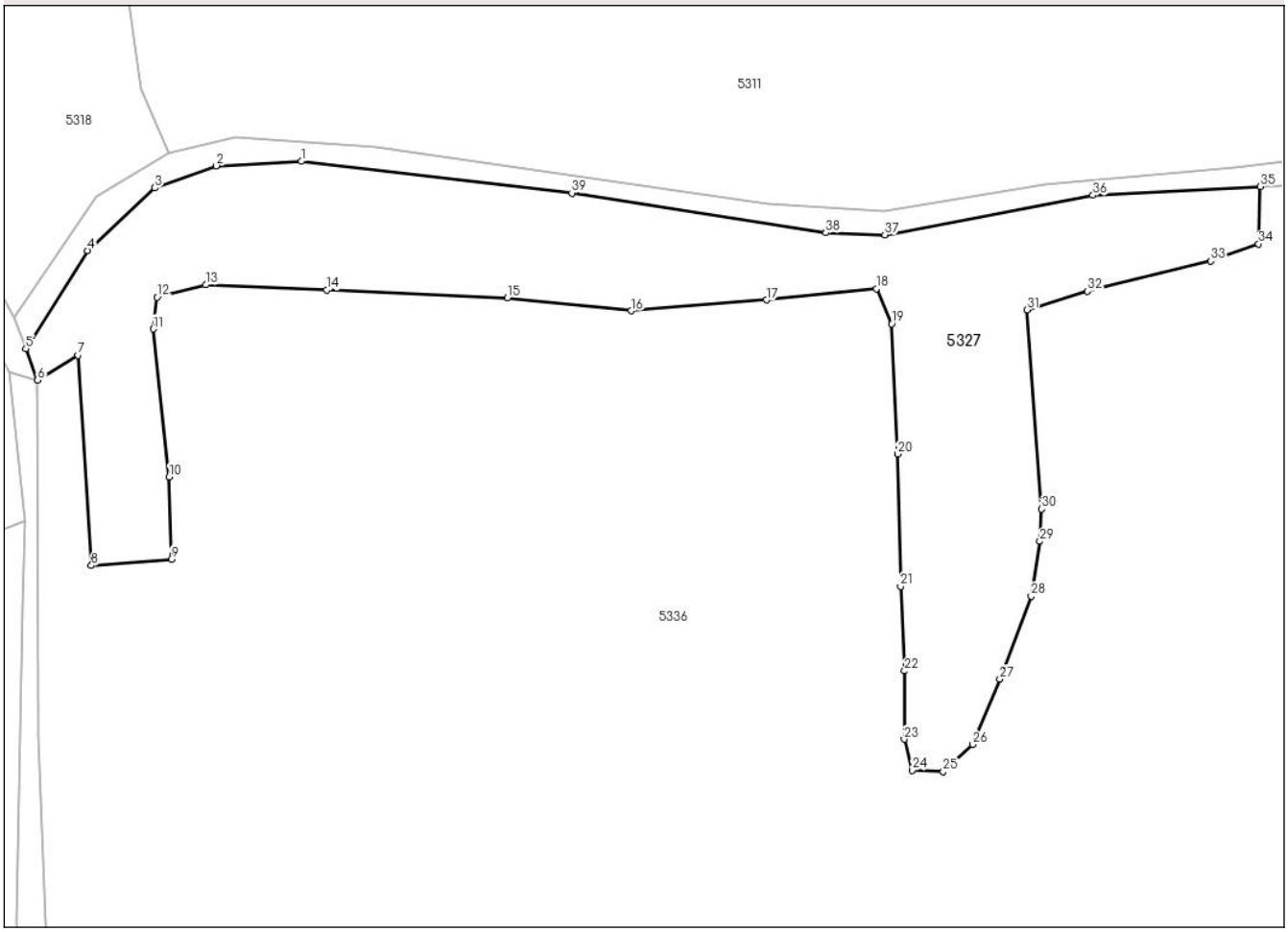

Date referitoare la teren

Crt	Categorie folosință	Intra vilan	Suprafaţa (mp)	Tarla	Parcelă	Nr. topo	Observaţii / Referinţe
1	padure	NU	3.100	16	416	-	

Lungime Segmente

1) Valorile lungimilor segmentelor sunt obţinute din proiecţie în plan.

Punct început	X / Y	Punct sfârşit	X / Y	Lungime segment (** (m)
1	414.195,667 483.897,103	2	414.184,871 483.896,54	10.811
3	414.177,095 483.893,745	4	414.168,587 483.885,836	11.616
5	414.160,783 483.873,432	6	414.162,271 483.869,458	4.243
7	414.167,386 483.872,6	8	414.169,082 483.845,99	26.664
9	414.179,188 483.846,823	10	414.178,927 483.857,216	10.396

Punct început	X / Y	Punct sfârşit	X / Y	Lungime segment (** (m)
2	414.184,871 483.896,54	3	414.177,095 483.893,745	8.263
4	414.168,587 483.885,836	5	414.160,783 483.873,432	14.655
6	414.162,271 483.869,458	7	414.167,386 483.872,6	6.003
8	414.169,082 483.845,99	9	414.179,188 483.846,823	10.14
10	414.178,927 483.857,216	11	414.176,885 483.875,917	18.812

Document care conține date cu caracter personal, protejat de prevederile Regulamentului (UE) nr. 679/2016 și Legii 190/2018

Punct început	X / Y	Punct sfârşit	X / Y	Lungime segment (** (m)
11	414.176,885 483.875,917	12	414.177,396 483.879,942	4.057
13	414.183,546 483.881,492	14	414.198,854 483.880,835	15.322
15	414.221,744 483.879,842	16	414.237,397 483.878,207	15.738
17	414.254,538 483.879,594	18	414.268,432 483.881,001	13.965
19	414.270,375 483.876,567	20	414.271,146 483.860,093	16.492
21	414.271,514 483.843,359	22	414.272,023 483.832,679	10.692
23	414.271,97 483.824,038	24	414.272,965 483.820,106	4.056
25	414.276,914 483.819,962	26	414.280,611 483.823,386	5.039
27	414.284,062 483.831,646	28	414.288,042 483.842,117	11.202
29	414.289,154 483.849,054	30	414.289,374 483.853,152	4.104
31	414.287,488 483.878,343	32	414.295,155 483.880,689	8.018
33	414.310,749 483.884,494	34	414.316,829 483.886,679	6.461
35	414.317,036 483.893,935	36	414.295,867 483.892,832	21.198
37	414.269,516 483.887,833	38	414.262,061 483.888,066	7.459
39	414.229,885 483.893,112	1	414.195,667 483.897,103	34.45

Punct început	X / Y	Punct sfârşit	X / Y	Lungime segment (** (m)
12	414.177,396 483.879,942	13	414.183,546 483.881,492	6.342
14	414.198,854 483.880,835	15	414.221,744 483.879,842	22.912
16	414.237,397 483.878,207	17	414.254,538 483.879,594	17.197
18	414.268,432 483.881,001	19	414.270,375 483.876,567	4.841
20	414.271,146 483.860,093	21	414.271,514 483.843,359	16.738
22	414.272,023 483.832,679	23	414.271,97 483.824,038	8.641
24	414.272,965 483.820,106	25	414.276,914 483.819,962	3.952
26	414.280,611 483.823,386	27	414.284,062 483.831,646	8.952
28	414.288,042 483.842,117	29	414.289,154 483.849,054	7.026
30	414.289,374 483.853,152	31	414.287,488 483.878,343	25.262
32	414.295,155 483.880,689	33	414.310,749 483.884,494	16.052
34	414.316,829 483.886,679	35	414.317,036 483.893,935	7.259
36	414.295,867 483.892,832	37	414.269,516 483.887,833	26.821
38	414.262,061 483.888,066	39	414.229,885 483.893,112	32.569

** Lungimile segmentelor sunt determinate în planul de proiecţie Stereo 70 şi sunt rotunjite la 1 milimetru.
*** Distanţa dintre puncte este formată din segmente cumulate ce sunt mai mici decât valoarea 1 milimetru.

Document care conține date cu caracter personal, protejat de prevederile Regulamentului (UE) nr. 679/2016 și Legii 190/2018

DATE DESPRE IMOBILUL NR. 5328

Oficiul de Cadastru şi Publicitate Imobiliară SIBIU
Biroul de Cadastru şi Publicitate Imobiliară Saliste

A. Partea I. Descrierea imobilului

TEREN Extravilan

Adresa: Jud. Sibiu

Nr. Crt	Nr cadastral Nr. topografic	Suprafaţa* (mp)	Observaţii / Referinţe
A1		1.000	Sector cadastral:34 Teren neimprejmuit;

B. Partea II. Proprietari şi acte

Inscrieri privitoare la dreptul de proprietate şi alte drepturi reale		Referinţe
/		
Act Normativ nr. 268, din 28/05/2001 emis de Parlamentul Romaniei (Decizia nr. 368/31.08.2020);		
B1	Intabulare, drept de PROPRIETATE, dobandit prin Lege, cota actuala 1/1	A1
	1) **STATUL ROMÂN**, CIF:9999999999999	
B2	Intabulare, drept de ADMINISTRARE, dobandit prin Lege, cota actuala 1/1	A1
	1) **AGENȚIA DOMENIILOR STATULUI**, CIF:14818116	

C. Partea III. SARCINI .

Inscrieri privind dezmembramintele dreptului de proprietate, drepturi reale de garanţie şi sarcini	Referinţe
NU SUNT	

Document care conține date cu caracter personal, protejat de prevederile Regulamentului (UE) nr. 679/2016 și Legii 190/2018

Anexa Nr. 1 La Partea I

Teren

Nr cadastral	Suprafaţa (mp)*	Observaţii / Referinţe
	1.000	

* Suprafaţa este determinată in planul de proiecţie Stereo 70.

DETALII LINIARE IMOBIL

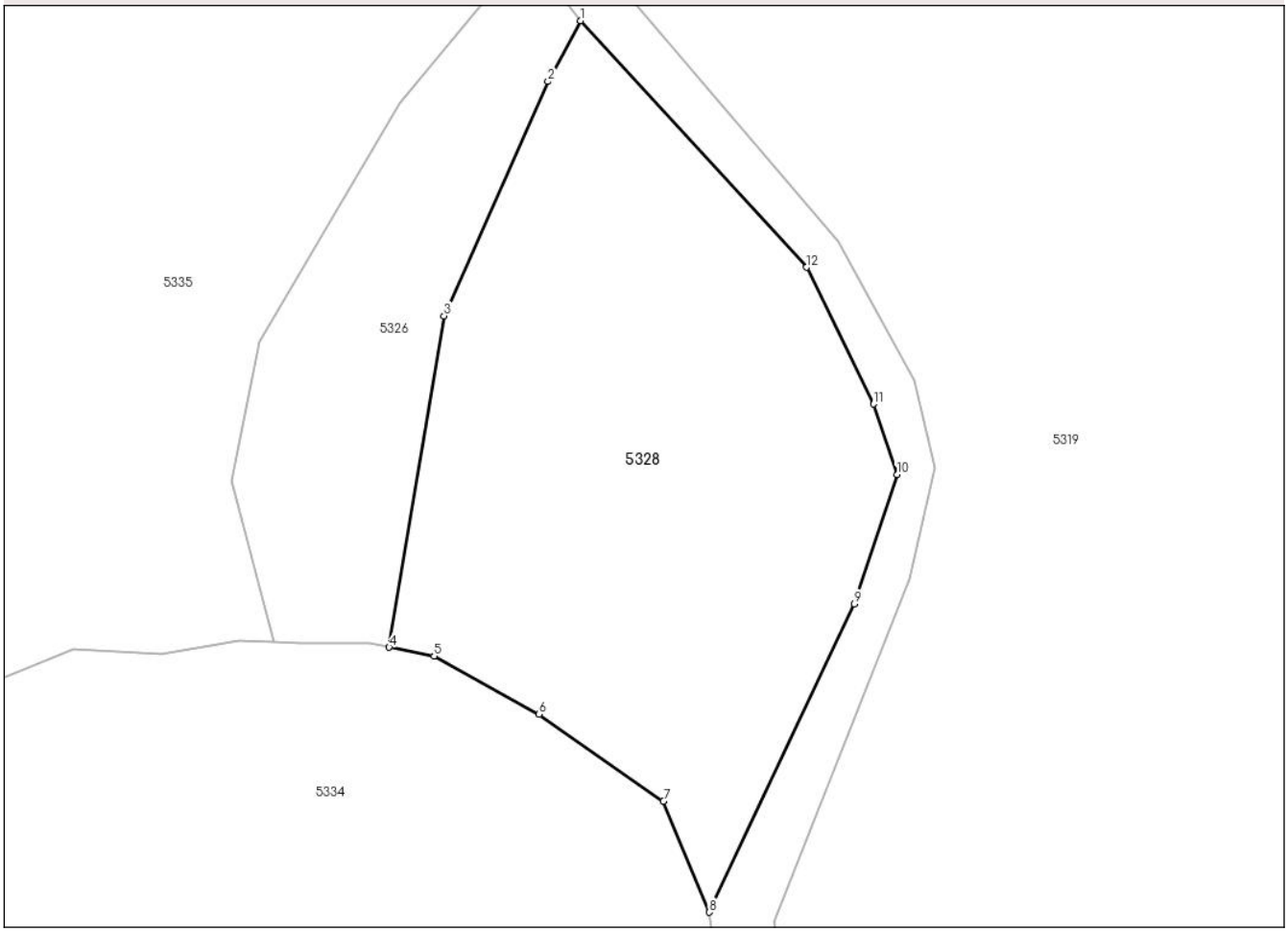

Date referitoare la teren

Crt	Categorie folosință	Intra vilan	Suprafaţa (mp)	Tarla	Parcelă	Nr. topo	Observaţii / Referinţe
1	vie	NU	1.000	16	428	-	

Lungime Segmente
1) Valorile lungimilor segmentelor sunt obţinute din proiecţie în plan.

Punct început	X / Y	Punct sfârşit	X / Y	Lungime segment (** (m)
1	414.465,544 483.899,675	2	414.463,473 483.895,856	4.345
2	414.463,473 483.895,856	3	414.456,948 483.881,15	16.088
3	414.456,948 483.881,15	4	414.453,498 483.860,356	21.079
4	414.453,498 483.860,356	5	414.456,326 483.859,796	2.882
5	414.456,326 483.859,796	6	414.462,923 483.856,148	7.539

Document care conține date cu caracter personal, protejat de prevederile Regulamentului (UE) nr. 679/2016 și Legii 190/2018

Punct început	X / Y	Punct sfârşit	X / Y	Lungime segment (** (m)
6	414.462,923 483.856,148	7	414.470,736 483.850,68	9.537
7	414.470,736 483.850,68	8	414.473,616 483.843,726	7.526
8	414.473,616 483.843,726	9	414.482,727 483.863,08	21.39
9	414.482,727 483.863,08	10	414.485,412 483.871,188	8.542
10	414.485,412 483.871,188	11	414.483,935 483.875,616	4.668
11	414.483,935 483.875,616	12	414.479,72 483.884,194	9.558
12	414.479,72 483.884,194	1	414.465,544 483.899,675	20.991

** Lungimile segmentelor sunt determinate în planul de proiecţie Stereo 70 şi sunt rotunjite la 1 milimetru.
*** Distanţa dintre puncte este formată din segmente cumulate ce sunt mai mici decât valoarea 1 milimetru.

Document care conține date cu caracter personal, protejat de prevederile Regulamentului (UE) nr. 679/2016 și Legii 190/2018

DATE DESPRE IMOBILUL NR. 5329

Oficiul de Cadastru şi Publicitate Imobiliară SIBIU
Biroul de Cadastru şi Publicitate Imobiliară Saliste

A. Partea I. Descrierea imobilului

TEREN Extravilan

Adresa: Jud. Sibiu

Nr. Crt	Nr cadastral Nr. topografic	Suprafaţa* (mp)	Observaţii / Referinţe
A1		1.200	Sector cadastral:34 Teren neimprejmuit;

B. Partea II. Proprietari şi acte

Inscrieri privitoare la dreptul de proprietate şi alte drepturi reale		Referinţe
/		
Act Normativ nr. 268, din 28/05/2001 emis de Parlamentul Romaniei (Decizia nr. 368/31.08.2020);		
B1	Intabulare, drept de PROPRIETATE, dobandit prin Lege, cota actuala 1/1	A1
	1) **STATUL ROMÂN**, CIF:9999999999999	
B2	Intabulare, drept de ADMINISTRARE, dobandit prin Lege, cota actuala 1/1	A1
	1) **AGENȚIA DOMENIILOR STATULUI**, CIF:14818116	

C. Partea III. SARCINI .

Inscrieri privind dezmembramintele dreptului de proprietate, drepturi reale de garanţie şi sarcini	Referinţe
NU SUNT	

Document care conține date cu caracter personal, protejat de prevederile Regulamentului (UE) nr. 679/2016 și Legii 190/2018

Anexa Nr. 1 La Partea I

Teren

Nr cadastral	Suprafaţa (mp)*	Observaţii / Referinţe
	1.200	

* Suprafaţa este determinată in planul de proiecţie Stereo 70.

DETALII LINIARE IMOBIL

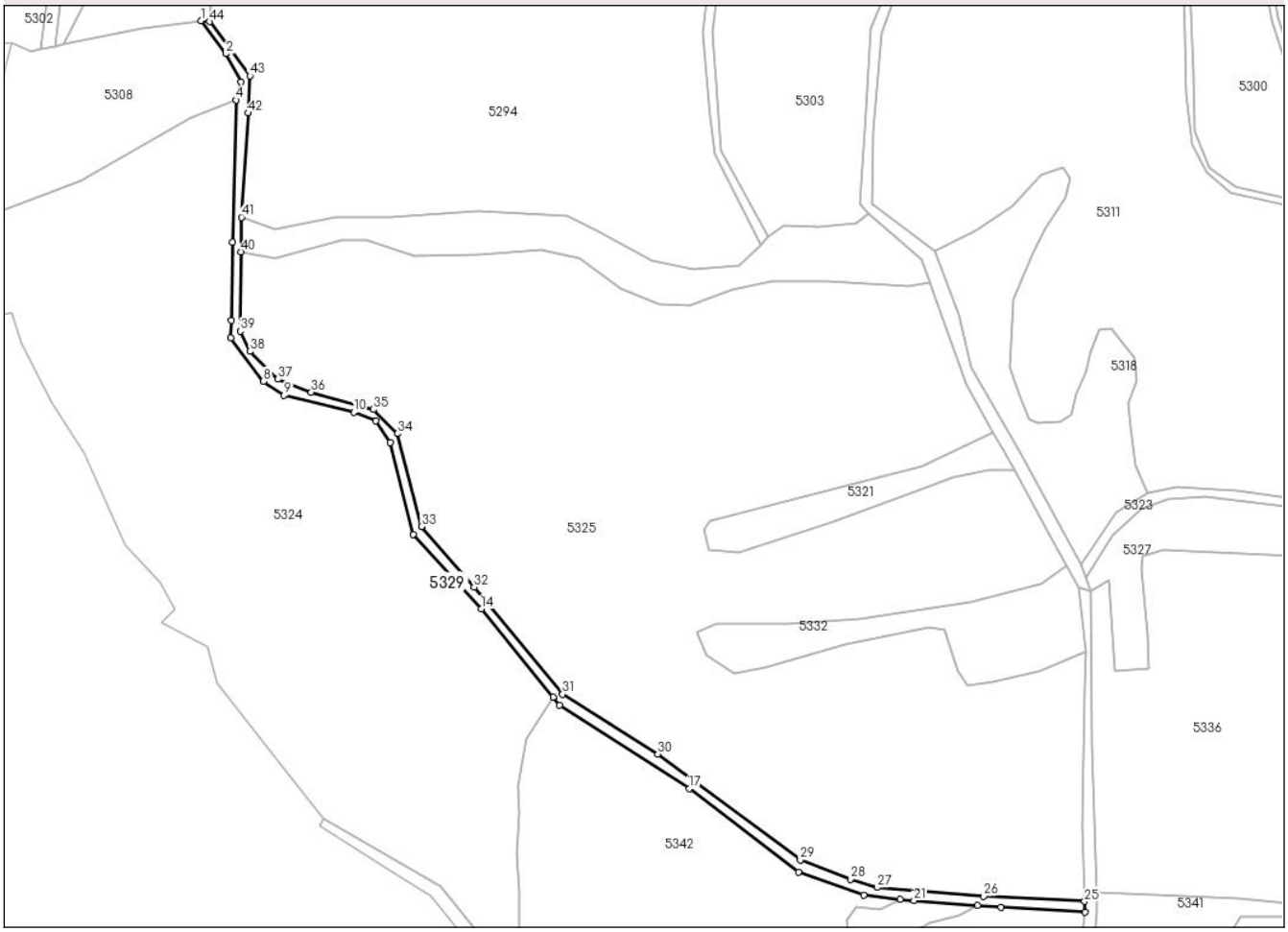

Date referitoare la teren

Crt	Categorie folosință	Intra vilan	Suprafaţa (mp)	Tarla	Parcelă	Nr. topo	Observaţii / Referinţe
1	drum	NU	1.200	16	378	-	

Lungime Segmente

1) Valorile lungimilor segmentelor sunt obţinute din proiecţie în plan.

Punct început	X / Y	Punct sfârşit	X / Y	Lungime segment
1	413.901,422 484.036,486	2	413.908,722 484.026,809	12.122
4	413.911,66 484.013,275	5	413.910,617 483.971,605	41.683
7	413.910,179 483.943,6	8	413.919,734 483.930,967	15.84
10	413.946,194 483.921,859	11	413.952,661 483.919,361	6.933
13	413.963,539 483.886,162	14	413.983,567 483.864,36	29.605
16	414.006,499 483.836,155	17	414.044,473 483.811,688	45.174

Punct început	X / Y	Punct sfârşit	X / Y	Lungime segment
2	413.908,722 484.026,809	3	413.913,182 484.018,56	9.378
5	413.910,617 483.971,605	6	413.910,326 483.948,742	22.865
8	413.919,734 483.930,967	9	413.925,761 483.926,854	7.297
11	413.952,661 483.919,361	12	413.956,924 483.913,045	7.62
14	413.983,567 483.864,36	15	414.004,573 483.838,523	33.299
17	414.044,473 483.811,688	18	414.076,518 483.787,303	40.268

Punct început	X / Y	Punct sfârşit	X / Y	Lungime segment
3	413.913,182 484.018,56	4	413.911,66 484.013,275	5.5
6	413.910,326 483.948,742	7	413.910,179 483.943,6	5.144
9	413.925,761 483.926,854	10	413.946,194 483.921,859	21.035
12	413.956,924 483.913,045	13	413.963,539 483.886,162	27.685
15	414.004,573 483.838,523	16	414.006,499 483.836,155	3.052
18	414.076,518 483.787,303	19	414.095,628 483.780,545	20.27

Document care conține date cu caracter personal, protejat de prevederile Regulamentului (UE) nr. 679/2016 și Legii 190/2018

Punct început	X / Y	Punct sfârşit	X / Y	Lungime segment
19	414.095,628 483.780,545	20	414.106,364 483.779,365	10.801
22	414.128,873 483.777,537	23	414.135,758 483.777,02	6.904
25	414.160,335 483.778,712	26	414.130,734 483.780,275	29.642
28	414.091,704 483.785,182	29	414.077,019 483.790,906	15.761
31	414.007,365 483.839,363	32	413.981,396 483.870,699	40.698
34	413.959,05 483.915,631	35	413.951,975 483.922,729	10.022
37	413.923,992 483.931,56	38	413.915,703 483.939,72	11.632
40	413.913,166 483.968,886	41	413.913,261 483.978,972	10.086
43	413.915,715 484.020,393	44	413.903,931 484.036,225	19.736

Punct început	X / Y	Punct sfârşit	X / Y	Lungime segment
20	414.106,364 483.779,365	21	414.110,327 483.778,93	3.987
23	414.135,758 483.777,02	24	414.160,475 483.775,556	24.76
26	414.130,734 483.780,275	27	414.099,466 483.782,804	31.37
29	414.077,019 483.790,906	30	414.035,296 483.821,824	51.93
32	413.981,396 483.870,699	33	413.965,982 483.888,457	23.515
35	413.951,975 483.922,729	36	413.933,728 483.927,779	18.933
38	413.915,703 483.939,72	39	413.912,933 483.945,609	6.508
41	413.913,261 483.978,972	42	413.915,314 484.009,493	30.59
44	413.903,931 484.036,225	1	413.901,422 484.036,486	2.523

Punct început	X / Y	Punct sfârşit	X / Y	Lungime segment
21	414.110,327 483.778,93	22	414.128,873 483.777,537	18.598
24	414.160,475 483.775,556	25	414.160,335 483.778,712	3.159
27	414.099,466 483.782,804	28	414.091,704 483.785,182	8.118
30	414.035,296 483.821,824	31	414.007,365 483.839,363	32.981
33	413.965,982 483.888,457	34	413.959,05 483.915,631	28.044
36	413.933,728 483.927,779	37	413.923,992 483.931,56	10.444
39	413.912,933 483.945,609	40	413.913,166 483.968,886	23.278
42	413.915,314 484.009,493	43	413.915,715 484.020,393	10.907

** Lungimile segmentelor sunt determinate în planul de proiecţie Stereo 70 şi sunt rotunjite la 1 milimetru.
*** Distanţa dintre puncte este formată din segmente cumulate ce sunt mai mici decât valoarea 1 milimetru.

Document care conține date cu caracter personal, protejat de prevederile Regulamentului (UE) nr. 679/2016 și Legii 190/2018

DATE DESPRE IMOBILUL NR. 5330

Oficiul de Cadastru şi Publicitate Imobiliară SIBIU
Biroul de Cadastru şi Publicitate Imobiliară Saliste

A. Partea I. Descrierea imobilului

TEREN Extravilan

Adresa: Jud. Sibiu

Nr. Crt	Nr cadastral Nr. topografic	Suprafaţa* (mp)	Observaţii / Referinţe
A1		1.200	Sector cadastral:34 Teren neimprejmuit;

B. Partea II. Proprietari şi acte

Inscrieri privitoare la dreptul de proprietate şi alte drepturi reale		Referinţe
/		
Act Normativ nr. 268, din 28/05/2001 emis de Parlamentul Romaniei (Decizia nr. 368/31.08.2020);		
B1	Intabulare, drept de PROPRIETATE, dobandit prin Lege, cota actuala 1/1	A1
	1) **STATUL ROMÂN**, CIF:9999999999999	
B2	Intabulare, drept de ADMINISTRARE, dobandit prin Lege, cota actuala 1/1	A1
	1) **AGENȚIA DOMENIILOR STATULUI**, CIF:14818116	

C. Partea III. SARCINI .

Inscrieri privind dezmembramintele dreptului de proprietate, drepturi reale de garanţie şi sarcini	Referinţe
NU SUNT	

Document care conține date cu caracter personal, protejat de prevederile Regulamentului (UE) nr. 679/2016 și Legii 190/2018

Anexa Nr. 1 La Partea I

Teren

Nr cadastral	Suprafaţa (mp)*	Observaţii / Referinţe
	1.200	

* Suprafaţa este determinată in planul de proiecţie Stereo 70.

DETALII LINIARE IMOBIL

Date referitoare la teren

Crt	Categorie folosință	Intra vilan	Suprafaţa (mp)	Tarla	Parcelă	Nr. topo	Observaţii / Referinţe
1	padure	NU	1.200	16	427	-	

Lungime Segmente

1) Valorile lungimilor segmentelor sunt obţinute din proiecţie în plan.

Punct început	X / Y	Punct sfârşit	X / Y	Lungime segment (** (m)
1	414.437,927 483.924,189	2	414.433,039 483.920,376	6.199
3	414.429,911 483.914,781	4	414.416,243 483.897,831	21.774
5	414.408,01 483.882,033	6	414.401,776 483.874,787	9.559
7	414.393,051 483.868,839	8	414.381,788 483.863,849	12.319
9	414.368,967 483.853,824	10	414.363,971 483.844,694	10.408

Punct început	X / Y	Punct sfârşit	X / Y	Lungime segment (** (m)
2	414.433,039 483.920,376	3	414.429,911 483.914,781	6.41
4	414.416,243 483.897,831	5	414.408,01 483.882,033	17.815
6	414.401,776 483.874,787	7	414.393,051 483.868,839	10.56
8	414.381,788 483.863,849	9	414.368,967 483.853,824	16.275
10	414.363,971 483.844,694	11	414.356,139 483.836,451	11.37

Document care conține date cu caracter personal, protejat de prevederile Regulamentului (UE) nr. 679/2016 și Legii 190/2018

Punct început	X / Y	Punct sfârşit	X / Y	Lungime segment (** (m)
11	414.356,139 483.836,451	12	414.351,199 483.835,628	5.008
13	414.347,234 483.837,307	14	414.348,784 483.833,852	3.787
15	414.356,37 483.819,234	16	414.358,712 483.815,255	4.617
17	414.363,684 483.828,719	18	414.380,111 483.852,477	28.884
19	414.386,385 483.858,484	20	414.395,341 483.858,97	8.969
21	414.405,968 483.864,853	22	414.410,887 483.872,051	8.718
23	414.421,676 483.888,937	24	414.427,876 483.900,365	13.002
25	414.434,117 483.910,162	26	414.442,035 483.919,234	12.041
27	414.439,602 483.922,122	1	414.437,927 483.924,189	2.66

Punct început	X / Y	Punct sfârşit	X / Y	Lungime segment (** (m)
12	414.351,199 483.835,628	13	414.347,234 483.837,307	4.306
14	414.348,784 483.833,852	15	414.356,37 483.819,234	16.469
16	414.358,712 483.815,255	17	414.363,684 483.828,719	14.353
18	414.380,111 483.852,477	19	414.386,385 483.858,484	8.686
20	414.395,341 483.858,97	21	414.405,968 483.864,853	12.147
22	414.410,887 483.872,051	23	414.421,676 483.888,937	20.038
24	414.427,876 483.900,365	25	414.434,117 483.910,162	11.616
26	414.442,035 483.919,234	27	414.439,602 483.922,122	3.776

** Lungimile segmentelor sunt determinate în planul de proiecţie Stereo 70 şi sunt rotunjite la 1 milimetru.
*** Distanţa dintre puncte este formată din segmente cumulate ce sunt mai mici decât valoarea 1 milimetru.

Document care conține date cu caracter personal, protejat de prevederile Regulamentului (UE) nr. 679/2016 și Legii 190/2018

DATE DESPRE IMOBILUL NR. 5331

Oficiul de Cadastru şi Publicitate Imobiliară SIBIU
Biroul de Cadastru şi Publicitate Imobiliară Saliste

A. Partea I. Descrierea imobilului

TEREN Extravilan

Adresa: Jud. Sibiu

Nr. Crt	Nr cadastral Nr. topografic	Suprafaţa* (mp)	Observaţii / Referinţe
A1		10.400	Sector cadastral:34 Teren neimprejmuit;

B. Partea II. Proprietari şi acte

Inscrieri privitoare la dreptul de proprietate şi alte drepturi reale		Referinţe
/		
Act Normativ nr. 268, din 28/05/2001 emis de Parlamentul Romaniei (Decizia nr. 368/31.08.2020);		
B1	Intabulare, drept de PROPRIETATE, dobandit prin Lege, cota actuala 1/1	A1
	1) **STATUL ROMÂN**, CIF:9999999999999	
B2	Intabulare, drept de ADMINISTRARE, dobandit prin Lege, cota actuala 1/1	A1
	1) **AGENȚIA DOMENIILOR STATULUI**, CIF:14818116	

C. Partea III. SARCINI .

Inscrieri privind dezmembramintele dreptului de proprietate, drepturi reale de garanţie şi sarcini	Referinţe
NU SUNT	

Document care conține date cu caracter personal, protejat de prevederile Regulamentului (UE) nr. 679/2016 și Legii 190/2018

Anexa Nr. 1 La Partea I

Teren

Nr cadastral	Suprafaţa (mp)*	Observaţii / Referinţe
	10.400	

* Suprafaţa este determinată in planul de proiecţie Stereo 70.

DETALII LINIARE IMOBIL

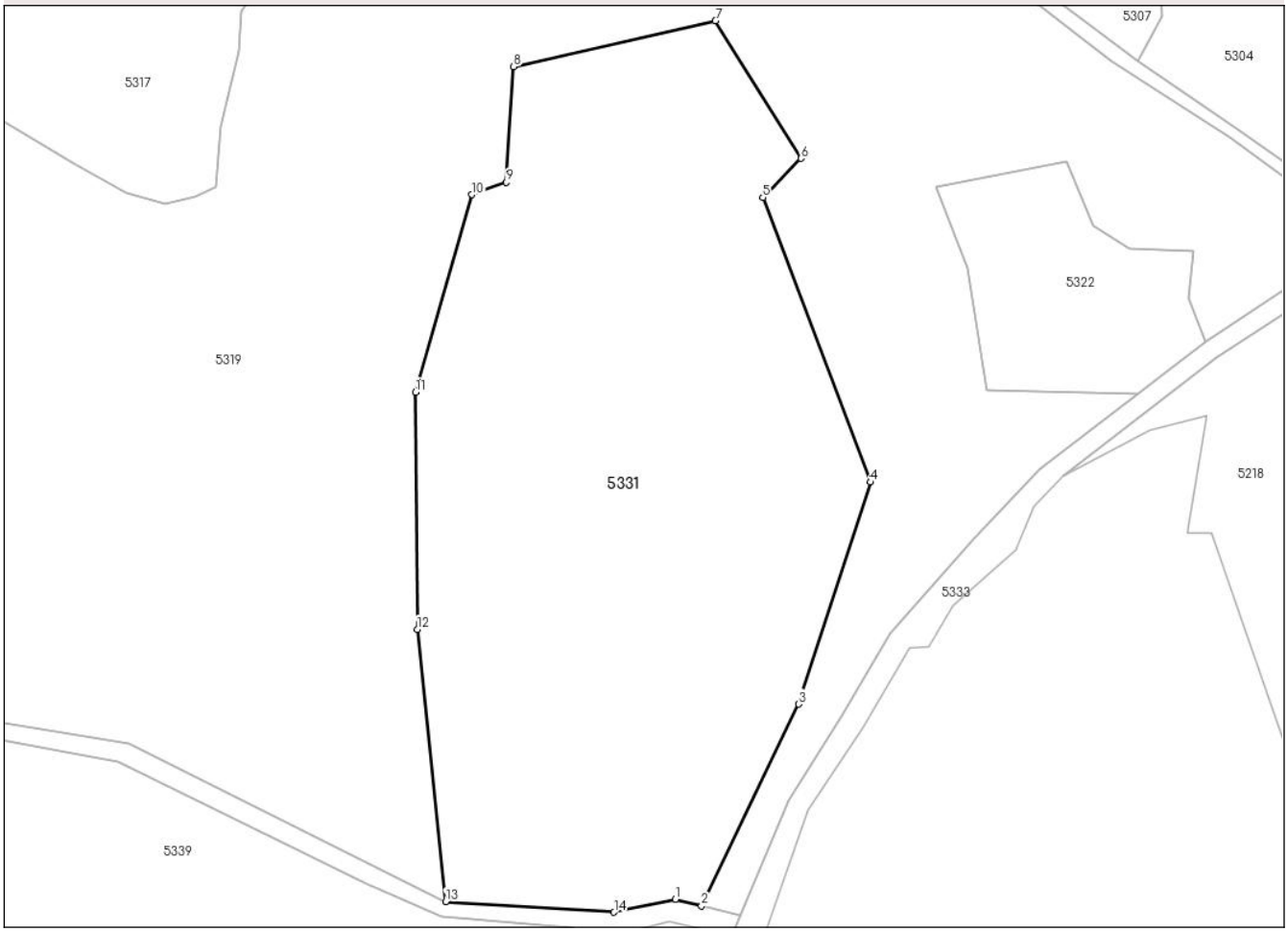

Date referitoare la teren

Crt	Categorie folosință	Intra vilan	Suprafaţa (mp)	Tarla	Parcelă	Nr. topo	Observaţii / Referinţe
1	vie	NU	10.400	16	442	-	

Lungime Segmente
1) Valorile lungimilor segmentelor sunt obţinute din proiecţie în plan.

Punct început	X / Y	Punct sfârşit	X / Y	Lungime segment (** (m)
1	414.626,108 483.781,355	2	414.630,92 483.780,169	4.956
2	414.630,92 483.780,169	3	414.648,837 483.817,401	41.319
3	414.648,837 483.817,401	4	414.662,142 483.858,353	43.059
4	414.662,142 483.858,353	5	414.642,22 483.910,86	56.159
5	414.642,22 483.910,86	6	414.649,334 483.918,088	10.141

Document care conține date cu caracter personal, protejat de prevederile Regulamentului (UE) nr. 679/2016 și Legii 190/2018

Punct început	X / Y	Punct sfârşit	X / Y	Lungime segment (** (m)
6	414.649,334 483.918,088	7	414.633,453 483.943,505	29.97
7	414.633,453 483.943,505	8	414.596,2 483.935,054	38.2
8	414.596,2 483.935,054	9	414.594,866 483.913,684	21.411
9	414.594,866 483.913,684	10	414.588,52 483.911,394	6.747
10	414.588,52 483.911,394	11	414.578,079 483.874,958	37.902
11	414.578,079 483.874,958	12	414.578,4 483.831,171	43.788
12	414.578,4 483.831,171	13	414.583,627 483.780,934	50.509
13	414.583,627 483.780,934	14	414.614,732 483.778,991	31.165
14	414.614,732 483.778,991	1	414.626,108 483.781,355	11.62

** Lungimile segmentelor sunt determinate în planul de proiecţie Stereo 70 şi sunt rotunjite la 1 milimetru.
*** Distanţa dintre puncte este formată din segmente cumulate ce sunt mai mici decât valoarea 1 milimetru.

Document care conține date cu caracter personal, protejat de prevederile Regulamentului (UE) nr. 679/2016 și Legii 190/2018

DATE DESPRE IMOBILUL NR. 5332

Oficiul de Cadastru şi Publicitate Imobiliară SIBIU
Biroul de Cadastru şi Publicitate Imobiliară Saliste

A. Partea I. Descrierea imobilului

TEREN Extravilan

Adresa: Jud. Sibiu

Nr. Crt	Nr cadastral Nr. topografic	Suprafaţa* (mp)	Observaţii / Referinţe
A1		1.600	Sector cadastral:34 Teren neimprejmuit;

B. Partea II. Proprietari şi acte

Inscrieri privitoare la dreptul de proprietate şi alte drepturi reale		Referinţe
/		
Act Normativ nr. 268, din 28/05/2001 emis de Parlamentul Romaniei (Decizia nr. 368/31.08.2020);		
B1	Intabulare, drept de PROPRIETATE, dobandit prin Lege, cota actuala 1/1	A1
	1) **STATUL ROMÂN**, CIF:9999999999999	
B2	Intabulare, drept de ADMINISTRARE, dobandit prin Lege, cota actuala 1/1	A1
	1) **AGENȚIA DOMENIILOR STATULUI**, CIF:14818116	

C. Partea III. SARCINI .

Inscrieri privind dezmembramintele dreptului de proprietate, drepturi reale de garanţie şi sarcini	Referinţe
NU SUNT	

Document care conține date cu caracter personal, protejat de prevederile Regulamentului (UE) nr. 679/2016 și Legii 190/2018

Anexa Nr. 1 La Partea I

Teren

Nr cadastral	Suprafaţa (mp)*	Observaţii / Referinţe
	1.600	

* Suprafaţa este determinată in planul de proiecţie Stereo 70.

DETALII LINIARE IMOBIL

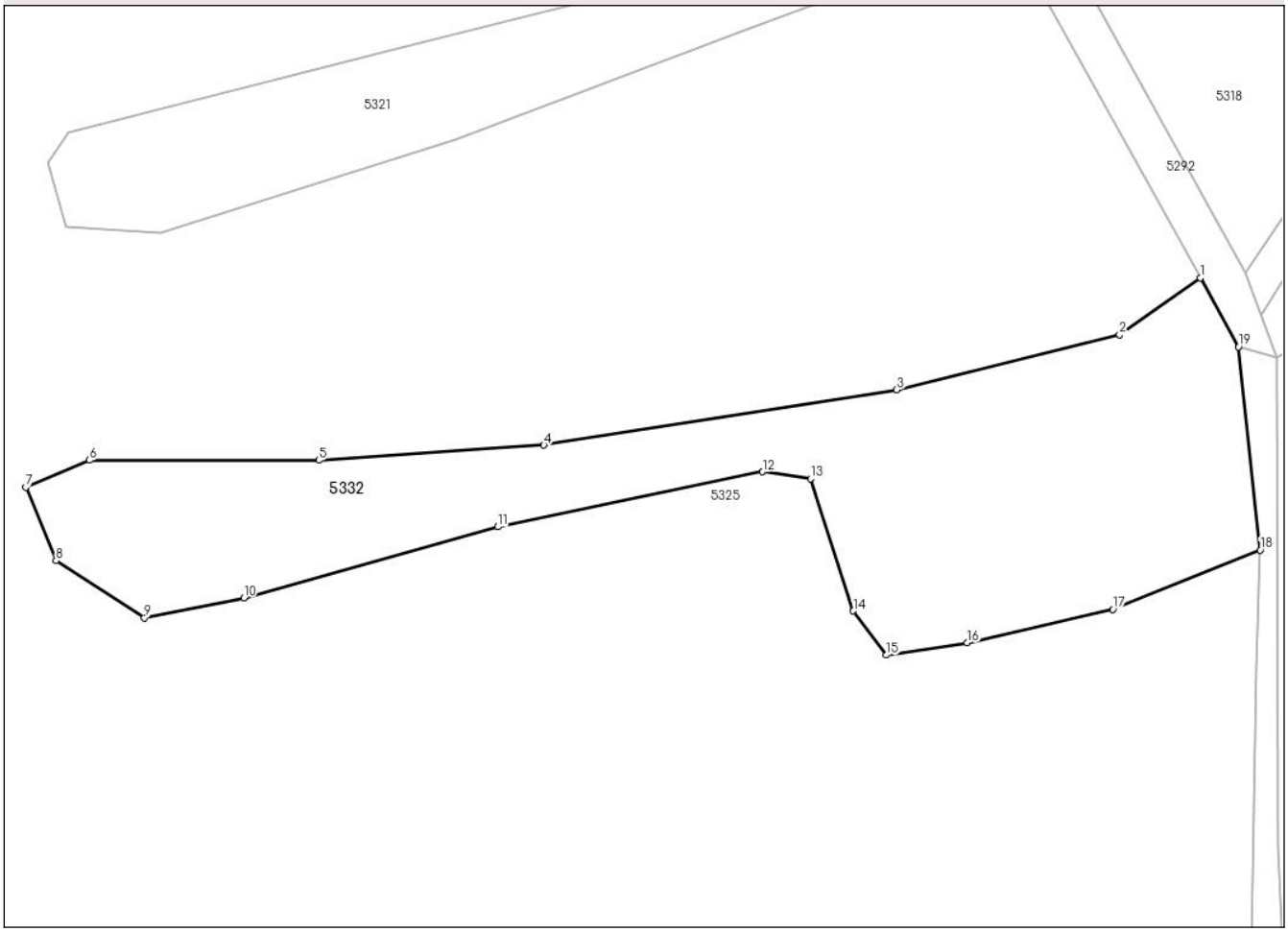

Date referitoare la teren

Crt	Categorie folosință	Intra vilan	Suprafaţa (mp)	Tarla	Parcelă	Nr. topo	Observaţii / Referinţe
1	padure	NU	1.600	16	388	-	

Lungime Segmente
1) Valorile lungimilor segmentelor sunt obţinute din proiecţie în plan.

Punct început	X / Y	Punct sfârşit	X / Y	Lungime segment (** (m)
1	414.155,177 483.876,853	2	414.147,712 483.871,608	9.123
2	414.147,712 483.871,608	3	414.127,126 483.866,503	21.21
3	414.127,126 483.866,503	4	414.094,501 483.861,404	33.021
4	414.094,501 483.861,404	5	414.073,727 483.860,007	20.821
5	414.073,727 483.860,007	6	414.052,522 483.860,007	21.205

Document care conține date cu caracter personal, protejat de prevederile Regulamentului (UE) nr. 679/2016 și Legii 190/2018

Punct început	X / Y	Punct sfârşit	X / Y	Lungime segment (** (m)
6	414.052,522 483.860,007	7	414.046,64 483.857,532	6.382
7	414.046,64 483.857,532	8	414.049,426 483.850,726	7.354
8	414.049,426 483.850,726	9	414.057,588 483.845,463	9.712
9	414.057,588 483.845,463	10	414.066,777 483.847,302	9.371
10	414.066,777 483.847,302	11	414.090,26 483.853,856	24.38
11	414.090,26 483.853,856	12	414.114,729 483.858,939	24.991
12	414.114,729 483.858,939	13	414.119,153 483.858,291	4.471
13	414.119,153 483.858,291	14	414.123,102 483.846,086	12.828
14	414.123,102 483.846,086	15	414.126,172 483.842,016	5.098
15	414.126,172 483.842,016	16	414.133,627 483.843,147	7.54
16	414.133,627 483.843,147	17	414.147,093 483.846,24	13.817
17	414.147,093 483.846,24	18	414.160,717 483.851,702	14.678
18	414.160,717 483.851,702	19	414.158,717 483.870,486	18.89
19	414.158,717 483.870,486	1	414.155,177 483.876,853	7.285

** Lungimile segmentelor sunt determinate în planul de proiecţie Stereo 70 şi sunt rotunjite la 1 milimetru.
*** Distanţa dintre puncte este formată din segmente cumulate ce sunt mai mici decât valoarea 1 milimetru.

Document care conține date cu caracter personal, protejat de prevederile Regulamentului (UE) nr. 679/2016 și Legii 190/2018

DATE DESPRE IMOBILUL NR. 5333

Oficiul de Cadastru şi Publicitate Imobiliară SIBIU
Biroul de Cadastru şi Publicitate Imobiliară Saliste

A. Partea I. Descrierea imobilului

TEREN Extravilan

Adresa: Jud. Sibiu

Nr. Crt	Nr cadastral Nr. topografic	Suprafaţa* (mp)	Observaţii / Referinţe
A1		800	Sector cadastral:34 Teren neimprejmuit;

B. Partea II. Proprietari şi acte

Inscrieri privitoare la dreptul de proprietate şi alte drepturi reale		Referinţe
/		
Act Normativ nr. 7, din 13/03/1996 emis de Parlamentul Romaniei (art.13, alin.15);		
B1	Inscrierea provizorie, drept de PROPRIETATE, dobandit prin Lege, cota actuala 1/1	A1
	1) **ORAȘUL SĂLIȘTE**, CIF:4306950, Proprietar neidentificat	

C. Partea III. SARCINI .

Inscrieri privind dezmembramintele dreptului de proprietate, drepturi reale de garanţie şi sarcini	Referinţe
NU SUNT	

Document care conține date cu caracter personal, protejat de prevederile Regulamentului (UE) nr. 679/2016 și Legii 190/2018

Anexa Nr. 1 La Partea I

Teren

Nr cadastral	Suprafaţa (mp)*	Observaţii / Referinţe
	800	

* Suprafaţa este determinată in planul de proiecţie Stereo 70.

DETALII LINIARE IMOBIL

Date referitoare la teren

Crt	Categorie folosință	Intra vilan	Suprafaţa (mp)	Tarla	Parcelă	Nr. topo	Observaţii / Referinţe
1	drum	NU	800	16	433/1	-	

Lungime Segmente

1) Valorile lungimilor segmentelor sunt obţinute din proiecţie în plan.

Punct început	X / Y	Punct sfârşit	X / Y	Lungime segment (** (m)
1	414.688,978 483.845,848	2	414.692,345 483.853,878	8.707
3	414.697,735 483.859,544	4	414.726,007 483.881,374	35.719
5	414.762,124 483.904,98	6	414.759,111 483.907,311	3.81
7	414.756,033 483.905,318	8	414.753,421 483.903,627	3.112
9	414.723,919 483.884,31	10	414.711,449 483.874,706	15.74

Punct început	X / Y	Punct sfârşit	X / Y	Lungime segment (** (m)
2	414.692,345 483.853,878	3	414.697,735 483.859,544	7.82
4	414.726,007 483.881,374	5	414.762,124 483.904,98	43.147
6	414.759,111 483.907,311	7	414.756,033 483.905,318	3.667
8	414.753,421 483.903,627	9	414.723,919 483.884,31	35.264
10	414.711,449 483.874,706	11	414.693,508 483.860,829	22.681

Document care conține date cu caracter personal, protejat de prevederile Regulamentului (UE) nr. 679/2016 și Legii 190/2018

Punct început	X / Y	Punct sfârşit	X / Y	Lungime segment (** (m)
11	414.693,508 483.860,829	12	414.681,257 483.847,764	17.91
13	414.665,732 483.830,468	14	414.656,88 483.815,201	17.648
15	414.646,938 483.799,577	16	414.638,099 483.778,398	22.95
17	414.636,565 483.774,704	18	414.642,063 483.773,439	5.642
19	414.650,558 483.797,932	20	414.660,79 483.813,286	18.451
21	414.669,298 483.827,674	22	414.672,848 483.827,935	3.559
23	414.677,285 483.835,56	1	414.688,978 483.845,848	15.575

Punct început	X / Y	Punct sfârşit	X / Y	Lungime segment (** (m)
12	414.681,257 483.847,764	13	414.665,732 483.830,468	23.241
14	414.656,88 483.815,201	15	414.646,938 483.799,577	18.519
16	414.638,099 483.778,398	17	414.636,565 483.774,704	4.0
18	414.642,063 483.773,439	19	414.650,558 483.797,932	25.925
20	414.660,79 483.813,286	21	414.669,298 483.827,674	16.715
22	414.672,848 483.827,935	23	414.677,285 483.835,56	8.822

** Lungimile segmentelor sunt determinate în planul de proiecţie Stereo 70 şi sunt rotunjite la 1 milimetru.
*** Distanţa dintre puncte este formată din segmente cumulate ce sunt mai mici decât valoarea 1 milimetru.

Document care conține date cu caracter personal, protejat de prevederile Regulamentului (UE) nr. 679/2016 și Legii 190/2018

DATE DESPRE IMOBILUL NR. 5334

Oficiul de Cadastru şi Publicitate Imobiliară SIBIU
Biroul de Cadastru şi Publicitate Imobiliară Saliste

A. Partea I. Descrierea imobilului

TEREN Extravilan

Adresa: Jud. Sibiu

Nr. Crt	Nr cadastral Nr. topografic	Suprafaţa* (mp)	Observaţii / Referinţe
A1		1.800	Sector cadastral:34 Teren neimprejmuit;

B. Partea II. Proprietari şi acte

Inscrieri privitoare la dreptul de proprietate şi alte drepturi reale		Referinţe
/		
Act Normativ nr. 268, din 28/05/2001 emis de Parlamentul Romaniei (Decizia nr. 368/31.08.2020);		
B1	Intabulare, drept de PROPRIETATE, dobandit prin Lege, cota actuala 1/1	A1
	1) **STATUL ROMÂN**, CIF:9999999999999	
B2	Intabulare, drept de ADMINISTRARE, dobandit prin Lege, cota actuala 1/1	A1
	1) **AGENȚIA DOMENIILOR STATULUI**, CIF:14818116	

C. Partea III. SARCINI .

Inscrieri privind dezmembramintele dreptului de proprietate, drepturi reale de garanţie şi sarcini	Referinţe
NU SUNT	

Document care conține date cu caracter personal, protejat de prevederile Regulamentului (UE) nr. 679/2016 și Legii 190/2018

Anexa Nr. 1 La Partea I

Teren

Nr cadastral	Suprafaţa (mp)*	Observaţii / Referinţe
	1.800	

* Suprafaţa este determinată in planul de proiecţie Stereo 70.

DETALII LINIARE IMOBIL

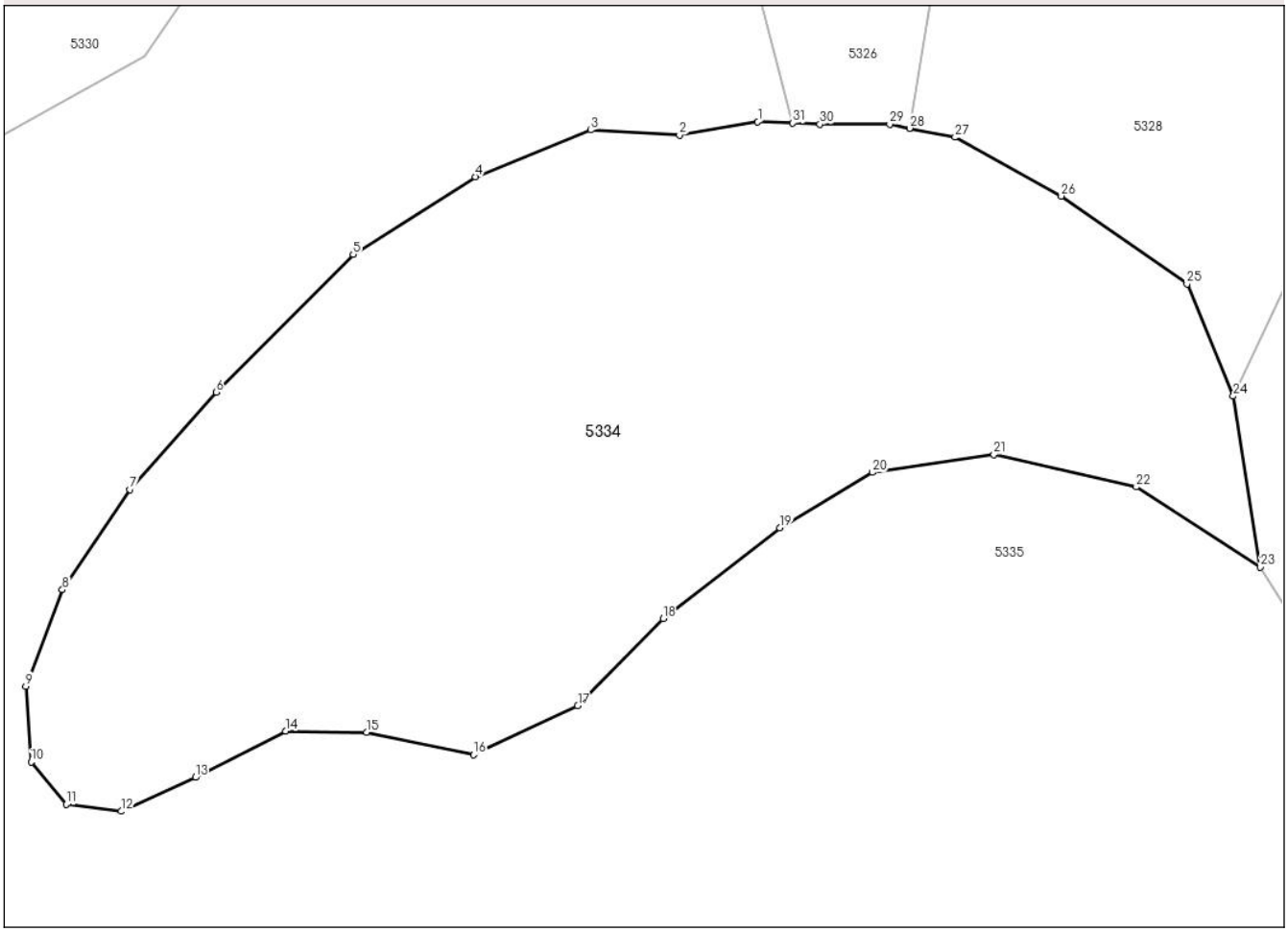

Date referitoare la teren

Crt	Categorie folosință	Intra vilan	Suprafaţa (mp)	Tarla	Parcelă	Nr. topo	Observaţii / Referinţe
1	padure	NU	1.800	16	430	-	

Lungime Segmente

1) Valorile lungimilor segmentelor sunt obţinute din proiecţie în plan.

Punct început	X / Y	Punct sfârşit	X / Y	Lungime segment (** (m)
1	414.444,064 483.860,768	2	414.439,199 483.859,93	4.937
3	414.433,68 483.860,249	4	414.426,521 483.857,343	7.726
5	414.418,922 483.852,529	6	414.410,398 483.843,977	12.075
7	414.405,06 483.837,926	8	414.400,849 483.831,713	7.506
9	414.398,584 483.825,721	10	414.398,907 483.821,018	4.714

Punct început	X / Y	Punct sfârşit	X / Y	Lungime segment (** (m)
2	414.439,199 483.859,93	3	414.433,68 483.860,249	5.528
4	414.426,521 483.857,343	5	414.418,922 483.852,529	8.996
6	414.410,398 483.843,977	7	414.405,06 483.837,926	8.069
8	414.400,849 483.831,713	9	414.398,584 483.825,721	6.406
10	414.398,907 483.821,018	11	414.401,085 483.818,385	3.417

Document care conține date cu caracter personal, protejat de prevederile Regulamentului (UE) nr. 679/2016 și Legii 190/2018

Punct început	X / Y	Punct sfârşit	X / Y	Lungime segment (** (m)
11	414.401,085 483.818,385	12	414.404,5 483.817,955	3.442
13	414.409,118 483.820,062	14	414.414,712 483.822,941	6.291
15	414.419,753 483.822,864	16	414.426,409 483.821,459	6.803
17	414.432,876 483.824,503	18	414.438,201 483.829,909	7.588
19	414.445,424 483.835,554	20	414.451,182 483.838,987	6.704
21	414.458,73 483.840,102	22	414.467,58 483.838,091	9.076
23	414.475,29 483.833,111	24	414.473,616 483.843,726	10.746
25	414.470,736 483.850,68	26	414.462,923 483.856,148	9.537
27	414.456,326 483.859,796	28	414.453,498 483.860,356	2.882
29	414.452,259 483.860,601	30	414.447,922 483.860,6	4.337
31	414.446,244 483.860,673	1	414.444,064 483.860,768	2.182

Punct început	X / Y	Punct sfârşit	X / Y	Lungime segment (** (m)
12	414.404,5 483.817,955	13	414.409,118 483.820,062	5.076
14	414.414,712 483.822,941	15	414.419,753 483.822,864	5.042
16	414.426,409 483.821,459	17	414.432,876 483.824,503	7.148
18	414.438,201 483.829,909	19	414.445,424 483.835,554	9.167
20	414.451,182 483.838,987	21	414.458,73 483.840,102	7.63
22	414.467,58 483.838,091	23	414.475,29 483.833,111	9.178
24	414.473,616 483.843,726	25	414.470,736 483.850,68	7.526
26	414.462,923 483.856,148	27	414.456,326 483.859,796	7.539
28	414.453,498 483.860,356	29	414.452,259 483.860,601	1.263
30	414.447,922 483.860,6	31	414.446,244 483.860,673	1.68

** Lungimile segmentelor sunt determinate în planul de proiecţie Stereo 70 şi sunt rotunjite la 1 milimetru.
*** Distanţa dintre puncte este formată din segmente cumulate ce sunt mai mici decât valoarea 1 milimetru.

Document care conține date cu caracter personal, protejat de prevederile Regulamentului (UE) nr. 679/2016 și Legii 190/2018

DATE DESPRE IMOBILUL NR. 5335

Oficiul de Cadastru şi Publicitate Imobiliară SIBIU
Biroul de Cadastru şi Publicitate Imobiliară Saliste

A. Partea I. Descrierea imobilului

TEREN Extravilan

Adresa: Jud. Sibiu

Nr. Crt	Nr cadastral Nr. topografic	Suprafaţa* (mp)	Observaţii / Referinţe
A1		10.100	Sector cadastral:34 Teren neimprejmuit;

B. Partea II. Proprietari şi acte

Inscrieri privitoare la dreptul de proprietate şi alte drepturi reale		Referinţe
/		
Act Normativ nr. 268, din 28/05/2001 emis de Parlamentul Romaniei (Decizia nr. 368/31.08.2020);		
B1	Intabulare, drept de PROPRIETATE, dobandit prin Lege, cota actuala 1/1	A1
	1) **STATUL ROMÂN**, CIF:9999999999999	
B2	Intabulare, drept de ADMINISTRARE, dobandit prin Lege, cota actuala 1/1	A1
	1) **AGENȚIA DOMENIILOR STATULUI**, CIF:14818116	

C. Partea III. SARCINI .

Inscrieri privind dezmembramintele dreptului de proprietate, drepturi reale de garanţie şi sarcini	Referinţe
NU SUNT	

Document care conține date cu caracter personal, protejat de prevederile Regulamentului (UE) nr. 679/2016 și Legii 190/2018

Anexa Nr. 1 La Partea I

Teren

Nr cadastral	Suprafaţa (mp)*	Observaţii / Referinţe
	10.100	

* Suprafaţa este determinată in planul de proiecţie Stereo 70.

DETALII LINIARE IMOBIL

Date referitoare la teren

Crt	Categorie folosință	Intra vilan	Suprafaţa (mp)	Tarla	Parcelă	Nr. topo	Observaţii / Referinţe
1	vie	NU	10.100	16	431	-	

Lungime Segmente

1) Valorile lungimilor segmentelor sunt obţinute din proiecţie în plan.

Punct început	X / Y	Punct sfârşit	X / Y	Lungime segment
1	414.442,035 483.919,234	2	414.434,117 483.910,162	12.041
4	414.421,676 483.888,937	5	414.410,887 483.872,051	20.038
7	414.395,341 483.858,97	8	414.386,385 483.858,484	8.969
10	414.363,684 483.828,719	11	414.358,712 483.815,255	14.353
13	414.384,073 483.791,079	14	414.392,76 483.783,945	11.241
16	414.425,204 483.752,461	17	414.432,619 483.734,837	19.12

Punct început	X / Y	Punct sfârşit	X / Y	Lungime segment
2	414.434,117 483.910,162	3	414.427,876 483.900,365	11.616
5	414.410,887 483.872,051	6	414.405,968 483.864,853	8.718
8	414.386,385 483.858,484	9	414.380,111 483.852,477	8.686
11	414.358,712 483.815,255	12	414.363,894 483.809,447	7.784
14	414.392,76 483.783,945	15	414.421,188 483.758,425	38.202
17	414.432,619 483.734,837	18	414.467,989 483.760,467	43.68

Punct început	X / Y	Punct sfârşit	X / Y	Lungime segment
3	414.427,876 483.900,365	4	414.421,676 483.888,937	13.002
6	414.405,968 483.864,853	7	414.395,341 483.858,97	12.147
9	414.380,111 483.852,477	10	414.363,684 483.828,719	28.884
12	414.363,894 483.809,447	13	414.384,073 483.791,079	27.287
15	414.421,188 483.758,425	16	414.425,204 483.752,461	7.19
18	414.467,989 483.760,467	19	414.476,973 483.777,242	19.029

Document care conține date cu caracter personal, protejat de prevederile Regulamentului (UE) nr. 679/2016 și Legii 190/2018

Punct început	X / Y	Punct sfârşit	X / Y	Lungime segment
19	414.476,973 483.777,242	20	414.482,929 483.793,931	17.72
22	414.486,233 483.813,462	23	414.481,548 483.823,062	10.682
25	414.467,58 483.838,091	26	414.458,73 483.840,102	9.076
28	414.445,424 483.835,554	29	414.438,201 483.829,909	9.167
31	414.426,409 483.821,459	32	414.419,753 483.822,864	6.803
34	414.409,118 483.820,062	35	414.404,5 483.817,955	5.076
37	414.398,907 483.821,018	38	414.398,584 483.825,721	4.714
40	414.405,06 483.837,926	41	414.410,398 483.843,977	8.069
43	414.426,521 483.857,343	44	414.433,68 483.860,249	7.726
46	414.444,064 483.860,768	47	414.446,244 483.860,673	2.182
49	414.445,372 483.879,559	50	414.454,147 483.894,464	17.297

Punct început	X / Y	Punct sfârşit	X / Y	Lungime segment
20	414.482,929 483.793,931	21	414.483,297 483.810,692	16.765
23	414.481,548 483.823,062	24	414.475,29 483.833,111	11.838
26	414.458,73 483.840,102	27	414.451,182 483.838,987	7.63
29	414.438,201 483.829,909	30	414.432,876 483.824,503	7.588
32	414.419,753 483.822,864	33	414.414,712 483.822,941	5.042
35	414.404,5 483.817,955	36	414.401,085 483.818,385	3.442
38	414.398,584 483.825,721	39	414.400,849 483.831,713	6.406
41	414.410,398 483.843,977	42	414.418,922 483.852,529	12.075
44	414.433,68 483.860,249	45	414.439,199 483.859,93	5.528
47	414.446,244 483.860,673	48	414.443,595 483.870,823	10.49
50	414.454,147 483.894,464	51	414.462,08 483.904,134	12.507

Punct început	X / Y	Punct sfârşit	X / Y	Lungime segment
21	414.483,297 483.810,692	22	414.486,233 483.813,462	4.036
24	414.475,29 483.833,111	25	414.467,58 483.838,091	9.178
27	414.451,182 483.838,987	28	414.445,424 483.835,554	6.704
30	414.432,876 483.824,503	31	414.426,409 483.821,459	7.148
33	414.414,712 483.822,941	34	414.409,118 483.820,062	6.291
36	414.401,085 483.818,385	37	414.398,907 483.821,018	3.417
39	414.400,849 483.831,713	40	414.405,06 483.837,926	7.506
42	414.418,922 483.852,529	43	414.426,521 483.857,343	8.996
45	414.439,199 483.859,93	46	414.444,064 483.860,768	4.937
48	414.443,595 483.870,823	49	414.445,372 483.879,559	8.915
51	414.462,08 483.904,134	1	414.442,035 483.919,234	25.096

**** Lungimile segmentelor sunt determinate în planul de proiecţie Stereo 70 şi sunt rotunjite la 1 milimetru.**
***** Distanţa dintre puncte este formată din segmente cumulate ce sunt mai mici decât valoarea 1 milimetru.**

Document care conține date cu caracter personal, protejat de prevederile Regulamentului (UE) nr. 679/2016 și Legii 190/2018

DATE DESPRE IMOBILUL NR. 5336

Oficiul de Cadastru şi Publicitate Imobiliară SIBIU
Biroul de Cadastru şi Publicitate Imobiliară Saliste

A. Partea I. Descrierea imobilului

TEREN Extravilan

Adresa: Jud. Sibiu

Nr. Crt	Nr cadastral Nr. topografic	Suprafaţa* (mp)	Observaţii / Referinţe
A1		26.201	Sector cadastral:34 Teren neimprejmuit;

B. Partea II. Proprietari şi acte

Inscrieri privitoare la dreptul de proprietate şi alte drepturi reale		Referinţe
/		
Act Normativ nr. 268, din 28/05/2001 emis de Parlamentul Romaniei (Decizia nr. 368/31.08.2020);		
B1	Intabulare, drept de PROPRIETATE, dobandit prin Lege, cota actuala 1/1	A1
	1) **STATUL ROMÂN**, CIF:9999999999999	
B2	Intabulare, drept de ADMINISTRARE, dobandit prin Lege, cota actuala 1/1	A1
	1) **AGENȚIA DOMENIILOR STATULUI**, CIF:14818116	

C. Partea III. SARCINI .

Inscrieri privind dezmembramintele dreptului de proprietate, drepturi reale de garanţie şi sarcini	Referinţe
NU SUNT	

Anexa Nr. 1 La Partea I

Teren

Nr cadastral	Suprafaţa (mp)*	Observaţii / Referinţe
	26.201	

* Suprafaţa este determinată in planul de proiecţie Stereo 70.

DETALII LINIARE IMOBIL

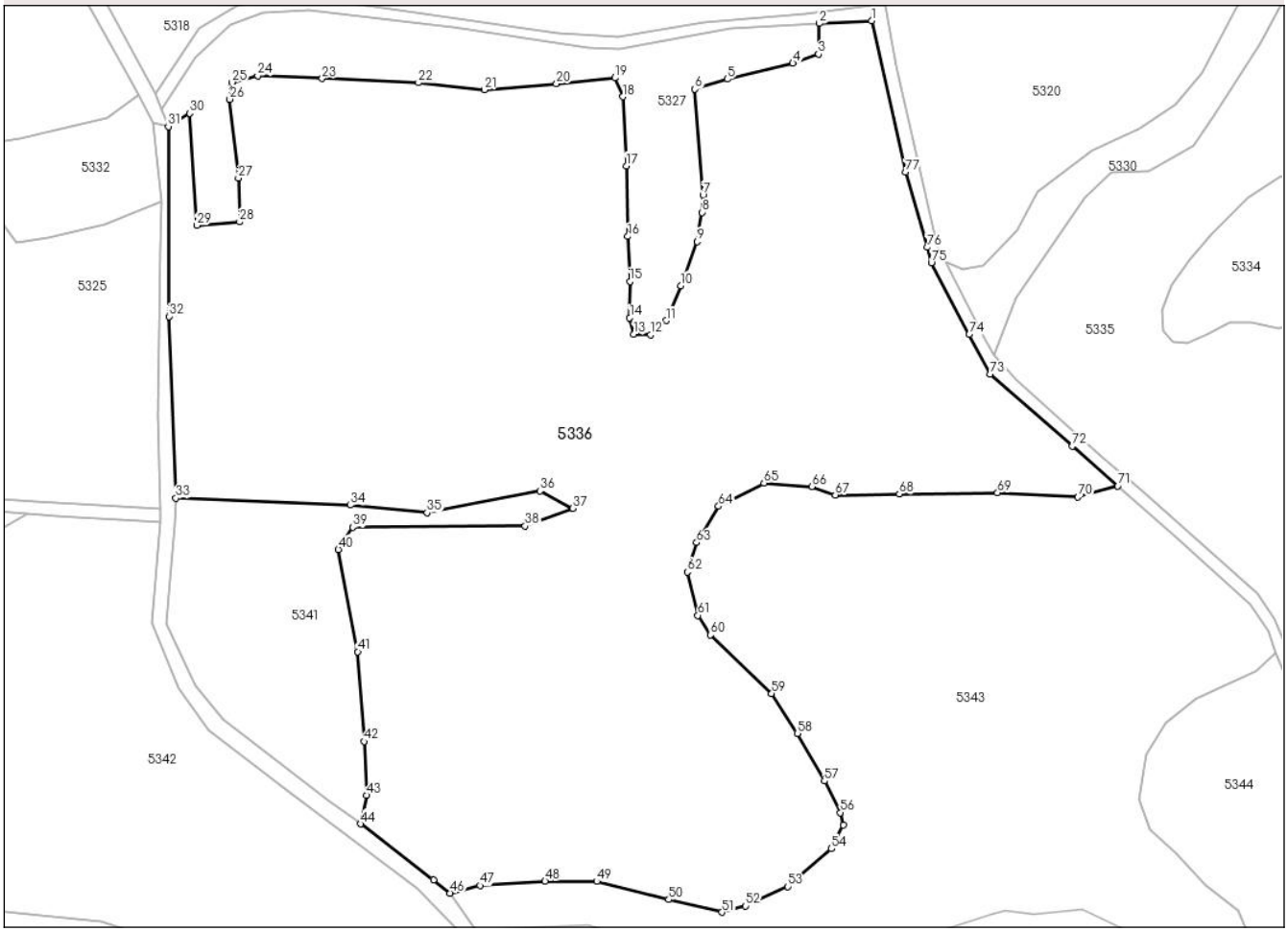

Date referitoare la teren

Crt	Categorie folosință	Intra vilan	Suprafaţa (mp)	Tarla	Parcelă	Nr. topo	Observaţii / Referinţe
1	vie	NU	26.201	16	420	-	

Lungime Segmente

1) Valorile lungimilor segmentelor sunt obţinute din proiecţie în plan.

Punct început	X / Y	Punct sfârşit	X / Y	Lungime segment
1	414.329,437 483.894,581	2	414.317,036 483.893,935	12.418
4	414.310,749 483.884,494	5	414.295,155 483.880,689	16.052
7	414.289,374 483.853,152	8	414.289,154 483.849,054	4.104
10	414.284,062 483.831,646	11	414.280,611 483.823,386	8.952
13	414.272,965 483.820,106	14	414.271,97 483.824,038	4.056
16	414.271,514 483.843,359	17	414.271,146 483.860,093	16.738

Punct început	X / Y	Punct sfârşit	X / Y	Lungime segment
2	414.317,036 483.893,935	3	414.316,829 483.886,679	7.259
5	414.295,155 483.880,689	6	414.287,488 483.878,343	8.018
8	414.289,154 483.849,054	9	414.288,042 483.842,117	7.026
11	414.280,611 483.823,386	12	414.276,914 483.819,962	5.039
14	414.271,97 483.824,038	15	414.272,023 483.832,679	8.641
17	414.271,146 483.860,093	18	414.270,375 483.876,567	16.492

Punct început	X / Y	Punct sfârşit	X / Y	Lungime segment
3	414.316,829 483.886,679	4	414.310,749 483.884,494	6.461
6	414.287,488 483.878,343	7	414.289,374 483.853,152	25.262
9	414.288,042 483.842,117	10	414.284,062 483.831,646	11.202
12	414.276,914 483.819,962	13	414.272,965 483.820,106	3.952
15	414.272,023 483.832,679	16	414.271,514 483.843,359	10.692
18	414.270,375 483.876,567	19	414.268,432 483.881,001	4.841

Document care conține date cu caracter personal, protejat de prevederile Regulamentului (UE) nr. 679/2016 și Legii 190/2018

Punct început	X / Y	Punct sfârşit	X / Y	Lungime segment
19	414.268,432 483.881,001	20	414.254,538 483.879,594	13.965
22	414.221,744 483.879,842	23	414.198,854 483.880,835	22.912
25	414.177,396 483.879,942	26	414.176,885 483.875,917	4.057
28	414.179,188 483.846,823	29	414.169,082 483.845,99	10.14
31	414.162,271 483.869,458	32	414.162,419 483.824,352	45.106
34	414.205,516 483.779,546	35	414.223,838 483.777,718	18.413
37	414.258,463 483.778,804	38	414.247,074 483.774,56	12.154
40	414.202,69 483.768,997	41	414.207,293 483.744,741	24.689
43	414.209,426 483.710,626	44	414.207,944 483.703,828	6.958
46	414.229,28 483.687,38	47	414.236,38 483.689,227	7.336
49	414.264,135 483.690,183	50	414.281,262 483.685,879	17.66
52	414.299,49 483.684,378	53	414.309,506 483.688,982	11.023
55	414.322,746 483.703,533	56	414.322,045 483.706,536	3.084
58	414.311,828 483.725,353	59	414.305,701 483.734,829	11.284
61	414.288,174 483.753,346	62	414.285,67 483.763,655	10.609
64	414.293,082 483.779,269	65	414.303,899 483.784,774	12.137
67	414.320,859 483.781,972	68	414.336,083 483.782,172	15.225
70	414.378,549 483.781,472	71	414.388,0 483.784,087	9.806
73	414.357,629 483.810,621	74	414.352,697 483.820,084	10.671
76	414.342,674 483.840,753	77	414.337,551 483.858,648	18.614

Punct început	X / Y	Punct sfârşit	X / Y	Lungime segment
20	414.254,538 483.879,594	21	414.237,397 483.878,207	17.197
23	414.198,854 483.880,835	24	414.183,546 483.881,492	15.322
26	414.176,885 483.875,917	27	414.178,927 483.857,216	18.812
29	414.169,082 483.845,99	30	414.167,386 483.872,6	26.664
32	414.162,419 483.824,352	33	414.164,076 483.781,221	43.163
35	414.223,838 483.777,718	36	414.250,68 483.782,938	27.345
38	414.247,074 483.774,56	39	414.206,101 483.774,332	40.974
41	414.207,293 483.744,741	42	414.208,786 483.723,419	21.374
44	414.207,944 483.703,828	45	414.225,314 483.690,566	21.854
47	414.236,38 483.689,227	48	414.251,85 483.690,24	15.503
50	414.281,262 483.685,879	51	414.293,881 483.682,876	12.971
53	414.309,506 483.688,982	54	414.319,941 483.697,928	13.745
56	414.322,045 483.706,536	57	414.318,239 483.714,043	8.417
59	414.305,701 483.734,829	60	414.291,179 483.748,742	20.111
62	414.285,67 483.763,655	63	414.287,874 483.770,661	7.344
65	414.303,899 483.784,774	66	414.315,251 483.783,974	11.38
68	414.336,083 483.782,172	69	414.359,42 483.782,473	23.339
71	414.388,0 483.784,087	72	414.377,198 483.793,532	14.349
74	414.352,697 483.820,084	75	414.343,676 483.837,122	19.279
77	414.337,551 483.858,648	1	414.329,437 483.894,581	36.838

Punct început	X / Y	Punct sfârşit	X / Y	Lungime segment
21	414.237,397 483.878,207	22	414.221,744 483.879,842	15.738
24	414.183,546 483.881,492	25	414.177,396 483.879,942	6.342
27	414.178,927 483.857,216	28	414.179,188 483.846,823	10.396
30	414.167,386 483.872,6	31	414.162,271 483.869,458	6.003
33	414.164,076 483.781,221	34	414.205,516 483.779,546	41.474
36	414.250,68 483.782,938	37	414.258,463 483.778,804	8.813
39	414.206,101 483.774,332	40	414.202,69 483.768,997	6.332
42	414.208,786 483.723,419	43	414.209,426 483.710,626	12.809
45	414.225,314 483.690,566	46	414.229,28 483.687,38	5.087
48	414.251,85 483.690,24	49	414.264,135 483.690,183	12.285
51	414.293,881 483.682,876	52	414.299,49 483.684,378	5.807
54	414.319,941 483.697,928	55	414.322,746 483.703,533	6.268
57	414.318,239 483.714,043	58	414.311,828 483.725,353	13.001
60	414.291,179 483.748,742	61	414.288,174 483.753,346	5.498
63	414.287,874 483.770,661	64	414.293,082 483.779,269	10.061
66	414.315,251 483.783,974	67	414.320,859 483.781,972	5.955
69	414.359,42 483.782,473	70	414.378,549 483.781,472	19.155
72	414.377,198 483.793,532	73	414.357,629 483.810,621	25.98
75	414.343,676 483.837,122	76	414.342,674 483.840,753	3.767

** Lungimile segmentelor sunt determinate în planul de proiecţie Stereo 70 şi sunt rotunjite la 1 milimetru.
*** Distanţa dintre puncte este formată din segmente cumulate ce sunt mai mici decât valoarea 1 milimetru.

Document care conține date cu caracter personal, protejat de prevederile Regulamentului (UE) nr. 679/2016 și Legii 190/2018

DATE DESPRE IMOBILUL NR. 5337

Oficiul de Cadastru şi Publicitate Imobiliară SIBIU
Biroul de Cadastru şi Publicitate Imobiliară Saliste

A. Partea I. Descrierea imobilului

TEREN Extravilan

Adresa: Jud. Sibiu

Nr. Crt	Nr cadastral Nr. topografic	Suprafaţa* (mp)	Observaţii / Referinţe
A1		800	Sector cadastral:34 Teren neimprejmuit;

B. Partea II. Proprietari şi acte

Inscrieri privitoare la dreptul de proprietate şi alte drepturi reale		Referinţe
/		
Act Normativ nr. 268, din 28/05/2001 emis de Parlamentul Romaniei (Decizia nr. 368/31.08.2020);		
B1	Intabulare, drept de PROPRIETATE, dobandit prin Lege, cota actuala 1/1	A1
	1) **STATUL ROMÂN**, CIF:9999999999999	
B2	Intabulare, drept de ADMINISTRARE, dobandit prin Lege, cota actuala 1/1	A1
	1) **AGENȚIA DOMENIILOR STATULUI**, CIF:14818116	

C. Partea III. SARCINI .

Inscrieri privind dezmembramintele dreptului de proprietate, drepturi reale de garanţie şi sarcini	Referinţe
NU SUNT	

Document care conține date cu caracter personal, protejat de prevederile Regulamentului (UE) nr. 679/2016 și Legii 190/2018

Anexa Nr. 1 La Partea I

Teren

Nr cadastral	Suprafaţa (mp)*	Observaţii / Referinţe
	800	

* Suprafaţa este determinată in planul de proiecţie Stereo 70.

DETALII LINIARE IMOBIL

Date referitoare la teren

Crt	Categorie folosință	Intra vilan	Suprafaţa (mp)	Tarla	Parcelă	Nr. topo	Observaţii / Referinţe
1	drum	NU	800	16	424	-	

Lungime Segmente

1) Valorile lungimilor segmentelor sunt obţinute din proiecţie în plan.

Punct început	X / Y	Punct sfârşit	X / Y	Lungime segment (** (m)
1	414.332,641 483.898,149	2	414.329,644 483.898,107	2.997
3	414.329,437 483.894,581	4	414.337,551 483.858,648	36.838
5	414.342,674 483.840,753	6	414.343,676 483.837,122	3.767
7	414.352,697 483.820,084	8	414.357,629 483.810,621	10.671
9	414.377,198 483.793,532	10	414.388,0 483.784,087	14.349

Punct început	X / Y	Punct sfârşit	X / Y	Lungime segment (** (m)
2	414.329,644 483.898,107	3	414.329,437 483.894,581	3.532
4	414.337,551 483.858,648	5	414.342,674 483.840,753	18.614
6	414.343,676 483.837,122	7	414.352,697 483.820,084	19.279
8	414.357,629 483.810,621	9	414.377,198 483.793,532	25.98
10	414.388,0 483.784,087	11	414.401,382 483.772,386	17.776

Document care conține date cu caracter personal, protejat de prevederile Regulamentului (UE) nr. 679/2016 și Legii 190/2018

Punct început	X / Y	Punct sfârşit	X / Y	Lungime segment (** (m)
11	414.401,382 483.772,386	12	414.419,422 483.756,087	24.313
13	414.423,929 483.749,671	14	414.425,592 483.744,546	5.388
15	414.433,201 483.725,839	16	414.442,919 483.696,458	30.946
17	414.443,958 483.671,999	18	414.447,946 483.671,68	4.0
19	414.445,884 483.696,917	20	414.435,924 483.726,982	31.672
21	414.432,619 483.734,837	22	414.425,204 483.752,461	19.12
23	414.421,188 483.758,425	24	414.392,76 483.783,945	38.202
25	414.384,073 483.791,079	26	414.363,894 483.809,447	27.287
27	414.358,712 483.815,255	28	414.356,37 483.819,234	4.617
29	414.348,784 483.833,852	30	414.347,234 483.837,307	3.787
31	414.345,008 483.840,923	32	414.335,228 483.883,763	43.942

Punct început	X / Y	Punct sfârşit	X / Y	Lungime segment (** (m)
12	414.419,422 483.756,087	13	414.423,929 483.749,671	7.841
14	414.425,592 483.744,546	15	414.433,201 483.725,839	20.195
16	414.442,919 483.696,458	17	414.443,958 483.671,999	24.482
18	414.447,946 483.671,68	19	414.445,884 483.696,917	25.321
20	414.435,924 483.726,982	21	414.432,619 483.734,837	8.522
22	414.425,204 483.752,461	23	414.421,188 483.758,425	7.19
24	414.392,76 483.783,945	25	414.384,073 483.791,079	11.241
26	414.363,894 483.809,447	27	414.358,712 483.815,255	7.784
28	414.356,37 483.819,234	29	414.348,784 483.833,852	16.469
30	414.347,234 483.837,307	31	414.345,008 483.840,923	4.246
32	414.335,228 483.883,763	1	414.332,641 483.898,149	14.617

**** Lungimile segmentelor sunt determinate în planul de proiecţie Stereo 70 şi sunt rotunjite la 1 milimetru.**
***** Distanţa dintre puncte este formată din segmente cumulate ce sunt mai mici decât valoarea 1 milimetru.**

Document care conține date cu caracter personal, protejat de prevederile Regulamentului (UE) nr. 679/2016 și Legii 190/2018

DATE DESPRE IMOBILUL NR. 5338

Oficiul de Cadastru şi Publicitate Imobiliară SIBIU
Biroul de Cadastru şi Publicitate Imobiliară Saliste

A. Partea I. Descrierea imobilului

TEREN Extravilan

Adresa: Jud. Sibiu

Nr. Crt	Nr cadastral Nr. topografic	Suprafaţa* (mp)	Observaţii / Referinţe
A1		767	Sector cadastral:34 Teren neimprejmuit;

B. Partea II. Proprietari şi acte

Inscrieri privitoare la dreptul de proprietate şi alte drepturi reale		Referinţe
/		
Act Normativ nr. 268, din 28/05/2001 emis de Parlamentul Romaniei (Decizia nr. 368/31.08.2020);		
B1	Intabulare, drept de PROPRIETATE, dobandit prin Lege, cota actuala 1/1	A1
	1) **STATUL ROMÂN**, CIF:9999999999999	
B2	Intabulare, drept de ADMINISTRARE, dobandit prin Lege, cota actuala 1/1	A1
	1) **AGENȚIA DOMENIILOR STATULUI**, CIF:14818116	

C. Partea III. SARCINI .

Inscrieri privind dezmembramintele dreptului de proprietate, drepturi reale de garanţie şi sarcini	Referinţe
NU SUNT	

Document care conține date cu caracter personal, protejat de prevederile Regulamentului (UE) nr. 679/2016 și Legii 190/2018

Anexa Nr. 1 La Partea I

Teren

Nr cadastral	Suprafaţa (mp)*	Observaţii / Referinţe
	767	

* Suprafaţa este determinată in planul de proiecţie Stereo 70.

DETALII LINIARE IMOBIL

Date referitoare la teren

Crt	Categorie folosință	Intra vilan	Suprafaţa (mp)	Tarla	Parcelă	Nr. topo	Observaţii / Referinţe
1	drum	NU	767	16	377	-	

Lungime Segmente

1) Valorile lungimilor segmentelor sunt obţinute din proiecţie în plan.

Punct început	X / Y	Punct sfârşit	X / Y	Lungime segment (** (m)
1	414.160,335 483.778,712	2	414.160,475 483.775,556	3.159
3	414.158,354 483.751,522	4	414.164,723 483.736,278	16.521
5	414.171,901 483.726,152	6	414.190,3 483.711,941	23.248
7	414.221,64 483.688,43	8	414.231,432 483.678,489	13.953
9	414.235,42 483.678,794	10	414.229,28 483.687,38	10.556

Punct început	X / Y	Punct sfârşit	X / Y	Lungime segment (** (m)
2	414.160,475 483.775,556	3	414.158,354 483.751,522	24.127
4	414.164,723 483.736,278	5	414.171,901 483.726,152	12.413
6	414.190,3 483.711,941	7	414.221,64 483.688,43	39.178
8	414.231,432 483.678,489	9	414.235,42 483.678,794	4.0
10	414.229,28 483.687,38	11	414.225,314 483.690,566	5.087

Document care conține date cu caracter personal, protejat de prevederile Regulamentului (UE) nr. 679/2016 și Legii 190/2018

Punct început	X / Y	Punct sfârşit	X / Y	Lungime segment (** (m)
11	414.225,314 483.690,566	12	414.207,944 483.703,828	21.854
13	414.200,195 483.709,494	14	414.175,259 483.728,713	31.483
15	414.168,766 483.736,82	16	414.161,834 483.751,266	16.023
17	414.163,938 483.775,29	18	414.164,076 483.781,221	5.933
19	414.162,419 483.824,352	20	414.162,271 483.869,458	45.106
21	414.158,717 483.870,486	22	414.160,717 483.851,702	18.89
23	414.160,382 483.840,85	24	414.159,665 483.800,858	39.998

Punct început	X / Y	Punct sfârşit	X / Y	Lungime segment (** (m)
12	414.207,944 483.703,828	13	414.200,195 483.709,494	9.599
14	414.175,259 483.728,713	15	414.168,766 483.736,82	10.387
16	414.161,834 483.751,266	17	414.163,938 483.775,29	24.116
18	414.164,076 483.781,221	19	414.162,419 483.824,352	43.163
20	414.162,271 483.869,458	21	414.158,717 483.870,486	3.7
22	414.160,717 483.851,702	23	414.160,382 483.840,85	10.857
24	414.159,665 483.800,858	1	414.160,335 483.778,712	22.157

** Lungimile segmentelor sunt determinate în planul de proiecţie Stereo 70 şi sunt rotunjite la 1 milimetru.
*** Distanţa dintre puncte este formată din segmente cumulate ce sunt mai mici decât valoarea 1 milimetru.

Document care conține date cu caracter personal, protejat de prevederile Regulamentului (UE) nr. 679/2016 și Legii 190/2018

DATE DESPRE IMOBILUL NR. 5339

Oficiul de Cadastru şi Publicitate Imobiliară SIBIU
Biroul de Cadastru şi Publicitate Imobiliară Saliste

A. Partea I. Descrierea imobilului

TEREN Extravilan

Adresa: Jud. Sibiu

Nr. Crt	Nr cadastral Nr. topografic	Suprafaţa* (mp)	Observaţii / Referinţe
A1		10.400	Sector cadastral:34 Teren neimprejmuit;

B. Partea II. Proprietari şi acte

Inscrieri privitoare la dreptul de proprietate şi alte drepturi reale		Referinţe
/		
Act Normativ nr. 268, din 28/05/2001 emis de Parlamentul Romaniei (Decizia nr. 368/31.08.2020);		
B1	Intabulare, drept de PROPRIETATE, dobandit prin Lege, cota actuala 1/1	A1
	1) **STATUL ROMÂN**, CIF:9999999999999	
B2	Intabulare, drept de ADMINISTRARE, dobandit prin Lege, cota actuala 1/1	A1
	1) **AGENȚIA DOMENIILOR STATULUI**, CIF:14818116	

C. Partea III. SARCINI .

Inscrieri privind dezmembramintele dreptului de proprietate, drepturi reale de garanţie şi sarcini	Referinţe
NU SUNT	

Document care conține date cu caracter personal, protejat de prevederile Regulamentului (UE) nr. 679/2016 și Legii 190/2018

Anexa Nr. 1 La Partea I

Teren

Nr cadastral	Suprafaţa (mp)*	Observaţii / Referinţe
	10.400	

* Suprafaţa este determinată in planul de proiecţie Stereo 70.

DETALII LINIARE IMOBIL

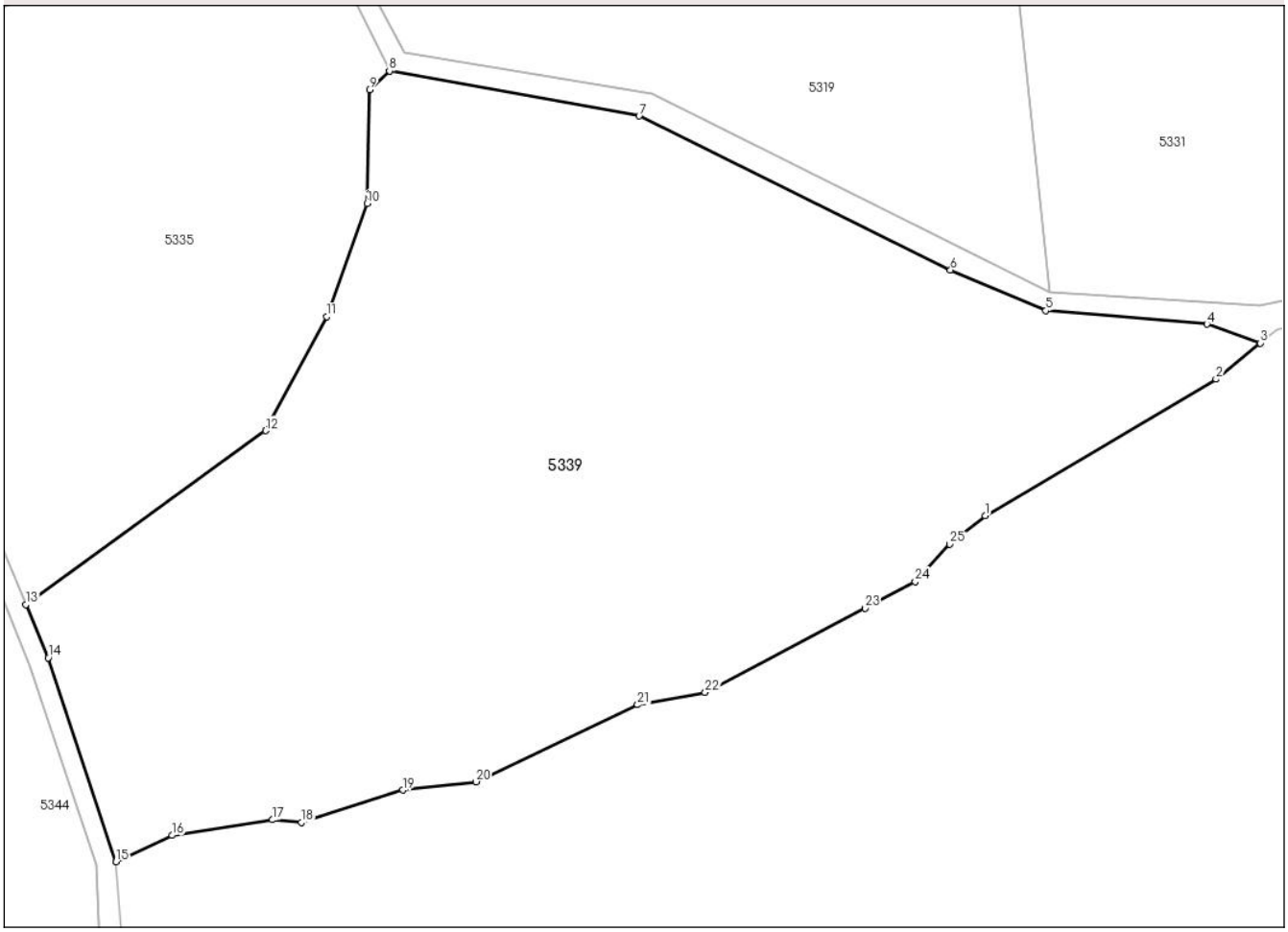

Date referitoare la teren

Crt	Categorie folosință	Intra vilan	Suprafaţa (mp)	Tarla	Parcelă	Nr. topo	Observaţii / Referinţe
1	padure	NU	10.400	16	432	-	tufaris

Lungime Segmente

1) Valorile lungimilor segmentelor sunt obţinute din proiecţie în plan.

Punct început	X / Y	Punct sfârşit	X / Y	Lungime segment (** (m)
1	414.574,098 483.747,941	2	414.608,172 483.768,047	39.564
3	414.614,691 483.773,37	4	414.606,832 483.776,157	8.338
5	414.583,043 483.778,138	6	414.569,003 483.784,151	15.273
7	414.523,063 483.806,833	8	414.486,233 483.813,462	37.421
9	414.483,297 483.810,692	10	414.482,929 483.793,931	16.765

Punct început	X / Y	Punct sfârşit	X / Y	Lungime segment (** (m)
2	414.608,172 483.768,047	3	414.614,691 483.773,37	8.417
4	414.606,832 483.776,157	5	414.583,043 483.778,138	23.871
6	414.569,003 483.784,151	7	414.523,063 483.806,833	51.235
8	414.486,233 483.813,462	9	414.483,297 483.810,692	4.036
10	414.482,929 483.793,931	11	414.476,973 483.777,242	17.72

Document care conține date cu caracter personal, protejat de prevederile Regulamentului (UE) nr. 679/2016 și Legii 190/2018

Punct început	X / Y	Punct sfârşit	X / Y	Lungime segment (** (m)
11	414.476,973 483.777,242	12	414.467,989 483.760,467	19.029
13	414.432,619 483.734,837	14	414.435,924 483.726,982	8.522
15	414.445,884 483.696,917	16	414.454,183 483.700,834	9.178
17	414.469,008 483.703,132	18	414.473,237 483.702,714	4.249
19	414.488,218 483.707,519	20	414.499,007 483.708,733	10.857
21	414.522,85 483.720,066	22	414.532,807 483.721,894	10.124
23	414.556,376 483.734,323	24	414.563,79 483.738,233	8.383
25	414.568,891 483.743,736	1	414.574,098 483.747,941	6.692

Punct început	X / Y	Punct sfârşit	X / Y	Lungime segment (** (m)
12	414.467,989 483.760,467	13	414.432,619 483.734,837	43.68
14	414.435,924 483.726,982	15	414.445,884 483.696,917	31.672
16	414.454,183 483.700,834	17	414.469,008 483.703,132	15.002
18	414.473,237 483.702,714	19	414.488,218 483.707,519	15.733
20	414.499,007 483.708,733	21	414.522,85 483.720,066	26.399
22	414.532,807 483.721,894	23	414.556,376 483.734,323	26.645
24	414.563,79 483.738,233	25	414.568,891 483.743,736	7.503

** Lungimile segmentelor sunt determinate în planul de proiecţie Stereo 70 şi sunt rotunjite la 1 milimetru.
*** Distanţa dintre puncte este formată din segmente cumulate ce sunt mai mici decât valoarea 1 milimetru.

Document care conține date cu caracter personal, protejat de prevederile Regulamentului (UE) nr. 679/2016 și Legii 190/2018

DATE DESPRE IMOBILUL NR. 5340

Oficiul de Cadastru şi Publicitate Imobiliară SIBIU
Biroul de Cadastru şi Publicitate Imobiliară Saliste

A. Partea I. Descrierea imobilului

TEREN Extravilan

Adresa: Jud. Sibiu

Nr. Crt	Nr cadastral Nr. topografic	Suprafaţa* (mp)	Observaţii / Referinţe
A1		900	Sector cadastral:34 Teren neimprejmuit;

B. Partea II. Proprietari şi acte

Inscrieri privitoare la dreptul de proprietate şi alte drepturi reale		Referinţe
/		
Act Normativ nr. 268, din 28/05/2001 emis de Parlamentul Romaniei (Decizia nr. 368/31.08.2020);		
B1	Intabulare, drept de PROPRIETATE, dobandit prin Lege, cota actuala 1/1	A1
	1) **STATUL ROMÂN**, CIF:9999999999999	
B2	Intabulare, drept de ADMINISTRARE, dobandit prin Lege, cota actuala 1/1	A1
	1) **AGENȚIA DOMENIILOR STATULUI**, CIF:14818116	

C. Partea III. SARCINI .

Inscrieri privind dezmembramintele dreptului de proprietate, drepturi reale de garanţie şi sarcini	Referinţe
NU SUNT	

Document care conține date cu caracter personal, protejat de prevederile Regulamentului (UE) nr. 679/2016 și Legii 190/2018

Anexa Nr. 1 La Partea I

Teren

Nr cadastral	Suprafaţa (mp)*	Observaţii / Referinţe
	900	

* Suprafaţa este determinată in planul de proiecţie Stereo 70.

DETALII LINIARE IMOBIL

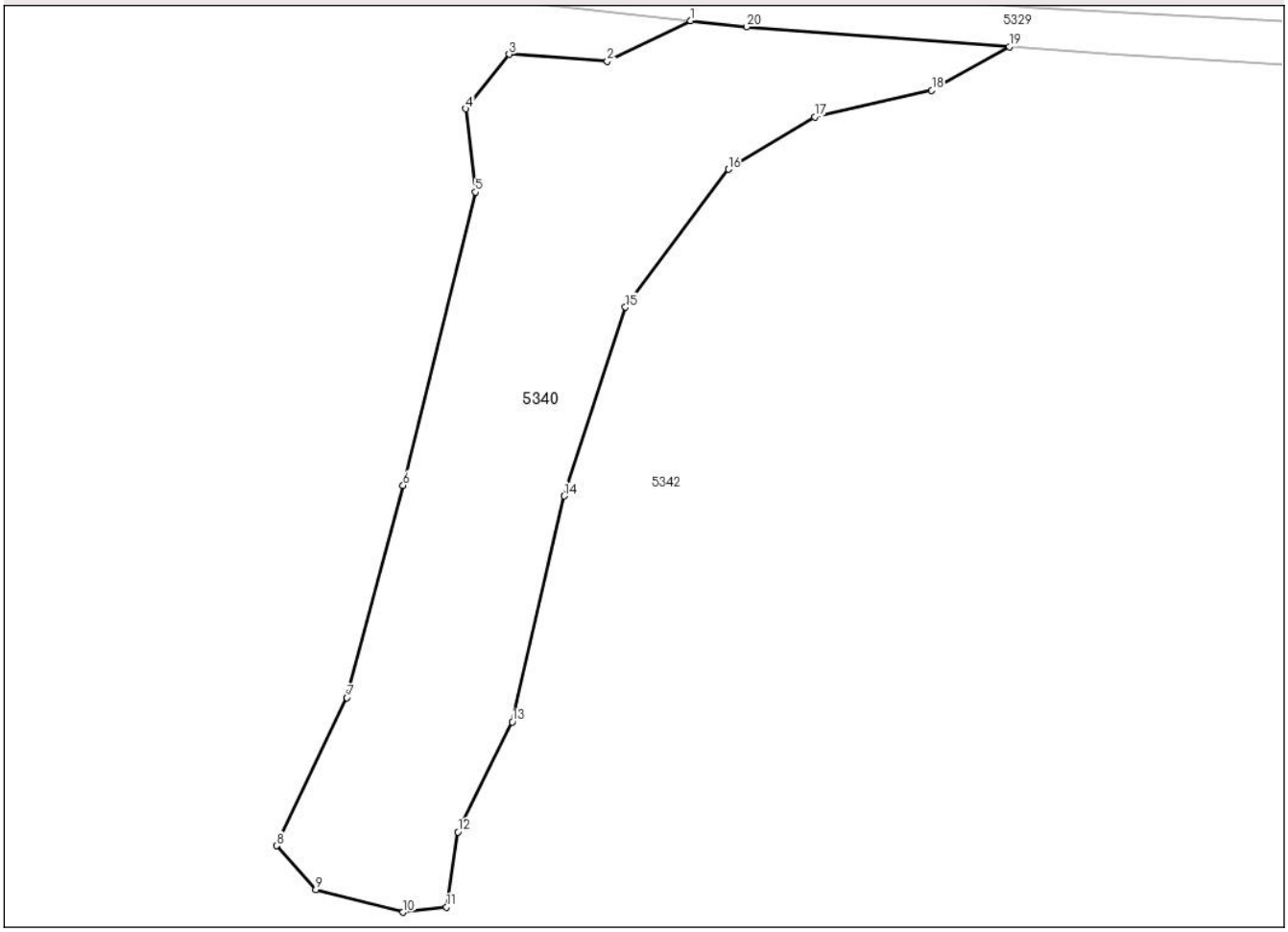

Date referitoare la teren

Crt	Categorie folosință	Intra vilan	Suprafaţa (mp)	Tarla	Parcelă	Nr. topo	Observaţii / Referinţe
1	padure	NU	900	16	374	-	tufaris

Lungime Segmente
1) Valorile lungimilor segmentelor sunt obţinute din proiecţie în plan.

Punct început	X / Y	Punct sfârşit	X / Y	Lungime segment (** (m)
1	414.106,364 483.779,365	2	414.100,49 483.776,516	6.528
2	414.100,49 483.776,516	3	414.093,556 483.777,002	6.951
3	414.093,556 483.777,002	4	414.090,488 483.773,152	4.923
4	414.090,488 483.773,152	5	414.091,166 483.767,282	5.909
5	414.091,166 483.767,282	6	414.086,07 483.746,596	21.304

Document care conține date cu caracter personal, protejat de prevederile Regulamentului (UE) nr. 679/2016 și Legii 190/2018

Punct început	X / Y	Punct sfârşit	X / Y	Lungime segment (** (m)
6	414.086,07 483.746,596	7	414.082,098 483.731,627	15.487
7	414.082,098 483.731,627	8	414.077,147 483.721,184	11.557
8	414.077,147 483.721,184	9	414.079,916 483.718,077	4.162
9	414.079,916 483.718,077	10	414.086,066 483.716,497	6.35
10	414.086,066 483.716,497	11	414.089,132 483.716,859	3.087
11	414.089,132 483.716,859	12	414.089,945 483.722,15	5.353
12	414.089,945 483.722,15	13	414.093,786 483.729,914	8.662
13	414.093,786 483.729,914	14	414.097,446 483.745,848	16.349
14	414.097,446 483.745,848	15	414.101,771 483.759,164	14.001
15	414.101,771 483.759,164	16	414.109,027 483.768,891	12.135
16	414.109,027 483.768,891	17	414.115,138 483.772,588	7.142
17	414.115,138 483.772,588	18	414.123,398 483.774,457	8.469
18	414.123,398 483.774,457	19	414.128,873 483.777,537	6.282
19	414.128,873 483.777,537	20	414.110,327 483.778,93	18.598
20	414.110,327 483.778,93	1	414.106,364 483.779,365	3.987

** Lungimile segmentelor sunt determinate în planul de proiecţie Stereo 70 şi sunt rotunjite la 1 milimetru.
*** Distanţa dintre puncte este formată din segmente cumulate ce sunt mai mici decât valoarea 1 milimetru.

Document care conține date cu caracter personal, protejat de prevederile Regulamentului (UE) nr. 679/2016 și Legii 190/2018

DATE DESPRE IMOBILUL NR. 5341

Oficiul de Cadastru şi Publicitate Imobiliară SIBIU
Biroul de Cadastru şi Publicitate Imobiliară Saliste

A. Partea I. Descrierea imobilului

TEREN Extravilan

Adresa: Jud. Sibiu

Nr. Crt	Nr cadastral Nr. topografic	Suprafaţa* (mp)	Observaţii / Referinţe
A1		2.800	Sector cadastral:34 Teren neimprejmuit;

B. Partea II. Proprietari şi acte

Inscrieri privitoare la dreptul de proprietate şi alte drepturi reale		Referinţe
/		
Act Normativ nr. 268, din 28/05/2001 emis de Parlamentul Romaniei (Decizia nr. 368/31.08.2020);		
B1	Intabulare, drept de PROPRIETATE, dobandit prin Lege, cota actuala 1/1	A1
	1) **STATUL ROMÂN**, CIF:9999999999999	
B1	Intabulare, drept de ADMINISTRARE, dobandit prin Lege, cota actuala 1/1	A1
	1) **AGENȚIA DOMENIILOR STATULUI**, CIF:14818116	

C. Partea III. SARCINI .

Inscrieri privind dezmembramintele dreptului de proprietate, drepturi reale de garanţie şi sarcini	Referinţe
NU SUNT	

Document care conține date cu caracter personal, protejat de prevederile Regulamentului (UE) nr. 679/2016 și Legii 190/2018

Anexa Nr. 1 La Partea I

Teren

Nr cadastral	Suprafaţa (mp)*	Observaţii / Referinţe
	2.800	

* Suprafaţa este determinată in planul de proiecţie Stereo 70.

DETALII LINIARE IMOBIL

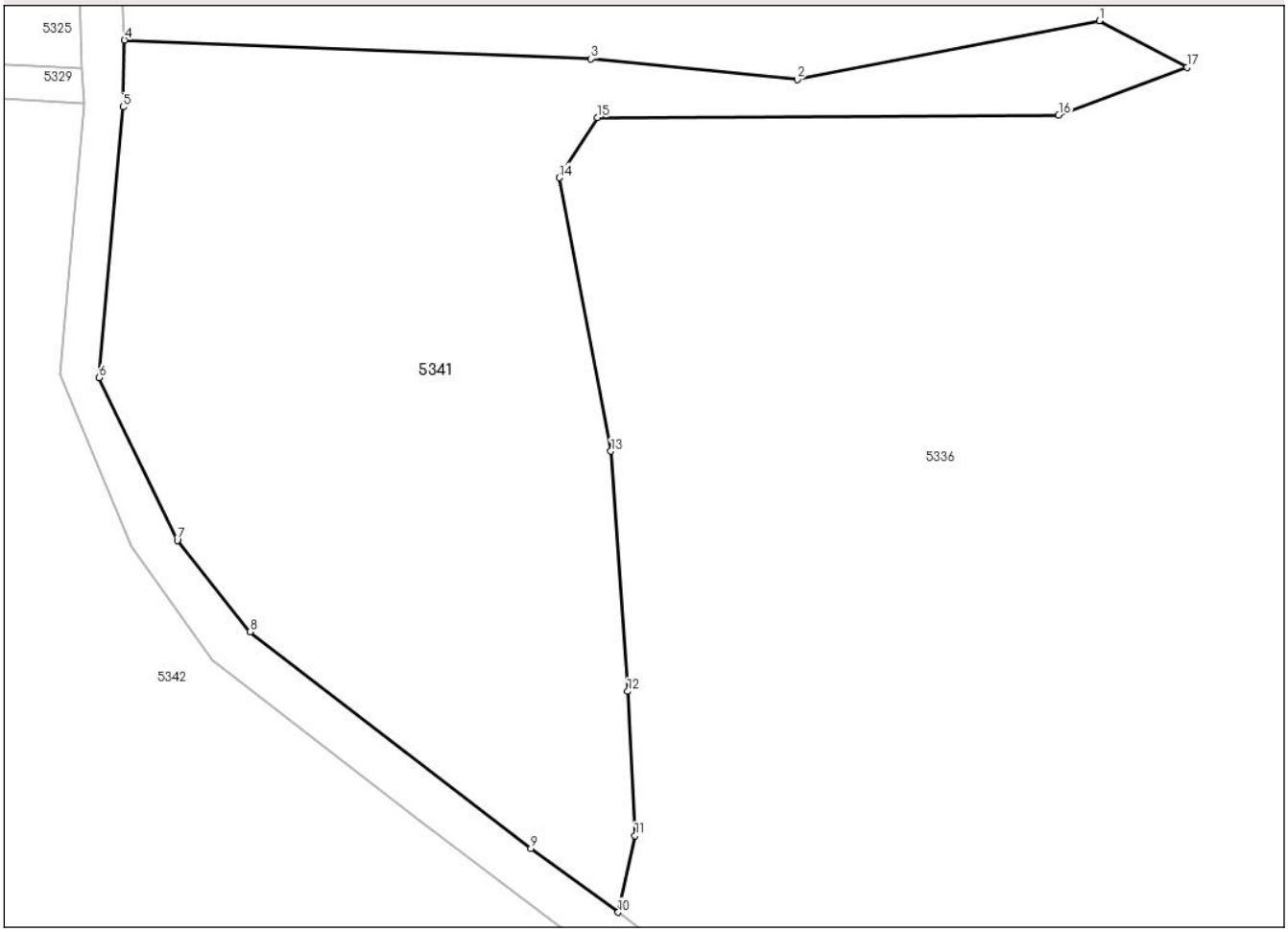

Date referitoare la teren

Crt	Categorie folosință	Intra vilan	Suprafaţa (mp)	Tarla	Parcelă	Nr. topo	Observaţii / Referinţe
1	padure	NU	2.800	16	419	-	

Lungime Segmente
1) Valorile lungimilor segmentelor sunt obţinute din proiecţie în plan.

Punct început	X / Y	Punct sfârşit	X / Y	Lungime segment (** (m)
1	414.250,68 483.782,938	2	414.223,838 483.777,718	27.345
2	414.223,838 483.777,718	3	414.205,516 483.779,546	18.413
3	414.205,516 483.779,546	4	414.164,076 483.781,221	41.474
4	414.164,076 483.781,221	5	414.163,938 483.775,29	5.933
5	414.163,938 483.775,29	6	414.161,834 483.751,266	24.116

Document care conține date cu caracter personal, protejat de prevederile Regulamentului (UE) nr. 679/2016 și Legii 190/2018

Punct început	X / Y	Punct sfârşit	X / Y	Lungime segment (** (m)
6	414.161,834 483.751,266	7	414.168,766 483.736,82	16.023
7	414.168,766 483.736,82	8	414.175,259 483.728,713	10.387
8	414.175,259 483.728,713	9	414.200,195 483.709,494	31.483
9	414.200,195 483.709,494	10	414.207,944 483.703,828	9.599
10	414.207,944 483.703,828	11	414.209,426 483.710,626	6.958
11	414.209,426 483.710,626	12	414.208,786 483.723,419	12.809
12	414.208,786 483.723,419	13	414.207,293 483.744,741	21.374
13	414.207,293 483.744,741	14	414.202,69 483.768,997	24.689
14	414.202,69 483.768,997	15	414.206,101 483.774,332	6.332
15	414.206,101 483.774,332	16	414.247,074 483.774,56	40.974
16	414.247,074 483.774,56	17	414.258,463 483.778,804	12.154
17	414.258,463 483.778,804	1	414.250,68 483.782,938	8.813

** Lungimile segmentelor sunt determinate în planul de proiecţie Stereo 70 şi sunt rotunjite la 1 milimetru.
*** Distanţa dintre puncte este formată din segmente cumulate ce sunt mai mici decât valoarea 1 milimetru.

Document care conține date cu caracter personal, protejat de prevederile Regulamentului (UE) nr. 679/2016 și Legii 190/2018

DATE DESPRE IMOBILUL NR. 5342

Oficiul de Cadastru şi Publicitate Imobiliară SIBIU
Biroul de Cadastru şi Publicitate Imobiliară Saliste

A. Partea I. Descrierea imobilului

TEREN Extravilan

Adresa: Jud. Sibiu

Nr. Crt	Nr cadastral Nr. topografic	Suprafaţa* (mp)	Observaţii / Referinţe
A1		18.000	Sector cadastral:34 Teren neimprejmuit;

B. Partea II. Proprietari şi acte

Inscrieri privitoare la dreptul de proprietate şi alte drepturi reale		Referinţe
/		
Act Normativ nr. 268, din 28/05/2001 emis de Parlamentul Romaniei (Decizia nr. 368/31.08.2020);		
B1	Intabulare, drept de PROPRIETATE, dobandit prin Lege, cota actuala 1/1	A1
	1) **STATUL ROMÂN**, CIF:9999999999999	
B2	Intabulare, drept de ADMINISTRARE, dobandit prin Lege, cota actuala 1/1	A1
	1) **AGENȚIA DOMENIILOR STATULUI**, CIF:14818116	

C. Partea III. SARCINI .

Inscrieri privind dezmembramintele dreptului de proprietate, drepturi reale de garanţie şi sarcini	Referinţe
NU SUNT	

Document care conține date cu caracter personal, protejat de prevederile Regulamentului (UE) nr. 679/2016 și Legii 190/2018

Anexa Nr. 1 La Partea I

Teren

Nr cadastral	Suprafaţa (mp)*	Observaţii / Referinţe
	18.000	

* Suprafaţa este determinată in planul de proiecţie Stereo 70.

DETALII LINIARE IMOBIL

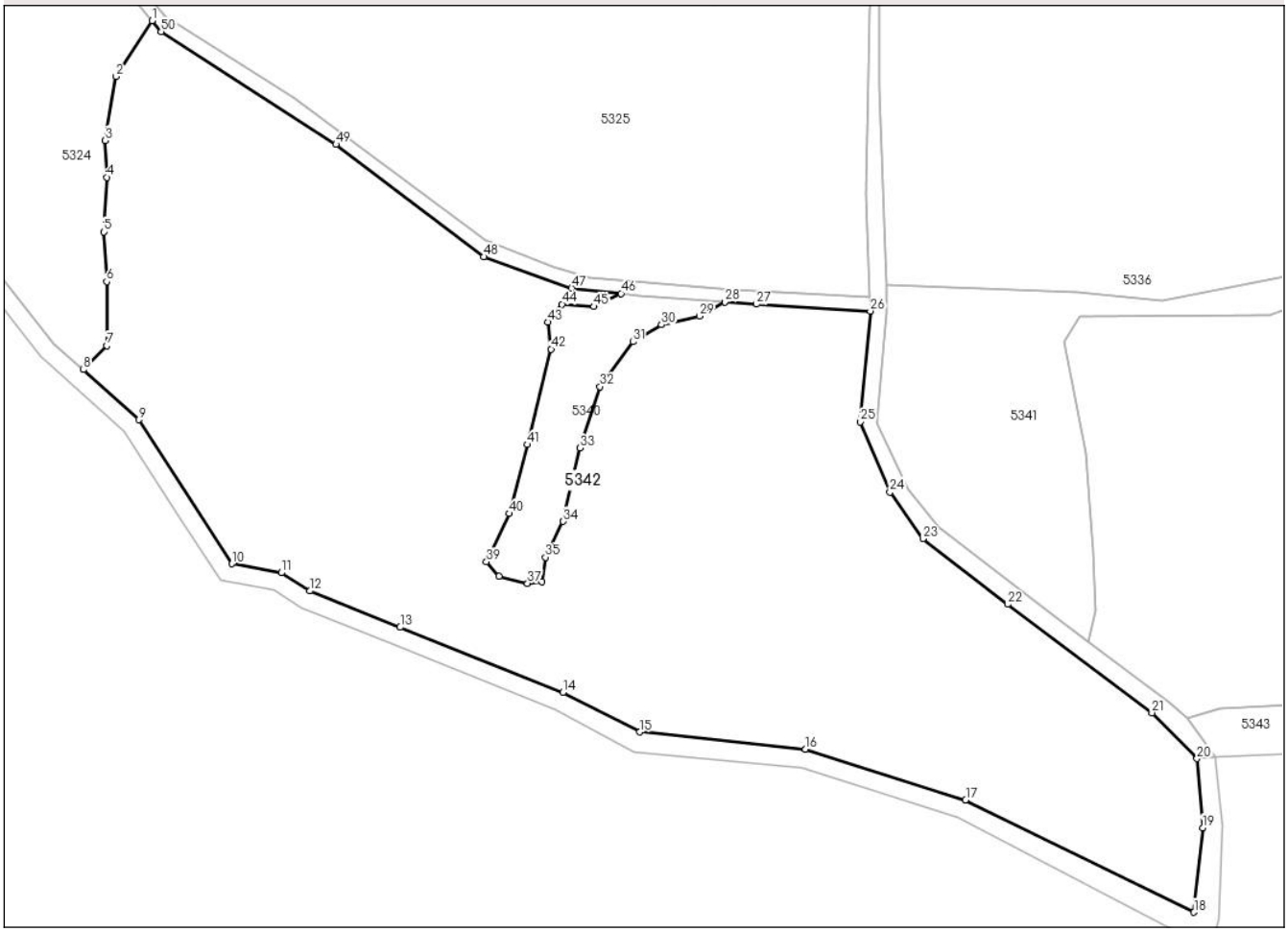

Date referitoare la teren

Crt	Categorie folosință	Intra vilan	Suprafaţa (mp)	Tarla	Parcelă	Nr. topo	Observaţii / Referinţe
1	vie	NU	18.000	16	375	-	

Lungime Segmente

1) Valorile lungimilor segmentelor sunt obţinute din proiecţie în plan.

Punct început	X / Y	Punct sfârşit	X / Y	Lungime segment
1	414.004,573 483.838,523	2	413.996,68 483.826,447	14.427
4	413.994,712 483.804,563	5	413.994,075 483.792,738	11.842
7	413.994,736 483.768,032	8	413.989,63 483.762,844	7.279
10	414.021,882 483.720,722	11	414.032,584 483.718,778	10.877
13	414.058,406 483.706,958	14	414.093,704 483.692,809	38.028
16	414.146,427 483.680,543	17	414.181,185 483.669,523	36.463

Punct început	X / Y	Punct sfârşit	X / Y	Lungime segment
2	413.996,68 483.826,447	3	413.994,375 483.812,55	14.087
5	413.994,075 483.792,738	6	413.994,691 483.781,954	10.802
8	413.989,63 483.762,844	9	414.001,621 483.751,986	16.177
11	414.032,584 483.718,778	12	414.038,778 483.714,826	7.347
14	414.093,704 483.692,809	15	414.110,421 483.684,239	18.786
17	414.181,185 483.669,523	18	414.230,774 483.645,168	55.247

Punct început	X / Y	Punct sfârşit	X / Y	Lungime segment
3	413.994,375 483.812,55	4	413.994,712 483.804,563	7.994
6	413.994,691 483.781,954	7	413.994,736 483.768,032	13.922
9	414.001,621 483.751,986	10	414.021,882 483.720,722	37.255
12	414.038,778 483.714,826	13	414.058,406 483.706,958	21.146
15	414.110,421 483.684,239	16	414.146,427 483.680,543	36.196
18	414.230,774 483.645,168	19	414.232,668 483.663,48	18.41

Document care conține date cu caracter personal, protejat de prevederile Regulamentului (UE) nr. 679/2016 și Legii 190/2018

Punct început	X / Y	Punct sfârşit	X / Y	Lungime segment
19	414.232,668 483.663,48	20	414.231,432 483.678,489	15.06
22	414.190,3 483.711,941	23	414.171,901 483.726,152	23.248
25	414.158,354 483.751,522	26	414.160,475 483.775,556	24.127
28	414.128,873 483.777,537	29	414.123,398 483.774,457	6.282
31	414.109,027 483.768,891	32	414.101,771 483.759,164	12.135
34	414.093,786 483.729,914	35	414.089,945 483.722,15	8.662
37	414.086,066 483.716,497	38	414.079,916 483.718,077	6.35
40	414.082,098 483.731,627	41	414.086,07 483.746,596	15.487
43	414.090,488 483.773,152	44	414.093,556 483.777,002	4.923
46	414.106,364 483.779,365	47	414.095,628 483.780,545	10.801
49	414.044,473 483.811,688	50	414.006,499 483.836,155	45.174

Punct început	X / Y	Punct sfârşit	X / Y	Lungime segment
20	414.231,432 483.678,489	21	414.221,64 483.688,43	13.953
23	414.171,901 483.726,152	24	414.164,723 483.736,278	12.413
26	414.160,475 483.775,556	27	414.135,758 483.777,02	24.76
29	414.123,398 483.774,457	30	414.115,138 483.772,588	8.469
32	414.101,771 483.759,164	33	414.097,446 483.745,848	14.001
35	414.089,945 483.722,15	36	414.089,132 483.716,859	5.353
38	414.079,916 483.718,077	39	414.077,147 483.721,184	4.162
41	414.086,07 483.746,596	42	414.091,166 483.767,282	21.304
44	414.093,556 483.777,002	45	414.100,49 483.776,516	6.951
47	414.095,628 483.780,545	48	414.076,518 483.787,303	20.27
50	414.006,499 483.836,155	1	414.004,573 483.838,523	3.052

Punct început	X / Y	Punct sfârşit	X / Y	Lungime segment
21	414.221,64 483.688,43	22	414.190,3 483.711,941	39.178
24	414.164,723 483.736,278	25	414.158,354 483.751,522	16.521
27	414.135,758 483.777,02	28	414.128,873 483.777,537	6.904
30	414.115,138 483.772,588	31	414.109,027 483.768,891	7.142
33	414.097,446 483.745,848	34	414.093,786 483.729,914	16.349
36	414.089,132 483.716,859	37	414.086,066 483.716,497	3.087
39	414.077,147 483.721,184	40	414.082,098 483.731,627	11.557
42	414.091,166 483.767,282	43	414.090,488 483.773,152	5.909
45	414.100,49 483.776,516	46	414.106,364 483.779,365	6.528
48	414.076,518 483.787,303	49	414.044,473 483.811,688	40.268

** Lungimile segmentelor sunt determinate în planul de proiecţie Stereo 70 şi sunt rotunjite la 1 milimetru.
*** Distanţa dintre puncte este formată din segmente cumulate ce sunt mai mici decât valoarea 1 milimetru.

Document care conține date cu caracter personal, protejat de prevederile Regulamentului (UE) nr. 679/2016 și Legii 190/2018

DATE DESPRE IMOBILUL NR. 5343

Oficiul de Cadastru şi Publicitate Imobiliară SIBIU
Biroul de Cadastru şi Publicitate Imobiliară Saliste

A. Partea I. Descrierea imobilului

TEREN Extravilan

Adresa: Jud. Sibiu

Nr. Crt	Nr cadastral Nr. topografic	Suprafaţa* (mp)	Observaţii / Referinţe
A1		11.800	Sector cadastral:34 Teren neimprejmuit;

B. Partea II. Proprietari şi acte

Inscrieri privitoare la dreptul de proprietate şi alte drepturi reale		Referinţe
/		
Act Normativ nr. 268, din 28/05/2001 emis de Parlamentul Romaniei (Decizia nr. 368/31.08.2020);		
B1	Intabulare, drept de PROPRIETATE, dobandit prin Lege, cota actuala 1/1	A1
	1) **STATUL ROMÂN**, CIF:9999999999999	
B2	Intabulare, drept de ADMINISTRARE, dobandit prin Lege, cota actuala 1/1	A1
	1) **AGENȚIA DOMENIILOR STATULUI**, CIF:14818116	

C. Partea III. SARCINI .

Inscrieri privind dezmembramintele dreptului de proprietate, drepturi reale de garanţie şi sarcini	Referinţe
NU SUNT	

Document care conține date cu caracter personal, protejat de prevederile Regulamentului (UE) nr. 679/2016 și Legii 190/2018

Anexa Nr. 1 La Partea I

Teren

Nr cadastral	Suprafaţa (mp)*	Observaţii / Referinţe
	11.800	

* Suprafaţa este determinată in planul de proiecţie Stereo 70.

DETALII LINIARE IMOBIL

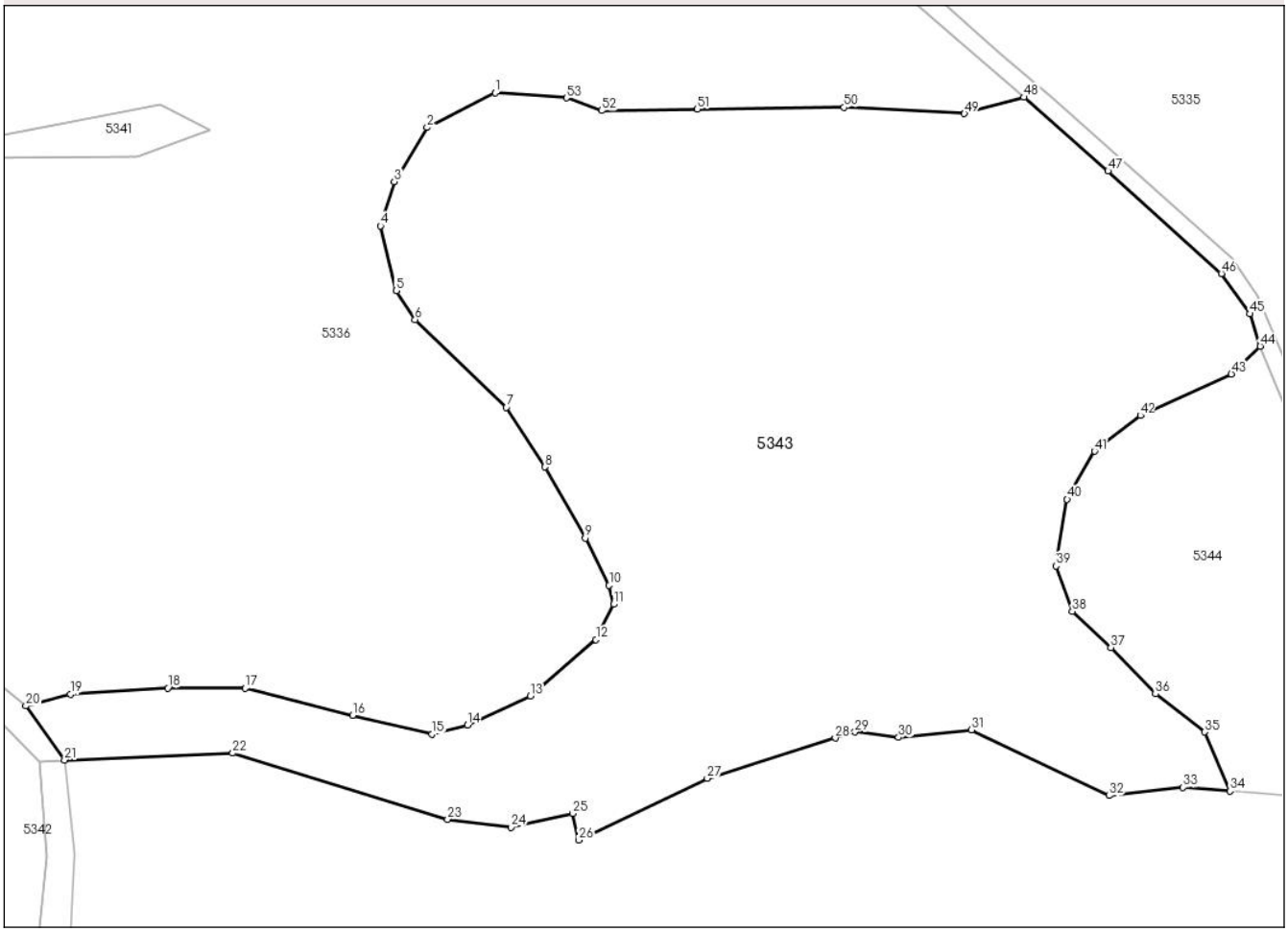

Date referitoare la teren

Crt	Categorie folosință	Intra vilan	Suprafaţa (mp)	Tarla	Parcelă	Nr. topo	Observaţii / Referinţe
1	padure	NU	11.800	16	423	-	

Lungime Segmente

1) Valorile lungimilor segmentelor sunt obţinute din proiecţie în plan.

Punct început	X / Y	Punct sfârşit	X / Y	Lungime segment
1	414.303,899 483.784,774	2	414.293,082 483.779,269	12.137
4	414.285,67 483.763,655	5	414.288,174 483.753,346	10.609
7	414.305,701 483.734,829	8	414.311,828 483.725,353	11.284
10	414.322,045 483.706,536	11	414.322,746 483.703,533	3.084
13	414.309,506 483.688,982	14	414.299,49 483.684,378	11.023
16	414.281,262 483.685,879	17	414.264,135 483.690,183	17.66

Punct început	X / Y	Punct sfârşit	X / Y	Lungime segment
2	414.293,082 483.779,269	3	414.287,874 483.770,661	10.061
5	414.288,174 483.753,346	6	414.291,179 483.748,742	5.498
8	414.311,828 483.725,353	9	414.318,239 483.714,043	13.001
11	414.322,746 483.703,533	12	414.319,941 483.697,928	6.268
14	414.299,49 483.684,378	15	414.293,881 483.682,876	5.807
17	414.264,135 483.690,183	18	414.251,85 483.690,24	12.285

Punct început	X / Y	Punct sfârşit	X / Y	Lungime segment
3	414.287,874 483.770,661	4	414.285,67 483.763,655	7.344
6	414.291,179 483.748,742	7	414.305,701 483.734,829	20.111
9	414.318,239 483.714,043	10	414.322,045 483.706,536	8.417
12	414.319,941 483.697,928	13	414.309,506 483.688,982	13.745
15	414.293,881 483.682,876	16	414.281,262 483.685,879	12.971
18	414.251,85 483.690,24	19	414.236,38 483.689,227	15.503

Document care conține date cu caracter personal, protejat de prevederile Regulamentului (UE) nr. 679/2016 și Legii 190/2018

Punct început	X / Y	Punct sfârşit	X / Y	Lungime segment
19	414.236,38 483.689,227	20	414.229,28 483.687,38	7.336
22	414.262,186 483.679,89	23	414.296,352 483.669,38	35.745
25	414.316,266 483.670,294	26	414.317,204 483.666,075	4.322
28	414.358,013 483.682,267	29	414.361,15 483.683,252	3.287
31	414.379,691 483.683,576	32	414.401,539 483.673,142	24.211
34	414.420,764 483.673,854	35	414.416,752 483.683,245	10.212
37	414.401,826 483.696,669	38	414.395,705 483.702,404	8.388
40	414.394,89 483.720,209	41	414.399,262 483.727,856	8.809
43	414.420,995 483.740,131	44	414.425,592 483.744,546	6.374
46	414.419,422 483.756,087	47	414.401,382 483.772,386	24.313
49	414.378,549 483.781,472	50	414.359,42 483.782,473	19.155
52	414.320,859 483.781,972	53	414.315,251 483.783,974	5.955

Punct început	X / Y	Punct sfârşit	X / Y	Lungime segment
20	414.229,28 483.687,38	21	414.235,42 483.678,794	10.556
23	414.296,352 483.669,38	24	414.306,4 483.668,101	10.13
26	414.317,204 483.666,075	27	414.337,642 483.675,869	22.664
29	414.361,15 483.683,252	30	414.368,058 483.682,382	6.963
32	414.401,539 483.673,142	33	414.413,336 483.674,448	11.869
35	414.416,752 483.683,245	36	414.408,936 483.689,288	9.879
38	414.395,705 483.702,404	39	414.393,139 483.709,623	7.661
41	414.399,262 483.727,856	42	414.406,523 483.733,521	9.209
44	414.425,592 483.744,546	45	414.423,929 483.749,671	5.388
47	414.401,382 483.772,386	48	414.388,0 483.784,087	17.776
50	414.359,42 483.782,473	51	414.336,083 483.782,172	23.339
53	414.315,251 483.783,974	1	414.303,899 483.784,774	11.38

Punct început	X / Y	Punct sfârşit	X / Y	Lungime segment
21	414.235,42 483.678,794	22	414.262,186 483.679,89	26.788
24	414.306,4 483.668,101	25	414.316,266 483.670,294	10.107
27	414.337,642 483.675,869	28	414.358,013 483.682,267	21.352
30	414.368,058 483.682,382	31	414.379,691 483.683,576	11.694
33	414.413,336 483.674,448	34	414.420,764 483.673,854	7.452
36	414.408,936 483.689,288	37	414.401,826 483.696,669	10.249
39	414.393,139 483.709,623	40	414.394,89 483.720,209	10.73
42	414.406,523 483.733,521	43	414.420,995 483.740,131	15.91
45	414.423,929 483.749,671	46	414.419,422 483.756,087	7.841
48	414.388,0 483.784,087	49	414.378,549 483.781,472	9.806
51	414.336,083 483.782,172	52	414.320,859 483.781,972	15.225

** Lungimile segmentelor sunt determinate în planul de proiecţie Stereo 70 şi sunt rotunjite la 1 milimetru.
*** Distanţa dintre puncte este formată din segmente cumulate ce sunt mai mici decât valoarea 1 milimetru.

Document care conține date cu caracter personal, protejat de prevederile Regulamentului (UE) nr. 679/2016 și Legii 190/2018

DATE DESPRE IMOBILUL NR. 5344

Oficiul de Cadastru şi Publicitate Imobiliară SIBIU
Biroul de Cadastru şi Publicitate Imobiliară Saliste

A. Partea I. Descrierea imobilului

TEREN Extravilan

Adresa: Jud. Sibiu

Nr. Crt	Nr cadastral Nr. topografic	Suprafaţa* (mp)	Observaţii / Referinţe
A1		2.300	Sector cadastral:34 Teren neimprejmuit;

B. Partea II. Proprietari şi acte

Inscrieri privitoare la dreptul de proprietate şi alte drepturi reale		Referinţe
/		
Act Normativ nr. 268, din 28/05/2001 emis de Parlamentul Romaniei (Decizia nr. 368/31.08.2020);		
B1	Intabulare, drept de PROPRIETATE, dobandit prin Lege, cota actuala 1/1	A1
	1) **STATUL ROMÂN**, CIF:9999999999999	
B2	Intabulare, drept de ADMINISTRARE, dobandit prin Lege, cota actuala 1/1	A1
	1) **AGENȚIA DOMENIILOR STATULUI**, CIF:14818116	

C. Partea III. SARCINI .

Inscrieri privind dezmembramintele dreptului de proprietate, drepturi reale de garanţie şi sarcini	Referinţe
NU SUNT	

Document care conține date cu caracter personal, protejat de prevederile Regulamentului (UE) nr. 679/2016 și Legii 190/2018

Anexa Nr. 1 La Partea I

Teren

Nr cadastral	Suprafaţa (mp)*	Observaţii / Referinţe
	2.300	

* Suprafaţa este determinată in planul de proiecţie Stereo 70.

DETALII LINIARE IMOBIL

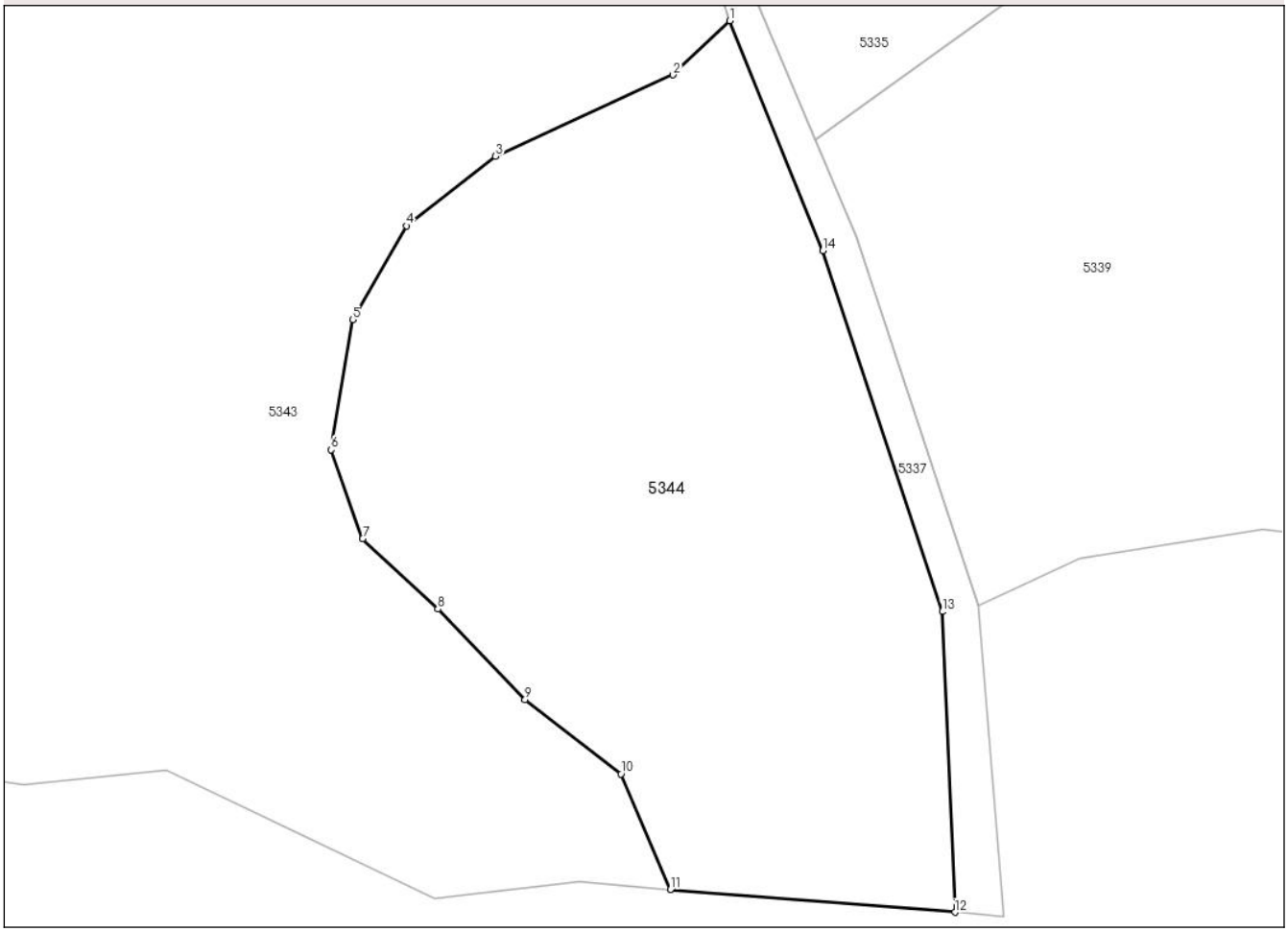

Date referitoare la teren

Crt	Categorie folosință	Intra vilan	Suprafaţa (mp)	Tarla	Parcelă	Nr. topo	Observaţii / Referinţe
1	vie	NU	2.300	16	422	-	

Lungime Segmente
1) Valorile lungimilor segmentelor sunt obţinute din proiecţie în plan.

Punct început	X / Y	Punct sfârşit	X / Y	Lungime segment (** (m)
1	414.425,592 483.744,546	2	414.420,995 483.740,131	6.374
2	414.420,995 483.740,131	3	414.406,523 483.733,521	15.91
3	414.406,523 483.733,521	4	414.399,262 483.727,856	9.209
4	414.399,262 483.727,856	5	414.394,89 483.720,209	8.809
5	414.394,89 483.720,209	6	414.393,139 483.709,623	10.73

Document care conține date cu caracter personal, protejat de prevederile Regulamentului (UE) nr. 679/2016 și Legii 190/2018

Punct început	X / Y	Punct sfârşit	X / Y	Lungime segment (** (m)
6	414.393,139 483.709,623	7	414.395,705 483.702,404	7.661
7	414.395,705 483.702,404	8	414.401,826 483.696,669	8.388
8	414.401,826 483.696,669	9	414.408,936 483.689,288	10.249
9	414.408,936 483.689,288	10	414.416,752 483.683,245	9.879
10	414.416,752 483.683,245	11	414.420,764 483.673,854	10.212
11	414.420,764 483.673,854	12	414.443,958 483.671,999	23.268
12	414.443,958 483.671,999	13	414.442,919 483.696,458	24.482
13	414.442,919 483.696,458	14	414.433,201 483.725,839	30.946
14	414.433,201 483.725,839	1	414.425,592 483.744,546	20.195

** Lungimile segmentelor sunt determinate în planul de proiecţie Stereo 70 şi sunt rotunjite la 1 milimetru.
*** Distanţa dintre puncte este formată din segmente cumulate ce sunt mai mici decât valoarea 1 milimetru.

Document care conține date cu caracter personal, protejat de prevederile Regulamentului (UE) nr. 679/2016 și Legii 190/2018

DATE DESPRE IMOBILUL NR. 5345

Oficiul de Cadastru şi Publicitate Imobiliară SIBIU
Biroul de Cadastru şi Publicitate Imobiliară Saliste

A. Partea I. Descrierea imobilului

TEREN Extravilan

Adresa: Jud. Sibiu

Nr. Crt	Nr cadastral Nr. topografic	Suprafaţa* (mp)	Observaţii / Referinţe
A1		1.600	Sector cadastral:34 Teren neimprejmuit;

B. Partea II. Proprietari şi acte

Inscrieri privitoare la dreptul de proprietate şi alte drepturi reale		Referinţe
/		
Act Normativ nr. 268, din 28/05/2001 emis de Parlamentul Romaniei (Decizia nr. 368/31.08.2020);		
B1	Intabulare, drept de PROPRIETATE, dobandit prin Lege, cota actuala 1/1	A1
	1) **STATUL ROMÂN**, CIF:9999999999999	
B2	Intabulare, drept de ADMINISTRARE, dobandit prin Lege, cota actuala 1/1	A1
	1) **AGENȚIA DOMENIILOR STATULUI**, CIF:14818116	

C. Partea III. SARCINI .

Inscrieri privind dezmembramintele dreptului de proprietate, drepturi reale de garanţie şi sarcini	Referinţe
NU SUNT	

Anexa Nr. 1 La Partea I

Teren

Nr cadastral	Suprafaţa (mp)*	Observaţii / Referinţe
	1.600	

* Suprafaţa este determinată in planul de proiecţie Stereo 70.

DETALII LINIARE IMOBIL

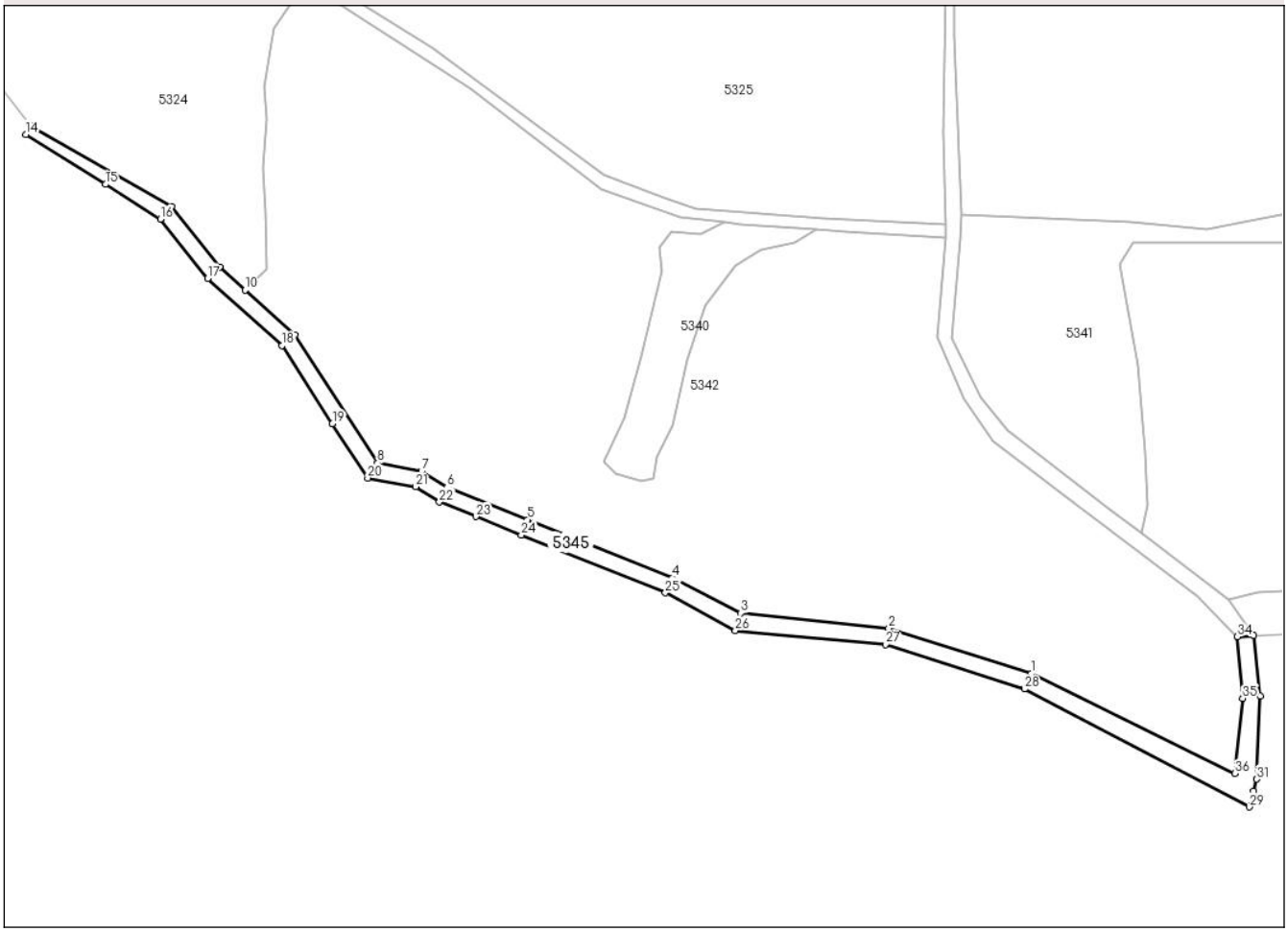

Date referitoare la teren

Crt	Categorie folosință	Intra vilan	Suprafaţa (mp)	Tarla	Parcelă	Nr. topo	Observaţii / Referinţe
1	drum	NU	1.600	16	376	-	

Lungime Segmente

1) Valorile lungimilor segmentelor sunt obţinute din proiecţie în plan.

Punct început	X / Y	Punct sfârşit	X / Y	Lungime segment (** (m)
1	414.181,185 483.669,523	2	414.146,427 483.680,543	36.463
3	414.110,421 483.684,239	4	414.093,704 483.692,809	18.786
5	414.058,406 483.706,958	6	414.038,778 483.714,826	21.146
7	414.032,584 483.718,778	8	414.021,882 483.720,722	10.877
9	414.001,621 483.751,986	10	413.989,63 483.762,844	16.177

Punct început	X / Y	Punct sfârşit	X / Y	Lungime segment (** (m)
2	414.146,427 483.680,543	3	414.110,421 483.684,239	36.196
4	414.093,704 483.692,809	5	414.058,406 483.706,958	38.028
6	414.038,778 483.714,826	7	414.032,584 483.718,778	7.347
8	414.021,882 483.720,722	9	414.001,621 483.751,986	37.255
10	413.989,63 483.762,844	11	413.983,363 483.768,463	8.417

Document care conține date cu caracter personal, protejat de prevederile Regulamentului (UE) nr. 679/2016 și Legii 190/2018

Punct început	X / Y	Punct sfârşit	X / Y	Lungime segment (** (m)
11	413.983,363 483.768,463	12	413.971,679 483.783,172	18.784
13	413.937,28 483.802,812	14	413.936,171 483.800,758	2.334
15	413.955,538 483.788,59	16	413.968,972 483.780,148	15.867
17	413.980,437 483.765,715	18	413.998,551 483.749,369	24.399
19	414.010,87 483.730,36	20	414.019,466 483.717,095	15.806
21	414.031,096 483.714,983	22	414.036,942 483.711,253	6.935
23	414.045,802 483.707,702	24	414.056,918 483.703,246	11.976
25	414.092,006 483.689,18	26	414.109,082 483.679,982	19.396
27	414.145,622 483.676,6	28	414.179,514 483.665,725	35.593
29	414.234,324 483.637,027	30	414.235,367 483.640,889	4.0
31	414.236,151 483.643,79	32	414.236,973 483.663,988	20.214
33	414.235,42 483.678,794	34	414.231,432 483.678,489	4.0
35	414.232,668 483.663,48	36	414.230,774 483.645,168	18.41

Punct început	X / Y	Punct sfârşit	X / Y	Lungime segment (** (m)
12	413.971,679 483.783,172	13	413.937,28 483.802,812	39.612
14	413.936,171 483.800,758	15	413.955,538 483.788,59	22.872
16	413.968,972 483.780,148	17	413.980,437 483.765,715	18.432
18	413.998,551 483.749,369	19	414.010,87 483.730,36	22.652
20	414.019,466 483.717,095	21	414.031,096 483.714,983	11.82
22	414.036,942 483.711,253	23	414.045,802 483.707,702	9.544
24	414.056,918 483.703,246	25	414.092,006 483.689,18	37.802
26	414.109,082 483.679,982	27	414.145,622 483.676,6	36.697
28	414.179,514 483.665,725	29	414.234,324 483.637,027	61.869
30	414.235,367 483.640,889	31	414.236,151 483.643,79	3.006
32	414.236,973 483.663,988	33	414.235,42 483.678,794	14.887
34	414.231,432 483.678,489	35	414.232,668 483.663,48	15.06
36	414.230,774 483.645,168	1	414.181,185 483.669,523	55.247

** Lungimile segmentelor sunt determinate în planul de proiecţie Stereo 70 şi sunt rotunjite la 1 milimetru.
*** Distanţa dintre puncte este formată din segmente cumulate ce sunt mai mici decât valoarea 1 milimetru.

Document care conține date cu caracter personal, protejat de prevederile Regulamentului (UE) nr. 679/2016 și Legii 190/2018