

**DATE DESPRE IMOBILUL NR. 2790**

Oficiul de Cadastru și Publicitate Imobiliară SIBIU
Biroul de Cadastru și Publicitate Imobiliară Saliste

A. Partea I. Descrierea imobilului

TEREN Extravilan

Adresa: Jud. Sibiu

Nr. Crt	Nr cadastral Nr. topografic	Suprafața* (mp)	Observații / Referințe
A1		69.200	Sector cadastral:4 Teren neimprejmuit;

B. Partea II. Proprietari și acte

Inscrieri privitoare la dreptul de proprietate și alte drepturi reale		Referințe
/		
Act Normativ nr. 268, din 28/05/2001 emis de Parlamentul Romaniei (Decizia nr. 368/31.08.2020);		
B1	Intabulare, drept de PROPRIETATE, dobandit prin Lege, cota actuala 1/1 1) STATUL ROMÂN, CIF:9999999999999	A1
B2	Intabulare, drept de ADMINISTRARE, dobandit prin Lege, cota actuala 1/1 1) AGENȚIA DOMENIILOR STATULUI, CIF:14818116	A1

C. Partea III. SARCINI .

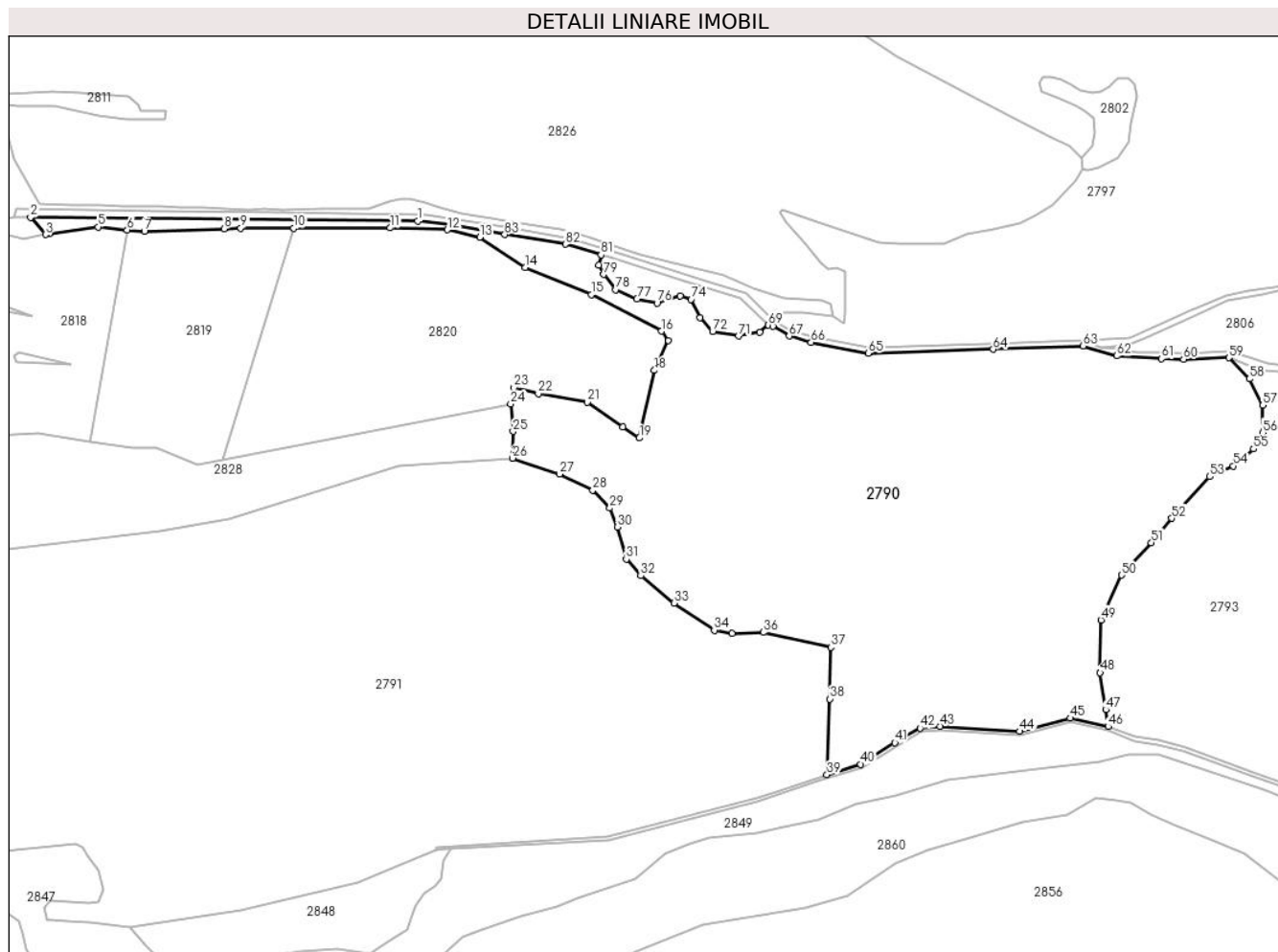
Inscrieri privind dezmembramintele dreptului de proprietate, drepturi reale de garanție și sarcini	Referințe
NU SUNT	

Anexa Nr. 1 La Partea I

Teren

Nr cadastral	Suprafața (mp)*	Observații / Referințe
	69.200	

* Suprafața este determinată în planul de proiecție Stereo 70.



Date referitoare la teren

Crt	Categorie folosință	Intravilan	Suprafața (mp)	Tarla	Parcelă	Nr. topo	Observații / Referințe
1	faneata	NU	69.200	4	85	-	

Lungime Segmente

1) Valorile lungimilor segmentelor sunt obținute din proiecție în plan.

Punct început	X / Y	Punct sfârșit	X / Y	Lungime segment
1	415.214,731 487.285,503	2	414.989,68 487.287,621	225.061
4	415.000,419 487.278,033	5	415.028,919 487.282,109	28.79
7	415.055,826 487.279,444	8	415.102,109 487.281,058	46.311
10	415.142,706 487.281,468	11	415.198,8 487.281,592	56.095
13	415.250,819 487.276,125	14	415.277,372 487.258,659	31.782
16	415.356,494 487.221,613	17	415.360,527 487.216,238	6.72
2	414.989,68 487.287,621	3	414.998,327 487.277,734	13.135
5	415.028,919 487.282,109	6	415.045,771 487.280,44	16.935
8	415.102,109 487.281,058	9	415.111,905 487.281,4	9.802
11	415.198,8 487.281,592	12	415.231,998 487.280,491	33.216
14	415.277,372 487.258,659	15	415.315,688 487.242,872	41.441
17	415.360,527 487.216,238	18	415.352,461 487.198,772	19.239
3	414.998,327 487.277,734	4	415.000,419 487.278,033	2.113
6	415.045,771 487.280,44	7	415.055,826 487.279,444	10.104
9	415.111,905 487.281,4	10	415.142,706 487.281,468	30.801
12	415.231,998 487.280,491	13	415.250,819 487.276,125	19.321
15	415.315,688 487.242,872	16	415.356,494 487.221,613	46.012
18	415.352,461 487.198,772	19	415.343,722 487.159,473	40.259

Punct început	X / Y	Punct sfârșit	X / Y	Lungime segment	Punct început	X / Y	Punct sfârșit	X / Y	Lungime segment	Punct început	X / Y	Punct sfârșit	X / Y	Lungime segment
19	415.343,722 487.159,473	20	415.333,975 487.165,855	11.65	20	415.333,975 487.165,855	21	415.313,473 487.180,299	25.079	21	415.313,473 487.180,299	22	415.284,903 487.185,337	29.011
22	415.284,903 487.185,337	23	415.270,73 487.188,701	14.567	23	415.270,73 487.188,701	24	415.268,814 487.179,214	9.679	24	415.268,814 487.179,214	25	415.270,286 487.163,336	15.946
25	415.270,286 487.163,336	26	415.269,991 487.147,751	15.588	26	415.269,991 487.147,751	27	415.297,234 487.138,479	28.778	27	415.297,234 487.138,479	28	415.316,654 487.129,216	21.516
28	415.316,654 487.129,216	29	415.326,511 487.118,777	14.357	29	415.326,511 487.118,777	30	415.330,777 487.107,751	11.822	30	415.330,777 487.107,751	31	415.336,103 487.089,153	19.346
31	415.336,103 487.089,153	32	415.344,489 487.079,449	12.825	32	415.344,489 487.079,449	33	415.363,909 487.063,571	25.085	33	415.363,909 487.063,571	34	415.387,301 487.047,839	28.19
34	415.387,301 487.047,839	35	415.397,62 487.045,745	10.529	35	415.397,62 487.045,745	36	415.415,695 487.046,516	18.091	36	415.415,695 487.046,516	37	415.455,009 487.037,812	40.266
37	415.455,009 487.037,812	38	415.454,282 487.007,783	30.038	38	415.454,282 487.007,783	39	415.452,692 486.963,834	43.978	39	415.452,692 486.963,834	40	415.472,418 486.969,892	20.635
40	415.472,418 486.969,892	41	415.492,292 486.982,361	23.462	41	415.492,292 486.982,361	42	415.506,984 486.990,883	16.985	42	415.506,984 486.990,883	43	415.518,594 486.992,012	11.665
43	415.518,594 486.992,012	44	415.564,761 486.989,023	46.264	44	415.564,761 486.989,023	45	415.594,145 486.996,723	30.376	45	415.594,145 486.996,723	46	415.616,337 486.991,795	22.733
46	415.616,337 486.991,795	47	415.614,977 487.001,608	9.907	47	415.614,977 487.001,608	48	415.611,638 487.023,052	21.702	48	415.611,638 487.023,052	49	415.612,122 487.053,734	30.686
49	415.612,122 487.053,734	50	415.624,085 487.079,802	28.682	50	415.624,085 487.079,802	51	415.641,415 487.098,65	25.604	51	415.641,415 487.098,65	52	415.653,265 487.112,843	18.49
52	415.653,265 487.112,843	53	415.675,405 487.137,008	32.774	53	415.675,405 487.137,008	54	415.689,071 487.143,233	15.017	54	415.689,071 487.143,233	55	415.700,782 487.153,105	15.317
55	415.700,782 487.153,105	56	415.706,149 487.162,549	10.862	56	415.706,149 487.162,549	57	415.706,194 487.178,475	15.926	57	415.706,194 487.178,475	58	415.698,494 487.193,811	17.161
58	415.698,494 487.193,811	59	415.686,589 487.206,125	17.128	59	415.686,589 487.206,125	60	415.660,146 487.205,244	26.458	60	415.660,146 487.205,244	61	415.647,415 487.205,513	12.734
61	415.647,415 487.205,513	62	415.621,355 487.207,178	26.113	62	415.621,355 487.207,178	63	415.601,791 487.212,981	20.406	63	415.601,791 487.212,981	64	415.549,474 487.211,032	52.353
64	415.549,474 487.211,032	65	415.476,773 487.208,717	72.738	65	415.476,773 487.208,717	66	415.443,578 487.215,013	33.787	66	415.443,578 487.215,013	67	415.430,769 487.218,714	13.333
67	415.430,769 487.218,714	68	415.421,322 487.224,411	11.032	68	415.421,322 487.224,411	69	415.418,565 487.225,065	2.834	69	415.418,565 487.225,065	70	415.413,87 487.220,934	6.254
70	415.413,87 487.220,934	71	415.401,367 487.218,78	12.687	71	415.401,367 487.218,78	72	415.386,295 487.221,32	15.285	72	415.386,295 487.221,32	73	415.378,848 487.229,293	10.91
73	415.378,848 487.229,293	74	415.373,881 487.239,985	11.789	74	415.373,881 487.239,985	75	415.367,48 487.241,972	6.702	75	415.367,48 487.241,972	76	415.353,977 487.237,942	14.092
76	415.353,977 487.237,942	77	415.342,201 487.240,22	11.994	77	415.342,201 487.240,22	78	415.329,775 487.245,687	13.575	78	415.329,775 487.245,687	79	415.323,014 487.254,56	11.155
79	415.323,014 487.254,56	80	415.320,191 487.259,787	5.941	80	415.320,191 487.259,787	81	415.321,37 487.265,904	6.23	81	415.321,37 487.265,904	82	415.300,633 487.272,138	21.654
82	415.300,633 487.272,138	83	415.265,411 487.277,665	35.653	83	415.265,411 487.277,665	84	415.233,348 487.283,435	32.578	84	415.233,348 487.283,435	1	415.214,731 487.285,503	18.732

** Lungimile segmentelor sunt determinate în planul de proiecție Stereo 70 și sunt rotunjite la 1 milimetru.

*** Distanța dintre puncte este formată din segmente cumulate ce sunt mai mici decât valoarea 1 milimetru.

**DATE DESPRE IMOBILUL NR. 2791**

Oficiul de Cadastru și Publicitate Imobiliară SIBIU
Biroul de Cadastru și Publicitate Imobiliară Saliste

A. Partea I. Descrierea imobilului

TEREN Extravilan

Adresa: Jud. Sibiu

Nr. Crt	Nr cadastral Nr. topografic	Suprafața* (mp)	Observații / Referințe
A1		117.900	Sector cadastral:4 Teren neimprejmuit;

B. Partea II. Proprietari și acte

Inscrieri privitoare la dreptul de proprietate și alte drepturi reale		Referințe
/		
Act Normativ nr. 7, din 13/03/1996 emis de Parlamentul Romaniei (lege);		
B1	Inscrierea provizorie, drept de PROPRIETATE, dobandit prin Lege, cota actuala 1/1 1) ORAȘUL SĂLIȘTE, CIF:4306950, Proprietar neidentificat	A1

C. Partea III. SARCINI .

Inscrieri privind dezmembramintele dreptului de proprietate, drepturi reale de garanție și sarcini	Referințe
NU SUNT	

Anexa Nr. 1 La Partea I

Teren

Nr cadastral	Suprafața (mp)*	Observații / Referințe
	117.900	

* Suprafața este determinată în planul de proiecție Stereo 70.

DETALII LINIARE IMOBIL



Date referitoare la teren

Crt	Categorie folosință	Intravilan	Suprafața (mp)	Tarla	Parcelă	Nr. topo	Observații / Referințe
1	arabil	NU	117.500	4	88	-	
2	faneata	NU	100	4	86	-	taluz
3	faneata	NU	300	4	87	-	taluz

Lungime Segmente

1) Valorile lungimilor segmentelor sunt obținute din proiecție în plan.

Punct început	X / Y	Punct sfârșit	X / Y	Lungime segment	Punct început	X / Y	Punct sfârșit	X / Y	Lungime segment	Punct început	X / Y	Punct sfârșit	X / Y	Lungime segment
1	415.326,511 487.118,777	2	415.316,654 487.129,216	14.357	2	415.316,654 487.129,216	3	415.297,234 487.138,479	21.516	3	415.297,234 487.138,479	4	415.269,991 487.147,751	28.778
4	415.269,991 487.147,751	5	415.203,667 487.143,442	66.464	5	415.203,667 487.143,442	6	415.104,872 487.112,535	103.516	6	415.104,872 487.112,535	7	415.065,216 487.105,61	40.256
7	415.065,216 487.105,61	8	415.005,912 487.098,163	59.774	8	415.005,912 487.098,163	9	414.934,565 487.090,25	71.784	9	414.934,565 487.090,25	10	414.889,246 487.095,007	45.569
10	414.889,246 487.095,007	11	414.851,441 487.083,646	39.474	11	414.851,441 487.083,646	12	414.814,113 487.071,825	39.155	12	414.814,113 487.071,825	13	414.770,91 487.065,254	43.7

Punct început	X / Y	Punct sfârșit	X / Y	Lungime segment	Punct început	X / Y	Punct sfârșit	X / Y	Lungime segment	Punct început	X / Y	Punct sfârșit	X / Y	Lungime segment
13	414.770,91 487.065,254	14	414.721,508 487.080,173	51.605	14	414.721,508 487.080,173	15	414.707,234 487.077,976	14.443	15	414.707,234 487.077,976	16	414.712,521 487.063,241	15.654
16	414.712,521 487.063,241	17	414.720,453 487.053,892	12.261	17	414.720,453 487.053,892	18	414.744,044 487.040,072	27.341	18	414.744,044 487.040,072	19	414.785,616 487.028,027	43.282
19	414.785,616 487.028,027	20	414.807,987 487.021,117	23.414	20	414.807,987 487.021,117	21	414.825,476 487.009,329	21.091	21	414.825,476 487.009,329	22	414.838,695 486.996,729	18.262
22	414.838,695 486.996,729	23	414.884,122 486.935,472	76.263	23	414.884,122 486.935,472	24	414.893,497 486.927,964	12.011	24	414.893,497 486.927,964	25	414.918,641 486.912,358	29.593
25	414.918,641 486.912,358	26	414.930,497 486.912,082	11.859	26	414.930,497 486.912,082	27	414.946,399 486.916,236	16.436	27	414.946,399 486.916,236	28	414.952,154 486.916,817	5.784
28	414.952,154 486.916,817	29	414.981,049 486.920,213	29.094	29	414.981,049 486.920,213	30	415.016,008 486.923,526	35.116	30	415.016,008 486.923,526	31	415.019,893 486.921,541	4.363
31	415.019,893 486.921,541	32	415.022,497 486.916,687	5.508	32	415.022,497 486.916,687	33	415.029,23 486.908,171	10.856	33	415.029,23 486.908,171	34	415.032,028 486.897,051	11.467
34	415.032,028 486.897,051	35	415.029,253 486.889,916	7.656	35	415.029,253 486.889,916	36	415.023,823 486.889,214	5.475	36	415.023,823 486.889,214	37	415.000,83 486.890,388	23.023
37	415.000,83 486.890,388	38	414.997,9 486.886,262	5.061	38	414.997,9 486.886,262	39	414.998,91 486.880,855	5.501	39	414.998,91 486.880,855	40	414.998,792 486.879,579	1.281
40	414.998,792 486.879,579	41	415.002,051 486.879,598	3.259	41	415.002,051 486.879,598	42	415.011,088 486.878,797	9.072	42	415.011,088 486.878,797	43	415.024,131 486.877,73	13.087
43	415.024,131 486.877,73	44	415.047,456 486.875,252	23.456	44	415.047,456 486.875,252	45	415.111,797 486.884,961	65.069	45	415.111,797 486.884,961	46	415.180,204 486.900,932	70.247
46	415.180,204 486.900,932	47	415.225,526 486.920,146	49.227	47	415.225,526 486.920,146	48	415.225,451 486.921,714	1.57	48	415.225,451 486.921,714	49	415.325,185 486.927,621	99.909
49	415.325,185 486.927,621	50	415.411,82 486.950,572	89.623	50	415.411,82 486.950,572	51	415.425,318 486.954,737	14.126	51	415.425,318 486.954,737	52	415.452,692 486.963,834	28.846
52	415.452,692 486.963,834	53	415.454,282 487.007,783	43.978	53	415.454,282 487.007,783	54	415.455,009 487.037,812	30.038	54	415.455,009 487.037,812	55	415.415,695 487.046,516	40.266
55	415.415,695 487.046,516	56	415.397,62 487.045,745	18.091	56	415.397,62 487.045,745	57	415.387,301 487.047,839	10.529	57	415.387,301 487.047,839	58	415.363,909 487.063,571	28.19
58	415.363,909 487.063,571	59	415.344,489 487.079,449	25.085	59	415.344,489 487.079,449	60	415.336,103 487.089,153	12.825	60	415.336,103 487.089,153	61	415.330,777 487.107,751	19.346
61	415.330,777 487.107,751	1	415.326,511 487.118,777	11.822										

** Lungimile segmentelor sunt determinate în planul de proiecție Stereo 70 și sunt rotunjite la 1 milimetru.

*** Distanța dintre puncte este formată din segmente cumulate ce sunt mai mici decât valoarea 1 milimetru.

**DATE DESPRE IMOBILUL NR. 2792**

Oficiul de Cadastru și Publicitate Imobiliară SIBIU
Biroul de Cadastru și Publicitate Imobiliară Saliste

A. Partea I. Descrierea imobilului

TEREN Extravilan

Adresa: Jud. Sibiu

Nr. Crt	Nr cadastral Nr. topografic	Suprafața* (mp)	Observații / Referințe
A1		2.100	Sector cadastral:4 Teren neimprejmuit;

B. Partea II. Proprietari și acte

Inscrieri privitoare la dreptul de proprietate și alte drepturi reale		Referințe
/		
Act Normativ nr. 7, din 13/03/1996 emis de Parlamentul Romaniei (lege);		
B1	Inscrierea provizorie, drept de PROPRIETATE, dobandit prin Lege, cota actuala 1/1	A1
1) ORAȘUL SĂLIȘTE, CIF:4306950, Proprietar neidentificat		

C. Partea III. SARCINI .

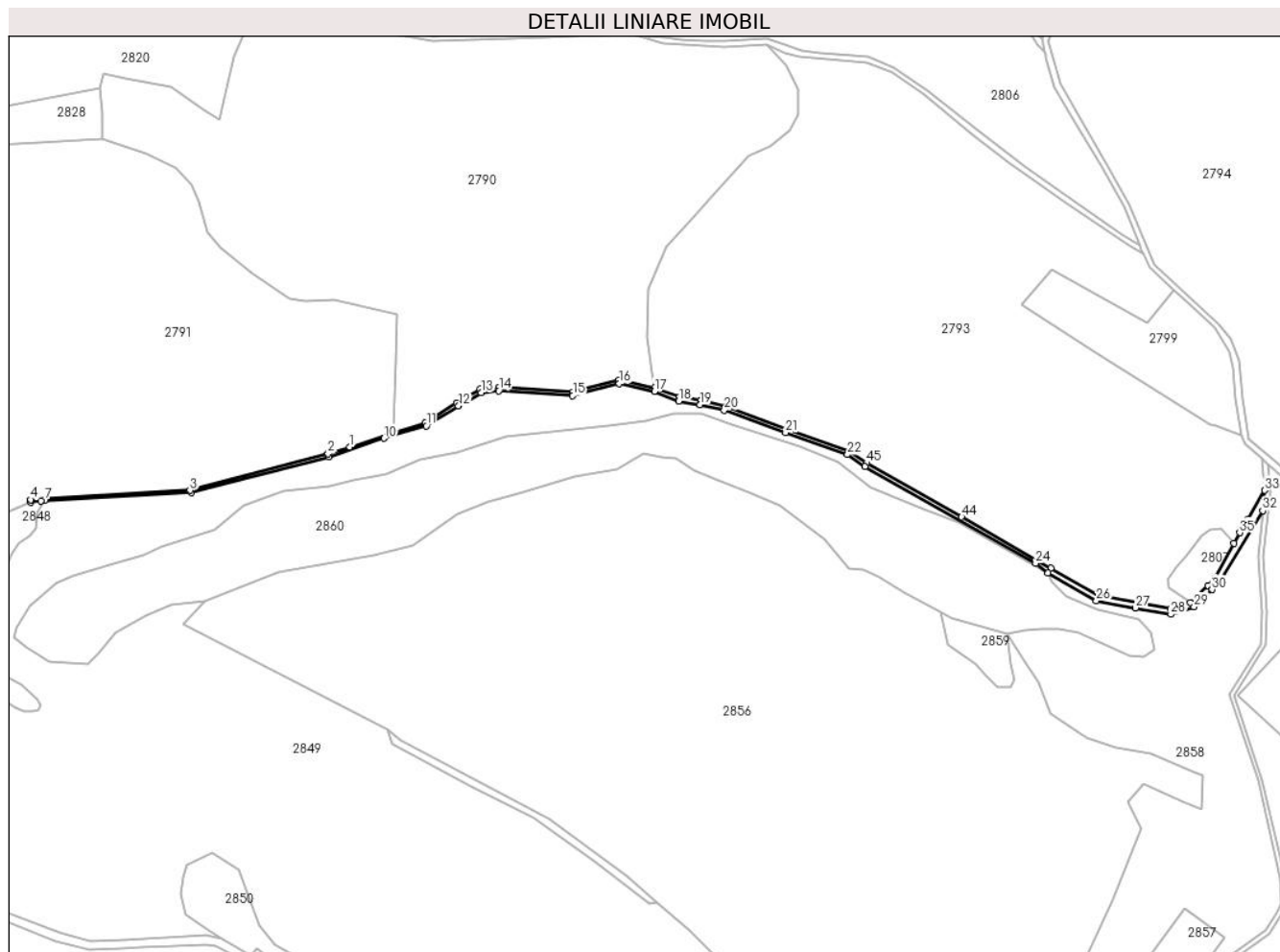
Inscrieri privind dezmembramintele dreptului de proprietate, drepturi reale de garanție și sarcini	Referințe
NU SUNT	

Anexa Nr. 1 La Partea I

Teren

Nr cadastral	Suprafața (mp)*	Observații / Referințe
	2.100	

* Suprafața este determinată în planul de proiecție Stereo 70.



Date referitoare la teren

Crt	Categorie folosință	Intravilan	Suprafața (mp)	Tarla	Parcelă	Nr. topo	Observații / Referințe
1	drum	NU	2.100	4	89/2	-	

Lungime Segmente

1) Valorile lungimilor segmentelor sunt obținute din proiecție în plan.

Punct început	X / Y	Punct sfârșit	X / Y	Lungime segment
1	415.425,318 486.954,737	2	415.411,82 486.950,572	14.126
4	415.225,451 486.921,714	5	415.225,526 486.920,146	1.57
7	415.234,139 486.921,132	8	415.326,049 486.926,006	92.039
10	415.446,922 486.960,144	11	415.473,341 486.967,85	27.52
13	415.507,671 486.988,638	14	415.518,712 486.989,92	11.115
16	415.594,203 486.994,367	17	415.616,204 486.989,586	22.514
2	415.411,82 486.950,572	3	415.325,185 486.927,621	89.623
5	415.225,526 486.920,146	6	415.231,774 486.920,88	6.291
8	415.326,049 486.926,006	9	415.412,312 486.948,513	89.151
11	415.473,341 486.967,85	12	415.493,458 486.980,378	23.7
14	415.518,712 486.989,92	15	415.565,005 486.986,824	46.397
17	415.616,204 486.989,586	18	415.631,541 486.983,536	16.487
3	415.325,185 486.927,621	4	415.225,451 486.921,714	99.909
6	415.231,774 486.920,88	7	415.234,139 486.921,132	2.378
9	415.412,312 486.948,513	10	415.446,922 486.960,144	36.512
12	415.493,458 486.980,378	13	415.507,671 486.988,638	16.439
15	415.565,005 486.986,824	16	415.594,203 486.994,367	30.156
18	415.631,541 486.983,536	19	415.644,825 486.981,246	13.48

Punct început	X / Y	Punct sfârșit	X / Y	Lungime segment	Punct început	X / Y	Punct sfârșit	X / Y	Lungime segment	Punct început	X / Y	Punct sfârșit	X / Y	Lungime segment
19	415.644,825 486.981,246	20	415.660,029 486.977,661	15.621	20	415.660,029 486.977,661	21	415.698,336 486.963,609	40.804	21	415.698,336 486.963,609	22	415.737,133 486.949,932	41.137
22	415.737,133 486.949,932	23	415.748,159 486.942,562	13.262	23	415.748,159 486.942,562	24	415.855,058 486.881,905	122.909	24	415.855,058 486.881,905	25	415.862,839 486.875,901	9.828
25	415.862,839 486.875,901	26	415.893,055 486.858,453	34.892	26	415.893,055 486.858,453	27	415.917,529 486.854,068	24.864	27	415.917,529 486.854,068	28	415.939,815 486.849,988	22.657
28	415.939,815 486.849,988	29	415.954,233 486.854,836	15.211	29	415.954,233 486.854,836	30	415.965,504 486.865,541	15.545	30	415.965,504 486.865,541	31	415.970,437 486.870,267	6.831
31	415.970,437 486.870,267	32	415.997,221 486.914,895	52.049	32	415.997,221 486.914,895	33	415.998,542 486.927,546	12.72	33	415.998,542 486.927,546	34	415.987,588 486.909,202	21.366
34	415.987,588 486.909,202	35	415.982,857 486.901,119	9.366	35	415.982,857 486.901,119	36	415.979,372 486.894,556	7.431	36	415.979,372 486.894,556	37	415.967,61 486.872,405	25.08
37	415.967,61 486.872,405	38	415.963,083 486.868,069	6.269	38	415.963,083 486.868,069	39	415.951,889 486.857,348	15.5	39	415.951,889 486.857,348	40	415.939,606 486.853,584	12.847
40	415.939,606 486.853,584	41	415.918,153 486.857,512	21.81	41	415.918,153 486.857,512	42	415.894,275 486.861,79	24.258	42	415.894,275 486.861,79	43	415.864,583 486.878,936	34.287
43	415.864,583 486.878,936	44	415.808,657 486.910,904	64.418	44	415.808,657 486.910,904	45	415.749,242 486.944,626	68.318	45	415.749,242 486.944,626	46	415.738,146 486.952,121	13.39
46	415.738,146 486.952,121	47	415.699,104 486.965,777	41.361	47	415.699,104 486.965,777	48	415.660,927 486.980,09	40.772	48	415.660,927 486.980,09	49	415.645,413 486.983,992	15.997
49	415.645,413 486.983,992	50	415.631,954 486.985,84	13.585	50	415.631,954 486.985,84	51	415.616,337 486.991,795	16.714	51	415.616,337 486.991,795	52	415.594,145 486.996,723	22.733
52	415.594,145 486.996,723	53	415.564,761 486.989,023	30.376	53	415.564,761 486.989,023	54	415.518,594 486.992,012	46.264	54	415.518,594 486.992,012	55	415.506,984 486.990,883	11.665
55	415.506,984 486.990,883	56	415.492,292 486.982,361	16.985	56	415.492,292 486.982,361	57	415.472,418 486.969,892	23.462	57	415.472,418 486.969,892	58	415.452,692 486.963,834	20.635
58	415.452,692 486.963,834	1	415.425,318 486.954,737	28.846										

** Lungimile segmentelor sunt determinate în planul de proiecție Stereo 70 și sunt rotunjite la 1 milimetru.

*** Distanța dintre puncte este formată din segmente cumulate ce sunt mai mici decât valoarea 1 milimetru.

**DATE DESPRE IMOBILUL NR. 2793**

Oficiul de Cadastru și Publicitate Imobiliară SIBIU
Biroul de Cadastru și Publicitate Imobiliară Saliste

A. Partea I. Descrierea imobilului

TEREN Extravilan

Adresa: Jud. Sibiu

Nr. Crt	Nr cadastral Nr. topografic	Suprafața* (mp)	Observații / Referințe
A1		69.200	Sector cadastral:4 Teren neimprejmuit;

B. Partea II. Proprietari și acte

Inscrieri privitoare la dreptul de proprietate și alte drepturi reale		Referințe
/		
Act Normativ nr. 268, din 28/05/2001 emis de Parlamentul Romaniei (Decizia nr. 368/31.08.2020);		
B1	Intabulare, drept de PROPRIETATE, dobandit prin Lege, cota actuala 1/1 1) STATUL ROMÂN, CIF:9999999999999	A1
B2	Intabulare, drept de ADMINISTRARE, dobandit prin Lege, cota actuala 1/1 1) AGENȚIA DOMENIILOR STATULUI, CIF:14818116	A1

C. Partea III. SARCINI .

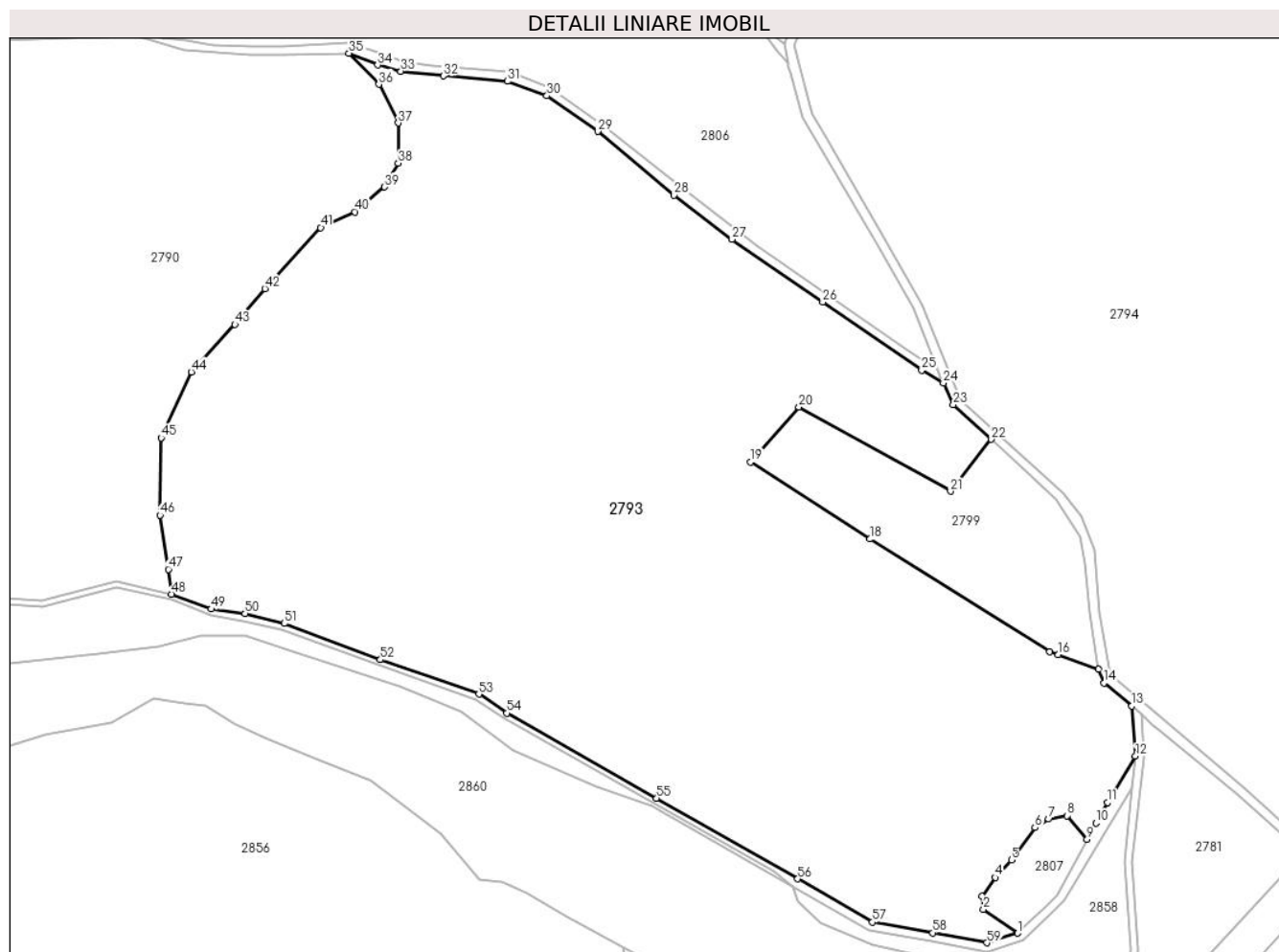
Inscrieri privind dezmembramintele dreptului de proprietate, drepturi reale de garanție și sarcini	Referințe
NU SUNT	

Anexa Nr. 1 La Partea I

Teren

Nr cadastral	Suprafața (mp)*	Observații / Referințe
	69.200	

* Suprafața este determinată în planul de proiecție Stereo 70.



Date referitoare la teren

Crt	Categorie folosință	Intravilan	Suprafața (mp)	Tarla	Parcelă	Nr. topo	Observații / Referințe
1	arabil	NU	69.200	4	84	-	

Lungime Segmente

1) Valorile lungimilor segmentelor sunt obținute din proiecție în plan.

Punct început	X / Y	Punct sfârșit	X / Y	Lungime segment
1	415.951,889 486.857,348	2	415.938,28 486.866,825	16.584
4	415.942,903 486.879,451	5	415.949,344 486.886,389	9.467
7	415.964,144 486.902,57	8	415.971,362 486.903,973	7.354
10	415.982,857 486.901,119	11	415.987,588 486.909,202	9.366
13	415.997,104 486.947,435	14	415.986,073 486.956,606	14.345
16	415.967,901 486.967,828	17	415.964,609 486.969,046	3.51
2	415.938,28 486.866,825	3	415.937,649 486.872,012	5.226
5	415.949,344 486.886,389	6	415.958,697 486.899,23	15.886
8	415.971,362 486.903,973	9	415.979,372 486.894,556	12.363
11	415.987,588 486.909,202	12	415.998,542 486.927,546	21.366
14	415.986,073 486.956,606	15	415.983,838 486.961,932	5.776
17	415.964,609 486.969,046	18	415.893,342 487.013,59	84.043
3	415.937,649 486.872,012	4	415.942,903 486.879,451	9.106
6	415.958,697 486.899,23	7	415.964,144 486.902,57	6.389
9	415.979,372 486.894,556	10	415.982,857 486.901,119	7.431
12	415.998,542 486.927,546	13	415.997,104 486.947,435	19.941
15	415.983,838 486.961,932	16	415.967,901 486.967,828	16.993
18	415.893,342 487.013,59	19	415.845,876 487.044,077	56.413

Punct început	X / Y	Punct sfârșit	X / Y	Lungime segment	Punct început	X / Y	Punct sfârșit	X / Y	Lungime segment	Punct început	X / Y	Punct sfârșit	X / Y	Lungime segment
19	415.845,876 487.044,077	20	415.865,078 487.065,921	29.084	20	415.865,078 487.065,921	21	415.925,212 487.032,507	68.794	21	415.925,212 487.032,507	22	415.941,426 487.053,076	26.191
22	415.941,426 487.053,076	23	415.926,268 487.066,826	20.465	23	415.926,268 487.066,826	24	415.922,381 487.075,466	9.474	24	415.922,381 487.075,466	25	415.913,812 487.080,463	9.92
25	415.913,812 487.080,463	26	415.874,518 487.107,466	47.678	26	415.874,518 487.107,466	27	415.838,571 487.132,395	43.745	27	415.838,571 487.132,395	28	415.815,609 487.149,84	28.837
28	415.815,609 487.149,84	29	415.785,244 487.175,126	39.515	29	415.785,244 487.175,126	30	415.765,124 487.189,248	24.581	30	415.765,124 487.189,248	31	415.749,457 487.195,041	16.704
31	415.749,457 487.195,041	32	415.724,079 487.197,124	25.463	32	415.724,079 487.197,124	33	415.707,225 487.199,018	16.96	33	415.707,225 487.199,018	34	415.698,019 487.201,449	9.522
34	415.698,019 487.201,449	35	415.686,589 487.206,125	12.349	35	415.686,589 487.206,125	36	415.698,494 487.193,811	17.128	36	415.698,494 487.193,811	37	415.706,194 487.178,475	17.161
37	415.706,194 487.178,475	38	415.706,149 487.162,549	15.926	38	415.706,149 487.162,549	39	415.700,782 487.153,105	10.862	39	415.700,782 487.153,105	40	415.689,071 487.143,233	15.317
40	415.689,071 487.143,233	41	415.675,405 487.137,008	15.017	41	415.675,405 487.137,008	42	415.653,265 487.112,843	32.774	42	415.653,265 487.112,843	43	415.641,415 487.098,65	18.49
43	415.641,415 487.098,65	44	415.624,085 487.079,802	25.604	44	415.624,085 487.079,802	45	415.612,122 487.053,734	28.682	45	415.612,122 487.053,734	46	415.611,638 487.023,052	30.686
46	415.611,638 487.023,052	47	415.614,977 487.001,608	21.702	47	415.614,977 487.001,608	48	415.616,337 486.991,795	9.907	48	415.616,337 486.991,795	49	415.631,954 486.985,84	16.714
49	415.631,954 486.985,84	50	415.645,413 486.983,992	13.585	50	415.645,413 486.983,992	51	415.660,927 486.980,09	15.997	51	415.660,927 486.980,09	52	415.699,104 486.965,777	40.772
52	415.699,104 486.965,777	53	415.738,146 486.952,121	41.361	53	415.738,146 486.952,121	54	415.749,242 486.944,626	13.39	54	415.749,242 486.944,626	55	415.808,657 486.910,904	68.318
55	415.808,657 486.910,904	56	415.864,583 486.878,936	64.418	56	415.864,583 486.878,936	57	415.894,275 486.861,79	34.287	57	415.894,275 486.861,79	58	415.918,153 486.857,512	24.258
58	415.918,153 486.857,512	59	415.939,606 486.853,584	21.81	59	415.939,606 486.853,584	1	415.951,889 486.857,348	12.847					

** Lungimile segmentelor sunt determinate în planul de proiecție Stereo 70 și sunt rotunjite la 1 milimetru.

*** Distanța dintre puncte este formată din segmente cumulate ce sunt mai mici decât valoarea 1 milimetru.

**DATE DESPRE IMOBILUL NR. 2794**

Oficiul de Cadastru și Publicitate Imobiliară SIBIU
Biroul de Cadastru și Publicitate Imobiliară Saliste

A. Partea I. Descrierea imobilului

TEREN Extravilan

Adresa: Jud. Sibiu

Nr. Crt	Nr cadastral Nr. topografic	Suprafața* (mp)	Observații / Referințe
A1		377.942	Sector cadastral:4 Teren neimprejmuit;

B. Partea II. Proprietari și acte

Inscrieri privitoare la dreptul de proprietate și alte drepturi reale		Referințe
/		
Act Normativ nr. 268, din 28/05/2001 emis de Parlamentul Romaniei (Decizia nr. 368/31.08.2020);		
B1	Intabulare, drept de PROPRIETATE, dobandit prin Lege, cota actuala 1/1 1) STATUL ROMÂN, CIF:9999999999999	A1
B2	Intabulare, drept de ADMINISTRARE, dobandit prin Lege, cota actuala 1/1 1) AGENȚIA DOMENIILOR STATULUI, CIF:14818116	A1

C. Partea III. SARCINI .

Inscrieri privind dezmembramintele dreptului de proprietate, drepturi reale de garanție și sarcini	Referințe
NU SUNT	

Punct început	X / Y	Punct sfârșit	X / Y	Lungime segment	Punct început	X / Y	Punct sfârșit	X / Y	Lungime segment	Punct început	X / Y	Punct sfârșit	X / Y	Lungime segment
10	415.892,493 487.596,624	11	415.906,275 487.604,332	15.791	11	415.906,275 487.604,332	12	415.913,803 487.610,654	9.83	12	415.913,803 487.610,654	13	415.915,881 487.616,418	6.127
13	415.915,881 487.616,418	14	415.918,023 487.622,178	6.145	14	415.918,023 487.622,178	15	415.919,276 487.628,942	6.879	15	415.919,276 487.628,942	16	415.920,821 487.633,92	5.212
16	415.920,821 487.633,92	17	415.920,028 487.638,336	4.487	17	415.920,028 487.638,336	18	415.920,154 487.643,847	5.512	18	415.920,154 487.643,847	19	415.920,53 487.647,855	4.026
19	415.920,53 487.647,855	20	415.920,67 487.651,674	3.822	20	415.920,67 487.651,674	21	415.921,508 487.656,574	4.971	21	415.921,508 487.656,574	22	415.923,869 487.662,311	6.204
22	415.923,869 487.662,311	23	415.929,957 487.667,456	7.971	23	415.929,957 487.667,456	24	415.937,791 487.670,286	8.329	24	415.937,791 487.670,286	25	415.947,889 487.674,276	10.858
25	415.947,889 487.674,276	26	415.955,218 487.680,361	9.526	26	415.955,218 487.680,361	27	415.958,637 487.688,912	9.209	27	415.958,637 487.688,912	28	415.960,334 487.698,335	9.575
28	415.960,334 487.698,335	29	415.960,945 487.707,216	8.902	29	415.960,945 487.707,216	30	415.959,422 487.715,009	7.94	30	415.959,422 487.715,009	31	415.956,379 487.719,068	5.073
31	415.956,379 487.719,068	32	415.946,669 487.716,207	10.123	32	415.946,669 487.716,207	33	415.934,882 487.729,646	17.876	33	415.934,882 487.729,646	34	415.928,599 487.738,395	10.771
34	415.928,599 487.738,395	35	415.926,716 487.742,007	4.073	35	415.926,716 487.742,007	36	415.926,175 487.744,403	2.456	36	415.926,175 487.744,403	37	415.928,158 487.746,493	2.881
37	415.928,158 487.746,493	38	415.933,689 487.744,201	5.987	38	415.933,689 487.744,201	39	415.937,868 487.741,155	5.171	39	415.937,868 487.741,155	40	415.942,734 487.738,436	5.574
40	415.942,734 487.738,436	41	415.945,703 487.735,864	3.928	41	415.945,703 487.735,864	42	415.948,439 487.734,233	3.185	42	415.948,439 487.734,233	43	415.951,288 487.732,364	3.407
43	415.951,288 487.732,364	44	415.954,385 487.730,301	3.721	44	415.954,385 487.730,301	45	415.958,707 487.726,199	5.959	45	415.958,707 487.726,199	46	415.962,262 487.719,038	7.995
46	415.962,262 487.719,038	47	415.965,948 487.712,148	7.814	47	415.965,948 487.712,148	48	415.965,874 487.704,567	7.581	48	415.965,874 487.704,567	49	415.965,666 487.696,332	8.238
49	415.965,666 487.696,332	50	415.967,267 487.689,139	7.369	50	415.967,267 487.689,139	51	415.965,642 487.680,604	8.688	51	415.965,642 487.680,604	52	415.964,911 487.672,671	7.967
52	415.964,911 487.672,671	53	415.964,464 487.669,738	2.967	53	415.964,464 487.669,738	54	415.962,295 487.665,255	4.98	54	415.962,295 487.665,255	55	415.959,635 487.661,399	4.684
55	415.959,635 487.661,399	56	415.956,74 487.655,649	6.438	56	415.956,74 487.655,649	57	415.954,345 487.650,238	5.917	57	415.954,345 487.650,238	58	415.952,429 487.646,005	4.646
58	415.952,429 487.646,005	59	415.950,862 487.642,873	3.502	59	415.950,862 487.642,873	60	415.949,327 487.638,554	4.584	60	415.949,327 487.638,554	61	415.948,93 487.633,276	5.293
61	415.948,93 487.633,276	62	415.947,507 487.630,102	3.478	62	415.947,507 487.630,102	63	415.945,727 487.626,329	4.172	63	415.945,727 487.626,329	64	415.943,825 487.621,473	5.215
64	415.943,825 487.621,473	65	415.942,437 487.617,966	3.772	65	415.942,437 487.617,966	66	415.944,187 487.613,83	4.491	66	415.944,187 487.613,83	67	415.948,863 487.607,595	7.794
67	415.948,863 487.607,595	68	415.948,756 487.601,708	5.888	68	415.948,756 487.601,708	69	415.944,212 487.596,201	7.14	69	415.944,212 487.596,201	70	415.938,344 487.594,997	5.99
70	415.938,344 487.594,997	71	415.925,068 487.596,799	13.398	71	415.925,068 487.596,799	72	415.919,806 487.598,142	5.431	72	415.919,806 487.598,142	73	415.916,494 487.590,432	8.391
73	415.916,494 487.590,432	74	415.914,185 487.582,046	8.698	74	415.914,185 487.582,046	75	415.908,281 487.579,189	6.559	75	415.908,281 487.579,189	76	415.902,029 487.581,403	6.632
76	415.902,029 487.581,403	77	415.893,185 487.579,441	9.059	77	415.893,185 487.579,441	78	415.882,792 487.573,484	11.979	78	415.882,792 487.573,484	79	415.876,19 487.557,992	16.84
79	415.876,19 487.557,992	80	415.873,664 487.545,663	12.585	80	415.873,664 487.545,663	81	415.869,668 487.522,689	23.319	81	415.869,668 487.522,689	82	415.857,202 487.500,729	25.252
82	415.857,202 487.500,729	83	415.852,026 487.490,598	11.377	83	415.852,026 487.490,598	84	415.851,835 487.475,209	15.39	84	415.851,835 487.475,209	85	415.859,273 487.441,555	34.466
85	415.859,273 487.441,555	86	415.862,79 487.416,626	25.176	86	415.862,79 487.416,626	87	415.864,084 487.398,404	18.268	87	415.864,084 487.398,404	88	415.861,772 487.374,596	23.92
88	415.861,772 487.374,596	89	415.859,408 487.332,207	42.455	89	415.859,408 487.332,207	90	415.864,46 487.314,414	18.496	90	415.864,46 487.314,414	91	415.876,784 487.292,506	25.137
91	415.876,784 487.292,506	92	415.885,266 487.276,694	17.943	92	415.885,266 487.276,694	93	415.886,409 487.267,519	9.246	93	415.886,409 487.267,519	94	415.884,743 487.260,277	7.431
94	415.884,743 487.260,277	95	415.873,312 487.233,952	28.701	95	415.873,312 487.233,952	96	415.863,19 487.209,139	26.798	96	415.863,19 487.209,139	97	415.869,613 487.185,199	24.786
97	415.869,613 487.185,199	98	415.870,465 487.181,959	3.35	98	415.870,465 487.181,959	99	415.876,407 487.171,606	11.937	99	415.876,407 487.171,606	100	415.899,935 487.130,804	47.099
100	415.899,935 487.130,804	101	415.913,718 487.106,642	27.817	101	415.913,718 487.106,642	102	415.929,282 487.068,812	40.907	102	415.929,282 487.068,812	103	415.969,695 487.031,684	54.879
103	415.969,695 487.031,684	104	415.976,994 487.022,476	11.75	104	415.976,994 487.022,476	105	415.982,264 487.009,271	14.218	105	415.982,264 487.009,271	106	415.984,468 486.984,305	25.063
106	415.984,468 486.984,305	107	415.988,343 486.959,933	24.678	107	415.988,343 486.959,933	108	416.007,207 486.944,01	24.686	108	416.007,207 486.944,01	109	416.041,625 486.914,894	45.082

Punct început	X / Y	Punct sfârșit	X / Y	Lungime segment	Punct început	X / Y	Punct sfârșit	X / Y	Lungime segment	Punct început	X / Y	Punct sfârșit	X / Y	Lungime segment
109	416.041,625 486.914,894	110	416.170,223 486.798,273	173.602	110	416.170,223 486.798,273	111	416.182,758 486.760,265	40.022	111	416.182,758 486.760,265	112	416.194,2 486.748,429	16.462
112	416.194,2 486.748,429	113	416.223,097 486.722,802	38.624	113	416.223,097 486.722,802	114	416.230,368 486.723,454	7.3	114	416.230,368 486.723,454	115	416.234,897 486.727,504	6.076
115	416.234,897 486.727,504	116	416.239,564 486.736,9	10.491	116	416.239,564 486.736,9	117	416.244,956 486.738,638	5.665	117	416.244,956 486.738,638	118	416.271,385 486.728,725	28.227
118	416.271,385 486.728,725	119	416.315,016 486.702,123	51.101	119	416.315,016 486.702,123	120	416.376,275 486.691,897	62.107	120	416.376,275 486.691,897	121	416.411,654 486.686,551	35.781
121	416.411,654 486.686,551	122	416.422,638 486.684,444	11.183	122	416.422,638 486.684,444	123	416.435,983 486.678,099	14.777	123	416.435,983 486.678,099	124	416.457,277 486.665,664	24.659
124	416.457,277 486.665,664	125	416.460,598 486.669,506	5.078	125	416.460,598 486.669,506	126	416.463,365 486.678,02	8.952	126	416.463,365 486.678,02	127	416.461,463 486.686,016	8.219
127	416.461,463 486.686,016	128	416.466,03 486.692,408	7.856	128	416.466,03 486.692,408	129	416.469,564 486.703,502	11.643	129	416.469,564 486.703,502	130	416.477,4 486.714,021	13.117
130	416.477,4 486.714,021	131	416.473,768 486.729,712	16.106	131	416.473,768 486.729,712	132	416.458,896 486.749,86	25.042	132	416.458,896 486.749,86	133	416.447,547 486.764,188	18.278
133	416.447,547 486.764,188	134	416.440,84 486.778,521	15.825	134	416.440,84 486.778,521	135	416.431,747 486.790,687	15.189	135	416.431,747 486.790,687	136	416.422,449 486.798,011	11.836
136	416.422,449 486.798,011	137	416.415,786 486.805,186	9.792	137	416.415,786 486.805,186	138	416.411,81 486.812,327	8.173	138	416.411,81 486.812,327	139	416.402,731 486.825,923	16.349
139	416.402,731 486.825,923	140	416.402,062 486.835,957	10.056	140	416.402,062 486.835,957	141	416.403,735 486.847,497	11.661	141	416.403,735 486.847,497	142	416.406,915 486.864,89	17.681
142	416.406,915 486.864,89	143	416.401,732 486.890,707	26.332	143	416.401,732 486.890,707	144	416.397,213 486.904,589	14.599	144	416.397,213 486.904,589	145	416.388,177 486.918,302	16.422
145	416.388,177 486.918,302	146	416.381,876 486.927,275	10.964	146	416.381,876 486.927,275	147	416.382,182 486.933,486	6.219	147	416.382,182 486.933,486	148	416.388,545 486.940,655	9.586
148	416.388,545 486.940,655	149	416.386,602 486.947,926	7.526	149	416.386,602 486.947,926	150	416.381,852 486.962,124	14.971	150	416.381,852 486.962,124	151	416.381,266 486.971,58	9.474
151	416.381,266 486.971,58	152	416.382,47 486.986,966	15.433	152	416.382,47 486.986,966	153	416.379,21 486.996,509	10.084	153	416.379,21 486.996,509	154	416.373,021 487.001,115	7.715
154	416.373,021 487.001,115	155	416.367,437 487.008,403	9.181	155	416.367,437 487.008,403	156	416.370,276 487.020,708	12.628	156	416.370,276 487.020,708	157	416.373,302 487.024,726	5.03
157	416.373,302 487.024,726	158	416.375,374 487.023,856	2.247	158	416.375,374 487.023,856	159	416.379,602 487.020,418	5.449	159	416.379,602 487.020,418	160	416.382,462 487.020,708	2.875
160	416.382,462 487.020,708	161	416.383,703 487.023,774	3.308	161	416.383,703 487.023,774	162	416.381,389 487.036,71	13.141	162	416.381,389 487.036,71	163	416.379,321 487.043,65	7.242
163	416.379,321 487.043,65	164	416.380,357 487.047,212	3.71	164	416.380,357 487.047,212	165	416.376,543 487.056,78	10.3	165	416.376,543 487.056,78	166	416.371,402 487.069,308	13.542
166	416.371,402 487.069,308	167	416.372,476 487.073,504	4.331	167	416.372,476 487.073,504	168	416.371,854 487.081,005	7.527	168	416.371,854 487.081,005	169	416.367,49 487.087,383	7.728
169	416.367,49 487.087,383	170	416.364,236 487.097,596	10.719	170	416.364,236 487.097,596	171	416.361,948 487.119,502	22.025	171	416.361,948 487.119,502	172	416.361,291 487.126,036	6.567
172	416.361,291 487.126,036	173	416.357,167 487.131,442	6.799	173	416.357,167 487.131,442	174	416.352,383 487.143,081	12.584	174	416.352,383 487.143,081	175	416.352,005 487.157,299	14.223
175	416.352,005 487.157,299	176	416.347,356 487.167,039	10.793	176	416.347,356 487.167,039	177	416.346,694 487.176,615	9.599	177	416.346,694 487.176,615	178	416.340,615 487.191,294	15.888
178	416.340,615 487.191,294	179	416.338,36 487.201,172	10.132	179	416.338,36 487.201,172	180	416.341,34 487.209,195	8.559	180	416.341,34 487.209,195	181	416.342,104 487.228,02	18.84
181	416.342,104 487.228,02	182	416.338,46 487.233,107	6.257	182	416.338,46 487.233,107	183	416.332,876 487.238,202	7.559	183	416.332,876 487.238,202	184	416.330,264 487.242,822	5.307
184	416.330,264 487.242,822	185	416.330,397 487.261,132	18.31	185	416.330,397 487.261,132	186	416.329,985 487.267,173	6.055	186	416.329,985 487.267,173	187	416.325,524 487.268,69	4.712
187	416.325,524 487.268,69	188	416.321,153 487.264,565	6.01	188	416.321,153 487.264,565	189	416.320,611 487.253,41	11.168	189	416.320,611 487.253,41	190	416.319,683 487.242,214	11.234
190	416.319,683 487.242,214	191	416.318,878 487.239,12	3.197	191	416.318,878 487.239,12	192	416.315,845 487.237,945	3.253	192	416.315,845 487.237,945	193	416.314,421 487.241,286	3.632
193	416.314,421 487.241,286	194	416.315,968 487.264,112	22.878	194	416.315,968 487.264,112	195	416.312,901 487.280,837	17.004	195	416.312,901 487.280,837	196	416.309,691 487.303,526	22.915
196	416.309,691 487.303,526	197	416.308,2 487.318,08	14.63	197	416.308,2 487.318,08	198	416.305,104 487.323,675	6.395	198	416.305,104 487.323,675	199	416.303,043 487.331,661	8.248
199	416.303,043 487.331,661	200	416.290,423 487.348,437	20.993	200	416.290,423 487.348,437	201	416.276,148 487.363,841	21.001	201	416.276,148 487.363,841	202	416.268,613 487.369,857	9.642
202	416.268,613 487.369,857	203	416.264,859 487.372,519	4.602	203	416.264,859 487.372,519	204	416.260,864 487.369,736	4.869	204	416.260,864 487.369,736	205	416.261,046 487.361,63	8.108
205	416.261,046 487.361,63	206	416.262,438 487.351,786	9.942	206	416.262,438 487.351,786	207	416.260,501 487.332,549	19.334	207	416.260,501 487.332,549	208	416.258,069 487.318,847	13.916

Punct început	X / Y	Punct sfârșit	X / Y	Lungime segment	Punct început	X / Y	Punct sfârșit	X / Y	Lungime segment	Punct început	X / Y	Punct sfârșit	X / Y	Lungime segment
208	416.258,069 487.318,847	209	416.256,495 487.315,339	3.845	209	416.256,495 487.315,339	210	416.253,286 487.313,403	3.748	210	416.253,286 487.313,403	211	416.248,08 487.310,681	5.875
211	416.248,08 487.310,681	212	416.245,296 487.305,841	5.584	212	416.245,296 487.305,841	213	416.241,531 487.287,784	18.445	213	416.241,531 487.287,784	214	416.238,617 487.265,84	22.137
214	416.238,617 487.265,84	215	416.233,165 487.236,837	29.511	215	416.233,165 487.236,837	216	416.232,256 487.220,382	16.48	216	416.232,256 487.220,382	217	416.232,552 487.202,261	18.123
217	416.232,552 487.202,261	218	416.235,398 487.184,572	17.916	218	416.235,398 487.184,572	219	416.237,946 487.165,008	19.729	219	416.237,946 487.165,008	220	416.240,549 487.161,801	4.13
220	416.240,549 487.161,801	221	416.245,876 487.161,801	5.327	221	416.245,876 487.161,801	222	416.246,603 487.159,986	1.955	222	416.246,603 487.159,986	223	416.247,45 487.157,567	2.563
223	416.247,45 487.157,567	224	416.241,639 487.149,279	10.122	224	416.241,639 487.149,279	225	416.237,826 487.141,198	8.935	225	416.237,826 487.141,198	226	416.234,679 487.136,782	5.423
226	416.234,679 487.136,782	227	416.234,497 487.129,159	7.625	227	416.234,497 487.129,159	228	416.237,039 487.122,807	6.842	228	416.237,039 487.122,807	229	416.242,806 487.118,778	7.035
229	416.242,806 487.118,778	230	416.244,501 487.112,427	6.573	230	416.244,501 487.112,427	231	416.244,441 487.097,726	14.701	231	416.244,441 487.097,726	232	416.244,501 487.093,975	3.751
232	416.244,501 487.093,975	233	416.242,927 487.092,04	2.494	233	416.242,927 487.092,04	234	416.242,322 487.093,128	1.245	234	416.242,322 487.093,128	235	416.239,719 487.096,577	4.321
235	416.239,719 487.096,577	236	416.236,026 487.103,11	7.505	236	416.236,026 487.103,11	237	416.233,121 487.115,33	12.561	237	416.233,121 487.115,33	238	416.227,469 487.125,218	11.389
238	416.227,469 487.125,218	239	416.225,896 487.135,079	9.986	239	416.225,896 487.135,079	240	416.228,563 487.147,325	12.533	240	416.228,563 487.147,325	241	416.228,745 487.159,122	11.798
241	416.228,745 487.159,122	242	416.224,381 487.166,225	8.336	242	416.224,381 487.166,225	243	416.219,901 487.178,626	13.185	243	416.219,901 487.178,626	244	416.222,383 487.184,797	6.651
244	416.222,383 487.184,797	245	416.220,264 487.192,938	8.412	245	416.220,264 487.192,938	246	416.215,361 487.214,837	22.441	246	416.215,361 487.214,837	247	416.216,086 487.228,725	13.907
247	416.216,086 487.228,725	248	416.222,749 487.248,771	21.124	248	416.222,749 487.248,771	249	416.230,147 487.268,345	20.925	249	416.230,147 487.268,345	250	416.233,481 487.293,057	24.936
250	416.233,481 487.293,057	251	416.237,357 487.305,893	13.408	251	416.237,357 487.305,893	252	416.241,78 487.323,156	17.821	252	416.241,78 487.323,156	253	416.245,598 487.349,319	26.44
253	416.245,598 487.349,319	254	416.245,297 487.363,652	14.336	254	416.245,297 487.363,652	255	416.246,845 487.370,086	6.618	255	416.246,845 487.370,086	256	416.251,213 487.381,674	12.384
256	416.251,213 487.381,674	257	416.251,882 487.388,425	6.784	257	416.251,882 487.388,425	258	416.250,173 487.398,507	10.226	258	416.250,173 487.398,507	259	416.247,852 487.405,212	7.095
259	416.247,852 487.405,212	260	416.243,97 487.409,724	5.952	260	416.243,97 487.409,724	261	416.240,328 487.411,381	4.001	261	416.240,328 487.411,381	262	416.238,763 487.413,917	2.98
262	416.238,763 487.413,917	263	416.241,088 487.417,043	3.896	263	416.241,088 487.417,043	264	416.247,562 487.424,838	10.133	264	416.247,562 487.424,838	265	416.246,209 487.429,9	4.758
265	416.246,209 487.429,9	266	416.235,973 487.438,539	13.722	266	416.235,973 487.438,539	267	416.232,887 487.444,242	6.484	267	416.232,887 487.444,242	268	416.224,25 487.453,007	12.305
268	416.224,25 487.453,007	269	416.223,531 487.460,864	7.89	269	416.223,531 487.460,864	270	416.220,674 487.469,366	8.969	270	416.220,674 487.469,366	271	416.225,727 487.474,31	7.069
271	416.225,727 487.474,31	272	416.233,572 487.477,418	8.438	272	416.233,572 487.477,418	273	416.240,935 487.482,583	8.994	273	416.240,935 487.482,583	274	416.245,635 487.486,644	6.211
274	416.245,635 487.486,644	275	416.252,041 487.490,886	7.683	275	416.252,041 487.490,886	276	416.258,087 487.491,506	6.078	276	416.258,087 487.491,506	277	416.252,849 487.504,264	13.791
277	416.252,849 487.504,264	278	416.248,252 487.504,636	4.612	278	416.248,252 487.504,636	279	416.244,477 487.510,003	6.562	279	416.244,477 487.510,003	280	416.241,109 487.519,889	10.444
280	416.241,109 487.519,889	281	416.233,61 487.533,104	15.194	281	416.233,61 487.533,104	282	416.232,574 487.540,032	7.005	282	416.232,574 487.540,032	283	416.234,142 487.553,798	13.855
283	416.234,142 487.553,798	284	416.225,124 487.571,731	20.073	284	416.225,124 487.571,731	285	416.220,22 487.579,503	9.19	285	416.220,22 487.579,503	286	416.213,475 487.580,671	6.845
286	416.213,475 487.580,671	287	416.208,802 487.584,758	6.208	287	416.208,802 487.584,758	288	416.203,139 487.593,785	10.656	288	416.203,139 487.593,785	289	416.191,369 487.603,97	15.565
289	416.191,369 487.603,97	290	416.179,496 487.610,341	13.474	290	416.179,496 487.610,341	291	416.153,402 487.622,811	28.921	291	416.153,402 487.622,811	292	416.138,256 487.626,794	15.661
292	416.138,256 487.626,794	293	416.132,066 487.631,972	8.07	293	416.132,066 487.631,972	294	416.119,666 487.631,392	12.414	294	416.119,666 487.631,392	295	416.117,115 487.629,48	3.188
295	416.117,115 487.629,48	296	416.106,682 487.631,257	10.583	296	416.106,682 487.631,257	297	416.101,821 487.638,01	8.321	297	416.101,821 487.638,01	298	416.101,229 487.645,712	7.725
298	416.101,229 487.645,712	299	416.105,615 487.660,402	15.331	299	416.105,615 487.660,402	300	416.106,346 487.667,097	6.735	300	416.106,346 487.667,097	301	416.104,369 487.673,631	6.827
301	416.104,369 487.673,631	302	416.099,454 487.679,104	7.356	302	416.099,454 487.679,104	303	416.096,681 487.686,17	7.591	303	416.096,681 487.686,17	304	416.097,732 487.691,565	5.496
304	416.097,732 487.691,565	305	416.103,027 487.694,63	6.118	305	416.103,027 487.694,63	306	416.102,364 487.696,92	2.384	306	416.102,364 487.696,92	307	416.101,453 487.705,834	8.96

Punct început	X / Y	Punct sfârșit	X / Y	Lungime segment	Punct început	X / Y	Punct sfârșit	X / Y	Lungime segment	Punct început	X / Y	Punct sfârșit	X / Y	Lungime segment
307	416.101,453 487.705,834	308	416.104,02 487.717,857	12.294	308	416.104,02 487.717,857	309	416.111,023 487.723,181	8.797	309	416.111,023 487.723,181	310	416.114,198 487.728,361	6.076
310	416.114,198 487.728,361	311	416.113,8 487.734,841	6.492	311	416.113,8 487.734,841	312	416.110,631 487.753,528	18.954	312	416.110,631 487.753,528	313	416.109,081 487.758,195	4.918
313	416.109,081 487.758,195	314	416.105,996 487.767,584	9.883	314	416.105,996 487.767,584	315	416.103,469 487.769,617	3.243	315	416.103,469 487.769,617	316	416.095,99 487.775,975	9.816
316	416.095,99 487.775,975	317	416.084,381 487.781,729	12.957	317	416.084,381 487.781,729	318	416.064,834 487.771,319	22.146	318	416.064,834 487.771,319	319	416.050,567 487.756,093	20.866
319	416.050,567 487.756,093	320	416.040,057 487.733,793	24.653	320	416.040,057 487.733,793	321	416.035,398 487.719,655	14.886	321	416.035,398 487.719,655	322	416.034,369 487.706,396	13.299
322	416.034,369 487.706,396	323	416.032,861 487.702,843	3.86	323	416.032,861 487.702,843	324	416.029,306 487.699,721	4.731	324	416.029,306 487.699,721	325	416.024,943 487.700,582	4.447
325	416.024,943 487.700,582	326	416.022,411 487.702,681	3.289	326	416.022,411 487.702,681	327	416.020,903 487.708,872	6.372	327	416.020,903 487.708,872	328	416.021,956 487.719,137	10.319
328	416.021,956 487.719,137	329	416.027,478 487.733,493	15.381	329	416.027,478 487.733,493	330	416.038,647 487.746,585	17.209	330	416.038,647 487.746,585	331	416.043,625 487.753,511	8.529
331	416.043,625 487.753,511	332	416.044,41 487.760,085	6.621	332	416.044,41 487.760,085	333	416.047,662 487.763,858	4.981	333	416.047,662 487.763,858	334	416.047,667 487.773,473	9.615
334	416.047,667 487.773,473	335	416.051,371 487.781,551	8.887	335	416.051,371 487.781,551	336	416.054,286 487.781,588	2.915	336	416.054,286 487.781,588	337	416.058,157 487.777,742	5.457
337	416.058,157 487.777,742	338	416.063,345 487.777,975	5.193	338	416.063,345 487.777,975	339	416.069,323 487.780,872	6.643	339	416.069,323 487.780,872	340	416.068,438 487.788,006	7.189
340	416.068,438 487.788,006	341	416.059,097 487.796,755	12.798	341	416.059,097 487.796,755	342	416.051,418 487.808,58	14.1	342	416.051,418 487.808,58	343	416.052,023 487.812,479	3.946
343	416.052,023 487.812,479	344	416.047,406 487.817,67	6.947	344	416.047,406 487.817,67	345	416.040,479 487.826,208	10.995	345	416.040,479 487.826,208	346	416.041,705 487.828,905	2.963
346	416.041,705 487.828,905	347	416.045,248 487.829,259	3.561	347	416.045,248 487.829,259	348	416.041,642 487.847,548	18.641	348	416.041,642 487.847,548	349	416.052,933 487.863,911	19.881
349	416.052,933 487.863,911	350	416.052,573 487.879,227	15.32	350	416.052,573 487.879,227	351	416.047,276 487.892,086	13.907	351	416.047,276 487.892,086	352	416.042,775 487.903,013	11.818
352	416.042,775 487.903,013	353	416.027,357 487.899,673	15.776	353	416.027,357 487.899,673	1	416.020,706 487.899,947	6.657					

** Lungimile segmentelor sunt determinate în planul de proiecție Stereo 70 și sunt rotunjite la 1 milimetru.

*** Distanța dintre puncte este formată din segmente cumulate ce sunt mai mici decât valoarea 1 milimetru.

**DATE DESPRE IMOBILUL NR. 2795**

Oficiul de Cadastru și Publicitate Imobiliară SIBIU
Biroul de Cadastru și Publicitate Imobiliară Saliste

A. Partea I. Descrierea imobilului

TEREN Extravilan

Adresa: Jud. Sibiu

Nr. Crt	Nr cadastral Nr. topografic	Suprafața* (mp)	Observații / Referințe
A1		6.300	Sector cadastral:4 Teren neimprejmuit;

B. Partea II. Proprietari și acte

Inscrieri privitoare la dreptul de proprietate și alte drepturi reale		Referințe
/		
Act Normativ nr. 268, din 28/05/2001 emis de Parlamentul Romaniei (Decizia nr. 368/31.08.2020);		
B1	Intabulare, drept de PROPRIETATE, dobandit prin Lege, cota actuala 1/1 1) STATUL ROMÂN, CIF:9999999999999	A1
B2	Intabulare, drept de ADMINISTRARE, dobandit prin Lege, cota actuala 1/1 1) AGENȚIA DOMENIILOR STATULUI, CIF:14818116	A1

C. Partea III. SARCINI .

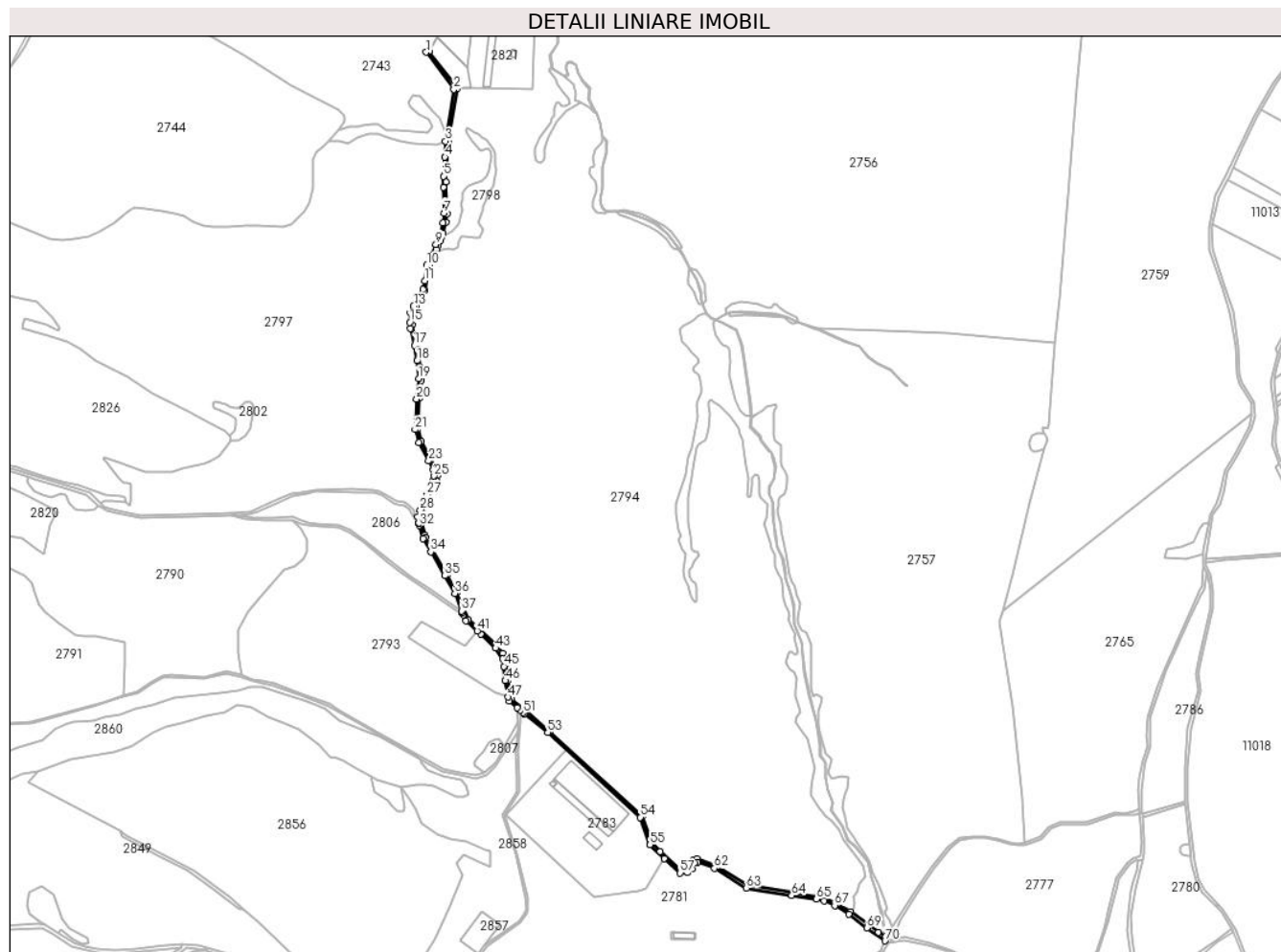
Inscrieri privind dezmembramintele dreptului de proprietate, drepturi reale de garanție și sarcini	Referințe
NU SUNT	

Anexa Nr. 1 La Partea I

Teren

Nr cadastral	Suprafața (mp)*	Observații / Referințe
	6.300	

* Suprafața este determinată în planul de proiecție Stereo 70.



Date referitoare la teren

Crt	Categorie folosință	Intra vilan	Suprafața (mp)	Tarla	Parcelă	Nr. topo	Observații / Referințe
1	drum	NU	6.300	4	116	-	

Lungime Segmente

1) Valorile lungimilor segmentelor sunt obținute din proiecție în plan.

Punct început	X / Y	Punct sfârșit	X / Y	Lungime segment	Punct început	X / Y	Punct sfârșit	X / Y	Lungime segment	Punct început	X / Y	Punct sfârșit	X / Y	Lungime segment
1	415.871,163 487.851,656	2	415.909,256 487.800,347	63.90 4	2	415.909,256 487.800,347	3	415.897,617 487.728,957	72.33 2	3	415.897,617 487.728,957	4	415.896,992 487.706,935	22.03 1
4	415.896,992 487.706,935	5	415.894,997 487.680,563	26.44 7	5	415.894,997 487.680,563	6	415.894,939 487.665,077	15.48 6	6	415.894,939 487.665,077	7	415.895,631 487.629,808	35.27 6
7	415.895,631 487.629,808	8	415.894,148 487.615,817	14.06 9	8	415.894,148 487.615,817	9	415.884,418 487.586,492	30.89 7	9	415.884,418 487.586,492	10	415.872,098 487.557,368	31.62 3
10	415.872,098 487.557,368	11	415.869,199 487.536,256	21.31	11	415.869,199 487.536,256	12	415.866,858 487.524,336	12.14 8	12	415.866,858 487.524,336	13	415.853,782 487.501,019	26.73 3
13	415.853,782 487.501,019	14	415.849,358 487.492,273	9.801	14	415.849,358 487.492,273	15	415.848,591 487.478,777	13.51 8	15	415.848,591 487.478,777	16	415.849,552 487.470,128	8.702
16	415.849,552 487.470,128	17	415.854,755 487.447,13	23.57 9	17	415.854,755 487.447,13	18	415.858,605 487.425,769	21.70 5	18	415.858,605 487.425,769	19	415.860,609 487.401,178	24.67 3

Punct început	X / Y	Punct sfârșit	X / Y	Lungime segment	Punct început	X / Y	Punct sfârșit	X / Y	Lungime segment	Punct început	X / Y	Punct sfârșit	X / Y	Lungime segment
19	415.860,609 487.401,178	20	415.857,757 487.373,192	28.131	20	415.857,757 487.373,192	21	415.855,736 487.330,88	42.36	21	415.855,736 487.330,88	22	415.860,758 487.312,985	18.586
22	415.860,758 487.312,985	23	415.874,537 487.287,637	28.851	23	415.874,537 487.287,637	24	415.881,269 487.275,433	13.938	24	415.881,269 487.275,433	25	415.882,052 487.266,731	8.737
25	415.882,052 487.266,731	26	415.880,8 487.261,255	5.617	26	415.880,8 487.261,255	27	415.872,189 487.240,758	22.232	27	415.872,189 487.240,758	28	415.862,951 487.219,947	22.769
28	415.862,951 487.219,947	29	415.859,187 487.209,982	10.652	29	415.859,187 487.209,982	30	415.860,741 487.202,323	7.815	30	415.860,741 487.202,323	31	415.861,046 487.200,817	1.537
31	415.861,046 487.200,817	32	415.861,552 487.198,324	2.544	32	415.861,552 487.198,324	33	415.866,754 487.180,363	18.699	33	415.866,754 487.180,363	34	415.877,422 487.162,136	21.12
34	415.877,422 487.162,136	35	415.896,784 487.129,185	38.218	35	415.896,784 487.129,185	36	415.910,631 487.104,91	27.947	36	415.910,631 487.104,91	37	415.920,133 487.080,818	25.898
37	415.920,133 487.080,818	38	415.921,269 487.077,937	3.097	38	415.921,269 487.077,937	39	415.922,381 487.075,466	2.71	39	415.922,381 487.075,466	40	415.926,268 487.066,826	9.474
40	415.926,268 487.066,826	41	415.941,426 487.053,076	20.465	41	415.941,426 487.053,076	42	415.946,611 487.048,372	7.001	42	415.946,611 487.048,372	43	415.966,976 487.029,236	27.945
43	415.966,976 487.029,236	44	415.976,644 487.014,378	17.727	44	415.976,644 487.014,378	45	415.978,569 487.004,152	10.406	45	415.978,569 487.004,152	46	415.980,292 486.984,409	19.818
46	415.980,292 486.984,409	47	415.983,838 486.961,932	22.755	47	415.983,838 486.961,932	48	415.986,073 486.956,606	5.776	48	415.986,073 486.956,606	49	415.997,104 486.947,435	14.345
49	415.997,104 486.947,435	50	416.000,863 486.943,984	5.103	50	416.000,863 486.943,984	51	416.005,112 486.940,082	5.769	51	416.005,112 486.940,082	52	416.006,978 486.938,368	2.534
52	416.006,978 486.938,368	53	416.039,006 486.912,809	40.976	53	416.039,006 486.912,809	54	416.166,848 486.795,792	173.311	54	416.166,848 486.795,792	55	416.180,265 486.757,916	40.182
55	416.180,265 486.757,916	56	416.199,868 486.739,188	27.111	56	416.199,868 486.739,188	57	416.221,904 486.719,003	29.883	57	416.221,904 486.719,003	58	416.231,741 486.720,054	9.893
58	416.231,741 486.720,054	59	416.237,862 486.725,033	7.89	59	416.237,862 486.725,033	60	416.241,715 486.733,226	9.053	60	416.241,715 486.733,226	61	416.245,327 486.734,21	3.744
61	416.245,327 486.734,21	62	416.269,096 486.725,379	25.356	62	416.269,096 486.725,379	63	416.313,273 486.698,046	51.949	63	416.313,273 486.698,046	64	416.375,952 486.687,935	63.489
64	416.375,952 486.687,935	65	416.409,985 486.682,884	34.406	65	416.409,985 486.682,884	66	416.421,015 486.680,645	11.255	66	416.421,015 486.680,645	67	416.435,192 486.674,155	15.592
67	416.435,192 486.674,155	68	416.454,915 486.661,885	23.228	68	416.454,915 486.661,885	69	416.479,576 486.643,096	31.003	69	416.479,576 486.643,096	70	416.504,561 486.625,37	30.634
70	416.504,561 486.625,37	71	416.505,431 486.631,066	5.762	71	416.505,431 486.631,066	72	416.495,594 486.637,312	11.652	72	416.495,594 486.637,312	73	416.457,277 486.665,664	47.666
73	416.457,277 486.665,664	74	416.435,983 486.678,099	24.659	74	416.435,983 486.678,099	75	416.422,638 486.684,444	14.777	75	416.422,638 486.684,444	76	416.411,654 486.686,551	11.183
76	416.411,654 486.686,551	77	416.376,275 486.691,897	35.781	77	416.376,275 486.691,897	78	416.315,016 486.702,123	62.107	78	416.315,016 486.702,123	79	416.271,385 486.728,725	51.101
79	416.271,385 486.728,725	80	416.244,956 486.738,638	28.227	80	416.244,956 486.738,638	81	416.239,564 486.736,9	5.665	81	416.239,564 486.736,9	82	416.234,897 486.727,504	10.491
82	416.234,897 486.727,504	83	416.230,368 486.723,454	6.076	83	416.230,368 486.723,454	84	416.223,097 486.722,802	7.3	84	416.223,097 486.722,802	85	416.194,2 486.748,429	38.624
85	416.194,2 486.748,429	86	416.182,758 486.760,265	16.462	86	416.182,758 486.760,265	87	416.170,223 486.798,273	40.022	87	416.170,223 486.798,273	88	416.041,625 486.914,894	173.602
88	416.041,625 486.914,894	89	416.007,207 486.944,01	45.082	89	416.007,207 486.944,01	90	415.988,343 486.959,933	24.686	90	415.988,343 486.959,933	91	415.984,468 486.984,305	24.678
91	415.984,468 486.984,305	92	415.982,264 487.009,271	25.063	92	415.982,264 487.009,271	93	415.976,994 487.022,476	14.218	93	415.976,994 487.022,476	94	415.969,695 487.031,684	11.75
94	415.969,695 487.031,684	95	415.929,282 487.068,812	54.879	95	415.929,282 487.068,812	96	415.913,718 487.106,642	40.907	96	415.913,718 487.106,642	97	415.899,935 487.130,804	27.817
97	415.899,935 487.130,804	98	415.876,407 487.171,606	47.099	98	415.876,407 487.171,606	99	415.870,465 487.181,959	11.937	99	415.870,465 487.181,959	100	415.869,613 487.185,199	3.35
100	415.869,613 487.185,199	101	415.863,19 487.209,139	24.786	101	415.863,19 487.209,139	102	415.873,312 487.233,952	26.798	102	415.873,312 487.233,952	103	415.884,743 487.260,277	28.701
103	415.884,743 487.260,277	104	415.886,409 487.267,519	7.431	104	415.886,409 487.267,519	105	415.885,266 487.276,694	9.246	105	415.885,266 487.276,694	106	415.876,784 487.292,506	17.943
106	415.876,784 487.292,506	107	415.864,46 487.314,414	25.137	107	415.864,46 487.314,414	108	415.859,408 487.332,207	18.496	108	415.859,408 487.332,207	109	415.861,772 487.374,596	42.455
109	415.861,772 487.374,596	110	415.864,084 487.398,404	23.92	110	415.864,084 487.398,404	111	415.862,79 487.416,626	18.268	111	415.862,79 487.416,626	112	415.859,273 487.441,555	25.176
112	415.859,273 487.441,555	113	415.851,835 487.475,209	34.466	113	415.851,835 487.475,209	114	415.852,026 487.490,598	15.39	114	415.852,026 487.490,598	115	415.857,202 487.500,729	11.377
115	415.857,202 487.500,729	116	415.869,668 487.522,689	25.252	116	415.869,668 487.522,689	117	415.873,664 487.545,663	23.319	117	415.873,664 487.545,663	118	415.876,19 487.557,992	12.585

Punct început	X / Y	Punct sfârșit	X / Y	Lungime segment	Punct început	X / Y	Punct sfârșit	X / Y	Lungime segment	Punct început	X / Y	Punct sfârșit	X / Y	Lungime segment
118	415.876,19 487.557,992	119	415.882,792 487.573,484	16.84	119	415.882,792 487.573,484	120	415.885,295 487.579,53	6.544	120	415.885,295 487.579,53	121	415.887,1 487.583,376	4.248
121	415.887,1 487.583,376	122	415.890,729 487.591,75	9.127	122	415.890,729 487.591,75	123	415.892,493 487.596,624	5.183	123	415.892,493 487.596,624	124	415.894,445 487.602,015	5.734
124	415.894,445 487.602,015	125	415.898,22 487.616,722	15.184	125	415.898,22 487.616,722	126	415.899,838 487.628,6	11.988	126	415.899,838 487.628,6	127	415.898,755 487.673,055	44.468
127	415.898,755 487.673,055	128	415.901,757 487.728,114	55.141	128	415.901,757 487.728,114	129	415.914,589 487.801,756	74.751	129	415.914,589 487.801,756	130	415.875,178 487.852,86	64.536
130	415.875,178 487.852,86	1	415.871,163 487.851,656	4.191										

** Lungimile segmentelor sunt determinate în planul de proiecție Stereo 70 și sunt rotunjite la 1 milimetru.

*** Distanța dintre puncte este formată din segmente cumulate ce sunt mai mici decât valoarea 1 milimetru.

**DATE DESPRE IMOBILUL NR. 2796**

Oficiul de Cadastru și Publicitate Imobiliară SIBIU
Biroul de Cadastru și Publicitate Imobiliară Saliste

A. Partea I. Descrierea imobilului

TEREN Extravilan

Adresa: Jud. Sibiu

Nr. Crt	Nr cadastral Nr. topografic	Suprafața* (mp)	Observații / Referințe
A1		1.600	Sector cadastral:4 Teren neimprejmuit;

B. Partea II. Proprietari și acte

Inscrieri privitoare la dreptul de proprietate și alte drepturi reale		Referințe
/		
Act Normativ nr. 268, din 28/05/2001 emis de Parlamentul Romaniei (Decizia nr. 368/31.08.2020);		
B1	Intabulare, drept de PROPRIETATE, dobandit prin Lege, cota actuala 1/1 1) STATUL ROMÂN, CIF:9999999999999	A1
B2	Intabulare, drept de ADMINISTRARE, dobandit prin Lege, cota actuala 1/1 1) AGENȚIA DOMENIILOR STATULUI, CIF:14818116	A1

C. Partea III. SARCINI .

Inscrieri privind dezmembramintele dreptului de proprietate, drepturi reale de garanție și sarcini	Referințe
NU SUNT	

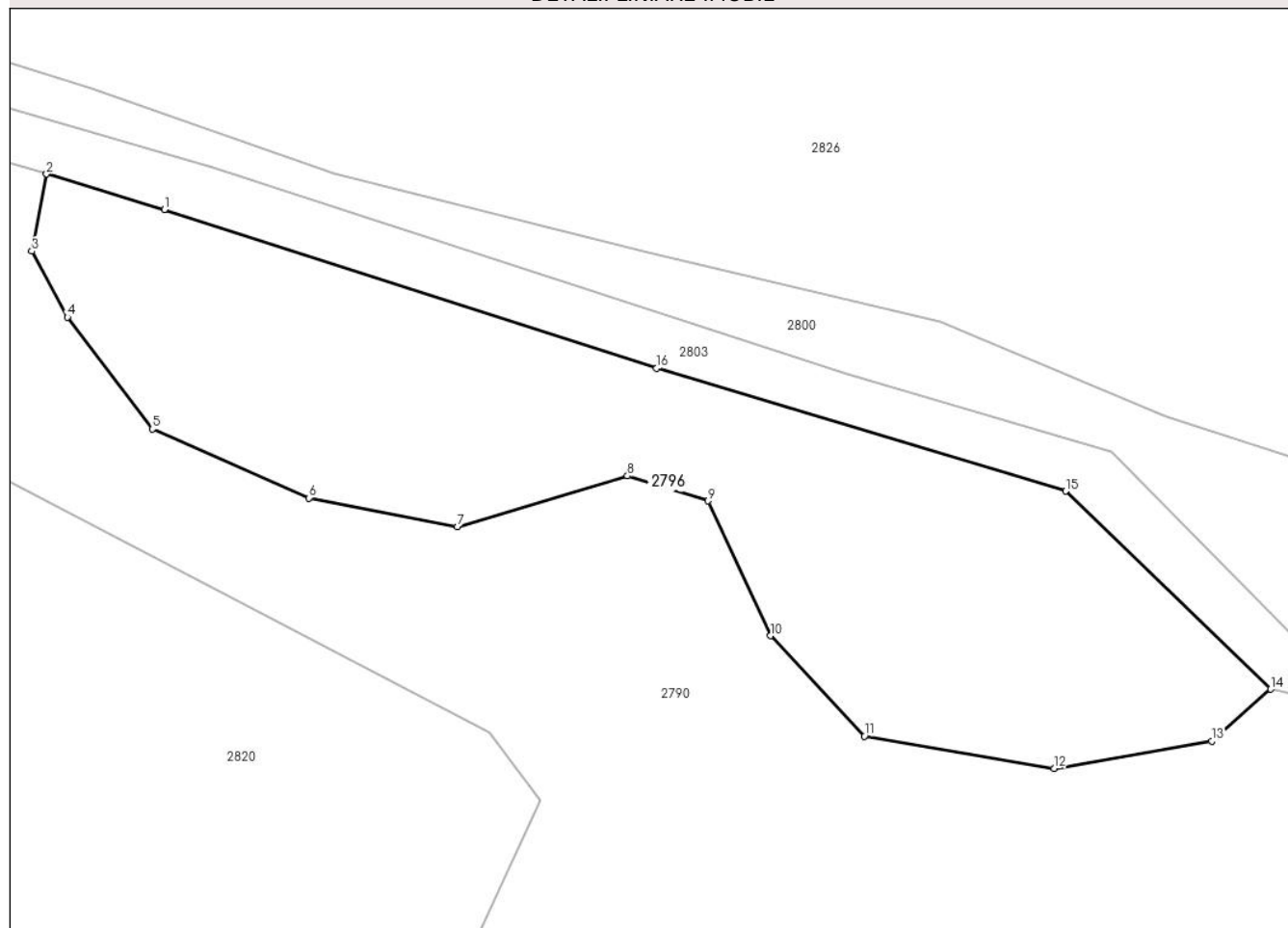
Anexa Nr. 1 La Partea I

Teren

Nr cadastral	Suprafața (mp)*	Observații / Referințe
	1.600	

* Suprafața este determinată în planul de proiecție Stereo 70.

DETALII LINIARE IMOBIL



Date referitoare la teren

Crt	Categorie folosință	Intra vilan	Suprafața (mp)	Tarla	Parcelă	Nr. topo	Observații / Referințe
1	padure	NU	1.600	4	100	-	

Lungime Segmente

1) Valorile lungimilor segmentelor sunt obținute din proiecție în plan.

Punct început	X / Y	Punct sfârșit	X / Y	Lungime segment (** (m)
1	415.330,714 487.263,094	2	415.321,37 487.265,904	9.757
2	415.321,37 487.265,904	3	415.320,191 487.259,787	6.23
3	415.320,191 487.259,787	4	415.323,014 487.254,56	5.941
4	415.323,014 487.254,56	5	415.329,775 487.245,687	11.155
5	415.329,775 487.245,687	6	415.342,201 487.240,22	13.575

Punct început	X / Y	Punct sfârșit	X / Y	Lungime segment (** (m)
6	415.342,201 487.240,22	7	415.353,977 487.237,942	11.994
7	415.353,977 487.237,942	8	415.367,48 487.241,972	14.092
8	415.367,48 487.241,972	9	415.373,881 487.239,985	6.702
9	415.373,881 487.239,985	10	415.378,848 487.229,293	11.789
10	415.378,848 487.229,293	11	415.386,295 487.221,32	10.91
11	415.386,295 487.221,32	12	415.401,367 487.218,78	15.285
12	415.401,367 487.218,78	13	415.413,87 487.220,934	12.687
13	415.413,87 487.220,934	14	415.418,565 487.225,065	6.254
14	415.418,565 487.225,065	15	415.402,291 487.240,766	22.613
15	415.402,291 487.240,766	16	415.369,798 487.250,5	33.92
16	415.369,798 487.250,5	1	415.330,714 487.263,094	41.063

** Lungimile segmentelor sunt determinate în planul de proiecție Stereo 70 și sunt rotunjite la 1 milimetru.

*** Distanța dintre puncte este formată din segmente cumulate ce sunt mai mici decât valoarea 1 milimetru.

**DATE DESPRE IMOBILUL NR. 2797**

Oficiul de Cadastru și Publicitate Imobiliară SIBIU
Biroul de Cadastru și Publicitate Imobiliară Saliste

A. Partea I. Descrierea imobilului

TEREN Extravilan

Adresa: Jud. Sibiu

Nr. Crt	Nr cadastral Nr. topografic	Suprafața* (mp)	Observații / Referințe
A1		213.900	Sector cadastral:4 Teren neimprejmuit;

B. Partea II. Proprietari și acte

Inscrieri privitoare la dreptul de proprietate și alte drepturi reale		Referințe
/		
Act Normativ nr. 268, din 28/05/2001 emis de Parlamentul Romaniei (Decizia nr. 368/31.08.2020);		
B1	Intabulare, drept de PROPRIETATE, dobandit prin Lege, cota actuala 1/1 1) STATUL ROMÂN, CIF:9999999999999	A1
B2	Intabulare, drept de ADMINISTRARE, dobandit prin Lege, cota actuala 1/1 1) AGENȚIA DOMENIILOR STATULUI, CIF:14818116	A1

C. Partea III. SARCINI .

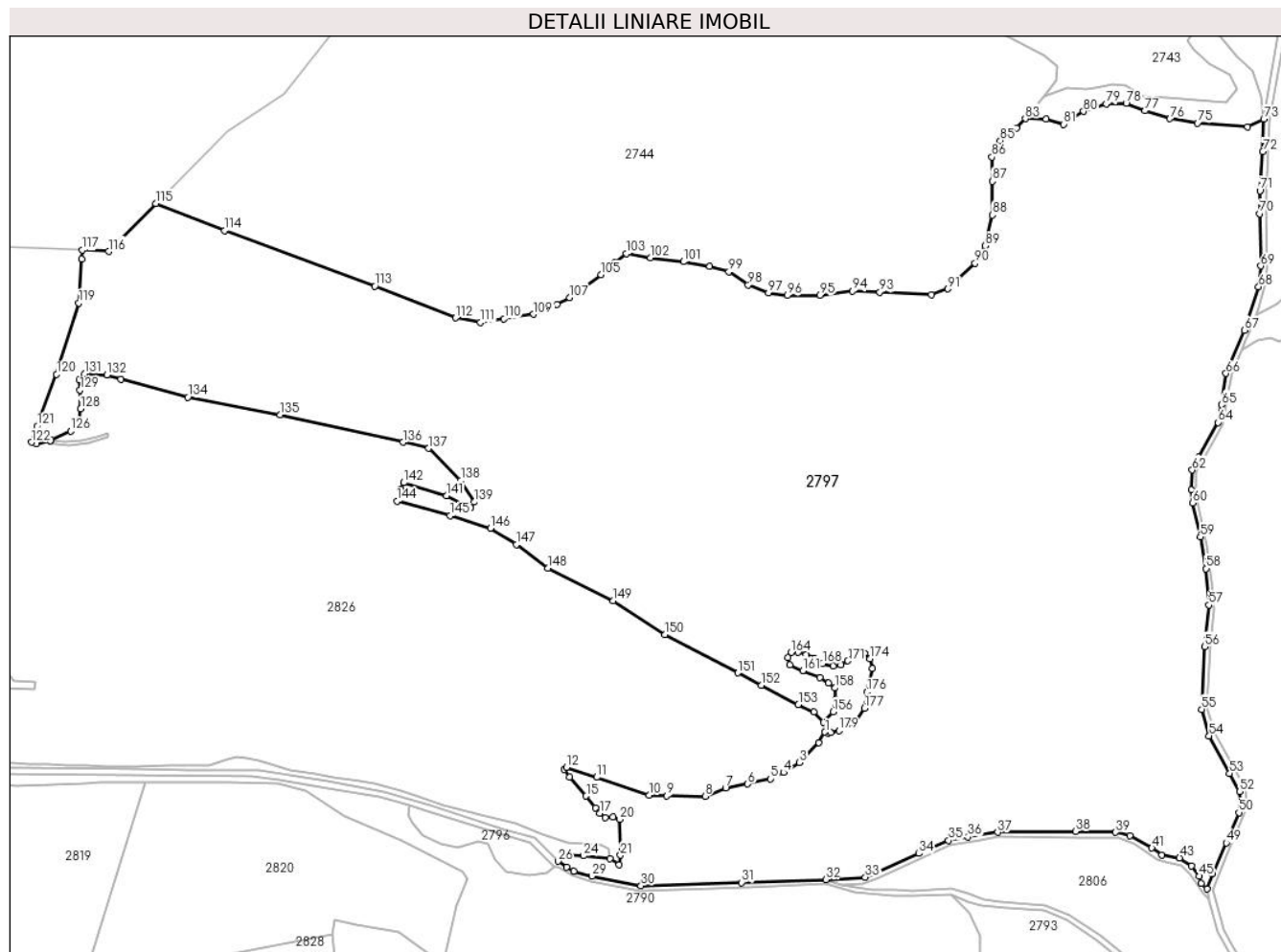
Inscrieri privind dezmembramintele dreptului de proprietate, drepturi reale de garanție și sarcini	Referințe
NU SUNT	

Anexa Nr. 1 La Partea I

Teren

Nr cadastral	Suprafața (mp)*	Observații / Referințe
	213.900	

* Suprafața este determinată în planul de proiecție Stereo 70.



Date referitoare la teren

Crt	Categorie folosință	Intravilan	Suprafața (mp)	Tarla	Parcelă	Nr. topo	Observații / Referințe
1	faneata	NU	210.000	4	115	-	
2	padure	NU	200	4	113	-	
3	ape statatoare	NU	3.700	4	114	-	stufaris

Lungime Segmente

1) Valorile lungimilor segmentelor sunt obținute din proiecție în plan.

Punct început	X / Y	Punct sfârșit	X / Y	Lungime segment	Punct început	X / Y	Punct sfârșit	X / Y	Lungime segment	Punct început	X / Y	Punct sfârșit	X / Y	Lungime segment
1	415.601,447 487.315,54	2	415.597,144 487.308,551	8.207	2	415.597,144 487.308,551	3	415.584,222 487.294,894	18.80	3	415.584,222 487.294,894	4	415.573,467 487.288,24	12.64
4	415.573,467 487.288,24	5	415.564,868 487.283,972	9.6	5	415.564,868 487.283,972	6	415.549,353 487.280,558	15.88	6	415.549,353 487.280,558	7	415.534,405 487.277,962	15.17
7	415.534,405 487.277,962	8	415.520,576 487.272,279	14.95	8	415.520,576 487.272,279	9	415.494,713 487.272,606	25.86	9	415.494,713 487.272,606	10	415.482,657 487.272,966	12.06
10	415.482,657 487.272,966	11	415.447,401 487.285,067	37.27	11	415.447,401 487.285,067	12	415.426,975 487.291,751	21.49	12	415.426,975 487.291,751	13	415.425,453 487.290,35	2.069

Punct început	X / Y	Punct sfârșit	X / Y	Lungime segment	Punct început	X / Y	Punct sfârșit	X / Y	Lungime segment	Punct început	X / Y	Punct sfârșit	X / Y	Lungime segment
13	415.425,453 487.290,35	14	415.429,146 487.285,296	6.259	14	415.429,146 487.285,296	15	415.440,297 487.272,4	17.049	15	415.440,297 487.272,4	16	415.446,51 487.264,504	10.047
16	415.446,51 487.264,504	17	415.449,349 487.260,89	4.596	17	415.449,349 487.260,89	18	415.453,211 487.257,689	5.016	18	415.453,211 487.257,689	19	415.458,273 487.258,111	5.08
19	415.458,273 487.258,111	20	415.462,99 487.256,578	4.96	20	415.462,99 487.256,578	21	415.463,414 487.232,517	24.065	21	415.463,414 487.232,517	22	415.462,371 487.226,0	6.6
22	415.462,371 487.226,0	23	415.456,314 487.230,248	7.398	23	415.456,314 487.230,248	24	415.438,444 487.232,062	17.962	24	415.438,444 487.232,062	25	415.427,201 487.232,47	11.25
25	415.427,201 487.232,47	26	415.421,272 487.228,384	7.201	26	415.421,272 487.228,384	27	415.427,125 487.224,376	7.094	27	415.427,125 487.224,376	28	415.431,952 487.221,793	5.475
28	415.431,952 487.221,793	29	415.444,248 487.218,411	12.753	29	415.444,248 487.218,411	30	415.477,259 487.211,865	33.654	30	415.477,259 487.211,865	31	415.545,263 487.214,018	68.038
31	415.545,263 487.214,018	32	415.602,025 487.216,071	56.799	32	415.602,025 487.216,071	33	415.628,709 487.217,624	26.729	33	415.628,709 487.217,624	34	415.664,958 487.233,647	39.632
34	415.664,958 487.233,647	35	415.684,876 487.242,505	21.799	35	415.684,876 487.242,505	36	415.697,822 487.244,893	13.164	36	415.697,822 487.244,893	37	415.718,038 487.247,978	20.45
37	415.718,038 487.247,978	38	415.770,578 487.248,512	52.543	38	415.770,578 487.248,512	39	415.797,565 487.248,014	26.992	39	415.797,565 487.248,014	40	415.807,225 487.245,824	9.905
40	415.807,225 487.245,824	41	415.822,064 487.237,365	17.081	41	415.822,064 487.237,365	42	415.828,935 487.232,688	8.312	42	415.828,935 487.232,688	43	415.840,786 487.230,697	12.017
43	415.840,786 487.230,697	44	415.848,653 487.225,223	9.584	44	415.848,653 487.225,223	45	415.854,031 487.218,356	8.722	45	415.854,031 487.218,356	46	415.855,226 487.213,281	5.214
46	415.855,226 487.213,281	47	415.859,187 487.209,982	5.155	47	415.859,187 487.209,982	48	415.862,951 487.219,947	10.652	48	415.862,951 487.219,947	49	415.872,189 487.240,758	22.769
49	415.872,189 487.240,758	50	415.880,8 487.261,255	22.232	50	415.880,8 487.261,255	51	415.882,052 487.266,731	5.617	51	415.882,052 487.266,731	52	415.881,269 487.275,433	8.737
52	415.881,269 487.275,433	53	415.874,537 487.287,637	13.938	53	415.874,537 487.287,637	54	415.860,758 487.312,985	28.851	54	415.860,758 487.312,985	55	415.855,736 487.330,88	18.586
55	415.855,736 487.330,88	56	415.857,757 487.373,192	42.36	56	415.857,757 487.373,192	57	415.860,609 487.401,178	28.131	57	415.860,609 487.401,178	58	415.858,605 487.425,769	24.673
58	415.858,605 487.425,769	59	415.854,755 487.447,13	21.705	59	415.854,755 487.447,13	60	415.849,552 487.470,128	23.579	60	415.849,552 487.470,128	61	415.848,591 487.478,777	8.702
61	415.848,591 487.478,777	62	415.849,358 487.492,273	13.518	62	415.849,358 487.492,273	63	415.853,782 487.501,019	9.801	63	415.853,782 487.501,019	64	415.866,858 487.524,336	26.733
64	415.866,858 487.524,336	65	415.869,199 487.536,256	12.148	65	415.869,199 487.536,256	66	415.872,098 487.557,368	21.31	66	415.872,098 487.557,368	67	415.884,418 487.586,492	31.623
67	415.884,418 487.586,492	68	415.894,148 487.615,817	30.897	68	415.894,148 487.615,817	69	415.895,631 487.629,808	14.069	69	415.895,631 487.629,808	70	415.894,939 487.665,077	35.276
70	415.894,939 487.665,077	71	415.894,997 487.680,563	15.486	71	415.894,997 487.680,563	72	415.896,992 487.706,935	26.447	72	415.896,992 487.706,935	73	415.897,617 487.728,957	22.031
73	415.897,617 487.728,957	74	415.886,538 487.723,835	12.206	74	415.886,538 487.723,835	75	415.852,99 487.726,301	33.639	75	415.852,99 487.726,301	76	415.834,225 487.729,223	18.991
76	415.834,225 487.729,223	77	415.817,339 487.734,471	17.683	77	415.817,339 487.734,471	78	415.804,748 487.739,368	13.51	78	415.804,748 487.739,368	79	415.791,19 487.739,126	13.56
79	415.791,19 487.739,126	80	415.775,926 487.734,083	16.075	80	415.775,926 487.734,083	81	415.762,652 487.725,415	15.853	81	415.762,652 487.725,415	82	415.750,784 487.728,996	12.396
82	415.750,784 487.728,996	83	415.736,699 487.729,211	14.087	83	415.736,699 487.729,211	84	415.730,607 487.722,904	8.769	84	415.730,607 487.722,904	85	415.719,775 487.714,41	13.765
85	415.719,775 487.714,41	86	415.714,205 487.703,385	12.352	86	415.714,205 487.703,385	87	415.714,386 487.686,959	16.427	87	415.714,386 487.686,959	88	415.714,497 487.664,17	22.789
88	415.714,497 487.664,17	89	415.709,559 487.643,441	21.309	89	415.709,559 487.643,441	90	415.702,741 487.631,743	13.54	90	415.702,741 487.631,743	91	415.684,28 487.614,429	25.31
91	415.684,28 487.614,429	92	415.673,392 487.610,549	11.559	92	415.673,392 487.610,549	93	415.638,4 487.612,158	35.029	93	415.638,4 487.612,158	94	415.619,938 487.612,915	18.478
94	415.619,938 487.612,915	95	415.597,935 487.609,979	22.198	95	415.597,935 487.609,979	96	415.576,065 487.609,884	21.87	96	415.576,065 487.609,884	97	415.563,254 487.611,797	12.953
97	415.563,254 487.611,797	98	415.549,621 487.617,095	14.626	98	415.549,621 487.617,095	99	415.536,611 487.625,915	15.718	99	415.536,611 487.625,915	100	415.523,735 487.629,605	13.394
100	415.523,735 487.629,605	101	415.505,992 487.632,735	18.017	101	415.505,992 487.632,735	102	415.483,743 487.635,479	22.418	102	415.483,743 487.635,479	103	415.467,554 487.638,128	16.404
103	415.467,554 487.638,128	104	415.459,841 487.631,949	9.883	104	415.459,841 487.631,949	105	415.450,458 487.623,832	12.407	105	415.450,458 487.623,832	106	415.439,39 487.615,654	13.762
106	415.439,39 487.615,654	107	415.429,106 487.608,506	12.524	107	415.429,106 487.608,506	108	415.420,398 487.604,072	9.772	108	415.420,398 487.604,072	109	415.404,889 487.597,298	16.924
109	415.404,889 487.597,298	110	415.384,88 487.594,224	20.244	110	415.384,88 487.594,224	111	415.368,979 487.591,903	16.07	111	415.368,979 487.591,903	112	415.352,185 487.594,814	17.044

Punct început	X / Y	Punct sfârșit	X / Y	Lungime segment	Punct început	X / Y	Punct sfârșit	X / Y	Lungime segment	Punct început	X / Y	Punct sfârșit	X / Y	Lungime segment
112	415.352,185 487.594,814	113	415.297,739 487.616,284	58.526	113	415.297,739 487.616,284	114	415.196,186 487.653,728	108.236	114	415.196,186 487.653,728	115	415.149,902 487.671,996	49.759
115	415.149,902 487.671,996	116	415.118,059 487.639,666	45.378	116	415.118,059 487.639,666	117	415.100,236 487.640,527	17.844	117	415.100,236 487.640,527	118	415.099,818 487.634,599	5.943
118	415.099,818 487.634,599	119	415.097,956 487.604,909	29.748	119	415.097,956 487.604,909	120	415.082,956 487.556,847	50.348	120	415.082,956 487.556,847	121	415.069,834 487.521,778	37.444
121	415.069,834 487.521,778	122	415.066,063 487.510,924	11.49	122	415.066,063 487.510,924	123	415.069,494 487.510,021	3.548	123	415.069,494 487.510,021	124	415.078,762 487.512,103	9.499
124	415.078,762 487.512,103	125	415.079,216 487.512,205	0.465	125	415.079,216 487.512,205	126	415.092,511 487.518,457	14.692	126	415.092,511 487.518,457	127	415.097,626 487.523,03	6.861
127	415.097,626 487.523,03	128	415.099,218 487.533,488	10.578	128	415.099,218 487.533,488	129	415.098,727 487.546,209	12.73	129	415.098,727 487.546,209	130	415.098,253 487.553,056	6.863
130	415.098,253 487.553,056	131	415.101,964 487.557,211	5.571	131	415.101,964 487.557,211	132	415.116,828 487.556,319	14.891	132	415.116,828 487.556,319	133	415.126,25 487.553,469	9.844
133	415.126,25 487.553,469	134	415.171,504 487.541,354	46.848	134	415.171,504 487.541,354	135	415.233,833 487.529,638	63.421	135	415.233,833 487.529,638	136	415.316,726 487.511,013	84.96
136	415.316,726 487.511,013	137	415.333,97 487.506,871	17.734	137	415.333,97 487.506,871	138	415.355,606 487.485,12	30.679	138	415.355,606 487.485,12	139	415.364,908 487.470,696	17.163
139	415.364,908 487.470,696	140	415.362,525 487.466,87	4.507	140	415.362,525 487.466,87	141	415.346,027 487.475,028	18.405	141	415.346,027 487.475,028	142	415.317,253 487.483,694	30.051
142	415.317,253 487.483,694	143	415.315,31 487.479,39	4.722	143	415.315,31 487.479,39	144	415.312,608 487.471,22	8.605	144	415.312,608 487.471,22	145	415.348,392 487.461,455	37.092
145	415.348,392 487.461,455	146	415.375,666 487.452,943	28.571	146	415.375,666 487.452,943	147	415.393,145 487.441,999	20.622	147	415.393,145 487.441,999	148	415.414,426 487.426,009	26.619
148	415.414,426 487.426,009	149	415.458,607 487.404,006	49.357	149	415.458,607 487.404,006	150	415.493,584 487.381,278	41.713	150	415.493,584 487.381,278	151	415.542,777 487.355,492	55.542
151	415.542,777 487.355,492	152	415.558,487 487.347,096	17.813	152	415.558,487 487.347,096	153	415.583,508 487.334,122	28.185	153	415.583,508 487.334,122	154	415.593,781 487.328,951	11.501
154	415.593,781 487.328,951	155	415.600,654 487.322,242	9.605	155	415.600,654 487.322,242	156	415.607,074 487.329,229	9.489	156	415.607,074 487.329,229	157	415.608,446 487.337,273	8.16
157	415.608,446 487.337,273	158	415.608,161 487.345,302	8.033	158	415.608,161 487.345,302	159	415.603,89 487.348,547	5.364	159	415.603,89 487.348,547	160	415.597,975 487.352,165	6.934
160	415.597,975 487.352,165	161	415.586,453 487.357,002	12.496	161	415.586,453 487.357,002	162	415.577,83 487.360,813	9.427	162	415.577,83 487.360,813	163	415.576,431 487.365,588	4.976
163	415.576,431 487.365,588	164	415.578,368 487.368,982	3.908	164	415.578,368 487.368,982	165	415.583,235 487.369,495	4.895	165	415.583,235 487.369,495	166	415.588,834 487.367,614	5.906
166	415.588,834 487.367,614	167	415.594,516 487.365,154	6.192	167	415.594,516 487.365,154	168	415.599,869 487.361,807	6.313	168	415.599,869 487.361,807	169	415.606,883 487.360,113	7.216
169	415.606,883 487.360,113	170	415.612,267 487.360,839	5.432	170	415.612,267 487.360,839	171	415.616,917 487.363,644	5.431	171	415.616,917 487.363,644	172	415.621,814 487.368,444	6.857
172	415.621,814 487.368,444	173	415.628,325 487.368,653	6.514	173	415.628,325 487.368,653	174	415.631,944 487.364,96	5.171	174	415.631,944 487.364,96	175	415.633,389 487.358,244	6.869
175	415.633,389 487.358,244	176	415.629,821 487.342,509	16.135	176	415.629,821 487.342,509	177	415.628,055 487.331,605	11.046	177	415.628,055 487.331,605	178	415.621,623 487.321,945	11.606
178	415.621,623 487.321,945	179	415.610,876 487.316,556	12.022	179	415.610,876 487.316,556	180	415.605,209 487.315,287	5.808	180	415.605,209 487.315,287	181	415.603,367 487.315,003	1.864
181	415.603,367 487.315,003	1	415.601,447 487.315,54	1.994										

** Lungimile segmentelor sunt determinate în planul de proiecție Stereo 70 și sunt rotunjite la 1 milimetru.

*** Distanța dintre puncte este formată din segmente cumulate ce sunt mai mici decât valoarea 1 milimetru.

**DATE DESPRE IMOBILUL NR. 2798**

Oficiul de Cadastru și Publicitate Imobiliară SIBIU
Biroul de Cadastru și Publicitate Imobiliară Saliste

A. Partea I. Descrierea imobilului

TEREN Extravilan

Adresa: Jud. Sibiu

Nr. Crt	Nr cadastral Nr. topografic	Suprafața* (mp)	Observații / Referințe
A1		3.800	Sector cadastral:4 Teren neimprejmuit;

B. Partea II. Proprietari și acte

Inscrieri privitoare la dreptul de proprietate și alte drepturi reale		Referințe
/		
Act Normativ nr. 268, din 28/05/2001 emis de Parlamentul Romaniei (Decizia nr. 368/31.08.2020);		
B1	Intabulare, drept de PROPRIETATE, dobandit prin Lege, cota actuala 1/1 1) STATUL ROMÂN, CIF:9999999999999	A1
B2	Intabulare, drept de ADMINISTRARE, dobandit prin Lege, cota actuala 1/1 1) AGENȚIA DOMENIILOR STATULUI, CIF:14818116	A1

C. Partea III. SARCINI .

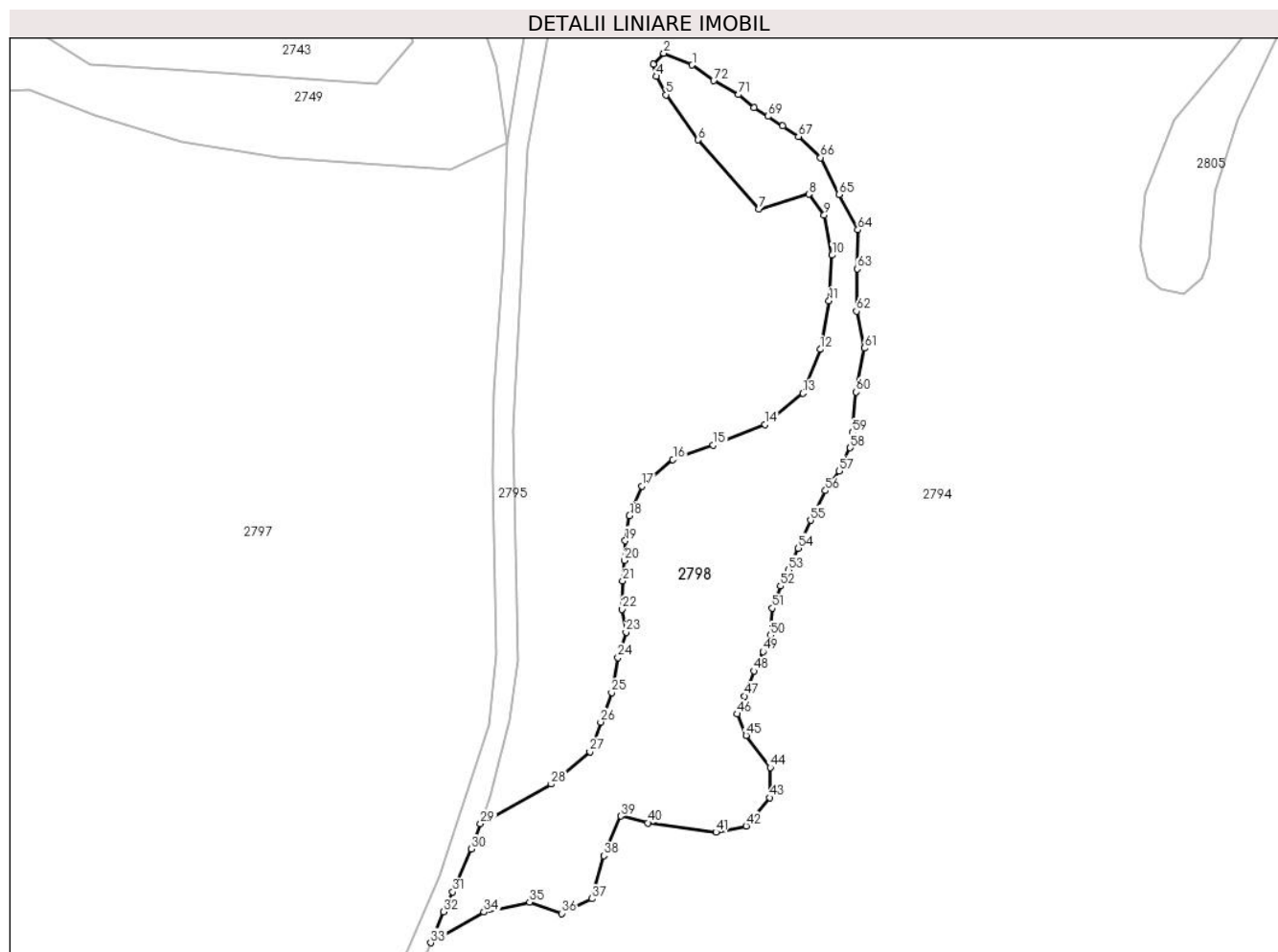
Inscrieri privind dezmembramintele dreptului de proprietate, drepturi reale de garanție și sarcini	Referințe
NU SUNT	

Anexa Nr. 1 La Partea I

Teren

Nr cadastral	Suprafața (mp)*	Observații / Referințe
	3.800	

* Suprafața este determinată în planul de proiecție Stereo 70.



Date referitoare la teren

Crt	Categorie folosință	Intravilan	Suprafața (mp)	Tarla	Parcelă	Nr. topo	Observații / Referințe
1	padure	NU	3.800	4	119	-	

Lungime Segmente

1) Valorile lungimilor segmentelor sunt obținute din proiecție în plan.

Punct început	X / Y	Punct sfârșit	X / Y	Lungime segment	Punct început	X / Y	Punct sfârșit	X / Y	Lungime segment	Punct început	X / Y	Punct sfârșit	X / Y	Lungime segment
1	415.933,689 487.744,201	2	415.928,158 487.746,493	5.987	2	415.928,158 487.746,493	3	415.926,175 487.744,403	2.881	3	415.926,175 487.744,403	4	415.926,716 487.742,007	2.456
4	415.926,716 487.742,007	5	415.928,599 487.738,395	4.073	5	415.928,599 487.738,395	6	415.934,882 487.729,646	10.771	6	415.934,882 487.729,646	7	415.946,669 487.716,207	17.876
7	415.946,669 487.716,207	8	415.956,379 487.719,068	10.123	8	415.956,379 487.719,068	9	415.959,422 487.715,009	5.073	9	415.959,422 487.715,009	10	415.960,945 487.707,216	7.94
10	415.960,945 487.707,216	11	415.960,334 487.698,335	8.902	11	415.960,334 487.698,335	12	415.958,637 487.688,912	9.575	12	415.958,637 487.688,912	13	415.955,218 487.680,361	9.209
13	415.955,218 487.680,361	14	415.947,889 487.674,276	9.526	14	415.947,889 487.674,276	15	415.937,791 487.670,286	10.858	15	415.937,791 487.670,286	16	415.929,957 487.667,456	8.329
16	415.929,957 487.667,456	17	415.923,869 487.662,311	7.971	17	415.923,869 487.662,311	18	415.921,508 487.656,574	6.204	18	415.921,508 487.656,574	19	415.920,67 487.651,674	4.971

Punct început	X / Y	Punct sfârșit	X / Y	Lungime segment	Punct început	X / Y	Punct sfârșit	X / Y	Lungime segment	Punct început	X / Y	Punct sfârșit	X / Y	Lungime segment
19	415.920,67 487.651,674	20	415.920,53 487.647,855	3.822	20	415.920,53 487.647,855	21	415.920,154 487.643,847	4.026	21	415.920,154 487.643,847	22	415.920,028 487.638,336	5.512
22	415.920,028 487.638,336	23	415.920,821 487.633,92	4.487	23	415.920,821 487.633,92	24	415.919,276 487.628,942	5.212	24	415.919,276 487.628,942	25	415.918,023 487.622,178	6.879
25	415.918,023 487.622,178	26	415.915,881 487.616,418	6.145	26	415.915,881 487.616,418	27	415.913,803 487.610,654	6.127	27	415.913,803 487.610,654	28	415.906,275 487.604,332	9.83
28	415.906,275 487.604,332	29	415.892,493 487.596,624	15.791	29	415.892,493 487.596,624	30	415.890,729 487.591,75	5.183	30	415.890,729 487.591,75	31	415.887,1 487.583,376	9.127
31	415.887,1 487.583,376	32	415.885,295 487.579,53	4.248	32	415.885,295 487.579,53	33	415.882,792 487.573,484	6.544	33	415.882,792 487.573,484	34	415.893,185 487.579,441	11.979
34	415.893,185 487.579,441	35	415.902,029 487.581,403	9.059	35	415.902,029 487.581,403	36	415.908,281 487.579,189	6.632	36	415.908,281 487.579,189	37	415.914,185 487.582,046	6.559
37	415.914,185 487.582,046	38	415.916,494 487.590,432	8.698	38	415.916,494 487.590,432	39	415.919,806 487.598,142	8.391	39	415.919,806 487.598,142	40	415.925,068 487.596,799	5.431
40	415.925,068 487.596,799	41	415.938,344 487.594,997	13.398	41	415.938,344 487.594,997	42	415.944,212 487.596,201	5.99	42	415.944,212 487.596,201	43	415.948,756 487.601,708	7.14
43	415.948,756 487.601,708	44	415.948,863 487.607,595	5.888	44	415.948,863 487.607,595	45	415.944,187 487.613,83	7.794	45	415.944,187 487.613,83	46	415.942,437 487.617,966	4.491
46	415.942,437 487.617,966	47	415.943,825 487.621,473	3.772	47	415.943,825 487.621,473	48	415.945,727 487.626,329	5.215	48	415.945,727 487.626,329	49	415.947,507 487.630,102	4.172
49	415.947,507 487.630,102	50	415.948,93 487.633,276	3.478	50	415.948,93 487.633,276	51	415.949,327 487.638,554	5.293	51	415.949,327 487.638,554	52	415.950,862 487.642,873	4.584
52	415.950,862 487.642,873	53	415.952,429 487.646,005	3.502	53	415.952,429 487.646,005	54	415.954,345 487.650,238	4.646	54	415.954,345 487.650,238	55	415.956,74 487.655,649	5.917
55	415.956,74 487.655,649	56	415.959,635 487.661,399	6.438	56	415.959,635 487.661,399	57	415.962,295 487.665,255	4.684	57	415.962,295 487.665,255	58	415.964,464 487.669,738	4.98
58	415.964,464 487.669,738	59	415.964,911 487.672,671	2.967	59	415.964,911 487.672,671	60	415.965,642 487.680,604	7.967	60	415.965,642 487.680,604	61	415.967,267 487.689,139	8.688
61	415.967,267 487.689,139	62	415.965,666 487.696,332	7.369	62	415.965,666 487.696,332	63	415.965,874 487.704,567	8.238	63	415.965,874 487.704,567	64	415.965,948 487.712,148	7.581
64	415.965,948 487.712,148	65	415.962,262 487.719,038	7.814	65	415.962,262 487.719,038	66	415.958,707 487.726,199	7.995	66	415.958,707 487.726,199	67	415.954,385 487.730,301	5.959
67	415.954,385 487.730,301	68	415.951,288 487.732,364	3.721	68	415.951,288 487.732,364	69	415.948,439 487.734,233	3.407	69	415.948,439 487.734,233	70	415.945,703 487.735,864	3.185
70	415.945,703 487.735,864	71	415.942,734 487.738,436	3.928	71	415.942,734 487.738,436	72	415.937,868 487.741,155	5.574	72	415.937,868 487.741,155	1	415.933,689 487.744,201	5.171

** Lungimile segmentelor sunt determinate în planul de proiecție Stereo 70 și sunt rotunjite la 1 milimetru.

*** Distanța dintre puncte este formată din segmente cumulate ce sunt mai mici decât valoarea 1 milimetru.

**DATE DESPRE IMOBILUL NR. 2799**

Oficiul de Cadastru și Publicitate Imobiliară SIBIU
Biroul de Cadastru și Publicitate Imobiliară Saliste

A. Partea I. Descrierea imobilului

TEREN Extravilan

Adresa: Jud. Sibiu

Nr. Crt	Nr cadastral Nr. topografic	Suprafața* (mp)	Observații / Referințe
A1		5.800	Sector cadastral:4 Teren neimprejmuit;

B. Partea II. Proprietari și acte

Inscrieri privitoare la dreptul de proprietate și alte drepturi reale		Referințe
/		
Act Normativ nr. 268, din 28/05/2001 emis de Parlamentul Romaniei (Decizia nr. 368/31.08.2020);		
B1	Intabulare, drept de PROPRIETATE, dobandit prin Lege, cota actuala 1/1 1) STATUL ROMÂN, CIF:9999999999999	A1
B2	Intabulare, drept de ADMINISTRARE, dobandit prin Lege, cota actuala 1/1 1) AGENȚIA DOMENIILOR STATULUI, CIF:14818116	A1

C. Partea III. SARCINI .

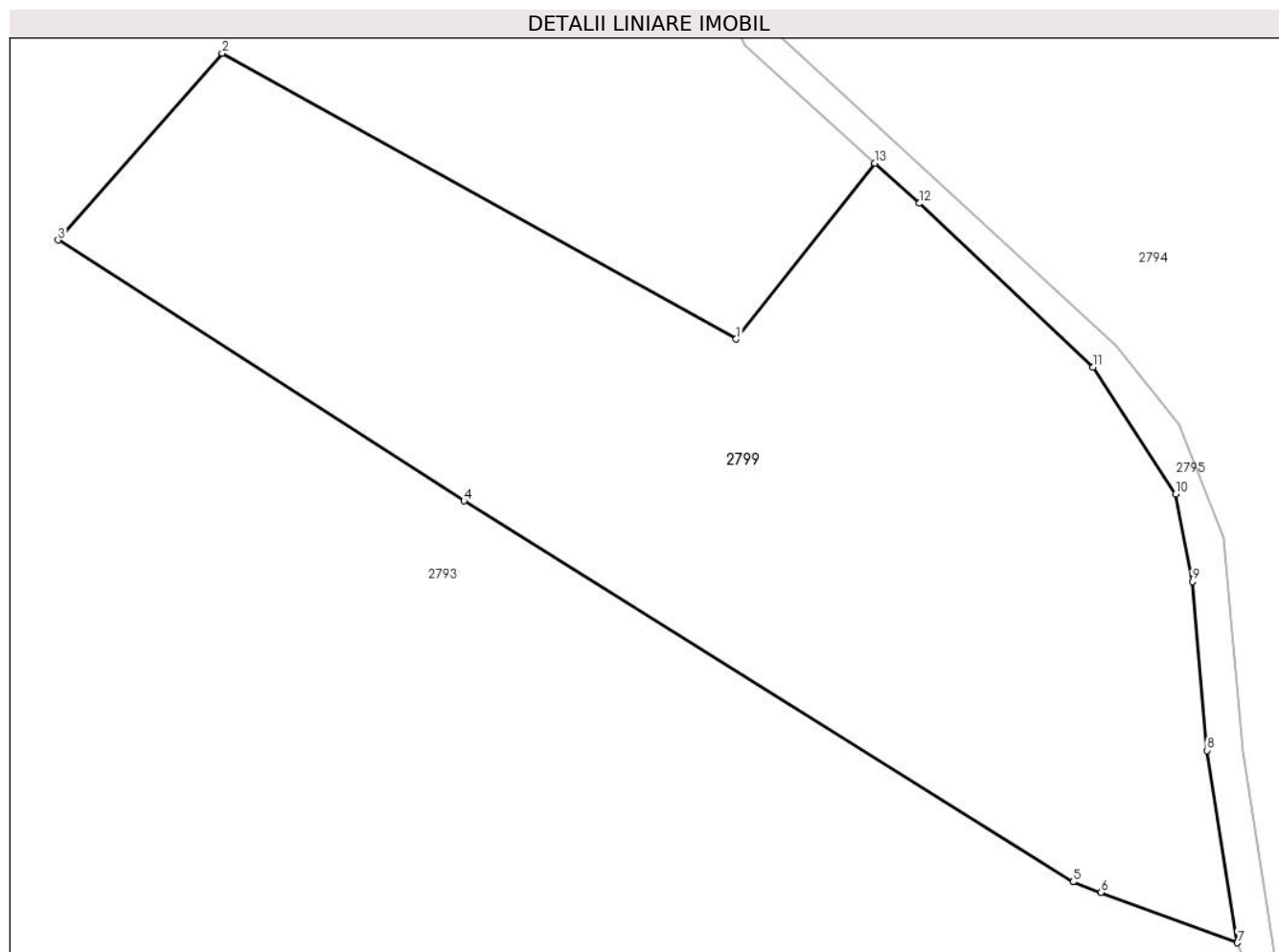
Inscrieri privind dezmembramintele dreptului de proprietate, drepturi reale de garanție și sarcini	Referințe
NU SUNT	

Anexa Nr. 1 La Partea I

Teren

Nr cadastral	Suprafața (mp)*	Observații / Referințe
	5.800	

* Suprafața este determinată în planul de proiecție Stereo 70.



Date referitoare la teren

Crt	Categorie folosință	Intravilan	Suprafața (mp)	Tarla	Parcelă	Nr. topo	Observații / Referințe
1	faneata	NU	5.800	4	83	-	

Lungime Segmente

1) Valorile lungimilor segmentelor sunt obținute din proiecție în plan.

Punct început	X / Y	Punct sfârșit	X / Y	Lungime segment (** (m)
1	415.925,212 487.032,507	2	415.865,078 487.065,921	68.794
2	415.865,078 487.065,921	3	415.845,876 487.044,077	29.084
3	415.845,876 487.044,077	4	415.893,342 487.013,59	56.413
4	415.893,342 487.013,59	5	415.964,609 486.969,046	84.043
5	415.964,609 486.969,046	6	415.967,901 486.967,828	3.51

Punct început	X / Y	Punct sfârșit	X / Y	Lungime segment (** (m)
6	415.967,901 486.967,828	7	415.983,838 486.961,932	16.993
7	415.983,838 486.961,932	8	415.980,292 486.984,409	22.755
8	415.980,292 486.984,409	9	415.978,569 487.004,152	19.818
9	415.978,569 487.004,152	10	415.976,644 487.014,378	10.406
10	415.976,644 487.014,378	11	415.966,976 487.029,236	17.727
11	415.966,976 487.029,236	12	415.946,611 487.048,372	27.945
12	415.946,611 487.048,372	13	415.941,426 487.053,076	7.001
13	415.941,426 487.053,076	1	415.925,212 487.032,507	26.191

** Lungimile segmentelor sunt determinate în planul de proiecție Stereo 70 și sunt rotunjite la 1 milimetru.

*** Distanța dintre puncte este formată din segmente cumulate ce sunt mai mici decât valoarea 1 milimetru.

**DATE DESPRE IMOBILUL NR. 2800**

Oficiul de Cadastru și Publicitate Imobiliară SIBIU
Biroul de Cadastru și Publicitate Imobiliară Saliste

A. Partea I. Descrierea imobilului

TEREN Extravilan

Adresa: Jud. Sibiu

Nr. Crt	Nr cadastral Nr. topografic	Suprafața* (mp)	Observații / Referințe
A1		12.000	Sector cadastral:4 Teren neimprejmuit;

B. Partea II. Proprietari și acte

Inscrieri privitoare la dreptul de proprietate și alte drepturi reale		Referințe
/		
Act Normativ nr. 268, din 28/05/2001 emis de Parlamentul Romaniei (Decizia nr. 368/31.08.2020);		
B1	Intabulare, drept de PROPRIETATE, dobandit prin Lege, cota actuala 1/1 1) STATUL ROMÂN, CIF:99999999999999	A1
B2	Intabulare, drept de ADMINISTRARE, dobandit prin Lege, cota actuala 1/1 1) AGENȚIA DOMENIILOR STATULUI, CIF:14818116	A1

C. Partea III. SARCINI .

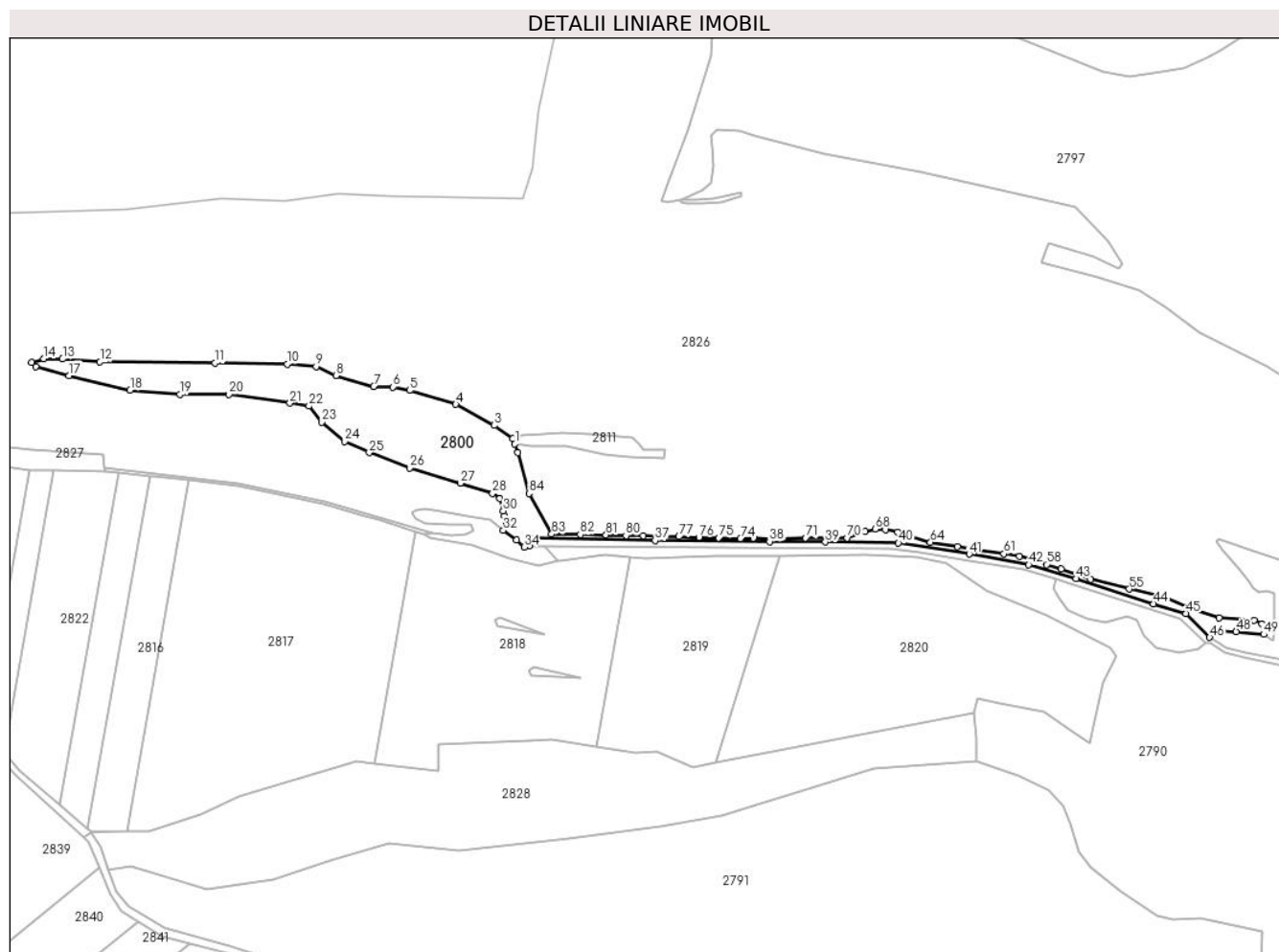
Inscrieri privind dezmembramintele dreptului de proprietate, drepturi reale de garanție și sarcini	Referințe
NU SUNT	

Anexa Nr. 1 La Partea I

Teren

Nr cadastral	Suprafața (mp)*	Observații / Referințe
	12.000	

* Suprafața este determinată în planul de proiecție Stereo 70.



Date referitoare la teren

Crt	Categorie folosință	Intravilan	Suprafața (mp)	Tarla	Parcelă	Nr. topo	Observații / Referințe
1	curți constructii	NU	12.000	4	104	-	

Lungime Segmente

1) Valorile lungimilor segmentelor sunt obținute din proiecție în plan.

Punct început	X / Y	Punct sfârșit	X / Y	Lungime segment	Punct început	X / Y	Punct sfârșit	X / Y	Lungime segment	Punct început	X / Y	Punct sfârșit	X / Y	Lungime segment
1	414.970,902 487.353,578	2	414.969,606 487.357,308	3.949	2	414.969,606 487.357,308	3	414.957,284 487.365,67	14.891	3	414.957,284 487.365,67	4	414.932,521 487.379,269	28.251
4	414.932,521 487.379,269	5	414.902,66 487.388,261	31.185	5	414.902,66 487.388,261	6	414.891,825 487.390,508	11.066	6	414.891,825 487.390,508	7	414.879,354 487.390,917	12.478
7	414.879,354 487.390,917	8	414.854,905 487.397,981	25.449	8	414.854,905 487.397,981	9	414.841,943 487.403,788	14.203	9	414.841,943 487.403,788	10	414.823,136 487.405,422	18.878
10	414.823,136 487.405,422	11	414.776,525 487.406,035	46.615	11	414.776,525 487.406,035	12	414.701,878 487.406,817	74.651	12	414.701,878 487.406,817	13	414.677,62 487.408,68	24.329
13	414.677,62 487.408,68	14	414.665,431 487.408,873	12.191	14	414.665,431 487.408,873	15	414.657,528 487.406,436	8.27	15	414.657,528 487.406,436	16	414.660,111 487.403,846	3.658

Punct început	X / Y	Punct sfârșit	X / Y	Lungime segment	Punct început	X / Y	Punct sfârșit	X / Y	Lungime segment	Punct început	X / Y	Punct sfârșit	X / Y	Lungime segment
16	414.660,111 487.403,846	17	414.681,779 487.397,949	22.456	17	414.681,779 487.397,949	18	414.721,39 487.388,401	40.745	18	414.721,39 487.388,401	19	414.753,611 487.385,708	32.333
19	414.753,611 487.385,708	20	414.785,45 487.385,733	31.839	20	414.785,45 487.385,733	21	414.824,998 487.380,159	39.939	21	414.824,998 487.380,159	22	414.837,414 487.378,137	12.58
22	414.837,414 487.378,137	23	414.845,728 487.367,668	13.369	23	414.845,728 487.367,668	24	414.860,496 487.355,244	19.299	24	414.860,496 487.355,244	25	414.876,432 487.347,99	17.509
25	414.876,432 487.347,99	26	414.902,627 487.338,174	27.974	26	414.902,627 487.338,174	27	414.935,537 487.328,21	34.385	27	414.935,537 487.328,21	28	414.956,296 487.321,536	21.805
28	414.956,296 487.321,536	29	414.961,094 487.318,358	5.755	29	414.961,094 487.318,358	30	414.963,234 487.310,377	8.263	30	414.963,234 487.310,377	31	414.964,161 487.306,917	3.582
31	414.964,161 487.306,917	32	414.963,343 487.297,723	9.23	32	414.963,343 487.297,723	33	414.971,725 487.291,39	10.505	33	414.971,725 487.291,39	34	414.976,835 487.286,896	6.805
34	414.976,835 487.286,896	35	414.979,902 487.287,713	3.174	35	414.979,902 487.287,713	36	414.981,128 487.292,616	5.054	36	414.981,128 487.292,616	37	415.061,763 487.291,1	80.649
37	415.061,763 487.291,1	38	415.135,921 487.290,414	74.161	38	415.135,921 487.290,414	39	415.172,156 487.290,079	36.237	39	415.172,156 487.290,079	40	415.219,498 487.289,47	47.346
40	415.219,498 487.289,47	41	415.265,495 487.282,319	46.55	41	415.265,495 487.282,319	42	415.303,928 487.275,373	39.056	42	415.303,928 487.275,373	43	415.334,593 487.266,384	31.955
43	415.334,593 487.266,384	44	415.384,883 487.250,04	52.879	44	415.384,883 487.250,04	45	415.405,94 487.243,911	21.931	45	415.405,94 487.243,911	46	415.421,272 487.228,384	21.821
46	415.421,272 487.228,384	47	415.427,201 487.232,47	7.201	47	415.427,201 487.232,47	48	415.438,444 487.232,062	11.25	48	415.438,444 487.232,062	49	415.456,314 487.230,248	17.962
49	415.456,314 487.230,248	50	415.455,124 487.237,181	7.034	50	415.455,124 487.237,181	51	415.450,242 487.239,286	5.316	51	415.450,242 487.239,286	52	415.427,478 487.241,105	22.837
52	415.427,478 487.241,105	53	415.410,281 487.246,674	18.076	53	415.410,281 487.246,674	54	415.392,362 487.254,231	19.447	54	415.392,362 487.254,231	55	415.369,124 487.259,676	23.867
55	415.369,124 487.259,676	56	415.344,204 487.265,964	25.701	56	415.344,204 487.265,964	57	415.324,929 487.272,674	20.41	57	415.324,929 487.272,674	58	415.315,577 487.275,591	9.796
58	415.315,577 487.275,591	59	415.306,453 487.278,69	9.636	59	415.306,453 487.278,69	60	415.297,839 487.280,793	8.867	60	415.297,839 487.280,793	61	415.287,833 487.282,516	10.153
61	415.287,833 487.282,516	62	415.269,998 487.285,021	18.01	62	415.269,998 487.285,021	63	415.257,723 487.287,074	12.445	63	415.257,723 487.287,074	64	415.240,286 487.289,992	17.679
64	415.240,286 487.289,992	65	415.227,486 487.293,622	13.305	65	415.227,486 487.293,622	66	415.219,128 487.296,548	8.855	66	415.219,128 487.296,548	67	415.211,001 487.298,168	8.287
67	415.211,001 487.298,168	68	415.204,365 487.298,458	6.642	68	415.204,365 487.298,458	69	415.198,062 487.296,948	6.481	69	415.198,062 487.296,948	70	415.186,299 487.292,772	12.482
70	415.186,299 487.292,772	71	415.159,347 487.292,784	26.952	71	415.159,347 487.292,784	72	415.136,749 487.292,291	22.603	72	415.136,749 487.292,291	73	415.125,362 487.292,617	11.392
73	415.125,362 487.292,617	74	415.117,084 487.292,22	8.288	74	415.117,084 487.292,22	75	415.103,031 487.292,78	14.064	75	415.103,031 487.292,78	76	415.090,194 487.293,112	12.841
76	415.090,194 487.293,112	77	415.077,16 487.293,623	13.044	77	415.077,16 487.293,623	78	415.064,767 487.293,911	12.396	78	415.064,767 487.293,911	79	415.054,163 487.294,318	10.612
79	415.054,163 487.294,318	80	415.042,849 487.294,367	11.314	80	415.042,849 487.294,367	81	415.029,916 487.294,756	12.939	81	415.029,916 487.294,756	82	415.013,242 487.294,921	16.675
82	415.013,242 487.294,921	83	414.994,724 487.295,273	18.521	83	414.994,724 487.295,273	84	414.980,084 487.321,498	30.035	84	414.980,084 487.321,498	85	414.972,818 487.348,067	27.545
85	414.972,818 487.348,067	1	414.970,902 487.353,578	5.835										

** Lungimile segmentelor sunt determinate în planul de proiecție Stereo 70 și sunt rotunjite la 1 milimetru.

*** Distanța dintre puncte este formată din segmente cumulate ce sunt mai mici decât valoarea 1 milimetru.

**DATE DESPRE IMOBILUL NR. 2801**

Oficiul de Cadastru și Publicitate Imobiliară SIBIU
Biroul de Cadastru și Publicitate Imobiliară Saliste

A. Partea I. Descrierea imobilului

TEREN Extravilan

Adresa: Jud. Sibiu

Nr. Crt	Nr cadastral Nr. topografic	Suprafața* (mp)	Observații / Referințe
A1		21.100	Sector cadastral:4 Teren neimprejmuit;

B. Partea II. Proprietari și acte

Inscrieri privitoare la dreptul de proprietate și alte drepturi reale		Referințe
/		
Act Normativ nr. 268, din 28/05/2001 emis de Parlamentul Romaniei (Decizia nr. 368/31.08.2020);		
B1	Intabulare, drept de PROPRIETATE, dobandit prin Lege, cota actuala 1/1 1) STATUL ROMÂN, CIF:9999999999999	A1
B2	Intabulare, drept de ADMINISTRARE, dobandit prin Lege, cota actuala 1/1 1) AGENȚIA DOMENIILOR STATULUI, CIF:14818116	A1

C. Partea III. SARCINI .

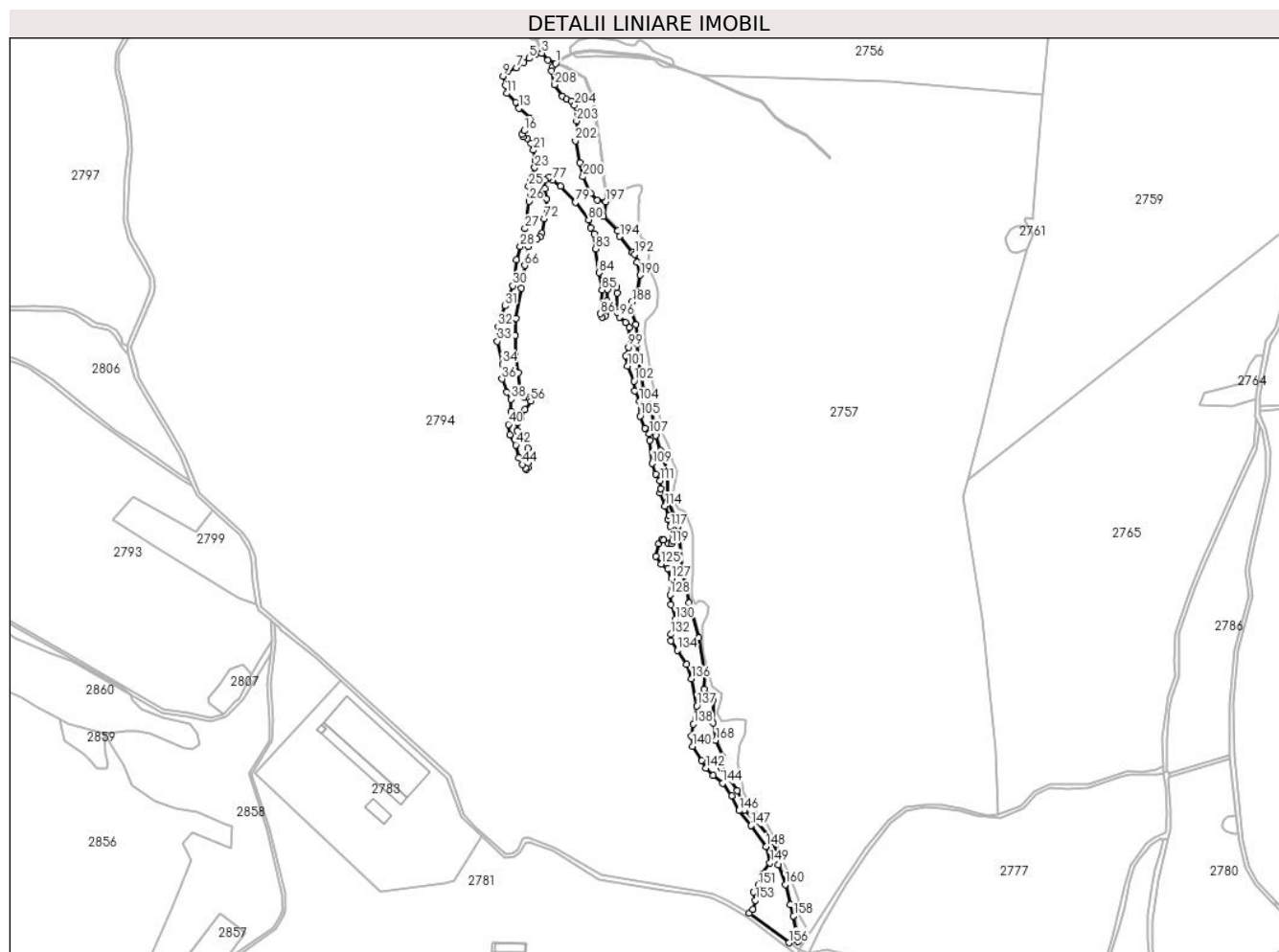
Inscrieri privind dezmembramintele dreptului de proprietate, drepturi reale de garanție și sarcini	Referințe
NU SUNT	

Anexa Nr. 1 La Partea I

Teren

Nr cadastral	Suprafața (mp)*	Observații / Referințe
	21.100	

* Suprafața este determinată în planul de proiecție Stereo 70.



Date referitoare la teren

Crt	Categorie folosință	Intravilan	Suprafața (mp)	Tarla	Parcelă	Nr. topo	Observații / Referințe
1	neproductiv	NU	21.100	4	127	-	

Lungime Segmente

1) Valorile lungimilor segmentelor sunt obținute din proiecție în plan.

Punct început	X / Y	Punct sfârșit	X / Y	Lungime segment
1	416.271,31 487.481,637	2	416.263,745 487.484,734	8.174
4	416.252,041 487.490,886	5	416.245,635 487.486,644	7.683
7	416.233,572 487.477,418	8	416.225,727 487.474,31	8.438
10	416.223,531 487.460,864	11	416.224,25 487.453,007	7.89
13	416.235,973 487.438,539	14	416.246,209 487.429,4	13.72 2
16	416.241,088 487.417,043	17	416.238,763 487.413,917	3.896
2	416.263,745 487.484,734	3	416.258,087 487.491,506	8.825
5	416.245,635 487.486,644	6	416.240,935 487.482,583	6.211
8	416.225,727 487.474,31	9	416.220,674 487.469,366	7.069
11	416.224,25 487.453,007	12	416.232,887 487.444,242	12.30 5
14	416.246,209 487.429,4	15	416.247,562 487.424,838	4.758
17	416.238,763 487.413,917	18	416.240,328 487.411,381	2.98
3	416.258,087 487.491,506	4	416.252,041 487.490,886	6.078
6	416.240,935 487.482,583	7	416.233,572 487.477,418	8.994
9	416.220,674 487.469,366	10	416.223,531 487.460,864	8.969
12	416.232,887 487.444,242	13	416.235,973 487.438,539	6.484
15	416.247,562 487.424,838	16	416.241,088 487.417,043	10.13 3
18	416.240,328 487.411,381	19	416.243,97 487.409,724	4.001

Punct început	X / Y	Punct sfârșit	X / Y	Lungime segment	Punct început	X / Y	Punct sfârșit	X / Y	Lungime segment	Punct început	X / Y	Punct sfârșit	X / Y	Lungime segment
19	416.243,97 487.409,724	20	416.247,852 487.405,212	5.952	20	416.247,852 487.405,212	21	416.250,173 487.398,507	7.095	21	416.250,173 487.398,507	22	416.251,882 487.388,425	10.226
22	416.251,882 487.388,425	23	416.251,213 487.381,674	6.784	23	416.251,213 487.381,674	24	416.246,845 487.370,086	12.384	24	416.246,845 487.370,086	25	416.245,297 487.363,652	6.618
25	416.245,297 487.363,652	26	416.245,598 487.349,319	14.336	26	416.245,598 487.349,319	27	416.241,78 487.323,156	26.44	27	416.241,78 487.323,156	28	416.237,357 487.305,893	17.821
28	416.237,357 487.305,893	29	416.233,481 487.293,057	13.408	29	416.233,481 487.293,057	30	416.230,147 487.268,345	24.936	30	416.230,147 487.268,345	31	416.222,749 487.248,771	20.925
31	416.222,749 487.248,771	32	416.216,086 487.228,725	21.124	32	416.216,086 487.228,725	33	416.215,361 487.214,837	13.907	33	416.215,361 487.214,837	34	416.220,264 487.192,938	22.441
34	416.220,264 487.192,938	35	416.222,383 487.184,797	8.412	35	416.222,383 487.184,797	36	416.219,901 487.178,626	6.651	36	416.219,901 487.178,626	37	416.224,381 487.166,225	13.185
37	416.224,381 487.166,225	38	416.228,745 487.159,122	8.336	38	416.228,745 487.159,122	39	416.228,563 487.147,325	11.798	39	416.228,563 487.147,325	40	416.225,896 487.135,079	12.533
40	416.225,896 487.135,079	41	416.227,469 487.125,218	9.986	41	416.227,469 487.125,218	42	416.233,121 487.115,33	11.389	42	416.233,121 487.115,33	43	416.236,026 487.103,11	12.561
43	416.236,026 487.103,11	44	416.239,719 487.096,577	7.505	44	416.239,719 487.096,577	45	416.242,322 487.093,128	4.321	45	416.242,322 487.093,128	46	416.242,927 487.092,04	1.245
46	416.242,927 487.092,04	47	416.244,501 487.093,975	2.494	47	416.244,501 487.093,975	48	416.244,441 487.097,726	3.751	48	416.244,441 487.097,726	49	416.244,501 487.112,427	14.701
49	416.244,501 487.112,427	50	416.242,806 487.118,778	6.573	50	416.242,806 487.118,778	51	416.237,039 487.122,807	7.035	51	416.237,039 487.122,807	52	416.234,497 487.129,159	6.842
52	416.234,497 487.129,159	53	416.234,679 487.136,782	7.625	53	416.234,679 487.136,782	54	416.237,826 487.141,198	5.423	54	416.237,826 487.141,198	55	416.241,639 487.149,279	8.935
55	416.241,639 487.149,279	56	416.247,45 487.157,567	10.122	56	416.247,45 487.157,567	57	416.246,603 487.159,986	2.563	57	416.246,603 487.159,986	58	416.245,876 487.161,801	1.955
58	416.245,876 487.161,801	59	416.240,549 487.161,801	5.327	59	416.240,549 487.161,801	60	416.237,946 487.165,008	4.13	60	416.237,946 487.165,008	61	416.235,398 487.184,572	19.729
61	416.235,398 487.184,572	62	416.232,552 487.202,261	17.916	62	416.232,552 487.202,261	63	416.232,256 487.220,382	18.123	63	416.232,256 487.220,382	64	416.233,165 487.236,837	16.48
64	416.233,165 487.236,837	65	416.238,617 487.265,84	29.511	65	416.238,617 487.265,84	66	416.241,531 487.287,784	22.137	66	416.241,531 487.287,784	67	416.245,296 487.305,841	18.445
67	416.245,296 487.305,841	68	416.248,08 487.310,681	5.584	68	416.248,08 487.310,681	69	416.253,286 487.313,403	5.875	69	416.253,286 487.313,403	70	416.256,495 487.315,339	3.748
70	416.256,495 487.315,339	71	416.258,069 487.318,847	3.845	71	416.258,069 487.318,847	72	416.260,501 487.332,549	13.916	72	416.260,501 487.332,549	73	416.262,438 487.351,786	19.334
73	416.262,438 487.351,786	74	416.261,046 487.361,63	9.942	74	416.261,046 487.361,63	75	416.260,864 487.369,736	8.108	75	416.260,864 487.369,736	76	416.264,859 487.372,519	4.869
76	416.264,859 487.372,519	77	416.268,613 487.369,857	4.602	77	416.268,613 487.369,857	78	416.276,148 487.363,841	9.642	78	416.276,148 487.363,841	79	416.290,423 487.348,437	21.001
79	416.290,423 487.348,437	80	416.303,043 487.331,661	20.993	80	416.303,043 487.331,661	81	416.305,104 487.323,675	8.248	81	416.305,104 487.323,675	82	416.308,2 487.318,08	6.395
82	416.308,2 487.318,08	83	416.309,691 487.303,526	14.63	83	416.309,691 487.303,526	84	416.312,901 487.280,837	22.915	84	416.312,901 487.280,837	85	416.315,968 487.264,112	17.004
85	416.315,968 487.264,112	86	416.314,421 487.241,286	22.878	86	416.314,421 487.241,286	87	416.315,845 487.237,945	3.632	87	416.315,845 487.237,945	88	416.318,878 487.239,12	3.253
88	416.318,878 487.239,12	89	416.319,683 487.242,214	3.197	89	416.319,683 487.242,214	90	416.320,611 487.253,41	11.234	90	416.320,611 487.253,41	91	416.321,153 487.264,565	11.168
91	416.321,153 487.264,565	92	416.325,524 487.268,69	6.01	92	416.325,524 487.268,69	93	416.329,985 487.267,173	4.712	93	416.329,985 487.267,173	94	416.330,397 487.261,132	6.055
94	416.330,397 487.261,132	95	416.330,264 487.242,822	18.31	95	416.330,264 487.242,822	96	416.332,876 487.238,202	5.307	96	416.332,876 487.238,202	97	416.338,46 487.233,107	7.559
97	416.338,46 487.233,107	98	416.342,104 487.228,02	6.257	98	416.342,104 487.228,02	99	416.341,34 487.209,195	18.84	99	416.341,34 487.209,195	100	416.338,36 487.201,172	8.559
100	416.338,36 487.201,172	101	416.340,615 487.191,294	10.132	101	416.340,615 487.191,294	102	416.346,694 487.176,615	15.888	102	416.346,694 487.176,615	103	416.347,356 487.167,039	9.599
103	416.347,356 487.167,039	104	416.352,005 487.157,299	10.793	104	416.352,005 487.157,299	105	416.352,383 487.143,081	14.223	105	416.352,383 487.143,081	106	416.357,167 487.131,442	12.584
106	416.357,167 487.131,442	107	416.361,291 487.126,036	6.799	107	416.361,291 487.126,036	108	416.361,948 487.119,502	6.567	108	416.361,948 487.119,502	109	416.364,236 487.097,596	22.025
109	416.364,236 487.097,596	110	416.367,49 487.087,383	10.719	110	416.367,49 487.087,383	111	416.371,854 487.081,005	7.728	111	416.371,854 487.081,005	112	416.372,476 487.073,504	7.527
112	416.372,476 487.073,504	113	416.371,402 487.069,308	4.331	113	416.371,402 487.069,308	114	416.376,543 487.056,78	13.542	114	416.376,543 487.056,78	115	416.380,357 487.047,212	10.3
115	416.380,357 487.047,212	116	416.379,321 487.043,65	3.71	116	416.379,321 487.043,65	117	416.381,389 487.036,71	7.242	117	416.381,389 487.036,71	118	416.383,703 487.023,774	13.141

Punct început	X / Y	Punct sfârșit	X / Y	Lungime segment	Punct început	X / Y	Punct sfârșit	X / Y	Lungime segment	Punct început	X / Y	Punct sfârșit	X / Y	Lungime segment
118	416.383,703 487.023,774	119	416.382,462 487.020,708	3.308	119	416.382,462 487.020,708	120	416.379,602 487.020,418	2.875	120	416.379,602 487.020,418	121	416.375,374 487.023,856	5.449
121	416.375,374 487.023,856	122	416.373,302 487.024,726	2.247	122	416.373,302 487.024,726	123	416.370,276 487.020,708	5.03	123	416.370,276 487.020,708	124	416.367,437 487.008,403	12.628
124	416.367,437 487.008,403	125	416.373,021 487.001,115	9.181	125	416.373,021 487.001,115	126	416.379,21 486.996,509	7.715	126	416.379,21 486.996,509	127	416.382,47 486.986,966	10.084
127	416.382,47 486.986,966	128	416.381,266 486.971,58	15.433	128	416.381,266 486.971,58	129	416.381,852 486.962,124	9.474	129	416.381,852 486.962,124	130	416.386,602 486.947,926	14.971
130	416.386,602 486.947,926	131	416.388,545 486.940,655	7.526	131	416.388,545 486.940,655	132	416.382,182 486.933,486	9.586	132	416.382,182 486.933,486	133	416.381,876 486.927,275	6.219
133	416.381,876 486.927,275	134	416.388,177 486.918,302	10.964	134	416.388,177 486.918,302	135	416.397,213 486.904,589	16.422	135	416.397,213 486.904,589	136	416.401,732 486.890,707	14.599
136	416.401,732 486.890,707	137	416.406,915 486.864,89	26.332	137	416.406,915 486.864,89	138	416.403,735 486.847,497	17.681	138	416.403,735 486.847,497	139	416.402,062 486.835,957	11.661
139	416.402,062 486.835,957	140	416.402,731 486.825,923	10.056	140	416.402,731 486.825,923	141	416.411,81 486.812,327	16.349	141	416.411,81 486.812,327	142	416.415,786 486.805,186	8.173
142	416.415,786 486.805,186	143	416.422,449 486.798,011	9.792	143	416.422,449 486.798,011	144	416.431,747 486.790,687	11.836	144	416.431,747 486.790,687	145	416.440,84 486.778,521	15.189
145	416.440,84 486.778,521	146	416.447,547 486.764,188	15.825	146	416.447,547 486.764,188	147	416.458,896 486.749,86	18.278	147	416.458,896 486.749,86	148	416.473,768 486.729,712	25.042
148	416.473,768 486.729,712	149	416.477,4 486.714,021	16.106	149	416.477,4 486.714,021	150	416.469,564 486.703,502	13.117	150	416.469,564 486.703,502	151	416.466,03 486.692,408	11.643
151	416.466,03 486.692,408	152	416.461,463 486.686,016	7.856	152	416.461,463 486.686,016	153	416.463,365 486.678,02	8.219	153	416.463,365 486.678,02	154	416.460,598 486.669,506	8.952
154	416.460,598 486.669,506	155	416.457,277 486.665,664	5.078	155	416.457,277 486.665,664	156	416.495,594 486.637,312	47.666	156	416.495,594 486.637,312	157	416.504,151 486.638,338	8.618
157	416.504,151 486.638,338	158	416.499,898 486.663,175	25.199	158	416.499,898 486.663,175	159	416.496,657 486.673,736	11.047	159	416.496,657 486.673,736	160	416.492,057 486.693,364	20.16
160	416.492,057 486.693,364	161	416.485,288 486.712,122	19.942	161	416.485,288 486.712,122	162	416.480,475 486.734,264	22.659	162	416.480,475 486.734,264	163	416.462,975 486.755,21	27.294
163	416.462,975 486.755,21	164	416.453,019 486.764,633	13.708	164	416.453,019 486.764,633	165	416.445,762 486.783,377	20.1	165	416.445,762 486.783,377	166	416.430,148 486.805,638	27.191
166	416.430,148 486.805,638	167	416.432,05 486.816,26	10.791	167	416.432,05 486.816,26	168	416.425,206 486.831,927	17.097	168	416.425,206 486.831,927	169	416.422,364 486.848,476	16.791
169	416.422,364 486.848,476	170	416.422,655 486.870,254	21.78	170	416.422,655 486.870,254	171	416.414,194 486.880,746	13.479	171	416.414,194 486.880,746	172	416.414,24 486.895,257	14.511
172	416.414,24 486.895,257	173	416.408,77 486.929,973	35.144	173	416.408,77 486.929,973	174	416.399,443 486.963,596	34.893	174	416.399,443 486.963,596	175	416.392,784 486.995,207	32.305
175	416.392,784 486.995,207	176	416.389,075 487.037,721	42.675	176	416.389,075 487.037,721	177	416.379,11 487.062,549	26.753	177	416.379,11 487.062,549	178	416.378,348 487.089,704	27.166
178	416.378,348 487.089,704	179	416.371,971 487.109,823	21.105	179	416.371,971 487.109,823	180	416.367,414 487.124,332	15.208	180	416.367,414 487.124,332	181	416.363,024 487.152,806	28.81
181	416.363,024 487.152,806	182	416.355,451 487.168,196	17.152	182	416.355,451 487.168,196	183	416.353,172 487.184,301	16.265	183	416.353,172 487.184,301	184	416.350,297 487.201,251	17.192
184	416.350,297 487.201,251	185	416.349,863 487.212,68	11.437	185	416.349,863 487.212,68	186	416.348,592 487.231,084	18.448	186	416.348,592 487.231,084	187	416.344,545 487.242,784	12.38
187	416.344,545 487.242,784	188	416.344,637 487.252,606	9.822	188	416.344,637 487.252,606	189	416.350,444 487.262,152	11.174	189	416.350,444 487.262,152	190	416.352,371 487.278,465	16.426
190	416.352,371 487.278,465	191	416.349,66 487.290,656	12.489	191	416.349,66 487.290,656	192	416.347,012 487.298,497	8.276	192	416.347,012 487.298,497	193	416.344,956 487.300,13	2.626
193	416.344,956 487.300,13	194	416.332,982 487.315,583	19.549	194	416.332,982 487.315,583	195	416.330,975 487.320,924	5.706	195	416.330,975 487.320,924	196	416.317,346 487.334,746	19.411
196	416.317,346 487.334,746	197	416.319,676 487.349,025	14.468	197	416.319,676 487.349,025	198	416.311,61 487.350,292	8.165	198	416.311,61 487.350,292	199	416.305,051 487.357,145	9.486
199	416.305,051 487.357,145	200	416.297,634 487.372,944	17.453	200	416.297,634 487.372,944	201	416.294,635 487.386,54	13.923	201	416.294,635 487.386,54	202	416.290,261 487.407,424	21.337
202	416.290,261 487.407,424	203	416.291,566 487.426,386	19.007	203	416.291,566 487.426,386	204	416.289,588 487.441,589	15.331	204	416.289,588 487.441,589	205	416.286,667 487.445,577	4.943
205	416.286,667 487.445,577	206	416.281,833 487.447,514	5.208	206	416.281,833 487.447,514	207	416.277,584 487.450,139	4.994	207	416.277,584 487.450,139	208	416.270,472 487.461,199	13.149
208	416.270,472 487.461,199	209	416.267,382 487.474,401	13.559	209	416.267,382 487.474,401	210	416.268,395 487.478,833	4.546	210	416.268,395 487.478,833	1	416.271,31 487.481,637	4.045

** Lungimile segmentelor sunt determinate în planul de proiecție Stereo 70 și sunt rotunjite la 1 milimetru.

*** Distanța dintre puncte este formată din segmente cumulate ce sunt mai mici decât valoarea 1 milimetru.

**DATE DESPRE IMOBILUL NR. 2802**

Oficiul de Cadastru și Publicitate Imobiliară SIBIU
Biroul de Cadastru și Publicitate Imobiliară Saliste

A. Partea I. Descrierea imobilului

TEREN Extravilan

Adresa: Jud. Sibiu

Nr. Crt	Nr cadastral Nr. topografic	Suprafața* (mp)	Observații / Referințe
A1		1.400	Sector cadastral:4 Teren neimprejmuit;

B. Partea II. Proprietari și acte

Inscrieri privitoare la dreptul de proprietate și alte drepturi reale		Referințe
/		
Act Normativ nr. 268, din 28/05/2001 emis de Parlamentul Romaniei (Decizia nr. 368/31.08.2020);		
B1	Intabulare, drept de PROPRIETATE, dobandit prin Lege, cota actuala 1/1 1) STATUL ROMÂN, CIF:9999999999999	A1
B2	Intabulare, drept de ADMINISTRARE, dobandit prin Lege, cota actuala 1/1 1) AGENȚIA DOMENIILOR STATULUI, CIF:14818116	A1

C. Partea III. SARCINI .

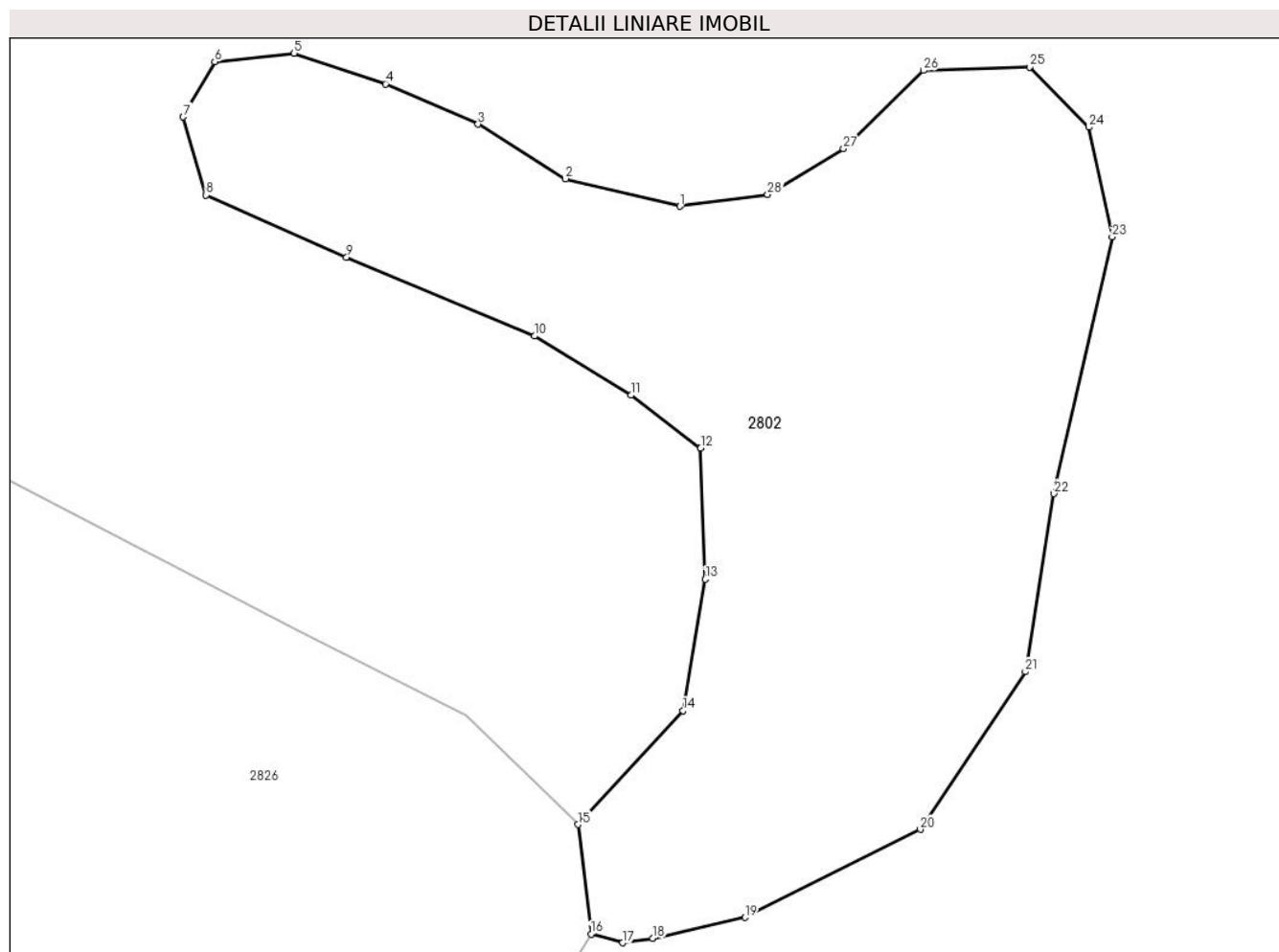
Inscrieri privind dezmembramintele dreptului de proprietate, drepturi reale de garanție și sarcini	Referințe
NU SUNT	

Anexa Nr. 1 La Partea I

Teren

Nr cadastral	Suprafața (mp)*	Observații / Referințe
	1.400	

* Suprafața este determinată în planul de proiecție Stereo 70.



Date referitoare la teren

Crt	Categorie folosință	Intravilan	Suprafața (mp)	Tarla	Parcelă	Nr. topo	Observații / Referințe
1	padure	NU	1.400	4	112	-	

Lungime Segmente

1) Valorile lungimilor segmentelor sunt obținute din proiecție în plan.

Punct început	X / Y	Punct sfârșit	X / Y	Lungime segment (** (m)
1	415.606,883 487.360,113	2	415.599,869 487.361,807	7.216
3	415.594,516 487.365,154	4	415.588,834 487.367,614	6.192
5	415.583,235 487.369,495	6	415.578,368 487.368,982	4.895
7	415.576,431 487.365,588	8	415.577,83 487.360,813	4.976
9	415.586,453 487.357,002	10	415.597,975 487.352,165	12.496

Punct început	X / Y	Punct sfârșit	X / Y	Lungime segment (** (m)
2	415.599,869 487.361,807	3	415.594,516 487.365,154	6.313
4	415.588,834 487.367,614	5	415.583,235 487.369,495	5.906
6	415.578,368 487.368,982	7	415.576,431 487.365,588	3.908
8	415.577,83 487.360,813	9	415.586,453 487.357,002	9.427
10	415.597,975 487.352,165	11	415.603,89 487.348,547	6.934

Punct început	X / Y	Punct sfârșit	X / Y	Lungime segment (** (m)
11	415.603,89 487.348,547	12	415.608,161 487.345,302	5.364
13	415.608,446 487.337,273	14	415.607,074 487.329,229	8.16
15	415.600,654 487.322,242	16	415.601,447 487.315,54	6.749
17	415.603,367 487.315,003	18	415.605,209 487.315,287	1.864
19	415.610,876 487.316,556	20	415.621,623 487.321,945	12.022
21	415.628,055 487.331,605	22	415.629,821 487.342,509	11.046
23	415.633,389 487.358,244	24	415.631,944 487.364,96	6.869
25	415.628,325 487.368,653	26	415.621,814 487.368,444	6.514
27	415.616,917 487.363,644	28	415.612,267 487.360,839	5.431

Punct început	X / Y	Punct sfârșit	X / Y	Lungime segment (** (m)
12	415.608,161 487.345,302	13	415.608,446 487.337,273	8.033
14	415.607,074 487.329,229	15	415.600,654 487.322,242	9.489
16	415.601,447 487.315,54	17	415.603,367 487.315,003	1.994
18	415.605,209 487.315,287	19	415.610,876 487.316,556	5.808
20	415.621,623 487.321,945	21	415.628,055 487.331,605	11.606
22	415.629,821 487.342,509	23	415.633,389 487.358,244	16.135
24	415.631,944 487.364,96	25	415.628,325 487.368,653	5.171
26	415.621,814 487.368,444	27	415.616,917 487.363,644	6.857
28	415.612,267 487.360,839	1	415.606,883 487.360,113	5.432

** Lungimile segmentelor sunt determinate în planul de proiecție Stereo 70 și sunt rotunjite la 1 milimetru.

*** Distanța dintre puncte este formată din segmente cumulate ce sunt mai mici decât valoarea 1 milimetru.

**DATE DESPRE IMOBILUL NR. 2803**

Oficiul de Cadastru și Publicitate Imobiliară SIBIU
Biroul de Cadastru și Publicitate Imobiliară Saliste

A. Partea I. Descrierea imobilului

TEREN Extravilan

Adresa: Jud. Sibiu

Nr. Crt	Nr cadastral Nr. topografic	Suprafața* (mp)	Observații / Referințe
A1		3.800	Sector cadastral:4 Teren neimprejmuit;

B. Partea II. Proprietari și acte

Inscrieri privitoare la dreptul de proprietate și alte drepturi reale		Referințe
/		
Act Normativ nr. 268, din 28/05/2001 emis de Parlamentul Romaniei (Decizia nr. 368/31.08.2020);		
B1	Intabulare, drept de PROPRIETATE, dobandit prin Lege, cota actuala 1/1 1) STATUL ROMÂN, CIF:9999999999999	A1
B2	Intabulare, drept de ADMINISTRARE, dobandit prin Lege, cota actuala 1/1 1) AGENȚIA DOMENIILOR STATULUI, CIF:14818116	A1

C. Partea III. SARCINI .

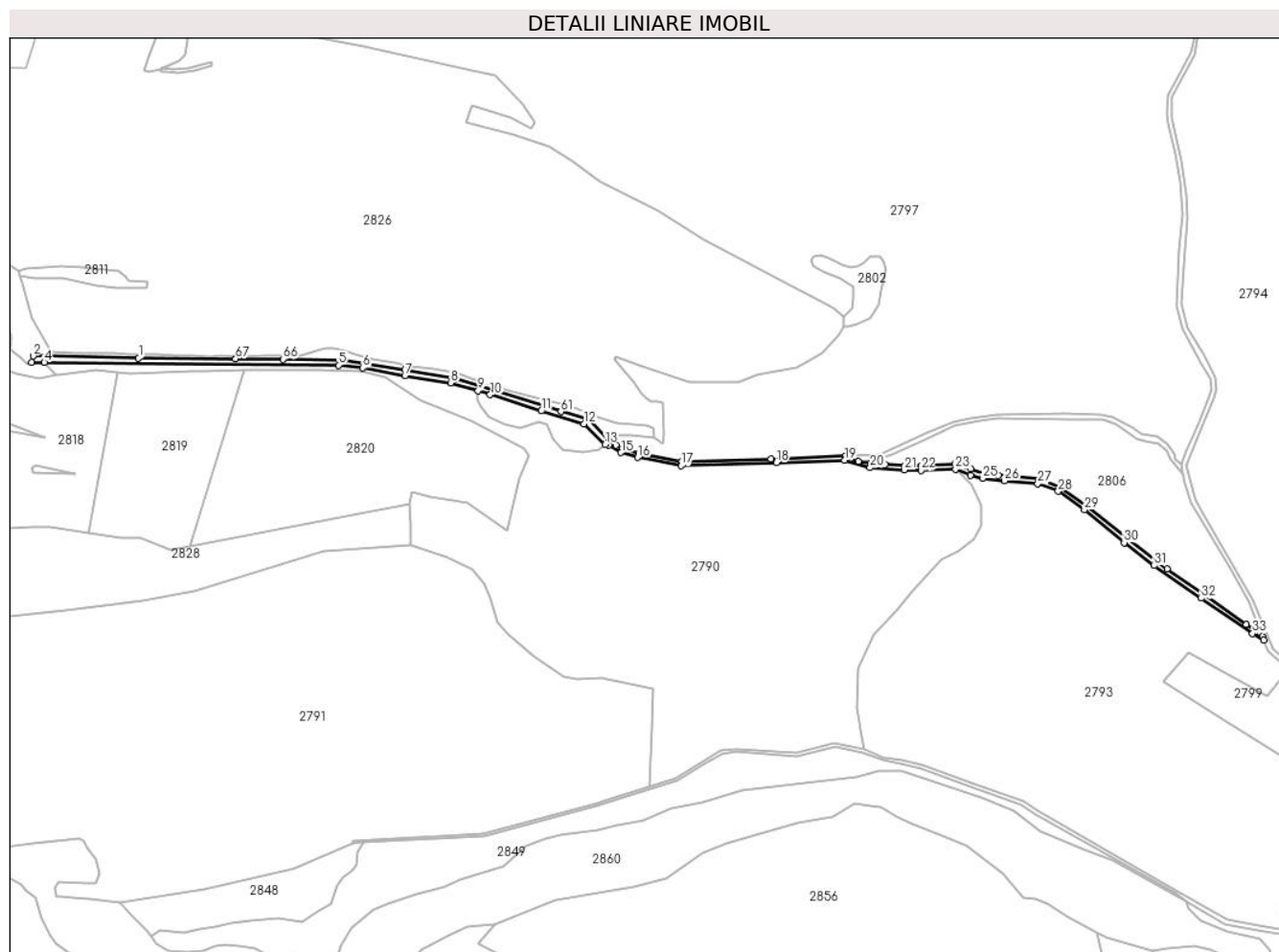
Inscrieri privind dezmembramintele dreptului de proprietate, drepturi reale de garanție și sarcini	Referințe
NU SUNT	

Anexa Nr. 1 La Partea I

Teren

Nr cadastral	Suprafața (mp)*	Observații / Referințe
	3.800	

* Suprafața este determinată în planul de proiecție Stereo 70.



Date referitoare la teren

Crt	Categorie folosință	Intravilan	Suprafața (mp)	Tarla	Parcelă	Nr. topo	Observații / Referințe
1	drum	NU	3.800	4	101	-	

Lungime Segmente

1) Valorile lungimilor segmentelor sunt obținute din proiecție în plan.

Punct început	X / Y	Punct sfârșit	X / Y	Lungime segment	Punct început	X / Y	Punct sfârșit	X / Y	Lungime segment	Punct început	X / Y	Punct sfârșit	X / Y	Lungime segment
1	415.061,763 487.291,1	2	414.981,128 487.292,616	80.649	2	414.981,128 487.292,616	3	414.979,902 487.287,713	5.054	3	414.979,902 487.287,713	4	414.989,68 487.287,621	9.778
4	414.989,68 487.287,621	5	415.214,731 487.285,503	225.061	5	415.214,731 487.285,503	6	415.233,348 487.283,435	18.732	6	415.233,348 487.283,435	7	415.265,411 487.277,665	32.578
7	415.265,411 487.277,665	8	415.300,633 487.272,138	35.653	8	415.300,633 487.272,138	9	415.321,37 487.265,904	21.654	9	415.321,37 487.265,904	10	415.330,714 487.263,094	9.757
10	415.330,714 487.263,094	11	415.369,798 487.250,5	41.063	11	415.369,798 487.250,5	12	415.402,291 487.240,766	33.92	12	415.402,291 487.240,766	13	415.418,565 487.225,065	22.613
13	415.418,565 487.225,065	14	415.421,322 487.224,411	2.834	14	415.421,322 487.224,411	15	415.430,769 487.218,714	11.032	15	415.430,769 487.218,714	16	415.443,578 487.215,013	13.333
16	415.443,578 487.215,013	17	415.476,773 487.208,717	33.787	17	415.476,773 487.208,717	18	415.549,474 487.211,032	72.738	18	415.549,474 487.211,032	19	415.601,791 487.212,981	52.353

Punct început	X / Y	Punct sfârșit	X / Y	Lungime segment	Punct început	X / Y	Punct sfârșit	X / Y	Lungime segment	Punct început	X / Y	Punct sfârșit	X / Y	Lungime segment
19	415.601,791 487.212,981	20	415.621,355 487.207,178	20.406	20	415.621,355 487.207,178	21	415.647,415 487.205,513	26.113	21	415.647,415 487.205,513	22	415.660,146 487.205,244	12.734
22	415.660,146 487.205,244	23	415.686,589 487.206,125	26.458	23	415.686,589 487.206,125	24	415.698,019 487.201,449	12.349	24	415.698,019 487.201,449	25	415.707,225 487.199,018	9.522
25	415.707,225 487.199,018	26	415.724,079 487.197,124	16.96	26	415.724,079 487.197,124	27	415.749,457 487.195,041	25.463	27	415.749,457 487.195,041	28	415.765,124 487.189,248	16.704
28	415.765,124 487.189,248	29	415.785,244 487.175,126	24.581	29	415.785,244 487.175,126	30	415.815,609 487.149,84	39.515	30	415.815,609 487.149,84	31	415.838,571 487.132,395	28.837
31	415.838,571 487.132,395	32	415.874,518 487.107,466	43.745	32	415.874,518 487.107,466	33	415.913,812 487.080,463	47.678	33	415.913,812 487.080,463	34	415.922,381 487.075,466	9.92
34	415.922,381 487.075,466	35	415.921,269 487.077,937	2.71	35	415.921,269 487.077,937	36	415.920,133 487.080,818	3.097	36	415.920,133 487.080,818	37	415.909,021 487.087,549	12.992
37	415.909,021 487.087,549	38	415.876,599 487.110,24	39.574	38	415.876,599 487.110,24	39	415.848,368 487.129,81	34.351	39	415.848,368 487.129,81	40	415.818,714 487.152,862	37.56
40	415.818,714 487.152,862	41	415.787,194 487.177,894	40.251	41	415.787,194 487.177,894	42	415.766,263 487.192,483	25.514	42	415.766,263 487.192,483	43	415.750,317 487.198,679	17.107
43	415.750,317 487.198,679	44	415.719,554 487.201,279	30.873	44	415.719,554 487.201,279	45	415.708,634 487.202,656	11.006	45	415.708,634 487.202,656	46	415.698,169 487.206,539	11.162
46	415.698,169 487.206,539	47	415.686,21 487.210,203	12.508	47	415.686,21 487.210,203	48	415.660,17 487.208,757	26.08	48	415.660,17 487.208,757	49	415.648,012 487.208,91	12.159
49	415.648,012 487.208,91	50	415.632,832 487.209,494	15.191	50	415.632,832 487.209,494	51	415.621,878 487.211,025	11.06	51	415.621,878 487.211,025	52	415.612,347 487.212,088	9.59
52	415.612,347 487.212,088	53	415.602,025 487.216,071	11.064	53	415.602,025 487.216,071	54	415.545,263 487.214,018	56.799	54	415.545,263 487.214,018	55	415.477,259 487.211,865	68.038
55	415.477,259 487.211,865	56	415.444,248 487.218,411	33.654	56	415.444,248 487.218,411	57	415.431,952 487.221,793	12.753	57	415.431,952 487.221,793	58	415.427,125 487.224,376	5.475
58	415.427,125 487.224,376	59	415.421,272 487.228,384	7.094	59	415.421,272 487.228,384	60	415.405,94 487.243,911	21.821	60	415.405,94 487.243,911	61	415.384,883 487.250,04	21.931
61	415.384,883 487.250,04	62	415.334,593 487.266,384	52.879	62	415.334,593 487.266,384	63	415.303,928 487.275,373	31.955	63	415.303,928 487.275,373	64	415.265,495 487.282,319	39.056
64	415.265,495 487.282,319	65	415.219,498 487.289,47	46.55	65	415.219,498 487.289,47	66	415.172,156 487.290,079	47.346	66	415.172,156 487.290,079	67	415.135,921 487.290,414	36.237
67	415.135,921 487.290,414	1	415.061,763 487.291,1	74.161										

** Lungimile segmentelor sunt determinate în planul de proiecție Stereo 70 și sunt rotunjite la 1 milimetru.

*** Distanța dintre puncte este formată din segmente cumulate ce sunt mai mici decât valoarea 1 milimetru.

**DATE DESPRE IMOBILUL NR. 2804**

Oficiul de Cadastru și Publicitate Imobiliară SIBIU
Biroul de Cadastru și Publicitate Imobiliară Saliste

A. Partea I. Descrierea imobilului

TEREN Extravilan

Adresa: Jud. Sibiu

Nr. Crt	Nr cadastral Nr. topografic	Suprafața* (mp)	Observații / Referințe
A1		400	Sector cadastral:4 Teren neimprejmuit;

B. Partea II. Proprietari și acte

Inscrieri privitoare la dreptul de proprietate și alte drepturi reale		Referințe
/		
Act Normativ nr. 268, din 28/05/2001 emis de Parlamentul Romaniei (Decizia nr. 368/31.08.2020);		
B1	Intabulare, drept de PROPRIETATE, dobandit prin Lege, cota actuala 1/1 1) STATUL ROMÂN, CIF:9999999999999	A1
B2	Intabulare, drept de ADMINISTRARE, dobandit prin Lege, cota actuala 1/1 1) AGENȚIA DOMENIILOR STATULUI, CIF:14818116	A1

C. Partea III. SARCINI .

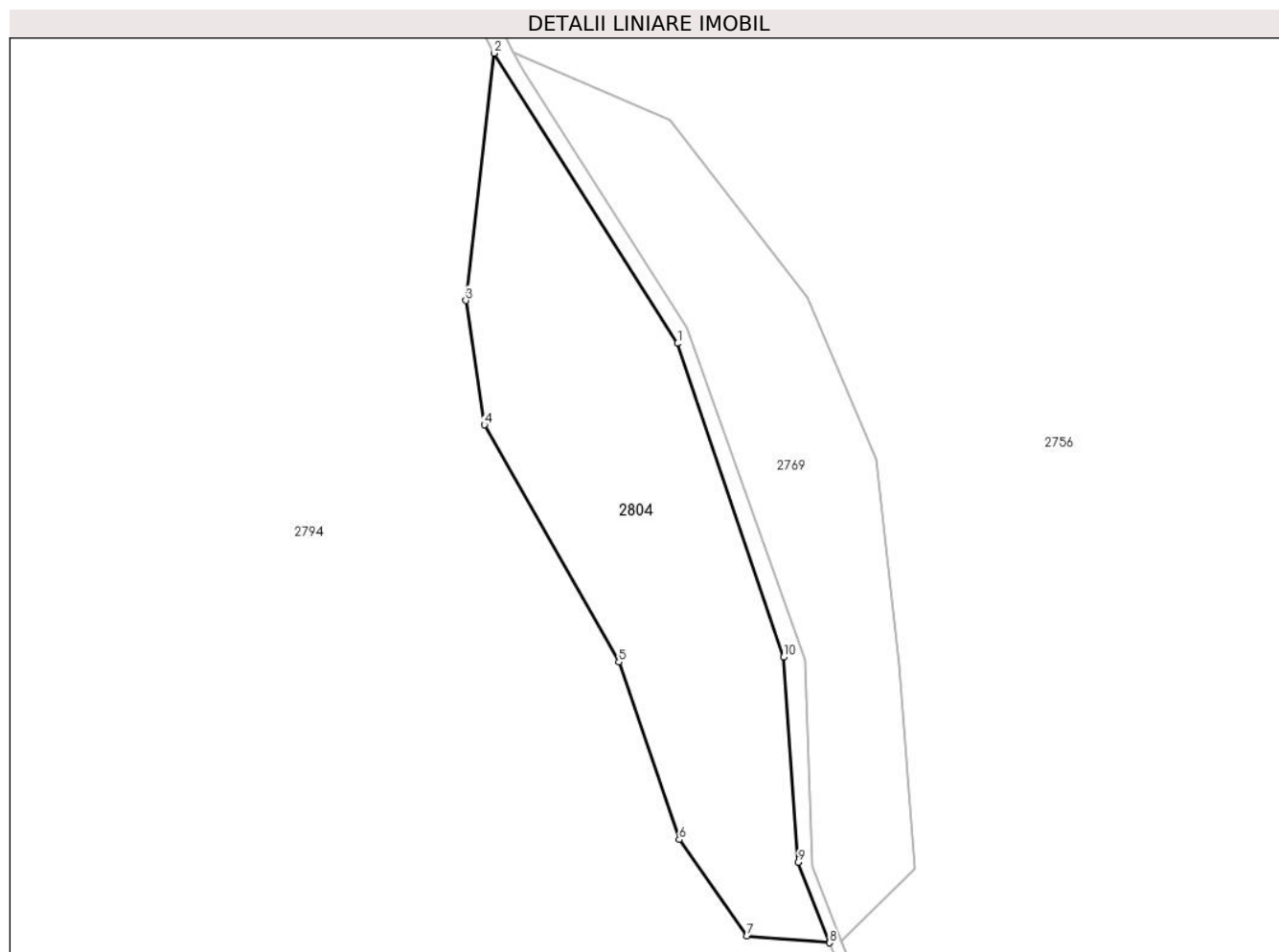
Inscrieri privind dezmembramintele dreptului de proprietate, drepturi reale de garanție și sarcini	Referințe
NU SUNT	

Anexa Nr. 1 La Partea I

Teren

Nr cadastral	Suprafața (mp)*	Observații / Referințe
	400	

* Suprafața este determinată în planul de proiecție Stereo 70.



Date referitoare la teren

Crt	Categorie folosință	Intravilan	Suprafața (mp)	Tarla	Parcelă	Nr. topo	Observații / Referințe
1	neproductiv	NU	400	4	124	-	

Lungime Segmente

1) Valorile lungimilor segmentelor sunt obținute din proiecție în plan.

Punct început	X / Y	Punct sfârșit	X / Y	Lungime segment (** (m)
1	416.244,36 487.537,638	2	416.234,142 487.553,798	19.119
2	416.234,142 487.553,798	3	416.232,574 487.540,032	13.855
3	416.232,574 487.540,032	4	416.233,61 487.533,104	7.005
4	416.233,61 487.533,104	5	416.241,109 487.519,889	15.194
5	416.241,109 487.519,889	6	416.244,477 487.510,003	10.444

Punct început	X / Y	Punct sfârșit	X / Y	Lungime segment (** (m)
6	416.244,477 487.510,003	7	416.248,252 487.504,636	6.562
7	416.248,252 487.504,636	8	416.252,849 487.504,264	4.612
8	416.252,849 487.504,264	9	416.251,1 487.508,742	4.807
9	416.251,1 487.508,742	10	416.250,28 487.520,161	11.448
10	416.250,28 487.520,161	1	416.244,36 487.537,638	18.452

** Lungimile segmentelor sunt determinate în planul de proiecție Stereo 70 și sunt rotunjite la 1 milimetru.

*** Distanța dintre puncte este formată din segmente cumulate ce sunt mai mici decât valoarea 1 milimetru.

**DATE DESPRE IMOBILUL NR. 2805**

Oficiul de Cadastru și Publicitate Imobiliară SIBIU
Biroul de Cadastru și Publicitate Imobiliară Saliste

A. Partea I. Descrierea imobilului

TEREN Extravilan

Adresa: Jud. Sibiu

Nr. Crt	Nr cadastral Nr. topografic	Suprafața* (mp)	Observații / Referințe
A1		1.700	Sector cadastral:4 Teren neimprejmuit;

B. Partea II. Proprietari și acte

Inscrieri privitoare la dreptul de proprietate și alte drepturi reale		Referințe
/		
Act Normativ nr. 268, din 28/05/2001 emis de Parlamentul Romaniei (Decizia nr. 368/31.08.2020);		
B1	Intabulare, drept de PROPRIETATE, dobandit prin Lege, cota actuala 1/1 1) STATUL ROMÂN, CIF:9999999999999	A1
B2	Intabulare, drept de ADMINISTRARE, dobandit prin Lege, cota actuala 1/1 1) AGENȚIA DOMENIILOR STATULUI, CIF:14818116	A1

C. Partea III. SARCINI .

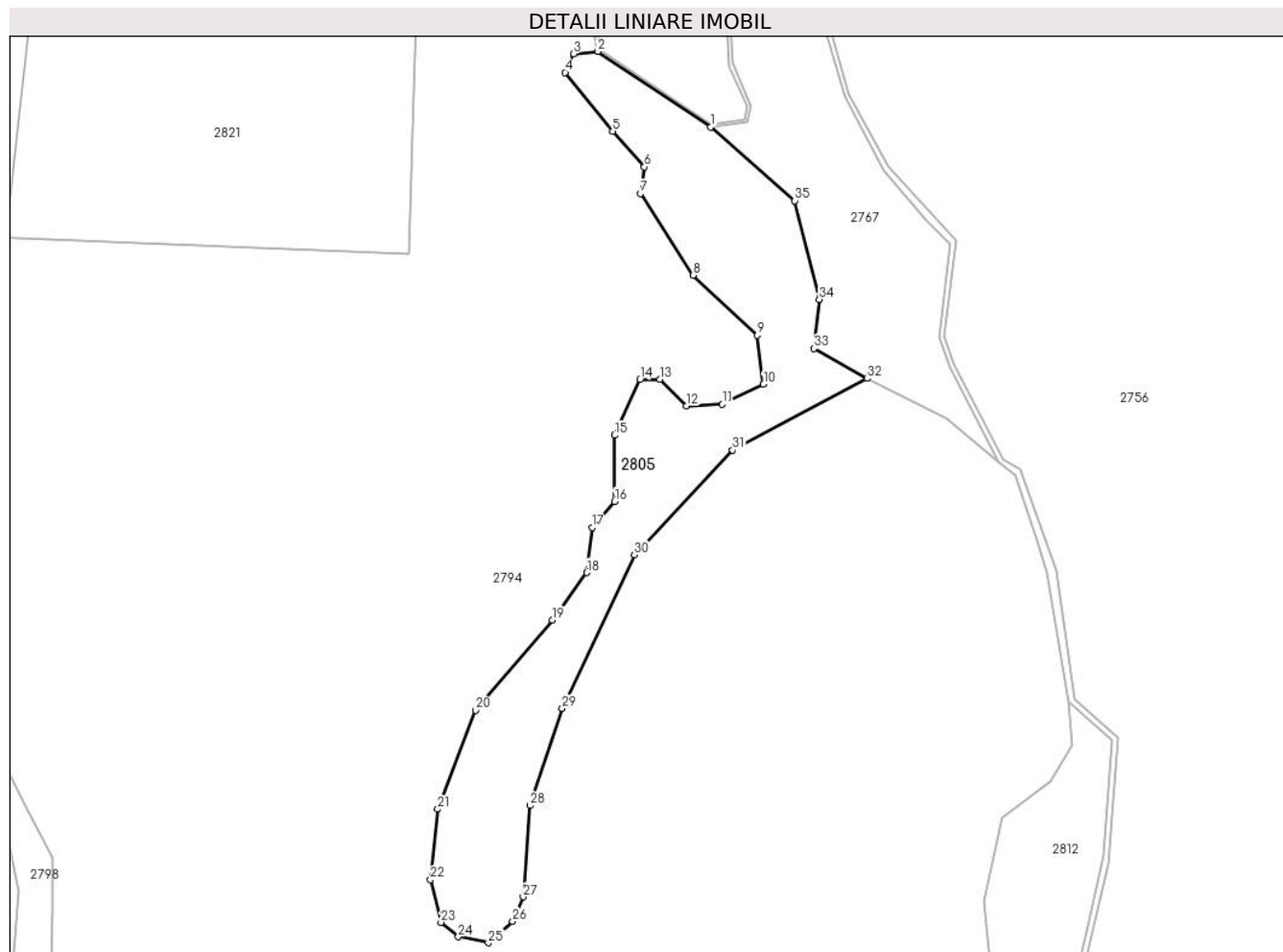
Inscrieri privind dezmembramintele dreptului de proprietate, drepturi reale de garanție și sarcini	Referințe
NU SUNT	

Anexa Nr. 1 La Partea I

Teren

Nr cadastral	Suprafața (mp)*	Observații / Referințe
	1.700	

* Suprafața este determinată în planul de proiecție Stereo 70.



Date referitoare la teren

Crt	Categorie folosință	Intra vilan	Suprafața (mp)	Tarla	Parcelă	Nr. topo	Observații / Referințe
1	neproductiv	NU	1.700	4	120	-	

Lungime Segmente

1) Valorile lungimilor segmentelor sunt obținute din proiecție în plan.

Punct început	X / Y	Punct sfârșit	X / Y	Lungime segment (** (m)	Punct început	X / Y	Punct sfârșit	X / Y	Lungime segment (** (m)
1	416.061,656 487.818,268	2	416.045,248 487.829,259	19.749	2	416.045,248 487.829,259	3	416.041,705 487.828,905	3.561
3	416.041,705 487.828,905	4	416.040,479 487.826,208	2.963	4	416.040,479 487.826,208	5	416.047,406 487.817,67	10.995
5	416.047,406 487.817,67	6	416.052,023 487.812,479	6.947	6	416.052,023 487.812,479	7	416.051,418 487.808,58	3.946
7	416.051,418 487.808,58	8	416.059,097 487.796,755	14.1	8	416.059,097 487.796,755	9	416.068,438 487.788,006	12.798
9	416.068,438 487.788,006	10	416.069,323 487.780,872	7.189	10	416.069,323 487.780,872	11	416.063,345 487.777,975	6.643

Punct început	X / Y	Punct sfârșit	X / Y	Lungime segment (** (m)
11	416.063,345 487.777,975	12	416.058,157 487.777,742	5.193
13	416.054,286 487.781,588	14	416.051,371 487.781,551	2.915
15	416.047,667 487.773,473	16	416.047,662 487.763,858	9.615
17	416.044,41 487.760,085	18	416.043,625 487.753,511	6.621
19	416.038,647 487.746,585	20	416.027,478 487.733,493	17.209
21	416.021,956 487.719,137	22	416.020,903 487.708,872	10.319
23	416.022,411 487.702,681	24	416.024,943 487.700,582	3.289
25	416.029,306 487.699,721	26	416.032,861 487.702,843	4.731
27	416.034,369 487.706,396	28	416.035,398 487.719,655	13.299
29	416.040,057 487.733,793	30	416.050,567 487.756,093	24.653
31	416.064,834 487.771,319	32	416.084,381 487.781,729	22.146
33	416.076,641 487.786,067	34	416.077,455 487.793,231	7.21
35	416.073,9 487.807,567	1	416.061,656 487.818,268	16.261

Punct început	X / Y	Punct sfârșit	X / Y	Lungime segment (** (m)
12	416.058,157 487.777,742	13	416.054,286 487.781,588	5.457
14	416.051,371 487.781,551	15	416.047,667 487.773,473	8.887
16	416.047,662 487.763,858	17	416.044,41 487.760,085	4.981
18	416.043,625 487.753,511	19	416.038,647 487.746,585	8.529
20	416.027,478 487.733,493	21	416.021,956 487.719,137	15.381
22	416.020,903 487.708,872	23	416.022,411 487.702,681	6.372
24	416.024,943 487.700,582	25	416.029,306 487.699,721	4.447
26	416.032,861 487.702,843	27	416.034,369 487.706,396	3.86
28	416.035,398 487.719,655	29	416.040,057 487.733,793	14.886
30	416.050,567 487.756,093	31	416.064,834 487.771,319	20.866
32	416.084,381 487.781,729	33	416.076,641 487.786,067	8.873
34	416.077,455 487.793,231	35	416.073,9 487.807,567	14.77

** Lungimile segmentelor sunt determinate în planul de proiecție Stereo 70 și sunt rotunjite la 1 milimetru.

*** Distanța dintre puncte este formată din segmente cumulate ce sunt mai mici decât valoarea 1 milimetru.

**DATE DESPRE IMOBILUL NR. 2806**

Oficiul de Cadastru și Publicitate Imobiliară SIBIU
Biroul de Cadastru și Publicitate Imobiliară Saliste

A. Partea I. Descrierea imobilului

TEREN Extravilan

Adresa: Jud. Sibiu

Nr. Crt	Nr cadastral Nr. topografic	Suprafața* (mp)	Observații / Referințe
A1		14.000	Sector cadastral:4 Teren neimprejmuit;

B. Partea II. Proprietari și acte

Inscrieri privitoare la dreptul de proprietate și alte drepturi reale		Referințe
/		
Act Normativ nr. 268, din 28/05/2001 emis de Parlamentul Romaniei (Decizia nr. 368/31.08.2020);		
B1	Intabulare, drept de PROPRIETATE, dobandit prin Lege, cota actuala 1/1 1) STATUL ROMÂN, CIF:9999999999999	A1
B1	Intabulare, drept de ADMINISTRARE, dobandit prin Lege, cota actuala 1/1 1) AGENȚIA DOMENIILOR STATULUI, CIF:14818116	A1

C. Partea III. SARCINI .

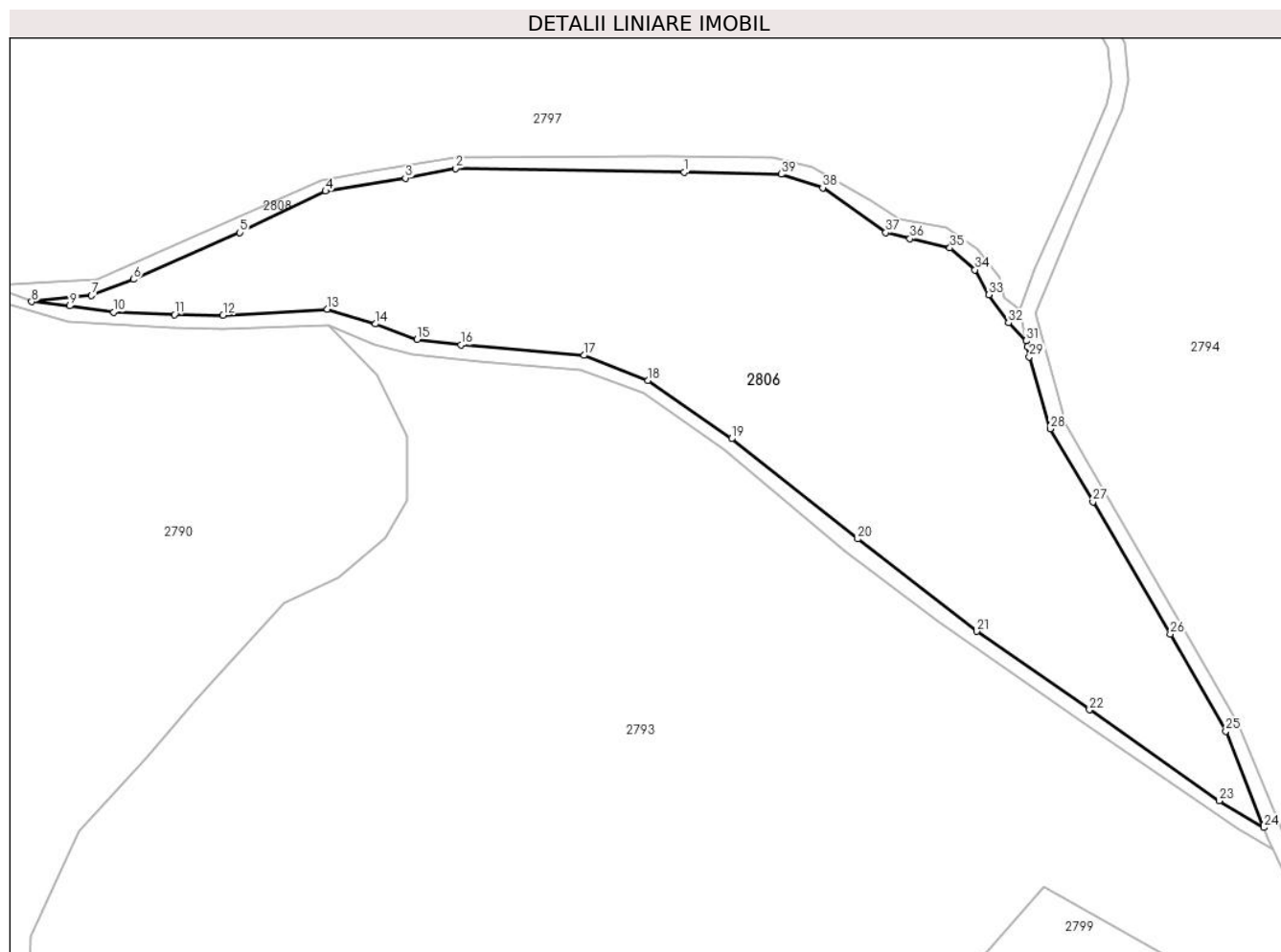
Inscrieri privind dezmembramintele dreptului de proprietate, drepturi reale de garanție și sarcini	Referințe
NU SUNT	

Anexa Nr. 1 La Partea I

Teren

Nr cadastral	Suprafața (mp)*	Observații / Referințe
	14.000	

* Suprafața este determinată în planul de proiecție Stereo 70.



Date referitoare la teren

Crt	Categorie folosință	Intravilan	Suprafața (mp)	Tarla	Parcelă	Nr. topo	Observații / Referințe
1	faneata	NU	14.000	4	102	-	

Lungime Segmente

1) Valorile lungimilor segmentelor sunt obținute din proiecție în plan.

Punct început	X / Y	Punct sfârșit	X / Y	Lungime segment (** (m)
1	415.775,317 487.244,393	2	415.718,247 487.245,379	57.079
3	415.705,707 487.242,955	4	415.685,792 487.239,685	20.182
5	415.664,306 487.229,38	6	415.637,821 487.217,684	28.953
7	415.627,321 487.213,653	8	415.612,347 487.212,088	15.056
9	415.621,878 487.211,025	10	415.632,832 487.209,494	11.06

Punct început	X / Y	Punct sfârșit	X / Y	Lungime segment (** (m)
2	415.718,247 487.245,379	3	415.705,707 487.242,955	12.772
4	415.685,792 487.239,685	5	415.664,306 487.229,38	23.829
6	415.637,821 487.217,684	7	415.627,321 487.213,653	11.247
8	415.612,347 487.212,088	9	415.621,878 487.211,025	9.59
10	415.632,832 487.209,494	11	415.648,012 487.208,91	15.191

Punct început	X / Y	Punct sfârșit	X / Y	Lungime segment (** (m)
11	415.648,012 487.208,91	12	415.660,17 487.208,757	12.159
13	415.686,21 487.210,203	14	415.698,169 487.206,539	12.508
15	415.708,634 487.202,656	16	415.719,554 487.201,279	11.006
17	415.750,317 487.198,679	18	415.766,263 487.192,483	17.107
19	415.787,194 487.177,894	20	415.818,714 487.152,862	40.251
21	415.848,368 487.129,81	22	415.876,599 487.110,24	34.351
23	415.909,021 487.087,549	24	415.920,133 487.080,818	12.992
25	415.910,631 487.104,91	26	415.896,784 487.129,185	27.947
27	415.877,422 487.162,136	28	415.866,754 487.180,363	21.12
29	415.861,552 487.198,324	30	415.861,046 487.200,817	2.544
31	415.860,741 487.202,323	32	415.856,362 487.206,859	6.305
33	415.851,422 487.213,863	34	415.847,982 487.220,048	7.077
35	415.841,714 487.225,543	36	415.831,716 487.227,828	10.256
37	415.825,673 487.229,364	38	415.809,964 487.240,543	19.281
39	415.799,583 487.243,927	1	415.775,317 487.244,393	24.27

Punct început	X / Y	Punct sfârșit	X / Y	Lungime segment (** (m)
12	415.660,17 487.208,757	13	415.686,21 487.210,203	26.08
14	415.698,169 487.206,539	15	415.708,634 487.202,656	11.162
16	415.719,554 487.201,279	17	415.750,317 487.198,679	30.873
18	415.766,263 487.192,483	19	415.787,194 487.177,894	25.514
20	415.818,714 487.152,862	21	415.848,368 487.129,81	37.56
22	415.876,599 487.110,24	23	415.909,021 487.087,549	39.574
24	415.920,133 487.080,818	25	415.910,631 487.104,91	25.898
26	415.896,784 487.129,185	27	415.877,422 487.162,136	38.218
28	415.866,754 487.180,363	29	415.861,552 487.198,324	18.699
30	415.861,046 487.200,817	31	415.860,741 487.202,323	1.537
32	415.856,362 487.206,859	33	415.851,422 487.213,863	8.571
34	415.847,982 487.220,048	35	415.841,714 487.225,543	8.336
36	415.831,716 487.227,828	37	415.825,673 487.229,364	6.235
38	415.809,964 487.240,543	39	415.799,583 487.243,927	10.919

** Lungimile segmentelor sunt determinate în planul de proiecție Stereo 70 și sunt rotunjite la 1 milimetru.

*** Distanța dintre puncte este formată din segmente cumulate ce sunt mai mici decât valoarea 1 milimetru.

**DATE DESPRE IMOBILUL NR. 2807**

Oficiul de Cadastru și Publicitate Imobiliară SIBIU
Biroul de Cadastru și Publicitate Imobiliară Saliste

A. Partea I. Descrierea imobilului

TEREN Extravilan

Adresa: Jud. Sibiu

Nr. Crt	Nr cadastral Nr. topografic	Suprafața* (mp)	Observații / Referințe
A1		1.000	Sector cadastral:4 Teren neimprejmuit;

B. Partea II. Proprietari și acte

Inscrieri privitoare la dreptul de proprietate și alte drepturi reale		Referințe
/		
Act Normativ nr. 268, din 28/05/2001 emis de Parlamentul Romaniei (Decizia nr. 368/31.08.2020);		
B1	Intabulare, drept de PROPRIETATE, dobandit prin Lege, cota actuala 1/1 1) STATUL ROMÂN, CIF:9999999999999	A1
B2	Intabulare, drept de ADMINISTRARE, dobandit prin Lege, cota actuala 1/1 1) AGENȚIA DOMENIILOR STATULUI, CIF:14818116	A1

C. Partea III. SARCINI .

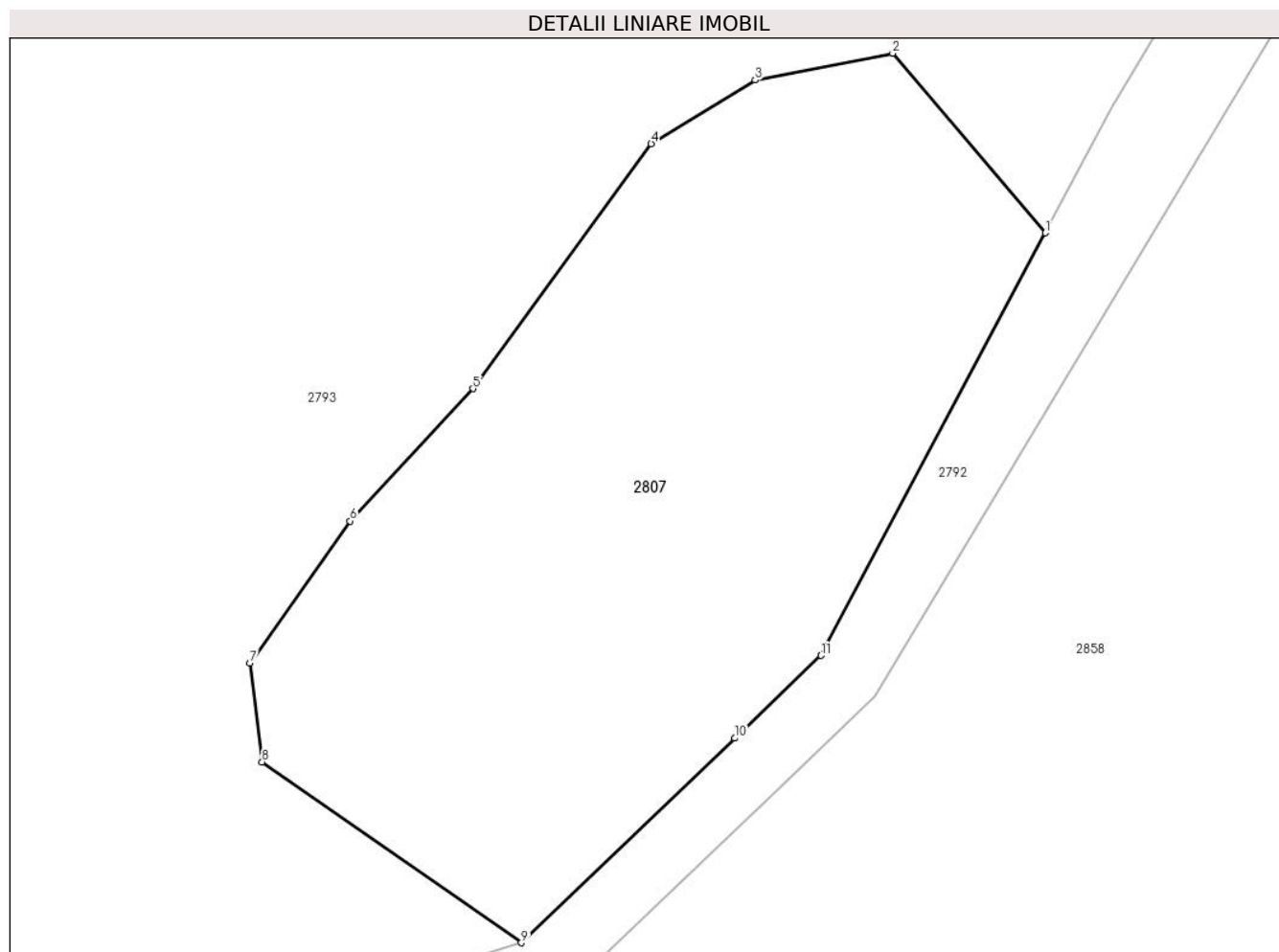
Inscrieri privind dezmembramintele dreptului de proprietate, drepturi reale de garanție și sarcini	Referințe
NU SUNT	

Anexa Nr. 1 La Partea I

Teren

Nr cadastral	Suprafața (mp)*	Observații / Referințe
	1.000	

* Suprafața este determinată în planul de proiecție Stereo 70.



Date referitoare la teren

Crt	Categorie folosință	Intra vilan	Suprafața (mp)	Tarla	Parcelă	Nr. topo	Observații / Referințe
1	padure	NU	1.000	4	82	-	

Lungime Segmente

1) Valorile lungimilor segmentelor sunt obținute din proiecție în plan.

Punct început	X / Y	Punct sfârșit	X / Y	Lungime segment (** (m)
1	415.979,372 486.894,556	2	415.971,362 486.903,973	12.363
2	415.971,362 486.903,973	3	415.964,144 486.902,57	7.354
3	415.964,144 486.902,57	4	415.958,697 486.899,23	6.389
4	415.958,697 486.899,23	5	415.949,344 486.886,389	15.886
5	415.949,344 486.886,389	6	415.942,903 486.879,451	9.467

Punct început	X / Y	Punct sfârșit	X / Y	Lungime segment (** (m)
6	415.942,903 486.879,451	7	415.937,649 486.872,012	9.106
7	415.937,649 486.872,012	8	415.938,28 486.866,825	5.226
8	415.938,28 486.866,825	9	415.951,889 486.857,348	16.584
9	415.951,889 486.857,348	10	415.963,083 486.868,069	15.5
10	415.963,083 486.868,069	11	415.967,61 486.872,405	6.269
11	415.967,61 486.872,405	1	415.979,372 486.894,556	25.08

** Lungimile segmentelor sunt determinate în planul de proiecție Stereo 70 și sunt rotunjite la 1 milimetru.

*** Distanța dintre puncte este formată din segmente cumulate ce sunt mai mici decât valoarea 1 milimetru.

**DATE DESPRE IMOBILUL NR. 2808**

Oficiul de Cadastru și Publicitate Imobiliară SIBIU
Biroul de Cadastru și Publicitate Imobiliară Saliste

A. Partea I. Descrierea imobilului

TEREN Extravilan

Adresa: Jud. Sibiu

Nr. Crt	Nr cadastral Nr. topografic	Suprafața* (mp)	Observații / Referințe
A1		1.000	Sector cadastral:4 Teren neimprejmuit;

B. Partea II. Proprietari și acte

Inscrieri privitoare la dreptul de proprietate și alte drepturi reale		Referințe
/		
Act Normativ nr. 268, din 28/05/2001 emis de Parlamentul Romaniei (Decizia nr. 368/31.08.2020);		
B1	Intabulare, drept de PROPRIETATE, dobandit prin Lege, cota actuala 1/1 1) STATUL ROMÂN, CIF:9999999999999	A1
B2	Intabulare, drept de ADMINISTRARE, dobandit prin Lege, cota actuala 1/1 1) AGENȚIA DOMENIILOR STATULUI, CIF:14818116	A1

C. Partea III. SARCINI .

Inscrieri privind dezmembramintele dreptului de proprietate, drepturi reale de garanție și sarcini	Referințe
NU SUNT	

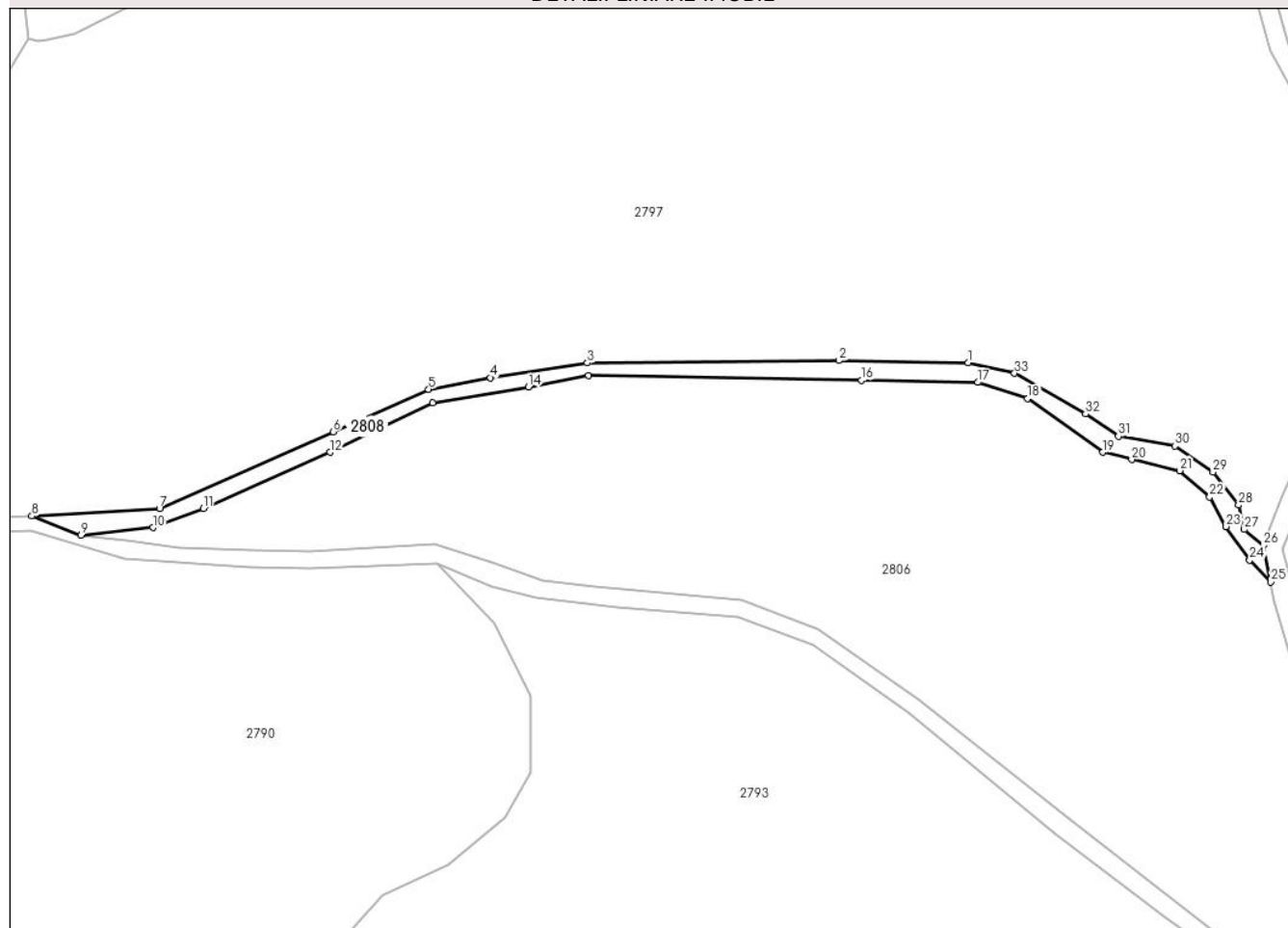
Anexa Nr. 1 La Partea I

Teren

Nr cadastral	Suprafața (mp)*	Observații / Referințe
	1.000	

* Suprafața este determinată în planul de proiecție Stereo 70.

DETALII LINIARE IMOBIL



Date referitoare la teren

Crt	Categorie folosință	Intra vilan	Suprafața (mp)	Tarla	Parcelă	Nr. topo	Observații / Referințe
1	drum	NU	1.000	4	103	-	

Lungime Segmente

1) Valorile lungimilor segmentelor sunt obținute din proiecție în plan.

Punct început	X / Y	Punct sfârșit	X / Y	Lungime segment (** (m)
1	415.797,565 487.248,014	2	415.770,578 487.248,512	26.992
3	415.718,038 487.247,978	4	415.697,822 487.244,893	20.45
5	415.684,876 487.242,505	6	415.664,958 487.233,647	21.799
7	415.628,709 487.217,624	8	415.602,025 487.216,071	26.729
9	415.612,347 487.212,088	10	415.627,321 487.213,653	15.056

Punct început	X / Y	Punct sfârșit	X / Y	Lungime segment (** (m)
2	415.770,578 487.248,512	3	415.718,038 487.247,978	52.543
4	415.697,822 487.244,893	5	415.684,876 487.242,505	13.164
6	415.664,958 487.233,647	7	415.628,709 487.217,624	39.632
8	415.602,025 487.216,071	9	415.612,347 487.212,088	11.064
10	415.627,321 487.213,653	11	415.637,821 487.217,684	11.247

Punct început	X / Y	Punct sfârșit	X / Y	Lungime segment (** (m)
11	415.637,821 487.217,684	12	415.664,306 487.229,38	28.953
13	415.685,792 487.239,685	14	415.705,707 487.242,955	20.182
15	415.718,247 487.245,379	16	415.775,317 487.244,393	57.079
17	415.799,583 487.243,927	18	415.809,964 487.240,543	10.919
19	415.825,673 487.229,364	20	415.831,716 487.227,828	6.235
21	415.841,714 487.225,543	22	415.847,982 487.220,048	8.336
23	415.851,422 487.213,863	24	415.856,362 487.206,859	8.571
25	415.860,741 487.202,323	26	415.859,187 487.209,982	7.815
27	415.855,226 487.213,281	28	415.854,031 487.218,356	5.214
29	415.848,653 487.225,223	30	415.840,786 487.230,697	9.584
31	415.828,935 487.232,688	32	415.822,064 487.237,365	8.312
33	415.807,225 487.245,824	1	415.797,565 487.248,014	9.905

Punct început	X / Y	Punct sfârșit	X / Y	Lungime segment (** (m)
12	415.664,306 487.229,38	13	415.685,792 487.239,685	23.829
14	415.705,707 487.242,955	15	415.718,247 487.245,379	12.772
16	415.775,317 487.244,393	17	415.799,583 487.243,927	24.27
18	415.809,964 487.240,543	19	415.825,673 487.229,364	19.281
20	415.831,716 487.227,828	21	415.841,714 487.225,543	10.256
22	415.847,982 487.220,048	23	415.851,422 487.213,863	7.077
24	415.856,362 487.206,859	25	415.860,741 487.202,323	6.305
26	415.859,187 487.209,982	27	415.855,226 487.213,281	5.155
28	415.854,031 487.218,356	29	415.848,653 487.225,223	8.722
30	415.840,786 487.230,697	31	415.828,935 487.232,688	12.017
32	415.822,064 487.237,365	33	415.807,225 487.245,824	17.081

** Lungimile segmentelor sunt determinate în planul de proiecție Stereo 70 și sunt rotunjite la 1 milimetru.

*** Distanța dintre puncte este formată din segmente cumulate ce sunt mai mici decât valoarea 1 milimetru.

**DATE DESPRE IMOBILUL NR. 2809**

Oficiul de Cadastru și Publicitate Imobiliară SIBIU
Biroul de Cadastru și Publicitate Imobiliară Saliste

A. Partea I. Descrierea imobilului

TEREN Extravilan

Adresa: Jud. Sibiu

Nr. Crt	Nr cadastral Nr. topografic	Suprafața* (mp)	Observații / Referințe
A1		600	Sector cadastral:4 Teren neimprejmuit;

B. Partea II. Proprietari și acte

Inscrieri privitoare la dreptul de proprietate și alte drepturi reale		Referințe
/		
Act Normativ nr. 268, din 28/05/2001 emis de Parlamentul Romaniei (Decizia nr. 368/31.08.2020);		
B1	Intabulare, drept de PROPRIETATE, dobandit prin Lege, cota actuala 1/1 1) STATUL ROMÂN, CIF:9999999999999	A1
B2	Intabulare, drept de ADMINISTRARE, dobandit prin Lege, cota actuala 1/1 1) AGENȚIA DOMENIILOR STATULUI, CIF:14818116	A1

C. Partea III. SARCINI .

Inscrieri privind dezmembramintele dreptului de proprietate, drepturi reale de garanție și sarcini	Referințe
NU SUNT	


Anexa Nr. 1 La Partea I

Teren

Nr cadastral	Suprafața (mp)*	Observații / Referințe
	600	

* Suprafața este determinată în planul de proiecție Stereo 70.

DETALII LINIARE IMOBIL



Date referitoare la teren

Crt	Categorie folosință	Intravilan	Suprafața (mp)	Tarla	Parcelă	Nr. topo	Observații / Referințe
1	neproductiv	NU	600	4	122	-	

Lungime Segmente

1) Valorile lungimilor segmentelor sunt obținute din proiecție în plan.

Punct început	X / Y	Punct sfârșit	X / Y	Lungime segment (** (m)
1	416.146,025 487.631,227	2	416.132,066 487.631,972	13.979
2	416.132,066 487.631,972	3	416.138,256 487.626,794	8.07
3	416.138,256 487.626,794	4	416.153,402 487.622,811	15.661
4	416.153,402 487.622,811	5	416.179,496 487.610,341	28.921
5	416.179,496 487.610,341	6	416.191,369 487.603,97	13.474

Punct început	X / Y	Punct sfârşit	X / Y	Lungime segment (** (m)
6	416.191,369 487.603,97	7	416.203,139 487.593,785	15.565
7	416.203,139 487.593,785	8	416.208,802 487.584,758	10.656
8	416.208,802 487.584,758	9	416.213,475 487.580,671	6.208
9	416.213,475 487.580,671	10	416.220,22 487.579,503	6.845
10	416.220,22 487.579,503	11	416.216,547 487.585,325	6.884
11	416.216,547 487.585,325	12	416.204,432 487.600,617	19.509
12	416.204,432 487.600,617	13	416.187,743 487.614,751	21.87
13	416.187,743 487.614,751	14	416.171,347 487.621,578	17.761
14	416.171,347 487.621,578	1	416.146,025 487.631,227	27.098

** Lungimile segmentelor sunt determinate în planul de proiecție Stereo 70 și sunt rotunjite la 1 milimetru.

*** Distanța dintre puncte este formată din segmente cumulate ce sunt mai mici decât valoarea 1 milimetru.

**DATE DESPRE IMOBILUL NR. 2810**

Oficiul de Cadastru și Publicitate Imobiliară SIBIU
Biroul de Cadastru și Publicitate Imobiliară Saliste

A. Partea I. Descrierea imobilului

TEREN Extravilan

Adresa: Jud. Sibiu

Nr. Crt	Nr cadastral Nr. topografic	Suprafața* (mp)	Observații / Referințe
A1		1.200	Sector cadastral:4 Teren neimprejmuit;

B. Partea II. Proprietari și acte

Inscrieri privitoare la dreptul de proprietate și alte drepturi reale		Referințe
/		
Act Normativ nr. 268, din 28/05/2001 emis de Parlamentul Romaniei (Decizia nr. 368/31.08.2020);		
B1	Intabulare, drept de PROPRIETATE, dobandit prin Lege, cota actuala 1/1 1) STATUL ROMÂN, CIF:9999999999999	A1
B2	Intabulare, drept de ADMINISTRARE, dobandit prin Lege, cota actuala 1/1 1) AGENȚIA DOMENIILOR STATULUI, CIF:14818116	A1

C. Partea III. SARCINI .

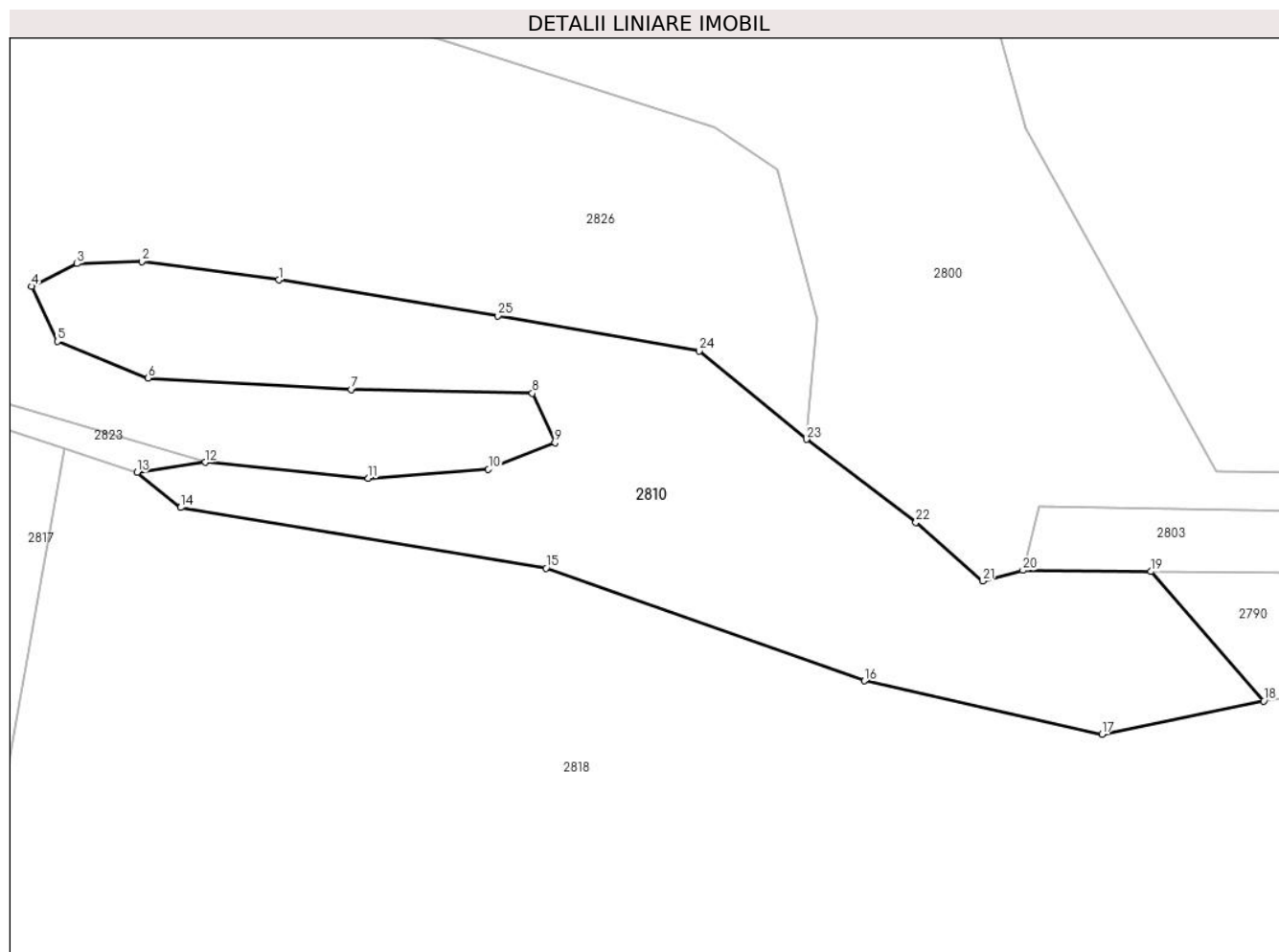
Inscrieri privind dezmembramintele dreptului de proprietate, drepturi reale de garanție și sarcini	Referințe
NU SUNT	

Anexa Nr. 1 La Partea I

Teren

Nr cadastral	Suprafața (mp)*	Observații / Referințe
	1.200	

* Suprafața este determinată în planul de proiecție Stereo 70.



Date referitoare la teren

Crt	Categorie folosință	Intravilan	Suprafața (mp)	Tarla	Parcelă	Nr. topo	Observații / Referințe
1	padure	NU	1.200	4	99	-	

Lungime Segmente

1) Valorile lungimilor segmentelor sunt obținute din proiecție în plan.

Punct început	X / Y	Punct sfârșit	X / Y	Lungime segment (** (m)
1	414.922,993 487.309,914	2	414.912,511 487.311,317	10.575
3	414.907,559 487.311,152	4	414.904,092 487.309,42	3.876
5	414.906,073 487.305,213	6	414.913,006 487.302,409	7.479
7	414.928,52 487.301,547	8	414.942,389 487.301,254	13.872
9	414.944,122 487.297,459	10	414.939,028 487.295,442	5.479

Punct început	X / Y	Punct sfârșit	X / Y	Lungime segment (** (m)
2	414.912,511 487.311,317	3	414.907,559 487.311,152	4.955
4	414.904,092 487.309,42	5	414.906,073 487.305,213	4.65
6	414.913,006 487.302,409	7	414.928,52 487.301,547	15.538
8	414.942,389 487.301,254	9	414.944,122 487.297,459	4.172
10	414.939,028 487.295,442	11	414.929,844 487.294,738	9.211

Punct început	X / Y	Punct sfârșit	X / Y	Lungime segment (** (m)
11	414.929,844 487.294,738	12	414.917,381 487.295,975	12.524
13	414.912,148 487.295,198	14	414.915,482 487.292,511	4.282
15	414.943,427 487.287,872	16	414.967,777 487.279,266	25.826
17	414.985,946 487.275,173	18	414.998,327 487.277,734	12.643
19	414.989,68 487.287,621	20	414.979,902 487.287,713	9.778
21	414.976,835 487.286,896	22	414.971,725 487.291,39	6.805
23	414.963,343 487.297,723	24	414.955,156 487.304,478	10.614
25	414.939,761 487.307,164	1	414.922,993 487.309,914	16.992

Punct început	X / Y	Punct sfârșit	X / Y	Lungime segment (** (m)
12	414.917,381 487.295,975	13	414.912,148 487.295,198	5.29
14	414.915,482 487.292,511	15	414.943,427 487.287,872	28.327
16	414.967,777 487.279,266	17	414.985,946 487.275,173	18.624
18	414.998,327 487.277,734	19	414.989,68 487.287,621	13.135
20	414.979,902 487.287,713	21	414.976,835 487.286,896	3.174
22	414.971,725 487.291,39	23	414.963,343 487.297,723	10.505
24	414.955,156 487.304,478	25	414.939,761 487.307,164	15.628

** Lungimile segmentelor sunt determinate în planul de proiecție Stereo 70 și sunt rotunjite la 1 milimetru.

*** Distanța dintre puncte este formată din segmente cumulate ce sunt mai mici decât valoarea 1 milimetru.

**DATE DESPRE IMOBILUL NR. 2811**

Oficiul de Cadastru și Publicitate Imobiliară SIBIU
Biroul de Cadastru și Publicitate Imobiliară Saliste

A. Partea I. Descrierea imobilului

TEREN Extravilan

Adresa: Jud. Sibiu

Nr. Crt	Nr cadastral Nr. topografic	Suprafața* (mp)	Observații / Referințe
A1		900	Sector cadastral:4 Teren neimprejmuit;

B. Partea II. Proprietari și acte

Inscrieri privitoare la dreptul de proprietate și alte drepturi reale		Referințe
/		
Act Normativ nr. 268, din 28/05/2001 emis de Parlamentul Romaniei (Decizia nr. 368/31.08.2020);		
B1	Intabulare, drept de PROPRIETATE, dobandit prin Lege, cota actuala 1/1 1) STATUL ROMÂN, CIF:9999999999999	A1
B2	Intabulare, drept de ADMINISTRARE, dobandit prin Lege, cota actuala 1/1 1) AGENȚIA DOMENIILOR STATULUI, CIF:14818116	A1

C. Partea III. SARCINI .

Inscrieri privind dezmembramintele dreptului de proprietate, drepturi reale de garanție și sarcini	Referințe
NU SUNT	

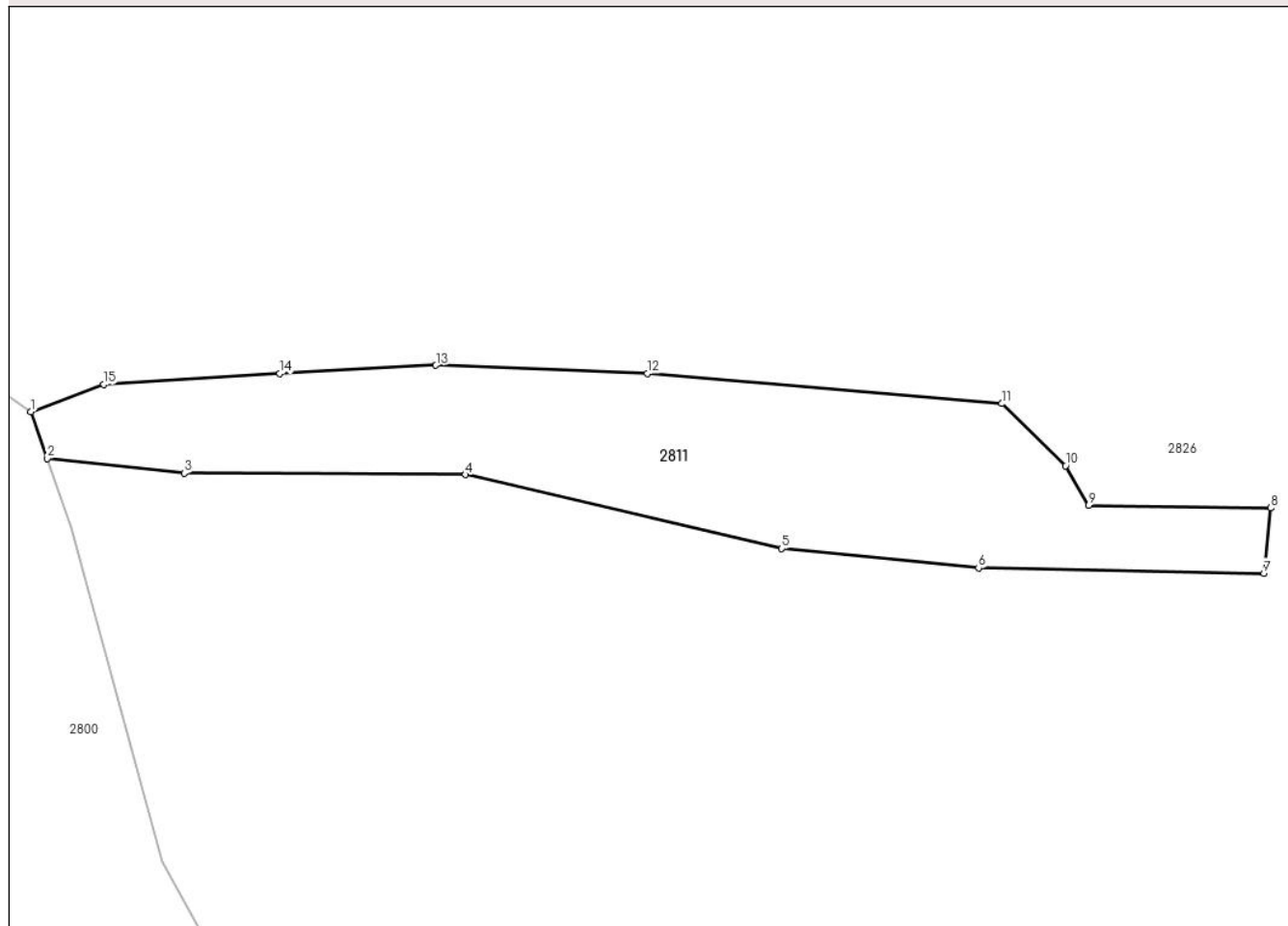
Anexa Nr. 1 La Partea I

Teren

Nr cadastral	Suprafața (mp)*	Observații / Referințe
	900	

* Suprafața este determinată în planul de proiecție Stereo 70.

DETALII LINIARE IMOBIL



Date referitoare la teren

Crt	Categorie folosință	Intravilan	Suprafața (mp)	Tarla	Parcelă	Nr. topo	Observații / Referințe
1	padure	NU	900	4	105	-	

Lungime Segmente

1) Valorile lungimilor segmentelor sunt obținute din proiecție în plan.

Punct început	X / Y	Punct sfârșit	X / Y	Lungime segment (** (m)
1	414.969,606 487.357,308	2	414.970,902 487.353,578	3.949
2	414.970,902 487.353,578	3	414.981,832 487.352,421	10.991
3	414.981,832 487.352,421	4	415.004,224 487.352,293	22.392
4	415.004,224 487.352,293	5	415.029,417 487.346,421	25.868
5	415.029,417 487.346,421	6	415.045,089 487.344,874	15.748

Punct început	X / Y	Punct sfârșit	X / Y	Lungime segment (** (m)
6	415.045,089 487.344,874	7	415.067,821 487.344,453	22.736
7	415.067,821 487.344,453	8	415.068,362 487.349,645	5.22
8	415.068,362 487.349,645	9	415.053,857 487.349,861	14.507
9	415.053,857 487.349,861	10	415.052,017 487.352,999	3.638
10	415.052,017 487.352,999	11	415.046,951 487.357,951	7.084
11	415.046,951 487.357,951	12	415.018,698 487.360,35	28.355
12	415.018,698 487.360,35	13	415.001,865 487.360,997	16.845
13	415.001,865 487.360,997	14	414.989,435 487.360,35	12.447
14	414.989,435 487.360,35	15	414.975,428 487.359,477	14.034
15	414.975,428 487.359,477	1	414.969,606 487.357,308	6.213

** Lungimile segmentelor sunt determinate în planul de proiecție Stereo 70 și sunt rotunjite la 1 milimetru.

*** Distanța dintre puncte este formată din segmente cumulate ce sunt mai mici decât valoarea 1 milimetru.

**DATE DESPRE IMOBILUL NR. 2812**

Oficiul de Cadastru și Publicitate Imobiliară SIBIU
Biroul de Cadastru și Publicitate Imobiliară Saliste

A. Partea I. Descrierea imobilului

TEREN Extravilan

Adresa: Jud. Sibiu

Nr. Crt	Nr cadastral Nr. topografic	Suprafața* (mp)	Observații / Referințe
A1		1.200	Sector cadastral:4 Teren neimprejmuit;

B. Partea II. Proprietari și acte

Inscrieri privitoare la dreptul de proprietate și alte drepturi reale		Referințe
/		
Act Normativ nr. 268, din 28/05/2001 emis de Parlamentul Romaniei (Decizia nr. 368/31.08.2020);		
B1	Intabulare, drept de PROPRIETATE, dobandit prin Lege, cota actuala 1/1 1) STATUL ROMÂN, CIF:9999999999999	A1
B2	Intabulare, drept de ADMINISTRARE, dobandit prin Lege, cota actuala 1/1 1) AGENȚIA DOMENIILOR STATULUI, CIF:14818116	A1

C. Partea III. SARCINI .

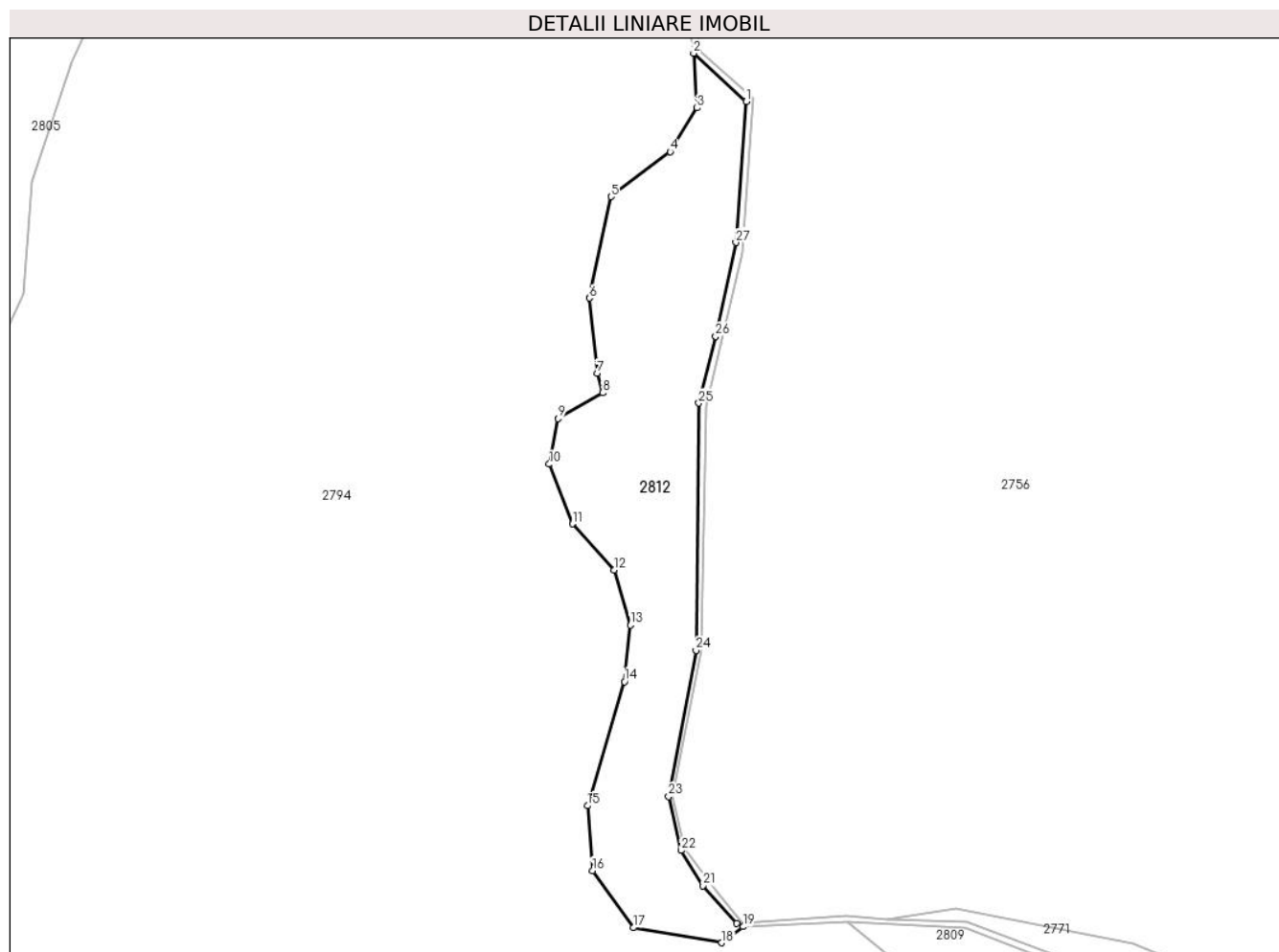
Inscrieri privind dezmembramintele dreptului de proprietate, drepturi reale de garanție și sarcini	Referințe
NU SUNT	

Anexa Nr. 1 La Partea I

Teren

Nr cadastral	Suprafața (mp)*	Observații / Referințe
	1.200	

* Suprafața este determinată în planul de proiecție Stereo 70.



Date referitoare la teren

Crt	Categorie folosință	Intramilan	Suprafața (mp)	Tarla	Parcelă	Nr. topo	Observații / Referințe
1	neproductiv	NU	1.200	4	121	-	

Lungime Segmente

1) Valorile lungimilor segmentelor sunt obținute din proiecție în plan.

Punct început	X / Y	Punct sfârșit	X / Y	Lungime segment (** (m)
1	416.120,049 487.729,118	2	416.113,8 487.734,841	8.474
3	416.114,198 487.728,361	4	416.111,023 487.723,181	6.076
5	416.104,02 487.717,857	6	416.101,453 487.705,834	12.294
7	416.102,364 487.696,92	8	416.103,027 487.694,63	2.384
9	416.097,732 487.691,565	10	416.096,681 487.686,17	5.496

Punct început	X / Y	Punct sfârșit	X / Y	Lungime segment (** (m)
2	416.113,8 487.734,841	3	416.114,198 487.728,361	6.492
4	416.111,023 487.723,181	5	416.104,02 487.717,857	8.797
6	416.101,453 487.705,834	7	416.102,364 487.696,92	8.96
8	416.103,027 487.694,63	9	416.097,732 487.691,565	6.118
10	416.096,681 487.686,17	11	416.099,454 487.679,104	7.591

Punct început	X / Y	Punct sfârșit	X / Y	Lungime segment (** (m))
11	416.099,454 487.679,104	12	416.104,369 487.673,631	7.356
13	416.106,346 487.667,097	14	416.105,615 487.660,402	6.735
15	416.101,229 487.645,712	16	416.101,821 487.638,01	7.725
17	416.106,682 487.631,257	18	416.117,115 487.629,48	10.583
19	416.119,666 487.631,392	20	416.118,938 487.631,777	0.824
21	416.114,93 487.636,219	22	416.112,298 487.640,418	4.956
23	416.110,863 487.646,808	24	416.114,102 487.664,121	17.613
25	416.114,43 487.693,409	26	416.116,427 487.701,294	8.134
27	416.118,815 487.712,418	1	416.120,049 487.729,118	16.746

Punct început	X / Y	Punct sfârșit	X / Y	Lungime segment (** (m))
12	416.104,369 487.673,631	13	416.106,346 487.667,097	6.827
14	416.105,615 487.660,402	15	416.101,229 487.645,712	15.331
16	416.101,821 487.638,01	17	416.106,682 487.631,257	8.321
18	416.117,115 487.629,48	19	416.119,666 487.631,392	3.188
20	416.118,938 487.631,777	21	416.114,93 487.636,219	5.983
22	416.112,298 487.640,418	23	416.110,863 487.646,808	6.549
24	416.114,102 487.664,121	25	416.114,43 487.693,409	29.29
26	416.116,427 487.701,294	27	416.118,815 487.712,418	11.377

** Lungimile segmentelor sunt determinate în planul de proiecție Stereo 70 și sunt rotunjite la 1 milimetru.

*** Distanța dintre puncte este formată din segmente cumulate ce sunt mai mici decât valoarea 1 milimetru.

**DATE DESPRE IMOBILUL NR. 2813**

Oficiul de Cadastru și Publicitate Imobiliară SIBIU
Biroul de Cadastru și Publicitate Imobiliară Saliste

A. Partea I. Descrierea imobilului

TEREN Extravilan

Adresa: Jud. Sibiu

Nr. Crt	Nr cadastral Nr. topografic	Suprafața* (mp)	Observații / Referințe
A1		2.700	Sector cadastral:4 Teren neimprejmuit;

B. Partea II. Proprietari și acte

Inscrieri privitoare la dreptul de proprietate și alte drepturi reale		Referințe
/		
Act Normativ nr. 268, din 28/05/2001 emis de Parlamentul Romaniei (Decizia nr. 368/31.08.2020);		
B1	Intabulare, drept de PROPRIETATE, dobandit prin Lege, cota actuala 1/1 1) STATUL ROMÂN, CIF:9999999999999	A1
B2	Intabulare, drept de ADMINISTRARE, dobandit prin Lege, cota actuala 1/1 1) AGENȚIA DOMENIILOR STATULUI, CIF:14818116	A1

C. Partea III. SARCINI .

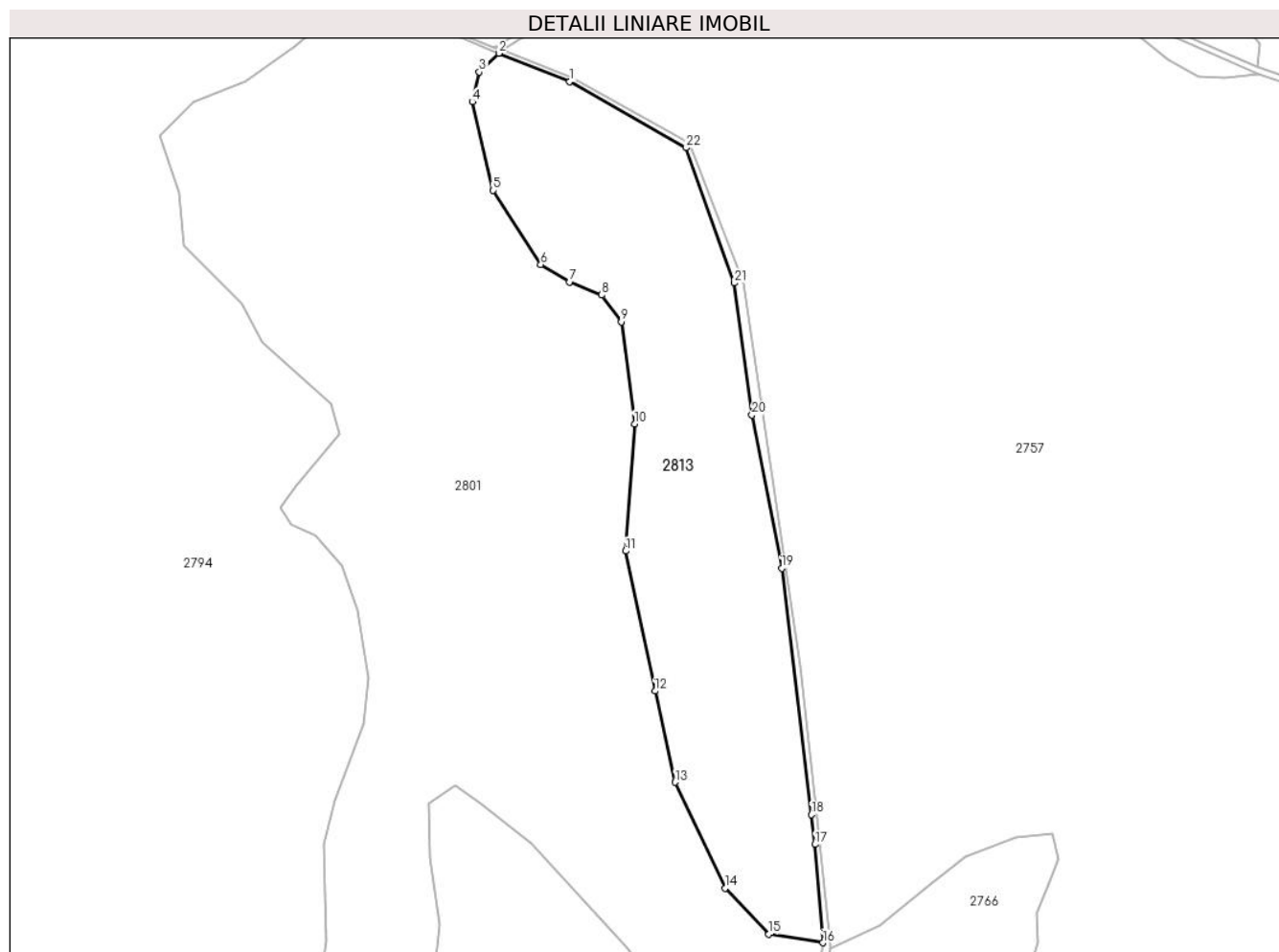
Inscrieri privind dezmembramintele dreptului de proprietate, drepturi reale de garanție și sarcini	Referințe
NU SUNT	

Anexa Nr. 1 La Partea I

Teren

Nr cadastral	Suprafața (mp)*	Observații / Referințe
	2.700	

* Suprafața este determinată în planul de proiecție Stereo 70.



Date referitoare la teren

Crt	Categorie folosință	Intravilan	Suprafața (mp)	Tarla	Parcelă	Nr. topo	Observații / Referințe
1	faneata	NU	2.700	4	128	-	

Lungime Segmente

1) Valorile lungimilor segmentelor sunt obținute din proiecție în plan.

Punct început	X / Y	Punct sfârșit	X / Y	Lungime segment (** (m)
1	416.281,905 487.477,423	2	416.271,31 487.481,637	11.402
3	416.268,395 487.478,833	4	416.267,382 487.474,401	4.546
5	416.270,472 487.461,199	6	416.277,584 487.450,139	13.149
7	416.281,833 487.447,514	8	416.286,667 487.445,577	5.208
9	416.289,588 487.441,589	10	416.291,566 487.426,386	15.331

Punct început	X / Y	Punct sfârșit	X / Y	Lungime segment (** (m)
2	416.271,31 487.481,637	3	416.268,395 487.478,833	4.045
4	416.267,382 487.474,401	5	416.270,472 487.461,199	13.559
6	416.277,584 487.450,139	7	416.281,833 487.447,514	4.994
8	416.286,667 487.445,577	9	416.289,588 487.441,589	4.943
10	416.291,566 487.426,386	11	416.290,261 487.407,424	19.007

Punct început	X / Y	Punct sfârșit	X / Y	Lungime segment (** (m)
11	416.290,261 487.407,424	12	416.294,635 487.386,54	21.337
13	416.297,634 487.372,944	14	416.305,051 487.357,145	17.453
15	416.311,61 487.350,292	16	416.319,676 487.349,025	8.165
17	416.318,482 487.363,692	18	416.317,951 487.368,119	4.459
19	416.313,542 487.404,858	20	416.309,083 487.427,707	23.28
21	416.306,478 487.447,389	22	416.299,271 487.467,558	21.418

Punct început	X / Y	Punct sfârșit	X / Y	Lungime segment (** (m)
12	416.294,635 487.386,54	13	416.297,634 487.372,944	13.923
14	416.305,051 487.357,145	15	416.311,61 487.350,292	9.486
16	416.319,676 487.349,025	17	416.318,482 487.363,692	14.716
18	416.317,951 487.368,119	19	416.313,542 487.404,858	37.003
20	416.309,083 487.427,707	21	416.306,478 487.447,389	19.853
22	416.299,271 487.467,558	1	416.281,905 487.477,423	19.972

** Lungimile segmentelor sunt determinate în planul de proiecție Stereo 70 și sunt rotunjite la 1 milimetru.

*** Distanța dintre puncte este formată din segmente cumulate ce sunt mai mici decât valoarea 1 milimetru.

**DATE DESPRE IMOBILUL NR. 2814**

Oficiul de Cadastru și Publicitate Imobiliară SIBIU
Biroul de Cadastru și Publicitate Imobiliară Saliste

A. Partea I. Descrierea imobilului

TEREN Extravilan

Adresa: Jud. Sibiu

Nr. Crt	Nr cadastral Nr. topografic	Suprafața* (mp)	Observații / Referințe
A1		100	Sector cadastral:4 Teren neimprejmuit;

B. Partea II. Proprietari și acte

Inscrieri privitoare la dreptul de proprietate și alte drepturi reale		Referințe
/		
Act Normativ nr. 268, din 28/05/2001 emis de Parlamentul Romaniei (Decizia nr. 368/31.08.2020);		
B1	Intabulare, drept de PROPRIETATE, dobandit prin Lege, cota actuala 1/1 1) STATUL ROMÂN, CIF:9999999999999	A1
B2	Intabulare, drept de ADMINISTRARE, dobandit prin Lege, cota actuala 1/1 1) AGENȚIA DOMENIILOR STATULUI, CIF:14818116	A1

C. Partea III. SARCINI .

Inscrieri privind dezmembramintele dreptului de proprietate, drepturi reale de garanție și sarcini	Referințe
NU SUNT	

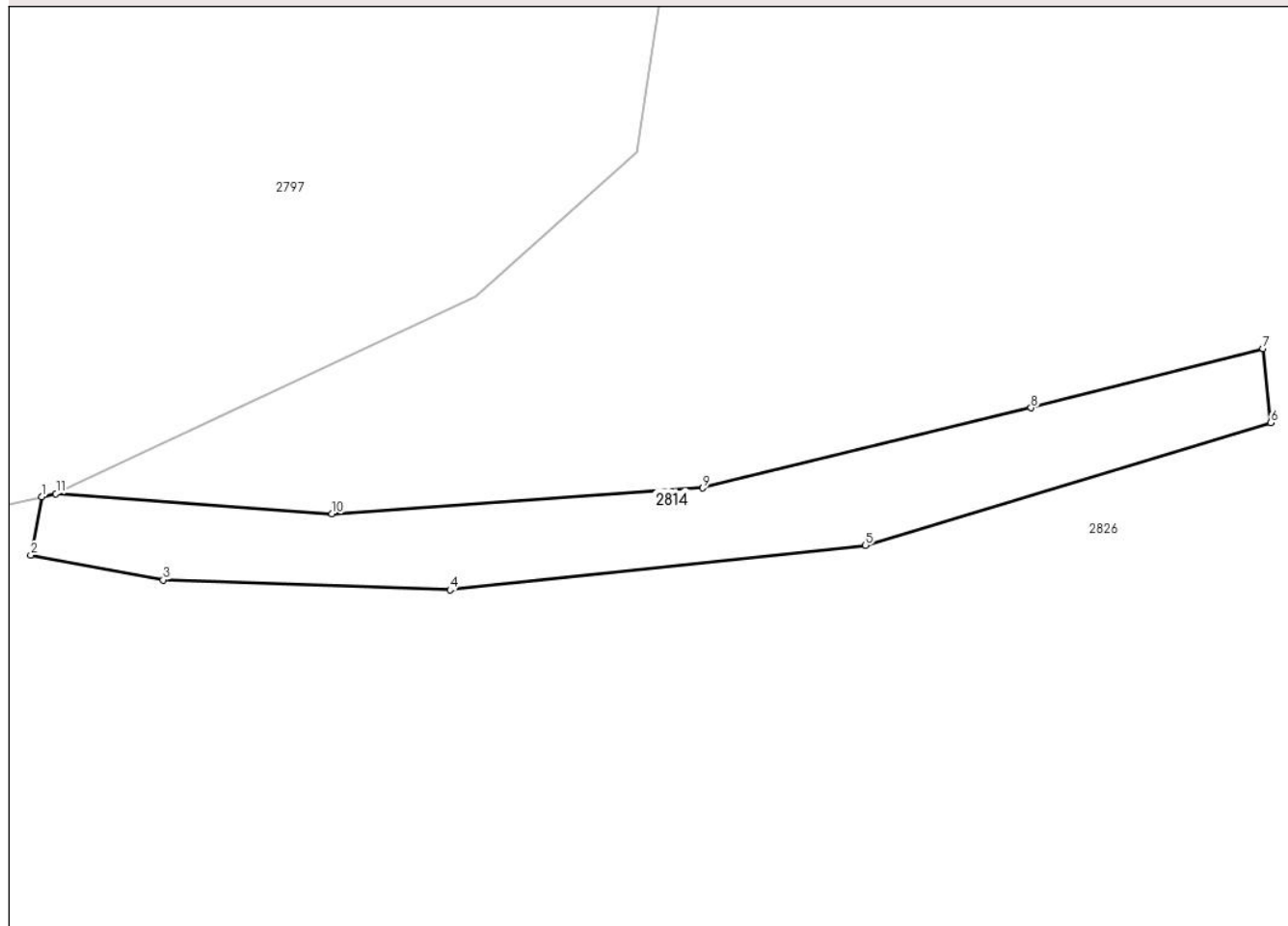
Anexa Nr. 1 La Partea I

Teren

Nr cadastral	Suprafata (mp)*	Observatii / Referinta
	100	

* Suprafata este determinata in planul de proiectie Stereo 70.

DETALII LINIARE IMOBIL



Date referitoare la teren

Crt	Categorie folosinta	Intravilan	Suprafata (mp)	Tarla	Parcela	Nr. topo	Observatii / Referinta
1	curti constructii	NU	100	4	110	-	

Lungime Segmente

1) Valorile lungimilor segmentelor sunt obtinute din proiectie in plan.

Punct început	X / Y	Punct sfârșit	X / Y	Lungime segment (** (m)
1	415.078,762 487.512,103	2	415.078,421 487.510,257	1.877
2	415.078,421 487.510,257	3	415.082,612 487.509,472	4.264
3	415.082,612 487.509,472	4	415.091,7 487.509,157	9.093
4	415.091,7 487.509,157	5	415.104,871 487.510,563	13.246
5	415.104,871 487.510,563	6	415.117,709 487.514,445	13.412

Punct început	X / Y	Punct sfârșit	X / Y	Lungime segment (** (m)
6	415.117,709 487.514,445	7	415.117,468 487.516,794	2.361
7	415.117,468 487.516,794	8	415.110,115 487.514,924	7.587
8	415.110,115 487.514,924	9	415.099,709 487.512,381	10.712
9	415.099,709 487.512,381	10	415.087,968 487.511,562	11.77
10	415.087,968 487.511,562	11	415.079,216 487.512,205	8.776
11	415.079,216 487.512,205	1	415.078,762 487.512,103	0.465

** Lungimile segmentelor sunt determinate în planul de proiecție Stereo 70 și sunt rotunjite la 1 milimetru.

*** Distanța dintre puncte este formată din segmente cumulate ce sunt mai mici decât valoarea 1 milimetru.

**DATE DESPRE IMOBILUL NR. 2815**

Oficiul de Cadastru și Publicitate Imobiliară SIBIU
Biroul de Cadastru și Publicitate Imobiliară Saliste

A. Partea I. Descrierea imobilului

TEREN Extravilan

Adresa: Jud. Sibiu

Nr. Crt	Nr cadastral Nr. topografic	Suprafața* (mp)	Observații / Referințe
A1		4.500	Sector cadastral:4 Teren neimprejmuit;

B. Partea II. Proprietari și acte

Inscrieri privitoare la dreptul de proprietate și alte drepturi reale	Referințe
/	
Act Administrativ nr. 2418/52, din 24/10/2002 emis de CJSDPAT Sibiu (titlu de proprietate);	
B1	A1
Intabulare, drept de PROPRIETATE, dobandit prin Reconstituire, cota actuala 1/1 1) WELTHER ANDREI	

C. Partea III. SARCINI .

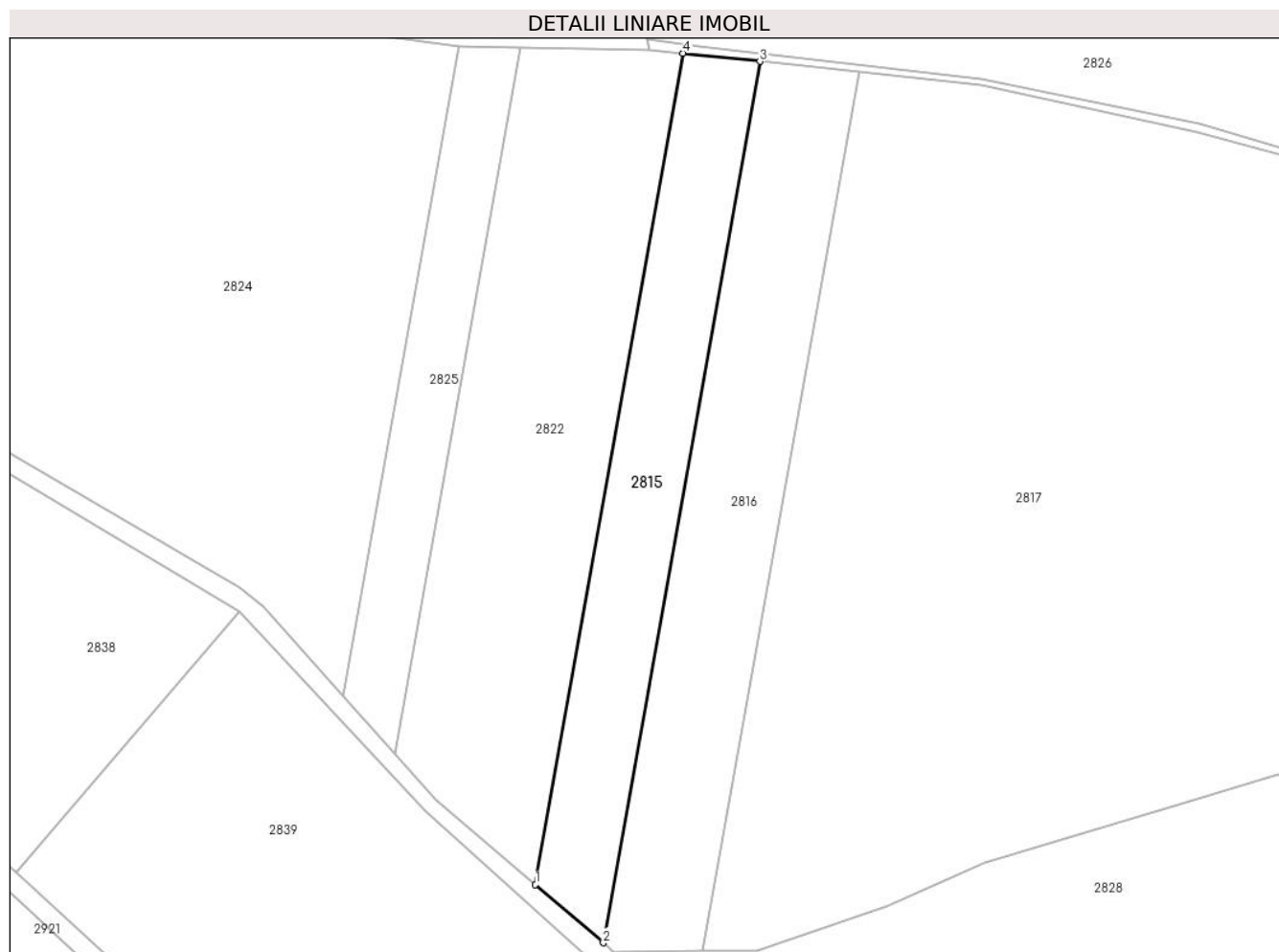
Inscrieri privind dezmembramintele dreptului de proprietate, drepturi reale de garanție și sarcini	Referințe
NU SUNT	

Anexa Nr. 1 La Partea I

Teren

Nr cadastral	Suprafața (mp)*	Observații / Referințe
	4.500	

* Suprafața este determinată în planul de proiecție Stereo 70.



Date referitoare la teren

Crt	Categorie folosință	Intra vilan	Suprafața (mp)	Tarla	Parcelă	Nr. topo	Observații / Referințe
1	arabil	NU	4.500	4	94/4	-	

Lungime Segmente

1) Valorile lungimilor segmentelor sunt obținute din proiecție în plan.

Punct început	X / Y	Punct sfârșit	X / Y	Lungime segment (** (m)
1	414.675,781 487.119,629	2	414.693,388 487.104,542	23.187
2	414.693,388 487.104,542	3	414.733,972 487.332,822	231.86
3	414.733,972 487.332,822	4	414.714,057 487.334,926	20.026
4	414.714,057 487.334,926	1	414.675,781 487.119,629	218.673

** Lungimile segmentelor sunt determinate în planul de proiecție Stereo 70 și sunt rotunjite la 1 milimetru.

***** Distanţa dintre puncte este formată din segmente cumulate ce sunt mai mici decât valoarea 1 milimetru.**

**DATE DESPRE IMOBILUL NR. 2816**

Oficiul de Cadastru și Publicitate Imobiliară SIBIU
Biroul de Cadastru și Publicitate Imobiliară Saliste

A. Partea I. Descrierea imobilului

TEREN Extravilan

Adresa: Jud. Sibiu

Nr. Crt	Nr cadastral Nr. topografic	Suprafața* (mp)	Observații / Referințe
A1		6.000	Sector cadastral:4 Teren neimprejmuit;

B. Partea II. Proprietari și acte

Inscrieri privitoare la dreptul de proprietate și alte drepturi reale	Referințe
/	
Act Administrativ nr. 2417/52, din 25/11/2002 emis de CJSDPAT Sibiu (titlu de proprietate);	
B1	A1
Intabulare, drept de PROPRIETATE, dobandit prin Reconstituire, cota actuala 1/1	
1) SIMA DOINA	
2) DUMITRU ILIE	
3) DINU STELUTA	
4) DUMITRU MARIA	

C. Partea III. SARCINI .

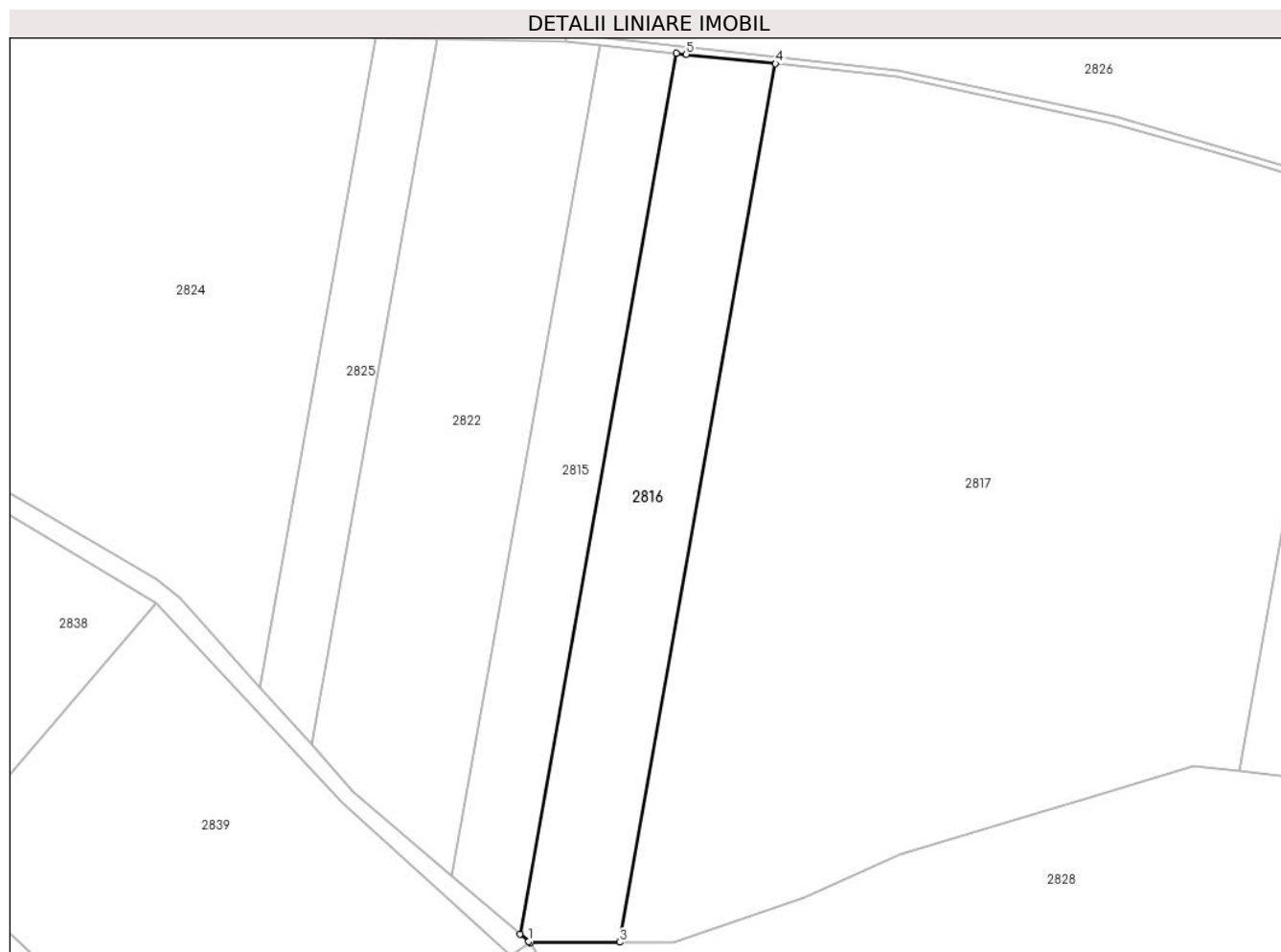
Inscrieri privind dezmembramintele dreptului de proprietate, drepturi reale de garanție și sarcini	Referințe
NU SUNT	

Anexa Nr. 1 La Partea I

Teren

Nr cadastral	Suprafața (mp)*	Observații / Referințe
	6.000	

* Suprafața este determinată în planul de proiecție Stereo 70.



Date referitoare la teren

Crt	Categorie folosință	Intravilan	Suprafața (mp)	Tarla	Parcelă	Nr. topo	Observații / Referințe
1	arabil	NU	6.000	4	94/5	-	

Lungime Segmente

1) Valorile lungimilor segmentelor sunt obținute din proiecție în plan.

Punct început	X / Y	Punct sfârșit	X / Y	Lungime segment (** (m)
1	414.695,661 487.102,595	2	414.696,049 487.102,262	0.511
2	414.696,049 487.102,262	3	414.719,208 487.102,404	23.159
3	414.719,208 487.102,404	4	414.759,69 487.330,106	231.273
4	414.759,69 487.330,106	5	414.736,543 487.332,551	23.276
5	414.736,543 487.332,551	6	414.733,972 487.332,822	2.585

Punct început	X / Y	Punct sfârșit	X / Y	Lungime segment (** (m)
6	414.733,972 487.332,822	7	414.693,388 487.104,542	231.86
7	414.693,388 487.104,542	1	414.695,661 487.102,595	2.993

** Lungimile segmentelor sunt determinate în planul de proiecție Stereo 70 și sunt rotunjite la 1 milimetru.

*** Distanța dintre puncte este formată din segmente cumulate ce sunt mai mici decât valoarea 1 milimetru.

**DATE DESPRE IMOBILUL NR. 2817**

Oficiul de Cadastru și Publicitate Imobiliară SIBIU
Biroul de Cadastru și Publicitate Imobiliară Saliste

A. Partea I. Descrierea imobilului

TEREN Extravilan

Adresa: Jud. Sibiu

Nr. Crt	Nr cadastral Nr. topografic	Suprafața* (mp)	Observații / Referințe
A1		29.100	Sector cadastral:4 Teren neimprejmuit;

B. Partea II. Proprietari și acte

Inscrieri privitoare la dreptul de proprietate și alte drepturi reale	Referințe
/	
Act Administrativ nr. 2416/52, din 24/10/2002 emis de CJSDPAT Sibiu (titlu de proprietate);	
B1	A1
Intabulare, drept de PROPRIETATE, dobandit prin Reconstituire, cota actuala 1/1 1) VICOC MARIA	

C. Partea III. SARCINI .

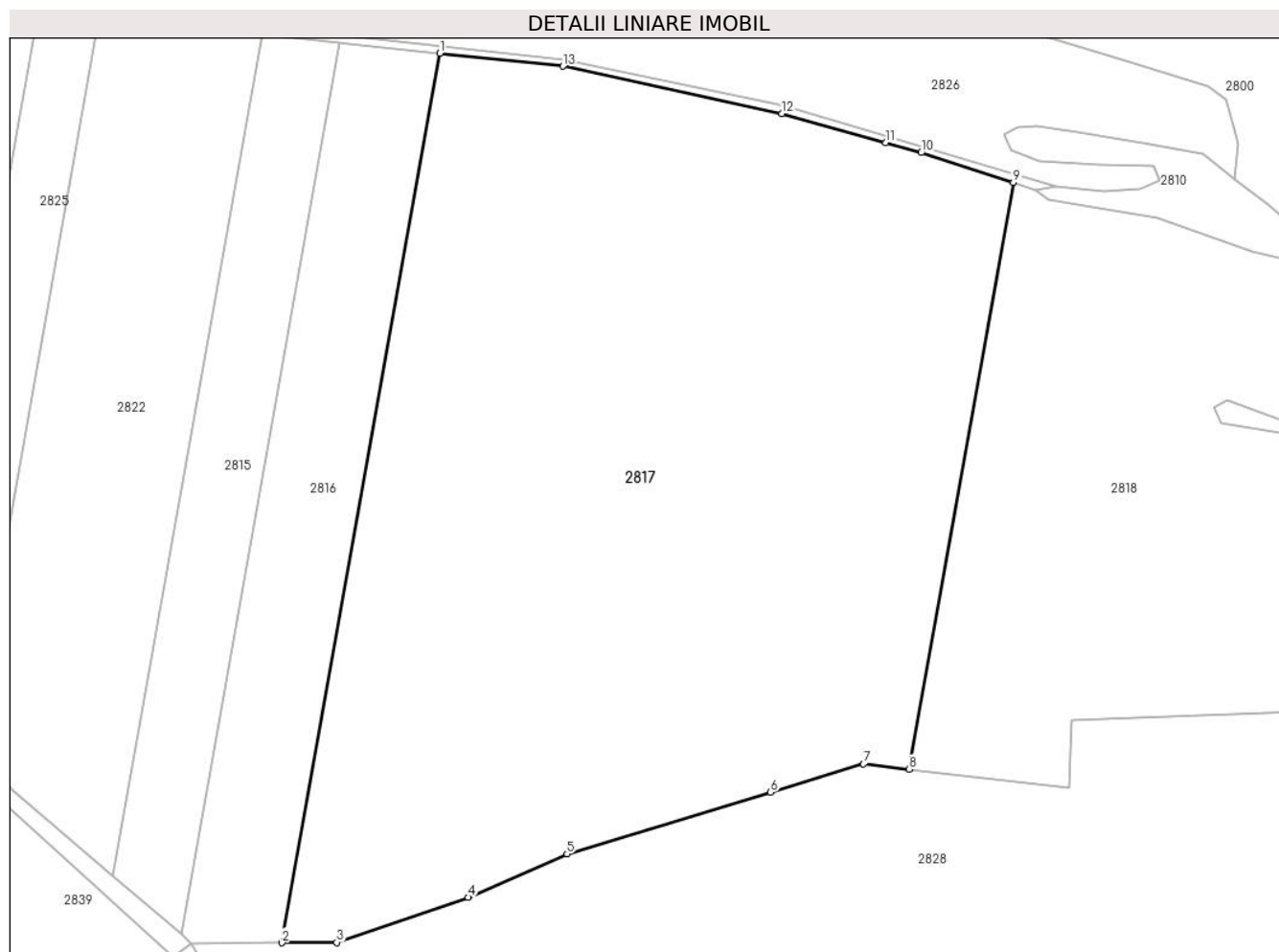
Inscrieri privind dezmembramintele dreptului de proprietate, drepturi reale de garanție și sarcini	Referințe
NU SUNT	

Anexa Nr. 1 La Partea I

Teren

Nr cadastral	Suprafața (mp)*	Observații / Referințe
	29.100	

* Suprafața este determinată în planul de proiecție Stereo 70.



Date referitoare la teren

Crt	Categorie folosință	Intravilan	Suprafața (mp)	Tarla	Parcelă	Nr. topo	Observații / Referințe
1	arabil	NU	29.100	4	94/6	-	

Lungime Segmente

1) Valorile lungimilor segmentelor sunt obținute din proiecție în plan.

Punct început	X / Y	Punct sfârșit	X / Y	Lungime segment (** (m)
1	414.759,69 487.330,106	2	414.719,208 487.102,404	231.273
2	414.719,208 487.102,404	3	414.733,237 487.102,489	14.029
3	414.733,237 487.102,489	4	414.766,957 487.114,004	35.632
4	414.766,957 487.114,004	5	414.792,201 487.125,158	27.598
5	414.792,201 487.125,158	6	414.844,361 487.140,956	54.5

Punct început	X / Y	Punct sfârșit	X / Y	Lungime segment (** (m)
6	414.844,361 487.140,956	7	414.868,191 487.148,174	24.899
7	414.868,191 487.148,174	8	414.879,879 487.146,841	11.764
8	414.879,879 487.146,841	9	414.906,576 487.297,003	152.517
9	414.906,576 487.297,003	10	414.882,937 487.304,661	24.848
10	414.882,937 487.304,661	11	414.873,912 487.307,178	9.369
11	414.873,912 487.307,178	12	414.847,26 487.314,611	27.669
12	414.847,26 487.314,611	13	414.791,175 487.326,78	57.39
13	414.791,175 487.326,78	1	414.759,69 487.330,106	31.661

** Lungimile segmentelor sunt determinate în planul de proiecție Stereo 70 și sunt rotunjite la 1 milimetru.

*** Distanța dintre puncte este formată din segmente cumulate ce sunt mai mici decât valoarea 1 milimetru.

**DATE DESPRE IMOBILUL NR. 2818**

Oficiul de Cadastru și Publicitate Imobiliară SIBIU
Biroul de Cadastru și Publicitate Imobiliară Saliste

A. Partea I. Descrierea imobilului

TEREN Extravilan

Adresa: Jud. Sibiu

Nr. Crt	Nr cadastral Nr. topografic	Suprafața* (mp)	Observații / Referințe
A1		17.900	Sector cadastral:4 Teren neimprejmuit;

B. Partea II. Proprietari și acte

Inscrieri privitoare la dreptul de proprietate și alte drepturi reale	Referințe
/	
Act Administrativ nr. 2425/52, din 24/10/2002 emis de CJSDPAT Sibiu (titlu de proprietate);	
B1	A1
Intabulare, drept de PROPRIETATE, dobandit prin Reconstituire, cota actuala 1/1 1) VINEREANU IOAN	

C. Partea III. SARCINI .

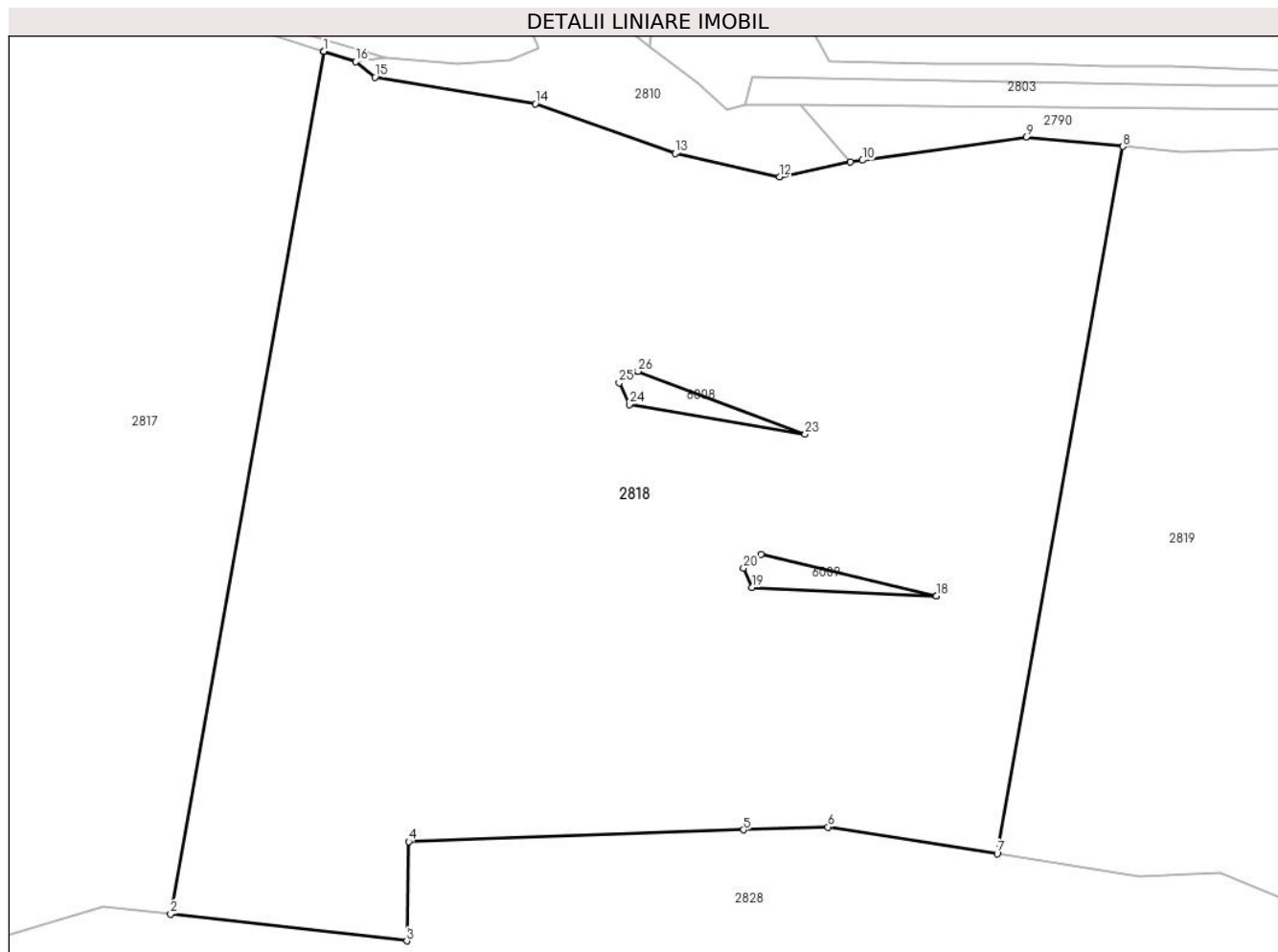
Inscrieri privind dezmembramintele dreptului de proprietate, drepturi reale de garanție și sarcini	Referințe
NU SUNT	

Anexa Nr. 1 La Partea I

Teren

Nr cadastral	Suprafața (mp)*	Observații / Referințe
	17.900	

* Suprafața este determinată în planul de proiecție Stereo 70.



Date referitoare la teren

Crt	Categorie folosință	Intravilan	Suprafața (mp)	Tarla	Parcelă	Nr. topo	Observații / Referințe
1	arabil	NU	17.900	4	94/7	-	

Lungime Segmente

1) Valorile lungimilor segmentelor sunt obținute din proiecție în plan.

Punct început	X / Y	Punct sfârșit	X / Y	Lungime segment (** (m)
1	414.906,576 487.297,003	2	414.879,879 487.146,841	152.517
3	414.921,027 487.142,15	4	414.921,379 487.159,432	17.286
5	414.979,694 487.161,461	6	414.994,395 487.161,973	14.71
7	415.023,886 487.157,342	8	415.045,771 487.280,44	125.028
9	415.028,919 487.282,109	10	415.000,419 487.278,033	28.79

Punct început	X / Y	Punct sfârșit	X / Y	Lungime segment (** (m)
2	414.879,879 487.146,841	3	414.921,027 487.142,15	41.415
4	414.921,379 487.159,432	5	414.979,694 487.161,461	58.351
6	414.994,395 487.161,973	7	415.023,886 487.157,342	29.852
8	415.045,771 487.280,44	9	415.028,919 487.282,109	16.935
10	415.000,419 487.278,033	11	414.998,327 487.277,734	2.113

Punct început	X / Y	Punct sfârșit	X / Y	Lungime segment (** (m)
11	414.998,327 487.277,734	12	414.985,946 487.275,173	12.643
13	414.967,777 487.279,266	14	414.943,427 487.287,872	25.826
15	414.915,482 487.292,511	16	414.912,148 487.295,198	4.282
17	414.906,576 487.297,003	18	415.013,288 487.202,204	142.739
19	414.981,121 487.203,677	20	414.979,722 487.207,018	3.622
21	414.982,751 487.209,418	22	415.013,288 487.202,204	31.378
23	414.990,44 487.230,352	24	414.959,785 487.235,506	31.085
25	414.958,047 487.239,285	26	414.961,288 487.241,262	3.796

Punct început	X / Y	Punct sfârșit	X / Y	Lungime segment (** (m)
12	414.985,946 487.275,173	13	414.967,777 487.279,266	18.624
14	414.943,427 487.287,872	15	414.915,482 487.292,511	28.327
16	414.912,148 487.295,198	17	414.906,576 487.297,003	5.858
18	415.013,288 487.202,204	19	414.981,121 487.203,677	32.201
20	414.979,722 487.207,018	21	414.982,751 487.209,418	3.864
22	415.013,288 487.202,204	23	414.990,44 487.230,352	36.254
24	414.959,785 487.235,506	25	414.958,047 487.239,285	4.16
26	414.961,288 487.241,262	1	414.990,44 487.230,352	31.126

** Lungimile segmentelor sunt determinate în planul de proiecție Stereo 70 și sunt rotunjite la 1 milimetru.

*** Distanța dintre puncte este formată din segmente cumulate ce sunt mai mici decât valoarea 1 milimetru.

**DATE DESPRE IMOBILUL NR. 2819**

Oficiul de Cadastru și Publicitate Imobiliară SIBIU
Biroul de Cadastru și Publicitate Imobiliară Saliste

A. Partea I. Descrierea imobilului

TEREN Extravilan

Adresa: Jud. Sibiu

Nr. Crt	Nr cadastral Nr. topografic	Suprafața* (mp)	Observații / Referințe
A1		11.400	Sector cadastral:4 Teren neimprejmuit;

B. Partea II. Proprietari și acte

Inscrieri privitoare la dreptul de proprietate și alte drepturi reale	Referințe
/	
Act Administrativ nr. 2426/52, din 24/10/2002 emis de CJSDPAT Sibiu (titlu de proprietate);	
B1	A1
Intabulare, drept de PROPRIETATE, dobandit prin Reconstituire, cota actuala 1/1 1) PĂRĂIAN MARIA	

C. Partea III. SARCINI .

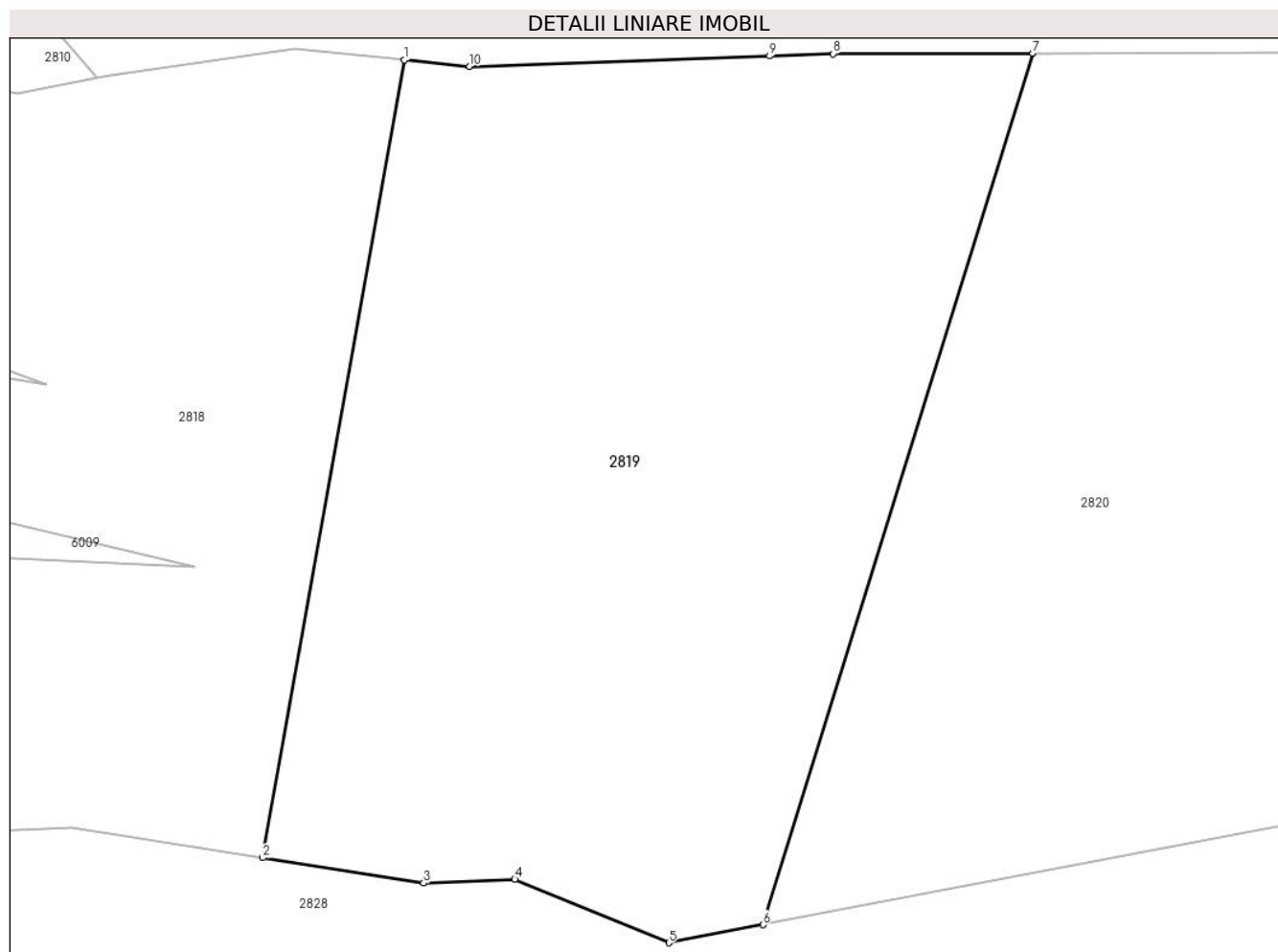
Inscrieri privind dezmembramintele dreptului de proprietate, drepturi reale de garanție și sarcini	Referințe
NU SUNT	

Anexa Nr. 1 La Partea I

Teren

Nr cadastral	Suprafața (mp)*	Observații / Referințe
	11.400	

* Suprafața este determinată în planul de proiecție Stereo 70.



Date referitoare la teren

Crt	Categorie folosință	Intravilan	Suprafața (mp)	Tarla	Parcelă	Nr. topo	Observații / Referințe
1	arabil	NU	11.400	4	95/8	-	

Lungime Segmente

1) Valorile lungimilor segmentelor sunt obținute din proiecție în plan.

Punct început	X / Y	Punct sfârșit	X / Y	Lungime segment (** (m)
1	415.045,771 487.280,44	2	415.023,886 487.157,342	125.028
2	415.023,886 487.157,342	3	415.048,708 487.153,445	25.125
3	415.048,708 487.153,445	4	415.062,788 487.154,037	14.092
4	415.062,788 487.154,037	5	415.086,555 487.144,235	25.709
5	415.086,555 487.144,235	6	415.101,086 487.147,024	14.796

Punct început	X / Y	Punct sfârșit	X / Y	Lungime segment (** (m)
6	415.101,086 487.147,024	7	415.142,706 487.281,468	140.739
7	415.142,706 487.281,468	8	415.111,905 487.281,4	30.801
8	415.111,905 487.281,4	9	415.102,109 487.281,058	9.802
9	415.102,109 487.281,058	10	415.055,826 487.279,444	46.311
10	415.055,826 487.279,444	1	415.045,771 487.280,44	10.104

** Lungimile segmentelor sunt determinate în planul de proiecție Stereo 70 și sunt rotunjite la 1 milimetru.

*** Distanța dintre puncte este formată din segmente cumulate ce sunt mai mici decât valoarea 1 milimetru.

**DATE DESPRE IMOBILUL NR. 2820**

Oficiul de Cadastru și Publicitate Imobiliară SIBIU
Biroul de Cadastru și Publicitate Imobiliară Saliste

A. Partea I. Descrierea imobilului

TEREN Extravilan

Adresa: Jud. Sibiu

Nr. Crt	Nr cadastral Nr. topografic	Suprafața* (mp)	Observații / Referințe
A1		22.387	Sector cadastral:4 Teren neimprejmuit;

B. Partea II. Proprietari și acte

Inscrieri privitoare la dreptul de proprietate și alte drepturi reale	Referințe
/	
Act Normativ nr. 7, din 13/03/1996 emis de Parlamentul Romaniei (lege);	
B1	A1
Inscrierea provizorie, drept de PROPRIETATE, dobandit prin Lege, cota actuala 1/1	
1) ORAȘUL SĂLIȘTE, CIF:4306950, Proprietar neidentificat	

C. Partea III. SARCINI .

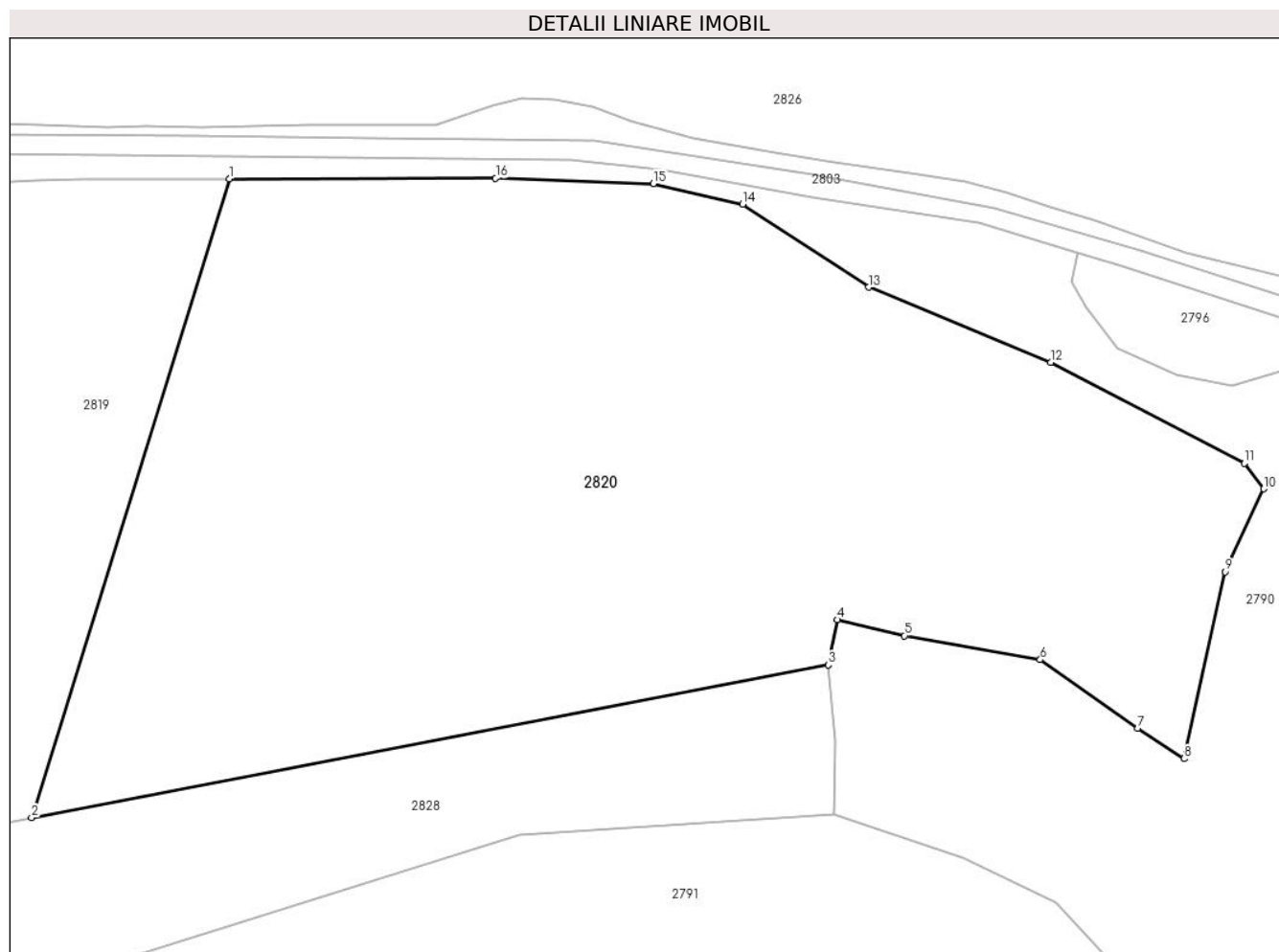
Inscrieri privind dezmembramintele dreptului de proprietate, drepturi reale de garanție și sarcini	Referințe
NU SUNT	

Anexa Nr. 1 La Partea I

Teren

Nr cadastral	Suprafața (mp)*	Observații / Referințe
	22.387	

* Suprafața este determinată în planul de proiecție Stereo 70.



Date referitoare la teren

Crt	Categorie folosință	Intra vilan	Suprafața (mp)	Tarla	Parcelă	Nr. topo	Observații / Referințe
1	arabil	NU	22.387	4	94/9	-	

Lungime Segmente

1) Valorile lungimilor segmentelor sunt obținute din proiecție în plan.

Punct început	X / Y	Punct sfârșit	X / Y	Lungime segment (** (m)
1	415.142,706 487.281,468	2	415.101,086 487.147,024	140.739
2	415.101,086 487.147,024	3	415.268,814 487.179,214	170.789
3	415.268,814 487.179,214	4	415.270,73 487.188,701	9.679
4	415.270,73 487.188,701	5	415.284,903 487.185,337	14.567
5	415.284,903 487.185,337	6	415.313,473 487.180,299	29.011

Punct început	X / Y	Punct sfârșit	X / Y	Lungime segment (** (m)
6	415.313,473 487.180,299	7	415.333,975 487.165,855	25.079
7	415.333,975 487.165,855	8	415.343,722 487.159,473	11.65
8	415.343,722 487.159,473	9	415.352,461 487.198,772	40.259
9	415.352,461 487.198,772	10	415.360,527 487.216,238	19.239
10	415.360,527 487.216,238	11	415.356,494 487.221,613	6.72
11	415.356,494 487.221,613	12	415.315,688 487.242,872	46.012
12	415.315,688 487.242,872	13	415.277,372 487.258,659	41.441
13	415.277,372 487.258,659	14	415.250,819 487.276,125	31.782
14	415.250,819 487.276,125	15	415.231,998 487.280,491	19.321
15	415.231,998 487.280,491	16	415.198,8 487.281,592	33.216
16	415.198,8 487.281,592	1	415.142,706 487.281,468	56.095

** Lungimile segmentelor sunt determinate în planul de proiecție Stereo 70 și sunt rotunjite la 1 milimetru.

*** Distanța dintre puncte este formată din segmente cumulate ce sunt mai mici decât valoarea 1 milimetru.



DATE DESPRE IMOBILUL NR. 2821

Oficiul de Cadastru și Publicitate Imobiliară SIBIU
Biroul de Cadastru și Publicitate Imobiliară Saliste

A. Partea I. Descrierea imobilului

TEREN Extravilan

Nr. CF vechi:4919 Amnas

Adresa: Jud. Sibiu

Nr. Crt	Nr cadastral Nr. topografic	Suprafața* (mp)	Observații / Referințe
A1	104693	10.755	Sector cadastral:4 Teren neimpregmuit;

Construcții

Crt	Nr cadastral Nr. topografic	Adresa	Observații / Referințe
A1.1	104693-C1	Jud. Sibiu	Nr. niveluri:1; S. construita la sol:1785 mp; S. construita desfasurata:1785 mp; depozit de furaje
A1.2	104693-C2	Jud. Sibiu	Nr. niveluri:1; S. construita la sol:1010 mp; S. construita desfasurata:1010 mp; saivan pentru oi
A1.3	104693-C3	Jud. Sibiu	Nr. niveluri:1; S. construita la sol:65 mp; S. construita desfasurata:65 mp; locuinta din caramida compusa din doua camere cu un singur nivel

B. Partea II. Proprietari și acte

Inscrieri privitoare la dreptul de proprietate și alte drepturi reale		Referințe
1259 / 15/10/2003		
Act Administrativ nr. proces-verbal de adjudecare pt bunuri imobile, din 02/10/2003 emis de - (proces-verbal de licitatie pt. bunuri imobile nr.4434/02.10.2003 al DGFPS);		
B1	Intabulare, drept de PROPRIETATEcu titlu de drept cumparare la licitatie, dobandit prin Adjudecare, cota actuala 1/1 1) SC ESOP PROD SRL, CIF:99999999999999 OBSERVATII: (provenita din conversia CF 2624 Saliste)	A1
B2	Intabulare, drept de PROPRIETATEcu titlu de drept cumparare la licitatie, dobandit prin Adjudecare, cota actuala 1/1 1) SC ESOP PROD SRL, CIF:99999999999999	A1.1
B3	Intabulare, drept de PROPRIETATEcu titlu de drept cumparare la licitatie, dobandit prin Adjudecare, cota actuala 1/1 1) SC ESOP PROD SRL, CIF:99999999999999	A1.2
B4	Intabulare, drept de PROPRIETATEcu titlu de drept cumparare la licitatie, dobandit prin Adjudecare, cota actuala 1/1 1) SC ESOP PROD SRL, CIF:99999999999999	A1.3

C. Partea III. SARCINI

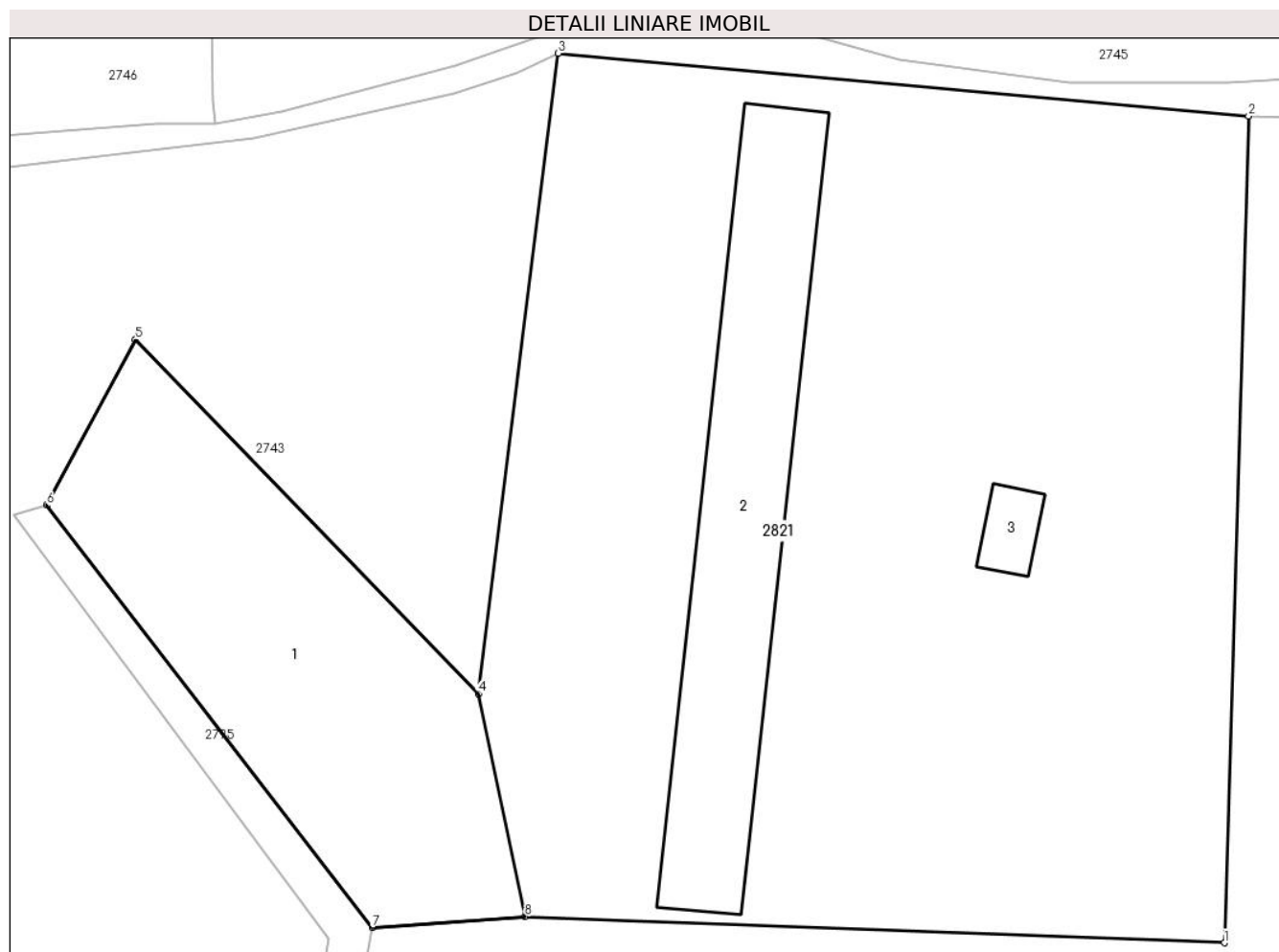
Inscrieri privind dezmembramintele dreptului de proprietate, drepturi reale de garanție și sarcini		Referințe
12221 / 14/11/2016		
Act Administrativ nr. 14325, din 24/10/2016 emis de ORASUL SALISTE;		
C2	se radiaza ipoteca executionala de sub C.1.	A1, A1.1, A1.2, A1.3

Anexa Nr. 1 La Partea I

Teren

Nr cadastral	Suprafața (mp)*	Observații / Referințe
104693	10.755	

* Suprafața este determinată în planul de proiecție Stereo 70.



Date referitoare la teren

Crt	Categorie folosință	Intravilan	Suprafața (mp)	Tarla	Parcelă	Nr. topo	Observații / Referințe
1	curți constructii	NU	10.755	4	-	2650	teren

Date referitoare la construcții

Crt	Număr	Destinație construcție	Supraf. (mp)	Situație juridică	Observații / Referințe
A1.1	104693-C1	constructii anexa	1.785	Cu acte	Nr. niveluri:1; S. construita la sol:1785 mp; S. construita desfasurata:1785 mp; depozit de furaje
A1.2	104693-C2	constructii industriale si edilitare	1.010	Cu acte	Nr. niveluri:1; S. construita la sol:1010 mp; S. construita desfasurata:1010 mp; saivan pentru oi
A1.3	104693-C3	constructii de locuinte	65	Cu acte	Nr. niveluri:1; S. construita la sol:65 mp; S. construita desfasurata:65 mp; locuinta din caramida compusa din doua camere cu un singur nivel

Lungime Segmente

1) Valorile lungimilor segmentelor sunt obținute din proiecție în plan.

Punct început	X / Y	Punct sfârșit	X / Y	Lungime segment (** (m)
---------------	-------	---------------	-------	-------------------------

Punct început	X / Y	Punct sfârșit	X / Y	Lungime segment (** (m)
1	416.017,765 487.799,913	2	416.020,706 487.899,947	100.077
2	416.020,706 487.899,947	3	415.937,109 487.907,535	83.94
3	415.937,109 487.907,535	4	415.927,443 487.830,048	78.088
4	415.927,443 487.830,048	5	415.885,938 487.872,864	59.63
5	415.885,938 487.872,864	6	415.875,178 487.852,86	22.715
6	415.875,178 487.852,86	7	415.914,589 487.801,756	64.536
7	415.914,589 487.801,756	8	415.933,093 487.803,085	18.551
8	415.933,093 487.803,085	1	416.017,765 487.799,913	84.731

** Lungimile segmentelor sunt determinate în planul de proiecție Stereo 70 și sunt rotunjite la 1 milimetru.

*** Distanța dintre puncte este formată din segmente cumulate ce sunt mai mici decât valoarea 1 milimetru.

**DATE DESPRE IMOBILUL NR. 2822**

Oficiul de Cadastru și Publicitate Imobiliară SIBIU
Biroul de Cadastru și Publicitate Imobiliară Saliste

A. Partea I. Descrierea imobilului

TEREN Extravilan

Adresa: Jud. Sibiu

Nr. Crt	Nr cadastral Nr. topografic	Suprafața* (mp)	Observații / Referințe
A1		8.500	Sector cadastral:4 Teren neimprejmuit;

B. Partea II. Proprietari și acte

Inscrieri privitoare la dreptul de proprietate și alte drepturi reale	Referințe
/	
Act Administrativ nr. 2419/52, din 24/10/2002 emis de CJSDPAT Sibiu (titlu de proprietate);	
B1	A1
Intabulare, drept de PROPRIETATE, dobandit prin Reconstituire, cota actuala 1/1 1) ASTNER ECATERINA	

C. Partea III. SARCINI .

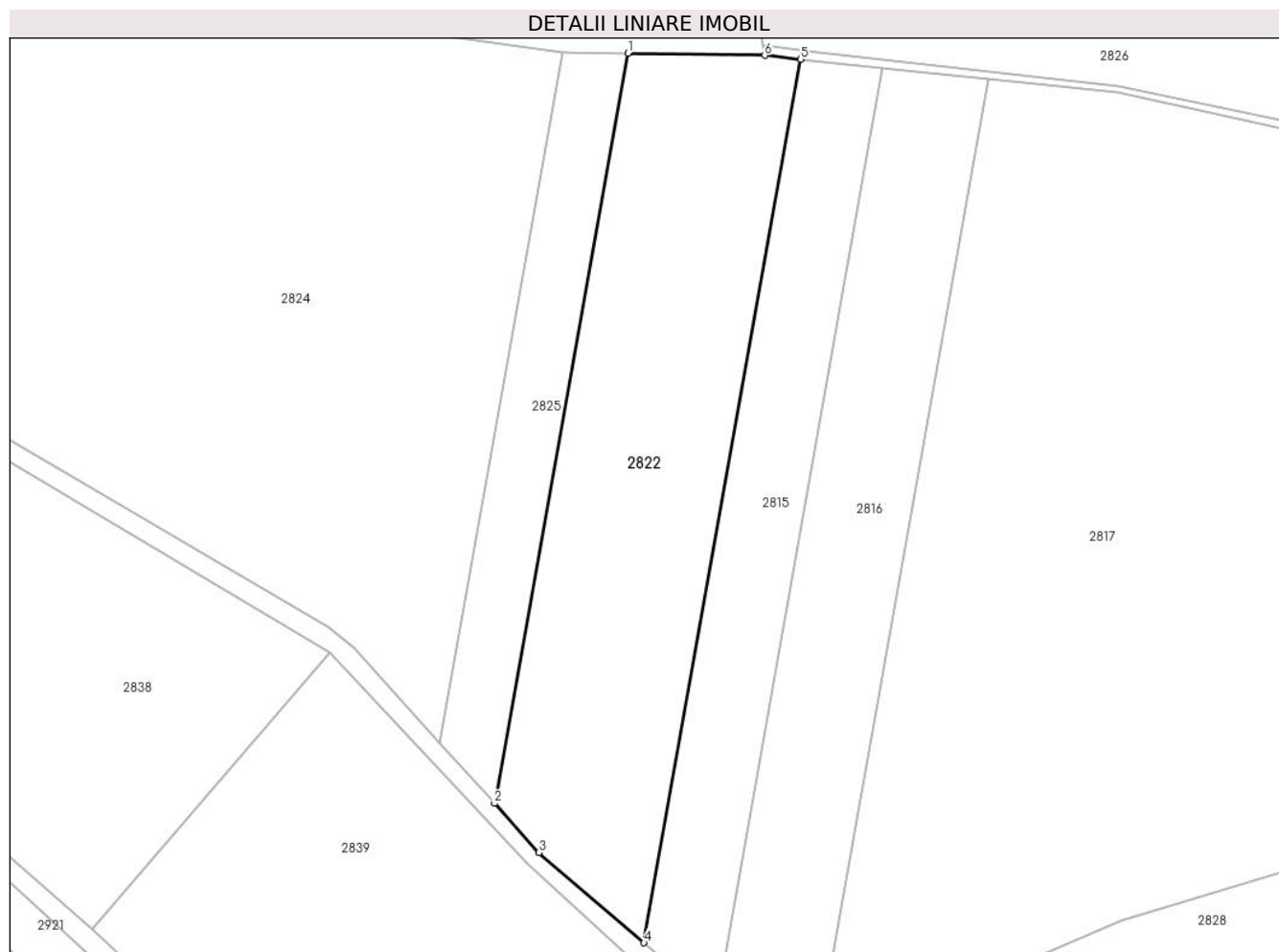
Inscrieri privind dezmembramintele dreptului de proprietate, drepturi reale de garanție și sarcini	Referințe
NU SUNT	

Anexa Nr. 1 La Partea I

Teren

Nr cadastral	Suprafața (mp)*	Observații / Referințe
	8.500	

* Suprafața este determinată în planul de proiecție Stereo 70.



Date referitoare la teren

Crt	Categorie folosință	Intravilan	Suprafața (mp)	Tarla	Parcelă	Nr. topo	Observații / Referințe
1	arabil	NU	8.500	4	94/3	-	

Lungime Segmente

1) Valorile lungimilor segmentelor sunt obținute din proiecție în plan.

Punct început	X / Y	Punct sfârșit	X / Y	Lungime segment (** (m)
1	414.671,858 487.336,391	2	414.639,356 487.153,572	185.686
2	414.639,356 487.153,572	3	414.650,143 487.141,597	16.117
3	414.650,143 487.141,597	4	414.675,781 487.119,629	33.762
4	414.675,781 487.119,629	5	414.714,057 487.334,926	218.673
5	414.714,057 487.334,926	6	414.705,288 487.335,852	8.817

Punct început	X / Y	Punct sfârșit	X / Y	Lungime segment (** (m)
6	414.705,288 487.335,852	1	414.671,858 487.336,391	33.434

** Lungimile segmentelor sunt determinate în planul de proiecție Stereo 70 și sunt rotunjite la 1 milimetru.

*** Distanța dintre puncte este formată din segmente cumulate ce sunt mai mici decât valoarea 1 milimetru.

**DATE DESPRE IMOBILUL NR. 2823**

Oficiul de Cadastru și Publicitate Imobiliară SIBIU
Biroul de Cadastru și Publicitate Imobiliară Saliste

A. Partea I. Descrierea imobilului

TEREN Extravilan

Adresa: Jud. Sibiu

Nr. Crt	Nr cadastral Nr. topografic	Suprafața* (mp)	Observații / Referințe
A1		400	Sector cadastral:4 Teren neimprejmuit;

B. Partea II. Proprietari și acte

Inscrieri privitoare la dreptul de proprietate și alte drepturi reale		Referințe
/		
Act Normativ nr. 7, din 13/03/1996 emis de Parlamentul Romaniei (lege);		
B1	Inscrierea provizorie, drept de PROPRIETATE, dobandit prin Lege, cota actuala 1/1	A1
1) ORAȘUL SĂLIȘTE, CIF:4306950, Proprietar neidentificat		

C. Partea III. SARCINI .

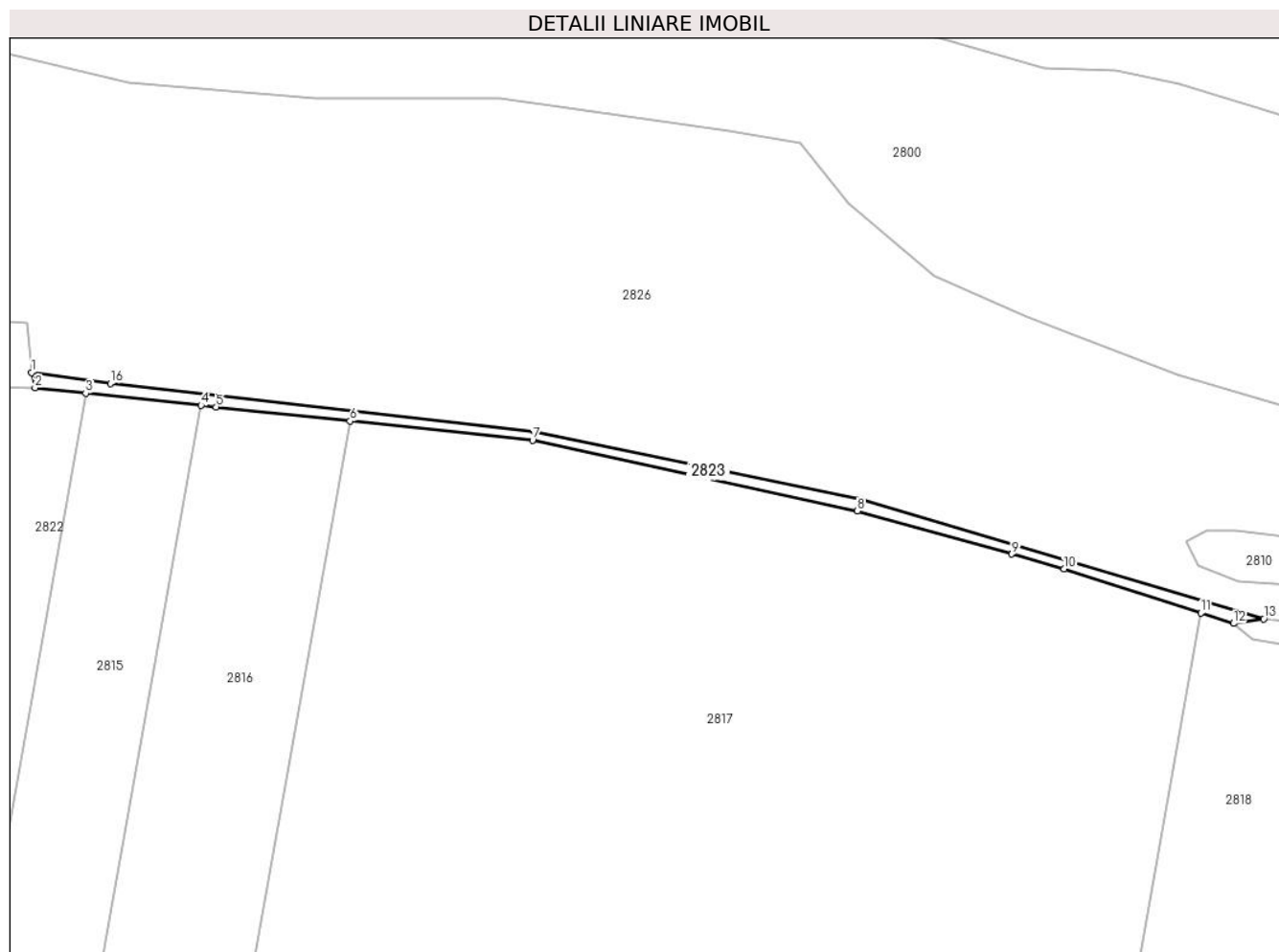
Inscrieri privind dezmembramintele dreptului de proprietate, drepturi reale de garanție și sarcini	Referințe
NU SUNT	

Anexa Nr. 1 La Partea I

Teren

Nr cadastral	Suprafața (mp)*	Observații / Referințe
	400	

* Suprafața este determinată în planul de proiecție Stereo 70.



Date referitoare la teren

Crt	Categorie folosință	Intra vilan	Suprafața (mp)	Tarla	Parcelă	Nr. topo	Observații / Referințe
1	faneata	NU	400	4	98	-	taluz

Lungime Segmente

1) Valorile lungimilor segmentelor sunt obținute din proiecție în plan.

Punct început	X / Y	Punct sfârșit	X / Y	Lungime segment (** (m)
1	414.704,712 487.338,494	2	414.705,288 487.335,852	2.704
2	414.705,288 487.335,852	3	414.714,057 487.334,926	8.817
3	414.714,057 487.334,926	4	414.733,972 487.332,822	20.026
4	414.733,972 487.332,822	5	414.736,543 487.332,551	2.585
5	414.736,543 487.332,551	6	414.759,69 487.330,106	23.276

Punct început	X / Y	Punct sfârşit	X / Y	Lungime segment (** (m)
6	414.759,69 487.330,106	7	414.791,175 487.326,78	31.661
7	414.791,175 487.326,78	8	414.847,26 487.314,611	57.39
8	414.847,26 487.314,611	9	414.873,912 487.307,178	27.669
9	414.873,912 487.307,178	10	414.882,937 487.304,661	9.369
10	414.882,937 487.304,661	11	414.906,576 487.297,003	24.848
11	414.906,576 487.297,003	12	414.912,148 487.295,198	5.858
12	414.912,148 487.295,198	13	414.917,381 487.295,975	5.29
13	414.917,381 487.295,975	14	414.847,755 487.316,564	72.606
14	414.847,755 487.316,564	15	414.791,431 487.328,402	57.555
15	414.791,431 487.328,402	16	414.718,301 487.336,615	73.59
16	414.718,301 487.336,615	1	414.704,712 487.338,494	13.718

** Lungimile segmentelor sunt determinate în planul de proiecţie Stereo 70 şi sunt rotunjite la 1 milimetru.

*** Distanţa dintre puncte este formată din segmente cumulate ce sunt mai mici decât valoarea 1 milimetru.

**DATE DESPRE IMOBILUL NR. 2824**

Oficiul de Cadastru și Publicitate Imobiliară SIBIU
Biroul de Cadastru și Publicitate Imobiliară Saliste

A. Partea I. Descrierea imobilului

TEREN Extravilan

Adresa: Jud. Sibiu

Nr. Crt	Nr cadastral Nr. topografic	Suprafața* (mp)	Observații / Referințe
A1		27.100	Sector cadastral:4 Teren neimprejmuit;

B. Partea II. Proprietari și acte

Inscrieri privitoare la dreptul de proprietate și alte drepturi reale	Referințe
/	
Act Administrativ nr. 2421/52, din 24/10/2002 emis de CJSDPAT Sibiu (titlu de proprietate);	
B1	A1
Intabulare, drept de PROPRIETATE, dobandit prin Reconstituire, cota actuala 1/1 1) BUORTESCH GHEORGHE	

C. Partea III. SARCINI .

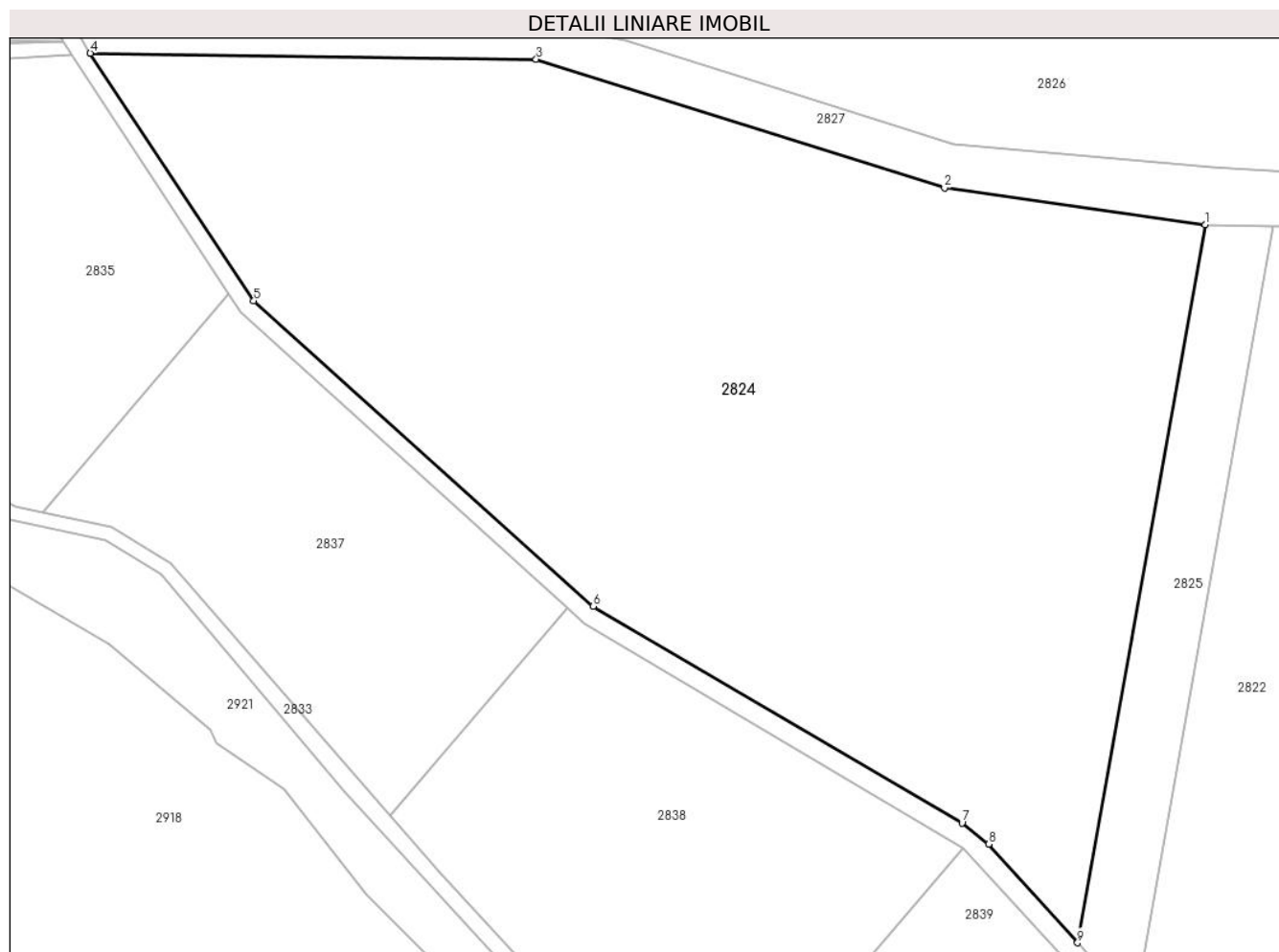
Inscrieri privind dezmembramintele dreptului de proprietate, drepturi reale de garanție și sarcini	Referințe
NU SUNT	

Anexa Nr. 1 La Partea I

Teren

Nr cadastral	Suprafața (mp)*	Observații / Referințe
	27.100	

* Suprafața este determinată în planul de proiecție Stereo 70.



Date referitoare la teren

Crt	Categorie folosință	Intravilan	Suprafața (mp)	Tarla	Parcelă	Nr. topo	Observații / Referințe
1	arabil	NU	27.100	4	94/1	-	

Lungime Segmente

1) Valorile lungimilor segmentelor sunt obținute din proiecție în plan.

Punct început	X / Y	Punct sfârșit	X / Y	Lungime segment (** (m)
1	414.655,954 487.336,648	2	414.594,844 487.345,238	61.711
2	414.594,844 487.345,238	3	414.499,069 487.375,392	100.41
3	414.499,069 487.375,392	4	414.394,52 487.376,819	104.559
4	414.394,52 487.376,819	5	414.432,851 487.318,778	69.556
5	414.432,851 487.318,778	6	414.512,495 487.247,219	107.069

Punct început	X / Y	Punct sfârşit	X / Y	Lungime segment (** (m)
6	414.512,495 487.247,219	7	414.598,956 487.196,462	100.258
7	414.598,956 487.196,462	8	414.605,216 487.191,474	8.005
8	414.605,216 487.191,474	9	414.626,036 487.168,36	31.107
9	414.626,036 487.168,36	1	414.655,954 487.336,648	170.926

** Lungimile segmentelor sunt determinate în planul de proiecţie Stereo 70 şi sunt rotunjite la 1 milimetru.

*** Distanţa dintre puncte este formată din segmente cumulate ce sunt mai mici decât valoarea 1 milimetru.

**DATE DESPRE IMOBILUL NR. 2825**

Oficiul de Cadastru și Publicitate Imobiliară SIBIU
Biroul de Cadastru și Publicitate Imobiliară Saliste

A. Partea I. Descrierea imobilului

TEREN Extravilan

Adresa: Jud. Sibiu

Nr. Crt	Nr cadastral Nr. topografic	Suprafața* (mp)	Observații / Referințe
A1		2.800	Sector cadastral:4 Teren neimprejmuit;

B. Partea II. Proprietari și acte

Inscrieri privitoare la dreptul de proprietate și alte drepturi reale	Referințe
/	
Act Administrativ nr. 2420/52, din 24/10/2002 emis de CJSDPAT Sibiu (titlu de proprietate);	
B1	A1
Intabulare, drept de PROPRIETATE, dobandit prin Reconstituire, cota actuala 1/1 1) GOBEL MICHAEL	

C. Partea III. SARCINI .

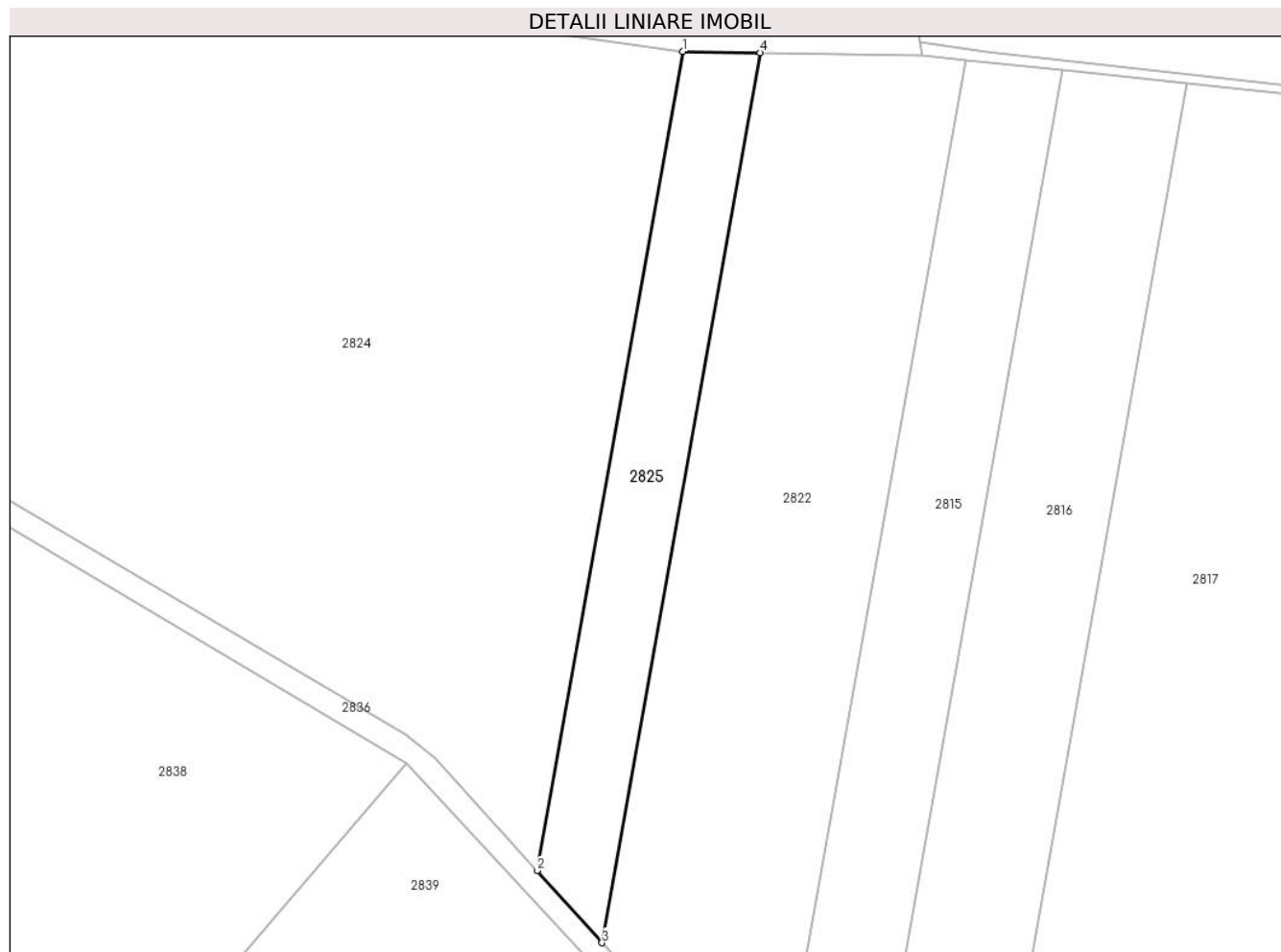
Inscrieri privind dezmembramintele dreptului de proprietate, drepturi reale de garanție și sarcini	Referințe
NU SUNT	

Anexa Nr. 1 La Partea I

Teren

Nr cadastral	Suprafața (mp)*	Observații / Referințe
	2.800	

* Suprafața este determinată în planul de proiecție Stereo 70.



Date referitoare la teren

Crt	Categorie folosință	Intravilan	Suprafața (mp)	Tarla	Parcelă	Nr. topo	Observații / Referințe
1	arabil	NU	2.800	4	94/2	-	

Lungime Segmente

1) Valorile lungimilor segmentelor sunt obținute din proiecție în plan.

Punct început	X / Y	Punct sfârșit	X / Y	Lungime segment (** (m)
1	414.655,954 487.336,648	2	414.626,036 487.168,36	170.926
2	414.626,036 487.168,36	3	414.639,356 487.153,572	19.903
3	414.639,356 487.153,572	4	414.671,858 487.336,391	185.686
4	414.671,858 487.336,391	1	414.655,954 487.336,648	15.906

** Lungimile segmentelor sunt determinate în planul de proiecție Stereo 70 și sunt rotunjite la 1 milimetru.

***** Distanţa dintre puncte este formată din segmente cumulate ce sunt mai mici decât valoarea 1 milimetru.**

**DATE DESPRE IMOBILUL NR. 2826**

Oficiul de Cadastru și Publicitate Imobiliară SIBIU
Biroul de Cadastru și Publicitate Imobiliară Saliste

A. Partea I. Descrierea imobilului

TEREN Extravilan

Adresa: Jud. Sibiu

Nr. Crt	Nr cadastral Nr. topografic	Suprafața* (mp)	Observații / Referințe
A1		217.200	Sector cadastral:4 Teren neimprejmuit;

B. Partea II. Proprietari și acte

Inscrieri privitoare la dreptul de proprietate și alte drepturi reale		Referințe
/		
Act Normativ nr. 268, din 28/05/2001 emis de Parlamentul Romaniei (Decizia nr. 368/31.08.2020);		
B1	Intabulare, drept de PROPRIETATE, dobandit prin Lege, cota actuala 1/1 1) STATUL ROMÂN, CIF:9999999999999	A1
B2	Intabulare, drept de ADMINISTRARE, dobandit prin Lege, cota actuala 1/1 1) AGENȚIA DOMENIILOR STATULUI, CIF:14818116	A1

C. Partea III. SARCINI .

Inscrieri privind dezmembramintele dreptului de proprietate, drepturi reale de garanție și sarcini	Referințe
NU SUNT	

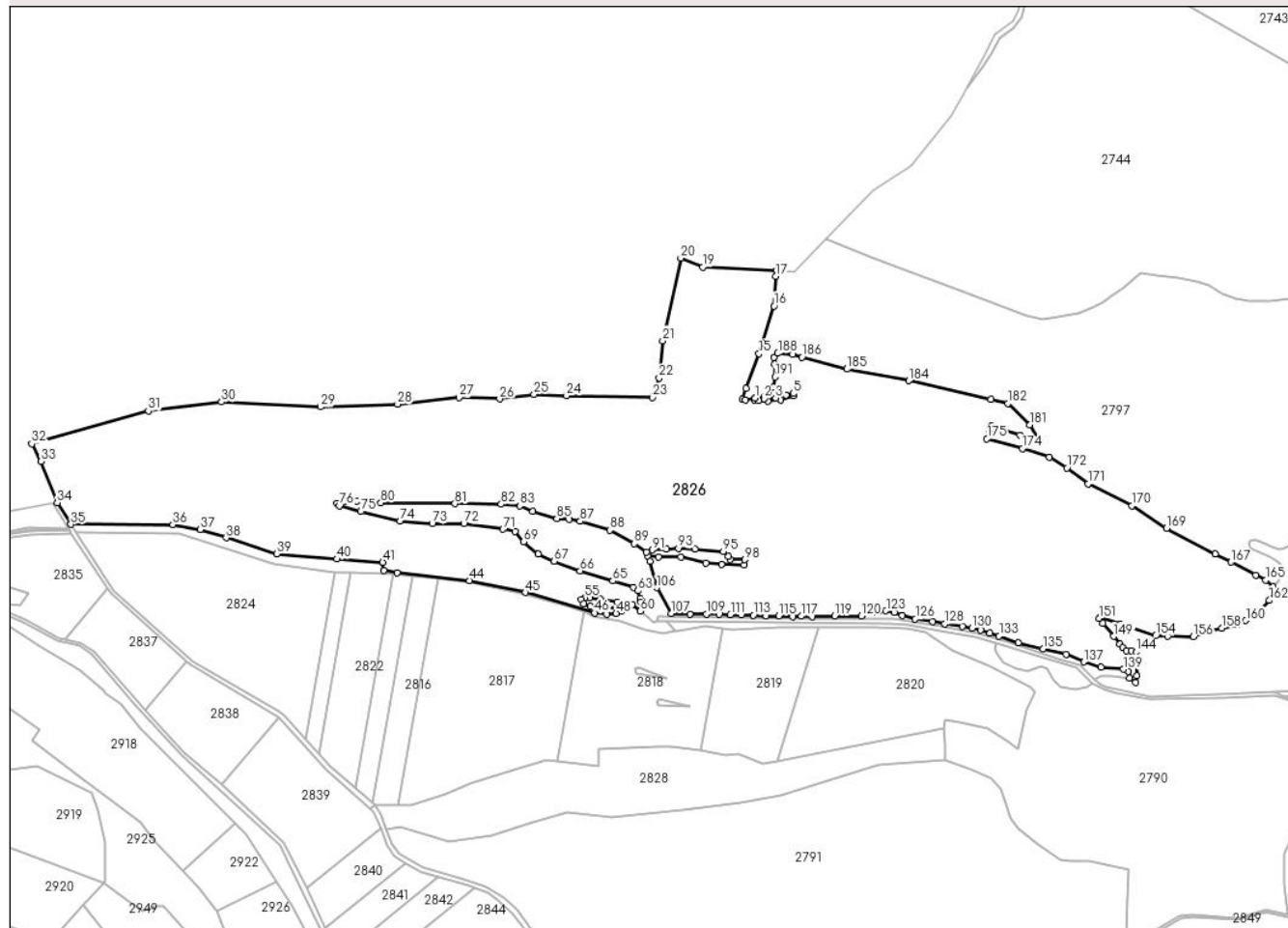
Anexa Nr. 1 La Partea I

Teren

Nr cadastral	Suprafața (mp)*	Observații / Referințe
	217.200	

* Suprafața este determinată în planul de proiecție Stereo 70.

DETALII LINIARE IMOBIL



Date referitoare la teren

Crt	Categorie folosință	Intravilan	Suprafața (mp)	Tarla	Parcelă	Nr. topo	Observații / Referințe
1	arabil	NU	209.700	4	111	-	
2	faneata	NU	100	4	106	-	taluz
3	faneata	NU	4.500	4	-	-	taluz
4	faneata	NU	2.800	4	108	-	taluz
5	faneata	NU	100	4	109	-	taluz

Lungime Segmente

1) Valorile lungimilor segmentelor sunt obținute din proiecție în plan.

Punct început	X / Y	Punct sfârșit	X / Y	Lungime segment	Punct început	X / Y	Punct sfârșit	X / Y	Lungime segment	Punct început	X / Y	Punct sfârșit	X / Y	Lungime segment
1	415.079,216 487.512,205	2	415.087,968 487.511,562	8.776	2	415.087,968 487.511,562	3	415.099,709 487.512,381	11.77	3	415.099,709 487.512,381	4	415.110,115 487.514,924	10.71
4	415.110,115 487.514,924	5	415.117,468 487.516,794	7.587	5	415.117,468 487.516,794	6	415.117,709 487.514,445	2.361	6	415.117,709 487.514,445	7	415.104,871 487.510,563	13.41
7	415.104,871 487.510,563	8	415.091,7 487.509,157	13.24	8	415.091,7 487.509,157	9	415.082,612 487.509,472	9.093	9	415.082,612 487.509,472	10	415.078,421 487.510,257	4.264

Punct început	X / Y	Punct sfârșit	X / Y	Lungime segment	Punct început	X / Y	Punct sfârșit	X / Y	Lungime segment	Punct început	X / Y	Punct sfârșit	X / Y	Lungime segment
10	415.078,421 487.510,257	11	415.078,762 487.512,103	1.877	11	415.078,762 487.512,103	12	415.069,494 487.510,021	9.499	12	415.069,494 487.510,021	13	415.066,063 487.510,924	3.548
13	415.066,063 487.510,924	14	415.069,834 487.521,778	11.49	14	415.069,834 487.521,778	15	415.082,956 487.556,847	37.44 4	15	415.082,956 487.556,847	16	415.097,956 487.604,909	50.34 8
16	415.097,956 487.604,909	17	415.099,818 487.634,599	29.74 8	17	415.099,818 487.634,599	18	415.100,236 487.640,527	5.943	18	415.100,236 487.640,527	19	415.026,204 487.644,104	74.11 8
19	415.026,204 487.644,104	20	415.004,246 487.653,099	23.72 9	20	415.004,246 487.653,099	21	414.985,888 487.569,982	85.12	21	414.985,888 487.569,982	22	414.982,289 487.532,562	37.59 3
22	414.982,289 487.532,562	23	414.975,809 487.512,773	20.82 3	23	414.975,809 487.512,773	24	414.889,059 487.514,572	86.76 9	24	414.889,059 487.514,572	25	414.856,302 487.516,011	32.78 9
25	414.856,302 487.516,011	26	414.821,746 487.511,334	34.87 1	26	414.821,746 487.511,334	27	414.780,71 487.512,773	41.06 1	27	414.780,71 487.512,773	28	414.718,796 487.505,936	62.29
28	414.718,796 487.505,936	29	414.641,475 487.503,307	77.36 6	29	414.641,475 487.503,307	30	414.541,406 487.508,345	100.1 96	30	414.541,406 487.508,345	31	414.467,613 487.499,349	74.33 9
31	414.467,613 487.499,349	32	414.350,265 487.466,246	121.9 27	32	414.350,265 487.466,246	33	414.359,624 487.448,616	19.96	33	414.359,624 487.448,616	34	414.375,822 487.406,878	44.77 1
34	414.375,822 487.406,878	35	414.389,683 487.385,161	25.76 3	35	414.389,683 487.385,161	36	414.492,309 487.384,871	102.6 26	36	414.492,309 487.384,871	37	414.520,106 487.379,769	28.26 1
37	414.520,106 487.379,769	38	414.546,033 487.371,698	27.15 4	38	414.546,033 487.371,698	39	414.596,889 487.355,463	53.38 5	39	414.596,889 487.355,463	40	414.657,467 487.350,144	60.81 1
40	414.657,467 487.350,144	41	414.703,935 487.347,029	46.57 2	41	414.703,935 487.347,029	42	414.704,712 487.338,494	8.57	42	414.704,712 487.338,494	43	414.718,301 487.336,615	13.71 8
43	414.718,301 487.336,615	44	414.791,431 487.328,402	73.59	44	414.791,431 487.328,402	45	414.847,755 487.316,564	57.55 5	45	414.847,755 487.316,564	46	414.917,381 487.295,975	72.60 6
46	414.917,381 487.295,975	47	414.929,844 487.294,738	12.52 4	47	414.929,844 487.294,738	48	414.939,028 487.295,442	9.211	48	414.939,028 487.295,442	49	414.944,122 487.297,459	5.479
49	414.944,122 487.297,459	50	414.942,389 487.301,254	4.172	50	414.942,389 487.301,254	51	414.928,52 487.301,547	13.87 2	51	414.928,52 487.301,547	52	414.913,006 487.302,409	15.53 8
52	414.913,006 487.302,409	53	414.906,073 487.305,213	7.479	53	414.906,073 487.305,213	54	414.904,092 487.309,42	4.65	54	414.904,092 487.309,42	55	414.907,559 487.311,152	3.876
55	414.907,559 487.311,152	56	414.912,511 487.311,317	4.955	56	414.912,511 487.311,317	57	414.922,993 487.309,914	10.57 5	57	414.922,993 487.309,914	58	414.939,761 487.307,164	16.99 2
58	414.939,761 487.307,164	59	414.955,156 487.304,478	15.62 8	59	414.955,156 487.304,478	60	414.963,343 487.297,723	10.61 4	60	414.963,343 487.297,723	61	414.964,161 487.306,917	9.23
61	414.964,161 487.306,917	62	414.963,234 487.310,377	3.582	62	414.963,234 487.310,377	63	414.961,094 487.318,358	8.263	63	414.961,094 487.318,358	64	414.956,296 487.321,536	5.755
64	414.956,296 487.321,536	65	414.935,537 487.328,21	21.80 5	65	414.935,537 487.328,21	66	414.902,627 487.338,174	34.38 5	66	414.902,627 487.338,174	67	414.876,432 487.347,99	27.97 4
67	414.876,432 487.347,99	68	414.860,496 487.355,244	17.50 9	68	414.860,496 487.355,244	69	414.845,728 487.367,668	19.29 9	69	414.845,728 487.367,668	70	414.837,414 487.378,137	13.36 9
70	414.837,414 487.378,137	71	414.824,998 487.380,159	12.58	71	414.824,998 487.380,159	72	414.785,45 487.385,733	39.93 9	72	414.785,45 487.385,733	73	414.753,611 487.385,708	31.83 9
73	414.753,611 487.385,708	74	414.721,39 487.388,401	32.33 3	74	414.721,39 487.388,401	75	414.681,779 487.397,949	40.74 5	75	414.681,779 487.397,949	76	414.660,111 487.403,846	22.45 6
76	414.660,111 487.403,846	77	414.657,528 487.406,436	3.658	77	414.657,528 487.406,436	78	414.665,431 487.408,873	8.27	78	414.665,431 487.408,873	79	414.677,62 487.408,68	12.19 1
79	414.677,62 487.408,68	80	414.701,878 487.406,817	24.32 9	80	414.701,878 487.406,817	81	414.776,525 487.406,035	74.65 1	81	414.776,525 487.406,035	82	414.823,136 487.405,422	46.61 5
82	414.823,136 487.405,422	83	414.841,943 487.403,788	18.87 8	83	414.841,943 487.403,788	84	414.854,905 487.397,981	14.20 3	84	414.854,905 487.397,981	85	414.879,354 487.390,917	25.44 9
85	414.879,354 487.390,917	86	414.891,825 487.390,508	12.47 8	86	414.891,825 487.390,508	87	414.902,66 487.388,261	11.06 6	87	414.902,66 487.388,261	88	414.932,521 487.379,269	31.18 5
88	414.932,521 487.379,269	89	414.957,284 487.365,67	28.25 1	89	414.957,284 487.365,67	90	414.969,606 487.357,308	14.89 1	90	414.969,606 487.357,308	91	414.975,428 487.359,477	6.213
91	414.975,428 487.359,477	92	414.989,435 487.360,35	14.03 4	92	414.989,435 487.360,35	93	415.001,865 487.360,997	12.44 7	93	415.001,865 487.360,997	94	415.018,698 487.360,35	16.84 5
94	415.018,698 487.360,35	95	415.046,951 487.357,951	28.35 5	95	415.046,951 487.357,951	96	415.052,017 487.352,999	7.084	96	415.052,017 487.352,999	97	415.053,857 487.349,861	3.638
97	415.053,857 487.349,861	98	415.068,362 487.349,645	14.50 7	98	415.068,362 487.349,645	99	415.067,821 487.344,453	5.22	99	415.067,821 487.344,453	100	415.045,089 487.344,874	22.73 6
100	415.045,089 487.344,874	101	415.029,417 487.346,421	15.74 8	101	415.029,417 487.346,421	102	415.004,224 487.352,293	25.86 8	102	415.004,224 487.352,293	103	414.981,832 487.352,421	22.39 2
103	414.981,832 487.352,421	104	414.970,902 487.353,578	10.99 1	104	414.970,902 487.353,578	105	414.972,818 487.348,067	5.835	105	414.972,818 487.348,067	106	414.980,084 487.321,498	27.54 5
106	414.980,084 487.321,498	107	414.994,724 487.295,273	30.03 5	107	414.994,724 487.295,273	108	415.013,242 487.294,921	18.52 1	108	415.013,242 487.294,921	109	415.029,916 487.294,756	16.67 5

Punct început	X / Y	Punct sfârșit	X / Y	Lungime segment	Punct început	X / Y	Punct sfârșit	X / Y	Lungime segment	Punct început	X / Y	Punct sfârșit	X / Y	Lungime segment
109	415.029,916 487.294,756	110	415.042,849 487.294,367	12.939	110	415.042,849 487.294,367	111	415.054,163 487.294,318	11.314	111	415.054,163 487.294,318	112	415.064,767 487.293,911	10.612
112	415.064,767 487.293,911	113	415.077,16 487.293,623	12.396	113	415.077,16 487.293,623	114	415.090,194 487.293,112	13.044	114	415.090,194 487.293,112	115	415.103,031 487.292,78	12.841
115	415.103,031 487.292,78	116	415.117,084 487.292,22	14.064	116	415.117,084 487.292,22	117	415.125,362 487.292,617	8.288	117	415.125,362 487.292,617	118	415.136,749 487.292,291	11.392
118	415.136,749 487.292,291	119	415.159,347 487.292,784	22.603	119	415.159,347 487.292,784	120	415.186,299 487.292,772	26.952	120	415.186,299 487.292,772	121	415.198,062 487.296,948	12.482
121	415.198,062 487.296,948	122	415.204,365 487.298,458	6.481	122	415.204,365 487.298,458	123	415.211,001 487.298,168	6.642	123	415.211,001 487.298,168	124	415.219,128 487.296,548	8.287
124	415.219,128 487.296,548	125	415.227,486 487.293,622	8.855	125	415.227,486 487.293,622	126	415.240,286 487.289,992	13.305	126	415.240,286 487.289,992	127	415.257,723 487.287,074	17.679
127	415.257,723 487.287,074	128	415.269,998 487.285,021	12.445	128	415.269,998 487.285,021	129	415.287,833 487.282,516	18.01	129	415.287,833 487.282,516	130	415.297,839 487.280,793	10.153
130	415.297,839 487.280,793	131	415.306,453 487.278,69	8.867	131	415.306,453 487.278,69	132	415.315,577 487.275,591	9.636	132	415.315,577 487.275,591	133	415.324,929 487.272,674	9.796
133	415.324,929 487.272,674	134	415.344,204 487.265,964	20.41	134	415.344,204 487.265,964	135	415.369,124 487.259,676	25.701	135	415.369,124 487.259,676	136	415.392,362 487.254,231	23.867
136	415.392,362 487.254,231	137	415.410,281 487.246,674	19.447	137	415.410,281 487.246,674	138	415.427,478 487.241,105	18.076	138	415.427,478 487.241,105	139	415.450,242 487.239,286	22.837
139	415.450,242 487.239,286	140	415.455,124 487.237,181	5.316	140	415.455,124 487.237,181	141	415.456,314 487.230,248	7.034	141	415.456,314 487.230,248	142	415.462,371 487.226,0	7.398
142	415.462,371 487.226,0	143	415.463,414 487.232,517	6.6	143	415.463,414 487.232,517	144	415.462,99 487.256,578	24.065	144	415.462,99 487.256,578	145	415.458,273 487.258,111	4.96
145	415.458,273 487.258,111	146	415.453,211 487.257,689	5.08	146	415.453,211 487.257,689	147	415.449,349 487.260,89	5.016	147	415.449,349 487.260,89	148	415.446,51 487.264,504	4.596
148	415.446,51 487.264,504	149	415.440,297 487.272,4	10.047	149	415.440,297 487.272,4	150	415.429,146 487.285,296	17.049	150	415.429,146 487.285,296	151	415.425,453 487.290,35	6.259
151	415.425,453 487.290,35	152	415.426,975 487.291,751	2.069	152	415.426,975 487.291,751	153	415.447,401 487.285,067	21.492	153	415.447,401 487.285,067	154	415.482,657 487.272,966	37.275
154	415.482,657 487.272,966	155	415.494,713 487.272,606	12.061	155	415.494,713 487.272,606	156	415.520,576 487.272,279	25.865	156	415.520,576 487.272,279	157	415.534,405 487.277,962	14.951
157	415.534,405 487.277,962	158	415.549,353 487.280,558	15.172	158	415.549,353 487.280,558	159	415.564,868 487.283,972	15.886	159	415.564,868 487.283,972	160	415.573,467 487.288,24	9.6
160	415.573,467 487.288,24	161	415.584,222 487.294,894	12.647	161	415.584,222 487.294,894	162	415.597,144 487.308,551	18.801	162	415.597,144 487.308,551	163	415.601,447 487.315,54	8.207
163	415.601,447 487.315,54	164	415.600,654 487.322,242	6.749	164	415.600,654 487.322,242	165	415.593,781 487.328,951	9.605	165	415.593,781 487.328,951	166	415.583,508 487.334,122	11.501
166	415.583,508 487.334,122	167	415.558,487 487.347,096	28.185	167	415.558,487 487.347,096	168	415.542,777 487.355,492	17.813	168	415.542,777 487.355,492	169	415.493,584 487.381,278	55.542
169	415.493,584 487.381,278	170	415.458,607 487.404,006	41.713	170	415.458,607 487.404,006	171	415.414,426 487.426,009	49.357	171	415.414,426 487.426,009	172	415.393,145 487.441,999	26.619
172	415.393,145 487.441,999	173	415.375,666 487.452,943	20.622	173	415.375,666 487.452,943	174	415.348,392 487.461,455	28.571	174	415.348,392 487.461,455	175	415.312,608 487.471,22	37.092
175	415.312,608 487.471,22	176	415.315,31 487.479,39	8.605	176	415.315,31 487.479,39	177	415.317,253 487.483,694	4.722	177	415.317,253 487.483,694	178	415.346,027 487.475,028	30.051
178	415.346,027 487.475,028	179	415.362,525 487.466,87	18.405	179	415.362,525 487.466,87	180	415.364,908 487.470,696	4.507	180	415.364,908 487.470,696	181	415.355,606 487.485,12	17.163
181	415.355,606 487.485,12	182	415.333,97 487.506,871	30.679	182	415.333,97 487.506,871	183	415.316,726 487.511,013	17.734	183	415.316,726 487.511,013	184	415.233,833 487.529,638	84.96
184	415.233,833 487.529,638	185	415.171,504 487.541,354	63.421	185	415.171,504 487.541,354	186	415.126,25 487.553,469	46.848	186	415.126,25 487.553,469	187	415.116,828 487.556,319	9.844
187	415.116,828 487.556,319	188	415.101,964 487.557,211	14.891	188	415.101,964 487.557,211	189	415.098,253 487.553,056	5.571	189	415.098,253 487.553,056	190	415.098,727 487.546,209	6.863
190	415.098,727 487.546,209	191	415.099,218 487.533,488	12.73	191	415.099,218 487.533,488	192	415.097,626 487.523,03	10.578	192	415.097,626 487.523,03	193	415.092,511 487.518,457	6.861
193	415.092,511 487.518,457	1	415.079,216 487.512,205	14.692										

** Lungimile segmentelor sunt determinate în planul de proiecție Stereo 70 și sunt rotunjite la 1 milimetru.

*** Distanța dintre puncte este formată din segmente cumulate ce sunt mai mici decât valoarea 1 milimetru.

**DATE DESPRE IMOBILUL NR. 2827**

Oficiul de Cadastru și Publicitate Imobiliară SIBIU
Biroul de Cadastru și Publicitate Imobiliară Saliste

A. Partea I. Descrierea imobilului

TEREN Extravilan

Adresa: Jud. Sibiu

Nr. Crt	Nr cadastral Nr. topografic	Suprafața* (mp)	Observații / Referințe
A1		3.306	Sector cadastral:4 Teren neimprejmuit;

B. Partea II. Proprietari și acte

Inscrieri privitoare la dreptul de proprietate și alte drepturi reale		Referințe
/		
Act Normativ nr. 7, din 13/03/1996 emis de Parlamentul Romaniei (lege);		
B1	Inscrierea provizorie, drept de PROPRIETATE, dobandit prin Lege, cota actuala 1/1 1) ORAȘUL SĂLIȘTE, CIF:4306950, Proprietar neidentificat	A1

C. Partea III. SARCINI .

Inscrieri privind dezmembramintele dreptului de proprietate, drepturi reale de garanție și sarcini	Referințe
NU SUNT	

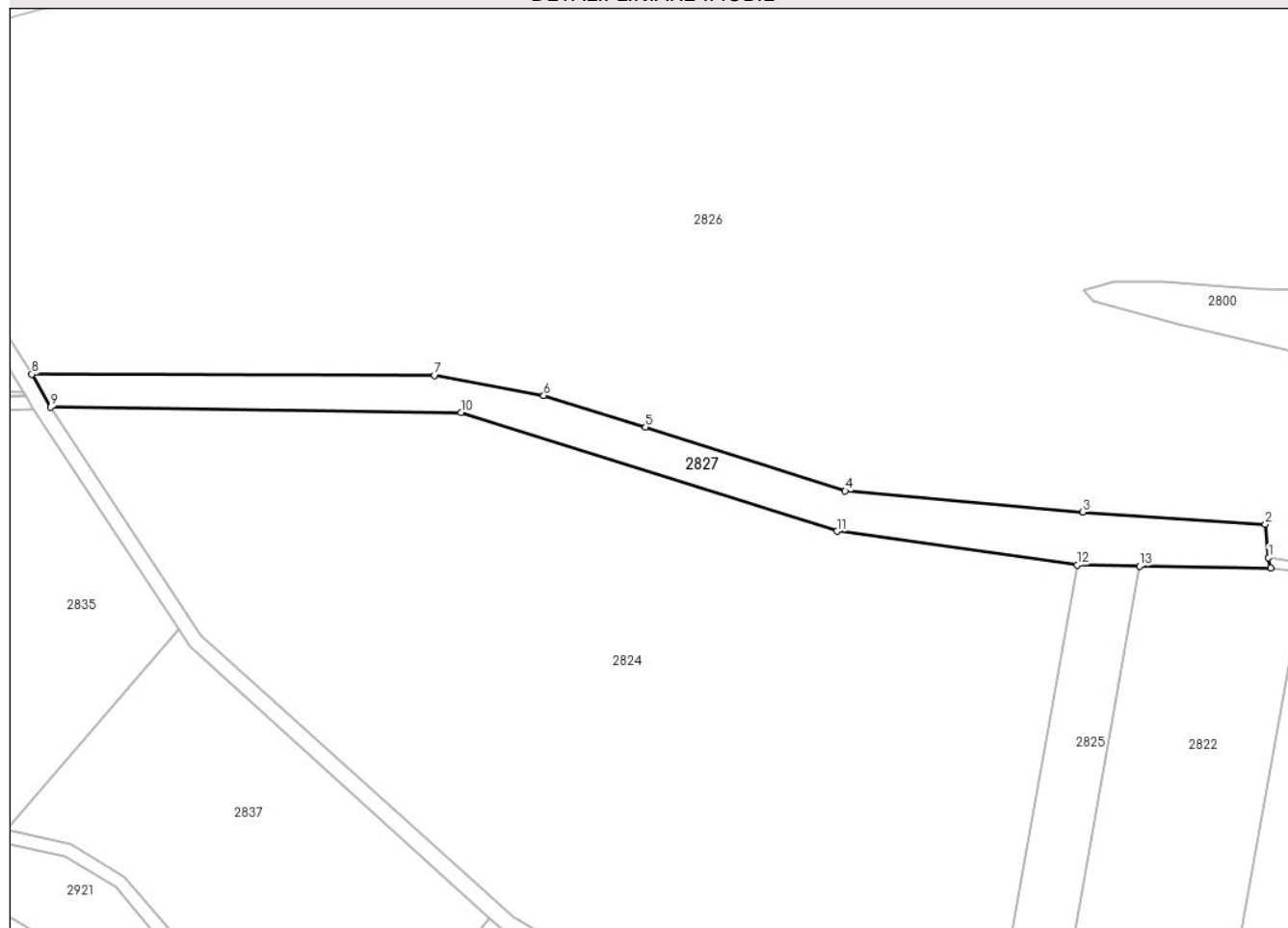
Anexa Nr. 1 La Partea I

Teren

Nr cadastral	Suprafața (mp)*	Observații / Referințe
	3.306	

* Suprafața este determinată în planul de proiecție Stereo 70.

DETALII LINIARE IMOBIL



Date referitoare la teren

Crt	Categorie folosință	Intra vilan	Suprafața (mp)	Tarla	Parcelă	Nr. topo	Observații / Referințe
1	faneata	NU	3.306	4	97	-	taluz

Lungime Segmente

1) Valorile lungimilor segmentelor sunt obținute din proiecție în plan.

Punct început	X / Y	Punct sfârșit	X / Y	Lungime segment (** (m)
1	414.704,712 487.338,494	2	414.703,935 487.347,029	8.57
2	414.703,935 487.347,029	3	414.657,467 487.350,144	46.572
3	414.657,467 487.350,144	4	414.596,889 487.355,463	60.811
4	414.596,889 487.355,463	5	414.546,033 487.371,698	53.385
5	414.546,033 487.371,698	6	414.520,106 487.379,769	27.154

Punct început	X / Y	Punct sfârșit	X / Y	Lungime segment (** (m)
6	414.520,106 487.379,769	7	414.492,309 487.384,871	28.261
7	414.492,309 487.384,871	8	414.389,683 487.385,161	102.626
8	414.389,683 487.385,161	9	414.394,52 487.376,819	9.643
9	414.394,52 487.376,819	10	414.499,069 487.375,392	104.559
10	414.499,069 487.375,392	11	414.594,844 487.345,238	100.41
11	414.594,844 487.345,238	12	414.655,954 487.336,648	61.711
12	414.655,954 487.336,648	13	414.671,858 487.336,391	15.906
13	414.671,858 487.336,391	14	414.705,288 487.335,852	33.434
14	414.705,288 487.335,852	1	414.704,712 487.338,494	2.704

** Lungimile segmentelor sunt determinate în planul de proiecție Stereo 70 și sunt rotunjite la 1 milimetru.

*** Distanța dintre puncte este formată din segmente cumulate ce sunt mai mici decât valoarea 1 milimetru.

**DATE DESPRE IMOBILUL NR. 2828**

Oficiul de Cadastru și Publicitate Imobiliară SIBIU
Biroul de Cadastru și Publicitate Imobiliară Saliste

A. Partea I. Descrierea imobilului

TEREN Extravilan

Adresa: Jud. Sibiu

Nr. Crt	Nr cadastral Nr. topografic	Suprafața* (mp)	Observații / Referințe
A1		25.700	Sector cadastral:4 Teren neimprejmuit;

B. Partea II. Proprietari și acte

Inscrieri privitoare la dreptul de proprietate și alte drepturi reale		Referințe
/		
Act Normativ nr. 7, din 13/03/1996 emis de Parlamentul Romaniei (lege);		
B1	Inscrierea provizorie, drept de PROPRIETATE, dobandit prin Lege, cota actuala 1/1	A1
1) ORAȘUL SĂLIȘTE, CIF:4306950, Proprietar neidentificat		

C. Partea III. SARCINI .

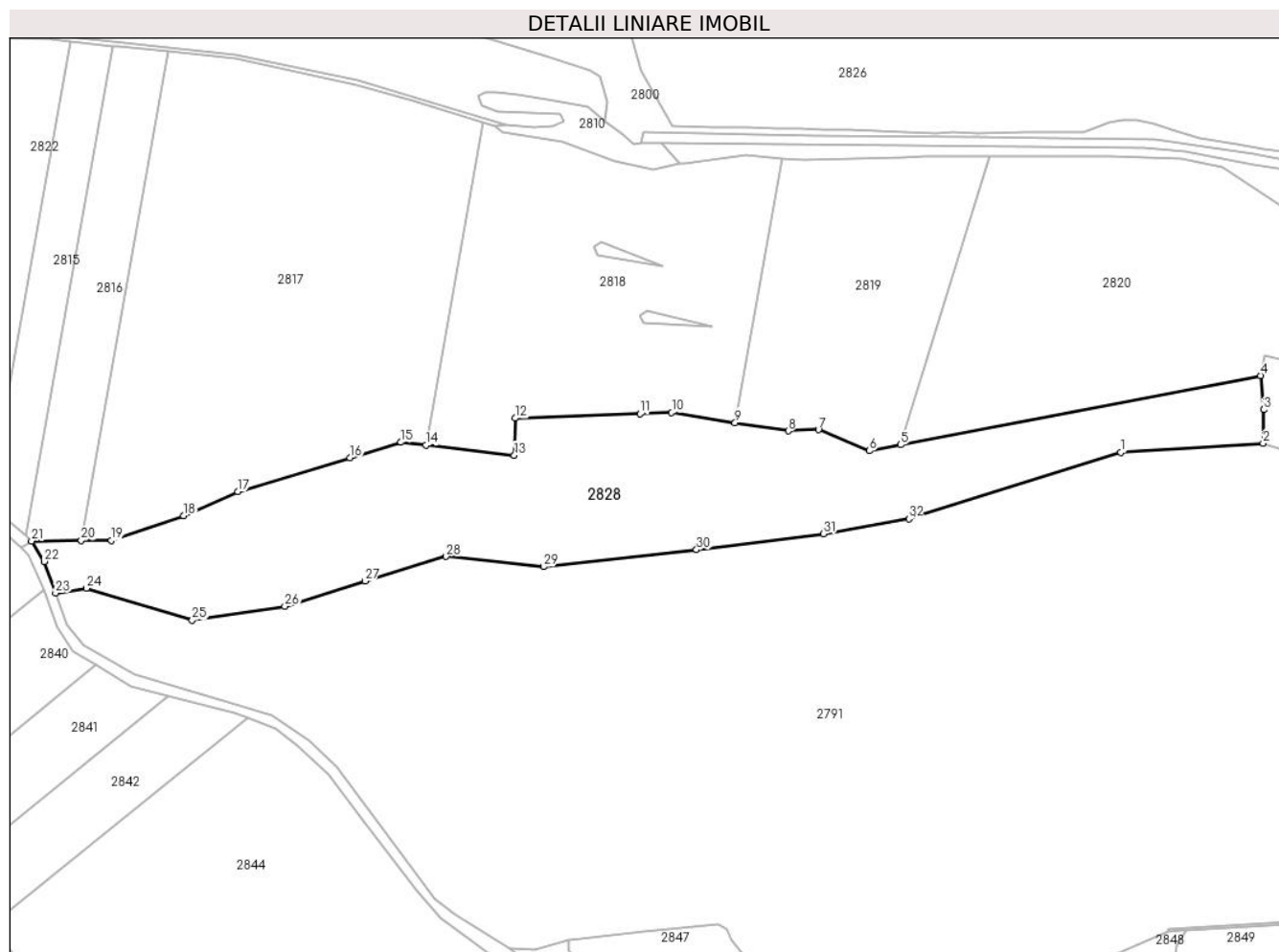
Inscrieri privind dezmembramintele dreptului de proprietate, drepturi reale de garanție și sarcini	Referințe
NU SUNT	

Anexa Nr. 1 La Partea I

Teren

Nr cadastral	Suprafața (mp)*	Observații / Referințe
	25.700	

* Suprafața este determinată în planul de proiecție Stereo 70.



Date referitoare la teren

Crt	Categorie folosință	Intra vilan	Suprafața (mp)	Tarla	Parcelă	Nr. topo	Observații / Referințe
1	faneata	NU	25.700	4	89	-	tufaris

Lungime Segmente

1) Valorile lungimilor segmentelor sunt obținute din proiecție în plan.

Punct început	X / Y	Punct sfârșit	X / Y	Lungime segment (** (m)
1	415.203,667 487.143,442	2	415.269,991 487.147,751	66.464
3	415.270,286 487.163,336	4	415.268,814 487.179,214	15.946
5	415.101,086 487.147,024	6	415.086,555 487.144,235	14.796
7	415.062,788 487.154,037	8	415.048,708 487.153,445	14.092
9	415.023,886 487.157,342	10	414.994,395 487.161,973	29.852

Punct început	X / Y	Punct sfârșit	X / Y	Lungime segment (** (m)
2	415.269,991 487.147,751	3	415.270,286 487.163,336	15.588
4	415.268,814 487.179,214	5	415.101,086 487.147,024	170.789
6	415.086,555 487.144,235	7	415.062,788 487.154,037	25.709
8	415.048,708 487.153,445	9	415.023,886 487.157,342	25.125
10	414.994,395 487.161,973	11	414.979,694 487.161,461	14.71

Punct început	X / Y	Punct sfârșit	X / Y	Lungime segment (** (m))	Punct început	X / Y	Punct sfârșit	X / Y	Lungime segment (** (m))
11	414.979,694 487.161,461	12	414.921,379 487.159,432	58.351	12	414.921,379 487.159,432	13	414.921,027 487.142,15	17.286
13	414.921,027 487.142,15	14	414.879,879 487.146,841	41.415	14	414.879,879 487.146,841	15	414.868,191 487.148,174	11.764
15	414.868,191 487.148,174	16	414.844,361 487.140,956	24.899	16	414.844,361 487.140,956	17	414.792,201 487.125,158	54.5
17	414.792,201 487.125,158	18	414.766,957 487.114,004	27.598	18	414.766,957 487.114,004	19	414.733,237 487.102,489	35.632
19	414.733,237 487.102,489	20	414.719,208 487.102,404	14.029	20	414.719,208 487.102,404	21	414.696,049 487.102,262	23.159
21	414.696,049 487.102,262	22	414.701,946 487.092,71	11.226	22	414.701,946 487.092,71	23	414.707,234 487.077,976	15.654
23	414.707,234 487.077,976	24	414.721,508 487.080,173	14.443	24	414.721,508 487.080,173	25	414.770,91 487.065,254	51.605
25	414.770,91 487.065,254	26	414.814,113 487.071,825	43.7	26	414.814,113 487.071,825	27	414.851,441 487.083,646	39.155
27	414.851,441 487.083,646	28	414.889,246 487.095,007	39.474	28	414.889,246 487.095,007	29	414.934,565 487.090,25	45.569
29	414.934,565 487.090,25	30	415.005,912 487.098,163	71.784	30	415.005,912 487.098,163	31	415.065,216 487.105,61	59.77
31	415.065,216 487.105,61	32	415.104,872 487.112,535	40.256	32	415.104,872 487.112,535	1	415.203,667 487.143,442	103.516

** Lungimile segmentelor sunt determinate în planul de proiecție Stereo 70 și sunt rotunjite la 1 milimetru.

*** Distanța dintre puncte este formată din segmente cumulate ce sunt mai mici decât valoarea 1 milimetru.

**DATE DESPRE IMOBILUL NR. 6008**

Oficiul de Cadastru și Publicitate Imobiliară SIBIU
Biroul de Cadastru și Publicitate Imobiliară Saliste

A. Partea I. Descrierea imobilului

TEREN Extravilan

Adresa: Jud. Sibiu

Nr. Crt	Nr cadastral Nr. topografic	Suprafața* (mp)	Observații / Referințe
A1		100	Sector cadastral:4 Teren neimprejmuit;

B. Partea II. Proprietari și acte

Inscrieri privitoare la dreptul de proprietate și alte drepturi reale	Referințe
/	
Act Administrativ nr. 2425/52, din 24/10/2002 emis de CJSDPAT Sibiu (titlu de proprietate);	
B1	A1
Intabulare, drept de PROPRIETATE, dobandit prin Reconstituire, cota actuala 1/1 1) VINEREANU IOAN	

C. Partea III. SARCINI .

Inscrieri privind dezmembramintele dreptului de proprietate, drepturi reale de garanție și sarcini	Referințe
NU SUNT	

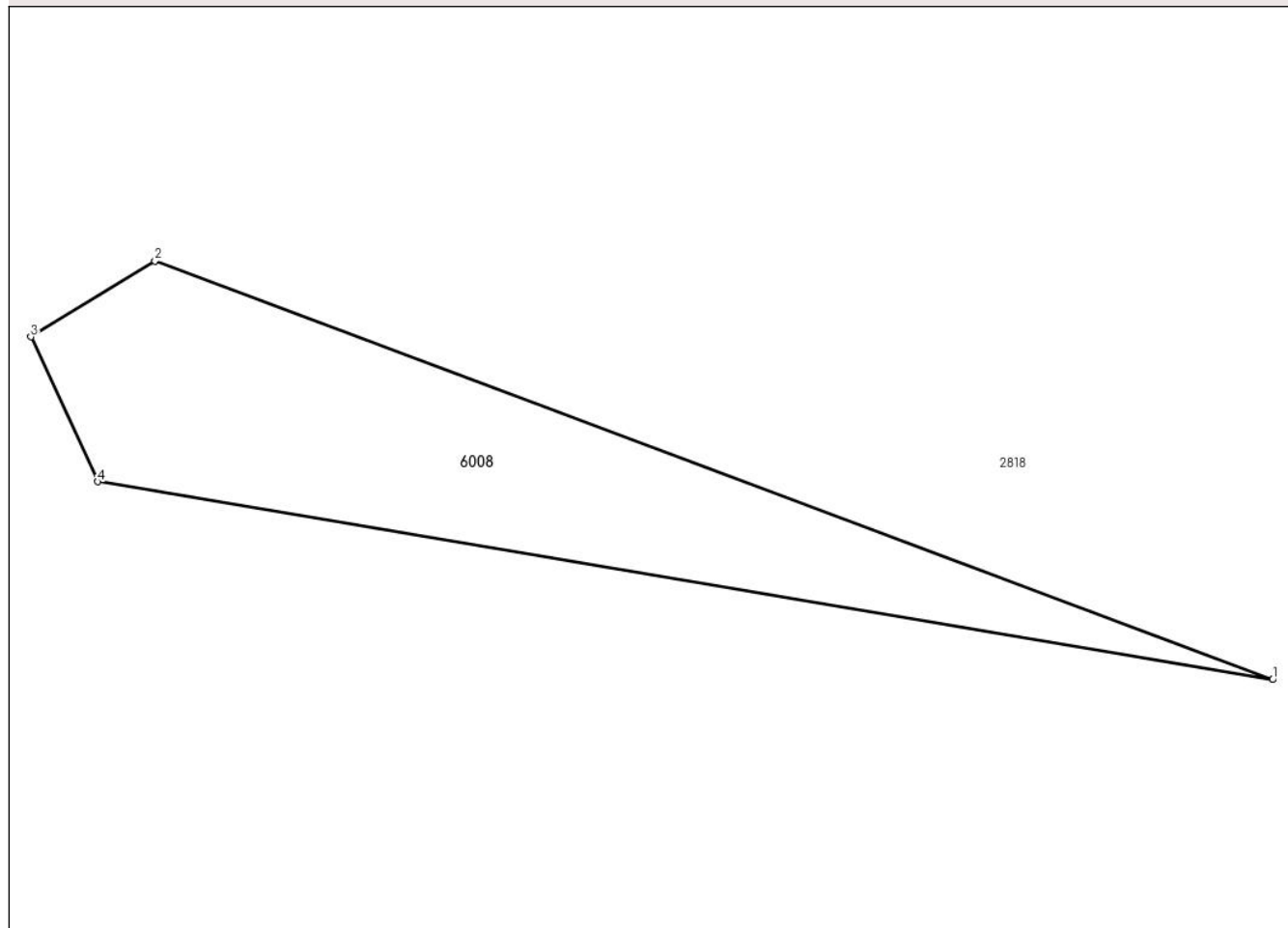
Anexa Nr. 1 La Partea I

Teren

Nr cadastral	Suprafața (mp)*	Observații / Referințe
	100	

* Suprafața este determinată în planul de proiecție Stereo 70.

DETALII LINIARE IMOBIL



Date referitoare la teren

Crt	Categorie folosință	Intra vilan	Suprafața (mp)	Tarla	Parcelă	Nr. topo	Observații / Referințe
1	faneata	NU	100	4	96	-	taluz

Lungime Segmente

1) Valorile lungimilor segmentelor sunt obținute din proiecție în plan.

Punct început	X / Y	Punct sfârșit	X / Y	Lungime segment (** (m)
1	414.990,44 487.230,352	2	414.961,288 487.241,262	31.126
2	414.961,288 487.241,262	3	414.958,047 487.239,285	3.796
3	414.958,047 487.239,285	4	414.959,785 487.235,506	4.16
4	414.959,785 487.235,506	1	414.990,44 487.230,352	31.085

** Lungimile segmentelor sunt determinate în planul de proiecție Stereo 70 și sunt rotunjite la 1 milimetru.

***** Distanţa dintre puncte este formată din segmente cumulate ce sunt mai mici decât valoarea 1 milimetru.**

**DATE DESPRE IMOBILUL NR. 6009**

Oficiul de Cadastru și Publicitate Imobiliară SIBIU
Biroul de Cadastru și Publicitate Imobiliară Saliste

A. Partea I. Descrierea imobilului

TEREN Extravilan

Adresa: Jud. Sibiu

Nr. Crt	Nr cadastral Nr. topografic	Suprafața* (mp)	Observații / Referințe
A1		100	Sector cadastral:4 Teren neimprejmuit;

B. Partea II. Proprietari și acte

Inscrieri privitoare la dreptul de proprietate și alte drepturi reale	Referințe
/	
Act Administrativ nr. 2425/52, din 24/10/2002 emis de CJSDPAT Sibiu (titlu de proprietate);	
B1	A1
Intabulare, drept de PROPRIETATE, dobandit prin Reconstituire, cota actuala 1/1 1) VINEREANU IOAN	

C. Partea III. SARCINI .

Inscrieri privind dezmembramintele dreptului de proprietate, drepturi reale de garanție și sarcini	Referințe
NU SUNT	

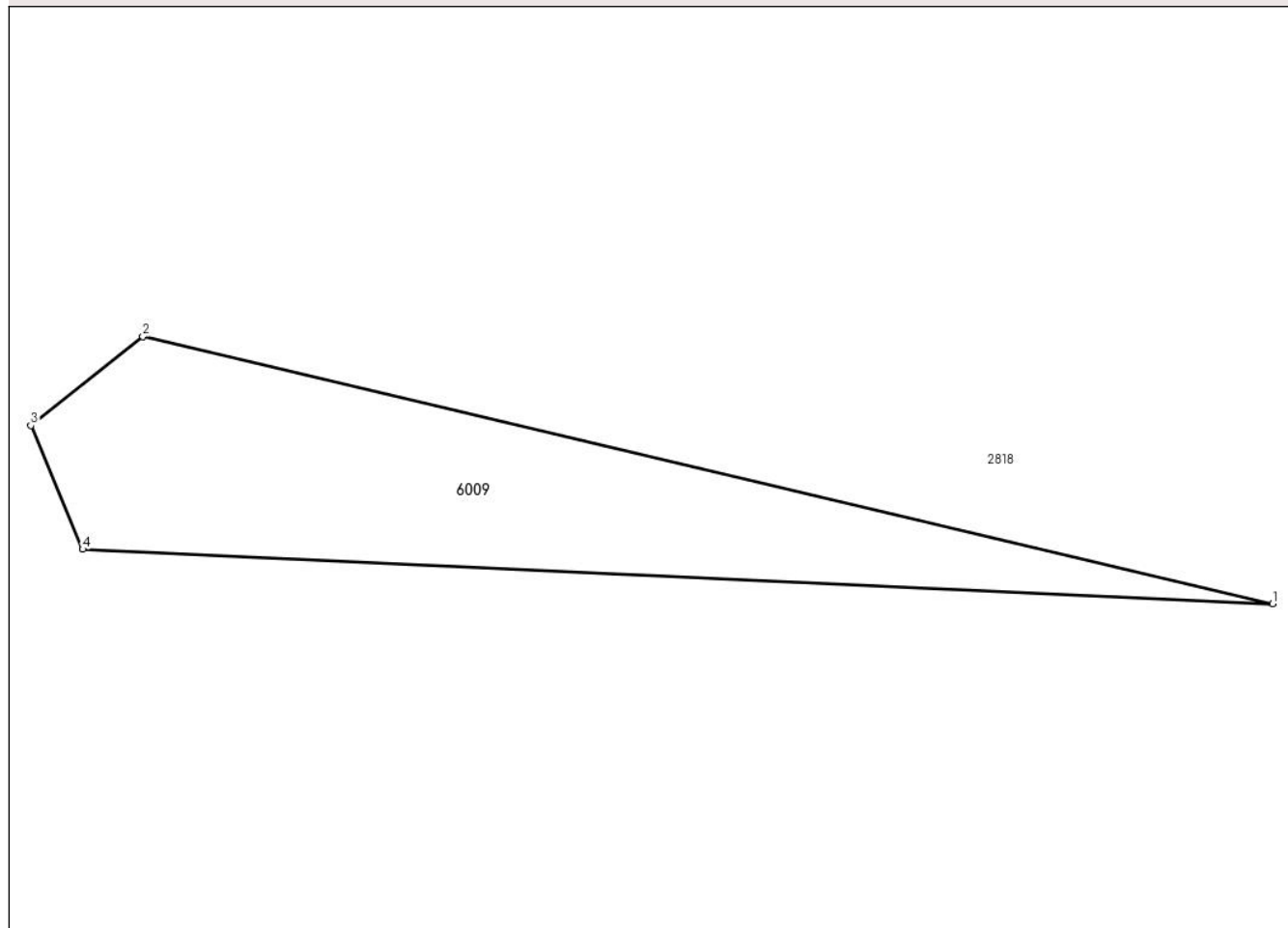
Anexa Nr. 1 La Partea I

Teren

Nr cadastral	Suprafața (mp)*	Observații / Referințe
	100	

* Suprafața este determinată în planul de proiecție Stereo 70.

DETALII LINIARE IMOBIL



Date referitoare la teren

Crt	Categorie folosință	Intra vilan	Suprafața (mp)	Tarla	Parcelă	Nr. topo	Observații / Referințe
1	faneata	NU	100	4	95	-	taluz

Lungime Segmente

1) Valorile lungimilor segmentelor sunt obținute din proiecție în plan.

Punct început	X / Y	Punct sfârșit	X / Y	Lungime segment (** (m)
1	415.013,288 487.202,204	2	414.982,751 487.209,418	31.378
2	414.982,751 487.209,418	3	414.979,722 487.207,018	3.864
3	414.979,722 487.207,018	4	414.981,121 487.203,677	3.622
4	414.981,121 487.203,677	1	415.013,288 487.202,204	32.201

** Lungimile segmentelor sunt determinate în planul de proiecție Stereo 70 și sunt rotunjite la 1 milimetru.

***** Distanţa dintre puncte este formată din segmente cumulate ce sunt mai mici decât valoarea 1 milimetru.**

