DATE DESPRE IMOBILUL NR. 2752

Oficiul de Cadastru şi Publicitate Imobiliară SIBIU
Biroul de Cadastru şi Publicitate Imobiliară Saliste

A. Partea I. Descrierea imobilului

TEREN Extravilan

Adresa: Jud. Sibiu

Nr. Crt	Nr cadastral Nr. topografic	Suprafaţa* (mp)	Observaţii / Referinţe
A1		1.600	Sector cadastral:2 Teren neimprejmuit;

B. Partea II. Proprietari şi acte

Inscrieri privitoare la dreptul de proprietate şi alte drepturi reale		Referinţe
/		
Act Normativ nr. 268, din 28/05/2001 emis de Parlamentul Romaniei (Decizia nr. 368/31.08.2020);		
B1	Intabulare, drept de PROPRIETATE, dobandit prin Lege, cota actuala 1/1	A1
	1) **STATUL ROMÂN**, CIF:9999999999999	
B2	Intabulare, drept de ADMINISTRARE, dobandit prin Lege, cota actuala 1/1	A1
	1) **AGENȚIA DOMENIILOR STATULUI**, CIF:14818116	

C. Partea III. SARCINI .

Inscrieri privind dezmembramintele dreptului de proprietate, drepturi reale de garanţie şi sarcini	Referinţe
NU SUNT	

Document care conține date cu caracter personal, protejat de prevederile Regulamentului (UE) nr. 679/2016 și Legii 190/2018

Anexa Nr. 1 La Partea I

Teren

Nr cadastral	Suprafaţa (mp)*	Observaţii / Referinţe
	1.600	

* Suprafaţa este determinată in planul de proiecţie Stereo 70.

DETALII LINIARE IMOBIL

Date referitoare la teren

Crt	Categorie folosință	Intra vilan	Suprafaţa (mp)	Tarla	Parcelă	Nr. topo	Observaţii / Referinţe
1	drum	NU	1.600	6	163	-	

Lungime Segmente

1) Valorile lungimilor segmentelor sunt obţinute din proiecţie în plan.

Punct început	X / Y	Punct sfârşit	X / Y	Lungime segment
1	416.855,514 486.800,615	2	416.855,149 486.807,22	6.615
4	416.834,91 486.801,635	5	416.822,072 486.802,239	12.852
7	416.764,527 486.789,108	8	416.745,798 486.789,409	18.731
10	416.718,611 486.769,033	11	416.697,035 486.760,556	23.182
13	416.676,77 486.761,652	14	416.660,354 486.766,286	17.058
16	416.626,436 486.769,891	17	416.607,542 486.767,039	19.108

Punct început	X / Y	Punct sfârşit	X / Y	Lungime segment
2	416.855,149 486.807,22	3	416.848,352 486.803,446	7.774
5	416.822,072 486.802,239	6	416.783,255 486.789,108	40.978
8	416.745,798 486.789,409	9	416.730,997 486.782,617	16.285
11	416.697,035 486.760,556	12	416.687,172 486.760,024	9.877
14	416.660,354 486.766,286	15	416.642,308 486.769,416	18.315
17	416.607,542 486.767,039	18	416.591,506 486.755,015	20.043

Punct început	X / Y	Punct sfârşit	X / Y	Lungime segment
3	416.848,352 486.803,446	4	416.834,91 486.801,635	13.563
6	416.783,255 486.789,108	7	416.764,527 486.789,108	18.728
9	416.730,997 486.782,617	10	416.718,611 486.769,033	18.383
12	416.687,172 486.760,024	13	416.676,77 486.761,652	10.529
15	416.642,308 486.769,416	16	416.626,436 486.769,891	15.879
18	416.591,506 486.755,015	19	416.569,193 486.728,221	34.868

Document care conține date cu caracter personal, protejat de prevederile Regulamentului (UE) nr. 679/2016 și Legii 190/2018

Punct început	X / Y	Punct sfârşit	X / Y	Lungime segment
19	416.569,193 486.728,221	20	416.548,021 486.696,534	38.109
22	416.513,664 486.643,733	23	416.505,431 486.631,066	15.107
25	416.526,7 486.653,94	26	416.550,978 486.693,936	46.788
28	416.593,859 486.752,678	29	416.607,875 486.763,723	17.845
31	416.641,958 486.766,885	32	416.659,256 486.764,35	17.483
34	416.686,749 486.757,795	35	416.698,308 486.757,081	11.581
37	416.721,098 486.766,316	38	416.733,486 486.780,242	18.639
40	416.764,128 486.785,419	41	416.783,852 486.785,647	19.725
43	416.822,475 486.799,188	44	416.849,157 486.799,086	26.682

Punct început	X / Y	Punct sfârşit	X / Y	Lungime segment
20	416.548,021 486.696,534	21	416.520,349 486.654,019	50.727
23	416.505,431 486.631,066	24	416.514,329 486.626,76	9.885
26	416.550,978 486.693,936	27	416.572,107 486.725,563	38.036
29	416.607,875 486.763,723	30	416.626,234 486.767,244	18.694
32	416.659,256 486.764,35	33	416.675,788 486.759,232	17.306
35	416.698,308 486.757,081	36	416.707,087 486.760,083	9.278
38	416.733,486 486.780,242	39	416.746,89 486.786,406	14.753
41	416.783,852 486.785,647	42	416.813,006 486.796,111	30.975
44	416.849,157 486.799,086	1	416.855,514 486.800,615	6.538

Punct început	X / Y	Punct sfârşit	X / Y	Lungime segment
21	416.520,349 486.654,019	22	416.513,664 486.643,733	12.268
24	416.514,329 486.626,76	25	416.526,7 486.653,94	29.863
27	416.572,107 486.725,563	28	416.593,859 486.752,678	34.762
30	416.626,234 486.767,244	31	416.641,958 486.766,885	15.728
33	416.675,788 486.759,232	34	416.686,749 486.757,795	11.055
36	416.707,087 486.760,083	37	416.721,098 486.766,316	15.335
39	416.746,89 486.786,406	40	416.764,128 486.785,419	17.266
42	416.813,006 486.796,111	43	416.822,475 486.799,188	9.956

** Lungimile segmentelor sunt determinate în planul de proiecţie Stereo 70 şi sunt rotunjite la 1 milimetru.
*** Distanţa dintre puncte este formată din segmente cumulate ce sunt mai mici decât valoarea 1 milimetru.

Document care conține date cu caracter personal, protejat de prevederile Regulamentului (UE) nr. 679/2016 și Legii 190/2018

DATE DESPRE IMOBILUL NR. 2753

Oficiul de Cadastru şi Publicitate Imobiliară SIBIU
Biroul de Cadastru şi Publicitate Imobiliară Saliste

A. Partea I. Descrierea imobilului

TEREN Extravilan

Adresa: Jud. Sibiu

Nr. Crt	Nr cadastral Nr. topografic	Suprafaţa* (mp)	Observaţii / Referinţe
A1		300	Sector cadastral:2 Teren neimprejmuit;

B. Partea II. Proprietari şi acte

Inscrieri privitoare la dreptul de proprietate şi alte drepturi reale		Referinţe
/		
Act Normativ nr. 268, din 28/05/2001 emis de Parlamentul Romaniei (Decizia nr. 368/31.08.2020);		
B1	Intabulare, drept de PROPRIETATE, dobandit prin Lege, cota actuala 1/1	A1
	1) **STATUL ROMÂN**, CIF:9999999999999	
B2	Intabulare, drept de ADMINISTRARE, dobandit prin Lege, cota actuala 1/1	A1
	1) **AGENȚIA DOMENIILOR STATULUI**, CIF:14818116	

C. Partea III. SARCINI .

Inscrieri privind dezmembramintele dreptului de proprietate, drepturi reale de garanţie şi sarcini	Referinţe
NU SUNT	

Anexa Nr. 1 La Partea I

Teren

Nr cadastral	Suprafaţa (mp)*	Observaţii / Referinţe
	300	

* Suprafaţa este determinată in planul de proiecţie Stereo 70.

DETALII LINIARE IMOBIL

Date referitoare la teren

Crt	Categorie folosință	Intra vilan	Suprafaţa (mp)	Tarla	Parcelă	Nr. topo	Observaţii / Referinţe
1	ape curgatoare	NU	300	6	158	-	

Lungime Segmente

1) Valorile lungimilor segmentelor sunt obţinute din proiecţie în plan.

Punct început	X / Y	Punct sfârşit	X / Y	Lungime segment (** (m)
1	416.353,99 487.490,004	2	416.304,291 487.494,053	49.864
3	416.288,745 487.492,62	4	416.286,244 487.491,31	2.823
5	416.279,256 487.487,648	6	416.270,61 487.482,56	10.032
7	416.271,897 487.482,055	8	416.279,46 487.486,781	8.918
9	416.288,817 487.491,625	10	416.304,352 487.493,084	15.603

Punct început	X / Y	Punct sfârşit	X / Y	Lungime segment (** (m)
2	416.304,291 487.494,053	3	416.288,745 487.492,62	15.612
4	416.286,244 487.491,31	5	416.279,256 487.487,648	7.889
6	416.270,61 487.482,56	7	416.271,897 487.482,055	1.383
8	416.279,46 487.486,781	9	416.288,817 487.491,625	10.536
10	416.304,352 487.493,084	11	416.327,512 487.491,266	23.231

Document care conține date cu caracter personal, protejat de prevederile Regulamentului (UE) nr. 679/2016 și Legii 190/2018

Punct început	X / Y	Punct sfârşit	X / Y	Lungime segment (** (m)
11	416.327,512 487.491,266	12	416.353,599 487.489,152	26.173
13	416.369,581 487.485,159	14	416.384,622 487.478,583	16.416
15	416.409,812 487.469,852	16	416.411,822 487.468,899	2.224
17	416.447,149 487.453,182	18	416.469,069 487.445,198	23.329
19	416.481,511 487.429,934	20	416.492,859 487.421,737	13.999
21	416.512,157 487.412,206	22	416.523,887 487.400,589	16.509
23	416.534,997 487.390,017	24	416.535,835 487.390,855	1.185
25	416.528,224 487.397,959	26	416.512,648 487.413,329	21.883
27	416.493,841 487.422,727	28	416.482,306 487.431,153	14.285
29	416.469,481 487.446,255	30	416.447,494 487.453,894	23.276
31	416.410,265 487.470,769	32	416.385,049 487.479,414	26.657
33	416.384,44 487.479,674	34	416.370,411 487.485,653	15.25

Punct început	X / Y	Punct sfârşit	X / Y	Lungime segment (** (m)
12	416.353,599 487.489,152	13	416.369,581 487.485,159	16.473
14	416.384,622 487.478,583	15	416.409,812 487.469,852	26.66
16	416.411,822 487.468,899	17	416.447,149 487.453,182	38.666
18	416.469,069 487.445,198	19	416.481,511 487.429,934	19.692
20	416.492,859 487.421,737	21	416.512,157 487.412,206	21.523
22	416.523,887 487.400,589	23	416.534,997 487.390,017	15.336
24	416.535,835 487.390,855	25	416.528,224 487.397,959	10.411
26	416.512,648 487.413,329	27	416.493,841 487.422,727	21.024
28	416.482,306 487.431,153	29	416.469,481 487.446,255	19.813
30	416.447,494 487.453,894	31	416.410,265 487.470,769	40.875
32	416.385,049 487.479,414	33	416.384,44 487.479,674	0.662
34	416.370,411 487.485,653	1	416.353,99 487.490,004	16.988

** Lungimile segmentelor sunt determinate în planul de proiecţie Stereo 70 şi sunt rotunjite la 1 milimetru.
*** Distanţa dintre puncte este formată din segmente cumulate ce sunt mai mici decât valoarea 1 milimetru.

Document care conține date cu caracter personal, protejat de prevederile Regulamentului (UE) nr. 679/2016 și Legii 190/2018

DATE DESPRE IMOBILUL NR. 2754

Oficiul de Cadastru şi Publicitate Imobiliară SIBIU
Biroul de Cadastru şi Publicitate Imobiliară Saliste

A. Partea I. Descrierea imobilului

TEREN Extravilan

Adresa: Jud. Sibiu

Nr. Crt	Nr cadastral Nr. topografic	Suprafaţa* (mp)	Observaţii / Referinţe
A1		1.000	Sector cadastral:2 Teren neimprejmuit;

B. Partea II. Proprietari şi acte

Inscrieri privitoare la dreptul de proprietate şi alte drepturi reale		Referinţe
/		
Act Normativ nr. 268, din 28/05/2001 emis de Parlamentul Romaniei (Decizia nr. 368/31.08.2020);		
B1	Intabulare, drept de PROPRIETATE, dobandit prin Lege, cota actuala 1/1	A1
	1) **STATUL ROMÂN**, CIF:9999999999999	
B2	Intabulare, drept de ADMINISTRARE, dobandit prin Lege, cota actuala 1/1	A1
	1) **AGENȚIA DOMENIILOR STATULUI**, CIF:14818116	

C. Partea III. SARCINI .

Inscrieri privind dezmembramintele dreptului de proprietate, drepturi reale de garanţie şi sarcini	Referinţe
NU SUNT	

Document care conține date cu caracter personal, protejat de prevederile Regulamentului (UE) nr. 679/2016 și Legii 190/2018

Anexa Nr. 1 La Partea I

Teren

Nr cadastral	Suprafaţa (mp)*	Observaţii / Referinţe
	1.000	

* Suprafaţa este determinată in planul de proiecţie Stereo 70.

DETALII LINIARE IMOBIL

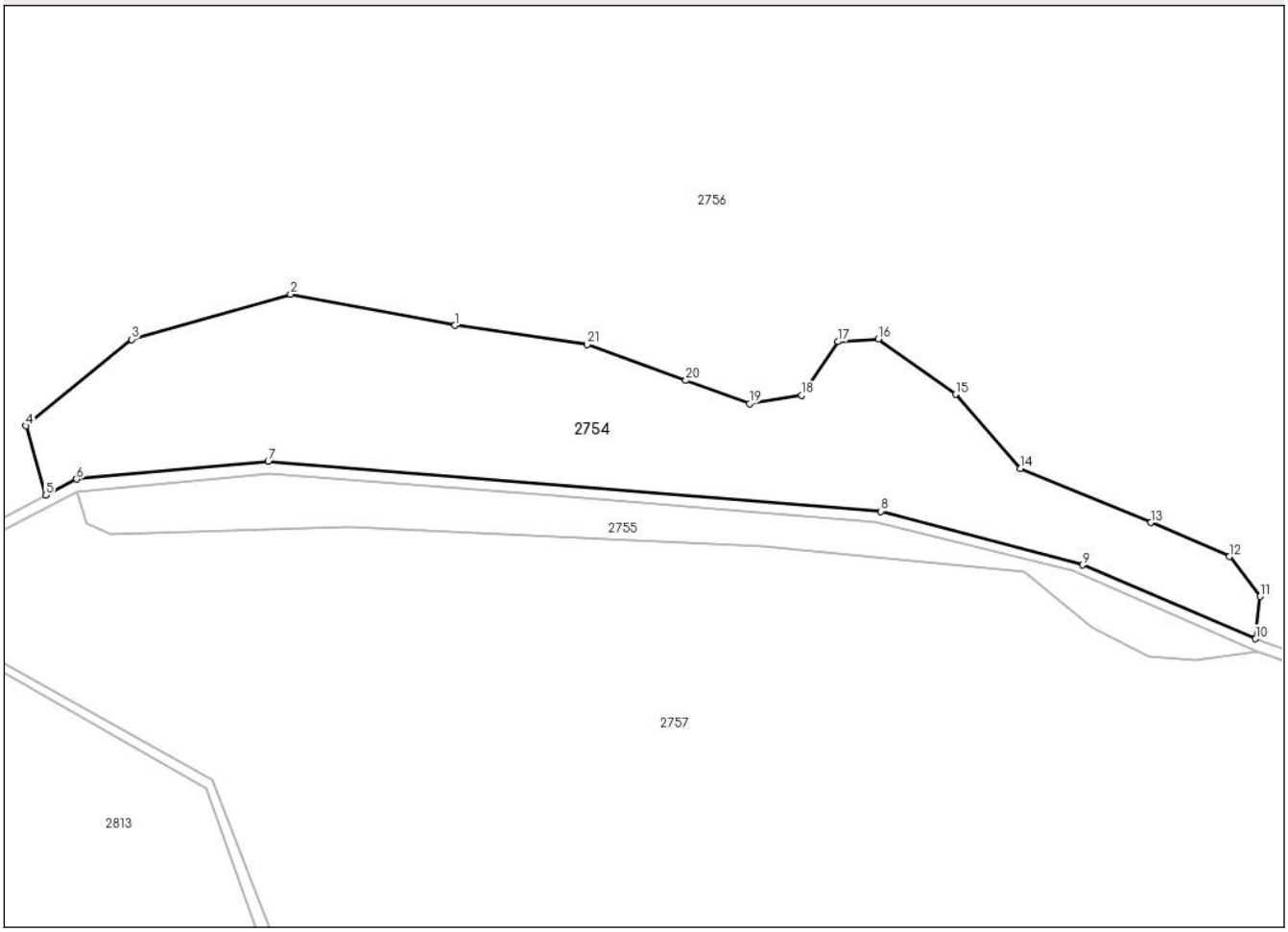

Date referitoare la teren

Crt	Categorie folosință	Intra vilan	Suprafaţa (mp)	Tarla	Parcelă	Nr. topo	Observaţii / Referinţe
1	neproductiv	NU	1.000	6	157	-	

Lungime Segmente

1) Valorile lungimilor segmentelor sunt obţinute din proiecţie în plan.

Punct început	X / Y	Punct sfârşit	X / Y	Lungime segment (** (m)
1	416.319,437 487.505,072	2	416.306,102 487.507,608	13.574
3	416.293,217 487.503,938	4	416.284,628 487.496,943	11.077
5	416.286,244 487.491,31	6	416.288,745 487.492,62	2.823
7	416.304,291 487.494,053	8	416.353,99 487.490,004	49.864
9	416.370,411 487.485,653	10	416.384,44 487.479,674	15.25

Punct început	X / Y	Punct sfârşit	X / Y	Lungime segment (** (m)
2	416.306,102 487.507,608	3	416.293,217 487.503,938	13.397
4	416.284,628 487.496,943	5	416.286,244 487.491,31	5.86
6	416.288,745 487.492,62	7	416.304,291 487.494,053	15.612
8	416.353,99 487.490,004	9	416.370,411 487.485,653	16.988
10	416.384,44 487.479,674	11	416.384,809 487.483,1	3.446

Document care conține date cu caracter personal, protejat de prevederile Regulamentului (UE) nr. 679/2016 și Legii 190/2018

Punct început	X / Y	Punct sfârşit	X / Y	Lungime segment (** (m)
11	416.384,809 487.483,1	12	416.382,326 487.486,342	4.084
13	416.375,916 487.489,093	14	416.365,343 487.493,484	11.449
15	416.360,073 487.499,493	16	416.353,814 487.503,966	7.693
17	416.350,551 487.503,757	18	416.347,606 487.499,412	5.249
19	416.343,359 487.498,732	20	416.338,19 487.500,622	5.504
21	416.330,196 487.503,525	1	416.319,437 487.505,072	10.87

Punct început	X / Y	Punct sfârşit	X / Y	Lungime segment (** (m)
12	416.382,326 487.486,342	13	416.375,916 487.489,093	6.975
14	416.365,343 487.493,484	15	416.360,073 487.499,493	7.993
16	416.353,814 487.503,966	17	416.350,551 487.503,757	3.27
18	416.347,606 487.499,412	19	416.343,359 487.498,732	4.301
20	416.338,19 487.500,622	21	416.330,196 487.503,525	8.505

** Lungimile segmentelor sunt determinate în planul de proiecţie Stereo 70 şi sunt rotunjite la 1 milimetru.
*** Distanţa dintre puncte este formată din segmente cumulate ce sunt mai mici decât valoarea 1 milimetru.

Document care conține date cu caracter personal, protejat de prevederile Regulamentului (UE) nr. 679/2016 și Legii 190/2018

DATE DESPRE IMOBILUL NR. 2755

Oficiul de Cadastru şi Publicitate Imobiliară SIBIU
Biroul de Cadastru şi Publicitate Imobiliară Saliste

A. Partea I. Descrierea imobilului

TEREN Extravilan

Adresa: Jud. Sibiu

Nr. Crt	Nr cadastral Nr. topografic	Suprafaţa* (mp)	Observaţii / Referinţe
A1		300	Sector cadastral:2 Teren neimprejmuit;

B. Partea II. Proprietari şi acte

Inscrieri privitoare la dreptul de proprietate şi alte drepturi reale		Referinţe
/		
Act Normativ nr. 268, din 28/05/2001 emis de Parlamentul Romaniei (Decizia nr. 368/31.08.2020);		
B1	Intabulare, drept de PROPRIETATE, dobandit prin Lege, cota actuala 1/1	A1
	1) **STATUL ROMÂN**, CIF:9999999999999	
B2	Intabulare, drept de ADMINISTRARE, dobandit prin Lege, cota actuala 1/1	A1
	1) **AGENȚIA DOMENIILOR STATULUI**, CIF:14818116	

C. Partea III. SARCINI .

Inscrieri privind dezmembramintele dreptului de proprietate, drepturi reale de garanţie şi sarcini	Referinţe
NU SUNT	

Document care conține date cu caracter personal, protejat de prevederile Regulamentului (UE) nr. 679/2016 și Legii 190/2018

Anexa Nr. 1 La Partea I

Teren

Nr cadastral	Suprafaţa (mp)*	Observaţii / Referinţe
	300	

* Suprafaţa este determinată in planul de proiecţie Stereo 70.

DETALII LINIARE IMOBIL

Date referitoare la teren

Crt	Categorie folosință	Intra vilan	Suprafaţa (mp)	Tarla	Parcelă	Nr. topo	Observaţii / Referinţe
1	neproductiv	NU	300	6	159	-	

Lungime Segmente
1) Valorile lungimilor segmentelor sunt obţinute din proiecţie în plan.

Punct început	X / Y	Punct sfârşit	X / Y	Lungime segment (** (m)
1	416.327,512 487.491,266	2	416.304,352 487.493,084	23.231
2	416.304,352 487.493,084	3	416.288,817 487.491,625	15.603
3	416.288,817 487.491,625	4	416.289,515 487.489,067	2.652
4	416.289,515 487.489,067	5	416.291,556 487.488,135	2.244
5	416.291,556 487.488,135	6	416.310,864 487.488,732	19.317

Document care conține date cu caracter personal, protejat de prevederile Regulamentului (UE) nr. 679/2016 și Legii 190/2018

Punct început	X / Y	Punct sfârşit	X / Y	Lungime segment (** (m)
6	416.310,864 487.488,732	7	416.344,477 487.487,204	33.648
7	416.344,477 487.487,204	8	416.365,67 487.485,1	21.297
8	416.365,67 487.485,1	9	416.371,169 487.480,638	7.082
9	416.371,169 487.480,638	10	416.375,713 487.478,217	5.149
10	416.375,713 487.478,217	11	416.379,571 487.477,925	3.869
11	416.379,571 487.477,925	12	416.384,622 487.478,583	5.094
12	416.384,622 487.478,583	13	416.369,581 487.485,159	16.416
13	416.369,581 487.485,159	14	416.353,599 487.489,152	16.473
14	416.353,599 487.489,152	1	416.327,512 487.491,266	26.173

** Lungimile segmentelor sunt determinate în planul de proiecţie Stereo 70 şi sunt rotunjite la 1 milimetru.
*** Distanţa dintre puncte este formată din segmente cumulate ce sunt mai mici decât valoarea 1 milimetru.

Document care conține date cu caracter personal, protejat de prevederile Regulamentului (UE) nr. 679/2016 și Legii 190/2018

DATE DESPRE IMOBILUL NR. 2756

Oficiul de Cadastru şi Publicitate Imobiliară SIBIU
Biroul de Cadastru şi Publicitate Imobiliară Saliste

A. Partea I. Descrierea imobilului

TEREN Extravilan

Adresa: Jud. Sibiu

Nr. Crt	Nr cadastral Nr. topografic	Suprafaţa* (mp)	Observaţii / Referinţe
A1		426.900	Sector cadastral:2 Teren neimprejmuit;

B. Partea II. Proprietari şi acte

Inscrieri privitoare la dreptul de proprietate şi alte drepturi reale		Referinţe
/		
Act Normativ nr. 268, din 28/05/2001 emis de Parlamentul Romaniei (Decizia nr. 368/31.08.2020);		
B1	Intabulare, drept de PROPRIETATE, dobandit prin Lege, cota actuala 1/1	A1
	1) **STATUL ROMÂN**, CIF:9999999999999	
B2	Intabulare, drept de ADMINISTRARE, dobandit prin Lege, cota actuala 1/1	A1
	1) **AGENȚIA DOMENIILOR STATULUI**, CIF:14818116	

C. Partea III. SARCINI .

Inscrieri privind dezmembramintele dreptului de proprietate, drepturi reale de garanţie şi sarcini	Referinţe
NU SUNT	

Document care conține date cu caracter personal, protejat de prevederile Regulamentului (UE) nr. 679/2016 și Legii 190/2018

Anexa Nr. 1 La Partea I

Teren

Nr cadastral	Suprafaţa (mp)*	Observaţii / Referinţe
	426.900	

* Suprafaţa este determinată in planul de proiecţie Stereo 70.

DETALII LINIARE IMOBIL

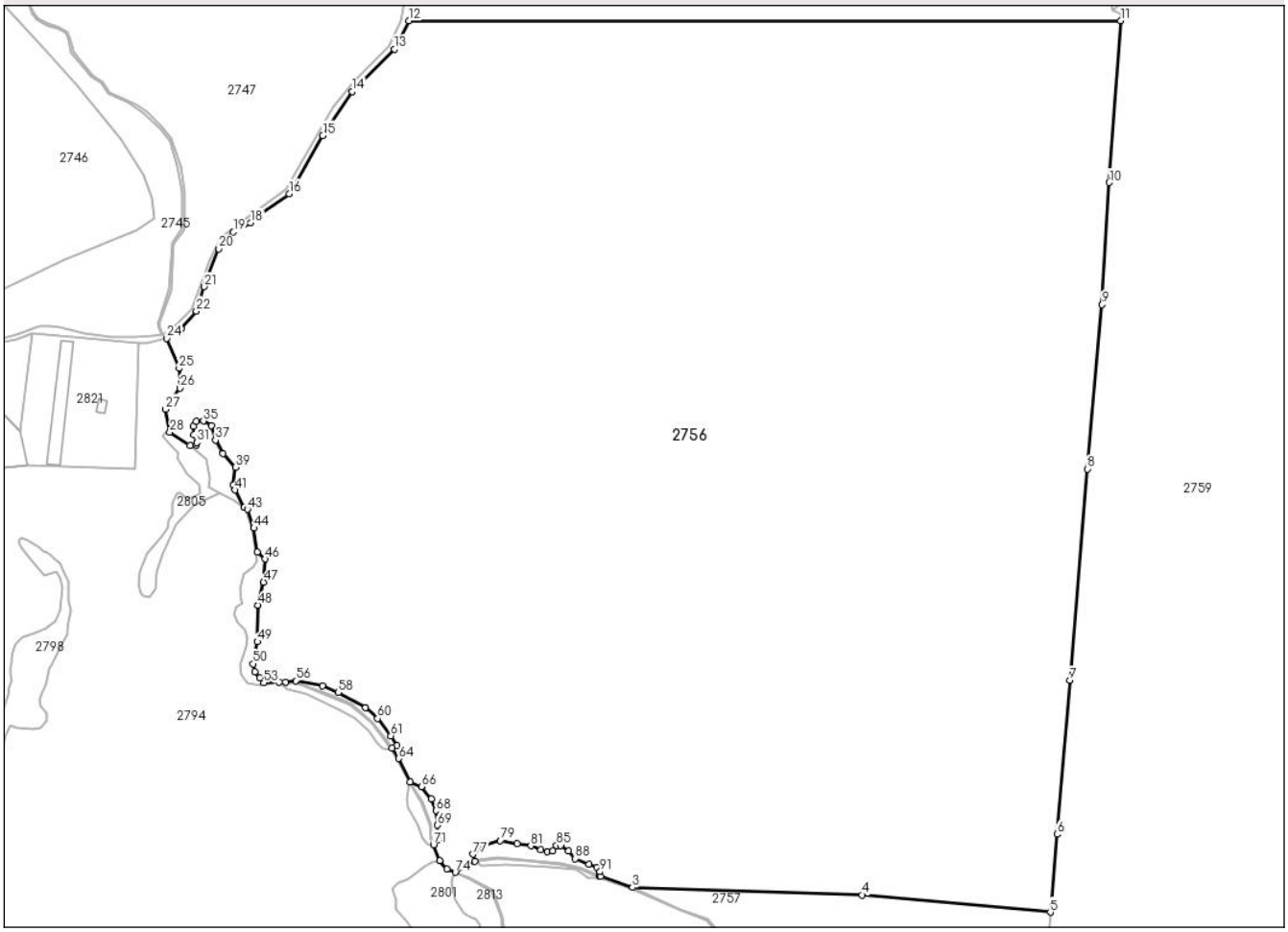

Date referitoare la teren

Crt	Categorie folosință	Intra vilan	Suprafaţa (mp)	Tarla	Parcelă	Nr. topo	Observaţii / Referinţe
1	faneata	NU	426.900	6	165	-	

Lungime Segmente

1) Valorile lungimilor segmentelor sunt obţinute din proiecţie în plan.

Punct început	X / Y	Punct sfârşit	X / Y	Lungime segment
1	416.384,44 487.479,674	2	416.385,049 487.479,414	0.662
4	416.591,478 487.464,809	5	416.739,833 487.451,219	148.976
7	416.755,111 487.633,79	8	416.768,985 487.800,304	167.091
10	416.786,367 488.025,904	11	416.795,291 488.153,362	127.77
13	416.222,498 488.131,074	14	416.189,329 488.097,585	47.135
16	416.139,713 488.017,155	17	416.116,526 488.000,367	28.626

Punct început	X / Y	Punct sfârşit	X / Y	Lungime segment
2	416.385,049 487.479,414	3	416.410,265 487.470,769	26.657
5	416.739,833 487.451,219	6	416.745,073 487.512,605	61.609
8	416.768,985 487.800,304	9	416.780,437 487.929,737	129.939
11	416.795,291 488.153,362	12	416.233,951 488.153,362	561.34
14	416.189,329 488.097,585	15	416.166,236 488.062,854	41.708
17	416.116,526 488.000,367	18	416.109,438 487.994,197	9.397

Punct început	X / Y	Punct sfârşit	X / Y	Lungime segment
3	416.410,265 487.470,769	4	416.591,478 487.464,809	181.311
6	416.745,073 487.512,605	7	416.755,111 487.633,79	121.6
9	416.780,437 487.929,737	10	416.786,367 488.025,904	96.35
12	416.233,951 488.153,362	13	416.222,498 488.131,074	25.058
15	416.166,236 488.062,854	16	416.139,713 488.017,155	52.838
18	416.109,438 487.994,197	19	416.095,719 487.986,886	15.545

Document care conține date cu caracter personal, protejat de prevederile Regulamentului (UE) nr. 679/2016 și Legii 190/2018

Punct început	X / Y	Punct sfârşit	X / Y	Lungime segment
19	416.095,719 487.986,886	20	416.084,287 487.973,633	17.502
22	416.066,677 487.924,644	23	416.054,558 487.910,706	18.47
25	416.052,993 487.879,619	26	416.053,631 487.864,009	15.623
28	416.045,633 487.829,408	29	416.061,631 487.818,704	19.249
31	416.066,949 487.821,23	32	416.064,396 487.827,13	6.429
34	416.066,476 487.837,77	35	416.072,061 487.838,168	5.599
37	416.081,662 487.823,119	38	416.087,484 487.812,524	12.089
40	416.095,677 487.787,935	41	416.097,106 487.783,841	4.336
43	416.106,742 487.768,476	44	416.111,886 487.753,815	15.537
46	416.120,854 487.729,497	47	416.119,52 487.711,218	18.328
49	416.114,663 487.664,157	50	416.111,359 487.646,839	17.63
52	416.116,445 487.635,618	53	416.119,652 487.631,84	4.956
55	416.136,806 487.632,265	56	416.144,862 487.633,544	8.157
58	416.178,227 487.624,311	59	416.199,921 487.612,484	24.708
61	416.219,905 487.590,189	62	416.224,811 487.582,582	9.052
64	416.225,94 487.572,212	65	416.235,241 487.553,859	20.575
67	416.251,587 487.540,211	68	416.255,471 487.531,198	9.814
70	416.257,579 487.508,385	71	416.253,522 487.504,343	5.727
73	416.263,949 487.485,171	74	416.270,61 487.482,56	7.154
76	416.286,244 487.491,31	77	416.284,628 487.496,943	5.86
79	416.306,102 487.507,608	80	416.319,437 487.505,072	13.574
82	416.338,19 487.500,622	83	416.343,359 487.498,732	5.504
85	416.350,551 487.503,757	86	416.353,814 487.503,966	3.27
88	416.365,343 487.493,484	89	416.375,916 487.489,093	11.449
91	416.384,809 487.483,1	1	416.384,44 487.479,674	3.446

Punct început	X / Y	Punct sfârşit	X / Y	Lungime segment
20	416.084,287 487.973,633	21	416.072,855 487.943,929	31.828
23	416.054,558 487.910,706	24	416.043,209 487.903,296	13.554
26	416.053,631 487.864,009	27	416.042,189 487.847,447	20.13
29	416.061,631 487.818,704	30	416.066,63 487.819,396	5.047
32	416.064,396 487.827,13	33	416.063,923 487.833,863	6.75
35	416.072,061 487.838,168	36	416.078,518 487.834,258	7.549
38	416.087,484 487.812,524	39	416.097,297 487.801,766	14.561
41	416.097,106 487.783,841	42	416.104,17 487.769,999	15.54
44	416.111,886 487.753,815	45	416.114,56 487.735,04	18.964
47	416.119,52 487.711,218	48	416.115,233 487.693,009	18.707
50	416.111,359 487.646,839	51	416.112,746 487.640,7	6.294
53	416.119,652 487.631,84	54	416.131,926 487.632,619	12.299
56	416.144,862 487.633,544	57	416.165,865 487.629,431	21.402
59	416.199,921 487.612,484	60	416.209,382 487.603,761	12.869
62	416.224,811 487.582,582	63	416.220,783 487.580,252	4.653
65	416.235,241 487.553,859	66	416.243,961 487.550,072	9.507
68	416.255,471 487.531,198	69	416.256,709 487.519,772	11.493
71	416.253,522 487.504,343	72	416.258,479 487.491,828	13.461
74	416.270,61 487.482,56	75	416.279,256 487.487,648	10.032
77	416.284,628 487.496,943	78	416.293,217 487.503,938	11.077
80	416.319,437 487.505,072	81	416.330,196 487.503,525	10.87
83	416.343,359 487.498,732	84	416.347,606 487.499,412	4.301
86	416.353,814 487.503,966	87	416.360,073 487.499,493	7.693
89	416.375,916 487.489,093	90	416.382,326 487.486,342	6.975

Punct început	X / Y	Punct sfârşit	X / Y	Lungime segment
21	416.072,855 487.943,929	22	416.066,677 487.924,644	20.25
24	416.043,209 487.903,296	25	416.052,993 487.879,619	25.619
27	416.042,189 487.847,447	28	416.045,633 487.829,408	18.365
30	416.066,63 487.819,396	31	416.066,949 487.821,23	1.862
33	416.063,923 487.833,863	34	416.066,476 487.837,77	4.667
36	416.078,518 487.834,258	37	416.081,662 487.823,119	11.574
39	416.097,297 487.801,766	40	416.095,677 487.787,935	13.926
42	416.104,17 487.769,999	43	416.106,742 487.768,476	2.989
45	416.114,56 487.735,04	46	416.120,854 487.729,497	8.387
48	416.115,233 487.693,009	49	416.114,663 487.664,157	28.858
51	416.112,746 487.640,7	52	416.116,445 487.635,618	6.286
54	416.131,926 487.632,619	55	416.136,806 487.632,265	4.893
57	416.165,865 487.629,431	58	416.178,227 487.624,311	13.38
60	416.209,382 487.603,761	61	416.219,905 487.590,189	17.174
63	416.220,783 487.580,252	64	416.225,94 487.572,212	9.552
66	416.243,961 487.550,072	67	416.251,587 487.540,211	12.466
69	416.256,709 487.519,772	70	416.257,579 487.508,385	11.42
72	416.258,479 487.491,828	73	416.263,949 487.485,171	8.616
75	416.279,256 487.487,648	76	416.286,244 487.491,31	7.889
78	416.293,217 487.503,938	79	416.306,102 487.507,608	13.397
81	416.330,196 487.503,525	82	416.338,19 487.500,622	8.505
84	416.347,606 487.499,412	85	416.350,551 487.503,757	5.249
87	416.360,073 487.499,493	88	416.365,343 487.493,484	7.993
90	416.382,326 487.486,342	91	416.384,809 487.483,1	4.084

**** Lungimile segmentelor sunt determinate în planul de proiecţie Stereo 70 şi sunt rotunjite la 1 milimetru.**
***** Distanţa dintre puncte este formată din segmente cumulate ce sunt mai mici decât valoarea 1 milimetru.**

Document care conține date cu caracter personal, protejat de prevederile Regulamentului (UE) nr. 679/2016 și Legii 190/2018

DATE DESPRE IMOBILUL NR. 2757

Oficiul de Cadastru şi Publicitate Imobiliară SIBIU
Biroul de Cadastru şi Publicitate Imobiliară Saliste

A. Partea I. Descrierea imobilului

TEREN Extravilan

Adresa: Jud. Sibiu

Nr. Crt	Nr cadastral Nr. topografic	Suprafaţa* (mp)	Observaţii / Referinţe
A1		230.000	Sector cadastral:2 Teren neimprejmuit;

B. Partea II. Proprietari şi acte

Inscrieri privitoare la dreptul de proprietate şi alte drepturi reale		Referinţe
/		
Act Normativ nr. 268, din 28/05/2001 emis de Parlamentul Romaniei (Decizia nr. 368/31.08.2020);		
B1	Intabulare, drept de PROPRIETATE, dobandit prin Lege, cota actuala 1/1	A1
	1) **STATUL ROMÂN**, CIF:9999999999999	
B2	Intabulare, drept de ADMINISTRARE, dobandit prin Lege, cota actuala 1/1	A1
	1) **AGENȚIA DOMENIILOR STATULUI**, CIF:14818116	

C. Partea III. SARCINI .

Inscrieri privind dezmembramintele dreptului de proprietate, drepturi reale de garanţie şi sarcini	Referinţe
NU SUNT	

Anexa Nr. 1 La Partea I

Teren

Nr cadastral	Suprafaţa (mp)*	Observaţii / Referinţe
	230.000	

* Suprafaţa este determinată in planul de proiecţie Stereo 70.

DETALII LINIARE IMOBIL

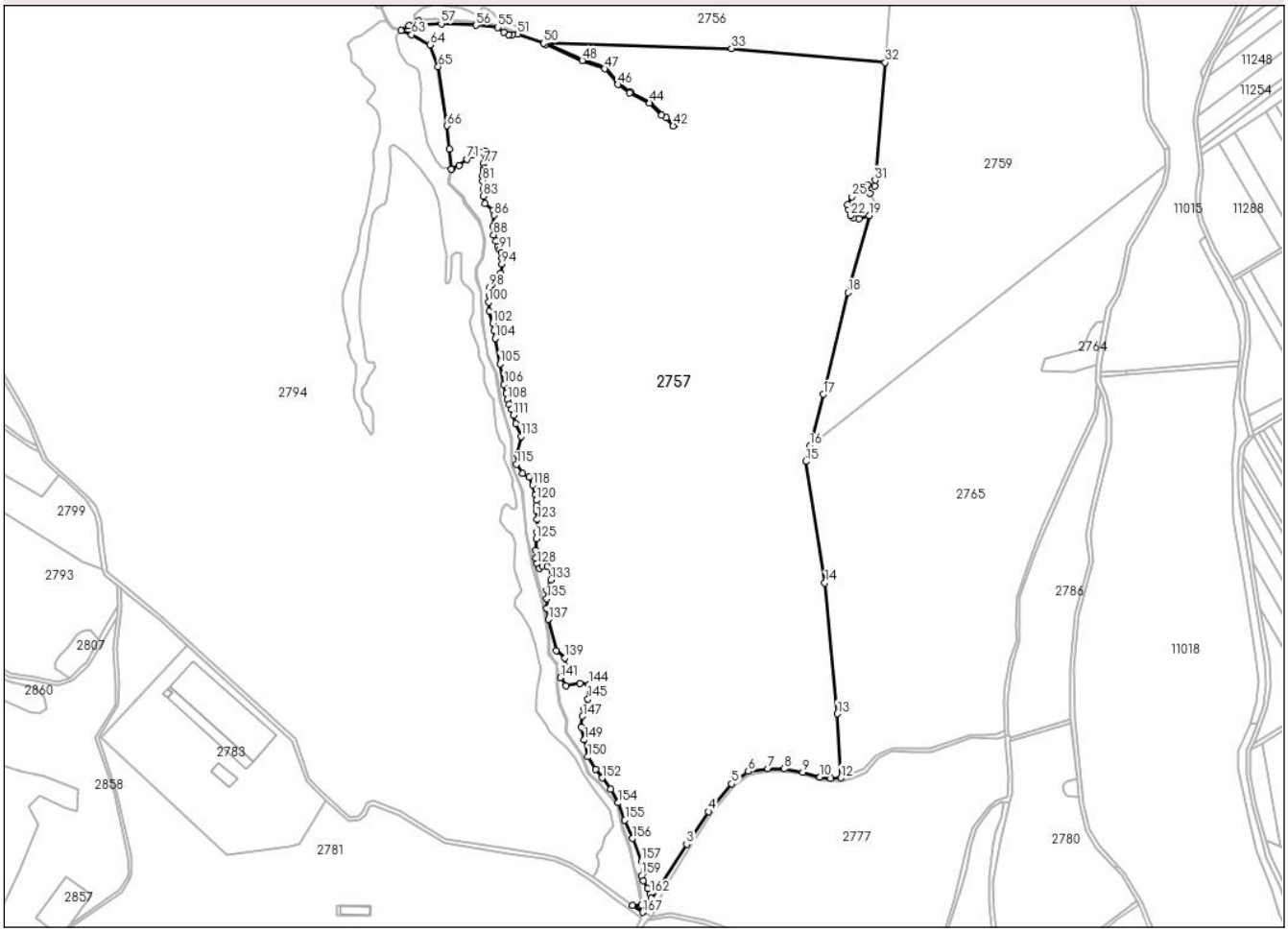

Date referitoare la teren

Crt	Categorie folosință	Intra vilan	Suprafaţa (mp)	Tarla	Parcelă	Nr. topo	Observaţii / Referinţe
1	faneata	NU	230.000	6	165/1	-	

Lungime Segmente

1) Valorile lungimilor segmentelor sunt obţinute din proiecţie în plan.

Punct început	X / Y	Punct sfârşit	X / Y	Lungime segment
1	416.513,664 486.643,733	2	416.520,349 486.654,019	12.268
4	416.569,193 486.728,221	5	416.591,506 486.755,015	34.868
7	416.626,436 486.769,891	8	416.642,308 486.769,416	15.879
10	416.676,77 486.761,652	11	416.687,172 486.760,024	10.529
13	416.693,665 486.822,629	14	416.681,605 486.948,939	126.884
16	416.667,07 487.081,327	17	416.680,105 487.130,879	51.238

Punct început	X / Y	Punct sfârşit	X / Y	Lungime segment
2	416.520,349 486.654,019	3	416.548,021 486.696,534	50.727
5	416.591,506 486.755,015	6	416.607,542 486.767,039	20.043
8	416.642,308 486.769,416	9	416.660,354 486.766,286	18.315
11	416.687,172 486.760,024	12	416.697,035 486.760,556	9.877
14	416.681,605 486.948,939	15	416.663,067 487.066,108	118.626
17	416.680,105 487.130,879	18	416.703,837 487.229,19	101.134

Punct început	X / Y	Punct sfârşit	X / Y	Lungime segment
3	416.548,021 486.696,534	4	416.569,193 486.728,221	38.109
6	416.607,542 486.767,039	7	416.626,436 486.769,891	19.108
9	416.660,354 486.766,286	10	416.676,77 486.761,652	17.058
12	416.697,035 486.760,556	13	416.693,665 486.822,629	62.164
15	416.663,067 487.066,108	16	416.667,07 487.081,327	15.736
18	416.703,837 487.229,19	19	416.724,526 487.303,373	77.014

Document care conține date cu caracter personal, protejat de prevederile Regulamentului (UE) nr. 679/2016 și Legii 190/2018

Punct început	X / Y	Punct sfârşit	X / Y	Lungime segment
19	416.724,526 487.303,373	20	416.714,394 487.300,349	10.574
22	416.706,547 487.303,445	23	416.704,275 487.309,637	6.596
25	416.707,606 487.321,825	26	416.713,362 487.325,529	6.845
28	416.722,444 487.331,523	29	416.722,711 487.333,324	1.821
31	416.730,146 487.337,747	32	416.739,833 487.451,219	113.885
34	416.410,265 487.470,769	35	416.447,494 487.453,894	40.875
37	416.482,306 487.431,153	38	416.493,841 487.422,727	14.285
40	416.528,224 487.397,959	41	416.535,835 487.390,855	10.411
43	416.523,887 487.400,589	44	416.512,157 487.412,206	16.509
46	416.481,511 487.429,934	47	416.469,069 487.445,198	19.692
49	416.411,822 487.468,899	50	416.409,812 487.469,852	2.224
52	416.379,571 487.477,925	53	416.375,713 487.478,217	3.869
55	416.365,67 487.485,1	56	416.344,477 487.487,204	21.297
58	416.291,556 487.488,135	59	416.289,515 487.489,067	2.244
61	416.279,46 487.486,781	62	416.271,897 487.482,055	8.918
64	416.299,794 487.468,249	65	416.307,877 487.447,411	22.351
67	416.318,901 487.367,611	68	416.320,845 487.348,649	19.061
70	416.328,213 487.351,682	71	416.335,827 487.357,987	9.886
73	416.348,473 487.364,823	74	416.353,864 487.365,291	5.411
76	416.353,566 487.358,312	77	416.351,584 487.353,413	5.285
79	416.351,271 487.347,262	80	416.350,645 487.341,945	5.354
82	416.351,597 487.329,295	83	416.351,393 487.322,153	7.145
85	416.360,705 487.308,865	86	416.361,72 487.303,743	5.222
88	416.361,367 487.284,894	89	416.363,56 487.278,85	6.43
91	416.367,188 487.270,753	92	416.368,786 487.267,85	3.314
94	416.369,585 487.256,887	95	416.368,302 487.247,672	9.304
97	416.359,994 487.237,541	98	416.357,721 487.234,494	3.801
100	416.356,535 487.219,881	101	416.357,493 487.211,213	8.721
103	416.361,697 487.192,438	104	416.363,008 487.184,845	7.705
106	416.371,472 487.140,615	107	416.373,339 487.131,625	9.182
109	416.376,709 487.120,989	110	416.378,771 487.116,64	4.813
112	416.382,675 487.102,696	113	416.387,983 487.090,298	13.486
115	416.383,552 487.063,493	116	416.389,166 487.054,479	10.619

Punct început	X / Y	Punct sfârşit	X / Y	Lungime segment
20	416.714,394 487.300,349	21	416.709,438 487.300,968	4.995
23	416.704,275 487.309,637	24	416.703,528 487.313,926	4.354
26	416.713,362 487.325,529	27	416.724,907 487.325,293	11.547
29	416.722,711 487.333,324	30	416.729,564 487.332,35	6.922
32	416.739,833 487.451,219	33	416.591,478 487.464,809	148.976
35	416.447,494 487.453,894	36	416.469,481 487.446,255	23.276
38	416.493,841 487.422,727	39	416.512,648 487.413,329	21.024
41	416.535,835 487.390,855	42	416.534,997 487.390,017	1.185
44	416.512,157 487.412,206	45	416.492,859 487.421,737	21.523
47	416.469,069 487.445,198	48	416.447,149 487.453,182	23.329
50	416.409,812 487.469,852	51	416.384,622 487.478,583	26.66
53	416.375,713 487.478,217	54	416.371,169 487.480,638	5.149
56	416.344,477 487.487,204	57	416.310,864 487.488,732	33.648
59	416.289,515 487.489,067	60	416.288,817 487.491,625	2.652
62	416.271,897 487.482,055	63	416.282,217 487.478,01	11.084
65	416.307,877 487.447,411	66	416.316,252 487.390,247	57.774
68	416.320,845 487.348,649	69	416.320,772 487.348,189	0.466
71	416.335,827 487.357,987	72	416.340,976 487.361,901	6.468
74	416.353,864 487.365,291	75	416.354,713 487.361,544	3.842
77	416.351,584 487.353,413	78	416.351,793 487.349,138	4.28
80	416.350,645 487.341,945	81	416.350,751 487.336,991	4.955
83	416.351,393 487.322,153	84	416.353,13 487.315,407	6.966
86	416.361,72 487.303,743	87	416.360,509 487.293,111	10.701
89	416.363,56 487.278,85	90	416.365,644 487.273,838	5.428
92	416.368,786 487.267,85	93	416.369,658 487.262,404	5.515
95	416.368,302 487.247,672	96	416.365,514 487.241,702	6.589
98	416.357,721 487.234,494	99	416.357,253 487.226,6	7.908
101	416.357,493 487.211,213	102	416.360,639 487.199,678	11.956
104	416.363,008 487.184,845	105	416.367,559 487.160,257	25.006
107	416.373,339 487.131,625	108	416.374,809 487.125,948	5.864
110	416.378,771 487.116,64	111	416.380,695 487.110,698	6.246
113	416.387,983 487.090,298	114	416.384,39 487.072,947	17.719
116	416.389,166 487.054,479	117	416.395,521 487.051,294	7.108

Punct început	X / Y	Punct sfârşit	X / Y	Lungime segment
21	416.709,438 487.300,968	22	416.706,547 487.303,445	3.807
24	416.703,528 487.313,926	25	416.707,606 487.321,825	8.89
27	416.724,907 487.325,293	28	416.722,444 487.331,523	6.699
30	416.729,564 487.332,35	31	416.730,146 487.337,747	5.428
33	416.591,478 487.464,809	34	416.410,265 487.470,769	181.311
36	416.469,481 487.446,255	37	416.482,306 487.431,153	19.813
39	416.512,648 487.413,329	40	416.528,224 487.397,959	21.883
42	416.534,997 487.390,017	43	416.523,887 487.400,589	15.336
45	416.492,859 487.421,737	46	416.481,511 487.429,934	13.999
48	416.447,149 487.453,182	49	416.411,822 487.468,899	38.666
51	416.384,622 487.478,583	52	416.379,571 487.477,925	5.094
54	416.371,169 487.480,638	55	416.365,67 487.485,1	7.082
57	416.310,864 487.488,732	58	416.291,556 487.488,135	19.317
60	416.288,817 487.491,625	61	416.279,46 487.486,781	10.536
63	416.282,217 487.478,01	64	416.299,794 487.468,249	20.105
66	416.316,252 487.390,247	67	416.318,901 487.367,611	22.79
69	416.320,772 487.348,189	70	416.328,213 487.351,682	8.22
72	416.340,976 487.361,901	73	416.348,473 487.364,823	8.046
75	416.354,713 487.361,544	76	416.353,566 487.358,312	3.429
78	416.351,793 487.349,138	79	416.351,271 487.347,262	1.947
81	416.350,751 487.336,991	82	416.351,597 487.329,295	7.742
84	416.353,13 487.315,407	85	416.360,705 487.308,865	10.009
87	416.360,509 487.293,111	88	416.361,367 487.284,894	8.262
90	416.365,644 487.273,838	91	416.367,188 487.270,753	3.45
93	416.369,658 487.262,404	94	416.369,585 487.256,887	5.517
96	416.365,514 487.241,702	97	416.359,994 487.237,541	6.913
99	416.357,253 487.226,6	100	416.356,535 487.219,881	6.757
102	416.360,639 487.199,678	103	416.361,697 487.192,438	7.317
105	416.367,559 487.160,257	106	416.371,472 487.140,615	20.028
108	416.374,809 487.125,948	109	416.376,709 487.120,989	5.311
111	416.380,695 487.110,698	112	416.382,675 487.102,696	8.243
114	416.384,39 487.072,947	115	416.383,552 487.063,493	9.491
117	416.395,521 487.051,294	118	416.399,023 487.043,325	8.705

Document care conține date cu caracter personal, protejat de prevederile Regulamentului (UE) nr. 679/2016 și Legii 190/2018

Punct început	X / Y	Punct sfârşit	X / Y	Lungime segment
118	416.399,023 487.043,325	119	416.401,872 487.034,218	9.542
121	416.402,838 487.023,509	122	416.402,838 487.018,242	5.267
124	416.403,468 486.998,071	125	416.402,733 486.991,607	6.506
127	416.401,998 486.972,62	128	416.403,62 486.967,446	5.422
130	416.408,687 486.965,392	131	416.413,385 486.964,823	4.732
133	416.416,801 486.952,019	134	416.412,747 486.942,108	10.708
136	416.412,97 486.924,564	137	416.414,232 486.913,72	10.917
139	416.430,507 486.876,413	140	416.430,177 486.869,071	7.349
142	416.431,197 486.849,901	143	416.445,026 486.852,24	14.025
145	416.452,636 486.836,691	146	416.448,578 486.828,24	9.375
148	416.446,041 486.809,649	149	416.449,085 486.797,481	12.543
151	416.460,261 486.769,129	152	416.466,167 486.760,63	10.35
154	416.481,917 486.736,602	155	416.488,316 486.719,978	17.813
157	416.504,356 486.680,23	158	416.506,943 486.669,578	10.962
160	416.506,335 486.661,683	161	416.510,438 486.653,94	8.763
163	416.513,552 486.644,451	164	416.504,869 486.638,424	10.57
166	416.495,594 486.637,312	167	416.505,431 486.631,066	11.652

Punct început	X / Y	Punct sfârşit	X / Y	Lungime segment
119	416.401,872 487.034,218	120	416.402,751 487.028,776	5.513
122	416.402,838 487.018,242	123	416.403,395 487.009,97	8.291
125	416.402,733 486.991,607	126	416.402,071 486.980,42	11.207
128	416.403,62 486.967,446	129	416.405,46 486.962,663	5.125
131	416.413,385 486.964,823	132	416.417,94 486.960,271	6.44
134	416.412,747 486.942,108	135	416.412,968 486.933,72	8.391
137	416.414,232 486.913,72	138	416.421,898 486.883,755	30.93
140	416.430,177 486.869,071	141	416.425,881 486.857,648	12.204
143	416.445,026 486.852,24	144	416.453,82 486.850,719	8.925
146	416.448,578 486.828,24	147	416.447,394 486.820,128	8.198
149	416.449,085 486.797,481	150	416.452,396 486.781,03	16.781
152	416.466,167 486.760,63	153	416.474,553 486.750,006	13.535
155	416.488,316 486.719,978	156	416.495,46 486.702,189	19.17
158	416.506,943 486.669,578	159	416.504,512 486.666,314	4.07
161	416.510,438 486.653,94	162	416.512,868 486.648,854	5.637
164	416.504,869 486.638,424	165	416.504,151 486.638,338	0.723
167	416.505,431 486.631,066	1	416.513,664 486.643,733	15.107

Punct început	X / Y	Punct sfârşit	X / Y	Lungime segment
120	416.402,751 487.028,776	121	416.402,838 487.023,509	5.268
123	416.403,395 487.009,97	124	416.403,468 486.998,071	11.899
126	416.402,071 486.980,42	127	416.401,998 486.972,62	7.8
129	416.405,46 486.962,663	130	416.408,687 486.965,392	4.226
132	416.417,94 486.960,271	133	416.416,801 486.952,019	8.33
135	416.412,968 486.933,72	136	416.412,97 486.924,564	9.156
138	416.421,898 486.883,755	139	416.430,507 486.876,413	11.315
141	416.425,881 486.857,648	142	416.431,197 486.849,901	9.396
144	416.453,82 486.850,719	145	416.452,636 486.836,691	14.078
147	416.447,394 486.820,128	148	416.446,041 486.809,649	10.566
150	416.452,396 486.781,03	151	416.460,261 486.769,129	14.265
153	416.474,553 486.750,006	154	416.481,917 486.736,602	15.294
156	416.495,46 486.702,189	157	416.504,356 486.680,23	23.693
159	416.504,512 486.666,314	160	416.506,335 486.661,683	4.977
162	416.512,868 486.648,854	163	416.513,552 486.644,451	4.456
165	416.504,151 486.638,338	166	416.495,594 486.637,312	8.618

**** Lungimile segmentelor sunt determinate în planul de proiecţie Stereo 70 şi sunt rotunjite la 1 milimetru.**
***** Distanţa dintre puncte este formată din segmente cumulate ce sunt mai mici decât valoarea 1 milimetru.**

Document care conține date cu caracter personal, protejat de prevederile Regulamentului (UE) nr. 679/2016 și Legii 190/2018

DATE DESPRE IMOBILUL NR. 2758

Oficiul de Cadastru şi Publicitate Imobiliară SIBIU
Biroul de Cadastru şi Publicitate Imobiliară Saliste

A. Partea I. Descrierea imobilului

TEREN Extravilan

Adresa: Jud. Sibiu

Nr. Crt	Nr cadastral Nr. topografic	Suprafaţa* (mp)	Observaţii / Referinţe
A1		1.400	Sector cadastral:2 Teren neimprejmuit;

B. Partea II. Proprietari şi acte

Inscrieri privitoare la dreptul de proprietate şi alte drepturi reale		Referinţe
/		
Act Normativ nr. 268, din 28/05/2001 emis de Parlamentul Romaniei (Decizia nr. 368/31.08.2020);		
B1	Intabulare, drept de PROPRIETATE, dobandit prin Lege, cota actuala 1/1	A1
	1) **STATUL ROMÂN**, CIF:9999999999999	
B2	Intabulare, drept de ADMINISTRARE, dobandit prin Lege, cota actuala 1/1	A1
	1) **AGENȚIA DOMENIILOR STATULUI**, CIF:14818116	

C. Partea III. SARCINI .

Inscrieri privind dezmembramintele dreptului de proprietate, drepturi reale de garanţie şi sarcini	Referinţe
NU SUNT	

Document care conține date cu caracter personal, protejat de prevederile Regulamentului (UE) nr. 679/2016 și Legii 190/2018

Anexa Nr. 1 La Partea I

Teren

Nr cadastral	Suprafaţa (mp)*	Observaţii / Referinţe
	1.400	

* Suprafaţa este determinată in planul de proiecţie Stereo 70.

DETALII LINIARE IMOBIL

Date referitoare la teren

Crt	Categorie folosință	Intra vilan	Suprafaţa (mp)	Tarla	Parcelă	Nr. topo	Observaţii / Referinţe
1	ape curgatoare	NU	1.400	6	129	-	

Lungime Segmente

1) Valorile lungimilor segmentelor sunt obţinute din proiecţie în plan.

Punct început	X / Y	Punct sfârşit	X / Y	Lungime segment
1	416.052,993 487.879,619	2	416.043,209 487.903,296	25.619
4	416.047,276 487.892,086	5	416.052,573 487.879,227	13.907
7	416.041,642 487.847,548	8	416.045,248 487.829,259	18.641
10	416.067,036 487.818,935	11	416.067,497 487.821,242	2.353
13	416.064,419 487.833,7	14	416.066,882 487.837,391	4.437

Punct început	X / Y	Punct sfârşit	X / Y	Lungime segment
2	416.043,209 487.903,296	3	416.042,775 487.903,013	0.518
5	416.052,573 487.879,227	6	416.052,933 487.863,911	15.32
8	416.045,248 487.829,259	9	416.061,656 487.818,268	19.749
11	416.067,497 487.821,242	12	416.064,881 487.827,702	6.97
14	416.066,882 487.837,391	15	416.071,652 487.837,545	4.772

Punct început	X / Y	Punct sfârşit	X / Y	Lungime segment
3	416.042,775 487.903,013	4	416.047,276 487.892,086	11.818
6	416.052,933 487.863,911	7	416.041,642 487.847,548	19.881
9	416.061,656 487.818,268	10	416.067,036 487.818,935	5.421
12	416.064,881 487.827,702	13	416.064,419 487.833,7	6.016
15	416.071,652 487.837,545	16	416.077,808 487.834,008	7.1

Document care conține date cu caracter personal, protejat de prevederile Regulamentului (UE) nr. 679/2016 și Legii 190/2018

Punct început	X / Y	Punct sfârşit	X / Y	Lungime segment
16	416.077,808 487.834,008	17	416.081,194 487.822,627	11.874
19	416.093,045 487.804,786	20	416.096,43 487.801,249	4.896
22	416.096,43 487.783,254	23	416.103,469 487.769,617	15.347
25	416.109,081 487.758,195	26	416.110,631 487.753,528	4.918
28	416.120,049 487.729,118	29	416.118,815 487.712,418	16.746
31	416.114,43 487.693,409	32	416.114,102 487.664,121	29.29
34	416.112,298 487.640,418	35	416.114,93 487.636,219	4.956
37	416.119,666 487.631,392	38	416.132,066 487.631,972	12.414
40	416.171,347 487.621,578	41	416.187,743 487.614,751	17.761
43	416.216,547 487.585,325	44	416.220,22 487.579,503	6.884
46	416.234,142 487.553,798	47	416.244,36 487.537,638	19.119
49	416.251,1 487.508,742	50	416.252,849 487.504,264	4.807
52	416.263,745 487.484,734	53	416.271,31 487.481,637	8.174
55	416.299,271 487.467,558	56	416.306,478 487.447,389	21.418
58	416.313,542 487.404,858	59	416.317,951 487.368,119	37.003
61	416.319,676 487.349,025	62	416.317,346 487.334,746	14.468
64	416.332,982 487.315,583	65	416.344,956 487.300,13	19.549
67	416.349,66 487.290,656	68	416.352,371 487.278,465	12.489
70	416.344,637 487.252,606	71	416.344,545 487.242,784	9.822
73	416.349,863 487.212,68	74	416.350,297 487.201,251	11.437
76	416.355,451 487.168,196	77	416.363,024 487.152,806	17.152
79	416.371,971 487.109,823	80	416.378,348 487.089,704	21.105
82	416.389,075 487.037,721	83	416.392,784 486.995,207	42.675
85	416.408,77 486.929,973	86	416.414,24 486.895,257	35.144
88	416.422,655 486.870,254	89	416.422,364 486.848,476	21.78
91	416.432,05 486.816,26	92	416.430,148 486.805,638	10.791
94	416.453,019 486.764,633	95	416.462,975 486.755,21	13.708
97	416.485,288 486.712,122	98	416.492,057 486.693,364	19.942
100	416.499,898 486.663,175	101	416.504,151 486.638,338	25.199
103	416.501,374 486.663,691	104	416.497,674 486.674,441	11.369
106	416.486,751 486.712,818	107	416.481,275 486.735,173	23.016
109	416.454,209 486.764,899	110	416.446,673 486.783,867	20.41
112	416.433,299 486.816,322	113	416.426,206 486.832,31	17.491

Punct început	X / Y	Punct sfârşit	X / Y	Lungime segment
17	416.081,194 487.822,627	18	416.086,889 487.812,014	12.044
20	416.096,43 487.801,249	21	416.094,891 487.787,714	13.622
23	416.103,469 487.769,617	24	416.105,996 487.767,584	3.243
26	416.110,631 487.753,528	27	416.113,8 487.734,841	18.954
29	416.118,815 487.712,418	30	416.116,427 487.701,294	11.377
32	416.114,102 487.664,121	33	416.110,863 487.646,808	17.613
35	416.114,93 487.636,219	36	416.118,938 487.631,777	5.983
38	416.132,066 487.631,972	39	416.146,025 487.631,227	13.979
41	416.187,743 487.614,751	42	416.204,432 487.600,617	21.87
44	416.220,22 487.579,503	45	416.225,124 487.571,731	9.19
47	416.244,36 487.537,638	48	416.250,28 487.520,161	18.452
50	416.252,849 487.504,264	51	416.258,087 487.491,506	13.791
53	416.271,31 487.481,637	54	416.281,905 487.477,423	11.402
56	416.306,478 487.447,389	57	416.309,083 487.427,707	19.853
59	416.317,951 487.368,119	60	416.318,482 487.363,692	4.459
62	416.317,346 487.334,746	63	416.330,975 487.320,924	19.411
65	416.344,956 487.300,13	66	416.347,012 487.298,497	2.626
68	416.352,371 487.278,465	69	416.350,444 487.262,152	16.426
71	416.344,545 487.242,784	72	416.348,592 487.231,084	12.38
74	416.350,297 487.201,251	75	416.353,172 487.184,301	17.192
77	416.363,024 487.152,806	78	416.367,414 487.124,332	28.81
80	416.378,348 487.089,704	81	416.379,11 487.062,549	27.166
83	416.392,784 486.995,207	84	416.399,443 486.963,596	32.305
86	416.414,24 486.895,257	87	416.414,194 486.880,746	14.511
89	416.422,364 486.848,476	90	416.425,206 486.831,927	16.791
92	416.430,148 486.805,638	93	416.445,762 486.783,377	27.191
95	416.462,975 486.755,21	96	416.480,475 486.734,264	27.294
98	416.492,057 486.693,364	99	416.496,657 486.673,736	20.16
101	416.504,151 486.638,338	102	416.504,869 486.638,424	0.723
104	416.497,674 486.674,441	105	416.493,479 486.693,953	19.958
107	416.481,275 486.735,173	108	416.463,53 486.756,319	27.605
110	416.446,673 486.783,867	111	416.431,343 486.805,988	26.914
113	416.426,206 486.832,31	114	416.423,287 486.849,033	16.976

Punct început	X / Y	Punct sfârşit	X / Y	Lungime segment
18	416.086,889 487.812,014	19	416.093,045 487.804,786	9.494
21	416.094,891 487.787,714	22	416.096,43 487.783,254	4.718
24	416.105,996 487.767,584	25	416.109,081 487.758,195	9.883
27	416.113,8 487.734,841	28	416.120,049 487.729,118	8.474
30	416.116,427 487.701,294	31	416.114,43 487.693,409	8.134
33	416.110,863 487.646,808	34	416.112,298 487.640,418	6.549
36	416.118,938 487.631,777	37	416.119,666 487.631,392	0.824
39	416.146,025 487.631,227	40	416.171,347 487.621,578	27.098
42	416.204,432 487.600,617	43	416.216,547 487.585,325	19.509
45	416.225,124 487.571,731	46	416.234,142 487.553,798	20.073
48	416.250,28 487.520,161	49	416.251,1 487.508,742	11.448
51	416.258,087 487.491,506	52	416.263,745 487.484,734	8.825
54	416.281,905 487.477,423	55	416.299,271 487.467,558	19.972
57	416.309,083 487.427,707	58	416.313,542 487.404,858	23.28
60	416.318,482 487.363,692	61	416.319,676 487.349,025	14.716
63	416.330,975 487.320,924	64	416.332,982 487.315,583	5.706
66	416.347,012 487.298,497	67	416.349,66 487.290,656	8.276
69	416.350,444 487.262,152	70	416.344,637 487.252,606	11.174
72	416.348,592 487.231,084	73	416.349,863 487.212,68	18.448
75	416.353,172 487.184,301	76	416.355,451 487.168,196	16.265
78	416.367,414 487.124,332	79	416.371,971 487.109,823	15.208
81	416.379,11 487.062,549	82	416.389,075 487.037,721	26.753
84	416.399,443 486.963,596	85	416.408,77 486.929,973	34.893
87	416.414,194 486.880,746	88	416.422,655 486.870,254	13.479
90	416.425,206 486.831,927	91	416.432,05 486.816,26	17.097
93	416.445,762 486.783,377	94	416.453,019 486.764,633	20.1
96	416.480,475 486.734,264	97	416.485,288 486.712,122	22.659
99	416.496,657 486.673,736	100	416.499,898 486.663,175	11.047
102	416.504,869 486.638,424	103	416.501,374 486.663,691	25.508
105	416.493,479 486.693,953	106	416.486,751 486.712,818	20.029
108	416.463,53 486.756,319	109	416.454,209 486.764,899	12.669
111	416.431,343 486.805,988	112	416.433,299 486.816,322	10.517
114	416.423,287 486.849,033	115	416.423,441 486.870,639	21.607

Document care conține date cu caracter personal, protejat de prevederile Regulamentului (UE) nr. 679/2016 și Legii 190/2018

Punct început	X / Y	Punct sfârşit	X / Y	Lungime segment
115	416.423,441 486.870,639	116	416.420,525 486.874,656	4.964
118	416.415,251 486.895,592	119	416.409,893 486.930,381	35.199
121	416.393,735 486.996,087	122	416.389,896 487.038,301	42.388
124	416.379,121 487.089,857	125	416.372,517 487.110,104	21.297
127	416.366,937 487.133,372	128	416.363,579 487.152,996	19.909
130	416.353,909 487.184,448	131	416.351,007 487.201,897	17.689
133	416.349,319 487.231,765	134	416.345,201 487.243,083	12.044
136	416.351,423 487.262,071	137	416.353,626 487.278,884	16.957
139	416.347,91 487.299,181	140	416.334,24 487.316,101	21.752
142	416.330,486 487.324,328	143	416.318,692 487.335,179	16.026
145	416.320,845 487.348,649	146	416.318,901 487.367,611	19.061
148	416.307,877 487.447,411	149	416.299,794 487.468,249	22.351
151	416.271,897 487.482,055	152	416.270,61 487.482,56	1.383
154	416.258,479 487.491,828	155	416.253,522 487.504,343	13.461
157	416.251,486 487.520,021	158	416.244,916 487.538,499	19.611
160	416.235,241 487.553,859	161	416.225,94 487.572,212	20.575
163	416.216,965 487.586,209	164	416.205,029 487.601,212	19.172
166	416.170,403 487.622,958	167	416.146,231 487.632,008	25.811
169	416.131,926 487.632,619	170	416.119,652 487.631,84	12.299
172	416.112,746 487.640,7	173	416.111,359 487.646,839	6.294
175	416.115,233 487.693,009	176	416.119,52 487.711,218	18.707
178	416.114,56 487.735,04	179	416.111,886 487.753,815	18.964
181	416.104,17 487.769,999	182	416.097,106 487.783,841	15.54
184	416.097,297 487.801,766	185	416.087,484 487.812,524	14.561
187	416.078,518 487.834,258	188	416.072,061 487.838,168	7.549
190	416.063,923 487.833,863	191	416.064,396 487.827,13	6.75
193	416.066,63 487.819,396	194	416.061,631 487.818,704	5.047
196	416.042,189 487.847,447	197	416.053,631 487.864,009	20.13

Punct început	X / Y	Punct sfârşit	X / Y	Lungime segment
116	416.420,525 486.874,656	117	416.415,289 486.881,611	8.706
119	416.409,893 486.930,381	120	416.400,946 486.964,79	35.553
122	416.389,896 487.038,301	123	416.379,684 487.062,929	26.661
125	416.372,517 487.110,104	126	416.368,101 487.124,439	15.0
128	416.363,579 487.152,996	129	416.356,065 487.168,318	17.065
131	416.351,007 487.201,897	132	416.350,539 487.217,986	16.096
134	416.345,201 487.243,083	135	416.345,854 487.252,738	9.677
137	416.353,626 487.278,884	138	416.350,345 487.292,097	13.614
140	416.334,24 487.316,101	141	416.332,56 487.322,131	6.26
143	416.318,692 487.335,179	144	416.320,772 487.348,189	13.175
146	416.318,901 487.367,611	147	416.316,252 487.390,247	22.79
149	416.299,794 487.468,249	150	416.282,217 487.478,01	20.105
152	416.270,61 487.482,56	153	416.263,949 487.485,171	7.154
155	416.253,522 487.504,343	156	416.251,866 487.508,525	4.498
158	416.244,916 487.538,499	159	416.235,807 487.552,742	16.907
161	416.225,94 487.572,212	162	416.220,783 487.580,252	9.552
164	416.205,029 487.601,212	165	416.188,79 487.615,12	21.381
167	416.146,231 487.632,008	168	416.136,806 487.632,265	9.429
170	416.119,652 487.631,84	171	416.116,445 487.635,618	4.956
173	416.111,359 487.646,839	174	416.114,663 487.664,157	17.63
176	416.119,52 487.711,218	177	416.120,854 487.729,497	18.328
179	416.111,886 487.753,815	180	416.106,742 487.768,476	15.537
182	416.097,106 487.783,841	183	416.095,677 487.787,935	4.336
185	416.087,484 487.812,524	186	416.081,662 487.823,119	12.089
188	416.072,061 487.838,168	189	416.066,476 487.837,77	5.599
191	416.064,396 487.827,13	192	416.066,949 487.821,23	6.429
194	416.061,631 487.818,704	195	416.045,633 487.829,408	19.249
197	416.053,631 487.864,009	1	416.052,993 487.879,619	15.623

Punct început	X / Y	Punct sfârşit	X / Y	Lungime segment
117	416.415,289 486.881,611	118	416.415,251 486.895,592	13.981
120	416.400,946 486.964,79	121	416.393,735 486.996,087	32.117
123	416.379,684 487.062,929	124	416.379,121 487.089,857	26.934
126	416.368,101 487.124,439	127	416.366,937 487.133,372	9.009
129	416.356,065 487.168,318	130	416.353,909 487.184,448	16.273
132	416.350,539 487.217,986	133	416.349,319 487.231,765	13.833
135	416.345,854 487.252,738	136	416.351,423 487.262,071	10.868
138	416.350,345 487.292,097	139	416.347,91 487.299,181	7.491
141	416.332,56 487.322,131	142	416.330,486 487.324,328	3.021
144	416.320,772 487.348,189	145	416.320,845 487.348,649	0.466
147	416.316,252 487.390,247	148	416.307,877 487.447,411	57.774
150	416.282,217 487.478,01	151	416.271,897 487.482,055	11.084
153	416.263,949 487.485,171	154	416.258,479 487.491,828	8.616
156	416.251,866 487.508,525	157	416.251,486 487.520,021	11.502
159	416.235,807 487.552,742	160	416.235,241 487.553,859	1.252
162	416.220,783 487.580,252	163	416.216,965 487.586,209	7.076
165	416.188,79 487.615,12	166	416.170,403 487.622,958	19.988
168	416.136,806 487.632,265	169	416.131,926 487.632,619	4.893
171	416.116,445 487.635,618	172	416.112,746 487.640,7	6.286
174	416.114,663 487.664,157	175	416.115,233 487.693,009	28.858
177	416.120,854 487.729,497	178	416.114,56 487.735,04	8.387
180	416.106,742 487.768,476	181	416.104,17 487.769,999	2.989
183	416.095,677 487.787,935	184	416.097,297 487.801,766	13.926
186	416.081,662 487.823,119	187	416.078,518 487.834,258	11.574
189	416.066,476 487.837,77	190	416.063,923 487.833,863	4.667
192	416.066,949 487.821,23	193	416.066,63 487.819,396	1.862
195	416.045,633 487.829,408	196	416.042,189 487.847,447	18.365

**** Lungimile segmentelor sunt determinate în planul de proiecţie Stereo 70 şi sunt rotunjite la 1 milimetru.**
***** Distanţa dintre puncte este formată din segmente cumulate ce sunt mai mici decât valoarea 1 milimetru.**

Document care conține date cu caracter personal, protejat de prevederile Regulamentului (UE) nr. 679/2016 și Legii 190/2018

DATE DESPRE IMOBILUL NR. 2759

Oficiul de Cadastru şi Publicitate Imobiliară SIBIU
Biroul de Cadastru şi Publicitate Imobiliară Saliste

A. Partea I. Descrierea imobilului

TEREN Extravilan

Adresa: Jud. Sibiu

Nr. Crt	Nr cadastral Nr. topografic	Suprafaţa* (mp)	Observaţii / Referinţe
A1		316.800	Sector cadastral:2 Teren neimprejmuit;

B. Partea II. Proprietari şi acte

Inscrieri privitoare la dreptul de proprietate şi alte drepturi reale		Referinţe
/		
Act Normativ nr. 268, din 28/05/2001 emis de Parlamentul Romaniei (Decizia nr. 368/31.08.2020);		
B1	Intabulare, drept de PROPRIETATE, dobandit prin Lege, cota actuala 1/1	A1
	1) **STATUL ROMÂN**, CIF:9999999999999	
B2	Intabulare, drept de ADMINISTRARE, dobandit prin Lege, cota actuala 1/1	A1
	1) **AGENȚIA DOMENIILOR STATULUI**, CIF:14818116	

C. Partea III. SARCINI .

Inscrieri privind dezmembramintele dreptului de proprietate, drepturi reale de garanţie şi sarcini	Referinţe
NU SUNT	

Document care conține date cu caracter personal, protejat de prevederile Regulamentului (UE) nr. 679/2016 și Legii 190/2018

Anexa Nr. 1 La Partea I

Teren

Nr cadastral	Suprafaţa (mp)*	Observaţii / Referinţe
	316.800	

* Suprafaţa este determinată in planul de proiecţie Stereo 70.

DETALII LINIARE IMOBIL

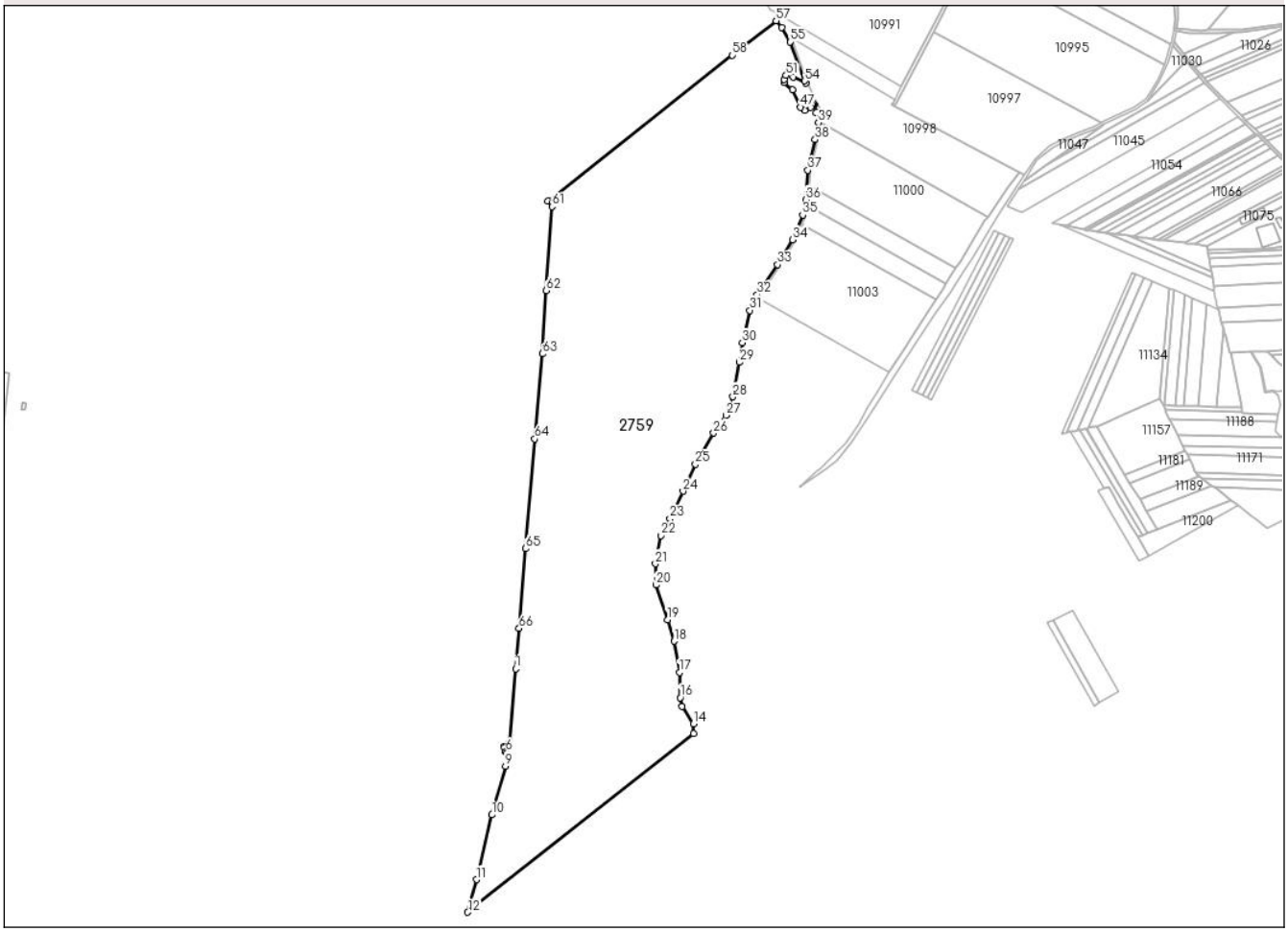

Date referitoare la teren

Crt	Categorie folosință	Intra vilan	Suprafaţa (mp)	Tarla	Parcelă	Nr. topo	Observaţii / Referinţe
1	neproductiv	NU	316.800	6	164	-	

Lungime Segmente

1) Valorile lungimilor segmentelor sunt obţinute din proiecţie în plan.

Punct început	X / Y	Punct sfârşit	X / Y	Lungime segment
1	416.739,833 487.451,219	2	416.730,146 487.337,747	113.885
4	416.722,711 487.333,324	5	416.722,444 487.331,523	1.821
7	416.726,032 487.323,299	8	416.729,795 487.316,831	7.483
10	416.703,837 487.229,19	11	416.680,105 487.130,879	101.134
13	417.010,756 487.352,446	14	417.010,218 487.367,509	15.073
16	416.990,435 487.407,388	17	416.989,107 487.445,54	38.176

Punct început	X / Y	Punct sfârşit	X / Y	Lungime segment
2	416.730,146 487.337,747	3	416.729,564 487.332,35	5.428
5	416.722,444 487.331,523	6	416.724,907 487.325,293	6.699
8	416.729,795 487.316,831	9	416.724,526 487.303,373	14.453
11	416.680,105 487.130,879	12	416.667,07 487.081,327	51.238
14	417.010,218 487.367,509	15	416.993,403 487.393,875	31.271
17	416.989,107 487.445,54	18	416.981,194 487.492,998	48.113

Punct început	X / Y	Punct sfârşit	X / Y	Lungime segment
3	416.729,564 487.332,35	4	416.722,711 487.333,324	6.922
6	416.724,907 487.325,293	7	416.726,032 487.323,299	2.289
9	416.724,526 487.303,373	10	416.703,837 487.229,19	77.014
12	416.667,07 487.081,327	13	417.010,756 487.352,446	437.751
15	416.993,403 487.393,875	16	416.990,435 487.407,388	13.834
18	416.981,194 487.492,998	19	416.970,973 487.525,626	34.191

Document care conține date cu caracter personal, protejat de prevederile Regulamentului (UE) nr. 679/2016 și Legii 190/2018

Punct început	X / Y	Punct sfârşit	X / Y	Lungime segment
19	416.970,973 487.525,626	20	416.953,168 487.578,686	55.968
22	416.961,082 487.653,498	23	416.974,6 487.679,534	29.336
25	417.013,557 487.761,87	26	417.040,923 487.809,328	54.783
28	417.070,267 487.864,366	29	417.080,158 487.916,767	53.327
31	417.096,078 487.995,795	32	417.106,959 488.019,524	26.105
34	417.161,03 488.103,235	35	417.176,527 488.140,476	40.337
37	417.184,448 488.208,608	38	417.195,328 488.255,407	48.047
40	417.199,847 488.294,768	41	417.196,524 488.296,248	3.637
43	417.193,135 488.308,791	44	417.191,823 488.308,39	1.372
46	417.179,77 488.300,137	47	417.172,947 488.304,379	8.034
49	417.148,075 488.341,849	50	417.148,075 488.346,756	4.907
52	417.161,914 488.350,548	53	417.181,11 488.341,093	21.398
55	417.157,683 488.403,651	56	417.144,495 488.425,732	25.72
58	417.069,442 488.383,382	59	416.788,845 488.162,031	357.395
61	416.795,291 488.153,362	62	416.786,367 488.025,904	127.77
64	416.768,985 487.800,304	65	416.755,111 487.633,79	167.091

Punct început	X / Y	Punct sfârşit	X / Y	Lungime segment
20	416.953,168 487.578,686	21	416.952,51 487.610,654	31.975
23	416.974,6 487.679,534	24	416.994,434 487.721,003	45.968
26	417.040,923 487.809,328	27	417.060,046 487.836,352	33.106
29	417.080,158 487.916,767	30	417.084,538 487.946,689	30.241
32	417.106,959 488.019,524	33	417.138,28 488.065,334	55.494
35	417.176,527 488.140,476	36	417.181,151 488.163,786	23.764
38	417.195,328 488.255,407	39	417.200,274 488.281,113	26.178
41	417.196,524 488.296,248	42	417.194,484 488.307,581	11.515
44	417.191,823 488.308,39	45	417.188,252 488.304,375	5.373
47	417.172,947 488.304,379	48	417.160,719 488.331,183	29.461
50	417.148,075 488.346,756	51	417.151,2 488.352,556	6.588
53	417.181,11 488.341,093	54	417.179,832 488.344,39	3.536
56	417.144,495 488.425,732	57	417.136,058 488.435,933	13.237
59	416.788,845 488.162,031	60	416.795,687 488.159,017	7.476
62	416.786,367 488.025,904	63	416.780,437 487.929,737	96.35
65	416.755,111 487.633,79	66	416.745,073 487.512,605	121.6

Punct început	X / Y	Punct sfârşit	X / Y	Lungime segment
21	416.952,51 487.610,654	22	416.961,082 487.653,498	43.693
24	416.994,434 487.721,003	25	417.013,557 487.761,87	45.119
27	417.060,046 487.836,352	28	417.070,267 487.864,366	29.82
30	417.084,538 487.946,689	31	417.096,078 487.995,795	50.443
33	417.138,28 488.065,334	34	417.161,03 488.103,235	44.204
36	417.181,151 488.163,786	37	417.184,448 488.208,608	44.943
39	417.200,274 488.281,113	40	417.199,847 488.294,768	13.662
42	417.194,484 488.307,581	43	417.193,135 488.308,791	1.812
45	417.188,252 488.304,375	46	417.179,77 488.300,137	9.482
48	417.160,719 488.331,183	49	417.148,075 488.341,849	16.542
51	417.151,2 488.352,556	52	417.161,914 488.350,548	10.901
54	417.179,832 488.344,39	55	417.157,683 488.403,651	63.265
57	417.136,058 488.435,933	58	417.069,442 488.383,382	84.849
60	416.795,687 488.159,017	61	416.795,291 488.153,362	5.669
63	416.780,437 487.929,737	64	416.768,985 487.800,304	129.939
66	416.745,073 487.512,605	1	416.739,833 487.451,219	61.609

**** Lungimile segmentelor sunt determinate în planul de proiecţie Stereo 70 şi sunt rotunjite la 1 milimetru.**
***** Distanţa dintre puncte este formată din segmente cumulate ce sunt mai mici decât valoarea 1 milimetru.**

Document care conține date cu caracter personal, protejat de prevederile Regulamentului (UE) nr. 679/2016 și Legii 190/2018

DATE DESPRE IMOBILUL NR. 2760

Oficiul de Cadastru şi Publicitate Imobiliară SIBIU
Biroul de Cadastru şi Publicitate Imobiliară Saliste

A. Partea I. Descrierea imobilului

TEREN Extravilan

Adresa: Jud. Sibiu

Nr. Crt	Nr cadastral Nr. topografic	Suprafaţa* (mp)	Observaţii / Referinţe
A1		172.000	Sector cadastral:2 Teren neimprejmuit;

B. Partea II. Proprietari şi acte

Inscrieri privitoare la dreptul de proprietate şi alte drepturi reale		Referinţe
/		
Act Normativ nr. 268, din 28/05/2001 emis de Parlamentul Romaniei (Decizia nr. 368/31.08.2020);		
B1	Intabulare, drept de PROPRIETATE, dobandit prin Lege, cota actuala 1/1	A1
	1) **STATUL ROMÂN**, CIF:9999999999999	
B2	Intabulare, drept de ADMINISTRARE, dobandit prin Lege, cota actuala 1/1	A1
	1) **AGENȚIA DOMENIILOR STATULUI**, CIF:14818116	

C. Partea III. SARCINI .

Inscrieri privind dezmembramintele dreptului de proprietate, drepturi reale de garanţie şi sarcini	Referinţe
NU SUNT	

Document care conține date cu caracter personal, protejat de prevederile Regulamentului (UE) nr. 679/2016 și Legii 190/2018

Anexa Nr. 1 La Partea I

Teren

Nr cadastral	Suprafaţa (mp)*	Observaţii / Referinţe
	172.000	

* Suprafaţa este determinată in planul de proiecţie Stereo 70.

DETALII LINIARE IMOBIL

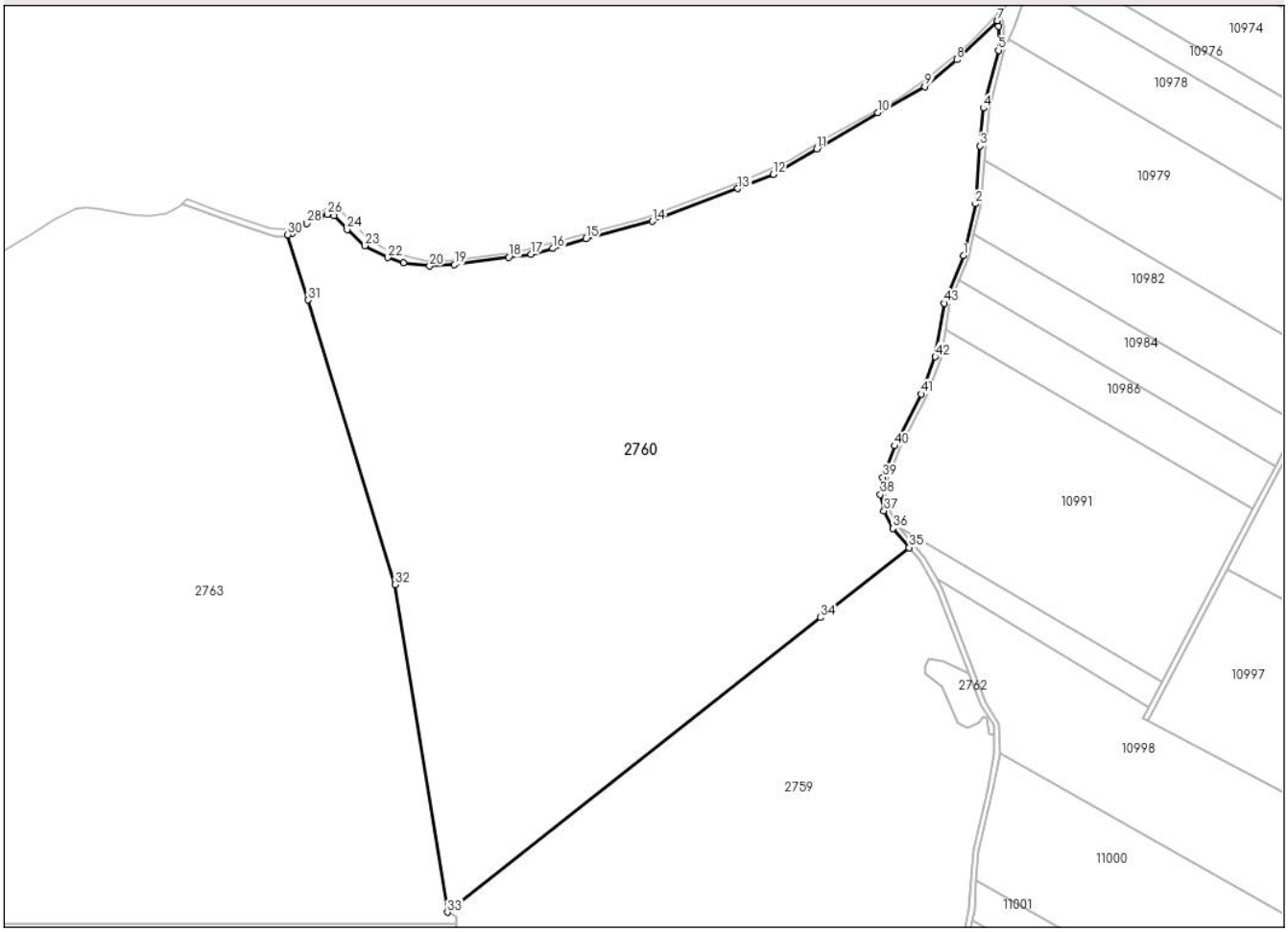

Date referitoare la teren

Crt	Categorie folosință	Intra vilan	Suprafaţa (mp)	Tarla	Parcelă	Nr. topo	Observaţii / Referinţe
1	pasune	NU	170.000	6	152/1	-	
2	faneata	NU	800	6	150	-	tufaris
3	faneata	NU	1.200	6	151	-	tufaris

Lungime Segmente

1) Valorile lungimilor segmentelor sunt obţinute din proiecţie în plan.

Punct început	X / Y	Punct sfârşit	X / Y	Lungime segment
1	417.176,808 488.655,356	2	417.186,04 488.694,246	39.97
4	417.191,975 488.766,092	5	417.203,185 488.809,595	44.925
7	417.202,434 488.831,836	8	417.171,844 488.802,614	42.305
10	417.112,634 488.762,648	11	417.066,53 488.735,594	53.456

Punct început	X / Y	Punct sfârşit	X / Y	Lungime segment
2	417.186,04 488.694,246	3	417.189,337 488.737,749	43.628
5	417.203,185 488.809,595	6	417.203,185 488.827,722	18.126
8	417.171,844 488.802,614	9	417.147,865 488.782,331	31.407
11	417.066,53 488.735,594	12	417.033,929 488.716,388	37.838

Punct început	X / Y	Punct sfârşit	X / Y	Lungime segment
3	417.189,337 488.737,749	4	417.191,975 488.766,092	28.465
6	417.203,185 488.827,722	7	417.202,434 488.831,836	4.182
9	417.147,865 488.782,331	10	417.112,634 488.762,648	40.356
12	417.033,929 488.716,388	13	417.007,225 488.705,691	28.767

Document care conține date cu caracter personal, protejat de prevederile Regulamentului (UE) nr. 679/2016 și Legii 190/2018

Punct început	X / Y	Punct sfârşit	X / Y	Lungime segment
13	417.007,225 488.705,691	14	416.942,896 488.681,171	68.844
16	416.867,966 488.660,685	17	416.851,801 488.656,198	16.776
19	416.794,109 488.648,55	20	416.775,442 488.647,501	18.696
22	416.743,934 488.653,79	23	416.726,622 488.662,835	19.532
25	416.703,6 488.685,392	26	416.698,301 488.686,2	5.36
28	416.683,123 488.679,379	29	416.672,076 488.672,289	13.126
31	416.683,795 488.622,0	32	416.749,564 488.408,192	223.695
34	417.069,442 488.383,382	35	417.136,058 488.435,933	84.849
37	417.117,129 488.463,633	38	417.114,491 488.475,827	12.476
40	417.125,042 488.512,409	41	417.145,154 488.551,298	43.782
43	417.162,629 488.619,519	1	417.176,808 488.655,356	38.541

Punct început	X / Y	Punct sfârşit	X / Y	Lungime segment
14	416.942,896 488.681,171	15	416.893,024 488.667,865	51.617
17	416.851,801 488.656,198	18	416.834,938 488.654,091	16.994
20	416.775,442 488.647,501	21	416.755,81 488.650,091	19.802
23	416.726,622 488.662,835	24	416.713,299 488.674,892	17.969
26	416.698,301 488.686,2	27	416.693,541 488.684,944	4.923
29	416.672,076 488.672,289	30	416.668,708 488.671,044	3.591
32	416.749,564 488.408,192	33	416.788,845 488.162,031	249.275
35	417.136,058 488.435,933	36	417.124,052 488.450,45	18.838
38	417.114,491 488.475,827	39	417.116,14 488.488,68	12.959
41	417.145,154 488.551,298	42	417.155,705 488.579,312	29.935

Punct început	X / Y	Punct sfârşit	X / Y	Lungime segment
15	416.893,024 488.667,865	16	416.867,966 488.660,685	26.066
18	416.834,938 488.654,091	19	416.794,109 488.648,55	41.203
21	416.755,81 488.650,091	22	416.743,934 488.653,79	12.439
24	416.713,299 488.674,892	25	416.703,6 488.685,392	14.294
27	416.693,541 488.684,944	28	416.683,123 488.679,379	11.811
30	416.668,708 488.671,044	31	416.683,795 488.622,0	51.312
33	416.788,845 488.162,031	34	417.069,442 488.383,382	357.395
36	417.124,052 488.450,45	37	417.117,129 488.463,633	14.89
39	417.116,14 488.488,68	40	417.125,042 488.512,409	25.344
42	417.155,705 488.579,312	43	417.162,629 488.619,519	40.799

** Lungimile segmentelor sunt determinate în planul de proiecţie Stereo 70 şi sunt rotunjite la 1 milimetru.
*** Distanţa dintre puncte este formată din segmente cumulate ce sunt mai mici decât valoarea 1 milimetru.

Document care conține date cu caracter personal, protejat de prevederile Regulamentului (UE) nr. 679/2016 și Legii 190/2018

DATE DESPRE IMOBILUL NR. 2761

Oficiul de Cadastru şi Publicitate Imobiliară SIBIU
Biroul de Cadastru şi Publicitate Imobiliară Saliste

A. Partea I. Descrierea imobilului

TEREN Extravilan

Adresa: Jud. Sibiu

Nr. Crt	Nr cadastral Nr. topografic	Suprafaţa* (mp)	Observaţii / Referinţe
A1		500	Sector cadastral:2 Teren neimprejmuit;

B. Partea II. Proprietari şi acte

Inscrieri privitoare la dreptul de proprietate şi alte drepturi reale		Referinţe
/		
Act Normativ nr. 268, din 28/05/2001 emis de Parlamentul Romaniei (Decizia nr. 368/31.08.2020);		
B1	Intabulare, drept de PROPRIETATE, dobandit prin Lege, cota actuala 1/1	A1
	1) **STATUL ROMÂN**, CIF:9999999999999	
B2	Intabulare, drept de ADMINISTRARE, dobandit prin Lege, cota actuala 1/1	A1
	1) **AGENȚIA DOMENIILOR STATULUI**, CIF:14818116	

C. Partea III. SARCINI .

Inscrieri privind dezmembramintele dreptului de proprietate, drepturi reale de garanţie şi sarcini	Referinţe
NU SUNT	

Document care conține date cu caracter personal, protejat de prevederile Regulamentului (UE) nr. 679/2016 și Legii 190/2018

Anexa Nr. 1 La Partea I

Teren

Nr cadastral	Suprafaţa (mp)*	Observaţii / Referinţe
	500	

* Suprafaţa este determinată in planul de proiecţie Stereo 70.

DETALII LINIARE IMOBIL

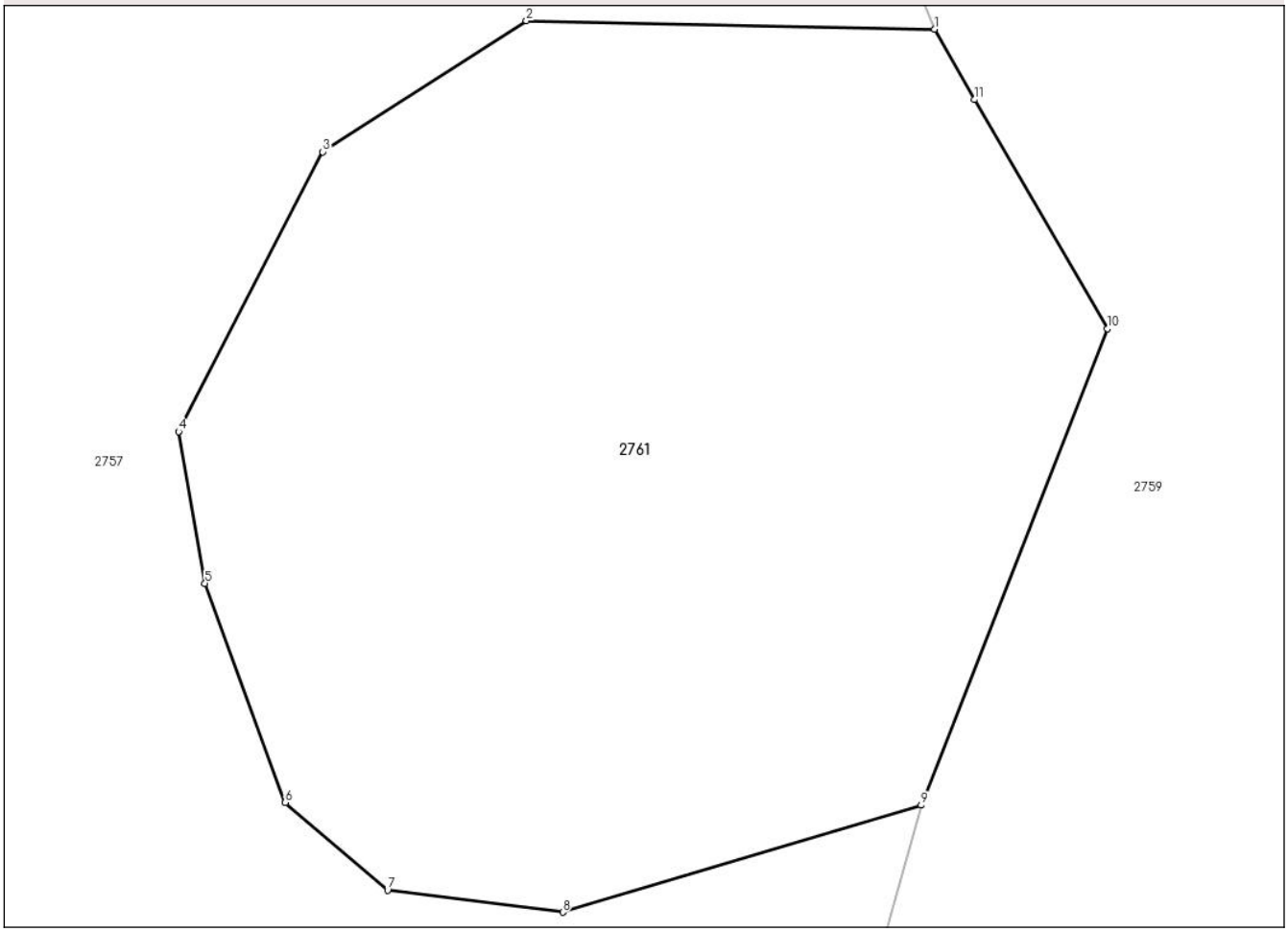

Date referitoare la teren

Crt	Categorie folosință	Intra vilan	Suprafaţa (mp)	Tarla	Parcelă	Nr. topo	Observaţii / Referinţe
1	padure	NU	500	6	161	-	

Lungime Segmente
1) Valorile lungimilor segmentelor sunt obţinute din proiecţie în plan.

Punct început	X / Y	Punct sfârşit	X / Y	Lungime segment (** (m)
1	416.724,907 487.325,293	2	416.713,362 487.325,529	11.547
2	416.713,362 487.325,529	3	416.707,606 487.321,825	6.845
3	416.707,606 487.321,825	4	416.703,528 487.313,926	8.89
4	416.703,528 487.313,926	5	416.704,275 487.309,637	4.354
5	416.704,275 487.309,637	6	416.706,547 487.303,445	6.596

Document care conține date cu caracter personal, protejat de prevederile Regulamentului (UE) nr. 679/2016 și Legii 190/2018

Punct început	X / Y	Punct sfârşit	X / Y	Lungime segment (** (m)
6	416.706,547 487.303,445	7	416.709,438 487.300,968	3.807
7	416.709,438 487.300,968	8	416.714,394 487.300,349	4.995
8	416.714,394 487.300,349	9	416.724,526 487.303,373	10.574
9	416.724,526 487.303,373	10	416.729,795 487.316,831	14.453
10	416.729,795 487.316,831	11	416.726,032 487.323,299	7.483
11	416.726,032 487.323,299	1	416.724,907 487.325,293	2.289

** Lungimile segmentelor sunt determinate în planul de proiecţie Stereo 70 şi sunt rotunjite la 1 milimetru.
*** Distanţa dintre puncte este formată din segmente cumulate ce sunt mai mici decât valoarea 1 milimetru.

Document care conține date cu caracter personal, protejat de prevederile Regulamentului (UE) nr. 679/2016 și Legii 190/2018

DATE DESPRE IMOBILUL NR. 2762

Oficiul de Cadastru şi Publicitate Imobiliară SIBIU
Biroul de Cadastru şi Publicitate Imobiliară Saliste

A. Partea I. Descrierea imobilului

TEREN Extravilan

Adresa: Jud. Sibiu

Nr. Crt	Nr cadastral Nr. topografic	Suprafaţa* (mp)	Observaţii / Referinţe
A1		1.200	Sector cadastral:2 Teren neimprejmuit;

B. Partea II. Proprietari şi acte

Inscrieri privitoare la dreptul de proprietate şi alte drepturi reale		Referinţe
/		
Act Normativ nr. 268, din 28/05/2001 emis de Parlamentul Romaniei (Decizia nr. 368/31.08.2020);		
B1	Intabulare, drept de PROPRIETATE, dobandit prin Lege, cota actuala 1/1	A1
	1) **STATUL ROMÂN**, CIF:9999999999999	
B2	Intabulare, drept de ADMINISTRARE, dobandit prin Lege, cota actuala 1/1	A1
	1) **AGENȚIA DOMENIILOR STATULUI**, CIF:14818116	

C. Partea III. SARCINI .

Inscrieri privind dezmembramintele dreptului de proprietate, drepturi reale de garanţie şi sarcini	Referinţe
NU SUNT	

Document care conține date cu caracter personal, protejat de prevederile Regulamentului (UE) nr. 679/2016 și Legii 190/2018

Anexa Nr. 1 La Partea I

Teren

Nr cadastral	Suprafaţa (mp)*	Observaţii / Referinţe
	1.200	

* Suprafaţa este determinată in planul de proiecţie Stereo 70.

DETALII LINIARE IMOBIL

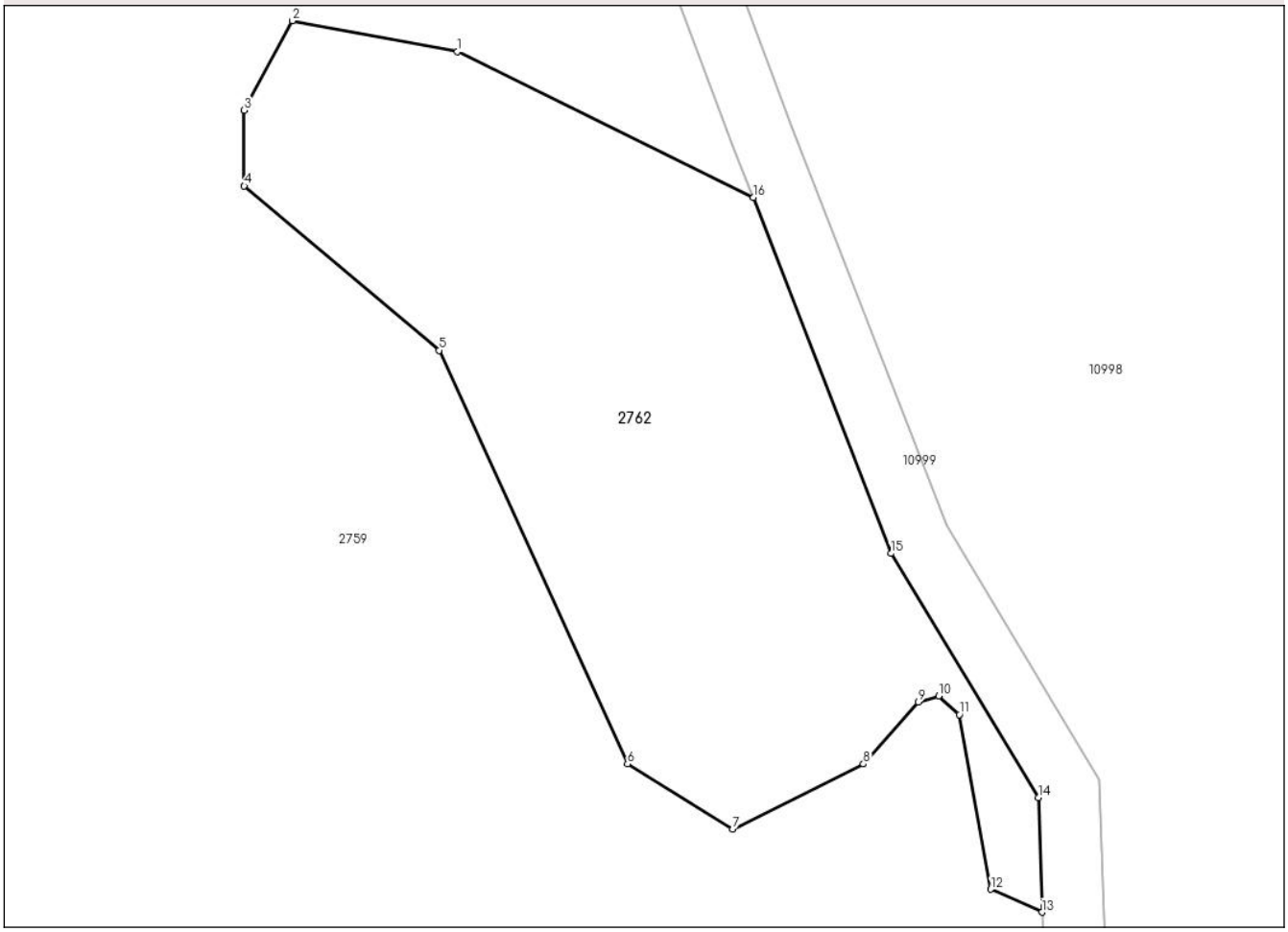

Date referitoare la teren

Crt	Categorie folosință	Intra vilan	Suprafaţa (mp)	Tarla	Parcelă	Nr. topo	Observaţii / Referinţe
1	neproductiv	NU	1.200	6	153	-	

Lungime Segmente
1) Valorile lungimilor segmentelor sunt obţinute din proiecţie în plan.

Punct început	X / Y	Punct sfârşit	X / Y	Lungime segment (** (m)
1	417.161,914 488.350,548	2	417.151,2 488.352,556	10.901
2	417.151,2 488.352,556	3	417.148,075 488.346,756	6.588
3	417.148,075 488.346,756	4	417.148,075 488.341,849	4.907
4	417.148,075 488.341,849	5	417.160,719 488.331,183	16.542
5	417.160,719 488.331,183	6	417.172,947 488.304,379	29.461

Document care conține date cu caracter personal, protejat de prevederile Regulamentului (UE) nr. 679/2016 și Legii 190/2018

Punct început	X / Y	Punct sfârşit	X / Y	Lungime segment (** (m)
6	417.172,947 488.304,379	7	417.179,77 488.300,137	8.034
7	417.179,77 488.300,137	8	417.188,252 488.304,375	9.482
8	417.188,252 488.304,375	9	417.191,823 488.308,39	5.373
9	417.191,823 488.308,39	10	417.193,135 488.308,791	1.372
10	417.193,135 488.308,791	11	417.194,484 488.307,581	1.812
11	417.194,484 488.307,581	12	417.196,524 488.296,248	11.515
12	417.196,524 488.296,248	13	417.199,847 488.294,768	3.637
13	417.199,847 488.294,768	14	417.199,614 488.302,205	7.441
14	417.199,614 488.302,205	15	417.190,053 488.318,025	18.484
15	417.190,053 488.318,025	16	417.181,11 488.341,093	24.742
16	417.181,11 488.341,093	1	417.161,914 488.350,548	21.398

** Lungimile segmentelor sunt determinate în planul de proiecţie Stereo 70 şi sunt rotunjite la 1 milimetru.
*** Distanţa dintre puncte este formată din segmente cumulate ce sunt mai mici decât valoarea 1 milimetru.

Document care conține date cu caracter personal, protejat de prevederile Regulamentului (UE) nr. 679/2016 și Legii 190/2018

DATE DESPRE IMOBILUL NR. 2763

Oficiul de Cadastru şi Publicitate Imobiliară SIBIU
Biroul de Cadastru şi Publicitate Imobiliară Saliste

A. Partea I. Descrierea imobilului

TEREN Extravilan

Adresa: Jud. Sibiu

Nr. Crt	Nr cadastral Nr. topografic	Suprafaţa* (mp)	Observaţii / Referinţe
A1		282.700	Sector cadastral:2 Teren neimprejmuit;

B. Partea II. Proprietari şi acte

Inscrieri privitoare la dreptul de proprietate şi alte drepturi reale		Referinţe
/		
Act Normativ nr. 268, din 28/05/2001 emis de Parlamentul Romaniei (Decizia nr. 368/31.08.2020);		
B1	Intabulare, drept de PROPRIETATE, dobandit prin Lege, cota actuala 1/1	A1
	1) **STATUL ROMÂN**, CIF:9999999999999	
B2	Intabulare, drept de ADMINISTRARE, dobandit prin Lege, cota actuala 1/1	A1
	1) **AGENȚIA DOMENIILOR STATULUI**, CIF:14818116	

C. Partea III. SARCINI .

Inscrieri privind dezmembramintele dreptului de proprietate, drepturi reale de garanţie şi sarcini	Referinţe
NU SUNT	

Document care conține date cu caracter personal, protejat de prevederile Regulamentului (UE) nr. 679/2016 și Legii 190/2018

Anexa Nr. 1 La Partea I

Teren

Nr cadastral	Suprafaţa (mp)*	Observaţii / Referinţe
	282.700	

* Suprafaţa este determinată in planul de proiecţie Stereo 70.

DETALII LINIARE IMOBIL

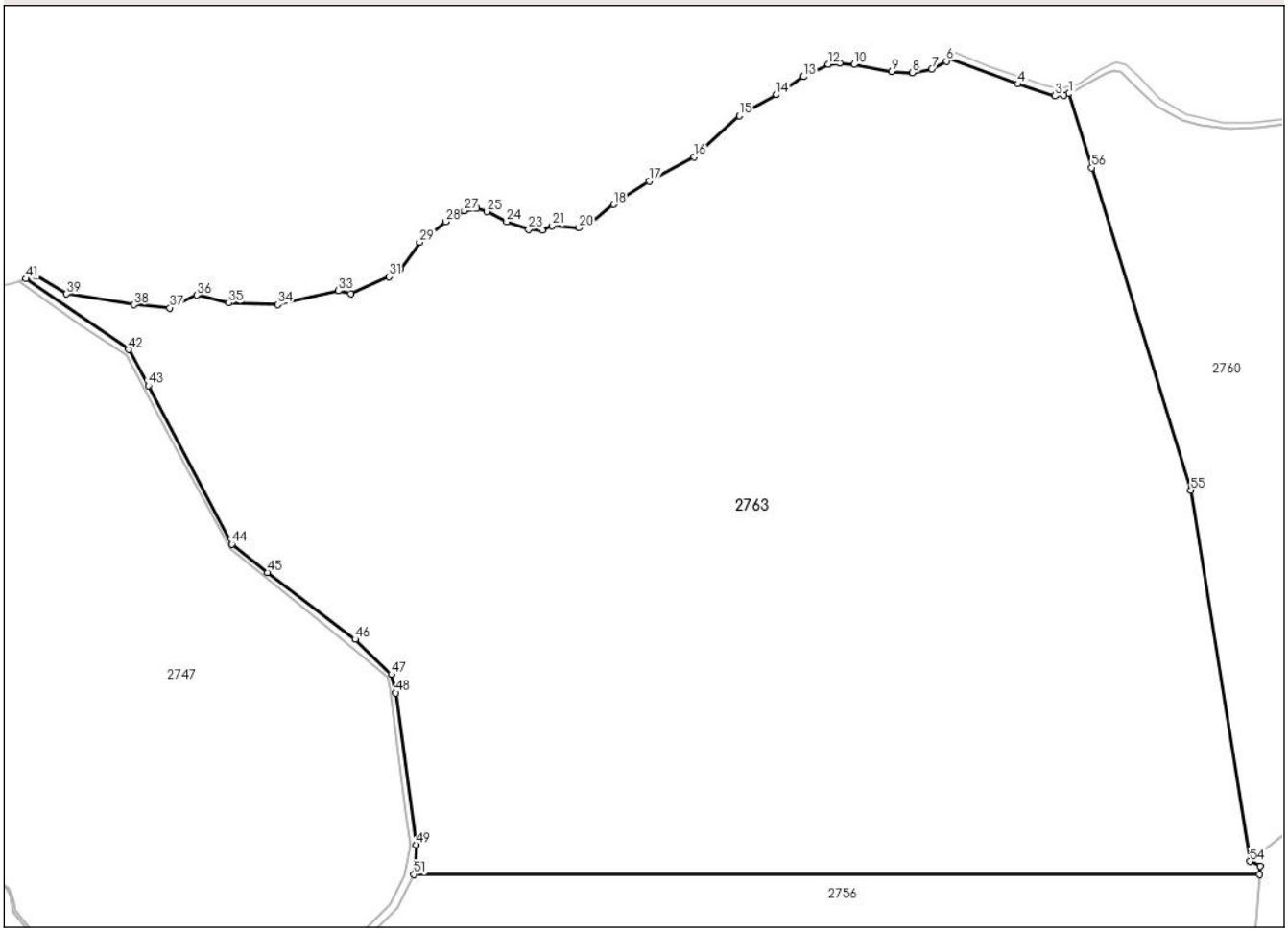

Date referitoare la teren

Crt	Categorie folosință	Intra vilan	Suprafaţa (mp)	Tarla	Parcelă	Nr. topo	Observaţii / Referinţe
1	pasune	NU	280.700	6	152/2	-	
2	padure	NU	2.000	6	148	-	

Lungime Segmente

1) Valorile lungimilor segmentelor sunt obţinute din proiecţie în plan.

Punct început	X / Y	Punct sfârşit	X / Y	Lungime segment
1	416.668,708 488.671,044	2	416.665,52 488.669,866	3.399
4	416.634,715 488.677,495	5	416.589,211 488.694,428	48.552
7	416.577,665 488.687,256	8	416.564,804 488.684,943	13.067
10	416.525,964 488.690,342	11	416.516,448 488.691,37	9.571
13	416.492,527 488.682,372	14	416.474,522 488.670,288	21.684

Punct început	X / Y	Punct sfârşit	X / Y	Lungime segment
2	416.665,52 488.669,866	3	416.659,413 488.669,597	6.113
5	416.589,211 488.694,428	6	416.587,438 488.692,656	2.507
8	416.564,804 488.684,943	9	416.551,171 488.685,714	13.655
11	416.516,448 488.691,37	12	416.508,988 488.690,599	7.5
14	416.474,522 488.670,288	15	416.449,829 488.656,404	28.329

Punct început	X / Y	Punct sfârşit	X / Y	Lungime segment
3	416.659,413 488.669,597	4	416.634,715 488.677,495	25.93
6	416.587,438 488.692,656	7	416.577,665 488.687,256	11.166
9	416.551,171 488.685,714	10	416.525,964 488.690,342	25.628
12	416.508,988 488.690,599	13	416.492,527 488.682,372	18.402
15	416.449,829 488.656,404	16	416.419,992 488.629,151	40.41

Document care conține date cu caracter personal, protejat de prevederile Regulamentului (UE) nr. 679/2016 și Legii 190/2018

Punct început	X / Y	Punct sfârşit	X / Y	Lungime segment
16	416.419,992 488.629,151	17	416.390,0 488.613,146	33.995
19	416.350,903 488.585,121	20	416.343,444 488.582,036	8.072
22	416.319,009 488.580,751	23	416.310,006 488.581,008	9.007
25	416.282,227 488.592,834	26	416.275,54 488.594,891	6.996
28	416.254,963 488.586,15	29	416.237,729 488.572,523	21.971
31	416.217,409 488.549,641	32	416.191,945 488.538,328	27.864
34	416.143,375 488.531,309	35	416.110,966 488.532,338	32.425
37	416.071,87 488.528,995	38	416.047,949 488.531,052	24.009
40	415.982,874 488.550,592	41	415.976,284 488.548,361	6.957
43	416.057,517 488.477,528	44	416.112,996 488.372,364	118.901
46	416.194,727 488.309,31	47	416.218,944 488.285,988	33.621
49	416.235,482 488.173,007	50	416.235,047 488.155,495	17.517
52	416.795,291 488.153,362	53	416.795,687 488.159,017	5.669
55	416.749,564 488.408,192	56	416.683,795 488.622,0	223.695

Punct început	X / Y	Punct sfârşit	X / Y	Lungime segment
17	416.390,0 488.613,146	18	416.366,336 488.597,72	28.248
20	416.343,444 488.582,036	21	416.325,44 488.583,578	18.07
23	416.310,006 488.581,008	24	416.295,345 488.586,15	15.537
26	416.275,54 488.594,891	27	416.267,309 488.593,348	8.374
29	416.237,729 488.572,523	30	416.224,869 488.555,04	21.703
32	416.191,945 488.538,328	33	416.183,715 488.540,385	8.483
35	416.110,966 488.532,338	36	416.089,618 488.537,48	21.959
38	416.047,949 488.531,052	39	416.003,194 488.538,251	45.33
41	415.976,284 488.548,361	42	416.044,489 488.501,416	82.799
44	416.112,996 488.372,364	45	416.136,607 488.353,531	30.202
47	416.218,944 488.285,988	48	416.221,832 488.273,771	12.554
50	416.235,047 488.155,495	51	416.233,951 488.153,362	2.398
53	416.795,687 488.159,017	54	416.788,845 488.162,031	7.476
56	416.683,795 488.622,0	1	416.668,708 488.671,044	51.312

Punct început	X / Y	Punct sfârşit	X / Y	Lungime segment
18	416.366,336 488.597,72	19	416.350,903 488.585,121	19.923
21	416.325,44 488.583,578	22	416.319,009 488.580,751	7.025
24	416.295,345 488.586,15	25	416.282,227 488.592,834	14.723
27	416.267,309 488.593,348	28	416.254,963 488.586,15	14.291
30	416.224,869 488.555,04	31	416.217,409 488.549,641	9.209
33	416.183,715 488.540,385	34	416.143,375 488.531,309	41.348
36	416.089,618 488.537,48	37	416.071,87 488.528,995	19.672
39	416.003,194 488.538,251	40	415.982,874 488.550,592	23.774
42	416.044,489 488.501,416	43	416.057,517 488.477,528	27.21
45	416.136,607 488.353,531	46	416.194,727 488.309,31	73.03
48	416.221,832 488.273,771	49	416.235,482 488.173,007	101.684
51	416.233,951 488.153,362	52	416.795,291 488.153,362	561.34
54	416.788,845 488.162,031	55	416.749,564 488.408,192	249.275

**** Lungimile segmentelor sunt determinate în planul de proiecţie Stereo 70 şi sunt rotunjite la 1 milimetru.**
***** Distanţa dintre puncte este formată din segmente cumulate ce sunt mai mici decât valoarea 1 milimetru.**

Document care conține date cu caracter personal, protejat de prevederile Regulamentului (UE) nr. 679/2016 și Legii 190/2018

DATE DESPRE IMOBILUL NR. 2764

Oficiul de Cadastru şi Publicitate Imobiliară SIBIU
Biroul de Cadastru şi Publicitate Imobiliară Saliste

A. Partea I. Descrierea imobilului

TEREN Extravilan

Adresa: Jud. Sibiu

Nr. Crt	Nr cadastral Nr. topografic	Suprafaţa* (mp)	Observaţii / Referinţe
A1		1.200	Sector cadastral:2 Teren neimprejmuit;

B. Partea II. Proprietari şi acte

Inscrieri privitoare la dreptul de proprietate şi alte drepturi reale		Referinţe
/		
Act Normativ nr. 268, din 28/05/2001 emis de Parlamentul Romaniei (Decizia nr. 368/31.08.2020);		
B1	Intabulare, drept de PROPRIETATE, dobandit prin Lege, cota actuala 1/1	A1
	1) **STATUL ROMÂN**, CIF:9999999999999	
B2	Intabulare, drept de ADMINISTRARE, dobandit prin Lege, cota actuala 1/1	A1
	1) **AGENȚIA DOMENIILOR STATULUI**, CIF:14818116	

C. Partea III. SARCINI .

Inscrieri privind dezmembramintele dreptului de proprietate, drepturi reale de garanţie şi sarcini	Referinţe
NU SUNT	

Document care conține date cu caracter personal, protejat de prevederile Regulamentului (UE) nr. 679/2016 și Legii 190/2018

Anexa Nr. 1 La Partea I

Teren

Nr cadastral	Suprafaţa (mp)*	Observaţii / Referinţe
	1.200	

* Suprafaţa este determinată in planul de proiecţie Stereo 70.

DETALII LINIARE IMOBIL

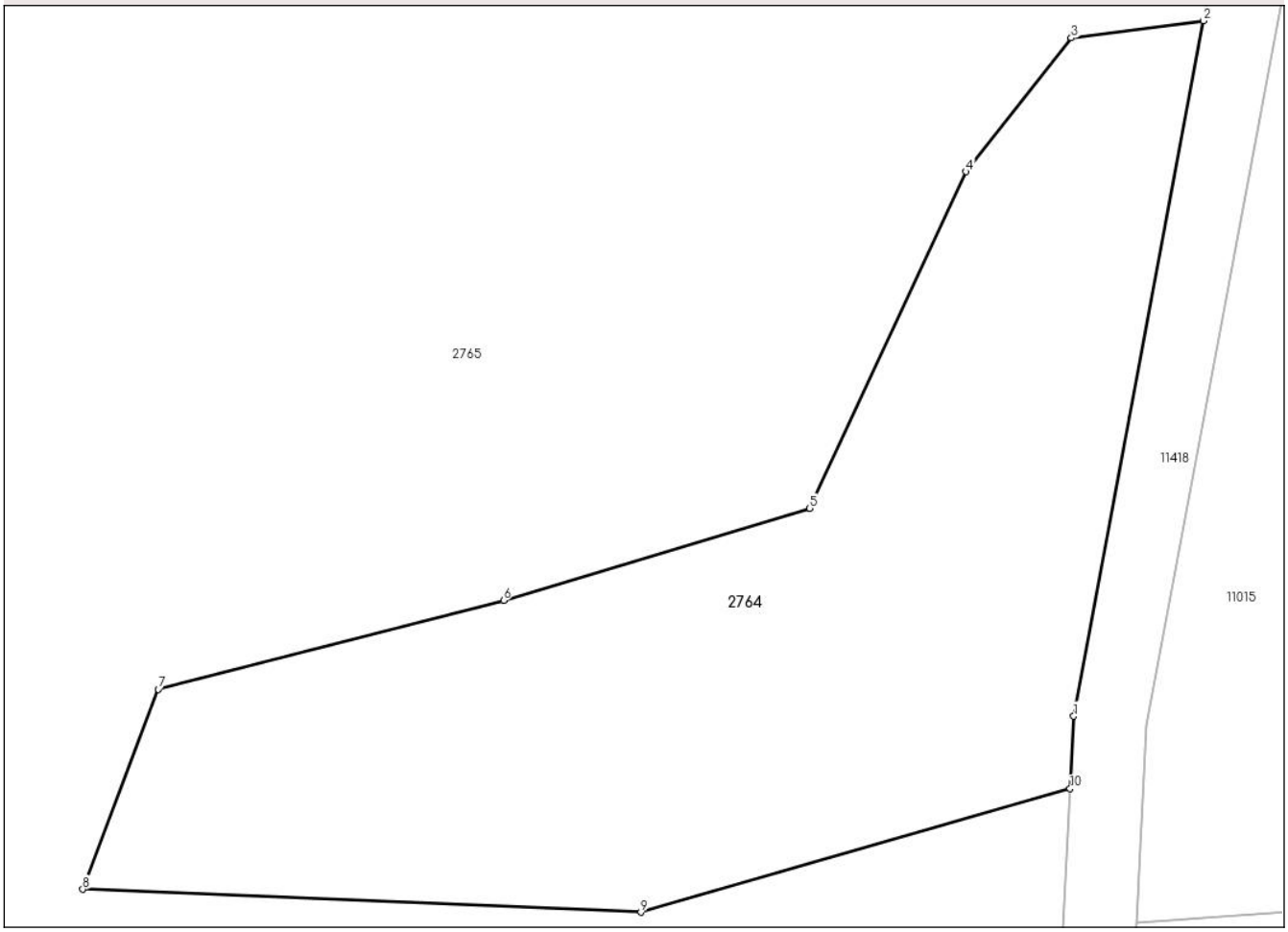

Date referitoare la teren

Crt	Categorie folosință	Intra vilan	Suprafaţa (mp)	Tarla	Parcelă	Nr. topo	Observaţii / Referinţe
1	padure	NU	1.200	6	162	-	

Lungime Segmente
1) Valorile lungimilor segmentelor sunt obţinute din proiecţie în plan.

Punct început	X / Y	Punct sfârşit	X / Y	Lungime segment (** (m)
1	416.944,583 487.163,586	2	416.951,71 487.201,755	38.829
2	416.951,71 487.201,755	3	416.944,457 487.200,803	7.315
3	416.944,457 487.200,803	4	416.938,679 487.193,468	9.337
4	416.938,679 487.193,468	5	416.930,086 487.174,996	20.373
5	416.930,086 487.174,996	6	416.913,266 487.169,944	17.562

Document care conține date cu caracter personal, protejat de prevederile Regulamentului (UE) nr. 679/2016 și Legii 190/2018

Punct început	X / Y	Punct sfârşit	X / Y	Lungime segment (** (m)
6	416.913,266 487.169,944	7	416.894,294 487.165,076	19.586
7	416.894,294 487.165,076	8	416.890,147 487.154,093	11.74
8	416.890,147 487.154,093	9	416.920,808 487.152,837	30.686
9	416.920,808 487.152,837	10	416.944,384 487.159,613	24.531
10	416.944,384 487.159,613	1	416.944,583 487.163,586	3.978

** Lungimile segmentelor sunt determinate în planul de proiecţie Stereo 70 şi sunt rotunjite la 1 milimetru.
*** Distanţa dintre puncte este formată din segmente cumulate ce sunt mai mici decât valoarea 1 milimetru.

Document care conține date cu caracter personal, protejat de prevederile Regulamentului (UE) nr. 679/2016 și Legii 190/2018

DATE DESPRE IMOBILUL NR. 2765

Oficiul de Cadastru şi Publicitate Imobiliară SIBIU
Biroul de Cadastru şi Publicitate Imobiliară Saliste

A. Partea I. Descrierea imobilului

TEREN Extravilan

Adresa: Jud. Sibiu

Nr. Crt	Nr cadastral Nr. topografic	Suprafaţa* (mp)	Observaţii / Referinţe
A1		90.000	Sector cadastral:2 Teren neimprejmuit;

B. Partea II. Proprietari şi acte

Inscrieri privitoare la dreptul de proprietate şi alte drepturi reale		Referinţe
/		
Act Normativ nr. 268, din 28/05/2001 emis de Parlamentul Romaniei (Decizia nr. 368/31.08.2020);		
B1	Intabulare, drept de PROPRIETATE, dobandit prin Lege, cota actuala 1/1	A1
	1) **STATUL ROMÂN**, CIF:9999999999999	
B2	Intabulare, drept de ADMINISTRARE, dobandit prin Lege, cota actuala 1/1	A1
	1) **AGENȚIA DOMENIILOR STATULUI**, CIF:14818116	

C. Partea III. SARCINI .

Inscrieri privind dezmembramintele dreptului de proprietate, drepturi reale de garanţie şi sarcini	Referinţe
NU SUNT	

Document care conține date cu caracter personal, protejat de prevederile Regulamentului (UE) nr. 679/2016 și Legii 190/2018

Anexa Nr. 1 La Partea I

Teren

Nr cadastral	Suprafaţa (mp)*	Observaţii / Referinţe
	90.000	

* Suprafaţa este determinată in planul de proiecţie Stereo 70.

DETALII LINIARE IMOBIL

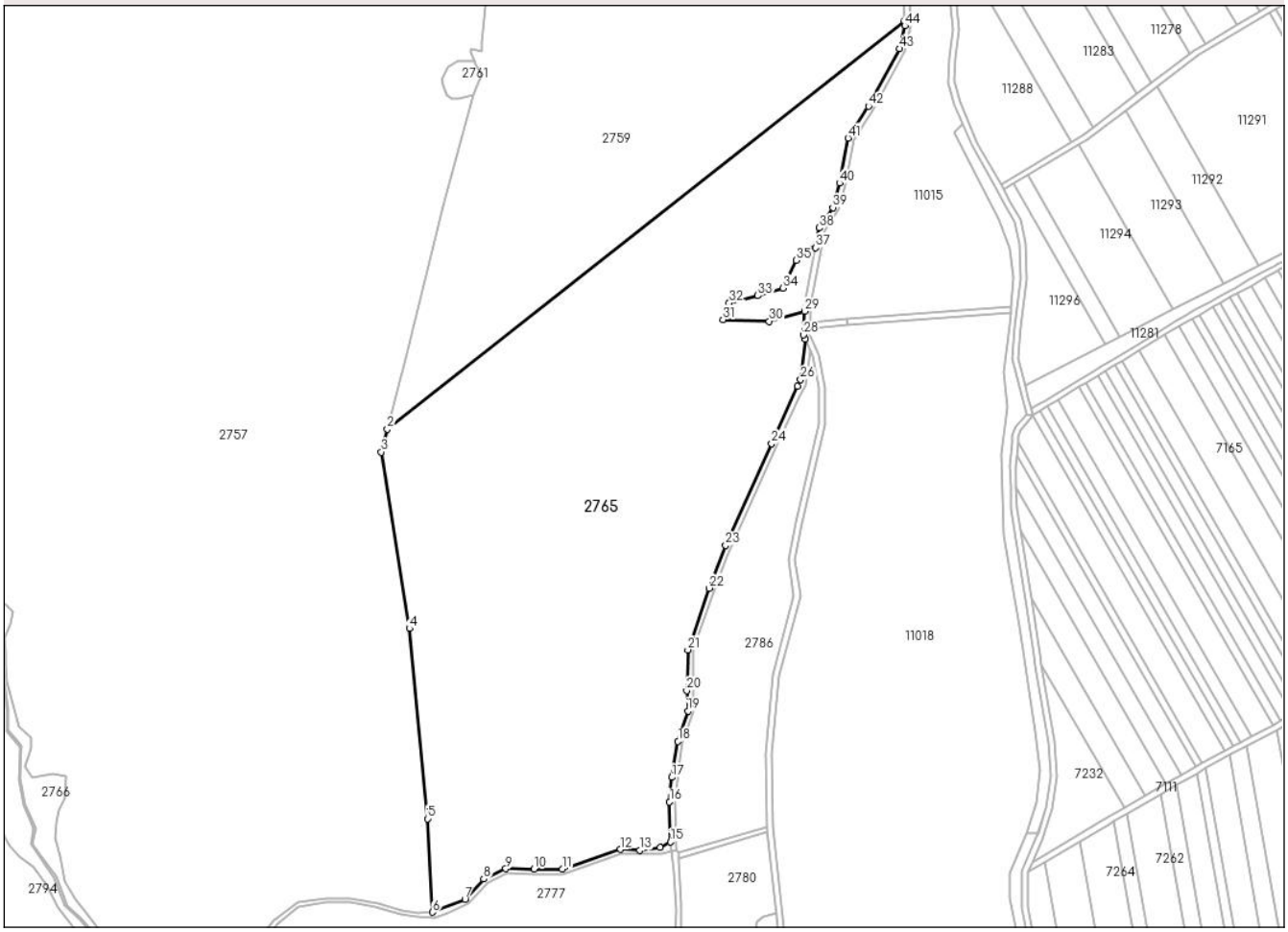

Date referitoare la teren

Crt	Categorie folosință	Intra vilan	Suprafaţa (mp)	Tarla	Parcelă	Nr. topo	Observaţii / Referinţe
1	neproductiv	NU	90.000	6	164/1	-	

Lungime Segmente

1) Valorile lungimilor segmentelor sunt obţinute din proiecţie în plan.

Punct început	X / Y	Punct sfârşit	X / Y	Lungime segment
1	417.010,756 487.352,446	2	416.667,07 487.081,327	437.751
4	416.681,605 486.948,939	5	416.693,665 486.822,629	126.884
7	416.718,611 486.769,033	8	416.730,997 486.782,617	18.383
10	416.764,527 486.789,108	11	416.783,255 486.789,108	18.728
13	416.834,91 486.801,635	14	416.848,352 486.803,446	13.563
16	416.854,605 486.833,792	17	416.856,115 486.850,093	16.371

Punct început	X / Y	Punct sfârşit	X / Y	Lungime segment
2	416.667,07 487.081,327	3	416.663,067 487.066,108	15.736
5	416.693,665 486.822,629	6	416.697,035 486.760,556	62.164
8	416.730,997 486.782,617	9	416.745,798 486.789,409	16.285
11	416.783,255 486.789,108	12	416.822,072 486.802,239	40.978
14	416.848,352 486.803,446	15	416.855,149 486.807,22	7.774
17	416.856,115 486.850,093	18	416.860,193 486.873,941	24.194

Punct început	X / Y	Punct sfârşit	X / Y	Lungime segment
3	416.663,067 487.066,108	4	416.681,605 486.948,939	118.626
6	416.697,035 486.760,556	7	416.718,611 486.769,033	23.182
9	416.745,798 486.789,409	10	416.764,527 486.789,108	18.731
12	416.822,072 486.802,239	13	416.834,91 486.801,635	12.852
15	416.855,149 486.807,22	16	416.854,605 486.833,792	26.578
18	416.860,193 486.873,941	19	416.866,838 486.894,2	21.321

Document care conține date cu caracter personal, protejat de prevederile Regulamentului (UE) nr. 679/2016 și Legii 190/2018

Punct început	X / Y	Punct sfârşit	X / Y	Lungime segment
19	416.866,838 486.894,2	20	416.865,971 486.907,672	13.5
22	416.880,929 486.975,661	23	416.891,849 487.004,103	30.466
25	416.939,737 487.109,645	26	416.941,693 487.114,146	4.908
28	416.943,594 487.143,812	29	416.944,384 487.159,613	15.821
31	416.890,147 487.154,093	32	416.894,294 487.165,076	11.74
34	416.930,086 487.174,996	35	416.938,679 487.193,468	20.373
37	416.951,71 487.201,755	38	416.954,168 487.214,919	13.391
40	416.967,686 487.244,58	41	416.973,291 487.274,571	30.51
43	417.007,25 487.333,894	44	417.010,877 487.349,054	15.588

Punct început	X / Y	Punct sfârşit	X / Y	Lungime segment
20	416.865,971 486.907,672	21	416.866,709 486.934,687	27.025
23	416.891,849 487.004,103	24	416.922,491 487.071,624	74.149
26	416.941,693 487.114,146	27	416.944,82 487.141,116	27.151
29	416.944,384 487.159,613	30	416.920,808 487.152,837	24.531
32	416.894,294 487.165,076	33	416.913,266 487.169,944	19.586
35	416.938,679 487.193,468	36	416.944,457 487.200,803	9.337
38	416.954,168 487.214,919	39	416.963,07 487.228,431	16.181
41	416.973,291 487.274,571	42	416.986,808 487.295,663	25.052
44	417.010,877 487.349,054	1	417.010,756 487.352,446	3.394

Punct început	X / Y	Punct sfârşit	X / Y	Lungime segment
21	416.866,709 486.934,687	22	416.880,929 486.975,661	43.371
24	416.922,491 487.071,624	25	416.939,737 487.109,645	41.75
27	416.944,82 487.141,116	28	416.943,594 487.143,812	2.961
30	416.920,808 487.152,837	31	416.890,147 487.154,093	30.686
33	416.913,266 487.169,944	34	416.930,086 487.174,996	17.562
36	416.944,457 487.200,803	37	416.951,71 487.201,755	7.315
39	416.963,07 487.228,431	40	416.967,686 487.244,58	16.795
42	416.986,808 487.295,663	43	417.007,25 487.333,894	43.352

** Lungimile segmentelor sunt determinate în planul de proiecţie Stereo 70 şi sunt rotunjite la 1 milimetru.
*** Distanţa dintre puncte este formată din segmente cumulate ce sunt mai mici decât valoarea 1 milimetru.

Document care conține date cu caracter personal, protejat de prevederile Regulamentului (UE) nr. 679/2016 și Legii 190/2018

DATE DESPRE IMOBILUL NR. 2766

Oficiul de Cadastru şi Publicitate Imobiliară SIBIU
Biroul de Cadastru şi Publicitate Imobiliară Saliste

A. Partea I. Descrierea imobilului

TEREN Extravilan

Adresa: Jud. Sibiu

Nr. Crt	Nr cadastral Nr. topografic	Suprafaţa* (mp)	Observaţii / Referinţe
A1		7.300	Sector cadastral:2 Teren neimprejmuit;

B. Partea II. Proprietari şi acte

Inscrieri privitoare la dreptul de proprietate şi alte drepturi reale		Referinţe
/		
Act Normativ nr. 268, din 28/05/2001 emis de Parlamentul Romaniei (Decizia nr. 368/31.08.2020);		
B1	Intabulare, drept de PROPRIETATE, dobandit prin Lege, cota actuala 1/1	A1
	1) **STATUL ROMÂN**, CIF:9999999999999	
B2	Intabulare, drept de ADMINISTRARE, dobandit prin Lege, cota actuala 1/1	A1
	1) **AGENȚIA DOMENIILOR STATULUI**, CIF:14818116	

C. Partea III. SARCINI .

Inscrieri privind dezmembramintele dreptului de proprietate, drepturi reale de garanţie şi sarcini	Referinţe
NU SUNT	

Document care conține date cu caracter personal, protejat de prevederile Regulamentului (UE) nr. 679/2016 și Legii 190/2018

Anexa Nr. 1 La Partea I

Teren

Nr cadastral	Suprafaţa (mp)*	Observaţii / Referinţe
	7.300	

* Suprafaţa este determinată in planul de proiecţie Stereo 70.

DETALII LINIARE IMOBIL

Date referitoare la teren

Crt	Categorie folosință	Intra vilan	Suprafaţa (mp)	Tarla	Parcelă	Nr. topo	Observaţii / Referinţe
1	neproductiv	NU	7.300	6	160	-	

Lungime Segmente

1) Valorile lungimilor segmentelor sunt obţinute din proiecţie în plan.

Punct început	X / Y	Punct sfârşit	X / Y	Lungime segment
1	416.351,271 487.347,262	2	416.351,793 487.349,138	1.947
4	416.353,566 487.358,312	5	416.354,713 487.361,544	3.429
7	416.348,473 487.364,823	8	416.340,976 487.361,901	8.046
10	416.328,213 487.351,682	11	416.320,772 487.348,189	8.22
13	416.330,486 487.324,328	14	416.332,56 487.322,131	3.021
16	416.347,91 487.299,181	17	416.350,345 487.292,097	7.491

Punct început	X / Y	Punct sfârşit	X / Y	Lungime segment
2	416.351,793 487.349,138	3	416.351,584 487.353,413	4.28
5	416.354,713 487.361,544	6	416.353,864 487.365,291	3.842
8	416.340,976 487.361,901	9	416.335,827 487.357,987	6.468
11	416.320,772 487.348,189	12	416.318,692 487.335,179	13.175
14	416.332,56 487.322,131	15	416.334,24 487.316,101	6.26
17	416.350,345 487.292,097	18	416.353,626 487.278,884	13.614

Punct început	X / Y	Punct sfârşit	X / Y	Lungime segment
3	416.351,584 487.353,413	4	416.353,566 487.358,312	5.285
6	416.353,864 487.365,291	7	416.348,473 487.364,823	5.411
9	416.335,827 487.357,987	10	416.328,213 487.351,682	9.886
12	416.318,692 487.335,179	13	416.330,486 487.324,328	16.026
15	416.334,24 487.316,101	16	416.347,91 487.299,181	21.752
18	416.353,626 487.278,884	19	416.351,423 487.262,071	16.957

Document care conține date cu caracter personal, protejat de prevederile Regulamentului (UE) nr. 679/2016 și Legii 190/2018

Punct început	X / Y	Punct sfârşit	X / Y	Lungime segment
19	416.351,423 487.262,071	20	416.345,854 487.252,738	10.868
22	416.349,319 487.231,765	23	416.350,539 487.217,986	13.833
25	416.353,909 487.184,448	26	416.356,065 487.168,318	16.273
28	416.366,937 487.133,372	29	416.368,101 487.124,439	9.009
31	416.379,121 487.089,857	32	416.379,684 487.062,929	26.934
34	416.393,735 486.996,087	35	416.400,946 486.964,79	32.117
37	416.415,251 486.895,592	38	416.415,289 486.881,611	13.981
40	416.423,441 486.870,639	41	416.423,287 486.849,033	21.607
43	416.433,299 486.816,322	44	416.431,343 486.805,988	10.517
46	416.454,209 486.764,899	47	416.463,53 486.756,319	12.669
49	416.486,751 486.712,818	50	416.493,479 486.693,953	20.029
52	416.501,374 486.663,691	53	416.504,869 486.638,424	25.508
55	416.512,868 486.648,854	56	416.510,438 486.653,94	5.637
58	416.504,512 486.666,314	59	416.506,943 486.669,578	4.07
61	416.495,46 486.702,189	62	416.488,316 486.719,978	19.17
64	416.474,553 486.750,006	65	416.466,167 486.760,63	13.535
67	416.452,396 486.781,03	68	416.449,085 486.797,481	16.781
70	416.447,394 486.820,128	71	416.448,578 486.828,24	8.198
73	416.453,82 486.850,719	74	416.445,026 486.852,24	8.925
76	416.425,881 486.857,648	77	416.430,177 486.869,071	12.204
79	416.421,898 486.883,755	80	416.414,232 486.913,72	30.93
82	416.412,968 486.933,72	83	416.412,747 486.942,108	8.391
85	416.417,94 486.960,271	86	416.413,385 486.964,823	6.44
88	416.405,46 486.962,663	89	416.403,62 486.967,446	5.125
91	416.402,071 486.980,42	92	416.402,733 486.991,607	11.207
94	416.403,395 487.009,97	95	416.402,838 487.018,242	8.291
97	416.402,751 487.028,776	98	416.401,872 487.034,218	5.513
100	416.395,521 487.051,294	101	416.389,166 487.054,479	7.108
103	416.384,39 487.072,947	104	416.387,983 487.090,298	17.719
106	416.380,695 487.110,698	107	416.378,771 487.116,64	6.246
109	416.374,809 487.125,948	110	416.373,339 487.131,625	5.864
112	416.367,559 487.160,257	113	416.363,008 487.184,845	25.006
115	416.360,639 487.199,678	116	416.357,493 487.211,213	11.956

Punct început	X / Y	Punct sfârşit	X / Y	Lungime segment
20	416.345,854 487.252,738	21	416.345,201 487.243,083	9.677
23	416.350,539 487.217,986	24	416.351,007 487.201,897	16.096
26	416.356,065 487.168,318	27	416.363,579 487.152,996	17.065
29	416.368,101 487.124,439	30	416.372,517 487.110,104	15.0
32	416.379,684 487.062,929	33	416.389,896 487.038,301	26.661
35	416.400,946 486.964,79	36	416.409,893 486.930,381	35.553
38	416.415,289 486.881,611	39	416.420,525 486.874,656	8.706
41	416.423,287 486.849,033	42	416.426,206 486.832,31	16.976
44	416.431,343 486.805,988	45	416.446,673 486.783,867	26.914
47	416.463,53 486.756,319	48	416.481,275 486.735,173	27.605
50	416.493,479 486.693,953	51	416.497,674 486.674,441	19.958
53	416.504,869 486.638,424	54	416.513,552 486.644,451	10.57
56	416.510,438 486.653,94	57	416.506,335 486.661,683	8.763
59	416.506,943 486.669,578	60	416.504,356 486.680,23	10.962
62	416.488,316 486.719,978	63	416.481,917 486.736,602	17.813
65	416.466,167 486.760,63	66	416.460,261 486.769,129	10.35
68	416.449,085 486.797,481	69	416.446,041 486.809,649	12.543
71	416.448,578 486.828,24	72	416.452,636 486.836,691	9.375
74	416.445,026 486.852,24	75	416.431,197 486.849,901	14.025
77	416.430,177 486.869,071	78	416.430,507 486.876,413	7.349
80	416.414,232 486.913,72	81	416.412,97 486.924,564	10.917
83	416.412,747 486.942,108	84	416.416,801 486.952,019	10.708
86	416.413,385 486.964,823	87	416.408,687 486.965,392	4.732
89	416.403,62 486.967,446	90	416.401,998 486.972,62	5.422
92	416.402,733 486.991,607	93	416.403,468 486.998,071	6.506
95	416.402,838 487.018,242	96	416.402,838 487.023,509	5.267
98	416.401,872 487.034,218	99	416.399,023 487.043,325	9.542
101	416.389,166 487.054,479	102	416.383,552 487.063,493	10.619
104	416.387,983 487.090,298	105	416.382,675 487.102,696	13.486
107	416.378,771 487.116,64	108	416.376,709 487.120,989	4.813
110	416.373,339 487.131,625	111	416.371,472 487.140,615	9.182
113	416.363,008 487.184,845	114	416.361,697 487.192,438	7.705
116	416.357,493 487.211,213	117	416.356,535 487.219,881	8.721

Punct început	X / Y	Punct sfârşit	X / Y	Lungime segment
21	416.345,201 487.243,083	22	416.349,319 487.231,765	12.044
24	416.351,007 487.201,897	25	416.353,909 487.184,448	17.689
27	416.363,579 487.152,996	28	416.366,937 487.133,372	19.909
30	416.372,517 487.110,104	31	416.379,121 487.089,857	21.297
33	416.389,896 487.038,301	34	416.393,735 486.996,087	42.388
36	416.409,893 486.930,381	37	416.415,251 486.895,592	35.199
39	416.420,525 486.874,656	40	416.423,441 486.870,639	4.964
42	416.426,206 486.832,31	43	416.433,299 486.816,322	17.491
45	416.446,673 486.783,867	46	416.454,209 486.764,899	20.41
48	416.481,275 486.735,173	49	416.486,751 486.712,818	23.016
51	416.497,674 486.674,441	52	416.501,374 486.663,691	11.369
54	416.513,552 486.644,451	55	416.512,868 486.648,854	4.456
57	416.506,335 486.661,683	58	416.504,512 486.666,314	4.977
60	416.504,356 486.680,23	61	416.495,46 486.702,189	23.693
63	416.481,917 486.736,602	64	416.474,553 486.750,006	15.294
66	416.460,261 486.769,129	67	416.452,396 486.781,03	14.265
69	416.446,041 486.809,649	70	416.447,394 486.820,128	10.566
72	416.452,636 486.836,691	73	416.453,82 486.850,719	14.078
75	416.431,197 486.849,901	76	416.425,881 486.857,648	9.396
78	416.430,507 486.876,413	79	416.421,898 486.883,755	11.315
81	416.412,97 486.924,564	82	416.412,968 486.933,72	9.156
84	416.416,801 486.952,019	85	416.417,94 486.960,271	8.33
87	416.408,687 486.965,392	88	416.405,46 486.962,663	4.226
90	416.401,998 486.972,62	91	416.402,071 486.980,42	7.8
93	416.403,468 486.998,071	94	416.403,395 487.009,97	11.899
96	416.402,838 487.023,509	97	416.402,751 487.028,776	5.268
99	416.399,023 487.043,325	100	416.395,521 487.051,294	8.705
102	416.383,552 487.063,493	103	416.384,39 487.072,947	9.491
105	416.382,675 487.102,696	106	416.380,695 487.110,698	8.243
108	416.376,709 487.120,989	109	416.374,809 487.125,948	5.311
111	416.371,472 487.140,615	112	416.367,559 487.160,257	20.028
114	416.361,697 487.192,438	115	416.360,639 487.199,678	7.317
117	416.356,535 487.219,881	118	416.357,253 487.226,6	6.757

Document care conține date cu caracter personal, protejat de prevederile Regulamentului (UE) nr. 679/2016 și Legii 190/2018

Punct început	X / Y	Punct sfârşit	X / Y	Lungime segment
118	416.357,253 487.226,6	119	416.357,721 487.234,494	7.908
121	416.365,514 487.241,702	122	416.368,302 487.247,672	6.589
124	416.369,658 487.262,404	125	416.368,786 487.267,85	5.515
127	416.365,644 487.273,838	128	416.363,56 487.278,85	5.428
130	416.360,509 487.293,111	131	416.361,72 487.303,743	10.701
133	416.353,13 487.315,407	134	416.351,393 487.322,153	6.966
136	416.350,751 487.336,991	137	416.350,645 487.341,945	4.955

Punct început	X / Y	Punct sfârşit	X / Y	Lungime segment
119	416.357,721 487.234,494	120	416.359,994 487.237,541	3.801
122	416.368,302 487.247,672	123	416.369,585 487.256,887	9.304
125	416.368,786 487.267,85	126	416.367,188 487.270,753	3.314
128	416.363,56 487.278,85	129	416.361,367 487.284,894	6.43
131	416.361,72 487.303,743	132	416.360,705 487.308,865	5.222
134	416.351,393 487.322,153	135	416.351,597 487.329,295	7.145
137	416.350,645 487.341,945	1	416.351,271 487.347,262	5.354

Punct început	X / Y	Punct sfârşit	X / Y	Lungime segment
120	416.359,994 487.237,541	121	416.365,514 487.241,702	6.913
123	416.369,585 487.256,887	124	416.369,658 487.262,404	5.517
126	416.367,188 487.270,753	127	416.365,644 487.273,838	3.45
129	416.361,367 487.284,894	130	416.360,509 487.293,111	8.262
132	416.360,705 487.308,865	133	416.353,13 487.315,407	10.009
135	416.351,597 487.329,295	136	416.350,751 487.336,991	7.742

** Lungimile segmentelor sunt determinate în planul de proiecţie Stereo 70 şi sunt rotunjite la 1 milimetru.
*** Distanţa dintre puncte este formată din segmente cumulate ce sunt mai mici decât valoarea 1 milimetru.

Document care conține date cu caracter personal, protejat de prevederile Regulamentului (UE) nr. 679/2016 și Legii 190/2018

DATE DESPRE IMOBILUL NR. 2767

Oficiul de Cadastru şi Publicitate Imobiliară SIBIU
Biroul de Cadastru şi Publicitate Imobiliară Saliste

A. Partea I. Descrierea imobilului

TEREN Extravilan

Adresa: Jud. Sibiu

Nr. Crt	Nr cadastral Nr. topografic	Suprafaţa* (mp)	Observaţii / Referinţe
A1		1.000	Sector cadastral:2 Teren neimprejmuit;

B. Partea II. Proprietari şi acte

Inscrieri privitoare la dreptul de proprietate şi alte drepturi reale		Referinţe
/		
Act Normativ nr. 268, din 28/05/2001 emis de Parlamentul Romaniei (Decizia nr. 368/31.08.2020);		
B1	Intabulare, drept de PROPRIETATE, dobandit prin Lege, cota actuala 1/1	A1
	1) **STATUL ROMÂN**, CIF:9999999999999	
B2	Intabulare, drept de ADMINISTRARE, dobandit prin Lege, cota actuala 1/1	A1
	1) **AGENȚIA DOMENIILOR STATULUI**, CIF:14818116	

C. Partea III. SARCINI .

Inscrieri privind dezmembramintele dreptului de proprietate, drepturi reale de garanţie şi sarcini	Referinţe
NU SUNT	

Anexa Nr. 1 La Partea I

Teren

Nr cadastral	Suprafaţa (mp)*	Observaţii / Referinţe
	1.000	

* Suprafaţa este determinată in planul de proiecţie Stereo 70.

DETALII LINIARE IMOBIL

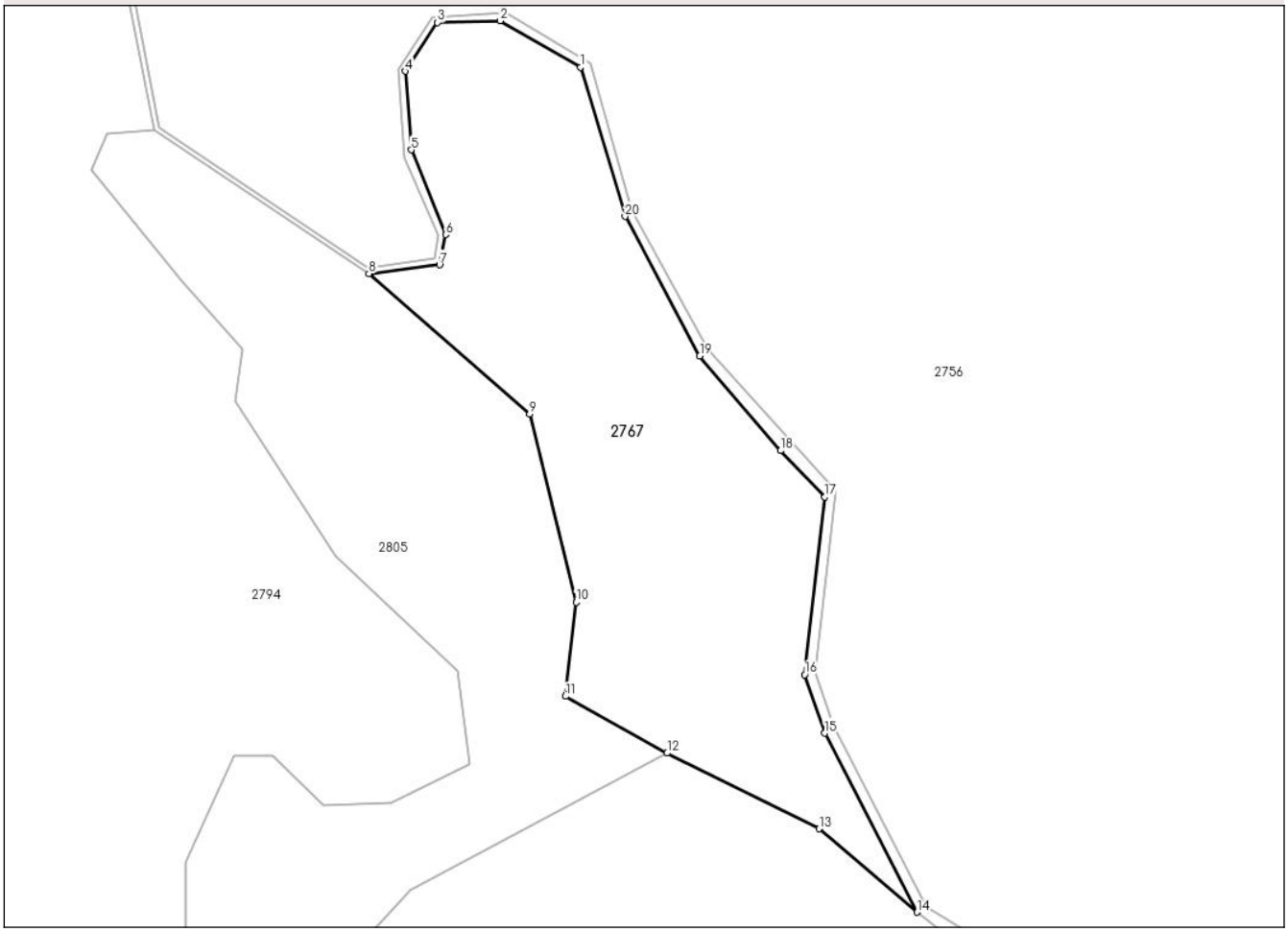

Date referitoare la teren

Crt	Categorie folosință	Intra vilan	Suprafaţa (mp)	Tarla	Parcelă	Nr. topo	Observaţii / Referinţe
1	neproductiv	NU	1.000	6	154	-	

Lungime Segmente
1) Valorile lungimilor segmentelor sunt obţinute din proiecţie în plan.

Punct început	X / Y	Punct sfârşit	X / Y	Lungime segment (** (m)
1	416.077,808 487.834,008	2	416.071,652 487.837,545	7.1
2	416.071,652 487.837,545	3	416.066,882 487.837,391	4.772
3	416.066,882 487.837,391	4	416.064,419 487.833,7	4.437
4	416.064,419 487.833,7	5	416.064,881 487.827,702	6.016
5	416.064,881 487.827,702	6	416.067,497 487.821,242	6.97

Document care conține date cu caracter personal, protejat de prevederile Regulamentului (UE) nr. 679/2016 și Legii 190/2018

Punct început	X / Y	Punct sfârşit	X / Y	Lungime segment (** (m)
6	416.067,497 487.821,242	7	416.067,036 487.818,935	2.353
7	416.067,036 487.818,935	8	416.061,656 487.818,268	5.421
8	416.061,656 487.818,268	9	416.073,9 487.807,567	16.261
9	416.073,9 487.807,567	10	416.077,455 487.793,231	14.77
10	416.077,455 487.793,231	11	416.076,641 487.786,067	7.21
11	416.076,641 487.786,067	12	416.084,381 487.781,729	8.873
12	416.084,381 487.781,729	13	416.095,99 487.775,975	12.957
13	416.095,99 487.775,975	14	416.103,469 487.769,617	9.816
14	416.103,469 487.769,617	15	416.096,43 487.783,254	15.347
15	416.096,43 487.783,254	16	416.094,891 487.787,714	4.718
16	416.094,891 487.787,714	17	416.096,43 487.801,249	13.622
17	416.096,43 487.801,249	18	416.093,045 487.804,786	4.896
18	416.093,045 487.804,786	19	416.086,889 487.812,014	9.494
19	416.086,889 487.812,014	20	416.081,194 487.822,627	12.044
20	416.081,194 487.822,627	1	416.077,808 487.834,008	11.874

**** Lungimile segmentelor sunt determinate în planul de proiecţie Stereo 70 şi sunt rotunjite la 1 milimetru.**
***** Distanţa dintre puncte este formată din segmente cumulate ce sunt mai mici decât valoarea 1 milimetru.**

Document care conține date cu caracter personal, protejat de prevederile Regulamentului (UE) nr. 679/2016 și Legii 190/2018

DATE DESPRE IMOBILUL NR. 2768

Oficiul de Cadastru şi Publicitate Imobiliară SIBIU
Biroul de Cadastru şi Publicitate Imobiliară Saliste

A. Partea I. Descrierea imobilului

TEREN Extravilan

Adresa: Jud. Sibiu

Nr. Crt	Nr cadastral Nr. topografic	Suprafaţa* (mp)	Observaţii / Referinţe
A1		2.600	Sector cadastral:2 Teren neimprejmuit;

B. Partea II. Proprietari şi acte

Inscrieri privitoare la dreptul de proprietate şi alte drepturi reale		Referinţe
/		
Act Normativ nr. 268, din 28/05/2001 emis de Parlamentul Romaniei (Decizia nr. 368/31.08.2020);		
B1	Intabulare, drept de PROPRIETATE, dobandit prin Lege, cota actuala 1/1	A1
	1) **STATUL ROMÂN**, CIF:9999999999999	
B2	Intabulare, drept de ADMINISTRARE, dobandit prin Lege, cota actuala 1/1	A1
	1) **AGENȚIA DOMENIILOR STATULUI**, CIF:14818116	

C. Partea III. SARCINI .

Inscrieri privind dezmembramintele dreptului de proprietate, drepturi reale de garanţie şi sarcini	Referinţe
NU SUNT	

Document care conține date cu caracter personal, protejat de prevederile Regulamentului (UE) nr. 679/2016 și Legii 190/2018

Anexa Nr. 1 La Partea I

Teren

Nr cadastral	Suprafaţa (mp)*	Observaţii / Referinţe
	2.600	

* Suprafaţa este determinată in planul de proiecţie Stereo 70.

DETALII LINIARE IMOBIL

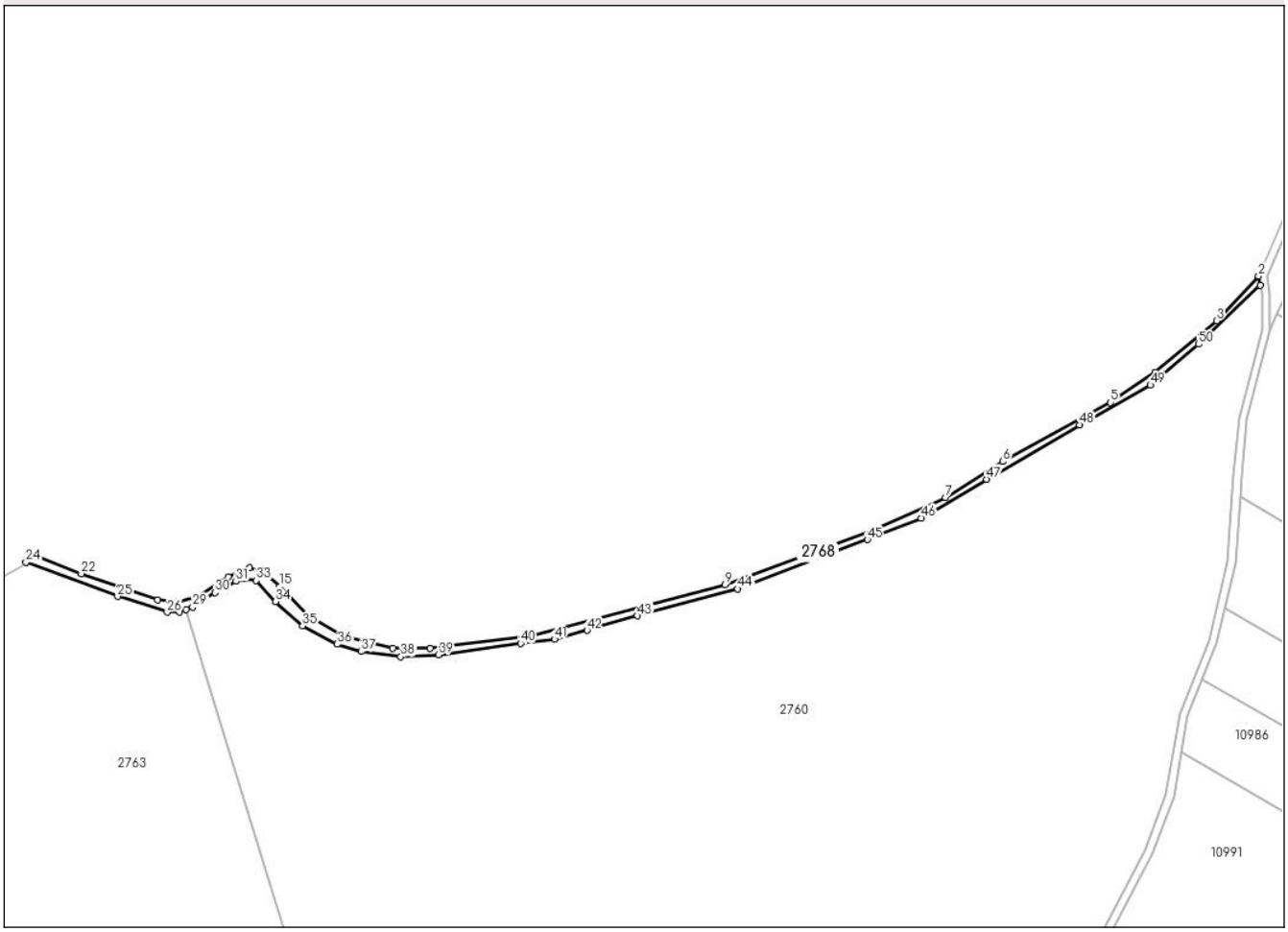

Date referitoare la teren

Crt	Categorie folosință	Intra vilan	Suprafaţa (mp)	Tarla	Parcelă	Nr. topo	Observaţii / Referinţe
1	drum	NU	2.600	6	149	-	

Lungime Segmente

1) Valorile lungimilor segmentelor sunt obţinute din proiecţie în plan.

Punct început	X / Y	Punct sfârşit	X / Y	Lungime segment
1	417.202,434 488.831,836	2	417.201,598 488.836,417	4.657
4	417.150,252 488.788,632	5	417.128,12 488.773,589	26.76
7	417.046,01 488.726,587	8	417.009,497 488.710,143	40.045
10	416.840,573 488.658,004	11	416.790,016 488.651,586	50.962
13	416.746,682 488.657,602	14	416.729,028 488.668,03	20.504
16	416.706,558 488.690,491	17	416.700,254 488.691,673	6.414

Punct început	X / Y	Punct sfârşit	X / Y	Lungime segment
2	417.201,598 488.836,417	3	417.180,794 488.814,294	30.368
5	417.128,12 488.773,589	6	417.074,562 488.744,387	61.003
8	417.009,497 488.710,143	9	416.936,471 488.683,271	77.814
11	416.790,016 488.651,586	12	416.771,559 488.651,586	18.457
14	416.729,028 488.668,03	15	416.715,385 488.682,469	19.864
17	416.700,254 488.691,673	18	416.689,708 488.687,303	11.416

Punct început	X / Y	Punct sfârşit	X / Y	Lungime segment
3	417.180,794 488.814,294	4	417.150,252 488.788,632	39.892
6	417.074,562 488.744,387	7	417.046,01 488.726,587	33.645
9	416.936,471 488.683,271	10	416.840,573 488.658,004	99.171
12	416.771,559 488.651,586	13	416.746,682 488.657,602	25.594
15	416.715,385 488.682,469	16	416.706,558 488.690,491	11.928
18	416.689,708 488.687,303	19	416.675,304 488.677,532	17.405

Document care conține date cu caracter personal, protejat de prevederile Regulamentului (UE) nr. 679/2016 și Legii 190/2018

Punct început	X / Y	Punct sfârşit	X / Y	Lungime segment
19	416.675,304 488.677,532	20	416.664,758 488.674,962	10.854
22	416.616,761 488.688,799	23	416.593,097 488.698,312	25.504
25	416.634,715 488.677,495	26	416.659,413 488.669,597	25.93
28	416.668,708 488.671,044	29	416.672,076 488.672,289	3.591
31	416.693,541 488.684,944	32	416.698,301 488.686,2	4.923
34	416.713,299 488.674,892	35	416.726,622 488.662,835	17.969
37	416.755,81 488.650,091	38	416.775,442 488.647,501	19.802
40	416.834,938 488.654,091	41	416.851,801 488.656,198	16.994
43	416.893,024 488.667,865	44	416.942,896 488.681,171	51.617
46	417.033,929 488.716,388	47	417.066,53 488.735,594	37.838
49	417.147,865 488.782,331	50	417.171,844 488.802,614	31.407

Punct început	X / Y	Punct sfârşit	X / Y	Lungime segment
20	416.664,758 488.674,962	21	416.654,727 488.675,733	10.061
23	416.593,097 488.698,312	24	416.589,211 488.694,428	5.495
26	416.659,413 488.669,597	27	416.665,52 488.669,866	6.113
29	416.672,076 488.672,289	30	416.683,123 488.679,379	13.126
32	416.698,301 488.686,2	33	416.703,6 488.685,392	5.36
35	416.726,622 488.662,835	36	416.743,934 488.653,79	19.532
38	416.775,442 488.647,501	39	416.794,109 488.648,55	18.696
41	416.851,801 488.656,198	42	416.867,966 488.660,685	16.776
44	416.942,896 488.681,171	45	417.007,225 488.705,691	68.844
47	417.066,53 488.735,594	48	417.112,634 488.762,648	53.456
50	417.171,844 488.802,614	1	417.202,434 488.831,836	42.305

Punct început	X / Y	Punct sfârşit	X / Y	Lungime segment
21	416.654,727 488.675,733	22	416.616,761 488.688,799	40.152
24	416.589,211 488.694,428	25	416.634,715 488.677,495	48.552
27	416.665,52 488.669,866	28	416.668,708 488.671,044	3.399
30	416.683,123 488.679,379	31	416.693,541 488.684,944	11.811
33	416.703,6 488.685,392	34	416.713,299 488.674,892	14.294
36	416.743,934 488.653,79	37	416.755,81 488.650,091	12.439
39	416.794,109 488.648,55	40	416.834,938 488.654,091	41.203
42	416.867,966 488.660,685	43	416.893,024 488.667,865	26.066
45	417.007,225 488.705,691	46	417.033,929 488.716,388	28.767
48	417.112,634 488.762,648	49	417.147,865 488.782,331	40.356

** Lungimile segmentelor sunt determinate în planul de proiecţie Stereo 70 şi sunt rotunjite la 1 milimetru.
*** Distanţa dintre puncte este formată din segmente cumulate ce sunt mai mici decât valoarea 1 milimetru.

Document care conține date cu caracter personal, protejat de prevederile Regulamentului (UE) nr. 679/2016 și Legii 190/2018

DATE DESPRE IMOBILUL NR. 2769

Oficiul de Cadastru şi Publicitate Imobiliară SIBIU
Biroul de Cadastru şi Publicitate Imobiliară Saliste

A. Partea I. Descrierea imobilului

TEREN Extravilan

Adresa: Jud. Sibiu

Nr. Crt	Nr cadastral Nr. topografic	Suprafaţa* (mp)	Observaţii / Referinţe
A1		300	Sector cadastral:2 Teren neimprejmuit;

B. Partea II. Proprietari şi acte

Inscrieri privitoare la dreptul de proprietate şi alte drepturi reale		Referinţe
/		
Act Normativ nr. 268, din 28/05/2001 emis de Parlamentul Romaniei (Decizia nr. 368/31.08.2020);		
B1	Intabulare, drept de PROPRIETATE, dobandit prin Lege, cota actuala 1/1	A1
	1) **STATUL ROMÂN**, CIF:9999999999999	
B2	Intabulare, drept de ADMINISTRARE, dobandit prin Lege, cota actuala 1/1	A1
	1) **AGENȚIA DOMENIILOR STATULUI**, CIF:14818116	

C. Partea III. SARCINI .

Inscrieri privind dezmembramintele dreptului de proprietate, drepturi reale de garanţie şi sarcini	Referinţe
NU SUNT	

Document care conține date cu caracter personal, protejat de prevederile Regulamentului (UE) nr. 679/2016 și Legii 190/2018

Anexa Nr. 1 La Partea I

Teren

Nr cadastral	Suprafaţa (mp)*	Observaţii / Referinţe
	300	

* Suprafaţa este determinată in planul de proiecţie Stereo 70.

DETALII LINIARE IMOBIL

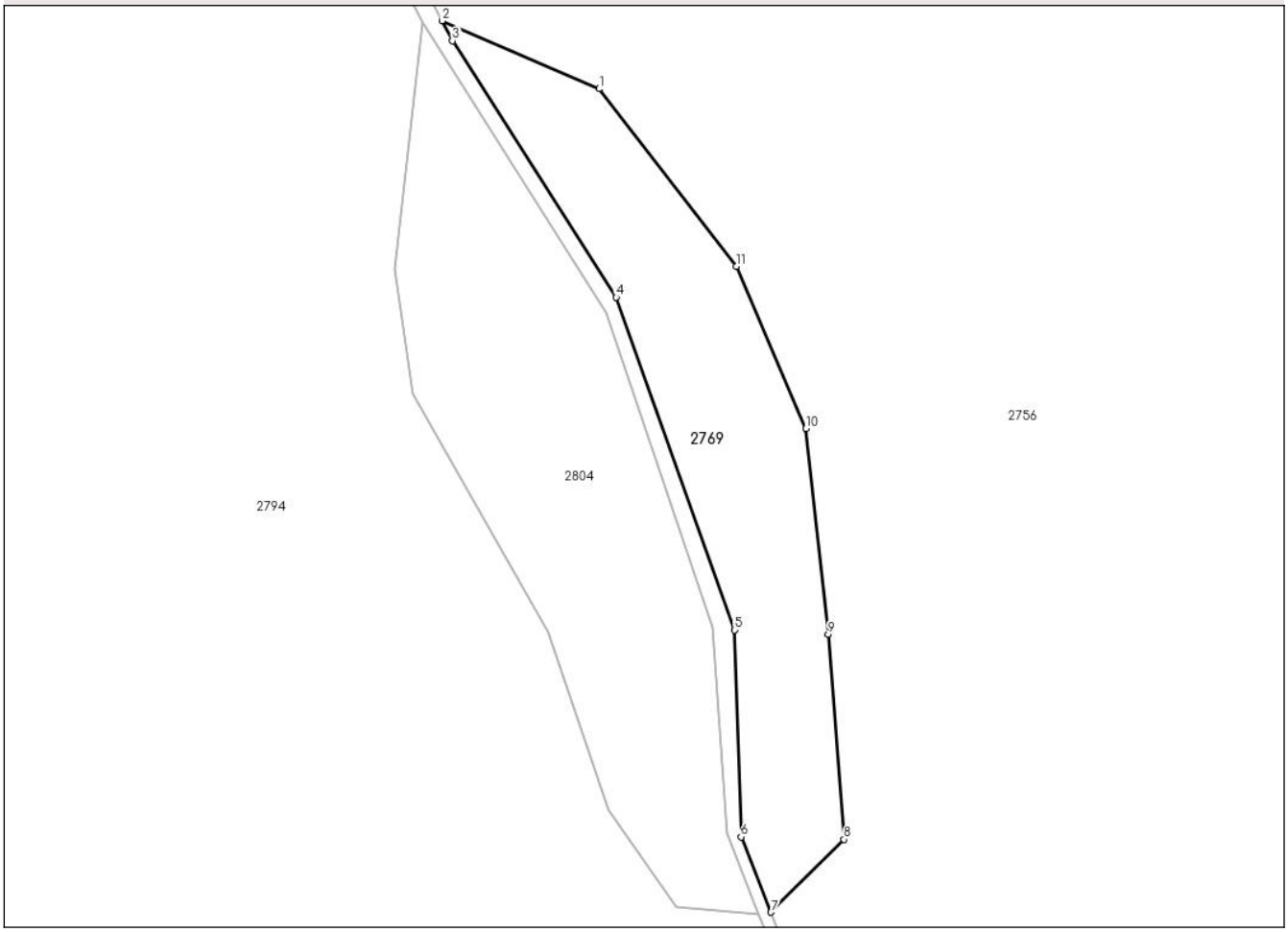

Date referitoare la teren

Crt	Categorie folosință	Intra vilan	Suprafaţa (mp)	Tarla	Parcelă	Nr. topo	Observaţii / Referinţe
1	neproductiv	NU	300	6	156	-	

Lungime Segmente
1) Valorile lungimilor segmentelor sunt obţinute din proiecţie în plan.

Punct început	X / Y	Punct sfârşit	X / Y	Lungime segment (** (m)
1	416.243,961 487.550,072	2	416.235,241 487.553,859	9.507
2	416.235,241 487.553,859	3	416.235,807 487.552,742	1.252
3	416.235,807 487.552,742	4	416.244,916 487.538,499	16.907
4	416.244,916 487.538,499	5	416.251,486 487.520,021	19.611
5	416.251,486 487.520,021	6	416.251,866 487.508,525	11.502

Document care conține date cu caracter personal, protejat de prevederile Regulamentului (UE) nr. 679/2016 și Legii 190/2018

Punct început	X / Y	Punct sfârşit	X / Y	Lungime segment (** (m)
6	416.251,866 487.508,525	7	416.253,522 487.504,343	4.498
7	416.253,522 487.504,343	8	416.257,579 487.508,385	5.727
8	416.257,579 487.508,385	9	416.256,709 487.519,772	11.42
9	416.256,709 487.519,772	10	416.255,471 487.531,198	11.493
10	416.255,471 487.531,198	11	416.251,587 487.540,211	9.814
11	416.251,587 487.540,211	1	416.243,961 487.550,072	12.466

** Lungimile segmentelor sunt determinate în planul de proiecţie Stereo 70 şi sunt rotunjite la 1 milimetru.
*** Distanţa dintre puncte este formată din segmente cumulate ce sunt mai mici decât valoarea 1 milimetru.

Document care conține date cu caracter personal, protejat de prevederile Regulamentului (UE) nr. 679/2016 și Legii 190/2018

DATE DESPRE IMOBILUL NR. 2771

Oficiul de Cadastru şi Publicitate Imobiliară SIBIU
Biroul de Cadastru şi Publicitate Imobiliară Saliste

A. Partea I. Descrierea imobilului

TEREN Extravilan

Adresa: Jud. Sibiu

Nr. Crt	Nr cadastral Nr. topografic	Suprafaţa* (mp)	Observaţii / Referinţe
A1		400	Sector cadastral:2 Teren neimprejmuit;

B. Partea II. Proprietari şi acte

Inscrieri privitoare la dreptul de proprietate şi alte drepturi reale		Referinţe
/		
Act Normativ nr. 268, din 28/05/2001 emis de Parlamentul Romaniei (Decizia nr. 368/31.08.2020);		
B1	Intabulare, drept de PROPRIETATE, dobandit prin Lege, cota actuala 1/1	A1
	1) **STATUL ROMÂN**, CIF:9999999999999	
B2	Intabulare, drept de ADMINISTRARE, dobandit prin Lege, cota actuala 1/1	A1
	1) **AGENȚIA DOMENIILOR STATULUI**, CIF:14818116	

C. Partea III. SARCINI .

Inscrieri privind dezmembramintele dreptului de proprietate, drepturi reale de garanţie şi sarcini	Referinţe
NU SUNT	

Document care conține date cu caracter personal, protejat de prevederile Regulamentului (UE) nr. 679/2016 și Legii 190/2018

Anexa Nr. 1 La Partea I

Teren

Nr cadastral	Suprafaţa (mp)*	Observaţii / Referinţe
	400	

* Suprafaţa este determinată in planul de proiecţie Stereo 70.

DETALII LINIARE IMOBIL

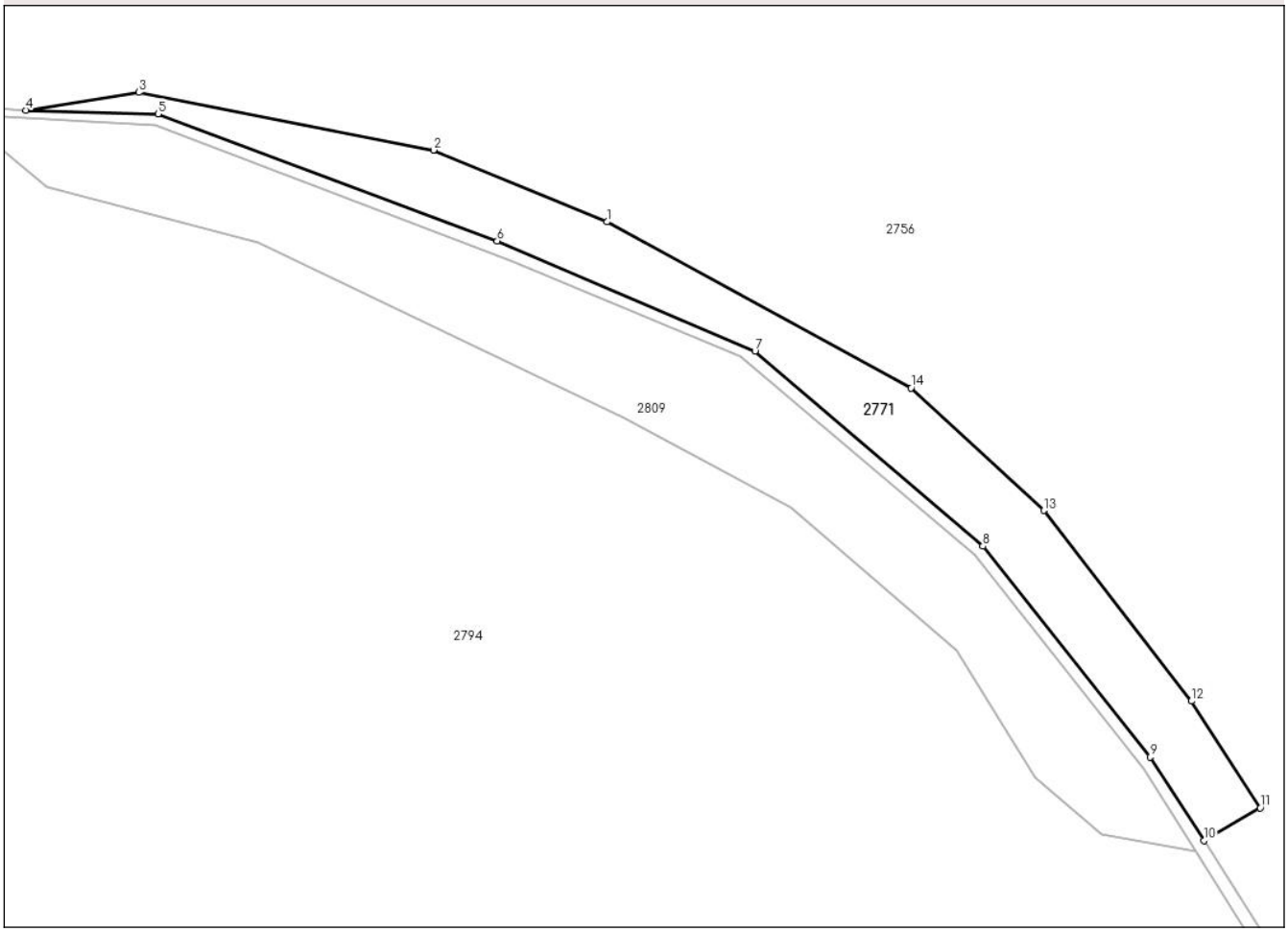

Date referitoare la teren

Crt	Categorie folosință	Intra vilan	Suprafaţa (mp)	Tarla	Parcelă	Nr. topo	Observaţii / Referinţe
1	neproductiv	NU	400	6	155	-	

Lungime Segmente
1) Valorile lungimilor segmentelor sunt obţinute din proiecţie în plan.

Punct început	X / Y	Punct sfârşit	X / Y	Lungime segment (** (m)
1	416.178,227 487.624,311	2	416.165,865 487.629,431	13.38
2	416.165,865 487.629,431	3	416.144,862 487.633,544	21.402
3	416.144,862 487.633,544	4	416.136,806 487.632,265	8.157
4	416.136,806 487.632,265	5	416.146,231 487.632,008	9.429
5	416.146,231 487.632,008	6	416.170,403 487.622,958	25.811

Document care conține date cu caracter personal, protejat de prevederile Regulamentului (UE) nr. 679/2016 și Legii 190/2018

Punct început	X / Y	Punct sfârşit	X / Y	Lungime segment (** (m)
6	416.170,403 487.622,958	7	416.188,79 487.615,12	19.988
7	416.188,79 487.615,12	8	416.205,029 487.601,212	21.381
8	416.205,029 487.601,212	9	416.216,965 487.586,209	19.172
9	416.216,965 487.586,209	10	416.220,783 487.580,252	7.076
10	416.220,783 487.580,252	11	416.224,811 487.582,582	4.653
11	416.224,811 487.582,582	12	416.219,905 487.590,189	9.052
12	416.219,905 487.590,189	13	416.209,382 487.603,761	17.174
13	416.209,382 487.603,761	14	416.199,921 487.612,484	12.869
14	416.199,921 487.612,484	1	416.178,227 487.624,311	24.708

** Lungimile segmentelor sunt determinate în planul de proiecţie Stereo 70 şi sunt rotunjite la 1 milimetru.
*** Distanţa dintre puncte este formată din segmente cumulate ce sunt mai mici decât valoarea 1 milimetru.

Document care conține date cu caracter personal, protejat de prevederile Regulamentului (UE) nr. 679/2016 și Legii 190/2018

DATE DESPRE IMOBILUL NR. 2829

Oficiul de Cadastru şi Publicitate Imobiliară SIBIU
Biroul de Cadastru şi Publicitate Imobiliară Saliste

A. Partea I. Descrierea imobilului

TEREN Extravilan

Adresa: Jud. Sibiu

Nr. Crt	Nr cadastral Nr. topografic	Suprafaţa* (mp)	Observaţii / Referinţe
A1		3.200	Sector cadastral:2 Teren neimprejmuit;

B. Partea II. Proprietari şi acte

Inscrieri privitoare la dreptul de proprietate şi alte drepturi reale		Referinţe
/		
Act Normativ nr. 268, din 28/05/2001 emis de Parlamentul Romaniei (Decizia nr. 368/31.08.2020);		
B1	Intabulare, drept de PROPRIETATE, dobandit prin Lege, cota actuala 1/1	A1
	1) **STATUL ROMÂN**, CIF:9999999999999	
B2	Intabulare, drept de ADMINISTRARE, dobandit prin Lege, cota actuala 1/1	A1
	1) **AGENȚIA DOMENIILOR STATULUI**, CIF:14818116	

C. Partea III. SARCINI .

Inscrieri privind dezmembramintele dreptului de proprietate, drepturi reale de garanţie şi sarcini	Referinţe
NU SUNT	

Document care conține date cu caracter personal, protejat de prevederile Regulamentului (UE) nr. 679/2016 și Legii 190/2018

Anexa Nr. 1 La Partea I

Teren

Nr cadastral	Suprafaţa (mp)*	Observaţii / Referinţe
	3.200	

* Suprafaţa este determinată in planul de proiecţie Stereo 70.

DETALII LINIARE IMOBIL

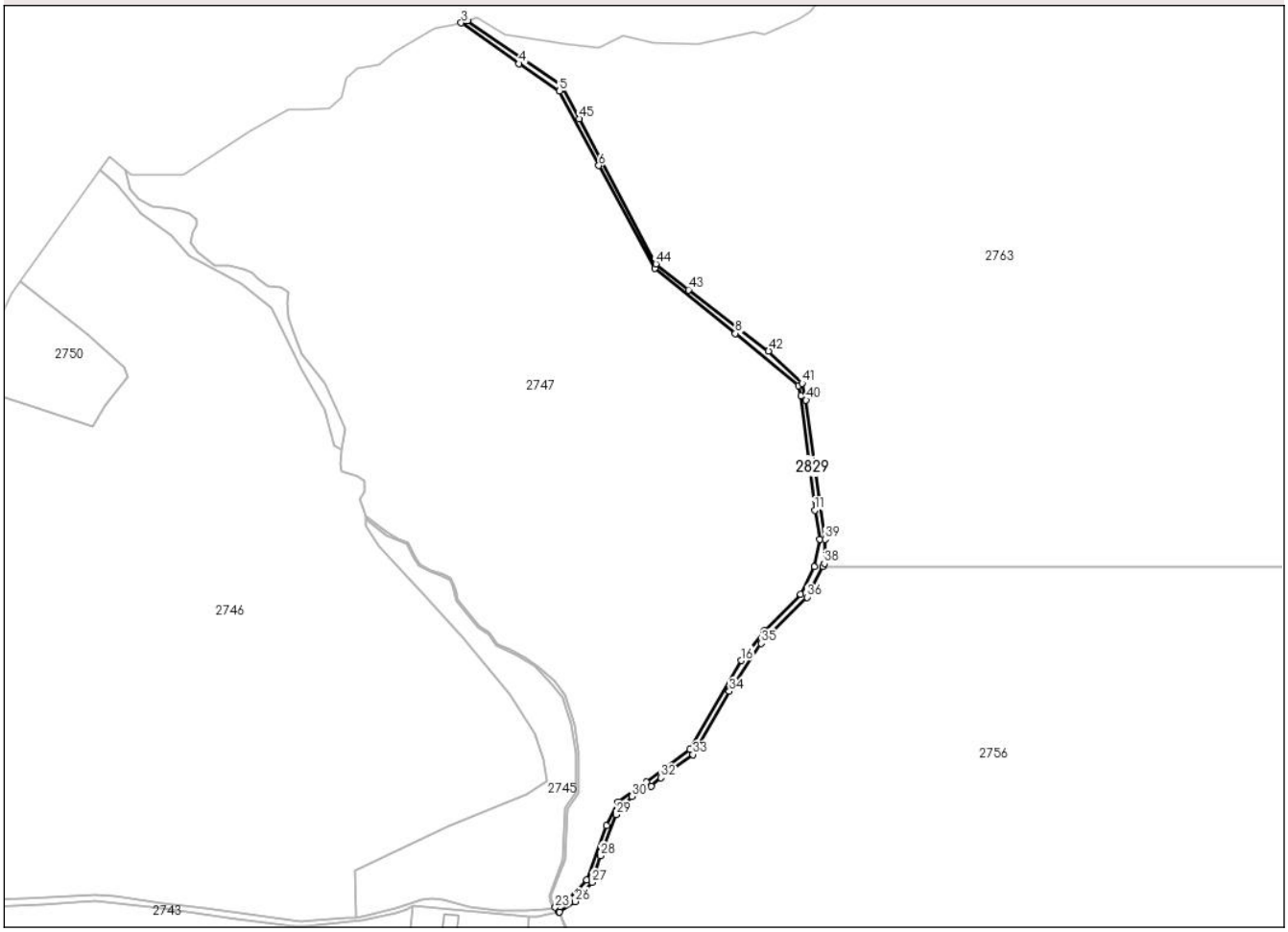

Date referitoare la teren

Crt	Categorie folosință	Intra vilan	Suprafaţa (mp)	Tarla	Parcelă	Nr. topo	Observaţii / Referinţe
1	drum	NU	3.200	6	147	-	

Lungime Segmente

1) Valorile lungimilor segmentelor sunt obţinute din proiecţie în plan.

Punct început	X / Y	Punct sfârşit	X / Y	Lungime segment
1	416.044,489 488.501,416	2	415.976,284 488.548,361	82.799
4	416.013,69 488.517,245	5	416.043,108 488.497,537	35.409
7	416.112,081 488.369,309	8	416.170,624 488.322,014	75.26
10	416.218,144 488.276,866	11	416.228,196 488.194,012	83.462
13	416.227,872 488.152,985	14	416.217,946 488.133,053	22.267
16	416.174,798 488.085,177	17	416.137,571 488.020,72	74.435

Punct început	X / Y	Punct sfârşit	X / Y	Lungime segment
2	415.976,284 488.548,361	3	415.971,877 488.546,869	4.653
5	416.043,108 488.497,537	6	416.071,606 488.443,477	61.112
8	416.170,624 488.322,014	9	416.216,252 488.284,193	59.265
11	416.228,196 488.194,012	12	416.231,612 488.173,019	21.269
14	416.217,946 488.133,053	15	416.191,351 488.106,643	37.48
17	416.137,571 488.020,72	18	416.106,16 487.997,418	39.111

Punct început	X / Y	Punct sfârşit	X / Y	Lungime segment
3	415.971,877 488.546,869	4	416.013,69 488.517,245	51.244
6	416.071,606 488.443,477	7	416.112,081 488.369,309	84.493
9	416.216,252 488.284,193	10	416.218,144 488.276,866	7.567
12	416.231,612 488.173,019	13	416.227,872 488.152,985	20.38
15	416.191,351 488.106,643	16	416.174,798 488.085,177	27.107
18	416.106,16 487.997,418	19	416.085,391 487.982,844	25.372

Document care conține date cu caracter personal, protejat de prevederile Regulamentului (UE) nr. 679/2016 și Legii 190/2018

Punct început	X / Y	Punct sfârşit	X / Y	Lungime segment
19	416.085,391 487.982,844	20	416.077,106 487.965,532	19.192
22	416.047,148 487.909,973	23	416.040,18 487.906,462	7.803
25	416.043,209 487.903,296	26	416.054,558 487.910,706	13.554
28	416.072,855 487.943,929	29	416.084,287 487.973,633	31.828
31	416.109,438 487.994,197	32	416.116,526 488.000,367	9.397
34	416.166,236 488.062,854	35	416.189,329 488.097,585	41.708
37	416.233,951 488.153,362	38	416.235,047 488.155,495	2.398
40	416.221,832 488.273,771	41	416.218,944 488.285,988	12.554
43	416.136,607 488.353,531	44	416.112,996 488.372,364	30.202

Punct început	X / Y	Punct sfârşit	X / Y	Lungime segment
20	416.077,106 487.965,532	21	416.062,923 487.926,196	41.815
23	416.040,18 487.906,462	24	416.042,775 487.903,013	4.316
26	416.054,558 487.910,706	27	416.066,677 487.924,644	18.47
29	416.084,287 487.973,633	30	416.095,719 487.986,886	17.502
32	416.116,526 488.000,367	33	416.139,713 488.017,155	28.626
35	416.189,329 488.097,585	36	416.222,498 488.131,074	47.135
38	416.235,047 488.155,495	39	416.235,482 488.173,007	17.517
41	416.218,944 488.285,988	42	416.194,727 488.309,31	33.621
44	416.112,996 488.372,364	45	416.057,517 488.477,528	118.901

Punct început	X / Y	Punct sfârşit	X / Y	Lungime segment
21	416.062,923 487.926,196	22	416.047,148 487.909,973	22.628
24	416.042,775 487.903,013	25	416.043,209 487.903,296	0.518
27	416.066,677 487.924,644	28	416.072,855 487.943,929	20.25
30	416.095,719 487.986,886	31	416.109,438 487.994,197	15.545
33	416.139,713 488.017,155	34	416.166,236 488.062,854	52.838
36	416.222,498 488.131,074	37	416.233,951 488.153,362	25.058
39	416.235,482 488.173,007	40	416.221,832 488.273,771	101.684
42	416.194,727 488.309,31	43	416.136,607 488.353,531	73.03
45	416.057,517 488.477,528	1	416.044,489 488.501,416	27.21

** Lungimile segmentelor sunt determinate în planul de proiecţie Stereo 70 şi sunt rotunjite la 1 milimetru.
*** Distanţa dintre puncte este formată din segmente cumulate ce sunt mai mici decât valoarea 1 milimetru.

Document care conține date cu caracter personal, protejat de prevederile Regulamentului (UE) nr. 679/2016 și Legii 190/2018