

**DATE DESPRE IMOBILUL NR. 13598**

Oficiul de Cadastru și Publicitate Imobiliară SIBIU
Biroul de Cadastru și Publicitate Imobiliară Sibiu

A. Partea I. Descrierea imobilului

TEREN Extravilan

Adresa: Jud. Sibiu

Nr. Crt	Nr cadastral Nr. topografic	Suprafața* (mp)	Observații / Referințe
A1	113622	15.000	Sector cadastral:98 Teren neimprijmit;

B. Partea II. Proprietari și acte

Inscrieri privitoare la dreptul de proprietate și alte drepturi reale		Referințe
58529 / 09/06/2023		
Act Notarial nr. 1541, din 08/06/2023 emis de ALEXANDRU MARIANA-LAVINIA;		
B1	Se infiinteaza cartea funciara 113622 a imobilului cu numarul cadastral 113622 / UAT Pauca, rezultat din dezmembrarea imobilului cu numarul cadastral 100583 inscris in cartea funciara 100583;	A1
Act Administrativ nr. 265, din 26/07/2011 emis de INSTITUTIA PREFECTULUI JUDETULUI SIBIU (documentatie cadastrala receptionata de OCPI Sibiu);		
B2	Intabulare, drept de PROPRIETATE art. 33 si 44 din L. 18/91, inch. 60901 din 01.10.2013, dobandit prin Lege, cota actuala 1/1 1) COMUNA PAUCA , CIF:4241206, - proprietate privata <i>OBSERVATII: pozitie transcrisa din CF 100583/Pauca, inscrisa prin incheierea nr. 60901 din 01/10/2013;</i>	A1

C. Partea III. SARCINI .

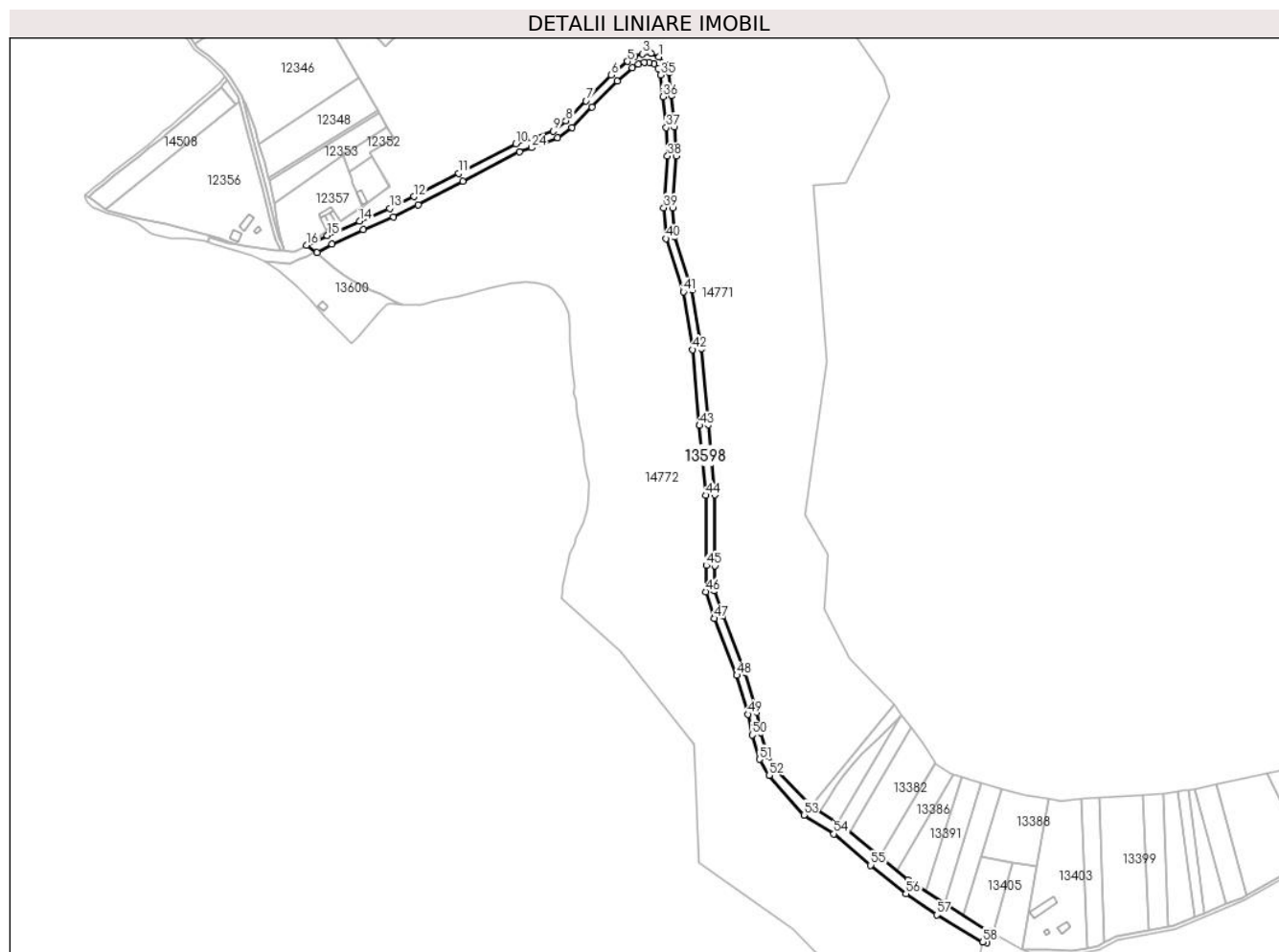
Inscrieri privind dezmembramintele dreptului de proprietate, drepturi reale de garanție și sarcini	Referințe
NU SUNT	

Anexa Nr. 1 La Partea I

Teren

Nr cadastral	Suprafața (mp)*	Observații / Referințe
113622	15.000	

* Suprafața este determinată în planul de proiecție Stereo 70.



Date referitoare la teren

Crt	Categorie folosință	Intravilan	Suprafața (mp)	Tarla	Parcelă	Nr. topo	Observații / Referințe
1	drum	NU	15.000	94	2791	-	

Lungime Segmente

1) Valorile lungimilor segmentelor sunt obținute din proiecție în plan.

Punct început	X / Y	Punct sfârșit	X / Y	Lungime segment	Punct început	X / Y	Punct sfârșit	X / Y	Lungime segment	Punct început	X / Y	Punct sfârșit	X / Y	Lungime segment
1	411.973,554 498.757,671	2	411.964,937 498.761,496	9.428	2	411.964,937 498.761,496	3	411.956,063 498.760,777	8.903	3	411.956,063 498.760,777	4	411.947,9 498.758,056	8.604
4	411.947,9 498.758,056	5	411.939,925 498.752,739	9.585	5	411.939,925 498.752,739	6	411.922,721 498.738,404	22.39 4	6	411.922,721 498.738,404	7	411.895,661 498.710,834	38.63 1
7	411.895,661 498.710,834	8	411.874,388 498.689,714	29.97 7	8	411.874,388 498.689,714	9	411.861,144 498.678,662	17.25	9	411.861,144 498.678,662	10	411.821,085 498.665,02	42.31 8
10	411.821,085 498.665,02	11	411.760,274 498.633,599	68.44 9	11	411.760,274 498.633,599	12	411.712,523 498.608,903	53.75 9	12	411.712,523 498.608,903	13	411.686,545 498.596,405	28.82 8
13	411.686,545 498.596,405	14	411.654,557 498.582,674	34.81 1	14	411.654,557 498.582,674	15	411.620,244 498.567,505	37.51 6	15	411.620,244 498.567,505	16	411.598,023 498.557,229	24.48 2
16	411.598,023 498.557,229	17	411.609,358 498.549,35	13.80 4	17	411.609,358 498.549,35	18	411.624,996 498.558,595	18.16 7	18	411.624,996 498.558,595	19	411.658,318 498.573,59	36.54

Punct început	X / Y	Punct sfârșit	X / Y	Lungime segment	Punct început	X / Y	Punct sfârșit	X / Y	Lungime segment	Punct început	X / Y	Punct sfârșit	X / Y	Lungime segment
19	411.658,318 498.573,59	20	411.690,439 498.587,328	34.935	20	411.690,439 498.587,328	21	411.716,891 498.600,17	29.404	21	411.716,891 498.600,17	22	411.764,589 498.625,248	53.889
22	411.764,589 498.625,248	23	411.824,838 498.656,379	67.817	23	411.824,838 498.656,379	24	411.837,583 498.660,923	13.531	24	411.837,583 498.660,923	25	411.865,712 498.671,261	29.969
25	411.865,712 498.671,261	26	411.880,578 498.682,613	18.705	26	411.880,578 498.682,613	27	411.902,327 498.704,206	30.648	27	411.902,327 498.704,206	28	411.929,287 498.731,674	38.488
28	411.929,287 498.731,674	29	411.944,882 498.746,243	21.342	29	411.944,882 498.746,243	30	411.951,218 498.750,005	7.369	30	411.951,218 498.750,005	31	411.957,589 498.751,926	6.654
31	411.957,589 498.751,926	32	411.963,31 498.752,056	5.722	32	411.963,31 498.752,056	33	411.968,218 498.750,186	5.252	33	411.968,218 498.750,186	34	411.972,418 498.745,332	6.419
34	411.972,418 498.745,332	35	411.975,314 498.738,41	7.503	35	411.975,314 498.738,41	36	411.977,637 498.715,259	23.267	36	411.977,637 498.715,259	37	411.981,028 498.682,524	32.91
37	411.981,028 498.682,524	38	411.982,61 498.652,138	30.427	38	411.982,61 498.652,138	39	411.978,682 498.596,964	55.314	39	411.978,682 498.596,964	40	411.980,725 498.564,304	32.724
40	411.980,725 498.564,304	41	411.999,61 498.507,461	59.898	41	411.999,61 498.507,461	42	412.009,34 498.446,042	62.185	42	412.009,34 498.446,042	43	412.016,654 498.365,341	81.032
43	412.016,654 498.365,341	44	412.023,571 498.291,015	74.647	44	412.023,571 498.291,015	45	412.023,83 498.216,215	74.8	45	412.023,83 498.216,215	46	412.023,221 498.188,291	27.931
46	412.023,221 498.188,291	47	412.032,693 498.159,865	29.963	47	412.032,693 498.159,865	48	412.056,351 498.099,398	64.93	48	412.056,351 498.099,398	49	412.068,063 498.057,927	43.093
49	412.068,063 498.057,927	50	412.072,719 498.035,881	22.532	50	412.072,719 498.035,881	51	412.080,443 498.010,034	26.976	51	412.080,443 498.010,034	52	412.090,895 497.993,059	19.935
52	412.090,895 497.993,059	53	412.127,8 497.950,699	56.181	53	412.127,8 497.950,699	54	412.159,893 497.930,69	37.82	54	412.159,893 497.930,69	55	412.198,94 497.897,195	51.445
55	412.198,94 497.897,195	56	412.236,45 497.866,814	48.27	56	412.236,45 497.866,814	57	412.269,377 497.844,434	39.813	57	412.269,377 497.844,434	58	412.318,562 497.815,471	57.079
58	412.318,562 497.815,471	59	412.322,488 497.814,71	3.999	59	412.322,488 497.814,71	60	412.324,831 497.826,8	12.315	60	412.324,831 497.826,8	61	412.238,44 497.881,854	102.442
61	412.238,44 497.881,854	62	412.170,994 497.936,965	87.099	62	412.170,994 497.936,965	63	412.135,055 497.960,422	42.917	63	412.135,055 497.960,422	64	412.098,498 497.998,64	52.887
64	412.098,498 497.998,64	65	412.089,096 498.013,91	17.932	65	412.089,096 498.013,91	66	412.081,836 498.038,202	25.354	66	412.081,836 498.038,202	67	412.077,195 498.060,178	22.461
67	412.077,195 498.060,178	68	412.065,273 498.102,395	43.868	68	412.065,273 498.102,395	69	412.041,535 498.163,065	65.149	69	412.041,535 498.163,065	70	412.032,654 498.189,716	28.092
70	412.032,654 498.189,716	71	412.033,23 498.216,128	26.418	71	412.033,23 498.216,128	72	412.032,97 498.291,467	75.339	72	412.032,97 498.291,467	73	412.026,015 498.366,201	75.057
73	412.026,015 498.366,201	74	412.018,673 498.447,203	81.334	74	412.018,673 498.447,203	75	412.008,774 498.509,693	63.269	75	412.008,774 498.509,693	76	411.990,03 498.566,109	59.448
76	411.990,03 498.566,109	77	411.988,103 498.596,923	30.874	77	411.988,103 498.596,923	78	411.992,004 498.652,027	55.242	78	411.992,004 498.652,027	79	411.989,846 498.682,95	30.998
79	411.989,846 498.682,95	80	411.986,988 498.716,213	33.385	80	411.986,988 498.716,213	81	411.984,0 498.740,666	24.635	81	411.984,0 498.740,666	82	411.980,248 498.749,906	9.973
82	411.980,248 498.749,906	1	411.973,554 498.757,671	10.252										

** Lungimile segmentelor sunt determinate în planul de proiecție Stereo 70 și sunt rotunjite la 1 milimetru.

*** Distanța dintre puncte este formată din segmente cumulate ce sunt mai mici decât valoarea 1 milimetru.

**DATE DESPRE IMOBILUL NR. 14771**

Oficiul de Cadastru și Publicitate Imobiliară SIBIU
Biroul de Cadastru și Publicitate Imobiliară Sibiu

A. Partea I. Descrierea imobilului

TEREN Extravilan

Adresa: Jud. Sibiu

Nr. Crt	Nr cadastral Nr. topografic	Suprafața* (mp)	Observații / Referințe
A1	113620	281.593	Sector cadastral:98 Teren neimprejmut;

B. Partea II. Proprietari și acte

Inscrieri privitoare la dreptul de proprietate și alte drepturi reale	Referințe
58529 / 09/06/2023	
Act Notarial nr. 1541, din 08/06/2023 emis de ALEXANDRU MARIANA-LAVINIA;	
B1	Se infiinteaza cartea funciara 113620 a imobilului cu numarul cadastral 113620 / UAT Pauca, rezultat din dezmembrarea imobilului cu numarul cadastral 100583 inscris in cartea funciara 100583;
Act Administrativ nr. 265, din 26/07/2011 emis de INSTITUTIA PREFECTULUI JUDETULUI SIBIU (documentatie cadastrala receptionata de OCPI Sibiu);	
B2	Intabulare, drept de PROPRIETATEart. 33 si 44 din L. 18/91, inch. 60901 din 01.10.2013, dobandit prin Lege, cota actuala 1/1
	1) COMUNA PAUCA , CIF:4241206, - proprietate privata
	<i>OBSERVATII: pozitie transcrisa din CF 100583/Pauca, inscrisa prin incheierea nr. 60901 din 01/10/2013;</i>

C. Partea III. SARCINI .

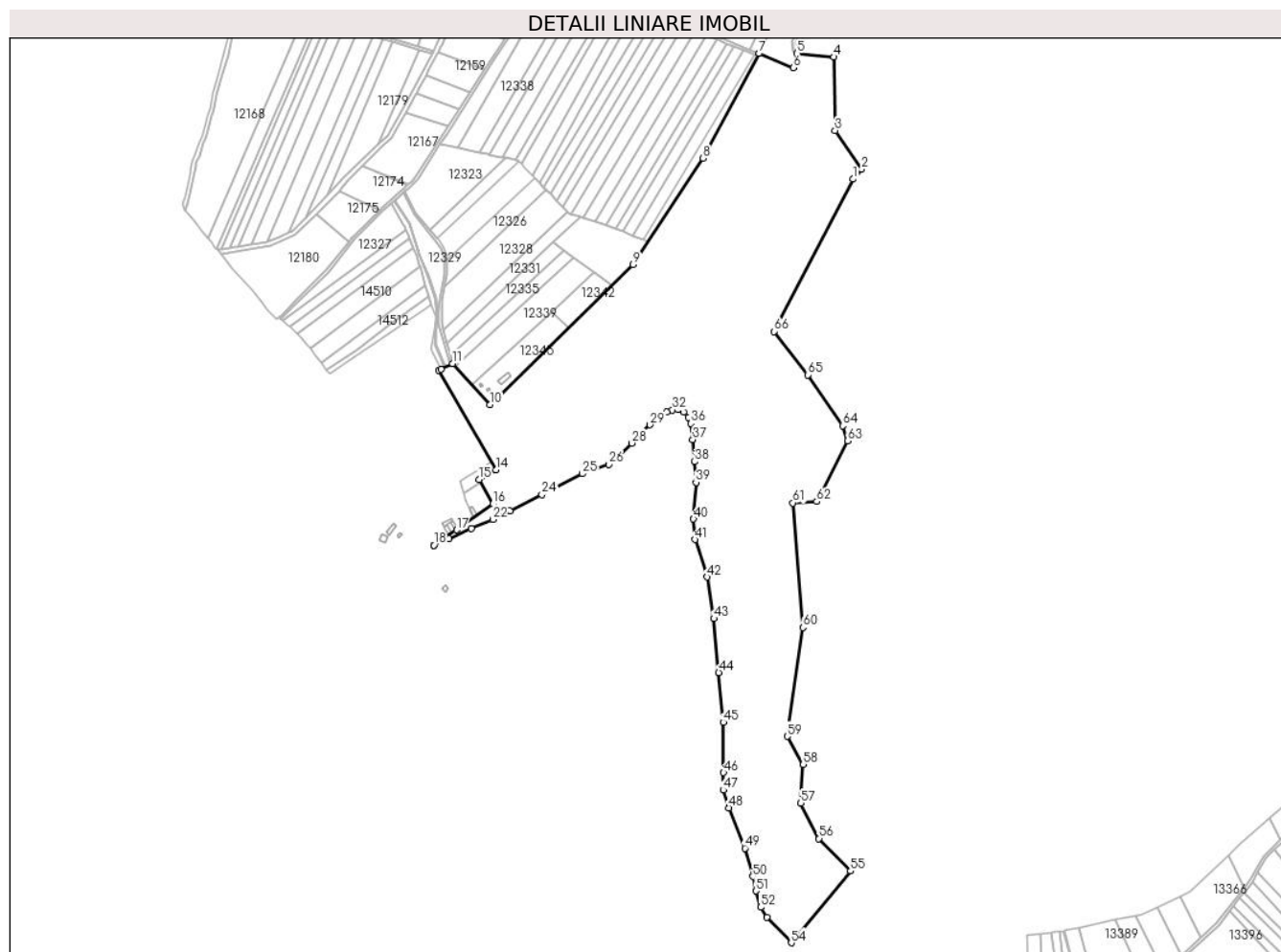
Inscrieri privind dezmembramintele dreptului de proprietate, drepturi reale de garanție și sarcini	Referințe
NU SUNT	

Anexa Nr. 1 La Partea I

Teren

Nr cadastral	Suprafața (mp)*	Observații / Referințe
113620	281.593	

* Suprafața este determinată în planul de proiecție Stereo 70.



Date referitoare la teren

Crt	Categorie folosință	Intravilan	Suprafața (mp)	Tarla	Parcelă	Nr. topo	Observații / Referințe
1	pasune	NU	8.400	94	2783	-	
2	drum	NU	500	94	2784	-	
3	pasune	NU	63.698	94	2785	-	
4	neproductiv	NU	17.600	94	2786	-	
5	drum	NU	2.200	94	2787	-	
6	pasune	NU	8.800	94	2788	-	
7	drum	NU	500	94	2790	-	
8	pasune	NU	300	94	2792	-	
9	drum	NU	200	94	2793	-	
10	pasune	NU	23.999	94	2794	-	
11	drum	NU	3.200	94	2795	-	
12	neproductiv	NU	1.500	94	2796	-	
13	pasune	NU	103.897	94	2797/1	-	
14	arabil	NU	2.900	94	2797/2	-	
15	drum	NU	600	94	2798	-	
16	pasune	NU	22.699	94	2799	-	

Crt	Categorie folosință	Intravilan	Suprafața (mp)	Tarla	Parcelă	Nr. topo	Observații / Referințe
17	drum	NU	2.400	94	2800	-	
18	pasune	NU	17.300	94	2802	-	
19	drum	NU	900	94	2801	-	

Lungime Segmente

1) Valorile lungimilor segmentelor sunt obținute din proiecție în plan.

Punct început	X / Y	Punct sfârșit	X / Y	Lungime segment	Punct început	X / Y	Punct sfârșit	X / Y	Lungime segment	Punct început	X / Y	Punct sfârșit	X / Y	Lungime segment
1	412.227,621 499.107,51	2	412.240,763 499.122,562	19.98 2	2	412.240,763 499.122,562	3	412.200,936 499.180,404	70.22 7	3	412.200,936 499.180,404	4	412.198,923 499.290,844	110.4 58
4	412.198,923 499.290,844	5	412.143,926 499.296,49	55.28 6	5	412.143,926 499.296,49	6	412.138,286 499.274,549	22.65 4	6	412.138,286 499.274,549	7	412.086,642 499.296,081	55.95 3
7	412.086,642 499.296,081	8	412.002,005 499.138,967	178.4 61	8	412.002,005 499.138,967	9	411.897,543 498.979,141	190.9 36	9	411.897,543 498.979,141	10	411.681,819 498.768,547	301.4 74
10	411.681,819 498.768,547	11	411.626,117 498.830,43	83.26	11	411.626,117 498.830,43	12	411.608,454 498.821,938	19.59 8	12	411.608,454 498.821,938	13	411.605,429 498.820,484	3.356
13	411.605,429 498.820,484	14	411.690,976 498.670,639	172.5 45	14	411.690,976 498.670,639	15	411.665,728 498.656,142	29.11 4	15	411.665,728 498.656,142	16	411.686,721 498.619,58	42.16
16	411.686,721 498.619,58	17	411.632,068 498.580,515	67.17 9	17	411.632,068 498.580,515	18	411.597,858 498.557,344	41.31 9	18	411.597,858 498.557,344	19	411.598,023 498.557,229	0.201
19	411.598,023 498.557,229	20	411.620,244 498.567,505	24.48 2	20	411.620,244 498.567,505	21	411.654,557 498.582,674	37.51 6	21	411.654,557 498.582,674	22	411.686,545 498.596,405	34.81 1
22	411.686,545 498.596,405	23	411.712,523 498.608,903	28.82 8	23	411.712,523 498.608,903	24	411.760,274 498.633,599	53.75 9	24	411.760,274 498.633,599	25	411.821,085 498.665,02	68.44 9
25	411.821,085 498.665,02	26	411.861,144 498.678,662	42.31 8	26	411.861,144 498.678,662	27	411.874,388 498.689,714	17.25	27	411.874,388 498.689,714	28	411.895,661 498.710,834	29.97 7
28	411.895,661 498.710,834	29	411.922,721 498.738,404	38.63 1	29	411.922,721 498.738,404	30	411.939,925 498.752,739	22.39 4	30	411.939,925 498.752,739	31	411.947,9 498.758,056	9.585
31	411.947,9 498.758,056	32	411.956,063 498.760,777	8.604	32	411.956,063 498.760,777	33	411.964,937 498.761,496	8.903	33	411.964,937 498.761,496	34	411.973,554 498.757,671	9.428
34	411.973,554 498.757,671	35	411.980,248 498.749,906	10.25 2	35	411.980,248 498.749,906	36	411.984,0 498.740,666	9.973	36	411.984,0 498.740,666	37	411.986,988 498.716,213	24.63 5
37	411.986,988 498.716,213	38	411.989,846 498.682,95	33.38 5	38	411.989,846 498.682,95	39	411.992,004 498.652,027	30.99 8	39	411.992,004 498.652,027	40	411.988,103 498.596,923	55.24 2
40	411.988,103 498.596,923	41	411.990,03 498.566,109	30.87 4	41	411.990,03 498.566,109	42	412.008,774 498.509,693	59.44 8	42	412.008,774 498.509,693	43	412.018,673 498.447,203	63.26 9
43	412.018,673 498.447,203	44	412.026,015 498.366,201	81.33 4	44	412.026,015 498.366,201	45	412.032,97 498.291,467	75.05 7	45	412.032,97 498.291,467	46	412.033,23 498.216,128	75.33 9
46	412.033,23 498.216,128	47	412.032,654 498.189,716	26.41 8	47	412.032,654 498.189,716	48	412.041,535 498.163,065	28.09 2	48	412.041,535 498.163,065	49	412.065,273 498.102,395	65.14 9
49	412.065,273 498.102,395	50	412.077,195 498.060,178	43.86 8	50	412.077,195 498.060,178	51	412.081,836 498.038,202	22.46 1	51	412.081,836 498.038,202	52	412.089,096 498.013,91	25.35 4
52	412.089,096 498.013,91	53	412.098,498 497.998,64	17.93 2	53	412.098,498 497.998,64	54	412.135,055 497.960,422	52.88 7	54	412.135,055 497.960,422	55	412.224,07 498.068,117	139.7 21
55	412.224,07 498.068,117	56	412.176,464 498.117,004	68.23 7	56	412.176,464 498.117,004	57	412.149,551 498.170,136	59.55 9	57	412.149,551 498.170,136	58	412.153,107 498.228,295	58.26 8
58	412.153,107 498.228,295	59	412.128,977 498.270,311	48.45 2	59	412.128,977 498.270,311	60	412.152,338 498.433,854	165.2 03	60	412.152,338 498.433,854	61	412.137,495 498.621,022	187.7 56
61	412.137,495 498.621,022	62	412.173,35 498.623,109	35.91 6	62	412.173,35 498.623,109	63	412.219,498 498.714,218	102.1 3	63	412.219,498 498.714,218	64	412.212,378 498.736,895	23.76 8
64	412.212,378 498.736,895	65	412.160,056 498.813,21	92.52 9	65	412.160,056 498.813,21	66	412.109,271 498.878,477	82.69 8	66	412.109,271 498.878,477	1	412.227,621 499.107,51	257.8 04

**** Lungimile segmentelor sunt determinate în planul de proiecție Stereo 70 și sunt rotunjite la 1 milimetru.**

***** Distanța dintre puncte este formată din segmente cumulate ce sunt mai mici decât valoarea 1 milimetru.**

**DATE DESPRE IMOBILUL NR. 14772**

Oficiul de Cadastru și Publicitate Imobiliară SIBIU
Biroul de Cadastru și Publicitate Imobiliară Sibiu

A. Partea I. Descrierea imobilului

TEREN Extravilan

Adresa: Jud. Sibiu

Nr. Crt	Nr cadastral Nr. topografic	Suprafața* (mp)	Observații / Referințe
A1	113621	152.795	Sector cadastral:98 Teren neimprijmit;

B. Partea II. Proprietari și acte

Inscrieri privitoare la dreptul de proprietate și alte drepturi reale		Referințe
58529 / 09/06/2023		
Act Notarial nr. 1541, din 08/06/2023 emis de ALEXANDRU MARIANA-LAVINIA;		
B1	Se infiinteaza cartea funciara 113621 a imobilului cu numarul cadastral 113621 / UAT Pauca, rezultat din dezmembrarea imobilului cu numarul cadastral 100583 inscris in cartea funciara 100583;	A1
Act Administrativ nr. 265, din 26/07/2011 emis de INSTITUTIA PREFECTULUI JUDETULUI SIBIU (documentatie cadastrala receptionata de OCPI Sibiu);		
B2	Intabulare, drept de PROPRIETATE art. 33 si 44 din L. 18/91, inch. 60901 din 01.10.2013, dobandit prin Lege, cota actuala 1/1 1) COMUNA PAUCA , CIF:4241206, - proprietate privata <i>OBSERVATII: pozitie transcrisa din CF 100583/Pauca, inscrisa prin incheierea nr. 60901 din 01/10/2013;</i>	A1

C. Partea III. SARCINI .

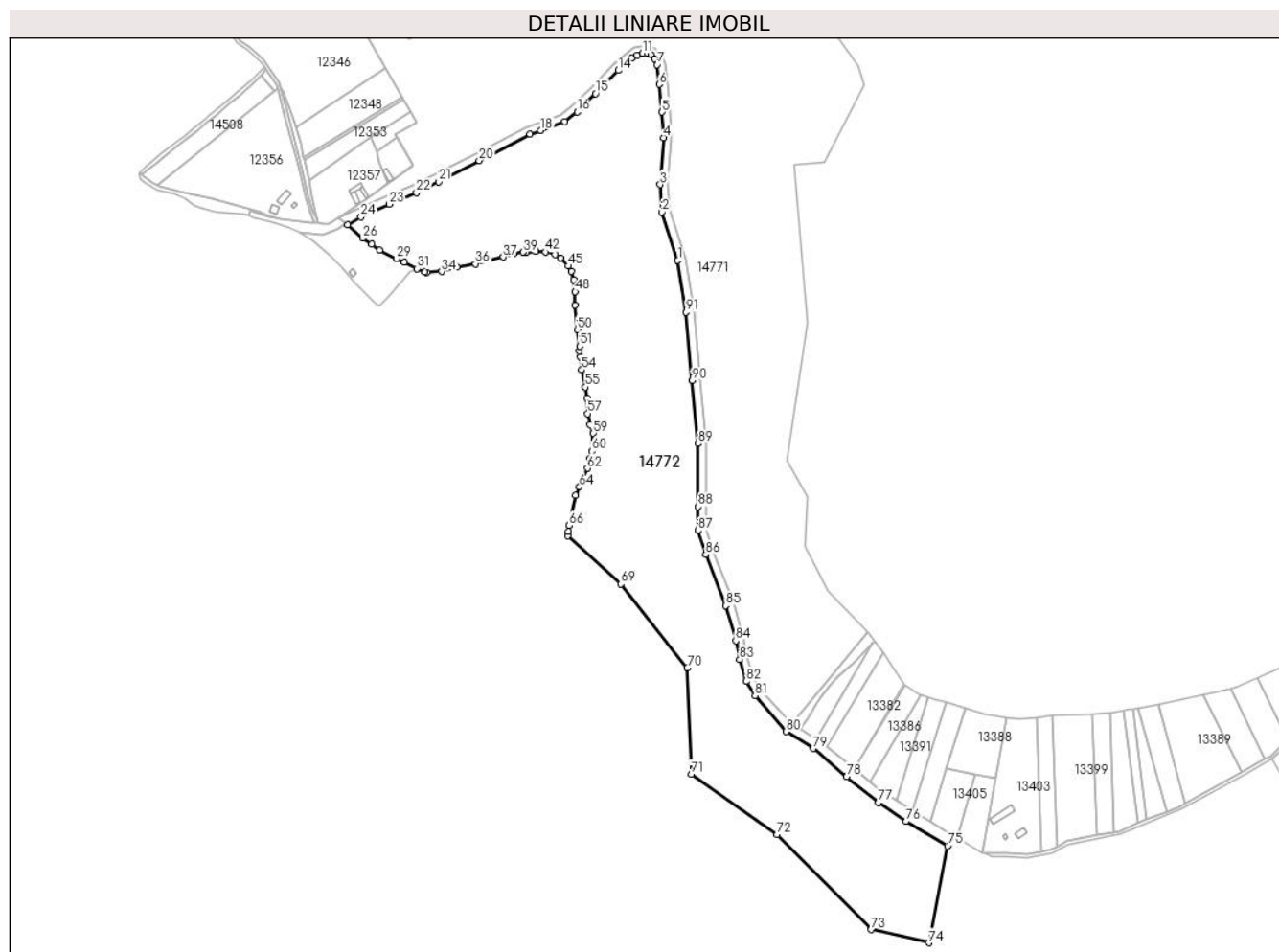
Inscrieri privind dezmembramintele dreptului de proprietate, drepturi reale de garanție și sarcini	Referințe
NU SUNT	

Anexa Nr. 1 La Partea I

Teren

Nr cadastral	Suprafața (mp)*	Observații / Referințe
113621	152.795	

* Suprafața este determinată în planul de proiecție Stereo 70.



Date referitoare la teren

Crt	Categorie folosință	Intravilan	Suprafața (mp)	Tarla	Parcelă	Nr. topo	Observații / Referințe
1	pașune	NU	152.795	94	2789	-	

Lungime Segmente

1) Valorile lungimilor segmentelor sunt obținute din proiecție în plan.

Punct început	X / Y	Punct sfârșit	X / Y	Lungime segment
1	411.999,61 498.507,461	2	411.980,725 498.564,304	59.898
2	411.980,725 498.564,304	3	411.978,682 498.596,964	32.724
3	411.978,682 498.596,964	4	411.982,61 498.652,138	55.314
4	411.982,61 498.652,138	5	411.981,028 498.682,524	30.427
5	411.981,028 498.682,524	6	411.977,637 498.715,259	32.917
6	411.977,637 498.715,259	7	411.975,314 498.738,41	23.267
7	411.975,314 498.738,41	8	411.972,418 498.745,332	7.503
8	411.972,418 498.745,332	9	411.968,218 498.750,186	6.419
9	411.968,218 498.750,186	10	411.963,31 498.752,056	5.252
10	411.963,31 498.752,056	11	411.957,589 498.751,926	5.722
11	411.957,589 498.751,926	12	411.951,218 498.750,005	6.654
12	411.951,218 498.750,005	13	411.944,882 498.746,243	7.369
13	411.944,882 498.746,243	14	411.929,287 498.731,674	21.342
14	411.929,287 498.731,674	15	411.902,327 498.704,206	38.488
15	411.902,327 498.704,206	16	411.880,578 498.682,613	30.648
16	411.880,578 498.682,613	17	411.865,712 498.671,261	18.705
17	411.865,712 498.671,261	18	411.837,583 498.660,923	29.969
18	411.837,583 498.660,923	19	411.824,838 498.656,379	13.531
19	411.824,838 498.656,379	20	411.978,682 498.596,964	59.898

Punct început	X / Y	Punct sfârșit	X / Y	Lungime segment	Punct început	X / Y	Punct sfârșit	X / Y	Lungime segment	Punct început	X / Y	Punct sfârșit	X / Y	Lungime segment
19	411.824,838 498.656,379	20	411.764,589 498.625,248	67.817	20	411.764,589 498.625,248	21	411.716,891 498.600,17	53.889	21	411.716,891 498.600,17	22	411.690,439 498.587,328	29.404
22	411.690,439 498.587,328	23	411.658,318 498.573,59	34.935	23	411.658,318 498.573,59	24	411.624,996 498.558,595	36.54	24	411.624,996 498.558,595	25	411.609,358 498.549,35	18.167
25	411.609,358 498.549,35	26	411.627,066 498.533,493	23.77	26	411.627,066 498.533,493	27	411.637,54 498.526,219	12.752	27	411.637,54 498.526,219	28	411.647,292 498.519,562	11.808
28	411.647,292 498.519,562	29	411.666,962 498.509,356	22.16	29	411.666,962 498.509,356	30	411.676,219 498.504,802	10.317	30	411.676,219 498.504,802	31	411.691,021 498.497,605	16.459
31	411.691,021 498.497,605	32	411.700,433 498.493,482	10.275	32	411.700,433 498.493,482	33	411.702,65 498.493,101	2.25	33	411.702,65 498.493,101	34	411.720,45 498.494,161	17.832
34	411.720,45 498.494,161	35	411.738,24 498.499,231	18.498	35	411.738,24 498.499,231	36	411.760,27 498.503,251	22.394	36	411.760,27 498.503,251	37	411.793,32 498.511,291	34.014
37	411.793,32 498.511,291	38	411.805,18 498.514,891	12.394	38	411.805,18 498.514,891	39	411.817,05 498.517,011	12.058	39	411.817,05 498.517,011	40	411.820,43 498.516,791	3.387
40	411.820,43 498.516,791	41	411.831,45 498.518,061	11.093	41	411.831,45 498.518,061	42	411.843,31 498.517,211	11.89	42	411.843,31 498.517,211	43	411.854,32 498.514,241	11.404
43	411.854,32 498.514,241	44	411.861,101 498.510,421	7.783	44	411.861,101 498.510,421	45	411.869,981 498.500,681	13.18	45	411.869,981 498.500,681	46	411.874,001 498.494,11	7.703
46	411.874,001 498.494,11	47	411.876,961 498.484,79	9.779	47	411.876,961 498.484,79	48	411.878,221 498.470,38	14.465	48	411.878,221 498.470,38	49	411.877,991 498.454,28	16.102
49	411.877,991 498.454,28	50	411.880,731 498.425,47	28.94	50	411.880,731 498.425,47	51	411.883,681 498.405,98	19.712	51	411.883,681 498.405,98	52	411.883,041 498.400,05	5.964
52	411.883,041 498.400,05	53	411.884,511 498.393,27	6.938	53	411.884,511 498.393,27	54	411.886,191 498.378,01	15.352	54	411.886,191 498.378,01	55	411.890,411 498.357,68	20.763
55	411.890,411 498.357,68	56	411.892,101 498.344,97	12.822	56	411.892,101 498.344,97	57	411.893,361 498.326,32	18.693	57	411.893,361 498.326,32	58	411.896,101 498.313,61	13.002
58	411.896,101 498.313,61	59	411.899,549 498.303,128	11.035	59	411.899,549 498.303,128	60	411.897,681 498.281,84	21.37	60	411.897,681 498.281,84	61	411.896,061 498.273,38	8.614
61	411.896,061 498.273,38	62	411.892,901 498.261,56	12.235	62	411.892,901 498.261,56	63	411.885,011 498.245,79	17.634	63	411.885,011 498.245,79	64	411.883,221 498.239,67	6.376
64	411.883,221 498.239,67	65	411.878,821 498.229,57	11.017	65	411.878,821 498.229,57	66	411.870,611 498.194,09	36.418	66	411.870,611 498.194,09	67	411.870,291 498.187,31	6.788
67	411.870,291 498.187,31	68	411.869,434 498.181,799	5.577	68	411.869,434 498.181,799	69	411.932,184 498.125,023	84.623	69	411.932,184 498.125,023	70	412.010,774 498.026,089	126.35
70	412.010,774 498.026,089	71	412.015,41 497.900,303	125.871	71	412.015,41 497.900,303	72	412.116,659 497.829,159	123.745	72	412.116,659 497.829,159	73	412.228,289 497.716,804	158.382
73	412.228,289 497.716,804	74	412.296,402 497.701,135	69.892	74	412.296,402 497.701,135	75	412.318,562 497.815,471	116.464	75	412.318,562 497.815,471	76	412.269,377 497.844,434	57.079
76	412.269,377 497.844,434	77	412.236,45 497.866,814	39.813	77	412.236,45 497.866,814	78	412.198,94 497.897,195	48.27	78	412.198,94 497.897,195	79	412.159,893 497.930,69	51.445
79	412.159,893 497.930,69	80	412.127,8 497.950,699	37.82	80	412.127,8 497.950,699	81	412.090,895 497.993,059	56.181	81	412.090,895 497.993,059	82	412.080,443 498.010,034	19.935
82	412.080,443 498.010,034	83	412.072,719 498.035,881	26.976	83	412.072,719 498.035,881	84	412.068,063 498.057,927	22.532	84	412.068,063 498.057,927	85	412.056,351 498.099,398	43.093
85	412.056,351 498.099,398	86	412.032,693 498.159,865	64.93	86	412.032,693 498.159,865	87	412.023,221 498.188,291	29.963	87	412.023,221 498.188,291	88	412.023,83 498.216,215	27.931
88	412.023,83 498.216,215	89	412.023,571 498.291,015	74.8	89	412.023,571 498.291,015	90	412.016,654 498.365,341	74.647	90	412.016,654 498.365,341	91	412.009,34 498.446,042	81.032
91	412.009,34 498.446,042	1	411.999,61 498.507,461	62.185										

** Lungimile segmentelor sunt determinate în planul de proiecție Stereo 70 și sunt rotunjite la 1 milimetru.

*** Distanța dintre puncte este formată din segmente cumulate ce sunt mai mici decât valoarea 1 milimetru.

