

**DATE DESPRE IMOBILUL NR. 13504**

Oficiul de Cadastru și Publicitate Imobiliară SIBIU
Biroul de Cadastru și Publicitate Imobiliară Sibiu

A. Partea I. Descrierea imobilului

TEREN Extravilan

Adresa: Jud. Sibiu

Nr. Crt	Nr cadastral Nr. topografic	Suprafața* (mp)	Observații / Referințe
A1		1.800	Sector cadastral:90 Teren neimprejmuit;

B. Partea II. Proprietari și acte

Inscrieri privitoare la dreptul de proprietate și alte drepturi reale	Referințe
/	
Act Administrativ nr. 1082/45, din 03/03/1997 emis de CJPSDPAT (titlu de proprietate);	
B1	A1
Intabulare, drept de PROPRIETATE, dobandit prin Reconstituire, cota actuala 1/1	
1) DAVID SAMOILĂ, CNP NEIDENTIFICAT	

C. Partea III. SARCINI .

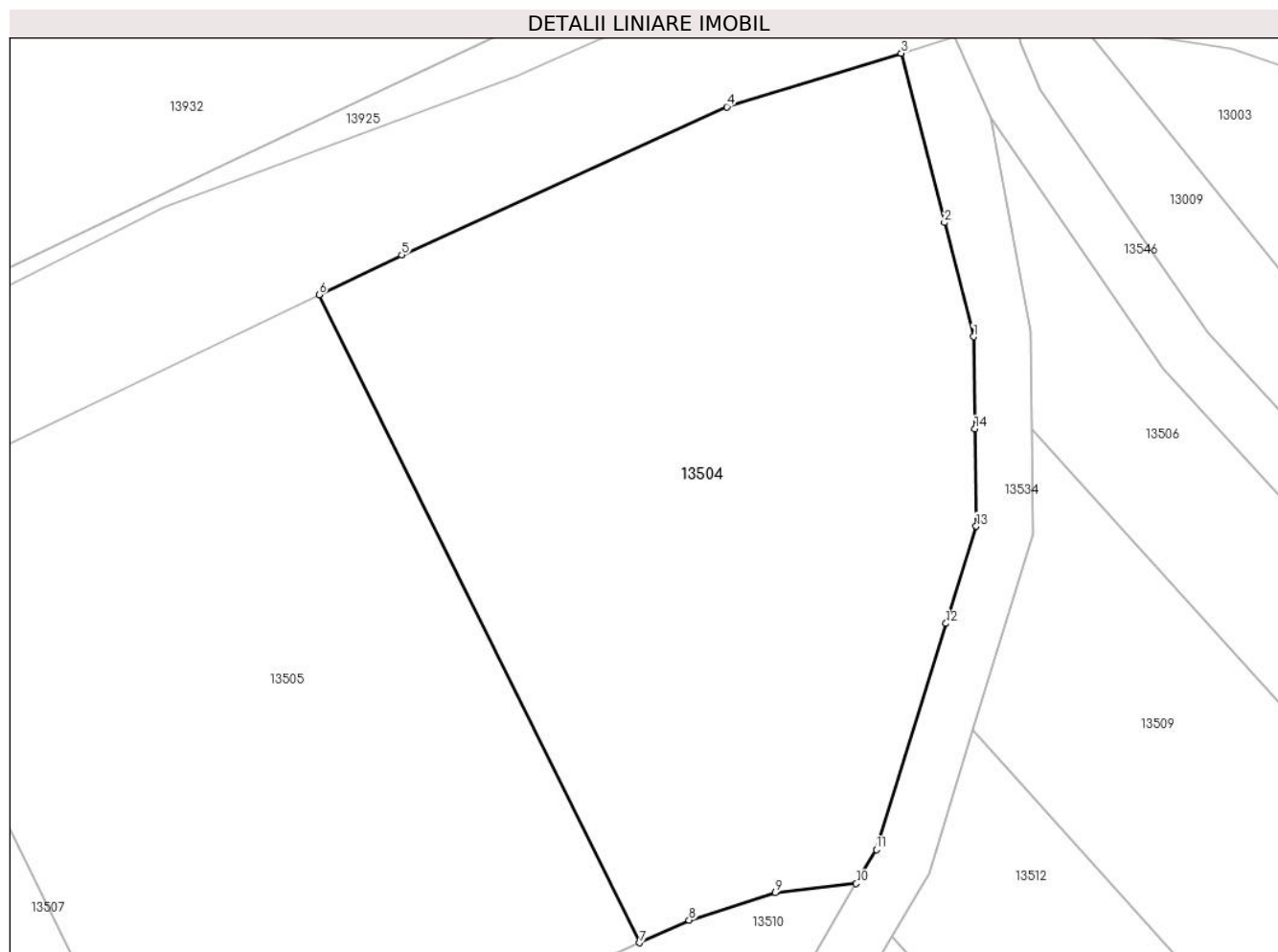
Inscrieri privind dezmembramintele dreptului de proprietate, drepturi reale de garanție și sarcini	Referințe
NU SUNT	

Anexa Nr. 1 La Partea I

Teren

Nr cadastral	Suprafața (mp)*	Observații / Referințe
	1.800	

* Suprafața este determinată în planul de proiecție Stereo 70.



Date referitoare la teren

Crt	Categorie folosință	Intra vilan	Suprafața (mp)	Tarla	Parcelă	Nr. topo	Observații / Referințe
1	arabil	NU	1.800	84	2505/13	-	

Lungime Segmente

1) Valorile lungimilor segmentelor sunt obținute din proiecție în plan.

Punct început	X / Y	Punct sfârșit	X / Y	Lungime segment (** (m)
1	414.622,874 498.331,458	2	414.620,843 498.339,414	8.211
2	414.620,843 498.339,414	3	414.617,829 498.351,225	12.19
3	414.617,829 498.351,225	4	414.605,659 498.347,489	12.73
4	414.605,659 498.347,489	5	414.582,969 498.337,154	24.933
5	414.582,969 498.337,154	6	414.577,2 498.334,379	6.402

Punct început	X / Y	Punct sfârşit	X / Y	Lungime segment (** (m)
6	414.577,2 498.334,379	7	414.599,56 498.289,192	50.417
7	414.599,56 498.289,192	8	414.603,017 498.290,764	3.798
8	414.603,017 498.290,764	9	414.609,038 498.292,677	6.317
9	414.609,038 498.292,677	10	414.614,683 498.293,32	5.682
10	414.614,683 498.293,32	11	414.616,086 498.295,688	2.752
11	414.616,086 498.295,688	12	414.620,958 498.311,458	16.506
12	414.620,958 498.311,458	13	414.623,052 498.318,237	7.095
13	414.623,052 498.318,237	14	414.622,961 498.325,025	6.789
14	414.622,961 498.325,025	1	414.622,874 498.331,458	6.433

** Lungimile segmentelor sunt determinate în planul de proiecție Stereo 70 și sunt rotunjite la 1 milimetru.

*** Distanța dintre puncte este formată din segmente cumulate ce sunt mai mici decât valoarea 1 milimetru.

**DATE DESPRE IMOBILUL NR. 13505**

Oficiul de Cadastru și Publicitate Imobiliară SIBIU
Biroul de Cadastru și Publicitate Imobiliară Sibiu

A. Partea I. Descrierea imobilului

TEREN Extravilan

Adresa: Jud. Sibiu

Nr. Crt	Nr cadastral Nr. topografic	Suprafața* (mp)	Observații / Referințe
A1		1.800	Sector cadastral:90 Teren neimprejmuit;

B. Partea II. Proprietari și acte

Inscrieri privitoare la dreptul de proprietate și alte drepturi reale	Referințe
/	
Act Administrativ nr. 1117/45, din 06/04/1998 emis de CJPSDPAT (titlu de proprietate);	
B1	A1
Intabulare, drept de PROPRIETATE, dobandit prin Reconstituire, cota actuala 1/1 1) DAVID FILIP, CNP NEIDENTIFICAT	

C. Partea III. SARCINI .

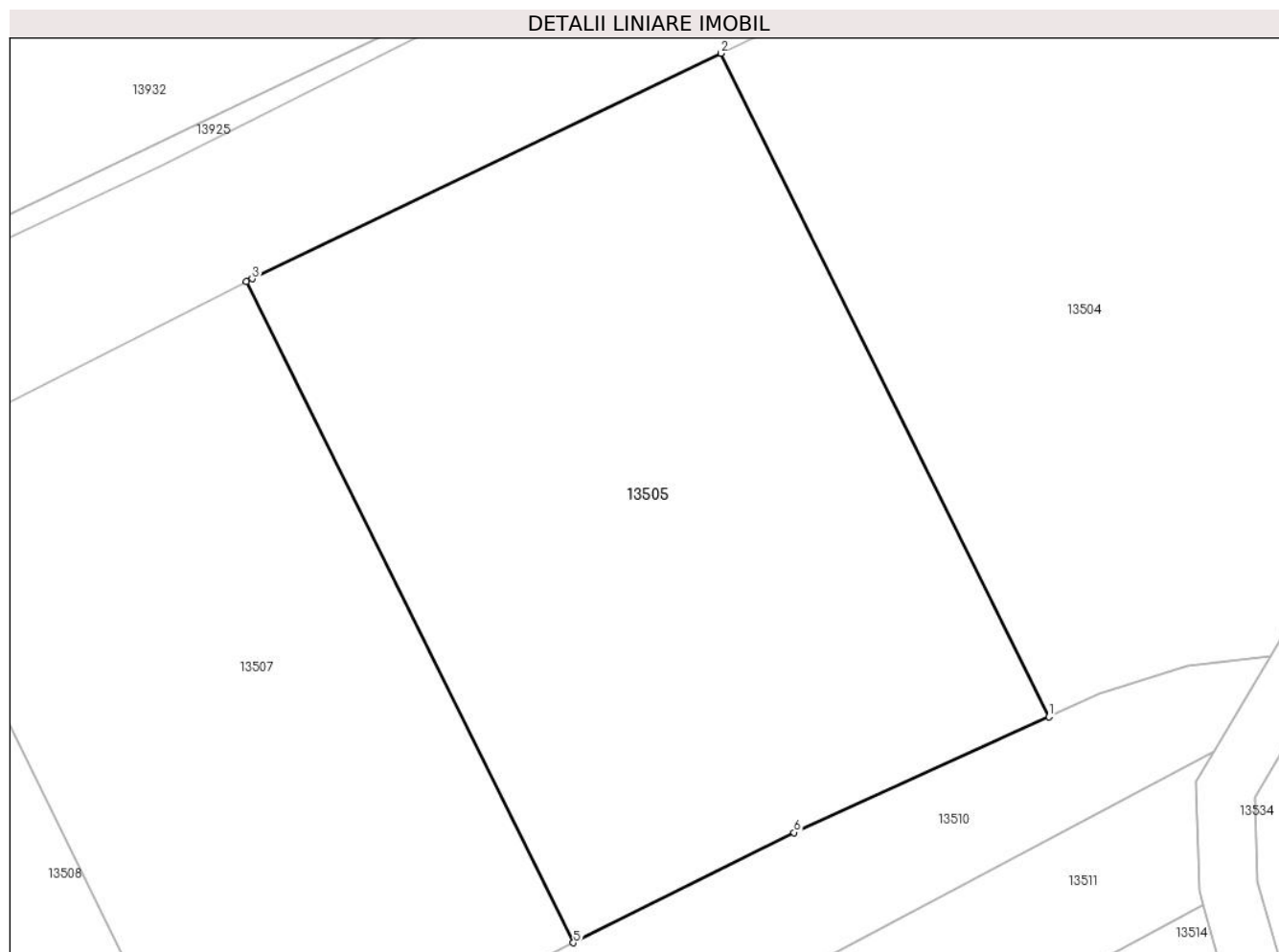
Inscrieri privind dezmembramintele dreptului de proprietate, drepturi reale de garanție și sarcini	Referințe
NU SUNT	

Anexa Nr. 1 La Partea I

Teren

Nr cadastral	Suprafața (mp)*	Observații / Referințe
	1.800	

* Suprafața este determinată în planul de proiecție Stereo 70.



Date referitoare la teren

Crt	Categorie folosință	Intra vilan	Suprafața (mp)	Tarla	Parcelă	Nr. topo	Observații / Referințe
1	arabil	NU	1.800	84	2505/14	-	

Lungime Segmente

1) Valorile lungimilor segmentelor sunt obținute din proiecție în plan.

Punct început	X / Y	Punct sfârșit	X / Y	Lungime segment (** (m)
1	414.599,56 498.289,192	2	414.577,2 498.334,379	50.417
2	414.577,2 498.334,379	3	414.545,247 498.319,012	35.456
3	414.545,247 498.319,012	4	414.544,871 498.318,821	0.421
4	414.544,871 498.318,821	5	414.567,157 498.273,784	50.249
5	414.567,157 498.273,784	6	414.582,192 498.281,295	16.806

Punct început	X / Y	Punct sfârșit	X / Y	Lungime segment (** (m)
6	414.582,192 498.281,295	1	414.599,56 498.289,192	19.079

** Lungimile segmentelor sunt determinate în planul de proiecție Stereo 70 și sunt rotunjite la 1 milimetru.

*** Distanța dintre puncte este formată din segmente cumulate ce sunt mai mici decât valoarea 1 milimetru.

**DATE DESPRE IMOBILUL NR. 13506**

Oficiul de Cadastru și Publicitate Imobiliară SIBIU
Biroul de Cadastru și Publicitate Imobiliară Sibiu

A. Partea I. Descrierea imobilului

TEREN Extravilan

Adresa: Jud. Sibiu

Nr. Crt	Nr cadastral Nr. topografic	Suprafața* (mp)	Observații / Referințe
A1		1.000	Sector cadastral:90 Teren neimprejmuț;

B. Partea II. Proprietari și acte

Inscrieri privitoare la dreptul de proprietate și alte drepturi reale		Referințe
/		
Act Administrativ nr. 1926/45, din 01/02/2005 emis de CJPSDPAT (titlu de proprietate);		
B1	Intabulare, drept de PROPRIETATE, dobandit prin Reconstituire, cota actuala 1/1	A1
	1) COTÎRLEA MAFTEI, CNP NEIDENTIFICAT	
	2) MITEA SIMINA, CNP NEIDENTIFICAT	
	3) JOARZA STELUȚA, CNP NEIDENTIFICAT	

C. Partea III. SARCINI .

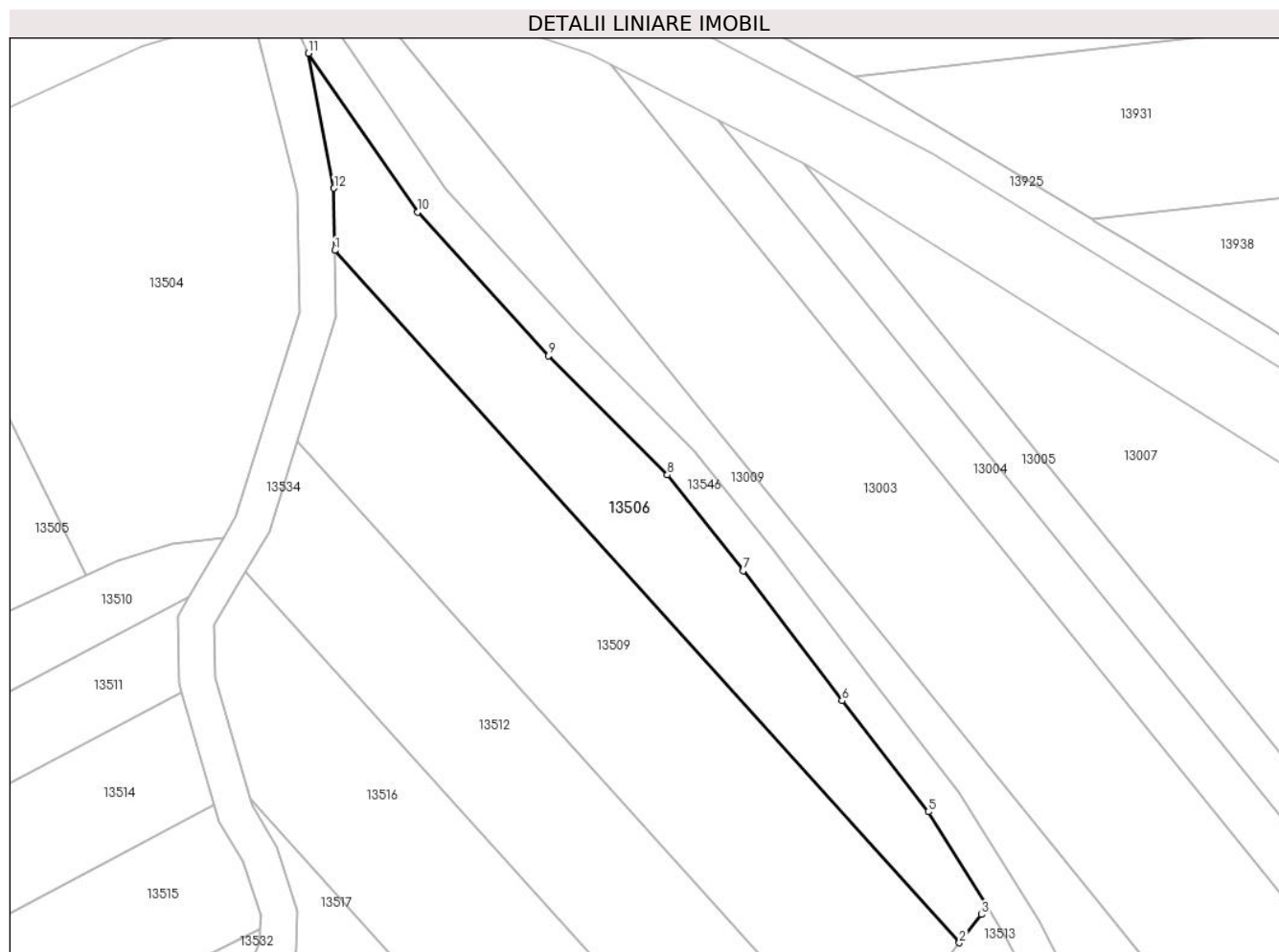
Inscrieri privind dezmembramintele dreptului de proprietate, drepturi reale de garanție și sarcini	Referințe
NU SUNT	

Anexa Nr. 1 La Partea I

Teren

Nr cadastral	Suprafața (mp)*	Observații / Referințe
	1.000	

* Suprafața este determinată în planul de proiecție Stereo 70.



Date referitoare la teren

Crt	Categorie folosință	Intra vilan	Suprafața (mp)	Tarla	Parcelă	Nr. topo	Observații / Referințe
1	faneata	NU	1.000	84	2501/17/1	-	

Lungime Segmente

1) Valorile lungimilor segmentelor sunt obținute din proiecție în plan.

Punct început	X / Y	Punct sfârșit	X / Y	Lungime segment (** (m)
1	414.626,961 498.325,026	2	414.695,834 498.248,709	102.8
2	414.695,834 498.248,709	3	414.698,27 498.251,823	3.954
3	414.698,27 498.251,823	4	414.698,885 498.252,688	1.062
4	414.698,885 498.252,688	5	414.692,404 498.263,139	12.297
5	414.692,404 498.263,139	6	414.682,906 498.275,375	15.49

Punct început	X / Y	Punct sfârșit	X / Y	Lungime segment (** (m)
6	414.682,906 498.275,375	7	414.672,02 498.289,702	17.993
7	414.672,02 498.289,702	8	414.663,639 498.300,274	13.491
8	414.663,639 498.300,274	9	414.650,545 498.313,4	18.54
9	414.650,545 498.313,4	10	414.636,102 498.329,237	21.434
10	414.636,102 498.329,237	11	414.624,045 498.346,742	21.256
11	414.624,045 498.346,742	12	414.626,869 498.331,861	15.147
12	414.626,869 498.331,861	1	414.626,961 498.325,026	6.836

** Lungimile segmentelor sunt determinate în planul de proiecție Stereo 70 și sunt rotunjite la 1 milimetru.

*** Distanța dintre puncte este formată din segmente cumulate ce sunt mai mici decât valoarea 1 milimetru.

**DATE DESPRE IMOBILUL NR. 13507**

Oficiul de Cadastru și Publicitate Imobiliară SIBIU
Biroul de Cadastru și Publicitate Imobiliară Sibiu

A. Partea I. Descrierea imobilului

TEREN Extravilan

Adresa: Jud. Sibiu

Nr. Crt	Nr cadastral Nr. topografic	Suprafața* (mp)	Observații / Referințe
A1		1.400	Sector cadastral:90 Teren neimprejmuț;

B. Partea II. Proprietari și acte

Inscrieri privitoare la dreptul de proprietate și alte drepturi reale		Referințe
/		
Act Administrativ nr. 1071/45, din 03/03/1997 emis de CJPSDPAT (titlu de proprietate);		
B1	Intabulare, drept de PROPRIETATE, dobandit prin Reconstituire, cota actuala 1/1	A1
	1) MITEA VALER, CNP NEIDENTIFICAT 2) SIMULEAC CORNELIA, CNP NEIDENTIFICAT 3) MITEA ELISABETA, CNP NEIDENTIFICAT 4) MITEA IOAN, CNP NEIDENTIFICAT 5) MITEA ROZALIA, CNP NEIDENTIFICAT 6) MITEA NICOLAE, CNP NEIDENTIFICAT 7) MITEA MAFTEI, CNP NEIDENTIFICAT 8) STOICA MARIA, CNP NEIDENTIFICAT 9) MITEA AURELIA, CNP NEIDENTIFICAT	

C. Partea III. SARCINI .

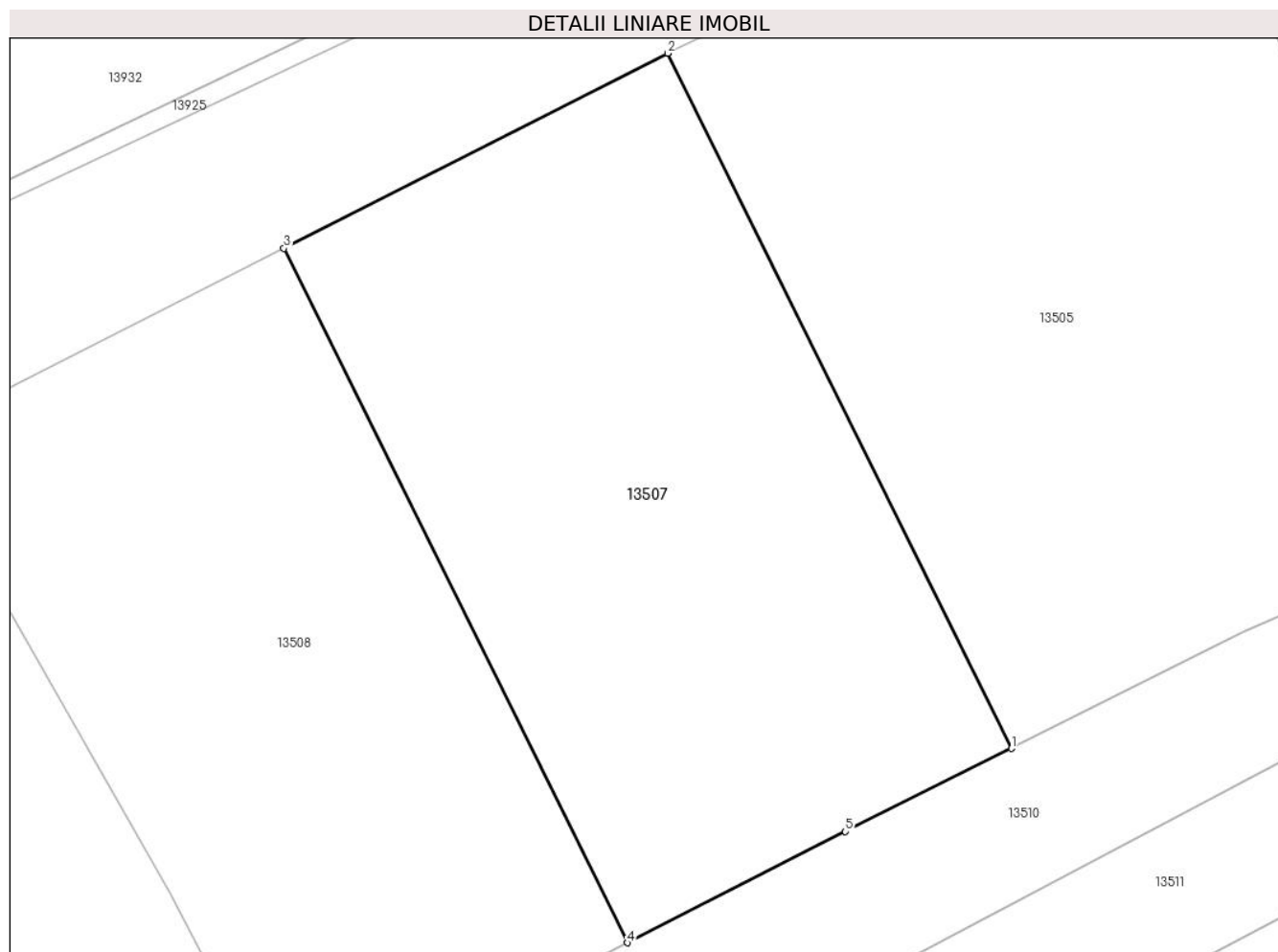
Inscrieri privind dezmembramintele dreptului de proprietate, drepturi reale de garanție și sarcini	Referințe
NU SUNT	

Anexa Nr. 1 La Partea I

Teren

Nr cadastral	Suprafața (mp)*	Observații / Referințe
	1.400	

* Suprafața este determinată în planul de proiecție Stereo 70.



Date referitoare la teren

Crt	Categorie folosință	Intra vilan	Suprafața (mp)	Tarla	Parcelă	Nr. topo	Observații / Referințe
1	arabil	NU	1.400	84	2505/15	-	

Lungime Segmente

1) Valorile lungimilor segmentelor sunt obținute din proiecție în plan.

Punct început	X / Y	Punct sfârșit	X / Y	Lungime segment (** (m)
1	414.567,157 498.273,784	2	414.544,871 498.318,821	50.249
2	414.544,871 498.318,821	3	414.520,003 498.306,186	27.894
3	414.520,003 498.306,186	4	414.542,265 498.261,199	50.193
4	414.542,265 498.261,199	5	414.556,395 498.268,407	15.863
5	414.556,395 498.268,407	1	414.567,157 498.273,784	12.031

**** Lungimile segmentelor sunt determinate în planul de proiecție Stereo 70 și sunt rotunjite la 1 milimetru.**

***** Distanța dintre puncte este formată din segmente cumulate ce sunt mai mici decât valoarea 1 milimetru.**

**DATE DESPRE IMOBILUL NR. 13508**

Oficiul de Cadastru și Publicitate Imobiliară SIBIU
Biroul de Cadastru și Publicitate Imobiliară Sibiu

A. Partea I. Descrierea imobilului

TEREN Extravilan

Adresa: Jud. Sibiu

Nr. Crt	Nr cadastral Nr. topografic	Suprafața* (mp)	Observații / Referințe
A1		1.300	Sector cadastral:90 Teren neimprejmuit;

B. Partea II. Proprietari și acte

Inscrieri privitoare la dreptul de proprietate și alte drepturi reale		Referințe
/		
Act Normativ nr. 7, din 13/03/1996 emis de PARLAMENTUL ROMÂNIEI (lege);		
B1	Inscrierea provizorie, drept de PROPRIETATE, dobandit prin Lege, cota actuala 1/1	A1
1) COMUNA PAUCA, CIF:4241206, PROPRIETAR NEIDENTIFICAT		

C. Partea III. SARCINI .

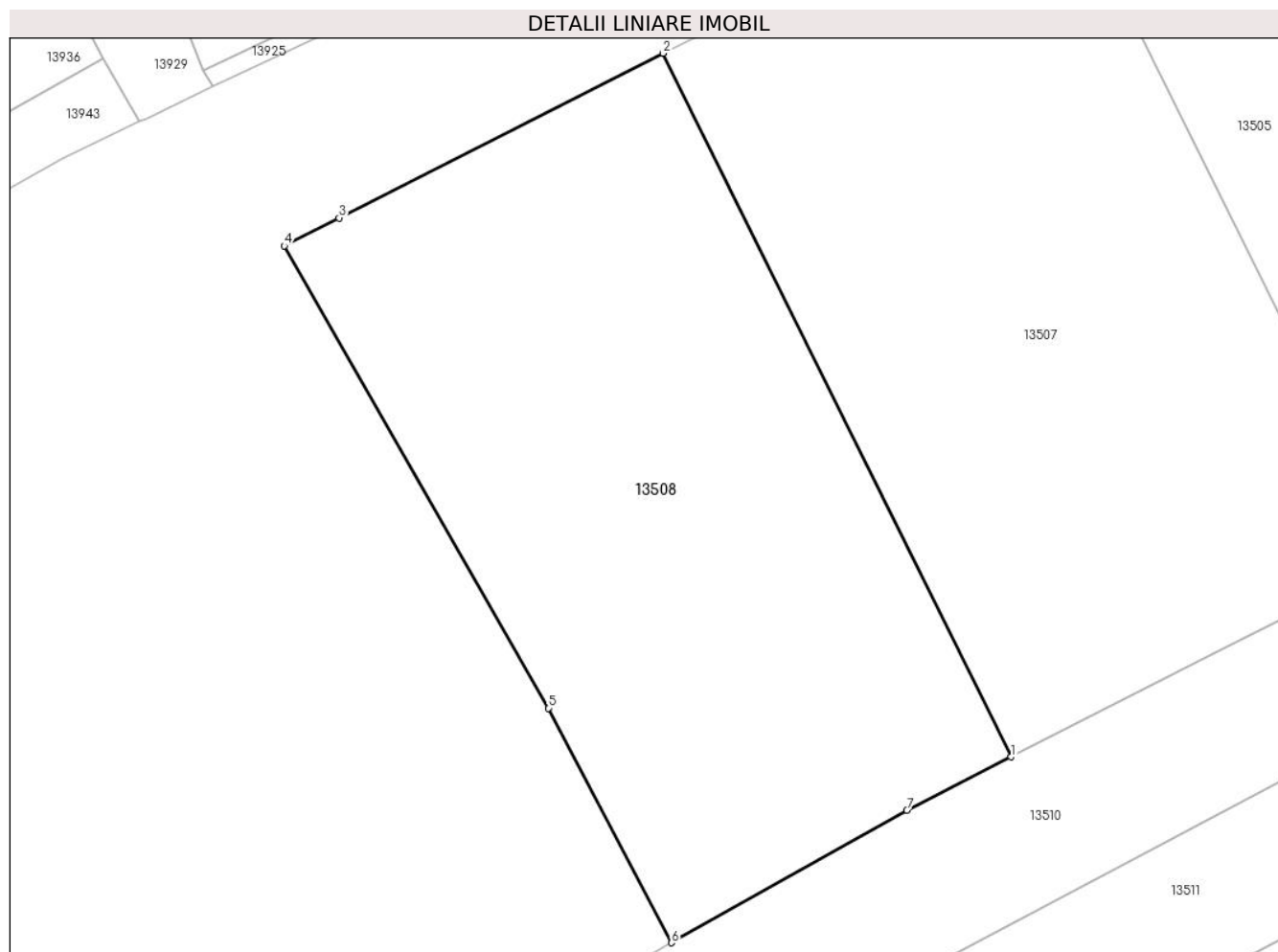
Inscrieri privind dezmembramintele dreptului de proprietate, drepturi reale de garanție și sarcini	Referințe
NU SUNT	

Anexa Nr. 1 La Partea I

Teren

Nr cadastral	Suprafața (mp)*	Observații / Referințe
	1.300	

* Suprafața este determinată în planul de proiecție Stereo 70.



Date referitoare la teren

Crt	Categorie folosință	Intravilan	Suprafața (mp)	Tarla	Parcelă	Nr. topo	Observații / Referințe
1	arabil	NU	1.300	84	2505/16	-	

Lungime Segmente

1) Valorile lungimilor segmentelor sunt obținute din proiecție în plan.

Punct început	X / Y	Punct sfârșit	X / Y	Lungime segment (** (m)
1	414.542,265 498.261,199	2	414.520,003 498.306,186	50.193
2	414.520,003 498.306,186	3	414.499,28 498.295,656	23.245
3	414.499,28 498.295,656	4	414.495,776 498.293,877	3.93
4	414.495,776 498.293,877	5	414.512,665 498.264,324	34.039
5	414.512,665 498.264,324	6	414.520,54 498.249,324	16.942

Punct început	X / Y	Punct sfârșit	X / Y	Lungime segment (** (m)
6	414.520,54 498.249,324	7	414.535,601 498.257,799	17.282
7	414.535,601 498.257,799	1	414.542,265 498.261,199	7.481

** Lungimile segmentelor sunt determinate în planul de proiecție Stereo 70 și sunt rotunjite la 1 milimetru.

*** Distanța dintre puncte este formată din segmente cumulate ce sunt mai mici decât valoarea 1 milimetru.

**DATE DESPRE IMOBILUL NR. 13509**

Oficiul de Cadastru și Publicitate Imobiliară SIBIU
Biroul de Cadastru și Publicitate Imobiliară Sibiu

A. Partea I. Descrierea imobilului

TEREN Extravilan

Adresa: Jud. Sibiu

Nr. Crt	Nr cadastral Nr. topografic	Suprafața* (mp)	Observații / Referințe
A1		2.000	Sector cadastral:90 Teren neimprejmuit;

B. Partea II. Proprietari și acte

Inscrieri privitoare la dreptul de proprietate și alte drepturi reale	Referințe
/	
Act Administrativ nr. 1103/45, din 06/04/1998 emis de CJPSDPAT (titlu de proprietate);	
B1	A1
Intabulare, drept de PROPRIETATE, dobandit prin Reconstituire, cota actuala 1/1	
1) JOARZA NICOLAE, CNP NEIDENTIFICAT	

C. Partea III. SARCINI .

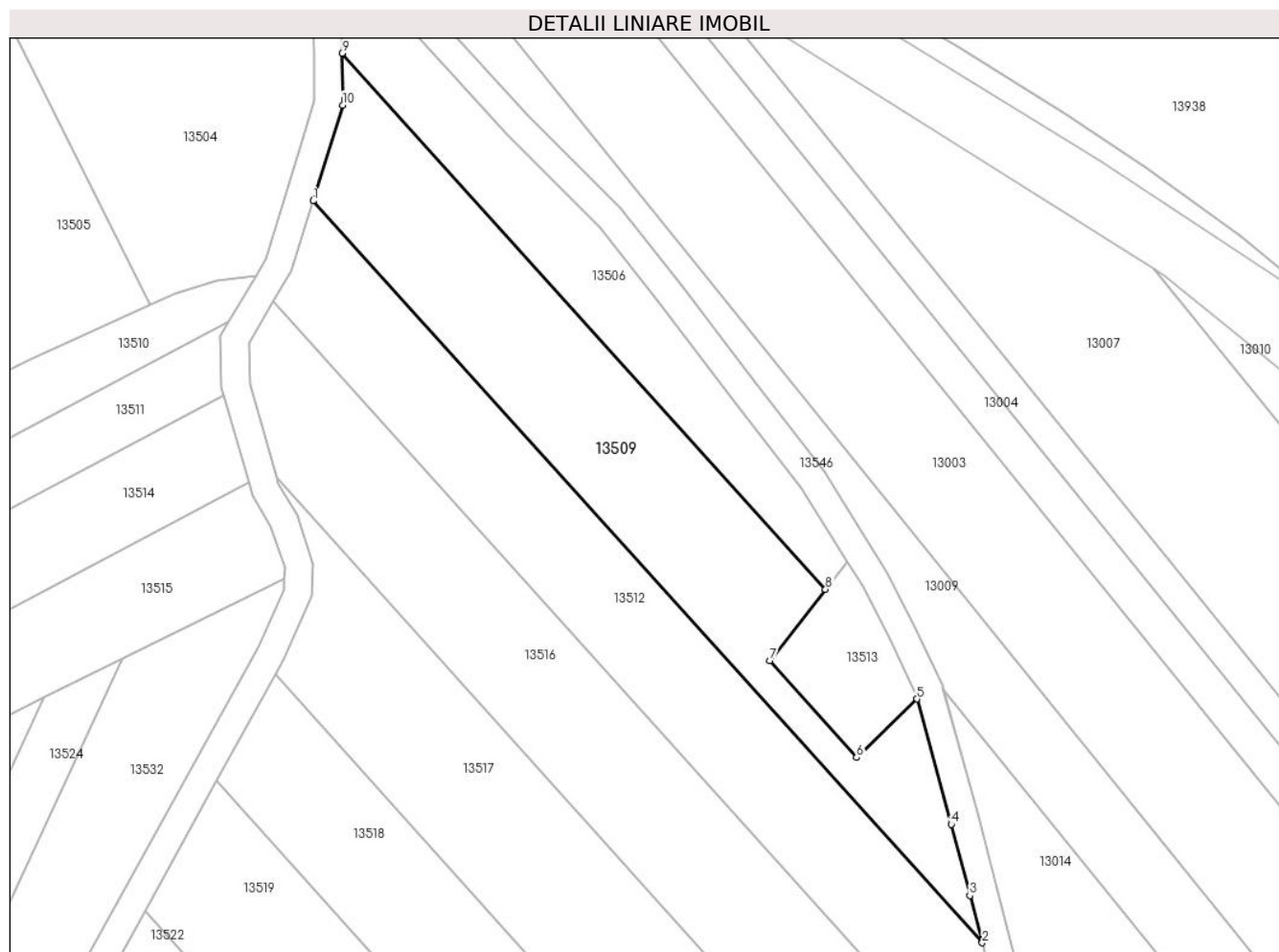
Inscrieri privind dezmembramintele dreptului de proprietate, drepturi reale de garanție și sarcini	Referințe
NU SUNT	

Anexa Nr. 1 La Partea I

Teren

Nr cadastral	Suprafața (mp)*	Observații / Referințe
	2.000	

* Suprafața este determinată în planul de proiecție Stereo 70.



Date referitoare la teren

Crt	Categorie folosință	Intra vilan	Suprafața (mp)	Tarla	Parcelă	Nr. topo	Observații / Referințe
1	arabil	NU	2.000	84	2505/12	-	

Lungime Segmente

1) Valorile lungimilor segmentelor sunt obținute din proiecție în plan.

Punct început	X / Y	Punct sfârșit	X / Y	Lungime segment (** (m)
1	414.622,845 498.304,014	2	414.718,142 498.198,416	142.241
2	414.718,142 498.198,416	3	414.716,387 498.205,151	6.96
3	414.716,387 498.205,151	4	414.713,742 498.215,266	10.456
4	414.713,742 498.215,266	5	414.708,84 498.233,126	18.52
5	414.708,84 498.233,126	6	414.700,228 498.224,787	11.988

Punct început	X / Y	Punct sfârșit	X / Y	Lungime segment (** (m)
6	414.700,228 498.224,787	7	414.687,917 498.238,586	18.492
7	414.687,917 498.238,586	8	414.695,834 498.248,709	12.851
8	414.695,834 498.248,709	9	414.626,961 498.325,026	102.8
9	414.626,961 498.325,026	10	414.627,061 498.317,66	7.367
10	414.627,061 498.317,66	1	414.622,845 498.304,014	14.282

** Lungimile segmentelor sunt determinate în planul de proiecție Stereo 70 și sunt rotunjite la 1 milimetru.

*** Distanța dintre puncte este formată din segmente cumulate ce sunt mai mici decât valoarea 1 milimetru.

**DATE DESPRE IMOBILUL NR. 13510**

Oficiul de Cadastru și Publicitate Imobiliară SIBIU
Biroul de Cadastru și Publicitate Imobiliară Sibiu

A. Partea I. Descrierea imobilului

TEREN Extravilan

Adresa: Jud. Sibiu

Nr. Crt	Nr cadastral Nr. topografic	Suprafața* (mp)	Observații / Referințe
A1		1.400	Sector cadastral:90 Teren neimprejmuit;

B. Partea II. Proprietari și acte

Inscrieri privitoare la dreptul de proprietate și alte drepturi reale	Referințe
/	
Act Administrativ nr. 1020/45, din 16/01/1997 emis de CJPSDPAT (titlu de proprietate);	
B1	A1
Intabulare, drept de PROPRIETATE, dobandit prin Reconstituire, cota actuala 1/1 1) DAVID MARIA, CNP NEIDENTIFICAT	

C. Partea III. SARCINI .

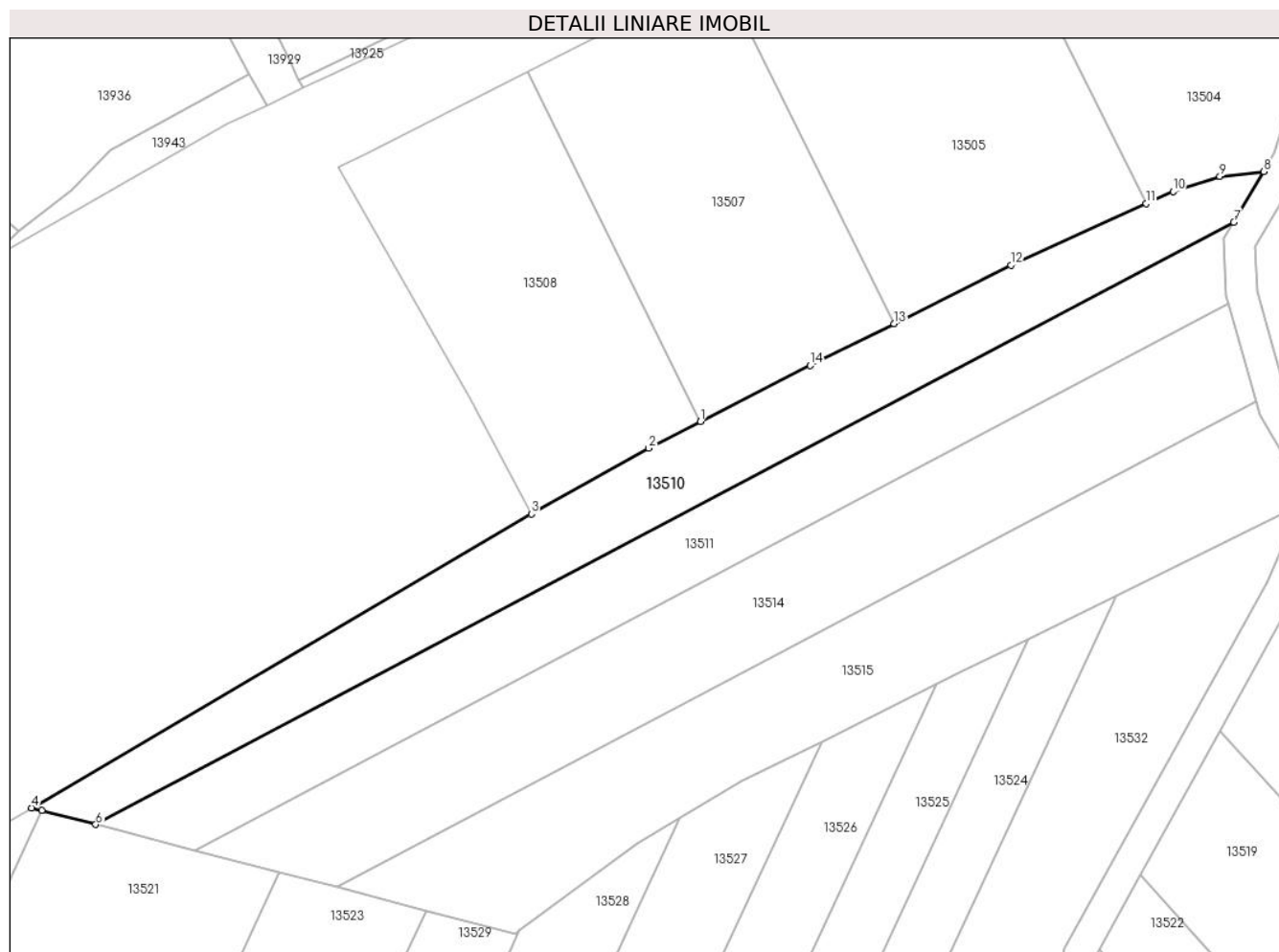
Inscrieri privind dezmembramintele dreptului de proprietate, drepturi reale de garanție și sarcini	Referințe
NU SUNT	

Anexa Nr. 1 La Partea I

Teren

Nr cadastral	Suprafața (mp)*	Observații / Referințe
	1.400	

* Suprafața este determinată în planul de proiecție Stereo 70.



Date referitoare la teren

Crt	Categorie folosință	Intravilan	Suprafața (mp)	Tarla	Parcelă	Nr. topo	Observații / Referințe
1	arabil	NU	1.400	84	2505/17	-	

Lungime Segmente

1) Valorile lungimilor segmentelor sunt obținute din proiecție în plan.

Punct început	X / Y	Punct sfârșit	X / Y	Lungime segment (** (m)
1	414.542,265 498.261,199	2	414.535,601 498.257,799	7.481
2	414.535,601 498.257,799	3	414.520,54 498.249,324	17.282
3	414.520,54 498.249,324	4	414.456,309 498.211,606	74.487
4	414.456,309 498.211,606	5	414.457,608 498.211,268	1.343
5	414.457,608 498.211,268	6	414.464,552 498.209,464	7.175

Punct început	X / Y	Punct sfârșit	X / Y	Lungime segment (** (m)
6	414.464,552 498.209,464	7	414.610,825 498.286,809	165.463
7	414.610,825 498.286,809	8	414.614,683 498.293,32	7.568
8	414.614,683 498.293,32	9	414.609,038 498.292,677	5.682
9	414.609,038 498.292,677	10	414.603,017 498.290,764	6.317
10	414.603,017 498.290,764	11	414.599,56 498.289,192	3.798
11	414.599,56 498.289,192	12	414.582,192 498.281,295	19.079
12	414.582,192 498.281,295	13	414.567,157 498.273,784	16.806
13	414.567,157 498.273,784	14	414.556,395 498.268,407	12.031
14	414.556,395 498.268,407	1	414.542,265 498.261,199	15.863

** Lungimile segmentelor sunt determinate în planul de proiecție Stereo 70 și sunt rotunjite la 1 milimetru.

*** Distanța dintre puncte este formată din segmente cumulate ce sunt mai mici decât valoarea 1 milimetru.

**DATE DESPRE IMOBILUL NR. 13511**

Oficiul de Cadastru și Publicitate Imobiliară SIBIU
Biroul de Cadastru și Publicitate Imobiliară Sibiu

A. Partea I. Descrierea imobilului

TEREN Extravilan

Adresa: Jud. Sibiu

Nr. Crt	Nr cadastral Nr. topografic	Suprafața* (mp)	Observații / Referințe
A1		1.400	Sector cadastral:90 Teren neimprejmuit;

B. Partea II. Proprietari și acte

Inscrieri privitoare la dreptul de proprietate și alte drepturi reale	Referințe
/	
Act Administrativ nr. 1049/45, din 10/02/1997 emis de CJPSDPAT (titlu de proprietate);	
B1	A1
Intabulare, drept de PROPRIETATE, dobandit prin Reconstituire, cota actuala 1/1	
1) JOARZA SAMOILA, CNP NEIDENTIFICAT	

C. Partea III. SARCINI .

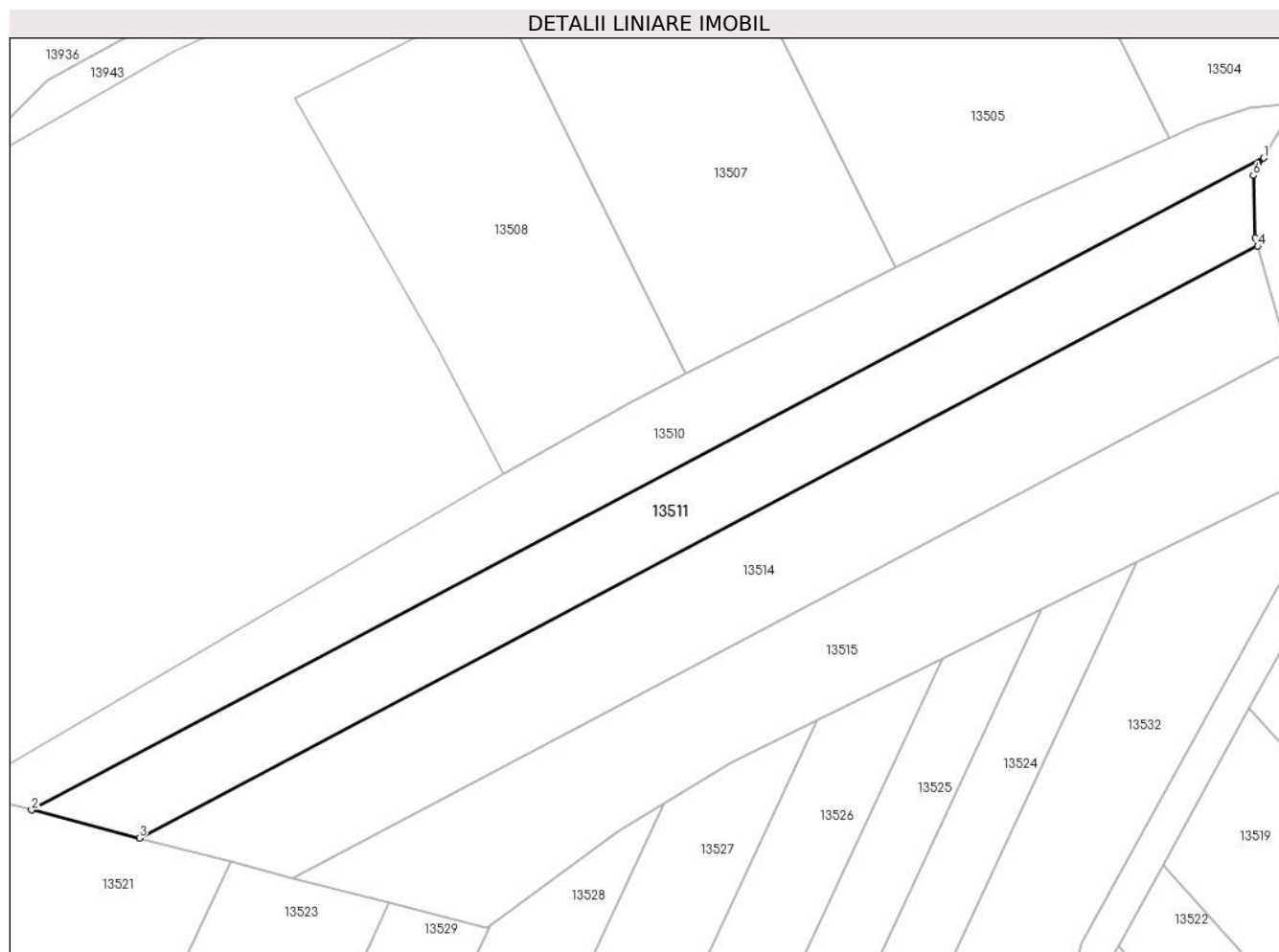
Inscrieri privind dezmembramintele dreptului de proprietate, drepturi reale de garanție și sarcini	Referințe
NU SUNT	

Anexa Nr. 1 La Partea I

Teren

Nr cadastral	Suprafața (mp)*	Observații / Referințe
	1.400	

* Suprafața este determinată în planul de proiecție Stereo 70.



Date referitoare la teren

Crt	Categorie folosință	Intra vilan	Suprafața (mp)	Tarla	Parcelă	Nr. topo	Observații / Referințe
1	arabil	NU	1.400	84	2505/18	-	

Lungime Segmente

1) Valorile lungimilor segmentelor sunt obținute din proiecție în plan.

Punct început	X / Y	Punct sfârșit	X / Y	Lungime segment (** (m)
1	414.610,825 498.286,809	2	414.464,552 498.209,464	165.463
2	414.464,552 498.209,464	3	414.477,336 498.206,142	13.208
3	414.477,336 498.206,142	4	414.610,111 498.276,35	150.195
4	414.610,111 498.276,35	5	414.609,838 498.277,313	1.001
5	414.609,838 498.277,313	6	414.609,591 498.284,726	7.417

Punct început	X / Y	Punct sfârşit	X / Y	Lungime segment (** (m)
6	414.609,591 498.284,726	1	414.610,825 498.286,809	2.421

** Lungimile segmentelor sunt determinate în planul de proiecţie Stereo 70 şi sunt rotunjite la 1 milimetru.

*** Distanţa dintre puncte este formată din segmente cumulate ce sunt mai mici decât valoarea 1 milimetru.

**DATE DESPRE IMOBILUL NR. 13512**

Oficiul de Cadastru și Publicitate Imobiliară SIBIU
Biroul de Cadastru și Publicitate Imobiliară Sibiu

A. Partea I. Descrierea imobilului

TEREN Extravilan

Adresa: Jud. Sibiu

Nr. Crt	Nr cadastral Nr. topografic	Suprafața* (mp)	Observații / Referințe
A1		2.100	Sector cadastral:90 Teren neimprejmuit;

B. Partea II. Proprietari și acte

Inscrieri privitoare la dreptul de proprietate și alte drepturi reale	Referințe
/	
Act Administrativ nr. 1010/45, din 14/01/1997 emis de CJPSDPAT (titlu de proprietate);	
B1	A1
Intabulare, drept de PROPRIETATE, dobandit prin Reconstituire, cota actuala 1/1	
1) MECHEA IOAN, CNP NEIDENTIFICAT	

C. Partea III. SARCINI .

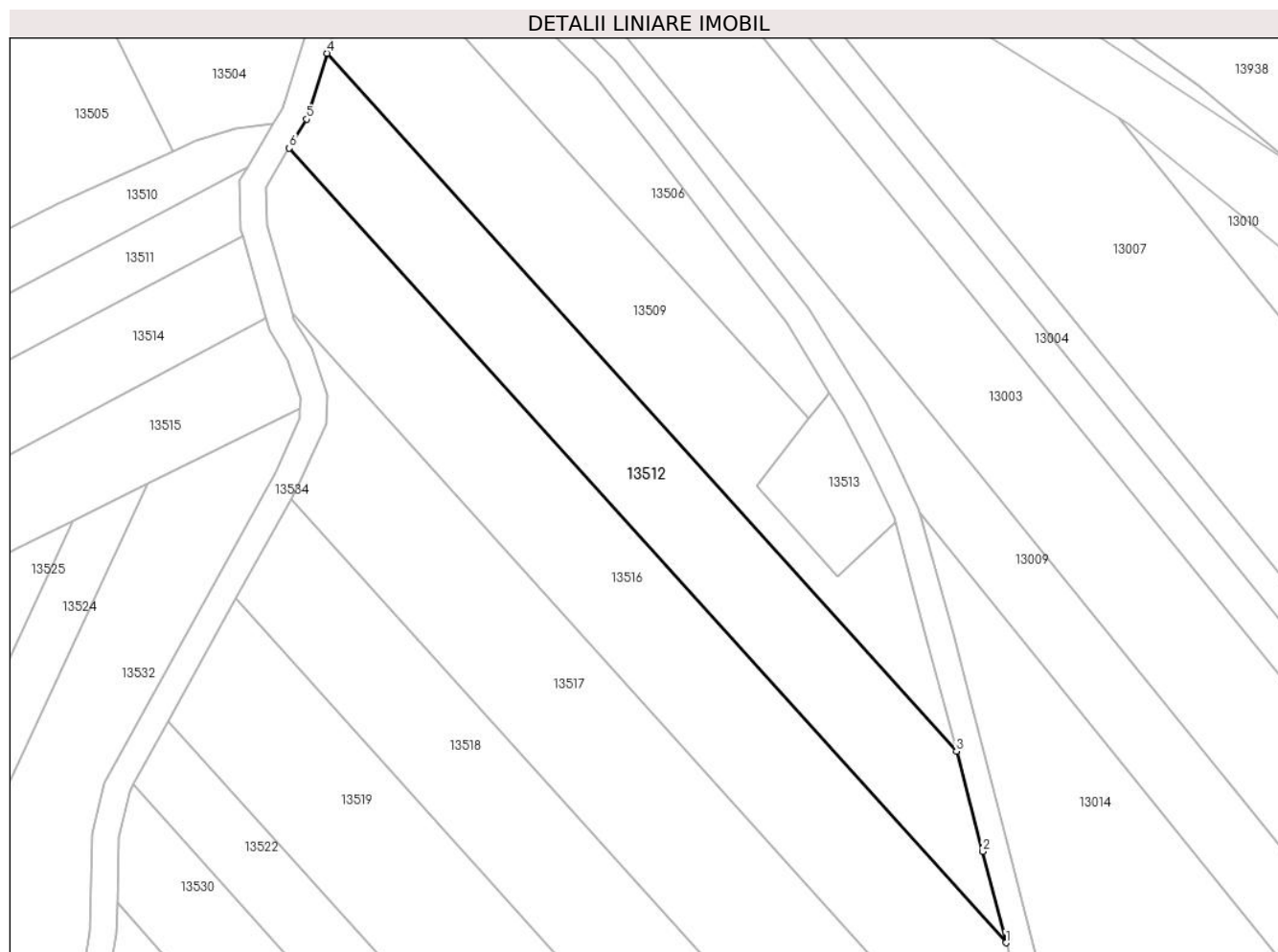
Inscrieri privind dezmembramintele dreptului de proprietate, drepturi reale de garanție și sarcini	Referințe
NU SUNT	

Anexa Nr. 1 La Partea I

Teren

Nr cadastral	Suprafața (mp)*	Observații / Referințe
	2.100	

* Suprafața este determinată în planul de proiecție Stereo 70.



Date referitoare la teren

Crt	Categorie folosință	Intravilan	Suprafața (mp)	Tarla	Parcelă	Nr. topo	Observații / Referințe
1	arabil	NU	2.100	84	2505/11	-	

Lungime Segmente

1) Valorile lungimilor segmentelor sunt obținute din proiecție în plan.

Punct început	X / Y	Punct sfârșit	X / Y	Lungime segment (** (m)
1	414.725,634 498.169,446	2	414.722,088 498.183,278	14.279
2	414.722,088 498.183,278	3	414.718,142 498.198,416	15.644
3	414.718,142 498.198,416	4	414.622,845 498.304,014	142.241
4	414.622,845 498.304,014	5	414.619,768 498.294,055	10.423
5	414.619,768 498.294,055	6	414.617,157 498.289,649	5.122

Punct început	X / Y	Punct sfârşit	X / Y	Lungime segment (** (m)
6	414.617,157 498.289,649	1	414.725,634 498.169,446	161.914

** Lungimile segmentelor sunt determinate în planul de proiecţie Stereo 70 şi sunt rotunjite la 1 milimetru.

*** Distanţa dintre puncte este formată din segmente cumulate ce sunt mai mici decât valoarea 1 milimetru.

**DATE DESPRE IMOBILUL NR. 13513**

Oficiul de Cadastru și Publicitate Imobiliară SIBIU
Biroul de Cadastru și Publicitate Imobiliară Sibiu

A. Partea I. Descrierea imobilului

TEREN Extravilan

Adresa: Jud. Sibiu

Nr. Crt	Nr cadastral Nr. topografic	Suprafața* (mp)	Observații / Referințe
A1		294	Sector cadastral:90 Teren neimprejmuit;

B. Partea II. Proprietari și acte

Inscrieri privitoare la dreptul de proprietate și alte drepturi reale		Referințe
/		
Act Normativ nr. 7, din 13/03/1996 emis de PARLAMENTUL ROMÂNIEI (lege);		
B1	Inscrierea provizorie, drept de PROPRIETATE, dobandit prin Lege, cota actuala 1/1	A1
1) COMUNA PĂUCA, CIF:4241206, PROPRIETAR NEIDENTIFICAT		

C. Partea III. SARCINI .

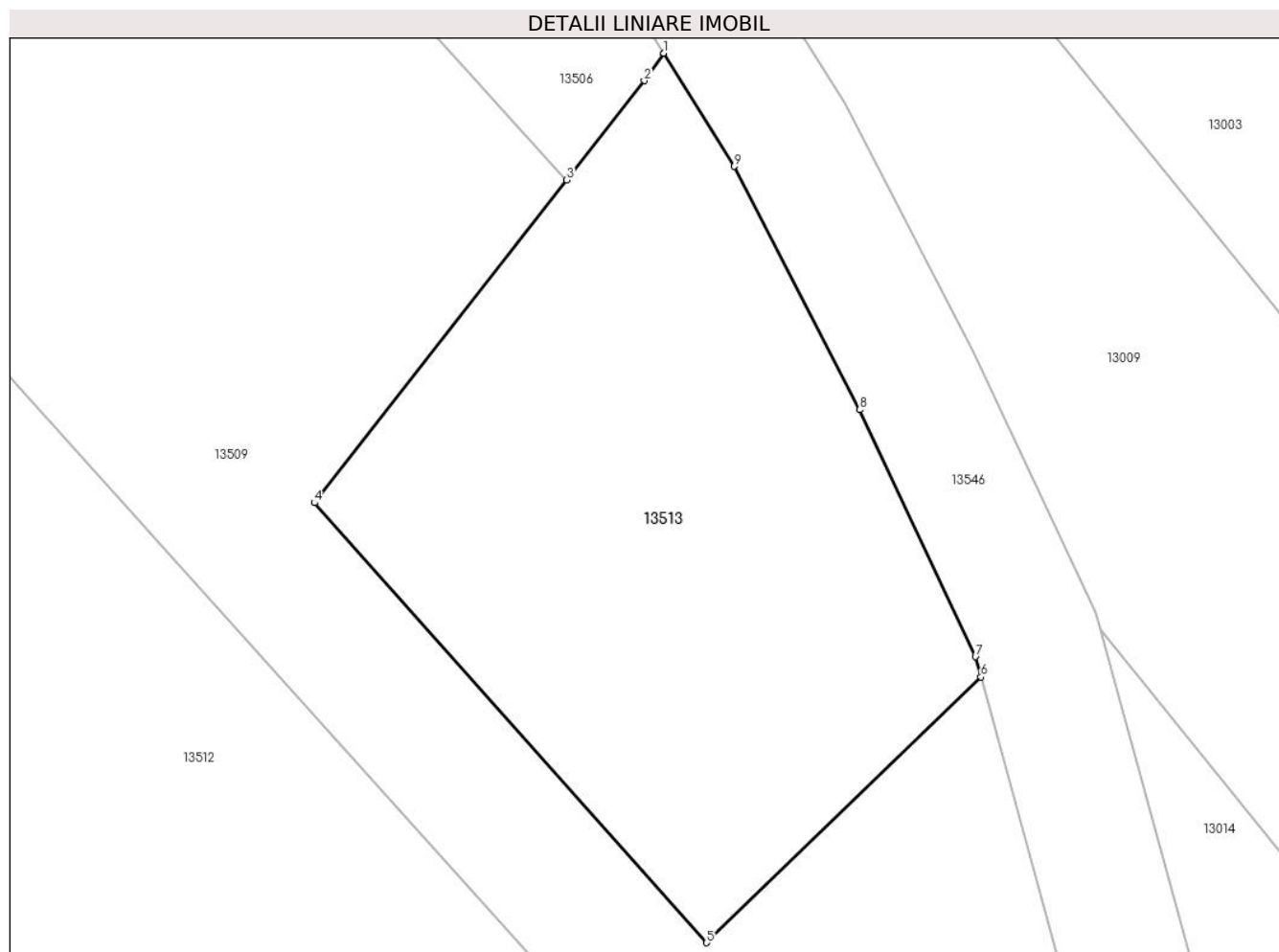
Inscrieri privind dezmembramintele dreptului de proprietate, drepturi reale de garanție și sarcini	Referințe
NU SUNT	

Anexa Nr. 1 La Partea I

Teren

Nr cadastral	Suprafața (mp)*	Observații / Referințe
	294	

* Suprafața este determinată în planul de proiecție Stereo 70.



Date referitoare la teren

Crt	Categorie folosință	Intravilan	Suprafața (mp)	Tarla	Parcelă	Nr. topo	Observații / Referințe
1	faneata	NU	294	84	2505/12/1	-	

Lungime Segmente

1) Valorile lungimilor segmentelor sunt obținute din proiecție în plan.

Punct început	X / Y	Punct sfârșit	X / Y	Lungime segment (** (m)
1	414.698,885 498.252,688	2	414.698,27 498.251,823	1.062
2	414.698,27 498.251,823	3	414.695,834 498.248,709	3.954
3	414.695,834 498.248,709	4	414.687,917 498.238,586	12.851
4	414.687,917 498.238,586	5	414.700,228 498.224,787	18.492
5	414.700,228 498.224,787	6	414.708,84 498.233,126	11.988

Punct început	X / Y	Punct sfârşit	X / Y	Lungime segment (** (m)
6	414.708,84 498.233,126	7	414.708,667 498.233,758	0.656
7	414.708,667 498.233,758	8	414.705,034 498.241,507	8.557
8	414.705,034 498.241,507	9	414.701,087 498.249,139	8.592
9	414.701,087 498.249,139	1	414.698,885 498.252,688	4.177

** Lungimile segmentelor sunt determinate în planul de proiecție Stereo 70 și sunt rotunjite la 1 milimetru.

*** Distanța dintre puncte este formată din segmente cumulate ce sunt mai mici decât valoarea 1 milimetru.

**DATE DESPRE IMOBILUL NR. 13514**

Oficiul de Cadastru și Publicitate Imobiliară SIBIU
Biroul de Cadastru și Publicitate Imobiliară Sibiu

A. Partea I. Descrierea imobilului

TEREN Extravilan

Adresa: Jud. Sibiu

Nr. Crt	Nr cadastral Nr. topografic	Suprafața* (mp)	Observații / Referințe
A1		1.800	Sector cadastral:90 Teren neimprejmuit;

B. Partea II. Proprietari și acte

Inscrieri privitoare la dreptul de proprietate și alte drepturi reale		Referințe
/		
Act Administrativ nr. 126/45, din 12/07/1994 emis de CJPSDPAT (titlu de proprietate);		
B1	Intabulare, drept de PROPRIETATE, dobandit prin Reconstituire, cota actuala 1/1 1) DAVID SEVASTIAN, CNP NEIDENTIFICAT	A1

C. Partea III. SARCINI .

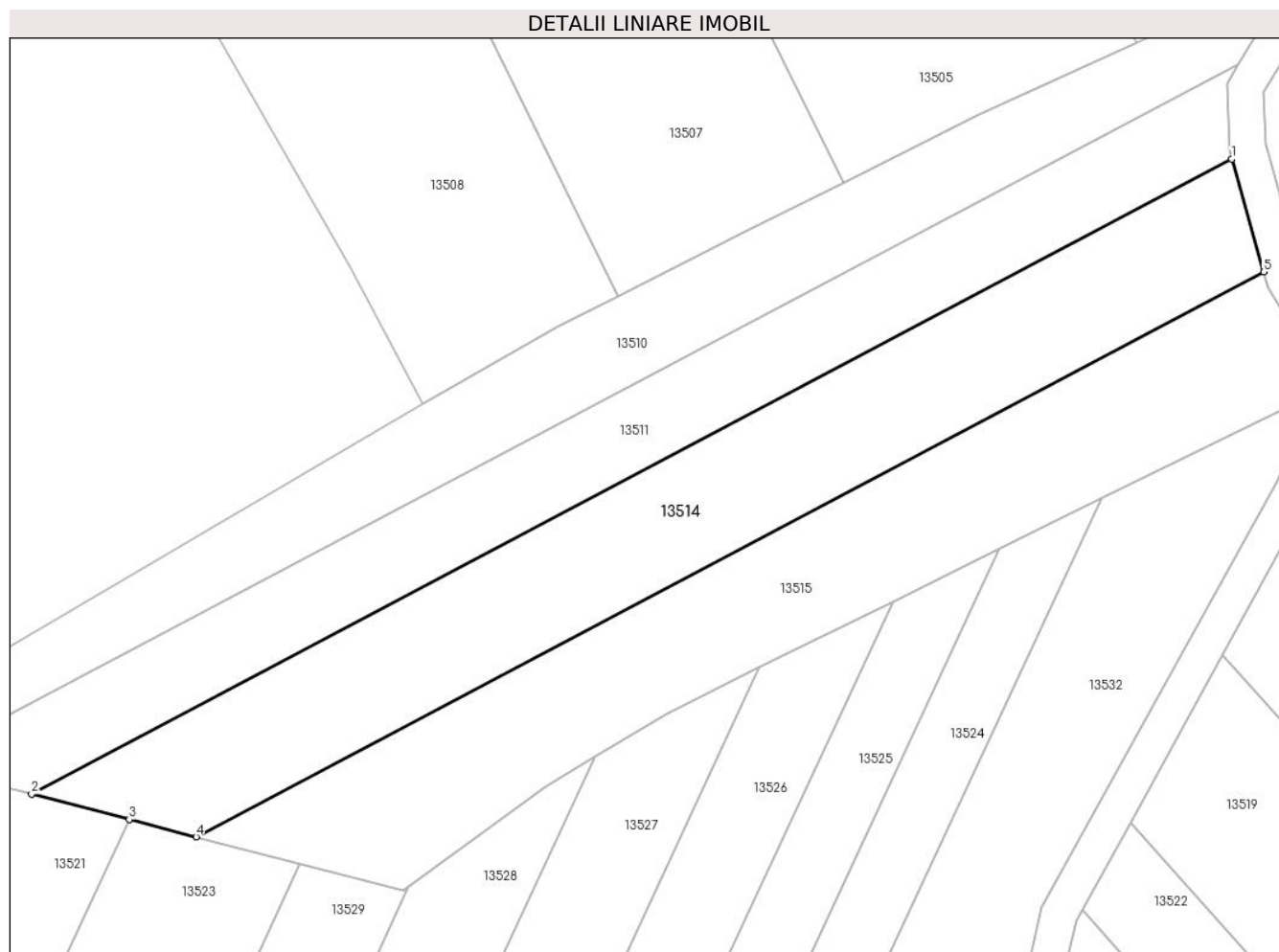
Inscrieri privind dezmembramintele dreptului de proprietate, drepturi reale de garanție și sarcini	Referințe
NU SUNT	

Anexa Nr. 1 La Partea I

Teren

Nr cadastral	Suprafața (mp)*	Observații / Referințe
	1.800	

* Suprafața este determinată în planul de proiecție Stereo 70.



Date referitoare la teren

Crt	Categorie folosință	Intravilan	Suprafața (mp)	Tarla	Parcelă	Nr. topo	Observații / Referințe
1	vie	NU	1.800	84	2505/19	-	

Lungime Segmente

1) Valorile lungimilor segmentelor sunt obținute din proiecție în plan.

Punct început	X / Y	Punct sfârșit	X / Y	Lungime segment (** (m)
1	414.610,111 498.276,35	2	414.477,336 498.206,142	150.195
2	414.477,336 498.206,142	3	414.488,145 498.203,333	11.168
3	414.488,145 498.203,333	4	414.495,53 498.201,414	7.63
4	414.495,53 498.201,414	5	414.613,652 498.263,874	133.618
5	414.613,652 498.263,874	1	414.610,111 498.276,35	12.969

**** Lungimile segmentelor sunt determinate în planul de proiecție Stereo 70 și sunt rotunjite la 1 milimetru.**

***** Distanța dintre puncte este formată din segmente cumulate ce sunt mai mici decât valoarea 1 milimetru.**

**DATE DESPRE IMOBILUL NR. 13515**

Oficiul de Cadastru și Publicitate Imobiliară SIBIU
Biroul de Cadastru și Publicitate Imobiliară Sibiu

A. Partea I. Descrierea imobilului

TEREN Extravilan

Adresa: Jud. Sibiu

Nr. Crt	Nr cadastral Nr. topografic	Suprafața* (mp)	Observații / Referințe
A1		1.700	Sector cadastral:90 Teren neimprejmuit;

B. Partea II. Proprietari și acte

Inscrieri privitoare la dreptul de proprietate și alte drepturi reale	Referințe
/	
Act Administrativ nr. 1054/45, din 03/03/1997 emis de CJPSDPAT (titlu de proprietate);	
B1	A1
Intabulare, drept de PROPRIETATE, dobandit prin Reconstituire, cota actuala 1/1	
1) BULEA VASILE-NICOLAE, CNP NEIDENTIFICAT	

C. Partea III. SARCINI .

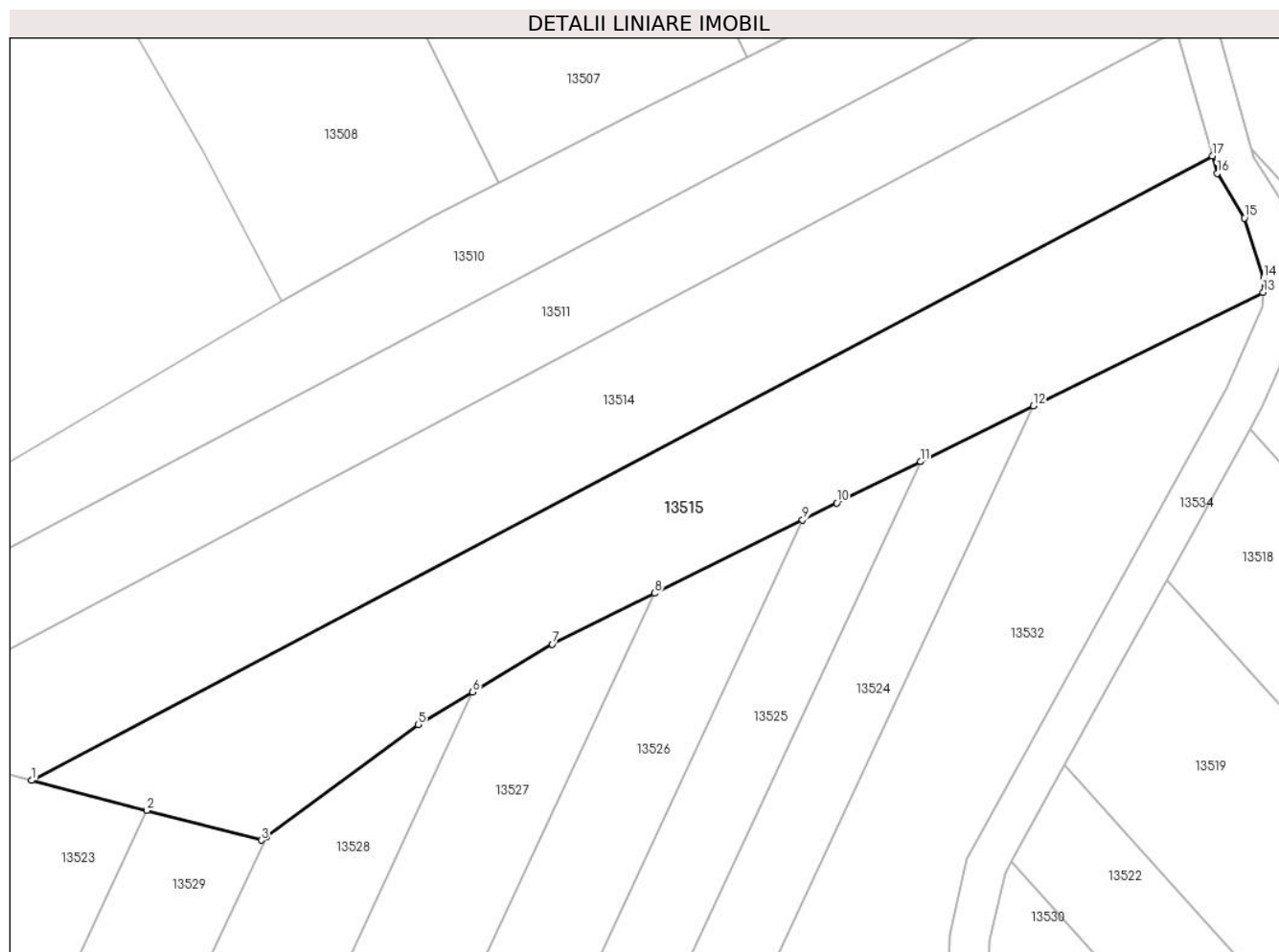
Inscrieri privind dezmembramintele dreptului de proprietate, drepturi reale de garanție și sarcini	Referințe
NU SUNT	

Anexa Nr. 1 La Partea I

Teren

Nr cadastral	Suprafața (mp)*	Observații / Referințe
	1.700	

* Suprafața este determinată în planul de proiecție Stereo 70.



Date referitoare la teren

Crt	Categorie folosință	Intravilan	Suprafața (mp)	Tarla	Parcelă	Nr. topo	Observații / Referințe
1	arabil	NU	1.700	84	2505/20	-	

Lungime Segmente

1) Valorile lungimilor segmentelor sunt obținute din proiecție în plan.

Punct început	X / Y	Punct sfârșit	X / Y	Lungime segment (** (m)
1	414.495,53 498.201,414	2	414.507,039 498.198,423	11.891
2	414.507,039 498.198,423	3	414.518,509 498.195,443	11.85
3	414.518,509 498.195,443	4	414.519,041 498.195,834	0.66
4	414.519,041 498.195,834	5	414.534,222 498.206,986	18.837
5	414.534,222 498.206,986	6	414.539,66 498.210,256	6.345

Punct început	X / Y	Punct sfârşit	X / Y	Lungime segment (** (m)
6	414.539,66 498.210,256	7	414.547,628 498.215,048	9.298
7	414.547,628 498.215,048	8	414.557,876 498.220,132	11.44
8	414.557,876 498.220,132	9	414.572,664 498.227,469	16.508
9	414.572,664 498.227,469	10	414.576,089 498.229,168	3.823
10	414.576,089 498.229,168	11	414.584,457 498.233,297	9.332
11	414.584,457 498.233,297	12	414.595,756 498.238,872	12.6
12	414.595,756 498.238,872	13	414.618,748 498.250,218	25.639
13	414.618,748 498.250,218	14	414.618,811 498.251,672	1.456
14	414.618,811 498.251,672	15	414.616,876 498.257,64	6.274
15	414.616,876 498.257,64	16	414.614,15 498.262,119	5.243
16	414.614,15 498.262,119	17	414.613,652 498.263,874	1.824
17	414.613,652 498.263,874	1	414.495,53 498.201,414	133.618

** Lungimile segmentelor sunt determinate în planul de proiecție Stereo 70 și sunt rotunjite la 1 milimetru.

*** Distanța dintre puncte este formată din segmente cumulate ce sunt mai mici decât valoarea 1 milimetru.

**DATE DESPRE IMOBILUL NR. 13516**

Oficiul de Cadastru și Publicitate Imobiliară SIBIU
Biroul de Cadastru și Publicitate Imobiliară Sibiu

A. Partea I. Descrierea imobilului

TEREN Extravilan

Adresa: Jud. Sibiu

Nr. Crt	Nr cadastral Nr. topografic	Suprafața* (mp)	Observații / Referințe
A1		2.800	Sector cadastral:90 Teren neimprejmuit;

B. Partea II. Proprietari și acte

Inscrieri privitoare la dreptul de proprietate și alte drepturi reale	Referințe
/	
Act Administrativ nr. 1107/45, din 06/04/1998 emis de CJPSDPAT (titlu de proprietate);	
B1	A1
Intabulare, drept de PROPRIETATE, dobandit prin Reconstituire, cota actuala 1/1 1) COSMA ANA, CNP NEIDENTIFICAT	

C. Partea III. SARCINI .

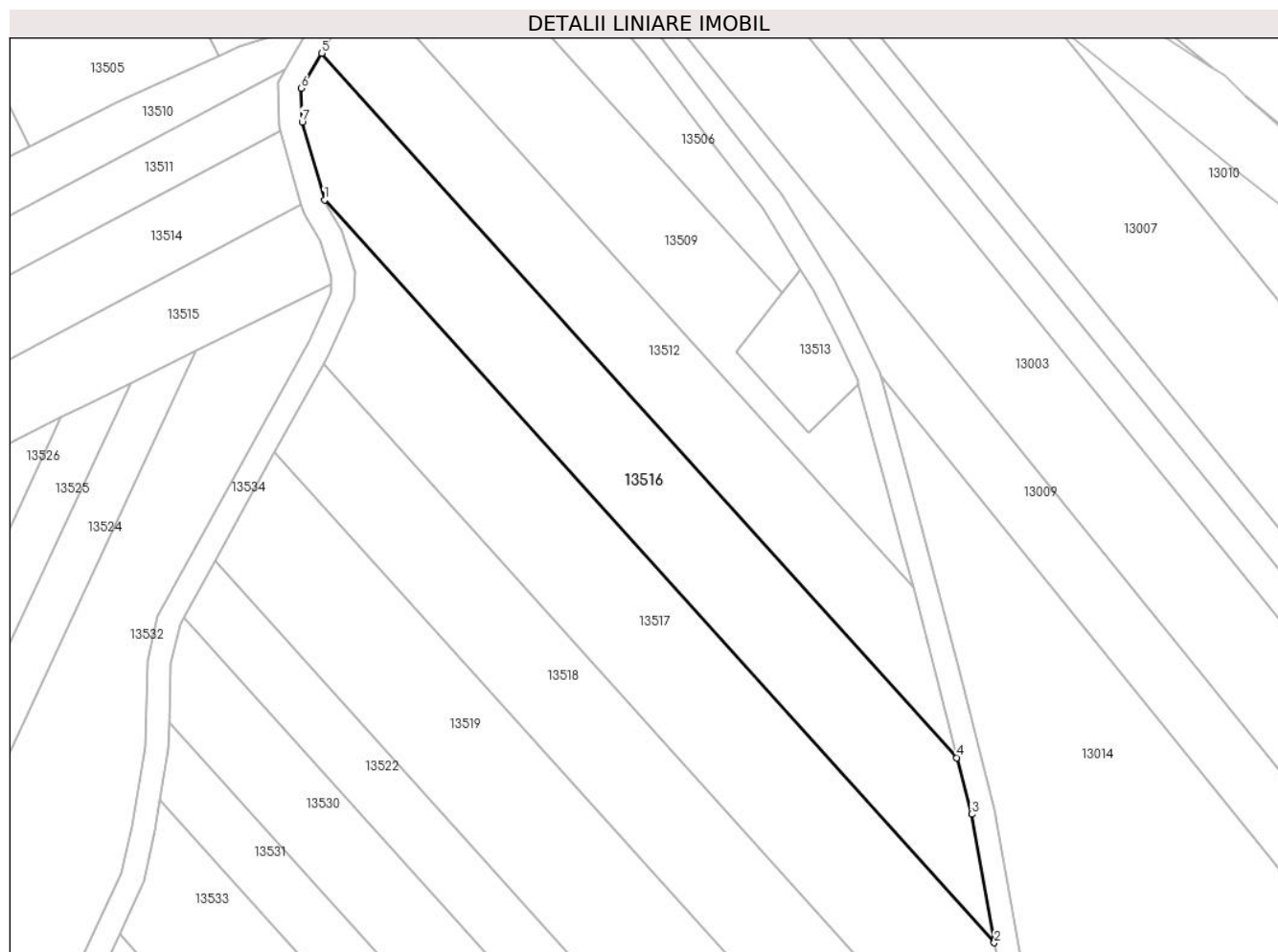
Inscrieri privind dezmembramintele dreptului de proprietate, drepturi reale de garanție și sarcini	Referințe
NU SUNT	

Anexa Nr. 1 La Partea I

Teren

Nr cadastral	Suprafața (mp)*	Observații / Referințe
	2.800	

* Suprafața este determinată în planul de proiecție Stereo 70.



Date referitoare la teren

Crt	Categorie folosință	Intravilan	Suprafața (mp)	Tarla	Parcelă	Nr. topo	Observații / Referințe
1	arabil	NU	2.800	84	2505/10	-	

Lungime Segmente

1) Valorile lungimilor segmentelor sunt obținute din proiecție în plan.

Punct început	X / Y	Punct sfârșit	X / Y	Lungime segment (** (m)
1	414.617,605 498.264,595	2	414.731,981 498.137,856	170.718
2	414.731,981 498.137,856	3	414.728,112 498.159,784	22.266
3	414.728,112 498.159,784	4	414.725,634 498.169,446	9.975
4	414.725,634 498.169,446	5	414.617,157 498.289,649	161.914
5	414.617,157 498.289,649	6	414.613,627 498.283,692	6.924

Punct început	X / Y	Punct sfârșit	X / Y	Lungime segment (** (m)
6	414.613,627 498.283,692	7	414.613,819 498.277,935	5.76
7	414.613,819 498.277,935	1	414.617,605 498.264,595	13.867

** Lungimile segmentelor sunt determinate în planul de proiecție Stereo 70 și sunt rotunjite la 1 milimetru.

*** Distanța dintre puncte este formată din segmente cumulate ce sunt mai mici decât valoarea 1 milimetru.

**DATE DESPRE IMOBILUL NR. 13517**

Oficiul de Cadastru și Publicitate Imobiliară SIBIU
Biroul de Cadastru și Publicitate Imobiliară Sibiu

A. Partea I. Descrierea imobilului

TEREN Extravilan

Adresa: Jud. Sibiu

Nr. Crt	Nr cadastral Nr. topografic	Suprafața* (mp)	Observații / Referințe
A1		3.200	Sector cadastral:90 Teren neimprejmuit;

B. Partea II. Proprietari și acte

Inscrieri privitoare la dreptul de proprietate și alte drepturi reale		Referințe
/		
Act Administrativ nr. 980/45, din 20/08/1996 emis de CJPSDPAT (titlu de proprietate);		
B1	Intabulare, drept de PROPRIETATE, dobandit prin Reconstituire, cota actuala 1/1 1) BERA EMIL , CNP NEIDENTIFICAT	A1

C. Partea III. SARCINI .

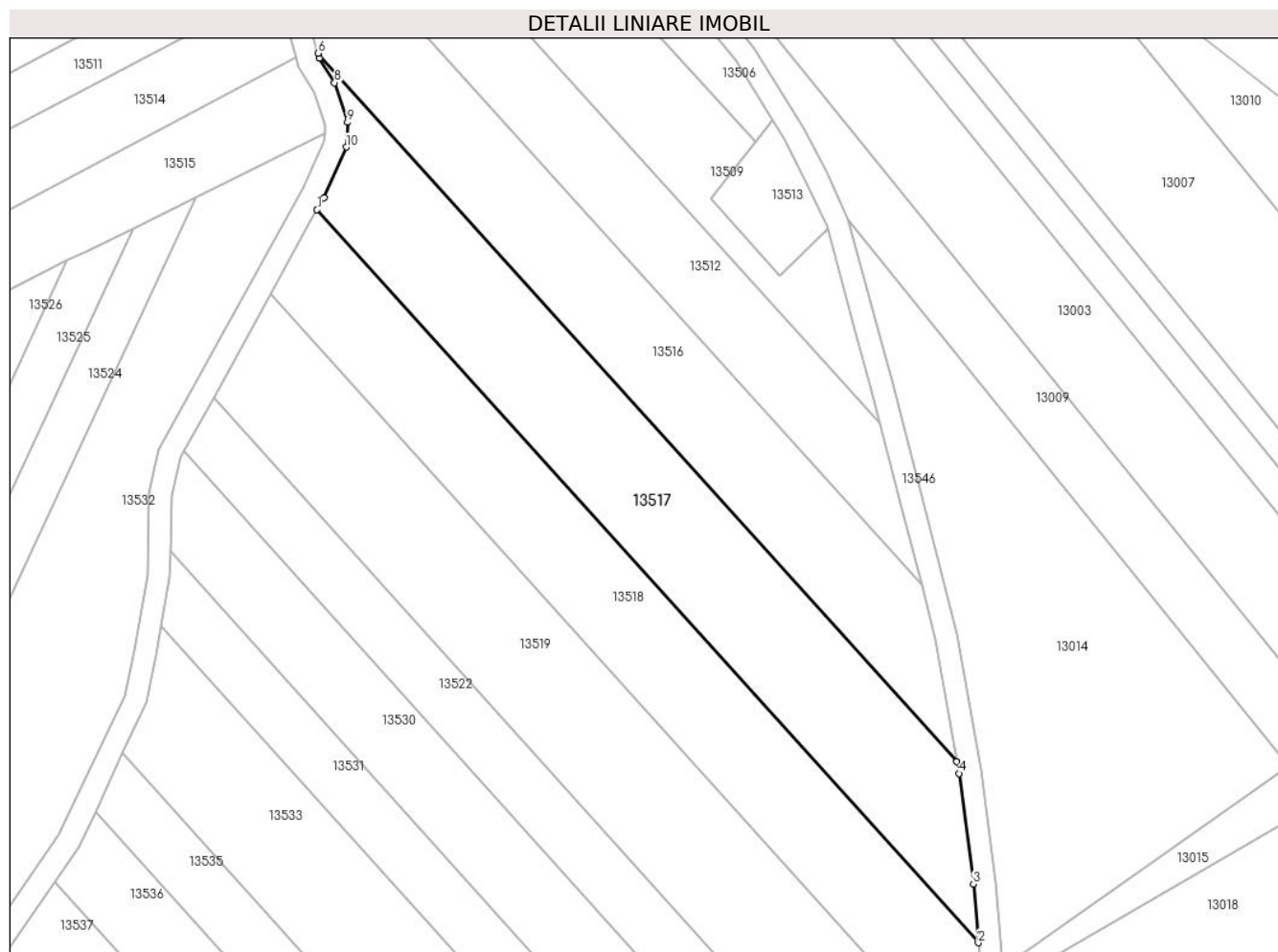
Inscrieri privind dezmembramintele dreptului de proprietate, drepturi reale de garanție și sarcini	Referințe
NU SUNT	

Anexa Nr. 1 La Partea I

Teren

Nr cadastral	Suprafața (mp)*	Observații / Referințe
	3.200	

* Suprafața este determinată în planul de proiecție Stereo 70.



Date referitoare la teren

Crt	Categorie folosință	Intravilan	Suprafața (mp)	Tarla	Parcelă	Nr. topo	Observații / Referințe
1	arabil	NU	3.200	84	2505/9	-	

Lungime Segmente

1) Valorile lungimilor segmentelor sunt obținute din proiecție în plan.

Punct început	X / Y	Punct sfârșit	X / Y	Lungime segment (** (m)
1	414.617,411 498.236,6	2	414.735,783 498.105,433	176.682
2	414.735,783 498.105,433	3	414.734,91 498.115,935	10.538
3	414.734,91 498.115,935	4	414.732,352 498.135,75	19.98
4	414.732,352 498.135,75	5	414.731,981 498.137,856	2.139
5	414.731,981 498.137,856	6	414.617,605 498.264,595	170.718

Punct început	X / Y	Punct sfârşit	X / Y	Lungime segment (** (m)
6	414.617,605 498.264,595	7	414.617,849 498.263,734	0.895
7	414.617,849 498.263,734	8	414.620,536 498.259,32	5.167
8	414.620,536 498.259,32	9	414.622,839 498.252,22	7.465
9	414.622,839 498.252,22	10	414.622,647 498.247,806	4.418
10	414.622,647 498.247,806	11	414.618,617 498.238,786	9.879
11	414.618,617 498.238,786	1	414.617,411 498.236,6	2.497

** Lungimile segmentelor sunt determinate în planul de proiecție Stereo 70 și sunt rotunjite la 1 milimetru.

*** Distanța dintre puncte este formată din segmente cumulate ce sunt mai mici decât valoarea 1 milimetru.

**DATE DESPRE IMOBILUL NR. 13518**

Oficiul de Cadastru și Publicitate Imobiliară SIBIU
Biroul de Cadastru și Publicitate Imobiliară Sibiu

A. Partea I. Descrierea imobilului

TEREN Extravilan

Adresa: Jud. Sibiu

Nr. Crt	Nr cadastral Nr. topografic	Suprafața* (mp)	Observații / Referințe
A1		3.000	Sector cadastral:90 Teren neimprejmuit;

B. Partea II. Proprietari și acte

Inscrieri privitoare la dreptul de proprietate și alte drepturi reale		Referințe
/		
Act Administrativ nr. 973/45, din 09/08/1996 emis de CJPSDPAT (titlu de proprietate);		
B1	Intabulare, drept de PROPRIETATE, dobandit prin Reconstituire, cota actuala 1/1 1) COTĂRLEA MAFTEI, CNP NEIDENTIFICAT	A1

C. Partea III. SARCINI .

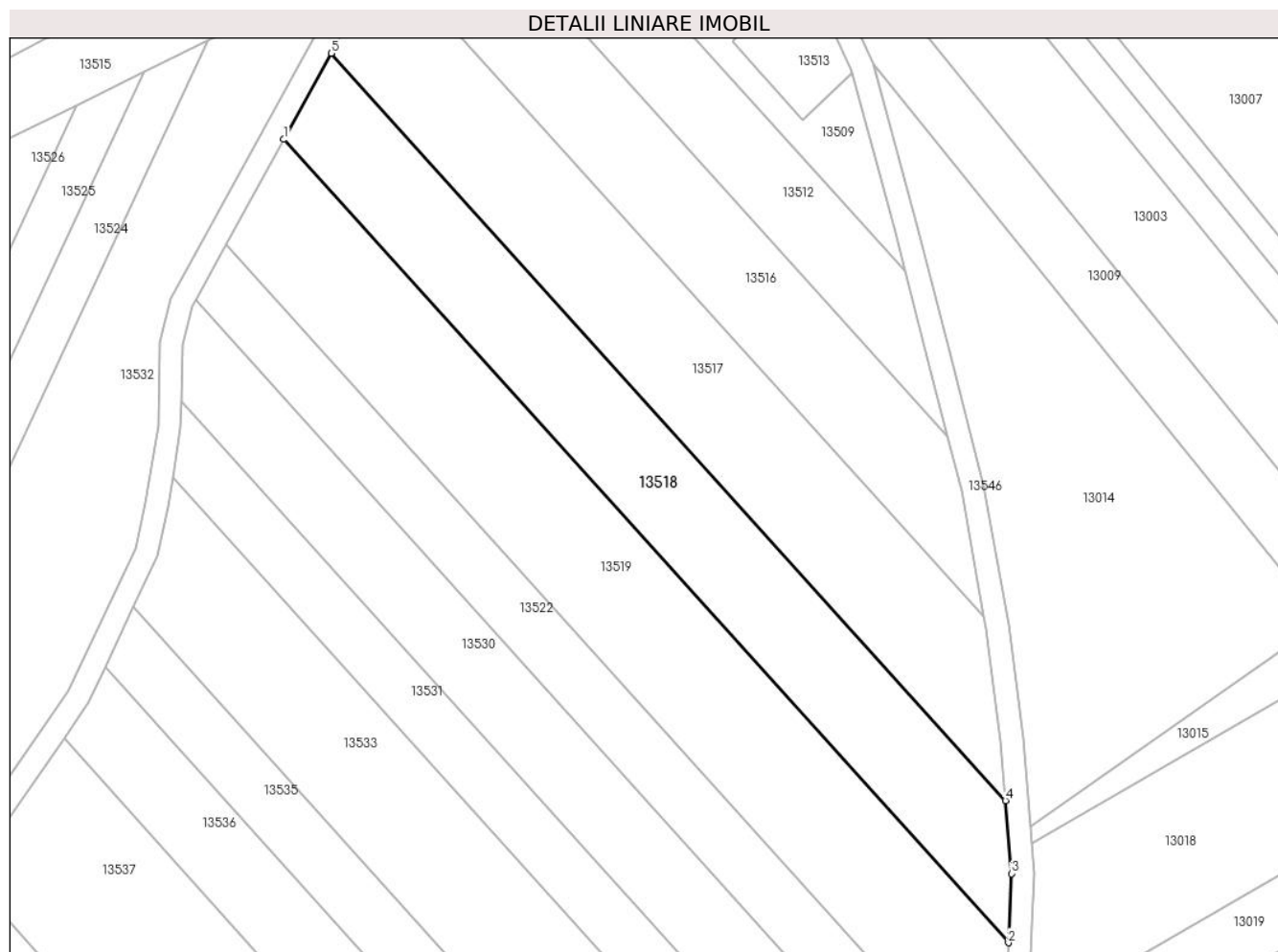
Inscrieri privind dezmembramintele dreptului de proprietate, drepturi reale de garanție și sarcini	Referințe
NU SUNT	

Anexa Nr. 1 La Partea I

Teren

Nr cadastral	Suprafața (mp)*	Observații / Referințe
	3.000	

* Suprafața este determinată în planul de proiecție Stereo 70.



Date referitoare la teren

Crt	Categorie folosință	Intravilan	Suprafața (mp)	Tarla	Parcelă	Nr. topo	Observații / Referințe
1	arabil	NU	3.000	84	2505/8	-	

Lungime Segmente

1) Valorile lungimilor segmentelor sunt obținute din proiecție în plan.

Punct început	X / Y	Punct sfârșit	X / Y	Lungime segment (** (m)
1	414.609,077 498.221,486	2	414.736,312 498.080,498	189.912
2	414.736,312 498.080,498	3	414.736,847 498.092,633	12.147
3	414.736,847 498.092,633	4	414.735,783 498.105,433	12.844
4	414.735,783 498.105,433	5	414.617,411 498.236,6	176.682
5	414.617,411 498.236,6	1	414.609,077 498.221,486	17.259

**** Lungimile segmentelor sunt determinate în planul de proiecție Stereo 70 și sunt rotunjite la 1 milimetru.**

***** Distanța dintre puncte este formată din segmente cumulate ce sunt mai mici decât valoarea 1 milimetru.**

**DATE DESPRE IMOBILUL NR. 13519**

Oficiul de Cadastru și Publicitate Imobiliară SIBIU
Biroul de Cadastru și Publicitate Imobiliară Sibiu

A. Partea I. Descrierea imobilului

TEREN Extravilan

Adresa: Jud. Sibiu

Nr. Crt	Nr cadastral Nr. topografic	Suprafața* (mp)	Observații / Referințe
A1		3.900	Sector cadastral:90 Teren neimprejmuit;

B. Partea II. Proprietari și acte

Inscrieri privitoare la dreptul de proprietate și alte drepturi reale	Referințe
/	
Act Administrativ nr. 1088/45, din 03/03/1997 emis de CJPSDPAT (titlu de proprietate);	
B1	A1
Intabulare, drept de PROPRIETATE, dobandit prin Reconstituire, cota actuala 1/1 1) ROMAN MAFTEI, CNP NEIDENTIFICAT	

C. Partea III. SARCINI .

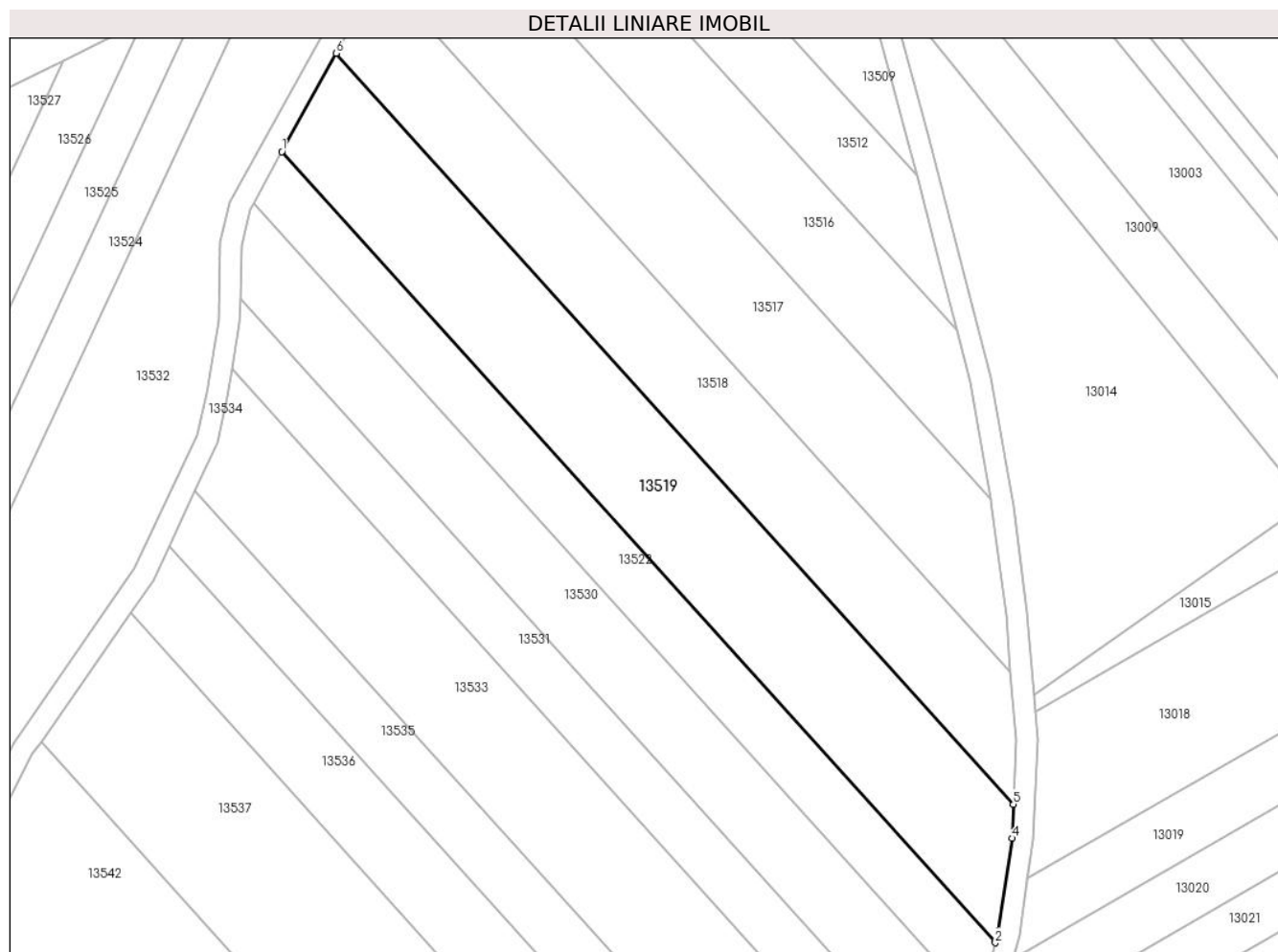
Inscrieri privind dezmembramintele dreptului de proprietate, drepturi reale de garanție și sarcini	Referințe
NU SUNT	

Anexa Nr. 1 La Partea I

Teren

Nr cadastral	Suprafața (mp)*	Observații / Referințe
	3.900	

* Suprafața este determinată în planul de proiecție Stereo 70.



Date referitoare la teren

Crt	Categorie folosință	Intra vilan	Suprafața (mp)	Tarla	Parcelă	Nr. topo	Observații / Referințe
1	arabil	NU	3.900	84	2505/7/2	-	

Lungime Segmente

1) Valorile lungimilor segmentelor sunt obținute din proiecție în plan.

Punct început	X / Y	Punct sfârșit	X / Y	Lungime segment (** (m)
1	414.598,882 498.202,999	2	414.732,9 498.054,496	200.035
2	414.732,9 498.054,496	3	414.733,472 498.056,686	2.264
3	414.733,472 498.056,686	4	414.736,031 498.074,132	17.633
4	414.736,031 498.074,132	5	414.736,312 498.080,498	6.372
5	414.736,312 498.080,498	6	414.609,077 498.221,486	189.912

Punct început	X / Y	Punct sfârşit	X / Y	Lungime segment (** (m)
6	414.609,077 498.221,486	1	414.598,882 498.202,999	21.112

** Lungimile segmentelor sunt determinate în planul de proiecţie Stereo 70 şi sunt rotunjite la 1 milimetru.

*** Distanţa dintre puncte este formată din segmente cumulate ce sunt mai mici decât valoarea 1 milimetru.

**DATE DESPRE IMOBILUL NR. 13520**

Oficiul de Cadastru și Publicitate Imobiliară SIBIU
Biroul de Cadastru și Publicitate Imobiliară Sibiu

A. Partea I. Descrierea imobilului

TEREN Extravilan

Adresa: Jud. Sibiu

Nr. Crt	Nr cadastral Nr. topografic	Suprafața* (mp)	Observații / Referințe
A1		2.900	Sector cadastral:90 Teren neimprejmuit;

B. Partea II. Proprietari și acte

Inscrieri privitoare la dreptul de proprietate și alte drepturi reale	Referințe
/	
Act Administrativ nr. 765/45, din 10/01/1996 emis de CJPSDPAT (titlu de proprietate);	
B1	A1
Intabulare, drept de PROPRIETATE, dobandit prin Reconstituire, cota actuala 1/1	
1) MIHULEȚIU ELISABETA, CNP NEIDENTIFICAT	

C. Partea III. SARCINI .

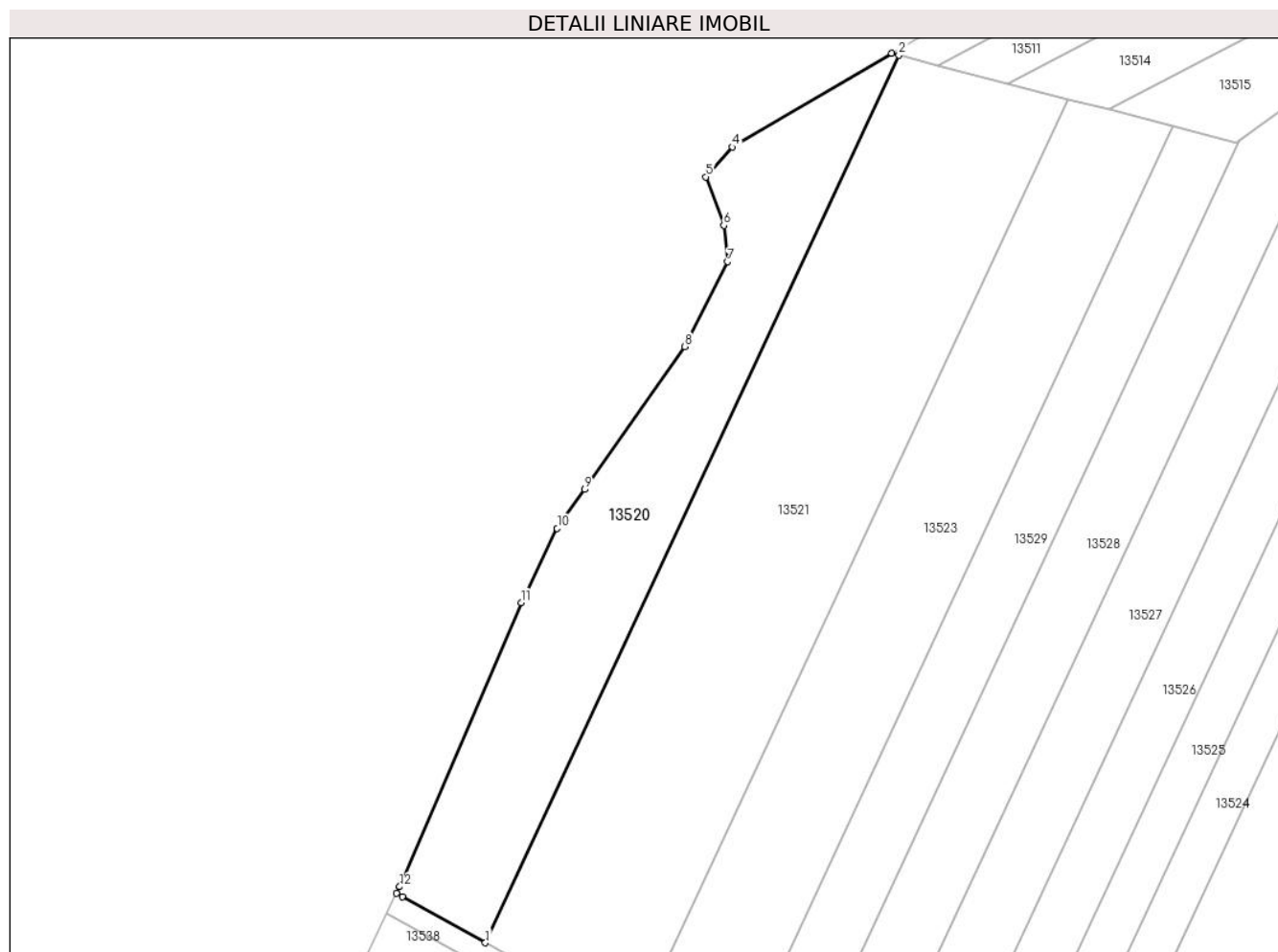
Inscrieri privind dezmembramintele dreptului de proprietate, drepturi reale de garanție și sarcini	Referințe
NU SUNT	

Anexa Nr. 1 La Partea I

Teren

Nr cadastral	Suprafața (mp)*	Observații / Referințe
	2.900	

* Suprafața este determinată în planul de proiecție Stereo 70.



Date referitoare la teren

Crt	Categorie folosință	Intra vilan	Suprafața (mp)	Tarla	Parcelă	Nr. topo	Observații / Referințe
1	arabil	NU	2.900	84	2501/16	-	

Lungime Segmente

1) Valorile lungimilor segmentelor sunt obținute din proiecție în plan.

Punct început	X / Y	Punct sfârșit	X / Y	Lungime segment (** (m)
1	414.383,05 498.051,322	2	414.457,608 498.211,268	176.47
2	414.457,608 498.211,268	3	414.456,309 498.211,606	1.343
3	414.456,309 498.211,606	4	414.427,56 498.194,724	33.338
4	414.427,56 498.194,724	5	414.422,811 498.189,326	7.19
5	414.422,811 498.189,326	6	414.426,057 498.180,593	9.317

Punct început	X / Y	Punct sfârşit	X / Y	Lungime segment (** (m)
6	414.426,057 498.180,593	7	414.426,784 498.174,043	6.59
7	414.426,784 498.174,043	8	414.419,006 498.158,76	17.148
8	414.419,006 498.158,76	9	414.400,932 498.133,008	31.461
9	414.400,932 498.133,008	10	414.396,014 498.126,001	8.561
10	414.396,014 498.126,001	11	414.389,517 498.112,631	14.864
11	414.389,517 498.112,631	12	414.367,619 498.061,431	55.687
12	414.367,619 498.061,431	13	414.367,046 498.060,226	1.334
13	414.367,046 498.060,226	14	414.368,071 498.059,664	1.17
14	414.368,071 498.059,664	1	414.383,05 498.051,322	17.144

** Lungimile segmentelor sunt determinate în planul de proiecție Stereo 70 și sunt rotunjite la 1 milimetru.

*** Distanța dintre puncte este formată din segmente cumulate ce sunt mai mici decât valoarea 1 milimetru.

**DATE DESPRE IMOBILUL NR. 13521**

Oficiul de Cadastru și Publicitate Imobiliară SIBIU
Biroul de Cadastru și Publicitate Imobiliară Sibiu

A. Partea I. Descrierea imobilului

TEREN Extravilan

Adresa: Jud. Sibiu

Nr. Crt	Nr cadastral Nr. topografic	Suprafața* (mp)	Observații / Referințe
A1		5.600	Sector cadastral:90 Teren neimprejmuit;

B. Partea II. Proprietari și acte

Inscrieri privitoare la dreptul de proprietate și alte drepturi reale	Referințe
/	
Act Administrativ nr. 1118/45, din 06/04/1998 emis de CJPSDPAT (titlu de proprietate);	
B1	A1
Intabulare, drept de PROPRIETATE, dobandit prin Reconstituire, cota actuala 1/1 1) IVAN ROZALIA, CNP NEIDENTIFICAT	

C. Partea III. SARCINI .

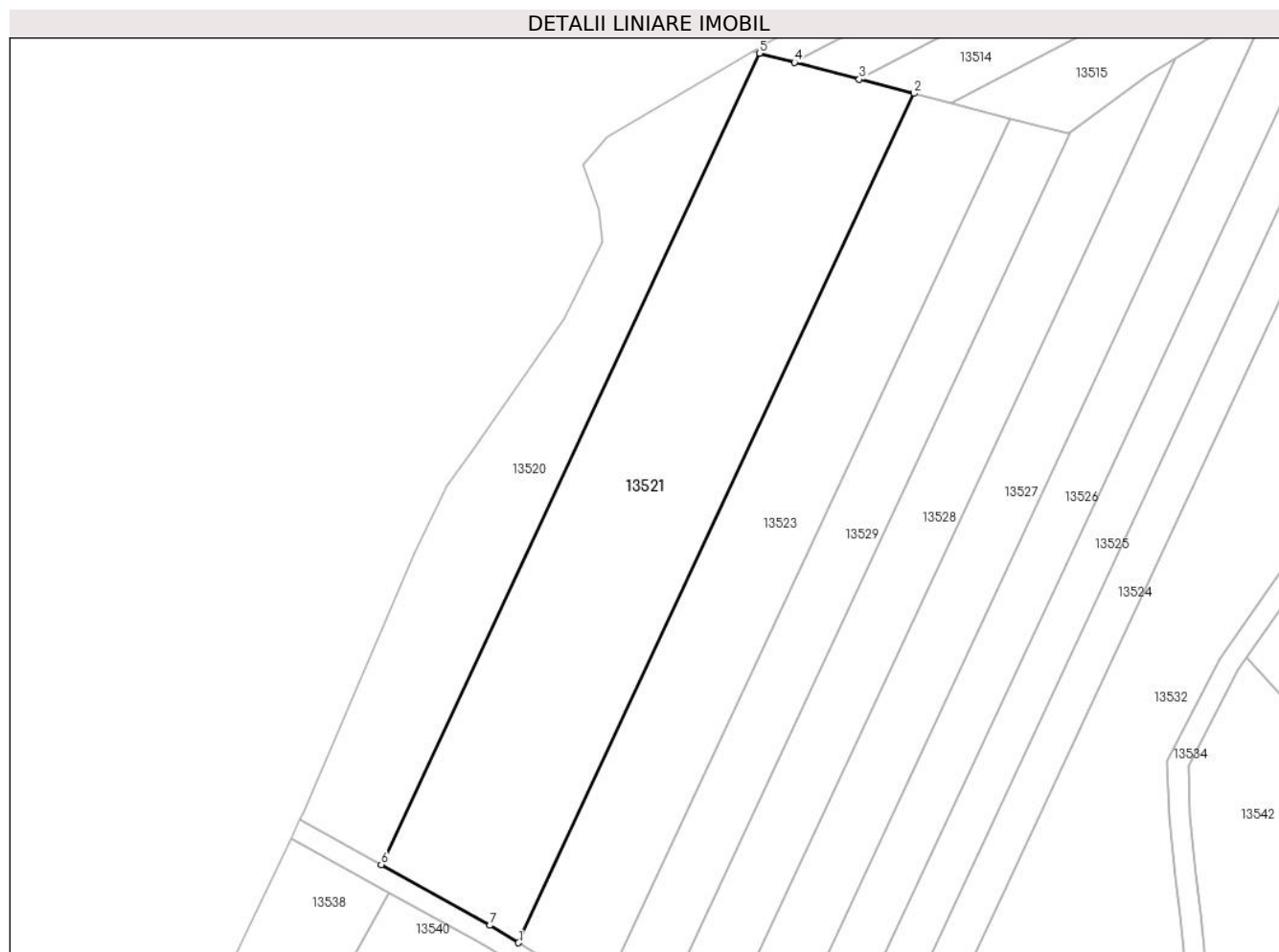
Inscrieri privind dezmembramintele dreptului de proprietate, drepturi reale de garanție și sarcini	Referințe
NU SUNT	

Anexa Nr. 1 La Partea I

Teren

Nr cadastral	Suprafața (mp)*	Observații / Referințe
	5.600	

* Suprafața este determinată în planul de proiecție Stereo 70.



Date referitoare la teren

Crt	Categorie folosință	Intra vilan	Suprafața (mp)	Tarla	Parcelă	Nr. topo	Observații / Referințe
1	arabil	NU	5.600	84	2501/15	-	

Lungime Segmente

1) Valorile lungimilor segmentelor sunt obținute din proiecție în plan.

Punct început	X / Y	Punct sfârșit	X / Y	Lungime segment (** (m)
1	414.410,121 498.035,953	2	414.488,145 498.203,333	184.673
2	414.488,145 498.203,333	3	414.477,336 498.206,142	11.168
3	414.477,336 498.206,142	4	414.464,552 498.209,464	13.208
4	414.464,552 498.209,464	5	414.457,608 498.211,268	7.175
5	414.457,608 498.211,268	6	414.383,05 498.051,322	176.47

Punct început	X / Y	Punct sfârșit	X / Y	Lungime segment (** (m)
6	414.383,05 498.051,322	7	414.404,49 498.039,383	24.541
7	414.404,49 498.039,383	1	414.410,121 498.035,953	6.594

** Lungimile segmentelor sunt determinate în planul de proiecție Stereo 70 și sunt rotunjite la 1 milimetru.

*** Distanța dintre puncte este formată din segmente cumulate ce sunt mai mici decât valoarea 1 milimetru.

**DATE DESPRE IMOBILUL NR. 13522**

Oficiul de Cadastru și Publicitate Imobiliară SIBIU
Biroul de Cadastru și Publicitate Imobiliară Sibiu

A. Partea I. Descrierea imobilului

TEREN Extravilan

Adresa: Jud. Sibiu

Nr. Crt	Nr cadastral Nr. topografic	Suprafața* (mp)	Observații / Referințe
A1		2.100	Sector cadastral:90 Teren neimprejmuit;

B. Partea II. Proprietari și acte

Inscrieri privitoare la dreptul de proprietate și alte drepturi reale	Referințe
/	
Act Administrativ nr. 1130/45, din 06/04/1998 emis de CJPSDPAT (titlu de proprietate);	
B1	A1
Intabulare, drept de PROPRIETATE, dobandit prin Reconstituire, cota actuala 1/1	
1) MITEA IOAN, CNP NEIDENTIFICAT	

C. Partea III. SARCINI .

Inscrieri privind dezmembramintele dreptului de proprietate, drepturi reale de garanție și sarcini	Referințe
NU SUNT	

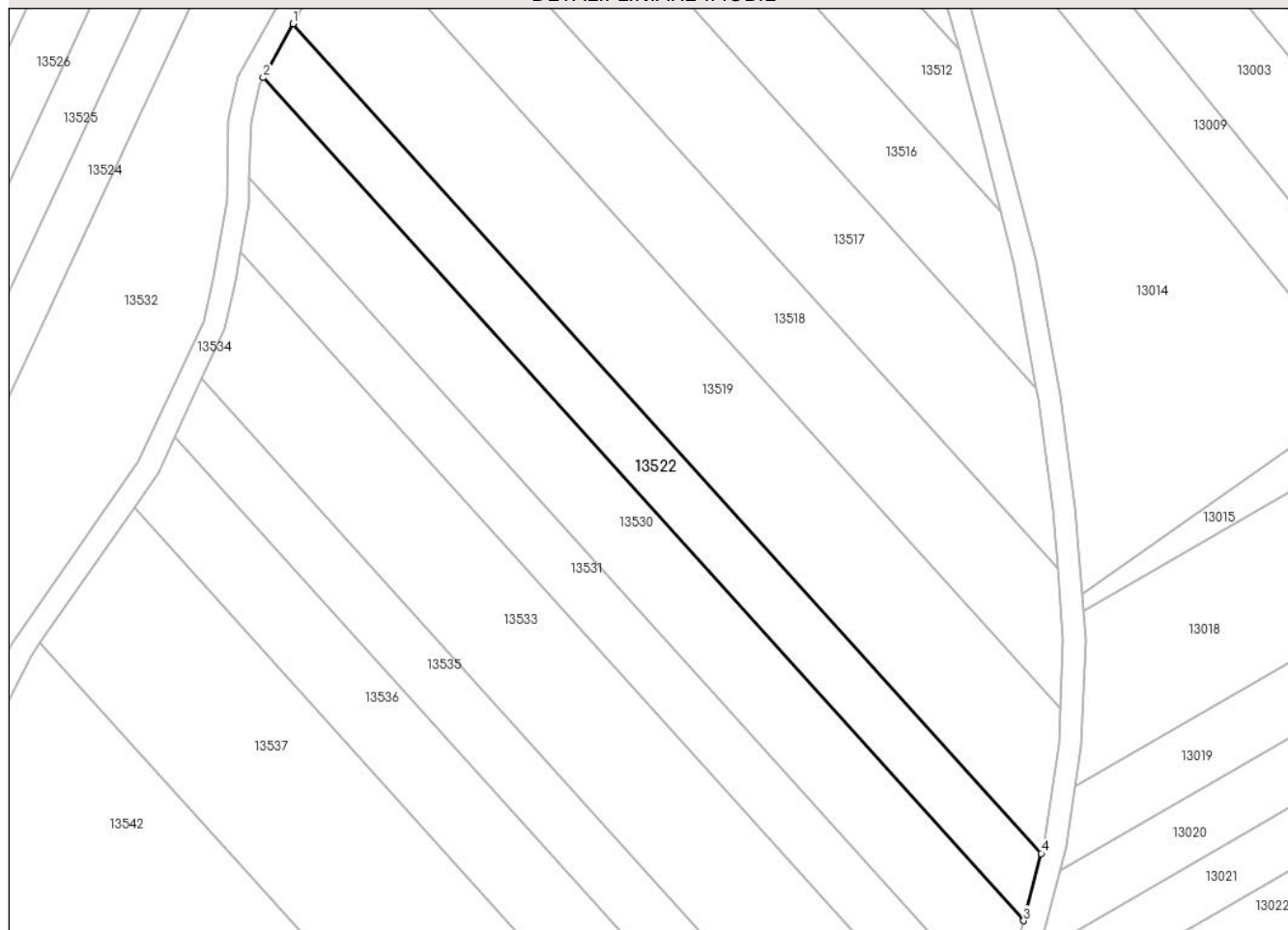
Anexa Nr. 1 La Partea I

Teren

Nr cadastral	Suprafața (mp)*	Observații / Referințe
	2.100	

* Suprafața este determinată în planul de proiecție Stereo 70.

DETALII LINIARE IMOBIL



Date referitoare la teren

Crt	Categorie folosință	Intra vilan	Suprafața (mp)	Tarla	Parcelă	Nr. topo	Observații / Referințe
1	arabil	NU	2.100	84	2505/7/1	-	

Lungime Segmente

1) Valorile lungimilor segmentelor sunt obținute din proiecție în plan.

Punct început	X / Y	Punct sfârșit	X / Y	Lungime segment (** (m)
1	414.598,882 498.202,999	2	414.593,562 498.193,35	11.018
2	414.593,562 498.193,35	3	414.729,747 498.042,445	203.271
3	414.729,747 498.042,445	4	414.732,9 498.054,496	12.456
4	414.732,9 498.054,496	1	414.598,882 498.202,999	200.035

** Lungimile segmentelor sunt determinate în planul de proiecție Stereo 70 și sunt rotunjite la 1 milimetru.

***** Distanţa dintre puncte este formată din segmente cumulate ce sunt mai mici decât valoarea 1 milimetru.**

**DATE DESPRE IMOBILUL NR. 13523**

Oficiul de Cadastru și Publicitate Imobiliară SIBIU
Biroul de Cadastru și Publicitate Imobiliară Sibiu

A. Partea I. Descrierea imobilului

TEREN Extravilan

Adresa: Jud. Sibiu

Nr. Crt	Nr cadastral Nr. topografic	Suprafața* (mp)	Observații / Referințe
A1		3.600	Sector cadastral:90 Teren neimprejmuit;

B. Partea II. Proprietari și acte

Inscrieri privitoare la dreptul de proprietate și alte drepturi reale		Referințe
/		
Act Administrativ nr. 1144/45, din 07/04/1998 emis de CJPSDPAT (titlu de proprietate);		
B1	Intabulare, drept de PROPRIETATE, dobandit prin Reconstituire, cota actuala 1/1 1) IVAN VIRGINIA, CNP NEIDENTIFICAT	A1

C. Partea III. SARCINI .

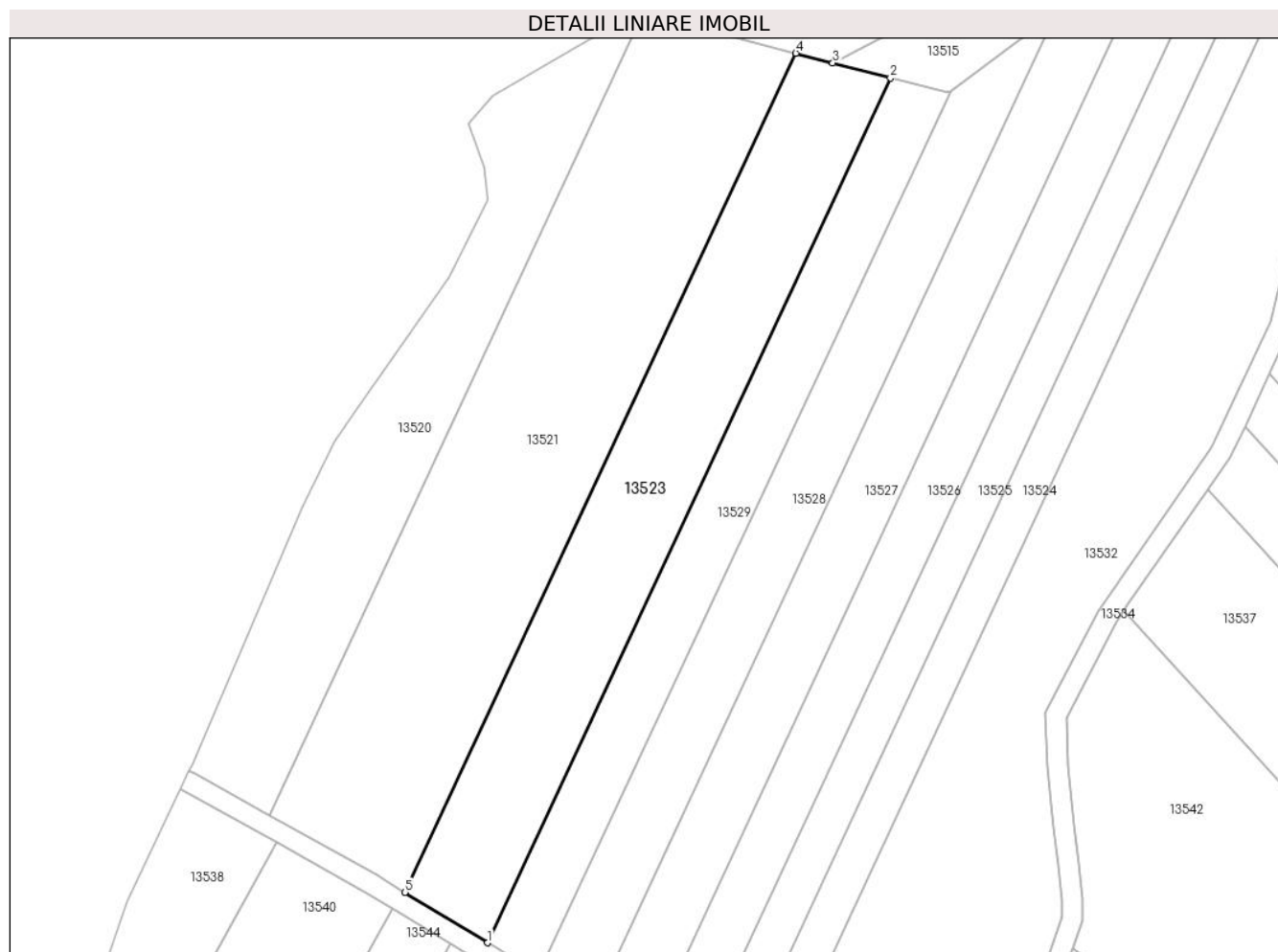
Inscrieri privind dezmembramintele dreptului de proprietate, drepturi reale de garanție și sarcini	Referințe
NU SUNT	

Anexa Nr. 1 La Partea I

Teren

Nr cadastral	Suprafața (mp)*	Observații / Referințe
	3.600	

* Suprafața este determinată în planul de proiecție Stereo 70.



Date referitoare la teren

Crt	Categorie folosință	Intravilan	Suprafața (mp)	Tarla	Parcelă	Nr. topo	Observații / Referințe
1	arabil	NU	3.600	84	2501/14	-	

Lungime Segmente

1) Valorile lungimilor segmentelor sunt obținute din proiecție în plan.

Punct început	X / Y	Punct sfârșit	X / Y	Lungime segment (** (m)
1	414.426,619 498.025,902	2	414.507,039 498.198,423	190.344
2	414.507,039 498.198,423	3	414.495,53 498.201,414	11.891
3	414.495,53 498.201,414	4	414.488,145 498.203,333	7.63
4	414.488,145 498.203,333	5	414.410,121 498.035,953	184.673
5	414.410,121 498.035,953	1	414.426,619 498.025,902	19.318

**** Lungimile segmentelor sunt determinate în planul de proiecție Stereo 70 și sunt rotunjite la 1 milimetru.**

***** Distanța dintre puncte este formată din segmente cumulate ce sunt mai mici decât valoarea 1 milimetru.**

**DATE DESPRE IMOBILUL NR. 13524**

Oficiul de Cadastru și Publicitate Imobiliară SIBIU
Biroul de Cadastru și Publicitate Imobiliară Sibiu

A. Partea I. Descrierea imobilului

TEREN Extravilan

Adresa: Jud. Sibiu

Nr. Crt	Nr cadastral Nr. topografic	Suprafața* (mp)	Observații / Referințe
A1		2.100	Sector cadastral:90 Teren neimprejmuit;

B. Partea II. Proprietari și acte

Inscrieri privitoare la dreptul de proprietate și alte drepturi reale	Referințe
/	
Act Administrativ nr. 1152/45, din 16/04/1998 emis de CJPSDPAT (titlu de proprietate);	
B1	A1
Intabulare, drept de PROPRIETATE, dobandit prin Reconstituire, cota actuala 1/1 1) APOSTU MAFTEI, CNP NEIDENTIFICAT	

C. Partea III. SARCINI .

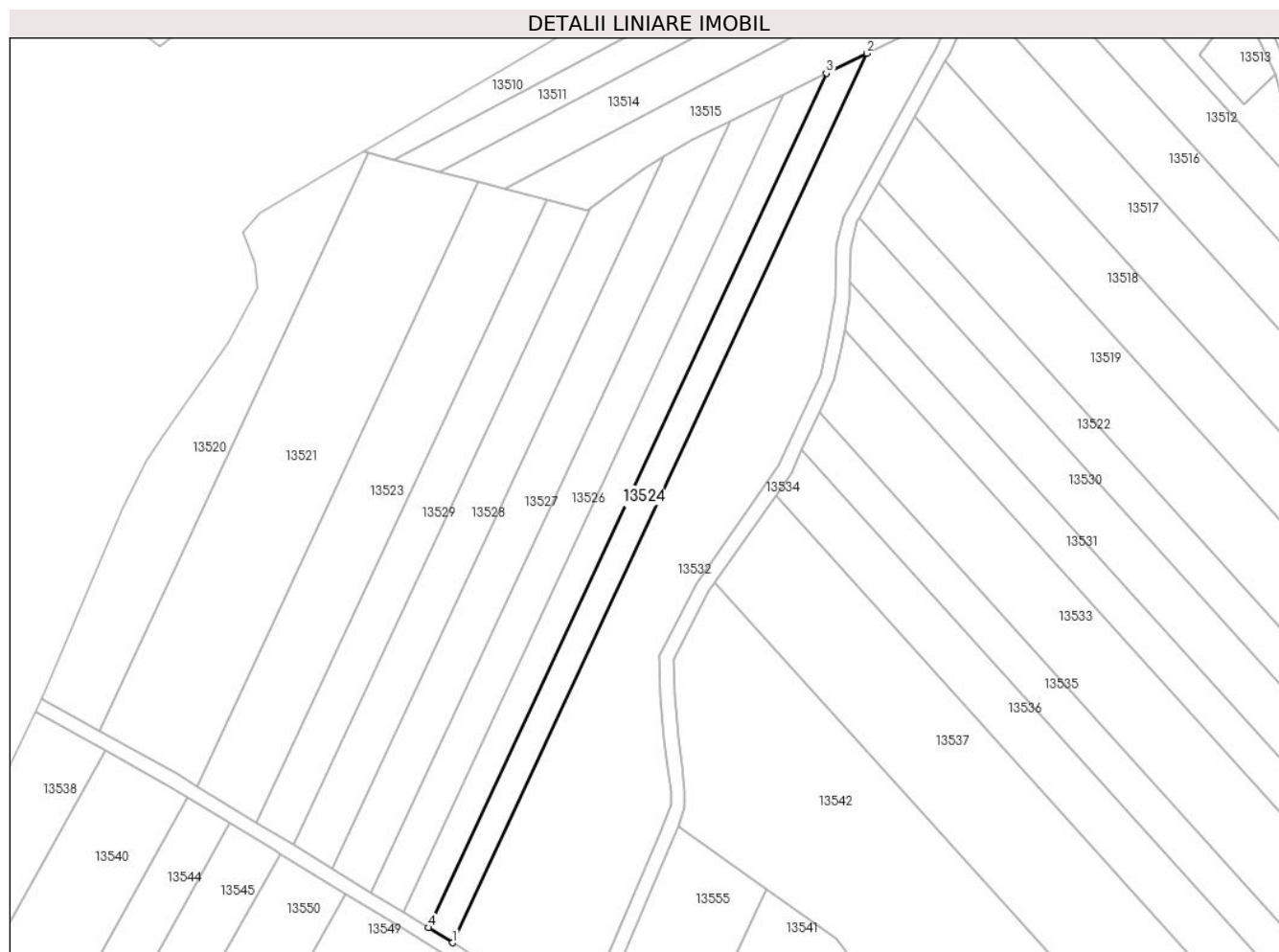
Inscrieri privind dezmembramintele dreptului de proprietate, drepturi reale de garanție și sarcini	Referințe
NU SUNT	

Anexa Nr. 1 La Partea I

Teren

Nr cadastral	Suprafața (mp)*	Observații / Referințe
	2.100	

* Suprafața este determinată în planul de proiecție Stereo 70.



Date referitoare la teren

Crt	Categorie folosință	Intravilan	Suprafața (mp)	Tarla	Parcelă	Nr. topo	Observații / Referințe
1	arabil	NU	2.100	84	2501/8	-	

Lungime Segmente

1) Valorile lungimilor segmentelor sunt obținute din proiecție în plan.

Punct început	X / Y	Punct sfârșit	X / Y	Lungime segment (** (m)
1	414.480,956 497.992,598	2	414.595,756 498.238,872	271.717
2	414.595,756 498.238,872	3	414.584,457 498.233,297	12.6
3	414.584,457 498.233,297	4	414.474,222 497.996,816	260.912
4	414.474,222 497.996,816	1	414.480,956 497.992,598	7.946

** Lungimile segmentelor sunt determinate în planul de proiecție Stereo 70 și sunt rotunjite la 1 milimetru.

***** Distanţa dintre puncte este formată din segmente cumulate ce sunt mai mici decât valoarea 1 milimetru.**

**DATE DESPRE IMOBILUL NR. 13525**

Oficiul de Cadastru și Publicitate Imobiliară SIBIU
Biroul de Cadastru și Publicitate Imobiliară Sibiu

A. Partea I. Descrierea imobilului

TEREN Extravilan

Adresa: Jud. Sibiu

Nr. Crt	Nr cadastral Nr. topografic	Suprafața* (mp)	Observații / Referințe
A1		2.100	Sector cadastral:90 Teren neimprejmuit;

B. Partea II. Proprietari și acte

Inscrieri privitoare la dreptul de proprietate și alte drepturi reale		Referințe
/		
Act Administrativ nr. 973/45, din 09/08/1996 emis de CJPSDPAT (titlu de proprietate);		
B1	Intabulare, drept de PROPRIETATE, dobandit prin Reconstituire, cota actuala 1/1 1) COTĂRLEA MAFTEI, CNP NEIDENTIFICAT	A1

C. Partea III. SARCINI .

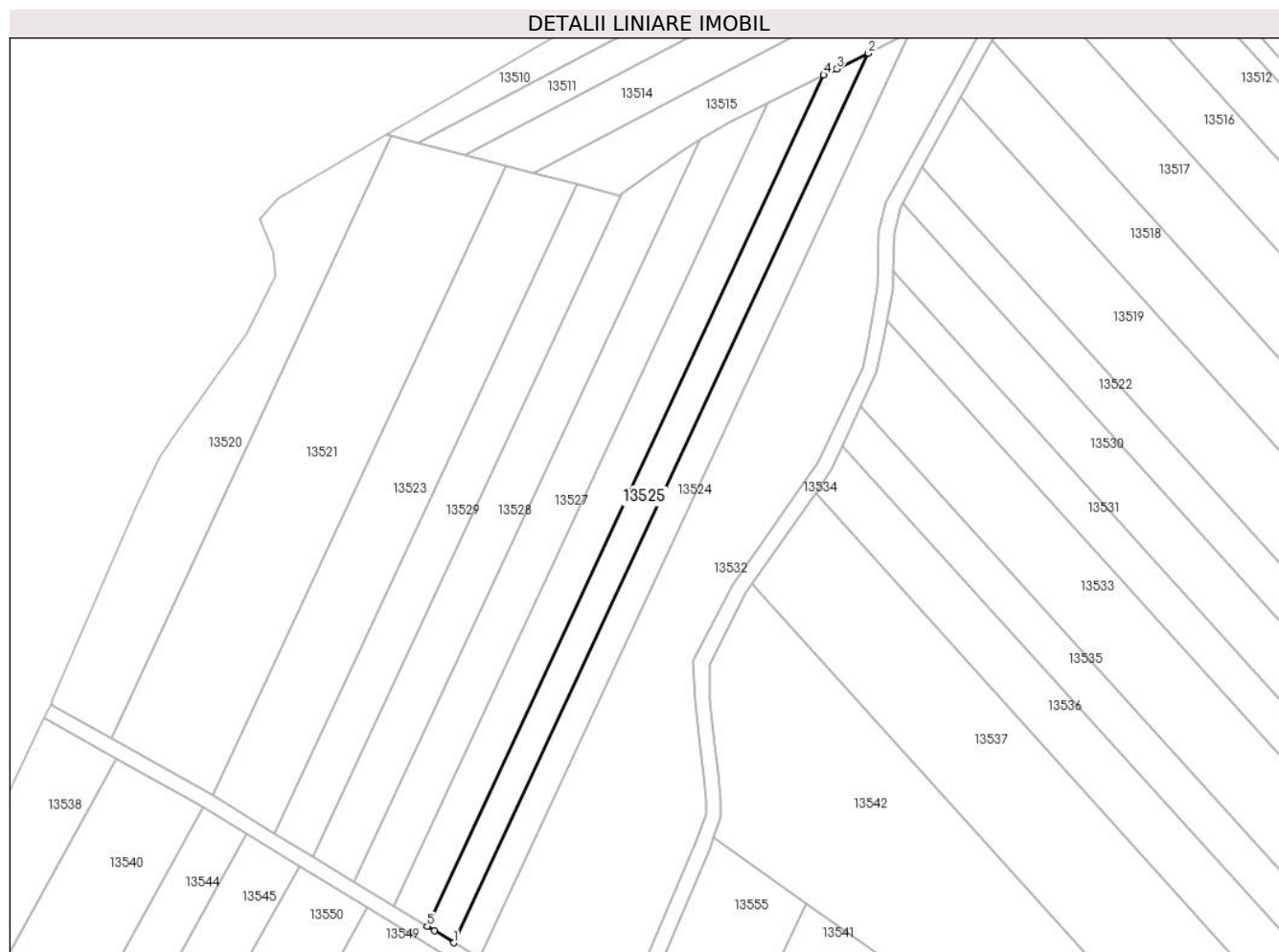
Inscrieri privind dezmembramintele dreptului de proprietate, drepturi reale de garanție și sarcini	Referințe
NU SUNT	

Anexa Nr. 1 La Partea I

Teren

Nr cadastral	Suprafața (mp)*	Observații / Referințe
	2.100	

* Suprafața este determinată în planul de proiecție Stereo 70.



Date referitoare la teren

Crt	Categorie folosință	Intravilan	Suprafața (mp)	Tarla	Parcelă	Nr. topo	Observații / Referințe
1	arabil	NU	2.100	84	2501/9	-	

Lungime Segmente

1) Valorile lungimilor segmentelor sunt obținute din proiecție în plan.

Punct început	X / Y	Punct sfârșit	X / Y	Lungime segment (** (m)
1	414.474,222 497.996,816	2	414.584,457 498.233,297	260.912
2	414.584,457 498.233,297	3	414.576,089 498.229,168	9.332
3	414.576,089 498.229,168	4	414.572,664 498.227,469	3.823
4	414.572,664 498.227,469	5	414.467,185 498.001,191	249.655
5	414.467,185 498.001,191	6	414.469,135 498.000,003	2.284

Punct început	X / Y	Punct sfârșit	X / Y	Lungime segment (** (m)
6	414.469,135 498.000,003	1	414.474,222 497.996,816	6.002

** Lungimile segmentelor sunt determinate în planul de proiecție Stereo 70 și sunt rotunjite la 1 milimetru.

*** Distanța dintre puncte este formată din segmente cumulate ce sunt mai mici decât valoarea 1 milimetru.

**DATE DESPRE IMOBILUL NR. 13526**

Oficiul de Cadastru și Publicitate Imobiliară SIBIU
Biroul de Cadastru și Publicitate Imobiliară Sibiu

A. Partea I. Descrierea imobilului

TEREN Extravilan

Adresa: Jud. Sibiu

Nr. Crt	Nr cadastral Nr. topografic	Suprafața* (mp)	Observații / Referințe
A1		2.500	Sector cadastral:90 Teren neimprejmuit;

B. Partea II. Proprietari și acte

Inscrieri privitoare la dreptul de proprietate și alte drepturi reale		Referințe
/		
Act Administrativ nr. 1221/45, din 26/06/1998 emis de CJPSDPAT (titlu de proprietate);		
B1	Intabulare, drept de PROPRIETATE, dobandit prin Reconstituire, cota actuala 1/1	A1
	1) STOICA IOAN, CNP NEIDENTIFICAT	
	2) JOARZA MARIA, CNP NEIDENTIFICAT	

C. Partea III. SARCINI .

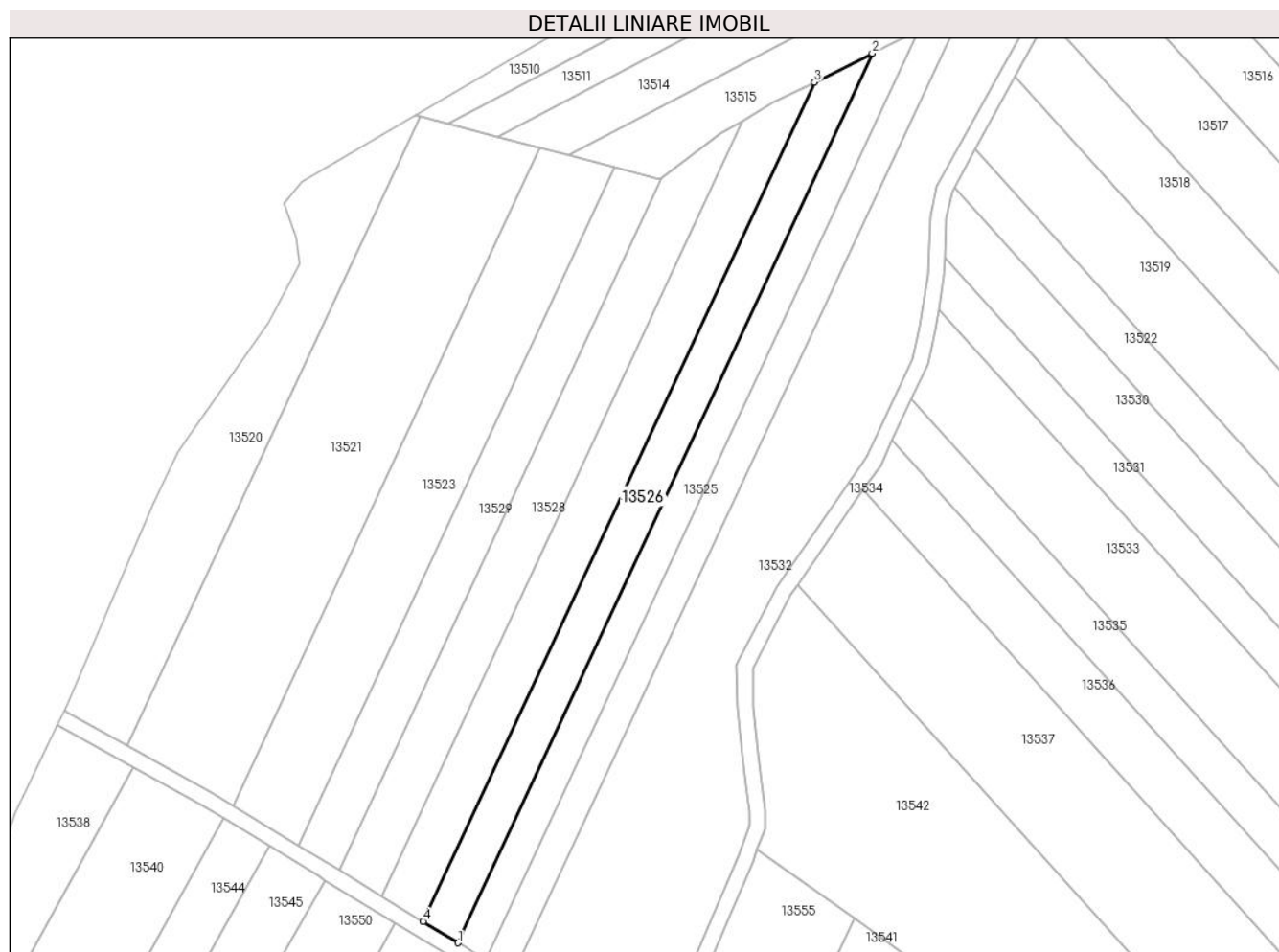
Inscrieri privind dezmembramintele dreptului de proprietate, drepturi reale de garanție și sarcini	Referințe
NU SUNT	

Anexa Nr. 1 La Partea I

Teren

Nr cadastral	Suprafața (mp)*	Observații / Referințe
	2.500	

* Suprafața este determinată în planul de proiecție Stereo 70.



Date referitoare la teren

Crt	Categorie folosință	Intravilan	Suprafața (mp)	Tarla	Parcelă	Nr. topo	Observații / Referințe
1	arabil	NU	2.500	84	2501/10	-	

Lungime Segmente

1) Valorile lungimilor segmentelor sunt obținute din proiecție în plan.

Punct început	X / Y	Punct sfârșit	X / Y	Lungime segment (** (m)
1	414.467,185 498.001,191	2	414.572,664 498.227,469	249.655
2	414.572,664 498.227,469	3	414.557,876 498.220,132	16.508
3	414.557,876 498.220,132	4	414.458,331 498.006,584	235.609
4	414.458,331 498.006,584	1	414.467,185 498.001,191	10.367

** Lungimile segmentelor sunt determinate în planul de proiecție Stereo 70 și sunt rotunjite la 1 milimetru.

***** Distanţa dintre puncte este formată din segmente cumulate ce sunt mai mici decât valoarea 1 milimetru.**

**DATE DESPRE IMOBILUL NR. 13527**

Oficiul de Cadastru și Publicitate Imobiliară SIBIU
Biroul de Cadastru și Publicitate Imobiliară Sibiu

A. Partea I. Descrierea imobilului

TEREN Extravilan

Adresa: Jud. Sibiu

Nr. Crt	Nr cadastral Nr. topografic	Suprafața* (mp)	Observații / Referințe
A1		2.800	Sector cadastral:90 Teren neimprejmuit;

B. Partea II. Proprietari și acte

Inscrieri privitoare la dreptul de proprietate și alte drepturi reale	Referințe
/	
Act Administrativ nr. 1075/45, din 03/03/1997 emis de CJPSDPAT (titlu de proprietate);	
B1	A1
Intabulare, drept de PROPRIETATE, dobandit prin Reconstituire, cota actuala 1/1	
1) MITEA VALERIU, CNP NEIDENTIFICAT	

C. Partea III. SARCINI .

Inscrieri privind dezmembramintele dreptului de proprietate, drepturi reale de garanție și sarcini	Referințe
NU SUNT	

Anexa Nr. 1 La Partea I

Teren

Nr cadastral	Suprafața (mp)*	Observații / Referințe
	2.800	

* Suprafața este determinată în planul de proiecție Stereo 70.



Date referitoare la teren

Crt	Categorie folosință	Intra vilan	Suprafața (mp)	Tarla	Parcelă	Nr. topo	Observații / Referințe
1	arabil	NU	2.800	84	2501/11	-	

Lungime Segmente

1) Valorile lungimilor segmentelor sunt obținute din proiecție în plan.

Punct început	X / Y	Punct sfârșit	X / Y	Lungime segment (** (m)
1	414.458,331 498.006,584	2	414.557,876 498.220,132	235.609
2	414.557,876 498.220,132	3	414.547,628 498.215,048	11.44
3	414.547,628 498.215,048	4	414.539,66 498.210,256	9.298
4	414.539,66 498.210,256	5	414.447,729 498.013,043	217.587
5	414.447,729 498.013,043	1	414.458,331 498.006,584	12.414

**** Lungimile segmentelor sunt determinate în planul de proiecție Stereo 70 și sunt rotunjite la 1 milimetru.**

***** Distanța dintre puncte este formată din segmente cumulate ce sunt mai mici decât valoarea 1 milimetru.**

**DATE DESPRE IMOBILUL NR. 13528**

Oficiul de Cadastru și Publicitate Imobiliară SIBIU
Biroul de Cadastru și Publicitate Imobiliară Sibiu

A. Partea I. Descrierea imobilului

TEREN Extravilan

Adresa: Jud. Sibiu

Nr. Crt	Nr cadastral Nr. topografic	Suprafața* (mp)	Observații / Referințe
A1		2.600	Sector cadastral:90 Teren neimprejmuit;

B. Partea II. Proprietari și acte

Inscrieri privitoare la dreptul de proprietate și alte drepturi reale	Referințe
/	
Act Administrativ nr. 1086/45, din 03/03/1997 emis de CJPSDPAT (titlu de proprietate);	
B1	A1
Intabulare, drept de PROPRIETATE, dobandit prin Reconstituire, cota actuala 1/1 1) POPA MARIA, CNP NEIDENTIFICAT	

C. Partea III. SARCINI .

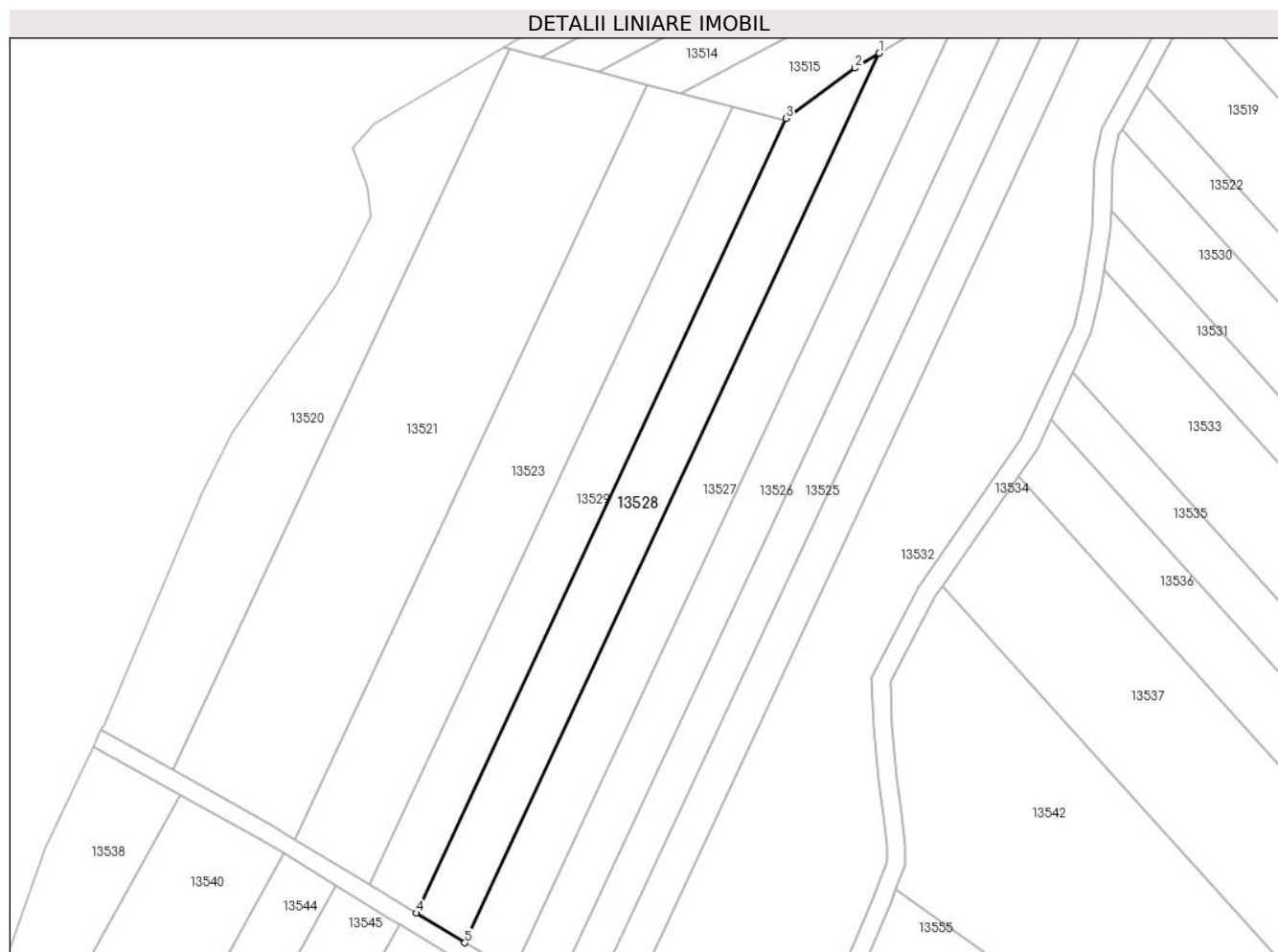
Inscrieri privind dezmembramintele dreptului de proprietate, drepturi reale de garanție și sarcini	Referințe
NU SUNT	

Anexa Nr. 1 La Partea I

Teren

Nr cadastral	Suprafața (mp)*	Observații / Referințe
	2.600	

* Suprafața este determinată în planul de proiecție Stereo 70.



Date referitoare la teren

Crt	Categorie folosință	Intravilan	Suprafața (mp)	Tarla	Parcelă	Nr. topo	Observații / Referințe
1	arabil	NU	2.600	84	2501/12	-	

Lungime Segmente

1) Valorile lungimilor segmentelor sunt obținute din proiecție în plan.

Punct început	X / Y	Punct sfârșit	X / Y	Lungime segment (** (m)
1	414.539,66 498.210,256	2	414.534,222 498.206,986	6.345
2	414.534,222 498.206,986	3	414.519,041 498.195,834	18.837
3	414.519,041 498.195,834	4	414.436,906 498.019,636	194.401
4	414.436,906 498.019,636	5	414.447,729 498.013,043	12.673
5	414.447,729 498.013,043	1	414.539,66 498.210,256	217.587

**** Lungimile segmentelor sunt determinate în planul de proiecție Stereo 70 și sunt rotunjite la 1 milimetru.**

***** Distanța dintre puncte este formată din segmente cumulate ce sunt mai mici decât valoarea 1 milimetru.**

**DATE DESPRE IMOBILUL NR. 13529**

Oficiul de Cadastru și Publicitate Imobiliară SIBIU
Biroul de Cadastru și Publicitate Imobiliară Sibiu

A. Partea I. Descrierea imobilului

TEREN Extravilan

Adresa: Jud. Sibiu

Nr. Crt	Nr cadastral Nr. topografic	Suprafața* (mp)	Observații / Referințe
A1		2.300	Sector cadastral:90 Teren neimprejmuit;

B. Partea II. Proprietari și acte

Inscrieri privitoare la dreptul de proprietate și alte drepturi reale		Referințe
/		
Act Administrativ nr. 1112/45, din 06/04/1998 emis de CJPSDPAT (titlu de proprietate);		
B1	Intabulare, drept de PROPRIETATE, dobandit prin Reconstituire, cota actuala 1/1 1) GÎNDILA IOAN, CNP NEIDENTIFICAT	A1

C. Partea III. SARCINI .

Inscrieri privind dezmembramintele dreptului de proprietate, drepturi reale de garanție și sarcini	Referințe
NU SUNT	

Anexa Nr. 1 La Partea I

Teren

Nr cadastral	Suprafața (mp)*	Observații / Referințe
	2.300	

* Suprafața este determinată în planul de proiecție Stereo 70.



Date referitoare la teren

Crt	Categorie folosință	Intravilan	Suprafața (mp)	Tarla	Parcelă	Nr. topo	Observații / Referințe
1	arabil	NU	2.300	84	2501/13	-	

Lungime Segmente

1) Valorile lungimilor segmentelor sunt obținute din proiecție în plan.

Punct început	X / Y	Punct sfârșit	X / Y	Lungime segment (** (m)
1	414.436,906 498.019,636	2	414.519,041 498.195,834	194.401
2	414.519,041 498.195,834	3	414.518,509 498.195,443	0.66
3	414.518,509 498.195,443	4	414.507,039 498.198,423	11.85
4	414.507,039 498.198,423	5	414.426,619 498.025,902	190.344
5	414.426,619 498.025,902	1	414.436,906 498.019,636	12.046

**** Lungimile segmentelor sunt determinate în planul de proiecție Stereo 70 și sunt rotunjite la 1 milimetru.**

***** Distanța dintre puncte este formată din segmente cumulate ce sunt mai mici decât valoarea 1 milimetru.**

**DATE DESPRE IMOBILUL NR. 13530**

Oficiul de Cadastru și Publicitate Imobiliară SIBIU
Biroul de Cadastru și Publicitate Imobiliară Sibiu

A. Partea I. Descrierea imobilului

TEREN Extravilan

Adresa: Jud. Sibiu

Nr. Crt	Nr cadastral Nr. topografic	Suprafața* (mp)	Observații / Referințe
A1		2.800	Sector cadastral:90 Teren neimprejmuit;

B. Partea II. Proprietari și acte

Inscrieri privitoare la dreptul de proprietate și alte drepturi reale		Referințe
/		
Act Administrativ nr. 134/45, din 15/07/1994 emis de CJPSDPAT (titlu de proprietate);		
B1	Intabulare, drept de PROPRIETATE, dobandit prin Reconstituire, cota actuala 1/1 1) DRAGOȘ ION, CNP NEIDENTIFICAT	A1

C. Partea III. SARCINI .

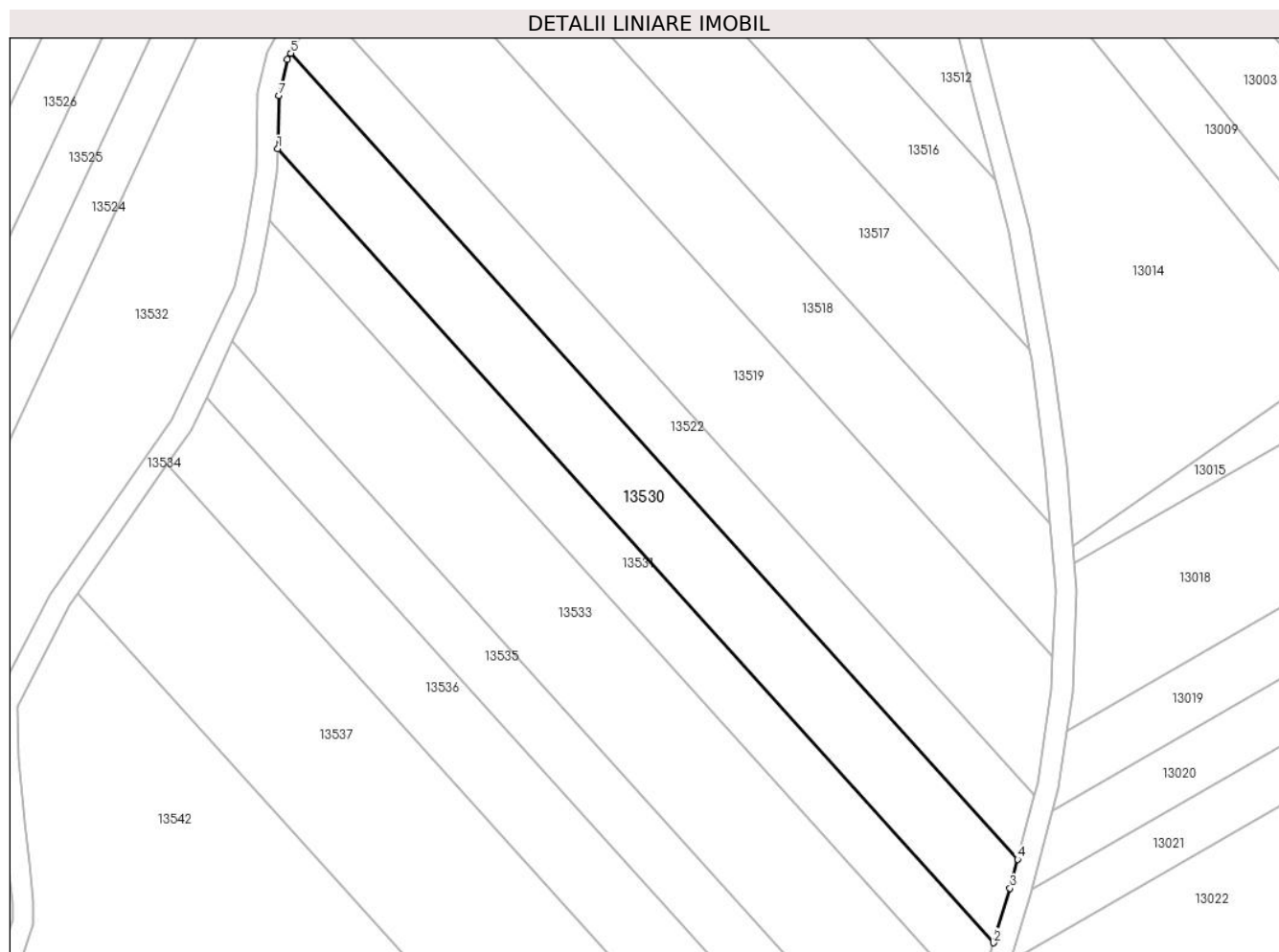
Inscrieri privind dezmembramintele dreptului de proprietate, drepturi reale de garanție și sarcini	Referințe
NU SUNT	

Anexa Nr. 1 La Partea I

Teren

Nr cadastral	Suprafața (mp)*	Observații / Referințe
	2.800	

* Suprafața este determinată în planul de proiecție Stereo 70.



Date referitoare la teren

Crt	Categorie folosință	Intravilan	Suprafața (mp)	Tarla	Parcelă	Nr. topo	Observații / Referințe
1	arabil	NU	2.800	84	2505/6	-	

Lungime Segmente

1) Valorile lungimilor segmentelor sunt obținute din proiecție în plan.

Punct început	X / Y	Punct sfârșit	X / Y	Lungime segment (** (m)
1	414.591,103 498.175,451	2	414.725,264 498.026,789	200.249
2	414.725,264 498.026,789	3	414.728,317 498.036,978	10.636
3	414.728,317 498.036,978	4	414.729,747 498.042,445	5.651
4	414.729,747 498.042,445	5	414.593,562 498.193,35	203.271
5	414.593,562 498.193,35	6	414.592,901 498.192,153	1.367

Punct început	X / Y	Punct sfârşit	X / Y	Lungime segment (** (m)
6	414.592,901 498.192,153	7	414.591,366 498.185,436	6.89
7	414.591,366 498.185,436	1	414.591,103 498.175,451	9.988

** Lungimile segmentelor sunt determinate în planul de proiecție Stereo 70 și sunt rotunjite la 1 milimetru.

*** Distanța dintre puncte este formată din segmente cumulate ce sunt mai mici decât valoarea 1 milimetru.

**DATE DESPRE IMOBILUL NR. 13531**

Oficiul de Cadastru și Publicitate Imobiliară SIBIU
Biroul de Cadastru și Publicitate Imobiliară Sibiu

A. Partea I. Descrierea imobilului

TEREN Extravilan

Adresa: Jud. Sibiu

Nr. Crt	Nr cadastral Nr. topografic	Suprafața* (mp)	Observații / Referințe
A1		2.000	Sector cadastral:90 Teren neimprejmuit;

B. Partea II. Proprietari și acte

Inscrieri privitoare la dreptul de proprietate și alte drepturi reale	Referințe
/	
Act Administrativ nr. 1060/45, din 03/03/1997 emis de CJPSDPAT (titlu de proprietate);	
B1	A1
Intabulare, drept de PROPRIETATE, dobandit prin Reconstituire, cota actuala 1/1 1) DAVID IOAN, CNP NEIDENTIFICAT	

C. Partea III. SARCINI .

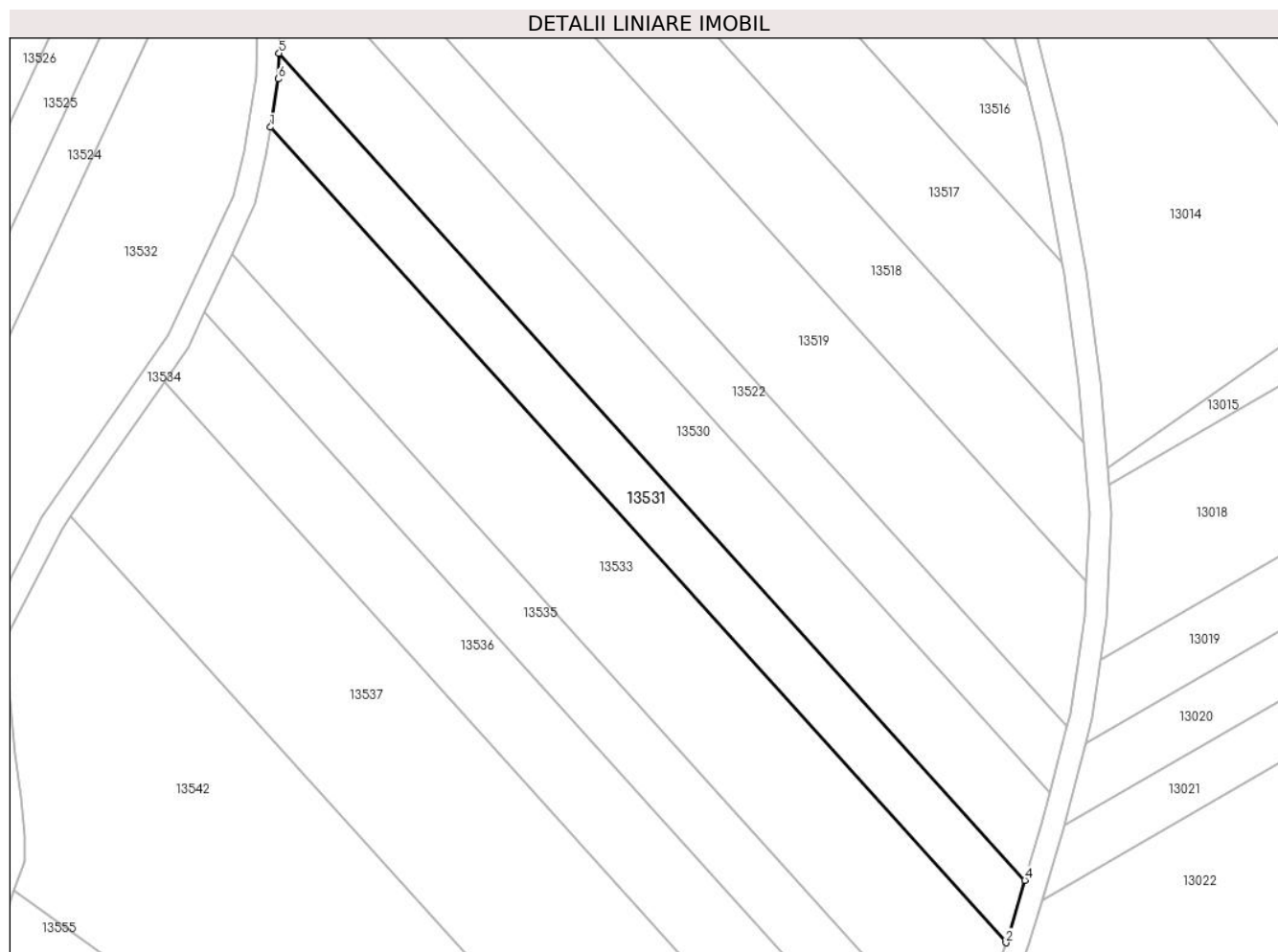
Inscrieri privind dezmembramintele dreptului de proprietate, drepturi reale de garanție și sarcini	Referințe
NU SUNT	

Anexa Nr. 1 La Partea I

Teren

Nr cadastral	Suprafața (mp)*	Observații / Referințe
	2.000	

* Suprafața este determinată în planul de proiecție Stereo 70.



Date referitoare la teren

Crt	Categorie folosință	Intravilan	Suprafața (mp)	Tarla	Parcelă	Nr. topo	Observații / Referințe
1	arabil	NU	2.000	84	2505/5	-	

Lungime Segmente

1) Valorile lungimilor segmentelor sunt obținute din proiecție în plan.

Punct început	X / Y	Punct sfârșit	X / Y	Lungime segment (** (m)
1	414.589,534 498.162,16	2	414.721,854 498.015,538	197.502
2	414.721,854 498.015,538	3	414.722,067 498.016,118	0.618
3	414.722,067 498.016,118	4	414.725,264 498.026,789	11.14
4	414.725,264 498.026,789	5	414.591,103 498.175,451	200.249
5	414.591,103 498.175,451	6	414.590,982 498.170,851	4.601

Punct început	X / Y	Punct sfârșit	X / Y	Lungime segment (** (m)
6	414.590,982 498.170,851	1	414.589,534 498.162,16	8.811

** Lungimile segmentelor sunt determinate în planul de proiecție Stereo 70 și sunt rotunjite la 1 milimetru.

*** Distanța dintre puncte este formată din segmente cumulate ce sunt mai mici decât valoarea 1 milimetru.

**DATE DESPRE IMOBILUL NR. 13532**

Oficiul de Cadastru și Publicitate Imobiliară SIBIU
Biroul de Cadastru și Publicitate Imobiliară Sibiu

A. Partea I. Descrierea imobilului

TEREN Extravilan

Adresa: Jud. Sibiu

Nr. Crt	Nr cadastral Nr. topografic	Suprafața* (mp)	Observații / Referințe
A1		7.200	Sector cadastral:90 Teren neimprejmuit;

B. Partea II. Proprietari și acte

Inscrieri privitoare la dreptul de proprietate și alte drepturi reale	Referințe
/	
Act Administrativ nr. 1039/45, din 09/02/1997 emis de CJPSDPAT (titlu de proprietate);	
B1	A1
Intabulare, drept de PROPRIETATE, dobandit prin Reconstituire, cota actuala 1/1	
1) MITEA VALER, CNP NEIDENTIFICAT	

C. Partea III. SARCINI .

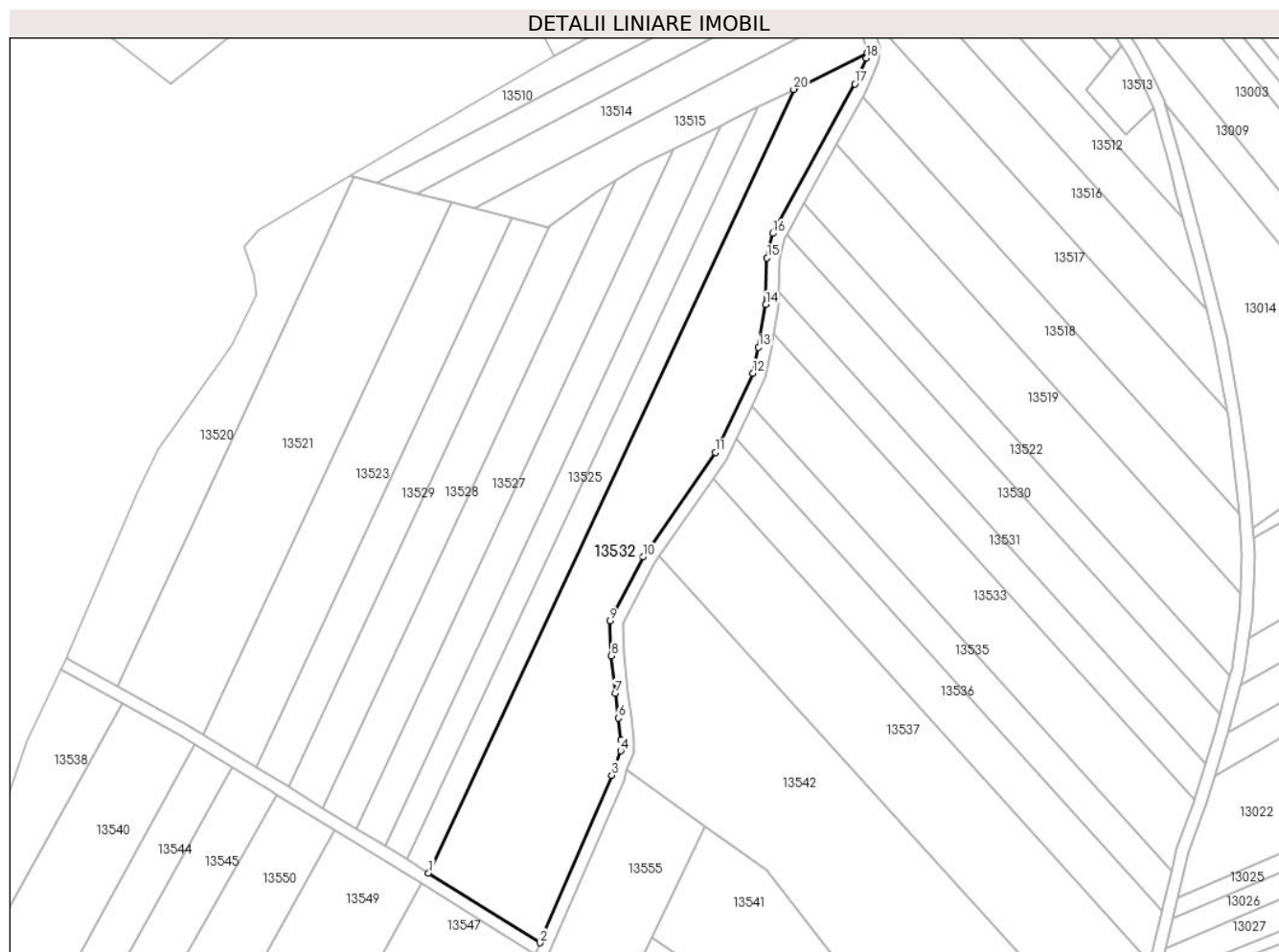
Inscrieri privind dezmembramintele dreptului de proprietate, drepturi reale de garanție și sarcini	Referințe
NU SUNT	

Anexa Nr. 1 La Partea I

Teren

Nr cadastral	Suprafața (mp)*	Observații / Referințe
	7.200	

* Suprafața este determinată în planul de proiecție Stereo 70.



Date referitoare la teren

Crt	Categorie folosință	Intravilan	Suprafața (mp)	Tarla	Parcelă	Nr. topo	Observații / Referințe
1	arabil	NU	7.200	84	2501/7	-	

Lungime Segmente

1) Valorile lungimilor segmentelor sunt obținute din proiecție în plan.

Punct început	X / Y	Punct sfârșit	X / Y	Lungime segment (** (m)
1	414.480,956 497.992,598	2	414.515,998 497.970,648	41.35
2	414.515,998 497.970,648	3	414.538,548 498.023,266	57.247
3	414.538,548 498.023,266	4	414.541,339 498.030,942	8.168
4	414.541,339 498.030,942	5	414.541,339 498.034,436	3.494
5	414.541,339 498.034,436	6	414.540,598 498.041,289	6.893

Punct început	X / Y	Punct sfârşit	X / Y	Lungime segment (** (m)
6	414.540,598 498.041,289	7	414.539,636 498.048,984	7.755
7	414.539,636 498.048,984	8	414.538,465 498.060,893	11.966
8	414.538,465 498.060,893	9	414.538,011 498.071,82	10.936
9	414.538,011 498.071,82	10	414.548,444 498.091,948	22.671
10	414.548,444 498.091,948	11	414.571,185 498.124,749	39.914
11	414.571,185 498.124,749	12	414.582,949 498.149,687	27.573
12	414.582,949 498.149,687	13	414.584,752 498.157,797	8.308
13	414.584,752 498.157,797	14	414.586,991 498.171,235	13.623
14	414.586,991 498.171,235	15	414.587,378 498.185,939	14.71
15	414.587,378 498.185,939	16	414.589,127 498.193,592	7.85
16	414.589,127 498.193,592	17	414.615,033 498.240,571	53.648
17	414.615,033 498.240,571	18	414.618,684 498.248,741	8.949
18	414.618,684 498.248,741	19	414.618,748 498.250,218	1.478
19	414.618,748 498.250,218	20	414.595,756 498.238,872	25.639
20	414.595,756 498.238,872	1	414.480,956 497.992,598	271.717

** Lungimile segmentelor sunt determinate în planul de proiecţie Stereo 70 şi sunt rotunjite la 1 milimetru.

*** Distanţa dintre puncte este formată din segmente cumulate ce sunt mai mici decât valoarea 1 milimetru.

**DATE DESPRE IMOBILUL NR. 13533**

Oficiul de Cadastru și Publicitate Imobiliară SIBIU
Biroul de Cadastru și Publicitate Imobiliară Sibiu

A. Partea I. Descrierea imobilului

TEREN Extravilan

Adresa: Jud. Sibiu

Nr. Crt	Nr cadastral Nr. topografic	Suprafața* (mp)	Observații / Referințe
A1		4.000	Sector cadastral:90 Teren neimprejmuit;

B. Partea II. Proprietari și acte

Inscrieri privitoare la dreptul de proprietate și alte drepturi reale	Referințe
/	
Act Administrativ nr. 1027/45, din 22/01/1997 emis de CJPSDPAT (titlu de proprietate);	
B1	A1
Intabulare, drept de PROPRIETATE, dobandit prin Reconstituire, cota actuala 1/1	
1) BULEA SAMOILA, CNP NEIDENTIFICAT	

C. Partea III. SARCINI .

Inscrieri privind dezmembramintele dreptului de proprietate, drepturi reale de garanție și sarcini	Referințe
NU SUNT	

Anexa Nr. 1 La Partea I

Teren

Nr cadastral	Suprafața (mp)*	Observații / Referințe
	4.000	

* Suprafața este determinată în planul de proiecție Stereo 70.

DETALII LINIARE IMOBIL



Date referitoare la teren

Crt	Categorie folosință	Intra vilan	Suprafața (mp)	Tarla	Parcelă	Nr. topo	Observații / Referințe
1	arabil	NU	4.000	84	2505/4	-	

Lungime Segmente

1) Valorile lungimilor segmentelor sunt obținute din proiecție în plan.

Punct început	X / Y	Punct sfârșit	X / Y	Lungime segment (** (m)
1	414.582,595 498.139,395	2	414.714,531 497.993,198	196.929
2	414.714,531 497.993,198	3	414.716,277 498.000,308	7.322
3	414.716,277 498.000,308	4	414.721,854 498.015,538	16.219
4	414.721,854 498.015,538	5	414.589,534 498.162,16	197.502
5	414.589,534 498.162,16	6	414.588,679 498.157,034	5.197

Punct început	X / Y	Punct sfârşit	X / Y	Lungime segment (** (m)
6	414.588,679 498.157,034	7	414.586,76 498.148,398	8.846
7	414.586,76 498.148,398	1	414.582,595 498.139,395	9.92

** Lungimile segmentelor sunt determinate în planul de proiecţie Stereo 70 şi sunt rotunjite la 1 milimetru.

*** Distanţa dintre puncte este formată din segmente cumulate ce sunt mai mici decât valoarea 1 milimetru.

**DATE DESPRE IMOBILUL NR. 13534**

Oficiul de Cadastru și Publicitate Imobiliară SIBIU
Biroul de Cadastru și Publicitate Imobiliară Sibiu

A. Partea I. Descrierea imobilului

TEREN Extravilan

Adresa: Jud. Sibiu

Nr. Crt	Nr cadastral Nr. topografic	Suprafața* (mp)	Observații / Referințe
A1		2.910	Sector cadastral:90 Teren neimprejmuit;

B. Partea II. Proprietari și acte

Inscrieri privitoare la dreptul de proprietate și alte drepturi reale		Referințe
/		
Act Normativ nr. 7, din 13/03/1996 emis de PARLAMENTUL ROMÂNIEI (lege);		
B1	Inscrierea provizorie, drept de PROPRIETATE, dobandit prin Lege, cota actuala 1/1	A1
1) COMUNA PAUCA, CIF:4241206, PROPRIETAR NEIDENTIFICAT		

C. Partea III. SARCINI .

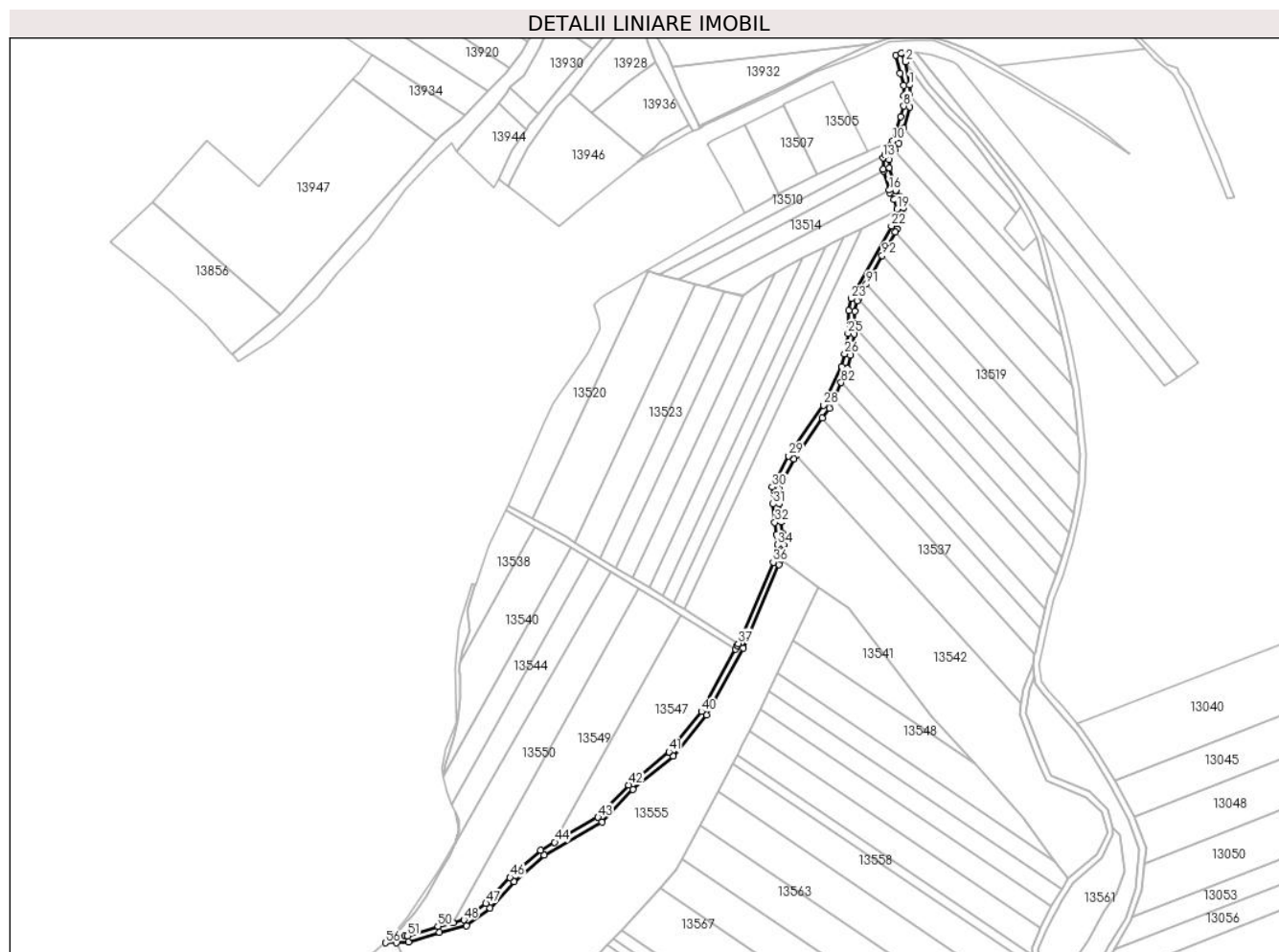
Inscrieri privind dezmembramintele dreptului de proprietate, drepturi reale de garanție și sarcini	Referințe
NU SUNT	

Anexa Nr. 1 La Partea I

Teren

Nr cadastral	Suprafața (mp)*	Observații / Referințe
	2.910	

* Suprafața este determinată în planul de proiecție Stereo 70.



Date referitoare la teren

Crt	Categorie folosință	Intravilan	Suprafața (mp)	Tarla	Parcelă	Nr. topo	Observații / Referințe
1	drum	NU	2.910	84	2502/2	-	

Lungime Segmente

1) Valorile lungimilor segmentelor sunt obținute din proiecție în plan.

Punct început	X / Y	Punct sfârșit	X / Y	Lungime segment	Punct început	X / Y	Punct sfârșit	X / Y	Lungime segment	Punct început	X / Y	Punct sfârșit	X / Y	Lungime segment
1	414.626,869 498.331,861	2	414.624,045 498.346,742	15.147	2	414.624,045 498.346,742	3	414.621,579 498.352,376	6.15	3	414.621,579 498.352,376	4	414.617,829 498.351,225	3.923
4	414.617,829 498.351,225	5	414.620,843 498.339,414	12.19	5	414.620,843 498.339,414	6	414.622,874 498.331,458	8.211	6	414.622,874 498.331,458	7	414.622,961 498.325,025	6.433
7	414.622,961 498.325,025	8	414.623,052 498.318,237	6.789	8	414.623,052 498.318,237	9	414.620,958 498.311,458	7.095	9	414.620,958 498.311,458	10	414.616,086 498.295,688	16.506
10	414.616,086 498.295,688	11	414.614,683 498.293,32	2.752	11	414.614,683 498.293,32	12	414.610,825 498.286,809	7.568	12	414.610,825 498.286,809	13	414.609,591 498.284,726	2.421
13	414.609,591 498.284,726	14	414.609,838 498.277,313	7.417	14	414.609,838 498.277,313	15	414.610,111 498.276,35	1.001	15	414.610,111 498.276,35	16	414.613,652 498.263,874	12.969
16	414.613,652 498.263,874	17	414.614,15 498.262,119	1.824	17	414.614,15 498.262,119	18	414.616,876 498.257,64	5.243	18	414.616,876 498.257,64	19	414.618,811 498.251,672	6.274

Punct început	X / Y	Punct sfârșit	X / Y	Lungime segment	Punct început	X / Y	Punct sfârșit	X / Y	Lungime segment	Punct început	X / Y	Punct sfârșit	X / Y	Lungime segment
19	414.618,811 498.251,672	20	414.618,748 498.250,218	1.456	20	414.618,748 498.250,218	21	414.618,684 498.248,741	1.478	21	414.618,684 498.248,741	22	414.615,033 498.240,571	8.949
22	414.615,033 498.240,571	23	414.589,127 498.193,592	53.648	23	414.589,127 498.193,592	24	414.587,378 498.185,939	7.85	24	414.587,378 498.185,939	25	414.586,991 498.171,235	14.71
25	414.586,991 498.171,235	26	414.584,752 498.157,797	13.623	26	414.584,752 498.157,797	27	414.582,949 498.149,687	8.308	27	414.582,949 498.149,687	28	414.571,185 498.124,749	27.573
28	414.571,185 498.124,749	29	414.548,444 498.091,948	39.914	29	414.548,444 498.091,948	30	414.538,011 498.071,82	22.671	30	414.538,011 498.071,82	31	414.538,465 498.060,893	10.936
31	414.538,465 498.060,893	32	414.539,636 498.048,984	11.966	32	414.539,636 498.048,984	33	414.540,598 498.041,289	7.755	33	414.540,598 498.041,289	34	414.541,339 498.034,436	6.893
34	414.541,339 498.034,436	35	414.541,339 498.030,942	3.494	35	414.541,339 498.030,942	36	414.538,548 498.023,266	8.168	36	414.538,548 498.023,266	37	414.515,998 497.970,648	57.247
37	414.515,998 497.970,648	38	414.515,438 497.969,341	1.422	38	414.515,438 497.969,341	39	414.514,193 497.967,059	2.6	39	414.514,193 497.967,059	40	414.492,124 497.926,599	46.087
40	414.492,124 497.926,599	41	414.470,988 497.900,659	33.461	41	414.470,988 497.900,659	42	414.445,071 497.879,142	33.685	42	414.445,071 497.879,142	43	414.425,167 497.858,268	28.843
43	414.425,167 497.858,268	44	414.397,186 497.842,18	32.276	44	414.397,186 497.842,18	45	414.388,036 497.836,919	10.554	45	414.388,036 497.836,919	46	414.368,24 497.819,323	26.486
46	414.368,24 497.819,323	47	414.352,703 497.802,567	22.851	47	414.352,703 497.802,567	48	414.338,296 497.791,906	17.923	48	414.338,296 497.791,906	49	414.331,303 497.790,188	7.201
49	414.331,303 497.790,188	50	414.321,574 497.787,799	10.018	50	414.321,574 497.787,799	51	414.301,895 497.781,452	20.678	51	414.301,895 497.781,452	52	414.300,359 497.781,416	1.536
52	414.300,359 497.781,416	53	414.293,149 497.781,248	7.212	53	414.293,149 497.781,248	54	414.293,084 497.781,246	0.065	54	414.293,084 497.781,246	55	414.291,131 497.781,201	1.954
55	414.291,131 497.781,201	56	414.287,569 497.777,117	5.419	56	414.287,569 497.777,117	57	414.294,945 497.777,289	7.378	57	414.294,945 497.777,289	58	414.302,57 497.777,466	7.627
58	414.302,57 497.777,466	59	414.322,528 497.783,914	20.974	59	414.322,528 497.783,914	60	414.340,03 497.788,213	18.022	60	414.340,03 497.788,213	61	414.355,383 497.799,574	19.099
61	414.355,383 497.799,574	62	414.371,042 497.816,462	23.031	62	414.371,042 497.816,462	63	414.390,386 497.833,656	25.882	63	414.390,386 497.833,656	64	414.427,662 497.855,089	42.998
64	414.427,662 497.855,089	65	414.447,805 497.876,214	29.189	65	414.447,805 497.876,214	66	414.473,843 497.897,83	33.841	66	414.473,843 497.897,83	67	414.495,459 497.924,359	34.221
67	414.495,459 497.924,359	68	414.519,04 497.967,592	49.246	68	414.519,04 497.967,592	69	414.542,269 498.021,794	58.97	69	414.542,269 498.021,794	70	414.543,398 498.024,899	3.304
70	414.543,398 498.024,899	71	414.545,339 498.030,238	5.68	71	414.545,339 498.030,238	72	414.545,339 498.034,652	4.414	72	414.545,339 498.034,652	73	414.544,572 498.041,752	7.142
73	414.544,572 498.041,752	74	414.543,612 498.049,428	7.736	74	414.543,612 498.049,428	75	414.542,461 498.061,135	11.763	75	414.542,461 498.061,135	76	414.542,238 498.070,868	9.736
76	414.542,238 498.070,868	77	414.552,025 498.089,867	21.371	77	414.552,025 498.089,867	78	414.553,644 498.092,194	2.835	78	414.553,644 498.092,194	79	414.570,451 498.116,344	29.422
79	414.570,451 498.116,344	80	414.574,862 498.122,683	7.723	80	414.574,862 498.122,683	81	414.577,759 498.128,944	6.898	81	414.577,759 498.128,944	82	414.582,595 498.139,395	11.516
82	414.582,595 498.139,395	83	414.586,76 498.148,398	9.92	83	414.586,76 498.148,398	84	414.588,679 498.157,034	8.846	84	414.588,679 498.157,034	85	414.589,534 498.162,16	5.197
85	414.589,534 498.162,16	86	414.590,982 498.170,851	8.811	86	414.590,982 498.170,851	87	414.591,103 498.175,451	4.601	87	414.591,103 498.175,451	88	414.591,366 498.185,436	9.988
88	414.591,366 498.185,436	89	414.592,901 498.192,153	6.89	89	414.592,901 498.192,153	90	414.593,562 498.193,35	1.367	90	414.593,562 498.193,35	91	414.598,882 498.202,999	11.018
91	414.598,882 498.202,999	92	414.609,077 498.221,486	21.112	92	414.609,077 498.221,486	93	414.617,411 498.236,6	17.259	93	414.617,411 498.236,6	94	414.618,617 498.238,786	2.497
94	414.618,617 498.238,786	95	414.622,647 498.247,806	9.879	95	414.622,647 498.247,806	96	414.622,839 498.252,22	4.418	96	414.622,839 498.252,22	97	414.620,536 498.259,32	7.465
97	414.620,536 498.259,32	98	414.617,849 498.263,734	5.167	98	414.617,849 498.263,734	99	414.617,605 498.264,595	0.895	99	414.617,605 498.264,595	100	414.613,819 498.277,935	13.867
100	414.613,819 498.277,935	101	414.613,627 498.283,692	5.76	101	414.613,627 498.283,692	102	414.617,157 498.289,649	6.924	102	414.617,157 498.289,649	103	414.619,768 498.294,055	5.122
103	414.619,768 498.294,055	104	414.622,845 498.304,014	10.423	104	414.622,845 498.304,014	105	414.627,061 498.317,66	14.282	105	414.627,061 498.317,66	106	414.626,961 498.325,026	7.367
106	414.626,961 498.325,026	1	414.626,869 498.331,861	6.836										

** Lungimile segmentelor sunt determinate în planul de proiecție Stereo 70 și sunt rotunjite la 1 milimetru.

*** Distanța dintre puncte este formată din segmente cumulate ce sunt mai mici decât valoarea 1 milimetru.

**DATE DESPRE IMOBILUL NR. 13535**

Oficiul de Cadastru și Publicitate Imobiliară SIBIU
Biroul de Cadastru și Publicitate Imobiliară Sibiu

A. Partea I. Descrierea imobilului

TEREN Extravilan

Adresa: Jud. Sibiu

Nr. Crt	Nr cadastral Nr. topografic	Suprafața* (mp)	Observații / Referințe
A1		2.100	Sector cadastral:90 Teren neimprejmuit;

B. Partea II. Proprietari și acte

Inscrieri privitoare la dreptul de proprietate și alte drepturi reale	Referințe
/	
Act Administrativ nr. 992/45, din 28/08/1996 emis de CJPSDPAT (titlu de proprietate);	
B1	A1
Intabulare, drept de PROPRIETATE, dobandit prin Reconstituire, cota actuala 1/1	
1) BULEA VALER, CNP NEIDENTIFICAT	

C. Partea III. SARCINI .

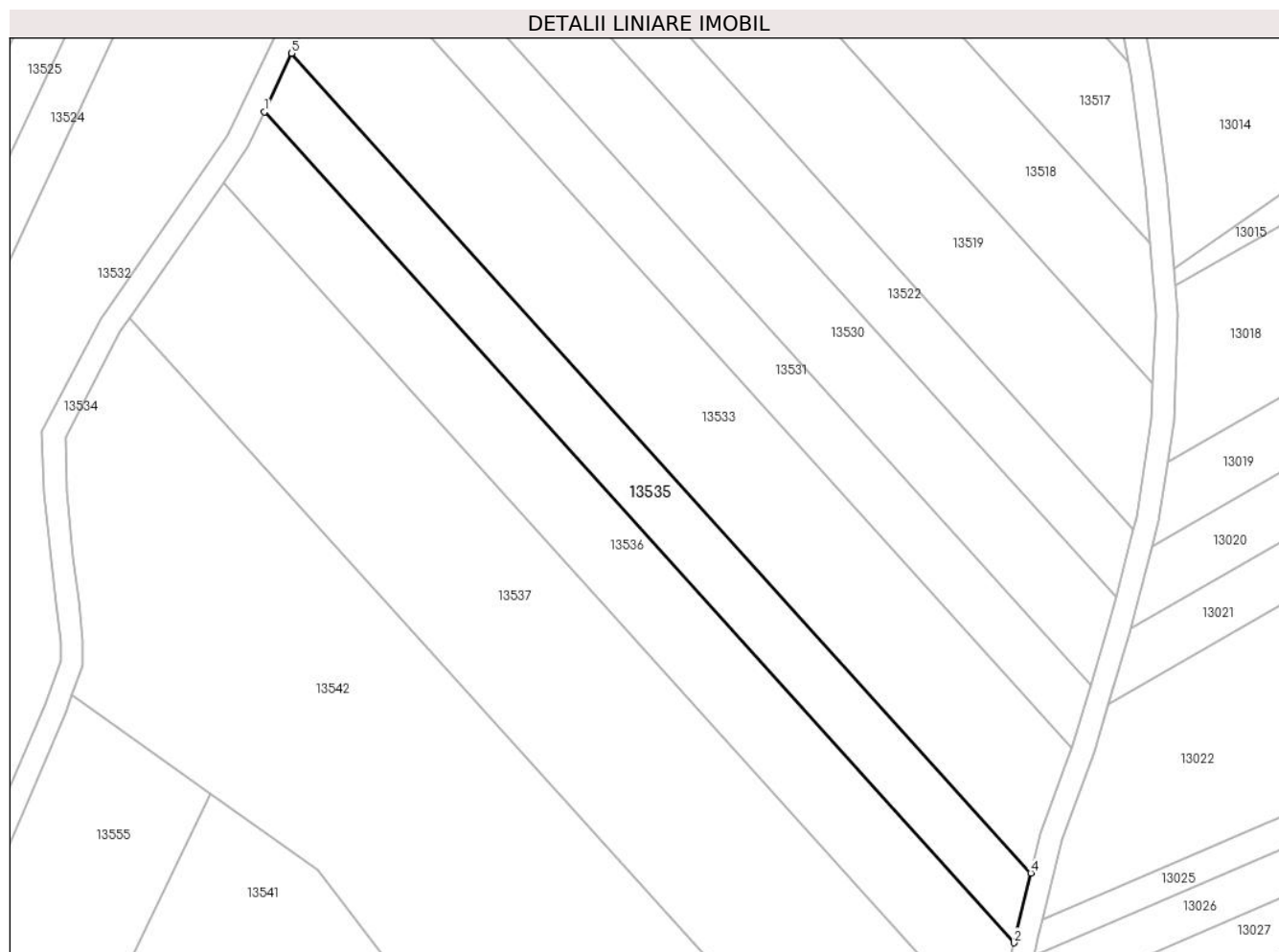
Inscrieri privind dezmembramintele dreptului de proprietate, drepturi reale de garanție și sarcini	Referințe
NU SUNT	

Anexa Nr. 1 La Partea I

Teren

Nr cadastral	Suprafața (mp)*	Observații / Referințe
	2.100	

* Suprafața este determinată în planul de proiecție Stereo 70.



Date referitoare la teren

Crt	Categorie folosință	Intravilan	Suprafața (mp)	Tarla	Parcelă	Nr. topo	Observații / Referințe
1	arabil	NU	2.100	84	2505/3	-	

Lungime Segmente

1) Valorile lungimilor segmentelor sunt obținute din proiecție în plan.

Punct început	X / Y	Punct sfârșit	X / Y	Lungime segment (** (m)
1	414.577,759 498.128,944	2	414.711,502 497.980,744	199.625
2	414.711,502 497.980,744	3	414.711,932 497.982,613	1.918
3	414.711,932 497.982,613	4	414.714,531 497.993,198	10.899
4	414.714,531 497.993,198	5	414.582,595 498.139,395	196.929
5	414.582,595 498.139,395	1	414.577,759 498.128,944	11.516

**** Lungimile segmentelor sunt determinate în planul de proiecție Stereo 70 și sunt rotunjite la 1 milimetru.**

***** Distanța dintre puncte este formată din segmente cumulate ce sunt mai mici decât valoarea 1 milimetru.**

**DATE DESPRE IMOBILUL NR. 13536**

Oficiul de Cadastru și Publicitate Imobiliară SIBIU
Biroul de Cadastru și Publicitate Imobiliară Sibiu

A. Partea I. Descrierea imobilului

TEREN Extravilan

Adresa: Jud. Sibiu

Nr. Crt	Nr cadastral Nr. topografic	Suprafața* (mp)	Observații / Referințe
A1		2.800	Sector cadastral:90 Teren neimprejmuit;

B. Partea II. Proprietari și acte

Inscrieri privitoare la dreptul de proprietate și alte drepturi reale	Referințe
/	
Act Administrativ nr. 755/45, din 09/01/1996 emis de CJPSDPAT (titlu de proprietate);	
B1	A1
Intabulare, drept de PROPRIETATE, dobandit prin Reconstituire, cota actuala 1/1	
1) BULEA STELA, CNP NEIDENTIFICAT	

C. Partea III. SARCINI .

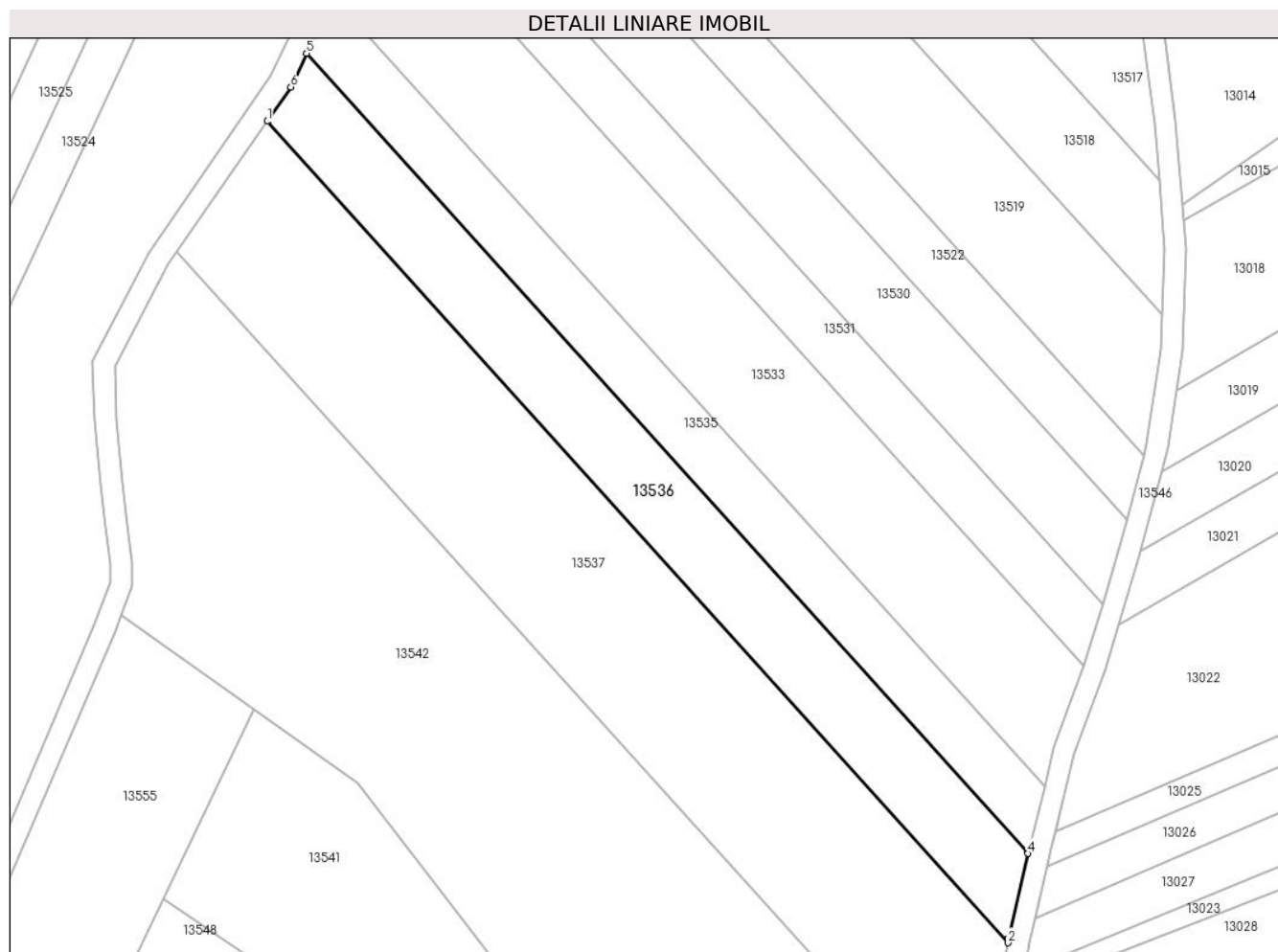
Inscrieri privind dezmembramintele dreptului de proprietate, drepturi reale de garanție și sarcini	Referințe
NU SUNT	

Anexa Nr. 1 La Partea I

Teren

Nr cadastral	Suprafața (mp)*	Observații / Referințe
	2.800	

* Suprafața este determinată în planul de proiecție Stereo 70.



Date referitoare la teren

Crt	Categorie folosință	Intra vilan	Suprafața (mp)	Tarla	Parcelă	Nr. topo	Observații / Referințe
1	arabil	NU	2.800	84	2505/2	-	

Lungime Segmente

1) Valorile lungimilor segmentelor sunt obținute din proiecție în plan.

Punct început	X / Y	Punct sfârșit	X / Y	Lungime segment (** (m)
1	414.570,451 498.116,344	2	414.707,754 497.964,199	204.939
2	414.707,754 497.964,199	3	414.707,902 497.965,091	0.904
3	414.707,902 497.965,091	4	414.711,502 497.980,744	16.062
4	414.711,502 497.980,744	5	414.577,759 498.128,944	199.625
5	414.577,759 498.128,944	6	414.574,862 498.122,683	6.898

Punct început	X / Y	Punct sfârșit	X / Y	Lungime segment (** (m)
6	414.574,862 498.122,683	1	414.570,451 498.116,344	7.723

** Lungimile segmentelor sunt determinate în planul de proiecție Stereo 70 și sunt rotunjite la 1 milimetru.

*** Distanța dintre puncte este formată din segmente cumulate ce sunt mai mici decât valoarea 1 milimetru.

**DATE DESPRE IMOBILUL NR. 13537**

Oficiul de Cadastru și Publicitate Imobiliară SIBIU
Biroul de Cadastru și Publicitate Imobiliară Sibiu

A. Partea I. Descrierea imobilului

TEREN Extravilan

Adresa: Jud. Sibiu

Nr. Crt	Nr cadastral Nr. topografic	Suprafața* (mp)	Observații / Referințe
A1		6.000	Sector cadastral:90 Teren neimprejmuț;

B. Partea II. Proprietari și acte

Inscrieri privitoare la dreptul de proprietate și alte drepturi reale		Referințe
/		
Act Administrativ nr. 1048/45, din 10/02/1997 emis de CJPSDPAT (titlu de proprietate);		
B1	Intabulare, drept de PROPRIETATE, dobandit prin Reconstituire, cota actuala 1/1 1) BULEA LAUREAN , CNP NEIDENTIFICAT 2) LUPU ANA , CNP NEIDENTIFICAT 3) DAVID STELA , CNP NEIDENTIFICAT	A1

C. Partea III. SARCINI .

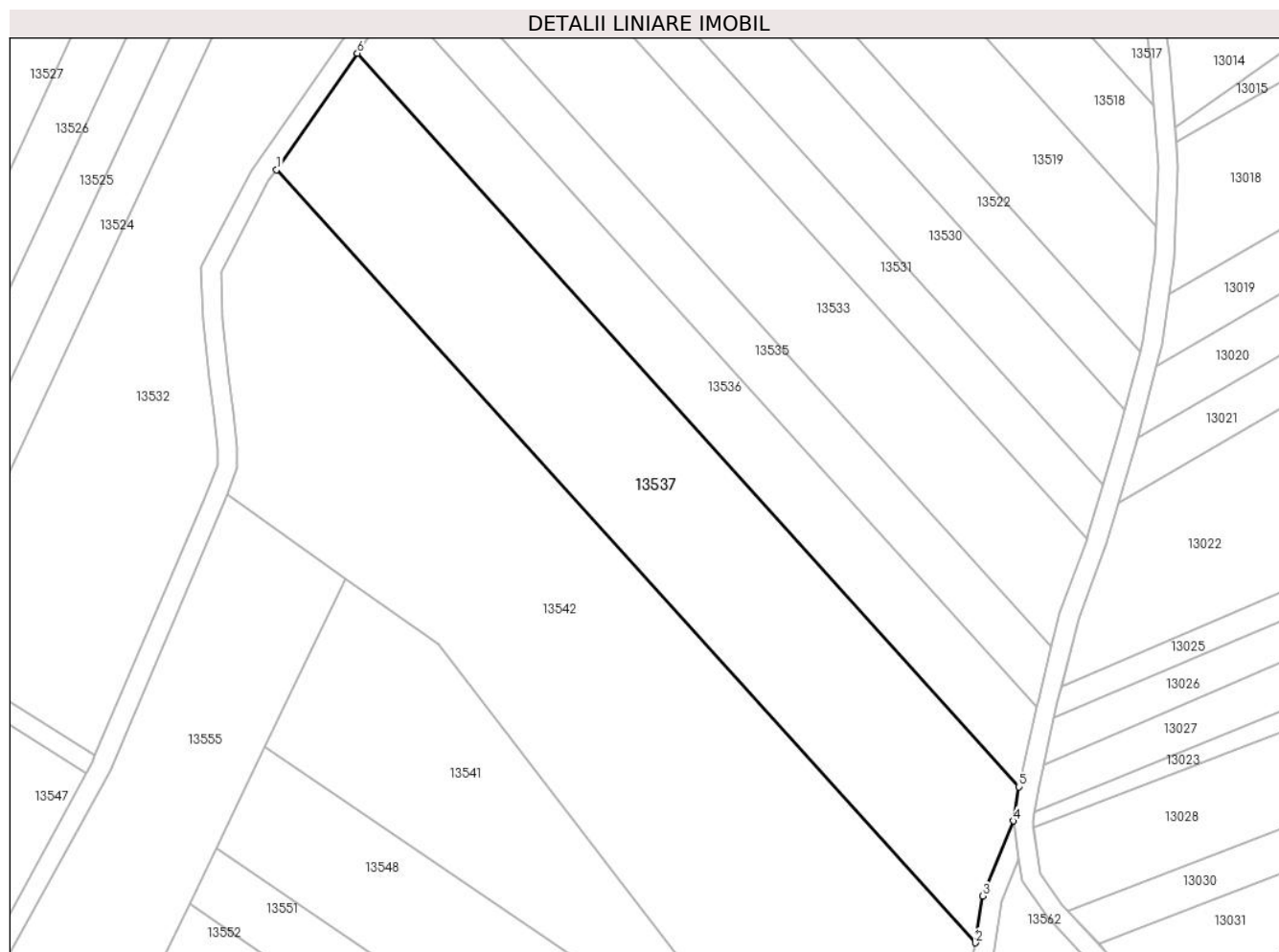
Inscrieri privind dezmembramintele dreptului de proprietate, drepturi reale de garanție și sarcini	Referințe
NU SUNT	

Anexa Nr. 1 La Partea I

Teren

Nr cadastral	Suprafața (mp)*	Observații / Referințe
	6.000	

* Suprafața este determinată în planul de proiecție Stereo 70.



Date referitoare la teren

Crt	Categorie folosință	Intra vilan	Suprafața (mp)	Tarla	Parcelă	Nr. topo	Observații / Referințe
1	arabil	NU	6.000	84	2505/1/1	-	

Lungime Segmente

1) Valorile lungimilor segmentelor sunt obținute din proiecție în plan.

Punct început	X / Y	Punct sfârșit	X / Y	Lungime segment (** (m)
1	414.553,644 498.092,194	2	414.698,764 497.931,823	216.283
2	414.698,764 497.931,823	3	414.700,232 497.941,552	9.839
3	414.700,232 497.941,552	4	414.706,577 497.957,087	16.781
4	414.706,577 497.957,087	5	414.707,754 497.964,199	7.21
5	414.707,754 497.964,199	6	414.570,451 498.116,344	204.939

Punct început	X / Y	Punct sfârşit	X / Y	Lungime segment (** (m)
6	414.570,451 498.116,344	1	414.553,644 498.092,194	29.422

** Lungimile segmentelor sunt determinate în planul de proiecţie Stereo 70 şi sunt rotunjite la 1 milimetru.

*** Distanţa dintre puncte este formată din segmente cumulate ce sunt mai mici decât valoarea 1 milimetru.

**DATE DESPRE IMOBILUL NR. 13538**

Oficiul de Cadastru și Publicitate Imobiliară SIBIU
Biroul de Cadastru și Publicitate Imobiliară Sibiu

A. Partea I. Descrierea imobilului

TEREN Extravilan

Adresa: Jud. Sibiu

Nr. Crt	Nr cadastral Nr. topografic	Suprafața* (mp)	Observații / Referințe
A1		1.400	Sector cadastral:90 Teren neimprejmuit;

B. Partea II. Proprietari și acte

Inscrieri privitoare la dreptul de proprietate și alte drepturi reale	Referințe
/	
Act Administrativ nr. 1053/45, din 03/03/1997 emis de CJPSDPAT (titlu de proprietate);	
B1	A1
Intabulare, drept de PROPRIETATE, dobandit prin Reconstituire, cota actuala 1/1	
1) BERA SAMOILA, CNP NEIDENTIFICAT	

C. Partea III. SARCINI .

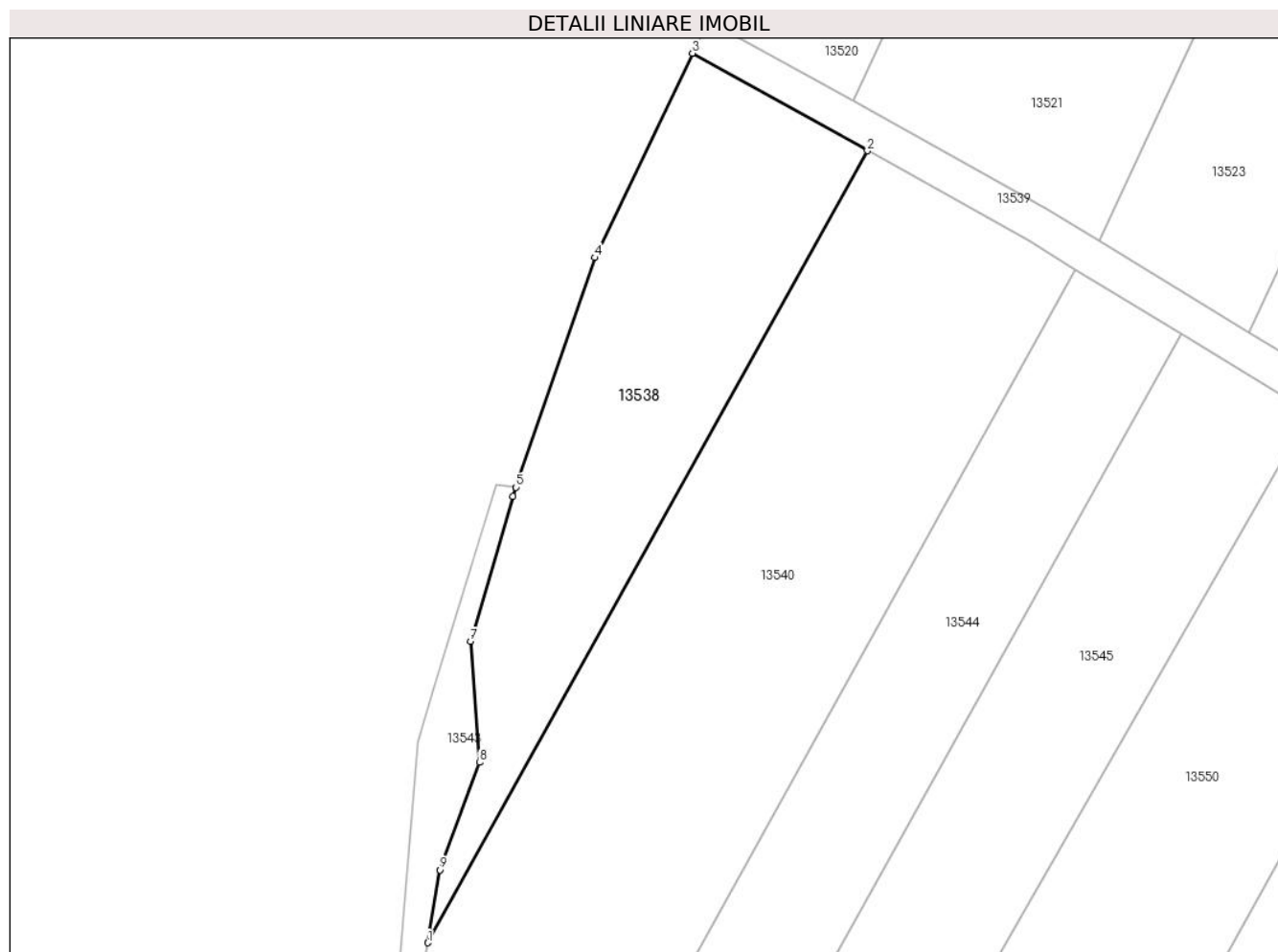
Inscrieri privind dezmembramintele dreptului de proprietate, drepturi reale de garanție și sarcini	Referințe
NU SUNT	

Anexa Nr. 1 La Partea I

Teren

Nr cadastral	Suprafața (mp)*	Observații / Referințe
	1.400	

* Suprafața este determinată în planul de proiecție Stereo 70.



Date referitoare la teren

Crt	Categorie folosință	Intravilan	Suprafața (mp)	Tarla	Parcelă	Nr. topo	Observații / Referințe
1	arabil	NU	1.400	84	2501/6	-	

Lungime Segmente

1) Valorile lungimilor segmentelor sunt obținute din proiecție în plan.

Punct început	X / Y	Punct sfârșit	X / Y	Lungime segment (** (m)
1	414.336,18 497.958,659	2	414.384,612 498.045,874	99.76
2	414.384,612 498.045,874	3	414.365,325 498.056,615	22.077
3	414.365,325 498.056,615	4	414.354,596 498.034,098	24.942
4	414.354,596 498.034,098	5	414.345,88 498.008,822	26.736
5	414.345,88 498.008,822	6	414.345,545 498.007,824	1.053

Punct început	X / Y	Punct sfârşit	X / Y	Lungime segment (** (m)
6	414.345,545 498.007,824	7	414.340,861 497.991,855	16.642
7	414.340,861 497.991,855	8	414.341,879 497.978,518	13.375
8	414.341,879 497.978,518	9	414.337,509 497.966,682	12.617
9	414.337,509 497.966,682	1	414.336,18 497.958,659	8.132

** Lungimile segmentelor sunt determinate în planul de proiecţie Stereo 70 şi sunt rotunjite la 1 milimetru.

*** Distanţa dintre puncte este formată din segmente cumulate ce sunt mai mici decât valoarea 1 milimetru.

**DATE DESPRE IMOBILUL NR. 13539**

Oficiul de Cadastru și Publicitate Imobiliară SIBIU
Biroul de Cadastru și Publicitate Imobiliară Sibiu

A. Partea I. Descrierea imobilului

TEREN Extravilan

Adresa: Jud. Sibiu

Nr. Crt	Nr cadastral Nr. topografic	Suprafața* (mp)	Observații / Referințe
A1		695	Sector cadastral:90 Teren neimprejmuit;

B. Partea II. Proprietari și acte

Inscrieri privitoare la dreptul de proprietate și alte drepturi reale		Referințe
/		
Act Normativ nr. 7, din 13/03/1996 emis de PARLAMENTUL ROMÂNIEI (lege);		
B1	Inscrierea provizorie, drept de PROPRIETATE, dobandit prin Lege, cota actuala 1/1	A1
1) COMUNA PAUCA, CIF:4241206, PROPRIETAR NEIDENTIFICAT		

C. Partea III. SARCINI .

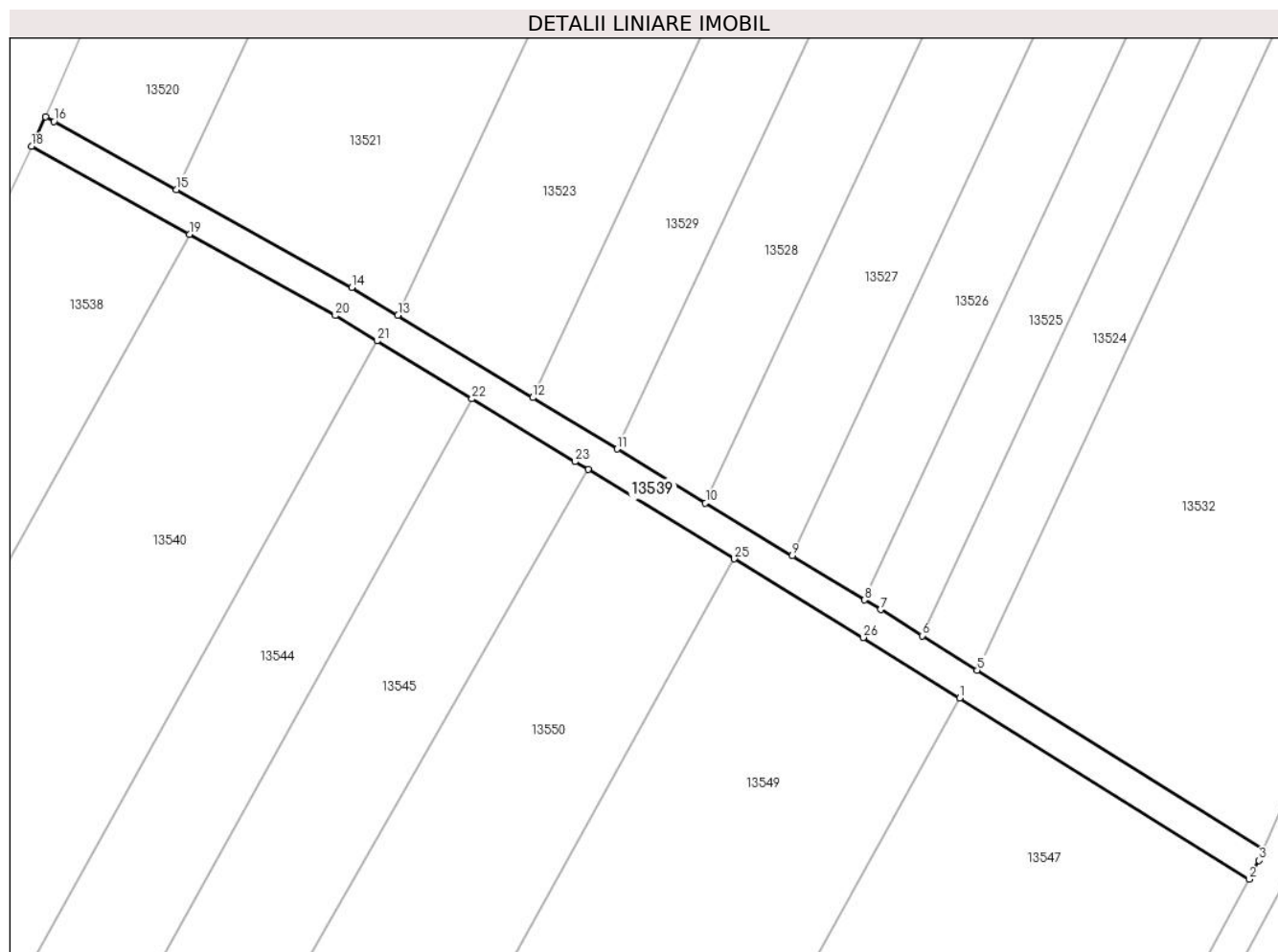
Inscrieri privind dezmembramintele dreptului de proprietate, drepturi reale de garanție și sarcini	Referințe
NU SUNT	

Anexa Nr. 1 La Partea I

Teren

Nr cadastral	Suprafața (mp)*	Observații / Referințe
	695	

* Suprafața este determinată în planul de proiecție Stereo 70.



Date referitoare la teren

Crt	Categorie folosință	Intravilan	Suprafața (mp)	Tarla	Parcelă	Nr. topo	Observații / Referințe
1	drum	NU	695	84	2502/3	-	

Lungime Segmente

1) Valorile lungimilor segmentelor sunt obținute din proiecție în plan.

Punct început	X / Y	Punct sfârșit	X / Y	Lungime segment (** (m)
1	414.478,834 497.989,208	2	414.514,193 497.967,059	41.724
3	414.515,438 497.969,341	4	414.515,998 497.970,648	1.422
5	414.480,956 497.992,598	6	414.474,222 497.996,816	7.946
7	414.469,135 498.000,003	8	414.467,185 498.001,191	2.284
9	414.458,331 498.006,584	10	414.447,729 498.013,043	12.414

Punct început	X / Y	Punct sfârșit	X / Y	Lungime segment (** (m)
2	414.514,193 497.967,059	3	414.515,438 497.969,341	2.6
4	414.515,998 497.970,648	5	414.480,956 497.992,598	41.35
6	414.474,222 497.996,816	7	414.469,135 498.000,003	6.002
8	414.467,185 498.001,191	9	414.458,331 498.006,584	10.367
10	414.447,729 498.013,043	11	414.436,906 498.019,636	12.673

Punct început	X / Y	Punct sfârșit	X / Y	Lungime segment (** (m)
11	414.436,906 498.019,636	12	414.426,619 498.025,902	12.046
13	414.410,121 498.035,953	14	414.404,49 498.039,383	6.594
15	414.383,05 498.051,322	16	414.368,071 498.059,664	17.144
17	414.367,046 498.060,226	18	414.365,325 498.056,615	4.001
19	414.384,612 498.045,874	20	414.402,476 498.035,926	20.447
21	414.407,552 498.032,834	22	414.419,167 498.025,758	13.6
23	414.431,781 498.018,074	24	414.433,362 498.017,111	1.851
25	414.451,263 498.006,206	26	414.467,032 497.996,6	18.465

Punct început	X / Y	Punct sfârșit	X / Y	Lungime segment (** (m)
12	414.426,619 498.025,902	13	414.410,121 498.035,953	19.318
14	414.404,49 498.039,383	15	414.383,05 498.051,322	24.541
16	414.368,071 498.059,664	17	414.367,046 498.060,226	1.17
18	414.365,325 498.056,615	19	414.384,612 498.045,874	22.077
20	414.402,476 498.035,926	21	414.407,552 498.032,834	5.944
22	414.419,167 498.025,758	23	414.431,781 498.018,074	14.77
24	414.433,362 498.017,111	25	414.451,263 498.006,206	20.961
26	414.467,032 497.996,6	1	414.478,834 497.989,208	13.925

** Lungimile segmentelor sunt determinate în planul de proiecție Stereo 70 și sunt rotunjite la 1 milimetru.

*** Distanța dintre puncte este formată din segmente cumulate ce sunt mai mici decât valoarea 1 milimetru.

**DATE DESPRE IMOBILUL NR. 13540**

Oficiul de Cadastru și Publicitate Imobiliară SIBIU
Biroul de Cadastru și Publicitate Imobiliară Sibiu

A. Partea I. Descrierea imobilului

TEREN Extravilan

Adresa: Jud. Sibiu

Nr. Crt	Nr cadastral Nr. topografic	Suprafața* (mp)	Observații / Referințe
A1		3.400	Sector cadastral:90 Teren neimprejmuit;

B. Partea II. Proprietari și acte

Inscrieri privitoare la dreptul de proprietate și alte drepturi reale	Referințe
/	
Act Administrativ nr. 1065/45, din 03/03/1997 emis de CJPSDPAT (titlu de proprietate);	
B1	A1
Intabulare, drept de PROPRIETATE, dobandit prin Reconstituire, cota actuala 1/1 1) MITEA ILIE, CNP NEIDENTIFICAT	

C. Partea III. SARCINI .

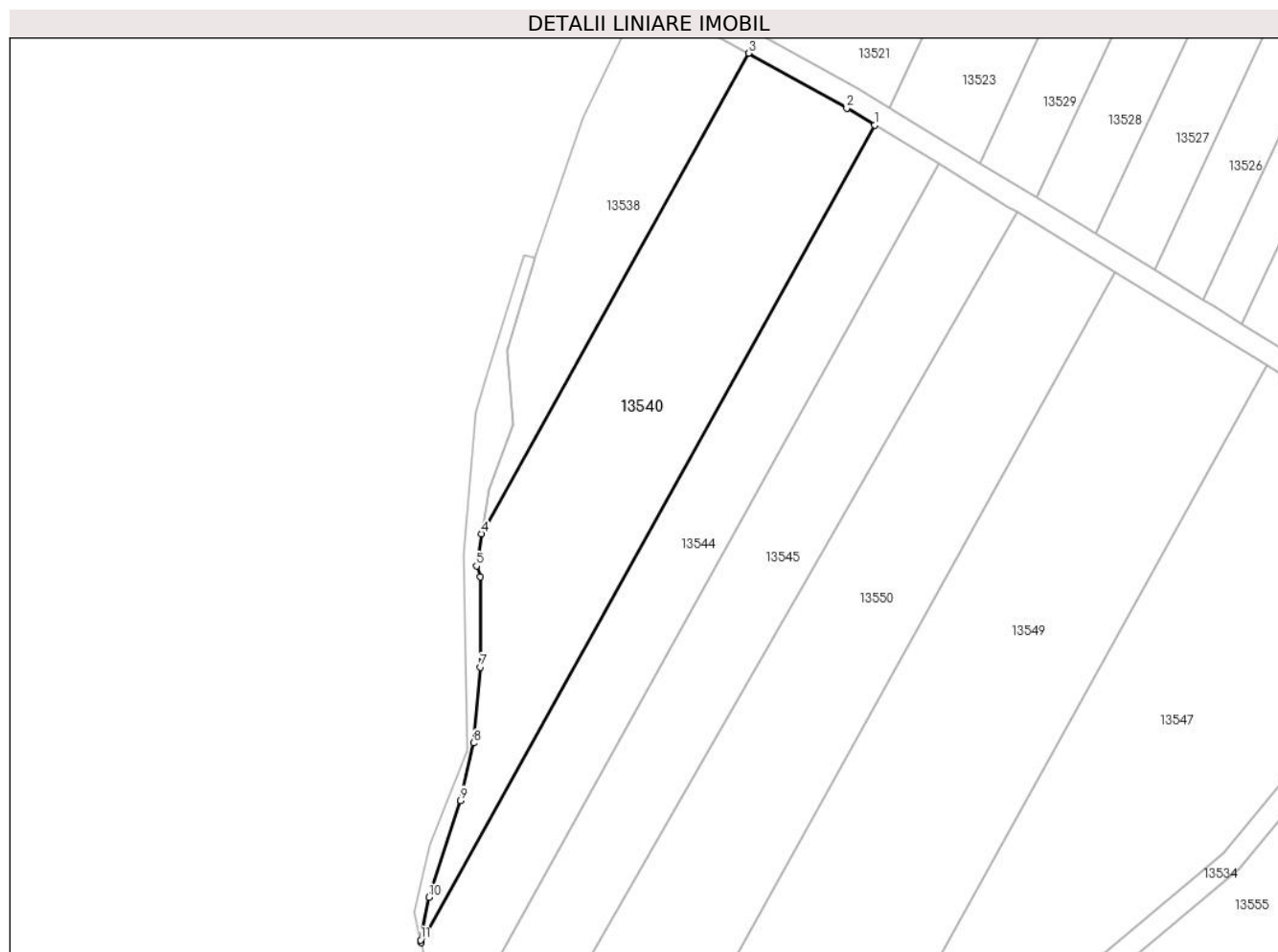
Inscrieri privind dezmembramintele dreptului de proprietate, drepturi reale de garanție și sarcini	Referințe
NU SUNT	

Anexa Nr. 1 La Partea I

Teren

Nr cadastral	Suprafața (mp)*	Observații / Referințe
	3.400	

* Suprafața este determinată în planul de proiecție Stereo 70.



Date referitoare la teren

Crt	Categorie folosință	Intra vilan	Suprafața (mp)	Tarla	Parcelă	Nr. topo	Observații / Referințe
1	arabil	NU	3.400	84	2501/5	-	

Lungime Segmente

1) Valorile lungimilor segmentelor sunt obținute din proiecție în plan.

Punct început	X / Y	Punct sfârșit	X / Y	Lungime segment (** (m)
1	414.407,552 498.032,834	2	414.402,476 498.035,926	5.944
2	414.402,476 498.035,926	3	414.384,612 498.045,874	20.447
3	414.384,612 498.045,874	4	414.336,18 497.958,659	99.76
4	414.336,18 497.958,659	5	414.335,215 497.952,841	5.898
5	414.335,215 497.952,841	6	414.335,953 497.950,85	2.124

Punct început	X / Y	Punct sfârşit	X / Y	Lungime segment (** (m)
6	414.335,953 497.950,85	7	414.335,967 497.934,453	16.397
7	414.335,967 497.934,453	8	414.334,668 497.920,7	13.814
8	414.334,668 497.920,7	9	414.332,352 497.910,268	10.685
9	414.332,352 497.910,268	10	414.326,554 497.892,712	18.489
10	414.326,554 497.892,712	11	414.325,059 497.884,924	7.93
11	414.325,059 497.884,924	12	414.325,155 497.884,457	0.477
12	414.325,155 497.884,457	1	414.407,552 498.032,834	169.72

** Lungimile segmentelor sunt determinate în planul de proiecţie Stereo 70 şi sunt rotunjite la 1 milimetru.

*** Distanţa dintre puncte este formată din segmente cumulate ce sunt mai mici decât valoarea 1 milimetru.

**DATE DESPRE IMOBILUL NR. 13541**

Oficiul de Cadastru și Publicitate Imobiliară SIBIU
Biroul de Cadastru și Publicitate Imobiliară Sibiu

A. Partea I. Descrierea imobilului

TEREN Extravilan

Adresa: Jud. Sibiu

Nr. Crt	Nr cadastral Nr. topografic	Suprafața* (mp)	Observații / Referințe
A1		3.000	Sector cadastral:90 Teren neimprejmuit;

B. Partea II. Proprietari și acte

Inscrieri privitoare la dreptul de proprietate și alte drepturi reale	Referințe
/	
Act Administrativ nr. 1005/45, din 11/01/1997 emis de CJPSDPAT (titlu de proprietate);	
B1	A1
Intabulare, drept de PROPRIETATE, dobandit prin Reconstituire, cota actuala 1/1 1) ROMAN LIVIU, CNP NEIDENTIFICAT	

C. Partea III. SARCINI .

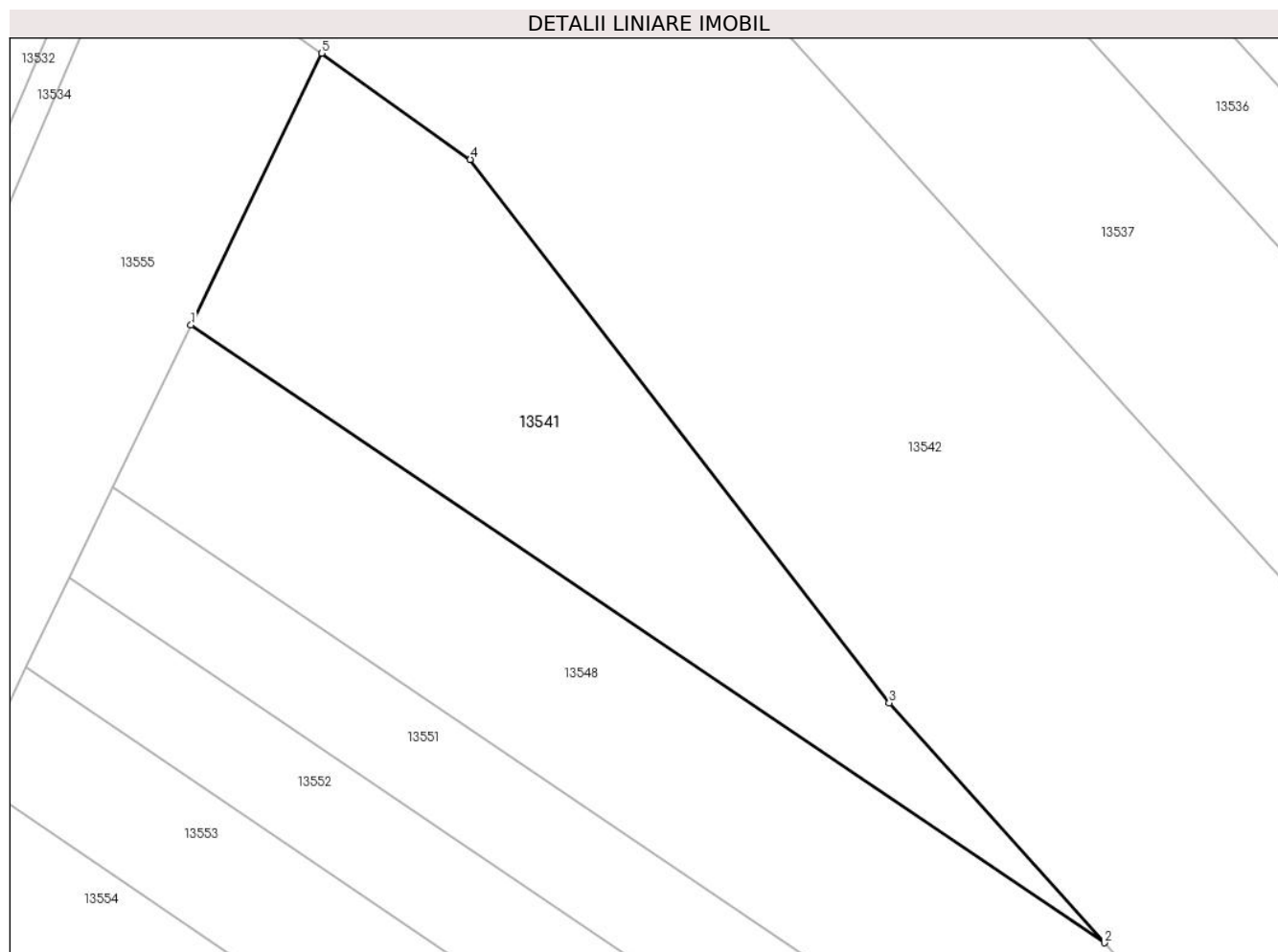
Inscrieri privind dezmembramintele dreptului de proprietate, drepturi reale de garanție și sarcini	Referințe
NU SUNT	

Anexa Nr. 1 La Partea I

Teren

Nr cadastral	Suprafața (mp)*	Observații / Referințe
	3.000	

* Suprafața este determinată în planul de proiecție Stereo 70.



Date referitoare la teren

Crt	Categorie folosință	Intravilan	Suprafața (mp)	Tarla	Parcelă	Nr. topo	Observații / Referințe
1	arabil	NU	3.000	84	2499/18	-	

Lungime Segmente

1) Valorile lungimilor segmentelor sunt obținute din proiecție în plan.

Punct început	X / Y	Punct sfârșit	X / Y	Lungime segment (** (m)
1	414.551,229 497.972,37	2	414.668,914 497.892,808	142.055
2	414.668,914 497.892,808	3	414.641,187 497.923,704	41.513
3	414.641,187 497.923,704	4	414.587,223 497.993,689	88.375
4	414.587,223 497.993,689	5	414.568,042 498.007,348	23.547
5	414.568,042 498.007,348	1	414.551,229 497.972,37	38.81

**** Lungimile segmentelor sunt determinate în planul de proiecție Stereo 70 și sunt rotunjite la 1 milimetru.**

***** Distanța dintre puncte este formată din segmente cumulate ce sunt mai mici decât valoarea 1 milimetru.**

**DATE DESPRE IMOBILUL NR. 13542**

Oficiul de Cadastru și Publicitate Imobiliară SIBIU
Biroul de Cadastru și Publicitate Imobiliară Sibiu

A. Partea I. Descrierea imobilului

TEREN Extravilan

Adresa: Jud. Sibiu

Nr. Crt	Nr cadastral Nr. topografic	Suprafața* (mp)	Observații / Referințe
A1		13.200	Sector cadastral:90 Teren neimprejmit;

B. Partea II. Proprietari și acte

Inscrieri privitoare la dreptul de proprietate și alte drepturi reale	Referințe
/	
Act Administrativ nr. 1048/45, din 10/02/1997 emis de CJPSDPAT (titlu de proprietate);	
B1	A1
Intabulare, drept de PROPRIETATE, dobandit prin Reconstituire, cota actuala 1/1	
1) BULEA LAUREAN, CNP NEIDENTIFICAT	
2) LUPU ANA, CNP NEIDENTIFICAT	
3) DAVID STELA, CNP NEIDENTIFICAT	

C. Partea III. SARCINI .

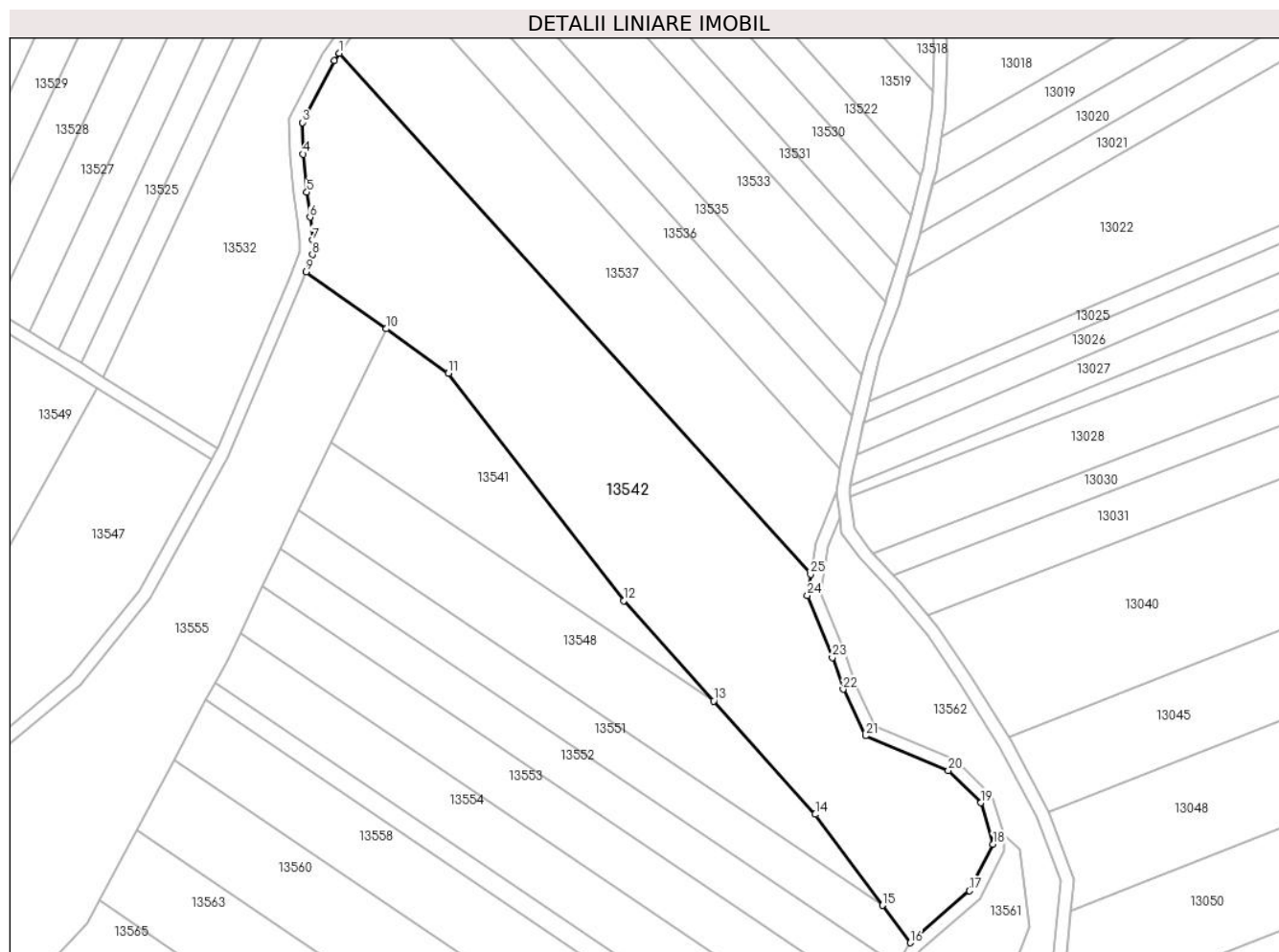
Inscrieri privind dezmembramintele dreptului de proprietate, drepturi reale de garanție și sarcini	Referințe
NU SUNT	

Anexa Nr. 1 La Partea I

Teren

Nr cadastral	Suprafața (mp)*	Observații / Referințe
	13.200	

* Suprafața este determinată în planul de proiecție Stereo 70.



Date referitoare la teren

Crt	Categorie folosință	Intravilan	Suprafața (mp)	Tarla	Parcelă	Nr. topo	Observații / Referințe
1	pașune	NU	13.200	84	2505/1/2	-	

Lungime Segmente

1) Valorile lungimilor segmentelor sunt obținute din proiecție în plan.

Punct început	X / Y	Punct sfârșit	X / Y	Lungime segment (** (m)
1	414.553,644 498.092,194	2	414.552,025 498.089,867	2.835
3	414.542,238 498.070,868	4	414.542,461 498.061,135	9.736
5	414.543,612 498.049,428	6	414.544,572 498.041,752	7.736
7	414.545,339 498.034,652	8	414.545,339 498.030,238	4.414
9	414.543,398 498.024,899	10	414.568,042 498.007,348	30.255

Punct început	X / Y	Punct sfârșit	X / Y	Lungime segment (** (m)
2	414.552,025 498.089,867	3	414.542,238 498.070,868	21.371
4	414.542,461 498.061,135	5	414.543,612 498.049,428	11.763
6	414.544,572 498.041,752	7	414.545,339 498.034,652	7.142
8	414.545,339 498.030,238	9	414.543,398 498.024,899	5.68
10	414.568,042 498.007,348	11	414.587,223 497.993,689	23.547

Punct început	X / Y	Punct sfârșit	X / Y	Lungime segment (** (m)
11	414.587,223 497.993,689	12	414.641,187 497.923,704	88.375
13	414.668,914 497.892,808	14	414.700,211 497.857,934	46.858
15	414.720,95 497.829,907	16	414.729,457 497.818,41	14.302
17	414.747,717 497.834,403	18	414.754,918 497.848,712	16.019
19	414.751,252 497.861,51	20	414.741,165 497.871,391	14.12
21	414.715,639 497.882,096	22	414.708,794 497.896,45	15.903
23	414.705,452 497.906,241	24	414.697,776 497.925,278	20.526
25	414.698,764 497.931,823	1	414.553,644 498.092,194	216.283

Punct început	X / Y	Punct sfârșit	X / Y	Lungime segment (** (m)
12	414.641,187 497.923,704	13	414.668,914 497.892,808	41.513
14	414.700,211 497.857,934	15	414.720,95 497.829,907	34.866
16	414.729,457 497.818,41	17	414.747,717 497.834,403	24.273
18	414.754,918 497.848,712	19	414.751,252 497.861,51	13.312
20	414.741,165 497.871,391	21	414.715,639 497.882,096	27.68
22	414.708,794 497.896,45	23	414.705,452 497.906,241	10.346
24	414.697,776 497.925,278	25	414.698,764 497.931,823	6.619

** Lungimile segmentelor sunt determinate în planul de proiecție Stereo 70 și sunt rotunjite la 1 milimetru.

*** Distanța dintre puncte este formată din segmente cumulate ce sunt mai mici decât valoarea 1 milimetru.

**DATE DESPRE IMOBILUL NR. 13543**

Oficiul de Cadastru și Publicitate Imobiliară SIBIU
Biroul de Cadastru și Publicitate Imobiliară Sibiu

A. Partea I. Descrierea imobilului

TEREN Extravilan

Adresa: Jud. Sibiu

Nr. Crt	Nr cadastral Nr. topografic	Suprafața* (mp)	Observații / Referințe
A1		360	Sector cadastral:90 Teren neimprejmuit;

B. Partea II. Proprietari și acte

Inscrieri privitoare la dreptul de proprietate și alte drepturi reale		Referințe
/		
Act Normativ nr. 7, din 13/03/1996 emis de PARLAMENTUL ROMÂNIEI (lege);		
B1	Inscrierea provizorie, drept de PROPRIETATE, dobandit prin Lege, cota actuala 1/1	A1
1) COMUNA PAUCA, CIF:4241206, PROPRIETAR NEIDENTIFICAT		

C. Partea III. SARCINI .

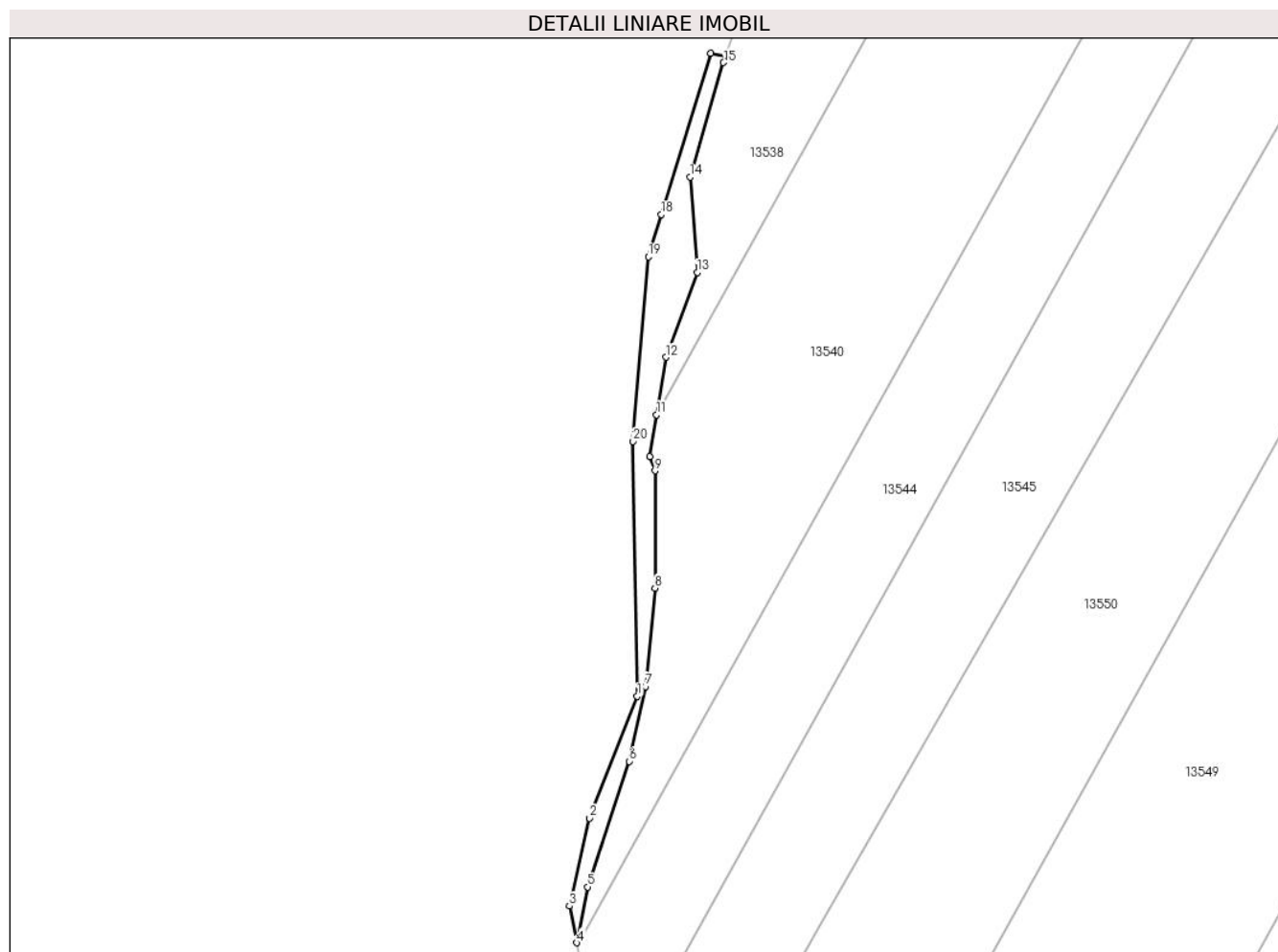
Inscrieri privind dezmembramintele dreptului de proprietate, drepturi reale de garanție și sarcini	Referințe
NU SUNT	

Anexa Nr. 1 La Partea I

Teren

Nr cadastral	Suprafața (mp)*	Observații / Referințe
	360	

* Suprafața este determinată în planul de proiecție Stereo 70.



Date referitoare la teren

Crt	Categorie folosință	Intravilan	Suprafața (mp)	Tarla	Parcelă	Nr. topo	Observații / Referințe
1	padure	NU	360	84	2505/1/11	-	TUFARIȘ

Lungime Segmente

1) Valorile lungimilor segmentelor sunt obținute din proiecție în plan.

Punct început	X / Y	Punct sfârșit	X / Y	Lungime segment (** (m)
1	414.333,495 497.919,366	2	414.326,836 497.902,319	18.301
2	414.326,836 497.902,319	3	414.323,996 497.890,073	12.571
3	414.323,996 497.890,073	4	414.325,059 497.884,924	5.257
4	414.325,059 497.884,924	5	414.326,554 497.892,712	7.93
5	414.326,554 497.892,712	6	414.332,352 497.910,268	18.489

Punct început	X / Y	Punct sfârşit	X / Y	Lungime segment (** (m)
6	414.332,352 497.910,268	7	414.334,668 497.920,7	10.685
7	414.334,668 497.920,7	8	414.335,967 497.934,453	13.814
8	414.335,967 497.934,453	9	414.335,953 497.950,85	16.397
9	414.335,953 497.950,85	10	414.335,215 497.952,841	2.124
10	414.335,215 497.952,841	11	414.336,18 497.958,659	5.898
11	414.336,18 497.958,659	12	414.337,509 497.966,682	8.132
12	414.337,509 497.966,682	13	414.341,879 497.978,518	12.617
13	414.341,879 497.978,518	14	414.340,861 497.991,855	13.375
14	414.340,861 497.991,855	15	414.345,545 498.007,824	16.642
15	414.345,545 498.007,824	16	414.345,88 498.008,822	1.053
16	414.345,88 498.008,822	17	414.343,772 498.009,14	2.132
17	414.343,772 498.009,14	18	414.336,846 497.986,604	23.577
18	414.336,846 497.986,604	19	414.335,04 497.980,73	6.145
19	414.335,04 497.980,73	20	414.332,907 497.954,928	25.89
20	414.332,907 497.954,928	1	414.333,495 497.919,366	35.567

** Lungimile segmentelor sunt determinate în planul de proiecție Stereo 70 și sunt rotunjite la 1 milimetru.

*** Distanța dintre puncte este formată din segmente cumulate ce sunt mai mici decât valoarea 1 milimetru.

**DATE DESPRE IMOBILUL NR. 13544**

Oficiul de Cadastru și Publicitate Imobiliară SIBIU
Biroul de Cadastru și Publicitate Imobiliară Sibiu

A. Partea I. Descrierea imobilului

TEREN Extravilan

Adresa: Jud. Sibiu

Nr. Crt	Nr cadastral Nr. topografic	Suprafața* (mp)	Observații / Referințe
A1		2.400	Sector cadastral:90 Teren neimprejmuit;

B. Partea II. Proprietari și acte

Inscrieri privitoare la dreptul de proprietate și alte drepturi reale	Referințe
/	
Act Administrativ nr. 992/45, din 28/08/1996 emis de CJPSDPAT (titlu de proprietate);	
B1	A1
Intabulare, drept de PROPRIETATE, dobandit prin Reconstituire, cota actuala 1/1	
1) BULEA VALER, CNP NEIDENTIFICAT	

C. Partea III. SARCINI .

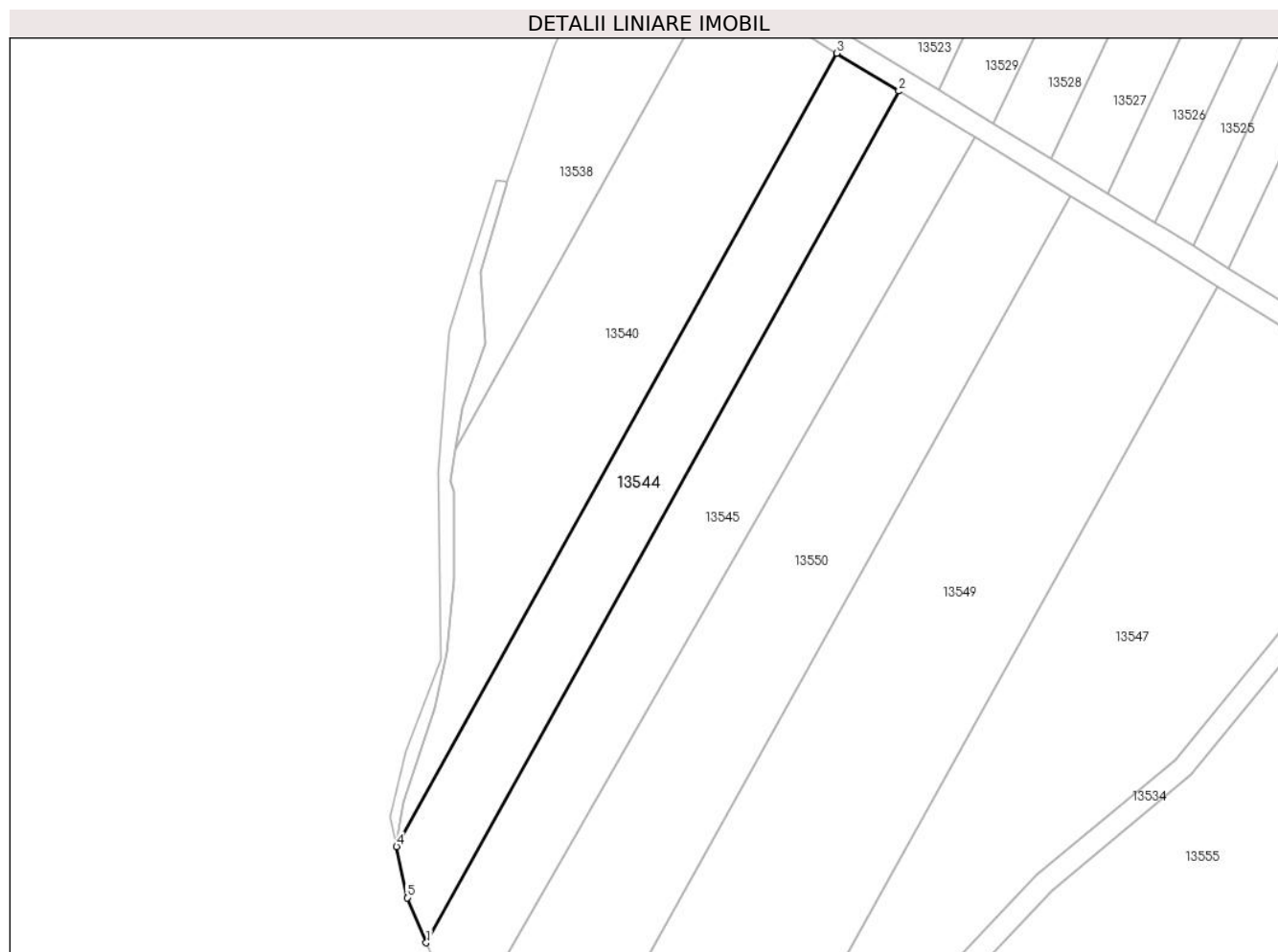
Inscrieri privind dezmembramintele dreptului de proprietate, drepturi reale de garanție și sarcini	Referințe
NU SUNT	

Anexa Nr. 1 La Partea I

Teren

Nr cadastral	Suprafața (mp)*	Observații / Referințe
	2.400	

* Suprafața este determinată în planul de proiecție Stereo 70.



Date referitoare la teren

Crt	Categorie folosință	Intra vilan	Suprafața (mp)	Tarla	Parcelă	Nr. topo	Observații / Referințe
1	arabil	NU	2.400	84	2501/4	-	

Lungime Segmente

1) Valorile lungimilor segmentelor sunt obținute din proiecție în plan.

Punct început	X / Y	Punct sfârșit	X / Y	Lungime segment (** (m)
1	414.330,704 497.866,459	2	414.419,167 498.025,758	182.214
2	414.419,167 498.025,758	3	414.407,552 498.032,834	13.6
3	414.407,552 498.032,834	4	414.325,155 497.884,457	169.72
4	414.325,155 497.884,457	5	414.327,13 497.874,888	9.771
5	414.327,13 497.874,888	1	414.330,704 497.866,459	9.156

**** Lungimile segmentelor sunt determinate în planul de proiecție Stereo 70 și sunt rotunjite la 1 milimetru.**

***** Distanța dintre puncte este formată din segmente cumulate ce sunt mai mici decât valoarea 1 milimetru.**

**DATE DESPRE IMOBILUL NR. 13545**

Oficiul de Cadastru și Publicitate Imobiliară SIBIU
Biroul de Cadastru și Publicitate Imobiliară Sibiu

A. Partea I. Descrierea imobilului

TEREN Extravilan

Adresa: Jud. Sibiu

Nr. Crt	Nr cadastral Nr. topografic	Suprafața* (mp)	Observații / Referințe
A1		2.900	Sector cadastral:90 Teren neimprejmuit;

B. Partea II. Proprietari și acte

Inscrieri privitoare la dreptul de proprietate și alte drepturi reale		Referințe
/		
Act Administrativ nr. 1141/45, din 07/04/1998 emis de CJPSDPAT (titlu de proprietate);		
B1	Intabulare, drept de PROPRIETATE, dobandit prin Reconstituire, cota actuala 1/1 1) MITEA NICOLAE, CNP NEIDENTIFICAT	A1

C. Partea III. SARCINI .

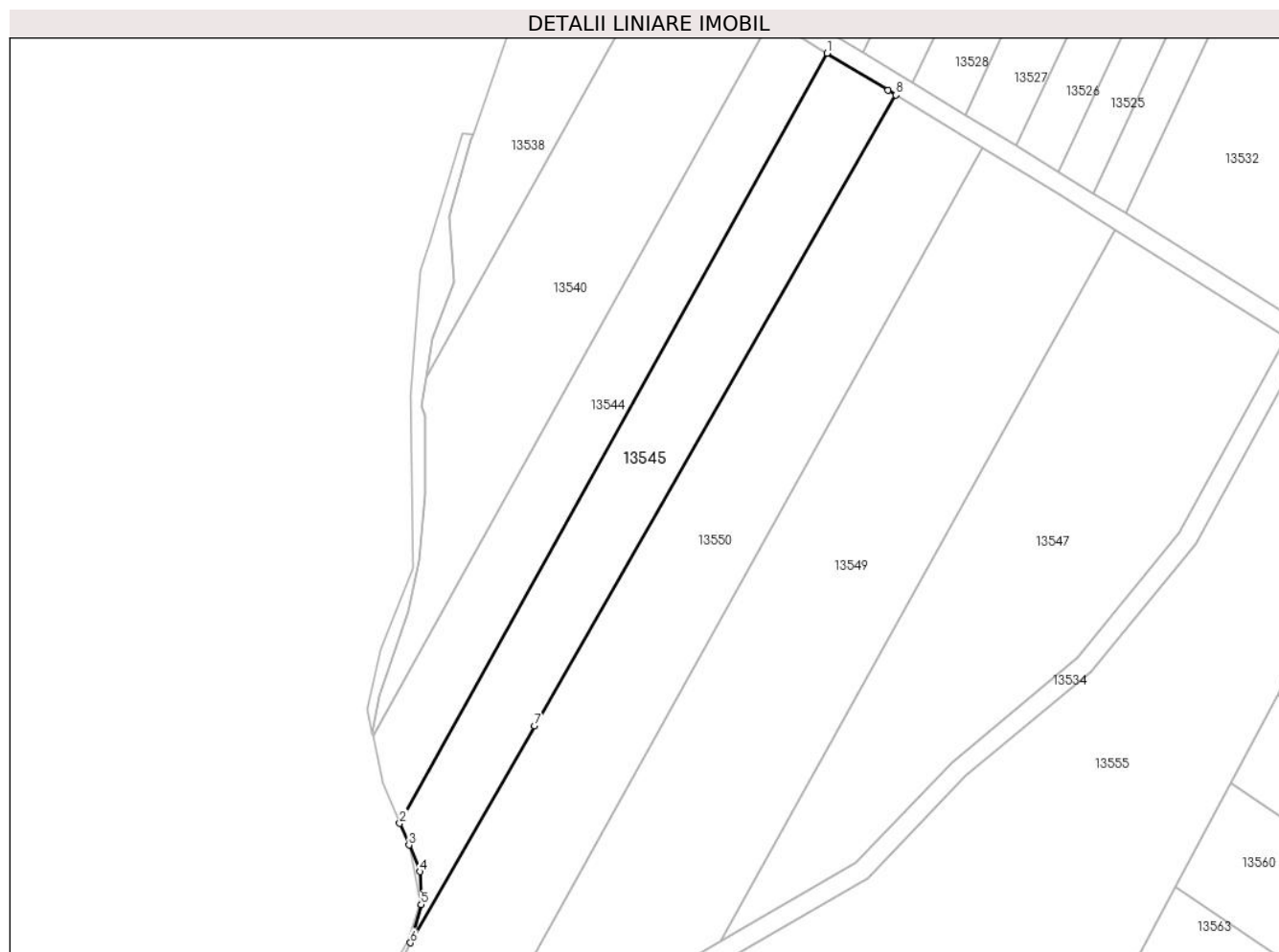
Inscrieri privind dezmembramintele dreptului de proprietate, drepturi reale de garanție și sarcini	Referințe
NU SUNT	

Anexa Nr. 1 La Partea I

Teren

Nr cadastral	Suprafața (mp)*	Observații / Referințe
	2.900	

* Suprafața este determinată în planul de proiecție Stereo 70.



Date referitoare la teren

Crt	Categorie folosință	Intravilan	Suprafața (mp)	Tarla	Parcelă	Nr. topo	Observații / Referințe
1	arabil	NU	2.900	84	2501/3	-	

Lungime Segmente

1) Valorile lungimilor segmentelor sunt obținute din proiecție în plan.

Punct început	X / Y	Punct sfârșit	X / Y	Lungime segment (** (m)
1	414.419,167 498.025,758	2	414.330,704 497.866,459	182.214
2	414.330,704 497.866,459	3	414.332,614 497.861,957	4.891
3	414.332,614 497.861,957	4	414.334,921 497.856,463	5.958
4	414.334,921 497.856,463	5	414.335,159 497.849,647	6.821
5	414.335,159 497.849,647	6	414.332,918 497.841,732	8.227

Punct început	X / Y	Punct sfârșit	X / Y	Lungime segment (** (m)
6	414.332,918 497.841,732	7	414.358,625 497.886,604	51.715
7	414.358,625 497.886,604	8	414.433,362 498.017,111	150.392
8	414.433,362 498.017,111	9	414.431,781 498.018,074	1.851
9	414.431,781 498.018,074	1	414.419,167 498.025,758	14.77

** Lungimile segmentelor sunt determinate în planul de proiecție Stereo 70 și sunt rotunjite la 1 milimetru.

*** Distanța dintre puncte este formată din segmente cumulate ce sunt mai mici decât valoarea 1 milimetru.

**DATE DESPRE IMOBILUL NR. 13546**

Oficiul de Cadastru și Publicitate Imobiliară SIBIU
Biroul de Cadastru și Publicitate Imobiliară Sibiu

A. Partea I. Descrierea imobilului

TEREN Extravilan

Adresa: Jud. Sibiu

Nr. Crt	Nr cadastral Nr. topografic	Suprafața* (mp)	Observații / Referințe
A1		4.231	Sector cadastral:90 Teren neimprejmuit;

B. Partea II. Proprietari și acte

Inscrieri privitoare la dreptul de proprietate și alte drepturi reale		Referințe
/		
Act Normativ nr. 7, din 13/03/1996 emis de PARLAMENTUL ROMÂNIEI (lege);		
B1	Inscrierea provizorie, drept de PROPRIETATE, dobandit prin Lege, cota actuala 1/1	A1
1) COMUNA PAUCA, CIF:4241206, PROPRIETAR NEIDENTIFICAT		

C. Partea III. SARCINI .

Inscrieri privind dezmembramintele dreptului de proprietate, drepturi reale de garanție și sarcini	Referințe
NU SUNT	

Anexa Nr. 1 La Partea I

Teren

Nr cadastral	Suprafața (mp)*	Observații / Referințe
	4.231	

* Suprafața este determinată în planul de proiecție Stereo 70.



Date referitoare la teren

Crt	Categorie folosință	Intravilan	Suprafața (mp)	Tarla	Parcelă	Nr. topo	Observații / Referințe
1	drum	NU	4.231	84	2507	-	

Lungime Segmente

1) Valorile lungimilor segmentelor sunt obținute din proiecție în plan.

Punct început	X / Y	Punct sfârșit	X / Y	Lungime segment	Punct început	X / Y	Punct sfârșit	X / Y	Lungime segment	Punct început	X / Y	Punct sfârșit	X / Y	Lungime segment
1	414.682,906 498.275,375	2	414.692,404 498.263,139	15.49	2	414.692,404 498.263,139	3	414.698,885 498.252,688	12.297	3	414.698,885 498.252,688	4	414.701,087 498.249,139	4.177
4	414.701,087 498.249,139	5	414.705,034 498.241,507	8.592	5	414.705,034 498.241,507	6	414.708,667 498.233,758	8.557	6	414.708,667 498.233,758	7	414.708,84 498.233,126	0.656
7	414.708,84 498.233,126	8	414.713,742 498.215,266	18.52	8	414.713,742 498.215,266	9	414.716,387 498.205,151	10.456	9	414.716,387 498.205,151	10	414.718,142 498.198,416	6.96
10	414.718,142 498.198,416	11	414.722,088 498.183,278	15.644	11	414.722,088 498.183,278	12	414.725,634 498.169,446	14.279	12	414.725,634 498.169,446	13	414.728,112 498.159,784	9.975
13	414.728,112 498.159,784	14	414.731,981 498.137,856	22.266	14	414.731,981 498.137,856	15	414.732,352 498.135,75	2.139	15	414.732,352 498.135,75	16	414.734,91 498.115,935	19.98
16	414.734,91 498.115,935	17	414.735,783 498.105,433	10.538	17	414.735,783 498.105,433	18	414.736,847 498.092,633	12.844	18	414.736,847 498.092,633	19	414.736,312 498.080,498	12.147

Punct început	X / Y	Punct sfârșit	X / Y	Lungime segment	Punct început	X / Y	Punct sfârșit	X / Y	Lungime segment	Punct început	X / Y	Punct sfârșit	X / Y	Lungime segment
19	414.736,312 498.080,498	20	414.736,031 498.074,132	6.372	20	414.736,031 498.074,132	21	414.733,472 498.056,686	17.633	21	414.733,472 498.056,686	22	414.732,9 498.054,496	2.264
22	414.732,9 498.054,496	23	414.729,747 498.042,445	12.456	23	414.729,747 498.042,445	24	414.728,317 498.036,978	5.651	24	414.728,317 498.036,978	25	414.725,264 498.026,789	10.636
25	414.725,264 498.026,789	26	414.722,067 498.016,118	11.14	26	414.722,067 498.016,118	27	414.721,854 498.015,538	0.618	27	414.721,854 498.015,538	28	414.716,277 498.000,308	16.219
28	414.716,277 498.000,308	29	414.714,531 497.993,198	7.322	29	414.714,531 497.993,198	30	414.711,932 497.982,613	10.899	30	414.711,932 497.982,613	31	414.711,502 497.980,744	1.918
31	414.711,502 497.980,744	32	414.707,902 497.965,091	16.062	32	414.707,902 497.965,091	33	414.707,754 497.964,199	0.904	33	414.707,754 497.964,199	34	414.706,577 497.957,087	7.21
34	414.706,577 497.957,087	35	414.707,683 497.949,217	7.948	35	414.707,683 497.949,217	36	414.708,321 497.944,68	4.581	36	414.708,321 497.944,68	37	414.713,645 497.937,11	9.255
37	414.713,645 497.937,11	38	414.723,339 497.926,8	14.152	38	414.723,339 497.926,8	39	414.734,857 497.913,04	17.944	39	414.734,857 497.913,04	40	414.744,664 497.898,43	17.596
40	414.744,664 497.898,43	41	414.757,028 497.878,726	23.262	41	414.757,028 497.878,726	42	414.768,282 497.857,142	24.341	42	414.768,282 497.857,142	43	414.775,741 497.837,438	21.069
43	414.775,741 497.837,438	44	414.773,31 497.811,99	25.564	44	414.773,31 497.811,99	45	414.766,49 497.793,135	20.051	45	414.766,49 497.793,135	46	414.755,41 497.774,111	22.015
46	414.755,41 497.774,111	47	414.745,221 497.754,42	22.171	47	414.745,221 497.754,42	48	414.735,561 497.732,341	24.1	48	414.735,561 497.732,341	49	414.725,066 497.712,621	22.339
49	414.725,066 497.712,621	50	414.701,275 497.688,967	33.549	50	414.701,275 497.688,967	51	414.690,584 497.675,399	17.274	51	414.690,584 497.675,399	52	414.688,813 497.673,513	2.588
52	414.688,813 497.673,513	53	414.677,638 497.661,618	16.321	53	414.677,638 497.661,618	54	414.666,711 497.655,083	12.732	54	414.666,711 497.655,083	55	414.662,669 497.652,998	4.548
55	414.662,669 497.652,998	56	414.658,012 497.650,595	5.241	56	414.658,012 497.650,595	57	414.654,496 497.648,782	3.956	57	414.654,496 497.648,782	58	414.649,121 497.644,316	6.988
58	414.649,121 497.644,316	59	414.646,482 497.642,122	3.432	59	414.646,482 497.642,122	60	414.643,912 497.638,734	4.252	60	414.643,912 497.638,734	61	414.640,556 497.634,308	5.555
61	414.640,556 497.634,308	62	414.640,169 497.633,799	0.64	62	414.640,169 497.633,799	63	414.634,297 497.621,941	13.233	63	414.634,297 497.621,941	64	414.633,85 497.621,038	1.007
64	414.633,85 497.621,038	65	414.627,011 497.610,474	12.585	65	414.627,011 497.610,474	66	414.624,458 497.606,53	4.698	66	414.624,458 497.606,53	67	414.617,025 497.597,532	11.671
67	414.617,025 497.597,532	68	414.611,963 497.593,696	6.351	68	414.611,963 497.593,696	69	414.602,049 497.586,183	12.44	69	414.602,049 497.586,183	70	414.595,965 497.582,433	7.147
70	414.595,965 497.582,433	71	414.592,369 497.580,217	4.223	71	414.592,369 497.580,217	72	414.587,035 497.576,929	6.266	72	414.587,035 497.576,929	73	414.578,233 497.571,409	10.39
73	414.578,233 497.571,409	74	414.570,92 497.566,613	8.745	74	414.570,92 497.566,613	75	414.556,97 497.554,684	18.355	75	414.556,97 497.554,684	76	414.548,384 497.543,324	14.24
76	414.548,384 497.543,324	77	414.539,155 497.530,679	15.655	77	414.539,155 497.530,679	78	414.532,591 497.521,106	11.607	78	414.532,591 497.521,106	79	414.528,279 497.510,417	11.526
79	414.528,279 497.510,417	80	414.528,193 497.501,975	8.443	80	414.528,193 497.501,975	81	414.529,664 497.496,323	5.84	81	414.529,664 497.496,323	82	414.533,033 497.488,974	8.085
82	414.533,033 497.488,974	83	414.540,252 497.474,002	16.621	83	414.540,252 497.474,002	84	414.543,677 497.464,25	10.337	84	414.543,677 497.464,25	85	414.548,399 497.448,032	16.891
85	414.548,399 497.448,032	86	414.550,451 497.452,346	4.777	86	414.550,451 497.452,346	87	414.547,528 497.465,354	13.332	87	414.547,528 497.465,354	88	414.543,952 497.475,539	10.794
88	414.543,952 497.475,539	89	414.536,653 497.490,676	16.805	89	414.536,653 497.490,676	90	414.533,447 497.497,67	7.694	90	414.533,447 497.497,67	91	414.532,198 497.502,467	4.956
91	414.532,198 497.502,467	92	414.532,271 497.509,621	7.155	92	414.532,271 497.509,621	93	414.536,137 497.519,204	10.334	93	414.536,137 497.519,204	94	414.542,42 497.528,368	11.111
94	414.542,42 497.528,368	95	414.551,596 497.540,938	15.562	95	414.551,596 497.540,938	96	414.559,9 497.551,926	13.773	96	414.559,9 497.551,926	97	414.573,327 497.563,408	17.667
97	414.573,327 497.563,408	98	414.580,393 497.568,042	8.45	98	414.580,393 497.568,042	99	414.589,147 497.573,532	10.333	99	414.589,147 497.573,532	100	414.604,312 497.582,878	17.814
100	414.604,312 497.582,878	101	414.619,812 497.594,626	19.449	101	414.619,812 497.594,626	102	414.627,69 497.604,161	12.369	102	414.627,69 497.604,161	103	414.637,332 497.619,058	17.745
103	414.637,332 497.619,058	104	414.643,586 497.631,684	14.09	104	414.643,586 497.631,684	105	414.649,392 497.639,339	9.608	105	414.649,392 497.639,339	106	414.656,717 497.645,427	9.525
106	414.656,717 497.645,427	107	414.668,656 497.651,585	13.434	107	414.668,656 497.651,585	108	414.680,171 497.658,472	13.416	108	414.680,171 497.658,472	109	414.693,619 497.672,787	19.641
109	414.693,619 497.672,787	110	414.704,267 497.686,302	17.205	110	414.704,267 497.686,302	111	414.728,314 497.710,209	33.909	111	414.728,314 497.710,209	112	414.739,164 497.730,597	23.095
112	414.739,164 497.730,597	113	414.748,833 497.752,697	24.123	113	414.748,833 497.752,697	114	414.758,916 497.772,184	21.941	114	414.758,916 497.772,184	115	414.770,128 497.791,434	22.277
115	414.770,128 497.791,434	116	414.777,244 497.811,105	20.919	116	414.777,244 497.811,105	117	414.779,811 497.837,984	27.001	117	414.779,811 497.837,984	118	414.771,938 497.858,781	22.237

Punct început	X / Y	Punct sfârșit	X / Y	Lungime segment	Punct început	X / Y	Punct sfârșit	X / Y	Lungime segment	Punct început	X / Y	Punct sfârșit	X / Y	Lungime segment
118	414.771,938 497.858,781	119	414.760,501 497.880,717	24.739	119	414.760,501 497.880,717	120	414.748,019 497.900,609	23.483	120	414.748,019 497.900,609	121	414.738,06 497.915,445	17.869
121	414.738,06 497.915,445	122	414.726,332 497.929,456	18.272	122	414.726,332 497.929,456	123	414.716,754 497.939,644	13.984	123	414.716,754 497.939,644	124	414.712,148 497.946,192	8.006
124	414.712,148 497.946,192	125	414.710,623 497.957,037	10.952	125	414.710,623 497.957,037	126	414.711,828 497.964,316	7.377	126	414.711,828 497.964,316	127	414.715,824 497.981,688	17.826
127	414.715,824 497.981,688	128	414.720,109 497.999,14	17.97	128	414.720,109 497.999,14	129	414.725,864 498.014,855	16.736	129	414.725,864 498.014,855	130	414.732,169 498.035,898	21.967
130	414.732,169 498.035,898	131	414.737,398 498.055,887	20.662	131	414.737,398 498.055,887	132	414.740,018 498.073,753	18.057	132	414.740,018 498.073,753	133	414.740,855 498.092,711	18.977
133	414.740,855 498.092,711	134	414.738,889 498.116,357	23.727	134	414.738,889 498.116,357	135	414.736,308 498.136,354	20.164	135	414.736,308 498.136,354	136	414.732,024 498.160,629	24.65
136	414.732,024 498.160,629	137	414.725,961 498.184,279	24.415	137	414.725,961 498.184,279	138	414.720,257 498.206,161	22.613	138	414.720,257 498.206,161	139	414.717,606 498.216,302	10.482
139	414.717,606 498.216,302	140	414.712,434 498.235,147	19.542	140	414.712,434 498.235,147	141	414.708,623 498.243,275	8.977	141	414.708,623 498.243,275	142	414.704,568 498.251,114	8.826
142	414.704,568 498.251,114	143	414.695,692 498.265,426	16.84	143	414.695,692 498.265,426	144	414.686,078 498.277,812	15.68	144	414.686,078 498.277,812	145	414.675,18 498.292,154	18.014
145	414.675,18 498.292,154	146	414.666,632 498.302,938	13.76	146	414.666,632 498.302,938	147	414.653,44 498.316,161	18.678	147	414.653,44 498.316,161	148	414.639,241 498.331,73	21.072
148	414.639,241 498.331,73	149	414.627,556 498.348,696	20.601	149	414.627,556 498.348,696	150	414.626,184 498.351,83	3.42	150	414.626,184 498.351,83	151	414.625,93 498.352,843	1.045
151	414.625,93 498.352,843	152	414.622,914 498.352,786	3.017	152	414.622,914 498.352,786	153	414.621,579 498.352,376	1.397	153	414.621,579 498.352,376	154	414.624,045 498.346,742	6.15
154	414.624,045 498.346,742	155	414.636,102 498.329,237	21.256	155	414.636,102 498.329,237	156	414.650,545 498.313,4	21.434	156	414.650,545 498.313,4	157	414.663,639 498.300,274	18.54
157	414.663,639 498.300,274	158	414.672,02 498.289,702	13.491	158	414.672,02 498.289,702	1	414.682,906 498.275,375	17.993					

** Lungimile segmentelor sunt determinate în planul de proiecție Stereo 70 și sunt rotunjite la 1 milimetru.

*** Distanța dintre puncte este formată din segmente cumulate ce sunt mai mici decât valoarea 1 milimetru.

**DATE DESPRE IMOBILUL NR. 13547**

Oficiul de Cadastru și Publicitate Imobiliară SIBIU
Biroul de Cadastru și Publicitate Imobiliară Sibiu

A. Partea I. Descrierea imobilului

TEREN Extravilan

Adresa: Jud. Sibiu

Nr. Crt	Nr cadastral Nr. topografic	Suprafața* (mp)	Observații / Referințe
A1		5.000	Sector cadastral:90 Teren neimprejmuit;

B. Partea II. Proprietari și acte

Inscrieri privitoare la dreptul de proprietate și alte drepturi reale		Referințe
/		
Act Administrativ nr. 978/45, din 20/08/1996 emis de CJPSDPAT (titlu de proprietate);		
B1	Intabulare, drept de PROPRIETATE, dobandit prin Reconstituire, cota actuala 1/1 1) POPA VISARION, CNP NEIDENTIFICAT	A1

C. Partea III. SARCINI .

Inscrieri privind dezmembramintele dreptului de proprietate, drepturi reale de garanție și sarcini	Referințe
NU SUNT	

Anexa Nr. 1 La Partea I

Teren

Nr cadastral	Suprafața (mp)*	Observații / Referințe
	5.000	

* Suprafața este determinată în planul de proiecție Stereo 70.



Date referitoare la teren

Crt	Categorie folosință	Intravilan	Suprafața (mp)	Tarla	Parcelă	Nr. topo	Observații / Referințe
1	arabil	NU	5.000	84	2501/1/1	-	

Lungime Segmente

1) Valorile lungimilor segmentelor sunt obținute din proiecție în plan.

Punct început	X / Y	Punct sfârșit	X / Y	Lungime segment (** (m)
1	414.470,988 497.900,659	2	414.492,124 497.926,599	33.461
2	414.492,124 497.926,599	3	414.514,193 497.967,059	46.087
3	414.514,193 497.967,059	4	414.478,834 497.989,208	41.724
4	414.478,834 497.989,208	5	414.397,186 497.842,18	168.177
5	414.397,186 497.842,18	6	414.425,167 497.858,268	32.276

Punct început	X / Y	Punct sfârșit	X / Y	Lungime segment (** (m)
6	414.425,167 497.858,268	7	414.445,071 497.879,142	28.843
7	414.445,071 497.879,142	1	414.470,988 497.900,659	33.685

** Lungimile segmentelor sunt determinate în planul de proiecție Stereo 70 și sunt rotunjite la 1 milimetru.

*** Distanța dintre puncte este formată din segmente cumulate ce sunt mai mici decât valoarea 1 milimetru.

**DATE DESPRE IMOBILUL NR. 13548**

Oficiul de Cadastru și Publicitate Imobiliară SIBIU
Biroul de Cadastru și Publicitate Imobiliară Sibiu

A. Partea I. Descrierea imobilului

TEREN Extravilan

Adresa: Jud. Sibiu

Nr. Crt	Nr cadastral Nr. topografic	Suprafața* (mp)	Observații / Referințe
A1		4.200	Sector cadastral:90 Teren neimprejmuit;

B. Partea II. Proprietari și acte

Inscrieri privitoare la dreptul de proprietate și alte drepturi reale		Referințe
/		
Act Administrativ nr. 1164/45, din 17/04/1998 emis de CJPSDPAT (titlu de proprietate);		
B1	Intabulare, drept de PROPRIETATE, dobandit prin Reconstituire, cota actuala 1/1 1) ROMAN IOAN, CNP NEIDENTIFICAT	A1

C. Partea III. SARCINI .

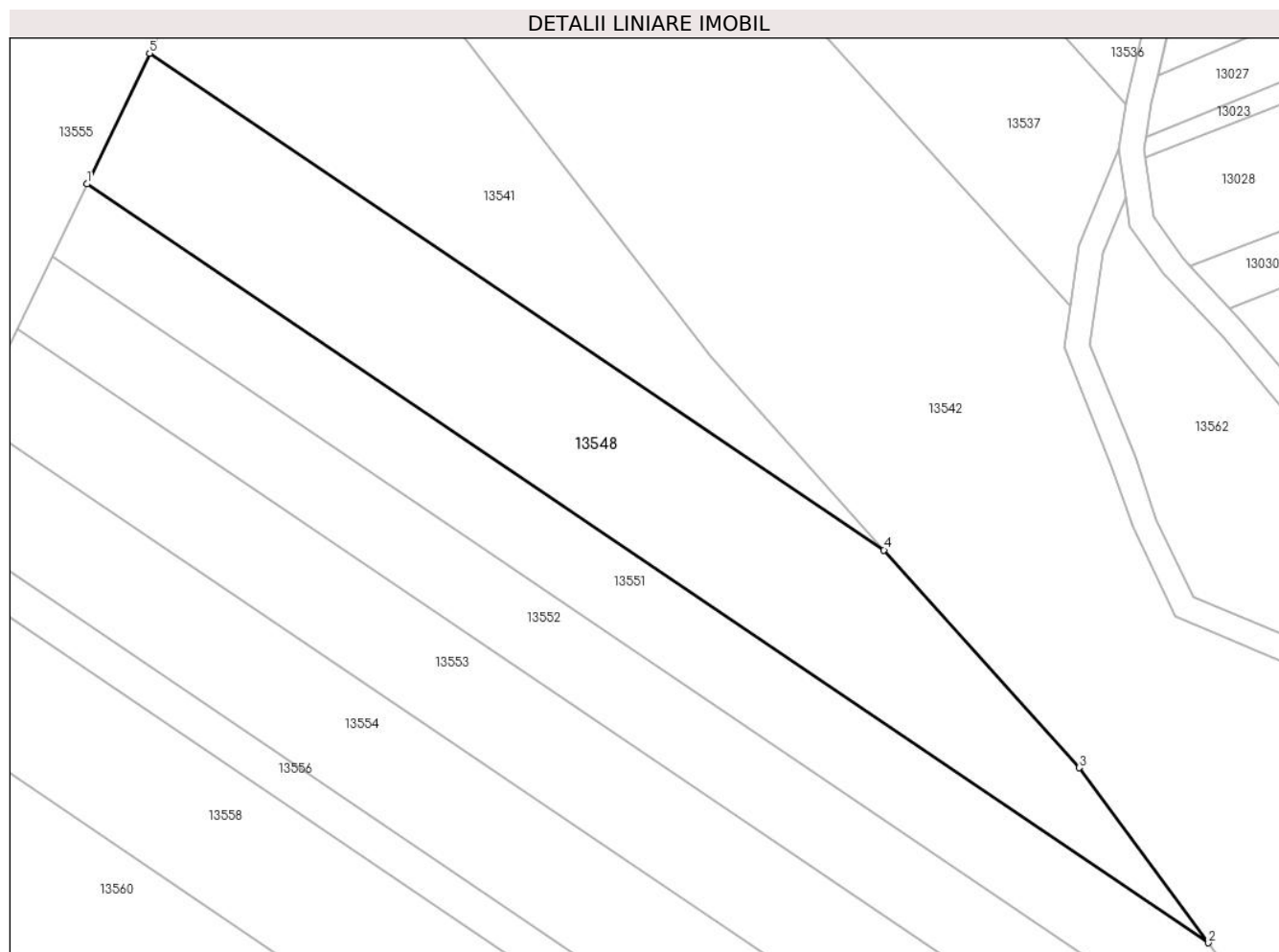
Inscrieri privind dezmembramintele dreptului de proprietate, drepturi reale de garanție și sarcini	Referințe
NU SUNT	

Anexa Nr. 1 La Partea I

Teren

Nr cadastral	Suprafața (mp)*	Observații / Referințe
	4.200	

* Suprafața este determinată în planul de proiecție Stereo 70.



Date referitoare la teren

Crt	Categorie folosință	Intra vilan	Suprafața (mp)	Tarla	Parcelă	Nr. topo	Observații / Referințe
1	arabil	NU	4.200	84	2499/17	-	

Lungime Segmente

1) Valorile lungimilor segmentelor sunt obținute din proiecție în plan.

Punct început	X / Y	Punct sfârșit	X / Y	Lungime segment (** (m)
1	414.541,172 497.951,447	2	414.720,95 497.829,907	217.007
2	414.720,95 497.829,907	3	414.700,211 497.857,934	34.866
3	414.700,211 497.857,934	4	414.668,914 497.892,808	46.858
4	414.668,914 497.892,808	5	414.551,229 497.972,37	142.055
5	414.551,229 497.972,37	1	414.541,172 497.951,447	23.214

**** Lungimile segmentelor sunt determinate în planul de proiecție Stereo 70 și sunt rotunjite la 1 milimetru.**

***** Distanța dintre puncte este formată din segmente cumulate ce sunt mai mici decât valoarea 1 milimetru.**

**DATE DESPRE IMOBILUL NR. 13549**

Oficiul de Cadastru și Publicitate Imobiliară SIBIU
Biroul de Cadastru și Publicitate Imobiliară Sibiu

A. Partea I. Descrierea imobilului

TEREN Extravilan

Adresa: Jud. Sibiu

Nr. Crt	Nr cadastral Nr. topografic	Suprafața* (mp)	Observații / Referințe
A1		6.800	Sector cadastral:90 Teren neimprejmuit;

B. Partea II. Proprietari și acte

Inscrieri privitoare la dreptul de proprietate și alte drepturi reale	Referințe
/	
Act Administrativ nr. 978/45, din 20/08/1996 emis de CJPSDPAT (titlu de proprietate);	
B1	A1
Intabulare, drept de PROPRIETATE, dobandit prin Reconstituire, cota actuala 1/1	
1) POPA VISARION, CNP NEIDENTIFICAT	

C. Partea III. SARCINI .

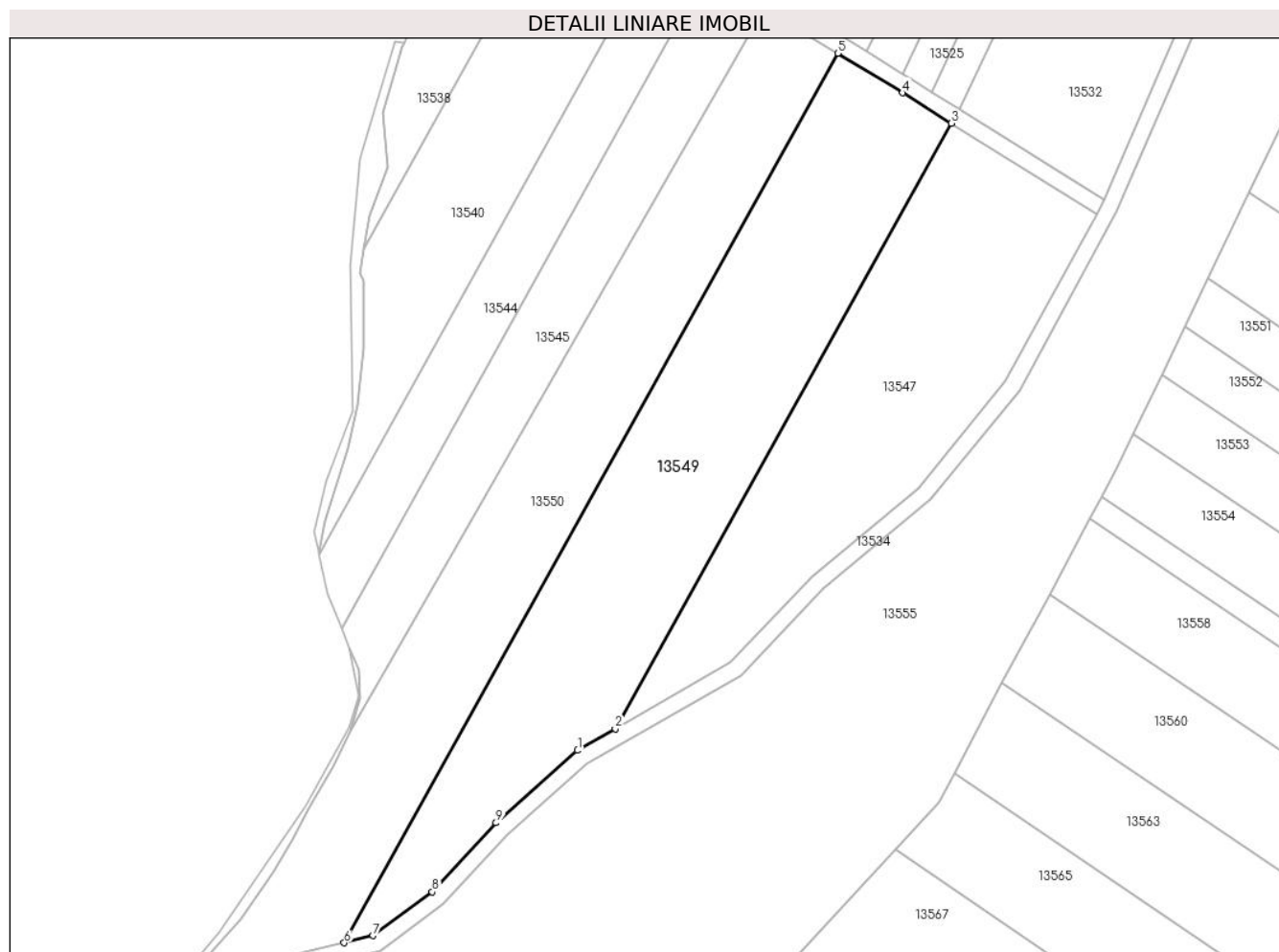
Inscrieri privind dezmembramintele dreptului de proprietate, drepturi reale de garanție și sarcini	Referințe
NU SUNT	

Anexa Nr. 1 La Partea I

Teren

Nr cadastral	Suprafața (mp)*	Observații / Referințe
	6.800	

* Suprafața este determinată în planul de proiecție Stereo 70.



Date referitoare la teren

Crt	Categorie folosință	Intravilan	Suprafața (mp)	Tarla	Parcelă	Nr. topo	Observații / Referințe
1	faneata	NU	6.800	84	2501/1/2	-	

Lungime Segmente

1) Valorile lungimilor segmentelor sunt obținute din proiecție în plan.

Punct început	X / Y	Punct sfârșit	X / Y	Lungime segment (** (m)
1	414.388,036 497.836,919	2	414.397,186 497.842,18	10.554
2	414.397,186 497.842,18	3	414.478,834 497.989,208	168.177
3	414.478,834 497.989,208	4	414.467,032 497.996,6	13.925
4	414.467,032 497.996,6	5	414.451,263 498.006,206	18.465
5	414.451,263 498.006,206	6	414.331,303 497.790,188	247.091

Punct început	X / Y	Punct sfârşit	X / Y	Lungime segment (** (m)
6	414.331,303 497.790,188	7	414.338,296 497.791,906	7.201
7	414.338,296 497.791,906	8	414.352,703 497.802,567	17.923
8	414.352,703 497.802,567	9	414.368,24 497.819,323	22.851
9	414.368,24 497.819,323	1	414.388,036 497.836,919	26.486

** Lungimile segmentelor sunt determinate în planul de proiecție Stereo 70 și sunt rotunjite la 1 milimetru.

*** Distanța dintre puncte este formată din segmente cumulate ce sunt mai mici decât valoarea 1 milimetru.

**DATE DESPRE IMOBILUL NR. 13550**

Oficiul de Cadastru și Publicitate Imobiliară SIBIU
Biroul de Cadastru și Publicitate Imobiliară Sibiu

A. Partea I. Descrierea imobilului

TEREN Extravilan

Adresa: Jud. Sibiu

Nr. Crt	Nr cadastral Nr. topografic	Suprafața* (mp)	Observații / Referințe
A1		5.900	Sector cadastral:90 Teren neimprejmuit;

B. Partea II. Proprietari și acte

Inscrieri privitoare la dreptul de proprietate și alte drepturi reale		Referințe
/		
Act Administrativ nr. 1034/45, din 28/01/1997 emis de CJPSDPAT (titlu de proprietate);		
B1	Intabulare, drept de PROPRIETATE, dobandit prin Reconstituire, cota actuala 1/1 1) STOICA IUSTINA, CNP NEIDENTIFICAT	A1

C. Partea III. SARCINI .

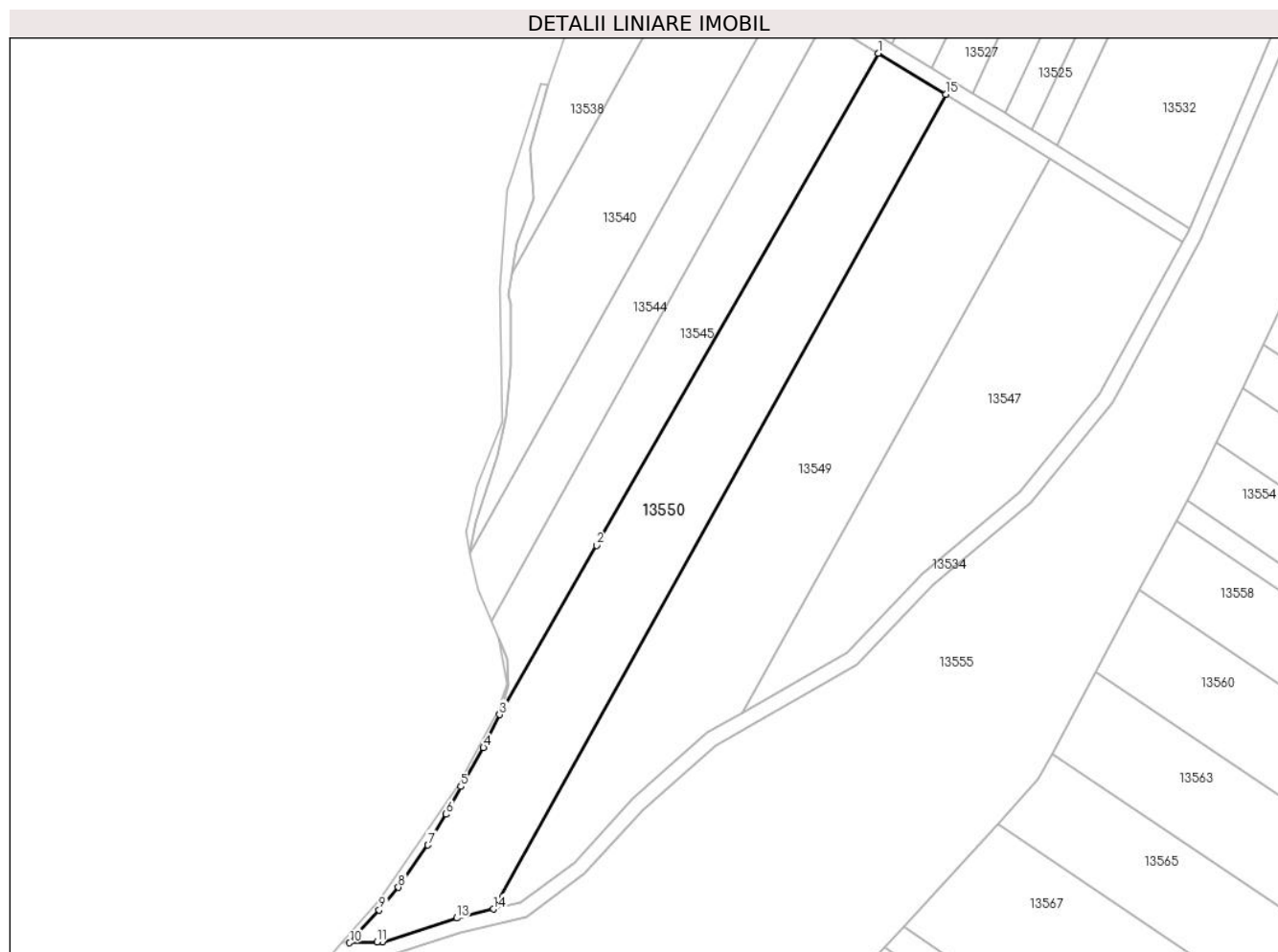
Inscrieri privind dezmembramintele dreptului de proprietate, drepturi reale de garanție și sarcini	Referințe
NU SUNT	

Anexa Nr. 1 La Partea I

Teren

Nr cadastral	Suprafața (mp)*	Observații / Referințe
	5.900	

* Suprafața este determinată în planul de proiecție Stereo 70.



Date referitoare la teren

Crt	Categorie folosință	Intravilan	Suprafața (mp)	Tarla	Parcelă	Nr. topo	Observații / Referințe
1	arabil	NU	5.900	84	2501/2	-	

Lungime Segmente

1) Valorile lungimilor segmentelor sunt obținute din proiecție în plan.

Punct început	X / Y	Punct sfârșit	X / Y	Lungime segment (** (m)
1	414.433,362 498.017,111	2	414.358,625 497.886,604	150.392
2	414.358,625 497.886,604	3	414.332,918 497.841,732	51.715
3	414.332,918 497.841,732	4	414.328,647 497.832,974	9.743
4	414.328,647 497.832,974	5	414.322,605 497.822,662	11.952
5	414.322,605 497.822,662	6	414.318,71 497.815,31	8.319

Punct început	X / Y	Punct sfârșit	X / Y	Lungime segment (** (m)
6	414.318,71 497.815,31	7	414.313,918 497.807,156	9.458
7	414.313,918 497.807,156	8	414.306,075 497.795,955	13.674
8	414.306,075 497.795,955	9	414.300,953 497.789,961	7.884
9	414.300,953 497.789,961	10	414.293,149 497.781,248	11.697
10	414.293,149 497.781,248	11	414.300,359 497.781,416	7.212
11	414.300,359 497.781,416	12	414.301,895 497.781,452	1.536
12	414.301,895 497.781,452	13	414.321,574 497.787,799	20.678
13	414.321,574 497.787,799	14	414.331,303 497.790,188	10.018
14	414.331,303 497.790,188	15	414.451,263 498.006,206	247.091
15	414.451,263 498.006,206	1	414.433,362 498.017,111	20.961

** Lungimile segmentelor sunt determinate în planul de proiecție Stereo 70 și sunt rotunjite la 1 milimetru.

*** Distanța dintre puncte este formată din segmente cumulate ce sunt mai mici decât valoarea 1 milimetru.

**DATE DESPRE IMOBILUL NR. 13551**

Oficiul de Cadastru și Publicitate Imobiliară SIBIU
Biroul de Cadastru și Publicitate Imobiliară Sibiu

A. Partea I. Descrierea imobilului

TEREN Extravilan

Adresa: Jud. Sibiu

Nr. Crt	Nr cadastral Nr. topografic	Suprafața* (mp)	Observații / Referințe
A1		2.900	Sector cadastral:90 Teren neimprejmuit;

B. Partea II. Proprietari și acte

Inscrieri privitoare la dreptul de proprietate și alte drepturi reale	Referințe
/	
Act Administrativ nr. 1196/45, din 17/04/1998 emis de CJPSDPAT (titlu de proprietate);	
B1	A1
Intabulare, drept de PROPRIETATE, dobandit prin Reconstituire, cota actuala 1/1 1) DAVID VIRGIL, CNP NEIDENTIFICAT	

C. Partea III. SARCINI .

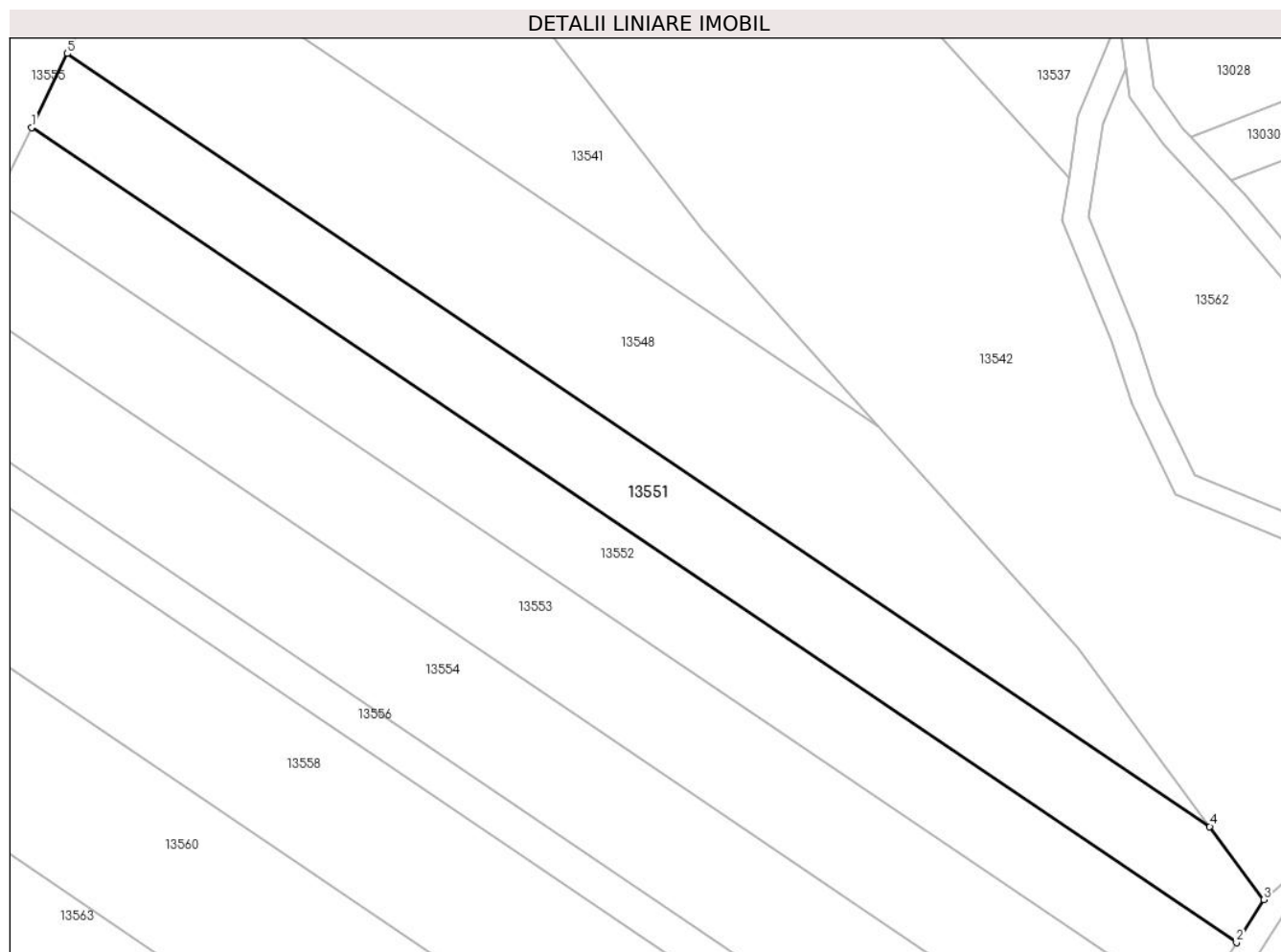
Inscrieri privind dezmembramintele dreptului de proprietate, drepturi reale de garanție și sarcini	Referințe
NU SUNT	

Anexa Nr. 1 La Partea I

Teren

Nr cadastral	Suprafața (mp)*	Observații / Referințe
	2.900	

* Suprafața este determinată în planul de proiecție Stereo 70.



Date referitoare la teren

Crt	Categorie folosință	Intra vilan	Suprafața (mp)	Tarla	Parcelă	Nr. topo	Observații / Referințe
1	arabil	NU	2.900	84	2499/16	-	

Lungime Segmente

1) Valorile lungimilor segmentelor sunt obținute din proiecție în plan.

Punct început	X / Y	Punct sfârșit	X / Y	Lungime segment (** (m)
1	414.535,58 497.939,814	2	414.725,144 497.811,658	228.819
2	414.725,144 497.811,658	3	414.729,457 497.818,41	8.012
3	414.729,457 497.818,41	4	414.720,95 497.829,907	14.302
4	414.720,95 497.829,907	5	414.541,172 497.951,447	217.007
5	414.541,172 497.951,447	1	414.535,58 497.939,814	12.908

**** Lungimile segmentelor sunt determinate în planul de proiecție Stereo 70 și sunt rotunjite la 1 milimetru.**

***** Distanța dintre puncte este formată din segmente cumulate ce sunt mai mici decât valoarea 1 milimetru.**

**DATE DESPRE IMOBILUL NR. 13552**

Oficiul de Cadastru și Publicitate Imobiliară SIBIU
Biroul de Cadastru și Publicitate Imobiliară Sibiu

A. Partea I. Descrierea imobilului

TEREN Extravilan

Adresa: Jud. Sibiu

Nr. Crt	Nr cadastral Nr. topografic	Suprafața* (mp)	Observații / Referințe
A1		2.900	Sector cadastral:90 Teren neimprejmuit;

B. Partea II. Proprietari și acte

Inscrieri privitoare la dreptul de proprietate și alte drepturi reale		Referințe
/		
Act Normativ nr. 7, din 13/03/1996 emis de PARLAMENTUL ROMÂNIEI (lege);		
B1	Inscrierea provizorie, drept de PROPRIETATE, dobandit prin Lege, cota actuala 1/1	A1
1) COMUNA PAUCA, CIF:4241206, PROPRIETAR NEIDENTIFICAT		

C. Partea III. SARCINI .

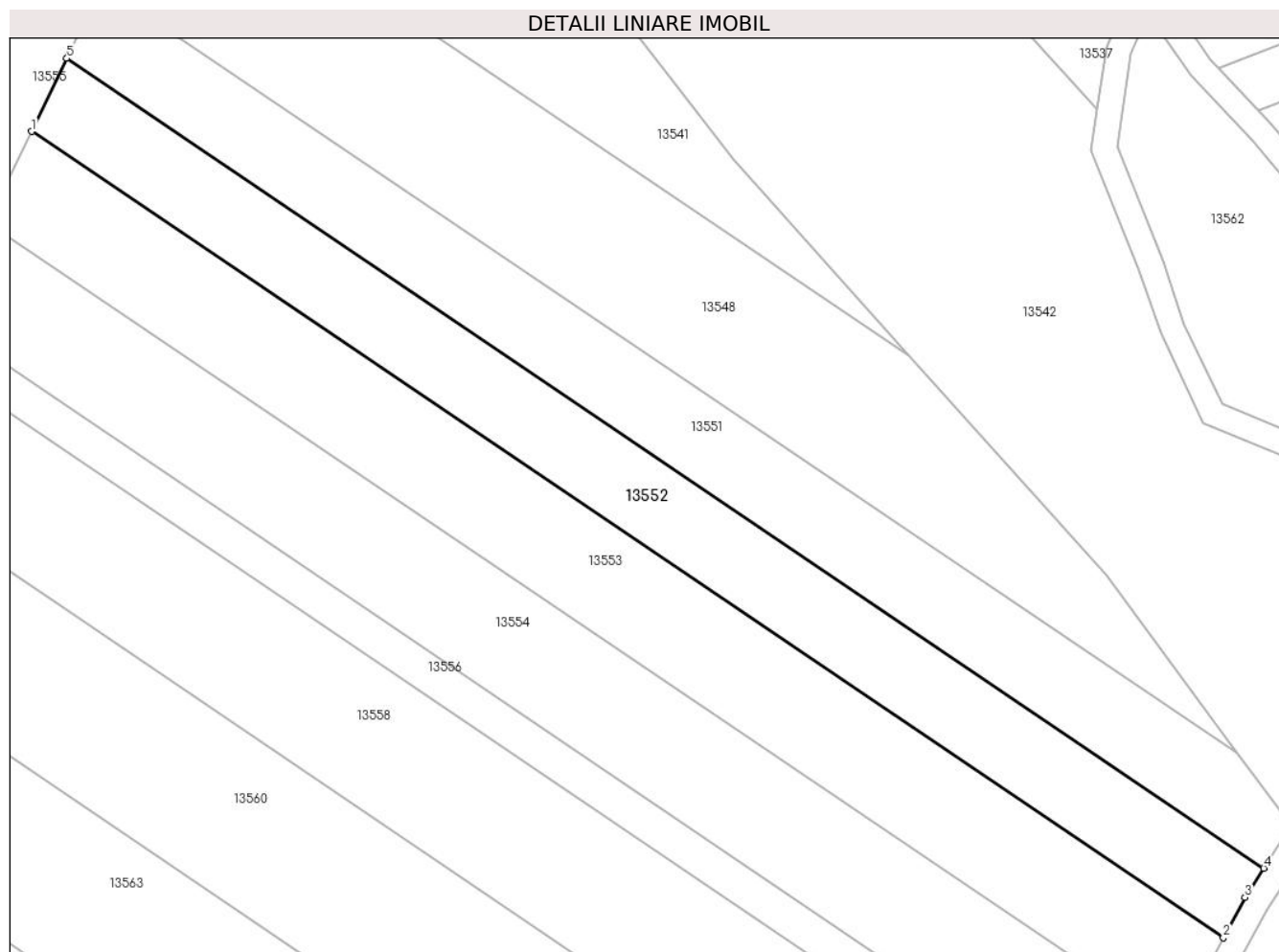
Inscrieri privind dezmembramintele dreptului de proprietate, drepturi reale de garanție și sarcini	Referințe
NU SUNT	

Anexa Nr. 1 La Partea I

Teren

Nr cadastral	Suprafața (mp)*	Observații / Referințe
	2.900	

* Suprafața este determinată în planul de proiecție Stereo 70.



Date referitoare la teren

Crt	Categorie folosință	Intra vilan	Suprafața (mp)	Tarla	Parcelă	Nr. topo	Observații / Referințe
1	arabil	NU	2.900	84	2499/15	-	

Lungime Segmente

1) Valorile lungimilor segmentelor sunt obținute din proiecție în plan.

Punct început	X / Y	Punct sfârșit	X / Y	Lungime segment (** (m)
1	414.530,015 497.928,236	2	414.718,744 497.800,645	227.812
2	414.718,744 497.800,645	3	414.722,185 497.807,027	7.251
3	414.722,185 497.807,027	4	414.725,144 497.811,658	5.495
4	414.725,144 497.811,658	5	414.535,58 497.939,814	228.819
5	414.535,58 497.939,814	1	414.530,015 497.928,236	12.846

**** Lungimile segmentelor sunt determinate în planul de proiecție Stereo 70 și sunt rotunjite la 1 milimetru.**

***** Distanța dintre puncte este formată din segmente cumulate ce sunt mai mici decât valoarea 1 milimetru.**

**DATE DESPRE IMOBILUL NR. 13553**

Oficiul de Cadastru și Publicitate Imobiliară SIBIU
Biroul de Cadastru și Publicitate Imobiliară Sibiu

A. Partea I. Descrierea imobilului

TEREN Extravilan

Adresa: Jud. Sibiu

Nr. Crt	Nr cadastral Nr. topografic	Suprafața* (mp)	Observații / Referințe
A1		3.600	Sector cadastral:90 Teren neimprejmuit;

B. Partea II. Proprietari și acte

Inscrieri privitoare la dreptul de proprietate și alte drepturi reale		Referințe
/		
Act Administrativ nr. 1012/45, din 14/01/1997 emis de CJPSDPAT (titlu de proprietate);		
B1	Intabulare, drept de PROPRIETATE, dobandit prin Reconstituire, cota actuala 1/1 1) MITEA IOAN, CNP NEIDENTIFICAT	A1

C. Partea III. SARCINI .

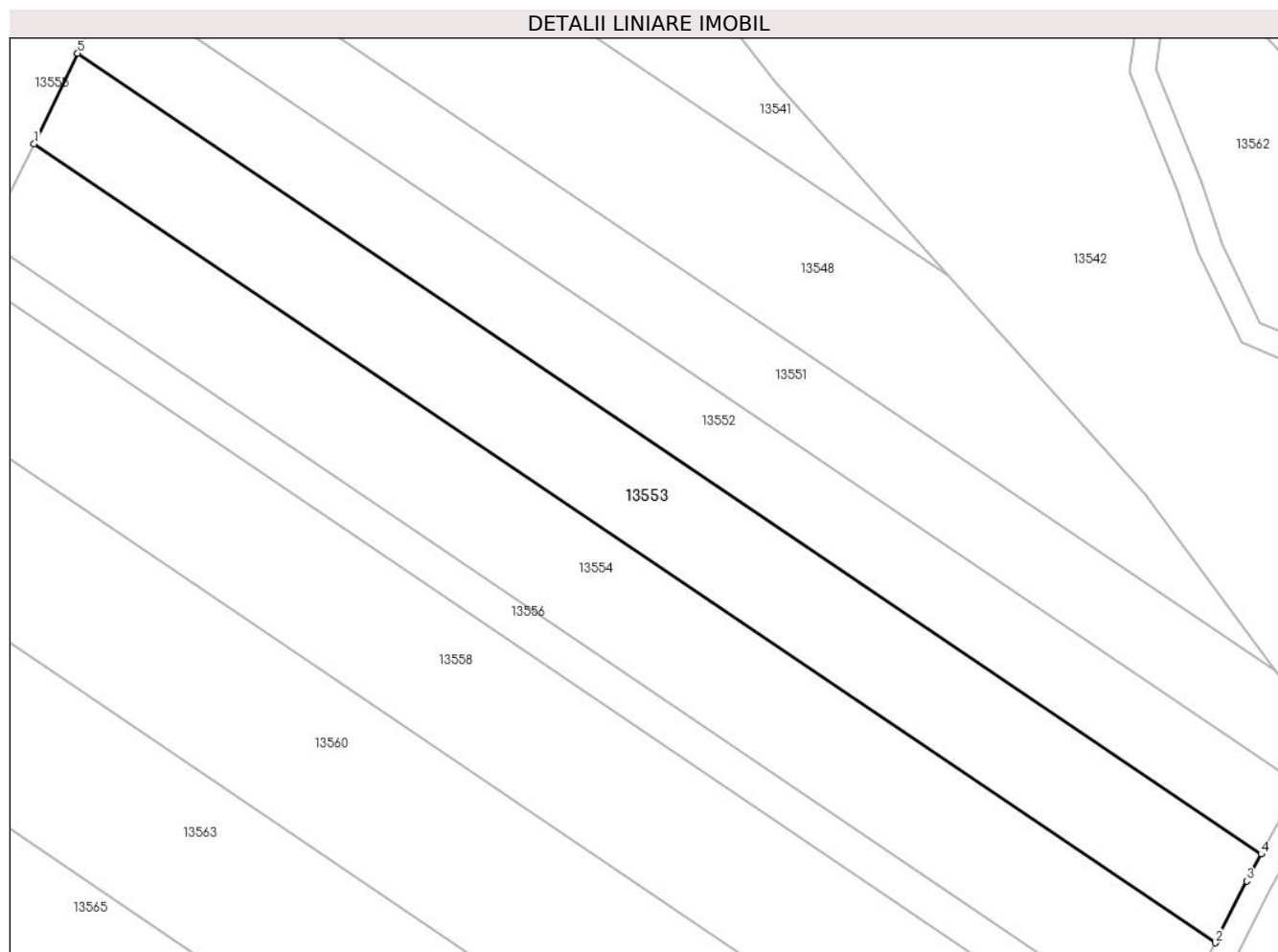
Inscrieri privind dezmembramintele dreptului de proprietate, drepturi reale de garanție și sarcini	Referințe
NU SUNT	

Anexa Nr. 1 La Partea I

Teren

Nr cadastral	Suprafața (mp)*	Observații / Referințe
	3.600	

* Suprafața este determinată în planul de proiecție Stereo 70.



Date referitoare la teren

Crt	Categorie folosință	Intravilan	Suprafața (mp)	Tarla	Parcelă	Nr. topo	Observații / Referințe
1	arabil	NU	3.600	84	2499/14	-	

Lungime Segmente

1) Valorile lungimilor segmentelor sunt obținute din proiecție în plan.

Punct început	X / Y	Punct sfârșit	X / Y	Lungime segment (** (m)
1	414.523,086 497.913,822	2	414.711,412 497.786,503	227.325
2	414.711,412 497.786,503	3	414.716,416 497.796,326	11.024
3	414.716,416 497.796,326	4	414.718,744 497.800,645	4.906
4	414.718,744 497.800,645	5	414.530,015 497.928,236	227.812
5	414.530,015 497.928,236	1	414.523,086 497.913,822	15.993

**** Lungimile segmentelor sunt determinate în planul de proiecție Stereo 70 și sunt rotunjite la 1 milimetru.**

***** Distanța dintre puncte este formată din segmente cumulate ce sunt mai mici decât valoarea 1 milimetru.**

**DATE DESPRE IMOBILUL NR. 13554**

Oficiul de Cadastru și Publicitate Imobiliară SIBIU
Biroul de Cadastru și Publicitate Imobiliară Sibiu

A. Partea I. Descrierea imobilului

TEREN Extravilan

Adresa: Jud. Sibiu

Nr. Crt	Nr cadastral Nr. topografic	Suprafața* (mp)	Observații / Referințe
A1		3.900	Sector cadastral:90 Teren neimprejmuit;

B. Partea II. Proprietari și acte

Inscrieri privitoare la dreptul de proprietate și alte drepturi reale	Referințe
/	
Act Administrativ nr. 1017/45, din 15/01/1997 emis de CJPSDPAT (titlu de proprietate);	
B1	A1
Intabulare, drept de PROPRIETATE, dobandit prin Reconstituire, cota actuala 1/1	
1) MITEA SAMOILA, CNP NEIDENTIFICAT	

C. Partea III. SARCINI .

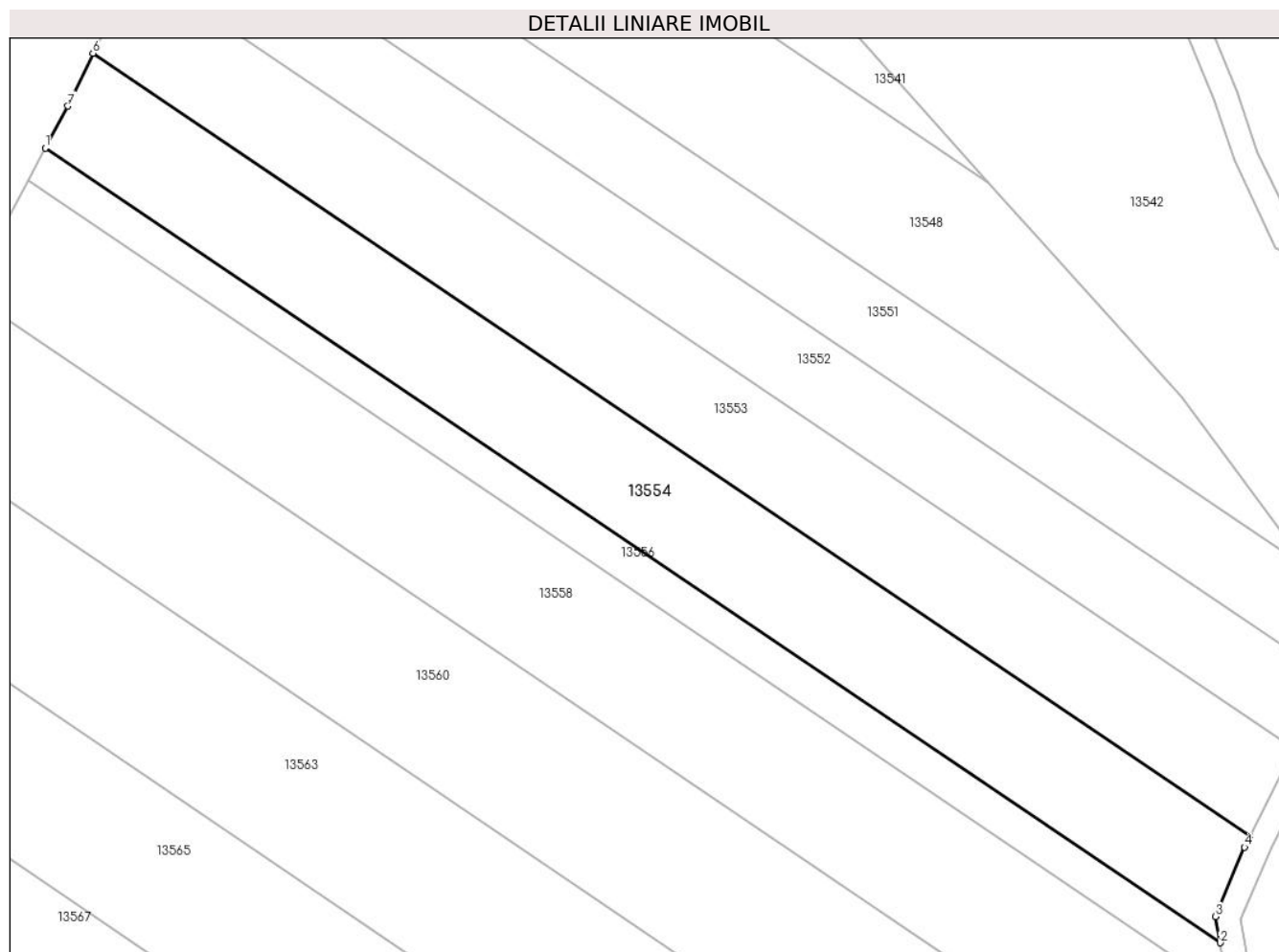
Inscrieri privind dezmembramintele dreptului de proprietate, drepturi reale de garanție și sarcini	Referințe
NU SUNT	

Anexa Nr. 1 La Partea I

Teren

Nr cadastral	Suprafața (mp)*	Observații / Referințe
	3.900	

* Suprafața este determinată în planul de proiecție Stereo 70.



Date referitoare la teren

Crt	Categorie folosință	Intra vilan	Suprafața (mp)	Tarla	Parcelă	Nr. topo	Observații / Referințe
1	arabil	NU	3.900	84	2499/13	-	

Lungime Segmente

1) Valorile lungimilor segmentelor sunt obținute din proiecție în plan.

Punct început	X / Y	Punct sfârșit	X / Y	Lungime segment (** (m)
1	414.515,324 497.898,416	2	414.706,52 497.769,158	230.789
2	414.706,52 497.769,158	3	414.705,81 497.773,42	4.321
3	414.705,81 497.773,42	4	414.710,5 497.784,714	12.229
4	414.710,5 497.784,714	5	414.711,412 497.786,503	2.008
5	414.711,412 497.786,503	6	414.523,086 497.913,822	227.325

Punct început	X / Y	Punct sfârșit	X / Y	Lungime segment (** (m)
6	414.523,086 497.913,822	7	414.518,949 497.905,215	9.549
7	414.518,949 497.905,215	1	414.515,324 497.898,416	7.705

** Lungimile segmentelor sunt determinate în planul de proiecție Stereo 70 și sunt rotunjite la 1 milimetru.

*** Distanța dintre puncte este formată din segmente cumulate ce sunt mai mici decât valoarea 1 milimetru.

**DATE DESPRE IMOBILUL NR. 13555**

Oficiul de Cadastru și Publicitate Imobiliară SIBIU
Biroul de Cadastru și Publicitate Imobiliară Sibiu

A. Partea I. Descrierea imobilului

TEREN Extravilan

Adresa: Jud. Sibiu

Nr. Crt	Nr cadastral Nr. topografic	Suprafața* (mp)	Observații / Referințe
A1		17.829	Sector cadastral:90 Teren neimprejmuit;

B. Partea II. Proprietari și acte

Inscrieri privitoare la dreptul de proprietate și alte drepturi reale		Referințe
/		
Act Normativ nr. 7, din 13/03/1996 emis de PARLAMENTUL ROMÂNIEI (lege);		
B1	Inscrierea provizorie, drept de PROPRIETATE, dobandit prin Lege, cota actuala 1/1	A1
1) COMUNA PAUCA, CIF:4241206, PROPRIETAR NEIDENTIFICAT		

C. Partea III. SARCINI .

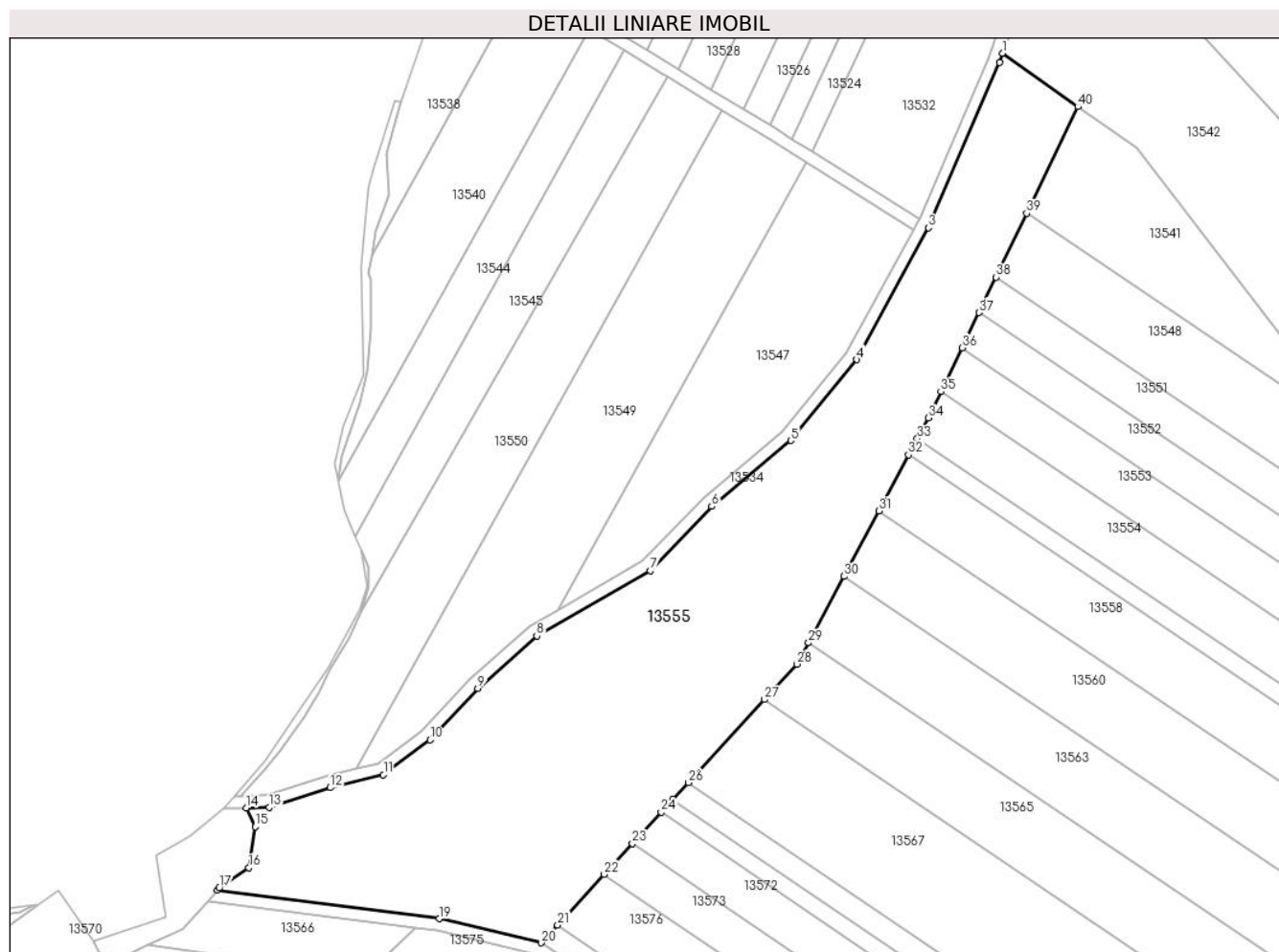
Inscrieri privind dezmembramintele dreptului de proprietate, drepturi reale de garanție și sarcini	Referințe
NU SUNT	

Anexa Nr. 1 La Partea I

Teren

Nr cadastral	Suprafața (mp)*	Observații / Referințe
	17.829	

* Suprafața este determinată în planul de proiecție Stereo 70.



Date referitoare la teren

Crt	Categorie folosință	Intravilan	Suprafața (mp)	Tarla	Parcelă	Nr. topo	Observații / Referințe
1	faneata	NU	17.829	84	2505/1/3	-	

Lungime Segmente

1) Valorile lungimilor segmentelor sunt obținute din proiecție în plan.

Punct început	X / Y	Punct sfârșit	X / Y	Lungime segment (** (m)
1	414.543,398 498.024,899	2	414.542,269 498.021,794	3.304
3	414.519,04 497.967,592	4	414.495,459 497.924,359	49.246
5	414.473,843 497.897,83	6	414.447,805 497.876,214	33.841
7	414.427,662 497.855,089	8	414.390,386 497.833,656	42.998
9	414.371,042 497.816,462	10	414.355,383 497.799,574	23.031

Punct început	X / Y	Punct sfârșit	X / Y	Lungime segment (** (m)
2	414.542,269 498.021,794	3	414.519,04 497.967,592	58.97
4	414.495,459 497.924,359	5	414.473,843 497.897,83	34.221
6	414.447,805 497.876,214	7	414.427,662 497.855,089	29.189
8	414.390,386 497.833,656	9	414.371,042 497.816,462	25.882
10	414.355,383 497.799,574	11	414.340,03 497.788,213	19.099

Punct început	X / Y	Punct sfârșit	X / Y	Lungime segment (** (m)	Punct început	X / Y	Punct sfârșit	X / Y	Lungime segment (** (m)
11	414.340,03 497.788,213	12	414.322,528 497.783,914	18.022	12	414.322,528 497.783,914	13	414.302,57 497.777,466	20.974
13	414.302,57 497.777,466	14	414.294,945 497.777,289	7.627	14	414.294,945 497.777,289	15	414.297,908 497.771,091	6.87
15	414.297,908 497.771,091	16	414.295,823 497.757,643	13.608	16	414.295,823 497.757,643	17	414.286,107 497.750,981	11.781
17	414.286,107 497.750,981	18	414.285,563 497.750,369	0.819	18	414.285,563 497.750,369	19	414.358,394 497.740,873	73.447
19	414.358,394 497.740,873	20	414.391,898 497.733,001	34.416	20	414.391,898 497.733,001	21	414.397,265 497.738,844	7.934
21	414.397,265 497.738,844	22	414.412,537 497.755,471	22.575	22	414.412,537 497.755,471	23	414.421,825 497.765,583	13.731
23	414.421,825 497.765,583	24	414.431,231 497.775,824	13.905	24	414.431,231 497.775,824	25	414.435,025 497.779,954	5.608
25	414.435,025 497.779,954	26	414.440,183 497.785,569	7.625	26	414.440,183 497.785,569	27	414.465,215 497.812,821	37.003
27	414.465,215 497.812,821	28	414.475,875 497.824,428	15.759	28	414.475,875 497.824,428	29	414.479,609 497.831,431	7.937
29	414.479,609 497.831,431	30	414.491,231 497.853,228	24.702	30	414.491,231 497.853,228	31	414.502,698 497.874,736	24.374
31	414.502,698 497.874,736	32	414.512,482 497.893,084	20.794	32	414.512,482 497.893,084	33	414.515,324 497.898,416	6.043
33	414.515,324 497.898,416	34	414.518,949 497.905,215	7.705	34	414.518,949 497.905,215	35	414.523,086 497.913,822	9.549
35	414.523,086 497.913,822	36	414.530,015 497.928,236	15.993	36	414.530,015 497.928,236	37	414.535,58 497.939,814	12.846
37	414.535,58 497.939,814	38	414.541,172 497.951,447	12.908	38	414.541,172 497.951,447	39	414.551,229 497.972,37	23.214
39	414.551,229 497.972,37	40	414.568,042 498.007,348	38.81	40	414.568,042 498.007,348	1	414.543,398 498.024,899	30.255

** Lungimile segmentelor sunt determinate în planul de proiecție Stereo 70 și sunt rotunjite la 1 milimetru.

*** Distanța dintre puncte este formată din segmente cumulate ce sunt mai mici decât valoarea 1 milimetru.

**DATE DESPRE IMOBILUL NR. 13556**

Oficiul de Cadastru și Publicitate Imobiliară SIBIU
Biroul de Cadastru și Publicitate Imobiliară Sibiu

A. Partea I. Descrierea imobilului

TEREN Extravilan

Adresa: Jud. Sibiu

Nr. Crt	Nr cadastral Nr. topografic	Suprafața* (mp)	Observații / Referințe
A1		1.400	Sector cadastral:90 Teren neimprejmuit;

B. Partea II. Proprietari și acte

Inscrieri privitoare la dreptul de proprietate și alte drepturi reale		Referințe
/		
Act Administrativ nr. 1082/45, din 03/03/1997 emis de CJPSDPAT (titlu de proprietate);		
B1	Intabulare, drept de PROPRIETATE, dobandit prin Reconstituire, cota actuala 1/1 1) DAVID SAMOILA, CNP NEIDENTIFICAT	A1

C. Partea III. SARCINI .

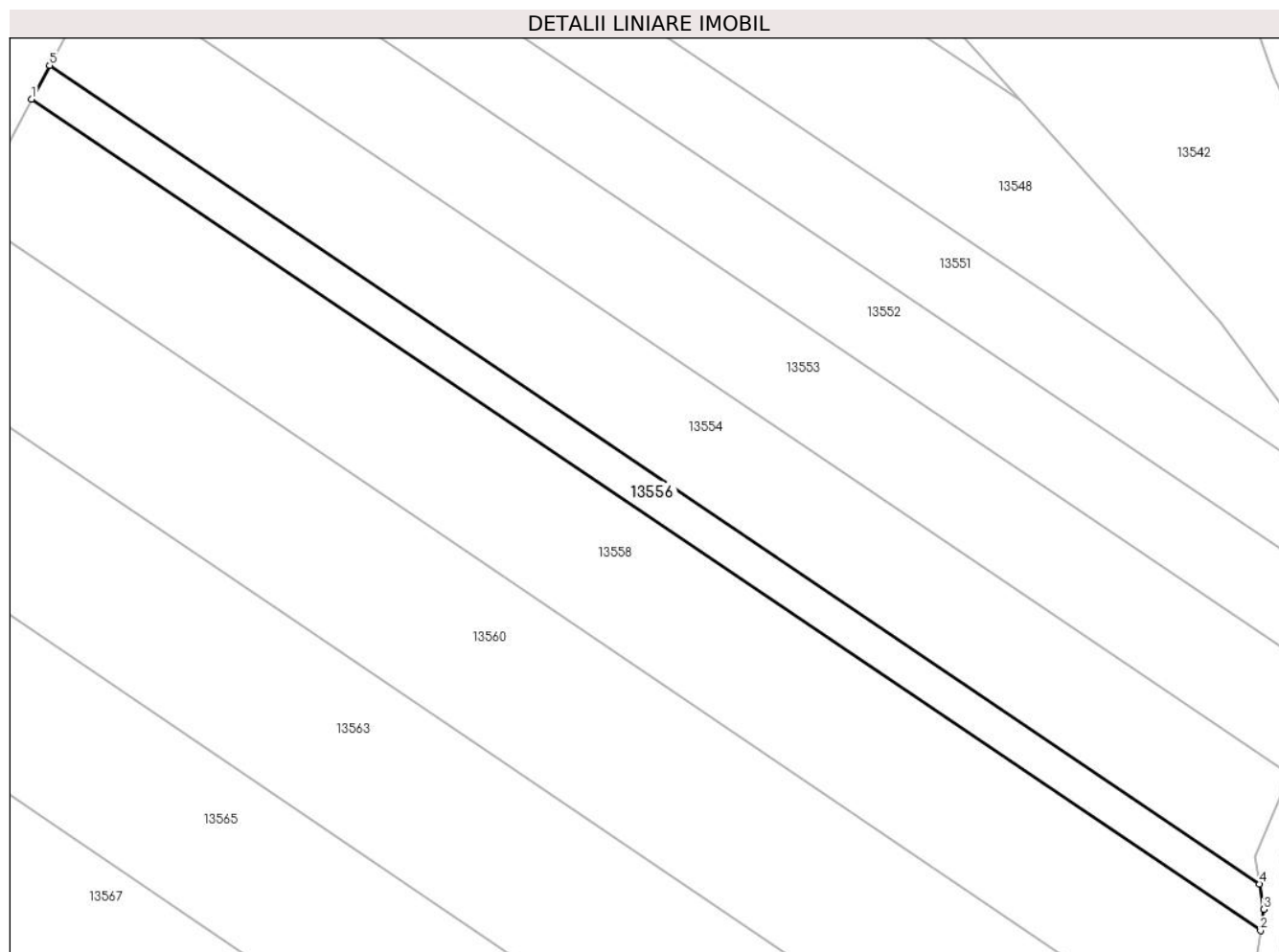
Inscrieri privind dezmembramintele dreptului de proprietate, drepturi reale de garanție și sarcini	Referințe
NU SUNT	

Anexa Nr. 1 La Partea I

Teren

Nr cadastral	Suprafața (mp)*	Observații / Referințe
	1.400	

* Suprafața este determinată în planul de proiecție Stereo 70.



Date referitoare la teren

Crt	Categorie folosință	Intravilan	Suprafața (mp)	Tarla	Parcelă	Nr. topo	Observații / Referințe
1	arabil	NU	1.400	84	2499/12	-	

Lungime Segmente

1) Valorile lungimilor segmentelor sunt obținute din proiecție în plan.

Punct început	X / Y	Punct sfârșit	X / Y	Lungime segment (** (m)
1	414.512,482 497.893,084	2	414.706,693 497.761,786	234.43
2	414.706,693 497.761,786	3	414.707,192 497.765,125	3.375
3	414.707,192 497.765,125	4	414.706,52 497.769,158	4.088
4	414.706,52 497.769,158	5	414.515,324 497.898,416	230.789
5	414.515,324 497.898,416	1	414.512,482 497.893,084	6.043

**** Lungimile segmentelor sunt determinate în planul de proiecție Stereo 70 și sunt rotunjite la 1 milimetru.**

***** Distanța dintre puncte este formată din segmente cumulate ce sunt mai mici decât valoarea 1 milimetru.**

**DATE DESPRE IMOBILUL NR. 13557**

Oficiul de Cadastru și Publicitate Imobiliară SIBIU
Biroul de Cadastru și Publicitate Imobiliară Sibiu

A. Partea I. Descrierea imobilului

TEREN Extravilan

Adresa: Jud. Sibiu

Nr. Crt	Nr cadastral Nr. topografic	Suprafața* (mp)	Observații / Referințe
A1		130	Sector cadastral:90 Teren neimprejmuit;

B. Partea II. Proprietari și acte

Inscrieri privitoare la dreptul de proprietate și alte drepturi reale		Referințe
/		
Act Normativ nr. 7, din 13/03/1996 emis de PARLAMENTUL ROMÂNIEI (lege);		
B1	Inscrierea provizorie, drept de PROPRIETATE, dobandit prin Lege, cota actuala 1/1	A1
1) COMUNA PAUCA, CIF:4241206, PROPRIETAR NEIDENTIFICAT		

C. Partea III. SARCINI .

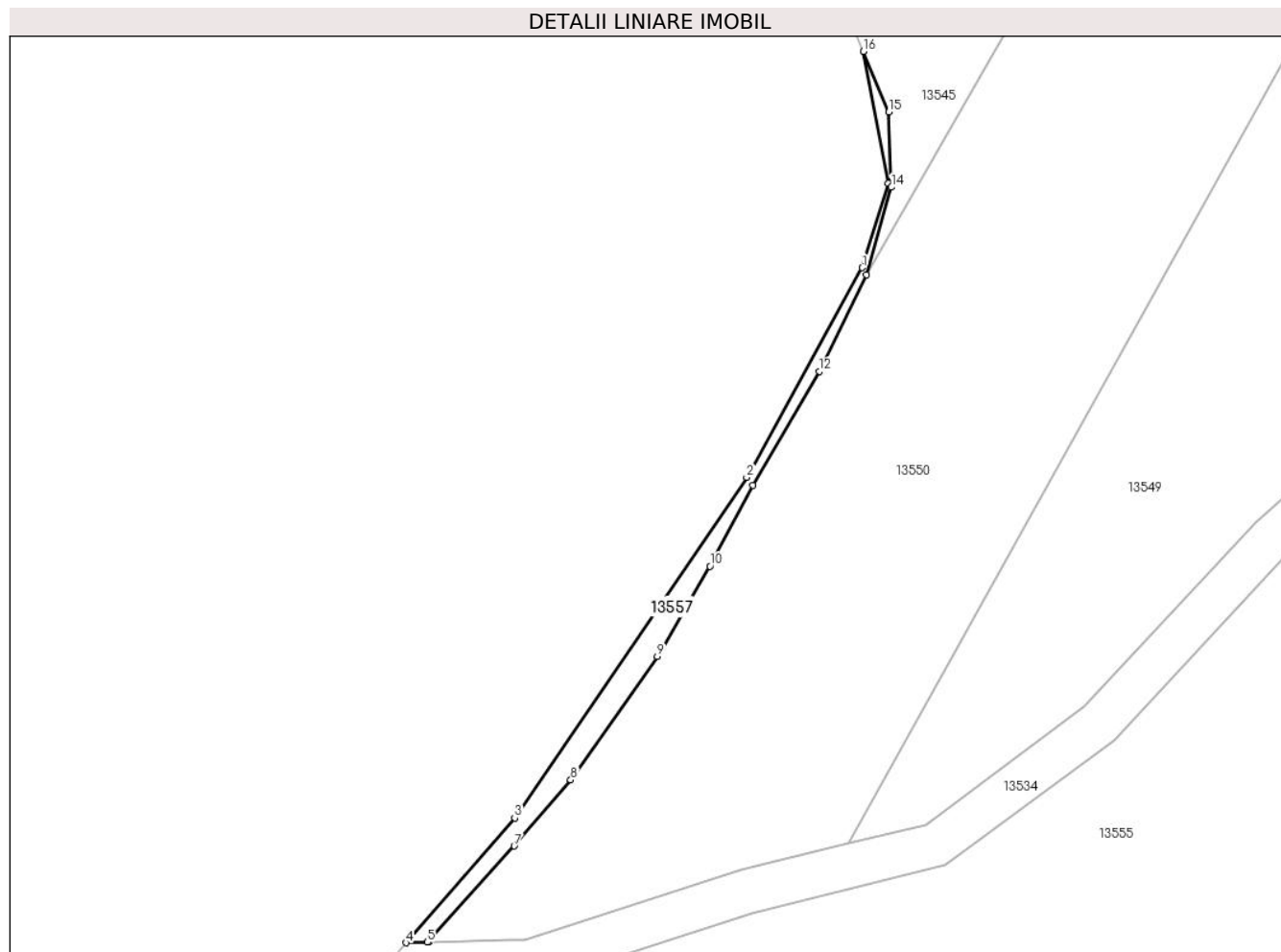
Inscrieri privind dezmembramintele dreptului de proprietate, drepturi reale de garanție și sarcini	Referințe
NU SUNT	

Anexa Nr. 1 La Partea I

Teren

Nr cadastral	Suprafața (mp)*	Observații / Referințe
	130	

* Suprafața este determinată în planul de proiecție Stereo 70.



Date referitoare la teren

Crt	Categorie folosință	Intravilan	Suprafața (mp)	Tarla	Parcelă	Nr. topo	Observații / Referințe
1	padure	NU	130	84	2505/1/10	-	TUFARIȘ

Lungime Segmente

1) Valorile lungimilor segmentelor sunt obținute din proiecție în plan.

Punct început	X / Y	Punct sfârșit	X / Y	Lungime segment (** (m)
1	414.332,516 497.842,363	2	414.322,038 497.823,357	21.703
2	414.322,038 497.823,357	3	414.300,984 497.792,498	37.357
3	414.300,984 497.792,498	4	414.291,131 497.781,201	14.99
4	414.291,131 497.781,201	5	414.293,084 497.781,246	1.954
5	414.293,084 497.781,246	6	414.293,149 497.781,248	0.065

Punct început	X / Y	Punct sfârşit	X / Y	Lungime segment (** (m)
6	414.293,149 497.781,248	7	414.300,953 497.789,961	11.697
7	414.300,953 497.789,961	8	414.306,075 497.795,955	7.884
8	414.306,075 497.795,955	9	414.313,918 497.807,156	13.674
9	414.313,918 497.807,156	10	414.318,71 497.815,31	9.458
10	414.318,71 497.815,31	11	414.322,605 497.822,662	8.319
11	414.322,605 497.822,662	12	414.328,647 497.832,974	11.952
12	414.328,647 497.832,974	13	414.332,918 497.841,732	9.743
13	414.332,918 497.841,732	14	414.335,159 497.849,647	8.227
14	414.335,159 497.849,647	15	414.334,921 497.856,463	6.821
15	414.334,921 497.856,463	16	414.332,614 497.861,956	5.958
16	414.332,614 497.861,956	17	414.334,866 497.850,004	12.162
17	414.334,866 497.850,004	1	414.332,516 497.842,363	7.995

** Lungimile segmentelor sunt determinate în planul de proiecţie Stereo 70 şi sunt rotunjite la 1 milimetru.

*** Distanţa dintre puncte este formată din segmente cumulate ce sunt mai mici decât valoarea 1 milimetru.

**DATE DESPRE IMOBILUL NR. 13558**

Oficiul de Cadastru și Publicitate Imobiliară SIBIU
Biroul de Cadastru și Publicitate Imobiliară Sibiu

A. Partea I. Descrierea imobilului

TEREN Extravilan

Adresa: Jud. Sibiu

Nr. Crt	Nr cadastral Nr. topografic	Suprafața* (mp)	Observații / Referințe
A1		4.900	Sector cadastral:90 Teren neimprejmuit;

B. Partea II. Proprietari și acte

Inscrieri privitoare la dreptul de proprietate și alte drepturi reale	Referințe
/	
Act Administrativ nr. 1764/45, din 30/05/2002 emis de CJPSDPAT (titlu de proprietate);	
B1	A1
Intabulare, drept de PROPRIETATE, dobandit prin Reconstituire, cota actuala 1/1 1) SCHIAU ILIȘIU, CNP NEIDENTIFICAT	

C. Partea III. SARCINI .

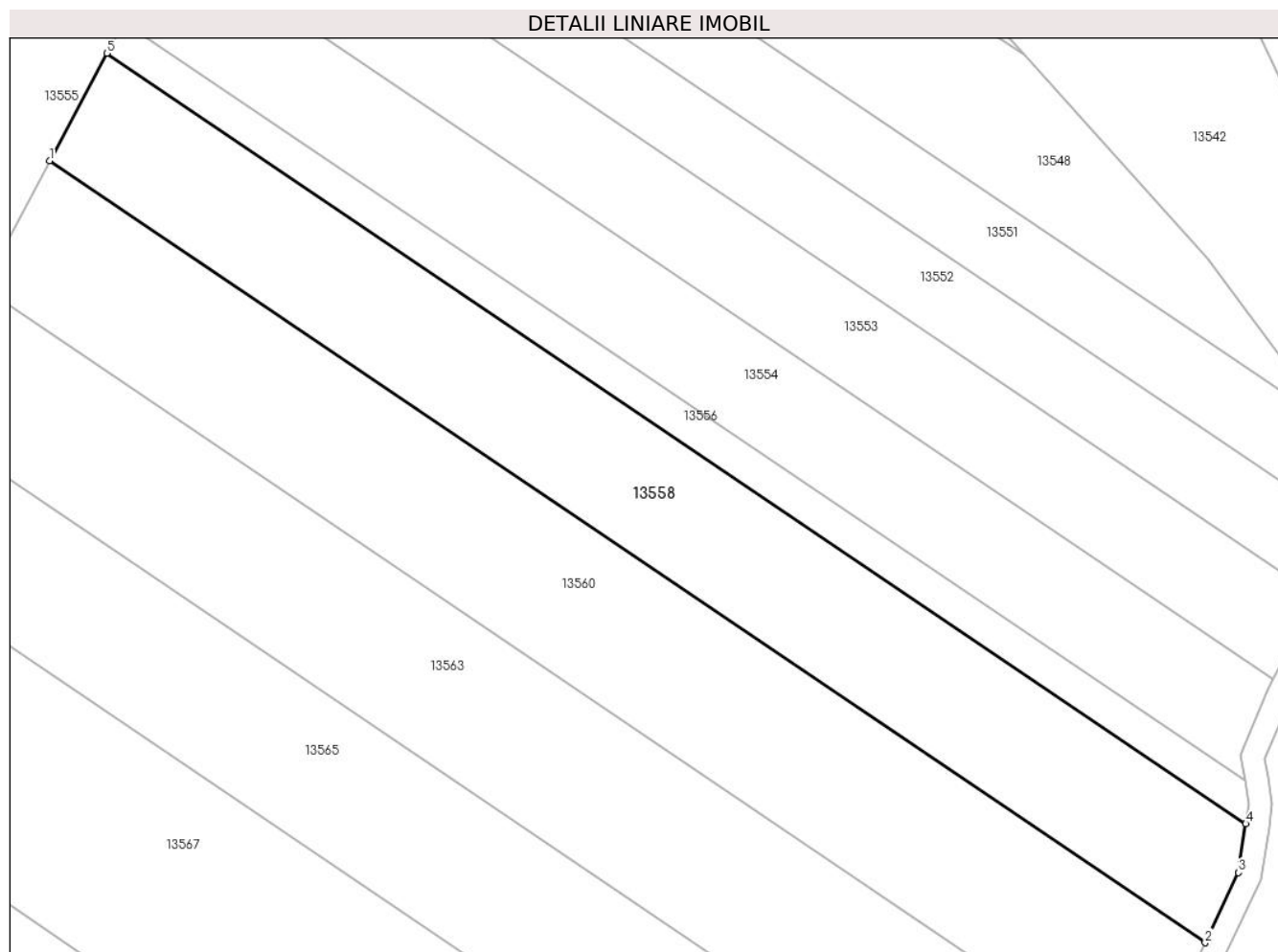
Inscrieri privind dezmembramintele dreptului de proprietate, drepturi reale de garanție și sarcini	Referințe
NU SUNT	

Anexa Nr. 1 La Partea I

Teren

Nr cadastral	Suprafața (mp)*	Observații / Referințe
	4.900	

* Suprafața este determinată în planul de proiecție Stereo 70.



Date referitoare la teren

Crt	Categorie folosință	Intravilan	Suprafața (mp)	Tarla	Parcelă	Nr. topo	Observații / Referințe
1	arabil	NU	4.900	84	2499/11	-	

Lungime Segmente

1) Valorile lungimilor segmentelor sunt obținute din proiecție în plan.

Punct început	X / Y	Punct sfârșit	X / Y	Lungime segment (** (m)
1	414.502,698 497.874,736	2	414.699,773 497.741,502	237.885
2	414.699,773 497.741,502	3	414.705,446 497.753,444	13.22
3	414.705,446 497.753,444	4	414.706,693 497.761,786	8.436
4	414.706,693 497.761,786	5	414.512,482 497.893,084	234.43
5	414.512,482 497.893,084	1	414.502,698 497.874,736	20.794

**** Lungimile segmentelor sunt determinate în planul de proiecție Stereo 70 și sunt rotunjite la 1 milimetru.**

***** Distanța dintre puncte este formată din segmente cumulate ce sunt mai mici decât valoarea 1 milimetru.**

**DATE DESPRE IMOBILUL NR. 13559**

Oficiul de Cadastru și Publicitate Imobiliară SIBIU
Biroul de Cadastru și Publicitate Imobiliară Sibiu

A. Partea I. Descrierea imobilului

TEREN Extravilan

Adresa: Jud. Sibiu

Nr. Crt	Nr cadastral Nr. topografic	Suprafața* (mp)	Observații / Referințe
A1		1.421	Sector cadastral:90 Teren neimprejmuit;

B. Partea II. Proprietari și acte

Inscrieri privitoare la dreptul de proprietate și alte drepturi reale		Referințe
/		
Act Normativ nr. 7, din 13/03/1996 emis de PARLAMENTUL ROMÂNIEI (lege);		
B1	Inscrierea provizorie, drept de PROPRIETATE, dobandit prin Lege, cota actuala 1/1 1) COMUNA PAUCA, CIF:4241206, PROPRIETAR NEIDENTIFICAT	A1

C. Partea III. SARCINI .

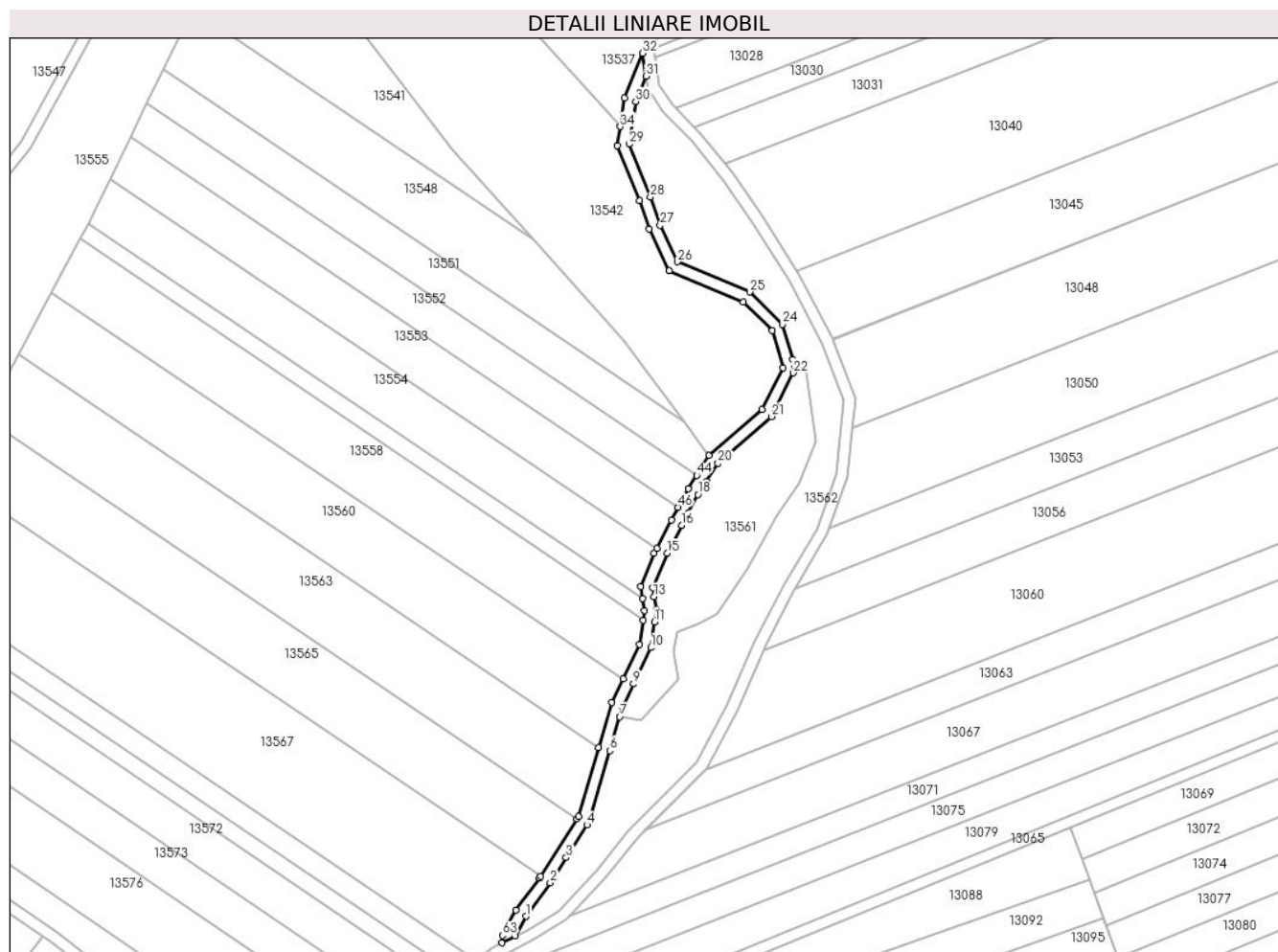
Inscrieri privind dezmembramintele dreptului de proprietate, drepturi reale de garanție și sarcini	Referințe
NU SUNT	

Anexa Nr. 1 La Partea I

Teren

Nr cadastral	Suprafața (mp)*	Observații / Referințe
	1.421	

* Suprafața este determinată în planul de proiecție Stereo 70.



Date referitoare la teren

Crt	Categorie folosință	Intra vilan	Suprafața (mp)	Tarla	Parcelă	Nr. topo	Observații / Referințe
1	drum	NU	1.421	84	2502	-	

Lungime Segmente

1) Valorile lungimilor segmentelor sunt obținute din proiecție în plan.

Punct început	X / Y	Punct sfârșit	X / Y	Lungime segment
1	414.666,259 497.659,748	2	414.674,644 497.671,22	14.21
4	414.687,274 497.691,185	5	414.688,12 497.692,523	1.584
7	414.698,632 497.728,454	8	414.699,642 497.731,908	3.599
10	414.709,314 497.752,264	11	414.710,649 497.761,195	9.03
13	414.710,466 497.769,815	14	414.709,948 497.772,922	3.15
16	414.719,959 497.794,469	17	414.722,265 497.798,746	4.86
2	414.674,644 497.671,22	3	414.680,156 497.679,934	10.31
5	414.688,12 497.692,523	6	414.695,22 497.716,792	25.28 6
8	414.699,642 497.731,908	9	414.703,386 497.739,786	8.722
11	414.710,649 497.761,195	12	414.711,242 497.765,159	4.007
14	414.709,948 497.772,922	15	414.715,037 497.784,806	12.92 8
17	414.722,265 497.798,746	18	414.725,636 497.804,999	7.103
3	414.680,156 497.679,934	4	414.687,274 497.691,185	13.31 4
6	414.695,22 497.716,792	7	414.698,632 497.728,454	12.15 1
9	414.703,386 497.739,786	10	414.709,314 497.752,264	13.81 5
12	414.711,242 497.765,159	13	414.710,466 497.769,815	4.721
15	414.715,037 497.784,806	16	414.719,959 497.794,469	10.84 4
18	414.725,636 497.804,999	19	414.728,515 497.809,505	5.347

Punct început	X / Y	Punct sfârșit	X / Y	Lungime segment	Punct început	X / Y	Punct sfârșit	X / Y	Lungime segment	Punct început	X / Y	Punct sfârșit	X / Y	Lungime segment
19	414.728,515 497.809,505	20	414.732,522 497.815,777	7.443	20	414.732,522 497.815,777	21	414.750,939 497.831,908	24.484	21	414.750,939 497.831,908	22	414.758,491 497.846,914	16.799
22	414.758,491 497.846,914	23	414.758,276 497.851,516	4.607	23	414.758,276 497.851,516	24	414.754,807 497.863,628	12.599	24	414.754,807 497.863,628	25	414.743,418 497.874,784	15.943
25	414.743,418 497.874,784	26	414.718,593 497.885,194	26.92	26	414.718,593 497.885,194	27	414.712,579 497.897,742	13.914	27	414.712,579 497.897,742	28	414.709,202 497.907,636	10.454
28	414.709,202 497.907,636	29	414.701,894 497.925,761	19.543	29	414.701,894 497.925,761	30	414.704,116 497.940,482	14.888	30	414.704,116 497.940,482	31	414.707,683 497.949,217	9.435
31	414.707,683 497.949,217	32	414.706,577 497.957,087	7.948	32	414.706,577 497.957,087	33	414.700,232 497.941,552	16.781	33	414.700,232 497.941,552	34	414.698,764 497.931,823	9.839
34	414.698,764 497.931,823	35	414.697,776 497.925,278	6.619	35	414.697,776 497.925,278	36	414.705,452 497.906,241	20.526	36	414.705,452 497.906,241	37	414.708,794 497.896,45	10.346
37	414.708,794 497.896,45	38	414.715,639 497.882,096	15.903	38	414.715,639 497.882,096	39	414.741,165 497.871,391	27.68	39	414.741,165 497.871,391	40	414.751,252 497.861,51	14.12
40	414.751,252 497.861,51	41	414.754,918 497.848,712	13.312	41	414.754,918 497.848,712	42	414.747,717 497.834,403	16.019	42	414.747,717 497.834,403	43	414.729,457 497.818,41	24.273
43	414.729,457 497.818,41	44	414.725,144 497.811,658	8.012	44	414.725,144 497.811,658	45	414.722,185 497.807,027	5.495	45	414.722,185 497.807,027	46	414.718,744 497.800,645	7.251
46	414.718,744 497.800,645	47	414.716,416 497.796,326	4.906	47	414.716,416 497.796,326	48	414.711,412 497.786,503	11.024	48	414.711,412 497.786,503	49	414.710,5 497.784,714	2.008
49	414.710,5 497.784,714	50	414.705,81 497.773,42	12.229	50	414.705,81 497.773,42	51	414.706,52 497.769,158	4.321	51	414.706,52 497.769,158	52	414.707,192 497.765,125	4.088
52	414.707,192 497.765,125	53	414.706,693 497.761,786	3.375	53	414.706,693 497.761,786	54	414.705,446 497.753,444	8.436	54	414.705,446 497.753,444	55	414.699,773 497.741,502	13.22
55	414.699,773 497.741,502	56	414.695,893 497.733,337	9.041	56	414.695,893 497.733,337	57	414.691,381 497.717,915	16.068	57	414.691,381 497.717,915	58	414.684,439 497.694,186	24.724
58	414.684,439 497.694,186	59	414.683,893 497.693,323	1.021	59	414.683,893 497.693,323	60	414.671,335 497.673,472	23.49	60	414.671,335 497.673,472	61	414.670,969 497.672,894	0.684
61	414.670,969 497.672,894	62	414.662,862 497.661,878	13.678	62	414.662,862 497.661,878	63	414.658,192 497.653,097	9.945	63	414.658,192 497.653,097	64	414.658,012 497.650,595	2.509
64	414.658,012 497.650,595	65	414.662,669 497.652,998	5.241	65	414.662,669 497.652,998	1	414.666,259 497.659,748	7.645					

** Lungimile segmentelor sunt determinate în planul de proiecție Stereo 70 și sunt rotunjite la 1 milimetru.

*** Distanța dintre puncte este formată din segmente cumulate ce sunt mai mici decât valoarea 1 milimetru.

**DATE DESPRE IMOBILUL NR. 13560**

Oficiul de Cadastru și Publicitate Imobiliară SIBIU
Biroul de Cadastru și Publicitate Imobiliară Sibiu

A. Partea I. Descrierea imobilului

TEREN Extravilan

Adresa: Jud. Sibiu

Nr. Crt	Nr cadastral Nr. topografic	Suprafața* (mp)	Observații / Referințe
A1		5.800	Sector cadastral:90 Teren neimprejmuit;

B. Partea II. Proprietari și acte

Inscrieri privitoare la dreptul de proprietate și alte drepturi reale	Referințe
/	
Act Administrativ nr. 1047/45, din 10/02/1997 emis de CJPSDPAT (titlu de proprietate);	
B1	A1
Intabulare, drept de PROPRIETATE, dobandit prin Reconstituire, cota actuala 1/1	
1) POPA ROZALIA, CNP NEIDENTIFICAT	
2) OPRIȘ VIORELA, CNP NEIDENTIFICAT	

C. Partea III. SARCINI .

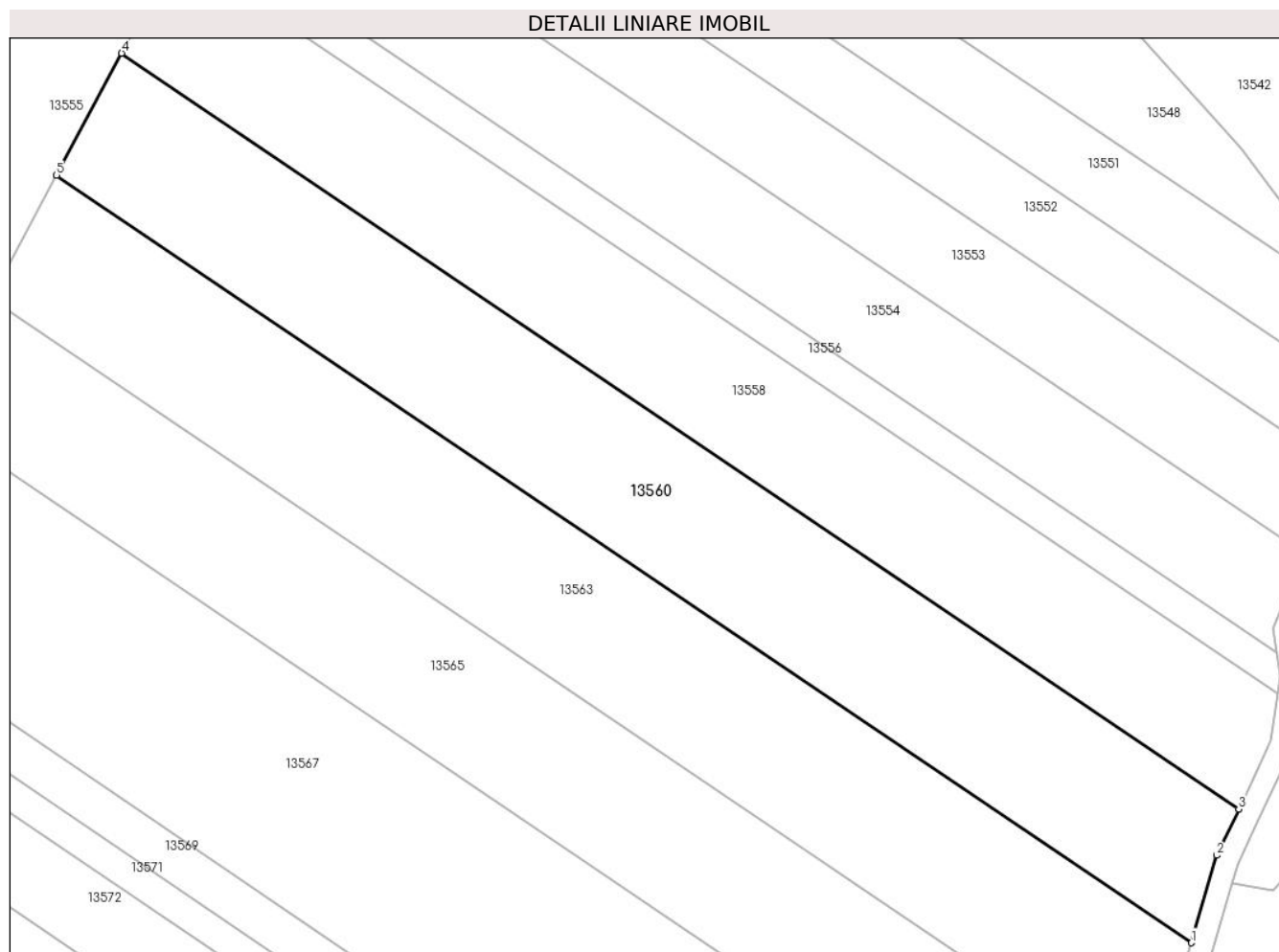
Inscrieri privind dezmembramintele dreptului de proprietate, drepturi reale de garanție și sarcini	Referințe
NU SUNT	

Anexa Nr. 1 La Partea I

Teren

Nr cadastral	Suprafața (mp)*	Observații / Referințe
	5.800	

* Suprafața este determinată în planul de proiecție Stereo 70.



Date referitoare la teren

Crt	Categorie folosință	Intravilan	Suprafața (mp)	Tarla	Parcelă	Nr. topo	Observații / Referințe
1	arabil	NU	5.800	84	2499/10	-	

Lungime Segmente

1) Valorile lungimilor segmentelor sunt obținute din proiecție în plan.

Punct început	X / Y	Punct sfârșit	X / Y	Lungime segment (** (m)
1	414.691,381 497.717,915	2	414.695,893 497.733,337	16.068
2	414.695,893 497.733,337	3	414.699,773 497.741,502	9.041
3	414.699,773 497.741,502	4	414.502,698 497.874,736	237.885
4	414.502,698 497.874,736	5	414.491,231 497.853,228	24.374
5	414.491,231 497.853,228	1	414.691,381 497.717,915	241.598

**** Lungimile segmentelor sunt determinate în planul de proiecție Stereo 70 și sunt rotunjite la 1 milimetru.**

***** Distanța dintre puncte este formată din segmente cumulate ce sunt mai mici decât valoarea 1 milimetru.**

**DATE DESPRE IMOBILUL NR. 13561**

Oficiul de Cadastru și Publicitate Imobiliară SIBIU
Biroul de Cadastru și Publicitate Imobiliară Sibiu

A. Partea I. Descrierea imobilului

TEREN Extravilan

Adresa: Jud. Sibiu

Nr. Crt	Nr cadastral Nr. topografic	Suprafața* (mp)	Observații / Referințe
A1		2.495	Sector cadastral:90 Teren neimprejmuit;

B. Partea II. Proprietari și acte

Inscrieri privitoare la dreptul de proprietate și alte drepturi reale		Referințe
/		
Act Normativ nr. 7, din 13/03/1996 emis de PARLAMENTUL ROMÂNIEI (lege);		
B1	Inscrierea provizorie, drept de PROPRIETATE, dobandit prin Lege, cota actuala 1/1	A1
1) COMUNA PAUCA, CIF:4241206, PROPRIETAR NEIDENTIFICAT		

C. Partea III. SARCINI .

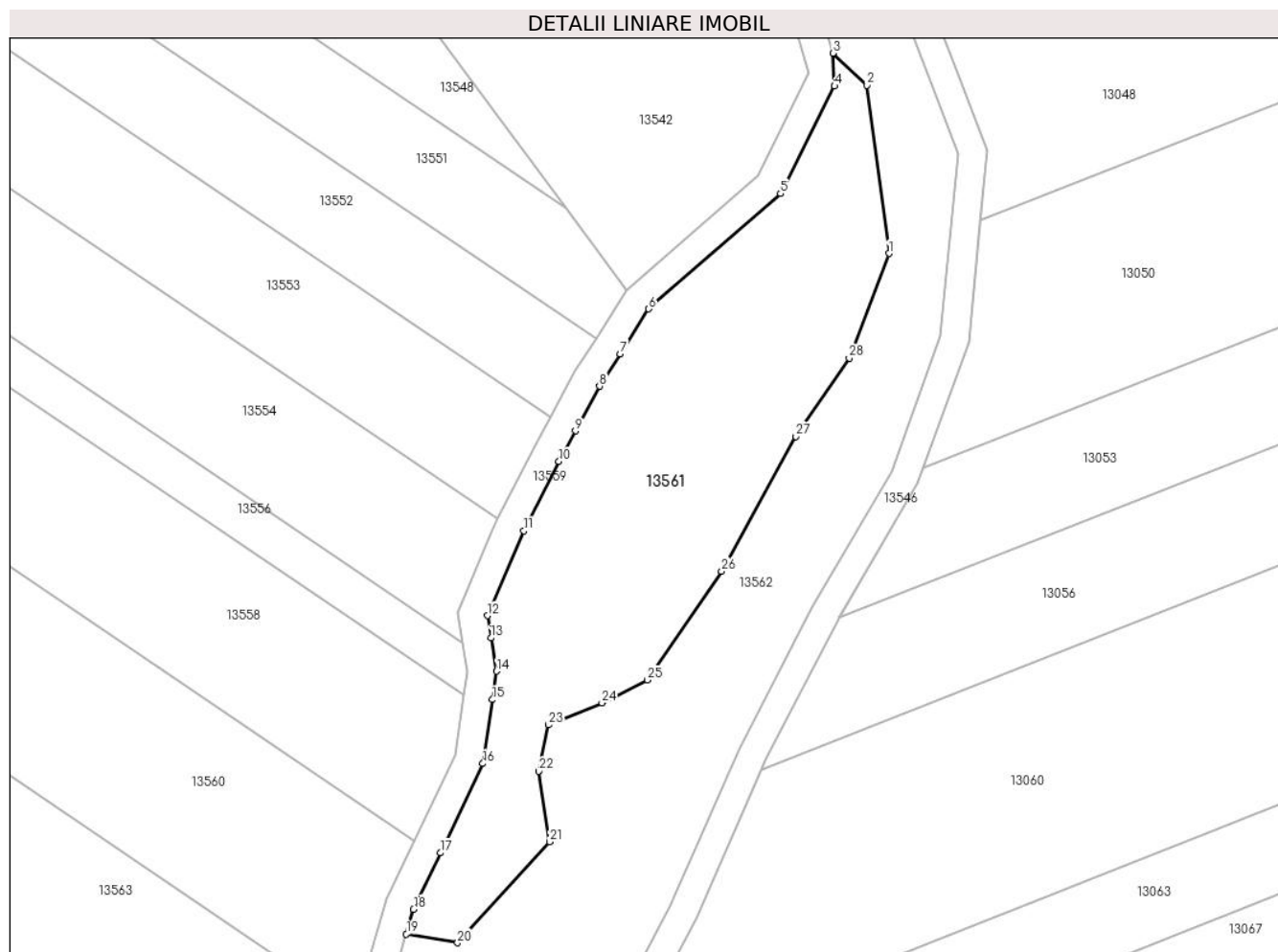
Inscrieri privind dezmembramintele dreptului de proprietate, drepturi reale de garanție și sarcini	Referințe
NU SUNT	

Anexa Nr. 1 La Partea I

Teren

Nr cadastral	Suprafața (mp)*	Observații / Referințe
	2.495	

* Suprafața este determinată în planul de proiecție Stereo 70.



Date referitoare la teren

Crt	Categorie folosință	Intra vilan	Suprafața (mp)	Tarla	Parcelă	Nr. topo	Observații / Referințe
1	padure	NU	2.495	84	2505/1/4	-	TUFARIȘ

Lungime Segmente

1) Valorile lungimilor segmentelor sunt obținute din proiecție în plan.

Punct început	X / Y	Punct sfârșit	X / Y	Lungime segment (** (m)
1	414.766,099 497.823,539	2	414.763,05 497.847,02	23.679
3	414.758,276 497.851,516	4	414.758,491 497.846,914	4.607
5	414.750,939 497.831,908	6	414.732,522 497.815,777	24.484
7	414.728,515 497.809,505	8	414.725,636 497.804,999	5.347
9	414.722,265 497.798,746	10	414.719,959 497.794,469	4.86

Punct început	X / Y	Punct sfârșit	X / Y	Lungime segment (** (m)
2	414.763,05 497.847,02	3	414.758,276 497.851,516	6.558
4	414.758,491 497.846,914	5	414.750,939 497.831,908	16.799
6	414.732,522 497.815,777	7	414.728,515 497.809,505	7.443
8	414.725,636 497.804,999	9	414.722,265 497.798,746	7.103
10	414.719,959 497.794,469	11	414.715,037 497.784,806	10.844

Punct început	X / Y	Punct sfârșit	X / Y	Lungime segment (** (m)
11	414.715,037 497.784,806	12	414.709,948 497.772,922	12.928
13	414.710,466 497.769,815	14	414.711,242 497.765,159	4.721
15	414.710,649 497.761,195	16	414.709,314 497.752,264	9.03
17	414.703,386 497.739,786	18	414.699,642 497.731,908	8.722
19	414.698,632 497.728,454	20	414.705,776 497.727,217	7.25
21	414.718,661 497.741,342	22	414.717,113 497.751,188	9.966
23	414.718,497 497.757,669	24	414.725,972 497.760,738	8.08
25	414.732,338 497.763,922	26	414.742,705 497.779,154	18.426
27	414.753,069 497.797,967	28	414.760,556 497.808,924	13.271

Punct început	X / Y	Punct sfârșit	X / Y	Lungime segment (** (m)
12	414.709,948 497.772,922	13	414.710,466 497.769,815	3.15
14	414.711,242 497.765,159	15	414.710,649 497.761,195	4.007
16	414.709,314 497.752,264	17	414.703,386 497.739,786	13.815
18	414.699,642 497.731,908	19	414.698,632 497.728,454	3.599
20	414.705,776 497.727,217	21	414.718,661 497.741,342	19.119
22	414.717,113 497.751,188	23	414.718,497 497.757,669	6.627
24	414.725,972 497.760,738	25	414.732,338 497.763,922	7.118
26	414.742,705 497.779,154	27	414.753,069 497.797,967	21.479
28	414.760,556 497.808,924	1	414.766,099 497.823,539	15.63

** Lungimile segmentelor sunt determinate în planul de proiecție Stereo 70 și sunt rotunjite la 1 milimetru.

*** Distanța dintre puncte este formată din segmente cumulate ce sunt mai mici decât valoarea 1 milimetru.

**DATE DESPRE IMOBILUL NR. 13562**

Oficiul de Cadastru și Publicitate Imobiliară SIBIU
Biroul de Cadastru și Publicitate Imobiliară Sibiu

A. Partea I. Descrierea imobilului

TEREN Extravilan

Adresa: Jud. Sibiu

Nr. Crt	Nr cadastral Nr. topografic	Suprafața* (mp)	Observații / Referințe
A1		5.427	Sector cadastral:90 Teren neimprejmuit;

B. Partea II. Proprietari și acte

Inscrieri privitoare la dreptul de proprietate și alte drepturi reale		Referințe
/		
Act Normativ nr. 7, din 13/03/1996 emis de PARLAMENTUL ROMÂNIEI (lege);		
B1	Inscrierea provizorie, drept de PROPRIETATE, dobandit prin Lege, cota actuala 1/1	A1
1) COMUNA PAUCA, CIF:4241206, PROPRIETAR NEIDENTIFICAT		

C. Partea III. SARCINI .

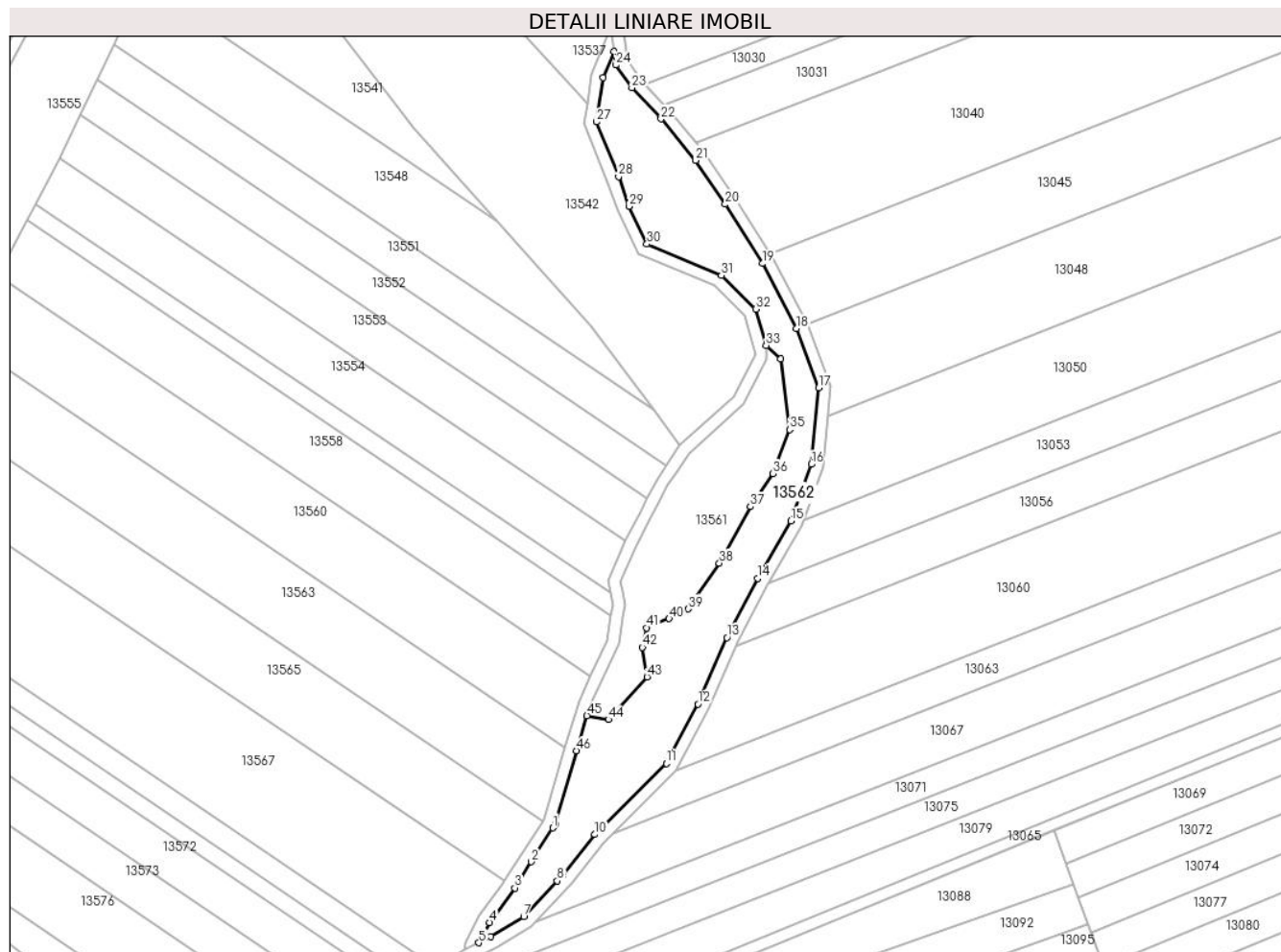
Inscrieri privind dezmembramintele dreptului de proprietate, drepturi reale de garanție și sarcini	Referințe
NU SUNT	

Anexa Nr. 1 La Partea I

Teren

Nr cadastral	Suprafața (mp)*	Observații / Referințe
	5.427	

* Suprafața este determinată în planul de proiecție Stereo 70.



Date referitoare la teren

Crt	Categorie folosință	Intravilan	Suprafața (mp)	Tarla	Parcelă	Nr. topo	Observații / Referințe
1	padure	NU	5.427	84	2505/1/5	-	TUFARIȘ

Lungime Segmente

1) Valorile lungimilor segmentelor sunt obținute din proiecție în plan.

Punct început	X / Y	Punct sfârșit	X / Y	Lungime segment	Punct început	X / Y	Punct sfârșit	X / Y	Lungime segment	Punct început	X / Y	Punct sfârșit	X / Y	Lungime segment
1	414.687,274 497.691,185	2	414.680,156 497.679,934	13.314	2	414.680,156 497.679,934	3	414.674,644 497.671,22	10.31	3	414.674,644 497.671,22	4	414.666,259 497.659,748	14.21
4	414.666,259 497.659,748	5	414.662,669 497.652,998	7.645	5	414.662,669 497.652,998	6	414.666,711 497.655,083	4.548	6	414.666,711 497.655,083	7	414.677,638 497.661,618	12.732
7	414.677,638 497.661,618	8	414.688,813 497.673,513	16.321	8	414.688,813 497.673,513	9	414.690,584 497.675,399	2.588	9	414.690,584 497.675,399	10	414.701,275 497.688,967	17.274
10	414.701,275 497.688,967	11	414.725,066 497.712,621	33.549	11	414.725,066 497.712,621	12	414.735,561 497.732,341	22.339	12	414.735,561 497.732,341	13	414.745,221 497.754,42	24.1
13	414.745,221 497.754,42	14	414.755,41 497.774,111	22.171	14	414.755,41 497.774,111	15	414.766,49 497.793,135	22.015	15	414.766,49 497.793,135	16	414.773,31 497.811,99	20.051
16	414.773,31 497.811,99	17	414.775,741 497.837,438	25.564	17	414.775,741 497.837,438	18	414.768,282 497.857,142	21.069	18	414.768,282 497.857,142	19	414.757,028 497.878,726	24.341

Punct început	X / Y	Punct sfârșit	X / Y	Lungime segment	Punct început	X / Y	Punct sfârșit	X / Y	Lungime segment	Punct început	X / Y	Punct sfârșit	X / Y	Lungime segment
19	414.757,028 497.878,726	20	414.744,664 497.898,43	23.26 2	20	414.744,664 497.898,43	21	414.734,857 497.913,04	17.59 6	21	414.734,857 497.913,04	22	414.723,339 497.926,8	17.94 4
22	414.723,339 497.926,8	23	414.713,645 497.937,11	14.15 2	23	414.713,645 497.937,11	24	414.708,321 497.944,68	9.255	24	414.708,321 497.944,68	25	414.707,683 497.949,217	4.581
25	414.707,683 497.949,217	26	414.704,116 497.940,482	9.435	26	414.704,116 497.940,482	27	414.701,894 497.925,761	14.88 8	27	414.701,894 497.925,761	28	414.709,202 497.907,636	19.54 3
28	414.709,202 497.907,636	29	414.712,579 497.897,742	10.45 4	29	414.712,579 497.897,742	30	414.718,593 497.885,194	13.91 4	30	414.718,593 497.885,194	31	414.743,418 497.874,784	26.92
31	414.743,418 497.874,784	32	414.754,807 497.863,628	15.94 3	32	414.754,807 497.863,628	33	414.758,276 497.851,516	12.59 9	33	414.758,276 497.851,516	34	414.763,05 497.847,02	6.558
34	414.763,05 497.847,02	35	414.766,099 497.823,539	23.67 9	35	414.766,099 497.823,539	36	414.760,556 497.808,924	15.63	36	414.760,556 497.808,924	37	414.753,069 497.797,967	13.27 1
37	414.753,069 497.797,967	38	414.742,705 497.779,154	21.47 9	38	414.742,705 497.779,154	39	414.732,338 497.763,922	18.42 6	39	414.732,338 497.763,922	40	414.725,972 497.760,738	7.118
40	414.725,972 497.760,738	41	414.718,497 497.757,669	8.08	41	414.718,497 497.757,669	42	414.717,113 497.751,188	6.627	42	414.717,113 497.751,188	43	414.718,661 497.741,342	9.966
43	414.718,661 497.741,342	44	414.705,776 497.727,217	19.11 9	44	414.705,776 497.727,217	45	414.698,632 497.728,454	7.25	45	414.698,632 497.728,454	46	414.695,22 497.716,792	12.15 1
46	414.695,22 497.716,792	47	414.688,12 497.692,523	25.28 6	47	414.688,12 497.692,523	1	414.687,274 497.691,185	1.584					

** Lungimile segmentelor sunt determinate în planul de proiecție Stereo 70 și sunt rotunjite la 1 milimetru.

*** Distanța dintre puncte este formată din segmente cumulate ce sunt mai mici decât valoarea 1 milimetru.

**DATE DESPRE IMOBILUL NR. 13563**

Oficiul de Cadastru și Publicitate Imobiliară SIBIU
Biroul de Cadastru și Publicitate Imobiliară Sibiu

A. Partea I. Descrierea imobilului

TEREN Extravilan

Adresa: Jud. Sibiu

Nr. Crt	Nr cadastral Nr. topografic	Suprafața* (mp)	Observații / Referințe
A1		6.000	Sector cadastral:90 Teren neimprejmuit;

B. Partea II. Proprietari și acte

Inscrieri privitoare la dreptul de proprietate și alte drepturi reale	Referințe
/	
Act Administrativ nr. 1001/45, din 10/01/1997 emis de CJPSDPAT (titlu de proprietate);	
B1	A1
Intabulare, drept de PROPRIETATE, dobandit prin Reconstituire, cota actuala 1/1 1) DAVID IOAN, CNP NEIDENTIFICAT	

C. Partea III. SARCINI .

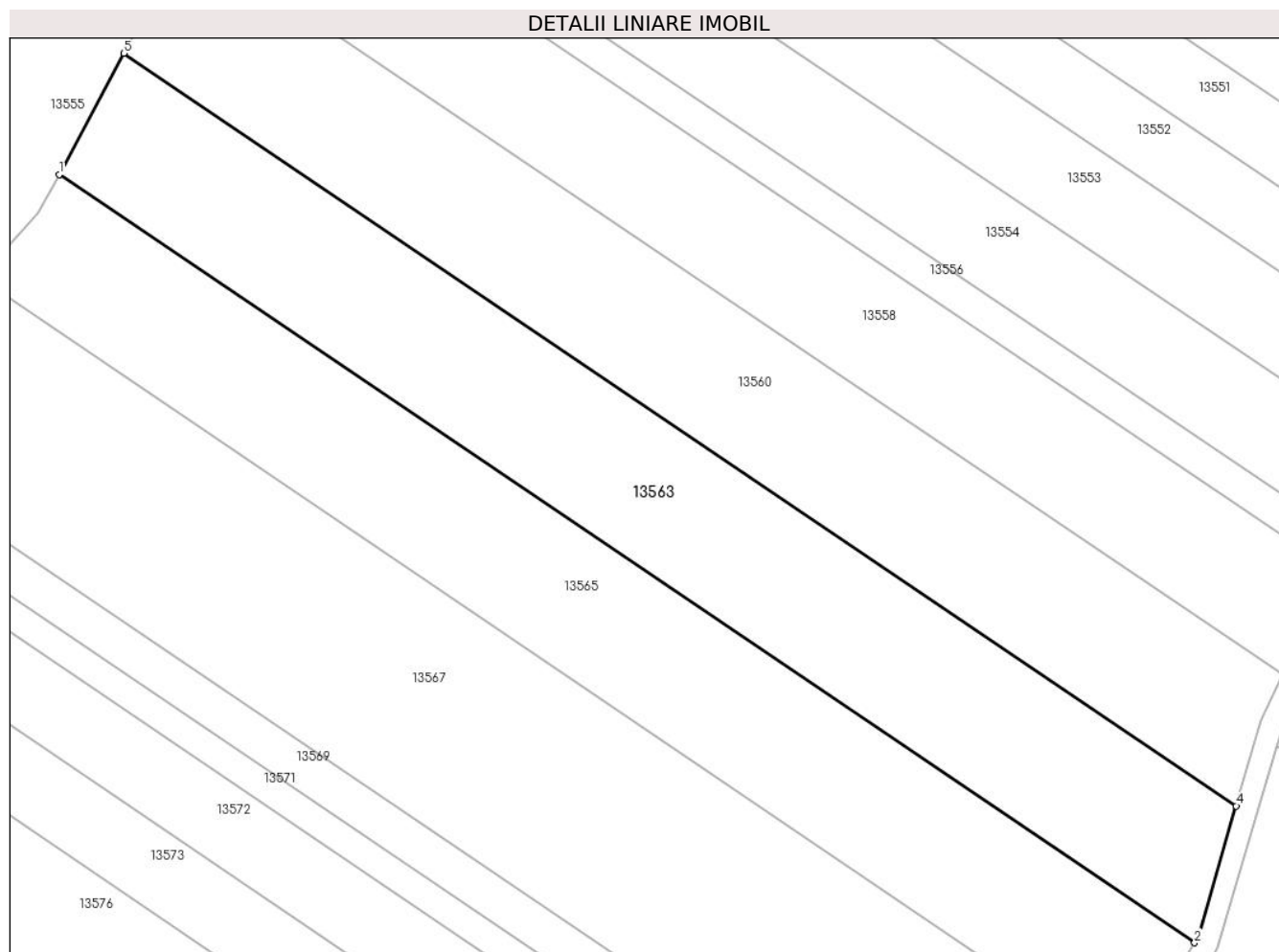
Inscrieri privind dezmembramintele dreptului de proprietate, drepturi reale de garanție și sarcini	Referințe
NU SUNT	

Anexa Nr. 1 La Partea I

Teren

Nr cadastral	Suprafața (mp)*	Observații / Referințe
	6.000	

* Suprafața este determinată în planul de proiecție Stereo 70.



Date referitoare la teren

Crt	Categorie folosință	Intravilan	Suprafața (mp)	Tarla	Parcelă	Nr. topo	Observații / Referințe
1	arabil	NU	6.000	84	2499/9	-	

Lungime Segmente

1) Valorile lungimilor segmentelor sunt obținute din proiecție în plan.

Punct început	X / Y	Punct sfârșit	X / Y	Lungime segment (** (m)
1	414.479,609 497.831,431	2	414.683,893 497.693,323	246.588
2	414.683,893 497.693,323	3	414.684,439 497.694,186	1.021
3	414.684,439 497.694,186	4	414.691,381 497.717,915	24.724
4	414.691,381 497.717,915	5	414.491,231 497.853,228	241.598
5	414.491,231 497.853,228	1	414.479,609 497.831,431	24.702

**** Lungimile segmentelor sunt determinate în planul de proiecție Stereo 70 și sunt rotunjite la 1 milimetru.**

***** Distanța dintre puncte este formată din segmente cumulate ce sunt mai mici decât valoarea 1 milimetru.**

**DATE DESPRE IMOBILUL NR. 13564**

Oficiul de Cadastru și Publicitate Imobiliară SIBIU
Biroul de Cadastru și Publicitate Imobiliară Sibiu

A. Partea I. Descrierea imobilului

TEREN Extravilan

Adresa: Jud. Sibiu

Nr. Crt	Nr cadastral Nr. topografic	Suprafața* (mp)	Observații / Referințe
A1		906	Sector cadastral:90 Teren neimprejmuit;

B. Partea II. Proprietari și acte

Inscrieri privitoare la dreptul de proprietate și alte drepturi reale		Referințe
/		
Act Normativ nr. 7, din 13/03/1996 emis de PARLAMENTUL ROMÂNIEI (lege);		
B1	Inscrierea provizorie, drept de PROPRIETATE, dobandit prin Lege, cota actuala 1/1 1) COMUNA PAUCA, CIF:4241206, PROPRIETAR NEIDENTIFICAT	A1

C. Partea III. SARCINI .

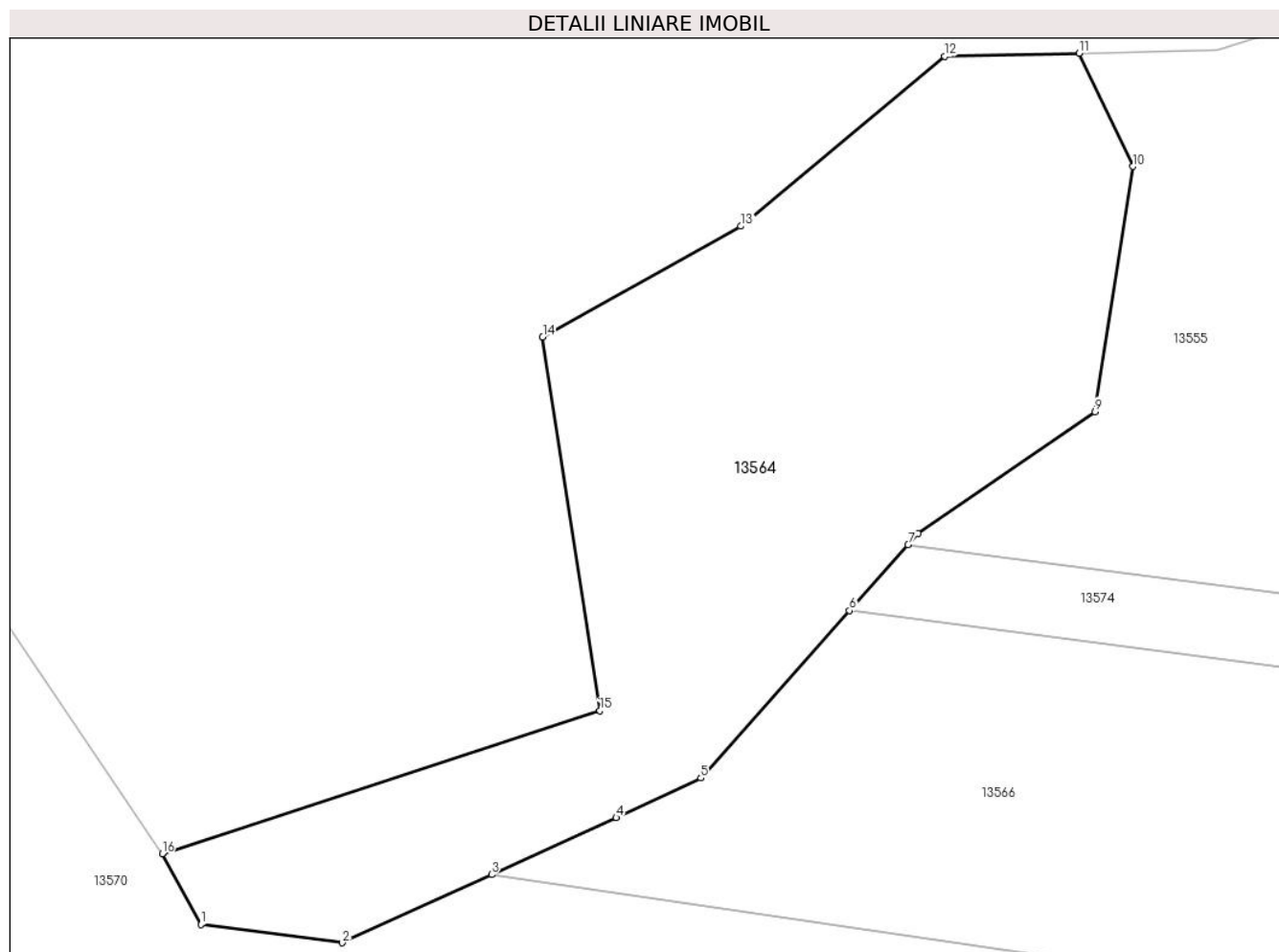
Inscrieri privind dezmembramintele dreptului de proprietate, drepturi reale de garanție și sarcini	Referințe
NU SUNT	

Anexa Nr. 1 La Partea I

Teren

Nr cadastral	Suprafața (mp)*	Observații / Referințe
	906	

* Suprafața este determinată în planul de proiecție Stereo 70.



Date referitoare la teren

Crt	Categorie folosință	Intravilan	Suprafața (mp)	Tarla	Parcelă	Nr. topo	Observații / Referințe
1	pasune	NU	906	84	2505/1/9	-	TUFARIȘ

Lungime Segmente

1) Valorile lungimilor segmentelor sunt obținute din proiecție în plan.

Punct început	X / Y	Punct sfârșit	X / Y	Lungime segment (** (m)
1	414.246,801 497.729,563	2	414.254,55 497.728,558	7.814
2	414.254,55 497.728,558	3	414.262,736 497.732,294	8.998
3	414.262,736 497.732,294	4	414.269,565 497.735,41	7.506
4	414.269,565 497.735,41	5	414.274,204 497.737,588	5.125
5	414.274,204 497.737,588	6	414.282,35 497.746,754	12.263

Punct început	X / Y	Punct sfârşit	X / Y	Lungime segment (** (m)
6	414.282,35 497.746,754	7	414.285,563 497.750,369	4.836
7	414.285,563 497.750,369	8	414.286,107 497.750,981	0.819
8	414.286,107 497.750,981	9	414.295,823 497.757,643	11.781
9	414.295,823 497.757,643	10	414.297,908 497.771,091	13.608
10	414.297,908 497.771,091	11	414.294,945 497.777,289	6.87
11	414.294,945 497.777,289	12	414.287,569 497.777,117	7.378
12	414.287,569 497.777,117	13	414.276,406 497.767,81	14.534
13	414.276,406 497.767,81	14	414.265,536 497.761,736	12.451
14	414.265,536 497.761,736	15	414.268,67 497.741,26	20.714
15	414.268,67 497.741,26	16	414.244,679 497.733,423	25.239
16	414.244,679 497.733,423	1	414.246,801 497.729,563	4.405

** Lungimile segmentelor sunt determinate în planul de proiecție Stereo 70 și sunt rotunjite la 1 milimetru.

*** Distanța dintre puncte este formată din segmente cumulate ce sunt mai mici decât valoarea 1 milimetru.

**DATE DESPRE IMOBILUL NR. 13565**

Oficiul de Cadastru și Publicitate Imobiliară SIBIU
Biroul de Cadastru și Publicitate Imobiliară Sibiu

A. Partea I. Descrierea imobilului

TEREN Extravilan

Adresa: Jud. Sibiu

Nr. Crt	Nr cadastral Nr. topografic	Suprafața* (mp)	Observații / Referințe
A1		5.800	Sector cadastral:90 Teren neimprejmuit;

B. Partea II. Proprietari și acte

Inscrieri privitoare la dreptul de proprietate și alte drepturi reale	Referințe
/	
Act Administrativ nr. 1083/45, din 03/03/1997 emis de CJPSDPAT (titlu de proprietate);	
B1	A1
Intabulare, drept de PROPRIETATE, dobandit prin Reconstituire, cota actuala 1/1 1) MITEA MARIA, CNP NEIDENTIFICAT	

C. Partea III. SARCINI .

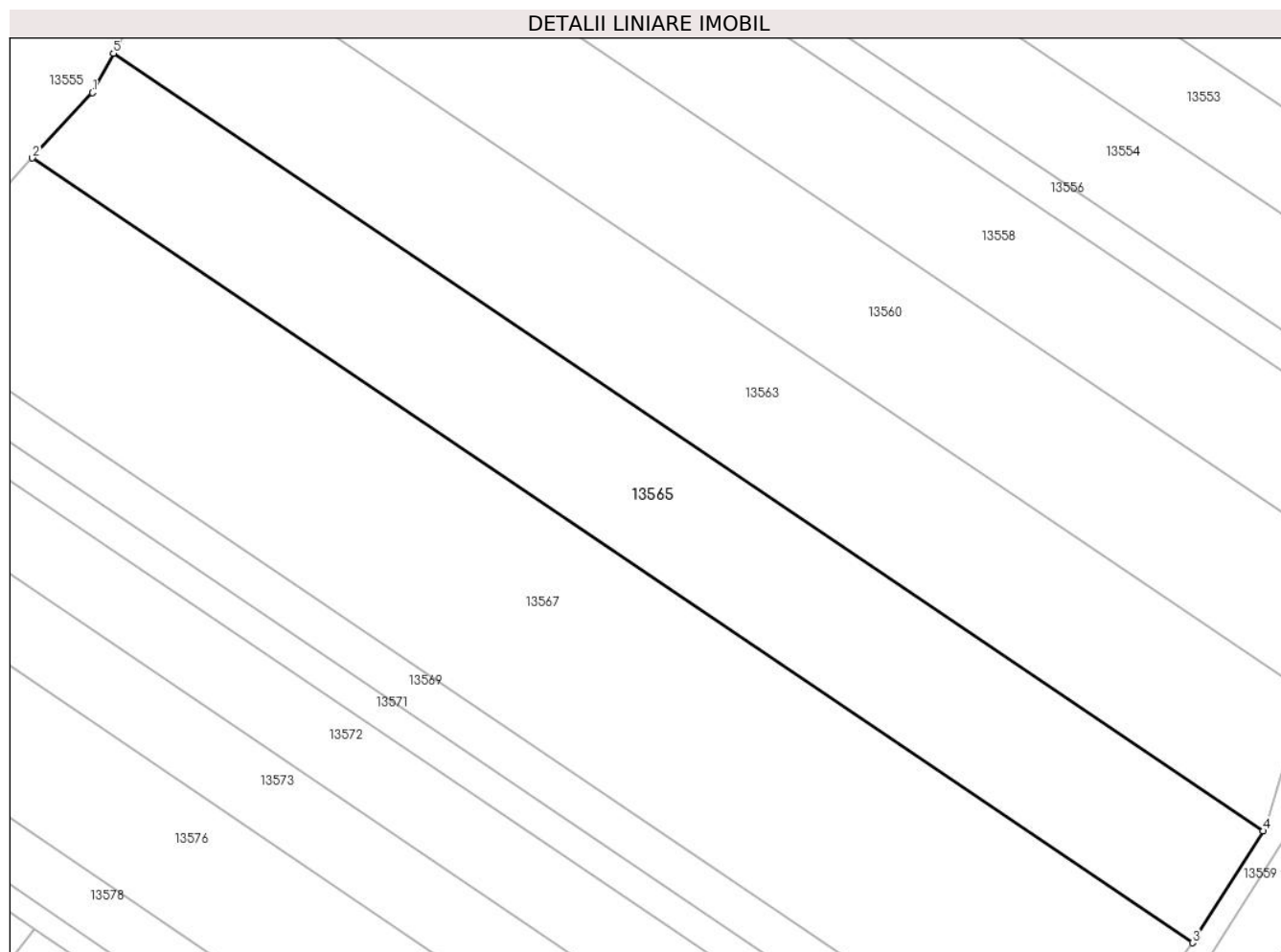
Inscrieri privind dezmembramintele dreptului de proprietate, drepturi reale de garanție și sarcini	Referințe
NU SUNT	

Anexa Nr. 1 La Partea I

Teren

Nr cadastral	Suprafața (mp)*	Observații / Referințe
	5.800	

* Suprafața este determinată în planul de proiecție Stereo 70.



Date referitoare la teren

Crt	Categorie folosință	Intra vilan	Suprafața (mp)	Tarla	Parcelă	Nr. topo	Observații / Referințe
1	arabil	NU	5.800	84	2499/8	-	

Lungime Segmente

1) Valorile lungimilor segmentelor sunt obținute din proiecție în plan.

Punct început	X / Y	Punct sfârșit	X / Y	Lungime segment (** (m)
1	414.475,875 497.824,428	2	414.465,215 497.812,821	15.759
2	414.465,215 497.812,821	3	414.671,335 497.673,472	248.805
3	414.671,335 497.673,472	4	414.683,893 497.693,323	23.49
4	414.683,893 497.693,323	5	414.479,609 497.831,431	246.588
5	414.479,609 497.831,431	1	414.475,875 497.824,428	7.937

**** Lungimile segmentelor sunt determinate în planul de proiecție Stereo 70 și sunt rotunjite la 1 milimetru.**

***** Distanța dintre puncte este formată din segmente cumulate ce sunt mai mici decât valoarea 1 milimetru.**

**DATE DESPRE IMOBILUL NR. 13566**

Oficiul de Cadastru și Publicitate Imobiliară SIBIU
Biroul de Cadastru și Publicitate Imobiliară Sibiu

A. Partea I. Descrierea imobilului

TEREN Extravilan

Adresa: Jud. Sibiu

Nr. Crt	Nr cadastral Nr. topografic	Suprafața* (mp)	Observații / Referințe
A1		1.200	Sector cadastral:90 Teren neimprejmuit;

B. Partea II. Proprietari și acte

Inscrieri privitoare la dreptul de proprietate și alte drepturi reale		Referințe
/		
Act Administrativ nr. 1764/45, din 30/05/2002 emis de CJPSDPAT (titlu de proprietate);		
B1	Intabulare, drept de PROPRIETATE, dobandit prin Reconstituire, cota actuala 1/1 1) SCHIAU ILIȘIU, CNP NEIDENTIFICAT	A1

C. Partea III. SARCINI .

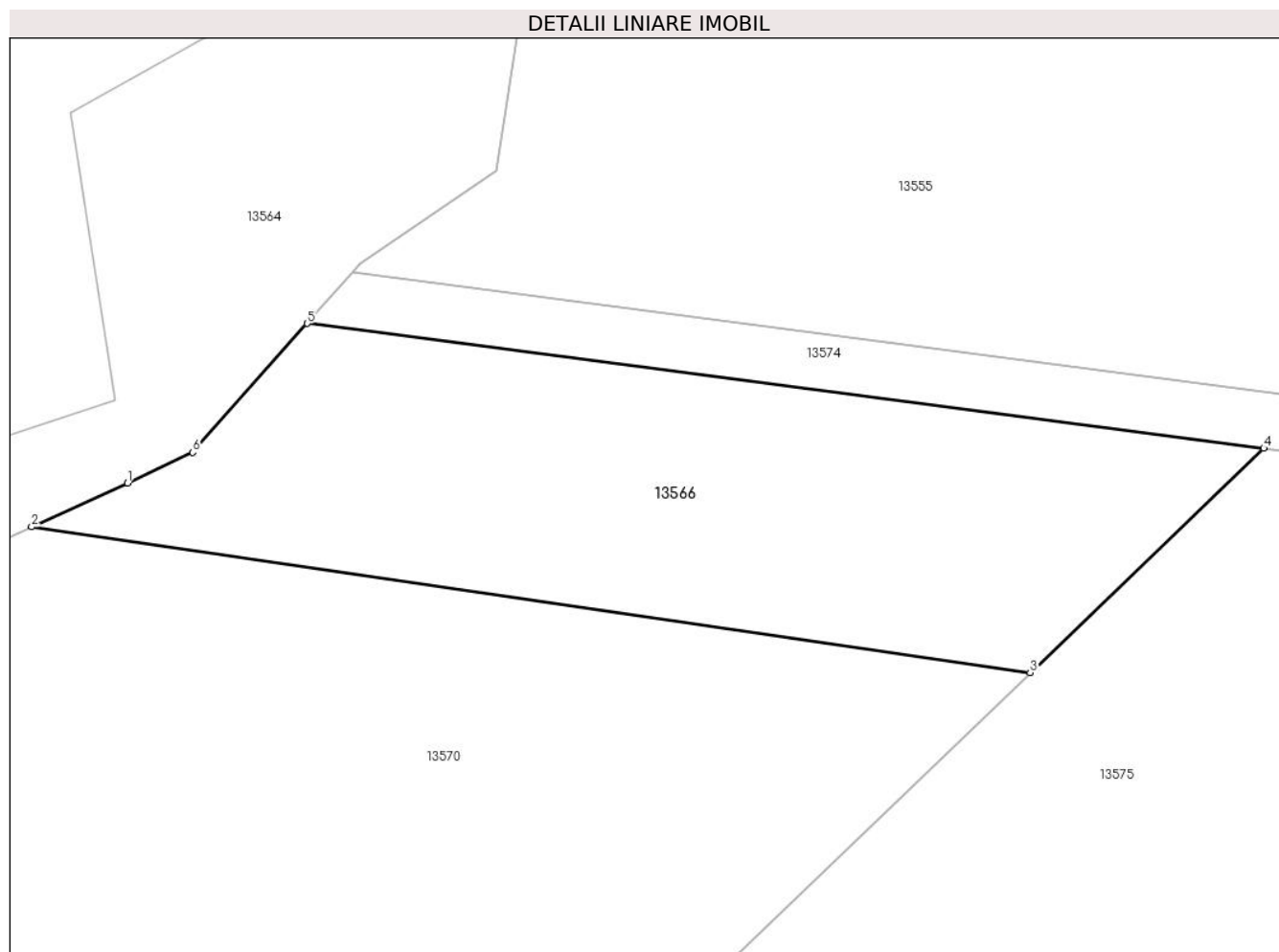
Inscrieri privind dezmembramintele dreptului de proprietate, drepturi reale de garanție și sarcini	Referințe
NU SUNT	

Anexa Nr. 1 La Partea I

Teren

Nr cadastral	Suprafața (mp)*	Observații / Referințe
	1.200	

* Suprafața este determinată în planul de proiecție Stereo 70.



Date referitoare la teren

Crt	Categorie folosință	Intravilan	Suprafața (mp)	Tarla	Parcelă	Nr. topo	Observații / Referințe
1	faneata	NU	1.200	84	2496/4	-	

Lungime Segmente

1) Valorile lungimilor segmentelor sunt obținute din proiecție în plan.

Punct început	X / Y	Punct sfârșit	X / Y	Lungime segment (** (m)
1	414.269,565 497.735,41	2	414.262,736 497.732,294	7.506
2	414.262,736 497.732,294	3	414.333,768 497.721,938	71.783
3	414.333,768 497.721,938	4	414.350,382 497.737,883	23.028
4	414.350,382 497.737,883	5	414.282,35 497.746,754	68.608
5	414.282,35 497.746,754	6	414.274,204 497.737,588	12.263

Punct început	X / Y	Punct sfârşit	X / Y	Lungime segment (** (m)
6	414.274,204 497.737,588	1	414.269,565 497.735,41	5.125

** Lungimile segmentelor sunt determinate în planul de proiecţie Stereo 70 şi sunt rotunjite la 1 milimetru.

*** Distanţa dintre puncte este formată din segmente cumulate ce sunt mai mici decât valoarea 1 milimetru.

**DATE DESPRE IMOBILUL NR. 13567**

Oficiul de Cadastru și Publicitate Imobiliară SIBIU
Biroul de Cadastru și Publicitate Imobiliară Sibiu

A. Partea I. Descrierea imobilului

TEREN Extravilan

Adresa: Jud. Sibiu

Nr. Crt	Nr cadastral Nr. topografic	Suprafața* (mp)	Observații / Referințe
A1		9.200	Sector cadastral:90 Teren neimprejmit;

B. Partea II. Proprietari și acte

Inscrieri privitoare la dreptul de proprietate și alte drepturi reale		Referințe
/		
Act Administrativ nr. 144/45, din 19/07/1994 emis de CJPSDPAT (titlu de proprietate);		
B1	Intabulare, drept de PROPRIETATE, dobandit prin Reconstituire, cota actuala 1/1	A1
	1) HUCIU AURELIA, CNP NEIDENTIFICAT 2) MAIER FELICIA, CNP NEIDENTIFICAT 3) SECAREAN VIRGINIA, CNP NEIDENTIFICAT 4) MITEA VIOREL, CNP NEIDENTIFICAT	

C. Partea III. SARCINI .

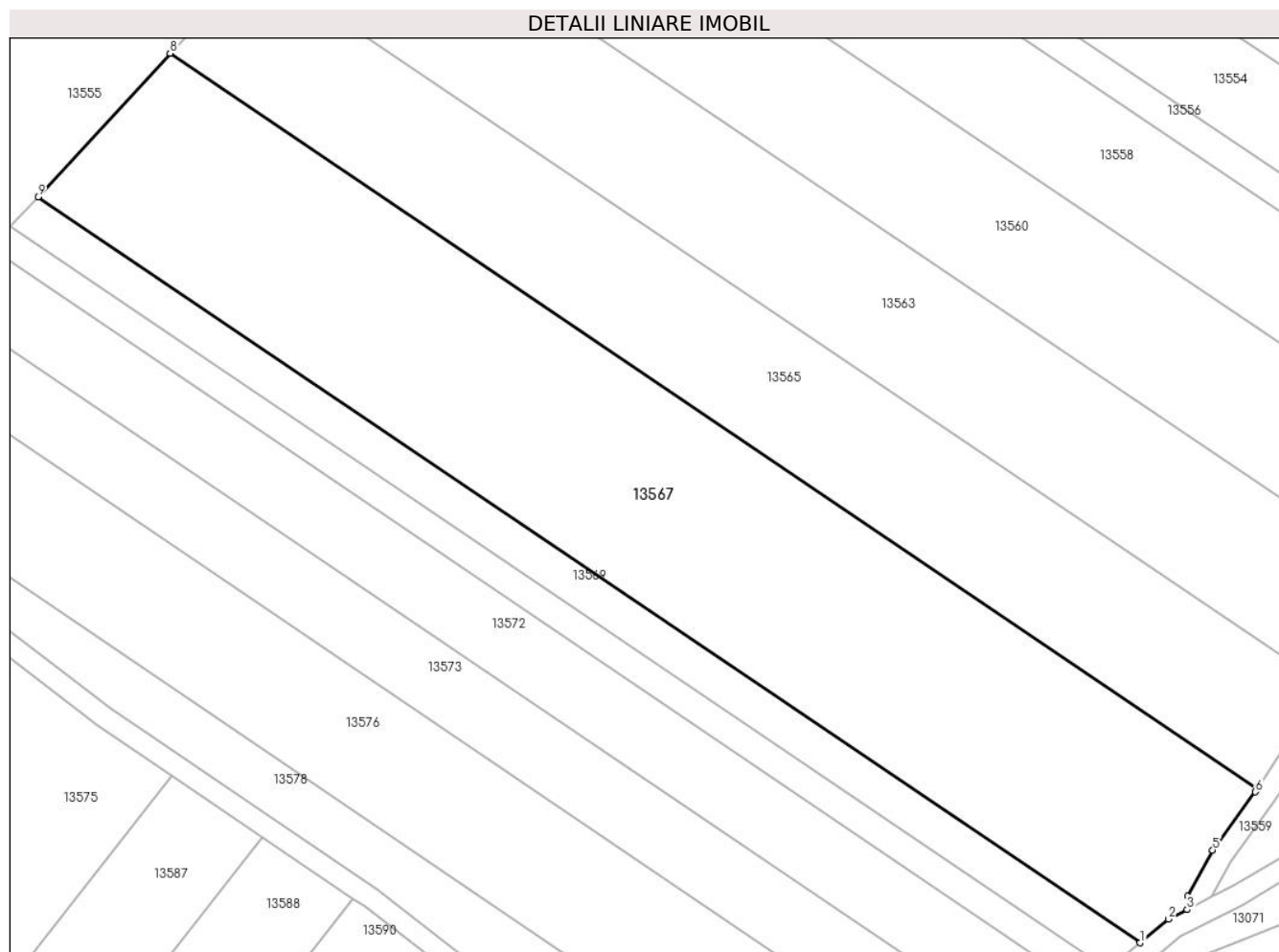
Inscrieri privind dezmembramintele dreptului de proprietate, drepturi reale de garanție și sarcini	Referințe
NU SUNT	

Anexa Nr. 1 La Partea I

Teren

Nr cadastral	Suprafața (mp)*	Observații / Referințe
	9.200	

* Suprafața este determinată în planul de proiecție Stereo 70.



Date referitoare la teren

Crt	Categorie folosință	Intravilan	Suprafața (mp)	Tarla	Parcelă	Nr. topo	Observații / Referințe
1	arabil	NU	9.200	84	2499/7	-	

Lungime Segmente

1) Valorile lungimilor segmentelor sunt obținute din proiecție în plan.

Punct început	X / Y	Punct sfârșit	X / Y	Lungime segment (** (m)
1	414.649,121 497.644,316	2	414.654,496 497.648,782	6.988
2	414.654,496 497.648,782	3	414.658,012 497.650,595	3.956
3	414.658,012 497.650,595	4	414.658,192 497.653,097	2.509
4	414.658,192 497.653,097	5	414.662,862 497.661,878	9.945
5	414.662,862 497.661,878	6	414.670,969 497.672,894	13.678

Punct început	X / Y	Punct sfârşit	X / Y	Lungime segment (** (m)
6	414.670,969 497.672,894	7	414.671,335 497.673,472	0.684
7	414.671,335 497.673,472	8	414.465,215 497.812,821	248.805
8	414.465,215 497.812,821	9	414.440,183 497.785,569	37.003
9	414.440,183 497.785,569	1	414.649,121 497.644,316	252.206

** Lungimile segmentelor sunt determinate în planul de proiecție Stereo 70 și sunt rotunjite la 1 milimetru.

*** Distanța dintre puncte este formată din segmente cumulate ce sunt mai mici decât valoarea 1 milimetru.

**DATE DESPRE IMOBILUL NR. 13568**

Oficiul de Cadastru și Publicitate Imobiliară SIBIU
Biroul de Cadastru și Publicitate Imobiliară Sibiu

A. Partea I. Descrierea imobilului

TEREN Extravilan

Adresa: Jud. Sibiu

Nr. Crt	Nr cadastral Nr. topografic	Suprafața* (mp)	Observații / Referințe
A1		1.396	Sector cadastral:90 Teren neimprejmuit;

B. Partea II. Proprietari și acte

Inscrieri privitoare la dreptul de proprietate și alte drepturi reale		Referințe
/		
Act Normativ nr. 7, din 13/03/1996 emis de PARLAMENTUL ROMÂNIEI (lege);		
B1	Inscrierea provizorie, drept de PROPRIETATE, dobandit prin Lege, cota actuala 1/1	A1
1) COMUNA PAUCA, CIF:4241206, PROPRIETAR NEIDENTIFICAT		

C. Partea III. SARCINI .

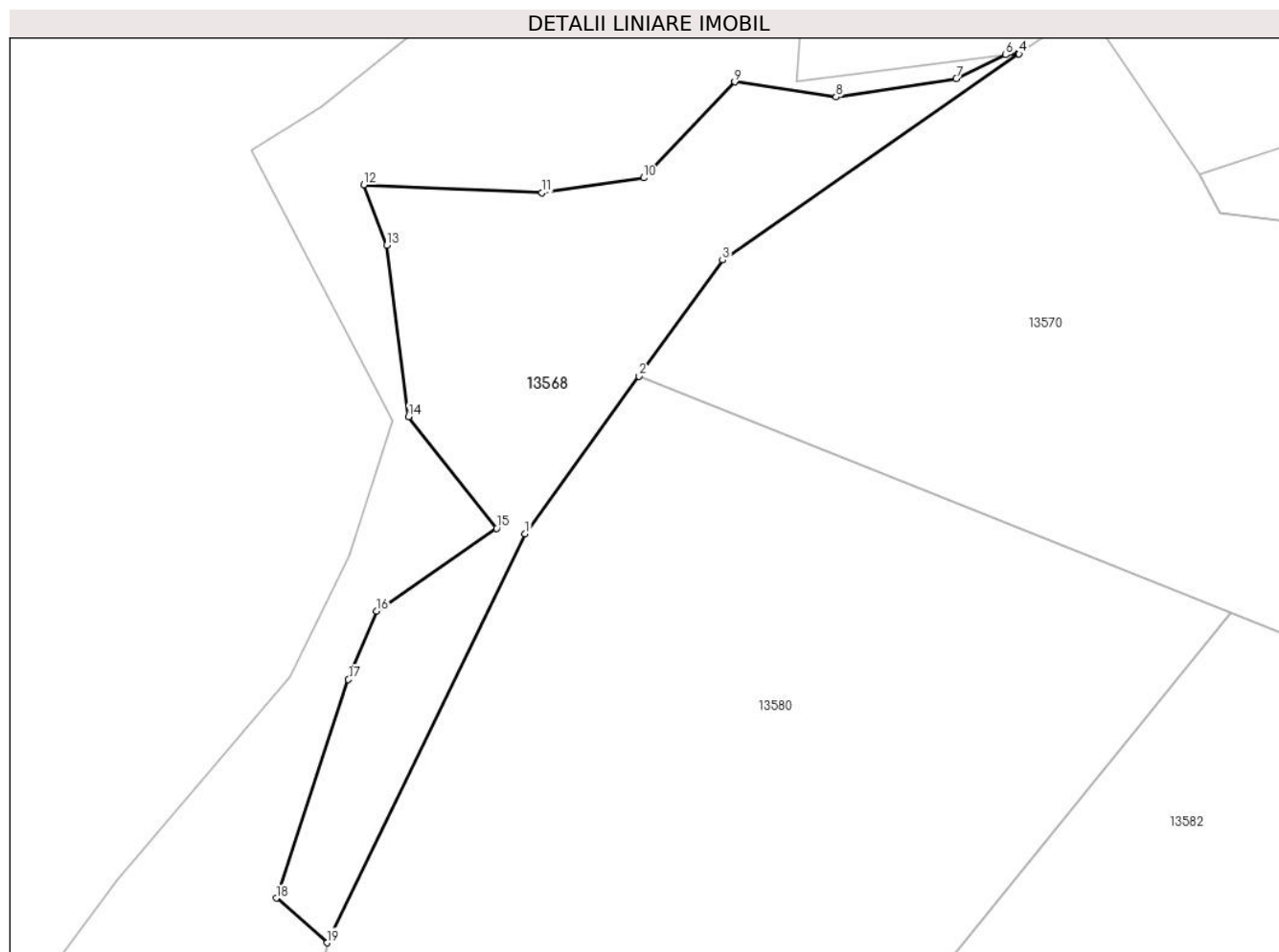
Inscrieri privind dezmembramintele dreptului de proprietate, drepturi reale de garanție și sarcini	Referințe
NU SUNT	

Anexa Nr. 1 La Partea I

Teren

Nr cadastral	Suprafața (mp)*	Observații / Referințe
	1.396	

* Suprafața este determinată în planul de proiecție Stereo 70.



Date referitoare la teren

Crt	Categorie folosință	Intra vilan	Suprafața (mp)	Tarla	Parcelă	Nr. topo	Observații / Referințe
1	neproductiv	NU	1.396	84	2505/1/7	-	

Lungime Segmente

1) Valorile lungimilor segmentelor sunt obținute din proiecție în plan.

Punct început	X / Y	Punct sfârșit	X / Y	Lungime segment (** (m)
1	414.177,414 497.697,562	2	414.188,762 497.713,301	19.404
2	414.188,762 497.713,301	3	414.197,107 497.724,874	14.267
3	414.197,107 497.724,874	4	414.226,699 497.745,414	36.023
4	414.226,699 497.745,414	5	414.226,642 497.745,496	0.1
5	414.226,642 497.745,496	6	414.225,349 497.745,335	1.303

Punct început	X / Y	Punct sfârşit	X / Y	Lungime segment (** (m)
6	414.225,349 497.745,335	7	414.220,444 497.742,954	5.452
7	414.220,444 497.742,954	8	414.208,432 497.741,139	12.148
8	414.208,432 497.741,139	9	414.198,324 497.742,628	10.218
9	414.198,324 497.742,628	10	414.189,246 497.733,065	13.185
10	414.189,246 497.733,065	11	414.179,093 497.731,592	10.26
11	414.179,093 497.731,592	12	414.161,322 497.732,376	17.788
12	414.161,322 497.732,376	13	414.163,584 497.726,348	6.439
13	414.163,584 497.726,348	14	414.165,766 497.709,267	17.219
14	414.165,766 497.709,267	15	414.174,55 497.698,122	14.19
15	414.174,55 497.698,122	16	414.162,604 497.689,854	14.529
16	414.162,604 497.689,854	17	414.159,773 497.683,06	7.36
17	414.159,773 497.683,06	18	414.152,569 497.661,242	22.977
18	414.152,569 497.661,242	19	414.157,653 497.656,8	6.751
19	414.157,653 497.656,8	1	414.177,414 497.697,562	45.299

** Lungimile segmentelor sunt determinate în planul de proiecție Stereo 70 și sunt rotunjite la 1 milimetru.

*** Distanța dintre puncte este formată din segmente cumulate ce sunt mai mici decât valoarea 1 milimetru.

**DATE DESPRE IMOBILUL NR. 13569**

Oficiul de Cadastru și Publicitate Imobiliară SIBIU
Biroul de Cadastru și Publicitate Imobiliară Sibiu

A. Partea I. Descrierea imobilului

TEREN Extravilan

Adresa: Jud. Sibiu

Nr. Crt	Nr cadastral Nr. topografic	Suprafața* (mp)	Observații / Referințe
A1		1.900	Sector cadastral:90 Teren neimprejmuit;

B. Partea II. Proprietari și acte

Inscrieri privitoare la dreptul de proprietate și alte drepturi reale	Referințe
/	
Act Administrativ nr. 1097/45, din 12/05/1997 emis de CJPSDPAT (titlu de proprietate);	
B1	A1
Intabulare, drept de PROPRIETATE, dobandit prin Reconstituire, cota actuala 1/1	
1) ȚAREAN OLIVIA, CNP NEIDENTIFICAT	

C. Partea III. SARCINI .

Inscrieri privind dezmembramintele dreptului de proprietate, drepturi reale de garanție și sarcini	Referințe
NU SUNT	

Anexa Nr. 1 La Partea I

Teren

Nr cadastral	Suprafața (mp)*	Observații / Referințe
	1.900	

* Suprafața este determinată în planul de proiecție Stereo 70.



Date referitoare la teren

Crt	Categorie folosință	Intravilan	Suprafața (mp)	Tarla	Parcelă	Nr. topo	Observații / Referințe
1	arabil	NU	1.900	84	2499/6	-	

Lungime Segmente

1) Valorile lungimilor segmentelor sunt obținute din proiecție în plan.

Punct început	X / Y	Punct sfârșit	X / Y	Lungime segment (** (m)
1	414.435,025 497.779,954	2	414.643,912 497.638,734	252.145
2	414.643,912 497.638,734	3	414.646,482 497.642,122	4.252
3	414.646,482 497.642,122	4	414.649,121 497.644,316	3.432
4	414.649,121 497.644,316	5	414.440,183 497.785,569	252.206
5	414.440,183 497.785,569	1	414.435,025 497.779,954	7.625

**** Lungimile segmentelor sunt determinate în planul de proiecție Stereo 70 și sunt rotunjite la 1 milimetru.**

***** Distanța dintre puncte este formată din segmente cumulate ce sunt mai mici decât valoarea 1 milimetru.**

**DATE DESPRE IMOBILUL NR. 13570**

Oficiul de Cadastru și Publicitate Imobiliară SIBIU
Biroul de Cadastru și Publicitate Imobiliară Sibiu

A. Partea I. Descrierea imobilului

TEREN Extravilan

Adresa: Jud. Sibiu

Nr. Crt	Nr cadastral Nr. topografic	Suprafața* (mp)	Observații / Referințe
A1		5.100	Sector cadastral:90 Teren neimprejmuit;

B. Partea II. Proprietari și acte

Inscrieri privitoare la dreptul de proprietate și alte drepturi reale	Referințe
/	
Act Administrativ nr. 1065/45, din 03/03/1997 emis de CJPSDPAT (titlu de proprietate);	
B1	A1
Intabulare, drept de PROPRIETATE, dobandit prin Reconstituire, cota actuala 1/1 1) MITEA ILIE, CNP NEIDENTIFICAT	

C. Partea III. SARCINI .

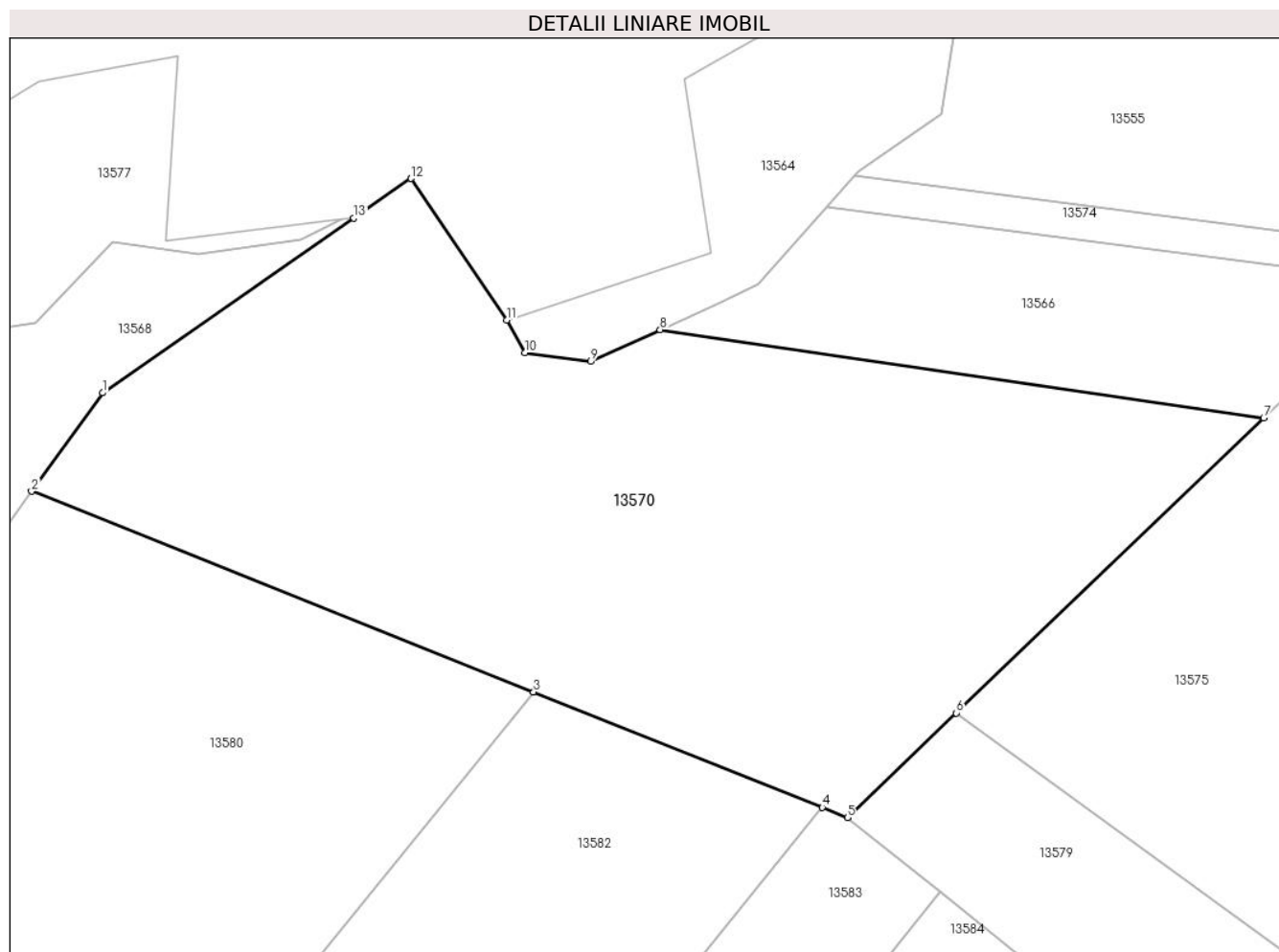
Inscrieri privind dezmembramintele dreptului de proprietate, drepturi reale de garanție și sarcini	Referințe
NU SUNT	

Anexa Nr. 1 La Partea I

Teren

Nr cadastral	Suprafața (mp)*	Observații / Referințe
	5.100	

* Suprafața este determinată în planul de proiecție Stereo 70.



Date referitoare la teren

Crt	Categorie folosință	Intra vilan	Suprafața (mp)	Tarla	Parcelă	Nr. topo	Observații / Referințe
1	arabil	NU	5.100	84	2496/3	-	

Lungime Segmente

1) Valorile lungimilor segmentelor sunt obținute din proiecție în plan.

Punct început	X / Y	Punct sfârșit	X / Y	Lungime segment (** (m)
1	414.197,107 497.724,874	2	414.188,762 497.713,301	14.267
2	414.188,762 497.713,301	3	414.247,83 497.689,687	63.613
3	414.247,83 497.689,687	4	414.281,82 497.676,098	36.606
4	414.281,82 497.676,098	5	414.284,774 497.674,917	3.18
5	414.284,774 497.674,917	6	414.297,585 497.687,212	17.757

Punct început	X / Y	Punct sfârșit	X / Y	Lungime segment (** (m)
6	414.297,585 497.687,212	7	414.333,768 497.721,938	50.151
7	414.333,768 497.721,938	8	414.262,736 497.732,294	71.783
8	414.262,736 497.732,294	9	414.254,55 497.728,558	8.998
9	414.254,55 497.728,558	10	414.246,801 497.729,563	7.814
10	414.246,801 497.729,563	11	414.244,679 497.733,423	4.405
11	414.244,679 497.733,423	12	414.233,418 497.750,078	20.104
12	414.233,418 497.750,078	13	414.226,699 497.745,414	8.178
13	414.226,699 497.745,414	1	414.197,107 497.724,874	36.023

** Lungimile segmentelor sunt determinate în planul de proiecție Stereo 70 și sunt rotunjite la 1 milimetru.

*** Distanța dintre puncte este formată din segmente cumulate ce sunt mai mici decât valoarea 1 milimetru.

**DATE DESPRE IMOBILUL NR. 13571**

Oficiul de Cadastru și Publicitate Imobiliară SIBIU
Biroul de Cadastru și Publicitate Imobiliară Sibiu

A. Partea I. Descrierea imobilului

TEREN Extravilan

Adresa: Jud. Sibiu

Nr. Crt	Nr cadastral Nr. topografic	Suprafața* (mp)	Observații / Referințe
A1		1.400	Sector cadastral:90 Teren neimprejmuit;

B. Partea II. Proprietari și acte

Inscrieri privitoare la dreptul de proprietate și alte drepturi reale	Referințe
/	
Act Administrativ nr. 1067/45, din 30/03/1997 emis de CJPSDPAT (titlu de proprietate);	
B1	A1
Intabulare, drept de PROPRIETATE, dobandit prin Reconstituire, cota actuala 1/1	
1) APOSTU VALER, CNP NEIDENTIFICAT	

C. Partea III. SARCINI .

Inscrieri privind dezmembramintele dreptului de proprietate, drepturi reale de garanție și sarcini	Referințe
NU SUNT	

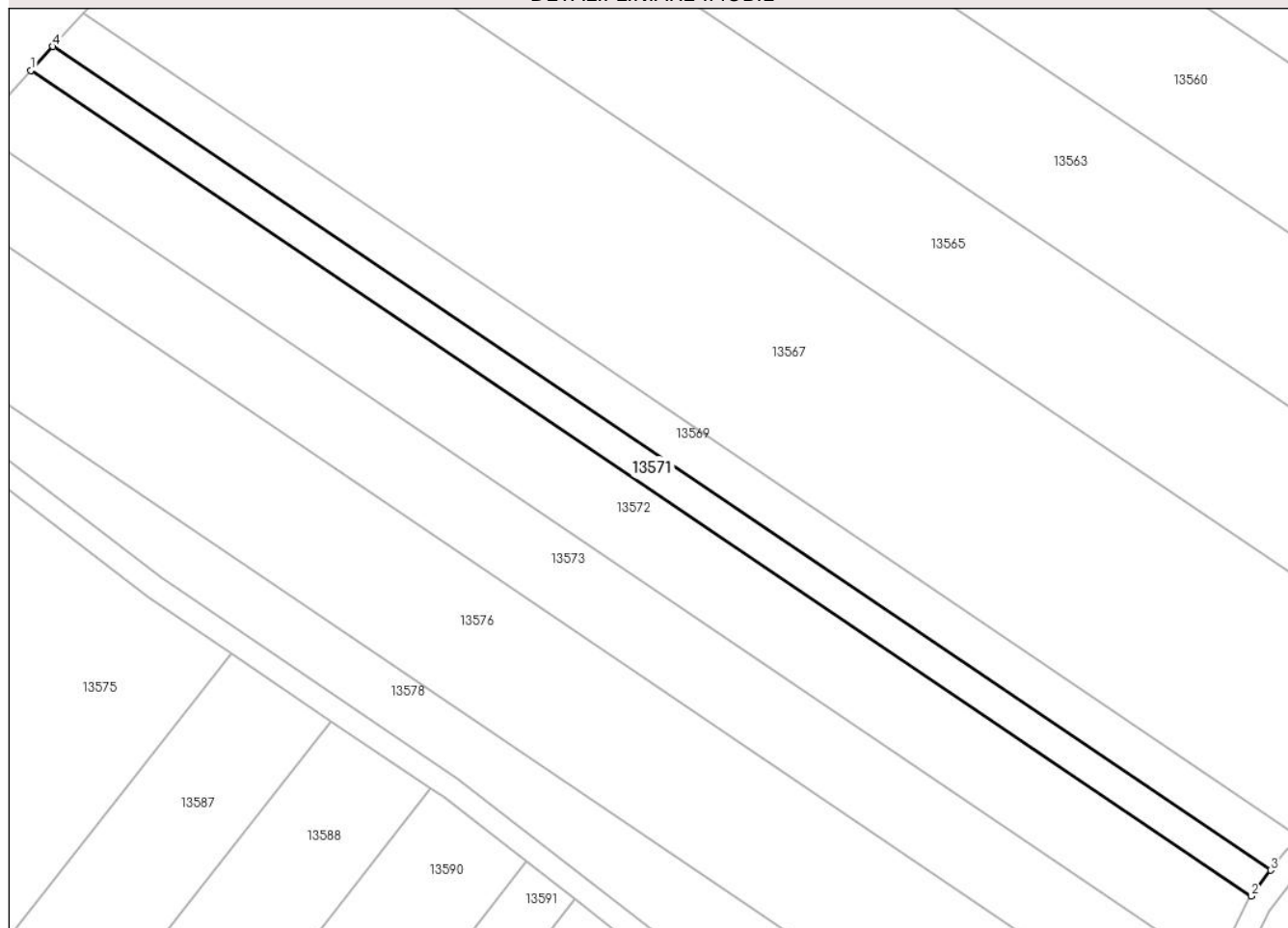
Anexa Nr. 1 La Partea I

Teren

Nr cadastral	Suprafața (mp)*	Observații / Referințe
	1.400	

* Suprafața este determinată în planul de proiecție Stereo 70.

DETALII LINIARE IMOBIL



Date referitoare la teren

Crt	Categorie folosință	Intra vilan	Suprafața (mp)	Tarla	Parcelă	Nr. topo	Observații / Referințe
1	arabil	NU	1.400	84	2499/5	-	

Lungime Segmente

1) Valorile lungimilor segmentelor sunt obținute din proiecție în plan.

Punct început	X / Y	Punct sfârșit	X / Y	Lungime segment (** (m)
1	414.431,231 497.775,824	2	414.640,556 497.634,308	252.672
2	414.640,556 497.634,308	3	414.643,912 497.638,734	5.555
3	414.643,912 497.638,734	4	414.435,025 497.779,954	252.145
4	414.435,025 497.779,954	1	414.431,231 497.775,824	5.608

** Lungimile segmentelor sunt determinate în planul de proiecție Stereo 70 și sunt rotunjite la 1 milimetru.

***** Distanţa dintre puncte este formată din segmente cumulate ce sunt mai mici decât valoarea 1 milimetru.**

**DATE DESPRE IMOBILUL NR. 13572**

Oficiul de Cadastru și Publicitate Imobiliară SIBIU
Biroul de Cadastru și Publicitate Imobiliară Sibiu

A. Partea I. Descrierea imobilului

TEREN Extravilan

Adresa: Jud. Sibiu

Nr. Crt	Nr cadastral Nr. topografic	Suprafața* (mp)	Observații / Referințe
A1		3.500	Sector cadastral:90 Teren neimprejmuit;

B. Partea II. Proprietari și acte

Inscrieri privitoare la dreptul de proprietate și alte drepturi reale	Referințe
/	
Act Administrativ nr. 1196/45, din 17/04/1998 emis de CJPSDPAT (titlu de proprietate);	
B1	A1
Intabulare, drept de PROPRIETATE, dobandit prin Reconstituire, cota actuala 1/1 1) DAVID VIRGIL, CNP NEIDENTIFICAT	

C. Partea III. SARCINI .

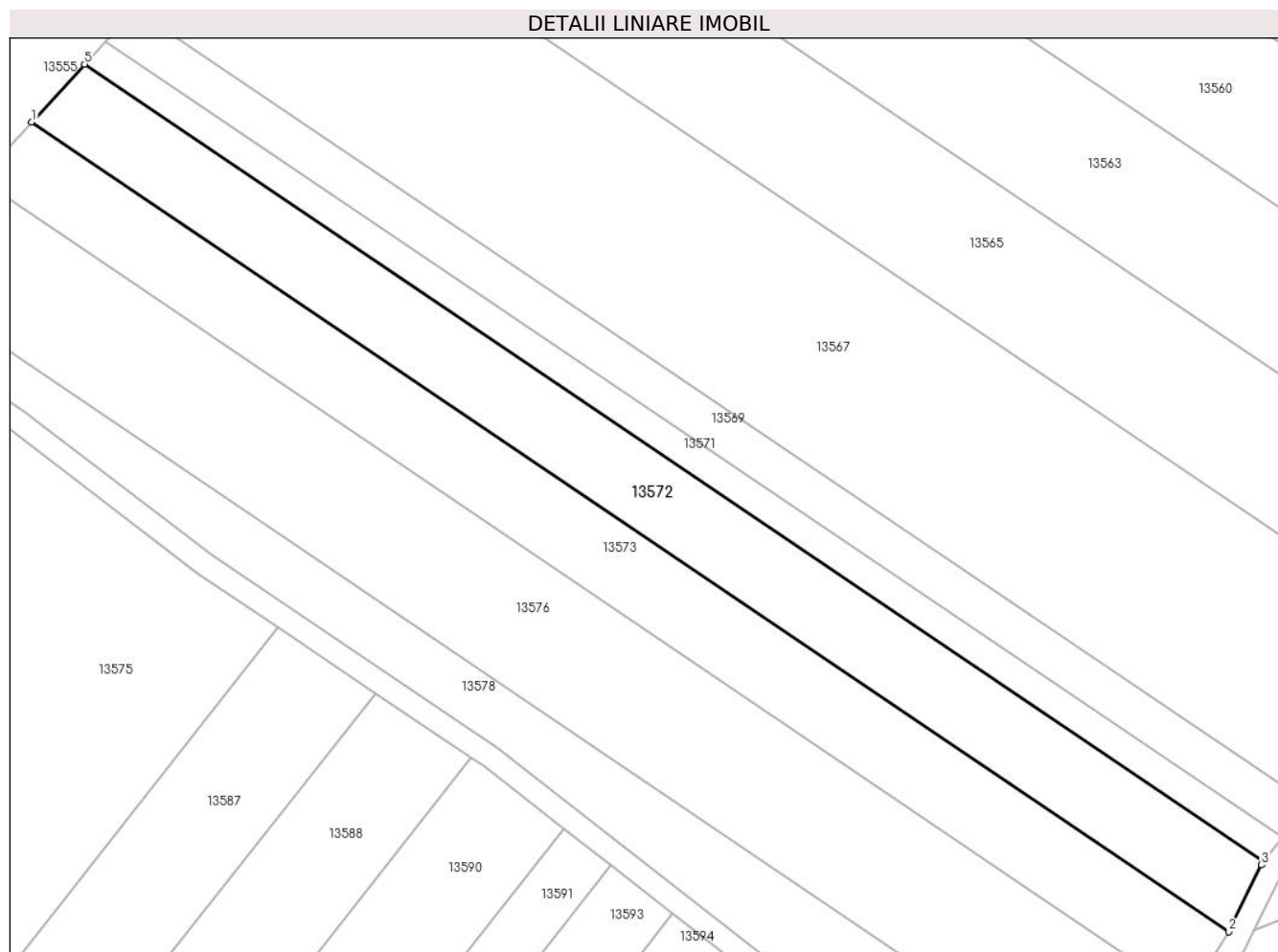
Inscrieri privind dezmembramintele dreptului de proprietate, drepturi reale de garanție și sarcini	Referințe
NU SUNT	

Anexa Nr. 1 La Partea I

Teren

Nr cadastral	Suprafața (mp)*	Observații / Referințe
	3.500	

* Suprafața este determinată în planul de proiecție Stereo 70.



Date referitoare la teren

Crt	Categorie folosință	Intravilan	Suprafața (mp)	Tarla	Parcelă	Nr. topo	Observații / Referințe
1	arabil	NU	3.500	84	2499/4	-	

Lungime Segmente

1) Valorile lungimilor segmentelor sunt obținute din proiecție în plan.

Punct început	X / Y	Punct sfârșit	X / Y	Lungime segment (** (m)
1	414.421,825 497.765,583	2	414.634,297 497.621,941	256.471
2	414.634,297 497.621,941	3	414.640,169 497.633,799	13.233
3	414.640,169 497.633,799	4	414.640,556 497.634,308	0.64
4	414.640,556 497.634,308	5	414.431,231 497.775,824	252.672
5	414.431,231 497.775,824	1	414.421,825 497.765,583	13.905

**** Lungimile segmentelor sunt determinate în planul de proiecție Stereo 70 și sunt rotunjite la 1 milimetru.**

***** Distanța dintre puncte este formată din segmente cumulate ce sunt mai mici decât valoarea 1 milimetru.**

**DATE DESPRE IMOBILUL NR. 13573**

Oficiul de Cadastru și Publicitate Imobiliară SIBIU
Biroul de Cadastru și Publicitate Imobiliară Sibiu

A. Partea I. Descrierea imobilului

TEREN Extravilan

Adresa: Jud. Sibiu

Nr. Crt	Nr cadastral Nr. topografic	Suprafața* (mp)	Observații / Referințe
A1		3.500	Sector cadastral:90 Teren neimprejmuit;

B. Partea II. Proprietari și acte

Inscrieri privitoare la dreptul de proprietate și alte drepturi reale	Referințe
/	
Act Administrativ nr. 1074/45, din 03/03/1997 emis de CJPSDPAT (titlu de proprietate);	
B1	A1
Intabulare, drept de PROPRIETATE, dobandit prin Reconstituire, cota actuala 1/1 1) DRAGOȘ SAMOILA, CNP NEIDENTIFICAT	

C. Partea III. SARCINI .

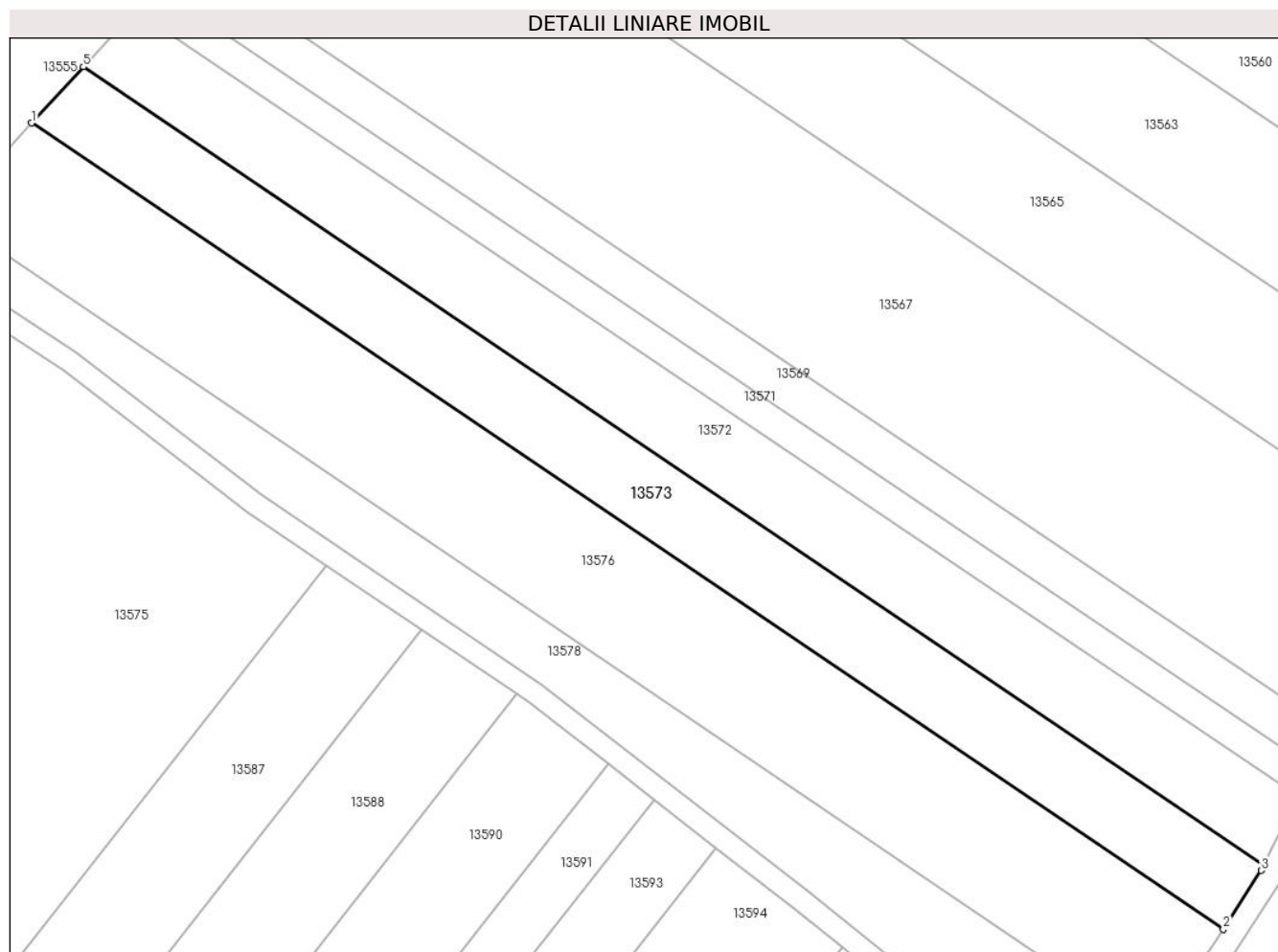
Inscrieri privind dezmembramintele dreptului de proprietate, drepturi reale de garanție și sarcini	Referințe
NU SUNT	

Anexa Nr. 1 La Partea I

Teren

Nr cadastral	Suprafața (mp)*	Observații / Referințe
	3.500	

* Suprafața este determinată în planul de proiecție Stereo 70.



Date referitoare la teren

Crt	Categorie folosință	Intra vilan	Suprafața (mp)	Tarla	Parcelă	Nr. topo	Observații / Referințe
1	arabil	NU	3.500	84	2499/3	-	

Lungime Segmente

1) Valorile lungimilor segmentelor sunt obținute din proiecție în plan.

Punct început	X / Y	Punct sfârșit	X / Y	Lungime segment (** (m)
1	414.412,537 497.755,471	2	414.627,011 497.610,474	258.889
2	414.627,011 497.610,474	3	414.633,85 497.621,038	12.585
3	414.633,85 497.621,038	4	414.634,297 497.621,941	1.007
4	414.634,297 497.621,941	5	414.421,825 497.765,583	256.471
5	414.421,825 497.765,583	1	414.412,537 497.755,471	13.731

**** Lungimile segmentelor sunt determinate în planul de proiecție Stereo 70 și sunt rotunjite la 1 milimetru.**

***** Distanța dintre puncte este formată din segmente cumulate ce sunt mai mici decât valoarea 1 milimetru.**

**DATE DESPRE IMOBILUL NR. 13574**

Oficiul de Cadastru și Publicitate Imobiliară SIBIU
Biroul de Cadastru și Publicitate Imobiliară Sibiu

A. Partea I. Descrierea imobilului

TEREN Extravilan

Adresa: Jud. Sibiu

Nr. Crt	Nr cadastral Nr. topografic	Suprafața* (mp)	Observații / Referințe
A1		1.444	Sector cadastral:90 Teren neimprejmuit;

B. Partea II. Proprietari și acte

Inscrieri privitoare la dreptul de proprietate și alte drepturi reale		Referințe
/		
Act Normativ nr. 7, din 13/03/1996 emis de PARLAMENTUL ROMÂNIEI (lege);		
B1	Inscrierea provizorie, drept de PROPRIETATE, dobandit prin Lege, cota actuala 1/1	A1
1) COMUNA PAUCA , CIF:4241206, PROPRIETAR NEIDENTIFICAT		

C. Partea III. SARCINI .

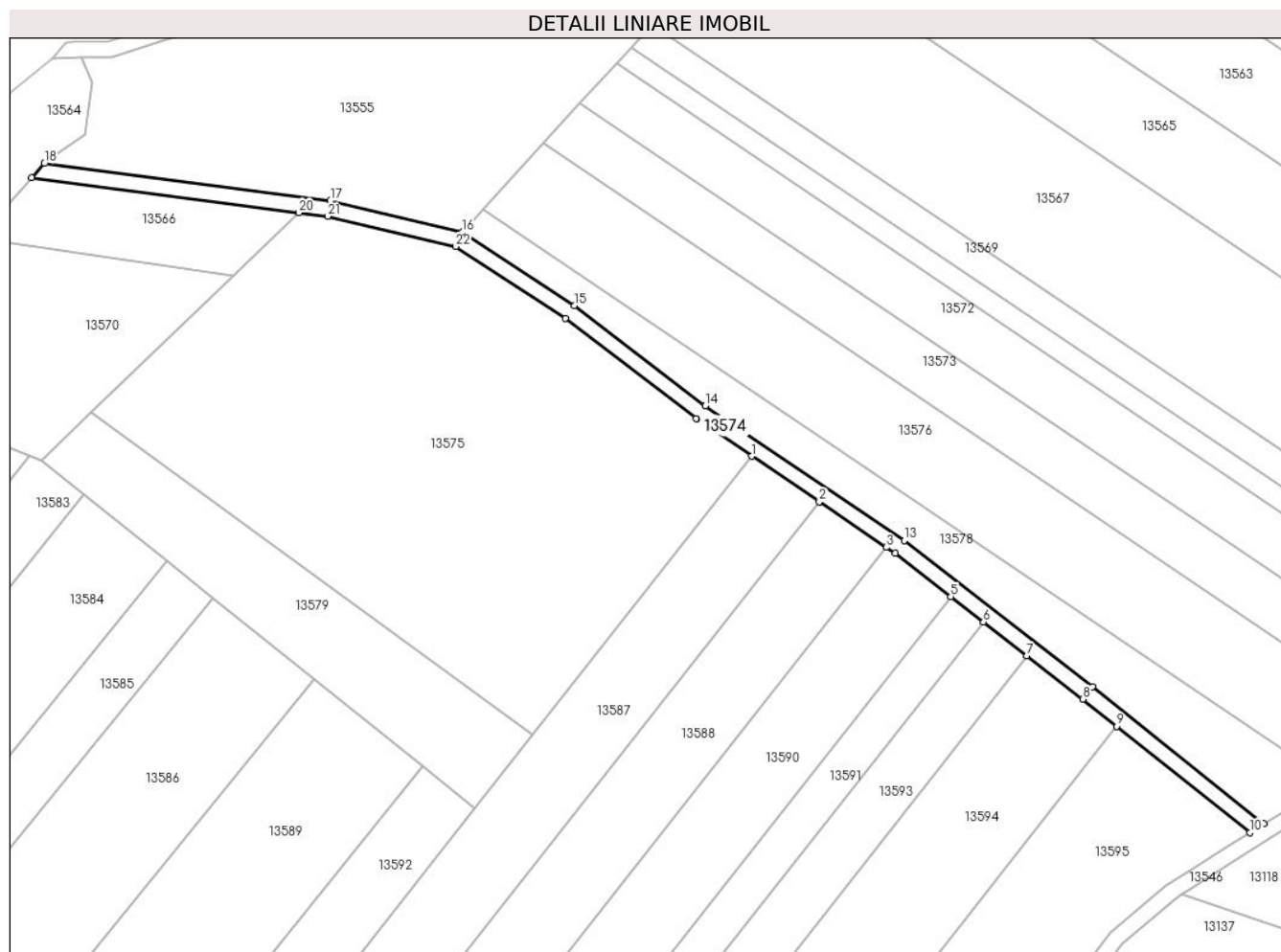
Inscrieri privind dezmembramintele dreptului de proprietate, drepturi reale de garanție și sarcini	Referințe
NU SUNT	

Anexa Nr. 1 La Partea I

Teren

Nr cadastral	Suprafața (mp)*	Observații / Referințe
	1.444	

* Suprafața este determinată în planul de proiecție Stereo 70.



Date referitoare la teren

Crt	Categorie folosință	Intra vilan	Suprafața (mp)	Tarla	Parcelă	Nr. topo	Observații / Referințe
1	drum	NU	1.444	84	2502/1	-	

Lungime Segmente

1) Valorile lungimilor segmentelor sunt obținute din proiecție în plan.

Punct început	X / Y	Punct sfârșit	X / Y	Lungime segment (** (m)
1	414.465,606 497.675,928	2	414.482,809 497.664,281	20.774
3	414.499,855 497.652,741	4	414.502,095 497.651,224	2.705
5	414.516,285 497.640,208	6	414.524,604 497.633,75	10.531
7	414.535,675 497.625,155	8	414.549,881 497.614,127	17.984
9	414.558,504 497.607,245	10	414.592,369 497.580,217	43.328

Punct început	X / Y	Punct sfârșit	X / Y	Lungime segment (** (m)
2	414.482,809 497.664,281	3	414.499,855 497.652,741	20.585
4	414.502,095 497.651,224	5	414.516,285 497.640,208	17.963
6	414.524,604 497.633,75	7	414.535,675 497.625,155	14.016
8	414.549,881 497.614,127	9	414.558,504 497.607,245	11.033
10	414.592,369 497.580,217	11	414.595,965 497.582,433	4.223

Punct început	X / Y	Punct sfârșit	X / Y	Lungime segment (** (m)
11	414.595,965 497.582,433	12	414.552,355 497.617,27	55.816
13	414.504,445 497.654,463	14	414.453,817 497.688,74	61.14
15	414.420,471 497.714,221	16	414.391,898 497.733,001	34.192
17	414.358,394 497.740,873	18	414.285,563 497.750,369	73.447
19	414.282,35 497.746,754	20	414.350,382 497.737,883	68.608
21	414.357,676 497.736,932	22	414.390,293 497.729,269	33.505
23	414.418,155 497.710,956	24	414.451,48 497.685,492	41.94

Punct început	X / Y	Punct sfârșit	X / Y	Lungime segment (** (m)
12	414.552,355 497.617,27	13	414.504,445 497.654,463	60.652
14	414.453,817 497.688,74	15	414.420,471 497.714,221	41.968
16	414.391,898 497.733,001	17	414.358,394 497.740,873	34.416
18	414.285,563 497.750,369	19	414.282,35 497.746,754	4.836
20	414.350,382 497.737,883	21	414.357,676 497.736,932	7.356
22	414.390,293 497.729,269	23	414.418,155 497.710,956	33.341
24	414.451,48 497.685,492	1	414.465,606 497.675,928	17.059

** Lungimile segmentelor sunt determinate în planul de proiecție Stereo 70 și sunt rotunjite la 1 milimetru.

*** Distanța dintre puncte este formată din segmente cumulate ce sunt mai mici decât valoarea 1 milimetru.

**DATE DESPRE IMOBILUL NR. 13575**

Oficiul de Cadastru și Publicitate Imobiliară SIBIU
Biroul de Cadastru și Publicitate Imobiliară Sibiu

A. Partea I. Descrierea imobilului

TEREN Extravilan

Adresa: Jud. Sibiu

Nr. Crt	Nr cadastral Nr. topografic	Suprafața* (mp)	Observații / Referințe
A1		11.600	Sector cadastral:90 Teren neimprejmuit;

B. Partea II. Proprietari și acte

Inscrieri privitoare la dreptul de proprietate și alte drepturi reale	Referințe
/	
Act Administrativ nr. 1148/45, din 16/04/1998 emis de CJPSDPAT (titlu de proprietate);	
B1	A1
Intabulare, drept de PROPRIETATE, dobandit prin Reconstituire, cota actuala 1/1 1) DAVID VALER, CNP NEIDENTIFICAT	

C. Partea III. SARCINI .

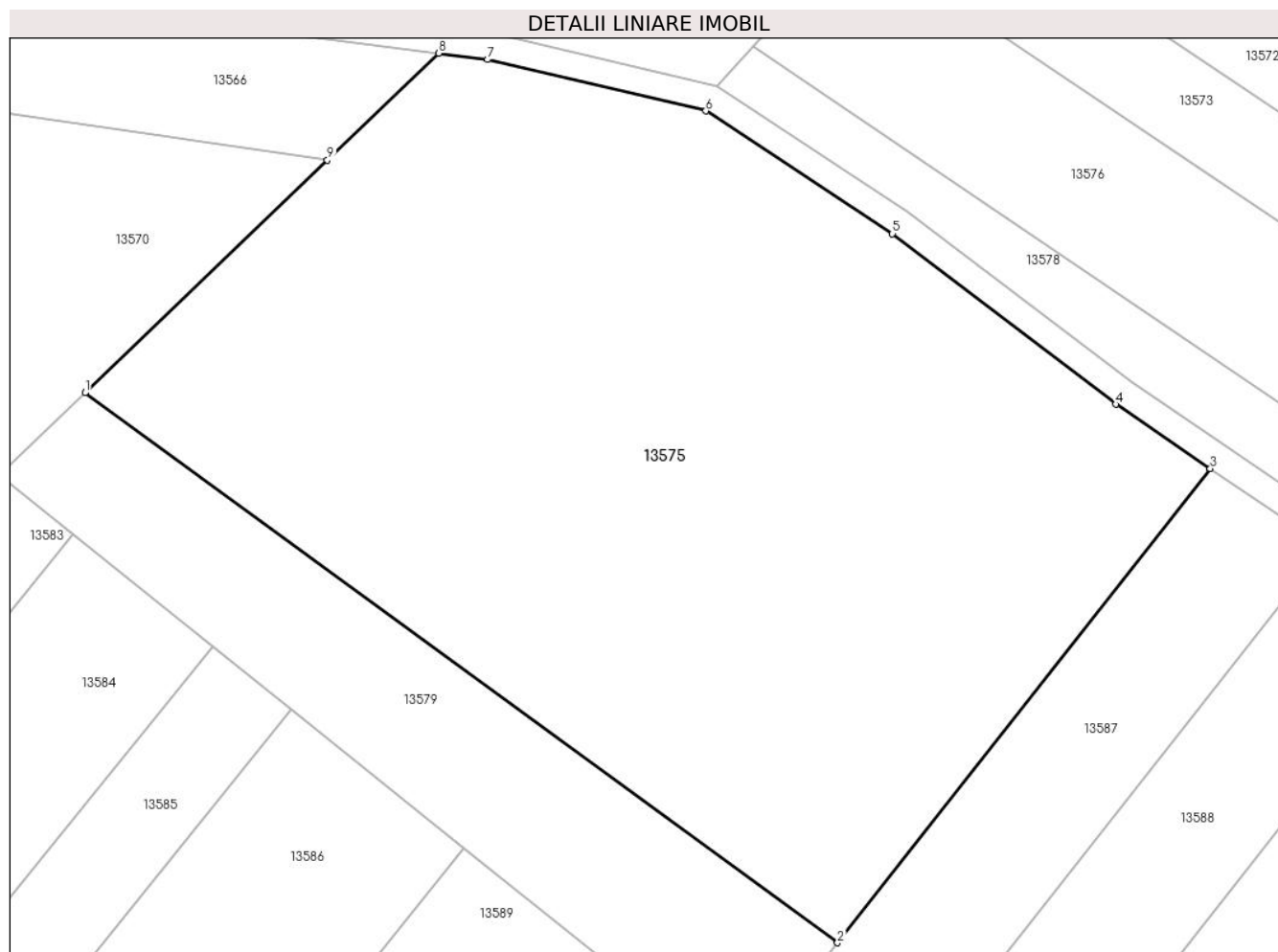
Inscrieri privind dezmembramintele dreptului de proprietate, drepturi reale de garanție și sarcini	Referințe
NU SUNT	

Anexa Nr. 1 La Partea I

Teren

Nr cadastral	Suprafața (mp)*	Observații / Referințe
	11.600	

* Suprafața este determinată în planul de proiecție Stereo 70.



Date referitoare la teren

Crt	Categorie folosință	Intravilan	Suprafața (mp)	Tarla	Parcelă	Nr. topo	Observații / Referințe
1	arabil	NU	11.600	84	2496/12	-	

Lungime Segmente

1) Valorile lungimilor segmentelor sunt obținute din proiecție în plan.

Punct început	X / Y	Punct sfârșit	X / Y	Lungime segment (** (m)
1	414.297,585 497.687,212	2	414.409,931 497.605,156	139.122
2	414.409,931 497.605,156	3	414.465,606 497.675,928	90.046
3	414.465,606 497.675,928	4	414.451,48 497.685,492	17.059
4	414.451,48 497.685,492	5	414.418,155 497.710,956	41.94
5	414.418,155 497.710,956	6	414.390,293 497.729,269	33.341

Punct început	X / Y	Punct sfârșit	X / Y	Lungime segment (** (m)
6	414.390,293 497.729,269	7	414.357,676 497.736,932	33.505
7	414.357,676 497.736,932	8	414.350,382 497.737,883	7.356
8	414.350,382 497.737,883	9	414.333,768 497.721,938	23.028
9	414.333,768 497.721,938	1	414.297,585 497.687,212	50.151

** Lungimile segmentelor sunt determinate în planul de proiecție Stereo 70 și sunt rotunjite la 1 milimetru.

*** Distanța dintre puncte este formată din segmente cumulate ce sunt mai mici decât valoarea 1 milimetru.

**DATE DESPRE IMOBILUL NR. 13576**

Oficiul de Cadastru și Publicitate Imobiliară SIBIU
Biroul de Cadastru și Publicitate Imobiliară Sibiu

A. Partea I. Descrierea imobilului

TEREN Extravilan

Adresa: Jud. Sibiu

Nr. Crt	Nr cadastral Nr. topografic	Suprafața* (mp)	Observații / Referințe
A1		5.800	Sector cadastral:90 Teren neimprejmuit;

B. Partea II. Proprietari și acte

Inscrieri privitoare la dreptul de proprietate și alte drepturi reale	Referințe
/	
Act Administrativ nr. 1201/45, din 22/06/1998 emis de CJPSDPAT (titlu de proprietate);	
B1	A1
Intabulare, drept de PROPRIETATE, dobandit prin Reconstituire, cota actuala 1/1	
1) ENE SIMINA , CNP NEIDENTIFICAT	
2) JOARZA AURELIA , CNP NEIDENTIFICAT	

C. Partea III. SARCINI .

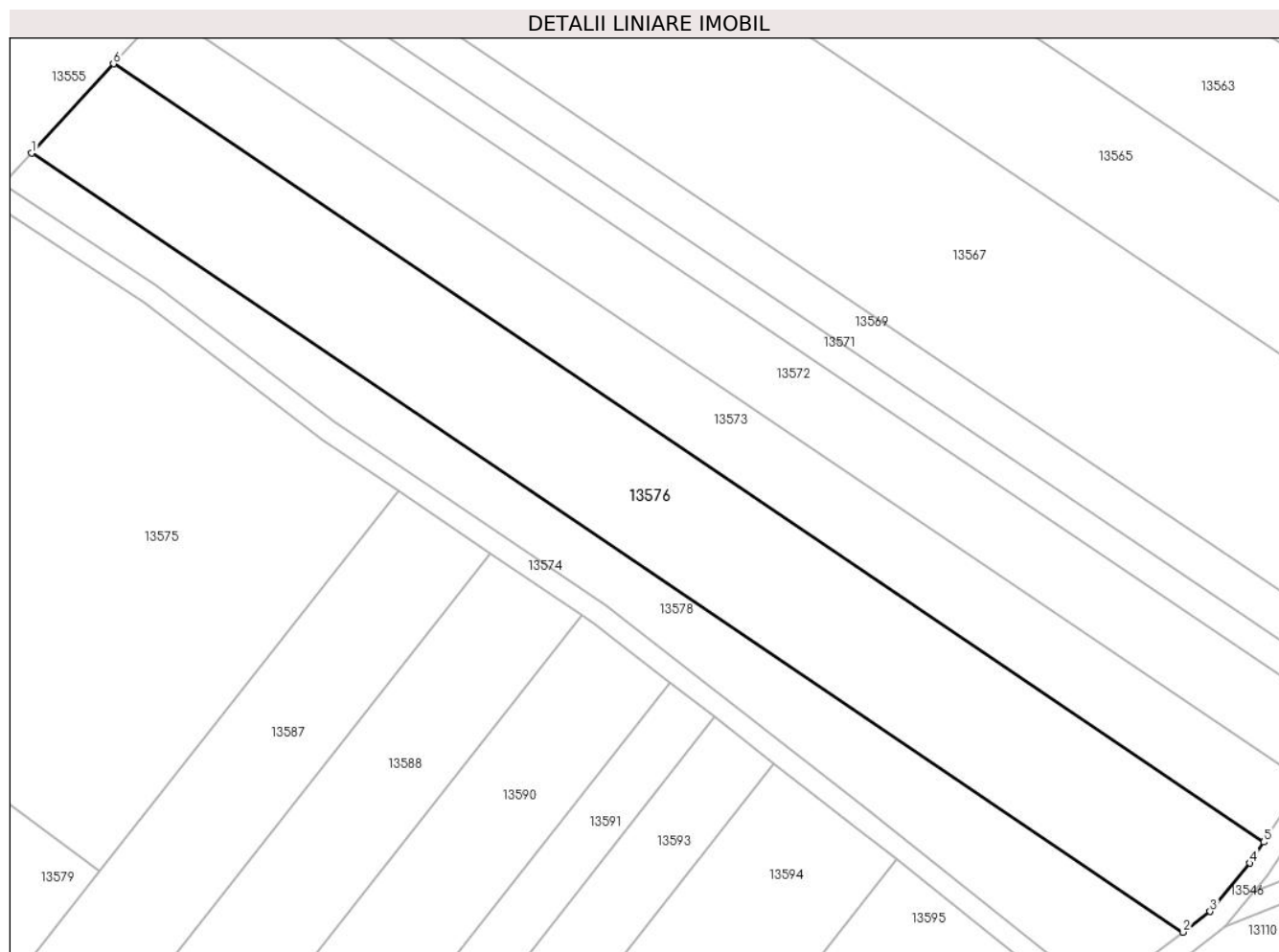
Inscrieri privind dezmembramintele dreptului de proprietate, drepturi reale de garanție și sarcini	Referințe
NU SUNT	

Anexa Nr. 1 La Partea I

Teren

Nr cadastral	Suprafața (mp)*	Observații / Referințe
	5.800	

* Suprafața este determinată în planul de proiecție Stereo 70.



Date referitoare la teren

Crt	Categorie folosință	Intravilan	Suprafața (mp)	Tarla	Parcelă	Nr. topo	Observații / Referințe
1	arabil	NU	5.800	84	2499/2	-	

Lungime Segmente

1) Valorile lungimilor segmentelor sunt obținute din proiecție în plan.

Punct început	X / Y	Punct sfârșit	X / Y	Lungime segment (** (m)
1	414.397,265 497.738,844	2	414.611,963 497.593,696	259.159
2	414.611,963 497.593,696	3	414.617,025 497.597,532	6.351
3	414.617,025 497.597,532	4	414.624,458 497.606,53	11.671
4	414.624,458 497.606,53	5	414.627,011 497.610,474	4.698
5	414.627,011 497.610,474	6	414.412,537 497.755,471	258.889

Punct început	X / Y	Punct sfârşit	X / Y	Lungime segment (** (m)
6	414.412,537 497.755,471	1	414.397,265 497.738,844	22.575

** Lungimile segmentelor sunt determinate în planul de proiecţie Stereo 70 şi sunt rotunjite la 1 milimetru.

*** Distanţa dintre puncte este formată din segmente cumulate ce sunt mai mici decât valoarea 1 milimetru.

**DATE DESPRE IMOBILUL NR. 13577**

Oficiul de Cadastru și Publicitate Imobiliară SIBIU
Biroul de Cadastru și Publicitate Imobiliară Sibiu

A. Partea I. Descrierea imobilului

TEREN Extravilan

Adresa: Jud. Sibiu

Nr. Crt	Nr cadastral Nr. topografic	Suprafața* (mp)	Observații / Referințe
A1		3.602	Sector cadastral:90 Teren neimprejmuit;

B. Partea II. Proprietari și acte

Inscrieri privitoare la dreptul de proprietate și alte drepturi reale	Referințe
/	
Act Normativ nr. 7, din 13/03/1996 emis de PARLAMENTUL ROMÂNIEI (lege);	
B1	A1
1) COMUNA PAUCA , CIF:4241206, PROPRIETAR NEIDENTIFICAT	

C. Partea III. SARCINI .

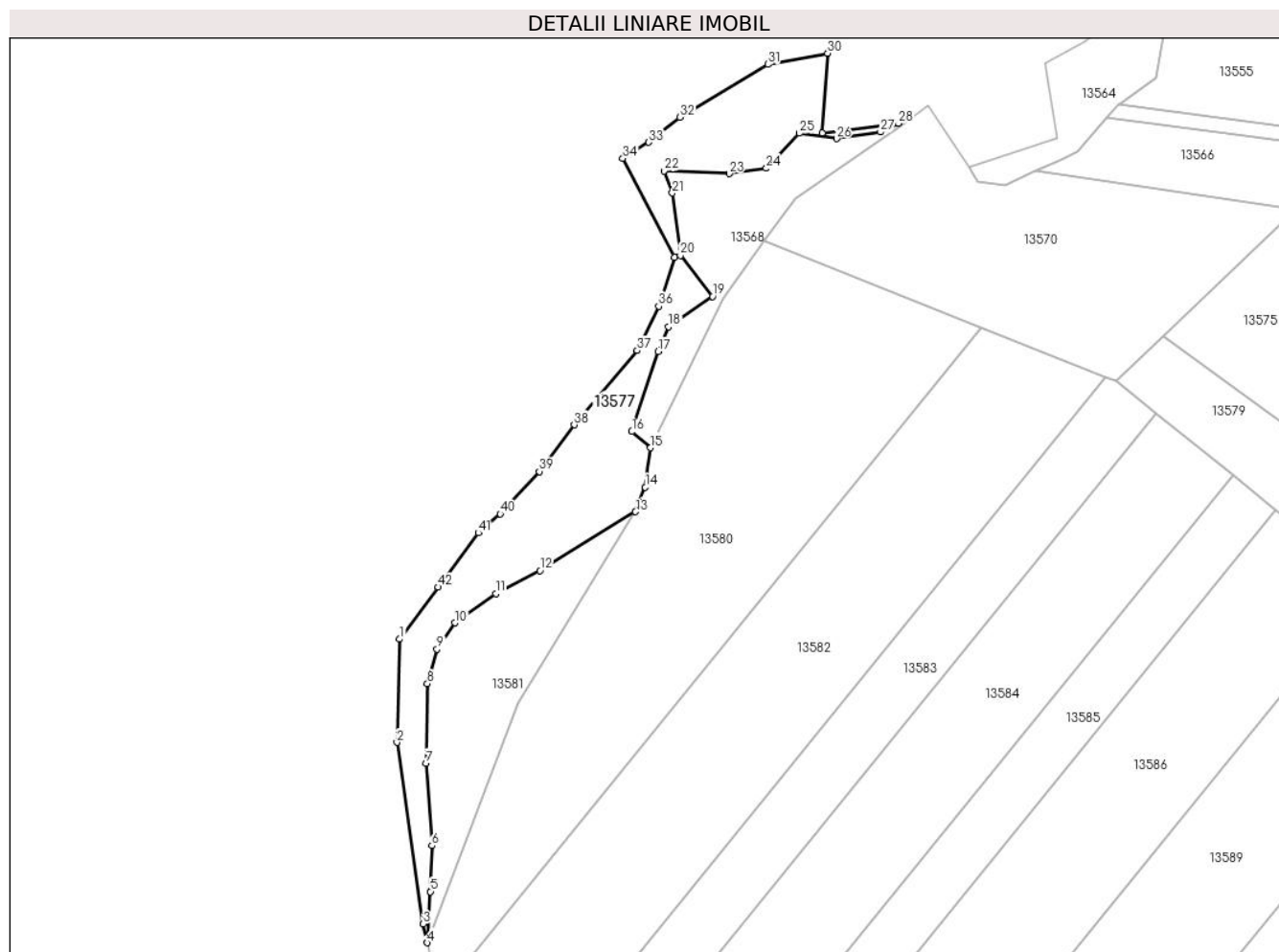
Inscrieri privind dezmembramintele dreptului de proprietate, drepturi reale de garanție și sarcini	Referințe
NU SUNT	

Anexa Nr. 1 La Partea I

Teren

Nr cadastral	Suprafața (mp)*	Observații / Referințe
	3.602	

* Suprafața este determinată în planul de proiecție Stereo 70.



Date referitoare la teren

Crt	Categorie folosință	Intravilan	Suprafața (mp)	Tarla	Parcelă	Nr. topo	Observații / Referințe
1	padure	NU	3.602	84	2505/1/8	-	TUFARIȘ

Lungime Segmente

1) Valorile lungimilor segmentelor sunt obținute din proiecție în plan.

Punct început	X / Y	Punct sfârșit	X / Y	Lungime segment	Punct început	X / Y	Punct sfârșit	X / Y	Lungime segment	Punct început	X / Y	Punct sfârșit	X / Y	Lungime segment
1	414.089,081 497.604,586	2	414.088,368 497.576,411	28.18 4	2	414.088,368 497.576,411	3	414.095,566 497.526,864	50.06 7	3	414.095,566 497.526,864	4	414.096,622 497.521,736	5.236
4	414.096,622 497.521,736	5	414.097,553 497.535,688	13.98 3	5	414.097,553 497.535,688	6	414.097,914 497.548,25	12.56 8	6	414.097,914 497.548,25	7	414.096,312 497.570,733	22.54
7	414.096,312 497.570,733	8	414.096,669 497.592,455	21.72 5	8	414.096,669 497.592,455	9	414.099,324 497.601,861	9.773	9	414.099,324 497.601,861	10	414.104,288 497.609,017	8.71
10	414.104,288 497.609,017	11	414.115,356 497.616,985	13.63 8	11	414.115,356 497.616,985	12	414.127,454 497.623,3	13.64 6	12	414.127,454 497.623,3	13	414.153,547 497.639,367	30.64 3
13	414.153,547 497.639,367	14	414.156,198 497.646,07	7.209	14	414.156,198 497.646,07	15	414.157,653 497.656,8	10.82 7	15	414.157,653 497.656,8	16	414.152,569 497.661,242	6.751
16	414.152,569 497.661,242	17	414.159,773 497.683,06	22.97 7	17	414.159,773 497.683,06	18	414.162,604 497.689,854	7.36	18	414.162,604 497.689,854	19	414.174,55 497.698,122	14.52 9

Punct început	X / Y	Punct sfârșit	X / Y	Lungime segment	Punct început	X / Y	Punct sfârșit	X / Y	Lungime segment	Punct început	X / Y	Punct sfârșit	X / Y	Lungime segment
19	414.174,55 497.698,122	20	414.165,766 497.709,267	14.19	20	414.165,766 497.709,267	21	414.163,584 497.726,348	17.21 9	21	414.163,584 497.726,348	22	414.161,322 497.732,376	6.439
22	414.161,322 497.732,376	23	414.179,093 497.731,592	17.78 8	23	414.179,093 497.731,592	24	414.189,246 497.733,065	10.26	24	414.189,246 497.733,065	25	414.198,324 497.742,628	13.18 5
25	414.198,324 497.742,628	26	414.208,432 497.741,139	10.21 8	26	414.208,432 497.741,139	27	414.220,444 497.742,954	12.14 8	27	414.220,444 497.742,954	28	414.225,349 497.745,335	5.452
28	414.225,349 497.745,335	29	414.204,53 497.742,73	20.98 1	29	414.204,53 497.742,73	30	414.205,999 497.764,479	21.79 8	30	414.205,999 497.764,479	31	414.189,646 497.761,442	16.63 3
31	414.189,646 497.761,442	32	414.165,655 497.747,041	27.98 2	32	414.165,655 497.747,041	33	414.157,136 497.740,183	10.93 7	33	414.157,136 497.740,183	34	414.150,085 497.735,774	8.315
34	414.150,085 497.735,774	35	414.164,186 497.708,833	30.40 8	35	414.164,186 497.708,833	36	414.159,878 497.695,412	14.09 6	36	414.159,878 497.695,412	37	414.154,002 497.683,362	13.40 6
37	414.154,002 497.683,362	38	414.136,768 497.663,082	26.61 3	38	414.136,768 497.663,082	39	414.127,269 497.650,347	15.88 8	39	414.127,269 497.650,347	40	414.116,596 497.638,786	15.73 4
40	414.116,596 497.638,786	41	414.110,608 497.633,594	7.925	41	414.110,608 497.633,594	42	414.099,641 497.618,815	18.40 4	42	414.099,641 497.618,815	1	414.089,081 497.604,586	17.72

** Lungimile segmentelor sunt determinate în planul de proiecție Stereo 70 și sunt rotunjite la 1 milimetru.

*** Distanța dintre puncte este formată din segmente cumulate ce sunt mai mici decât valoarea 1 milimetru.

**DATE DESPRE IMOBILUL NR. 13578**

Oficiul de Cadastru și Publicitate Imobiliară SIBIU
Biroul de Cadastru și Publicitate Imobiliară Sibiu

A. Partea I. Descrierea imobilului

TEREN Extravilan

Adresa: Jud. Sibiu

Nr. Crt	Nr cadastral Nr. topografic	Suprafața* (mp)	Observații / Referințe
A1		2.900	Sector cadastral:90 Teren neimprejmuit;

B. Partea II. Proprietari și acte

Inscrieri privitoare la dreptul de proprietate și alte drepturi reale	Referințe
/	
Act Administrativ nr. 1934/45, din 31/03/2005 emis de CJPSDPAT (titlu de proprietate);	
B1	A1
Intabulare, drept de PROPRIETATE, dobandit prin Reconstituire, cota actuala 1/1 1) MITEA VALER, CNP NEIDENTIFICAT	

C. Partea III. SARCINI .

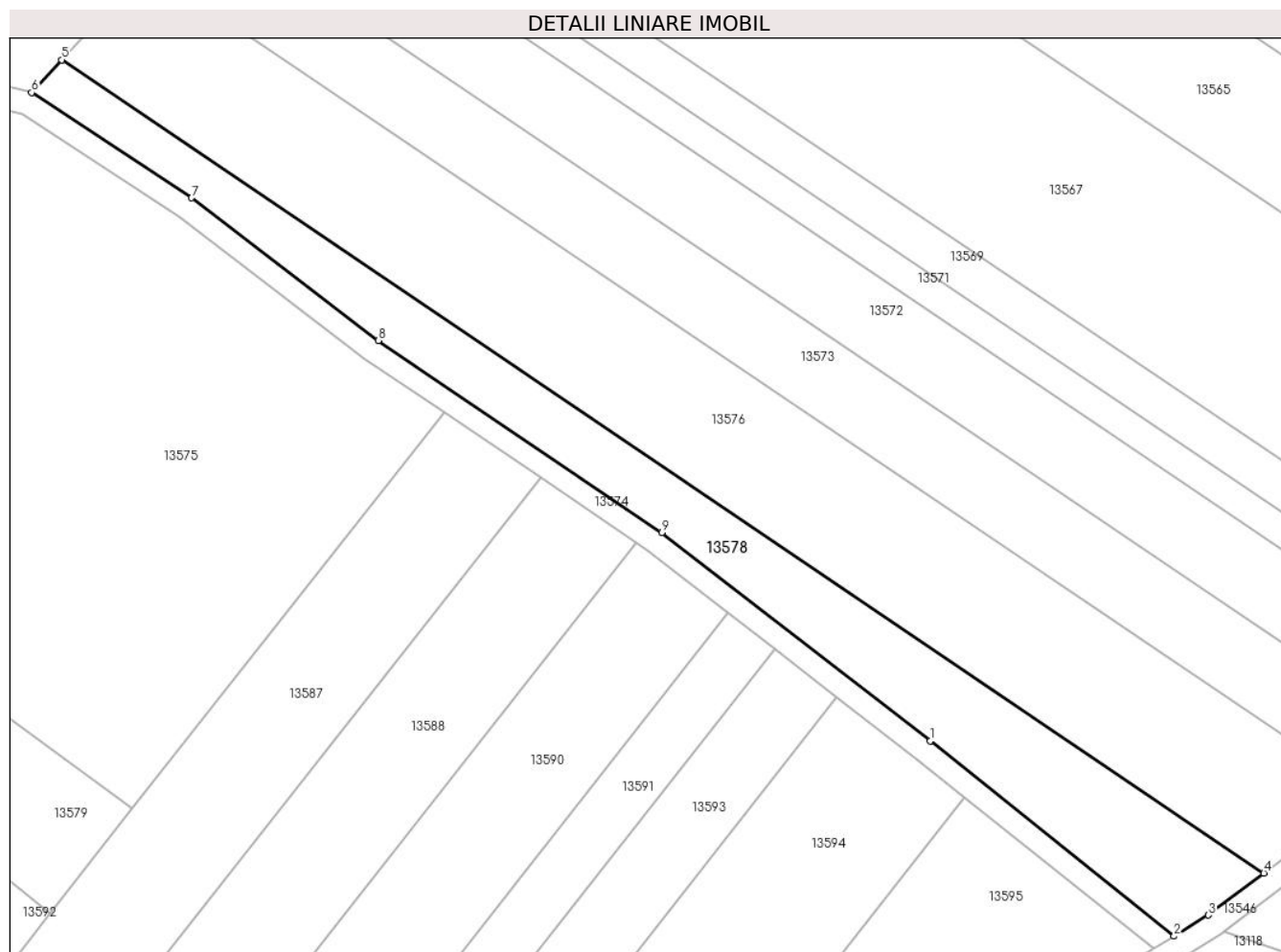
Inscrieri privind dezmembramintele dreptului de proprietate, drepturi reale de garanție și sarcini	Referințe
NU SUNT	

Anexa Nr. 1 La Partea I

Teren

Nr cadastral	Suprafața (mp)*	Observații / Referințe
	2.900	

* Suprafața este determinată în planul de proiecție Stereo 70.



Date referitoare la teren

Crt	Categorie folosință	Intravilan	Suprafața (mp)	Tarla	Parcelă	Nr. topo	Observații / Referințe
1	arabil	NU	2.900	84	2499/1	-	

Lungime Segmente

1) Valorile lungimilor segmentelor sunt obținute din proiecție în plan.

Punct început	X / Y	Punct sfârșit	X / Y	Lungime segment (** (m)
1	414.552,355 497.617,27	2	414.595,965 497.582,433	55.816
2	414.595,965 497.582,433	3	414.602,049 497.586,183	7.147
3	414.602,049 497.586,183	4	414.611,963 497.593,696	12.44
4	414.611,963 497.593,696	5	414.397,265 497.738,844	259.159
5	414.397,265 497.738,844	6	414.391,898 497.733,001	7.934

Punct început	X / Y	Punct sfârşit	X / Y	Lungime segment (** (m)
6	414.391,898 497.733,001	7	414.420,471 497.714,221	34.192
7	414.420,471 497.714,221	8	414.453,817 497.688,74	41.968
8	414.453,817 497.688,74	9	414.504,445 497.654,463	61.14
9	414.504,445 497.654,463	1	414.552,355 497.617,27	60.652

** Lungimile segmentelor sunt determinate în planul de proiecție Stereo 70 și sunt rotunjite la 1 milimetru.

*** Distanța dintre puncte este formată din segmente cumulate ce sunt mai mici decât valoarea 1 milimetru.

**DATE DESPRE IMOBILUL NR. 13579**

Oficiul de Cadastru și Publicitate Imobiliară SIBIU
Biroul de Cadastru și Publicitate Imobiliară Sibiu

A. Partea I. Descrierea imobilului

TEREN Extravilan

Adresa: Jud. Sibiu

Nr. Crt	Nr cadastral Nr. topografic	Suprafața* (mp)	Observații / Referințe
A1		2.900	Sector cadastral:90 Teren neimprejmuit;

B. Partea II. Proprietari și acte

Inscrieri privitoare la dreptul de proprietate și alte drepturi reale	Referințe
/	
Act Administrativ nr. 1042/45, din 09/02/1997 emis de CJPSDPAT (titlu de proprietate);	
B1	A1
Intabulare, drept de PROPRIETATE, dobandit prin Reconstituire, cota actuala 1/1 1) DAVID ION, CNP NEIDENTIFICAT	

C. Partea III. SARCINI .

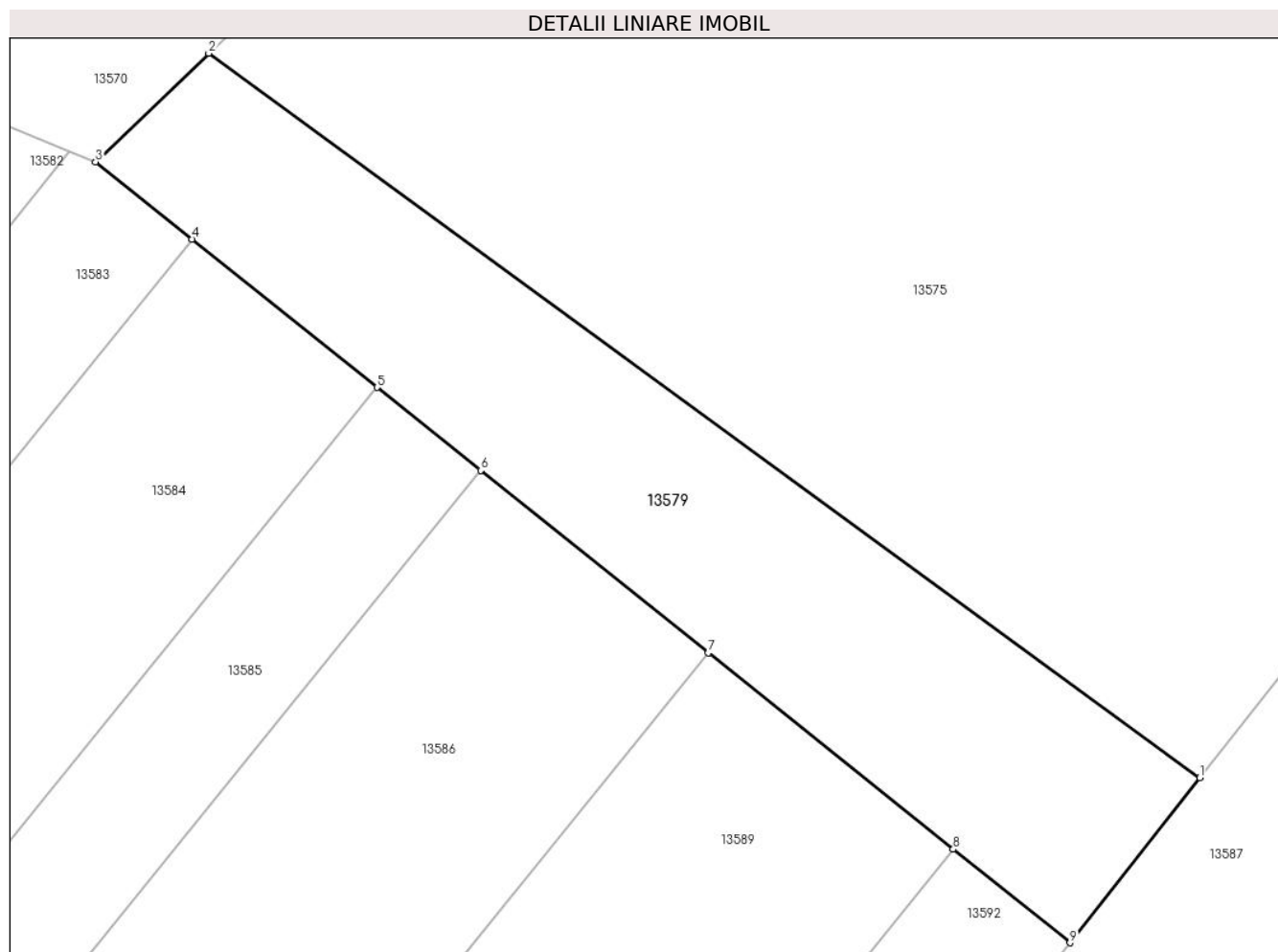
Inscrieri privind dezmembramintele dreptului de proprietate, drepturi reale de garanție și sarcini	Referințe
NU SUNT	

Anexa Nr. 1 La Partea I

Teren

Nr cadastral	Suprafața (mp)*	Observații / Referințe
	2.900	

* Suprafața este determinată în planul de proiecție Stereo 70.



Date referitoare la teren

Crt	Categorie folosință	Intravilan	Suprafața (mp)	Tarla	Parcelă	Nr. topo	Observații / Referințe
1	faneata	NU	2.900	84	2496/11	-	

Lungime Segmente

1) Valorile lungimilor segmentelor sunt obținute din proiecție în plan.

Punct început	X / Y	Punct sfârșit	X / Y	Lungime segment (** (m)
1	414.409,931 497.605,156	2	414.297,585 497.687,212	139.122
2	414.297,585 497.687,212	3	414.284,774 497.674,917	17.757
3	414.284,774 497.674,917	4	414.295,717 497.666,152	14.021
4	414.295,717 497.666,152	5	414.316,678 497.649,362	26.856
5	414.316,678 497.649,362	6	414.328,423 497.639,954	15.048

Punct început	X / Y	Punct sfârșit	X / Y	Lungime segment (** (m)
6	414.328,423 497.639,954	7	414.354,215 497.619,295	33.046
7	414.354,215 497.619,295	8	414.381,983 497.597,052	35.579
8	414.381,983 497.597,052	9	414.395,217 497.586,452	16.955
9	414.395,217 497.586,452	1	414.409,931 497.605,156	23.798

** Lungimile segmentelor sunt determinate în planul de proiecție Stereo 70 și sunt rotunjite la 1 milimetru.

*** Distanța dintre puncte este formată din segmente cumulate ce sunt mai mici decât valoarea 1 milimetru.

**DATE DESPRE IMOBILUL NR. 13580**

Oficiul de Cadastru și Publicitate Imobiliară SIBIU
Biroul de Cadastru și Publicitate Imobiliară Sibiu

A. Partea I. Descrierea imobilului

TEREN Extravilan

Adresa: Jud. Sibiu

Nr. Crt	Nr cadastral Nr. topografic	Suprafața* (mp)	Observații / Referințe
A1		8.700	Sector cadastral:90 Teren neimprejmuit;

B. Partea II. Proprietari și acte

Inscrieri privitoare la dreptul de proprietate și alte drepturi reale		Referințe
/		
Act Normativ nr. 7, din 13/03/1996 emis de PARLAMENTUL ROMÂNIEI (lege);		
B1	Inscrierea provizorie, drept de PROPRIETATE, dobandit prin Lege, cota actuala 1/1	A1
1) COMUNA PAUCA, CIF:4241206, PROPRIETAR NEIDENTIFICAT		

C. Partea III. SARCINI .

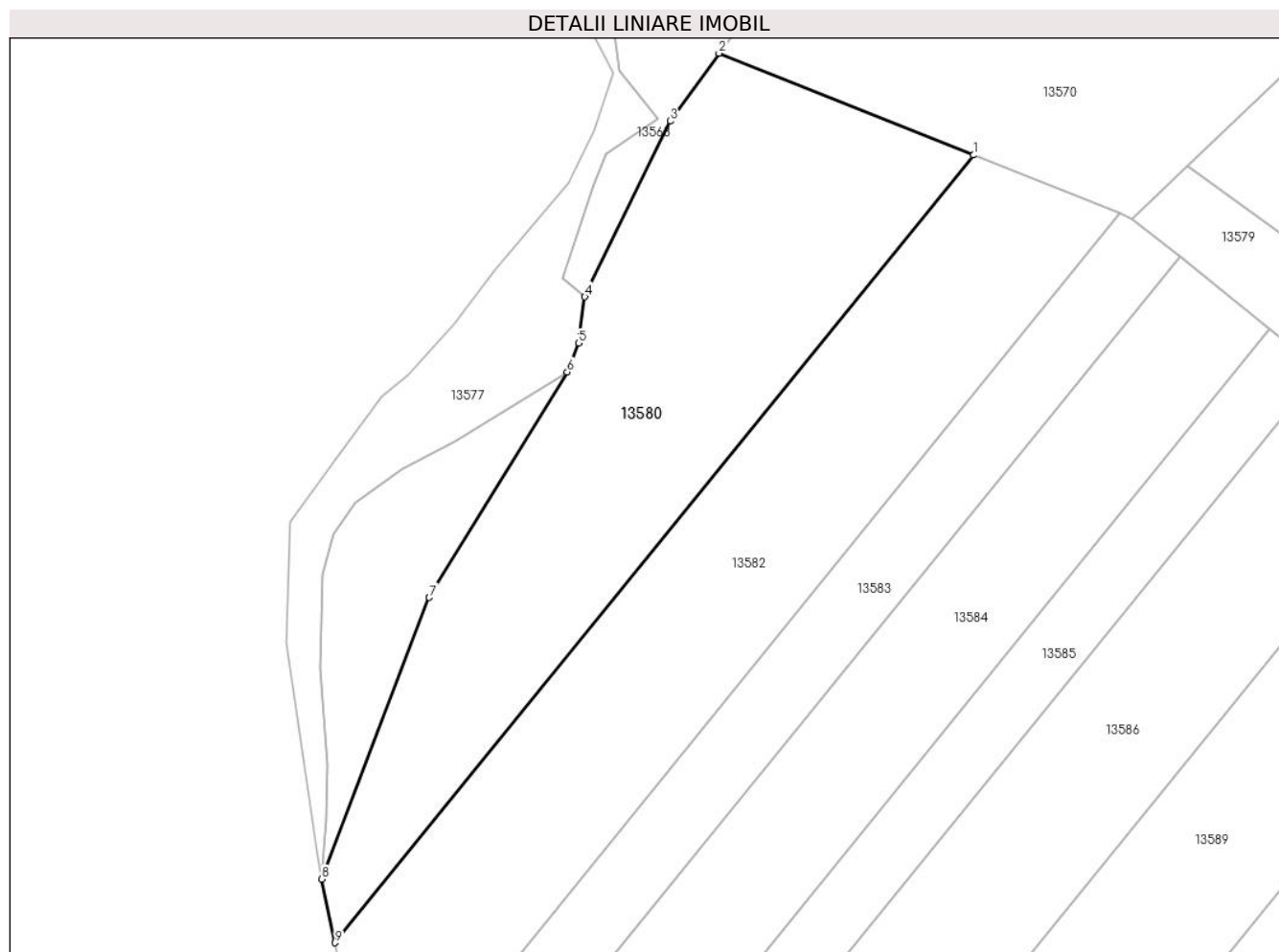
Inscrieri privind dezmembramintele dreptului de proprietate, drepturi reale de garanție și sarcini	Referințe
NU SUNT	

Anexa Nr. 1 La Partea I

Teren

Nr cadastral	Suprafața (mp)*	Observații / Referințe
	8.700	

* Suprafața este determinată în planul de proiecție Stereo 70.



Date referitoare la teren

Crt	Categorie folosință	Intravilan	Suprafața (mp)	Tarla	Parcelă	Nr. topo	Observații / Referințe
1	faneata	NU	8.700	84	2496/1	-	

Lungime Segmente

1) Valorile lungimilor segmentelor sunt obținute din proiecție în plan.

Punct început	X / Y	Punct sfârșit	X / Y	Lungime segment (** (m)
1	414.247,83 497.689,687	2	414.188,762 497.713,301	63.613
2	414.188,762 497.713,301	3	414.177,414 497.697,562	19.404
3	414.177,414 497.697,562	4	414.157,653 497.656,8	45.299
4	414.157,653 497.656,8	5	414.156,198 497.646,07	10.827
5	414.156,198 497.646,07	6	414.153,547 497.639,367	7.209

Punct început	X / Y	Punct sfârșit	X / Y	Lungime segment (** (m)
6	414.153,547 497.639,367	7	414.121,542 497.587,029	61.348
7	414.121,542 497.587,029	8	414.096,622 497.521,736	69.887
8	414.096,622 497.521,736	9	414.099,666 497.506,952	15.093
9	414.099,666 497.506,952	1	414.247,83 497.689,687	235.254

** Lungimile segmentelor sunt determinate în planul de proiecție Stereo 70 și sunt rotunjite la 1 milimetru.

*** Distanța dintre puncte este formată din segmente cumulate ce sunt mai mici decât valoarea 1 milimetru.

**DATE DESPRE IMOBILUL NR. 13581**

Oficiul de Cadastru și Publicitate Imobiliară SIBIU
Biroul de Cadastru și Publicitate Imobiliară Sibiu

A. Partea I. Descrierea imobilului

TEREN Extravilan

Adresa: Jud. Sibiu

Nr. Crt	Nr cadastral Nr. topografic	Suprafața* (mp)	Observații / Referințe
A1		1.910	Sector cadastral:90 Teren neimprejmuit;

B. Partea II. Proprietari și acte

Inscrieri privitoare la dreptul de proprietate și alte drepturi reale		Referințe
/		
Act Normativ nr. 7, din 13/03/1996 emis de PARLAMENTUL ROMÂNIEI (lege);		
B1	Inscrierea provizorie, drept de PROPRIETATE, dobandit prin Lege, cota actuala 1/1	A1
1) COMUNA PAUCA, CIF:4241206, PROPRIETAR NEIDENTIFICAT		

C. Partea III. SARCINI .

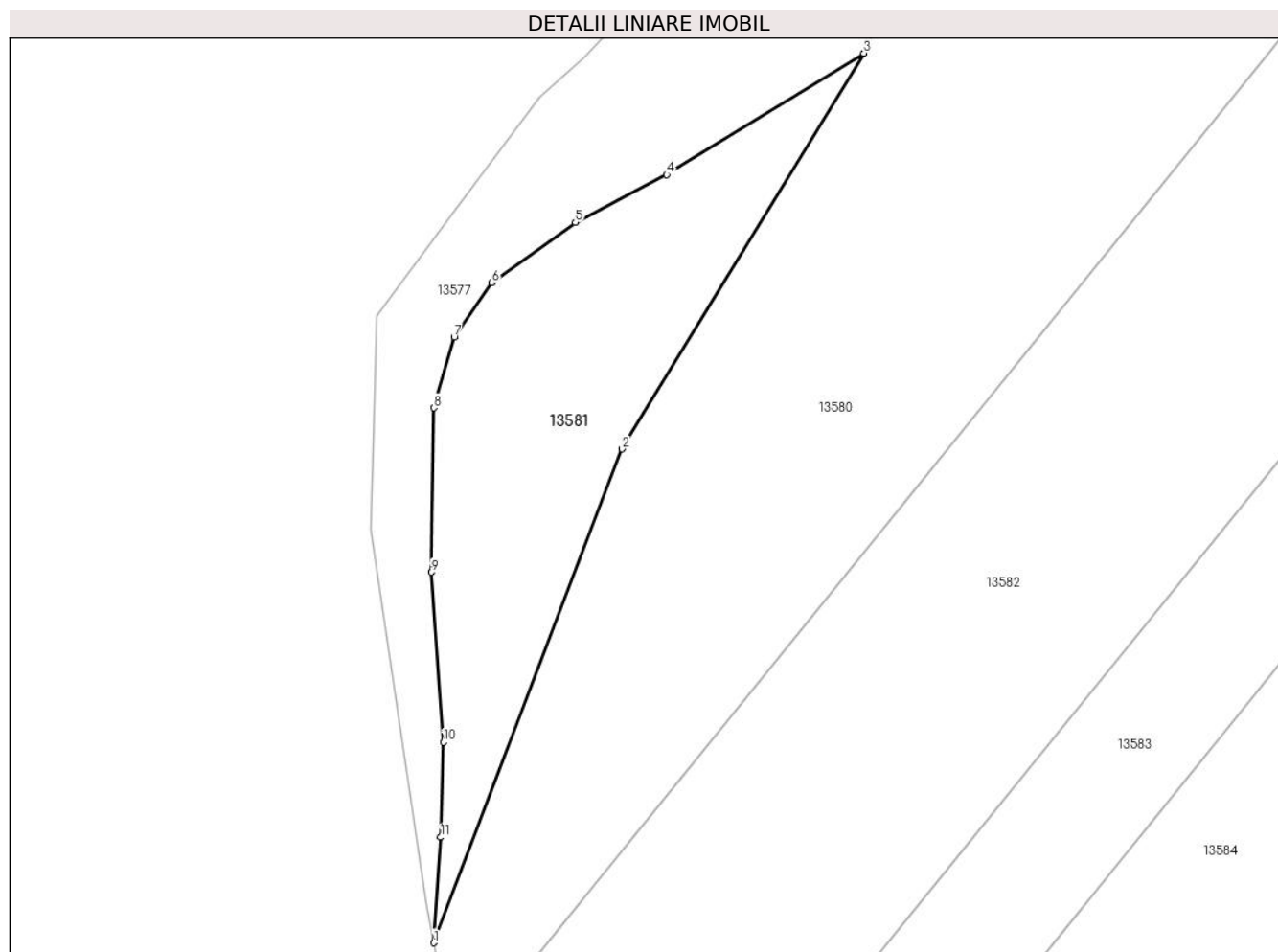
Inscrieri privind dezmembramintele dreptului de proprietate, drepturi reale de garanție și sarcini	Referințe
NU SUNT	

Anexa Nr. 1 La Partea I

Teren

Nr cadastral	Suprafața (mp)*	Observații / Referințe
	1.910	

* Suprafața este determinată în planul de proiecție Stereo 70.



Date referitoare la teren

Crt	Categorie folosință	Intravilan	Suprafața (mp)	Tarla	Parcelă	Nr. topo	Observații / Referințe
1	neproductiv	NU	1.910	84	2505/1/6	-	

Lungime Segmente

1) Valorile lungimilor segmentelor sunt obținute din proiecție în plan.

Punct început	X / Y	Punct sfârșit	X / Y	Lungime segment (** (m)
1	414.096,622 497.521,736	2	414.121,542 497.587,029	69.887
2	414.121,542 497.587,029	3	414.153,547 497.639,367	61.348
3	414.153,547 497.639,367	4	414.127,454 497.623,3	30.643
4	414.127,454 497.623,3	5	414.115,356 497.616,985	13.646
5	414.115,356 497.616,985	6	414.104,288 497.609,017	13.638

Punct început	X / Y	Punct sfârşit	X / Y	Lungime segment (** (m)
6	414.104,288 497.609,017	7	414.099,324 497.601,861	8.71
7	414.099,324 497.601,861	8	414.096,669 497.592,455	9.773
8	414.096,669 497.592,455	9	414.096,312 497.570,733	21.725
9	414.096,312 497.570,733	10	414.097,914 497.548,25	22.54
10	414.097,914 497.548,25	11	414.097,553 497.535,688	12.568
11	414.097,553 497.535,688	1	414.096,622 497.521,736	13.983

** Lungimile segmentelor sunt determinate în planul de proiecţie Stereo 70 şi sunt rotunjite la 1 milimetru.

*** Distanţa dintre puncte este formată din segmente cumulate ce sunt mai mici decât valoarea 1 milimetru.

**DATE DESPRE IMOBILUL NR. 13582**

Oficiul de Cadastru și Publicitate Imobiliară SIBIU
Biroul de Cadastru și Publicitate Imobiliară Sibiu

A. Partea I. Descrierea imobilului

TEREN Extravilan

Adresa: Jud. Sibiu

Nr. Crt	Nr cadastral Nr. topografic	Suprafața* (mp)	Observații / Referințe
A1		8.700	Sector cadastral:90 Teren neimprejmuit;

B. Partea II. Proprietari și acte

Inscrieri privitoare la dreptul de proprietate și alte drepturi reale	Referințe
/	
Act Administrativ nr. 1203/45, din 22/06/1998 emis de CJPSDPAT (titlu de proprietate);	
B1	A1
Intabulare, drept de PROPRIETATE, dobandit prin Reconstituire, cota actuala 1/1 1) GREAVU EMILIA, CNP NEIDENTIFICAT	

C. Partea III. SARCINI .

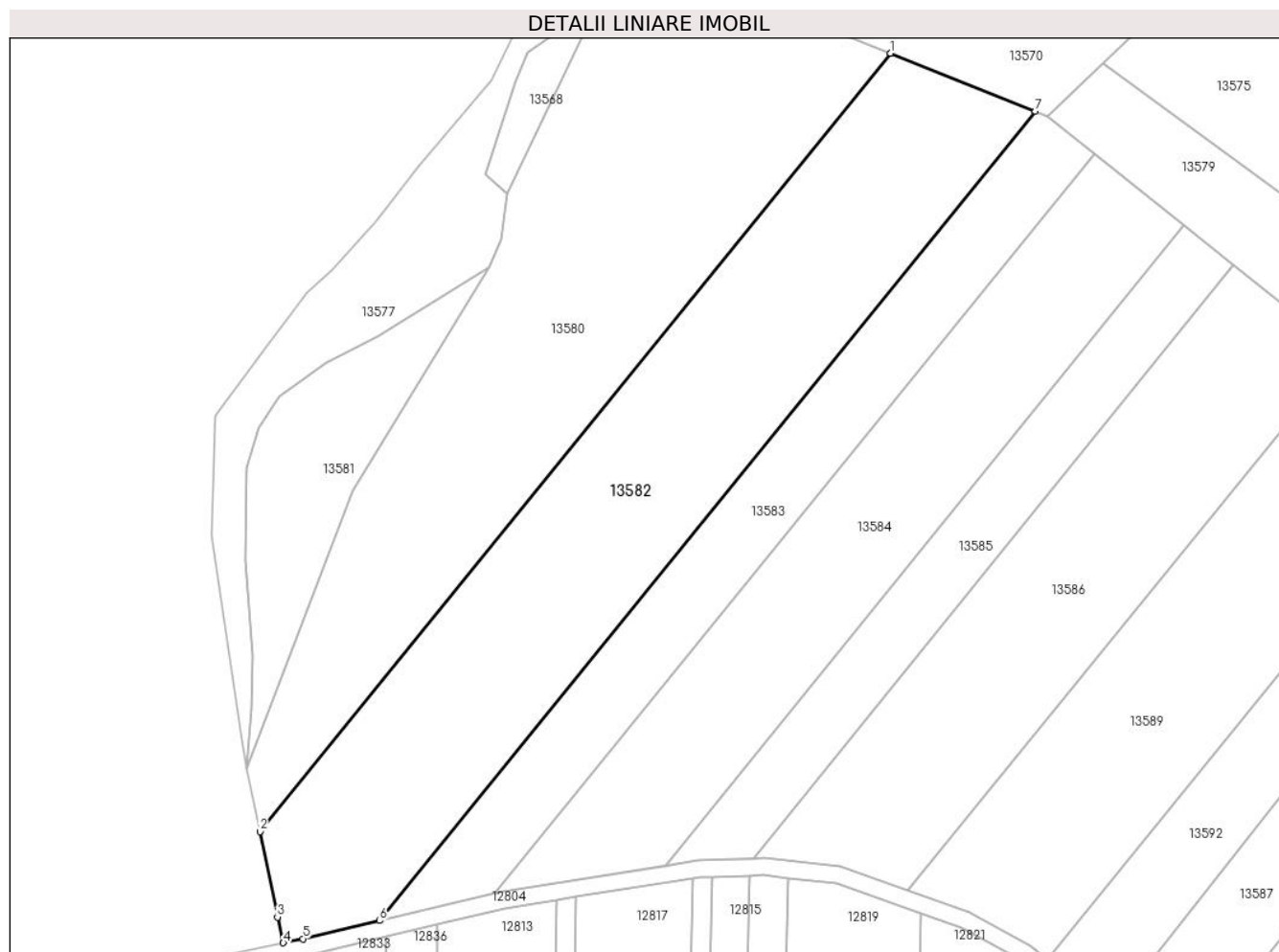
Inscrieri privind dezmembramintele dreptului de proprietate, drepturi reale de garanție și sarcini	Referințe
NU SUNT	

Anexa Nr. 1 La Partea I

Teren

Nr cadastral	Suprafața (mp)*	Observații / Referințe
	8.700	

* Suprafața este determinată în planul de proiecție Stereo 70.



Date referitoare la teren

Crt	Categorie folosință	Intravilan	Suprafața (mp)	Tarla	Parcelă	Nr. topo	Observații / Referințe
1	faneata	NU	8.700	84	2496/2	-	

Lungime Segmente

1) Valorile lungimilor segmentelor sunt obținute din proiecție în plan.

Punct început	X / Y	Punct sfârșit	X / Y	Lungime segment (** (m)
1	414.247,83 497.689,687	2	414.099,666 497.506,952	235.254
2	414.099,666 497.506,952	3	414.103,791 497.486,917	20.455
3	414.103,791 497.486,917	4	414.105,146 497.480,873	6.195
4	414.105,146 497.480,873	5	414.109,741 497.481,821	4.691
5	414.109,741 497.481,821	6	414.127,746 497.486,073	18.5

Punct început	X / Y	Punct sfârșit	X / Y	Lungime segment (** (m)
6	414.127,746 497.486,073	7	414.281,82 497.676,098	244.639
7	414.281,82 497.676,098	1	414.247,83 497.689,687	36.606

** Lungimile segmentelor sunt determinate în planul de proiecție Stereo 70 și sunt rotunjite la 1 milimetru.

*** Distanța dintre puncte este formată din segmente cumulate ce sunt mai mici decât valoarea 1 milimetru.

**DATE DESPRE IMOBILUL NR. 13583**

Oficiul de Cadastru și Publicitate Imobiliară SIBIU
Biroul de Cadastru și Publicitate Imobiliară Sibiu

A. Partea I. Descrierea imobilului

TEREN Extravilan

Adresa: Jud. Sibiu

Nr. Crt	Nr cadastral Nr. topografic	Suprafața* (mp)	Observații / Referințe
A1		4.000	Sector cadastral:90 Teren neimprejmuit;

B. Partea II. Proprietari și acte

Inscrieri privitoare la dreptul de proprietate și alte drepturi reale	Referințe
/	
Act Administrativ nr. 1764/45, din 30/05/2002 emis de CJPSDPAT (titlu de proprietate);	
B1	A1
Intabulare, drept de PROPRIETATE, dobandit prin Reconstituire, cota actuala 1/1 1) SCHIAU ILIȘIU, CNP NEIDENTIFICAT	

C. Partea III. SARCINI .

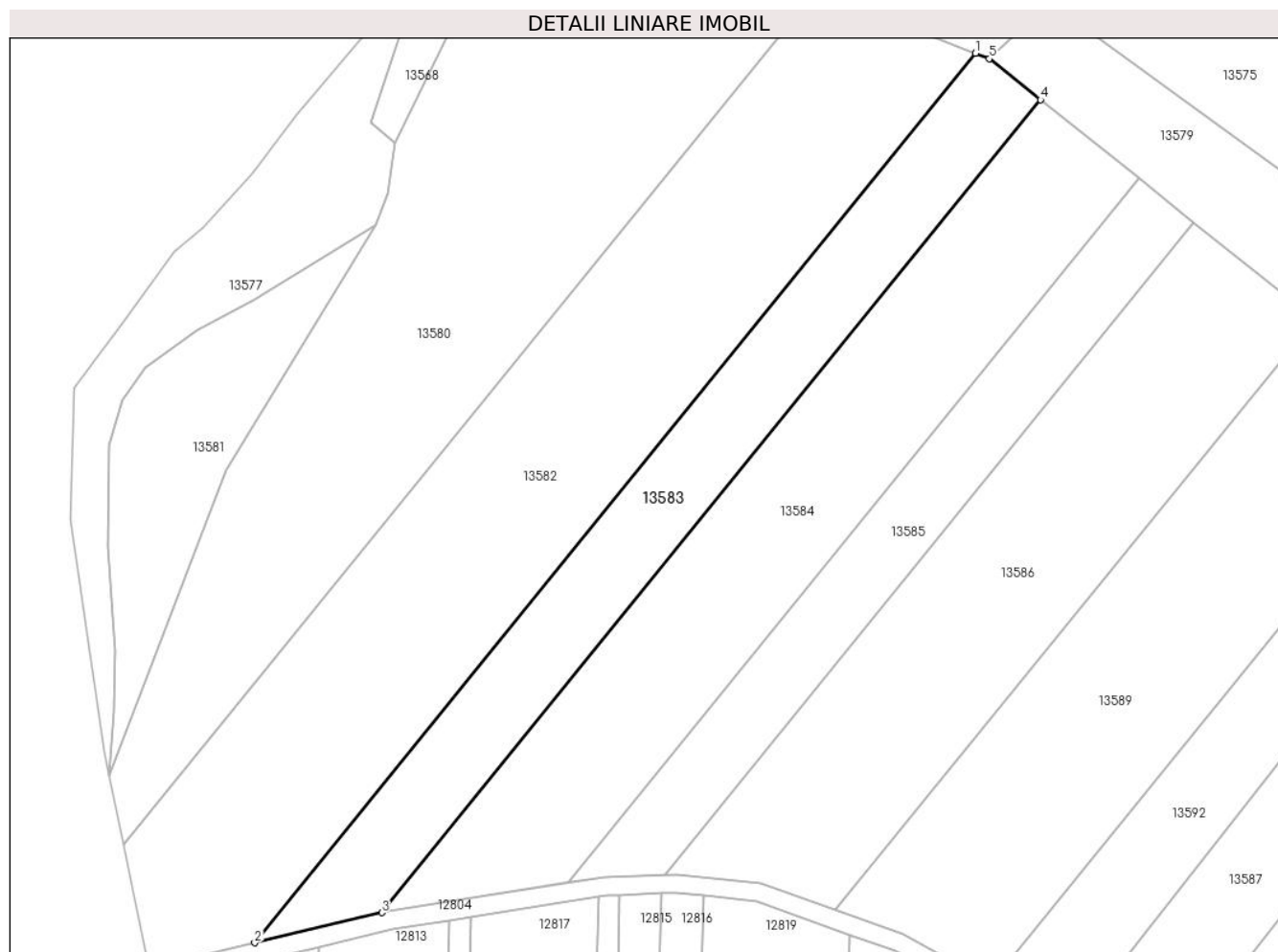
Inscrieri privind dezmembramintele dreptului de proprietate, drepturi reale de garanție și sarcini	Referințe
NU SUNT	

Anexa Nr. 1 La Partea I

Teren

Nr cadastral	Suprafața (mp)*	Observații / Referințe
	4.000	

* Suprafața este determinată în planul de proiecție Stereo 70.



Date referitoare la teren

Crt	Categorie folosință	Intra vilan	Suprafața (mp)	Tarla	Parcelă	Nr. topo	Observații / Referințe
1	faneata	NU	4.000	84	2496/5	-	

Lungime Segmente

1) Valorile lungimilor segmentelor sunt obținute din proiecție în plan.

Punct început	X / Y	Punct sfârșit	X / Y	Lungime segment (** (m)
1	414.281,82 497.676,098	2	414.127,746 497.486,073	244.639
2	414.127,746 497.486,073	3	414.154,909 497.492,489	27.911
3	414.154,909 497.492,489	4	414.295,717 497.666,152	223.574
4	414.295,717 497.666,152	5	414.284,774 497.674,917	14.021
5	414.284,774 497.674,917	1	414.281,82 497.676,098	3.18

**** Lungimile segmentelor sunt determinate în planul de proiecție Stereo 70 și sunt rotunjite la 1 milimetru.**

***** Distanța dintre puncte este formată din segmente cumulate ce sunt mai mici decât valoarea 1 milimetru.**

**DATE DESPRE IMOBILUL NR. 13584**

Oficiul de Cadastru și Publicitate Imobiliară SIBIU
Biroul de Cadastru și Publicitate Imobiliară Sibiu

A. Partea I. Descrierea imobilului

TEREN Extravilan

Adresa: Jud. Sibiu

Nr. Crt	Nr cadastral Nr. topografic	Suprafața* (mp)	Observații / Referințe
A1		5.600	Sector cadastral:90 Teren neimprejmuit;

B. Partea II. Proprietari și acte

Inscrieri privitoare la dreptul de proprietate și alte drepturi reale		Referințe
/		
Act Administrativ nr. 999/45, din 28/09/1996 emis de CJPSDPAT (titlu de proprietate);		
B1	Intabulare, drept de PROPRIETATE, dobandit prin Reconstituire, cota actuala 1/1 1) APOSTU ELISABETA, CNP NEIDENTIFICAT	A1

C. Partea III. SARCINI .

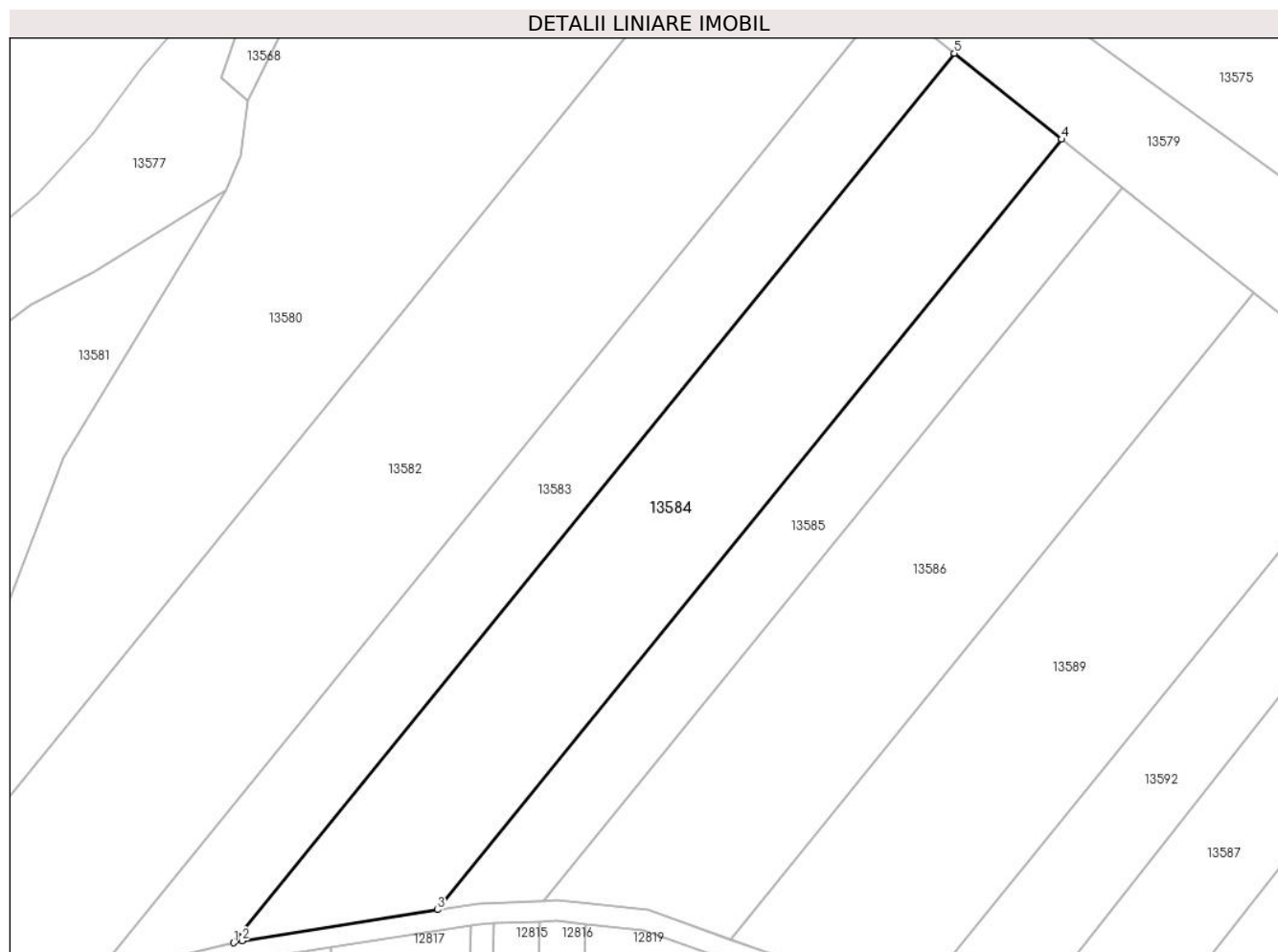
Inscrieri privind dezmembramintele dreptului de proprietate, drepturi reale de garanție și sarcini	Referințe
NU SUNT	

Anexa Nr. 1 La Partea I

Teren

Nr cadastral	Suprafața (mp)*	Observații / Referințe
	5.600	

* Suprafața este determinată în planul de proiecție Stereo 70.



Date referitoare la teren

Crt	Categorie folosință	Intravilan	Suprafața (mp)	Tarla	Parcelă	Nr. topo	Observații / Referințe
1	faneata	NU	5.600	84	2498/6	-	

Lungime Segmente

1) Valorile lungimilor segmentelor sunt obținute din proiecție în plan.

Punct început	X / Y	Punct sfârșit	X / Y	Lungime segment (** (m)
1	414.154,909 497.492,489	2	414.156,525 497.492,871	1.661
2	414.156,525 497.492,871	3	414.194,72 497.498,948	38.675
3	414.194,72 497.498,948	4	414.316,678 497.649,362	193.645
4	414.316,678 497.649,362	5	414.295,717 497.666,152	26.856
5	414.295,717 497.666,152	1	414.154,909 497.492,489	223.574

**** Lungimile segmentelor sunt determinate în planul de proiecție Stereo 70 și sunt rotunjite la 1 milimetru.**

***** Distanța dintre puncte este formată din segmente cumulate ce sunt mai mici decât valoarea 1 milimetru.**

**DATE DESPRE IMOBILUL NR. 13585**

Oficiul de Cadastru și Publicitate Imobiliară SIBIU
Biroul de Cadastru și Publicitate Imobiliară Sibiu

A. Partea I. Descrierea imobilului

TEREN Extravilan

Adresa: Jud. Sibiu

Nr. Crt	Nr cadastral Nr. topografic	Suprafața* (mp)	Observații / Referințe
A1		2.800	Sector cadastral:90 Teren neimprejmuit;

B. Partea II. Proprietari și acte

Inscrieri privitoare la dreptul de proprietate și alte drepturi reale	Referințe
/	
Act Administrativ nr. 1065/45, din 03/03/1997 emis de CJPSDPAT (titlu de proprietate);	
B1	A1
Intabulare, drept de PROPRIETATE, dobandit prin Reconstituire, cota actuala 1/1 1) MITEA ILIE, CNP NEIDENTIFICAT	

C. Partea III. SARCINI .

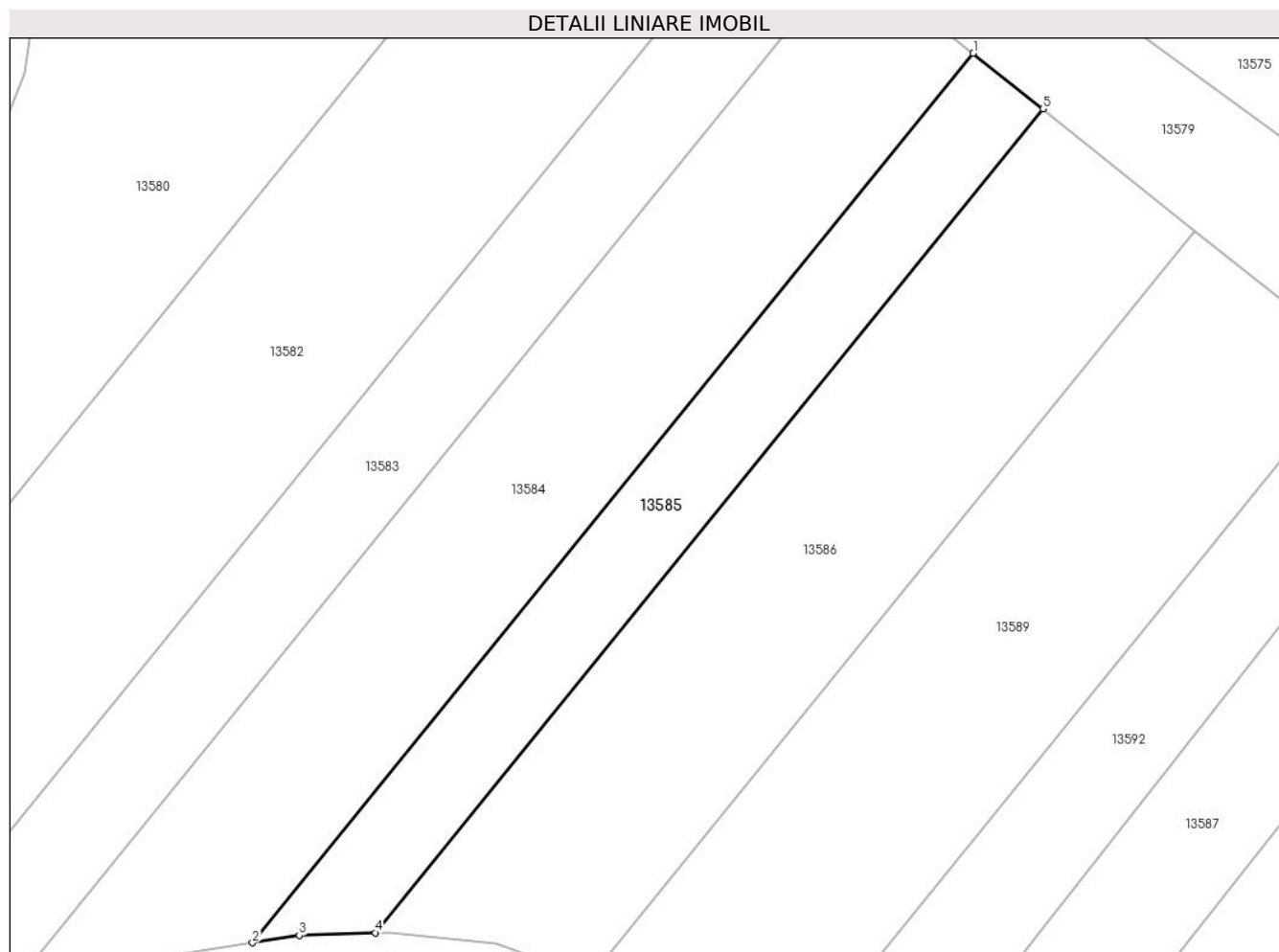
Inscrieri privind dezmembramintele dreptului de proprietate, drepturi reale de garanție și sarcini	Referințe
NU SUNT	

Anexa Nr. 1 La Partea I

Teren

Nr cadastral	Suprafața (mp)*	Observații / Referințe
	2.800	

* Suprafața este determinată în planul de proiecție Stereo 70.



Date referitoare la teren

Crt	Categorie folosință	Intra vilan	Suprafața (mp)	Tarla	Parcelă	Nr. topo	Observații / Referințe
1	arabil	NU	2.800	84	2496/7	-	

Lungime Segmente

1) Valorile lungimilor segmentelor sunt obținute din proiecție în plan.

Punct început	X / Y	Punct sfârșit	X / Y	Lungime segment (** (m)
1	414.316,678 497.649,362	2	414.194,72 497.498,948	193.645
2	414.194,72 497.498,948	3	414.202,631 497.500,206	8.011
3	414.202,631 497.500,206	4	414.215,469 497.500,646	12.846
4	414.215,469 497.500,646	5	414.328,423 497.639,954	179.347
5	414.328,423 497.639,954	1	414.316,678 497.649,362	15.048

**** Lungimile segmentelor sunt determinate în planul de proiecție Stereo 70 și sunt rotunjite la 1 milimetru.**

***** Distanța dintre puncte este formată din segmente cumulate ce sunt mai mici decât valoarea 1 milimetru.**

**DATE DESPRE IMOBILUL NR. 13586**

Oficiul de Cadastru și Publicitate Imobiliară SIBIU
Biroul de Cadastru și Publicitate Imobiliară Sibiu

A. Partea I. Descrierea imobilului

TEREN Extravilan

Adresa: Jud. Sibiu

Nr. Crt	Nr cadastral Nr. topografic	Suprafața* (mp)	Observații / Referințe
A1		5.600	Sector cadastral:90 Teren neimprejmuit;

B. Partea II. Proprietari și acte

Inscrieri privitoare la dreptul de proprietate și alte drepturi reale		Referințe
/		
Act Administrativ nr. 971/45, din 09/08/1996 emis de CJPSDPAT (titlu de proprietate);		
B1	Intabulare, drept de PROPRIETATE, dobandit prin Reconstituire, cota actuala 1/1 1) MITEA ILIE, CNP NEIDENTIFICAT	A1

C. Partea III. SARCINI .

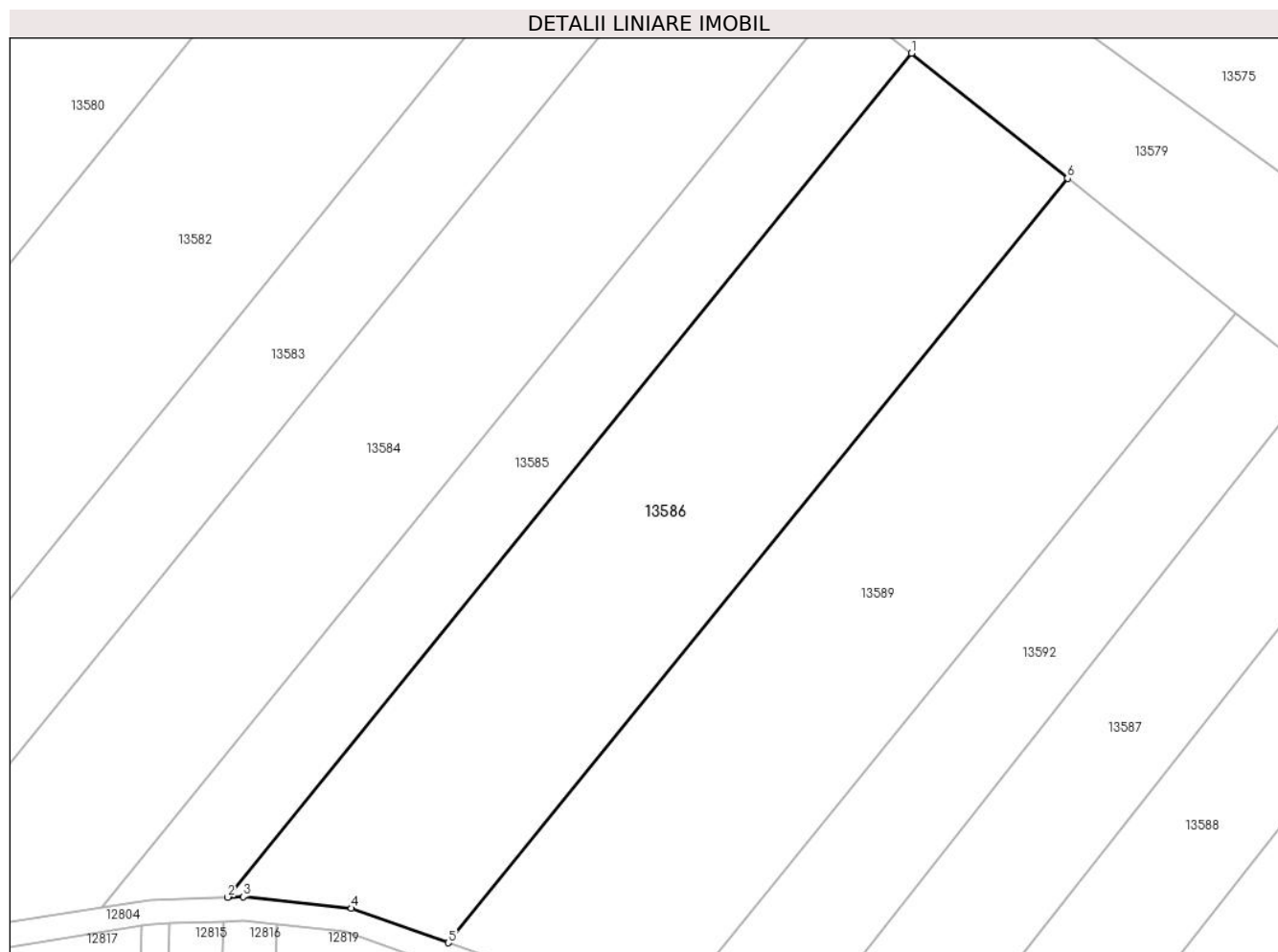
Inscrieri privind dezmembramintele dreptului de proprietate, drepturi reale de garanție și sarcini	Referințe
NU SUNT	

Anexa Nr. 1 La Partea I

Teren

Nr cadastral	Suprafața (mp)*	Observații / Referințe
	5.600	

* Suprafața este determinată în planul de proiecție Stereo 70.



Date referitoare la teren

Crt	Categorie folosință	Intra vilan	Suprafața (mp)	Tarla	Parcelă	Nr. topo	Observații / Referințe
1	faneata	NU	5.600	84	2496/8	-	

Lungime Segmente

1) Valorile lungimilor segmentelor sunt obținute din proiecție în plan.

Punct început	X / Y	Punct sfârșit	X / Y	Lungime segment (** (m)
1	414.328,423 497.639,954	2	414.215,469 497.500,646	179.347
2	414.215,469 497.500,646	3	414.218,048 497.500,734	2.58
3	414.218,048 497.500,734	4	414.235,928 497.498,831	17.982
4	414.235,928 497.498,831	5	414.251,914 497.493,124	16.973
5	414.251,914 497.493,124	6	414.354,215 497.619,295	162.433

Punct început	X / Y	Punct sfârșit	X / Y	Lungime segment (** (m)
6	414.354,215 497.619,295	1	414.328,423 497.639,954	33.046

** Lungimile segmentelor sunt determinate în planul de proiecție Stereo 70 și sunt rotunjite la 1 milimetru.

*** Distanța dintre puncte este formată din segmente cumulate ce sunt mai mici decât valoarea 1 milimetru.

**DATE DESPRE IMOBILUL NR. 13587**

Oficiul de Cadastru și Publicitate Imobiliară SIBIU
Biroul de Cadastru și Publicitate Imobiliară Sibiu

A. Partea I. Descrierea imobilului

TEREN Extravilan

Adresa: Jud. Sibiu

Nr. Crt	Nr cadastral Nr. topografic	Suprafața* (mp)	Observații / Referințe
A1		5.600	Sector cadastral:90 Teren neimprejmuit;

B. Partea II. Proprietari și acte

Inscrieri privitoare la dreptul de proprietate și alte drepturi reale	Referințe
/	
Act Administrativ nr. 1034/45, din 28/01/1997 emis de CJPSDPAT (titlu de proprietate);	
B1	A1
Intabulare, drept de PROPRIETATE, dobandit prin Reconstituire, cota actuala 1/1	
1) STOICA IUSTINA, CNP NEIDENTIFICAT	

C. Partea III. SARCINI .

Inscrieri privind dezmembramintele dreptului de proprietate, drepturi reale de garanție și sarcini	Referințe
NU SUNT	

Anexa Nr. 1 La Partea I

Teren

Nr cadastral	Suprafața (mp)*	Observații / Referințe
	5.600	

* Suprafața este determinată în planul de proiecție Stereo 70.

DETALII LINIARE IMOBIL



Date referitoare la teren

Crt	Categorie folosință	Intravilan	Suprafața (mp)	Tarla	Parcelă	Nr. topo	Observații / Referințe
1	faneata	NU	5.600	84	2496/13	-	

Lungime Segmente

1) Valorile lungimilor segmentelor sunt obținute din proiecție în plan.

Punct început	X / Y	Punct sfârșit	X / Y	Lungime segment (** (m)
1	414.482,809 497.664,281	2	414.465,606 497.675,928	20.774
2	414.465,606 497.675,928	3	414.409,931 497.605,156	90.046
3	414.409,931 497.605,156	4	414.395,217 497.586,452	23.798
4	414.395,217 497.586,452	5	414.299,338 497.464,575	155.071
5	414.299,338 497.464,575	6	414.314,852 497.450,788	20.755

Punct început	X / Y	Punct sfârșit	X / Y	Lungime segment (** (m)
6	414.314,852 497.450,788	1	414.482,809 497.664,281	271.641

** Lungimile segmentelor sunt determinate în planul de proiecție Stereo 70 și sunt rotunjite la 1 milimetru.

*** Distanța dintre puncte este formată din segmente cumulate ce sunt mai mici decât valoarea 1 milimetru.

**DATE DESPRE IMOBILUL NR. 13588**

Oficiul de Cadastru și Publicitate Imobiliară SIBIU
Biroul de Cadastru și Publicitate Imobiliară Sibiu

A. Partea I. Descrierea imobilului

TEREN Extravilan

Adresa: Jud. Sibiu

Nr. Crt	Nr cadastral Nr. topografic	Suprafața* (mp)	Observații / Referințe
A1		5.600	Sector cadastral:90 Teren neimprejmuit;

B. Partea II. Proprietari și acte

Inscrieri privitoare la dreptul de proprietate și alte drepturi reale	Referințe
/	
Act Administrativ nr. 1033/45, din 29/01/1997 emis de CJPSDPAT (titlu de proprietate);	
B1	A1
Intabulare, drept de PROPRIETATE, dobandit prin Reconstituire, cota actuala 1/1	
1) STOICA DUMITRU, CNP NEIDENTIFICAT	

C. Partea III. SARCINI .

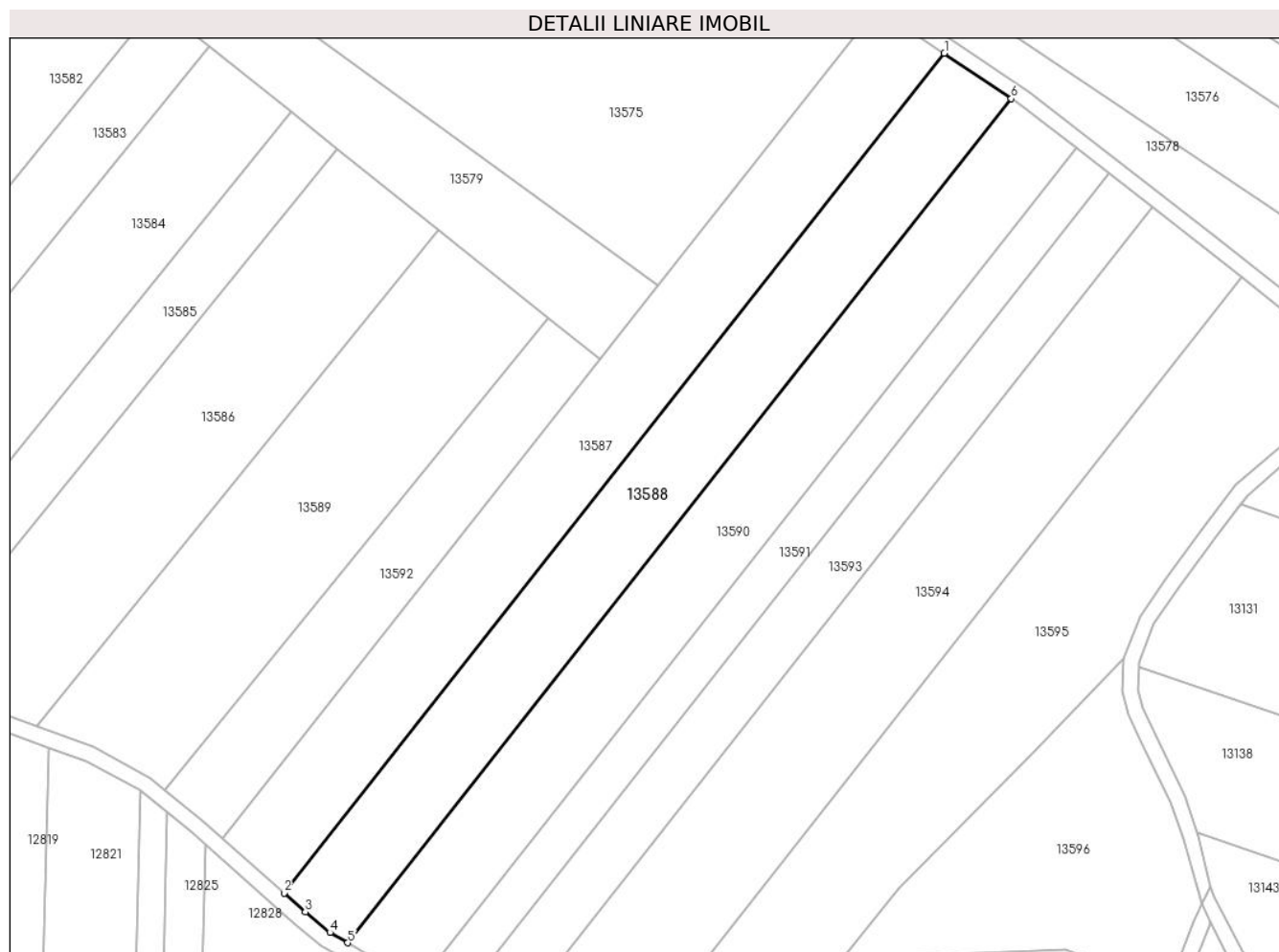
Inscrieri privind dezmembramintele dreptului de proprietate, drepturi reale de garanție și sarcini	Referințe
NU SUNT	

Anexa Nr. 1 La Partea I

Teren

Nr cadastral	Suprafața (mp)*	Observații / Referințe
	5.600	

* Suprafața este determinată în planul de proiecție Stereo 70.



Date referitoare la teren

Crt	Categorie folosință	Intravilan	Suprafața (mp)	Tarla	Parcelă	Nr. topo	Observații / Referințe
1	arabil	NU	5.600	84	2496/14	-	

Lungime Segmente

1) Valorile lungimilor segmentelor sunt obținute din proiecție în plan.

Punct început	X / Y	Punct sfârșit	X / Y	Lungime segment (** (m)
1	414.482,809 497.664,281	2	414.314,852 497.450,788	271.641
2	414.314,852 497.450,788	3	414.320,244 497.445,997	7.214
3	414.320,244 497.445,997	4	414.326,577 497.440,757	8.219
4	414.326,577 497.440,757	5	414.331,043 497.438,16	5.166
5	414.331,043 497.438,16	6	414.499,855 497.652,741	273.024

Punct început	X / Y	Punct sfârșit	X / Y	Lungime segment (** (m)
6	414.499,855 497.652,741	1	414.482,809 497.664,281	20.585

** Lungimile segmentelor sunt determinate în planul de proiecție Stereo 70 și sunt rotunjite la 1 milimetru.

*** Distanța dintre puncte este formată din segmente cumulate ce sunt mai mici decât valoarea 1 milimetru.

**DATE DESPRE IMOBILUL NR. 13589**

Oficiul de Cadastru și Publicitate Imobiliară SIBIU
Biroul de Cadastru și Publicitate Imobiliară Sibiu

A. Partea I. Descrierea imobilului

TEREN Extravilan

Adresa: Jud. Sibiu

Nr. Crt	Nr cadastral Nr. topografic	Suprafața* (mp)	Observații / Referințe
A1		5.600	Sector cadastral:90 Teren neimprejmuit;

B. Partea II. Proprietari și acte

Inscrieri privitoare la dreptul de proprietate și alte drepturi reale	Referințe
/	
Act Administrativ nr. 1084/45, din 03/03/1997 emis de CJPSDPAT (titlu de proprietate);	
B1	A1
Intabulare, drept de PROPRIETATE, dobandit prin Reconstituire, cota actuala 1/1 1) MITEA MAFTEI, CNP NEIDENTIFICAT	

C. Partea III. SARCINI .

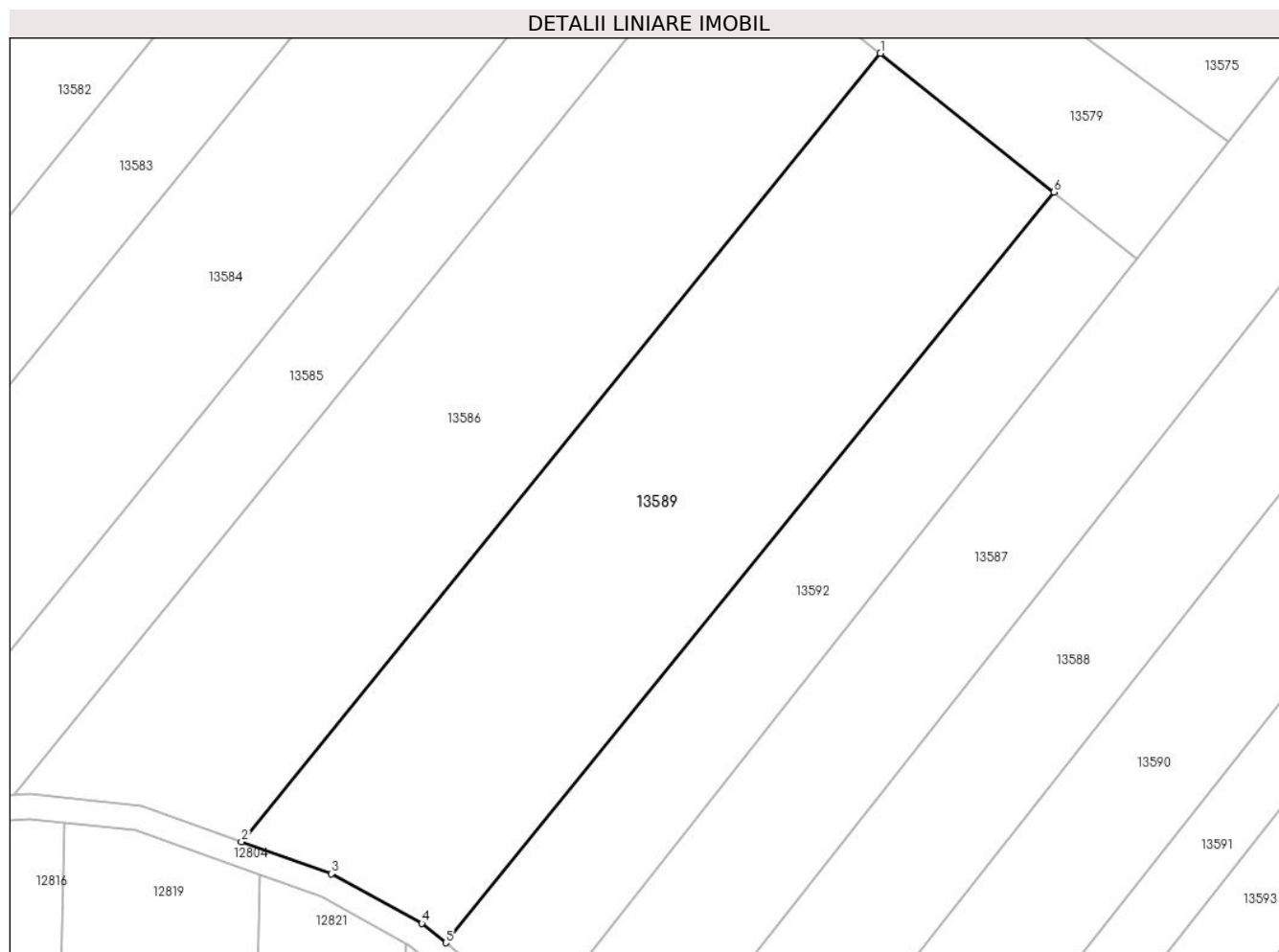
Inscrieri privind dezmembramintele dreptului de proprietate, drepturi reale de garanție și sarcini	Referințe
NU SUNT	

Anexa Nr. 1 La Partea I

Teren

Nr cadastral	Suprafața (mp)*	Observații / Referințe
	5.600	

* Suprafața este determinată în planul de proiecție Stereo 70.



Date referitoare la teren

Crt	Categorie folosință	Intravilan	Suprafața (mp)	Tarla	Parcelă	Nr. topo	Observații / Referințe
1	faneata	NU	5.600	84	2496/9	-	

Lungime Segmente

1) Valorile lungimilor segmentelor sunt obținute din proiecție în plan.

Punct început	X / Y	Punct sfârșit	X / Y	Lungime segment (** (m)
1	414.354,215 497.619,295	2	414.251,914 497.493,124	162.433
2	414.251,914 497.493,124	3	414.266,313 497.487,984	15.289
3	414.266,313 497.487,984	4	414.280,802 497.480,072	16.509
4	414.280,802 497.480,072	5	414.284,614 497.476,964	4.918
5	414.284,614 497.476,964	6	414.381,983 497.597,052	154.602

Punct început	X / Y	Punct sfârșit	X / Y	Lungime segment (** (m)
6	414.381,983 497.597,052	1	414.354,215 497.619,295	35.579

** Lungimile segmentelor sunt determinate în planul de proiecție Stereo 70 și sunt rotunjite la 1 milimetru.

*** Distanța dintre puncte este formată din segmente cumulate ce sunt mai mici decât valoarea 1 milimetru.

**DATE DESPRE IMOBILUL NR. 13590**

Oficiul de Cadastru și Publicitate Imobiliară SIBIU
Biroul de Cadastru și Publicitate Imobiliară Sibiu

A. Partea I. Descrierea imobilului

TEREN Extravilan

Adresa: Jud. Sibiu

Nr. Crt	Nr cadastral Nr. topografic	Suprafața* (mp)	Observații / Referințe
A1		5.600	Sector cadastral:90 Teren neimprejmuit;

B. Partea II. Proprietari și acte

Inscrieri privitoare la dreptul de proprietate și alte drepturi reale	Referințe
/	
Act Administrativ nr. 1045/45, din 09/02/1997 emis de CJPSDPAT (titlu de proprietate);	
B1	A1
Intabulare, drept de PROPRIETATE, dobandit prin Reconstituire, cota actuala 1/1	
1) DAVID IOAN, CNP NEIDENTIFICAT	
2) MITEA ELISABETA, CNP NEIDENTIFICAT	

C. Partea III. SARCINI .

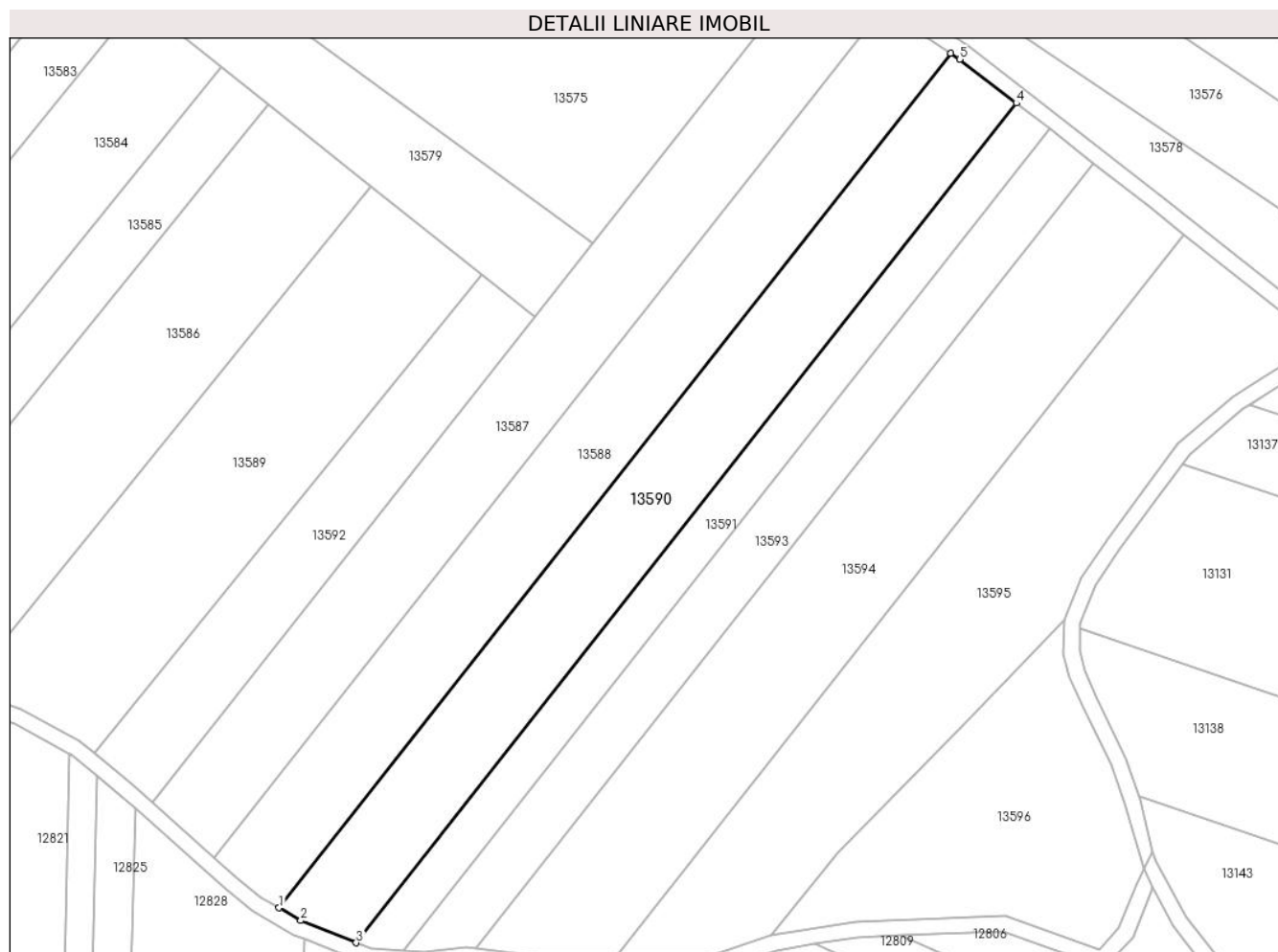
Inscrieri privind dezmembramintele dreptului de proprietate, drepturi reale de garanție și sarcini	Referințe
NU SUNT	

Anexa Nr. 1 La Partea I

Teren

Nr cadastral	Suprafața (mp)*	Observații / Referințe
	5.600	

* Suprafața este determinată în planul de proiecție Stereo 70.



Date referitoare la teren

Crt	Categorie folosință	Intra vilan	Suprafața (mp)	Tarla	Parcelă	Nr. topo	Observații / Referințe
1	faneata	NU	5.600	84	2496/15	-	

Lungime Segmente

1) Valorile lungimilor segmentelor sunt obținute din proiecție în plan.

Punct început	X / Y	Punct sfârșit	X / Y	Lungime segment (** (m)
1	414.331,043 497.438,16	2	414.336,525 497.434,972	6.342
2	414.336,525 497.434,972	3	414.350,436 497.429,396	14.988
3	414.350,436 497.429,396	4	414.516,285 497.640,208	268.23
4	414.516,285 497.640,208	5	414.502,095 497.651,224	17.963
5	414.502,095 497.651,224	6	414.499,855 497.652,741	2.705

Punct început	X / Y	Punct sfârşit	X / Y	Lungime segment (** (m)
6	414.499,855 497.652,741	1	414.331,043 497.438,16	273.024

** Lungimile segmentelor sunt determinate în planul de proiecţie Stereo 70 şi sunt rotunjite la 1 milimetru.

*** Distanţa dintre puncte este formată din segmente cumulate ce sunt mai mici decât valoarea 1 milimetru.

**DATE DESPRE IMOBILUL NR. 13591**

Oficiul de Cadastru și Publicitate Imobiliară SIBIU
Biroul de Cadastru și Publicitate Imobiliară Sibiu

A. Partea I. Descrierea imobilului

TEREN Extravilan

Adresa: Jud. Sibiu

Nr. Crt	Nr cadastral Nr. topografic	Suprafața* (mp)	Observații / Referințe
A1		2.800	Sector cadastral:90 Teren neimprejmuit;

B. Partea II. Proprietari și acte

Inscrieri privitoare la dreptul de proprietate și alte drepturi reale	Referințe
/	
Act Administrativ nr. 1923/45, din 30/11/2004 emis de CJPSDPAT (titlu de proprietate);	
B1	A1
Intabulare, drept de PROPRIETATE, dobandit prin Reconstituire, cota actuala 1/1 1) DAVID NICOLAE, CNP NEIDENTIFICAT	

C. Partea III. SARCINI .

Inscrieri privind dezmembramintele dreptului de proprietate, drepturi reale de garanție și sarcini	Referințe
NU SUNT	

Anexa Nr. 1 La Partea I

Teren

Nr cadastral	Suprafața (mp)*	Observații / Referințe
	2.800	

* Suprafața este determinată în planul de proiecție Stereo 70.



Date referitoare la teren

Crt	Categorie folosință	Intra vilan	Suprafața (mp)	Tarla	Parcelă	Nr. topo	Observații / Referințe
1	pașune	NU	2.800	84	2496/16	-	

Lungime Segmente

1) Valorile lungimilor segmentelor sunt obținute din proiecție în plan.

Punct început	X / Y	Punct sfârșit	X / Y	Lungime segment (** (m)
1	414.516,285 497.640,208	2	414.350,436 497.429,396	268.23
2	414.350,436 497.429,396	3	414.354,164 497.427,902	4.016
3	414.354,164 497.427,902	4	414.362,269 497.427,404	8.12
4	414.362,269 497.427,404	5	414.524,604 497.633,75	262.548
5	414.524,604 497.633,75	1	414.516,285 497.640,208	10.531

**** Lungimile segmentelor sunt determinate în planul de proiecție Stereo 70 și sunt rotunjite la 1 milimetru.**

***** Distanța dintre puncte este formată din segmente cumulate ce sunt mai mici decât valoarea 1 milimetru.**

**DATE DESPRE IMOBILUL NR. 13592**

Oficiul de Cadastru și Publicitate Imobiliară SIBIU
Biroul de Cadastru și Publicitate Imobiliară Sibiu

A. Partea I. Descrierea imobilului

TEREN Extravilan

Adresa: Jud. Sibiu

Nr. Crt	Nr cadastral Nr. topografic	Suprafața* (mp)	Observații / Referințe
A1		2.800	Sector cadastral:90 Teren neimprejmuit;

B. Partea II. Proprietari și acte

Inscrieri privitoare la dreptul de proprietate și alte drepturi reale	Referințe
/	
Act Administrativ nr. 1065/45, din 03/03/1997 emis de CJPSDPAT (titlu de proprietate);	
B1	A1
Intabulare, drept de PROPRIETATE, dobandit prin Reconstituire, cota actuala 1/1 1) MITEA ILIE, CNP NEIDENTIFICAT	

C. Partea III. SARCINI .

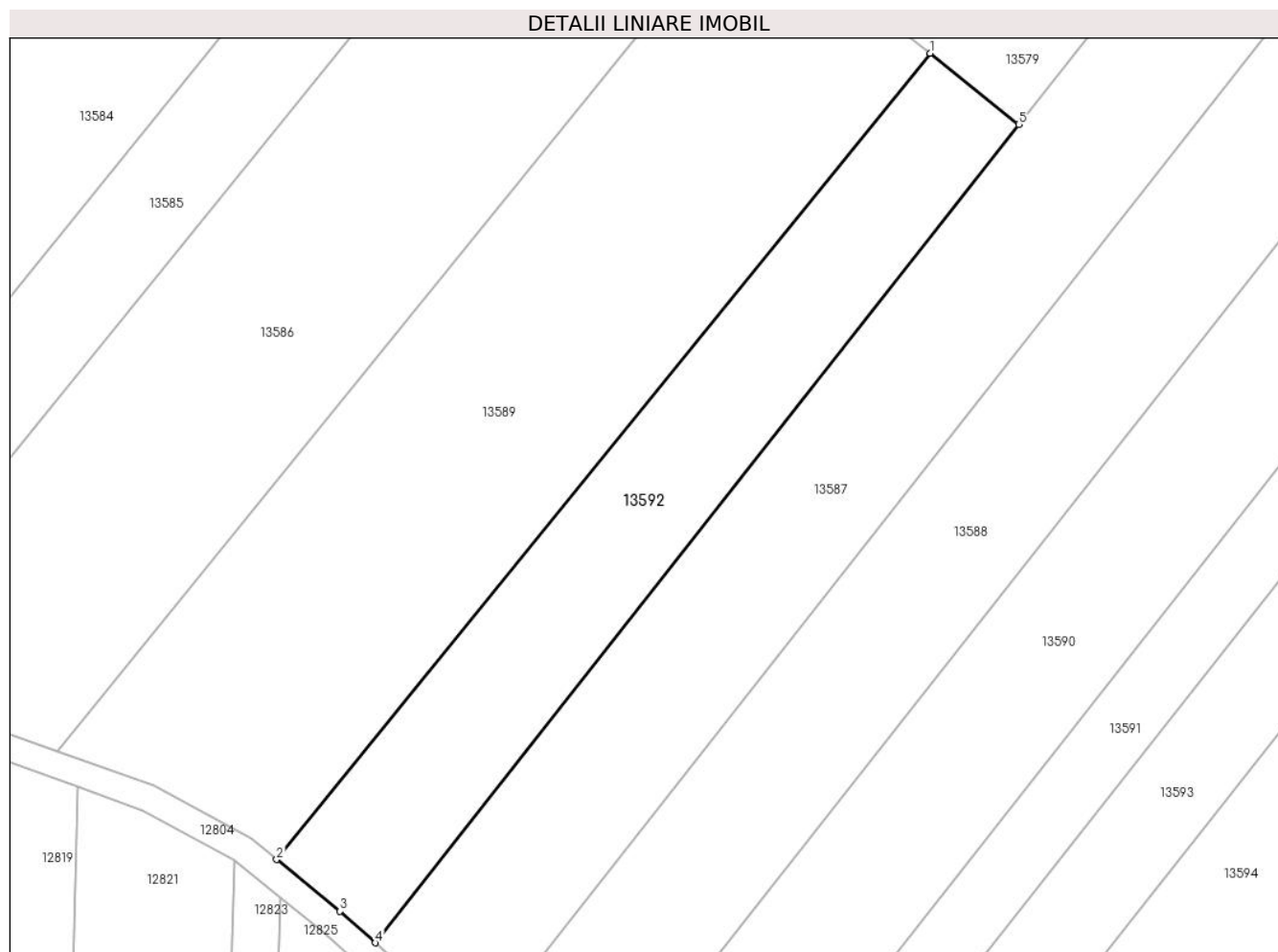
Inscrieri privind dezmembramintele dreptului de proprietate, drepturi reale de garanție și sarcini	Referințe
NU SUNT	

Anexa Nr. 1 La Partea I

Teren

Nr cadastral	Suprafața (mp)*	Observații / Referințe
	2.800	

* Suprafața este determinată în planul de proiecție Stereo 70.



Date referitoare la teren

Crt	Categorie folosință	Intravilan	Suprafața (mp)	Tarla	Parcelă	Nr. topo	Observații / Referințe
1	arabil	NU	2.800	84	2496/10	-	

Lungime Segmente

1) Valorile lungimilor segmentelor sunt obținute din proiecție în plan.

Punct început	X / Y	Punct sfârșit	X / Y	Lungime segment (** (m)
1	414.381,983 497.597,052	2	414.284,614 497.476,964	154.602
2	414.284,614 497.476,964	3	414.294,07 497.469,256	12.2
3	414.294,07 497.469,256	4	414.299,338 497.464,575	7.047
4	414.299,338 497.464,575	5	414.395,217 497.586,452	155.071
5	414.395,217 497.586,452	1	414.381,983 497.597,052	16.955

**** Lungimile segmentelor sunt determinate în planul de proiecție Stereo 70 și sunt rotunjite la 1 milimetru.**

***** Distanța dintre puncte este formată din segmente cumulate ce sunt mai mici decât valoarea 1 milimetru.**

**DATE DESPRE IMOBILUL NR. 13593**

Oficiul de Cadastru și Publicitate Imobiliară SIBIU
Biroul de Cadastru și Publicitate Imobiliară Sibiu

A. Partea I. Descrierea imobilului

TEREN Extravilan

Adresa: Jud. Sibiu

Nr. Crt	Nr cadastral Nr. topografic	Suprafața* (mp)	Observații / Referințe
A1		3.600	Sector cadastral:90 Teren neimprejmuit;

B. Partea II. Proprietari și acte

Inscrieri privitoare la dreptul de proprietate și alte drepturi reale	Referințe
/	
Act Administrativ nr. 1069/45, din 03/03/1997 emis de CJPSDPAT (titlu de proprietate);	
B1	A1
Intabulare, drept de PROPRIETATE, dobandit prin Reconstituire, cota actuala 1/1	
1) MAFTEI ELISABETA , CNP NEIDENTIFICAT	

C. Partea III. SARCINI .

Inscrieri privind dezmembramintele dreptului de proprietate, drepturi reale de garanție și sarcini	Referințe
NU SUNT	

Anexa Nr. 1 La Partea I

Teren

Nr cadastral	Suprafața (mp)*	Observații / Referințe
	3.600	

* Suprafața este determinată în planul de proiecție Stereo 70.



Date referitoare la teren

Crt	Categorie folosință	Intravilan	Suprafața (mp)	Tarla	Parcelă	Nr. topo	Observații / Referințe
1	faneata	NU	3.600	84	2496/17	-	

Lungime Segmente

1) Valorile lungimilor segmentelor sunt obținute din proiecție în plan.

Punct început	X / Y	Punct sfârșit	X / Y	Lungime segment (** (m)
1	414.524,604 497.633,75	2	414.362,269 497.427,404	262.548
2	414.362,269 497.427,404	3	414.367,485 497.427,083	5.226
3	414.367,485 497.427,083	4	414.378,156 497.428,214	10.73
4	414.378,156 497.428,214	5	414.380,531 497.427,949	2.391
5	414.380,531 497.427,949	6	414.535,675 497.625,155	250.918

Punct început	X / Y	Punct sfârșit	X / Y	Lungime segment (** (m)
6	414.535,675 497.625,155	1	414.524,604 497.633,75	14.016

** Lungimile segmentelor sunt determinate în planul de proiecție Stereo 70 și sunt rotunjite la 1 milimetru.

*** Distanța dintre puncte este formată din segmente cumulate ce sunt mai mici decât valoarea 1 milimetru.

**DATE DESPRE IMOBILUL NR. 13594**

Oficiul de Cadastru și Publicitate Imobiliară SIBIU
Biroul de Cadastru și Publicitate Imobiliară Sibiu

A. Partea I. Descrierea imobilului

TEREN Extravilan

Adresa: Jud. Sibiu

Nr. Crt	Nr cadastral Nr. topografic	Suprafața* (mp)	Observații / Referințe
A1		7.000	Sector cadastral:90 Teren neimprejmuit;

B. Partea II. Proprietari și acte

Inscrieri privitoare la dreptul de proprietate și alte drepturi reale	Referințe
/	
Act Administrativ nr. 1033/45, din 29/01/1997 emis de CJPSDPAT (titlu de proprietate);	
B1	A1
Intabulare, drept de PROPRIETATE, dobandit prin Reconstituire, cota actuala 1/1	
1) STOICA DUMITRU, CNP NEIDENTIFICAT	

C. Partea III. SARCINI .

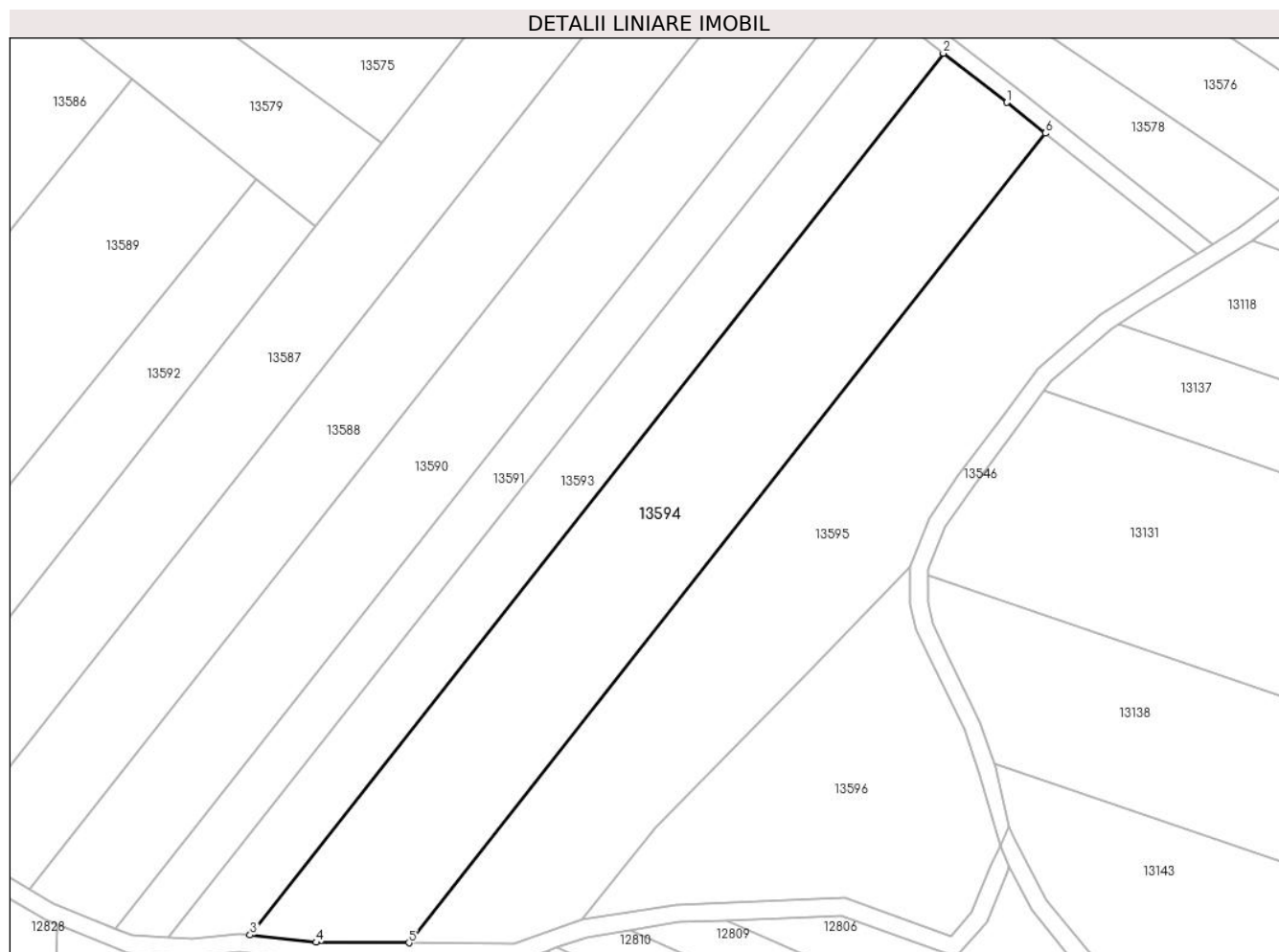
Inscrieri privind dezmembramintele dreptului de proprietate, drepturi reale de garanție și sarcini	Referințe
NU SUNT	

Anexa Nr. 1 La Partea I

Teren

Nr cadastral	Suprafața (mp)*	Observații / Referințe
	7.000	

* Suprafața este determinată în planul de proiecție Stereo 70.



Date referitoare la teren

Crt	Categorie folosință	Intravilan	Suprafața (mp)	Tarla	Parcelă	Nr. topo	Observații / Referințe
1	arabil	NU	7.000	84	2496/18	-	

Lungime Segmente

1) Valorile lungimilor segmentelor sunt obținute din proiecție în plan.

Punct început	X / Y	Punct sfârșit	X / Y	Lungime segment (** (m)
1	414.549,881 497.614,127	2	414.535,675 497.625,155	17.984
2	414.535,675 497.625,155	3	414.380,531 497.427,949	250.918
3	414.380,531 497.427,949	4	414.395,305 497.426,301	14.866
4	414.395,305 497.426,301	5	414.416,08 497.426,208	20.775
5	414.416,08 497.426,208	6	414.558,504 497.607,245	230.345

Punct început	X / Y	Punct sfârşit	X / Y	Lungime segment (** (m)
6	414.558,504 497.607,245	1	414.549,881 497.614,127	11.033

** Lungimile segmentelor sunt determinate în planul de proiecţie Stereo 70 şi sunt rotunjite la 1 milimetru.

*** Distanţa dintre puncte este formată din segmente cumulate ce sunt mai mici decât valoarea 1 milimetru.

**DATE DESPRE IMOBILUL NR. 13595**

Oficiul de Cadastru și Publicitate Imobiliară SIBIU
Biroul de Cadastru și Publicitate Imobiliară Sibiu

A. Partea I. Descrierea imobilului

TEREN Extravilan

Adresa: Jud. Sibiu

Nr. Crt	Nr cadastral Nr. topografic	Suprafața* (mp)	Observații / Referințe
A1		7.000	Sector cadastral:90 Teren neimprejmuit;

B. Partea II. Proprietari și acte

Inscrieri privitoare la dreptul de proprietate și alte drepturi reale		Referințe
/		
Act Administrativ nr. 1007/45, din 11/01/1997 emis de CJPSDPAT (titlu de proprietate);		
B1	Intabulare, drept de PROPRIETATE, dobandit prin Reconstituire, cota actuala 1/1 1) DAVID IULIU, CNP NEIDENTIFICAT	A1

C. Partea III. SARCINI .

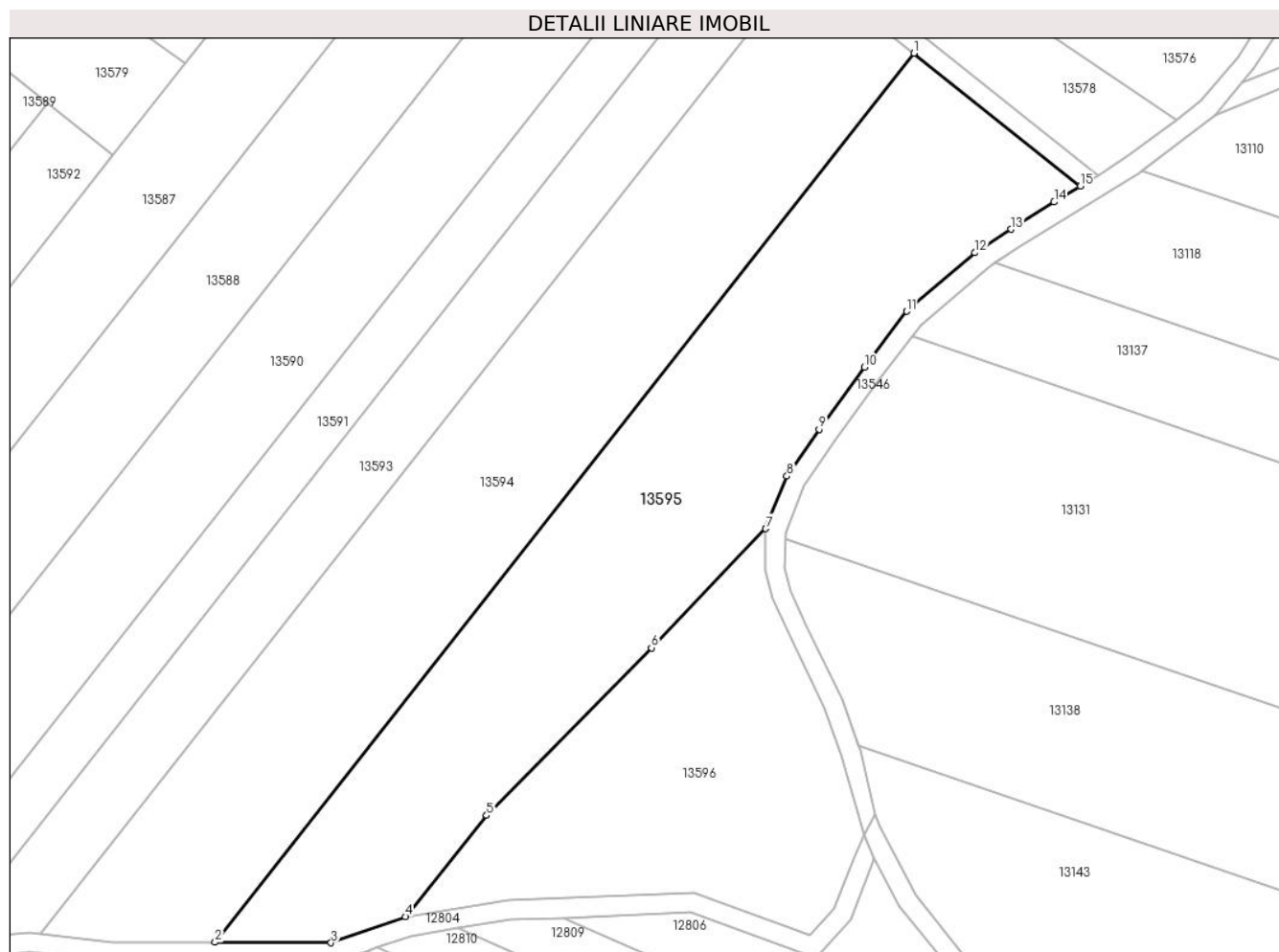
Inscrieri privind dezmembramintele dreptului de proprietate, drepturi reale de garanție și sarcini	Referințe
NU SUNT	

Anexa Nr. 1 La Partea I

Teren

Nr cadastral	Suprafața (mp)*	Observații / Referințe
	7.000	

* Suprafața este determinată în planul de proiecție Stereo 70.



Date referitoare la teren

Crt	Categorie folosință	Intravilan	Suprafața (mp)	Tarla	Parcelă	Nr. topo	Observații / Referințe
1	faneata	NU	7.000	84	2496/19	-	

Lungime Segmente

1) Valorile lungimilor segmentelor sunt obținute din proiecție în plan.

Punct început	X / Y	Punct sfârșit	X / Y	Lungime segment (** (m)
1	414.558,504 497.607,245	2	414.416,08 497.426,208	230.345
2	414.416,08 497.426,208	3	414.439,7 497.426,101	23.62
3	414.439,7 497.426,101	4	414.454,821 497.431,404	16.023
4	414.454,821 497.431,404	5	414.471,4 497.452,025	26.459
5	414.471,4 497.452,025	6	414.505,008 497.486,158	47.902

Punct început	X / Y	Punct sfârşit	X / Y	Lungime segment (** (m)
6	414.505,008 497.486,158	7	414.528,279 497.510,417	33.616
7	414.528,279 497.510,417	8	414.532,591 497.521,106	11.526
8	414.532,591 497.521,106	9	414.539,155 497.530,679	11.607
9	414.539,155 497.530,679	10	414.548,384 497.543,324	15.655
10	414.548,384 497.543,324	11	414.556,97 497.554,684	14.24
11	414.556,97 497.554,684	12	414.570,92 497.566,613	18.355
12	414.570,92 497.566,613	13	414.578,233 497.571,409	8.745
13	414.578,233 497.571,409	14	414.587,035 497.576,929	10.39
14	414.587,035 497.576,929	15	414.592,369 497.580,217	6.266
15	414.592,369 497.580,217	1	414.558,504 497.607,245	43.328

** Lungimile segmentelor sunt determinate în planul de proiecție Stereo 70 și sunt rotunjite la 1 milimetru.

*** Distanța dintre puncte este formată din segmente cumulate ce sunt mai mici decât valoarea 1 milimetru.

**DATE DESPRE IMOBILUL NR. 13596**

Oficiul de Cadastru și Publicitate Imobiliară SIBIU
Biroul de Cadastru și Publicitate Imobiliară Sibiu

A. Partea I. Descrierea imobilului

TEREN Extravilan

Adresa: Jud. Sibiu

Nr. Crt	Nr cadastral Nr. topografic	Suprafața* (mp)	Observații / Referințe
A1		3.641	Sector cadastral:90 Teren neimprejmuit;

B. Partea II. Proprietari și acte

Inscrieri privitoare la dreptul de proprietate și alte drepturi reale		Referințe
/		
Act Normativ nr. 7, din 13/03/1996 emis de PARLAMENTUL ROMÂNIEI (lege);		
B1	Inscrierea provizorie, drept de PROPRIETATE, dobandit prin Lege, cota actuala 1/1	A1
1) COMUNA PAUCA , CIF:4241206, PROPRIETAR NEIDENTIFICAT		

C. Partea III. SARCINI .

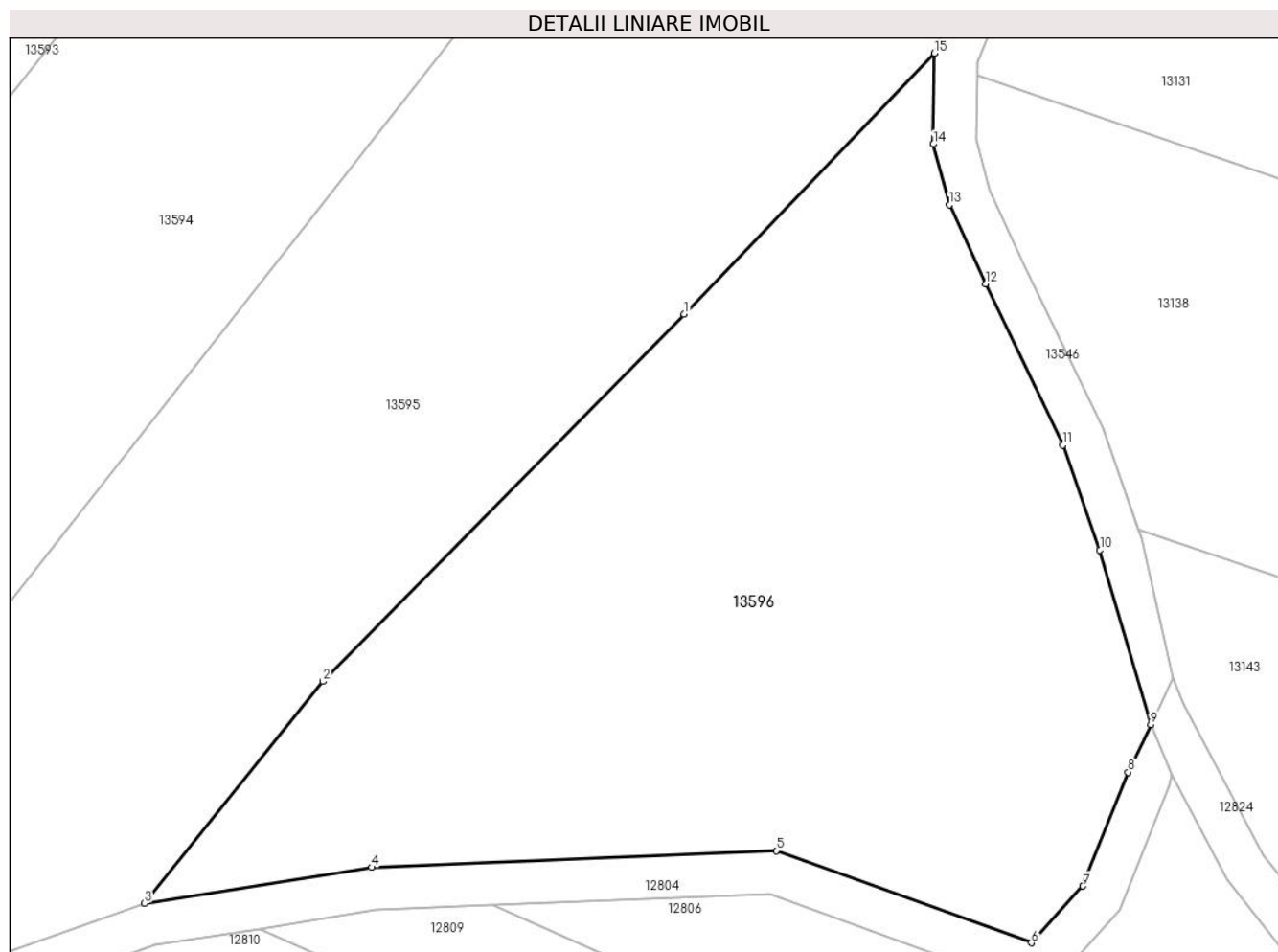
Inscrieri privind dezmembramintele dreptului de proprietate, drepturi reale de garanție și sarcini	Referințe
NU SUNT	

Anexa Nr. 1 La Partea I

Teren

Nr cadastral	Suprafața (mp)*	Observații / Referințe
	3.641	

* Suprafața este determinată în planul de proiecție Stereo 70.



Date referitoare la teren

Crt	Categorie folosință	Intra vilan	Suprafața (mp)	Tarla	Parcelă	Nr. topo	Observații / Referințe
1	faneata	NU	3.641	84	2496/19/1	-	

Lungime Segmente

1) Valorile lungimilor segmentelor sunt obținute din proiecție în plan.

Punct început	X / Y	Punct sfârșit	X / Y	Lungime segment (** (m)
1	414.505,008 497.486,158	2	414.471,4 497.452,025	47.902
2	414.471,4 497.452,025	3	414.454,821 497.431,404	26.459
3	414.454,821 497.431,404	4	414.475,94 497.434,76	21.384
4	414.475,94 497.434,76	5	414.513,567 497.436,309	37.659
5	414.513,567 497.436,309	6	414.537,3 497.427,746	25.231

Punct început	X / Y	Punct sfârşit	X / Y	Lungime segment (** (m)
6	414.537,3 497.427,746	7	414.542,091 497.433,004	7.113
7	414.542,091 497.433,004	8	414.546,289 497.443,596	11.394
8	414.546,289 497.443,596	9	414.548,399 497.448,032	4.913
9	414.548,399 497.448,032	10	414.543,677 497.464,25	16.891
10	414.543,677 497.464,25	11	414.540,252 497.474,002	10.337
11	414.540,252 497.474,002	12	414.533,033 497.488,974	16.621
12	414.533,033 497.488,974	13	414.529,664 497.496,323	8.085
13	414.529,664 497.496,323	14	414.528,193 497.501,975	5.84
14	414.528,193 497.501,975	15	414.528,279 497.510,417	8.443
15	414.528,279 497.510,417	1	414.505,008 497.486,158	33.616

** Lungimile segmentelor sunt determinate în planul de proiecţie Stereo 70 şi sunt rotunjite la 1 milimetru.

*** Distanţa dintre puncte este formată din segmente cumulate ce sunt mai mici decât valoarea 1 milimetru.

