

**DATE DESPRE IMOBILUL NR. 14116**

Oficiul de Cadastru și Publicitate Imobiliară SIBIU  
Biroul de Cadastru și Publicitate Imobiliară Sibiu

**A. Partea I. Descrierea imobilului**

TEREN Extravilan

Adresa: Jud. Sibiu

Nr. Crt	Nr cadastral Nr. topografic	Suprafața* (mp)	Observații / Referințe
A1		3.500	Sector cadastral:89 Teren neimprejmuit;

**B. Partea II. Proprietari și acte**

Inscrieri privitoare la dreptul de proprietate și alte drepturi reale	Referințe
/	
Act Administrativ nr. 1057/45, din 03/03/1997 emis de CJPSDPAT (titlu de proprietate);	
B1	A1
Intabulare, drept de PROPRIETATE, dobandit prin Reconstituire, cota actuala 1/1	
1) MITEA CONSTANTIN, CNP NEIDENTIFICAT	

**C. Partea III. SARCINI .**

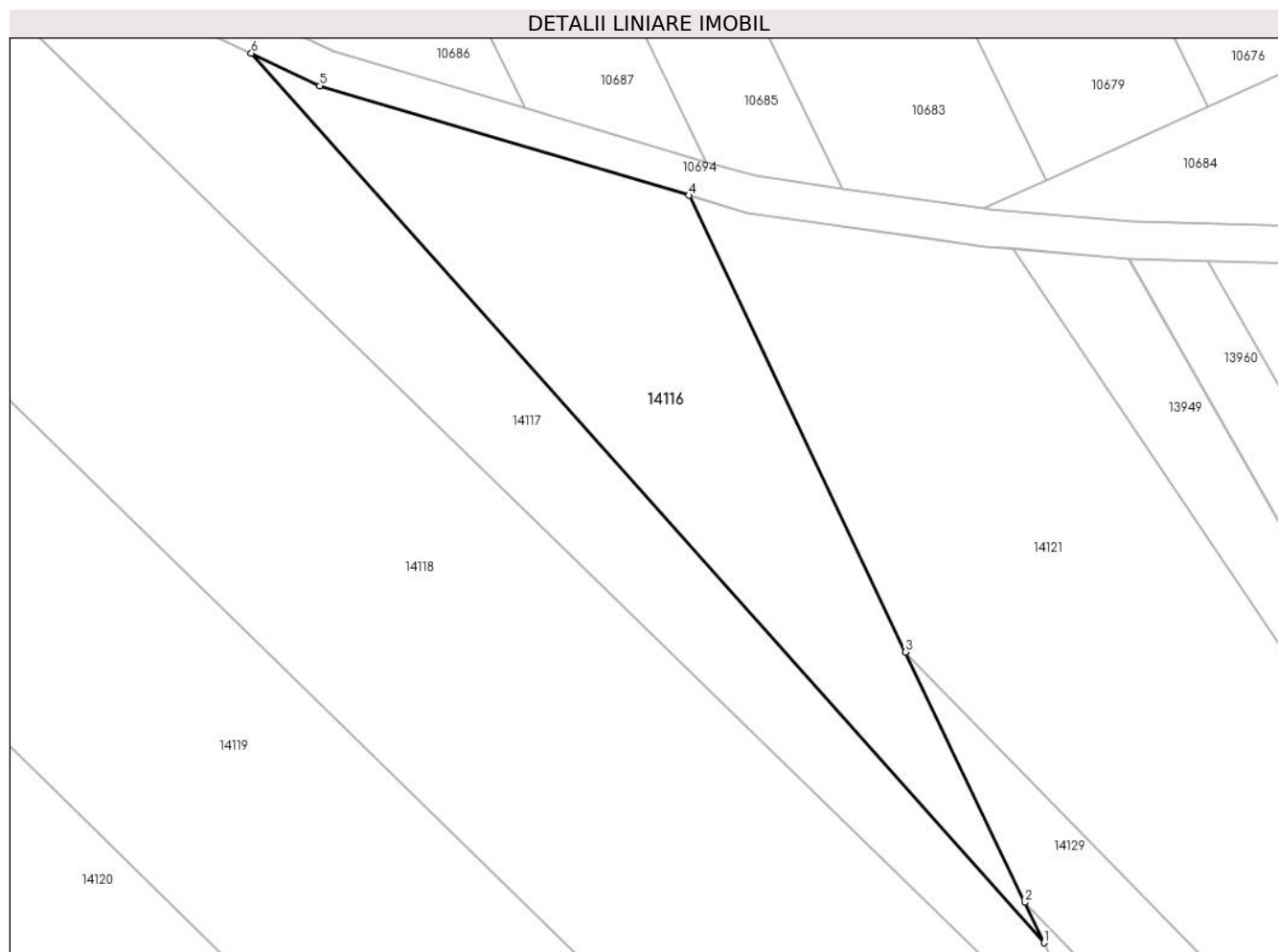
Inscrieri privind dezmembramintele dreptului de proprietate, drepturi reale de garanție și sarcini	Referințe
NU SUNT	

## Anexa Nr. 1 La Partea I

## Teren

Nr cadastral	Suprafața (mp)*	Observații / Referințe
	3.500	

\* Suprafața este determinată în planul de proiecție Stereo 70.



## Date referitoare la teren

Crt	Categorie folosință	Intra vilan	Suprafața (mp)	Tarla	Parcelă	Nr. topo	Observații / Referințe
1	faneata	NU	3.500	80	2391/8	-	

## Lungime Segmente

1) Valorile lungimilor segmentelor sunt obținute din proiecție în plan.

Punct început	X / Y	Punct sfârșit	X / Y	Lungime segment (** (m)
1	415.183,295 498.651,22	2	415.180,214 498.657,696	7.172
2	415.180,214 498.657,696	3	415.161,106 498.697,865	44.481
3	415.161,106 498.697,865	4	415.126,266 498.771,098	81.099
4	415.126,266 498.771,098	5	415.067,035 498.788,702	61.792
5	415.067,035 498.788,702	6	415.056,054 498.793,911	12.153

Punct început	X / Y	Punct sfârşit	X / Y	Lungime segment (** (m)
6	415.056,054 498.793,911	1	415.183,295 498.651,22	191.183

\*\* Lungimile segmentelor sunt determinate în planul de proiecţie Stereo 70 şi sunt rotunjite la 1 milimetru.

\*\*\* Distanţa dintre puncte este formată din segmente cumulate ce sunt mai mici decât valoarea 1 milimetru.



**DATE DESPRE IMOBILUL NR. 14117**

Oficiul de Cadastru și Publicitate Imobiliară SIBIU  
Biroul de Cadastru și Publicitate Imobiliară Sibiu

**A. Partea I. Descrierea imobilului**

TEREN Extravilan

Adresa: Jud. Sibiu

Nr. Crt	Nr cadastral Nr. topografic	Suprafața* (mp)	Observații / Referințe
A1		3.500	Sector cadastral:89 Teren neimprejmuit;

**B. Partea II. Proprietari și acte**

Inscrieri privitoare la dreptul de proprietate și alte drepturi reale		Referințe
/		
Act Administrativ nr. 1141/45, din 07/04/1998 emis de CJPSDPAT (titlu de proprietate);		
B1	Intabulare, drept de PROPRIETATE, dobandit prin Reconstituire, cota actuala 1/1 1) MITEA NICOLAE, CNP NEIDENTIFICAT	A1

**C. Partea III. SARCINI .**

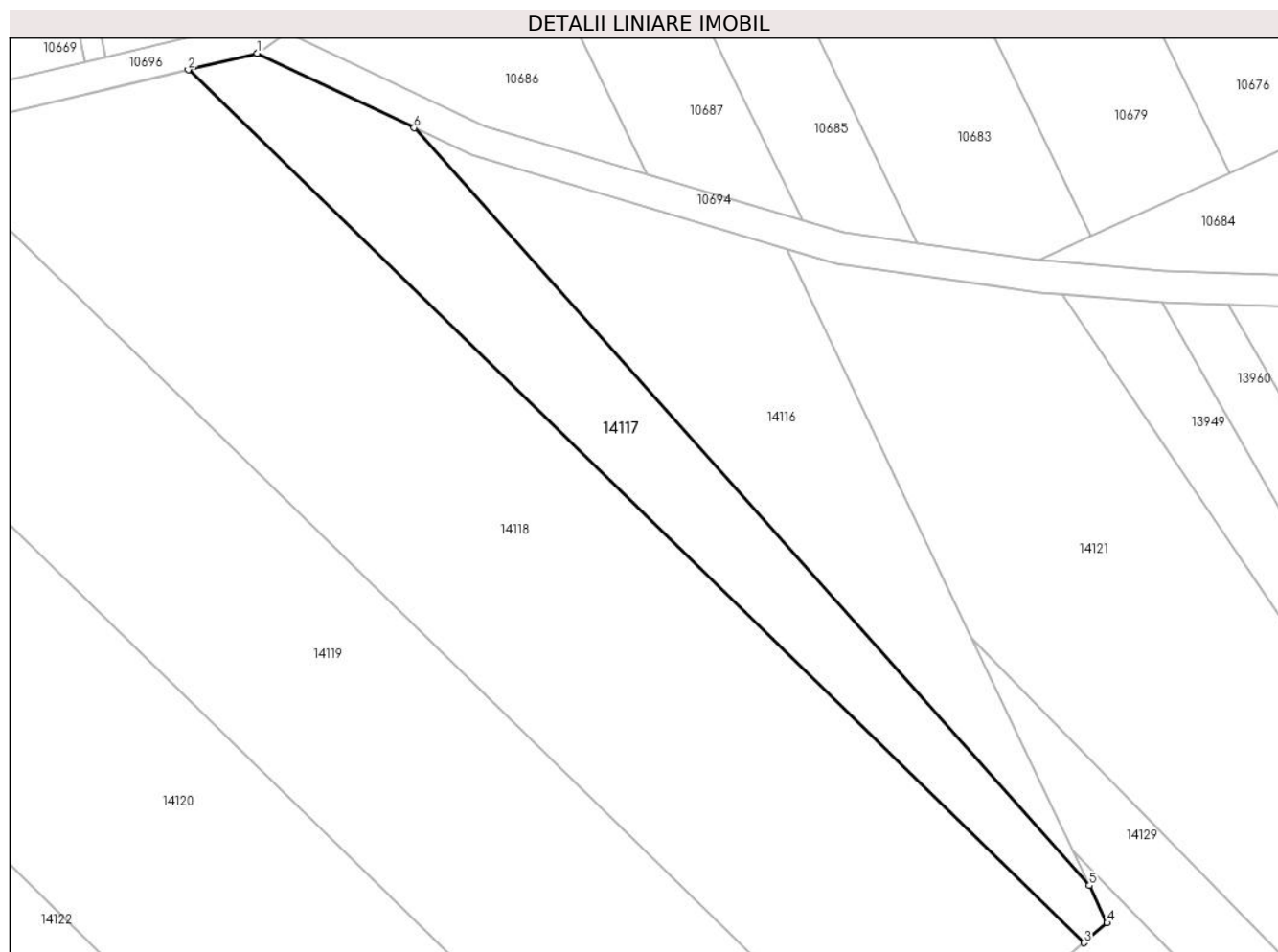
Inscrieri privind dezmembramintele dreptului de proprietate, drepturi reale de garanție și sarcini	Referințe
NU SUNT	

## Anexa Nr. 1 La Partea I

## Teren

Nr cadastral	Suprafața (mp)*	Observații / Referințe
	3.500	

\* Suprafața este determinată în planul de proiecție Stereo 70.



## Date referitoare la teren

Crt	Categorie folosință	Intra vilan	Suprafața (mp)	Tarla	Parcelă	Nr. topo	Observații / Referințe
1	pașune	NU	3.500	80	2391/7	-	

## Lungime Segmente

1) Valorile lungimilor segmentelor sunt obținute din proiecție în plan.

Punct început	X / Y	Punct sfârșit	X / Y	Lungime segment (** (m)
1	415.026,466 498.807,948	2	415.013,449 498.804,836	13.383
2	415.013,449 498.804,836	3	415.182,249 498.640,434	235.63
3	415.182,249 498.640,434	4	415.186,642 498.644,184	5.776
4	415.186,642 498.644,184	5	415.183,295 498.651,22	7.791
5	415.183,295 498.651,22	6	415.056,054 498.793,911	191.183

Punct început	X / Y	Punct sfârșit	X / Y	Lungime segment (** (m)
6	415.056,054 498.793,911	1	415.026,466 498.807,948	32.749

\*\* Lungimile segmentelor sunt determinate în planul de proiecție Stereo 70 și sunt rotunjite la 1 milimetru.

\*\*\* Distanța dintre puncte este formată din segmente cumulate ce sunt mai mici decât valoarea 1 milimetru.





**DATE DESPRE IMOBILUL NR. 14118**

Oficiul de Cadastru și Publicitate Imobiliară SIBIU  
Biroul de Cadastru și Publicitate Imobiliară Sibiu

**A. Partea I. Descrierea imobilului**

TEREN Extravilan

Adresa: Jud. Sibiu

Nr. Crt	Nr cadastral Nr. topografic	Suprafața* (mp)	Observații / Referințe
A1		11.400	Sector cadastral:89 Teren neimprejmuit;

**B. Partea II. Proprietari și acte**

Inscrieri privitoare la dreptul de proprietate și alte drepturi reale	Referințe
/	
Act Administrativ nr. 128/45, din 13/07/1994 emis de CJPSDPAT (titlu de proprietate);	
B1	A1
Intabulare, drept de PROPRIETATE, dobandit prin Reconstituire, cota actuala 1/1	
1) MITEA CORNEL, CNP NEIDENTIFICAT	

**C. Partea III. SARCINI .**

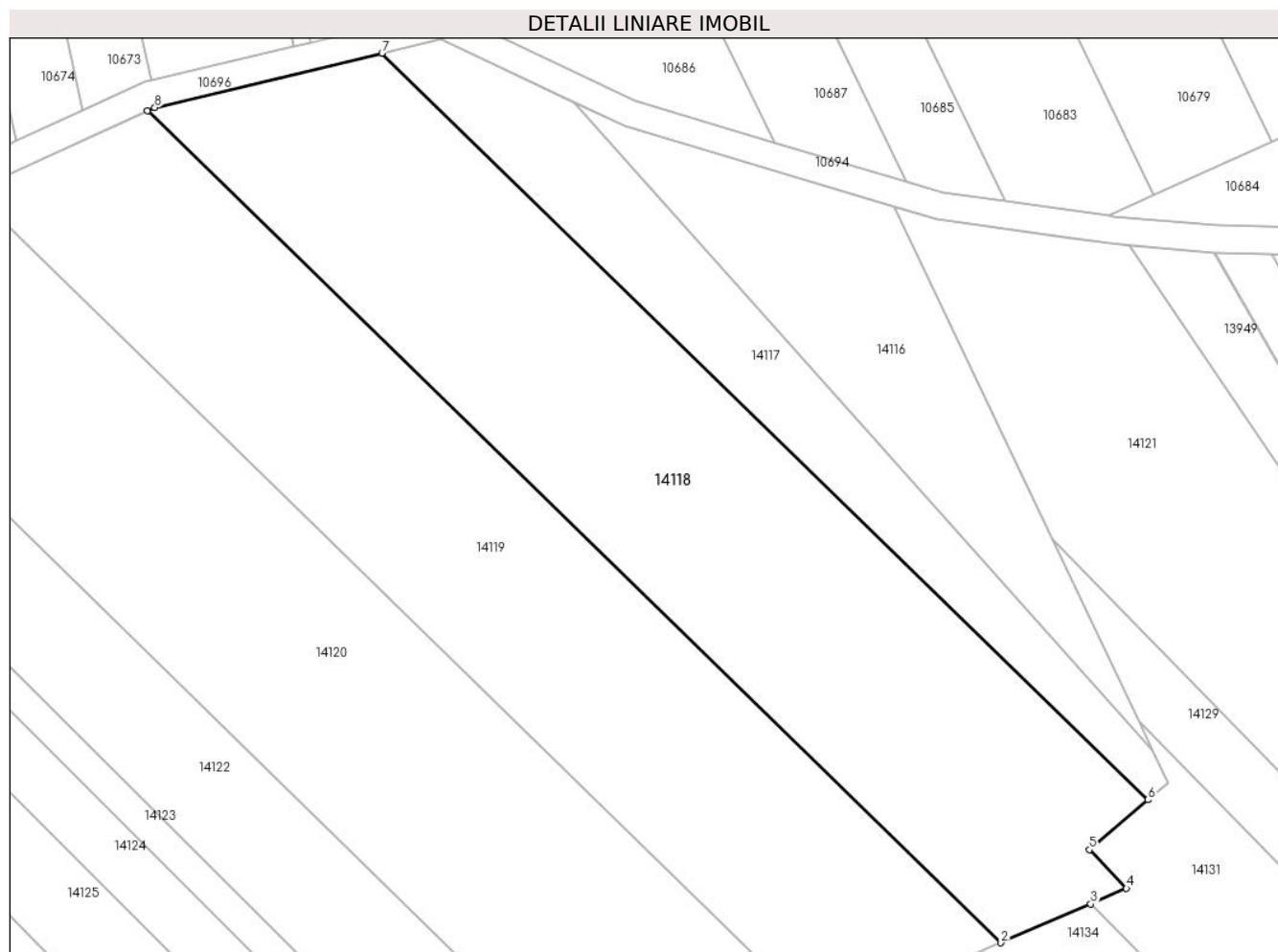
Inscrieri privind dezmembramintele dreptului de proprietate, drepturi reale de garanție și sarcini	Referințe
NU SUNT	

## Anexa Nr. 1 La Partea I

## Teren

Nr cadastral	Suprafața (mp)*	Observații / Referințe
	11.400	

\* Suprafața este determinată în planul de proiecție Stereo 70.



## Date referitoare la teren

Crt	Categorie folosință	Intra vilan	Suprafața (mp)	Tarla	Parcelă	Nr. topo	Observații / Referințe
1	arabil	NU	11.400	80	2391/4	-	NUMAR DE PARCELA GREȘIT IN TP (2394/16)

## Lungime Segmente

1) Valorile lungimilor segmentelor sunt obținute din proiecție în plan.

Punct început	X / Y	Punct sfârșit	X / Y	Lungime segment (** (m)
1	414.961,772 498.792,131	2	415.149,883 498.608,921	262.587
2	415.149,883 498.608,921	3	415.169,65 498.617,482	21.542
3	415.169,65 498.617,482	4	415.177,536 498.620,897	8.594
4	415.177,536 498.620,897	5	415.169,368 498.629,438	11.818
5	415.169,368 498.629,438	6	415.182,249 498.640,434	16.937

Punct început	X / Y	Punct sfârșit	X / Y	Lungime segment (** (m)
6	415.182,249 498.640,434	7	415.013,449 498.804,836	235.63
7	415.013,449 498.804,836	8	414.963,38 498.792,867	51.48
8	414.963,38 498.792,867	1	414.961,772 498.792,131	1.769

\*\* Lungimile segmentelor sunt determinate în planul de proiecție Stereo 70 și sunt rotunjite la 1 milimetru.

\*\*\* Distanța dintre puncte este formată din segmente cumulate ce sunt mai mici decât valoarea 1 milimetru.



**DATE DESPRE IMOBILUL NR. 14119**

Oficiul de Cadastru și Publicitate Imobiliară SIBIU  
Biroul de Cadastru și Publicitate Imobiliară Sibiu

**A. Partea I. Descrierea imobilului**

TEREN Extravilan

Adresa: Jud. Sibiu

Nr. Crt	Nr cadastral Nr. topografic	Suprafața* (mp)	Observații / Referințe
A1		10.400	Sector cadastral:89 Teren neimprejmuit;

**B. Partea II. Proprietari și acte**

Inscrieri privitoare la dreptul de proprietate și alte drepturi reale		Referințe
/		
Act Administrativ nr. 132/45, din 14/07/1994 emis de CJPSDPAT (titlu de proprietate);		
B1	Intabulare, drept de PROPRIETATE, dobandit prin Reconstituire, cota actuala 1/1 1) POPA ELISABETA, CNP NEIDENTIFICAT	A1

**C. Partea III. SARCINI .**

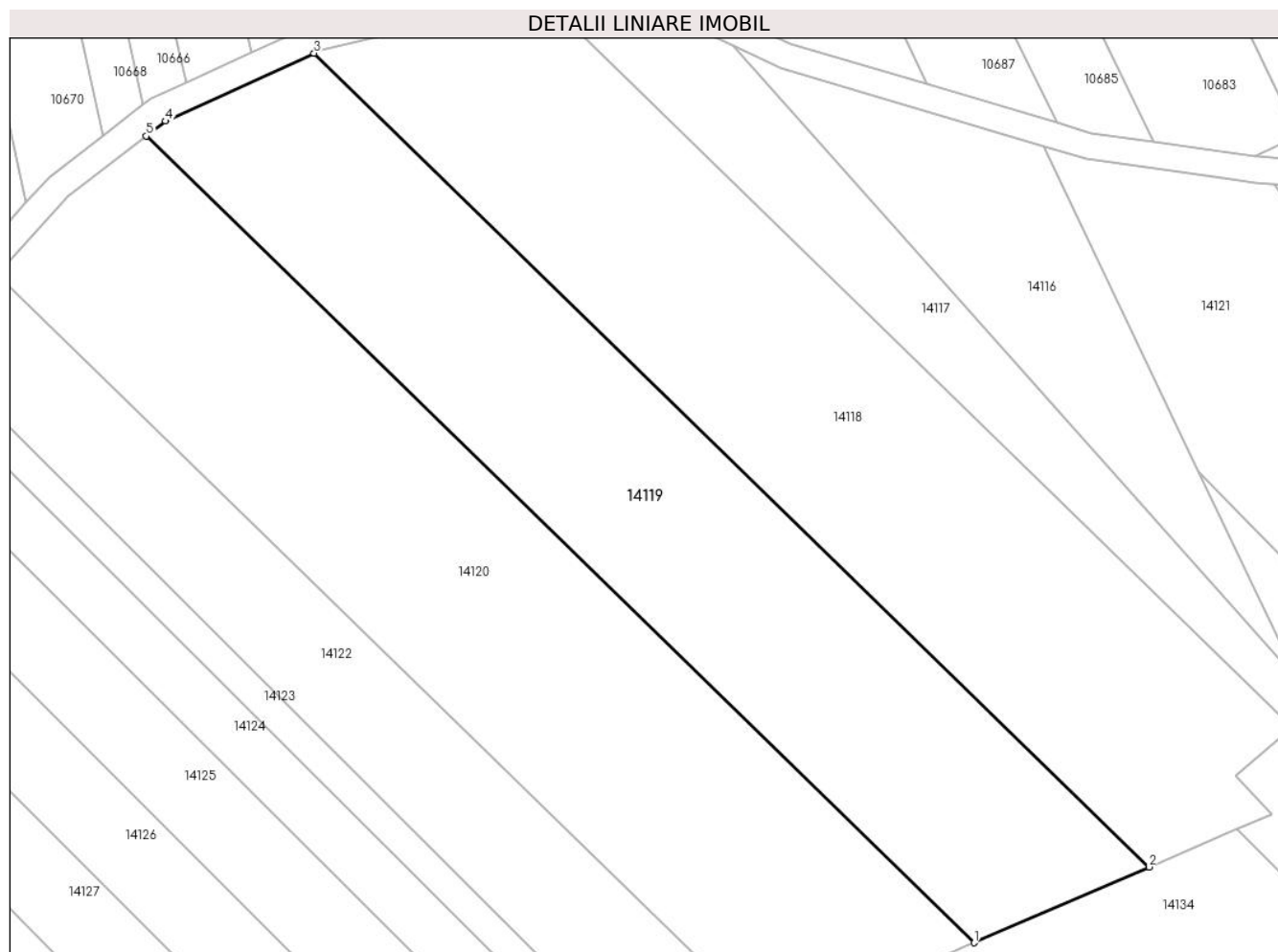
Inscrieri privind dezmembramintele dreptului de proprietate, drepturi reale de garanție și sarcini	Referințe
NU SUNT	

## Anexa Nr. 1 La Partea I

## Teren

Nr cadastral	Suprafața (mp)*	Observații / Referințe
	10.400	

\* Suprafața este determinată în planul de proiecție Stereo 70.



## Date referitoare la teren

Crt	Categorie folosință	Intravilan	Suprafața (mp)	Tarla	Parcelă	Nr. topo	Observații / Referințe
1	faneata	NU	10.400	80	2391/3	-	NUMAR DE PARCELA GREȘIT IN TP (2391/15)

## Lungime Segmente

1) Valorile lungimilor segmentelor sunt obținute din proiecție în plan.

Punct început	X / Y	Punct sfârșit	X / Y	Lungime segment (** (m)
1	415.110,506 498.591,867	2	415.149,883 498.608,921	42.912
2	415.149,883 498.608,921	3	414.961,772 498.792,131	262.587
3	414.961,772 498.792,131	4	414.928,352 498.776,831	36.756
4	414.928,352 498.776,831	5	414.924,014 498.773,5	5.47
5	414.924,014 498.773,5	1	415.110,506 498.591,867	260.326

**\*\* Lungimile segmentelor sunt determinate în planul de proiecție Stereo 70 și sunt rotunjite la 1 milimetru.**

**\*\*\* Distanța dintre puncte este formată din segmente cumulate ce sunt mai mici decât valoarea 1 milimetru.**





**DATE DESPRE IMOBILUL NR. 14120**

Oficiul de Cadastru și Publicitate Imobiliară SIBIU  
Biroul de Cadastru și Publicitate Imobiliară Sibiu

**A. Partea I. Descrierea imobilului**

TEREN Extravilan

Adresa: Jud. Sibiu

Nr. Crt	Nr cadastral Nr. topografic	Suprafața* (mp)	Observații / Referințe
A1		11.600	Sector cadastral:89 Teren neimprejmuit;

**B. Partea II. Proprietari și acte**

Inscrieri privitoare la dreptul de proprietate și alte drepturi reale		Referințe
/		
Act Normativ nr. 7, din 13/03/1996 emis de PARLAMENTUL ROMANIEI (lege);		
B1	Inscrierea provizorie, drept de PROPRIETATE, dobandit prin Lege, cota actuala 1/1	A1
1) COMUNA PAUCA, CIF:4241206, PROPRIETAR NEIDENTIFICAT		

**C. Partea III. SARCINI .**

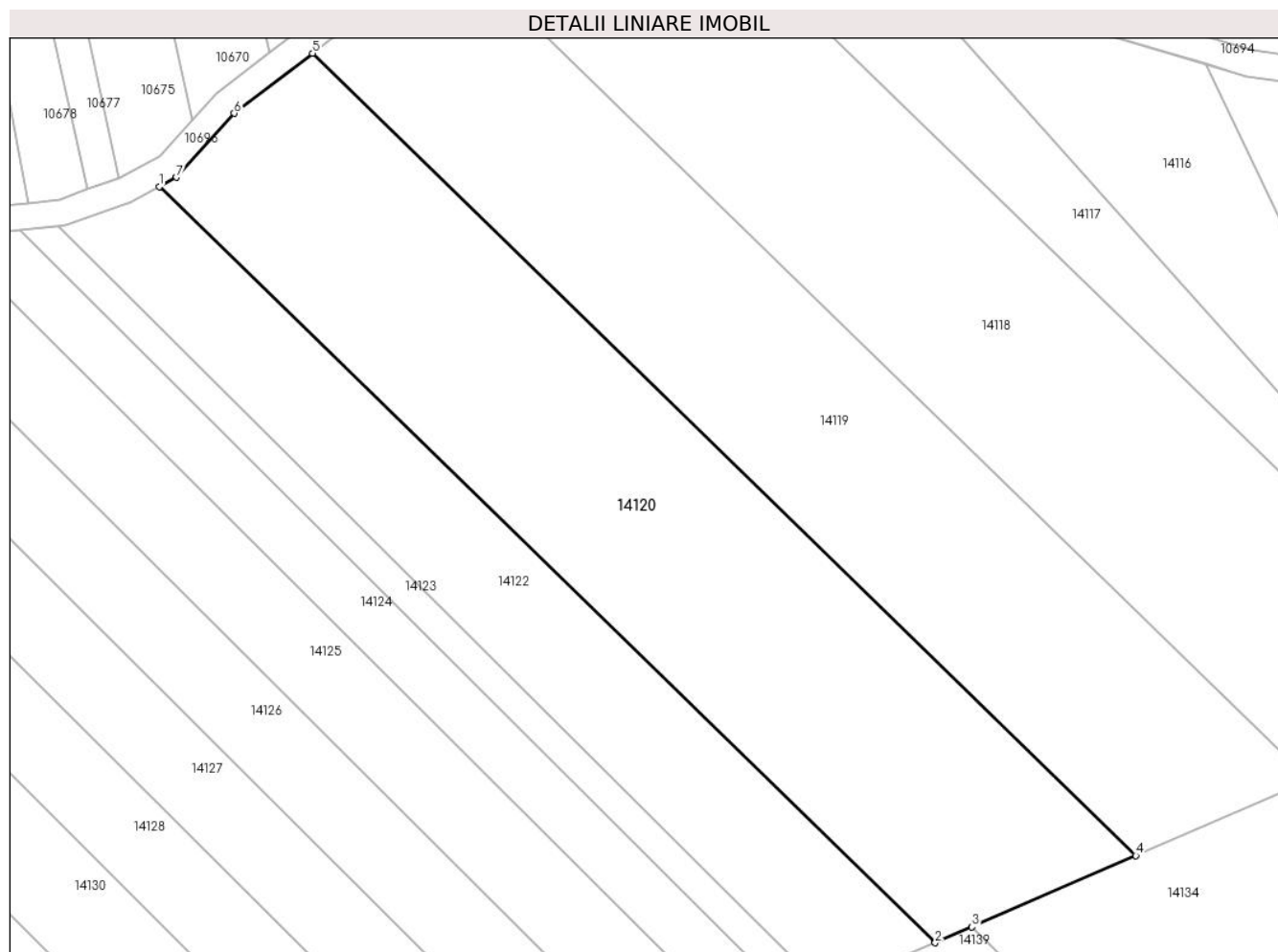
Inscrieri privind dezmembramintele dreptului de proprietate, drepturi reale de garanție și sarcini	Referințe
NU SUNT	

## Anexa Nr. 1 La Partea I

## Teren

Nr cadastral	Suprafața (mp)*	Observații / Referințe
	11.600	

\* Suprafața este determinată în planul de proiecție Stereo 70.



## Date referitoare la teren

Crt	Categorie folosință	Intra vilan	Suprafața (mp)	Tarla	Parcelă	Nr. topo	Observații / Referințe
1	arabil	NU	11.600	80	2391/2	-	

## Lungime Segmente

1) Valorile lungimilor segmentelor sunt obținute din proiecție în plan.

Punct început	X / Y	Punct sfârșit	X / Y	Lungime segment (** (m)
1	414.889,321 498.743,331	2	415.065,05 498.572,181	245.302
2	415.065,05 498.572,181	3	415.073,355 498.575,777	9.05
3	415.073,355 498.575,777	4	415.110,506 498.591,867	40.485
4	415.110,506 498.591,867	5	414.924,014 498.773,5	260.326
5	414.924,014 498.773,5	6	414.906,288 498.759,886	22.35

Punct început	X / Y	Punct sfârșit	X / Y	Lungime segment (** (m)
6	414.906,288 498.759,886	7	414.893,224 498.745,429	19.485
7	414.893,224 498.745,429	1	414.889,321 498.743,331	4.431

\*\* Lungimile segmentelor sunt determinate în planul de proiecție Stereo 70 și sunt rotunjite la 1 milimetru.

\*\*\* Distanța dintre puncte este formată din segmente cumulate ce sunt mai mici decât valoarea 1 milimetru.



**DATE DESPRE IMOBILUL NR. 14121**

Oficiul de Cadastru și Publicitate Imobiliară SIBIU  
Biroul de Cadastru și Publicitate Imobiliară Sibiu

**A. Partea I. Descrierea imobilului**

TEREN Extravilan

Adresa: Jud. Sibiu

Nr. Crt	Nr cadastral Nr. topografic	Suprafața* (mp)	Observații / Referințe
A1		9.800	Sector cadastral:89 Teren neimprejmuit;

**B. Partea II. Proprietari și acte**

Inscrieri privitoare la dreptul de proprietate și alte drepturi reale	Referințe
/	
Act Administrativ nr. 1088/45, din 03/03/1997 emis de CJPSDPAT (titlu de proprietate);	
B1	A1
Intabulare, drept de PROPRIETATE, dobandit prin Reconstituire, cota actuala 1/1 1) ROMAN MAFTEI, CNP NEIDENTIFICAT	

**C. Partea III. SARCINI .**

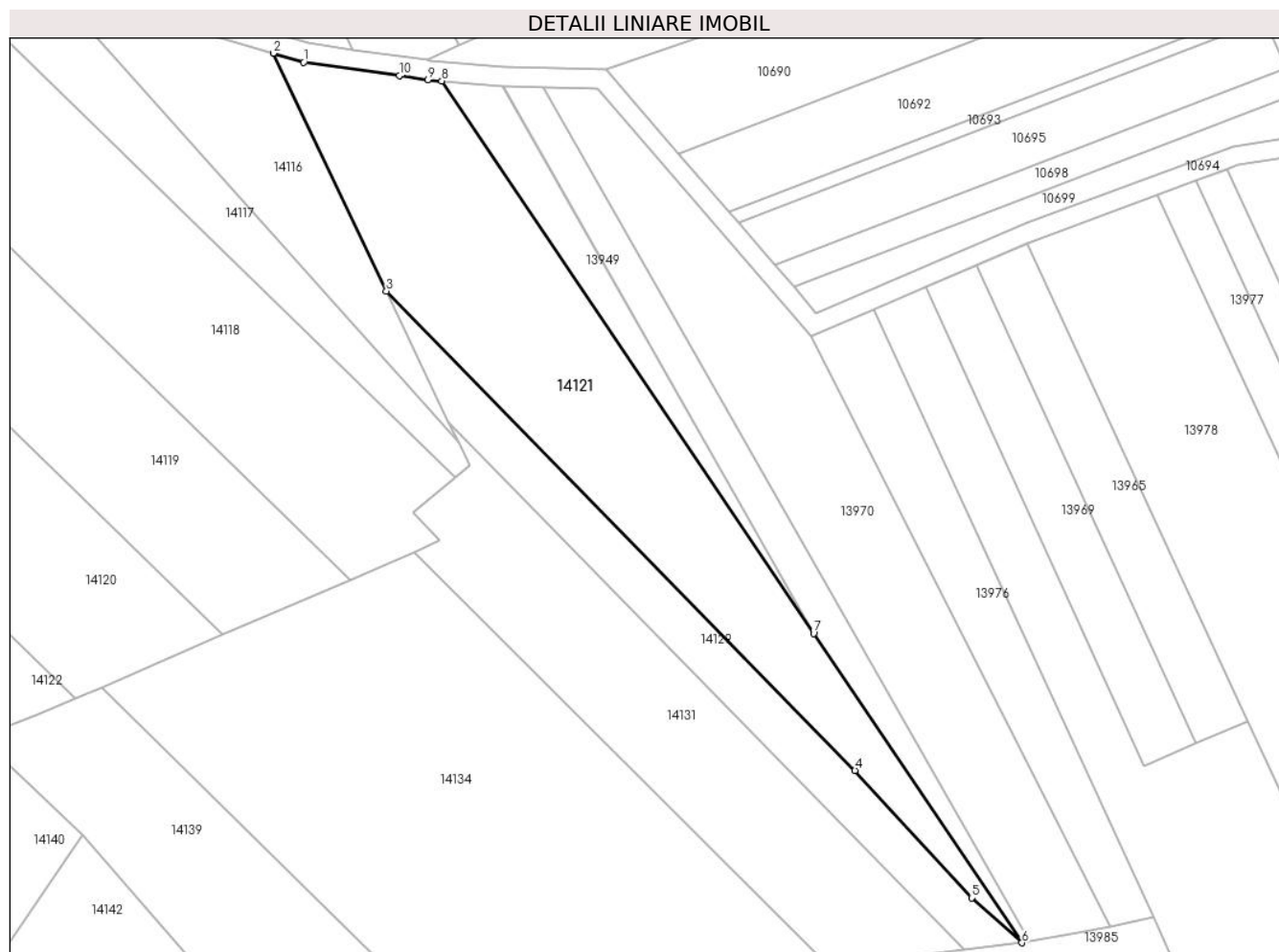
Inscrieri privind dezmembramintele dreptului de proprietate, drepturi reale de garanție și sarcini	Referințe
NU SUNT	

## Anexa Nr. 1 La Partea I

## Teren

Nr cadastral	Suprafața (mp)*	Observații / Referințe
	9.800	

\* Suprafața este determinată în planul de proiecție Stereo 70.



## Date referitoare la teren

Crt	Categorie folosință	Intra vilan	Suprafața (mp)	Tarla	Parcelă	Nr. topo	Observații / Referințe
1	faneata	NU	9.800	80	2391/10	-	

## Lungime Segmente

1) Valorile lungimilor segmentelor sunt obținute din proiecție în plan.

Punct început	X / Y	Punct sfârșit	X / Y	Lungime segment (** (m)
1	415.135,63 498.768,315	2	415.126,266 498.771,098	9.769
2	415.126,266 498.771,098	3	415.161,106 498.697,865	81.099
3	415.161,106 498.697,865	4	415.305,534 498.550,129	206.604
4	415.305,534 498.550,129	5	415.341,497 498.510,913	53.209
5	415.341,497 498.510,913	6	415.357,038 498.497,064	20.816

Punct început	X / Y	Punct sfârșit	X / Y	Lungime segment (** (m)
6	415.357,038 498.497,064	7	415.292,832 498.592,388	114.931
7	415.292,832 498.592,388	8	415.178,203 498.762,576	205.192
8	415.178,203 498.762,576	9	415.173,84 498.762,947	4.378
9	415.173,84 498.762,947	10	415.165,06 498.764,18	8.867
10	415.165,06 498.764,18	1	415.135,63 498.768,315	29.719

\*\* Lungimile segmentelor sunt determinate în planul de proiecție Stereo 70 și sunt rotunjite la 1 milimetru.

\*\*\* Distanța dintre puncte este formată din segmente cumulate ce sunt mai mici decât valoarea 1 milimetru.





**DATE DESPRE IMOBILUL NR. 14122**

Oficiul de Cadastru și Publicitate Imobiliară SIBIU  
Biroul de Cadastru și Publicitate Imobiliară Sibiu

**A. Partea I. Descrierea imobilului**

TEREN Extravilan

Adresa: Jud. Sibiu

Nr. Crt	Nr cadastral Nr. topografic	Suprafața* (mp)	Observații / Referințe
A1		5.800	Sector cadastral:89 Teren neimprejmuit;

**B. Partea II. Proprietari și acte**

Inscrieri privitoare la dreptul de proprietate și alte drepturi reale		Referințe
/		
Act Administrativ nr. 1047/45, din 10/02/1997 emis de CJPSDPAT (titlu de proprietate);		
B1	Intabulare, drept de PROPRIETATE, dobandit prin Reconstituire, cota actuala 1/1 1) POPA ROZALIA, CNP NEIDENTIFICAT 2) OPRIȘ VIORELA MARCELA, CNP NEIDENTIFICAT	A1

**C. Partea III. SARCINI .**

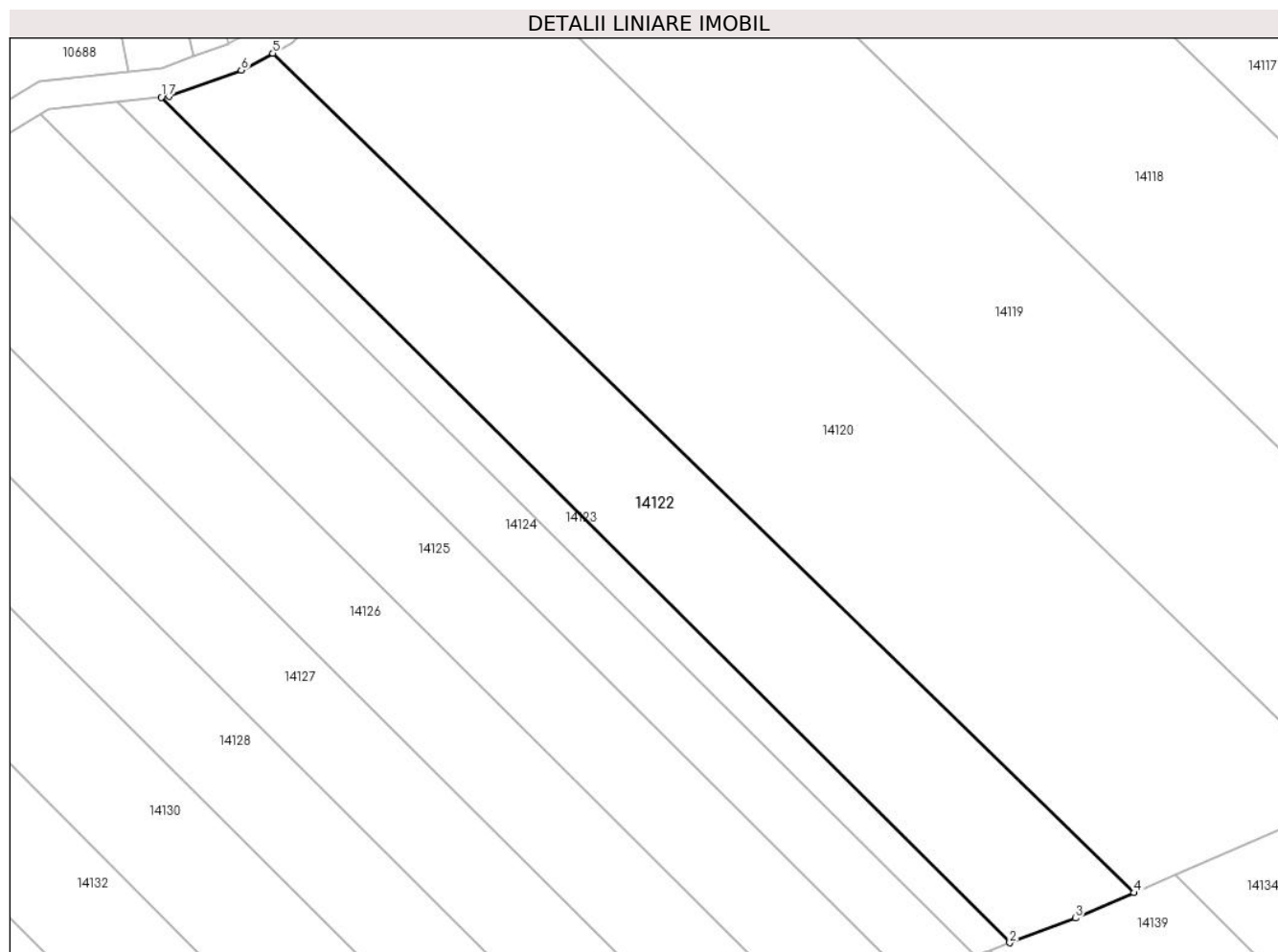
Inscrieri privind dezmembramintele dreptului de proprietate, drepturi reale de garanție și sarcini	Referințe
NU SUNT	

## Anexa Nr. 1 La Partea I

## Teren

Nr cadastral	Suprafața (mp)*	Observații / Referințe
	5.800	

\* Suprafața este determinată în planul de proiecție Stereo 70.



## Date referitoare la teren

Crt	Categorie folosință	Intra vilan	Suprafața (mp)	Tarla	Parcelă	Nr. topo	Observații / Referințe
1	arabil	NU	5.800	80	2391/1	-	

## Lungime Segmente

1) Valorile lungimilor segmentelor sunt obținute din proiecție în plan.

Punct început	X / Y	Punct sfârșit	X / Y	Lungime segment (** (m)
1	414.866,555 498.734,332	2	415.039,673 498.561,98	244.284
2	415.039,673 498.561,98	3	415.053,081 498.566,997	14.317
3	415.053,081 498.566,997	4	415.065,05 498.572,181	13.043
4	415.065,05 498.572,181	5	414.889,321 498.743,331	245.302
5	414.889,321 498.743,331	6	414.882,884 498.739,87	7.308

Punct început	X / Y	Punct sfârșit	X / Y	Lungime segment (** (m)
6	414.882,884 498.739,87	7	414.868,217 498.734,51	15.617
7	414.868,217 498.734,51	1	414.866,555 498.734,332	1.671

\*\* Lungimile segmentelor sunt determinate în planul de proiecție Stereo 70 și sunt rotunjite la 1 milimetru.

\*\*\* Distanța dintre puncte este formată din segmente cumulate ce sunt mai mici decât valoarea 1 milimetru.



**DATE DESPRE IMOBILUL NR. 14123**

Oficiul de Cadastru și Publicitate Imobiliară SIBIU  
Biroul de Cadastru și Publicitate Imobiliară Sibiu

**A. Partea I. Descrierea imobilului**

TEREN Extravilan

Adresa: Jud. Sibiu

Nr. Crt	Nr cadastral Nr. topografic	Suprafața* (mp)	Observații / Referințe
A1		1.700	Sector cadastral:89 Teren neimprejmuit;

**B. Partea II. Proprietari și acte**

Inscrieri privitoare la dreptul de proprietate și alte drepturi reale	Referințe
/	
Act Administrativ nr. 1030/45, din 23/01/1997 emis de CJPSDPAT (titlu de proprietate);	
B1	A1
Intabulare, drept de PROPRIETATE, dobandit prin Reconstituire, cota actuala 1/1	
1) PANA MINERVA, CNP NEIDENTIFICAT	

**C. Partea III. SARCINI .**

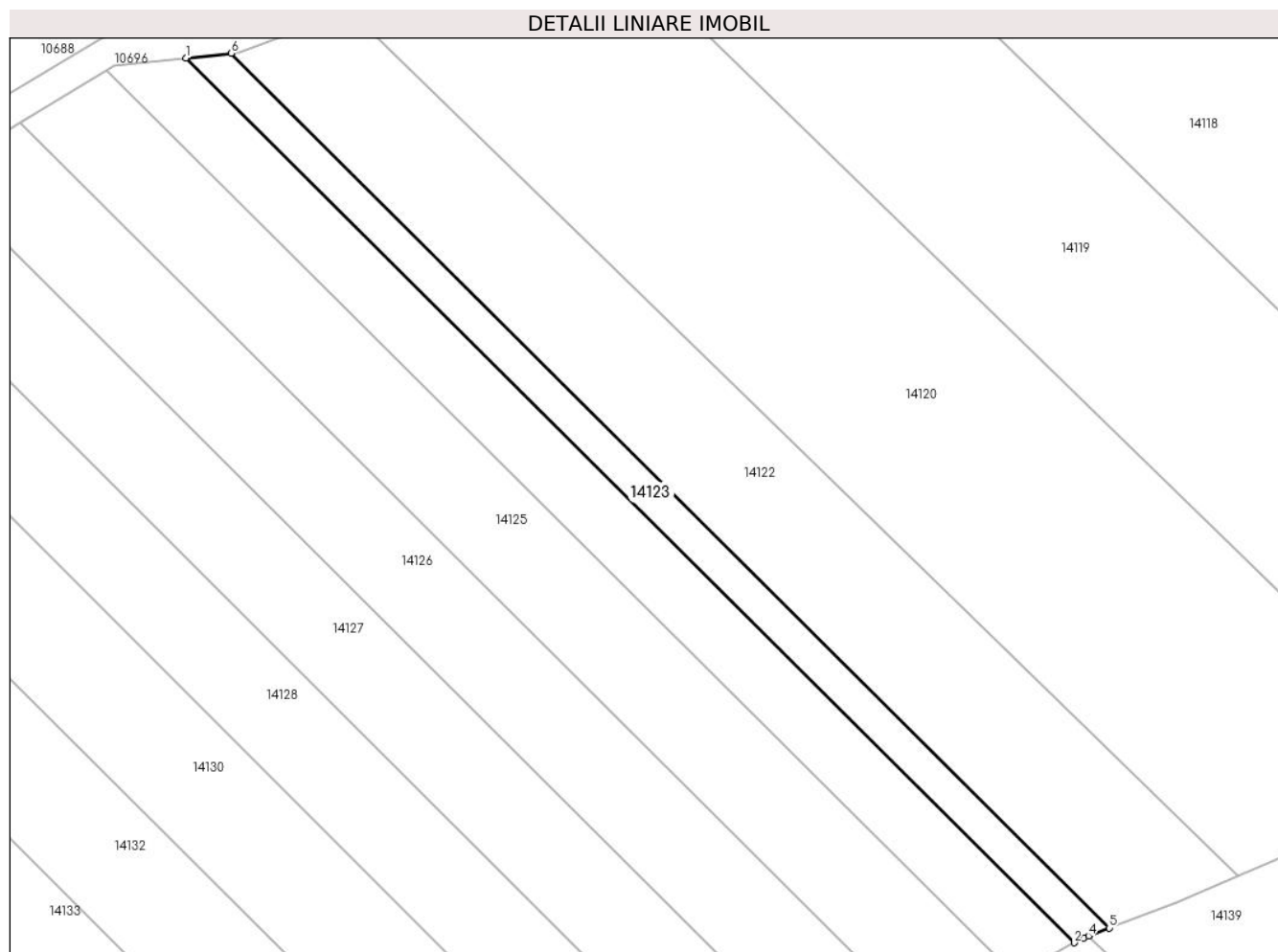
Inscrieri privind dezmembramintele dreptului de proprietate, drepturi reale de garanție și sarcini	Referințe
NU SUNT	

## Anexa Nr. 1 La Partea I

## Teren

Nr cadastral	Suprafața (mp)*	Observații / Referințe
	1.700	

\* Suprafața este determinată în planul de proiecție Stereo 70.



## Date referitoare la teren

Crt	Categorie folosință	Intravilan	Suprafața (mp)	Tarla	Parcelă	Nr. topo	Observații / Referințe
1	arabil	NU	1.700	80	2392/12/2	-	

## Lungime Segmente

1) Valorile lungimilor segmentelor sunt obținute din proiecție în plan.

Punct început	X / Y	Punct sfârșit	X / Y	Lungime segment (** (m)
1	414.857,697 498.733,381	2	415.032,78 498.559,074	247.056
2	415.032,78 498.559,074	3	415.034,66 498.560,105	2.144
3	415.034,66 498.560,105	4	415.035,608 498.560,459	1.012
4	415.035,608 498.560,459	5	415.039,673 498.561,98	4.34
5	415.039,673 498.561,98	6	414.866,555 498.734,332	244.284

Punct început	X / Y	Punct sfârșit	X / Y	Lungime segment (** (m)
6	414.866,555 498.734,332	1	414.857,697 498.733,381	8.909

\*\* Lungimile segmentelor sunt determinate în planul de proiecție Stereo 70 și sunt rotunjite la 1 milimetru.

\*\*\* Distanța dintre puncte este formată din segmente cumulate ce sunt mai mici decât valoarea 1 milimetru.





**DATE DESPRE IMOBILUL NR. 14124**

Oficiul de Cadastru și Publicitate Imobiliară SIBIU  
Biroul de Cadastru și Publicitate Imobiliară Sibiu

**A. Partea I. Descrierea imobilului**

TEREN Extravilan

Adresa: Jud. Sibiu

Nr. Crt	Nr cadastral Nr. topografic	Suprafața* (mp)	Observații / Referințe
A1		3.200	Sector cadastral:89 Teren neimprejmuit;

**B. Partea II. Proprietari și acte**

Inscrieri privitoare la dreptul de proprietate și alte drepturi reale	Referințe
/	
Act Administrativ nr. 972/45, din 09/08/1996 emis de CJPSDPAT (titlu de proprietate);	
B1	A1
Intabulare, drept de PROPRIETATE, dobandit prin Reconstituire, cota actuala 1/1	
1) PANA MINERVA, CNP NEIDENTIFICAT	

**C. Partea III. SARCINI .**

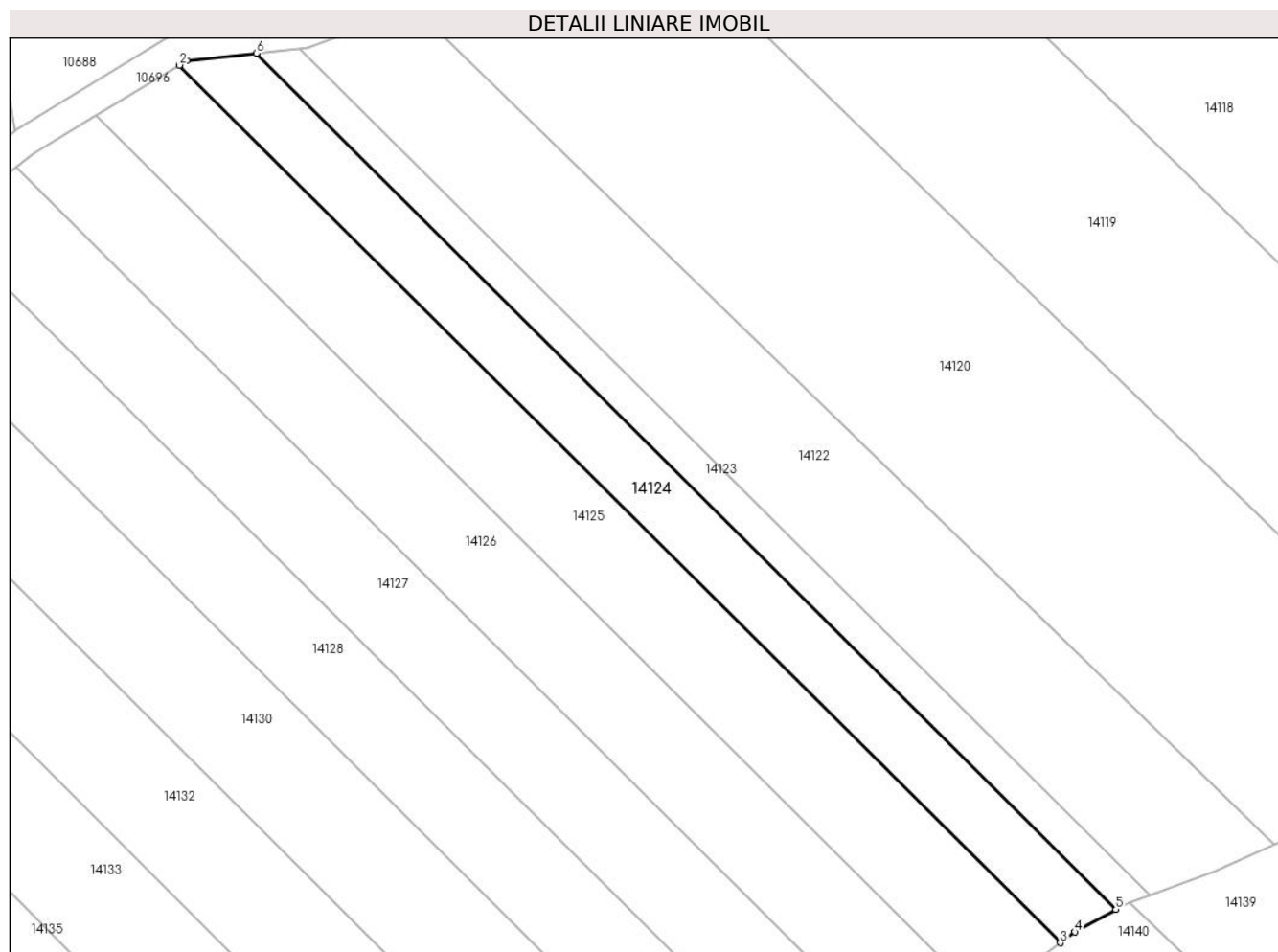
Inscrieri privind dezmembramintele dreptului de proprietate, drepturi reale de garanție și sarcini	Referințe
NU SUNT	

## Anexa Nr. 1 La Partea I

## Teren

Nr cadastral	Suprafața (mp)*	Observații / Referințe
	3.200	

\* Suprafața este determinată în planul de proiecție Stereo 70.



## Date referitoare la teren

Crt	Categorie folosință	Intravilan	Suprafața (mp)	Tarla	Parcelă	Nr. topo	Observații / Referințe
1	arabil	NU	3.200	80	2392/12/1	-	NUMAR DE PARCELA GREȘIT ÎN TP (2394/12/1)

## Lungime Segmente

1) Valorile lungimilor segmentelor sunt obținute din proiecție în plan.

Punct început	X / Y	Punct sfârșit	X / Y	Lungime segment (** (m)
1	414.843,528 498.731,86	2	414.842,022 498.730,951	1.759
2	414.842,022 498.730,951	3	415.021,461 498.552,306	253.204
3	415.021,461 498.552,306	4	415.024,456 498.554,509	3.718
4	415.024,456 498.554,509	5	415.032,78 498.559,074	9.493
5	415.032,78 498.559,074	6	414.857,697 498.733,381	247.056

Punct început	X / Y	Punct sfârşit	X / Y	Lungime segment (** (m)
6	414.857,697 498.733,381	1	414.843,528 498.731,86	14.251

\*\* Lungimile segmentelor sunt determinate în planul de proiecţie Stereo 70 şi sunt rotunjite la 1 milimetru.

\*\*\* Distanţa dintre puncte este formată din segmente cumulate ce sunt mai mici decât valoarea 1 milimetru.



**DATE DESPRE IMOBILUL NR. 14125**

Oficiul de Cadastru și Publicitate Imobiliară SIBIU  
Biroul de Cadastru și Publicitate Imobiliară Sibiu

**A. Partea I. Descrierea imobilului**

TEREN Extravilan

Adresa: Jud. Sibiu

Nr. Crt	Nr cadastral Nr. topografic	Suprafața* (mp)	Observații / Referințe
A1		4.900	Sector cadastral:89 Teren neimprejmuit;

**B. Partea II. Proprietari și acte**

Inscrieri privitoare la dreptul de proprietate și alte drepturi reale	Referințe
/	
Act Administrativ nr. 1056/45, din 03/03/1997 emis de CJPSDPAT (titlu de proprietate);	
B1	A1
Intabulare, drept de PROPRIETATE, dobandit prin Reconstituire, cota actuala 1/1 1) POPA MARIA, CNP NEIDENTIFICAT	

**C. Partea III. SARCINI .**

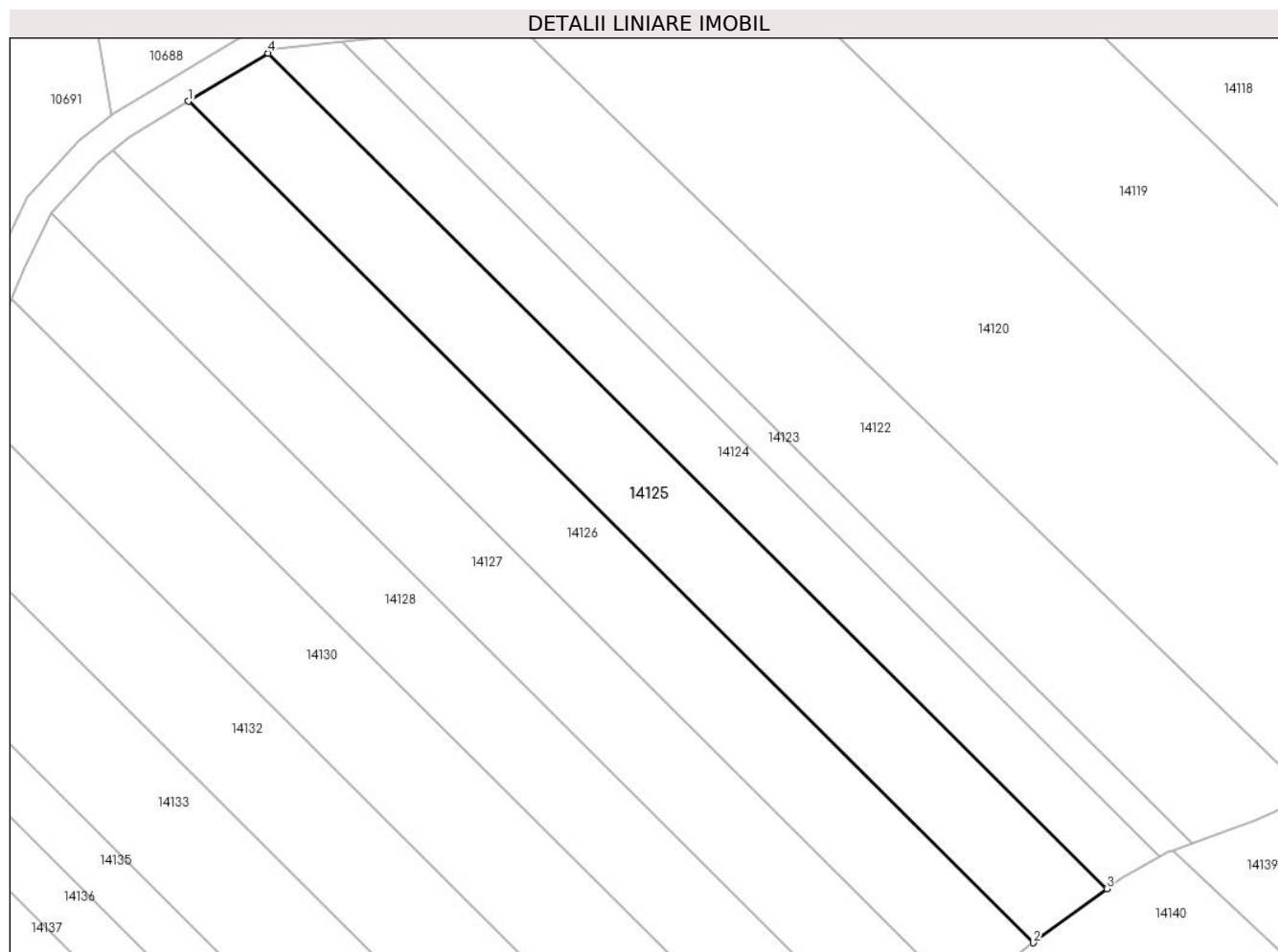
Inscrieri privind dezmembramintele dreptului de proprietate, drepturi reale de garanție și sarcini	Referințe
NU SUNT	

## Anexa Nr. 1 La Partea I

## Teren

Nr cadastral	Suprafața (mp)*	Observații / Referințe
	4.900	

\* Suprafața este determinată în planul de proiecție Stereo 70.



## Date referitoare la teren

Crt	Categorie folosință	Intra vilan	Suprafața (mp)	Tarla	Parcelă	Nr. topo	Observații / Referințe
1	arabil	NU	4.900	80	2392/11	-	

## Lungime Segmente

1) Valorile lungimilor segmentelor sunt obținute din proiecție în plan.

Punct început	X / Y	Punct sfârșit	X / Y	Lungime segment (** (m)
1	414.825,015 498.720,674	2	415.005,745 498.540,743	255.026
2	415.005,745 498.540,743	3	415.021,461 498.552,306	19.511
3	415.021,461 498.552,306	4	414.842,022 498.730,951	253.204
4	414.842,022 498.730,951	1	414.825,015 498.720,674	19.871

\*\* Lungimile segmentelor sunt determinate în planul de proiecție Stereo 70 și sunt rotunjite la 1 milimetru.

**\*\*\* Distanţa dintre puncte este formată din segmente cumulate ce sunt mai mici decât valoarea 1 milimetru.**





**DATE DESPRE IMOBILUL NR. 14126**

Oficiul de Cadastru și Publicitate Imobiliară SIBIU  
Biroul de Cadastru și Publicitate Imobiliară Sibiu

**A. Partea I. Descrierea imobilului**

TEREN Extravilan

Adresa: Jud. Sibiu

Nr. Crt	Nr cadastral Nr. topografic	Suprafața* (mp)	Observații / Referințe
A1		4.900	Sector cadastral:89 Teren neimprejmit;

**B. Partea II. Proprietari și acte**

Inscrieri privitoare la dreptul de proprietate și alte drepturi reale	Referințe
/	
Act Administrativ nr. 1190/45, din 17/04/1998 emis de CJPSDPAT (titlu de proprietate);	
B1	A1
Intabulare, drept de PROPRIETATE, dobandit prin Reconstituire, cota actuala 1/1	
1) POPA ROZALIA, CNP NEIDENTIFICAT 2) POPA VIOREL, CNP NEIDENTIFICAT 3) POPA IOAN, CNP NEIDENTIFICAT 4) POPA DRAGOMIR, CNP NEIDENTIFICAT 5) POPA MARIA, CNP NEIDENTIFICAT	

**C. Partea III. SARCINI .**

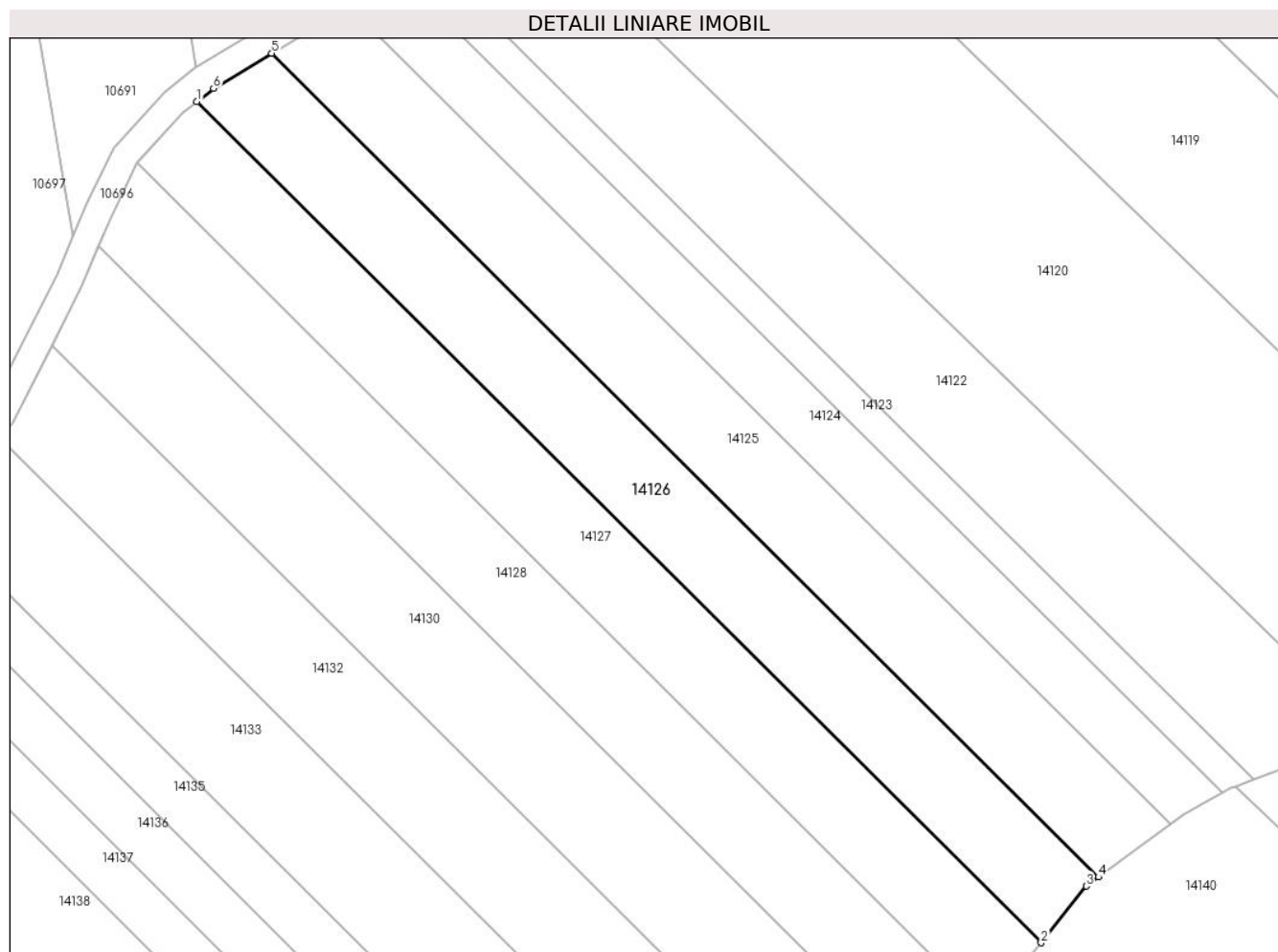
Inscrieri privind dezmembramintele dreptului de proprietate, drepturi reale de garanție și sarcini	Referințe
NU SUNT	

## Anexa Nr. 1 La Partea I

## Teren

Nr cadastral	Suprafața (mp)*	Observații / Referințe
	4.900	

\* Suprafața este determinată în planul de proiecție Stereo 70.



## Date referitoare la teren

Crt	Categorie folosință	Intra vilan	Suprafața (mp)	Tarla	Parcelă	Nr. topo	Observații / Referințe
1	arabil	NU	4.900	80	2392/10	-	

## Lungime Segmente

1) Valorile lungimilor segmentelor sunt obținute din proiecție în plan.

Punct început	X / Y	Punct sfârșit	X / Y	Lungime segment (** (m)
1	414.808,665 498.710,108	2	414.993,212 498.526,378	260.412
2	414.993,212 498.526,378	3	415.003,06 498.538,768	15.827
3	415.003,06 498.538,768	4	415.005,745 498.540,743	3.333
4	415.005,745 498.540,743	5	414.825,015 498.720,674	255.026
5	414.825,015 498.720,674	6	414.812,297 498.712,988	14.86

Punct început	X / Y	Punct sfârşit	X / Y	Lungime segment (** (m)
6	414.812,297 498.712,988	1	414.808,665 498.710,108	4.635

\*\* Lungimile segmentelor sunt determinate în planul de proiecţie Stereo 70 şi sunt rotunjite la 1 milimetru.

\*\*\* Distanţa dintre puncte este formată din segmente cumulate ce sunt mai mici decât valoarea 1 milimetru.



**DATE DESPRE IMOBILUL NR. 14127**

Oficiul de Cadastru și Publicitate Imobiliară SIBIU  
Biroul de Cadastru și Publicitate Imobiliară Sibiu

**A. Partea I. Descrierea imobilului**

TEREN Extravilan

Adresa: Jud. Sibiu

Nr. Crt	Nr cadastral Nr. topografic	Suprafața* (mp)	Observații / Referințe
A1		4.900	Sector cadastral:89 Teren neimprejmuit;

**B. Partea II. Proprietari și acte**

Inscrieri privitoare la dreptul de proprietate și alte drepturi reale		Referințe
/		
Act Administrativ nr. 1073/45, din 03/03/1997 emis de CJPSDPAT (titlu de proprietate);		
B1	Intabulare, drept de PROPRIETATE, dobandit prin Reconstituire, cota actuala 1/1 1) MITEA VALER, CNP NEIDENTIFICAT	A1

**C. Partea III. SARCINI .**

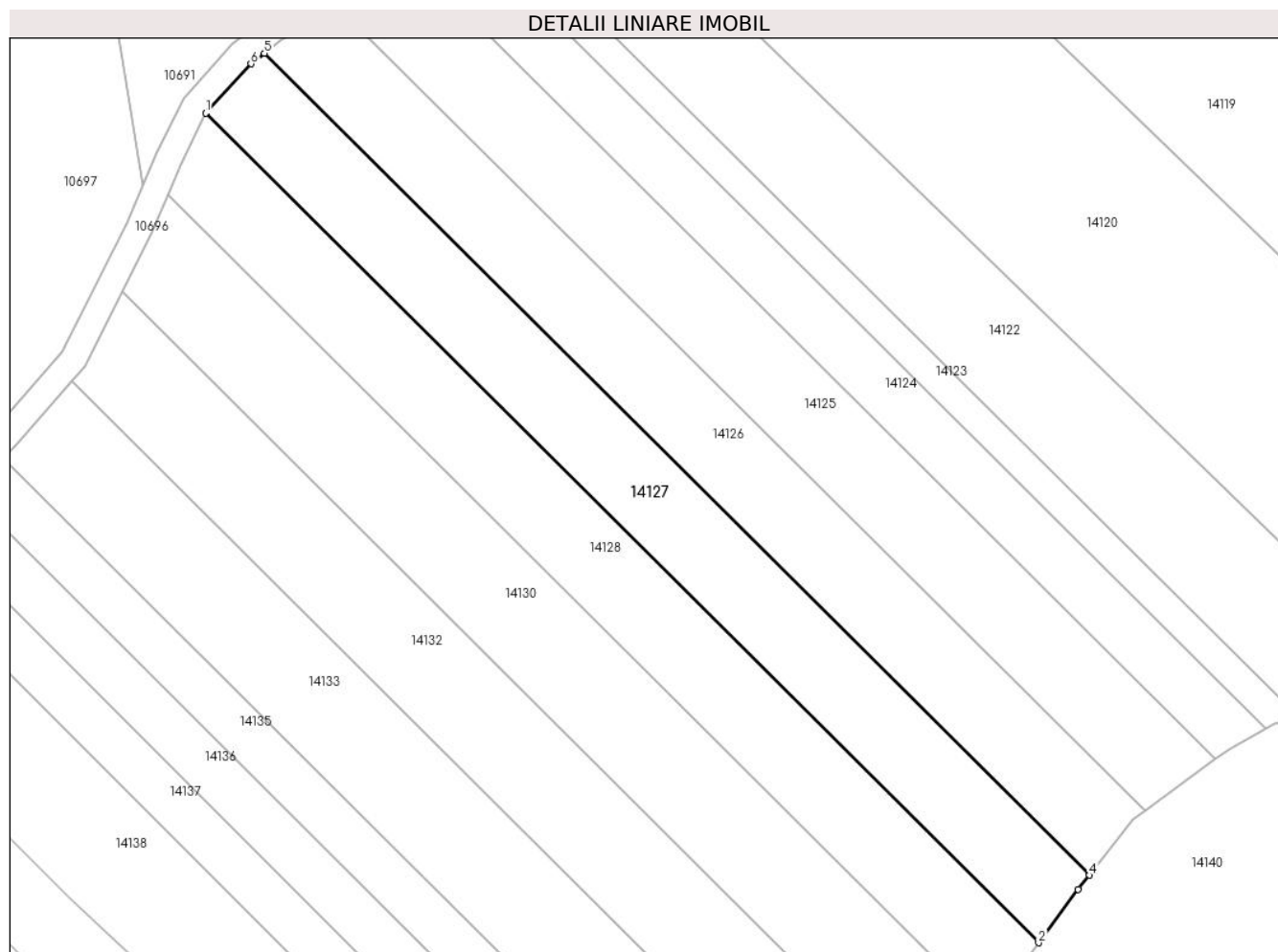
Inscrieri privind dezmembramintele dreptului de proprietate, drepturi reale de garanție și sarcini	Referințe
NU SUNT	

## Anexa Nr. 1 La Partea I

## Teren

Nr cadastral	Suprafața (mp)*	Observații / Referințe
	4.900	

\* Suprafața este determinată în planul de proiecție Stereo 70.



## Date referitoare la teren

Crt	Categorie folosință	Intravilan	Suprafața (mp)	Tarla	Parcelă	Nr. topo	Observații / Referințe
1	arabil	NU	4.900	80	2392/9	-	

## Lungime Segmente

1) Valorile lungimilor segmentelor sunt obținute din proiecție în plan.

Punct început	X / Y	Punct sfârșit	X / Y	Lungime segment (** (m)
1	414.795,59 498.696,716	2	414.981,859 498.511,271	262.843
2	414.981,859 498.511,271	3	414.990,717 498.523,238	14.889
3	414.990,717 498.523,238	4	414.993,212 498.526,378	4.01
4	414.993,212 498.526,378	5	414.808,665 498.710,108	260.412
5	414.808,665 498.710,108	6	414.805,684 498.707,743	3.806

Punct început	X / Y	Punct sfârșit	X / Y	Lungime segment (** (m)
6	414.805,684 498.707,743	1	414.795,59 498.696,716	14.949

\*\* Lungimile segmentelor sunt determinate în planul de proiecție Stereo 70 și sunt rotunjite la 1 milimetru.

\*\*\* Distanța dintre puncte este formată din segmente cumulate ce sunt mai mici decât valoarea 1 milimetru.





**DATE DESPRE IMOBILUL NR. 14128**

Oficiul de Cadastru și Publicitate Imobiliară SIBIU  
Biroul de Cadastru și Publicitate Imobiliară Sibiu

**A. Partea I. Descrierea imobilului**

TEREN Extravilan

Adresa: Jud. Sibiu

Nr. Crt	Nr cadastral Nr. topografic	Suprafața* (mp)	Observații / Referințe
A1		4.900	Sector cadastral:89 Teren neimprejmuit;

**B. Partea II. Proprietari și acte**

Inscrieri privitoare la dreptul de proprietate și alte drepturi reale		Referințe
/		
Act Administrativ nr. 975/45, din 20/08/1996 emis de CJPSDPAT (titlu de proprietate);		
B1	Intabulare, drept de PROPRIETATE, dobandit prin Reconstituire, cota actuala 1/1 1) MITEA OCTAVIAN, CNP NEIDENTIFICAT	A1

**C. Partea III. SARCINI .**

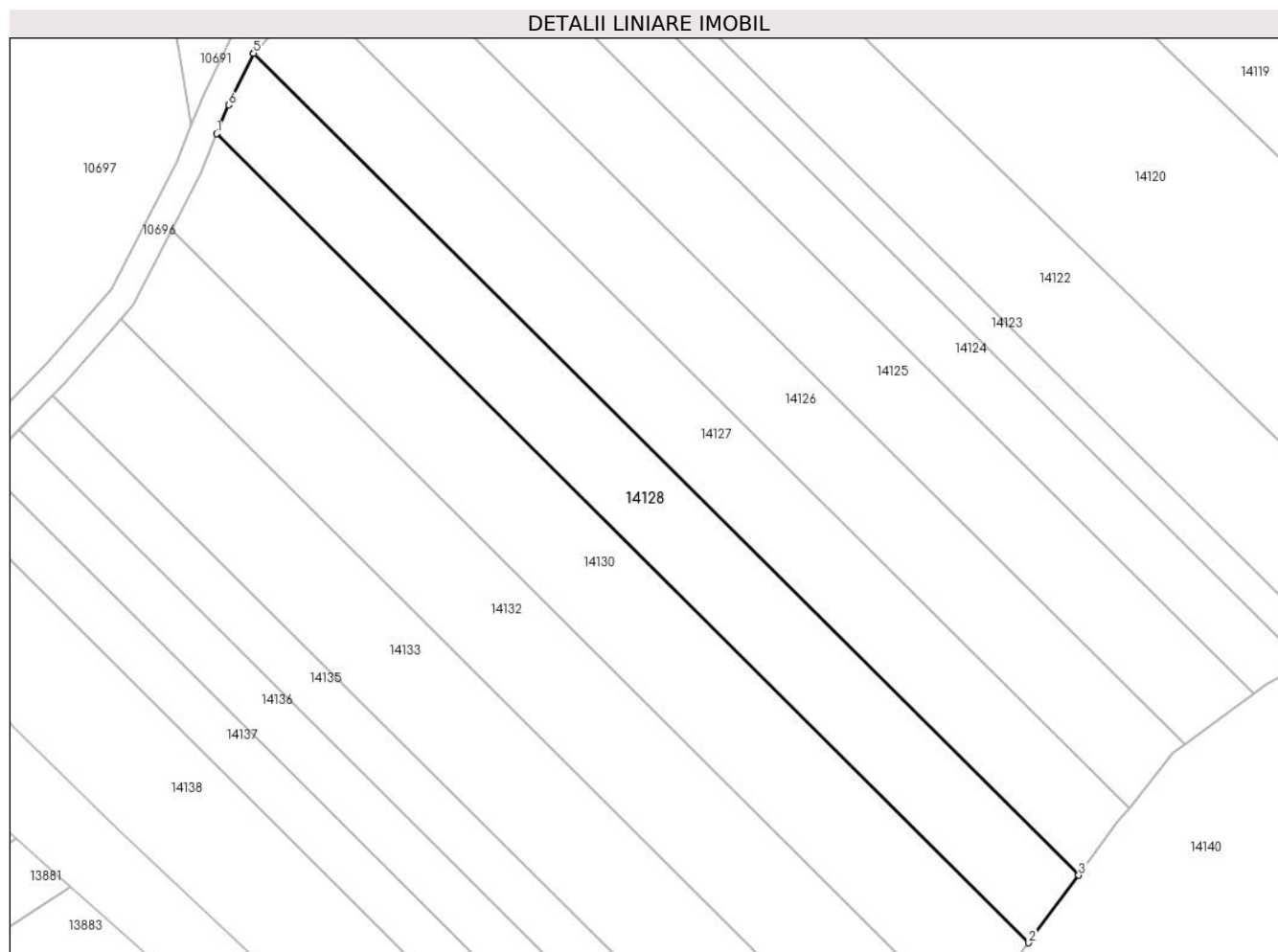
Inscrieri privind dezmembramintele dreptului de proprietate, drepturi reale de garanție și sarcini	Referințe
NU SUNT	

## Anexa Nr. 1 La Partea I

## Teren

Nr cadastral	Suprafața (mp)*	Observații / Referințe
	4.900	

\* Suprafața este determinată în planul de proiecție Stereo 70.



## Date referitoare la teren

Crt	Categorie folosință	Intravilan	Suprafața (mp)	Tarla	Parcelă	Nr. topo	Observații / Referințe
1	arabil	NU	4.900	80	2392/8	-	

## Lungime Segmente

1) Valorile lungimilor segmentelor sunt obținute din proiecție în plan.

Punct început	X / Y	Punct sfârșit	X / Y	Lungime segment (** (m)
1	414.787,2 498.678,571	2	414.970,568 498.496,014	258.748
2	414.970,568 498.496,014	3	414.981,859 498.511,271	18.98
3	414.981,859 498.511,271	4	414.795,59 498.696,716	262.843
4	414.795,59 498.696,716	5	414.795,548 498.696,67	0.062
5	414.795,548 498.696,67	6	414.789,909 498.685,045	12.92

Punct început	X / Y	Punct sfârșit	X / Y	Lungime segment (** (m)
6	414.789,909 498.685,045	1	414.787,2 498.678,571	7.018

\*\* Lungimile segmentelor sunt determinate în planul de proiecție Stereo 70 și sunt rotunjite la 1 milimetru.

\*\*\* Distanța dintre puncte este formată din segmente cumulate ce sunt mai mici decât valoarea 1 milimetru.



**DATE DESPRE IMOBILUL NR. 14129**

Oficiul de Cadastru și Publicitate Imobiliară SIBIU  
Biroul de Cadastru și Publicitate Imobiliară Sibiu

**A. Partea I. Descrierea imobilului**

TEREN Extravilan

Adresa: Jud. Sibiu

Nr. Crt	Nr cadastral Nr. topografic	Suprafața* (mp)	Observații / Referințe
A1		3.600	Sector cadastral:89 Teren neimprejmuit;

**B. Partea II. Proprietari și acte**

Inscrieri privitoare la dreptul de proprietate și alte drepturi reale	Referințe
/	
Act Administrativ nr. 1101/45, din 06/04/1998 emis de CJPSDPAT (titlu de proprietate);	
B1	A1
Intabulare, drept de PROPRIETATE, dobandit prin Reconstituire, cota actuala 1/1	
1) JOARZA SEVASTIAN, CNP NEIDENTIFICAT	

**C. Partea III. SARCINI .**

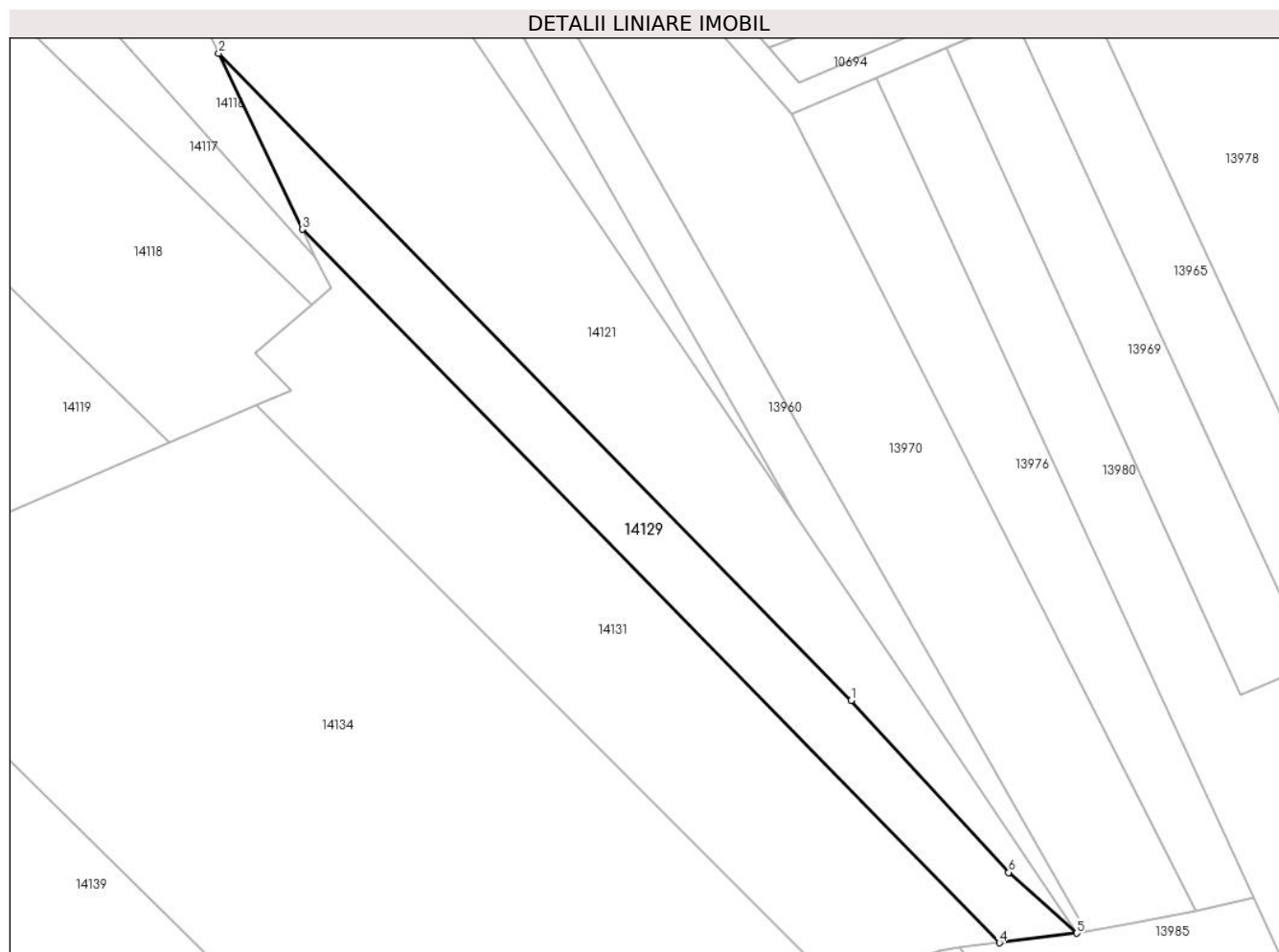
Inscrieri privind dezmembramintele dreptului de proprietate, drepturi reale de garanție și sarcini	Referințe
NU SUNT	

## Anexa Nr. 1 La Partea I

## Teren

Nr cadastral	Suprafața (mp)*	Observații / Referințe
	3.600	

\* Suprafața este determinată în planul de proiecție Stereo 70.



## Date referitoare la teren

Crt	Categorie folosință	Intravilan	Suprafața (mp)	Tarla	Parcelă	Nr. topo	Observații / Referințe
1	arabil	NU	3.600	80	2391/9	-	NUMAR DE PARCELA GREȘIT ÎN TP (2393/5), NUMAR DE TARLA GREȘIT ÎN TP (78)

## Lungime Segmente

1) Valorile lungimilor segmentelor sunt obținute din proiecție în plan.

Punct început	X / Y	Punct sfârșit	X / Y	Lungime segment (** (m)
1	415.305,534 498.550,129	2	415.161,106 498.697,865	206.604
2	415.161,106 498.697,865	3	415.180,214 498.657,696	44.481
3	415.180,214 498.657,696	4	415.339,396 498.494,859	227.717
4	415.339,396 498.494,859	5	415.357,038 498.497,064	17.779
5	415.357,038 498.497,064	6	415.341,497 498.510,913	20.816

Punct început	X / Y	Punct sfârşit	X / Y	Lungime segment (** (m)
6	415.341,497 498.510,913	1	415.305,534 498.550,129	53.209

\*\* Lungimile segmentelor sunt determinate în planul de proiecţie Stereo 70 şi sunt rotunjite la 1 milimetru.

\*\*\* Distanţa dintre puncte este formată din segmente cumulate ce sunt mai mici decât valoarea 1 milimetru.





**DATE DESPRE IMOBILUL NR. 14130**

Oficiul de Cadastru și Publicitate Imobiliară SIBIU  
Biroul de Cadastru și Publicitate Imobiliară Sibiu

**A. Partea I. Descrierea imobilului**

TEREN Extravilan

Adresa: Jud. Sibiu

Nr. Crt	Nr cadastral Nr. topografic	Suprafața* (mp)	Observații / Referințe
A1		5.800	Sector cadastral:89 Teren neimprejmuit;

**B. Partea II. Proprietari și acte**

Inscrieri privitoare la dreptul de proprietate și alte drepturi reale		Referințe
/		
Act Administrativ nr. 119/45, din 24/05/1994 emis de CJPSDPAT (titlu de proprietate);		
B1	Intabulare, drept de PROPRIETATE, dobandit prin Reconstituire, cota actuala 1/1 1) DAVID ILIE, CNP NEIDENTIFICAT	A1

**C. Partea III. SARCINI .**

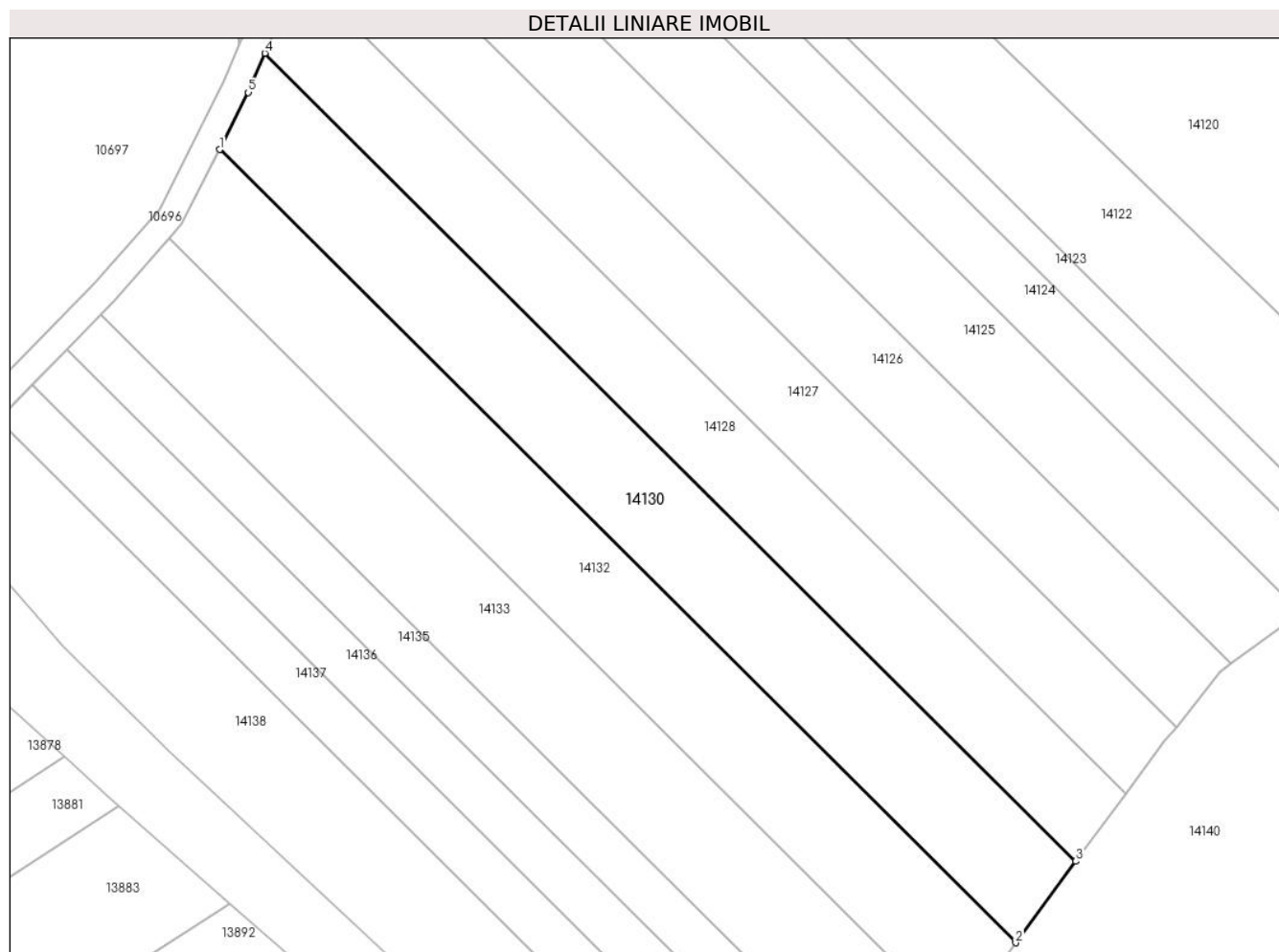
Inscrieri privind dezmembramintele dreptului de proprietate, drepturi reale de garanție și sarcini	Referințe
NU SUNT	

## Anexa Nr. 1 La Partea I

## Teren

Nr cadastral	Suprafața (mp)*	Observații / Referințe
	5.800	

\* Suprafața este determinată în planul de proiecție Stereo 70.



## Date referitoare la teren

Crt	Categorie folosință	Intravilan	Suprafața (mp)	Tarla	Parcelă	Nr. topo	Observații / Referințe
1	arabil	NU	5.800	80	2392/7	-	

## Lungime Segmente

1) Valorile lungimilor segmentelor sunt obținute din proiecție în plan.

Punct început	X / Y	Punct sfârșit	X / Y	Lungime segment (** (m)
1	414.776,971 498.656,802	2	414.956,953 498.477,617	253.97
2	414.956,953 498.477,617	3	414.970,568 498.496,014	22.888
3	414.970,568 498.496,014	4	414.787,2 498.678,571	258.748
4	414.787,2 498.678,571	5	414.783,498 498.669,72	9.594
5	414.783,498 498.669,72	1	414.776,971 498.656,802	14.473

**\*\* Lungimile segmentelor sunt determinate în planul de proiecție Stereo 70 și sunt rotunjite la 1 milimetru.**

**\*\*\* Distanța dintre puncte este formată din segmente cumulate ce sunt mai mici decât valoarea 1 milimetru.**



**DATE DESPRE IMOBILUL NR. 14131**

Oficiul de Cadastru și Publicitate Imobiliară SIBIU  
Biroul de Cadastru și Publicitate Imobiliară Sibiu

**A. Partea I. Descrierea imobilului**

TEREN Extravilan

Adresa: Jud. Sibiu

Nr. Crt	Nr cadastral Nr. topografic	Suprafața* (mp)	Observații / Referințe
A1		7.000	Sector cadastral:89 Teren neimprejmuit;

**B. Partea II. Proprietari și acte**

Inscrieri privitoare la dreptul de proprietate și alte drepturi reale	Referințe
/	
Act Administrativ nr. 1019/45, din 15/01/1997 emis de CJPSDPAT (titlu de proprietate);	
B1	A1
Intabulare, drept de PROPRIETATE, dobandit prin Reconstituire, cota actuala 1/1	
1) AVRAM SAMOILA, CNP NEIDENTIFICAT	

**C. Partea III. SARCINI .**

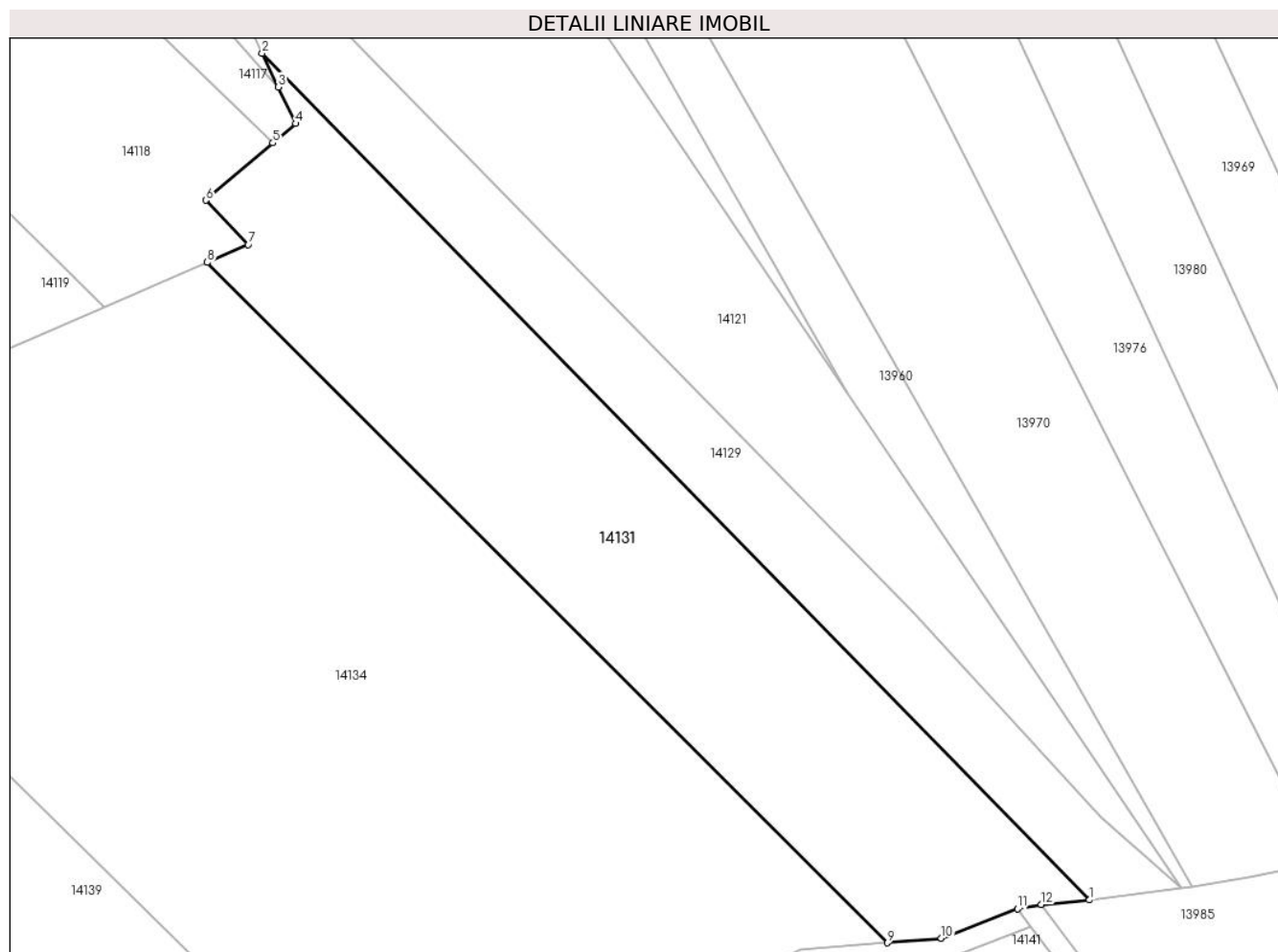
Inscrieri privind dezmembramintele dreptului de proprietate, drepturi reale de garanție și sarcini	Referințe
NU SUNT	

## Anexa Nr. 1 La Partea I

## Teren

Nr cadastral	Suprafața (mp)*	Observații / Referințe
	7.000	

\* Suprafața este determinată în planul de proiecție Stereo 70.



## Date referitoare la teren

Crt	Categorie folosință	Intravilan	Suprafața (mp)	Tarla	Parcelă	Nr. topo	Observații / Referințe
1	pasune	NU	7.000	80	2391/6	-	

## Lungime Segmente

1) Valorile lungimilor segmentelor sunt obținute din proiecție în plan.

Punct început	X / Y	Punct sfârșit	X / Y	Lungime segment (** (m)
1	415.339,396 498.494,859	2	415.180,214 498.657,696	227.717
2	415.180,214 498.657,696	3	415.183,295 498.651,22	7.172
3	415.183,295 498.651,22	4	415.186,642 498.644,184	7.791
4	415.186,642 498.644,184	5	415.182,249 498.640,434	5.776
5	415.182,249 498.640,434	6	415.169,368 498.629,438	16.937

Punct început	X / Y	Punct sfârşit	X / Y	Lungime segment (** (m)
6	415.169,368 498.629,438	7	415.177,536 498.620,897	11.818
7	415.177,536 498.620,897	8	415.169,65 498.617,482	8.594
8	415.169,65 498.617,482	9	415.300,476 498.486,627	185.036
9	415.300,476 498.486,627	10	415.310,893 498.487,501	10.454
10	415.310,893 498.487,501	11	415.325,57 498.493,131	15.719
11	415.325,57 498.493,131	12	415.330,165 498.493,982	4.673
12	415.330,165 498.493,982	1	415.339,396 498.494,859	9.272

\*\* Lungimile segmentelor sunt determinate în planul de proiecție Stereo 70 și sunt rotunjite la 1 milimetru.

\*\*\* Distanța dintre puncte este formată din segmente cumulate ce sunt mai mici decât valoarea 1 milimetru.





**DATE DESPRE IMOBILUL NR. 14132**

Oficiul de Cadastru și Publicitate Imobiliară SIBIU  
Biroul de Cadastru și Publicitate Imobiliară Sibiu

**A. Partea I. Descrierea imobilului**

TEREN Extravilan

Adresa: Jud. Sibiu

Nr. Crt	Nr cadastral Nr. topografic	Suprafața* (mp)	Observații / Referințe
A1		5.600	Sector cadastral:89 Teren neimprejmuit;

**B. Partea II. Proprietari și acte**

Inscrieri privitoare la dreptul de proprietate și alte drepturi reale	Referințe
/	
Act Administrativ nr. 1045/45, din 09/02/1997 emis de CJPSDPAT (titlu de proprietate);	
B1	A1
Intabulare, drept de PROPRIETATE, dobandit prin Reconstituire, cota actuala 1/1	
1) DAVID IOAN, CNP NEIDENTIFICAT	
2) MITEA ELISABETA, CNP NEIDENTIFICAT	

**C. Partea III. SARCINI .**

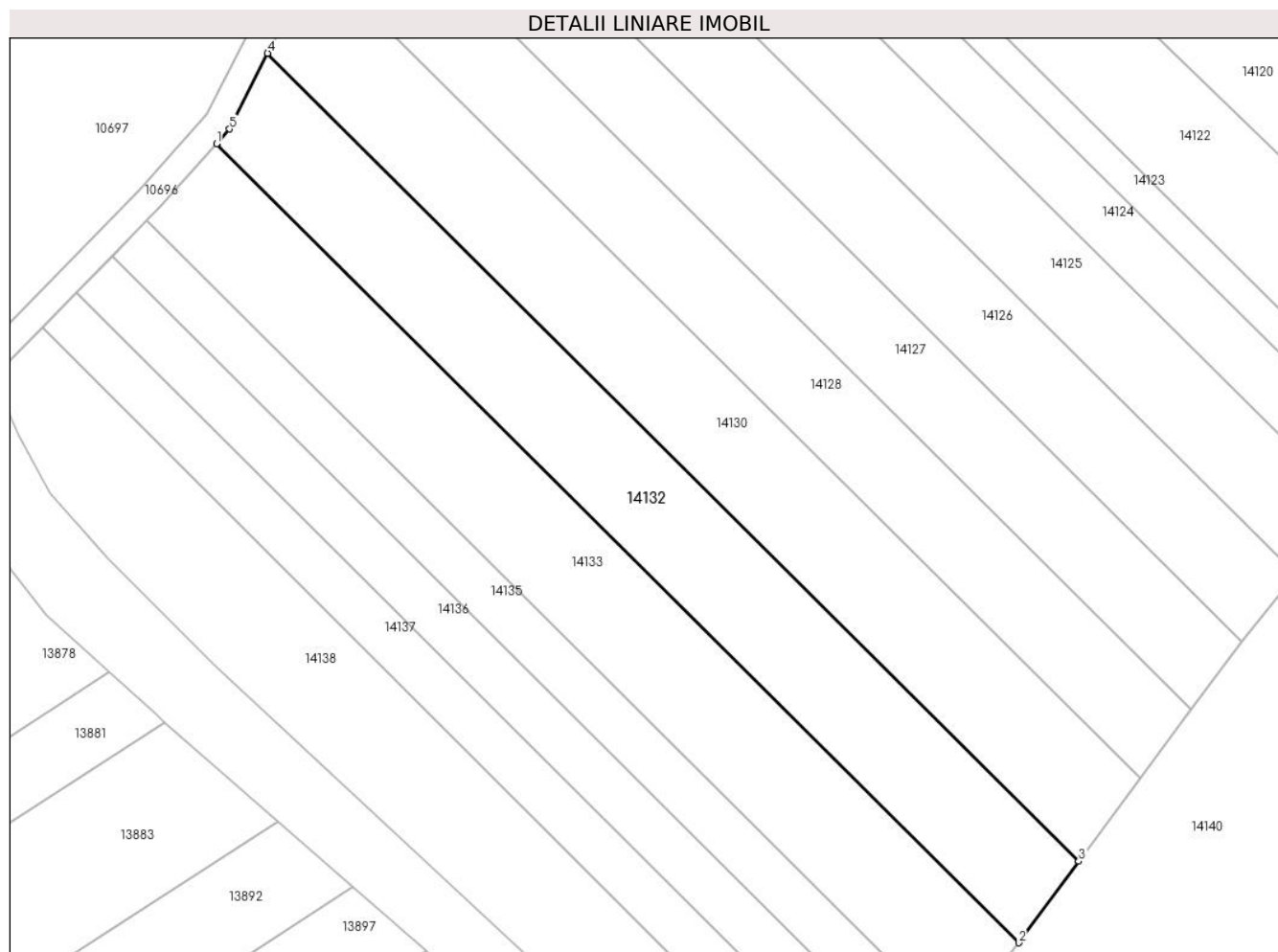
Inscrieri privind dezmembramintele dreptului de proprietate, drepturi reale de garanție și sarcini	Referințe
NU SUNT	

## Anexa Nr. 1 La Partea I

## Teren

Nr cadastral	Suprafața (mp)*	Observații / Referințe
	5.600	

\* Suprafața este determinată în planul de proiecție Stereo 70.



## Date referitoare la teren

Crt	Categorie folosință	Intra vilan	Suprafața (mp)	Tarla	Parcelă	Nr. topo	Observații / Referințe
1	arabil	NU	5.600	80	2392/6	-	

## Lungime Segmente

1) Valorile lungimilor segmentelor sunt obținute din proiecție în plan.

Punct început	X / Y	Punct sfârșit	X / Y	Lungime segment (** (m)
1	414.765,617 498.636,76	2	414.943,596 498.459,569	251.143
2	414.943,596 498.459,569	3	414.956,953 498.477,617	22.453
3	414.956,953 498.477,617	4	414.776,971 498.656,802	253.97
4	414.776,971 498.656,802	5	414.768,485 498.640,008	18.816
5	414.768,485 498.640,008	1	414.765,617 498.636,76	4.334

**\*\* Lungimile segmentelor sunt determinate în planul de proiecție Stereo 70 și sunt rotunjite la 1 milimetru.**

**\*\*\* Distanța dintre puncte este formată din segmente cumulate ce sunt mai mici decât valoarea 1 milimetru.**



**DATE DESPRE IMOBILUL NR. 14133**

Oficiul de Cadastru și Publicitate Imobiliară SIBIU  
Biroul de Cadastru și Publicitate Imobiliară Sibiu

**A. Partea I. Descrierea imobilului**

TEREN Extravilan

Adresa: Jud. Sibiu

Nr. Crt	Nr cadastral Nr. topografic	Suprafața* (mp)	Observații / Referințe
A1		5.800	Sector cadastral:89 Teren neimprejmuit;

**B. Partea II. Proprietari și acte**

Inscrieri privitoare la dreptul de proprietate și alte drepturi reale	Referințe
/	
Act Administrativ nr. 1056/45, din 03/03/1997 emis de CJPSDPAT (titlu de proprietate);	
B1	A1
Intabulare, drept de PROPRIETATE, dobandit prin Reconstituire, cota actuala 1/1 1) POPA MARIA, CNP NEIDENTIFICAT	

**C. Partea III. SARCINI .**

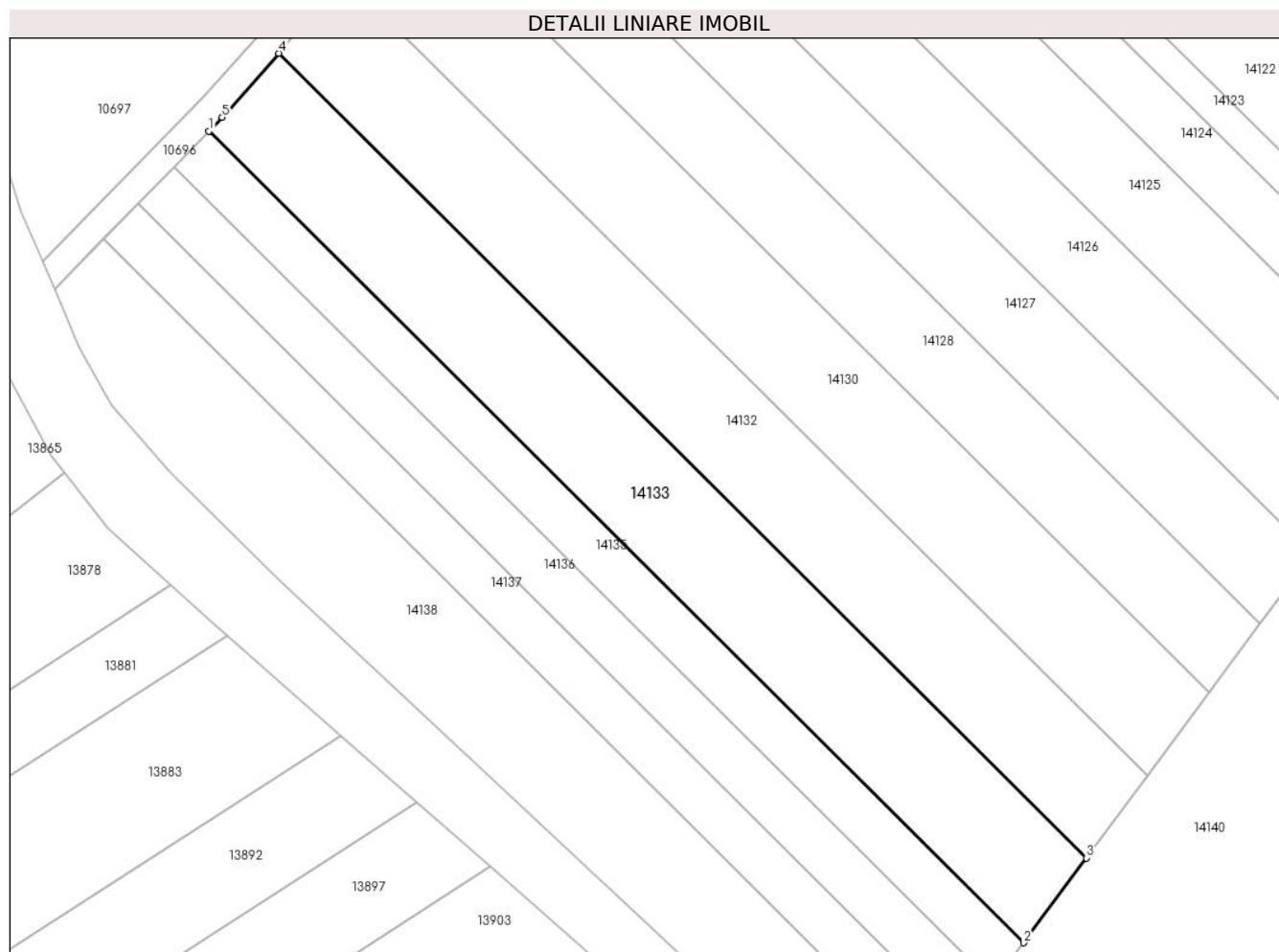
Inscrieri privind dezmembramintele dreptului de proprietate, drepturi reale de garanție și sarcini	Referințe
NU SUNT	

## Anexa Nr. 1 La Partea I

## Teren

Nr cadastral	Suprafața (mp)*	Observații / Referințe
	5.800	

\* Suprafața este determinată în planul de proiecție Stereo 70.



## Date referitoare la teren

Crt	Categorie folosință	Intravilan	Suprafața (mp)	Tarla	Parcelă	Nr. topo	Observații / Referințe
1	arabil	NU	5.800	80	2392/5	-	

## Lungime Segmente

1) Valorile lungimilor segmentelor sunt obținute din proiecție în plan.

Punct început	X / Y	Punct sfârșit	X / Y	Lungime segment (** (m)
1	414.750,214 498.619,639	2	414.929,765 498.440,882	253.363
2	414.929,765 498.440,882	3	414.943,596 498.459,569	23.248
3	414.943,596 498.459,569	4	414.765,617 498.636,76	251.143
4	414.765,617 498.636,76	5	414.753,16 498.622,65	18.822
5	414.753,16 498.622,65	1	414.750,214 498.619,639	4.213

**\*\* Lungimile segmentelor sunt determinate în planul de proiecție Stereo 70 și sunt rotunjite la 1 milimetru.**

**\*\*\* Distanța dintre puncte este formată din segmente cumulate ce sunt mai mici decât valoarea 1 milimetru.**





**DATE DESPRE IMOBILUL NR. 14134**

Oficiul de Cadastru și Publicitate Imobiliară SIBIU  
Biroul de Cadastru și Publicitate Imobiliară Sibiu

**A. Partea I. Descrierea imobilului**

TEREN Extravilan

Adresa: Jud. Sibiu

Nr. Crt	Nr cadastral Nr. topografic	Suprafața* (mp)	Observații / Referințe
A1		18.209	Sector cadastral:89 Teren neimprejmuit;

**B. Partea II. Proprietari și acte**

Inscrieri privitoare la dreptul de proprietate și alte drepturi reale		Referințe
/		
Act Normativ nr. 7, din 13/03/1996 emis de PARLAMENTUL ROMANIEI (lege);		
B1	Inscrierea provizorie, drept de PROPRIETATE, dobandit prin Lege, cota actuala 1/1	A1
1) <b>COMUNA PAUCA</b> , CIF:4241206, PROPRIETAR NEIDENTIFICAT		

**C. Partea III. SARCINI .**

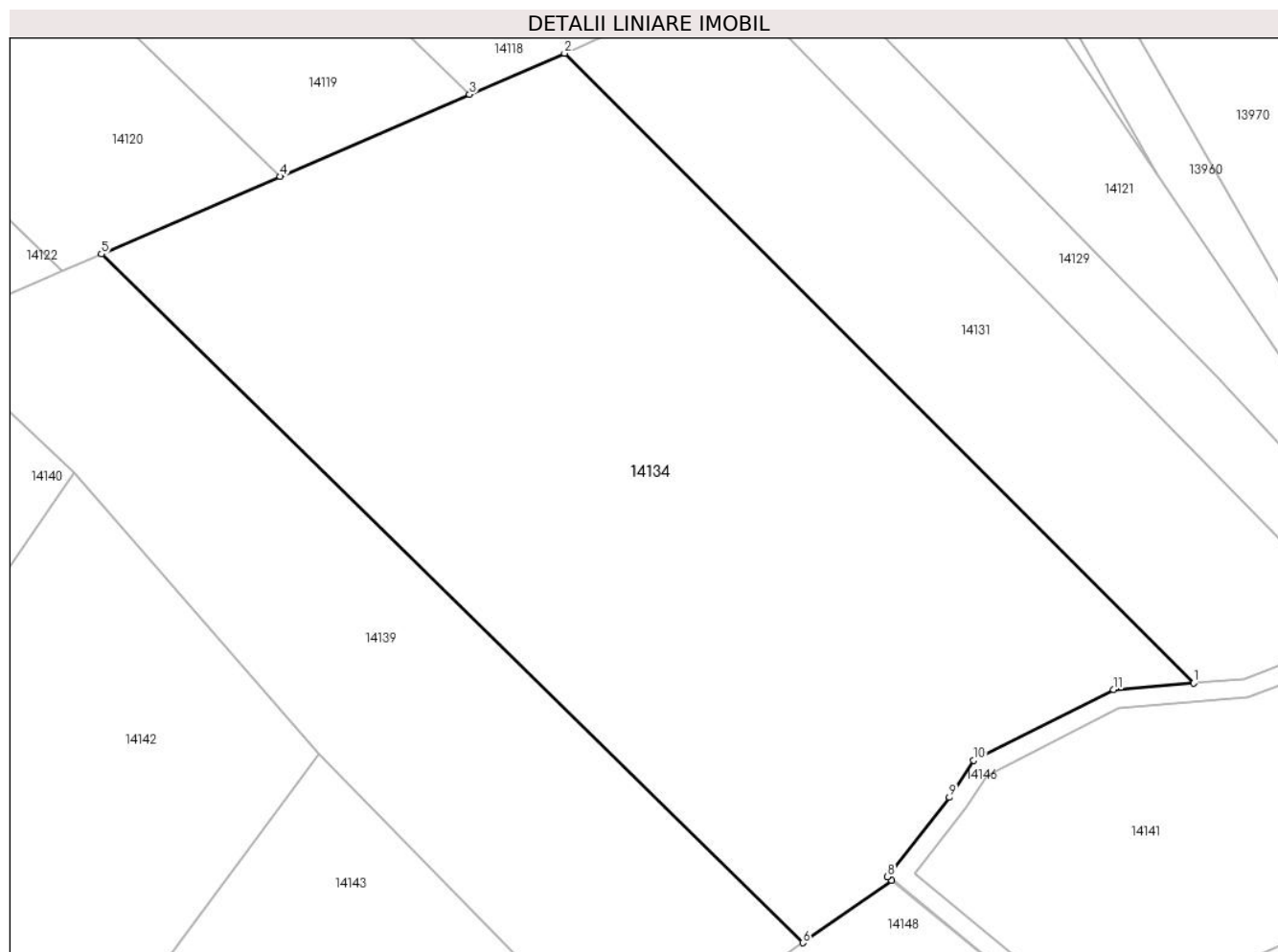
Inscrieri privind dezmembramintele dreptului de proprietate, drepturi reale de garanție și sarcini	Referințe
NU SUNT	

## Anexa Nr. 1 La Partea I

## Teren

Nr cadastral	Suprafața (mp)*	Observații / Referințe
	18.209	

\* Suprafața este determinată în planul de proiecție Stereo 70.



## Date referitoare la teren

Crt	Categorie folosință	Intra vilan	Suprafața (mp)	Tarla	Parcelă	Nr. topo	Observații / Referințe
1	faneata	NU	18.209	80	2391/5	-	

## Lungime Segmente

1) Valorile lungimilor segmentelor sunt obținute din proiecție în plan.

Punct început	X / Y	Punct sfârșit	X / Y	Lungime segment (** (m)
1	415.300,476 498.486,627	2	415.169,65 498.617,482	185.036
2	415.169,65 498.617,482	3	415.149,883 498.608,921	21.542
3	415.149,883 498.608,921	4	415.110,506 498.591,867	42.912
4	415.110,506 498.591,867	5	415.073,355 498.575,777	40.485
5	415.073,355 498.575,777	6	415.219,144 498.432,667	204.291

Punct început	X / Y	Punct sfârşit	X / Y	Lungime segment (** (m)
6	415.219,144 498.432,667	7	415.237,681 498.445,666	22.641
7	415.237,681 498.445,666	8	415.236,804 498.446,381	1.132
8	415.236,804 498.446,381	9	415.249,626 498.462,889	20.903
9	415.249,626 498.462,889	10	415.254,705 498.470,557	9.198
10	415.254,705 498.470,557	11	415.283,838 498.485,232	32.62
11	415.283,838 498.485,232	1	415.300,476 498.486,627	16.697

\*\* Lungimile segmentelor sunt determinate în planul de proiecție Stereo 70 și sunt rotunjite la 1 milimetru.

\*\*\* Distanța dintre puncte este formată din segmente cumulate ce sunt mai mici decât valoarea 1 milimetru.



**DATE DESPRE IMOBILUL NR. 14135**

Oficiul de Cadastru și Publicitate Imobiliară SIBIU  
Biroul de Cadastru și Publicitate Imobiliară Sibiu

**A. Partea I. Descrierea imobilului**

TEREN Extravilan

Adresa: Jud. Sibiu

Nr. Crt	Nr cadastral Nr. topografic	Suprafața* (mp)	Observații / Referințe
A1		2.800	Sector cadastral:89 Teren neimprejmuit;

**B. Partea II. Proprietari și acte**

Inscrieri privitoare la dreptul de proprietate și alte drepturi reale		Referințe
/		
Act Administrativ nr. 1202/45, din 22/06/1998 emis de CJPSDPAT (titlu de proprietate);		
B1	Intabulare, drept de PROPRIETATE, dobandit prin Reconstituire, cota actuala 1/1	A1
	1) MITEA VIRGINIA, CNP NEIDENTIFICAT 2) IGNAT VIORICA, CNP NEIDENTIFICAT 3) DARABAN VALER, CNP NEIDENTIFICAT 4) ȚAREAN MIRCEA, CNP NEIDENTIFICAT 5) TAREAN NICOLAE, CNP NEIDENTIFICAT 6) TAREAN OLIVIA, CNP NEIDENTIFICAT	

**C. Partea III. SARCINI .**

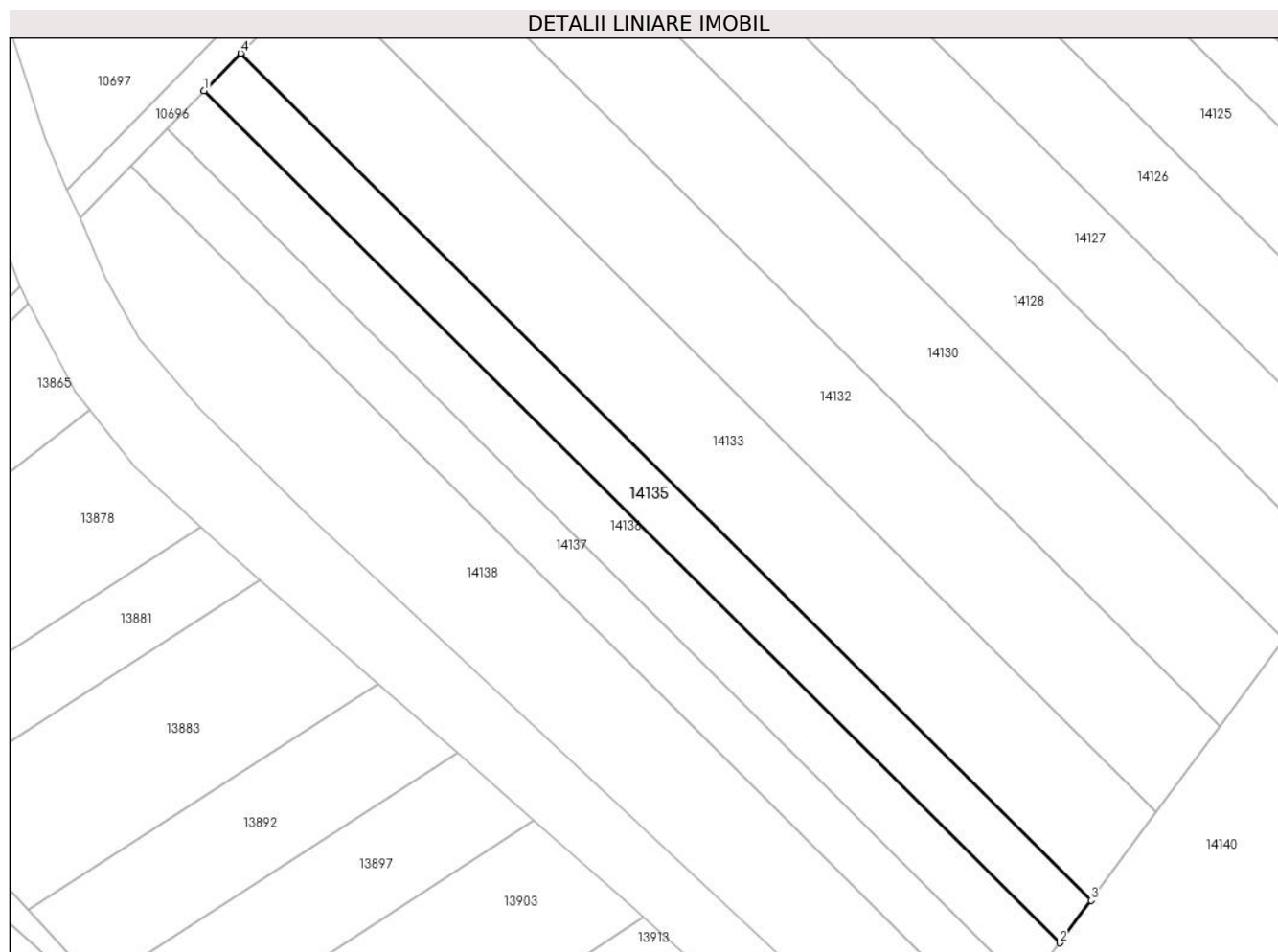
Inscrieri privind dezmembramintele dreptului de proprietate, drepturi reale de garanție și sarcini	Referințe
NU SUNT	

## Anexa Nr. 1 La Partea I

## Teren

Nr cadastral	Suprafața (mp)*	Observații / Referințe
	2.800	

\* Suprafața este determinată în planul de proiecție Stereo 70.



## Date referitoare la teren

Crt	Categorie folosință	Intra vilan	Suprafața (mp)	Tarla	Parcelă	Nr. topo	Observații / Referințe
1	arabil	NU	2.800	80	2392/4	-	

## Lungime Segmente

1) Valorile lungimilor segmentelor sunt obținute din proiecție în plan.

Punct început	X / Y	Punct sfârșit	X / Y	Lungime segment (** (m)
1	414.742,508 498.611,762	2	414.923,14 498.431,93	254.887
2	414.923,14 498.431,93	3	414.929,765 498.440,882	11.137
3	414.929,765 498.440,882	4	414.750,214 498.619,639	253.363
4	414.750,214 498.619,639	1	414.742,508 498.611,762	11.019

\*\* Lungimile segmentelor sunt determinate în planul de proiecție Stereo 70 și sunt rotunjite la 1 milimetru.

**\*\*\* Distanţa dintre puncte este formată din segmente cumulate ce sunt mai mici decât valoarea 1 milimetru.**





**DATE DESPRE IMOBILUL NR. 14136**

Oficiul de Cadastru și Publicitate Imobiliară SIBIU  
Biroul de Cadastru și Publicitate Imobiliară Sibiu

**A. Partea I. Descrierea imobilului**

TEREN Extravilan

Adresa: Jud. Sibiu

Nr. Crt	Nr cadastral Nr. topografic	Suprafața* (mp)	Observații / Referințe
A1		2.900	Sector cadastral:89 Teren neimprejmuit;

**B. Partea II. Proprietari și acte**

Inscrieri privitoare la dreptul de proprietate și alte drepturi reale	Referințe
/	
Act Administrativ nr. 1027/45, din 22/01/1997 emis de CJPSDPAT (titlu de proprietate);	
B1	A1
Intabulare, drept de PROPRIETATE, dobandit prin Reconstituire, cota actuala 1/1 1) BULEA SAMOILA, CNP NEIDENTIFICAT	

**C. Partea III. SARCINI .**

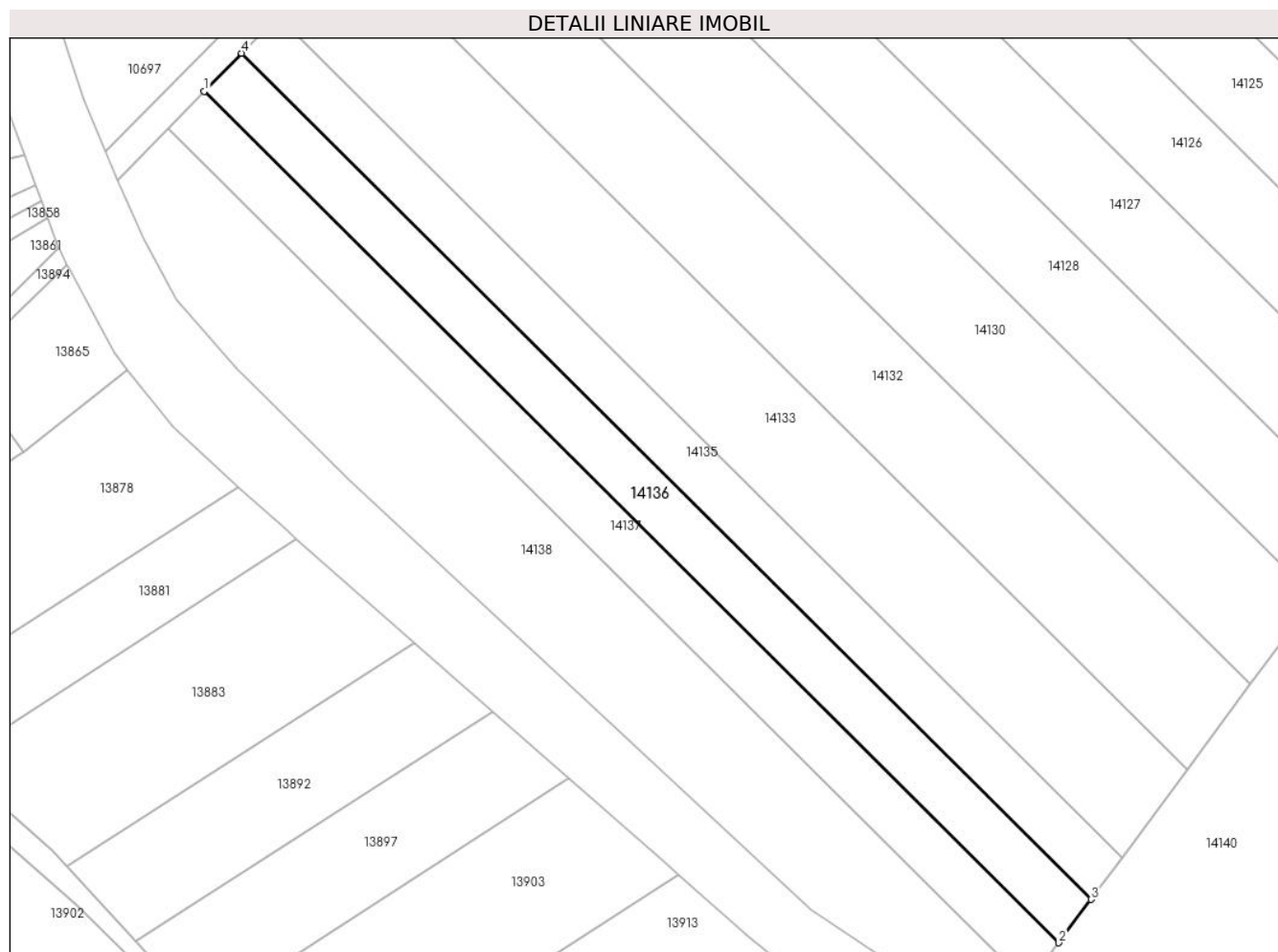
Inscrieri privind dezmembramintele dreptului de proprietate, drepturi reale de garanție și sarcini	Referințe
NU SUNT	

## Anexa Nr. 1 La Partea I

## Teren

Nr cadastral	Suprafața (mp)*	Observații / Referințe
	2.900	

\* Suprafața este determinată în planul de proiecție Stereo 70.



## Date referitoare la teren

Crt	Categorie folosință	Intra vilan	Suprafața (mp)	Tarla	Parcelă	Nr. topo	Observații / Referințe
1	arabil	NU	2.900	80	2392/3	-	

## Lungime Segmente

1) Valorile lungimilor segmentelor sunt obținute din proiecție în plan.

Punct început	X / Y	Punct sfârșit	X / Y	Lungime segment (** (m)
1	414.734,576 498.603,654	2	414.916,32 498.422,715	256.456
2	414.916,32 498.422,715	3	414.923,14 498.431,93	11.465
3	414.923,14 498.431,93	4	414.742,508 498.611,762	254.887
4	414.742,508 498.611,762	1	414.734,576 498.603,654	11.343

\*\* Lungimile segmentelor sunt determinate în planul de proiecție Stereo 70 și sunt rotunjite la 1 milimetru.

**\*\*\* Distanţa dintre puncte este formată din segmente cumulate ce sunt mai mici decât valoarea 1 milimetru.**



**DATE DESPRE IMOBILUL NR. 14137**

Oficiul de Cadastru și Publicitate Imobiliară SIBIU  
Biroul de Cadastru și Publicitate Imobiliară Sibiu

**A. Partea I. Descrierea imobilului**

TEREN Extravilan

Adresa: Jud. Sibiu

Nr. Crt	Nr cadastral Nr. topografic	Suprafața* (mp)	Observații / Referințe
A1		2.800	Sector cadastral:89 Teren neimprejmuit;

**B. Partea II. Proprietari și acte**

Inscrieri privitoare la dreptul de proprietate și alte drepturi reale		Referințe
/		
Act Normativ nr. 7, din 13/03/1996 emis de PARLAMENTUL ROMANIEI (lege);		
B1	Inscrierea provizorie, drept de PROPRIETATE, dobandit prin Lege, cota actuala 1/1	A1
1) COMUNA PAUCA, CIF:4241206, PROPRIETAR NEIDENTIFICAT		

**C. Partea III. SARCINI .**

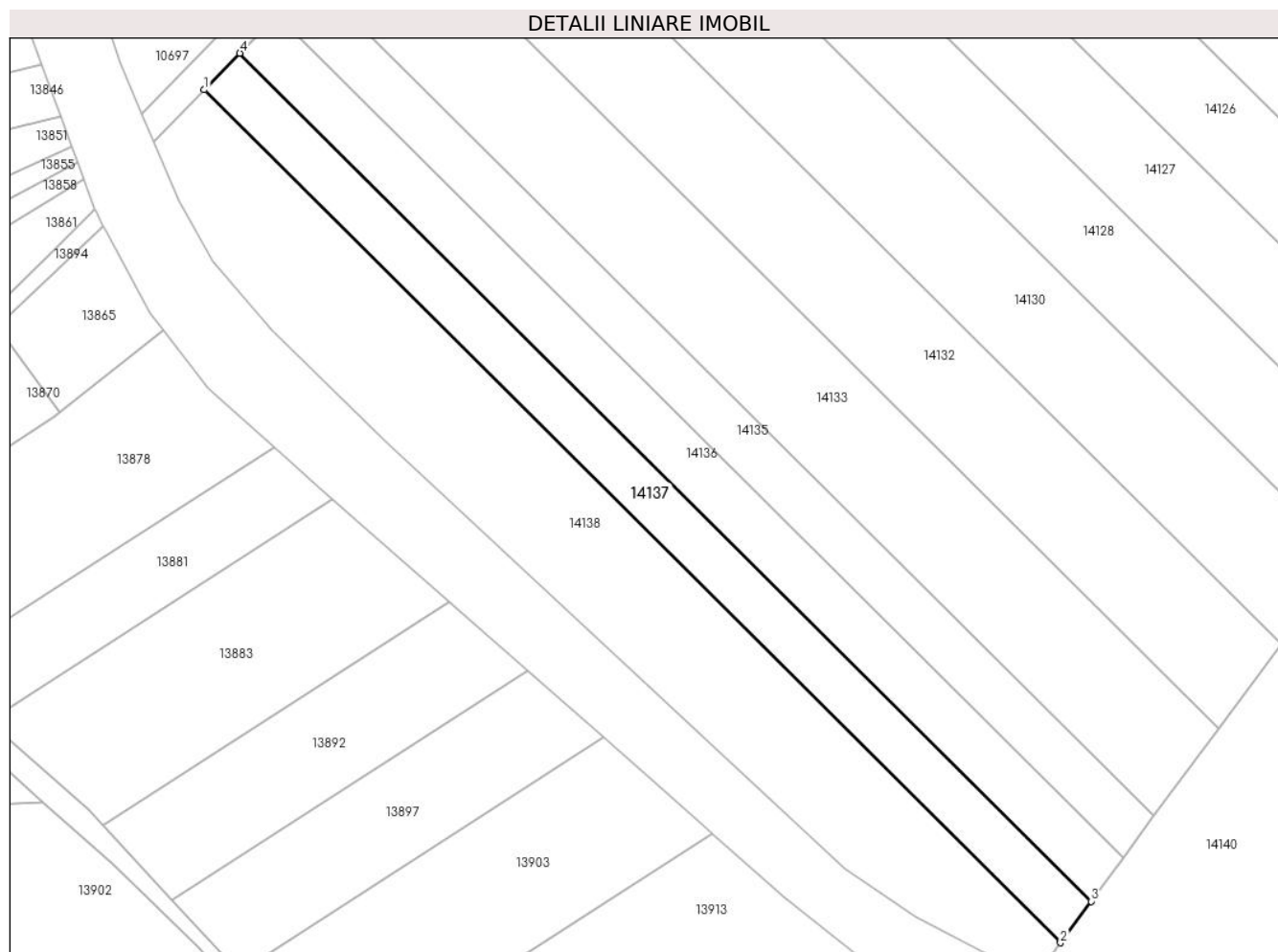
Inscrieri privind dezmembramintele dreptului de proprietate, drepturi reale de garanție și sarcini	Referințe
NU SUNT	

## Anexa Nr. 1 La Partea I

## Teren

Nr cadastral	Suprafața (mp)*	Observații / Referințe
	2.800	

\* Suprafața este determinată în planul de proiecție Stereo 70.



## Date referitoare la teren

Crt	Categorie folosință	Intravilan	Suprafața (mp)	Tarla	Parcelă	Nr. topo	Observații / Referințe
1	arabil	NU	2.800	80	2392/2	-	

## Lungime Segmente

1) Valorile lungimilor segmentelor sunt obținute din proiecție în plan.

Punct început	X / Y	Punct sfârșit	X / Y	Lungime segment (** (m)
1	414.726,963 498.595,872	2	414.909,774 498.413,87	257.962
2	414.909,774 498.413,87	3	414.916,32 498.422,715	11.003
3	414.916,32 498.422,715	4	414.734,576 498.603,654	256.456
4	414.734,576 498.603,654	1	414.726,963 498.595,872	10.886

\*\* Lungimile segmentelor sunt determinate în planul de proiecție Stereo 70 și sunt rotunjite la 1 milimetru.

**\*\*\* Distanţa dintre puncte este formată din segmente cumulate ce sunt mai mici decât valoarea 1 milimetru.**





**DATE DESPRE IMOBILUL NR. 14138**

Oficiul de Cadastru și Publicitate Imobiliară SIBIU  
Biroul de Cadastru și Publicitate Imobiliară Sibiu

**A. Partea I. Descrierea imobilului**

TEREN Extravilan

Adresa: Jud. Sibiu

Nr. Crt	Nr cadastral Nr. topografic	Suprafața* (mp)	Observații / Referințe
A1		5.800	Sector cadastral:89 Teren neimprejmuit;

**B. Partea II. Proprietari și acte**

Inscrieri privitoare la dreptul de proprietate și alte drepturi reale		Referințe
/		
Act Administrativ nr. 1091/45, din 03/03/1997 emis de CJPSDPAT (titlu de proprietate);		
B1	Intabulare, drept de PROPRIETATE, dobandit prin Reconstituire, cota actuala 1/1 1) BULEA FLOARE, CNP NEIDENTIFICAT	A1

**C. Partea III. SARCINI .**

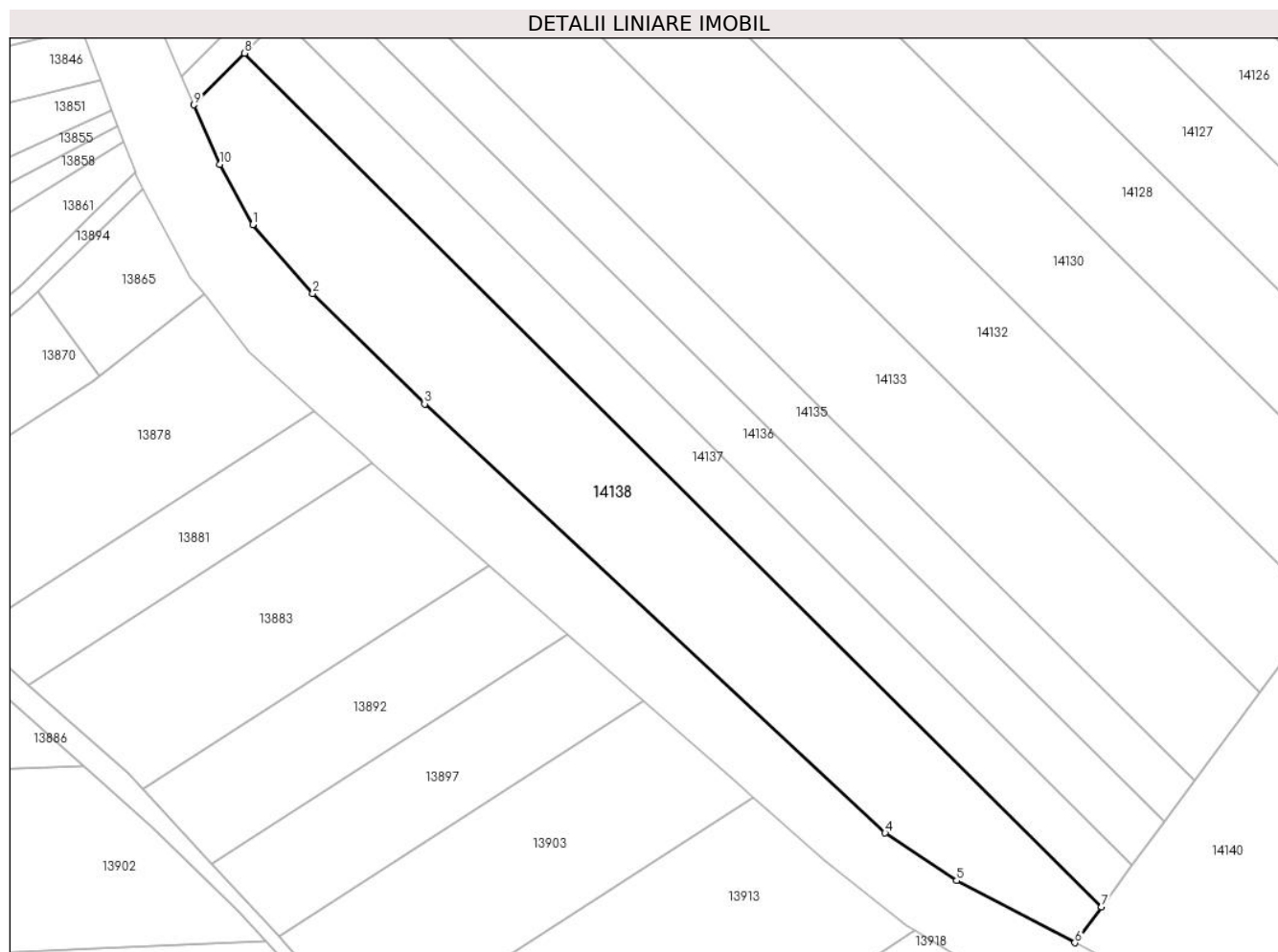
Inscrieri privind dezmembramintele dreptului de proprietate, drepturi reale de garanție și sarcini	Referințe
NU SUNT	

## Anexa Nr. 1 La Partea I

## Teren

Nr cadastral	Suprafața (mp)*	Observații / Referințe
	5.800	

\* Suprafața este determinată în planul de proiecție Stereo 70.



## Date referitoare la teren

Crt	Categorie folosință	Intravilan	Suprafața (mp)	Tarla	Parcelă	Nr. topo	Observații / Referințe
1	arabil	NU	5.800	80	2392/1	-	

## Lungime Segmente

1) Valorile lungimilor segmentelor sunt obținute din proiecție în plan.

Punct început	X / Y	Punct sfârșit	X / Y	Lungime segment (** (m)
1	414.728,735 498.559,351	2	414.741,539 498.544,666	19.482
2	414.741,539 498.544,666	3	414.765,38 498.521,097	33.525
3	414.765,38 498.521,097	4	414.863,633 498.429,614	134.248
4	414.863,633 498.429,614	5	414.878,905 498.419,464	18.337
5	414.878,905 498.419,464	6	414.904,102 498.406,206	28.472

Punct început	X / Y	Punct sfârșit	X / Y	Lungime segment (** (m)
6	414.904,102 498.406,206	7	414.909,774 498.413,87	9.535
7	414.909,774 498.413,87	8	414.726,963 498.595,872	257.962
8	414.726,963 498.595,872	9	414.716,181 498.584,851	15.418
9	414.716,181 498.584,851	10	414.721,658 498.572,162	13.821
10	414.721,658 498.572,162	1	414.728,735 498.559,351	14.636

\*\* Lungimile segmentelor sunt determinate în planul de proiecție Stereo 70 și sunt rotunjite la 1 milimetru.

\*\*\* Distanța dintre puncte este formată din segmente cumulate ce sunt mai mici decât valoarea 1 milimetru.



**DATE DESPRE IMOBILUL NR. 14139**

Oficiul de Cadastru și Publicitate Imobiliară SIBIU  
Biroul de Cadastru și Publicitate Imobiliară Sibiu

**A. Partea I. Descrierea imobilului**

TEREN Extravilan

Adresa: Jud. Sibiu

Nr. Crt	Nr cadastral Nr. topografic	Suprafața* (mp)	Observații / Referințe
A1		8.500	Sector cadastral:89 Teren neimprejmuit;

**B. Partea II. Proprietari și acte**

Inscrieri privitoare la dreptul de proprietate și alte drepturi reale		Referințe
/		
Act Administrativ nr. 1030/45, din 23/01/1997 emis de CJPSDPAT (titlu de proprietate);		
B1	Intabulare, drept de PROPRIETATE, dobandit prin Reconstituire, cota actuala 1/1 1) PANA MINERVA, CNP NEIDENTIFICAT	A1

**C. Partea III. SARCINI .**

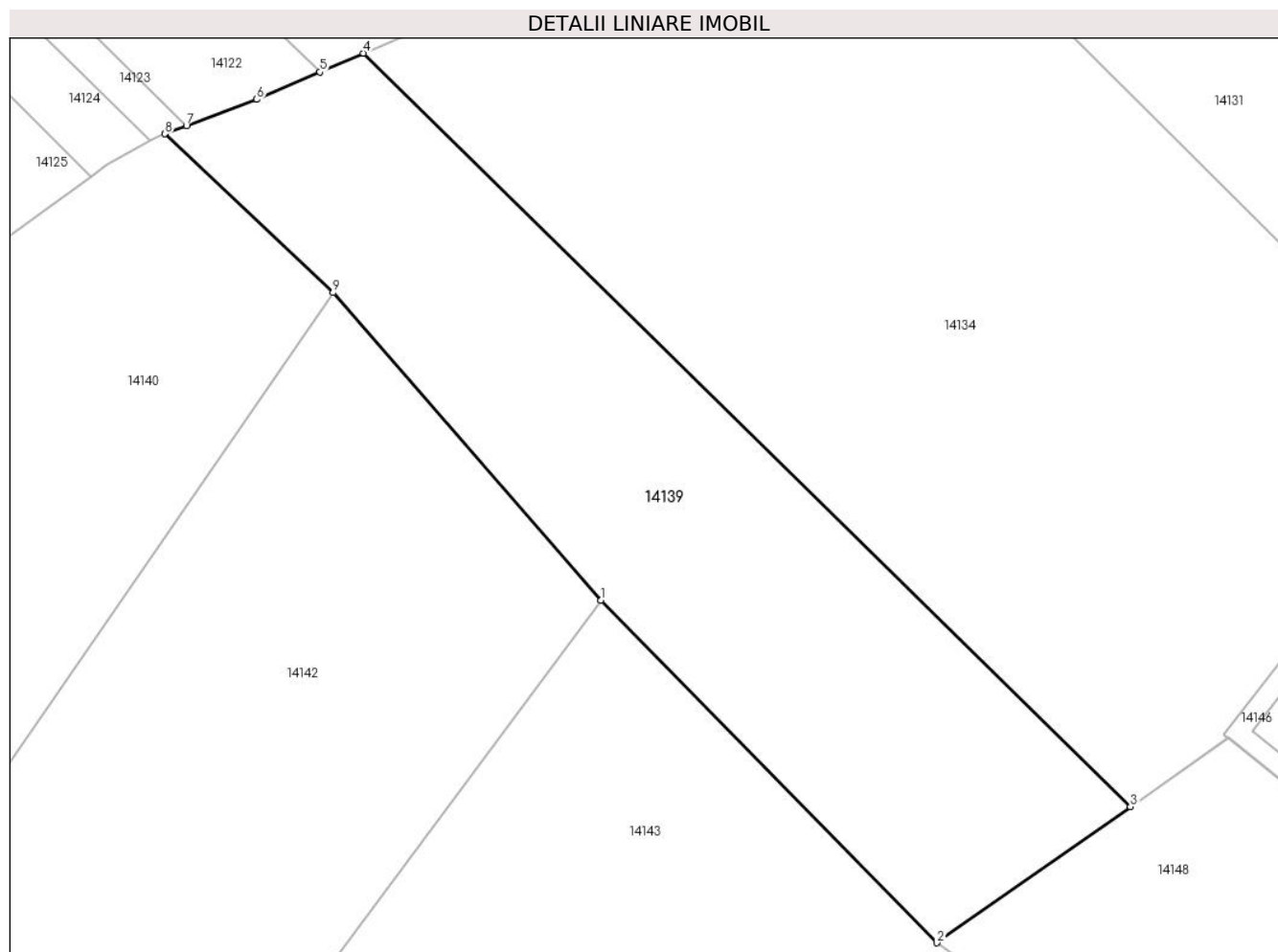
Inscrieri privind dezmembramintele dreptului de proprietate, drepturi reale de garanție și sarcini	Referințe
NU SUNT	

## Anexa Nr. 1 La Partea I

## Teren

Nr cadastral	Suprafața (mp)*	Observații / Referințe
	8.500	

\* Suprafața este determinată în planul de proiecție Stereo 70.



## Date referitoare la teren

Crt	Categorie folosință	Intravilan	Suprafața (mp)	Tarla	Parcelă	Nr. topo	Observații / Referințe
1	arabil	NU	8.500	80	2392/13	-	

## Lungime Segmente

1) Valorile lungimilor segmentelor sunt obținute din proiecție în plan.

Punct început	X / Y	Punct sfârșit	X / Y	Lungime segment (** (m)
1	415.118,476 498.471,842	2	415.182,373 498.406,8	91.178
2	415.182,373 498.406,8	3	415.219,144 498.432,667	44.958
3	415.219,144 498.432,667	4	415.073,355 498.575,777	204.291
4	415.073,355 498.575,777	5	415.065,05 498.572,181	9.05
5	415.065,05 498.572,181	6	415.053,081 498.566,997	13.043

Punct început	X / Y	Punct sfârșit	X / Y	Lungime segment (** (m)
6	415.053,081 498.566,997	7	415.039,673 498.561,98	14.317
7	415.039,673 498.561,98	8	415.035,608 498.560,459	4.34
8	415.035,608 498.560,459	9	415.067,58 498.530,29	43.959
9	415.067,58 498.530,29	1	415.118,476 498.471,842	77.502

\*\* Lungimile segmentelor sunt determinate în planul de proiecție Stereo 70 și sunt rotunjite la 1 milimetru.

\*\*\* Distanța dintre puncte este formată din segmente cumulate ce sunt mai mici decât valoarea 1 milimetru.





**DATE DESPRE IMOBILUL NR. 14140**

Oficiul de Cadastru și Publicitate Imobiliară SIBIU  
Biroul de Cadastru și Publicitate Imobiliară Sibiu

**A. Partea I. Descrierea imobilului**

TEREN Extravilan

Adresa: Jud. Sibiu

Nr. Crt	Nr cadastral Nr. topografic	Suprafața* (mp)	Observații / Referințe
A1		11.600	Sector cadastral:89 Teren neimprejmuit;

**B. Partea II. Proprietari și acte**

Inscrieri privitoare la dreptul de proprietate și alte drepturi reale		Referințe
/		
Act Administrativ nr. 984/45, din 20/08/1996 emis de CJPSDPAT (titlu de proprietate);		
B1	Intabulare, drept de PROPRIETATE, dobandit prin Reconstituire, cota actuala 1/1 1) DAVID SUSANA, CNP NEIDENTIFICAT	A1

**C. Partea III. SARCINI .**

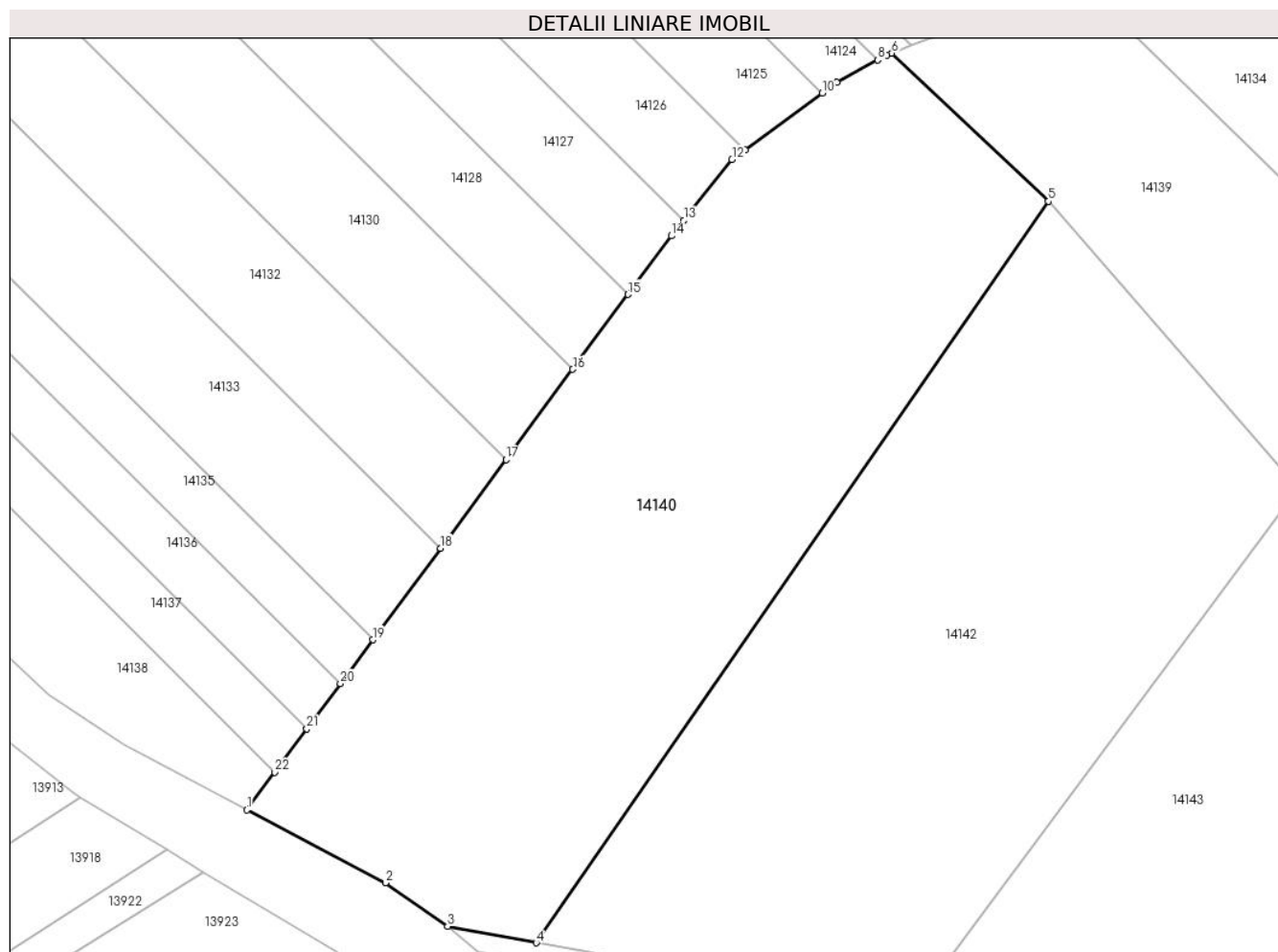
Inscrieri privind dezmembramintele dreptului de proprietate, drepturi reale de garanție și sarcini	Referințe
NU SUNT	

## Anexa Nr. 1 La Partea I

## Teren

Nr cadastral	Suprafața (mp)*	Observații / Referințe
	11.600	

\* Suprafața este determinată în planul de proiecție Stereo 70.



## Date referitoare la teren

Crt	Categorie folosință	Intravilan	Suprafața (mp)	Tarla	Parcelă	Nr. topo	Observații / Referințe
1	arabil	NU	11.600	80	2392/14	-	

## Lungime Segmente

1) Valorile lungimilor segmentelor sunt obținute din proiecție în plan.

Punct început	X / Y	Punct sfârșit	X / Y	Lungime segment (** (m)
1	414.904,102 498.406,206	2	414.932,364 498.391,335	31.936
3	414.945,038 498.382,466	4	414.963,133 498.379,115	18.402
5	415.067,58 498.530,29	6	415.035,608 498.560,459	43.959
7	415.034,66 498.560,105	8	415.032,78 498.559,074	2.144
9	415.024,456 498.554,509	10	415.021,461 498.552,306	3.718

Punct început	X / Y	Punct sfârșit	X / Y	Lungime segment (** (m)
2	414.932,364 498.391,335	3	414.945,038 498.382,466	15.47
4	414.963,133 498.379,115	5	415.067,58 498.530,29	183.747
6	415.035,608 498.560,459	7	415.034,66 498.560,105	1.012
8	415.032,78 498.559,074	9	415.024,456 498.554,509	9.493
10	415.021,461 498.552,306	11	415.005,745 498.540,743	19.511

Punct început	X / Y	Punct sfârșit	X / Y	Lungime segment (** (m))
11	415.005,745 498.540,743	12	415.003,06 498.538,768	3.333
13	414.993,212 498.526,378	14	414.990,717 498.523,238	4.01
15	414.981,859 498.511,271	16	414.970,568 498.496,014	18.98
17	414.956,953 498.477,617	18	414.943,596 498.459,569	22.453
19	414.929,765 498.440,882	20	414.923,14 498.431,93	11.137
21	414.916,32 498.422,715	22	414.909,774 498.413,87	11.003

Punct început	X / Y	Punct sfârșit	X / Y	Lungime segment (** (m))
12	415.003,06 498.538,768	13	414.993,212 498.526,378	15.827
14	414.990,717 498.523,238	15	414.981,859 498.511,271	14.889
16	414.970,568 498.496,014	17	414.956,953 498.477,617	22.888
18	414.943,596 498.459,569	19	414.929,765 498.440,882	23.248
20	414.923,14 498.431,93	21	414.916,32 498.422,715	11.465
22	414.909,774 498.413,87	1	414.904,102 498.406,206	9.535

\*\* Lungimile segmentelor sunt determinate în planul de proiecție Stereo 70 și sunt rotunjite la 1 milimetru.

\*\*\* Distanța dintre puncte este formată din segmente cumulate ce sunt mai mici decât valoarea 1 milimetru.



**DATE DESPRE IMOBILUL NR. 14141**

Oficiul de Cadastru și Publicitate Imobiliară SIBIU  
Biroul de Cadastru și Publicitate Imobiliară Sibiu

**A. Partea I. Descrierea imobilului**

TEREN Extravilan

Adresa: Jud. Sibiu

Nr. Crt	Nr cadastral Nr. topografic	Suprafața* (mp)	Observații / Referințe
A1		4.900	Sector cadastral:89 Teren neimprejmuit;

**B. Partea II. Proprietari și acte**

Inscrieri privitoare la dreptul de proprietate și alte drepturi reale		Referințe
/		
Act Administrativ nr. 1056/45, din 03/03/1997 emis de CJPSDPAT (titlu de proprietate);		
B1	Intabulare, drept de PROPRIETATE, dobandit prin Reconstituire, cota actuala 1/1 1) POPA MARIA, CNP NEIDENTIFICAT	A1

**C. Partea III. SARCINI .**

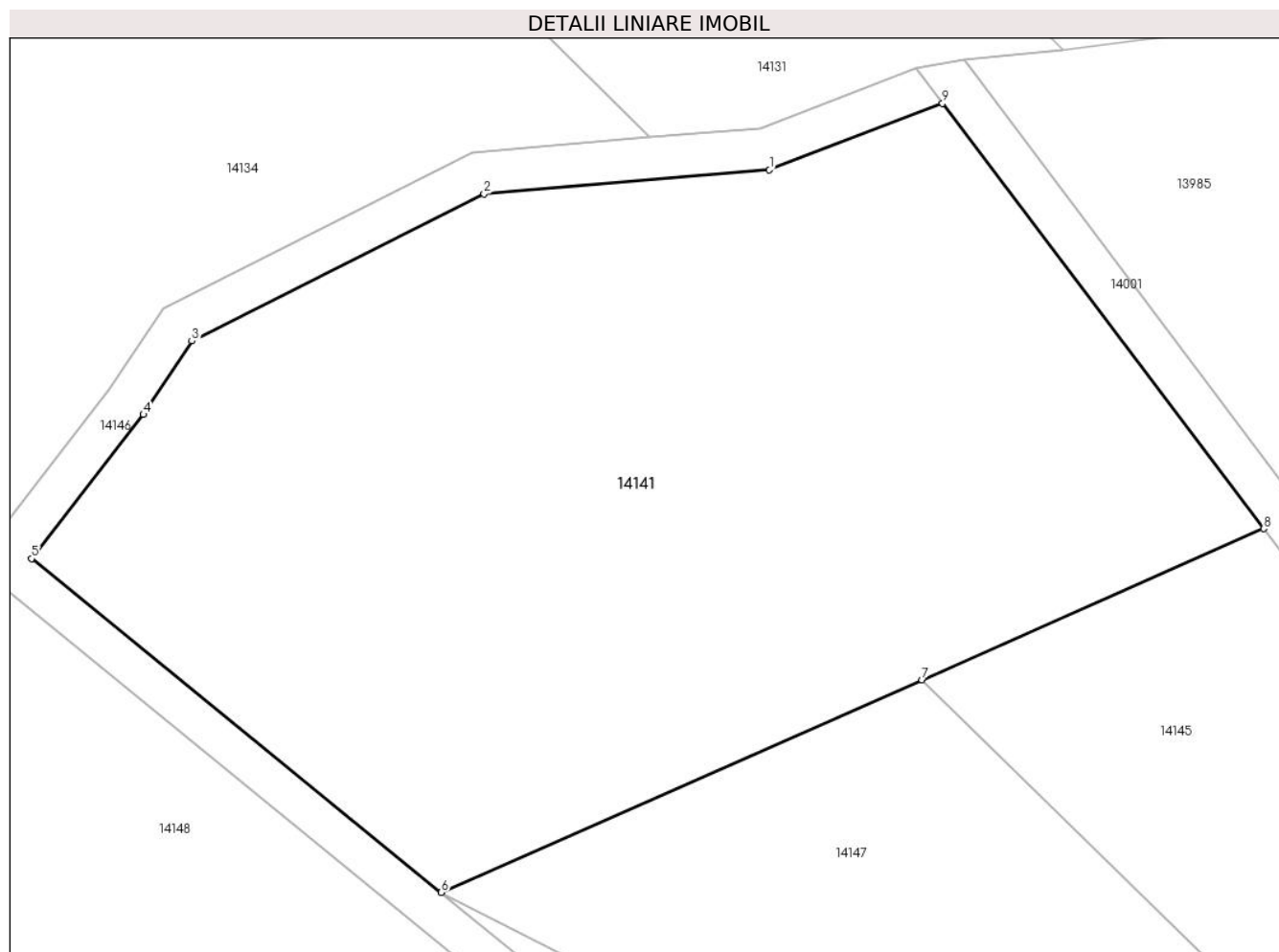
Inscrieri privind dezmembramintele dreptului de proprietate, drepturi reale de garanție și sarcini	Referințe
NU SUNT	

## Anexa Nr. 1 La Partea I

## Teren

Nr cadastral	Suprafața (mp)*	Observații / Referințe
	4.900	

\* Suprafața este determinată în planul de proiecție Stereo 70.



## Date referitoare la teren

Crt	Categorie folosință	Intra vilan	Suprafața (mp)	Tarla	Parcelă	Nr. topo	Observații / Referințe
1	padure	NU	4.900	80	2388/3	-	

## Lungime Segmente

1) Valorile lungimilor segmentelor sunt obținute din proiecție în plan.

Punct început	X / Y	Punct sfârșit	X / Y	Lungime segment (** (m)
1	415.311,795 498.483,562	2	415.284,944 498.481,31	26.945
2	415.284,944 498.481,31	3	415.257,44 498.467,476	30.787
3	415.257,44 498.467,476	4	415.252,88 498.460,558	8.285
4	415.252,88 498.460,558	5	415.242,36 498.447,014	17.15
5	415.242,36 498.447,014	6	415.280,904 498.415,612	49.716

Punct început	X / Y	Punct sfârşit	X / Y	Lungime segment (** (m)
6	415.280,904 498.415,612	7	415.326,152 498.435,609	49.469
7	415.326,152 498.435,609	8	415.358,304 498.449,817	35.151
8	415.358,304 498.449,817	9	415.328,08 498.489,809	50.128
9	415.328,08 498.489,809	1	415.311,795 498.483,562	17.442

\*\* Lungimile segmentelor sunt determinate în planul de proiecție Stereo 70 și sunt rotunjite la 1 milimetru.

\*\*\* Distanța dintre puncte este formată din segmente cumulate ce sunt mai mici decât valoarea 1 milimetru.





**DATE DESPRE IMOBILUL NR. 14142**

Oficiul de Cadastru și Publicitate Imobiliară SIBIU  
Biroul de Cadastru și Publicitate Imobiliară Sibiu

**A. Partea I. Descrierea imobilului**

TEREN Extravilan

Adresa: Jud. Sibiu

Nr. Crt	Nr cadastral Nr. topografic	Suprafața* (mp)	Observații / Referințe
A1	101473	11.600	Sector cadastral:89 Teren neimprejmit;

**B. Partea II. Proprietari și acte**

Inscrieri privitoare la dreptul de proprietate și alte drepturi reale		Referințe
<b>110439 / 03/12/2019</b>		
Act Administrativ nr. 1941/45, din 30/10/2012 emis de CJPSDPAT;		
B1	se infiinteaza aceasta carte funciara pentru parcela nr. 2392/15 din Titlul de Proprietate nr. 1941/45/2012.	A1
<b>106915 / 16/12/2020</b>		
Act Notarial nr. 1109, din 15/12/2020 emis de Dragomir Ovidiu Ioan;		
B3	Intabulare, drept de PROPRIETATE, cumparare, dobandit prin Conventie, cota actuala 1/1 1) POPA RADU-IULIAN, si sotia 2) POPA MARIA-LIVIA, bun comun	A1

**C. Partea III. SARCINI .**

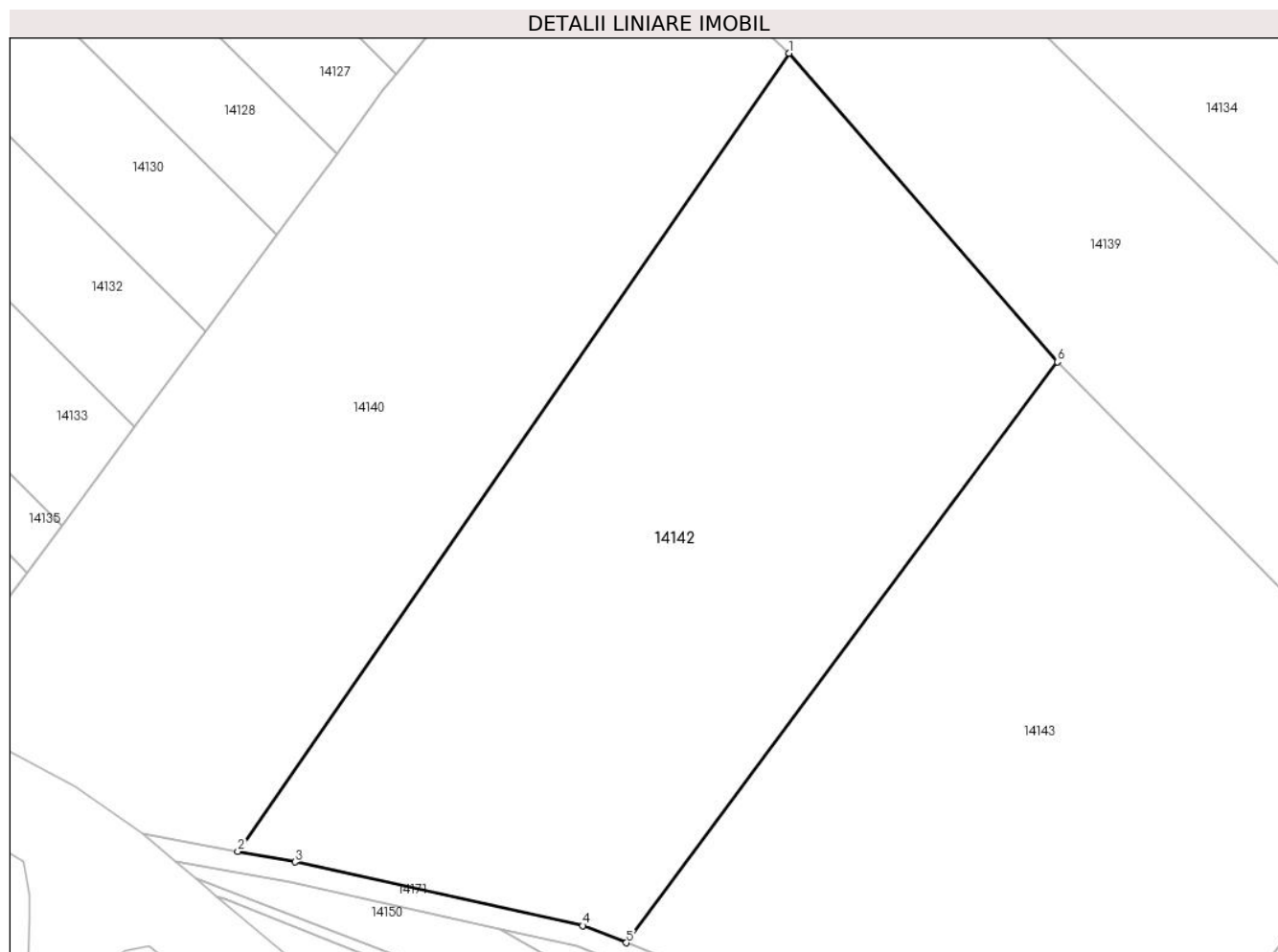
Inscrieri privind dezmembramintele dreptului de proprietate, drepturi reale de garanție și sarcini	Referințe
NU SUNT	

## Anexa Nr. 1 La Partea I

## Teren

Nr cadastral	Suprafața (mp)*	Observații / Referințe
101473	11.600	

\* Suprafața este determinată în planul de proiecție Stereo 70.



## Date referitoare la teren

Crt	Categorie folosință	Intravilan	Suprafața (mp)	Tarla	Parcelă	Nr. topo	Observații / Referințe
1	arabil	NU	11.600	80	2392/15	-	

## Lungime Segmente

1) Valorile lungimilor segmentelor sunt obținute din proiecție în plan.

Punct început	X / Y	Punct sfârșit	X / Y	Lungime segment (** (m)
1	415.067,58 498.530,29	2	414.963,133 498.379,115	183.747
2	414.963,133 498.379,115	3	414.973,948 498.377,112	10.999
3	414.973,948 498.377,112	4	415.028,523 498.365,054	55.891
4	415.028,523 498.365,054	5	415.036,776 498.361,795	8.873
5	415.036,776 498.361,795	6	415.118,476 498.471,842	137.059

Punct început	X / Y	Punct sfârşit	X / Y	Lungime segment (** (m)
6	415.118,476 498.471,842	1	415.067,58 498.530,29	77.502

\*\* Lungimile segmentelor sunt determinate în planul de proiecţie Stereo 70 şi sunt rotunjite la 1 milimetru.

\*\*\* Distanţa dintre puncte este formată din segmente cumulate ce sunt mai mici decât valoarea 1 milimetru.



**DATE DESPRE IMOBILUL NR. 14143**

Oficiul de Cadastru și Publicitate Imobiliară SIBIU  
Biroul de Cadastru și Publicitate Imobiliară Sibiu

**A. Partea I. Descrierea imobilului**

TEREN Extravilan

Adresa: Jud. Sibiu

Nr. Crt	Nr cadastral Nr. topografic	Suprafața* (mp)	Observații / Referințe
A1		11.600	Sector cadastral:89 Teren neimprejmuit;

**B. Partea II. Proprietari și acte**

Inscrieri privitoare la dreptul de proprietate și alte drepturi reale	Referințe
/	
Act Administrativ nr. 1093/45, din 03/03/1997 emis de CJPSDPAT (titlu de proprietate);	
B1	A1
Intabulare, drept de PROPRIETATE, dobandit prin Reconstituire, cota actuala 1/1 1) <b>DAVID MARIA</b> , CNP NEIDENTIFICAT	

**C. Partea III. SARCINI .**

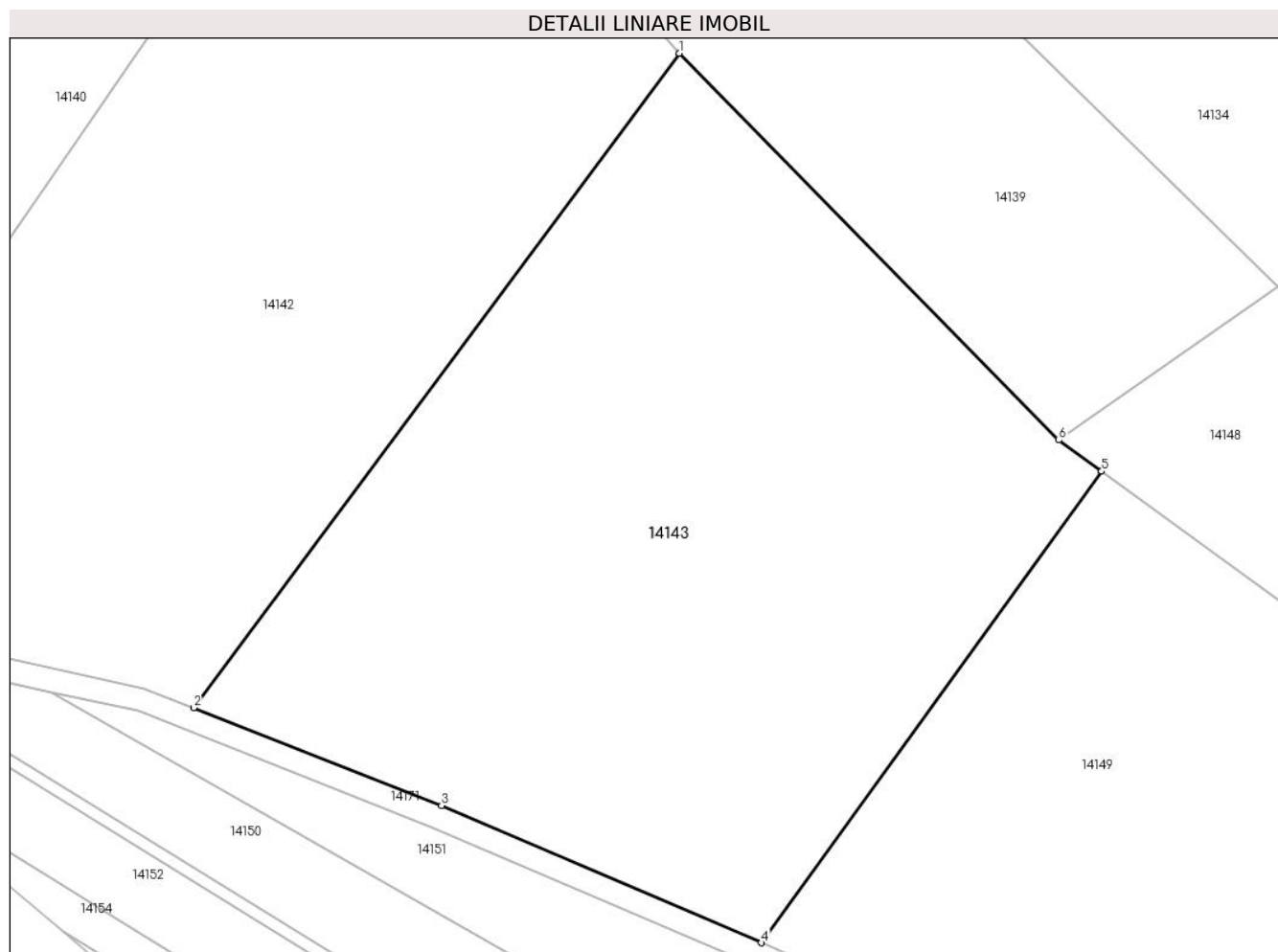
Inscrieri privind dezmembramintele dreptului de proprietate, drepturi reale de garanție și sarcini	Referințe
NU SUNT	

## Anexa Nr. 1 La Partea I

## Teren

Nr cadastral	Suprafața (mp)*	Observații / Referințe
	11.600	

\* Suprafața este determinată în planul de proiecție Stereo 70.



## Date referitoare la teren

Crt	Categorie folosință	Intravilan	Suprafața (mp)	Tarla	Parcelă	Nr. topo	Observații / Referințe
1	arabil	NU	11.600	80	2392/16	-	

## Lungime Segmente

1) Valorile lungimilor segmentelor sunt obținute din proiecție în plan.

Punct început	X / Y	Punct sfârșit	X / Y	Lungime segment (** (m)
1	415.118,476 498.471,842	2	415.036,776 498.361,795	137.059
2	415.036,776 498.361,795	3	415.078,494 498.345,318	44.855
3	415.078,494 498.345,318	4	415.132,314 498.322,262	58.551
4	415.132,314 498.322,262	5	415.189,592 498.401,548	97.812
5	415.189,592 498.401,548	6	415.182,373 498.406,8	8.928

Punct început	X / Y	Punct sfârșit	X / Y	Lungime segment (** (m)
6	415.182,373 498.406,8	1	415.118,476 498.471,842	91.178

\*\* Lungimile segmentelor sunt determinate în planul de proiecție Stereo 70 și sunt rotunjite la 1 milimetru.

\*\*\* Distanța dintre puncte este formată din segmente cumulate ce sunt mai mici decât valoarea 1 milimetru.





**DATE DESPRE IMOBILUL NR. 14144**

Oficiul de Cadastru și Publicitate Imobiliară SIBIU  
Biroul de Cadastru și Publicitate Imobiliară Sibiu

**A. Partea I. Descrierea imobilului**

TEREN Extravilan

Adresa: Jud. Sibiu

Nr. Crt	Nr cadastral Nr. topografic	Suprafața* (mp)	Observații / Referințe
A1		928	Sector cadastral:89 Teren neimpregmuit;

**B. Partea II. Proprietari și acte**

Inscrieri privitoare la dreptul de proprietate și alte drepturi reale		Referințe
/		
Act Normativ nr. 7, din 13/03/1996 emis de PARLAMENTUL ROMANIEI (lege);		
B1	Inscrierea provizorie, drept de PROPRIETATE, dobandit prin Lege, cota actuala 1/1 1) <b>COMUNA PAUCA</b> , CIF:4241206, PROPRIETAR NEIDENTIFICAT	A1

**C. Partea III. SARCINI .**

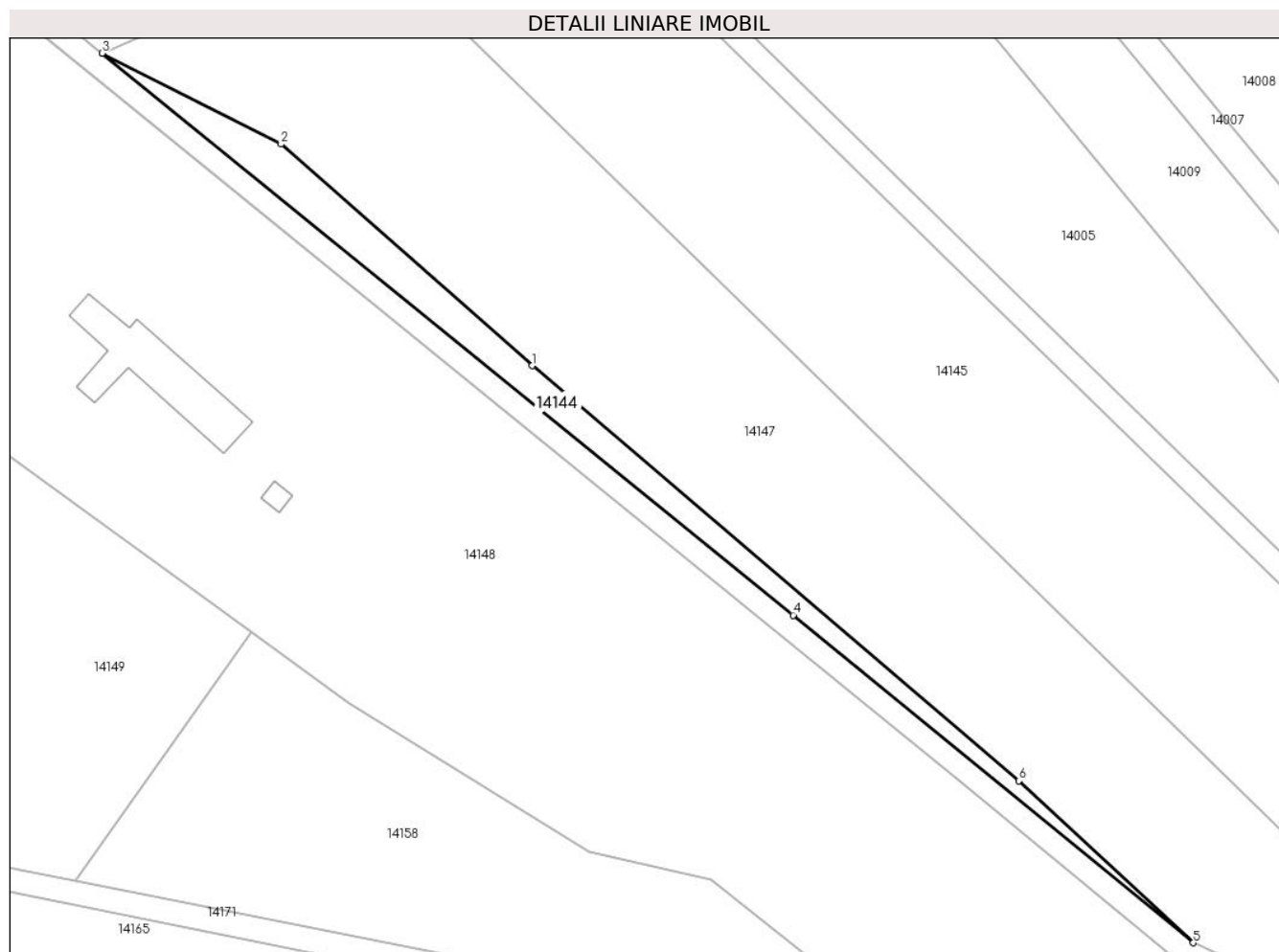
Inscrieri privind dezmembramintele dreptului de proprietate, drepturi reale de garanție și sarcini	Referințe
NU SUNT	

## Anexa Nr. 1 La Partea I

## Teren

Nr cadastral	Suprafața (mp)*	Observații / Referințe
	928	

\* Suprafața este determinată în planul de proiecție Stereo 70.



## Date referitoare la teren

Crt	Categorie folosință	Intra vilan	Suprafața (mp)	Tarla	Parcelă	Nr. topo	Observații / Referințe
1	curți constructii	NU	928	80	2387	-	TALUZ

## Lungime Segmente

1) Valorile lungimilor segmentelor sunt obținute din proiecție în plan.

Punct început	X / Y	Punct sfârșit	X / Y	Lungime segment (** (m)
1	415.354,533 498.362,17	2	415.311,545 498.400,086	57.321
2	415.311,545 498.400,086	3	415.280,904 498.415,612	34.35
3	415.280,904 498.415,612	4	415.399,17 498.319,513	152.387
4	415.399,17 498.319,513	5	415.467,642 498.263,478	88.477
5	415.467,642 498.263,478	6	415.437,778 498.291,18	40.734

Punct început	X / Y	Punct sfârşit	X / Y	Lungime segment (** (m)
6	415.437,778 498.291,18	1	415.354,533 498.362,17	109.404

\*\* Lungimile segmentelor sunt determinate în planul de proiecţie Stereo 70 şi sunt rotunjite la 1 milimetru.

\*\*\* Distanţa dintre puncte este formată din segmente cumulate ce sunt mai mici decât valoarea 1 milimetru.



**DATE DESPRE IMOBILUL NR. 14145**

Oficiul de Cadastru și Publicitate Imobiliară SIBIU  
Biroul de Cadastru și Publicitate Imobiliară Sibiu

**A. Partea I. Descrierea imobilului**

TEREN Extravilan

Adresa: Jud. Sibiu

Nr. Crt	Nr cadastral Nr. topografic	Suprafața* (mp)	Observații / Referințe
A1		7.700	Sector cadastral:89 Teren neimprejmuit;

**B. Partea II. Proprietari și acte**

Inscrieri privitoare la dreptul de proprietate și alte drepturi reale	Referințe
/	
Act Administrativ nr. 1118/45, din 06/04/1998 emis de CJPSDPAT (titlu de proprietate);	
B1	A1
Intabulare, drept de PROPRIETATE, dobandit prin Reconstituire, cota actuala 1/1	
1) IVAN ROZALIA, CNP NEIDENTIFICAT	

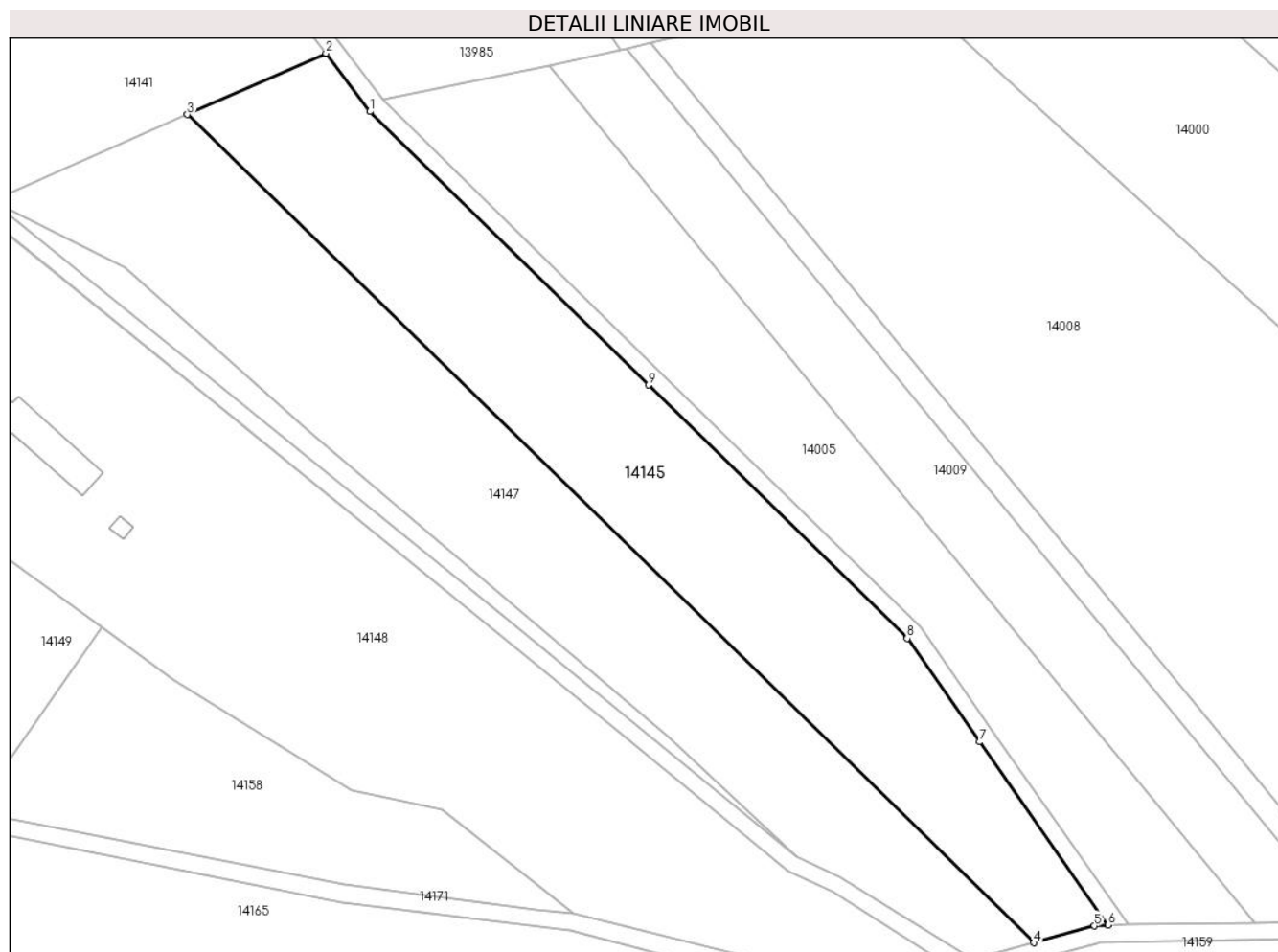
**C. Partea III. SARCINI .**

Inscrieri privind dezmembramintele dreptului de proprietate, drepturi reale de garanție și sarcini	Referințe
NU SUNT	

**Anexa Nr. 1 La Partea I****Teren**

Nr cadastral	Suprafața (mp)*	Observații / Referințe
	7.700	

\* Suprafața este determinată în planul de proiecție Stereo 70.

**Date referitoare la teren**

Crt	Categorie folosință	Intra vilan	Suprafața (mp)	Tarla	Parcelă	Nr. topo	Observații / Referințe
1	faneata	NU	7.700	80	2388/2	-	

**Lungime Segmente**

1) Valorile lungimilor segmentelor sunt obținute din proiecție în plan.

Punct început	X / Y	Punct sfârșit	X / Y	Lungime segment (** (m)
1	415.368,517 498.436,304	2	415.358,304 498.449,817	16.939
2	415.358,304 498.449,817	3	415.326,152 498.435,609	35.151
3	415.326,152 498.435,609	4	415.522,648 498.243,467	274.825
4	415.522,648 498.243,467	5	415.536,738 498.247,382	14.624
5	415.536,738 498.247,382	6	415.539,867 498.247,561	3.134

Punct început	X / Y	Punct sfârşit	X / Y	Lungime segment (** (m)
6	415.539,867 498.247,561	7	415.510,084 498.290,07	51.905
7	415.510,084 498.290,07	8	415.493,252 498.314,093	29.333
8	415.493,252 498.314,093	9	415.433,268 498.372,863	83.976
9	415.433,268 498.372,863	1	415.368,517 498.436,304	90.65

\*\* Lungimile segmentelor sunt determinate în planul de proiecție Stereo 70 și sunt rotunjite la 1 milimetru.

\*\*\* Distanța dintre puncte este formată din segmente cumulate ce sunt mai mici decât valoarea 1 milimetru.





**DATE DESPRE IMOBILUL NR. 14146**

Oficiul de Cadastru și Publicitate Imobiliară SIBIU  
Biroul de Cadastru și Publicitate Imobiliară Sibiu

**A. Partea I. Descrierea imobilului**

TEREN Extravilan

Adresa: Jud. Sibiu

Nr. Crt	Nr cadastral Nr. topografic	Suprafața* (mp)	Observații / Referințe
A1		1.742	Sector cadastral:89 Teren neimprejmuit;

**B. Partea II. Proprietari și acte**

Inscrieri privitoare la dreptul de proprietate și alte drepturi reale		Referințe
/		
Act Normativ nr. 7, din 13/03/1996 emis de PARLAMENTUL ROMANIEI (lege);		
B1	Inscrierea provizorie, drept de PROPRIETATE, dobandit prin Lege, cota actuala 1/1	A1
1) <b>COMUNA PAUCA</b> , CIF:4241206, PROPRIETAR NEIDENTIFICAT		

**C. Partea III. SARCINI .**

Inscrieri privind dezmembramintele dreptului de proprietate, drepturi reale de garanție și sarcini	Referințe
NU SUNT	

## Anexa Nr. 1 La Partea I

## Teren

Nr cadastral	Suprafața (mp)*	Observații / Referințe
	1.742	

\* Suprafața este determinată în planul de proiecție Stereo 70.



## Date referitoare la teren

Crt	Categorie folosință	Intra vilan	Suprafața (mp)	Tarla	Parcelă	Nr. topo	Observații / Referințe
1	drum	NU	1.742	80	2390	-	

## Lungime Segmente

1) Valorile lungimilor segmentelor sunt obținute din proiecție în plan.

Punct început	X / Y	Punct sfârșit	X / Y	Lungime segment (** (m)
1	415.252,88 498.460,558	2	415.257,44 498.467,476	8.285
3	415.284,944 498.481,31	4	415.311,795 498.483,562	26.945
5	415.328,08 498.489,809	6	415.325,57 498.493,131	4.163
7	415.310,893 498.487,501	8	415.300,476 498.486,627	10.454
9	415.283,838 498.485,232	10	415.254,705 498.470,557	32.62

Punct început	X / Y	Punct sfârșit	X / Y	Lungime segment (** (m)
2	415.257,44 498.467,476	3	415.284,944 498.481,31	30.787
4	415.311,795 498.483,562	5	415.328,08 498.489,809	17.442
6	415.325,57 498.493,131	7	415.310,893 498.487,501	15.719
8	415.300,476 498.486,627	9	415.283,838 498.485,232	16.697
10	415.254,705 498.470,557	11	415.249,626 498.462,889	9.198

Punct început	X / Y	Punct sfârșit	X / Y	Lungime segment (** (m)
11	415.249,626 498.462,889	12	415.236,804 498.446,381	20.903
13	415.237,681 498.445,666	14	415.237,829 498.445,77	0.18
15	415.427,771 498.291,058	16	415.465,502 498.260,062	48.83
17	415.475,856 498.255,245	18	415.502,893 498.238,366	31.873
19	415.504,799 498.237,09	20	415.508,549 498.239,55	4.485
21	415.477,766 498.258,768	22	415.467,642 498.263,478	11.166
23	415.399,17 498.319,513	24	415.280,904 498.415,612	152.387
25	415.242,36 498.447,014	1	415.252,88 498.460,558	17.15

Punct început	X / Y	Punct sfârșit	X / Y	Lungime segment (** (m)
12	415.236,804 498.446,381	13	415.237,681 498.445,666	1.132
14	415.237,829 498.445,77	15	415.427,771 498.291,058	244.977
16	415.465,502 498.260,062	17	415.475,856 498.255,245	11.42
18	415.502,893 498.238,366	19	415.504,799 498.237,09	2.293
20	415.508,549 498.239,55	21	415.477,766 498.258,768	36.289
22	415.467,642 498.263,478	23	415.399,17 498.319,513	88.477
24	415.280,904 498.415,612	25	415.242,36 498.447,014	49.716

\*\* Lungimile segmentelor sunt determinate în planul de proiecție Stereo 70 și sunt rotunjite la 1 milimetru.

\*\*\* Distanța dintre puncte este formată din segmente cumulate ce sunt mai mici decât valoarea 1 milimetru.



**DATE DESPRE IMOBILUL NR. 14147**

Oficiul de Cadastru și Publicitate Imobiliară SIBIU  
Biroul de Cadastru și Publicitate Imobiliară Sibiu

**A. Partea I. Descrierea imobilului**

TEREN Extravilan

Adresa: Jud. Sibiu

Nr. Crt	Nr cadastral Nr. topografic	Suprafața* (mp)	Observații / Referințe
A1		7.900	Sector cadastral:89 Teren neimprejmuit;

**B. Partea II. Proprietari și acte**

Inscrieri privitoare la dreptul de proprietate și alte drepturi reale		Referințe
/		
Act Administrativ nr. 122/45, din 24/05/1994 emis de CJPSDPAT (titlu de proprietate);		
B1	Intabulare, drept de PROPRIETATE, dobandit prin Reconstituire, cota actuala 1/1 1) TUREAN VICTORIA, CNP NEIDENTIFICAT	A1

**C. Partea III. SARCINI .**

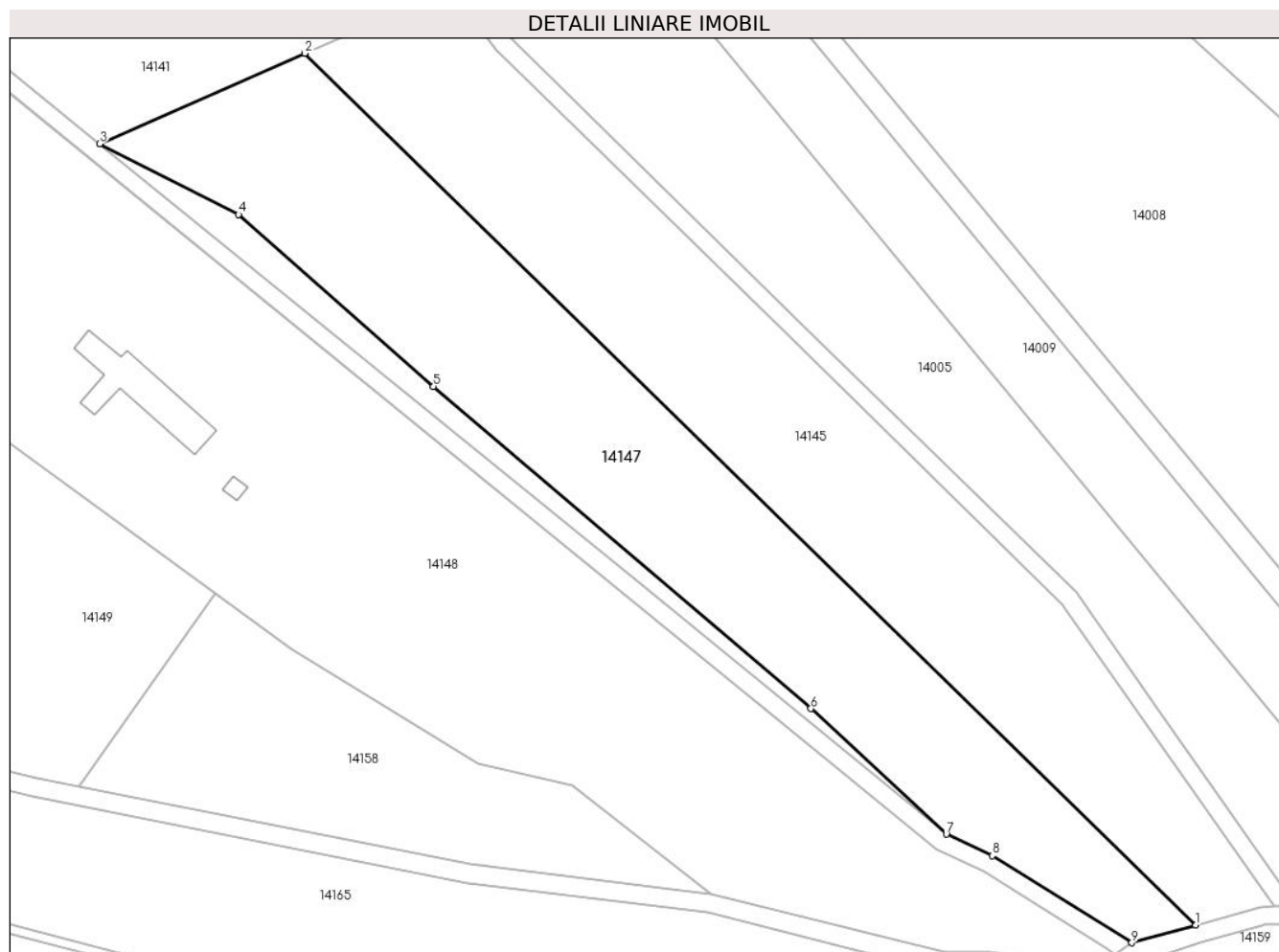
Inscrieri privind dezmembramintele dreptului de proprietate, drepturi reale de garanție și sarcini	Referințe
NU SUNT	

## Anexa Nr. 1 La Partea I

## Teren

Nr cadastral	Suprafața (mp)*	Observații / Referințe
	7.900	

\* Suprafața este determinată în planul de proiecție Stereo 70.



## Date referitoare la teren

Crt	Categorie folosință	Intravilan	Suprafața (mp)	Tarla	Parcelă	Nr. topo	Observații / Referințe
1	arabil	NU	7.900	80	2388/1	-	

## Lungime Segmente

1) Valorile lungimilor segmentelor sunt obținute din proiecție în plan.

Punct început	X / Y	Punct sfârșit	X / Y	Lungime segment (** (m)
1	415.522,648 498.243,467	2	415.326,152 498.435,609	274.825
2	415.326,152 498.435,609	3	415.280,904 498.415,612	49.469
3	415.280,904 498.415,612	4	415.311,545 498.400,086	34.35
4	415.311,545 498.400,086	5	415.354,533 498.362,17	57.321
5	415.354,533 498.362,17	6	415.437,778 498.291,18	109.404

Punct început	X / Y	Punct sfârșit	X / Y	Lungime segment (** (m)
6	415.437,778 498.291,18	7	415.467,642 498.263,478	40.734
7	415.467,642 498.263,478	8	415.477,766 498.258,768	11.166
8	415.477,766 498.258,768	9	415.508,549 498.239,55	36.289
9	415.508,549 498.239,55	1	415.522,648 498.243,467	14.633

\*\* Lungimile segmentelor sunt determinate în planul de proiecție Stereo 70 și sunt rotunjite la 1 milimetru.

\*\*\* Distanța dintre puncte este formată din segmente cumulate ce sunt mai mici decât valoarea 1 milimetru.





**DATE DESPRE IMOBILUL NR. 14148**

Oficiul de Cadastru și Publicitate Imobiliară SIBIU  
Biroul de Cadastru și Publicitate Imobiliară Sibiu

**A. Partea I. Descrierea imobilului**

TEREN Extravilan

Adresa: Jud. Sibiu

Nr. Crt	Nr cadastral Nr. topografic	Suprafața* (mp)	Observații / Referințe
A1	100619	16.500	Sector cadastral:89 Teren neimprijuit;

**Construcții**

Crt	Nr cadastral Nr. topografic	Adresa	Observații / Referințe
A1.1	100619-C1	Jud. Sibiu	Nr. niveluri:1; S. construita la sol:15 mp; S. construita desfasurata:15 mp; ANEXA
A1.2	100619-C2	Jud. Sibiu	Nr. niveluri:1; S. construita la sol:275 mp; S. construita desfasurata:275 mp; ANEXA

**B. Partea II. Proprietari și acte**

Inscrieri privitoare la dreptul de proprietate și alte drepturi reale	Referințe
<b>2236 / 14/01/2014</b>	
Act Administrativ nr. 754/45, din 09/01/1996 emis de CJPSDPAT (documentatie cadastrala receptionata de OCPI Sibiu);	
B1	se noteaza infiintarea CF 100619 Pauca pentru parcela nr. 2392/19 - arabil in suprafata de 16500 mp inscrisa in TP 754/45/09.01.1996 eliberata de Comisia judeteana pentru stabilirea dreptului de proprietate asupra terenurilor
B2	Intabulare, drept de PROPRIETATEreconstituire L. 18/91, dobandit prin Lege, cota actuala 2/3 1) DAVID VALER, CNP NEIDENTIFICAT 2) GAITA RODICA, CNP NEIDENTIFICAT
Act Notarial nr. 98, din 14/12/2011 emis de BNP CARLANARU DAN MIRCEA (in dosar 119/2011);	
B3	Intabulare, drept de PROPRIETATEreconstituire L. 18/91, dobandit prin Succesiune, cota actuala 1/3 1) NAN ILIE-TIBERIU
<b>49215 / 21/07/2014</b>	
Act Notarial nr. 513, din 08/07/2014 emis de NP VLAD OLIMPIA GEORGETA (documentatie cadastrala receptionata de OCPI Sibiu);	
B5	Se noteaza respingerea cererii formulate de NP Vlad Olimpia Georgeta, privind intabularea dreptului de proprietate, in baza Contractului de vanzare-cumparare autentificat sub nr. 513/08.07.2014
/	
Act Normativ nr. 7, din 13/03/1996 emis de PARLAMENTUL ROMANIEI (lege);	
B6	Intabulare, drept de PROPRIETATE, dobandit prin Lege, cota actuala 1/1 1) DAVID VALER, CNP NEIDENTIFICAT 2) GAITA RODICA, CNP NEIDENTIFICAT 3) NAN ILIE-TIBERIU

**C. Partea III. SARCINI .**

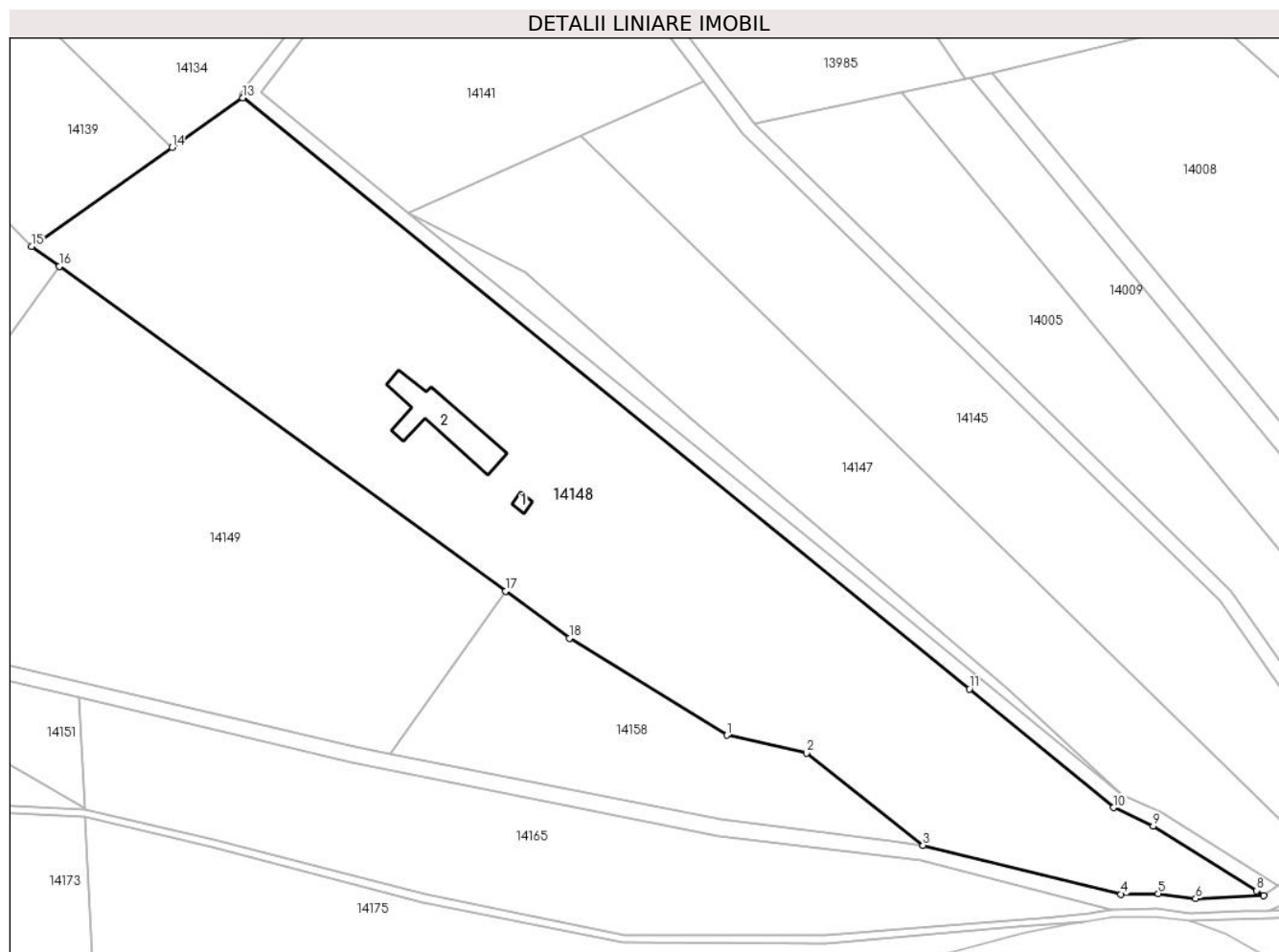
Inscrieri privind dezmembramintele dreptului de proprietate, drepturi reale de garanție și sarcini	Referințe
NU SUNT	

## Anexa Nr. 1 La Partea I

## Teren

Nr cadastral	Suprafața (mp)*	Observații / Referințe
100619	16.500	

\* Suprafața este determinată în planul de proiecție Stereo 70.



## Date referitoare la teren

Crt	Categorie folosință	Intravilan	Suprafața (mp)	Tarla	Parcelă	Nr. topo	Observații / Referințe
1	arabil	NU	16.500	80	2392/19	-	

## Date referitoare la construcții

Crt	Număr	Destinație construcție	Supraf. (mp)	Situație juridică	Observații / Referințe
A1.1	100619-C1	construcții anexa	15	Cu acte	Nr. niveluri:1; S. construita la sol:15 mp; S. construita desfasurata:15 mp; ANEXA
A1.2	100619-C2	construcții anexa	275	Cu acte	Nr. niveluri:1; S. construita la sol:275 mp; S. construita desfasurata:275 mp; ANEXA

## Lungime Segmente

1) Valorile lungimilor segmentelor sunt obținute din proiecție în plan.

Punct început	X / Y	Punct sfârșit	X / Y	Lungime segment (** (m)
1	415.364,306 498.278,997	2	415.385,18 498.274,31	21.394
2	415.385,18 498.274,31	3	415.415,659 498.250,184	38.872
3	415.415,659 498.250,184	4	415.467,472 498.237,385	53.371

Punct început	X / Y	Punct sfârșit	X / Y	Lungime segment (** (m)
4	415.467,472 498.237,385	5	415.477,199 498.237,6	9.729
5	415.477,199 498.237,6	6	415.486,962 498.236,259	9.855
6	415.486,962 498.236,259	7	415.504,799 498.237,09	17.856
7	415.504,799 498.237,09	8	415.502,893 498.238,366	2.293
8	415.502,893 498.238,366	9	415.475,856 498.255,245	31.873
9	415.475,856 498.255,245	10	415.465,502 498.260,062	11.42
10	415.465,502 498.260,062	11	415.427,771 498.291,058	48.83
11	415.427,771 498.291,058	12	415.237,829 498.445,77	244.977
12	415.237,829 498.445,77	13	415.237,681 498.445,666	0.18
13	415.237,681 498.445,666	14	415.219,144 498.432,667	22.641
14	415.219,144 498.432,667	15	415.182,373 498.406,8	44.958
15	415.182,373 498.406,8	16	415.189,592 498.401,548	8.928
16	415.189,592 498.401,548	17	415.306,363 498.316,606	144.397
17	415.306,363 498.316,606	18	415.323,16 498.304,387	20.771
18	415.323,16 498.304,387	1	415.364,306 498.278,997	48.349

\*\* Lungimile segmentelor sunt determinate în planul de proiecție Stereo 70 și sunt rotunjite la 1 milimetru.

\*\*\* Distanța dintre puncte este formată din segmente cumulate ce sunt mai mici decât valoarea 1 milimetru.



**DATE DESPRE IMOBILUL NR. 14149**

Oficiul de Cadastru și Publicitate Imobiliară SIBIU  
Biroul de Cadastru și Publicitate Imobiliară Sibiu

**A. Partea I. Descrierea imobilului**

TEREN Extravilan

Adresa: Jud. Sibiu

Nr. Crt	Nr cadastral Nr. topografic	Suprafața* (mp)	Observații / Referințe
A1		11.600	Sector cadastral:89 Teren neimprejmuit;

**B. Partea II. Proprietari și acte**

Inscrieri privitoare la dreptul de proprietate și alte drepturi reale		Referințe
/		
Act Administrativ nr. 755/45, din 09/01/1996 emis de CJPSDPAT (titlu de proprietate);		
B1	Intabulare, drept de PROPRIETATE, dobandit prin Reconstituire, cota actuala 1/1 1) BULEA STELA, CNP NEIDENTIFICAT	A1

**C. Partea III. SARCINI .**

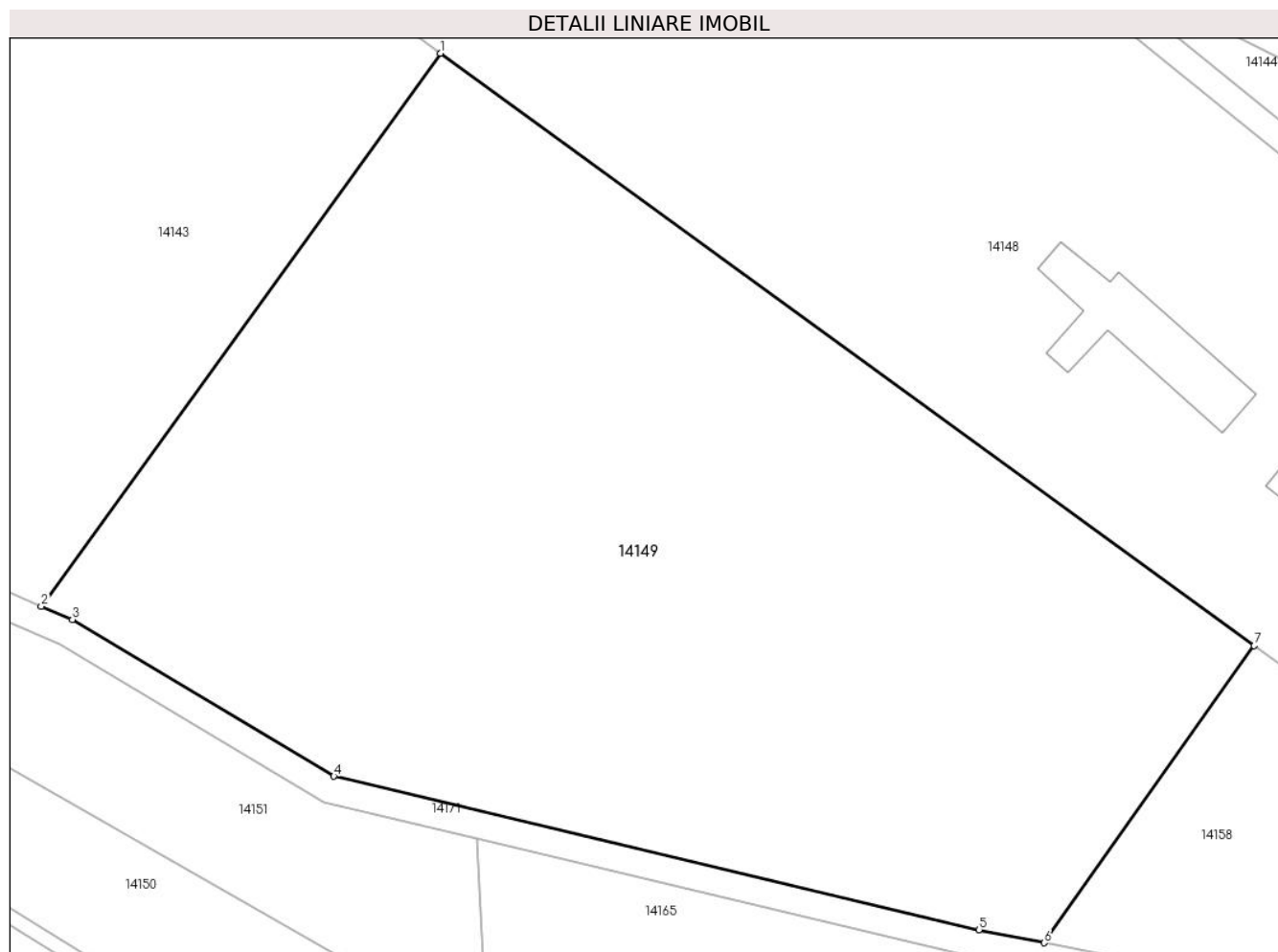
Inscrieri privind dezmembramintele dreptului de proprietate, drepturi reale de garanție și sarcini	Referințe
NU SUNT	

## Anexa Nr. 1 La Partea I

## Teren

Nr cadastral	Suprafața (mp)*	Observații / Referințe
	11.600	

\* Suprafața este determinată în planul de proiecție Stereo 70.



## Date referitoare la teren

Crt	Categorie folosință	Intravilan	Suprafața (mp)	Tarla	Parcelă	Nr. topo	Observații / Referințe
1	arabil	NU	11.600	80	2392/17	-	

## Lungime Segmente

1) Valorile lungimilor segmentelor sunt obținute din proiecție în plan.

Punct început	X / Y	Punct sfârșit	X / Y	Lungime segment (** (m)
1	415.189,592 498.401,548	2	415.132,314 498.322,262	97.812
2	415.132,314 498.322,262	3	415.136,783 498.320,348	4.862
3	415.136,783 498.320,348	4	415.174,3 498.297,863	43.738
4	415.174,3 498.297,863	5	415.266,905 498.275,86	95.184
5	415.266,905 498.275,86	6	415.276,241 498.273,992	9.521

Punct început	X / Y	Punct sfârșit	X / Y	Lungime segment (** (m)
6	415.276,241 498.273,992	7	415.306,363 498.316,606	52.185
7	415.306,363 498.316,606	1	415.189,592 498.401,548	144.397

\*\* Lungimile segmentelor sunt determinate în planul de proiecție Stereo 70 și sunt rotunjite la 1 milimetru.

\*\*\* Distanța dintre puncte este formată din segmente cumulate ce sunt mai mici decât valoarea 1 milimetru.





**DATE DESPRE IMOBILUL NR. 14150**

Oficiul de Cadastru și Publicitate Imobiliară SIBIU  
Biroul de Cadastru și Publicitate Imobiliară Sibiu

**A. Partea I. Descrierea imobilului**

TEREN Extravilan

Adresa: Jud. Sibiu

Nr. Crt	Nr cadastral Nr. topografic	Suprafața* (mp)	Observații / Referințe
A1		3.500	Sector cadastral:89 Teren neimprejmuit;

**B. Partea II. Proprietari și acte**

Inscrieri privitoare la dreptul de proprietate și alte drepturi reale		Referințe
/		
Act Administrativ nr. 1071/45, din 03/03/1997 emis de CJPSDPAT (titlu de proprietate);		
B1	Intabulare, drept de PROPRIETATE, dobandit prin Reconstituire, cota actuala 1/1	A1
	1) MITEA VALER, CNP NEIDENTIFICAT 2) SIMULEAC CORNELIA, CNP NEIDENTIFICAT 3) MITEA ELISABETA, CNP NEIDENTIFICAT 4) MITEA IOAN, CNP NEIDENTIFICAT 5) MITEA ROZALIA, CNP NEIDENTIFICAT 6) MITEA NICOLAE, CNP NEIDENTIFICAT 7) MITEA MATEI, CNP NEIDENTIFICAT 8) STOICA MARIA, CNP NEIDENTIFICAT 9) MITEA AURELIA, CNP NEIDENTIFICAT	

**C. Partea III. SARCINI .**

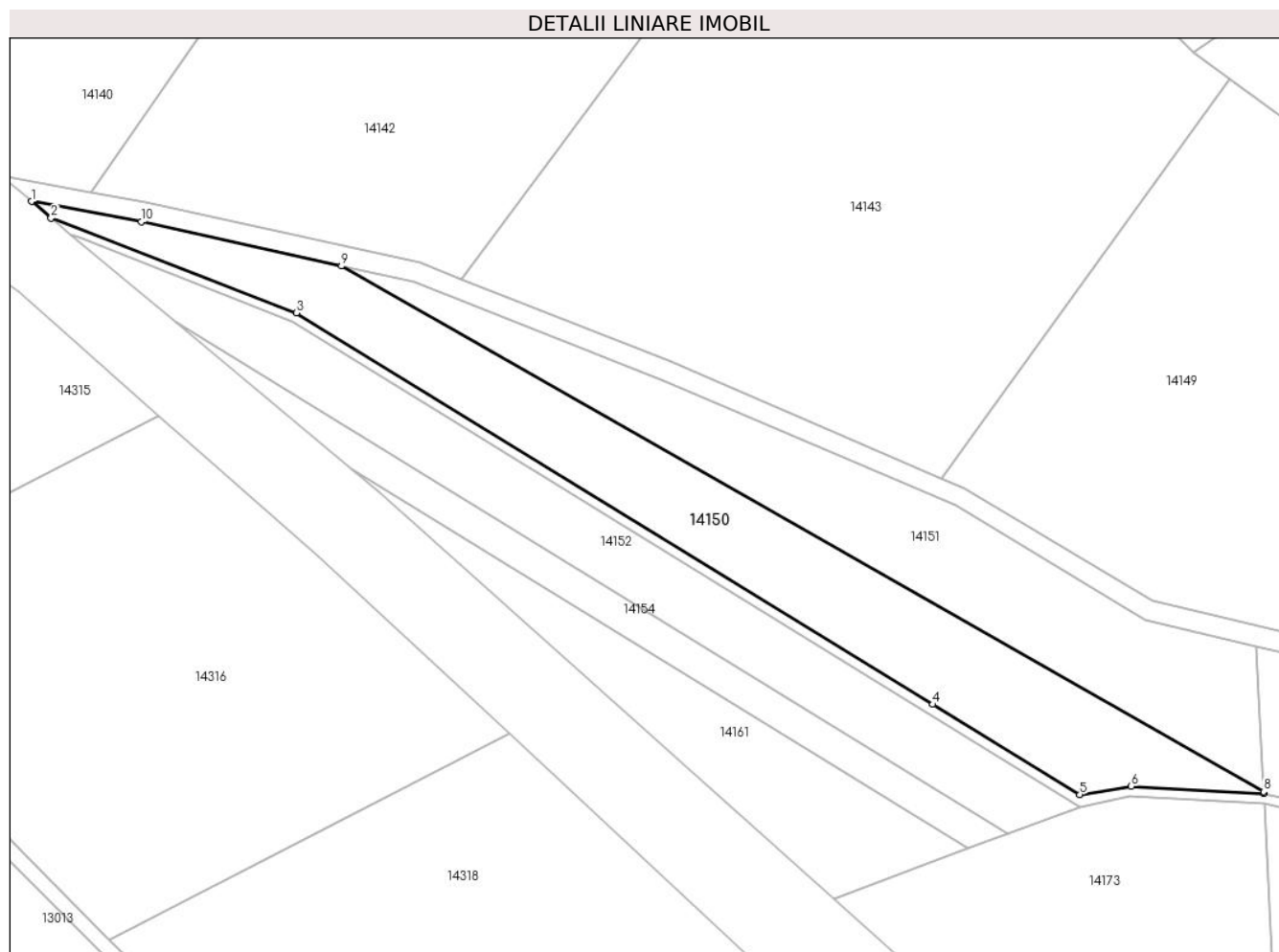
Inscrieri privind dezmembramintele dreptului de proprietate, drepturi reale de garanție și sarcini	Referințe
NU SUNT	

## Anexa Nr. 1 La Partea I

## Teren

Nr cadastral	Suprafața (mp)*	Observații / Referințe
	3.500	

\* Suprafața este determinată în planul de proiecție Stereo 70.



## Date referitoare la teren

Crt	Categorie folosință	Intravilan	Suprafața (mp)	Tarla	Parcelă	Nr. topo	Observații / Referințe
1	arabil	NU	3.500	80	2398/2	-	

## Lungime Segmente

1) Valorile lungimilor segmentelor sunt obținute din proiecție în plan.

Punct început	X / Y	Punct sfârșit	X / Y	Lungime segment (** (m)
1	414.951,248 498.377,248	2	414.955,134 498.373,982	5.076
2	414.955,134 498.373,982	3	415.003,929 498.355,132	52.31
3	415.003,929 498.355,132	4	415.130,48 498.277,286	148.578
4	415.130,48 498.277,286	5	415.159,704 498.259,377	34.274
5	415.159,704 498.259,377	6	415.169,947 498.261,003	10.371

Punct început	X / Y	Punct sfârșit	X / Y	Lungime segment (** (m)
6	415.169,947 498.261,003	7	415.196,315 498.259,596	26.405
7	415.196,315 498.259,596	8	415.196,296 498.259,966	0.37
8	415.196,296 498.259,966	9	415.012,851 498.364,42	211.099
9	415.012,851 498.364,42	10	414.973,092 498.373,202	40.718
10	414.973,092 498.373,202	1	414.951,248 498.377,248	22.216

\*\* Lungimile segmentelor sunt determinate în planul de proiecție Stereo 70 și sunt rotunjite la 1 milimetru.

\*\*\* Distanța dintre puncte este formată din segmente cumulate ce sunt mai mici decât valoarea 1 milimetru.



**DATE DESPRE IMOBILUL NR. 14151**

Oficiul de Cadastru și Publicitate Imobiliară SIBIU  
Biroul de Cadastru și Publicitate Imobiliară Sibiu

**A. Partea I. Descrierea imobilului**

TEREN Extravilan

Adresa: Jud. Sibiu

Nr. Crt	Nr cadastral Nr. topografic	Suprafața* (mp)	Observații / Referințe
A1		2.900	Sector cadastral:89 Teren neimprejmuit;

**B. Partea II. Proprietari și acte**

Inscrieri privitoare la dreptul de proprietate și alte drepturi reale	Referințe
/	
Act Administrativ nr. 1025/45, din 22/01/1997 emis de CJPSDPAT (titlu de proprietate);	
B1	A1
Intabulare, drept de PROPRIETATE, dobandit prin Reconstituire, cota actuala 1/1	
1) JOARZA CRUCIȚA, CNP NEIDENTIFICAT	

**C. Partea III. SARCINI .**

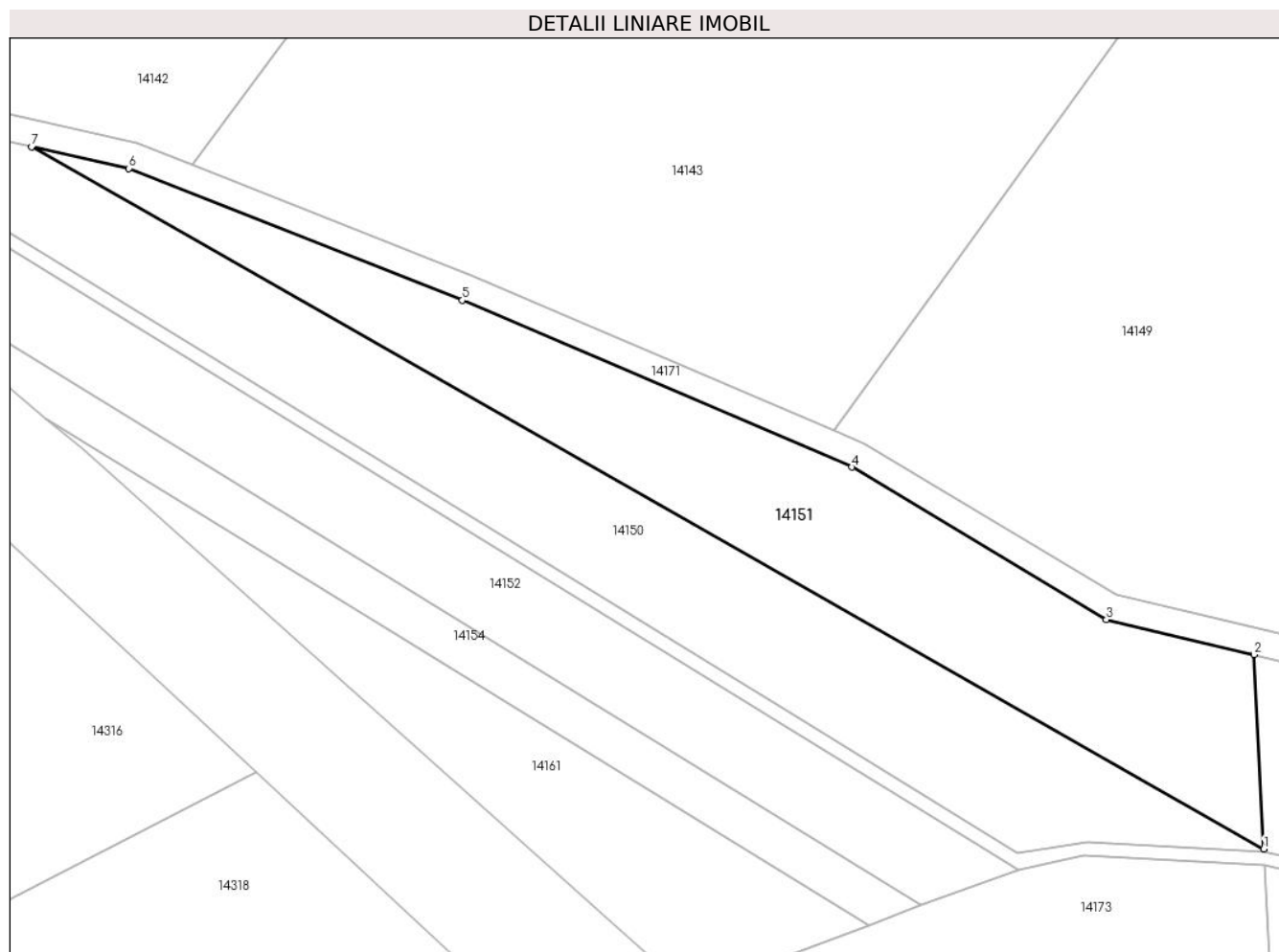
Inscrieri privind dezmembramintele dreptului de proprietate, drepturi reale de garanție și sarcini	Referințe
NU SUNT	

## Anexa Nr. 1 La Partea I

## Teren

Nr cadastral	Suprafața (mp)*	Observații / Referințe
	2.900	

\* Suprafața este determinată în planul de proiecție Stereo 70.



## Date referitoare la teren

Crt	Categorie folosință	Intravilan	Suprafața (mp)	Tarla	Parcelă	Nr. topo	Observații / Referințe
1	arabil	NU	2.900	80	2398/1	-	NUMAR DE TARLA GREȘIT IN TP (79)

## Lungime Segmente

1) Valorile lungimilor segmentelor sunt obținute din proiecție în plan.

Punct început	X / Y	Punct sfârșit	X / Y	Lungime segment (** (m)
1	415.196,296 498.259,966	2	415.194,839 498.288,871	28.942
2	415.194,839 498.288,871	3	415.172,86 498.294,094	22.591
3	415.172,86 498.294,094	4	415.134,96 498.316,777	44.17
4	415.134,96 498.316,777	5	415.076,972 498.341,619	63.085
5	415.076,972 498.341,619	6	415.027,349 498.361,217	53.352

Punct început	X / Y	Punct sfârșit	X / Y	Lungime segment (** (m)
6	415.027,349 498.361,217	7	415.012,851 498.364,42	14.848
7	415.012,851 498.364,42	1	415.196,296 498.259,966	211.099

\*\* Lungimile segmentelor sunt determinate în planul de proiecție Stereo 70 și sunt rotunjite la 1 milimetru.

\*\*\* Distanța dintre puncte este formată din segmente cumulate ce sunt mai mici decât valoarea 1 milimetru.





**DATE DESPRE IMOBILUL NR. 14152**

Oficiul de Cadastru și Publicitate Imobiliară SIBIU  
Biroul de Cadastru și Publicitate Imobiliară Sibiu

**A. Partea I. Descrierea imobilului**

TEREN Extravilan

Adresa: Jud. Sibiu

Nr. Crt	Nr cadastral Nr. topografic	Suprafața* (mp)	Observații / Referințe
A1		2.500	Sector cadastral:89 Teren neimprejmuit;

**B. Partea II. Proprietari și acte**

Inscrieri privitoare la dreptul de proprietate și alte drepturi reale	Referințe
/	
Act Administrativ nr. 136/45, din 15/07/1994 emis de CJPSDPAT (titlu de proprietate);	
B1	A1
Intabulare, drept de PROPRIETATE, dobandit prin Reconstituire, cota actuala 1/1	
1) JOARZA MATEI, CNP NEIDENTIFICAT	

**C. Partea III. SARCINI .**

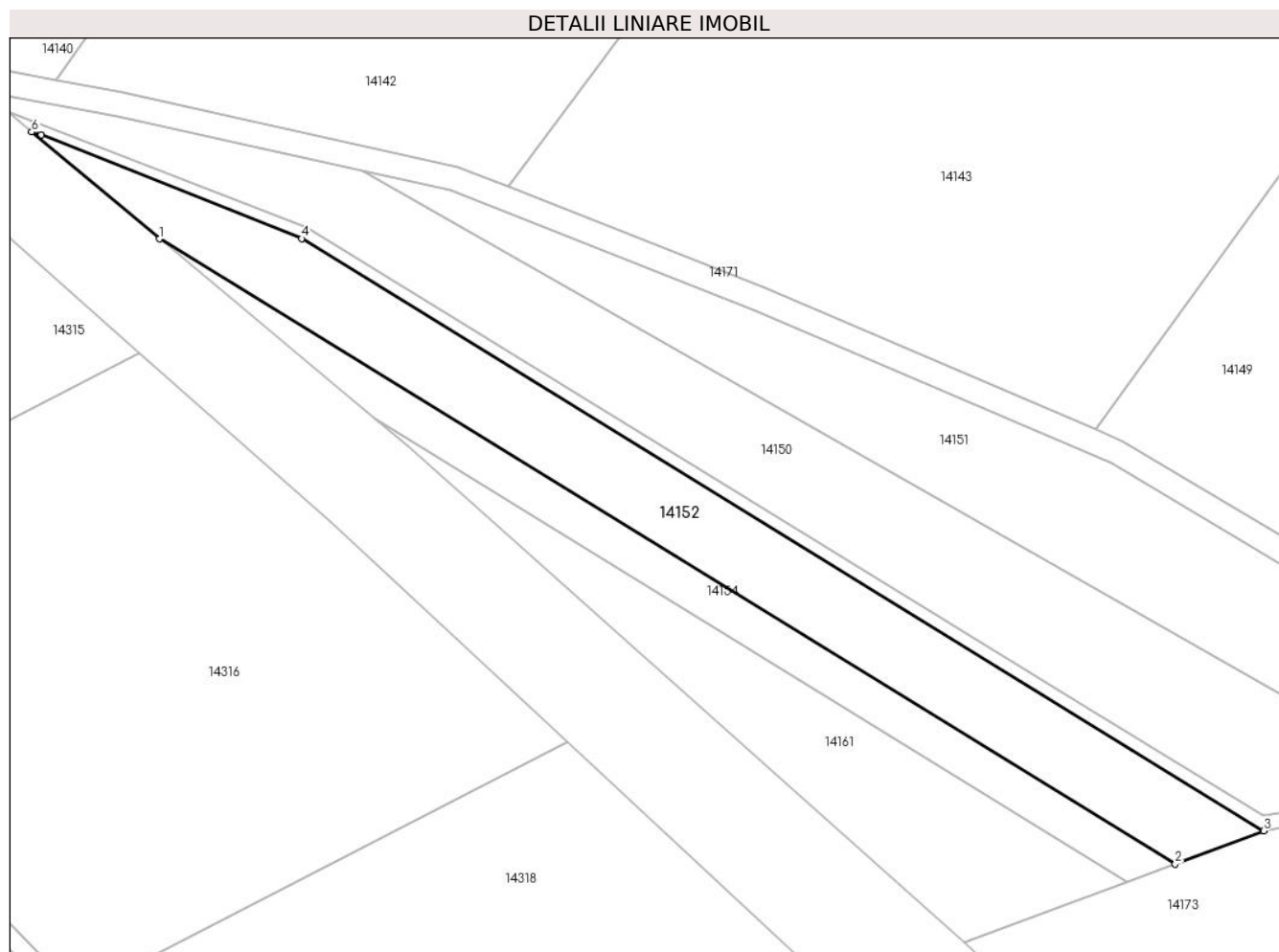
Inscrieri privind dezmembramintele dreptului de proprietate, drepturi reale de garanție și sarcini	Referințe
NU SUNT	

## Anexa Nr. 1 La Partea I

## Teren

Nr cadastral	Suprafața (mp)*	Observații / Referințe
	2.500	

\* Suprafața este determinată în planul de proiecție Stereo 70.



## Date referitoare la teren

Crt	Categorie folosință	Intravilan	Suprafața (mp)	Tarla	Parcelă	Nr. topo	Observații / Referințe
1	arabil	NU	2.500	80	2398/3/1	-	NUMAR DE PARCELA GREȘIT ÎN TP (2398/3)

## Lungime Segmente

1) Valorile lungimilor segmentelor sunt obținute din proiecție în plan.

Punct început	X / Y	Punct sfârșit	X / Y	Lungime segment (** (m)
1	414.979,924 498.353,294	2	415.145,298 498.251,566	194.157
2	415.145,298 498.251,566	3	415.159,724 498.256,948	15.397
3	415.159,724 498.256,948	4	415.003,029 498.353,338	183.968
4	415.003,029 498.353,338	5	414.960,623 498.370,195	45.634
5	414.960,623 498.370,195	6	414.959,07 498.370,674	1.625

Punct început	X / Y	Punct sfârșit	X / Y	Lungime segment (** (m)
6	414.959,07 498.370,674	1	414.979,924 498.353,294	27.147

\*\* Lungimile segmentelor sunt determinate în planul de proiecție Stereo 70 și sunt rotunjite la 1 milimetru.

\*\*\* Distanța dintre puncte este formată din segmente cumulate ce sunt mai mici decât valoarea 1 milimetru.



**DATE DESPRE IMOBILUL NR. 14153**

Oficiul de Cadastru și Publicitate Imobiliară SIBIU  
Biroul de Cadastru și Publicitate Imobiliară Sibiu

**A. Partea I. Descrierea imobilului**

TEREN Necunoscut

Adresa: Loc. Bogatu Român, Jud. Sibiu

Nr. Crt	Nr cadastral Nr. topografic	Suprafața* (mp)	Observații / Referințe
A1		700	Sector cadastral:89 Teren neimprejmuit;

**B. Partea II. Proprietari și acte**

Inscrieri privitoare la dreptul de proprietate și alte drepturi reale	Referințe
/	
Act Administrativ nr. 1623/45, din 28/11/2000 emis de CJPSDPAT (titlu de proprietate);	
B1	A1
Intabulare, drept de PROPRIETATE, dobandit prin Reconstituire, cota actuala 1/1 1) COMĂNICI IOAN, CNP NEIDENTIFICAT	

**C. Partea III. SARCINI .**

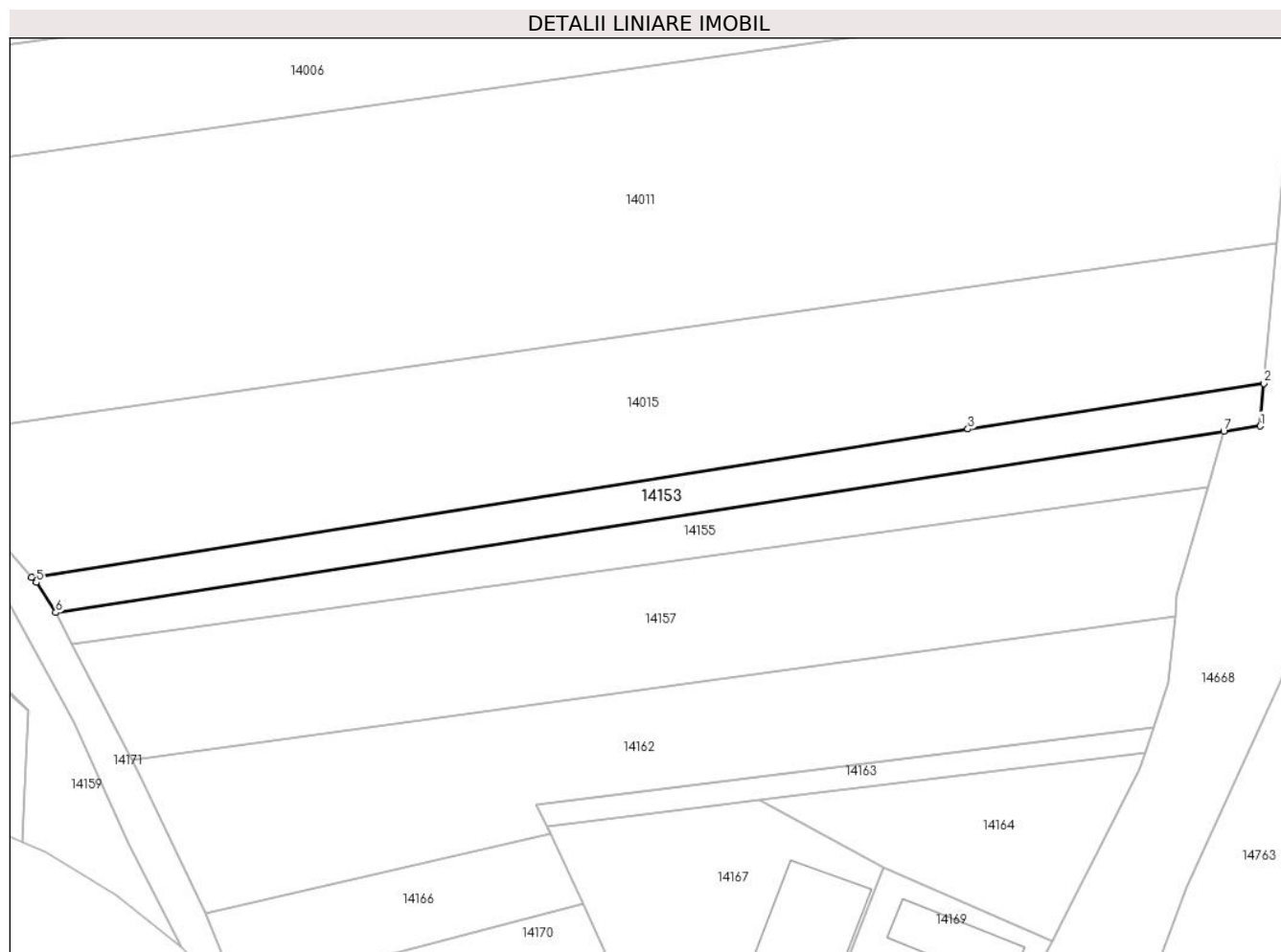
Inscrieri privind dezmembramintele dreptului de proprietate, drepturi reale de garanție și sarcini	Referințe
NU SUNT	

## Anexa Nr. 1 La Partea I

## Teren

Nr cadastral	Suprafața (mp)*	Observații / Referințe
	700	

\* Suprafața este determinată în planul de proiecție Stereo 70.



## Date referitoare la teren

Crt	Categorie folosință	Intra vilan	Suprafața (mp)	Tarla	Parcelă	Nr. topo	Observații / Referințe
1	arabil	NU	698	80	2370/1	-	
2	arabil	DA	2	80	2370/1	-	

## Lungime Segmente

1) Valorile lungimilor segmentelor sunt obținute din proiecție în plan.

Punct început	X / Y	Punct sfârșit	X / Y	Lungime segment (** (m)
1	416.134,622 498.307,562	2	416.135,07 498.312,608	5.065
2	416.135,07 498.312,608	3	416.100,02 498.307,184	35.467
3	416.100,02 498.307,184	4	415.989,091 498.289,657	112.305
4	415.989,091 498.289,657	5	415.989,631 498.289,037	0.822

Punct început	X / Y	Punct sfârșit	X / Y	Lungime segment (** (m)
5	415.989,631 498.289,037	6	415.991,95 498.285,462	4.261
6	415.991,95 498.285,462	7	416.130,337 498.306,9	140.037
7	416.130,337 498.306,9	1	416.134,622 498.307,562	4.336

\*\* Lungimile segmentelor sunt determinate în planul de proiecție Stereo 70 și sunt rotunjite la 1 milimetru.

\*\*\* Distanța dintre puncte este formată din segmente cumulate ce sunt mai mici decât valoarea 1 milimetru.





**DATE DESPRE IMOBILUL NR. 14154**

Oficiul de Cadastru și Publicitate Imobiliară SIBIU  
Biroul de Cadastru și Publicitate Imobiliară Sibiu

**A. Partea I. Descrierea imobilului**

TEREN Extravilan

Adresa: Jud. Sibiu

Nr. Crt	Nr cadastral Nr. topografic	Suprafața* (mp)	Observații / Referințe
A1		1.100	Sector cadastral:89 Teren neimprejmuit;

**B. Partea II. Proprietari și acte**

Inscrieri privitoare la dreptul de proprietate și alte drepturi reale	Referințe
/	
Act Administrativ nr. 994/45, din 28/08/1996 emis de CJPSDPAT (titlu de proprietate);	
B1	A1
Intabulare, drept de PROPRIETATE, dobandit prin Reconstituire, cota actuala 1/1	
1) POPA ANA, CNP NEIDENTIFICAT	

**C. Partea III. SARCINI .**

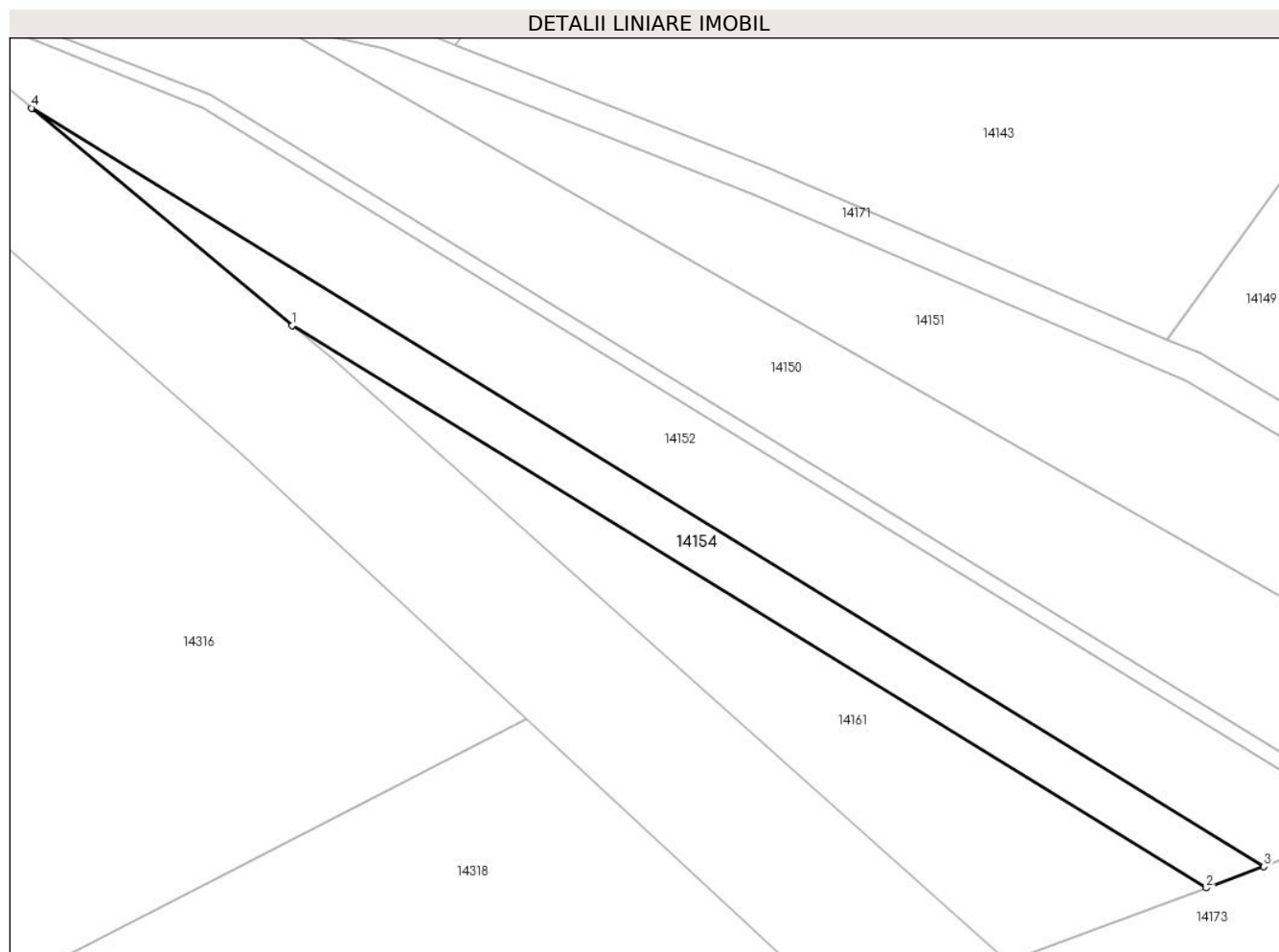
Inscrieri privind dezmembramintele dreptului de proprietate, drepturi reale de garanție și sarcini	Referințe
NU SUNT	

## Anexa Nr. 1 La Partea I

## Teren

Nr cadastral	Suprafața (mp)*	Observații / Referințe
	1.100	

\* Suprafața este determinată în planul de proiecție Stereo 70.



## Date referitoare la teren

Crt	Categorie folosință	Intravilan	Suprafața (mp)	Tarla	Parcelă	Nr. topo	Observații / Referințe
1	arabil	NU	1.100	80	2398/3/2	-	

## Lungime Segmente

1) Valorile lungimilor segmentelor sunt obținute din proiecție în plan.

Punct început	X / Y	Punct sfârșit	X / Y	Lungime segment (** (m)
1	415.014,917 498.324,13	2	415.137,569 498.248,682	144.0
2	415.137,569 498.248,682	3	415.145,298 498.251,566	8.249
3	415.145,298 498.251,566	4	414.979,924 498.353,294	194.157
4	414.979,924 498.353,294	1	415.014,917 498.324,13	45.552

\*\* Lungimile segmentelor sunt determinate în planul de proiecție Stereo 70 și sunt rotunjite la 1 milimetru.

**\*\*\* Distanţa dintre puncte este formată din segmente cumulate ce sunt mai mici decât valoarea 1 milimetru.**



**DATE DESPRE IMOBILUL NR. 14155**

Oficiul de Cadastru și Publicitate Imobiliară SIBIU  
Biroul de Cadastru și Publicitate Imobiliară Sibiu

**A. Partea I. Descrierea imobilului**

TEREN Necunoscut

Adresa: Loc. Bogatu Român, Jud. Sibiu

Nr. Crt	Nr cadastral Nr. topografic	Suprafața* (mp)	Observații / Referințe
A1		700	Sector cadastral:89 Teren imprejmuit;

**B. Partea II. Proprietari și acte**

Inscrieri privitoare la dreptul de proprietate și alte drepturi reale		Referințe
/		
Act Administrativ nr. 1750/45, din 23/05/2002 emis de CJPSDPAT (titlu de proprietate);		
B1	Intabulare, drept de PROPRIETATE, dobandit prin Reconstituire, cota actuala 1/1	A1
	1) <b>COMANICI VASILE</b> , CNP NEIDENTIFICAT 2) <b>COMANICI IOAN</b> , CNP NEIDENTIFICAT 3) <b>COMANICI MAXIM</b> , CNP NEIDENTIFICAT 4) <b>ROTAR SILVIA</b> , CNP NEIDENTIFICAT	

**C. Partea III. SARCINI .**

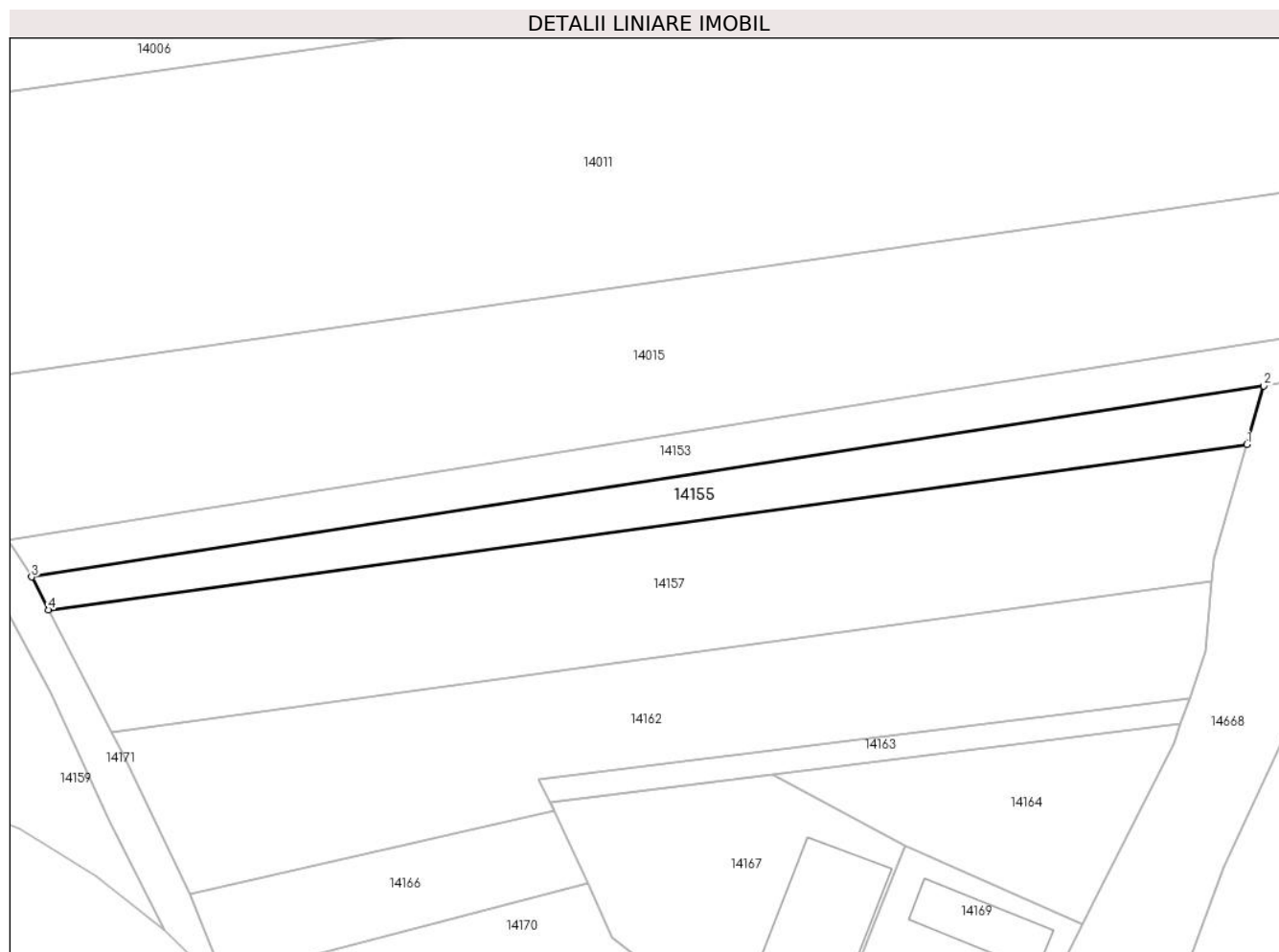
Inscrieri privind dezmembramintele dreptului de proprietate, drepturi reale de garanție și sarcini	Referințe
NU SUNT	

## Anexa Nr. 1 La Partea I

## Teren

Nr cadastral	Suprafața (mp)*	Observații / Referințe
	700	

\* Suprafața este determinată în planul de proiecție Stereo 70.



## Date referitoare la teren

Crt	Categorie folosință	Intravilan	Suprafața (mp)	Tarla	Parcelă	Nr. topo	Observații / Referințe
1	arabil	NU	154	80	2370/2	-	
2	arabil	DA	546	80	2370/2	-	

## Lungime Segmente

1) Valorile lungimilor segmentelor sunt obținute din proiecție în plan.

Punct început	X / Y	Punct sfârșit	X / Y	Lungime segment (** (m)
1	416.128,45 498.300,332	2	416.130,337 498.306,9	6.834
2	416.130,337 498.306,9	3	415.991,95 498.285,462	140.037
3	415.991,95 498.285,462	4	415.993,857 498.281,777	4.15
4	415.993,857 498.281,777	1	416.128,45 498.300,332	135.866

**\*\* Lungimile segmentelor sunt determinate în planul de proiecție Stereo 70 și sunt rotunjite la 1 milimetru.**

**\*\*\* Distanța dintre puncte este formată din segmente cumulate ce sunt mai mici decât valoarea 1 milimetru.**





**DATE DESPRE IMOBILUL NR. 14156**

Oficiul de Cadastru și Publicitate Imobiliară SIBIU  
Biroul de Cadastru și Publicitate Imobiliară Sibiu

**A. Partea I. Descrierea imobilului**

TEREN Extravilan

Adresa: Jud. Sibiu

Nr. Crt	Nr cadastral Nr. topografic	Suprafața* (mp)	Observații / Referințe
A1		2.900	Sector cadastral:89 Teren neimprejmuit;

**B. Partea II. Proprietari și acte**

Inscrieri privitoare la dreptul de proprietate și alte drepturi reale	Referințe
/	
Act Administrativ nr. 975/45, din 20/08/1996 emis de CJPSDPAT (titlu de proprietate);	
B1	A1
Intabulare, drept de PROPRIETATE, dobandit prin Reconstituire, cota actuala 1/1	
1) MITEA OCTAVIAN, CNP NEIDENTIFICAT	

**C. Partea III. SARCINI .**

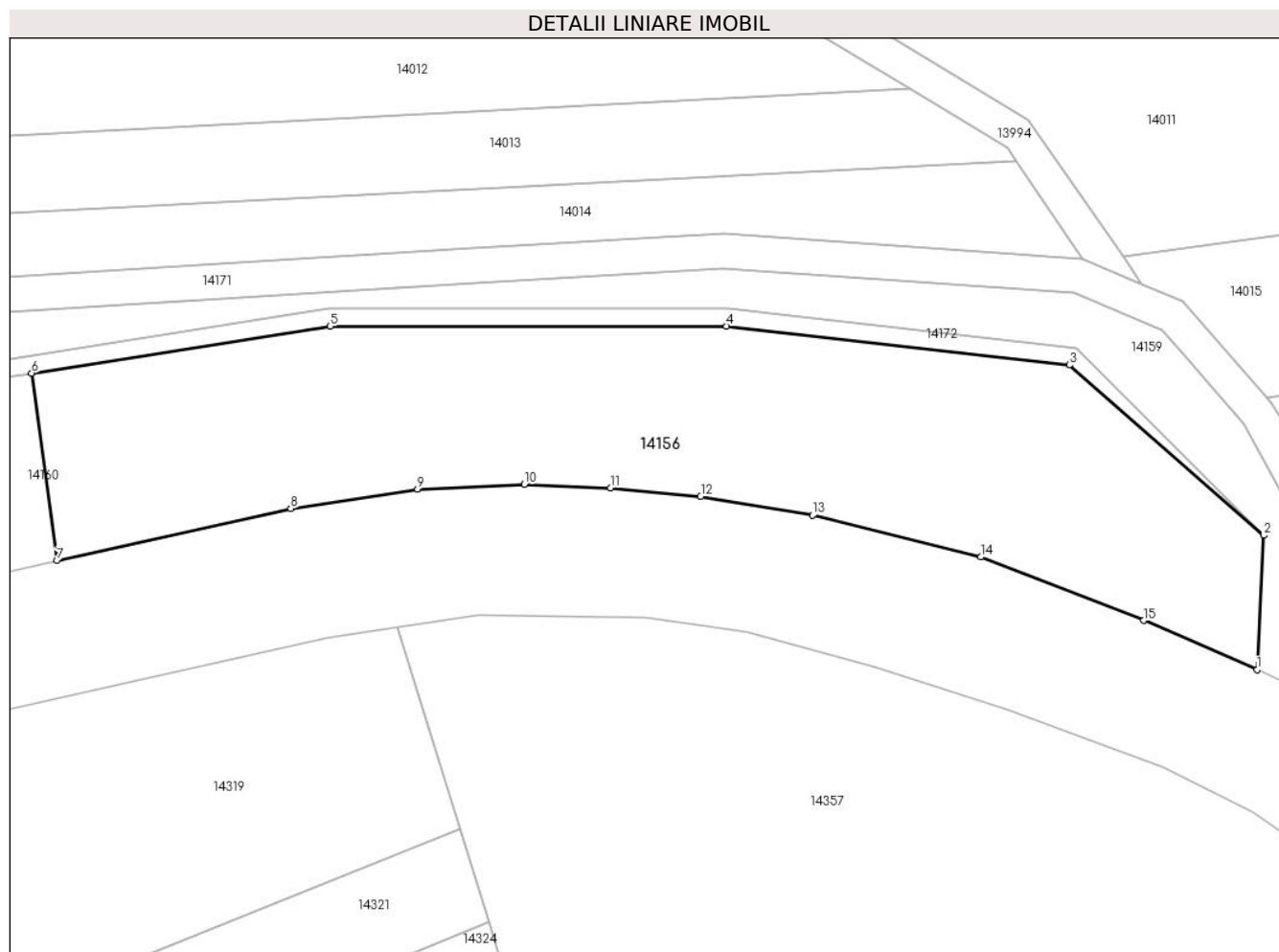
Inscrieri privind dezmembramintele dreptului de proprietate, drepturi reale de garanție și sarcini	Referințe
NU SUNT	

## Anexa Nr. 1 La Partea I

## Teren

Nr cadastral	Suprafața (mp)*	Observații / Referințe
	2.900	

\* Suprafața este determinată în planul de proiecție Stereo 70.



## Date referitoare la teren

Crt	Categorie folosință	Intravilan	Suprafața (mp)	Tarla	Parcelă	Nr. topo	Observații / Referințe
1	arabil	NU	2.900	80	2396/1/1	-	NUMAR DE PARCELA GREȘIT IN TP (2396/2/1)

## Lungime Segmente

1) Valorile lungimilor segmentelor sunt obținute din proiecție în plan.

Punct început	X / Y	Punct sfârșit	X / Y	Lungime segment (** (m)
1	415.987,949 498.258,352	2	415.988,736 498.273,837	15.505
2	415.988,736 498.273,837	3	415.966,324 498.293,448	29.781
3	415.966,324 498.293,448	4	415.926,822 498.297,93	39.755
4	415.926,822 498.297,93	5	415.881,157 498.297,93	45.665
5	415.881,157 498.297,93	6	415.846,739 498.292,531	34.839

Punct început	X / Y	Punct sfârșit	X / Y	Lungime segment (** (m)
6	415.846,739 498.292,531	7	415.849,652 498.270,931	21.796
7	415.849,652 498.270,931	8	415.876,604 498.276,921	27.61
8	415.876,604 498.276,921	9	415.891,224 498.279,145	14.789
9	415.891,224 498.279,145	10	415.903,517 498.279,706	12.305
10	415.903,517 498.279,706	11	415.913,495 498.279,313	9.986
11	415.913,495 498.279,313	12	415.923,845 498.278,329	10.396
12	415.923,845 498.278,329	13	415.936,764 498.276,148	13.102
13	415.936,764 498.276,148	14	415.956,126 498.271,348	19.948
14	415.956,126 498.271,348	15	415.974,902 498.264,041	20.148
15	415.974,902 498.264,041	1	415.987,949 498.258,352	14.233

\*\* Lungimile segmentelor sunt determinate în planul de proiecție Stereo 70 și sunt rotunjite la 1 milimetru.

\*\*\* Distanța dintre puncte este formată din segmente cumulate ce sunt mai mici decât valoarea 1 milimetru.



**DATE DESPRE IMOBILUL NR. 14157**

Oficiul de Cadastru și Publicitate Imobiliară SIBIU  
Biroul de Cadastru și Publicitate Imobiliară Sibiu

**A. Partea I. Descrierea imobilului**

TEREN Necunoscut

Adresa: Loc. Bogatu Român, Jud. Sibiu

Nr. Crt	Nr cadastral Nr. topografic	Suprafața* (mp)	Observații / Referințe
A1		1.900	Sector cadastral:89 Teren imprejmuit;

**B. Partea II. Proprietari și acte**

Inscrieri privitoare la dreptul de proprietate și alte drepturi reale		Referințe
/		
Act Administrativ nr. 1750/45, din 23/05/2002 emis de CJPSDPAT (titlu de proprietate);		
B1	Intabulare, drept de PROPRIETATE, dobandit prin Reconstituire, cota actuala 1/1 1) <b>COMANICI VASILE</b> , CNP NEIDENTIFICAT 2) <b>COMANICI IOAN</b> , CNP NEIDENTIFICAT 3) <b>COMANICI MAXIM</b> , CNP NEIDENTIFICAT 4) <b>ROTAR SILVIA</b> , CNP NEIDENTIFICAT	A1

**C. Partea III. SARCINI .**

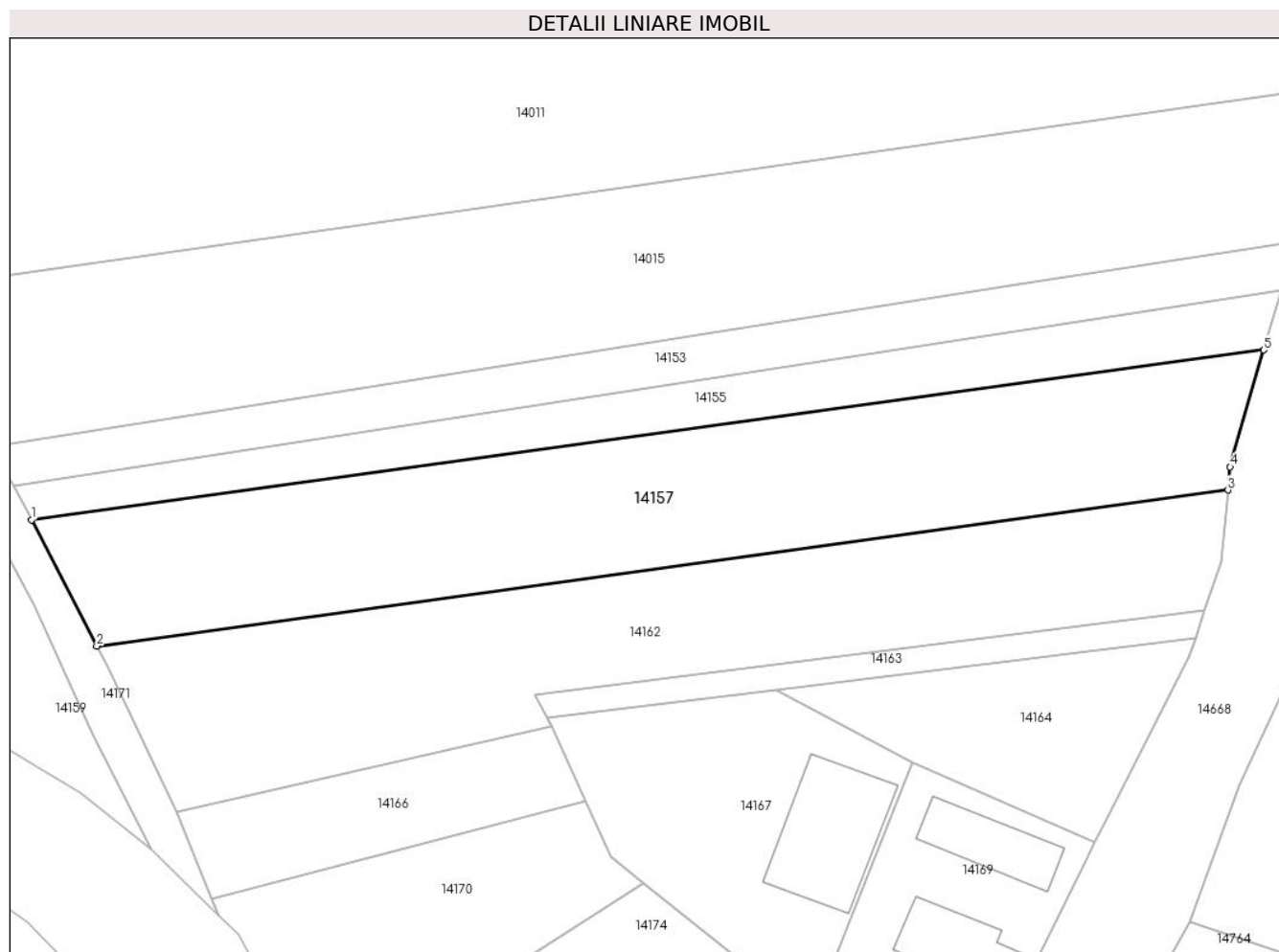
Inscrieri privind dezmembramintele dreptului de proprietate, drepturi reale de garanție și sarcini	Referințe
NU SUNT	

## Anexa Nr. 1 La Partea I

## Teren

Nr cadastral	Suprafața (mp)*	Observații / Referințe
	1.900	

\* Suprafața este determinată în planul de proiecție Stereo 70.



## Date referitoare la teren

Crt	Categorie folosință	Intravilan	Suprafața (mp)	Tarla	Parcelă	Nr. topo	Observații / Referințe
1	arabil	NU	216	80	2371	-	
2	arabil	DA	1.684	80	2371	-	

## Lungime Segmente

1) Valorile lungimilor segmentelor sunt obținute din proiecție în plan.

Punct început	X / Y	Punct sfârșit	X / Y	Lungime segment (** (m)
1	415.993,857 498.281,777	2	416.000,977 498.268,015	15.494
2	416.000,977 498.268,015	3	416.124,537 498.285,049	124.729
3	416.124,537 498.285,049	4	416.124,784 498.287,569	2.532
4	416.124,784 498.287,569	5	416.128,45 498.300,332	13.279

Punct început	X / Y	Punct sfârşit	X / Y	Lungime segment (** (m)
5	416.128,45 498.300,332	1	415.993,857 498.281,777	135.866

\*\* Lungimile segmentelor sunt determinate în planul de proiecţie Stereo 70 şi sunt rotunjite la 1 milimetru.

\*\*\* Distanţa dintre puncte este formată din segmente cumulate ce sunt mai mici decât valoarea 1 milimetru.





**DATE DESPRE IMOBILUL NR. 14158**

Oficiul de Cadastru și Publicitate Imobiliară SIBIU  
Biroul de Cadastru și Publicitate Imobiliară Sibiu

**A. Partea I. Descrierea imobilului**

TEREN Extravilan

Adresa: Jud. Sibiu

Nr. Crt	Nr cadastral Nr. topografic	Suprafața* (mp)	Observații / Referințe
A1		3.500	Sector cadastral:89 Teren neimprejmuit;

**B. Partea II. Proprietari și acte**

Inscrieri privitoare la dreptul de proprietate și alte drepturi reale		Referințe
/		
Act Administrativ nr. 1010/45, din 14/01/1997 emis de CJPSDPAT (titlu de proprietate);		
B1	Intabulare, drept de PROPRIETATE, dobandit prin Reconstituire, cota actuala 1/1 1) MECHEA IOAN, CNP NEIDENTIFICAT	A1

**C. Partea III. SARCINI .**

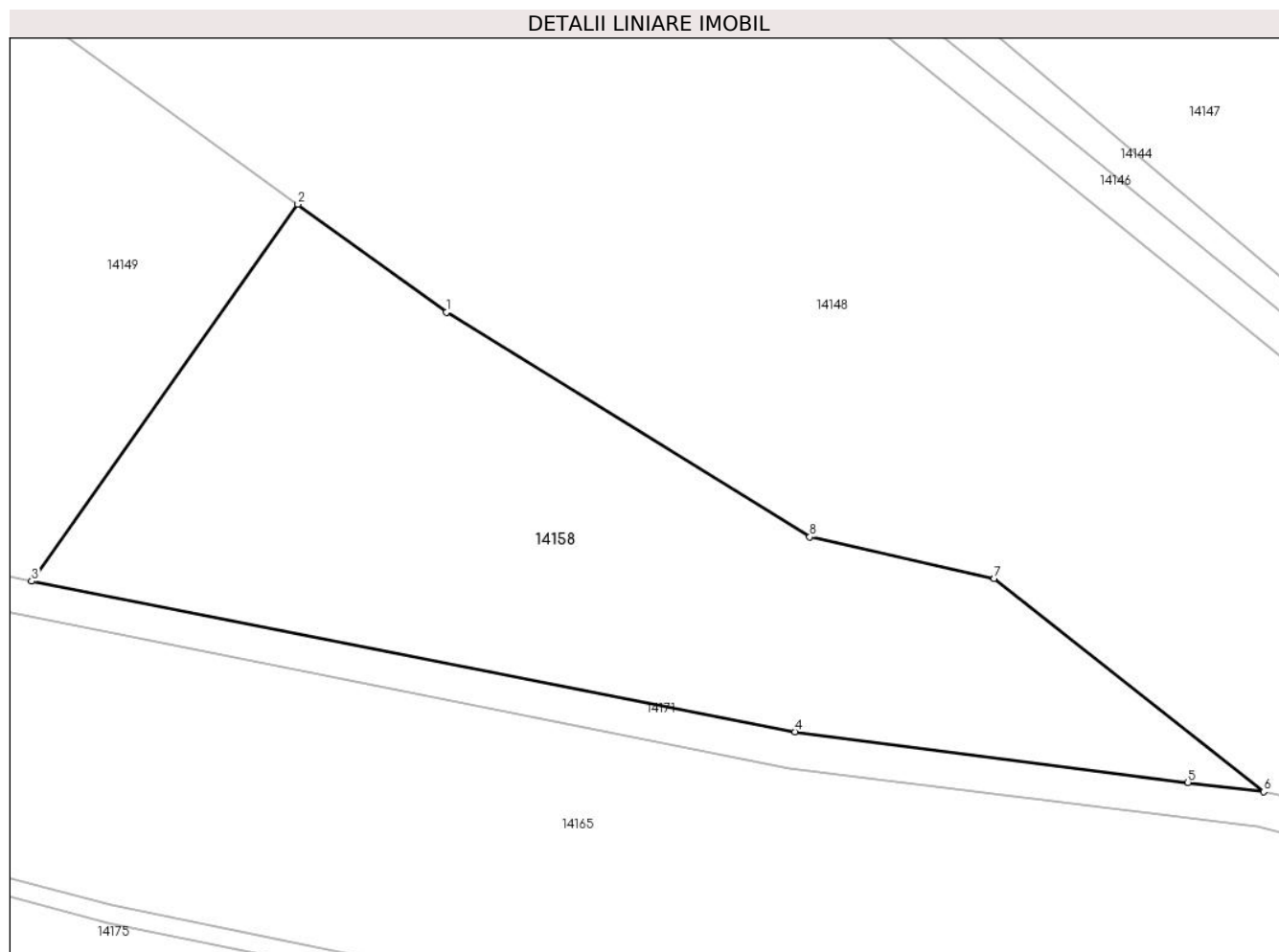
Inscrieri privind dezmembramintele dreptului de proprietate, drepturi reale de garanție și sarcini	Referințe
NU SUNT	

## Anexa Nr. 1 La Partea I

## Teren

Nr cadastral	Suprafața (mp)*	Observații / Referințe
	3.500	

\* Suprafața este determinată în planul de proiecție Stereo 70.



## Date referitoare la teren

Crt	Categorie folosință	Intra vilan	Suprafața (mp)	Tarla	Parcelă	Nr. topo	Observații / Referințe
1	arabil	NU	3.500	80	2392/18	-	

## Lungime Segmente

1) Valorile lungimilor segmentelor sunt obținute din proiecție în plan.

Punct început	X / Y	Punct sfârșit	X / Y	Lungime segment (** (m)
1	415.323,16 498.304,387	2	415.306,363 498.316,606	20.771
2	415.306,363 498.316,606	3	415.276,241 498.273,992	52.185
3	415.276,241 498.273,992	4	415.362,624 498.256,969	88.044
4	415.362,624 498.256,969	5	415.407,093 498.251,237	44.836
5	415.407,093 498.251,237	6	415.415,659 498.250,184	8.631

Punct început	X / Y	Punct sfârșit	X / Y	Lungime segment (** (m)
6	415.415,659 498.250,184	7	415.385,18 498.274,31	38.872
7	415.385,18 498.274,31	8	415.364,306 498.278,997	21.394
8	415.364,306 498.278,997	1	415.323,16 498.304,387	48.349

\*\* Lungimile segmentelor sunt determinate în planul de proiecție Stereo 70 și sunt rotunjite la 1 milimetru.

\*\*\* Distanța dintre puncte este formată din segmente cumulate ce sunt mai mici decât valoarea 1 milimetru.



**DATE DESPRE IMOBILUL NR. 14159**

Oficiul de Cadastru și Publicitate Imobiliară SIBIU  
Biroul de Cadastru și Publicitate Imobiliară Sibiu

**A. Partea I. Descrierea imobilului**

TEREN Extravilan

Adresa: Jud. Sibiu

Nr. Crt	Nr cadastral Nr. topografic	Suprafața* (mp)	Observații / Referințe
A1		3.023	Sector cadastral:89 Teren neimprejmuit;

**B. Partea II. Proprietari și acte**

Inscrieri privitoare la dreptul de proprietate și alte drepturi reale		Referințe
/		
Act Normativ nr. 7, din 13/03/1996 emis de PARLAMENTUL ROMANIEI (lege);		
B1	Inscrierea provizorie, drept de PROPRIETATE, dobandit prin Lege, cota actuala 1/1	A1
1) <b>COMUNA PAUCA</b> , CIF:4241206, PROPRIETAR NEIDENTIFICAT		

**C. Partea III. SARCINI .**

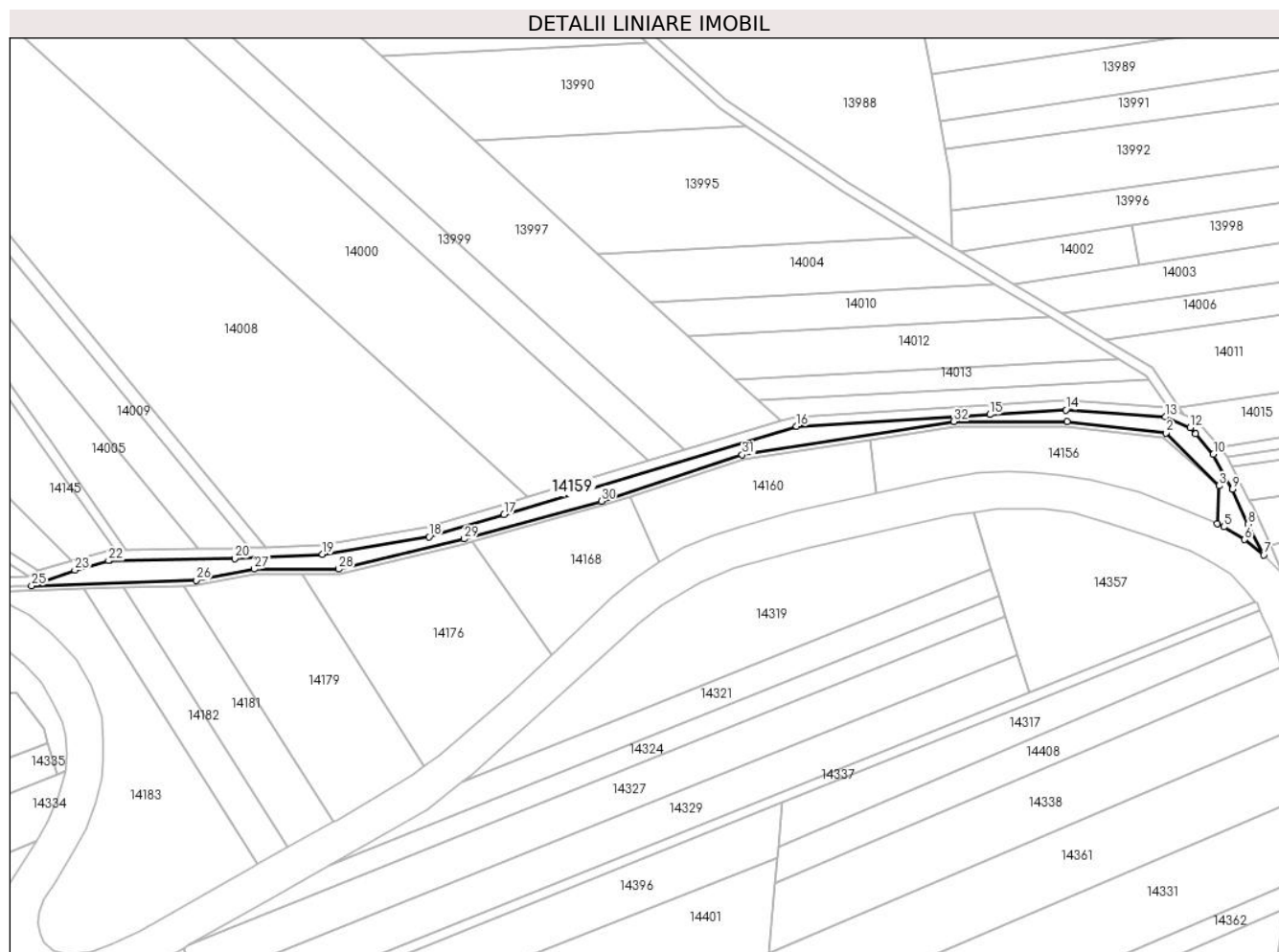
Inscrieri privind dezmembramintele dreptului de proprietate, drepturi reale de garanție și sarcini	Referințe
NU SUNT	

## Anexa Nr. 1 La Partea I

## Teren

Nr cadastral	Suprafața (mp)*	Observații / Referințe
	3.023	

\* Suprafața este determinată în planul de proiecție Stereo 70.



## Date referitoare la teren

Crt	Categorie folosință	Intra vilan	Suprafața (mp)	Tarla	Parcelă	Nr. topo	Observații / Referințe
1	faneata	NU	3.023	80	2396/1/9	-	

## Lungime Segmente

1) Valorile lungimilor segmentelor sunt obținute din proiecție în plan.

Punct început	X / Y	Punct sfârșit	X / Y	Lungime segment (** (m)
1	415.926,935 498.299,93	2	415.967,17 498.295,364	40.494
3	415.988,736 498.273,837	4	415.987,949 498.258,352	15.505
5	415.990,66 498.257,17	6	415.999,111 498.251,977	9.919
7	416.006,908 498.245,809	8	416.000,62 498.258,203	13.898
9	415.994,188 498.272,397	10	415.986,43 498.286,622	16.203

Punct început	X / Y	Punct sfârșit	X / Y	Lungime segment (** (m)
2	415.967,17 498.295,364	3	415.988,736 498.273,837	30.472
4	415.987,949 498.258,352	5	415.990,66 498.257,17	2.957
6	415.999,111 498.251,977	7	416.006,908 498.245,809	9.942
8	416.000,62 498.258,203	9	415.994,188 498.272,397	15.583
10	415.986,43 498.286,622	11	415.979,189 498.294,927	11.019

Punct început	X / Y	Punct sfârșit	X / Y	Lungime segment (** (m)
11	415.979,189 498.294,927	12	415.976,985 498.297,455	3.354
13	415.966,888 498.301,785	14	415.926,478 498.304,606	40.509
15	415.895,57 498.302,785	16	415.817,051 498.297,96	78.667
17	415.698,122 498.262,151	18	415.667,706 498.253,158	31.718
19	415.624,338 498.245,997	20	415.588,723 498.244,341	35.653
21	415.537,809 498.243,528	22	415.537,396 498.243,413	0.429
23	415.523,719 498.239,613	24	415.511,048 498.235,266	13.396
25	415.506,107 498.233,165	26	415.572,986 498.235,488	66.919
27	415.596,554 498.239,977	28	415.630,965 498.239,977	34.411
29	415.681,97 498.252,24	30	415.737,643 498.267,627	57.76
31	415.794,959 498.286,433	32	415.881,001 498.299,93	87.094

Punct început	X / Y	Punct sfârșit	X / Y	Lungime segment (** (m)
12	415.976,985 498.297,455	13	415.966,888 498.301,785	10.986
14	415.926,478 498.304,606	15	415.895,57 498.302,785	30.961
16	415.817,051 498.297,96	17	415.698,122 498.262,151	124.203
18	415.667,706 498.253,158	19	415.624,338 498.245,997	43.956
20	415.588,723 498.244,341	21	415.537,809 498.243,528	50.92
22	415.537,396 498.243,413	23	415.523,719 498.239,613	14.195
24	415.511,048 498.235,266	25	415.506,107 498.233,165	5.369
26	415.572,986 498.235,488	27	415.596,554 498.239,977	23.992
28	415.630,965 498.239,977	29	415.681,97 498.252,24	52.459
30	415.737,643 498.267,627	31	415.794,959 498.286,433	60.323
32	415.881,001 498.299,93	1	415.926,935 498.299,93	45.934

\*\* Lungimile segmentelor sunt determinate în planul de proiecție Stereo 70 și sunt rotunjite la 1 milimetru.

\*\*\* Distanța dintre puncte este formată din segmente cumulate ce sunt mai mici decât valoarea 1 milimetru.





**DATE DESPRE IMOBILUL NR. 14160**

Oficiul de Cadastru și Publicitate Imobiliară SIBIU  
Biroul de Cadastru și Publicitate Imobiliară Sibiu

**A. Partea I. Descrierea imobilului**

TEREN Extravilan

Adresa: Jud. Sibiu

Nr. Crt	Nr cadastral Nr. topografic	Suprafața* (mp)	Observații / Referințe
A1		2.400	Sector cadastral:89 Teren neimprejmuit;

**B. Partea II. Proprietari și acte**

Inscrieri privitoare la dreptul de proprietate și alte drepturi reale		Referințe
/		
Act Administrativ nr. 1020/45, din 16/01/1997 emis de CJPSDPAT (titlu de proprietate);		
B1	Intabulare, drept de PROPRIETATE, dobandit prin Reconstituire, cota actuala 1/1 1) DAVID MARIA, CNP NEIDENTIFICAT	A1

**C. Partea III. SARCINI .**

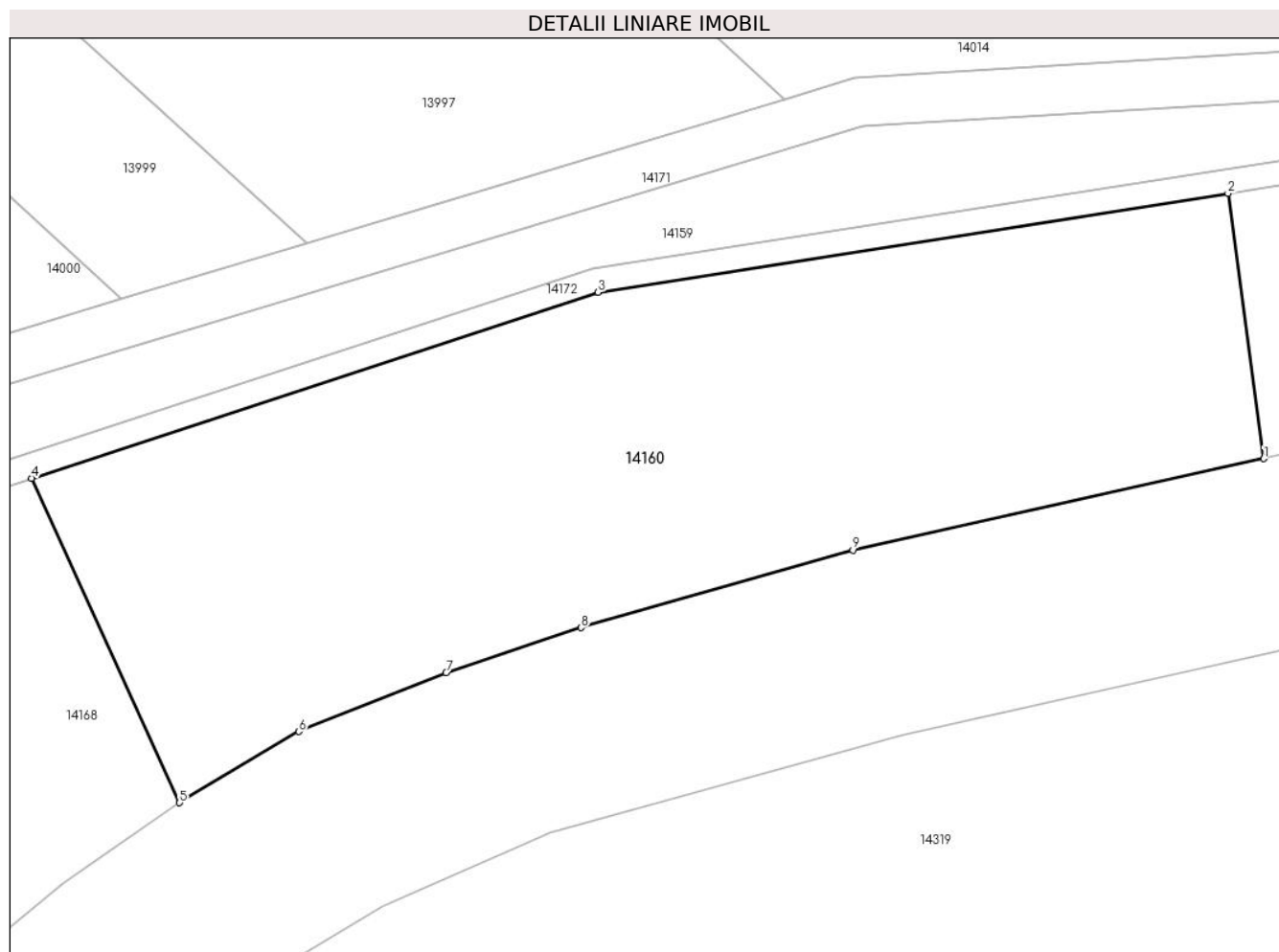
Inscrieri privind dezmembramintele dreptului de proprietate, drepturi reale de garanție și sarcini	Referințe
NU SUNT	

## Anexa Nr. 1 La Partea I

## Teren

Nr cadastral	Suprafața (mp)*	Observații / Referințe
	2.400	

\* Suprafața este determinată în planul de proiecție Stereo 70.



## Date referitoare la teren

Crt	Categorie folosință	Intravilan	Suprafața (mp)	Tarla	Parcelă	Nr. topo	Observații / Referințe
1	arabil	NU	2.400	80	2396/1/2	-	

## Lungime Segmente

1) Valorile lungimilor segmentelor sunt obținute din proiecție în plan.

Punct început	X / Y	Punct sfârșit	X / Y	Lungime segment (** (m)
1	415.849,652 498.270,931	2	415.846,739 498.292,531	21.796
2	415.846,739 498.292,531	3	415.795,429 498.284,483	51.937
3	415.795,429 498.284,483	4	415.749,279 498.269,34	48.571
4	415.749,279 498.269,34	5	415.761,335 498.242,923	29.039
5	415.761,335 498.242,923	6	415.771,047 498.248,715	11.308

Punct început	X / Y	Punct sfârșit	X / Y	Lungime segment (** (m)
6	415.771,047 498.248,715	7	415.783,048 498.253,509	12.923
7	415.783,048 498.253,509	8	415.794,038 498.257,17	11.584
8	415.794,038 498.257,17	9	415.816,182 498.263,492	23.029
9	415.816,182 498.263,492	1	415.849,652 498.270,931	34.287

\*\* Lungimile segmentelor sunt determinate în planul de proiecție Stereo 70 și sunt rotunjite la 1 milimetru.

\*\*\* Distanța dintre puncte este formată din segmente cumulate ce sunt mai mici decât valoarea 1 milimetru.



**DATE DESPRE IMOBILUL NR. 14161**

Oficiul de Cadastru și Publicitate Imobiliară SIBIU  
Biroul de Cadastru și Publicitate Imobiliară Sibiu

**A. Partea I. Descrierea imobilului**

TEREN Extravilan

Adresa: Jud. Sibiu

Nr. Crt	Nr cadastral Nr. topografic	Suprafața* (mp)	Observații / Referințe
A1		1.600	Sector cadastral:89 Teren neimprejmuit;

**B. Partea II. Proprietari și acte**

Inscrieri privitoare la dreptul de proprietate și alte drepturi reale		Referințe
/		
Act Administrativ nr. 988/45, din 28/08/1996 emis de CJPSDPAT (titlu de proprietate);		
B1	Intabulare, drept de PROPRIETATE, dobandit prin Reconstituire, cota actuala 1/1 1) IVAN IOAN, CNP NEIDENTIFICAT	A1

**C. Partea III. SARCINI .**

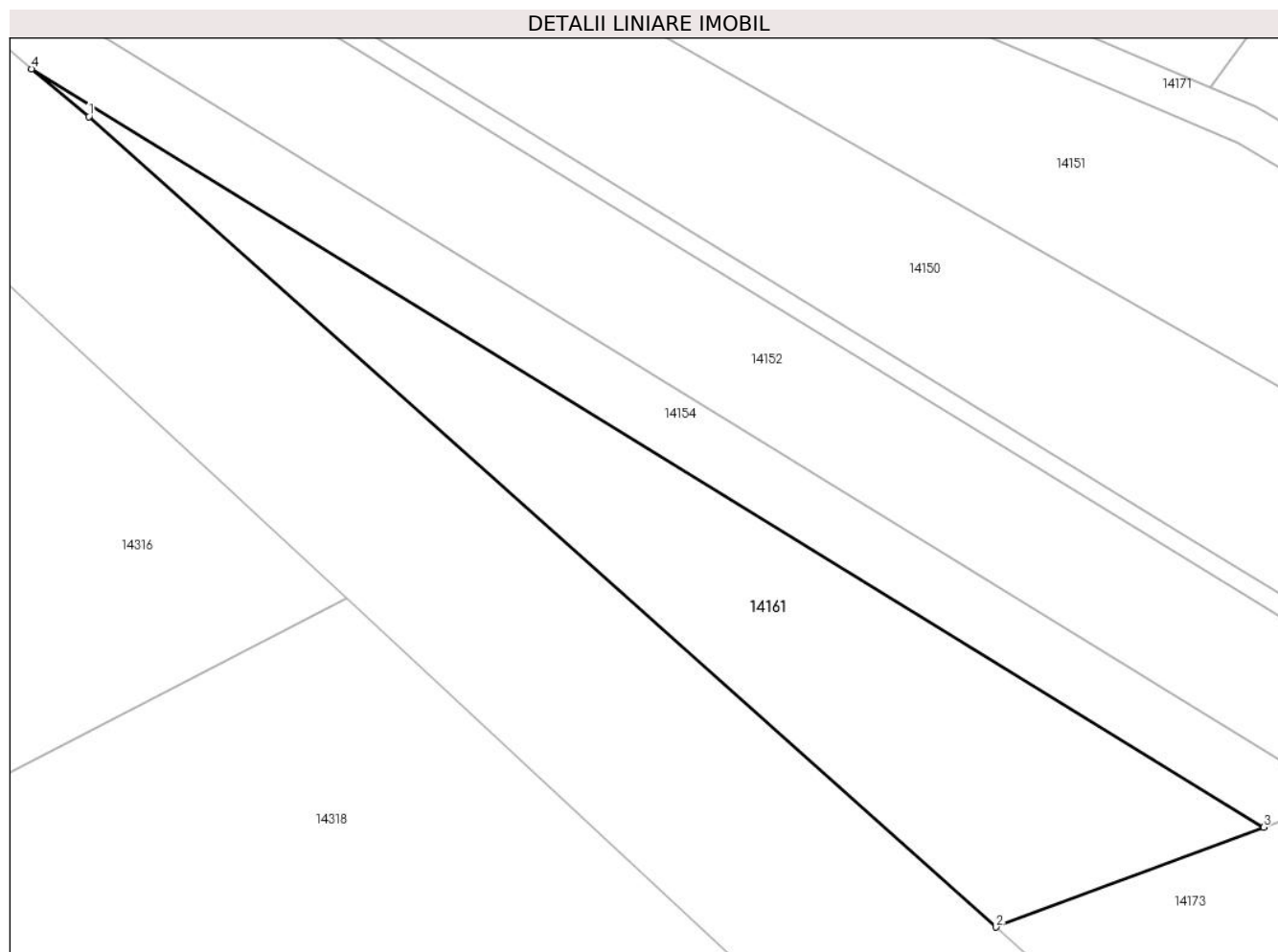
Inscrieri privind dezmembramintele dreptului de proprietate, drepturi reale de garanție și sarcini	Referințe
NU SUNT	

## Anexa Nr. 1 La Partea I

## Teren

Nr cadastral	Suprafața (mp)*	Observații / Referințe
	1.600	

\* Suprafața este determinată în planul de proiecție Stereo 70.



## Date referitoare la teren

Crt	Categorie folosință	Intravilan	Suprafața (mp)	Tarla	Parcelă	Nr. topo	Observații / Referințe
1	arabil	NU	1.600	80	2398/4	-	

## Lungime Segmente

1) Valorile lungimilor segmentelor sunt obținute din proiecție în plan.

Punct început	X / Y	Punct sfârșit	X / Y	Lungime segment (** (m)
1	415.020,614 498.319,382	2	415.110,917 498.238,736	121.072
2	415.110,917 498.238,736	3	415.137,569 498.248,682	28.447
3	415.137,569 498.248,682	4	415.014,917 498.324,13	144.0
4	415.014,917 498.324,13	1	415.020,614 498.319,382	7.416

\*\* Lungimile segmentelor sunt determinate în planul de proiecție Stereo 70 și sunt rotunjite la 1 milimetru.

**\*\*\* Distanţa dintre puncte este formată din segmente cumulate ce sunt mai mici decât valoarea 1 milimetru.**





**DATE DESPRE IMOBILUL NR. 14162**

Oficiul de Cadastru și Publicitate Imobiliară SIBIU  
Biroul de Cadastru și Publicitate Imobiliară Sibiu

**A. Partea I. Descrierea imobilului**

TEREN Necunoscut

Adresa: Loc. Bogatu Român, Jud. Sibiu

Nr. Crt	Nr cadastral Nr. topografic	Suprafața* (mp)	Observații / Referințe
A1		1.700	Sector cadastral:89 Teren neimprejmuit;

**B. Partea II. Proprietari și acte**

Inscrieri privitoare la dreptul de proprietate și alte drepturi reale		Referințe
/		
Act Administrativ nr. 1561/45, din 17/07/2000 emis de CJPSDPAT (titlu de proprietate);		
B1	Intabulare, drept de PROPRIETATE, dobandit prin Reconstituire, cota actuala 1/1	A1
	1) COMĂNICI GHEORGHE, CNP NEIDENTIFICAT	
	2) COMĂNICI NICOLAE, CNP NEIDENTIFICAT	

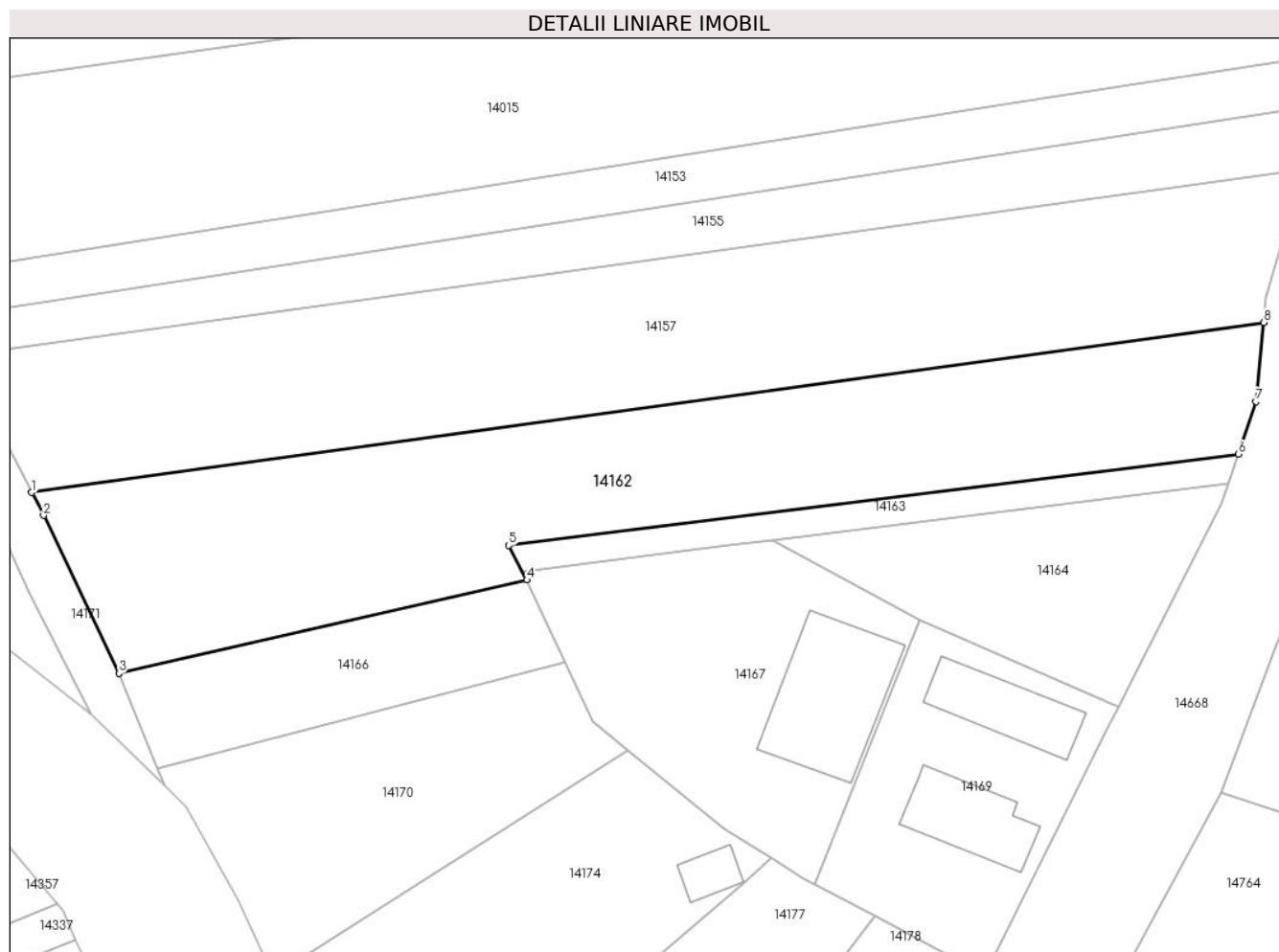
**C. Partea III. SARCINI .**

Inscrieri privind dezmembramintele dreptului de proprietate, drepturi reale de garanție și sarcini	Referințe
NU SUNT	

**Anexa Nr. 1 La Partea I****Teren**

Nr cadastral	Suprafața (mp)*	Observații / Referințe
	1.700	

\* Suprafața este determinată în planul de proiecție Stereo 70.

**Date referitoare la teren**

Crt	Categorie folosință	Intravilan	Suprafața (mp)	Tarla	Parcelă	Nr. topo	Observații / Referințe
1	arabil	NU	178	80	2372	-	
2	arabil	DA	1.522	80	2372	-	

**Lungime Segmente**

1) Valorile lungimilor segmentelor sunt obținute din proiecție în plan.

Punct început	X / Y	Punct sfârșit	X / Y	Lungime segment (** (m)
1	416.000,977 498.268,015	2	416.002,167 498.265,713	2.592
2	416.002,167 498.265,713	3	416.009,728 498.249,883	17.542
3	416.009,728 498.249,883	4	416.050,645 498.259,248	41.976
4	416.050,645 498.259,248	5	416.048,822 498.262,722	3.923

Punct început	X / Y	Punct sfârșit	X / Y	Lungime segment (** (m)
5	416.048,822 498.262,722	6	416.121,978 498.271,86	73.725
6	416.121,978 498.271,86	7	416.123,764 498.277,14	5.573
7	416.123,764 498.277,14	8	416.124,537 498.285,049	7.947
8	416.124,537 498.285,049	1	416.000,977 498.268,015	124.729

\*\* Lungimile segmentelor sunt determinate în planul de proiecție Stereo 70 și sunt rotunjite la 1 milimetru.

\*\*\* Distanța dintre puncte este formată din segmente cumulate ce sunt mai mici decât valoarea 1 milimetru.



**DATE DESPRE IMOBILUL NR. 14163**

Oficiul de Cadastru și Publicitate Imobiliară SIBIU  
Biroul de Cadastru și Publicitate Imobiliară Sibiu

**A. Partea I. Descrierea imobilului**

TEREN Intravilan

Adresa: Loc. Bogatu Român, Jud. Sibiu

Nr. Crt	Nr cadastral Nr. topografic	Suprafața* (mp)	Observații / Referințe
A1		200	Sector cadastral:89 Teren neimprejmuț;

**B. Partea II. Proprietari și acte**

Inscrieri privitoare la dreptul de proprietate și alte drepturi reale		Referințe
/		
Act Administrativ nr. 1750/45, din 23/05/2002 emis de CJPSDPAT (titlu de proprietate);		
B1	Intabulare, drept de PROPRIETATE, dobandit prin Reconstituire, cota actuala 1/1	A1
	1) <b>COMANICI VASILE</b> , CNP NEIDENTIFICAT 2) <b>COMANICI IOAN</b> , CNP NEIDENTIFICAT 3) <b>COMANICI MAXIM</b> , CNP NEIDENTIFICAT 4) <b>ROTAR SILVIA</b> , CNP NEIDENTIFICAT	

**C. Partea III. SARCINI .**

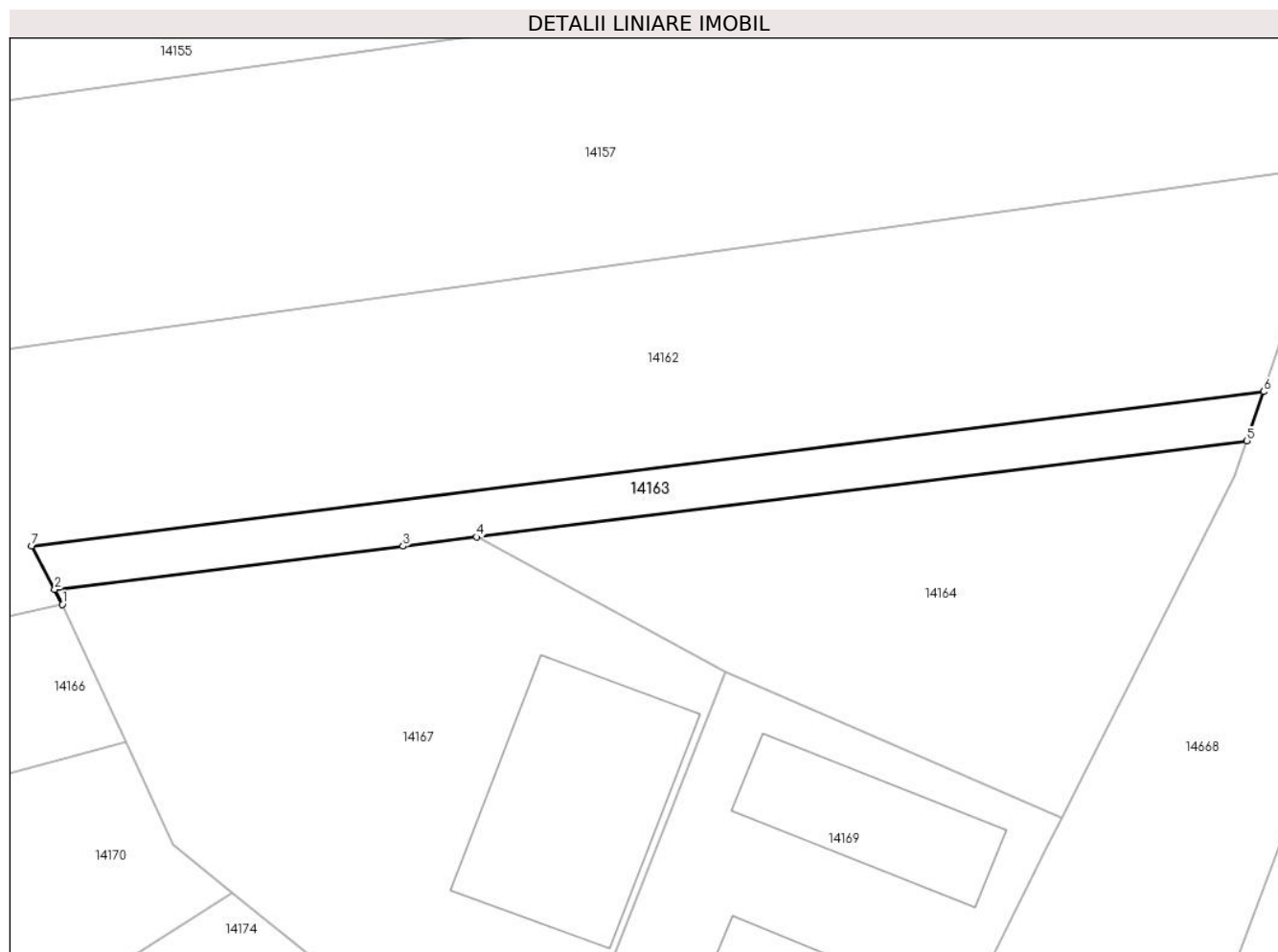
Inscrieri privind dezmembramintele dreptului de proprietate, drepturi reale de garanție și sarcini	Referințe
NU SUNT	

## Anexa Nr. 1 La Partea I

## Teren

Nr cadastral	Suprafața (mp)*	Observații / Referințe
	200	

\* Suprafața este determinată în planul de proiecție Stereo 70.



## Date referitoare la teren

Crt	Categorie folosință	Intravilan	Suprafața (mp)	Tarla	Parcelă	Nr. topo	Observații / Referințe
1	faneata	DA	200	80	2374/2	-	

## Lungime Segmente

1) Valorile lungimilor segmentelor sunt obținute din proiecție în plan.

Punct început	X / Y	Punct sfârșit	X / Y	Lungime segment (** (m)
1	416.050,645 498.259,248	2	416.050,199 498.260,123	0.982
2	416.050,199 498.260,123	3	416.070,868 498.262,698	20.829
3	416.070,868 498.262,698	4	416.075,232 498.263,242	4.398
4	416.075,232 498.263,242	5	416.120,991 498.268,942	46.113
5	416.120,991 498.268,942	6	416.121,978 498.271,86	3.081

Punct început	X / Y	Punct sfârșit	X / Y	Lungime segment (** (m)
6	416.121,978 498.271,86	7	416.048,822 498.262,722	73.725
7	416.048,822 498.262,722	1	416.050,645 498.259,248	3.923

\*\* Lungimile segmentelor sunt determinate în planul de proiecție Stereo 70 și sunt rotunjite la 1 milimetru.

\*\*\* Distanța dintre puncte este formată din segmente cumulate ce sunt mai mici decât valoarea 1 milimetru.





**DATE DESPRE IMOBILUL NR. 14164**

Oficiul de Cadastru și Publicitate Imobiliară SIBIU  
Biroul de Cadastru și Publicitate Imobiliară Sibiu

**A. Partea I. Descrierea imobilului**

TEREN Intravilan

Adresa: Loc. Bogatu Român, Jud. Sibiu

Nr. Crt	Nr cadastral Nr. topografic	Suprafața* (mp)	Observații / Referințe
A1		500	Sector cadastral:89 Teren imprejmuit;

**B. Partea II. Proprietari și acte**

Inscrieri privitoare la dreptul de proprietate și alte drepturi reale	Referințe
/	
Act Administrativ nr. 1623/45, din 28/11/2000 emis de CJPSDPAT (titlu de proprietate);	
B1	A1
Intabulare, drept de PROPRIETATE, dobandit prin Reconstituire, cota actuala 1/1 1) COMĂNICI IOAN, CNP NEIDENTIFICAT	

**C. Partea III. SARCINI .**

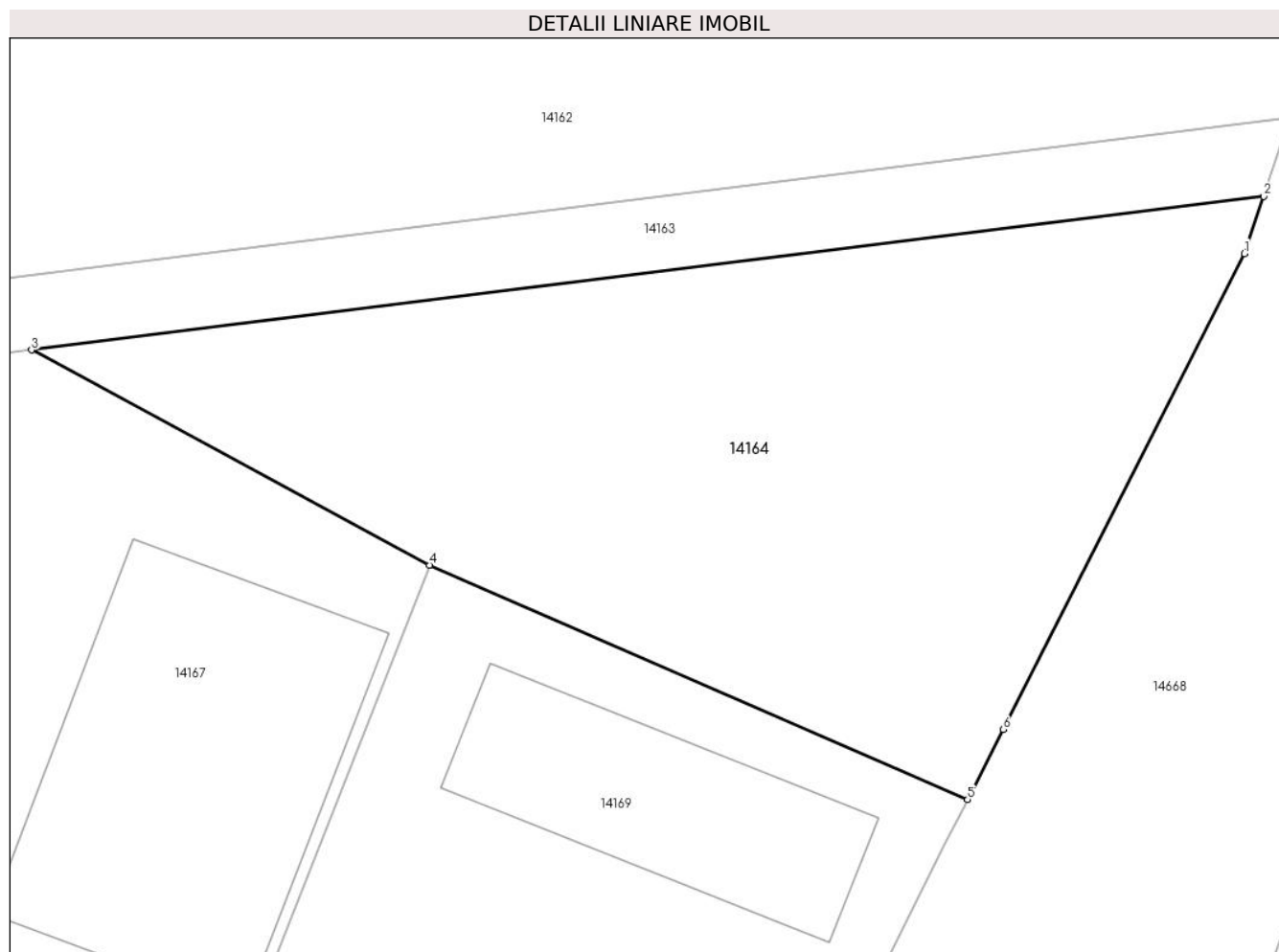
Inscrieri privind dezmembramintele dreptului de proprietate, drepturi reale de garanție și sarcini	Referințe
NU SUNT	

## Anexa Nr. 1 La Partea I

## Teren

Nr cadastral	Suprafața (mp)*	Observații / Referințe
	500	

\* Suprafața este determinată în planul de proiecție Stereo 70.



## Date referitoare la teren

Crt	Categorie folosință	Intravilan	Suprafața (mp)	Tarla	Parcelă	Nr. topo	Observații / Referințe
1	vie	DA	500	80	2376	-	

## Lungime Segmente

1) Valorile lungimilor segmentelor sunt obținute din proiecție în plan.

Punct început	X / Y	Punct sfârșit	X / Y	Lungime segment (** (m)
1	416.120,274 498.266,821	2	416.120,991 498.268,942	2.239
2	416.120,991 498.268,942	3	416.075,232 498.263,242	46.113
3	416.075,232 498.263,242	4	416.090,018 498.255,263	16.801
4	416.090,018 498.255,263	5	416.109,995 498.246,561	21.79
5	416.109,995 498.246,561	6	416.111,313 498.249,159	2.914

Punct început	X / Y	Punct sfârșit	X / Y	Lungime segment (** (m)
6	416.111,313 498.249,159	1	416.120,274 498.266,821	19.805

\*\* Lungimile segmentelor sunt determinate în planul de proiecție Stereo 70 și sunt rotunjite la 1 milimetru.

\*\*\* Distanța dintre puncte este formată din segmente cumulate ce sunt mai mici decât valoarea 1 milimetru.



**DATE DESPRE IMOBILUL NR. 14165**

Oficiul de Cadastru și Publicitate Imobiliară SIBIU  
Biroul de Cadastru și Publicitate Imobiliară Sibiu

**A. Partea I. Descrierea imobilului**

TEREN Extravilan

Adresa: Jud. Sibiu

Nr. Crt	Nr cadastral Nr. topografic	Suprafața* (mp)	Observații / Referințe
A1	103734	6.567	Sector cadastral:89 Teren neimprejmuit; imobil neimprejmuit

**B. Partea II. Proprietari și acte**

Inscrieri privitoare la dreptul de proprietate și alte drepturi reale	Referințe
<b>61830 / 28/07/2020</b>	
Act Administrativ nr. 140/45, din 19/07/1994 emis de CJPSDPAT SIBIU (Documentatia cadastrala avizata si receptionata de OCPI Sibiu);	
B1	Se infiinteaza CF 103734 Pauca pentru imobilul cu nr. cadastral 103734 (parcela nr. 2398/6 din T.P. 140/45/1994) conform documentatiei cadastrale
	A1
<b>83174 / 30/09/2020</b>	
Act Notarial nr. 763, din 29/09/2020 emis de Suciu Dorin;	
B3	Intabulare, drept de PROPRIETATEcumparare, dobandit prin Conventie, cota actuala 1/1
	A1
	1) <b>BRAUNE STEPHAN- MAX- JOHANNES</b> , necasatorit

**C. Partea III. SARCINI .**

Inscrieri privind dezmembramintele dreptului de proprietate, drepturi reale de garanție și sarcini	Referințe
NU SUNT	

## Anexa Nr. 1 La Partea I

## Teren

Nr cadastral	Suprafața (mp)*	Observații / Referințe
103734	6.567	imobil neimprejmuit

\* Suprafața este determinată în planul de proiecție Stereo 70.

## DETALII LINIARE IMOBIL



## Date referitoare la teren

Crt	Categorie folosință	Intravilan	Suprafața (mp)	Tarla	Parcelă	Nr. topo	Observații / Referințe
1	arabil	NU	6.567	80	2398/6/1	-	DIFERENȚA DE SUPRAFAȚA SE REGĂSEȘTE LA ID 14175, AFERENT PARCELEI 2398/6/2

## Lungime Segmente

1) Valorile lungimilor segmentelor sunt obținute din proiecție în plan.

Punct început	X / Y	Punct sfârșit	X / Y	Lungime segment (** (m)
1	415.194,839 498.288,871	2	415.196,296 498.259,966	28.942
2	415.196,296 498.259,966	3	415.196,315 498.259,596	0.37
3	415.196,315 498.259,596	4	415.230,12 498.251,77	34.7
4	415.230,12 498.251,77	5	415.285,272 498.237,339	57.009
5	415.285,272 498.237,339	6	415.337,43 498.226,711	53.229

Punct început	X / Y	Punct sfârșit	X / Y	Lungime segment (** (m)
6	415.337,43 498.226,711	7	415.390,146 498.226,711	52.716
7	415.390,146 498.226,711	8	415.449,984 498.231,502	60.03
8	415.449,984 498.231,502	9	415.459,375 498.232,485	9.442
9	415.459,375 498.232,485	10	415.460,852 498.232,658	1.488
10	415.460,852 498.232,658	11	415.464,938 498.233,394	4.152
11	415.464,938 498.233,394	12	415.414,933 498.246,243	51.63
12	415.414,933 498.246,243	13	415.362,007 498.252,752	53.325
13	415.362,007 498.252,752	14	415.266,05 498.271,952	97.859
14	415.266,05 498.271,952	1	415.194,839 498.288,871	73.193

\*\* Lungimile segmentelor sunt determinate în planul de proiecție Stereo 70 și sunt rotunjite la 1 milimetru.

\*\*\* Distanța dintre puncte este formată din segmente cumulate ce sunt mai mici decât valoarea 1 milimetru.





**DATE DESPRE IMOBILUL NR. 14166**

Oficiul de Cadastru și Publicitate Imobiliară SIBIU  
Biroul de Cadastru și Publicitate Imobiliară Sibiu

**A. Partea I. Descrierea imobilului**

TEREN Necunoscut

Adresa: Loc. Bogatu Român, Jud. Sibiu

Nr. Crt	Nr cadastral Nr. topografic	Suprafața* (mp)	Observații / Referințe
A1		400	Sector cadastral:89 Teren neimprejmuit;

**B. Partea II. Proprietari și acte**

Inscrieri privitoare la dreptul de proprietate și alte drepturi reale		Referințe
/		
Act Administrativ nr. 1561/45, din 17/07/2000 emis de CJPSDPAT (titlu de proprietate);		
B1	Intabulare, drept de PROPRIETATE, dobandit prin Reconstituire, cota actuala 1/1	A1
	1) COMĂNICI GHEORGHE, CNP NEIDENTIFICAT	
	2) COMĂNICI NICOLAE, CNP NEIDENTIFICAT	

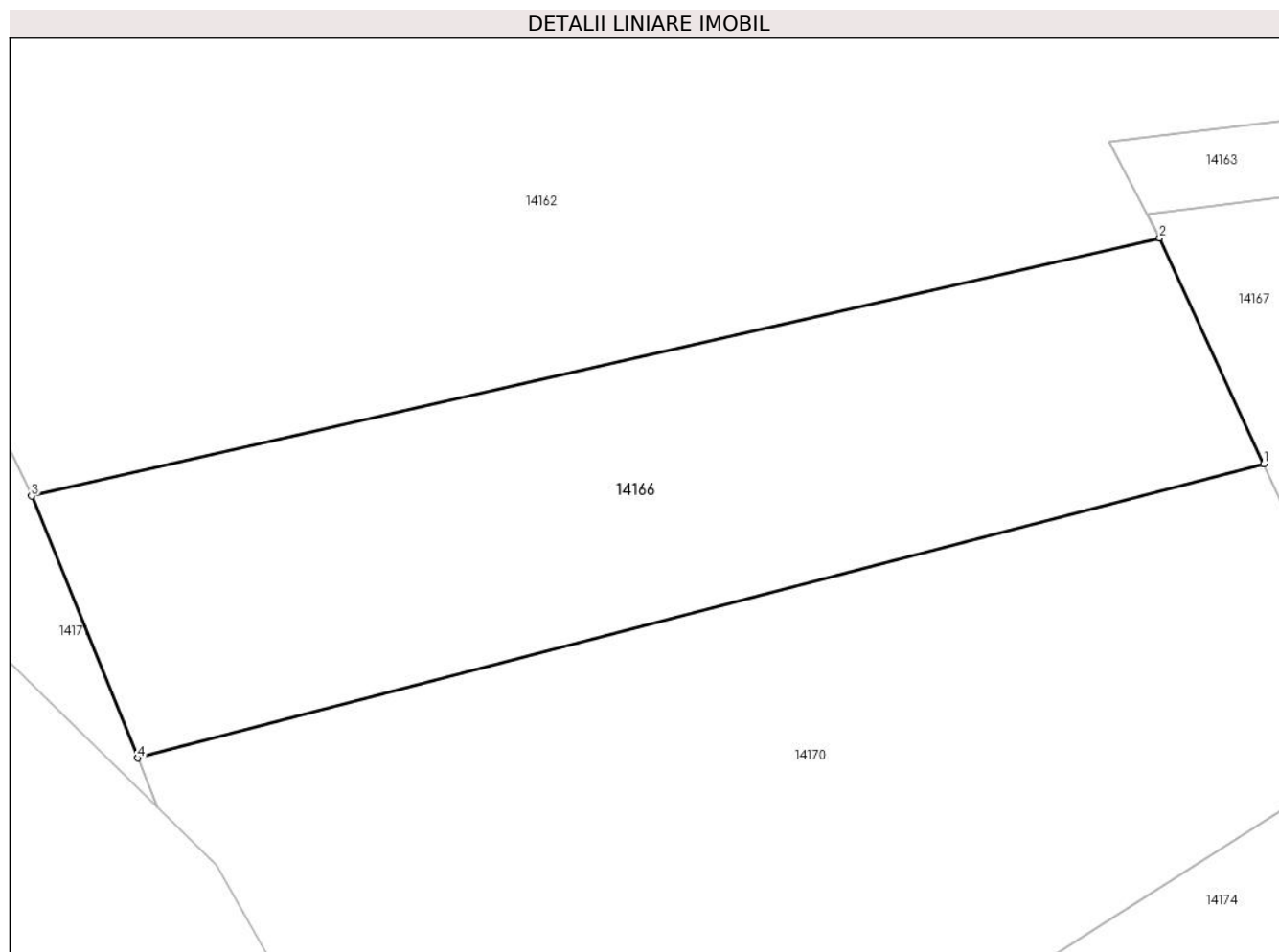
**C. Partea III. SARCINI .**

Inscrieri privind dezmembramintele dreptului de proprietate, drepturi reale de garanție și sarcini	Referințe
NU SUNT	

**Anexa Nr. 1 La Partea I****Teren**

Nr cadastral	Suprafața (mp)*	Observații / Referințe
	400	

\* Suprafața este determinată în planul de proiecție Stereo 70.

**Date referitoare la teren**

Crt	Categorie folosință	Intravilan	Suprafața (mp)	Tarla	Parcelă	Nr. topo	Observații / Referințe
1	arabil	DA	346	80	2373	-	
2	arabil	NU	54	80	2373	-	

**Lungime Segmente**

1) Valorile lungimilor segmentelor sunt obținute din proiecție în plan.

Punct început	X / Y	Punct sfârșit	X / Y	Lungime segment (** (m)
1	416.054,422 498.251,05	2	416.050,645 498.259,248	9.026
2	416.050,645 498.259,248	3	416.009,728 498.249,883	41.976
3	416.009,728 498.249,883	4	416.013,576 498.240,385	10.248
4	416.013,576 498.240,385	1	416.054,422 498.251,05	42.216

**\*\* Lungimile segmentelor sunt determinate în planul de proiecție Stereo 70 și sunt rotunjite la 1 milimetru.**

**\*\*\* Distanța dintre puncte este formată din segmente cumulate ce sunt mai mici decât valoarea 1 milimetru.**



**DATE DESPRE IMOBILUL NR. 14167**

Oficiul de Cadastru și Publicitate Imobiliară SIBIU  
Biroul de Cadastru și Publicitate Imobiliară Sibiu

**A. Partea I. Descrierea imobilului**

TEREN Intravilan

Adresa: Loc. Bogatu Român, Jud. Sibiu

Nr. Crt	Nr cadastral Nr. topografic	Suprafața* (mp)	Observații / Referințe
A1		800	Sector cadastral:89 Teren imprejmuit;

**Construcții**

Crt	Nr cadastral Nr. topografic	Adresa	Observații / Referințe
A1.1		Loc. Bogatu Român, Jud. Sibiu	Nr. niveluri:1; S. construita la sol:150 mp; S. construita desfasurata:150 mp; ANEXA

**B. Partea II. Proprietari și acte**

Inscrieri privitoare la dreptul de proprietate și alte drepturi reale		Referințe
/		
Act Administrativ nr. 1623/45, din 28/11/2000 emis de CJPSDPAT (titlu de proprietate);		
B1	Intabulare, drept de PROPRIETATE, dobandit prin Reconstituire, cota actuala 1/1 1) COMANICI IOAN, CNP NEIDENTIFICAT	A1
Act Normativ nr. 7, din 13/03/1996 emis de PARLAMENTUL ROMANIEI (lege);		
B1	Intabulare, drept de PROPRIETATE, dobandit prin Lege, cota actuala 1/1 1) COMANICI IOAN, CNP NEIDENTIFICAT	A1.1

**C. Partea III. SARCINI .**

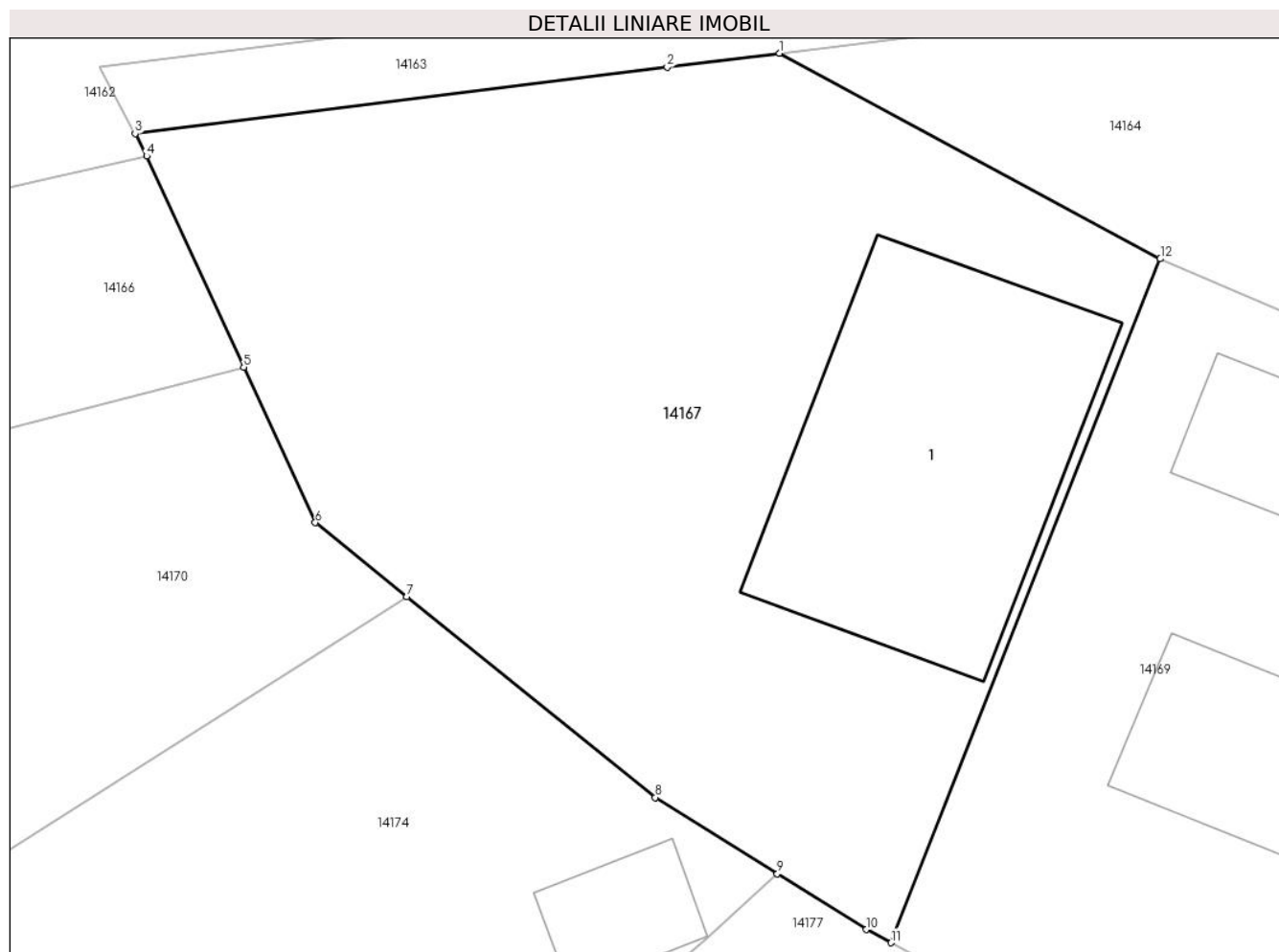
Inscrieri privind dezmembramintele dreptului de proprietate, drepturi reale de garanție și sarcini	Referințe
NU SUNT	

## Anexa Nr. 1 La Partea I

## Teren

Nr cadastral	Suprafața (mp)*	Observații / Referințe
	800	

\* Suprafața este determinată în planul de proiecție Stereo 70.



## Date referitoare la teren

Crt	Categorie folosință	Intravilan	Suprafața (mp)	Tarla	Parcelă	Nr. topo	Observații / Referințe
1	faneata	DA	800	80	2374/1	-	

## Date referitoare la construcții

Crt	Număr	Destinație construcție	Supraf. (mp)	Situație juridică	Observații / Referințe
A1.1		construcții anexa	150	Cu acte	Nr. niveluri:1; S. construita la sol:150 mp; S. construita desfasurata:150 mp; ANEXA

## Lungime Segmente

1) Valorile lungimilor segmentelor sunt obținute din proiecție în plan.

Punct început	X / Y	Punct sfârșit	X / Y	Lungime segment (** (m)
1	416.075,232 498.263,242	2	416.070,868 498.262,698	4.398
2	416.070,868 498.262,698	3	416.050,199 498.260,123	20.829
3	416.050,199 498.260,123	4	416.050,645 498.259,248	0.982
4	416.050,645 498.259,248	5	416.054,422 498.251,05	9.026

Punct început	X / Y	Punct sfârşit	X / Y	Lungime segment (** (m)
5	416.054,422 498.251,05	6	416.057,199 498.245,021	6.638
6	416.057,199 498.245,021	7	416.060,758 498.242,146	4.575
7	416.060,758 498.242,146	8	416.070,401 498.234,355	12.396
8	416.070,401 498.234,355	9	416.075,144 498.231,39	5.593
9	416.075,144 498.231,39	10	416.078,598 498.229,23	4.074
10	416.078,598 498.229,23	11	416.079,558 498.228,717	1.088
11	416.079,558 498.228,717	12	416.090,018 498.255,263	28.532
12	416.090,018 498.255,263	1	416.075,232 498.263,242	16.801

\*\* Lungimile segmentelor sunt determinate în planul de proiecție Stereo 70 și sunt rotunjite la 1 milimetru.

\*\*\* Distanța dintre puncte este formată din segmente cumulate ce sunt mai mici decât valoarea 1 milimetru.





**DATE DESPRE IMOBILUL NR. 14168**

Oficiul de Cadastru și Publicitate Imobiliară SIBIU  
Biroul de Cadastru și Publicitate Imobiliară Sibiu

**A. Partea I. Descrierea imobilului**

TEREN Extravilan

Adresa: Jud. Sibiu

Nr. Crt	Nr cadastral Nr. topografic	Suprafața* (mp)	Observații / Referințe
A1		2.500	Sector cadastral:89 Teren neimprejmuit;

**B. Partea II. Proprietari și acte**

Inscrieri privitoare la dreptul de proprietate și alte drepturi reale	Referințe
/	
Act Administrativ nr. 1189/45, din 17/04/1998 emis de CJPSDPAT (titlu de proprietate);	
B1	A1
Intabulare, drept de PROPRIETATE, dobandit prin Reconstituire, cota actuala 1/1 1) DAVID IOAN, CNP NEIDENTIFICAT	

**C. Partea III. SARCINI .**

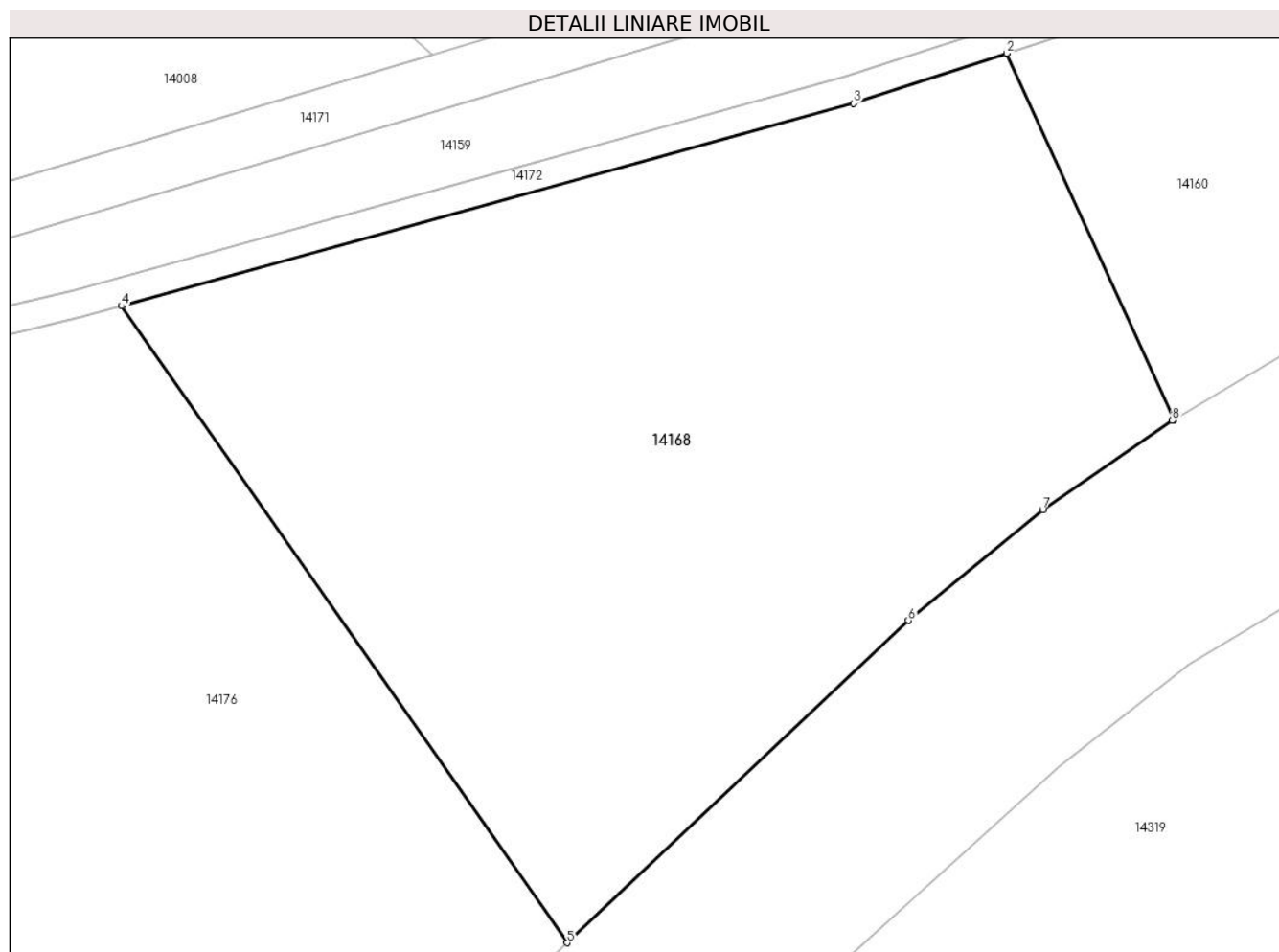
Inscrieri privind dezmembramintele dreptului de proprietate, drepturi reale de garanție și sarcini	Referințe
NU SUNT	

## Anexa Nr. 1 La Partea I

## Teren

Nr cadastral	Suprafața (mp)*	Observații / Referințe
	2.500	

\* Suprafața este determinată în planul de proiecție Stereo 70.



## Date referitoare la teren

Crt	Categorie folosință	Intra vilan	Suprafața (mp)	Tarla	Parcelă	Nr. topo	Observații / Referințe
1	arabil	NU	2.500	80	2396/1/3	-	

## Lungime Segmente

1) Valorile lungimilor segmentelor sunt obținute din proiecție în plan.

Punct început	X / Y	Punct sfârșit	X / Y	Lungime segment (** (m)
1	415.761,335 498.242,923	2	415.749,279 498.269,34	29.039
2	415.749,279 498.269,34	3	415.738,221 498.265,712	11.637
3	415.738,221 498.265,712	4	415.685,402 498.251,114	54.8
4	415.685,402 498.251,114	5	415.717,552 498.205,19	56.059
5	415.717,552 498.205,19	6	415.742,187 498.228,44	33.874

Punct început	X / Y	Punct sfârșit	X / Y	Lungime segment (** (m)
6	415.742,187 498.228,44	7	415.751,887 498.236,418	12.559
7	415.751,887 498.236,418	8	415.761,224 498.242,856	11.342
8	415.761,224 498.242,856	1	415.761,335 498.242,923	0.13

\*\* Lungimile segmentelor sunt determinate în planul de proiecție Stereo 70 și sunt rotunjite la 1 milimetru.

\*\*\* Distanța dintre puncte este formată din segmente cumulate ce sunt mai mici decât valoarea 1 milimetru.



**DATE DESPRE IMOBILUL NR. 14169**

Oficiul de Cadastru și Publicitate Imobiliară SIBIU  
Biroul de Cadastru și Publicitate Imobiliară Sibiu

**A. Partea I. Descrierea imobilului**

TEREN Intravilan

Adresa: Loc. Bogatu Român, Jud. Sibiu

Nr. Crt	Nr cadastral Nr. topografic	Suprafața* (mp)	Observații / Referințe
A1		600	Sector cadastral:89 Teren imprejmuit;

**Construcții**

Crt	Nr cadastral Nr. topografic	Adresa	Observații / Referințe
A1.1		Loc. Bogatu Român, Jud. Sibiu	Nr. niveluri:1; S. construita la sol:80 mp; S. construita desfasurata:80 mp; Casa de locuit
A1.2		Loc. Bogatu Român, Jud. Sibiu	Nr. niveluri:1; S. construita la sol:77 mp; S. construita desfasurata:77 mp; Casa de locuit

**B. Partea II. Proprietari și acte**

Inscrieri privitoare la dreptul de proprietate și alte drepturi reale		Referințe
/		
Act Administrativ nr. 1623/45, din 28/11/2000 emis de CJPSDPAT (titlu de proprietate);		
B1	Intabulare, drept de PROPRIETATE, dobandit prin Reconstituire, cota actuala 1/1 1) COMANICI IOAN, CNP NEIDENTIFICAT	A1
Act Normativ nr. 7, din 13/03/1996 emis de PARLAMENTUL ROMANIEI (lege);		
B2	Intabulare, drept de PROPRIETATE, dobandit prin Lege, cota actuala 1/1 1) COMANICI IOAN, CNP NEIDENTIFICAT	A1.1, A1.2

**C. Partea III. SARCINI .**

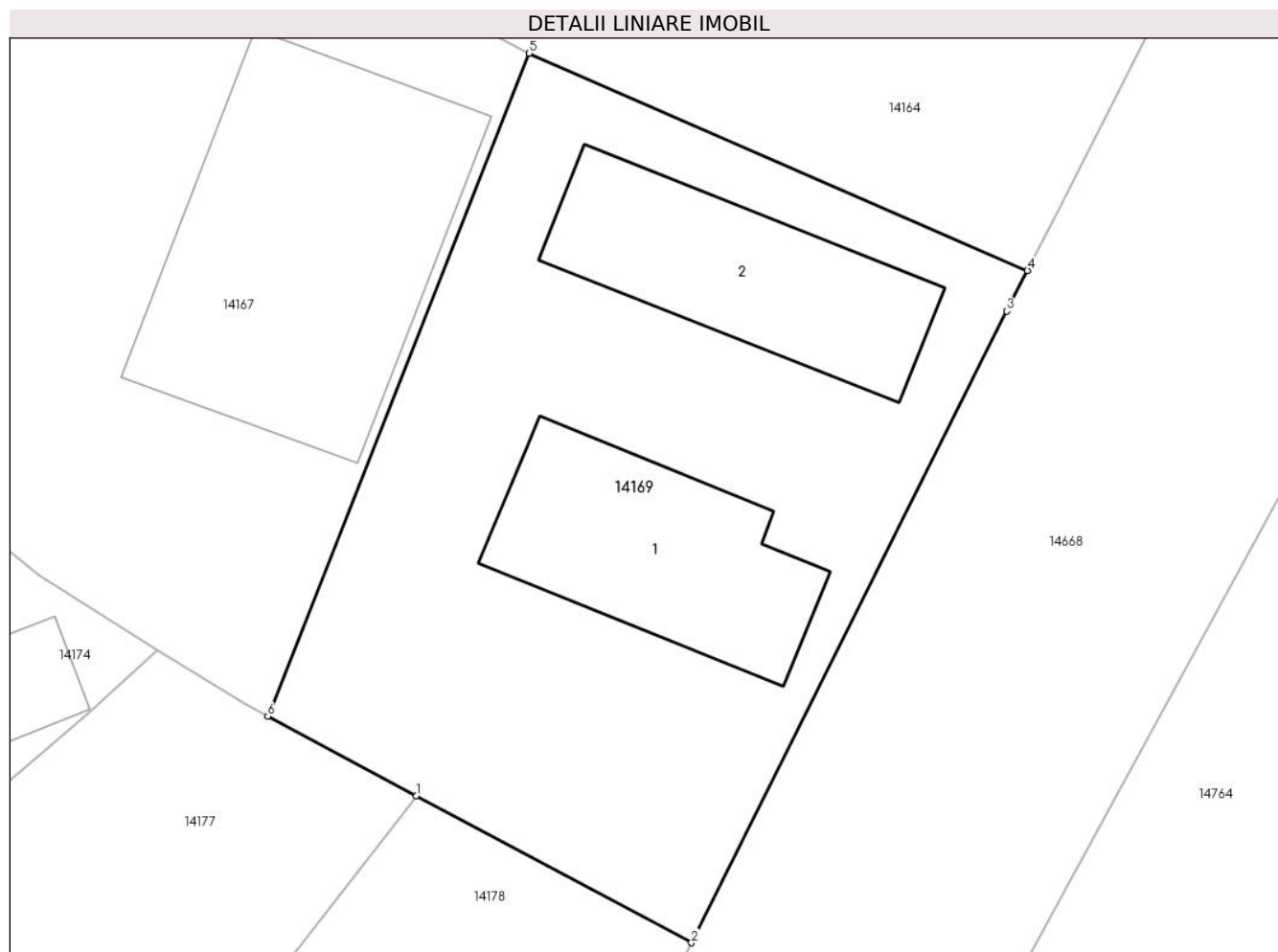
Inscrieri privind dezmembramintele dreptului de proprietate, drepturi reale de garanție și sarcini	Referințe
NU SUNT	

## Anexa Nr. 1 La Partea I

## Teren

Nr cadastral	Suprafața (mp)*	Observații / Referințe
	600	

\* Suprafața este determinată în planul de proiecție Stereo 70.



## Date referitoare la teren

Crt	Categorie folosință	Intra vilan	Suprafața (mp)	Tarla	Parcelă	Nr. topo	Observații / Referințe
1	curți constructii	DA	600	80	2375	-	

## Date referitoare la construcții

Crt	Număr	Destinație construcție	Supraf. (mp)	Situație juridică	Observații / Referințe
A1.1		construcții de locuințe	80	Cu acte	Nr. niveluri:1; S. construita la sol:80 mp; S. construita desfasurata:80 mp; Casa de locuit
A1.2		construcții de locuințe	77	Cu acte	Nr. niveluri:1; S. construita la sol:77 mp; S. construita desfasurata:77 mp; Casa de locuit

## Lungime Segmente

1) Valorile lungimilor segmentelor sunt obținute din proiecție în plan.

Punct început	X / Y	Punct sfârșit	X / Y	Lungime segment (** (m)
1	416.085,509 498.225,54	2	416.096,535 498.219,652	12.499
2	416.096,535 498.219,652	3	416.109,172 498.244,939	28.268
3	416.109,172 498.244,939	4	416.109,995 498.246,561	1.818

Punct început	X / Y	Punct sfârșit	X / Y	Lungime segment (** (m)
4	416.109,995 498.246,561	5	416.090,018 498.255,263	21.79
5	416.090,018 498.255,263	6	416.079,558 498.228,717	28.532
6	416.079,558 498.228,717	1	416.085,509 498.225,54	6.746

\*\* Lungimile segmentelor sunt determinate în planul de proiecție Stereo 70 și sunt rotunjite la 1 milimetru.

\*\*\* Distanța dintre puncte este formată din segmente cumulate ce sunt mai mici decât valoarea 1 milimetru.





**DATE DESPRE IMOBILUL NR. 14170**

Oficiul de Cadastru și Publicitate Imobiliară SIBIU  
Biroul de Cadastru și Publicitate Imobiliară Sibiu

**A. Partea I. Descrierea imobilului**

TEREN Necunoscut

Adresa: Loc. Bogatu Român, Jud. Sibiu

Nr. Crt	Nr cadastral Nr. topografic	Suprafața* (mp)	Observații / Referințe
A1		700	Sector cadastral:89 Teren neimprejmuit;

**B. Partea II. Proprietari și acte**

Inscrieri privitoare la dreptul de proprietate și alte drepturi reale		Referințe
/		
Act Administrativ nr. 1561/45, din 17/07/2000 emis de CJPSDPAT (titlu de proprietate);		
B1	Intabulare, drept de PROPRIETATE, dobandit prin Reconstituire, cota actuala 1/1	A1
	1) COMĂNICI GHEORGHE, CNP NEIDENTIFICAT	
	2) COMĂNICI NICOLAE, CNP NEIDENTIFICAT	

**C. Partea III. SARCINI .**

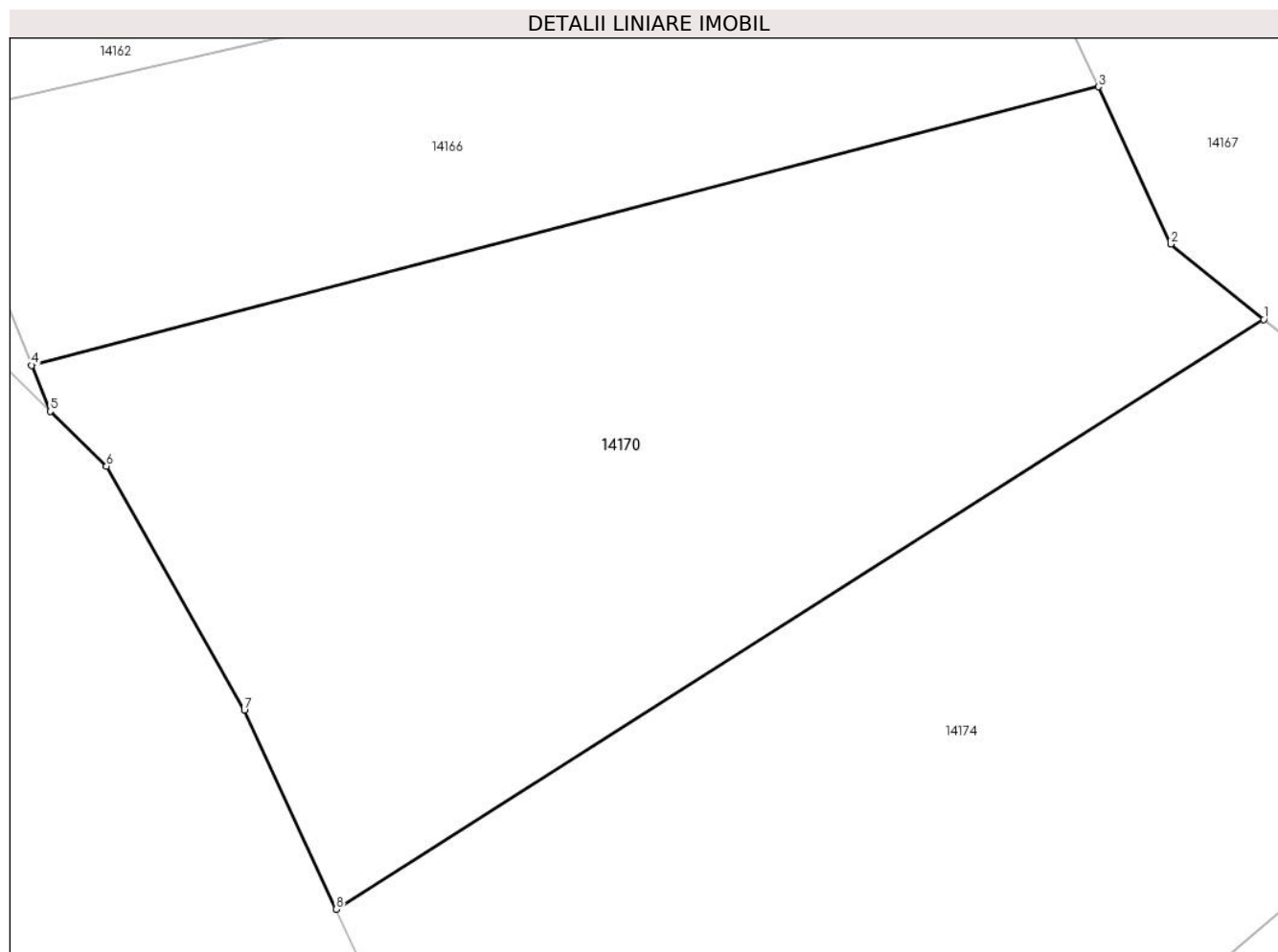
Inscrieri privind dezmembramintele dreptului de proprietate, drepturi reale de garanție și sarcini	Referințe
NU SUNT	

## Anexa Nr. 1 La Partea I

## Teren

Nr cadastral	Suprafața (mp)*	Observații / Referințe
	700	

\* Suprafața este determinată în planul de proiecție Stereo 70.



## Date referitoare la teren

Crt	Categorie folosință	Intravilan	Suprafața (mp)	Tarla	Parcelă	Nr. topo	Observații / Referințe
1	faneata	NU	20	80	2382	-	
2	faneata	DA	680	80	2382	-	

## Lungime Segmente

1) Valorile lungimilor segmentelor sunt obținute din proiecție în plan.

Punct început	X / Y	Punct sfârșit	X / Y	Lungime segment (** (m)
1	416.060,758 498.242,146	2	416.057,199 498.245,021	4.575
2	416.057,199 498.245,021	3	416.054,422 498.251,05	6.638
3	416.054,422 498.251,05	4	416.013,576 498.240,385	42.216
4	416.013,576 498.240,385	5	416.014,288 498.238,625	1.899

Punct început	X / Y	Punct sfârşit	X / Y	Lungime segment (** (m)
5	416.014,288 498.238,625	6	416.016,443 498.236,528	3.006
6	416.016,443 498.236,528	7	416.021,721 498.227,182	10.734
7	416.021,721 498.227,182	8	416.025,237 498.219,57	8.385
8	416.025,237 498.219,57	1	416.060,758 498.242,146	42.088

\*\* Lungimile segmentelor sunt determinate în planul de proiecție Stereo 70 și sunt rotunjite la 1 milimetru.

\*\*\* Distanța dintre puncte este formată din segmente cumulate ce sunt mai mici decât valoarea 1 milimetru.



**DATE DESPRE IMOBILUL NR. 14171**

Oficiul de Cadastru și Publicitate Imobiliară SIBIU  
Biroul de Cadastru și Publicitate Imobiliară Sibiu

**A. Partea I. Descrierea imobilului**

TEREN Extravilan

Adresa: Jud. Sibiu

Nr. Crt	Nr cadastral Nr. topografic	Suprafața* (mp)	Observații / Referințe
A1		4.569	Sector cadastral:89 Teren neimprejmuit;

**B. Partea II. Proprietari și acte**

Inscrieri privitoare la dreptul de proprietate și alte drepturi reale		Referințe
/		
Act Normativ nr. 7, din 13/03/1996 emis de PARLAMENTUL ROMANIEI (lege);		
B1	Inscrierea provizorie, drept de PROPRIETATE, dobandit prin Lege, cota actuala 1/1	A1
1) COMUNA PAUCA, CIF:4241206, PROPRIETAR NEIDENTIFICAT		

**C. Partea III. SARCINI .**

Inscrieri privind dezmembramintele dreptului de proprietate, drepturi reale de garanție și sarcini	Referințe
NU SUNT	

## Anexa Nr. 1 La Partea I

## Teren

Nr cadastral	Suprafața (mp)*	Observații / Referințe
	4.569	

\* Suprafața este determinată în planul de proiecție Stereo 70.

## DETALII LINIARE IMOBIL



## Date referitoare la teren

Crt	Categorie folosință	Intravilan	Suprafața (mp)	Tarla	Parcelă	Nr. topo	Observații / Referințe
1	drum	NU	4.569	80	2383	-	

## Lungime Segmente

1) Valorile lungimilor segmentelor sunt obținute din proiecție în plan.

Punct început	X / Y	Punct sfârșit	X / Y	Lungime segment	Punct început	X / Y	Punct sfârșit	X / Y	Lungime segment	Punct început	X / Y	Punct sfârșit	X / Y	Lungime segment
1	415.477,199 498.237,6	2	415.467,472 498.237,385	9.729	2	415.467,472 498.237,385	3	415.415,659 498.250,184	53.371	3	415.415,659 498.250,184	4	415.407,093 498.251,237	8.631
4	415.407,093 498.251,237	5	415.362,624 498.256,969	44.836	5	415.362,624 498.256,969	6	415.276,241 498.273,992	88.044	6	415.276,241 498.273,992	7	415.266,905 498.275,86	9.521
7	415.266,905 498.275,86	8	415.174,3 498.297,863	95.184	8	415.174,3 498.297,863	9	415.136,783 498.320,348	43.738	9	415.136,783 498.320,348	10	415.132,314 498.322,262	4.862
10	415.132,314 498.322,262	11	415.078,494 498.345,318	58.551	11	415.078,494 498.345,318	12	415.036,776 498.361,795	44.855	12	415.036,776 498.361,795	13	415.028,523 498.365,054	8.873
13	415.028,523 498.365,054	14	414.973,948 498.377,112	55.891	14	414.973,948 498.377,112	15	414.963,133 498.379,115	10.999	15	414.963,133 498.379,115	16	414.945,038 498.382,466	18.402
16	414.945,038 498.382,466	17	414.951,248 498.377,248	8.11	17	414.951,248 498.377,248	18	414.973,092 498.373,202	22.216	18	414.973,092 498.373,202	19	415.012,851 498.364,42	40.718

Punct început	X / Y	Punct sfârșit	X / Y	Lungime segment	Punct început	X / Y	Punct sfârșit	X / Y	Lungime segment	Punct început	X / Y	Punct sfârșit	X / Y	Lungime segment
19	415.012,851 498.364,42	20	415.027,349 498.361,217	14.848	20	415.027,349 498.361,217	21	415.076,972 498.341,619	53.352	21	415.076,972 498.341,619	22	415.134,96 498.316,777	63.085
22	415.134,96 498.316,777	23	415.172,86 498.294,094	44.17	23	415.172,86 498.294,094	24	415.194,839 498.288,871	22.591	24	415.194,839 498.288,871	25	415.266,05 498.271,952	73.193
25	415.266,05 498.271,952	26	415.362,007 498.252,752	97.859	26	415.362,007 498.252,752	27	415.414,933 498.246,243	53.325	27	415.414,933 498.246,243	28	415.464,938 498.233,394	51.63
28	415.464,938 498.233,394	29	415.476,959 498.233,595	12.022	29	415.476,959 498.233,595	30	415.485,408 498.232,406	8.532	30	415.485,408 498.232,406	31	415.499,567 498.232,904	14.168
31	415.499,567 498.232,904	32	415.506,107 498.233,165	6.545	32	415.506,107 498.233,165	33	415.511,048 498.235,266	5.369	33	415.511,048 498.235,266	34	415.523,719 498.239,613	13.396
34	415.523,719 498.239,613	35	415.537,396 498.243,413	14.195	35	415.537,396 498.243,413	36	415.537,809 498.243,528	0.429	36	415.537,809 498.243,528	37	415.588,723 498.244,341	50.92
37	415.588,723 498.244,341	38	415.624,338 498.245,997	35.653	38	415.624,338 498.245,997	39	415.667,706 498.253,158	43.956	39	415.667,706 498.253,158	40	415.698,122 498.262,151	31.718
40	415.698,122 498.262,151	41	415.817,051 498.297,96	124.203	41	415.817,051 498.297,96	42	415.895,57 498.302,785	78.667	42	415.895,57 498.302,785	43	415.926,478 498.304,606	30.961
43	415.926,478 498.304,606	44	415.966,888 498.301,785	40.509	44	415.966,888 498.301,785	45	415.976,985 498.297,455	10.986	45	415.976,985 498.297,455	46	415.979,189 498.294,927	3.354
46	415.979,189 498.294,927	47	415.986,43 498.286,622	11.019	47	415.986,43 498.286,622	48	415.994,188 498.272,397	16.203	48	415.994,188 498.272,397	49	416.000,62 498.258,203	15.583
49	416.000,62 498.258,203	50	416.006,908 498.245,809	13.898	50	416.006,908 498.245,809	51	416.014,288 498.238,625	10.299	51	416.014,288 498.238,625	52	416.013,576 498.240,385	1.899
52	416.013,576 498.240,385	53	416.009,728 498.249,883	10.248	53	416.009,728 498.249,883	54	416.002,167 498.265,713	17.542	54	416.002,167 498.265,713	55	416.000,977 498.268,015	2.592
55	416.000,977 498.268,015	56	415.993,857 498.281,777	15.494	56	415.993,857 498.281,777	57	415.991,95 498.285,462	4.15	57	415.991,95 498.285,462	58	415.989,631 498.289,037	4.261
58	415.989,631 498.289,037	59	415.989,091 498.289,657	0.822	59	415.989,091 498.289,657	60	415.979,4 498.300,772	14.746	60	415.979,4 498.300,772	61	415.974,631 498.302,817	5.188
61	415.974,631 498.302,817	62	415.967,842 498.305,728	7.388	62	415.967,842 498.305,728	63	415.926,499 498.308,614	41.443	63	415.926,499 498.308,614	64	415.895,33 498.306,778	31.224
64	415.895,33 498.306,778	65	415.816,342 498.301,924	79.137	65	415.816,342 498.301,924	66	415.810,658 498.300,213	5.936	66	415.810,658 498.300,213	67	415.771,68 498.288,477	40.706
67	415.771,68 498.288,477	68	415.756,58 498.283,93	15.769	68	415.756,58 498.283,93	69	415.707,797 498.269,242	50.947	69	415.707,797 498.269,242	70	415.696,978 498.265,984	11.298
70	415.696,978 498.265,984	71	415.666,81 498.257,065	31.46	71	415.666,81 498.257,065	72	415.623,917 498.249,982	43.473	72	415.623,917 498.249,982	73	415.601,185 498.248,925	22.757
73	415.601,185 498.248,925	74	415.594,533 498.248,616	6.659	74	415.594,533 498.248,616	75	415.588,598 498.248,34	5.942	75	415.588,598 498.248,34	76	415.574,015 498.248,107	14.585
76	415.574,015 498.248,107	77	415.544,697 498.247,638	29.322	77	415.544,697 498.247,638	78	415.539,867 498.247,561	4.831	78	415.539,867 498.247,561	79	415.536,738 498.247,382	3.134
79	415.536,738 498.247,382	80	415.522,648 498.243,467	14.624	80	415.522,648 498.243,467	81	415.508,549 498.239,55	14.633	81	415.508,549 498.239,55	82	415.504,799 498.237,09	4.485
82	415.504,799 498.237,09	83	415.486,962 498.236,259	17.856	83	415.486,962 498.236,259	1	415.477,199 498.237,6	9.855					

\*\* Lungimile segmentelor sunt determinate în planul de proiecție Stereo 70 și sunt rotunjite la 1 milimetru.

\*\*\* Distanța dintre puncte este formată din segmente cumulate ce sunt mai mici decât valoarea 1 milimetru.





**DATE DESPRE IMOBILUL NR. 14172**

Oficiul de Cadastru și Publicitate Imobiliară SIBIU  
Biroul de Cadastru și Publicitate Imobiliară Sibiu

**A. Partea I. Descrierea imobilului**

TEREN Extravilan

Adresa: Jud. Sibiu

Nr. Crt	Nr cadastral Nr. topografic	Suprafața* (mp)	Observații / Referințe
A1		2.125	Sector cadastral:89 Teren neimprejmuit;

**B. Partea II. Proprietari și acte**

Inscrieri privitoare la dreptul de proprietate și alte drepturi reale		Referințe
/		
Act Normativ nr. 7, din 13/03/1996 emis de PARLAMENTUL ROMANIEI (lege);		
B1	Inscrierea provizorie, drept de PROPRIETATE, dobandit prin Lege, cota actuala 1/1 1) <b>COMUNA PAUCA</b> , CIF:4241206, PROPRIETAR NEIDENTIFICAT	A1

**C. Partea III. SARCINI .**

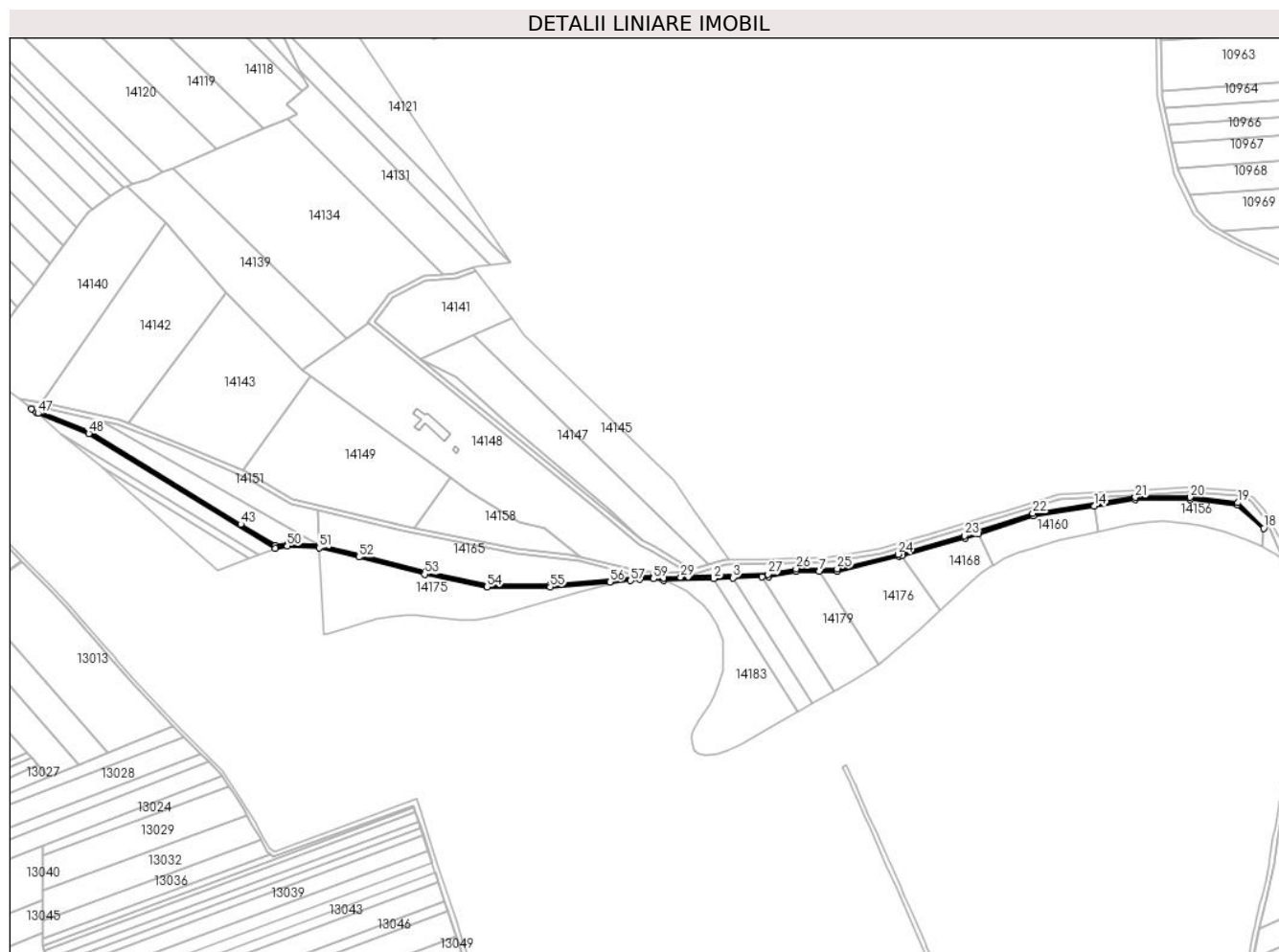
Inscrieri privind dezmembramintele dreptului de proprietate, drepturi reale de garanție și sarcini	Referințe
NU SUNT	

## Anexa Nr. 1 La Partea I

## Teren

Nr cadastral	Suprafața (mp)*	Observații / Referințe
	2.125	

\* Suprafața este determinată în planul de proiecție Stereo 70.



## Date referitoare la teren

Crt	Categorie folosință	Intravilan	Suprafața (mp)	Tarla	Parcelă	Nr. topo	Observații / Referințe
1	ape curgătoare	NU	2.125	80	2395	-	

## Lungime Segmente

1) Valorile lungimilor segmentelor sunt obținute din proiecție în plan.

Punct început	X / Y	Punct sfârșit	X / Y	Lungime segment	Punct început	X / Y	Punct sfârșit	X / Y	Lungime segment	Punct început	X / Y	Punct sfârșit	X / Y	Lungime segment
1	415.485,478 498.230,407	2	415.527,268 498.231,877	41.815	2	415.527,268 498.231,877	3	415.543,511 498.232,449	16.254	3	415.543,511 498.232,449	4	415.567,808 498.233,304	24.311
4	415.567,808 498.233,304	5	415.573,21 498.233,494	5.406	5	415.573,21 498.233,494	6	415.596,743 498.237,977	23.956	6	415.596,743 498.237,977	7	415.616,046 498.237,977	19.304
7	415.616,046 498.237,977	8	415.631,202 498.237,977	15.155	8	415.631,202 498.237,977	9	415.682,47 498.250,304	52.73	9	415.682,47 498.250,304	10	415.685,402 498.251,114	3.041
10	415.685,402 498.251,114	11	415.738,221 498.265,712	54.8	11	415.738,221 498.265,712	12	415.749,279 498.269,34	11.637	12	415.749,279 498.269,34	13	415.795,429 498.284,483	48.571
13	415.795,429 498.284,483	14	415.846,739 498.292,531	51.937	14	415.846,739 498.292,531	15	415.881,157 498.297,93	34.839	15	415.881,157 498.297,93	16	415.926,822 498.297,93	45.665

Punct început	X / Y	Punct sfârșit	X / Y	Lungime segment	Punct început	X / Y	Punct sfârșit	X / Y	Lungime segment	Punct început	X / Y	Punct sfârșit	X / Y	Lungime segment
16	415.926,822 498.297,93	17	415.966,324 498.293,448	39.755	17	415.966,324 498.293,448	18	415.988,736 498.273,837	29.781	18	415.988,736 498.273,837	19	415.967,17 498.295,364	30.472
19	415.967,17 498.295,364	20	415.926,935 498.299,93	40.494	20	415.926,935 498.299,93	21	415.881,001 498.299,93	45.934	21	415.881,001 498.299,93	22	415.794,959 498.286,433	87.094
22	415.794,959 498.286,433	23	415.737,643 498.267,627	60.323	23	415.737,643 498.267,627	24	415.681,97 498.252,24	57.76	24	415.681,97 498.252,24	25	415.630,965 498.239,977	52.459
25	415.630,965 498.239,977	26	415.596,554 498.239,977	34.411	26	415.596,554 498.239,977	27	415.572,986 498.235,488	23.992	27	415.572,986 498.235,488	28	415.506,107 498.233,165	66.919
28	415.506,107 498.233,165	29	415.499,567 498.232,904	6.545	29	415.499,567 498.232,904	30	415.485,408 498.232,406	14.168	30	415.485,408 498.232,406	31	415.476,959 498.233,595	8.532
31	415.476,959 498.233,595	32	415.464,938 498.233,394	12.022	32	415.464,938 498.233,394	33	415.460,852 498.232,658	4.152	33	415.460,852 498.232,658	34	415.459,375 498.232,485	1.488
34	415.459,375 498.232,485	35	415.449,984 498.231,502	9.442	35	415.449,984 498.231,502	36	415.390,146 498.226,711	60.03	36	415.390,146 498.226,711	37	415.337,43 498.226,711	52.716
37	415.337,43 498.226,711	38	415.285,272 498.237,339	53.229	38	415.285,272 498.237,339	39	415.230,12 498.251,77	57.009	39	415.230,12 498.251,77	40	415.196,315 498.259,596	34.7
40	415.196,315 498.259,596	41	415.169,947 498.261,003	26.405	41	415.169,947 498.261,003	42	415.159,704 498.259,377	10.371	42	415.159,704 498.259,377	43	415.130,48 498.277,286	34.274
43	415.130,48 498.277,286	44	415.003,929 498.355,132	148.578	44	415.003,929 498.355,132	45	414.955,134 498.373,982	52.31	45	414.955,134 498.373,982	46	414.959,07 498.370,674	5.142
46	414.959,07 498.370,674	47	414.960,623 498.370,195	1.625	47	414.960,623 498.370,195	48	415.003,029 498.353,338	45.634	48	415.003,029 498.353,338	49	415.159,724 498.256,948	183.968
49	415.159,724 498.256,948	50	415.169,578 498.259,02	10.07	50	415.169,578 498.259,02	51	415.196,42 498.257,519	26.883	51	415.196,42 498.257,519	52	415.229,642 498.249,828	34.101
52	415.229,642 498.249,828	53	415.284,819 498.235,391	57.035	53	415.284,819 498.235,391	54	415.337,228 498.224,711	53.486	54	415.337,228 498.224,711	55	415.390,237 498.224,64	53.009
55	415.390,237 498.224,64	56	415.440,096 498.228,921	50.042	56	415.440,096 498.228,921	57	415.457,593 498.230,132	17.539	57	415.457,593 498.230,132	58	415.465,122 498.231,397	7.634
58	415.465,122 498.231,397	59	415.476,839 498.231,593	11.719	59	415.476,839 498.231,593	1	415.485,478 498.230,407	8.72					

\*\* Lungimile segmentelor sunt determinate în planul de proiecție Stereo 70 și sunt rotunjite la 1 milimetru.

\*\*\* Distanța dintre puncte este formată din segmente cumulate ce sunt mai mici decât valoarea 1 milimetru.



**DATE DESPRE IMOBILUL NR. 14173**

Oficiul de Cadastru și Publicitate Imobiliară SIBIU  
Biroul de Cadastru și Publicitate Imobiliară Sibiu

**A. Partea I. Descrierea imobilului**

TEREN Extravilan

Adresa: Jud. Sibiu

Nr. Crt	Nr cadastral Nr. topografic	Suprafața* (mp)	Observații / Referințe
A1		4.300	Sector cadastral:89 Teren neimprejmuit;

**B. Partea II. Proprietari și acte**

Inscrieri privitoare la dreptul de proprietate și alte drepturi reale		Referințe
/		
Act Administrativ nr. 119/45, din 24/05/1994 emis de CJPSDPAT (titlu de proprietate);		
B1	Intabulare, drept de PROPRIETATE, dobandit prin Reconstituire, cota actuala 1/1 1) DAVID ILIE, CNP NEIDENTIFICAT	A1

**C. Partea III. SARCINI .**

Inscrieri privind dezmembramintele dreptului de proprietate, drepturi reale de garanție și sarcini	Referințe
NU SUNT	

## Anexa Nr. 1 La Partea I

## Teren

Nr cadastral	Suprafața (mp)*	Observații / Referințe
	4.300	

\* Suprafața este determinată în planul de proiecție Stereo 70.



## Date referitoare la teren

Crt	Categorie folosință	Intravilan	Suprafața (mp)	Tarla	Parcelă	Nr. topo	Observații / Referințe
1	arabil	NU	4.300	80	2398/5	-	

## Lungime Segmente

1) Valorile lungimilor segmentelor sunt obținute din proiecție în plan.

Punct început	X / Y	Punct sfârșit	X / Y	Lungime segment (** (m)
1	415.189,706 498.183,02	2	415.200,224 498.185,338	10.77
2	415.200,224 498.185,338	3	415.196,42 498.257,519	72.281
3	415.196,42 498.257,519	4	415.169,578 498.259,02	26.883
4	415.169,578 498.259,02	5	415.159,724 498.256,948	10.07
5	415.159,724 498.256,948	6	415.145,298 498.251,566	15.397

Punct început	X / Y	Punct sfârșit	X / Y	Lungime segment (** (m)
6	415.145,298 498.251,566	7	415.137,569 498.248,682	8.249
7	415.137,569 498.248,682	8	415.110,917 498.238,736	28.447
8	415.110,917 498.238,736	9	415.167,116 498.188,547	75.348
9	415.167,116 498.188,547	10	415.173,442 498.185,369	7.079
10	415.173,442 498.185,369	11	415.179,575 498.183,417	6.437
11	415.179,575 498.183,417	1	415.189,706 498.183,02	10.139

\*\* Lungimile segmentelor sunt determinate în planul de proiecție Stereo 70 și sunt rotunjite la 1 milimetru.

\*\*\* Distanța dintre puncte este formată din segmente cumulate ce sunt mai mici decât valoarea 1 milimetru.





**DATE DESPRE IMOBILUL NR. 14174**

Oficiul de Cadastru și Publicitate Imobiliară SIBIU  
Biroul de Cadastru și Publicitate Imobiliară Sibiu

**A. Partea I. Descrierea imobilului**

TEREN Intravilan

Adresa: Loc. Bogatu Român, Jud. Sibiu

Nr. Crt	Nr cadastral Nr. topografic	Suprafața* (mp)	Observații / Referințe
A1		1.000	Sector cadastral:89 Teren neimpregmuit;

**Construcții**

Crt	Nr cadastral Nr. topografic	Adresa	Observații / Referințe
A1.1		Loc. Bogatu Român, Jud. Sibiu	Nr. niveluri:1; S. construita la sol:23 mp; S. construita desfasurata:23 mp; ANEXA

**B. Partea II. Proprietari și acte**

Inscrieri privitoare la dreptul de proprietate și alte drepturi reale		Referințe
/		
Act Administrativ nr. 1561/45, din 17/07/2000 emis de CJPSDPAT (titlu de proprietate);		
B1	Intabulare, drept de PROPRIETATE, dobandit prin Reconstituire, cota actuala 1/1 1) COMANICI GHEORGHE, CNP NEIDENTIFICAT 2) COMANICI NICOLAE, CNP NEIDENTIFICAT	A1
Act Normativ nr. 7, din 13/03/1996 emis de PARLAMENTUL ROMANIEI (lege);		
B1	Intabulare, drept de PROPRIETATE, dobandit prin Lege, cota actuala 1/1 1) COMANICI GHEORGHE, CNP NEIDENTIFICAT 2) COMANICI NICOLAE, CNP NEIDENTIFICAT	A1.1

**C. Partea III. SARCINI .**

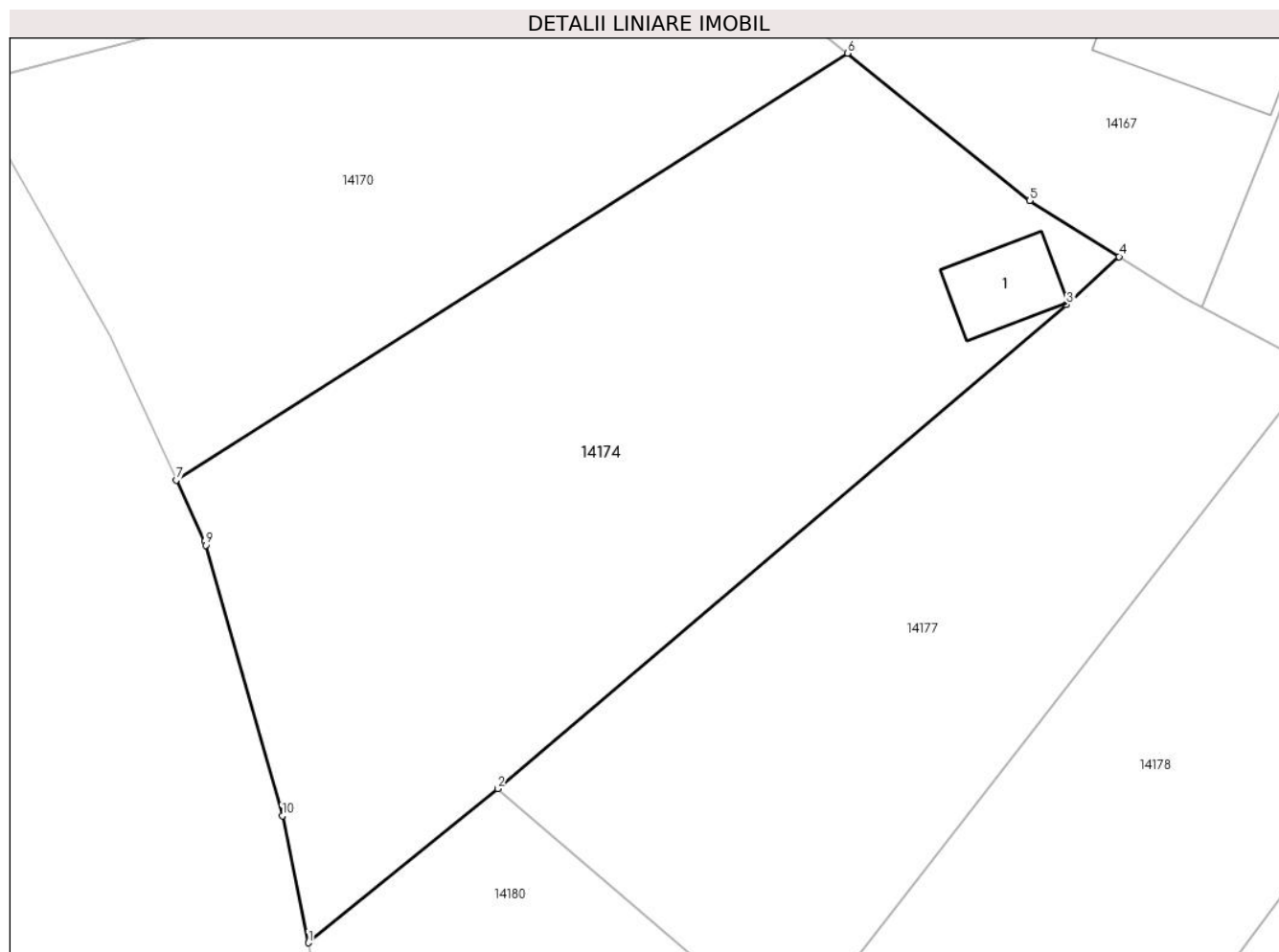
Inscrieri privind dezmembramintele dreptului de proprietate, drepturi reale de garanție și sarcini	Referințe
NU SUNT	

## Anexa Nr. 1 La Partea I

## Teren

Nr cadastral	Suprafața (mp)*	Observații / Referințe
	1.000	

\* Suprafața este determinată în planul de proiecție Stereo 70.



## Date referitoare la teren

Crt	Categorie folosință	Intra vilan	Suprafața (mp)	Tarla	Parcelă	Nr. topo	Observații / Referințe
1	faneata	DA	1.000	80	2381	-	

## Date referitoare la construcții

Crt	Număr	Destinație construcție	Supraf. (mp)	Situație juridică	Observații / Referințe
A1.1		construcții anexa	23	Cu acte	Nr. niveluri:1; S. construita la sol:23 mp; S. construita desfasurata:23 mp; ANEXA

## Lungime Segmente

1) Valorile lungimilor segmentelor sunt obținute din proiecție în plan.

Punct început	X / Y	Punct sfârșit	X / Y	Lungime segment (** (m)
1	416.032,233 498.195,096	2	416.042,249 498.203,246	12.913
2	416.042,249 498.203,246	3	416.072,356 498.228,847	39.52
3	416.072,356 498.228,847	4	416.075,144 498.231,39	3.773
4	416.075,144 498.231,39	5	416.070,401 498.234,355	5.593

Punct început	X / Y	Punct sfârşit	X / Y	Lungime segment (** (m)
5	416.070,401 498.234,355	6	416.060,758 498.242,146	12.396
6	416.060,758 498.242,146	7	416.025,237 498.219,57	42.088
7	416.025,237 498.219,57	8	416.026,736 498.216,324	3.576
8	416.026,736 498.216,324	9	416.026,794 498.216,12	0.212
9	416.026,794 498.216,12	10	416.030,848 498.201,805	14.878
10	416.030,848 498.201,805	1	416.032,233 498.195,096	6.851

\*\* Lungimile segmentelor sunt determinate în planul de proiecție Stereo 70 și sunt rotunjite la 1 milimetru.

\*\*\* Distanța dintre puncte este formată din segmente cumulate ce sunt mai mici decât valoarea 1 milimetru.



**DATE DESPRE IMOBILUL NR. 14175**

Oficiul de Cadastru și Publicitate Imobiliară SIBIU  
Biroul de Cadastru și Publicitate Imobiliară Sibiu

**A. Partea I. Descrierea imobilului**

TEREN Extravilan

Adresa: Jud. Sibiu

Nr. Crt	Nr cadastral Nr. topografic	Suprafața* (mp)	Observații / Referințe
A1	103734	7.433	Sector cadastral:89 Teren neimprejmuit; imobil neimprejmuit

**B. Partea II. Proprietari și acte**

Inscrieri privitoare la dreptul de proprietate și alte drepturi reale	Referințe
<b>61830 / 28/07/2020</b>	
Act Administrativ nr. 140/45, din 19/07/1994 emis de CJPSDPAT SIBIU (Documentatia cadastrala avizata si receptionata de OCPI Sibiu);	
B1	Se infiinteaza CF 103734 Pauca pentru imobilul cu nr. cadastral 103734 (parcela nr. 2398/6 din T.P. 140/45/1994) conform documentatiei cadastrale
	A1
<b>83174 / 30/09/2020</b>	
Act Notarial nr. 763, din 29/09/2020 emis de Suciu Dorin;	
B3	Intabulare, drept de PROPRIETATEcumparare, dobandit prin Conventie, cota actuala 1/1
	A1
	1) <b>BRAUNE STEPHAN- MAX- JOHANNES</b> , necasatorit

**C. Partea III. SARCINI .**

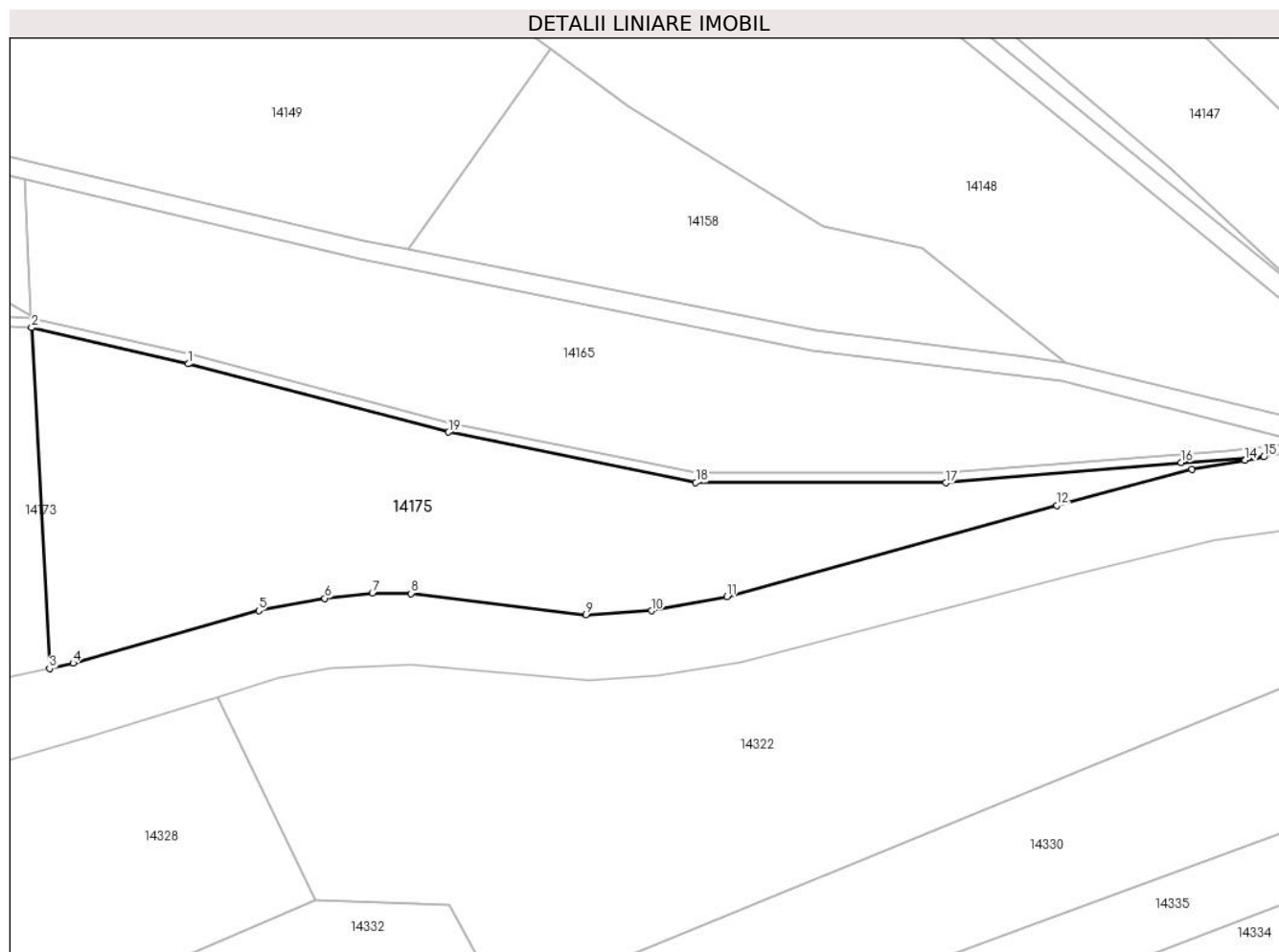
Inscrieri privind dezmembramintele dreptului de proprietate, drepturi reale de garanție și sarcini	Referințe
NU SUNT	

## Anexa Nr. 1 La Partea I

## Teren

Nr cadastral	Suprafața (mp)*	Observații / Referințe
103734	7.433	imobil neimprejmuit

\* Suprafața este determinată în planul de proiecție Stereo 70.



## Date referitoare la teren

Crt	Categorie folosință	Intravilan	Suprafața (mp)	Tarla	Parcelă	Nr. topo	Observații / Referințe
1	arabil	NU	7.433	80	2398/6/2	-	DIFERENȚA DE SUPRAFAȚA SE REGASEȘTE LA ID 14165, AFERENT PARCELEI 2398/6/1

## Lungime Segmente

1) Valorile lungimilor segmentelor sunt obținute din proiecție în plan.

Punct început	X / Y	Punct sfârșit	X / Y	Lungime segment (** (m)
1	415.229,642 498.249,828	2	415.196,42 498.257,519	34.101
2	415.196,42 498.257,519	3	415.200,224 498.185,338	72.281
3	415.200,224 498.185,338	4	415.205,208 498.186,436	5.104
4	415.205,208 498.186,436	5	415.244,554 498.197,595	40.897
5	415.244,554 498.197,595	6	415.258,59 498.200,169	14.27

Punct început	X / Y	Punct sfârşit	X / Y	Lungime segment (** (m)
6	415.258,59 498.200,169	7	415.268,636 498.201,292	10.109
7	415.268,636 498.201,292	8	415.276,869 498.201,22	8.233
8	415.276,869 498.201,22	9	415.313,963 498.196,7	37.369
9	415.313,963 498.196,7	10	415.327,805 498.197,546	13.867
10	415.327,805 498.197,546	11	415.343,83 498.200,573	16.309
11	415.343,83 498.200,573	12	415.413,7 498.219,86	72.483
12	415.413,7 498.219,86	13	415.442,358 498.227,451	29.646
13	415.442,358 498.227,451	14	415.453,634 498.229,467	11.455
14	415.453,634 498.229,467	15	415.457,593 498.230,132	4.015
15	415.457,593 498.230,132	16	415.440,096 498.228,921	17.539
16	415.440,096 498.228,921	17	415.390,237 498.224,64	50.042
17	415.390,237 498.224,64	18	415.337,228 498.224,711	53.009
18	415.337,228 498.224,711	19	415.284,819 498.235,391	53.486
19	415.284,819 498.235,391	1	415.229,642 498.249,828	57.035

\*\* Lungimile segmentelor sunt determinate în planul de proiecție Stereo 70 și sunt rotunjite la 1 milimetru.

\*\*\* Distanța dintre puncte este formată din segmente cumulate ce sunt mai mici decât valoarea 1 milimetru.





**DATE DESPRE IMOBILUL NR. 14176**

Oficiul de Cadastru și Publicitate Imobiliară SIBIU  
Biroul de Cadastru și Publicitate Imobiliară Sibiu

**A. Partea I. Descrierea imobilului**

TEREN Extravilan

Adresa: Jud. Sibiu

Nr. Crt	Nr cadastral Nr. topografic	Suprafața* (mp)	Observații / Referințe
A1		4.900	Sector cadastral:89 Teren neimprejmuit;

**B. Partea II. Proprietari și acte**

Inscrieri privitoare la dreptul de proprietate și alte drepturi reale	Referințe
/	
Act Administrativ nr. 1043/45, din 09/02/1997 emis de CJPSDPAT (titlu de proprietate);	
B1	A1
Intabulare, drept de PROPRIETATE, dobandit prin Reconstituire, cota actuala 1/1 1) DAVID IOAN, CNP NEIDENTIFICAT	

**C. Partea III. SARCINI .**

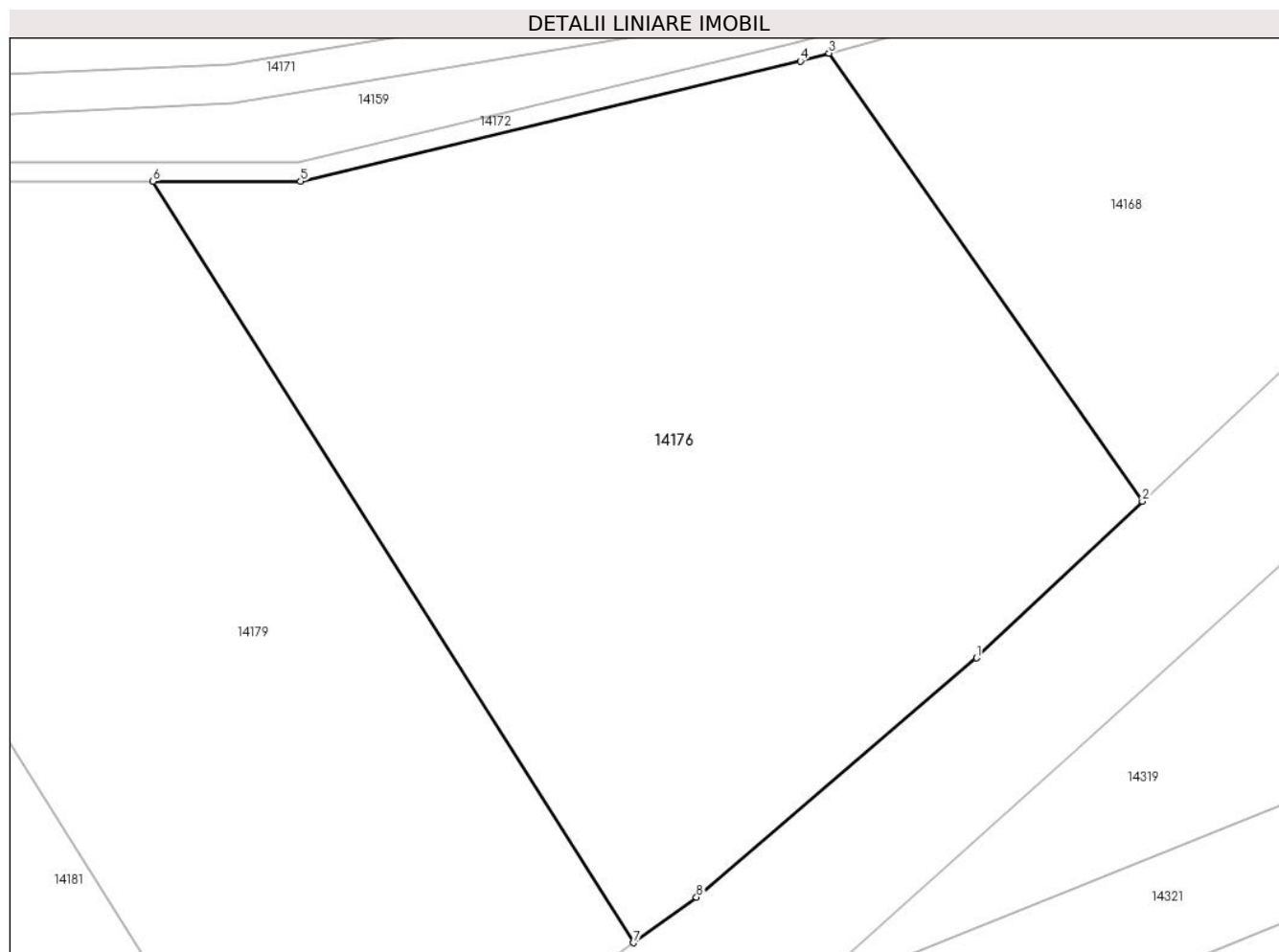
Inscrieri privind dezmembramintele dreptului de proprietate, drepturi reale de garanție și sarcini	Referințe
NU SUNT	

## Anexa Nr. 1 La Partea I

## Teren

Nr cadastral	Suprafața (mp)*	Observații / Referințe
	4.900	

\* Suprafața este determinată în planul de proiecție Stereo 70.



## Date referitoare la teren

Crt	Categorie folosință	Intra vilan	Suprafața (mp)	Tarla	Parcelă	Nr. topo	Observații / Referințe
1	arabil	NU	4.900	80	2396/1/4	-	NUMAR DE PARCELA GREȘIT IN TP (2396/24)

## Lungime Segmente

1) Valorile lungimilor segmentelor sunt obținute din proiecție în plan.

Punct început	X / Y	Punct sfârșit	X / Y	Lungime segment (** (m)
1	415.700,529 498.189,123	2	415.717,552 498.205,19	23.408
2	415.717,552 498.205,19	3	415.685,402 498.251,114	56.059
3	415.685,402 498.251,114	4	415.682,47 498.250,304	3.041
4	415.682,47 498.250,304	5	415.631,202 498.237,977	52.73
5	415.631,202 498.237,977	6	415.616,046 498.237,977	15.155

Punct început	X / Y	Punct sfârşit	X / Y	Lungime segment (** (m)
6	415.616,046 498.237,977	7	415.665,369 498.159,925	92.33
7	415.665,369 498.159,925	8	415.671,806 498.164,598	7.954
8	415.671,806 498.164,598	1	415.700,529 498.189,123	37.769

\*\* Lungimile segmentelor sunt determinate în planul de proiecţie Stereo 70 şi sunt rotunjite la 1 milimetru.

\*\*\* Distanţa dintre puncte este formată din segmente cumulate ce sunt mai mici decât valoarea 1 milimetru.



**DATE DESPRE IMOBILUL NR. 14177**

Oficiul de Cadastru și Publicitate Imobiliară SIBIU  
Biroul de Cadastru și Publicitate Imobiliară Sibiu

**A. Partea I. Descrierea imobilului**

TEREN Intravilan

Adresa: Loc. Bogatu Român, Jud. Sibiu

Nr. Crt	Nr cadastral Nr. topografic	Suprafața* (mp)	Observații / Referințe
A1		700	Sector cadastral:89 Teren neimprejmuit;

**B. Partea II. Proprietari și acte**

Inscrieri privitoare la dreptul de proprietate și alte drepturi reale		Referințe
/		
Act Administrativ nr. 1561/45, din 17/07/2000 emis de CJPSDPAT (titlu de proprietate);		
B1	Intabulare, drept de PROPRIETATE, dobandit prin Reconstituire, cota actuala 1/1	A1
	1) COMĂNICI GHEORGHE, CNP NEIDENTIFICAT	
	2) COMĂNICI NICOLAE, CNP NEIDENTIFICAT	

**C. Partea III. SARCINI .**

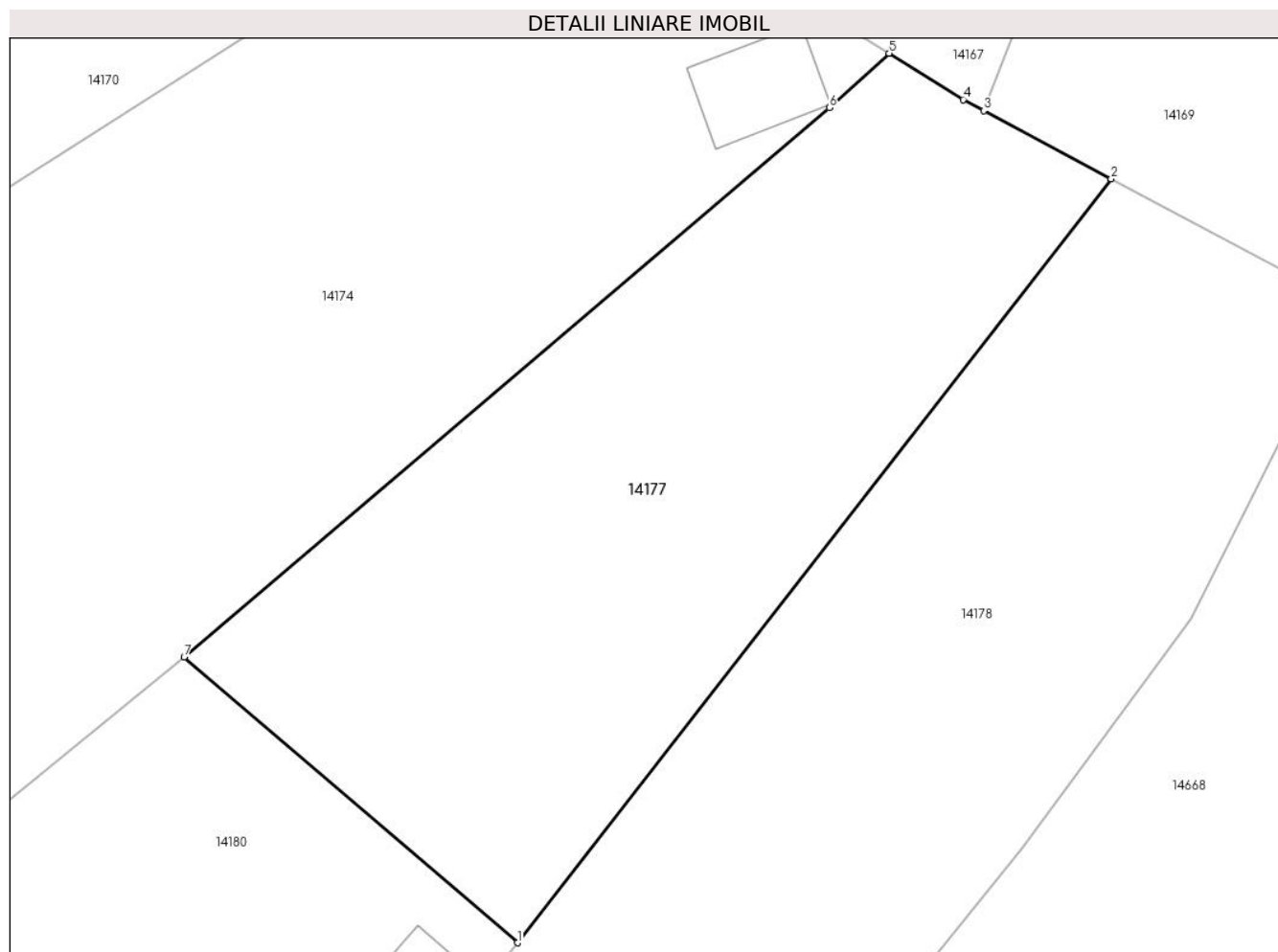
Inscrieri privind dezmembramintele dreptului de proprietate, drepturi reale de garanție și sarcini	Referințe
NU SUNT	

## Anexa Nr. 1 La Partea I

## Teren

Nr cadastral	Suprafața (mp)*	Observații / Referințe
	700	

\* Suprafața este determinată în planul de proiecție Stereo 70.



## Date referitoare la teren

Crt	Categorie folosință	Intravilan	Suprafața (mp)	Tarla	Parcelă	Nr. topo	Observații / Referințe
1	arabil	DA	700	80	2379	-	

## Lungime Segmente

1) Valorile lungimilor segmentelor sunt obținute din proiecție în plan.

Punct început	X / Y	Punct sfârșit	X / Y	Lungime segment (** (m)
1	416.057,801 498.189,912	2	416.085,509 498.225,54	45.134
2	416.085,509 498.225,54	3	416.079,558 498.228,717	6.746
3	416.079,558 498.228,717	4	416.078,598 498.229,23	1.088
4	416.078,598 498.229,23	5	416.075,144 498.231,39	4.074
5	416.075,144 498.231,39	6	416.072,356 498.228,847	3.773

Punct început	X / Y	Punct sfârşit	X / Y	Lungime segment (** (m)
6	416.072,356 498.228,847	7	416.042,249 498.203,246	39.52
7	416.042,249 498.203,246	1	416.057,801 498.189,912	20.485

\*\* Lungimile segmentelor sunt determinate în planul de proiecție Stereo 70 și sunt rotunjite la 1 milimetru.

\*\*\* Distanța dintre puncte este formată din segmente cumulate ce sunt mai mici decât valoarea 1 milimetru.





**DATE DESPRE IMOBILUL NR. 14178**

Oficiul de Cadastru și Publicitate Imobiliară SIBIU  
Biroul de Cadastru și Publicitate Imobiliară Sibiu

**A. Partea I. Descrierea imobilului**

TEREN Intravilan

Adresa: Loc. Bogatu Român, Jud. Sibiu

Nr. Crt	Nr cadastral Nr. topografic	Suprafața* (mp)	Observații / Referințe
A1		1.100	Sector cadastral:89 Teren imprejmuit;

**Construcții**

Crt	Nr cadastral Nr. topografic	Adresa	Observații / Referințe
A1.1		Loc. Bogatu Român, Jud. Sibiu	Nr. niveluri:1; S. construita la sol:13 mp; S. construita desfasurata:13 mp; ANEXA

**B. Partea II. Proprietari și acte**

Inscrieri privitoare la dreptul de proprietate și alte drepturi reale		Referințe
/		
Act Administrativ nr. 1750/45, din 23/05/2002 emis de CJPSDPAT (titlu de proprietate);		
B1	Intabulare, drept de PROPRIETATE, dobandit prin Reconstituire, cota actuala 1/1 1) COMANICI VASILE, CNP NEIDENTIFICAT 2) COMANICI IOAN, CNP NEIDENTIFICAT 3) COMANICI MAXIM, CNP NEIDENTIFICAT 4) ROTAR SILVIA, CNP NEIDENTIFICAT	A1
Act Normativ nr. 7, din 13/03/1996 emis de PARLAMENTUL ROMANIEI (lege);		
B2	Intabulare, drept de PROPRIETATE, dobandit prin Lege, cota actuala 1/1 1) COMANICI VASILE, CNP NEIDENTIFICAT 2) COMANICI IOAN, CNP NEIDENTIFICAT 3) COMANICI MAXIM, CNP NEIDENTIFICAT 4) ROTAR SILVIA, CNP NEIDENTIFICAT	A1.1

**C. Partea III. SARCINI .**

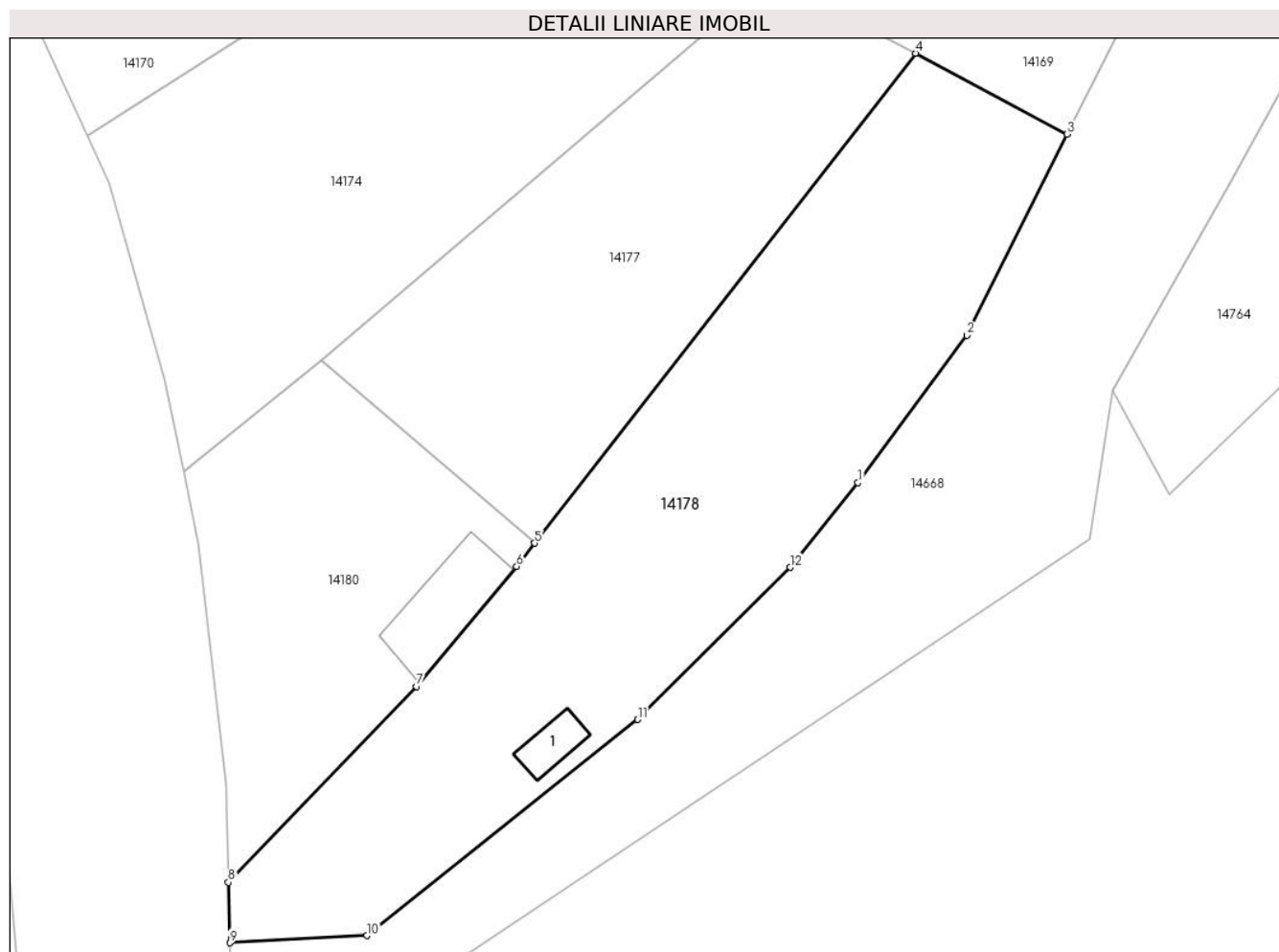
Inscrieri privind dezmembramintele dreptului de proprietate, drepturi reale de garanție și sarcini	Referințe
NU SUNT	

## Anexa Nr. 1 La Partea I

## Teren

Nr cadastral	Suprafața (mp)*	Observații / Referințe
	1.100	

\* Suprafața este determinată în planul de proiecție Stereo 70.



## Date referitoare la teren

Crt	Categorie folosință	Intra vilan	Suprafața (mp)	Tarla	Parcelă	Nr. topo	Observații / Referințe
1	arabil	DA	1.100	80	2378	-	

## Date referitoare la construcții

Crt	Număr	Destinație construcție	Supraf. (mp)	Situație juridică	Observații / Referințe
A1.1		construcții anexa	13	Cu acte	Nr. niveluri:1; S. construita la sol:13 mp; S. construita desfasurata:13 mp; ANEXA

## Lungime Segmente

1) Valorile lungimilor segmentelor sunt obținute din proiecție în plan.

Punct început	X / Y	Punct sfârșit	X / Y	Lungime segment (** (m)
1	416.081,331 498.194,311	2	416.089,24 498.205,029	13.32
2	416.089,24 498.205,029	3	416.096,535 498.219,652	16.343
3	416.096,535 498.219,652	4	416.085,509 498.225,54	12.499
4	416.085,509 498.225,54	5	416.057,801 498.189,912	45.134

Punct început	X / Y	Punct sfârșit	X / Y	Lungime segment (** (m)
5	416.057,801 498.189,912	6	416.056,49 498.188,226	2.136
6	416.056,49 498.188,226	7	416.049,208 498.179,499	11.366
7	416.049,208 498.179,499	8	416.035,509 498.165,259	19.761
8	416.035,509 498.165,259	9	416.035,614 498.160,858	4.402
9	416.035,614 498.160,858	10	416.045,593 498.161,386	9.993
10	416.045,593 498.161,386	11	416.065,298 498.177,093	25.2
11	416.065,298 498.177,093	12	416.076,388 498.188,158	15.666
12	416.076,388 498.188,158	1	416.081,331 498.194,311	7.893

\*\* Lungimile segmentelor sunt determinate în planul de proiecție Stereo 70 și sunt rotunjite la 1 milimetru.

\*\*\* Distanța dintre puncte este formată din segmente cumulate ce sunt mai mici decât valoarea 1 milimetru.



**DATE DESPRE IMOBILUL NR. 14179**

Oficiul de Cadastru și Publicitate Imobiliară SIBIU  
Biroul de Cadastru și Publicitate Imobiliară Sibiu

**A. Partea I. Descrierea imobilului**

TEREN Extravilan

Adresa: Jud. Sibiu

Nr. Crt	Nr cadastral Nr. topografic	Suprafața* (mp)	Observații / Referințe
A1		4.500	Sector cadastral:89 Teren neimprejmuit;

**B. Partea II. Proprietari și acte**

Inscrieri privitoare la dreptul de proprietate și alte drepturi reale	Referințe
/	
Act Administrativ nr. 124/45, din 11/07/1994 emis de CJPSDPAT (titlu de proprietate);	
B1	A1
Intabulare, drept de PROPRIETATE, dobandit prin Reconstituire, cota actuala 1/1	
1) DAVID NICOLAE, CNP NEIDENTIFICAT	

**C. Partea III. SARCINI .**

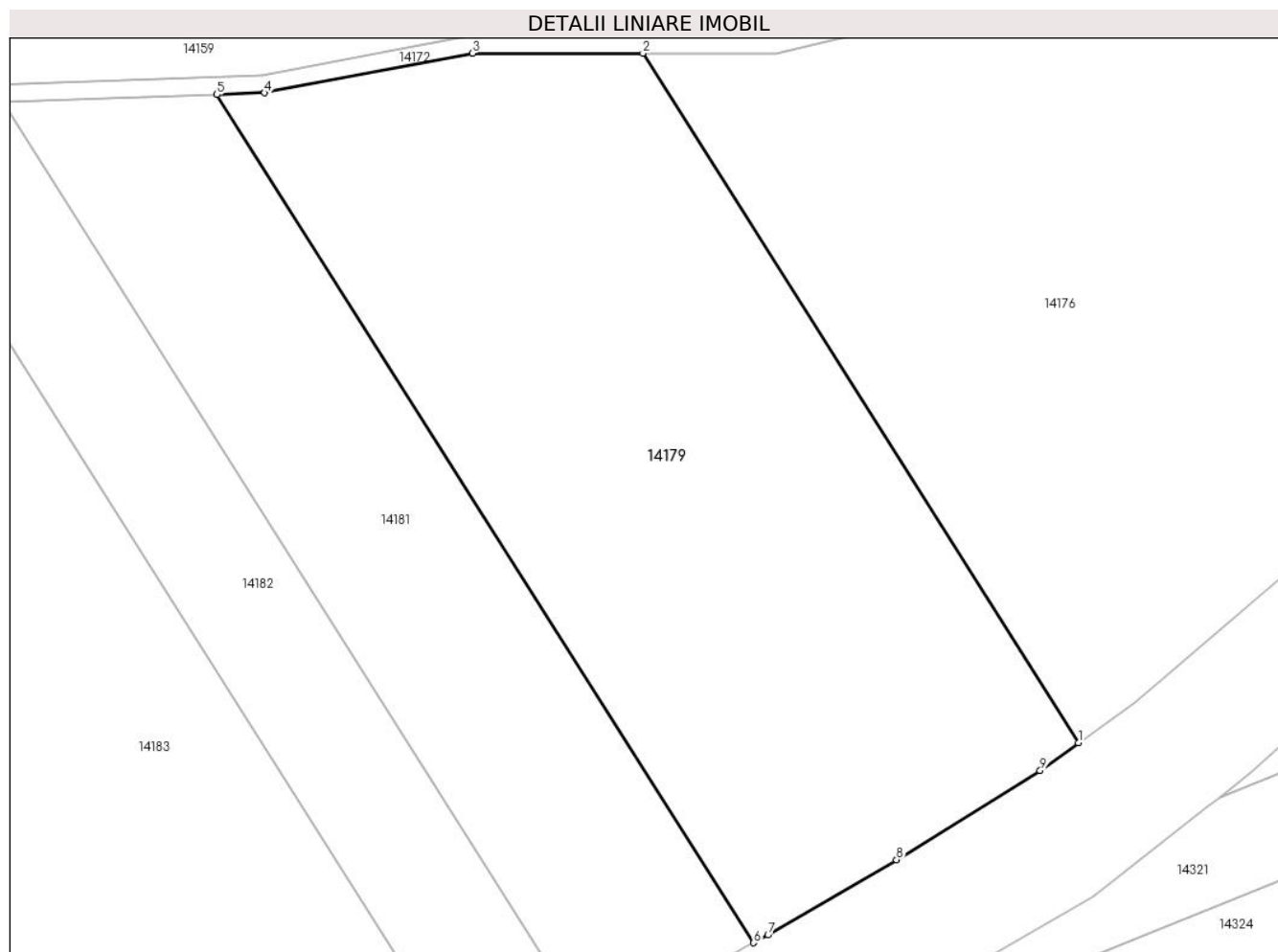
Inscrieri privind dezmembramintele dreptului de proprietate, drepturi reale de garanție și sarcini	Referințe
NU SUNT	

## Anexa Nr. 1 La Partea I

## Teren

Nr cadastral	Suprafața (mp)*	Observații / Referințe
	4.500	

\* Suprafața este determinată în planul de proiecție Stereo 70.



## Date referitoare la teren

Crt	Categorie folosință	Intravilan	Suprafața (mp)	Tarla	Parcelă	Nr. topo	Observații / Referințe
1	arabil	NU	4.500	80	2396/1/5	-	NUMAR DE TARLA GREȘIT IN TP (79)

## Lungime Segmente

1) Valorile lungimilor segmentelor sunt obținute din proiecție în plan.

Punct început	X / Y	Punct sfârșit	X / Y	Lungime segment (** (m)
1	415.665,369 498.159,925	2	415.616,046 498.237,977	92.33
2	415.616,046 498.237,977	3	415.596,743 498.237,977	19.304
3	415.596,743 498.237,977	4	415.573,21 498.233,494	23.956
4	415.573,21 498.233,494	5	415.567,808 498.233,304	5.406
5	415.567,808 498.233,304	6	415.628,609 498.137,291	113.646

Punct început	X / Y	Punct sfârşit	X / Y	Lungime segment (** (m)
6	415.628,609 498.137,291	7	415.630,217 498.138,176	1.835
7	415.630,217 498.138,176	8	415.644,768 498.146,694	16.861
8	415.644,768 498.146,694	9	415.661,044 498.156,786	19.151
9	415.661,044 498.156,786	1	415.665,369 498.159,925	5.344

\*\* Lungimile segmentelor sunt determinate în planul de proiecție Stereo 70 și sunt rotunjite la 1 milimetru.

\*\*\* Distanța dintre puncte este formată din segmente cumulate ce sunt mai mici decât valoarea 1 milimetru.





**DATE DESPRE IMOBILUL NR. 14180**

Oficiul de Cadastru și Publicitate Imobiliară SIBIU  
Biroul de Cadastru și Publicitate Imobiliară Sibiu

**A. Partea I. Descrierea imobilului**

TEREN Intravilan

Adresa: Loc. Bogatu Român, Jud. Sibiu

Nr. Crt	Nr cadastral Nr. topografic	Suprafața* (mp)	Observații / Referințe
A1		500	Sector cadastral:89 Teren imprejmuit;

**Construcții**

Crt	Nr cadastral Nr. topografic	Adresa	Observații / Referințe
A1.1		Loc. Bogatu Român, Jud. Sibiu	Nr. niveluri:1; S. construita la sol:44 mp; S. construita desfasurata:44 mp; Casa de locuit

**B. Partea II. Proprietari și acte**

Inscrieri privitoare la dreptul de proprietate și alte drepturi reale		Referințe
/		
Act Administrativ nr. 1561/45, din 17/07/2000 emis de CJPSDPAT (titlu de proprietate);		
B1	Intabulare, drept de PROPRIETATE, dobandit prin Reconstituire, cota actuala 1/1 1) COMANICI GHEORGHE, CNP NEIDENTIFICAT 2) COMANICI NICOLAE, CNP NEIDENTIFICAT	A1
Act Normativ nr. 7, din 13/03/1996 emis de PARLAMENTUL ROMANIEI (lege);		
B1	Intabulare, drept de PROPRIETATE, dobandit prin Lege, cota actuala 1/1 1) COMANICI GHEORGHE, CNP NEIDENTIFICAT 2) COMANICI NICOLAE, CNP NEIDENTIFICAT	A1.1

**C. Partea III. SARCINI .**

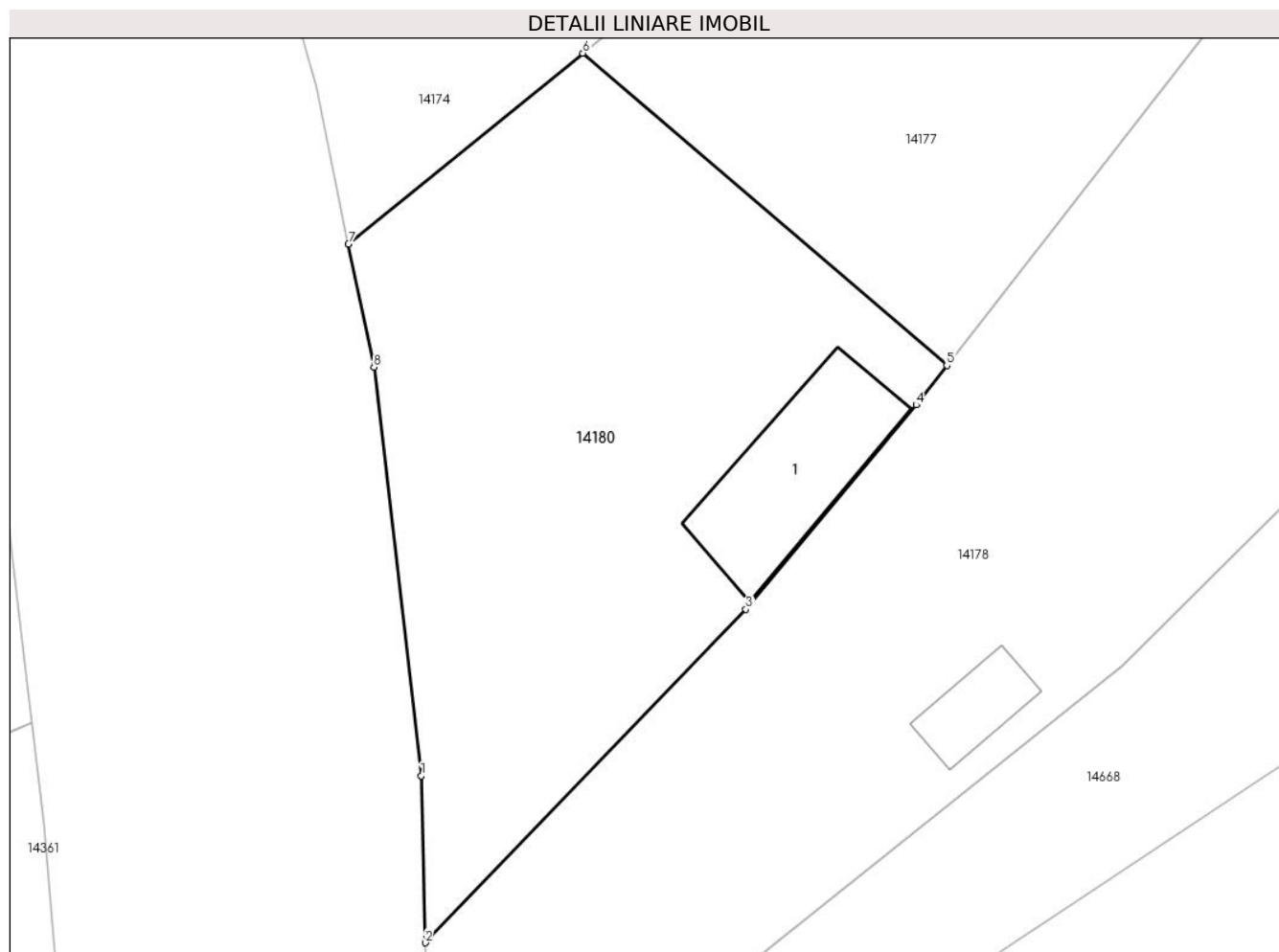
Inscrieri privind dezmembramintele dreptului de proprietate, drepturi reale de garanție și sarcini	Referințe
NU SUNT	

## Anexa Nr. 1 La Partea I

## Teren

Nr cadastral	Suprafața (mp)*	Observații / Referințe
	500	

\* Suprafața este determinată în planul de proiecție Stereo 70.



## Date referitoare la teren

Crt	Categorie folosință	Intra vilan	Suprafața (mp)	Tarla	Parcelă	Nr. topo	Observații / Referințe
1	arabil	DA	500	80	2380	-	

## Date referitoare la construcții

Crt	Număr	Destinație construcție	Supraf. (mp)	Situație juridică	Observații / Referințe
A1.1		construcții de locuințe	44	Cu acte	Nr. niveluri:1; S. construita la sol:44 mp; S. construita desfasurata:44 mp; Casa de locuit

## Lungime Segmente

1) Valorile lungimilor segmentelor sunt obținute din proiecție în plan.

Punct început	X / Y	Punct sfârșit	X / Y	Lungime segment (** (m)
1	416.035,338 498.172,392	2	416.035,509 498.165,259	7.135
2	416.035,509 498.165,259	3	416.049,208 498.179,499	19.761
3	416.049,208 498.179,499	4	416.056,49 498.188,226	11.366
4	416.056,49 498.188,226	5	416.057,801 498.189,912	2.136

Punct început	X / Y	Punct sfârşit	X / Y	Lungime segment (** (m)
5	416.057,801 498.189,912	6	416.042,249 498.203,246	20.485
6	416.042,249 498.203,246	7	416.032,233 498.195,096	12.913
7	416.032,233 498.195,096	8	416.033,318 498.189,838	5.369
8	416.033,318 498.189,838	1	416.035,338 498.172,392	17.562

\*\* Lungimile segmentelor sunt determinate în planul de proiecție Stereo 70 și sunt rotunjite la 1 milimetru.

\*\*\* Distanța dintre puncte este formată din segmente cumulate ce sunt mai mici decât valoarea 1 milimetru.



**DATE DESPRE IMOBILUL NR. 14181**

Oficiul de Cadastru și Publicitate Imobiliară SIBIU  
Biroul de Cadastru și Publicitate Imobiliară Sibiu

**A. Partea I. Descrierea imobilului**

TEREN Extravilan

Adresa: Jud. Sibiu

Nr. Crt	Nr cadastral Nr. topografic	Suprafața* (mp)	Observații / Referințe
A1		2.500	Sector cadastral:89 Teren neimprejmuit;

**B. Partea II. Proprietari și acte**

Inscrieri privitoare la dreptul de proprietate și alte drepturi reale		Referințe
/		
Act Administrativ nr. 1067/45, din 03/03/1997 emis de CJPSDPAT (titlu de proprietate);		
B1	Intabulare, drept de PROPRIETATE, dobandit prin Reconstituire, cota actuala 1/1 1) APOSTU VALER, CNP NEIDENTIFICAT	A1

**C. Partea III. SARCINI .**

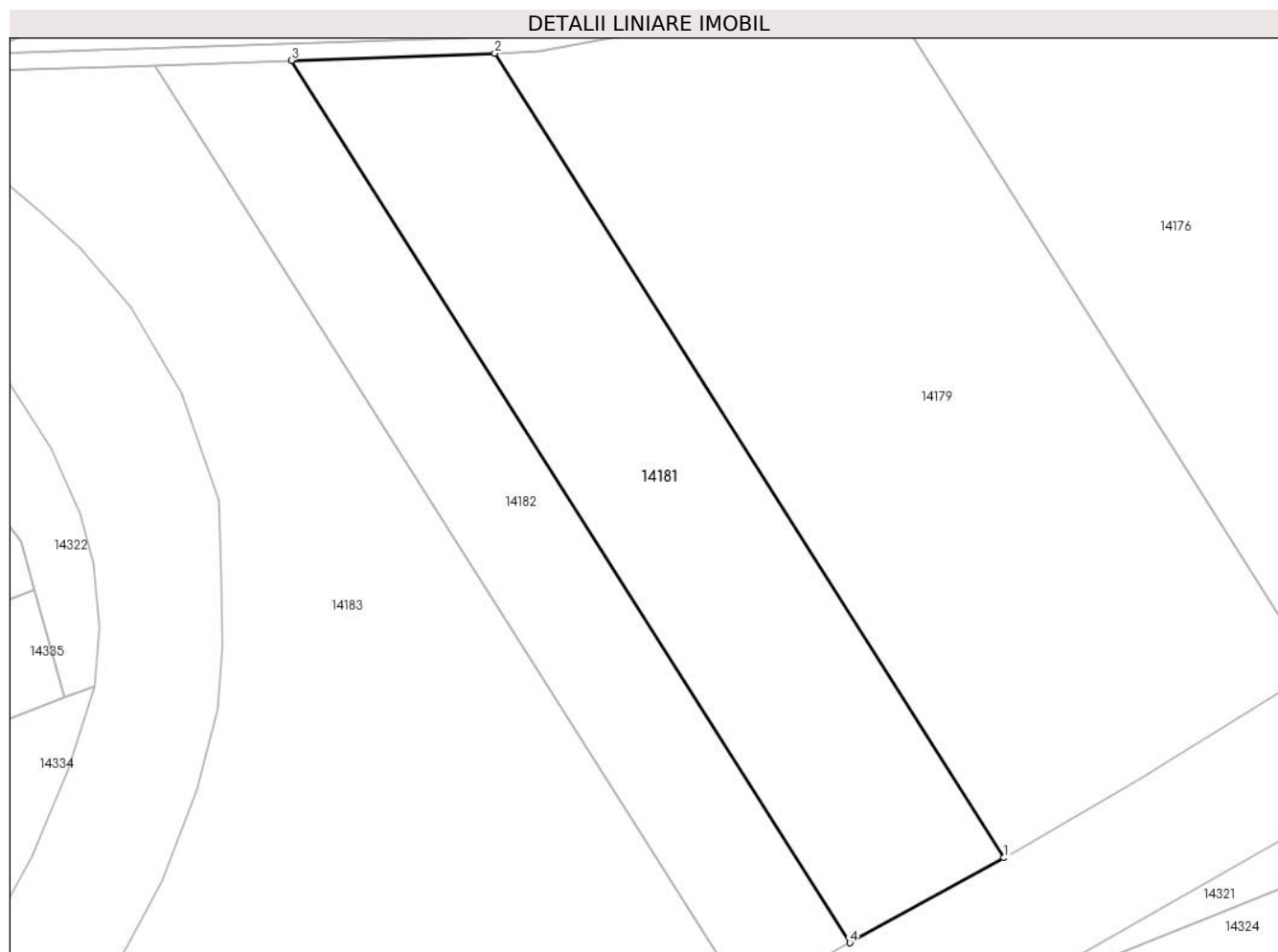
Inscrieri privind dezmembramintele dreptului de proprietate, drepturi reale de garanție și sarcini	Referințe
NU SUNT	

## Anexa Nr. 1 La Partea I

## Teren

Nr cadastral	Suprafața (mp)*	Observații / Referințe
	2.500	

\* Suprafața este determinată în planul de proiecție Stereo 70.



## Date referitoare la teren

Crt	Categorie folosință	Intra vilan	Suprafața (mp)	Tarla	Parcelă	Nr. topo	Observații / Referințe
1	arabil	NU	2.500	80	2396/1/6	-	NUMAR DE PARCELA GREȘIT IN TP (2396/2/6)

## Lungime Segmente

1) Valorile lungimilor segmentelor sunt obținute din proiecție în plan.

Punct început	X / Y	Punct sfârșit	X / Y	Lungime segment (** (m)
1	415.628,609 498.137,291	2	415.567,808 498.233,304	113.646
2	415.567,808 498.233,304	3	415.543,511 498.232,449	24.311
3	415.543,511 498.232,449	4	415.610,191 498.127,155	124.632
4	415.610,191 498.127,155	1	415.628,609 498.137,291	21.024

**\*\* Lungimile segmentelor sunt determinate în planul de proiecție Stereo 70 și sunt rotunjite la 1 milimetru.**

**\*\*\* Distanța dintre puncte este formată din segmente cumulate ce sunt mai mici decât valoarea 1 milimetru.**





**DATE DESPRE IMOBILUL NR. 14182**

Oficiul de Cadastru și Publicitate Imobiliară SIBIU  
Biroul de Cadastru și Publicitate Imobiliară Sibiu

**A. Partea I. Descrierea imobilului**

TEREN Extravilan

Adresa: Jud. Sibiu

Nr. Crt	Nr cadastral Nr. topografic	Suprafața* (mp)	Observații / Referințe
A1		1.800	Sector cadastral:89 Teren neimprejmuit;

**B. Partea II. Proprietari și acte**

Inscrieri privitoare la dreptul de proprietate și alte drepturi reale		Referințe
/		
Act Administrativ nr. 1154/45, din 16/04/1998 emis de CJPSDPAT (titlu de proprietate);		
B1	Intabulare, drept de PROPRIETATE, dobandit prin Reconstituire, cota actuala 1/1 1) DAVID SIMION, CNP NEIDENTIFICAT	A1

**C. Partea III. SARCINI .**

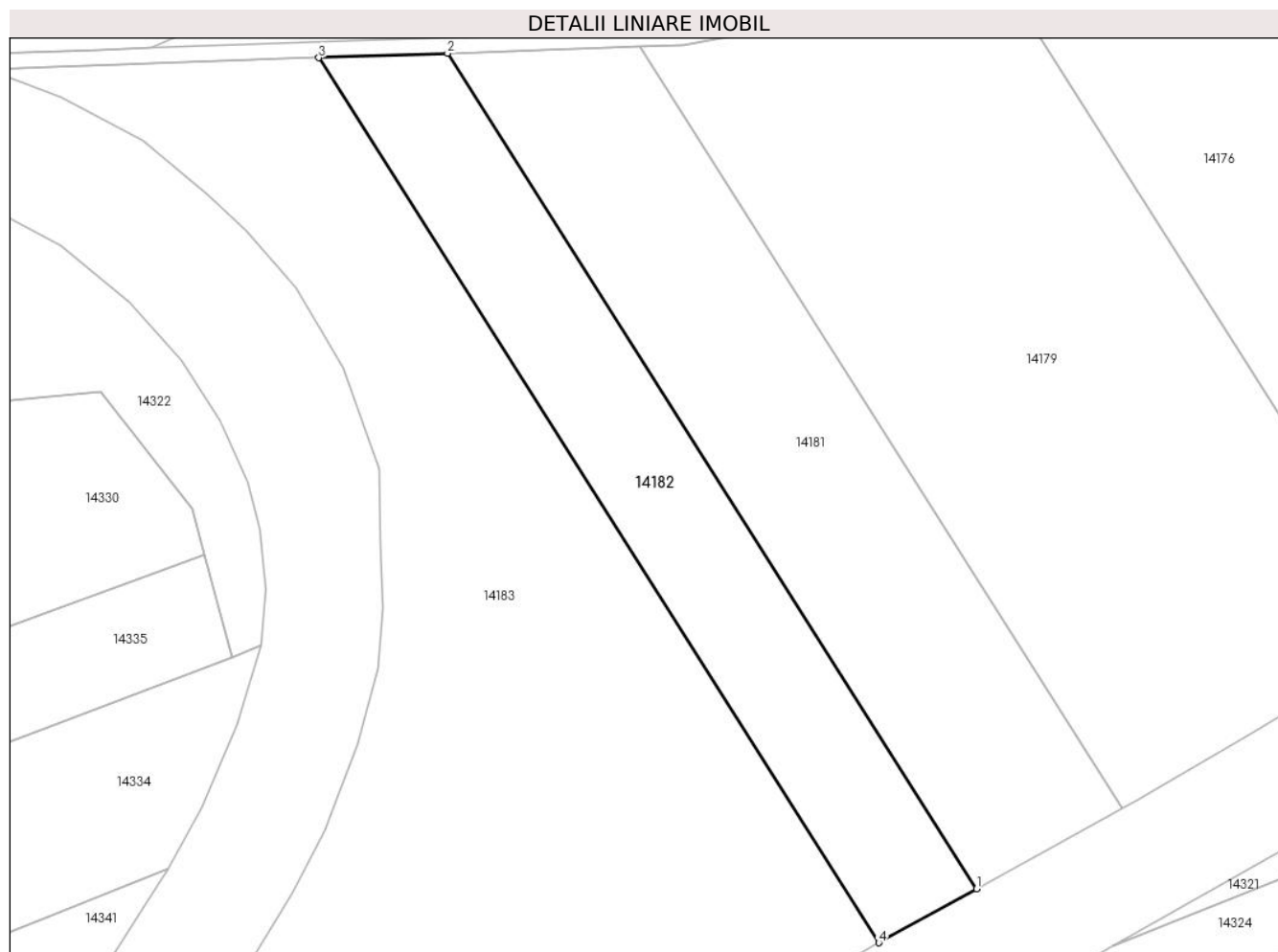
Inscrieri privind dezmembramintele dreptului de proprietate, drepturi reale de garanție și sarcini	Referințe
NU SUNT	

## Anexa Nr. 1 La Partea I

## Teren

Nr cadastral	Suprafața (mp)*	Observații / Referințe
	1.800	

\* Suprafața este determinată în planul de proiecție Stereo 70.



## Date referitoare la teren

Crt	Categorie folosință	Intra vilan	Suprafața (mp)	Tarla	Parcelă	Nr. topo	Observații / Referințe
1	arabil	NU	1.800	80	2396/1/7	-	

## Lungime Segmente

1) Valorile lungimilor segmentelor sunt obținute din proiecție în plan.

Punct început	X / Y	Punct sfârșit	X / Y	Lungime segment (** (m)
1	415.610,191 498.127,155	2	415.543,511 498.232,449	124.632
2	415.543,511 498.232,449	3	415.527,268 498.231,877	16.254
3	415.527,268 498.231,877	4	415.597,877 498.120,378	131.977
4	415.597,877 498.120,378	1	415.610,191 498.127,155	14.056

\*\* Lungimile segmentelor sunt determinate în planul de proiecție Stereo 70 și sunt rotunjite la 1 milimetru.

**\*\*\* Distanţa dintre puncte este formată din segmente cumulate ce sunt mai mici decât valoarea 1 milimetru.**



**DATE DESPRE IMOBILUL NR. 14183**

Oficiul de Cadastru și Publicitate Imobiliară SIBIU  
Biroul de Cadastru și Publicitate Imobiliară Sibiu

**A. Partea I. Descrierea imobilului**

TEREN Extravilan

Adresa: Jud. Sibiu

Nr. Crt	Nr cadastral Nr. topografic	Suprafața* (mp)	Observații / Referințe
A1		6.081	Sector cadastral:89 Teren neimprejmuit;

**B. Partea II. Proprietari și acte**

Inscrieri privitoare la dreptul de proprietate și alte drepturi reale		Referințe
/		
Act Normativ nr. 7, din 13/03/1996 emis de PARLAMENTUL ROMANIEI (lege);		
B1	Inscrierea provizorie, drept de PROPRIETATE, dobandit prin Lege, cota actuala 1/1	A1
1) COMUNA PAUCA, CIF:4241206, PROPRIETAR NEIDENTIFICAT		

**C. Partea III. SARCINI .**

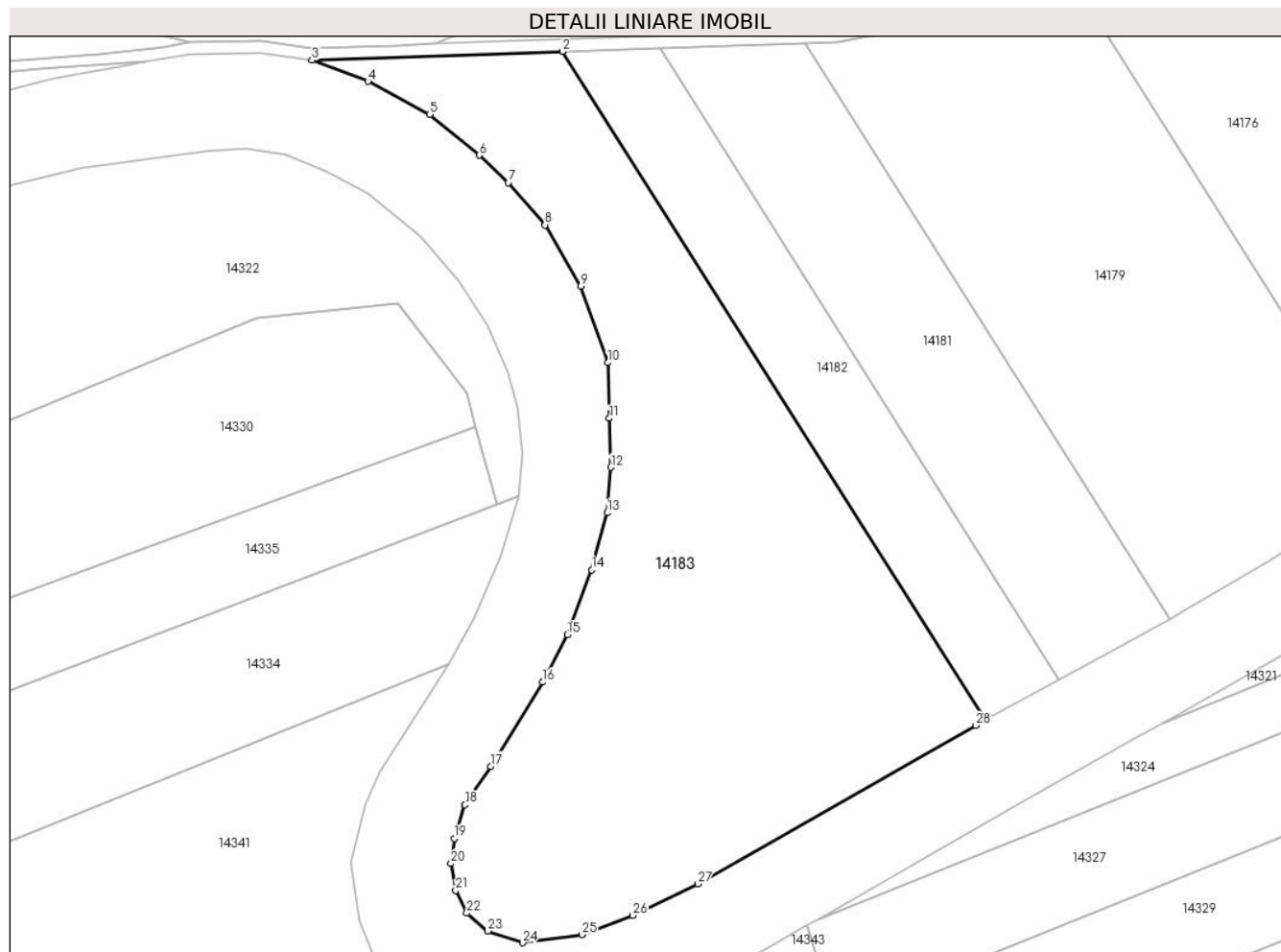
Inscrieri privind dezmembramintele dreptului de proprietate, drepturi reale de garanție și sarcini	Referințe
NU SUNT	

## Anexa Nr. 1 La Partea I

## Teren

Nr cadastral	Suprafața (mp)*	Observații / Referințe
	6.081	

\* Suprafața este determinată în planul de proiecție Stereo 70.



## Date referitoare la teren

Crt	Categorie folosință	Intravilan	Suprafața (mp)	Tarla	Parcelă	Nr. topo	Observații / Referințe
1	arabil	NU	6.081	80	2396/1/8	-	

## Lungime Segmente

1) Valorile lungimilor segmentelor sunt obținute din proiecție în plan.

Punct început	X / Y	Punct sfârșit	X / Y	Lungime segment (** (m)
1	415.597,877 498.120,378	2	415.527,268 498.231,877	131.977
3	415.485,478 498.230,407	4	415.494,82 498.226,888	9.982
5	415.505,098 498.221,415	6	415.513,352 498.214,582	10.715
7	415.518,225 498.209,994	8	415.524,378 498.202,956	9.347
9	415.530,329 498.192,769	10	415.534,828 498.179,995	13.543

Punct început	X / Y	Punct sfârșit	X / Y	Lungime segment (** (m)
2	415.527,268 498.231,877	3	415.485,478 498.230,407	41.815
4	415.494,82 498.226,888	5	415.505,098 498.221,415	11.645
6	415.513,352 498.214,582	7	415.518,225 498.209,994	6.694
8	415.524,378 498.202,956	9	415.530,329 498.192,769	11.799
10	415.534,828 498.179,995	11	415.535,114 498.170,704	9.296

Punct început	X / Y	Punct sfârșit	X / Y	Lungime segment (** (m)
11	415.535,114 498.170,704	12	415.535,358 498.162,527	8.18
13	415.534,726 498.154,95	14	415.532,192 498.145,454	9.827
15	415.528,07 498.134,601	16	415.523,961 498.126,71	8.897
17	415.515,357 498.112,667	18	415.511,007 498.106,279	7.728
19	415.509,223 498.100,647	20	415.508,696 498.096,474	4.207
21	415.509,466 498.091,976	22	415.511,291 498.088,208	4.187
23	415.514,818 498.085,21	24	415.520,656 498.083,265	6.154
25	415.530,496 498.084,612	26	415.539,028 498.087,847	9.125
27	415.549,87 498.093,06	28	415.596,287 498.119,503	53.42

Punct început	X / Y	Punct sfârșit	X / Y	Lungime segment (** (m)
12	415.535,358 498.162,527	13	415.534,726 498.154,95	7.604
14	415.532,192 498.145,454	15	415.528,07 498.134,601	11.61
16	415.523,961 498.126,71	17	415.515,357 498.112,667	16.469
18	415.511,007 498.106,279	19	415.509,223 498.100,647	5.908
20	415.508,696 498.096,474	21	415.509,466 498.091,976	4.563
22	415.511,291 498.088,208	23	415.514,818 498.085,21	4.629
24	415.520,656 498.083,265	25	415.530,496 498.084,612	9.931
26	415.539,028 498.087,847	27	415.549,87 498.093,06	12.03
28	415.596,287 498.119,503	1	415.597,877 498.120,378	1.815

\*\* Lungimile segmentelor sunt determinate în planul de proiecție Stereo 70 și sunt rotunjite la 1 milimetru.

\*\*\* Distanța dintre puncte este formată din segmente cumulate ce sunt mai mici decât valoarea 1 milimetru.

