

**DATE DESPRE IMOBILUL NR. 14515**

Oficiul de Cadastru și Publicitate Imobiliară SIBIU  
Biroul de Cadastru și Publicitate Imobiliară Sibiu

**A. Partea I. Descrierea imobilului**

TEREN Necunoscut

Adresa: Loc. Bogatu Român, Jud. Sibiu

Nr. Crt	Nr cadastral Nr. topografic	Suprafața* (mp)	Observații / Referințe
A1		6.001	Sector cadastral:87 Teren neimprejmuit;

**B. Partea II. Proprietari și acte**

Inscrieri privitoare la dreptul de proprietate și alte drepturi reale		Referințe
/		
Act Normativ nr. 7, din 13/03/1996 emis de PARLAMENTUL ROMÂNIEI (lege);		
B1	Inscrierea provizorie, drept de PROPRIETATE, dobandit prin Lege, cota actuala 1/1	A1
1) COMUNA PĂUCA, CIF:4241206, PROPRIETAR NEIDENTIFICAT		

**C. Partea III. SARCINI .**

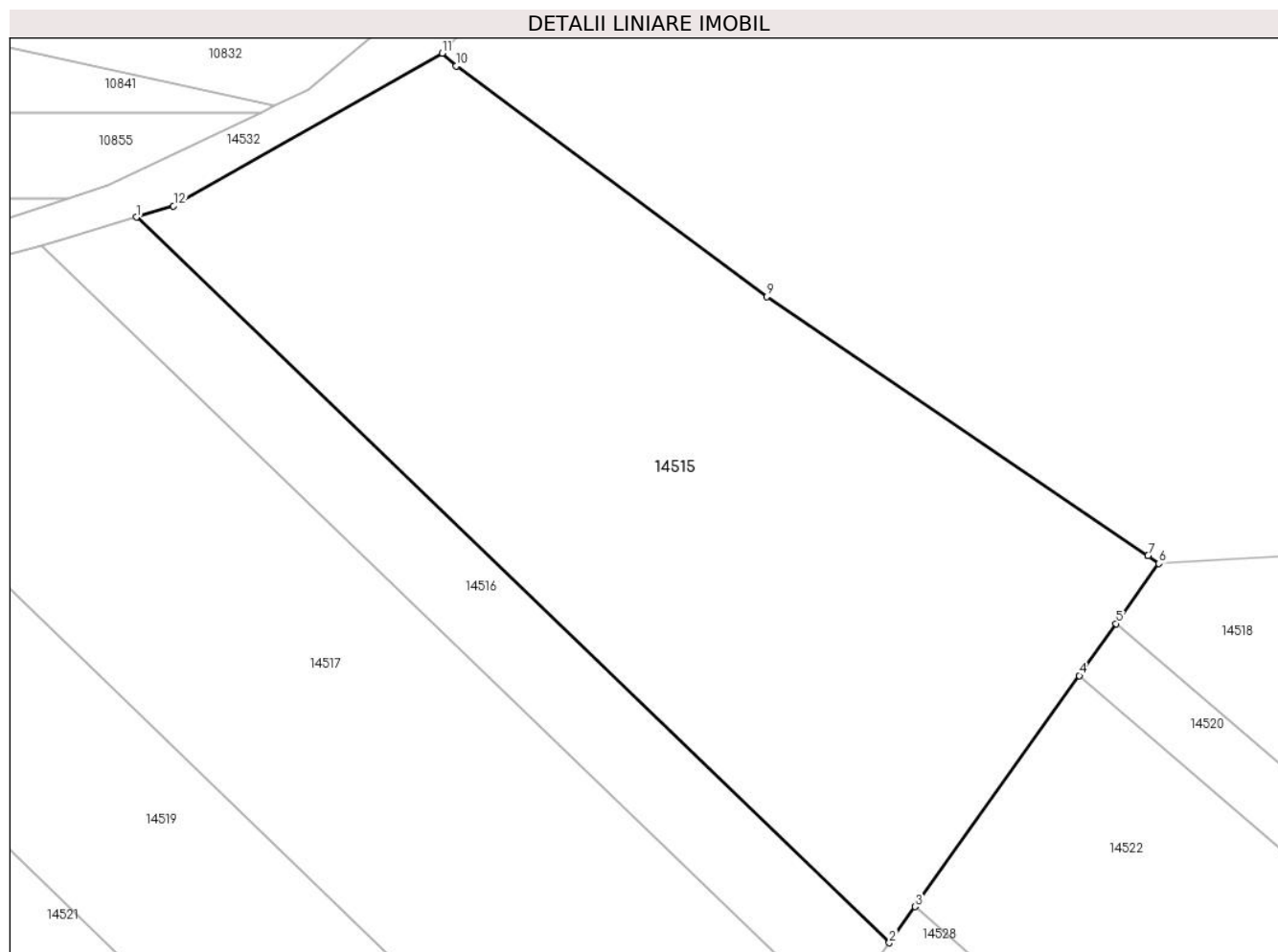
Inscrieri privind dezmembramintele dreptului de proprietate, drepturi reale de garanție și sarcini	Referințe
NU SUNT	

## Anexa Nr. 1 La Partea I

## Teren

Nr cadastral	Suprafața (mp)*	Observații / Referințe
	6.001	

\* Suprafața este determinată în planul de proiecție Stereo 70.



## Date referitoare la teren

Crt	Categorie folosință	Intravilan	Suprafața (mp)	Tarla	Parcelă	Nr. topo	Observații / Referințe
1	faneata	NU	5.926	75	2168	-	
2	faneata	DA	75	75	2168	-	

## Lungime Segmente

1) Valorile lungimilor segmentelor sunt obținute din proiecție în plan.

Punct început	X / Y	Punct sfârșit	X / Y	Lungime segment (** (m)
1	416.890,739 499.556,606	2	416.986,481 499.464,424	132.907
2	416.986,481 499.464,424	3	416.989,755 499.469,026	5.649
3	416.989,755 499.469,026	4	417.010,636 499.498,376	36.02
4	417.010,636 499.498,376	5	417.015,332 499.504,977	8.101

Punct început	X / Y	Punct sfârşit	X / Y	Lungime segment (** (m)
5	417.015,332 499.504,977	6	417.020,77 499.512,62	9.38
6	417.020,77 499.512,62	7	417.019,381 499.513,603	1.702
7	417.019,381 499.513,603	8	417.019,366 499.513,586	0.023
8	417.019,366 499.513,586	9	416.970,91 499.546,529	58.594
9	416.970,91 499.546,529	10	416.931,43 499.575,832	49.166
10	416.931,43 499.575,832	11	416.929,619 499.577,447	2.426
11	416.929,619 499.577,447	12	416.895,478 499.558,062	39.261
12	416.895,478 499.558,062	1	416.890,739 499.556,606	4.958

\*\* Lungimile segmentelor sunt determinate în planul de proiecție Stereo 70 și sunt rotunjite la 1 milimetru.

\*\*\* Distanța dintre puncte este formată din segmente cumulate ce sunt mai mici decât valoarea 1 milimetru.



**DATE DESPRE IMOBILUL NR. 14516**

Oficiul de Cadastru și Publicitate Imobiliară SIBIU  
Biroul de Cadastru și Publicitate Imobiliară Sibiu

**A. Partea I. Descrierea imobilului**

TEREN Extravilan

Adresa: Jud. Sibiu

Nr. Crt	Nr cadastral Nr. topografic	Suprafața* (mp)	Observații / Referințe
A1		1.500	Sector cadastral:87 Teren neimprejmuit;

**B. Partea II. Proprietari și acte**

Inscrieri privitoare la dreptul de proprietate și alte drepturi reale		Referințe
/		
Act Normativ nr. 7, din 13/03/1996 emis de PARLAMENTUL ROMÂNIEI (lege);		
B1	Inscrierea provizorie, drept de PROPRIETATE, dobandit prin Lege, cota actuala 1/1	A1
1) COMUNA PĂUCA, CIF:4241206, PROPRIETAR NEIDENTIFICAT		

**C. Partea III. SARCINI .**

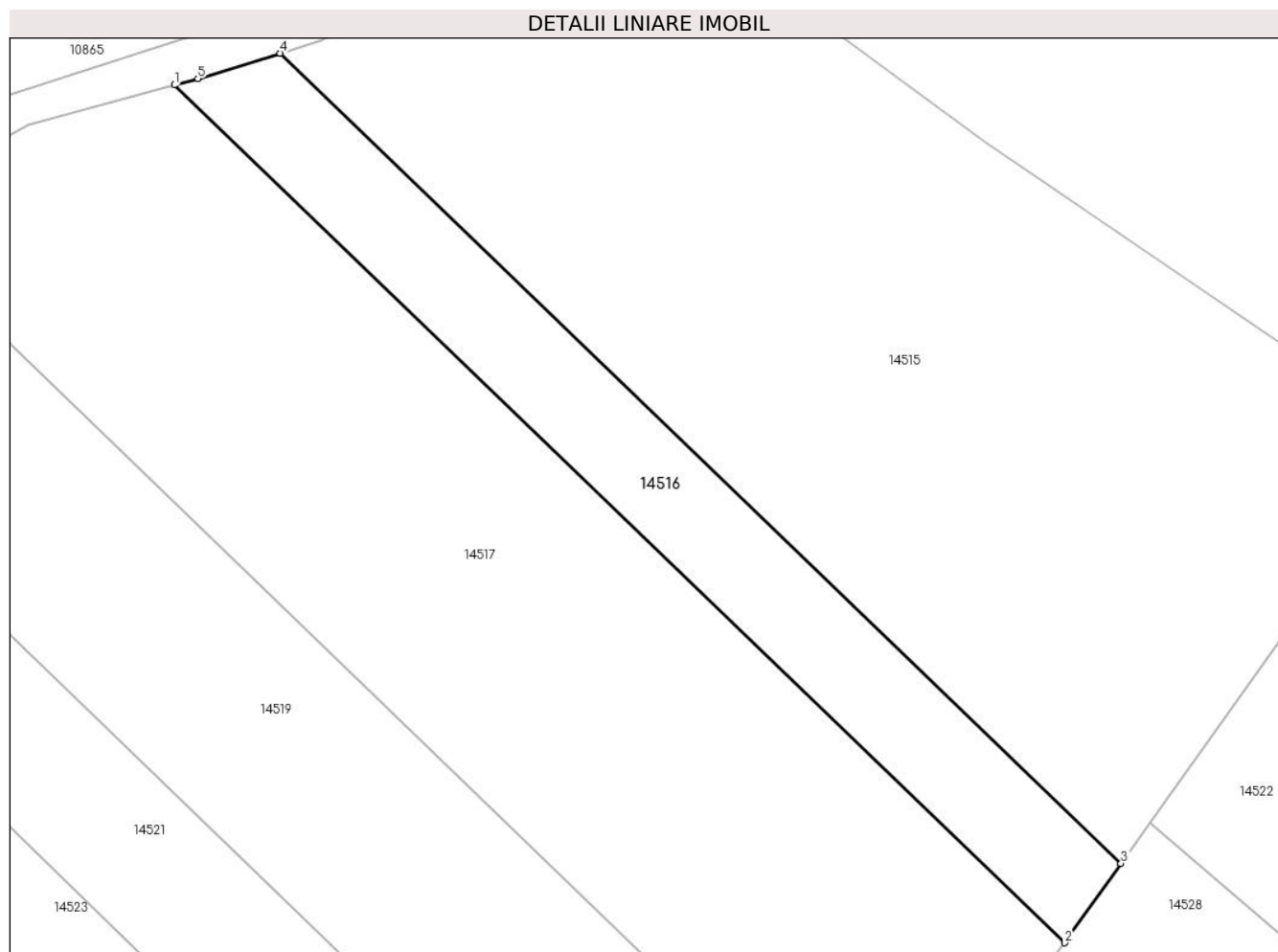
Inscrieri privind dezmembramintele dreptului de proprietate, drepturi reale de garanție și sarcini	Referințe
NU SUNT	

## Anexa Nr. 1 La Partea I

## Teren

Nr cadastral	Suprafața (mp)*	Observații / Referințe
	1.500	

\* Suprafața este determinată în planul de proiecție Stereo 70.



## Date referitoare la teren

Crt	Categorie folosință	Intravilan	Suprafața (mp)	Tarla	Parcelă	Nr. topo	Observații / Referințe
1	arabil	NU	1.500	75	2166/48/1	-	

## Lungime Segmente

1) Valorile lungimilor segmentelor sunt obținute din proiecție în plan.

Punct început	X / Y	Punct sfârșit	X / Y	Lungime segment (** (m)
1	416.878,681 499.552,992	2	416.980,053 499.455,388	140.722
2	416.980,053 499.455,388	3	416.986,481 499.464,424	11.088
3	416.986,481 499.464,424	4	416.890,739 499.556,606	132.907
4	416.890,739 499.556,606	5	416.881,354 499.553,722	9.818
5	416.881,354 499.553,722	1	416.878,681 499.552,992	2.771

**\*\* Lungimile segmentelor sunt determinate în planul de proiecție Stereo 70 și sunt rotunjite la 1 milimetru.**

**\*\*\* Distanța dintre puncte este formată din segmente cumulate ce sunt mai mici decât valoarea 1 milimetru.**





**DATE DESPRE IMOBILUL NR. 14517**

Oficiul de Cadastru și Publicitate Imobiliară SIBIU  
Biroul de Cadastru și Publicitate Imobiliară Sibiu

**A. Partea I. Descrierea imobilului**

TEREN Extravilan

Adresa: Jud. Sibiu

Nr. Crt	Nr cadastral Nr. topografic	Suprafața* (mp)	Observații / Referințe
A1		5.200	Sector cadastral:87 Teren neimprejmuit;

**B. Partea II. Proprietari și acte**

Inscrieri privitoare la dreptul de proprietate și alte drepturi reale		Referințe
/		
Act Administrativ nr. 1739/45, din 14/05/2002 emis de CJPSDPAT (titlu de proprietate);		
B1	Intabulare, drept de PROPRIETATE, dobandit prin Reconstituire, cota actuala 1/1 1) TOPÎRCEAN VÎRSAVIA, CNP NEIDENTIFICAT	A1

**C. Partea III. SARCINI .**

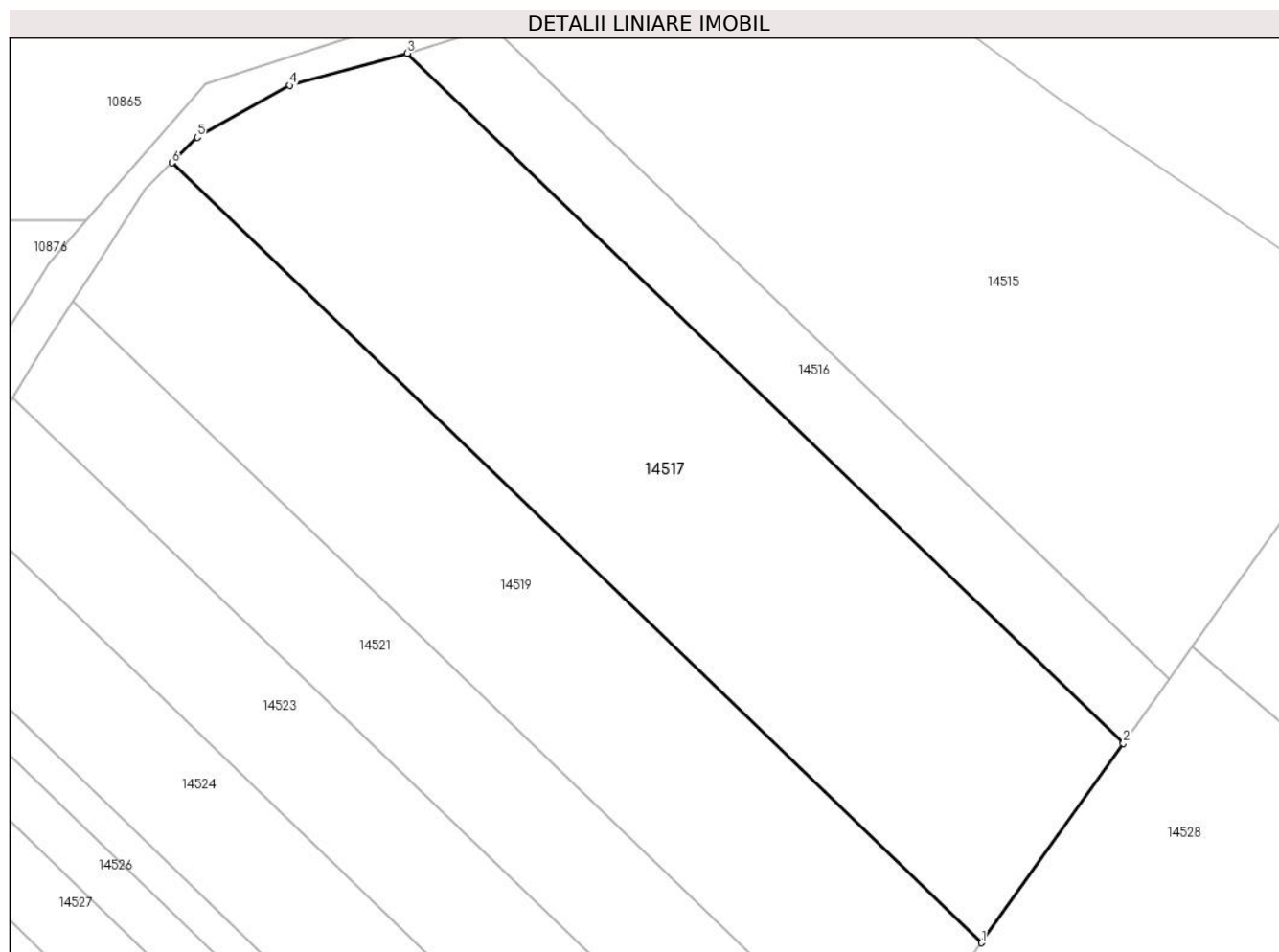
Inscrieri privind dezmembramintele dreptului de proprietate, drepturi reale de garanție și sarcini	Referințe
NU SUNT	

## Anexa Nr. 1 La Partea I

## Teren

Nr cadastral	Suprafața (mp)*	Observații / Referințe
	5.200	

\* Suprafața este determinată în planul de proiecție Stereo 70.



## Date referitoare la teren

Crt	Categorie folosință	Intravilan	Suprafața (mp)	Tarla	Parcelă	Nr. topo	Observații / Referințe
1	arabil	NU	5.200	75	2166/48/2	-	

## Lungime Segmente

1) Valorile lungimilor segmentelor sunt obținute din proiecție în plan.

Punct început	X / Y	Punct sfârșit	X / Y	Lungime segment (** (m)
1	416.959,969 499.427,16	2	416.980,053 499.455,388	34.644
2	416.980,053 499.455,388	3	416.878,681 499.552,992	140.722
3	416.878,681 499.552,992	4	416.862,057 499.548,448	17.234
4	416.862,057 499.548,448	5	416.848,948 499.541,101	15.027
5	416.848,948 499.541,101	6	416.845,368 499.537,5	5.077

Punct început	X / Y	Punct sfârşit	X / Y	Lungime segment (** (m)
6	416.845,368 499.537,5	1	416.959,969 499.427,16	159.086

\*\* Lungimile segmentelor sunt determinate în planul de proiecţie Stereo 70 şi sunt rotunjite la 1 milimetru.

\*\*\* Distanţa dintre puncte este formată din segmente cumulate ce sunt mai mici decât valoarea 1 milimetru.



**DATE DESPRE IMOBILUL NR. 14518**

Oficiul de Cadastru și Publicitate Imobiliară SIBIU  
Biroul de Cadastru și Publicitate Imobiliară Sibiu

**A. Partea I. Descrierea imobilului**

TEREN Necunoscut

Adresa: Loc. Bogatu Român, Jud. Sibiu

Nr. Crt	Nr cadastral Nr. topografic	Suprafața* (mp)	Observații / Referințe
A1		3.500	Sector cadastral:87 Teren neimprejmit;

**B. Partea II. Proprietari și acte**

Inscrieri privitoare la dreptul de proprietate și alte drepturi reale		Referințe
/		
Act Administrativ nr. 1866/45, din 31/10/2002 emis de CJPSDPAT (titlu de proprietate);		
B1	Intabulare, drept de PROPRIETATE, dobandit prin Reconstituire, cota actuala 1/1 1) <b>PRODEA IOAN</b> , CNP NEIDENTIFICAT 2) <b>BUNEA MARIA</b> , CNP NEIDENTIFICAT 3) <b>GINDILA SILVIA</b> , CNP NEIDENTIFICAT	A1

**C. Partea III. SARCINI .**

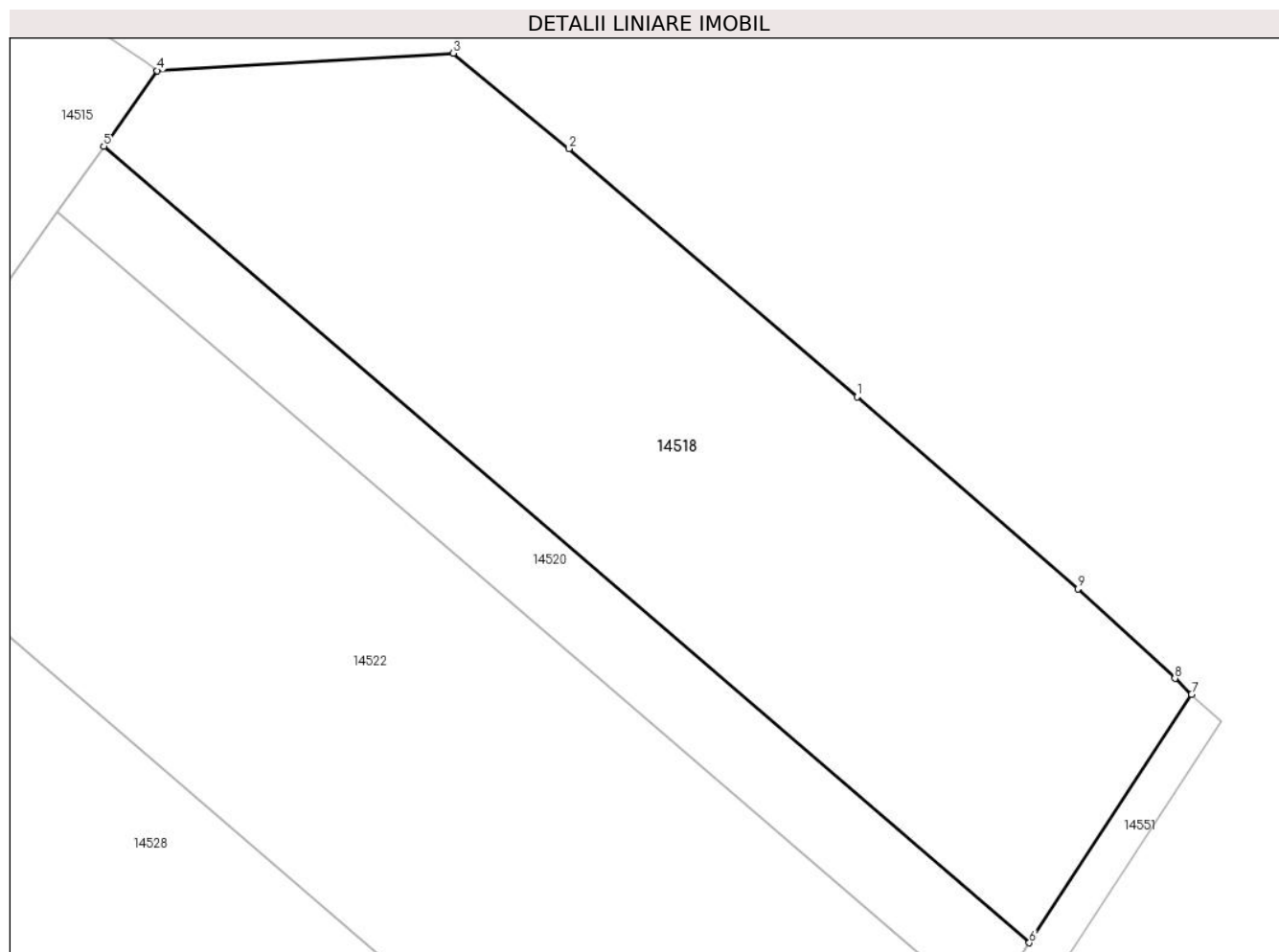
Inscrieri privind dezmembramintele dreptului de proprietate, drepturi reale de garanție și sarcini	Referințe
NU SUNT	

## Anexa Nr. 1 La Partea I

## Teren

Nr cadastral	Suprafața (mp)*	Observații / Referințe
	3.500	

\* Suprafața este determinată în planul de proiecție Stereo 70.



## Date referitoare la teren

Crt	Categorie folosință	Intravilan	Suprafața (mp)	Tarla	Parcelă	Nr. topo	Observații / Referințe
1	arabil	NU	3.051	75	2167/1	-	
2	arabil	DA	449	75	2167/1	-	

## Lungime Segmente

1) Valorile lungimilor segmentelor sunt obținute din proiecție în plan.

Punct început	X / Y	Punct sfârșit	X / Y	Lungime segment (** (m)
1	417.091,719 499.479,583	2	417.062,495 499.504,714	38.543
2	417.062,495 499.504,714	3	417.050,779 499.514,389	15.195
3	417.050,779 499.514,389	4	417.020,77 499.512,62	30.061
4	417.020,77 499.512,62	5	417.015,332 499.504,977	9.38

Punct început	X / Y	Punct sfârșit	X / Y	Lungime segment (** (m)
5	417.015,332 499.504,977	6	417.109,2 499.424,246	123.809
6	417.109,2 499.424,246	7	417.125,655 499.449,427	30.08
7	417.125,655 499.449,427	8	417.123,958 499.451,032	2.336
8	417.123,958 499.451,032	9	417.114,11 499.460,106	13.391
9	417.114,11 499.460,106	1	417.091,719 499.479,583	29.678

\*\* Lungimile segmentelor sunt determinate în planul de proiecție Stereo 70 și sunt rotunjite la 1 milimetru.

\*\*\* Distanța dintre puncte este formată din segmente cumulate ce sunt mai mici decât valoarea 1 milimetru.





**DATE DESPRE IMOBILUL NR. 14519**

Oficiul de Cadastru și Publicitate Imobiliară SIBIU  
Biroul de Cadastru și Publicitate Imobiliară Sibiu

**A. Partea I. Descrierea imobilului**

TEREN Extravilan

Adresa: Jud. Sibiu

Nr. Crt	Nr cadastral Nr. topografic	Suprafața* (mp)	Observații / Referințe
A1		3.800	Sector cadastral:87 Teren neimprejmuit;

**B. Partea II. Proprietari și acte**

Inscrieri privitoare la dreptul de proprietate și alte drepturi reale	Referințe
/	
Act Administrativ nr. 1673/45, din 20/04/2001 emis de CJPSDPAT (titlu de proprietate);	
B1	A1
Intabulare, drept de PROPRIETATE, dobandit prin Reconstituire, cota actuala 1/1	
1) PĂUNESCU PARASCHIVA, CNP NEIDENTIFICAT	
2) PRODEA MARIA, CNP NEIDENTIFICAT	
3) PRODEA IOAN, CNP NEIDENTIFICAT	

**C. Partea III. SARCINI .**

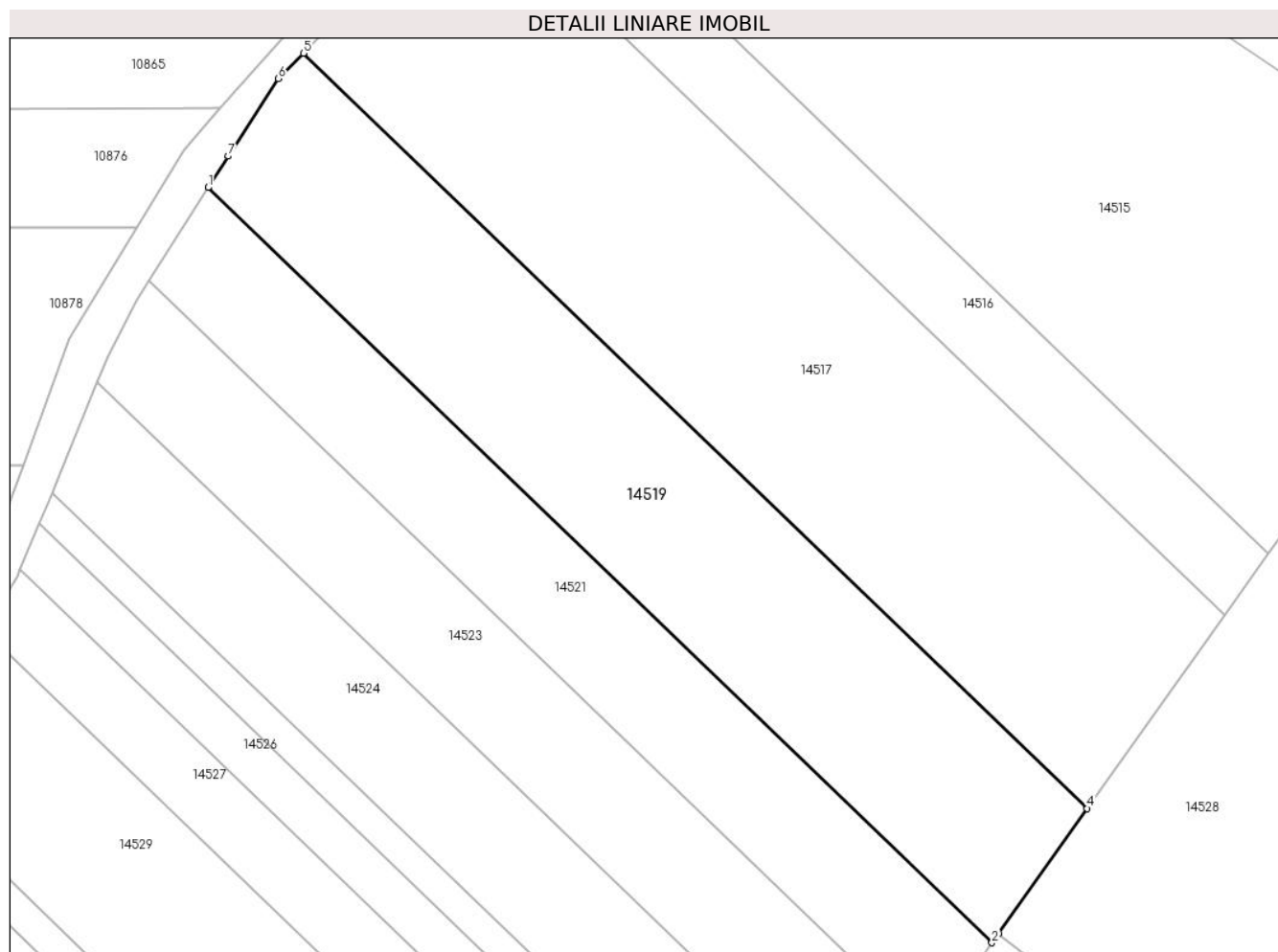
Inscrieri privind dezmembramintele dreptului de proprietate, drepturi reale de garanție și sarcini	Referințe
NU SUNT	

## Anexa Nr. 1 La Partea I

## Teren

Nr cadastral	Suprafața (mp)*	Observații / Referințe
	3.800	

\* Suprafața este determinată în planul de proiecție Stereo 70.



## Date referitoare la teren

Crt	Categorie folosință	Intra vilan	Suprafața (mp)	Tarla	Parcelă	Nr. topo	Observații / Referințe
1	arabil	NU	3.800	75	2166/49	-	

## Lungime Segmente

1) Valorile lungimilor segmentelor sunt obținute din proiecție în plan.

Punct început	X / Y	Punct sfârșit	X / Y	Lungime segment (** (m)
1	416.831,409 499.517,872	2	416.946,007 499.407,534	159.081
2	416.946,007 499.407,534	3	416.946,934 499.408,838	1.6
3	416.946,934 499.408,838	4	416.959,969 499.427,16	22.485
4	416.959,969 499.427,16	5	416.845,368 499.537,5	159.086
5	416.845,368 499.537,5	6	416.841,668 499.533,779	5.248

Punct început	X / Y	Punct sfârşit	X / Y	Lungime segment (** (m)
6	416.841,668 499.533,779	7	416.834,377 499.522,472	13.454
7	416.834,377 499.522,472	1	416.831,409 499.517,872	5.474

\*\* Lungimile segmentelor sunt determinate în planul de proiecție Stereo 70 și sunt rotunjite la 1 milimetru.

\*\*\* Distanța dintre puncte este formată din segmente cumulate ce sunt mai mici decât valoarea 1 milimetru.



**DATE DESPRE IMOBILUL NR. 14520**

Oficiul de Cadastru și Publicitate Imobiliară SIBIU  
Biroul de Cadastru și Publicitate Imobiliară Sibiu

**A. Partea I. Descrierea imobilului**

TEREN Necunoscut

Adresa: Loc. Bogatu Român, Jud. Sibiu

Nr. Crt	Nr cadastral Nr. topografic	Suprafața* (mp)	Observații / Referințe
A1		1.000	Sector cadastral:87 Teren neimprejmuit;

**B. Partea II. Proprietari și acte**

Inscrieri privitoare la dreptul de proprietate și alte drepturi reale		Referințe
/		
Act Administrativ nr. 1567/45, din 17/07/2000 emis de CJPSDPAT (titlu de proprietate);		
B1	Intabulare, drept de PROPRIETATE, dobandit prin Reconstituire, cota actuala 1/1 1) BURDUȘEL IOAN, CNP NEIDENTIFICAT	A1

**C. Partea III. SARCINI .**

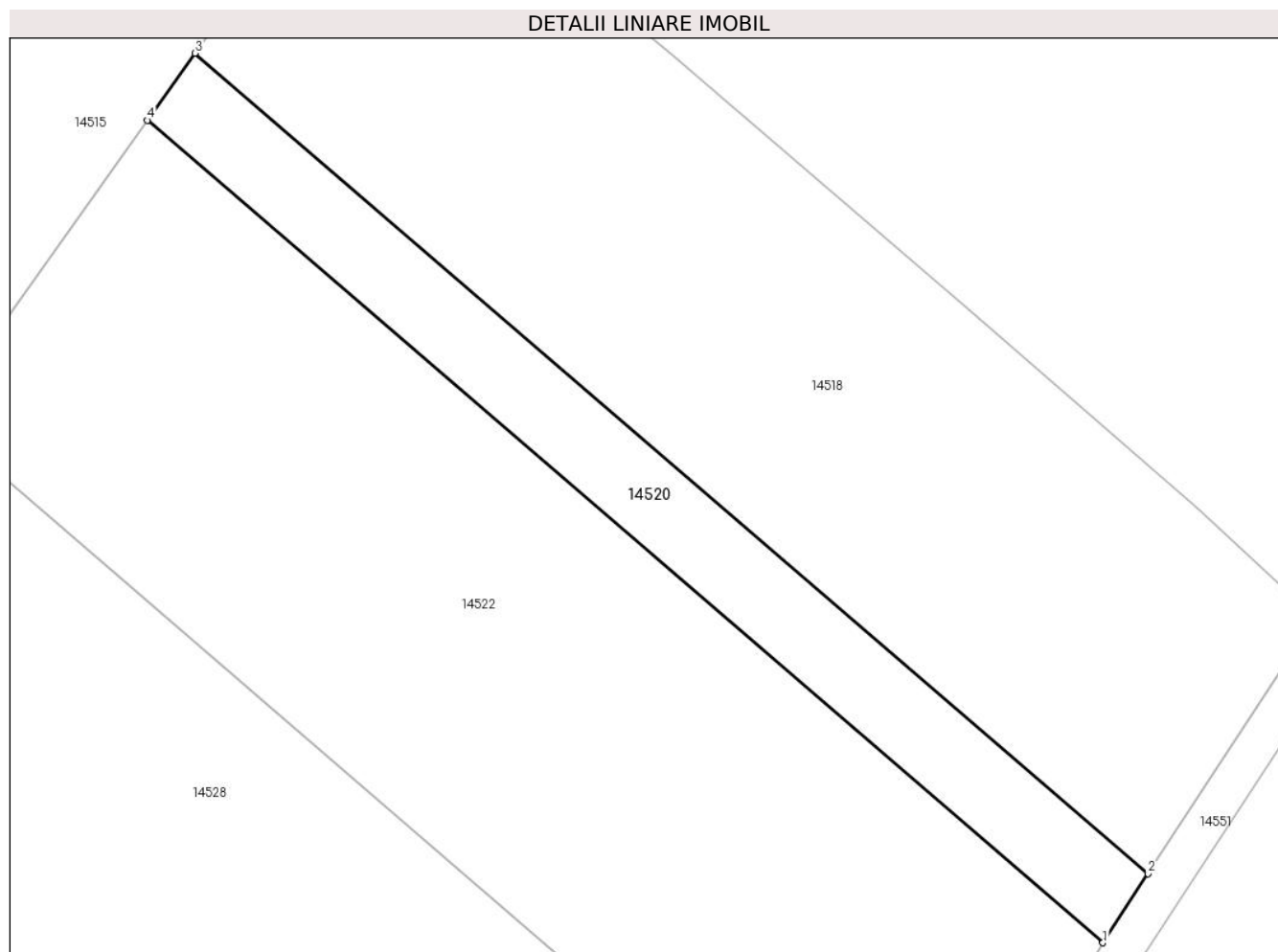
Inscrieri privind dezmembramintele dreptului de proprietate, drepturi reale de garanție și sarcini	Referințe
NU SUNT	

## Anexa Nr. 1 La Partea I

## Teren

Nr cadastral	Suprafața (mp)*	Observații / Referințe
	1.000	

\* Suprafața este determinată în planul de proiecție Stereo 70.



## Date referitoare la teren

Crt	Categorie folosință	Intravilan	Suprafața (mp)	Tarla	Parcelă	Nr. topo	Observații / Referințe
1	arabil	NU	886	75	2167/2	-	NUMĂR DE TARLA GREȘIT ÎN TP (78)
2	arabil	DA	114	75	2167/2	-	NUMĂR DE TARLA GREȘIT ÎN TP (78)

## Lungime Segmente

1) Valorile lungimilor segmentelor sunt obținute din proiecție în plan.

Punct început	X / Y	Punct sfârșit	X / Y	Lungime segment (** (m)
1	417.104,75 499.417,434	2	417.109,2 499.424,246	8.137
2	417.109,2 499.424,246	3	417.015,332 499.504,977	123.809
3	417.015,332 499.504,977	4	417.010,636 499.498,376	8.101
4	417.010,636 499.498,376	1	417.104,75 499.417,434	124.132

**\*\* Lungimile segmentelor sunt determinate în planul de proiecție Stereo 70 și sunt rotunjite la 1 milimetru.**

**\*\*\* Distanța dintre puncte este formată din segmente cumulate ce sunt mai mici decât valoarea 1 milimetru.**





**DATE DESPRE IMOBILUL NR. 14521**

Oficiul de Cadastru și Publicitate Imobiliară SIBIU  
Biroul de Cadastru și Publicitate Imobiliară Sibiu

**A. Partea I. Descrierea imobilului**

TEREN Extravilan

Adresa: Jud. Sibiu

Nr. Crt	Nr cadastral Nr. topografic	Suprafața* (mp)	Observații / Referințe
A1		2.500	Sector cadastral:87 Teren neimprejmuit;

**B. Partea II. Proprietari și acte**

Inscrieri privitoare la dreptul de proprietate și alte drepturi reale	Referințe
/	
Act Administrativ nr. 1683/45, din 26/04/2001 emis de CJPSDPAT (titlu de proprietate);	
B1	A1
Intabulare, drept de PROPRIETATE, dobandit prin Reconstituire, cota actuala 1/1 1) <b>DANCU IOAN</b> , CNP NEIDENTIFICAT	

**C. Partea III. SARCINI .**

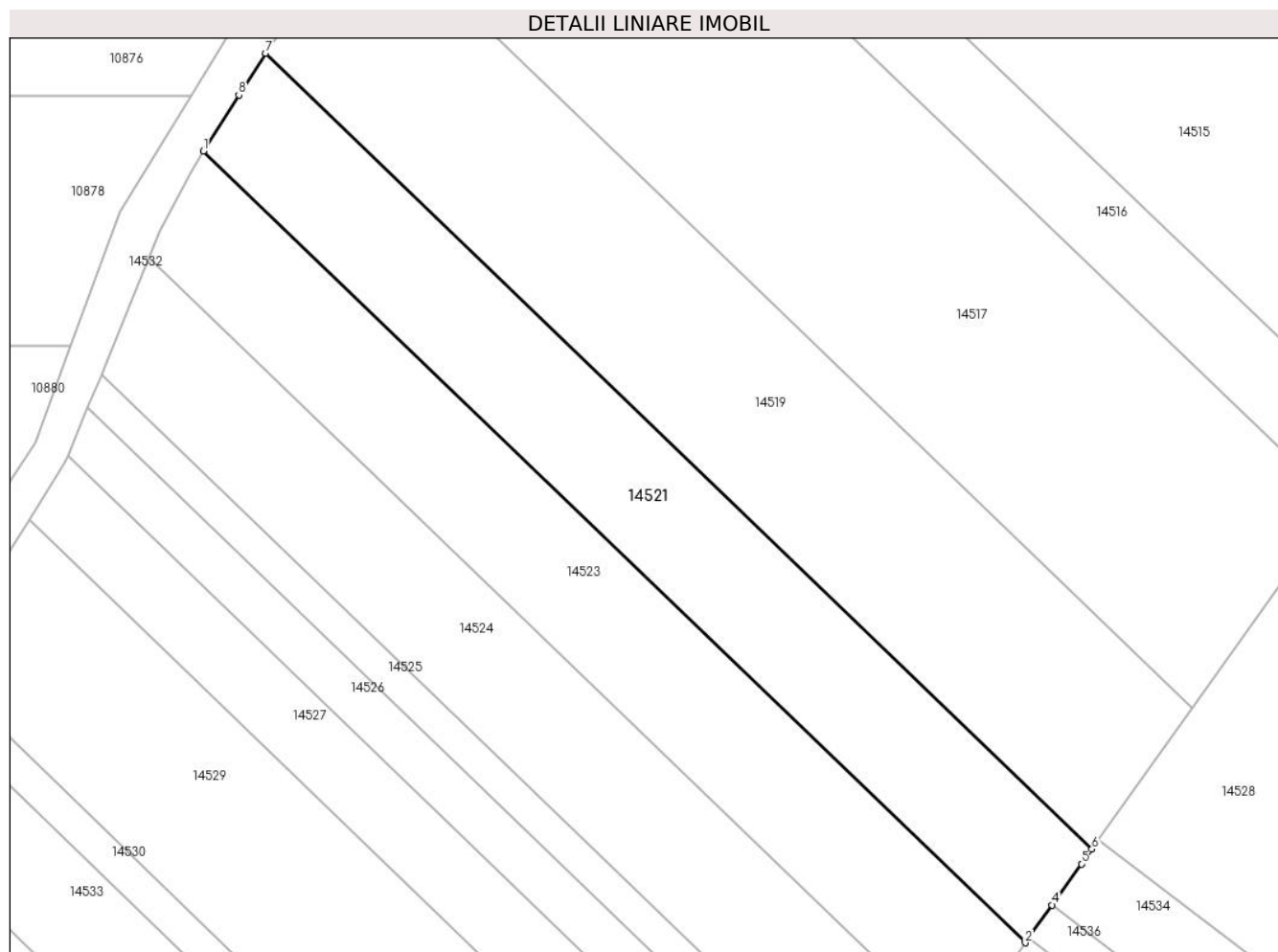
Inscrieri privind dezmembramintele dreptului de proprietate, drepturi reale de garanție și sarcini	Referințe
NU SUNT	

## Anexa Nr. 1 La Partea I

## Teren

Nr cadastral	Suprafața (mp)*	Observații / Referințe
	2.500	

\* Suprafața este determinată în planul de proiecție Stereo 70.



## Date referitoare la teren

Crt	Categorie folosință	Intravilan	Suprafața (mp)	Tarla	Parcelă	Nr. topo	Observații / Referințe
1	arabil	NU	2.500	75	2166/50	-	

## Lungime Segmente

1) Valorile lungimilor segmentelor sunt obținute din proiecție în plan.

Punct început	X / Y	Punct sfârșit	X / Y	Lungime segment (** (m)
1	416.822,781 499.504,309	2	416.936,772 499.394,555	158.24
2	416.936,772 499.394,555	3	416.937,27 499.395,254	0.857
3	416.937,27 499.395,254	4	416.940,496 499.399,789	5.566
4	416.940,496 499.399,789	5	416.944,552 499.405,489	6.995
5	416.944,552 499.405,489	6	416.946,007 499.407,534	2.51

Punct început	X / Y	Punct sfârșit	X / Y	Lungime segment (** (m)
6	416.946,007 499.407,534	7	416.831,409 499.517,872	159.081
7	416.831,409 499.517,872	8	416.827,675 499.512,083	6.889
8	416.827,675 499.512,083	1	416.822,781 499.504,309	9.186

\*\* Lungimile segmentelor sunt determinate în planul de proiecție Stereo 70 și sunt rotunjite la 1 milimetru.

\*\*\* Distanța dintre puncte este formată din segmente cumulate ce sunt mai mici decât valoarea 1 milimetru.



**DATE DESPRE IMOBILUL NR. 14522**

Oficiul de Cadastru și Publicitate Imobiliară SIBIU  
Biroul de Cadastru și Publicitate Imobiliară Sibiu

**A. Partea I. Descrierea imobilului**

TEREN Necunoscut

Adresa: Loc. Bogatu Român, Jud. Sibiu

Nr. Crt	Nr cadastral Nr. topografic	Suprafața* (mp)	Observații / Referințe
A1		4.500	Sector cadastral:87 Teren neimprejmuit;

**B. Partea II. Proprietari și acte**

Inscrieri privitoare la dreptul de proprietate și alte drepturi reale	Referințe
/	
Act Administrativ nr. 2059/45, din 09/09/2003 emis de CJPSDPAT (titlu de proprietate);	
B1	A1
Intabulare, drept de PROPRIETATE, dobandit prin Reconstituire, cota actuala 1/1 1) RĂULEA VETA, CNP NEIDENTIFICAT	

**C. Partea III. SARCINI .**

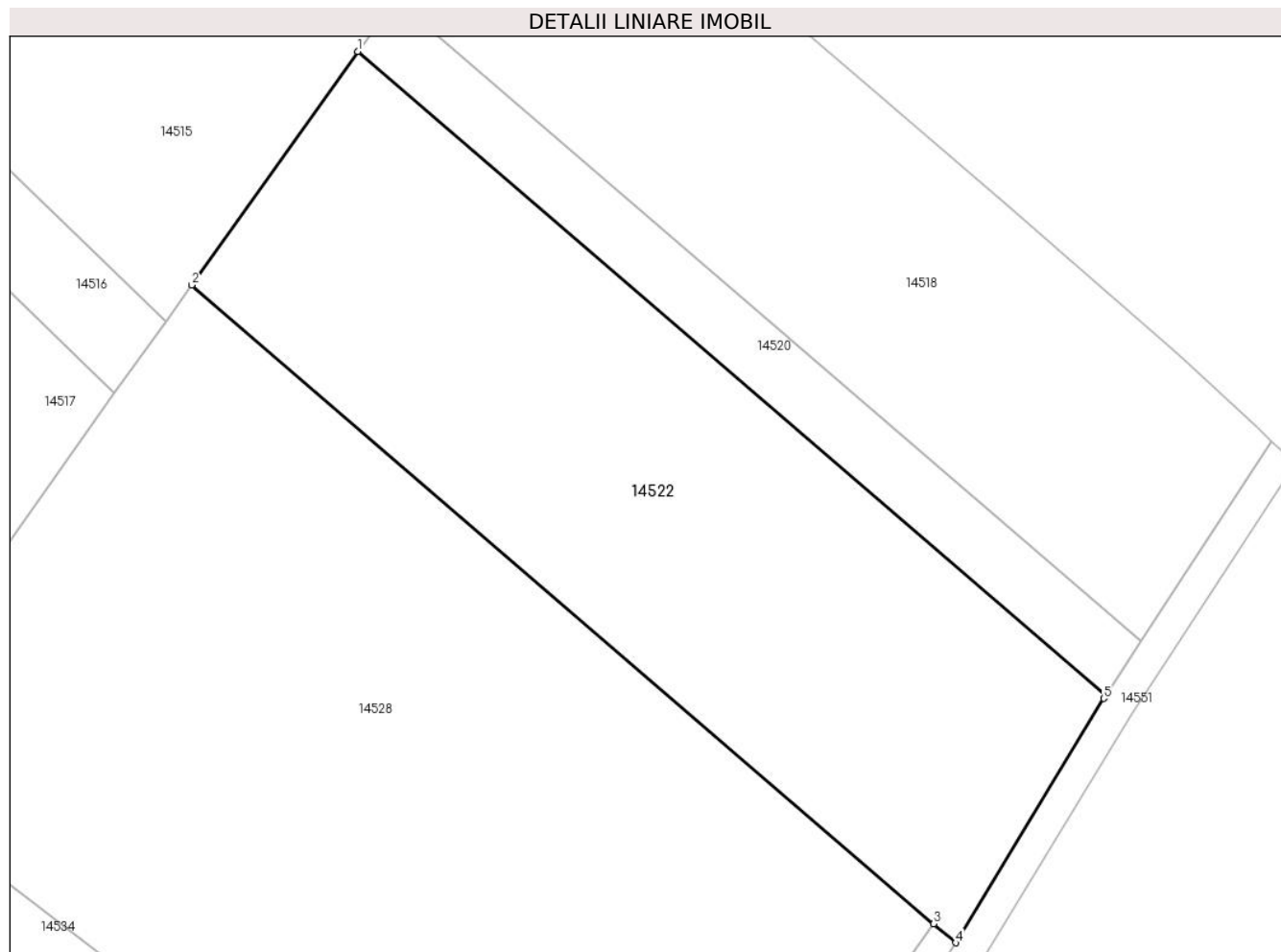
Inscrieri privind dezmembramintele dreptului de proprietate, drepturi reale de garanție și sarcini	Referințe
NU SUNT	

## Anexa Nr. 1 La Partea I

## Teren

Nr cadastral	Suprafața (mp)*	Observații / Referințe
	4.500	

\* Suprafața este determinată în planul de proiecție Stereo 70.



## Date referitoare la teren

Crt	Categorie folosință	Intravilan	Suprafața (mp)	Tarla	Parcelă	Nr. topo	Observații / Referințe
1	arabil	NU	3.979	75	2167/3	-	
2	arabil	DA	521	75	2167/3	-	

## Lungime Segmente

1) Valorile lungimilor segmentelor sunt obținute din proiecție în plan.

Punct început	X / Y	Punct sfârșit	X / Y	Lungime segment (** (m)
1	417.010,636 499.498,376	2	416.989,755 499.469,026	36.02
2	416.989,755 499.469,026	3	417.083,128 499.388,722	123.156
3	417.083,128 499.388,722	4	417.085,896 499.386,341	3.651
4	417.085,896 499.386,341	5	417.104,497 499.417,047	35.901

Punct început	X / Y	Punct sfârșit	X / Y	Lungime segment (** (m)
5	417.104,497 499.417,047	6	417.104,75 499.417,434	0.462
6	417.104,75 499.417,434	1	417.010,636 499.498,376	124.132

\*\* Lungimile segmentelor sunt determinate în planul de proiecție Stereo 70 și sunt rotunjite la 1 milimetru.

\*\*\* Distanța dintre puncte este formată din segmente cumulate ce sunt mai mici decât valoarea 1 milimetru.





**DATE DESPRE IMOBILUL NR. 14523**

Oficiul de Cadastru și Publicitate Imobiliară SIBIU  
Biroul de Cadastru și Publicitate Imobiliară Sibiu

**A. Partea I. Descrierea imobilului**

TEREN Extravilan

Adresa: Jud. Sibiu

Nr. Crt	Nr cadastral Nr. topografic	Suprafața* (mp)	Observații / Referințe
A1	103783	2.500	Sector cadastral:87 Teren neimprejmuit; Imobil înregistrat în planul cadastral fără localizare certă datorită lipsei planului parcelar

**B. Partea II. Proprietari și acte**

Inscrieri privitoare la dreptul de proprietate și alte drepturi reale		Referințe
<b>93354 / 26/10/2020</b>		
Act Administrativ nr. 1464/45, din 13/09/1999 emis de CJPSDPAT;		
B1	Se infiinteaza prezenta carte funciara - 103783 Pauca-, pentru imobilul de sub A.1, arabil, in suprafata de 2500 mp, nr. parcela 2166/51	A1
Act Notarial nr. 61, din 22/09/2020 emis de Tolciu Tudor-Flaviu ( in Dosar succesoral nr. 74/2020);		
B6	Intabulare, drept de PROPRIETATE, dobandit prin Succesiune, cota actuala 2/8 1) <b>RĂULEA EMILIA</b>	A1
B7	Intabulare, drept de PROPRIETATE, dobandit prin Succesiune, cota actuala 3/8 1) <b>RĂULEA LUMINIȚA-EMILIA</b>	A1
B8	Intabulare, drept de PROPRIETATE, dobandit prin Succesiune, cota actuala 3/8 1) <b>GELERIU MIHAELA-CARMEN</b>	A1

**C. Partea III. SARCINI .**

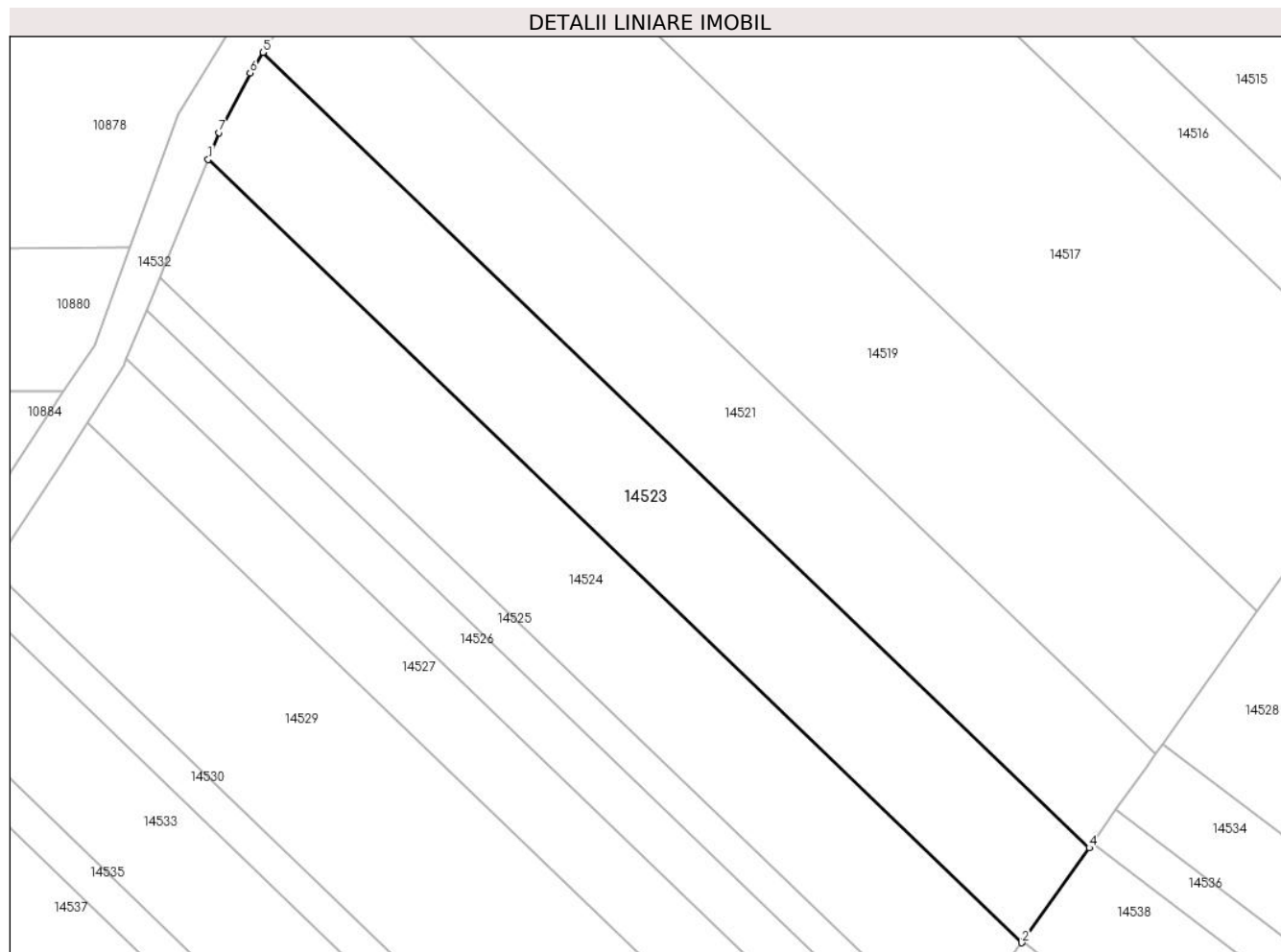
Inscrieri privind dezmembramintele dreptului de proprietate, drepturi reale de garanție și sarcini	Referințe
NU SUNT	

## Anexa Nr. 1 La Partea I

## Teren

Nr cadastral	Suprafața (mp)*	Observații / Referințe
103783	2.500	Imobil înregistrat în planul cadastral fără localizare certă datorită lipsei planului parcelar

\* Suprafața este determinată în planul de proiecție Stereo 70.



## Date referitoare la teren

Crt	Categorie folosință	Intra vilan	Suprafața (mp)	Tarla	Parcelă	Nr. topo	Observații / Referințe
1	arabil	NU	2.500	75	2166/51	-	

## Lungime Segmente

1) Valorile lungimilor segmentelor sunt obținute din proiecție în plan.

Punct început	X / Y	Punct sfârșit	X / Y	Lungime segment (** (m)
1	416.815,217 499.489,528	2	416.927,456 499.381,46	155.808
2	416.927,456 499.381,46	3	416.927,56 499.381,606	0.179
3	416.927,56 499.381,606	4	416.936,772 499.394,555	15.891
4	416.936,772 499.394,555	5	416.822,781 499.504,309	158.24
5	416.822,781 499.504,309	6	416.820,993 499.501,468	3.357

Punct început	X / Y	Punct sfârşit	X / Y	Lungime segment (** (m)
6	416.820,993 499.501,468	7	416.816,72 499.493,236	9.274
7	416.816,72 499.493,236	1	416.815,217 499.489,528	4.002

\*\* Lungimile segmentelor sunt determinate în planul de proiecţie Stereo 70 şi sunt rotunjite la 1 milimetru.

\*\*\* Distanţa dintre puncte este formată din segmente cumulate ce sunt mai mici decât valoarea 1 milimetru.



**DATE DESPRE IMOBILUL NR. 14524**

Oficiul de Cadastru și Publicitate Imobiliară SIBIU  
Biroul de Cadastru și Publicitate Imobiliară Sibiu

**A. Partea I. Descrierea imobilului**

TEREN Extravilan

Adresa: Jud. Sibiu

Nr. Crt	Nr cadastral Nr. topografic	Suprafața* (mp)	Observații / Referințe
A1		2.500	Sector cadastral:87 Teren neimprejmuit;

**B. Partea II. Proprietari și acte**

Inscrieri privitoare la dreptul de proprietate și alte drepturi reale	Referințe
/	
Act Administrativ nr. 1574/45, din 17/07/2000 emis de CJPSDPAT (titlu de proprietate);	
B1	A1
Intabulare, drept de PROPRIETATE, dobandit prin Succesiune, cota actuala 1/1 1) VOICU VALER, CNP NEIDENTIFICAT	

**C. Partea III. SARCINI .**

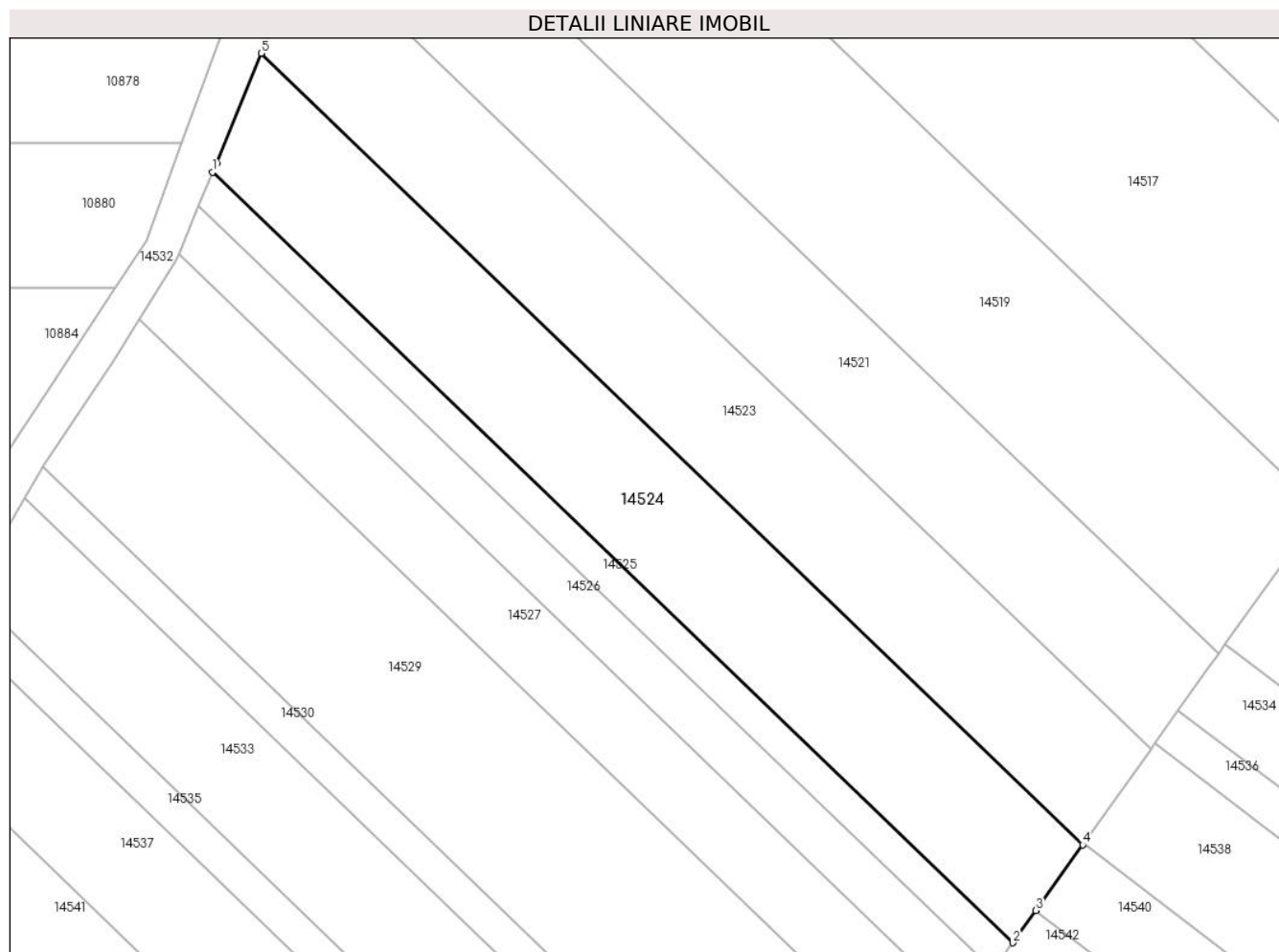
Inscrieri privind dezmembramintele dreptului de proprietate, drepturi reale de garanție și sarcini	Referințe
NU SUNT	

## Anexa Nr. 1 La Partea I

## Teren

Nr cadastral	Suprafața (mp)*	Observații / Referințe
	2.500	

\* Suprafața este determinată în planul de proiecție Stereo 70.



## Date referitoare la teren

Crt	Categorie folosință	Intravilan	Suprafața (mp)	Tarla	Parcelă	Nr. topo	Observații / Referințe
1	arabil	NU	2.500	75	2166/52	-	

## Lungime Segmente

1) Valorile lungimilor segmentelor sunt obținute din proiecție în plan.

Punct început	X / Y	Punct sfârșit	X / Y	Lungime segment (** (m)
1	416.808,624 499.473,306	2	416.917,927 499.368,066	151.732
2	416.917,927 499.368,066	3	416.921,072 499.372,487	5.426
3	416.921,072 499.372,487	4	416.927,456 499.381,46	11.013
4	416.927,456 499.381,46	5	416.815,217 499.489,528	155.808
5	416.815,217 499.489,528	6	416.809,144 499.474,547	16.165

Punct început	X / Y	Punct sfârșit	X / Y	Lungime segment (** (m)
6	416.809,144 499.474,547	1	416.808,624 499.473,306	1.346

\*\* Lungimile segmentelor sunt determinate în planul de proiecție Stereo 70 și sunt rotunjite la 1 milimetru.

\*\*\* Distanța dintre puncte este formată din segmente cumulate ce sunt mai mici decât valoarea 1 milimetru.





**DATE DESPRE IMOBILUL NR. 14525**

Oficiul de Cadastru și Publicitate Imobiliară SIBIU  
Biroul de Cadastru și Publicitate Imobiliară Sibiu

**A. Partea I. Descrierea imobilului**

TEREN Extravilan

Adresa: Jud. Sibiu

Nr. Crt	Nr cadastral Nr. topografic	Suprafața* (mp)	Observații / Referințe
A1		700	Sector cadastral:87 Teren neimprejmuit;

**B. Partea II. Proprietari și acte**

Inscrieri privitoare la dreptul de proprietate și alte drepturi reale		Referințe
/		
Act Administrativ nr. 1595/45, din 27/09/2000 emis de CJPSDPAT (titlu de proprietate);		
B1	Intabulare, drept de PROPRIETATE, dobandit prin Reconstituire, cota actuala 1/1 1) GÎNDILĂ NICOLAE, CNP NEIDENTIFICAT	A1

**C. Partea III. SARCINI .**

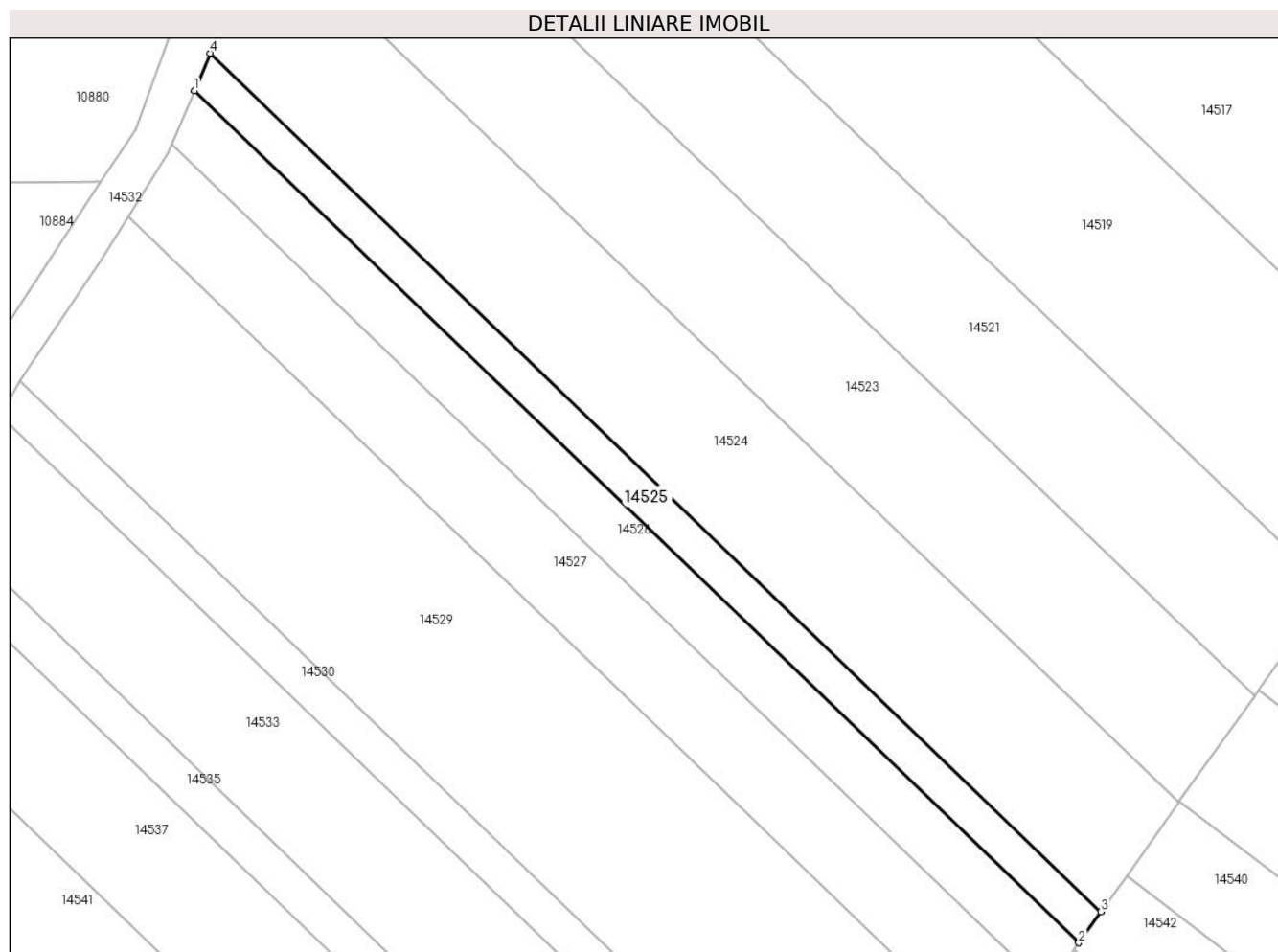
Inscrieri privind dezmembramintele dreptului de proprietate, drepturi reale de garanție și sarcini	Referințe
NU SUNT	

## Anexa Nr. 1 La Partea I

## Teren

Nr cadastral	Suprafața (mp)*	Observații / Referințe
	700	

\* Suprafața este determinată în planul de proiecție Stereo 70.



## Date referitoare la teren

Crt	Categorie folosință	Intra vilan	Suprafața (mp)	Tarla	Parcelă	Nr. topo	Observații / Referințe
1	arabil	NU	700	75	2166/53/1	-	

## Lungime Segmente

1) Valorile lungimilor segmentelor sunt obținute din proiecție în plan.

Punct început	X / Y	Punct sfârșit	X / Y	Lungime segment (** (m)
1	416.806,703 499.468,727	2	416.915,213 499.364,251	150.631
2	416.915,213 499.364,251	3	416.917,927 499.368,066	4.681
3	416.917,927 499.368,066	4	416.808,624 499.473,306	151.732
4	416.808,624 499.473,306	1	416.806,703 499.468,727	4.965

\*\* Lungimile segmentelor sunt determinate în planul de proiecție Stereo 70 și sunt rotunjite la 1 milimetru.

**\*\*\* Distanţa dintre puncte este formată din segmente cumulate ce sunt mai mici decât valoarea 1 milimetru.**



**DATE DESPRE IMOBILUL NR. 14526**

Oficiul de Cadastru și Publicitate Imobiliară SIBIU  
Biroul de Cadastru și Publicitate Imobiliară Sibiu

**A. Partea I. Descrierea imobilului**

TEREN Extravilan

Adresa: Jud. Sibiu

Nr. Crt	Nr cadastral Nr. topografic	Suprafața* (mp)	Observații / Referințe
A1		1.000	Sector cadastral:87 Teren neimprejmuit;

**B. Partea II. Proprietari și acte**

Inscrieri privitoare la dreptul de proprietate și alte drepturi reale		Referințe
/		
Act Normativ nr. 7, din 13/03/1996 emis de PARLAMENTUL ROMÂNIEI (lege);		
B1	Inscrierea provizorie, drept de PROPRIETATE, dobandit prin Lege, cota actuala 1/1	A1
1) COMUNA PĂUCA, CIF:4241206, PROPRIETAR NEIDENTIFICAT		

**C. Partea III. SARCINI .**

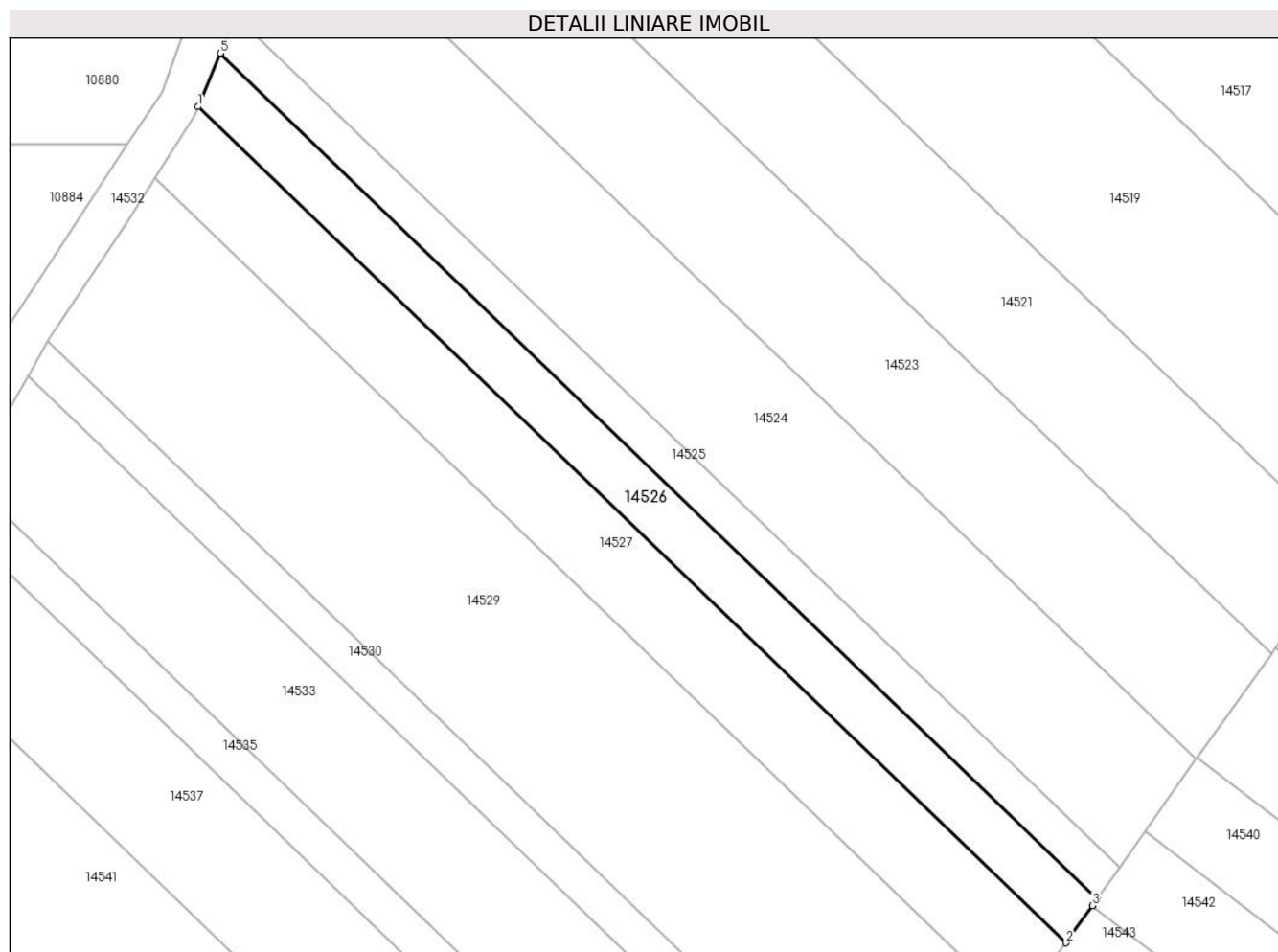
Inscrieri privind dezmembramintele dreptului de proprietate, drepturi reale de garanție și sarcini	Referințe
NU SUNT	

## Anexa Nr. 1 La Partea I

## Teren

Nr cadastral	Suprafața (mp)*	Observații / Referințe
	1.000	

\* Suprafața este determinată în planul de proiecție Stereo 70.



## Date referitoare la teren

Crt	Categorie folosință	Intra vilan	Suprafața (mp)	Tarla	Parcelă	Nr. topo	Observații / Referințe
1	arabil	NU	1.000	75	2166/53/2	-	

## Lungime Segmente

1) Valorile lungimilor segmentelor sunt obținute din proiecție în plan.

Punct început	X / Y	Punct sfârșit	X / Y	Lungime segment (** (m)
1	416.803,934 499.462,128	2	416.911,301 499.358,753	149.044
2	416.911,301 499.358,753	3	416.914,573 499.363,352	5.644
3	416.914,573 499.363,352	4	416.915,213 499.364,251	1.104
4	416.915,213 499.364,251	5	416.806,703 499.468,727	150.631
5	416.806,703 499.468,727	1	416.803,934 499.462,128	7.156

**\*\* Lungimile segmentelor sunt determinate în planul de proiecție Stereo 70 și sunt rotunjite la 1 milimetru.**

**\*\*\* Distanța dintre puncte este formată din segmente cumulate ce sunt mai mici decât valoarea 1 milimetru.**





**DATE DESPRE IMOBILUL NR. 14527**

Oficiul de Cadastru și Publicitate Imobiliară SIBIU  
Biroul de Cadastru și Publicitate Imobiliară Sibiu

**A. Partea I. Descrierea imobilului**

TEREN Extravilan

Adresa: Jud. Sibiu

Nr. Crt	Nr cadastral Nr. topografic	Suprafața* (mp)	Observații / Referințe
A1		1.500	Sector cadastral:87 Teren neimprejmuit;

**B. Partea II. Proprietari și acte**

Inscrieri privitoare la dreptul de proprietate și alte drepturi reale		Referințe
/		
Act Administrativ nr. 1613/45, din 09/10/2000 emis de CJPSDPAT (titlu de proprietate);		
B1	Intabulare, drept de PROPRIETATE, dobandit prin Reconstituire, cota actuala 1/1 1) POPA NICOLAE, CNP NEIDENTIFICAT	A1

**C. Partea III. SARCINI .**

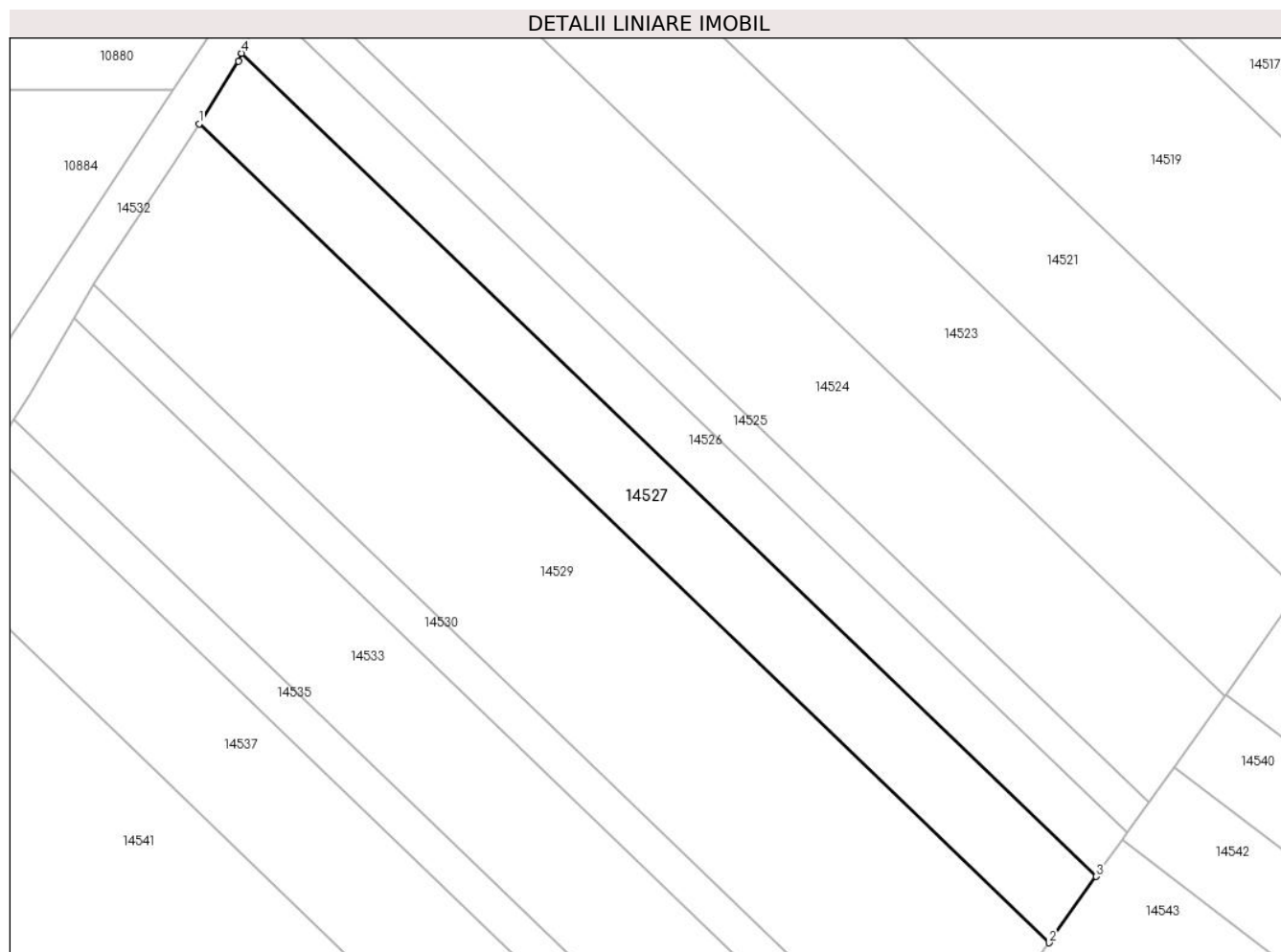
Inscrieri privind dezmembramintele dreptului de proprietate, drepturi reale de garanție și sarcini	Referințe
NU SUNT	

## Anexa Nr. 1 La Partea I

## Teren

Nr cadastral	Suprafața (mp)*	Observații / Referințe
	1.500	

\* Suprafața este determinată în planul de proiecție Stereo 70.



## Date referitoare la teren

Crt	Categorie folosință	Intra vilan	Suprafața (mp)	Tarla	Parcelă	Nr. topo	Observații / Referințe
1	arabil	NU	1.500	75	2166/54	-	

## Lungime Segmente

1) Valorile lungimilor segmentelor sunt obținute din proiecție în plan.

Punct început	X / Y	Punct sfârșit	X / Y	Lungime segment (** (m)
1	416.798,591 499.453,257	2	416.905,383 499.350,435	148.246
2	416.905,383 499.350,435	3	416.911,301 499.358,753	10.208
3	416.911,301 499.358,753	4	416.803,934 499.462,128	149.044
4	416.803,934 499.462,128	5	416.803,515 499.461,128	1.084
5	416.803,515 499.461,128	1	416.798,591 499.453,257	9.284

**\*\* Lungimile segmentelor sunt determinate în planul de proiecție Stereo 70 și sunt rotunjite la 1 milimetru.**

**\*\*\* Distanța dintre puncte este formată din segmente cumulate ce sunt mai mici decât valoarea 1 milimetru.**



**DATE DESPRE IMOBILUL NR. 14528**

Oficiul de Cadastru și Publicitate Imobiliară SIBIU  
Biroul de Cadastru și Publicitate Imobiliară Sibiu

**A. Partea I. Descrierea imobilului**

TEREN Necunoscut

Adresa: Loc. Bogatu Român, Jud. Sibiu

Nr. Crt	Nr cadastral Nr. topografic	Suprafața* (mp)	Observații / Referințe
A1		8.600	Sector cadastral:87 Teren neimprejmut;

**B. Partea II. Proprietari și acte**

Inscrieri privitoare la dreptul de proprietate și alte drepturi reale		Referințe
/		
Act Administrativ nr. 1734/45, din 09/04/2002 emis de CJPSDPAT (titlu de proprietate);		
B1	Intabulare, drept de PROPRIETATE, dobandit prin Reconstituire, cota actuala 1/1 1) RĂULEA DUMITRU, CNP NEIDENTIFICAT 2) VOICU ELISABETA, CNP NEIDENTIFICAT 3) RĂULEA ANA, CNP NEIDENTIFICAT 4) RĂULEA IOAN, CNP NEIDENTIFICAT	A1

**C. Partea III. SARCINI .**

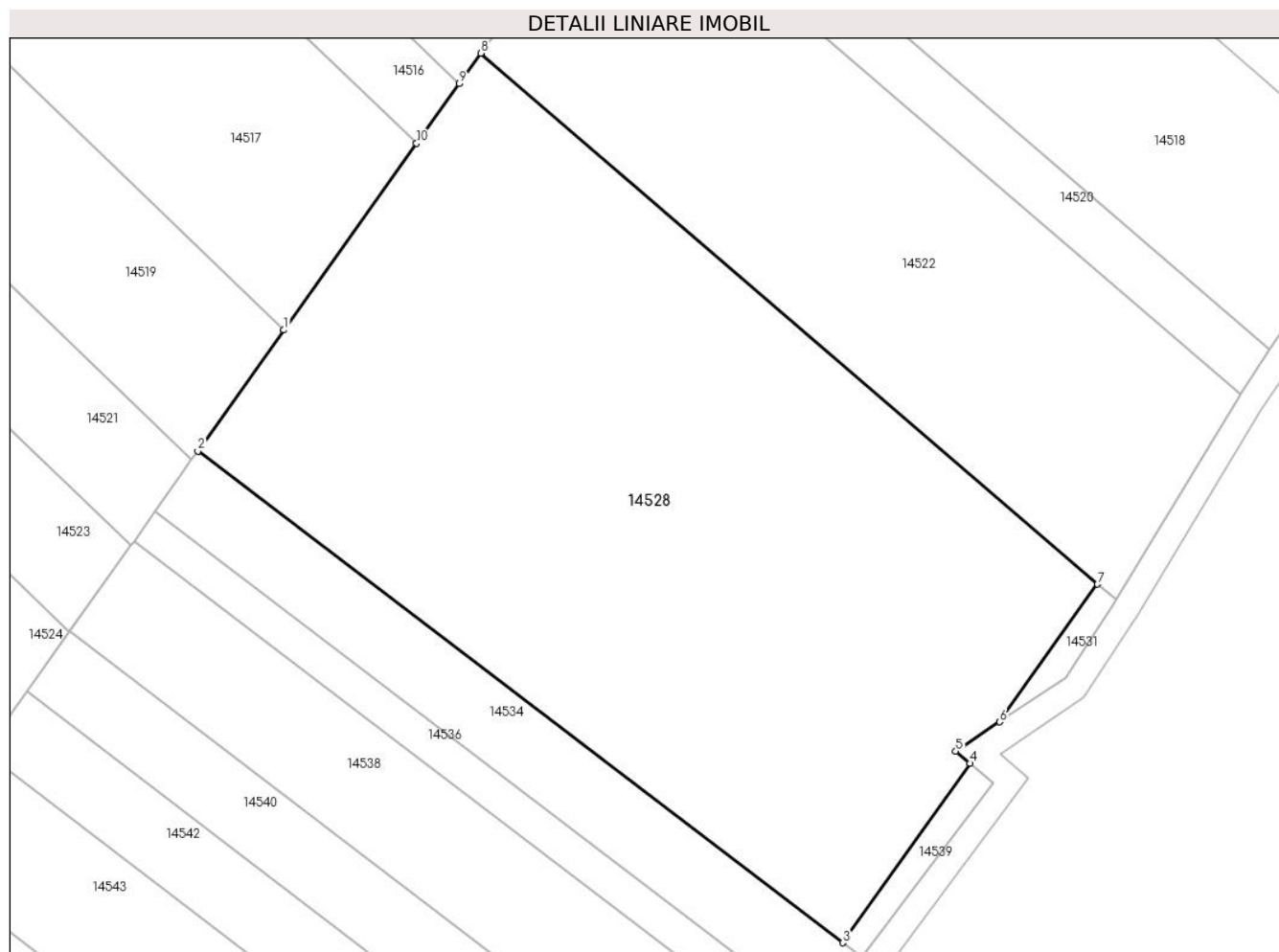
Inscrieri privind dezmembramintele dreptului de proprietate, drepturi reale de garanție și sarcini	Referințe
NU SUNT	

## Anexa Nr. 1 La Partea I

## Teren

Nr cadastral	Suprafața (mp)*	Observații / Referințe
	8.600	

\* Suprafața este determinată în planul de proiecție Stereo 70.



## Date referitoare la teren

Crt	Categorie folosință	Intravilan	Suprafața (mp)	Tarla	Parcelă	Nr. topo	Observații / Referințe
1	arabil	NU	7.960	75	2166/47	-	
2	arabil	DA	640	75	2166/47	-	

## Lungime Segmente

1) Valorile lungimilor segmentelor sunt obținute din proiecție în plan.

Punct început	X / Y	Punct sfârșit	X / Y	Lungime segment (** (m)
1	416.959,969 499.427,16	2	416.946,934 499.408,838	22.485
2	416.946,934 499.408,838	3	417.044,54 499.334,483	122.701
3	417.044,54 499.334,483	4	417.063,846 499.361,619	33.303
4	417.063,846 499.361,619	5	417.061,655 499.363,467	2.867

Punct început	X / Y	Punct sfârșit	X / Y	Lungime segment (** (m)
5	417.061,655 499.363,467	6	417.068,311 499.367,895	7.995
6	417.068,311 499.367,895	7	417.083,128 499.388,722	25.559
7	417.083,128 499.388,722	8	416.989,755 499.469,026	123.156
8	416.989,755 499.469,026	9	416.986,481 499.464,424	5.649
9	416.986,481 499.464,424	10	416.980,053 499.455,388	11.088
10	416.980,053 499.455,388	1	416.959,969 499.427,16	34.644

\*\* Lungimile segmentelor sunt determinate în planul de proiecție Stereo 70 și sunt rotunjite la 1 milimetru.

\*\*\* Distanța dintre puncte este formată din segmente cumulate ce sunt mai mici decât valoarea 1 milimetru.





**DATE DESPRE IMOBILUL NR. 14529**

Oficiul de Cadastru și Publicitate Imobiliară SIBIU  
Biroul de Cadastru și Publicitate Imobiliară Sibiu

**A. Partea I. Descrierea imobilului**

TEREN Extravilan

Adresa: Jud. Sibiu

Nr. Crt	Nr cadastral Nr. topografic	Suprafața* (mp)	Observații / Referințe
A1		3.500	Sector cadastral:87 Teren neimprejmuit;

**B. Partea II. Proprietari și acte**

Inscrieri privitoare la dreptul de proprietate și alte drepturi reale	Referințe
/	
Act Administrativ nr. 1514/45, din 12/07/2000 emis de CJPSDPAT (titlu de proprietate);	
B1	A1
Intabulare, drept de PROPRIETATE, dobandit prin Reconstituire, cota actuala 1/1 1) <b>ROTOBEI MAFTEI</b> , CNP NEIDENTIFICAT	

**C. Partea III. SARCINI .**

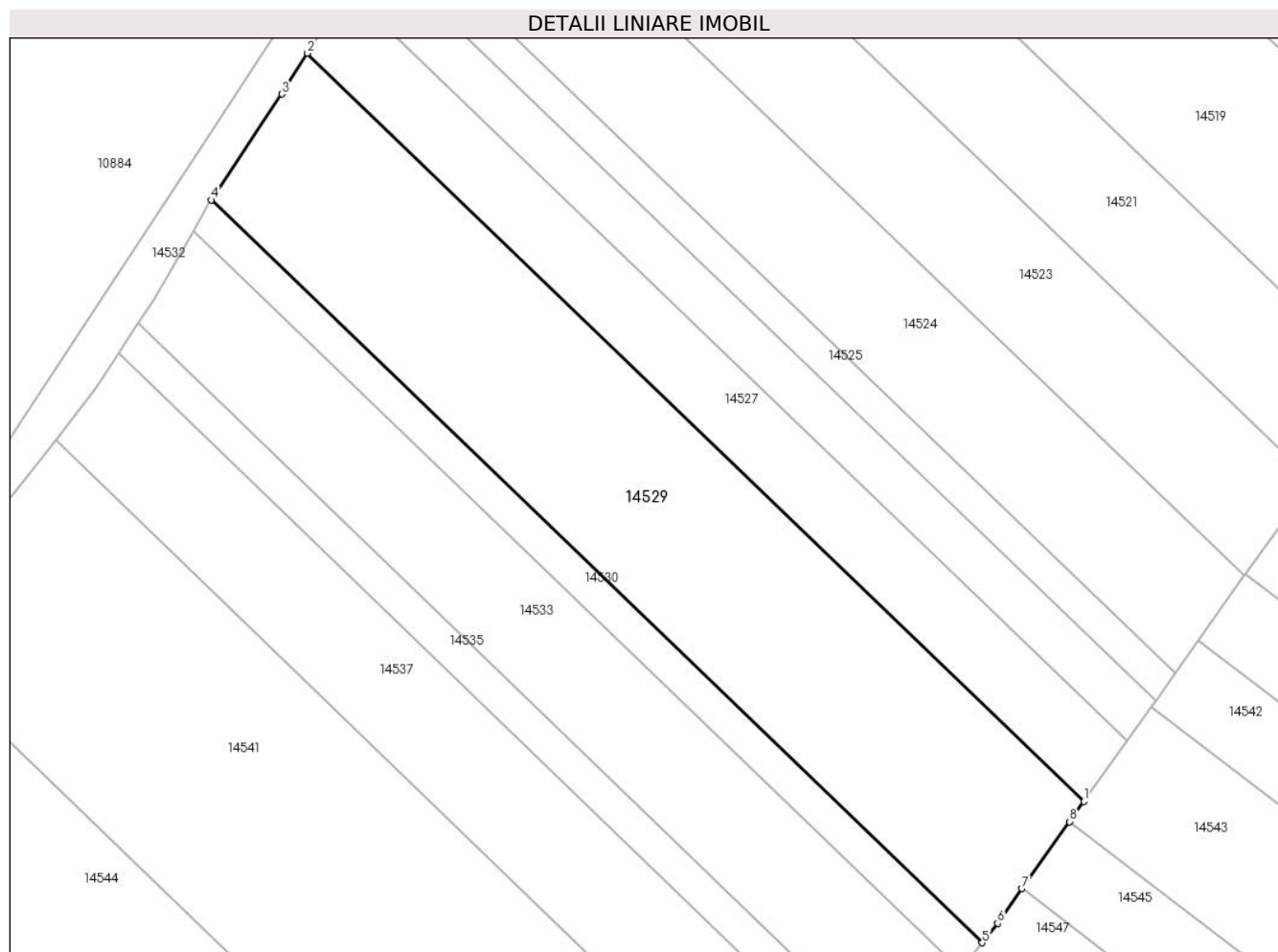
Inscrieri privind dezmembramintele dreptului de proprietate, drepturi reale de garanție și sarcini	Referințe
NU SUNT	

## Anexa Nr. 1 La Partea I

## Teren

Nr cadastral	Suprafața (mp)*	Observații / Referințe
	3.500	

\* Suprafața este determinată în planul de proiecție Stereo 70.



## Date referitoare la teren

Crt	Categorie folosință	Intra vilan	Suprafața (mp)	Tarla	Parcelă	Nr. topo	Observații / Referințe
1	arabil	NU	3.500	75	2166/55	-	

## Lungime Segmente

1) Valorile lungimilor segmentelor sunt obținute din proiecție în plan.

Punct început	X / Y	Punct sfârșit	X / Y	Lungime segment (** (m)
1	416.905,383 499.350,435	2	416.798,591 499.453,257	148.246
2	416.798,591 499.453,257	3	416.795,079 499.447,642	6.623
3	416.795,079 499.447,642	4	416.785,359 499.433,104	17.488
4	416.785,359 499.433,104	5	416.891,386 499.331,017	147.185
5	416.891,386 499.331,017	6	416.893,481 499.333,706	3.408

Punct început	X / Y	Punct sfârșit	X / Y	Lungime segment (** (m)
6	416.893,481 499.333,706	7	416.896,872 499.338,472	5.85
7	416.896,872 499.338,472	8	416.903,406 499.347,656	11.271
8	416.903,406 499.347,656	1	416.905,383 499.350,435	3.411

\*\* Lungimile segmentelor sunt determinate în planul de proiecție Stereo 70 și sunt rotunjite la 1 milimetru.

\*\*\* Distanța dintre puncte este formată din segmente cumulate ce sunt mai mici decât valoarea 1 milimetru.



**DATE DESPRE IMOBILUL NR. 14530**

Oficiul de Cadastru și Publicitate Imobiliară SIBIU  
Biroul de Cadastru și Publicitate Imobiliară Sibiu

**A. Partea I. Descrierea imobilului**

TEREN Extravilan

Adresa: Jud. Sibiu

Nr. Crt	Nr cadastral Nr. topografic	Suprafața* (mp)	Observații / Referințe
A1		700	Sector cadastral:87 Teren neimprejmuit;

**B. Partea II. Proprietari și acte**

Inscrieri privitoare la dreptul de proprietate și alte drepturi reale	Referințe
/	
Act Administrativ nr. 1589/45, din 17/07/2000 emis de CJPSDPAT (titlu de proprietate);	
B1	A1
Intabulare, drept de PROPRIETATE, dobandit prin Reconstituire, cota actuala 1/1 1) ROTAR IOAN, CNP NEIDENTIFICAT	

**C. Partea III. SARCINI .**

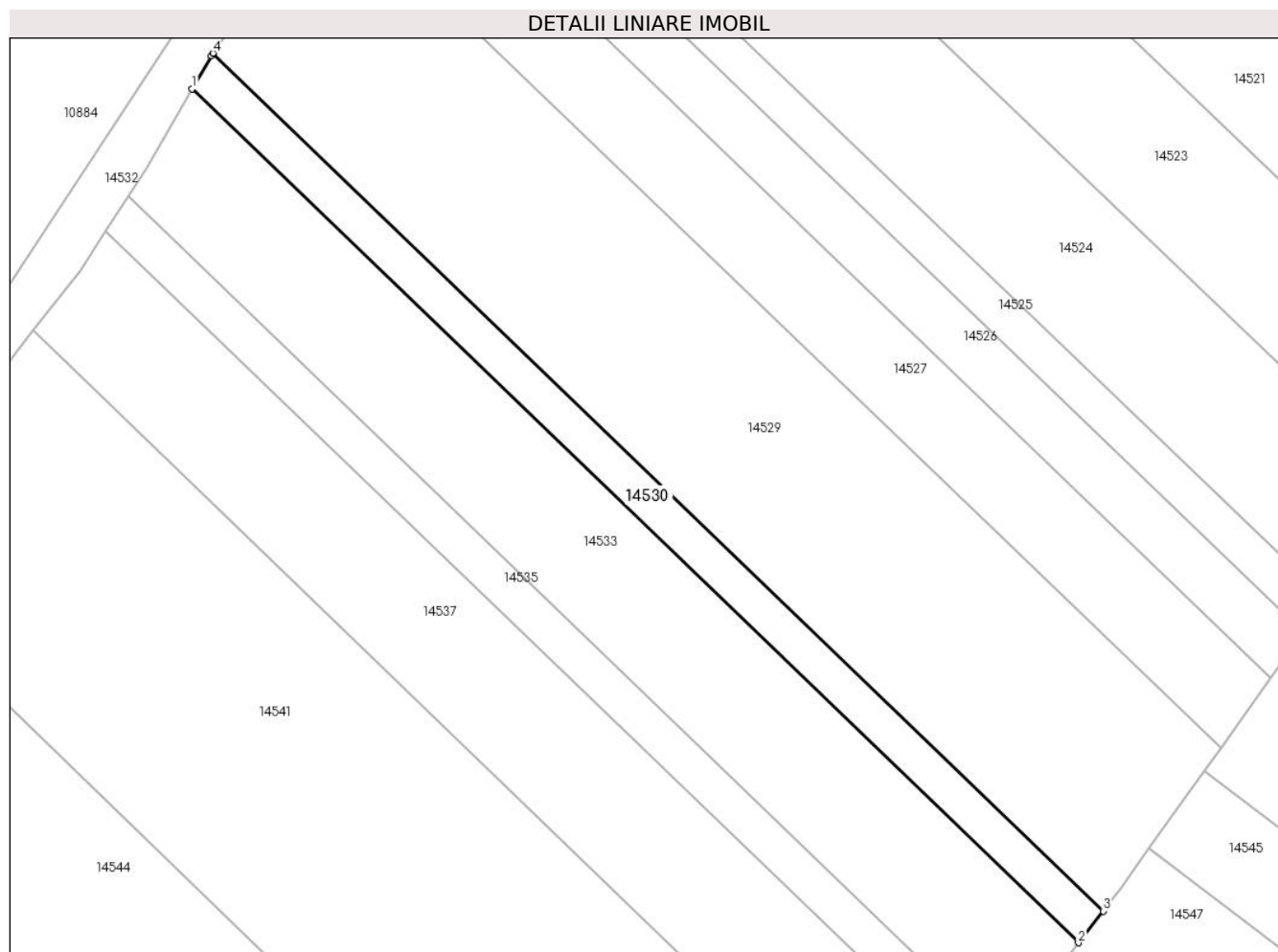
Inscrieri privind dezmembramintele dreptului de proprietate, drepturi reale de garanție și sarcini	Referințe
NU SUNT	

## Anexa Nr. 1 La Partea I

## Teren

Nr cadastral	Suprafața (mp)*	Observații / Referințe
	700	

\* Suprafața este determinată în planul de proiecție Stereo 70.



## Date referitoare la teren

Crt	Categorie folosință	Intravilan	Suprafața (mp)	Tarla	Parcelă	Nr. topo	Observații / Referințe
1	arabil	NU	700	75	2166/56	-	

## Lungime Segmente

1) Valorile lungimilor segmentelor sunt obținute din proiecție în plan.

Punct început	X / Y	Punct sfârșit	X / Y	Lungime segment (** (m)
1	416.782,894 499.428,86	2	416.888,441 499.327,237	146.518
2	416.888,441 499.327,237	3	416.891,386 499.331,017	4.792
3	416.891,386 499.331,017	4	416.785,359 499.433,104	147.185
4	416.785,359 499.433,104	5	416.785,158 499.432,804	0.361
5	416.785,158 499.432,804	1	416.782,894 499.428,86	4.547

**\*\* Lungimile segmentelor sunt determinate în planul de proiecție Stereo 70 și sunt rotunjite la 1 milimetru.**

**\*\*\* Distanța dintre puncte este formată din segmente cumulate ce sunt mai mici decât valoarea 1 milimetru.**





**DATE DESPRE IMOBILUL NR. 14531**

Oficiul de Cadastru și Publicitate Imobiliară SIBIU  
Biroul de Cadastru și Publicitate Imobiliară Sibiu

**A. Partea I. Descrierea imobilului**

TEREN Intravilan

Adresa: Loc. Bogatu Român, Jud. Sibiu

Nr. Crt	Nr cadastral Nr. topografic	Suprafața* (mp)	Observații / Referințe
A1		80	Sector cadastral:87 Teren neimprejmuit;

**B. Partea II. Proprietari și acte**

Inscrieri privitoare la dreptul de proprietate și alte drepturi reale		Referințe
/		
Act Normativ nr. 7, din 13/03/1996 emis de PARLAMENTUL ROMÂNIEI (lege);		
B1	Inscrierea provizorie, drept de PROPRIETATE, dobandit prin Lege, cota actuala 1/1 1) COMUNA PĂUCA, CIF:4241206, PROPRIETAR NEIDENTIFICAT	A1

**C. Partea III. SARCINI .**

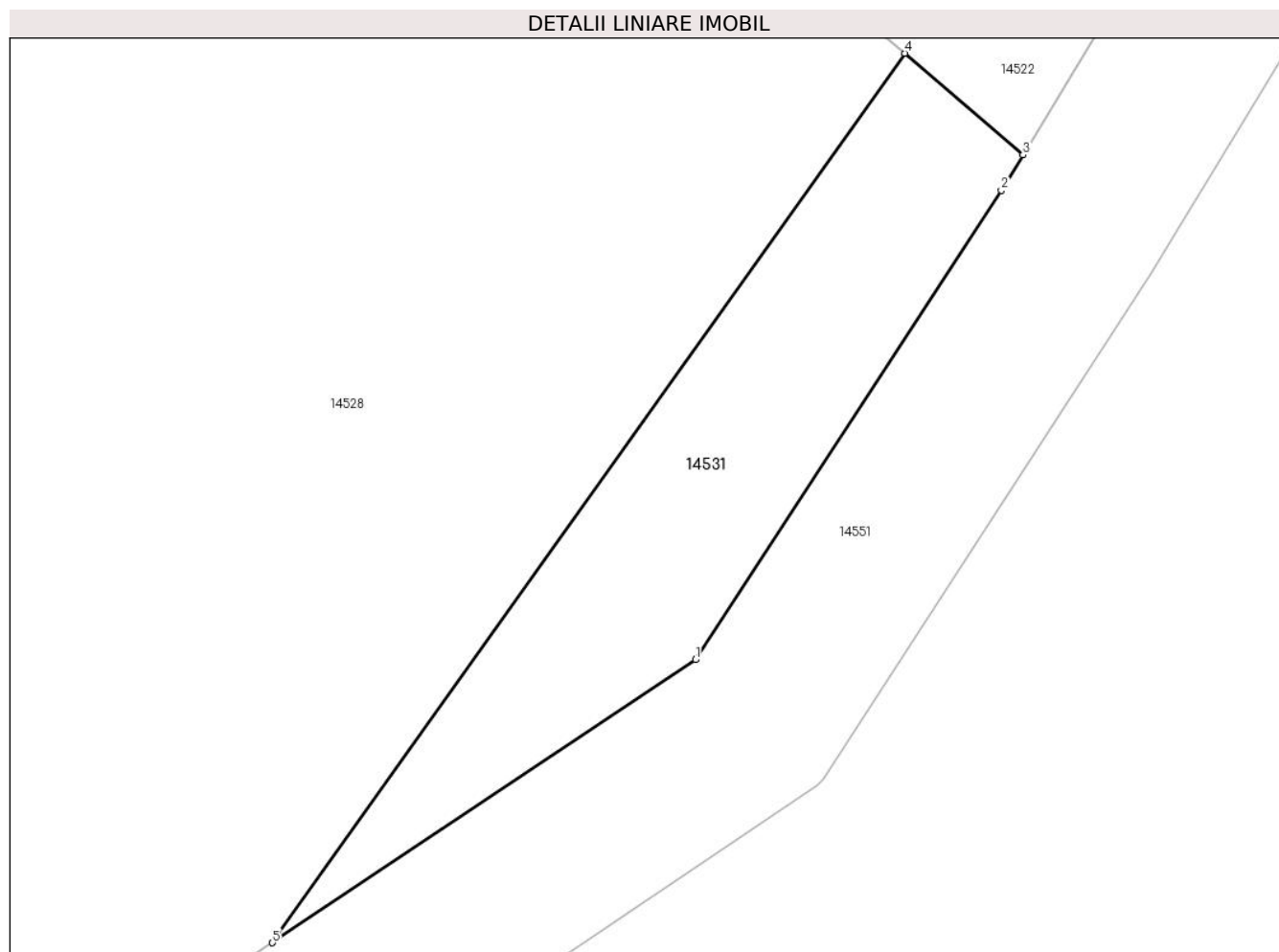
Inscrieri privind dezmembramintele dreptului de proprietate, drepturi reale de garanție și sarcini	Referințe
NU SUNT	

## Anexa Nr. 1 La Partea I

## Teren

Nr cadastral	Suprafața (mp)*	Observații / Referințe
	80	

\* Suprafața este determinată în planul de proiecție Stereo 70.



## Date referitoare la teren

Crt	Categorie folosință	Intravilan	Suprafața (mp)	Tarla	Parcelă	Nr. topo	Observații / Referințe
1	arabil	DA	80	75	2165/3	-	

## Lungime Segmente

1) Valorile lungimilor segmentelor sunt obținute din proiecție în plan.

Punct început	X / Y	Punct sfârșit	X / Y	Lungime segment (** (m)
1	417.078,223 499.374,522	2	417.085,392 499.385,508	13.118
2	417.085,392 499.385,508	3	417.085,896 499.386,341	0.973
3	417.085,896 499.386,341	4	417.083,128 499.388,722	3.651
4	417.083,128 499.388,722	5	417.068,311 499.367,895	25.559
5	417.068,311 499.367,895	1	417.078,223 499.374,522	11.923

**\*\* Lungimile segmentelor sunt determinate în planul de proiecție Stereo 70 și sunt rotunjite la 1 milimetru.**

**\*\*\* Distanța dintre puncte este formată din segmente cumulate ce sunt mai mici decât valoarea 1 milimetru.**



**DATE DESPRE IMOBILUL NR. 14532**

Oficiul de Cadastru și Publicitate Imobiliară SIBIU  
Biroul de Cadastru și Publicitate Imobiliară Sibiu

**A. Partea I. Descrierea imobilului**

TEREN Necunoscut

Adresa: Loc. Bogatu Român, Jud. Sibiu

Nr. Crt	Nr cadastral Nr. topografic	Suprafața* (mp)	Observații / Referințe
A1		5.939	Sector cadastral:87 Teren neimprejmuit;

**B. Partea II. Proprietari și acte**

Inscrieri privitoare la dreptul de proprietate și alte drepturi reale		Referințe
/		
Act Normativ nr. 7, din 13/03/1996 emis de PARLAMENTUL ROMÂNIEI (lege);		
B1	Inscrierea provizorie, drept de PROPRIETATE, dobandit prin Lege, cota actuala 1/1	A1
1) COMUNA PĂUCA, CIF:4241206, PROPRIETAR NEIDENTIFICAT		

**C. Partea III. SARCINI .**

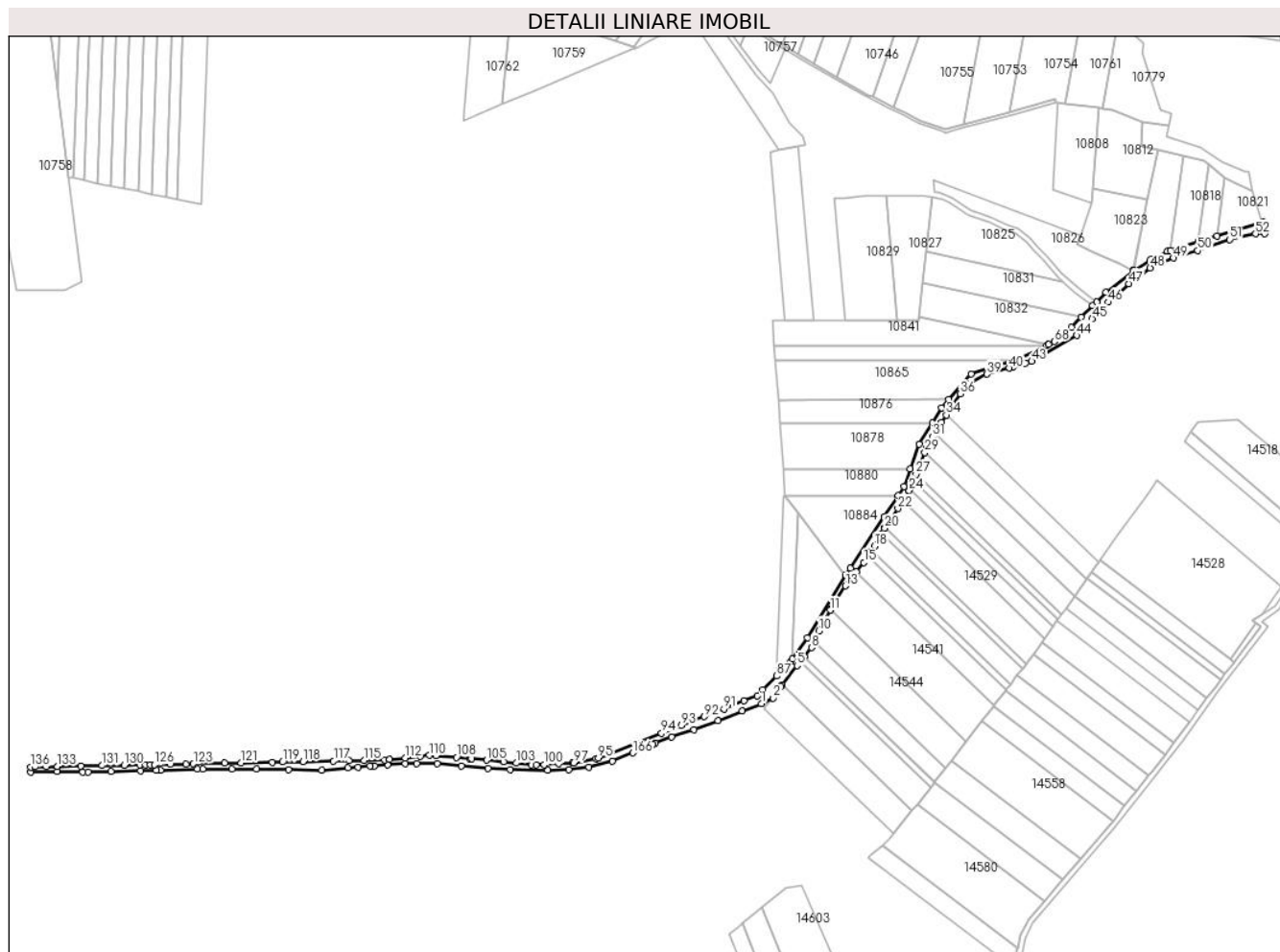
Inscrieri privind dezmembramintele dreptului de proprietate, drepturi reale de garanție și sarcini	Referințe
NU SUNT	

## Anexa Nr. 1 La Partea I

## Teren

Nr cadastral	Suprafața (mp)*	Observații / Referințe
	5.939	

\* Suprafața este determinată în planul de proiecție Stereo 70.



## Date referitoare la teren

Crt	Categorie folosință	Intravilan	Suprafața (mp)	Tarla	Parcelă	Nr. topo	Observații / Referințe
1	drum	NU	5.113	75	2174	-	
2	drum	DA	826	75	2174	-	

## Lungime Segmente

1) Valorile lungimilor segmentelor sunt obținute din proiecție în plan.

Punct început	X / Y	Punct sfârșit	X / Y	Lungime segment	Punct început	X / Y	Punct sfârșit	X / Y	Lungime segment	Punct început	X / Y	Punct sfârșit	X / Y	Lungime segment
1	416.692,46 499.301,261	2	416.701,358 499.305,468	9.842	2	416.701,358 499.305,468	3	416.707,181 499.313,922	10.266	3	416.707,181 499.313,922	4	416.708,143 499.315,194	1.595
4	416.708,143 499.315,194	5	416.719,211 499.329,826	18.346	5	416.719,211 499.329,826	6	416.721,682 499.332,847	3.903	6	416.721,682 499.332,847	7	416.724,959 499.336,854	5.176
7	416.724,959 499.336,854	8	416.730,258 499.343,33	8.368	8	416.730,258 499.343,33	9	416.732,337 499.348,161	5.26	9	416.732,337 499.348,161	10	416.735,666 499.355,891	8.416
10	416.735,666 499.355,891	11	416.744,3 499.371,472	17.813	11	416.744,3 499.371,472	12	416.744,866 499.372,496	1.17	12	416.744,866 499.372,496	13	416.755,752 499.389,609	20.282
13	416.755,752 499.389,609	14	416.763,945 499.400,074	13.291	14	416.763,945 499.400,074	15	416.769,514 499.407,186	9.033	15	416.769,514 499.407,186	16	416.772,631 499.411,978	5.717

Punct început	X / Y	Punct sfârşit	X / Y	Lungime segment	Punct început	X / Y	Punct sfârşit	X / Y	Lungime segment	Punct început	X / Y	Punct sfârşit	X / Y	Lungime segment
16	416.772,631 499.411,978	17	416.775,322 499.416,115	4.935	17	416.775,322 499.416,115	18	416.777,472 499.419,419	3.942	18	416.777,472 499.419,419	19	416.782,894 499.428,86	10.888
19	416.782,894 499.428,86	20	416.785,158 499.432,804	4.547	20	416.785,158 499.432,804	21	416.785,359 499.433,104	0.361	21	416.785,359 499.433,104	22	416.795,079 499.447,642	17.488
22	416.795,079 499.447,642	23	416.798,591 499.453,257	6.623	23	416.798,591 499.453,257	24	416.803,515 499.461,128	9.284	24	416.803,515 499.461,128	25	416.803,934 499.462,128	1.084
25	416.803,934 499.462,128	26	416.806,703 499.468,727	7.156	26	416.806,703 499.468,727	27	416.808,624 499.473,306	4.965	27	416.808,624 499.473,306	28	416.809,144 499.474,547	1.346
28	416.809,144 499.474,547	29	416.815,217 499.489,528	16.165	29	416.815,217 499.489,528	30	416.816,72 499.493,236	4.002	30	416.816,72 499.493,236	31	416.820,993 499.501,468	9.274
31	416.820,993 499.501,468	32	416.822,781 499.504,309	3.357	32	416.822,781 499.504,309	33	416.827,675 499.512,083	9.186	33	416.827,675 499.512,083	34	416.831,409 499.517,872	6.889
34	416.831,409 499.517,872	35	416.834,377 499.522,472	5.474	35	416.834,377 499.522,472	36	416.841,668 499.533,779	13.454	36	416.841,668 499.533,779	37	416.845,368 499.537,5	5.248
37	416.845,368 499.537,5	38	416.848,948 499.541,101	5.077	38	416.848,948 499.541,101	39	416.862,057 499.548,448	15.027	39	416.862,057 499.548,448	40	416.878,681 499.552,992	17.234
40	416.878,681 499.552,992	41	416.881,354 499.553,722	2.771	41	416.881,354 499.553,722	42	416.890,739 499.556,606	9.818	42	416.890,739 499.556,606	43	416.895,478 499.558,062	4.958
43	416.895,478 499.558,062	44	416.929,619 499.577,447	39.261	44	416.929,619 499.577,447	45	416.940,912 499.590,041	16.915	45	416.940,912 499.590,041	46	416.953,14 499.602,38	17.372
46	416.953,14 499.602,38	47	416.968,335 499.616,393	20.67	47	416.968,335 499.616,393	48	416.984,503 499.628,124	19.976	48	416.984,503 499.628,124	49	417.002,163 499.635,532	19.151
49	417.002,163 499.635,532	50	417.020,056 499.641,206	18.772	50	417.020,056 499.641,206	51	417.044,041 499.649,437	25.358	51	417.044,041 499.649,437	52	417.063,626 499.653,636	20.03
52	417.063,626 499.653,636	53	417.070,533 499.653,915	6.912	53	417.070,533 499.653,915	54	417.069,7 499.662,309	8.435	54	417.069,7 499.662,309	55	417.068,625 499.662,631	1.122
55	417.068,625 499.662,631	56	417.034,885 499.652,188	35.319	56	417.034,885 499.652,188	57	417.020,508 499.647,738	15.05	57	417.020,508 499.647,738	58	416.999,829 499.641,338	21.646
58	416.999,829 499.641,338	59	416.997,415 499.640,591	2.528	59	416.997,415 499.640,591	60	416.984,659 499.634,524	14.125	60	416.984,659 499.634,524	61	416.972,157 499.626,39	14.914
61	416.972,157 499.626,39	62	416.971,747 499.626,123	0.49	62	416.971,747 499.626,123	63	416.951,29 499.609,867	26.129	63	416.951,29 499.609,867	64	416.944,232 499.602,702	10.058
64	416.944,232 499.602,702	65	416.941,388 499.599,816	4.051	65	416.941,388 499.599,816	66	416.932,827 499.591,127	12.198	66	416.932,827 499.591,127	67	416.925,312 499.583,499	10.708
67	416.925,312 499.583,499	68	416.912,621 499.572,859	16.561	68	416.912,621 499.572,859	69	416.908,307 499.570,78	4.789	69	416.908,307 499.570,78	70	416.906,538 499.569,928	1.963
70	416.906,538 499.569,928	71	416.887,177 499.560,598	21.492	71	416.887,177 499.560,598	72	416.882,082 499.558,964	5.35	72	416.882,082 499.558,964	73	416.850,082 499.548,693	33.608
73	416.850,082 499.548,693	74	416.833,235 499.529,414	25.602	74	416.833,235 499.529,414	75	416.827,872 499.523,277	8.151	75	416.827,872 499.523,277	76	416.820,999 499.512,002	13.205
76	416.820,999 499.512,002	77	416.811,124 499.495,802	18.972	77	416.811,124 499.495,802	78	416.804,386 499.477,34	19.653	78	416.804,386 499.477,34	79	416.799,504 499.463,966	14.238
79	416.799,504 499.463,966	80	416.795,245 499.457,496	7.745	80	416.795,245 499.457,496	81	416.784,832 499.441,677	18.939	81	416.784,832 499.441,677	82	416.759,31 499.402,936	46.392
82	416.759,31 499.402,936	83	416.755,922 499.397,465	6.434	83	416.755,922 499.397,465	84	416.727,059 499.350,851	54.827	84	416.727,059 499.350,851	85	416.715,91 499.334,668	19.652
85	416.715,91 499.334,668	86	416.714,064 499.331,987	3.255	86	416.714,064 499.331,987	87	416.704,122 499.322,0	14.092	87	416.704,122 499.322,0	88	416.693,73 499.311,56	14.73
88	416.693,73 499.311,56	89	416.689,501 499.307,311	5.994	89	416.689,501 499.307,311	90	416.679,376 499.303,322	10.883	90	416.679,376 499.303,322	91	416.664,297 499.297,382	16.207
91	416.664,297 499.297,382	92	416.649,691 499.291,628	15.699	92	416.649,691 499.291,628	93	416.632,487 499.284,851	18.491	93	416.632,487 499.284,851	94	416.617,496 499.278,945	16.112
94	416.617,496 499.278,945	95	416.569,952 499.260,616	50.955	95	416.569,952 499.260,616	96	416.568,268 499.259,966	1.805	96	416.568,268 499.259,966	97	416.551,416 499.256,88	17.133
97	416.551,416 499.256,88	98	416.550,726 499.256,753	0.701	98	416.550,726 499.256,753	99	416.540,423 499.256,191	10.318	99	416.540,423 499.256,191	100	416.529,432 499.255,592	11.007
100	416.529,432 499.255,592	101	416.523,347 499.255,26	6.094	101	416.523,347 499.255,26	102	416.520,024 499.255,583	3.339	102	416.520,024 499.255,583	103	416.508,486 499.256,705	11.592
103	416.508,486 499.256,705	104	416.498,965 499.257,631	9.566	104	416.498,965 499.257,631	105	416.486,156 499.258,877	12.869	105	416.486,156 499.258,877	106	416.474,851 499.259,976	11.358
106	416.474,851 499.259,976	107	416.473,443 499.260,113	1.415	107	416.473,443 499.260,113	108	416.463,453 499.260,936	10.023	108	416.463,453 499.260,936	109	416.448,126 499.262,197	15.379
109	416.448,126 499.262,197	110	416.443,201 499.262,602	4.942	110	416.443,201 499.262,602	111	416.436,508 499.261,875	6.732	111	416.436,508 499.261,875	112	416.424,9 499.260,613	11.677
112	416.424,9 499.260,613	113	416.413,346 499.259,358	11.621	113	416.413,346 499.259,358	114	416.409,569 499.258,947	3.799	114	416.409,569 499.258,947	115	416.394,204 499.258,651	15.368

Punct început	X / Y	Punct sfârșit	X / Y	Lungime segment	Punct început	X / Y	Punct sfârșit	X / Y	Lungime segment	Punct început	X / Y	Punct sfârșit	X / Y	Lungime segment
115	416.394,204 499.258,651	116	416.382,715 499.258,43	11.491	116	416.382,715 499.258,43	117	416.371,216 499.258,208	11.502	117	416.371,216 499.258,208	118	416.348,186 499.257,765	23.034
118	416.348,186 499.257,765	119	416.332,8 499.257,469	15.389	119	416.332,8 499.257,469	120	416.325,081 499.257,32	7.721	120	416.325,081 499.257,32	121	416.301,806 499.256,872	23.28
121	416.301,806 499.256,872	122	416.289,542 499.256,635	12.266	122	416.289,542 499.256,635	123	416.265,992 499.256,182	23.555	123	416.265,992 499.256,182	124	416.260,357 499.256,073	5.636
124	416.260,357 499.256,073	125	416.248,49 499.255,845	11.869	125	416.248,49 499.255,845	126	416.236,575 499.255,615	11.917	126	416.236,575 499.255,615	127	416.233,731 499.255,56	2.844
127	416.233,731 499.255,56	128	416.229,754 499.255,484	3.978	128	416.229,754 499.255,484	129	416.225,794 499.255,408	3.96	129	416.225,794 499.255,408	130	416.214,029 499.255,181	11.767
130	416.214,029 499.255,181	131	416.197,502 499.254,863	16.531	131	416.197,502 499.254,863	132	416.181,286 499.254,55	16.218	132	416.181,286 499.254,55	133	416.163,79 499.254,214	17.499
133	416.163,79 499.254,214	134	416.155,43 499.254,052	8.362	134	416.155,43 499.254,052	135	416.147,147 499.253,893	8.285	135	416.147,147 499.253,893	136	416.143,812 499.253,829	3.336
136	416.143,812 499.253,829	137	416.143,744 499.249,827	4.003	137	416.143,744 499.249,827	138	416.163,868 499.250,214	20.127	138	416.163,868 499.250,214	139	416.182,671 499.249,962	18.805
139	416.182,671 499.249,962	140	416.187,067 499.250,036	4.397	140	416.187,067 499.250,036	141	416.203,933 499.250,32	16.868	141	416.203,933 499.250,32	142	416.226,332 499.250,942	22.407
142	416.226,332 499.250,942	143	416.238,04 499.251,282	11.713	143	416.238,04 499.251,282	144	416.241,284 499.251,376	3.246	144	416.241,284 499.251,376	145	416.269,121 499.252,241	27.85
145	416.269,121 499.252,241	146	416.273,003 499.252,284	3.881	146	416.273,003 499.252,284	147	416.295,024 499.252,137	22.022	147	416.295,024 499.252,137	148	416.313,382 499.252,023	18.358
148	416.313,382 499.252,023	149	416.337,258 499.251,665	23.879	149	416.337,258 499.251,665	150	416.362,345 499.251,52	25.087	150	416.362,345 499.251,52	151	416.382,063 499.252,934	19.768
151	416.382,063 499.252,934	152	416.389,409 499.253,588	7.375	152	416.389,409 499.253,588	153	416.398,492 499.254,396	9.119	153	416.398,492 499.254,396	154	416.401,926 499.254,701	3.447
154	416.401,926 499.254,701	155	416.411,771 499.255,331	9.866	155	416.411,771 499.255,331	156	416.425,047 499.256,18	13.303	156	416.425,047 499.256,18	157	416.433,752 499.256,237	8.706
157	416.433,752 499.256,237	158	416.448,878 499.256,338	15.126	158	416.448,878 499.256,338	159	416.467,308 499.254,704	18.503	159	416.467,308 499.254,704	160	416.487,322 499.252,747	20.109
160	416.487,322 499.252,747	161	416.503,758 499.251,727	16.468	161	416.503,758 499.251,727	162	416.531,946 499.251,468	28.189	162	416.531,946 499.251,468	163	416.547,727 499.252,001	15.79
163	416.547,727 499.252,001	164	416.563,057 499.253,525	15.405	164	416.563,057 499.253,525	165	416.580,642 499.258,072	18.163	165	416.580,642 499.258,072	166	416.595,809 499.264,287	16.391
166	416.595,809 499.264,287	167	416.611,104 499.270,887	16.659	167	416.611,104 499.270,887	168	416.612,92 499.271,622	1.958	168	416.612,92 499.271,622	169	416.624,957 499.276,497	12.987
169	416.624,957 499.276,497	170	416.641,643 499.281,682	17.473	170	416.641,643 499.281,682	171	416.659,792 499.288,456	19.373	171	416.659,792 499.288,456	172	416.677,935 499.295,938	19.625
172	416.677,935 499.295,938	1	416.692,46 499.301,261	15.47										

\*\* Lungimile segmentelor sunt determinate în planul de proiecție Stereo 70 și sunt rotunjite la 1 milimetru.

\*\*\* Distanța dintre puncte este formată din segmente cumulate ce sunt mai mici decât valoarea 1 milimetru.



**DATE DESPRE IMOBILUL NR. 14533**

Oficiul de Cadastru și Publicitate Imobiliară SIBIU  
Biroul de Cadastru și Publicitate Imobiliară Sibiu

**A. Partea I. Descrierea imobilului**

TEREN Extravilan

Adresa: Jud. Sibiu

Nr. Crt	Nr cadastral Nr. topografic	Suprafața* (mp)	Observații / Referințe
A1		2.100	Sector cadastral:87 Teren neimprejmuit;

**B. Partea II. Proprietari și acte**

Inscrieri privitoare la dreptul de proprietate și alte drepturi reale	Referințe
/	
Act Administrativ nr. 1540/45, din 17/07/2000 emis de CJPSDPAT (titlu de proprietate);	
B1	A1
Intabulare, drept de PROPRIETATE, dobandit prin Reconstituire, cota actuala 1/1	
1) GÎNDILA NICOLAE, CNP NEIDENTIFICAT	

**C. Partea III. SARCINI .**

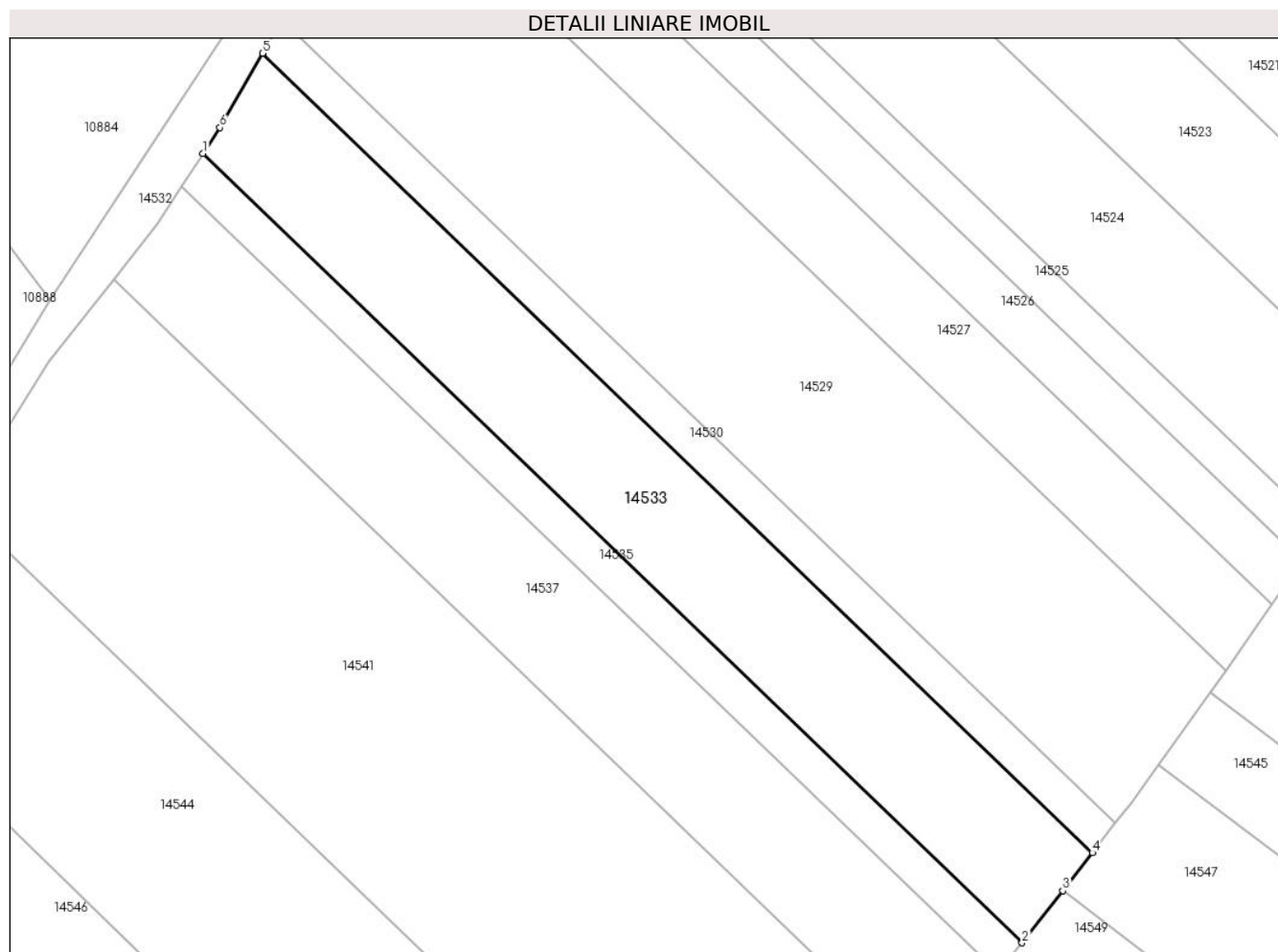
Inscrieri privind dezmembramintele dreptului de proprietate, drepturi reale de garanție și sarcini	Referințe
NU SUNT	

## Anexa Nr. 1 La Partea I

## Teren

Nr cadastral	Suprafața (mp)*	Observații / Referințe
	2.100	

\* Suprafața este determinată în planul de proiecție Stereo 70.



## Date referitoare la teren

Crt	Categorie folosință	Intra vilan	Suprafața (mp)	Tarla	Parcelă	Nr. topo	Observații / Referințe
1	arabil	NU	2.100	75	2166/57/1	-	

## Lungime Segmente

1) Valorile lungimilor segmentelor sunt obținute din proiecție în plan.

Punct început	X / Y	Punct sfârșit	X / Y	Lungime segment (** (m)
1	416.775,322 499.416,115	2	416.879,521 499.315,79	144.647
2	416.879,521 499.315,79	3	416.884,687 499.322,419	8.404
3	416.884,687 499.322,419	4	416.888,441 499.327,237	6.108
4	416.888,441 499.327,237	5	416.782,894 499.428,86	146.518
5	416.782,894 499.428,86	6	416.777,472 499.419,419	10.888

Punct început	X / Y	Punct sfârşit	X / Y	Lungime segment (** (m)
6	416.777,472 499.419,419	1	416.775,322 499.416,115	3.942

\*\* Lungimile segmentelor sunt determinate în planul de proiecţie Stereo 70 şi sunt rotunjite la 1 milimetru.

\*\*\* Distanţa dintre puncte este formată din segmente cumulate ce sunt mai mici decât valoarea 1 milimetru.



**DATE DESPRE IMOBILUL NR. 14534**

Oficiul de Cadastru și Publicitate Imobiliară SIBIU  
Biroul de Cadastru și Publicitate Imobiliară Sibiu

**A. Partea I. Descrierea imobilului**

TEREN Necunoscut

Adresa: Loc. Bogatu Român, Jud. Sibiu

Nr. Crt	Nr cadastral Nr. topografic	Suprafața* (mp)	Observații / Referințe
A1		1.400	Sector cadastral:87 Teren neimprejmuit;

**B. Partea II. Proprietari și acte**

Inscrieri privitoare la dreptul de proprietate și alte drepturi reale	Referințe
/	
Act Administrativ nr. 1690/45, din 08/05/2001 emis de CJPSDPAT (titlu de proprietate);	
B1	A1
Intabulare, drept de PROPRIETATE, dobandit prin Reconstituire, cota actuala 1/1 1) <b>DANCU ANA</b> , CNP NEIDENTIFICAT	

**C. Partea III. SARCINI .**

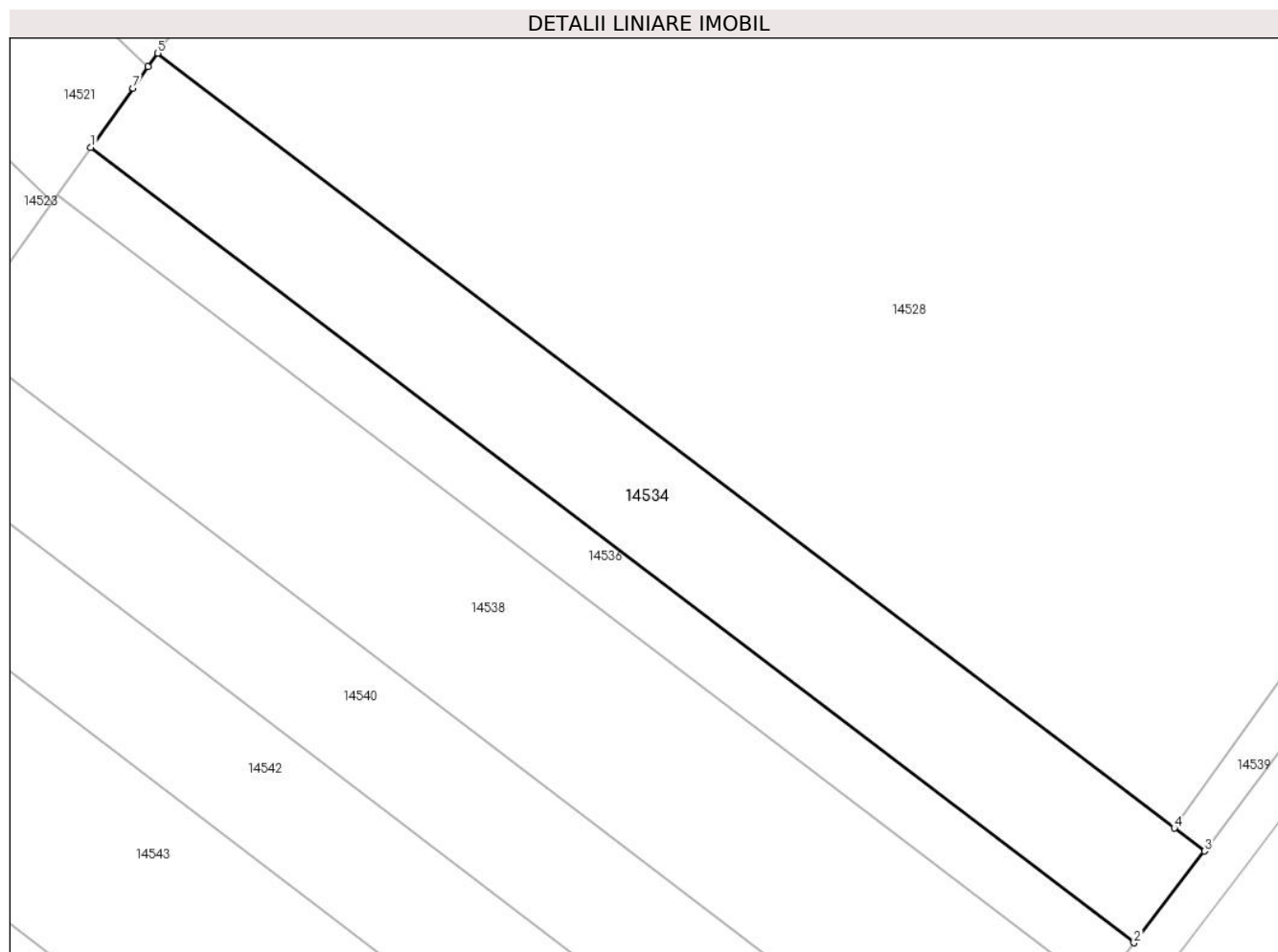
Inscrieri privind dezmembramintele dreptului de proprietate, drepturi reale de garanție și sarcini	Referințe
NU SUNT	

## Anexa Nr. 1 La Partea I

## Teren

Nr cadastral	Suprafața (mp)*	Observații / Referințe
	1.400	

\* Suprafața este determinată în planul de proiecție Stereo 70.



## Date referitoare la teren

Crt	Categorie folosință	Intravilan	Suprafața (mp)	Tarla	Parcelă	Nr. topo	Observații / Referințe
1	arabil	NU	1.274	75	2166/46	-	
2	arabil	DA	126	75	2166/46	-	

## Lungime Segmente

1) Valorile lungimilor segmentelor sunt obținute din proiecție în plan.

Punct început	X / Y	Punct sfârșit	X / Y	Lungime segment (** (m)
1	416.940,496 499.399,789	2	417.040,667 499.323,48	125.926
2	417.040,667 499.323,48	3	417.047,439 499.332,274	11.099
3	417.047,439 499.332,274	4	417.044,54 499.334,483	3.645
4	417.044,54 499.334,483	5	416.946,934 499.408,838	122.701

Punct început	X / Y	Punct sfârșit	X / Y	Lungime segment (** (m)
5	416.946,934 499.408,838	6	416.946,007 499.407,534	1.6
6	416.946,007 499.407,534	7	416.944,552 499.405,489	2.51
7	416.944,552 499.405,489	1	416.940,496 499.399,789	6.995

\*\* Lungimile segmentelor sunt determinate în planul de proiecție Stereo 70 și sunt rotunjite la 1 milimetru.

\*\*\* Distanța dintre puncte este formată din segmente cumulate ce sunt mai mici decât valoarea 1 milimetru.





**DATE DESPRE IMOBILUL NR. 14535**

Oficiul de Cadastru și Publicitate Imobiliară SIBIU  
Biroul de Cadastru și Publicitate Imobiliară Sibiu

**A. Partea I. Descrierea imobilului**

TEREN Extravilan

Adresa: Jud. Sibiu

Nr. Crt	Nr cadastral Nr. topografic	Suprafața* (mp)	Observații / Referințe
A1		700	Sector cadastral:87 Teren neimprejmuit;

**B. Partea II. Proprietari și acte**

Inscrieri privitoare la dreptul de proprietate și alte drepturi reale		Referințe
/		
Act Administrativ nr. 1713/45, din 04/03/2002 emis de CJPSDPAT (titlu de proprietate);		
B1	Intabulare, drept de PROPRIETATE, dobandit prin Reconstituire, cota actuala 1/1 1) <b>BANCIU GHEORGHE</b> , CNP NEIDENTIFICAT	A1

**C. Partea III. SARCINI .**

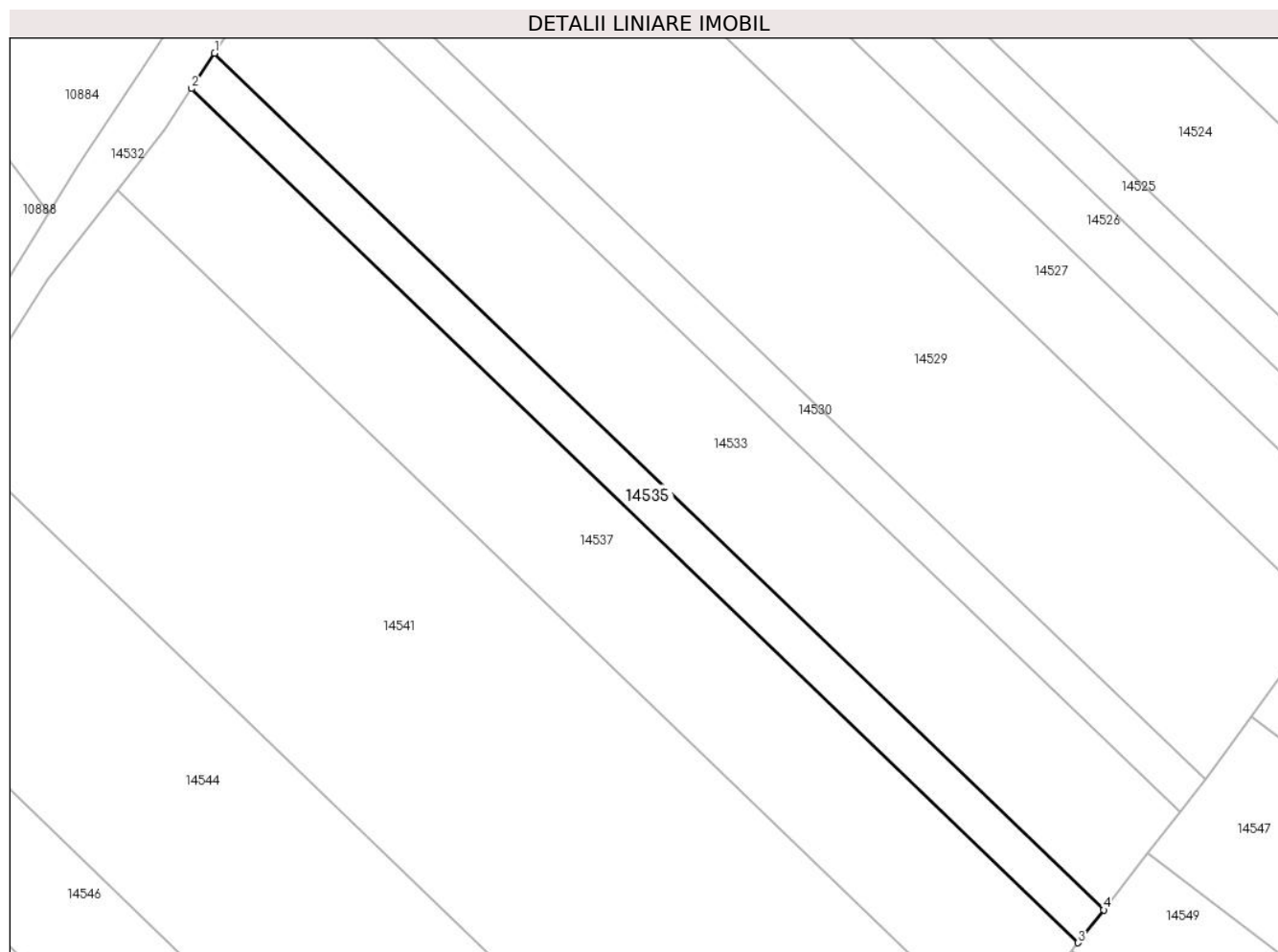
Inscrieri privind dezmembramintele dreptului de proprietate, drepturi reale de garanție și sarcini	Referințe
NU SUNT	

## Anexa Nr. 1 La Partea I

## Teren

Nr cadastral	Suprafața (mp)*	Observații / Referințe
	700	

\* Suprafața este determinată în planul de proiecție Stereo 70.



## Date referitoare la teren

Crt	Categorie folosință	Intravilan	Suprafața (mp)	Tarla	Parcelă	Nr. topo	Observații / Referințe
1	arabil	NU	700	75	2166/57/2	-	

## Lungime Segmente

1) Valorile lungimilor segmentelor sunt obținute din proiecție în plan.

Punct început	X / Y	Punct sfârșit	X / Y	Lungime segment (** (m)
1	416.775,322 499.416,115	2	416.772,631 499.411,978	4.935
2	416.772,631 499.411,978	3	416.876,526 499.311,946	144.225
3	416.876,526 499.311,946	4	416.879,521 499.315,79	4.873
4	416.879,521 499.315,79	1	416.775,322 499.416,115	144.647

\*\* Lungimile segmentelor sunt determinate în planul de proiecție Stereo 70 și sunt rotunjite la 1 milimetru.

**\*\*\* Distanţa dintre puncte este formată din segmente cumulate ce sunt mai mici decât valoarea 1 milimetru.**



**DATE DESPRE IMOBILUL NR. 14536**

Oficiul de Cadastru și Publicitate Imobiliară SIBIU  
Biroul de Cadastru și Publicitate Imobiliară Sibiu

**A. Partea I. Descrierea imobilului**

TEREN Necunoscut

Adresa: Loc. Bogatu Român, Jud. Sibiu

Nr. Crt	Nr cadastral Nr. topografic	Suprafața* (mp)	Observații / Referințe
A1		700	Sector cadastral:87 Teren neimprejmuit;

**B. Partea II. Proprietari și acte**

Inscrieri privitoare la dreptul de proprietate și alte drepturi reale		Referințe
/		
Act Administrativ nr. 1598/45, din 02/10/2000 emis de CJPSDPAT (titlu de proprietate);		
B1	Intabulare, drept de PROPRIETATE, dobandit prin Reconstituire, cota actuala 1/1	A1
	1) RĂULEA IOAN, CNP NEIDENTIFICAT	
	2) DANCU ANA, CNP NEIDENTIFICAT	

**C. Partea III. SARCINI .**

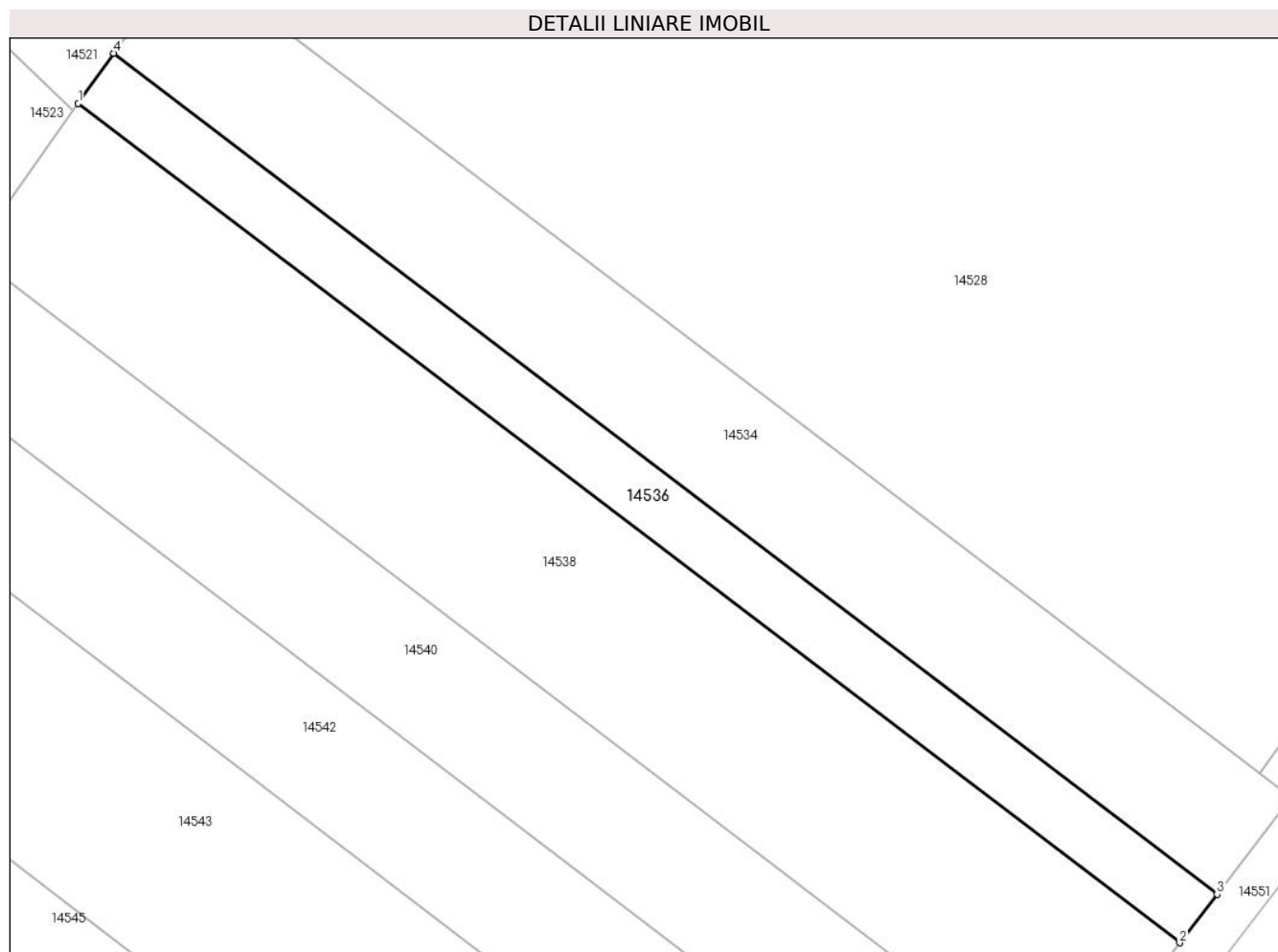
Inscrieri privind dezmembramintele dreptului de proprietate, drepturi reale de garanție și sarcini	Referințe
NU SUNT	

## Anexa Nr. 1 La Partea I

## Teren

Nr cadastral	Suprafața (mp)*	Observații / Referințe
	700	

\* Suprafața este determinată în planul de proiecție Stereo 70.



## Date referitoare la teren

Crt	Categorie folosință	Intravilan	Suprafața (mp)	Tarla	Parcelă	Nr. topo	Observații / Referințe
1	arabil	NU	641	75	2166/45	-	
2	arabil	DA	59	75	2166/45	-	

## Lungime Segmente

1) Valorile lungimilor segmentelor sunt obținute din proiecție în plan.

Punct început	X / Y	Punct sfârșit	X / Y	Lungime segment (** (m)
1	416.937,27 499.395,254	2	417.037,273 499.319,072	125.715
2	417.037,273 499.319,072	3	417.040,667 499.323,48	5.564
3	417.040,667 499.323,48	4	416.940,496 499.399,789	125.926
4	416.940,496 499.399,789	1	416.937,27 499.395,254	5.566

**\*\* Lungimile segmentelor sunt determinate în planul de proiecție Stereo 70 și sunt rotunjite la 1 milimetru.**

**\*\*\* Distanța dintre puncte este formată din segmente cumulate ce sunt mai mici decât valoarea 1 milimetru.**





**DATE DESPRE IMOBILUL NR. 14537**

Oficiul de Cadastru și Publicitate Imobiliară SIBIU  
Biroul de Cadastru și Publicitate Imobiliară Sibiu

**A. Partea I. Descrierea imobilului**

TEREN Extravilan

Adresa: Jud. Sibiu

Nr. Crt	Nr cadastral Nr. topografic	Suprafața* (mp)	Observații / Referințe
A1		2.100	Sector cadastral:87 Teren neimprejmuit;

**B. Partea II. Proprietari și acte**

Inscrieri privitoare la dreptul de proprietate și alte drepturi reale	Referințe
/	
Act Administrativ nr. 2047/45, din 16/07/2003 emis de CJPSDPAT (titlu de proprietate);	
B1	A1
Intabulare, drept de PROPRIETATE, dobandit prin Reconstituire, cota actuala 1/1 1) SOAITA SILVIA, CNP NEIDENTIFICAT	

**C. Partea III. SARCINI .**

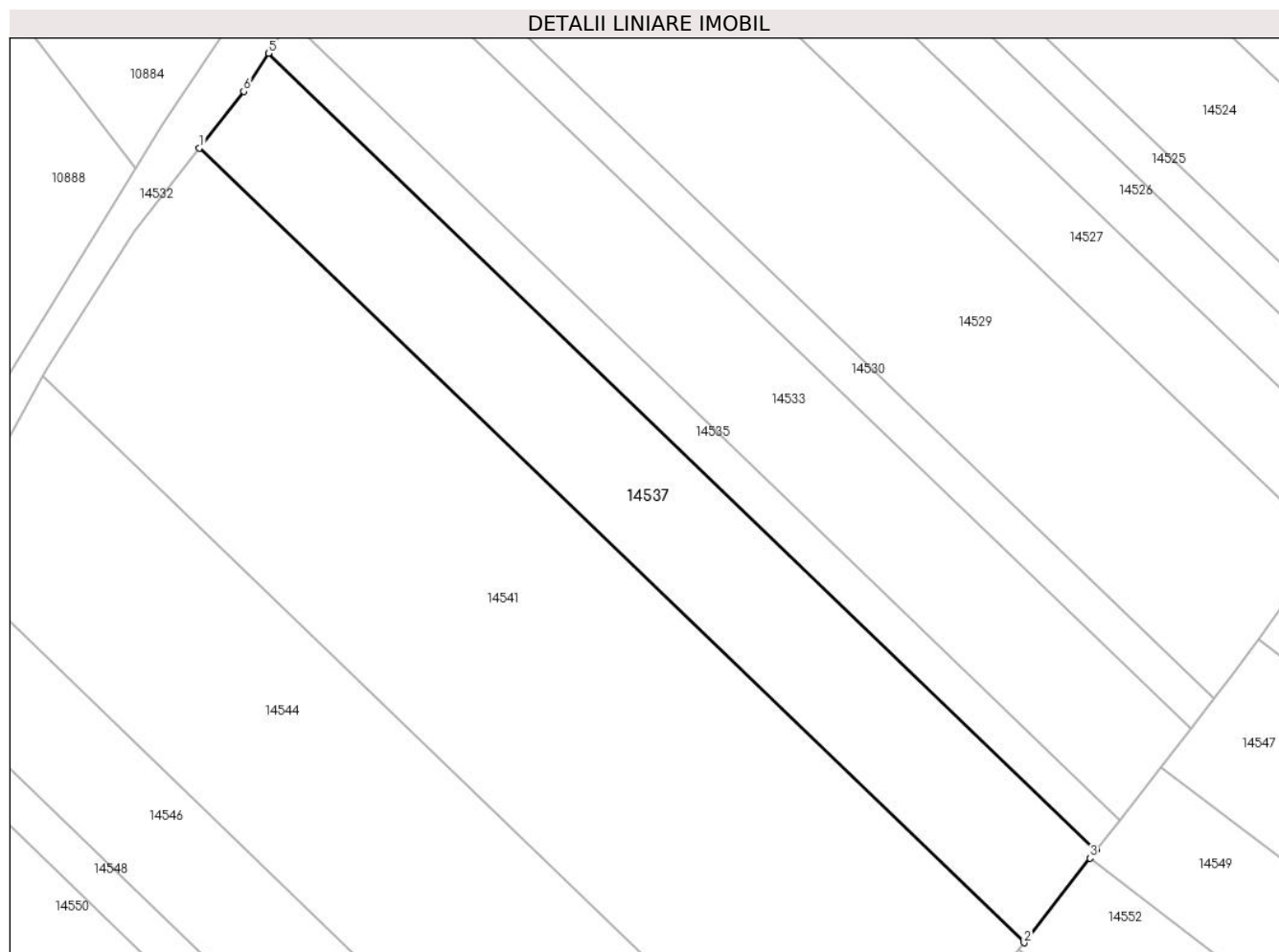
Inscrieri privind dezmembramintele dreptului de proprietate, drepturi reale de garanție și sarcini	Referințe
NU SUNT	

## Anexa Nr. 1 La Partea I

## Teren

Nr cadastral	Suprafața (mp)*	Observații / Referințe
	2.100	

\* Suprafața este determinată în planul de proiecție Stereo 70.



## Date referitoare la teren

Crt	Categorie folosință	Intra vilan	Suprafața (mp)	Tarla	Parcelă	Nr. topo	Observații / Referințe
1	arabil	NU	2.100	75	2166/58	-	

## Lungime Segmente

1) Valorile lungimilor segmentelor sunt obținute din proiecție în plan.

Punct început	X / Y	Punct sfârșit	X / Y	Lungime segment (** (m)
1	416.763,945 499.400,074	2	416.867,503 499.300,366	143.757
2	416.867,503 499.300,366	3	416.875,768 499.310,972	13.446
3	416.875,768 499.310,972	4	416.876,526 499.311,946	1.234
4	416.876,526 499.311,946	5	416.772,631 499.411,978	144.225
5	416.772,631 499.411,978	6	416.769,514 499.407,186	5.717

Punct început	X / Y	Punct sfârşit	X / Y	Lungime segment (** (m)
6	416.769,514 499.407,186	1	416.763,945 499.400,074	9.033

\*\* Lungimile segmentelor sunt determinate în planul de proiecţie Stereo 70 şi sunt rotunjite la 1 milimetru.

\*\*\* Distanţa dintre puncte este formată din segmente cumulate ce sunt mai mici decât valoarea 1 milimetru.



**DATE DESPRE IMOBILUL NR. 14538**

Oficiul de Cadastru și Publicitate Imobiliară SIBIU  
Biroul de Cadastru și Publicitate Imobiliară Sibiu

**A. Partea I. Descrierea imobilului**

TEREN Necunoscut

Adresa: Loc. Bogatu Român, Jud. Sibiu

Nr. Crt	Nr cadastral Nr. topografic	Suprafața* (mp)	Observații / Referințe
A1		2.100	Sector cadastral:87 Teren neimprejmuit;

**B. Partea II. Proprietari și acte**

Inscrieri privitoare la dreptul de proprietate și alte drepturi reale		Referințe
/		
Act Administrativ nr. 1866/45, din 31/10/2002 emis de CJPSDPAT (titlu de proprietate);		
B1	Intabulare, drept de PROPRIETATE, dobandit prin Reconstituire, cota actuala 1/1 1) <b>PRODEA IOAN</b> , CNP NEIDENTIFICAT 2) <b>BUNEA MARIA</b> , CNP NEIDENTIFICAT 3) <b>GINDILA SILVIA</b> , CNP NEIDENTIFICAT	A1

**C. Partea III. SARCINI .**

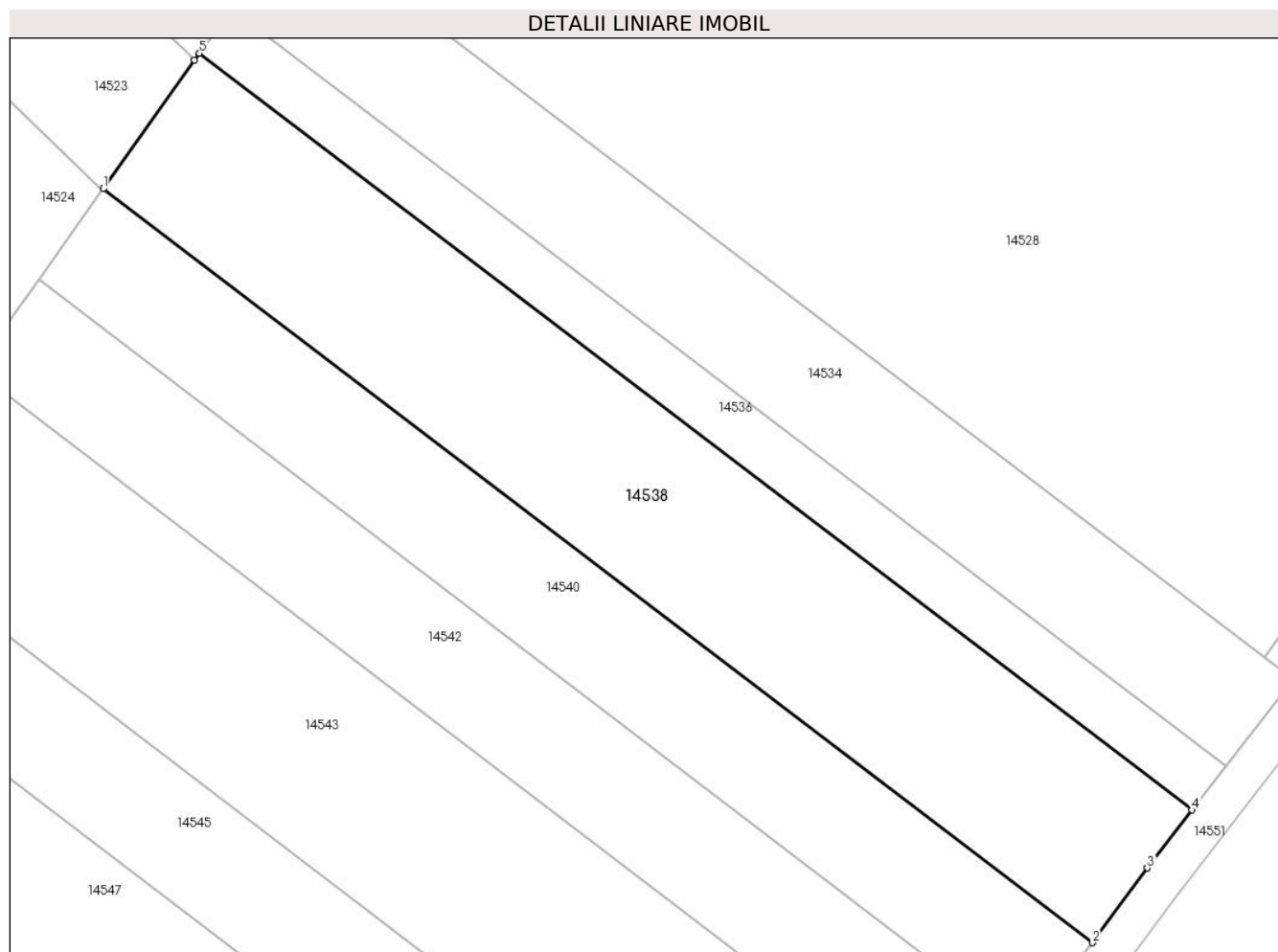
Inscrieri privind dezmembramintele dreptului de proprietate, drepturi reale de garanție și sarcini	Referințe
NU SUNT	

## Anexa Nr. 1 La Partea I

## Teren

Nr cadastral	Suprafața (mp)*	Observații / Referințe
	2.100	

\* Suprafața este determinată în planul de proiecție Stereo 70.



## Date referitoare la teren

Crt	Categorie folosință	Intravilan	Suprafața (mp)	Tarla	Parcelă	Nr. topo	Observații / Referințe
1	arabil	NU	1.937	75	2166/44	-	
2	arabil	DA	163	75	2166/44	-	

## Lungime Segmente

1) Valorile lungimilor segmentelor sunt obținute din proiecție în plan.

Punct început	X / Y	Punct sfârșit	X / Y	Lungime segment (** (m)
1	416.927,56 499.381,606	2	417.027,202 499.305,7	125.261
2	417.027,202 499.305,7	3	417.032,767 499.313,22	9.355
3	417.032,767 499.313,22	4	417.037,273 499.319,072	7.385
4	417.037,273 499.319,072	5	416.937,27 499.395,254	125.715

Punct început	X / Y	Punct sfârșit	X / Y	Lungime segment (** (m)
5	416.937,27 499.395,254	6	416.936,772 499.394,555	0.857
6	416.936,772 499.394,555	1	416.927,56 499.381,606	15.891

\*\* Lungimile segmentelor sunt determinate în planul de proiecție Stereo 70 și sunt rotunjite la 1 milimetru.

\*\*\* Distanța dintre puncte este formată din segmente cumulate ce sunt mai mici decât valoarea 1 milimetru.





**DATE DESPRE IMOBILUL NR. 14539**

Oficiul de Cadastru și Publicitate Imobiliară SIBIU  
Biroul de Cadastru și Publicitate Imobiliară Sibiu

**A. Partea I. Descrierea imobilului**

TEREN Intravilan

Adresa: Loc. Bogatu Român, Jud. Sibiu

Nr. Crt	Nr cadastral Nr. topografic	Suprafața* (mp)	Observații / Referințe
A1		135	Sector cadastral:87 Teren neimprejmuit;

**B. Partea II. Proprietari și acte**

Inscrieri privitoare la dreptul de proprietate și alte drepturi reale		Referințe
/		
Act Normativ nr. 7, din 13/03/1996 emis de PARLAMENTUL ROMÂNIEI (lege);		
B1	Intabulare, drept de PROPRIETATE, dobândit prin Reconstituire, cota actuala 1/1 1) COMUNA PĂUCA, CIF:4241206, PROPRIETAR NEIDENTIFICAT	A1

**C. Partea III. SARCINI .**

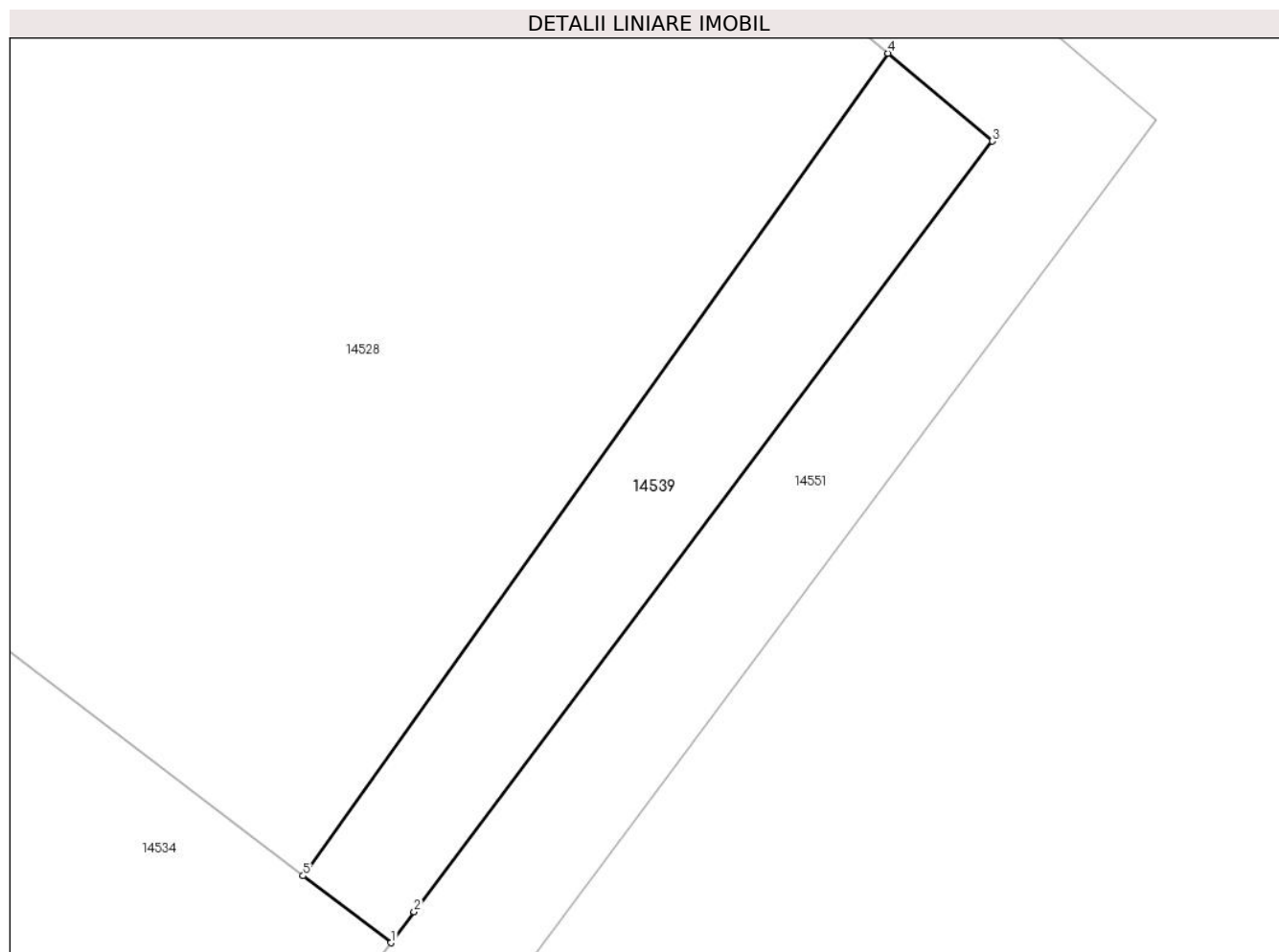
Inscrieri privind dezmembramintele dreptului de proprietate, drepturi reale de garanție și sarcini	Referințe
NU SUNT	

## Anexa Nr. 1 La Partea I

## Teren

Nr cadastral	Suprafața (mp)*	Observații / Referințe
	135	

\* Suprafața este determinată în planul de proiecție Stereo 70.



## Date referitoare la teren

Crt	Categorie folosință	Intravilan	Suprafața (mp)	Tarla	Parcelă	Nr. topo	Observații / Referințe
1	arabil	DA	135	75	2165/2	-	

## Lungime Segmente

1) Valorile lungimilor segmentelor sunt obținute din proiecție în plan.

Punct început	X / Y	Punct sfârșit	X / Y	Lungime segment (** (m)
1	417.047,439 499.332,274	2	417.048,2 499.333,297	1.275
2	417.048,2 499.333,297	3	417.067,282 499.358,722	31.789
3	417.067,282 499.358,722	4	417.063,846 499.361,619	4.494
4	417.063,846 499.361,619	5	417.044,54 499.334,483	33.303
5	417.044,54 499.334,483	1	417.047,439 499.332,274	3.645

**\*\* Lungimile segmentelor sunt determinate în planul de proiecție Stereo 70 și sunt rotunjite la 1 milimetru.**

**\*\*\* Distanța dintre puncte este formată din segmente cumulate ce sunt mai mici decât valoarea 1 milimetru.**



**DATE DESPRE IMOBILUL NR. 14540**

Oficiul de Cadastru și Publicitate Imobiliară SIBIU  
Biroul de Cadastru și Publicitate Imobiliară Sibiu

**A. Partea I. Descrierea imobilului**

TEREN Necunoscut

Adresa: Loc. Bogatu Român, Jud. Sibiu

Nr. Crt	Nr cadastral Nr. topografic	Suprafața* (mp)	Observații / Referințe
A1		1.400	Sector cadastral:87 Teren neimprejmuit;

**B. Partea II. Proprietari și acte**

Inscrieri privitoare la dreptul de proprietate și alte drepturi reale	Referințe
/	
Act Administrativ nr. 2047/45, din 16/07/2003 emis de CJPSDPAT (titlu de proprietate);	
B1	A1
Intabulare, drept de PROPRIETATE, dobandit prin Reconstituire, cota actuala 1/1 1) SOAITA SILVIA, CNP NEIDENTIFICAT	

**C. Partea III. SARCINI .**

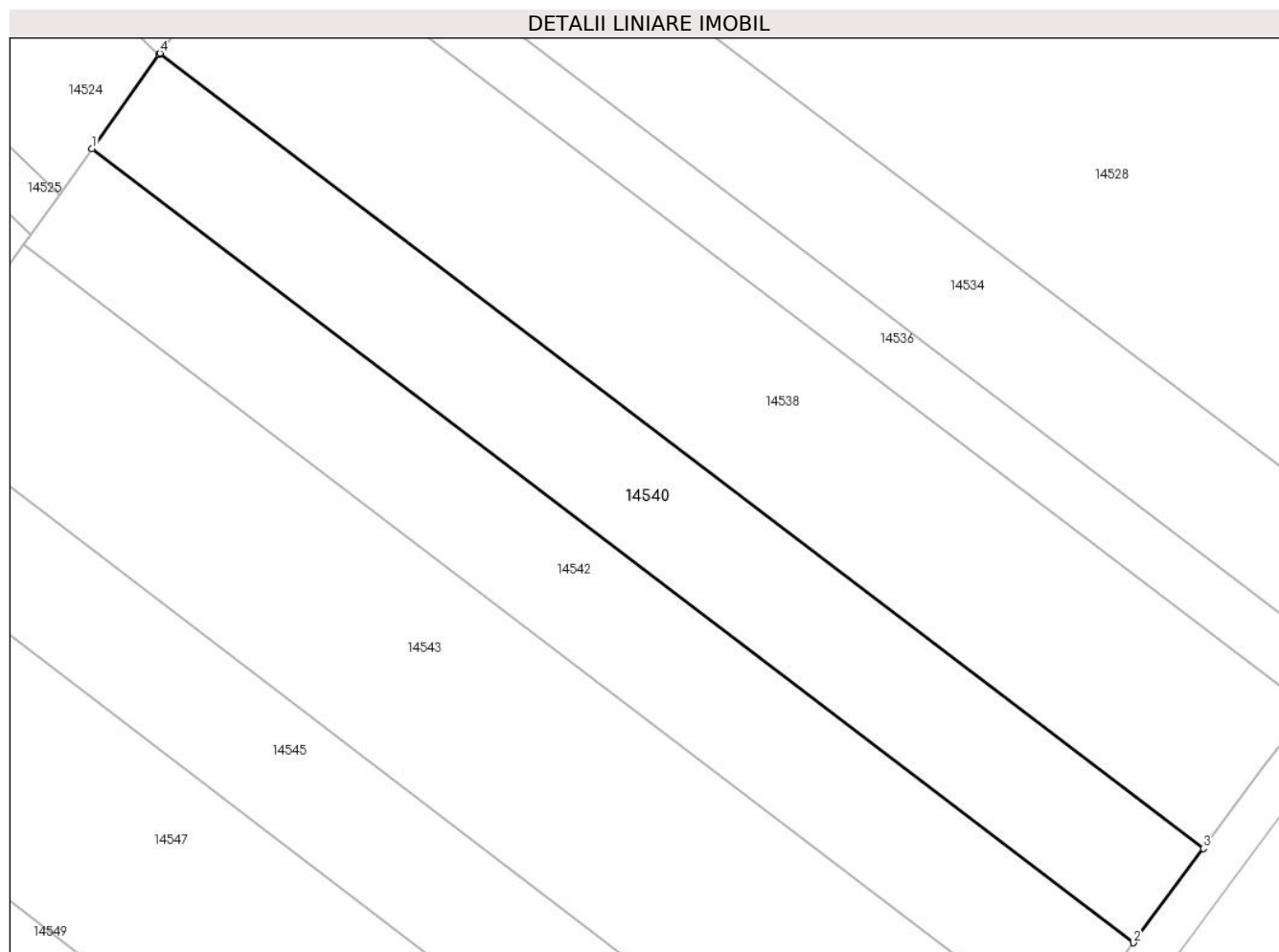
Inscrieri privind dezmembramintele dreptului de proprietate, drepturi reale de garanție și sarcini	Referințe
NU SUNT	

## Anexa Nr. 1 La Partea I

## Teren

Nr cadastral	Suprafața (mp)*	Observații / Referințe
	1.400	

\* Suprafața este determinată în planul de proiecție Stereo 70.



## Date referitoare la teren

Crt	Categorie folosință	Intra vilan	Suprafața (mp)	Tarla	Parcelă	Nr. topo	Observații / Referințe
1	arabil	NU	1.302	75	2466/42	-	
2	arabil	DA	98	75	2166/42	-	

## Lungime Segmente

1) Valorile lungimilor segmentelor sunt obținute din proiecție în plan.

Punct început	X / Y	Punct sfârșit	X / Y	Lungime segment (** (m)
1	416.921,072 499.372,487	2	417.020,547 499.296,707	125.051
2	417.020,547 499.296,707	3	417.027,202 499.305,7	11.187
3	417.027,202 499.305,7	4	416.927,56 499.381,606	125.261
4	416.927,56 499.381,606	5	416.927,456 499.381,46	0.179

Punct început	X / Y	Punct sfârșit	X / Y	Lungime segment (** (m)
5	416.927,456 499.381,46	1	416.921,072 499.372,487	11.013

\*\* Lungimile segmentelor sunt determinate în planul de proiecție Stereo 70 și sunt rotunjite la 1 milimetru.

\*\*\* Distanța dintre puncte este formată din segmente cumulate ce sunt mai mici decât valoarea 1 milimetru.





**DATE DESPRE IMOBILUL NR. 14541**

Oficiul de Cadastru și Publicitate Imobiliară SIBIU  
Biroul de Cadastru și Publicitate Imobiliară Sibiu

**A. Partea I. Descrierea imobilului**

TEREN Extravilan

Adresa: Jud. Sibiu

Nr. Crt	Nr cadastral Nr. topografic	Suprafața* (mp)	Observații / Referințe
A1		4.900	Sector cadastral:87 Teren neimprejmuit;

**B. Partea II. Proprietari și acte**

Inscrieri privitoare la dreptul de proprietate și alte drepturi reale	Referințe
/	
Act Administrativ nr. 1472/45, din 13/09/1999 emis de CJPSDPAT (titlu de proprietate);	
B1	A1
Intabulare, drept de PROPRIETATE, dobandit prin Reconstituire, cota actuala 1/1	
1) GÎNDILĂ NICOLAE, CNP NEIDENTIFICAT	
2) GÎNDILĂ IOAN, CNP NEIDENTIFICAT	
3) GÎNDILĂ DUMITRU, CNP NEIDENTIFICAT	
4) GÎNDILĂ GHEORGHE, CNP NEIDENTIFICAT CNP NEIDENTIFICAT	

**C. Partea III. SARCINI .**

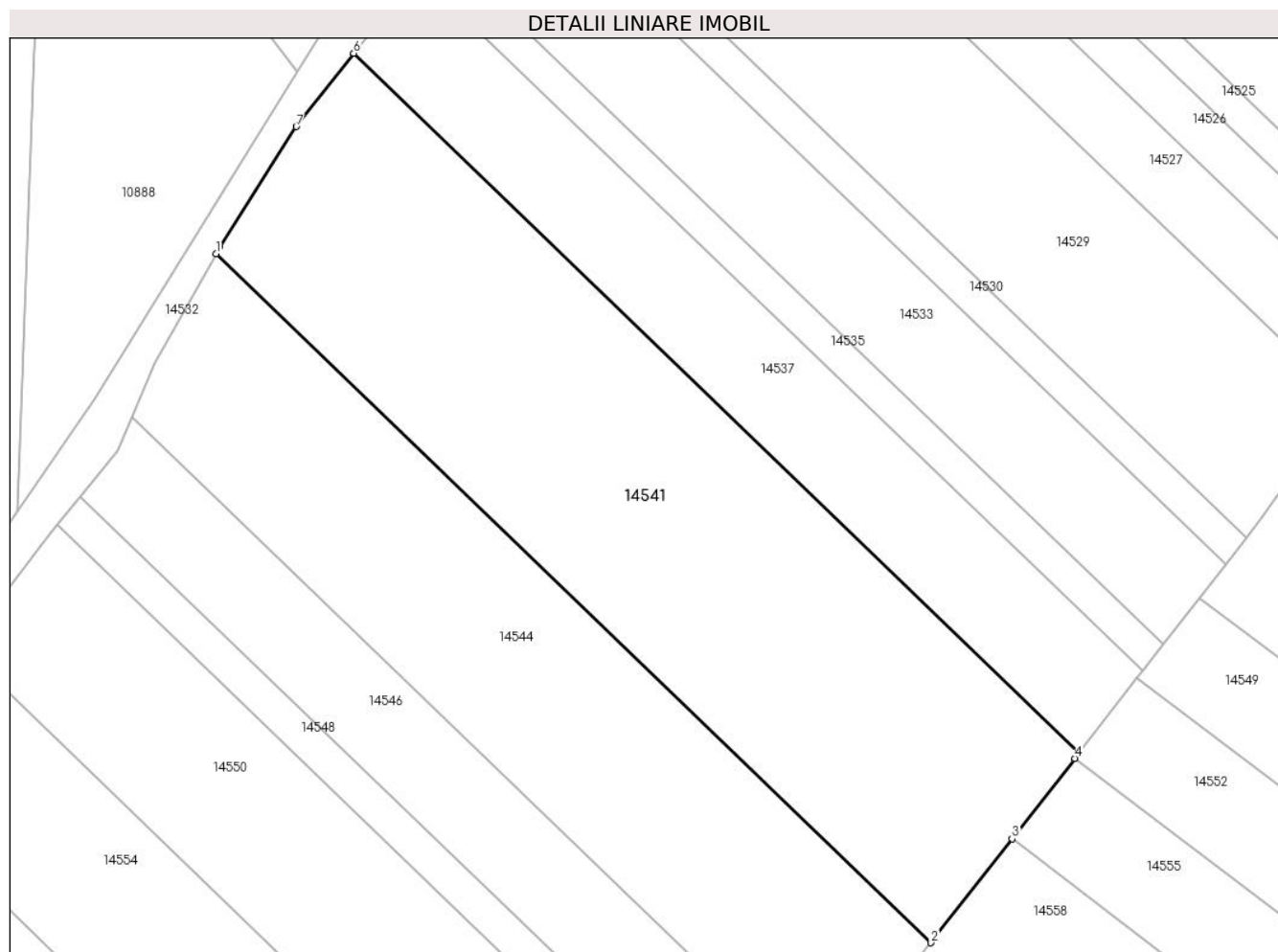
Inscrieri privind dezmembramintele dreptului de proprietate, drepturi reale de garanție și sarcini	Referințe
NU SUNT	

## Anexa Nr. 1 La Partea I

## Teren

Nr cadastral	Suprafața (mp)*	Observații / Referințe
	4.900	

\* Suprafața este determinată în planul de proiecție Stereo 70.



## Date referitoare la teren

Crt	Categorie folosință	Intra vilan	Suprafața (mp)	Tarla	Parcelă	Nr. topo	Observații / Referințe
1	arabil	NU	4.900	75	2166/59	-	

## Lungime Segmente

1) Valorile lungimilor segmentelor sunt obținute din proiecție în plan.

Punct început	X / Y	Punct sfârșit	X / Y	Lungime segment (** (m)
1	416.744,3 499.371,472	2	416.846,349 499.273,217	141.662
2	416.846,349 499.273,217	3	416.857,914 499.288,059	18.816
3	416.857,914 499.288,059	4	416.866,843 499.299,519	14.528
4	416.866,843 499.299,519	5	416.867,503 499.300,366	1.074
5	416.867,503 499.300,366	6	416.763,945 499.400,074	143.757

Punct început	X / Y	Punct sfârșit	X / Y	Lungime segment (** (m)
6	416.763,945 499.400,074	7	416.755,752 499.389,609	13.291
7	416.755,752 499.389,609	8	416.744,866 499.372,496	20.282
8	416.744,866 499.372,496	1	416.744,3 499.371,472	1.17

\*\* Lungimile segmentelor sunt determinate în planul de proiecție Stereo 70 și sunt rotunjite la 1 milimetru.

\*\*\* Distanța dintre puncte este formată din segmente cumulate ce sunt mai mici decât valoarea 1 milimetru.



**DATE DESPRE IMOBILUL NR. 14542**

Oficiul de Cadastru și Publicitate Imobiliară SIBIU  
Biroul de Cadastru și Publicitate Imobiliară Sibiu

**A. Partea I. Descrierea imobilului**

TEREN Necunoscut

Adresa: Loc. Bogatu Român, Jud. Sibiu

Nr. Crt	Nr cadastral Nr. topografic	Suprafața* (mp)	Observații / Referințe
A1		1.400	Sector cadastral:87 Teren neimprejmuit;

**B. Partea II. Proprietari și acte**

Inscrieri privitoare la dreptul de proprietate și alte drepturi reale	Referințe
/	
Act Administrativ nr. 1659/45, din 14/03/2001 emis de CJPSDPAT (titlu de proprietate);	
B1	A1
Intabulare, drept de PROPRIETATE, dobandit prin Reconstituire, cota actuala 1/1 1) <b>OGNER MANOILĂ</b> , CNP NEIDENTIFICAT	

**C. Partea III. SARCINI .**

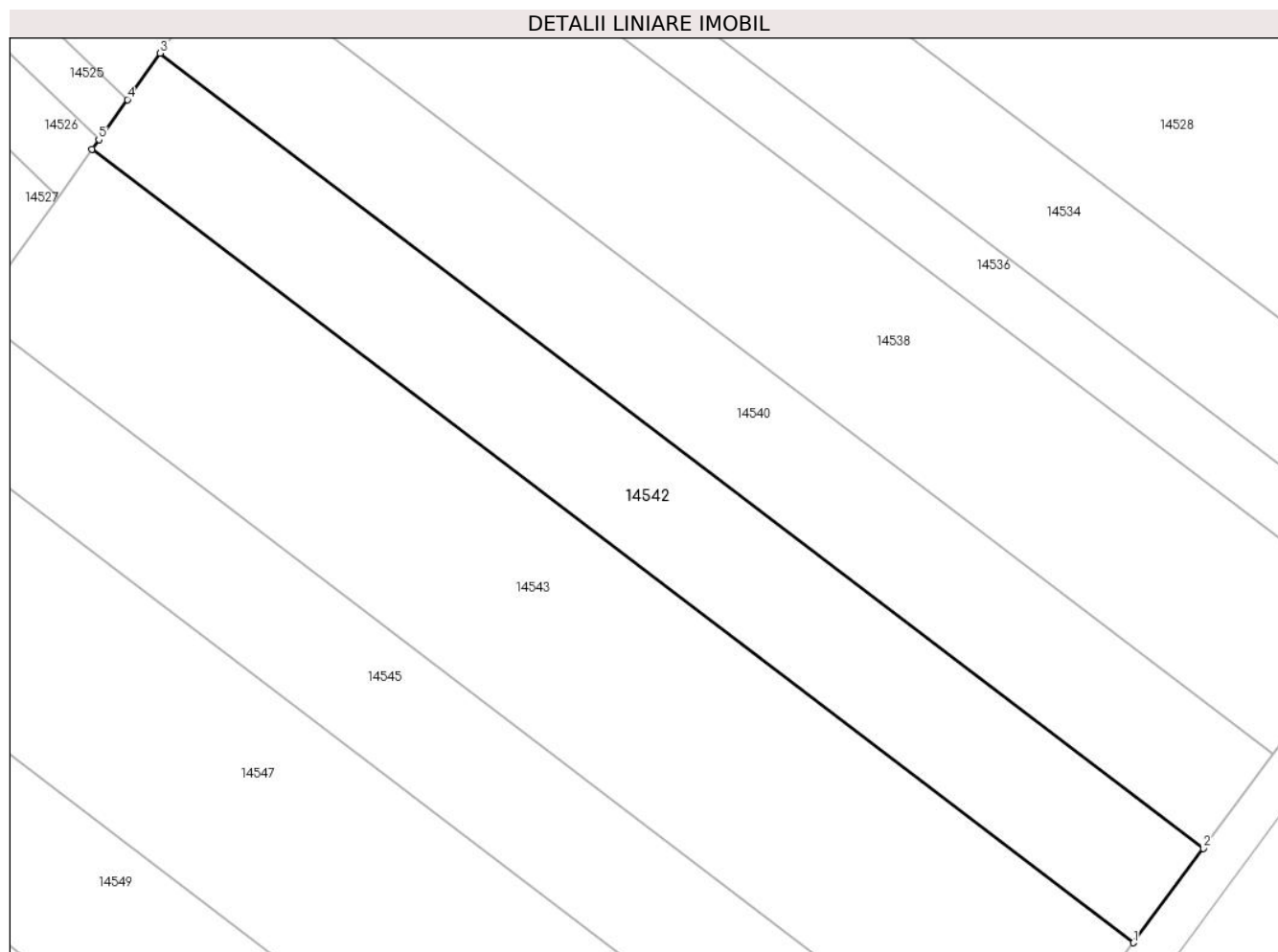
Inscrieri privind dezmembramintele dreptului de proprietate, drepturi reale de garanție și sarcini	Referințe
NU SUNT	

## Anexa Nr. 1 La Partea I

## Teren

Nr cadastral	Suprafața (mp)*	Observații / Referințe
	1.400	

\* Suprafața este determinată în planul de proiecție Stereo 70.



## Date referitoare la teren

Crt	Categorie folosință	Intravilan	Suprafața (mp)	Tarla	Parcelă	Nr. topo	Observații / Referințe
1	arabil	NU	1.310	75	2166/41	-	
2	arabil	DA	90	75	2166/41	-	

## Lungime Segmente

1) Valorile lungimilor segmentelor sunt obținute din proiecție în plan.

Punct început	X / Y	Punct sfârșit	X / Y	Lungime segment (** (m))
1	417.013,882 499.287,7	2	417.020,547 499.296,707	11.206
2	417.020,547 499.296,707	3	416.921,072 499.372,487	125.051
3	416.921,072 499.372,487	4	416.917,927 499.368,066	5.426
4	416.917,927 499.368,066	5	416.915,213 499.364,251	4.681

Punct început	X / Y	Punct sfârșit	X / Y	Lungime segment (** (m)
5	416.915,213 499.364,251	6	416.914,573 499.363,352	1.104
6	416.914,573 499.363,352	1	417.013,882 499.287,7	124.842

\*\* Lungimile segmentelor sunt determinate în planul de proiecție Stereo 70 și sunt rotunjite la 1 milimetru.

\*\*\* Distanța dintre puncte este formată din segmente cumulate ce sunt mai mici decât valoarea 1 milimetru.





**DATE DESPRE IMOBILUL NR. 14543**

Oficiul de Cadastru și Publicitate Imobiliară SIBIU  
Biroul de Cadastru și Publicitate Imobiliară Sibiu

**A. Partea I. Descrierea imobilului**

TEREN Necunoscut

Adresa: Loc. Bogatu Român, Jud. Sibiu

Nr. Crt	Nr cadastral Nr. topografic	Suprafața* (mp)	Observații / Referințe
A1		2.400	Sector cadastral:87 Teren neimprejmuit;

**B. Partea II. Proprietari și acte**

Inscrieri privitoare la dreptul de proprietate și alte drepturi reale		Referințe
/		
Act Administrativ nr. 1740/45, din 14/05/2002 emis de CJPSDPAT (titlu de proprietate);		
B1	Intabulare, drept de PROPRIETATE, dobandit prin Reconstituire, cota actuala 1/1 1) PĂIȘ ELENA, CNP NEIDENTIFICAT	A1

**C. Partea III. SARCINI .**

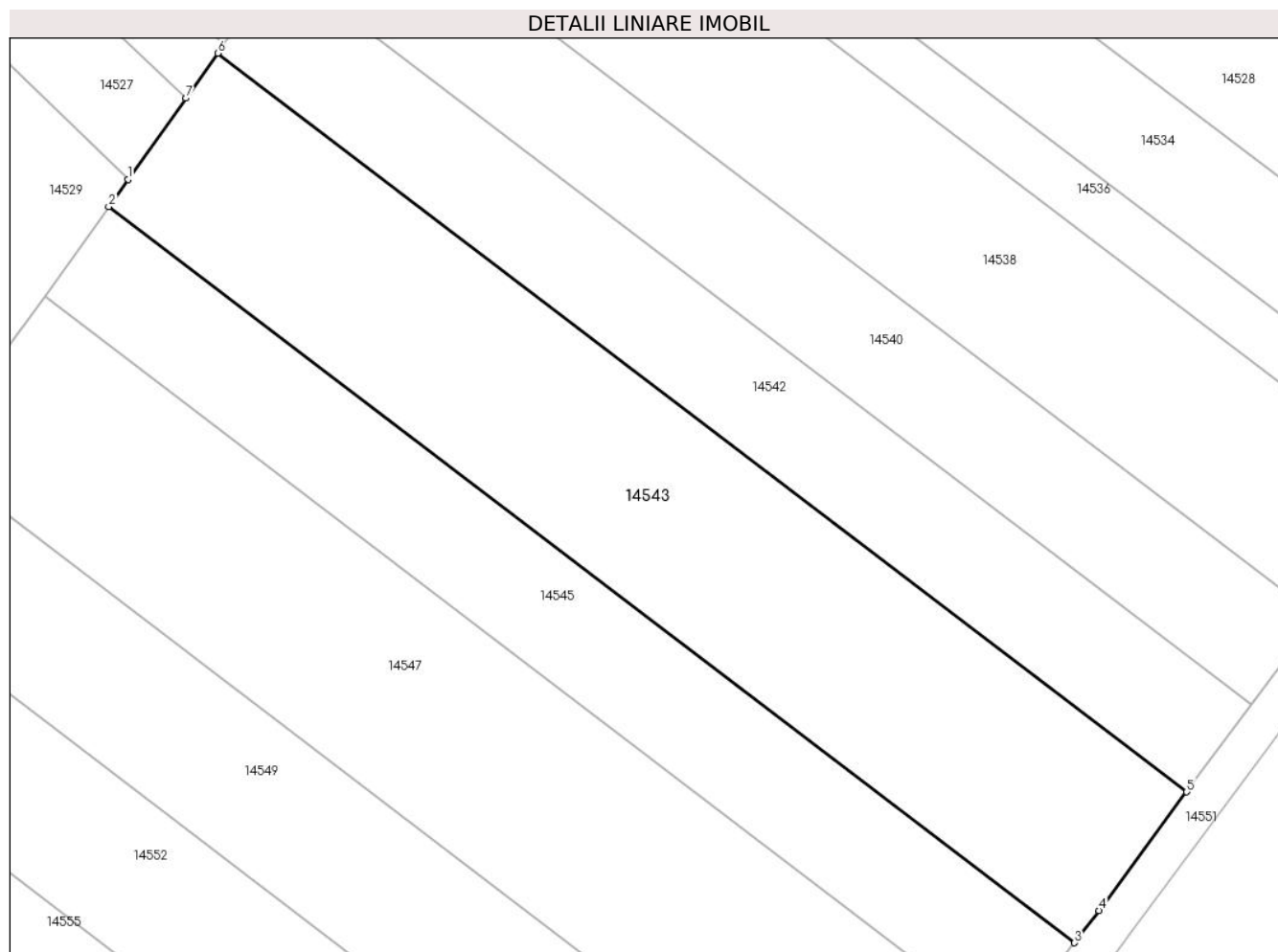
Inscrieri privind dezmembramintele dreptului de proprietate, drepturi reale de garanție și sarcini	Referințe
NU SUNT	

## Anexa Nr. 1 La Partea I

## Teren

Nr cadastral	Suprafața (mp)*	Observații / Referințe
	2.400	

\* Suprafața este determinată în planul de proiecție Stereo 70.



## Date referitoare la teren

Crt	Categorie folosință	Intravilan	Suprafața (mp)	Tarla	Parcelă	Nr. topo	Observații / Referințe
1	arabil	NU	2.265	75	2166/40/1	-	
2	arabil	DA	135	75	2166/40/1	-	

## Lungime Segmente

1) Valorile lungimilor segmentelor sunt obținute din proiecție în plan.

Punct început	X / Y	Punct sfârșit	X / Y	Lungime segment (** (m)
1	416.905,383 499.350,435	2	416.903,406 499.347,656	3.411
2	416.903,406 499.347,656	3	417.002,395 499.272,247	124.44
3	417.002,395 499.272,247	4	417.004,895 499.275,556	4.147
4	417.004,895 499.275,556	5	417.013,882 499.287,7	15.107

Punct început	X / Y	Punct sfârşit	X / Y	Lungime segment (** (m)
5	417.013,882 499.287,7	6	416.914,573 499.363,352	124.842
6	416.914,573 499.363,352	7	416.911,301 499.358,753	5.644
7	416.911,301 499.358,753	1	416.905,383 499.350,435	10.208

\*\* Lungimile segmentelor sunt determinate în planul de proiecţie Stereo 70 şi sunt rotunjite la 1 milimetru.

\*\*\* Distanţa dintre puncte este formată din segmente cumulate ce sunt mai mici decât valoarea 1 milimetru.



**DATE DESPRE IMOBILUL NR. 14544**

Oficiul de Cadastru și Publicitate Imobiliară SIBIU  
Biroul de Cadastru și Publicitate Imobiliară Sibiu

**A. Partea I. Descrierea imobilului**

TEREN Extravilan

Adresa: Jud. Sibiu

Nr. Crt	Nr cadastral Nr. topografic	Suprafața* (mp)	Observații / Referințe
A1		3.500	Sector cadastral:87 Teren neimprejmuit;

**B. Partea II. Proprietari și acte**

Inscrieri privitoare la dreptul de proprietate și alte drepturi reale	Referințe
/	
Act Administrativ nr. 1550/45, din 17/07/2000 emis de CJPSDPAT (titlu de proprietate);	
B1	A1
Intabulare, drept de PROPRIETATE, dobandit prin Reconstituire, cota actuala 1/1	
1) RĂULEA SÂIA, CNP NEIDENTIFICAT	
2) COSMA MARIA, CNP NEIDENTIFICAT	

**C. Partea III. SARCINI .**

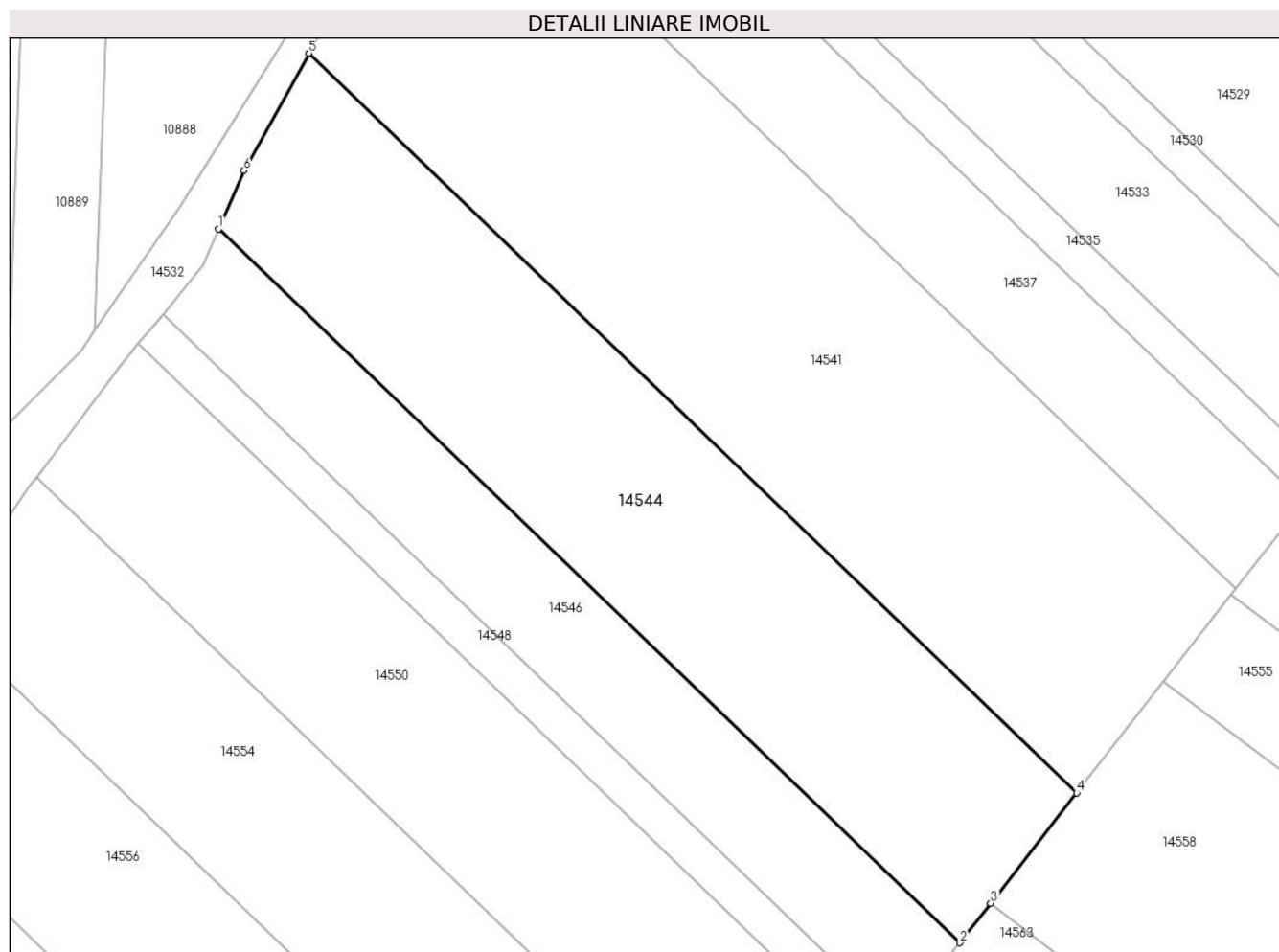
Inscrieri privind dezmembramintele dreptului de proprietate, drepturi reale de garanție și sarcini	Referințe
NU SUNT	

## Anexa Nr. 1 La Partea I

## Teren

Nr cadastral	Suprafața (mp)*	Observații / Referințe
	3.500	

\* Suprafața este determinată în planul de proiecție Stereo 70.



## Date referitoare la teren

Crt	Categorie folosință	Intra vilan	Suprafața (mp)	Tarla	Parcelă	Nr. topo	Observații / Referințe
1	arabil	NU	3.500	75	2166/60	-	

## Lungime Segmente

1) Valorile lungimilor segmentelor sunt obținute din proiecție în plan.

Punct început	X / Y	Punct sfârșit	X / Y	Lungime segment (** (m)
1	416.732,337 499.348,161	2	416.830,843 499.253,317	136.743
2	416.830,843 499.253,317	3	416.834,934 499.258,567	6.655
3	416.834,934 499.258,567	4	416.846,349 499.273,217	18.572
4	416.846,349 499.273,217	5	416.744,3 499.371,472	141.662
5	416.744,3 499.371,472	6	416.735,666 499.355,891	17.813

Punct început	X / Y	Punct sfârşit	X / Y	Lungime segment (** (m)
6	416.735,666 499.355,891	1	416.732,337 499.348,161	8.416

\*\* Lungimile segmentelor sunt determinate în planul de proiecţie Stereo 70 şi sunt rotunjite la 1 milimetru.

\*\*\* Distanţa dintre puncte este formată din segmente cumulate ce sunt mai mici decât valoarea 1 milimetru.





**DATE DESPRE IMOBILUL NR. 14545**

Oficiul de Cadastru și Publicitate Imobiliară SIBIU  
Biroul de Cadastru și Publicitate Imobiliară Sibiu

**A. Partea I. Descrierea imobilului**

TEREN Necunoscut

Adresa: Loc. Bogatu Român, Jud. Sibiu

Nr. Crt	Nr cadastral Nr. topografic	Suprafața* (mp)	Observații / Referințe
A1		1.400	Sector cadastral:87 Teren neimprejmuit;

**B. Partea II. Proprietari și acte**

Inscrieri privitoare la dreptul de proprietate și alte drepturi reale		Referințe
/		
Act Administrativ nr. 1859/45, din 31/10/2002 emis de CJPSDPAT (titlu de proprietate);		
B1	Intabulare, drept de PROPRIETATE, dobandit prin Reconstituire, cota actuala 1/1	A1
	1) <b>OCNER GHEORGHE</b> , CNP NEIDENTIFICAT 2) <b>OCNER IOAN</b> , CNP NEIDENTIFICAT 3) <b>OCNER NICOLAE</b> , CNP NEIDENTIFICAT 4) <b>OCNER TRAIAN</b> , CNP NEIDENTIFICAT 5) <b>SOAITA MARIA</b> , CNP NEIDENTIFICAT	

**C. Partea III. SARCINI .**

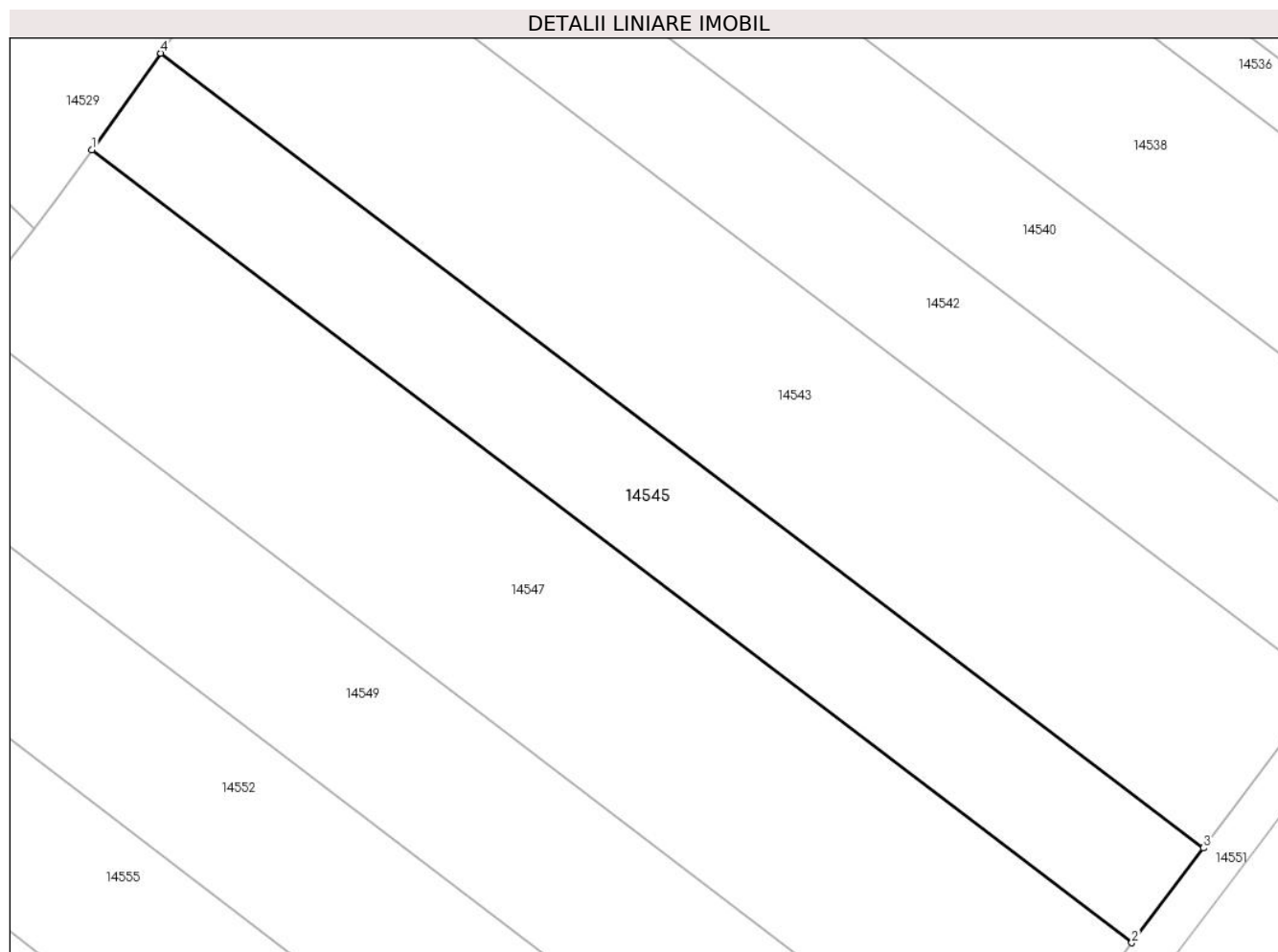
Inscrieri privind dezmembramintele dreptului de proprietate, drepturi reale de garanție și sarcini	Referințe
NU SUNT	

## Anexa Nr. 1 La Partea I

## Teren

Nr cadastral	Suprafața (mp)*	Observații / Referințe
	1.400	

\* Suprafața este determinată în planul de proiecție Stereo 70.



## Date referitoare la teren

Crt	Categorie folosință	Intra vilan	Suprafața (mp)	Tarla	Parcelă	Nr. topo	Observații / Referințe
1	arabil	NU	1.333	75	2166/40	-	
2	arabil	DA	67	75	2166/40	-	

## Lungime Segmente

1) Valorile lungimilor segmentelor sunt obținute din proiecție în plan.

Punct început	X / Y	Punct sfârșit	X / Y	Lungime segment (** (m))
1	416.896,872 499.338,472	2	416.995,605 499.263,258	124.118
2	416.995,605 499.263,258	3	417.002,395 499.272,247	11.265
3	417.002,395 499.272,247	4	416.903,406 499.347,656	124.44
4	416.903,406 499.347,656	1	416.896,872 499.338,472	11.271

**\*\* Lungimile segmentelor sunt determinate în planul de proiecție Stereo 70 și sunt rotunjite la 1 milimetru.**

**\*\*\* Distanța dintre puncte este formată din segmente cumulate ce sunt mai mici decât valoarea 1 milimetru.**



**DATE DESPRE IMOBILUL NR. 14546**

Oficiul de Cadastru și Publicitate Imobiliară SIBIU  
Biroul de Cadastru și Publicitate Imobiliară Sibiu

**A. Partea I. Descrierea imobilului**

TEREN Extravilan

Adresa: Jud. Sibiu

Nr. Crt	Nr cadastral Nr. topografic	Suprafața* (mp)	Observații / Referințe
A1		1.800	Sector cadastral:87 Teren neimprejmuit;

**B. Partea II. Proprietari și acte**

Inscrieri privitoare la dreptul de proprietate și alte drepturi reale	Referințe
/	
Act Administrativ nr. 1913/45, din 03/12/2002 emis de CJPSDPAT (titlu de proprietate);	
B1	A1
Intabulare, drept de PROPRIETATE, dobandit prin Reconstituire, cota actuala 1/1	
1) <b>DANCU NICOLAE</b> , CNP NEIDENTIFICAT	

**C. Partea III. SARCINI .**

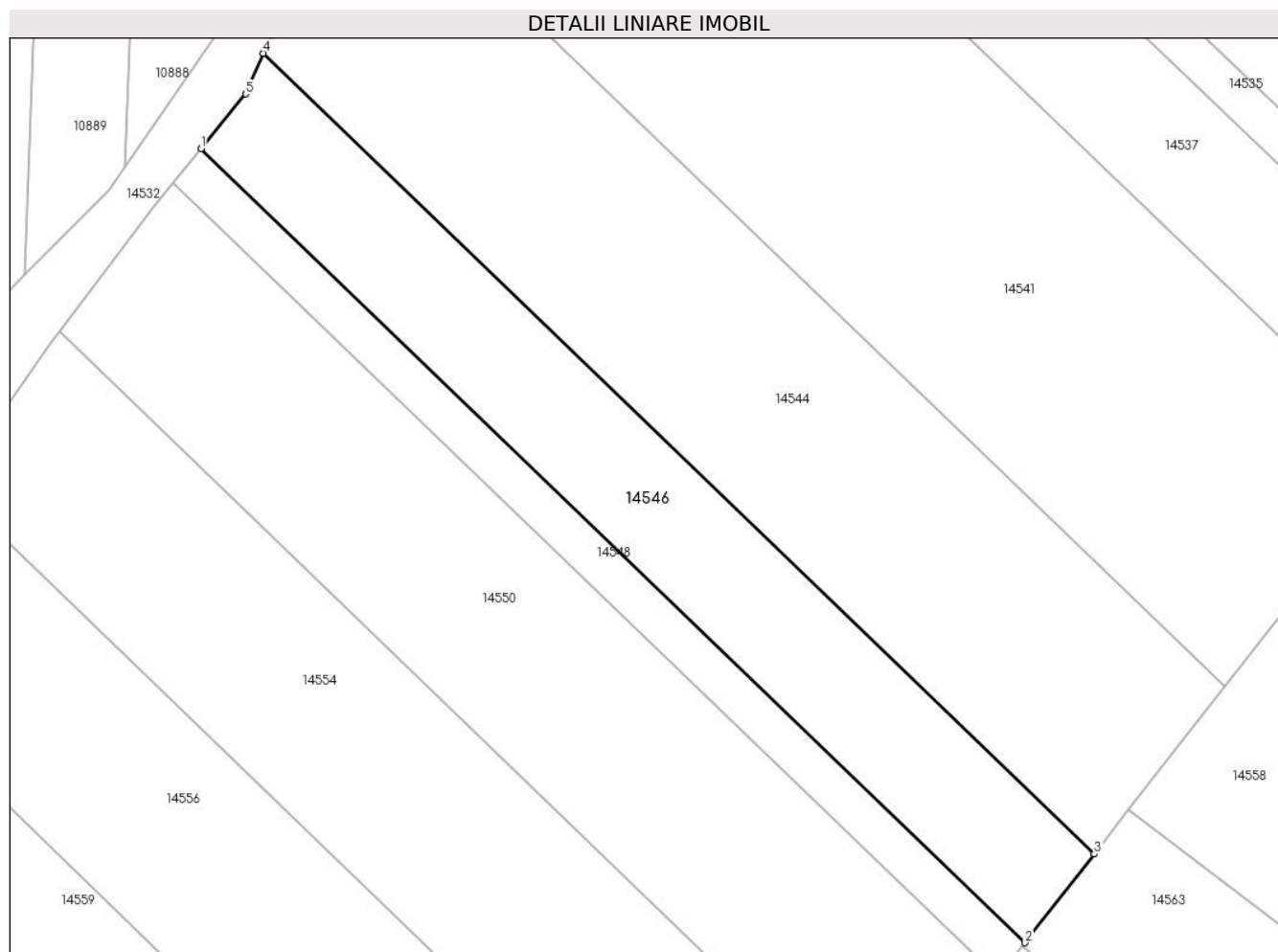
Inscrieri privind dezmembramintele dreptului de proprietate, drepturi reale de garanție și sarcini	Referințe
NU SUNT	

## Anexa Nr. 1 La Partea I

## Teren

Nr cadastral	Suprafața (mp)*	Observații / Referințe
	1.800	

\* Suprafața este determinată în planul de proiecție Stereo 70.



## Date referitoare la teren

Crt	Categorie folosință	Intra vilan	Suprafața (mp)	Tarla	Parcelă	Nr. topo	Observații / Referințe
1	arabil	NU	1.800	75	2166/61	-	

## Lungime Segmente

1) Valorile lungimilor segmentelor sunt obținute din proiecție în plan.

Punct început	X / Y	Punct sfârșit	X / Y	Lungime segment (** (m)
1	416.724,959 499.336,854	2	416.822,646 499.242,798	135.607
2	416.822,646 499.242,798	3	416.830,843 499.253,317	13.336
3	416.830,843 499.253,317	4	416.732,337 499.348,161	136.743
4	416.732,337 499.348,161	5	416.730,258 499.343,33	5.26
5	416.730,258 499.343,33	1	416.724,959 499.336,854	8.368

**\*\* Lungimile segmentelor sunt determinate în planul de proiecție Stereo 70 și sunt rotunjite la 1 milimetru.**

**\*\*\* Distanța dintre puncte este formată din segmente cumulate ce sunt mai mici decât valoarea 1 milimetru.**





**DATE DESPRE IMOBILUL NR. 14547**

Oficiul de Cadastru și Publicitate Imobiliară SIBIU  
Biroul de Cadastru și Publicitate Imobiliară Sibiu

**A. Partea I. Descrierea imobilului**

TEREN Necunoscut

Adresa: Loc. Bogatu Român, Jud. Sibiu

Nr. Crt	Nr cadastral Nr. topografic	Suprafața* (mp)	Observații / Referințe
A1		2.500	Sector cadastral:87 Teren neimprejmuit;

**B. Partea II. Proprietari și acte**

Inscrieri privitoare la dreptul de proprietate și alte drepturi reale	Referințe
/	
Act Administrativ nr. 1470/45, din 13/09/1999 emis de CJPSDPAT (titlu de proprietate);	
B1	A1
Intabulare, drept de PROPRIETATE, dobandit prin Reconstituire, cota actuala 1/1	
1) BUNESCU VASILE, CNP NEIDENTIFICAT	

**C. Partea III. SARCINI .**

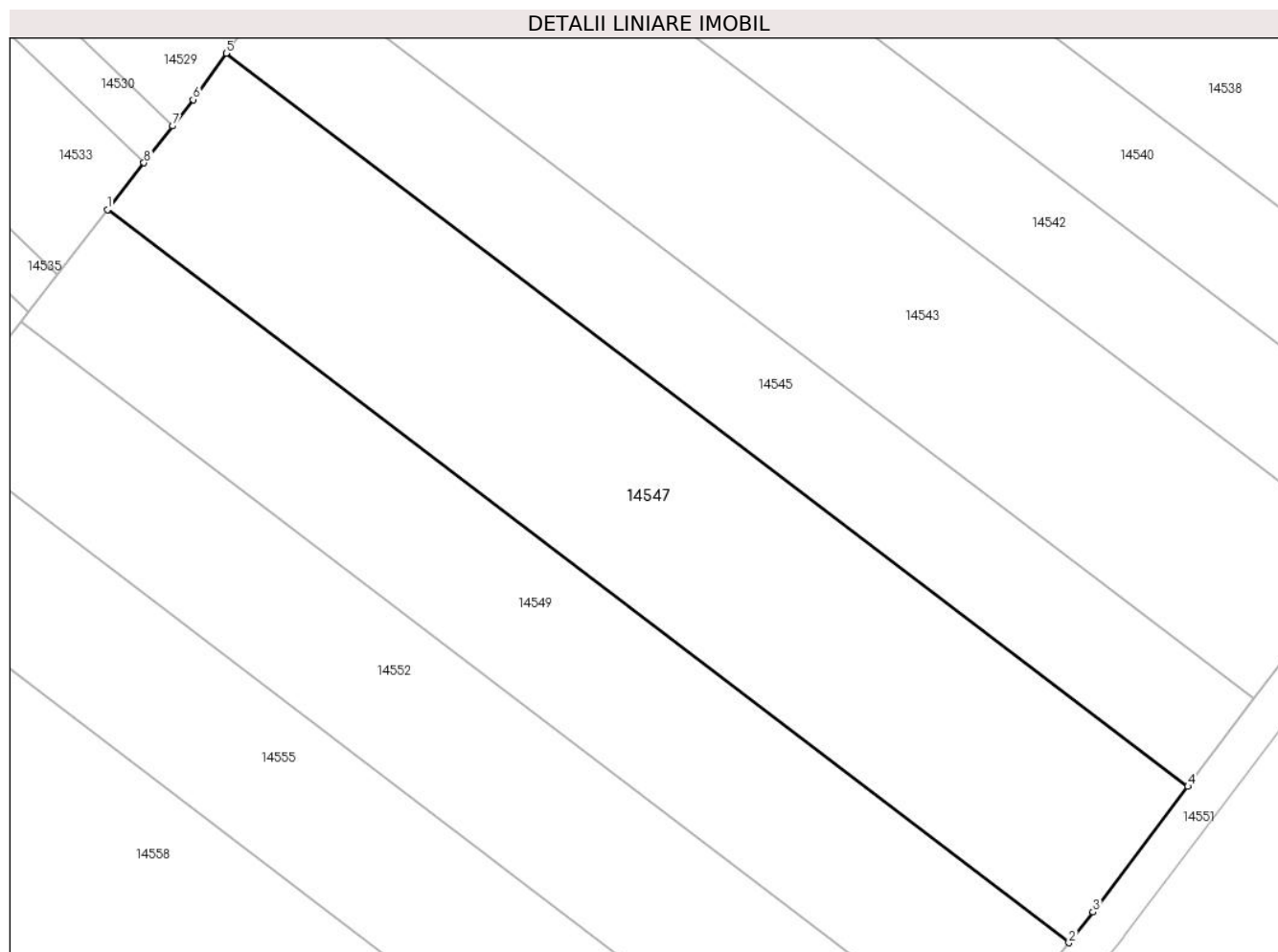
Inscrieri privind dezmembramintele dreptului de proprietate, drepturi reale de garanție și sarcini	Referințe
NU SUNT	

## Anexa Nr. 1 La Partea I

## Teren

Nr cadastral	Suprafața (mp)*	Observații / Referințe
	2.500	

\* Suprafața este determinată în planul de proiecție Stereo 70.



## Date referitoare la teren

Crt	Categorie folosință	Intra vilan	Suprafața (mp)	Tarla	Parcelă	Nr. topo	Observații / Referințe
1	arabil	NU	2.405	75	2166/38	-	
2	arabil	DA	95	75	2166/38	-	

## Lungime Segmente

1) Valorile lungimilor segmentelor sunt obținute din proiecție în plan.

Punct început	X / Y	Punct sfârșit	X / Y	Lungime segment (** (m))
1	416.884,687 499.322,419	2	416.983,394 499.247,225	124.086
2	416.983,394 499.247,225	3	416.985,867 499.250,366	3.998
3	416.985,867 499.250,366	4	416.995,605 499.263,258	16.157
4	416.995,605 499.263,258	5	416.896,872 499.338,472	124.118

Punct început	X / Y	Punct sfârșit	X / Y	Lungime segment (** (m)
5	416.896,872 499.338,472	6	416.893,481 499.333,706	5.85
6	416.893,481 499.333,706	7	416.891,386 499.331,017	3.408
7	416.891,386 499.331,017	8	416.888,441 499.327,237	4.792
8	416.888,441 499.327,237	1	416.884,687 499.322,419	6.108

\*\* Lungimile segmentelor sunt determinate în planul de proiecție Stereo 70 și sunt rotunjite la 1 milimetru.

\*\*\* Distanța dintre puncte este formată din segmente cumulate ce sunt mai mici decât valoarea 1 milimetru.



**DATE DESPRE IMOBILUL NR. 14548**

Oficiul de Cadastru și Publicitate Imobiliară SIBIU  
Biroul de Cadastru și Publicitate Imobiliară Sibiu

**A. Partea I. Descrierea imobilului**

TEREN Extravilan

Adresa: Jud. Sibiu

Nr. Crt	Nr cadastral Nr. topografic	Suprafața* (mp)	Observații / Referințe
A1		700	Sector cadastral:87 Teren neimprejmuit;

**B. Partea II. Proprietari și acte**

Inscrieri privitoare la dreptul de proprietate și alte drepturi reale		Referințe
/		
Act Normativ nr. 7, din 13/03/1996 emis de PARLAMENTUL ROMÂNIEI (lege);		
B1	Inscrierea provizorie, drept de PROPRIETATE, dobandit prin Lege, cota actuala 1/1	A1
1) COMUNA PĂUCA, CIF:4241206, PROPRIETAR NEIDENTIFICAT		

**C. Partea III. SARCINI .**

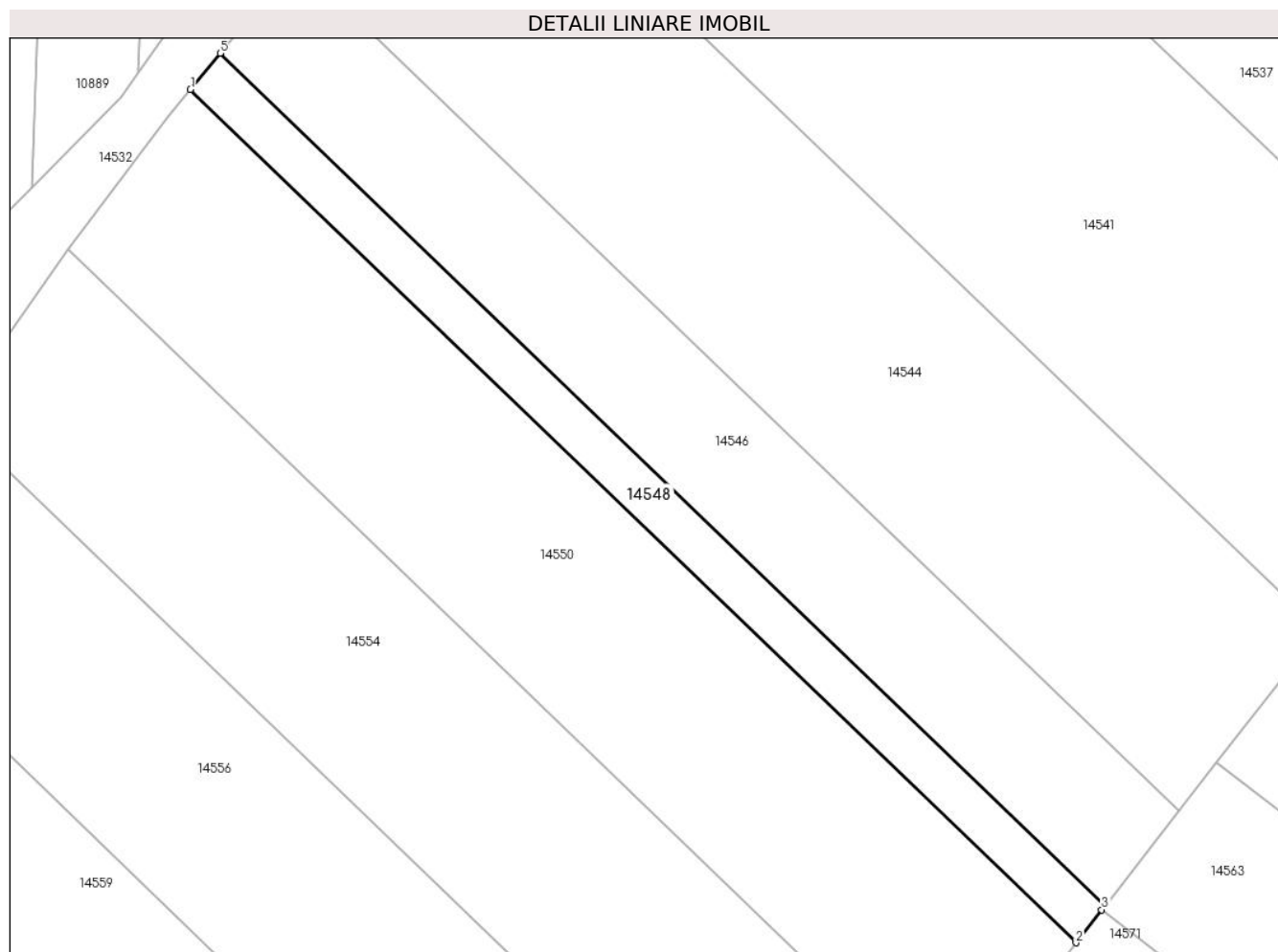
Inscrieri privind dezmembramintele dreptului de proprietate, drepturi reale de garanție și sarcini	Referințe
NU SUNT	

## Anexa Nr. 1 La Partea I

## Teren

Nr cadastral	Suprafața (mp)*	Observații / Referințe
	700	

\* Suprafața este determinată în planul de proiecție Stereo 70.



## Date referitoare la teren

Crt	Categorie folosință	Intravilan	Suprafața (mp)	Tarla	Parcelă	Nr. topo	Observații / Referințe
1	arabil	NU	700	75	2166/62	-	

## Lungime Segmente

1) Valorile lungimilor segmentelor sunt obținute din proiecție în plan.

Punct început	X / Y	Punct sfârșit	X / Y	Lungime segment (** (m)
1	416.721,682 499.332,847	2	416.819,458 499.238,706	135.73
2	416.819,458 499.238,706	3	416.822,296 499.242,348	4.617
3	416.822,296 499.242,348	4	416.822,646 499.242,798	0.571
4	416.822,646 499.242,798	5	416.724,959 499.336,854	135.607
5	416.724,959 499.336,854	1	416.721,682 499.332,847	5.176

**\*\* Lungimile segmentelor sunt determinate în planul de proiecție Stereo 70 și sunt rotunjite la 1 milimetru.**

**\*\*\* Distanța dintre puncte este formată din segmente cumulate ce sunt mai mici decât valoarea 1 milimetru.**





**DATE DESPRE IMOBILUL NR. 14549**

Oficiul de Cadastru și Publicitate Imobiliară SIBIU  
Biroul de Cadastru și Publicitate Imobiliară Sibiu

**A. Partea I. Descrierea imobilului**

TEREN Necunoscut

Adresa: Loc. Bogatu Român, Jud. Sibiu

Nr. Crt	Nr cadastral Nr. topografic	Suprafața* (mp)	Observații / Referințe
A1		1.800	Sector cadastral:87 Teren neimprejmit;

**B. Partea II. Proprietari și acte**

Inscrieri privitoare la dreptul de proprietate și alte drepturi reale		Referințe
/		
Act Administrativ nr. 1717/45, din 05/03/2002 emis de CJPSDPAT (titlu de proprietate);		
B1	Intabulare, drept de PROPRIETATE, dobandit prin Reconstituire, cota actuala 1/1	A1
	1) <b>MARGINEAN ANA</b> , CNP NEIDENTIFICAT 2) <b>BARAC IOAN</b> , CNP NEIDENTIFICAT 3) <b>BUNEA MARIA</b> , CNP NEIDENTIFICAT 4) <b>BARAC VASILE</b> , CNP NEIDENTIFICAT	

**C. Partea III. SARCINI .**

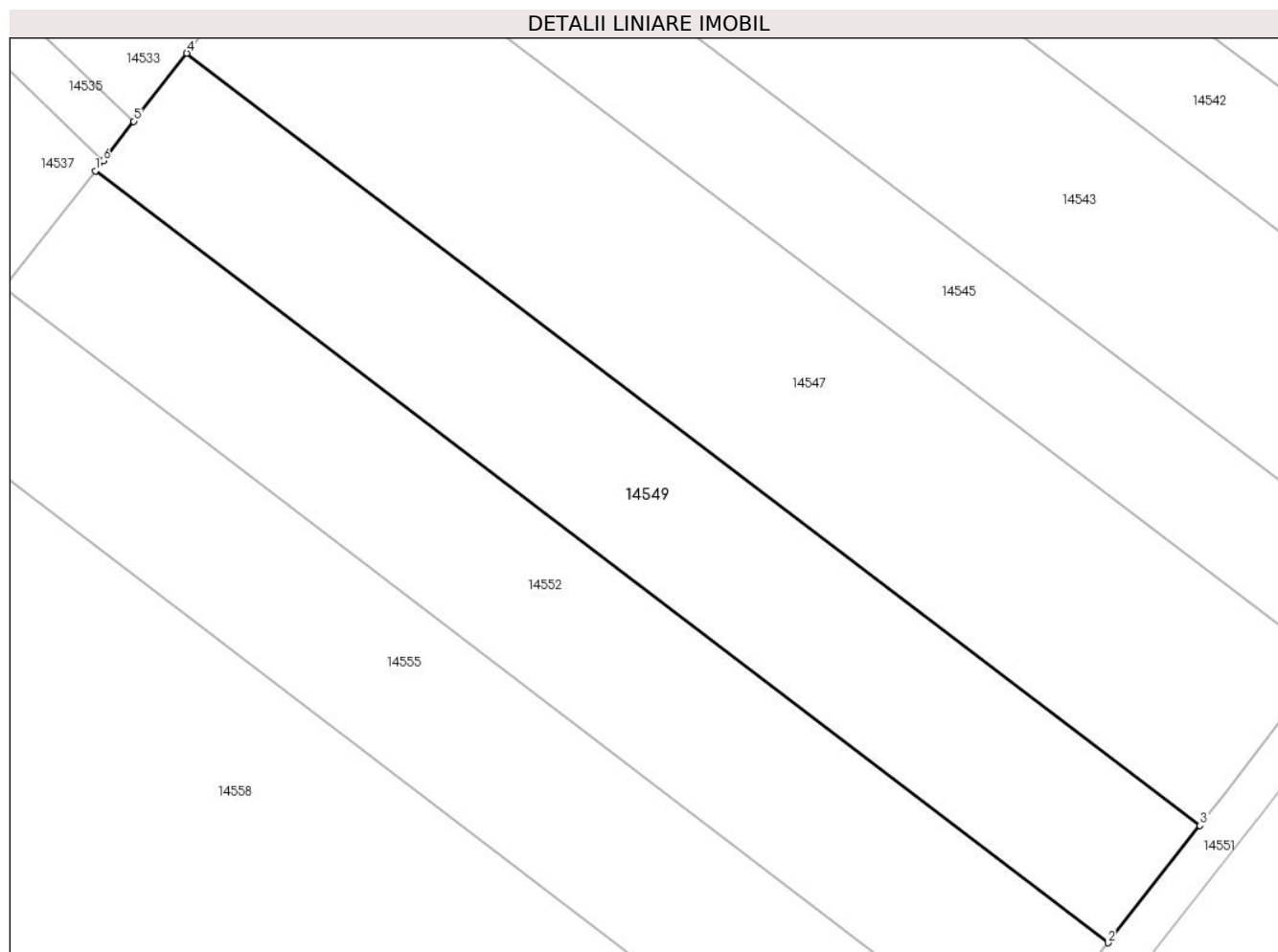
Inscrieri privind dezmembramintele dreptului de proprietate, drepturi reale de garanție și sarcini	Referințe
NU SUNT	

## Anexa Nr. 1 La Partea I

## Teren

Nr cadastral	Suprafața (mp)*	Observații / Referințe
	1.800	

\* Suprafața este determinată în planul de proiecție Stereo 70.



## Date referitoare la teren

Crt	Categorie folosință	Intravilan	Suprafața (mp)	Tarla	Parcelă	Nr. topo	Observații / Referințe
1	arabil	NU	1.754	75	2166/37	-	
2	arabil	DA	46	75	2166/37	-	

## Lungime Segmente

1) Valorile lungimilor segmentelor sunt obținute din proiecție în plan.

Punct început	X / Y	Punct sfârșit	X / Y	Lungime segment (** (m)
1	416.875,768 499.310,972	2	416.974,418 499.235,822	124.014
2	416.974,418 499.235,822	3	416.983,394 499.247,225	14.512
3	416.983,394 499.247,225	4	416.884,687 499.322,419	124.086
4	416.884,687 499.322,419	5	416.879,521 499.315,79	8.404

Punct început	X / Y	Punct sfârșit	X / Y	Lungime segment (** (m)
5	416.879,521 499.315,79	6	416.876,526 499.311,946	4.873
6	416.876,526 499.311,946	1	416.875,768 499.310,972	1.234

\*\* Lungimile segmentelor sunt determinate în planul de proiecție Stereo 70 și sunt rotunjite la 1 milimetru.

\*\*\* Distanța dintre puncte este formată din segmente cumulate ce sunt mai mici decât valoarea 1 milimetru.



**DATE DESPRE IMOBILUL NR. 14550**

Oficiul de Cadastru și Publicitate Imobiliară SIBIU  
Biroul de Cadastru și Publicitate Imobiliară Sibiu

**A. Partea I. Descrierea imobilului**

TEREN Extravilan

Adresa: Jud. Sibiu

Nr. Crt	Nr cadastral Nr. topografic	Suprafața* (mp)	Observații / Referințe
A1		3.000	Sector cadastral:87 Teren neimprejmuit;

**B. Partea II. Proprietari și acte**

Inscrieri privitoare la dreptul de proprietate și alte drepturi reale	Referințe
/	
Act Administrativ nr. 1895/45, din 13/12/2002 emis de CJPSDPAT (titlu de proprietate);	
B1	A1
Intabulare, drept de PROPRIETATE, dobandit prin Reconstituire, cota actuala 1/1	
1) COSMA MARIA, CNP NEIDENTIFICAT	

**C. Partea III. SARCINI .**

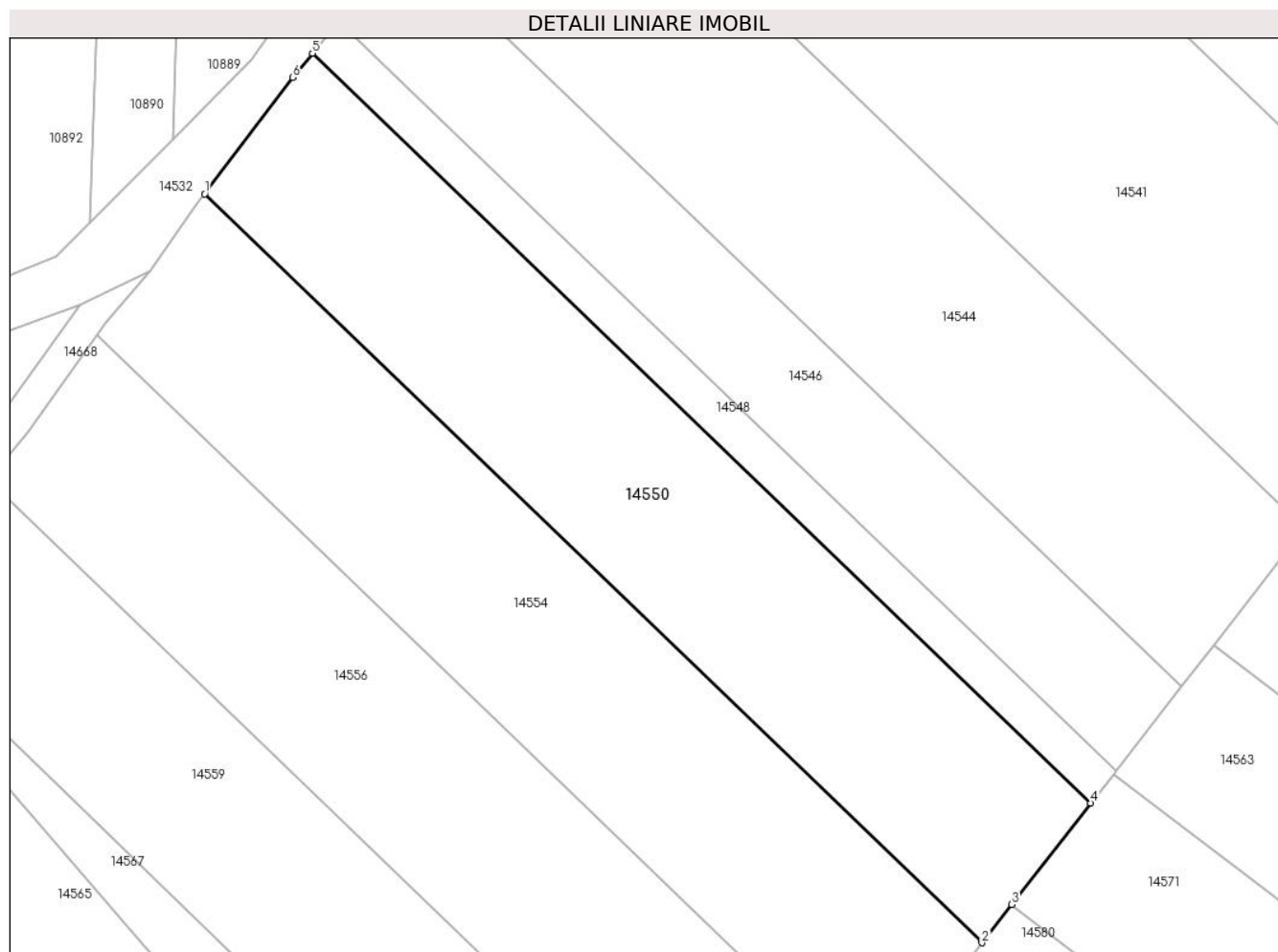
Inscrieri privind dezmembramintele dreptului de proprietate, drepturi reale de garanție și sarcini	Referințe
NU SUNT	

## Anexa Nr. 1 La Partea I

## Teren

Nr cadastral	Suprafața (mp)*	Observații / Referințe
	3.000	

\* Suprafața este determinată în planul de proiecție Stereo 70.



## Date referitoare la teren

Crt	Categorie folosință	Intravilan	Suprafața (mp)	Tarla	Parcelă	Nr. topo	Observații / Referințe
1	arabil	NU	3.000	75	2166/63	-	

## Lungime Segmente

1) Valorile lungimilor segmentelor sunt obținute din proiecție în plan.

Punct început	X / Y	Punct sfârșit	X / Y	Lungime segment (** (m)
1	416.708,143 499.315,194	2	416.805,796 499.221,172	135.559
2	416.805,796 499.221,172	3	416.809,549 499.225,988	6.106
3	416.809,549 499.225,988	4	416.819,458 499.238,706	16.122
4	416.819,458 499.238,706	5	416.721,682 499.332,847	135.73
5	416.721,682 499.332,847	6	416.719,211 499.329,826	3.903

Punct început	X / Y	Punct sfârşit	X / Y	Lungime segment (** (m)
6	416.719,211 499.329,826	1	416.708,143 499.315,194	18.346

\*\* Lungimile segmentelor sunt determinate în planul de proiecţie Stereo 70 şi sunt rotunjite la 1 milimetru.

\*\*\* Distanţa dintre puncte este formată din segmente cumulate ce sunt mai mici decât valoarea 1 milimetru.





**DATE DESPRE IMOBILUL NR. 14551**

Oficiul de Cadastru și Publicitate Imobiliară SIBIU  
Biroul de Cadastru și Publicitate Imobiliară Sibiu

**A. Partea I. Descrierea imobilului**

TEREN Necunoscut

Adresa: Loc. Bogatu Român, Jud. Sibiu

Nr. Crt	Nr cadastral Nr. topografic	Suprafața* (mp)	Observații / Referințe
A1		1.785	Sector cadastral:87 Teren neimprejmuit;

**B. Partea II. Proprietari și acte**

Inscrieri privitoare la dreptul de proprietate și alte drepturi reale		Referințe
/		
Act Normativ nr. 7, din 13/03/1996 emis de PARLAMENTUL ROMÂNIEI (lege);		
B1	Inscrierea provizorie, drept de PROPRIETATE, dobandit prin Lege, cota actuala 1/1	A1
1) COMUNA PĂUCA, CIF:4241206, PROPRIETAR NEIDENTIFICAT		

**C. Partea III. SARCINI .**

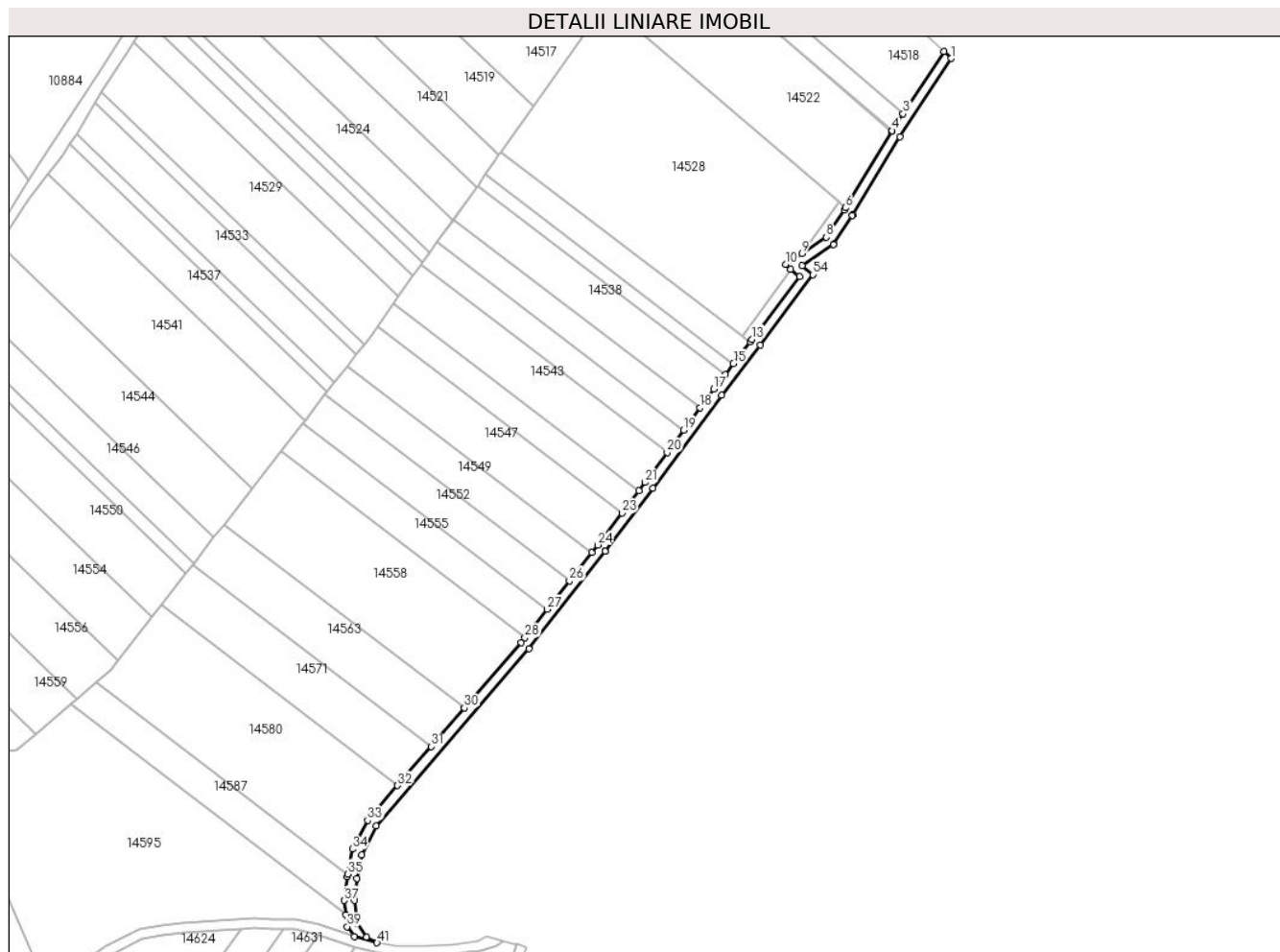
Inscrieri privind dezmembramintele dreptului de proprietate, drepturi reale de garanție și sarcini	Referințe
NU SUNT	

## Anexa Nr. 1 La Partea I

## Teren

Nr cadastral	Suprafața (mp)*	Observații / Referințe
	1.785	

\* Suprafața este determinată în planul de proiecție Stereo 70.



## Date referitoare la teren

Crt	Categorie folosință	Intravilan	Suprafața (mp)	Tarla	Parcelă	Nr. topo	Observații / Referințe
1	drum	NU	463	75	2165/1	-	
2	drum	DA	1.322	75	2165/1	-	

## Lungime Segmente

1) Valorile lungimilor segmentelor sunt obținute din proiecție în plan.

Punct început	X / Y	Punct sfârșit	X / Y	Lungime segment	Punct început	X / Y	Punct sfârșit	X / Y	Lungime segment	Punct început	X / Y	Punct sfârșit	X / Y	Lungime segment
1	417.128,607 499.446,632	2	417.125,655 499.449,427	4.065	2	417.125,655 499.449,427	3	417.109,2 499.424,246	30.08	3	417.109,2 499.424,246	4	417.104,75 499.417,434	8.137
4	417.104,75 499.417,434	5	417.104,497 499.417,047	0.462	5	417.104,497 499.417,047	6	417.085,896 499.386,341	35.90 1	6	417.085,896 499.386,341	7	417.085,392 499.385,508	0.973
7	417.085,392 499.385,508	8	417.078,223 499.374,522	13.11 8	8	417.078,223 499.374,522	9	417.068,311 499.367,895	11.92 3	9	417.068,311 499.367,895	10	417.061,655 499.363,467	7.995
10	417.061,655 499.363,467	11	417.063,846 499.361,619	2.867	11	417.063,846 499.361,619	12	417.067,282 499.358,722	4.494	12	417.067,282 499.358,722	13	417.048,2 499.333,297	31.78 9
13	417.048,2 499.333,297	14	417.047,439 499.332,274	1.275	14	417.047,439 499.332,274	15	417.040,667 499.323,48	11.09 9	15	417.040,667 499.323,48	16	417.037,273 499.319,072	5.564

Punct început	X / Y	Punct sfârșit	X / Y	Lungime segment	Punct început	X / Y	Punct sfârșit	X / Y	Lungime segment	Punct început	X / Y	Punct sfârșit	X / Y	Lungime segment
16	417.037,273 499.319,072	17	417.032,767 499.313,22	7.385	17	417.032,767 499.313,22	18	417.027,202 499.305,7	9.355	18	417.027,202 499.305,7	19	417.020,547 499.296,707	11.187
19	417.020,547 499.296,707	20	417.013,882 499.287,7	11.206	20	417.013,882 499.287,7	21	417.004,895 499.275,556	15.107	21	417.004,895 499.275,556	22	417.002,395 499.272,247	4.147
22	417.002,395 499.272,247	23	416.995,605 499.263,258	11.265	23	416.995,605 499.263,258	24	416.985,867 499.250,366	16.157	24	416.985,867 499.250,366	25	416.983,394 499.247,225	3.998
25	416.983,394 499.247,225	26	416.974,418 499.235,822	14.512	26	416.974,418 499.235,822	27	416.965,436 499.224,412	14.521	27	416.965,436 499.224,412	28	416.956,45 499.212,995	14.529
28	416.956,45 499.212,995	29	416.954,915 499.211,046	2.481	29	416.954,915 499.211,046	30	416.932,066 499.184,572	34.97	30	416.932,066 499.184,572	31	416.918,607 499.168,978	20.599
31	416.918,607 499.168,978	32	416.905,032 499.153,25	20.776	32	416.905,032 499.153,25	33	416.892,965 499.139,269	18.469	33	416.892,965 499.139,269	34	416.886,747 499.127,665	13.165
34	416.886,747 499.127,665	35	416.884,901 499.117,615	10.218	35	416.884,901 499.117,615	36	416.884,696 499.116,497	1.137	36	416.884,696 499.116,497	37	416.883,461 499.106,91	9.666
37	416.883,461 499.106,91	38	416.884,126 499.101,214	5.735	38	416.884,126 499.101,214	39	416.884,691 499.096,366	4.881	39	416.884,691 499.096,366	40	416.887,5 499.092,444	4.823
40	416.887,5 499.092,444	41	416.896,725 499.089,876	9.576	41	416.896,725 499.089,876	42	416.892,476 499.092,158	4.823	42	416.892,476 499.092,158	43	416.888,548 499.097,823	6.893
43	416.888,548 499.097,823	44	416.887,491 499.106,886	9.125	44	416.887,491 499.106,886	45	416.888,65 499.115,88	9.068	45	416.888,65 499.115,88	46	416.890,602 499.125,268	9.589
46	416.890,602 499.125,268	47	416.896,282 499.136,99	13.025	47	416.896,282 499.136,99	48	416.958,002 499.208,501	94.463	48	416.958,002 499.208,501	49	416.988,936 499.247,817	50.026
49	416.988,936 499.247,817	50	416.989,105 499.248,017	0.262	50	416.989,105 499.248,017	51	417.008,158 499.273,241	31.611	51	417.008,158 499.273,241	52	417.035,898 499.310,726	46.634
52	417.035,898 499.310,726	53	417.051,434 499.330,908	25.469	53	417.051,434 499.330,908	54	417.072,688 499.359,395	35.543	54	417.072,688 499.359,395	55	417.068,41 499.363,083	5.649
55	417.068,41 499.363,083	56	417.081,083 499.371,587	15.261	56	417.081,083 499.371,587	57	417.081,203 499.371,716	0.176	57	417.081,203 499.371,716	58	417.088,73 499.383,305	13.819
58	417.088,73 499.383,305	59	417.088,834 499.383,471	0.196	59	417.088,834 499.383,471	60	417.107,943 499.415,006	36.873	60	417.107,943 499.415,006	1	417.128,607 499.446,632	37.779

\*\* Lungimile segmentelor sunt determinate în planul de proiecție Stereo 70 și sunt rotunjite la 1 milimetru.

\*\*\* Distanța dintre puncte este formată din segmente cumulate ce sunt mai mici decât valoarea 1 milimetru.



**DATE DESPRE IMOBILUL NR. 14552**

Oficiul de Cadastru și Publicitate Imobiliară SIBIU  
Biroul de Cadastru și Publicitate Imobiliară Sibiu

**A. Partea I. Descrierea imobilului**

TEREN Necunoscut

Adresa: Loc. Bogatu Român, Jud. Sibiu

Nr. Crt	Nr cadastral Nr. topografic	Suprafața* (mp)	Observații / Referințe
A1		1.800	Sector cadastral:87 Teren neimprejmuit;

**B. Partea II. Proprietari și acte**

Inscrieri privitoare la dreptul de proprietate și alte drepturi reale		Referințe
/		
Act Administrativ nr. 1677/45, din 23/04/2001 emis de CJPSDPAT (titlu de proprietate);		
B1	Intabulare, drept de PROPRIETATE, dobandit prin Reconstituire, cota actuala 1/1 1) DRĂGOI SILVIA, CNP NEIDENTIFICAT 2) DANCU MARIA, CNP NEIDENTIFICAT 3) ROTAR IOAN, CNP NEIDENTIFICAT	A1

**C. Partea III. SARCINI .**

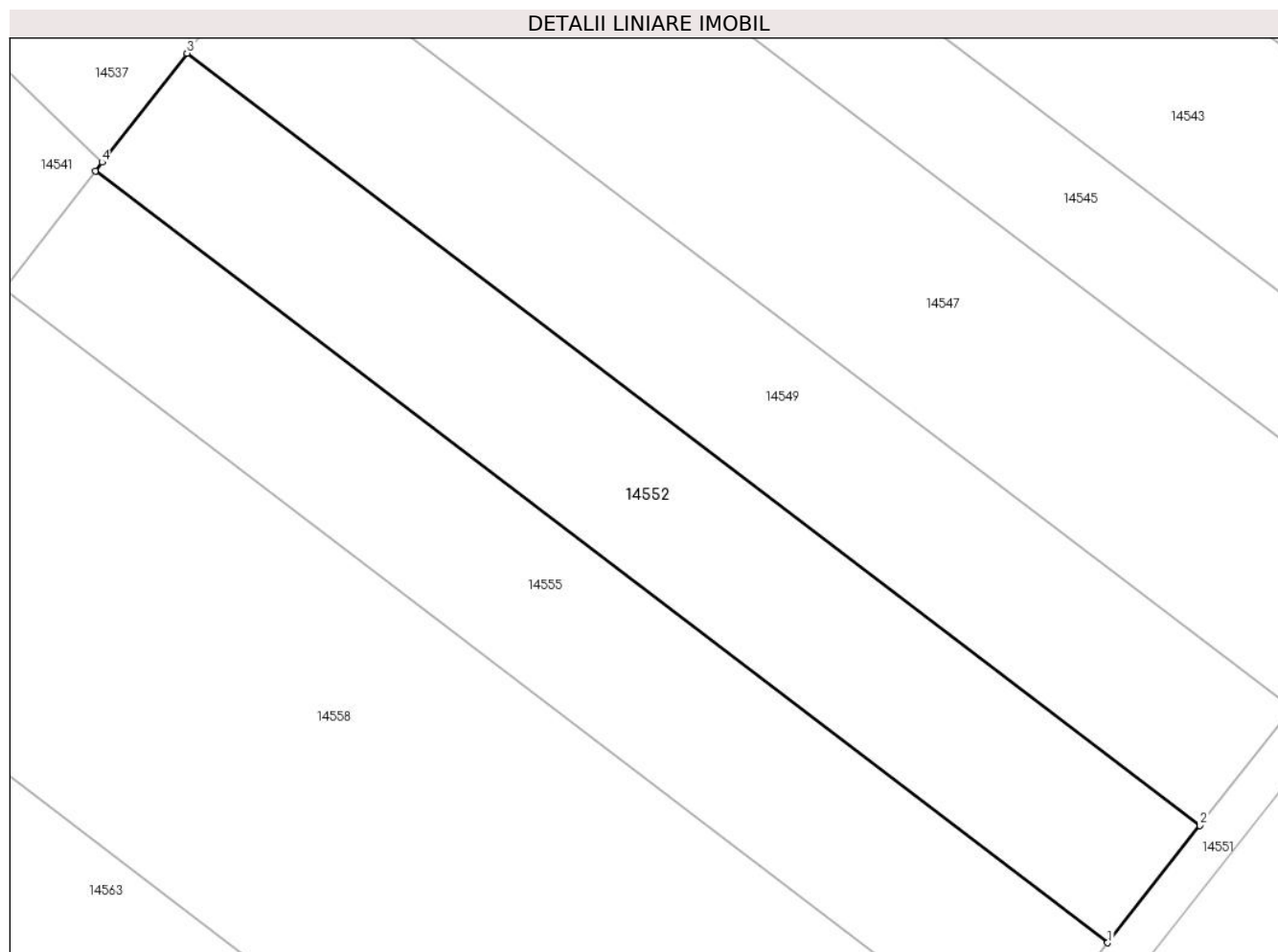
Inscrieri privind dezmembramintele dreptului de proprietate, drepturi reale de garanție și sarcini	Referințe
NU SUNT	

## Anexa Nr. 1 La Partea I

## Teren

Nr cadastral	Suprafața (mp)*	Observații / Referințe
	1.800	

\* Suprafața este determinată în planul de proiecție Stereo 70.



## Date referitoare la teren

Crt	Categorie folosință	Intravilan	Suprafața (mp)	Tarla	Parcelă	Nr. topo	Observații / Referințe
1	arabil	NU	1.774	75	2166/36	-	
2	arabil	DA	26	75	2166/36	-	

## Lungime Segmente

1) Valorile lungimilor segmentelor sunt obținute din proiecție în plan.

Punct început	X / Y	Punct sfârșit	X / Y	Lungime segment (** (m)
1	416.965,436 499.224,412	2	416.974,418 499.235,822	14.521
2	416.974,418 499.235,822	3	416.875,768 499.310,972	124.014
3	416.875,768 499.310,972	4	416.867,503 499.300,366	13.446
4	416.867,503 499.300,366	5	416.866,843 499.299,519	1.074

Punct început	X / Y	Punct sfârșit	X / Y	Lungime segment (** (m)
5	416.866,843 499.299,519	1	416.965,436 499.224,412	123.942

\*\* Lungimile segmentelor sunt determinate în planul de proiecție Stereo 70 și sunt rotunjite la 1 milimetru.

\*\*\* Distanța dintre puncte este formată din segmente cumulate ce sunt mai mici decât valoarea 1 milimetru.





**DATE DESPRE IMOBILUL NR. 14553**

Oficiul de Cadastru și Publicitate Imobiliară SIBIU  
Biroul de Cadastru și Publicitate Imobiliară Sibiu

**A. Partea I. Descrierea imobilului**

TEREN Extravilan

Adresa: Jud. Sibiu

Nr. Crt	Nr cadastral Nr. topografic	Suprafața* (mp)	Observații / Referințe
A1		2.100	Sector cadastral:87 Teren neimprejmuit;

**B. Partea II. Proprietari și acte**

Inscrieri privitoare la dreptul de proprietate și alte drepturi reale	Referințe
/	
Act Administrativ nr. 1486/45, din 14/09/1999 emis de CJPSDPAT (titlu de proprietate);	
B1	A1
Intabulare, drept de PROPRIETATE, dobandit prin Reconstituire, cota actuala 1/1 1) CINEZAN NICOLAE, CNP NEIDENTIFICAT	

**C. Partea III. SARCINI .**

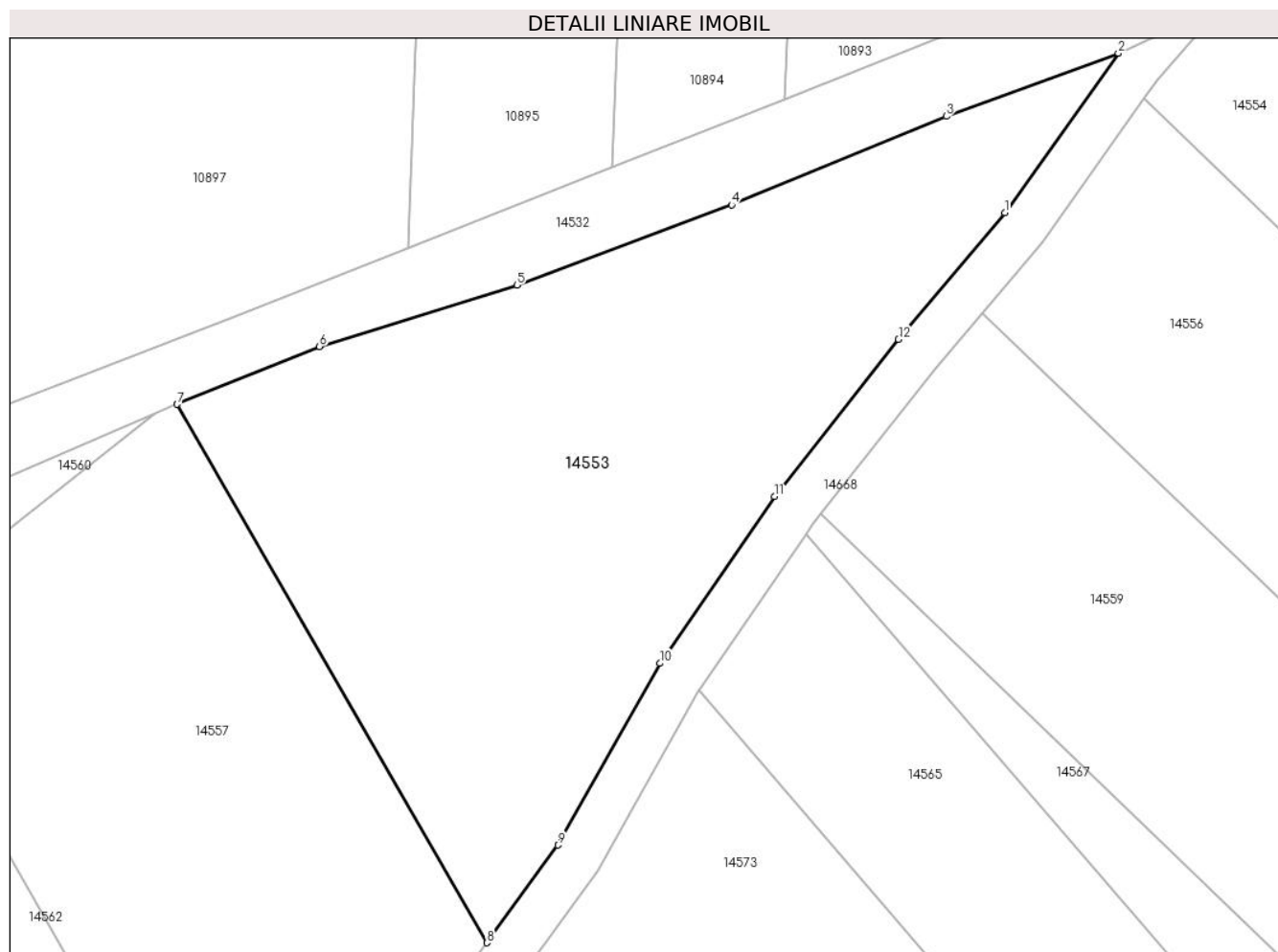
Inscrieri privind dezmembramintele dreptului de proprietate, drepturi reale de garanție și sarcini	Referințe
NU SUNT	

## Anexa Nr. 1 La Partea I

## Teren

Nr cadastral	Suprafața (mp)*	Observații / Referințe
	2.100	

\* Suprafața este determinată în planul de proiecție Stereo 70.



## Date referitoare la teren

Crt	Categorie folosință	Intravilan	Suprafața (mp)	Tarla	Parcelă	Nr. topo	Observații / Referințe
1	arabil	NU	2.100	75	2172/33	-	

## Lungime Segmente

1) Valorile lungimilor segmentelor sunt obținute din proiecție în plan.

Punct început	X / Y	Punct sfârșit	X / Y	Lungime segment (** (m)
1	416.682,874 499.287,798	2	416.692,46 499.301,261	16.527
2	416.692,46 499.301,261	3	416.677,935 499.295,938	15.47
3	416.677,935 499.295,938	4	416.659,792 499.288,456	19.625
4	416.659,792 499.288,456	5	416.641,643 499.281,682	19.373
5	416.641,643 499.281,682	6	416.624,957 499.276,497	17.473

Punct început	X / Y	Punct sfârşit	X / Y	Lungime segment (** (m)
6	416.624,957 499.276,497	7	416.612,92 499.271,622	12.987
7	416.612,92 499.271,622	8	416.639,099 499.226,152	52.468
8	416.639,099 499.226,152	9	416.645,098 499.234,396	10.195
9	416.645,098 499.234,396	10	416.653,735 499.249,754	17.62
10	416.653,735 499.249,754	11	416.663,396 499.263,828	17.071
11	416.663,396 499.263,828	12	416.673,884 499.277,108	16.922
12	416.673,884 499.277,108	1	416.682,874 499.287,798	13.968

\*\* Lungimile segmentelor sunt determinate în planul de proiecție Stereo 70 și sunt rotunjite la 1 milimetru.

\*\*\* Distanța dintre puncte este formată din segmente cumulate ce sunt mai mici decât valoarea 1 milimetru.



**DATE DESPRE IMOBILUL NR. 14554**

Oficiul de Cadastru și Publicitate Imobiliară SIBIU  
Biroul de Cadastru și Publicitate Imobiliară Sibiu

**A. Partea I. Descrierea imobilului**

TEREN Extravilan

Adresa: Jud. Sibiu

Nr. Crt	Nr cadastral Nr. topografic	Suprafața* (mp)	Observații / Referințe
A1		3.000	Sector cadastral:87 Teren neimprejmuit;

**B. Partea II. Proprietari și acte**

Inscrieri privitoare la dreptul de proprietate și alte drepturi reale		Referințe
/		
Act Administrativ nr. 1535/45, din 13/07/2000 emis de CJPSDPAT (titlu de proprietate);		
B1	Intabulare, drept de PROPRIETATE, dobandit prin Reconstituire, cota actuala 1/1 1) COSMA IOAN, CNP NEIDENTIFICAT	A1

**C. Partea III. SARCINI .**

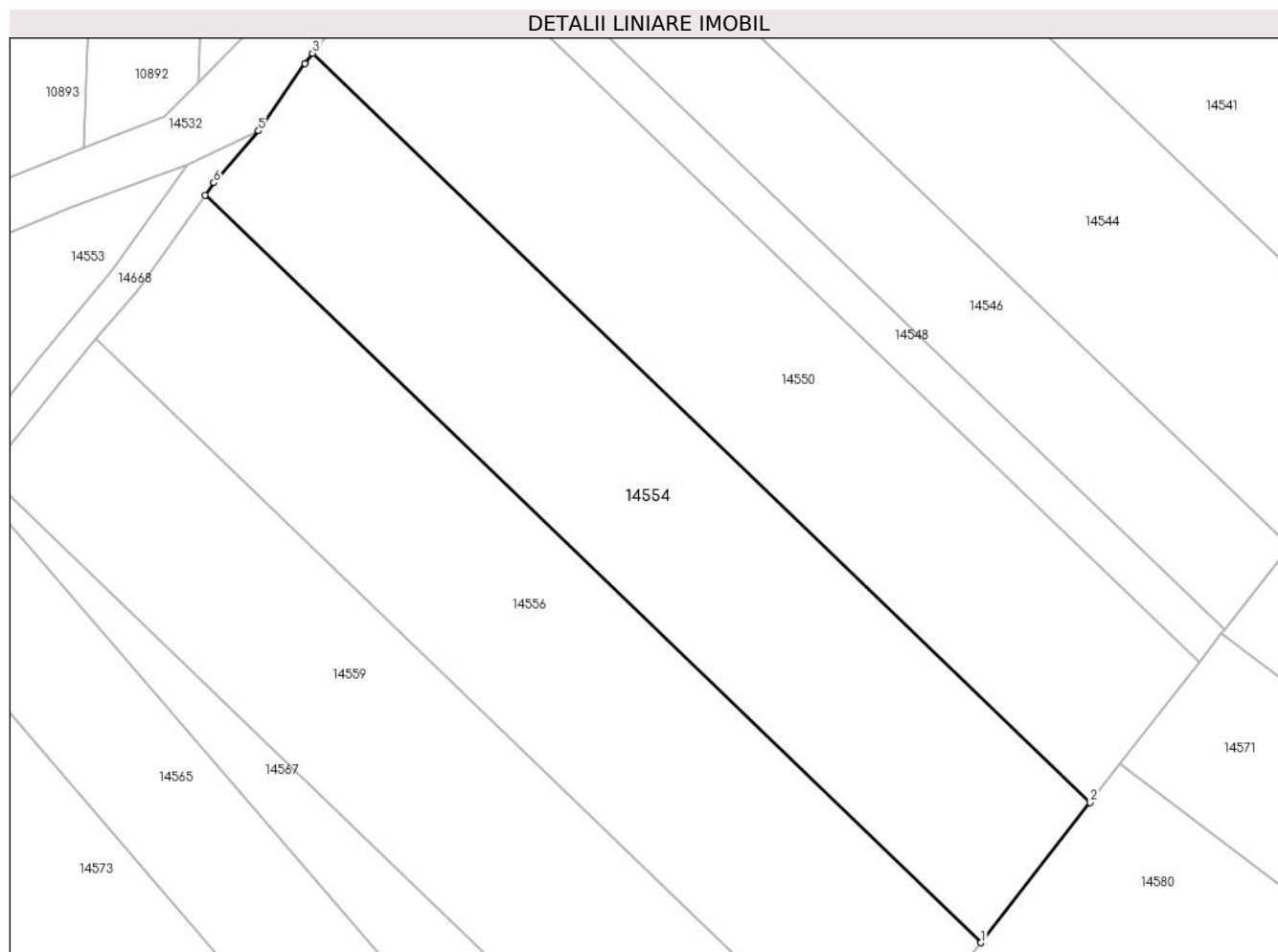
Inscrieri privind dezmembramintele dreptului de proprietate, drepturi reale de garanție și sarcini	Referințe
NU SUNT	

## Anexa Nr. 1 La Partea I

## Teren

Nr cadastral	Suprafața (mp)*	Observații / Referințe
	3.000	

\* Suprafața este determinată în planul de proiecție Stereo 70.



## Date referitoare la teren

Crt	Categorie folosință	Intra vilan	Suprafața (mp)	Tarla	Parcelă	Nr. topo	Observații / Referințe
1	arabil	NU	3.000	75	2166/64	-	

## Lungime Segmente

1) Valorile lungimilor segmentelor sunt obținute din proiecție în plan.

Punct început	X / Y	Punct sfârșit	X / Y	Lungime segment (** (m)
1	416.792,086 499.203,577	2	416.805,796 499.221,172	22.306
2	416.805,796 499.221,172	3	416.708,143 499.315,194	135.559
3	416.708,143 499.315,194	4	416.707,181 499.313,922	1.595
4	416.707,181 499.313,922	5	416.701,358 499.305,468	10.266
5	416.701,358 499.305,468	6	416.695,719 499.298,94	8.626

Punct început	X / Y	Punct sfârșit	X / Y	Lungime segment (** (m)
6	416.695,719 499.298,94	7	416.694,629 499.297,41	1.878
7	416.694,629 499.297,41	1	416.792,086 499.203,577	135.287

\*\* Lungimile segmentelor sunt determinate în planul de proiecție Stereo 70 și sunt rotunjite la 1 milimetru.

\*\*\* Distanța dintre puncte este formată din segmente cumulate ce sunt mai mici decât valoarea 1 milimetru.





**DATE DESPRE IMOBILUL NR. 14555**

Oficiul de Cadastru și Publicitate Imobiliară SIBIU  
Biroul de Cadastru și Publicitate Imobiliară Sibiu

**A. Partea I. Descrierea imobilului**

TEREN Necunoscut

Adresa: Loc. Bogatu Român, Jud. Sibiu

Nr. Crt	Nr cadastral Nr. topografic	Suprafața* (mp)	Observații / Referințe
A1		1.800	Sector cadastral:87 Teren neimprejmuit;

**B. Partea II. Proprietari și acte**

Inscrieri privitoare la dreptul de proprietate și alte drepturi reale		Referințe
/		
Act Administrativ nr. 1748/45, din 22/05/2002 emis de CJPSDPAT (titlu de proprietate);		
B1	Intabulare, drept de PROPRIETATE, dobandit prin Reconstituire, cota actuala 1/1 1) <b>ROTAR MARIA</b> , CNP NEIDENTIFICAT 2) <b>ROTAR IOAN</b> , CNP NEIDENTIFICAT	A1

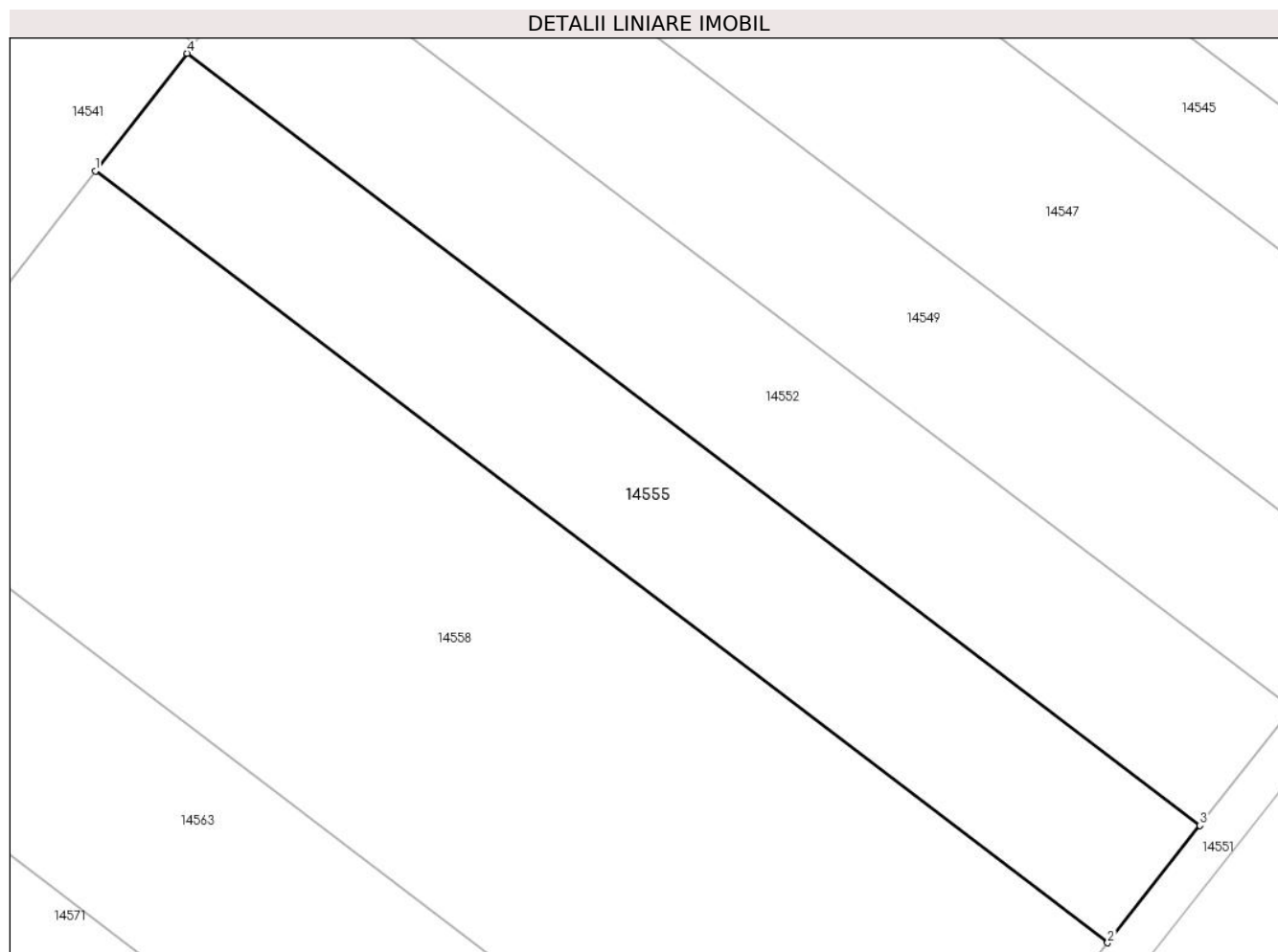
**C. Partea III. SARCINI .**

Inscrieri privind dezmembramintele dreptului de proprietate, drepturi reale de garanție și sarcini	Referințe
NU SUNT	

**Anexa Nr. 1 La Partea I****Teren**

Nr cadastral	Suprafața (mp)*	Observații / Referințe
	1.800	

\* Suprafața este determinată în planul de proiecție Stereo 70.

**Date referitoare la teren**

Crt	Categorie folosință	Intravilan	Suprafața (mp)	Tarla	Parcelă	Nr. topo	Observații / Referințe
1	arabil	NU	1.793	75	2166/35	-	NUMĂR DE PARCELĂ GREȘIT ÎN TP (2166/25)
2	arabil	DA	7	75	2166/35	-	NUMĂR DE PARCELĂ GREȘIT ÎN TP (2166/25)

**Lungime Segmente**

1) Valorile lungimilor segmentelor sunt obținute din proiecție în plan.

Punct început	X / Y	Punct sfârșit	X / Y	Lungime segment (** (m)
1	416.857,914 499.288,059	2	416.956,45 499.212,995	123.871
2	416.956,45 499.212,995	3	416.965,436 499.224,412	14.529
3	416.965,436 499.224,412	4	416.866,843 499.299,519	123.942
4	416.866,843 499.299,519	1	416.857,914 499.288,059	14.528

**\*\* Lungimile segmentelor sunt determinate în planul de proiecție Stereo 70 și sunt rotunjite la 1 milimetru.**

**\*\*\* Distanța dintre puncte este formată din segmente cumulate ce sunt mai mici decât valoarea 1 milimetru.**



**DATE DESPRE IMOBILUL NR. 14556**

Oficiul de Cadastru și Publicitate Imobiliară SIBIU  
Biroul de Cadastru și Publicitate Imobiliară Sibiu

**A. Partea I. Descrierea imobilului**

TEREN Extravilan

Adresa: Jud. Sibiu

Nr. Crt	Nr cadastral Nr. topografic	Suprafața* (mp)	Observații / Referințe
A1		3.000	Sector cadastral:87 Teren neimprejmuit;

**B. Partea II. Proprietari și acte**

Inscrieri privitoare la dreptul de proprietate și alte drepturi reale	Referințe
/	
Act Administrativ nr. 2034/45, din 16/07/2003 emis de CJPSDPAT (titlu de proprietate);	
B1	A1
Intabulare, drept de PROPRIETATE, dobandit prin Reconstituire, cota actuala 1/1 1) PRODEA CONSTANTIN, CNP NEIDENTIFICAT	

**C. Partea III. SARCINI .**

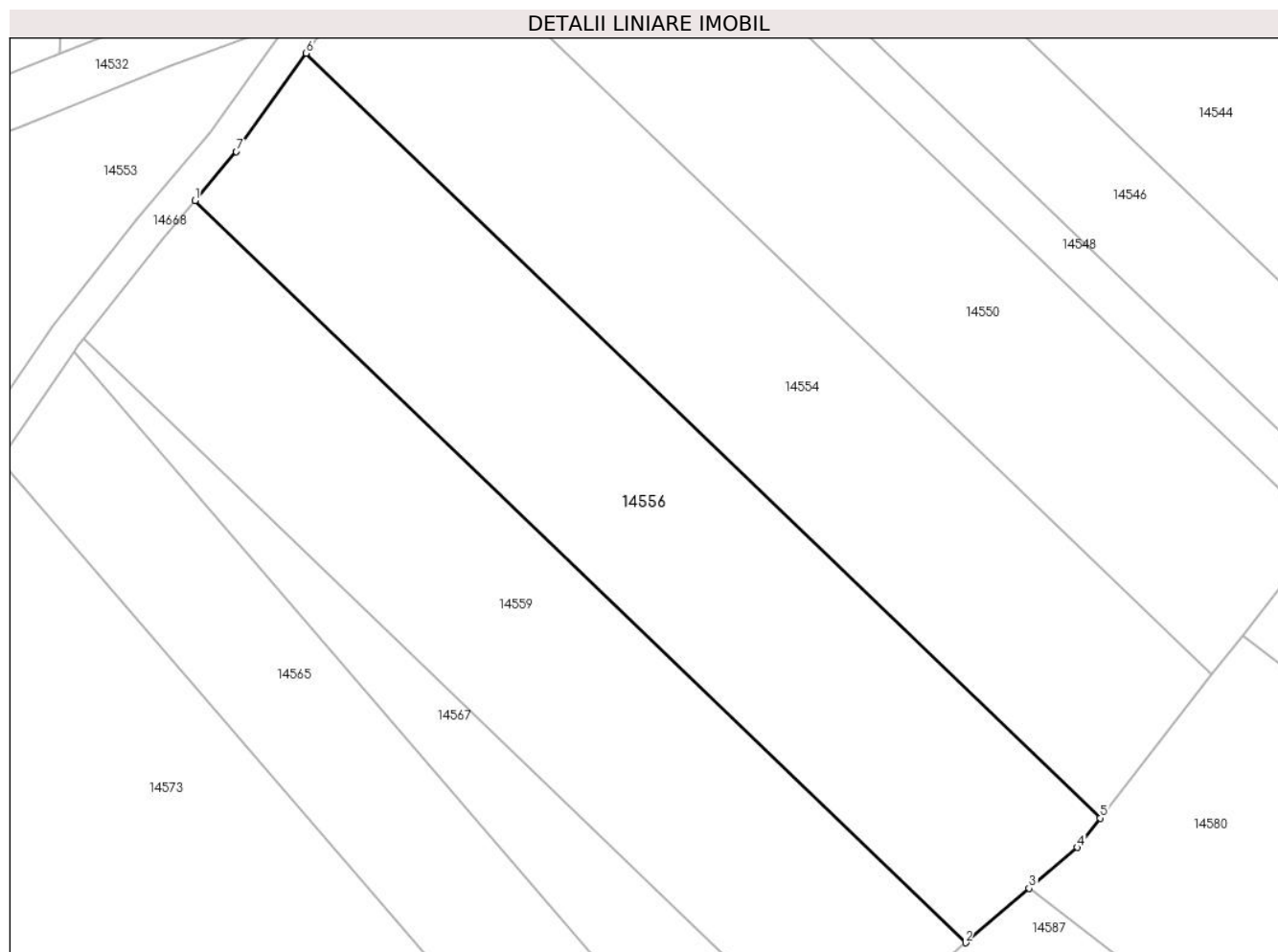
Inscrieri privind dezmembramintele dreptului de proprietate, drepturi reale de garanție și sarcini	Referințe
NU SUNT	

## Anexa Nr. 1 La Partea I

## Teren

Nr cadastral	Suprafața (mp)*	Observații / Referințe
	3.000	

\* Suprafața este determinată în planul de proiecție Stereo 70.



## Date referitoare la teren

Crt	Categorie folosință	Intra vilan	Suprafața (mp)	Tarla	Parcelă	Nr. topo	Observații / Referințe
1	arabil	NU	3.000	75	2166/65	-	

## Lungime Segmente

1) Valorile lungimilor segmentelor sunt obținute din proiecție în plan.

Punct început	X / Y	Punct sfârșit	X / Y	Lungime segment (** (m)
1	416.680,986 499.279,338	2	416.775,556 499.188,284	131.28
2	416.775,556 499.188,284	3	416.783,382 499.194,952	10.282
3	416.783,382 499.194,952	4	416.789,285 499.199,983	7.756
4	416.789,285 499.199,983	5	416.792,086 499.203,577	4.556
5	416.792,086 499.203,577	6	416.694,629 499.297,41	135.287

Punct început	X / Y	Punct sfârșit	X / Y	Lungime segment (** (m)
6	416.694,629 499.297,41	7	416.686,039 499.285,346	14.81
7	416.686,039 499.285,346	1	416.680,986 499.279,338	7.851

\*\* Lungimile segmentelor sunt determinate în planul de proiecție Stereo 70 și sunt rotunjite la 1 milimetru.

\*\*\* Distanța dintre puncte este formată din segmente cumulate ce sunt mai mici decât valoarea 1 milimetru.





**DATE DESPRE IMOBILUL NR. 14557**

Oficiul de Cadastru și Publicitate Imobiliară SIBIU  
Biroul de Cadastru și Publicitate Imobiliară Sibiu

**A. Partea I. Descrierea imobilului**

TEREN Extravilan

Adresa: Jud. Sibiu

Nr. Crt	Nr cadastral Nr. topografic	Suprafața* (mp)	Observații / Referințe
A1		1.800	Sector cadastral:87 Teren neimprejmuit;

**B. Partea II. Proprietari și acte**

Inscrieri privitoare la dreptul de proprietate și alte drepturi reale	Referințe
/	
Act Administrativ nr. 2033/45, din 16/07/2003 emis de CJPSDPAT (titlu de proprietate);	
B1	A1
Intabulare, drept de PROPRIETATE, dobandit prin Reconstituire, cota actuala 1/1 1) CINEZAN IOAN, CNP NEIDENTIFICAT	

**C. Partea III. SARCINI .**

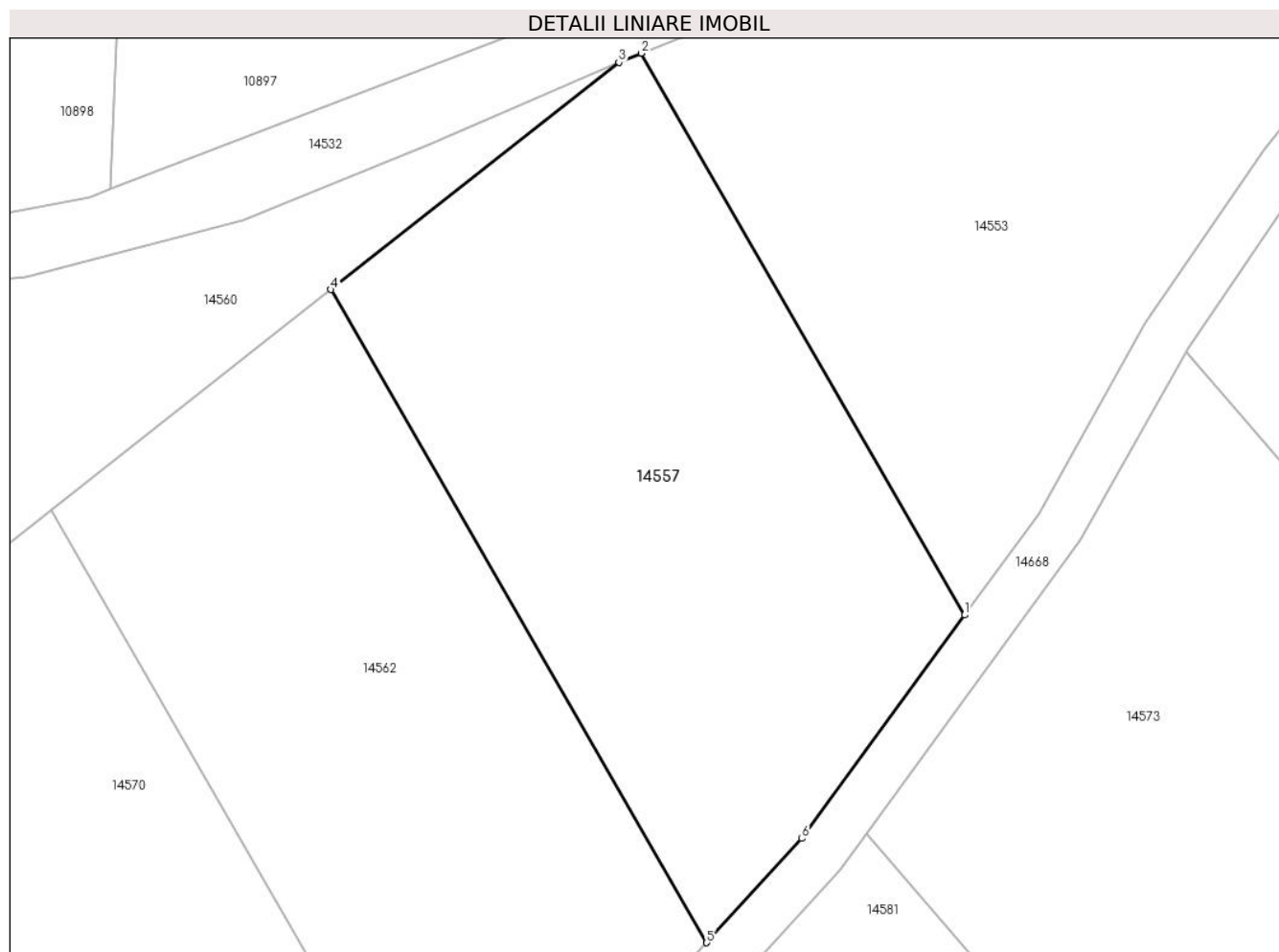
Inscrieri privind dezmembramintele dreptului de proprietate, drepturi reale de garanție și sarcini	Referințe
NU SUNT	

## Anexa Nr. 1 La Partea I

## Teren

Nr cadastral	Suprafața (mp)*	Observații / Referințe
	1.800	

\* Suprafața este determinată în planul de proiecție Stereo 70.



## Date referitoare la teren

Crt	Categorie folosință	Intravilan	Suprafața (mp)	Tarla	Parcelă	Nr. topo	Observații / Referințe
1	arabil	NU	1.800	75	2172/32	-	

## Lungime Segmente

1) Valorile lungimilor segmentelor sunt obținute din proiecție în plan.

Punct început	X / Y	Punct sfârșit	X / Y	Lungime segment (** (m)
1	416.639,099 499.226,152	2	416.612,92 499.271,622	52.468
2	416.612,92 499.271,622	3	416.611,104 499.270,887	1.958
3	416.611,104 499.270,887	4	416.587,78 499.252,494	29.704
4	416.587,78 499.252,494	5	416.618,22 499.199,623	61.008
5	416.618,22 499.199,623	6	416.625,934 499.208,062	11.433

Punct început	X / Y	Punct sfârșit	X / Y	Lungime segment (** (m)
6	416.625,934 499.208,062	1	416.639,099 499.226,152	22.373

\*\* Lungimile segmentelor sunt determinate în planul de proiecție Stereo 70 și sunt rotunjite la 1 milimetru.

\*\*\* Distanța dintre puncte este formată din segmente cumulate ce sunt mai mici decât valoarea 1 milimetru.



**DATE DESPRE IMOBILUL NR. 14558**

Oficiul de Cadastru și Publicitate Imobiliară SIBIU  
Biroul de Cadastru și Publicitate Imobiliară Sibiu

**A. Partea I. Descrierea imobilului**

TEREN Extravilan

Adresa: Jud. Sibiu

Nr. Crt	Nr cadastral Nr. topografic	Suprafața* (mp)	Observații / Referințe
A1		4.600	Sector cadastral:87 Teren neimprejmuit;

**B. Partea II. Proprietari și acte**

Inscrieri privitoare la dreptul de proprietate și alte drepturi reale		Referințe
/		
Act Administrativ nr. 1495/45, din 24/11/1999 emis de CJPSDPAT (titlu de proprietate);		
B1	Intabulare, drept de PROPRIETATE, dobandit prin Reconstituire, cota actuala 1/1 1) RĂULEA NICOLAE, CNP NEIDENTIFICAT	A1

**C. Partea III. SARCINI .**

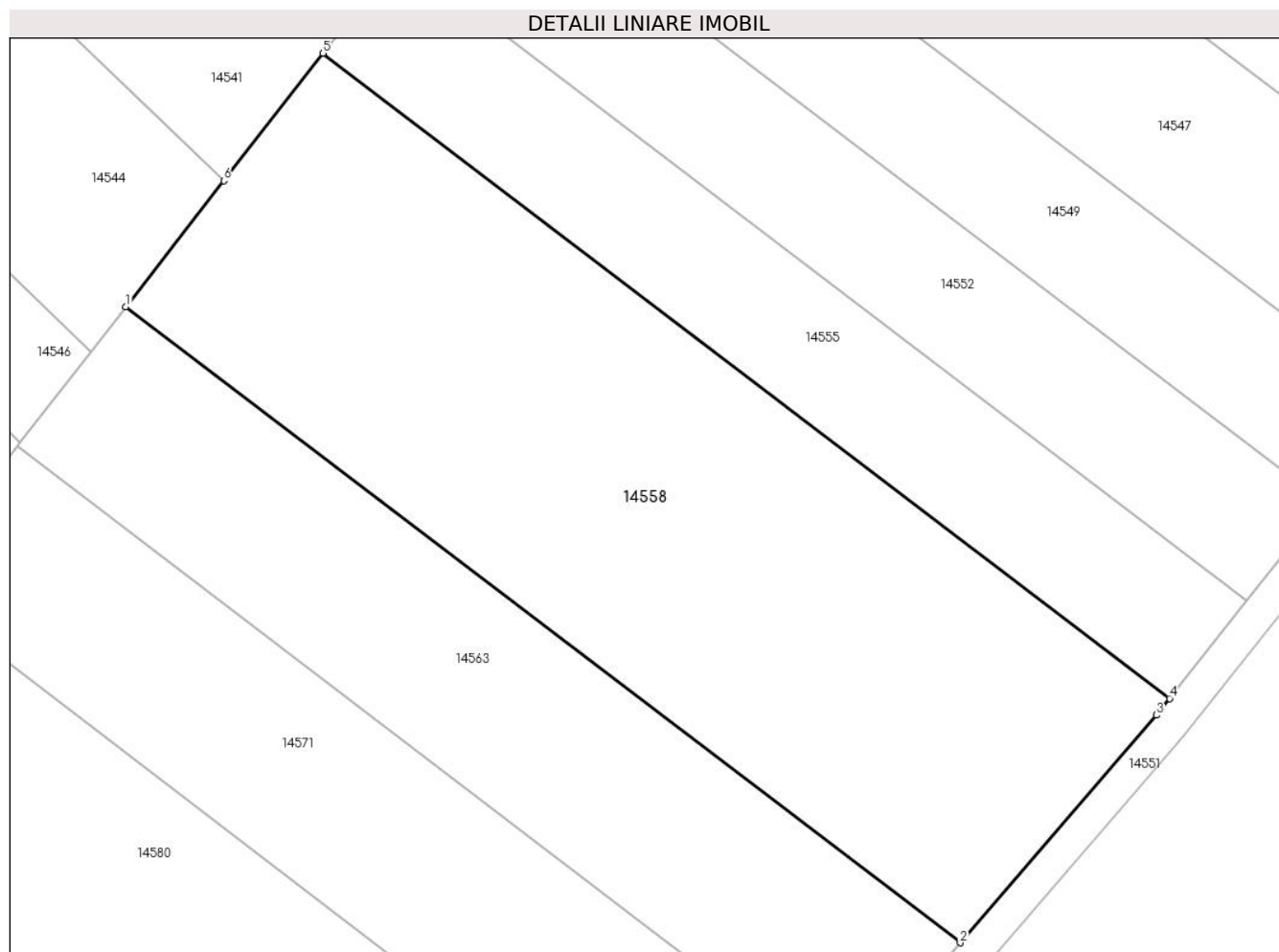
Inscrieri privind dezmembramintele dreptului de proprietate, drepturi reale de garanție și sarcini	Referințe
NU SUNT	

## Anexa Nr. 1 La Partea I

## Teren

Nr cadastral	Suprafața (mp)*	Observații / Referințe
	4.600	

\* Suprafața este determinată în planul de proiecție Stereo 70.



## Date referitoare la teren

Crt	Categorie folosință	Intravilan	Suprafața (mp)	Tarla	Parcelă	Nr. topo	Observații / Referințe
1	arabil	NU	4.600	75	2166/34	-	

## Lungime Segmente

1) Valorile lungimilor segmentelor sunt obținute din proiecție în plan.

Punct început	X / Y	Punct sfârșit	X / Y	Lungime segment (** (m)
1	416.834,934 499.258,567	2	416.932,066 499.184,572	122.106
2	416.932,066 499.184,572	3	416.954,915 499.211,046	34.97
3	416.954,915 499.211,046	4	416.956,45 499.212,995	2.481
4	416.956,45 499.212,995	5	416.857,914 499.288,059	123.871
5	416.857,914 499.288,059	6	416.846,349 499.273,217	18.816

Punct început	X / Y	Punct sfârșit	X / Y	Lungime segment (** (m)
6	416.846,349 499.273,217	1	416.834,934 499.258,567	18.572

\*\* Lungimile segmentelor sunt determinate în planul de proiecție Stereo 70 și sunt rotunjite la 1 milimetru.

\*\*\* Distanța dintre puncte este formată din segmente cumulate ce sunt mai mici decât valoarea 1 milimetru.





**DATE DESPRE IMOBILUL NR. 14559**

Oficiul de Cadastru și Publicitate Imobiliară SIBIU  
Biroul de Cadastru și Publicitate Imobiliară Sibiu

**A. Partea I. Descrierea imobilului**

TEREN Extravilan

Adresa: Jud. Sibiu

Nr. Crt	Nr cadastral Nr. topografic	Suprafața* (mp)	Observații / Referințe
A1		2.800	Sector cadastral:87 Teren neimprejmuit;

**B. Partea II. Proprietari și acte**

Inscrieri privitoare la dreptul de proprietate și alte drepturi reale		Referințe
/		
Act Administrativ nr. 1542/45, din 17/07/2000 emis de CJPSDPAT (titlu de proprietate);		
B1	Intabulare, drept de PROPRIETATE, dobandit prin Reconstituire, cota actuala 1/1	A1
	1) RĂULEA IOAN, CNP NEIDENTIFICAT	
	2) RĂULEA ANA, CNP NEIDENTIFICAT	

**C. Partea III. SARCINI .**

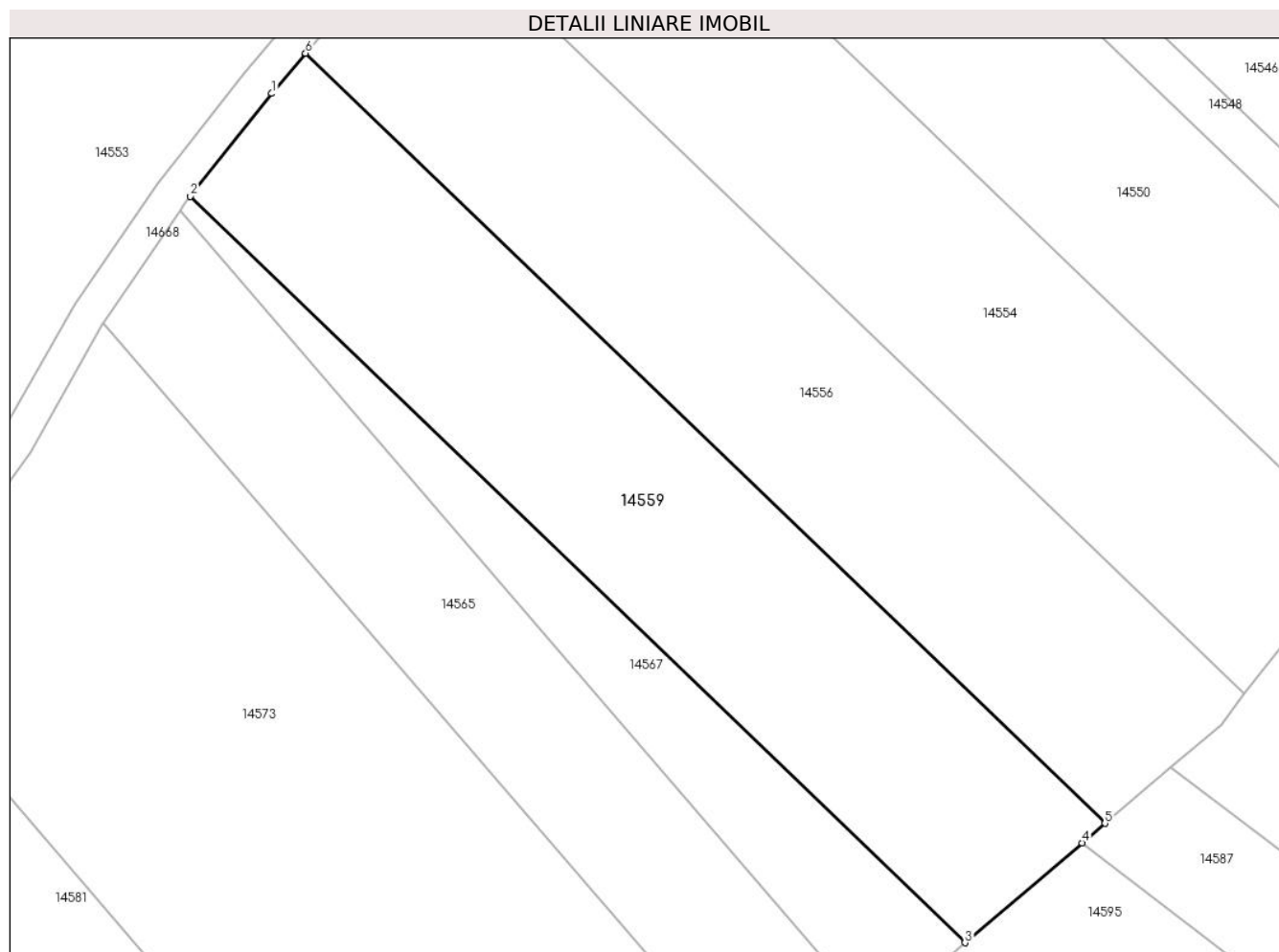
Inscrieri privind dezmembramintele dreptului de proprietate, drepturi reale de garanție și sarcini	Referințe
NU SUNT	

## Anexa Nr. 1 La Partea I

## Teren

Nr cadastral	Suprafața (mp)*	Observații / Referințe
	2.800	

\* Suprafața este determinată în planul de proiecție Stereo 70.



## Date referitoare la teren

Crt	Categorie folosință	Intravilan	Suprafața (mp)	Tarla	Parcelă	Nr. topo	Observații / Referințe
1	arabil	NU	2.800	75	2166/66	-	

## Lungime Segmente

1) Valorile lungimilor segmentelor sunt obținute din proiecție în plan.

Punct început	X / Y	Punct sfârșit	X / Y	Lungime segment (** (m)
1	416.676,985 499.274,58	2	416.667,362 499.262,396	15.525
2	416.667,362 499.262,396	3	416.758,995 499.174,171	127.202
3	416.758,995 499.174,171	4	416.772,853 499.185,98	18.208
4	416.772,853 499.185,98	5	416.775,556 499.188,284	3.551
5	416.775,556 499.188,284	6	416.680,986 499.279,338	131.28

Punct început	X / Y	Punct sfârșit	X / Y	Lungime segment (** (m)
6	416.680,986 499.279,338	1	416.676,985 499.274,58	6.217

\*\* Lungimile segmentelor sunt determinate în planul de proiecție Stereo 70 și sunt rotunjite la 1 milimetru.

\*\*\* Distanța dintre puncte este formată din segmente cumulate ce sunt mai mici decât valoarea 1 milimetru.



**DATE DESPRE IMOBILUL NR. 14560**

Oficiul de Cadastru și Publicitate Imobiliară SIBIU  
Biroul de Cadastru și Publicitate Imobiliară Sibiu

**A. Partea I. Descrierea imobilului**

TEREN Extravilan

Adresa: Jud. Sibiu

Nr. Crt	Nr cadastral Nr. topografic	Suprafața* (mp)	Observații / Referințe
A1		6.900	Sector cadastral:87 Teren neimprejmuit;

**B. Partea II. Proprietari și acte**

Inscrieri privitoare la dreptul de proprietate și alte drepturi reale	Referințe
/	
Act Administrativ nr. 1659/45, din 14/03/2001 emis de CJPSDPAT (titlu de proprietate);	
B1	A1
Intabulare, drept de PROPRIETATE, dobandit prin Reconstituire, cota actuala 1/1	
1) <b>OGNER MANOILĂ</b> , CNP NEIDENTIFICAT	

**C. Partea III. SARCINI .**

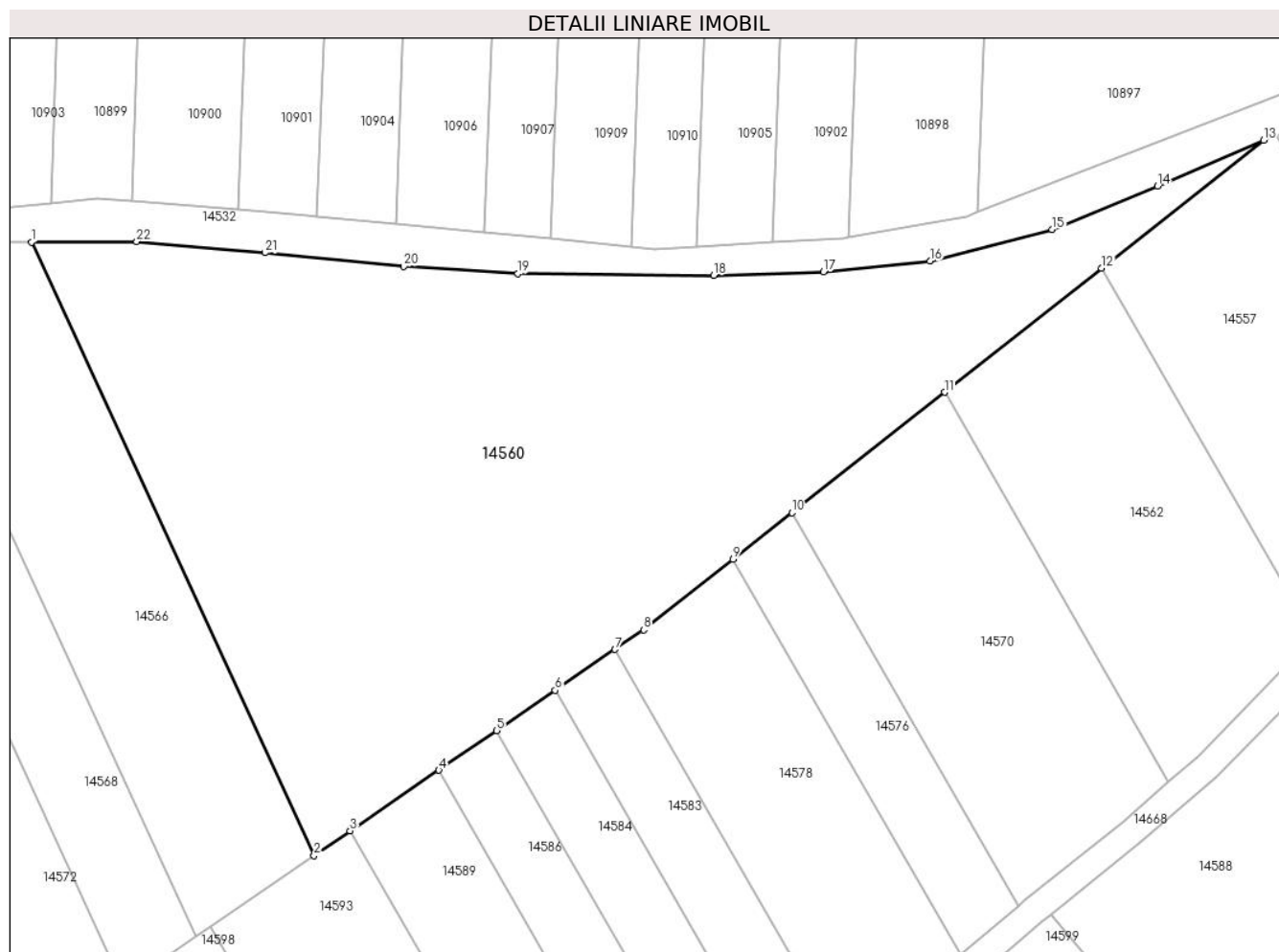
Inscrieri privind dezmembramintele dreptului de proprietate, drepturi reale de garanție și sarcini	Referințe
NU SUNT	

## Anexa Nr. 1 La Partea I

## Teren

Nr cadastral	Suprafața (mp)*	Observații / Referințe
	6.900	

\* Suprafața este determinată în planul de proiecție Stereo 70.



## Date referitoare la teren

Crt	Categorie folosință	Intra vilan	Suprafața (mp)	Tarla	Parcelă	Nr. topo	Observații / Referințe
1	arabil	NU	6.900	75	2172/56	-	

## Lungime Segmente

1) Valorile lungimilor segmentelor sunt obținute din proiecție în plan.

Punct început	X / Y	Punct sfârșit	X / Y	Lungime segment (** (m)
1	416.433,752 499.256,237	2	416.474,39 499.168,006	97.141
3	416.479,592 499.171,567	4	416.492,361 499.180,309	15.474
5	416.500,67 499.185,999	6	416.509,111 499.191,778	10.23
7	416.517,701 499.197,66	8	416.521,843 499.200,495	5.019
9	416.534,701 499.210,635	10	416.543,192 499.217,331	10.814

Punct început	X / Y	Punct sfârșit	X / Y	Lungime segment (** (m)
2	416.474,39 499.168,006	3	416.479,592 499.171,567	6.305
4	416.492,361 499.180,309	5	416.500,67 499.185,999	10.07
6	416.509,111 499.191,778	7	416.517,701 499.197,66	10.411
8	416.521,843 499.200,495	9	416.534,701 499.210,635	16.375
10	416.543,192 499.217,331	11	416.565,158 499.234,654	27.974

Punct început	X / Y	Punct sfârșit	X / Y	Lungime segment (** (m)
11	416.565,158 499.234,654	12	416.587,78 499.252,494	28.81
13	416.611,104 499.270,887	14	416.595,809 499.264,287	16.659
15	416.580,642 499.258,072	16	416.563,057 499.253,525	18.163
17	416.547,727 499.252,001	18	416.531,946 499.251,468	15.79
19	416.503,758 499.251,727	20	416.487,322 499.252,747	16.468
21	416.467,308 499.254,704	22	416.448,878 499.256,338	18.503

Punct început	X / Y	Punct sfârșit	X / Y	Lungime segment (** (m)
12	416.587,78 499.252,494	13	416.611,104 499.270,887	29.704
14	416.595,809 499.264,287	15	416.580,642 499.258,072	16.391
16	416.563,057 499.253,525	17	416.547,727 499.252,001	15.405
18	416.531,946 499.251,468	19	416.503,758 499.251,727	28.189
20	416.487,322 499.252,747	21	416.467,308 499.254,704	20.109
22	416.448,878 499.256,338	1	416.433,752 499.256,237	15.126

\*\* Lungimile segmentelor sunt determinate în planul de proiecție Stereo 70 și sunt rotunjite la 1 milimetru.

\*\*\* Distanța dintre puncte este formată din segmente cumulate ce sunt mai mici decât valoarea 1 milimetru.





**DATE DESPRE IMOBILUL NR. 14561**

Oficiul de Cadastru și Publicitate Imobiliară SIBIU  
Biroul de Cadastru și Publicitate Imobiliară Sibiu

**A. Partea I. Descrierea imobilului**

TEREN Extravilan

Adresa: Jud. Sibiu

Nr. Crt	Nr cadastral Nr. topografic	Suprafața* (mp)	Observații / Referințe
A1		4.500	Sector cadastral:87 Teren neimprejmuit;

**B. Partea II. Proprietari și acte**

Inscrieri privitoare la dreptul de proprietate și alte drepturi reale		Referințe
/		
Act Administrativ nr. 2025/45, din 25/06/2003 emis de CJPSDPAT (titlu de proprietate);		
B1	Intabulare, drept de PROPRIETATE, dobandit prin Reconstituire, cota actuala 1/1 1) HADĂR IOAN, CNP NEIDENTIFICAT	A1

**C. Partea III. SARCINI .**

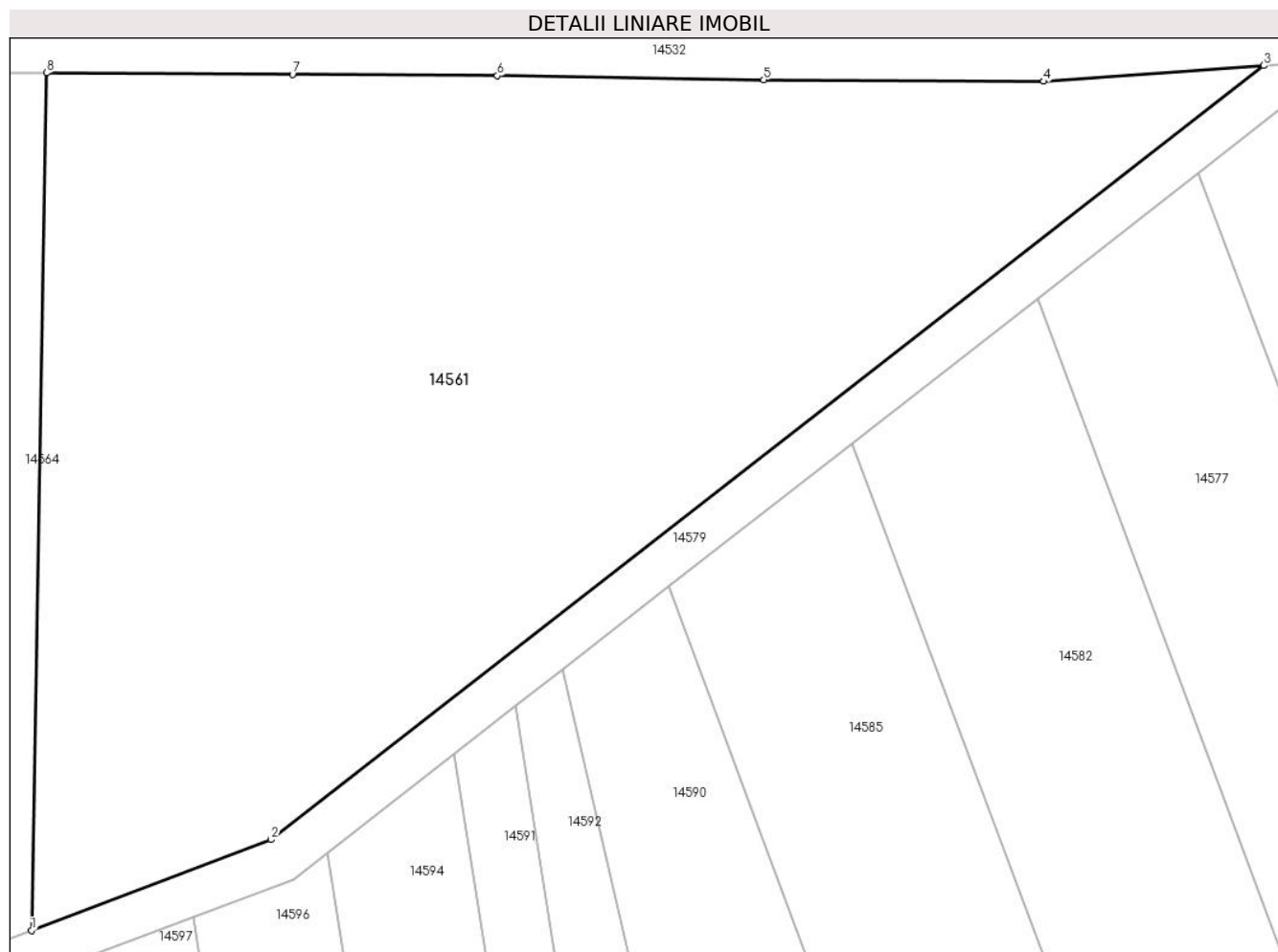
Inscrieri privind dezmembramintele dreptului de proprietate, drepturi reale de garanție și sarcini	Referințe
NU SUNT	

## Anexa Nr. 1 La Partea I

## Teren

Nr cadastral	Suprafața (mp)*	Observații / Referințe
	4.500	

\* Suprafața este determinată în planul de proiecție Stereo 70.



## Date referitoare la teren

Crt	Categorie folosință	Intravilan	Suprafața (mp)	Tarla	Parcelă	Nr. topo	Observații / Referințe
1	arabil	NU	4.500	75	2172/57/2	-	

## Lungime Segmente

1) Valorile lungimilor segmentelor sunt obținute din proiecție în plan.

Punct început	X / Y	Punct sfârșit	X / Y	Lungime segment (** (m)
1	416.271,646 499.175,488	2	416.293,107 499.183,614	22.948
2	416.293,107 499.183,614	3	416.382,063 499.252,934	112.776
3	416.382,063 499.252,934	4	416.362,345 499.251,52	19.768
4	416.362,345 499.251,52	5	416.337,258 499.251,665	25.087
5	416.337,258 499.251,665	6	416.313,382 499.252,023	23.879

Punct început	X / Y	Punct sfârșit	X / Y	Lungime segment (** (m)
6	416.313,382 499.252,023	7	416.295,024 499.252,137	18.358
7	416.295,024 499.252,137	8	416.273,003 499.252,284	22.022
8	416.273,003 499.252,284	1	416.271,646 499.175,488	76.808

\*\* Lungimile segmentelor sunt determinate în planul de proiecție Stereo 70 și sunt rotunjite la 1 milimetru.

\*\*\* Distanța dintre puncte este formată din segmente cumulate ce sunt mai mici decât valoarea 1 milimetru.



**DATE DESPRE IMOBILUL NR. 14562**

Oficiul de Cadastru și Publicitate Imobiliară SIBIU  
Biroul de Cadastru și Publicitate Imobiliară Sibiu

**A. Partea I. Descrierea imobilului**

TEREN Extravilan

Adresa: Jud. Sibiu

Nr. Crt	Nr cadastral Nr. topografic	Suprafața* (mp)	Observații / Referințe
A1		1.800	Sector cadastral:87 Teren neimprejmuit;

**B. Partea II. Proprietari și acte**

Inscrieri privitoare la dreptul de proprietate și alte drepturi reale		Referințe
/		
Act Normativ nr. 7, din 13/03/1996 emis de PARLAMENTUL ROMÂNIEI (lege);		
B1	Inscrierea provizorie, drept de PROPRIETATE, dobandit prin Lege, cota actuala 1/1	A1
1) COMUNA PĂUCA, CIF:4241206, PROPRIETAR NEIDENTIFICAT		

**C. Partea III. SARCINI .**

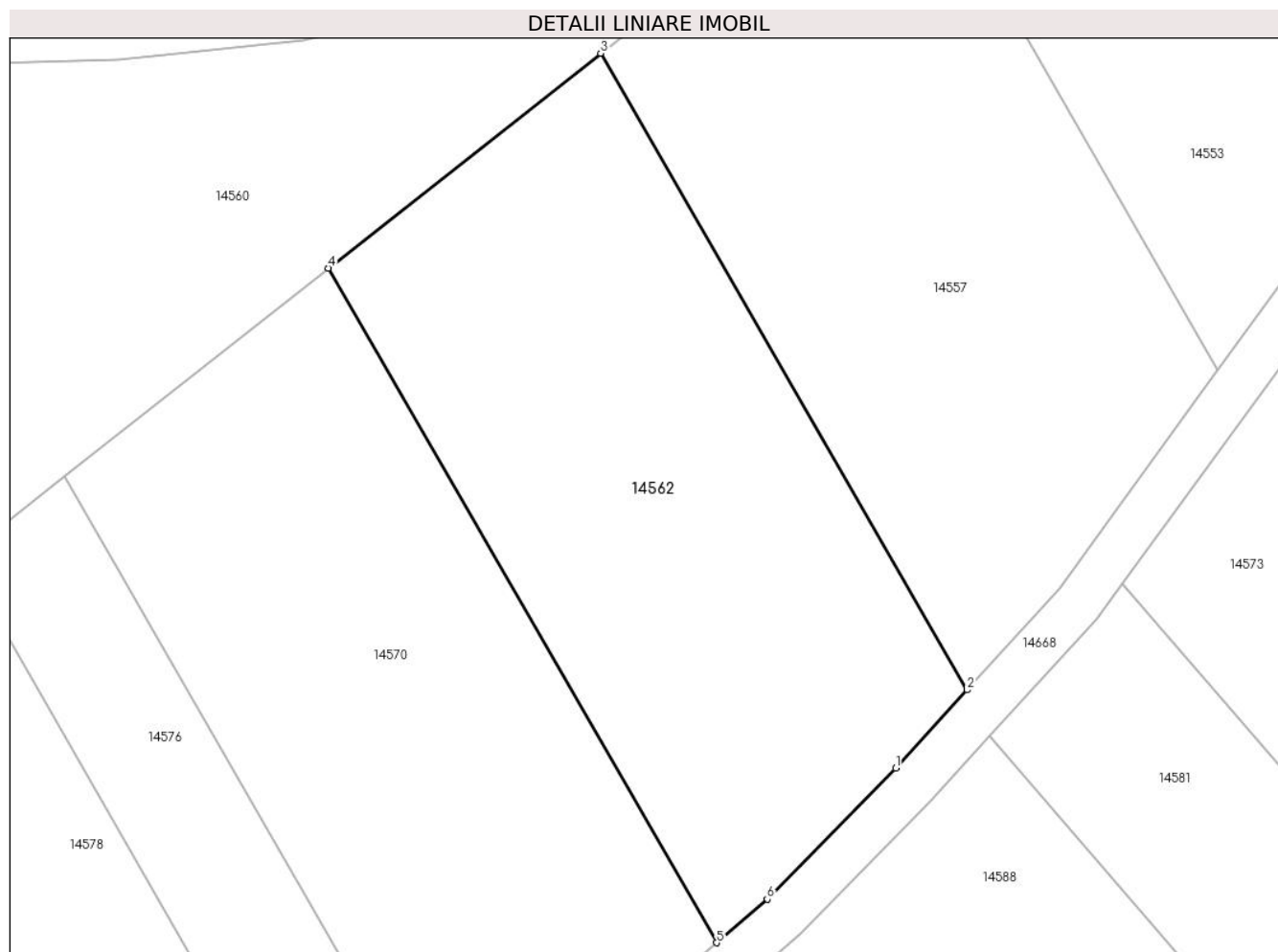
Inscrieri privind dezmembramintele dreptului de proprietate, drepturi reale de garanție și sarcini	Referințe
NU SUNT	

## Anexa Nr. 1 La Partea I

## Teren

Nr cadastral	Suprafața (mp)*	Observații / Referințe
	1.800	

\* Suprafața este determinată în planul de proiecție Stereo 70.



## Date referitoare la teren

Crt	Categorie folosință	Intravilan	Suprafața (mp)	Tarla	Parcelă	Nr. topo	Observații / Referințe
1	arabil	NU	1.800	75	2172/31	-	

## Lungime Segmente

1) Valorile lungimilor segmentelor sunt obținute din proiecție în plan.

Punct început	X / Y	Punct sfârșit	X / Y	Lungime segment (** (m)
1	416.612,293 499.193,138	2	416.618,22 499.199,623	8.786
2	416.618,22 499.199,623	3	416.587,78 499.252,494	61.008
3	416.587,78 499.252,494	4	416.565,158 499.234,654	28.81
4	416.565,158 499.234,654	5	416.597,417 499.178,623	64.653
5	416.597,417 499.178,623	6	416.601,631 499.182,238	5.552

Punct început	X / Y	Punct sfârşit	X / Y	Lungime segment (** (m)
6	416.601,631 499.182,238	1	416.612,293 499.193,138	15.247

\*\* Lungimile segmentelor sunt determinate în planul de proiecţie Stereo 70 şi sunt rotunjite la 1 milimetru.

\*\*\* Distanţa dintre puncte este formată din segmente cumulate ce sunt mai mici decât valoarea 1 milimetru.





**DATE DESPRE IMOBILUL NR. 14563**

Oficiul de Cadastru și Publicitate Imobiliară SIBIU  
Biroul de Cadastru și Publicitate Imobiliară Sibiu

**A. Partea I. Descrierea imobilului**

TEREN Extravilan

Adresa: Jud. Sibiu

Nr. Crt	Nr cadastral Nr. topografic	Suprafața* (mp)	Observații / Referințe
A1		2.500	Sector cadastral:87 Teren neimprejmuit;

**B. Partea II. Proprietari și acte**

Inscrieri privitoare la dreptul de proprietate și alte drepturi reale	Referințe
/	
Act Administrativ nr. 1902/45, din 13/01/2002 emis de CJPSDPAT (titlu de proprietate);	
B1	A1
Intabulare, drept de PROPRIETATE, dobandit prin Reconstituire, cota actuala 1/1	
1) ROTARU MARIA, CNP NEIDENTIFICAT	
2) MUNTEAN RAFILA, CNP NEIDENTIFICAT	

**C. Partea III. SARCINI .**

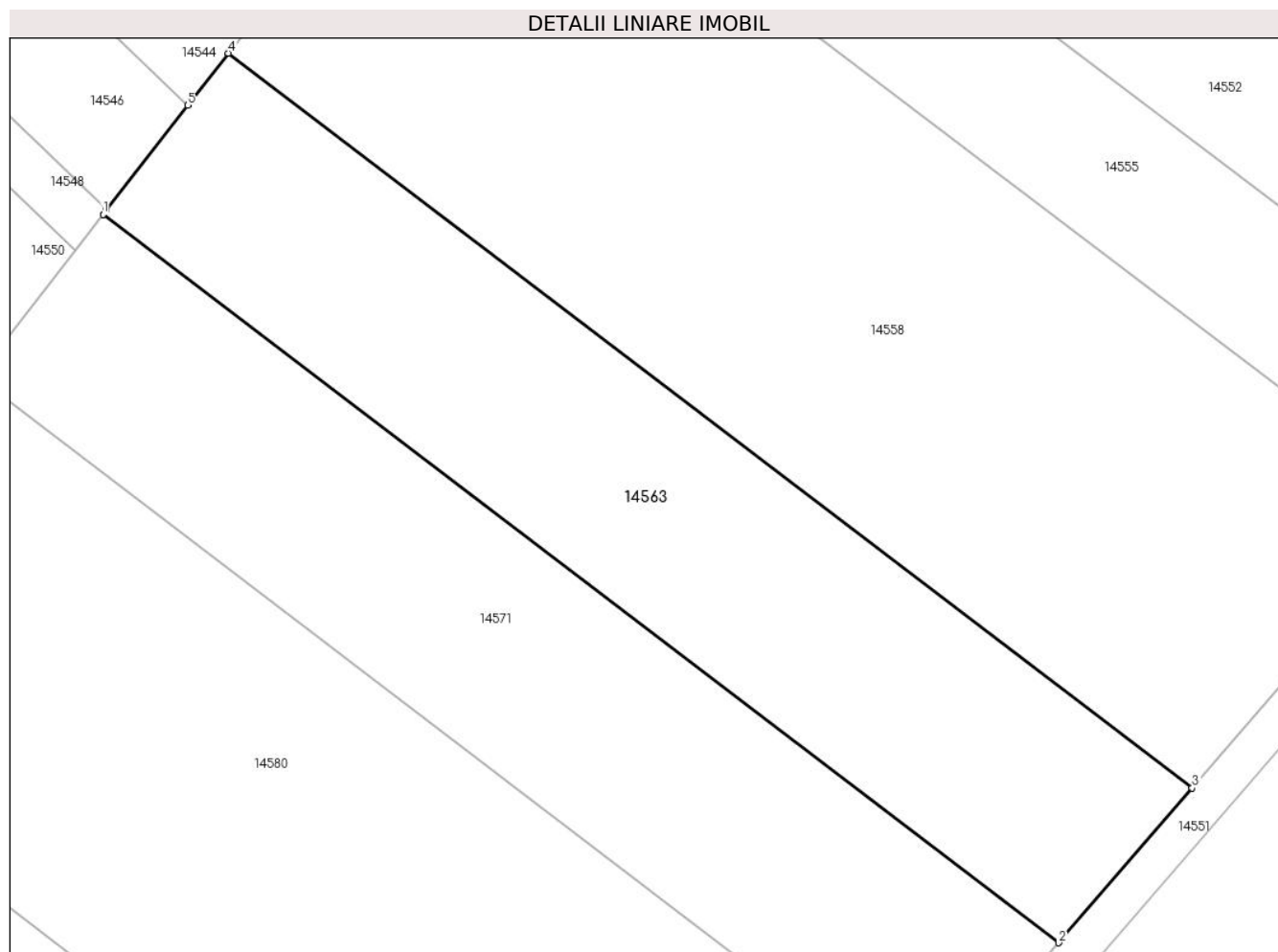
Inscrieri privind dezmembramintele dreptului de proprietate, drepturi reale de garanție și sarcini	Referințe
NU SUNT	

## Anexa Nr. 1 La Partea I

## Teren

Nr cadastral	Suprafața (mp)*	Observații / Referințe
	2.500	

\* Suprafața este determinată în planul de proiecție Stereo 70.



## Date referitoare la teren

Crt	Categorie folosință	Intra vilan	Suprafața (mp)	Tarla	Parcelă	Nr. topo	Observații / Referințe
1	arabil	NU	2.500	75	2166/33	-	

## Lungime Segmente

1) Valorile lungimilor segmentelor sunt obținute din proiecție în plan.

Punct început	X / Y	Punct sfârșit	X / Y	Lungime segment (** (m)
1	416.822,296 499.242,348	2	416.918,607 499.168,978	121.074
2	416.918,607 499.168,978	3	416.932,066 499.184,572	20.599
3	416.932,066 499.184,572	4	416.834,934 499.258,567	122.106
4	416.834,934 499.258,567	5	416.830,843 499.253,317	6.655
5	416.830,843 499.253,317	6	416.822,646 499.242,798	13.336

Punct început	X / Y	Punct sfârşit	X / Y	Lungime segment (** (m)
6	416.822,646 499.242,798	1	416.822,296 499.242,348	0.571

\*\* Lungimile segmentelor sunt determinate în planul de proiecţie Stereo 70 şi sunt rotunjite la 1 milimetru.

\*\*\* Distanţa dintre puncte este formată din segmente cumulate ce sunt mai mici decât valoarea 1 milimetru.



**DATE DESPRE IMOBILUL NR. 14564**

Oficiul de Cadastru și Publicitate Imobiliară SIBIU  
Biroul de Cadastru și Publicitate Imobiliară Sibiu

**A. Partea I. Descrierea imobilului**

TEREN Extravilan

Adresa: Jud. Sibiu

Nr. Crt	Nr cadastral Nr. topografic	Suprafața* (mp)	Observații / Referințe
A1		2.900	Sector cadastral:87 Teren neimprejmit;

**B. Partea II. Proprietari și acte**

Inscrieri privitoare la dreptul de proprietate și alte drepturi reale		Referințe
/		
Act Administrativ nr. 1577/45, din 17/07/2000 emis de CJPSDPAT (titlu de proprietate);		
B1	Intabulare, drept de PROPRIETATE, dobandit prin Reconstituire, cota actuala 1/1	A1
	1) HADAR IOAN, CNP NEIDENTIFICAT 2) BUNEA ELENA, CNP NEIDENTIFICAT 3) HADĂR NICOLAE, CNP NEIDENTIFICAT	

**C. Partea III. SARCINI .**

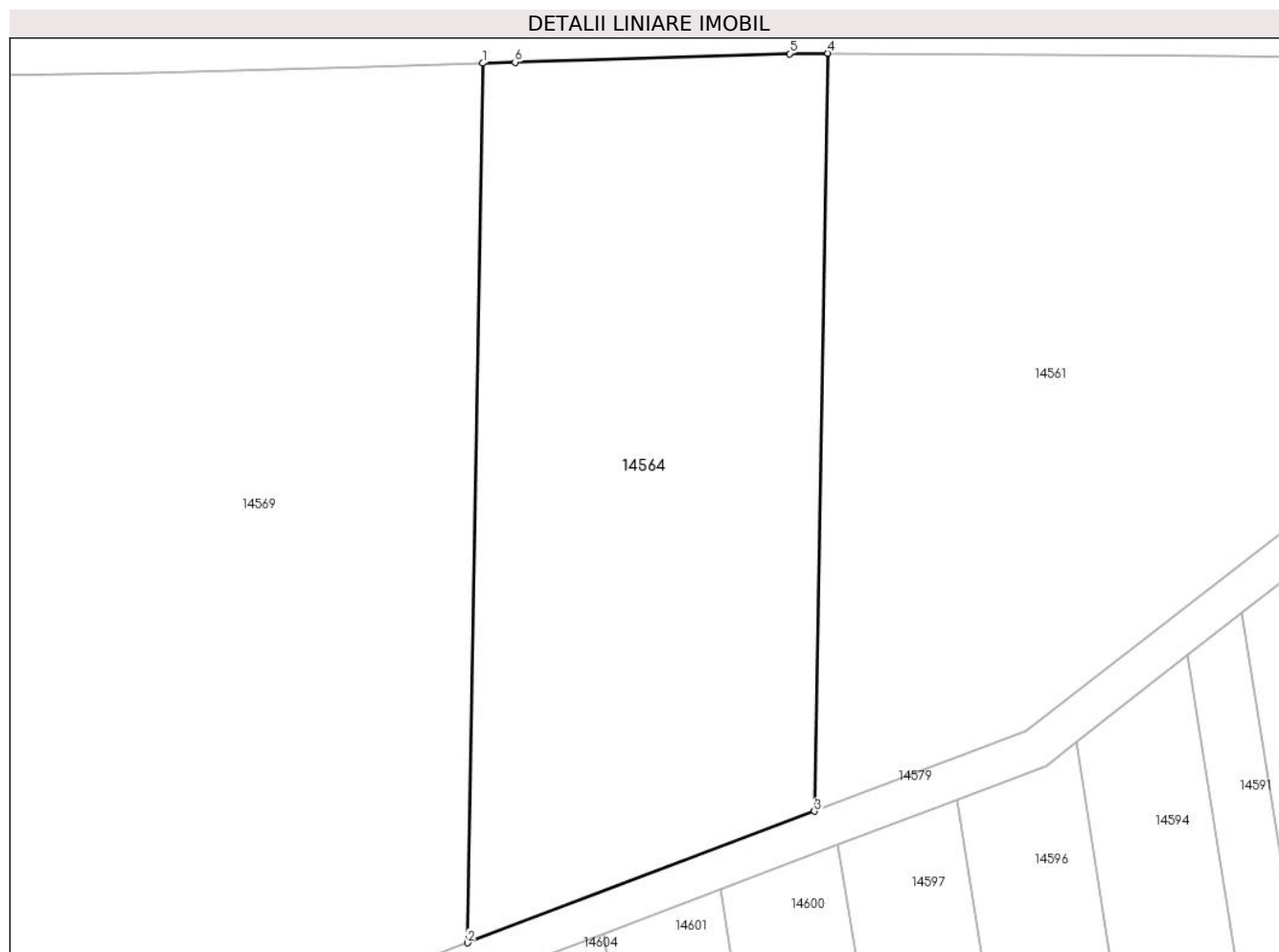
Inscrieri privind dezmembramintele dreptului de proprietate, drepturi reale de garanție și sarcini	Referințe
NU SUNT	

## Anexa Nr. 1 La Partea I

## Teren

Nr cadastral	Suprafața (mp)*	Observații / Referințe
	2.900	

\* Suprafața este determinată în planul de proiecție Stereo 70.



## Date referitoare la teren

Crt	Categorie folosință	Intravilan	Suprafața (mp)	Tarla	Parcelă	Nr. topo	Observații / Referințe
1	arabil	NU	2.900	75	2172/57/1	-	

## Lungime Segmente

1) Valorile lungimilor segmentelor sunt obținute din proiecție în plan.

Punct început	X / Y	Punct sfârșit	X / Y	Lungime segment (** (m)
1	416.238,04 499.251,282	2	416.236,466 499.162,168	89.128
2	416.236,466 499.162,168	3	416.271,646 499.175,488	37.618
3	416.271,646 499.175,488	4	416.273,003 499.252,284	76.808
4	416.273,003 499.252,284	5	416.269,121 499.252,241	3.881
5	416.269,121 499.252,241	6	416.241,284 499.251,376	27.85

Punct început	X / Y	Punct sfârşit	X / Y	Lungime segment (** (m)
6	416.241,284 499.251,376	1	416.238,04 499.251,282	3.246

\*\* Lungimile segmentelor sunt determinate în planul de proiecţie Stereo 70 şi sunt rotunjite la 1 milimetru.

\*\*\* Distanţa dintre puncte este formată din segmente cumulate ce sunt mai mici decât valoarea 1 milimetru.





**DATE DESPRE IMOBILUL NR. 14565**

Oficiul de Cadastru și Publicitate Imobiliară SIBIU  
Biroul de Cadastru și Publicitate Imobiliară Sibiu

**A. Partea I. Descrierea imobilului**

TEREN Extravilan

Adresa: Jud. Sibiu

Nr. Crt	Nr cadastral Nr. topografic	Suprafața* (mp)	Observații / Referințe
A1		1.800	Sector cadastral:87 Teren neimprejmuit;

**B. Partea II. Proprietari și acte**

Inscrieri privitoare la dreptul de proprietate și alte drepturi reale		Referințe
/		
Act Administrativ nr. 1443/45, din 19/03/1999 emis de CJPSDPAT (titlu de proprietate);		
B1	Intabulare, drept de PROPRIETATE, dobandit prin Reconstituire, cota actuala 1/1 1) VOICU NICOLAE, CNP NEIDENTIFICAT	A1

**C. Partea III. SARCINI .**

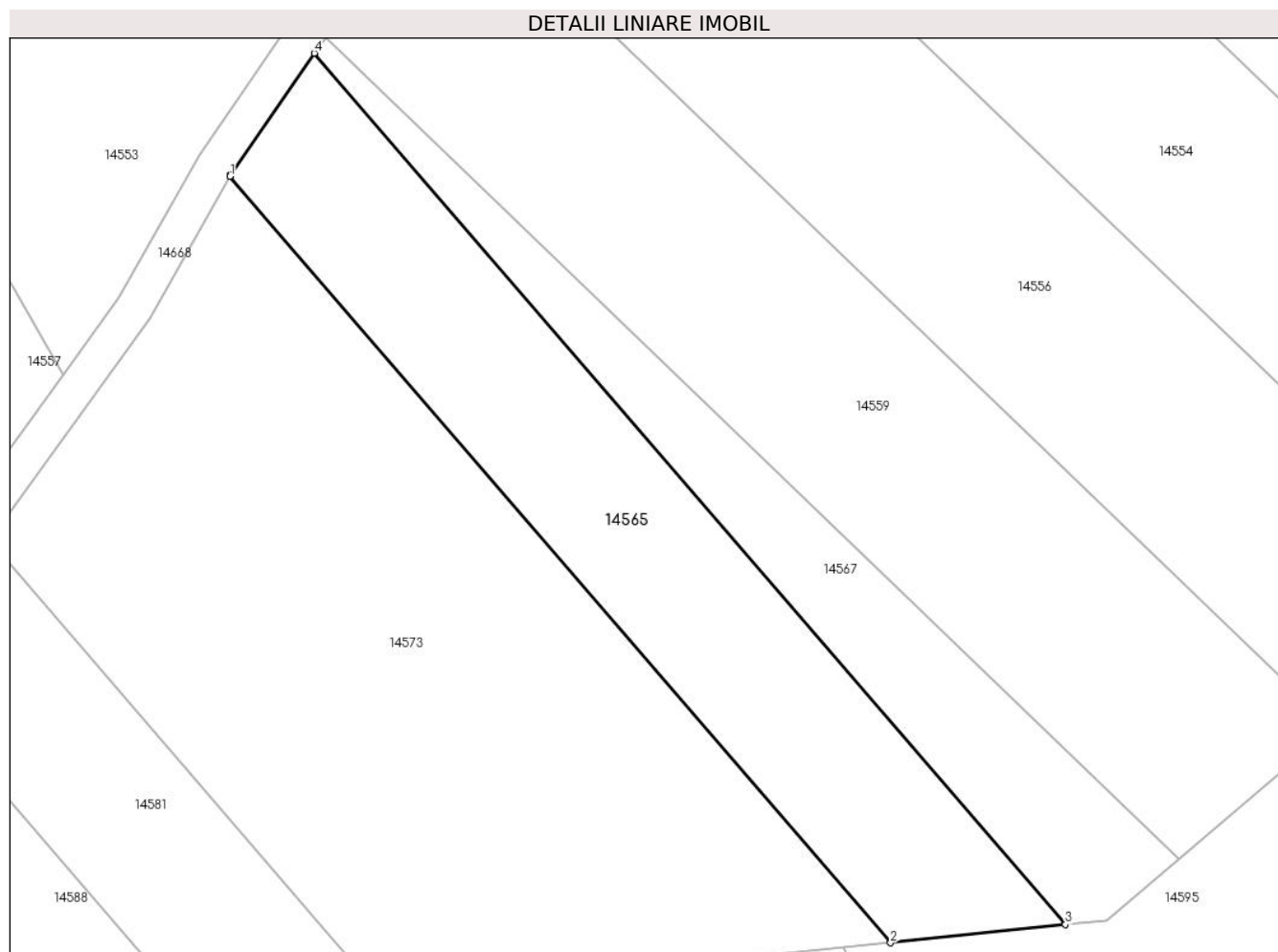
Inscrieri privind dezmembramintele dreptului de proprietate, drepturi reale de garanție și sarcini	Referințe
NU SUNT	

## Anexa Nr. 1 La Partea I

## Teren

Nr cadastral	Suprafața (mp)*	Observații / Referințe
	1.800	

\* Suprafața este determinată în planul de proiecție Stereo 70.



## Date referitoare la teren

Crt	Categorie folosință	Intravilan	Suprafața (mp)	Tarla	Parcelă	Nr. topo	Observații / Referințe
1	arabil	NU	1.800	75	2166/68	-	

## Lungime Segmente

1) Valorile lungimilor segmentelor sunt obținute din proiecție în plan.

Punct început	X / Y	Punct sfârșit	X / Y	Lungime segment (** (m)
1	416.657,042 499.247,473	2	416.728,053 499.165,167	108.706
2	416.728,053 499.165,167	3	416.746,833 499.167,121	18.882
3	416.746,833 499.167,121	4	416.666,099 499.260,698	123.59
4	416.666,099 499.260,698	5	416.657,134 499.247,637	15.841
5	416.657,134 499.247,637	1	416.657,042 499.247,473	0.188

**\*\* Lungimile segmentelor sunt determinate în planul de proiecție Stereo 70 și sunt rotunjite la 1 milimetru.**

**\*\*\* Distanța dintre puncte este formată din segmente cumulate ce sunt mai mici decât valoarea 1 milimetru.**



**DATE DESPRE IMOBILUL NR. 14566**

Oficiul de Cadastru și Publicitate Imobiliară SIBIU  
Biroul de Cadastru și Publicitate Imobiliară Sibiu

**A. Partea I. Descrierea imobilului**

TEREN Extravilan

Adresa: Jud. Sibiu

Nr. Crt	Nr cadastral Nr. topografic	Suprafața* (mp)	Observații / Referințe
A1		2.100	Sector cadastral:87 Teren neimprejmuit;

**B. Partea II. Proprietari și acte**

Inscrieri privitoare la dreptul de proprietate și alte drepturi reale		Referințe
/		
Act Administrativ nr. 1534/45, din 13/07/2000 emis de CJPSDPAT (titlu de proprietate);		
B1	Intabulare, drept de PROPRIETATE, dobandit prin Reconstituire, cota actuala 1/1 1) <b>BUNESCU IOAN</b> , CNP NEIDENTIFICAT	A1

**C. Partea III. SARCINI .**

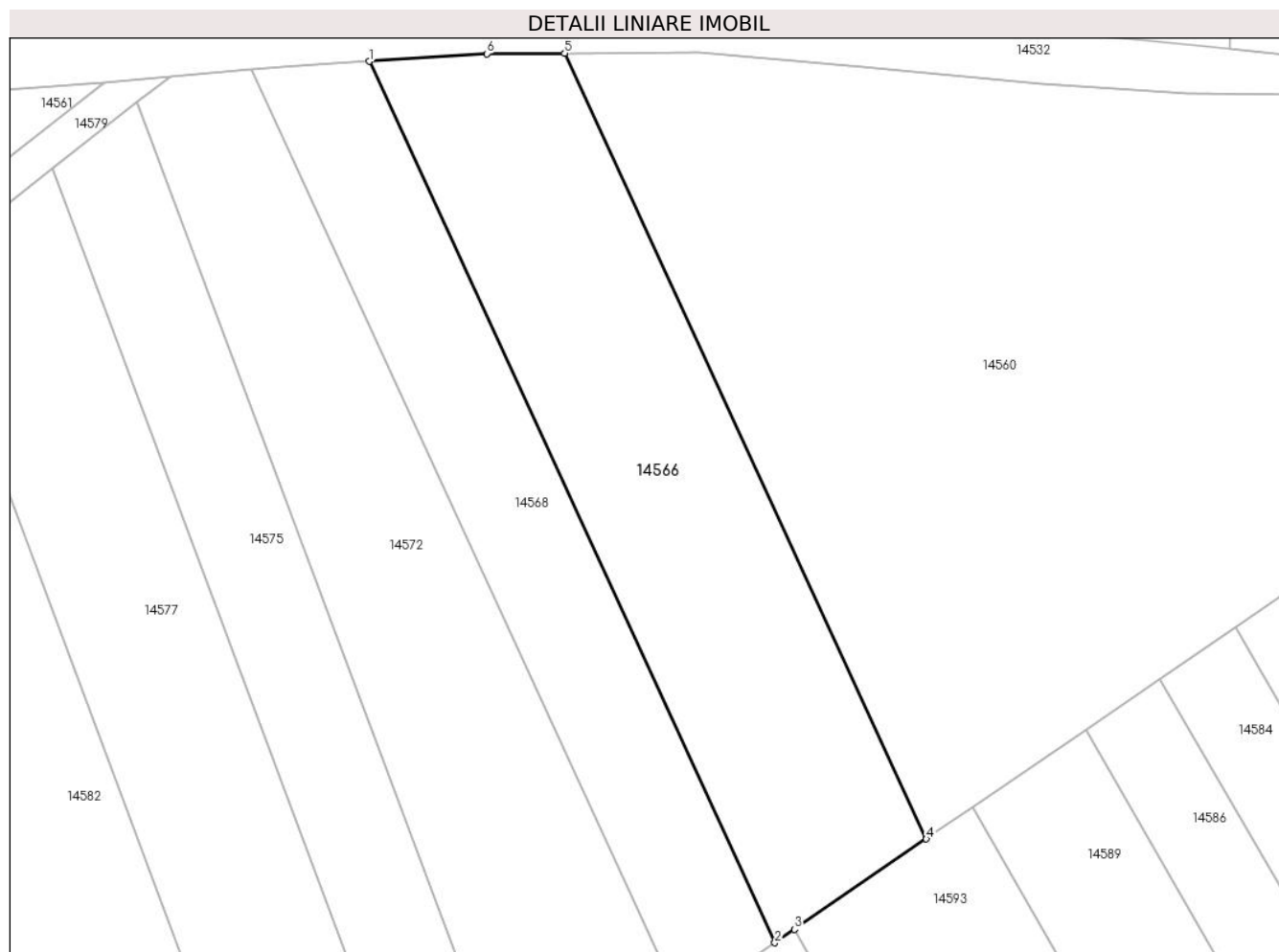
Inscrieri privind dezmembramintele dreptului de proprietate, drepturi reale de garanție și sarcini	Referințe
NU SUNT	

## Anexa Nr. 1 La Partea I

## Teren

Nr cadastral	Suprafața (mp)*	Observații / Referințe
	2.100	

\* Suprafața este determinată în planul de proiecție Stereo 70.



## Date referitoare la teren

Crt	Categorie folosință	Intravilan	Suprafața (mp)	Tarla	Parcelă	Nr. topo	Observații / Referințe
1	arabil	NU	2.100	75	2172/55	-	

## Lungime Segmente

1) Valorile lungimilor segmentelor sunt obținute din proiecție în plan.

Punct început	X / Y	Punct sfârșit	X / Y	Lungime segment (** (m)
1	416.411,771 499.255,331	2	416.457,362 499.156,346	108.979
2	416.457,362 499.156,346	3	416.459,57 499.157,858	2.676
3	416.459,57 499.157,858	4	416.474,39 499.168,006	17.961
4	416.474,39 499.168,006	5	416.433,752 499.256,237	97.141
5	416.433,752 499.256,237	6	416.425,047 499.256,18	8.706

Punct început	X / Y	Punct sfârşit	X / Y	Lungime segment (** (m)
6	416.425,047 499.256,18	1	416.411,771 499.255,331	13.303

\*\* Lungimile segmentelor sunt determinate în planul de proiecţie Stereo 70 şi sunt rotunjite la 1 milimetru.

\*\*\* Distanţa dintre puncte este formată din segmente cumulate ce sunt mai mici decât valoarea 1 milimetru.





**DATE DESPRE IMOBILUL NR. 14567**

Oficiul de Cadastru și Publicitate Imobiliară SIBIU  
Biroul de Cadastru și Publicitate Imobiliară Sibiu

**A. Partea I. Descrierea imobilului**

TEREN Extravilan

Adresa: Jud. Sibiu

Nr. Crt	Nr cadastral Nr. topografic	Suprafața* (mp)	Observații / Referințe
A1		1.000	Sector cadastral:87 Teren neimprejmuit;

**B. Partea II. Proprietari și acte**

Inscrieri privitoare la dreptul de proprietate și alte drepturi reale		Referințe
/		
Act Normativ nr. 7, din 13/03/1996 emis de PARLAMENTUL ROMÂNIEI (lege);		
B1	Inscrierea provizorie, drept de PROPRIETATE, dobandit prin Lege, cota actuala 1/1	A1
1) COMUNA PĂUCA, CIF:4241206, PROPRIETAR NEIDENTIFICAT		

**C. Partea III. SARCINI .**

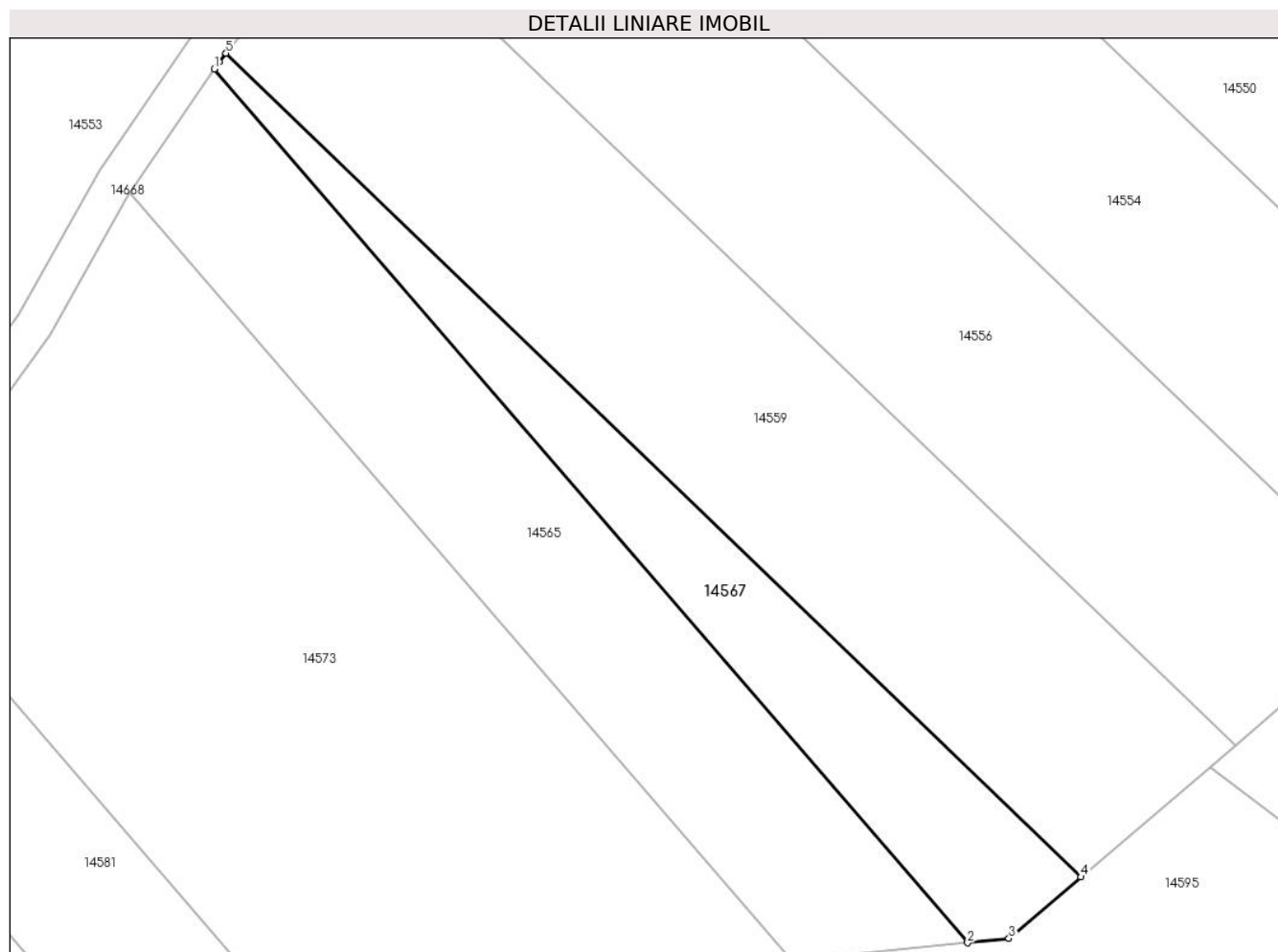
Inscrieri privind dezmembramintele dreptului de proprietate, drepturi reale de garanție și sarcini	Referințe
NU SUNT	

## Anexa Nr. 1 La Partea I

## Teren

Nr cadastral	Suprafața (mp)*	Observații / Referințe
	1.000	

\* Suprafața este determinată în planul de proiecție Stereo 70.



## Date referitoare la teren

Crt	Categorie folosință	Intravilan	Suprafața (mp)	Tarla	Parcelă	Nr. topo	Observații / Referințe
1	arabil	NU	1.000	75	2166/67	-	

## Lungime Segmente

1) Valorile lungimilor segmentelor sunt obținute din proiecție în plan.

Punct început	X / Y	Punct sfârșit	X / Y	Lungime segment (** (m)
1	416.666,099 499.260,698	2	416.746,833 499.167,121	123.59
2	416.746,833 499.167,121	3	416.751,264 499.167,582	4.454
3	416.751,264 499.167,582	4	416.758,995 499.174,171	10.157
4	416.758,995 499.174,171	5	416.667,362 499.262,396	127.202
5	416.667,362 499.262,396	6	416.666,618 499.261,454	1.201

Punct început	X / Y	Punct sfârşit	X / Y	Lungime segment (** (m)
6	416.666,618 499.261,454	1	416.666,099 499.260,698	0.917

\*\* Lungimile segmentelor sunt determinate în planul de proiecţie Stereo 70 şi sunt rotunjite la 1 milimetru.

\*\*\* Distanţa dintre puncte este formată din segmente cumulate ce sunt mai mici decât valoarea 1 milimetru.



**DATE DESPRE IMOBILUL NR. 14568**

Oficiul de Cadastru și Publicitate Imobiliară SIBIU  
Biroul de Cadastru și Publicitate Imobiliară Sibiu

**A. Partea I. Descrierea imobilului**

TEREN Extravilan

Adresa: Jud. Sibiu

Nr. Crt	Nr cadastral Nr. topografic	Suprafața* (mp)	Observații / Referințe
A1		1.400	Sector cadastral:87 Teren neimprejmuit;

**B. Partea II. Proprietari și acte**

Inscrieri privitoare la dreptul de proprietate și alte drepturi reale	Referințe
/	
Act Administrativ nr. 2047/45, din 16/07/2003 emis de CJPSDPAT (titlu de proprietate);	
B1	A1
Intabulare, drept de PROPRIETATE, dobandit prin Reconstituire, cota actuala 1/1 1) SOAITA SILVIA, CNP NEIDENTIFICAT	

**C. Partea III. SARCINI .**

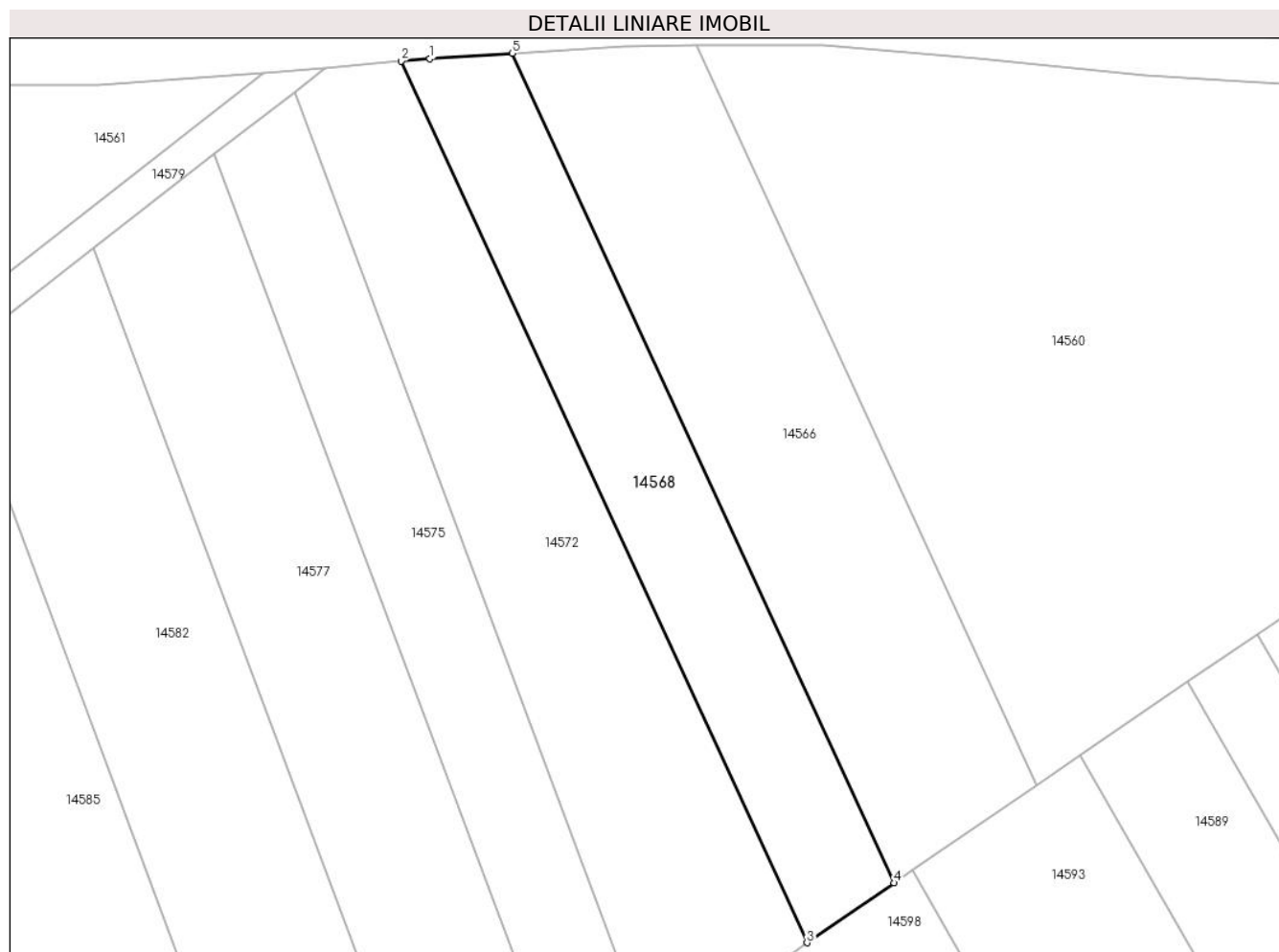
Inscrieri privind dezmembramintele dreptului de proprietate, drepturi reale de garanție și sarcini	Referințe
NU SUNT	

## Anexa Nr. 1 La Partea I

## Teren

Nr cadastral	Suprafața (mp)*	Observații / Referințe
	1.400	

\* Suprafața este determinată în planul de proiecție Stereo 70.



## Date referitoare la teren

Crt	Categorie folosință	Intravilan	Suprafața (mp)	Tarla	Parcelă	Nr. topo	Observații / Referințe
1	arabil	NU	1.400	75	2172/54	-	

## Lungime Segmente

1) Valorile lungimilor segmentelor sunt obținute din proiecție în plan.

Punct început	X / Y	Punct sfârșit	X / Y	Lungime segment (** (m)
1	416.401,926 499.254,701	2	416.398,492 499.254,396	3.447
2	416.398,492 499.254,396	3	416.446,939 499.149,21	115.807
3	416.446,939 499.149,21	4	416.457,362 499.156,346	12.632
4	416.457,362 499.156,346	5	416.411,771 499.255,331	108.979
5	416.411,771 499.255,331	1	416.401,926 499.254,701	9.866

**\*\* Lungimile segmentelor sunt determinate în planul de proiecție Stereo 70 și sunt rotunjite la 1 milimetru.**

**\*\*\* Distanța dintre puncte este formată din segmente cumulate ce sunt mai mici decât valoarea 1 milimetru.**





**DATE DESPRE IMOBILUL NR. 14569**

Oficiul de Cadastru și Publicitate Imobiliară SIBIU  
Biroul de Cadastru și Publicitate Imobiliară Sibiu

**A. Partea I. Descrierea imobilului**

TEREN Extravilan

Adresa: Jud. Sibiu

Nr. Crt	Nr cadastral Nr. topografic	Suprafața* (mp)	Observații / Referințe
A1		5.000	Sector cadastral:87 Teren neimprejmuit;

**B. Partea II. Proprietari și acte**

Inscrieri privitoare la dreptul de proprietate și alte drepturi reale	Referințe
/	
Act Administrativ nr. 1450/45, din 10/09/1999 emis de CJPSDPAT (titlu de proprietate);	
B1	A1
Intabulare, drept de PROPRIETATE, dobandit prin Reconstituire, cota actuala 1/1	
1) GÎNDILĂ GHEORGHE, CNP NEIDENTIFICAT	

**C. Partea III. SARCINI .**

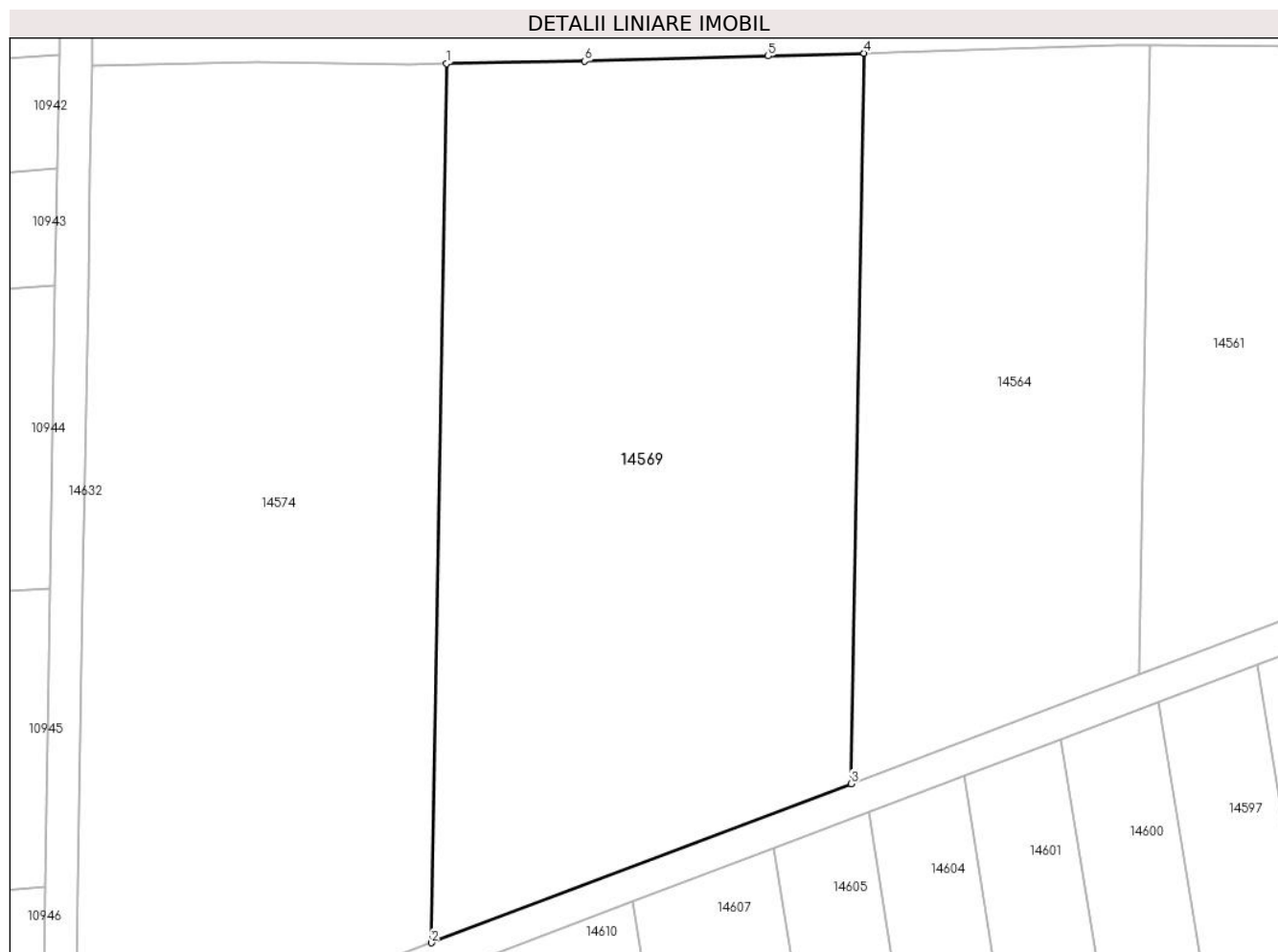
Inscrieri privind dezmembramintele dreptului de proprietate, drepturi reale de garanție și sarcini	Referințe
NU SUNT	

## Anexa Nr. 1 La Partea I

## Teren

Nr cadastral	Suprafața (mp)*	Observații / Referințe
	5.000	

\* Suprafața este determinată în planul de proiecție Stereo 70.



## Date referitoare la teren

Crt	Categorie folosință	Intra vilan	Suprafața (mp)	Tarla	Parcelă	Nr. topo	Observații / Referințe
1	arabil	NU	5.000	75	2172/58/1	-	

## Lungime Segmente

1) Valorile lungimilor segmentelor sunt obținute din proiecție în plan.

Punct început	X / Y	Punct sfârșit	X / Y	Lungime segment (** (m)
1	416.187,067 499.250,036	2	416.185,172 499.142,746	107.306
2	416.185,172 499.142,746	3	416.236,466 499.162,168	54.847
3	416.236,466 499.162,168	4	416.238,04 499.251,282	89.128
4	416.238,04 499.251,282	5	416.226,332 499.250,942	11.713
5	416.226,332 499.250,942	6	416.203,933 499.250,32	22.407

Punct început	X / Y	Punct sfârșit	X / Y	Lungime segment (** (m)
6	416.203,933 499.250,32	1	416.187,067 499.250,036	16.868

\*\* Lungimile segmentelor sunt determinate în planul de proiecție Stereo 70 și sunt rotunjite la 1 milimetru.

\*\*\* Distanța dintre puncte este formată din segmente cumulate ce sunt mai mici decât valoarea 1 milimetru.



**DATE DESPRE IMOBILUL NR. 14570**

Oficiul de Cadastru și Publicitate Imobiliară SIBIU  
Biroul de Cadastru și Publicitate Imobiliară Sibiu

**A. Partea I. Descrierea imobilului**

TEREN Extravilan

Adresa: Jud. Sibiu

Nr. Crt	Nr cadastral Nr. topografic	Suprafața* (mp)	Observații / Referințe
A1		1.800	Sector cadastral:87 Teren neimprejmuit;

**B. Partea II. Proprietari și acte**

Inscrieri privitoare la dreptul de proprietate și alte drepturi reale	Referințe
/	
Act Administrativ nr. 1518/45, din 12/07/2000 emis de CJPSDPAT (titlu de proprietate);	
B1	A1
Intabulare, drept de PROPRIETATE, dobandit prin Reconstituire, cota actuala 1/1 1) CINEZAN SALOMIA, CNP NEIDENTIFICAT	

**C. Partea III. SARCINI .**

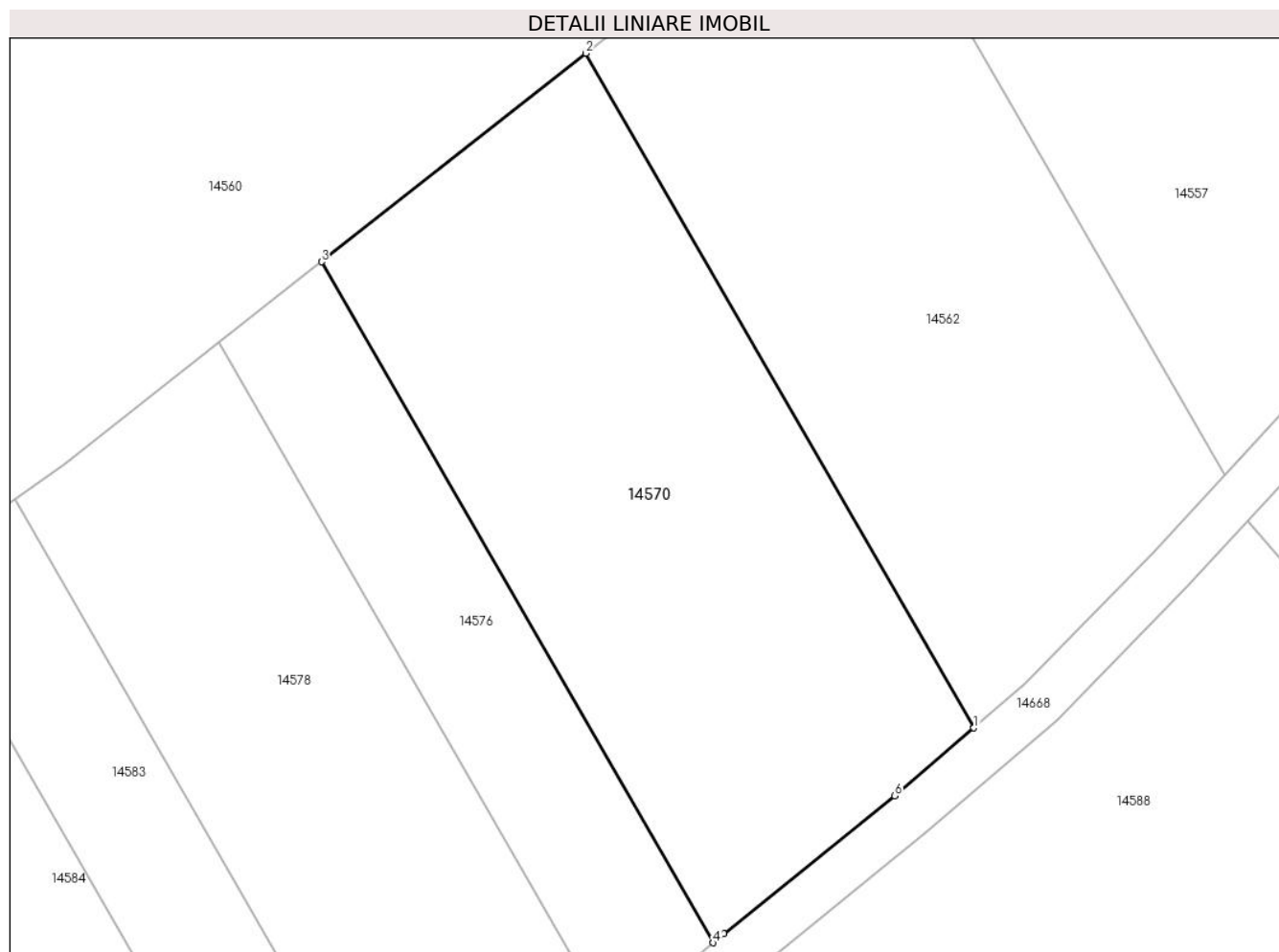
Inscrieri privind dezmembramintele dreptului de proprietate, drepturi reale de garanție și sarcini	Referințe
NU SUNT	

## Anexa Nr. 1 La Partea I

## Teren

Nr cadastral	Suprafața (mp)*	Observații / Referințe
	1.800	

\* Suprafața este determinată în planul de proiecție Stereo 70.



## Date referitoare la teren

Crt	Categorie folosință	Intra vilan	Suprafața (mp)	Tarla	Parcelă	Nr. topo	Observații / Referințe
1	arabil	NU	1.800	75	2172/30	-	

## Lungime Segmente

1) Valorile lungimilor segmentelor sunt obținute din proiecție în plan.

Punct început	X / Y	Punct sfârșit	X / Y	Lungime segment (** (m)
1	416.597,417 499.178,623	2	416.565,158 499.234,654	64.653
2	416.565,158 499.234,654	3	416.543,192 499.217,331	27.974
3	416.543,192 499.217,331	4	416.575,747 499.160,786	65.247
4	416.575,747 499.160,786	5	416.576,641 499.161,538	1.167
5	416.576,641 499.161,538	6	416.590,841 499.172,984	18.239

Punct început	X / Y	Punct sfârşit	X / Y	Lungime segment (** (m)
6	416.590,841 499.172,984	1	416.597,417 499.178,623	8.663

\*\* Lungimile segmentelor sunt determinate în planul de proiecţie Stereo 70 şi sunt rotunjite la 1 milimetru.

\*\*\* Distanţa dintre puncte este formată din segmente cumulate ce sunt mai mici decât valoarea 1 milimetru.





**DATE DESPRE IMOBILUL NR. 14571**

Oficiul de Cadastru și Publicitate Imobiliară SIBIU  
Biroul de Cadastru și Publicitate Imobiliară Sibiu

**A. Partea I. Descrierea imobilului**

TEREN Extravilan

Adresa: Jud. Sibiu

Nr. Crt	Nr cadastral Nr. topografic	Suprafața* (mp)	Observații / Referințe
A1		2.500	Sector cadastral:87 Teren neimprejmuit;

**B. Partea II. Proprietari și acte**

Inscrieri privitoare la dreptul de proprietate și alte drepturi reale	Referințe
/	
Act Administrativ nr. 1487/45, din 14/09/1999 emis de CJPSDPAT (titlu de proprietate);	
B1	A1
Intabulare, drept de PROPRIETATE, dobandit prin Reconstituire, cota actuala 1/1 1) VOICA MARIA, CNP NEIDENTIFICAT	

**C. Partea III. SARCINI .**

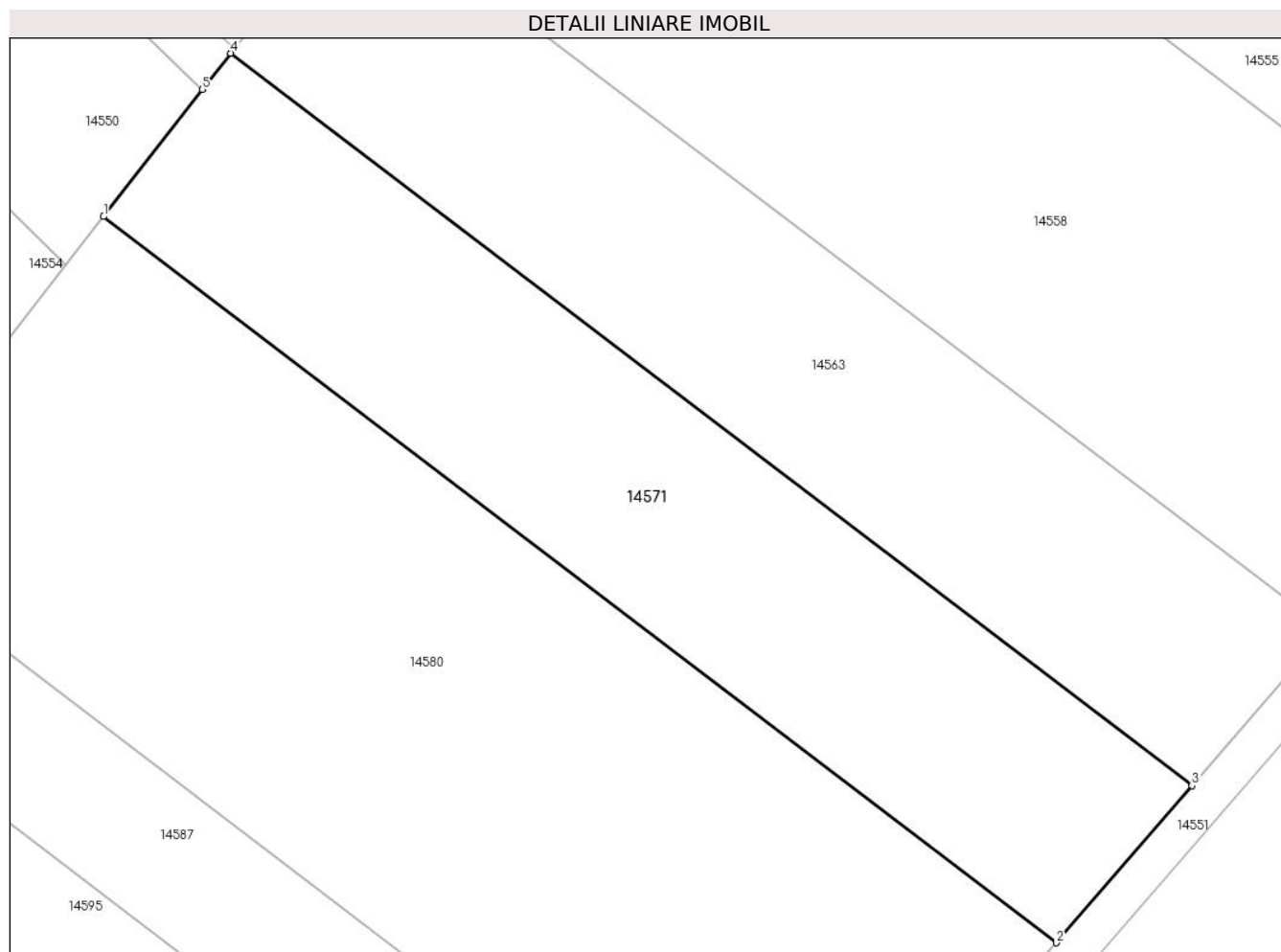
Inscrieri privind dezmembramintele dreptului de proprietate, drepturi reale de garanție și sarcini	Referințe
NU SUNT	

## Anexa Nr. 1 La Partea I

## Teren

Nr cadastral	Suprafața (mp)*	Observații / Referințe
	2.500	

\* Suprafața este determinată în planul de proiecție Stereo 70.



## Date referitoare la teren

Crt	Categorie folosință	Intravilan	Suprafața (mp)	Tarla	Parcelă	Nr. topo	Observații / Referințe
1	arabil	NU	2.500	75	2166/32	-	

## Lungime Segmente

1) Valorile lungimilor segmentelor sunt obținute din proiecție în plan.

Punct început	X / Y	Punct sfârșit	X / Y	Lungime segment (** (m)
1	416.809,549 499.225,988	2	416.905,032 499.153,25	120.033
2	416.905,032 499.153,25	3	416.918,607 499.168,978	20.776
3	416.918,607 499.168,978	4	416.822,296 499.242,348	121.074
4	416.822,296 499.242,348	5	416.819,458 499.238,706	4.617
5	416.819,458 499.238,706	1	416.809,549 499.225,988	16.122

**\*\* Lungimile segmentelor sunt determinate în planul de proiecție Stereo 70 și sunt rotunjite la 1 milimetru.**

**\*\*\* Distanța dintre puncte este formată din segmente cumulate ce sunt mai mici decât valoarea 1 milimetru.**



**DATE DESPRE IMOBILUL NR. 14572**

Oficiul de Cadastru și Publicitate Imobiliară SIBIU  
Biroul de Cadastru și Publicitate Imobiliară Sibiu

**A. Partea I. Descrierea imobilului**

TEREN Extravilan

Adresa: Jud. Sibiu

Nr. Crt	Nr cadastral Nr. topografic	Suprafața* (mp)	Observații / Referințe
A1		2.100	Sector cadastral:87 Teren neimprejmut;

**B. Partea II. Proprietari și acte**

Inscrieri privitoare la dreptul de proprietate și alte drepturi reale		Referințe
/		
Act Administrativ nr. 1762/45, din 30/05/2002 emis de CJPSDPAT (titlu de proprietate);		
B1	Intabulare, drept de PROPRIETATE, dobandit prin Reconstituire, cota actuala 1/1 1) DAVID RAFILA, CNP NEIDENTIFICAT 2) GÎNDILĂ IOAN, CNP NEIDENTIFICAT 3) GÎNDILĂ VASILE, CNP NEIDENTIFICAT 4) GÎNDILĂ NICOLAE, CNP NEIDENTIFICAT 5) GÎNDILĂ GHEORGHE, CNP NEIDENTIFICAT 6) HOLOM MARIA, CNP NEIDENTIFICAT	A1

**C. Partea III. SARCINI .**

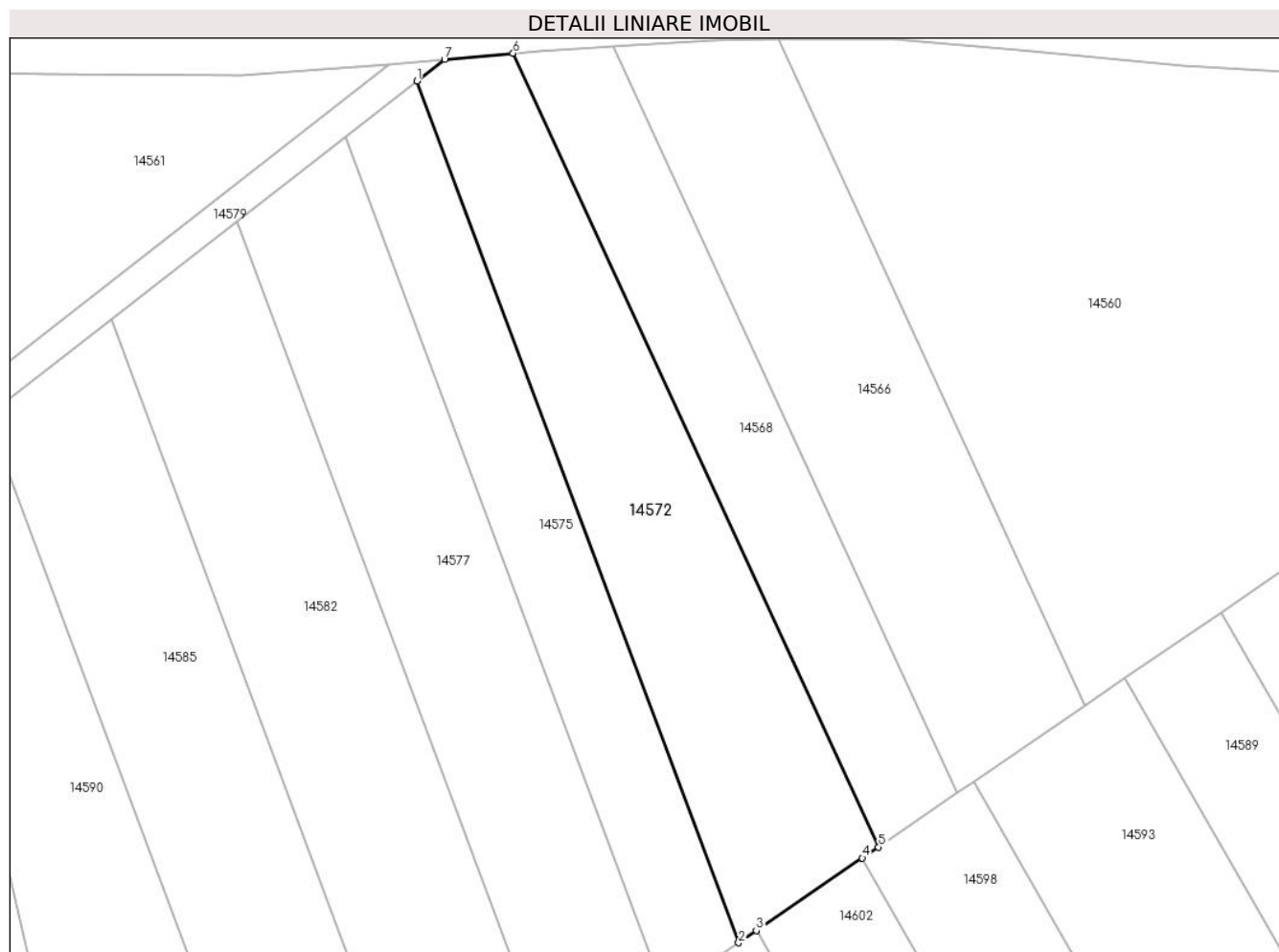
Inscrieri privind dezmembramintele dreptului de proprietate, drepturi reale de garanție și sarcini	Referințe
NU SUNT	

## Anexa Nr. 1 La Partea I

## Teren

Nr cadastral	Suprafața (mp)*	Observații / Referințe
	2.100	

\* Suprafața este determinată în planul de proiecție Stereo 70.



## Date referitoare la teren

Crt	Categorie folosință	Intravilan	Suprafața (mp)	Tarla	Parcelă	Nr. topo	Observații / Referințe
1	arabil	NU	2.100	75	2172/53	-	

## Lungime Segmente

1) Valorile lungimilor segmentelor sunt obținute din proiecție în plan.

Punct început	X / Y	Punct sfârșit	X / Y	Lungime segment (** (m)
1	416.385,742 499.250,73	2	416.428,404 499.136,519	121.919
2	416.428,404 499.136,519	3	416.430,752 499.138,127	2.846
3	416.430,752 499.138,127	4	416.444,8 499.147,746	17.026
4	416.444,8 499.147,746	5	416.446,939 499.149,21	2.591
5	416.446,939 499.149,21	6	416.398,492 499.254,396	115.807

Punct început	X / Y	Punct sfârșit	X / Y	Lungime segment (** (m)
6	416.398,492 499.254,396	7	416.389,409 499.253,588	9.119
7	416.389,409 499.253,588	1	416.385,742 499.250,73	4.649

\*\* Lungimile segmentelor sunt determinate în planul de proiecție Stereo 70 și sunt rotunjite la 1 milimetru.

\*\*\* Distanța dintre puncte este formată din segmente cumulate ce sunt mai mici decât valoarea 1 milimetru.





**DATE DESPRE IMOBILUL NR. 14573**

Oficiul de Cadastru și Publicitate Imobiliară SIBIU  
Biroul de Cadastru și Publicitate Imobiliară Sibiu

**A. Partea I. Descrierea imobilului**

TEREN Extravilan

Adresa: Jud. Sibiu

Nr. Crt	Nr cadastral Nr. topografic	Suprafața* (mp)	Observații / Referințe
A1		4.200	Sector cadastral:87 Teren neimprejmuit;

**B. Partea II. Proprietari și acte**

Inscrieri privitoare la dreptul de proprietate și alte drepturi reale		Referințe
/		
Act Administrativ nr. 1526/45, din 12/07/2000 emis de CJPSDPAT (titlu de proprietate);		
B1	Intabulare, drept de PROPRIETATE, dobandit prin Reconstituire, cota actuala 1/1	A1
	1) RĂULEA VICTORIA, CNP NEIDENTIFICAT 2) HĂUȘ ANA, CNP NEIDENTIFICAT 3) DANCU VASILE, CNP NEIDENTIFICAT	

**C. Partea III. SARCINI .**

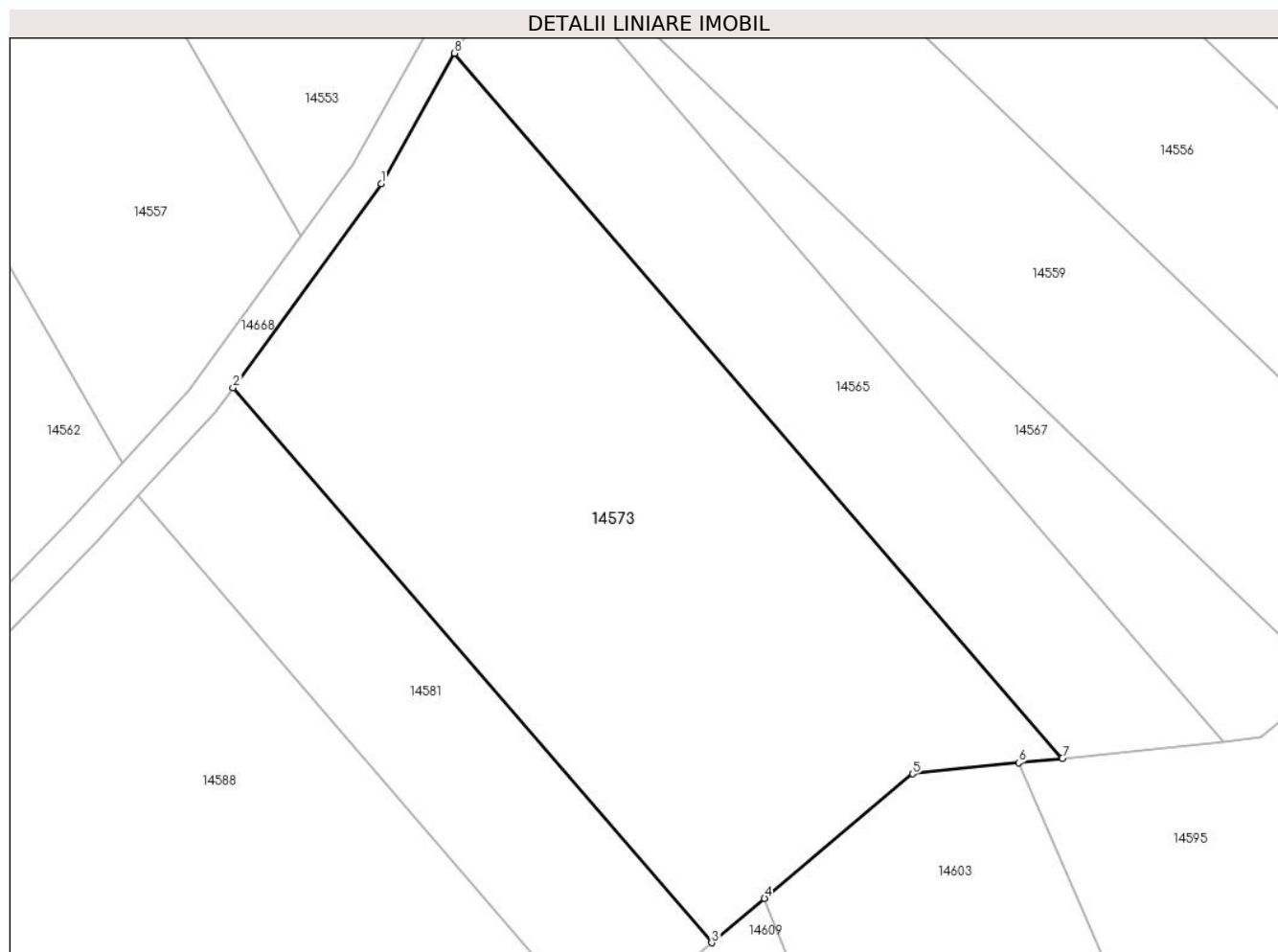
Inscrieri privind dezmembramintele dreptului de proprietate, drepturi reale de garanție și sarcini	Referințe
NU SUNT	

## Anexa Nr. 1 La Partea I

## Teren

Nr cadastral	Suprafața (mp)*	Observații / Referințe
	4.200	

\* Suprafața este determinată în planul de proiecție Stereo 70.



## Date referitoare la teren

Crt	Categorie folosință	Intra vilan	Suprafața (mp)	Tarla	Parcelă	Nr. topo	Observații / Referințe
1	arabil	NU	4.200	75	2166/69	-	

## Lungime Segmente

1) Valorile lungimilor segmentelor sunt obținute din proiecție în plan.

Punct început	X / Y	Punct sfârșit	X / Y	Lungime segment (** (m)
1	416.648,47 499.232,231	2	416.631,16 499.208,445	29.417
2	416.631,16 499.208,445	3	416.687,087 499.143,622	85.615
3	416.687,087 499.143,622	4	416.693,266 499.148,812	8.069
4	416.693,266 499.148,812	5	416.710,569 499.163,347	22.598
5	416.710,569 499.163,347	6	416.722,948 499.164,635	12.446

Punct început	X / Y	Punct sfârșit	X / Y	Lungime segment (** (m)
6	416.722,948 499.164,635	7	416.728,053 499.165,167	5.132
7	416.728,053 499.165,167	8	416.657,042 499.247,473	108.706
8	416.657,042 499.247,473	1	416.648,47 499.232,231	17.487

\*\* Lungimile segmentelor sunt determinate în planul de proiecție Stereo 70 și sunt rotunjite la 1 milimetru.

\*\*\* Distanța dintre puncte este formată din segmente cumulate ce sunt mai mici decât valoarea 1 milimetru.



**DATE DESPRE IMOBILUL NR. 14574**

Oficiul de Cadastru și Publicitate Imobiliară SIBIU  
Biroul de Cadastru și Publicitate Imobiliară Sibiu

**A. Partea I. Descrierea imobilului**

TEREN Extravilan

Adresa: Jud. Sibiu

Nr. Crt	Nr cadastral Nr. topografic	Suprafața* (mp)	Observații / Referințe
A1		5.000	Sector cadastral:87 Teren neimprejmuit;

**B. Partea II. Proprietari și acte**

Inscrieri privitoare la dreptul de proprietate și alte drepturi reale	Referințe
/	
Act Administrativ nr. 1451/45, din 10/09/1999 emis de CJPSDPAT (titlu de proprietate);	
B1	A1
Intabulare, drept de PROPRIETATE, dobandit prin Reconstituire, cota actuala 1/1	
1) GÎNDILĂ ELENA, CNP NEIDENTIFICAT	

**C. Partea III. SARCINI .**

Inscrieri privind dezmembramintele dreptului de proprietate, drepturi reale de garanție și sarcini	Referințe
NU SUNT	

## Anexa Nr. 1 La Partea I

## Teren

Nr cadastral	Suprafața (mp)*	Observații / Referințe
	5.000	

\* Suprafața este determinată în planul de proiecție Stereo 70.



## Date referitoare la teren

Crt	Categorie folosință	Intra vilan	Suprafața (mp)	Tarla	Parcelă	Nr. topo	Observații / Referințe
1	arabil	NU	5.000	75	2172/58/2	-	

## Lungime Segmente

1) Valorile lungimilor segmentelor sunt obținute din proiecție în plan.

Punct început	X / Y	Punct sfârșit	X / Y	Lungime segment (** (m)
1	416.163,868 499.250,214	2	416.143,744 499.249,827	20.127
2	416.143,744 499.249,827	3	416.143,529 499.237,099	12.73
3	416.143,529 499.237,099	4	416.143,29 499.222,935	14.166
4	416.143,29 499.222,935	5	416.142,665 499.185,958	36.982
5	416.142,665 499.185,958	6	416.142,049 499.149,487	36.476

Punct început	X / Y	Punct sfârșit	X / Y	Lungime segment (** (m)
6	416.142,049 499.149,487	7	416.141,657 499.126,27	23.221
7	416.141,657 499.126,27	8	416.185,172 499.142,746	46.53
8	416.185,172 499.142,746	9	416.187,067 499.250,036	107.306
9	416.187,067 499.250,036	10	416.182,671 499.249,962	4.397
10	416.182,671 499.249,962	1	416.163,868 499.250,214	18.805

\*\* Lungimile segmentelor sunt determinate în planul de proiecție Stereo 70 și sunt rotunjite la 1 milimetru.

\*\*\* Distanța dintre puncte este formată din segmente cumulate ce sunt mai mici decât valoarea 1 milimetru.





**DATE DESPRE IMOBILUL NR. 14575**

Oficiul de Cadastru și Publicitate Imobiliară SIBIU  
Biroul de Cadastru și Publicitate Imobiliară Sibiu

**A. Partea I. Descrierea imobilului**

TEREN Extravilan

Adresa: Jud. Sibiu

Nr. Crt	Nr cadastral Nr. topografic	Suprafața* (mp)	Observații / Referințe
A1		1.400	Sector cadastral:87 Teren neimprejmuit;

**B. Partea II. Proprietari și acte**

Inscrieri privitoare la dreptul de proprietate și alte drepturi reale		Referințe
/		
Act Administrativ nr. 14575, din 24/01/2001 emis de CJPSDPAT (titlu de proprietate);		
B1	Intabulare, drept de PROPRIETATE, dobandit prin Reconstituire, cota actuala 1/1 1) HADĂR IOAN, CNP NEIDENTIFICAT	A1

**C. Partea III. SARCINI .**

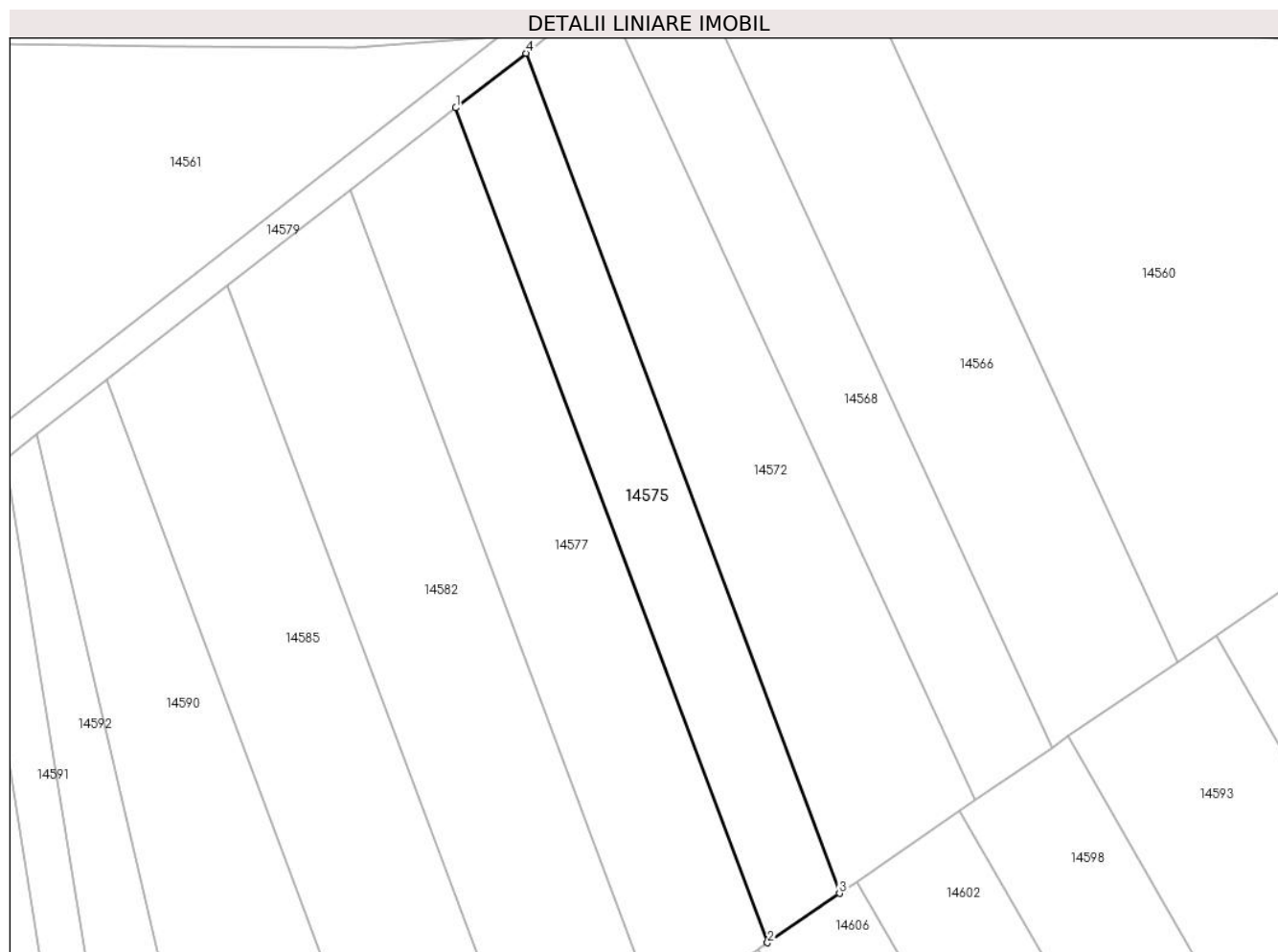
Inscrieri privind dezmembramintele dreptului de proprietate, drepturi reale de garanție și sarcini	Referințe
NU SUNT	

## Anexa Nr. 1 La Partea I

## Teren

Nr cadastral	Suprafața (mp)*	Observații / Referințe
	1.400	

\* Suprafața este determinată în planul de proiecție Stereo 70.



## Date referitoare la teren

Crt	Categorie folosință	Intravilan	Suprafața (mp)	Tarla	Parcelă	Nr. topo	Observații / Referințe
1	arabil	NU	1.400	75	2172/52	-	NUMĂR DE PARCELĂ GREȘIT ÎN TP (2175/52)

## Lungime Segmente

1) Valorile lungimilor segmentelor sunt obținute din proiecție în plan.

Punct început	X / Y	Punct sfârșit	X / Y	Lungime segment (** (m)
1	416.376,218 499.243,308	2	416.418,611 499.129,815	121.153
2	416.418,611 499.129,815	3	416.428,404 499.136,519	11.868
3	416.428,404 499.136,519	4	416.385,742 499.250,73	121.919
4	416.385,742 499.250,73	1	416.376,218 499.243,308	12.075

**\*\* Lungimile segmentelor sunt determinate în planul de proiecție Stereo 70 și sunt rotunjite la 1 milimetru.**

**\*\*\* Distanța dintre puncte este formată din segmente cumulate ce sunt mai mici decât valoarea 1 milimetru.**



**DATE DESPRE IMOBILUL NR. 14576**

Oficiul de Cadastru și Publicitate Imobiliară SIBIU  
Biroul de Cadastru și Publicitate Imobiliară Sibiu

**A. Partea I. Descrierea imobilului**

TEREN Extravilan

Adresa: Jud. Sibiu

Nr. Crt	Nr cadastral Nr. topografic	Suprafața* (mp)	Observații / Referințe
A1		700	Sector cadastral:87 Teren neimprejmuit;

**B. Partea II. Proprietari și acte**

Inscrieri privitoare la dreptul de proprietate și alte drepturi reale	Referințe
/	
Act Administrativ nr. 1476/45, din 14/09/1999 emis de CJPSDPAT (titlu de proprietate);	
B1	A1
Intabulare, drept de PROPRIETATE, dobandit prin Reconstituire, cota actuala 1/1	
1) RĂULEA ANA, CNP NEIDENTIFICAT	
2) RĂULEA IOAN, CNP NEIDENTIFICAT	

**C. Partea III. SARCINI .**

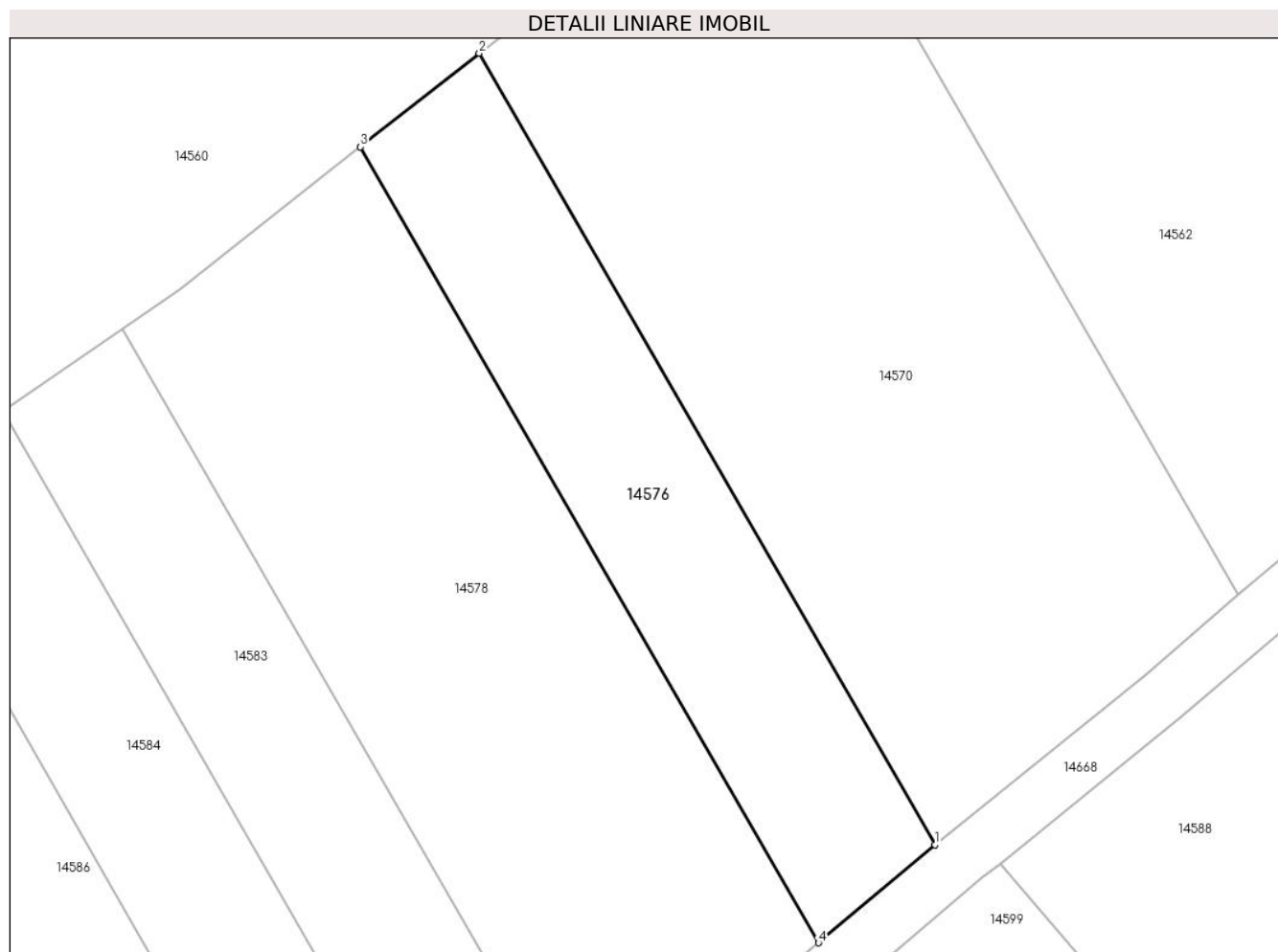
Inscrieri privind dezmembramintele dreptului de proprietate, drepturi reale de garanție și sarcini	Referințe
NU SUNT	

## Anexa Nr. 1 La Partea I

## Teren

Nr cadastral	Suprafața (mp)*	Observații / Referințe
	700	

\* Suprafața este determinată în planul de proiecție Stereo 70.



## Date referitoare la teren

Crt	Categorie folosință	Intravilan	Suprafața (mp)	Tarla	Parcelă	Nr. topo	Observații / Referințe
1	arabil	NU	700	75	2172/29	-	

## Lungime Segmente

1) Valorile lungimilor segmentelor sunt obținute din proiecție în plan.

Punct început	X / Y	Punct sfârșit	X / Y	Lungime segment (** (m)
1	416.575,747 499.160,786	2	416.543,192 499.217,331	65.247
2	416.543,192 499.217,331	3	416.534,701 499.210,635	10.814
3	416.534,701 499.210,635	4	416.567,428 499.153,791	65.592
4	416.567,428 499.153,791	1	416.575,747 499.160,786	10.87

\*\* Lungimile segmentelor sunt determinate în planul de proiecție Stereo 70 și sunt rotunjite la 1 milimetru.

**\*\*\* Distanţa dintre puncte este formată din segmente cumulate ce sunt mai mici decât valoarea 1 milimetru.**





**DATE DESPRE IMOBILUL NR. 14577**

Oficiul de Cadastru și Publicitate Imobiliară SIBIU  
Biroul de Cadastru și Publicitate Imobiliară Sibiu

**A. Partea I. Descrierea imobilului**

TEREN Extravilan

Adresa: Jud. Sibiu

Nr. Crt	Nr cadastral Nr. topografic	Suprafața* (mp)	Observații / Referințe
A1		2.100	Sector cadastral:87 Teren neimprejmuit;

**B. Partea II. Proprietari și acte**

Inscrieri privitoare la dreptul de proprietate și alte drepturi reale	Referințe
/	
Act Administrativ nr. 1561/45, din 14/03/2001 emis de CJPSDPAT (titlu de proprietate);	
B1	A1
Intabulare, drept de PROPRIETATE, dobandit prin Reconstituire, cota actuala 1/1	
1) CINEZAN IOAN, CNP NEIDENTIFICAT	

**C. Partea III. SARCINI .**

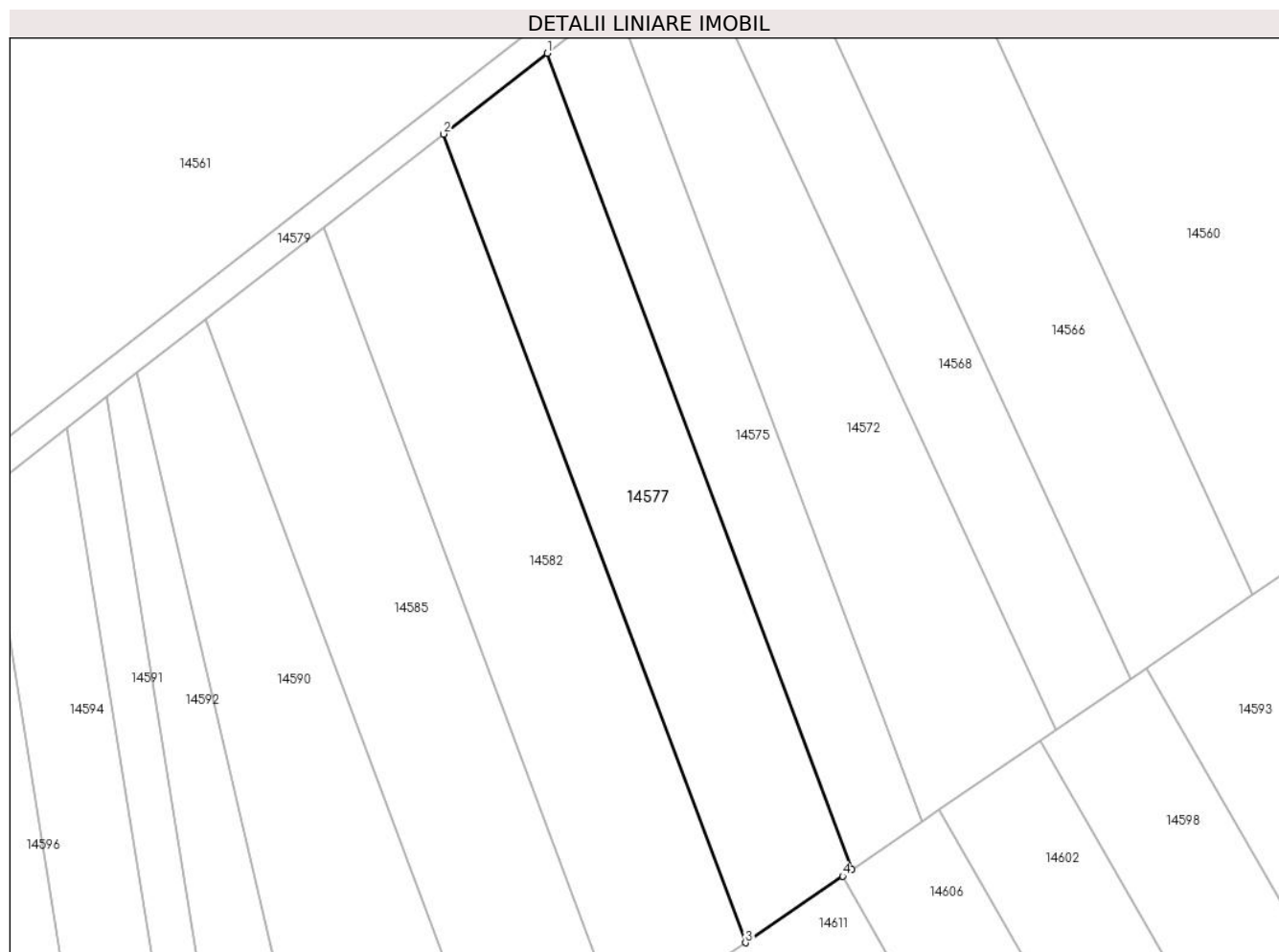
Inscrieri privind dezmembramintele dreptului de proprietate, drepturi reale de garanție și sarcini	Referințe
NU SUNT	

## Anexa Nr. 1 La Partea I

## Teren

Nr cadastral	Suprafața (mp)*	Observații / Referințe
	2.100	

\* Suprafața este determinată în planul de proiecție Stereo 70.



## Date referitoare la teren

Crt	Categorie folosință	Intravilan	Suprafața (mp)	Tarla	Parcelă	Nr. topo	Observații / Referințe
1	arabil	NU	2.100	75	2172/51	-	

## Lungime Segmente

1) Valorile lungimilor segmentelor sunt obținute din proiecție în plan.

Punct început	X / Y	Punct sfârșit	X / Y	Lungime segment (** (m)
1	416.376,218 499.243,308	2	416.361,818 499.232,087	18.257
2	416.361,818 499.232,087	3	416.403,806 499.119,678	119.995
3	416.403,806 499.119,678	4	416.417,333 499.128,939	16.394
4	416.417,333 499.128,939	5	416.418,611 499.129,815	1.55
5	416.418,611 499.129,815	1	416.376,218 499.243,308	121.153

**\*\* Lungimile segmentelor sunt determinate în planul de proiecție Stereo 70 și sunt rotunjite la 1 milimetru.**

**\*\*\* Distanța dintre puncte este formată din segmente cumulate ce sunt mai mici decât valoarea 1 milimetru.**



**DATE DESPRE IMOBILUL NR. 14578**

Oficiul de Cadastru și Publicitate Imobiliară SIBIU  
Biroul de Cadastru și Publicitate Imobiliară Sibiu

**A. Partea I. Descrierea imobilului**

TEREN Extravilan

Adresa: Jud. Sibiu

Nr. Crt	Nr cadastral Nr. topografic	Suprafața* (mp)	Observații / Referințe
A1		1.400	Sector cadastral:87 Teren neimprejmuit;

**B. Partea II. Proprietari și acte**

Inscrieri privitoare la dreptul de proprietate și alte drepturi reale	Referințe
/	
Act Administrativ nr. 1751/45, din 23/05/2002 emis de CJPSDPAT (titlu de proprietate);	
B1	A1
Intabulare, drept de PROPRIETATE, dobandit prin Reconstituire, cota actuala 1/1 1) PRODEA CRISTINA, CNP NEIDENTIFICAT	

**C. Partea III. SARCINI .**

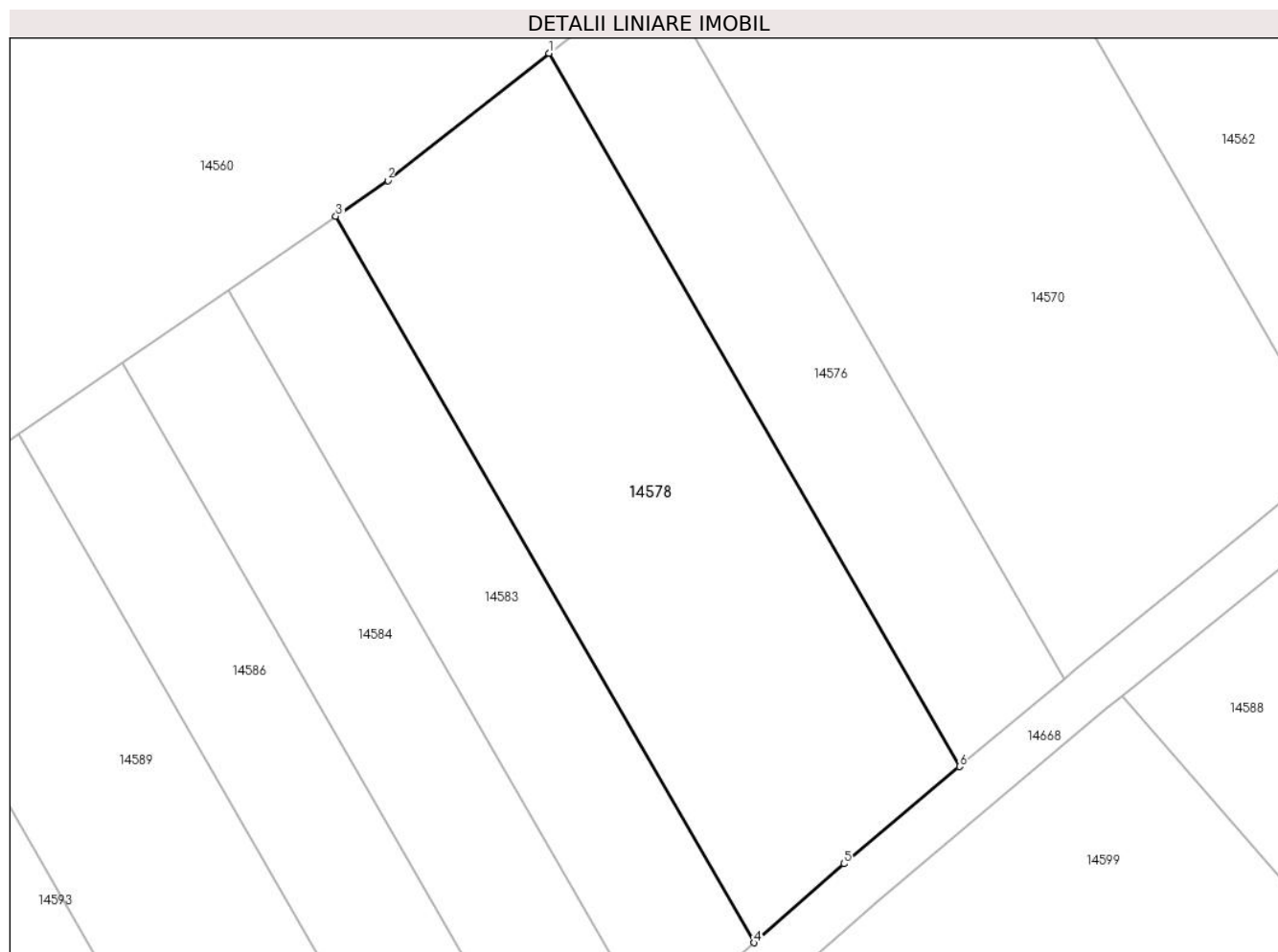
Inscrieri privind dezmembramintele dreptului de proprietate, drepturi reale de garanție și sarcini	Referințe
NU SUNT	

## Anexa Nr. 1 La Partea I

## Teren

Nr cadastral	Suprafața (mp)*	Observații / Referințe
	1.400	

\* Suprafața este determinată în planul de proiecție Stereo 70.



## Date referitoare la teren

Crt	Categorie folosință	Intra vilan	Suprafața (mp)	Tarla	Parcelă	Nr. topo	Observații / Referințe
1	arabil	NU	1.400	75	2172/28	-	

## Lungime Segmente

1) Valorile lungimilor segmentelor sunt obținute din proiecție în plan.

Punct început	X / Y	Punct sfârșit	X / Y	Lungime segment (** (m)
1	416.534,701 499.210,635	2	416.521,843 499.200,495	16.375
2	416.521,843 499.200,495	3	416.517,701 499.197,66	5.019
3	416.517,701 499.197,66	4	416.551,038 499.139,757	66.814
4	416.551,038 499.139,757	5	416.558,219 499.146,046	9.545
5	416.558,219 499.146,046	6	416.567,428 499.153,791	12.033

Punct început	X / Y	Punct sfârșit	X / Y	Lungime segment (** (m)
6	416.567,428 499.153,791	1	416.534,701 499.210,635	65.592

\*\* Lungimile segmentelor sunt determinate în planul de proiecție Stereo 70 și sunt rotunjite la 1 milimetru.

\*\*\* Distanța dintre puncte este formată din segmente cumulate ce sunt mai mici decât valoarea 1 milimetru.





**DATE DESPRE IMOBILUL NR. 14579**

Oficiul de Cadastru și Publicitate Imobiliară SIBIU  
Biroul de Cadastru și Publicitate Imobiliară Sibiu

**A. Partea I. Descrierea imobilului**

TEREN Extravilan

Adresa: Jud. Sibiu

Nr. Crt	Nr cadastral Nr. topografic	Suprafața* (mp)	Observații / Referințe
A1		1.117	Sector cadastral:87 Teren neimprejmuit;

**B. Partea II. Proprietari și acte**

Inscrieri privitoare la dreptul de proprietate și alte drepturi reale		Referințe
/		
Act Normativ nr. 7, din 13/03/1996 emis de PARLAMENTUL ROMÂNIEI (lege);		
B1	Inscrierea provizorie, drept de PROPRIETATE, dobandit prin Lege, cota actuala 1/1	A1
1) COMUNA PĂUCA, CIF:4241206, PROPRIETAR NEIDENTIFICAT		

**C. Partea III. SARCINI .**

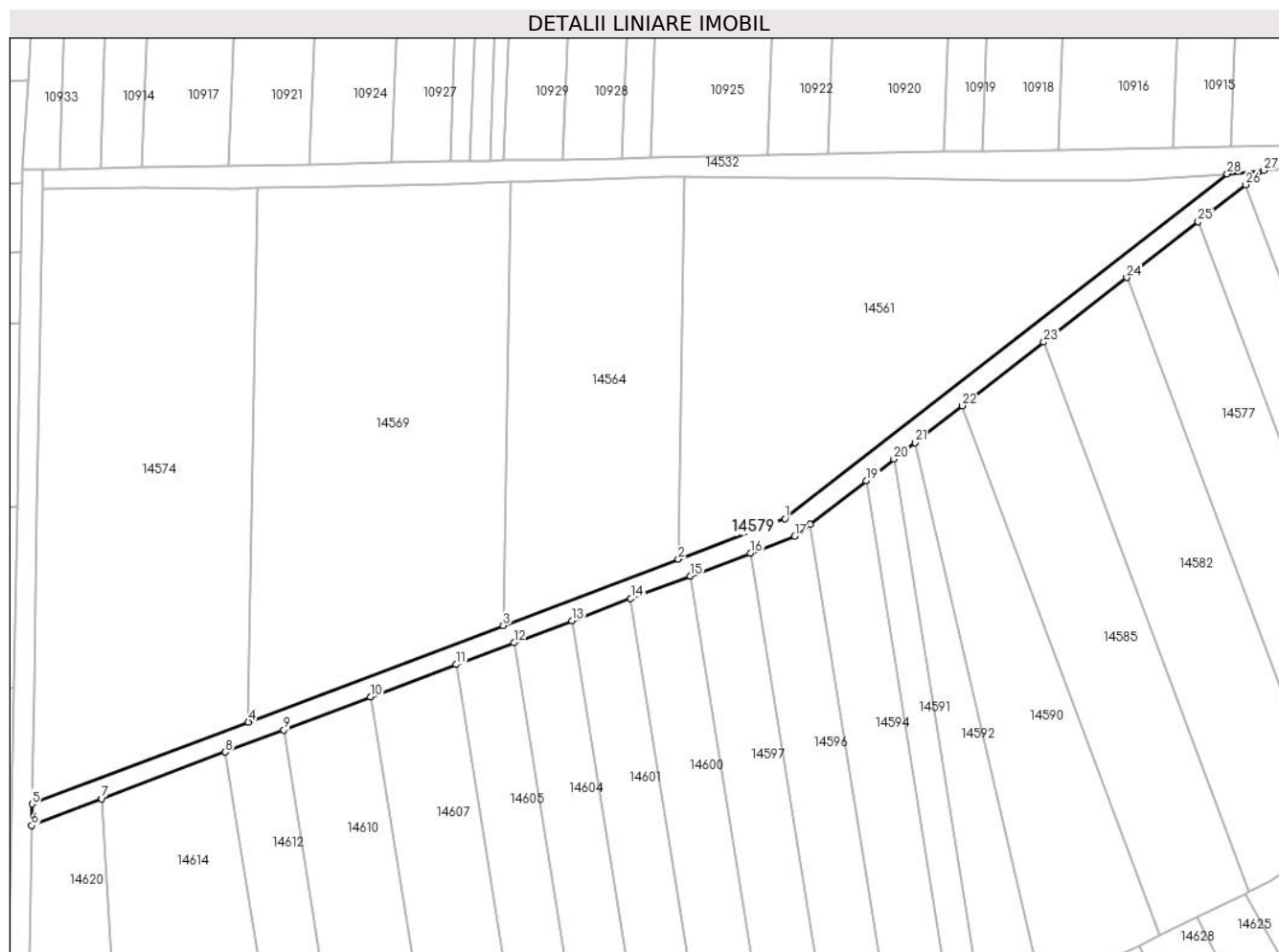
Inscrieri privind dezmembramintele dreptului de proprietate, drepturi reale de garanție și sarcini	Referințe
NU SUNT	

## Anexa Nr. 1 La Partea I

## Teren

Nr cadastral	Suprafața (mp)*	Observații / Referințe
	1.117	

\* Suprafața este determinată în planul de proiecție Stereo 70.



## Date referitoare la teren

Crt	Categorie folosință	Intra vilan	Suprafața (mp)	Tarla	Parcelă	Nr. topo	Observații / Referințe
1	drum	NU	1.117	75	2171	-	

## Lungime Segmente

1) Valorile lungimilor segmentelor sunt obținute din proiecție în plan.

Punct început	X / Y	Punct sfârșit	X / Y	Lungime segment (** (m)
1	416.293,107 499.183,614	2	416.271,646 499.175,488	22.948
3	416.236,466 499.162,168	4	416.185,172 499.142,746	54.847
5	416.141,657 499.126,27	6	416.141,584 499.121,965	4.305
7	416.155,7 499.127,31	8	416.180,53 499.136,711	26.551
9	416.192,317 499.141,174	10	416.209,772 499.147,784	18.665

Punct început	X / Y	Punct sfârșit	X / Y	Lungime segment (** (m)
2	416.271,646 499.175,488	3	416.236,466 499.162,168	37.618
4	416.185,172 499.142,746	5	416.141,657 499.126,27	46.53
6	416.141,584 499.121,965	7	416.155,7 499.127,31	15.093
8	416.180,53 499.136,711	9	416.192,317 499.141,174	12.603
10	416.209,772 499.147,784	11	416.227,006 499.154,309	18.428

Punct început	X / Y	Punct sfârșit	X / Y	Lungime segment (** (m))
11	416.227,006 499.154,309	12	416.238,577 499.158,69	12.372
13	416.250,27 499.163,118	14	416.262,089 499.167,593	12.638
15	416.274,039 499.172,117	16	416.286,124 499.176,693	12.922
17	416.295,089 499.180,088	18	416.298,146 499.182,47	3.876
19	416.309,457 499.191,284	20	416.314,998 499.195,602	7.025
21	416.319,243 499.198,91	22	416.328,748 499.206,317	12.051
23	416.345,175 499.219,118	24	416.361,818 499.232,087	21.099
25	416.376,218 499.243,308	26	416.385,742 499.250,73	12.075
27	416.389,409 499.253,588	28	416.382,063 499.252,934	7.375

Punct început	X / Y	Punct sfârșit	X / Y	Lungime segment (** (m))
12	416.238,577 499.158,69	13	416.250,27 499.163,118	12.503
14	416.262,089 499.167,593	15	416.274,039 499.172,117	12.778
16	416.286,124 499.176,693	17	416.295,089 499.180,088	9.586
18	416.298,146 499.182,47	19	416.309,457 499.191,284	14.34
20	416.314,998 499.195,602	21	416.319,243 499.198,91	5.381
22	416.328,748 499.206,317	23	416.345,175 499.219,118	20.826
24	416.361,818 499.232,087	25	416.376,218 499.243,308	18.257
26	416.385,742 499.250,73	27	416.389,409 499.253,588	4.649
28	416.382,063 499.252,934	1	416.293,107 499.183,614	112.776

\*\* Lungimile segmentelor sunt determinate în planul de proiecție Stereo 70 și sunt rotunjite la 1 milimetru.

\*\*\* Distanța dintre puncte este formată din segmente cumulate ce sunt mai mici decât valoarea 1 milimetru.



**DATE DESPRE IMOBILUL NR. 14580**

Oficiul de Cadastru și Publicitate Imobiliară SIBIU  
Biroul de Cadastru și Publicitate Imobiliară Sibiu

**A. Partea I. Descrierea imobilului**

TEREN Extravilan

Adresa: Jud. Sibiu

Nr. Crt	Nr cadastral Nr. topografic	Suprafața* (mp)	Observații / Referințe
A1		4.900	Sector cadastral:87 Teren neimprejmuit;

**B. Partea II. Proprietari și acte**

Inscrieri privitoare la dreptul de proprietate și alte drepturi reale		Referințe
/		
Act Administrativ nr. 1738/45, din 14/05/2002 emis de CJPSDPAT (titlu de proprietate);		
B1	Intabulare, drept de PROPRIETATE, dobandit prin Reconstituire, cota actuala 1/1 1) <b>DANCU IOAN</b> , CNP NEIDENTIFICAT	A1

**C. Partea III. SARCINI .**

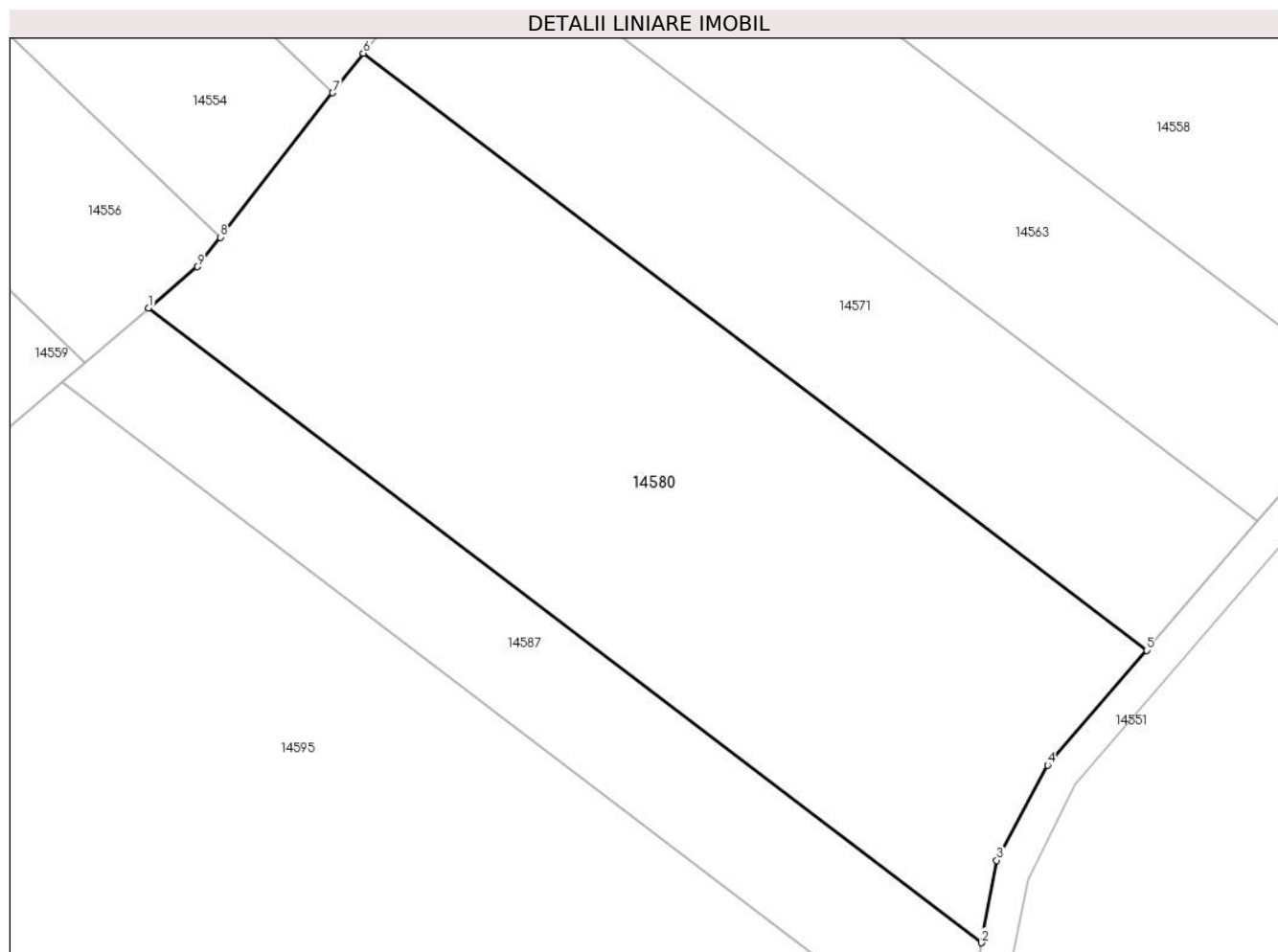
Inscrieri privind dezmembramintele dreptului de proprietate, drepturi reale de garanție și sarcini	Referințe
NU SUNT	

## Anexa Nr. 1 La Partea I

## Teren

Nr cadastral	Suprafața (mp)*	Observații / Referințe
	4.900	

\* Suprafața este determinată în planul de proiecție Stereo 70.



## Date referitoare la teren

Crt	Categorie folosință	Intravilan	Suprafața (mp)	Tarla	Parcelă	Nr. topo	Observații / Referințe
1	arabil	NU	4.900	75	2166/31	-	

## Lungime Segmente

1) Valorile lungimilor segmentelor sunt obținute din proiecție în plan.

Punct început	X / Y	Punct sfârșit	X / Y	Lungime segment (** (m)
1	416.783,382 499.194,952	2	416.884,901 499.117,615	127.621
2	416.884,901 499.117,615	3	416.886,747 499.127,665	10.218
3	416.886,747 499.127,665	4	416.892,965 499.139,269	13.165
4	416.892,965 499.139,269	5	416.905,032 499.153,25	18.469
5	416.905,032 499.153,25	6	416.809,549 499.225,988	120.033

Punct început	X / Y	Punct sfârșit	X / Y	Lungime segment (** (m)
6	416.809,549 499.225,988	7	416.805,796 499.221,172	6.106
7	416.805,796 499.221,172	8	416.792,086 499.203,577	22.306
8	416.792,086 499.203,577	9	416.789,285 499.199,983	4.556
9	416.789,285 499.199,983	1	416.783,382 499.194,952	7.756

\*\* Lungimile segmentelor sunt determinate în planul de proiecție Stereo 70 și sunt rotunjite la 1 milimetru.

\*\*\* Distanța dintre puncte este formată din segmente cumulate ce sunt mai mici decât valoarea 1 milimetru.





**DATE DESPRE IMOBILUL NR. 14581**

Oficiul de Cadastru și Publicitate Imobiliară SIBIU  
Biroul de Cadastru și Publicitate Imobiliară Sibiu

**A. Partea I. Descrierea imobilului**

TEREN Extravilan

Adresa: Jud. Sibiu

Nr. Crt	Nr cadastral Nr. topografic	Suprafața* (mp)	Observații / Referințe
A1		1.400	Sector cadastral:87 Teren neimprejmit;

**B. Partea II. Proprietari și acte**

Inscrieri privitoare la dreptul de proprietate și alte drepturi reale		Referințe
/		
Act Administrativ nr. 1596/45, din 27/09/2000 emis de CJPSDPAT (titlu de proprietate);		
B1	Intabulare, drept de PROPRIETATE, dobandit prin Reconstituire, cota actuala 1/1 1) ROTARIU NICOLAE, CNP NEIDENTIFICAT 2) PRODEA ELISABETA, CNP NEIDENTIFICAT 3) GÎNDILĂ EMIL, CNP NEIDENTIFICAT	A1

**C. Partea III. SARCINI .**

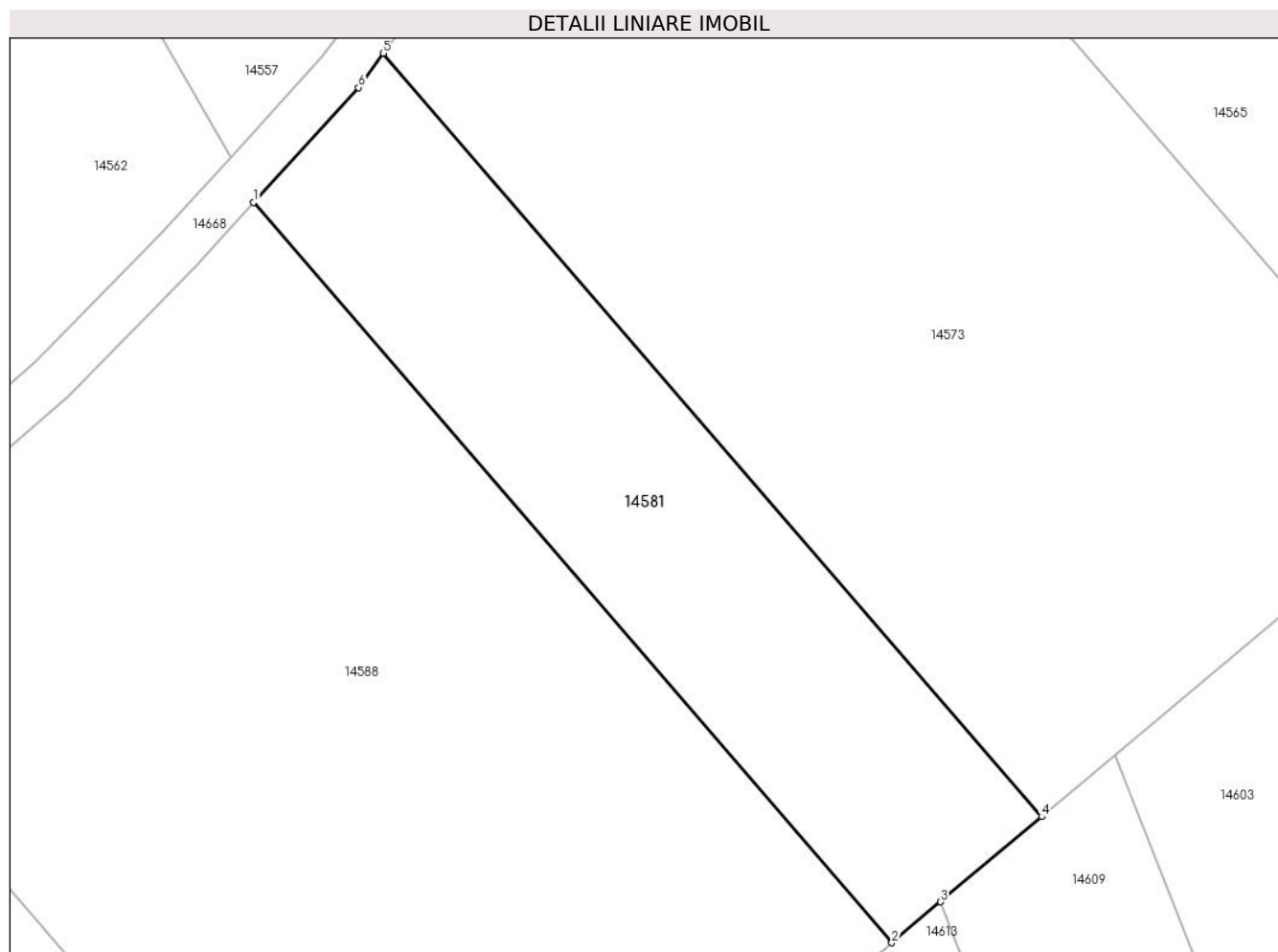
Inscrieri privind dezmembramintele dreptului de proprietate, drepturi reale de garanție și sarcini	Referințe
NU SUNT	

## Anexa Nr. 1 La Partea I

## Teren

Nr cadastral	Suprafața (mp)*	Observații / Referințe
	1.400	

\* Suprafața este determinată în planul de proiecție Stereo 70.



## Date referitoare la teren

Crt	Categorie folosință	Intravilan	Suprafața (mp)	Tarla	Parcelă	Nr. topo	Observații / Referințe
1	arabil	NU	1.400	75	2166/70	-	

## Lungime Segmente

1) Valorile lungimilor segmentelor sunt obținute din proiecție în plan.

Punct început	X / Y	Punct sfârșit	X / Y	Lungime segment (** (m)
1	416.620,121 499.195,773	2	416.674,348 499.132,921	83.012
2	416.674,348 499.132,921	3	416.678,487 499.136,398	5.406
3	416.678,487 499.136,398	4	416.687,087 499.143,622	11.232
4	416.687,087 499.143,622	5	416.631,16 499.208,445	85.615
5	416.631,16 499.208,445	6	416.629,037 499.205,528	3.609

Punct început	X / Y	Punct sfârşit	X / Y	Lungime segment (** (m)
6	416.629,037 499.205,528	1	416.620,121 499.195,773	13.215

\*\* Lungimile segmentelor sunt determinate în planul de proiecţie Stereo 70 şi sunt rotunjite la 1 milimetru.

\*\*\* Distanţa dintre puncte este formată din segmente cumulate ce sunt mai mici decât valoarea 1 milimetru.



**DATE DESPRE IMOBILUL NR. 14582**

Oficiul de Cadastru și Publicitate Imobiliară SIBIU  
Biroul de Cadastru și Publicitate Imobiliară Sibiu

**A. Partea I. Descrierea imobilului**

TEREN Extravilan

Adresa: Jud. Sibiu

Nr. Crt	Nr cadastral Nr. topografic	Suprafața* (mp)	Observații / Referințe
A1		2.400	Sector cadastral:87 Teren neimprejmuit;

**B. Partea II. Proprietari și acte**

Inscrieri privitoare la dreptul de proprietate și alte drepturi reale		Referințe
/		
Act Administrativ nr. 1516/45, din 12/07/2000 emis de CJPSDPAT (titlu de proprietate);		
B1	Intabulare, drept de PROPRIETATE, dobandit prin Reconstituire, cota actuala 1/1 1) <b>DAJU IOAN</b> , CNP NEIDENTIFICAT	A1

**C. Partea III. SARCINI .**

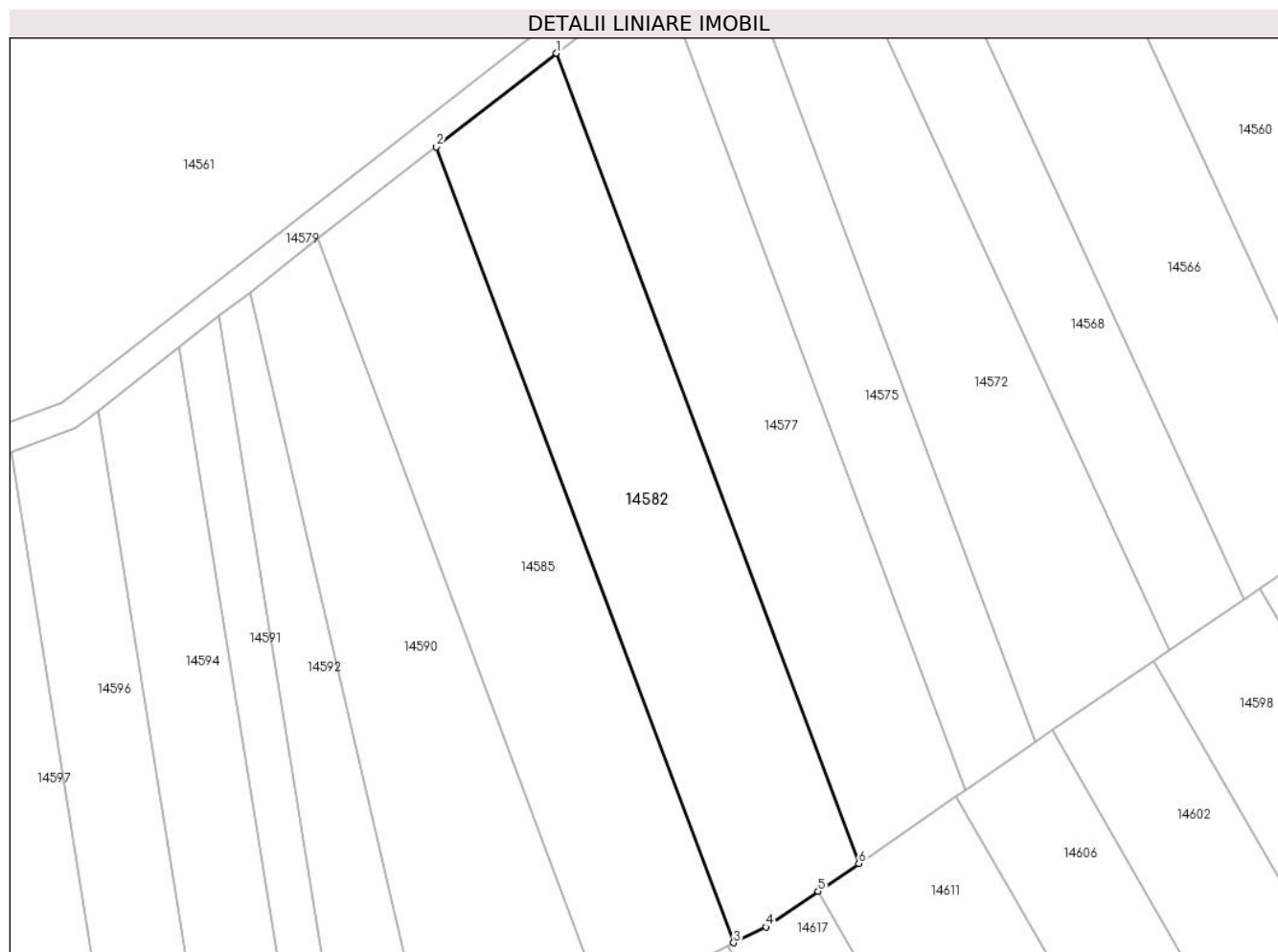
Inscrieri privind dezmembramintele dreptului de proprietate, drepturi reale de garanție și sarcini	Referințe
NU SUNT	

## Anexa Nr. 1 La Partea I

## Teren

Nr cadastral	Suprafața (mp)*	Observații / Referințe
	2.400	

\* Suprafața este determinată în planul de proiecție Stereo 70.



## Date referitoare la teren

Crt	Categorie folosință	Intra vilan	Suprafața (mp)	Tarla	Parcelă	Nr. topo	Observații / Referințe
1	arabil	NU	2.400	75	2172/50	-	

## Lungime Segmente

1) Valorile lungimilor segmentelor sunt obținute din proiecție în plan.

Punct început	X / Y	Punct sfârșit	X / Y	Lungime segment (** (m)
1	416.361,818 499.232,087	2	416.345,175 499.219,118	21.099
2	416.345,175 499.219,118	3	416.386,435 499.108,658	117.914
3	416.386,435 499.108,658	4	416.390,906 499.110,846	4.977
4	416.390,906 499.110,846	5	416.398,157 499.115,81	8.788
5	416.398,157 499.115,81	6	416.403,806 499.119,678	6.846

Punct început	X / Y	Punct sfârșit	X / Y	Lungime segment (** (m)
6	416.403,806 499.119,678	1	416.361,818 499.232,087	119.995

\*\* Lungimile segmentelor sunt determinate în planul de proiecție Stereo 70 și sunt rotunjite la 1 milimetru.

\*\*\* Distanța dintre puncte este formată din segmente cumulate ce sunt mai mici decât valoarea 1 milimetru.





**DATE DESPRE IMOBILUL NR. 14583**

Oficiul de Cadastru și Publicitate Imobiliară SIBIU  
Biroul de Cadastru și Publicitate Imobiliară Sibiu

**A. Partea I. Descrierea imobilului**

TEREN Extravilan

Adresa: Jud. Sibiu

Nr. Crt	Nr cadastral Nr. topografic	Suprafața* (mp)	Observații / Referințe
A1		700	Sector cadastral:87 Teren neimprejmuit;

**B. Partea II. Proprietari și acte**

Inscrieri privitoare la dreptul de proprietate și alte drepturi reale	Referințe
/	
Act Administrativ nr. 1507/45, din 07/12/1999 emis de CJPSDPAT (titlu de proprietate);	
B1	A1
Intabulare, drept de PROPRIETATE, dobandit prin Reconstituire, cota actuala 1/1 1) POPA NICOLAE, CNP NEIDENTIFICAT	

**C. Partea III. SARCINI .**

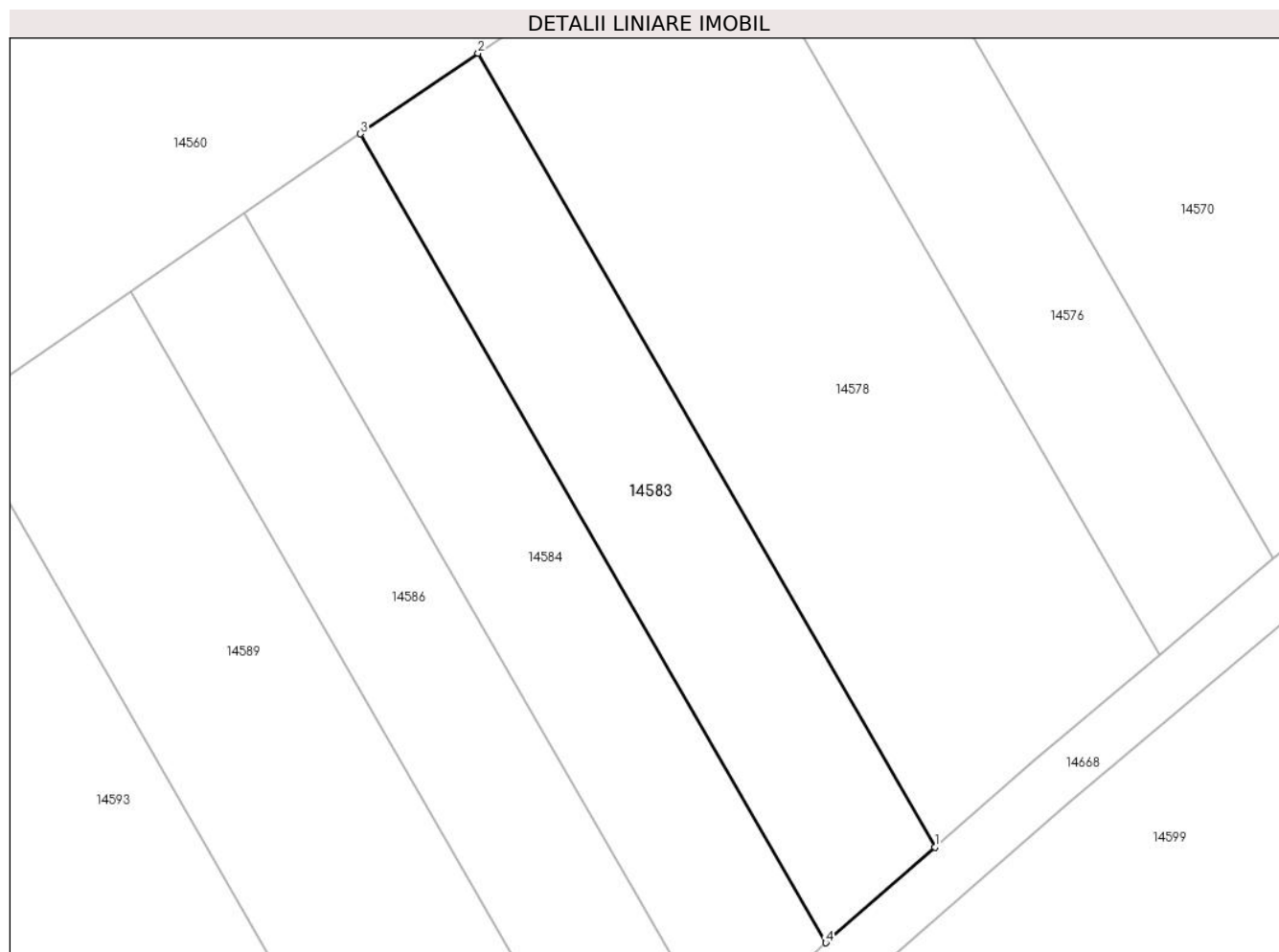
Inscrieri privind dezmembramintele dreptului de proprietate, drepturi reale de garanție și sarcini	Referințe
NU SUNT	

## Anexa Nr. 1 La Partea I

## Teren

Nr cadastral	Suprafața (mp)*	Observații / Referințe
	700	

\* Suprafața este determinată în planul de proiecție Stereo 70.



## Date referitoare la teren

Crt	Categorie folosință	Intra vilan	Suprafața (mp)	Tarla	Parcelă	Nr. topo	Observații / Referințe
1	arabil	NU	700	75	2172/27	-	

## Lungime Segmente

1) Valorile lungimilor segmentelor sunt obținute din proiecție în plan.

Punct început	X / Y	Punct sfârșit	X / Y	Lungime segment (** (m)
1	416.551,038 499.139,757	2	416.517,701 499.197,66	66.814
2	416.517,701 499.197,66	3	416.509,111 499.191,778	10.411
3	416.509,111 499.191,778	4	416.543,076 499.132,784	68.073
4	416.543,076 499.132,784	1	416.551,038 499.139,757	10.584

\*\* Lungimile segmentelor sunt determinate în planul de proiecție Stereo 70 și sunt rotunjite la 1 milimetru.

**\*\*\* Distanţa dintre puncte este formată din segmente cumulate ce sunt mai mici decât valoarea 1 milimetru.**



**DATE DESPRE IMOBILUL NR. 14584**

Oficiul de Cadastru și Publicitate Imobiliară SIBIU  
Biroul de Cadastru și Publicitate Imobiliară Sibiu

**A. Partea I. Descrierea imobilului**

TEREN Extravilan

Adresa: Jud. Sibiu

Nr. Crt	Nr cadastral Nr. topografic	Suprafața* (mp)	Observații / Referințe
A1		700	Sector cadastral:87 Teren neimprejmuit;

**B. Partea II. Proprietari și acte**

Inscrieri privitoare la dreptul de proprietate și alte drepturi reale		Referințe
/		
Act Administrativ nr. 1898/45, din 13/12/2002 emis de CJPSDPAT (titlu de proprietate);		
B1	Intabulare, drept de PROPRIETATE, dobandit prin Reconstituire, cota actuala 1/1 1) <b>BOABES VASILE</b> , CNP NEIDENTIFICAT	A1

**C. Partea III. SARCINI .**

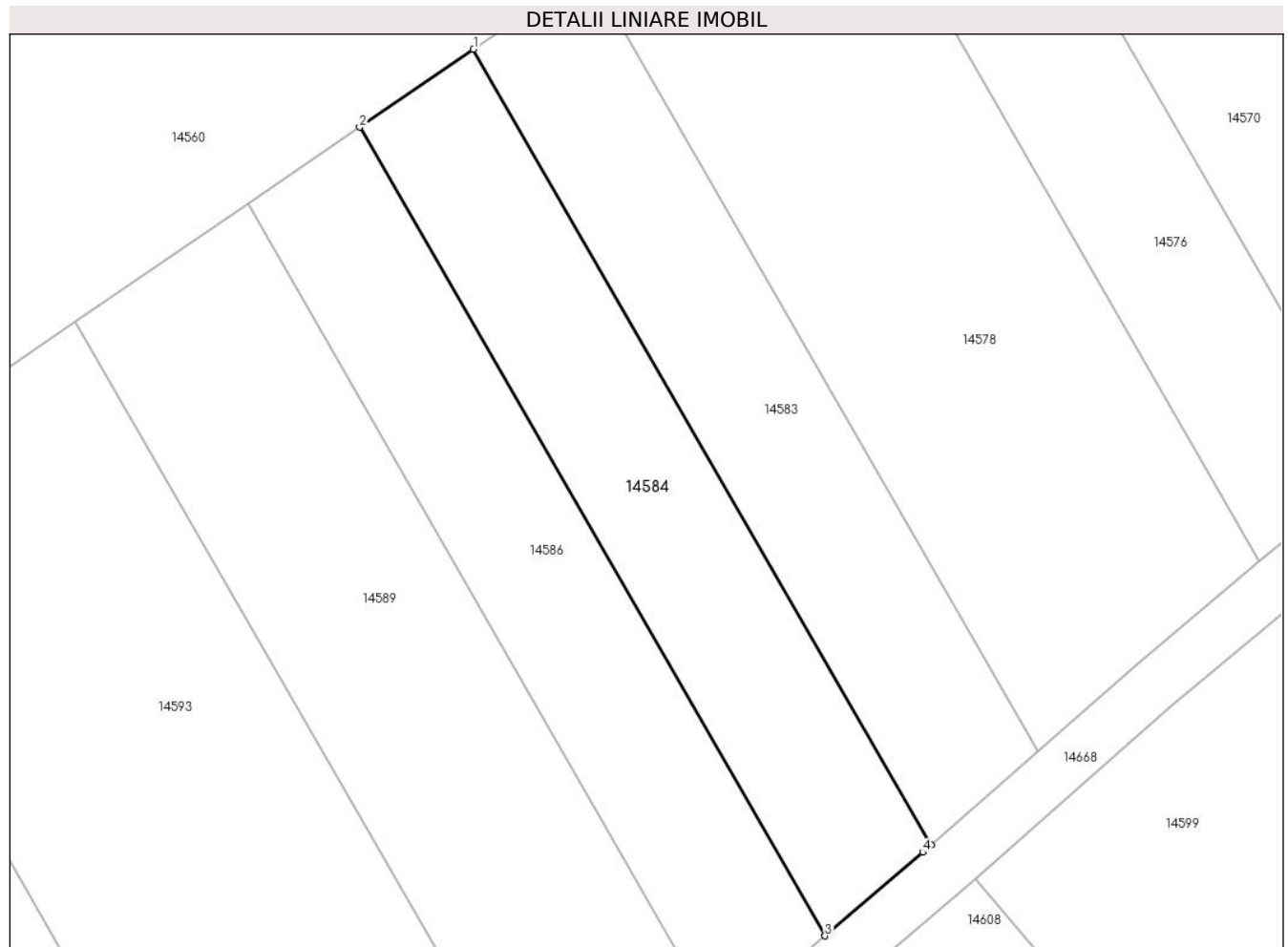
Inscrieri privind dezmembramintele dreptului de proprietate, drepturi reale de garanție și sarcini	Referințe
NU SUNT	

## Anexa Nr. 1 La Partea I

## Teren

Nr cadastral	Suprafața (mp)*	Observații / Referințe
	700	

\* Suprafața este determinată în planul de proiecție Stereo 70.



## Date referitoare la teren

Crt	Categorie folosință	Intra vilan	Suprafața (mp)	Tarla	Parcelă	Nr. topo	Observații / Referințe
1	arabil	NU	700	75	2172/26	-	NUMĂR DE PARCELĂ GREȘIT ÎN TP (2172/76)

## Lungime Segmente

1) Valorile lungimilor segmentelor sunt obținute din proiecție în plan.

Punct început	X / Y	Punct sfârșit	X / Y	Lungime segment (** (m)
1	416.509,111 499.191,778	2	416.500,67 499.185,999	10.23
2	416.500,67 499.185,999	3	416.535,189 499.126,043	69.183
3	416.535,189 499.126,043	4	416.542,45 499.132,235	9.543
4	416.542,45 499.132,235	5	416.543,076 499.132,784	0.832
5	416.543,076 499.132,784	1	416.509,111 499.191,778	68.073

**\*\* Lungimile segmentelor sunt determinate în planul de proiecție Stereo 70 și sunt rotunjite la 1 milimetru.**

**\*\*\* Distanța dintre puncte este formată din segmente cumulate ce sunt mai mici decât valoarea 1 milimetru.**





**DATE DESPRE IMOBILUL NR. 14585**

Oficiul de Cadastru și Publicitate Imobiliară SIBIU  
Biroul de Cadastru și Publicitate Imobiliară Sibiu

**A. Partea I. Descrierea imobilului**

TEREN Extravilan

Adresa: Jud. Sibiu

Nr. Crt	Nr cadastral Nr. topografic	Suprafața* (mp)	Observații / Referințe
A1		2.300	Sector cadastral:87 Teren neimprejmuit;

**B. Partea II. Proprietari și acte**

Inscrieri privitoare la dreptul de proprietate și alte drepturi reale	Referințe
/	
Act Administrativ nr. 1669/45, din 19/04/2001 emis de CJPSDPAT (titlu de proprietate);	
B1	A1
Intabulare, drept de PROPRIETATE, dobandit prin Reconstituire, cota actuala 1/1	
1) HADĂR DUMITRU, CNP NEIDENTIFICAT	

**C. Partea III. SARCINI .**

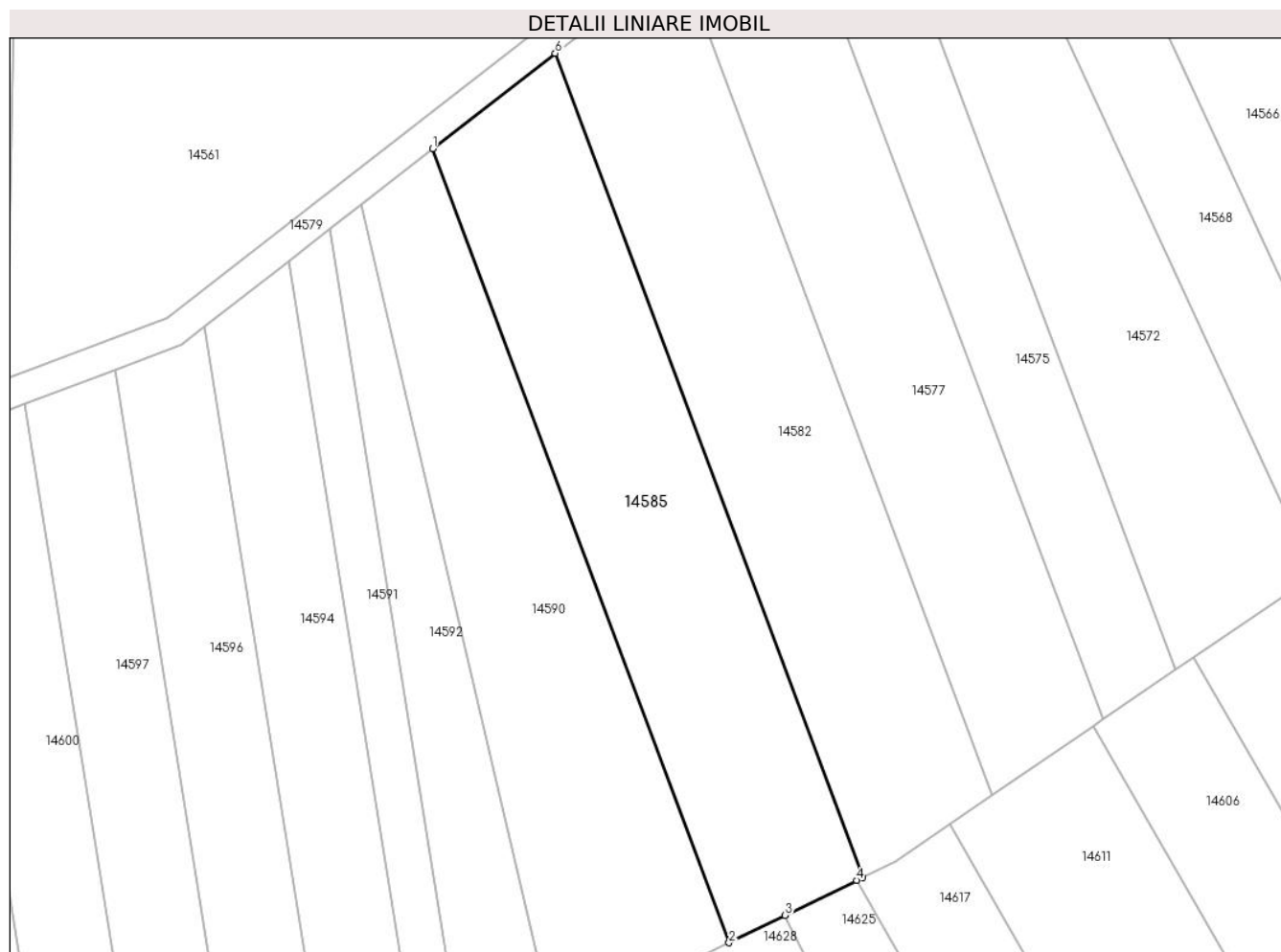
Inscrieri privind dezmembramintele dreptului de proprietate, drepturi reale de garanție și sarcini	Referințe
NU SUNT	

## Anexa Nr. 1 La Partea I

## Teren

Nr cadastral	Suprafața (mp)*	Observații / Referințe
	2.300	

\* Suprafața este determinată în planul de proiecție Stereo 70.



## Date referitoare la teren

Crt	Categorie folosință	Intra vilan	Suprafața (mp)	Tarla	Parcelă	Nr. topo	Observații / Referințe
1	arabil	NU	2.300	75	2172/49	-	

## Lungime Segmente

1) Valorile lungimilor segmentelor sunt obținute din proiecție în plan.

Punct început	X / Y	Punct sfârșit	X / Y	Lungime segment (** (m)
1	416.328,748 499.206,317	2	416.368,504 499.099,884	113.616
2	416.368,504 499.099,884	3	416.376,016 499.103,56	8.364
3	416.376,016 499.103,56	4	416.385,595 499.108,247	10.664
4	416.385,595 499.108,247	5	416.386,435 499.108,658	0.935
5	416.386,435 499.108,658	6	416.345,175 499.219,118	117.914

Punct început	X / Y	Punct sfârșit	X / Y	Lungime segment (** (m)
6	416.345,175 499.219,118	1	416.328,748 499.206,317	20.826

\*\* Lungimile segmentelor sunt determinate în planul de proiecție Stereo 70 și sunt rotunjite la 1 milimetru.

\*\*\* Distanța dintre puncte este formată din segmente cumulate ce sunt mai mici decât valoarea 1 milimetru.



**DATE DESPRE IMOBILUL NR. 14586**

Oficiul de Cadastru și Publicitate Imobiliară SIBIU  
Biroul de Cadastru și Publicitate Imobiliară Sibiu

**A. Partea I. Descrierea imobilului**

TEREN Extravilan

Adresa: Jud. Sibiu

Nr. Crt	Nr cadastral Nr. topografic	Suprafața* (mp)	Observații / Referințe
A1		700	Sector cadastral:87 Teren neimprejmuit;

**B. Partea II. Proprietari și acte**

Inscrieri privitoare la dreptul de proprietate și alte drepturi reale		Referințe
/		
Act Administrativ nr. 1519/45, din 12/07/2000 emis de CJPSDPAT (titlu de proprietate);		
B1	Intabulare, drept de PROPRIETATE, dobandit prin Reconstituire, cota actuala 1/1 1) RĂULEA NICOLAE, CNP NEIDENTIFICAT	A1

**C. Partea III. SARCINI .**

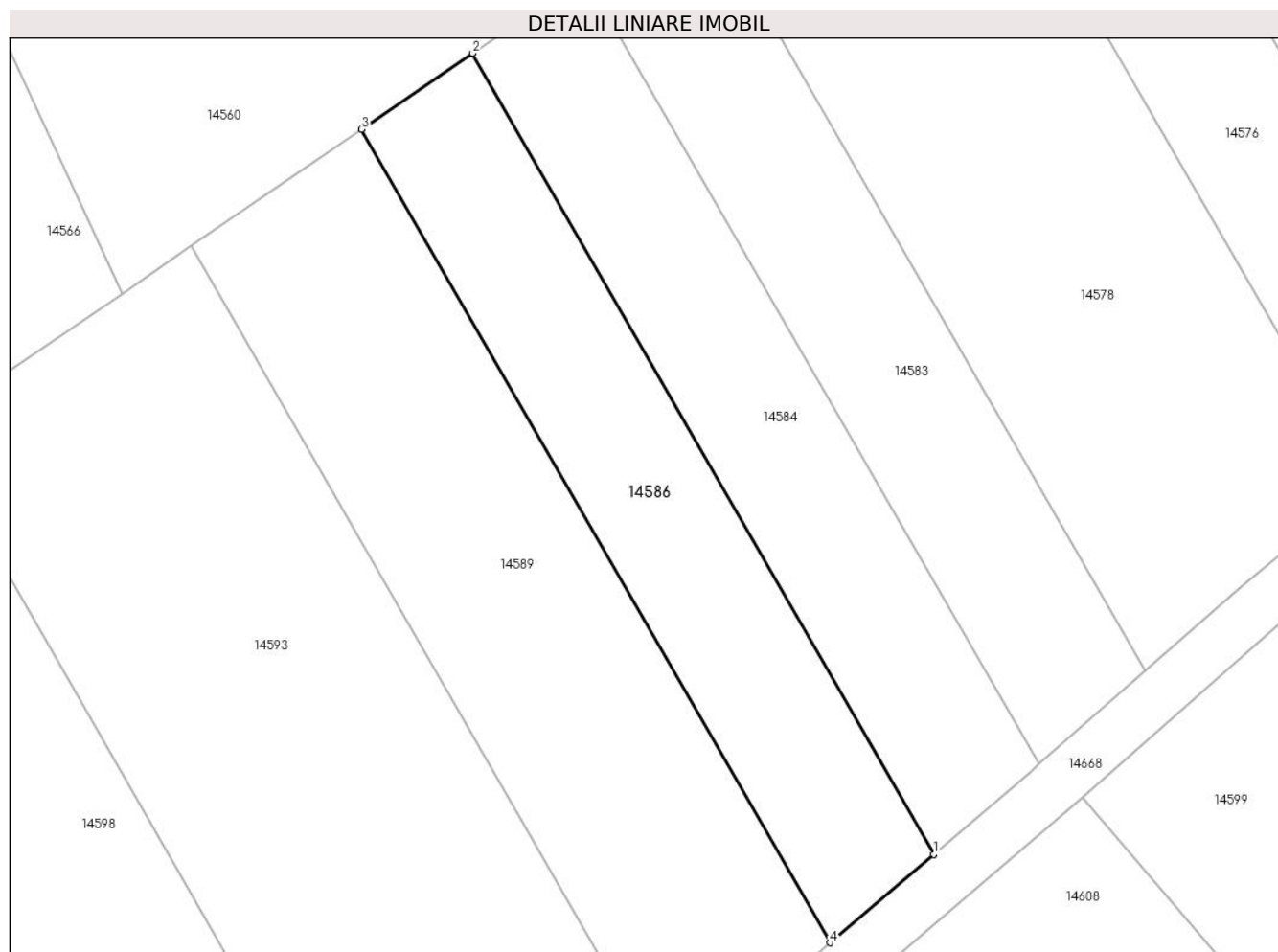
Inscrieri privind dezmembramintele dreptului de proprietate, drepturi reale de garanție și sarcini	Referințe
NU SUNT	

## Anexa Nr. 1 La Partea I

## Teren

Nr cadastral	Suprafața (mp)*	Observații / Referințe
	700	

\* Suprafața este determinată în planul de proiecție Stereo 70.



## Date referitoare la teren

Crt	Categorie folosință	Intra vilan	Suprafața (mp)	Tarla	Parcelă	Nr. topo	Observații / Referințe
1	arabil	NU	700	75	2172/25	-	

## Lungime Segmente

1) Valorile lungimilor segmentelor sunt obținute din proiecție în plan.

Punct început	X / Y	Punct sfârșit	X / Y	Lungime segment (** (m)
1	416.535,189 499.126,043	2	416.500,67 499.185,999	69.183
2	416.500,67 499.185,999	3	416.492,361 499.180,309	10.07
3	416.492,361 499.180,309	4	416.527,419 499.119,417	70.263
4	416.527,419 499.119,417	1	416.535,189 499.126,043	10.212

\*\* Lungimile segmentelor sunt determinate în planul de proiecție Stereo 70 și sunt rotunjite la 1 milimetru.

**\*\*\* Distanţa dintre puncte este formată din segmente cumulate ce sunt mai mici decât valoarea 1 milimetru.**





**DATE DESPRE IMOBILUL NR. 14587**

Oficiul de Cadastru și Publicitate Imobiliară SIBIU  
Biroul de Cadastru și Publicitate Imobiliară Sibiu

**A. Partea I. Descrierea imobilului**

TEREN Extravilan

Adresa: Jud. Sibiu

Nr. Crt	Nr cadastral Nr. topografic	Suprafața* (mp)	Observații / Referințe
A1		1.800	Sector cadastral:87 Teren neimprejmuit;

**B. Partea II. Proprietari și acte**

Inscrieri privitoare la dreptul de proprietate și alte drepturi reale		Referințe
/		
Act Administrativ nr. 1929/45, din 18/03/2005 emis de CJPSDPAT (titlu de proprietate);		
B1	Intabulare, drept de PROPRIETATE, dobandit prin Reconstituire, cota actuala 1/1 1) <b>BUNEA ANA</b> , CNP NEIDENTIFICAT	A1

**C. Partea III. SARCINI .**

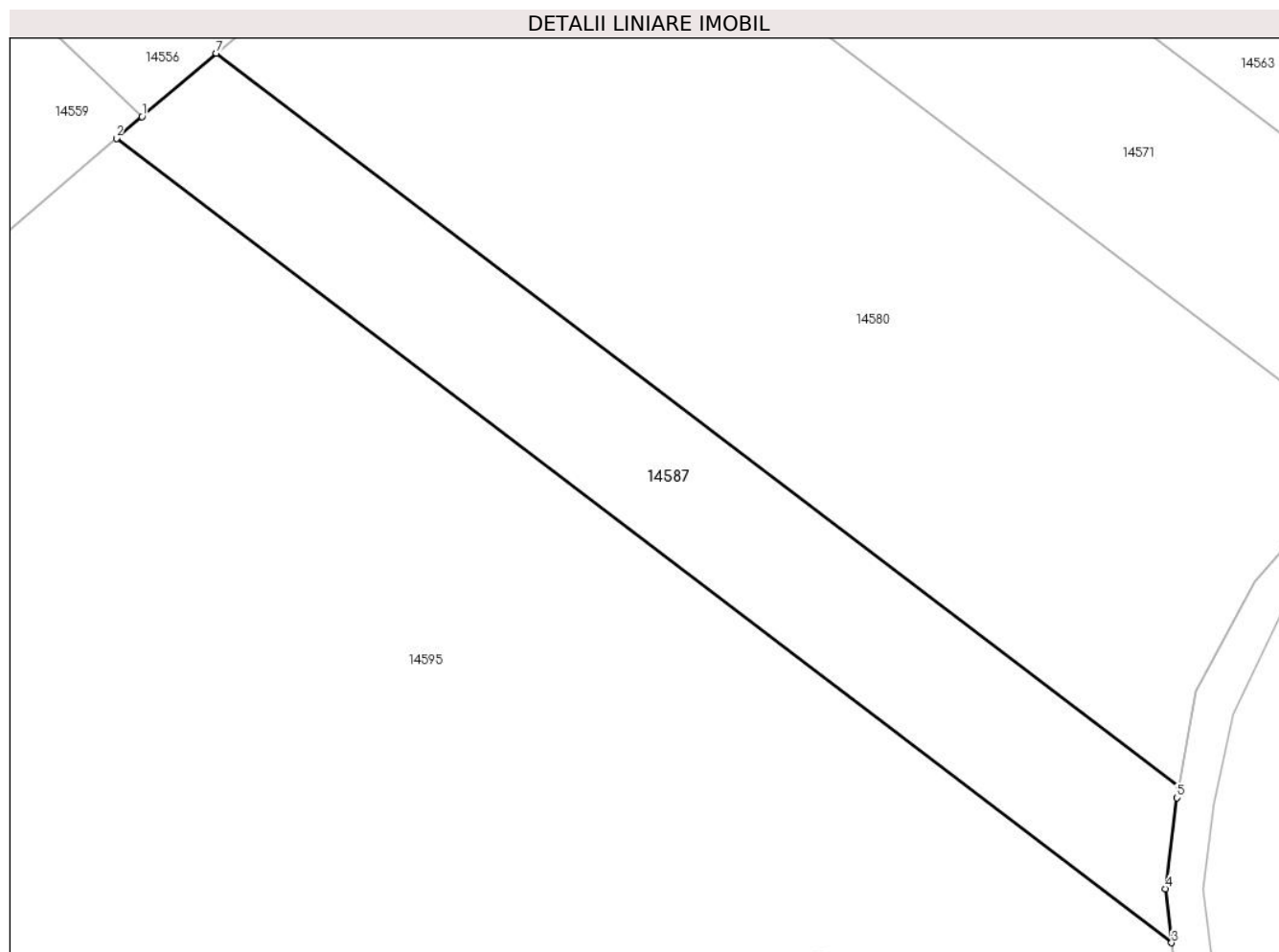
Inscrieri privind dezmembramintele dreptului de proprietate, drepturi reale de garanție și sarcini	Referințe
NU SUNT	

## Anexa Nr. 1 La Partea I

## Teren

Nr cadastral	Suprafața (mp)*	Observații / Referințe
	1.800	

\* Suprafața este determinată în planul de proiecție Stereo 70.



## Date referitoare la teren

Crt	Categorie folosință	Intravilan	Suprafața (mp)	Tarla	Parcelă	Nr. topo	Observații / Referințe
1	arabil	NU	1.800	75	2166/30	-	

## Lungime Segmente

1) Valorile lungimilor segmentelor sunt obținute din proiecție în plan.

Punct început	X / Y	Punct sfârșit	X / Y	Lungime segment (** (m)
1	416.775,556 499.188,284	2	416.772,853 499.185,98	3.551
2	416.772,853 499.185,98	3	416.884,126 499.101,214	139.882
3	416.884,126 499.101,214	4	416.883,461 499.106,91	5.735
4	416.883,461 499.106,91	5	416.884,696 499.116,497	9.666
5	416.884,696 499.116,497	6	416.884,901 499.117,615	1.137

Punct început	X / Y	Punct sfârșit	X / Y	Lungime segment (** (m)
6	416.884,901 499.117,615	7	416.783,382 499.194,952	127.621
7	416.783,382 499.194,952	1	416.775,556 499.188,284	10.282

\*\* Lungimile segmentelor sunt determinate în planul de proiecție Stereo 70 și sunt rotunjite la 1 milimetru.

\*\*\* Distanța dintre puncte este formată din segmente cumulate ce sunt mai mici decât valoarea 1 milimetru.



**DATE DESPRE IMOBILUL NR. 14588**

Oficiul de Cadastru și Publicitate Imobiliară SIBIU  
Biroul de Cadastru și Publicitate Imobiliară Sibiu

**A. Partea I. Descrierea imobilului**

TEREN Extravilan

Adresa: Jud. Sibiu

Nr. Crt	Nr cadastral Nr. topografic	Suprafața* (mp)	Observații / Referințe
A1		4.300	Sector cadastral:87 Teren neimprejmuit;

**B. Partea II. Proprietari și acte**

Inscrieri privitoare la dreptul de proprietate și alte drepturi reale	Referințe
/	
Act Administrativ nr. 1649/45, din 14/03/2001 emis de CJPSDPAT (titlu de proprietate);	
B1	A1
Intabulare, drept de PROPRIETATE, dobandit prin Reconstituire, cota actuala 1/1	
1) ROTAR GHEORGHE, CNP NEIDENTIFICAT	

**C. Partea III. SARCINI .**

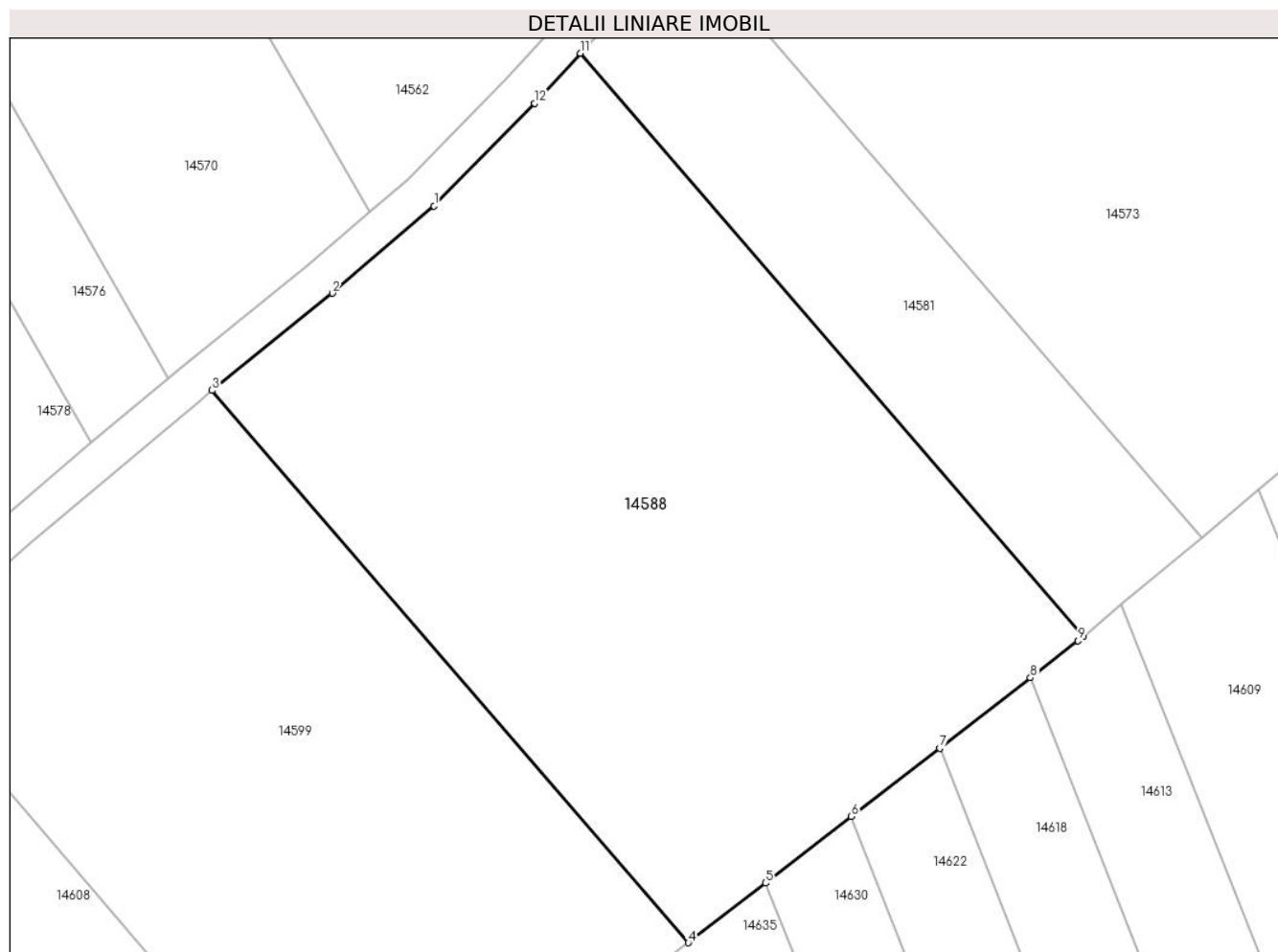
Inscrieri privind dezmembramintele dreptului de proprietate, drepturi reale de garanție și sarcini	Referințe
NU SUNT	

## Anexa Nr. 1 La Partea I

## Teren

Nr cadastral	Suprafața (mp)*	Observații / Referințe
	4.300	

\* Suprafața este determinată în planul de proiecție Stereo 70.



## Date referitoare la teren

Crt	Categorie folosință	Intravilan	Suprafața (mp)	Tarla	Parcelă	Nr. topo	Observații / Referințe
1	arabil	NU	4.300	75	2166/71	-	

## Lungime Segmente

1) Valorile lungimilor segmentelor sunt obținute din proiecție în plan.

Punct început	X / Y	Punct sfârșit	X / Y	Lungime segment (** (m)
1	416.604,368 499.179,316	2	416.593,399 499.169,908	14.452
2	416.593,399 499.169,908	3	416.580,433 499.159,457	16.653
3	416.580,433 499.159,457	4	416.631,782 499.099,94	78.606
4	416.631,782 499.099,94	5	416.640,098 499.106,377	10.516
5	416.640,098 499.106,377	6	416.649,354 499.113,54	11.704

Punct început	X / Y	Punct sfârşit	X / Y	Lungime segment (** (m)
6	416.649,354 499.113,54	7	416.658,878 499.120,912	12.044
7	416.658,878 499.120,912	8	416.668,658 499.128,481	12.366
8	416.668,658 499.128,481	9	416.673,804 499.132,464	6.508
9	416.673,804 499.132,464	10	416.674,348 499.132,921	0.711
10	416.674,348 499.132,921	11	416.620,121 499.195,773	83.012
11	416.620,121 499.195,773	12	416.615,2 499.190,389	7.295
12	416.615,2 499.190,389	1	416.604,368 499.179,316	15.49

\*\* Lungimile segmentelor sunt determinate în planul de proiecție Stereo 70 și sunt rotunjite la 1 milimetru.

\*\*\* Distanța dintre puncte este formată din segmente cumulate ce sunt mai mici decât valoarea 1 milimetru.





**DATE DESPRE IMOBILUL NR. 14589**

Oficiul de Cadastru și Publicitate Imobiliară SIBIU  
Biroul de Cadastru și Publicitate Imobiliară Sibiu

**A. Partea I. Descrierea imobilului**

TEREN Extravilan

Adresa: Jud. Sibiu

Nr. Crt	Nr cadastral Nr. topografic	Suprafața* (mp)	Observații / Referințe
A1		1.100	Sector cadastral:87 Teren neimprejmuit;

**B. Partea II. Proprietari și acte**

Inscrieri privitoare la dreptul de proprietate și alte drepturi reale	Referințe
/	
Act Administrativ nr. 1618/45, din 11/10/2000 emis de CJPSDPAT (titlu de proprietate);	
B1	A1
Intabulare, drept de PROPRIETATE, dobandit prin Reconstituire, cota actuala 1/1 1) VOICU IOAN, CNP NEIDENTIFICAT	

**C. Partea III. SARCINI .**

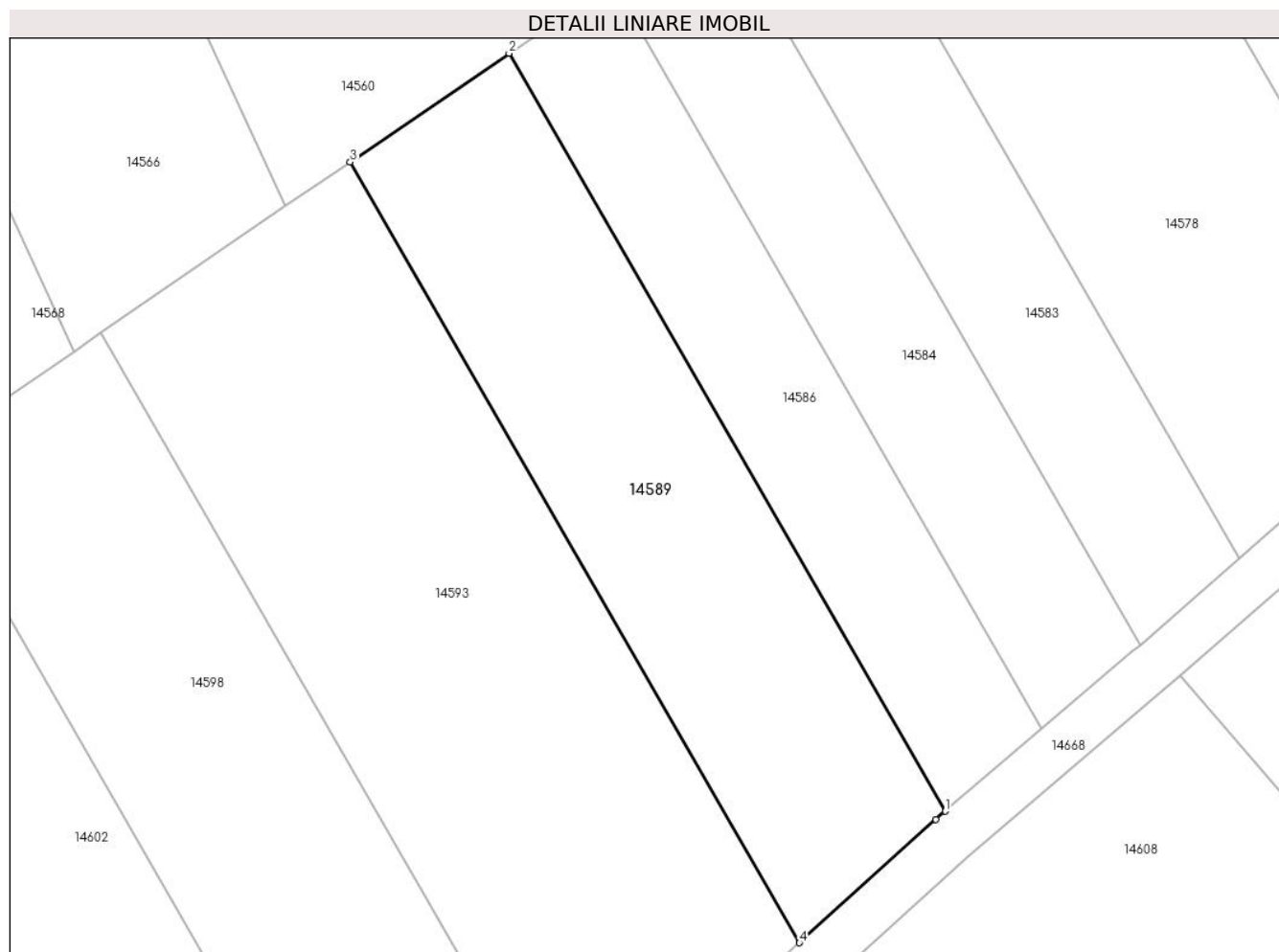
Inscrieri privind dezmembramintele dreptului de proprietate, drepturi reale de garanție și sarcini	Referințe
NU SUNT	

## Anexa Nr. 1 La Partea I

## Teren

Nr cadastral	Suprafața (mp)*	Observații / Referințe
	1.100	

\* Suprafața este determinată în planul de proiecție Stereo 70.



## Date referitoare la teren

Crt	Categorie folosință	Intravilan	Suprafața (mp)	Tarla	Parcelă	Nr. topo	Observații / Referințe
1	arabil	NU	1.100	75	2172/24	-	

## Lungime Segmente

1) Valorile lungimilor segmentelor sunt obținute din proiecție în plan.

Punct început	X / Y	Punct sfârșit	X / Y	Lungime segment (** (m)
1	416.527,419 499.119,417	2	416.492,361 499.180,309	70.263
2	416.492,361 499.180,309	3	416.479,592 499.171,567	15.474
3	416.479,592 499.171,567	4	416.515,703 499.108,847	72.372
4	416.515,703 499.108,847	5	416.526,652 499.118,763	14.771
5	416.526,652 499.118,763	1	416.527,419 499.119,417	1.008

**\*\* Lungimile segmentelor sunt determinate în planul de proiecție Stereo 70 și sunt rotunjite la 1 milimetru.**

**\*\*\* Distanța dintre puncte este formată din segmente cumulate ce sunt mai mici decât valoarea 1 milimetru.**



**DATE DESPRE IMOBILUL NR. 14590**

Oficiul de Cadastru și Publicitate Imobiliară SIBIU  
Biroul de Cadastru și Publicitate Imobiliară Sibiu

**A. Partea I. Descrierea imobilului**

TEREN Extravilan

Adresa: Jud. Sibiu

Nr. Crt	Nr cadastral Nr. topografic	Suprafața* (mp)	Observații / Referințe
A1		2.100	Sector cadastral:87 Teren neimprejmuit;

**B. Partea II. Proprietari și acte**

Inscrieri privitoare la dreptul de proprietate și alte drepturi reale		Referințe
/		
Act Administrativ nr. 1899/45, din 13/12/2002 emis de CJPSDPAT (titlu de proprietate);		
B1	Intabulare, drept de PROPRIETATE, dobandit prin Reconstituire, cota actuala 1/1 1) ROTAR NICOLAE, CNP NEIDENTIFICAT 2) ROTAR MINAFTORA, CNP NEIDENTIFICAT	A1

**C. Partea III. SARCINI .**

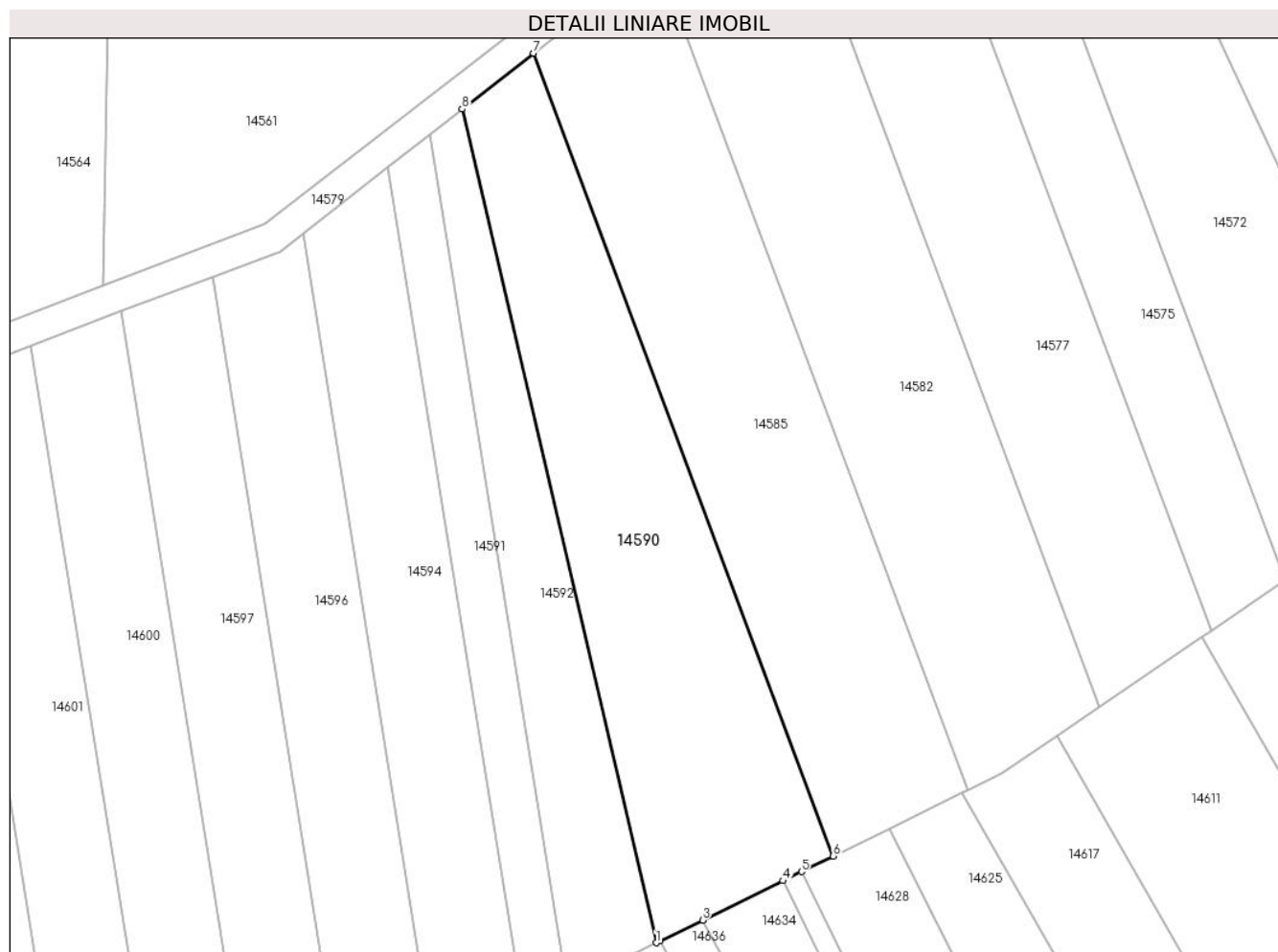
Inscrieri privind dezmembramintele dreptului de proprietate, drepturi reale de garanție și sarcini	Referințe
NU SUNT	

## Anexa Nr. 1 La Partea I

## Teren

Nr cadastral	Suprafața (mp)*	Observații / Referințe
	2.100	

\* Suprafața este determinată în planul de proiecție Stereo 70.



## Date referitoare la teren

Crt	Categorie folosință	Intra vilan	Suprafața (mp)	Tarla	Parcelă	Nr. topo	Observații / Referințe
1	arabil	NU	2.100	75	2172/48	-	

## Lungime Segmente

1) Valorile lungimilor segmentelor sunt obținute din proiecție în plan.

Punct început	X / Y	Punct sfârșit	X / Y	Lungime segment (** (m)
1	416.345,002 499.088,384	2	416.345,52 499.088,638	0.578
2	416.345,52 499.088,638	3	416.351,16 499.091,397	6.279
3	416.351,16 499.091,397	4	416.361,806 499.096,606	11.852
4	416.361,806 499.096,606	5	416.364,278 499.097,816	2.752
5	416.364,278 499.097,816	6	416.368,504 499.099,884	4.705

Punct început	X / Y	Punct sfârşit	X / Y	Lungime segment (** (m)
6	416.368,504 499.099,884	7	416.328,748 499.206,317	113.616
7	416.328,748 499.206,317	8	416.319,243 499.198,91	12.051
8	416.319,243 499.198,91	1	416.345,002 499.088,384	113.488

\*\* Lungimile segmentelor sunt determinate în planul de proiecție Stereo 70 și sunt rotunjite la 1 milimetru.

\*\*\* Distanța dintre puncte este formată din segmente cumulate ce sunt mai mici decât valoarea 1 milimetru.





**DATE DESPRE IMOBILUL NR. 14591**

Oficiul de Cadastru și Publicitate Imobiliară SIBIU  
Biroul de Cadastru și Publicitate Imobiliară Sibiu

**A. Partea I. Descrierea imobilului**

TEREN Extravilan

Adresa: Jud. Sibiu

Nr. Crt	Nr cadastral Nr. topografic	Suprafața* (mp)	Observații / Referințe
A1		700	Sector cadastral:87 Teren neimprejmuit;

**B. Partea II. Proprietari și acte**

Inscrieri privitoare la dreptul de proprietate și alte drepturi reale		Referințe
/		
Act Normativ nr. 7, din 13/03/1996 emis de PARLAMENTUL ROMÂNIEI (lege);		
B1	Inscrierea provizorie, drept de PROPRIETATE, dobandit prin Lege, cota actuala 1/1 1) <b>COMUNA PĂUCA</b> , CIF:4241206, PROPRIETAR NEIDENTIFICAT	A1

**C. Partea III. SARCINI .**

Inscrieri privind dezmembramintele dreptului de proprietate, drepturi reale de garanție și sarcini	Referințe
NU SUNT	

## Anexa Nr. 1 La Partea I

## Teren

Nr cadastral	Suprafața (mp)*	Observații / Referințe
	700	

\* Suprafața este determinată în planul de proiecție Stereo 70.



## Date referitoare la teren

Crt	Categorie folosință	Intravilan	Suprafața (mp)	Tarla	Parcelă	Nr. topo	Observații / Referințe
1	arabil	NU	700	75	2172/46	-	

## Lungime Segmente

1) Valorile lungimilor segmentelor sunt obținute din proiecție în plan.

Punct început	X / Y	Punct sfârșit	X / Y	Lungime segment (** (m)
1	416.309,457 499.191,284	2	416.327,361 499.079,752	112.96
2	416.327,361 499.079,752	3	416.333,142 499.082,581	6.435
3	416.333,142 499.082,581	4	416.314,998 499.195,602	114.469
4	416.314,998 499.195,602	1	416.309,457 499.191,284	7.025

\*\* Lungimile segmentelor sunt determinate în planul de proiecție Stereo 70 și sunt rotunjite la 1 milimetru.

**\*\*\* Distanţa dintre puncte este formată din segmente cumulate ce sunt mai mici decât valoarea 1 milimetru.**



**DATE DESPRE IMOBILUL NR. 14592**

Oficiul de Cadastru și Publicitate Imobiliară SIBIU  
Biroul de Cadastru și Publicitate Imobiliară Sibiu

**A. Partea I. Descrierea imobilului**

TEREN Extravilan

Adresa: Jud. Sibiu

Nr. Crt	Nr cadastral Nr. topografic	Suprafața* (mp)	Observații / Referințe
A1		1.000	Sector cadastral:87 Teren neimprejmuț;

**B. Partea II. Proprietari și acte**

Inscrieri privitoare la dreptul de proprietate și alte drepturi reale		Referințe
/		
Act Administrativ nr. 1876/45, din 04/12/2002 emis de CJPSDPAT (titlu de proprietate);		
B1	Intabulare, drept de PROPRIETATE, dobandit prin Reconstituire, cota actuala 1/1	A1
	1) GROSZ ANA, CNP NEIDENTIFICAT 2) BUNEA ALEXANDRU, CNP NEIDENTIFICAT 3) BUNEA DUMITRU, CNP NEIDENTIFICAT 4) DRAGOI MARIA, CNP NEIDENTIFICAT 5) CINTEZĂ VETA, CNP NEIDENTIFICAT 6) BUNEA NICOLAE, CNP NEIDENTIFICAT 7) BUNEA VISTIAN, CNP NEIDENTIFICAT	

**C. Partea III. SARCINI .**

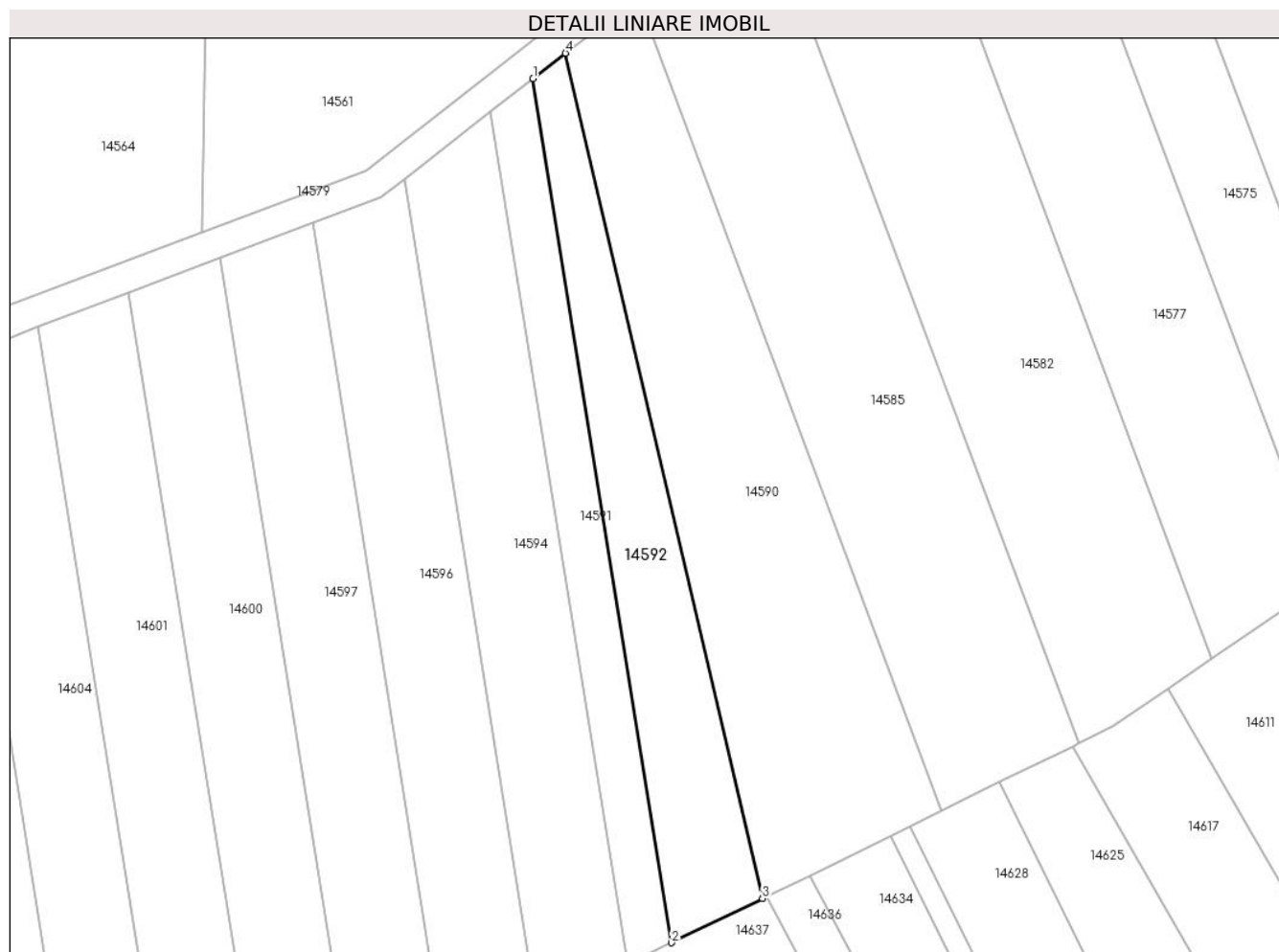
Inscrieri privind dezmembramintele dreptului de proprietate, drepturi reale de garanție și sarcini	Referințe
NU SUNT	

## Anexa Nr. 1 La Partea I

## Teren

Nr cadastral	Suprafața (mp)*	Observații / Referințe
	1.000	

\* Suprafața este determinată în planul de proiecție Stereo 70.



## Date referitoare la teren

Crt	Categorie folosință	Intra vilan	Suprafața (mp)	Tarla	Parcelă	Nr. topo	Observații / Referințe
1	arabil	NU	1.000	75	2172/47	-	

## Lungime Segmente

1) Valorile lungimilor segmentelor sunt obținute din proiecție în plan.

Punct început	X / Y	Punct sfârșit	X / Y	Lungime segment (** (m)
1	416.314,998 499.195,602	2	416.333,142 499.082,581	114.469
2	416.333,142 499.082,581	3	416.345,002 499.088,384	13.203
3	416.345,002 499.088,384	4	416.319,243 499.198,91	113.488
4	416.319,243 499.198,91	1	416.314,998 499.195,602	5.381

\*\* Lungimile segmentelor sunt determinate în planul de proiecție Stereo 70 și sunt rotunjite la 1 milimetru.

**\*\*\* Distanţa dintre puncte este formată din segmente cumulate ce sunt mai mici decât valoarea 1 milimetru.**





**DATE DESPRE IMOBILUL NR. 14593**

Oficiul de Cadastru și Publicitate Imobiliară SIBIU  
Biroul de Cadastru și Publicitate Imobiliară Sibiu

**A. Partea I. Descrierea imobilului**

TEREN Extravilan

Adresa: Jud. Sibiu

Nr. Crt	Nr cadastral Nr. topografic	Suprafața* (mp)	Observații / Referințe
A1		1.800	Sector cadastral:87 Teren neimprejmuit;

**B. Partea II. Proprietari și acte**

Inscrieri privitoare la dreptul de proprietate și alte drepturi reale	Referințe
/	
Act Administrativ nr. 1908/45, din 03/12/2002 emis de CJPSDPAT (titlu de proprietate);	
B1	A1
Intabulare, drept de PROPRIETATE, dobandit prin Reconstituire, cota actuala 1/1 1) RAULEA VASILE, CNP NEIDENTIFICAT	

**C. Partea III. SARCINI .**

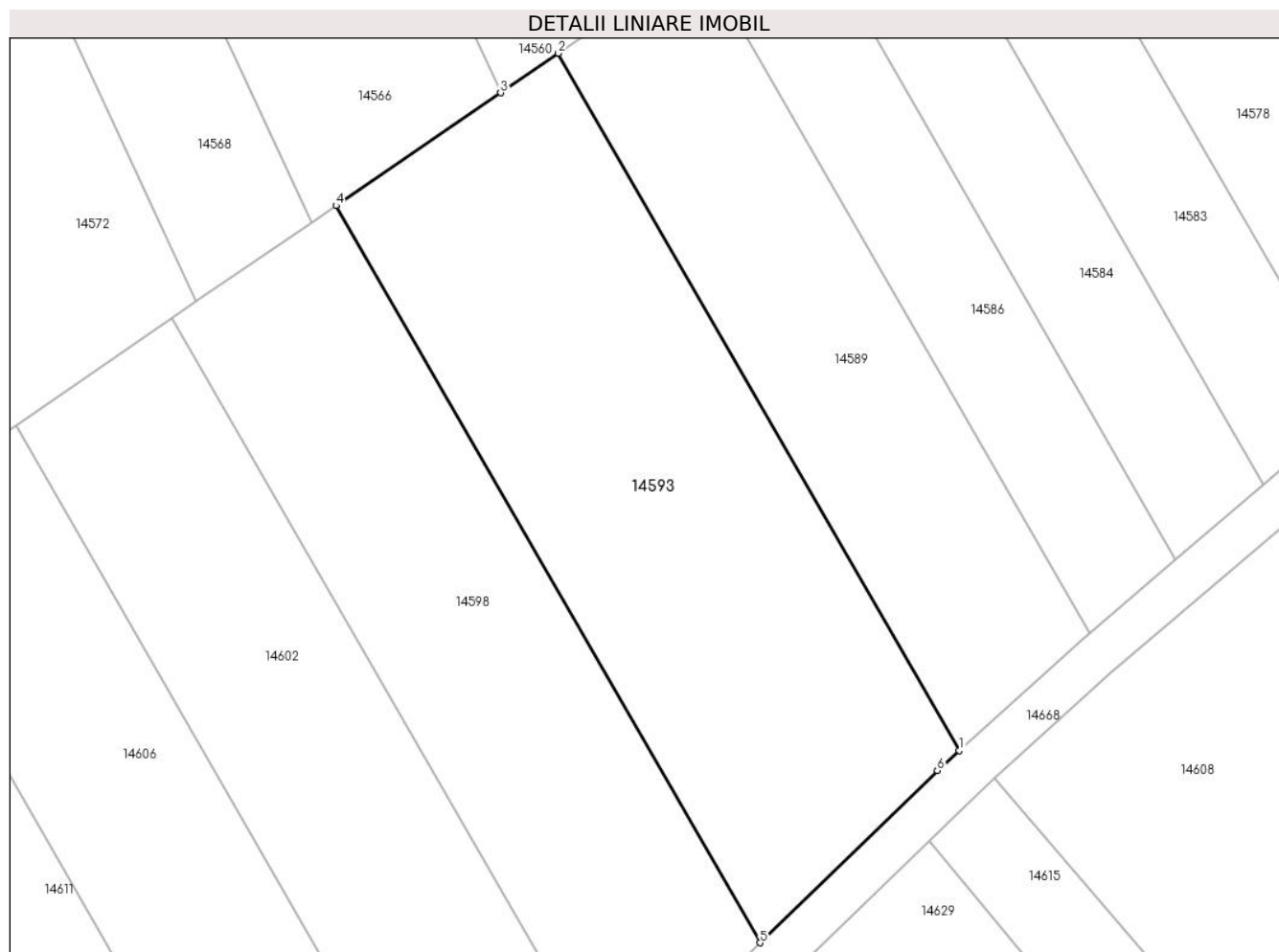
Inscrieri privind dezmembramintele dreptului de proprietate, drepturi reale de garanție și sarcini	Referințe
NU SUNT	

## Anexa Nr. 1 La Partea I

## Teren

Nr cadastral	Suprafața (mp)*	Observații / Referințe
	1.800	

\* Suprafața este determinată în planul de proiecție Stereo 70.



## Date referitoare la teren

Crt	Categorie folosință	Intravilan	Suprafața (mp)	Tarla	Parcelă	Nr. topo	Observații / Referințe
1	arabil	NU	1.800	75	2172/23	-	

## Lungime Segmente

1) Valorile lungimilor segmentelor sunt obținute din proiecție în plan.

Punct început	X / Y	Punct sfârșit	X / Y	Lungime segment (** (m)
1	416.515,703 499.108,847	2	416.479,592 499.171,567	72.372
2	416.479,592 499.171,567	3	416.474,39 499.168,006	6.305
3	416.474,39 499.168,006	4	416.459,57 499.157,858	17.961
4	416.459,57 499.157,858	5	416.497,75 499.091,543	76.521
5	416.497,75 499.091,543	6	416.513,706 499.107,039	22.242

Punct început	X / Y	Punct sfârşit	X / Y	Lungime segment (** (m)
6	416.513,706 499.107,039	1	416.515,703 499.108,847	2.695

\*\* Lungimile segmentelor sunt determinate în planul de proiecţie Stereo 70 şi sunt rotunjite la 1 milimetru.

\*\*\* Distanţa dintre puncte este formată din segmente cumulate ce sunt mai mici decât valoarea 1 milimetru.



**DATE DESPRE IMOBILUL NR. 14594**

Oficiul de Cadastru și Publicitate Imobiliară SIBIU  
Biroul de Cadastru și Publicitate Imobiliară Sibiu

**A. Partea I. Descrierea imobilului**

TEREN Extravilan

Adresa: Jud. Sibiu

Nr. Crt	Nr cadastral Nr. topografic	Suprafața* (mp)	Observații / Referințe
A1		1.400	Sector cadastral:87 Teren neimprejmuit;

**B. Partea II. Proprietari și acte**

Inscrieri privitoare la dreptul de proprietate și alte drepturi reale		Referințe
/		
Act Administrativ nr. 1903/45, din 13/12/2002 emis de CJPSDPAT (titlu de proprietate);		
B1	Intabulare, drept de PROPRIETATE, dobandit prin Reconstituire, cota actuala 1/1 1) PRODEA VASILE, CNP NEIDENTIFICAT	A1

**C. Partea III. SARCINI .**

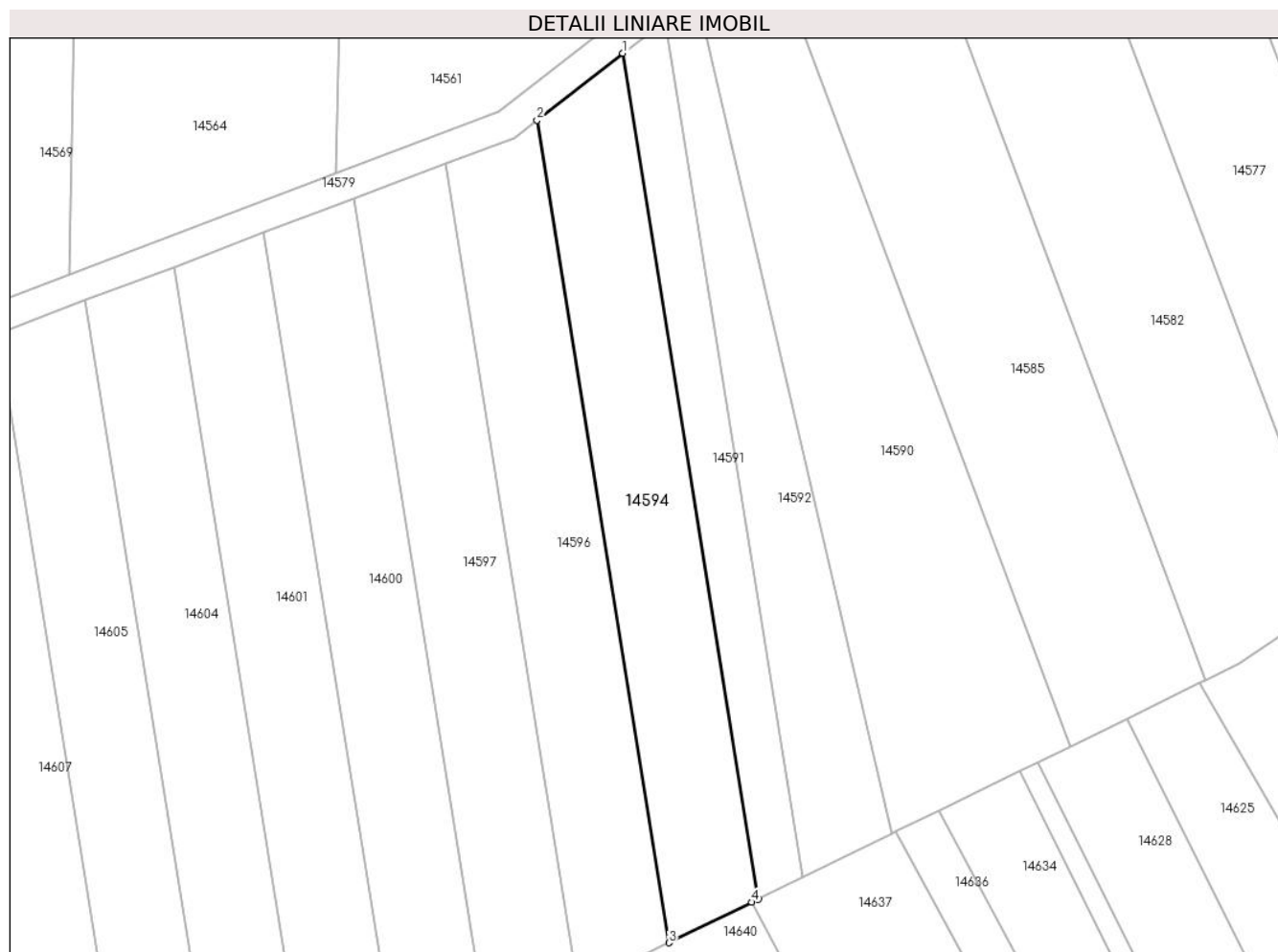
Inscrieri privind dezmembramintele dreptului de proprietate, drepturi reale de garanție și sarcini	Referințe
NU SUNT	

## Anexa Nr. 1 La Partea I

## Teren

Nr cadastral	Suprafața (mp)*	Observații / Referințe
	1.400	

\* Suprafața este determinată în planul de proiecție Stereo 70.



## Date referitoare la teren

Crt	Categorie folosință	Intra vilan	Suprafața (mp)	Tarla	Parcelă	Nr. topo	Observații / Referințe
1	arabil	NU	1.400	75	2172/45	-	

## Lungime Segmente

1) Valorile lungimilor segmentelor sunt obținute din proiecție în plan.

Punct început	X / Y	Punct sfârșit	X / Y	Lungime segment (** (m)
1	416.309,457 499.191,284	2	416.298,146 499.182,47	14.34
2	416.298,146 499.182,47	3	416.315,562 499.073,979	109.88
3	416.315,562 499.073,979	4	416.326,477 499.079,319	12.151
4	416.326,477 499.079,319	5	416.327,361 499.079,752	0.985
5	416.327,361 499.079,752	1	416.309,457 499.191,284	112.96

**\*\* Lungimile segmentelor sunt determinate în planul de proiecție Stereo 70 și sunt rotunjite la 1 milimetru.**

**\*\*\* Distanța dintre puncte este formată din segmente cumulate ce sunt mai mici decât valoarea 1 milimetru.**





**DATE DESPRE IMOBILUL NR. 14595**

Oficiul de Cadastru și Publicitate Imobiliară SIBIU  
Biroul de Cadastru și Publicitate Imobiliară Sibiu

**A. Partea I. Descrierea imobilului**

TEREN Necunoscut

Adresa: Loc. Bogatu Român, Jud. Sibiu

Nr. Crt	Nr cadastral Nr. topografic	Suprafața* (mp)	Observații / Referințe
A1		8.400	Sector cadastral:87 Teren neimprejmuit;

**B. Partea II. Proprietari și acte**

Inscrieri privitoare la dreptul de proprietate și alte drepturi reale	Referințe
/	
Act Administrativ nr. 1627/45, din 03/01/2001 emis de CJPSDPAT (titlu de proprietate);	
B1	A1
Intabulare, drept de PROPRIETATE, dobandit prin Reconstituire, cota actuala 1/1	
1) PRODEA EMANOIL, CNP NEIDENTIFICAT	

**C. Partea III. SARCINI .**

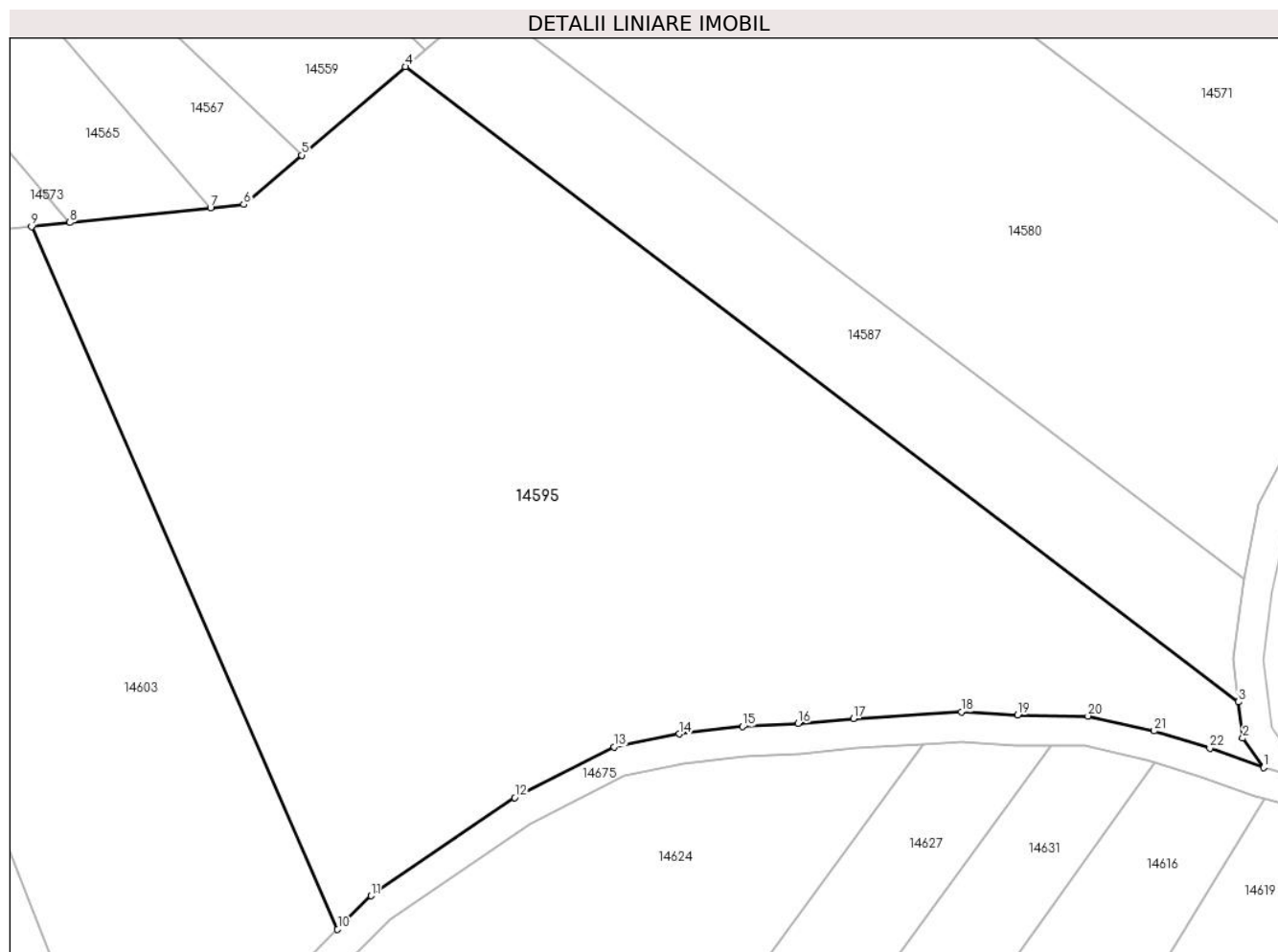
Inscrieri privind dezmembramintele dreptului de proprietate, drepturi reale de garanție și sarcini	Referințe
NU SUNT	

## Anexa Nr. 1 La Partea I

## Teren

Nr cadastral	Suprafața (mp)*	Observații / Referințe
	8.400	

\* Suprafața este determinată în planul de proiecție Stereo 70.



## Date referitoare la teren

Crt	Categorie folosință	Intra vilan	Suprafața (mp)	Tarla	Parcelă	Nr. topo	Observații / Referințe
1	arabil	NU	8.395	75	2166/29	-	
2	arabil	DA	5	75	2166/29	-	

## Lungime Segmente

1) Valorile lungimilor segmentelor sunt obținute din proiecție în plan.

Punct început	X / Y	Punct sfârșit	X / Y	Lungime segment (** (m)
1	416.887,5 499.092,444	2	416.884,691 499.096,366	4.823
3	416.884,126 499.101,214	4	416.772,853 499.185,98	139.882
5	416.758,995 499.174,171	6	416.751,264 499.167,582	10.157
7	416.746,833 499.167,121	8	416.728,053 499.165,167	18.882

Punct început	X / Y	Punct sfârșit	X / Y	Lungime segment (** (m)
2	416.884,691 499.096,366	3	416.884,126 499.101,214	4.881
4	416.772,853 499.185,98	5	416.758,995 499.174,171	18.208
6	416.751,264 499.167,582	7	416.746,833 499.167,121	4.454
8	416.728,053 499.165,167	9	416.722,948 499.164,635	5.132

Punct început	X / Y	Punct sfârșit	X / Y	Lungime segment (** (m)
9	416.722,948 499.164,635	10	416.763,818 499.070,858	102.296
11	416.768,29 499.075,33	12	416.787,456 499.088,435	23.218
13	416.800,749 499.095,21	14	416.809,423 499.096,918	8.841
15	416.817,93 499.097,919	16	416.825,339 499.098,356	7.422
17	416.832,69 499.099,006	18	416.847,137 499.099,871	14.474
19	416.854,634 499.099,446	20	416.864,021 499.099,324	9.387
21	416.872,877 499.097,338	22	416.880,312 499.095,022	7.787

Punct început	X / Y	Punct sfârșit	X / Y	Lungime segment (** (m)
10	416.763,818 499.070,858	11	416.768,29 499.075,33	6.324
12	416.787,456 499.088,435	13	416.800,749 499.095,21	14.92
14	416.809,423 499.096,918	15	416.817,93 499.097,919	8.565
16	416.825,339 499.098,356	17	416.832,69 499.099,006	7.379
18	416.847,137 499.099,871	19	416.854,634 499.099,446	7.509
20	416.864,021 499.099,324	21	416.872,877 499.097,338	9.076
22	416.880,312 499.095,022	1	416.887,5 499.092,444	7.637

\*\* Lungimile segmentelor sunt determinate în planul de proiecție Stereo 70 și sunt rotunjite la 1 milimetru.

\*\*\* Distanța dintre puncte este formată din segmente cumulate ce sunt mai mici decât valoarea 1 milimetru.



**DATE DESPRE IMOBILUL NR. 14596**

Oficiul de Cadastru și Publicitate Imobiliară SIBIU  
Biroul de Cadastru și Publicitate Imobiliară Sibiu

**A. Partea I. Descrierea imobilului**

TEREN Extravilan

Adresa: Jud. Sibiu

Nr. Crt	Nr cadastral Nr. topografic	Suprafața* (mp)	Observații / Referințe
A1		1.400	Sector cadastral:87 Teren neimprejmuit;

**B. Partea II. Proprietari și acte**

Inscrieri privitoare la dreptul de proprietate și alte drepturi reale	Referințe
/	
Act Administrativ nr. 1689/45, din 08/05/2001 emis de CJPSDPAT (titlu de proprietate);	
B1	A1
Intabulare, drept de PROPRIETATE, dobandit prin Reconstituire, cota actuala 1/1	
1) RAULEA MARIA, CNP NEIDENTIFICAT	

**C. Partea III. SARCINI .**

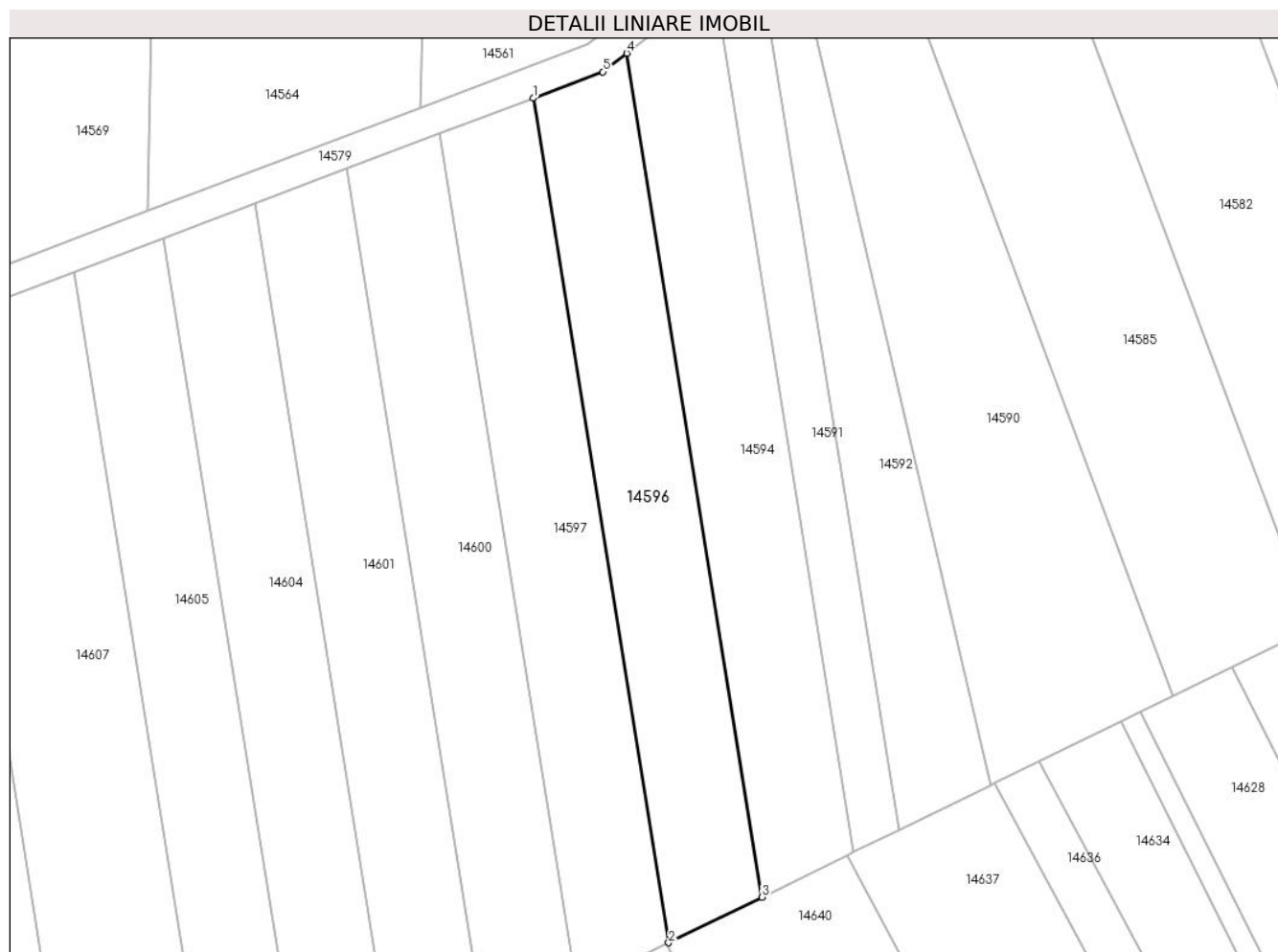
Inscrieri privind dezmembramintele dreptului de proprietate, drepturi reale de garanție și sarcini	Referințe
NU SUNT	

## Anexa Nr. 1 La Partea I

## Teren

Nr cadastral	Suprafața (mp)*	Observații / Referințe
	1.400	

\* Suprafața este determinată în planul de proiecție Stereo 70.



## Date referitoare la teren

Crt	Categorie folosință	Intra vilan	Suprafața (mp)	Tarla	Parcelă	Nr. topo	Observații / Referințe
1	arabil	NU	1.400	75	2172/44	-	

## Lungime Segmente

1) Valorile lungimilor segmentelor sunt obținute din proiecție în plan.

Punct început	X / Y	Punct sfârșit	X / Y	Lungime segment (** (m)
1	416.286,124 499.176,693	2	416.303,556 499.068,104	109.98
2	416.303,556 499.068,104	3	416.315,562 499.073,979	13.366
3	416.315,562 499.073,979	4	416.298,146 499.182,47	109.88
4	416.298,146 499.182,47	5	416.295,089 499.180,088	3.876
5	416.295,089 499.180,088	1	416.286,124 499.176,693	9.586

**\*\* Lungimile segmentelor sunt determinate în planul de proiecție Stereo 70 și sunt rotunjite la 1 milimetru.**

**\*\*\* Distanța dintre puncte este formată din segmente cumulate ce sunt mai mici decât valoarea 1 milimetru.**





**DATE DESPRE IMOBILUL NR. 14597**

Oficiul de Cadastru și Publicitate Imobiliară SIBIU  
Biroul de Cadastru și Publicitate Imobiliară Sibiu

**A. Partea I. Descrierea imobilului**

TEREN Extravilan

Adresa: Jud. Sibiu

Nr. Crt	Nr cadastral Nr. topografic	Suprafața* (mp)	Observații / Referințe
A1		1.400	Sector cadastral:87 Teren neimprejmuit;

**B. Partea II. Proprietari și acte**

Inscrieri privitoare la dreptul de proprietate și alte drepturi reale	Referințe
/	
Act Administrativ nr. 1908/45, din 13/12/2002 emis de CJPSDPAT (titlu de proprietate);	
B1	A1
Intabulare, drept de PROPRIETATE, dobandit prin Reconstituire, cota actuala 1/1	
1) RAULEA VASILE, CNP NEIDENTIFICAT	

**C. Partea III. SARCINI .**

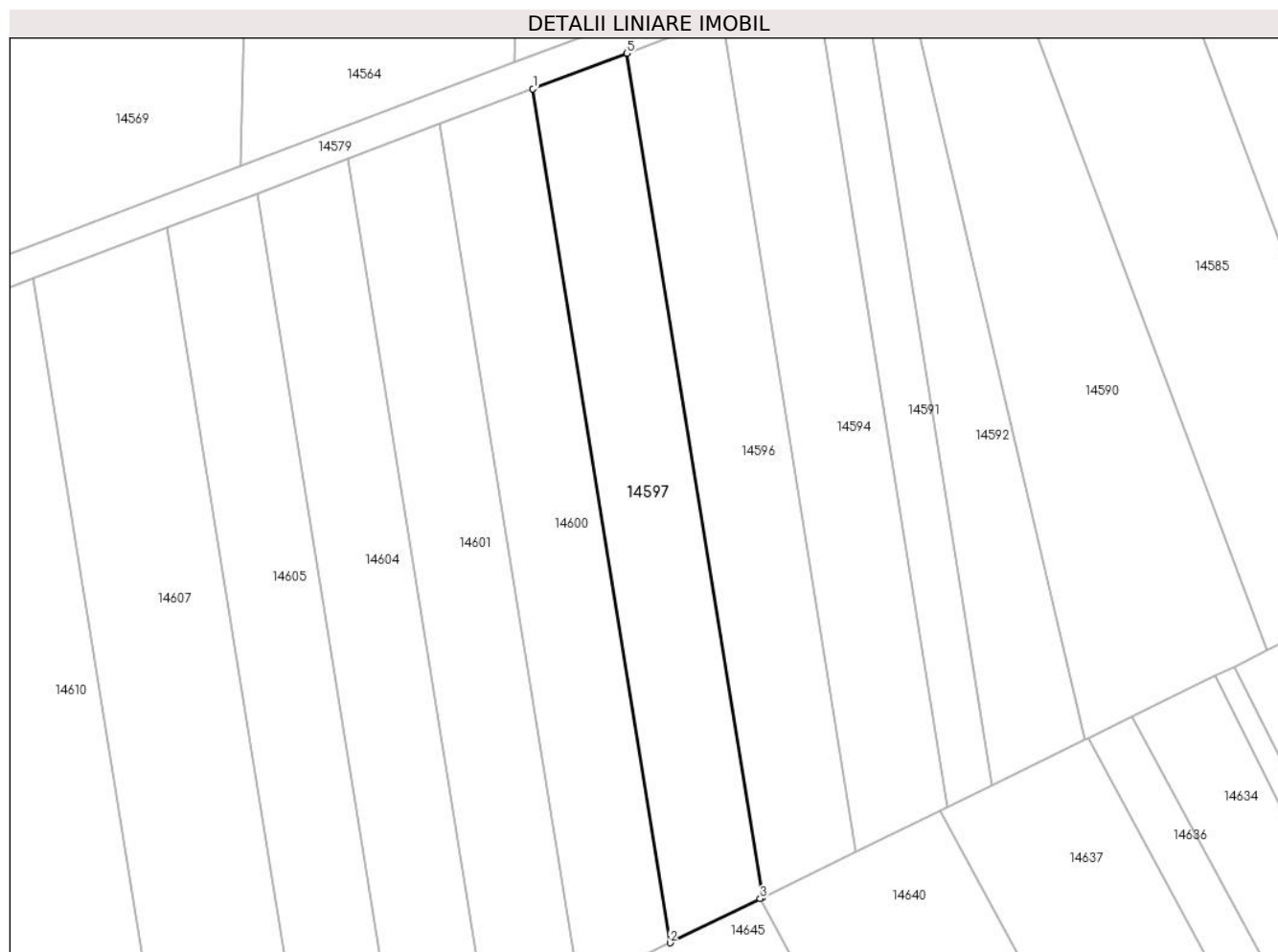
Inscrieri privind dezmembramintele dreptului de proprietate, drepturi reale de garanție și sarcini	Referințe
NU SUNT	

## Anexa Nr. 1 La Partea I

## Teren

Nr cadastral	Suprafața (mp)*	Observații / Referințe
	1.400	

\* Suprafața este determinată în planul de proiecție Stereo 70.



## Date referitoare la teren

Crt	Categorie folosință	Intra vilan	Suprafața (mp)	Tarla	Parcelă	Nr. topo	Observații / Referințe
1	arabil	NU	1.400	75	2172/43	-	

## Lungime Segmente

1) Valorile lungimilor segmentelor sunt obținute din proiecție în plan.

Punct început	X / Y	Punct sfârșit	X / Y	Lungime segment (** (m)
1	416.274,039 499.172,117	2	416.291,671 499.062,288	111.236
2	416.291,671 499.062,288	3	416.303,282 499.067,97	12.927
3	416.303,282 499.067,97	4	416.303,556 499.068,104	0.306
4	416.303,556 499.068,104	5	416.286,124 499.176,693	109.98
5	416.286,124 499.176,693	1	416.274,039 499.172,117	12.922

**\*\* Lungimile segmentelor sunt determinate în planul de proiecție Stereo 70 și sunt rotunjite la 1 milimetru.**

**\*\*\* Distanța dintre puncte este formată din segmente cumulate ce sunt mai mici decât valoarea 1 milimetru.**



**DATE DESPRE IMOBILUL NR. 14598**

Oficiul de Cadastru și Publicitate Imobiliară SIBIU  
Biroul de Cadastru și Publicitate Imobiliară Sibiu

**A. Partea I. Descrierea imobilului**

TEREN Extravilan

Adresa: Jud. Sibiu

Nr. Crt	Nr cadastral Nr. topografic	Suprafața* (mp)	Observații / Referințe
A1		1.400	Sector cadastral:87 Teren neimprejmuit;

**B. Partea II. Proprietari și acte**

Inscrieri privitoare la dreptul de proprietate și alte drepturi reale	Referințe
/	
Act Administrativ nr. 1521/45, din 12/07/2000 emis de CJPSDPAT (titlu de proprietate);	
B1	A1
Intabulare, drept de PROPRIETATE, dobandit prin Reconstituire, cota actuala 1/1 1) MICU ANA, CNP NEIDENTIFICAT	

**C. Partea III. SARCINI .**

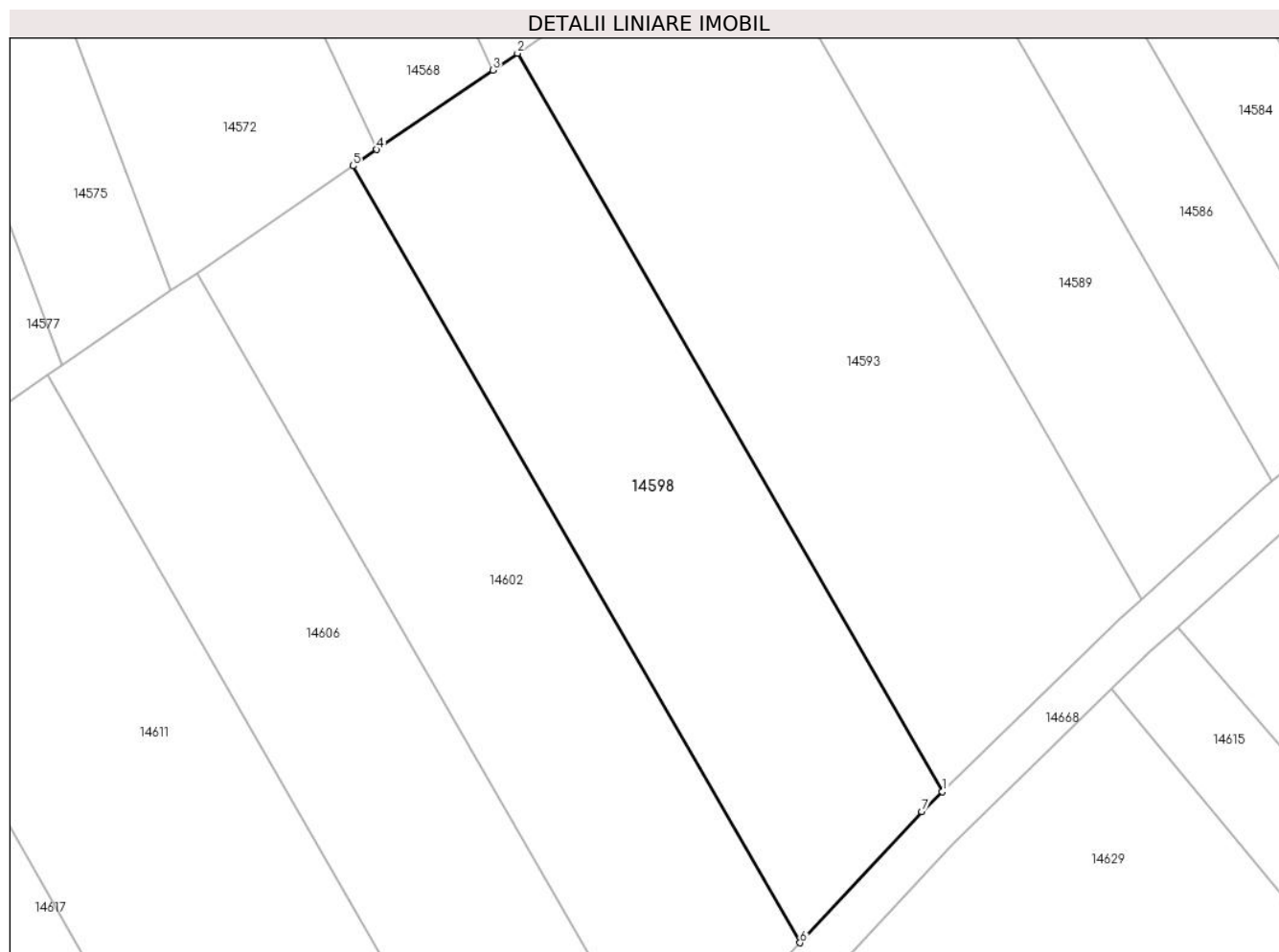
Inscrieri privind dezmembramintele dreptului de proprietate, drepturi reale de garanție și sarcini	Referințe
NU SUNT	

## Anexa Nr. 1 La Partea I

## Teren

Nr cadastral	Suprafața (mp)*	Observații / Referințe
	1.400	

\* Suprafața este determinată în planul de proiecție Stereo 70.



## Date referitoare la teren

Crt	Categorie folosință	Intra vilan	Suprafața (mp)	Tarla	Parcelă	Nr. topo	Observații / Referințe
1	arabil	NU	1.400	75	2172/22	-	

## Lungime Segmente

1) Valorile lungimilor segmentelor sunt obținute din proiecție în plan.

Punct început	X / Y	Punct sfârșit	X / Y	Lungime segment (** (m)
1	416.497,75 499.091,543	2	416.459,57 499.157,858	76.521
2	416.459,57 499.157,858	3	416.457,362 499.156,346	2.676
3	416.457,362 499.156,346	4	416.446,939 499.149,21	12.632
4	416.446,939 499.149,21	5	416.444,8 499.147,746	2.591
5	416.444,8 499.147,746	6	416.484,968 499.077,979	80.504

Punct început	X / Y	Punct sfârșit	X / Y	Lungime segment (** (m)
6	416.484,968 499.077,979	7	416.495,912 499.089,758	16.079
7	416.495,912 499.089,758	1	416.497,75 499.091,543	2.562

\*\* Lungimile segmentelor sunt determinate în planul de proiecție Stereo 70 și sunt rotunjite la 1 milimetru.

\*\*\* Distanța dintre puncte este formată din segmente cumulate ce sunt mai mici decât valoarea 1 milimetru.





**DATE DESPRE IMOBILUL NR. 14599**

Oficiul de Cadastru și Publicitate Imobiliară SIBIU  
Biroul de Cadastru și Publicitate Imobiliară Sibiu

**A. Partea I. Descrierea imobilului**

TEREN Extravilan

Adresa: Jud. Sibiu

Nr. Crt	Nr cadastral Nr. topografic	Suprafața* (mp)	Observații / Referințe
A1		3.500	Sector cadastral:87 Teren neimprejmuit;

**B. Partea II. Proprietari și acte**

Inscrieri privitoare la dreptul de proprietate și alte drepturi reale	Referințe
/	
Act Administrativ nr. 1602/45, din 05/10/2000 emis de CJPSDPAT (titlu de proprietate);	
B1	A1
Intabulare, drept de PROPRIETATE, dobandit prin Reconstituire, cota actuala 1/1	
1) BUNEA VASILE, CNP NEIDENTIFICAT	

**C. Partea III. SARCINI .**

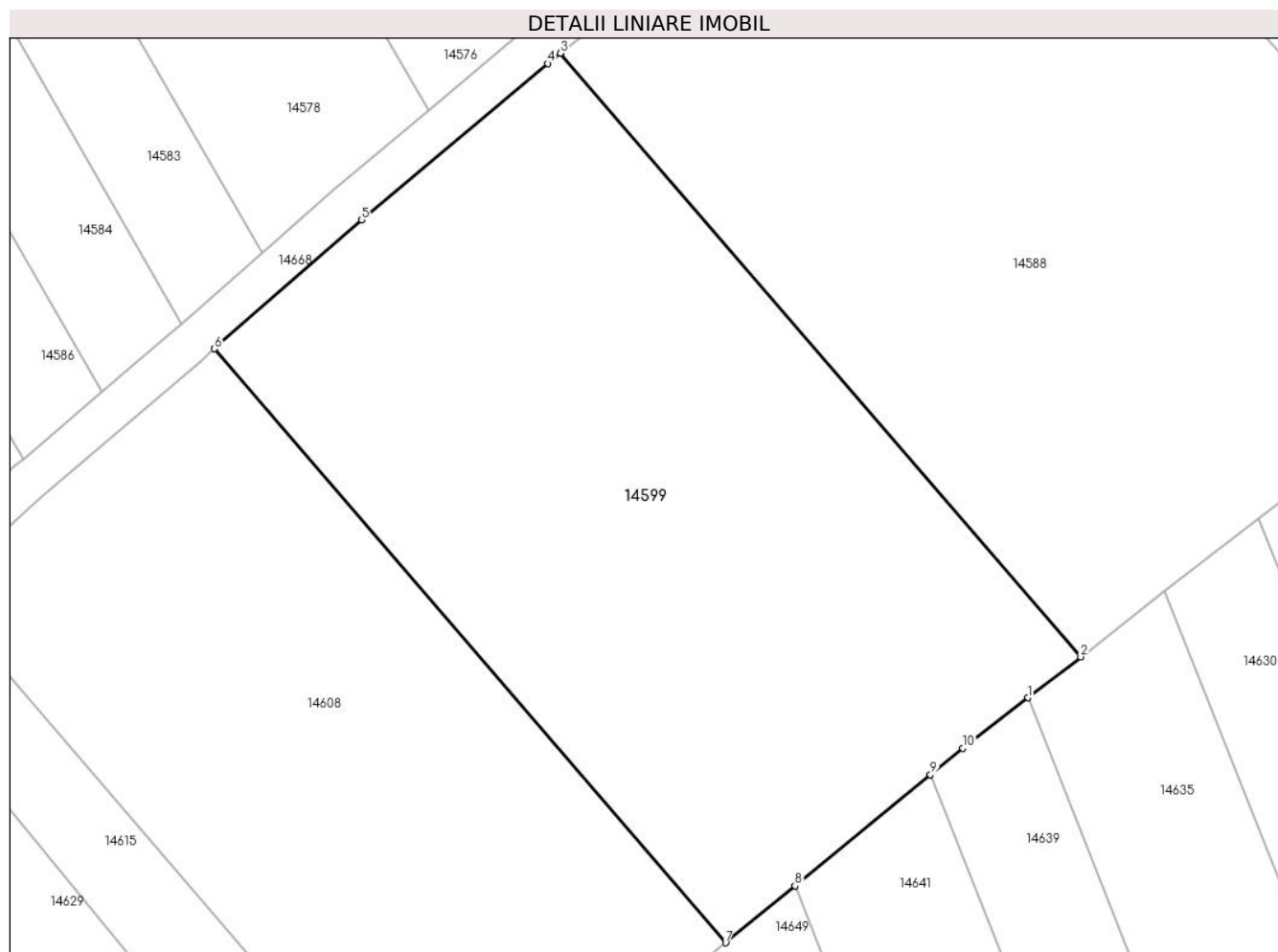
Inscrieri privind dezmembramintele dreptului de proprietate, drepturi reale de garanție și sarcini	Referințe
NU SUNT	

## Anexa Nr. 1 La Partea I

## Teren

Nr cadastral	Suprafața (mp)*	Observații / Referințe
	3.500	

\* Suprafața este determinată în planul de proiecție Stereo 70.



## Date referitoare la teren

Crt	Categorie folosință	Intravilan	Suprafața (mp)	Tarla	Parcelă	Nr. topo	Observații / Referințe
1	arabil	NU	3.500	75	2166/72	-	

## Lungime Segmente

1) Valorile lungimilor segmentelor sunt obținute din proiecție în plan.

Punct început	X / Y	Punct sfârșit	X / Y	Lungime segment (** (m)
1	416.626,567 499.095,904	2	416.631,782 499.099,94	6.595
2	416.631,782 499.099,94	3	416.580,433 499.159,457	78.606
3	416.580,433 499.159,457	4	416.579,183 499.158,45	1.605
4	416.579,183 499.158,45	5	416.560,824 499.143,01	23.988
5	416.560,824 499.143,01	6	416.546,321 499.130,308	19.279

Punct început	X / Y	Punct sfârşit	X / Y	Lungime segment (** (m)
6	416.546,321 499.130,308	7	416.596,73 499.071,745	77.271
7	416.596,73 499.071,745	8	416.603,586 499.077,364	8.864
8	416.603,586 499.077,364	9	416.616,957 499.088,322	17.288
9	416.616,957 499.088,322	10	416.620,126 499.090,919	4.097
10	416.620,126 499.090,919	1	416.626,567 499.095,904	8.144

\*\* Lungimile segmentelor sunt determinate în planul de proiecție Stereo 70 și sunt rotunjite la 1 milimetru.

\*\*\* Distanța dintre puncte este formată din segmente cumulate ce sunt mai mici decât valoarea 1 milimetru.



**DATE DESPRE IMOBILUL NR. 14600**

Oficiul de Cadastru și Publicitate Imobiliară SIBIU  
Biroul de Cadastru și Publicitate Imobiliară Sibiu

**A. Partea I. Descrierea imobilului**

TEREN Extravilan

Adresa: Jud. Sibiu

Nr. Crt	Nr cadastral Nr. topografic	Suprafața* (mp)	Observații / Referințe
A1		1.400	Sector cadastral:87 Teren neimprejmuit;

**B. Partea II. Proprietari și acte**

Inscrieri privitoare la dreptul de proprietate și alte drepturi reale	Referințe
/	
Act Administrativ nr. 1556/45, din 17/07/2000 emis de CJPSDPAT (titlu de proprietate);	
B1	A1
Intabulare, drept de PROPRIETATE, dobandit prin Reconstituire, cota actuala 1/1	
1) GÎNDILĂ GHEOGHE, CNP NEIDENTIFICAT	
2) GÎNDILĂ TRAIAN, CNP NEIDENTIFICAT	

**C. Partea III. SARCINI .**

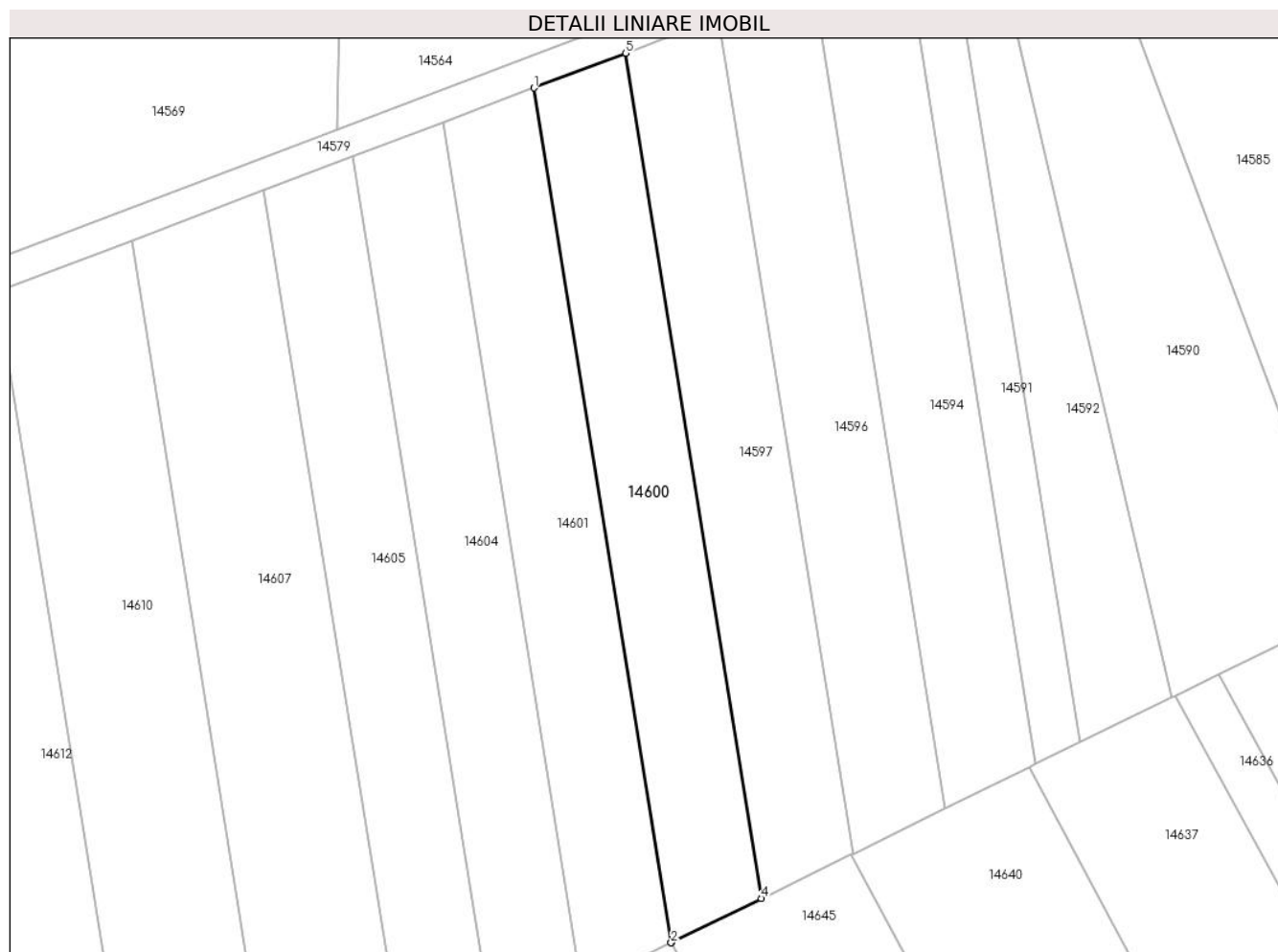
Inscrieri privind dezmembramintele dreptului de proprietate, drepturi reale de garanție și sarcini	Referințe
NU SUNT	

## Anexa Nr. 1 La Partea I

## Teren

Nr cadastral	Suprafața (mp)*	Observații / Referințe
	1.400	

\* Suprafața este determinată în planul de proiecție Stereo 70.



## Date referitoare la teren

Crt	Categorie folosință	Intra vilan	Suprafața (mp)	Tarla	Parcelă	Nr. topo	Observații / Referințe
1	arabil	NU	1.400	75	2172/42	-	

## Lungime Segmente

1) Valorile lungimilor segmentelor sunt obținute din proiecție în plan.

Punct început	X / Y	Punct sfârșit	X / Y	Lungime segment (** (m)
1	416.262,089 499.167,593	2	416.279,918 499.056,537	112.477
2	416.279,918 499.056,537	3	416.280,017 499.056,586	0.11
3	416.280,017 499.056,586	4	416.291,671 499.062,288	12.974
4	416.291,671 499.062,288	5	416.274,039 499.172,117	111.236
5	416.274,039 499.172,117	1	416.262,089 499.167,593	12.778

**\*\* Lungimile segmentelor sunt determinate în planul de proiecție Stereo 70 și sunt rotunjite la 1 milimetru.**

**\*\*\* Distanța dintre puncte este formată din segmente cumulate ce sunt mai mici decât valoarea 1 milimetru.**





**DATE DESPRE IMOBILUL NR. 14601**

Oficiul de Cadastru și Publicitate Imobiliară SIBIU  
Biroul de Cadastru și Publicitate Imobiliară Sibiu

**A. Partea I. Descrierea imobilului**

TEREN Extravilan

Adresa: Jud. Sibiu

Nr. Crt	Nr cadastral Nr. topografic	Suprafața* (mp)	Observații / Referințe
A1		1.400	Sector cadastral:87 Teren neimprejmuit;

**B. Partea II. Proprietari și acte**

Inscrieri privitoare la dreptul de proprietate și alte drepturi reale		Referințe
/		
Act Administrativ nr. 1733/45, din 08/04/2002 emis de CJPSDPAT (titlu de proprietate);		
B1	Intabulare, drept de PROPRIETATE, dobandit prin Reconstituire, cota actuala 1/1	A1
	1) GÎNDILĂ MARIA, CNP NEIDENTIFICAT 2) GÎNDILĂ TRAIAN, CNP NEIDENTIFICAT 3) PRODEA SILVIA, CNP NEIDENTIFICAT	

**C. Partea III. SARCINI .**

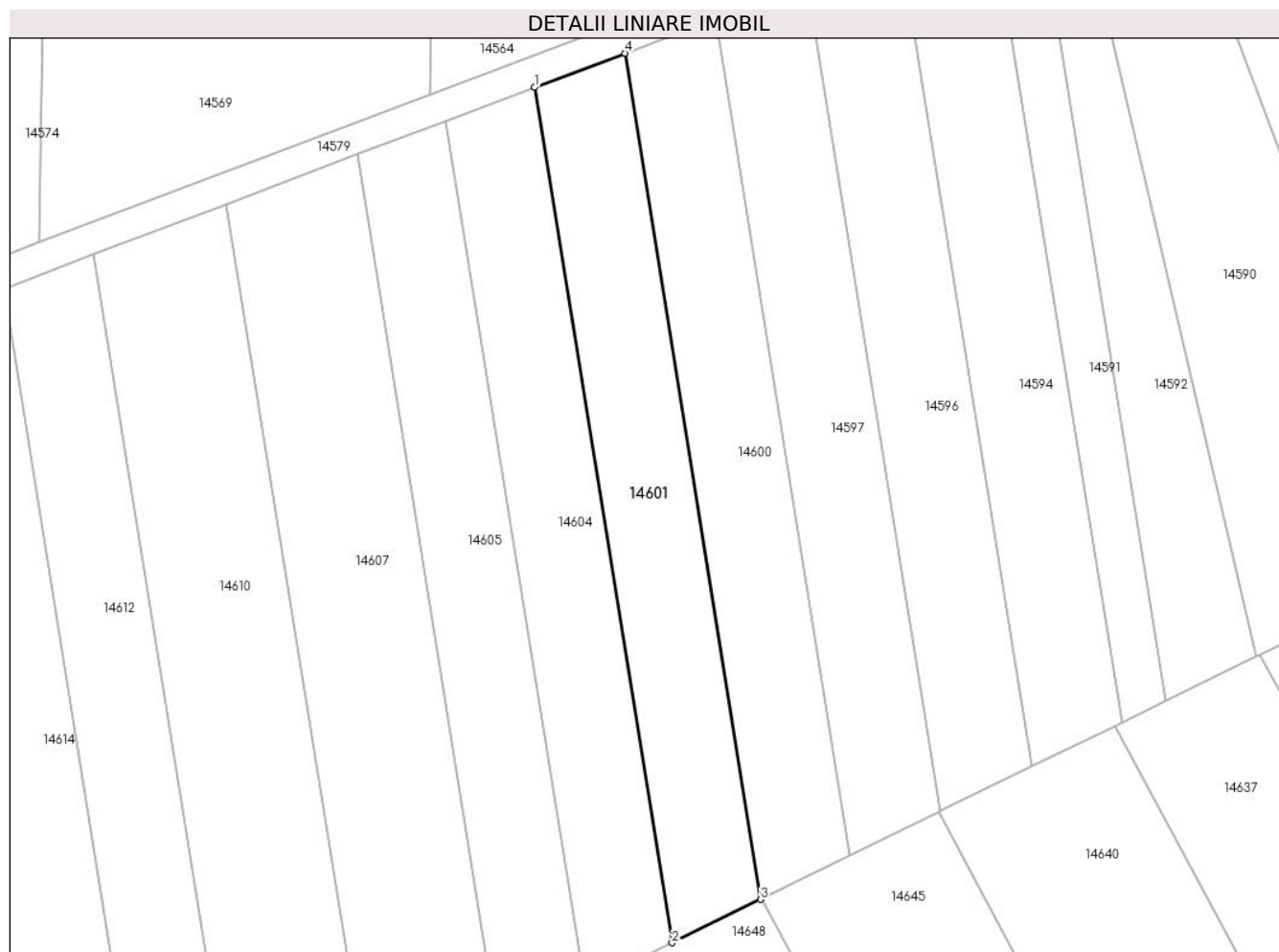
Inscrieri privind dezmembramintele dreptului de proprietate, drepturi reale de garanție și sarcini	Referințe
NU SUNT	

## Anexa Nr. 1 La Partea I

## Teren

Nr cadastral	Suprafața (mp)*	Observații / Referințe
	1.400	

\* Suprafața este determinată în planul de proiecție Stereo 70.



## Date referitoare la teren

Crt	Categorie folosință	Intra vilan	Suprafața (mp)	Tarla	Parcelă	Nr. topo	Observații / Referințe
1	arabil	NU	1.400	75	2172/41	-	

## Lungime Segmente

1) Valorile lungimilor segmentelor sunt obținute din proiecție în plan.

Punct început	X / Y	Punct sfârșit	X / Y	Lungime segment (** (m)
1	416.250,27 499.163,118	2	416.268,293 499.050,849	113.706
2	416.268,293 499.050,849	3	416.279,918 499.056,537	12.942
3	416.279,918 499.056,537	4	416.262,089 499.167,593	112.477
4	416.262,089 499.167,593	1	416.250,27 499.163,118	12.638

\*\* Lungimile segmentelor sunt determinate în planul de proiecție Stereo 70 și sunt rotunjite la 1 milimetru.

**\*\*\* Distanţa dintre puncte este formată din segmente cumulate ce sunt mai mici decât valoarea 1 milimetru.**



**DATE DESPRE IMOBILUL NR. 14602**

Oficiul de Cadastru și Publicitate Imobiliară SIBIU  
Biroul de Cadastru și Publicitate Imobiliară Sibiu

**A. Partea I. Descrierea imobilului**

TEREN Extravilan

Adresa: Jud. Sibiu

Nr. Crt	Nr cadastral Nr. topografic	Suprafața* (mp)	Observații / Referințe
A1		1.400	Sector cadastral:87 Teren neimprejmuit;

**B. Partea II. Proprietari și acte**

Inscrieri privitoare la dreptul de proprietate și alte drepturi reale		Referințe
/		
Act Normativ nr. 7, din 13/03/1996 emis de PARLAMENTUL ROMÂNIEI (lege);		
B1	Inscrierea provizorie, drept de PROPRIETATE, dobandit prin Lege, cota actuala 1/1	A1
1) <b>COMUNA PĂUCA</b> , CIF:4241206, PROPRIETAR NEIDENTIFICAT		

**C. Partea III. SARCINI .**

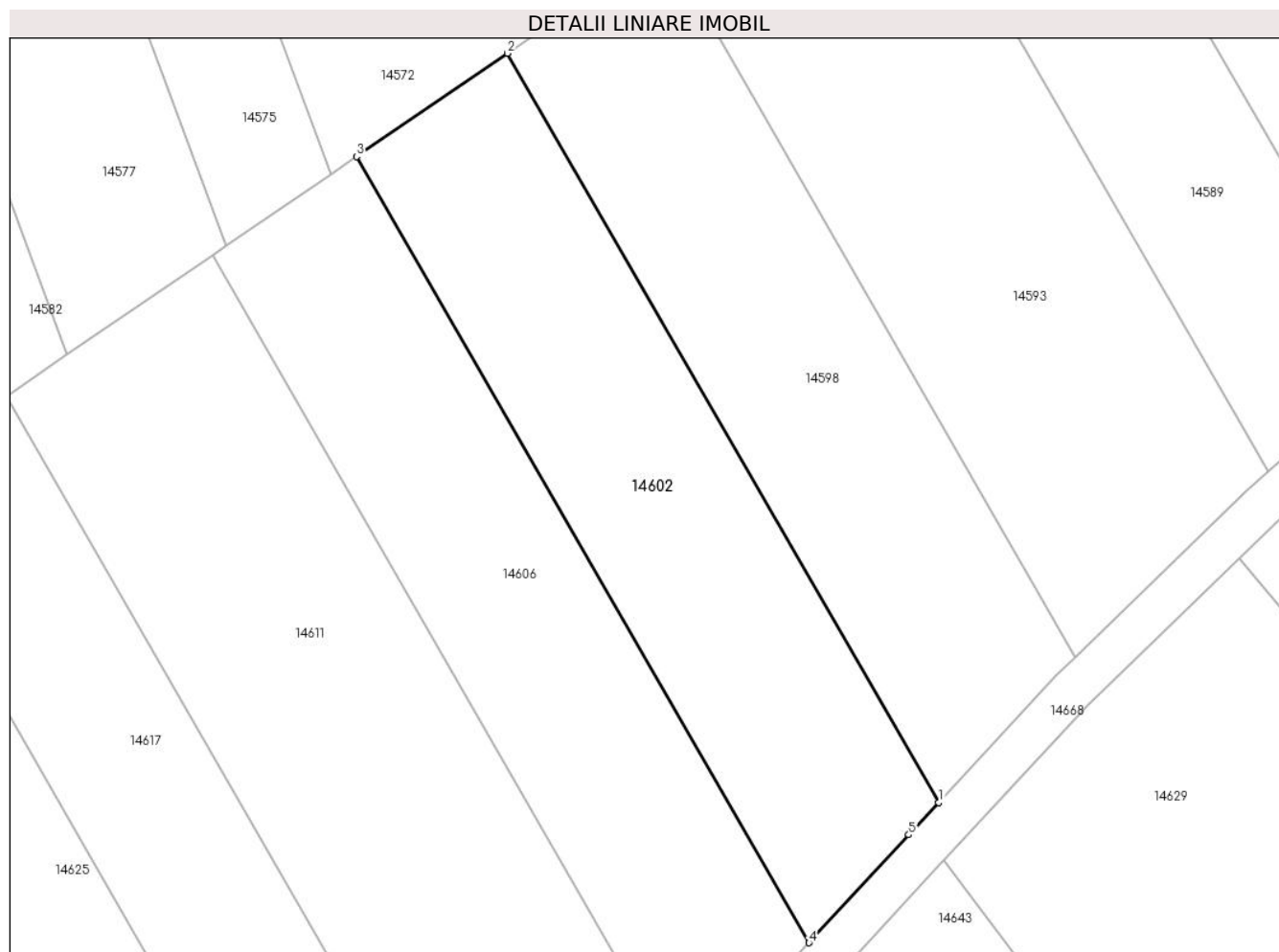
Inscrieri privind dezmembramintele dreptului de proprietate, drepturi reale de garanție și sarcini	Referințe
NU SUNT	

## Anexa Nr. 1 La Partea I

## Teren

Nr cadastral	Suprafața (mp)*	Observații / Referințe
	1.400	

\* Suprafața este determinată în planul de proiecție Stereo 70.



## Date referitoare la teren

Crt	Categorie folosință	Intravilan	Suprafața (mp)	Tarla	Parcelă	Nr. topo	Observații / Referințe
1	arabil	NU	1.400	75	2172/21	-	

## Lungime Segmente

1) Valorile lungimilor segmentelor sunt obținute din proiecție în plan.

Punct început	X / Y	Punct sfârșit	X / Y	Lungime segment (** (m)
1	416.484,968 499.077,979	2	416.444,8 499.147,746	80.504
2	416.444,8 499.147,746	3	416.430,752 499.138,127	17.026
3	416.430,752 499.138,127	4	416.472,893 499.064,932	84.459
4	416.472,893 499.064,932	5	416.482,186 499.074,984	13.689
5	416.482,186 499.074,984	1	416.484,968 499.077,979	4.087

**\*\* Lungimile segmentelor sunt determinate în planul de proiecție Stereo 70 și sunt rotunjite la 1 milimetru.**

**\*\*\* Distanța dintre puncte este formată din segmente cumulate ce sunt mai mici decât valoarea 1 milimetru.**





**DATE DESPRE IMOBILUL NR. 14603**

Oficiul de Cadastru și Publicitate Imobiliară SIBIU  
Biroul de Cadastru și Publicitate Imobiliară Sibiu

**A. Partea I. Descrierea imobilului**

TEREN Extravilan

Adresa: Jud. Sibiu

Nr. Crt	Nr cadastral Nr. topografic	Suprafața* (mp)	Observații / Referințe
A1	103784	3.900	Sector cadastral:87 Teren neimprejmuț; Imobil înregistrat în planul cadastral fără localizare certă datorită lipsei planului parcelar

**B. Partea II. Proprietari și acte**

Inscrieri privitoare la dreptul de proprietate și alte drepturi reale		Referințe
<b>93416 / 26/10/2020</b>		
Act Administrativ nr. 1464/45, din 13/09/1999 emis de CJPSDPAT;		
B1	se infiinteaza aceasta carte funciara nr. 103784 Pauca pentru parcela nr. 2166/51, din T.P. nr. 1464/45	A1
Act Notarial nr. 61, din 22/09/2020 emis de S.P.N Tolciu Tudor-Flaviu, dos succ 74/2020;		
B6	Intabulare, drept de PROPRIETATE, dobandit prin Succesiune, cota actuala 2/8 1) <b>RĂULEA EMILIA</b> , n. David	A1
B7	Intabulare, drept de PROPRIETATE, dobandit prin Succesiune, cota actuala 3/8 1) <b>RĂULEA LUMINIȚA-EMILIA</b>	A1
B8	Intabulare, drept de PROPRIETATE, dobandit prin Succesiune, cota actuala 3/8 1) <b>GELERIU MIHAELA-CARMEN</b> , n. Răulea	A1

**C. Partea III. SARCINI .**

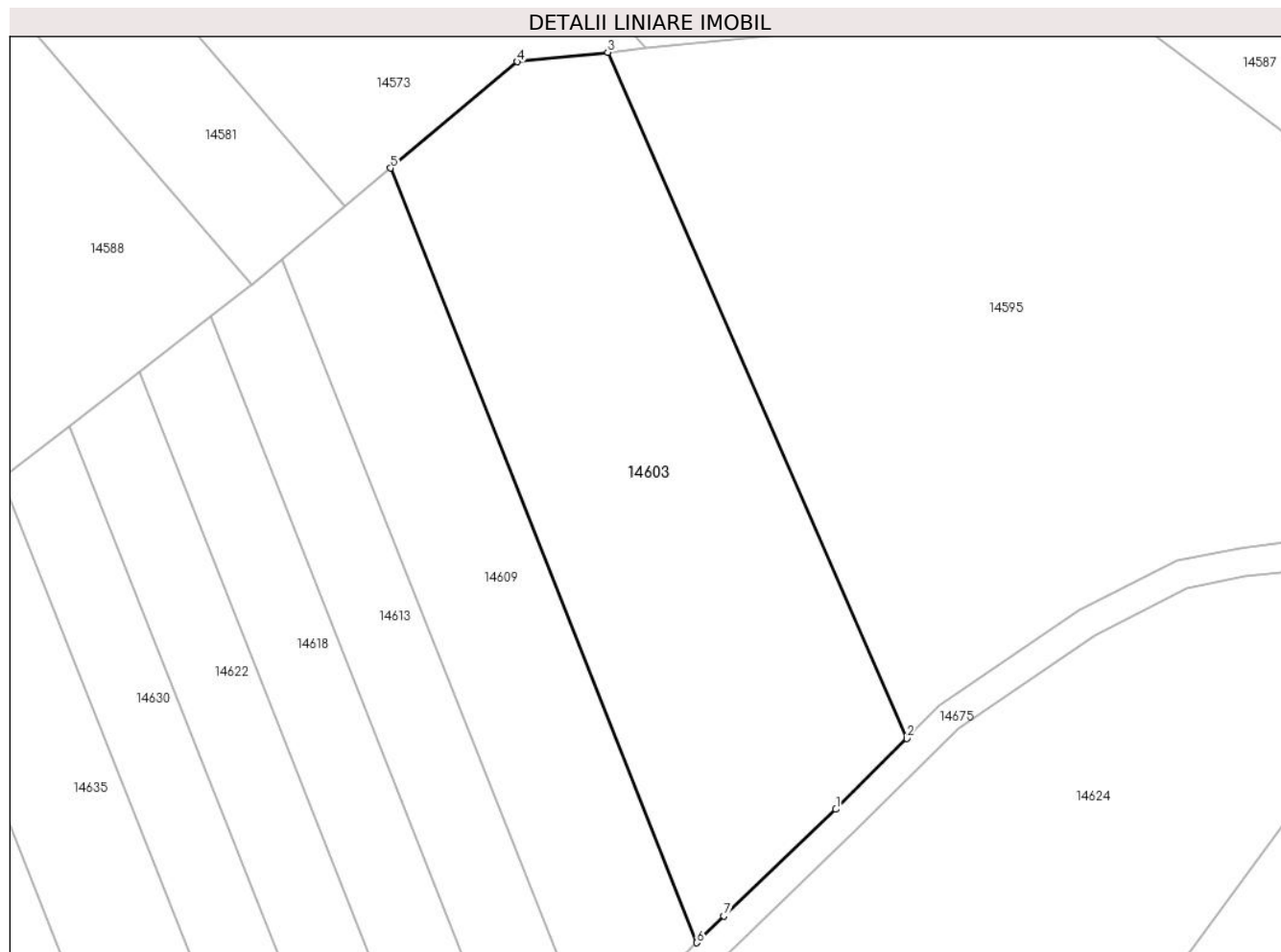
Inscrieri privind dezmembramintele dreptului de proprietate, drepturi reale de garanție și sarcini	Referințe
NU SUNT	

## Anexa Nr. 1 La Partea I

## Teren

Nr cadastral	Suprafața (mp)*	Observații / Referințe
103784	3.900	Imobil înregistrat în planul cadastral fără localizare certă datorită lipsei planului parcelar

\* Suprafața este determinată în planul de proiecție Stereo 70.



## Date referitoare la teren

Crt	Categorie folosință	Intra vilan	Suprafața (mp)	Tarla	Parcelă	Nr. topo	Observații / Referințe
1	arabil	NU	3.900	75	2166/28	-	

## Lungime Segmente

1) Valorile lungimilor segmentelor sunt obținute din proiecție în plan.

Punct început	X / Y	Punct sfârșit	X / Y	Lungime segment (** (m)
1	416.754,138 499.061,178	2	416.763,818 499.070,858	13.689
2	416.763,818 499.070,858	3	416.722,948 499.164,635	102.296
3	416.722,948 499.164,635	4	416.710,569 499.163,347	12.446
4	416.710,569 499.163,347	5	416.693,266 499.148,812	22.598
5	416.693,266 499.148,812	6	416.735,134 499.042,925	113.864

Punct început	X / Y	Punct sfârșit	X / Y	Lungime segment (** (m)
6	416.735,134 499.042,925	7	416.738,82 499.046,563	5.179
7	416.738,82 499.046,563	1	416.754,138 499.061,178	21.172

\*\* Lungimile segmentelor sunt determinate în planul de proiecție Stereo 70 și sunt rotunjite la 1 milimetru.

\*\*\* Distanța dintre puncte este formată din segmente cumulate ce sunt mai mici decât valoarea 1 milimetru.



**DATE DESPRE IMOBILUL NR. 14604**

Oficiul de Cadastru și Publicitate Imobiliară SIBIU  
Biroul de Cadastru și Publicitate Imobiliară Sibiu

**A. Partea I. Descrierea imobilului**

TEREN Extravilan

Adresa: Jud. Sibiu

Nr. Crt	Nr cadastral Nr. topografic	Suprafața* (mp)	Observații / Referințe
A1		1.400	Sector cadastral:87 Teren neimprejmuit;

**B. Partea II. Proprietari și acte**

Inscrieri privitoare la dreptul de proprietate și alte drepturi reale	Referințe
/	
Act Administrativ nr. 1612/45, din 09/10/2000 emis de CJPSDPAT (titlu de proprietate);	
B1	A1
Intabulare, drept de PROPRIETATE, dobandit prin Succesiune, cota actuala 1/1	
1) GÎNDILĂ NICOLAE, CNP NEIDENTIFICAT	

**C. Partea III. SARCINI .**

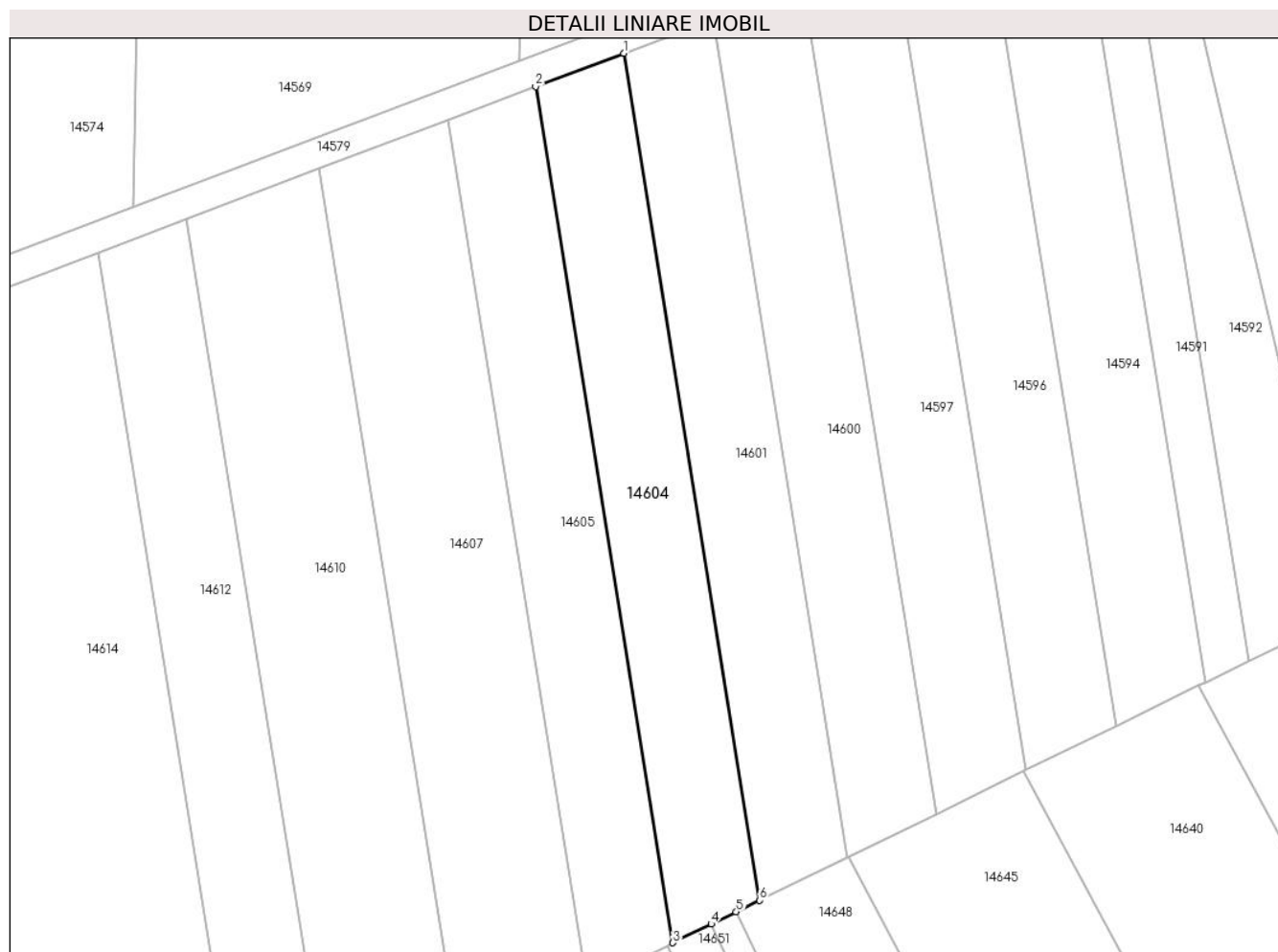
Inscrieri privind dezmembramintele dreptului de proprietate, drepturi reale de garanție și sarcini	Referințe
NU SUNT	

## Anexa Nr. 1 La Partea I

## Teren

Nr cadastral	Suprafața (mp)*	Observații / Referințe
	1.400	

\* Suprafața este determinată în planul de proiecție Stereo 70.



## Date referitoare la teren

Crt	Categorie folosință	Intra vilan	Suprafața (mp)	Tarla	Parcelă	Nr. topo	Observații / Referințe
1	arabil	NU	1.400	75	2172/40	-	

## Lungime Segmente

1) Valorile lungimilor segmentelor sunt obținute din proiecție în plan.

Punct început	X / Y	Punct sfârșit	X / Y	Lungime segment (** (m)
1	416.250,27 499.163,118	2	416.238,577 499.158,69	12.503
2	416.238,577 499.158,69	3	416.256,792 499.045,222	114.921
3	416.256,792 499.045,222	4	416.261,866 499.047,704	5.648
4	416.261,866 499.047,704	5	416.265,173 499.049,322	3.682
5	416.265,173 499.049,322	6	416.268,293 499.050,849	3.474

Punct început	X / Y	Punct sfârşit	X / Y	Lungime segment (** (m)
6	416.268,293 499.050,849	1	416.250,27 499.163,118	113.706

\*\* Lungimile segmentelor sunt determinate în planul de proiecţie Stereo 70 şi sunt rotunjite la 1 milimetru.

\*\*\* Distanţa dintre puncte este formată din segmente cumulate ce sunt mai mici decât valoarea 1 milimetru.





**DATE DESPRE IMOBILUL NR. 14605**

Oficiul de Cadastru și Publicitate Imobiliară SIBIU  
Biroul de Cadastru și Publicitate Imobiliară Sibiu

**A. Partea I. Descrierea imobilului**

TEREN Extravilan

Adresa: Jud. Sibiu

Nr. Crt	Nr cadastral Nr. topografic	Suprafața* (mp)	Observații / Referințe
A1		1.400	Sector cadastral:87 Teren neimprejmuit;

**B. Partea II. Proprietari și acte**

Inscrieri privitoare la dreptul de proprietate și alte drepturi reale	Referințe
/	
Act Administrativ nr. 1556/45, din 17/07/2000 emis de CJPSDPAT (titlu de proprietate);	
B1	A1
Intabulare, drept de PROPRIETATE, dobandit prin Reconstituire, cota actuala 1/1	
1) GÎNDILĂ TRAIAN, CNP NEIDENTIFICAT	
2) GÎNDILĂ GHEORGHE, CNP NEIDENTIFICAT	

**C. Partea III. SARCINI .**

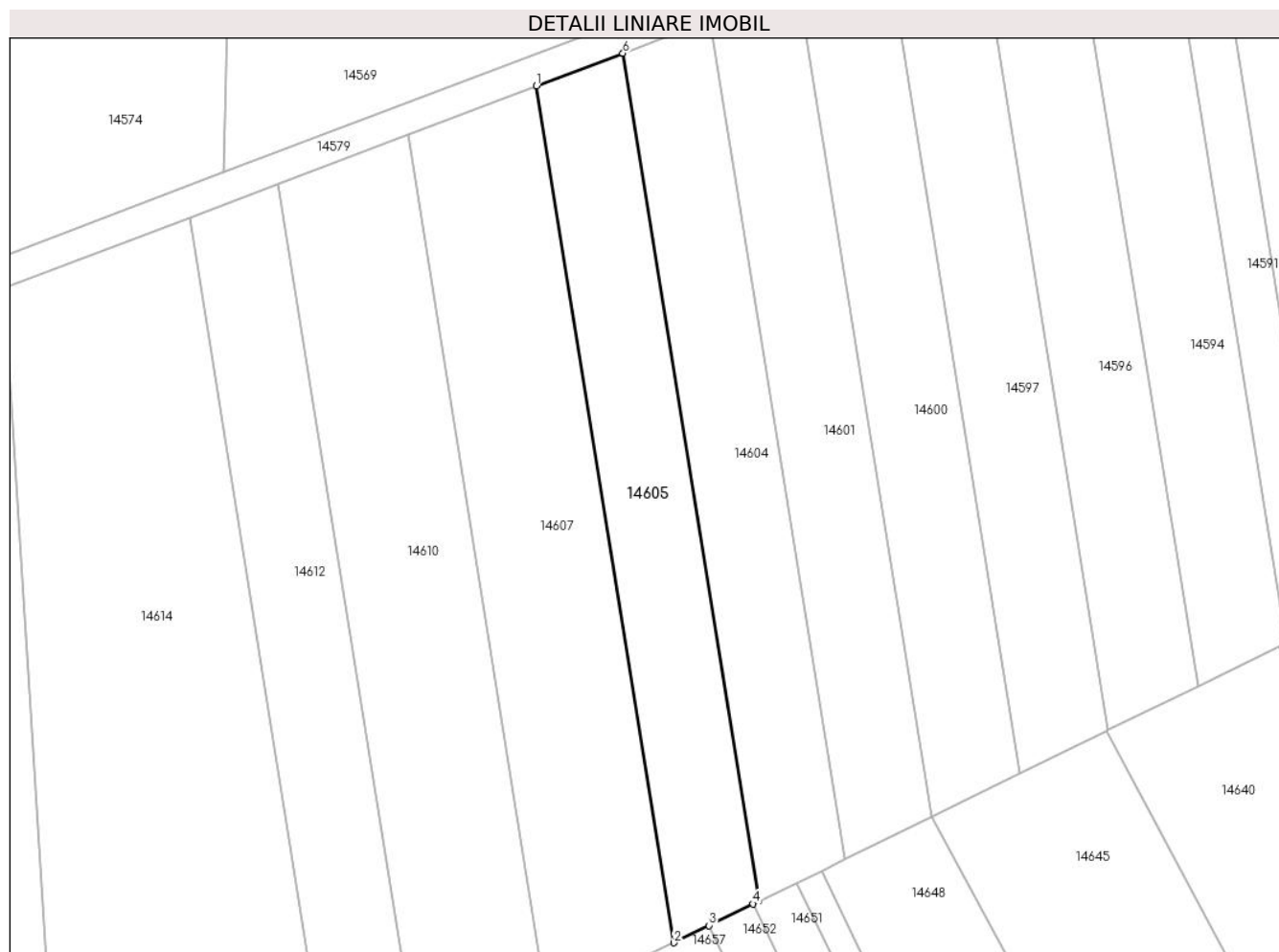
Inscrieri privind dezmembramintele dreptului de proprietate, drepturi reale de garanție și sarcini	Referințe
NU SUNT	

## Anexa Nr. 1 La Partea I

## Teren

Nr cadastral	Suprafața (mp)*	Observații / Referințe
	1.400	

\* Suprafața este determinată în planul de proiecție Stereo 70.



## Date referitoare la teren

Crt	Categorie folosință	Intravilan	Suprafața (mp)	Tarla	Parcelă	Nr. topo	Observații / Referințe
1	arabil	NU	1.400	75	2172/39	-	

## Lungime Segmente

1) Valorile lungimilor segmentelor sunt obținute din proiecție în plan.

Punct început	X / Y	Punct sfârșit	X / Y	Lungime segment (** (m)
1	416.227,006 499.154,309	2	416.245,412 499.039,653	116.124
2	416.245,412 499.039,653	3	416.250,118 499.041,956	5.238
3	416.250,118 499.041,956	4	416.256,026 499.044,846	6.577
4	416.256,026 499.044,846	5	416.256,792 499.045,222	0.854
5	416.256,792 499.045,222	6	416.238,577 499.158,69	114.921

Punct început	X / Y	Punct sfârșit	X / Y	Lungime segment (** (m)
6	416.238,577 499.158,69	1	416.227,006 499.154,309	12.372

\*\* Lungimile segmentelor sunt determinate în planul de proiecție Stereo 70 și sunt rotunjite la 1 milimetru.

\*\*\* Distanța dintre puncte este formată din segmente cumulate ce sunt mai mici decât valoarea 1 milimetru.



**DATE DESPRE IMOBILUL NR. 14606**

Oficiul de Cadastru și Publicitate Imobiliară SIBIU  
Biroul de Cadastru și Publicitate Imobiliară Sibiu

**A. Partea I. Descrierea imobilului**

TEREN Extravilan

Adresa: Jud. Sibiu

Nr. Crt	Nr cadastral Nr. topografic	Suprafața* (mp)	Observații / Referințe
A1		1.400	Sector cadastral:87 Teren neimprejmuit;

**B. Partea II. Proprietari și acte**

Inscrieri privitoare la dreptul de proprietate și alte drepturi reale	Referințe
/	
Act Administrativ nr. 1555/45, din 17/07/2000 emis de CJPSDPAT (titlu de proprietate);	
B1	A1
Intabulare, drept de PROPRIETATE, dobandit prin Reconstituire, cota actuala 1/1 1) PRODEA VASILE, CNP NEIDENTIFICAT	

**C. Partea III. SARCINI .**

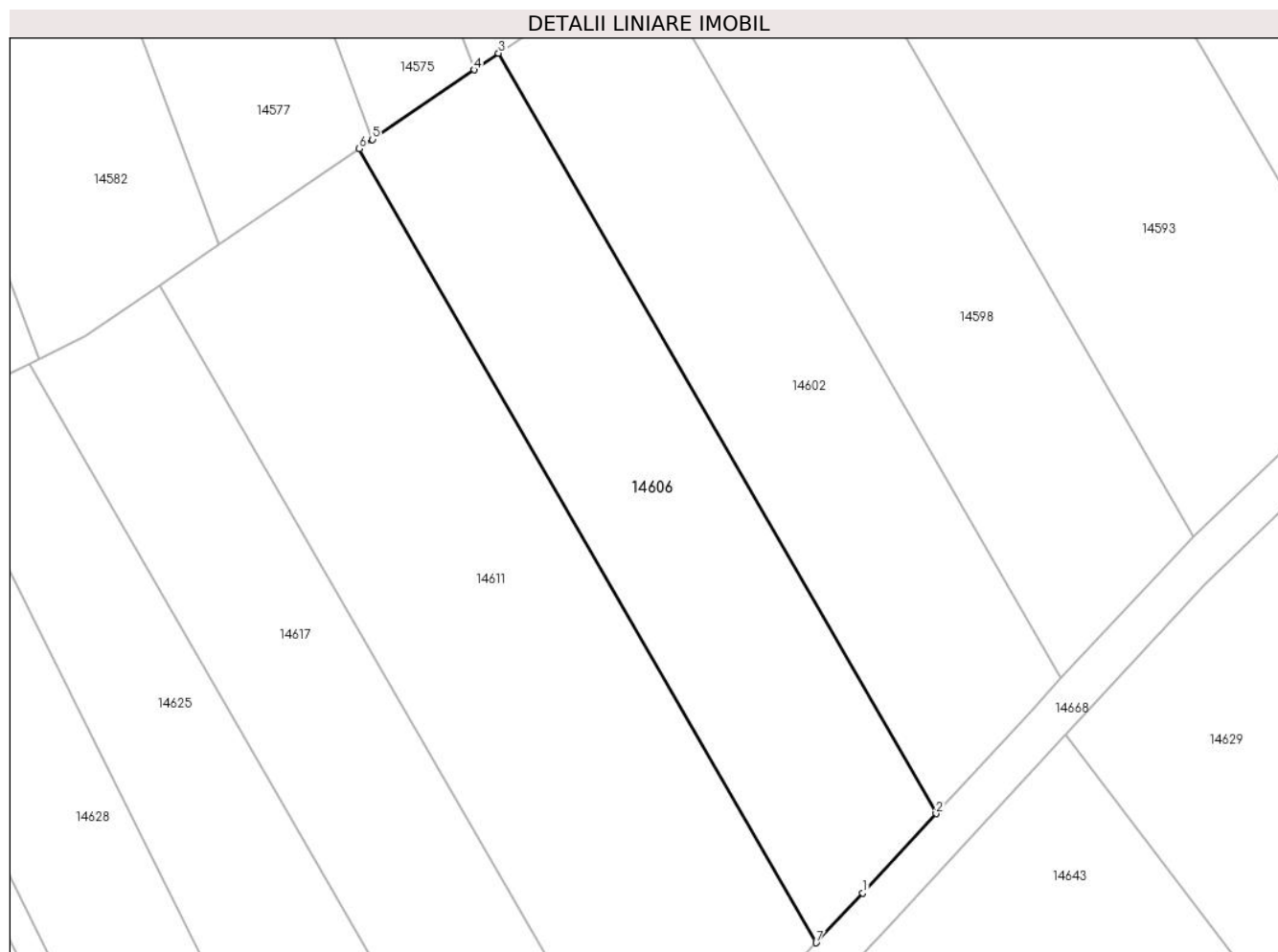
Inscrieri privind dezmembramintele dreptului de proprietate, drepturi reale de garanție și sarcini	Referințe
NU SUNT	

## Anexa Nr. 1 La Partea I

## Teren

Nr cadastral	Suprafața (mp)*	Observații / Referințe
	1.400	

\* Suprafața este determinată în planul de proiecție Stereo 70.



## Date referitoare la teren

Crt	Categorie folosință	Intravilan	Suprafața (mp)	Tarla	Parcelă	Nr. topo	Observații / Referințe
1	arabil	NU	1.400	75	2172/20	-	

## Lungime Segmente

1) Valorile lungimilor segmentelor sunt obținute din proiecție în plan.

Punct început	X / Y	Punct sfârșit	X / Y	Lungime segment (** (m)
1	416.465,824 499.057,287	2	416.472,893 499.064,932	10.412
2	416.472,893 499.064,932	3	416.430,752 499.138,127	84.459
3	416.430,752 499.138,127	4	416.428,404 499.136,519	2.846
4	416.428,404 499.136,519	5	416.418,611 499.129,815	11.868
5	416.418,611 499.129,815	6	416.417,333 499.128,939	1.55

Punct început	X / Y	Punct sfârșit	X / Y	Lungime segment (** (m)
6	416.417,333 499.128,939	7	416.461,345 499.052,494	88.21
7	416.461,345 499.052,494	1	416.465,824 499.057,287	6.56

\*\* Lungimile segmentelor sunt determinate în planul de proiecție Stereo 70 și sunt rotunjite la 1 milimetru.

\*\*\* Distanța dintre puncte este formată din segmente cumulate ce sunt mai mici decât valoarea 1 milimetru.





**DATE DESPRE IMOBILUL NR. 14607**

Oficiul de Cadastru și Publicitate Imobiliară SIBIU  
Biroul de Cadastru și Publicitate Imobiliară Sibiu

**A. Partea I. Descrierea imobilului**

TEREN Extravilan

Adresa: Jud. Sibiu

Nr. Crt	Nr cadastral Nr. topografic	Suprafața* (mp)	Observații / Referințe
A1		2.100	Sector cadastral:87 Teren neimprejmuit;

**B. Partea II. Proprietari și acte**

Inscrieri privitoare la dreptul de proprietate și alte drepturi reale	Referințe
/	
Act Administrativ nr. 1709/45, din 30/08/2001 emis de CJPSDPAT (titlu de proprietate);	
B1	A1
Intabulare, drept de PROPRIETATE, dobandit prin Reconstituire, cota actuala 1/1	
1) <b>DANCU IOAN</b> , CNP NEIDENTIFICAT	

**C. Partea III. SARCINI .**

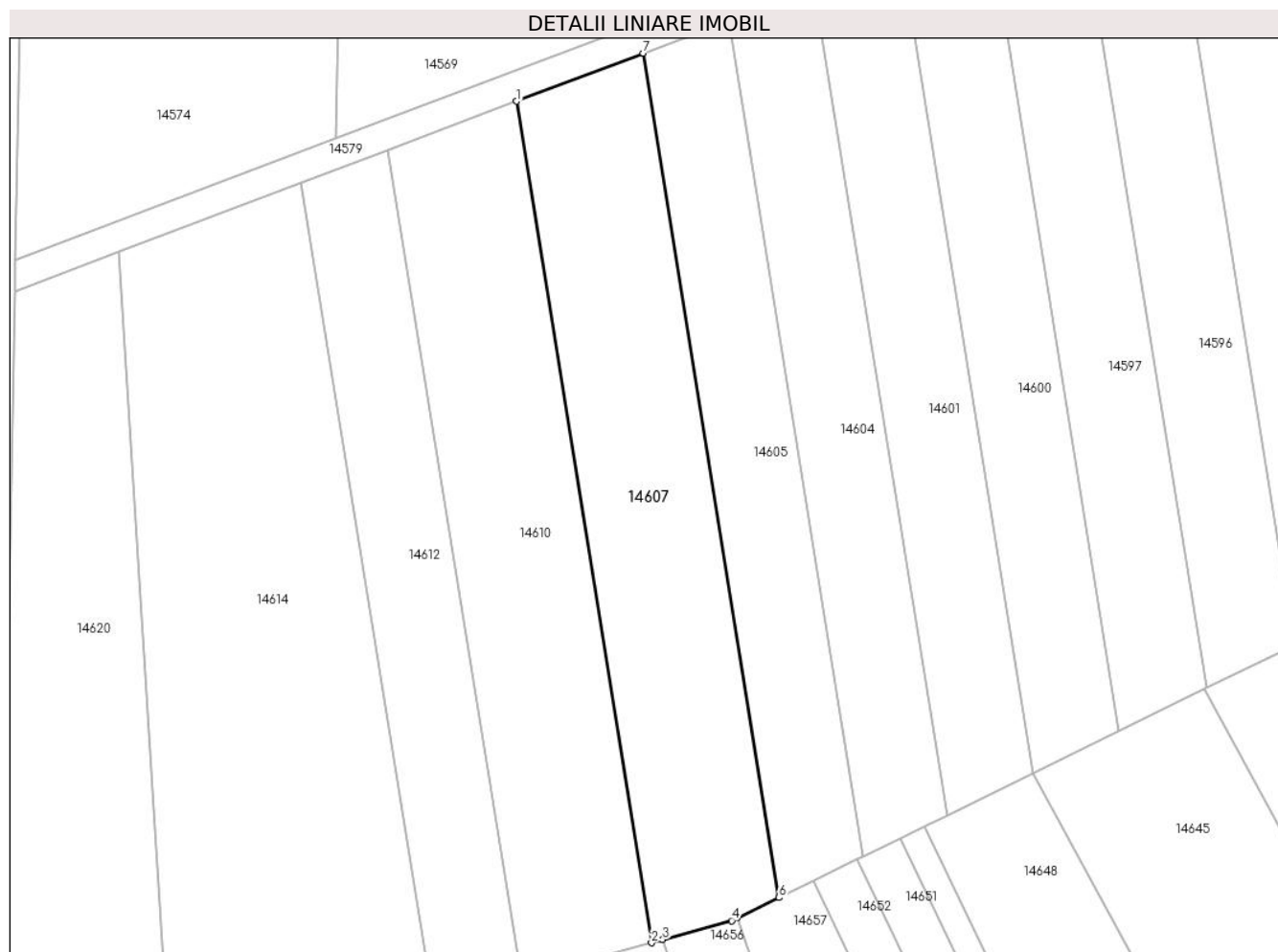
Inscrieri privind dezmembramintele dreptului de proprietate, drepturi reale de garanție și sarcini	Referințe
NU SUNT	

## Anexa Nr. 1 La Partea I

## Teren

Nr cadastral	Suprafața (mp)*	Observații / Referințe
	2.100	

\* Suprafața este determinată în planul de proiecție Stereo 70.



## Date referitoare la teren

Crt	Categorie folosință	Intra vilan	Suprafața (mp)	Tarla	Parcelă	Nr. topo	Observații / Referințe
1	arabil	NU	2.100	75	2172/38	-	

## Lungime Segmente

1) Valorile lungimilor segmentelor sunt obținute din proiecție în plan.

Punct început	X / Y	Punct sfârșit	X / Y	Lungime segment (** (m)
1	416.209,772 499.147,784	2	416.228,116 499.033,514	115.733
2	416.228,116 499.033,514	3	416.229,634 499.033,933	1.575
3	416.229,634 499.033,933	4	416.239,01 499.036,52	9.726
4	416.239,01 499.036,52	5	416.239,771 499.036,893	0.847
5	416.239,771 499.036,893	6	416.245,412 499.039,653	6.281

Punct început	X / Y	Punct sfârșit	X / Y	Lungime segment (** (m)
6	416.245,412 499.039,653	7	416.227,006 499.154,309	116.124
7	416.227,006 499.154,309	1	416.209,772 499.147,784	18.428

\*\* Lungimile segmentelor sunt determinate în planul de proiecție Stereo 70 și sunt rotunjite la 1 milimetru.

\*\*\* Distanța dintre puncte este formată din segmente cumulate ce sunt mai mici decât valoarea 1 milimetru.



**DATE DESPRE IMOBILUL NR. 14608**

Oficiul de Cadastru și Publicitate Imobiliară SIBIU  
Biroul de Cadastru și Publicitate Imobiliară Sibiu

**A. Partea I. Descrierea imobilului**

TEREN Extravilan

Adresa: Jud. Sibiu

Nr. Crt	Nr cadastral Nr. topografic	Suprafața* (mp)	Observații / Referințe
A1		2.800	Sector cadastral:87 Teren neimprejmuit;

**B. Partea II. Proprietari și acte**

Inscrieri privitoare la dreptul de proprietate și alte drepturi reale	Referințe
/	
Act Administrativ nr. 1890/45, din 13/12/2002 emis de CJPSDPAT (titlu de proprietate);	
B1	A1
Intabulare, drept de PROPRIETATE, dobandit prin Reconstituire, cota actuala 1/1 1) CRACIUN SOFIA, CNP NEIDENTIFICAT	

**C. Partea III. SARCINI .**

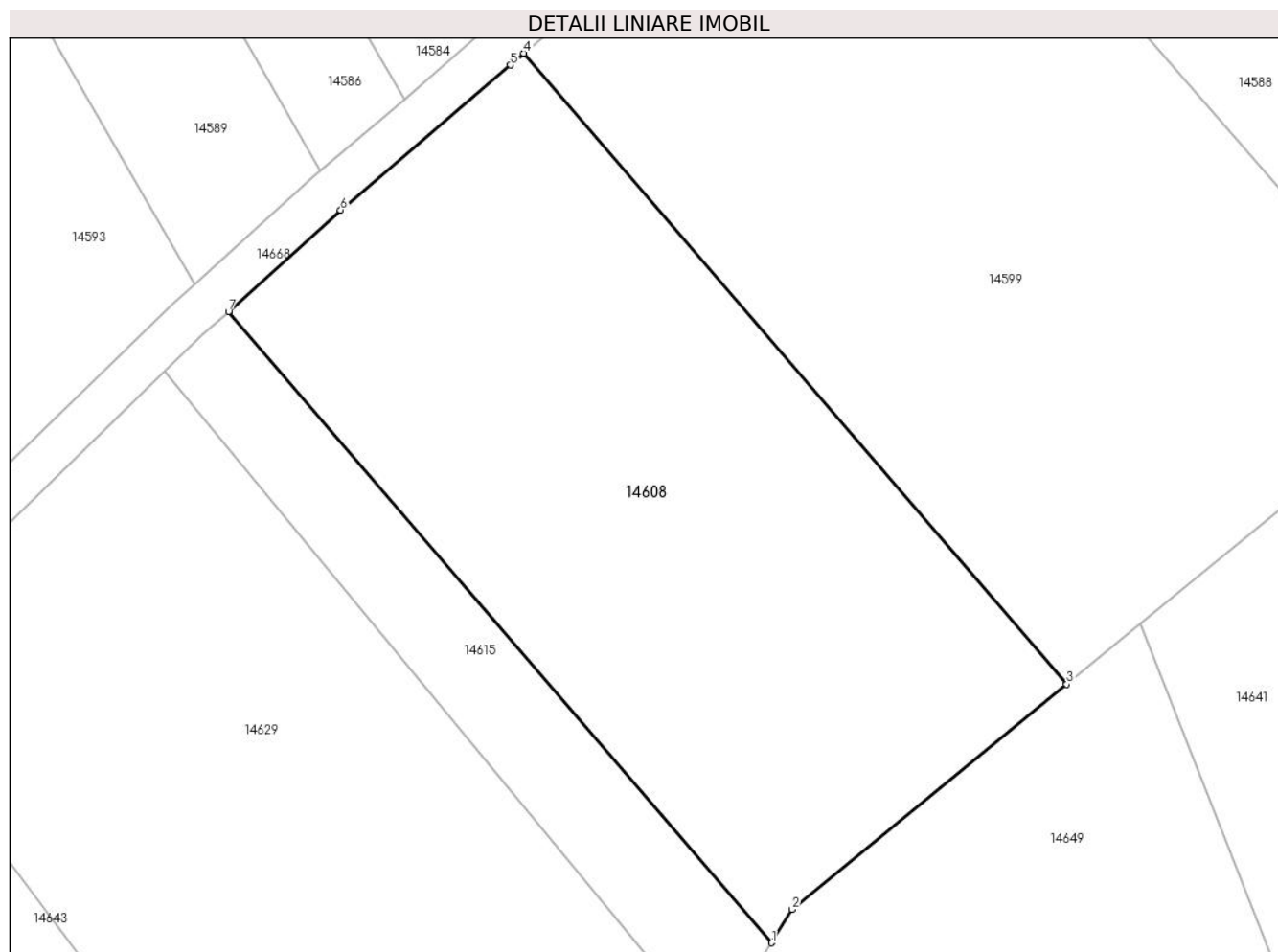
Inscrieri privind dezmembramintele dreptului de proprietate, drepturi reale de garanție și sarcini	Referințe
NU SUNT	

## Anexa Nr. 1 La Partea I

## Teren

Nr cadastral	Suprafața (mp)*	Observații / Referințe
	2.800	

\* Suprafața este determinată în planul de proiecție Stereo 70.



## Date referitoare la teren

Crt	Categorie folosință	Intra vilan	Suprafața (mp)	Tarla	Parcelă	Nr. topo	Observații / Referințe
1	arabil	NU	2.800	75	2166/73/1	-	

## Lungime Segmente

1) Valorile lungimilor segmentelor sunt obținute din proiecție în plan.

Punct început	X / Y	Punct sfârșit	X / Y	Lungime segment (** (m)
1	416.569,313 499.047,761	2	416.571,228 499.050,845	3.63
2	416.571,228 499.050,845	3	416.596,73 499.071,745	32.972
3	416.596,73 499.071,745	4	416.546,321 499.130,308	77.271
4	416.546,321 499.130,308	5	416.545,066 499.129,209	1.668
5	416.545,066 499.129,209	6	416.529,292 499.115,758	20.73

Punct început	X / Y	Punct sfârșit	X / Y	Lungime segment (** (m)
6	416.529,292 499.115,758	7	416.518,891 499.106,338	14.033
7	416.518,891 499.106,338	1	416.569,313 499.047,761	77.29

\*\* Lungimile segmentelor sunt determinate în planul de proiecție Stereo 70 și sunt rotunjite la 1 milimetru.

\*\*\* Distanța dintre puncte este formată din segmente cumulate ce sunt mai mici decât valoarea 1 milimetru.





**DATE DESPRE IMOBILUL NR. 14609**

Oficiul de Cadastru și Publicitate Imobiliară SIBIU  
Biroul de Cadastru și Publicitate Imobiliară Sibiu

**A. Partea I. Descrierea imobilului**

TEREN Extravilan

Adresa: Jud. Sibiu

Nr. Crt	Nr cadastral Nr. topografic	Suprafața* (mp)	Observații / Referințe
A1		2.100	Sector cadastral:87 Teren neimprejmuit;

**B. Partea II. Proprietari și acte**

Inscrieri privitoare la dreptul de proprietate și alte drepturi reale	Referințe
/	
Act Administrativ nr. 1866/45, din 31/10/2002 emis de CJPSDPAT (titlu de proprietate);	
B1	A1
Intabulare, drept de PROPRIETATE, dobandit prin Reconstituire, cota actuala 1/1	
1) <b>PRODEA IOAN</b> , CNP NEIDENTIFICAT	
2) <b>BUNEA MARIA</b> , CNP NEIDENTIFICAT	
3) <b>GINDILA SILVIA</b> , CNP NEIDENTIFICAT	

**C. Partea III. SARCINI .**

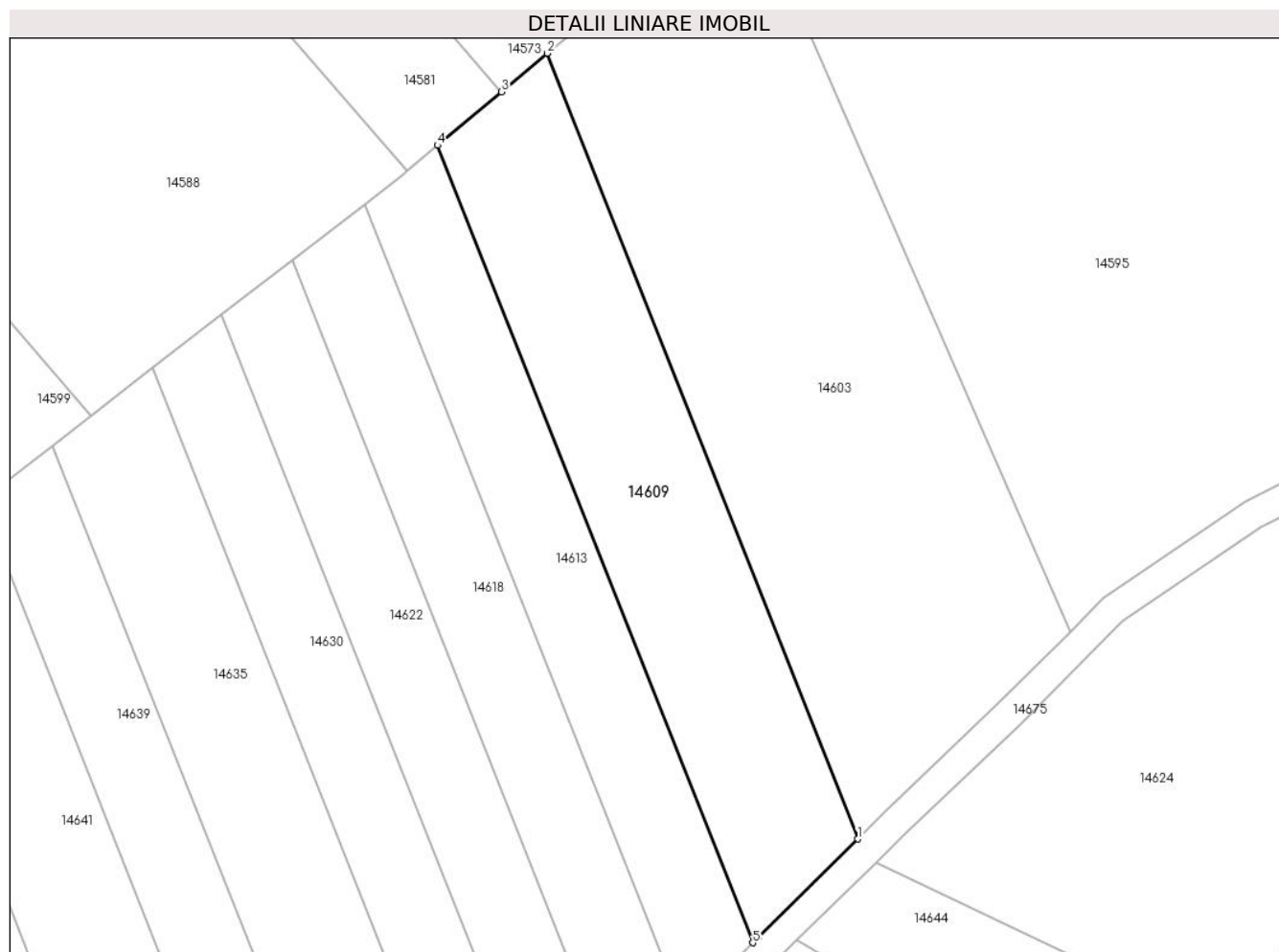
Inscrieri privind dezmembramintele dreptului de proprietate, drepturi reale de garanție și sarcini	Referințe
NU SUNT	

## Anexa Nr. 1 La Partea I

## Teren

Nr cadastral	Suprafața (mp)*	Observații / Referințe
	2.100	

\* Suprafața este determinată în planul de proiecție Stereo 70.



## Date referitoare la teren

Crt	Categorie folosință	Intravilan	Suprafața (mp)	Tarla	Parcelă	Nr. topo	Observații / Referințe
1	arabil	NU	2.100	75	2166/27	-	

## Lungime Segmente

1) Valorile lungimilor segmentelor sunt obținute din proiecție în plan.

Punct început	X / Y	Punct sfârșit	X / Y	Lungime segment (** (m)
1	416.735,134 499.042,925	2	416.693,266 499.148,812	113.864
2	416.693,266 499.148,812	3	416.687,087 499.143,622	8.069
3	416.687,087 499.143,622	4	416.678,487 499.136,398	11.232
4	416.678,487 499.136,398	5	416.720,972 499.028,951	115.542
5	416.720,972 499.028,951	6	416.721,698 499.029,666	1.02

Punct început	X / Y	Punct sfârșit	X / Y	Lungime segment (** (m)
6	416.721,698 499.029,666	1	416.735,134 499.042,925	18.876

\*\* Lungimile segmentelor sunt determinate în planul de proiecție Stereo 70 și sunt rotunjite la 1 milimetru.

\*\*\* Distanța dintre puncte este formată din segmente cumulate ce sunt mai mici decât valoarea 1 milimetru.



**DATE DESPRE IMOBILUL NR. 14610**

Oficiul de Cadastru și Publicitate Imobiliară SIBIU  
Biroul de Cadastru și Publicitate Imobiliară Sibiu

**A. Partea I. Descrierea imobilului**

TEREN Extravilan

Adresa: Jud. Sibiu

Nr. Crt	Nr cadastral Nr. topografic	Suprafața* (mp)	Observații / Referințe
A1		2.100	Sector cadastral:87 Teren neimprejmuit;

**B. Partea II. Proprietari și acte**

Inscrieri privitoare la dreptul de proprietate și alte drepturi reale		Referințe
/		
Act Administrativ nr. 1703/45, din 30/08/2001 emis de CJPSDPAT (titlu de proprietate);		
B1	Intabulare, drept de PROPRIETATE, dobandit prin Reconstituire, cota actuala 1/1	A1
	1) RĂULEA ELISABETA, CNP NEIDENTIFICAT 2) RĂULEA DUMITRU, CNP NEIDENTIFICAT 3) RĂULEA IOAN, CNP NEIDENTIFICAT	

**C. Partea III. SARCINI .**

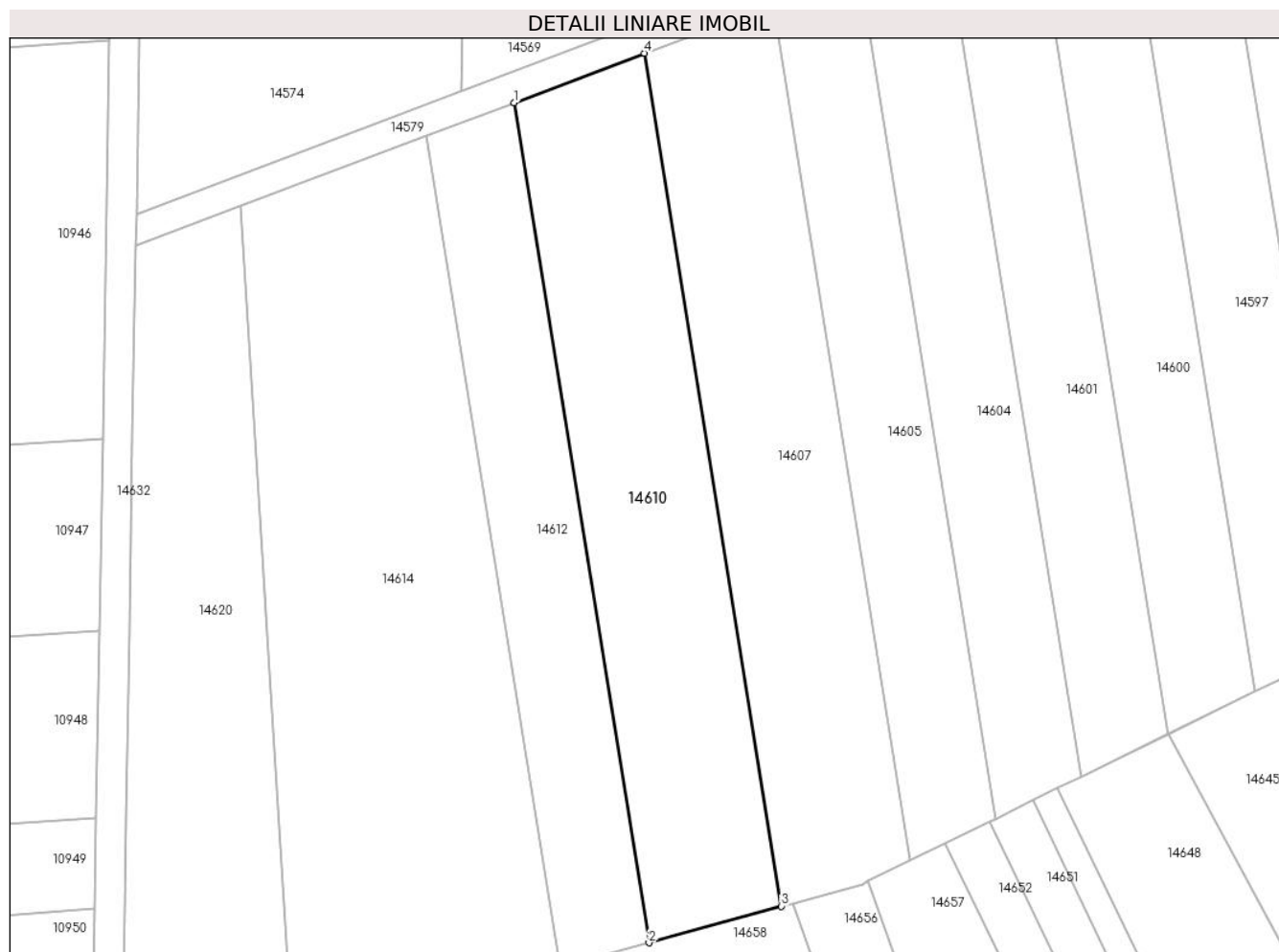
Inscrieri privind dezmembramintele dreptului de proprietate, drepturi reale de garanție și sarcini	Referințe
NU SUNT	

## Anexa Nr. 1 La Partea I

## Teren

Nr cadastral	Suprafața (mp)*	Observații / Referințe
	2.100	

\* Suprafața este determinată în planul de proiecție Stereo 70.



## Date referitoare la teren

Crt	Categorie folosință	Intra vilan	Suprafața (mp)	Tarla	Parcelă	Nr. topo	Observații / Referințe
1	arabil	NU	2.100	75	2172/37	-	

## Lungime Segmente

1) Valorile lungimilor segmentelor sunt obținute din proiecție în plan.

Punct început	X / Y	Punct sfârșit	X / Y	Lungime segment (** (m)
1	416.192,317 499.141,174	2	416.210,385 499.028,62	113.995
2	416.210,385 499.028,62	3	416.228,116 499.033,514	18.394
3	416.228,116 499.033,514	4	416.209,772 499.147,784	115.733
4	416.209,772 499.147,784	1	416.192,317 499.141,174	18.665

\*\* Lungimile segmentelor sunt determinate în planul de proiecție Stereo 70 și sunt rotunjite la 1 milimetru.

**\*\*\* Distanţa dintre puncte este formată din segmente cumulate ce sunt mai mici decât valoarea 1 milimetru.**





**DATE DESPRE IMOBILUL NR. 14611**

Oficiul de Cadastru și Publicitate Imobiliară SIBIU  
Biroul de Cadastru și Publicitate Imobiliară Sibiu

**A. Partea I. Descrierea imobilului**

TEREN Extravilan

Adresa: Jud. Sibiu

Nr. Crt	Nr cadastral Nr. topografic	Suprafața* (mp)	Observații / Referințe
A1		2.100	Sector cadastral:87 Teren neimprejmuit;

**B. Partea II. Proprietari și acte**

Inscrieri privitoare la dreptul de proprietate și alte drepturi reale		Referințe
/		
Act Administrativ nr. 2135/45, din 30/11/2004 emis de CJPSDPAT (titlu de proprietate);		
B1	Intabulare, drept de PROPRIETATE, dobandit prin Reconstituire, cota actuala 1/1 1) <b>ARMENEAN TRAIAN</b> , CNP NEIDENTIFICAT 2) <b>ARMENEAN MARIA</b> , CNP NEIDENTIFICAT	A1

**C. Partea III. SARCINI .**

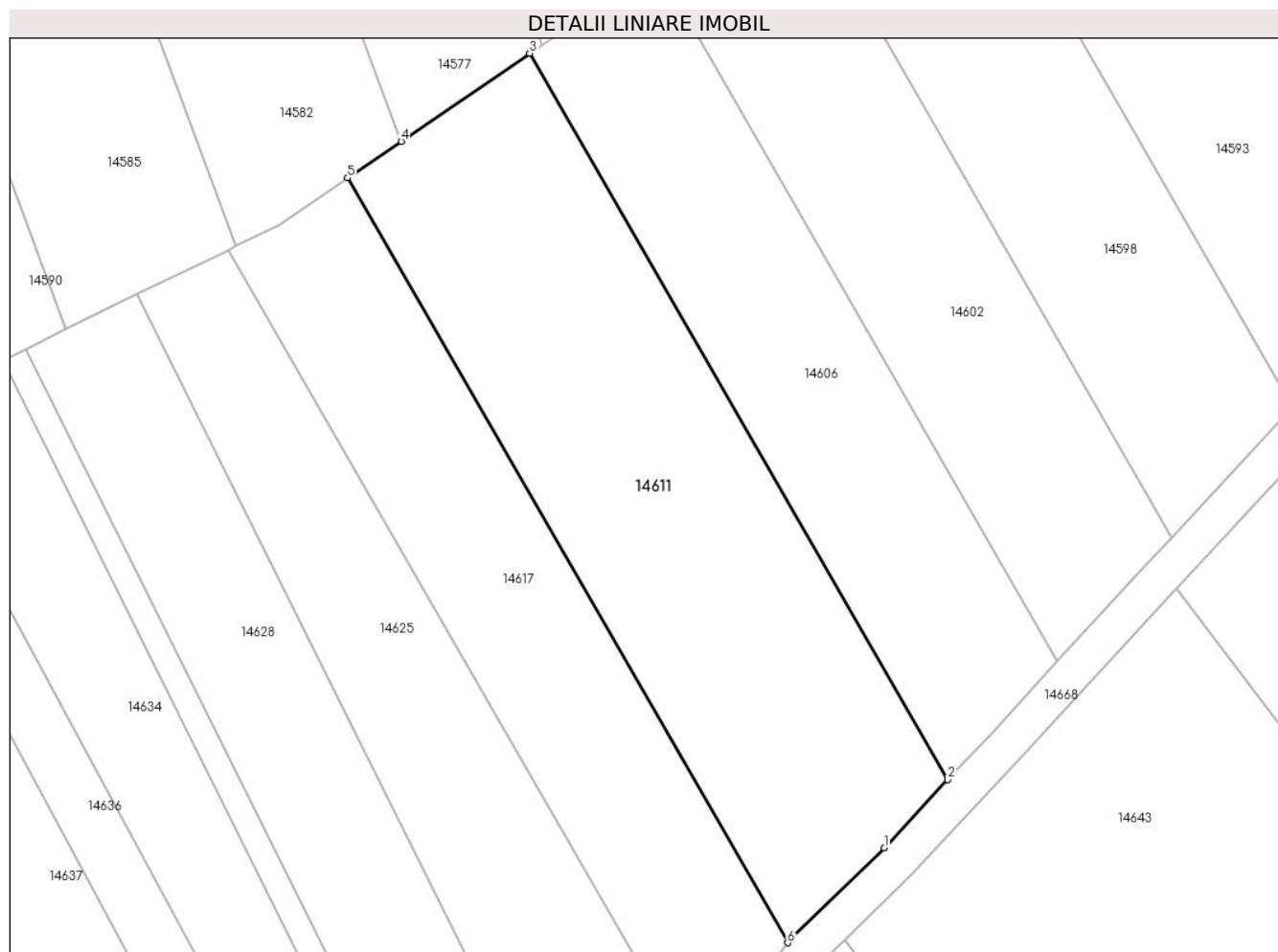
Inscrieri privind dezmembramintele dreptului de proprietate, drepturi reale de garanție și sarcini	Referințe
NU SUNT	

## Anexa Nr. 1 La Partea I

## Teren

Nr cadastral	Suprafața (mp)*	Observații / Referințe
	2.100	

\* Suprafața este determinată în planul de proiecție Stereo 70.



## Date referitoare la teren

Crt	Categorie folosință	Intra vilan	Suprafața (mp)	Tarla	Parcelă	Nr. topo	Observații / Referințe
1	arabil	NU	2.100	75	2172/19	-	

## Lungime Segmente

1) Valorile lungimilor segmentelor sunt obținute din proiecție în plan.

Punct început	X / Y	Punct sfârșit	X / Y	Lungime segment (** (m)
1	416.454,647 499.045,328	2	416.461,345 499.052,494	9.809
2	416.461,345 499.052,494	3	416.417,333 499.128,939	88.21
3	416.417,333 499.128,939	4	416.403,806 499.119,678	16.394
4	416.403,806 499.119,678	5	416.398,157 499.115,81	6.846
5	416.398,157 499.115,81	6	416.444,489 499.035,336	92.858

Punct început	X / Y	Punct sfârșit	X / Y	Lungime segment (** (m)
6	416.444,489 499.035,336	7	416.444,812 499.035,757	0.531
7	416.444,812 499.035,757	1	416.454,647 499.045,328	13.723

\*\* Lungimile segmentelor sunt determinate în planul de proiecție Stereo 70 și sunt rotunjite la 1 milimetru.

\*\*\* Distanța dintre puncte este formată din segmente cumulate ce sunt mai mici decât valoarea 1 milimetru.



**DATE DESPRE IMOBILUL NR. 14612**

Oficiul de Cadastru și Publicitate Imobiliară SIBIU  
Biroul de Cadastru și Publicitate Imobiliară Sibiu

**A. Partea I. Descrierea imobilului**

TEREN Extravilan

Adresa: Jud. Sibiu

Nr. Crt	Nr cadastral Nr. topografic	Suprafața* (mp)	Observații / Referințe
A1		1.400	Sector cadastral:87 Teren neimprejmuit;

**B. Partea II. Proprietari și acte**

Inscrieri privitoare la dreptul de proprietate și alte drepturi reale	Referințe
/	
Act Administrativ nr. 1724/45, din 06/03/2002 emis de CJPSDPAT (titlu de proprietate);	
B1	A1
Intabulare, drept de PROPRIETATE, dobandit prin Reconstituire, cota actuala 1/1	
1) MÎNDREAN ANA, CNP NEIDENTIFICAT	

**C. Partea III. SARCINI .**

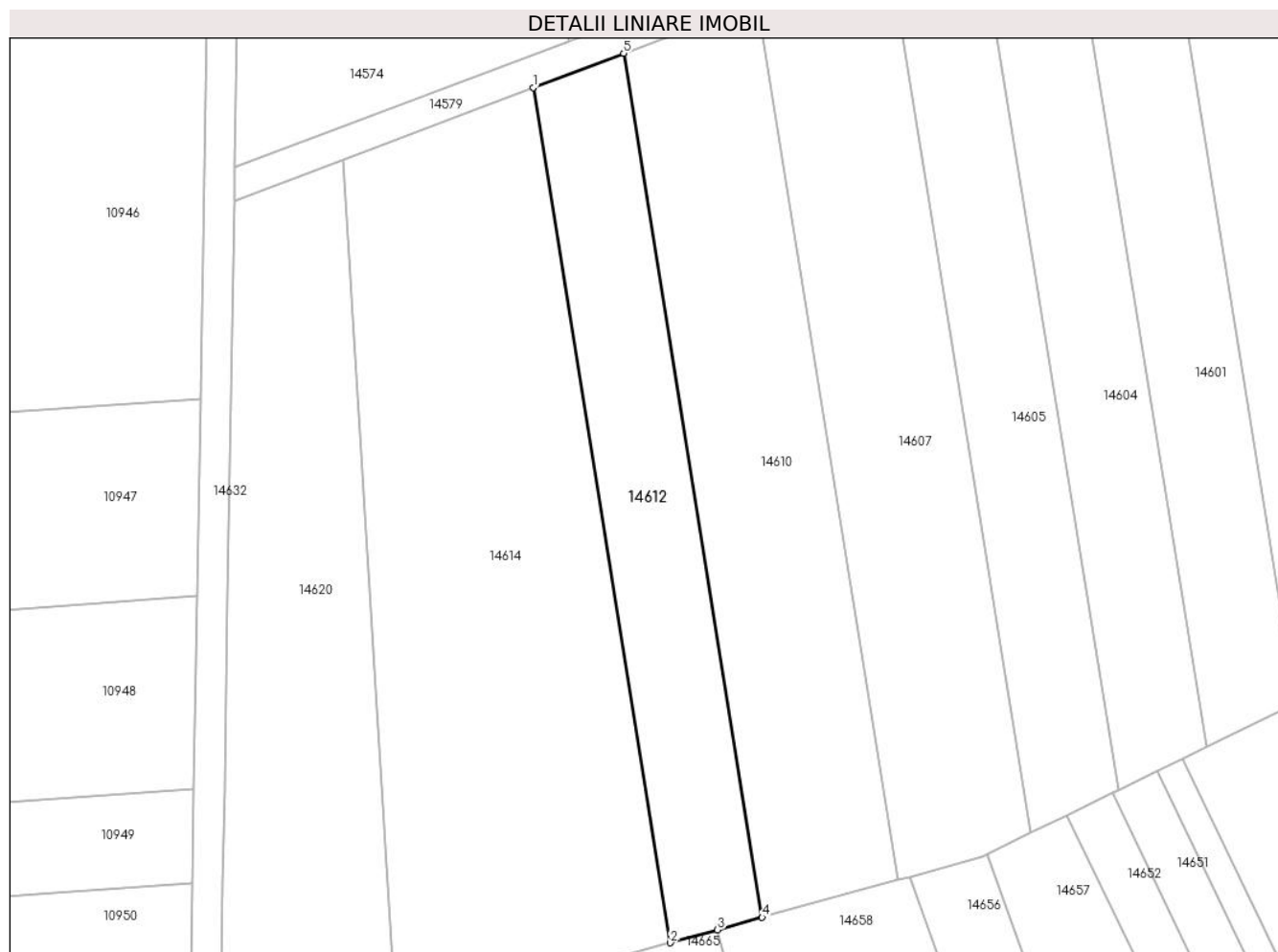
Inscrieri privind dezmembramintele dreptului de proprietate, drepturi reale de garanție și sarcini	Referințe
NU SUNT	

## Anexa Nr. 1 La Partea I

## Teren

Nr cadastral	Suprafața (mp)*	Observații / Referințe
	1.400	

\* Suprafața este determinată în planul de proiecție Stereo 70.



## Date referitoare la teren

Crt	Categorie folosință	Intravilan	Suprafața (mp)	Tarla	Parcelă	Nr. topo	Observații / Referințe
1	arabil	NU	1.400	75	2172/36	-	

## Lungime Segmente

1) Valorile lungimilor segmentelor sunt obținute din proiecție în plan.

Punct început	X / Y	Punct sfârșit	X / Y	Lungime segment (** (m)
1	416.180,53 499.136,711	2	416.198,413 499.025,316	112.822
2	416.198,413 499.025,316	3	416.204,562 499.027,013	6.378
3	416.204,562 499.027,013	4	416.210,385 499.028,62	6.042
4	416.210,385 499.028,62	5	416.192,317 499.141,174	113.995
5	416.192,317 499.141,174	1	416.180,53 499.136,711	12.603

**\*\* Lungimile segmentelor sunt determinate în planul de proiecție Stereo 70 și sunt rotunjite la 1 milimetru.**

**\*\*\* Distanța dintre puncte este formată din segmente cumulate ce sunt mai mici decât valoarea 1 milimetru.**





**DATE DESPRE IMOBILUL NR. 14613**

Oficiul de Cadastru și Publicitate Imobiliară SIBIU  
Biroul de Cadastru și Publicitate Imobiliară Sibiu

**A. Partea I. Descrierea imobilului**

TEREN Extravilan

Adresa: Jud. Sibiu

Nr. Crt	Nr cadastral Nr. topografic	Suprafața* (mp)	Observații / Referințe
A1		1.400	Sector cadastral:87 Teren neimprejmuit;

**B. Partea II. Proprietari și acte**

Inscrieri privitoare la dreptul de proprietate și alte drepturi reale		Referințe
/		
Act Administrativ nr. 1683/45, din 26/04/2001 emis de CJPSDPAT (titlu de proprietate);		
B1	Intabulare, drept de PROPRIETATE, dobandit prin Reconstituire, cota actuala 1/1 1) <b>DANCU IOAN</b> , CNP NEIDENTIFICAT	A1

**C. Partea III. SARCINI .**

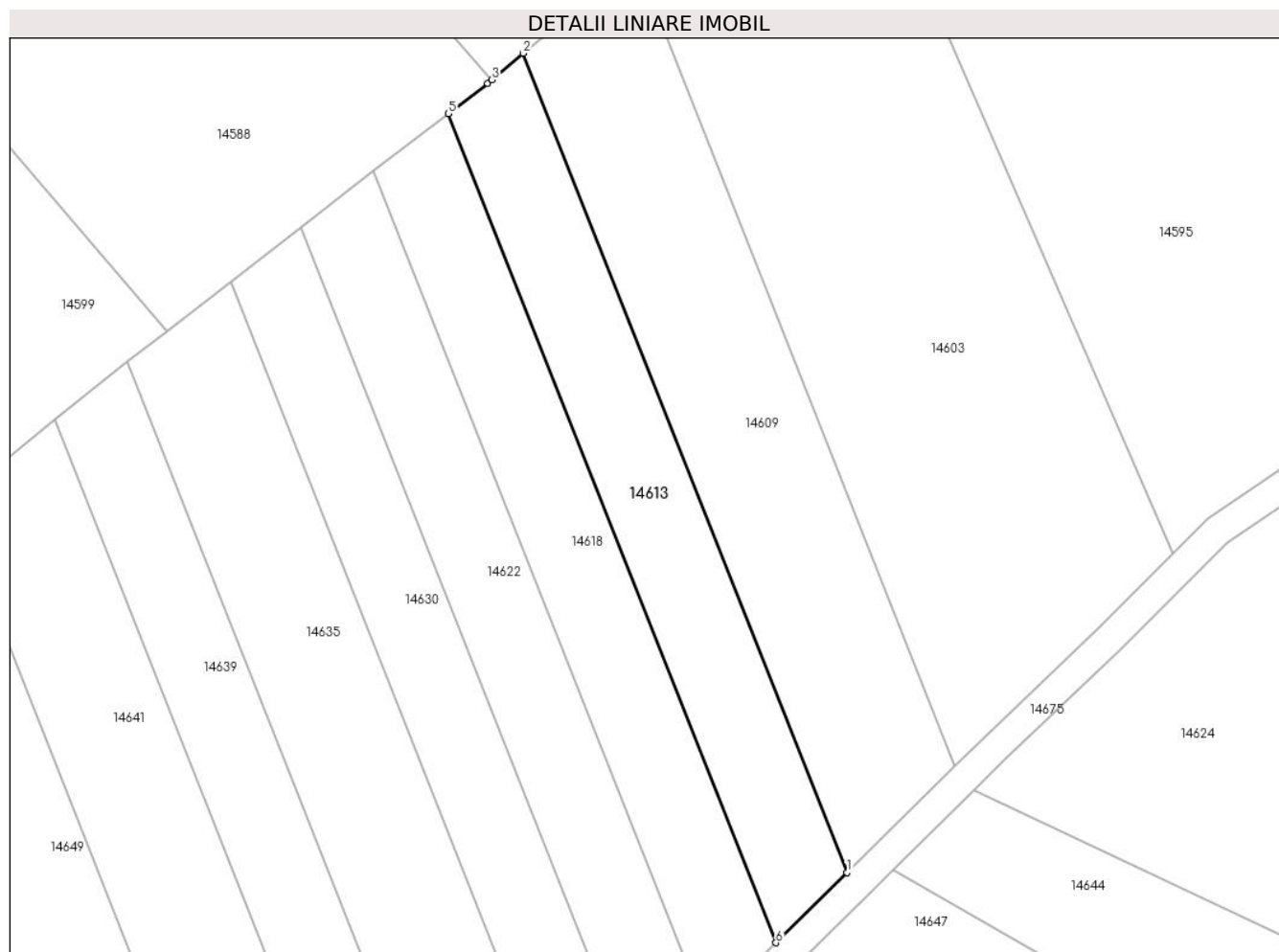
Inscrieri privind dezmembramintele dreptului de proprietate, drepturi reale de garanție și sarcini	Referințe
NU SUNT	

## Anexa Nr. 1 La Partea I

## Teren

Nr cadastral	Suprafața (mp)*	Observații / Referințe
	1.400	

\* Suprafața este determinată în planul de proiecție Stereo 70.



## Date referitoare la teren

Crt	Categorie folosință	Intravilan	Suprafața (mp)	Tarla	Parcelă	Nr. topo	Observații / Referințe
1	arabil	NU	1.400	75	2166/26	-	

## Lungime Segmente

1) Valorile lungimilor segmentelor sunt obținute din proiecție în plan.

Punct început	X / Y	Punct sfârșit	X / Y	Lungime segment (** (m)
1	416.720,972 499.028,951	2	416.678,487 499.136,398	115.542
2	416.678,487 499.136,398	3	416.674,348 499.132,921	5.406
3	416.674,348 499.132,921	4	416.673,804 499.132,464	0.711
4	416.673,804 499.132,464	5	416.668,658 499.128,481	6.508
5	416.668,658 499.128,481	6	416.711,645 499.019,761	116.91

Punct început	X / Y	Punct sfârşit	X / Y	Lungime segment (** (m)
6	416.711,645 499.019,761	1	416.720,972 499.028,951	13.093

\*\* Lungimile segmentelor sunt determinate în planul de proiecţie Stereo 70 şi sunt rotunjite la 1 milimetru.

\*\*\* Distanţa dintre puncte este formată din segmente cumulate ce sunt mai mici decât valoarea 1 milimetru.



**DATE DESPRE IMOBILUL NR. 14614**

Oficiul de Cadastru și Publicitate Imobiliară SIBIU  
Biroul de Cadastru și Publicitate Imobiliară Sibiu

**A. Partea I. Descrierea imobilului**

TEREN Extravilan

Adresa: Jud. Sibiu

Nr. Crt	Nr cadastral Nr. topografic	Suprafața* (mp)	Observații / Referințe
A1		3.500	Sector cadastral:87 Teren neimprejmuit;

**B. Partea II. Proprietari și acte**

Inscrieri privitoare la dreptul de proprietate și alte drepturi reale		Referințe
/		
Act Normativ nr. 7, din 13/03/1996 emis de PARLAMENTUL ROMÂNIEI (lege);		
B1	Inscrierea provizorie, drept de PROPRIETATE, dobandit prin Lege, cota actuala 1/1	A1
1) <b>COMUNA PĂUCA</b> , CIF:4241206, PROPRIETAR NEIDENTIFICAT		

**C. Partea III. SARCINI .**

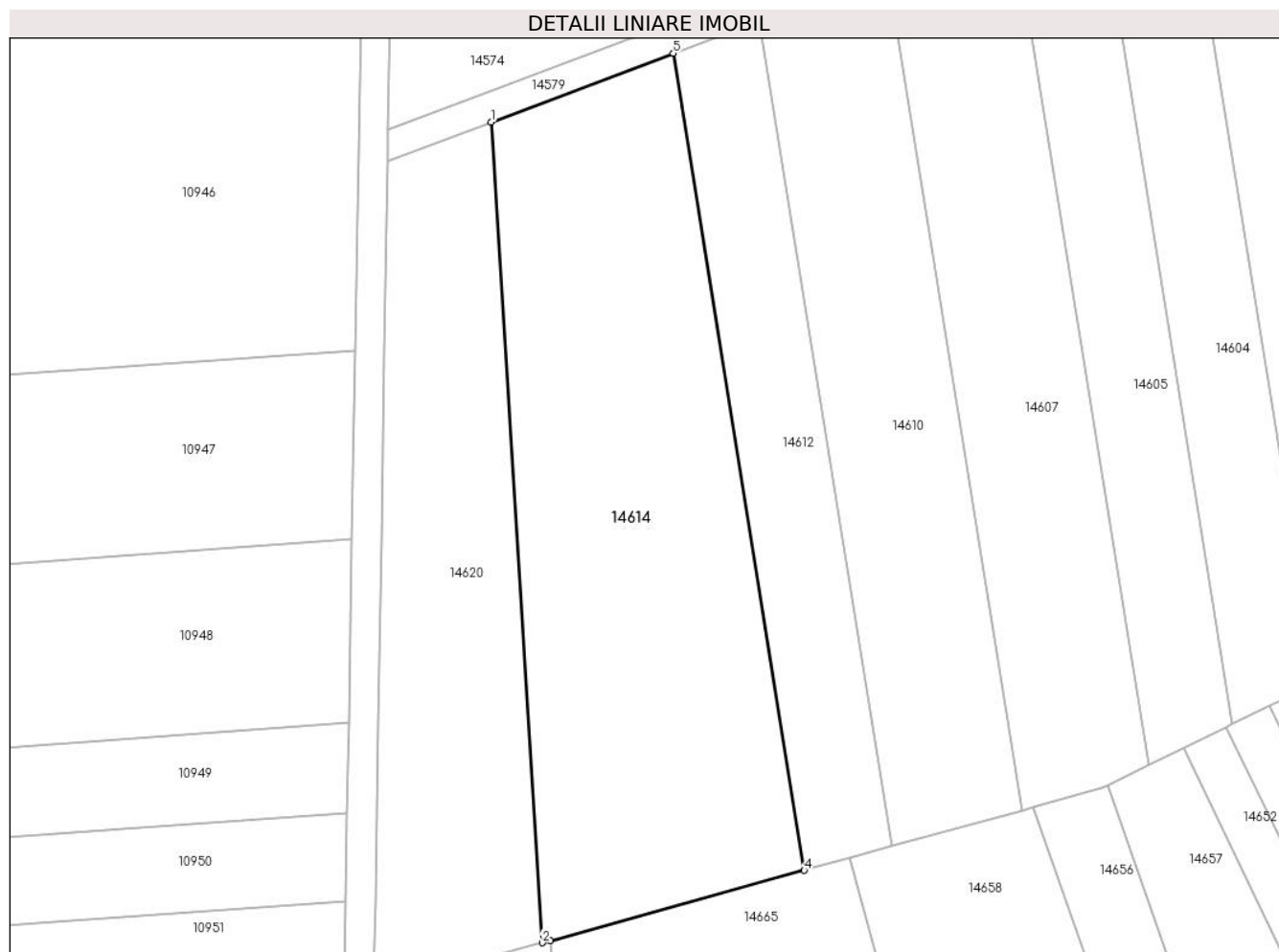
Inscrieri privind dezmembramintele dreptului de proprietate, drepturi reale de garanție și sarcini	Referințe
NU SUNT	

## Anexa Nr. 1 La Partea I

## Teren

Nr cadastral	Suprafața (mp)*	Observații / Referințe
	3.500	

\* Suprafața este determinată în planul de proiecție Stereo 70.



## Date referitoare la teren

Crt	Categorie folosință	Intravilan	Suprafața (mp)	Tarla	Parcelă	Nr. topo	Observații / Referințe
1	arabil	NU	3.500	75	2172/35	-	

## Lungime Segmente

1) Valorile lungimilor segmentelor sunt obținute din proiecție în plan.

Punct început	X / Y	Punct sfârșit	X / Y	Lungime segment (** (m)
1	416.155,7 499.127,31	2	416.162,68 499.015,453	112.074
2	416.162,68 499.015,453	3	416.163,775 499.015,756	1.136
3	416.163,775 499.015,756	4	416.198,413 499.025,316	35.933
4	416.198,413 499.025,316	5	416.180,53 499.136,711	112.822
5	416.180,53 499.136,711	1	416.155,7 499.127,31	26.551

**\*\* Lungimile segmentelor sunt determinate în planul de proiecție Stereo 70 și sunt rotunjite la 1 milimetru.**

**\*\*\* Distanța dintre puncte este formată din segmente cumulate ce sunt mai mici decât valoarea 1 milimetru.**





**DATE DESPRE IMOBILUL NR. 14615**

Oficiul de Cadastru și Publicitate Imobiliară SIBIU  
Biroul de Cadastru și Publicitate Imobiliară Sibiu

**A. Partea I. Descrierea imobilului**

TEREN Extravilan

Adresa: Jud. Sibiu

Nr. Crt	Nr cadastral Nr. topografic	Suprafața* (mp)	Observații / Referințe
A1		700	Sector cadastral:87 Teren neimprejmuț;

**B. Partea II. Proprietari și acte**

Inscrieri privitoare la dreptul de proprietate și alte drepturi reale		Referințe
/		
Act Administrativ nr. 1734/45, din 09/04/2002 emis de CJPSDPAT (titlu de proprietate);		
B1	Intabulare, drept de PROPRIETATE, dobândit prin Reconstituire, cota actuala 1/1	A1
	1) RĂULEA DUMITRU, CNP NEIDENTIFICAT 2) VOICU ELISABETA, CNP NEIDENTIFICAT 3) RĂULEA ANA, CNP NEIDENTIFICAT 4) RĂULEA IOAN, CNP NEIDENTIFICAT	

**C. Partea III. SARCINI .**

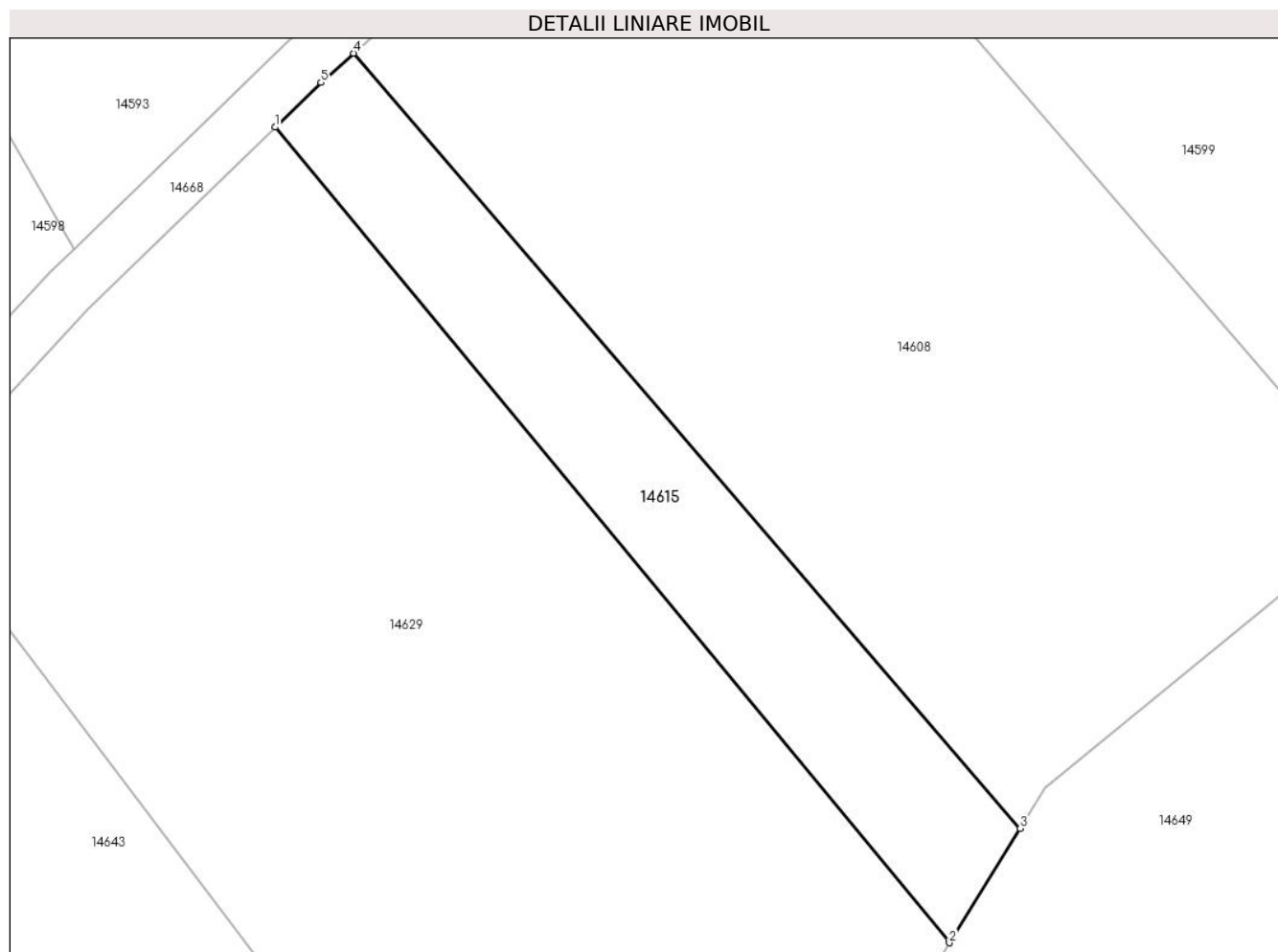
Inscrieri privind dezmembramintele dreptului de proprietate, drepturi reale de garanție și sarcini	Referințe
NU SUNT	

## Anexa Nr. 1 La Partea I

## Teren

Nr cadastral	Suprafața (mp)*	Observații / Referințe
	700	

\* Suprafața este determinată în planul de proiecție Stereo 70.



## Date referitoare la teren

Crt	Categorie folosință	Intra vilan	Suprafața (mp)	Tarla	Parcelă	Nr. topo	Observații / Referințe
1	arabil	NU	700	75	2166/73/2	-	NUMĂR DE TARLA GREȘIT ÎN TP (76)

## Lungime Segmente

1) Valorile lungimilor segmentelor sunt obținute din proiecție în plan.

Punct început	X / Y	Punct sfârșit	X / Y	Lungime segment (** (m)
1	416.512,968 499.100,746	2	416.563,951 499.039,128	79.976
2	416.563,951 499.039,128	3	416.569,313 499.047,761	10.162
3	416.569,313 499.047,761	4	416.518,891 499.106,338	77.29
4	416.518,891 499.106,338	5	416.516,442 499.104,12	3.304
5	416.516,442 499.104,12	1	416.512,968 499.100,746	4.843

**\*\* Lungimile segmentelor sunt determinate în planul de proiecție Stereo 70 și sunt rotunjite la 1 milimetru.**

**\*\*\* Distanța dintre puncte este formată din segmente cumulate ce sunt mai mici decât valoarea 1 milimetru.**



**DATE DESPRE IMOBILUL NR. 14616**

Oficiul de Cadastru și Publicitate Imobiliară SIBIU  
Biroul de Cadastru și Publicitate Imobiliară Sibiu

**A. Partea I. Descrierea imobilului**

TEREN Extravilan

Adresa: Jud. Sibiu

Nr. Crt	Nr cadastral Nr. topografic	Suprafața* (mp)	Observații / Referințe
A1		700	Sector cadastral:87 Teren neimprejmuit;

**B. Partea II. Proprietari și acte**

Inscrieri privitoare la dreptul de proprietate și alte drepturi reale		Referințe
/		
Act Administrativ nr. 1766/45, din 12/09/2002 emis de CJPSDPAT (titlu de proprietate);		
B1	Intabulare, drept de PROPRIETATE, dobandit prin Reconstituire, cota actuala 1/1 1) <b>BARAC ANA</b> , CNP NEIDENTIFICAT	A1

**C. Partea III. SARCINI .**

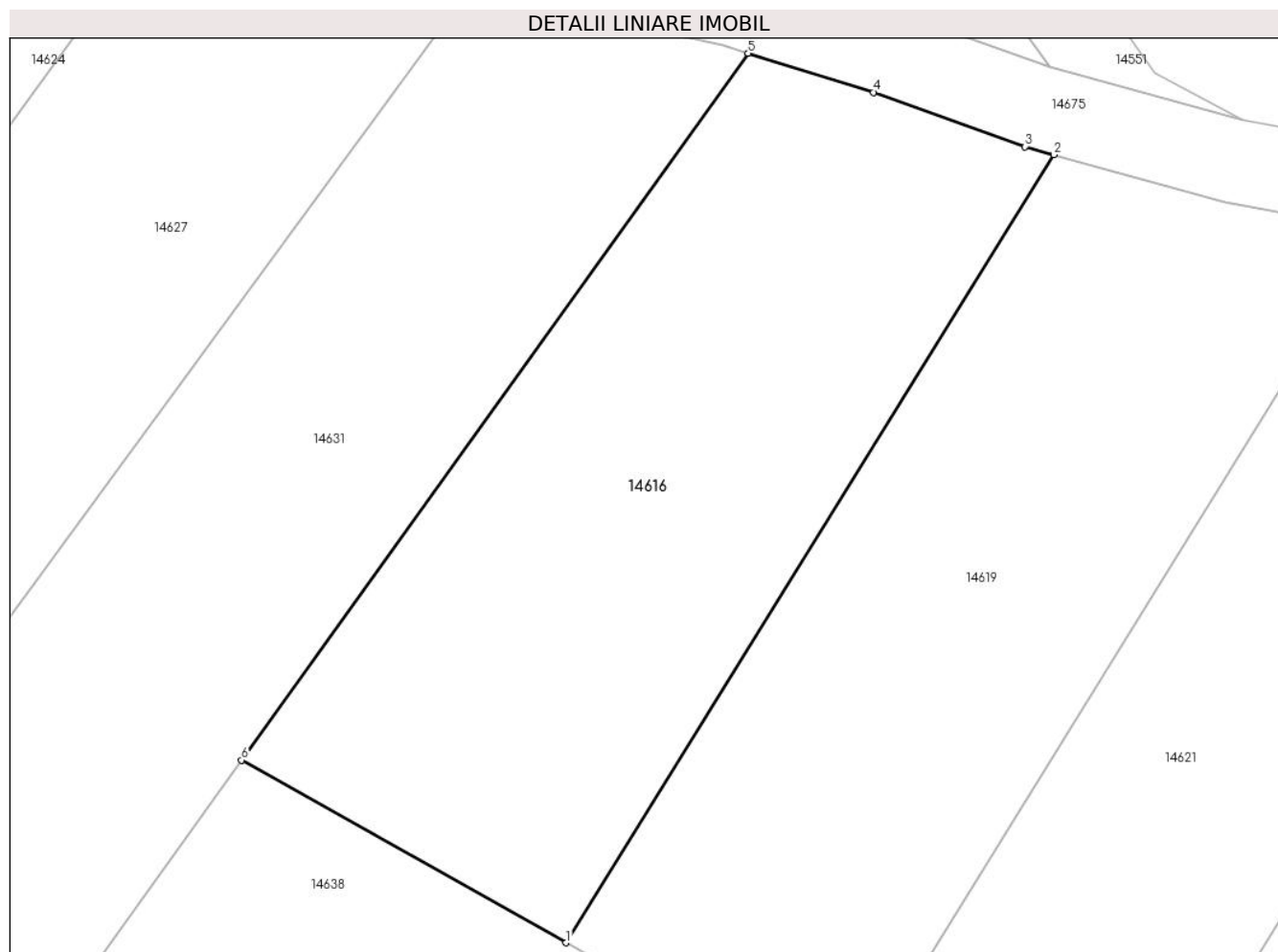
Inscrieri privind dezmembramintele dreptului de proprietate, drepturi reale de garanție și sarcini	Referințe
NU SUNT	

## Anexa Nr. 1 La Partea I

## Teren

Nr cadastral	Suprafața (mp)*	Observații / Referințe
	700	

\* Suprafața este determinată în planul de proiecție Stereo 70.



## Date referitoare la teren

Crt	Categorie folosință	Intravilan	Suprafața (mp)	Tarla	Parcelă	Nr. topo	Observații / Referințe
1	arabil	NU	700	75	2162/5	-	

## Lungime Segmente

1) Valorile lungimilor segmentelor sunt obținute din proiecție în plan.

Punct început	X / Y	Punct sfârșit	X / Y	Lungime segment (** (m)
1	416.864,32 499.050,576	2	416.887,648 499.088,251	44.312
2	416.887,648 499.088,251	3	416.886,287 499.088,63	1.412
3	416.886,287 499.088,63	4	416.879,041 499.091,228	7.698
4	416.879,041 499.091,228	5	416.873,039 499.093,098	6.287
5	416.873,039 499.093,098	6	416.848,813 499.059,31	41.575

Punct început	X / Y	Punct sfârşit	X / Y	Lungime segment (** (m)
6	416.848,813 499.059,31	1	416.864,32 499.050,576	17.798

\*\* Lungimile segmentelor sunt determinate în planul de proiecţie Stereo 70 şi sunt rotunjite la 1 milimetru.

\*\*\* Distanţa dintre puncte este formată din segmente cumulate ce sunt mai mici decât valoarea 1 milimetru.





**DATE DESPRE IMOBILUL NR. 14617**

Oficiul de Cadastru și Publicitate Imobiliară SIBIU  
Biroul de Cadastru și Publicitate Imobiliară Sibiu

**A. Partea I. Descrierea imobilului**

TEREN Extravilan

Adresa: Jud. Sibiu

Nr. Crt	Nr cadastral Nr. topografic	Suprafața* (mp)	Observații / Referințe
A1		1.400	Sector cadastral:87 Teren neimprejmuț;

**B. Partea II. Proprietari și acte**

Inscrieri privitoare la dreptul de proprietate și alte drepturi reale	Referințe
/	
Act Administrativ nr. 1906/45, din 13/12/2002 emis de CJPSDPAT (titlu de proprietate);	
B1	A1
Intabulare, drept de PROPRIETATE, dobandit prin Reconstituire, cota actuala 1/1	
1) RADU RAFILA, CNP NEIDENTIFICAT	
2) SIMIL IOAN, CNP NEIDENTIFICAT	
3) SCUTARIU VICTORIA, CNP NEIDENTIFICAT	

**C. Partea III. SARCINI .**

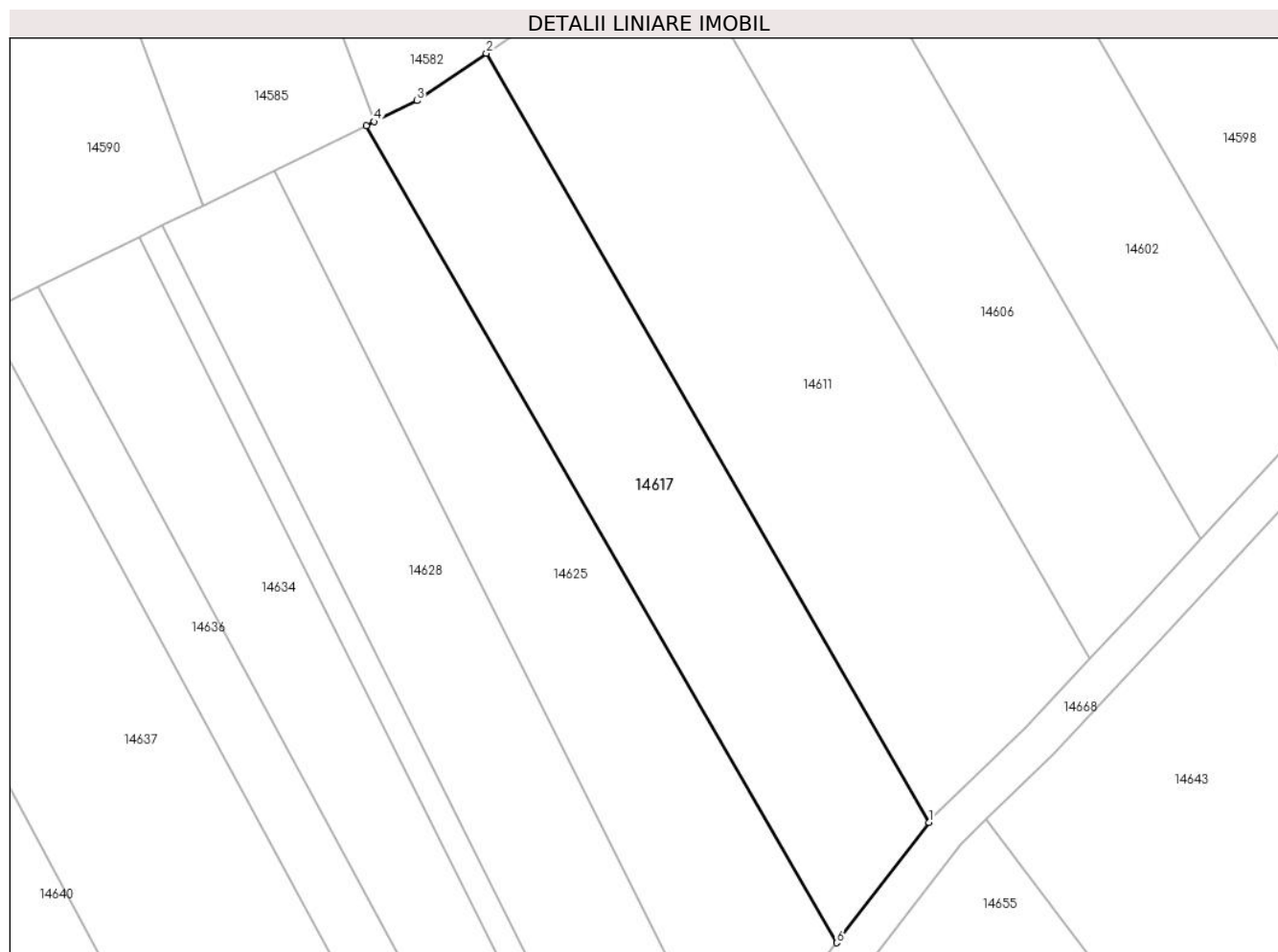
Inscrieri privind dezmembramintele dreptului de proprietate, drepturi reale de garanție și sarcini	Referințe
NU SUNT	

## Anexa Nr. 1 La Partea I

## Teren

Nr cadastral	Suprafața (mp)*	Observații / Referințe
	1.400	

\* Suprafața este determinată în planul de proiecție Stereo 70.



## Date referitoare la teren

Crt	Categorie folosință	Intra vilan	Suprafața (mp)	Tarla	Parcelă	Nr. topo	Observații / Referințe
1	arabil	NU	1.400	75	2172/18	-	

## Lungime Segmente

1) Valorile lungimilor segmentelor sunt obținute din proiecție în plan.

Punct început	X / Y	Punct sfârșit	X / Y	Lungime segment (** (m)
1	416.444,489 499.035,336	2	416.398,157 499.115,81	92.858
2	416.398,157 499.115,81	3	416.390,906 499.110,846	8.788
3	416.390,906 499.110,846	4	416.386,435 499.108,658	4.977
4	416.386,435 499.108,658	5	416.385,595 499.108,247	0.935
5	416.385,595 499.108,247	6	416.434,817 499.022,754	98.65

Punct început	X / Y	Punct sfârşit	X / Y	Lungime segment (** (m)
6	416.434,817 499.022,754	1	416.444,489 499.035,336	15.87

\*\* Lungimile segmentelor sunt determinate în planul de proiecție Stereo 70 și sunt rotunjite la 1 milimetru.

\*\*\* Distanța dintre puncte este formată din segmente cumulate ce sunt mai mici decât valoarea 1 milimetru.



**DATE DESPRE IMOBILUL NR. 14618**

Oficiul de Cadastru și Publicitate Imobiliară SIBIU  
Biroul de Cadastru și Publicitate Imobiliară Sibiu

**A. Partea I. Descrierea imobilului**

TEREN Extravilan

Adresa: Jud. Sibiu

Nr. Crt	Nr cadastral Nr. topografic	Suprafața* (mp)	Observații / Referințe
A1		1.400	Sector cadastral:87 Teren neimprejmuit;

**B. Partea II. Proprietari și acte**

Inscrieri privitoare la dreptul de proprietate și alte drepturi reale		Referințe
/		
Act Administrativ nr. 1874/45, din 04/12/2002 emis de CJPSDPAT (titlu de proprietate);		
B1	Intabulare, drept de PROPRIETATE, dobandit prin Reconstituire, cota actuala 1/1 1) SOROSTINEAN MARIA, CNP NEIDENTIFICAT	A1

**C. Partea III. SARCINI .**

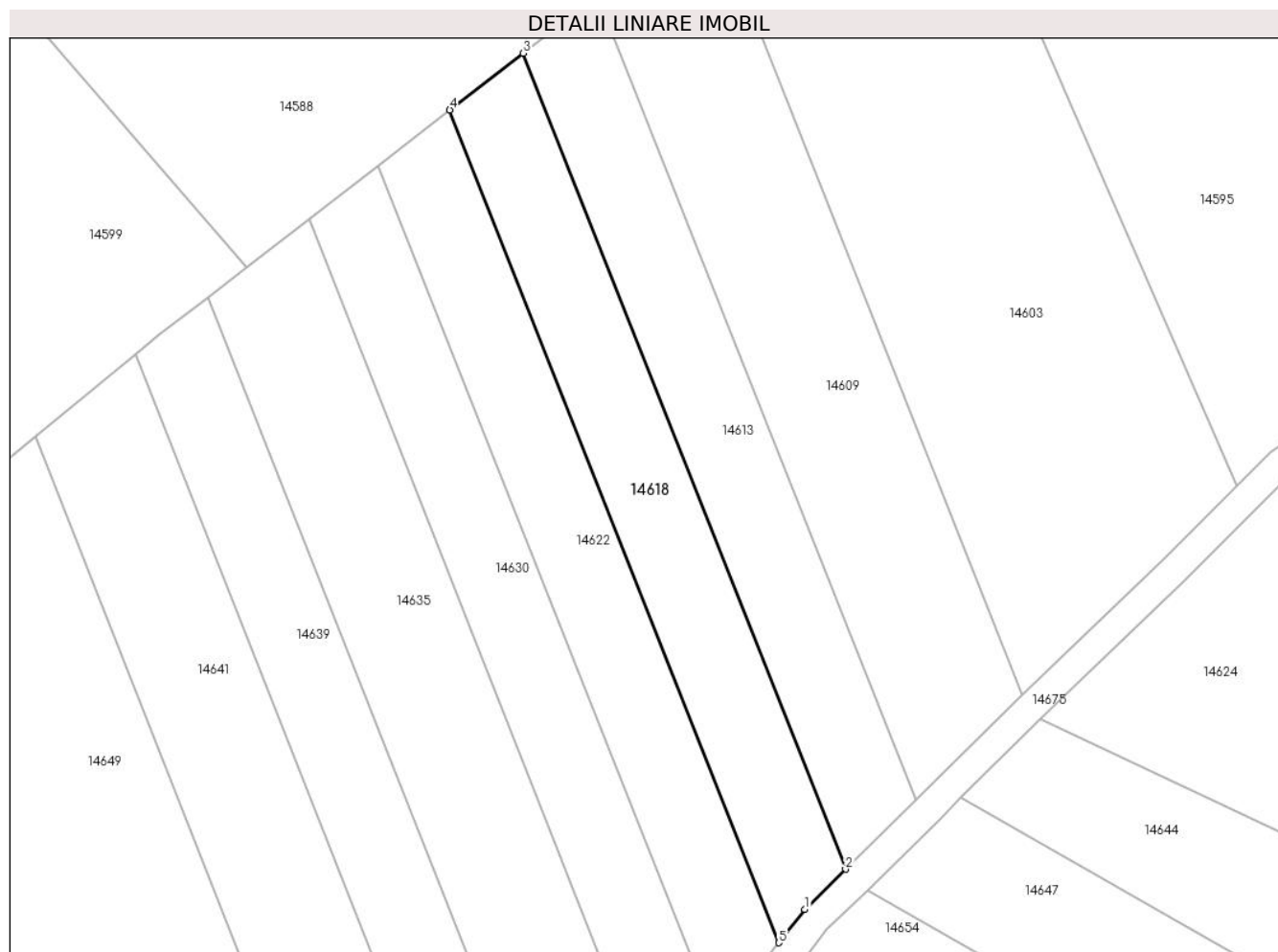
Inscrieri privind dezmembramintele dreptului de proprietate, drepturi reale de garanție și sarcini	Referințe
NU SUNT	

## Anexa Nr. 1 La Partea I

## Teren

Nr cadastral	Suprafața (mp)*	Observații / Referințe
	1.400	

\* Suprafața este determinată în planul de proiecție Stereo 70.



## Date referitoare la teren

Crt	Categorie folosință	Intravilan	Suprafața (mp)	Tarla	Parcelă	Nr. topo	Observații / Referințe
1	arabil	NU	1.400	75	2166/25	-	

## Lungime Segmente

1) Valorile lungimilor segmentelor sunt obținute din proiecție în plan.

Punct început	X / Y	Punct sfârșit	X / Y	Lungime segment (** (m)
1	416.706,215 499.014,411	2	416.711,645 499.019,761	7.624
2	416.711,645 499.019,761	3	416.668,658 499.128,481	116.91
3	416.668,658 499.128,481	4	416.658,878 499.120,912	12.366
4	416.658,878 499.120,912	5	416.702,746 499.009,968	119.302
5	416.702,746 499.009,968	1	416.706,215 499.014,411	5.637

**\*\* Lungimile segmentelor sunt determinate în planul de proiecție Stereo 70 și sunt rotunjite la 1 milimetru.**

**\*\*\* Distanța dintre puncte este formată din segmente cumulate ce sunt mai mici decât valoarea 1 milimetru.**





**DATE DESPRE IMOBILUL NR. 14619**

Oficiul de Cadastru și Publicitate Imobiliară SIBIU  
Biroul de Cadastru și Publicitate Imobiliară Sibiu

**A. Partea I. Descrierea imobilului**

TEREN Extravilan

Adresa: Jud. Sibiu

Nr. Crt	Nr cadastral Nr. topografic	Suprafața* (mp)	Observații / Referințe
A1		700	Sector cadastral:87 Teren neimprejmuit;

**B. Partea II. Proprietari și acte**

Inscrieri privitoare la dreptul de proprietate și alte drepturi reale	Referințe
/	
Act Administrativ nr. 1524/45, din 12/07/2000 emis de CJPSDPAT (titlu de proprietate);	
B1	A1
Intabulare, drept de PROPRIETATE, dobandit prin Reconstituire, cota actuala 1/1	
1) PRODEA CRUCIȚA, CNP NEIDENTIFICAT	

**C. Partea III. SARCINI .**

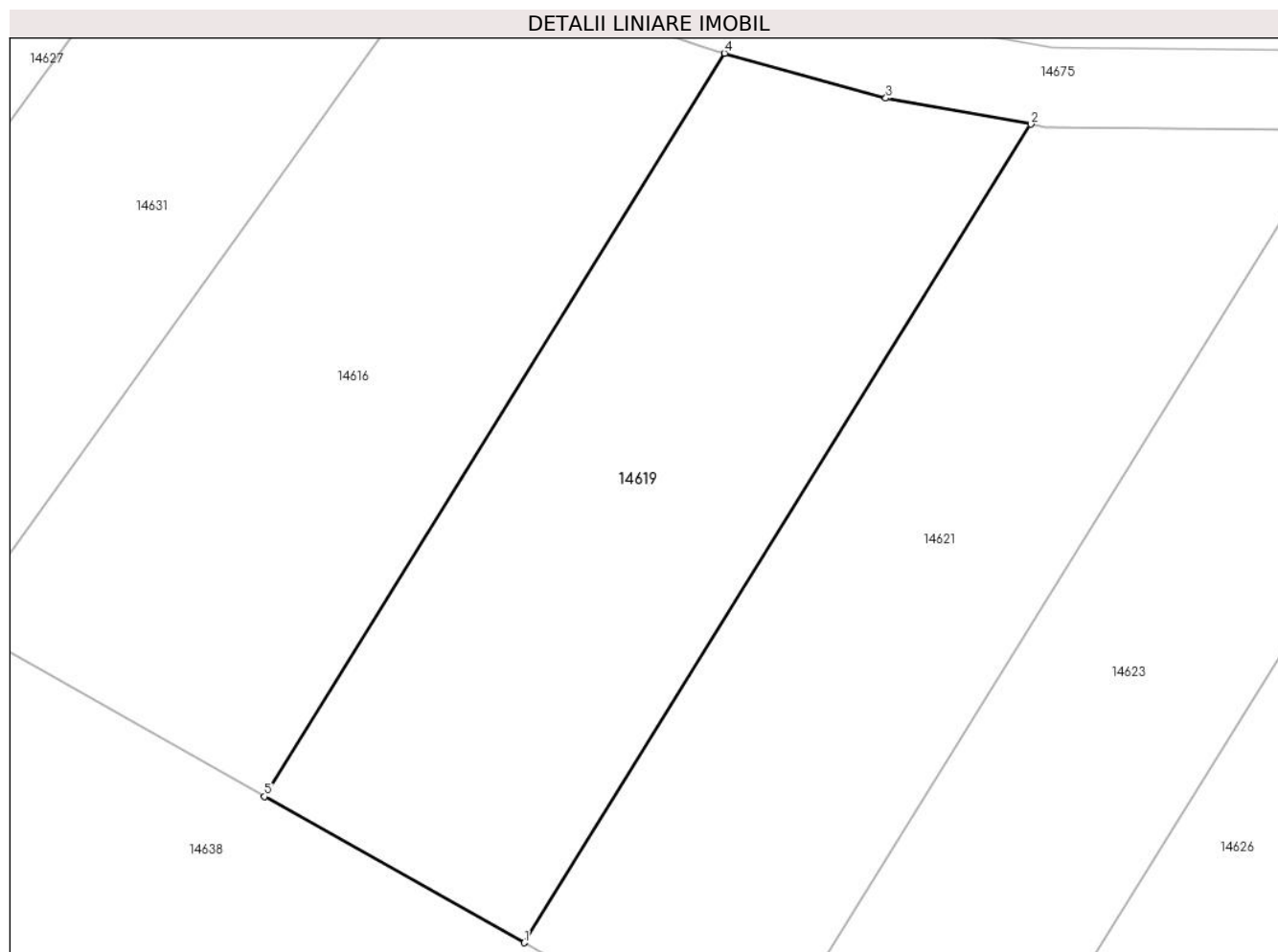
Inscrieri privind dezmembramintele dreptului de proprietate, drepturi reale de garanție și sarcini	Referințe
NU SUNT	

## Anexa Nr. 1 La Partea I

## Teren

Nr cadastral	Suprafața (mp)*	Observații / Referințe
	700	

\* Suprafața este determinată în planul de proiecție Stereo 70.



## Date referitoare la teren

Crt	Categorie folosință	Intravilan	Suprafața (mp)	Tarla	Parcelă	Nr. topo	Observații / Referințe
1	arabil	NU	700	75	2162/4	-	

## Lungime Segmente

1) Valorile lungimilor segmentelor sunt obținute din proiecție în plan.

Punct început	X / Y	Punct sfârșit	X / Y	Lungime segment (** (m)
1	416.877,488 499.043,16	2	416.903,18 499.084,656	48.806
2	416.903,18 499.084,656	3	416.895,834 499.085,972	7.463
3	416.895,834 499.085,972	4	416.887,648 499.088,251	8.498
4	416.887,648 499.088,251	5	416.864,32 499.050,576	44.312
5	416.864,32 499.050,576	1	416.877,488 499.043,16	15.112

**\*\* Lungimile segmentelor sunt determinate în planul de proiecție Stereo 70 și sunt rotunjite la 1 milimetru.**

**\*\*\* Distanța dintre puncte este formată din segmente cumulate ce sunt mai mici decât valoarea 1 milimetru.**



**DATE DESPRE IMOBILUL NR. 14620**

Oficiul de Cadastru și Publicitate Imobiliară SIBIU  
Biroul de Cadastru și Publicitate Imobiliară Sibiu

**A. Partea I. Descrierea imobilului**

TEREN Extravilan

Adresa: Jud. Sibiu

Nr. Crt	Nr cadastral Nr. topografic	Suprafața* (mp)	Observații / Referințe
A1		2.100	Sector cadastral:87 Teren neimprejmuit;

**B. Partea II. Proprietari și acte**

Inscrieri privitoare la dreptul de proprietate și alte drepturi reale		Referințe
/		
Act Administrativ nr. 1517/45, din 12/07/2000 emis de CJPSDPAT (titlu de proprietate);		
B1	Intabulare, drept de PROPRIETATE, dobandit prin Reconstituire, cota actuala 1/1 1) COZMA MANOIL, CNP NEIDENTIFICAT	A1

**C. Partea III. SARCINI .**

Inscrieri privind dezmembramintele dreptului de proprietate, drepturi reale de garanție și sarcini	Referințe
NU SUNT	

## Anexa Nr. 1 La Partea I

## Teren

Nr cadastral	Suprafața (mp)*	Observații / Referințe
	2.100	

\* Suprafața este determinată în planul de proiecție Stereo 70.



## Date referitoare la teren

Crt	Categorie folosință	Intravilan	Suprafața (mp)	Tarla	Parcelă	Nr. topo	Observații / Referințe
1	arabil	NU	2.100	75	2172/34	-	

## Lungime Segmente

1) Valorile lungimilor segmentelor sunt obținute din proiecție în plan.

Punct început	X / Y	Punct sfârșit	X / Y	Lungime segment (** (m)
1	416.139,88 499.021,013	2	416.139,678 499.009,105	11.909
2	416.139,678 499.009,105	3	416.145,54 499.010,723	6.081
3	416.145,54 499.010,723	4	416.162,68 499.015,453	17.78
4	416.162,68 499.015,453	5	416.155,7 499.127,31	112.074
5	416.155,7 499.127,31	6	416.141,584 499.121,965	15.093

Punct început	X / Y	Punct sfârșit	X / Y	Lungime segment (** (m)
6	416.141,584 499.121,965	7	416.141,148 499.096,141	25.828
7	416.141,148 499.096,141	8	416.140,713 499.070,369	25.776
8	416.140,713 499.070,369	9	416.140,29 499.045,331	25.041
9	416.140,29 499.045,331	10	416.140,083 499.033,086	12.247
10	416.140,083 499.033,086	1	416.139,88 499.021,013	12.075

\*\* Lungimile segmentelor sunt determinate în planul de proiecție Stereo 70 și sunt rotunjite la 1 milimetru.

\*\*\* Distanța dintre puncte este formată din segmente cumulate ce sunt mai mici decât valoarea 1 milimetru.





**DATE DESPRE IMOBILUL NR. 14621**

Oficiul de Cadastru și Publicitate Imobiliară SIBIU  
Biroul de Cadastru și Publicitate Imobiliară Sibiu

**A. Partea I. Descrierea imobilului**

TEREN Extravilan

Adresa: Jud. Sibiu

Nr. Crt	Nr cadastral Nr. topografic	Suprafața* (mp)	Observații / Referințe
A1		700	Sector cadastral:87 Teren neimprejmuit;

**B. Partea II. Proprietari și acte**

Inscrieri privitoare la dreptul de proprietate și alte drepturi reale	Referințe
/	
Act Administrativ nr. 2054/45, din 09/09/2003 emis de CJPSDPAT (titlu de proprietate);	
B1	A1
Intabulare, drept de PROPRIETATE, dobandit prin Reconstituire, cota actuala 1/1	
1) ROTAR SEVASTIAN, CNP NEIDENTIFICAT CNP NEIDENTIFICAT	
2) DANCU MARIA, CNP NEIDENTIFICAT	

**C. Partea III. SARCINI .**

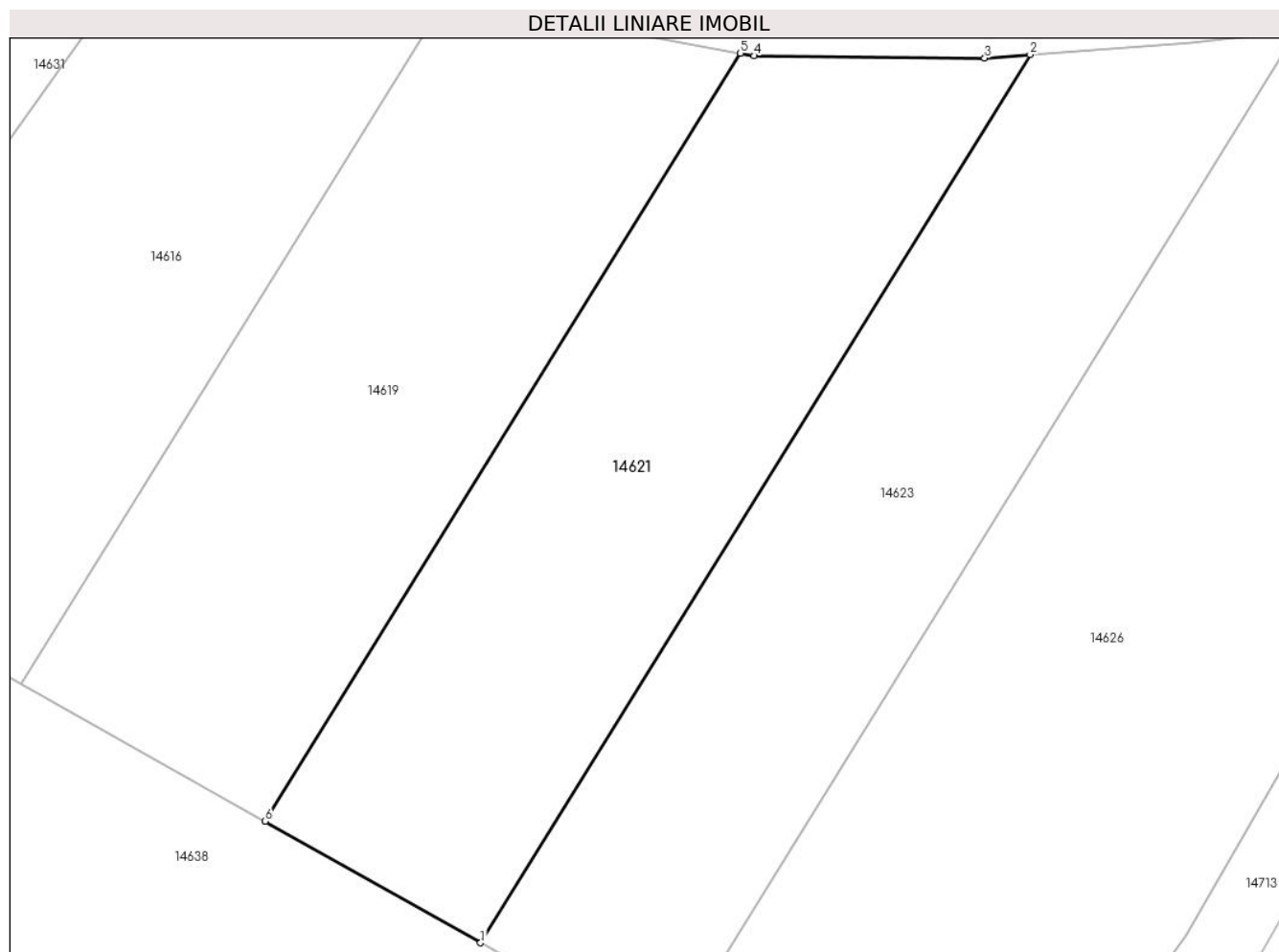
Inscrieri privind dezmembramintele dreptului de proprietate, drepturi reale de garanție și sarcini	Referințe
NU SUNT	

## Anexa Nr. 1 La Partea I

## Teren

Nr cadastral	Suprafața (mp)*	Observații / Referințe
	700	

\* Suprafața este determinată în planul de proiecție Stereo 70.



## Date referitoare la teren

Crt	Categorie folosință	Intravilan	Suprafața (mp)	Tarla	Parcelă	Nr. topo	Observații / Referințe
1	arabil	NU	700	75	2162/3	-	

## Lungime Segmente

1) Valorile lungimilor segmentelor sunt obținute din proiecție în plan.

Punct început	X / Y	Punct sfârșit	X / Y	Lungime segment (** (m)
1	416.889,127 499.036,605	2	416.918,836 499.084,586	56.434
2	416.918,836 499.084,586	3	416.916,377 499.084,401	2.465
3	416.916,377 499.084,401	4	416.903,93 499.084,522	12.447
4	416.903,93 499.084,522	5	416.903,18 499.084,656	0.762
5	416.903,18 499.084,656	6	416.877,488 499.043,16	48.806

Punct început	X / Y	Punct sfârşit	X / Y	Lungime segment (** (m)
6	416.877,488 499.043,16	1	416.889,127 499.036,605	13.359

\*\* Lungimile segmentelor sunt determinate în planul de proiecţie Stereo 70 şi sunt rotunjite la 1 milimetru.

\*\*\* Distanţa dintre puncte este formată din segmente cumulate ce sunt mai mici decât valoarea 1 milimetru.



**DATE DESPRE IMOBILUL NR. 14622**

Oficiul de Cadastru și Publicitate Imobiliară SIBIU  
Biroul de Cadastru și Publicitate Imobiliară Sibiu

**A. Partea I. Descrierea imobilului**

TEREN Extravilan

Adresa: Jud. Sibiu

Nr. Crt	Nr cadastral Nr. topografic	Suprafața* (mp)	Observații / Referințe
A1		1.400	Sector cadastral:87 Teren neimprejmuit;

**B. Partea II. Proprietari și acte**

Inscrieri privitoare la dreptul de proprietate și alte drepturi reale	Referințe
/	
Act Administrativ nr. 1858/45, din 20/09/2002 emis de CJPSDPAT (titlu de proprietate);	
B1	A1
Intabulare, drept de PROPRIETATE, dobandit prin Reconstituire, cota actuala 1/1	
1) ȘOROSTINEAN NICOLAE, CNP NEIDENTIFICAT	

**C. Partea III. SARCINI .**

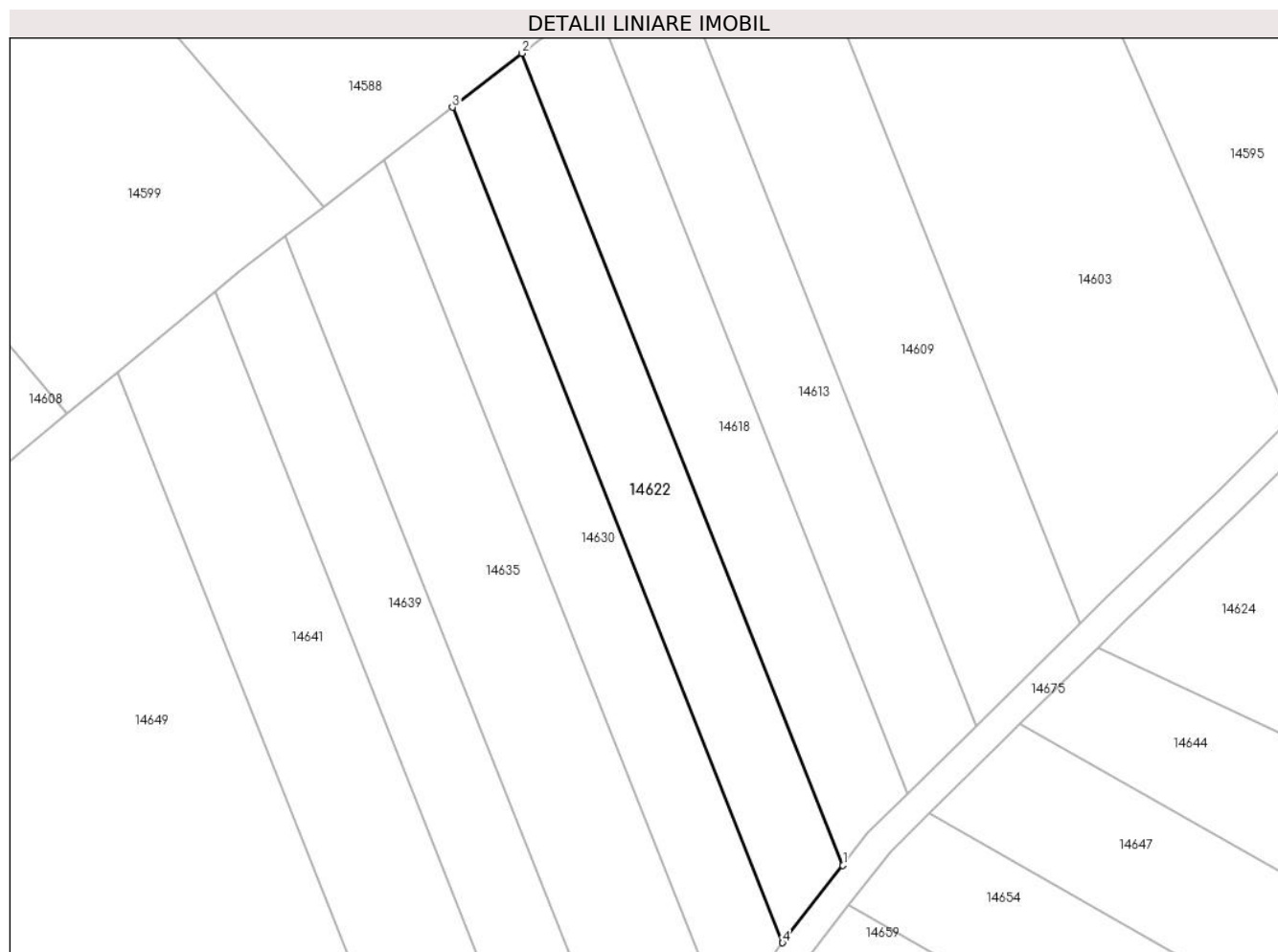
Inscrieri privind dezmembramintele dreptului de proprietate, drepturi reale de garanție și sarcini	Referințe
NU SUNT	

## Anexa Nr. 1 La Partea I

## Teren

Nr cadastral	Suprafața (mp)*	Observații / Referințe
	1.400	

\* Suprafața este determinată în planul de proiecție Stereo 70.



## Date referitoare la teren

Crt	Categorie folosință	Intra vilan	Suprafața (mp)	Tarla	Parcelă	Nr. topo	Observații / Referințe
1	arabil	NU	1.400	75	2166/24	-	

## Lungime Segmente

1) Valorile lungimilor segmentelor sunt obținute din proiecție în plan.

Punct început	X / Y	Punct sfârșit	X / Y	Lungime segment (** (m)
1	416.702,746 499.009,968	2	416.658,878 499.120,912	119.302
2	416.658,878 499.120,912	3	416.649,354 499.113,54	12.044
3	416.649,354 499.113,54	4	416.694,488 498.999,392	122.748
4	416.694,488 498.999,392	1	416.702,746 499.009,968	13.418

\*\* Lungimile segmentelor sunt determinate în planul de proiecție Stereo 70 și sunt rotunjite la 1 milimetru.

**\*\*\* Distanţa dintre puncte este formată din segmente cumulate ce sunt mai mici decât valoarea 1 milimetru.**





**DATE DESPRE IMOBILUL NR. 14623**

Oficiul de Cadastru și Publicitate Imobiliară SIBIU  
Biroul de Cadastru și Publicitate Imobiliară Sibiu

**A. Partea I. Descrierea imobilului**

TEREN Extravilan

Adresa: Jud. Sibiu

Nr. Crt	Nr cadastral Nr. topografic	Suprafața* (mp)	Observații / Referințe
A1		700	Sector cadastral:87 Teren neimprejmuit;

**B. Partea II. Proprietari și acte**

Inscrieri privitoare la dreptul de proprietate și alte drepturi reale	Referințe
/	
Act Administrativ nr. 1598/45, din 02/10/2000 emis de CJPSDPAT (titlu de proprietate);	
B1	A1
Intabulare, drept de PROPRIETATE, dobandit prin Reconstituire, cota actuala 1/1	
1) RĂULEA IOAN, CNP NEIDENTIFICAT	
2) DANCU ANA, CNP NEIDENTIFICAT	

**C. Partea III. SARCINI .**

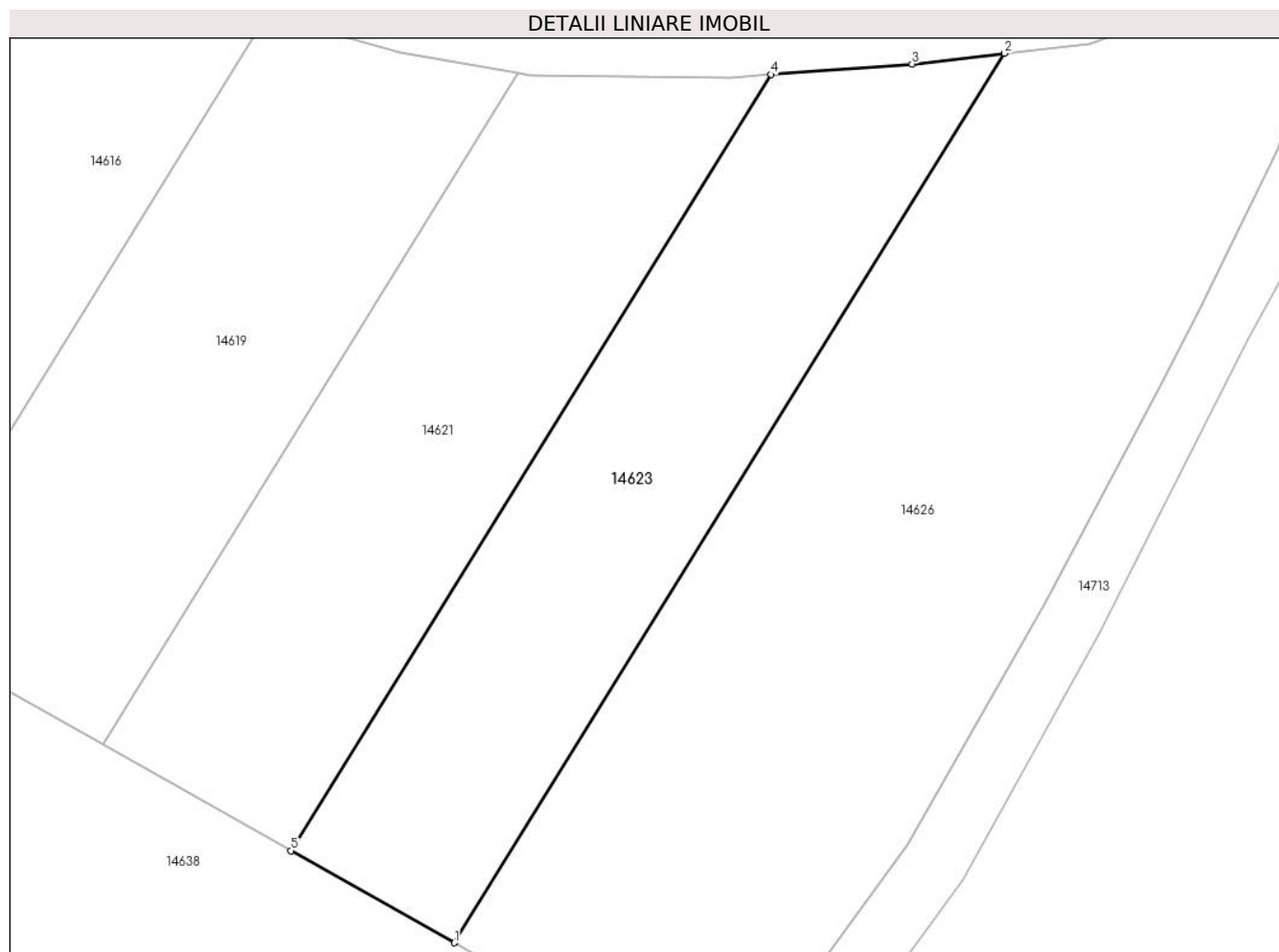
Inscrieri privind dezmembramintele dreptului de proprietate, drepturi reale de garanție și sarcini	Referințe
NU SUNT	

## Anexa Nr. 1 La Partea I

## Teren

Nr cadastral	Suprafața (mp)*	Observații / Referințe
	700	

\* Suprafața este determinată în planul de proiecție Stereo 70.



## Date referitoare la teren

Crt	Categorie folosință	Intravilan	Suprafața (mp)	Tarla	Parcelă	Nr. topo	Observații / Referințe
1	arabil	NU	700	75	2162/2	-	

## Lungime Segmente

1) Valorile lungimilor segmentelor sunt obținute din proiecție în plan.

Punct început	X / Y	Punct sfârșit	X / Y	Lungime segment (** (m)
1	416.899,223 499.030,919	2	416.933,268 499.085,904	64.672
2	416.933,268 499.085,904	3	416.927,554 499.085,244	5.752
3	416.927,554 499.085,244	4	416.918,836 499.084,586	8.743
4	416.918,836 499.084,586	5	416.889,127 499.036,605	56.434
5	416.889,127 499.036,605	1	416.899,223 499.030,919	11.587

**\*\* Lungimile segmentelor sunt determinate în planul de proiecție Stereo 70 și sunt rotunjite la 1 milimetru.**

**\*\*\* Distanța dintre puncte este formată din segmente cumulate ce sunt mai mici decât valoarea 1 milimetru.**



**DATE DESPRE IMOBILUL NR. 14624**

Oficiul de Cadastru și Publicitate Imobiliară SIBIU  
Biroul de Cadastru și Publicitate Imobiliară Sibiu

**A. Partea I. Descrierea imobilului**

TEREN Extravilan

Adresa: Jud. Sibiu

Nr. Crt	Nr cadastral Nr. topografic	Suprafața* (mp)	Observații / Referințe
A1		3.600	Sector cadastral:87 Teren neimprejmuț;

**B. Partea II. Proprietari și acte**

Inscrieri privitoare la dreptul de proprietate și alte drepturi reale		Referințe
/		
Act Administrativ nr. 1523/45, din 12/07/2000 emis de CJPSDPAT (titlu de proprietate);		
B1	Intabulare, drept de PROPRIETATE, dobandit prin Reconstituire, cota actuala 1/1	A1
	1) GÎNDILĂ SILVIA, CNP NEIDENTIFICAT 2) MOHANU VICTORIA, CNP NEIDENTIFICAT 3) GÎNDILĂ MIHAI, CNP NEIDENTIFICAT 4) GÎNDILĂ SEVASTIAN, CNP NEIDENTIFICAT 5) GÎNDILĂ NICOLAE, CNP NEIDENTIFICAT	

**C. Partea III. SARCINI .**

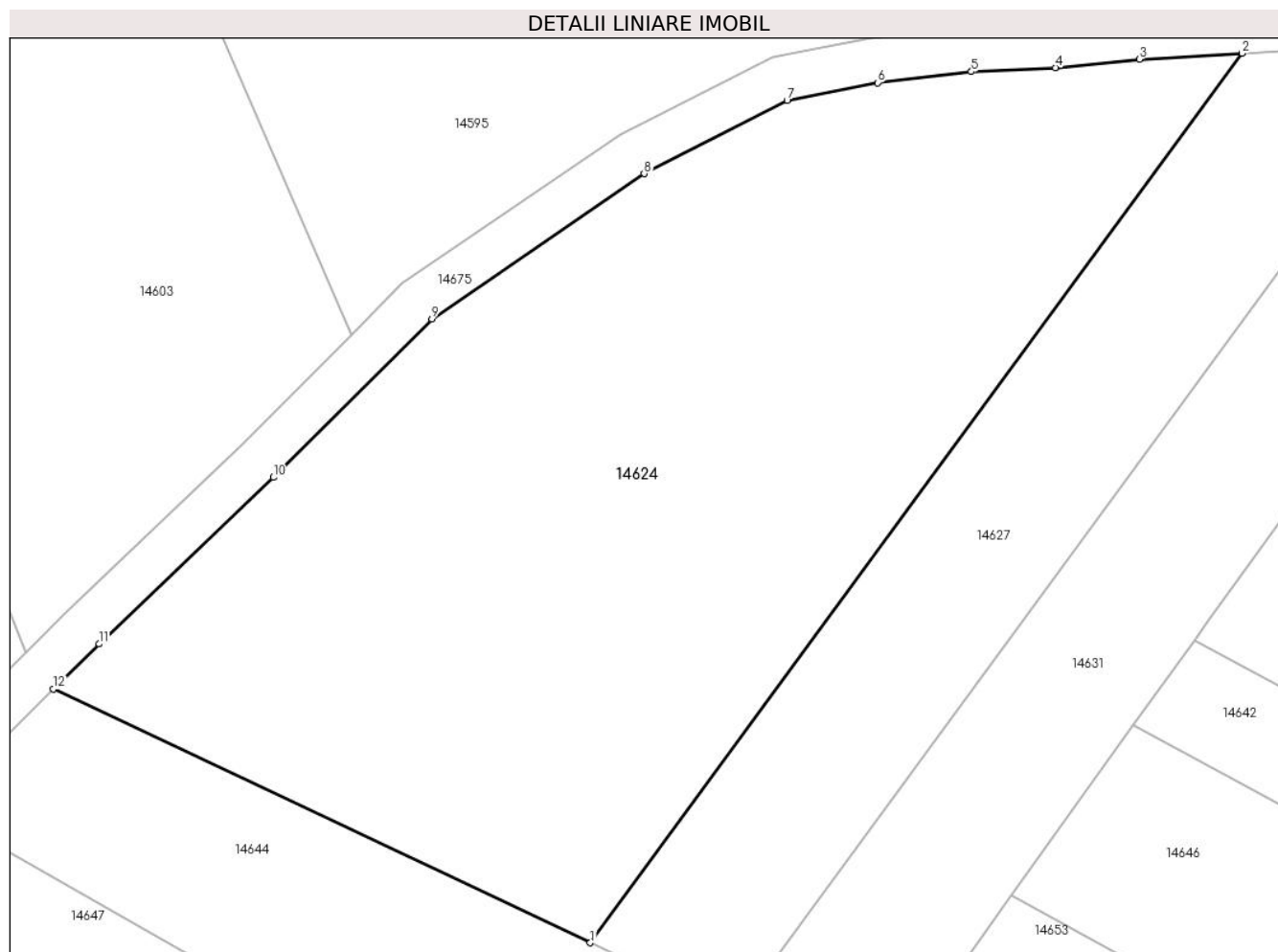
Inscrieri privind dezmembramintele dreptului de proprietate, drepturi reale de garanție și sarcini	Referințe
NU SUNT	

## Anexa Nr. 1 La Partea I

## Teren

Nr cadastral	Suprafața (mp)*	Observații / Referințe
	3.600	

\* Suprafața este determinată în planul de proiecție Stereo 70.



## Date referitoare la teren

Crt	Categorie folosință	Intravilan	Suprafața (mp)	Tarla	Parcelă	Nr. topo	Observații / Referințe
1	arabil	NU	3.600	75	2162/36	-	

## Lungime Segmente

1) Valorile lungimilor segmentelor sunt obținute din proiecție în plan.

Punct început	X / Y	Punct sfârșit	X / Y	Lungime segment (** (m)
1	416.784,764 499.017,461	2	416.842,009 499.095,557	96.83
2	416.842,009 499.095,557	3	416.833,005 499.095,018	9.02
3	416.833,005 499.095,018	4	416.825,633 499.094,293	7.407
4	416.825,633 499.094,293	5	416.818,262 499.093,931	7.38
5	416.818,262 499.093,931	6	416.810,044 499.092,964	8.274

Punct început	X / Y	Punct sfârşit	X / Y	Lungime segment (** (m)
6	416.810,044 499.092,964	7	416.802,069 499.091,393	8.129
7	416.802,069 499.091,393	8	416.789,501 499.084,988	14.106
8	416.789,501 499.084,988	9	416.770,855 499.072,238	22.589
9	416.770,855 499.072,238	10	416.756,933 499.058,317	19.688
10	416.756,933 499.058,317	11	416.741,606 499.043,692	21.185
11	416.741,606 499.043,692	12	416.737,618 499.039,757	5.603
12	416.737,618 499.039,757	1	416.784,764 499.017,461	52.152

\*\* Lungimile segmentelor sunt determinate în planul de proiecţie Stereo 70 şi sunt rotunjite la 1 milimetru.

\*\*\* Distanţa dintre puncte este formată din segmente cumulate ce sunt mai mici decât valoarea 1 milimetru.





**DATE DESPRE IMOBILUL NR. 14625**

Oficiul de Cadastru și Publicitate Imobiliară SIBIU  
Biroul de Cadastru și Publicitate Imobiliară Sibiu

**A. Partea I. Descrierea imobilului**

TEREN Extravilan

Adresa: Jud. Sibiu

Nr. Crt	Nr cadastral Nr. topografic	Suprafața* (mp)	Observații / Referințe
A1		1.400	Sector cadastral:87 Teren neimprejmuț;

**B. Partea II. Proprietari și acte**

Inscrieri privitoare la dreptul de proprietate și alte drepturi reale		Referințe
/		
Act Administrativ nr. 1907/45, din 13/02/2002 emis de CJPSDPAT (titlu de proprietate);		
B1	Intabulare, drept de PROPRIETATE, dobandit prin Reconstituire, cota actuala 1/1	A1
	1) GINDILA ALEXANDRU, CNP NEIDENTIFICAT 2) GINDILA CONSTANTIN, CNP NEIDENTIFICAT 3) CRISTEA ELISABETA, CNP NEIDENTIFICAT 4) BIRSAN ANA, CNP NEIDENTIFICAT 5) GINDILA IOSIF, CNP NEIDENTIFICAT	

**C. Partea III. SARCINI .**

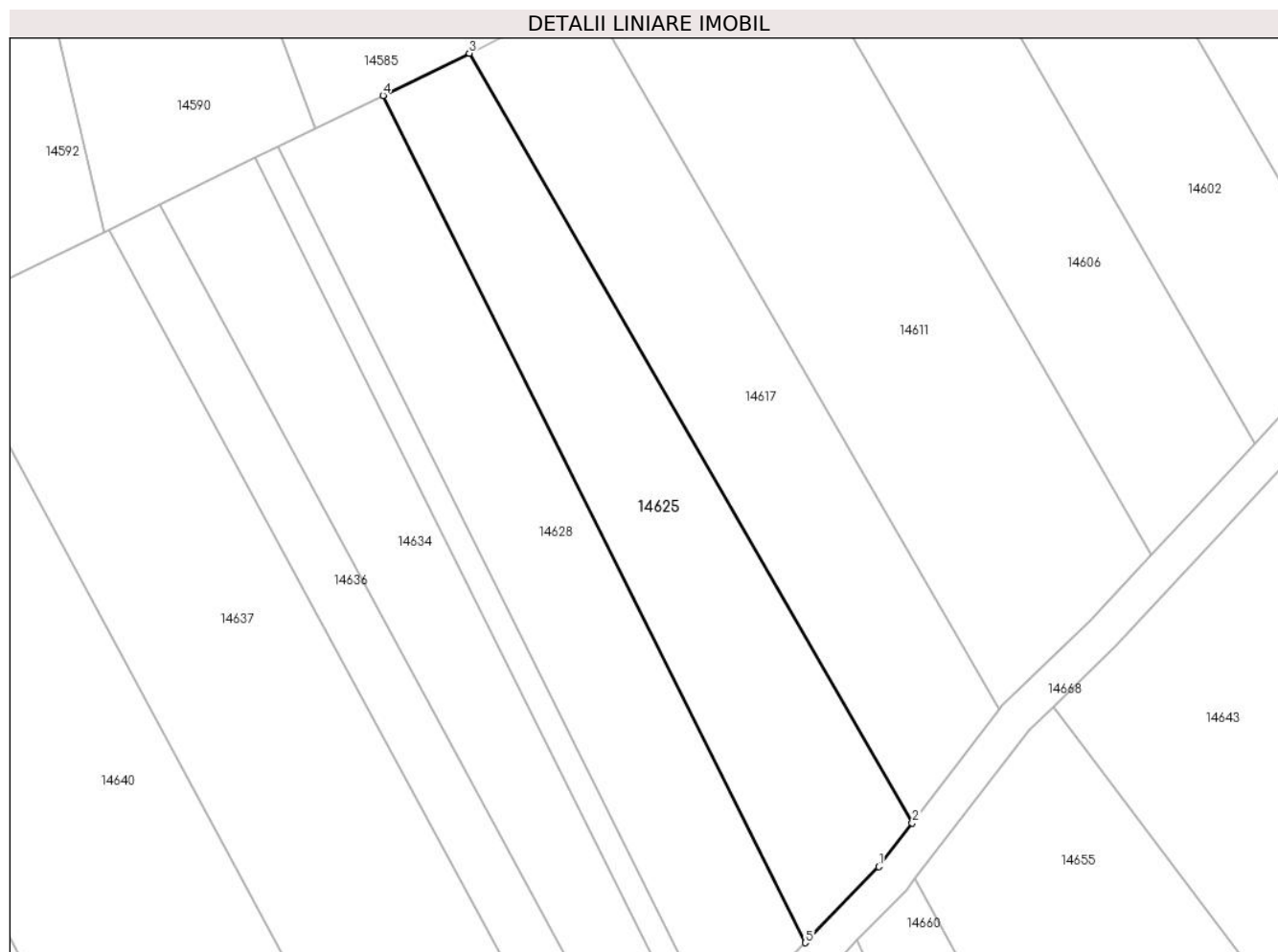
Inscrieri privind dezmembramintele dreptului de proprietate, drepturi reale de garanție și sarcini	Referințe
NU SUNT	

## Anexa Nr. 1 La Partea I

## Teren

Nr cadastral	Suprafața (mp)*	Observații / Referințe
	1.400	

\* Suprafața este determinată în planul de proiecție Stereo 70.



## Date referitoare la teren

Crt	Categorie folosință	Intravilan	Suprafața (mp)	Tarla	Parcelă	Nr. topo	Observații / Referințe
1	arabil	NU	1.400	75	2172/17	-	

## Lungime Segmente

1) Valorile lungimilor segmentelor sunt obținute din proiecție în plan.

Punct început	X / Y	Punct sfârșit	X / Y	Lungime segment (** (m)
1	416.431,097 499.017,914	2	416.434,817 499.022,754	6.105
2	416.434,817 499.022,754	3	416.385,595 499.108,247	98.65
3	416.385,595 499.108,247	4	416.376,016 499.103,56	10.664
4	416.376,016 499.103,56	5	416.422,936 499.009,45	105.157
5	416.422,936 499.009,45	1	416.431,097 499.017,914	11.757

**\*\* Lungimile segmentelor sunt determinate în planul de proiecție Stereo 70 și sunt rotunjite la 1 milimetru.**

**\*\*\* Distanța dintre puncte este formată din segmente cumulate ce sunt mai mici decât valoarea 1 milimetru.**



**DATE DESPRE IMOBILUL NR. 14626**

Oficiul de Cadastru și Publicitate Imobiliară SIBIU  
Biroul de Cadastru și Publicitate Imobiliară Sibiu

**A. Partea I. Descrierea imobilului**

TEREN Necunoscut

Adresa: Loc. Bogatu Român, Jud. Sibiu

Nr. Crt	Nr cadastral Nr. topografic	Suprafața* (mp)	Observații / Referințe
A1		1.400	Sector cadastral:87 Teren neimprejmuit;

**B. Partea II. Proprietari și acte**

Inscrieri privitoare la dreptul de proprietate și alte drepturi reale	Referințe
/	
Act Administrativ nr. 1690/45, din 08/05/2001 emis de CJPSDPAT (titlu de proprietate);	
B1	A1
Intabulare, drept de PROPRIETATE, dobandit prin Reconstituire, cota actuala 1/1 1) <b>DANCU ANA</b> , CNP NEIDENTIFICAT	

**C. Partea III. SARCINI .**

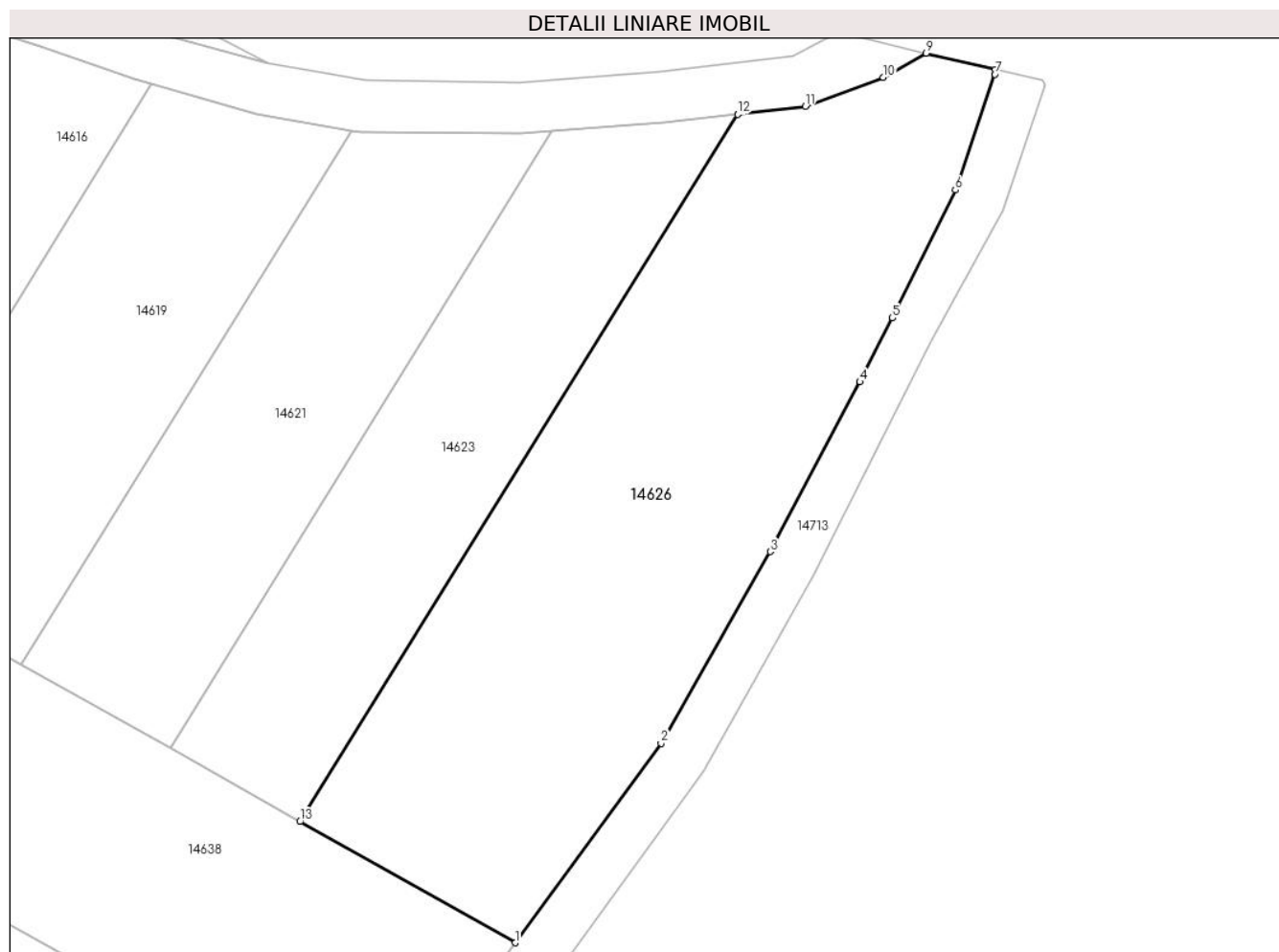
Inscrieri privind dezmembramintele dreptului de proprietate, drepturi reale de garanție și sarcini	Referințe
NU SUNT	

## Anexa Nr. 1 La Partea I

## Teren

Nr cadastral	Suprafața (mp)*	Observații / Referințe
	1.400	

\* Suprafața este determinată în planul de proiecție Stereo 70.



## Date referitoare la teren

Crt	Categorie folosință	Intravilan	Suprafața (mp)	Tarla	Parcelă	Nr. topo	Observații / Referințe
1	arabil	NU	1.362	75	2162/1	-	
2	arabil	DA	38	75	2162/1	-	

## Lungime Segmente

1) Valorile lungimilor segmentelor sunt obținute din proiecție în plan.

Punct început	X / Y	Punct sfârșit	X / Y	Lungime segment (** (m)
1	416.915,952 499.021,496	2	416.927,298 499.036,999	19.211
2	416.927,298 499.036,999	3	416.935,792 499.051,899	17.151
3	416.935,792 499.051,899	4	416.942,776 499.065,095	14.93
4	416.942,776 499.065,095	5	416.945,308 499.070,076	5.588

Punct început	X / Y	Punct sfârşit	X / Y	Lungime segment (** (m)
5	416.945,308 499.070,076	6	416.950,194 499.080,018	11.078
6	416.950,194 499.080,018	7	416.953,27 499.089,026	9.519
7	416.953,27 499.089,026	8	416.953,306 499.089,381	0.357
8	416.953,306 499.089,381	9	416.947,933 499.090,655	5.522
9	416.947,933 499.090,655	10	416.944,582 499.088,788	3.835
10	416.944,582 499.088,788	11	416.938,529 499.086,512	6.467
11	416.938,529 499.086,512	12	416.933,268 499.085,904	5.296
12	416.933,268 499.085,904	13	416.899,223 499.030,919	64.672
13	416.899,223 499.030,919	1	416.915,952 499.021,496	19.201

\*\* Lungimile segmentelor sunt determinate în planul de proiecție Stereo 70 și sunt rotunjite la 1 milimetru.

\*\*\* Distanța dintre puncte este formată din segmente cumulate ce sunt mai mici decât valoarea 1 milimetru.





**DATE DESPRE IMOBILUL NR. 14627**

Oficiul de Cadastru și Publicitate Imobiliară SIBIU  
Biroul de Cadastru și Publicitate Imobiliară Sibiu

**A. Partea I. Descrierea imobilului**

TEREN Extravilan

Adresa: Jud. Sibiu

Nr. Crt	Nr cadastral Nr. topografic	Suprafața* (mp)	Observații / Referințe
A1		1.400	Sector cadastral:87 Teren neimprejmuit;

**B. Partea II. Proprietari și acte**

Inscrieri privitoare la dreptul de proprietate și alte drepturi reale	Referințe
/	
Act Administrativ nr. 1898/45, din 13/12/2002 emis de CJPSDPAT (titlu de proprietate);	
B1	A1
Intabulare, drept de PROPRIETATE, dobandit prin Reconstituire, cota actuala 1/1	
1) <b>BOABES VASILE</b> , CNP NEIDENTIFICAT	

**C. Partea III. SARCINI .**

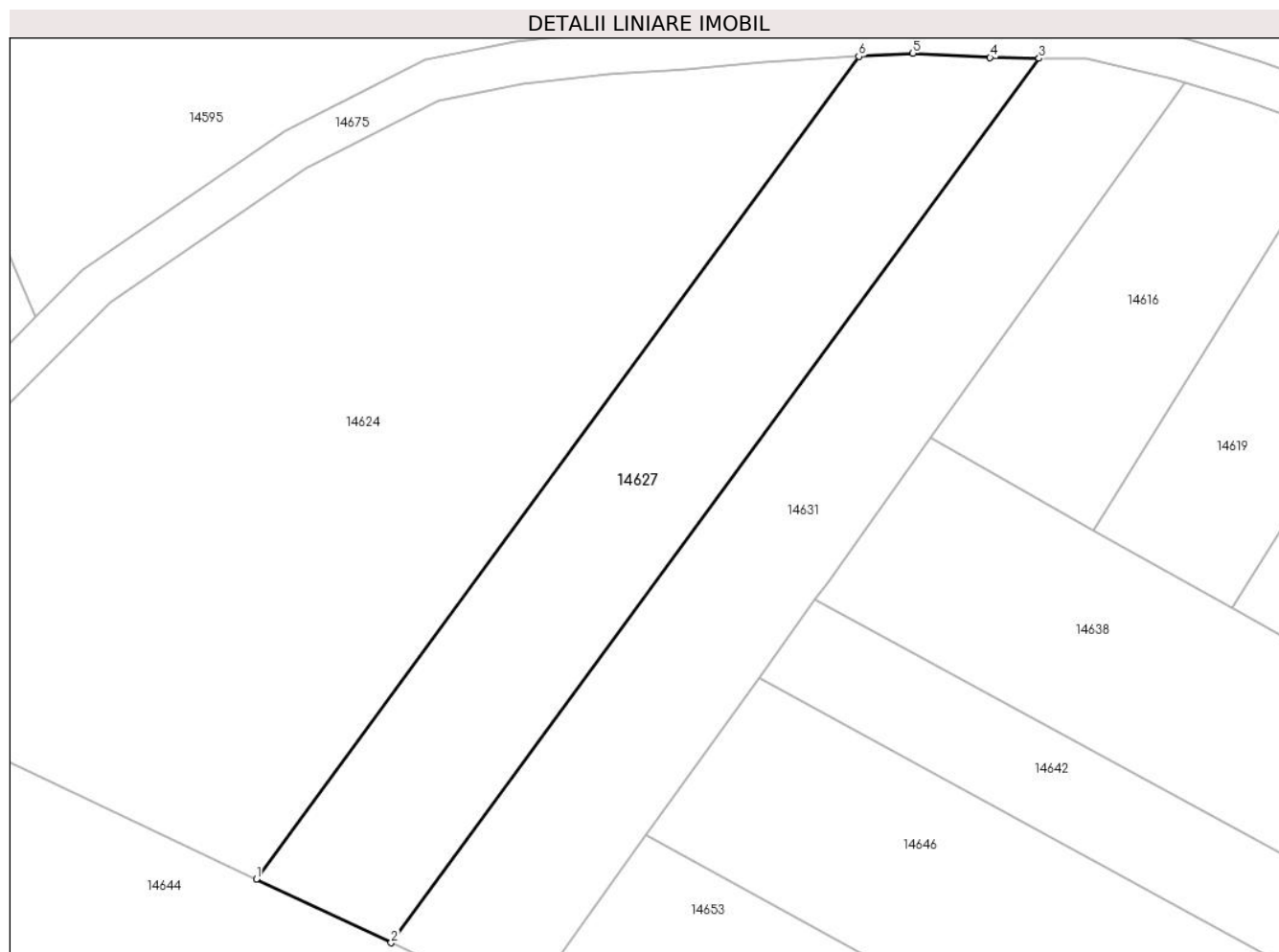
Inscrieri privind dezmembramintele dreptului de proprietate, drepturi reale de garanție și sarcini	Referințe
NU SUNT	

## Anexa Nr. 1 La Partea I

## Teren

Nr cadastral	Suprafața (mp)*	Observații / Referințe
	1.400	

\* Suprafața este determinată în planul de proiecție Stereo 70.



## Date referitoare la teren

Crt	Categorie folosință	Intra vilan	Suprafața (mp)	Tarla	Parcelă	Nr. topo	Observații / Referințe
1	arabil	NU	1.400	75	2162/37	-	

## Lungime Segmente

1) Valorile lungimilor segmentelor sunt obținute din proiecție în plan.

Punct început	X / Y	Punct sfârșit	X / Y	Lungime segment (** (m)
1	416.784,764 499.017,461	2	416.797,571 499.011,404	14.167
2	416.797,571 499.011,404	3	416.859,132 499.095,387	104.129
3	416.859,132 499.095,387	4	416.854,495 499.095,447	4.637
4	416.854,495 499.095,447	5	416.847,144 499.095,864	7.363
5	416.847,144 499.095,864	6	416.842,009 499.095,557	5.144

Punct început	X / Y	Punct sfârşit	X / Y	Lungime segment (** (m)
6	416.842,009 499.095,557	1	416.784,764 499.017,461	96.83

\*\* Lungimile segmentelor sunt determinate în planul de proiecţie Stereo 70 şi sunt rotunjite la 1 milimetru.

\*\*\* Distanţa dintre puncte este formată din segmente cumulate ce sunt mai mici decât valoarea 1 milimetru.



**DATE DESPRE IMOBILUL NR. 14628**

Oficiul de Cadastru și Publicitate Imobiliară SIBIU  
Biroul de Cadastru și Publicitate Imobiliară Sibiu

**A. Partea I. Descrierea imobilului**

TEREN Extravilan

Adresa: Jud. Sibiu

Nr. Crt	Nr cadastral Nr. topografic	Suprafața* (mp)	Observații / Referințe
A1		1.400	Sector cadastral:87 Teren neimpregmuit;

**B. Partea II. Proprietari și acte**

Inscrieri privitoare la dreptul de proprietate și alte drepturi reale		Referințe
/		
Act Administrativ nr. 1736/45, din 09/04/2002 emis de CJPSDPAT (titlu de proprietate);		
B1	Intabulare, drept de PROPRIETATE, dobandit prin Reconstituire, cota actuala 1/1	A1
	1) GINDILA NICOLAE, CNP NEIDENTIFICAT 2) RAULEA ANA, CNP NEIDENTIFICAT 3) GINDILA VASILE, CNP NEIDENTIFICAT 4) GINDILA DUMITRU, CNP NEIDENTIFICAT 5) GINDILA IOAN, CNP NEIDENTIFICAT 6) CANTEA ELENA, CNP NEIDENTIFICAT 7) GINDILA SIMION, CNP NEIDENTIFICAT	

**C. Partea III. SARCINI .**

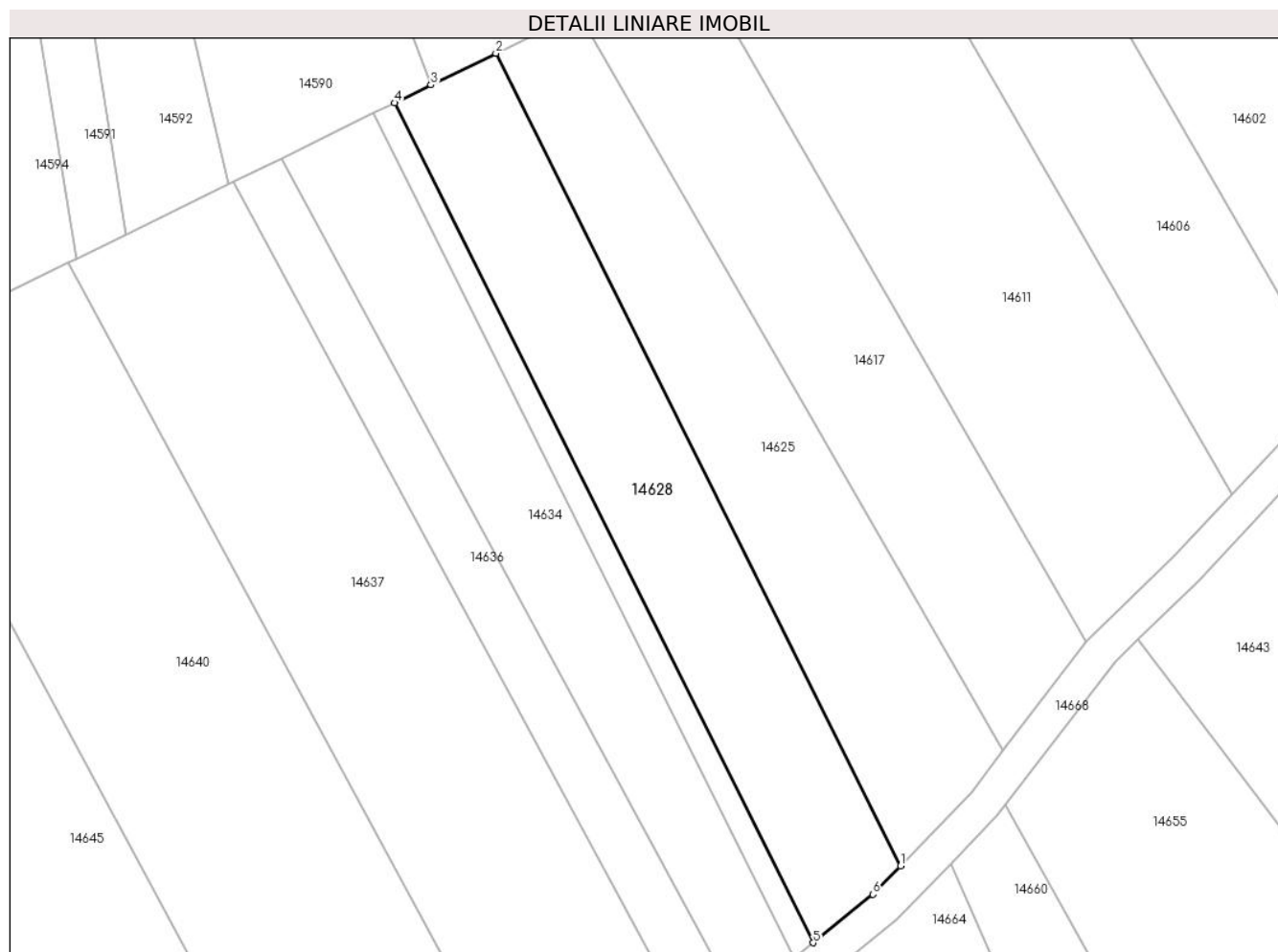
Inscrieri privind dezmembramintele dreptului de proprietate, drepturi reale de garanție și sarcini	Referințe
NU SUNT	

## Anexa Nr. 1 La Partea I

## Teren

Nr cadastral	Suprafața (mp)*	Observații / Referințe
	1.400	

\* Suprafața este determinată în planul de proiecție Stereo 70.



## Date referitoare la teren

Crt	Categorie folosință	Intravilan	Suprafața (mp)	Tarla	Parcelă	Nr. topo	Observații / Referințe
1	arabil	NU	1.400	75	2172/16	-	

## Lungime Segmente

1) Valorile lungimilor segmentelor sunt obținute din proiecție în plan.

Punct început	X / Y	Punct sfârșit	X / Y	Lungime segment (** (m)
1	416.422,936 499.009,45	2	416.376,016 499.103,56	105.157
2	416.376,016 499.103,56	3	416.368,504 499.099,884	8.364
3	416.368,504 499.099,884	4	416.364,278 499.097,816	4.705
4	416.364,278 499.097,816	5	416.412,781 499.000,529	108.708
5	416.412,781 499.000,529	6	416.419,732 499.006,128	8.926

Punct început	X / Y	Punct sfârșit	X / Y	Lungime segment (** (m)
6	416.419,732 499.006,128	1	416.422,936 499.009,45	4.615

\*\* Lungimile segmentelor sunt determinate în planul de proiecție Stereo 70 și sunt rotunjite la 1 milimetru.

\*\*\* Distanța dintre puncte este formată din segmente cumulate ce sunt mai mici decât valoarea 1 milimetru.





**DATE DESPRE IMOBILUL NR. 14629**

Oficiul de Cadastru și Publicitate Imobiliară SIBIU  
Biroul de Cadastru și Publicitate Imobiliară Sibiu

**A. Partea I. Descrierea imobilului**

TEREN Extravilan

Adresa: Jud. Sibiu

Nr. Crt	Nr cadastral Nr. topografic	Suprafața* (mp)	Observații / Referințe
A1		3.500	Sector cadastral:87 Teren neimprejmuit;

**B. Partea II. Proprietari și acte**

Inscrieri privitoare la dreptul de proprietate și alte drepturi reale	Referințe
/	
Act Administrativ nr. 1550/45, din 17/07/2000 emis de CJPSDPAT (titlu de proprietate);	
B1	A1
Intabulare, drept de PROPRIETATE, dobandit prin Reconstituire, cota actuala 1/1	
1) RĂULEA SÂIA, CNP NEIDENTIFICAT	
2) COSMA MARIA, CNP NEIDENTIFICAT	

**C. Partea III. SARCINI .**

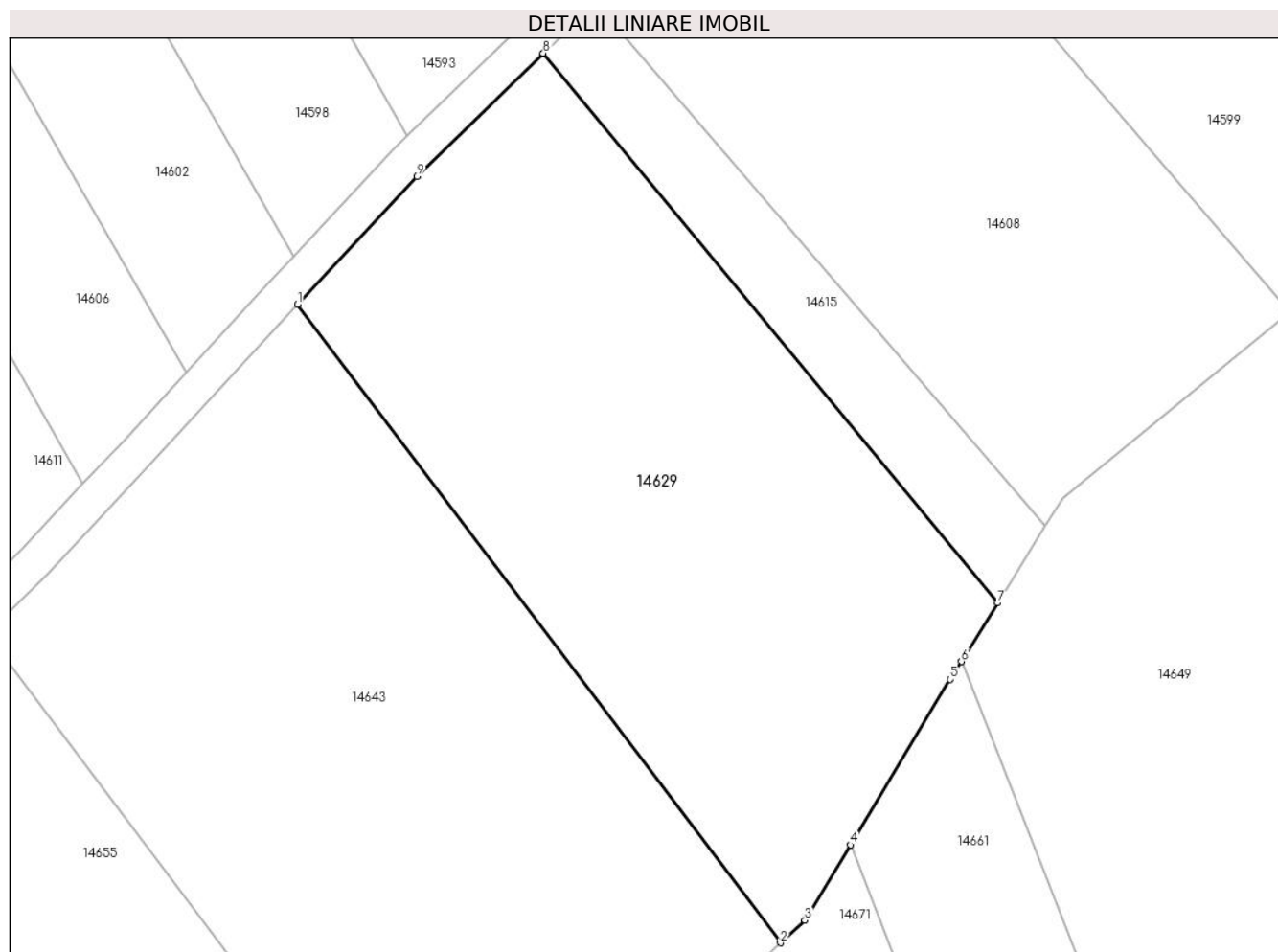
Inscrieri privind dezmembramintele dreptului de proprietate, drepturi reale de garanție și sarcini	Referințe
NU SUNT	

## Anexa Nr. 1 La Partea I

## Teren

Nr cadastral	Suprafața (mp)*	Observații / Referințe
	3.500	

\* Suprafața este determinată în planul de proiecție Stereo 70.



## Date referitoare la teren

Crt	Categorie folosință	Intravilan	Suprafața (mp)	Tarla	Parcelă	Nr. topo	Observații / Referințe
1	arabil	NU	3.500	75	2166/74	-	

## Lungime Segmente

1) Valorile lungimilor segmentelor sunt obținute din proiecție în plan.

Punct început	X / Y	Punct sfârșit	X / Y	Lungime segment (** (m)
1	416.485,412 499.072,579	2	416.539,582 499.001,034	89.739
2	416.539,582 499.001,034	3	416.542,317 499.003,551	3.718
3	416.542,317 499.003,551	4	416.547,422 499.012,003	9.874
4	416.547,422 499.012,003	5	416.558,628 499.030,557	21.675
5	416.558,628 499.030,557	6	416.559,877 499.032,568	2.368

Punct început	X / Y	Punct sfârșit	X / Y	Lungime segment (** (m)
6	416.559,877 499.032,568	7	416.563,951 499.039,128	7.722
7	416.563,951 499.039,128	8	416.512,968 499.100,746	79.976
8	416.512,968 499.100,746	9	416.498,773 499.086,96	19.788
9	416.498,773 499.086,96	1	416.485,412 499.072,579	19.63

\*\* Lungimile segmentelor sunt determinate în planul de proiecție Stereo 70 și sunt rotunjite la 1 milimetru.

\*\*\* Distanța dintre puncte este formată din segmente cumulate ce sunt mai mici decât valoarea 1 milimetru.



**DATE DESPRE IMOBILUL NR. 14630**

Oficiul de Cadastru și Publicitate Imobiliară SIBIU  
Biroul de Cadastru și Publicitate Imobiliară Sibiu

**A. Partea I. Descrierea imobilului**

TEREN Extravilan

Adresa: Jud. Sibiu

Nr. Crt	Nr cadastral Nr. topografic	Suprafața* (mp)	Observații / Referințe
A1		1.400	Sector cadastral:87 Teren neimprejmuit;

**B. Partea II. Proprietari și acte**

Inscrieri privitoare la dreptul de proprietate și alte drepturi reale		Referințe
/		
Act Administrativ nr. 685/45, din 09/08/1995 emis de CJPSDPAT (titlu de proprietate);		
B1	Intabulare, drept de PROPRIETATE, dobandit prin Reconstituire, cota actuala 1/1 1) GÎNDILĂ IOAN, CNP NEIDENTIFICAT	A1

**C. Partea III. SARCINI .**

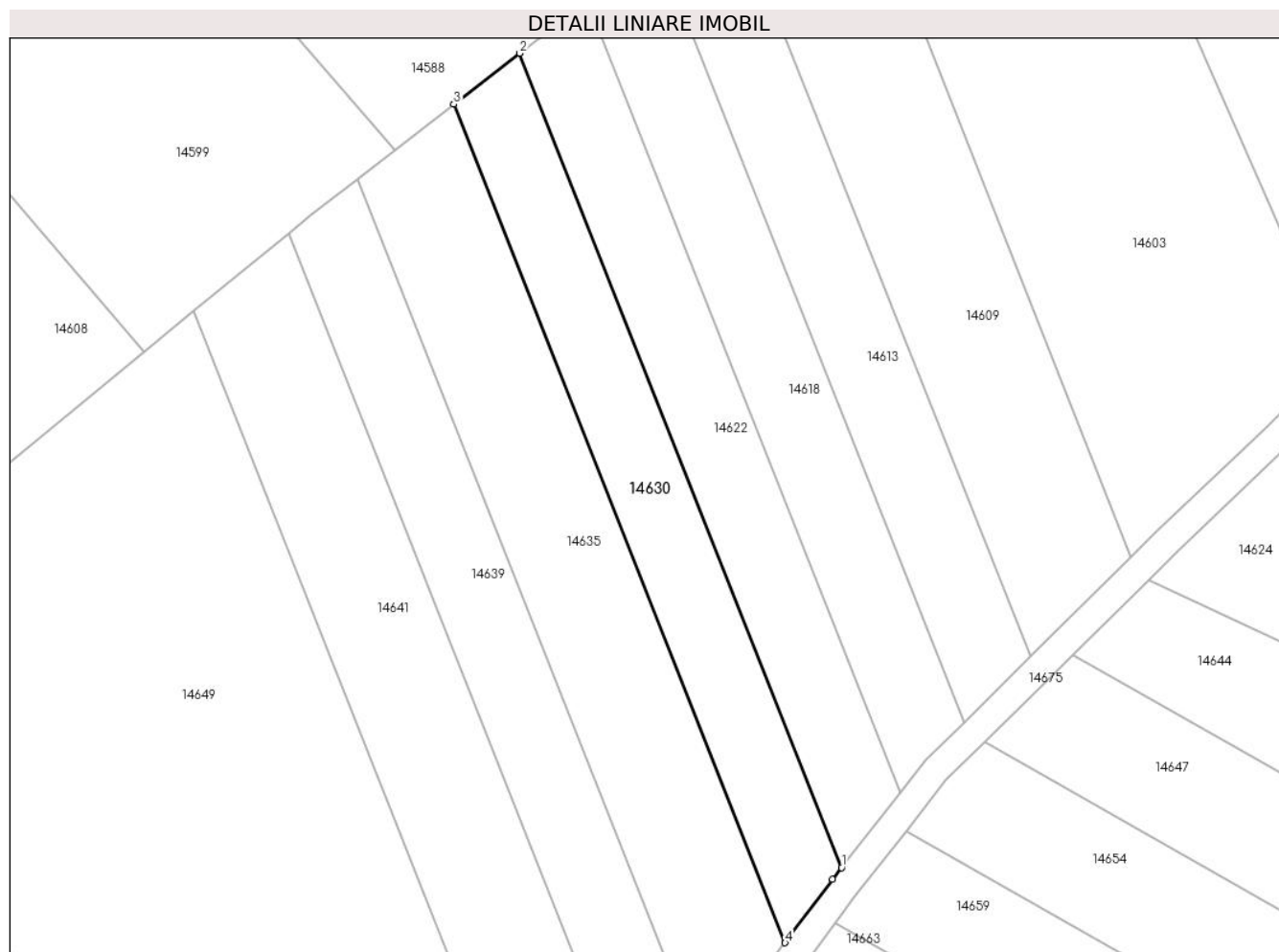
Inscrieri privind dezmembramintele dreptului de proprietate, drepturi reale de garanție și sarcini	Referințe
NU SUNT	

## Anexa Nr. 1 La Partea I

## Teren

Nr cadastral	Suprafața (mp)*	Observații / Referințe
	1.400	

\* Suprafața este determinată în planul de proiecție Stereo 70.



## Date referitoare la teren

Crt	Categorie folosință	Intravilan	Suprafața (mp)	Tarla	Parcelă	Nr. topo	Observații / Referințe
1	arabil	NU	1.400	75	2166/23	-	

## Lungime Segmente

1) Valorile lungimilor segmentelor sunt obținute din proiecție în plan.

Punct început	X / Y	Punct sfârșit	X / Y	Lungime segment (** (m)
1	416.694,488 498.999,392	2	416.649,354 499.113,54	122.748
2	416.649,354 499.113,54	3	416.640,098 499.106,377	11.704
3	416.640,098 499.106,377	4	416.686,567 498.988,852	126.378
4	416.686,567 498.988,852	5	416.693,203 498.997,747	11.098
5	416.693,203 498.997,747	1	416.694,488 498.999,392	2.087

**\*\* Lungimile segmentelor sunt determinate în planul de proiecție Stereo 70 și sunt rotunjite la 1 milimetru.**

**\*\*\* Distanța dintre puncte este formată din segmente cumulate ce sunt mai mici decât valoarea 1 milimetru.**





**DATE DESPRE IMOBILUL NR. 14631**

Oficiul de Cadastru și Publicitate Imobiliară SIBIU  
Biroul de Cadastru și Publicitate Imobiliară Sibiu

**A. Partea I. Descrierea imobilului**

TEREN Extravilan

Adresa: Jud. Sibiu

Nr. Crt	Nr cadastral Nr. topografic	Suprafața* (mp)	Observații / Referințe
A1		1.400	Sector cadastral:87 Teren neimprejmit;

**B. Partea II. Proprietari și acte**

Inscrieri privitoare la dreptul de proprietate și alte drepturi reale		Referințe
/		
Act Administrativ nr. 1746/45, din 15/05/2002 emis de CJPSDPAT (titlu de proprietate);		
B1	Intabulare, drept de PROPRIETATE, dobandit prin Reconstituire, cota actuala 1/1 1) RĂULEA MANEIL, CNP NEIDENTIFICAT 2) OCNER ANA, CNP NEIDENTIFICAT 3) PREDA LENUȚA, CNP NEIDENTIFICAT 4) RĂULEA IOAN, CNP NEIDENTIFICAT 5) RĂULEA TRAIAN, CNP NEIDENTIFICAT 6) RĂULEA ANTONIE, CNP NEIDENTIFICAT	A1

**C. Partea III. SARCINI .**

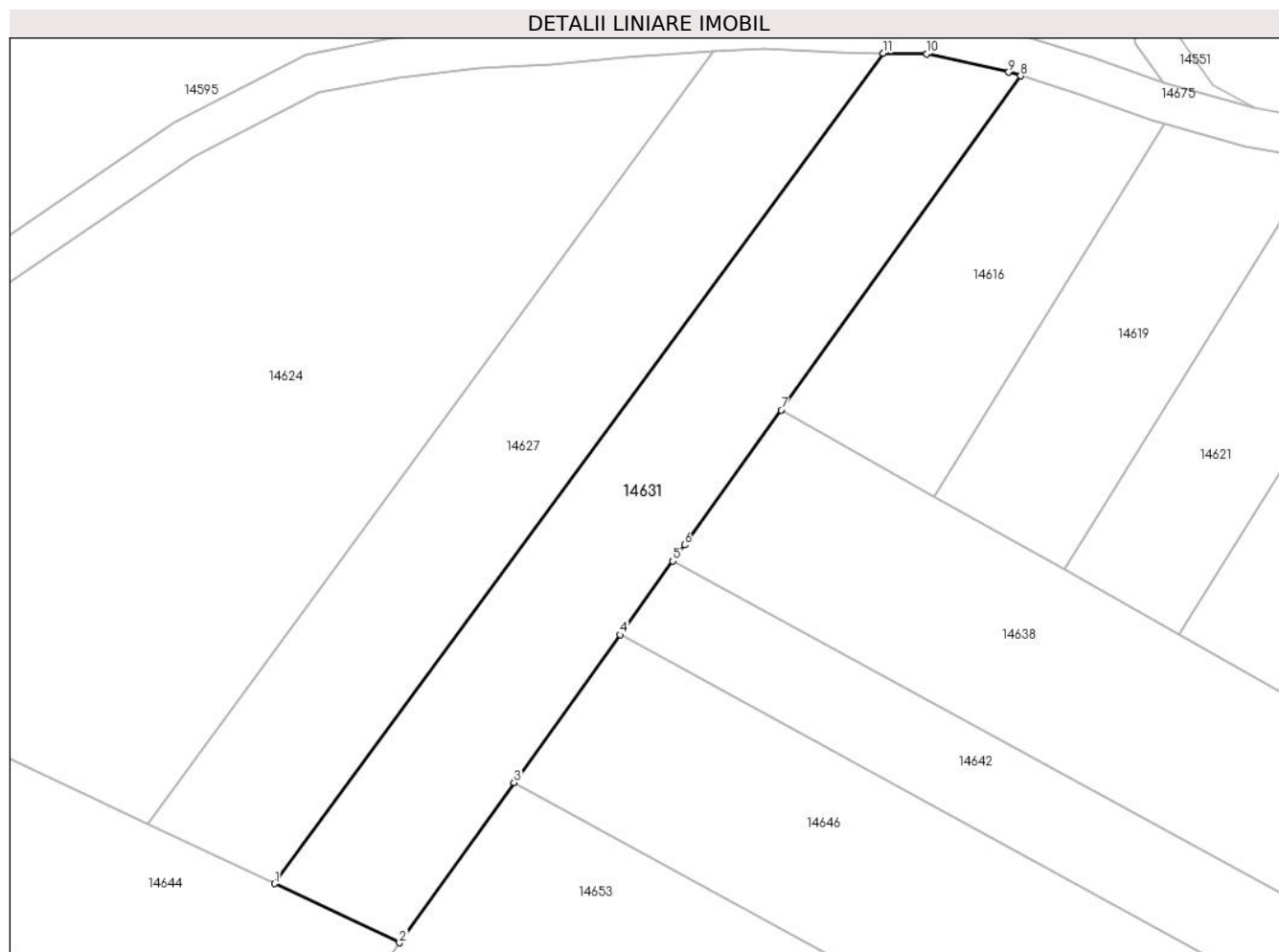
Inscrieri privind dezmembramintele dreptului de proprietate, drepturi reale de garanție și sarcini	Referințe
NU SUNT	

## Anexa Nr. 1 La Partea I

## Teren

Nr cadastral	Suprafața (mp)*	Observații / Referințe
	1.400	

\* Suprafața este determinată în planul de proiecție Stereo 70.



## Date referitoare la teren

Crt	Categorie folosință	Intra vilan	Suprafața (mp)	Tarla	Parcelă	Nr. topo	Observații / Referințe
1	arabil	NU	1.400	75	2162/38	-	

## Lungime Segmente

1) Valorile lungimilor segmentelor sunt obținute din proiecție în plan.

Punct început	X / Y	Punct sfârșit	X / Y	Lungime segment (** (m)
1	416.797,571 499.011,404	2	416.810,187 499.005,438	13.956
2	416.810,187 499.005,438	3	416.821,796 499.021,629	19.922
3	416.821,796 499.021,629	4	416.832,519 499.036,584	18.403
4	416.832,519 499.036,584	5	416.837,859 499.044,033	9.165
5	416.837,859 499.044,033	6	416.839,029 499.045,664	2.007

Punct început	X / Y	Punct sfârșit	X / Y	Lungime segment (** (m)
6	416.839,029 499.045,664	7	416.848,813 499.059,31	16.791
7	416.848,813 499.059,31	8	416.873,039 499.093,098	41.575
8	416.873,039 499.093,098	9	416.871,843 499.093,471	1.253
9	416.871,843 499.093,471	10	416.863,552 499.095,329	8.496
10	416.863,552 499.095,329	11	416.859,132 499.095,387	4.421
11	416.859,132 499.095,387	1	416.797,571 499.011,404	104.129

\*\* Lungimile segmentelor sunt determinate în planul de proiecție Stereo 70 și sunt rotunjite la 1 milimetru.

\*\*\* Distanța dintre puncte este formată din segmente cumulate ce sunt mai mici decât valoarea 1 milimetru.



**DATE DESPRE IMOBILUL NR. 14632**

Oficiul de Cadastru și Publicitate Imobiliară SIBIU  
Biroul de Cadastru și Publicitate Imobiliară Sibiu

**A. Partea I. Descrierea imobilului**

TEREN Extravilan

Adresa: Jud. Sibiu

Nr. Crt	Nr cadastral Nr. topografic	Suprafața* (mp)	Observații / Referințe
A1		1.643	Sector cadastral:87 Teren neimprejmuit;

**B. Partea II. Proprietari și acte**

Inscrieri privitoare la dreptul de proprietate și alte drepturi reale		Referințe
/		
Act Normativ nr. 7, din 13/03/1996 emis de PARLAMENTUL ROMÂNIEI (lege);		
B1	Inscrierea provizorie, drept de PROPRIETATE, dobandit prin Lege, cota actuala 1/1	A1
1) <b>COMUNA PĂUCA</b> , CIF:4241206, PROPRIETAR NEIDENTIFICAT		

**C. Partea III. SARCINI .**

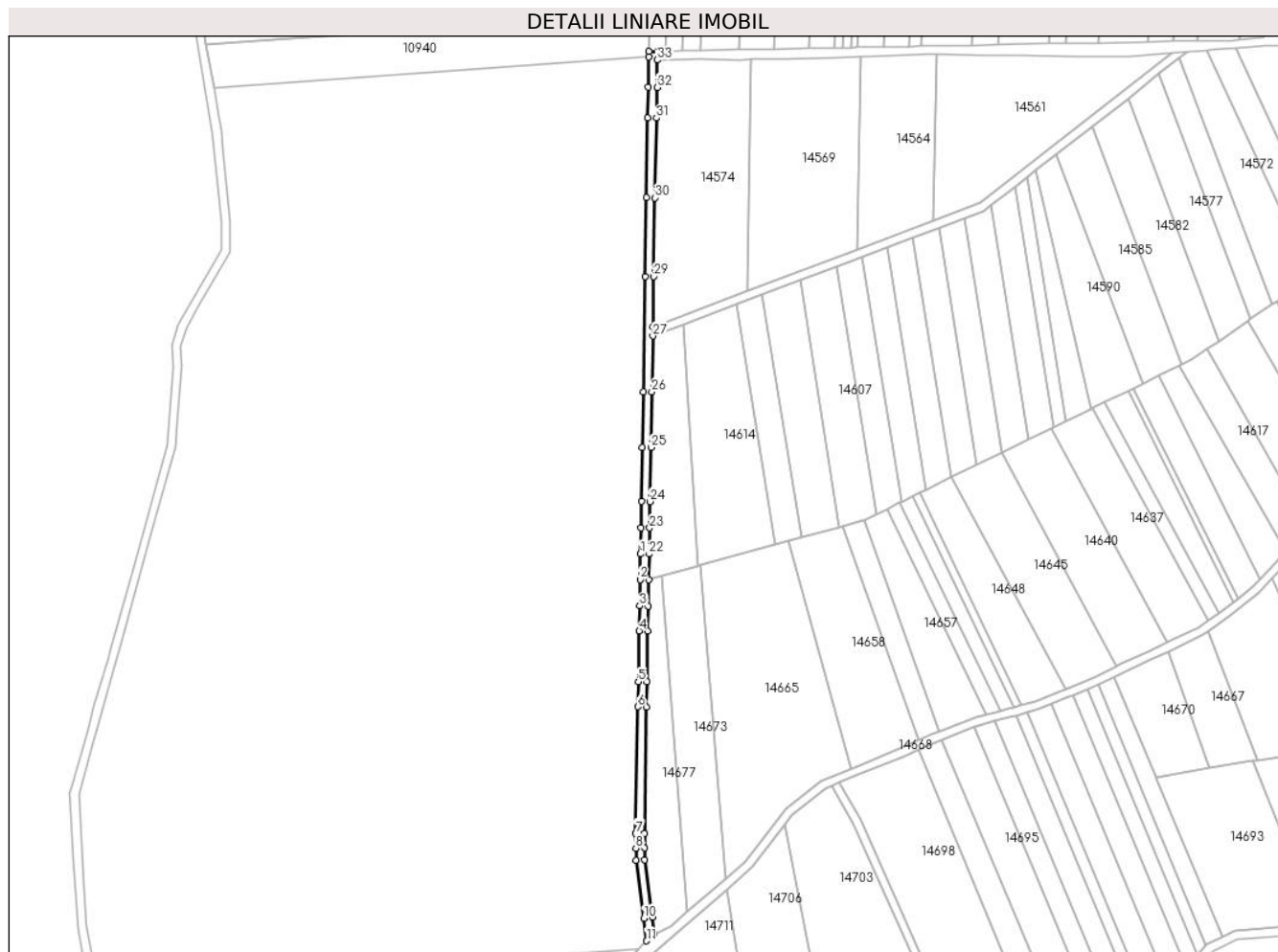
Inscrieri privind dezmembramintele dreptului de proprietate, drepturi reale de garanție și sarcini	Referințe
NU SUNT	

## Anexa Nr. 1 La Partea I

## Teren

Nr cadastral	Suprafața (mp)*	Observații / Referințe
	1.643	

\* Suprafața este determinată în planul de proiecție Stereo 70.



## Date referitoare la teren

Crt	Categorie folosință	Intravilan	Suprafața (mp)	Tarla	Parcelă	Nr. topo	Observații / Referințe
1	drum	NU	1.643	75	2173	-	

## Lungime Segmente

1) Valorile lungimilor segmentelor sunt obținute din proiecție în plan.

Punct început	X / Y	Punct sfârșit	X / Y	Lungime segment
1	416.135,88 499.021,08	2	416.135,679 499.009,172	11.909
4	416.135,278 498.985,415	5	416.134,88 498.961,863	23.555
7	416.133,694 498.891,63	8	416.133,756 498.884,808	6.822
10	416.137,36 498.852,241	11	416.138,726 498.841,87	10.46
13	416.141,326 498.852,763	14	416.137,805 498.879,494	26.962
16	416.137,694 498.891,614	17	416.138,684 498.950,241	58.635
2	416.135,679 499.009,172	3	416.135,474 498.997,006	12.168
5	416.134,88 498.961,863	6	416.134,685 498.950,308	11.557
8	416.133,756 498.884,808	9	416.133,808 498.879,213	5.595
11	416.138,726 498.841,87	12	416.142,336 498.845,097	4.842
14	416.137,805 498.879,494	15	416.137,756 498.884,844	5.351
17	416.138,684 498.950,241	18	416.138,879 498.961,796	11.557
3	416.135,474 498.997,006	4	416.135,278 498.985,415	11.593
6	416.134,685 498.950,308	7	416.133,694 498.891,63	58.687
9	416.133,808 498.879,213	10	416.137,36 498.852,241	27.205
12	416.142,336 498.845,097	13	416.141,326 498.852,763	7.732
15	416.137,756 498.884,844	16	416.137,694 498.891,614	6.77
18	416.138,879 498.961,796	19	416.139,277 498.985,347	23.555

Punct început	X / Y	Punct sfârșit	X / Y	Lungime segment	Punct început	X / Y	Punct sfârșit	X / Y	Lungime segment	Punct început	X / Y	Punct sfârșit	X / Y	Lungime segment
19	416.139,277 498.985,347	20	416.139,473 498.996,939	11.593	20	416.139,473 498.996,939	21	416.139,678 499.009,105	12.168	21	416.139,678 499.009,105	22	416.139,88 499.021,013	11.909
22	416.139,88 499.021,013	23	416.140,083 499.033,086	12.075	23	416.140,083 499.033,086	24	416.140,29 499.045,331	12.247	24	416.140,29 499.045,331	25	416.140,713 499.070,369	25.041
25	416.140,713 499.070,369	26	416.141,148 499.096,141	25.776	26	416.141,148 499.096,141	27	416.141,584 499.121,965	25.828	27	416.141,584 499.121,965	28	416.141,657 499.126,27	4.305
28	416.141,657 499.126,27	29	416.142,049 499.149,487	23.221	29	416.142,049 499.149,487	30	416.142,665 499.185,958	36.476	30	416.142,665 499.185,958	31	416.143,29 499.222,935	36.982
31	416.143,29 499.222,935	32	416.143,529 499.237,099	14.166	32	416.143,529 499.237,099	33	416.143,744 499.249,827	12.73	33	416.143,744 499.249,827	34	416.143,812 499.253,829	4.003
34	416.143,812 499.253,829	35	416.139,81 499.253,752	4.003	35	416.139,81 499.253,752	36	416.139,766 499.251,158	2.594	36	416.139,766 499.251,158	37	416.139,53 499.237,166	13.993
37	416.139,53 499.237,166	38	416.139,29 499.223,003	14.166	38	416.139,29 499.223,003	39	416.138,666 499.186,026	36.982	39	416.138,666 499.186,026	40	416.138,05 499.149,555	36.476
40	416.138,05 499.149,555	41	416.137,149 499.096,208	53.354	41	416.137,149 499.096,208	42	416.136,714 499.070,436	25.776	42	416.136,714 499.070,436	43	416.136,291 499.045,398	25.041
43	416.136,291 499.045,398	44	416.136,084 499.033,153	12.247	44	416.136,084 499.033,153	1	416.135,88 499.021,08	12.075					

\*\* Lungimile segmentelor sunt determinate în planul de proiecție Stereo 70 și sunt rotunjite la 1 milimetru.

\*\*\* Distanța dintre puncte este formată din segmente cumulate ce sunt mai mici decât valoarea 1 milimetru.





**DATE DESPRE IMOBILUL NR. 14633**

Oficiul de Cadastru și Publicitate Imobiliară SIBIU  
Biroul de Cadastru și Publicitate Imobiliară Sibiu

**A. Partea I. Descrierea imobilului**

TEREN Extravilan

Adresa: Jud. Sibiu

Nr. Crt	Nr cadastral Nr. topografic	Suprafața* (mp)	Observații / Referințe
A1		300	Sector cadastral:87 Teren neimprejmuit;

**B. Partea II. Proprietari și acte**

Inscrieri privitoare la dreptul de proprietate și alte drepturi reale	Referințe
/	
Act Administrativ nr. 1909/45, din 13/12/2002 emis de CJPSDPAT (titlu de proprietate);	
B1	A1
Intabulare, drept de PROPRIETATE, dobandit prin Reconstituire, cota actuala 1/1 1) ROTAR NICOLAE, CNP NEIDENTIFICAT	

**C. Partea III. SARCINI .**

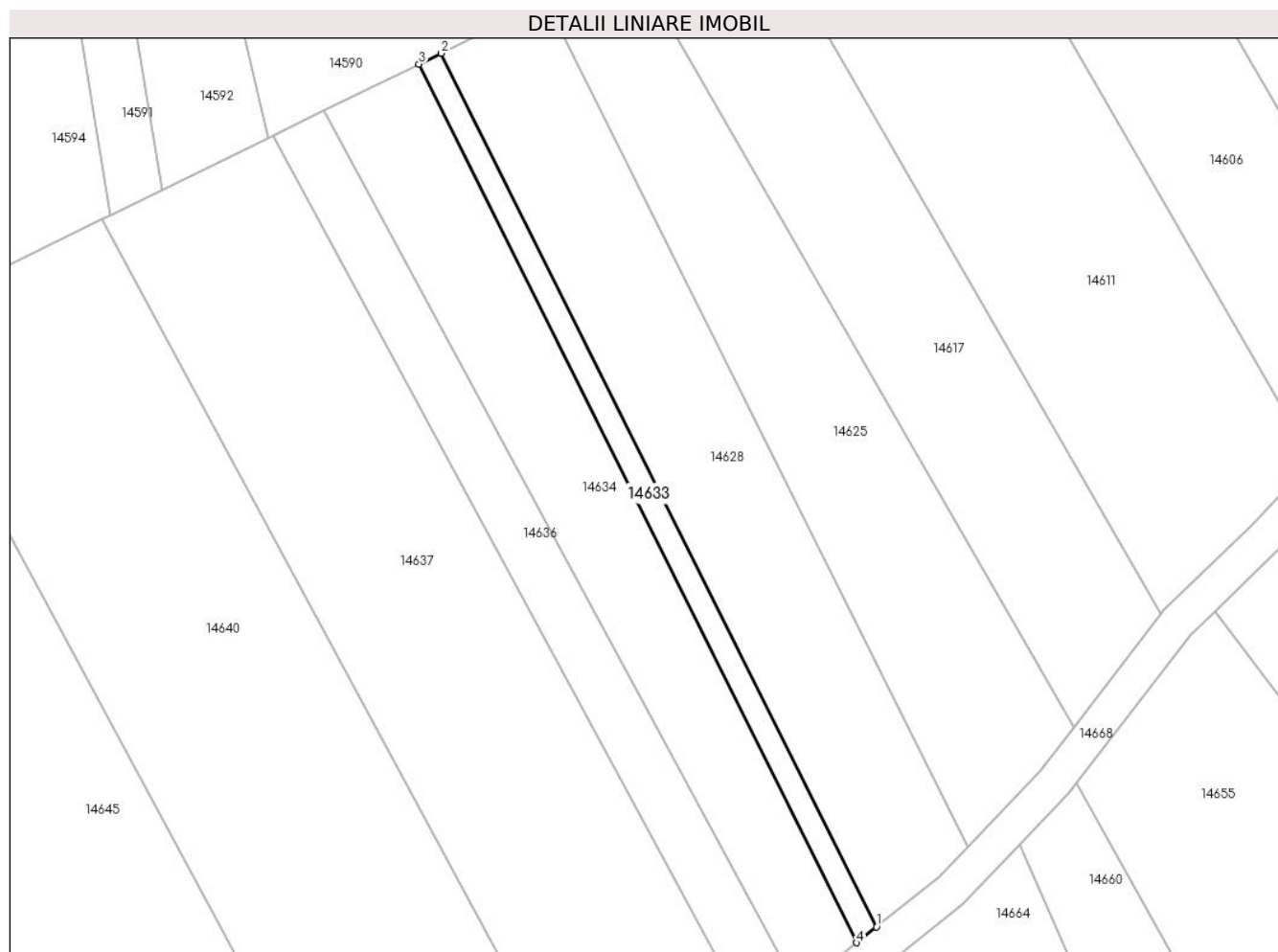
Inscrieri privind dezmembramintele dreptului de proprietate, drepturi reale de garanție și sarcini	Referințe
NU SUNT	

## Anexa Nr. 1 La Partea I

## Teren

Nr cadastral	Suprafața (mp)*	Observații / Referințe
	300	

\* Suprafața este determinată în planul de proiecție Stereo 70.



## Date referitoare la teren

Crt	Categorie folosință	Intra vilan	Suprafața (mp)	Tarla	Parcelă	Nr. topo	Observații / Referințe
1	arabil	NU	300	75	2172/15	-	

## Lungime Segmente

1) Valorile lungimilor segmentelor sunt obținute din proiecție în plan.

Punct început	X / Y	Punct sfârșit	X / Y	Lungime segment (** (m)
1	416.412,781 499.000,529	2	416.364,278 499.097,816	108.708
2	416.364,278 499.097,816	3	416.361,806 499.096,606	2.752
3	416.361,806 499.096,606	4	416.410,587 498.998,762	109.331
4	416.410,587 498.998,762	1	416.412,781 499.000,529	2.817

\*\* Lungimile segmentelor sunt determinate în planul de proiecție Stereo 70 și sunt rotunjite la 1 milimetru.

**\*\*\* Distanţa dintre puncte este formată din segmente cumulate ce sunt mai mici decât valoarea 1 milimetru.**



**DATE DESPRE IMOBILUL NR. 14634**

Oficiul de Cadastru și Publicitate Imobiliară SIBIU  
Biroul de Cadastru și Publicitate Imobiliară Sibiu

**A. Partea I. Descrierea imobilului**

TEREN Extravilan

Adresa: Jud. Sibiu

Nr. Crt	Nr cadastral Nr. topografic	Suprafața* (mp)	Observații / Referințe
A1		1.100	Sector cadastral:87 Teren neimprejmuit;

**B. Partea II. Proprietari și acte**

Inscrieri privitoare la dreptul de proprietate și alte drepturi reale		Referințe
/		
Act Administrativ nr. 1879/45, din 04/12/2002 emis de CJPSDPAT (titlu de proprietate);		
B1	Intabulare, drept de PROPRIETATE, dobandit prin Reconstituire, cota actuala 1/1	A1
	1) RAULEA ANA, CNP NEIDENTIFICAT	
	2) HADAR MELANIA, CNP NEIDENTIFICAT	

**C. Partea III. SARCINI .**

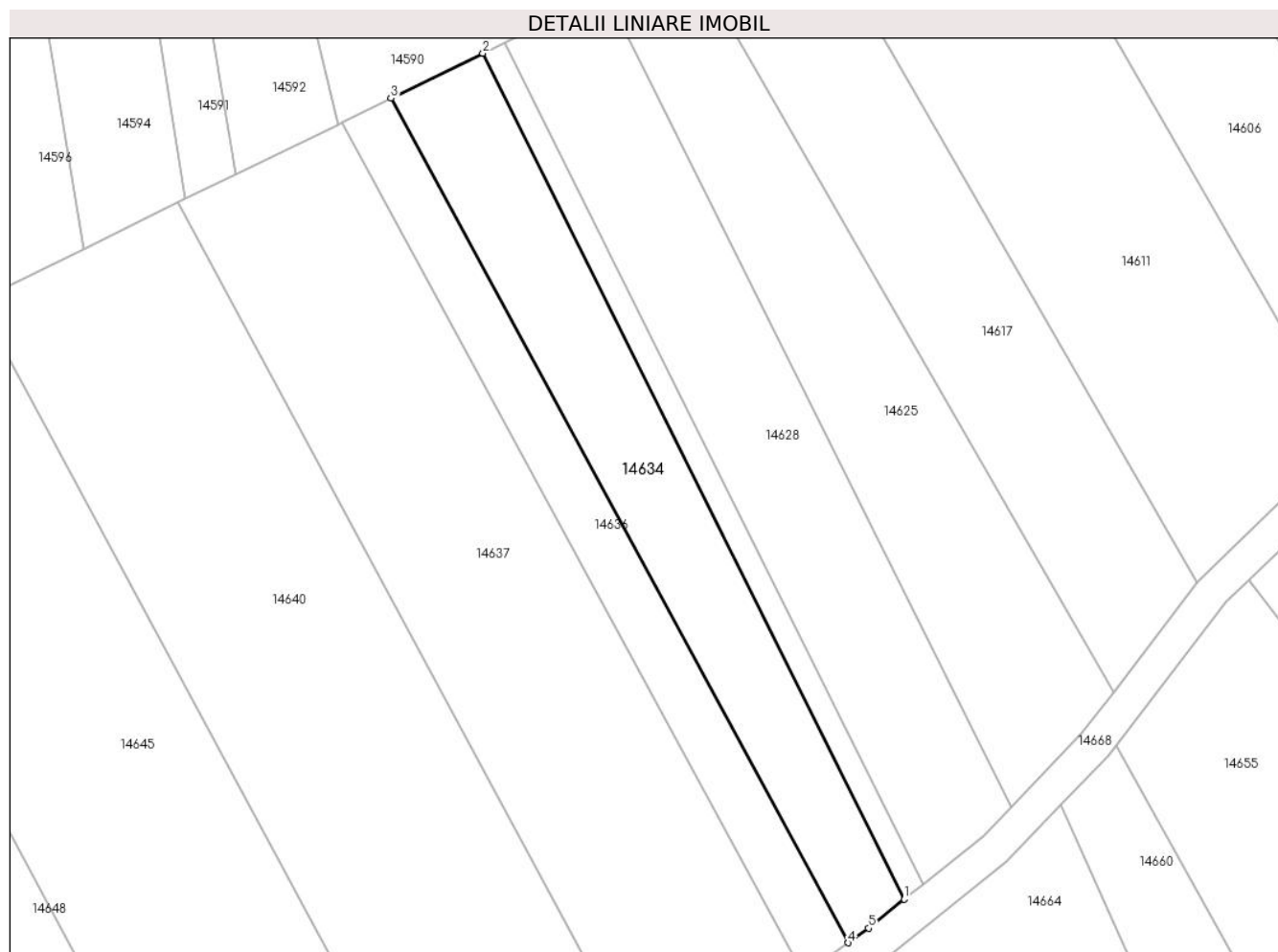
Inscrieri privind dezmembramintele dreptului de proprietate, drepturi reale de garanție și sarcini	Referințe
NU SUNT	

## Anexa Nr. 1 La Partea I

## Teren

Nr cadastral	Suprafața (mp)*	Observații / Referințe
	1.100	

\* Suprafața este determinată în planul de proiecție Stereo 70.



## Date referitoare la teren

Crt	Categorie folosință	Intra vilan	Suprafața (mp)	Tarla	Parcelă	Nr. topo	Observații / Referințe
1	arabil	NU	1.100	75	2172/14	-	

## Lungime Segmente

1) Valorile lungimilor segmentelor sunt obținute din proiecție în plan.

Punct început	X / Y	Punct sfârșit	X / Y	Lungime segment (** (m)
1	416.410,587 498.998,762	2	416.361,806 499.096,606	109.331
2	416.361,806 499.096,606	3	416.351,16 499.091,397	11.852
3	416.351,16 499.091,397	4	416.404,062 498.993,732	111.073
4	416.404,062 498.993,732	5	416.406,446 498.995,426	2.925
5	416.406,446 498.995,426	1	416.410,587 498.998,762	5.317

**\*\* Lungimile segmentelor sunt determinate în planul de proiecție Stereo 70 și sunt rotunjite la 1 milimetru.**

**\*\*\* Distanța dintre puncte este formată din segmente cumulate ce sunt mai mici decât valoarea 1 milimetru.**





**DATE DESPRE IMOBILUL NR. 14635**

Oficiul de Cadastru și Publicitate Imobiliară SIBIU  
Biroul de Cadastru și Publicitate Imobiliară Sibiu

**A. Partea I. Descrierea imobilului**

TEREN Extravilan

Adresa: Jud. Sibiu

Nr. Crt	Nr cadastral Nr. topografic	Suprafața* (mp)	Observații / Referințe
A1		2.100	Sector cadastral:87 Teren neimprejmit;

**B. Partea II. Proprietari și acte**

Inscrieri privitoare la dreptul de proprietate și alte drepturi reale		Referințe
/		
Act Administrativ nr. 1866/45, din 31/10/2002 emis de CJPSDPAT (titlu de proprietate);		
B1	Intabulare, drept de PROPRIETATE, dobandit prin Reconstituire, cota actuala 1/1 1) <b>PRODEA IOAN</b> , CNP NEIDENTIFICAT 2) <b>BUNEA MARIA</b> , CNP NEIDENTIFICAT 3) <b>GINDILA SILVIA</b> , CNP NEIDENTIFICAT	A1

**C. Partea III. SARCINI .**

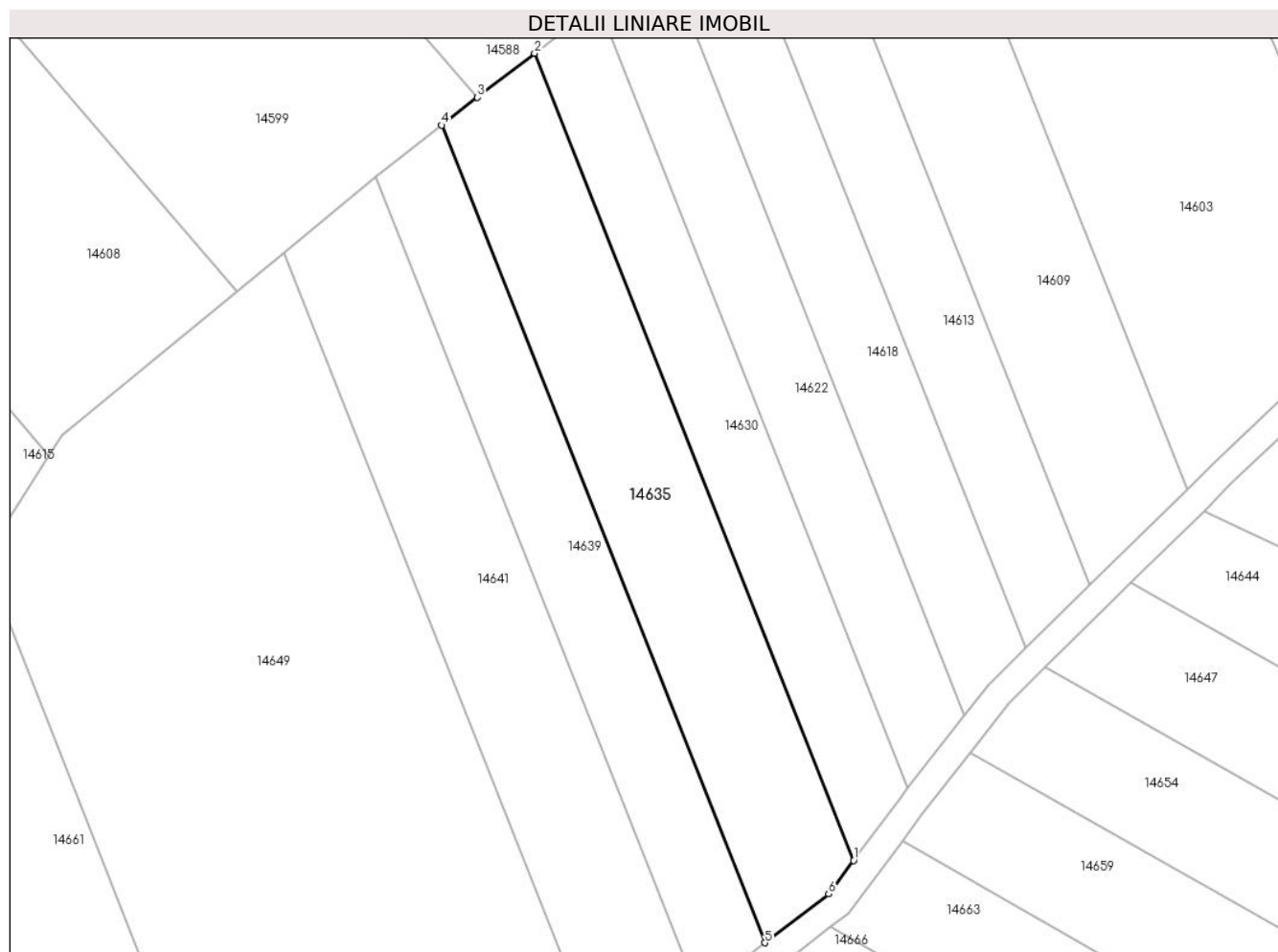
Inscrieri privind dezmembramintele dreptului de proprietate, drepturi reale de garanție și sarcini	Referințe
NU SUNT	

## Anexa Nr. 1 La Partea I

## Teren

Nr cadastral	Suprafața (mp)*	Observații / Referințe
	2.100	

\* Suprafața este determinată în planul de proiecție Stereo 70.



## Date referitoare la teren

Crt	Categorie folosință	Intravilan	Suprafața (mp)	Tarla	Parcelă	Nr. topo	Observații / Referințe
1	arabil	NU	2.100	75	2166/22	-	

## Lungime Segmente

1) Valorile lungimilor segmentelor sunt obținute din proiecție în plan.

Punct început	X / Y	Punct sfârșit	X / Y	Lungime segment (** (m)
1	416.686,567 498.988,852	2	416.640,098 499.106,377	126.378
2	416.640,098 499.106,377	3	416.631,782 499.099,94	10.516
3	416.631,782 499.099,94	4	416.626,567 499.095,904	6.595
4	416.626,567 499.095,904	5	416.673,632 498.976,87	128.001
5	416.673,632 498.976,87	6	416.682,936 498.983,984	11.712

Punct început	X / Y	Punct sfârşit	X / Y	Lungime segment (** (m)
6	416.682,936 498.983,984	1	416.686,567 498.988,852	6.073

\*\* Lungimile segmentelor sunt determinate în planul de proiecţie Stereo 70 şi sunt rotunjite la 1 milimetru.

\*\*\* Distanţa dintre puncte este formată din segmente cumulate ce sunt mai mici decât valoarea 1 milimetru.



**DATE DESPRE IMOBILUL NR. 14636**

Oficiul de Cadastru și Publicitate Imobiliară SIBIU  
Biroul de Cadastru și Publicitate Imobiliară Sibiu

**A. Partea I. Descrierea imobilului**

TEREN Extravilan

Adresa: Jud. Sibiu

Nr. Crt	Nr cadastral Nr. topografic	Suprafața* (mp)	Observații / Referințe
A1		700	Sector cadastral:87 Teren neimprejmuit;

**B. Partea II. Proprietari și acte**

Inscrieri privitoare la dreptul de proprietate și alte drepturi reale	Referințe
/	
Act Administrativ nr. 1430/45, din 18/03/1999 emis de CJPSDPAT (titlu de proprietate);	
B1	A1
Intabulare, drept de PROPRIETATE, dobandit prin Reconstituire, cota actuala 1/1 1) <b>BUNEA IOAN</b> , CNP NEIDENTIFICAT	

**C. Partea III. SARCINI .**

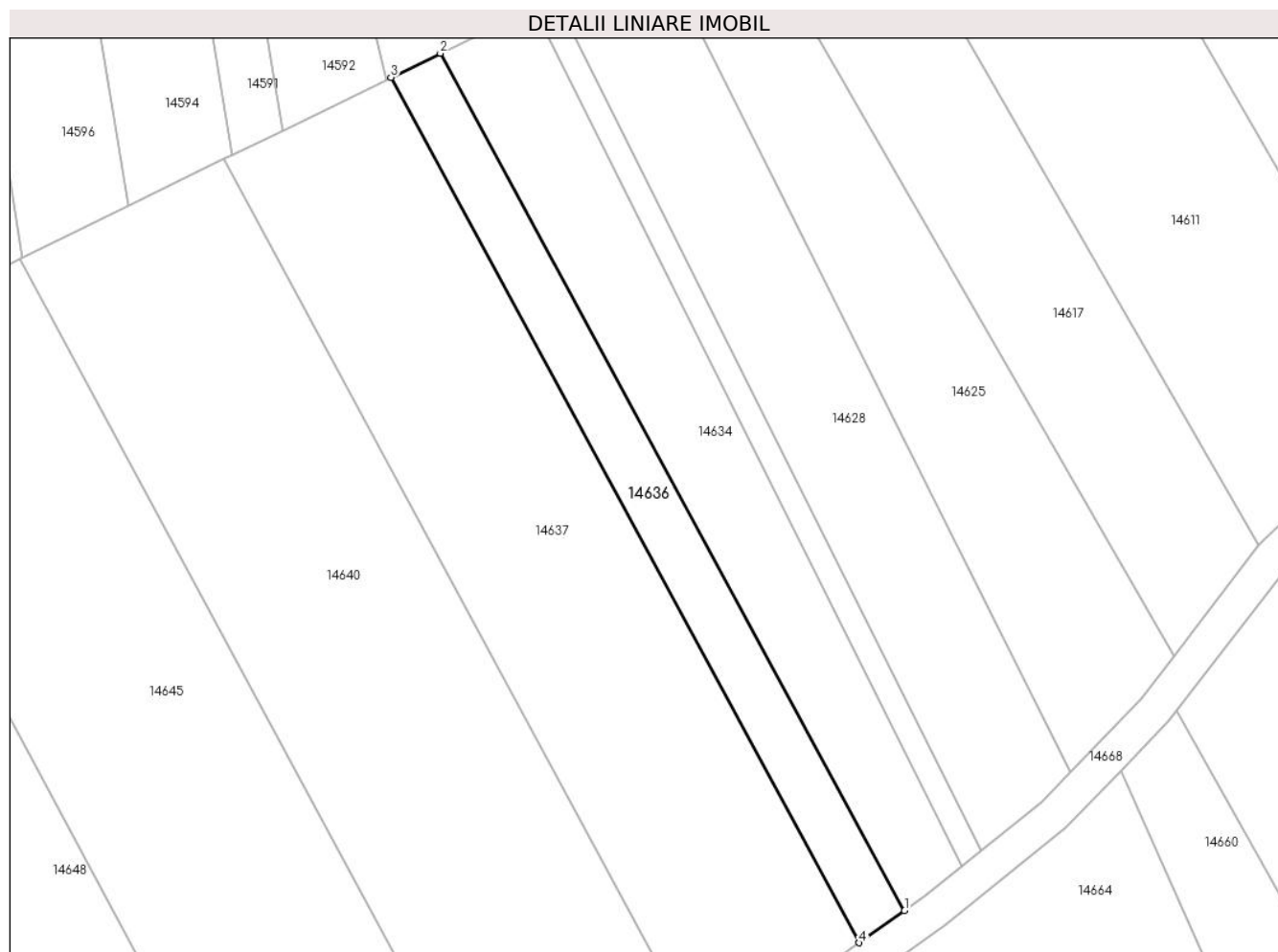
Inscrieri privind dezmembramintele dreptului de proprietate, drepturi reale de garanție și sarcini	Referințe
NU SUNT	

## Anexa Nr. 1 La Partea I

## Teren

Nr cadastral	Suprafața (mp)*	Observații / Referințe
	700	

\* Suprafața este determinată în planul de proiecție Stereo 70.



## Date referitoare la teren

Crt	Categorie folosință	Intra vilan	Suprafața (mp)	Tarla	Parcelă	Nr. topo	Observații / Referințe
1	arabil	NU	700	75	2172/13	-	

## Lungime Segmente

1) Valorile lungimilor segmentelor sunt obținute din proiecție în plan.

Punct început	X / Y	Punct sfârșit	X / Y	Lungime segment (** (m)
1	416.404,062 498.993,732	2	416.351,16 499.091,397	111.073
2	416.351,16 499.091,397	3	416.345,52 499.088,638	6.279
3	416.345,52 499.088,638	4	416.398,911 498.990,071	112.098
4	416.398,911 498.990,071	1	416.404,062 498.993,732	6.32

\*\* Lungimile segmentelor sunt determinate în planul de proiecție Stereo 70 și sunt rotunjite la 1 milimetru.

**\*\*\* Distanţa dintre puncte este formată din segmente cumulate ce sunt mai mici decât valoarea 1 milimetru.**





**DATE DESPRE IMOBILUL NR. 14637**

Oficiul de Cadastru și Publicitate Imobiliară SIBIU  
Biroul de Cadastru și Publicitate Imobiliară Sibiu

**A. Partea I. Descrierea imobilului**

TEREN Extravilan

Adresa: Jud. Sibiu

Nr. Crt	Nr cadastral Nr. topografic	Suprafața* (mp)	Observații / Referințe
A1		2.400	Sector cadastral:87 Teren neimprejmuit;

**B. Partea II. Proprietari și acte**

Inscrieri privitoare la dreptul de proprietate și alte drepturi reale		Referințe
/		
Act Administrativ nr. 2038/45, din 16/07/2003 emis de CJPSDPAT (titlu de proprietate);		
B1	Intabulare, drept de PROPRIETATE, dobandit prin Reconstituire, cota actuala 1/1 1) SOAITA ANA, CNP NEIDENTIFICAT	A1

**C. Partea III. SARCINI .**

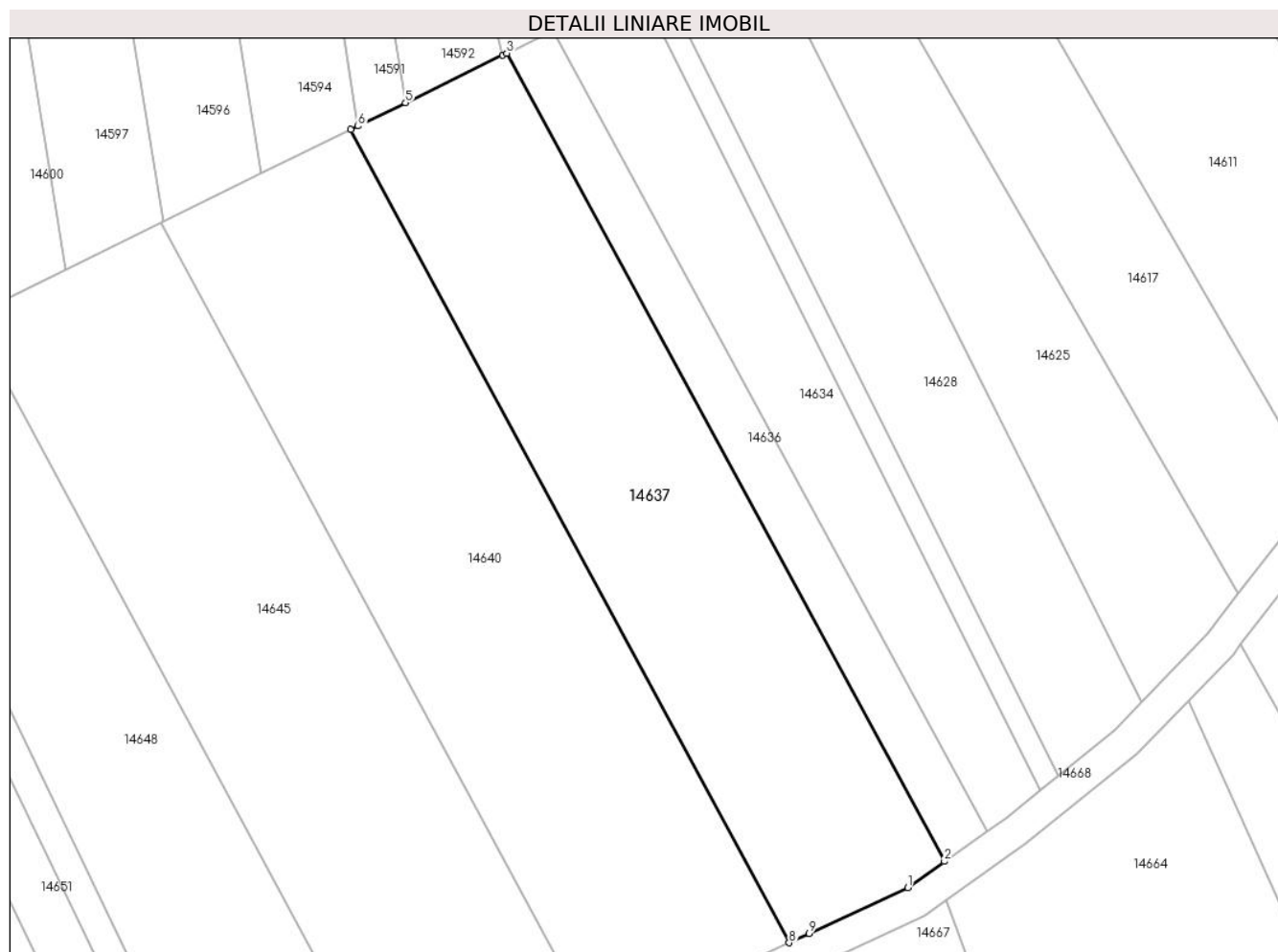
Inscrieri privind dezmembramintele dreptului de proprietate, drepturi reale de garanție și sarcini	Referințe
NU SUNT	

## Anexa Nr. 1 La Partea I

## Teren

Nr cadastral	Suprafața (mp)*	Observații / Referințe
	2.400	

\* Suprafața este determinată în planul de proiecție Stereo 70.



## Date referitoare la teren

Crt	Categorie folosință	Intra vilan	Suprafața (mp)	Tarla	Parcelă	Nr. topo	Observații / Referințe
1	arabil	NU	2.400	75	2172/12	-	

## Lungime Segmente

1) Valorile lungimilor segmentelor sunt obținute din proiecție în plan.

Punct început	X / Y	Punct sfârșit	X / Y	Lungime segment (** (m)
1	416.394,429 498.986,886	2	416.398,911 498.990,071	5.498
2	416.398,911 498.990,071	3	416.345,52 499.088,638	112.098
3	416.345,52 499.088,638	4	416.345,002 499.088,384	0.578
4	416.345,002 499.088,384	5	416.333,142 499.082,581	13.203
5	416.333,142 499.082,581	6	416.327,361 499.079,752	6.435

Punct început	X / Y	Punct sfârşit	X / Y	Lungime segment (** (m)
6	416.327,361 499.079,752	7	416.326,477 499.079,319	0.985
7	416.326,477 499.079,319	8	416.379,966 498.980,151	112.674
8	416.379,966 498.980,151	9	416.382,409 498.981,271	2.687
9	416.382,409 498.981,271	1	416.394,429 498.986,886	13.267

\*\* Lungimile segmentelor sunt determinate în planul de proiecție Stereo 70 și sunt rotunjite la 1 milimetru.

\*\*\* Distanța dintre puncte este formată din segmente cumulate ce sunt mai mici decât valoarea 1 milimetru.



**DATE DESPRE IMOBILUL NR. 14638**

Oficiul de Cadastru și Publicitate Imobiliară SIBIU  
Biroul de Cadastru și Publicitate Imobiliară Sibiu

**A. Partea I. Descrierea imobilului**

TEREN Necunoscut

Adresa: Loc. Bogatu Român, Jud. Sibiu

Nr. Crt	Nr cadastral Nr. topografic	Suprafața* (mp)	Observații / Referințe
A1		1.400	Sector cadastral:87 Teren neimprejmuit;

**B. Partea II. Proprietari și acte**

Inscrieri privitoare la dreptul de proprietate și alte drepturi reale	Referințe
/	
Act Administrativ nr. 1649/45, din 14/03/2001 emis de CJPSDPAT (titlu de proprietate);	
B1	A1
Intabulare, drept de PROPRIETATE, dobandit prin Reconstituire, cota actuala 1/1	
1) ROTAR GHEORGHE, CNP NEIDENTIFICAT	

**C. Partea III. SARCINI .**

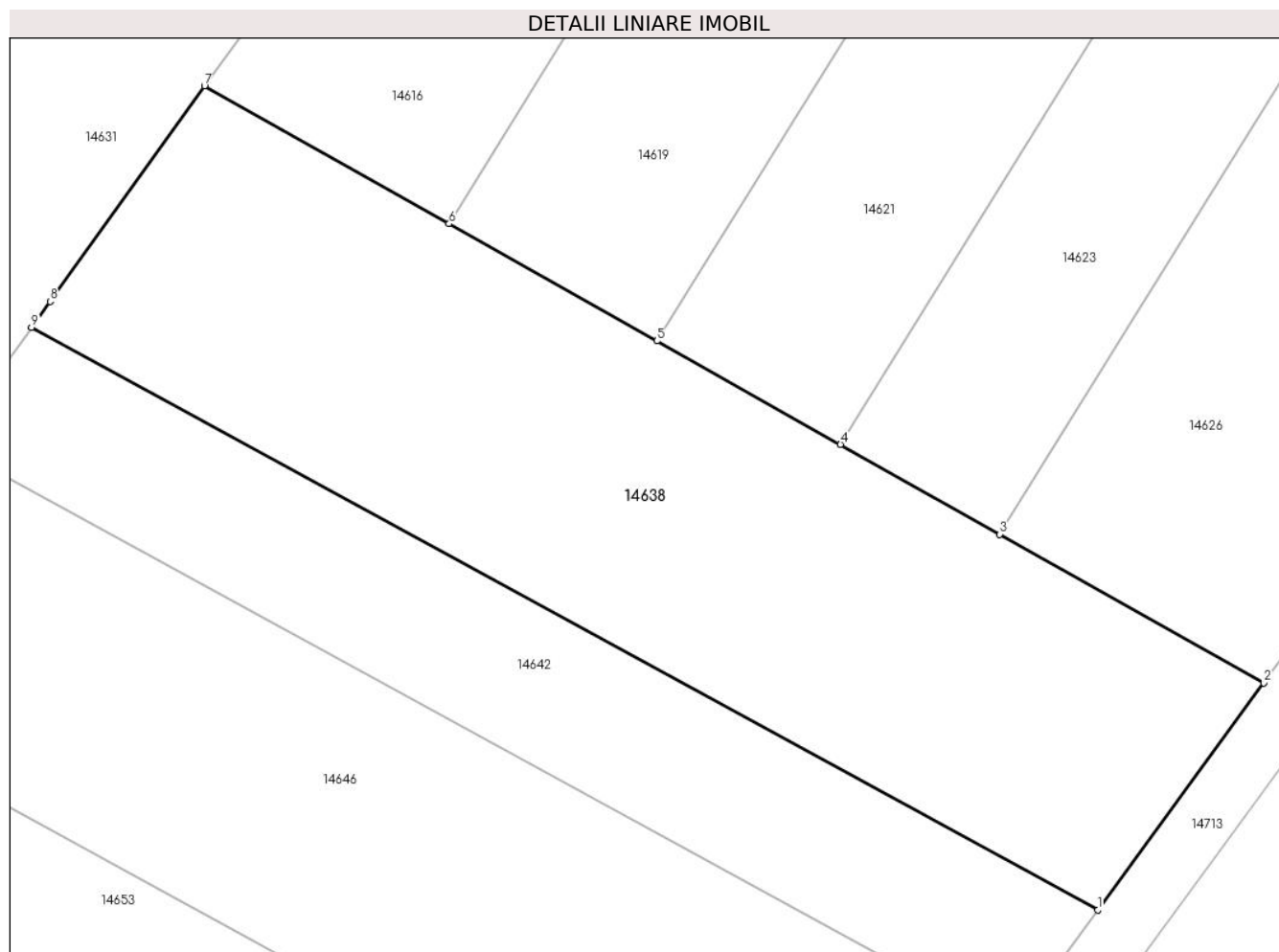
Inscrieri privind dezmembramintele dreptului de proprietate, drepturi reale de garanție și sarcini	Referințe
NU SUNT	

## Anexa Nr. 1 La Partea I

## Teren

Nr cadastral	Suprafața (mp)*	Observații / Referințe
	1.400	

\* Suprafața este determinată în planul de proiecție Stereo 70.



## Date referitoare la teren

Crt	Categorie folosință	Intra vilan	Suprafața (mp)	Tarla	Parcelă	Nr. topo	Observații / Referințe
1	arabil	NU	1.386	75	2162/6	-	
2	arabil	DA	14	75	2162/2	-	

## Lungime Segmente

1) Valorile lungimilor segmentelor sunt obținute din proiecție în plan.

Punct început	X / Y	Punct sfârșit	X / Y	Lungime segment (** (m)
1	416.905,429 499.007,117	2	416.915,952 499.021,496	17.819
2	416.915,952 499.021,496	3	416.899,223 499.030,919	19.201
3	416.899,223 499.030,919	4	416.889,127 499.036,605	11.587
4	416.889,127 499.036,605	5	416.877,488 499.043,16	13.359

Punct început	X / Y	Punct sfârșit	X / Y	Lungime segment (** (m)
5	416.877,488 499.043,16	6	416.864,32 499.050,576	15.112
6	416.864,32 499.050,576	7	416.848,813 499.059,31	17.798
7	416.848,813 499.059,31	8	416.839,029 499.045,664	16.791
8	416.839,029 499.045,664	9	416.837,859 499.044,033	2.007
9	416.837,859 499.044,033	1	416.905,429 499.007,117	76.996

\*\* Lungimile segmentelor sunt determinate în planul de proiecție Stereo 70 și sunt rotunjite la 1 milimetru.

\*\*\* Distanța dintre puncte este formată din segmente cumulate ce sunt mai mici decât valoarea 1 milimetru.





**DATE DESPRE IMOBILUL NR. 14639**

Oficiul de Cadastru și Publicitate Imobiliară SIBIU  
Biroul de Cadastru și Publicitate Imobiliară Sibiu

**A. Partea I. Descrierea imobilului**

TEREN Extravilan

Adresa: Jud. Sibiu

Nr. Crt	Nr cadastral Nr. topografic	Suprafața* (mp)	Observații / Referințe
A1		1.500	Sector cadastral:87 Teren neimprejmuit;

**B. Partea II. Proprietari și acte**

Inscrieri privitoare la dreptul de proprietate și alte drepturi reale		Referințe
/		
Act Normativ nr. 7, din 13/03/1996 emis de PARLAMENTUL ROMÂNIEI (lege);		
B1	Inscrierea provizorie, drept de PROPRIETATE, dobandit prin Lege, cota actuala 1/1	A1
1) <b>COMUNA PĂUCA</b> , CIF:4241206, PROPRIETAR NEIDENTIFICAT		

**C. Partea III. SARCINI .**

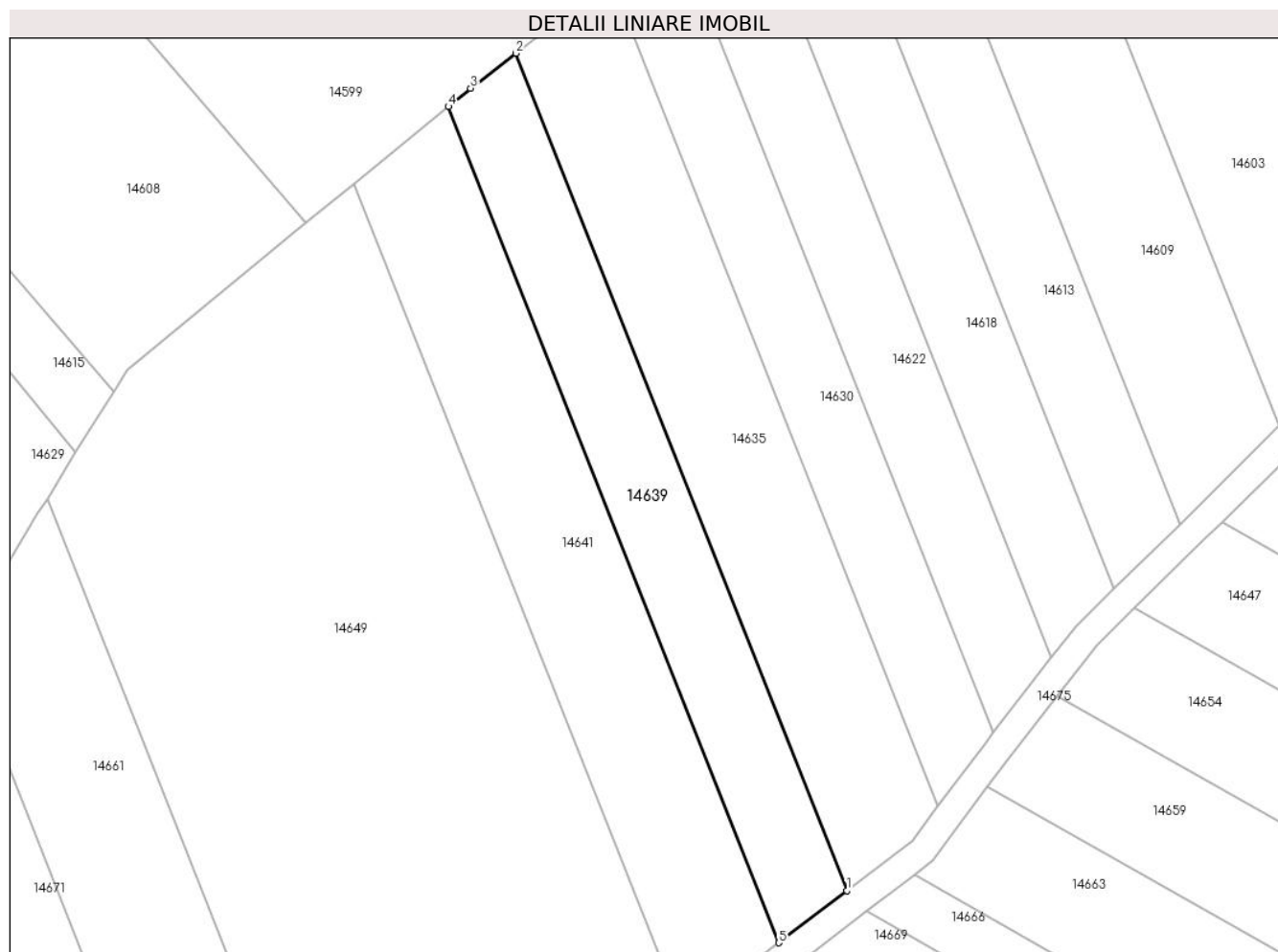
Inscrieri privind dezmembramintele dreptului de proprietate, drepturi reale de garanție și sarcini	Referințe
NU SUNT	

## Anexa Nr. 1 La Partea I

## Teren

Nr cadastral	Suprafața (mp)*	Observații / Referințe
	1.500	

\* Suprafața este determinată în planul de proiecție Stereo 70.



## Date referitoare la teren

Crt	Categorie folosință	Intravilan	Suprafața (mp)	Tarla	Parcelă	Nr. topo	Observații / Referințe
1	arabil	NU	1.500	75	2166/21	-	

## Lungime Segmente

1) Valorile lungimilor segmentelor sunt obținute din proiecție în plan.

Punct început	X / Y	Punct sfârșit	X / Y	Lungime segment (** (m)
1	416.673,632 498.976,87	2	416.626,567 499.095,904	128.001
2	416.626,567 499.095,904	3	416.620,126 499.090,919	8.144
3	416.620,126 499.090,919	4	416.616,957 499.088,322	4.097
4	416.616,957 499.088,322	5	416.663,952 498.969,467	127.808
5	416.663,952 498.969,467	1	416.673,632 498.976,87	12.186

**\*\* Lungimile segmentelor sunt determinate în planul de proiecție Stereo 70 și sunt rotunjite la 1 milimetru.**

**\*\*\* Distanța dintre puncte este formată din segmente cumulate ce sunt mai mici decât valoarea 1 milimetru.**



**DATE DESPRE IMOBILUL NR. 14640**

Oficiul de Cadastru și Publicitate Imobiliară SIBIU  
Biroul de Cadastru și Publicitate Imobiliară Sibiu

**A. Partea I. Descrierea imobilului**

TEREN Extravilan

Adresa: Jud. Sibiu

Nr. Crt	Nr cadastral Nr. topografic	Suprafața* (mp)	Observații / Referințe
A1		2.900	Sector cadastral:87 Teren neimprejmuit;

**B. Partea II. Proprietari și acte**

Inscrieri privitoare la dreptul de proprietate și alte drepturi reale		Referințe
/		
Act Normativ nr. 7, din 13/03/1996 emis de PARLAMENTUL ROMÂNIEI (lege);		
B1	Inscrierea provizorie, drept de PROPRIETATE, dobandit prin Lege, cota actuala 1/1	A1
1) COMUNA PĂUCA, CIF:4241206, PROPRIETAR NEIDENTIFICAT		

**C. Partea III. SARCINI .**

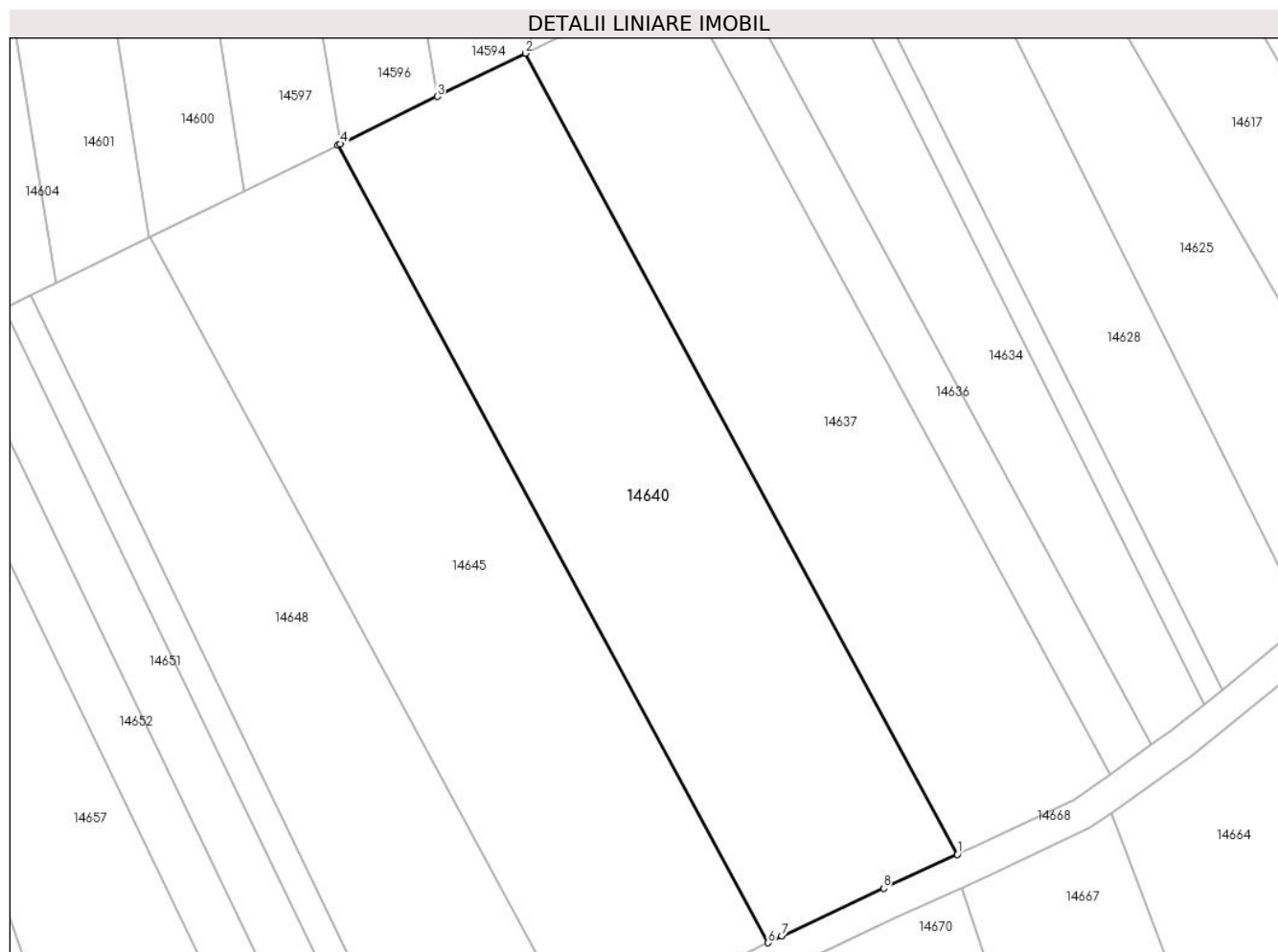
Inscrieri privind dezmembramintele dreptului de proprietate, drepturi reale de garanție și sarcini	Referințe
NU SUNT	

## Anexa Nr. 1 La Partea I

## Teren

Nr cadastral	Suprafața (mp)*	Observații / Referințe
	2.900	

\* Suprafața este determinată în planul de proiecție Stereo 70.



## Date referitoare la teren

Crt	Categorie folosință	Intravilan	Suprafața (mp)	Tarla	Parcelă	Nr. topo	Observații / Referințe
1	arabil	NU	2.900	75	2172/11	-	

## Lungime Segmente

1) Valorile lungimilor segmentelor sunt obținute din proiecție în plan.

Punct început	X / Y	Punct sfârșit	X / Y	Lungime segment (** (m)
1	416.379,966 498.980,151	2	416.326,477 499.079,319	112.674
2	416.326,477 499.079,319	3	416.315,562 499.073,979	12.151
3	416.315,562 499.073,979	4	416.303,556 499.068,104	13.366
4	416.303,556 499.068,104	5	416.303,282 499.067,97	0.306
5	416.303,282 499.067,97	6	416.356,544 498.969,222	112.197

Punct început	X / Y	Punct sfârşit	X / Y	Lungime segment (** (m)
6	416.356,544 498.969,222	7	416.358,227 498.970,065	1.882
7	416.358,227 498.970,065	8	416.370,849 498.975,968	13.934
8	416.370,849 498.975,968	1	416.379,966 498.980,151	10.031

\*\* Lungimile segmentelor sunt determinate în planul de proiecţie Stereo 70 şi sunt rotunjite la 1 milimetru.

\*\*\* Distanţa dintre puncte este formată din segmente cumulate ce sunt mai mici decât valoarea 1 milimetru.





**DATE DESPRE IMOBILUL NR. 14641**

Oficiul de Cadastru și Publicitate Imobiliară SIBIU  
Biroul de Cadastru și Publicitate Imobiliară Sibiu

**A. Partea I. Descrierea imobilului**

TEREN Extravilan

Adresa: Jud. Sibiu

Nr. Crt	Nr cadastral Nr. topografic	Suprafața* (mp)	Observații / Referințe
A1		2.100	Sector cadastral:87 Teren neimprejmit;

**B. Partea II. Proprietari și acte**

Inscrieri privitoare la dreptul de proprietate și alte drepturi reale		Referințe
/		
Act Administrativ nr. 1866/45, din 31/10/2002 emis de CJPSDPAT (titlu de proprietate);		
B1	Intabulare, drept de PROPRIETATE, dobandit prin Reconstituire, cota actuala 1/1 1) <b>PRODEA IOAN</b> , CNP NEIDENTIFICAT 2) <b>BUNEA MARIA</b> , CNP NEIDENTIFICAT 3) <b>GINDILA SILVIA</b> , CNP NEIDENTIFICAT	A1

**C. Partea III. SARCINI .**

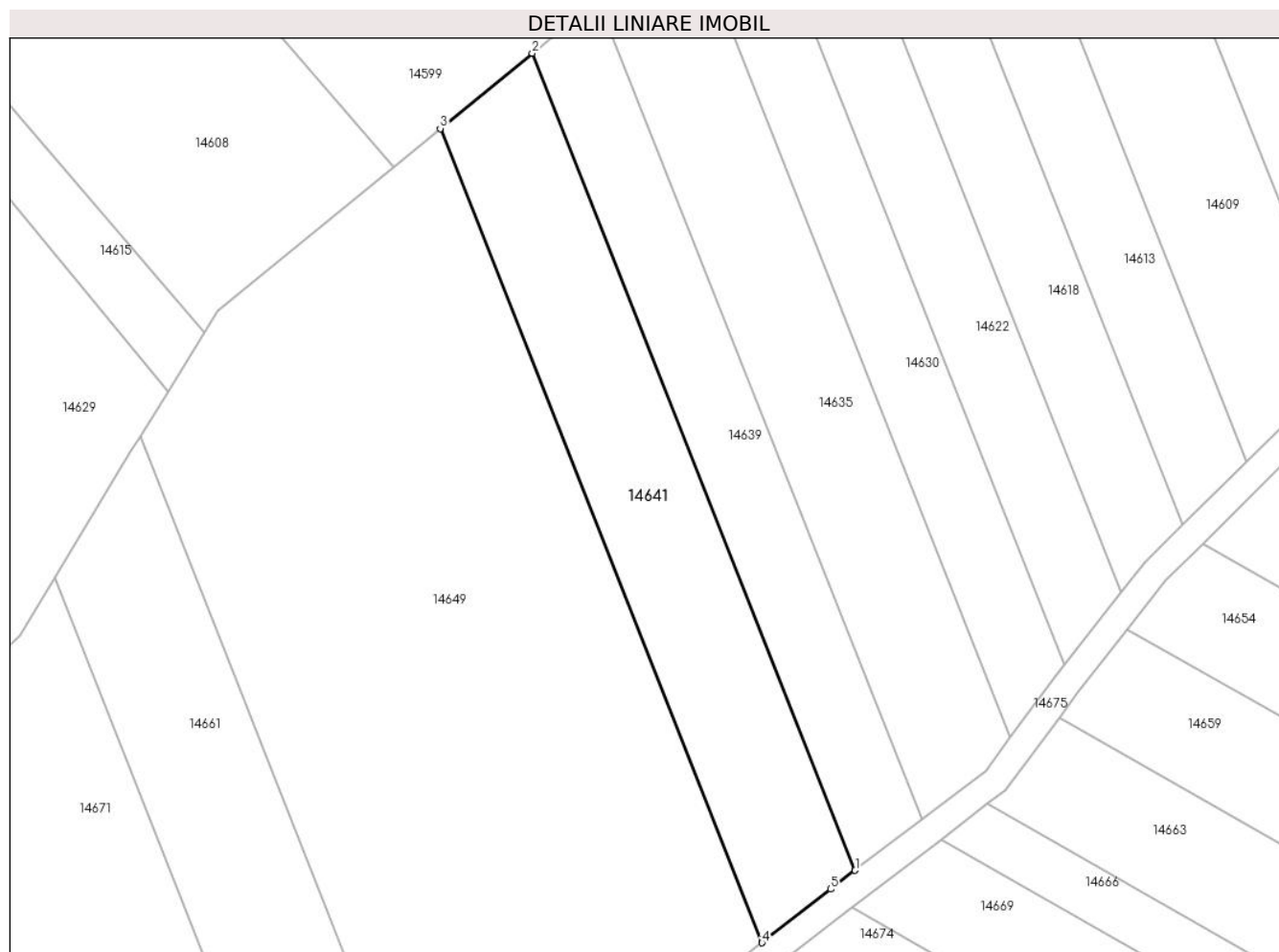
Inscrieri privind dezmembramintele dreptului de proprietate, drepturi reale de garanție și sarcini	Referințe
NU SUNT	

## Anexa Nr. 1 La Partea I

## Teren

Nr cadastral	Suprafața (mp)*	Observații / Referințe
	2.100	

\* Suprafața este determinată în planul de proiecție Stereo 70.



## Date referitoare la teren

Crt	Categorie folosință	Intra vilan	Suprafața (mp)	Tarla	Parcelă	Nr. topo	Observații / Referințe
1	arabil	NU	2.100	75	2166/20	-	

## Lungime Segmente

1) Valorile lungimilor segmentelor sunt obținute din proiecție în plan.

Punct început	X / Y	Punct sfârșit	X / Y	Lungime segment (** (m)
1	416.663,952 498.969,467	2	416.616,957 499.088,322	127.808
2	416.616,957 499.088,322	3	416.603,586 499.077,364	17.288
3	416.603,586 499.077,364	4	416.650,404 498.958,956	127.328
4	416.650,404 498.958,956	5	416.660,415 498.966,762	12.694
5	416.660,415 498.966,762	1	416.663,952 498.969,467	4.454

**\*\* Lungimile segmentelor sunt determinate în planul de proiecție Stereo 70 și sunt rotunjite la 1 milimetru.**

**\*\*\* Distanța dintre puncte este formată din segmente cumulate ce sunt mai mici decât valoarea 1 milimetru.**



**DATE DESPRE IMOBILUL NR. 14642**

Oficiul de Cadastru și Publicitate Imobiliară SIBIU  
Biroul de Cadastru și Publicitate Imobiliară Sibiu

**A. Partea I. Descrierea imobilului**

TEREN Necunoscut

Adresa: Loc. Bogatu Român, Jud. Sibiu

Nr. Crt	Nr cadastral Nr. topografic	Suprafața* (mp)	Observații / Referințe
A1		700	Sector cadastral:87 Teren neimprejmit;

**B. Partea II. Proprietari și acte**

Inscrieri privitoare la dreptul de proprietate și alte drepturi reale		Referințe
/		
Act Administrativ nr. 1596/45, din 27/09/2000 emis de CJPSDPAT (titlu de proprietate);		
B1	Intabulare, drept de PROPRIETATE, dobandit prin Reconstituire, cota actuala 1/1 1) ROTARIU NICOLAE, CNP NEIDENTIFICAT 2) PRODEA ELISABETA, CNP NEIDENTIFICAT 3) GÎNDILĂ EMIL, CNP NEIDENTIFICAT	A1

**C. Partea III. SARCINI .**

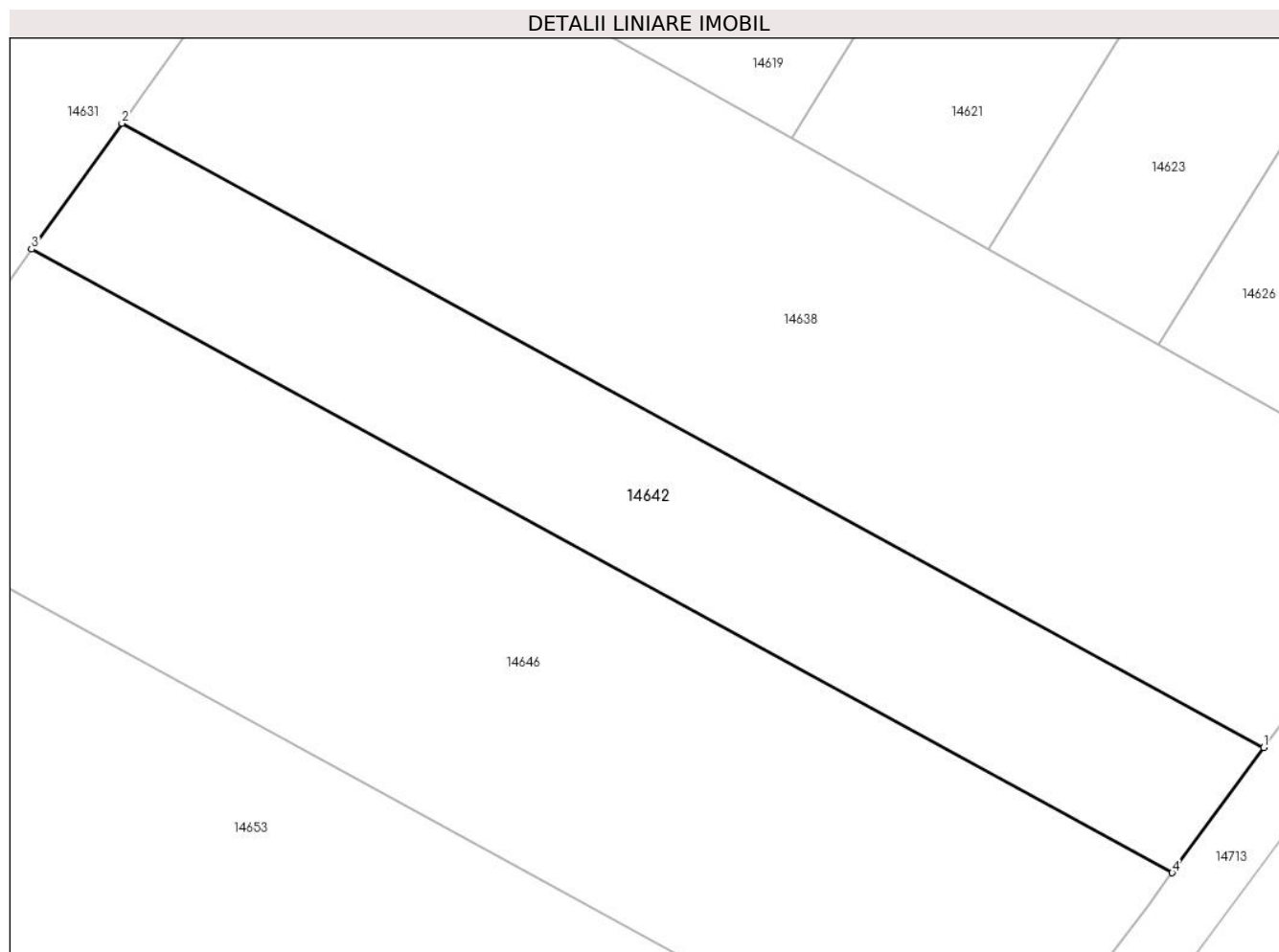
Inscrieri privind dezmembramintele dreptului de proprietate, drepturi reale de garanție și sarcini	Referințe
NU SUNT	

## Anexa Nr. 1 La Partea I

## Teren

Nr cadastral	Suprafața (mp)*	Observații / Referințe
	700	

\* Suprafața este determinată în planul de proiecție Stereo 70.



## Date referitoare la teren

Crt	Categorie folosință	Intravilan	Suprafața (mp)	Tarla	Parcelă	Nr. topo	Observații / Referințe
1	arabil	NU	696	75	2162/8	-	
2	arabil	DA	4	75	2162/8	-	

## Lungime Segmente

1) Valorile lungimilor segmentelor sunt obținute din proiecție în plan.

Punct început	X / Y	Punct sfârșit	X / Y	Lungime segment (** (m))
1	416.905,429 499.007,117	2	416.837,859 499.044,033	76.996
2	416.837,859 499.044,033	3	416.832,519 499.036,584	9.165
3	416.832,519 499.036,584	4	416.900,01 498.999,712	76.906
4	416.900,01 498.999,712	1	416.905,429 499.007,117	9.176

**\*\* Lungimile segmentelor sunt determinate în planul de proiecție Stereo 70 și sunt rotunjite la 1 milimetru.**

**\*\*\* Distanța dintre puncte este formată din segmente cumulate ce sunt mai mici decât valoarea 1 milimetru.**





**DATE DESPRE IMOBILUL NR. 14643**

Oficiul de Cadastru și Publicitate Imobiliară SIBIU  
Biroul de Cadastru și Publicitate Imobiliară Sibiu

**A. Partea I. Descrierea imobilului**

TEREN Extravilan

Adresa: Jud. Sibiu

Nr. Crt	Nr cadastral Nr. topografic	Suprafața* (mp)	Observații / Referințe
A1		4.400	Sector cadastral:87 Teren neimprejmuit;

**B. Partea II. Proprietari și acte**

Inscrieri privitoare la dreptul de proprietate și alte drepturi reale	Referințe
/	
Act Administrativ nr. 1905/45, din 13/12/2002 emis de CJPSDPAT (titlu de proprietate);	
B1	A1
Intabulare, drept de PROPRIETATE, dobandit prin Reconstituire, cota actuala 1/1	
1) SOAITA DUMITRU, CNP NEIDENTIFICAT	

**C. Partea III. SARCINI .**

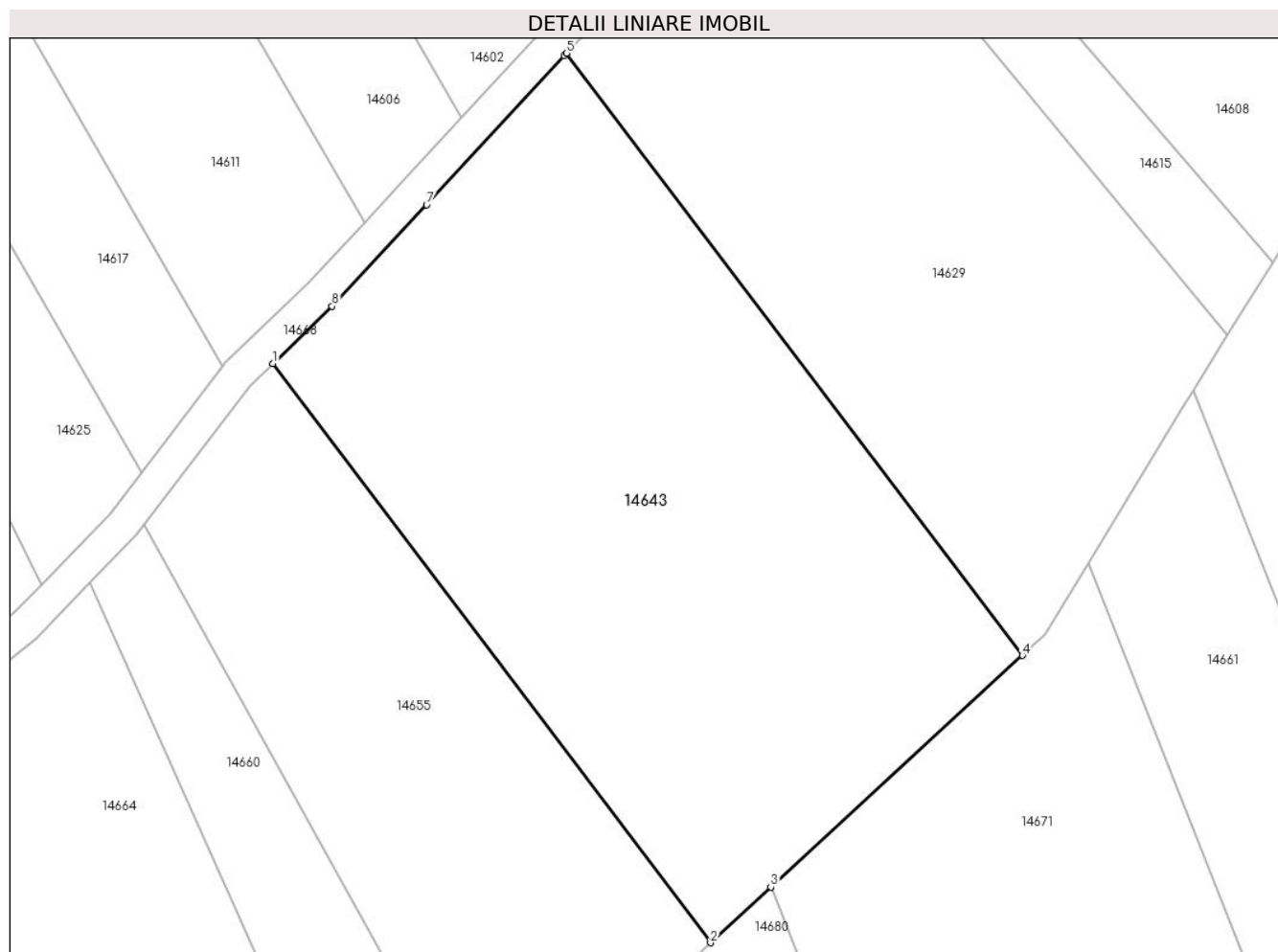
Inscrieri privind dezmembramintele dreptului de proprietate, drepturi reale de garanție și sarcini	Referințe
NU SUNT	

## Anexa Nr. 1 La Partea I

## Teren

Nr cadastral	Suprafața (mp)*	Observații / Referințe
	4.400	

\* Suprafața este determinată în planul de proiecție Stereo 70.



## Date referitoare la teren

Crt	Categorie folosință	Intra vilan	Suprafața (mp)	Tarla	Parcelă	Nr. topo	Observații / Referințe
1	arabil	NU	4.400	75	2166/75	-	

## Lungime Segmente

1) Valorile lungimilor segmentelor sunt obținute din proiecție în plan.

Punct început	X / Y	Punct sfârșit	X / Y	Lungime segment (** (m)
1	416.450,483 499.035,695	2	416.502,499 498.966,912	86.237
2	416.502,499 498.966,912	3	416.509,671 498.973,511	9.746
3	416.509,671 498.973,511	4	416.539,582 499.001,034	40.646
4	416.539,582 499.001,034	5	416.485,412 499.072,579	89.739
5	416.485,412 499.072,579	6	416.485,12 499.072,265	0.428

Punct început	X / Y	Punct sfârşit	X / Y	Lungime segment (** (m)
6	416.485,12 499.072,265	7	416.468,754 499.054,563	24.108
7	416.468,754 499.054,563	8	416.457,504 499.042,528	16.474
8	416.457,504 499.042,528	1	416.450,483 499.035,695	9.797

\*\* Lungimile segmentelor sunt determinate în planul de proiecție Stereo 70 și sunt rotunjite la 1 milimetru.

\*\*\* Distanța dintre puncte este formată din segmente cumulate ce sunt mai mici decât valoarea 1 milimetru.



**DATE DESPRE IMOBILUL NR. 14644**

Oficiul de Cadastru și Publicitate Imobiliară SIBIU  
Biroul de Cadastru și Publicitate Imobiliară Sibiu

**A. Partea I. Descrierea imobilului**

TEREN Extravilan

Adresa: Jud. Sibiu

Nr. Crt	Nr cadastral Nr. topografic	Suprafața* (mp)	Observații / Referințe
A1		1.400	Sector cadastral:87 Teren neimprejmuit;

**B. Partea II. Proprietari și acte**

Inscrieri privitoare la dreptul de proprietate și alte drepturi reale		Referințe
/		
Act Administrativ nr. 1863/45, din 31/10/2002 emis de CJPSDPAT (titlu de proprietate);		
B1	Intabulare, drept de PROPRIETATE, dobandit prin Reconstituire, cota actuala 1/1	A1
	1) PRODEA MARIA, CNP NEIDENTIFICAT	
	2) PRODEA NICOLAE, CNP NEIDENTIFICAT	

**C. Partea III. SARCINI .**

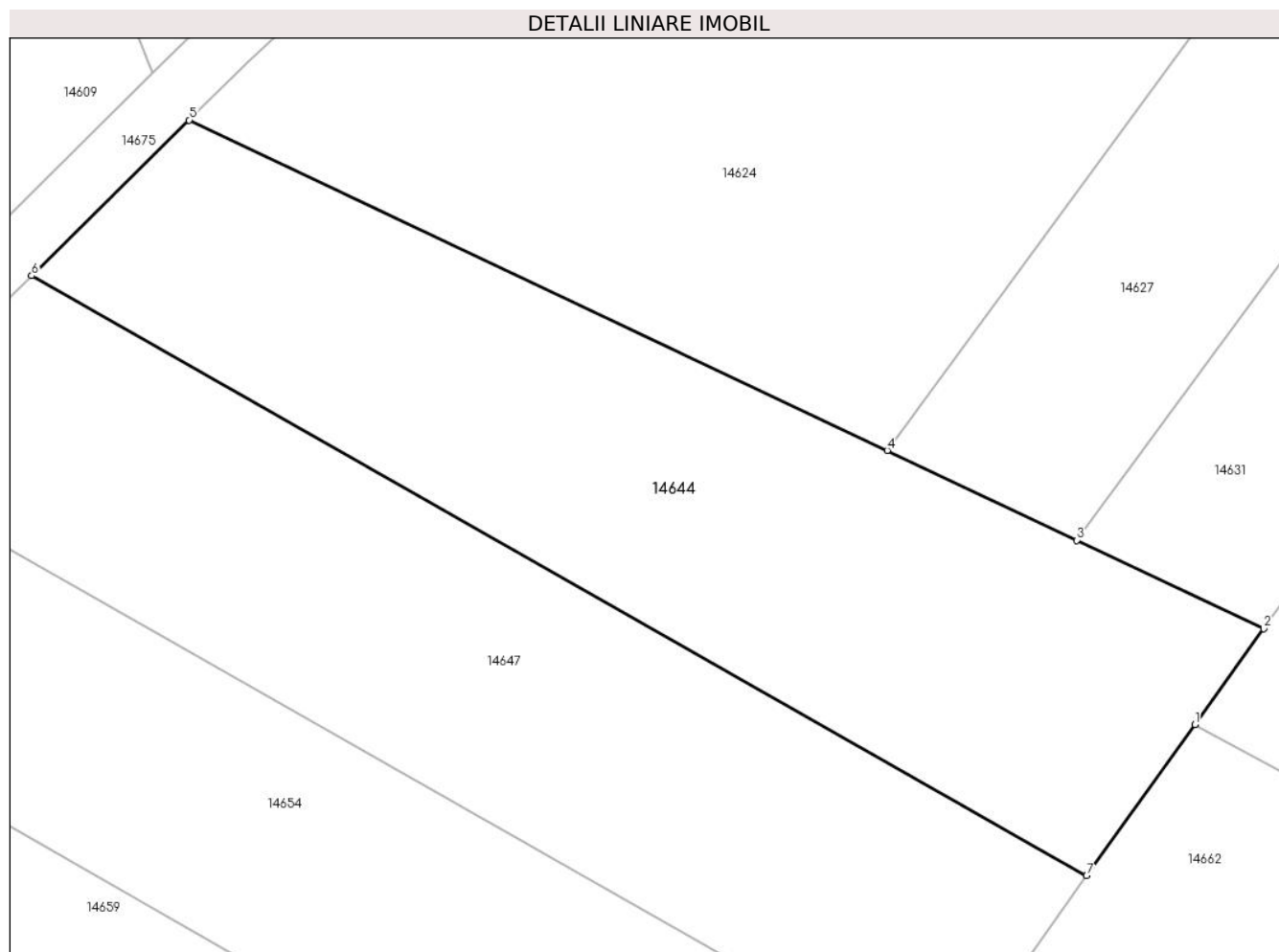
Inscrieri privind dezmembramintele dreptului de proprietate, drepturi reale de garanție și sarcini	Referințe
NU SUNT	

## Anexa Nr. 1 La Partea I

## Teren

Nr cadastral	Suprafața (mp)*	Observații / Referințe
	1.400	

\* Suprafața este determinată în planul de proiecție Stereo 70.



## Date referitoare la teren

Crt	Categorie folosință	Intra vilan	Suprafața (mp)	Tarla	Parcelă	Nr. topo	Observații / Referințe
1	arabil	NU	1.400	75	2162/35	-	

## Lungime Segmente

1) Valorile lungimilor segmentelor sunt obținute din proiecție în plan.

Punct început	X / Y	Punct sfârșit	X / Y	Lungime segment (** (m)
1	416.805,544 498.998,961	2	416.810,187 499.005,438	7.97
2	416.810,187 499.005,438	3	416.797,571 499.011,404	13.956
3	416.797,571 499.011,404	4	416.784,764 499.017,461	14.167
4	416.784,764 499.017,461	5	416.737,618 499.039,757	52.152
5	416.737,618 499.039,757	6	416.726,978 499.029,256	14.95

Punct început	X / Y	Punct sfârșit	X / Y	Lungime segment (** (m)
6	416.726,978 499.029,256	7	416.798,228 498.988,758	81.956
7	416.798,228 498.988,758	1	416.805,544 498.998,961	12.555

\*\* Lungimile segmentelor sunt determinate în planul de proiecție Stereo 70 și sunt rotunjite la 1 milimetru.

\*\*\* Distanța dintre puncte este formată din segmente cumulate ce sunt mai mici decât valoarea 1 milimetru.





**DATE DESPRE IMOBILUL NR. 14645**

Oficiul de Cadastru și Publicitate Imobiliară SIBIU  
Biroul de Cadastru și Publicitate Imobiliară Sibiu

**A. Partea I. Descrierea imobilului**

TEREN Extravilan

Adresa: Jud. Sibiu

Nr. Crt	Nr cadastral Nr. topografic	Suprafața* (mp)	Observații / Referințe
A1		2.900	Sector cadastral:87 Teren neimprejmuit;

**B. Partea II. Proprietari și acte**

Inscrieri privitoare la dreptul de proprietate și alte drepturi reale		Referințe
/		
Act Administrativ nr. 1861/45, din 31/10/2002 emis de CJPSDPAT (titlu de proprietate);		
B1	Intabulare, drept de PROPRIETATE, dobandit prin Reconstituire, cota actuala 1/1 1) OCNER VIOREL, CNP NEIDENTIFICAT 2) PRODEA MARIA, CNP NEIDENTIFICAT 3) PRODEA EMANOIL, CNP NEIDENTIFICAT CNP NEIDENTIFICAT	A1

**C. Partea III. SARCINI .**

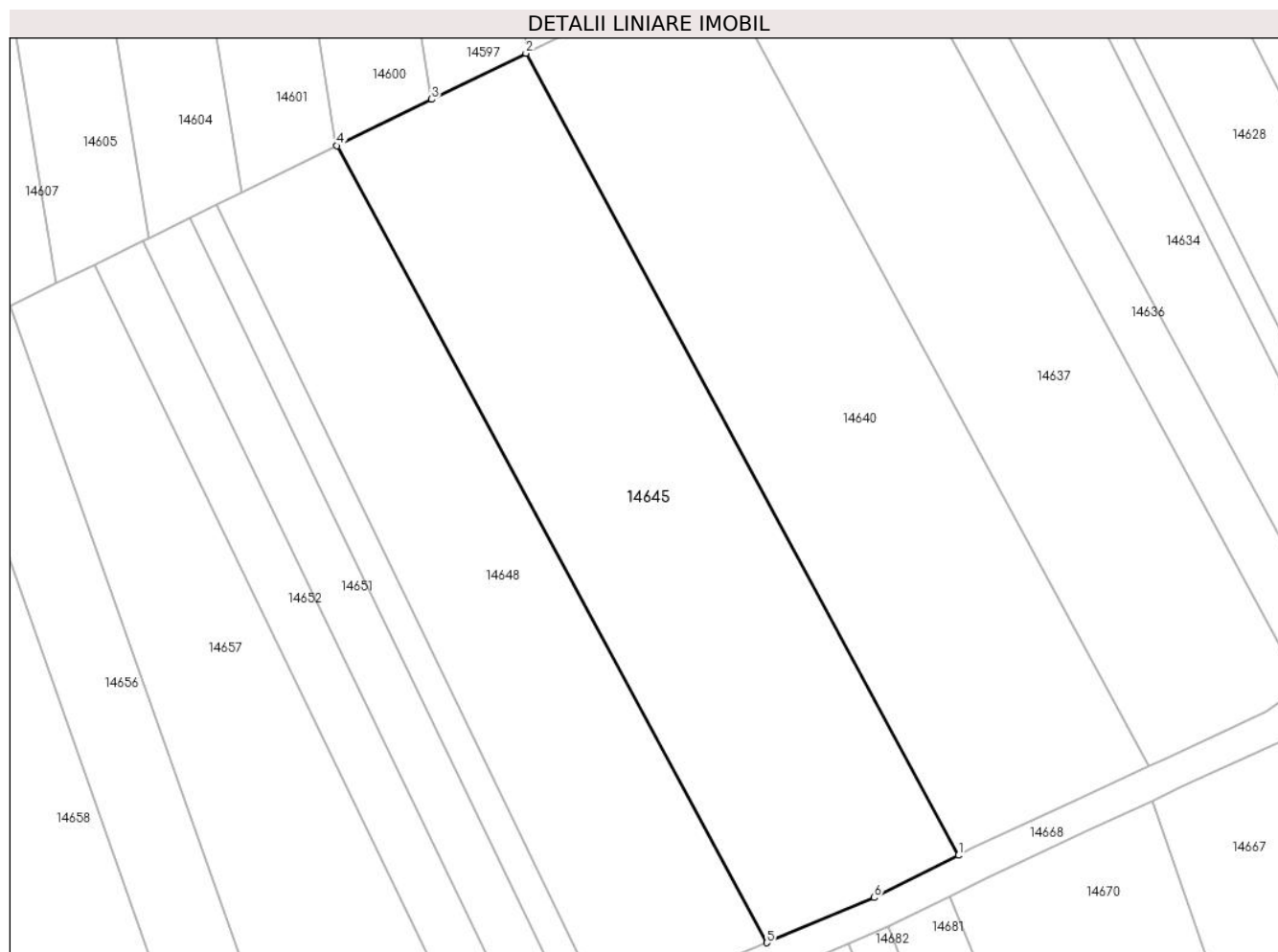
Inscrieri privind dezmembramintele dreptului de proprietate, drepturi reale de garanție și sarcini	Referințe
NU SUNT	

## Anexa Nr. 1 La Partea I

## Teren

Nr cadastral	Suprafața (mp)*	Observații / Referințe
	2.900	

\* Suprafața este determinată în planul de proiecție Stereo 70.



## Date referitoare la teren

Crt	Categorie folosință	Intravilan	Suprafața (mp)	Tarla	Parcelă	Nr. topo	Observații / Referințe
1	arabil	NU	2.900	75	2172/10	-	

## Lungime Segmente

1) Valorile lungimilor segmentelor sunt obținute din proiecție în plan.

Punct început	X / Y	Punct sfârșit	X / Y	Lungime segment (** (m)
1	416.356,544 498.969,222	2	416.303,282 499.067,97	112.197
2	416.303,282 499.067,97	3	416.291,671 499.062,288	12.927
3	416.291,671 499.062,288	4	416.280,017 499.056,586	12.974
4	416.280,017 499.056,586	5	416.332,94 498.958,468	111.481
5	416.332,94 498.958,468	6	416.346,17 498.964,023	14.349

Punct început	X / Y	Punct sfârşit	X / Y	Lungime segment (** (m)
6	416.346,17 498.964,023	1	416.356,544 498.969,222	11.604

\*\* Lungimile segmentelor sunt determinate în planul de proiecţie Stereo 70 şi sunt rotunjite la 1 milimetru.

\*\*\* Distanţa dintre puncte este formată din segmente cumulate ce sunt mai mici decât valoarea 1 milimetru.



**DATE DESPRE IMOBILUL NR. 14646**

Oficiul de Cadastru și Publicitate Imobiliară SIBIU  
Biroul de Cadastru și Publicitate Imobiliară Sibiu

**A. Partea I. Descrierea imobilului**

TEREN Extravilan

Adresa: Jud. Sibiu

Nr. Crt	Nr cadastral Nr. topografic	Suprafața* (mp)	Observații / Referințe
A1		1.400	Sector cadastral:87 Teren neimprejmuit;

**B. Partea II. Proprietari și acte**

Inscrieri privitoare la dreptul de proprietate și alte drepturi reale	Referințe
/	
Act Administrativ nr. 1527/45, din 12/07/2000 emis de CJPSDPAT (titlu de proprietate);	
B1	A1
Intabulare, drept de PROPRIETATE, dobandit prin Reconstituire, cota actuala 1/1	
1) VOICU ELISABETA, CNP NEIDENTIFICAT	

**C. Partea III. SARCINI .**

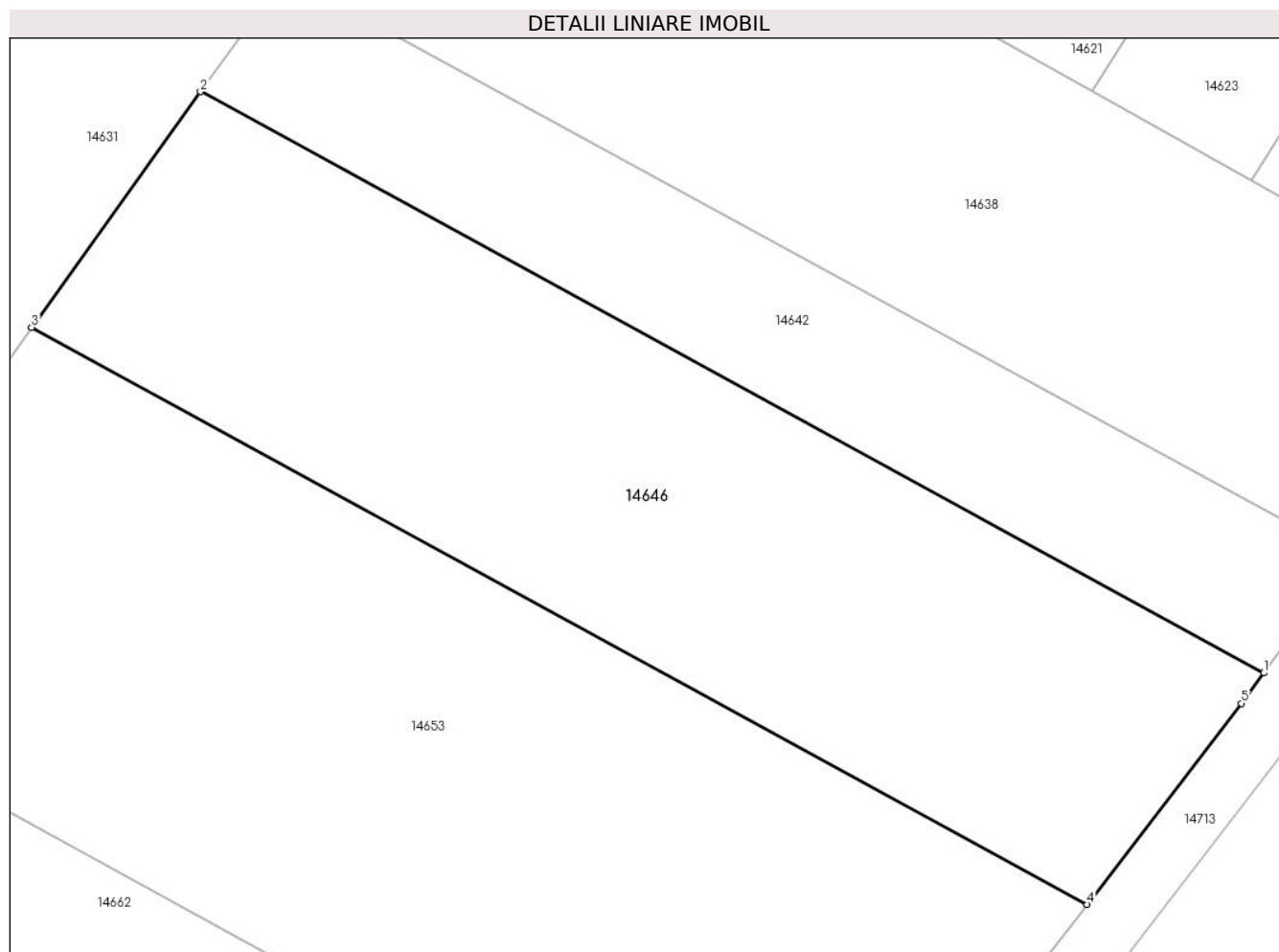
Inscrieri privind dezmembramintele dreptului de proprietate, drepturi reale de garanție și sarcini	Referințe
NU SUNT	

## Anexa Nr. 1 La Partea I

## Teren

Nr cadastral	Suprafața (mp)*	Observații / Referințe
	1.400	

\* Suprafața este determinată în planul de proiecție Stereo 70.



## Date referitoare la teren

Crt	Categorie folosință	Intra vilan	Suprafața (mp)	Tarla	Parcelă	Nr. topo	Observații / Referințe
1	arabil	NU	1.400	75	2162/8	-	

## Lungime Segmente

1) Valorile lungimilor segmentelor sunt obținute din proiecție în plan.

Punct început	X / Y	Punct sfârșit	X / Y	Lungime segment (** (m)
1	416.900,01 498.999,712	2	416.832,519 499.036,584	76.906
2	416.832,519 499.036,584	3	416.821,796 499.021,629	18.403
3	416.821,796 499.021,629	4	416.888,784 498.985,031	76.333
4	416.888,784 498.985,031	5	416.898,595 498.997,778	16.085
5	416.898,595 498.997,778	1	416.900,01 498.999,712	2.396

**\*\* Lungimile segmentelor sunt determinate în planul de proiecție Stereo 70 și sunt rotunjite la 1 milimetru.**

**\*\*\* Distanța dintre puncte este formată din segmente cumulate ce sunt mai mici decât valoarea 1 milimetru.**





**DATE DESPRE IMOBILUL NR. 14647**

Oficiul de Cadastru și Publicitate Imobiliară SIBIU  
Biroul de Cadastru și Publicitate Imobiliară Sibiu

**A. Partea I. Descrierea imobilului**

TEREN Extravilan

Adresa: Jud. Sibiu

Nr. Crt	Nr cadastral Nr. topografic	Suprafața* (mp)	Observații / Referințe
A1		1.400	Sector cadastral:87 Teren neimpregmuit;

**B. Partea II. Proprietari și acte**

Inscrieri privitoare la dreptul de proprietate și alte drepturi reale		Referințe
/		
Act Administrativ nr. 1907/45, din 13/02/2002 emis de CJPSDPAT (titlu de proprietate);		
B1	Intabulare, drept de PROPRIETATE, dobandit prin Reconstituire, cota actuala 1/1	A1
	1) GINDILA ALEXANDRU, CNP NEIDENTIFICAT 2) GINDILA CONSTANTIN, CNP NEIDENTIFICAT 3) CRISTEA ELISABETA, CNP NEIDENTIFICAT 4) BIRSAN ANA, CNP NEIDENTIFICAT 5) GINDILA IOSIF, CNP NEIDENTIFICAT	

**C. Partea III. SARCINI .**

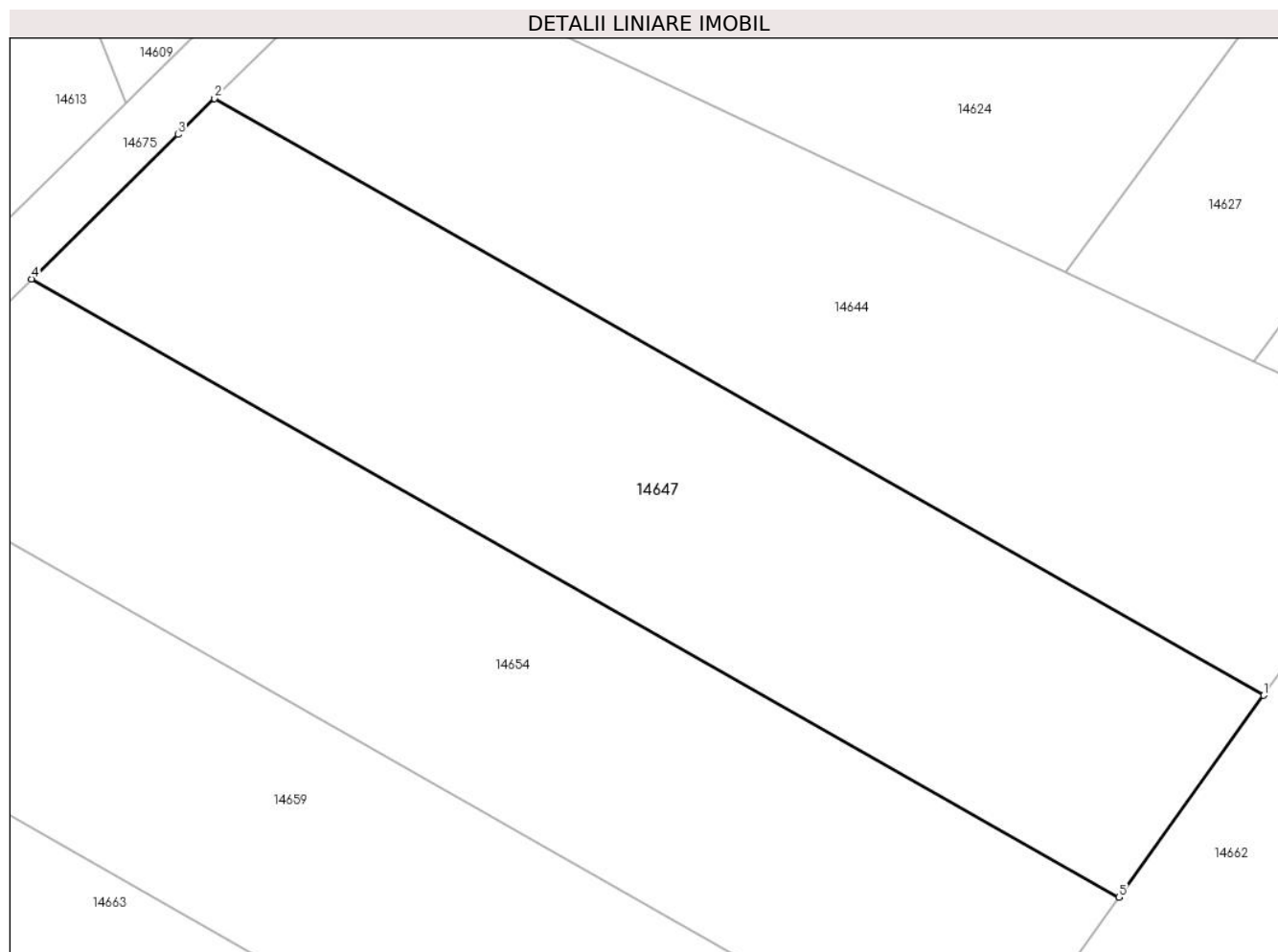
Inscrieri privind dezmembramintele dreptului de proprietate, drepturi reale de garanție și sarcini	Referințe
NU SUNT	

## Anexa Nr. 1 La Partea I

## Teren

Nr cadastral	Suprafața (mp)*	Observații / Referințe
	1.400	

\* Suprafața este determinată în planul de proiecție Stereo 70.



## Date referitoare la teren

Crt	Categorie folosință	Intra vilan	Suprafața (mp)	Tarla	Parcelă	Nr. topo	Observații / Referințe
1	arabil	NU	1.400	75	2162/34	-	

## Lungime Segmente

1) Valorile lungimilor segmentelor sunt obținute din proiecție în plan.

Punct început	X / Y	Punct sfârșit	X / Y	Lungime segment (** (m)
1	416.798,228 498.988,758	2	416.726,978 499.029,256	81.956
2	416.726,978 499.029,256	3	416.724,507 499.026,818	3.471
3	416.724,507 499.026,818	4	416.714,559 499.017,016	13.966
4	416.714,559 499.017,016	5	416.788,397 498.975,047	84.933
5	416.788,397 498.975,047	1	416.798,228 498.988,758	16.871

**\*\* Lungimile segmentelor sunt determinate în planul de proiecție Stereo 70 și sunt rotunjite la 1 milimetru.**

**\*\*\* Distanța dintre puncte este formată din segmente cumulate ce sunt mai mici decât valoarea 1 milimetru.**



**DATE DESPRE IMOBILUL NR. 14648**

Oficiul de Cadastru și Publicitate Imobiliară SIBIU  
Biroul de Cadastru și Publicitate Imobiliară Sibiu

**A. Partea I. Descrierea imobilului**

TEREN Extravilan

Adresa: Jud. Sibiu

Nr. Crt	Nr cadastral Nr. topografic	Suprafața* (mp)	Observații / Referințe
A1		2.100	Sector cadastral:87 Teren neimprejmut;

**B. Partea II. Proprietari și acte**

Inscrieri privitoare la dreptul de proprietate și alte drepturi reale		Referințe
/		
Act Administrativ nr. 1750/45, din 23/05/2002 emis de CJPSDPAT (titlu de proprietate);		
B1	Intabulare, drept de PROPRIETATE, dobandit prin Reconstituire, cota actuala 1/1	A1
	1) <b>COMANICI VASILE</b> , CNP NEIDENTIFICAT 2) <b>COMANICI IOAN</b> , CNP NEIDENTIFICAT 3) <b>COMANICI MAXIM</b> , CNP NEIDENTIFICAT 4) <b>ROTAR SILVIA</b> , CNP NEIDENTIFICAT	

**C. Partea III. SARCINI .**

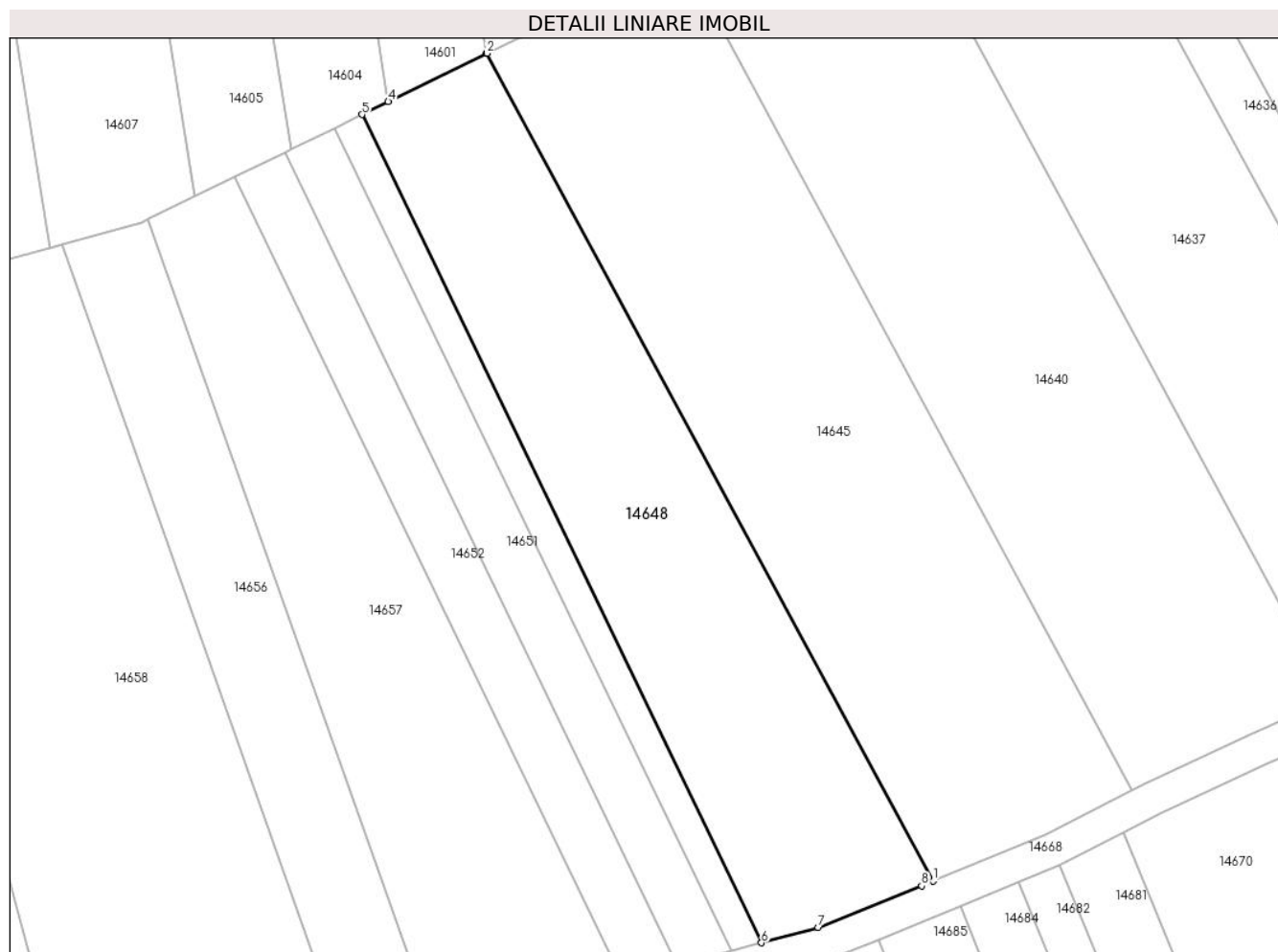
Inscrieri privind dezmembramintele dreptului de proprietate, drepturi reale de garanție și sarcini	Referințe
NU SUNT	

## Anexa Nr. 1 La Partea I

## Teren

Nr cadastral	Suprafața (mp)*	Observații / Referințe
	2.100	

\* Suprafața este determinată în planul de proiecție Stereo 70.



## Date referitoare la teren

Crt	Categorie folosință	Intravilan	Suprafața (mp)	Tarla	Parcelă	Nr. topo	Observații / Referințe
1	arabil	NU	2.100	75	2172/9	-	

## Lungime Segmente

1) Valorile lungimilor segmentelor sunt obținute din proiecție în plan.

Punct început	X / Y	Punct sfârșit	X / Y	Lungime segment (** (m)
1	416.332,94 498.958,468	2	416.280,017 499.056,586	111.481
2	416.280,017 499.056,586	3	416.279,918 499.056,537	0.11
3	416.279,918 499.056,537	4	416.268,293 499.050,849	12.942
4	416.268,293 499.050,849	5	416.265,173 499.049,322	3.474
5	416.265,173 499.049,322	6	416.312,552 498.951,167	108.992

Punct început	X / Y	Punct sfârșit	X / Y	Lungime segment (** (m)
6	416.312,552 498.951,167	7	416.319,282 498.953,003	6.976
7	416.319,282 498.953,003	8	416.331,576 498.957,895	13.232
8	416.331,576 498.957,895	1	416.332,94 498.958,468	1.479

\*\* Lungimile segmentelor sunt determinate în planul de proiecție Stereo 70 și sunt rotunjite la 1 milimetru.

\*\*\* Distanța dintre puncte este formată din segmente cumulate ce sunt mai mici decât valoarea 1 milimetru.





**DATE DESPRE IMOBILUL NR. 14649**

Oficiul de Cadastru și Publicitate Imobiliară SIBIU  
Biroul de Cadastru și Publicitate Imobiliară Sibiu

**A. Partea I. Descrierea imobilului**

TEREN Extravilan

Adresa: Jud. Sibiu

Nr. Crt	Nr cadastral Nr. topografic	Suprafața* (mp)	Observații / Referințe
A1		7.100	Sector cadastral:87 Teren neimprejmuit;

**B. Partea II. Proprietari și acte**

Inscrieri privitoare la dreptul de proprietate și alte drepturi reale	Referințe
/	
Act Administrativ nr. 1607/45, din 06/10/2000 emis de CJPSDPAT (titlu de proprietate);	
B1	A1
Intabulare, drept de PROPRIETATE, dobandit prin Reconstituire, cota actuala 1/1 1) COSMA NICOLAE, CNP NEIDENTIFICAT	

**C. Partea III. SARCINI .**

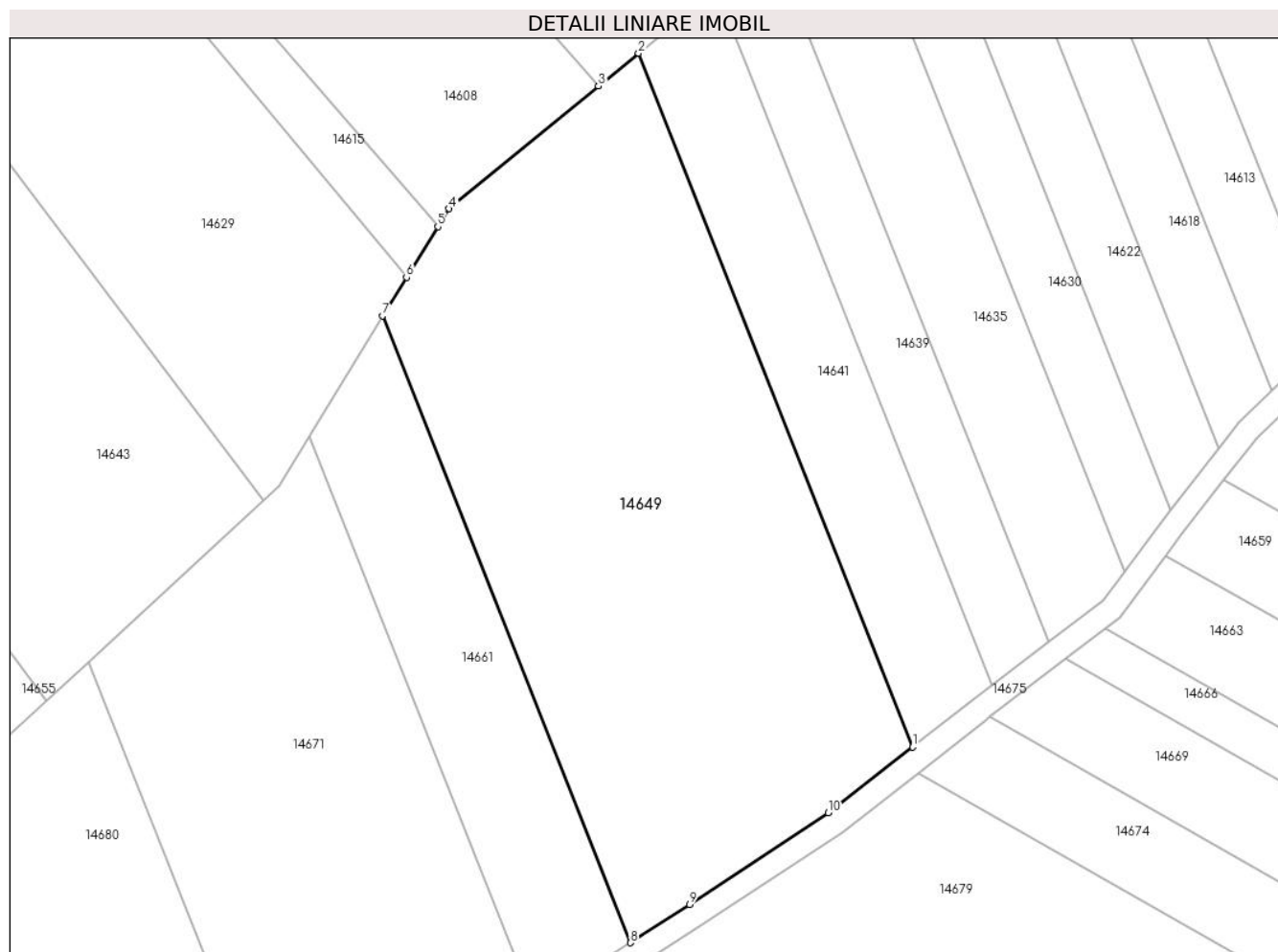
Inscrieri privind dezmembramintele dreptului de proprietate, drepturi reale de garanție și sarcini	Referințe
NU SUNT	

## Anexa Nr. 1 La Partea I

## Teren

Nr cadastral	Suprafața (mp)*	Observații / Referințe
	7.100	

\* Suprafața este determinată în planul de proiecție Stereo 70.



## Date referitoare la teren

Crt	Categorie folosință	Intravilan	Suprafața (mp)	Tarla	Parcelă	Nr. topo	Observații / Referințe
1	arabil	NU	7.100	75	2166/19	-	

## Lungime Segmente

1) Valorile lungimilor segmentelor sunt obținute din proiecție în plan.

Punct început	X / Y	Punct sfârșit	X / Y	Lungime segment (** (m)
1	416.650,404 498.958,956	2	416.603,586 499.077,364	127.328
2	416.603,586 499.077,364	3	416.596,73 499.071,745	8.864
3	416.596,73 499.071,745	4	416.571,228 499.050,845	32.972
4	416.571,228 499.050,845	5	416.569,313 499.047,761	3.63
5	416.569,313 499.047,761	6	416.563,951 499.039,128	10.162

Punct început	X / Y	Punct sfârșit	X / Y	Lungime segment (** (m)
6	416.563,951 499.039,128	7	416.559,877 499.032,568	7.722
7	416.559,877 499.032,568	8	416.602,185 498.925,569	115.06
8	416.602,185 498.925,569	9	416.612,303 498.932,074	12.029
9	416.612,303 498.932,074	10	416.636,0 498.947,723	28.398
10	416.636,0 498.947,723	1	416.650,404 498.958,956	18.267

\*\* Lungimile segmentelor sunt determinate în planul de proiecție Stereo 70 și sunt rotunjite la 1 milimetru.

\*\*\* Distanța dintre puncte este formată din segmente cumulate ce sunt mai mici decât valoarea 1 milimetru.



**DATE DESPRE IMOBILUL NR. 14650**

Oficiul de Cadastru și Publicitate Imobiliară SIBIU  
Biroul de Cadastru și Publicitate Imobiliară Sibiu

**A. Partea I. Descrierea imobilului**

TEREN Extravilan

Adresa: Jud. Sibiu

Nr. Crt	Nr cadastral Nr. topografic	Suprafața* (mp)	Observații / Referințe
A1		400	Sector cadastral:87 Teren neimprejmuit;

**B. Partea II. Proprietari și acte**

Inscrieri privitoare la dreptul de proprietate și alte drepturi reale		Referințe
/		
Act Normativ nr. 7, din 13/03/1996 emis de PARLAMENTUL ROMÂNIEI (lege);		
B1	Inscrierea provizorie, drept de PROPRIETATE, dobandit prin Lege, cota actuala 1/1	A1
1) COMUNA PĂUCA, CIF:4241206, PROPRIETAR NEIDENTIFICAT		

**C. Partea III. SARCINI .**

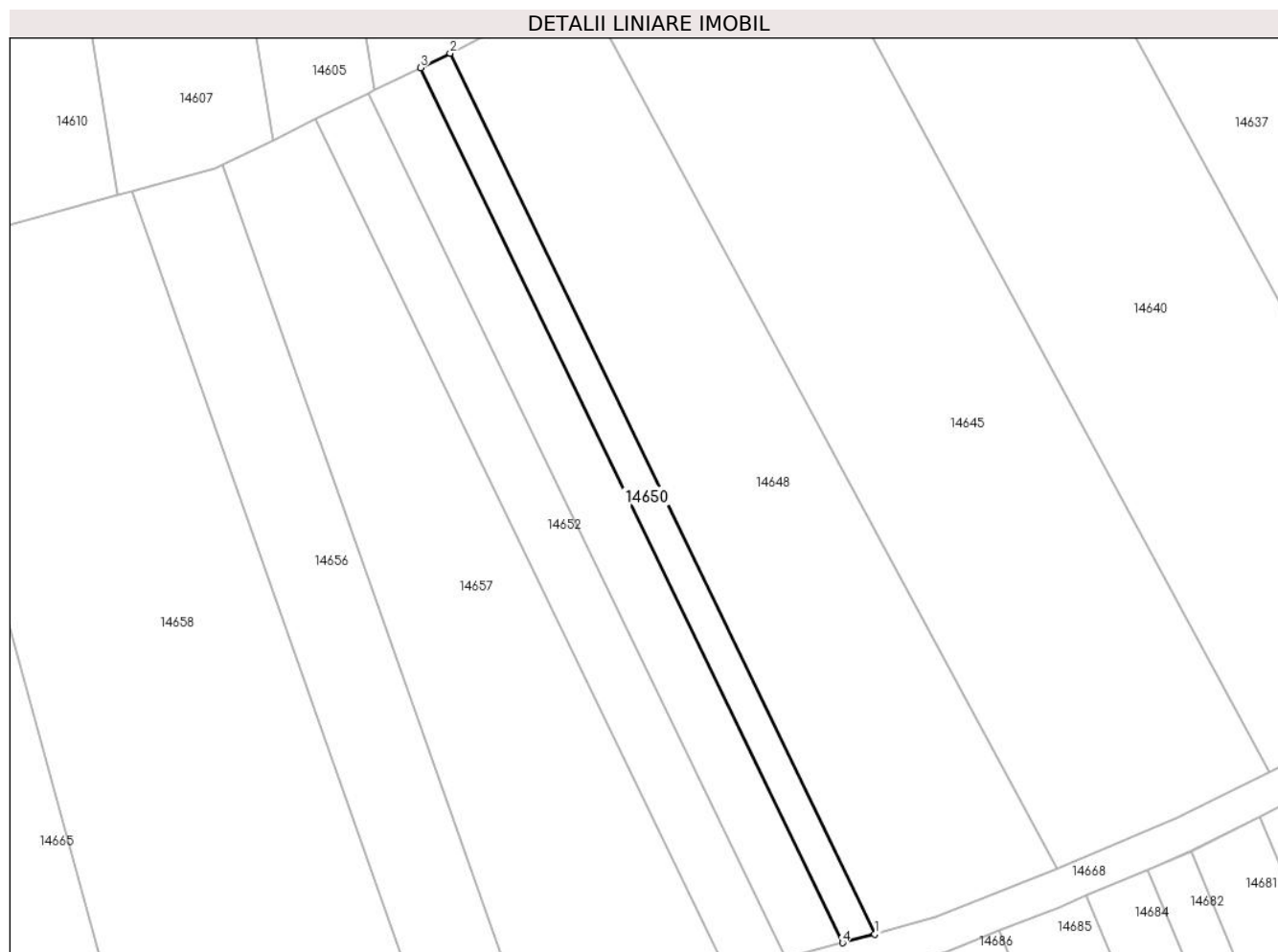
Inscrieri privind dezmembramintele dreptului de proprietate, drepturi reale de garanție și sarcini	Referințe
NU SUNT	

## Anexa Nr. 1 La Partea I

## Teren

Nr cadastral	Suprafața (mp)*	Observații / Referințe
	400	

\* Suprafața este determinată în planul de proiecție Stereo 70.



## Date referitoare la teren

Crt	Categorie folosință	Intra vilan	Suprafața (mp)	Tarla	Parcelă	Nr. topo	Observații / Referințe
1	arabil	NU	400	75	2172/8	-	

## Lungime Segmente

1) Valorile lungimilor segmentelor sunt obținute din proiecție în plan.

Punct început	X / Y	Punct sfârșit	X / Y	Lungime segment (** (m)
1	416.312,552 498.951,167	2	416.265,173 499.049,322	108.992
2	416.265,173 499.049,322	3	416.261,866 499.047,704	3.682
3	416.261,866 499.047,704	4	416.308,939 498.950,182	108.289
4	416.308,939 498.950,182	1	416.312,552 498.951,167	3.745

\*\* Lungimile segmentelor sunt determinate în planul de proiecție Stereo 70 și sunt rotunjite la 1 milimetru.

**\*\*\* Distanţa dintre puncte este formată din segmente cumulate ce sunt mai mici decât valoarea 1 milimetru.**





**DATE DESPRE IMOBILUL NR. 14651**

Oficiul de Cadastru și Publicitate Imobiliară SIBIU  
Biroul de Cadastru și Publicitate Imobiliară Sibiu

**A. Partea I. Descrierea imobilului**

TEREN Extravilan

Adresa: Jud. Sibiu

Nr. Crt	Nr cadastral Nr. topografic	Suprafața* (mp)	Observații / Referințe
A1		700	Sector cadastral:87 Teren neimprejmuit;

**B. Partea II. Proprietari și acte**

Inscrieri privitoare la dreptul de proprietate și alte drepturi reale		Referințe
/		
Act Normativ nr. 7, din 13/03/1996 emis de PARLAMENTUL ROMÂNIEI (lege);		
B1	Inscrierea provizorie, drept de PROPRIETATE, dobandit prin Lege, cota actuala 1/1 1) COMUNA PĂUCA, CIF:4241206, PROPRIETAR NEIDENTIFICAT	A1

**C. Partea III. SARCINI .**

Inscrieri privind dezmembramintele dreptului de proprietate, drepturi reale de garanție și sarcini	Referințe
NU SUNT	

## Anexa Nr. 1 La Partea I

## Teren

Nr cadastral	Suprafața (mp)*	Observații / Referințe
	700	

\* Suprafața este determinată în planul de proiecție Stereo 70.



## Date referitoare la teren

Crt	Categorie folosință	Intravilan	Suprafața (mp)	Tarla	Parcelă	Nr. topo	Observații / Referințe
1	arabil	NU	700	75	2172/7/2	-	

## Lungime Segmente

1) Valorile lungimilor segmentelor sunt obținute din proiecție în plan.

Punct început	X / Y	Punct sfârșit	X / Y	Lungime segment (** (m)
1	416.305,913 498.949,356	2	416.308,939 498.950,182	3.137
2	416.308,939 498.950,182	3	416.261,866 499.047,704	108.289
3	416.261,866 499.047,704	4	416.256,792 499.045,222	5.648
4	416.256,792 499.045,222	5	416.256,026 499.044,846	0.854
5	416.256,026 499.044,846	6	416.302,561 498.948,439	107.051

Punct început	X / Y	Punct sfârșit	X / Y	Lungime segment (** (m)
6	416.302,561 498.948,439	1	416.305,913 498.949,356	3.475

\*\* Lungimile segmentelor sunt determinate în planul de proiecție Stereo 70 și sunt rotunjite la 1 milimetru.

\*\*\* Distanța dintre puncte este formată din segmente cumulate ce sunt mai mici decât valoarea 1 milimetru.



**DATE DESPRE IMOBILUL NR. 14652**

Oficiul de Cadastru și Publicitate Imobiliară SIBIU  
Biroul de Cadastru și Publicitate Imobiliară Sibiu

**A. Partea I. Descrierea imobilului**

TEREN Extravilan

Adresa: Jud. Sibiu

Nr. Crt	Nr cadastral Nr. topografic	Suprafața* (mp)	Observații / Referințe
A1		700	Sector cadastral:87 Teren neimprejmuit;

**B. Partea II. Proprietari și acte**

Inscrieri privitoare la dreptul de proprietate și alte drepturi reale	Referințe
/	
Act Administrativ nr. 1569/45, din 17/07/2000 emis de CJPSDPAT (titlu de proprietate);	
B1	A1
Intabulare, drept de PROPRIETATE, dobandit prin Reconstituire, cota actuala 1/1	
1) RĂULEA VASILE, CNP NEIDENTIFICAT	

**C. Partea III. SARCINI .**

Inscrieri privind dezmembramintele dreptului de proprietate, drepturi reale de garanție și sarcini	Referințe
NU SUNT	

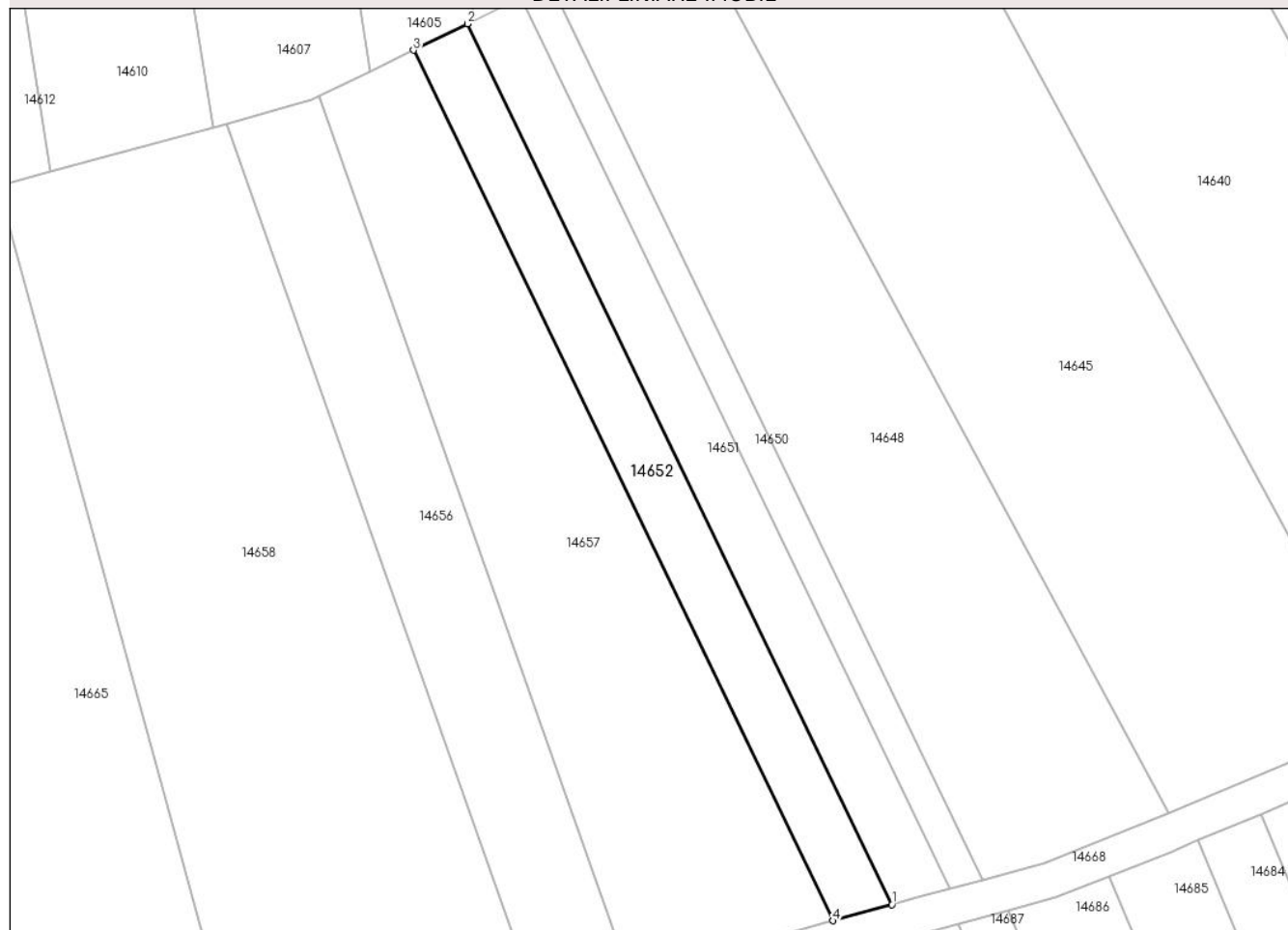
## Anexa Nr. 1 La Partea I

## Teren

Nr cadastral	Suprafața (mp)*	Observații / Referințe
	700	

\* Suprafața este determinată în planul de proiecție Stereo 70.

## DETALII LINIARE IMOBIL



## Date referitoare la teren

Crt	Categorie folosință	Intra vilan	Suprafața (mp)	Tarla	Parcelă	Nr. topo	Observații / Referințe
1	arabil	NU	700	75	2172/7/1	-	

## Lungime Segmente

1) Valorile lungimilor segmentelor sunt obținute din proiecție în plan.

Punct început	X / Y	Punct sfârșit	X / Y	Lungime segment (** (m)
1	416.302,561 498.948,439	2	416.256,026 499.044,846	107.051
2	416.256,026 499.044,846	3	416.250,118 499.041,956	6.577
3	416.250,118 499.041,956	4	416.296,11 498.946,673	105.802
4	416.296,11 498.946,673	1	416.302,561 498.948,439	6.688

\*\* Lungimile segmentelor sunt determinate în planul de proiecție Stereo 70 și sunt rotunjite la 1 milimetru.

**\*\*\* Distanţa dintre puncte este formată din segmente cumulate ce sunt mai mici decât valoarea 1 milimetru.**





**DATE DESPRE IMOBILUL NR. 14653**

Oficiul de Cadastru și Publicitate Imobiliară SIBIU  
Biroul de Cadastru și Publicitate Imobiliară Sibiu

**A. Partea I. Descrierea imobilului**

TEREN Extravilan

Adresa: Jud. Sibiu

Nr. Crt	Nr cadastral Nr. topografic	Suprafața* (mp)	Observații / Referințe
A1		2.100	Sector cadastral:87 Teren neimprejmut;

**B. Partea II. Proprietari și acte**

Inscrieri privitoare la dreptul de proprietate și alte drepturi reale		Referințe
/		
Act Administrativ nr. 1656/45, din 14/03/2001 emis de CJPSDPAT (titlu de proprietate);		
B1	Intabulare, drept de PROPRIETATE, dobandit prin Reconstituire, cota actuala 1/1	A1
	1) <b>SOAITĂ DUMITRU</b> , CNP NEIDENTIFICAT 2) <b>SOAITĂ ELISABETA</b> , CNP NEIDENTIFICAT 3) <b>MAXIM ANA</b> , CNP NEIDENTIFICAT 4) <b>SOAITĂ CONSTANTIN</b> , CNP NEIDENTIFICAT 5) <b>POPA VICTORIA</b> , CNP NEIDENTIFICAT	

**C. Partea III. SARCINI .**

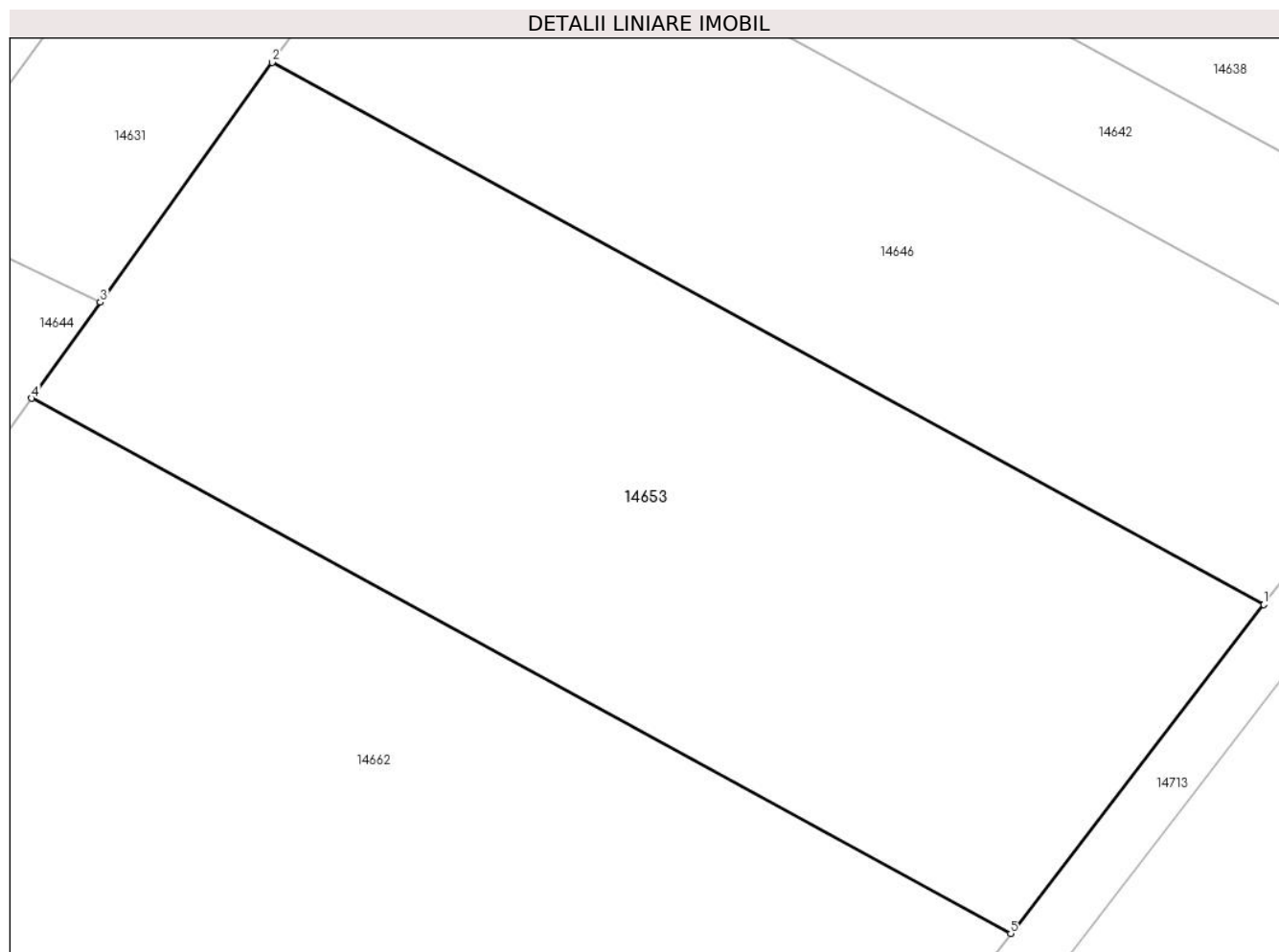
Inscrieri privind dezmembramintele dreptului de proprietate, drepturi reale de garanție și sarcini	Referințe
NU SUNT	

## Anexa Nr. 1 La Partea I

## Teren

Nr cadastral	Suprafața (mp)*	Observații / Referințe
	2.100	

\* Suprafața este determinată în planul de proiecție Stereo 70.



## Date referitoare la teren

Crt	Categorie folosință	Intravilan	Suprafața (mp)	Tarla	Parcelă	Nr. topo	Observații / Referințe
1	arabil	NU	2.100	75	2162/10	-	

## Lungime Segmente

1) Valorile lungimilor segmentelor sunt obținute din proiecție în plan.

Punct început	X / Y	Punct sfârșit	X / Y	Lungime segment (** (m)
1	416.888,784 498.985,031	2	416.821,796 499.021,629	76.333
2	416.821,796 499.021,629	3	416.810,187 499.005,438	19.922
3	416.810,187 499.005,438	4	416.805,544 498.998,961	7.97
4	416.805,544 498.998,961	5	416.871,691 498.962,822	75.376
5	416.871,691 498.962,822	1	416.888,784 498.985,031	28.025

**\*\* Lungimile segmentelor sunt determinate în planul de proiecție Stereo 70 și sunt rotunjite la 1 milimetru.**

**\*\*\* Distanța dintre puncte este formată din segmente cumulate ce sunt mai mici decât valoarea 1 milimetru.**



**DATE DESPRE IMOBILUL NR. 14654**

Oficiul de Cadastru și Publicitate Imobiliară SIBIU  
Biroul de Cadastru și Publicitate Imobiliară Sibiu

**A. Partea I. Descrierea imobilului**

TEREN Extravilan

Adresa: Jud. Sibiu

Nr. Crt	Nr cadastral Nr. topografic	Suprafața* (mp)	Observații / Referințe
A1		1.400	Sector cadastral:87 Teren neimprejmuit;

**B. Partea II. Proprietari și acte**

Inscrieri privitoare la dreptul de proprietate și alte drepturi reale	Referințe
/	
Act Administrativ nr. 1899/45, din 13/12/2002 emis de CJPSDPAT (titlu de proprietate);	
B1	A1
Intabulare, drept de PROPRIETATE, dobandit prin Reconstituire, cota actuala 1/1	
1) ROTAR NICOLAE, CNP NEIDENTIFICAT	
2) ROTAR MINAFTORA, CNP NEIDENTIFICAT	

**C. Partea III. SARCINI .**

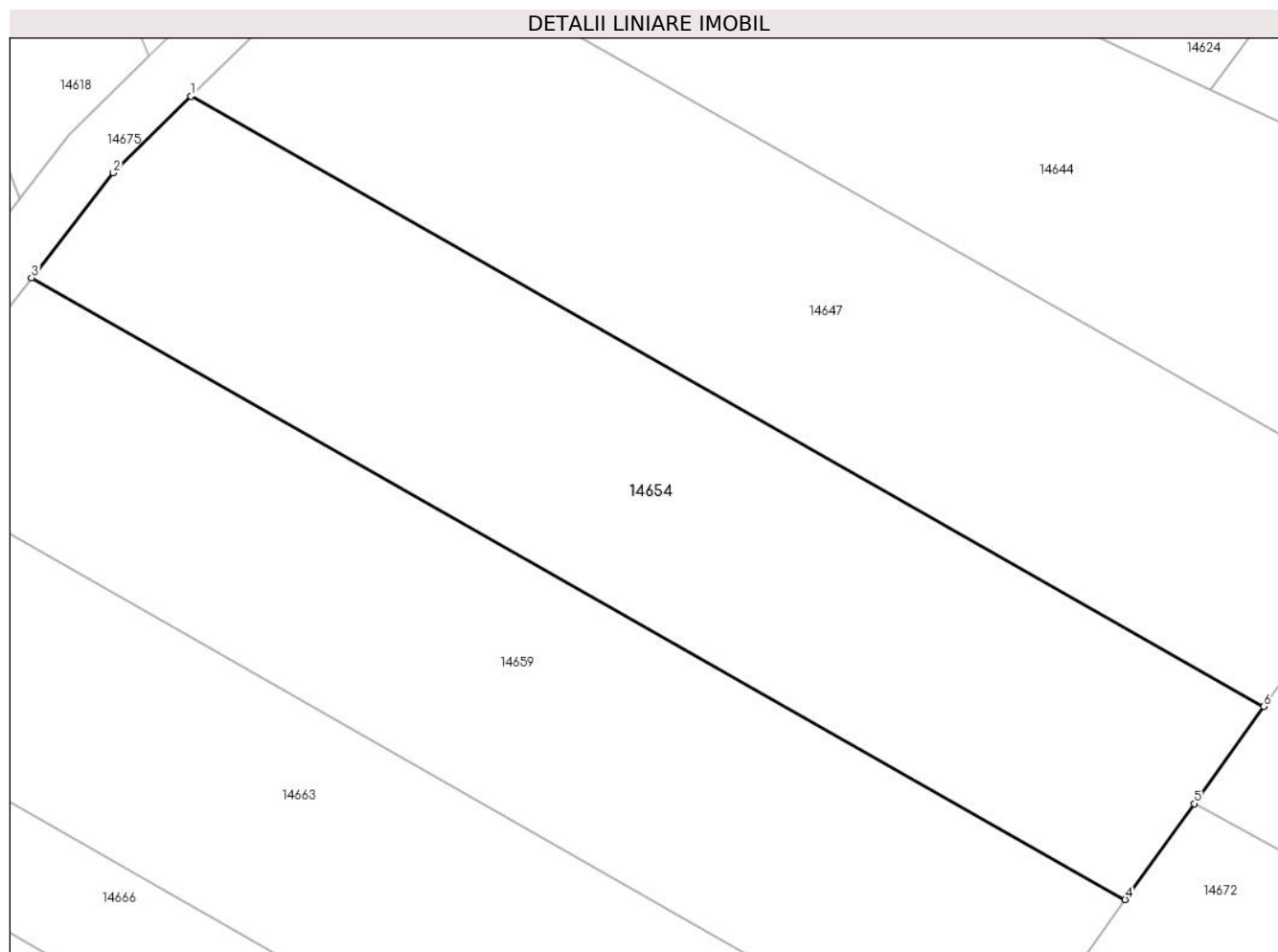
Inscrieri privind dezmembramintele dreptului de proprietate, drepturi reale de garanție și sarcini	Referințe
NU SUNT	

## Anexa Nr. 1 La Partea I

## Teren

Nr cadastral	Suprafața (mp)*	Observații / Referințe
	1.400	

\* Suprafața este determinată în planul de proiecție Stereo 70.



## Date referitoare la teren

Crt	Categorie folosință	Intra vilan	Suprafața (mp)	Tarla	Parcelă	Nr. topo	Observații / Referințe
1	arabil	NU	1.400	75	2162/33	-	NUMĂR DE PARCELĂ GREȘIT ÎN TP (2162/3)

## Lungime Segmente

1) Valorile lungimilor segmentelor sunt obținute din proiecție în plan.

Punct început	X / Y	Punct sfârșit	X / Y	Lungime segment (** (m)
1	416.714,559 499.017,016	2	416.709,207 499.011,744	7.512
2	416.709,207 499.011,744	3	416.703,582 499.004,539	9.141
3	416.703,582 499.004,539	4	416.778,863 498.961,749	86.593
4	416.778,863 498.961,749	5	416.783,605 498.968,363	8.138
5	416.783,605 498.968,363	6	416.788,397 498.975,047	8.225

Punct început	X / Y	Punct sfârşit	X / Y	Lungime segment (** (m)
6	416.788,397 498.975,047	1	416.714,559 499.017,016	84.933

\*\* Lungimile segmentelor sunt determinate în planul de proiecţie Stereo 70 şi sunt rotunjite la 1 milimetru.

\*\*\* Distanţa dintre puncte este formată din segmente cumulate ce sunt mai mici decât valoarea 1 milimetru.





**DATE DESPRE IMOBILUL NR. 14655**

Oficiul de Cadastru și Publicitate Imobiliară SIBIU  
Biroul de Cadastru și Publicitate Imobiliară Sibiu

**A. Partea I. Descrierea imobilului**

TEREN Extravilan

Adresa: Jud. Sibiu

Nr. Crt	Nr cadastral Nr. topografic	Suprafața* (mp)	Observații / Referințe
A1		2.500	Sector cadastral:87 Teren neimprejmuit;

**B. Partea II. Proprietari și acte**

Inscrieri privitoare la dreptul de proprietate și alte drepturi reale		Referințe
/		
Act Administrativ nr. 1427/45, din 18/03/1999 emis de CJPSDPAT (titlu de proprietate);		
B1	Intabulare, drept de PROPRIETATE, dobandit prin Reconstituire, cota actuala 1/1	A1
	1) RĂULEA ANA, CNP NEIDENTIFICAT	
	2) ȘOAITĂ ANA, CNP NEIDENTIFICAT	

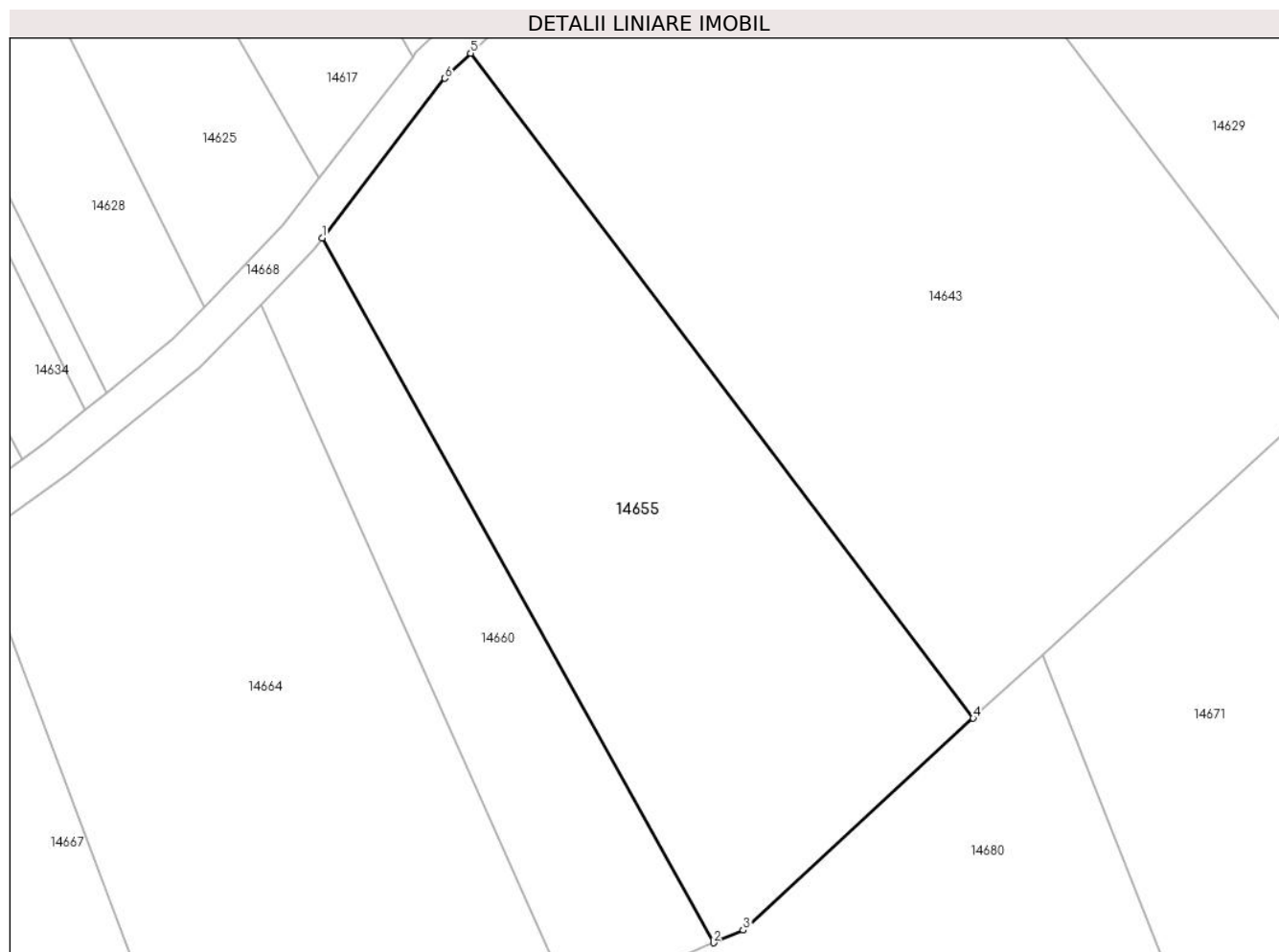
**C. Partea III. SARCINI .**

Inscrieri privind dezmembramintele dreptului de proprietate, drepturi reale de garanție și sarcini	Referințe
NU SUNT	

**Anexa Nr. 1 La Partea I****Teren**

Nr cadastral	Suprafața (mp)*	Observații / Referințe
	2.500	

\* Suprafața este determinată în planul de proiecție Stereo 70.

**Date referitoare la teren**

Crt	Categorie folosință	Intravilan	Suprafața (mp)	Tarla	Parcelă	Nr. topo	Observații / Referințe
1	arabil	NU	2.500	75	2166/76	-	NUMĂR DE PARCELĂ GREȘIT ÎN TP (2168/76)

**Lungime Segmente**

1) Valorile lungimilor segmentelor sunt obținute din proiecție în plan.

Punct început	X / Y	Punct sfârșit	X / Y	Lungime segment (** (m)
1	416.435,11 499.016,571	2	416.475,611 498.943,682	83.386
2	416.475,611 498.943,682	3	416.478,68 498.944,994	3.338
3	416.478,68 498.944,994	4	416.502,499 498.966,912	32.369
4	416.502,499 498.966,912	5	416.450,483 499.035,695	86.237
5	416.450,483 499.035,695	6	416.447,808 499.033,091	3.733

Punct început	X / Y	Punct sfârşit	X / Y	Lungime segment (** (m)
6	416.447,808 499.033,091	1	416.435,11 499.016,571	20.837

\*\* Lungimile segmentelor sunt determinate în planul de proiecţie Stereo 70 şi sunt rotunjite la 1 milimetru.

\*\*\* Distanţa dintre puncte este formată din segmente cumulate ce sunt mai mici decât valoarea 1 milimetru.



**DATE DESPRE IMOBILUL NR. 14656**

Oficiul de Cadastru și Publicitate Imobiliară SIBIU  
Biroul de Cadastru și Publicitate Imobiliară Sibiu

**A. Partea I. Descrierea imobilului**

TEREN Extravilan

Adresa: Jud. Sibiu

Nr. Crt	Nr cadastral Nr. topografic	Suprafața* (mp)	Observații / Referințe
A1	101474	1.100	Sector cadastral:87 Teren neimprejmuit;

**B. Partea II. Proprietari și acte**

Inscrieri privitoare la dreptul de proprietate și alte drepturi reale		Referințe
<b>115170 / 17/12/2019</b>		
Act Administrativ nr. 1915/45, din 27/02/2003 emis de COMISIA JUDETEANA SIBIU (Documentatia cadastrala avizata si receptionata de OCPI Sibiu);		
B1	Se infiinteaza CF 101474 Pauca pentru imobilul cu nr. cadastral 101474 (parcela nr. 2172/5 din T.P. 1915/45/2003) conform documentatiei cadastrale	A1
<b>63895 / 04/08/2020</b>		
Act Notarial nr. 1480, din 30/07/2020 emis de ALEXANDRU MARIANA LAVINIA;		
B4	Intabulare, drept de PROPRIETATE, dobandit prin Conventie, cota actuala 1/1 1) RĂULEA NICOLETA-ANA, si sotul 2) RĂULEA DUMITRU, bun comun	A1

**C. Partea III. SARCINI .**

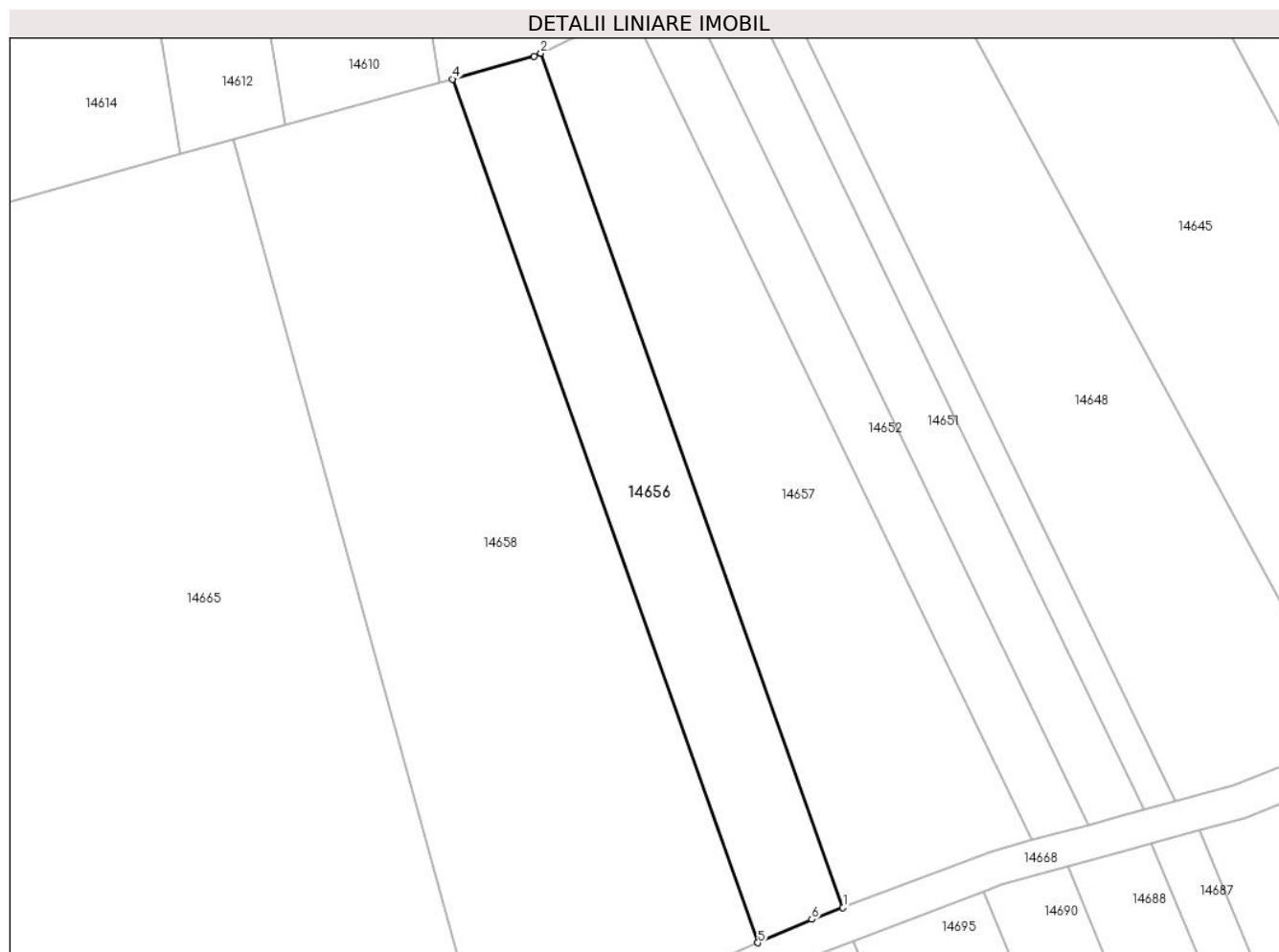
Inscrieri privind dezmembramintele dreptului de proprietate, drepturi reale de garanție și sarcini	Referințe
NU SUNT	

## Anexa Nr. 1 La Partea I

## Teren

Nr cadastral	Suprafața (mp)*	Observații / Referințe
101474	1.100	

\* Suprafața este determinată în planul de proiecție Stereo 70.



## Date referitoare la teren

Crt	Categorie folosință	Intravilan	Suprafața (mp)	Tarla	Parcelă	Nr. topo	Observații / Referințe
1	arabil	NU	1.100	75	2172/5	-	

## Lungime Segmente

1) Valorile lungimilor segmentelor sunt obținute din proiecție în plan.

Punct început	X / Y	Punct sfârșit	X / Y	Lungime segment (** (m)
1	416.274,442 498.938,957	2	416.239,771 499.036,893	103.891
2	416.239,771 499.036,893	3	416.239,01 499.036,52	0.847
3	416.239,01 499.036,52	4	416.229,634 499.033,933	9.726
4	416.229,634 499.033,933	5	416.264,693 498.934,904	105.051
5	416.264,693 498.934,904	6	416.270,86 498.937,601	6.731

Punct început	X / Y	Punct sfârșit	X / Y	Lungime segment (** (m)
6	416.270,86 498.937,601	1	416.274,442 498.938,957	3.831

\*\* Lungimile segmentelor sunt determinate în planul de proiecție Stereo 70 și sunt rotunjite la 1 milimetru.

\*\*\* Distanța dintre puncte este formată din segmente cumulate ce sunt mai mici decât valoarea 1 milimetru.





**DATE DESPRE IMOBILUL NR. 14657**

Oficiul de Cadastru și Publicitate Imobiliară SIBIU  
Biroul de Cadastru și Publicitate Imobiliară Sibiu

**A. Partea I. Descrierea imobilului**

TEREN Extravilan

Adresa: Jud. Sibiu

Nr. Crt	Nr cadastral Nr. topografic	Suprafața* (mp)	Observații / Referințe
A1		1.800	Sector cadastral:87 Teren neimprejmuit;

**B. Partea II. Proprietari și acte**

Inscrieri privitoare la dreptul de proprietate și alte drepturi reale	Referințe
/	
Act Administrativ nr. 1627/45, din 03/01/2001 emis de CJPSDPAT (titlu de proprietate);	
B1	A1
Intabulare, drept de PROPRIETATE, dobandit prin Reconstituire, cota actuala 1/1	
1) PRODEA EMANOIL, CNP NEIDENTIFICAT	

**C. Partea III. SARCINI .**

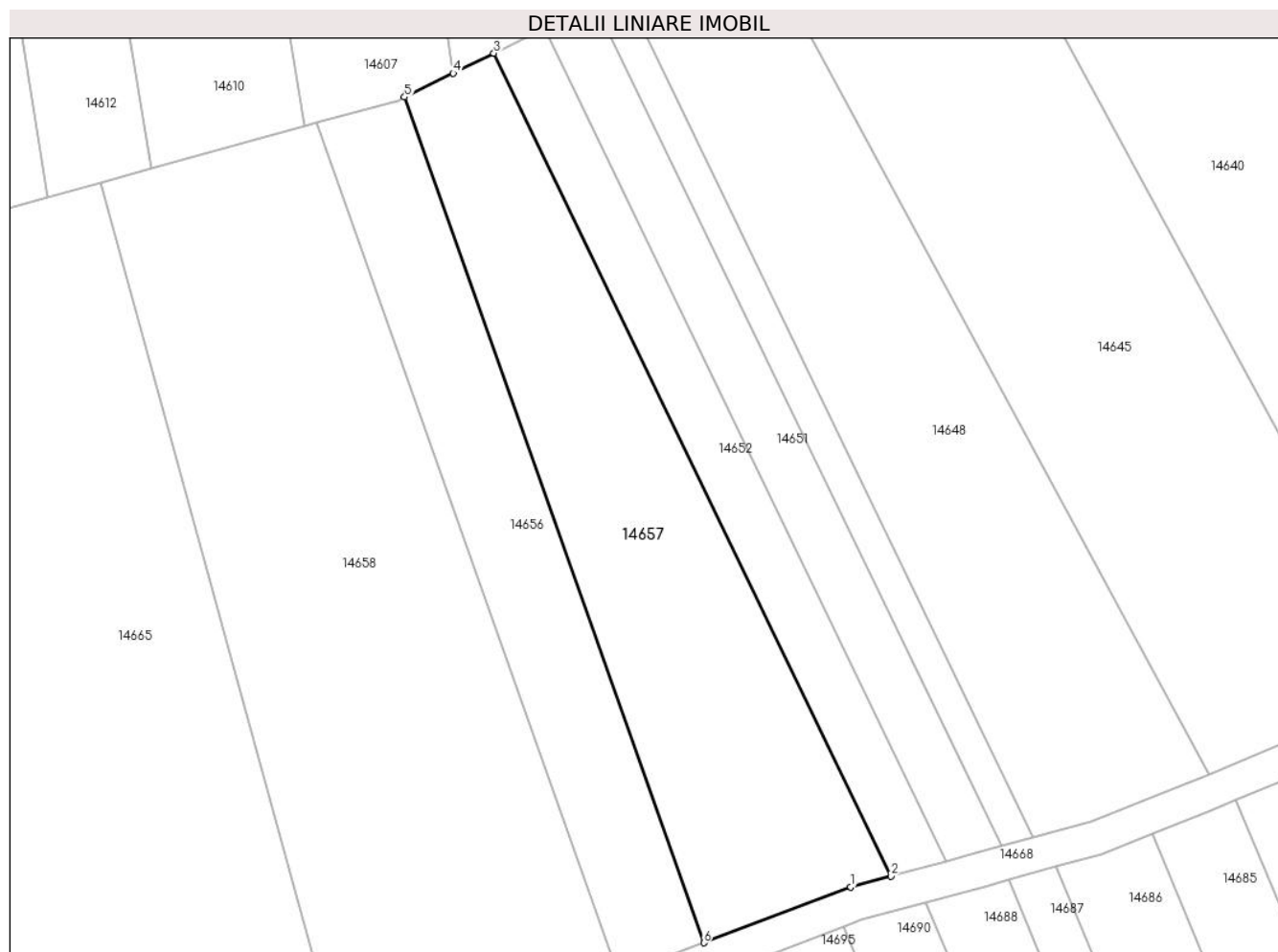
Inscrieri privind dezmembramintele dreptului de proprietate, drepturi reale de garanție și sarcini	Referințe
NU SUNT	

## Anexa Nr. 1 La Partea I

## Teren

Nr cadastral	Suprafața (mp)*	Observații / Referințe
	1.800	

\* Suprafața este determinată în planul de proiecție Stereo 70.



## Date referitoare la teren

Crt	Categorie folosință	Intravilan	Suprafața (mp)	Tarla	Parcelă	Nr. topo	Observații / Referințe
1	arabil	NU	1.800	75	2172/6	-	

## Lungime Segmente

1) Valorile lungimilor segmentelor sunt obținute din proiecție în plan.

Punct început	X / Y	Punct sfârșit	X / Y	Lungime segment (** (m)
1	416.291,471 498.945,404	2	416.296,11 498.946,673	4.809
2	416.296,11 498.946,673	3	416.250,118 499.041,956	105.802
3	416.250,118 499.041,956	4	416.245,412 499.039,653	5.238
4	416.245,412 499.039,653	5	416.239,771 499.036,893	6.281
5	416.239,771 499.036,893	6	416.274,442 498.938,957	103.891

Punct început	X / Y	Punct sfârșit	X / Y	Lungime segment (** (m)
6	416.274,442 498.938,957	1	416.291,471 498.945,404	18.208

\*\* Lungimile segmentelor sunt determinate în planul de proiecție Stereo 70 și sunt rotunjite la 1 milimetru.

\*\*\* Distanța dintre puncte este formată din segmente cumulate ce sunt mai mici decât valoarea 1 milimetru.



**DATE DESPRE IMOBILUL NR. 14658**

Oficiul de Cadastru și Publicitate Imobiliară SIBIU  
Biroul de Cadastru și Publicitate Imobiliară Sibiu

**A. Partea I. Descrierea imobilului**

TEREN Extravilan

Adresa: Jud. Sibiu

Nr. Crt	Nr cadastral Nr. topografic	Suprafața* (mp)	Observații / Referințe
A1		3.200	Sector cadastral:87 Teren neimprejmuit;

**B. Partea II. Proprietari și acte**

Inscrieri privitoare la dreptul de proprietate și alte drepturi reale	Referințe
/	
Act Administrativ nr. 1930/54, din 21/03/2005 emis de CJPSDPAT (titlu de proprietate);	
B1	A1
Intabulare, drept de PROPRIETATE, dobandit prin Reconstituire, cota actuala 1/1 1) <b>BOABEȘ SIMINA</b> , CNP NEIDENTIFICAT	

**C. Partea III. SARCINI .**

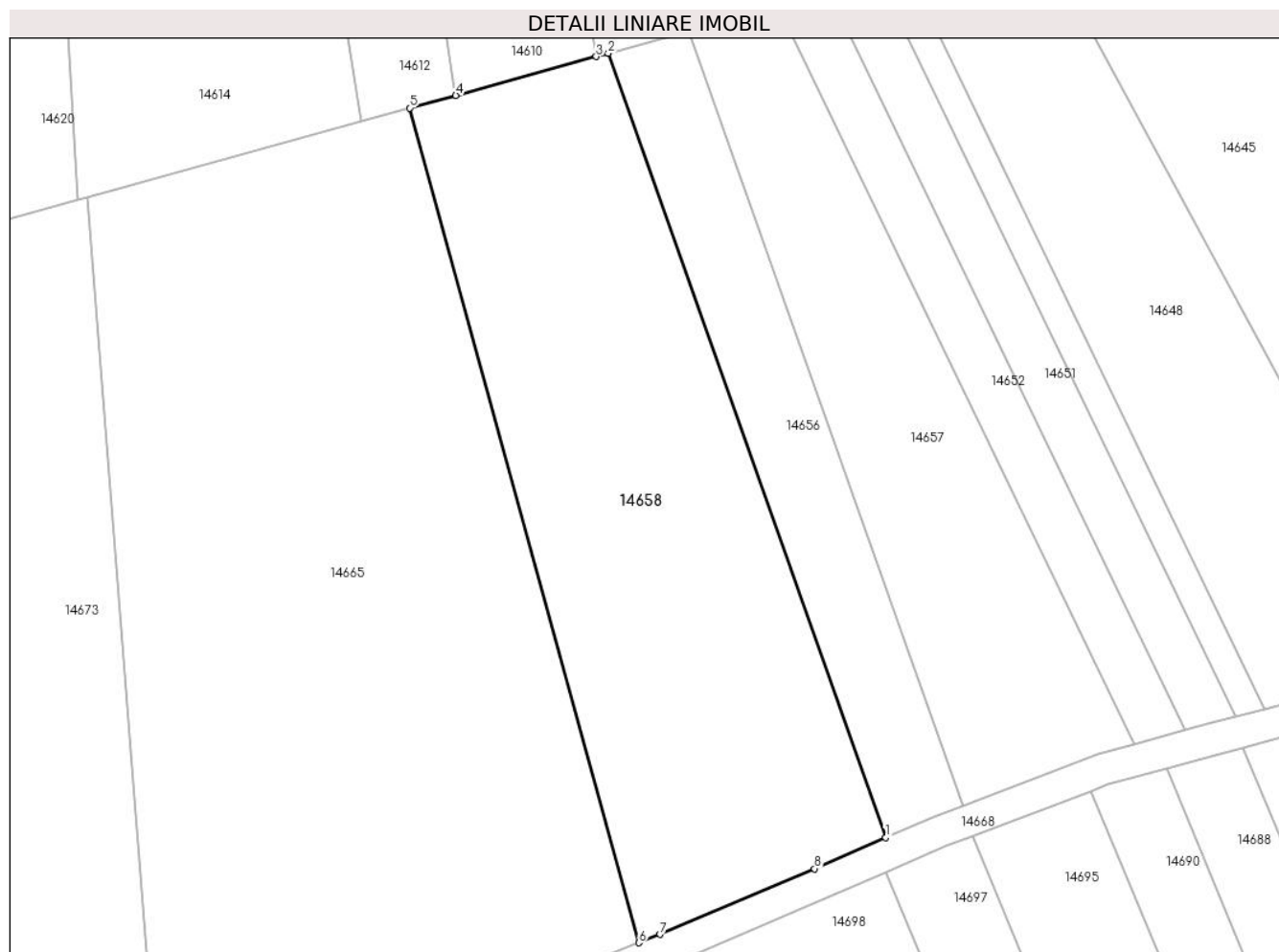
Inscrieri privind dezmembramintele dreptului de proprietate, drepturi reale de garanție și sarcini	Referințe
NU SUNT	

## Anexa Nr. 1 La Partea I

## Teren

Nr cadastral	Suprafața (mp)*	Observații / Referințe
	3.200	

\* Suprafața este determinată în planul de proiecție Stereo 70.



## Date referitoare la teren

Crt	Categorie folosință	Intravilan	Suprafața (mp)	Tarla	Parcelă	Nr. topo	Observații / Referințe
1	arabil	NU	3.200	75	2172/4	-	

## Lungime Segmente

1) Valorile lungimilor segmentelor sunt obținute din proiecție în plan.

Punct început	X / Y	Punct sfârșit	X / Y	Lungime segment (** (m)
1	416.264,693 498.934,904	2	416.229,634 499.033,933	105.051
2	416.229,634 499.033,933	3	416.228,116 499.033,514	1.575
3	416.228,116 499.033,514	4	416.210,385 499.028,62	18.394
4	416.210,385 499.028,62	5	416.204,562 499.027,013	6.042
5	416.204,562 499.027,013	6	416.233,519 498.921,629	109.289

Punct început	X / Y	Punct sfârșit	X / Y	Lungime segment (** (m)
6	416.233,519 498.921,629	7	416.236,17 498.922,677	2.851
7	416.236,17 498.922,677	8	416.255,717 498.930,979	21.236
8	416.255,717 498.930,979	1	416.264,693 498.934,904	9.797

\*\* Lungimile segmentelor sunt determinate în planul de proiecție Stereo 70 și sunt rotunjite la 1 milimetru.

\*\*\* Distanța dintre puncte este formată din segmente cumulate ce sunt mai mici decât valoarea 1 milimetru.





**DATE DESPRE IMOBILUL NR. 14659**

Oficiul de Cadastru și Publicitate Imobiliară SIBIU  
Biroul de Cadastru și Publicitate Imobiliară Sibiu

**A. Partea I. Descrierea imobilului**

TEREN Extravilan

Adresa: Jud. Sibiu

Nr. Crt	Nr cadastral Nr. topografic	Suprafața* (mp)	Observații / Referințe
A1		1.400	Sector cadastral:87 Teren neimprejmuț;

**B. Partea II. Proprietari și acte**

Inscrieri privitoare la dreptul de proprietate și alte drepturi reale		Referințe
/		
Act Administrativ nr. 1906/45, din 13/12/2002 emis de CJPSDPAT (titlu de proprietate);		
B1	Intabulare, drept de PROPRIETATE, dobandit prin Reconstituire, cota actuala 1/1	A1
	1) RADU RAFILA, CNP NEIDENTIFICAT 2) SIMIL IOAN, CNP NEIDENTIFICAT 3) SCUTARIU VICTORIA, CNP NEIDENTIFICAT	

**C. Partea III. SARCINI .**

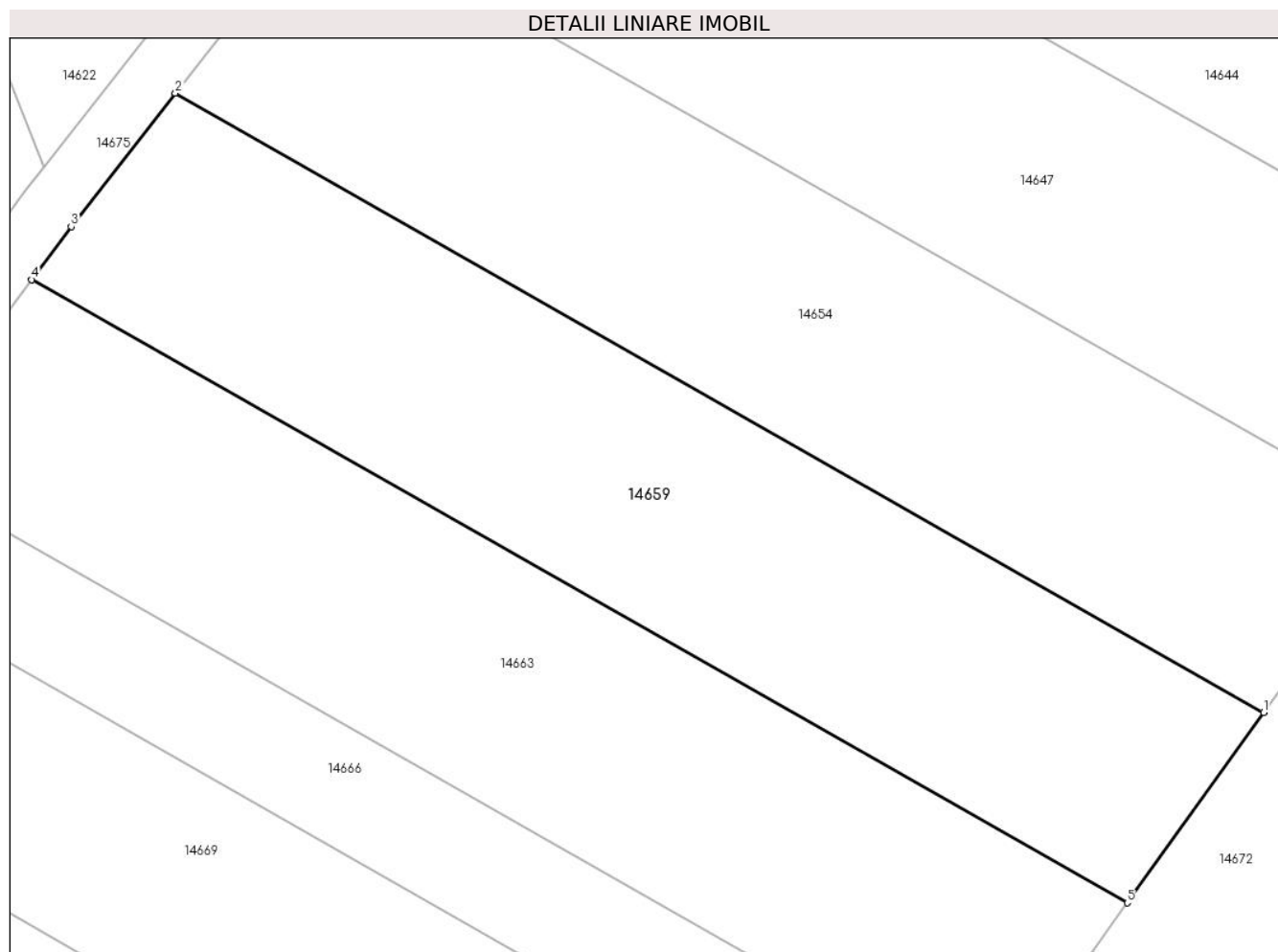
Inscrieri privind dezmembramintele dreptului de proprietate, drepturi reale de garanție și sarcini	Referințe
NU SUNT	

## Anexa Nr. 1 La Partea I

## Teren

Nr cadastral	Suprafața (mp)*	Observații / Referințe
	1.400	

\* Suprafața este determinată în planul de proiecție Stereo 70.



## Date referitoare la teren

Crt	Categorie folosință	Intra vilan	Suprafața (mp)	Tarla	Parcelă	Nr. topo	Observații / Referințe
1	arabil	NU	1.400	75	2162/32	-	

## Lungime Segmente

1) Valorile lungimilor segmentelor sunt obținute din proiecție în plan.

Punct început	X / Y	Punct sfârșit	X / Y	Lungime segment (** (m)
1	416.778,863 498.961,749	2	416.703,582 499.004,539	86.593
2	416.703,582 499.004,539	3	416.696,383 498.995,32	11.697
3	416.696,383 498.995,32	4	416.693,65 498.991,656	4.571
4	416.693,65 498.991,656	5	416.769,425 498.948,585	87.16
5	416.769,425 498.948,585	1	416.778,863 498.961,749	16.198

**\*\* Lungimile segmentelor sunt determinate în planul de proiecție Stereo 70 și sunt rotunjite la 1 milimetru.**

**\*\*\* Distanța dintre puncte este formată din segmente cumulate ce sunt mai mici decât valoarea 1 milimetru.**



**DATE DESPRE IMOBILUL NR. 14660**

Oficiul de Cadastru și Publicitate Imobiliară SIBIU  
Biroul de Cadastru și Publicitate Imobiliară Sibiu

**A. Partea I. Descrierea imobilului**

TEREN Extravilan

Adresa: Jud. Sibiu

Nr. Crt	Nr cadastral Nr. topografic	Suprafața* (mp)	Observații / Referințe
A1		1.000	Sector cadastral:87 Teren neimprejmuit;

**B. Partea II. Proprietari și acte**

Inscrieri privitoare la dreptul de proprietate și alte drepturi reale		Referințe
/		
Act Normativ nr. 7, din 13/03/1996 emis de PARLAMENTUL ROMÂNIEI (lege);		
B1	Inscrierea provizorie, drept de PROPRIETATE, dobandit prin Lege, cota actuala 1/1	A1
1) COMUNA PĂUCA, CIF:4241206, PROPRIETAR NEIDENTIFICAT		

**C. Partea III. SARCINI .**

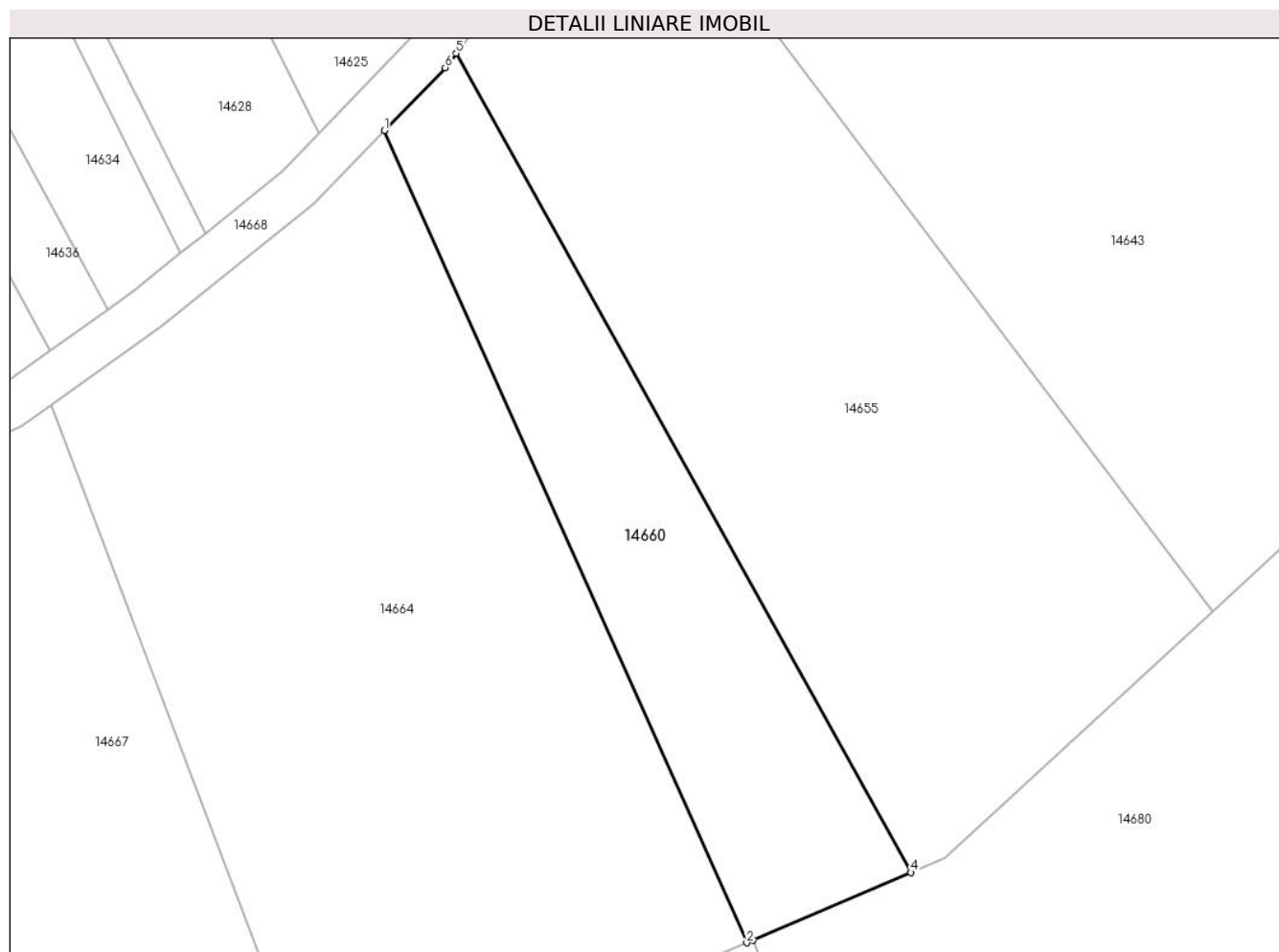
Inscrieri privind dezmembramintele dreptului de proprietate, drepturi reale de garanție și sarcini	Referințe
NU SUNT	

## Anexa Nr. 1 La Partea I

## Teren

Nr cadastral	Suprafața (mp)*	Observații / Referințe
	1.000	

\* Suprafața este determinată în planul de proiecție Stereo 70.



## Date referitoare la teren

Crt	Categorie folosință	Intravilan	Suprafața (mp)	Tarla	Parcelă	Nr. topo	Observații / Referințe
1	arabil	NU	1.000	75	2166/77	-	

## Lungime Segmente

1) Valorile lungimilor segmentelor sunt obținute din proiecție în plan.

Punct început	X / Y	Punct sfârșit	X / Y	Lungime segment (** (m)
1	416.428,733 499.009,7	2	416.460,99 498.937,43	79.142
2	416.460,99 498.937,43	3	416.461,547 498.937,668	0.606
3	416.461,547 498.937,668	4	416.475,611 498.943,682	15.295
4	416.475,611 498.943,682	5	416.435,11 499.016,571	83.386
5	416.435,11 499.016,571	6	416.434,132 499.015,298	1.605

Punct început	X / Y	Punct sfârşit	X / Y	Lungime segment (** (m)
6	416.434,132 499.015,298	1	416.428,733 499.009,7	7.777

\*\* Lungimile segmentelor sunt determinate în planul de proiecţie Stereo 70 şi sunt rotunjite la 1 milimetru.

\*\*\* Distanţa dintre puncte este formată din segmente cumulate ce sunt mai mici decât valoarea 1 milimetru.





**DATE DESPRE IMOBILUL NR. 14661**

Oficiul de Cadastru și Publicitate Imobiliară SIBIU  
Biroul de Cadastru și Publicitate Imobiliară Sibiu

**A. Partea I. Descrierea imobilului**

TEREN Extravilan

Adresa: Jud. Sibiu

Nr. Crt	Nr cadastral Nr. topografic	Suprafața* (mp)	Observații / Referințe
A1		2.100	Sector cadastral:87 Teren neimprejmuit;

**B. Partea II. Proprietari și acte**

Inscrieri privitoare la dreptul de proprietate și alte drepturi reale	Referințe
/	
Act Administrativ nr. 1641/45, din 09/02/2001 emis de CJPSDPAT (titlu de proprietate);	
B1	A1
Intabulare, drept de PROPRIETATE, dobandit prin Reconstituire, cota actuala 1/1	
1) <b>BUNEA DUMITRU</b> , CNP NEIDENTIFICAT	

**C. Partea III. SARCINI .**

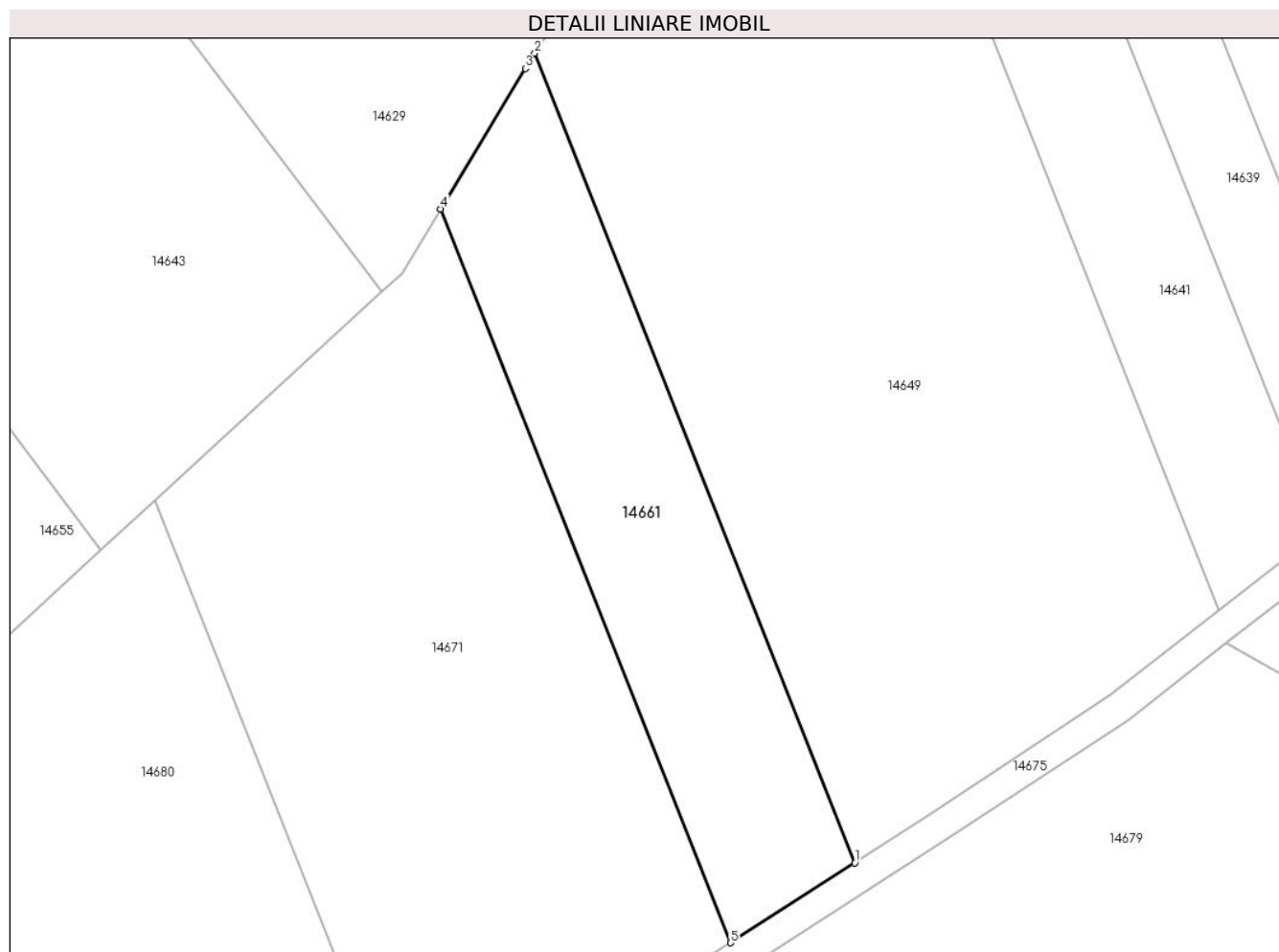
Inscrieri privind dezmembramintele dreptului de proprietate, drepturi reale de garanție și sarcini	Referințe
NU SUNT	

## Anexa Nr. 1 La Partea I

## Teren

Nr cadastral	Suprafața (mp)*	Observații / Referințe
	2.100	

\* Suprafața este determinată în planul de proiecție Stereo 70.



## Date referitoare la teren

Crt	Categorie folosință	Intravilan	Suprafața (mp)	Tarla	Parcelă	Nr. topo	Observații / Referințe
1	arabil	NU	2.100	75	2166/18	-	

## Lungime Segmente

1) Valorile lungimilor segmentelor sunt obținute din proiecție în plan.

Punct început	X / Y	Punct sfârșit	X / Y	Lungime segment (** (m)
1	416.602,185 498.925,569	2	416.559,877 499.032,568	115.06
2	416.559,877 499.032,568	3	416.558,628 499.030,557	2.368
3	416.558,628 499.030,557	4	416.547,422 499.012,003	21.675
4	416.547,422 499.012,003	5	416.585,77 498.915,017	104.292
5	416.585,77 498.915,017	1	416.602,185 498.925,569	19.514

**\*\* Lungimile segmentelor sunt determinate în planul de proiecție Stereo 70 și sunt rotunjite la 1 milimetru.**

**\*\*\* Distanța dintre puncte este formată din segmente cumulate ce sunt mai mici decât valoarea 1 milimetru.**



**DATE DESPRE IMOBILUL NR. 14662**

Oficiul de Cadastru și Publicitate Imobiliară SIBIU  
Biroul de Cadastru și Publicitate Imobiliară Sibiu

**A. Partea I. Descrierea imobilului**

TEREN Extravilan

Adresa: Jud. Sibiu

Nr. Crt	Nr cadastral Nr. topografic	Suprafața* (mp)	Observații / Referințe
A1		2.800	Sector cadastral:87 Teren neimprejmuit;

**B. Partea II. Proprietari și acte**

Inscrieri privitoare la dreptul de proprietate și alte drepturi reale		Referințe
/		
Act Administrativ nr. 1651/45, din 14/03/2001 emis de CJPSDPAT (titlu de proprietate);		
B1	Intabulare, drept de PROPRIETATE, dobandit prin Reconstituire, cota actuala 1/1 1) ROTAR DUMITRU, CNP NEIDENTIFICAT	A1

**C. Partea III. SARCINI .**

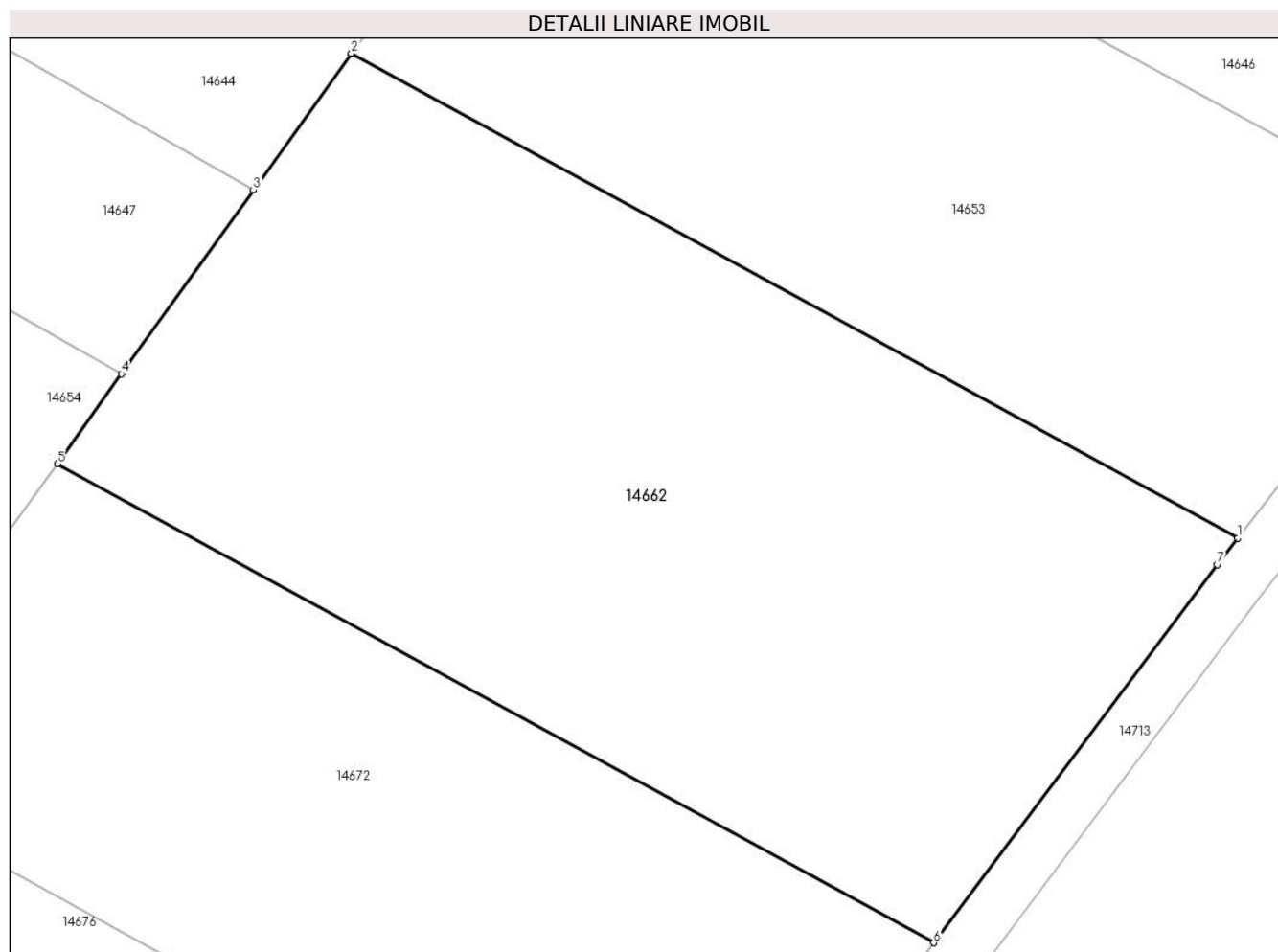
Inscrieri privind dezmembramintele dreptului de proprietate, drepturi reale de garanție și sarcini	Referințe
NU SUNT	

## Anexa Nr. 1 La Partea I

## Teren

Nr cadastral	Suprafața (mp)*	Observații / Referințe
	2.800	

\* Suprafața este determinată în planul de proiecție Stereo 70.



## Date referitoare la teren

Crt	Categorie folosință	Intra vilan	Suprafața (mp)	Tarla	Parcelă	Nr. topo	Observații / Referințe
1	arabil	NU	2.800	75	2162/11	-	

## Lungime Segmente

1) Valorile lungimilor segmentelor sunt obținute din proiecție în plan.

Punct început	X / Y	Punct sfârșit	X / Y	Lungime segment (** (m)
1	416.871,691 498.962,822	2	416.805,544 498.998,961	75.376
2	416.805,544 498.998,961	3	416.798,228 498.988,758	12.555
3	416.798,228 498.988,758	4	416.788,397 498.975,047	16.871
4	416.788,397 498.975,047	5	416.783,605 498.968,363	8.225
5	416.783,605 498.968,363	6	416.848,986 498.932,643	74.502

Punct început	X / Y	Punct sfârșit	X / Y	Lungime segment (** (m)
6	416.848,986 498.932,643	7	416.870,162 498.960,835	35.259
7	416.870,162 498.960,835	1	416.871,691 498.962,822	2.508

\*\* Lungimile segmentelor sunt determinate în planul de proiecție Stereo 70 și sunt rotunjite la 1 milimetru.

\*\*\* Distanța dintre puncte este formată din segmente cumulate ce sunt mai mici decât valoarea 1 milimetru.





**DATE DESPRE IMOBILUL NR. 14663**

Oficiul de Cadastru și Publicitate Imobiliară SIBIU  
Biroul de Cadastru și Publicitate Imobiliară Sibiu

**A. Partea I. Descrierea imobilului**

TEREN Extravilan

Adresa: Jud. Sibiu

Nr. Crt	Nr cadastral Nr. topografic	Suprafața* (mp)	Observații / Referințe
A1		1.400	Sector cadastral:87 Teren neimprejmuit;

**B. Partea II. Proprietari și acte**

Inscrieri privitoare la dreptul de proprietate și alte drepturi reale		Referințe
/		
Act Administrativ nr. 1907/45, din 13/02/2002 emis de CJPSDPAT (titlu de proprietate);		
B1	Intabulare, drept de PROPRIETATE, dobandit prin Reconstituire, cota actuala 1/1	A1
	1) GINDILA ALEXANDRU, CNP NEIDENTIFICAT 2) GINDILA CONSTANTIN, CNP NEIDENTIFICAT 3) CRISTEA ELISABETA, CNP NEIDENTIFICAT 4) BIRSAN ANA, CNP NEIDENTIFICAT 5) GINDILA IOSIF, CNP NEIDENTIFICAT	

**C. Partea III. SARCINI .**

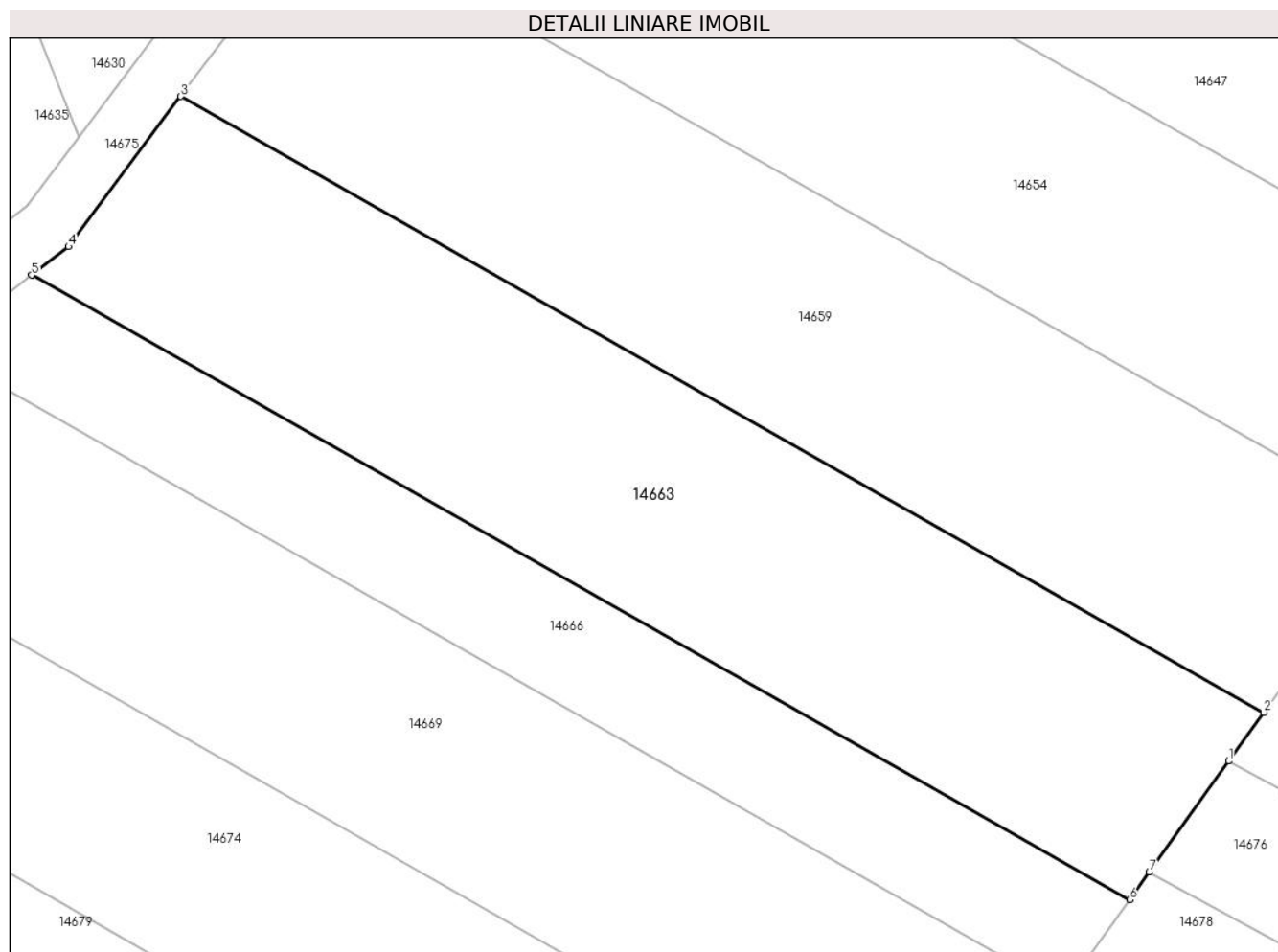
Inscrieri privind dezmembramintele dreptului de proprietate, drepturi reale de garanție și sarcini	Referințe
NU SUNT	

## Anexa Nr. 1 La Partea I

## Teren

Nr cadastral	Suprafața (mp)*	Observații / Referințe
	1.400	

\* Suprafața este determinată în planul de proiecție Stereo 70.



## Date referitoare la teren

Crt	Categorie folosință	Intravilan	Suprafața (mp)	Tarla	Parcelă	Nr. topo	Observații / Referințe
1	arabil	NU	1.400	75	2162/31	-	

## Lungime Segmente

1) Valorile lungimilor segmentelor sunt obținute din proiecție în plan.

Punct început	X / Y	Punct sfârșit	X / Y	Lungime segment (** (m)
1	416.766,986 498.945,184	2	416.769,425 498.948,585	4.185
2	416.769,425 498.948,585	3	416.693,65 498.991,656	87.16
3	416.693,65 498.991,656	4	416.685,808 498.981,145	13.113
4	416.685,808 498.981,145	5	416.683,214 498.979,162	3.265
5	416.683,214 498.979,162	6	416.760,039 498.935,495	88.367

Punct început	X / Y	Punct sfârșit	X / Y	Lungime segment (** (m)
6	416.760,039 498.935,495	7	416.761,415 498.937,414	2.361
7	416.761,415 498.937,414	1	416.766,986 498.945,184	9.561

\*\* Lungimile segmentelor sunt determinate în planul de proiecție Stereo 70 și sunt rotunjite la 1 milimetru.

\*\*\* Distanța dintre puncte este formată din segmente cumulate ce sunt mai mici decât valoarea 1 milimetru.



**DATE DESPRE IMOBILUL NR. 14664**

Oficiul de Cadastru și Publicitate Imobiliară SIBIU  
Biroul de Cadastru și Publicitate Imobiliară Sibiu

**A. Partea I. Descrierea imobilului**

TEREN Extravilan

Adresa: Jud. Sibiu

Nr. Crt	Nr cadastral Nr. topografic	Suprafața* (mp)	Observații / Referințe
A1		2.800	Sector cadastral:87 Teren neimprejmuit;

**B. Partea II. Proprietari și acte**

Inscrieri privitoare la dreptul de proprietate și alte drepturi reale		Referințe
/		
Act Administrativ nr. 1604/45, din 06/10/2000 emis de CJPSDPAT (titlu de proprietate);		
B1	Intabulare, drept de PROPRIETATE, dobandit prin Reconstituire, cota actuala 1/1	A1
	1) PRODEA ELISABETA, CNP NEIDENTIFICAT 2) PRODEA GHEORGHE, CNP NEIDENTIFICAT 3) PRODEA MARIA, CNP NEIDENTIFICAT	

**C. Partea III. SARCINI .**

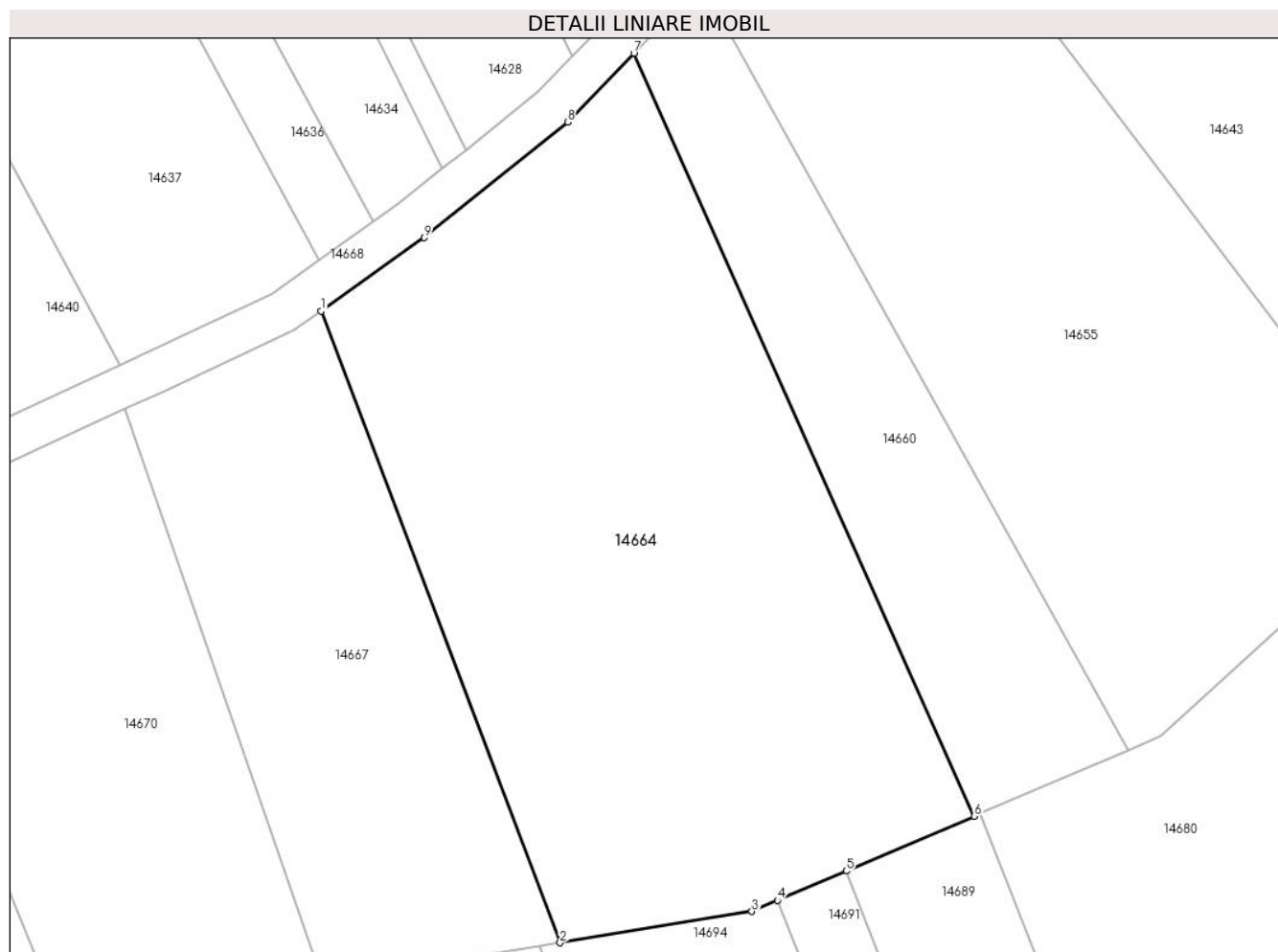
Inscrieri privind dezmembramintele dreptului de proprietate, drepturi reale de garanție și sarcini	Referințe
NU SUNT	

## Anexa Nr. 1 La Partea I

## Teren

Nr cadastral	Suprafața (mp)*	Observații / Referințe
	2.800	

\* Suprafața este determinată în planul de proiecție Stereo 70.



## Date referitoare la teren

Crt	Categorie folosință	Intra vilan	Suprafața (mp)	Tarla	Parcelă	Nr. topo	Observații / Referințe
1	arabil	NU	2.800	75	2166/78	-	

## Lungime Segmente

1) Valorile lungimilor segmentelor sunt obținute din proiecție în plan.

Punct început	X / Y	Punct sfârșit	X / Y	Lungime segment (** (m)
1	416.399,085 498.985,287	2	416.421,726 498.925,445	63.983
2	416.421,726 498.925,445	3	416.439,909 498.928,416	18.424
3	416.439,909 498.928,416	4	416.442,351 498.929,46	2.655
4	416.442,351 498.929,46	5	416.448,859 498.932,243	7.079
5	416.448,859 498.932,243	6	416.460,99 498.937,43	13.193

Punct început	X / Y	Punct sfârșit	X / Y	Lungime segment (** (m)
6	416.460,99 498.937,43	7	416.428,733 499.009,7	79.142
7	416.428,733 499.009,7	8	416.422,437 499.003,171	9.07
8	416.422,437 499.003,171	9	416.408,862 498.992,235	17.432
9	416.408,862 498.992,235	1	416.399,085 498.985,287	11.994

\*\* Lungimile segmentelor sunt determinate în planul de proiecție Stereo 70 și sunt rotunjite la 1 milimetru.

\*\*\* Distanța dintre puncte este formată din segmente cumulate ce sunt mai mici decât valoarea 1 milimetru.





**DATE DESPRE IMOBILUL NR. 14665**

Oficiul de Cadastru și Publicitate Imobiliară SIBIU  
Biroul de Cadastru și Publicitate Imobiliară Sibiu

**A. Partea I. Descrierea imobilului**

TEREN Extravilan

Adresa: Jud. Sibiu

Nr. Crt	Nr cadastral Nr. topografic	Suprafața* (mp)	Observații / Referințe
A1		6.600	Sector cadastral:87 Teren neimprejmuit;

**B. Partea II. Proprietari și acte**

Inscrieri privitoare la dreptul de proprietate și alte drepturi reale	Referințe
/	
Act Administrativ nr. 1898/45, din 13/12/2002 emis de CJPSDPAT (titlu de proprietate);	
B1	A1
Intabulare, drept de PROPRIETATE, dobandit prin Reconstituire, cota actuala 1/1 1) <b>BOABES VASILE</b> , CNP NEIDENTIFICAT	

**C. Partea III. SARCINI .**

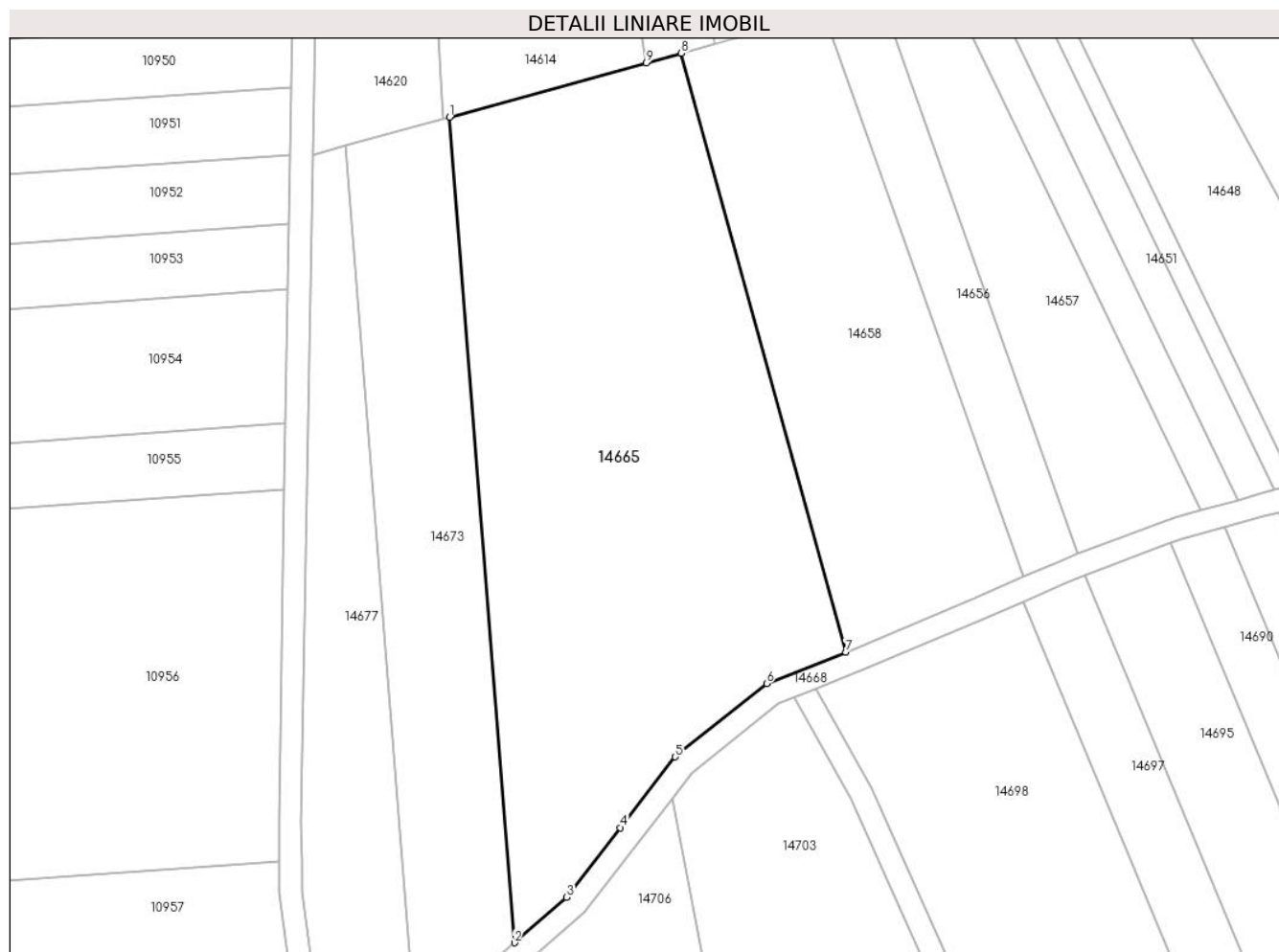
Inscrieri privind dezmembramintele dreptului de proprietate, drepturi reale de garanție și sarcini	Referințe
NU SUNT	

## Anexa Nr. 1 La Partea I

## Teren

Nr cadastral	Suprafața (mp)*	Observații / Referințe
	6.600	

\* Suprafața este determinată în planul de proiecție Stereo 70.



## Date referitoare la teren

Crt	Categorie folosință	Intravilan	Suprafața (mp)	Tarla	Parcelă	Nr. topo	Observații / Referințe
1	arabil	NU	6.600	75	2172/3	-	

## Lungime Segmente

1) Valorile lungimilor segmentelor sunt obținute din proiecție în plan.

Punct început	X / Y	Punct sfârșit	X / Y	Lungime segment (** (m)
1	416.163,775 499.015,756	2	416.175,19 498.870,519	145.684
2	416.175,19 498.870,519	3	416.184,387 498.878,509	12.183
3	416.184,387 498.878,509	4	416.193,79 498.890,76	15.443
4	416.193,79 498.890,76	5	416.203,502 498.903,226	15.803
5	416.203,502 498.903,226	6	416.219,568 498.916,115	20.597

Punct început	X / Y	Punct sfârșit	X / Y	Lungime segment (** (m)
6	416.219,568 498.916,115	7	416.233,519 498.921,629	15.001
7	416.233,519 498.921,629	8	416.204,562 499.027,013	109.289
8	416.204,562 499.027,013	9	416.198,413 499.025,316	6.378
9	416.198,413 499.025,316	1	416.163,775 499.015,756	35.933

\*\* Lungimile segmentelor sunt determinate în planul de proiecție Stereo 70 și sunt rotunjite la 1 milimetru.

\*\*\* Distanța dintre puncte este formată din segmente cumulate ce sunt mai mici decât valoarea 1 milimetru.



**DATE DESPRE IMOBILUL NR. 14666**

Oficiul de Cadastru și Publicitate Imobiliară SIBIU  
Biroul de Cadastru și Publicitate Imobiliară Sibiu

**A. Partea I. Descrierea imobilului**

TEREN Extravilan

Adresa: Jud. Sibiu

Nr. Crt	Nr cadastral Nr. topografic	Suprafața* (mp)	Observații / Referințe
A1		700	Sector cadastral:87 Teren neimprejmuit;

**B. Partea II. Proprietari și acte**

Inscrieri privitoare la dreptul de proprietate și alte drepturi reale	Referințe
/	
Act Administrativ nr. 1533/45, din 12/07/2000 emis de CJPSDPAT (titlu de proprietate);	
B1	A1
Intabulare, drept de PROPRIETATE, dobandit prin Reconstituire, cota actuala 1/1	
1) BUNEA GHEORGHE, CNP NEIDENTIFICAT	

**C. Partea III. SARCINI .**

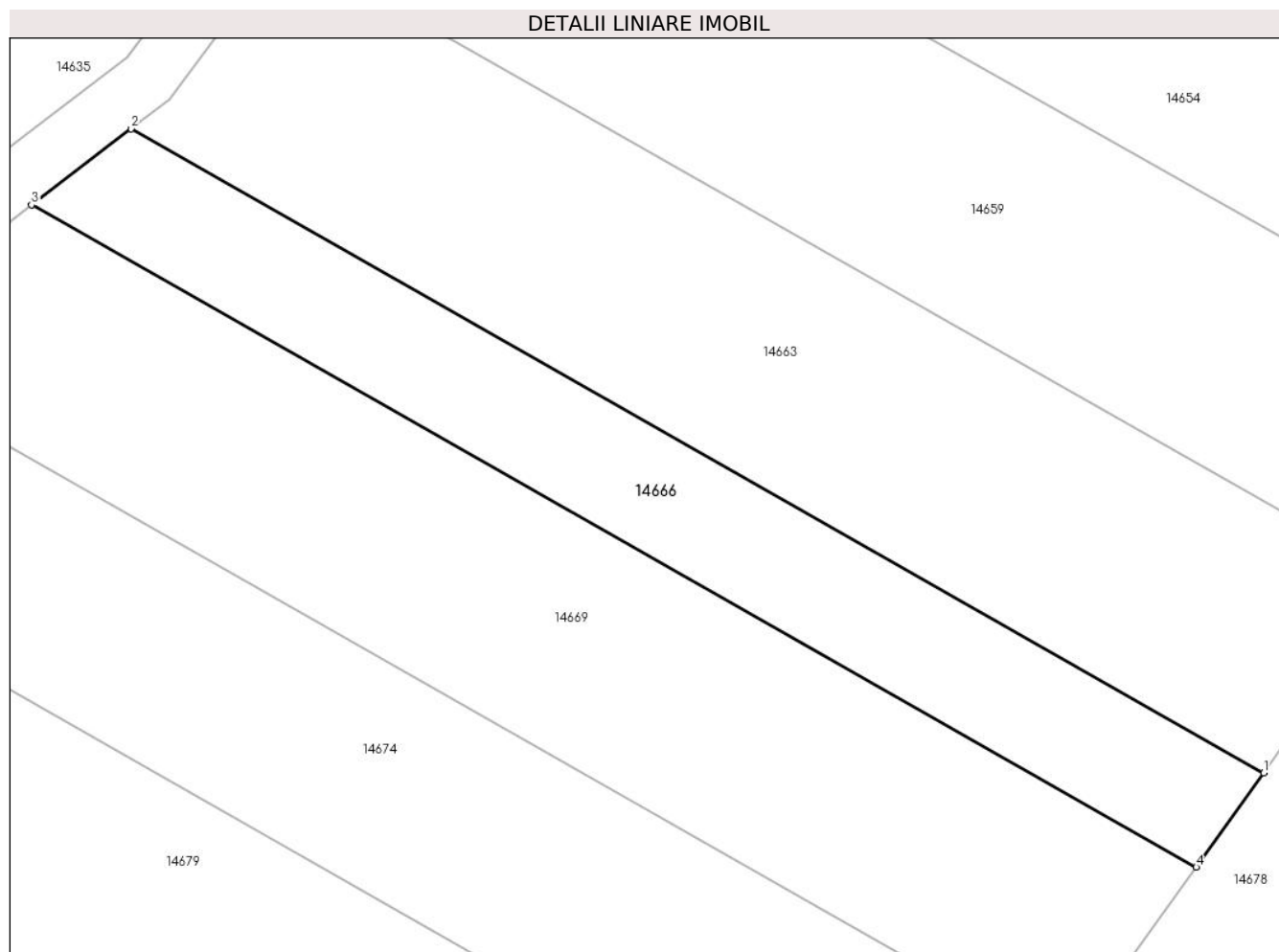
Inscrieri privind dezmembramintele dreptului de proprietate, drepturi reale de garanție și sarcini	Referințe
NU SUNT	

## Anexa Nr. 1 La Partea I

## Teren

Nr cadastral	Suprafața (mp)*	Observații / Referințe
	700	

\* Suprafața este determinată în planul de proiecție Stereo 70.



## Date referitoare la teren

Crt	Categorie folosință	Intra vilan	Suprafața (mp)	Tarla	Parcelă	Nr. topo	Observații / Referințe
1	arabil	NU	700	75	2162/30	-	

## Lungime Segmente

1) Valorile lungimilor segmentelor sunt obținute din proiecție în plan.

Punct început	X / Y	Punct sfârșit	X / Y	Lungime segment (** (m)
1	416.760,039 498.935,495	2	416.683,214 498.979,162	88.367
2	416.683,214 498.979,162	3	416.676,474 498.974,008	8.485
3	416.676,474 498.974,008	4	416.755,462 498.929,111	90.856
4	416.755,462 498.929,111	1	416.760,039 498.935,495	7.855

\*\* Lungimile segmentelor sunt determinate în planul de proiecție Stereo 70 și sunt rotunjite la 1 milimetru.

**\*\*\* Distanţa dintre puncte este formată din segmente cumulate ce sunt mai mici decât valoarea 1 milimetru.**





**DATE DESPRE IMOBILUL NR. 14667**

Oficiul de Cadastru și Publicitate Imobiliară SIBIU  
Biroul de Cadastru și Publicitate Imobiliară Sibiu

**A. Partea I. Descrierea imobilului**

TEREN Extravilan

Adresa: Jud. Sibiu

Nr. Crt	Nr cadastral Nr. topografic	Suprafața* (mp)	Observații / Referințe
A1		1.300	Sector cadastral:87 Teren neimprejmuit;

**B. Partea II. Proprietari și acte**

Inscrieri privitoare la dreptul de proprietate și alte drepturi reale	Referințe
/	
Act Normativ nr. 7, din 13/03/1996 emis de PARLAMENTUL ROMÂNIEI (lege);	
B1	A1
1) <b>COMUNA PĂUCA</b> , CIF:4241206, PROPRIETAR NEIDENTIFICAT	

**C. Partea III. SARCINI .**

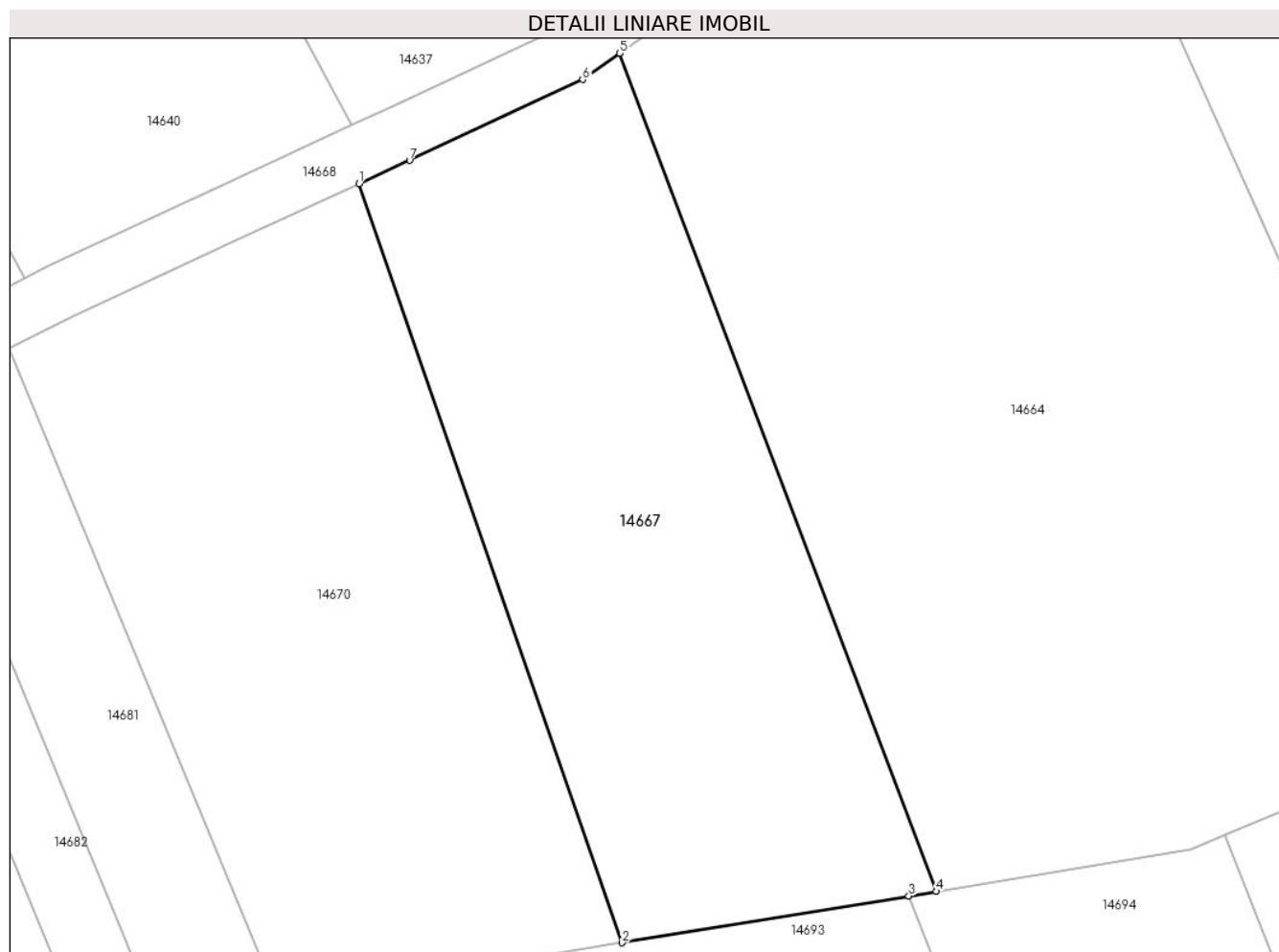
Inscrieri privind dezmembramintele dreptului de proprietate, drepturi reale de garanție și sarcini	Referințe
NU SUNT	

## Anexa Nr. 1 La Partea I

## Teren

Nr cadastral	Suprafața (mp)*	Observații / Referințe
	1.300	

\* Suprafața este determinată în planul de proiecție Stereo 70.



## Date referitoare la teren

Crt	Categorie folosință	Intravilan	Suprafața (mp)	Tarla	Parcelă	Nr. topo	Observații / Referințe
1	arabil	NU	1.300	75	2166/79	-	

## Lungime Segmente

1) Valorile lungimilor segmentelor sunt obținute din proiecție în plan.

Punct început	X / Y	Punct sfârșit	X / Y	Lungime segment (** (m)
1	416.380,472 498.975,982	2	416.399,272 498.921,775	57.374
2	416.399,272 498.921,775	3	416.419,75 498.925,122	20.75
3	416.419,75 498.925,122	4	416.421,726 498.925,445	2.002
4	416.421,726 498.925,445	5	416.399,085 498.985,287	63.983
5	416.399,085 498.985,287	6	416.396,451 498.983,415	3.231

Punct început	X / Y	Punct sfârșit	X / Y	Lungime segment (** (m)
6	416.396,451 498.983,415	7	416.384,089 498.977,641	13.644
7	416.384,089 498.977,641	1	416.380,472 498.975,982	3.98

\*\* Lungimile segmentelor sunt determinate în planul de proiecție Stereo 70 și sunt rotunjite la 1 milimetru.

\*\*\* Distanța dintre puncte este formată din segmente cumulate ce sunt mai mici decât valoarea 1 milimetru.



**DATE DESPRE IMOBILUL NR. 14668**

Oficiul de Cadastru și Publicitate Imobiliară SIBIU  
Biroul de Cadastru și Publicitate Imobiliară Sibiu

**A. Partea I. Descrierea imobilului**

TEREN Necunoscut

Adresa: Loc. Bogatu Român, Jud. Sibiu

Nr. Crt	Nr cadastral Nr. topografic	Suprafața* (mp)	Observații / Referințe
A1		8.865	Sector cadastral:87 Teren neimprejmuit;

**B. Partea II. Proprietari și acte**

Inscrieri privitoare la dreptul de proprietate și alte drepturi reale		Referințe
/		
Act Normativ nr. 7, din 13/03/1996 emis de PARLAMENTUL ROMÂNIEI (lege);		
B1	Inscrierea provizorie, drept de PROPRIETATE, dobandit prin Lege, cota actuala 1/1	A1
1) COMUNA PĂUCA, CIF:4241206, PROPRIETAR NEIDENTIFICAT		

**C. Partea III. SARCINI .**

Inscrieri privind dezmembramintele dreptului de proprietate, drepturi reale de garanție și sarcini	Referințe
NU SUNT	

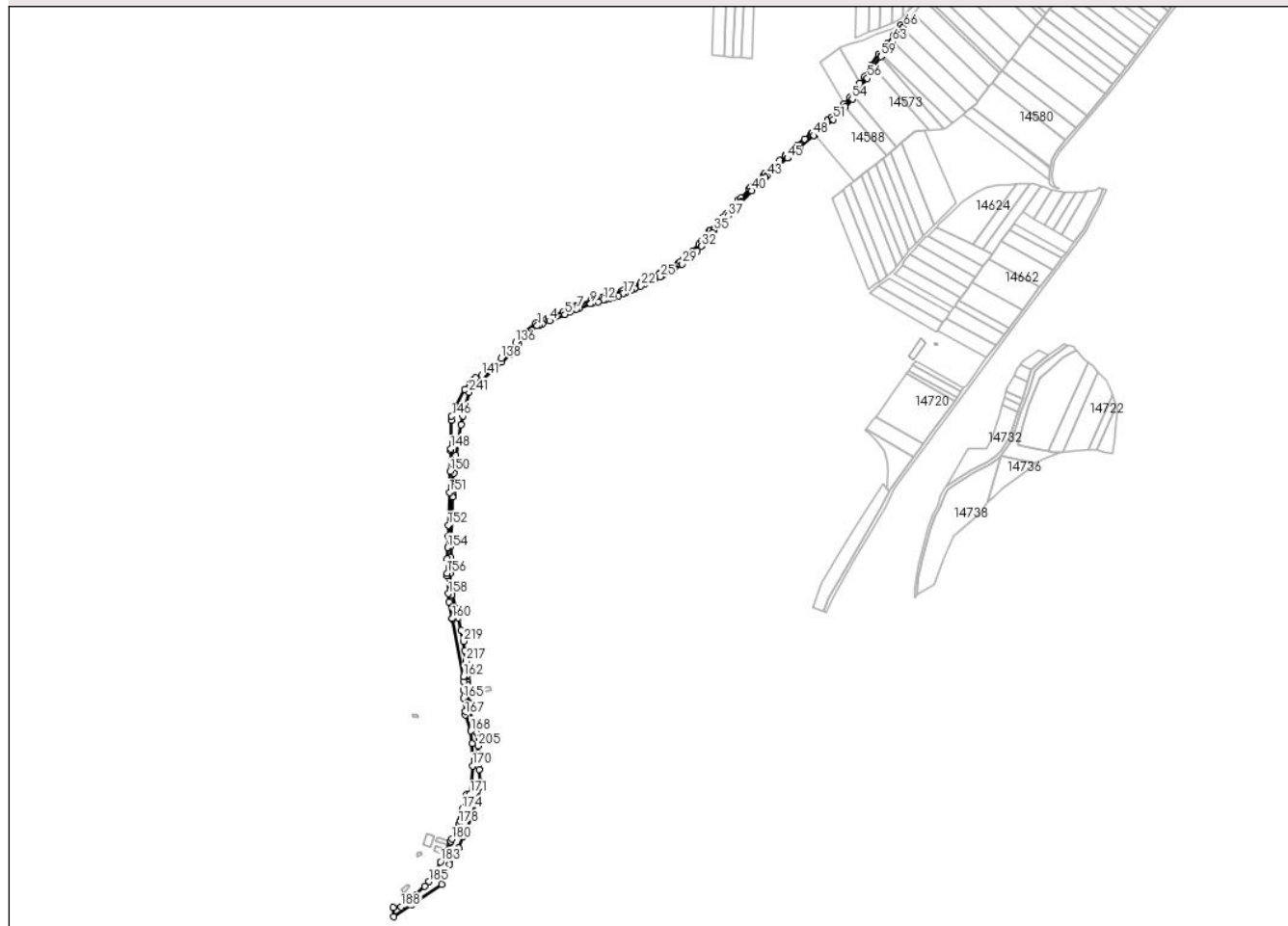
## Anexa Nr. 1 La Partea I

## Teren

Nr cadastral	Suprafața (mp)*	Observații / Referințe
	8.865	

\* Suprafața este determinată în planul de proiecție Stereo 70.

## DETALII LINIARE IMOBIL



## Date referitoare la teren

Crt	Categorie folosință	Intravilan	Suprafața (mp)	Tarla	Parcelă	Nr. topo	Observații / Referințe
1	drum	NU	5.939	75	2170	-	
2	drum	DA	2.926	75	2170	-	

## Lungime Segmente

1) Valorile lungimilor segmentelor sunt obținute din proiecție în plan.

Punct început	X / Y	Punct sfârșit	X / Y	Lungime segment
1	416.221,6 498.912,617	2	416.224,432 498.913,736	3.045
4	416.237,688 498.918,976	5	416.257,3 498.927,305	21.308
7	416.272,37 498.933,896	8	416.275,673 498.935,146	3.532
10	416.292,71 498.941,596	11	416.300,224 498.943,652	7.79
13	416.309,829 498.946,278	14	416.315,317 498.947,775	5.689
2	416.224,432 498.913,736	3	416.228,185 498.915,22	4.036
5	416.257,3 498.927,305	6	416.264,778 498.930,576	8.162
8	416.275,673 498.935,146	9	416.290,632 498.940,81	15.995
11	416.300,224 498.943,652	12	416.306,967 498.945,497	6.991
14	416.315,317 498.947,775	15	416.320,551 498.949,204	5.426
3	416.228,185 498.915,22	4	416.237,688 498.918,976	10.218
6	416.264,778 498.930,576	7	416.272,37 498.933,896	8.286
9	416.290,632 498.940,81	10	416.292,71 498.941,596	2.221
12	416.306,967 498.945,497	13	416.309,829 498.946,278	2.966
15	416.320,551 498.949,204	16	416.326,41 498.951,535	6.306

Punct început	X / Y	Punct sfârșit	X / Y	Lungime segment	Punct început	X / Y	Punct sfârșit	X / Y	Lungime segment	Punct început	X / Y	Punct sfârșit	X / Y	Lungime segment
16	416.326,41 498.951,535	17	416.333,09 498.954,193	7.188	17	416.333,09 498.954,193	18	416.336,126 498.955,468	3.294	18	416.336,126 498.955,468	19	416.342,981 498.958,346	7.434
19	416.342,981 498.958,346	20	416.347,842 498.960,387	5.272	20	416.347,842 498.960,387	21	416.347,879 498.960,406	0.042	21	416.347,879 498.960,406	22	416.355,441 498.964,195	8.459
22	416.355,441 498.964,195	23	416.359,97 498.966,464	5.066	23	416.359,97 498.966,464	24	416.372,531 498.972,338	13.86 6	24	416.372,531 498.972,338	25	416.380,472 498.975,982	8.737
25	416.380,472 498.975,982	26	416.384,089 498.977,641	3.98	26	416.384,089 498.977,641	27	416.396,451 498.983,415	13.64 4	27	416.396,451 498.983,415	28	416.399,085 498.985,287	3.231
28	416.399,085 498.985,287	29	416.408,862 498.992,235	11.99 4	29	416.408,862 498.992,235	30	416.422,437 499.003,171	17.43 2	30	416.422,437 499.003,171	31	416.428,733 499.009,7	9.07
31	416.428,733 499.009,7	32	416.434,132 499.015,298	7.777	32	416.434,132 499.015,298	33	416.435,11 499.016,571	1.605	33	416.435,11 499.016,571	34	416.447,808 499.033,091	20.83 7
34	416.447,808 499.033,091	35	416.450,483 499.035,695	3.733	35	416.450,483 499.035,695	36	416.457,504 499.042,528	9.797	36	416.457,504 499.042,528	37	416.468,754 499.054,563	16.47 4
37	416.468,754 499.054,563	38	416.485,12 499.072,265	24.10 8	38	416.485,12 499.072,265	39	416.485,412 499.072,579	0.428	39	416.485,412 499.072,579	40	416.498,773 499.086,96	19.63
40	416.498,773 499.086,96	41	416.512,968 499.100,746	19.78 8	41	416.512,968 499.100,746	42	416.516,442 499.104,12	4.843	42	416.516,442 499.104,12	43	416.518,891 499.106,338	3.304
43	416.518,891 499.106,338	44	416.529,292 499.115,758	14.03 3	44	416.529,292 499.115,758	45	416.545,066 499.129,209	20.73	45	416.545,066 499.129,209	46	416.546,321 499.130,308	1.668
46	416.546,321 499.130,308	47	416.560,824 499.143,01	19.27 9	47	416.560,824 499.143,01	48	416.579,183 499.158,45	23.98 8	48	416.579,183 499.158,45	49	416.580,433 499.159,457	1.605
49	416.580,433 499.159,457	50	416.593,399 499.169,908	16.65 3	50	416.593,399 499.169,908	51	416.604,368 499.179,316	14.45 2	51	416.604,368 499.179,316	52	416.615,2 499.190,389	15.49
52	416.615,2 499.190,389	53	416.620,121 499.195,773	7.295	53	416.620,121 499.195,773	54	416.629,037 499.205,528	13.21 5	54	416.629,037 499.205,528	55	416.631,16 499.208,445	3.609
55	416.631,16 499.208,445	56	416.648,47 499.232,231	29.41 7	56	416.648,47 499.232,231	57	416.657,042 499.247,473	17.48 7	57	416.657,042 499.247,473	58	416.657,134 499.247,637	0.188
58	416.657,134 499.247,637	59	416.666,099 499.260,698	15.84 1	59	416.666,099 499.260,698	60	416.666,618 499.261,454	0.917	60	416.666,618 499.261,454	61	416.667,362 499.262,396	1.201
61	416.667,362 499.262,396	62	416.676,985 499.274,58	15.52 5	62	416.676,985 499.274,58	63	416.680,986 499.279,338	6.217	63	416.680,986 499.279,338	64	416.686,039 499.285,346	7.851
64	416.686,039 499.285,346	65	416.694,629 499.297,41	14.81	65	416.694,629 499.297,41	66	416.695,719 499.298,94	1.878	66	416.695,719 499.298,94	67	416.701,358 499.305,468	8.626
67	416.701,358 499.305,468	68	416.692,46 499.301,261	9.842	68	416.692,46 499.301,261	69	416.682,874 499.287,798	16.52 7	69	416.682,874 499.287,798	70	416.673,884 499.277,108	13.96 8
70	416.673,884 499.277,108	71	416.663,396 499.263,828	16.92 2	71	416.663,396 499.263,828	72	416.653,735 499.249,754	17.07 1	72	416.653,735 499.249,754	73	416.645,098 499.234,396	17.62
73	416.645,098 499.234,396	74	416.639,099 499.226,152	10.19 5	74	416.639,099 499.226,152	75	416.625,934 499.208,062	22.37 3	75	416.625,934 499.208,062	76	416.618,22 499.199,623	11.43 3
76	416.618,22 499.199,623	77	416.612,293 499.193,138	8.786	77	416.612,293 499.193,138	78	416.601,631 499.182,238	15.24 7	78	416.601,631 499.182,238	79	416.597,417 499.178,623	5.552
79	416.597,417 499.178,623	80	416.590,841 499.172,984	8.663	80	416.590,841 499.172,984	81	416.576,641 499.161,538	18.23 9	81	416.576,641 499.161,538	82	416.575,747 499.160,786	1.167
82	416.575,747 499.160,786	83	416.567,428 499.153,791	10.87	83	416.567,428 499.153,791	84	416.558,219 499.146,046	12.03 3	84	416.558,219 499.146,046	85	416.551,038 499.139,757	9.545
85	416.551,038 499.139,757	86	416.543,076 499.132,784	10.58 4	86	416.543,076 499.132,784	87	416.542,45 499.132,235	0.832	87	416.542,45 499.132,235	88	416.535,189 499.126,043	9.543
88	416.535,189 499.126,043	89	416.527,419 499.119,417	10.21 2	89	416.527,419 499.119,417	90	416.526,652 499.118,763	1.008	90	416.526,652 499.118,763	91	416.515,703 499.108,847	14.77 1
91	416.515,703 499.108,847	92	416.513,706 499.107,039	2.695	92	416.513,706 499.107,039	93	416.497,75 499.091,543	22.24 2	93	416.497,75 499.091,543	94	416.495,912 499.089,758	2.562
94	416.495,912 499.089,758	95	416.484,968 499.077,979	16.07 9	95	416.484,968 499.077,979	96	416.482,186 499.074,984	4.087	96	416.482,186 499.074,984	97	416.472,893 499.064,932	13.68 9
97	416.472,893 499.064,932	98	416.465,824 499.057,287	10.41 2	98	416.465,824 499.057,287	99	416.461,345 499.052,494	6.56	99	416.461,345 499.052,494	100	416.454,647 499.045,328	9.809
100	416.454,647 499.045,328	101	416.444,812 499.035,757	13.72 3	101	416.444,812 499.035,757	102	416.444,489 499.035,336	0.531	102	416.444,489 499.035,336	103	416.434,817 499.022,754	15.87
103	416.434,817 499.022,754	104	416.431,097 499.017,914	6.105	104	416.431,097 499.017,914	105	416.422,936 499.009,45	11.75 7	105	416.422,936 499.009,45	106	416.419,732 499.006,128	4.615
106	416.419,732 499.006,128	107	416.412,781 499.000,529	8.926	107	416.412,781 499.000,529	108	416.410,587 498.998,762	2.817	108	416.410,587 498.998,762	109	416.406,446 498.995,426	5.317
109	416.406,446 498.995,426	110	416.404,062 498.993,732	2.925	110	416.404,062 498.993,732	111	416.398,911 498.990,071	6.32	111	416.398,911 498.990,071	112	416.394,429 498.986,886	5.498
112	416.394,429 498.986,886	113	416.382,409 498.981,271	13.26 7	113	416.382,409 498.981,271	114	416.379,966 498.980,151	2.687	114	416.379,966 498.980,151	115	416.370,849 498.975,968	10.03 1

Punct început	X / Y	Punct sfârșit	X / Y	Lungime segment	Punct început	X / Y	Punct sfârșit	X / Y	Lungime segment	Punct început	X / Y	Punct sfârșit	X / Y	Lungime segment
115	416.370,849 498.975,968	116	416.358,227 498.970,065	13.934	116	416.358,227 498.970,065	117	416.356,544 498.969,222	1.882	117	416.356,544 498.969,222	118	416.346,17 498.964,023	11.604
118	416.346,17 498.964,023	119	416.332,94 498.958,468	14.349	119	416.332,94 498.958,468	120	416.331,576 498.957,895	1.479	120	416.331,576 498.957,895	121	416.319,282 498.953,003	13.232
121	416.319,282 498.953,003	122	416.312,552 498.951,167	6.976	122	416.312,552 498.951,167	123	416.308,939 498.950,182	3.745	123	416.308,939 498.950,182	124	416.305,913 498.949,356	3.137
124	416.305,913 498.949,356	125	416.302,561 498.948,439	3.475	125	416.302,561 498.948,439	126	416.296,11 498.946,673	6.688	126	416.296,11 498.946,673	127	416.291,471 498.945,404	4.809
127	416.291,471 498.945,404	128	416.274,442 498.938,957	18.208	128	416.274,442 498.938,957	129	416.270,86 498.937,601	3.831	129	416.270,86 498.937,601	130	416.264,693 498.934,904	6.731
130	416.264,693 498.934,904	131	416.255,717 498.930,979	9.797	131	416.255,717 498.930,979	132	416.236,17 498.922,677	21.236	132	416.236,17 498.922,677	133	416.233,519 498.921,629	2.851
133	416.233,519 498.921,629	134	416.219,568 498.916,115	15.001	134	416.219,568 498.916,115	135	416.203,502 498.903,226	20.597	135	416.203,502 498.903,226	136	416.193,79 498.890,76	15.803
136	416.193,79 498.890,76	137	416.184,387 498.878,509	15.443	137	416.184,387 498.878,509	138	416.175,19 498.870,519	12.183	138	416.175,19 498.870,519	139	416.160,837 498.858,051	19.012
139	416.160,837 498.858,051	140	416.157,752 498.855,35	4.1	140	416.157,752 498.855,35	141	416.150,012 498.848,575	10.286	141	416.150,012 498.848,575	142	416.142,336 498.845,097	8.428
142	416.142,336 498.845,097	143	416.138,726 498.841,87	4.842	143	416.138,726 498.841,87	144	416.135,058 498.837,941	5.376	144	416.135,058 498.837,941	145	416.127,934 498.830,31	10.439
145	416.127,934 498.830,31	146	416.111,061 498.795,685	38.518	146	416.111,061 498.795,685	147	416.110,895 498.790,102	5.585	147	416.110,895 498.790,102	148	416.109,813 498.753,69	36.428
148	416.109,813 498.753,69	149	416.109,736 498.751,087	2.604	149	416.109,736 498.751,087	150	416.108,939 498.724,288	26.81	150	416.108,939 498.724,288	151	416.108,131 498.697,073	27.228
151	416.108,131 498.697,073	152	416.106,877 498.654,872	42.219	152	416.106,877 498.654,872	153	416.106,45 498.640,495	14.384	153	416.106,45 498.640,495	154	416.106,016 498.625,877	14.624
154	416.106,016 498.625,877	155	416.105,574 498.610,999	14.885	155	416.105,574 498.610,999	156	416.105,026 498.592,582	18.424	156	416.105,026 498.592,582	157	416.105,27 498.588,986	3.604
157	416.105,27 498.588,986	158	416.106,801 498.566,384	22.655	158	416.106,801 498.566,384	159	416.107,519 498.555,79	10.618	159	416.107,519 498.555,79	160	416.111,788 498.534,134	22.073
160	416.111,788 498.534,134	161	416.111,864 498.533,749	0.392	161	416.111,864 498.533,749	162	416.126,566 498.459,181	76.003	162	416.126,566 498.459,181	163	416.126,523 498.452,439	6.743
163	416.126,523 498.452,439	164	416.126,453 498.441,497	10.942	164	416.126,453 498.441,497	165	416.126,387 498.431,175	10.322	165	416.126,387 498.431,175	166	416.128,449 498.413,987	17.311
166	416.128,449 498.413,987	167	416.128,662 498.409,923	4.069	167	416.128,662 498.409,923	168	416.135,704 498.388,879	22.191	168	416.135,704 498.388,879	169	416.137,353 498.372,35	16.611
169	416.137,353 498.372,35	170	416.137,823 498.343,622	28.732	170	416.137,823 498.343,622	171	416.134,622 498.307,562	36.202	171	416.134,622 498.307,562	172	416.130,337 498.306,9	4.336
172	416.130,337 498.306,9	173	416.128,45 498.300,332	6.834	173	416.128,45 498.300,332	174	416.124,784 498.287,569	13.279	174	416.124,784 498.287,569	175	416.124,537 498.285,049	2.532
175	416.124,537 498.285,049	176	416.123,764 498.277,14	7.947	176	416.123,764 498.277,14	177	416.121,978 498.271,86	5.573	177	416.121,978 498.271,86	178	416.120,991 498.268,942	3.081
178	416.120,991 498.268,942	179	416.120,274 498.266,821	2.239	179	416.120,274 498.266,821	180	416.111,313 498.249,159	19.805	180	416.111,313 498.249,159	181	416.109,995 498.246,561	2.914
181	416.109,995 498.246,561	182	416.109,172 498.244,939	1.818	182	416.109,172 498.244,939	183	416.096,535 498.219,652	28.268	183	416.096,535 498.219,652	184	416.089,24 498.205,029	16.343
184	416.089,24 498.205,029	185	416.081,331 498.194,311	13.32	185	416.081,331 498.194,311	186	416.076,388 498.188,158	7.893	186	416.076,388 498.188,158	187	416.065,298 498.177,093	15.666
187	416.065,298 498.177,093	188	416.045,593 498.161,386	25.2	188	416.045,593 498.161,386	189	416.035,614 498.160,858	9.993	189	416.035,614 498.160,858	190	416.035,903 498.148,777	12.085
190	416.035,903 498.148,777	191	416.059,53 498.164,481	28.37	191	416.059,53 498.164,481	192	416.098,188 498.190,175	46.418	192	416.098,188 498.190,175	193	416.099,901 498.200,974	10.934
193	416.099,901 498.200,974	194	416.108,472 498.216,236	17.504	194	416.108,472 498.216,236	195	416.120,329 498.237,942	24.734	195	416.120,329 498.237,942	196	416.125,826 498.252,845	15.884
196	416.125,826 498.252,845	197	416.137,174 498.277,53	27.169	197	416.137,174 498.277,53	198	416.142,919 498.299,035	22.259	198	416.142,919 498.299,035	199	416.147,896 498.316,37	18.036
199	416.147,896 498.316,37	200	416.147,472 498.322,636	6.28	200	416.147,472 498.322,636	201	416.146,571 498.339,298	16.686	201	416.146,571 498.339,298	202	416.146,382 498.342,803	3.51
202	416.146,382 498.342,803	203	416.145,66 498.354,693	11.912	203	416.145,66 498.354,693	204	416.145,579 498.359,502	4.81	204	416.145,579 498.359,502	205	416.145,413 498.369,419	9.918
205	416.145,413 498.369,419	206	416.142,837 498.387,559	18.322	206	416.142,837 498.387,559	207	416.142,83 498.387,597	0.039	207	416.142,83 498.387,597	208	416.140,188 498.400,989	13.65
208	416.140,188 498.400,989	209	416.133,765 498.415,44	15.814	209	416.133,765 498.415,44	210	416.132,739 498.425,049	9.664	210	416.132,739 498.425,049	211	416.132,614 498.425,698	0.661
211	416.132,614 498.425,698	212	416.132,12 498.437,028	11.341	212	416.132,12 498.437,028	213	416.131,996 498.448,031	11.003	213	416.131,996 498.448,031	214	416.132,013 498.452,064	4.033



Punct început	X / Y	Punct sfârșit	X / Y	Lungime segment	Punct început	X / Y	Punct sfârșit	X / Y	Lungime segment	Punct început	X / Y	Punct sfârșit	X / Y	Lungime segment
214	416.132,013 498.452,064	215	416.132,002 498.452,507	0.443	215	416.132,002 498.452,507	216	416.131,775 498.461,76	9.256	216	416.131,775 498.461,76	217	416.129,841 498.479,092	17.439
217	416.129,841 498.479,092	218	416.128,094 498.492,402	13.424	218	416.128,094 498.492,402	219	416.126,168 498.504,914	12.659	219	416.126,168 498.504,914	220	416.123,314 498.518,863	14.238
220	416.123,314 498.518,863	221	416.119,487 498.535,424	16.998	221	416.119,487 498.535,424	222	416.116,847 498.546,851	11.727	222	416.116,847 498.546,851	223	416.111,374 498.565,073	19.026
223	416.111,374 498.565,073	224	416.110,792 498.566,654	1.685	224	416.110,792 498.566,654	225	416.109,03 498.592,658	26.064	225	416.109,03 498.592,658	226	416.109,638 498.613,13	20.481
226	416.109,638 498.613,13	227	416.110,066 498.627,508	14.384	227	416.110,066 498.627,508	228	416.110,448 498.640,376	12.874	228	416.110,448 498.640,376	229	416.111,21 498.666,03	25.665
229	416.111,21 498.666,03	230	416.111,957 498.691,177	25.158	230	416.111,957 498.691,177	231	416.112,039 498.693,922	2.747	231	416.112,039 498.693,922	232	416.112,208 498.699,594	5.674
232	416.112,208 498.699,594	233	416.112,303 498.702,798	3.206	233	416.112,303 498.702,798	234	416.113,76 498.722,38	19.636	234	416.113,76 498.722,38	235	416.114,231 498.728,705	6.342
235	416.114,231 498.728,705	236	416.116,54 498.744,844	16.303	236	416.116,54 498.744,844	237	416.119,226 498.763,371	18.721	237	416.119,226 498.763,371	238	416.123,63 498.784,515	21.598
238	416.123,63 498.784,515	239	416.125,611 498.795,958	11.613	239	416.125,611 498.795,958	240	416.128,066 498.805,736	10.081	240	416.128,066 498.805,736	241	416.133,294 498.826,552	21.463
241	416.133,294 498.826,552	242	416.139,174 498.833,585	9.166	242	416.139,174 498.833,585	243	416.151,946 498.844,746	16.962	243	416.151,946 498.844,746	244	416.163,416 498.854,75	15.22
244	416.163,416 498.854,75	245	416.175,838 498.865,703	16.562	245	416.175,838 498.865,703	246	416.187,476 498.875,965	15.516	246	416.187,476 498.875,965	247	416.196,954 498.888,313	15.566
247	416.196,954 498.888,313	248	416.202,912 498.895,961	9.695	248	416.202,912 498.895,961	249	416.206,369 498.900,399	5.625	249	416.206,369 498.900,399	1	416.221,6 498.912,617	19.526

\*\* Lungimile segmentelor sunt determinate în planul de proiecție Stereo 70 și sunt rotunjite la 1 milimetru.

\*\*\* Distanța dintre puncte este formată din segmente cumulate ce sunt mai mici decât valoarea 1 milimetru.



**DATE DESPRE IMOBILUL NR. 14669**

Oficiul de Cadastru și Publicitate Imobiliară SIBIU  
Biroul de Cadastru și Publicitate Imobiliară Sibiu

**A. Partea I. Descrierea imobilului**

TEREN Extravilan

Adresa: Jud. Sibiu

Nr. Crt	Nr cadastral Nr. topografic	Suprafața* (mp)	Observații / Referințe
A1		1.400	Sector cadastral:87 Teren neimprejmuit;

**B. Partea II. Proprietari și acte**

Inscrieri privitoare la dreptul de proprietate și alte drepturi reale	Referințe
/	
Act Administrativ nr. 1616/45, din 11/10/2000 emis de CJPSDPAT (titlu de proprietate);	
B1	A1
Intabulare, drept de PROPRIETATE, dobandit prin Reconstituire, cota actuala 1/1	
1) ȘOAITĂ EMANOIL, CNP NEIDENTIFICAT	

**C. Partea III. SARCINI .**

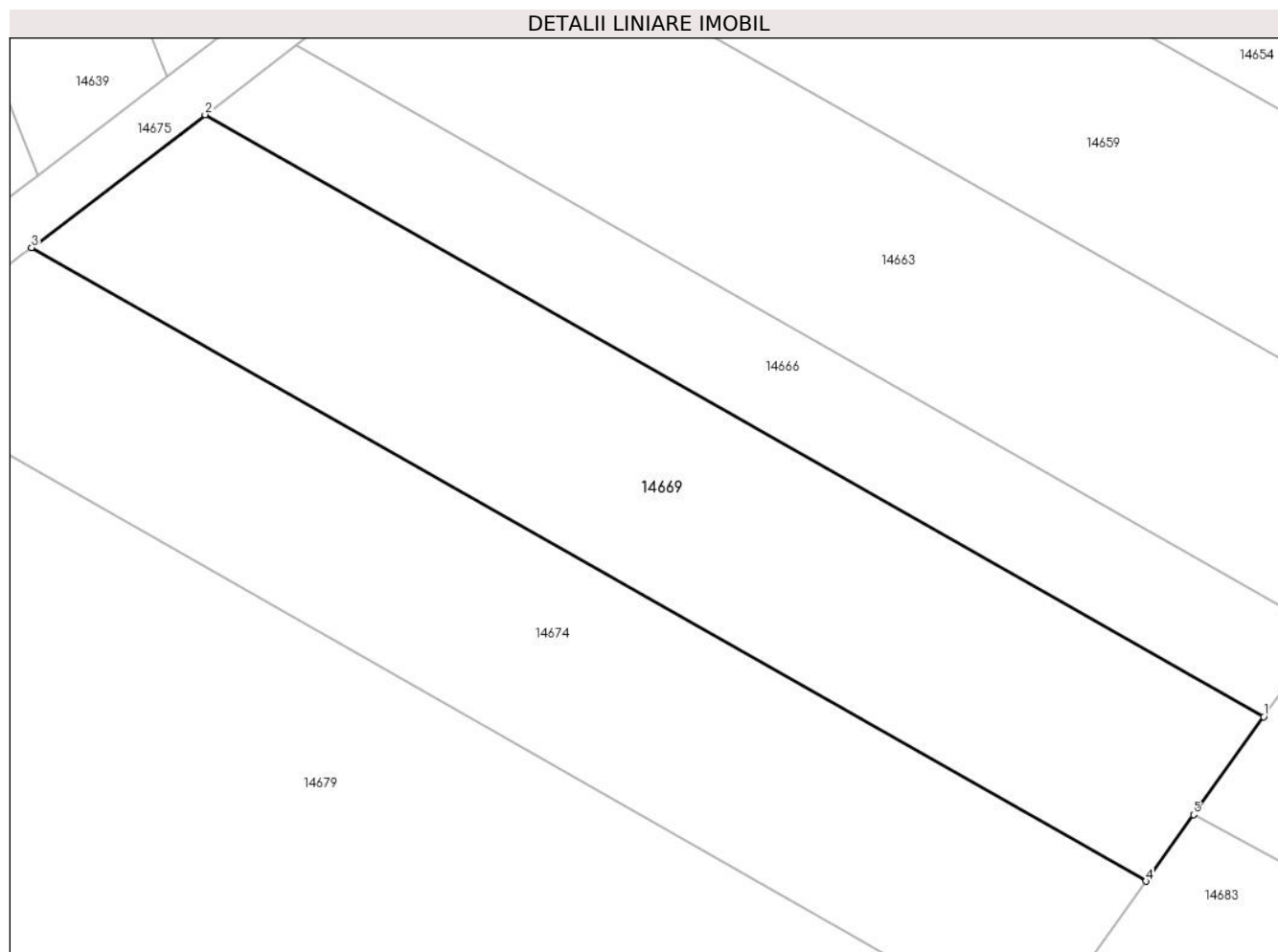
Inscrieri privind dezmembramintele dreptului de proprietate, drepturi reale de garanție și sarcini	Referințe
NU SUNT	

## Anexa Nr. 1 La Partea I

## Teren

Nr cadastral	Suprafața (mp)*	Observații / Referințe
	1.400	

\* Suprafața este determinată în planul de proiecție Stereo 70.



## Date referitoare la teren

Crt	Categorie folosință	Intravilan	Suprafața (mp)	Tarla	Parcelă	Nr. topo	Observații / Referințe
1	arabil	NU	1.400	75	2162/29	-	

## Lungime Segmente

1) Valorile lungimilor segmentelor sunt obținute din proiecție în plan.

Punct început	X / Y	Punct sfârșit	X / Y	Lungime segment (** (m)
1	416.755,462 498.929,111	2	416.676,474 498.974,008	90.856
2	416.676,474 498.974,008	3	416.663,52 498.964,101	16.308
3	416.663,52 498.964,101	4	416.746,665 498.916,842	95.638
4	416.746,665 498.916,842	5	416.750,224 498.921,806	6.108
5	416.750,224 498.921,806	1	416.755,462 498.929,111	8.989

**\*\* Lungimile segmentelor sunt determinate în planul de proiecție Stereo 70 și sunt rotunjite la 1 milimetru.**

**\*\*\* Distanța dintre puncte este formată din segmente cumulate ce sunt mai mici decât valoarea 1 milimetru.**



**DATE DESPRE IMOBILUL NR. 14670**

Oficiul de Cadastru și Publicitate Imobiliară SIBIU  
Biroul de Cadastru și Publicitate Imobiliară Sibiu

**A. Partea I. Descrierea imobilului**

TEREN Extravilan

Adresa: Jud. Sibiu

Nr. Crt	Nr cadastral Nr. topografic	Suprafața* (mp)	Observații / Referințe
A1		1.400	Sector cadastral:87 Teren neimprejmut;

**B. Partea II. Proprietari și acte**

Inscrieri privitoare la dreptul de proprietate și alte drepturi reale		Referințe
/		
Act Administrativ nr. 1743/45, din 15/05/2002 emis de CJPSDPAT (titlu de proprietate);		
B1	Intabulare, drept de PROPRIETATE, dobandit prin Reconstituire, cota actuala 1/1	A1
	1) RĂULEA IOAN, CNP NEIDENTIFICAT 2) RĂULEA ELISABETA, CNP NEIDENTIFICAT 3) RĂULEA DUMITRU, CNP NEIDENTIFICAT 4) RĂULEA VASILE, CNP NEIDENTIFICAT	

**C. Partea III. SARCINI .**

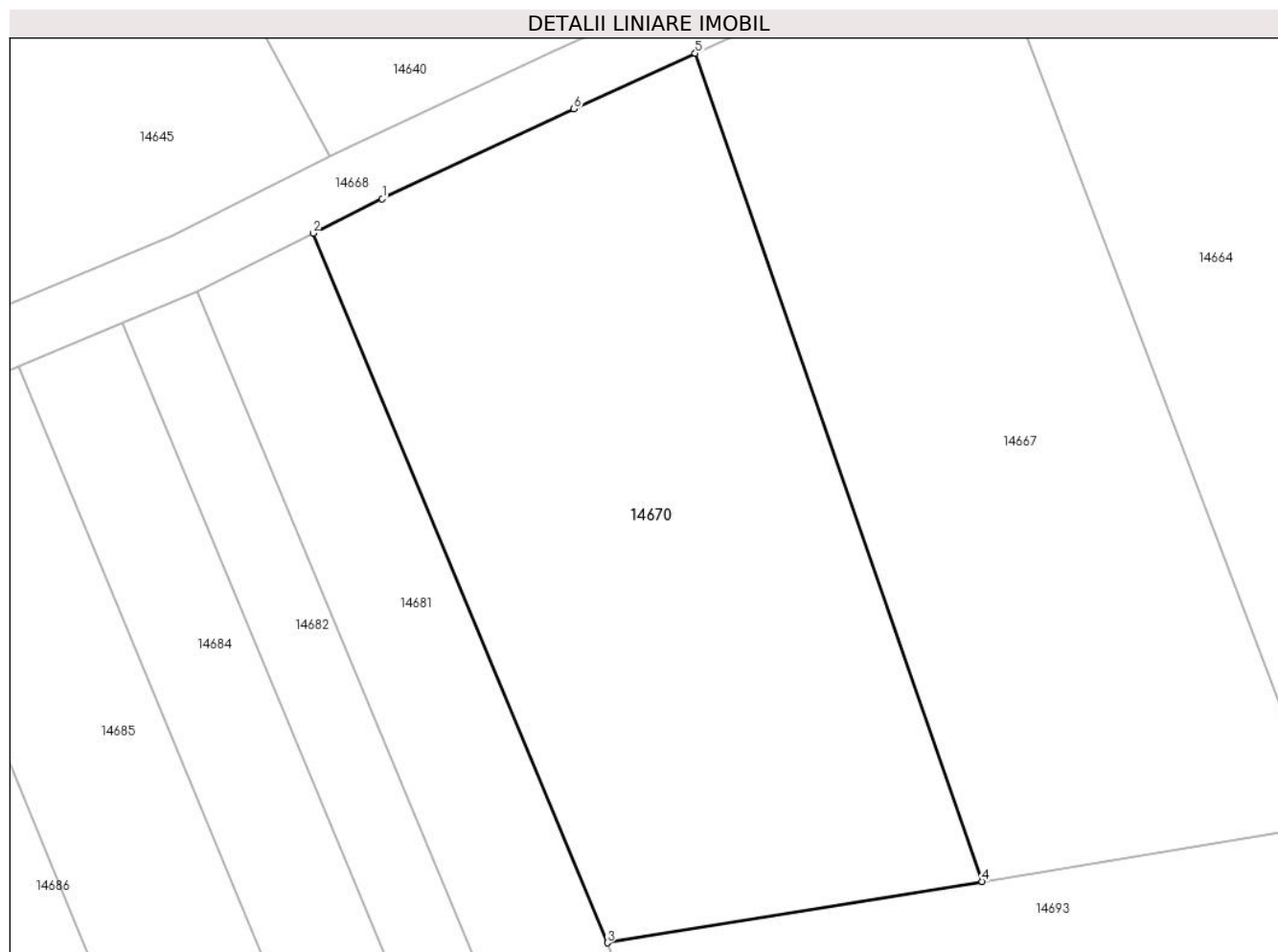
Inscrieri privind dezmembramintele dreptului de proprietate, drepturi reale de garanție și sarcini	Referințe
NU SUNT	

## Anexa Nr. 1 La Partea I

## Teren

Nr cadastral	Suprafața (mp)*	Observații / Referințe
	1.400	

\* Suprafața este determinată în planul de proiecție Stereo 70.



## Date referitoare la teren

Crt	Categorie folosință	Intravilan	Suprafața (mp)	Tarla	Parcelă	Nr. topo	Observații / Referințe
1	arabil	NU	1.400	75	2166/80	-	

## Lungime Segmente

1) Valorile lungimilor segmentelor sunt obținute din proiecție în plan.

Punct început	X / Y	Punct sfârșit	X / Y	Lungime segment (** (m)
1	416.359,97 498.966,464	2	416.355,441 498.964,195	5.066
2	416.355,441 498.964,195	3	416.374,72 498.917,763	50.275
3	416.374,72 498.917,763	4	416.399,272 498.921,775	24.877
4	416.399,272 498.921,775	5	416.380,472 498.975,982	57.374
5	416.380,472 498.975,982	6	416.372,531 498.972,338	8.737



Punct început	X / Y	Punct sfârşit	X / Y	Lungime segment (** (m)
6	416.372,531 498.972,338	1	416.359,97 498.966,464	13.866

\*\* Lungimile segmentelor sunt determinate în planul de proiecţie Stereo 70 şi sunt rotunjite la 1 milimetru.

\*\*\* Distanţa dintre puncte este formată din segmente cumulate ce sunt mai mici decât valoarea 1 milimetru.



**DATE DESPRE IMOBILUL NR. 14671**

Oficiul de Cadastru și Publicitate Imobiliară SIBIU  
Biroul de Cadastru și Publicitate Imobiliară Sibiu

**A. Partea I. Descrierea imobilului**

TEREN Extravilan

Adresa: Jud. Sibiu

Nr. Crt	Nr cadastral Nr. topografic	Suprafața* (mp)	Observații / Referințe
A1		4.900	Sector cadastral:87 Teren neimprejmuit;

**B. Partea II. Proprietari și acte**

Inscrieri privitoare la dreptul de proprietate și alte drepturi reale		Referințe
/		
Act Administrativ nr. 1883/45, din 13/12/2002 emis de CJPSDPAT (titlu de proprietate);		
B1	Intabulare, drept de PROPRIETATE, dobandit prin Reconstituire, cota actuala 1/1 1) <b>IVAN ANA</b> , CNP NEIDENTIFICAT	A1

**C. Partea III. SARCINI .**

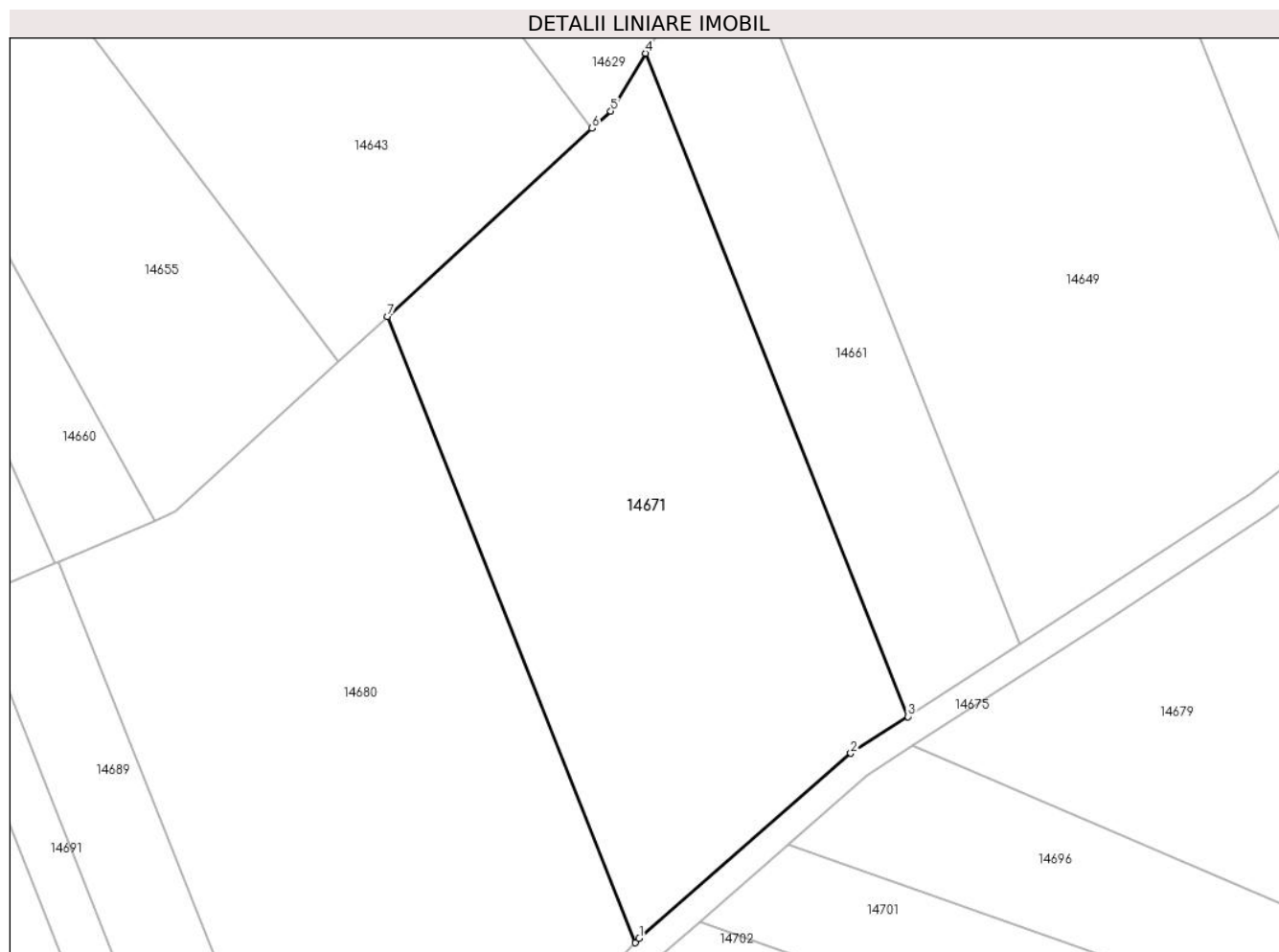
Inscrieri privind dezmembramintele dreptului de proprietate, drepturi reale de garanție și sarcini	Referințe
NU SUNT	

## Anexa Nr. 1 La Partea I

## Teren

Nr cadastral	Suprafața (mp)*	Observații / Referințe
	4.900	

\* Suprafața este determinată în planul de proiecție Stereo 70.



## Date referitoare la teren

Crt	Categorie folosință	Intra vilan	Suprafața (mp)	Tarla	Parcelă	Nr. topo	Observații / Referințe
1	arabil	NU	4.900	75	2166/17	-	

## Lungime Segmente

1) Valorile lungimilor segmentelor sunt obținute din proiecție în plan.

Punct început	X / Y	Punct sfârșit	X / Y	Lungime segment (** (m)
1	416.546,466 498.882,563	2	416.577,426 498.909,653	41.139
2	416.577,426 498.909,653	3	416.585,77 498.915,017	9.919
3	416.585,77 498.915,017	4	416.547,422 499.012,003	104.292
4	416.547,422 499.012,003	5	416.542,317 499.003,551	9.874
5	416.542,317 499.003,551	6	416.539,582 499.001,034	3.718

Punct început	X / Y	Punct sfârșit	X / Y	Lungime segment (** (m)
6	416.539,582 499.001,034	7	416.509,671 498.973,511	40.646
7	416.509,671 498.973,511	8	416.545,877 498.881,943	98.466
8	416.545,877 498.881,943	1	416.546,466 498.882,563	0.855

\*\* Lungimile segmentelor sunt determinate în planul de proiecție Stereo 70 și sunt rotunjite la 1 milimetru.

\*\*\* Distanța dintre puncte este formată din segmente cumulate ce sunt mai mici decât valoarea 1 milimetru.



**DATE DESPRE IMOBILUL NR. 14672**

Oficiul de Cadastru și Publicitate Imobiliară SIBIU  
Biroul de Cadastru și Publicitate Imobiliară Sibiu

**A. Partea I. Descrierea imobilului**

TEREN Extravilan

Adresa: Jud. Sibiu

Nr. Crt	Nr cadastral Nr. topografic	Suprafața* (mp)	Observații / Referințe
A1		2.100	Sector cadastral:87 Teren neimprejmuit;

**B. Partea II. Proprietari și acte**

Inscrieri privitoare la dreptul de proprietate și alte drepturi reale	Referințe
/	
Act Administrativ nr. 1556/45, din 17/07/2000 emis de CJPSDPAT (titlu de proprietate);	
B1	A1
Intabulare, drept de PROPRIETATE, dobandit prin Reconstituire, cota actuala 1/1 1) PRODEA ANA, CNP NEIDENTIFICAT	

**C. Partea III. SARCINI .**

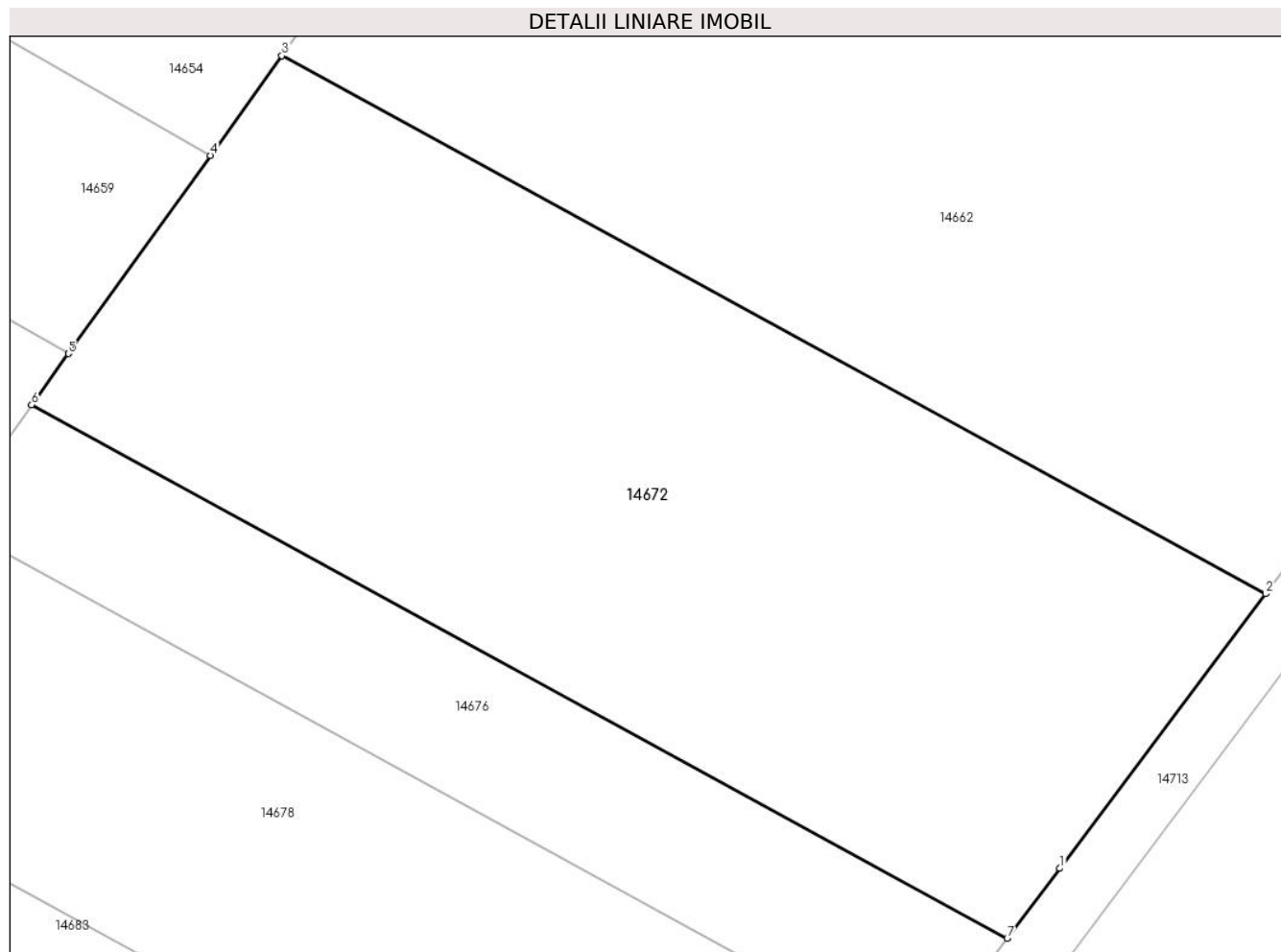
Inscrieri privind dezmembramintele dreptului de proprietate, drepturi reale de garanție și sarcini	Referințe
NU SUNT	

## Anexa Nr. 1 La Partea I

## Teren

Nr cadastral	Suprafața (mp)*	Observații / Referințe
	2.100	

\* Suprafața este determinată în planul de proiecție Stereo 70.



## Date referitoare la teren

Crt	Categorie folosință	Intra vilan	Suprafața (mp)	Tarla	Parcelă	Nr. topo	Observații / Referințe
1	arabil	NU	2.100	75	2162/12	-	

## Lungime Segmente

1) Valorile lungimilor segmentelor sunt obținute din proiecție în plan.

Punct început	X / Y	Punct sfârșit	X / Y	Lungime segment (** (m)
1	416.835,302 498.914,426	2	416.848,986 498.932,643	22.784
2	416.848,986 498.932,643	3	416.783,605 498.968,363	74.502
3	416.783,605 498.968,363	4	416.778,863 498.961,749	8.138
4	416.778,863 498.961,749	5	416.769,425 498.948,585	16.198
5	416.769,425 498.948,585	6	416.766,986 498.945,184	4.185



Punct început	X / Y	Punct sfârșit	X / Y	Lungime segment (** (m)
6	416.766,986 498.945,184	7	416.831,808 498.909,77	73.865
7	416.831,808 498.909,77	1	416.835,302 498.914,426	5.821

\*\* Lungimile segmentelor sunt determinate în planul de proiecție Stereo 70 și sunt rotunjite la 1 milimetru.

\*\*\* Distanța dintre puncte este formată din segmente cumulate ce sunt mai mici decât valoarea 1 milimetru.



**DATE DESPRE IMOBILUL NR. 14673**

Oficiul de Cadastru și Publicitate Imobiliară SIBIU  
Biroul de Cadastru și Publicitate Imobiliară Sibiu

**A. Partea I. Descrierea imobilului**

TEREN Extravilan

Adresa: Jud. Sibiu

Nr. Crt	Nr cadastral Nr. topografic	Suprafața* (mp)	Observații / Referințe
A1		2.800	Sector cadastral:87 Teren neimprejmuit;

**B. Partea II. Proprietari și acte**

Inscrieri privitoare la dreptul de proprietate și alte drepturi reale	Referințe
/	
Act Administrativ nr. 1156/45, din 16/04/1998 emis de CJPSDPAT (titlu de proprietate);	
B1	A1
Intabulare, drept de PROPRIETATE, dobandit prin Reconstituire, cota actuala 1/1	
1) RĂULEA NICOLAE, CNP NEIDENTIFICAT	

**C. Partea III. SARCINI .**

Inscrieri privind dezmembramintele dreptului de proprietate, drepturi reale de garanție și sarcini	Referințe
NU SUNT	

## Anexa Nr. 1 La Partea I

## Teren

Nr cadastral	Suprafața (mp)*	Observații / Referințe
	2.800	

\* Suprafața este determinată în planul de proiecție Stereo 70.



## Date referitoare la teren

Crt	Categorie folosință	Intravilan	Suprafața (mp)	Tarla	Parcelă	Nr. topo	Observații / Referințe
1	arabil	NU	2.800	75	2172/2	-	

## Lungime Segmente

1) Valorile lungimilor segmentelor sunt obținute din proiecție în plan.

Punct început	X / Y	Punct sfârșit	X / Y	Lungime segment (** (m)
1	416.162,68 499.015,453	2	416.145,54 499.010,723	17.78
2	416.145,54 499.010,723	3	416.157,752 498.855,35	155.852
3	416.157,752 498.855,35	4	416.160,837 498.858,051	4.1
4	416.160,837 498.858,051	5	416.175,19 498.870,519	19.012
5	416.175,19 498.870,519	6	416.163,775 499.015,756	145.684

Punct început	X / Y	Punct sfârșit	X / Y	Lungime segment (** (m)
6	416.163,775 499.015,756	1	416.162,68 499.015,453	1.136

\*\* Lungimile segmentelor sunt determinate în planul de proiecție Stereo 70 și sunt rotunjite la 1 milimetru.

\*\*\* Distanța dintre puncte este formată din segmente cumulate ce sunt mai mici decât valoarea 1 milimetru.



**DATE DESPRE IMOBILUL NR. 14674**

Oficiul de Cadastru și Publicitate Imobiliară SIBIU  
Biroul de Cadastru și Publicitate Imobiliară Sibiu

**A. Partea I. Descrierea imobilului**

TEREN Extravilan

Adresa: Jud. Sibiu

Nr. Crt	Nr cadastral Nr. topografic	Suprafața* (mp)	Observații / Referințe
A1		1.400	Sector cadastral:87 Teren neimprejmuit;

**B. Partea II. Proprietari și acte**

Inscrieri privitoare la dreptul de proprietate și alte drepturi reale	Referințe
/	
Act Administrativ nr. 1452/45, din 10/09/1999 emis de CJPSDPAT (titlu de proprietate);	
B1	A1
Intabulare, drept de PROPRIETATE, dobandit prin Reconstituire, cota actuala 1/1	
1) BUNEA DRAGOMIR, CNP NEIDENTIFICAT	

**C. Partea III. SARCINI .**

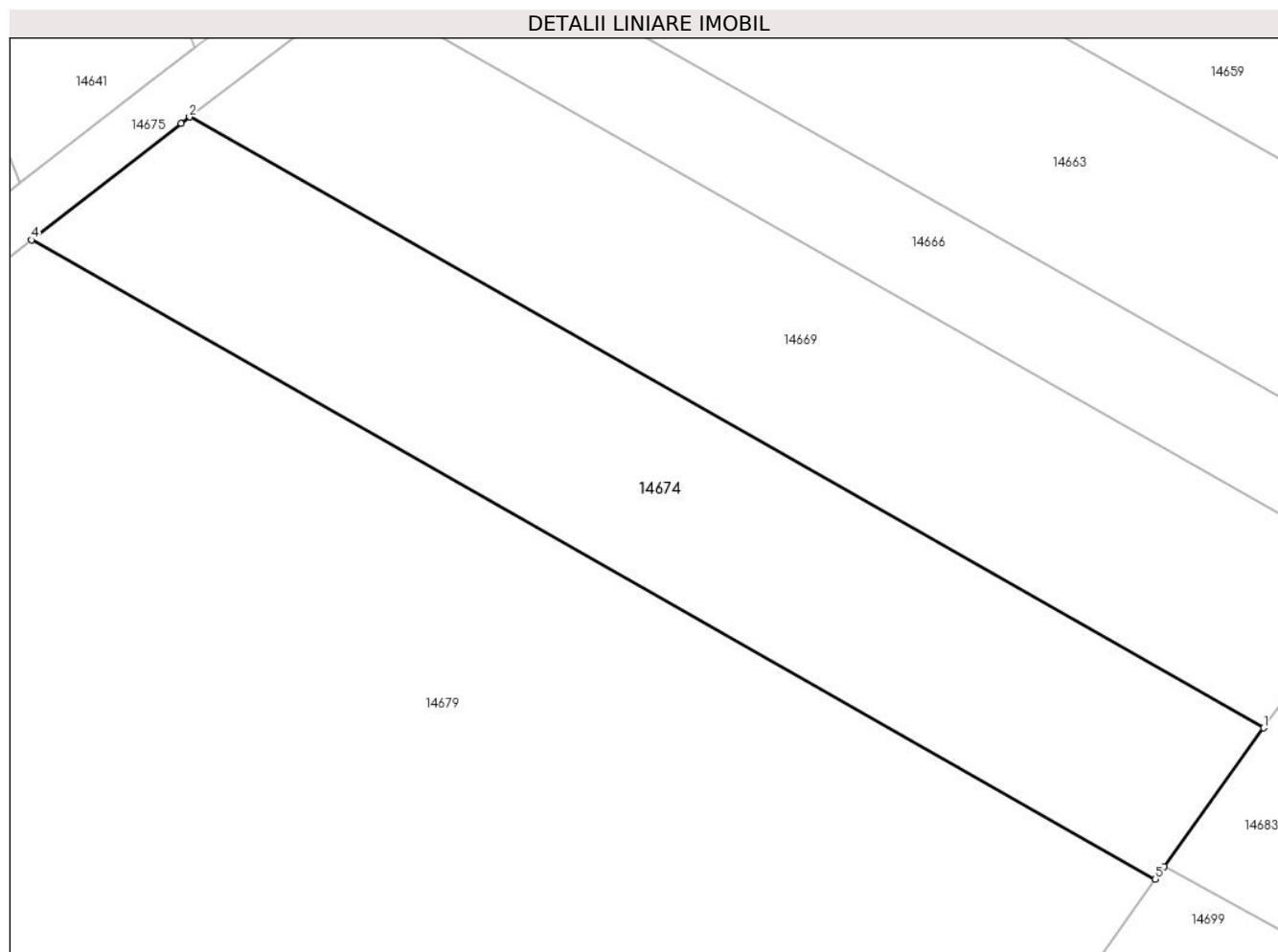
Inscrieri privind dezmembramintele dreptului de proprietate, drepturi reale de garanție și sarcini	Referințe
NU SUNT	

## Anexa Nr. 1 La Partea I

## Teren

Nr cadastral	Suprafața (mp)*	Observații / Referințe
	1.400	

\* Suprafața este determinată în planul de proiecție Stereo 70.



## Date referitoare la teren

Crt	Categorie folosință	Intra vilan	Suprafața (mp)	Tarla	Parcelă	Nr. topo	Observații / Referințe
1	arabil	NU	1.400	75	2162/28	-	

## Lungime Segmente

1) Valorile lungimilor segmentelor sunt obținute din proiecție în plan.

Punct început	X / Y	Punct sfârșit	X / Y	Lungime segment (** (m)
1	416.746,665 498.916,842	2	416.663,52 498.964,101	95.638
2	416.663,52 498.964,101	3	416.662,86 498.963,596	0.831
3	416.662,86 498.963,596	4	416.651,305 498.954,586	14.652
4	416.651,305 498.954,586	5	416.738,281 498.905,149	100.044
5	416.738,281 498.905,149	6	416.738,968 498.906,107	1.179



Punct început	X / Y	Punct sfârşit	X / Y	Lungime segment (** (m)
6	416.738,968 498.906,107	1	416.746,665 498.916,842	13.209

\*\* Lungimile segmentelor sunt determinate în planul de proiecţie Stereo 70 şi sunt rotunjite la 1 milimetru.

\*\*\* Distanţa dintre puncte este formată din segmente cumulate ce sunt mai mici decât valoarea 1 milimetru.



**DATE DESPRE IMOBILUL NR. 14675**

Oficiul de Cadastru și Publicitate Imobiliară SIBIU  
Biroul de Cadastru și Publicitate Imobiliară Sibiu

**A. Partea I. Descrierea imobilului**

TEREN Necunoscut

Adresa: Loc. Bogatu Român, Jud. Sibiu

Nr. Crt	Nr cadastral Nr. topografic	Suprafața* (mp)	Observații / Referințe
A1		3.591	Sector cadastral:87 Teren neimprejmuit;

**B. Partea II. Proprietari și acte**

Inscrieri privitoare la dreptul de proprietate și alte drepturi reale		Referințe
/		
Act Normativ nr. 7, din 13/03/1996 emis de PARLAMENTUL ROMÂNIEI (lege);		
B1	Inscrierea provizorie, drept de PROPRIETATE, dobandit prin Lege, cota actuala 1/1	A1
1) COMUNA PĂUCA, CIF:4241206, PROPRIETAR NEIDENTIFICAT		

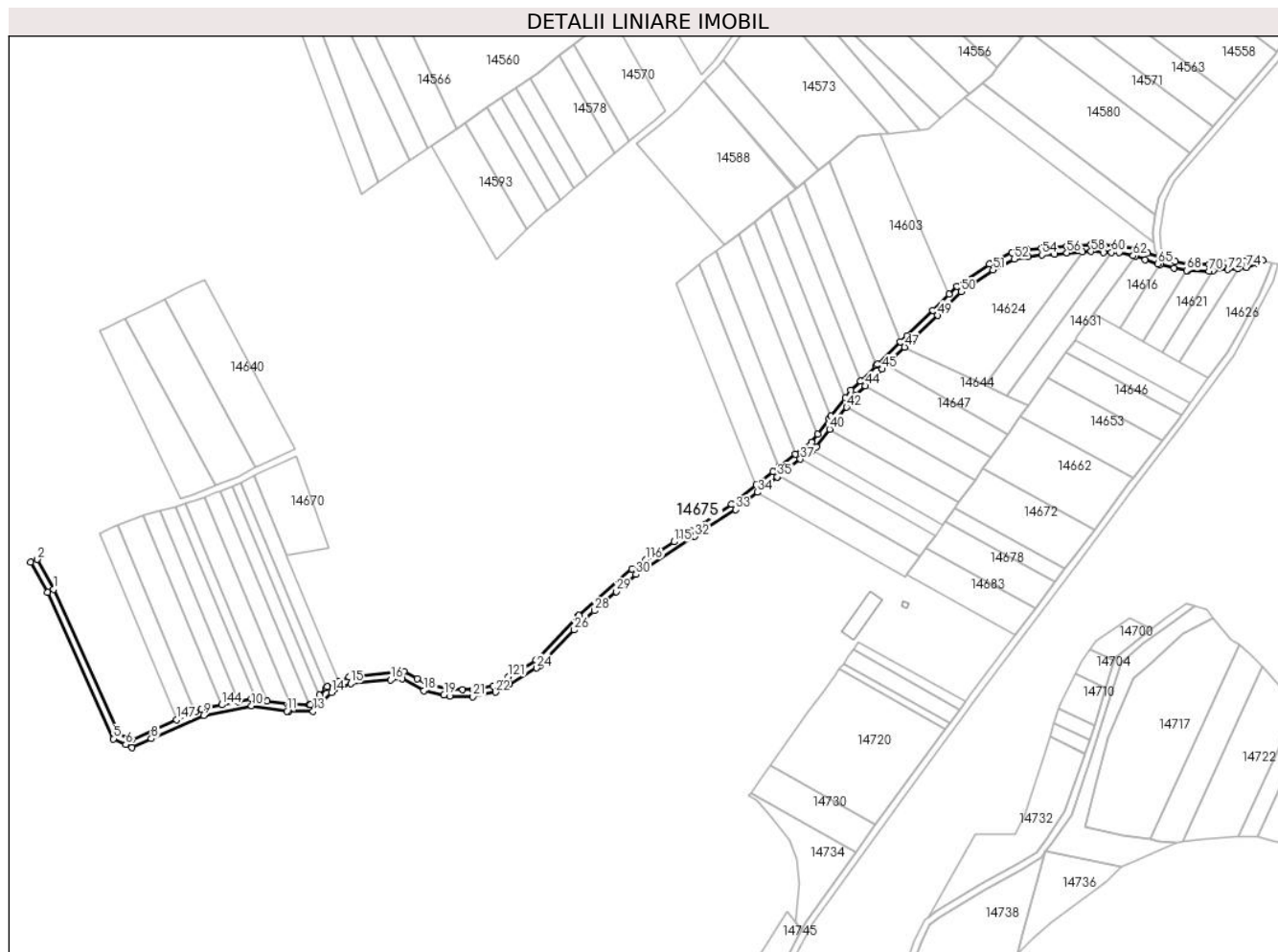
**C. Partea III. SARCINI .**

Inscrieri privind dezmembramintele dreptului de proprietate, drepturi reale de garanție și sarcini	Referințe
NU SUNT	

**Teren**

Nr cadastral	Suprafaţa (mp)*	Observaţii / Referinţe
	3.591	

\* Suprafaţa este determinată în planul de proiecţie Stereo 70.



**Date referitoare la teren**

Crt	Categorie folosinţă	Intravilan	Suprafaţa (mp)	Tarla	Parcelă	Nr. topo	Observaţii / Referinţe
1	drum	NU	3.536	75	2163	-	
2	drum	DA	55	75	2163	-	

**Lungime Segmente**

1) Valorile lungimilor segmentelor sunt obţinute din proiecţie în plan.

Punct început	X / Y	Punct sfârşit	X / Y	Lungime segment
1	416.237,942 498.897,743	2	416.228,185 498.915,22	20.016
4	416.234,366 498.895,943	5	416.273,112 498.809,946	94.323
7	416.283,835 498.804,888	8	416.295,257 498.809,992	12.513
10	416.354,124 498.829,312	11	416.374,863 498.826,206	20.97
13	416.390,339 498.826,032	14	416.400,982 498.837,192	15.421
2	416.228,185 498.915,22	3	416.224,432 498.913,736	4.036
5	416.273,112 498.809,946	6	416.280,303 498.806,554	7.951
8	416.295,257 498.809,992	9	416.325,909 498.823,69	33.573
11	416.374,863 498.826,206	12	416.375,911 498.826,194	1.048
14	416.400,982 498.837,192	15	416.412,342 498.842,462	12.523
3	416.224,432 498.913,736	4	416.234,366 498.895,943	20.378
6	416.280,303 498.806,554	7	416.283,835 498.804,888	3.906
9	416.325,909 498.823,69	10	416.354,124 498.829,312	28.769
12	416.375,911 498.826,194	13	416.390,339 498.826,032	14.429
15	416.412,342 498.842,462	16	416.435,873 498.844,489	23.618

Punct început	X / Y	Punct sfârşit	X / Y	Lungime segment	Punct început	X / Y	Punct sfârşit	X / Y	Lungime segment	Punct început	X / Y	Punct sfârşit	X / Y	Lungime segment
16	416.435,873 498.844,489	17	416.442,674 498.845,319	6.851	17	416.442,674 498.845,319	18	416.455,273 498.838,285	14.43	18	416.455,273 498.838,285	19	416.467,191 498.835,77	12.18 1
19	416.467,191 498.835,77	20	416.470,632 498.835,044	3.516	20	416.470,632 498.835,044	21	416.484,187 498.834,757	13.55 8	21	416.484,187 498.834,757	22	416.497,365 498.837,264	13.41 5
22	416.497,365 498.837,264	23	416.505,507 498.842,077	9.459	23	416.505,507 498.842,077	24	416.521,468 498.851,513	18.54 2	24	416.521,468 498.851,513	25	416.523,816 498.852,901	2.727
25	416.523,816 498.852,901	26	416.543,653 498.873,791	28.80 8	26	416.543,653 498.873,791	27	416.549,24 498.879,675	8.113	27	416.549,24 498.879,675	28	416.555,407 498.885,071	8.195
28	416.555,407 498.885,071	29	416.568,311 498.896,362	17.14 7	29	416.568,311 498.896,362	30	416.579,838 498.906,448	15.31 7	30	416.579,838 498.906,448	31	416.586,509 498.910,737	7.931
31	416.586,509 498.910,737	32	416.614,487 498.928,722	33.26	32	416.614,487 498.928,722	33	416.638,336 498.944,472	28.58	33	416.638,336 498.944,472	34	416.651,305 498.954,586	16.44 7
34	416.651,305 498.954,586	35	416.662,86 498.963,596	14.65 2	35	416.662,86 498.963,596	36	416.663,52 498.964,101	0.831	36	416.663,52 498.964,101	37	416.676,474 498.974,008	16.30 8
37	416.676,474 498.974,008	38	416.683,214 498.979,162	8.485	38	416.683,214 498.979,162	39	416.685,808 498.981,145	3.265	39	416.685,808 498.981,145	40	416.693,65 498.991,656	13.11 3
40	416.693,65 498.991,656	41	416.696,383 498.995,32	4.571	41	416.696,383 498.995,32	42	416.703,582 499.004,539	11.69 7	42	416.703,582 499.004,539	43	416.709,207 499.011,744	9.141
43	416.709,207 499.011,744	44	416.714,559 499.017,016	7.512	44	416.714,559 499.017,016	45	416.724,507 499.026,818	13.96 6	45	416.724,507 499.026,818	46	416.726,978 499.029,256	3.471
46	416.726,978 499.029,256	47	416.737,618 499.039,757	14.95	47	416.737,618 499.039,757	48	416.741,606 499.043,692	5.603	48	416.741,606 499.043,692	49	416.756,933 499.058,317	21.18 5
49	416.756,933 499.058,317	50	416.770,855 499.072,238	19.68 8	50	416.770,855 499.072,238	51	416.789,501 499.084,988	22.58 9	51	416.789,501 499.084,988	52	416.802,069 499.091,393	14.10 6
52	416.802,069 499.091,393	53	416.810,044 499.092,964	8.129	53	416.810,044 499.092,964	54	416.818,262 499.093,931	8.274	54	416.818,262 499.093,931	55	416.825,633 499.094,293	7.38
55	416.825,633 499.094,293	56	416.833,005 499.095,018	7.407	56	416.833,005 499.095,018	57	416.842,009 499.095,557	9.02	57	416.842,009 499.095,557	58	416.847,144 499.095,864	5.144
58	416.847,144 499.095,864	59	416.854,495 499.095,447	7.363	59	416.854,495 499.095,447	60	416.859,132 499.095,387	4.637	60	416.859,132 499.095,387	61	416.863,552 499.095,329	4.421
61	416.863,552 499.095,329	62	416.871,843 499.093,471	8.496	62	416.871,843 499.093,471	63	416.873,039 499.093,098	1.253	63	416.873,039 499.093,098	64	416.879,041 499.091,228	6.287
64	416.879,041 499.091,228	65	416.886,287 499.088,63	7.698	65	416.886,287 499.088,63	66	416.887,648 499.088,251	1.412	66	416.887,648 499.088,251	67	416.895,834 499.085,972	8.498
67	416.895,834 499.085,972	68	416.903,18 499.084,656	7.463	68	416.903,18 499.084,656	69	416.903,93 499.084,522	0.762	69	416.903,93 499.084,522	70	416.916,377 499.084,401	12.44 7
70	416.916,377 499.084,401	71	416.918,836 499.084,586	2.465	71	416.918,836 499.084,586	72	416.927,554 499.085,244	8.743	72	416.927,554 499.085,244	73	416.933,268 499.085,904	5.752
73	416.933,268 499.085,904	74	416.938,529 499.086,512	5.296	74	416.938,529 499.086,512	75	416.944,582 499.088,788	6.467	75	416.944,582 499.088,788	76	416.947,933 499.090,655	3.835
76	416.947,933 499.090,655	77	416.941,13 499.092,267	6.991	77	416.941,13 499.092,267	78	416.937,582 499.090,429	3.996	78	416.937,582 499.090,429	79	416.927,174 499.089,226	10.47 7
79	416.927,174 499.089,226	80	416.916,246 499.088,402	10.95 9	80	416.916,246 499.088,402	81	416.904,305 499.088,518	11.94 2	81	416.904,305 499.088,518	82	416.896,725 499.089,876	7.701
82	416.896,725 499.089,876	83	416.887,5 499.092,444	9.576	83	416.887,5 499.092,444	84	416.880,312 499.095,022	7.637	84	416.880,312 499.095,022	85	416.872,877 499.097,338	7.787
85	416.872,877 499.097,338	86	416.864,021 499.099,324	9.076	86	416.864,021 499.099,324	87	416.854,634 499.099,446	9.387	87	416.854,634 499.099,446	88	416.847,137 499.099,871	7.509
88	416.847,137 499.099,871	89	416.832,69 499.099,006	14.47 4	89	416.832,69 499.099,006	90	416.825,339 499.098,356	7.379	90	416.825,339 499.098,356	91	416.817,93 499.097,919	7.422
91	416.817,93 499.097,919	92	416.809,423 499.096,918	8.565	92	416.809,423 499.096,918	93	416.800,749 499.095,21	8.841	93	416.800,749 499.095,21	94	416.787,456 499.088,435	14.92
94	416.787,456 499.088,435	95	416.768,29 499.075,33	23.21 8	95	416.768,29 499.075,33	96	416.763,818 499.070,858	6.324	96	416.763,818 499.070,858	97	416.754,138 499.061,178	13.68 9
97	416.754,138 499.061,178	98	416.738,82 499.046,563	21.17 2	98	416.738,82 499.046,563	99	416.735,134 499.042,925	5.179	99	416.735,134 499.042,925	100	416.721,698 499.029,666	18.87 6
100	416.721,698 499.029,666	101	416.720,972 499.028,951	1.02	101	416.720,972 499.028,951	102	416.711,645 499.019,761	13.09 3	102	416.711,645 499.019,761	103	416.706,215 499.014,411	7.624
103	416.706,215 499.014,411	104	416.702,746 499.009,968	5.637	104	416.702,746 499.009,968	105	416.694,488 498.999,392	13.41 8	105	416.694,488 498.999,392	106	416.693,203 498.997,747	2.087
106	416.693,203 498.997,747	107	416.686,567 498.988,852	11.09 8	107	416.686,567 498.988,852	108	416.682,936 498.983,984	6.073	108	416.682,936 498.983,984	109	416.673,632 498.976,87	11.71 2
109	416.673,632 498.976,87	110	416.663,952 498.969,467	12.18 6	110	416.663,952 498.969,467	111	416.660,415 498.966,762	4.454	111	416.660,415 498.966,762	112	416.650,404 498.958,956	12.69 4
112	416.650,404 498.958,956	113	416.636,0 498.947,723	18.26 7	113	416.636,0 498.947,723	114	416.612,303 498.932,074	28.39 8	114	416.612,303 498.932,074	115	416.602,185 498.925,569	12.02 9

Punct început	X / Y	Punct sfârșit	X / Y	Lungime segment	Punct început	X / Y	Punct sfârșit	X / Y	Lungime segment	Punct început	X / Y	Punct sfârșit	X / Y	Lungime segment
115	416.602,185 498.925,569	116	416.585,77 498.915,017	19.514	116	416.585,77 498.915,017	117	416.577,426 498.909,653	9.919	117	416.577,426 498.909,653	118	416.546,466 498.882,563	41.139
118	416.546,466 498.882,563	119	416.545,877 498.881,943	0.855	119	416.545,877 498.881,943	120	416.521,299 498.856,06	35.693	120	416.521,299 498.856,06	121	416.504,968 498.846,405	18.972
121	416.504,968 498.846,405	122	416.499,023 498.842,89	6.906	122	416.499,023 498.842,89	123	416.495,931 498.841,063	3.591	123	416.495,931 498.841,063	124	416.485,683 498.839,113	10.432
124	416.485,683 498.839,113	125	416.483,852 498.838,765	1.864	125	416.483,852 498.838,765	126	416.478,164 498.838,885	5.689	126	416.478,164 498.838,885	127	416.471,091 498.839,035	7.075
127	416.471,091 498.839,035	128	416.457,654 498.841,871	13.733	128	416.457,654 498.841,871	129	416.451,331 498.845,252	7.171	129	416.451,331 498.845,252	130	416.443,485 498.849,448	8.898
130	416.443,485 498.849,448	131	416.411,297 498.846,387	32.333	131	416.411,297 498.846,387	132	416.405,477 498.843,687	6.416	132	416.405,477 498.843,687	133	416.398,611 498.840,501	7.569
133	416.398,611 498.840,501	134	416.397,951 498.839,81	0.956	134	416.397,951 498.839,81	135	416.393,943 498.835,607	5.808	135	416.393,943 498.835,607	136	416.388,645 498.830,051	7.677
136	416.388,645 498.830,051	137	416.388,198 498.830,056	0.447	137	416.388,198 498.830,056	138	416.376,796 498.830,184	11.403	138	416.376,796 498.830,184	139	416.375,183 498.830,202	1.613
139	416.375,183 498.830,202	140	416.363,401 498.831,967	11.914	140	416.363,401 498.831,967	141	416.356,886 498.832,943	6.588	141	416.356,886 498.832,943	142	416.354,026 498.833,371	2.892
142	416.354,026 498.833,371	143	416.346,625 498.831,896	7.546	143	416.346,625 498.831,896	144	416.336,677 498.829,914	10.144	144	416.336,677 498.829,914	145	416.324,687 498.827,525	12.225
145	416.324,687 498.827,525	146	416.321,036 498.825,893	3.999	146	416.321,036 498.825,893	147	416.310,245 498.821,071	11.819	147	416.310,245 498.821,071	148	416.283,88 498.809,289	28.878
148	416.283,88 498.809,289	149	416.276,152 498.812,934	8.545	149	416.276,152 498.812,934	1	416.237,942 498.897,743	93.019					

\*\* Lungimile segmentelor sunt determinate în planul de proiecție Stereo 70 și sunt rotunjite la 1 milimetru.

\*\*\* Distanța dintre puncte este formată din segmente cumulate ce sunt mai mici decât valoarea 1 milimetru.

**DATE DESPRE IMOBILUL NR. 14676**

Oficiul de Cadastru și Publicitate Imobiliară SIBIU  
Biroul de Cadastru și Publicitate Imobiliară Sibiu

**A. Partea I. Descrierea imobilului**

TEREN Extravilan

Adresa: Jud. Sibiu

Nr. Crt	Nr cadastral Nr. topografic	Suprafața* (mp)	Observații / Referințe
A1		700	Sector cadastral:87 Teren neimprejmuț;

**B. Partea II. Proprietari și acte**

Inscrieri privitoare la dreptul de proprietate și alte drepturi reale	Referințe
/	
Act Administrativ nr. 1703/45, din 30/08/2001 emis de CJPSDPAT (titlu de proprietate);	
B1	A1
Intabulare, drept de PROPRIETATE, dobandit prin Reconstituire, cota actuala 1/1	
1) RĂULEA ELISABETA, CNP NEIDENTIFICAT	
2) RĂULEA DUMITRU, CNP NEIDENTIFICAT	
3) RĂULEA IOAN, CNP NEIDENTIFICAT	

**C. Partea III. SARCINI .**

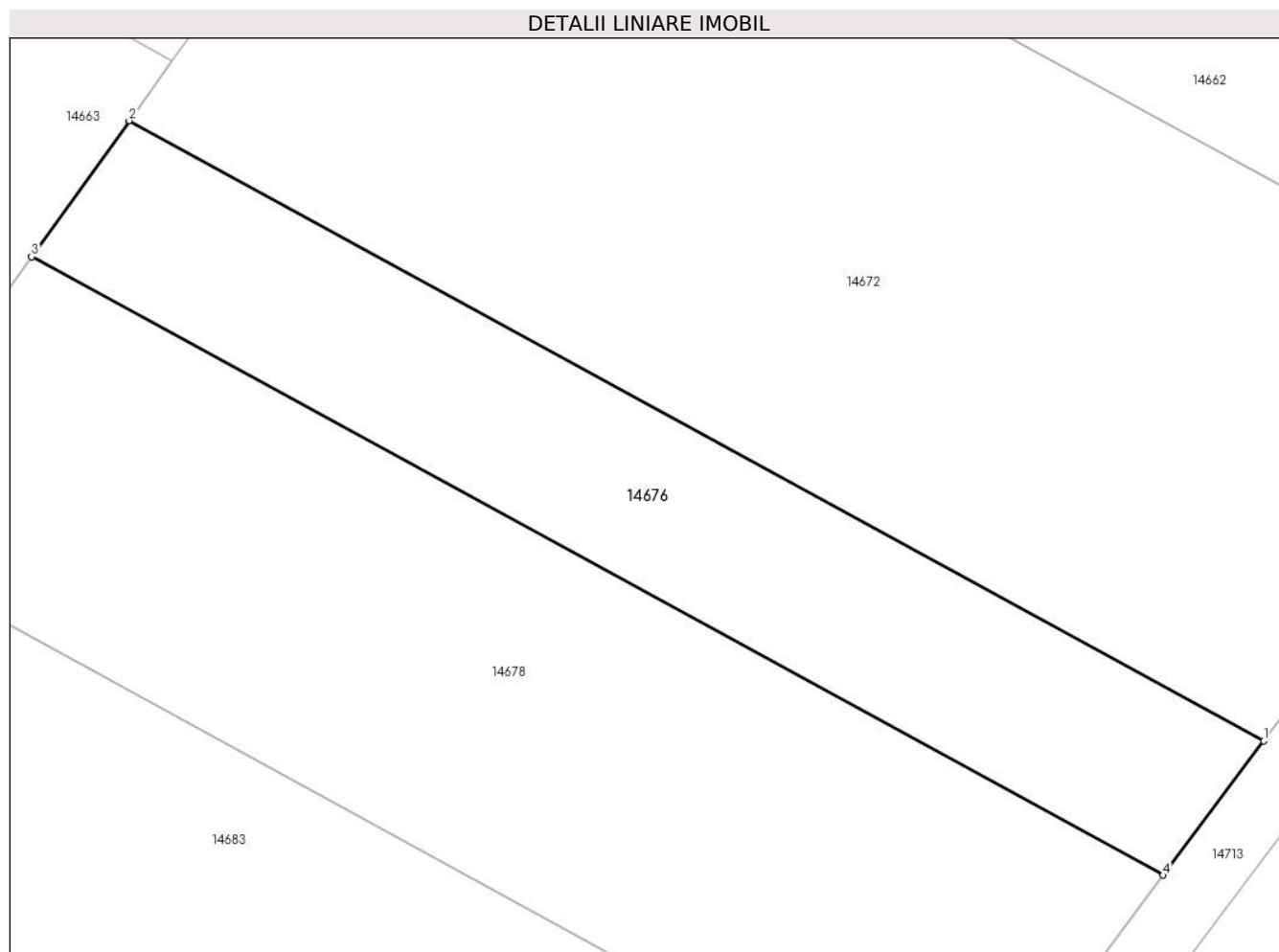
Inscrieri privind dezmembramintele dreptului de proprietate, drepturi reale de garanție și sarcini	Referințe
NU SUNT	

## Anexa Nr. 1 La Partea I

## Teren

Nr cadastral	Suprafața (mp)*	Observații / Referințe
	700	

\* Suprafața este determinată în planul de proiecție Stereo 70.



## Date referitoare la teren

Crt	Categorie folosință	Intra vilan	Suprafața (mp)	Tarla	Parcelă	Nr. topo	Observații / Referințe
1	arabil	NU	700	75	2162/13	-	NUMĂR DE TARLA GREȘIT ÎN TP (78)

## Lungime Segmente

1) Valorile lungimilor segmentelor sunt obținute din proiecție în plan.

Punct început	X / Y	Punct sfârșit	X / Y	Lungime segment (** (m)
1	416.831,808 498.909,77	2	416.766,986 498.945,184	73.865
2	416.766,986 498.945,184	3	416.761,415 498.937,414	9.561
3	416.761,415 498.937,414	4	416.826,051 498.902,101	73.654
4	416.826,051 498.902,101	1	416.831,808 498.909,77	9.589

\*\* Lungimile segmentelor sunt determinate în planul de proiecție Stereo 70 și sunt rotunjite la 1 milimetru.



**\*\*\* Distanţa dintre puncte este formată din segmente cumulate ce sunt mai mici decât valoarea 1 milimetru.**



**DATE DESPRE IMOBILUL NR. 14677**

Oficiul de Cadastru și Publicitate Imobiliară SIBIU  
Biroul de Cadastru și Publicitate Imobiliară Sibiu

**A. Partea I. Descrierea imobilului**

TEREN Extravilan

Adresa: Jud. Sibiu

Nr. Crt	Nr cadastral Nr. topografic	Suprafața* (mp)	Observații / Referințe
A1		2.100	Sector cadastral:87 Teren neimprejmuit;

**B. Partea II. Proprietari și acte**

Inscrieri privitoare la dreptul de proprietate și alte drepturi reale		Referințe
/		
Act Administrativ nr. 1431/45, din 18/03/1999 emis de CJPSDPAT (titlu de proprietate);		
B1	Intabulare, drept de PROPRIETATE, dobandit prin Reconstituire, cota actuala 1/1 1) VOICU CONSTANTIN, CNP NEIDENTIFICAT	A1

**C. Partea III. SARCINI .**

Inscrieri privind dezmembramintele dreptului de proprietate, drepturi reale de garanție și sarcini	Referințe
NU SUNT	

## Anexa Nr. 1 La Partea I

## Teren

Nr cadastral	Suprafața (mp)*	Observații / Referințe
	2.100	

\* Suprafața este determinată în planul de proiecție Stereo 70.



## Date referitoare la teren

Crt	Categorie folosință	Intravilan	Suprafața (mp)	Tarla	Parcelă	Nr. topo	Observații / Referințe
1	arabil	NU	2.100	75	2172/1	-	NUMĂR DE PARCELĂ GREȘIT ÎN TP (2177/1/1)

## Lungime Segmente

1) Valorile lungimilor segmentelor sunt obținute din proiecție în plan.

Punct început	X / Y	Punct sfârșit	X / Y	Lungime segment (** (m)
1	416.137,805 498.879,494	2	416.141,326 498.852,763	26.962
2	416.141,326 498.852,763	3	416.142,336 498.845,097	7.732
3	416.142,336 498.845,097	4	416.150,012 498.848,575	8.428
4	416.150,012 498.848,575	5	416.157,752 498.855,35	10.286
5	416.157,752 498.855,35	6	416.145,54 499.010,723	155.852

Punct început	X / Y	Punct sfârşit	X / Y	Lungime segment (** (m)
6	416.145,54 499.010,723	7	416.139,678 499.009,105	6.081
7	416.139,678 499.009,105	8	416.139,473 498.996,939	12.168
8	416.139,473 498.996,939	9	416.139,277 498.985,347	11.593
9	416.139,277 498.985,347	10	416.138,879 498.961,796	23.555
10	416.138,879 498.961,796	11	416.138,684 498.950,241	11.557
11	416.138,684 498.950,241	12	416.137,694 498.891,614	58.635
12	416.137,694 498.891,614	13	416.137,756 498.884,844	6.77
13	416.137,756 498.884,844	1	416.137,805 498.879,494	5.351

\*\* Lungimile segmentelor sunt determinate în planul de proiecție Stereo 70 și sunt rotunjite la 1 milimetru.

\*\*\* Distanța dintre puncte este formată din segmente cumulate ce sunt mai mici decât valoarea 1 milimetru.



**DATE DESPRE IMOBILUL NR. 14678**

Oficiul de Cadastru și Publicitate Imobiliară SIBIU  
Biroul de Cadastru și Publicitate Imobiliară Sibiu

**A. Partea I. Descrierea imobilului**

TEREN Extravilan

Adresa: Jud. Sibiu

Nr. Crt	Nr cadastral Nr. topografic	Suprafața* (mp)	Observații / Referințe
A1		1.400	Sector cadastral:87 Teren neimprejmuit;

**B. Partea II. Proprietari și acte**

Inscrieri privitoare la dreptul de proprietate și alte drepturi reale		Referințe
/		
Act Administrativ nr. 1555/45, din 17/07/2000 emis de CJPSDPAT (titlu de proprietate);		
B1	Intabulare, drept de PROPRIETATE, dobandit prin Reconstituire, cota actuala 1/1 1) PRODEA VASILE, CNP NEIDENTIFICAT	A1

**C. Partea III. SARCINI .**

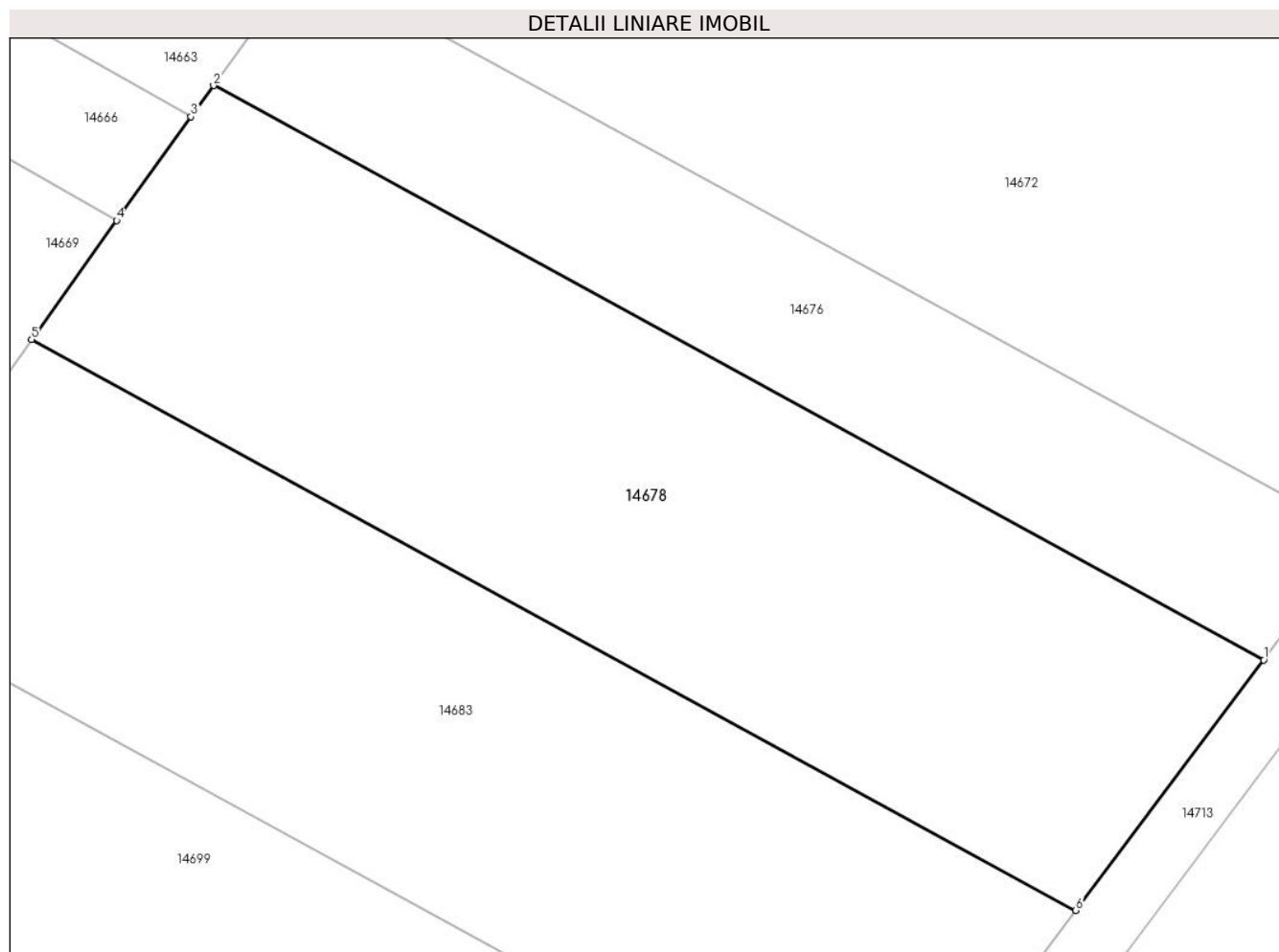
Inscrieri privind dezmembramintele dreptului de proprietate, drepturi reale de garanție și sarcini	Referințe
NU SUNT	

## Anexa Nr. 1 La Partea I

## Teren

Nr cadastral	Suprafața (mp)*	Observații / Referințe
	1.400	

\* Suprafața este determinată în planul de proiecție Stereo 70.



## Date referitoare la teren

Crt	Categorie folosință	Intravilan	Suprafața (mp)	Tarla	Parcelă	Nr. topo	Observații / Referințe
1	arabil	NU	1.400	75	2162/14	-	

## Lungime Segmente

1) Valorile lungimilor segmentelor sunt obținute din proiecție în plan.

Punct început	X / Y	Punct sfârșit	X / Y	Lungime segment (** (m)
1	416.826,051 498.902,101	2	416.761,415 498.937,414	73.654
2	416.761,415 498.937,414	3	416.760,039 498.935,495	2.361
3	416.760,039 498.935,495	4	416.755,462 498.929,111	7.855
4	416.755,462 498.929,111	5	416.750,224 498.921,806	8.989
5	416.750,224 498.921,806	6	416.814,489 498.886,696	73.23



Punct început	X / Y	Punct sfârşit	X / Y	Lungime segment (** (m)
6	416.814,489 498.886,696	1	416.826,051 498.902,101	19.262

\*\* Lungimile segmentelor sunt determinate în planul de proiecţie Stereo 70 şi sunt rotunjite la 1 milimetru.

\*\*\* Distanţa dintre puncte este formată din segmente cumulate ce sunt mai mici decât valoarea 1 milimetru.



**DATE DESPRE IMOBILUL NR. 14679**

Oficiul de Cadastru și Publicitate Imobiliară SIBIU  
Biroul de Cadastru și Publicitate Imobiliară Sibiu

**A. Partea I. Descrierea imobilului**

TEREN Extravilan

Adresa: Jud. Sibiu

Nr. Crt	Nr cadastral Nr. topografic	Suprafața* (mp)	Observații / Referințe
A1		7.000	Sector cadastral:87 Teren neimpregmuit;

**Construcții**

Crt	Nr cadastral Nr. topografic	Adresa	Observații / Referințe
A1.1		Jud. Sibiu	Nr. niveluri:1; S. construita la sol:250 mp; S. construita desfasurata:250 mp; ANEXĂ

**B. Partea II. Proprietari și acte**

Inscrieri privitoare la dreptul de proprietate și alte drepturi reale		Referințe
/		
Act Administrativ nr. 1889/45, din 13/12/2002 emis de CJPSDPAT (titlu de proprietate);		
B1	Intabulare, drept de PROPRIETATE, dobandit prin Reconstituire, cota actuala 1/1 1) GINDILA IOAN, CNP NEIDENTIFICAT 2) SOAITA RAFILA, CNP NEIDENTIFICAT 3) GANDILA MIHAI, CNP NEIDENTIFICAT	A1
Act Normativ nr. 7, din 13/03/1996 emis de PARLAMENTUL ROMÂNIEI (lege);		
B2	Intabulare, drept de PROPRIETATE, dobandit prin Lege, cota actuala 1/1 1) GINDILA IOAN, CNP NEIDENTIFICAT 2) SOAITA RAFILA, CNP NEIDENTIFICAT 3) GANDILA MIHAI, CNP NEIDENTIFICAT	A1.1

**C. Partea III. SARCINI .**

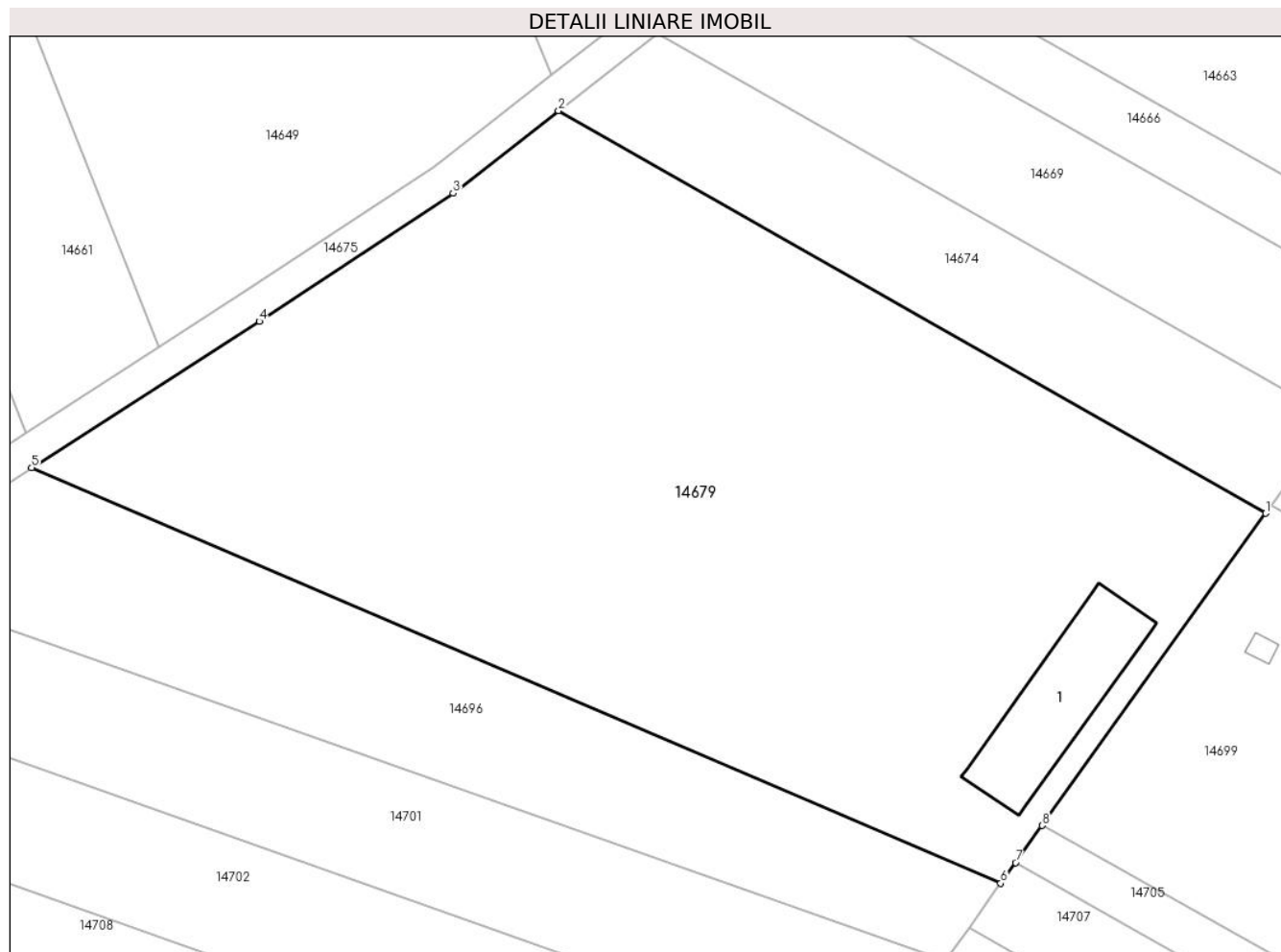
Inscrieri privind dezmembramintele dreptului de proprietate, drepturi reale de garanție și sarcini	Referințe
NU SUNT	

## Anexa Nr. 1 La Partea I

## Teren

Nr cadastral	Suprafața (mp)*	Observații / Referințe
	7.000	

\* Suprafața este determinată în planul de proiecție Stereo 70.



## Date referitoare la teren

Crt	Categorie folosință	Intravilan	Suprafața (mp)	Tarla	Parcelă	Nr. topo	Observații / Referințe
1	arabil	NU	7.000	75	2162/27	-	

## Date referitoare la construcții

Crt	Număr	Destinație construcție	Supraf. (mp)	Situație juridică	Observații / Referințe
A1.1		construcții anexa	250	Cu acte	Nr. niveluri:1; S. construita la sol:250 mp; S. construita desfasurata:250 mp; ANEXĂ

## Lungime Segmente

1) Valorile lungimilor segmentelor sunt obținute din proiecție în plan.

Punct început	X / Y	Punct sfârșit	X / Y	Lungime segment (** (m)
1	416.738,281 498.905,149	2	416.651,305 498.954,586	100.044
2	416.651,305 498.954,586	3	416.638,336 498.944,472	16.447
3	416.638,336 498.944,472	4	416.614,487 498.928,722	28.58
4	416.614,487 498.928,722	5	416.586,509 498.910,737	33.26

Punct început	X / Y	Punct sfârșit	X / Y	Lungime segment (** (m)
5	416.586,509 498.910,737	6	416.705,689 498.859,692	129.651
6	416.705,689 498.859,692	7	416.707,51 498.862,232	3.125
7	416.707,51 498.862,232	8	416.710,783 498.866,796	5.617
8	416.710,783 498.866,796	1	416.738,281 498.905,149	47.192

\*\* Lungimile segmentelor sunt determinate în planul de proiecție Stereo 70 și sunt rotunjite la 1 milimetru.

\*\*\* Distanța dintre puncte este formată din segmente cumulate ce sunt mai mici decât valoarea 1 milimetru.



**DATE DESPRE IMOBILUL NR. 14680**

Oficiul de Cadastru și Publicitate Imobiliară SIBIU  
Biroul de Cadastru și Publicitate Imobiliară Sibiu

**A. Partea I. Descrierea imobilului**

TEREN Extravilan

Adresa: Jud. Sibiu

Nr. Crt	Nr cadastral Nr. topografic	Suprafața* (mp)	Observații / Referințe
A1		5.800	Sector cadastral:87 Teren neimprejmuit;

**B. Partea II. Proprietari și acte**

Inscrieri privitoare la dreptul de proprietate și alte drepturi reale	Referințe
/	
Act Administrativ nr. 1780/45, din 12/09/2002 emis de CJPSDPAT (titlu de proprietate);	
B1	A1
Intabulare, drept de PROPRIETATE, dobandit prin Reconstituire, cota actuala 1/1	
1) RĂULEA IOAN, CNP NEIDENTIFICAT	

**C. Partea III. SARCINI .**

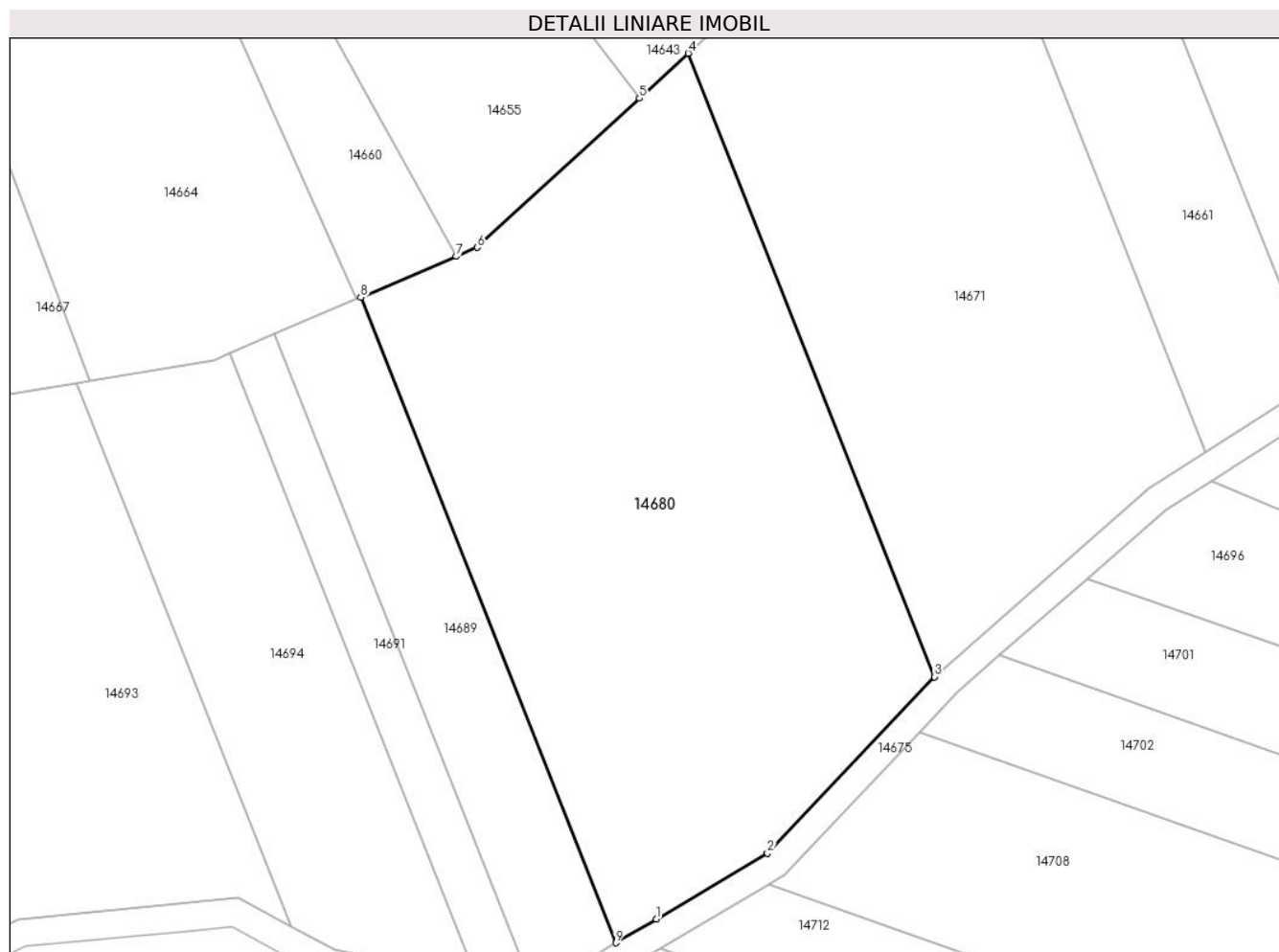
Inscrieri privind dezmembramintele dreptului de proprietate, drepturi reale de garanție și sarcini	Referințe
NU SUNT	

## Anexa Nr. 1 La Partea I

## Teren

Nr cadastral	Suprafața (mp)*	Observații / Referințe
	5.800	

\* Suprafața este determinată în planul de proiecție Stereo 70.



## Date referitoare la teren

Crt	Categorie folosință	Intra vilan	Suprafața (mp)	Tarla	Parcelă	Nr. topo	Observații / Referințe
1	arabil	NU	5.800	75	2166/16	-	

## Lungime Segmente

1) Valorile lungimilor segmentelor sunt obținute din proiecție în plan.

Punct început	X / Y	Punct sfârșit	X / Y	Lungime segment (** (m)
1	416.504,968 498.846,405	2	416.521,299 498.856,06	18.972
2	416.521,299 498.856,06	3	416.545,877 498.881,943	35.693
3	416.545,877 498.881,943	4	416.509,671 498.973,511	98.466
4	416.509,671 498.973,511	5	416.502,499 498.966,912	9.746
5	416.502,499 498.966,912	6	416.478,68 498.944,994	32.369



Punct început	X / Y	Punct sfârșit	X / Y	Lungime segment (** (m)
6	416.478,68 498.944,994	7	416.475,611 498.943,682	3.338
7	416.475,611 498.943,682	8	416.461,547 498.937,668	15.295
8	416.461,547 498.937,668	9	416.499,023 498.842,89	101.918
9	416.499,023 498.842,89	1	416.504,968 498.846,405	6.906

\*\* Lungimile segmentelor sunt determinate în planul de proiecție Stereo 70 și sunt rotunjite la 1 milimetru.

\*\*\* Distanța dintre puncte este formată din segmente cumulate ce sunt mai mici decât valoarea 1 milimetru.



**DATE DESPRE IMOBILUL NR. 14681**

Oficiul de Cadastru și Publicitate Imobiliară SIBIU  
Biroul de Cadastru și Publicitate Imobiliară Sibiu

**A. Partea I. Descrierea imobilului**

TEREN Extravilan

Adresa: Jud. Sibiu

Nr. Crt	Nr cadastral Nr. topografic	Suprafața* (mp)	Observații / Referințe
A1		1.100	Sector cadastral:87 Teren neimprejmuit;

**B. Partea II. Proprietari și acte**

Inscrieri privitoare la dreptul de proprietate și alte drepturi reale	Referințe
/	
Act Administrativ nr. 1887/45, din 13/12/2002 emis de CJPSDPAT (titlu de proprietate);	
B1	A1
Intabulare, drept de PROPRIETATE, dobandit prin Reconstituire, cota actuala 1/1	
1) <b>BURDUSEL MARIA</b> , CNP NEIDENTIFICAT	

**C. Partea III. SARCINI .**

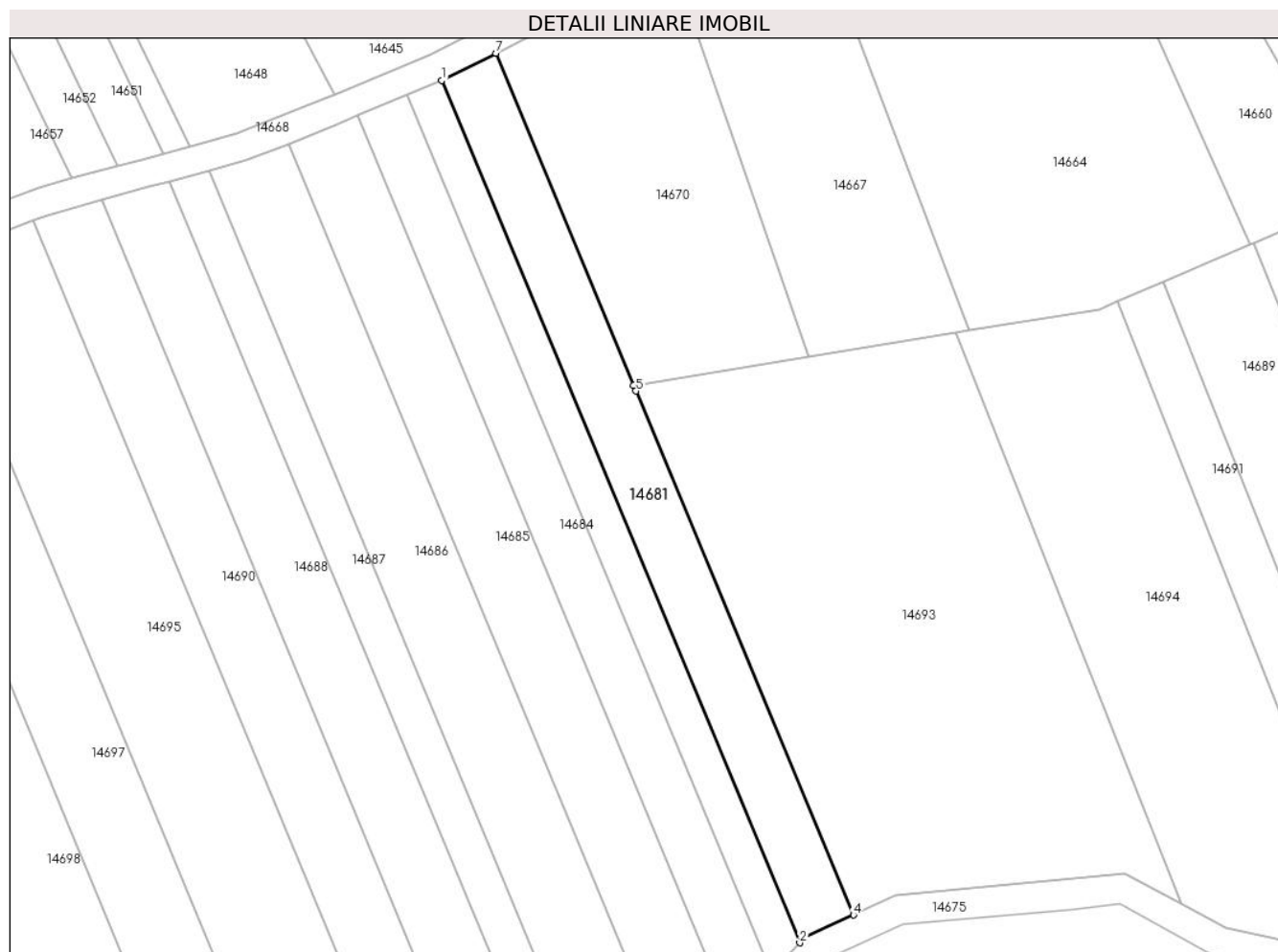
Inscrieri privind dezmembramintele dreptului de proprietate, drepturi reale de garanție și sarcini	Referințe
NU SUNT	

## Anexa Nr. 1 La Partea I

## Teren

Nr cadastral	Suprafața (mp)*	Observații / Referințe
	1.100	

\* Suprafața este determinată în planul de proiecție Stereo 70.



## Date referitoare la teren

Crt	Categorie folosință	Intravilan	Suprafața (mp)	Tarla	Parcelă	Nr. topo	Observații / Referințe
1	arabil	NU	1.100	75	2166/11	-	

## Lungime Segmente

1) Valorile lungimilor segmentelor sunt obținute din proiecție în plan.

Punct început	X / Y	Punct sfârșit	X / Y	Lungime segment (** (m)
1	416.347,879 498.960,406	2	416.397,951 498.839,81	130.578
2	416.397,951 498.839,81	3	416.398,611 498.840,501	0.956
3	416.398,611 498.840,501	4	416.405,477 498.843,687	7.569
4	416.405,477 498.843,687	5	416.375,058 498.916,95	79.328
5	416.375,058 498.916,95	6	416.374,72 498.917,763	0.88

Punct început	X / Y	Punct sfârșit	X / Y	Lungime segment (** (m)
6	416.374,72 498.917,763	7	416.355,441 498.964,195	50.275
7	416.355,441 498.964,195	1	416.347,879 498.960,406	8.459

\*\* Lungimile segmentelor sunt determinate în planul de proiecție Stereo 70 și sunt rotunjite la 1 milimetru.

\*\*\* Distanța dintre puncte este formată din segmente cumulate ce sunt mai mici decât valoarea 1 milimetru.



**DATE DESPRE IMOBILUL NR. 14682**

Oficiul de Cadastru și Publicitate Imobiliară SIBIU  
Biroul de Cadastru și Publicitate Imobiliară Sibiu

**A. Partea I. Descrierea imobilului**

TEREN Extravilan

Adresa: Jud. Sibiu

Nr. Crt	Nr cadastral Nr. topografic	Suprafața* (mp)	Observații / Referințe
A1		700	Sector cadastral:87 Teren neimprejmuit;

**B. Partea II. Proprietari și acte**

Inscrieri privitoare la dreptul de proprietate și alte drepturi reale		Referințe
/		
Act Normativ nr. 7, din 13/03/1996 emis de PARLAMENTUL ROMÂNIEI (lege);		
B1	Inscrierea provizorie, drept de PROPRIETATE, dobandit prin Lege, cota actuala 1/1	A1
1) COMUNA PĂUCA, CIF:4241206, PROPRIETAR NEIDENTIFICAT		

**C. Partea III. SARCINI .**

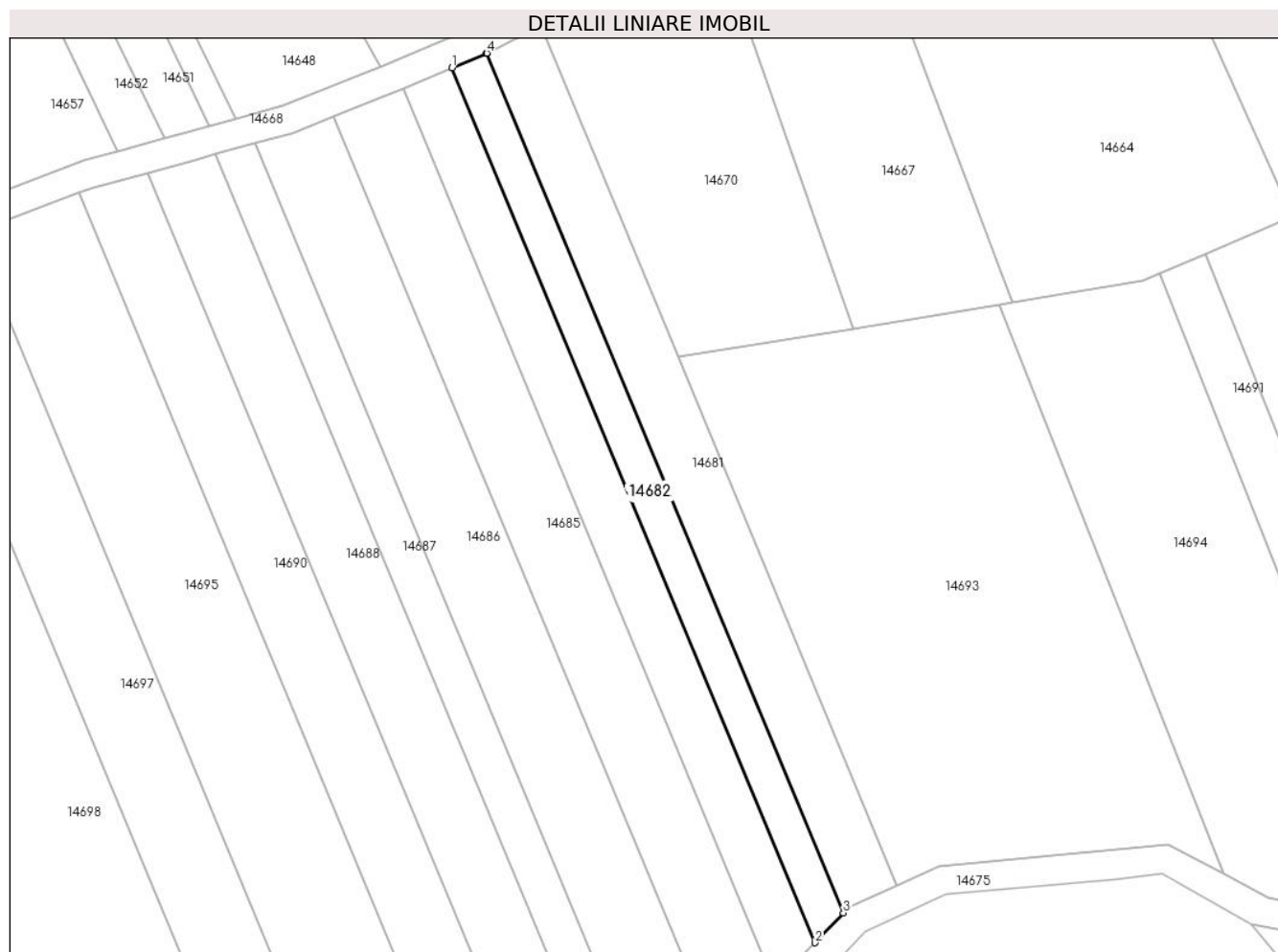
Inscrieri privind dezmembramintele dreptului de proprietate, drepturi reale de garanție și sarcini	Referințe
NU SUNT	

## Anexa Nr. 1 La Partea I

## Teren

Nr cadastral	Suprafața (mp)*	Observații / Referințe
	700	

\* Suprafața este determinată în planul de proiecție Stereo 70.



## Date referitoare la teren

Crt	Categorie folosință	Intravilan	Suprafața (mp)	Tarla	Parcelă	Nr. topo	Observații / Referințe
1	arabil	NU	700	75	2166/10	-	

## Lungime Segmente

1) Valorile lungimilor segmentelor sunt obținute din proiecție în plan.

Punct început	X / Y	Punct sfârșit	X / Y	Lungime segment (** (m)
1	416.342,981 498.958,346	2	416.393,943 498.835,607	132.899
2	416.393,943 498.835,607	3	416.397,951 498.839,81	5.808
3	416.397,951 498.839,81	4	416.347,879 498.960,406	130.578
4	416.347,879 498.960,406	5	416.347,842 498.960,387	0.042
5	416.347,842 498.960,387	1	416.342,981 498.958,346	5.272



**\*\* Lungimile segmentelor sunt determinate în planul de proiecție Stereo 70 și sunt rotunjite la 1 milimetru.**

**\*\*\* Distanța dintre puncte este formată din segmente cumulate ce sunt mai mici decât valoarea 1 milimetru.**



**DATE DESPRE IMOBILUL NR. 14683**

Oficiul de Cadastru și Publicitate Imobiliară SIBIU  
Biroul de Cadastru și Publicitate Imobiliară Sibiu

**A. Partea I. Descrierea imobilului**

TEREN Extravilan

Adresa: Jud. Sibiu

Nr. Crt	Nr cadastral Nr. topografic	Suprafața* (mp)	Observații / Referințe
A1		1.400	Sector cadastral:87 Teren neimprejmuit;

**B. Partea II. Proprietari și acte**

Inscrieri privitoare la dreptul de proprietate și alte drepturi reale	Referințe
/	
Act Administrativ nr. 1773/45, din 12/09/2002 emis de CJPSDPAT (titlu de proprietate);	
B1	A1
Intabulare, drept de PROPRIETATE, dobandit prin Reconstituire, cota actuala 1/1 1) <b>MUNTEAN MAFTEI</b> , CNP NEIDENTIFICAT	

**C. Partea III. SARCINI .**

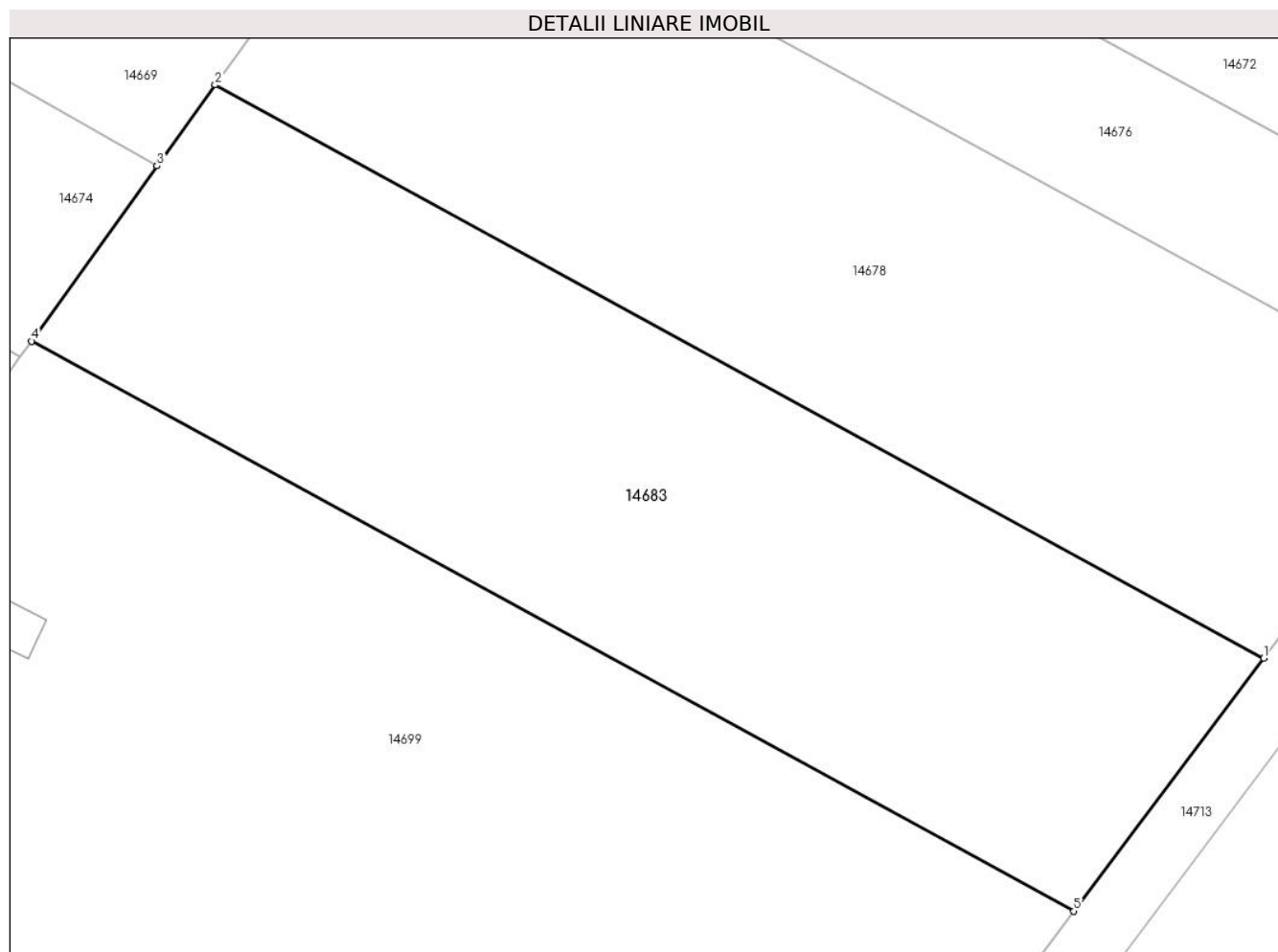
Inscrieri privind dezmembramintele dreptului de proprietate, drepturi reale de garanție și sarcini	Referințe
NU SUNT	

## Anexa Nr. 1 La Partea I

## Teren

Nr cadastral	Suprafața (mp)*	Observații / Referințe
	1.400	

\* Suprafața este determinată în planul de proiecție Stereo 70.



## Date referitoare la teren

Crt	Categorie folosință	Intravilan	Suprafața (mp)	Tarla	Parcelă	Nr. topo	Observații / Referințe
1	arabil	NU	1.400	75	2162/15	-	

## Lungime Segmente

1) Valorile lungimilor segmentelor sunt obținute din proiecție în plan.

Punct început	X / Y	Punct sfârșit	X / Y	Lungime segment (** (m)
1	416.814,489 498.886,696	2	416.750,224 498.921,806	73.23
2	416.750,224 498.921,806	3	416.746,665 498.916,842	6.108
3	416.746,665 498.916,842	4	416.738,968 498.906,107	13.209
4	416.738,968 498.906,107	5	416.802,859 498.871,201	72.804
5	416.802,859 498.871,201	1	416.814,489 498.886,696	19.374

**\*\* Lungimile segmentelor sunt determinate în planul de proiecție Stereo 70 și sunt rotunjite la 1 milimetru.**

**\*\*\* Distanța dintre puncte este formată din segmente cumulate ce sunt mai mici decât valoarea 1 milimetru.**



**DATE DESPRE IMOBILUL NR. 14684**

Oficiul de Cadastru și Publicitate Imobiliară SIBIU  
Biroul de Cadastru și Publicitate Imobiliară Sibiu

**A. Partea I. Descrierea imobilului**

TEREN Extravilan

Adresa: Jud. Sibiu

Nr. Crt	Nr cadastral Nr. topografic	Suprafața* (mp)	Observații / Referințe
A1		1.000	Sector cadastral:87 Teren neimprejmuit;

**B. Partea II. Proprietari și acte**

Inscrieri privitoare la dreptul de proprietate și alte drepturi reale		Referințe
/		
Act Normativ nr. 7, din 13/03/1996 emis de PARLAMENTUL ROMÂNIEI (lege);		
B1	Inscrierea provizorie, drept de PROPRIETATE, dobandit prin Lege, cota actuala 1/1	A1
1) COMUNA PĂUCA, CIF:4241206, PROPRIETAR NEIDENTIFICAT		

**C. Partea III. SARCINI .**

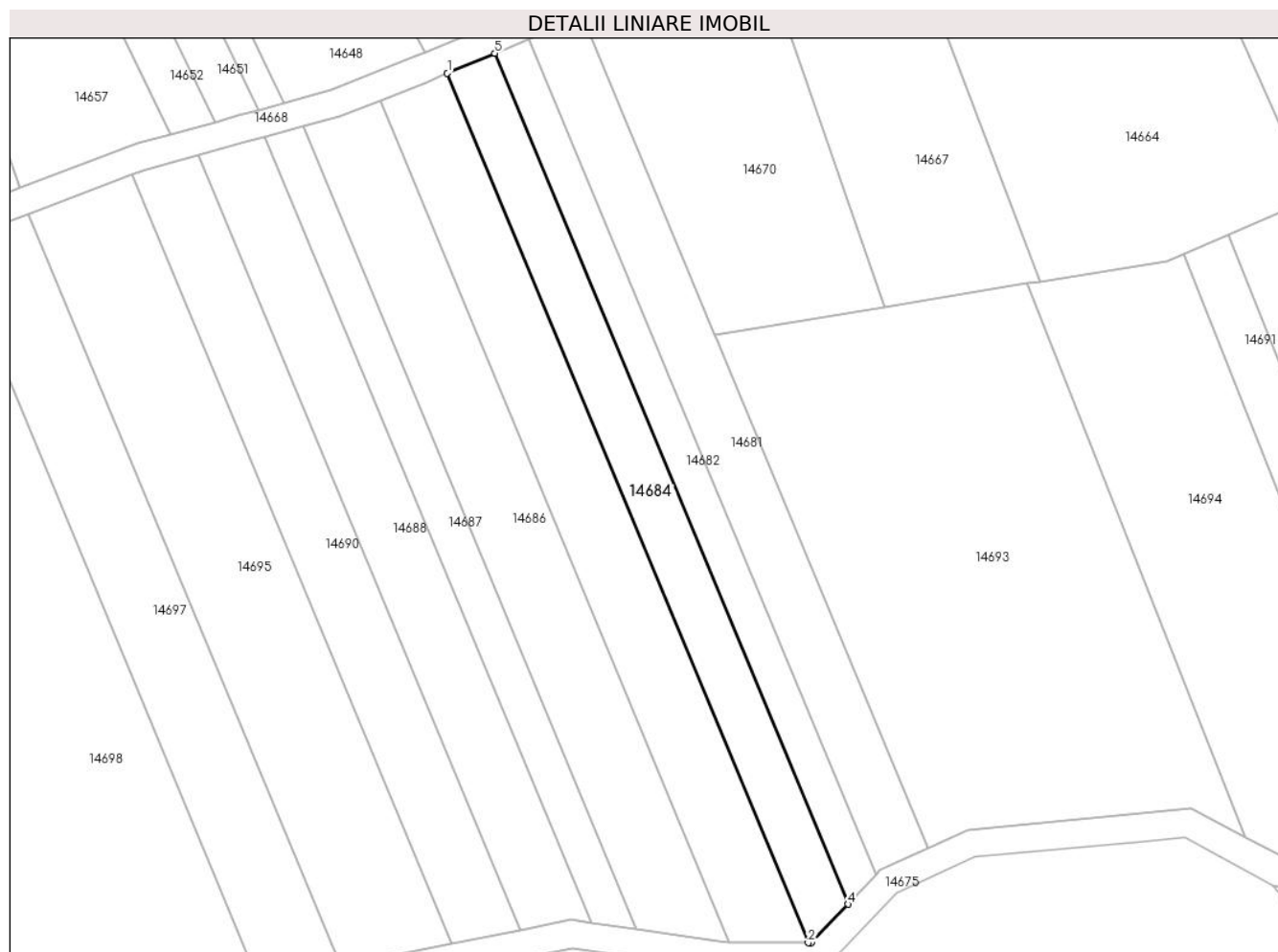
Inscrieri privind dezmembramintele dreptului de proprietate, drepturi reale de garanție și sarcini	Referințe
NU SUNT	

## Anexa Nr. 1 La Partea I

## Teren

Nr cadastral	Suprafața (mp)*	Observații / Referințe
	1.000	

\* Suprafața este determinată în planul de proiecție Stereo 70.



## Date referitoare la teren

Crt	Categorie folosință	Intravilan	Suprafața (mp)	Tarla	Parcelă	Nr. topo	Observații / Referințe
1	arabil	NU	1.000	75	2166/9	-	

## Lungime Segmente

1) Valorile lungimilor segmentelor sunt obținute din proiecție în plan.

Punct început	X / Y	Punct sfârșit	X / Y	Lungime segment (** (m)
1	416.336,126 498.955,468	2	416.388,198 498.830,056	135.792
2	416.388,198 498.830,056	3	416.388,645 498.830,051	0.447
3	416.388,645 498.830,051	4	416.393,943 498.835,607	7.677
4	416.393,943 498.835,607	5	416.342,981 498.958,346	132.899
5	416.342,981 498.958,346	1	416.336,126 498.955,468	7.434



**\*\* Lungimile segmentelor sunt determinate în planul de proiecție Stereo 70 și sunt rotunjite la 1 milimetru.**

**\*\*\* Distanța dintre puncte este formată din segmente cumulate ce sunt mai mici decât valoarea 1 milimetru.**



**DATE DESPRE IMOBILUL NR. 14685**

Oficiul de Cadastru și Publicitate Imobiliară SIBIU  
Biroul de Cadastru și Publicitate Imobiliară Sibiu

**A. Partea I. Descrierea imobilului**

TEREN Extravilan

Adresa: Jud. Sibiu

Nr. Crt	Nr cadastral Nr. topografic	Suprafața* (mp)	Observații / Referințe
A1		1.400	Sector cadastral:87 Teren neimprejmuit;

**B. Partea II. Proprietari și acte**

Inscrieri privitoare la dreptul de proprietate și alte drepturi reale	Referințe
/	
Act Administrativ nr. 1877/45, din 04/12/2002 emis de CJPSDPAT (titlu de proprietate);	
B1	A1
Intabulare, drept de PROPRIETATE, dobandit prin Reconstituire, cota actuala 1/1	
1) RAULEA IOAN, CNP NEIDENTIFICAT	

**C. Partea III. SARCINI .**

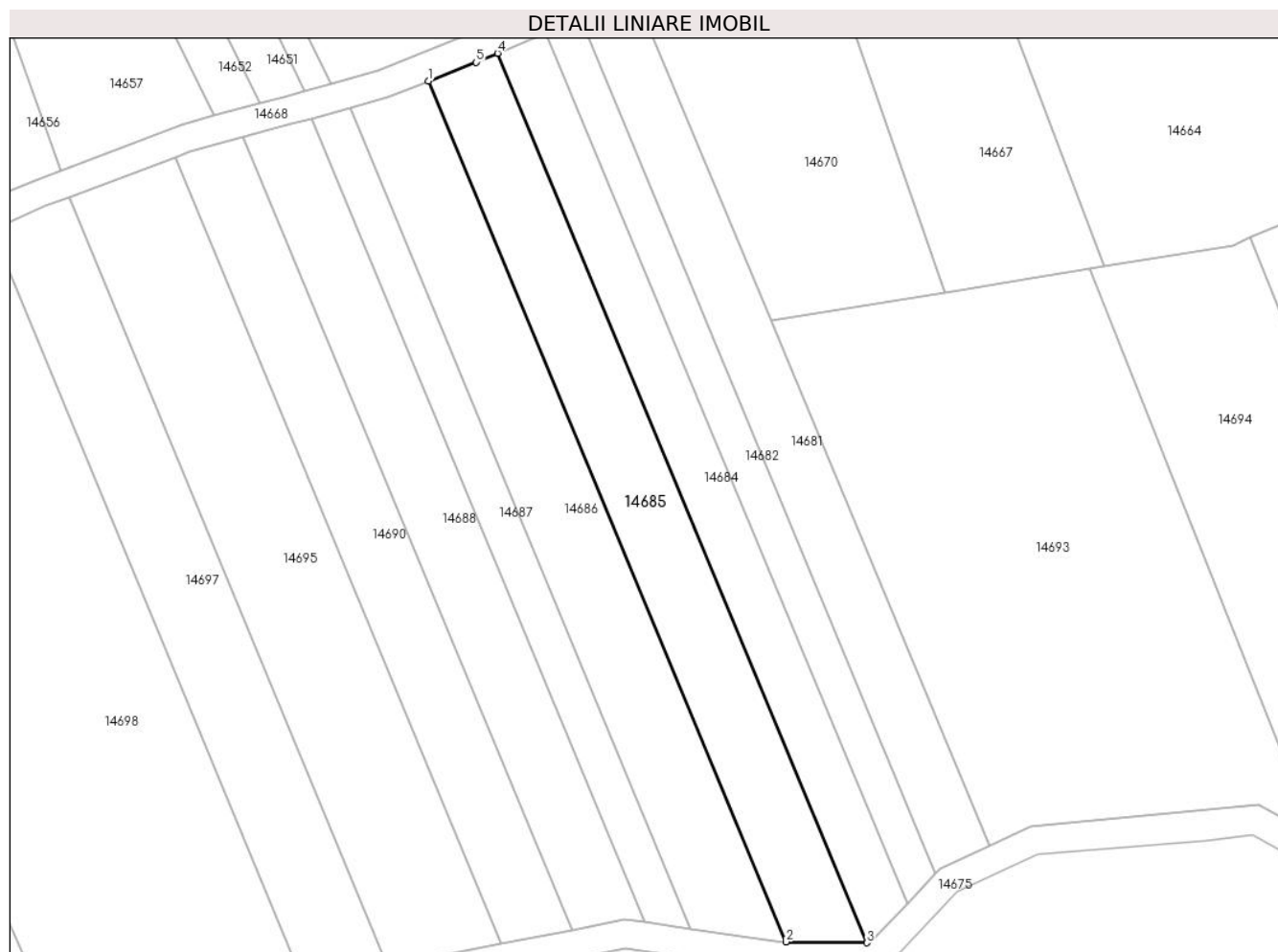
Inscrieri privind dezmembramintele dreptului de proprietate, drepturi reale de garanție și sarcini	Referințe
NU SUNT	

## Anexa Nr. 1 La Partea I

## Teren

Nr cadastral	Suprafața (mp)*	Observații / Referințe
	1.400	

\* Suprafața este determinată în planul de proiecție Stereo 70.



## Date referitoare la teren

Crt	Categorie folosință	Intravilan	Suprafața (mp)	Tarla	Parcelă	Nr. topo	Observații / Referințe
1	arabil	NU	1.400	75	2166/8	-	

## Lungime Segmente

1) Valorile lungimilor segmentelor sunt obținute din proiecție în plan.

Punct început	X / Y	Punct sfârșit	X / Y	Lungime segment (** (m)
1	416.326,41 498.951,535	2	416.376,796 498.830,184	131.395
2	416.376,796 498.830,184	3	416.388,198 498.830,056	11.403
3	416.388,198 498.830,056	4	416.336,126 498.955,468	135.792
4	416.336,126 498.955,468	5	416.333,09 498.954,193	3.294
5	416.333,09 498.954,193	1	416.326,41 498.951,535	7.188

**\*\* Lungimile segmentelor sunt determinate în planul de proiecție Stereo 70 și sunt rotunjite la 1 milimetru.**

**\*\*\* Distanța dintre puncte este formată din segmente cumulate ce sunt mai mici decât valoarea 1 milimetru.**



**DATE DESPRE IMOBILUL NR. 14686**

Oficiul de Cadastru și Publicitate Imobiliară SIBIU  
Biroul de Cadastru și Publicitate Imobiliară Sibiu

**A. Partea I. Descrierea imobilului**

TEREN Extravilan

Adresa: Jud. Sibiu

Nr. Crt	Nr cadastral Nr. topografic	Suprafața* (mp)	Observații / Referințe
A1		1.500	Sector cadastral:87 Teren neimprejmuit;

**B. Partea II. Proprietari și acte**

Inscrieri privitoare la dreptul de proprietate și alte drepturi reale		Referințe
/		
Act Normativ nr. 7, din 13/03/1996 emis de PARLAMENTUL ROMÂNIEI (lege);		
B1	Inscrierea provizorie, drept de PROPRIETATE, dobandit prin Lege, cota actuala 1/1 1) COMUNA PĂUCA, CIF:4241206, PROPRIETAR NEIDENTIFICAT	A1

**C. Partea III. SARCINI .**

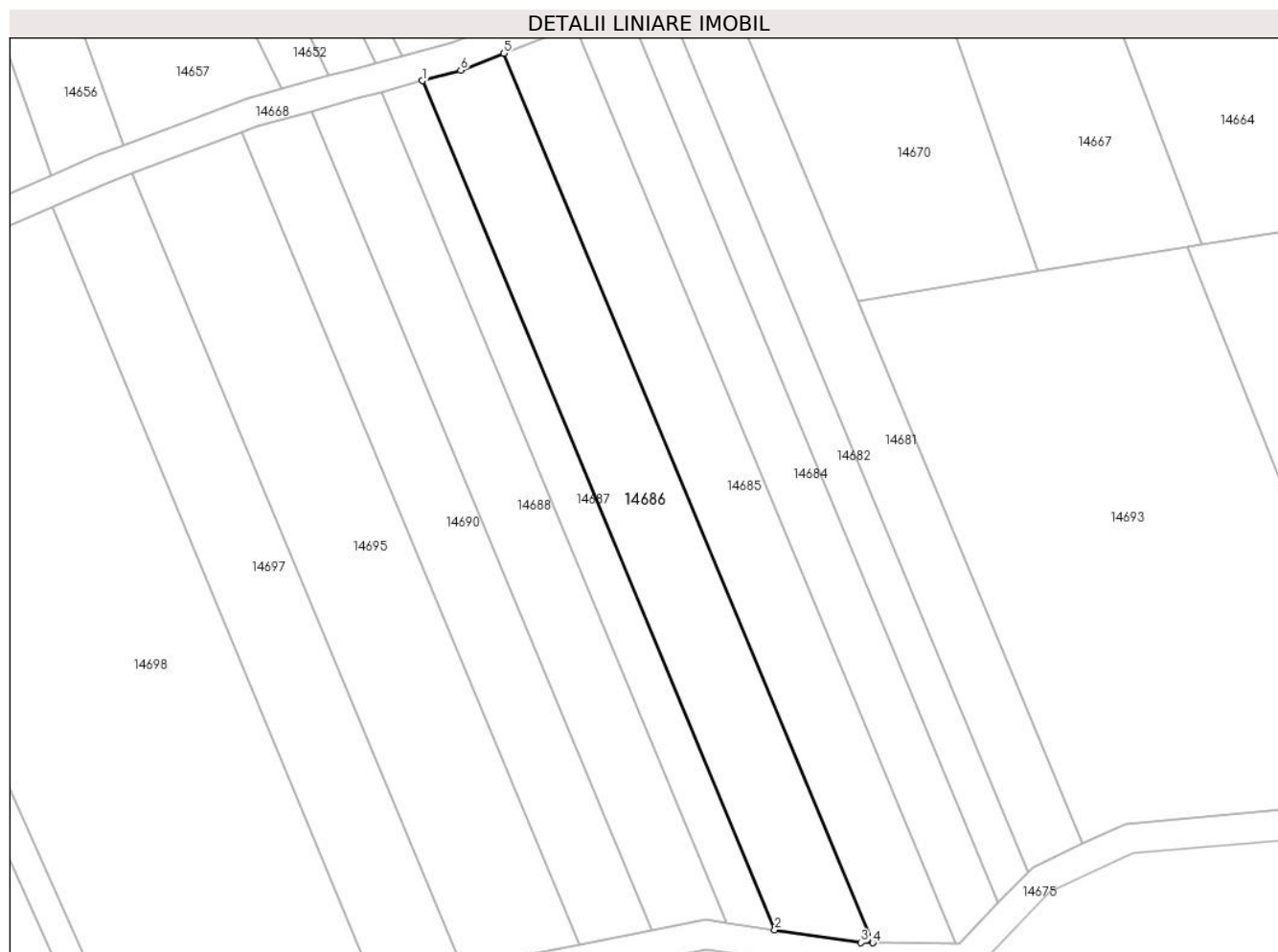
Inscrieri privind dezmembramintele dreptului de proprietate, drepturi reale de garanție și sarcini	Referințe
NU SUNT	

## Anexa Nr. 1 La Partea I

## Teren

Nr cadastral	Suprafața (mp)*	Observații / Referințe
	1.500	

\* Suprafața este determinată în planul de proiecție Stereo 70.



## Date referitoare la teren

Crt	Categorie folosință	Intravilan	Suprafața (mp)	Tarla	Parcelă	Nr. topo	Observații / Referințe
1	arabil	NU	1.500	75	2166/7	-	

## Lungime Segmente

1) Valorile lungimilor segmentelor sunt obținute din proiecție în plan.

Punct început	X / Y	Punct sfârșit	X / Y	Lungime segment (** (m)
1	416.315,317 498.947,775	2	416.363,401 498.831,967	125.394
2	416.363,401 498.831,967	3	416.375,183 498.830,202	11.914
3	416.375,183 498.830,202	4	416.376,796 498.830,184	1.613
4	416.376,796 498.830,184	5	416.326,41 498.951,535	131.395
5	416.326,41 498.951,535	6	416.320,551 498.949,204	6.306



Punct început	X / Y	Punct sfârșit	X / Y	Lungime segment (** (m)
6	416.320,551 498.949,204	1	416.315,317 498.947,775	5.426

\*\* Lungimile segmentelor sunt determinate în planul de proiecție Stereo 70 și sunt rotunjite la 1 milimetru.

\*\*\* Distanța dintre puncte este formată din segmente cumulate ce sunt mai mici decât valoarea 1 milimetru.



**DATE DESPRE IMOBILUL NR. 14687**

Oficiul de Cadastru și Publicitate Imobiliară SIBIU  
Biroul de Cadastru și Publicitate Imobiliară Sibiu

**A. Partea I. Descrierea imobilului**

TEREN Extravilan

Adresa: Jud. Sibiu

Nr. Crt	Nr cadastral Nr. topografic	Suprafața* (mp)	Observații / Referințe
A1		700	Sector cadastral:87 Teren neimprejmuit;

**B. Partea II. Proprietari și acte**

Inscrieri privitoare la dreptul de proprietate și alte drepturi reale		Referințe
/		
Act Normativ nr. 7, din 13/03/1996 emis de PARLAMENTUL ROMÂNIEI (lege);		
B1	Inscrierea provizorie, drept de PROPRIETATE, dobandit prin Lege, cota actuala 1/1	A1
1) COMUNA PĂUCA, CIF:4241206, PROPRIETAR NEIDENTIFICAT		

**C. Partea III. SARCINI .**

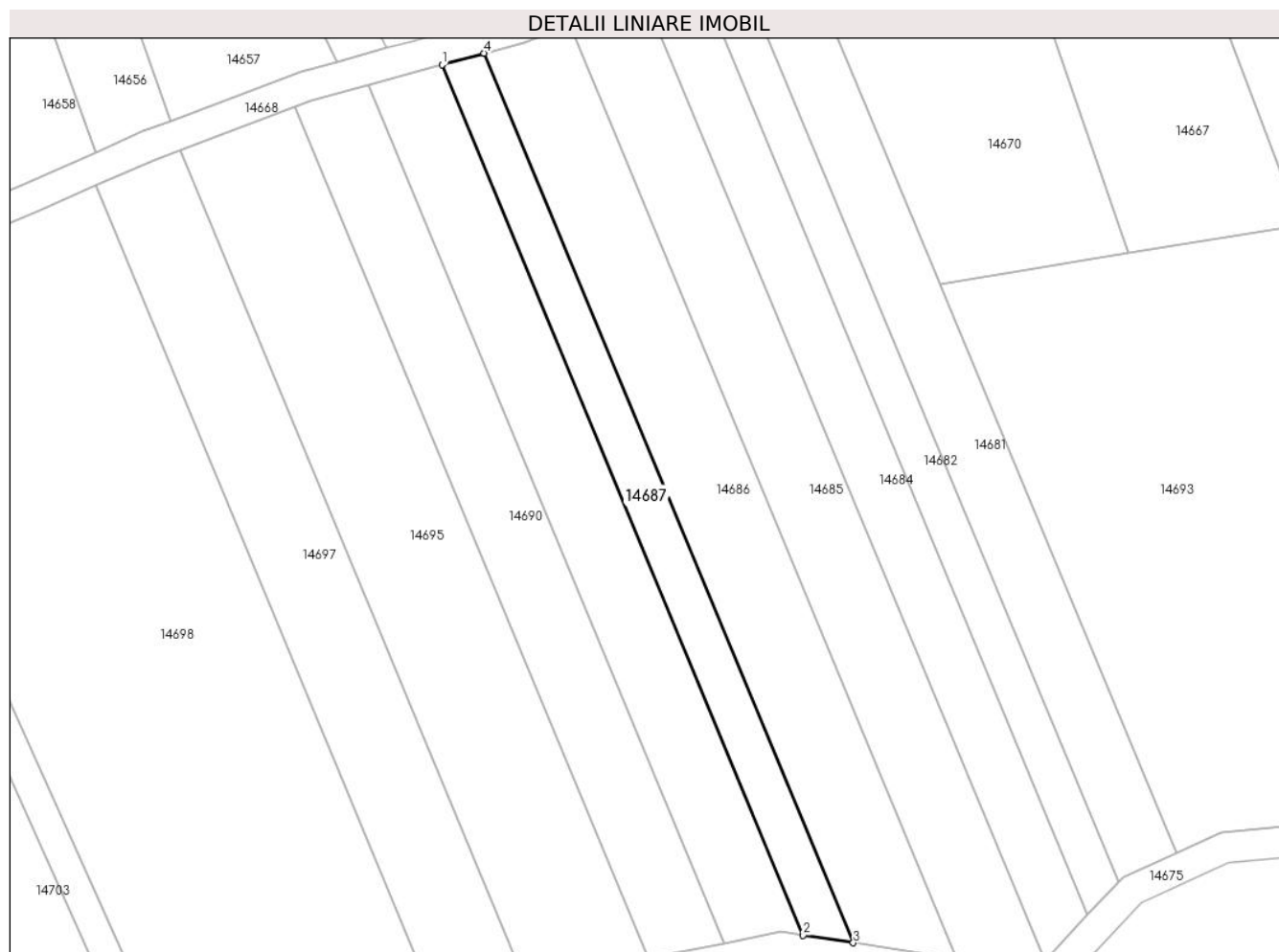
Inscrieri privind dezmembramintele dreptului de proprietate, drepturi reale de garanție și sarcini	Referințe
NU SUNT	

## Anexa Nr. 1 La Partea I

## Teren

Nr cadastral	Suprafața (mp)*	Observații / Referințe
	700	

\* Suprafața este determinată în planul de proiecție Stereo 70.



## Date referitoare la teren

Crt	Categorie folosință	Intra vilan	Suprafața (mp)	Tarla	Parcelă	Nr. topo	Observații / Referințe
1	arabil	NU	700	75	2166/6	-	

## Lungime Segmente

1) Valorile lungimilor segmentelor sunt obținute din proiecție în plan.

Punct început	X / Y	Punct sfârșit	X / Y	Lungime segment (** (m)
1	416.309,829 498.946,278	2	416.356,886 498.832,943	122.716
2	416.356,886 498.832,943	3	416.363,401 498.831,967	6.588
3	416.363,401 498.831,967	4	416.315,317 498.947,775	125.394
4	416.315,317 498.947,775	1	416.309,829 498.946,278	5.689

\*\* Lungimile segmentelor sunt determinate în planul de proiecție Stereo 70 și sunt rotunjite la 1 milimetru.

**\*\*\* Distanţa dintre puncte este formată din segmente cumulate ce sunt mai mici decât valoarea 1 milimetru.**



**DATE DESPRE IMOBILUL NR. 14688**

Oficiul de Cadastru și Publicitate Imobiliară SIBIU  
Biroul de Cadastru și Publicitate Imobiliară Sibiu

**A. Partea I. Descrierea imobilului**

TEREN Extravilan

Adresa: Jud. Sibiu

Nr. Crt	Nr cadastral Nr. topografic	Suprafața* (mp)	Observații / Referințe
A1		1.200	Sector cadastral:87 Teren neimprejmuit;

**B. Partea II. Proprietari și acte**

Inscrieri privitoare la dreptul de proprietate și alte drepturi reale	Referințe
/	
Act Administrativ nr. 1685/45, din 03/05/2001 emis de CJPSDPAT (titlu de proprietate);	
B1	A1
Intabulare, drept de PROPRIETATE, dobandit prin Reconstituire, cota actuala 1/1	
1) GÎNDILĂ ANA, CNP NEIDENTIFICAT	

**C. Partea III. SARCINI .**

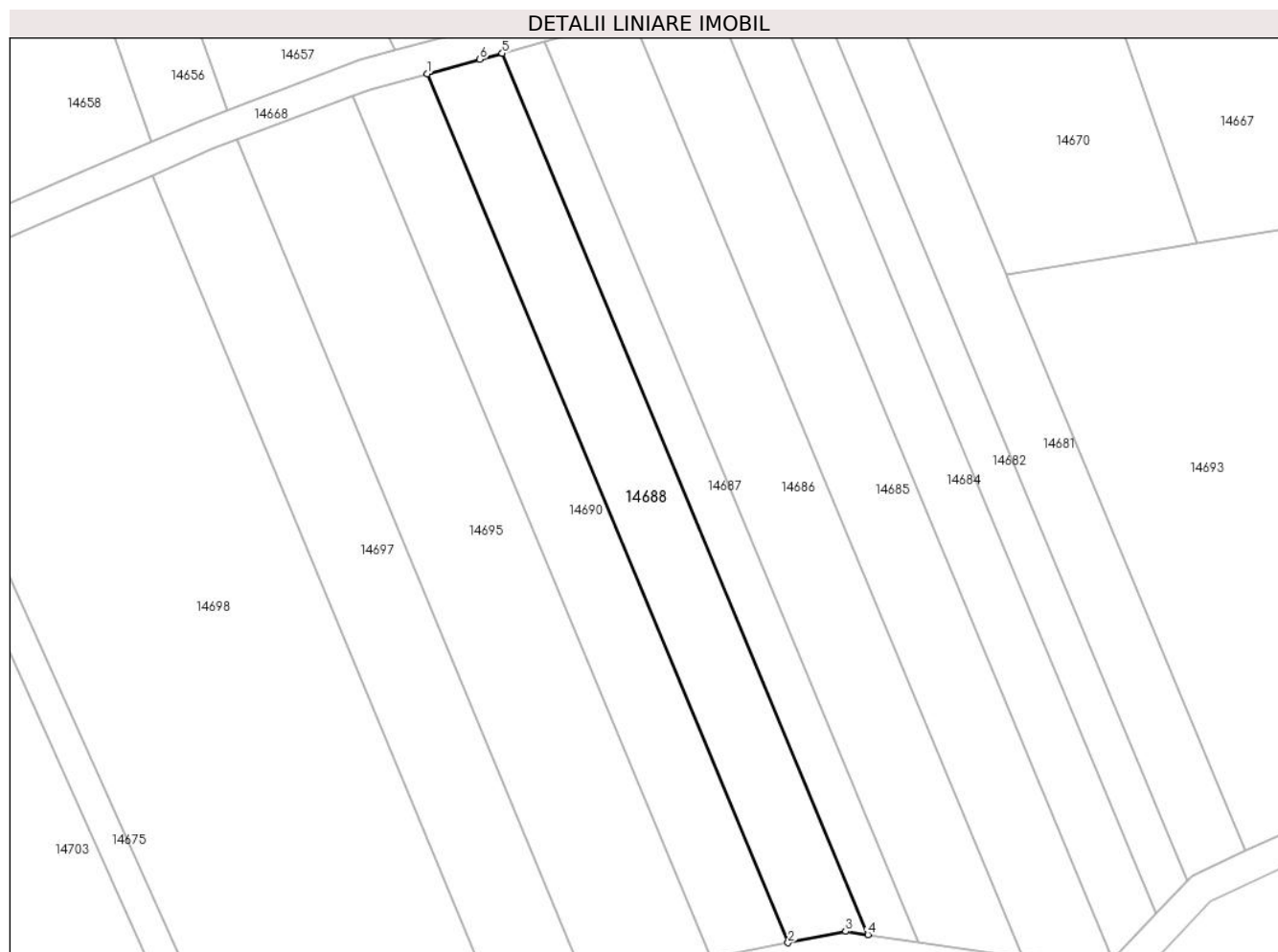
Inscrieri privind dezmembramintele dreptului de proprietate, drepturi reale de garanție și sarcini	Referințe
NU SUNT	

## Anexa Nr. 1 La Partea I

## Teren

Nr cadastral	Suprafața (mp)*	Observații / Referințe
	1.200	

\* Suprafața este determinată în planul de proiecție Stereo 70.



## Date referitoare la teren

Crt	Categorie folosință	Intra vilan	Suprafața (mp)	Tarla	Parcelă	Nr. topo	Observații / Referințe
1	arabil	NU	1.200	75	2166/5	-	

## Lungime Segmente

1) Valorile lungimilor segmentelor sunt obținute din proiecție în plan.

Punct început	X / Y	Punct sfârșit	X / Y	Lungime segment (** (m)
1	416.300,224 498.943,652	2	416.346,625 498.831,896	121.006
2	416.346,625 498.831,896	3	416.354,026 498.833,371	7.546
3	416.354,026 498.833,371	4	416.356,886 498.832,943	2.892
4	416.356,886 498.832,943	5	416.309,829 498.946,278	122.716
5	416.309,829 498.946,278	6	416.306,967 498.945,497	2.966



Punct început	X / Y	Punct sfârșit	X / Y	Lungime segment (** (m)
6	416.306,967 498.945,497	1	416.300,224 498.943,652	6.991

\*\* Lungimile segmentelor sunt determinate în planul de proiecție Stereo 70 și sunt rotunjite la 1 milimetru.

\*\*\* Distanța dintre puncte este formată din segmente cumulate ce sunt mai mici decât valoarea 1 milimetru.



**DATE DESPRE IMOBILUL NR. 14689**

Oficiul de Cadastru și Publicitate Imobiliară SIBIU  
Biroul de Cadastru și Publicitate Imobiliară Sibiu

**A. Partea I. Descrierea imobilului**

TEREN Extravilan

Adresa: Jud. Sibiu

Nr. Crt	Nr cadastral Nr. topografic	Suprafața* (mp)	Observații / Referințe
A1		1.400	Sector cadastral:87 Teren neimprejmuit;

**B. Partea II. Proprietari și acte**

Inscrieri privitoare la dreptul de proprietate și alte drepturi reale		Referințe
/		
Act Administrativ nr. 1760/45, din 29/05/2002 emis de CJPSDPAT (titlu de proprietate);		
B1	Intabulare, drept de PROPRIETATE, dobandit prin Reconstituire, cota actuala 1/1 1) ROTARU GHEORGHE, CNP NEIDENTIFICAT	A1

**C. Partea III. SARCINI .**

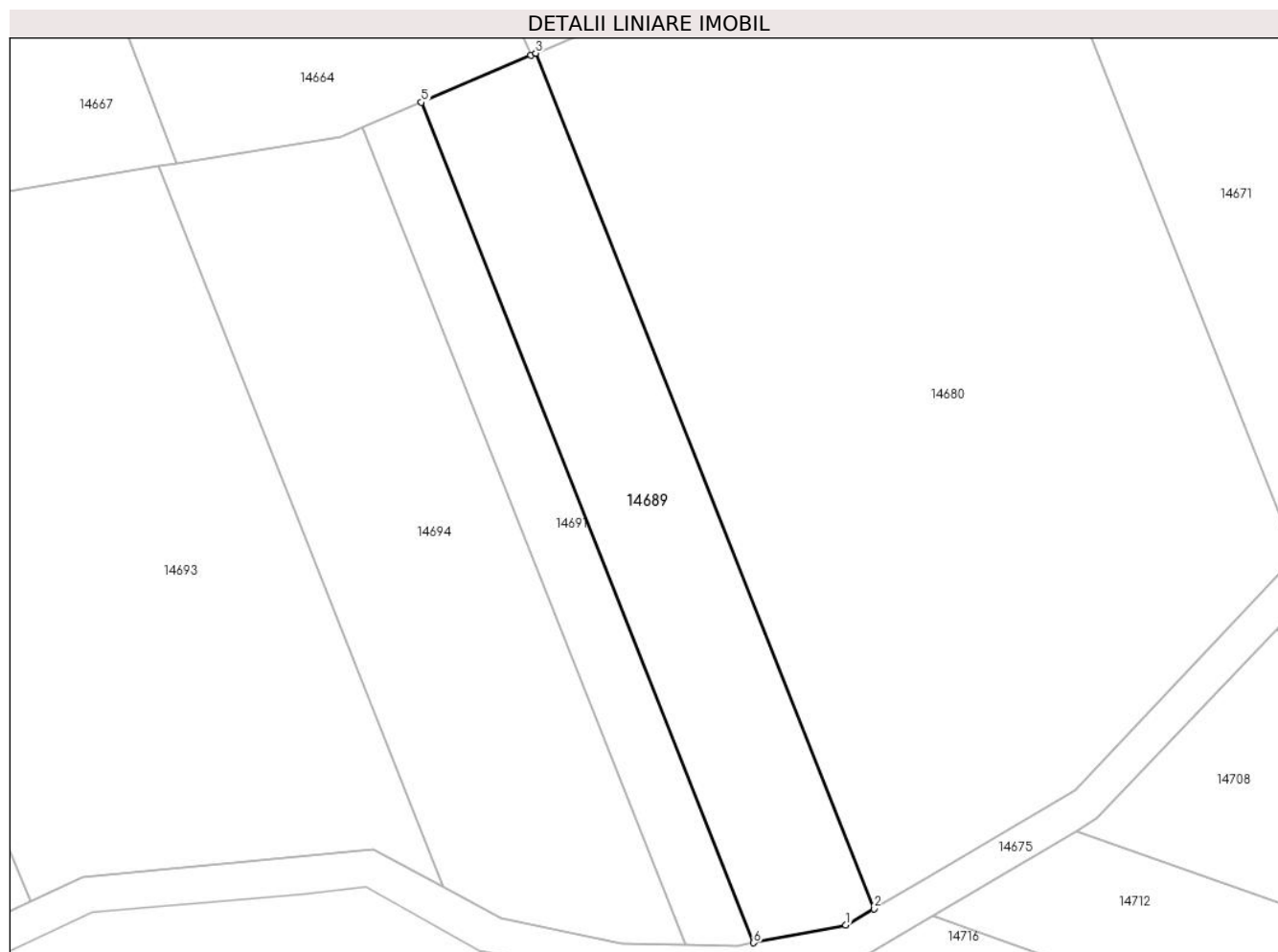
Inscrieri privind dezmembramintele dreptului de proprietate, drepturi reale de garanție și sarcini	Referințe
NU SUNT	

## Anexa Nr. 1 La Partea I

## Teren

Nr cadastral	Suprafața (mp)*	Observații / Referințe
	1.400	

\* Suprafața este determinată în planul de proiecție Stereo 70.



## Date referitoare la teren

Crt	Categorie folosință	Intravilan	Suprafața (mp)	Tarla	Parcelă	Nr. topo	Observații / Referințe
1	arabil	NU	1.400	75	2166/15	-	

## Lungime Segmente

1) Valorile lungimilor segmentelor sunt obținute din proiecție în plan.

Punct început	X / Y	Punct sfârșit	X / Y	Lungime segment (** (m)
1	416.495,931 498.841,063	2	416.499,023 498.842,89	3.591
2	416.499,023 498.842,89	3	416.461,547 498.937,668	101.918
3	416.461,547 498.937,668	4	416.460,99 498.937,43	0.606
4	416.460,99 498.937,43	5	416.448,859 498.932,243	13.193
5	416.448,859 498.932,243	6	416.485,683 498.839,113	100.146

Punct început	X / Y	Punct sfârșit	X / Y	Lungime segment (** (m)
6	416.485,683 498.839,113	1	416.495,931 498.841,063	10.432

\*\* Lungimile segmentelor sunt determinate în planul de proiecție Stereo 70 și sunt rotunjite la 1 milimetru.

\*\*\* Distanța dintre puncte este formată din segmente cumulate ce sunt mai mici decât valoarea 1 milimetru.



**DATE DESPRE IMOBILUL NR. 14690**

Oficiul de Cadastru și Publicitate Imobiliară SIBIU  
Biroul de Cadastru și Publicitate Imobiliară Sibiu

**A. Partea I. Descrierea imobilului**

TEREN Extravilan

Adresa: Jud. Sibiu

Nr. Crt	Nr cadastral Nr. topografic	Suprafața* (mp)	Observații / Referințe
A1		1.200	Sector cadastral:87 Teren neimprejmuit;

**B. Partea II. Proprietari și acte**

Inscrieri privitoare la dreptul de proprietate și alte drepturi reale	Referințe
/	
Act Administrativ nr. 1427/45, din 18/03/1999 emis de CJPSDPAT (titlu de proprietate);	
B1	A1
Intabulare, drept de PROPRIETATE, dobandit prin Reconstituire, cota actuala 1/1	
1) RĂULEA ANA, CNP NEIDENTIFICAT	
2) ȘOAITĂ ANA, CNP NEIDENTIFICAT	

**C. Partea III. SARCINI .**

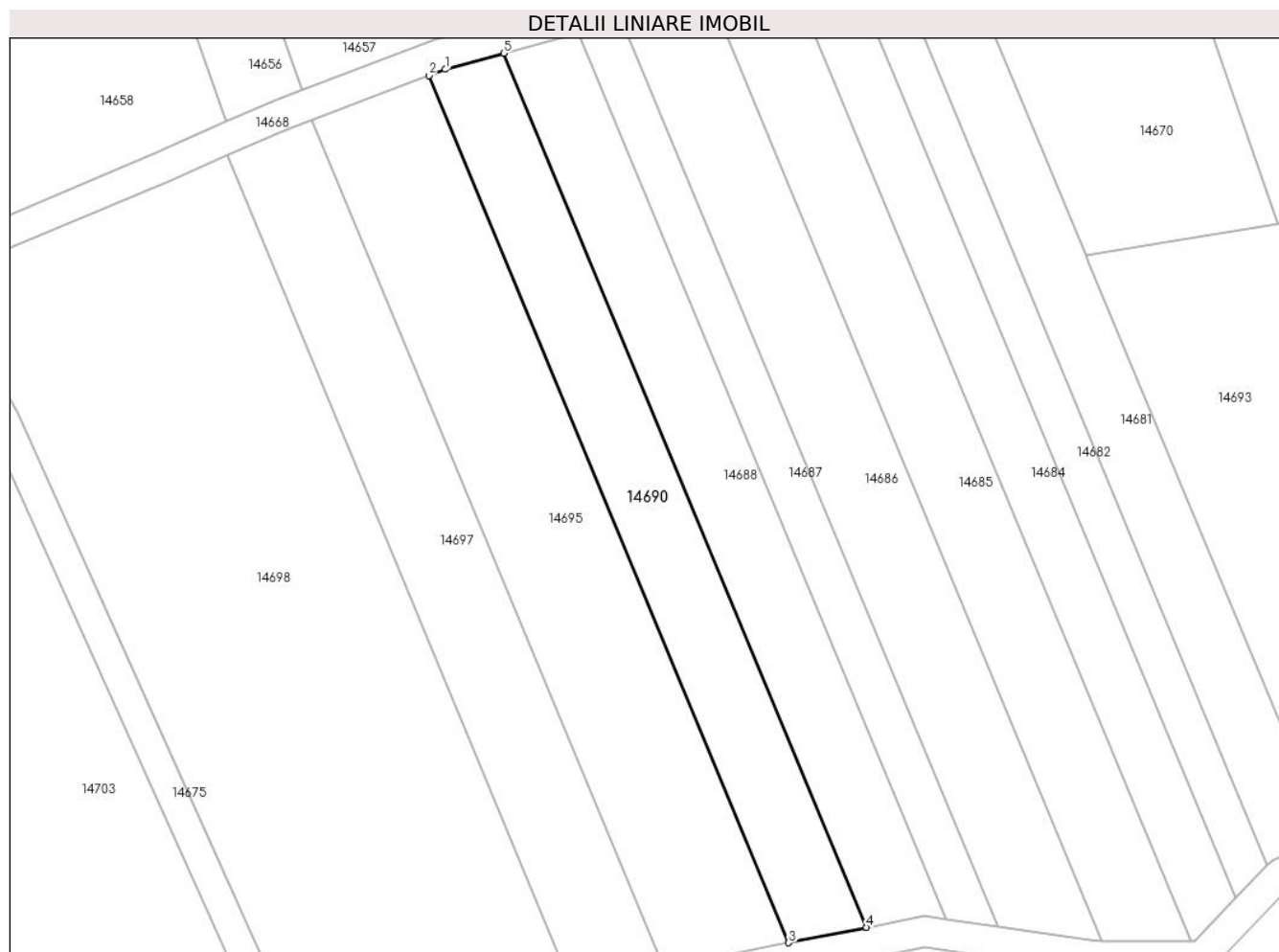
Inscrieri privind dezmembramintele dreptului de proprietate, drepturi reale de garanție și sarcini	Referințe
NU SUNT	

## Anexa Nr. 1 La Partea I

## Teren

Nr cadastral	Suprafața (mp)*	Observații / Referințe
	1.200	

\* Suprafața este determinată în planul de proiecție Stereo 70.



## Date referitoare la teren

Crt	Categorie folosință	Intravilan	Suprafața (mp)	Tarla	Parcelă	Nr. topo	Observații / Referințe
1	arabil	NU	1.200	75	2166/4	-	

## Lungime Segmente

1) Valorile lungimilor segmentelor sunt obținute din proiecție în plan.

Punct început	X / Y	Punct sfârșit	X / Y	Lungime segment (** (m)
1	416.292,71 498.941,596	2	416.290,632 498.940,81	2.221
2	416.290,632 498.940,81	3	416.336,677 498.829,914	120.075
3	416.336,677 498.829,914	4	416.346,625 498.831,896	10.144
4	416.346,625 498.831,896	5	416.300,224 498.943,652	121.006
5	416.300,224 498.943,652	1	416.292,71 498.941,596	7.79



**\*\* Lungimile segmentelor sunt determinate în planul de proiecție Stereo 70 și sunt rotunjite la 1 milimetru.**

**\*\*\* Distanța dintre puncte este formată din segmente cumulate ce sunt mai mici decât valoarea 1 milimetru.**



**DATE DESPRE IMOBILUL NR. 14691**

Oficiul de Cadastru și Publicitate Imobiliară SIBIU  
Biroul de Cadastru și Publicitate Imobiliară Sibiu

**A. Partea I. Descrierea imobilului**

TEREN Extravilan

Adresa: Jud. Sibiu

Nr. Crt	Nr cadastral Nr. topografic	Suprafața* (mp)	Observații / Referințe
A1		700	Sector cadastral:87 Teren neimprejmit;

**B. Partea II. Proprietari și acte**

Inscrieri privitoare la dreptul de proprietate și alte drepturi reale		Referințe
/		
Act Administrativ nr. 1733/45, din 08/04/2002 emis de CJPSDPAT (titlu de proprietate);		
B1	Intabulare, drept de PROPRIETATE, dobandit prin Reconstituire, cota actuala 1/1	A1
	1) GINDILĂ MARIA, CNP NEIDENTIFICAT 2) GINDILĂ TRAIAN, CNP NEIDENTIFICAT 3) PRODEA SILVIA, CNP NEIDENTIFICAT	

**C. Partea III. SARCINI .**

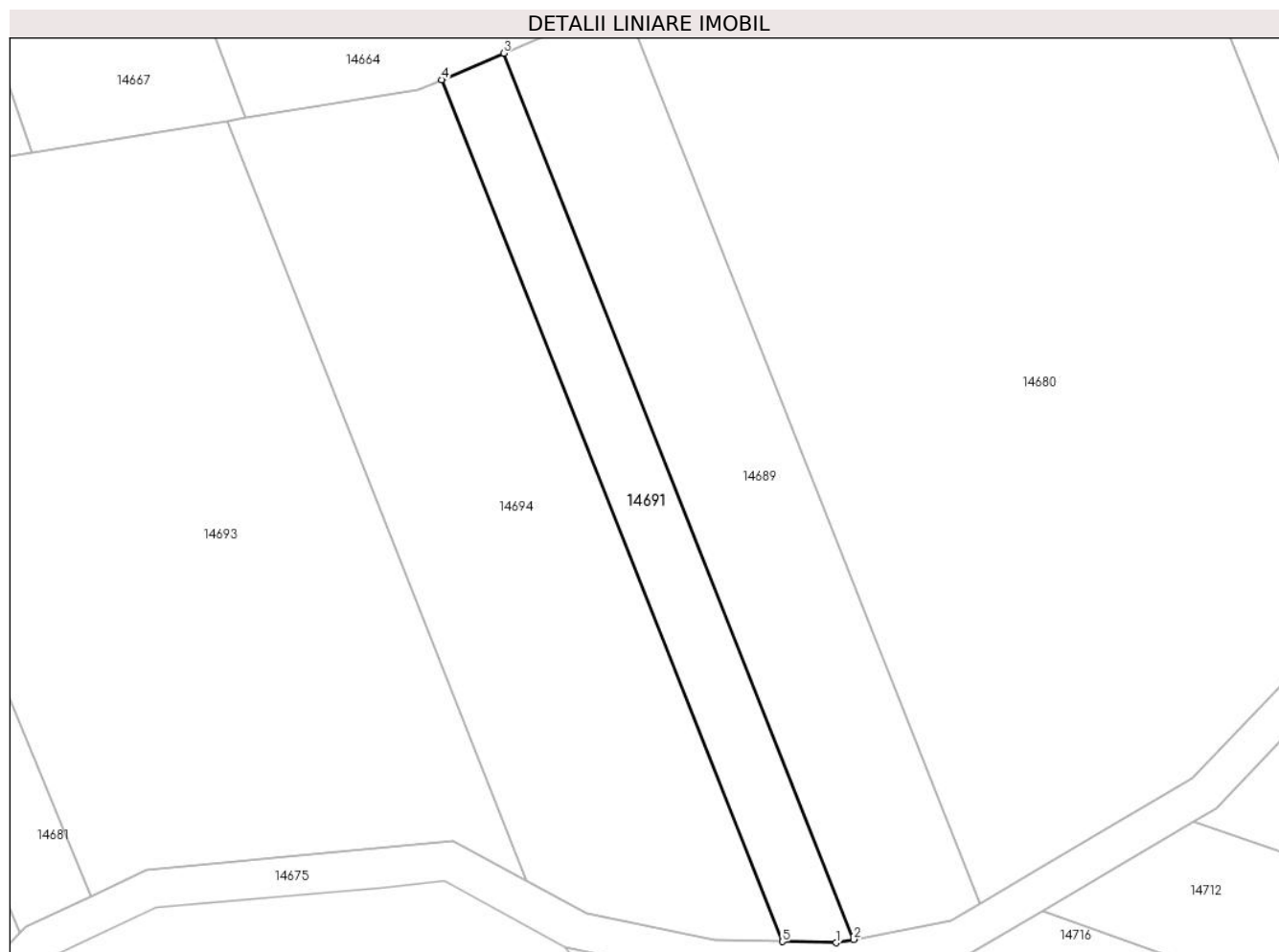
Inscrieri privind dezmembramintele dreptului de proprietate, drepturi reale de garanție și sarcini	Referințe
NU SUNT	

## Anexa Nr. 1 La Partea I

## Teren

Nr cadastral	Suprafața (mp)*	Observații / Referințe
	700	

\* Suprafața este determinată în planul de proiecție Stereo 70.



## Date referitoare la teren

Crt	Categorie folosință	Intra vilan	Suprafața (mp)	Tarla	Parcelă	Nr. topo	Observații / Referințe
1	arabil	NU	700	75	2166/14	-	

## Lungime Segmente

1) Valorile lungimilor segmentelor sunt obținute din proiecție în plan.

Punct început	X / Y	Punct sfârșit	X / Y	Lungime segment (** (m)
1	416.483,852 498.838,765	2	416.485,683 498.839,113	1.864
2	416.485,683 498.839,113	3	416.448,859 498.932,243	100.146
3	416.448,859 498.932,243	4	416.442,351 498.929,46	7.079
4	416.442,351 498.929,46	5	416.478,164 498.838,885	97.398
5	416.478,164 498.838,885	1	416.483,852 498.838,765	5.689

**\*\* Lungimile segmentelor sunt determinate în planul de proiecție Stereo 70 și sunt rotunjite la 1 milimetru.**

**\*\*\* Distanța dintre puncte este formată din segmente cumulate ce sunt mai mici decât valoarea 1 milimetru.**



**DATE DESPRE IMOBILUL NR. 14692**

Oficiul de Cadastru și Publicitate Imobiliară SIBIU  
Biroul de Cadastru și Publicitate Imobiliară Sibiu

**A. Partea I. Descrierea imobilului**

TEREN Extravilan

Adresa: Jud. Sibiu

Nr. Crt	Nr cadastral Nr. topografic	Suprafața* (mp)	Observații / Referințe
A1		300	Sector cadastral:87 Teren neimprejmuit;

**B. Partea II. Proprietari și acte**

Inscrieri privitoare la dreptul de proprietate și alte drepturi reale	Referințe
/	
Act Administrativ nr. 1575/45, din 17/07/2000 emis de CJPSDPAT (titlu de proprietate);	
B1	A1
Intabulare, drept de PROPRIETATE, dobandit prin Reconstituire, cota actuala 1/1	
1) BUNEA ȘTEFAN, CNP NEIDENTIFICAT	

**C. Partea III. SARCINI .**

Inscrieri privind dezmembramintele dreptului de proprietate, drepturi reale de garanție și sarcini	Referințe
NU SUNT	

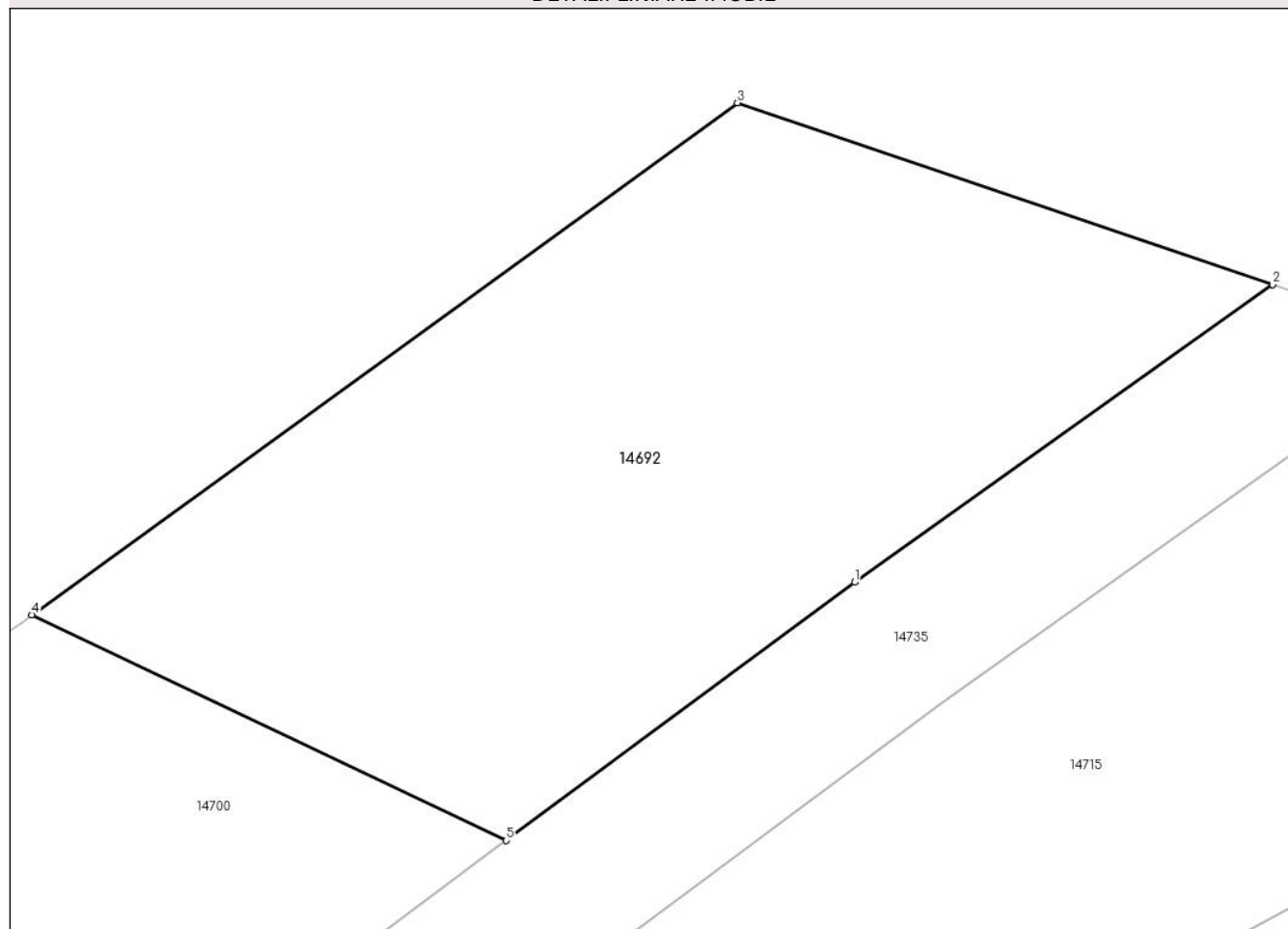
## Anexa Nr. 1 La Partea I

## Teren

Nr cadastral	Suprafața (mp)*	Observații / Referințe
	300	

\* Suprafața este determinată în planul de proiecție Stereo 70.

## DETALII LINIARE IMOBIL



## Date referitoare la teren

Crt	Categorie folosință	Intravilan	Suprafața (mp)	Tarla	Parcelă	Nr. topo	Observații / Referințe
1	faneata	NU	300	75	2157/16	-	

## Lungime Segmente

1) Valorile lungimilor segmentelor sunt obținute din proiecție în plan.

Punct început	X / Y	Punct sfârșit	X / Y	Lungime segment (** (m)
1	416.892,111 498.881,421	2	416.903,324 498.889,396	13.759
2	416.903,324 498.889,396	3	416.888,971 498.894,268	15.157
3	416.888,971 498.894,268	4	416.870,042 498.880,548	23.377
4	416.870,042 498.880,548	5	416.882,768 498.874,497	14.091
5	416.882,768 498.874,497	1	416.892,111 498.881,421	11.629



**\*\* Lungimile segmentelor sunt determinate în planul de proiecție Stereo 70 și sunt rotunjite la 1 milimetru.**

**\*\*\* Distanța dintre puncte este formată din segmente cumulate ce sunt mai mici decât valoarea 1 milimetru.**



**DATE DESPRE IMOBILUL NR. 14693**

Oficiul de Cadastru și Publicitate Imobiliară SIBIU  
Biroul de Cadastru și Publicitate Imobiliară Sibiu

**A. Partea I. Descrierea imobilului**

TEREN Extravilan

Adresa: Jud. Sibiu

Nr. Crt	Nr cadastral Nr. topografic	Suprafața* (mp)	Observații / Referințe
A1		3.500	Sector cadastral:87 Teren neimprejmuit;

**B. Partea II. Proprietari și acte**

Inscrieri privitoare la dreptul de proprietate și alte drepturi reale	Referințe
/	
Act Administrativ nr. 1415/45, din 16/03/1999 emis de CJPSDPAT (titlu de proprietate);	
B1	A1
Intabulare, drept de PROPRIETATE, dobandit prin Reconstituire, cota actuala 1/1 1) POPA IOAN, CNP NEIDENTIFICAT	

**C. Partea III. SARCINI .**

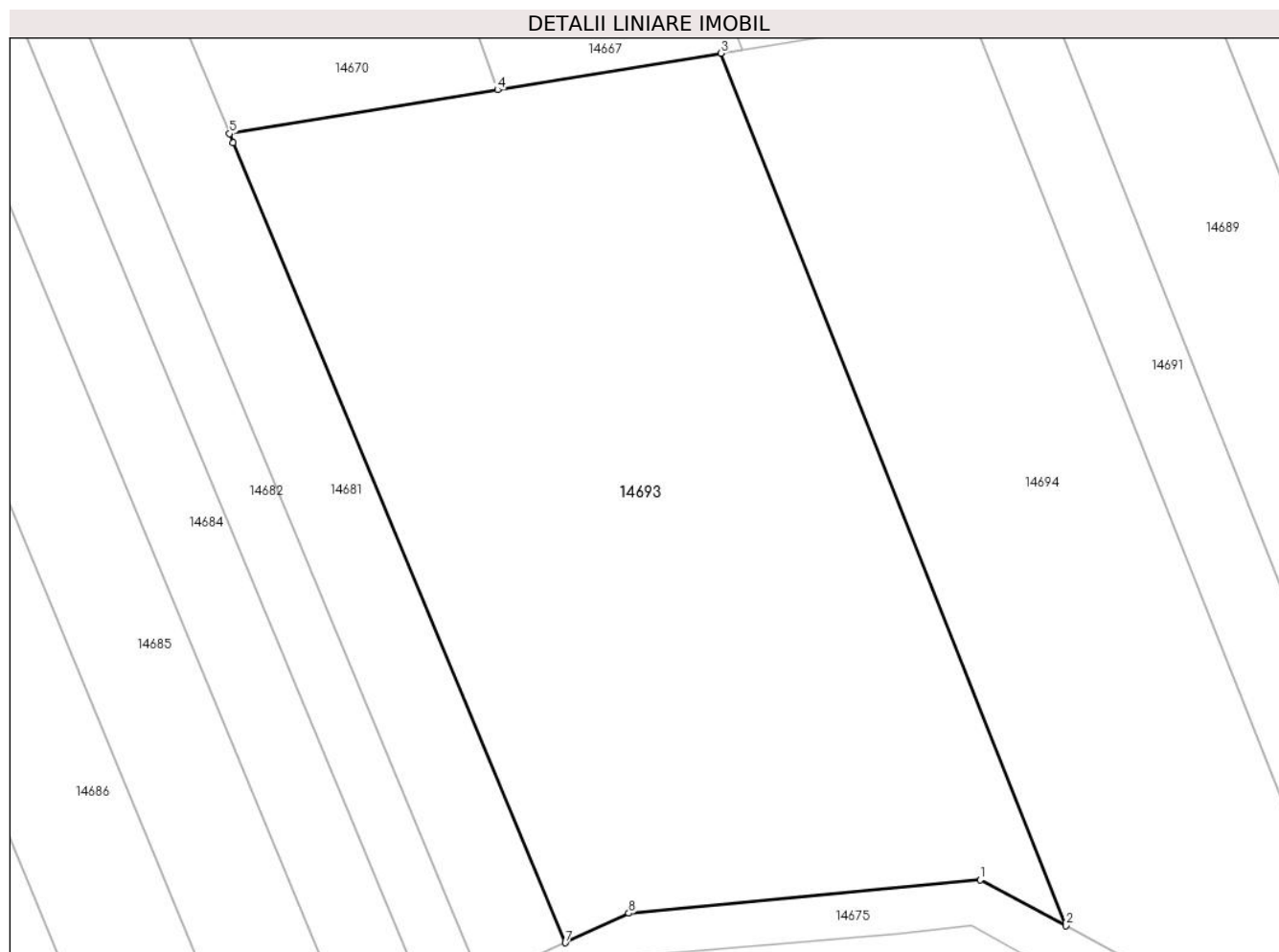
Inscrieri privind dezmembramintele dreptului de proprietate, drepturi reale de garanție și sarcini	Referințe
NU SUNT	

## Anexa Nr. 1 La Partea I

## Teren

Nr cadastral	Suprafața (mp)*	Observații / Referințe
	3.500	

\* Suprafața este determinată în planul de proiecție Stereo 70.



## Date referitoare la teren

Crt	Categorie folosință	Intra vilan	Suprafața (mp)	Tarla	Parcelă	Nr. topo	Observații / Referințe
1	arabil	NU	3.500	75	2166/12	-	

## Lungime Segmente

1) Valorile lungimilor segmentelor sunt obținute din proiecție în plan.

Punct început	X / Y	Punct sfârșit	X / Y	Lungime segment (** (m)
1	416.443,485 498.849,448	2	416.451,331 498.845,252	8.898
2	416.451,331 498.845,252	3	416.419,75 498.925,122	85.887
3	416.419,75 498.925,122	4	416.399,272 498.921,775	20.75
4	416.399,272 498.921,775	5	416.374,72 498.917,763	24.877
5	416.374,72 498.917,763	6	416.375,058 498.916,95	0.88

Punct început	X / Y	Punct sfârşit	X / Y	Lungime segment (** (m)
6	416.375,058 498.916,95	7	416.405,477 498.843,687	79.328
7	416.405,477 498.843,687	8	416.411,297 498.846,387	6.416
8	416.411,297 498.846,387	1	416.443,485 498.849,448	32.333

\*\* Lungimile segmentelor sunt determinate în planul de proiecție Stereo 70 și sunt rotunjite la 1 milimetru.

\*\*\* Distanța dintre puncte este formată din segmente cumulate ce sunt mai mici decât valoarea 1 milimetru.



**DATE DESPRE IMOBILUL NR. 14694**

Oficiul de Cadastru și Publicitate Imobiliară SIBIU  
Biroul de Cadastru și Publicitate Imobiliară Sibiu

**A. Partea I. Descrierea imobilului**

TEREN Extravilan

Adresa: Jud. Sibiu

Nr. Crt	Nr cadastral Nr. topografic	Suprafața* (mp)	Observații / Referințe
A1		2.100	Sector cadastral:87 Teren neimprejmuit;

**B. Partea II. Proprietari și acte**

Inscrieri privitoare la dreptul de proprietate și alte drepturi reale	Referințe
/	
Act Administrativ nr. 1546/45, din 17/07/2000 emis de CJPSDPAT (titlu de proprietate);	
B1	A1
Intabulare, drept de PROPRIETATE, dobandit prin Reconstituire, cota actuala 1/1	
1) BURDUȘEL DUMITRU, CNP NEIDENTIFICAT	

**C. Partea III. SARCINI .**

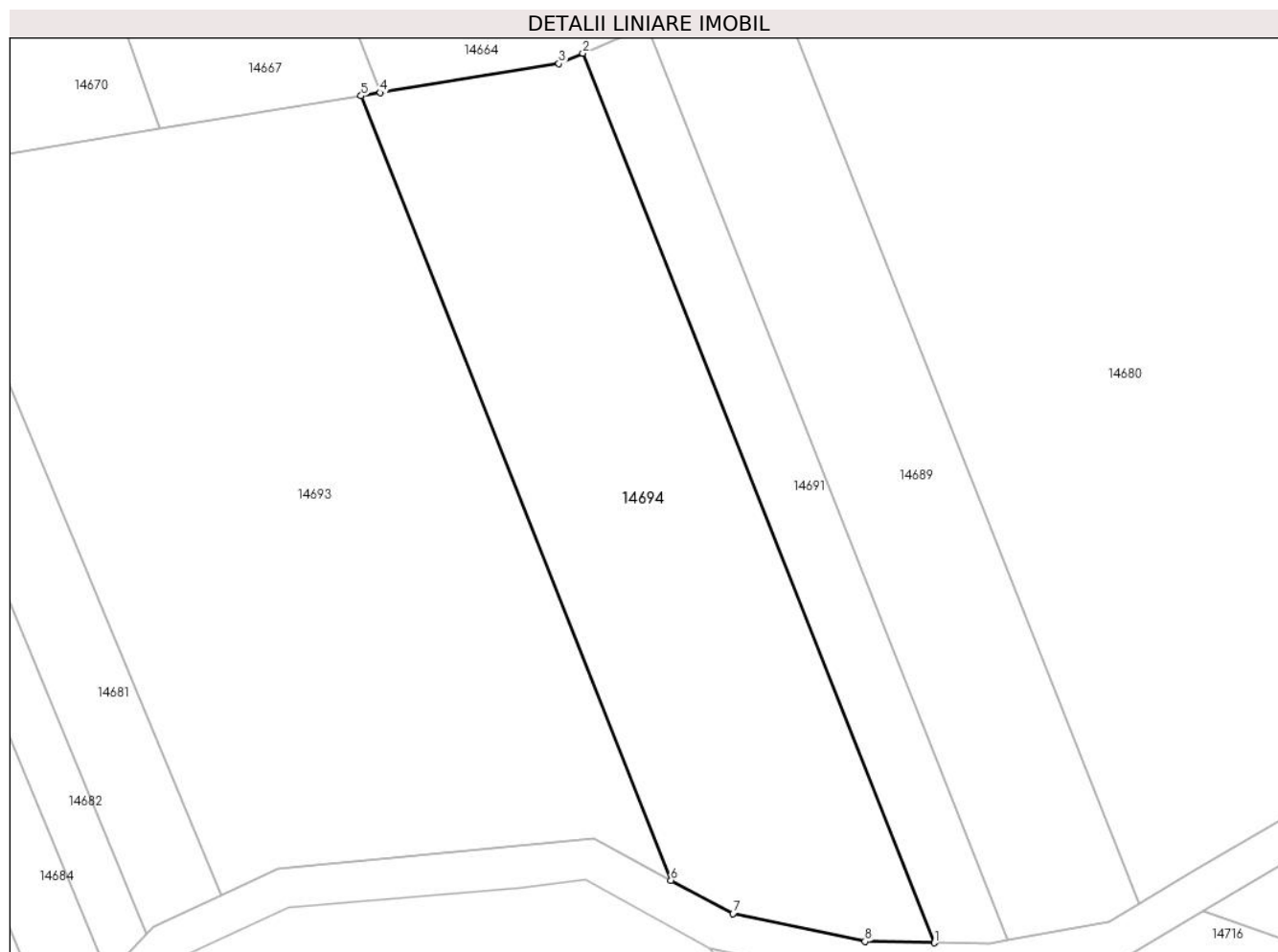
Inscrieri privind dezmembramintele dreptului de proprietate, drepturi reale de garanție și sarcini	Referințe
NU SUNT	

## Anexa Nr. 1 La Partea I

## Teren

Nr cadastral	Suprafața (mp)*	Observații / Referințe
	2.100	

\* Suprafața este determinată în planul de proiecție Stereo 70.



## Date referitoare la teren

Crt	Categorie folosință	Intravilan	Suprafața (mp)	Tarla	Parcelă	Nr. topo	Observații / Referințe
1	arabil	NU	2.100	75	2166/13	-	

## Lungime Segmente

1) Valorile lungimilor segmentelor sunt obținute din proiecție în plan.

Punct început	X / Y	Punct sfârșit	X / Y	Lungime segment (** (m)
1	416.478,164 498.838,885	2	416.442,351 498.929,46	97.398
2	416.442,351 498.929,46	3	416.439,909 498.928,416	2.655
3	416.439,909 498.928,416	4	416.421,726 498.925,445	18.424
4	416.421,726 498.925,445	5	416.419,75 498.925,122	2.002
5	416.419,75 498.925,122	6	416.451,331 498.845,252	85.887



Punct început	X / Y	Punct sfârşit	X / Y	Lungime segment (** (m)
6	416.451,331 498.845,252	7	416.457,654 498.841,871	7.171
7	416.457,654 498.841,871	8	416.471,091 498.839,035	13.733
8	416.471,091 498.839,035	1	416.478,164 498.838,885	7.075

\*\* Lungimile segmentelor sunt determinate în planul de proiecţie Stereo 70 şi sunt rotunjite la 1 milimetru.

\*\*\* Distanţa dintre puncte este formată din segmente cumulate ce sunt mai mici decât valoarea 1 milimetru.



**DATE DESPRE IMOBILUL NR. 14695**

Oficiul de Cadastru și Publicitate Imobiliară SIBIU  
Biroul de Cadastru și Publicitate Imobiliară Sibiu

**A. Partea I. Descrierea imobilului**

TEREN Extravilan

Adresa: Jud. Sibiu

Nr. Crt	Nr cadastral Nr. topografic	Suprafața* (mp)	Observații / Referințe
A1		1.900	Sector cadastral:87 Teren neimprejmuit;

**B. Partea II. Proprietari și acte**

Inscrieri privitoare la dreptul de proprietate și alte drepturi reale	Referințe
/	
Act Administrativ nr. 1933/45, din 21/03/2005 emis de CJPSDPAT (titlu de proprietate);	
B1	A1
Intabulare, drept de PROPRIETATE, dobandit prin Reconstituire, cota actuala 1/1 1) <b>BOABEȘ SIMINA</b> , CNP NEIDENTIFICAT	

**C. Partea III. SARCINI .**

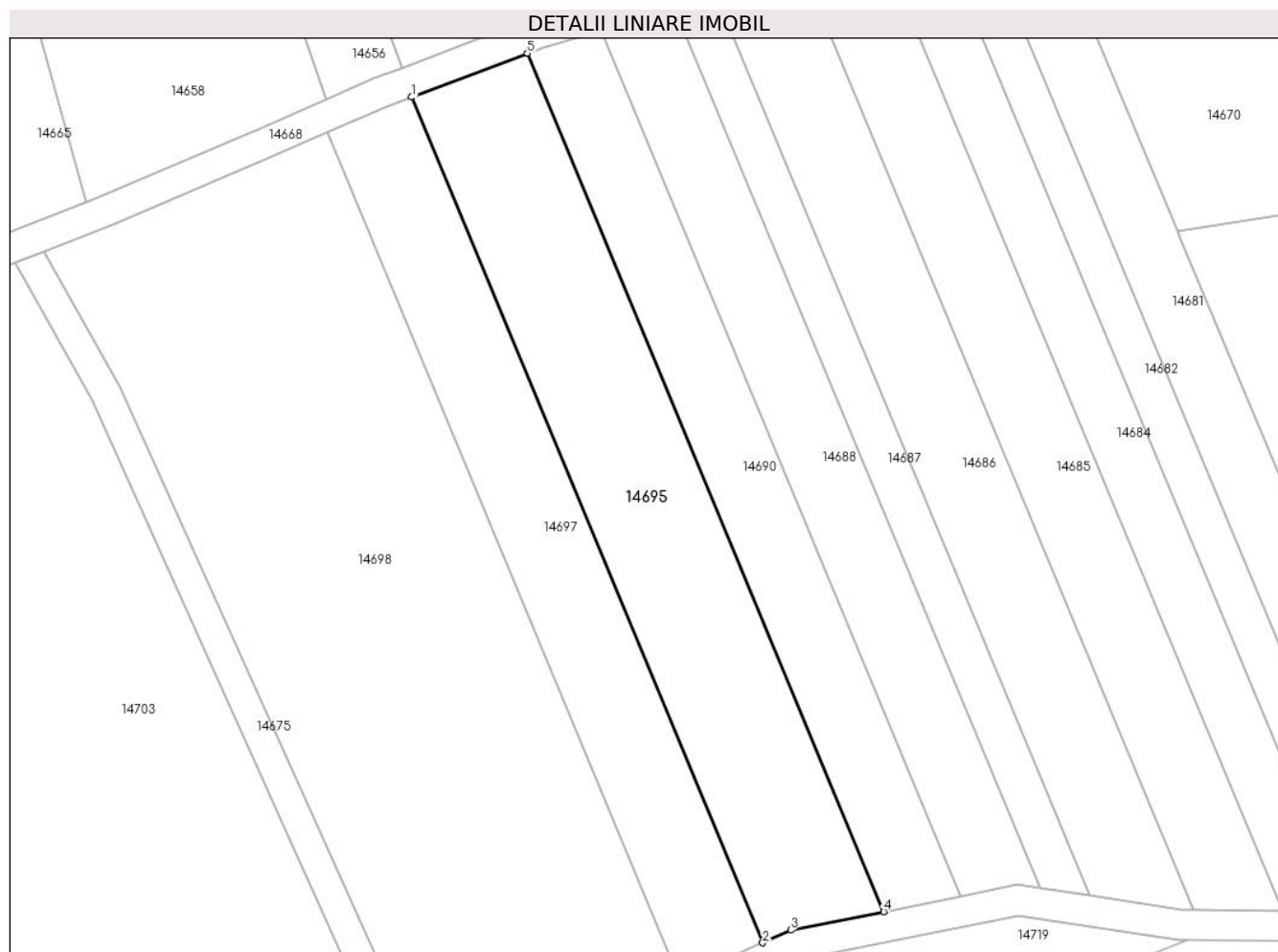
Inscrieri privind dezmembramintele dreptului de proprietate, drepturi reale de garanție și sarcini	Referințe
NU SUNT	

## Anexa Nr. 1 La Partea I

## Teren

Nr cadastral	Suprafața (mp)*	Observații / Referințe
	1.900	

\* Suprafața este determinată în planul de proiecție Stereo 70.



## Date referitoare la teren

Crt	Categorie folosință	Intravilan	Suprafața (mp)	Tarla	Parcelă	Nr. topo	Observații / Referințe
1	arabil	NU	1.900	75	2166/3	-	

## Lungime Segmente

1) Valorile lungimilor segmentelor sunt obținute din proiecție în plan.

Punct început	X / Y	Punct sfârșit	X / Y	Lungime segment (** (m)
1	416.275,673 498.935,146	2	416.321,036 498.825,893	118.296
2	416.321,036 498.825,893	3	416.324,687 498.827,525	3.999
3	416.324,687 498.827,525	4	416.336,677 498.829,914	12.225
4	416.336,677 498.829,914	5	416.290,632 498.940,81	120.075
5	416.290,632 498.940,81	1	416.275,673 498.935,146	15.995

**\*\* Lungimile segmentelor sunt determinate în planul de proiecție Stereo 70 și sunt rotunjite la 1 milimetru.**

**\*\*\* Distanța dintre puncte este formată din segmente cumulate ce sunt mai mici decât valoarea 1 milimetru.**



**DATE DESPRE IMOBILUL NR. 14696**

Oficiul de Cadastru și Publicitate Imobiliară SIBIU  
Biroul de Cadastru și Publicitate Imobiliară Sibiu

**A. Partea I. Descrierea imobilului**

TEREN Extravilan

Adresa: Jud. Sibiu

Nr. Crt	Nr cadastral Nr. topografic	Suprafața* (mp)	Observații / Referințe
A1		2.100	Sector cadastral:87 Teren neimprejmuț;

**B. Partea II. Proprietari și acte**

Inscrieri privitoare la dreptul de proprietate și alte drepturi reale	Referințe
/	
Act Administrativ nr. 1714/45, din 04/03/2002 emis de CJPSDPAT (titlu de proprietate);	
B1	A1
Intabulare, drept de PROPRIETATE, dobandit prin Reconstituire, cota actuala 1/1	
1) PRODEA VASILE, CNP NEIDENTIFICAT 2) PRODEA LIVIU, CNP NEIDENTIFICAT 3) VERZA VICTORIA, CNP NEIDENTIFICAT 4) CINEZAN ANA, CNP NEIDENTIFICAT 5) GROSZ ANA, CNP NEIDENTIFICAT 6) BUNEA ALEXANDRU, CNP NEIDENTIFICAT 7) BUNEA DUMITRU, CNP NEIDENTIFICAT 8) DRAGOI MARIA, CNP NEIDENTIFICAT 9) BUNEA NICOLAE, CNP NEIDENTIFICAT 10) BUNEA VISTIAN, CNP NEIDENTIFICAT 11) CINTEZA VETA, CNP NEIDENTIFICAT	

**C. Partea III. SARCINI .**

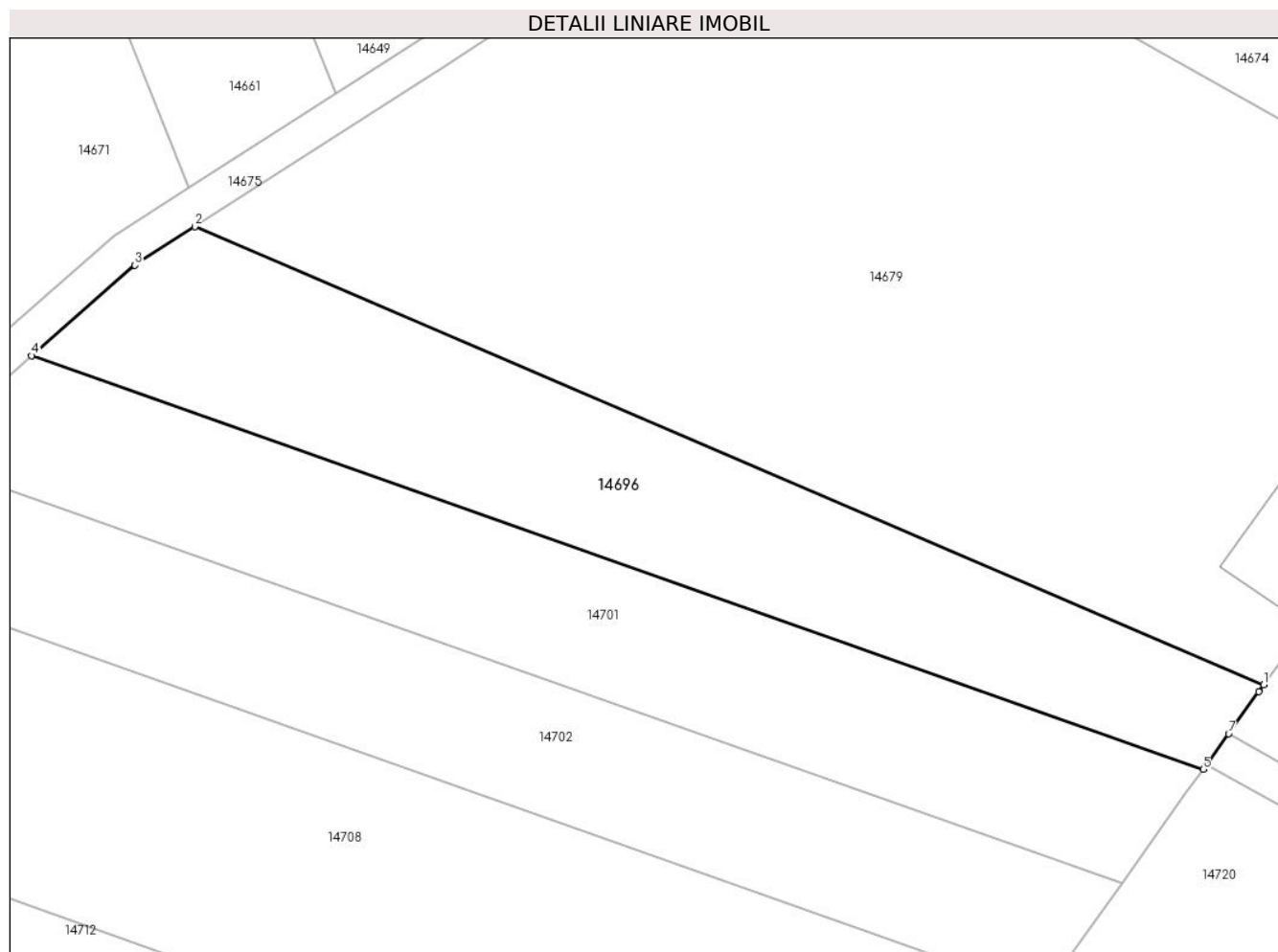
Inscrieri privind dezmembramintele dreptului de proprietate, drepturi reale de garanție și sarcini	Referințe
NU SUNT	

## Anexa Nr. 1 La Partea I

## Teren

Nr cadastral	Suprafața (mp)*	Observații / Referințe
	2.100	

\* Suprafața este determinată în planul de proiecție Stereo 70.



## Date referitoare la teren

Crt	Categorie folosință	Intravilan	Suprafața (mp)	Tarla	Parcelă	Nr. topo	Observații / Referințe
1	arabil	NU	2.100	75	2162/26	-	

## Lungime Segmente

1) Valorile lungimilor segmentelor sunt obținute din proiecție în plan.

Punct început	X / Y	Punct sfârșit	X / Y	Lungime segment (** (m)
1	416.705,689 498.859,692	2	416.586,509 498.910,737	129.651
2	416.586,509 498.910,737	3	416.579,838 498.906,448	7.931
3	416.579,838 498.906,448	4	416.568,311 498.896,362	15.317
4	416.568,311 498.896,362	5	416.698,943 498.850,282	138.521
5	416.698,943 498.850,282	6	416.699,315 498.850,802	0.639



Punct început	X / Y	Punct sfârșit	X / Y	Lungime segment (** (m)
6	416.699,315 498.850,802	7	416.701,776 498.854,233	4.222
7	416.701,776 498.854,233	8	416.705,136 498.858,92	5.767
8	416.705,136 498.858,92	1	416.705,689 498.859,692	0.949

\*\* Lungimile segmentelor sunt determinate în planul de proiecție Stereo 70 și sunt rotunjite la 1 milimetru.

\*\*\* Distanța dintre puncte este formată din segmente cumulate ce sunt mai mici decât valoarea 1 milimetru.



**DATE DESPRE IMOBILUL NR. 14697**

Oficiul de Cadastru și Publicitate Imobiliară SIBIU  
Biroul de Cadastru și Publicitate Imobiliară Sibiu

**A. Partea I. Descrierea imobilului**

TEREN Extravilan

Adresa: Jud. Sibiu

Nr. Crt	Nr cadastral Nr. topografic	Suprafața* (mp)	Observații / Referințe
A1		1.400	Sector cadastral:87 Teren neimprejmuit;

**B. Partea II. Proprietari și acte**

Inscrieri privitoare la dreptul de proprietate și alte drepturi reale		Referințe
/		
Act Administrativ nr. 1597/45, din 02/10/2000 emis de CJPSDPAT (titlu de proprietate);		
B1	Intabulare, drept de PROPRIETATE, dobandit prin Reconstituire, cota actuala 1/1 1) <b>DANCU DRAGOMIR</b> , CNP NEIDENTIFICAT	A1

**C. Partea III. SARCINI .**

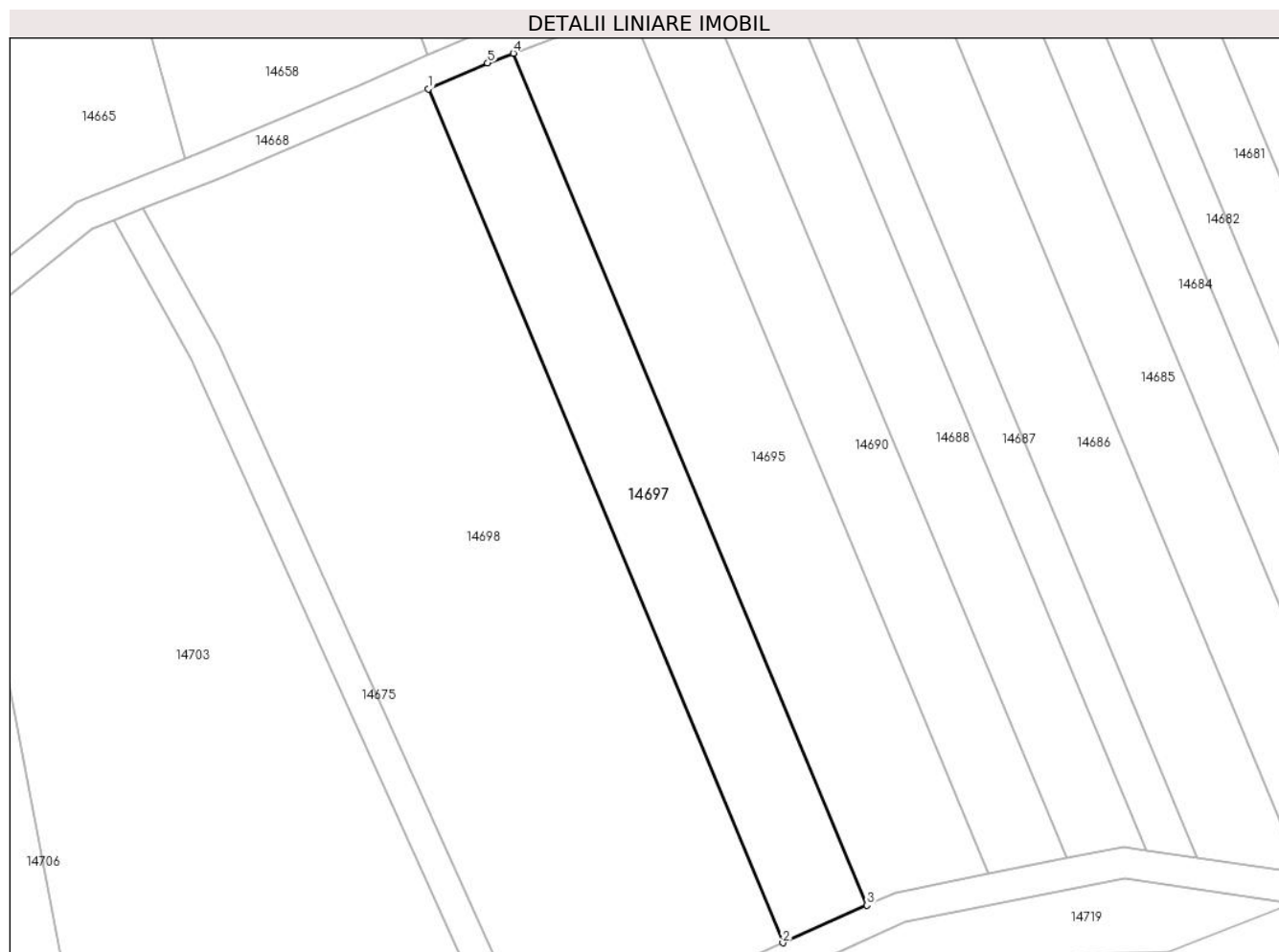
Inscrieri privind dezmembramintele dreptului de proprietate, drepturi reale de garanție și sarcini	Referințe
NU SUNT	

## Anexa Nr. 1 La Partea I

## Teren

Nr cadastral	Suprafața (mp)*	Observații / Referințe
	1.400	

\* Suprafața este determinată în planul de proiecție Stereo 70.



## Date referitoare la teren

Crt	Categorie folosință	Intravilan	Suprafața (mp)	Tarla	Parcelă	Nr. topo	Observații / Referințe
1	arabil	NU	1.400	75	2166/2	-	

## Lungime Segmente

1) Valorile lungimilor segmentelor sunt obținute din proiecție în plan.

Punct început	X / Y	Punct sfârșit	X / Y	Lungime segment (** (m)
1	416.264,778 498.930,576	2	416.310,245 498.821,071	118.569
2	416.310,245 498.821,071	3	416.321,036 498.825,893	11.819
3	416.321,036 498.825,893	4	416.275,673 498.935,146	118.296
4	416.275,673 498.935,146	5	416.272,37 498.933,896	3.532
5	416.272,37 498.933,896	1	416.264,778 498.930,576	8.286

**\*\* Lungimile segmentelor sunt determinate în planul de proiecție Stereo 70 și sunt rotunjite la 1 milimetru.**

**\*\*\* Distanța dintre puncte este formată din segmente cumulate ce sunt mai mici decât valoarea 1 milimetru.**



**DATE DESPRE IMOBILUL NR. 14698**

Oficiul de Cadastru și Publicitate Imobiliară SIBIU  
Biroul de Cadastru și Publicitate Imobiliară Sibiu

**A. Partea I. Descrierea imobilului**

TEREN Extravilan

Adresa: Jud. Sibiu

Nr. Crt	Nr cadastral Nr. topografic	Suprafața* (mp)	Observații / Referințe
A1		4.300	Sector cadastral:87 Teren neimprejmuit;

**B. Partea II. Proprietari și acte**

Inscrieri privitoare la dreptul de proprietate și alte drepturi reale	Referințe
/	
Act Administrativ nr. 1905/45, din 13/12/2002 emis de CJPSDPAT (titlu de proprietate);	
B1	A1
Intabulare, drept de PROPRIETATE, dobandit prin Reconstituire, cota actuala 1/1 1) SOAITA DUMITRU, CNP NEIDENTIFICAT	

**C. Partea III. SARCINI .**

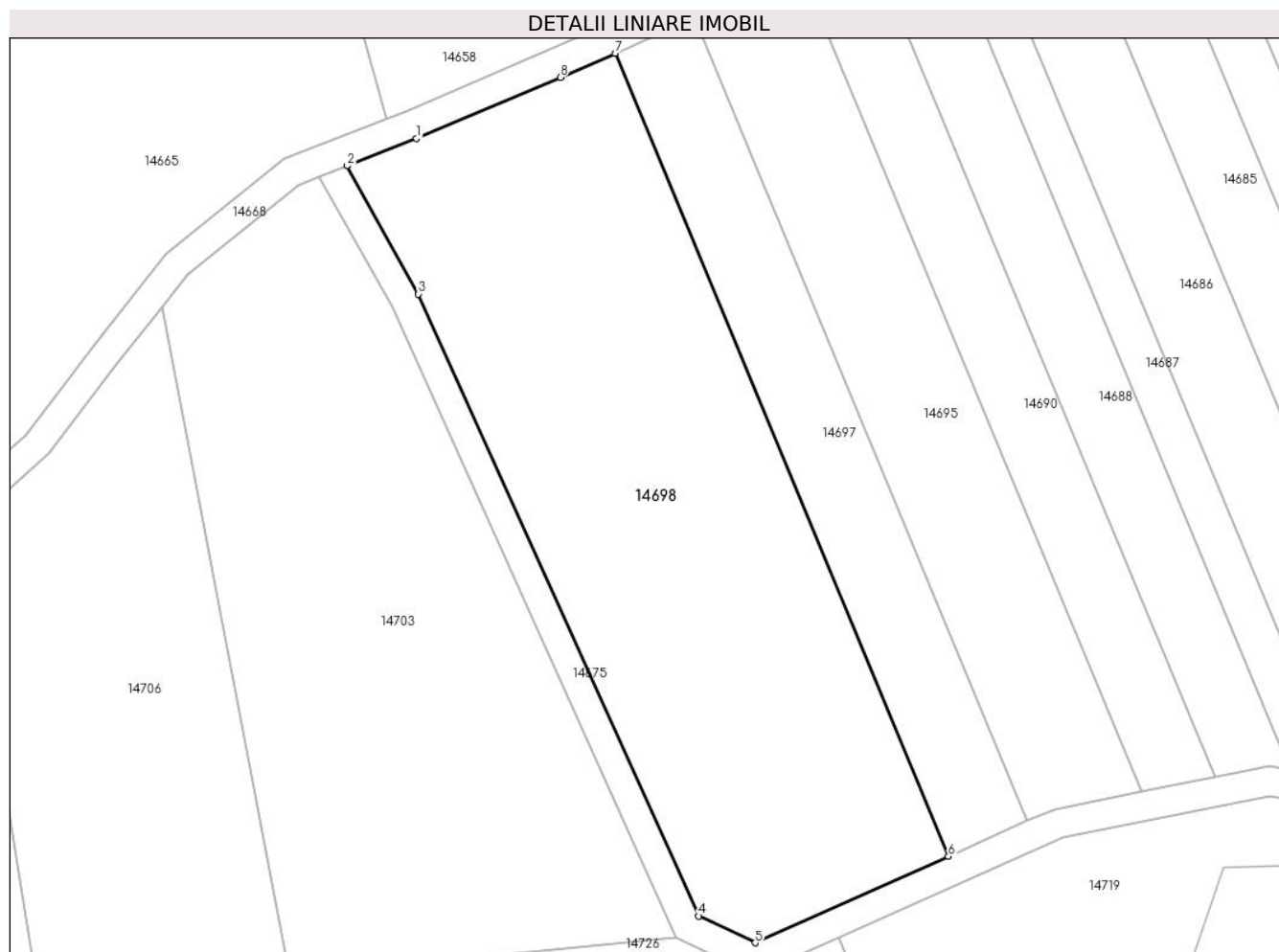
Inscrieri privind dezmembramintele dreptului de proprietate, drepturi reale de garanție și sarcini	Referințe
NU SUNT	

## Anexa Nr. 1 La Partea I

## Teren

Nr cadastral	Suprafața (mp)*	Observații / Referințe
	4.300	

\* Suprafața este determinată în planul de proiecție Stereo 70.



## Date referitoare la teren

Crt	Categorie folosință	Intravilan	Suprafața (mp)	Tarla	Parcelă	Nr. topo	Observații / Referințe
1	arabil	NU	4.300	75	2166/1	-	

## Lungime Segmente

1) Valorile lungimilor segmentelor sunt obținute din proiecție în plan.

Punct început	X / Y	Punct sfârșit	X / Y	Lungime segment (** (m)
1	416.237,688 498.918,976	2	416.228,185 498.915,22	10.218
2	416.228,185 498.915,22	3	416.237,942 498.897,743	20.016
3	416.237,942 498.897,743	4	416.276,152 498.812,934	93.019
4	416.276,152 498.812,934	5	416.283,88 498.809,289	8.545
5	416.283,88 498.809,289	6	416.310,245 498.821,071	28.878



Punct început	X / Y	Punct sfârșit	X / Y	Lungime segment (** (m)
6	416.310,245 498.821,071	7	416.264,778 498.930,576	118.569
7	416.264,778 498.930,576	8	416.257,3 498.927,305	8.162
8	416.257,3 498.927,305	1	416.237,688 498.918,976	21.308

\*\* Lungimile segmentelor sunt determinate în planul de proiecție Stereo 70 și sunt rotunjite la 1 milimetru.

\*\*\* Distanța dintre puncte este formată din segmente cumulate ce sunt mai mici decât valoarea 1 milimetru.



**DATE DESPRE IMOBILUL NR. 14699**

Oficiul de Cadastru și Publicitate Imobiliară SIBIU  
Biroul de Cadastru și Publicitate Imobiliară Sibiu

**A. Partea I. Descrierea imobilului**

TEREN Extravilan

Adresa: Jud. Sibiu

Nr. Crt	Nr cadastral Nr. topografic	Suprafața* (mp)	Observații / Referințe
A1		3.500	Sector cadastral:87 Teren neimprejmut;

**Construcții**

Crt	Nr cadastral Nr. topografic	Adresa	Observații / Referințe
A1.1		Jud. Sibiu	Nr. niveluri:1; S. construita la sol:9 mp; S. construita desfasurata:9 mp; ANEXĂ

**B. Partea II. Proprietari și acte**

Inscrieri privitoare la dreptul de proprietate și alte drepturi reale		Referințe
/		
Act Administrativ nr. 1472/45, din 13/09/1999 emis de CJPSDPAT (titlu de proprietate);		
B1	Intabulare, drept de PROPRIETATE, dobandit prin Reconstituire, cota actuala 1/1 1) GÎNDILĂ NICOLAE, CNP NEIDENTIFICAT 2) GÎNDILĂ IOAN, CNP NEIDENTIFICAT 3) GÎNDILĂ DUMITRU, CNP NEIDENTIFICAT 4) GÎNDILĂ GHEORGHE, CNP NEIDENTIFICAT	A1
Act Normativ nr. 7, din 13/03/1996 emis de PARLAMENTUL ROMÂNIEI (lege);		
B1	Intabulare, drept de PROPRIETATE, dobandit prin Lege, cota actuala 1/1 1) GÎNDILĂ NICOLAE, CNP NEIDENTIFICAT 2) GÎNDILĂ IOAN, CNP NEIDENTIFICAT 3) GÎNDILĂ DUMITRU, CNP NEIDENTIFICAT 4) GÎNDILĂ GHEORGHE, CNP NEIDENTIFICAT	A1.1

**C. Partea III. SARCINI .**

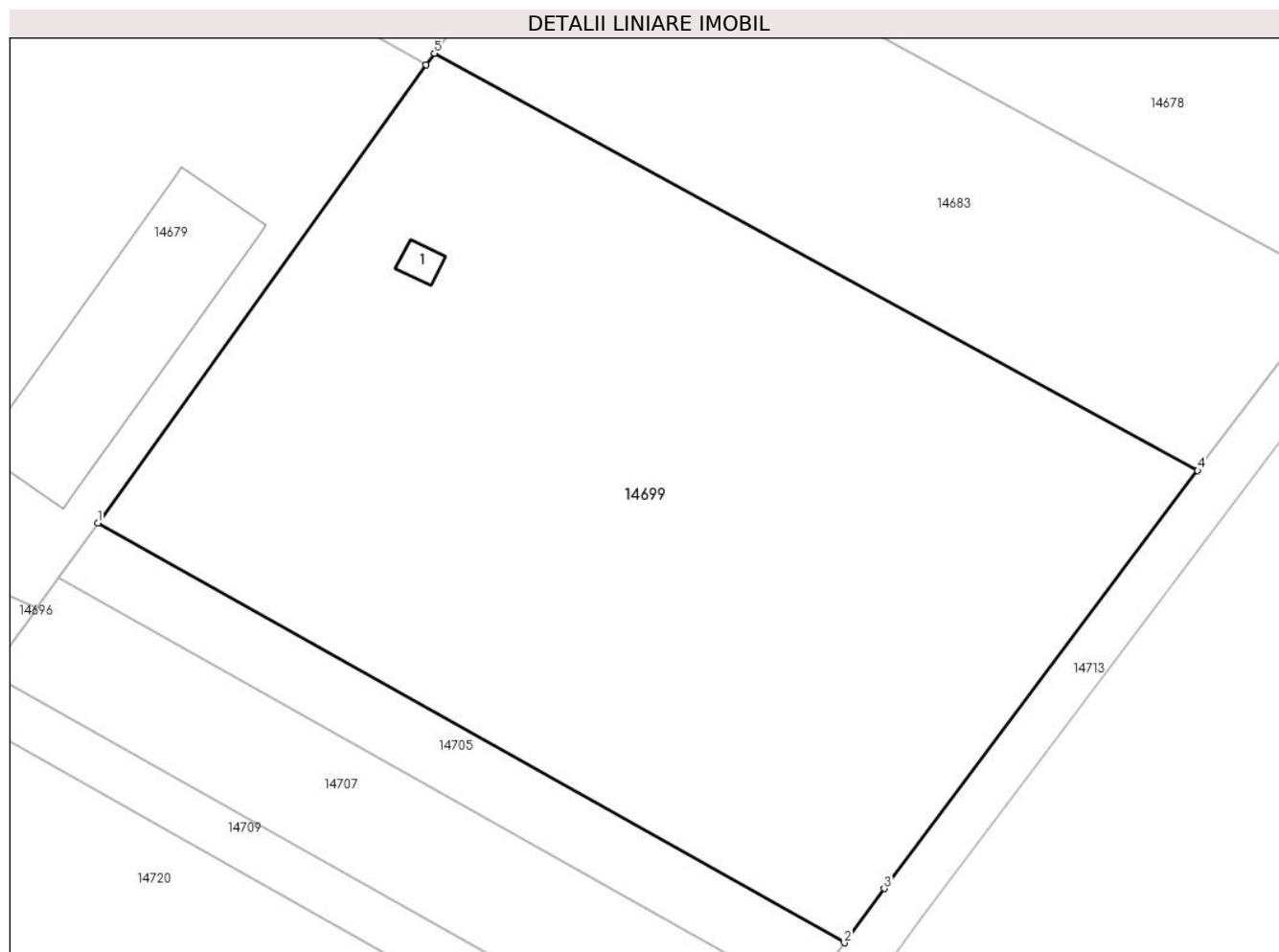
Inscrieri privind dezmembramintele dreptului de proprietate, drepturi reale de garanție și sarcini	Referințe
NU SUNT	

## Anexa Nr. 1 La Partea I

## Teren

Nr cadastral	Suprafața (mp)*	Observații / Referințe
	3.500	

\* Suprafața este determinată în planul de proiecție Stereo 70.



## Date referitoare la teren

Crt	Categorie folosință	Intra vilan	Suprafața (mp)	Tarla	Parcelă	Nr. topo	Observații / Referințe
1	arabil	NU	3.500	75	2162/16	-	

## Date referitoare la construcții

Crt	Număr	Destinație construcție	Supraf. (mp)	Situație juridică	Observații / Referințe
A1.1		construcții anexa	9	Cu acte	Nr. niveluri:1; S. construita la sol:9 mp; S. construita desfasurata:9 mp; ANEXĂ

## Lungime Segmente

1) Valorile lungimilor segmentelor sunt obținute din proiecție în plan.

Punct început	X / Y	Punct sfârșit	X / Y	Lungime segment (** (m)
1	416.710,783 498.866,796	2	416.773,282 498.831,695	71.681
2	416.773,282 498.831,695	3	416.776,613 498.836,234	5.63
3	416.776,613 498.836,234	4	416.802,859 498.871,201	43.721
4	416.802,859 498.871,201	5	416.738,968 498.906,107	72.804

Punct început	X / Y	Punct sfârșit	X / Y	Lungime segment (** (m)
5	416.738,968 498.906,107	6	416.738,281 498.905,149	1.179
6	416.738,281 498.905,149	1	416.710,783 498.866,796	47.192

\*\* Lungimile segmentelor sunt determinate în planul de proiecție Stereo 70 și sunt rotunjite la 1 milimetru.

\*\*\* Distanța dintre puncte este formată din segmente cumulate ce sunt mai mici decât valoarea 1 milimetru.



**DATE DESPRE IMOBILUL NR. 14700**

Oficiul de Cadastru și Publicitate Imobiliară SIBIU  
Biroul de Cadastru și Publicitate Imobiliară Sibiu

**A. Partea I. Descrierea imobilului**

TEREN Extravilan

Adresa: Jud. Sibiu

Nr. Crt	Nr cadastral Nr. topografic	Suprafața* (mp)	Observații / Referințe
A1		400	Sector cadastral:87 Teren neimprejmuț;

**B. Partea II. Proprietari și acte**

Inscrieri privitoare la dreptul de proprietate și alte drepturi reale		Referințe
/		
Act Administrativ nr. 1584/45, din 17/07/2000 emis de CJPSDPAT (titlu de proprietate);		
B1	Intabulare, drept de PROPRIETATE, dobandit prin Reconstituire, cota actuala 1/1	A1
	1) GÂNDILĂ CICICA, CNP NEIDENTIFICAT 2) NEAMTU OLIMPIA, CNP NEIDENTIFICAT 3) BUICU LESCU ANA, CNP NEIDENTIFICAT 4) GÂNDILĂ IOAN, CNP NEIDENTIFICAT	

**C. Partea III. SARCINI .**

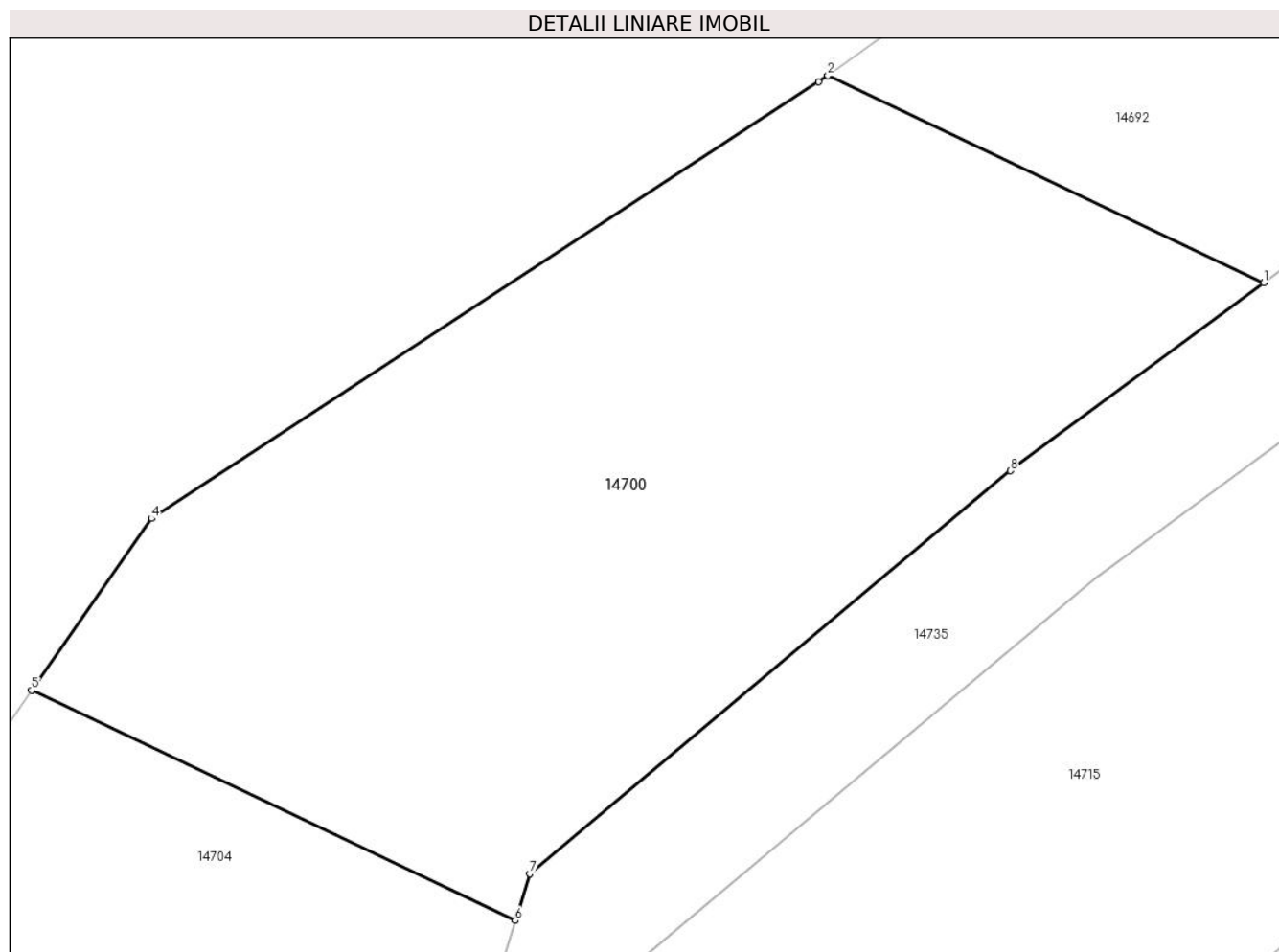
Inscrieri privind dezmembramintele dreptului de proprietate, drepturi reale de garanție și sarcini	Referințe
NU SUNT	

## Anexa Nr. 1 La Partea I

## Teren

Nr cadastral	Suprafața (mp)*	Observații / Referințe
	400	

\* Suprafața este determinată în planul de proiecție Stereo 70.



## Date referitoare la teren

Crt	Categorie folosință	Intravilan	Suprafața (mp)	Tarla	Parcelă	Nr. topo	Observații / Referințe
1	faneata	NU	400	75	2157/15	-	

## Lungime Segmente

1) Valorile lungimilor segmentelor sunt obținute din proiecție în plan.

Punct început	X / Y	Punct sfârșit	X / Y	Lungime segment (** (m)
1	416.882,768 498.874,497	2	416.870,042 498.880,548	14.091
2	416.870,042 498.880,548	3	416.869,778 498.880,356	0.327
3	416.869,778 498.880,356	4	416.850,291 498.867,621	23.279
4	416.850,291 498.867,621	5	416.846,791 498.862,607	6.114
5	416.846,791 498.862,607	6	416.860,916 498.855,89	15.641



Punct început	X / Y	Punct sfârşit	X / Y	Lungime segment (** (m)
6	416.860,916 498.855,89	7	416.861,334 498.857,252	1.425
7	416.861,334 498.857,252	8	416.875,368 498.869,012	18.309
8	416.875,368 498.869,012	1	416.882,768 498.874,497	9.211

\*\* Lungimile segmentelor sunt determinate în planul de proiecție Stereo 70 și sunt rotunjite la 1 milimetru.

\*\*\* Distanța dintre puncte este formată din segmente cumulate ce sunt mai mici decât valoarea 1 milimetru.



**DATE DESPRE IMOBILUL NR. 14701**

Oficiul de Cadastru și Publicitate Imobiliară SIBIU  
Biroul de Cadastru și Publicitate Imobiliară Sibiu

**A. Partea I. Descrierea imobilului**

TEREN Extravilan

Adresa: Jud. Sibiu

Nr. Crt	Nr cadastral Nr. topografic	Suprafața* (mp)	Observații / Referințe
A1		2.100	Sector cadastral:87 Teren neimprejmuit;

**B. Partea II. Proprietari și acte**

Inscrieri privitoare la dreptul de proprietate și alte drepturi reale		Referințe
/		
Act Administrativ nr. 1730/45, din 05/04/2002 emis de CJPSDPAT (titlu de proprietate);		
B1	Intabulare, drept de PROPRIETATE, dobandit prin Reconstituire, cota actuala 1/1 1) <b>MUNTEAN VASILE</b> , CNP NEIDENTIFICAT	A1

**C. Partea III. SARCINI .**

Inscrieri privind dezmembramintele dreptului de proprietate, drepturi reale de garanție și sarcini	Referințe
NU SUNT	

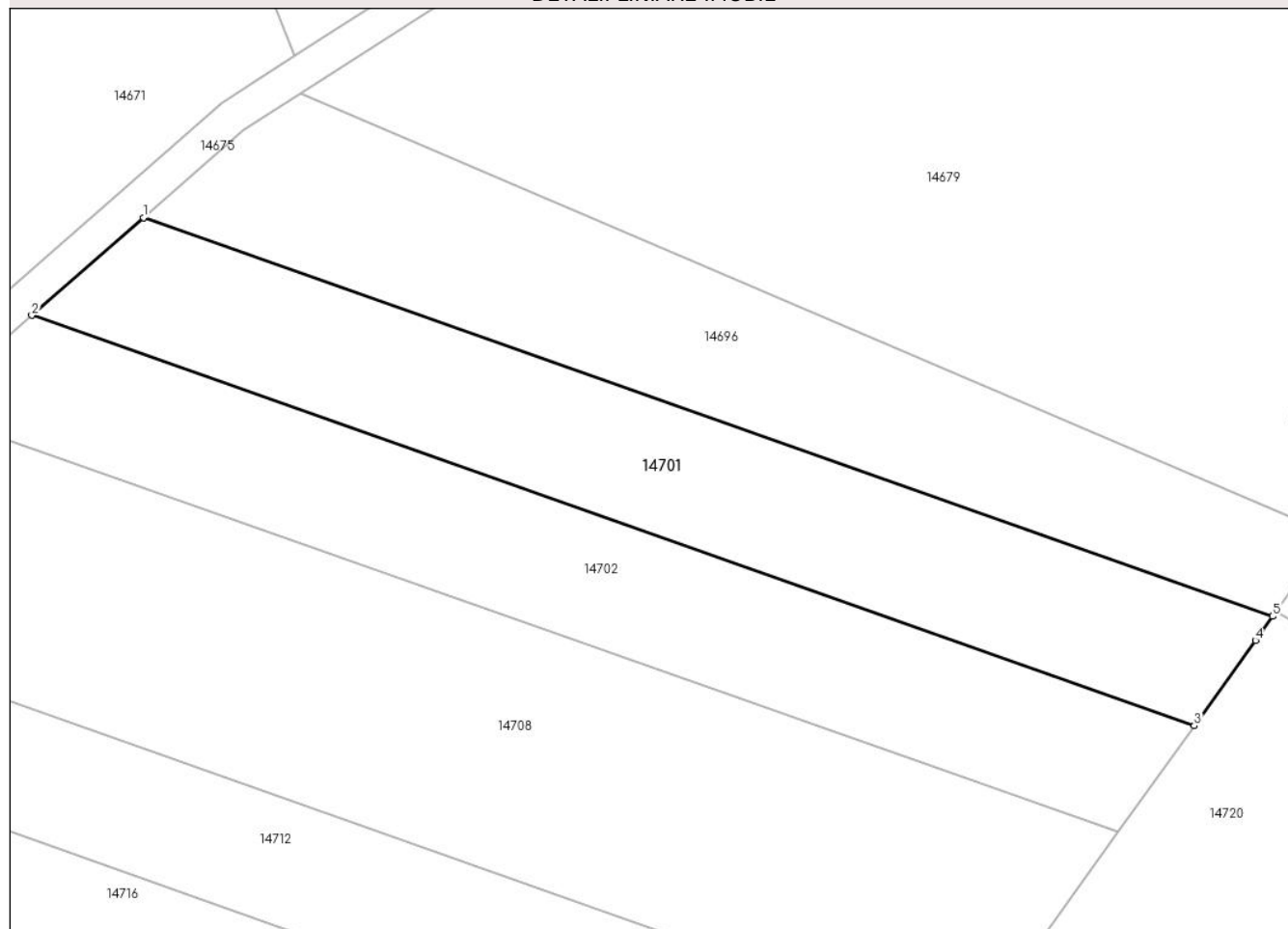
## Anexa Nr. 1 La Partea I

## Teren

Nr cadastral	Suprafața (mp)*	Observații / Referințe
	2.100	

\* Suprafața este determinată în planul de proiecție Stereo 70.

## DETALII LINIARE IMOBIL



## Date referitoare la teren

Crt	Categorie folosință	Intravilan	Suprafața (mp)	Tarla	Parcelă	Nr. topo	Observații / Referințe
1	arabil	NU	2.100	75	2162/25	-	

## Lungime Segmente

1) Valorile lungimilor segmentelor sunt obținute din proiecție în plan.

Punct început	X / Y	Punct sfârșit	X / Y	Lungime segment (** (m)
1	416.568,311 498.896,362	2	416.555,407 498.885,071	17.147
2	416.555,407 498.885,071	3	416.689,876 498.837,637	142.59
3	416.689,876 498.837,637	4	416.696,946 498.847,498	12.133
4	416.696,946 498.847,498	5	416.698,943 498.850,282	3.426
5	416.698,943 498.850,282	1	416.568,311 498.896,362	138.521

**\*\* Lungimile segmentelor sunt determinate în planul de proiecție Stereo 70 și sunt rotunjite la 1 milimetru.**

**\*\*\* Distanța dintre puncte este formată din segmente cumulate ce sunt mai mici decât valoarea 1 milimetru.**



**DATE DESPRE IMOBILUL NR. 14702**

Oficiul de Cadastru și Publicitate Imobiliară SIBIU  
Biroul de Cadastru și Publicitate Imobiliară Sibiu

**A. Partea I. Descrierea imobilului**

TEREN Extravilan

Adresa: Jud. Sibiu

Nr. Crt	Nr cadastral Nr. topografic	Suprafața* (mp)	Observații / Referințe
A1		2.100	Sector cadastral:87 Teren neimprejmuit;

**B. Partea II. Proprietari și acte**

Inscrieri privitoare la dreptul de proprietate și alte drepturi reale		Referințe
/		
Act Administrativ nr. 1700/45, din 30/08/2001 emis de CJPSDPAT (titlu de proprietate);		
B1	Intabulare, drept de PROPRIETATE, dobandit prin Reconstituire, cota actuala 1/1 1) GÎNDILĂ NICOLAE, CNP NEIDENTIFICAT	A1

**C. Partea III. SARCINI .**

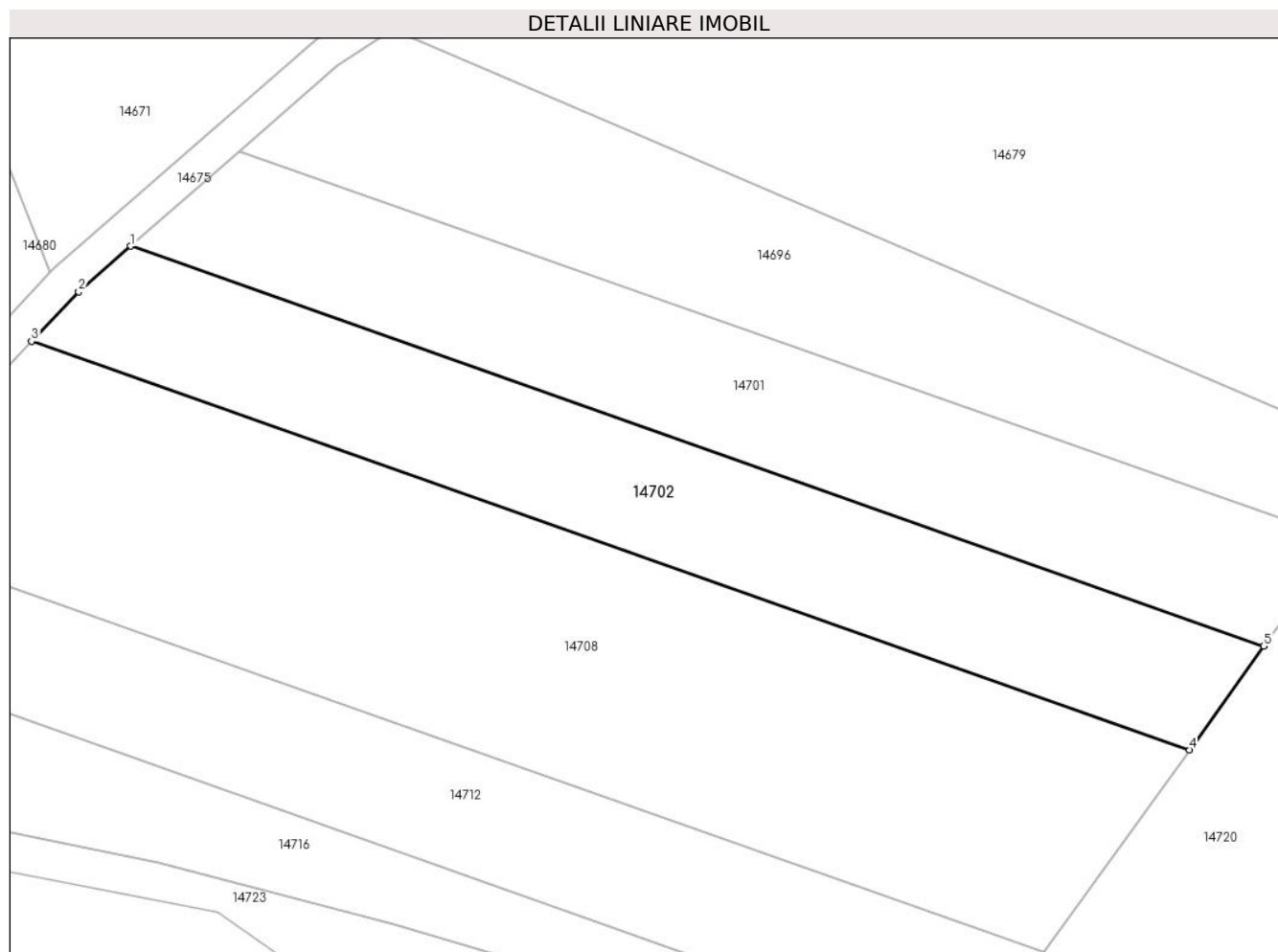
Inscrieri privind dezmembramintele dreptului de proprietate, drepturi reale de garanție și sarcini	Referințe
NU SUNT	

## Anexa Nr. 1 La Partea I

## Teren

Nr cadastral	Suprafața (mp)*	Observații / Referințe
	2.100	

\* Suprafața este determinată în planul de proiecție Stereo 70.



## Date referitoare la teren

Crt	Categorie folosință	Intra vilan	Suprafața (mp)	Tarla	Parcelă	Nr. topo	Observații / Referințe
1	arabil	NU	2.100	75	2162/24	-	

## Lungime Segmente

1) Valorile lungimilor segmentelor sunt obținute din proiecție în plan.

Punct început	X / Y	Punct sfârșit	X / Y	Lungime segment (** (m)
1	416.555,407 498.885,071	2	416.549,24 498.879,675	8.195
2	416.549,24 498.879,675	3	416.543,653 498.873,791	8.113
3	416.543,653 498.873,791	4	416.681,049 498.825,325	145.694
4	416.681,049 498.825,325	5	416.689,876 498.837,637	15.15
5	416.689,876 498.837,637	1	416.555,407 498.885,071	142.59



**\*\* Lungimile segmentelor sunt determinate în planul de proiecție Stereo 70 și sunt rotunjite la 1 milimetru.**

**\*\*\* Distanța dintre puncte este formată din segmente cumulate ce sunt mai mici decât valoarea 1 milimetru.**



**DATE DESPRE IMOBILUL NR. 14703**

Oficiul de Cadastru și Publicitate Imobiliară SIBIU  
Biroul de Cadastru și Publicitate Imobiliară Sibiu

**A. Partea I. Descrierea imobilului**

TEREN Extravilan

Adresa: Jud. Sibiu

Nr. Crt	Nr cadastral Nr. topografic	Suprafața* (mp)	Observații / Referințe
A1		4.100	Sector cadastral:87 Teren neimpregmuit;

**B. Partea II. Proprietari și acte**

Inscrieri privitoare la dreptul de proprietate și alte drepturi reale		Referințe
/		
Act Administrativ nr. 1746/45, din 15/05/2002 emis de CJPSDPAT (titlu de proprietate);		
B1	Intabulare, drept de PROPRIETATE, dobandit prin Reconstituire, cota actuala 1/1 1) RĂULEA MANEIL, CNP NEIDENTIFICAT 2) OCNER ANA, CNP NEIDENTIFICAT 3) PREDA LENUȚA, CNP NEIDENTIFICAT 4) RĂULEA IOAN, CNP NEIDENTIFICAT 5) RĂULEA TRAIAN, CNP NEIDENTIFICAT 6) RĂULEA ANTONIE, CNP NEIDENTIFICAT	A1

**C. Partea III. SARCINI .**

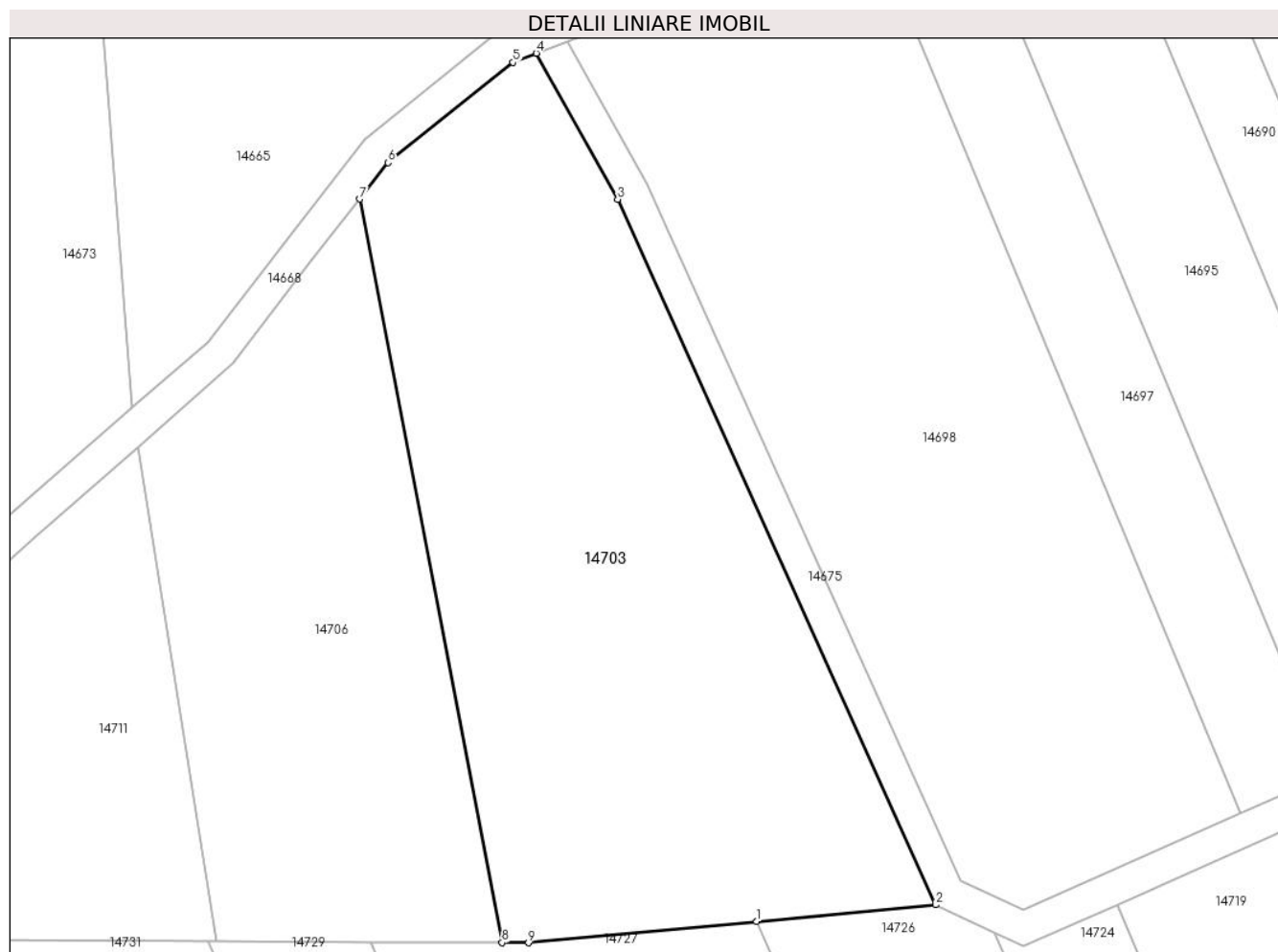
Inscrieri privind dezmembramintele dreptului de proprietate, drepturi reale de garanție și sarcini	Referințe
NU SUNT	

## Anexa Nr. 1 La Partea I

## Teren

Nr cadastral	Suprafața (mp)*	Observații / Referințe
	4.100	

\* Suprafața este determinată în planul de proiecție Stereo 70.



## Date referitoare la teren

Crt	Categorie folosință	Intravilan	Suprafața (mp)	Tarla	Parcelă	Nr. topo	Observații / Referințe
1	faneata	NU	4.100	75	2164/1	-	NUMĂR DE TARLA GREȘIT ÎN TP (76)

## Lungime Segmente

1) Valorile lungimilor segmentelor sunt obținute din proiecție în plan.

Punct început	X / Y	Punct sfârșit	X / Y	Lungime segment (** (m)
1	416.251,325 498.807,919	2	416.273,112 498.809,946	21.881
2	416.273,112 498.809,946	3	416.234,366 498.895,943	94.323
3	416.234,366 498.895,943	4	416.224,432 498.913,736	20.378
4	416.224,432 498.913,736	5	416.221,6 498.912,617	3.045
5	416.221,6 498.912,617	6	416.206,369 498.900,399	19.526

Punct început	X / Y	Punct sfârșit	X / Y	Lungime segment (** (m)
6	416.206,369 498.900,399	7	416.202,912 498.895,961	5.625
7	416.202,912 498.895,961	8	416.220,261 498.805,341	92.266
8	416.220,261 498.805,341	9	416.223,477 498.805,328	3.216
9	416.223,477 498.805,328	1	416.251,325 498.807,919	27.968

\*\* Lungimile segmentelor sunt determinate în planul de proiecție Stereo 70 și sunt rotunjite la 1 milimetru.

\*\*\* Distanța dintre puncte este formată din segmente cumulate ce sunt mai mici decât valoarea 1 milimetru.



**DATE DESPRE IMOBILUL NR. 14704**

Oficiul de Cadastru și Publicitate Imobiliară SIBIU  
Biroul de Cadastru și Publicitate Imobiliară Sibiu

**A. Partea I. Descrierea imobilului**

TEREN Extravilan

Adresa: Jud. Sibiu

Nr. Crt	Nr cadastral Nr. topografic	Suprafața* (mp)	Observații / Referințe
A1		300	Sector cadastral:87 Teren neimprejmuit;

**B. Partea II. Proprietari și acte**

Inscrieri privitoare la dreptul de proprietate și alte drepturi reale		Referințe
/		
Act Administrativ nr. 1482/45, din 14/09/1999 emis de CJPSDPAT (titlu de proprietate);		
B1	Intabulare, drept de PROPRIETATE, dobandit prin Reconstituire, cota actuala 1/1 1) RĂULEA CORNEL, CNP NEIDENTIFICAT	A1

**C. Partea III. SARCINI .**

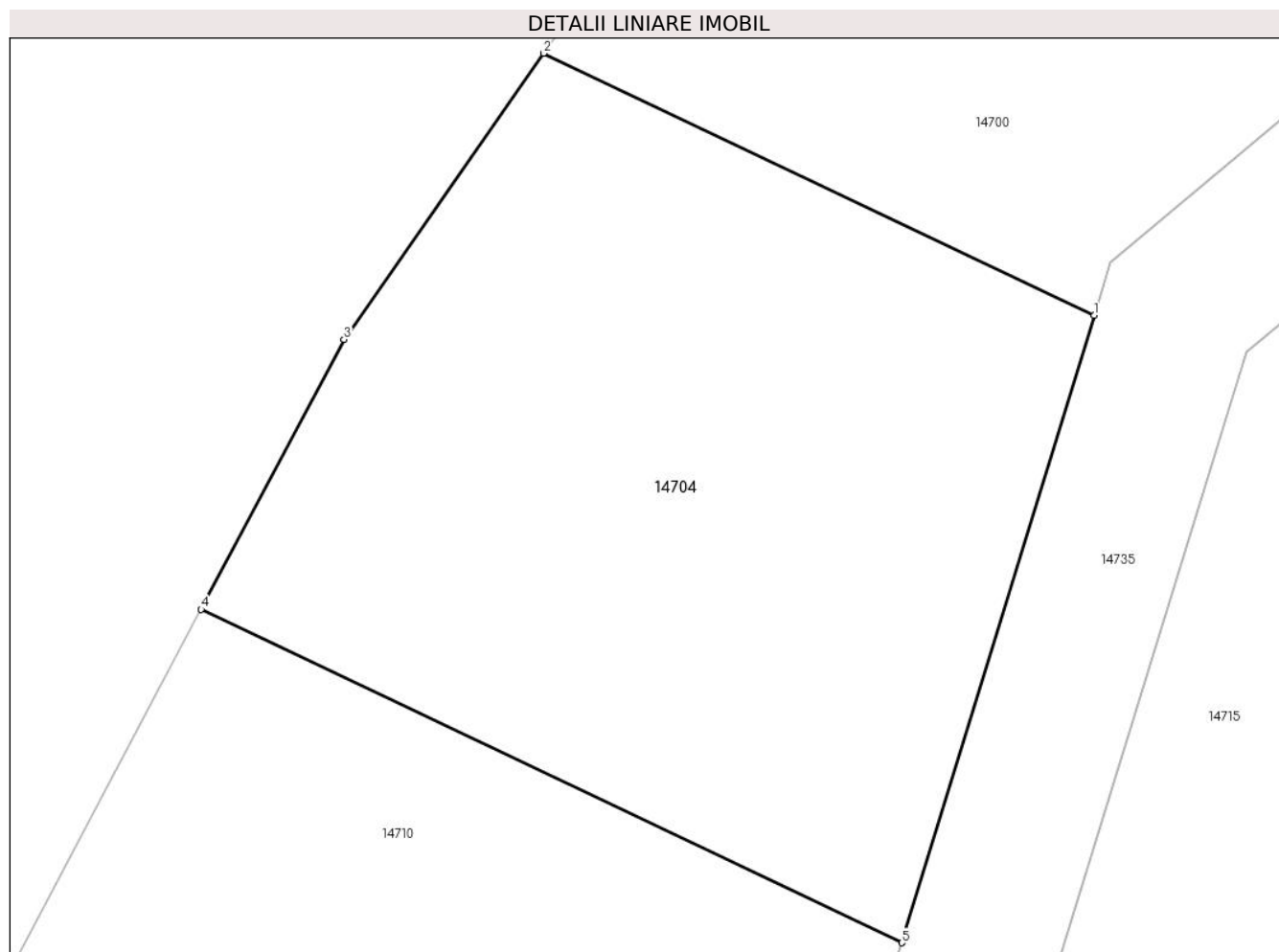
Inscrieri privind dezmembramintele dreptului de proprietate, drepturi reale de garanție și sarcini	Referințe
NU SUNT	

## Anexa Nr. 1 La Partea I

## Teren

Nr cadastral	Suprafața (mp)*	Observații / Referințe
	300	

\* Suprafața este determinată în planul de proiecție Stereo 70.



## Date referitoare la teren

Crt	Categorie folosință	Intra vilan	Suprafața (mp)	Tarla	Parcelă	Nr. topo	Observații / Referințe
1	faneata	NU	300	75	2157/14	-	

## Lungime Segmente

1) Valorile lungimilor segmentelor sunt obținute din proiecție în plan.

Punct început	X / Y	Punct sfârșit	X / Y	Lungime segment (** (m)
1	416.860,916 498.855,89	2	416.846,791 498.862,607	15.641
2	416.846,791 498.862,607	3	416.841,674 498.855,277	8.94
3	416.841,674 498.855,277	4	416.838,013 498.848,352	7.833
4	416.838,013 498.848,352	5	416.855,978 498.839,809	19.893
5	416.855,978 498.839,809	1	416.860,916 498.855,89	16.822



**\*\* Lungimile segmentelor sunt determinate în planul de proiecție Stereo 70 și sunt rotunjite la 1 milimetru.**

**\*\*\* Distanța dintre puncte este formată din segmente cumulate ce sunt mai mici decât valoarea 1 milimetru.**



**DATE DESPRE IMOBILUL NR. 14705**

Oficiul de Cadastru și Publicitate Imobiliară SIBIU  
Biroul de Cadastru și Publicitate Imobiliară Sibiu

**A. Partea I. Descrierea imobilului**

TEREN Extravilan

Adresa: Jud. Sibiu

Nr. Crt	Nr cadastral Nr. topografic	Suprafața* (mp)	Observații / Referințe
A1		400	Sector cadastral:87 Teren neimprejmuit;

**B. Partea II. Proprietari și acte**

Inscrieri privitoare la dreptul de proprietate și alte drepturi reale		Referințe
/		
Act Administrativ nr. 1617/45, din 11/10/2000 emis de CJPSDPAT (titlu de proprietate);		
B1	Intabulare, drept de PROPRIETATE, dobandit prin Reconstituire, cota actuala 1/1 1) ȘOAITĂ SILVIA, CNP NEIDENTIFICAT	A1

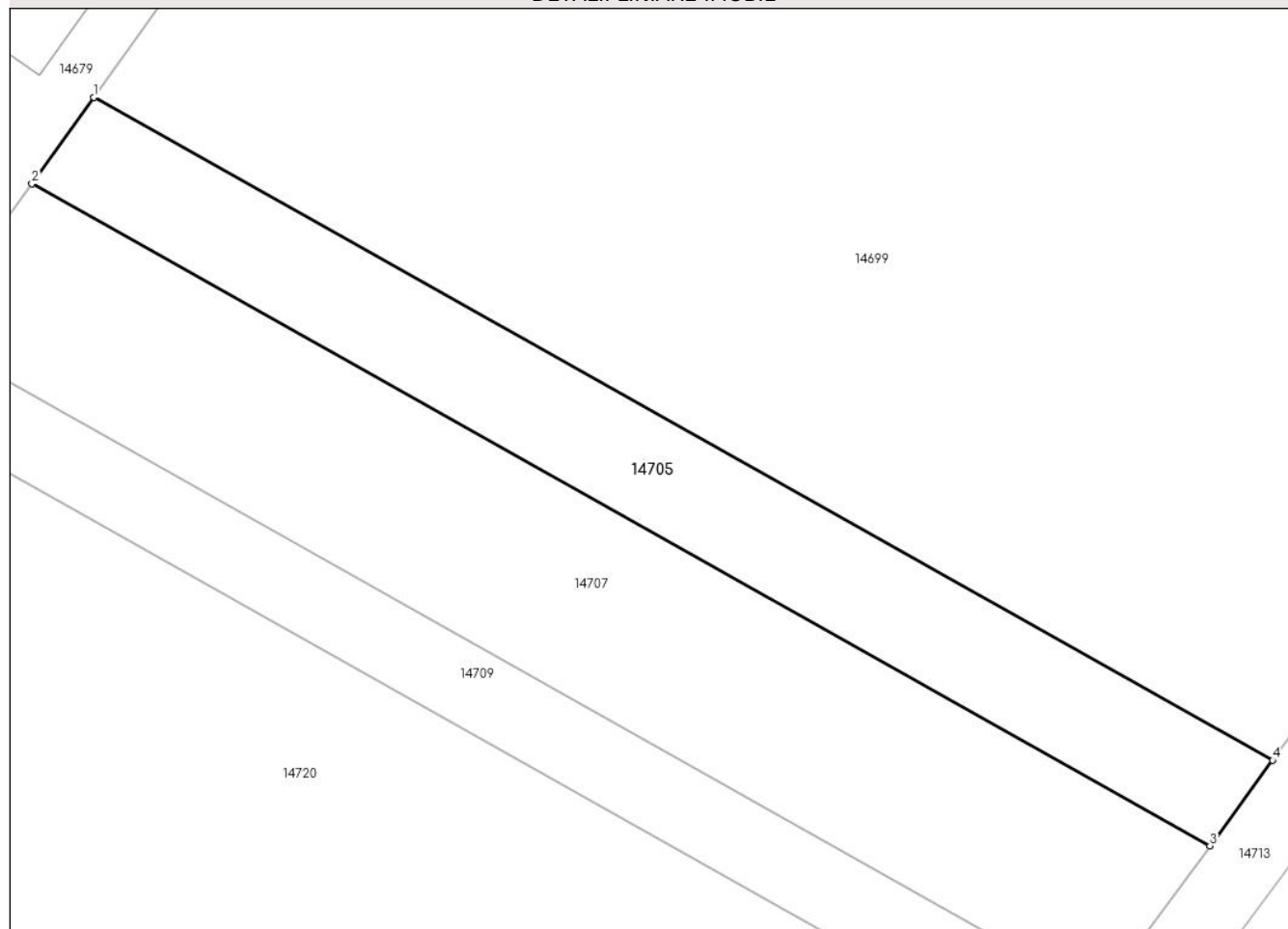
**C. Partea III. SARCINI .**

Inscrieri privind dezmembramintele dreptului de proprietate, drepturi reale de garanție și sarcini	Referințe
NU SUNT	

**Anexa Nr. 1 La Partea I****Teren**

Nr cadastral	Suprafața (mp)*	Observații / Referințe
	400	

\* Suprafața este determinată în planul de proiecție Stereo 70.

**DETALII LINIARE IMOBIL****Date referitoare la teren**

Crt	Categorie folosință	Intravilan	Suprafața (mp)	Tarla	Parcelă	Nr. topo	Observații / Referințe
1	arabil	NU	400	75	2162/17	-	

**Lungime Segmente**

1) Valorile lungimilor segmentelor sunt obținute din proiecție în plan.

Punct început	X / Y	Punct sfârșit	X / Y	Lungime segment (** (m)
1	416.710,783 498.866,796	2	416.707,51 498.862,232	5.617
2	416.707,51 498.862,232	3	416.769,953 498.827,162	71.617
3	416.769,953 498.827,162	4	416.773,282 498.831,695	5.624
4	416.773,282 498.831,695	1	416.710,783 498.866,796	71.681

\*\* Lungimile segmentelor sunt determinate în planul de proiecție Stereo 70 și sunt rotunjite la 1 milimetru.

**\*\*\* Distanţa dintre puncte este formată din segmente cumulate ce sunt mai mici decât valoarea 1 milimetru.**



**DATE DESPRE IMOBILUL NR. 14706**

Oficiul de Cadastru și Publicitate Imobiliară SIBIU  
Biroul de Cadastru și Publicitate Imobiliară Sibiu

**A. Partea I. Descrierea imobilului**

TEREN Extravilan

Adresa: Jud. Sibiu

Nr. Crt	Nr cadastral Nr. topografic	Suprafața* (mp)	Observații / Referințe
A1		2.500	Sector cadastral:87 Teren neimprejmuit;

**B. Partea II. Proprietari și acte**

Inscrieri privitoare la dreptul de proprietate și alte drepturi reale	Referințe
/	
Act Administrativ nr. 2027/45, din 25/06/2003 emis de CJPSDPAT (titlu de proprietate);	
B1	A1
Intabulare, drept de PROPRIETATE, dobandit prin Reconstituire, cota actuala 1/1	
1) PRODEA DUMITRU, CNP NEIDENTIFICAT	

**C. Partea III. SARCINI .**

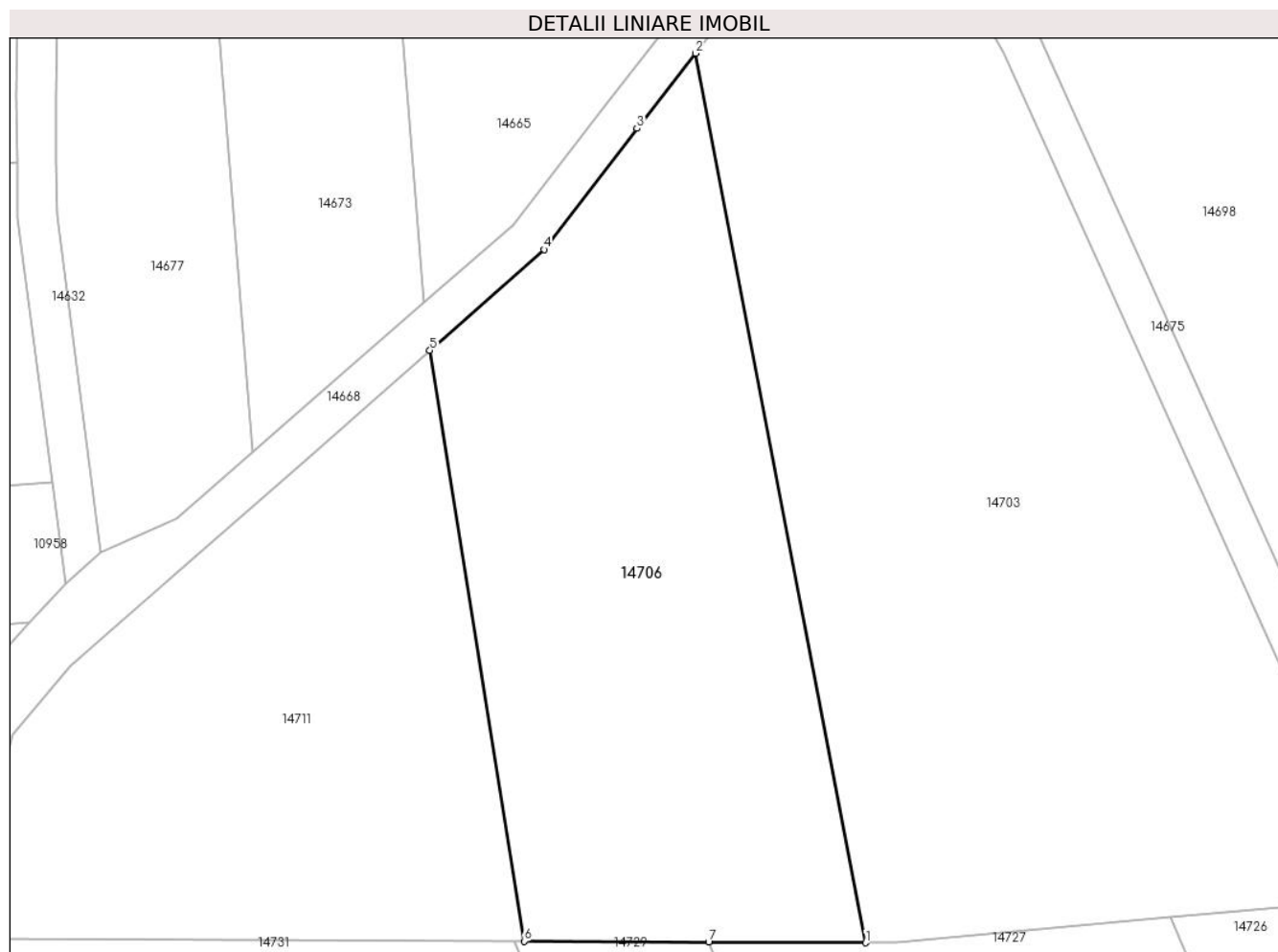
Inscrieri privind dezmembramintele dreptului de proprietate, drepturi reale de garanție și sarcini	Referințe
NU SUNT	

## Anexa Nr. 1 La Partea I

## Teren

Nr cadastral	Suprafața (mp)*	Observații / Referințe
	2.500	

\* Suprafața este determinată în planul de proiecție Stereo 70.



## Date referitoare la teren

Crt	Categorie folosință	Intravilan	Suprafața (mp)	Tarla	Parcelă	Nr. topo	Observații / Referințe
1	arabil	NU	2.500	75	2155/2	-	NUMĂR DE TARLA GREȘIT ÎN TP (76)

## Lungime Segmente

1) Valorile lungimilor segmentelor sunt obținute din proiecție în plan.

Punct început	X / Y	Punct sfârșit	X / Y	Lungime segment (** (m)
1	416.220,261 498.805,341	2	416.202,912 498.895,961	92.266
2	416.202,912 498.895,961	3	416.196,954 498.888,313	9.695
3	416.196,954 498.888,313	4	416.187,476 498.875,965	15.566
4	416.187,476 498.875,965	5	416.175,838 498.865,703	15.516
5	416.175,838 498.865,703	6	416.185,446 498.805,49	60.974



Punct început	X / Y	Punct sfârșit	X / Y	Lungime segment (** (m)
6	416.185,446 498.805,49	7	416.204,268 498.805,41	18.822
7	416.204,268 498.805,41	1	416.220,261 498.805,341	15.993

\*\* Lungimile segmentelor sunt determinate în planul de proiecție Stereo 70 și sunt rotunjite la 1 milimetru.

\*\*\* Distanța dintre puncte este formată din segmente cumulate ce sunt mai mici decât valoarea 1 milimetru.



**DATE DESPRE IMOBILUL NR. 14707**

Oficiul de Cadastru și Publicitate Imobiliară SIBIU  
Biroul de Cadastru și Publicitate Imobiliară Sibiu

**A. Partea I. Descrierea imobilului**

TEREN Extravilan

Adresa: Jud. Sibiu

Nr. Crt	Nr cadastral Nr. topografic	Suprafața* (mp)	Observații / Referințe
A1		700	Sector cadastral:87 Teren neimprejmuit;

**B. Partea II. Proprietari și acte**

Inscrieri privitoare la dreptul de proprietate și alte drepturi reale	Referințe
/	
Act Administrativ nr. 1528/45, din 12/07/2000 emis de CJPSDPAT (titlu de proprietate);	
B1	A1
Intabulare, drept de PROPRIETATE, dobandit prin Reconstituire, cota actuala 1/1	
1) HADĂR ANA, CNP NEIDENTIFICAT	
2) HADĂR TRAIAN, CNP NEIDENTIFICAT	
3) HADĂR ADRIAN, CNP NEIDENTIFICAT	

**C. Partea III. SARCINI .**

Inscrieri privind dezmembramintele dreptului de proprietate, drepturi reale de garanție și sarcini	Referințe
NU SUNT	

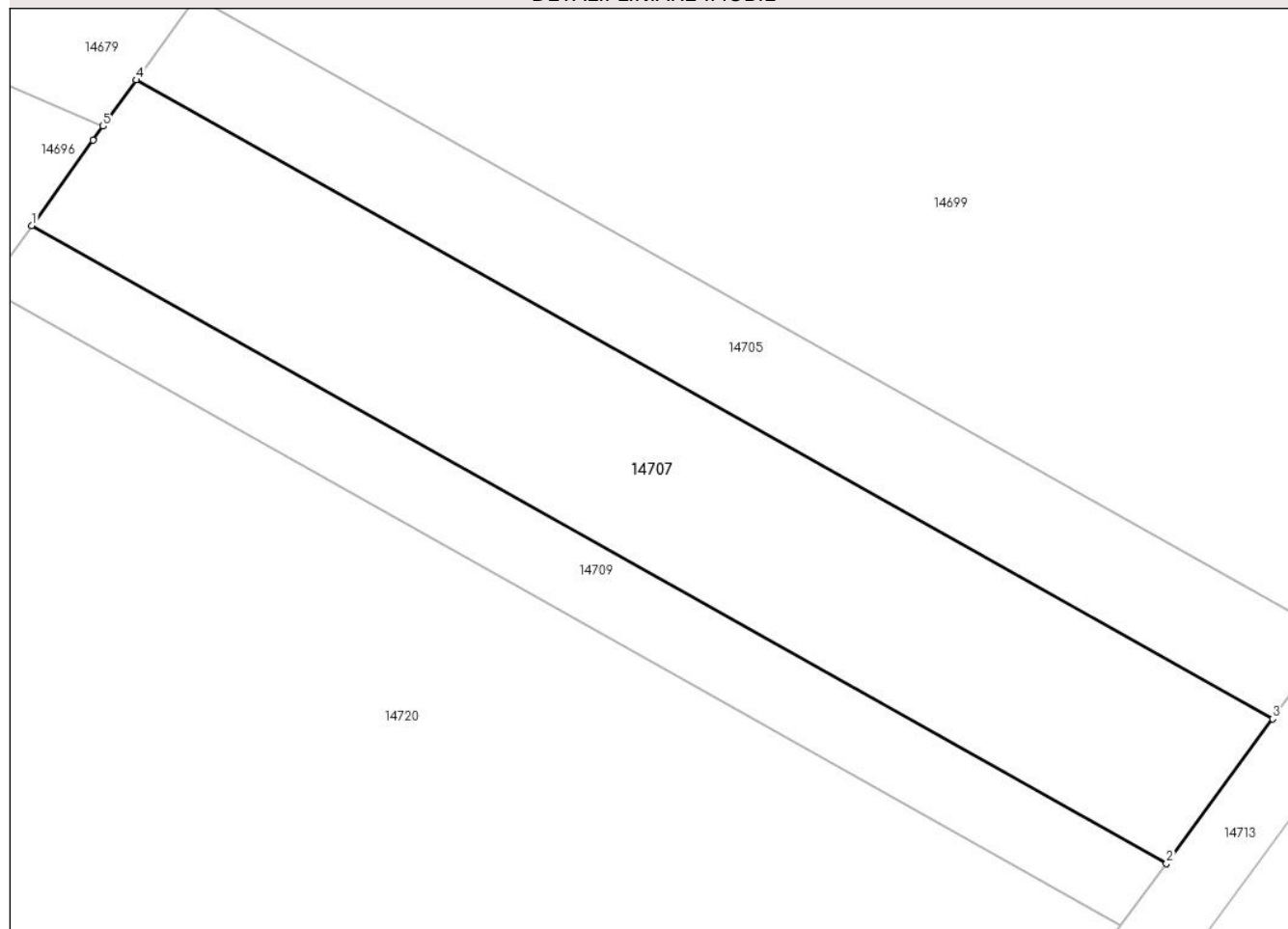
## Anexa Nr. 1 La Partea I

## Teren

Nr cadastral	Suprafața (mp)*	Observații / Referințe
	700	

\* Suprafața este determinată în planul de proiecție Stereo 70.

## DETALII LINIARE IMOBIL



## Date referitoare la teren

Crt	Categorie folosință	Intravilan	Suprafața (mp)	Tarla	Parcelă	Nr. topo	Observații / Referințe
1	arabil	NU	700	75	2168/18	-	

## Lungime Segmente

1) Valorile lungimilor segmentelor sunt obținute din proiecție în plan.

Punct început	X / Y	Punct sfârșit	X / Y	Lungime segment (** (m)
1	416.701,776 498.854,233	2	416.764,122 498.819,218	71.506
2	416.764,122 498.819,218	3	416.769,953 498.827,162	9.854
3	416.769,953 498.827,162	4	416.707,51 498.862,232	71.617
4	416.707,51 498.862,232	5	416.705,689 498.859,692	3.125
5	416.705,689 498.859,692	6	416.705,136 498.858,92	0.949

Punct început	X / Y	Punct sfârșit	X / Y	Lungime segment (** (m)
6	416.705,136 498.858,92	1	416.701,776 498.854,233	5.767

\*\* Lungimile segmentelor sunt determinate în planul de proiecție Stereo 70 și sunt rotunjite la 1 milimetru.

\*\*\* Distanța dintre puncte este formată din segmente cumulate ce sunt mai mici decât valoarea 1 milimetru.



**DATE DESPRE IMOBILUL NR. 14708**

Oficiul de Cadastru și Publicitate Imobiliară SIBIU  
Biroul de Cadastru și Publicitate Imobiliară Sibiu

**A. Partea I. Descrierea imobilului**

TEREN Extravilan

Adresa: Jud. Sibiu

Nr. Crt	Nr cadastral Nr. topografic	Suprafața* (mp)	Observații / Referințe
A1		4.200	Sector cadastral:87 Teren neimprejmit;

**B. Partea II. Proprietari și acte**

Inscrieri privitoare la dreptul de proprietate și alte drepturi reale		Referințe
/		
Act Administrativ nr. 1906/45, din 13/12/2002 emis de CJPSDPAT (titlu de proprietate);		
B1	Intabulare, drept de PROPRIETATE, dobandit prin Reconstituire, cota actuala 1/1 1) <b>RADU RAFILA</b> , CNP NEIDENTIFICAT 2) <b>SIMIL IOAN</b> , CNP NEIDENTIFICAT 3) <b>SCUTARIU VICTORIA</b> , CNP NEIDENTIFICAT	A1

**C. Partea III. SARCINI .**

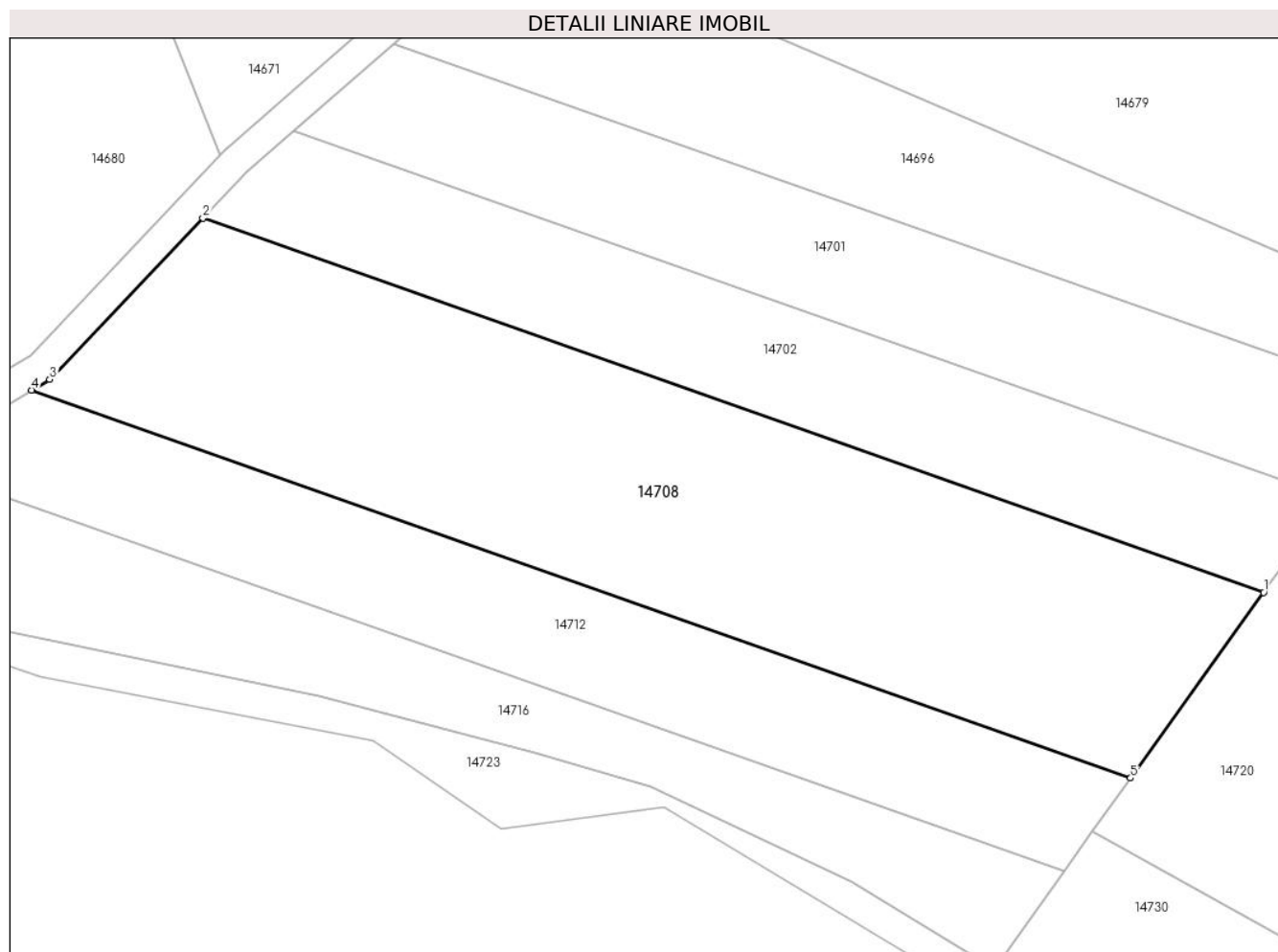
Inscrieri privind dezmembramintele dreptului de proprietate, drepturi reale de garanție și sarcini	Referințe
NU SUNT	

## Anexa Nr. 1 La Partea I

## Teren

Nr cadastral	Suprafața (mp)*	Observații / Referințe
	4.200	

\* Suprafața este determinată în planul de proiecție Stereo 70.



## Date referitoare la teren

Crt	Categorie folosință	Intravilan	Suprafața (mp)	Tarla	Parcelă	Nr. topo	Observații / Referințe
1	arabil	NU	4.200	75	2162/23	-	

## Lungime Segmente

1) Valorile lungimilor segmentelor sunt obținute din proiecție în plan.

Punct început	X / Y	Punct sfârșit	X / Y	Lungime segment (** (m)
1	416.681,049 498.825,325	2	416.543,653 498.873,791	145.694
2	416.543,653 498.873,791	3	416.523,816 498.852,901	28.808
3	416.523,816 498.852,901	4	416.521,468 498.851,513	2.727
4	416.521,468 498.851,513	5	416.663,822 498.801,298	150.95
5	416.663,822 498.801,298	1	416.681,049 498.825,325	29.565



**\*\* Lungimile segmentelor sunt determinate în planul de proiecție Stereo 70 și sunt rotunjite la 1 milimetru.**

**\*\*\* Distanța dintre puncte este formată din segmente cumulate ce sunt mai mici decât valoarea 1 milimetru.**



**DATE DESPRE IMOBILUL NR. 14709**

Oficiul de Cadastru și Publicitate Imobiliară SIBIU  
Biroul de Cadastru și Publicitate Imobiliară Sibiu

**A. Partea I. Descrierea imobilului**

TEREN Extravilan

Adresa: Jud. Sibiu

Nr. Crt	Nr cadastral Nr. topografic	Suprafața* (mp)	Observații / Referințe
A1		300	Sector cadastral:87 Teren neimprejmuț;

**B. Partea II. Proprietari și acte**

Inscrieri privitoare la dreptul de proprietate și alte drepturi reale		Referințe
/		
Act Administrativ nr. 1717/45, din 05/03/2002 emis de CJPSDPAT (titlu de proprietate);		
B1	Intabulare, drept de PROPRIETATE, dobandit prin Reconstituire, cota actuala 1/1	A1
	1) <b>MARGINEAN ANA</b> , CNP NEIDENTIFICAT 2) <b>BARAC IOAN</b> , CNP NEIDENTIFICAT 3) <b>BUNEA MARIA</b> , CNP NEIDENTIFICAT 4) <b>BARAC VASILE</b> , CNP NEIDENTIFICAT	

**C. Partea III. SARCINI .**

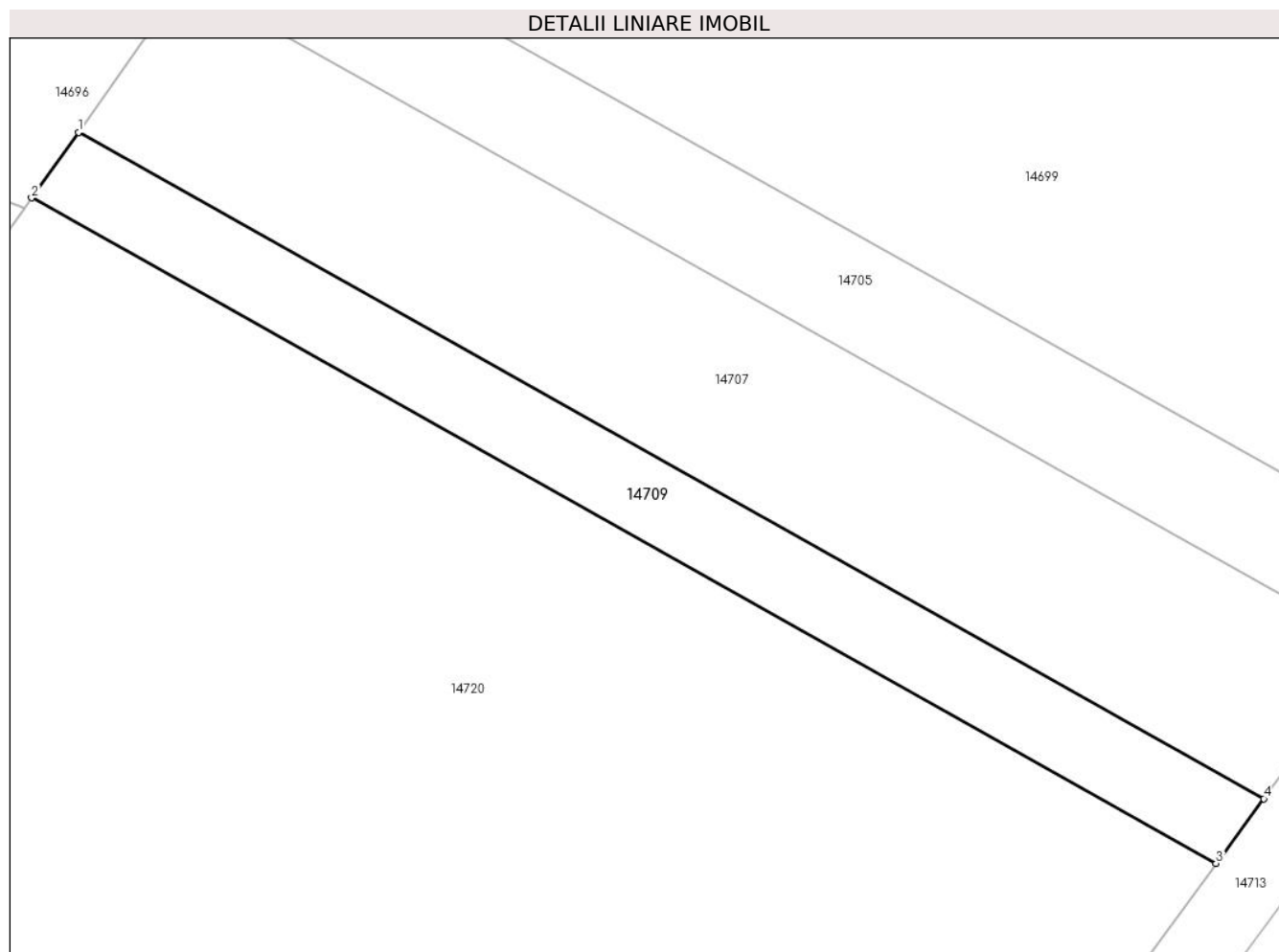
Inscrieri privind dezmembramintele dreptului de proprietate, drepturi reale de garanție și sarcini	Referințe
NU SUNT	

## Anexa Nr. 1 La Partea I

## Teren

Nr cadastral	Suprafața (mp)*	Observații / Referințe
	300	

\* Suprafața este determinată în planul de proiecție Stereo 70.



## Date referitoare la teren

Crt	Categorie folosință	Intra vilan	Suprafața (mp)	Tarla	Parcelă	Nr. topo	Observații / Referințe
1	arabil	NU	300	75	2162/18/2	-	

## Lungime Segmente

1) Valorile lungimilor segmentelor sunt obținute din proiecție în plan.

Punct început	X / Y	Punct sfârșit	X / Y	Lungime segment (** (m)
1	416.701,776 498.854,233	2	416.699,315 498.850,802	4.222
2	416.699,315 498.850,802	3	416.761,619 498.815,81	71.458
3	416.761,619 498.815,81	4	416.764,122 498.819,218	4.228
4	416.764,122 498.819,218	1	416.701,776 498.854,233	71.506

\*\* Lungimile segmentelor sunt determinate în planul de proiecție Stereo 70 și sunt rotunjite la 1 milimetru.

**\*\*\* Distanţa dintre puncte este formată din segmente cumulate ce sunt mai mici decât valoarea 1 milimetru.**



**DATE DESPRE IMOBILUL NR. 14710**

Oficiul de Cadastru și Publicitate Imobiliară SIBIU  
Biroul de Cadastru și Publicitate Imobiliară Sibiu

**A. Partea I. Descrierea imobilului**

TEREN Extravilan

Adresa: Jud. Sibiu

Nr. Crt	Nr cadastral Nr. topografic	Suprafața* (mp)	Observații / Referințe
A1		500	Sector cadastral:87 Teren neimprejmuit;

**B. Partea II. Proprietari și acte**

Inscrieri privitoare la dreptul de proprietate și alte drepturi reale	Referințe
/	
Act Administrativ nr. 1495/45, din 24/11/1999 emis de CJPSDPAT (titlu de proprietate);	
B1	A1
Intabulare, drept de PROPRIETATE, dobandit prin Reconstituire, cota actuala 1/1	
1) RĂULEA NICOLAE, CNP NEIDENTIFICAT	

**C. Partea III. SARCINI .**

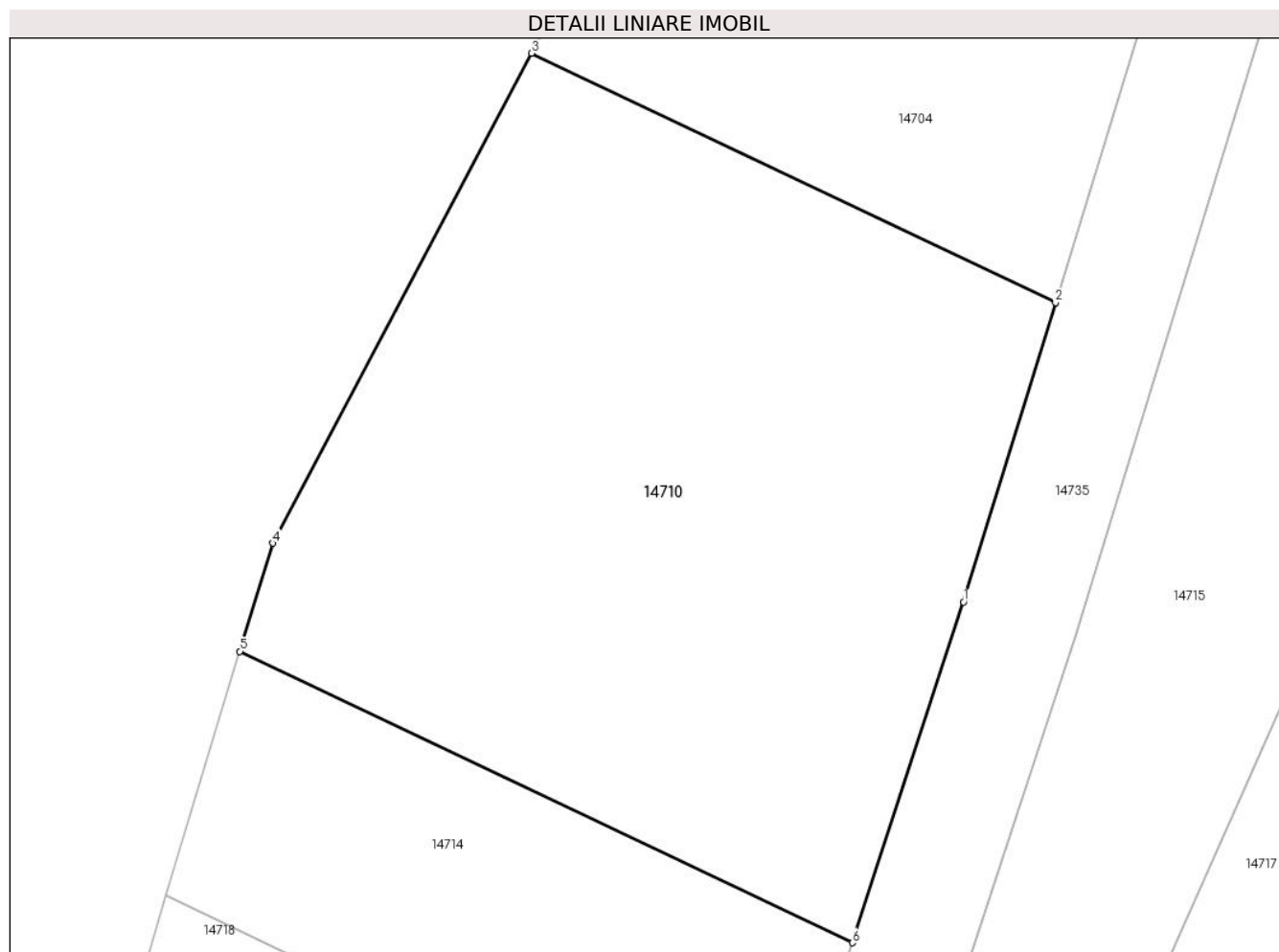
Inscrieri privind dezmembramintele dreptului de proprietate, drepturi reale de garanție și sarcini	Referințe
NU SUNT	

## Anexa Nr. 1 La Partea I

## Teren

Nr cadastral	Suprafața (mp)*	Observații / Referințe
	500	

\* Suprafața este determinată în planul de proiecție Stereo 70.



## Date referitoare la teren

Crt	Categorie folosință	Intravilan	Suprafața (mp)	Tarla	Parcelă	Nr. topo	Observații / Referințe
1	faneata	NU	500	75	2157/13	-	NUMĂR DE TARLA GREȘIT ÎN TP (45)

## Lungime Segmente

1) Valorile lungimilor segmentelor sunt obținute din proiecție în plan.

Punct început	X / Y	Punct sfârșit	X / Y	Lungime segment (** (m)
1	416.852,828 498.829,552	2	416.855,978 498.839,809	10.729
2	416.855,978 498.839,809	3	416.838,013 498.848,352	19.893
3	416.838,013 498.848,352	4	416.829,14 498.831,569	18.985
4	416.829,14 498.831,569	5	416.828,019 498.827,858	3.876
5	416.828,019 498.827,858	6	416.849,01 498.817,876	23.244



Punct început	X / Y	Punct sfârșit	X / Y	Lungime segment (** (m)
6	416.849,01 498.817,876	1	416.852,828 498.829,552	12.285

\*\* Lungimile segmentelor sunt determinate în planul de proiecție Stereo 70 și sunt rotunjite la 1 milimetru.

\*\*\* Distanța dintre puncte este formată din segmente cumulate ce sunt mai mici decât valoarea 1 milimetru.



**DATE DESPRE IMOBILUL NR. 14711**

Oficiul de Cadastru și Publicitate Imobiliară SIBIU  
Biroul de Cadastru și Publicitate Imobiliară Sibiu

**A. Partea I. Descrierea imobilului**

TEREN Extravilan

Adresa: Jud. Sibiu

Nr. Crt	Nr cadastral Nr. topografic	Suprafața* (mp)	Observații / Referințe
A1		2.100	Sector cadastral:87 Teren neimprejmut;

**B. Partea II. Proprietari și acte**

Inscrieri privitoare la dreptul de proprietate și alte drepturi reale		Referințe
/		
Act Administrativ nr. 1882/45, din 04/12/2002 emis de CJPSDPAT (titlu de proprietate);		
B1	Intabulare, drept de PROPRIETATE, dobandit prin Reconstituire, cota actuala 1/1	A1
	1) RAULEA CORNELIA, CNP NEIDENTIFICAT 2) PRODEA DUMITRU, CNP NEIDENTIFICAT 3) HADAR AUGUSTIN, CNP NEIDENTIFICAT 4) HADAR GHEORGHE, CNP NEIDENTIFICAT 5) PRODEA IOAN, CNP NEIDENTIFICAT 6) PRODEA IRIMIE, CNP NEIDENTIFICAT 7) BLAJ SUSANA, CNP NEIDENTIFICAT 8) BUNEA FLOARE, CNP NEIDENTIFICAT 9) VONICA SALOMIA, CNP NEIDENTIFICAT 10) HADAR DRAGOMIR, CNP NEIDENTIFICAT 11) HADAR DUMITRU, CNP NEIDENTIFICAT 12) HADAR ANA, CNP NEIDENTIFICAT 13) GÎNDILĂ MARIA, CNP NEIDENTIFICAT	

**C. Partea III. SARCINI .**

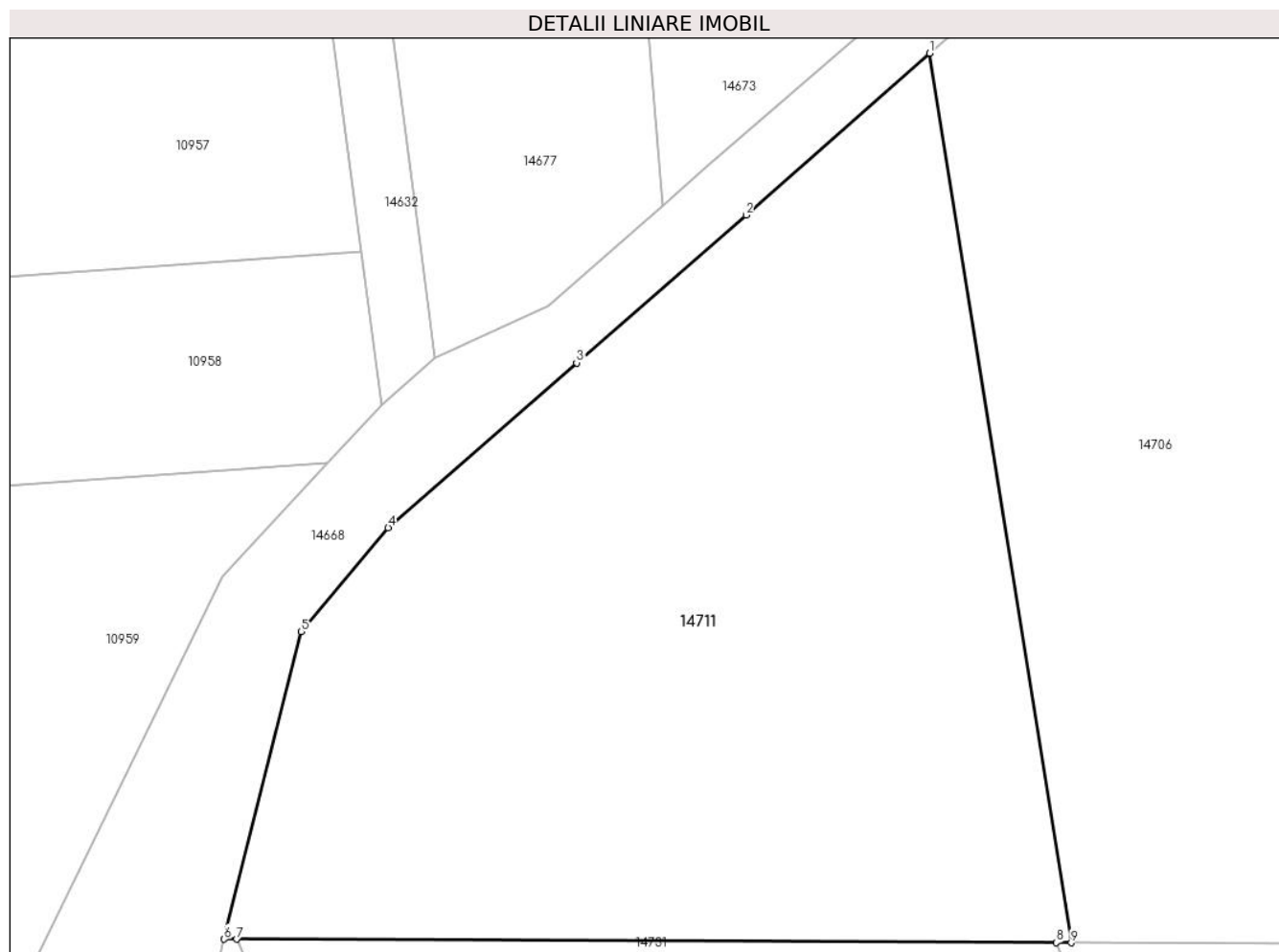
Inscrieri privind dezmembramintele dreptului de proprietate, drepturi reale de garanție și sarcini	Referințe
NU SUNT	

## Anexa Nr. 1 La Partea I

## Teren

Nr cadastral	Suprafața (mp)*	Observații / Referințe
	2.100	

\* Suprafața este determinată în planul de proiecție Stereo 70.



## Date referitoare la teren

Crt	Categorie folosință	Intra vilan	Suprafața (mp)	Tarla	Parcelă	Nr. topo	Observații / Referințe
1	faneata	NU	2.100	75	2155/1	-	NUMĂR DE TARLA GREȘIT ÎN TP (76)

## Lungime Segmente

1) Valorile lungimilor segmentelor sunt obținute din proiecție în plan.

Punct început	X / Y	Punct sfârșit	X / Y	Lungime segment (** (m)
1	416.175,838 498.865,703	2	416.163,416 498.854,75	16.562
2	416.163,416 498.854,75	3	416.151,946 498.844,746	15.22
3	416.151,946 498.844,746	4	416.139,174 498.833,585	16.962
4	416.139,174 498.833,585	5	416.133,294 498.826,552	9.166
5	416.133,294 498.826,552	6	416.128,066 498.805,736	21.463

Punct început	X / Y	Punct sfârșit	X / Y	Lungime segment (** (m)
6	416.128,066 498.805,736	7	416.128,913 498.805,732	0.847
7	416.128,913 498.805,732	8	416.184,428 498.805,495	55.516
8	416.184,428 498.805,495	9	416.185,446 498.805,49	1.018
9	416.185,446 498.805,49	1	416.175,838 498.865,703	60.974

\*\* Lungimile segmentelor sunt determinate în planul de proiecție Stereo 70 și sunt rotunjite la 1 milimetru.

\*\*\* Distanța dintre puncte este formată din segmente cumulate ce sunt mai mici decât valoarea 1 milimetru.



**DATE DESPRE IMOBILUL NR. 14712**

Oficiul de Cadastru și Publicitate Imobiliară SIBIU  
Biroul de Cadastru și Publicitate Imobiliară Sibiu

**A. Partea I. Descrierea imobilului**

TEREN Extravilan

Adresa: Jud. Sibiu

Nr. Crt	Nr cadastral Nr. topografic	Suprafața* (mp)	Observații / Referințe
A1		2.200	Sector cadastral:87 Teren neimprejmuit;

**B. Partea II. Proprietari și acte**

Inscrieri privitoare la dreptul de proprietate și alte drepturi reale		Referințe
/		
Act Administrativ nr. 1904/45, din 13/12/2002 emis de CJPSDPAT (titlu de proprietate);		
B1	Intabulare, drept de PROPRIETATE, dobandit prin Reconstituire, cota actuala 1/1 1) BUNEA ELISABETA, CNP NEIDENTIFICAT	A1

**C. Partea III. SARCINI .**

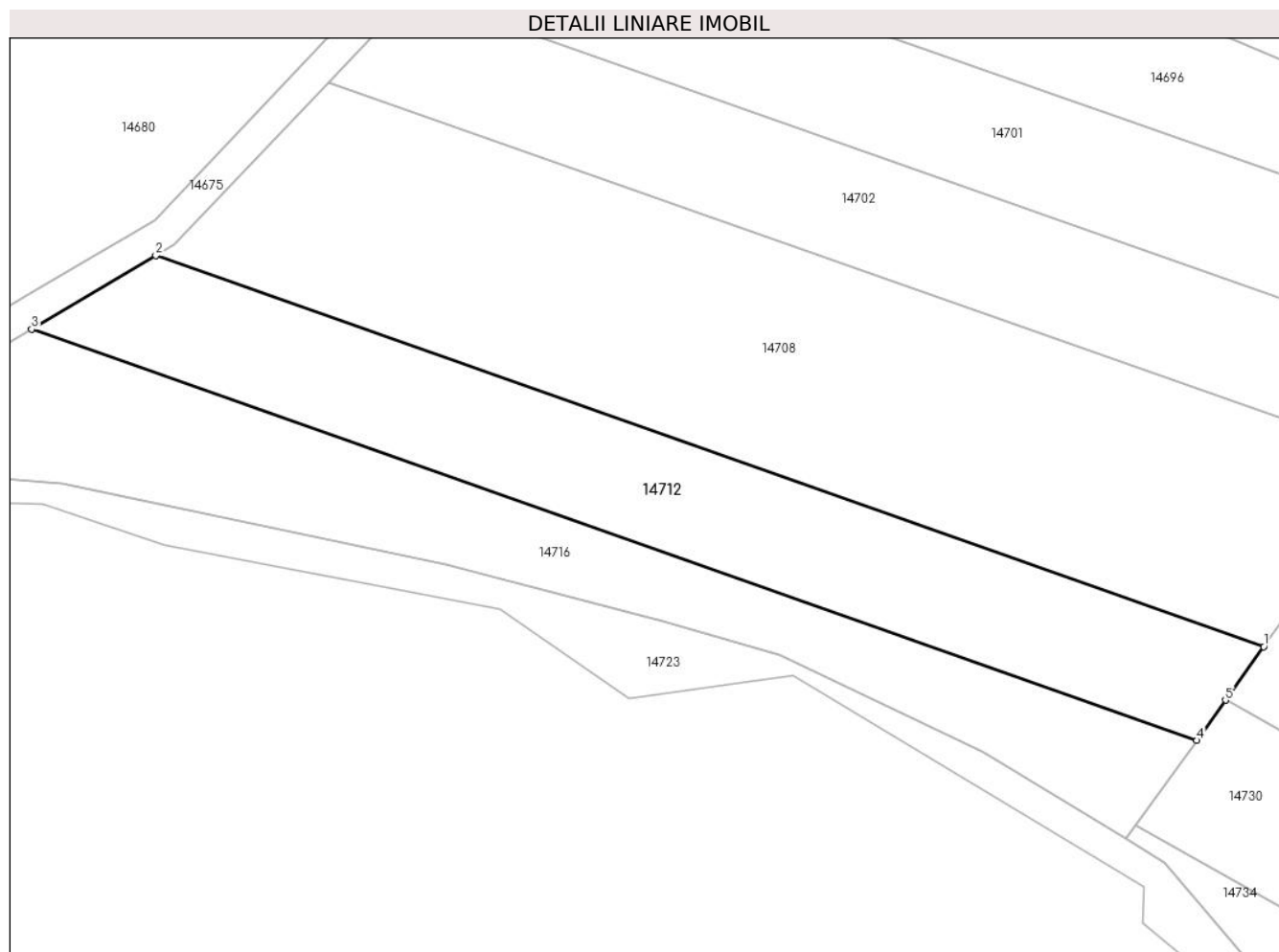
Inscrieri privind dezmembramintele dreptului de proprietate, drepturi reale de garanție și sarcini	Referințe
NU SUNT	

## Anexa Nr. 1 La Partea I

## Teren

Nr cadastral	Suprafața (mp)*	Observații / Referințe
	2.200	

\* Suprafața este determinată în planul de proiecție Stereo 70.



## Date referitoare la teren

Crt	Categorie folosință	Intra vilan	Suprafața (mp)	Tarla	Parcelă	Nr. topo	Observații / Referințe
1	arabil	NU	2.200	75	2162/22	-	

## Lungime Segmente

1) Valorile lungimilor segmentelor sunt obținute din proiecție în plan.

Punct început	X / Y	Punct sfârșit	X / Y	Lungime segment (** (m)
1	416.663,822 498.801,298	2	416.521,468 498.851,513	150.95
2	416.521,468 498.851,513	3	416.505,507 498.842,077	18.542
3	416.505,507 498.842,077	4	416.655,2 498.789,273	158.733
4	416.655,2 498.789,273	5	416.658,9 498.794,434	6.35
5	416.658,9 498.794,434	1	416.663,822 498.801,298	8.447



**\*\* Lungimile segmentelor sunt determinate în planul de proiecție Stereo 70 și sunt rotunjite la 1 milimetru.**

**\*\*\* Distanța dintre puncte este formată din segmente cumulate ce sunt mai mici decât valoarea 1 milimetru.**



**DATE DESPRE IMOBILUL NR. 14713**

Oficiul de Cadastru și Publicitate Imobiliară SIBIU  
Biroul de Cadastru și Publicitate Imobiliară Sibiu

**A. Partea I. Descrierea imobilului**

TEREN Necunoscut

Adresa: Loc. Bogatu Român, Jud. Sibiu

Nr. Crt	Nr cadastral Nr. topografic	Suprafața* (mp)	Observații / Referințe
A1		2.614	Sector cadastral:87 Teren neimprejmuit;

**B. Partea II. Proprietari și acte**

Inscrieri privitoare la dreptul de proprietate și alte drepturi reale		Referințe
/		
Act Normativ nr. 7, din 13/03/1996 emis de PARLAMENTUL ROMÂNIEI (lege);		
B1	Inscrierea provizorie, drept de PROPRIETATE, dobandit prin Lege, cota actuala 1/1	A1
1) COMUNA PĂUCA, CIF:4241206, PROPRIETAR NEIDENTIFICAT		

**C. Partea III. SARCINI .**

Inscrieri privind dezmembramintele dreptului de proprietate, drepturi reale de garanție și sarcini	Referințe
NU SUNT	

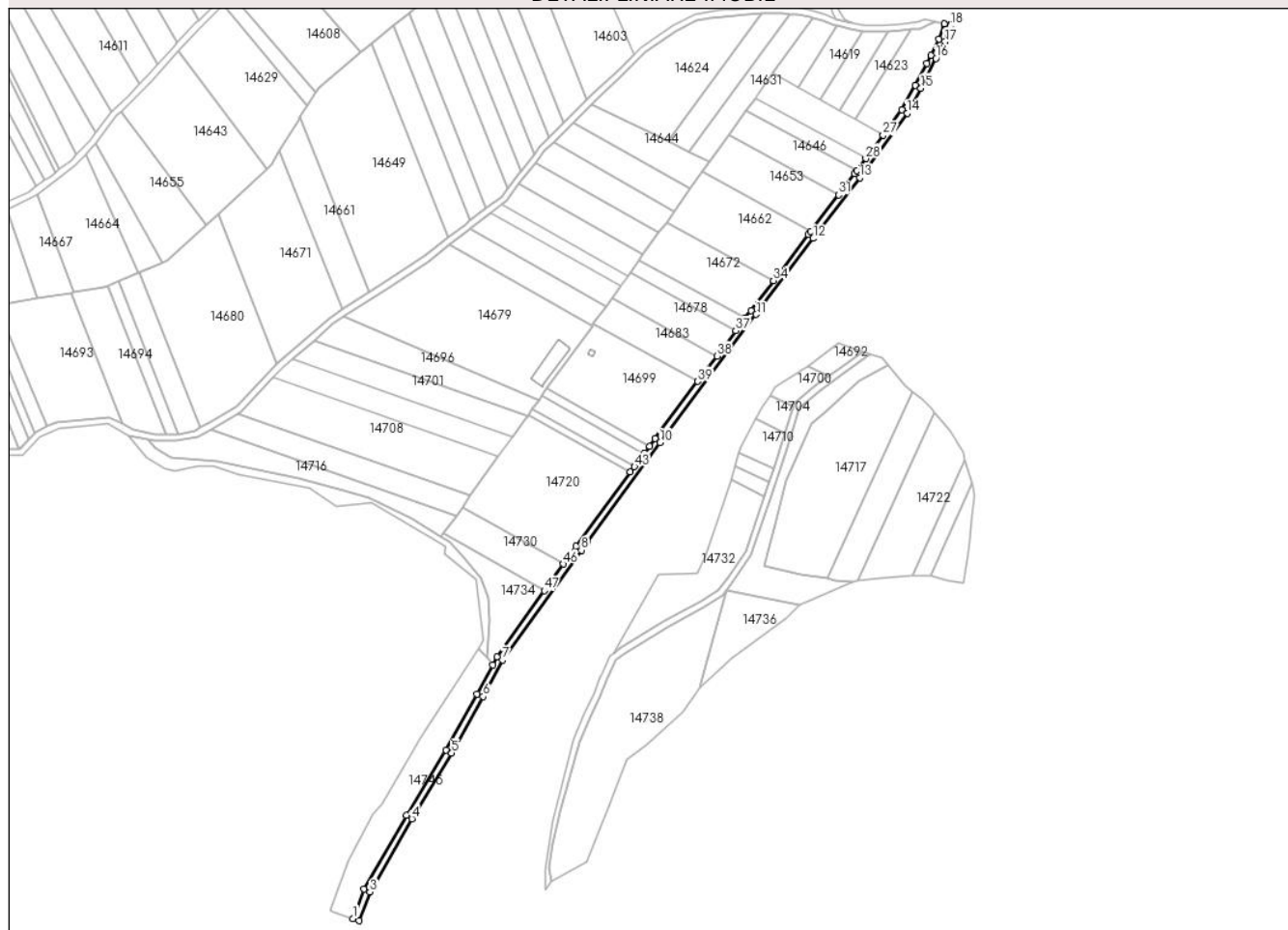
## Anexa Nr. 1 La Partea I

## Teren

Nr cadastral	Suprafața (mp)*	Observații / Referințe
	2.614	

\* Suprafața este determinată în planul de proiecție Stereo 70.

## DETALII LINIARE IMOBIL



## Date referitoare la teren

Crt	Categorie folosință	Intravilan	Suprafața (mp)	Tarla	Parcelă	Nr. topo	Observații / Referințe
1	drum	NU	1.667	75	2161	-	
2	drum	DA	947	75	2161	-	

## Lungime Segmente

1) Valorile lungimilor segmentelor sunt obținute din proiecție în plan.

Punct început	X / Y	Punct sfârșit	X / Y	Lungime segment	Punct început	X / Y	Punct sfârșit	X / Y	Lungime segment	Punct început	X / Y	Punct sfârșit	X / Y	Lungime segment
1	416.592,116 498.543,45	2	416.595,905 498.542,16	4.002	2	416.595,905 498.542,16	3	416.602,521 498.559,657	18.707	3	416.602,521 498.559,657	4	416.628,182 498.604,406	51.584
4	416.628,182 498.604,406	5	416.652,407 498.644,302	46.675	5	416.652,407 498.644,302	6	416.671,704 498.678,92	39.632	6	416.671,704 498.678,92	7	416.683,528 498.701,364	25.369
7	416.683,528 498.701,364	8	416.731,623 498.768,192	82.335	8	416.731,623 498.768,192	9	416.735,085 498.772,907	5.849	9	416.735,085 498.772,907	10	416.779,825 498.833,849	75.602
10	416.779,825 498.833,849	11	416.838,501 498.912,024	97.745	11	416.838,501 498.912,024	12	416.873,346 498.958,414	58.018	12	416.873,346 498.958,414	13	416.901,794 498.995,377	46.643
13	416.901,794 498.995,377	14	416.930,672 499.034,837	48.899	14	416.930,672 499.034,837	15	416.939,129 499.050,031	17.389	15	416.939,129 499.050,031	16	416.948,298 499.068,215	20.365

Punct început	X / Y	Punct sfârșit	X / Y	Lungime segment	Punct început	X / Y	Punct sfârșit	X / Y	Lungime segment	Punct început	X / Y	Punct sfârșit	X / Y	Lungime segment
16	416.948,298 499.068,215	17	416.953,869 499.078,4	11.609	17	416.953,869 499.078,4	18	416.957,205 499.088,171	10.325	18	416.957,205 499.088,171	19	416.956,973 499.088,512	0.413
19	416.956,973 499.088,512	20	416.953,306 499.089,381	3.769	20	416.953,306 499.089,381	21	416.953,27 499.089,026	0.357	21	416.953,27 499.089,026	22	416.950,194 499.080,018	9.519
22	416.950,194 499.080,018	23	416.945,308 499.070,076	11.078	23	416.945,308 499.070,076	24	416.942,776 499.065,095	5.588	24	416.942,776 499.065,095	25	416.935,792 499.051,899	14.93
25	416.935,792 499.051,899	26	416.927,298 499.036,999	17.151	26	416.927,298 499.036,999	27	416.915,952 499.021,496	19.211	27	416.915,952 499.021,496	28	416.905,429 499.007,117	17.819
28	416.905,429 499.007,117	29	416.900,01 498.999,712	9.176	29	416.900,01 498.999,712	30	416.898,595 498.997,778	2.396	30	416.898,595 498.997,778	31	416.888,784 498.985,031	16.085
31	416.888,784 498.985,031	32	416.871,691 498.962,822	28.025	32	416.871,691 498.962,822	33	416.870,162 498.960,835	2.508	33	416.870,162 498.960,835	34	416.848,986 498.932,643	35.259
34	416.848,986 498.932,643	35	416.835,302 498.914,426	22.784	35	416.835,302 498.914,426	36	416.831,808 498.909,77	5.821	36	416.831,808 498.909,77	37	416.826,051 498.902,101	9.589
37	416.826,051 498.902,101	38	416.814,489 498.886,696	19.262	38	416.814,489 498.886,696	39	416.802,859 498.871,201	19.374	39	416.802,859 498.871,201	40	416.776,613 498.836,234	43.721
40	416.776,613 498.836,234	41	416.773,282 498.831,695	5.63	41	416.773,282 498.831,695	42	416.769,953 498.827,162	5.624	42	416.769,953 498.827,162	43	416.764,122 498.819,218	9.854
43	416.764,122 498.819,218	44	416.761,619 498.815,81	4.228	44	416.761,619 498.815,81	45	416.728,387 498.770,543	56.156	45	416.728,387 498.770,543	46	416.720,635 498.759,761	13.279
46	416.720,635 498.759,761	47	416.708,948 498.743,507	20.019	47	416.708,948 498.743,507	48	416.679,989 498.703,229	49.608	48	416.679,989 498.703,229	49	416.677,39 498.698,297	5.575
49	416.677,39 498.698,297	50	416.668,018 498.680,507	20.107	50	416.668,018 498.680,507	51	416.648,95 498.646,315	39.15	51	416.648,95 498.646,315	52	416.624,737 498.606,44	46.651
52	416.624,737 498.606,44	53	416.598,893 498.561,37	51.953	53	416.598,893 498.561,37	1	416.592,116 498.543,45	19.159					

\*\* Lungimile segmentelor sunt determinate în planul de proiecție Stereo 70 și sunt rotunjite la 1 milimetru.

\*\*\* Distanța dintre puncte este formată din segmente cumulate ce sunt mai mici decât valoarea 1 milimetru.



**DATE DESPRE IMOBILUL NR. 14714**

Oficiul de Cadastru și Publicitate Imobiliară SIBIU  
Biroul de Cadastru și Publicitate Imobiliară Sibiu

**A. Partea I. Descrierea imobilului**

TEREN Extravilan

Adresa: Jud. Sibiu

Nr. Crt	Nr cadastral Nr. topografic	Suprafața* (mp)	Observații / Referințe
A1		200	Sector cadastral:87 Teren neimprejmuit;

**B. Partea II. Proprietari și acte**

Inscrieri privitoare la dreptul de proprietate și alte drepturi reale	Referințe
/	
Act Administrativ nr. 1490/45, din 14/09/1999 emis de CJPSDPAT (titlu de proprietate);	
B1	A1
Intabulare, drept de PROPRIETATE, dobandit prin Reconstituire, cota actuala 1/1	
1) OCNER NICOLAE, CNP NEIDENTIFICAT	

**C. Partea III. SARCINI .**

Inscrieri privind dezmembramintele dreptului de proprietate, drepturi reale de garanție și sarcini	Referințe
NU SUNT	

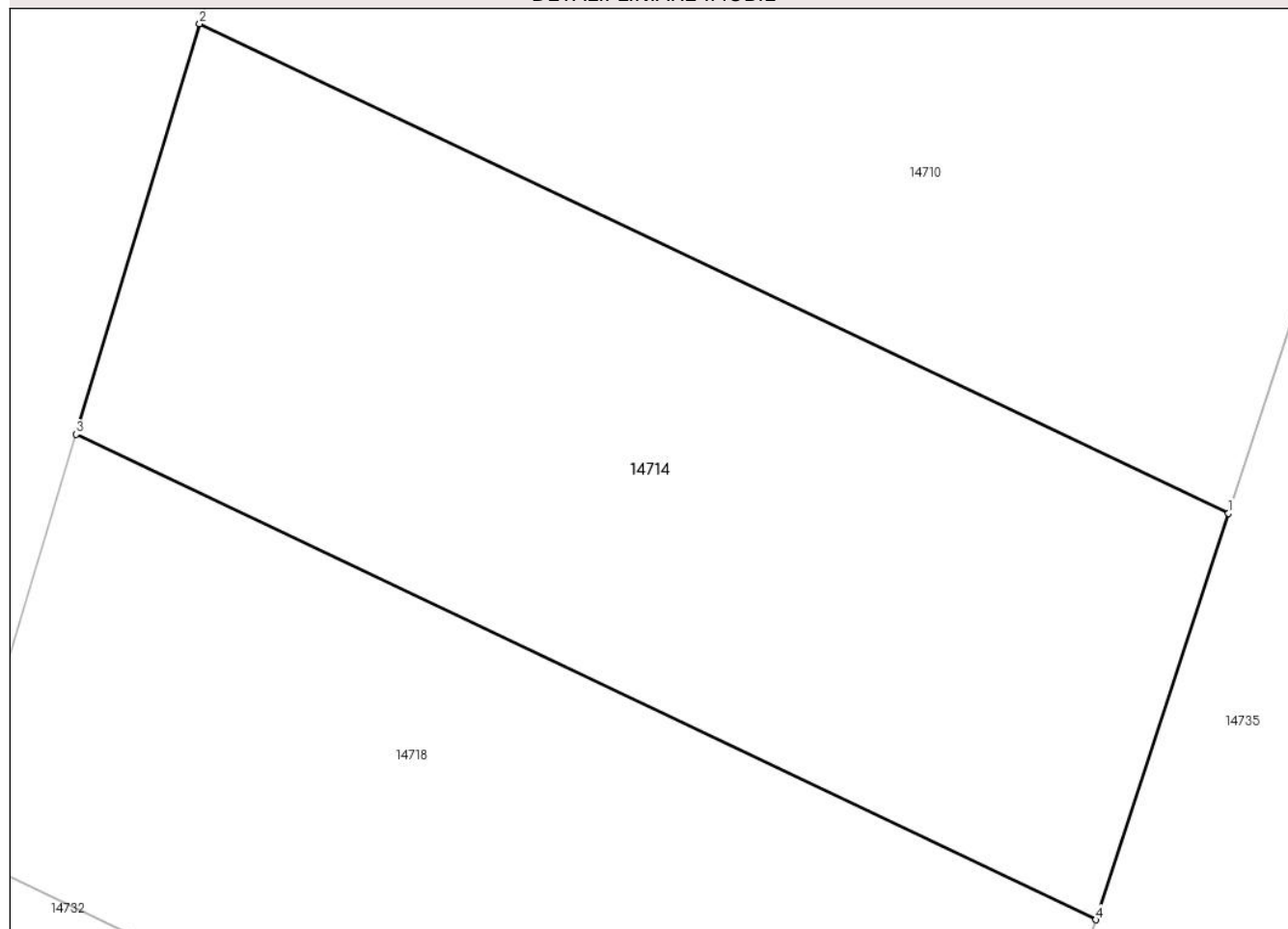
## Anexa Nr. 1 La Partea I

## Teren

Nr cadastral	Suprafața (mp)*	Observații / Referințe
	200	

\* Suprafața este determinată în planul de proiecție Stereo 70.

## DETALII LINIARE IMOBIL



## Date referitoare la teren

Crt	Categorie folosință	Intra vilan	Suprafața (mp)	Tarla	Parcelă	Nr. topo	Observații / Referințe
1	faneata	NU	200	75	2157/12	-	

## Lungime Segmente

1) Valorile lungimilor segmentelor sunt obținute din proiecție în plan.

Punct început	X / Y	Punct sfârșit	X / Y	Lungime segment (** (m)
1	416.849,01 498.817,876	2	416.828,019 498.827,858	23.244
2	416.828,019 498.827,858	3	416.825,493 498.819,49	8.741
3	416.825,493 498.819,49	4	416.846,303 498.809,594	23.043
4	416.846,303 498.809,594	1	416.849,01 498.817,876	8.713

\*\* Lungimile segmentelor sunt determinate în planul de proiecție Stereo 70 și sunt rotunjite la 1 milimetru.



**\*\*\* Distanţa dintre puncte este formată din segmente cumulate ce sunt mai mici decât valoarea 1 milimetru.**



**DATE DESPRE IMOBILUL NR. 14715**

Oficiul de Cadastru și Publicitate Imobiliară SIBIU  
Biroul de Cadastru și Publicitate Imobiliară Sibiu

**A. Partea I. Descrierea imobilului**

TEREN Extravilan

Adresa: Jud. Sibiu

Nr. Crt	Nr cadastral Nr. topografic	Suprafața* (mp)	Observații / Referințe
A1		2.402	Sector cadastral:87 Teren neimprejmit;

**B. Partea II. Proprietari și acte**

Inscrieri privitoare la dreptul de proprietate și alte drepturi reale		Referințe
/		
Act Administrativ nr. 1732/45, din 08/04/2002 emis de CJPSDPAT (titlu de proprietate);		
B1	Intabulare, drept de PROPRIETATE, dobandit prin Reconstituire, cota actuala 1/1	A1
	1) RAULEA VICTORIA, CNP NEIDENTIFICAT 2) SOAITĂ ANA, CNP NEIDENTIFICAT 3) SOAITĂ VASILE, CNP NEIDENTIFICAT 4) DANCU ELENA, CNP NEIDENTIFICAT 5) SOAITĂ ZEVEDEI, CNP NEIDENTIFICAT	

**C. Partea III. SARCINI .**

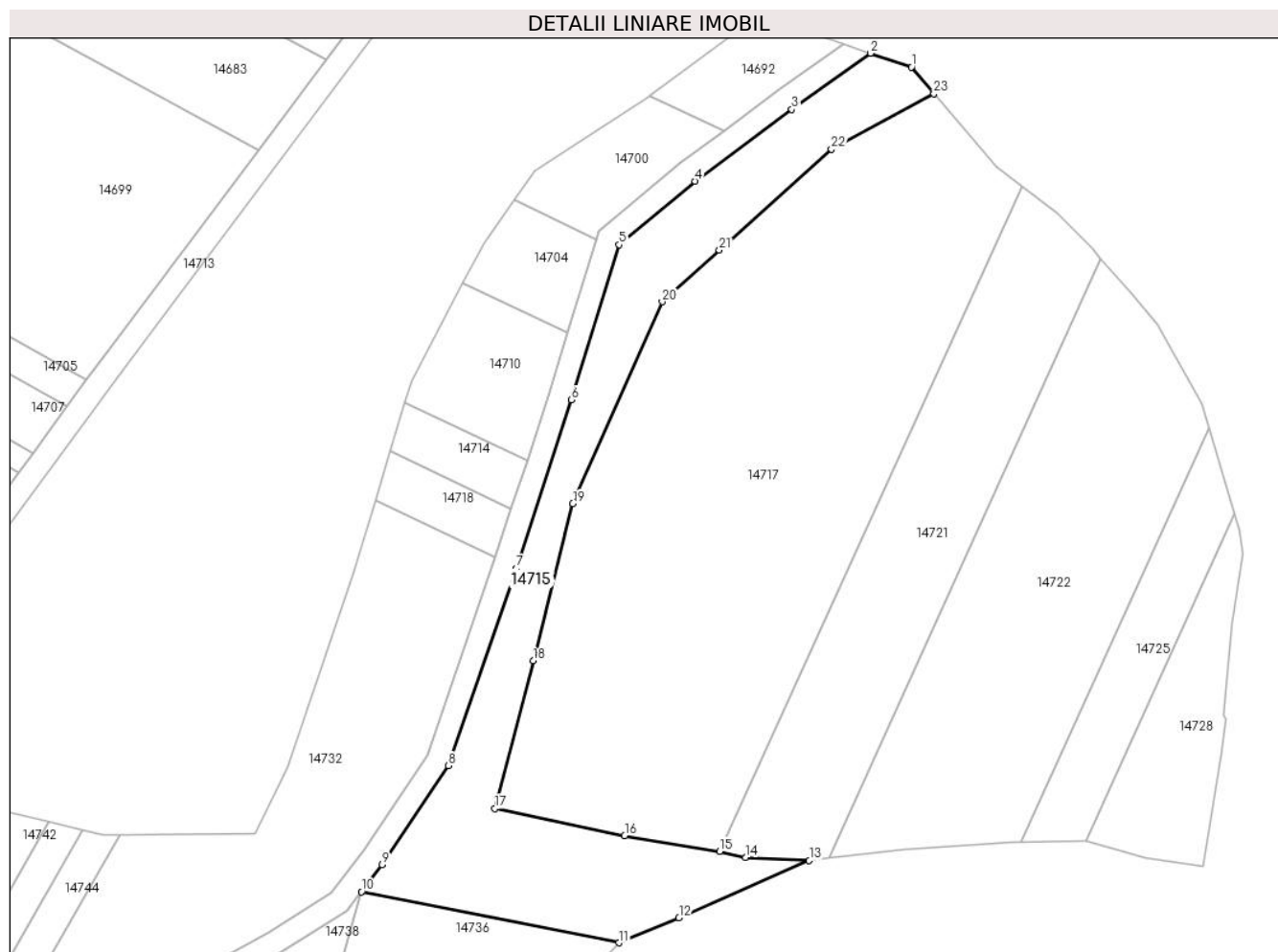
Inscrieri privind dezmembramintele dreptului de proprietate, drepturi reale de garanție și sarcini	Referințe
NU SUNT	

## Anexa Nr. 1 La Partea I

## Teren

Nr cadastral	Suprafața (mp)*	Observații / Referințe
	2.402	

\* Suprafața este determinată în planul de proiecție Stereo 70.



## Date referitoare la teren

Crt	Categorie folosință	Intravilan	Suprafața (mp)	Tarla	Parcelă	Nr. topo	Observații / Referințe
1	faneata	NU	2.402	75	2159/2	-	

## Lungime Segmente

1) Valorile lungimilor segmentelor sunt obținute din proiecție în plan.

Punct început	X / Y	Punct sfârșit	X / Y	Lungime segment (** (m)
1	416.915,01 498.885,429	2	416.907,995 498.887,81	7.408
3	416.894,461 498.878,184	4	416.877,845 498.865,87	20.682
5	416.864,811 498.854,946	6	416.856,641 498.828,344	27.829
7	416.847,196 498.799,452	8	416.835,528 498.765,561	35.844
9	416.824,111 498.748,564	10	416.820,567 498.743,917	5.843

Punct început	X / Y	Punct sfârșit	X / Y	Lungime segment (** (m)
2	416.907,995 498.887,81	3	416.894,461 498.878,184	16.608
4	416.877,845 498.865,87	5	416.864,811 498.854,946	17.006
6	416.856,641 498.828,344	7	416.847,196 498.799,452	30.396
8	416.835,528 498.765,561	9	416.824,111 498.748,564	20.476
10	416.820,567 498.743,917	11	416.864,803 498.735,171	45.092

Punct început	X / Y	Punct sfârșit	X / Y	Lungime segment (** (m)
11	416.864,803 498.735,171	12	416.875,082 498.739,462	11.139
13	416.897,448 498.749,286	14	416.886,497 498.749,801	10.963
15	416.882,059 498.750,838	16	416.865,758 498.753,519	16.52
17	416.843,504 498.758,218	18	416.850,068 498.783,564	26.182
19	416.856,862 498.810,517	20	416.872,202 498.845,162	37.89
21	416.882,034 498.854,012	22	416.901,294 498.871,345	25.911
23	416.918,861 498.880,893	1	416.915,01 498.885,429	5.95

Punct început	X / Y	Punct sfârșit	X / Y	Lungime segment (** (m)
12	416.875,082 498.739,462	13	416.897,448 498.749,286	24.427
14	416.886,497 498.749,801	15	416.882,059 498.750,838	4.557
16	416.865,758 498.753,519	17	416.843,504 498.758,218	22.744
18	416.850,068 498.783,564	19	416.856,862 498.810,517	27.796
20	416.872,202 498.845,162	21	416.882,034 498.854,012	13.228
22	416.901,294 498.871,345	23	416.918,861 498.880,893	19.995

\*\* Lungimile segmentelor sunt determinate în planul de proiecție Stereo 70 și sunt rotunjite la 1 milimetru.

\*\*\* Distanța dintre puncte este formată din segmente cumulate ce sunt mai mici decât valoarea 1 milimetru.



**DATE DESPRE IMOBILUL NR. 14716**

Oficiul de Cadastru și Publicitate Imobiliară SIBIU  
Biroul de Cadastru și Publicitate Imobiliară Sibiu

**A. Partea I. Descrierea imobilului**

TEREN Extravilan

Adresa: Jud. Sibiu

Nr. Crt	Nr cadastral Nr. topografic	Suprafața* (mp)	Observații / Referințe
A1		2.200	Sector cadastral:87 Teren neimprejmuit;

**B. Partea II. Proprietari și acte**

Inscrieri privitoare la dreptul de proprietate și alte drepturi reale	Referințe
/	
Act Administrativ nr. 1508/45, din 17/12/1999 emis de CJPSDPAT (titlu de proprietate);	
B1	A1
Intabulare, drept de PROPRIETATE, dobandit prin Reconstituire, cota actuala 1/1 1) ARMENEAN EMANOIL, CNP NEIDENTIFICAT	

**C. Partea III. SARCINI .**

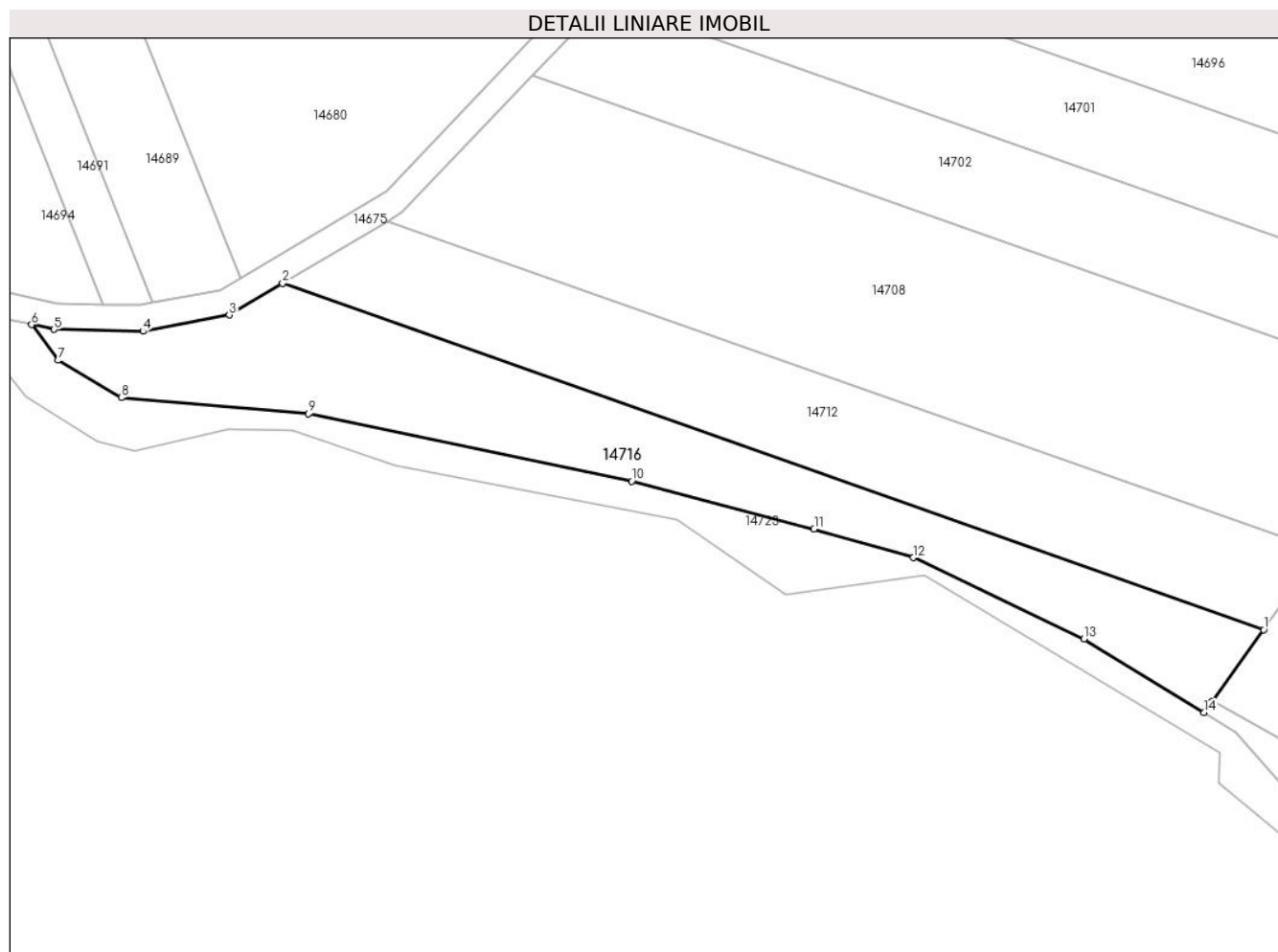
Inscrieri privind dezmembramintele dreptului de proprietate, drepturi reale de garanție și sarcini	Referințe
NU SUNT	

## Anexa Nr. 1 La Partea I

## Teren

Nr cadastral	Suprafața (mp)*	Observații / Referințe
	2.200	

\* Suprafața este determinată în planul de proiecție Stereo 70.



## Date referitoare la teren

Crt	Categorie folosință	Intra vilan	Suprafața (mp)	Tarla	Parcelă	Nr. topo	Observații / Referințe
1	arabil	NU	2.200	75	2162/21	-	NUMĂR DE PARCELĂ GREȘIT ÎN TP (2182/21)

## Lungime Segmente

1) Valorile lungimilor segmentelor sunt obținute din proiecție în plan.

Punct început	X / Y	Punct sfârșit	X / Y	Lungime segment (** (m)
1	416.655,2 498.789,273	2	416.505,507 498.842,077	158.733
2	416.505,507 498.842,077	3	416.497,365 498.837,264	9.459
3	416.497,365 498.837,264	4	416.484,187 498.834,757	13.415
4	416.484,187 498.834,757	5	416.470,632 498.835,044	13.558
5	416.470,632 498.835,044	6	416.467,191 498.835,77	3.516



Punct început	X / Y	Punct sfârşit	X / Y	Lungime segment (** (m)
6	416.467,191 498.835,77	7	416.471,24 498.830,34	6.773
7	416.471,24 498.830,34	8	416.480,861 498.824,655	11.175
8	416.480,861 498.824,655	9	416.509,422 498.822,202	28.667
9	416.509,422 498.822,202	10	416.558,757 498.811,896	50.4
10	416.558,757 498.811,896	11	416.586,584 498.804,619	28.763
11	416.586,584 498.804,619	12	416.601,699 498.800,259	15.731
12	416.601,699 498.800,259	13	416.627,745 498.787,836	28.857
13	416.627,745 498.787,836	14	416.646,119 498.776,608	21.533
14	416.646,119 498.776,608	15	416.647,375 498.778,36	2.156
15	416.647,375 498.778,36	1	416.655,2 498.789,273	13.429

\*\* Lungimile segmentelor sunt determinate în planul de proiecție Stereo 70 și sunt rotunjite la 1 milimetru.

\*\*\* Distanța dintre puncte este formată din segmente cumulate ce sunt mai mici decât valoarea 1 milimetru.



**DATE DESPRE IMOBILUL NR. 14717**

Oficiul de Cadastru și Publicitate Imobiliară SIBIU  
Biroul de Cadastru și Publicitate Imobiliară Sibiu

**A. Partea I. Descrierea imobilului**

TEREN Extravilan

Adresa: Jud. Sibiu

Nr. Crt	Nr cadastral Nr. topografic	Suprafața* (mp)	Observații / Referințe
A1		5.700	Sector cadastral:87 Teren neimprejmuit;

**B. Partea II. Proprietari și acte**

Inscrieri privitoare la dreptul de proprietate și alte drepturi reale	Referințe
/	
Act Administrativ nr. 1688/45, din 03/05/2001 emis de CJPSDPAT (titlu de proprietate);	
B1	A1
Intabulare, drept de PROPRIETATE, dobandit prin Reconstituire, cota actuala 1/1	
1) RĂULEA CONSTANTIN, CNP NEIDENTIFICAT	

**C. Partea III. SARCINI .**

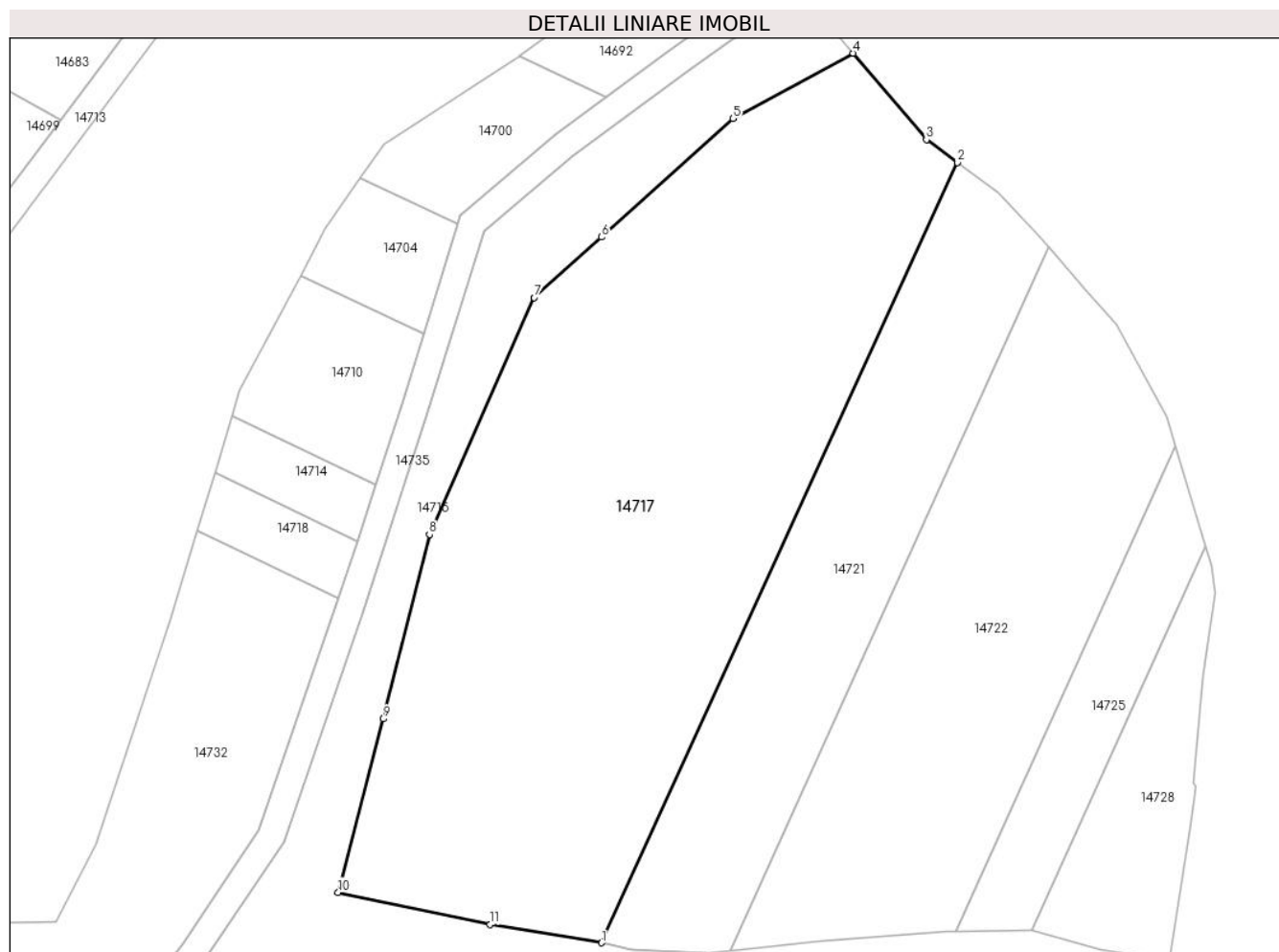
Inscrieri privind dezmembramintele dreptului de proprietate, drepturi reale de garanție și sarcini	Referințe
NU SUNT	

## Anexa Nr. 1 La Partea I

## Teren

Nr cadastral	Suprafața (mp)*	Observații / Referințe
	5.700	

\* Suprafața este determinată în planul de proiecție Stereo 70.



## Date referitoare la teren

Crt	Categorie folosință	Intravilan	Suprafața (mp)	Tarla	Parcelă	Nr. topo	Observații / Referințe
1	arabil	NU	5.700	75	2160/1	-	

## Lungime Segmente

1) Valorile lungimilor segmentelor sunt obținute din proiecție în plan.

Punct început	X / Y	Punct sfârșit	X / Y	Lungime segment (** (m)
1	416.882,059 498.750,838	2	416.934,094 498.864,914	125.384
2	416.934,094 498.864,914	3	416.929,58 498.868,27	5.624
3	416.929,58 498.868,27	4	416.918,861 498.880,893	16.56
4	416.918,861 498.880,893	5	416.901,294 498.871,345	19.995
5	416.901,294 498.871,345	6	416.882,034 498.854,012	25.911

Punct început	X / Y	Punct sfârşit	X / Y	Lungime segment (** (m)
6	416.882,034 498.854,012	7	416.872,202 498.845,162	13.228
7	416.872,202 498.845,162	8	416.856,862 498.810,517	37.89
8	416.856,862 498.810,517	9	416.850,068 498.783,564	27.796
9	416.850,068 498.783,564	10	416.843,504 498.758,218	26.182
10	416.843,504 498.758,218	11	416.865,758 498.753,519	22.744
11	416.865,758 498.753,519	1	416.882,059 498.750,838	16.52

\*\* Lungimile segmentelor sunt determinate în planul de proiecţie Stereo 70 şi sunt rotunjite la 1 milimetru.

\*\*\* Distanţa dintre puncte este formată din segmente cumulate ce sunt mai mici decât valoarea 1 milimetru.



**DATE DESPRE IMOBILUL NR. 14718**

Oficiul de Cadastru și Publicitate Imobiliară SIBIU  
Biroul de Cadastru și Publicitate Imobiliară Sibiu

**A. Partea I. Descrierea imobilului**

TEREN Extravilan

Adresa: Jud. Sibiu

Nr. Crt	Nr cadastral Nr. topografic	Suprafața* (mp)	Observații / Referințe
A1		200	Sector cadastral:87 Teren neimprejmit;

**B. Partea II. Proprietari și acte**

Inscrieri privitoare la dreptul de proprietate și alte drepturi reale		Referințe
/		
Act Administrativ nr. 1584/45, din 17/07/2000 emis de CJPSDPAT (titlu de proprietate);		
B1	Intabulare, drept de PROPRIETATE, dobandit prin Reconstituire, cota actuala 1/1	A1
	1) GÂNDILĂ CICICA, CNP NEIDENTIFICAT 2) NEAMȚU OLIMPIA, CNP NEIDENTIFICAT 3) BUICU LESCU ANA, CNP NEIDENTIFICAT 4) GÎNDILĂ IOAN, CNP NEIDENTIFICAT	

**C. Partea III. SARCINI .**

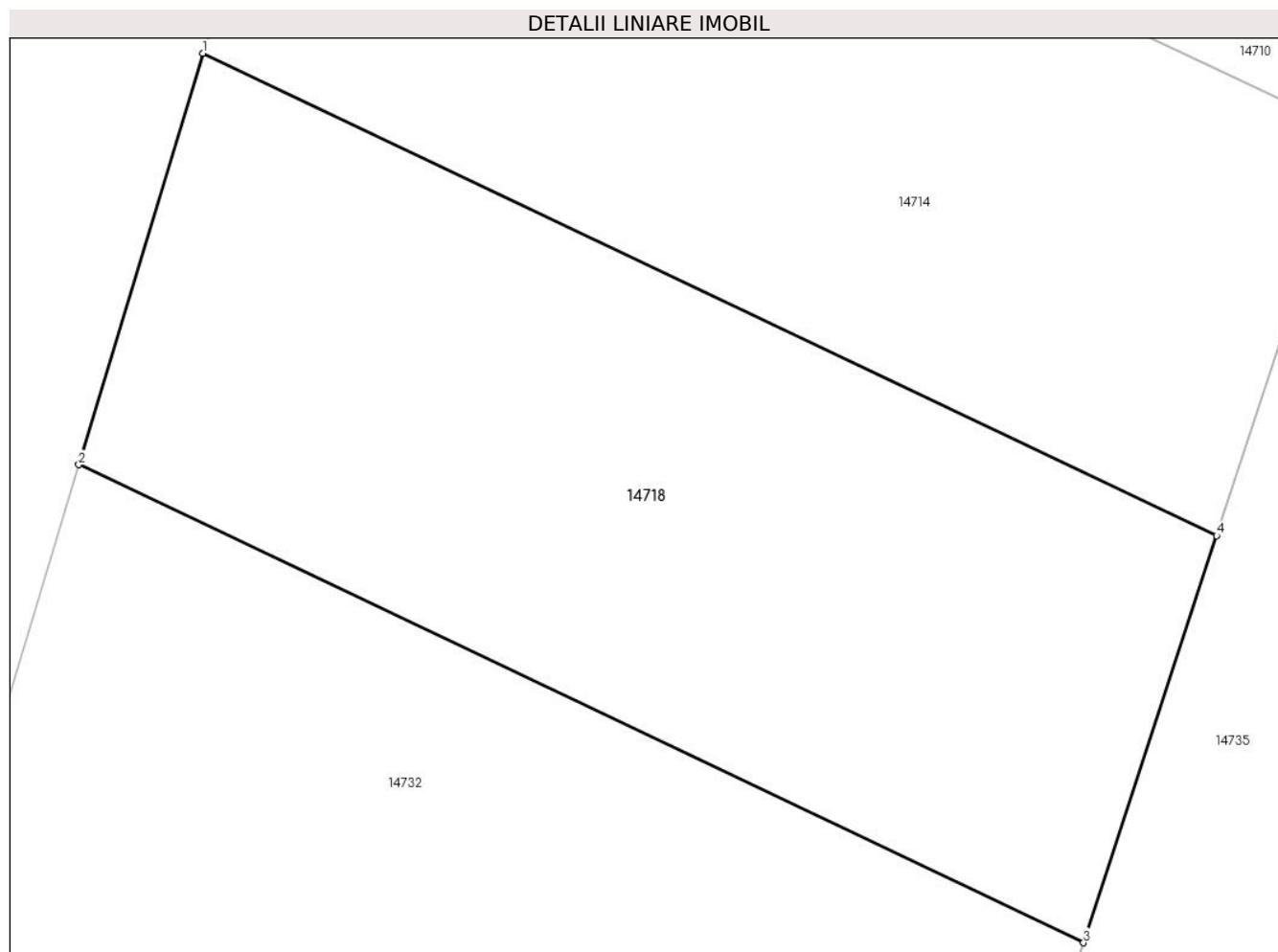
Inscrieri privind dezmembramintele dreptului de proprietate, drepturi reale de garanție și sarcini	Referințe
NU SUNT	

## Anexa Nr. 1 La Partea I

## Teren

Nr cadastral	Suprafața (mp)*	Observații / Referințe
	200	

\* Suprafața este determinată în planul de proiecție Stereo 70.



## Date referitoare la teren

Crt	Categorie folosință	Intra vilan	Suprafața (mp)	Tarla	Parcelă	Nr. topo	Observații / Referințe
1	faneata	NU	200	75	2157/11	-	

## Lungime Segmente

1) Valorile lungimilor segmentelor sunt obținute din proiecție în plan.

Punct început	X / Y	Punct sfârșit	X / Y	Lungime segment (** (m)
1	416.825,493 498.819,49	2	416.822,944 498.811,049	8.818
2	416.822,944 498.811,049	3	416.843,572 498.801,24	22.841
3	416.843,572 498.801,24	4	416.846,303 498.809,594	8.789
4	416.846,303 498.809,594	1	416.825,493 498.819,49	23.043

\*\* Lungimile segmentelor sunt determinate în planul de proiecție Stereo 70 și sunt rotunjite la 1 milimetru.



**\*\*\* Distanţa dintre puncte este formată din segmente cumulate ce sunt mai mici decât valoarea 1 milimetru.**



**DATE DESPRE IMOBILUL NR. 14719**

Oficiul de Cadastru și Publicitate Imobiliară SIBIU  
Biroul de Cadastru și Publicitate Imobiliară Sibiu

**A. Partea I. Descrierea imobilului**

TEREN Extravilan

Adresa: Jud. Sibiu

Nr. Crt	Nr cadastral Nr. topografic	Suprafața* (mp)	Observații / Referințe
A1		1.400	Sector cadastral:87 Teren neimprejmuit;

**B. Partea II. Proprietari și acte**

Inscrieri privitoare la dreptul de proprietate și alte drepturi reale		Referințe
/		
Act Normativ nr. 7, din 13/03/1996 emis de PARLAMENTUL ROMÂNIEI (lege);		
B1	Inscrierea provizorie, drept de PROPRIETATE, dobandit prin Lege, cota actuala 1/1	A1
1) COMUNA PĂUCA, CIF:4241206, PROPRIETAR NEIDENTIFICAT		

**C. Partea III. SARCINI .**

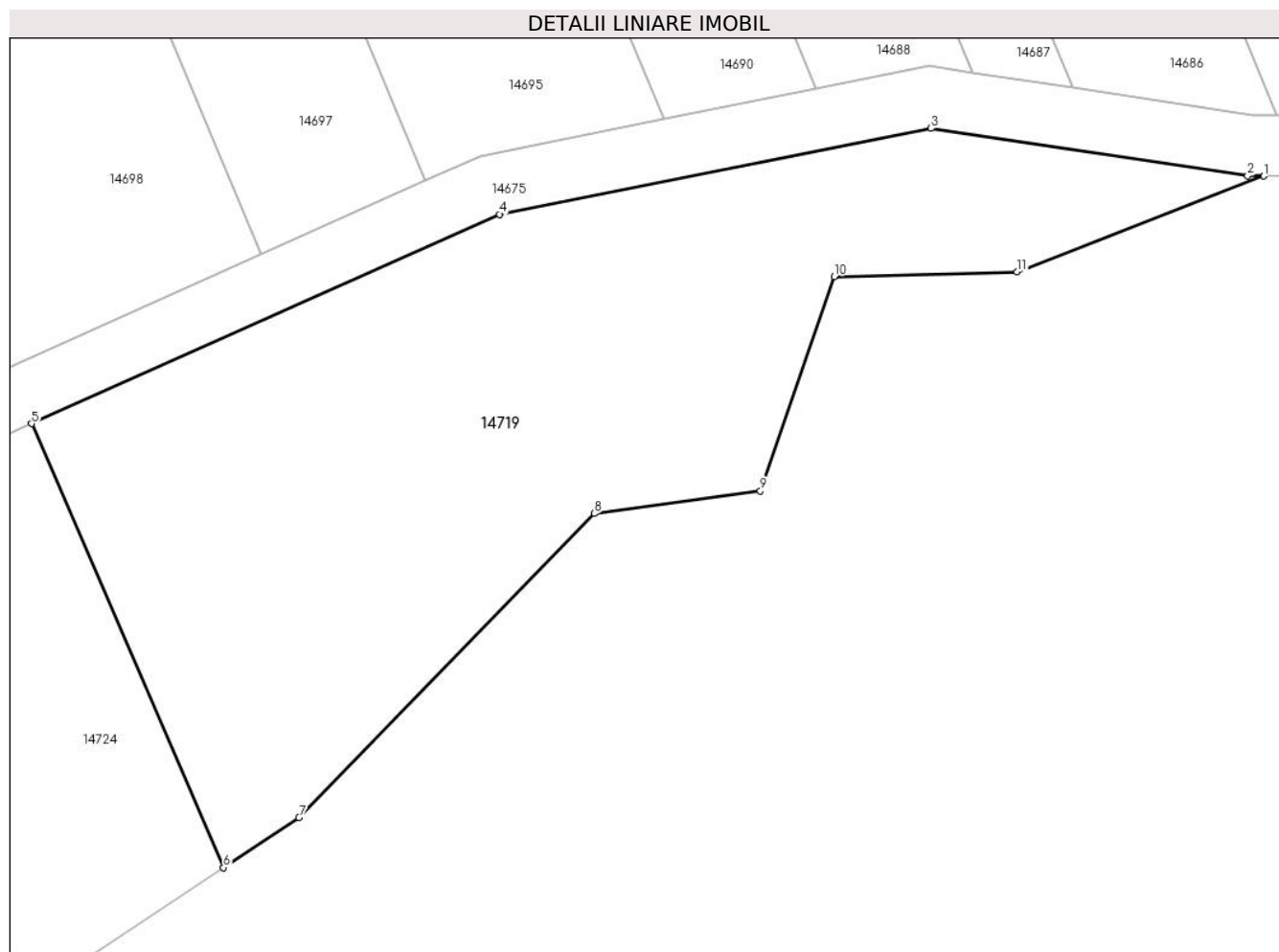
Inscrieri privind dezmembramintele dreptului de proprietate, drepturi reale de garanție și sarcini	Referințe
NU SUNT	

## Anexa Nr. 1 La Partea I

## Teren

Nr cadastral	Suprafața (mp)*	Observații / Referințe
	1.400	

\* Suprafața este determinată în planul de proiecție Stereo 70.



## Date referitoare la teren

Crt	Categorie folosință	Intra vilan	Suprafața (mp)	Tarla	Parcelă	Nr. topo	Observații / Referințe
1	faneata	NU	1.400	75	2155/3/1	-	

## Lungime Segmente

1) Valorile lungimilor segmentelor sunt obținute din proiecție în plan.

Punct început	X / Y	Punct sfârșit	X / Y	Lungime segment (** (m)
1	416.375,911 498.826,194	2	416.374,863 498.826,206	1.048
2	416.374,863 498.826,206	3	416.354,124 498.829,312	20.97
3	416.354,124 498.829,312	4	416.325,909 498.823,69	28.769
4	416.325,909 498.823,69	5	416.295,257 498.809,992	33.573
5	416.295,257 498.809,992	6	416.307,819 498.780,955	31.638

Punct început	X / Y	Punct sfârșit	X / Y	Lungime segment (** (m)
6	416.307,819 498.780,955	7	416.312,765 498.784,218	5.925
7	416.312,765 498.784,218	8	416.332,078 498.804,118	27.731
8	416.332,078 498.804,118	9	416.342,959 498.805,593	10.981
9	416.342,959 498.805,593	10	416.347,802 498.819,621	14.84
10	416.347,802 498.819,621	11	416.359,764 498.819,92	11.966
11	416.359,764 498.819,92	1	416.375,911 498.826,194	17.323

\*\* Lungimile segmentelor sunt determinate în planul de proiecție Stereo 70 și sunt rotunjite la 1 milimetru.

\*\*\* Distanța dintre puncte este formată din segmente cumulate ce sunt mai mici decât valoarea 1 milimetru.



**DATE DESPRE IMOBILUL NR. 14720**

Oficiul de Cadastru și Publicitate Imobiliară SIBIU  
Biroul de Cadastru și Publicitate Imobiliară Sibiu

**A. Partea I. Descrierea imobilului**

TEREN Extravilan

Adresa: Jud. Sibiu

Nr. Crt	Nr cadastral Nr. topografic	Suprafața* (mp)	Observații / Referințe
A1		4.900	Sector cadastral:87 Teren neimprejmuit;

**B. Partea II. Proprietari și acte**

Inscrieri privitoare la dreptul de proprietate și alte drepturi reale	Referințe
/	
Act Administrativ nr. 1638/45, din 24/01/2001 emis de CJPSDPAT (titlu de proprietate);	
B1	A1
Intabulare, drept de PROPRIETATE, dobandit prin Reconstituire, cota actuala 1/1	
1) ROTAR NICOLAE, CNP NEIDENTIFICAT	

**C. Partea III. SARCINI .**

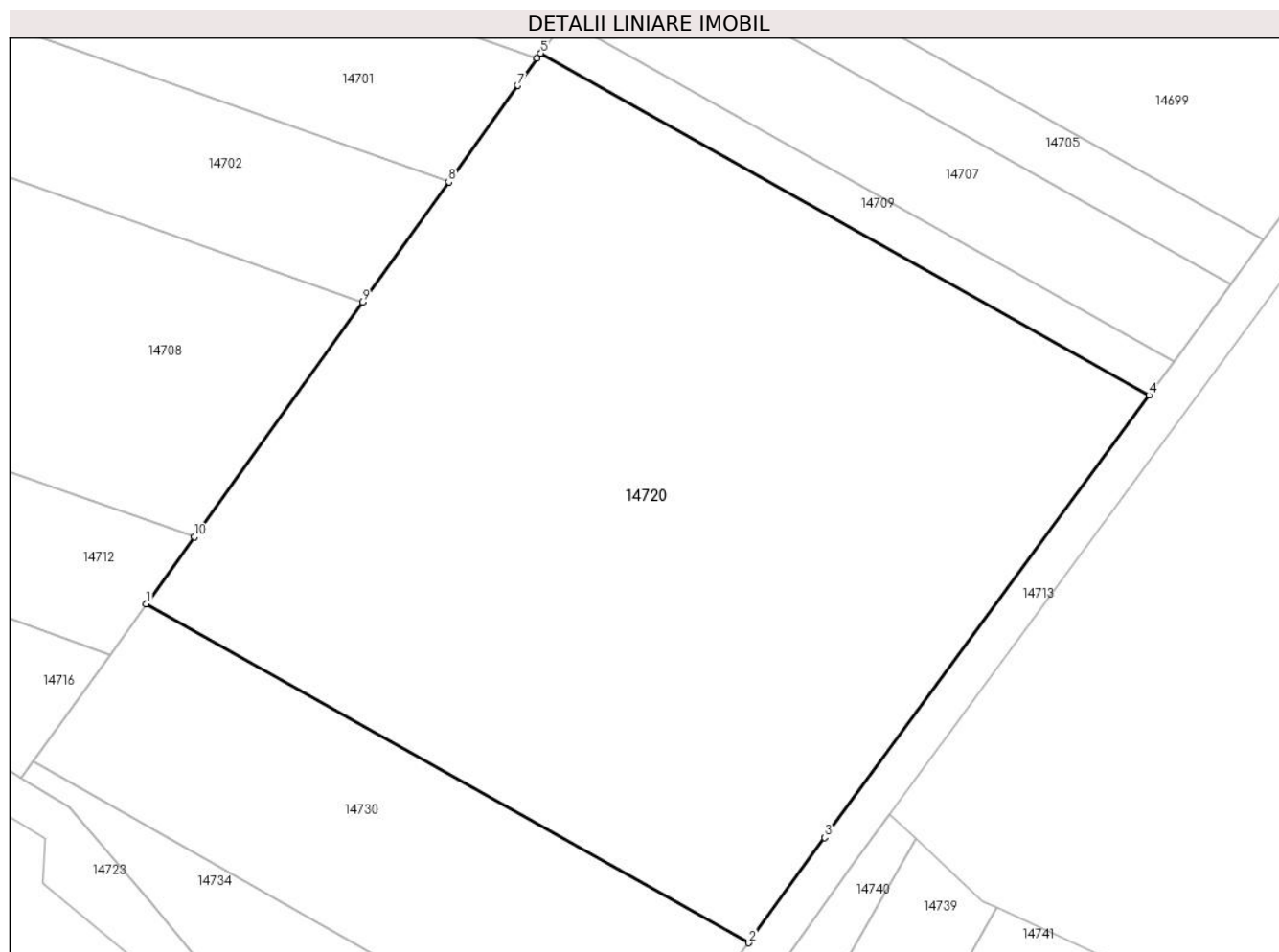
Inscrieri privind dezmembramintele dreptului de proprietate, drepturi reale de garanție și sarcini	Referințe
NU SUNT	

## Anexa Nr. 1 La Partea I

## Teren

Nr cadastral	Suprafața (mp)*	Observații / Referințe
	4.900	

\* Suprafața este determinată în planul de proiecție Stereo 70.



## Date referitoare la teren

Crt	Categorie folosință	Intravilan	Suprafața (mp)	Tarla	Parcelă	Nr. topo	Observații / Referințe
1	arabil	NU	4.900	75	2162/19	-	

## Lungime Segmente

1) Valorile lungimilor segmentelor sunt obținute din proiecție în plan.

Punct început	X / Y	Punct sfârșit	X / Y	Lungime segment (** (m)
1	416.658,9 498.794,434	2	416.720,635 498.759,761	70.805
2	416.720,635 498.759,761	3	416.728,387 498.770,543	13.279
3	416.728,387 498.770,543	4	416.761,619 498.815,81	56.156
4	416.761,619 498.815,81	5	416.699,315 498.850,802	71.458
5	416.699,315 498.850,802	6	416.698,943 498.850,282	0.639



Punct început	X / Y	Punct sfârșit	X / Y	Lungime segment (** (m)
6	416.698,943 498.850,282	7	416.696,946 498.847,498	3.426
7	416.696,946 498.847,498	8	416.689,876 498.837,637	12.133
8	416.689,876 498.837,637	9	416.681,049 498.825,325	15.15
9	416.681,049 498.825,325	10	416.663,822 498.801,298	29.565
10	416.663,822 498.801,298	1	416.658,9 498.794,434	8.447

\*\* Lungimile segmentelor sunt determinate în planul de proiecție Stereo 70 și sunt rotunjite la 1 milimetru.

\*\*\* Distanța dintre puncte este formată din segmente cumulate ce sunt mai mici decât valoarea 1 milimetru.



**DATE DESPRE IMOBILUL NR. 14721**

Oficiul de Cadastru și Publicitate Imobiliară SIBIU  
Biroul de Cadastru și Publicitate Imobiliară Sibiu

**A. Partea I. Descrierea imobilului**

TEREN Extravilan

Adresa: Jud. Sibiu

Nr. Crt	Nr cadastral Nr. topografic	Suprafața* (mp)	Observații / Referințe
A1		2.100	Sector cadastral:87 Teren neimprejmuit;

**B. Partea II. Proprietari și acte**

Inscrieri privitoare la dreptul de proprietate și alte drepturi reale	Referințe
/	
Act Administrativ nr. 1476/45, din 14/09/1999 emis de CJPSDPAT (titlu de proprietate);	
B1	A1
Intabulare, drept de PROPRIETATE, dobandit prin Reconstituire, cota actuala 1/1	
1) RĂULEA ANA, CNP NEIDENTIFICAT	
2) RĂULEA IOAN, CNP NEIDENTIFICAT	

**C. Partea III. SARCINI .**

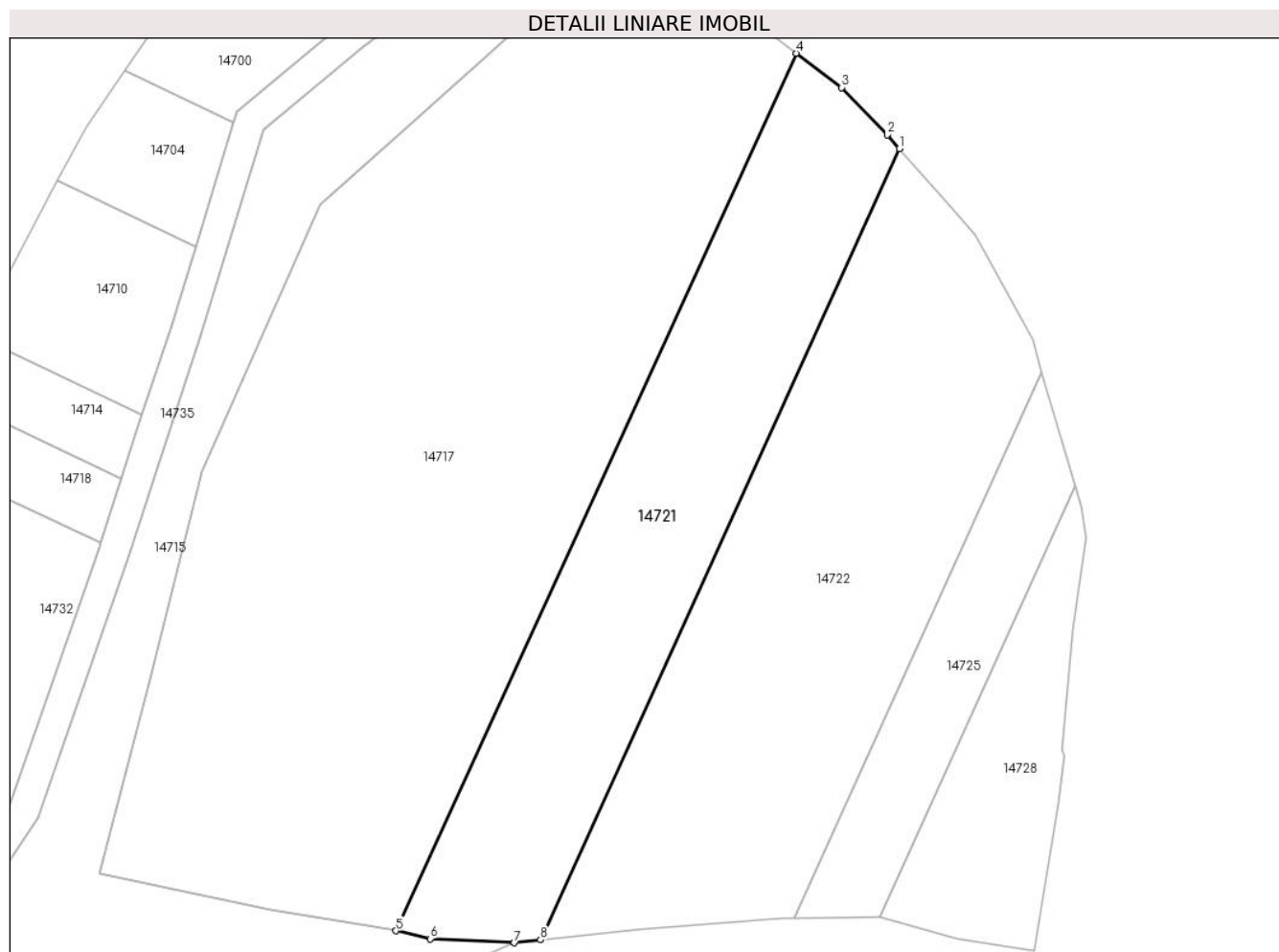
Inscrieri privind dezmembramintele dreptului de proprietate, drepturi reale de garanție și sarcini	Referințe
NU SUNT	

## Anexa Nr. 1 La Partea I

## Teren

Nr cadastral	Suprafața (mp)*	Observații / Referințe
	2.100	

\* Suprafața este determinată în planul de proiecție Stereo 70.



## Date referitoare la teren

Crt	Categorie folosință	Intravilan	Suprafața (mp)	Tarla	Parcelă	Nr. topo	Observații / Referințe
1	arabil	NU	2.100	75	2160/2	-	NUMĂR DE TARLA GREȘIT ÎN TP (74)

## Lungime Segmente

1) Valorile lungimilor segmentelor sunt obținute din proiecție în plan.

Punct început	X / Y	Punct sfârșit	X / Y	Lungime segment (** (m)
1	416.947,52 498.852,509	2	416.945,962 498.854,297	2.372
2	416.945,962 498.854,297	3	416.940,028 498.860,45	8.548
3	416.940,028 498.860,45	4	416.934,094 498.864,914	7.426
4	416.934,094 498.864,914	5	416.882,059 498.750,838	125.384
5	416.882,059 498.750,838	6	416.886,497 498.749,801	4.557

Punct început	X / Y	Punct sfârşit	X / Y	Lungime segment (** (m)
6	416.886,497 498.749,801	7	416.897,448 498.749,286	10.963
7	416.897,448 498.749,286	8	416.900,852 498.749,663	3.426
8	416.900,852 498.749,663	1	416.947,52 498.852,509	112.938

\*\* Lungimile segmentelor sunt determinate în planul de proiecţie Stereo 70 şi sunt rotunjite la 1 milimetru.

\*\*\* Distanţa dintre puncte este formată din segmente cumulate ce sunt mai mici decât valoarea 1 milimetru.



**DATE DESPRE IMOBILUL NR. 14722**

Oficiul de Cadastru și Publicitate Imobiliară SIBIU  
Biroul de Cadastru și Publicitate Imobiliară Sibiu

**A. Partea I. Descrierea imobilului**

TEREN Extravilan

Adresa: Jud. Sibiu

Nr. Crt	Nr cadastral Nr. topografic	Suprafața* (mp)	Observații / Referințe
A1		2.800	Sector cadastral:87 Teren neimprejmuit;

**B. Partea II. Proprietari și acte**

Inscrieri privitoare la dreptul de proprietate și alte drepturi reale	Referințe
/	
Act Administrativ nr. 1691/45, din 09/05/2001 emis de CJPSDPAT (titlu de proprietate);	
B1	A1
Intabulare, drept de PROPRIETATE, dobandit prin Reconstituire, cota actuala 1/1 1) BUNEA AUREL, CNP NEIDENTIFICAT	

**C. Partea III. SARCINI .**

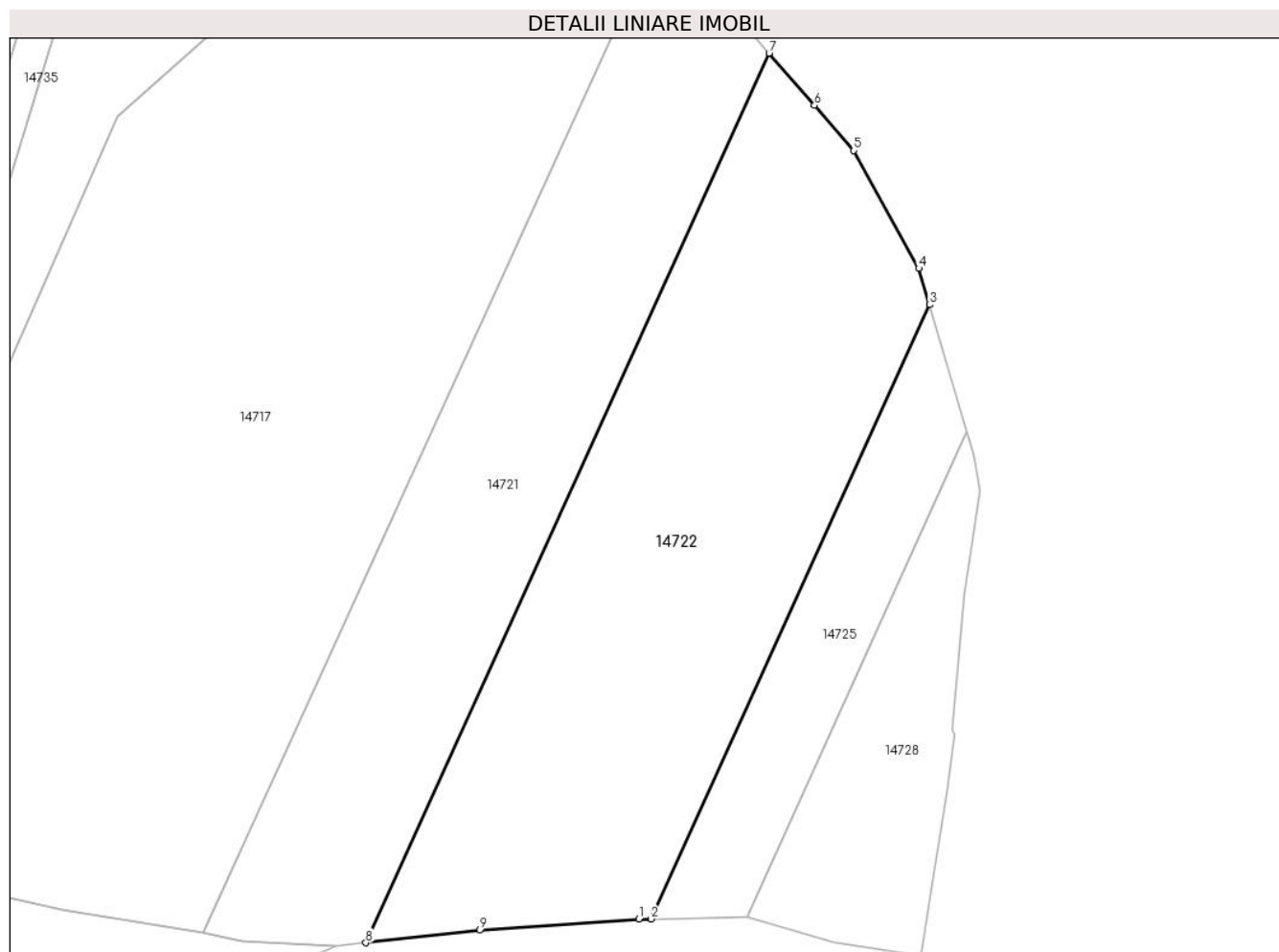
Inscrieri privind dezmembramintele dreptului de proprietate, drepturi reale de garanție și sarcini	Referințe
NU SUNT	

## Anexa Nr. 1 La Partea I

## Teren

Nr cadastral	Suprafața (mp)*	Observații / Referințe
	2.800	

\* Suprafața este determinată în planul de proiecție Stereo 70.



## Date referitoare la teren

Crt	Categorie folosință	Intravilan	Suprafața (mp)	Tarla	Parcelă	Nr. topo	Observații / Referințe
1	arabil	NU	2.800	75	2160/3	-	

## Lungime Segmente

1) Valorile lungimilor segmentelor sunt obținute din proiecție în plan.

Punct început	X / Y	Punct sfârșit	X / Y	Lungime segment (** (m)
1	416.932,461 498.752,404	2	416.933,874 498.752,429	1.413
2	416.933,874 498.752,429	3	416.966,089 498.823,425	77.962
3	416.966,089 498.823,425	4	416.964,847 498.827,624	4.379
4	416.964,847 498.827,624	5	416.957,32 498.841,263	15.579
5	416.957,32 498.841,263	6	416.952,771 498.846,483	6.923



Punct început	X / Y	Punct sfârşit	X / Y	Lungime segment (** (m)
6	416.952,771 498.846,483	7	416.947,52 498.852,509	7.993
7	416.947,52 498.852,509	8	416.900,852 498.749,663	112.938
8	416.900,852 498.749,663	9	416.914,019 498.751,124	13.248
9	416.914,019 498.751,124	1	416.932,461 498.752,404	18.486

\*\* Lungimile segmentelor sunt determinate în planul de proiecție Stereo 70 și sunt rotunjite la 1 milimetru.

\*\*\* Distanța dintre puncte este formată din segmente cumulate ce sunt mai mici decât valoarea 1 milimetru.



**DATE DESPRE IMOBILUL NR. 14723**

Oficiul de Cadastru și Publicitate Imobiliară SIBIU  
Biroul de Cadastru și Publicitate Imobiliară Sibiu

**A. Partea I. Descrierea imobilului**

TEREN Extravilan

Adresa: Jud. Sibiu

Nr. Crt	Nr cadastral Nr. topografic	Suprafața* (mp)	Observații / Referințe
A1		1.400	Sector cadastral:87 Teren neimprejmuit;

**B. Partea II. Proprietari și acte**

Inscrieri privitoare la dreptul de proprietate și alte drepturi reale		Referințe
/		
Act Administrativ nr. 1519/45, din 12/07/2000 emis de CJPSDPAT (titlu de proprietate);		
B1	Intabulare, drept de PROPRIETATE, dobandit prin Reconstituire, cota actuala 1/1 1) RĂULEA NICOLAE, CNP NEIDENTIFICAT	A1

**C. Partea III. SARCINI .**

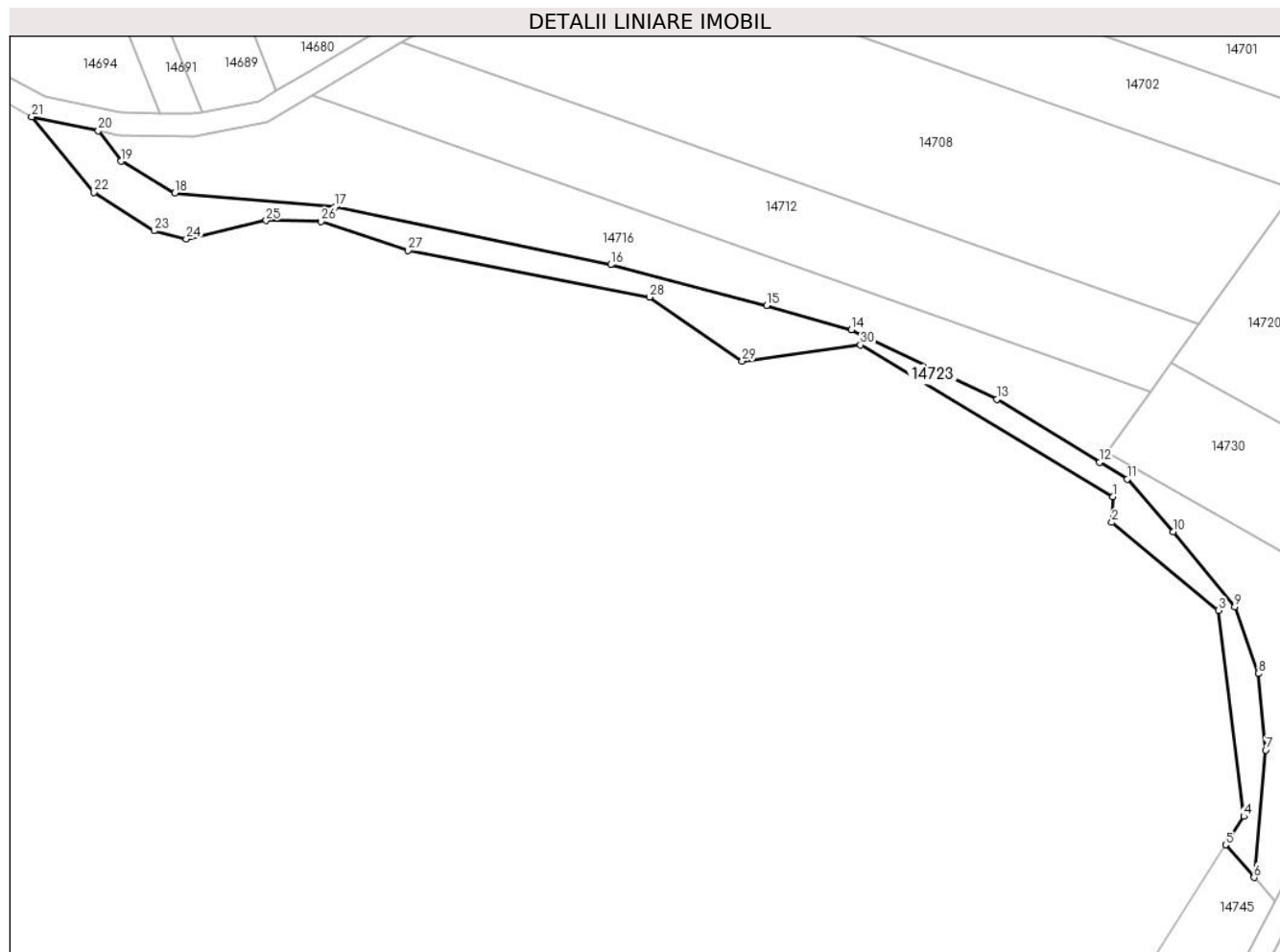
Inscrieri privind dezmembramintele dreptului de proprietate, drepturi reale de garanție și sarcini	Referințe
NU SUNT	

## Anexa Nr. 1 La Partea I

## Teren

Nr cadastral	Suprafața (mp)*	Observații / Referințe
	1.400	

\* Suprafața este determinată în planul de proiecție Stereo 70.



## Date referitoare la teren

Crt	Categorie folosință	Intravilan	Suprafața (mp)	Tarla	Parcelă	Nr. topo	Observații / Referințe
1	faneata	NU	1.400	75	2156/1	-	

## Lungime Segmente

1) Valorile lungimilor segmentelor sunt obținute din proiecție în plan.

Punct început	X / Y	Punct sfârșit	X / Y	Lungime segment (** (m)
1	416.648,497 498.770,476	2	416.648,295 498.765,896	4.584
3	416.667,297 498.750,176	4	416.671,843 498.713,421	37.035
5	416.668,601 498.708,333	6	416.673,686 498.702,527	7.717
7	416.675,765 498.725,266	8	416.674,482 498.738,924	13.718
9	416.670,232 498.750,791	10	416.659,21 498.764,19	17.351

Punct început	X / Y	Punct sfârșit	X / Y	Lungime segment (** (m)
2	416.648,295 498.765,896	3	416.667,297 498.750,176	24.662
4	416.671,843 498.713,421	5	416.668,601 498.708,333	6.033
6	416.673,686 498.702,527	7	416.675,765 498.725,266	22.834
8	416.674,482 498.738,924	9	416.670,232 498.750,791	12.605
10	416.659,21 498.764,19	11	416.651,003 498.773,624	12.503

Punct început	X / Y	Punct sfârșit	X / Y	Lungime segment (** (m)
11	416.651,003 498.773,624	12	416.646,119 498.776,608	5.723
13	416.627,745 498.787,836	14	416.601,699 498.800,259	28.857
15	416.586,584 498.804,619	16	416.558,757 498.811,896	28.763
17	416.509,422 498.822,202	18	416.480,861 498.824,655	28.667
19	416.471,24 498.830,34	20	416.467,191 498.835,77	6.773
21	416.455,273 498.838,285	22	416.466,389 498.824,771	17.498
23	416.477,135 498.817,922	24	416.482,911 498.816,441	5.963
25	416.497,177 498.819,773	26	416.506,996 498.819,588	9.821
27	416.522,559 498.814,405	28	416.565,678 498.806,101	43.911
29	416.582,241 498.794,688	30	416.603,373 498.797,541	21.324

Punct început	X / Y	Punct sfârșit	X / Y	Lungime segment (** (m)
12	416.646,119 498.776,608	13	416.627,745 498.787,836	21.533
14	416.601,699 498.800,259	15	416.586,584 498.804,619	15.731
16	416.558,757 498.811,896	17	416.509,422 498.822,202	50.4
18	416.480,861 498.824,655	19	416.471,24 498.830,34	11.175
20	416.467,191 498.835,77	21	416.455,273 498.838,285	12.181
22	416.466,389 498.824,771	23	416.477,135 498.817,922	12.743
24	416.482,911 498.816,441	25	416.497,177 498.819,773	14.65
26	416.506,996 498.819,588	27	416.522,559 498.814,405	16.403
28	416.565,678 498.806,101	29	416.582,241 498.794,688	20.114
30	416.603,373 498.797,541	1	416.648,497 498.770,476	52.618

\*\* Lungimile segmentelor sunt determinate în planul de proiecție Stereo 70 și sunt rotunjite la 1 milimetru.

\*\*\* Distanța dintre puncte este formată din segmente cumulate ce sunt mai mici decât valoarea 1 milimetru.



**DATE DESPRE IMOBILUL NR. 14724**

Oficiul de Cadastru și Publicitate Imobiliară SIBIU  
Biroul de Cadastru și Publicitate Imobiliară Sibiu

**A. Partea I. Descrierea imobilului**

TEREN Extravilan

Adresa: Jud. Sibiu

Nr. Crt	Nr cadastral Nr. topografic	Suprafața* (mp)	Observații / Referințe
A1		500	Sector cadastral:87 Teren neimprejmuit;

**B. Partea II. Proprietari și acte**

Inscrieri privitoare la dreptul de proprietate și alte drepturi reale		Referințe
/		
Act Normativ nr. 7, din 13/03/1996 emis de PARLAMENTUL ROMÂNIEI (lege);		
B1	Inscrierea provizorie, drept de PROPRIETATE, dobandit prin Lege, cota actuala 1/1	A1
1) <b>COMUNA PĂUCA</b> , CIF:4241206, PROPRIETAR NEIDENTIFICAT		

**C. Partea III. SARCINI .**

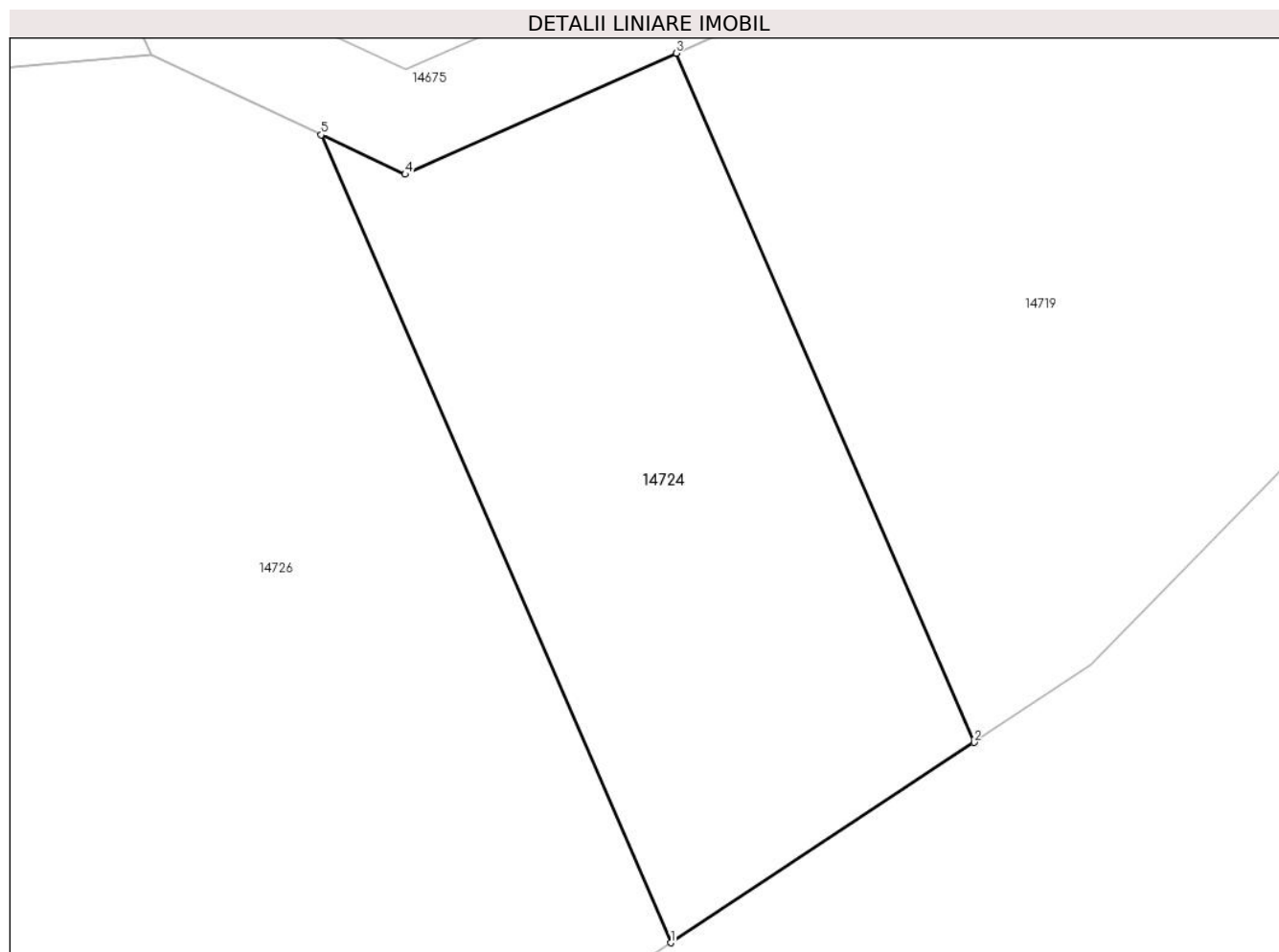
Inscrieri privind dezmembramintele dreptului de proprietate, drepturi reale de garanție și sarcini	Referințe
NU SUNT	

## Anexa Nr. 1 La Partea I

## Teren

Nr cadastral	Suprafața (mp)*	Observații / Referințe
	500	

\* Suprafața este determinată în planul de proiecție Stereo 70.



## Date referitoare la teren

Crt	Categorie folosință	Intravilan	Suprafața (mp)	Tarla	Parcelă	Nr. topo	Observații / Referințe
1	faneata	NU	500	75	2155/5/3	-	

## Lungime Segmente

1) Valorile lungimilor segmentelor sunt obținute din proiecție în plan.

Punct început	X / Y	Punct sfârșit	X / Y	Lungime segment (** (m)
1	416.295,029 498.772,516	2	416.307,819 498.780,955	15.324
2	416.307,819 498.780,955	3	416.295,257 498.809,992	31.638
3	416.295,257 498.809,992	4	416.283,835 498.804,888	12.51
4	416.283,835 498.804,888	5	416.280,303 498.806,554	3.906
5	416.280,303 498.806,554	1	416.295,029 498.772,516	37.087



**\*\* Lungimile segmentelor sunt determinate în planul de proiecție Stereo 70 și sunt rotunjite la 1 milimetru.**

**\*\*\* Distanța dintre puncte este formată din segmente cumulate ce sunt mai mici decât valoarea 1 milimetru.**



**DATE DESPRE IMOBILUL NR. 14725**

Oficiul de Cadastru și Publicitate Imobiliară SIBIU  
Biroul de Cadastru și Publicitate Imobiliară Sibiu

**A. Partea I. Descrierea imobilului**

TEREN Extravilan

Adresa: Jud. Sibiu

Nr. Crt	Nr cadastral Nr. topografic	Suprafața* (mp)	Observații / Referințe
A1		700	Sector cadastral:87 Teren neimprejmuit;

**B. Partea II. Proprietari și acte**

Inscrieri privitoare la dreptul de proprietate și alte drepturi reale		Referințe
/		
Act Administrativ nr. 1476/45, din 14/09/1999 emis de CJPSDPAT (titlu de proprietate);		
B1	Intabulare, drept de PROPRIETATE, dobandit prin Reconstituire, cota actuala 1/1	A1
	1) RĂULEA ANA, CNP NEIDENTIFICAT	
	2) RĂULEA IOAN, CNP NEIDENTIFICAT	

**C. Partea III. SARCINI .**

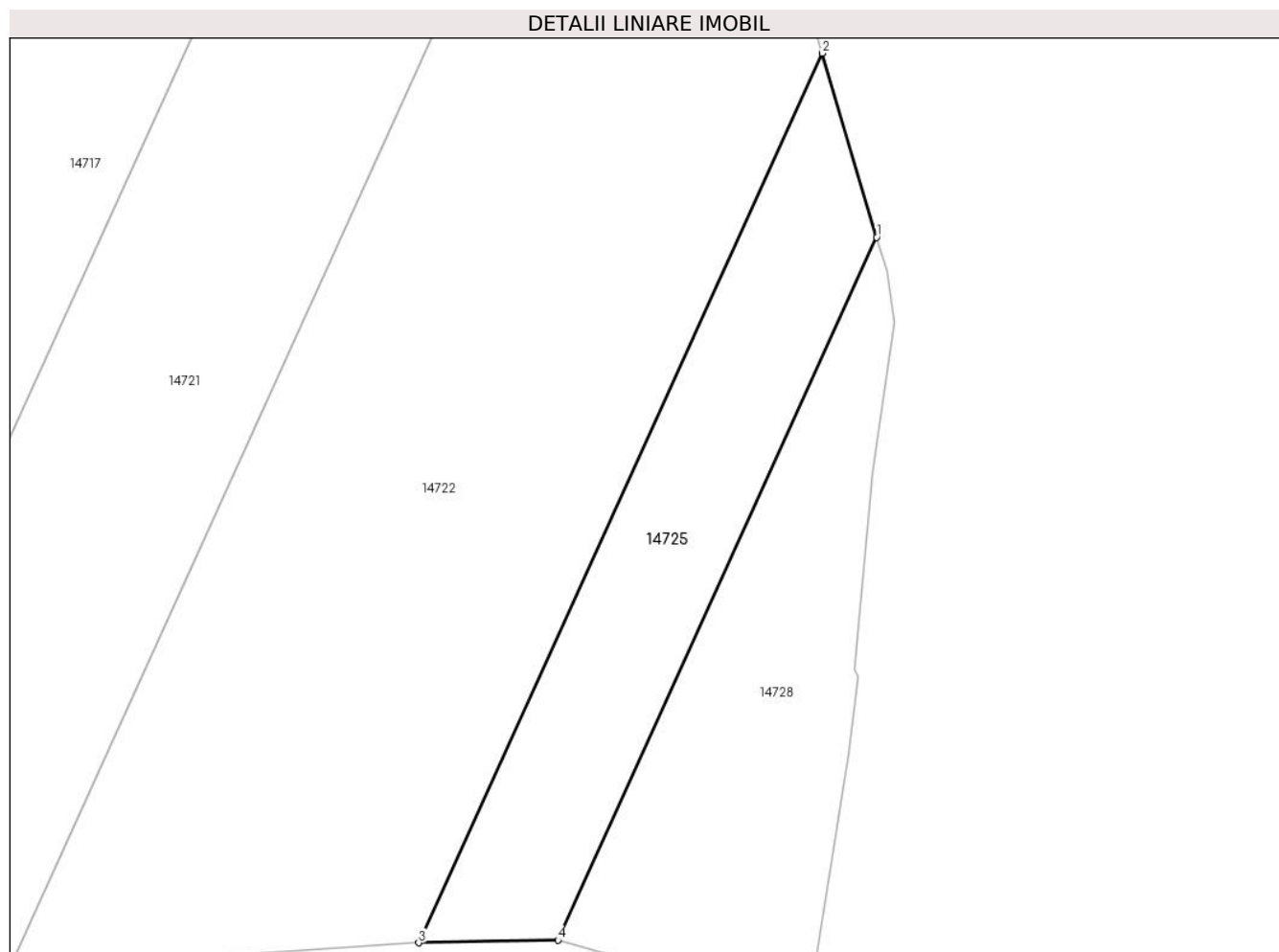
Inscrieri privind dezmembramintele dreptului de proprietate, drepturi reale de garanție și sarcini	Referințe
NU SUNT	

## Anexa Nr. 1 La Partea I

## Teren

Nr cadastral	Suprafața (mp)*	Observații / Referințe
	700	

\* Suprafața este determinată în planul de proiecție Stereo 70.



## Date referitoare la teren

Crt	Categorie folosință	Intravilan	Suprafața (mp)	Tarla	Parcelă	Nr. topo	Observații / Referințe
1	arabil	NU	700	75	2160/4	-	NUMĂR DE TARLA GREȘIT ÎN TP (74)

## Lungime Segmente

1) Valorile lungimilor segmentelor sunt obținute din proiecție în plan.

Punct început	X / Y	Punct sfârșit	X / Y	Lungime segment (** (m)
1	416.970,435 498.808,727	2	416.966,089 498.823,425	15.327
2	416.966,089 498.823,425	3	416.933,874 498.752,429	77.962
3	416.933,874 498.752,429	4	416.944,981 498.752,631	11.109
4	416.944,981 498.752,631	1	416.970,435 498.808,727	61.601

\*\* Lungimile segmentelor sunt determinate în planul de proiecție Stereo 70 și sunt rotunjite la 1 milimetru.

**\*\*\* Distanţa dintre puncte este formată din segmente cumulate ce sunt mai mici decât valoarea 1 milimetru.**



**DATE DESPRE IMOBILUL NR. 14726**

Oficiul de Cadastru și Publicitate Imobiliară SIBIU  
Biroul de Cadastru și Publicitate Imobiliară Sibiu

**A. Partea I. Descrierea imobilului**

TEREN Extravilan

Adresa: Jud. Sibiu

Nr. Crt	Nr cadastral Nr. topografic	Suprafața* (mp)	Observații / Referințe
A1		1.400	Sector cadastral:87 Teren neimprejmuit;

**B. Partea II. Proprietari și acte**

Inscrieri privitoare la dreptul de proprietate și alte drepturi reale		Referințe
/		
Act Normativ nr. 7, din 13/03/1996 emis de PARLAMENTUL ROMÂNIEI (lege);		
B1	Inscrierea provizorie, drept de PROPRIETATE, dobandit prin Lege, cota actuala 1/1	A1
1) <b>COMUNA PĂUCA</b> , CIF:4241206, PROPRIETAR NEIDENTIFICAT		

**C. Partea III. SARCINI .**

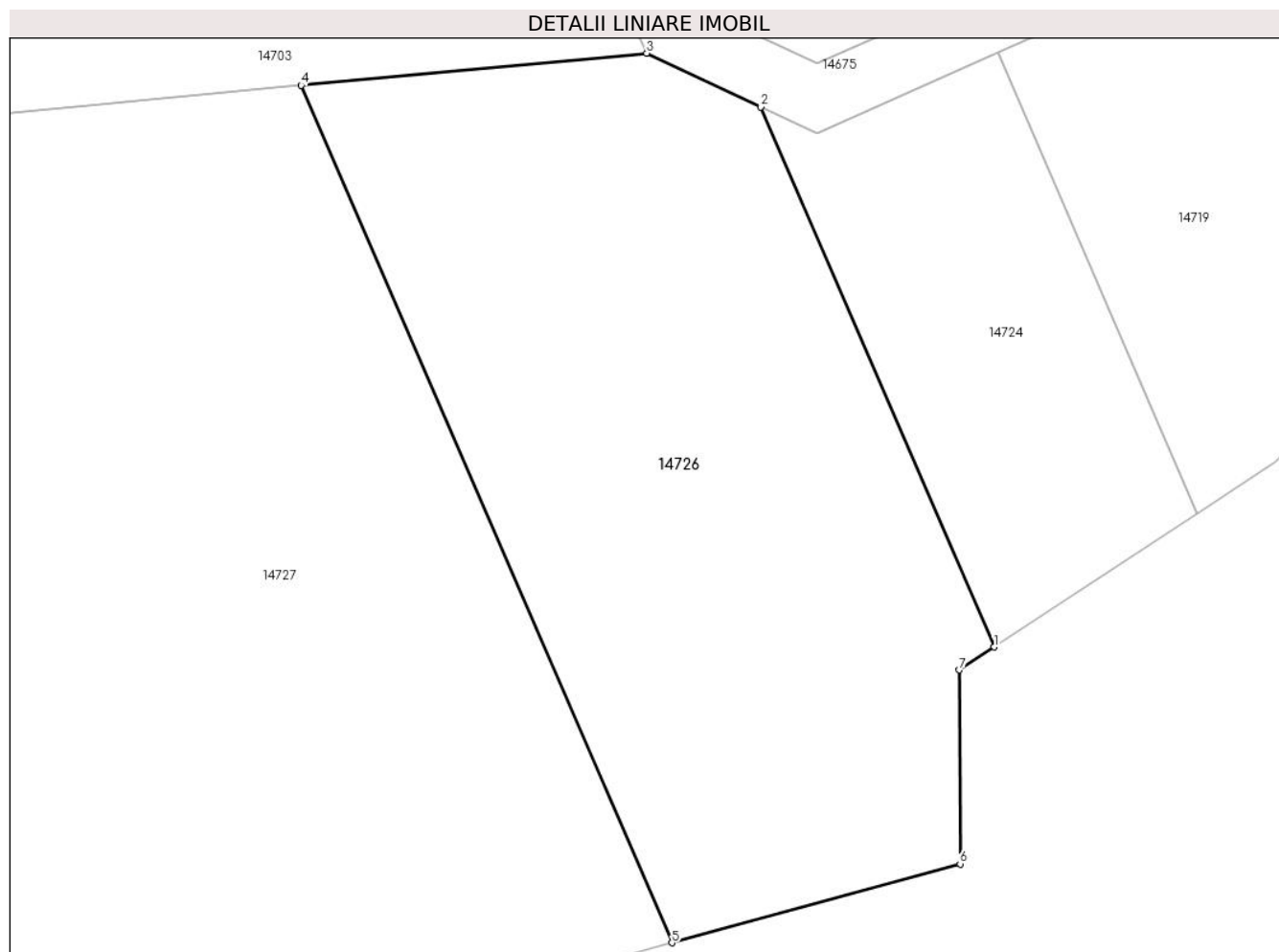
Inscrieri privind dezmembramintele dreptului de proprietate, drepturi reale de garanție și sarcini	Referințe
NU SUNT	

## Anexa Nr. 1 La Partea I

## Teren

Nr cadastral	Suprafața (mp)*	Observații / Referințe
	1.400	

\* Suprafața este determinată în planul de proiecție Stereo 70.



## Date referitoare la teren

Crt	Categorie folosință	Intravilan	Suprafața (mp)	Tarla	Parcelă	Nr. topo	Observații / Referințe
1	faneata	NU	1.400	75	2155/5	-	

## Lungime Segmente

1) Valorile lungimilor segmentelor sunt obținute din proiecție în plan.

Punct început	X / Y	Punct sfârșit	X / Y	Lungime segment (** (m)
1	416.295,029 498.772,516	2	416.280,303 498.806,554	37.087
2	416.280,303 498.806,554	3	416.273,112 498.809,946	7.951
3	416.273,112 498.809,946	4	416.251,325 498.807,919	21.881
4	416.251,325 498.807,919	5	416.274,705 498.753,876	58.883
5	416.274,705 498.753,876	6	416.292,883 498.758,84	18.844



Punct început	X / Y	Punct sfârșit	X / Y	Lungime segment (** (m)
6	416.292,883 498.758,84	7	416.292,842 498.771,073	12.233
7	416.292,842 498.771,073	1	416.295,029 498.772,516	2.62

\*\* Lungimile segmentelor sunt determinate în planul de proiecție Stereo 70 și sunt rotunjite la 1 milimetru.

\*\*\* Distanța dintre puncte este formată din segmente cumulate ce sunt mai mici decât valoarea 1 milimetru.



**DATE DESPRE IMOBILUL NR. 14727**

Oficiul de Cadastru și Publicitate Imobiliară SIBIU  
Biroul de Cadastru și Publicitate Imobiliară Sibiu

**A. Partea I. Descrierea imobilului**

TEREN Extravilan

Adresa: Jud. Sibiu

Nr. Crt	Nr cadastral Nr. topografic	Suprafața* (mp)	Observații / Referințe
A1		2.800	Sector cadastral:87 Teren neimprejmut;

**B. Partea II. Proprietari și acte**

Inscrieri privitoare la dreptul de proprietate și alte drepturi reale	Referințe
/	
Act Administrativ nr. 1741/45, din 15/05/2002 emis de CJPSDPAT (titlu de proprietate);	
B1	A1
Intabulare, drept de PROPRIETATE, dobandit prin Reconstituire, cota actuala 1/1	
1) <b>BANCIU GHEORGHE</b> , CNP NEIDENTIFICAT	
2) <b>HULPUȘ LUCREȚIA</b> , CNP NEIDENTIFICAT	
3) <b>JURJ RAFILA</b> , CNP NEIDENTIFICAT	
4) <b>SILAGHI MARIA</b> , CNP NEIDENTIFICAT	

**C. Partea III. SARCINI .**

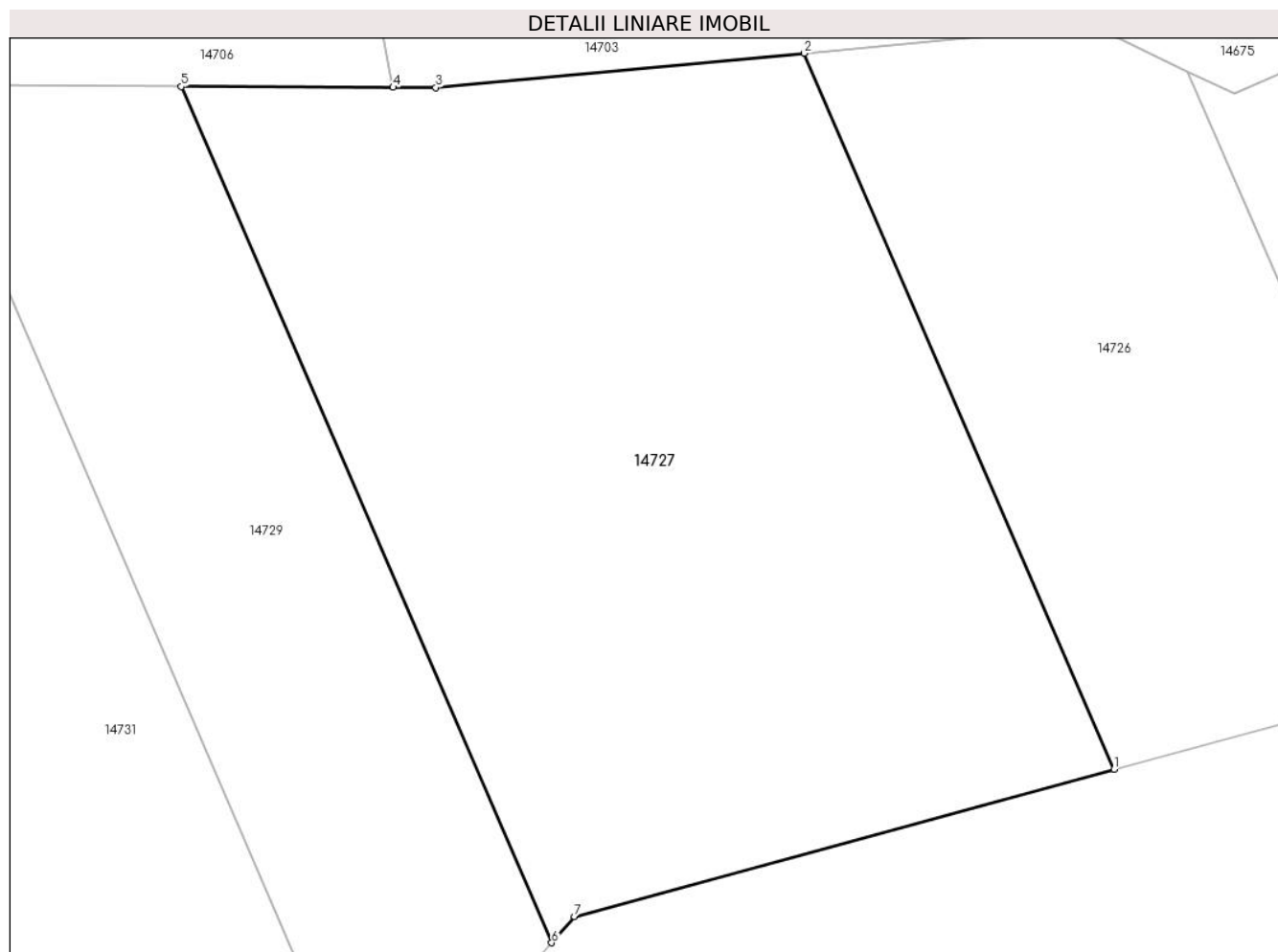
Inscrieri privind dezmembramintele dreptului de proprietate, drepturi reale de garanție și sarcini	Referințe
NU SUNT	

## Anexa Nr. 1 La Partea I

## Teren

Nr cadastral	Suprafața (mp)*	Observații / Referințe
	2.800	

\* Suprafața este determinată în planul de proiecție Stereo 70.



## Date referitoare la teren

Crt	Categorie folosință	Intravilan	Suprafața (mp)	Tarla	Parcelă	Nr. topo	Observații / Referințe
1	faneata	NU	2.800	75	2155/6	-	NUMĂR DE TARLA GREȘIT ÎN TP (76)

## Lungime Segmente

1) Valorile lungimilor segmentelor sunt obținute din proiecție în plan.

Punct început	X / Y	Punct sfârșit	X / Y	Lungime segment (** (m)
1	416.274,705 498.753,876	2	416.251,325 498.807,919	58.883
2	416.251,325 498.807,919	3	416.223,477 498.805,328	27.968
3	416.223,477 498.805,328	4	416.220,261 498.805,341	3.216
4	416.220,261 498.805,341	5	416.204,268 498.805,41	15.993
5	416.204,268 498.805,41	6	416.232,231 498.740,776	70.423

Punct început	X / Y	Punct sfârşit	X / Y	Lungime segment (** (m)
6	416.232,231 498.740,776	7	416.233,96 498.742,751	2.625
7	416.233,96 498.742,751	1	416.274,705 498.753,876	42.236

\*\* Lungimile segmentelor sunt determinate în planul de proiecție Stereo 70 și sunt rotunjite la 1 milimetru.

\*\*\* Distanța dintre puncte este formată din segmente cumulate ce sunt mai mici decât valoarea 1 milimetru.



**DATE DESPRE IMOBILUL NR. 14728**

Oficiul de Cadastru și Publicitate Imobiliară SIBIU  
Biroul de Cadastru și Publicitate Imobiliară Sibiu

**A. Partea I. Descrierea imobilului**

TEREN Extravilan

Adresa: Jud. Sibiu

Nr. Crt	Nr cadastral Nr. topografic	Suprafața* (mp)	Observații / Referințe
A1		700	Sector cadastral:87 Teren neimprejmuit;

**B. Partea II. Proprietari și acte**

Inscrieri privitoare la dreptul de proprietate și alte drepturi reale	Referințe
/	
Act Administrativ nr. 2033/45, din 16/05/2003 emis de CJPSDPAT (titlu de proprietate);	
B1	A1
Intabulare, drept de PROPRIETATE, dobandit prin Reconstituire, cota actuala 1/1 1) CINEZAN IOAN, CNP NEIDENTIFICAT	

**C. Partea III. SARCINI .**

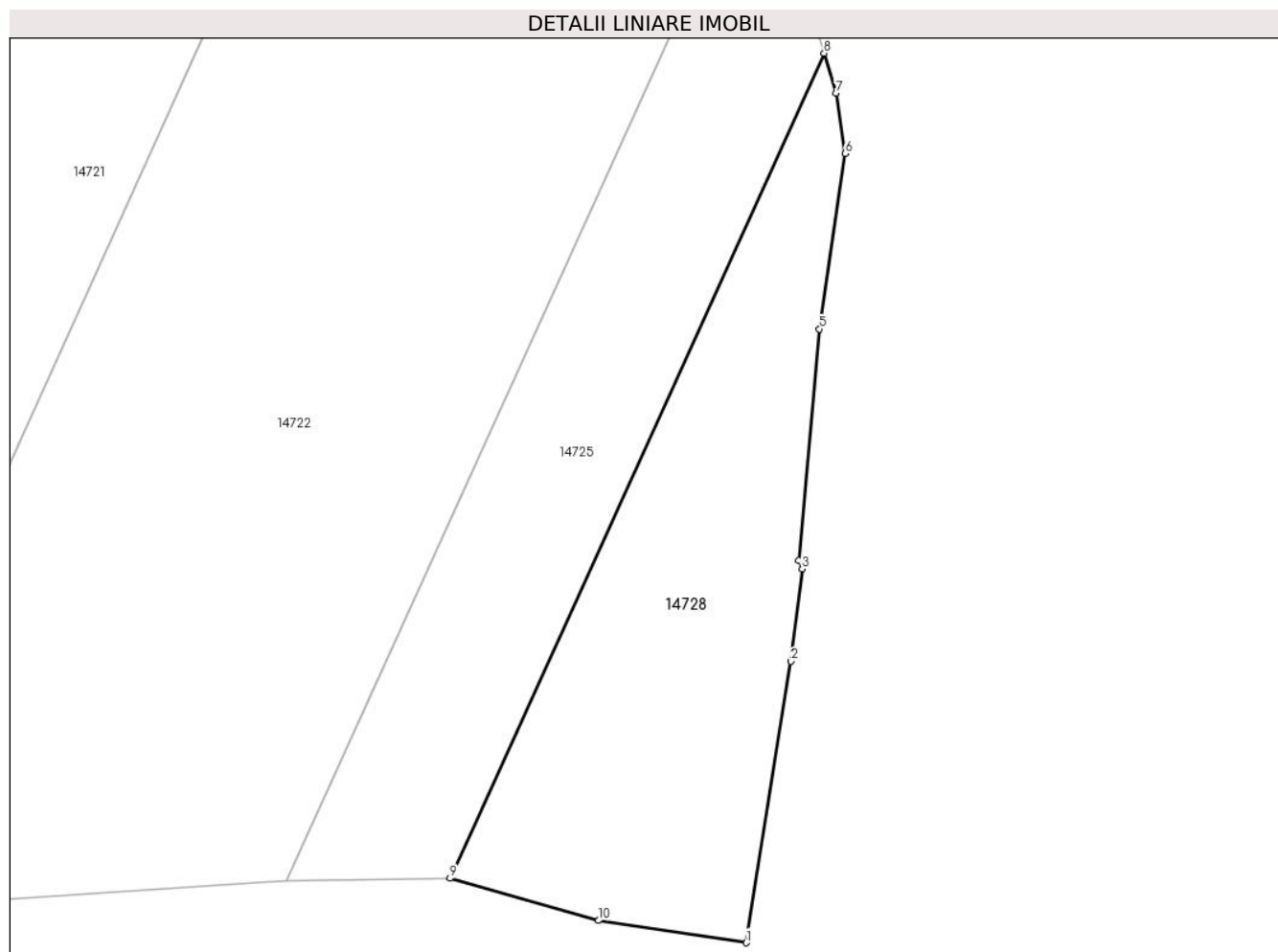
Inscrieri privind dezmembramintele dreptului de proprietate, drepturi reale de garanție și sarcini	Referințe
NU SUNT	

## Anexa Nr. 1 La Partea I

## Teren

Nr cadastral	Suprafața (mp)*	Observații / Referințe
	700	

\* Suprafața este determinată în planul de proiecție Stereo 70.



## Date referitoare la teren

Crt	Categorie folosință	Intra vilan	Suprafața (mp)	Tarla	Parcelă	Nr. topo	Observații / Referințe
1	arabil	NU	700	75	2160/5	-	NUMĂR DE PARCELĂ GREȘIT ÎN TP (2163/5), NUMĂR DE TARLA GREȘIT ÎN TP (74)

## Lungime Segmente

1) Valorile lungimilor segmentelor sunt obținute din proiecție în plan.

Punct început	X / Y	Punct sfârșit	X / Y	Lungime segment (** (m)
1	416.965,119 498.748,244	2	416.968,19 498.767,376	19.376
2	416.968,19 498.767,376	3	416.968,953 498.773,664	6.335
3	416.968,953 498.773,664	4	416.968,714 498.774,256	0.639
4	416.968,714 498.774,256	5	416.970,118 498.789,977	15.783
5	416.970,118 498.789,977	6	416.971,876 498.801,901	12.053



Punct început	X / Y	Punct sfârșit	X / Y	Lungime segment (** (m)
6	416.971,876 498.801,901	7	416.971,241 498.806,004	4.152
7	416.971,241 498.806,004	8	416.970,435 498.808,727	2.84
8	416.970,435 498.808,727	9	416.944,981 498.752,631	61.601
9	416.944,981 498.752,631	10	416.955,1 498.749,762	10.518
10	416.955,1 498.749,762	1	416.965,119 498.748,244	10.134

\*\* Lungimile segmentelor sunt determinate în planul de proiecție Stereo 70 și sunt rotunjite la 1 milimetru.

\*\*\* Distanța dintre puncte este formată din segmente cumulate ce sunt mai mici decât valoarea 1 milimetru.



**DATE DESPRE IMOBILUL NR. 14729**

Oficiul de Cadastru și Publicitate Imobiliară SIBIU  
Biroul de Cadastru și Publicitate Imobiliară Sibiu

**A. Partea I. Descrierea imobilului**

TEREN Extravilan

Adresa: Jud. Sibiu

Nr. Crt	Nr cadastral Nr. topografic	Suprafața* (mp)	Observații / Referințe
A1		1.400	Sector cadastral:87 Teren neimprejmuit;

**B. Partea II. Proprietari și acte**

Inscrieri privitoare la dreptul de proprietate și alte drepturi reale	Referințe
/	
Act Administrativ nr. 1650/45, din 14/03/2001 emis de CJPSDPAT (titlu de proprietate);	
B1	A1
Intabulare, drept de PROPRIETATE, dobandit prin Reconstituire, cota actuala 1/1	
1) HADĂR DRAGOMIR, CNP NEIDENTIFICAT	

**C. Partea III. SARCINI .**

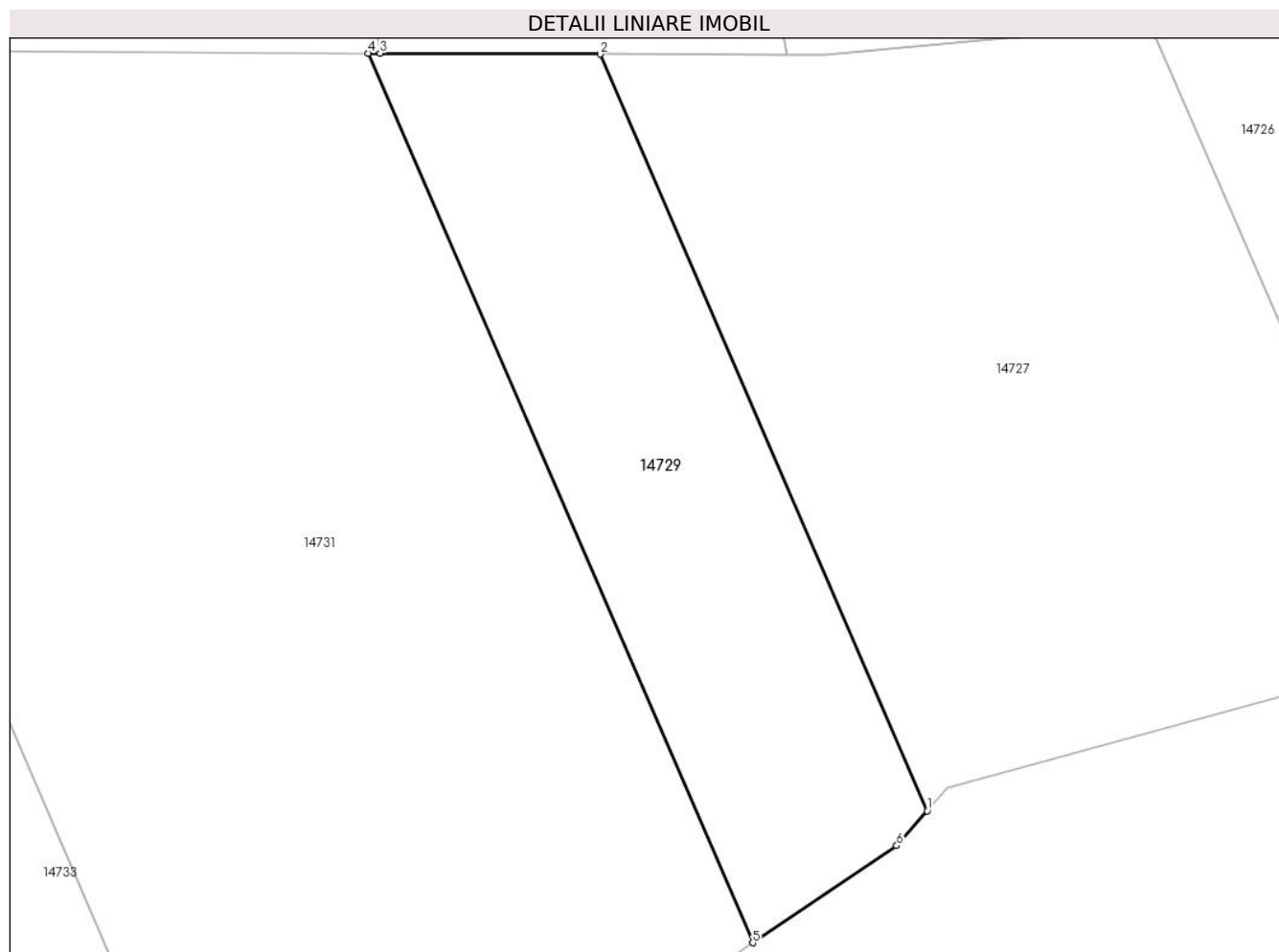
Inscrieri privind dezmembramintele dreptului de proprietate, drepturi reale de garanție și sarcini	Referințe
NU SUNT	

## Anexa Nr. 1 La Partea I

## Teren

Nr cadastral	Suprafața (mp)*	Observații / Referințe
	1.400	

\* Suprafața este determinată în planul de proiecție Stereo 70.



## Date referitoare la teren

Crt	Categorie folosință	Intra vilan	Suprafața (mp)	Tarla	Parcelă	Nr. topo	Observații / Referințe
1	faneata	NU	1.400	75	2155/7	-	NUMĂR DE TARLA GREȘIT ÎN TP (76)

## Lungime Segmente

1) Valorile lungimilor segmentelor sunt obținute din proiecție în plan.

Punct început	X / Y	Punct sfârșit	X / Y	Lungime segment (** (m)
1	416.232,231 498.740,776	2	416.204,268 498.805,41	70.423
2	416.204,268 498.805,41	3	416.185,446 498.805,49	18.822
3	416.185,446 498.805,49	4	416.184,428 498.805,495	1.018
4	416.184,428 498.805,495	5	416.217,306 498.729,498	82.804
5	416.217,306 498.729,498	6	416.229,618 498.737,792	14.845

Punct început	X / Y	Punct sfârşit	X / Y	Lungime segment (** (m)
6	416.229,618 498.737,792	1	416.232,231 498.740,776	3.966

\*\* Lungimile segmentelor sunt determinate în planul de proiecţie Stereo 70 şi sunt rotunjite la 1 milimetru.

\*\*\* Distanţa dintre puncte este formată din segmente cumulate ce sunt mai mici decât valoarea 1 milimetru.



**DATE DESPRE IMOBILUL NR. 14730**

Oficiul de Cadastru și Publicitate Imobiliară SIBIU  
Biroul de Cadastru și Publicitate Imobiliară Sibiu

**A. Partea I. Descrierea imobilului**

TEREN Extravilan

Adresa: Jud. Sibiu

Nr. Crt	Nr cadastral Nr. topografic	Suprafața* (mp)	Observații / Referințe
A1		1.400	Sector cadastral:87 Teren neimprejmuit;

**B. Partea II. Proprietari și acte**

Inscrieri privitoare la dreptul de proprietate și alte drepturi reale	Referințe
/	
Act Administrativ nr. 1560/45, din 17/07/2000 emis de CJPSDPAT (titlu de proprietate);	
B1	A1
Intabulare, drept de PROPRIETATE, dobandit prin Reconstituire, cota actuala 1/1	
1) BUNEA GHEORGHE, CNP NEIDENTIFICAT	

**C. Partea III. SARCINI .**

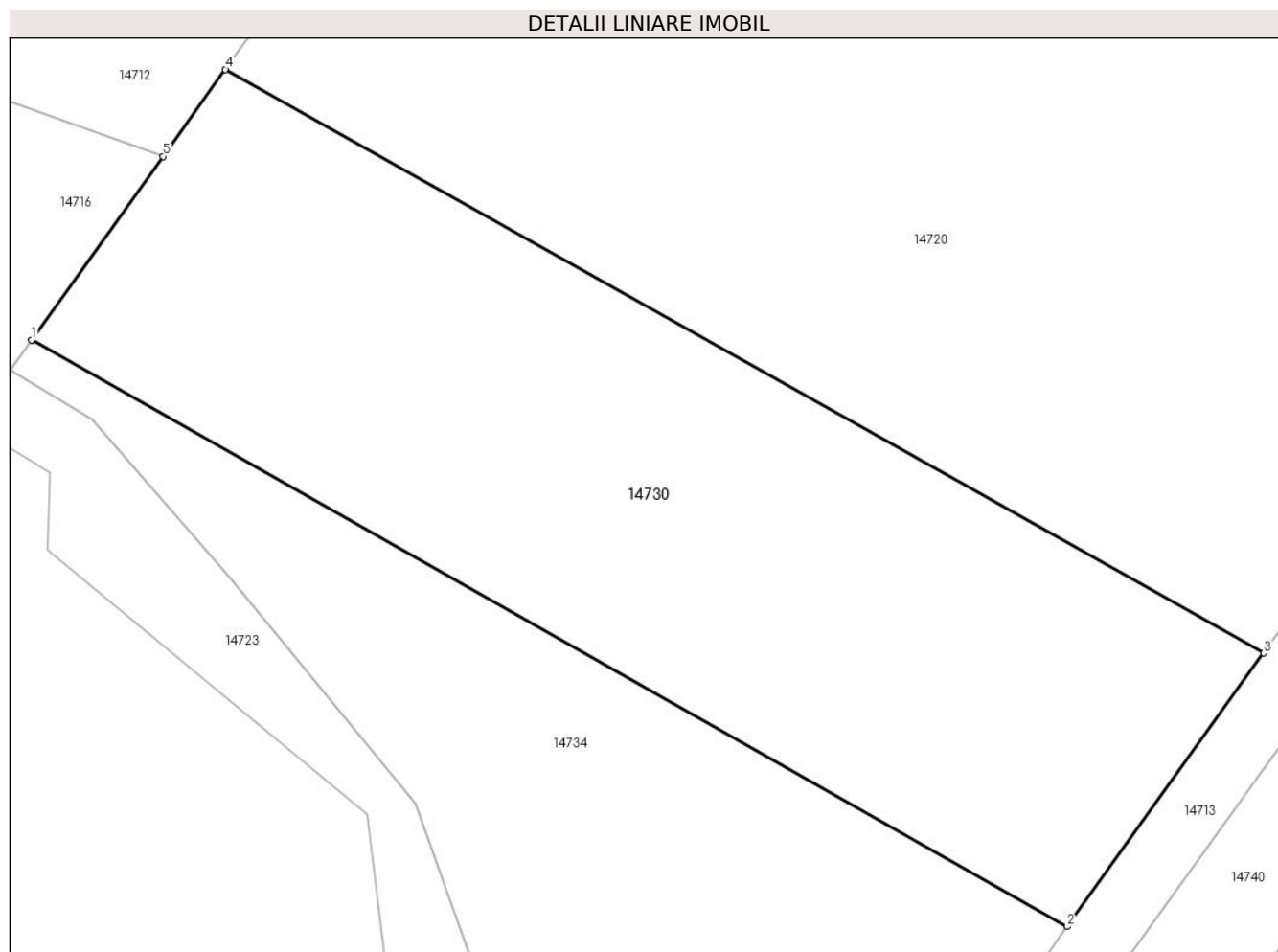
Inscrieri privind dezmembramintele dreptului de proprietate, drepturi reale de garanție și sarcini	Referințe
NU SUNT	

## Anexa Nr. 1 La Partea I

## Teren

Nr cadastral	Suprafața (mp)*	Observații / Referințe
	1.400	

\* Suprafața este determinată în planul de proiecție Stereo 70.



## Date referitoare la teren

Crt	Categorie folosință	Intravilan	Suprafața (mp)	Tarla	Parcelă	Nr. topo	Observații / Referințe
1	arabil	NU	1.400	75	2162/20	-	

## Lungime Segmente

1) Valorile lungimilor segmentelor sunt obținute din proiecție în plan.

Punct început	X / Y	Punct sfârșit	X / Y	Lungime segment (** (m)
1	416.647,375 498.778,36	2	416.708,948 498.743,507	70.753
2	416.708,948 498.743,507	3	416.720,635 498.759,761	20.019
3	416.720,635 498.759,761	4	416.658,9 498.794,434	70.805
4	416.658,9 498.794,434	5	416.655,2 498.789,273	6.35
5	416.655,2 498.789,273	1	416.647,375 498.778,36	13.429



**\*\* Lungimile segmentelor sunt determinate în planul de proiecție Stereo 70 și sunt rotunjite la 1 milimetru.**

**\*\*\* Distanța dintre puncte este formată din segmente cumulate ce sunt mai mici decât valoarea 1 milimetru.**



**DATE DESPRE IMOBILUL NR. 14731**

Oficiul de Cadastru și Publicitate Imobiliară SIBIU  
Biroul de Cadastru și Publicitate Imobiliară Sibiu

**A. Partea I. Descrierea imobilului**

TEREN Extravilan

Adresa: Jud. Sibiu

Nr. Crt	Nr cadastral Nr. topografic	Suprafața* (mp)	Observații / Referințe
A1		5.000	Sector cadastral:87 Teren neimprejmuit;

**B. Partea II. Proprietari și acte**

Inscrieri privitoare la dreptul de proprietate și alte drepturi reale	Referințe
/	
Act Administrativ nr. 1715/45, din 04/03/2002 emis de CJPSDPAT (titlu de proprietate);	
B1	A1
Intabulare, drept de PROPRIETATE, dobandit prin Reconstituire, cota actuala 1/1	
1) GÎNDILĂ DUMITRU, CNP NEIDENTIFICAT	

**C. Partea III. SARCINI .**

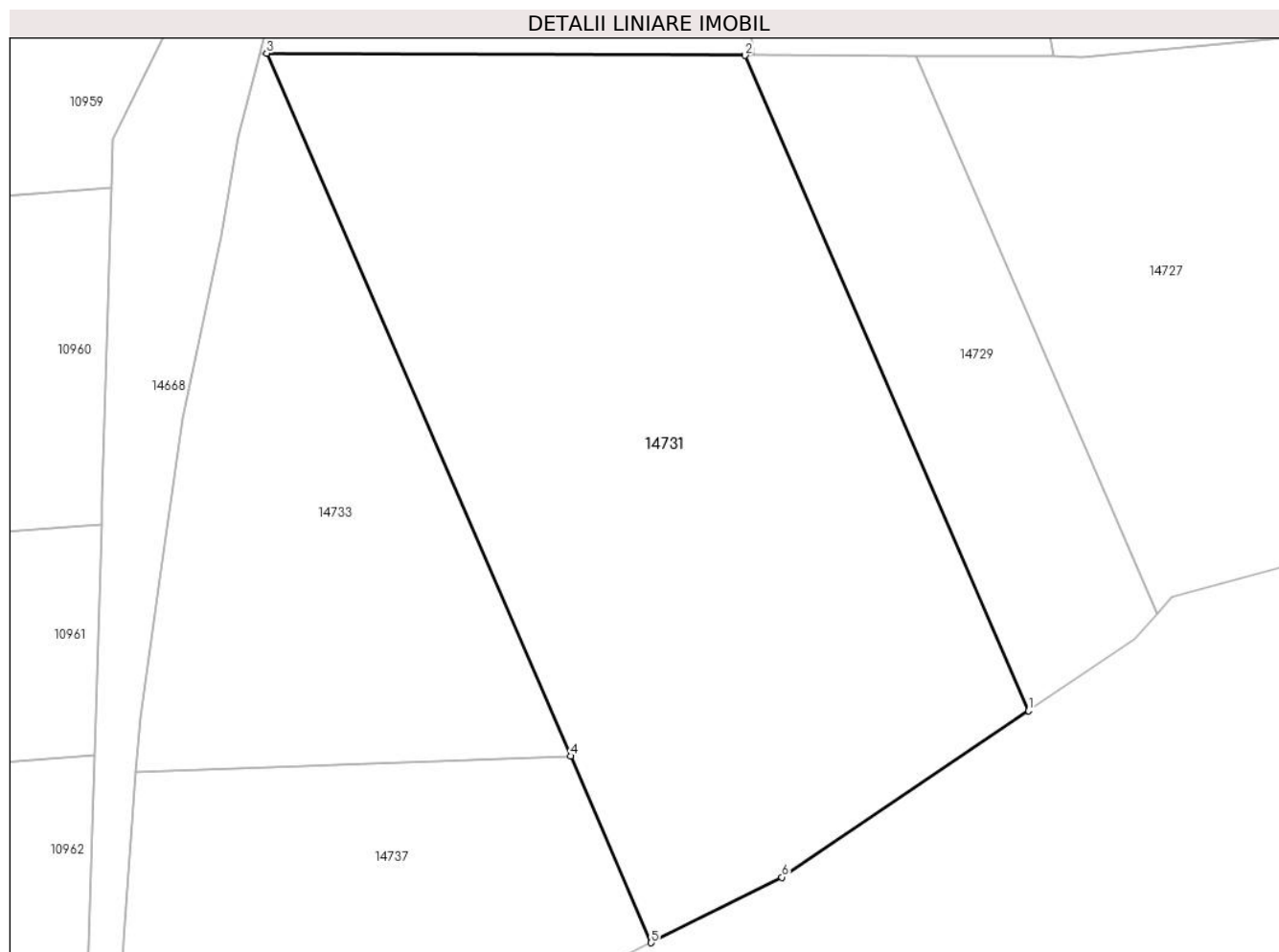
Inscrieri privind dezmembramintele dreptului de proprietate, drepturi reale de garanție și sarcini	Referințe
NU SUNT	

## Anexa Nr. 1 La Partea I

## Teren

Nr cadastral	Suprafața (mp)*	Observații / Referințe
	5.000	

\* Suprafața este determinată în planul de proiecție Stereo 70.



## Date referitoare la teren

Crt	Categorie folosință	Intravilan	Suprafața (mp)	Tarla	Parcelă	Nr. topo	Observații / Referințe
1	faneata	NU	5.000	75	2155/8	-	NUMĂR DE TARLA GREȘIT ÎN TP (76)

## Lungime Segmente

1) Valorile lungimilor segmentelor sunt obținute din proiecție în plan.

Punct început	X / Y	Punct sfârșit	X / Y	Lungime segment (** (m)
1	416.217,306 498.729,498	2	416.184,428 498.805,495	82.804
2	416.184,428 498.805,495	3	416.128,913 498.805,732	55.516
3	416.128,913 498.805,732	4	416.164,166 498.724,246	88.785
4	416.164,166 498.724,246	5	416.173,528 498.702,607	23.578
5	416.173,528 498.702,607	6	416.188,679 498.710,213	16.953

Punct început	X / Y	Punct sfârşit	X / Y	Lungime segment (** (m)
6	416.188,679 498.710,213	1	416.217,306 498.729,498	34.517

\*\* Lungimile segmentelor sunt determinate în planul de proiecţie Stereo 70 şi sunt rotunjite la 1 milimetru.

\*\*\* Distanţa dintre puncte este formată din segmente cumulate ce sunt mai mici decât valoarea 1 milimetru.



**DATE DESPRE IMOBILUL NR. 14732**

Oficiul de Cadastru și Publicitate Imobiliară SIBIU  
Biroul de Cadastru și Publicitate Imobiliară Sibiu

**A. Partea I. Descrierea imobilului**

TEREN Extravilan

Adresa: Jud. Sibiu

Nr. Crt	Nr cadastral Nr. topografic	Suprafața* (mp)	Observații / Referințe
A1		2.415	Sector cadastral:87 Teren neimprejmuit;

**B. Partea II. Proprietari și acte**

Inscrieri privitoare la dreptul de proprietate și alte drepturi reale	Referințe
/	
Act Administrativ nr. 1480/45, din 14/09/1999 emis de CJPSDPAT (titlu de proprietate);	
B1	A1
Intabulare, drept de PROPRIETATE, dobandit prin Reconstituire, cota actuala 1/1 1) SZOCS ANTON, CNP NEIDENTIFICAT	

**C. Partea III. SARCINI .**

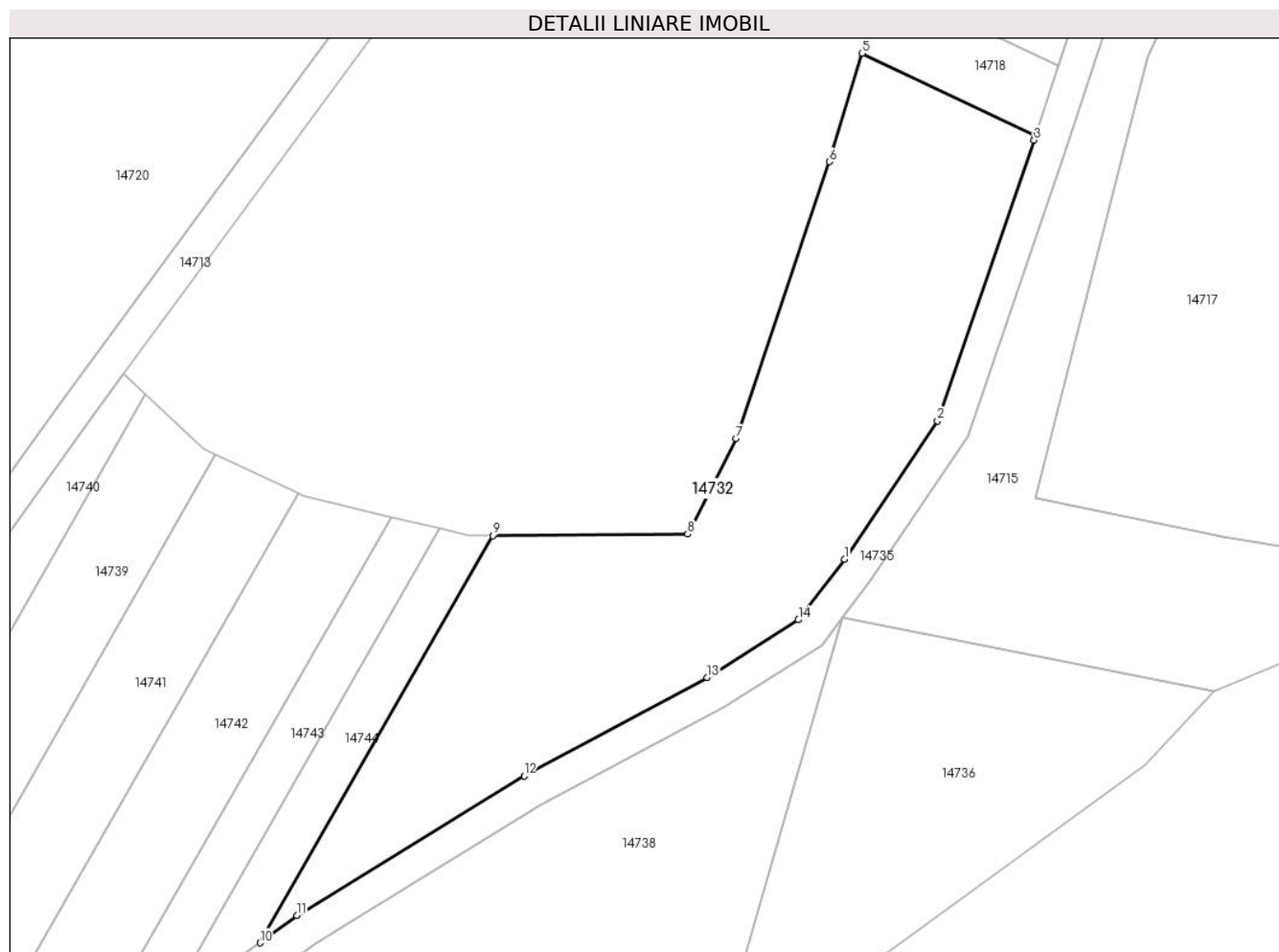
Inscrieri privind dezmembramintele dreptului de proprietate, drepturi reale de garanție și sarcini	Referințe
NU SUNT	

## Anexa Nr. 1 La Partea I

## Teren

Nr cadastral	Suprafața (mp)*	Observații / Referințe
	2.415	

\* Suprafața este determinată în planul de proiecție Stereo 70.



## Date referitoare la teren

Crt	Categorie folosință	Intravilan	Suprafața (mp)	Tarla	Parcelă	Nr. topo	Observații / Referințe
1	faneata	NU	2.415	75	2157/1/2	-	DIFERENȚA DE SUPRAFAȚĂ SE REGĂSEȘTE LA ID, AFERENT PARCELEI NR. 2157/1/1, 2157/1/3

## Lungime Segmente

1) Valorile lungimilor segmentelor sunt obținute din proiecție în plan.

Punct început	X / Y	Punct sfârșit	X / Y	Lungime segment (** (m)
1	416.820,858 498.750,894	2	416.831,916 498.767,357	19.833
2	416.831,916 498.767,357	3	416.843,404 498.800,725	35.29
3	416.843,404 498.800,725	4	416.843,572 498.801,24	0.542
4	416.843,572 498.801,24	5	416.822,944 498.811,049	22.841
5	416.822,944 498.811,049	6	416.819,054 498.798,162	13.462



Punct început	X / Y	Punct sfârșit	X / Y	Lungime segment (** (m)
6	416.819,054 498.798,162	7	416.807,988 498.765,245	34.727
7	416.807,988 498.765,245	8	416.802,211 498.753,88	12.749
8	416.802,211 498.753,88	9	416.779,013 498.753,706	23.199
9	416.779,013 498.753,706	10	416.751,324 498.705,317	55.751
10	416.751,324 498.705,317	11	416.755,721 498.708,576	5.473
11	416.755,721 498.708,576	12	416.782,756 498.725,167	31.72
12	416.782,756 498.725,167	13	416.804,5 498.736,864	24.691
13	416.804,5 498.736,864	14	416.815,378 498.743,71	12.853
14	416.815,378 498.743,71	1	416.820,858 498.750,894	9.035

\*\* Lungimile segmentelor sunt determinate în planul de proiecție Stereo 70 și sunt rotunjite la 1 milimetru.

\*\*\* Distanța dintre puncte este formată din segmente cumulate ce sunt mai mici decât valoarea 1 milimetru.



**DATE DESPRE IMOBILUL NR. 14733**

Oficiul de Cadastru și Publicitate Imobiliară SIBIU  
Biroul de Cadastru și Publicitate Imobiliară Sibiu

**A. Partea I. Descrierea imobilului**

TEREN Extravilan

Adresa: Jud. Sibiu

Nr. Crt	Nr cadastral Nr. topografic	Suprafața* (mp)	Observații / Referințe
A1		2.200	Sector cadastral:87 Teren neimprejmuit;

**B. Partea II. Proprietari și acte**

Inscrieri privitoare la dreptul de proprietate și alte drepturi reale	Referințe
/	
Act Administrativ nr. 1482/45, din 14/09/1999 emis de CJPSDPAT (titlu de proprietate);	
B1	A1
Intabulare, drept de PROPRIETATE, dobandit prin Reconstituire, cota actuala 1/1	
1) RĂULEA CORNEL, CNP NEIDENTIFICAT	

**C. Partea III. SARCINI .**

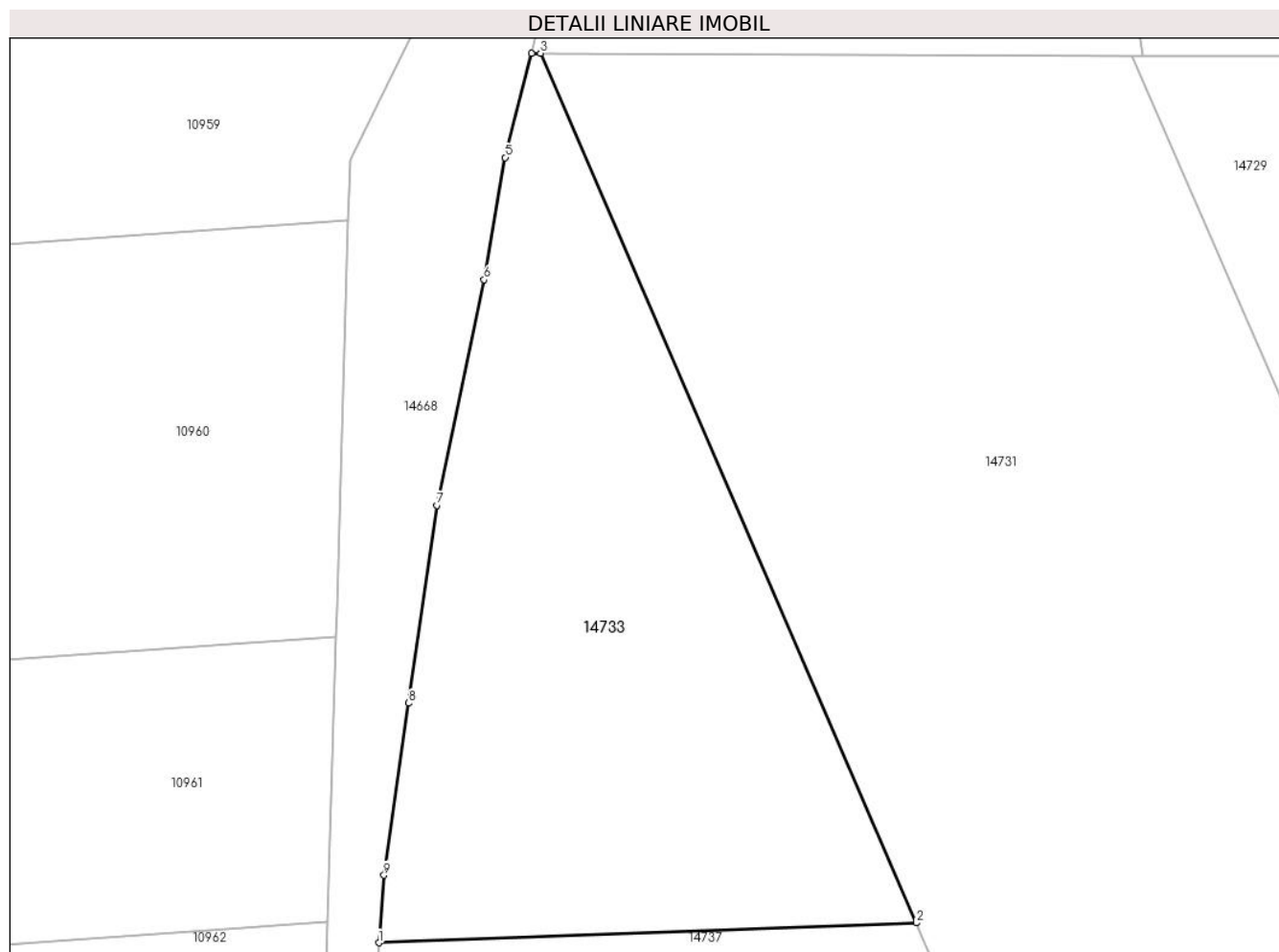
Inscrieri privind dezmembramintele dreptului de proprietate, drepturi reale de garanție și sarcini	Referințe
NU SUNT	

## Anexa Nr. 1 La Partea I

## Teren

Nr cadastral	Suprafața (mp)*	Observații / Referințe
	2.200	

\* Suprafața este determinată în planul de proiecție Stereo 70.



## Date referitoare la teren

Crt	Categorie folosință	Intravilan	Suprafața (mp)	Tarla	Parcelă	Nr. topo	Observații / Referințe
1	faneata	NU	2.200	75	2155/9	-	NUMĂR DE TARLA GREȘIT ÎN TP (76)

## Lungime Segmente

1) Valorile lungimilor segmentelor sunt obținute din proiecție în plan.

Punct început	X / Y	Punct sfârșit	X / Y	Lungime segment (** (m)
1	416.113,76 498.722,38	2	416.164,166 498.724,246	50.441
2	416.164,166 498.724,246	3	416.128,913 498.805,732	88.785
3	416.128,913 498.805,732	4	416.128,066 498.805,736	0.847
4	416.128,066 498.805,736	5	416.125,611 498.795,958	10.081
5	416.125,611 498.795,958	6	416.123,63 498.784,515	11.613

Punct început	X / Y	Punct sfârşit	X / Y	Lungime segment (** (m)
6	416.123,63 498.784,515	7	416.119,226 498.763,371	21.598
7	416.119,226 498.763,371	8	416.116,54 498.744,844	18.721
8	416.116,54 498.744,844	9	416.114,231 498.728,705	16.303
9	416.114,231 498.728,705	1	416.113,76 498.722,38	6.342

\*\* Lungimile segmentelor sunt determinate în planul de proiecție Stereo 70 și sunt rotunjite la 1 milimetru.

\*\*\* Distanța dintre puncte este formată din segmente cumulate ce sunt mai mici decât valoarea 1 milimetru.



**DATE DESPRE IMOBILUL NR. 14734**

Oficiul de Cadastru și Publicitate Imobiliară SIBIU  
Biroul de Cadastru și Publicitate Imobiliară Sibiu

**A. Partea I. Descrierea imobilului**

TEREN Extravilan

Adresa: Jud. Sibiu

Nr. Crt	Nr cadastral Nr. topografic	Suprafața* (mp)	Observații / Referințe
A1		1.400	Sector cadastral:87 Teren neimprejmuit;

**B. Partea II. Proprietari și acte**

Inscrieri privitoare la dreptul de proprietate și alte drepturi reale		Referințe
/		
Act Normativ nr. 7, din 13/03/1996 emis de PARLAMENTUL ROMÂNIEI (lege);		
B1	Inscrierea provizorie, drept de PROPRIETATE, dobandit prin Lege, cota actuala 1/1	A1
1) COMUNA PĂUCA, CIF:4241206, PROPRIETAR NEIDENTIFICAT		

**C. Partea III. SARCINI .**

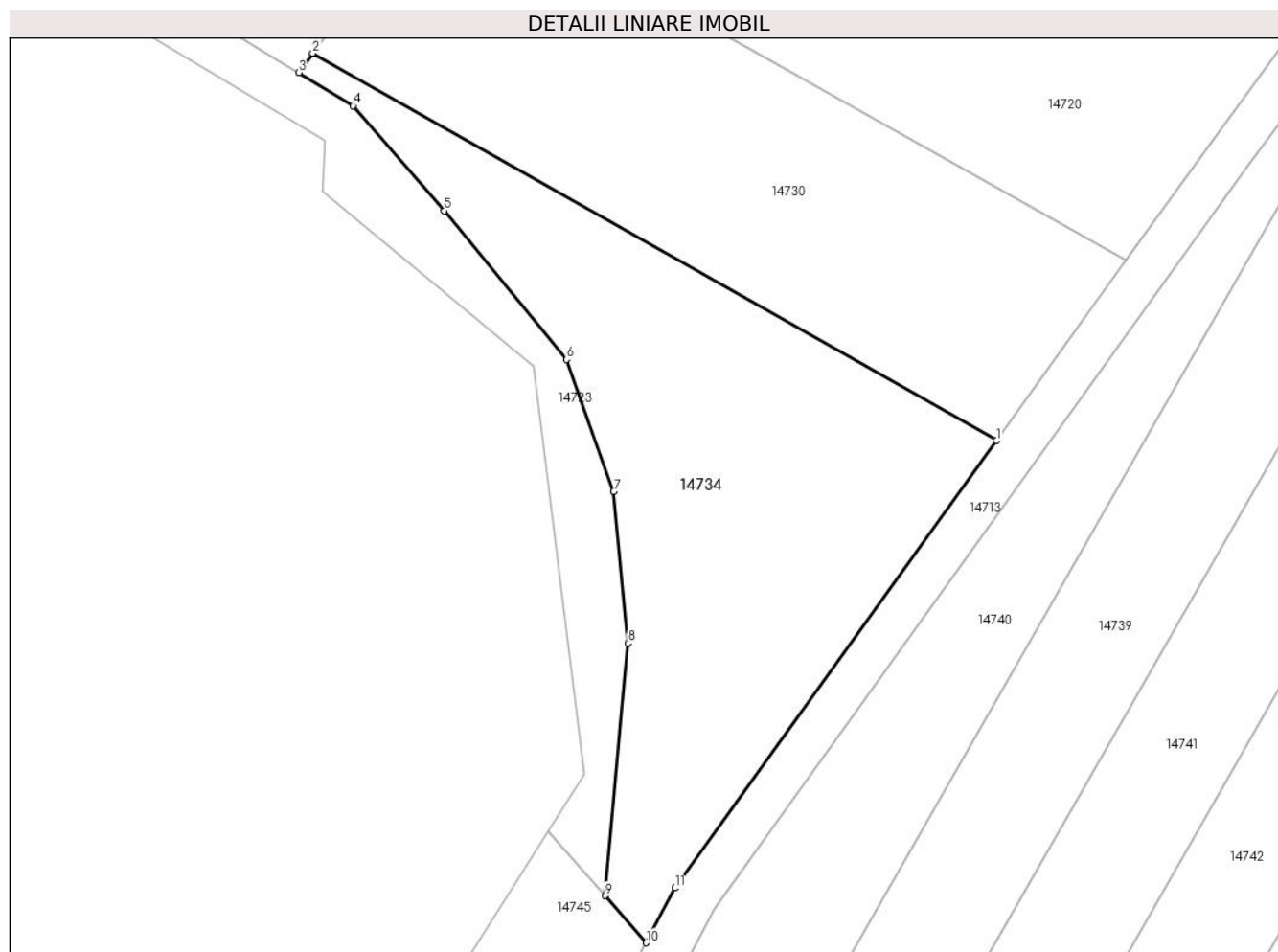
Inscrieri privind dezmembramintele dreptului de proprietate, drepturi reale de garanție și sarcini	Referințe
NU SUNT	

## Anexa Nr. 1 La Partea I

## Teren

Nr cadastral	Suprafața (mp)*	Observații / Referințe
	1.400	

\* Suprafața este determinată în planul de proiecție Stereo 70.



## Date referitoare la teren

Crt	Categorie folosință	Intra vilan	Suprafața (mp)	Tarla	Parcelă	Nr. topo	Observații / Referințe
1	faneata	NU	1.400	75	2156/2	-	

## Lungime Segmente

1) Valorile lungimilor segmentelor sunt obținute din proiecție în plan.

Punct început	X / Y	Punct sfârșit	X / Y	Lungime segment (** (m)
1	416.708,948 498.743,507	2	416.647,375 498.778,36	70.753
2	416.647,375 498.778,36	3	416.646,119 498.776,608	2.156
3	416.646,119 498.776,608	4	416.651,003 498.773,624	5.723
4	416.651,003 498.773,624	5	416.659,21 498.764,19	12.503
5	416.659,21 498.764,19	6	416.670,232 498.750,791	17.351



Punct început	X / Y	Punct sfârșit	X / Y	Lungime segment (** (m)
6	416.670,232 498.750,791	7	416.674,482 498.738,924	12.605
7	416.674,482 498.738,924	8	416.675,765 498.725,266	13.718
8	416.675,765 498.725,266	9	416.673,686 498.702,527	22.834
9	416.673,686 498.702,527	10	416.677,39 498.698,297	5.623
10	416.677,39 498.698,297	11	416.679,989 498.703,229	5.575
11	416.679,989 498.703,229	1	416.708,948 498.743,507	49.608

\*\* Lungimile segmentelor sunt determinate în planul de proiecție Stereo 70 și sunt rotunjite la 1 milimetru.

\*\*\* Distanța dintre puncte este formată din segmente cumulate ce sunt mai mici decât valoarea 1 milimetru.



**DATE DESPRE IMOBILUL NR. 14735**

Oficiul de Cadastru și Publicitate Imobiliară SIBIU  
Biroul de Cadastru și Publicitate Imobiliară Sibiu

**A. Partea I. Descrierea imobilului**

TEREN Extravilan

Adresa: Jud. Sibiu

Nr. Crt	Nr cadastral Nr. topografic	Suprafața* (mp)	Observații / Referințe
A1		1.526	Sector cadastral:87 Teren neimprejmuit;

**B. Partea II. Proprietari și acte**

Inscrieri privitoare la dreptul de proprietate și alte drepturi reale	Referințe
/	
Act Normativ nr. 7, din 13/03/1996 emis de PARLAMENTUL ROMÂNIEI (lege);	
B1	A1
1) <b>COMUNA PĂUCA</b> , CIF:4241206, PROPRIETAR NEIDENTIFICAT	

**C. Partea III. SARCINI .**

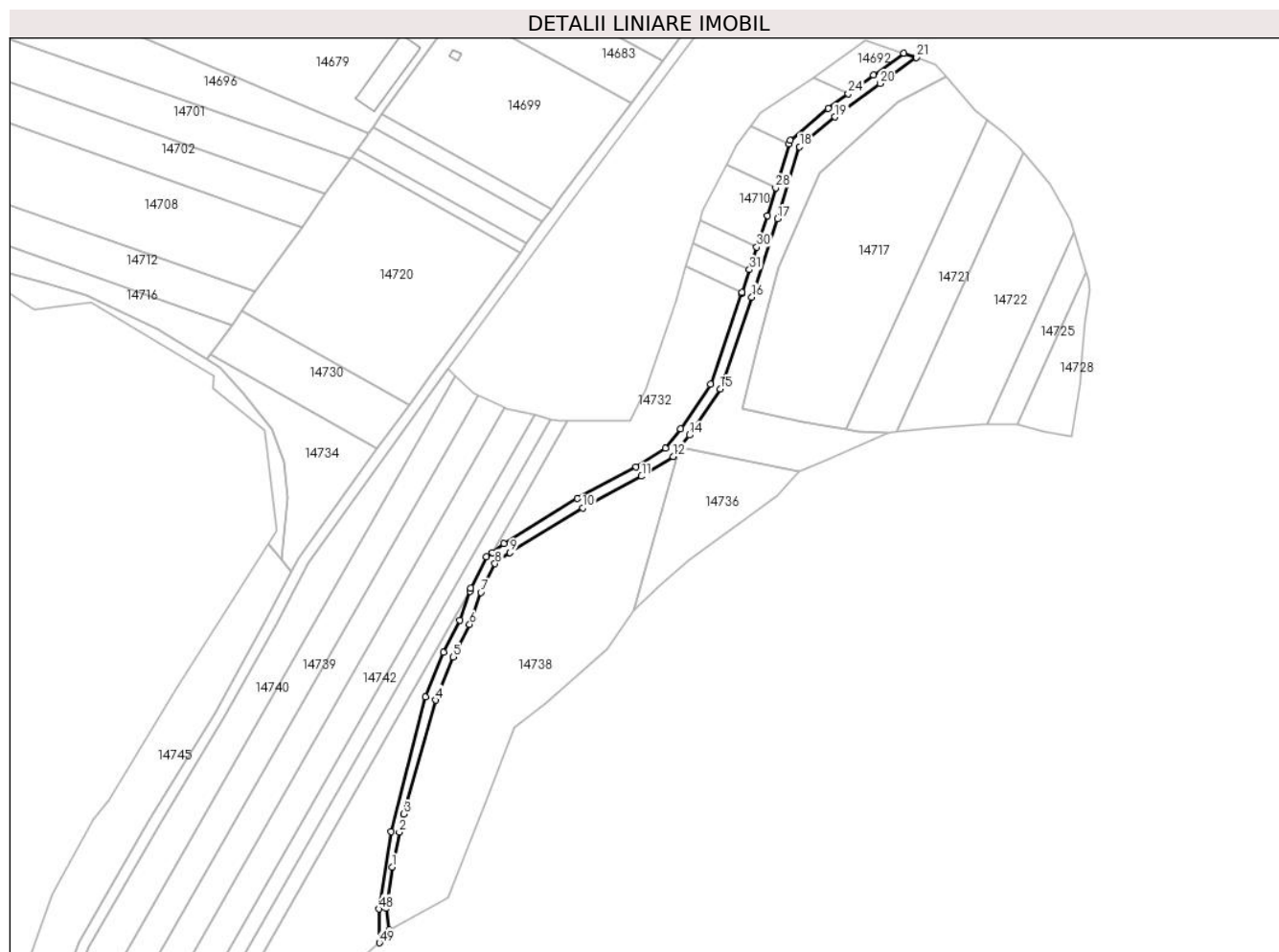
Inscrieri privind dezmembramintele dreptului de proprietate, drepturi reale de garanție și sarcini	Referințe
NU SUNT	

## Anexa Nr. 1 La Partea I

## Teren

Nr cadastral	Suprafața (mp)*	Observații / Referințe
	1.526	

\* Suprafața este determinată în planul de proiecție Stereo 70.



## Date referitoare la teren

Crt	Categorie folosință	Intravilan	Suprafața (mp)	Tarla	Parcelă	Nr. topo	Observații / Referințe
1	drum	NU	1.526	75	2158	-	

## Lungime Segmente

1) Valorile lungimilor segmentelor sunt obținute din proiecție în plan.

Punct început	X / Y	Punct sfârșit	X / Y	Lungime segment	Punct început	X / Y	Punct sfârșit	X / Y	Lungime segment	Punct început	X / Y	Punct sfârșit	X / Y	Lungime segment
1	416.714,418 498.589,322	2	416.717,067 498.602,138	13.087	2	416.717,067 498.602,138	3	416.718,728 498.608,839	6.904	3	416.718,728 498.608,839	4	416.730,483 498.650,802	43.579
4	416.730,483 498.650,802	5	416.737,022 498.666,741	17.228	5	416.737,022 498.666,741	6	416.743,068 498.678,764	13.458	6	416.743,068 498.678,764	7	416.747,21 498.690,532	12.475
7	416.747,21 498.690,532	8	416.752,394 498.701,13	11.798	8	416.752,394 498.701,13	9	416.757,962 498.705,258	6.932	9	416.757,962 498.705,258	10	416.784,751 498.721,698	31.431
10	416.784,751 498.721,698	11	416.806,515 498.733,406	24.713	11	416.806,515 498.733,406	12	416.818,12 498.740,709	13.712	12	416.818,12 498.740,709	13	416.820,567 498.743,917	4.035
13	416.820,567 498.743,917	14	416.824,111 498.748,564	5.843	14	416.824,111 498.748,564	15	416.835,528 498.765,561	20.476	15	416.835,528 498.765,561	16	416.847,196 498.799,452	35.844
16	416.847,196 498.799,452	17	416.856,641 498.828,344	30.396	17	416.856,641 498.828,344	18	416.864,811 498.854,946	27.829	18	416.864,811 498.854,946	19	416.877,845 498.865,87	17.006

Punct început	X / Y	Punct sfârșit	X / Y	Lungime segment	Punct început	X / Y	Punct sfârșit	X / Y	Lungime segment	Punct început	X / Y	Punct sfârșit	X / Y	Lungime segment
19	416.877,845 498.865,87	20	416.894,461 498.878,184	20.682	20	416.894,461 498.878,184	21	416.907,995 498.887,81	16.608	21	416.907,995 498.887,81	22	416.903,324 498.889,396	4.934
22	416.903,324 498.889,396	23	416.892,111 498.881,421	13.759	23	416.892,111 498.881,421	24	416.882,768 498.874,497	11.629	24	416.882,768 498.874,497	25	416.875,368 498.869,012	9.211
25	416.875,368 498.869,012	26	416.861,334 498.857,252	18.309	26	416.861,334 498.857,252	27	416.860,916 498.855,89	1.425	27	416.860,916 498.855,89	28	416.855,978 498.839,809	16.822
28	416.855,978 498.839,809	29	416.852,828 498.829,552	10.729	29	416.852,828 498.829,552	30	416.849,01 498.817,876	12.285	30	416.849,01 498.817,876	31	416.846,303 498.809,594	8.713
31	416.846,303 498.809,594	32	416.843,572 498.801,24	8.789	32	416.843,572 498.801,24	33	416.843,404 498.800,725	0.542	33	416.843,404 498.800,725	34	416.831,916 498.767,357	35.29
34	416.831,916 498.767,357	35	416.820,858 498.750,894	19.833	35	416.820,858 498.750,894	36	416.815,378 498.743,71	9.035	36	416.815,378 498.743,71	37	416.804,5 498.736,864	12.853
37	416.804,5 498.736,864	38	416.782,756 498.725,167	24.691	38	416.782,756 498.725,167	39	416.755,721 498.708,576	31.72	39	416.755,721 498.708,576	40	416.751,324 498.705,317	5.473
40	416.751,324 498.705,317	41	416.749,229 498.703,763	2.609	41	416.749,229 498.703,763	42	416.743,514 498.692,08	13.006	42	416.743,514 498.692,08	43	416.743,137 498.691,008	1.137
43	416.743,137 498.691,008	44	416.739,38 498.680,333	11.317	44	416.739,38 498.680,333	45	416.733,38 498.668,401	13.356	45	416.733,38 498.668,401	46	416.726,694 498.652,105	17.614
46	416.726,694 498.652,105	47	416.713,994 498.602,399	51.303	47	416.713,994 498.602,399	48	416.709,492 498.573,813	28.938	48	416.709,492 498.573,813	49	416.709,778 498.561,352	12.464
49	416.709,778 498.561,352	50	416.713,444 498.566,154	6.041	50	416.713,444 498.566,154	51	416.712,236 498.574,094	8.031	51	416.712,236 498.574,094	1	416.714,418 498.589,322	15.384

\*\* Lungimile segmentelor sunt determinate în planul de proiecție Stereo 70 și sunt rotunjite la 1 milimetru.

\*\*\* Distanța dintre puncte este formată din segmente cumulate ce sunt mai mici decât valoarea 1 milimetru.



**DATE DESPRE IMOBILUL NR. 14736**

Oficiul de Cadastru și Publicitate Imobiliară SIBIU  
Biroul de Cadastru și Publicitate Imobiliară Sibiu

**A. Partea I. Descrierea imobilului**

TEREN Extravilan

Adresa: Jud. Sibiu

Nr. Crt	Nr cadastral Nr. topografic	Suprafața* (mp)	Observații / Referințe
A1		1.400	Sector cadastral:87 Teren neimprejmuit;

**B. Partea II. Proprietari și acte**

Inscrieri privitoare la dreptul de proprietate și alte drepturi reale	Referințe
/	
Act Administrativ nr. 1480/45, din 14/09/1999 emis de CJPSDPAT (titlu de proprietate);	
B1	A1
Intabulare, drept de PROPRIETATE, dobandit prin Reconstituire, cota actuala 1/1	
1) SZOCS ANTON, CNP NEIDENTIFICAT	

**C. Partea III. SARCINI .**

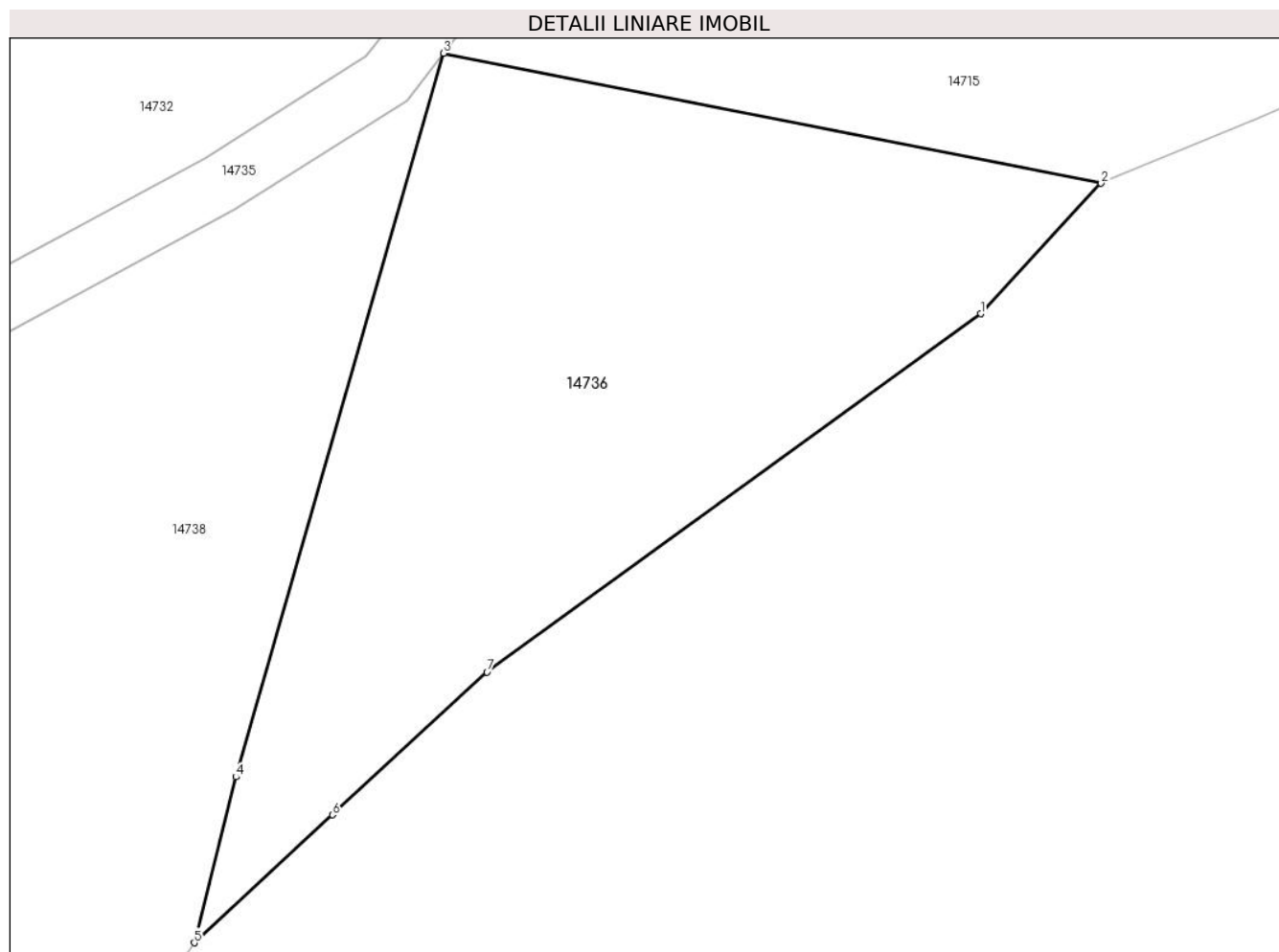
Inscrieri privind dezmembramintele dreptului de proprietate, drepturi reale de garanție și sarcini	Referințe
NU SUNT	

## Anexa Nr. 1 La Partea I

## Teren

Nr cadastral	Suprafața (mp)*	Observații / Referințe
	1.400	

\* Suprafața este determinată în planul de proiecție Stereo 70.



## Date referitoare la teren

Crt	Categorie folosință	Intravilan	Suprafața (mp)	Tarla	Parcelă	Nr. topo	Observații / Referințe
1	faneata	NU	1.400	75	2159/1	-	

## Lungime Segmente

1) Valorile lungimilor segmentelor sunt obținute din proiecție în plan.

Punct început	X / Y	Punct sfârșit	X / Y	Lungime segment (** (m)
1	416.856,701 498.726,414	2	416.864,803 498.735,171	11.931
2	416.864,803 498.735,171	3	416.820,567 498.743,917	45.092
3	416.820,567 498.743,917	4	416.806,626 498.695,287	50.589
4	416.806,626 498.695,287	5	416.803,816 498.684,142	11.494
5	416.803,816 498.684,142	6	416.813,117 498.692,738	12.664



Punct început	X / Y	Punct sfârșit	X / Y	Lungime segment (** (m)
6	416.813,117 498.692,738	7	416.823,501 498.702,335	14.14
7	416.823,501 498.702,335	1	416.856,701 498.726,414	41.013

\*\* Lungimile segmentelor sunt determinate în planul de proiecție Stereo 70 și sunt rotunjite la 1 milimetru.

\*\*\* Distanța dintre puncte este formată din segmente cumulate ce sunt mai mici decât valoarea 1 milimetru.



**DATE DESPRE IMOBILUL NR. 14737**

Oficiul de Cadastru și Publicitate Imobiliară SIBIU  
Biroul de Cadastru și Publicitate Imobiliară Sibiu

**A. Partea I. Descrierea imobilului**

TEREN Extravilan

Adresa: Jud. Sibiu

Nr. Crt	Nr cadastral Nr. topografic	Suprafața* (mp)	Observații / Referințe
A1		1.400	Sector cadastral:87 Teren neimprejmuit;

**B. Partea II. Proprietari și acte**

Inscrieri privitoare la dreptul de proprietate și alte drepturi reale	Referințe
/	
Act Administrativ nr. 1517/45, din 12/07/2000 emis de CJPSDPAT (titlu de proprietate);	
B1	A1
Intabulare, drept de PROPRIETATE, dobandit prin Reconstituire, cota actuala 1/1 1) COZMA MANOIL, CNP NEIDENTIFICAT	

**C. Partea III. SARCINI .**

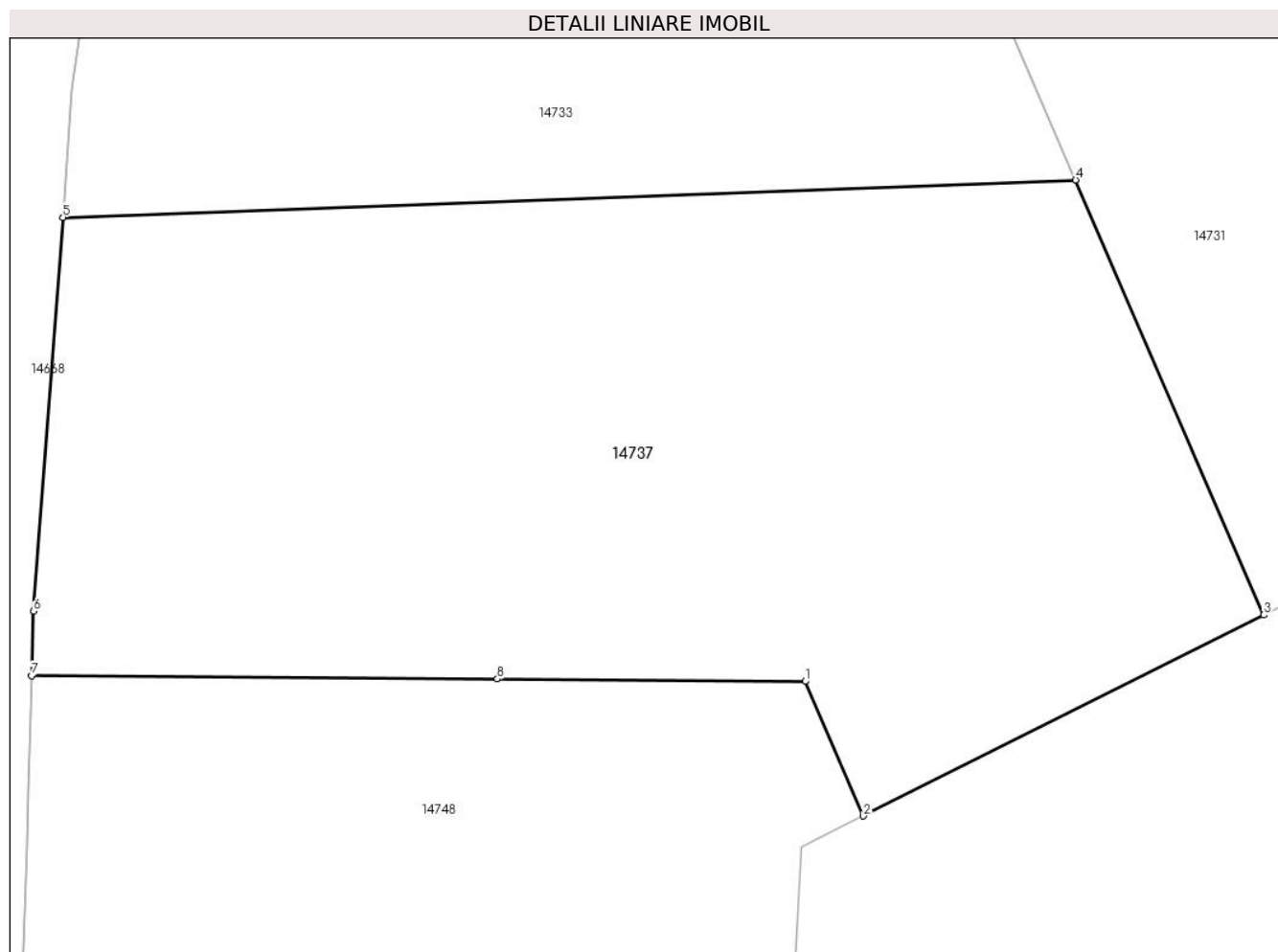
Inscrieri privind dezmembramintele dreptului de proprietate, drepturi reale de garanție și sarcini	Referințe
NU SUNT	

## Anexa Nr. 1 La Partea I

## Teren

Nr cadastral	Suprafața (mp)*	Observații / Referințe
	1.400	

\* Suprafața este determinată în planul de proiecție Stereo 70.



## Date referitoare la teren

Crt	Categorie folosință	Intra vilan	Suprafața (mp)	Tarla	Parcelă	Nr. topo	Observații / Referințe
1	faneata	NU	1.400	75	2155/10	-	NUMĂR DE TARLA GREȘIT ÎN TP (76)

## Lungime Segmente

1) Valorile lungimilor segmentelor sunt obținute din proiecție în plan.

Punct început	X / Y	Punct sfârșit	X / Y	Lungime segment (** (m)
1	416.150,703 498.699,302	2	416.153,601 498.692,602	7.3
2	416.153,601 498.692,602	3	416.173,528 498.702,607	22.297
3	416.173,528 498.702,607	4	416.164,166 498.724,246	23.578
4	416.164,166 498.724,246	5	416.113,76 498.722,38	50.441
5	416.113,76 498.722,38	6	416.112,303 498.702,798	19.636

Punct început	X / Y	Punct sfârșit	X / Y	Lungime segment (** (m)
6	416.112,303 498.702,798	7	416.112,208 498.699,594	3.206
7	416.112,208 498.699,594	8	416.135,381 498.699,418	23.174
8	416.135,381 498.699,418	1	416.150,703 498.699,302	15.322

\*\* Lungimile segmentelor sunt determinate în planul de proiecție Stereo 70 și sunt rotunjite la 1 milimetru.

\*\*\* Distanța dintre puncte este formată din segmente cumulate ce sunt mai mici decât valoarea 1 milimetru.



**DATE DESPRE IMOBILUL NR. 14738**

Oficiul de Cadastru și Publicitate Imobiliară SIBIU  
Biroul de Cadastru și Publicitate Imobiliară Sibiu

**A. Partea I. Descrierea imobilului**

TEREN Extravilan

Adresa: Jud. Sibiu

Nr. Crt	Nr cadastral Nr. topografic	Suprafața* (mp)	Observații / Referințe
A1		6.154	Sector cadastral:87 Teren neimprejmuit;

**B. Partea II. Proprietari și acte**

Inscrieri privitoare la dreptul de proprietate și alte drepturi reale	Referințe
/	
Act Administrativ nr. 1480/45, din 14/09/1999 emis de CJPSDPAT (titlu de proprietate);	
B1	A1
Intabulare, drept de PROPRIETATE, dobandit prin Reconstituire, cota actuala 1/1	
1) SZOCS ANTON, CNP NEIDENTIFICAT	

**C. Partea III. SARCINI .**

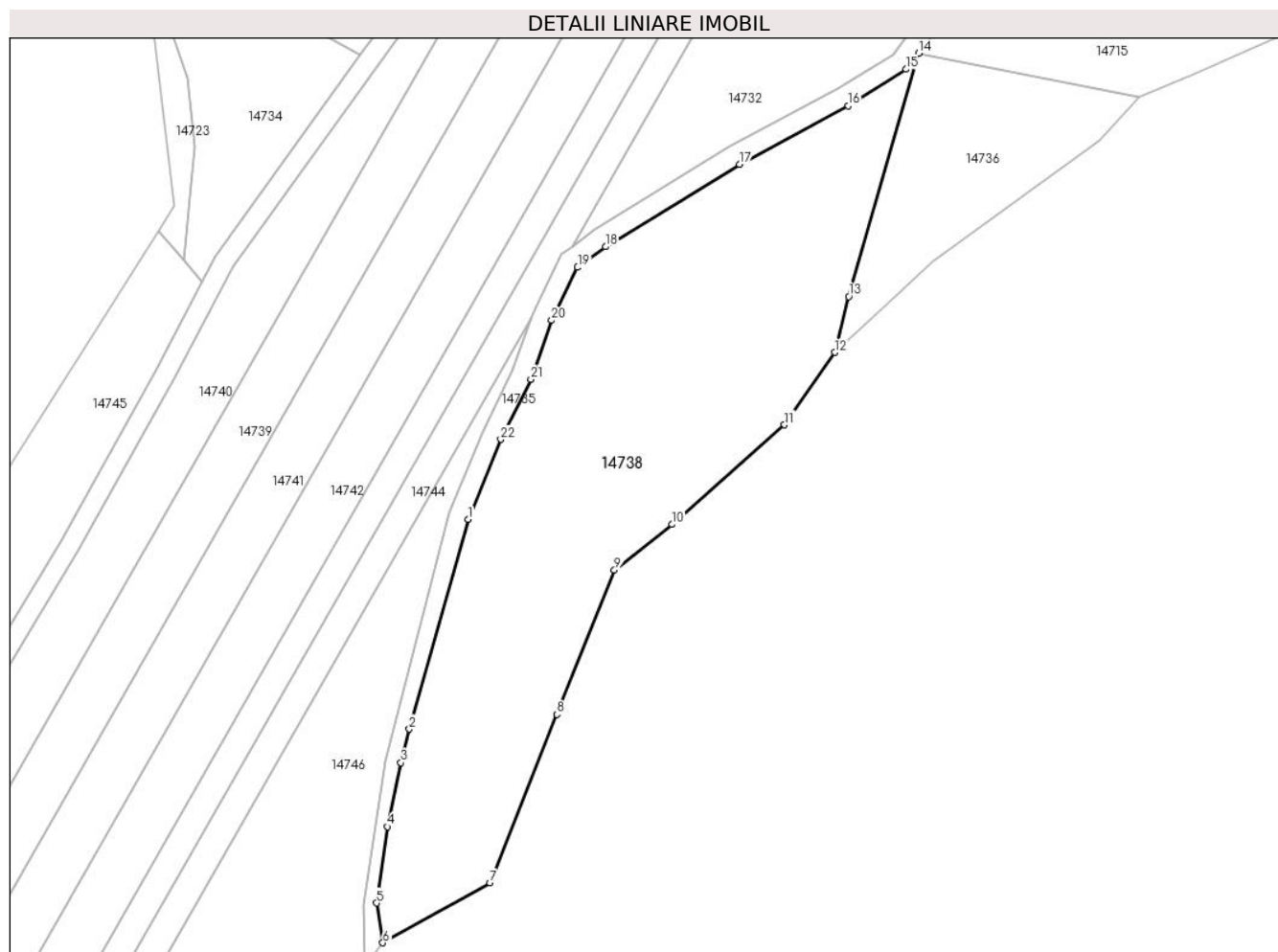
Inscrieri privind dezmembramintele dreptului de proprietate, drepturi reale de garanție și sarcini	Referințe
NU SUNT	

## Anexa Nr. 1 La Partea I

## Teren

Nr cadastral	Suprafața (mp)*	Observații / Referințe
	6.154	

\* Suprafața este determinată în planul de proiecție Stereo 70.



## Date referitoare la teren

Crt	Categorie folosință	Intravilan	Suprafața (mp)	Tarla	Parcelă	Nr. topo	Observații / Referințe
1	faneata	NU	6.154	75	2157/1/3	-	DIFERENȚA DE SUPRAFAȚĂ SE REGĂSEȘTE LA ID, AFERENT PARCELEI NR. 2157/1/1, 2157/1/2

## Lungime Segmente

1) Valorile lungimilor segmentelor sunt obținute din proiecție în plan.

Punct început	X / Y	Punct sfârșit	X / Y	Lungime segment (** (m)
1	416.730,483 498.650,802	2	416.718,728 498.608,839	43.579
3	416.717,067 498.602,138	4	416.714,418 498.589,322	13.087
5	416.712,236 498.574,094	6	416.713,444 498.566,154	8.031
7	416.734,887 498.578,135	8	416.748,267 498.611,774	36.202
9	416.759,753 498.640,651	10	416.771,31 498.649,739	14.702

Punct început	X / Y	Punct sfârșit	X / Y	Lungime segment (** (m)
2	416.718,728 498.608,839	3	416.717,067 498.602,138	6.904
4	416.714,418 498.589,322	5	416.712,236 498.574,094	15.384
6	416.713,444 498.566,154	7	416.734,887 498.578,135	24.564
8	416.748,267 498.611,774	9	416.759,753 498.640,651	31.078
10	416.771,31 498.649,739	11	416.793,776 498.669,662	30.028



Punct început	X / Y	Punct sfârșit	X / Y	Lungime segment (** (m)
11	416.793,776 498.669,662	12	416.803,816 498.684,142	17.62
13	416.806,626 498.695,287	14	416.820,567 498.743,917	50.589
15	416.818,12 498.740,709	16	416.806,515 498.733,406	13.712
17	416.784,751 498.721,698	18	416.757,962 498.705,258	31.431
19	416.752,394 498.701,13	20	416.747,21 498.690,532	11.798
21	416.743,068 498.678,764	22	416.737,022 498.666,741	13.458

Punct început	X / Y	Punct sfârșit	X / Y	Lungime segment (** (m)
12	416.803,816 498.684,142	13	416.806,626 498.695,287	11.494
14	416.820,567 498.743,917	15	416.818,12 498.740,709	4.035
16	416.806,515 498.733,406	17	416.784,751 498.721,698	24.713
18	416.757,962 498.705,258	19	416.752,394 498.701,13	6.932
20	416.747,21 498.690,532	21	416.743,068 498.678,764	12.475
22	416.737,022 498.666,741	1	416.730,483 498.650,802	17.228

\*\* Lungimile segmentelor sunt determinate în planul de proiecție Stereo 70 și sunt rotunjite la 1 milimetru.

\*\*\* Distanța dintre puncte este formată din segmente cumulate ce sunt mai mici decât valoarea 1 milimetru.



**DATE DESPRE IMOBILUL NR. 14739**

Oficiul de Cadastru și Publicitate Imobiliară SIBIU  
Biroul de Cadastru și Publicitate Imobiliară Sibiu

**A. Partea I. Descrierea imobilului**

TEREN Extravilan

Adresa: Jud. Sibiu

Nr. Crt	Nr cadastral Nr. topografic	Suprafața* (mp)	Observații / Referințe
A1		2.900	Sector cadastral:87 Teren neimprejmuit;

**B. Partea II. Proprietari și acte**

Inscrieri privitoare la dreptul de proprietate și alte drepturi reale	Referințe
/	
Act Administrativ nr. 1575/45, din 17/07/2000 emis de CJPSDPAT (titlu de proprietate);	
B1	A1
Intabulare, drept de PROPRIETATE, dobandit prin Reconstituire, cota actuala 1/1	
1) BUNEA ȘTEFAN, CNP NEIDENTIFICAT	

**C. Partea III. SARCINI .**

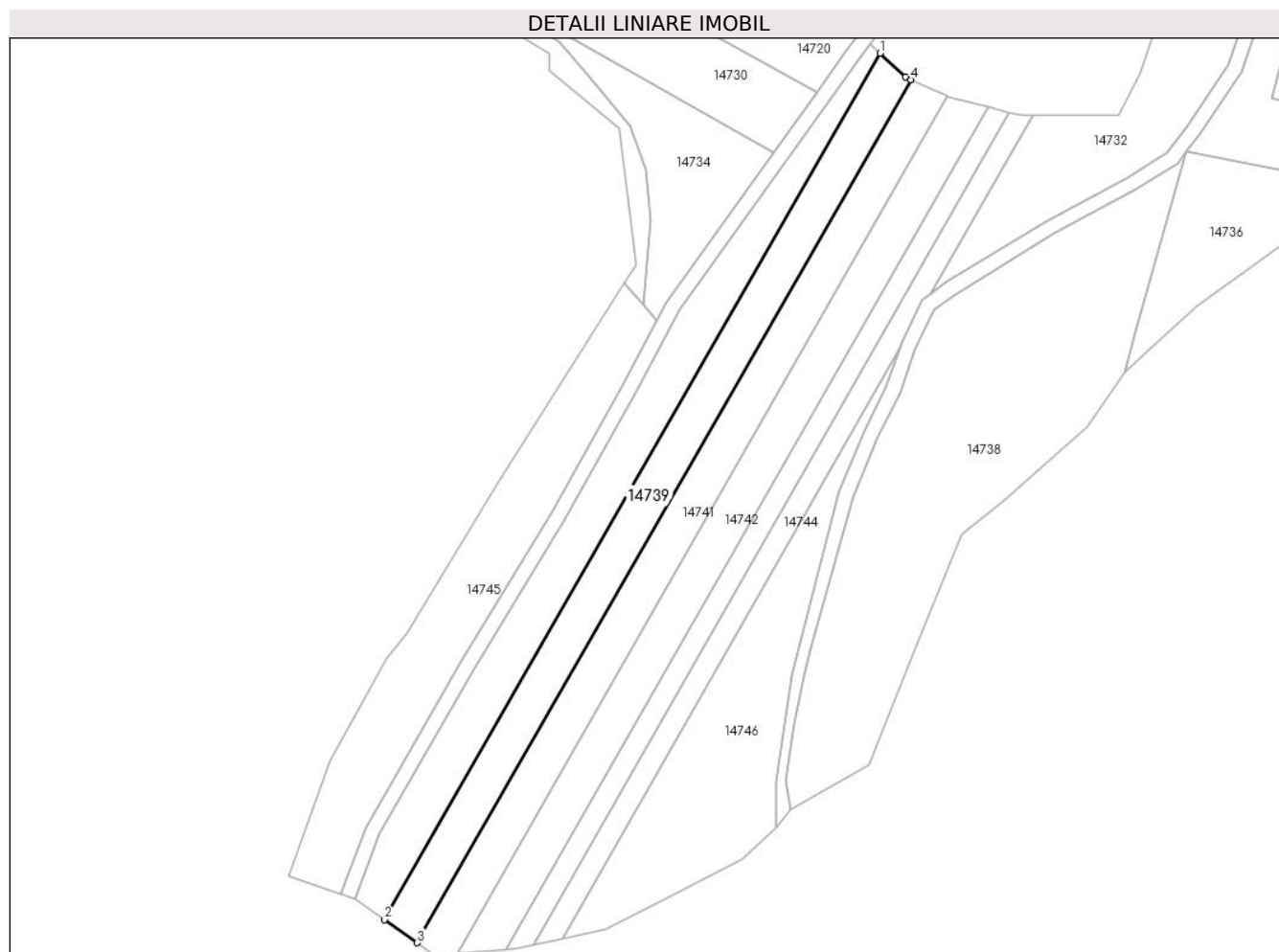
Inscrieri privind dezmembramintele dreptului de proprietate, drepturi reale de garanție și sarcini	Referințe
NU SUNT	

## Anexa Nr. 1 La Partea I

## Teren

Nr cadastral	Suprafața (mp)*	Observații / Referințe
	2.900	

\* Suprafața este determinată în planul de proiecție Stereo 70.



## Date referitoare la teren

Crt	Categorie folosință	Intra vilan	Suprafața (mp)	Tarla	Parcelă	Nr. topo	Observații / Referințe
1	faneata	NU	2.900	75	2157/6	-	

## Lungime Segmente

1) Valorile lungimilor segmentelor sunt obținute din proiecție în plan.

Punct început	X / Y	Punct sfârșit	X / Y	Lungime segment (** (m)
1	416.737,694 498.770,46	2	416.603,839 498.536,528	269.52
2	416.603,839 498.536,528	3	416.612,679 498.530,254	10.84
3	416.612,679 498.530,254	4	416.746,045 498.763,332	268.536
4	416.746,045 498.763,332	5	416.744,559 498.764,02	1.638
5	416.744,559 498.764,02	1	416.737,694 498.770,46	9.413

**\*\* Lungimile segmentelor sunt determinate în planul de proiecție Stereo 70 și sunt rotunjite la 1 milimetru.**

**\*\*\* Distanța dintre puncte este formată din segmente cumulate ce sunt mai mici decât valoarea 1 milimetru.**



**DATE DESPRE IMOBILUL NR. 14740**

Oficiul de Cadastru și Publicitate Imobiliară SIBIU  
Biroul de Cadastru și Publicitate Imobiliară Sibiu

**A. Partea I. Descrierea imobilului**

TEREN Extravilan

Adresa: Jud. Sibiu

Nr. Crt	Nr cadastral Nr. topografic	Suprafața* (mp)	Observații / Referințe
A1		2.900	Sector cadastral:87 Teren neimprejmuit;

**B. Partea II. Proprietari și acte**

Inscrieri privitoare la dreptul de proprietate și alte drepturi reale	Referințe
/	
Act Administrativ nr. 1655/45, din 14/03/2001 emis de CJPSDPAT (titlu de proprietate);	
B1	A1
Intabulare, drept de PROPRIETATE, dobandit prin Reconstituire, cota actuala 1/1	
1) ROTAR NICOLAE, CNP NEIDENTIFICAT	

**C. Partea III. SARCINI .**

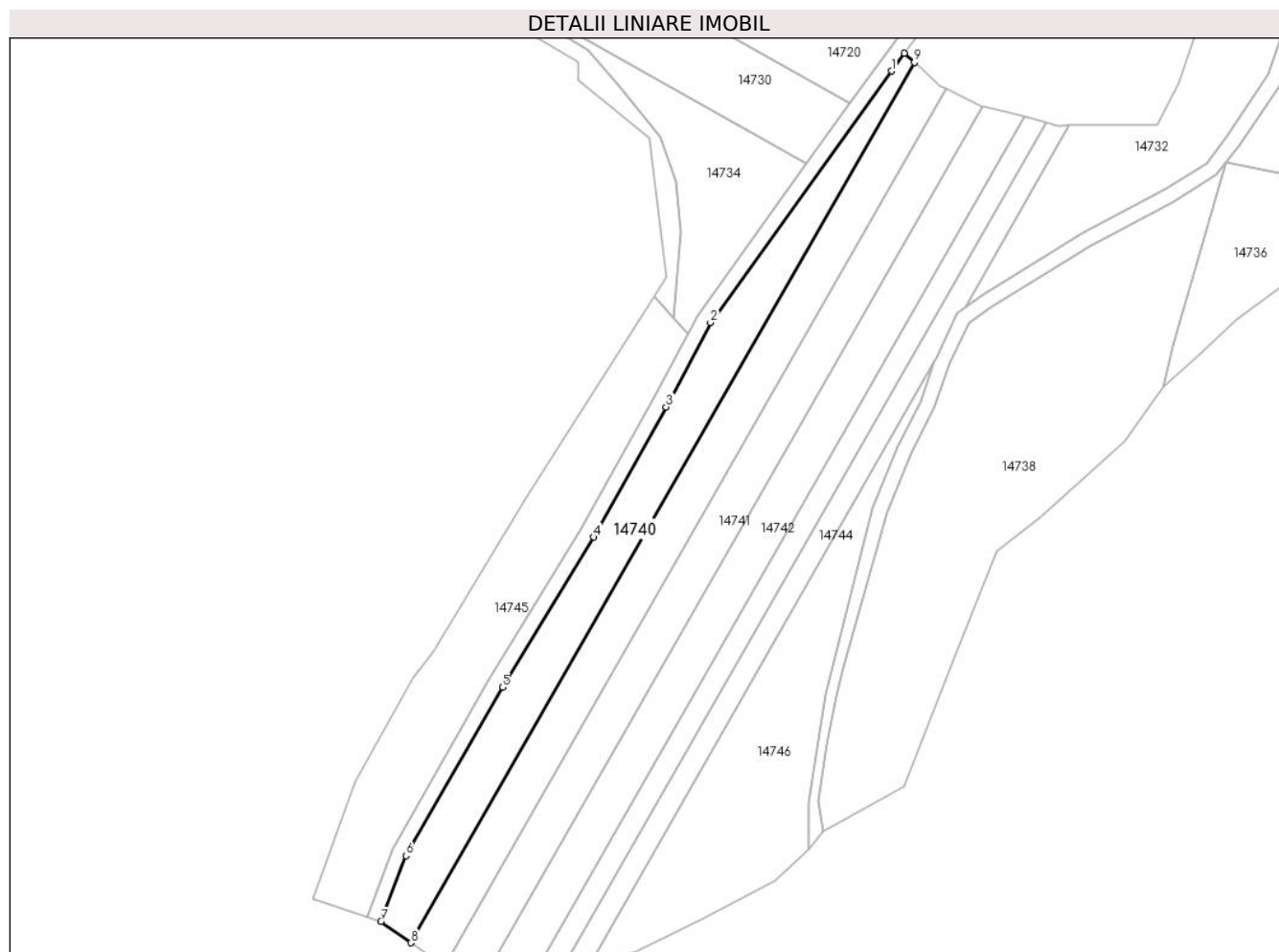
Inscrieri privind dezmembramintele dreptului de proprietate, drepturi reale de garanție și sarcini	Referințe
NU SUNT	

## Anexa Nr. 1 La Partea I

## Teren

Nr cadastral	Suprafața (mp)*	Observații / Referințe
	2.900	

\* Suprafața este determinată în planul de proiecție Stereo 70.



## Date referitoare la teren

Crt	Categorie folosință	Intravilan	Suprafața (mp)	Tarla	Parcelă	Nr. topo	Observații / Referințe
1	faneata	NU	2.900	75	2157/7	-	

## Lungime Segmente

1) Valorile lungimilor segmentelor sunt obținute din proiecție în plan.

Punct început	X / Y	Punct sfârșit	X / Y	Lungime segment (** (m)
1	416.731,623 498.768,192	2	416.683,528 498.701,364	82.335
2	416.683,528 498.701,364	3	416.671,704 498.678,92	25.369
3	416.671,704 498.678,92	4	416.652,407 498.644,302	39.632
4	416.652,407 498.644,302	5	416.628,182 498.604,406	46.675
5	416.628,182 498.604,406	6	416.602,521 498.559,657	51.584



Punct început	X / Y	Punct sfârșit	X / Y	Lungime segment (** (m)
6	416.602,521 498.559,657	7	416.595,905 498.542,16	18.707
7	416.595,905 498.542,16	8	416.603,839 498.536,528	9.729
8	416.603,839 498.536,528	9	416.737,694 498.770,46	269.52
9	416.737,694 498.770,46	10	416.735,085 498.772,907	3.577
10	416.735,085 498.772,907	1	416.731,623 498.768,192	5.849

\*\* Lungimile segmentelor sunt determinate în planul de proiecție Stereo 70 și sunt rotunjite la 1 milimetru.

\*\*\* Distanța dintre puncte este formată din segmente cumulate ce sunt mai mici decât valoarea 1 milimetru.



**DATE DESPRE IMOBILUL NR. 14741**

Oficiul de Cadastru și Publicitate Imobiliară SIBIU  
Biroul de Cadastru și Publicitate Imobiliară Sibiu

**A. Partea I. Descrierea imobilului**

TEREN Extravilan

Adresa: Jud. Sibiu

Nr. Crt	Nr cadastral Nr. topografic	Suprafața* (mp)	Observații / Referințe
A1		2.900	Sector cadastral:87 Teren neimprejmuit;

**B. Partea II. Proprietari și acte**

Inscrieri privitoare la dreptul de proprietate și alte drepturi reale	Referințe
/	
Act Administrativ nr. 1641/45, din 09/02/2001 emis de CJPSDPAT (titlu de proprietate);	
B1	A1
Intabulare, drept de PROPRIETATE, dobandit prin Reconstituire, cota actuala 1/1	
1) <b>BUNEA DUMITRU</b> , CNP NEIDENTIFICAT	

**C. Partea III. SARCINI .**

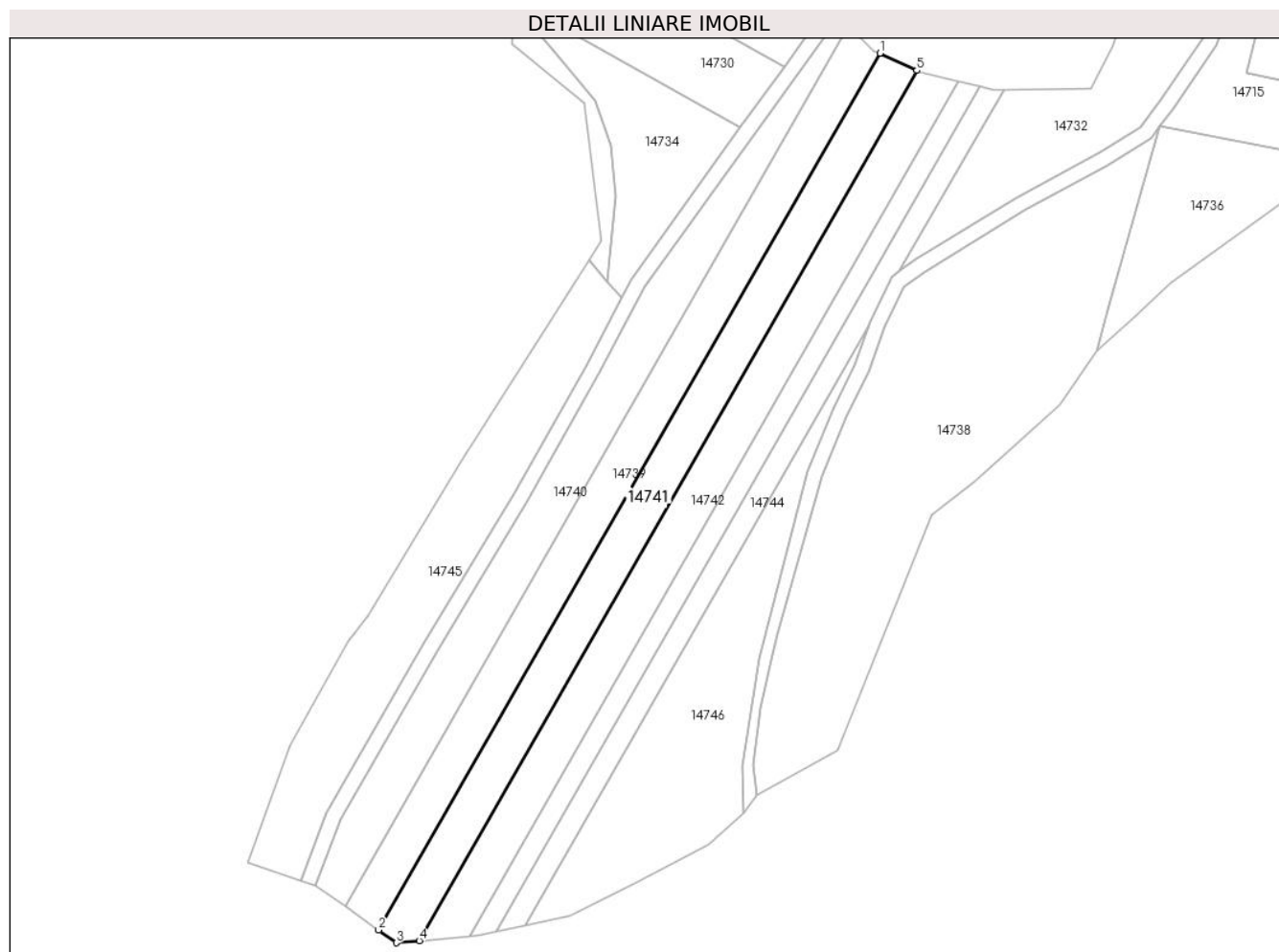
Inscrieri privind dezmembramintele dreptului de proprietate, drepturi reale de garanție și sarcini	Referințe
NU SUNT	

## Anexa Nr. 1 La Partea I

## Teren

Nr cadastral	Suprafața (mp)*	Observații / Referințe
	2.900	

\* Suprafața este determinată în planul de proiecție Stereo 70.



## Date referitoare la teren

Crt	Categorie folosință	Intra vilan	Suprafața (mp)	Tarla	Parcelă	Nr. topo	Observații / Referințe
1	faneata	NU	2.900	75	2157/5	-	

## Lungime Segmente

1) Valorile lungimilor segmentelor sunt obținute din proiecție în plan.

Punct început	X / Y	Punct sfârșit	X / Y	Lungime segment (** (m)
1	416.746,045 498.763,332	2	416.612,679 498.530,254	268.536
2	416.612,679 498.530,254	3	416.617,438 498.526,876	5.836
3	416.617,438 498.526,876	4	416.623,487 498.527,405	6.072
4	416.623,487 498.527,405	5	416.755,878 498.758,779	266.573
5	416.755,878 498.758,779	1	416.746,045 498.763,332	10.836

**\*\* Lungimile segmentelor sunt determinate în planul de proiecție Stereo 70 și sunt rotunjite la 1 milimetru.**

**\*\*\* Distanța dintre puncte este formată din segmente cumulate ce sunt mai mici decât valoarea 1 milimetru.**



**DATE DESPRE IMOBILUL NR. 14742**

Oficiul de Cadastru și Publicitate Imobiliară SIBIU  
Biroul de Cadastru și Publicitate Imobiliară Sibiu

**A. Partea I. Descrierea imobilului**

TEREN Extravilan

Adresa: Jud. Sibiu

Nr. Crt	Nr cadastral Nr. topografic	Suprafața* (mp)	Observații / Referințe
A1		2.900	Sector cadastral:87 Teren neimprejmuit;

**B. Partea II. Proprietari și acte**

Inscrieri privitoare la dreptul de proprietate și alte drepturi reale		Referințe
/		
Act Administrativ nr. 14742, din 05/03/2003 emis de CJPSDPAT (titlu de proprietate);		
B1	Intabulare, drept de PROPRIETATE, dobandit prin Reconstituire, cota actuala 1/1 1) <b>BOARTA IOSIF</b> , CNP NEIDENTIFICAT	A1

**C. Partea III. SARCINI .**

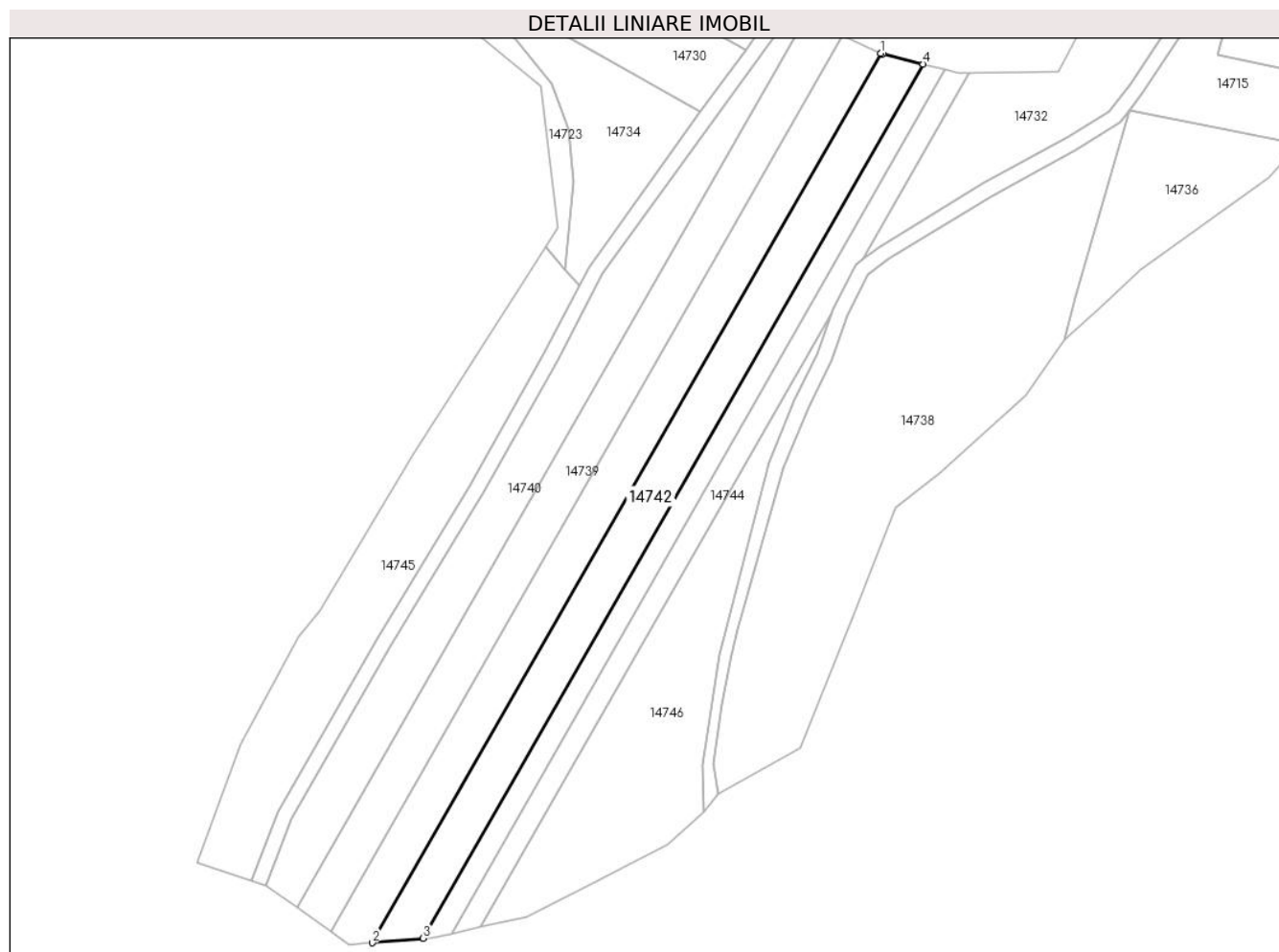
Inscrieri privind dezmembramintele dreptului de proprietate, drepturi reale de garanție și sarcini	Referințe
NU SUNT	

## Anexa Nr. 1 La Partea I

## Teren

Nr cadastral	Suprafața (mp)*	Observații / Referințe
	2.900	

\* Suprafața este determinată în planul de proiecție Stereo 70.



## Date referitoare la teren

Crt	Categorie folosință	Intra vilan	Suprafața (mp)	Tarla	Parcelă	Nr. topo	Observații / Referințe
1	faneata	NU	2.900	75	2157/4	-	

## Lungime Segmente

1) Valorile lungimilor segmentelor sunt obținute din proiecție în plan.

Punct început	X / Y	Punct sfârșit	X / Y	Lungime segment (** (m)
1	416.755,878 498.758,779	2	416.623,487 498.527,405	266.573
2	416.623,487 498.527,405	3	416.636,799 498.528,57	13.363
3	416.636,799 498.528,57	4	416.766,908 498.755,956	261.979
4	416.766,908 498.755,956	5	416.756,407 498.758,534	10.813
5	416.756,407 498.758,534	1	416.755,878 498.758,779	0.583



**\*\* Lungimile segmentelor sunt determinate în planul de proiecție Stereo 70 și sunt rotunjite la 1 milimetru.**

**\*\*\* Distanța dintre puncte este formată din segmente cumulate ce sunt mai mici decât valoarea 1 milimetru.**



**DATE DESPRE IMOBILUL NR. 14743**

Oficiul de Cadastru și Publicitate Imobiliară SIBIU  
Biroul de Cadastru și Publicitate Imobiliară Sibiu

**A. Partea I. Descrierea imobilului**

TEREN Extravilan

Adresa: Jud. Sibiu

Nr. Crt	Nr cadastral Nr. topografic	Suprafața* (mp)	Observații / Referințe
A1		1.500	Sector cadastral:87 Teren neimprejmuit;

**B. Partea II. Proprietari și acte**

Inscrieri privitoare la dreptul de proprietate și alte drepturi reale	Referințe
/	
Act Administrativ nr. 1873/45, din 04/12/2002 emis de CJPSDPAT (titlu de proprietate);	
B1	A1
Intabulare, drept de PROPRIETATE, dobandit prin Reconstituire, cota actuala 1/1	
1) SZEP VICTORIA, CNP NEIDENTIFICAT	

**C. Partea III. SARCINI .**

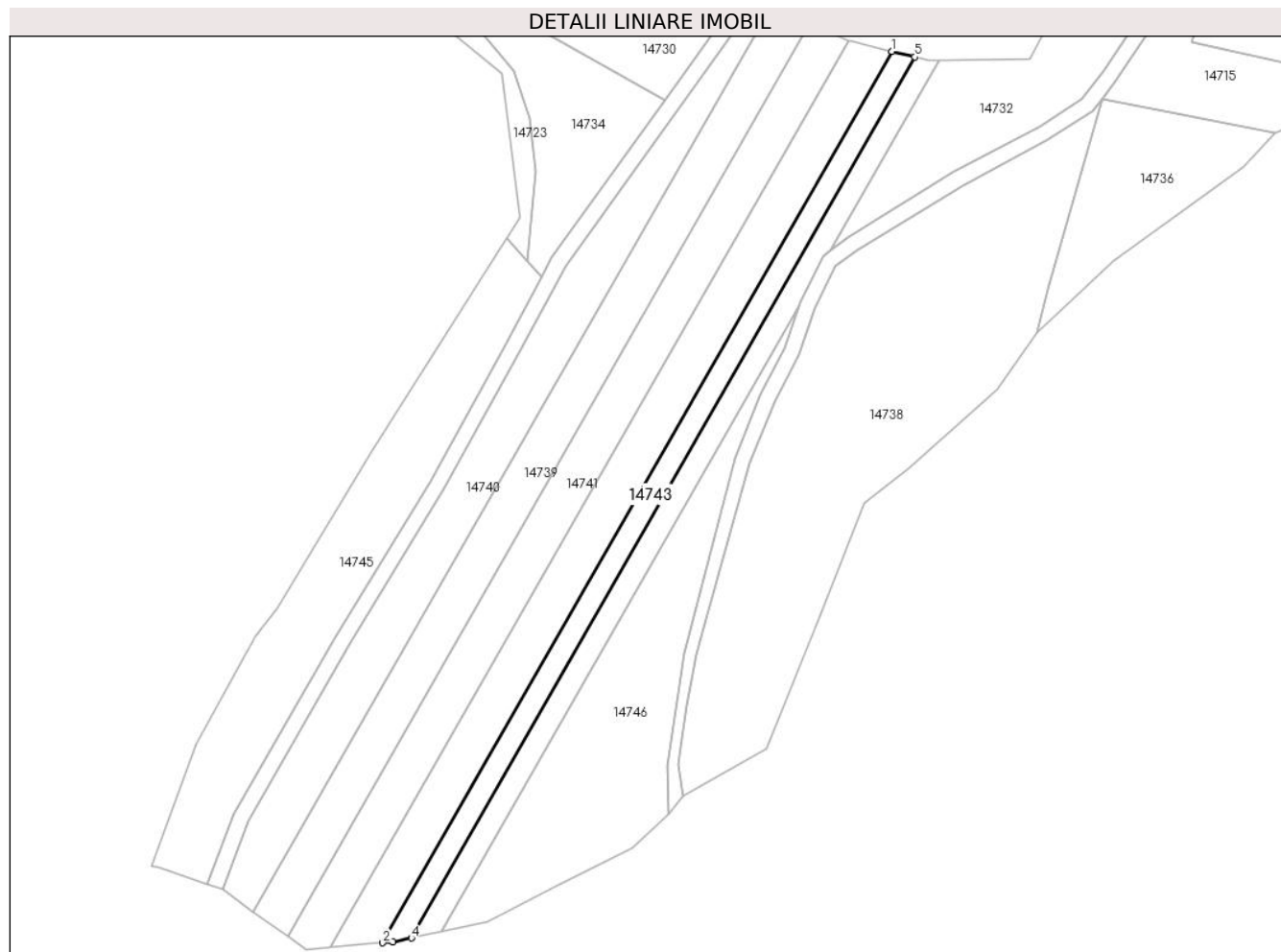
Inscrieri privind dezmembramintele dreptului de proprietate, drepturi reale de garanție și sarcini	Referințe
NU SUNT	

## Anexa Nr. 1 La Partea I

## Teren

Nr cadastral	Suprafața (mp)*	Observații / Referințe
	1.500	

\* Suprafața este determinată în planul de proiecție Stereo 70.



## Date referitoare la teren

Crt	Categorie folosință	Intravilan	Suprafața (mp)	Tarla	Parcelă	Nr. topo	Observații / Referințe
1	faneata	NU	1.500	75	2157/3	-	

## Lungime Segmente

1) Valorile lungimilor segmentelor sunt obținute din proiecție în plan.

Punct început	X / Y	Punct sfârșit	X / Y	Lungime segment (** (m)
1	416.766,908 498.755,956	2	416.636,799 498.528,57	261.979
2	416.636,799 498.528,57	3	416.639,501 498.528,806	2.712
3	416.639,501 498.528,806	4	416.644,136 498.529,802	4.741
4	416.644,136 498.529,802	5	416.772,724 498.754,529	258.914
5	416.772,724 498.754,529	1	416.766,908 498.755,956	5.988

**\*\* Lungimile segmentelor sunt determinate în planul de proiecție Stereo 70 și sunt rotunjite la 1 milimetru.**

**\*\*\* Distanța dintre puncte este formată din segmente cumulate ce sunt mai mici decât valoarea 1 milimetru.**



**DATE DESPRE IMOBILUL NR. 14744**

Oficiul de Cadastru și Publicitate Imobiliară SIBIU  
Biroul de Cadastru și Publicitate Imobiliară Sibiu

**A. Partea I. Descrierea imobilului**

TEREN Extravilan

Adresa: Jud. Sibiu

Nr. Crt	Nr cadastral Nr. topografic	Suprafața* (mp)	Observații / Referințe
A1	101461	1.500	Sector cadastral:87 Teren neimprijmit;

**B. Partea II. Proprietari și acte**

Inscrieri privitoare la dreptul de proprietate și alte drepturi reale		Referințe
<b>115230 / 17/12/2019</b>		
Act Administrativ nr. 1915/45, din 27/02/2003 emis de CJPSDPAT;		
B1	Se infiinteaza aceasta carte funciara pentru parcela nr 2157/2, fanete, in suprafata de 1500 mp, inscrisa in T.P. nr.1915/45 din 27.02.2003 emis de Comisia Judeteana pentru stabilirea Dreptului de Proprietate asupra Terenurilor Sibiu	A1
Act Notarial nr. 17/2007, din 30/05/2007 emis de BNP BARA CLAUDIU NICOLAE ( dosar succesoral nr. 24/2007);		
B3	Intabulare, drept de PROPRIETATE, dobandit prin Succesiune, cota actuala 1/1 1) VULCU MARIA, nascuta Boarta CNP NEIDENTIFICAT	A1

**C. Partea III. SARCINI .**

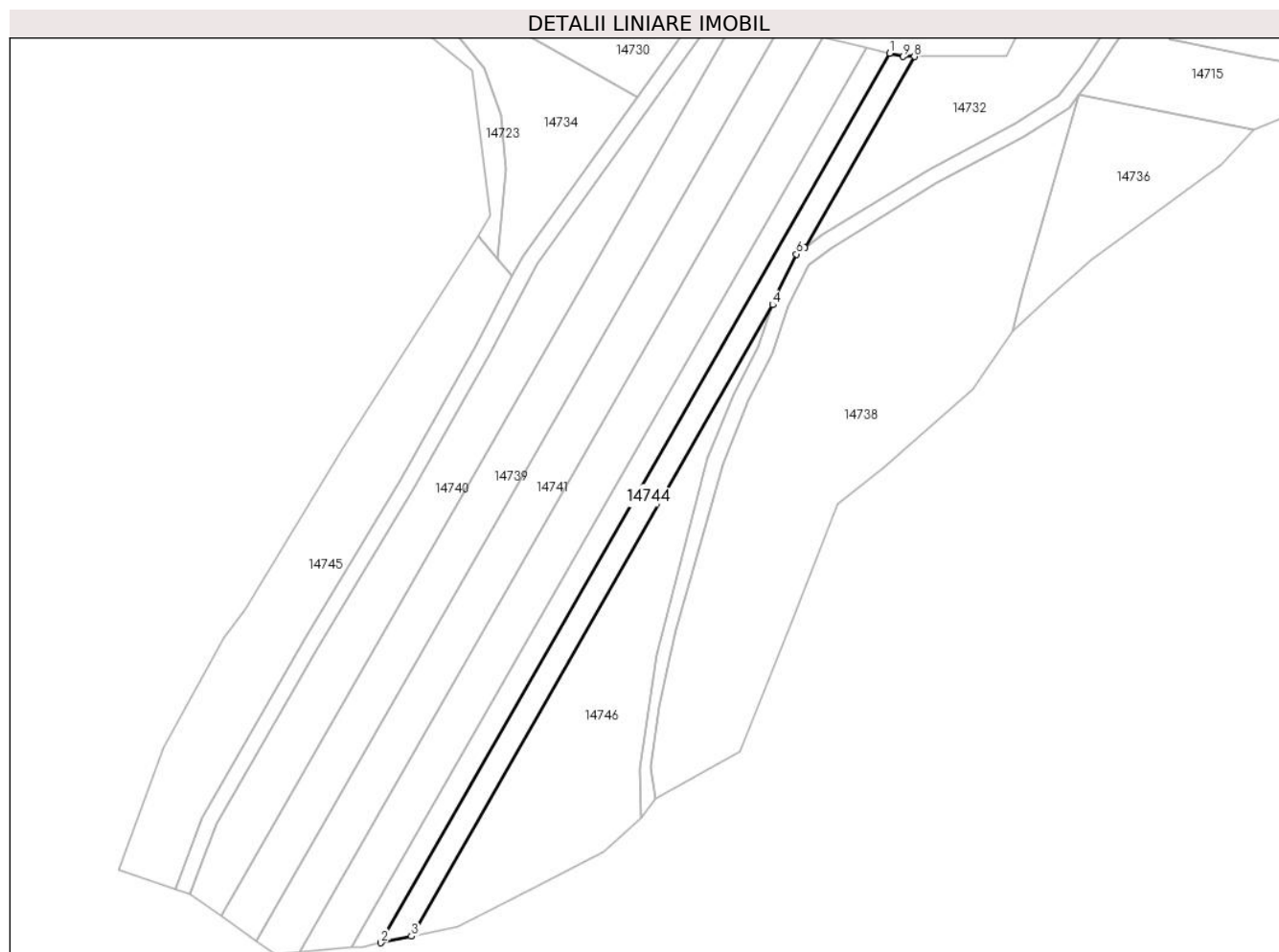
Inscrieri privind dezmembramintele dreptului de proprietate, drepturi reale de garanție și sarcini	Referințe
NU SUNT	

## Anexa Nr. 1 La Partea I

## Teren

Nr cadastral	Suprafața (mp)*	Observații / Referințe
101461	1.500	

\* Suprafața este determinată în planul de proiecție Stereo 70.



## Date referitoare la teren

Crt	Categorie folosință	Intra vilan	Suprafața (mp)	Tarla	Parcelă	Nr. topo	Observații / Referințe
1	faneata	NU	1.500	75	2157/2	-	

## Lungime Segmente

1) Valorile lungimilor segmentelor sunt obținute din proiecție în plan.

Punct început	X / Y	Punct sfârșit	X / Y	Lungime segment (** (m)
1	416.772,724 498.754,529	2	416.644,136 498.529,802	258.914
2	416.644,136 498.529,802	3	416.651,844 498.531,459	7.883
3	416.651,844 498.531,459	4	416.743,137 498.691,008	183.822
4	416.743,137 498.691,008	5	416.743,514 498.692,08	1.137
5	416.743,514 498.692,08	6	416.749,229 498.703,763	13.006



Punct început	X / Y	Punct sfârşit	X / Y	Lungime segment (** (m)
6	416.749,229 498.703,763	7	416.751,324 498.705,317	2.609
7	416.751,324 498.705,317	8	416.779,013 498.753,706	55.751
8	416.779,013 498.753,706	9	416.776,163 498.753,684	2.849
9	416.776,163 498.753,684	1	416.772,724 498.754,529	3.542

\*\* Lungimile segmentelor sunt determinate în planul de proiecție Stereo 70 și sunt rotunjite la 1 milimetru.

\*\*\* Distanța dintre puncte este formată din segmente cumulate ce sunt mai mici decât valoarea 1 milimetru.



**DATE DESPRE IMOBILUL NR. 14745**

Oficiul de Cadastru și Publicitate Imobiliară SIBIU  
Biroul de Cadastru și Publicitate Imobiliară Sibiu

**A. Partea I. Descrierea imobilului**

TEREN Extravilan

Adresa: Jud. Sibiu

Nr. Crt	Nr cadastral Nr. topografic	Suprafața* (mp)	Observații / Referințe
A1		2.900	Sector cadastral:87 Teren neimprejmuit;

**B. Partea II. Proprietari și acte**

Inscrieri privitoare la dreptul de proprietate și alte drepturi reale		Referințe
/		
Act Administrativ nr. 1655/45, din 14/03/2001 emis de CJPSDPAT (titlu de proprietate);		
B1	Intabulare, drept de PROPRIETATE, dobandit prin Reconstituire, cota actuala 1/1 1) ROTAR NICOLAE, CNP NEIDENTIFICAT	A1

**C. Partea III. SARCINI .**

Inscrieri privind dezmembramintele dreptului de proprietate, drepturi reale de garanție și sarcini	Referințe
NU SUNT	

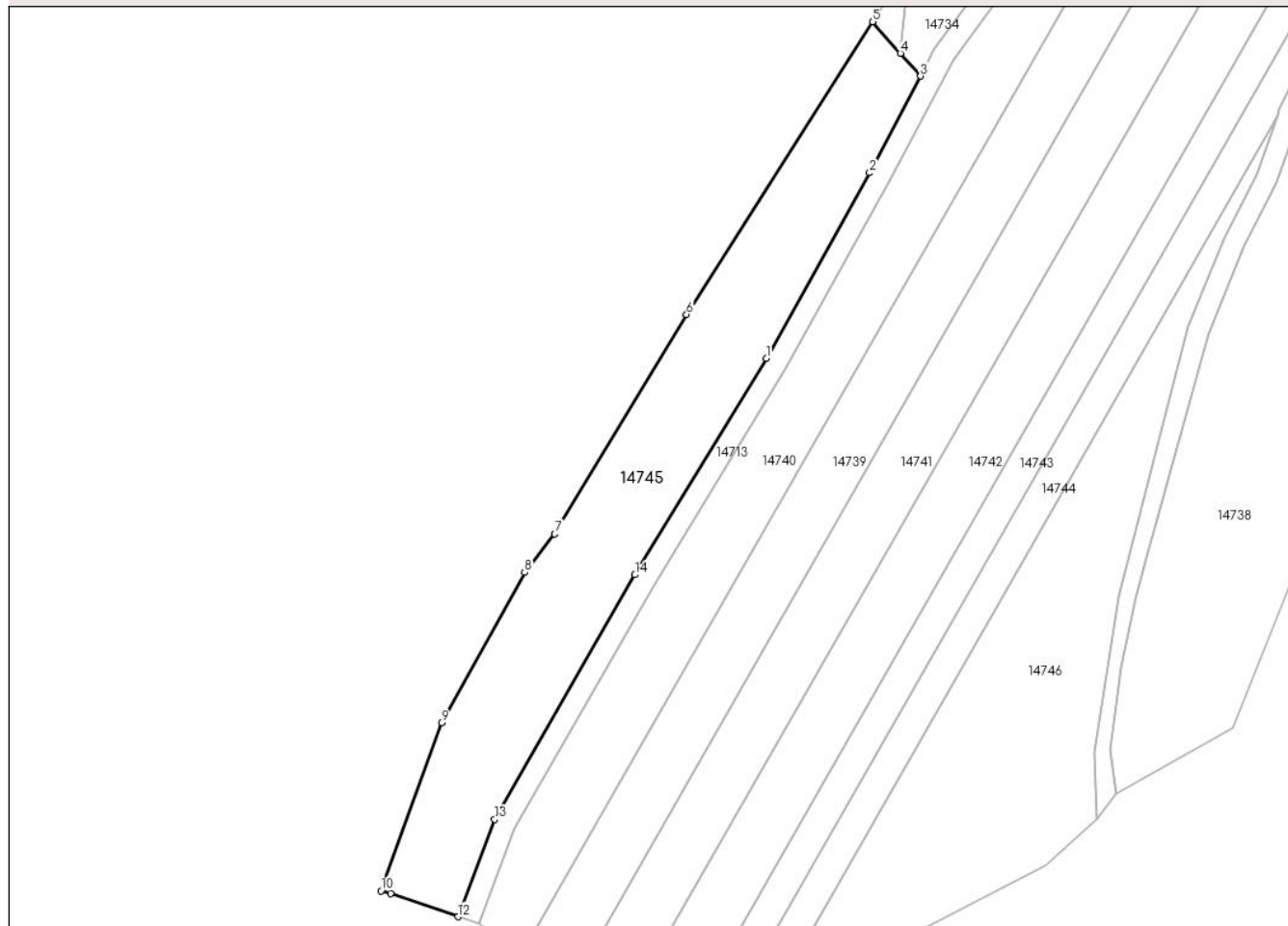
## Anexa Nr. 1 La Partea I

## Teren

Nr cadastral	Suprafața (mp)*	Observații / Referințe
	2.900	

\* Suprafața este determinată în planul de proiecție Stereo 70.

## DETALII LINIARE IMOBIL



## Date referitoare la teren

Crt	Categorie folosință	Intra vilan	Suprafața (mp)	Tarla	Parcelă	Nr. topo	Observații / Referințe
1	faneata	NU	2.900	75	2157/8	-	

## Lungime Segmente

1) Valorile lungimilor segmentelor sunt obținute din proiecție în plan.

Punct început	X / Y	Punct sfârșit	X / Y	Lungime segment (** (m)
1	416.648,95 498.646,315	2	416.668,018 498.680,507	39.15
2	416.668,018 498.680,507	3	416.677,39 498.698,297	20.107
3	416.677,39 498.698,297	4	416.673,686 498.702,527	5.623
4	416.673,686 498.702,527	5	416.668,601 498.708,333	7.717
5	416.668,601 498.708,333	6	416.634,251 498.654,423	63.923

Punct început	X / Y	Punct sfârșit	X / Y	Lungime segment (** (m)
6	416.634,251 498.654,423	7	416.609,966 498.613,964	47.188
7	416.609,966 498.613,964	8	416.604,419 498.606,867	9.008
8	416.604,419 498.606,867	9	416.589,087 498.579,16	31.666
9	416.589,087 498.579,16	10	416.577,934 498.548,206	32.902
10	416.577,934 498.548,206	11	416.579,694 498.547,678	1.837
11	416.579,694 498.547,678	12	416.592,116 498.543,45	13.122
12	416.592,116 498.543,45	13	416.598,893 498.561,37	19.159
13	416.598,893 498.561,37	14	416.624,737 498.606,44	51.953
14	416.624,737 498.606,44	1	416.648,95 498.646,315	46.651

\*\* Lungimile segmentelor sunt determinate în planul de proiecție Stereo 70 și sunt rotunjite la 1 milimetru.

\*\*\* Distanța dintre puncte este formată din segmente cumulate ce sunt mai mici decât valoarea 1 milimetru.



**DATE DESPRE IMOBILUL NR. 14746**

Oficiul de Cadastru și Publicitate Imobiliară SIBIU  
Biroul de Cadastru și Publicitate Imobiliară Sibiu

**A. Partea I. Descrierea imobilului**

TEREN Extravilan

Adresa: Jud. Sibiu

Nr. Crt	Nr cadastral Nr. topografic	Suprafața* (mp)	Observații / Referințe
A1		2.831	Sector cadastral:87 Teren neimprejmuit;

**B. Partea II. Proprietari și acte**

Inscrieri privitoare la dreptul de proprietate și alte drepturi reale	Referințe
/	
Act Administrativ nr. 1480/45, din 14/09/1999 emis de CJPSDPAT (titlu de proprietate);	
B1	A1
Intabulare, drept de PROPRIETATE, dobandit prin Reconstituire, cota actuala 1/1 1) SZOCS ANTON, CNP NEIDENTIFICAT	

**C. Partea III. SARCINI .**

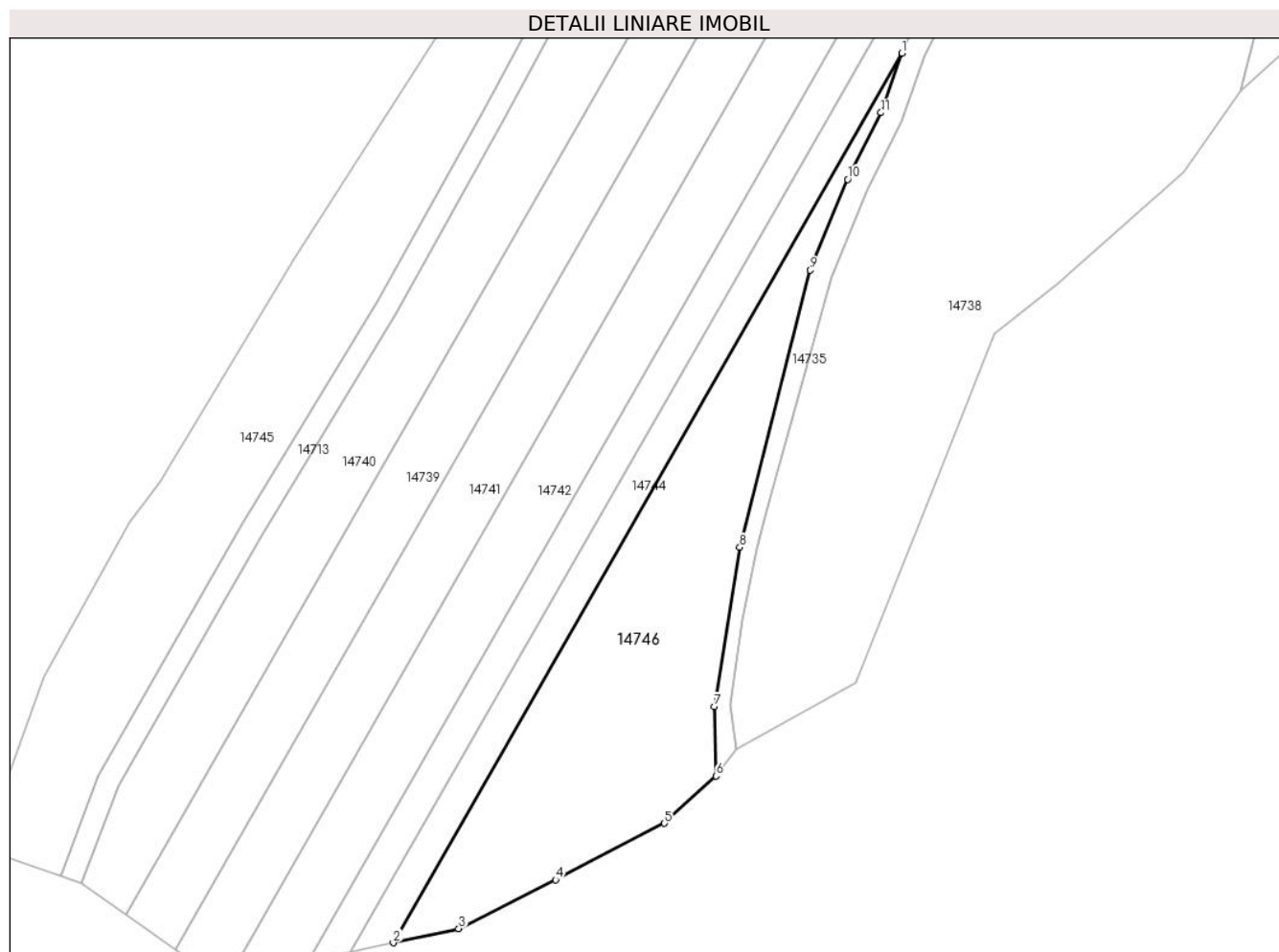
Inscrieri privind dezmembramintele dreptului de proprietate, drepturi reale de garanție și sarcini	Referințe
NU SUNT	

## Anexa Nr. 1 La Partea I

## Teren

Nr cadastral	Suprafața (mp)*	Observații / Referințe
	2.831	

\* Suprafața este determinată în planul de proiecție Stereo 70.



## Date referitoare la teren

Crt	Categorie folosință	Intravilan	Suprafața (mp)	Tarla	Parcelă	Nr. topo	Observații / Referințe
1	faneata	NU	2.831	75	2157/1/1	-	DIFERENȚA DE SUPRAFAȚĂ SE REGĂSEȘTE LA ID , AFERENT PARCELEI NR. 2157/1/2, 2157/1/3

## Lungime Segmente

1) Valorile lungimilor segmentelor sunt obținute din proiecție în plan.

Punct început	X / Y	Punct sfârșit	X / Y	Lungime segment (** (m)
1	416.743,137 498.691,008	2	416.651,844 498.531,459	183.822
2	416.651,844 498.531,459	3	416.663,586 498.533,982	12.01
3	416.663,586 498.533,982	4	416.680,964 498.542,758	19.468
4	416.680,964 498.542,758	5	416.700,487 498.552,893	21.998
5	416.700,487 498.552,893	6	416.709,778 498.561,352	12.565



Punct început	X / Y	Punct sfârșit	X / Y	Lungime segment (** (m)
6	416.709,778 498.561,352	7	416.709,492 498.573,813	12.464
7	416.709,492 498.573,813	8	416.713,994 498.602,399	28.938
8	416.713,994 498.602,399	9	416.726,694 498.652,105	51.303
9	416.726,694 498.652,105	10	416.733,38 498.668,401	17.614
10	416.733,38 498.668,401	11	416.739,38 498.680,333	13.356
11	416.739,38 498.680,333	1	416.743,137 498.691,008	11.317

\*\* Lungimile segmentelor sunt determinate în planul de proiecție Stereo 70 și sunt rotunjite la 1 milimetru.

\*\*\* Distanța dintre puncte este formată din segmente cumulate ce sunt mai mici decât valoarea 1 milimetru.



**DATE DESPRE IMOBILUL NR. 14747**

Oficiul de Cadastru și Publicitate Imobiliară SIBIU  
Biroul de Cadastru și Publicitate Imobiliară Sibiu

**A. Partea I. Descrierea imobilului**

TEREN Extravilan

Adresa: Jud. Sibiu

Nr. Crt	Nr cadastral Nr. topografic	Suprafața* (mp)	Observații / Referințe
A1		3.500	Sector cadastral:87 Teren neimprejmuit;

**B. Partea II. Proprietari și acte**

Inscrieri privitoare la dreptul de proprietate și alte drepturi reale	Referințe
/	
Act Administrativ nr. 1551/45, din 17/07/2000 emis de CJPSDPAT (titlu de proprietate);	
B1	A1
Intabulare, drept de PROPRIETATE, dobandit prin Reconstituire, cota actuala 1/1	
1) BUNEA NICOLAE, CNP NEIDENTIFICAT	

**C. Partea III. SARCINI .**

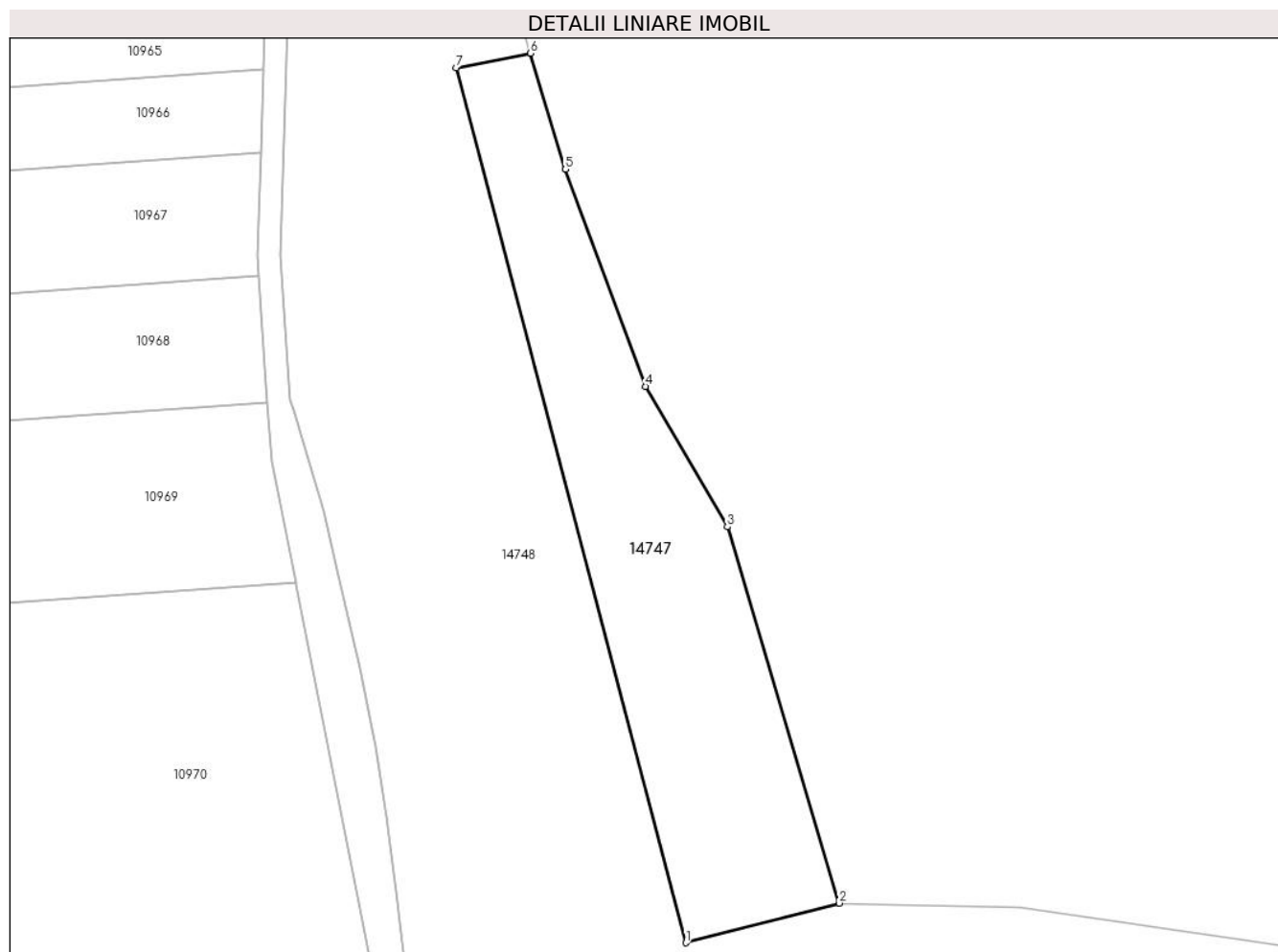
Inscrieri privind dezmembramintele dreptului de proprietate, drepturi reale de garanție și sarcini	Referințe
NU SUNT	

## Anexa Nr. 1 La Partea I

## Teren

Nr cadastral	Suprafața (mp)*	Observații / Referințe
	3.500	

\* Suprafața este determinată în planul de proiecție Stereo 70.



## Date referitoare la teren

Crt	Categorie folosință	Intravilan	Suprafața (mp)	Tarla	Parcelă	Nr. topo	Observații / Referințe
1	arabil	NU	3.500	75	2154/2	-	NUMĂR DE TARLA GREȘIT ÎN TP (76)

## Lungime Segmente

1) Valorile lungimilor segmentelor sunt obținute din proiecție în plan.

Punct început	X / Y	Punct sfârșit	X / Y	Lungime segment (** (m)
1	416.181,49 498.469,882	2	416.208,921 498.476,952	28.327
2	416.208,921 498.476,952	3	416.188,917 498.544,142	70.105
3	416.188,917 498.544,142	4	416.174,295 498.569,22	29.029
4	416.174,295 498.569,22	5	416.159,984 498.607,95	41.289
5	416.159,984 498.607,95	6	416.153,758 498.628,682	21.646

Punct început	X / Y	Punct sfârșit	X / Y	Lungime segment (** (m)
6	416.153,758 498.628,682	7	416.140,443 498.626,076	13.568
7	416.140,443 498.626,076	1	416.181,49 498.469,882	161.498

\*\* Lungimile segmentelor sunt determinate în planul de proiecție Stereo 70 și sunt rotunjite la 1 milimetru.

\*\*\* Distanța dintre puncte este formată din segmente cumulate ce sunt mai mici decât valoarea 1 milimetru.



**DATE DESPRE IMOBILUL NR. 14748**

Oficiul de Cadastru și Publicitate Imobiliară SIBIU  
Biroul de Cadastru și Publicitate Imobiliară Sibiu

**A. Partea I. Descrierea imobilului**

TEREN Necunoscut

Adresa: Loc. Bogatu Român, Jud. Sibiu

Nr. Crt	Nr cadastral Nr. topografic	Suprafața* (mp)	Observații / Referințe
A1		18.000	Sector cadastral:87 Teren neimprejmuit;

**B. Partea II. Proprietari și acte**

Inscrieri privitoare la dreptul de proprietate și alte drepturi reale		Referințe
/		
Act Administrativ nr. 1517/45, din 12/07/2000 emis de CJPSDPAT (titlu de proprietate);		
B1	Intabulare, drept de PROPRIETATE, dobandit prin Reconstituire, cota actuala 1/1 1) COZMA MANOIL, CNP NEIDENTIFICAT	A1

**C. Partea III. SARCINI .**

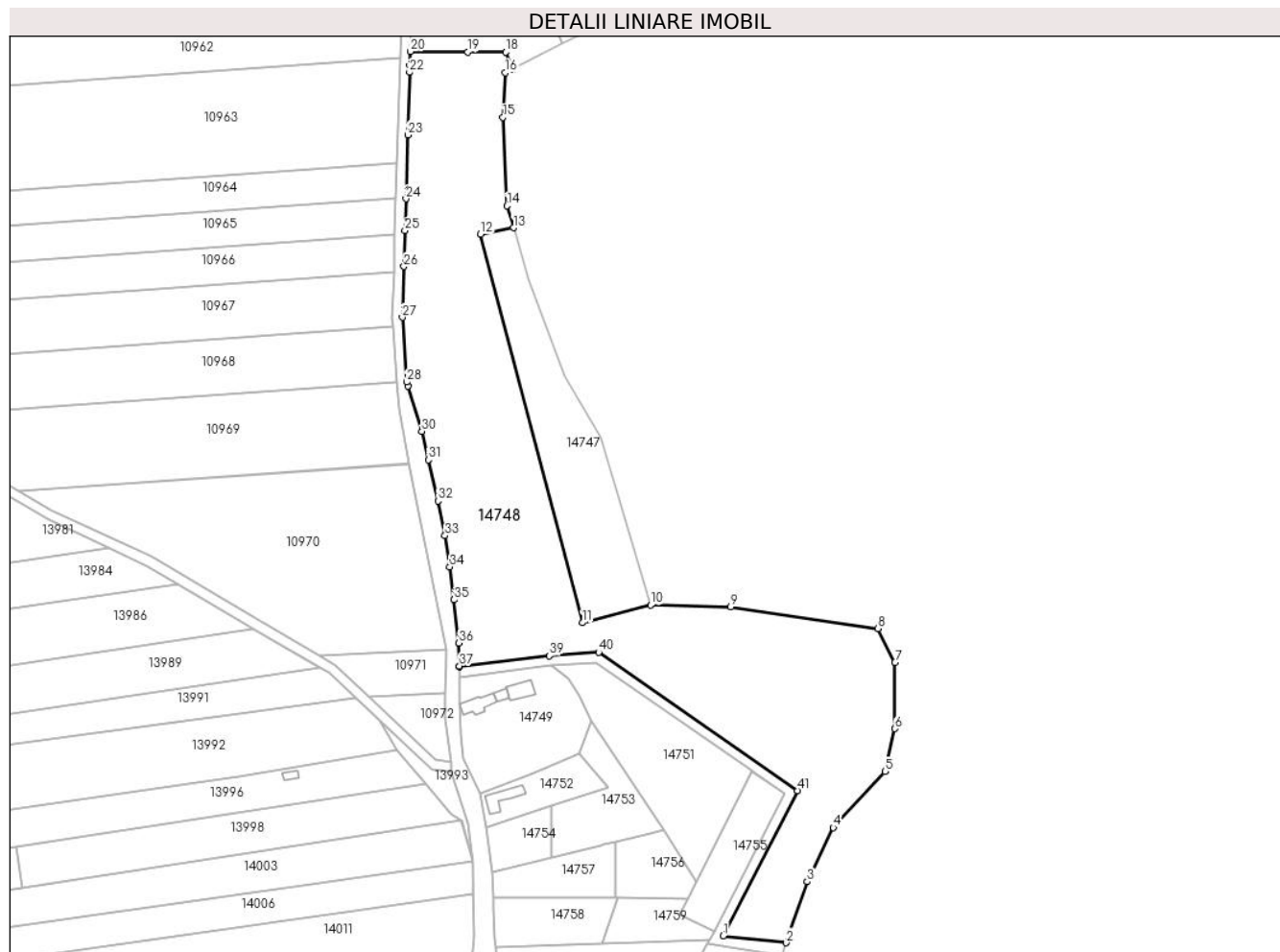
Inscrieri privind dezmembramintele dreptului de proprietate, drepturi reale de garanție și sarcini	Referințe
NU SUNT	

## Anexa Nr. 1 La Partea I

## Teren

Nr cadastral	Suprafața (mp)*	Observații / Referințe
	18.000	

\* Suprafața este determinată în planul de proiecție Stereo 70.



## Date referitoare la teren

Crt	Categorie folosință	Intravilan	Suprafața (mp)	Tarla	Parcelă	Nr. topo	Observații / Referințe
1	arabil	NU	17.528	75	2154/1	-	
2	arabil	DA	472	75	2154/1	-	

## Lungime Segmente

1) Valorile lungimilor segmentelor sunt obținute din proiecție în plan.

Punct început	X / Y	Punct sfârșit	X / Y	Lungime segment	Punct început	X / Y	Punct sfârșit	X / Y	Lungime segment	Punct început	X / Y	Punct sfârșit	X / Y	Lungime segment
1	416.238,172 498.344,03	2	416.263,599 498.341,212	25.58 2	2	416.263,599 498.341,212	3	416.271,991 498.365,776	25.95 8	3	416.271,991 498.365,776	4	416.282,503 498.387,52	24.15 2
4	416.282,503 498.387,52	5	416.303,271 498.410,118	30.69 2	5	416.303,271 498.410,118	6	416.307,315 498.427,315	17.66 6	6	416.307,315 498.427,315	7	416.307,315 498.453,86	26.54 5
7	416.307,315 498.453,86	8	416.300,403 498.467,585	15.36 7	8	416.300,403 498.467,585	9	416.241,164 498.476,23	59.86 6	9	416.241,164 498.476,23	10	416.208,921 498.476,952	32.25 1
10	416.208,921 498.476,952	11	416.181,49 498.469,882	28.32 7	11	416.181,49 498.469,882	12	416.140,443 498.626,076	161.4 98	12	416.140,443 498.626,076	13	416.153,758 498.628,682	13.56 8
13	416.153,758 498.628,682	14	416.151,101 498.637,531	9.24	14	416.151,101 498.637,531	15	416.149,459 498.673,11	35.61 7	15	416.149,459 498.673,11	16	416.150,539 498.691,065	17.98 7



Punct început	X / Y	Punct sfârșit	X / Y	Lungime segment	Punct început	X / Y	Punct sfârșit	X / Y	Lungime segment	Punct început	X / Y	Punct sfârșit	X / Y	Lungime segment
16	416.150,539 498.691,065	17	416.153,601 498.692,602	3.426	17	416.153,601 498.692,602	18	416.150,703 498.699,302	7.3	18	416.150,703 498.699,302	19	416.135,381 498.699,418	15.322
19	416.135,381 498.699,418	20	416.112,208 498.699,594	23.174	20	416.112,208 498.699,594	21	416.112,039 498.693,922	5.674	21	416.112,039 498.693,922	22	416.111,957 498.691,177	2.747
22	416.111,957 498.691,177	23	416.111,21 498.666,03	25.158	23	416.111,21 498.666,03	24	416.110,448 498.640,376	25.665	24	416.110,448 498.640,376	25	416.110,066 498.627,508	12.874
25	416.110,066 498.627,508	26	416.109,638 498.613,13	14.384	26	416.109,638 498.613,13	27	416.109,03 498.592,658	20.481	27	416.109,03 498.592,658	28	416.110,792 498.566,654	26.064
28	416.110,792 498.566,654	29	416.111,374 498.565,073	1.685	29	416.111,374 498.565,073	30	416.116,847 498.546,851	19.026	30	416.116,847 498.546,851	31	416.119,487 498.535,424	11.727
31	416.119,487 498.535,424	32	416.123,314 498.518,863	16.998	32	416.123,314 498.518,863	33	416.126,168 498.504,914	14.238	33	416.126,168 498.504,914	34	416.128,094 498.492,402	12.659
34	416.128,094 498.492,402	35	416.129,841 498.479,092	13.424	35	416.129,841 498.479,092	36	416.131,775 498.461,76	17.439	36	416.131,775 498.461,76	37	416.132,002 498.452,507	9.256
37	416.132,002 498.452,507	38	416.132,013 498.452,064	0.443	38	416.132,013 498.452,064	39	416.168,282 498.456,604	36.552	39	416.168,282 498.456,604	40	416.188,075 498.457,972	19.841
40	416.188,075 498.457,972	41	416.268,188 498.402,347	97.531	41	416.268,188 498.402,347	1	416.238,172 498.344,03	65.588					

\*\* Lungimile segmentelor sunt determinate în planul de proiecție Stereo 70 și sunt rotunjite la 1 milimetru.

\*\*\* Distanța dintre puncte este formată din segmente cumulate ce sunt mai mici decât valoarea 1 milimetru.



**DATE DESPRE IMOBILUL NR. 14749**

Oficiul de Cadastru și Publicitate Imobiliară SIBIU  
Biroul de Cadastru și Publicitate Imobiliară Sibiu

**A. Partea I. Descrierea imobilului**

TEREN Intravilan

Adresa: Loc. Presaca, Jud. Sibiu

Nr. Crt	Nr cadastral Nr. topografic	Suprafața* (mp)	Observații / Referințe
A1		2.000	Sector cadastral:87 Teren imprejmuit;

**Construcții**

Crt	Nr cadastral Nr. topografic	Adresa	Observații / Referințe
A1.1		Loc. Presaca, Jud. Sibiu	Nr. niveluri:1; S. construita la sol:69 mp; S. construita desfasurata:69 mp; CASĂ DE LOCUIT
A1.2		Loc. Presaca, Jud. Sibiu	Nr. niveluri:1; S. construita la sol:21 mp; S. construita desfasurata:21 mp; ANEXĂ
A1.3		Loc. Presaca, Jud. Sibiu	Nr. niveluri:1; S. construita la sol:59 mp; S. construita desfasurata:59 mp; ANEXĂ

**B. Partea II. Proprietari și acte**

Inscrieri privitoare la dreptul de proprietate și alte drepturi reale		Referințe
/		
Act Administrativ nr. 1517/45, din 12/07/2000 emis de CJPSDPAT (titlu de proprietate);		
B1	Intabulare, drept de PROPRIETATE, dobandit prin Reconstituire, cota actuala 1/1 1) COZMA MANOIL, CNP NEIDENTIFICAT	A1
Act Normativ nr. 7, din 13/03/1996 emis de PARLAMENTUL ROMÂNIEI (lege);		
B2	Intabulare, drept de PROPRIETATE, dobandit prin Lege, cota actuala 1/1 1) COZMA MANOIL, CNP NEIDENTIFICAT	A1.1
B3	Intabulare, drept de PROPRIETATE, dobandit prin Lege, cota actuala 1/1 1) COZMA MANOIL, CNP NEIDENTIFICAT	A1.2
B4	Intabulare, drept de PROPRIETATE, dobandit prin Lege, cota actuala 1/1 1) COZMA MANOIL, CNP NEIDENTIFICAT	A1.3

**C. Partea III. SARCINI .**

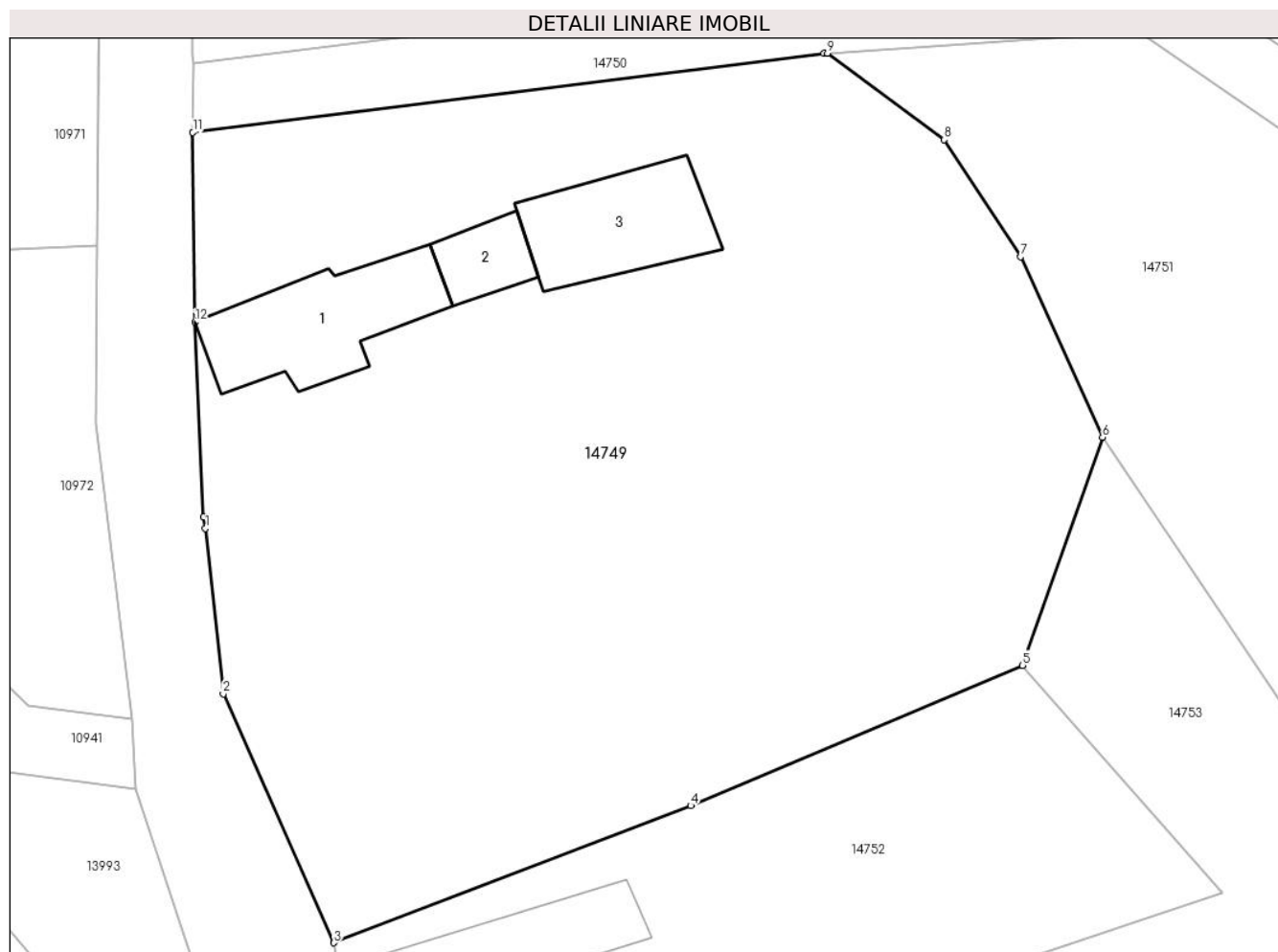
Inscrieri privind dezmembramintele dreptului de proprietate, drepturi reale de garanție și sarcini	Referințe
NU SUNT	

## Anexa Nr. 1 La Partea I

## Teren

Nr cadastral	Suprafața (mp)*	Observații / Referințe
	2.000	

\* Suprafața este determinată în planul de proiecție Stereo 70.



## Date referitoare la teren

Crt	Categorie folosință	Intravilan	Suprafața (mp)	Tarla	Parcelă	Nr. topo	Observații / Referințe
1	curți constructii	DA	2.000	75	2153	-	

## Date referitoare la construcții

Crt	Număr	Destinație construcție	Supraf. (mp)	Situație juridică	Observații / Referințe
A1.1		construcții de locuințe	69	Cu acte	Nr. niveluri:1; S. construita la sol:69 mp; S. construita desfasurata:69 mp; CASĂ DE LOCUIT
A1.2		construcții anexa	21	Cu acte	Nr. niveluri:1; S. construita la sol:21 mp; S. construita desfasurata:21 mp; ANEXĂ
A1.3		construcții anexa	59	Cu acte	Nr. niveluri:1; S. construita la sol:59 mp; S. construita desfasurata:59 mp; ANEXĂ

## Lungime Segmente

1) Valorile lungimilor segmentelor sunt obținute din proiecție în plan.

Punct început	X / Y	Punct sfârșit	X / Y	Lungime segment (** (m)
1	416.132,739 498.425,049	2	416.133,765 498.415,44	9.664

Punct început	X / Y	Punct sfârşit	X / Y	Lungime segment (** (m)
2	416.133,765 498.415,44	3	416.140,188 498.400,989	15.814
3	416.140,188 498.400,989	4	416.160,927 498.408,95	22.215
4	416.160,927 498.408,95	5	416.180,194 498.417,094	20.918
5	416.180,194 498.417,094	6	416.184,853 498.430,348	14.048
6	416.184,853 498.430,348	7	416.180,096 498.440,826	11.507
7	416.180,096 498.440,826	8	416.175,663 498.447,61	8.104
8	416.175,663 498.447,61	9	416.168,867 498.452,636	8.452
9	416.168,867 498.452,636	10	416.168,668 498.452,622	0.2
10	416.168,668 498.452,622	11	416.131,996 498.448,031	36.958
11	416.131,996 498.448,031	12	416.132,12 498.437,028	11.003
12	416.132,12 498.437,028	13	416.132,614 498.425,698	11.341
13	416.132,614 498.425,698	1	416.132,739 498.425,049	0.661

\*\* Lungimile segmentelor sunt determinate în planul de proiecție Stereo 70 și sunt rotunjite la 1 milimetru.

\*\*\* Distanța dintre puncte este formată din segmente cumulate ce sunt mai mici decât valoarea 1 milimetru.



**DATE DESPRE IMOBILUL NR. 14750**

Oficiul de Cadastru și Publicitate Imobiliară SIBIU  
Biroul de Cadastru și Publicitate Imobiliară Sibiu

**A. Partea I. Descrierea imobilului**

TEREN Necunoscut

Adresa: Loc. Bogatu Român, Jud. Sibiu

Nr. Crt	Nr cadastral Nr. topografic	Suprafața* (mp)	Observații / Referințe
A1		1.004	Sector cadastral:87 Teren neimprejmuit;

**B. Partea II. Proprietari și acte**

Inscrieri privitoare la dreptul de proprietate și alte drepturi reale		Referințe
/		
Act Normativ nr. 7, din 13/03/1996 emis de PARLAMENTUL ROMÂNIEI (lege);		
B1	Inscrierea provizorie, drept de PROPRIETATE, dobandit prin Lege, cota actuala 1/1	A1
1) COMUNA PĂUCA, CIF:4241206, PROPRIETAR NEIDENTIFICAT		

**C. Partea III. SARCINI .**

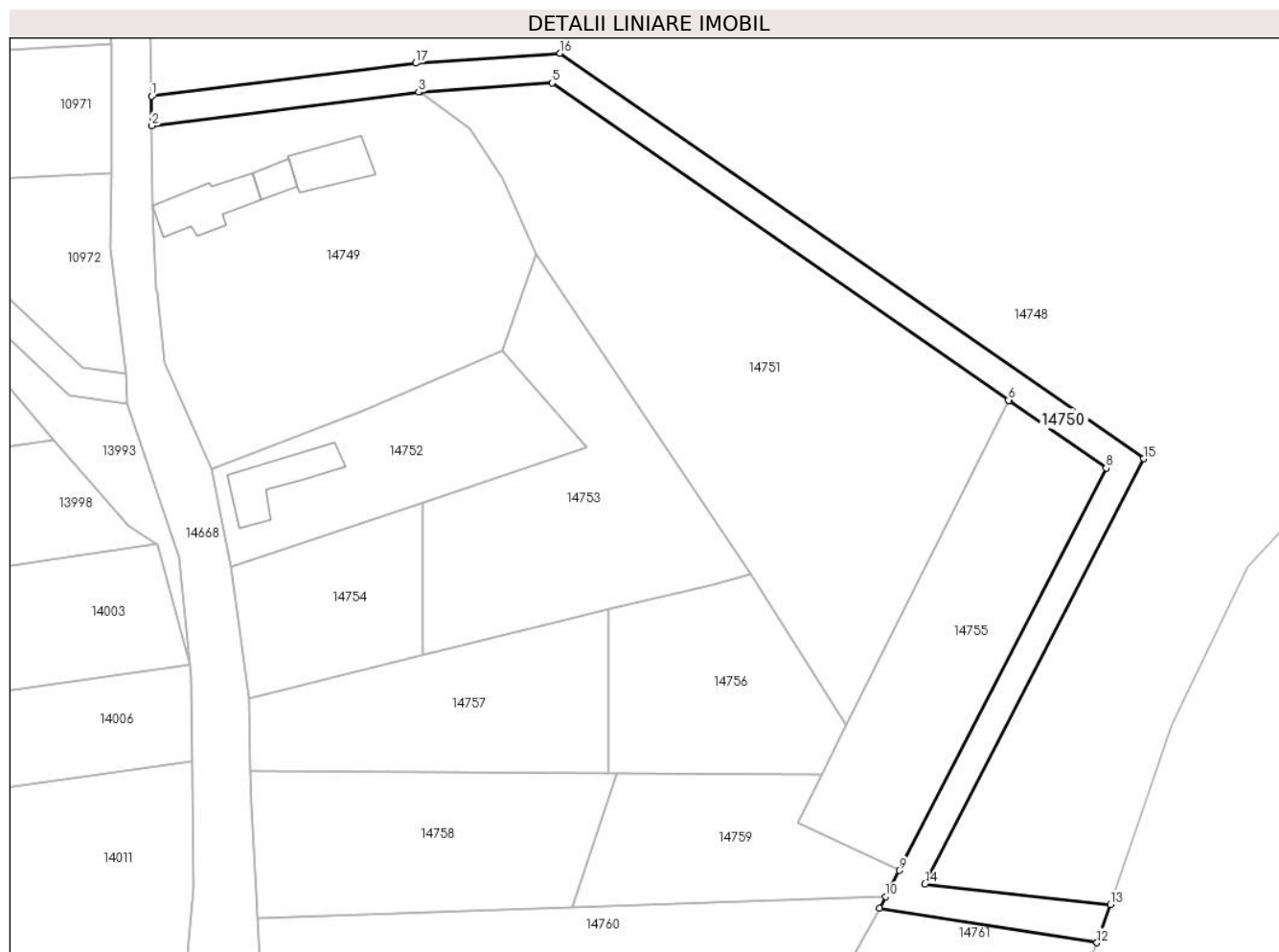
Inscrieri privind dezmembramintele dreptului de proprietate, drepturi reale de garanție și sarcini	Referințe
NU SUNT	

## Anexa Nr. 1 La Partea I

## Teren

Nr cadastral	Suprafața (mp)*	Observații / Referințe
	1.004	

\* Suprafața este determinată în planul de proiecție Stereo 70.



## Date referitoare la teren

Crt	Categorie folosință	Intravilan	Suprafața (mp)	Tarla	Parcelă	Nr. topo	Observații / Referințe
1	drum	NU	505	75	2143	-	
2	drum	DA	499	75	2143	-	

## Lungime Segmente

1) Valorile lungimilor segmentelor sunt obținute din proiecție în plan.

Punct început	X / Y	Punct sfârșit	X / Y	Lungime segment (** (m)
1	416.132,013 498.452,064	2	416.131,996 498.448,031	4.033
2	416.131,996 498.448,031	3	416.168,668 498.452,622	36.958
3	416.168,668 498.452,622	4	416.168,867 498.452,636	0.2
4	416.168,867 498.452,636	5	416.186,974 498.453,886	18.15



Punct început	X / Y	Punct sfârșit	X / Y	Lungime segment (** (m)
5	416.186,974 498.453,886	6	416.249,608 498.410,378	76.262
6	416.249,608 498.410,378	7	416.249,842 498.410,216	0.285
7	416.249,842 498.410,216	8	416.263,027 498.401,061	16.052
8	416.263,027 498.401,061	9	416.234,623 498.345,874	62.067
9	416.234,623 498.345,874	10	416.232,783 498.342,299	4.021
10	416.232,783 498.342,299	11	416.231,957 498.340,695	1.804
11	416.231,957 498.340,695	12	416.261,767 498.335,954	30.185
12	416.261,767 498.335,954	13	416.263,599 498.341,212	5.568
13	416.263,599 498.341,212	14	416.238,172 498.344,03	25.582
14	416.238,172 498.344,03	15	416.268,188 498.402,347	65.588
15	416.268,188 498.402,347	16	416.188,075 498.457,972	97.531
16	416.188,075 498.457,972	17	416.168,282 498.456,604	19.841
17	416.168,282 498.456,604	1	416.132,013 498.452,064	36.552

\*\* Lungimile segmentelor sunt determinate în planul de proiecție Stereo 70 și sunt rotunjite la 1 milimetru.

\*\*\* Distanța dintre puncte este formată din segmente cumulate ce sunt mai mici decât valoarea 1 milimetru.



**DATE DESPRE IMOBILUL NR. 14751**

Oficiul de Cadastru și Publicitate Imobiliară SIBIU  
Biroul de Cadastru și Publicitate Imobiliară Sibiu

**A. Partea I. Descrierea imobilului**

TEREN Necunoscut

Adresa: Loc. Pauca, Jud. Sibiu

Nr. Crt	Nr cadastral Nr. topografic	Suprafața* (mp)	Observații / Referințe
A1		2.600	Sector cadastral:87 Teren neimprejmuit;

**B. Partea II. Proprietari și acte**

Inscrieri privitoare la dreptul de proprietate și alte drepturi reale	Referințe
/	
Act Administrativ nr. 1517/45, din 12/07/2000 emis de CJPSDPAT (titlu de proprietate);	
B1	A1
Intabulare, drept de PROPRIETATE, dobandit prin Reconstituire, cota actuala 1/1 1) COZMA MANOIL, CNP NEIDENTIFICAT	

**C. Partea III. SARCINI .**

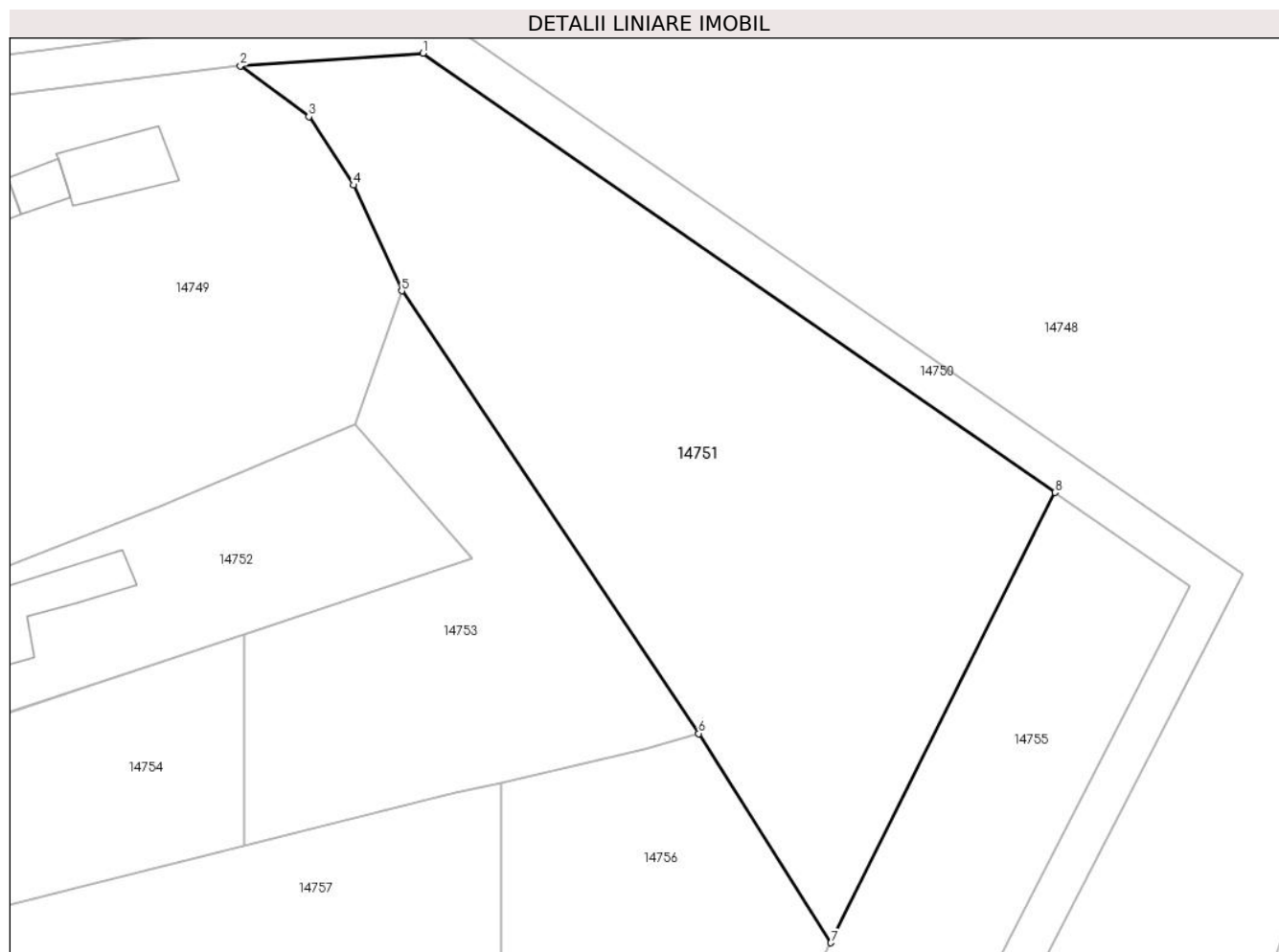
Inscrieri privind dezmembramintele dreptului de proprietate, drepturi reale de garanție și sarcini	Referințe
NU SUNT	

## Anexa Nr. 1 La Partea I

## Teren

Nr cadastral	Suprafața (mp)*	Observații / Referințe
	2.600	

\* Suprafața este determinată în planul de proiecție Stereo 70.



## Date referitoare la teren

Crt	Categorie folosință	Intravilan	Suprafața (mp)	Tarla	Parcelă	Nr. topo	Observații / Referințe
1	faneata	DA	2.563	75	2150	-	
2	faneata	NU	37	75	2150	-	

## Lungime Segmente

1) Valorile lungimilor segmentelor sunt obținute din proiecție în plan.

Punct început	X / Y	Punct sfârșit	X / Y	Lungime segment (** (m)
1	416.186,974 498.453,886	2	416.168,867 498.452,636	18.15
2	416.168,867 498.452,636	3	416.175,663 498.447,61	8.452
3	416.175,663 498.447,61	4	416.180,096 498.440,826	8.104
4	416.180,096 498.440,826	5	416.184,853 498.430,348	11.507

Punct început	X / Y	Punct sfârșit	X / Y	Lungime segment (** (m)
5	416.184,853 498.430,348	6	416.214,288 498.386,505	52.808
6	416.214,288 498.386,505	7	416.227,383 498.365,788	24.509
7	416.227,383 498.365,788	8	416.249,608 498.410,378	49.823
8	416.249,608 498.410,378	1	416.186,974 498.453,886	76.262

\*\* Lungimile segmentelor sunt determinate în planul de proiecție Stereo 70 și sunt rotunjite la 1 milimetru.

\*\*\* Distanța dintre puncte este formată din segmente cumulate ce sunt mai mici decât valoarea 1 milimetru.



**DATE DESPRE IMOBILUL NR. 14752**

Oficiul de Cadastru și Publicitate Imobiliară SIBIU  
Biroul de Cadastru și Publicitate Imobiliară Sibiu

**A. Partea I. Descrierea imobilului**

TEREN Intravilan

Adresa: Loc. Pauca, Jud. Sibiu

Nr. Crt	Nr cadastral Nr. topografic	Suprafața* (mp)	Observații / Referințe
A1		700	Sector cadastral:87 Teren imprejmuit;

**Construcții**

Crt	Nr cadastral Nr. topografic	Adresa	Observații / Referințe
A1.1		Loc. Pauca, Jud. Sibiu	Nr. niveluri:1; S. construita la sol:76 mp; S. construita desfasurata:76 mp; CASĂ DE LOCUIT

**B. Partea II. Proprietari și acte**

Inscrieri privitoare la dreptul de proprietate și alte drepturi reale		Referințe
/		
Act Administrativ nr. 1611/45, din 09/10/2000 emis de CJPSDPAT (titlu de proprietate);		
B1	Intabulare, drept de PROPRIETATE, dobandit prin Reconstituire, cota actuala 1/1 1) COSMA IOAN, CNP NEIDENTIFICAT	A1
Act Normativ nr. 7, din 13/03/1996 emis de PARLAMENTUL ROMÂNIEI (lege);		
B2	Intabulare, drept de PROPRIETATE, dobandit prin Lege, cota actuala 1/1 1) COSMA IOAN, CNP NEIDENTIFICAT	A1.1

**C. Partea III. SARCINI .**

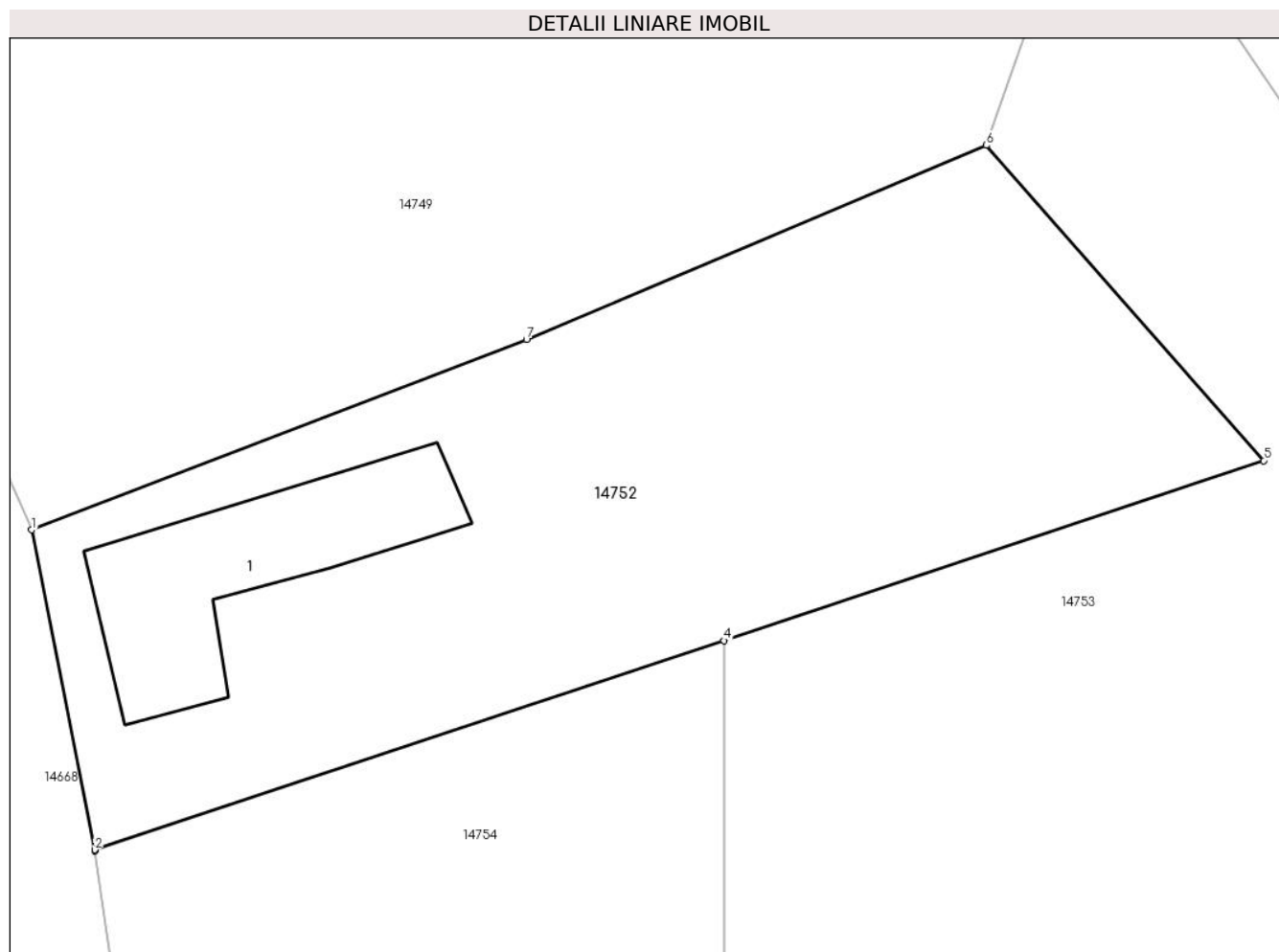
Inscrieri privind dezmembramintele dreptului de proprietate, drepturi reale de garanție și sarcini	Referințe
NU SUNT	

## Anexa Nr. 1 La Partea I

## Teren

Nr cadastral	Suprafața (mp)*	Observații / Referințe
	700	

\* Suprafața este determinată în planul de proiecție Stereo 70.



## Date referitoare la teren

Crt	Categorie folosință	Intra vilan	Suprafața (mp)	Tarla	Parcelă	Nr. topo	Observații / Referințe
1	curți constructii	DA	700	75	2152	-	

## Date referitoare la construcții

Crt	Număr	Destinație construcție	Supraf. (mp)	Situație juridică	Observații / Referințe
A1.1		construcții de locuințe	76	Cu acte	Nr. niveluri:1; S. construita la sol:76 mp; S. construita desfasurata:76 mp; CASĂ DE LOCUIT

## Lungime Segmente

1) Valorile lungimilor segmentelor sunt obținute din proiecție în plan.

Punct început	X / Y	Punct sfârșit	X / Y	Lungime segment (** (m)
1	416.140,188 498.400,989	2	416.142,83 498.387,597	13.65
2	416.142,83 498.387,597	3	416.142,837 498.387,559	0.039
3	416.142,837 498.387,559	4	416.169,202 498.396,351	27.792



Punct început	X / Y	Punct sfârşit	X / Y	Lungime segment (** (m)
4	416.169,202 498.396,351	5	416.191,812 498.403,891	23.833
5	416.191,812 498.403,891	6	416.180,194 498.417,094	17.587
6	416.180,194 498.417,094	7	416.160,927 498.408,95	20.918
7	416.160,927 498.408,95	1	416.140,188 498.400,989	22.215

\*\* Lungimile segmentelor sunt determinate în planul de proiecţie Stereo 70 şi sunt rotunjite la 1 milimetru.

\*\*\* Distanţa dintre puncte este formată din segmente cumulate ce sunt mai mici decât valoarea 1 milimetru.



**DATE DESPRE IMOBILUL NR. 14753**

Oficiul de Cadastru și Publicitate Imobiliară SIBIU  
Biroul de Cadastru și Publicitate Imobiliară Sibiu

**A. Partea I. Descrierea imobilului**

TEREN Intravilan

Adresa: Loc. Bogatu Român, Jud. Sibiu

Nr. Crt	Nr cadastral Nr. topografic	Suprafața* (mp)	Observații / Referințe
A1		1.100	Sector cadastral:87 Teren imprejmuit;

**B. Partea II. Proprietari și acte**

Inscrieri privitoare la dreptul de proprietate și alte drepturi reale		Referințe
/		
Act Administrativ nr. 1611/45, din 09/10/2000 emis de CJPSDPAT (titlu de proprietate);		
B1	Intabulare, drept de PROPRIETATE, dobandit prin Reconstituire, cota actuala 1/1 1) COSMA IOAN, CNP NEIDENTIFICAT	A1

**C. Partea III. SARCINI .**

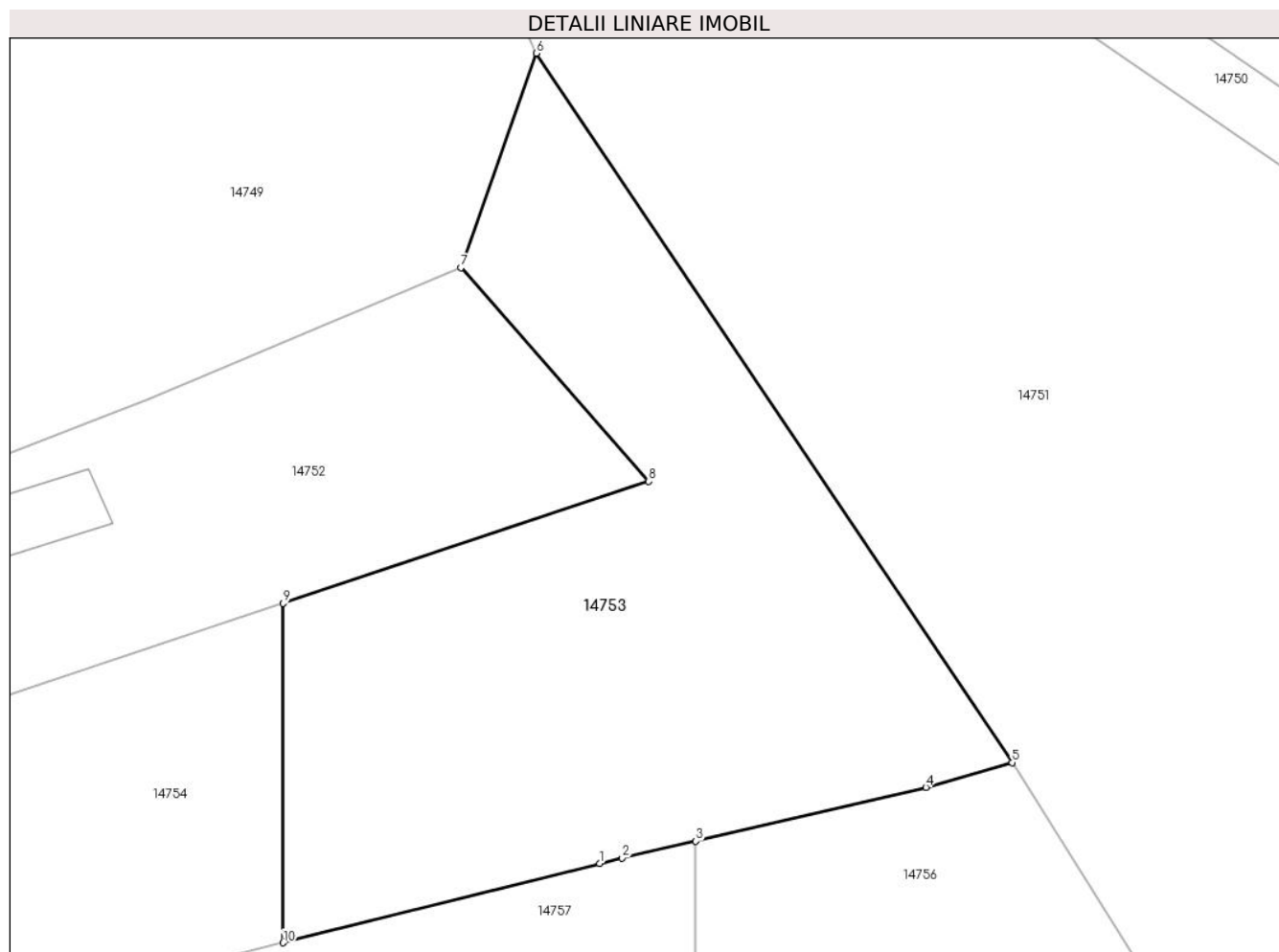
Inscrieri privind dezmembramintele dreptului de proprietate, drepturi reale de garanție și sarcini	Referințe
NU SUNT	

## Anexa Nr. 1 La Partea I

## Teren

Nr cadastral	Suprafața (mp)*	Observații / Referințe
	1.100	

\* Suprafața este determinată în planul de proiecție Stereo 70.



## Date referitoare la teren

Crt	Categorie folosință	Intravilan	Suprafața (mp)	Tarla	Parcelă	Nr. topo	Observații / Referințe
1	faneata	DA	1.100	75	2149	-	

## Lungime Segmente

1) Valorile lungimilor segmentelor sunt obținute din proiecție în plan.

Punct început	X / Y	Punct sfârșit	X / Y	Lungime segment (** (m)
1	416.188,777 498.380,268	2	416.190,156 498.380,613	1.422
2	416.190,156 498.380,613	3	416.194,713 498.381,655	4.675
3	416.194,713 498.381,655	4	416.208,948 498.384,983	14.618
4	416.208,948 498.384,983	5	416.214,288 498.386,505	5.554
5	416.214,288 498.386,505	6	416.184,853 498.430,348	52.808

Punct început	X / Y	Punct sfârșit	X / Y	Lungime segment (** (m)
6	416.184,853 498.430,348	7	416.180,194 498.417,094	14.048
7	416.180,194 498.417,094	8	416.191,812 498.403,891	17.587
8	416.191,812 498.403,891	9	416.169,202 498.396,351	23.833
9	416.169,202 498.396,351	10	416.169,202 498.375,371	20.98
10	416.169,202 498.375,371	1	416.188,777 498.380,268	20.178

\*\* Lungimile segmentelor sunt determinate în planul de proiecție Stereo 70 și sunt rotunjite la 1 milimetru.

\*\*\* Distanța dintre puncte este formată din segmente cumulate ce sunt mai mici decât valoarea 1 milimetru.



**DATE DESPRE IMOBILUL NR. 14754**

Oficiul de Cadastru și Publicitate Imobiliară SIBIU  
Biroul de Cadastru și Publicitate Imobiliară Sibiu

**A. Partea I. Descrierea imobilului**

TEREN Necunoscut

Adresa: Loc. Bogatu Român, Jud. Sibiu

Nr. Crt	Nr cadastral Nr. topografic	Suprafața* (mp)	Observații / Referințe
A1		500	Sector cadastral:87 Teren imprejmuit;

**B. Partea II. Proprietari și acte**

Inscrieri privitoare la dreptul de proprietate și alte drepturi reale		Referințe
/		
Act Administrativ nr. 1611/45, din 09/10/2000 emis de CJPSDPAT (titlu de proprietate);		
B1	Intabulare, drept de PROPRIETATE, dobandit prin Reconstituire, cota actuala 1/1 1) COSMA IOAN, CNP NEIDENTIFICAT	A1

**C. Partea III. SARCINI .**

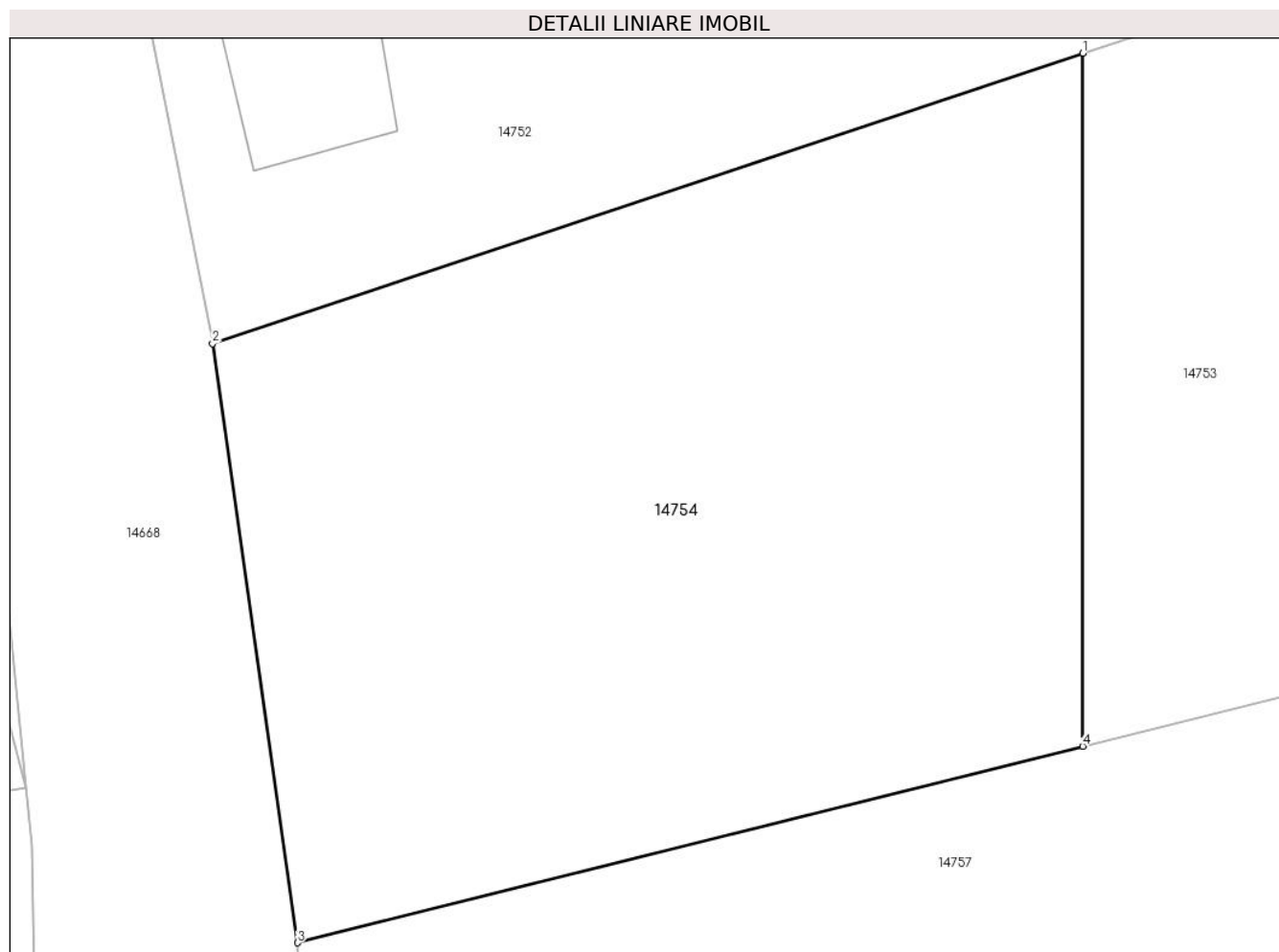
Inscrieri privind dezmembramintele dreptului de proprietate, drepturi reale de garanție și sarcini	Referințe
NU SUNT	

## Anexa Nr. 1 La Partea I

## Teren

Nr cadastral	Suprafața (mp)*	Observații / Referințe
	500	

\* Suprafața este determinată în planul de proiecție Stereo 70.



## Date referitoare la teren

Crt	Categorie folosință	Intra vilan	Suprafața (mp)	Tarla	Parcelă	Nr. topo	Observații / Referințe
1	vie	DA	499	75	2151	-	
2	vie	NU	1	75	2151	-	

## Lungime Segmente

1) Valorile lungimilor segmentelor sunt obținute din proiecție în plan.

Punct început	X / Y	Punct sfârșit	X / Y	Lungime segment (** (m))
1	416.169,202 498.396,351	2	416.142,837 498.387,559	27.792
2	416.142,837 498.387,559	3	416.145,413 498.369,419	18.322
3	416.145,413 498.369,419	4	416.169,202 498.375,371	24.522
4	416.169,202 498.375,371	1	416.169,202 498.396,351	20.98



**\*\* Lungimile segmentelor sunt determinate în planul de proiecție Stereo 70 și sunt rotunjite la 1 milimetru.**

**\*\*\* Distanța dintre puncte este formată din segmente cumulate ce sunt mai mici decât valoarea 1 milimetru.**



**DATE DESPRE IMOBILUL NR. 14755**

Oficiul de Cadastru și Publicitate Imobiliară SIBIU  
Biroul de Cadastru și Publicitate Imobiliară Sibiu

**A. Partea I. Descrierea imobilului**

TEREN Necunoscut

Adresa: Loc. Bogatu Român, Jud. Sibiu

Nr. Crt	Nr cadastral Nr. topografic	Suprafața* (mp)	Observații / Referințe
A1		1.000	Sector cadastral:87 Teren neimprejmuit;

**B. Partea II. Proprietari și acte**

Inscrieri privitoare la dreptul de proprietate și alte drepturi reale	Referințe
/	
Act Administrativ nr. 1517/45, din 12/07/2000 emis de CJPSDPAT (titlu de proprietate);	
B1	A1
Intabulare, drept de PROPRIETATE, dobandit prin Reconstituire, cota actuala 1/1 1) COZMA MANOIL, CNP NEIDENTIFICAT	

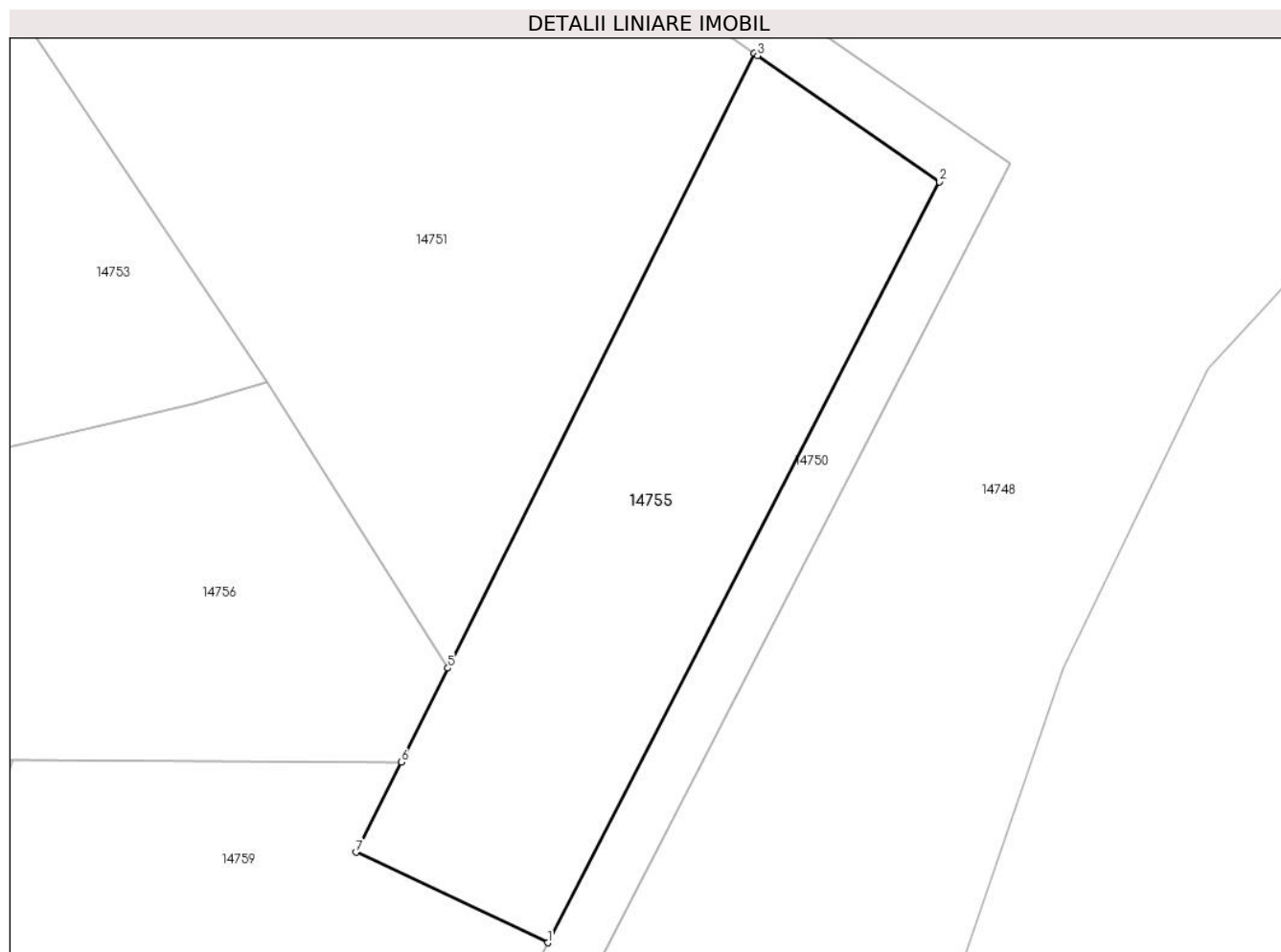
**C. Partea III. SARCINI .**

Inscrieri privind dezmembramintele dreptului de proprietate, drepturi reale de garanție și sarcini	Referințe
NU SUNT	

**Anexa Nr. 1 La Partea I****Teren**

Nr cadastral	Suprafața (mp)*	Observații / Referințe
	1.000	

\* Suprafața este determinată în planul de proiecție Stereo 70.

**Date referitoare la teren**

Crt	Categorie folosință	Intravilan	Suprafața (mp)	Tarla	Parcelă	Nr. topo	Observații / Referințe
1	arabil	DA	806	75	2146	-	
2	arabil	NU	194	75	2146	-	

**Lungime Segmente**

1) Valorile lungimilor segmentelor sunt obținute din proiecție în plan.

Punct început	X / Y	Punct sfârșit	X / Y	Lungime segment (** (m)
1	416.234,623 498.345,874	2	416.263,027 498.401,061	62.067
2	416.263,027 498.401,061	3	416.249,842 498.410,216	16.052
3	416.249,842 498.410,216	4	416.249,608 498.410,378	0.285
4	416.249,608 498.410,378	5	416.227,383 498.365,788	49.823

Punct început	X / Y	Punct sfârșit	X / Y	Lungime segment (** (m)
5	416.227,383 498.365,788	6	416.223,985 498.358,97	7.617
6	416.223,985 498.358,97	7	416.220,724 498.352,428	7.31
7	416.220,724 498.352,428	1	416.234,623 498.345,874	15.367

\*\* Lungimile segmentelor sunt determinate în planul de proiecție Stereo 70 și sunt rotunjite la 1 milimetru.

\*\*\* Distanța dintre puncte este formată din segmente cumulate ce sunt mai mici decât valoarea 1 milimetru.



**DATE DESPRE IMOBILUL NR. 14756**

Oficiul de Cadastru și Publicitate Imobiliară SIBIU  
Biroul de Cadastru și Publicitate Imobiliară Sibiu

**A. Partea I. Descrierea imobilului**

TEREN Intravilan

Adresa: Loc. Bogatu Român, Jud. Sibiu

Nr. Crt	Nr cadastral Nr. topografic	Suprafața* (mp)	Observații / Referințe
A1		700	Sector cadastral:87 Teren neimprejmuit;

**B. Partea II. Proprietari și acte**

Inscrieri privitoare la dreptul de proprietate și alte drepturi reale		Referințe
/		
Act Administrativ nr. 1611/45, din 09/10/2000 emis de CJPSDPAT (titlu de proprietate);		
B1	Intabulare, drept de PROPRIETATE, dobandit prin Reconstituire, cota actuala 1/1 1) COSMA IOAN, CNP NEIDENTIFICAT	A1

**C. Partea III. SARCINI .**

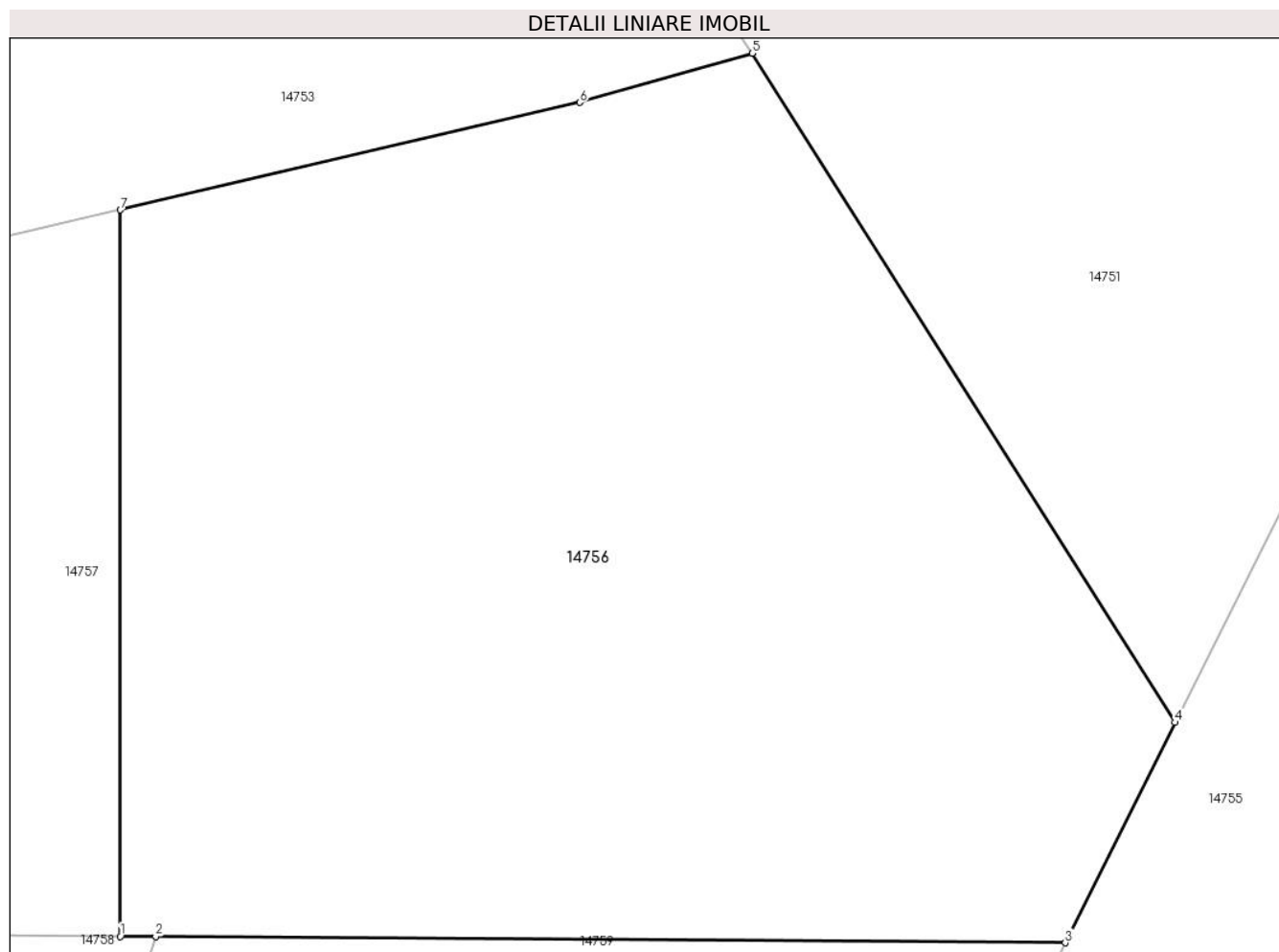
Inscrieri privind dezmembramintele dreptului de proprietate, drepturi reale de garanție și sarcini	Referințe
NU SUNT	

## Anexa Nr. 1 La Partea I

## Teren

Nr cadastral	Suprafața (mp)*	Observații / Referințe
	700	

\* Suprafața este determinată în planul de proiecție Stereo 70.



## Date referitoare la teren

Crt	Categorie folosință	Intra vilan	Suprafața (mp)	Tarla	Parcelă	Nr. topo	Observații / Referințe
1	faneata	DA	700	75	2147	-	

## Lungime Segmente

1) Valorile lungimilor segmentelor sunt obținute din proiecție în plan.

Punct început	X / Y	Punct sfârșit	X / Y	Lungime segment (** (m)
1	416.194,713 498.359,169	2	416.195,809 498.359,162	1.096
2	416.195,809 498.359,162	3	416.223,985 498.358,97	28.177
3	416.223,985 498.358,97	4	416.227,383 498.365,788	7.617
4	416.227,383 498.365,788	5	416.214,288 498.386,505	24.509
5	416.214,288 498.386,505	6	416.208,948 498.384,983	5.554



Punct început	X / Y	Punct sfârșit	X / Y	Lungime segment (** (m)
6	416.208,948 498.384,983	7	416.194,713 498.381,655	14.618
7	416.194,713 498.381,655	1	416.194,713 498.359,169	22.486

\*\* Lungimile segmentelor sunt determinate în planul de proiecție Stereo 70 și sunt rotunjite la 1 milimetru.

\*\*\* Distanța dintre puncte este formată din segmente cumulate ce sunt mai mici decât valoarea 1 milimetru.



**DATE DESPRE IMOBILUL NR. 14757**

Oficiul de Cadastru și Publicitate Imobiliară SIBIU  
Biroul de Cadastru și Publicitate Imobiliară Sibiu

**A. Partea I. Descrierea imobilului**

TEREN Intravilan

Adresa: Loc. Bogatu Român, Jud. Sibiu

Nr. Crt	Nr cadastral Nr. topografic	Suprafața* (mp)	Observații / Referințe
A1		800	Sector cadastral:87 Teren neimprejmuit;

**B. Partea II. Proprietari și acte**

Inscrieri privitoare la dreptul de proprietate și alte drepturi reale	Referințe
/	
Act Administrativ nr. 1611/45, din 09/10/2000 emis de CJPSDPAT (titlu de proprietate);	
B1	A1
Intabulare, drept de PROPRIETATE, dobandit prin Reconstituire, cota actuala 1/1 1) COSMA IOAN, CNP NEIDENTIFICAT	

**C. Partea III. SARCINI .**

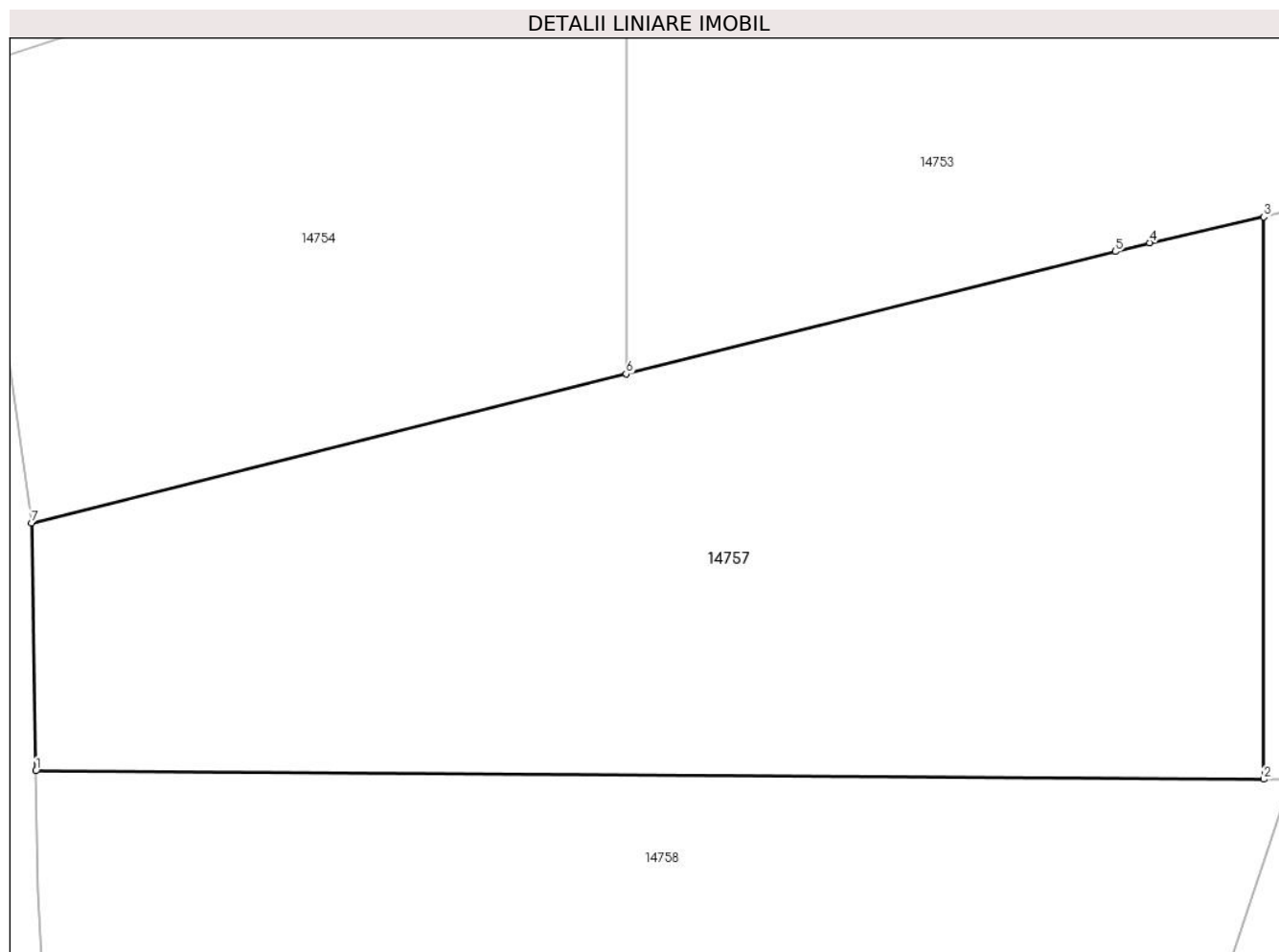
Inscrieri privind dezmembramintele dreptului de proprietate, drepturi reale de garanție și sarcini	Referințe
NU SUNT	

## Anexa Nr. 1 La Partea I

## Teren

Nr cadastral	Suprafața (mp)*	Observații / Referințe
	800	

\* Suprafața este determinată în planul de proiecție Stereo 70.



## Date referitoare la teren

Crt	Categorie folosință	Intravilan	Suprafața (mp)	Tarla	Parcelă	Nr. topo	Observații / Referințe
1	arabil	DA	800	75	2148	-	

## Lungime Segmente

1) Valorile lungimilor segmentelor sunt obținute din proiecție în plan.

Punct început	X / Y	Punct sfârșit	X / Y	Lungime segment (** (m)
1	416.145,579 498.359,502	2	416.194,713 498.359,169	49.135
2	416.194,713 498.359,169	3	416.194,713 498.381,655	22.486
3	416.194,713 498.381,655	4	416.190,156 498.380,613	4.675
4	416.190,156 498.380,613	5	416.188,777 498.380,268	1.422
5	416.188,777 498.380,268	6	416.169,202 498.375,371	20.178

Punct început	X / Y	Punct sfârșit	X / Y	Lungime segment (** (m)
6	416.169,202 498.375,371	7	416.145,413 498.369,419	24.522
7	416.145,413 498.369,419	1	416.145,579 498.359,502	9.918

\*\* Lungimile segmentelor sunt determinate în planul de proiecție Stereo 70 și sunt rotunjite la 1 milimetru.

\*\*\* Distanța dintre puncte este formată din segmente cumulate ce sunt mai mici decât valoarea 1 milimetru.



**DATE DESPRE IMOBILUL NR. 14758**

Oficiul de Cadastru și Publicitate Imobiliară SIBIU  
Biroul de Cadastru și Publicitate Imobiliară Sibiu

**A. Partea I. Descrierea imobilului**

TEREN Intravilan

Adresa: Loc. Bogatu Român, Jud. Sibiu

Nr. Crt	Nr cadastral Nr. topografic	Suprafața* (mp)	Observații / Referințe
A1		900	Sector cadastral:87 Teren imprejmuit;

**B. Partea II. Proprietari și acte**

Inscrieri privitoare la dreptul de proprietate și alte drepturi reale		Referințe
/		
Act Administrativ nr. 1611/45, din 09/10/2000 emis de CJPSDPAT (titlu de proprietate);		
B1	Intabulare, drept de PROPRIETATE, dobandit prin Reconstituire, cota actuala 1/1 1) COSMA IOAN, CNP NEIDENTIFICAT	A1

**C. Partea III. SARCINI .**

Inscrieri privind dezmembramintele dreptului de proprietate, drepturi reale de garanție și sarcini	Referințe
NU SUNT	

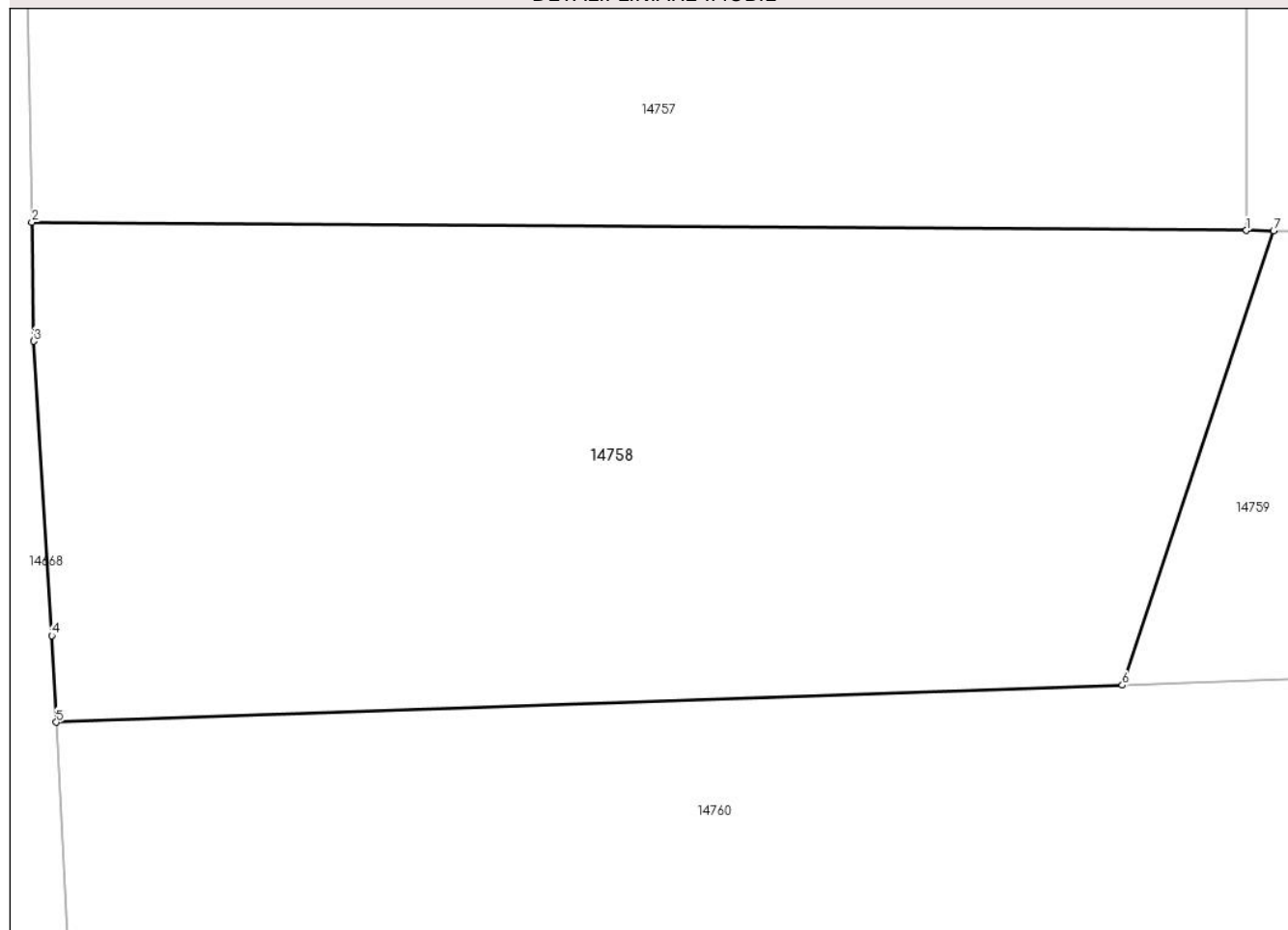
## Anexa Nr. 1 La Partea I

## Teren

Nr cadastral	Suprafața (mp)*	Observații / Referințe
	900	

\* Suprafața este determinată în planul de proiecție Stereo 70.

## DETALII LINIARE IMOBIL



## Date referitoare la teren

Crt	Categorie folosință	Intravilan	Suprafața (mp)	Tarla	Parcelă	Nr. topo	Observații / Referințe
1	faneata	DA	900	75	2144	-	

## Lungime Segmente

1) Valorile lungimilor segmentelor sunt obținute din proiecție în plan.

Punct început	X / Y	Punct sfârșit	X / Y	Lungime segment (** (m)
1	416.194,713 498.359,169	2	416.145,579 498.359,502	49.135
2	416.145,579 498.359,502	3	416.145,66 498.354,693	4.81
3	416.145,66 498.354,693	4	416.146,382 498.342,803	11.912
4	416.146,382 498.342,803	5	416.146,571 498.339,298	3.51
5	416.146,571 498.339,298	6	416.189,69 498.340,799	43.145



Punct început	X / Y	Punct sfârșit	X / Y	Lungime segment (** (m)
6	416.189,69 498.340,799	7	416.195,809 498.359,162	19.355
7	416.195,809 498.359,162	1	416.194,713 498.359,169	1.096

\*\* Lungimile segmentelor sunt determinate în planul de proiecție Stereo 70 și sunt rotunjite la 1 milimetru.

\*\*\* Distanța dintre puncte este formată din segmente cumulate ce sunt mai mici decât valoarea 1 milimetru.



**DATE DESPRE IMOBILUL NR. 14759**

Oficiul de Cadastru și Publicitate Imobiliară SIBIU  
Biroul de Cadastru și Publicitate Imobiliară Sibiu

**A. Partea I. Descrierea imobilului**

TEREN Intravilan

Adresa: Loc. Bogatu Român, Jud. Sibiu

Nr. Crt	Nr cadastral Nr. topografic	Suprafața* (mp)	Observații / Referințe
A1		600	Sector cadastral:87 Teren imprejmuit;

**B. Partea II. Proprietari și acte**

Inscrieri privitoare la dreptul de proprietate și alte drepturi reale		Referințe
/		
Act Administrativ nr. 1611/45, din 09/10/2000 emis de CJPSDPAT (titlu de proprietate);		
B1	Intabulare, drept de PROPRIETATE, dobandit prin Reconstituire, cota actuala 1/1 1) COSMA IOAN, CNP NEIDENTIFICAT	A1

**C. Partea III. SARCINI .**

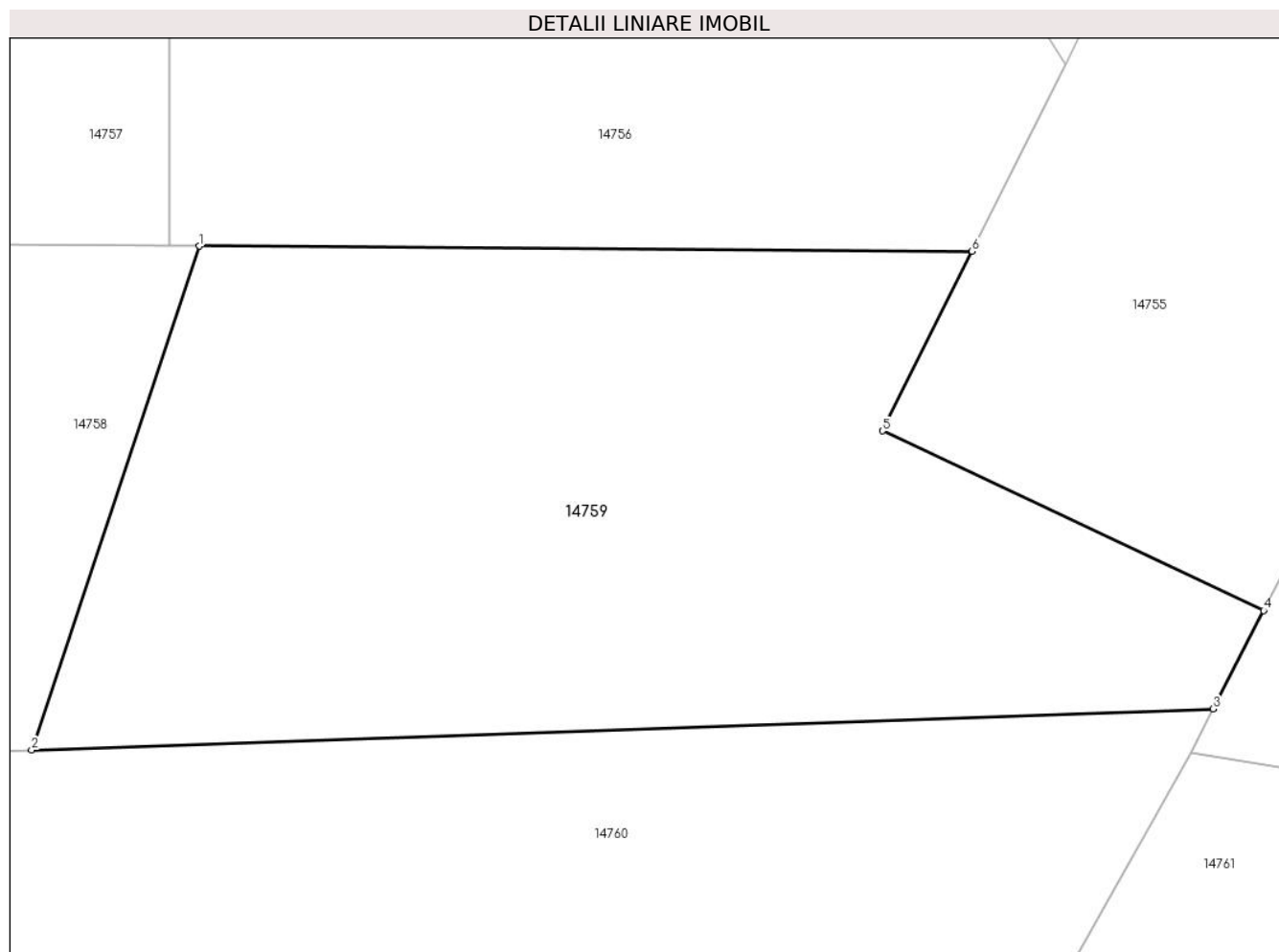
Inscrieri privind dezmembramintele dreptului de proprietate, drepturi reale de garanție și sarcini	Referințe
NU SUNT	

## Anexa Nr. 1 La Partea I

## Teren

Nr cadastral	Suprafața (mp)*	Observații / Referințe
	600	

\* Suprafața este determinată în planul de proiecție Stereo 70.



## Date referitoare la teren

Crt	Categorie folosință	Intravilan	Suprafața (mp)	Tarla	Parcelă	Nr. topo	Observații / Referințe
1	arabil	DA	600	75	2145	-	

## Lungime Segmente

1) Valorile lungimilor segmentelor sunt obținute din proiecție în plan.

Punct început	X / Y	Punct sfârșit	X / Y	Lungime segment (** (m)
1	416.195,809 498.359,162	2	416.189,69 498.340,799	19.355
2	416.189,69 498.340,799	3	416.232,783 498.342,299	43.118
3	416.232,783 498.342,299	4	416.234,623 498.345,874	4.021
4	416.234,623 498.345,874	5	416.220,724 498.352,428	15.367
5	416.220,724 498.352,428	6	416.223,985 498.358,97	7.31

Punct început	X / Y	Punct sfârşit	X / Y	Lungime segment (** (m)
6	416.223,985 498.358,97	1	416.195,809 498.359,162	28.177

\*\* Lungimile segmentelor sunt determinate în planul de proiecţie Stereo 70 şi sunt rotunjite la 1 milimetru.

\*\*\* Distanţa dintre puncte este formată din segmente cumulate ce sunt mai mici decât valoarea 1 milimetru.



**DATE DESPRE IMOBILUL NR. 14760**

Oficiul de Cadastru și Publicitate Imobiliară SIBIU  
Biroul de Cadastru și Publicitate Imobiliară Sibiu

**A. Partea I. Descrierea imobilului**

TEREN Intravilan

Adresa: Loc. Bogatu Român, Jud. Sibiu

Nr. Crt	Nr cadastral Nr. topografic	Suprafața* (mp)	Observații / Referințe
A1		1.725	Sector cadastral:87 Teren imprejmuit;

**B. Partea II. Proprietari și acte**

Inscrieri privitoare la dreptul de proprietate și alte drepturi reale		Referințe
/		
Act Normativ nr. 7, din 13/03/1996 emis de PARLAMENTUL ROMÂNIEI (lege);		
B1	Inscrierea provizorie, drept de PROPRIETATE, dobandit prin Lege, cota actuala 1/1	A1
1) COMUNA PĂUCA, CIF:4241206, PROPRIETAR NEIDENTIFICAT		

**C. Partea III. SARCINI .**

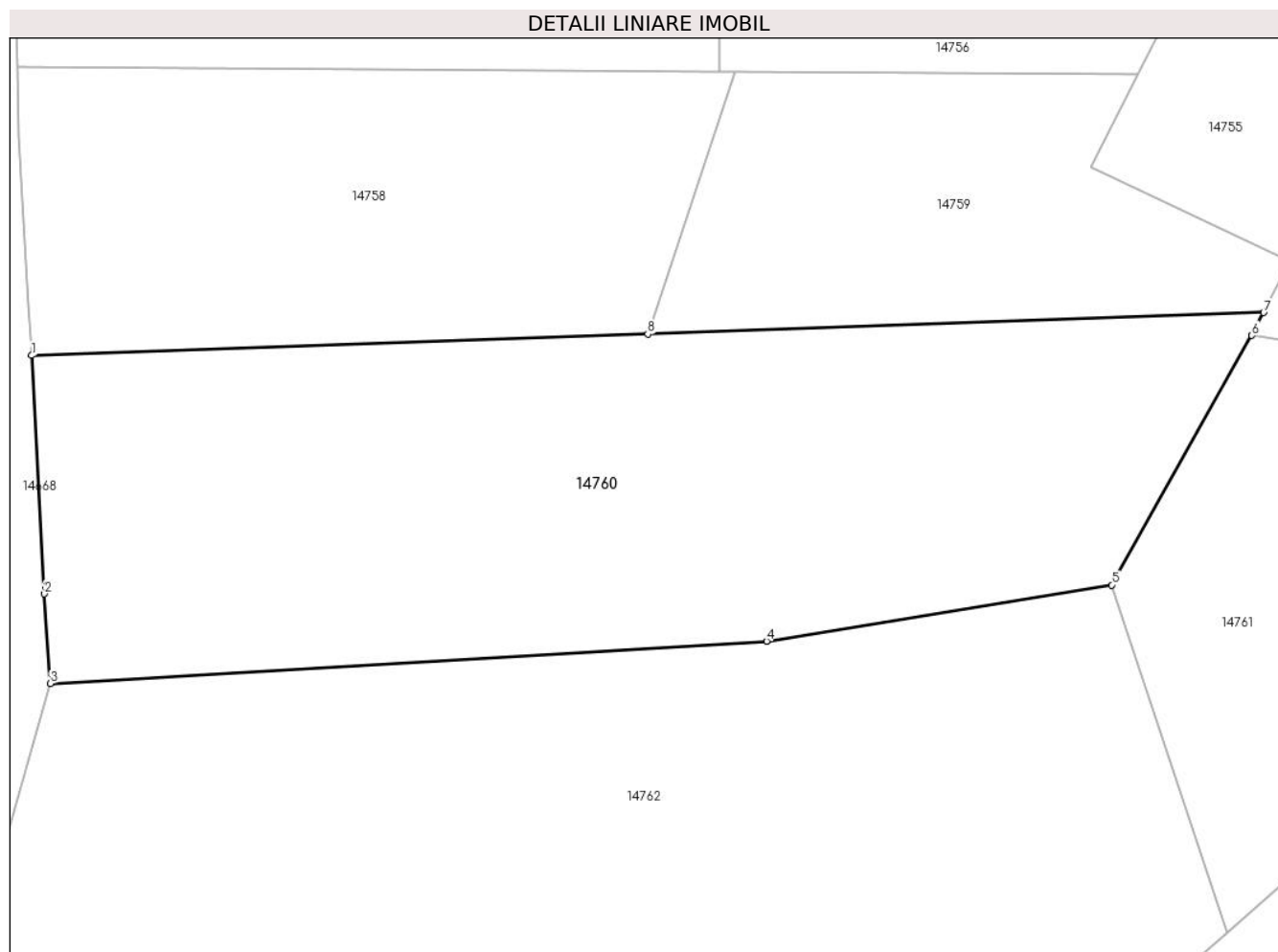
Inscrieri privind dezmembramintele dreptului de proprietate, drepturi reale de garanție și sarcini	Referințe
NU SUNT	

## Anexa Nr. 1 La Partea I

## Teren

Nr cadastral	Suprafața (mp)*	Observații / Referințe
	1.725	

\* Suprafața este determinată în planul de proiecție Stereo 70.



## Date referitoare la teren

Crt	Categorie folosință	Intravilan	Suprafața (mp)	Tarla	Parcelă	Nr. topo	Observații / Referințe
1	faneata	DA	1.725	75	2142	-	

## Lungime Segmente

1) Valorile lungimilor segmentelor sunt obținute din proiecție în plan.

Punct început	X / Y	Punct sfârșit	X / Y	Lungime segment (** (m)
1	416.146,571 498.339,298	2	416.147,472 498.322,636	16.686
2	416.147,472 498.322,636	3	416.147,896 498.316,37	6.28
3	416.147,896 498.316,37	4	416.198,003 498.319,328	50.195
4	416.198,003 498.319,328	5	416.222,15 498.323,249	24.463
5	416.222,15 498.323,249	6	416.231,957 498.340,695	20.013



Punct început	X / Y	Punct sfârșit	X / Y	Lungime segment (** (m)
6	416.231,957 498.340,695	7	416.232,783 498.342,299	1.804
7	416.232,783 498.342,299	8	416.189,69 498.340,799	43.118
8	416.189,69 498.340,799	1	416.146,571 498.339,298	43.145

\*\* Lungimile segmentelor sunt determinate în planul de proiecție Stereo 70 și sunt rotunjite la 1 milimetru.

\*\*\* Distanța dintre puncte este formată din segmente cumulate ce sunt mai mici decât valoarea 1 milimetru.



**DATE DESPRE IMOBILUL NR. 14761**

Oficiul de Cadastru și Publicitate Imobiliară SIBIU  
Biroul de Cadastru și Publicitate Imobiliară Sibiu

**A. Partea I. Descrierea imobilului**

TEREN Necunoscut

Adresa: Loc. Bogatu Român, Jud. Sibiu

Nr. Crt	Nr cadastral Nr. topografic	Suprafața* (mp)	Observații / Referințe
A1		899	Sector cadastral:87 Teren neimprejmuit;

**B. Partea II. Proprietari și acte**

Inscrieri privitoare la dreptul de proprietate și alte drepturi reale		Referințe
/		
Act Normativ nr. 7, din 13/03/1996 emis de PARLAMENTUL ROMÂNIEI (lege);		
B1	Inscrierea provizorie, drept de PROPRIETATE, dobandit prin Lege, cota actuala 1/1 1) <b>COMUNA PĂUCA</b> , CIF:4241206, PROPRIETAR NEIDENTIFICAT	A1

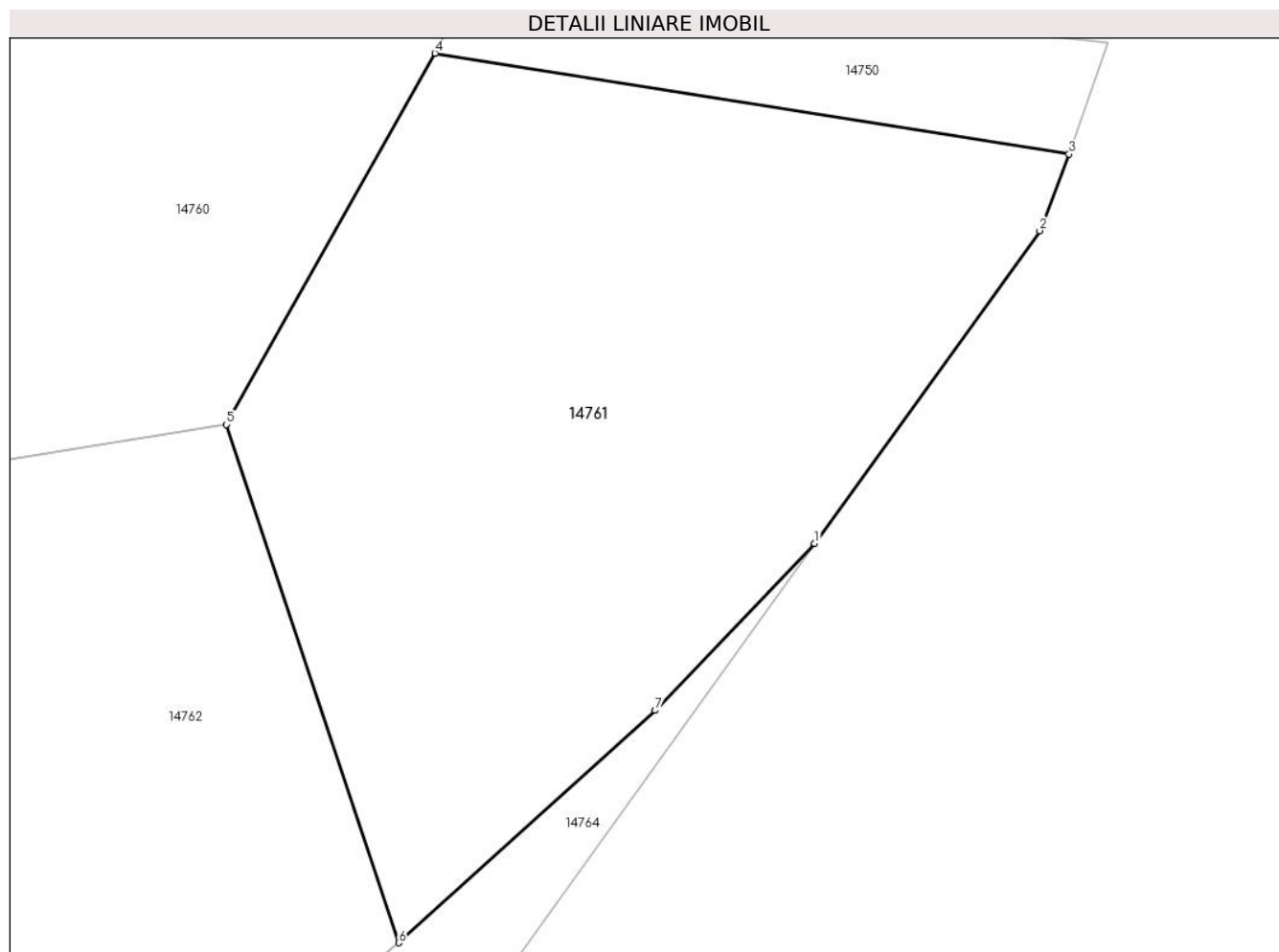
**C. Partea III. SARCINI .**

Inscrieri privind dezmembramintele dreptului de proprietate, drepturi reale de garanție și sarcini	Referințe
NU SUNT	

**Anexa Nr. 1 La Partea I****Teren**

Nr cadastral	Suprafața (mp)*	Observații / Referințe
	899	

\* Suprafața este determinată în planul de proiecție Stereo 70.

**Date referitoare la teren**

Crt	Categorie folosință	Intravilan	Suprafața (mp)	Tarla	Parcelă	Nr. topo	Observații / Referințe
1	arabil	NU	301	75	2141/3	-	
2	drum	DA	598	75	2141/3	-	

**Lungime Segmente**

1) Valorile lungimilor segmentelor sunt obținute din proiecție în plan.

Punct început	X / Y	Punct sfârșit	X / Y	Lungime segment (** (m))
1	416.249,812 498.317,664	2	416.260,394 498.332,363	18.112
2	416.260,394 498.332,363	3	416.261,767 498.335,954	3.845
3	416.261,767 498.335,954	4	416.231,957 498.340,695	30.185
4	416.231,957 498.340,695	5	416.222,15 498.323,249	20.013

Punct început	X / Y	Punct sfârșit	X / Y	Lungime segment (** (m)
5	416.222,15 498.323,249	6	416.230,25 498.298,9	25.662
6	416.230,25 498.298,9	7	416.242,319 498.309,815	16.273
7	416.242,319 498.309,815	1	416.249,812 498.317,664	10.851

\*\* Lungimile segmentelor sunt determinate în planul de proiecție Stereo 70 și sunt rotunjite la 1 milimetru.

\*\*\* Distanța dintre puncte este formată din segmente cumulate ce sunt mai mici decât valoarea 1 milimetru.



**DATE DESPRE IMOBILUL NR. 14762**

Oficiul de Cadastru și Publicitate Imobiliară SIBIU  
Biroul de Cadastru și Publicitate Imobiliară Sibiu

**A. Partea I. Descrierea imobilului**

TEREN Necunoscut

Adresa: Loc. Bogatu Român, Jud. Sibiu

Nr. Crt	Nr cadastral Nr. topografic	Suprafața* (mp)	Observații / Referințe
A1		3.875	Sector cadastral:87 Teren neimprejmuit;

**B. Partea II. Proprietari și acte**

Inscrieri privitoare la dreptul de proprietate și alte drepturi reale		Referințe
/		
Act Normativ nr. 7, din 13/03/1996 emis de PARLAMENTUL ROMÂNIEI (lege);		
B1	Inscrierea provizorie, drept de PROPRIETATE, dobandit prin Lege, cota actuala 1/1 1) COMUNA PĂUCA, CIF:4241206, PROPRIETAR NEIDENTIFICAT	A1

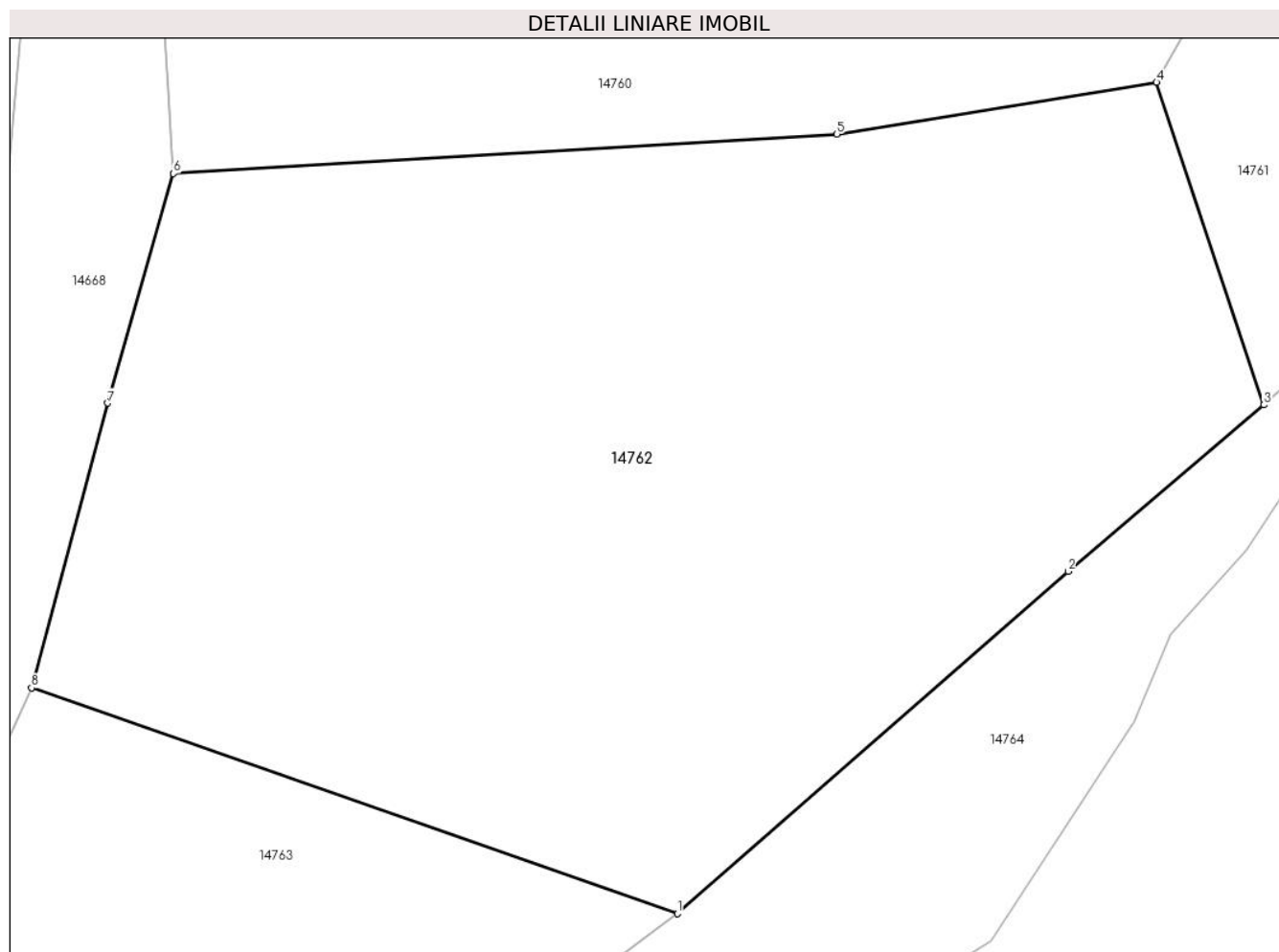
**C. Partea III. SARCINI .**

Inscrieri privind dezmembramintele dreptului de proprietate, drepturi reale de garanție și sarcini	Referințe
NU SUNT	

**Anexa Nr. 1 La Partea I****Teren**

Nr cadastral	Suprafața (mp)*	Observații / Referințe
	3.875	

\* Suprafața este determinată în planul de proiecție Stereo 70.

**Date referitoare la teren**

Crt	Categorie folosință	Intravilan	Suprafața (mp)	Tarla	Parcelă	Nr. topo	Observații / Referințe
1	arabil	NU	6	75	2141/1	-	
2	arabil	DA	3.869	75	2141/1	-	

**Lungime Segmente**

1) Valorile lungimilor segmentelor sunt obținute din proiecție în plan.

Punct început	X / Y	Punct sfârșit	X / Y	Lungime segment (** (m)
1	416.185,973 498.260,492	2	416.215,469 498.286,343	39.221
2	416.215,469 498.286,343	3	416.230,25 498.298,9	19.395
3	416.230,25 498.298,9	4	416.222,15 498.323,249	25.662
4	416.222,15 498.323,249	5	416.198,003 498.319,328	24.463



Punct început	X / Y	Punct sfârșit	X / Y	Lungime segment (** (m)
5	416.198,003 498.319,328	6	416.147,896 498.316,37	50.195
6	416.147,896 498.316,37	7	416.142,919 498.299,035	18.036
7	416.142,919 498.299,035	8	416.137,174 498.277,53	22.259
8	416.137,174 498.277,53	1	416.185,973 498.260,492	51.688

\*\* Lungimile segmentelor sunt determinate în planul de proiecție Stereo 70 și sunt rotunjite la 1 milimetru.

\*\*\* Distanța dintre puncte este formată din segmente cumulate ce sunt mai mici decât valoarea 1 milimetru.



**DATE DESPRE IMOBILUL NR. 14763**

Oficiul de Cadastru și Publicitate Imobiliară SIBIU  
Biroul de Cadastru și Publicitate Imobiliară Sibiu

**A. Partea I. Descrierea imobilului**

TEREN Necunoscut

Adresa: Loc. Bogatu Român, Jud. Sibiu

Nr. Crt	Nr cadastral Nr. topografic	Suprafața* (mp)	Observații / Referințe
A1		1.667	Sector cadastral:87 Teren neimprejmuit;

**B. Partea II. Proprietari și acte**

Inscrieri privitoare la dreptul de proprietate și alte drepturi reale		Referințe
/		
Act Normativ nr. 7, din 13/03/1996 emis de PARLAMENTUL ROMÂNIEI (lege);		
B1	Inscrierea provizorie, drept de PROPRIETATE, dobandit prin Lege, cota actuala 1/1	A1
1) COMUNA PĂUCA, CIF:4241206, PROPRIETAR NEIDENTIFICAT		

**C. Partea III. SARCINI .**

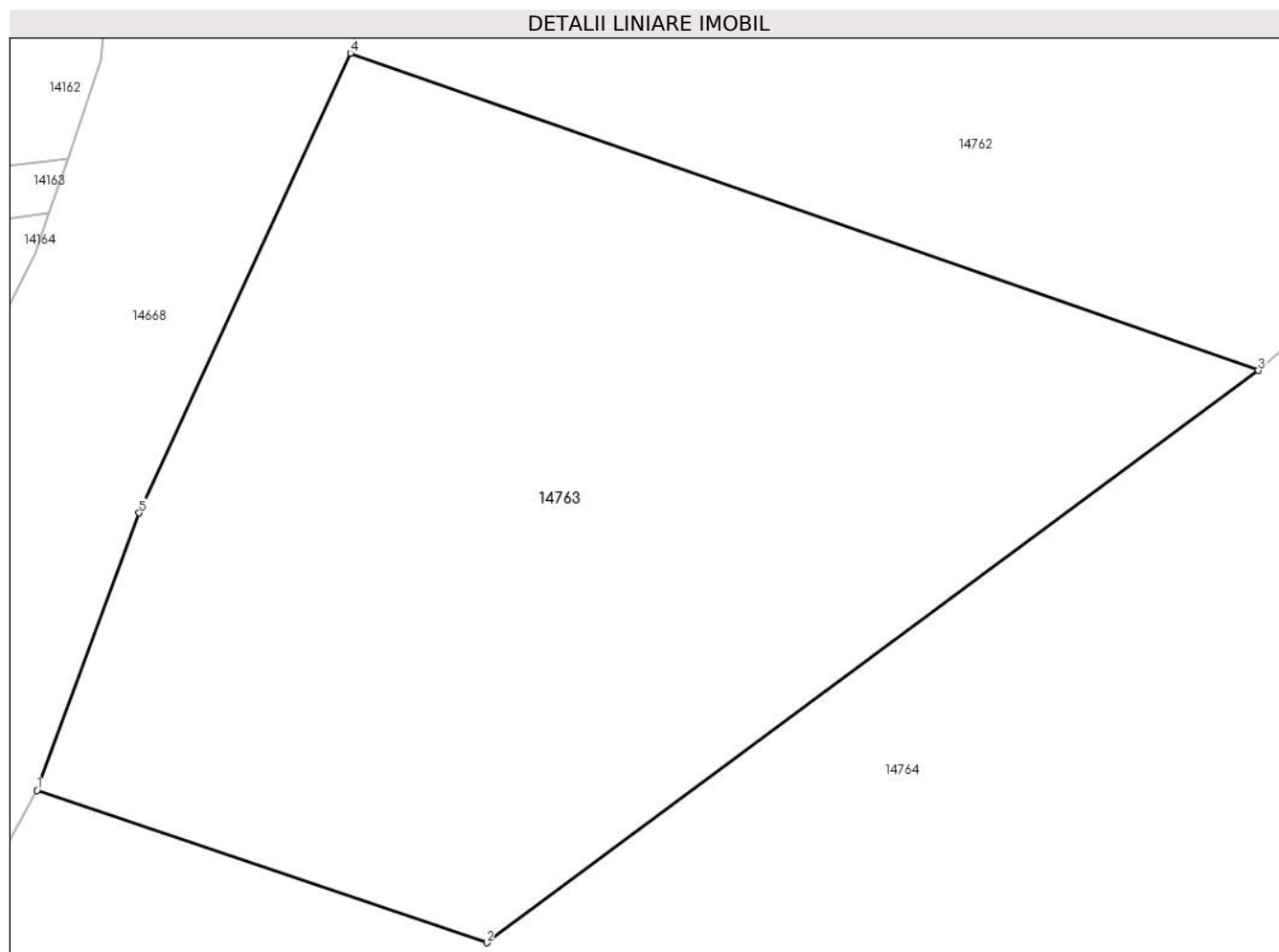
Inscrieri privind dezmembramintele dreptului de proprietate, drepturi reale de garanție și sarcini	Referințe
NU SUNT	

## Anexa Nr. 1 La Partea I

## Teren

Nr cadastral	Suprafața (mp)*	Observații / Referințe
	1.667	

\* Suprafața este determinată în planul de proiecție Stereo 70.



## Date referitoare la teren

Crt	Categorie folosință	Intravilan	Suprafața (mp)	Tarla	Parcelă	Nr. topo	Observații / Referințe
1	arabil	NU	4	75	2141/2	-	
2	arabil	DA	1.663	75	2141/2	-	

## Lungime Segmente

1) Valorile lungimilor segmentelor sunt obținute din proiecție în plan.

Punct început	X / Y	Punct sfârșit	X / Y	Lungime segment (** (m)
1	416.120,329 498.237,942	2	416.144,501 498.229,764	25.518
2	416.144,501 498.229,764	3	416.185,973 498.260,492	51.615
3	416.185,973 498.260,492	4	416.137,174 498.277,53	51.688
4	416.137,174 498.277,53	5	416.125,826 498.252,845	27.169

Punct început	X / Y	Punct sfârşit	X / Y	Lungime segment (** (m)
5	416.125,826 498.252,845	1	416.120,329 498.237,942	15.884

\*\* Lungimile segmentelor sunt determinate în planul de proiecţie Stereo 70 şi sunt rotunjite la 1 milimetru.

\*\*\* Distanţa dintre puncte este formată din segmente cumulate ce sunt mai mici decât valoarea 1 milimetru.



**DATE DESPRE IMOBILUL NR. 14764**

Oficiul de Cadastru și Publicitate Imobiliară SIBIU  
Biroul de Cadastru și Publicitate Imobiliară Sibiu

**A. Partea I. Descrierea imobilului**

TEREN Necunoscut

Adresa: Loc. Bogatu Român, Jud. Sibiu

Nr. Crt	Nr cadastral Nr. topografic	Suprafața* (mp)	Observații / Referințe
A1		3.685	Sector cadastral:87 Teren neimprejmuit;

**B. Partea II. Proprietari și acte**

Inscrieri privitoare la dreptul de proprietate și alte drepturi reale		Referințe
/		
Act Normativ nr. 7, din 13/03/1996 emis de PARLAMENTUL ROMÂNIEI (lege);		
B1	Inscrierea provizorie, drept de PROPRIETATE, dobandit prin Lege, cota actuala 1/1 1) COMUNA PĂUCA, CIF:4241206, PROPRIETAR NEIDENTIFICAT	A1

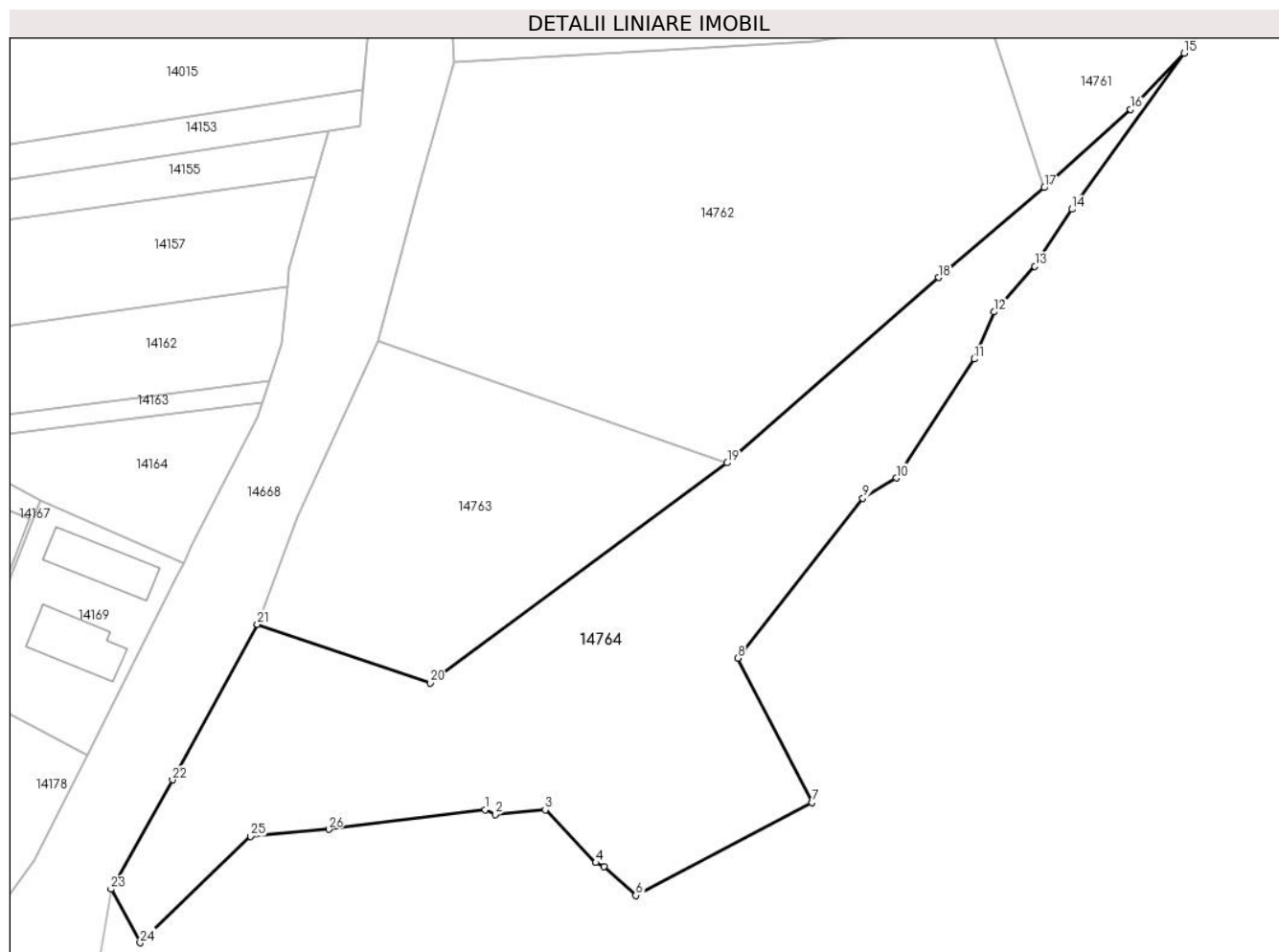
**C. Partea III. SARCINI .**

Inscrieri privind dezmembramintele dreptului de proprietate, drepturi reale de garanție și sarcini	Referințe
NU SUNT	

**Anexa Nr. 1 La Partea I****Teren**

Nr cadastral	Suprafața (mp)*	Observații / Referințe
	3.685	

\* Suprafața este determinată în planul de proiecție Stereo 70.

**Date referitoare la teren**

Crt	Categorie folosință	Intra vilan	Suprafața (mp)	Tarla	Parcelă	Nr. topo	Observații / Referințe
1	faneata	NU	2.900	75	2140	-	
2	faneata	DA	785	75	2140	-	

**Lungime Segmente**

1) Valorile lungimilor segmentelor sunt obținute din proiecție în plan.

Punct început	X / Y	Punct sfârșit	X / Y	Lungime segment (** (m))
1	416.152,146 498.212,079	2	416.153,548 498.211,408	1.554
3	416.160,554 498.212,038	4	416.167,604 498.204,681	10.19
5	416.168,79 498.204,114	6	416.173,188 498.200,121	5.939
7	416.197,832 498.213,072	8	416.187,414 498.233,223	22.685

Punct început	X / Y	Punct sfârșit	X / Y	Lungime segment (** (m))
2	416.153,548 498.211,408	3	416.160,554 498.212,038	7.034
4	416.167,604 498.204,681	5	416.168,79 498.204,114	1.315
6	416.173,188 498.200,121	7	416.197,832 498.213,072	27.84
8	416.187,414 498.233,223	9	416.204,914 498.255,543	28.363



Punct început	X / Y	Punct sfârșit	X / Y	Lungime segment (** (m)
9	416.204,914 498.255,543	10	416.209,609 498.258,386	5.489
11	416.220,458 498.274,976	12	416.223,23 498.281,545	7.13
13	416.228,933 498.287,934	14	416.234,125 498.295,874	9.487
15	416.249,812 498.317,664	16	416.242,319 498.309,815	10.851
17	416.230,25 498.298,9	18	416.215,469 498.286,343	19.395
19	416.185,973 498.260,492	20	416.144,501 498.229,764	51.615
21	416.120,329 498.237,942	22	416.108,472 498.216,236	24.734
23	416.099,901 498.200,974	24	416.103,969 498.193,494	8.514
25	416.119,391 498.208,336	26	416.130,296 498.209,317	10.95

Punct început	X / Y	Punct sfârșit	X / Y	Lungime segment (** (m)
10	416.209,609 498.258,386	11	416.220,458 498.274,976	19.822
12	416.223,23 498.281,545	13	416.228,933 498.287,934	8.564
14	416.234,125 498.295,874	15	416.249,812 498.317,664	26.849
16	416.242,319 498.309,815	17	416.230,25 498.298,9	16.273
18	416.215,469 498.286,343	19	416.185,973 498.260,492	39.221
20	416.144,501 498.229,764	21	416.120,329 498.237,942	25.518
22	416.108,472 498.216,236	23	416.099,901 498.200,974	17.504
24	416.103,969 498.193,494	25	416.119,391 498.208,336	21.404
26	416.130,296 498.209,317	1	416.152,146 498.212,079	22.023

\*\* Lungimile segmentelor sunt determinate în planul de proiecție Stereo 70 și sunt rotunjite la 1 milimetru.

\*\*\* Distanța dintre puncte este formată din segmente cumulate ce sunt mai mici decât valoarea 1 milimetru.

