

**DATE DESPRE IMOBILUL NR. 12680**

Oficiul de Cadastru și Publicitate Imobiliară SIBIU  
Biroul de Cadastru și Publicitate Imobiliară Sibiu

**A. Partea I. Descrierea imobilului**

TEREN Extravilan

Adresa: Jud. Sibiu

Nr. Crt	Nr cadastral Nr. topografic	Suprafața* (mp)	Observații / Referințe
A1		2.182	Sector cadastral:84 Teren neimprejmuit;

**B. Partea II. Proprietari și acte**

Inscrieri privitoare la dreptul de proprietate și alte drepturi reale		Referințe
/		
Act Normativ nr. 7, din 13/03/1996 emis de PARLAMENTUL ROMÂNIEI (lege);		
B1	Inscrierea provizorie, drept de PROPRIETATE, dobandit prin Lege, cota actuala 1/1	A1
1) <b>COMUNA PĂUCA</b> , CIF:4241206, PROPRIETAR NEIDENTIFICAT		

**C. Partea III. SARCINI .**

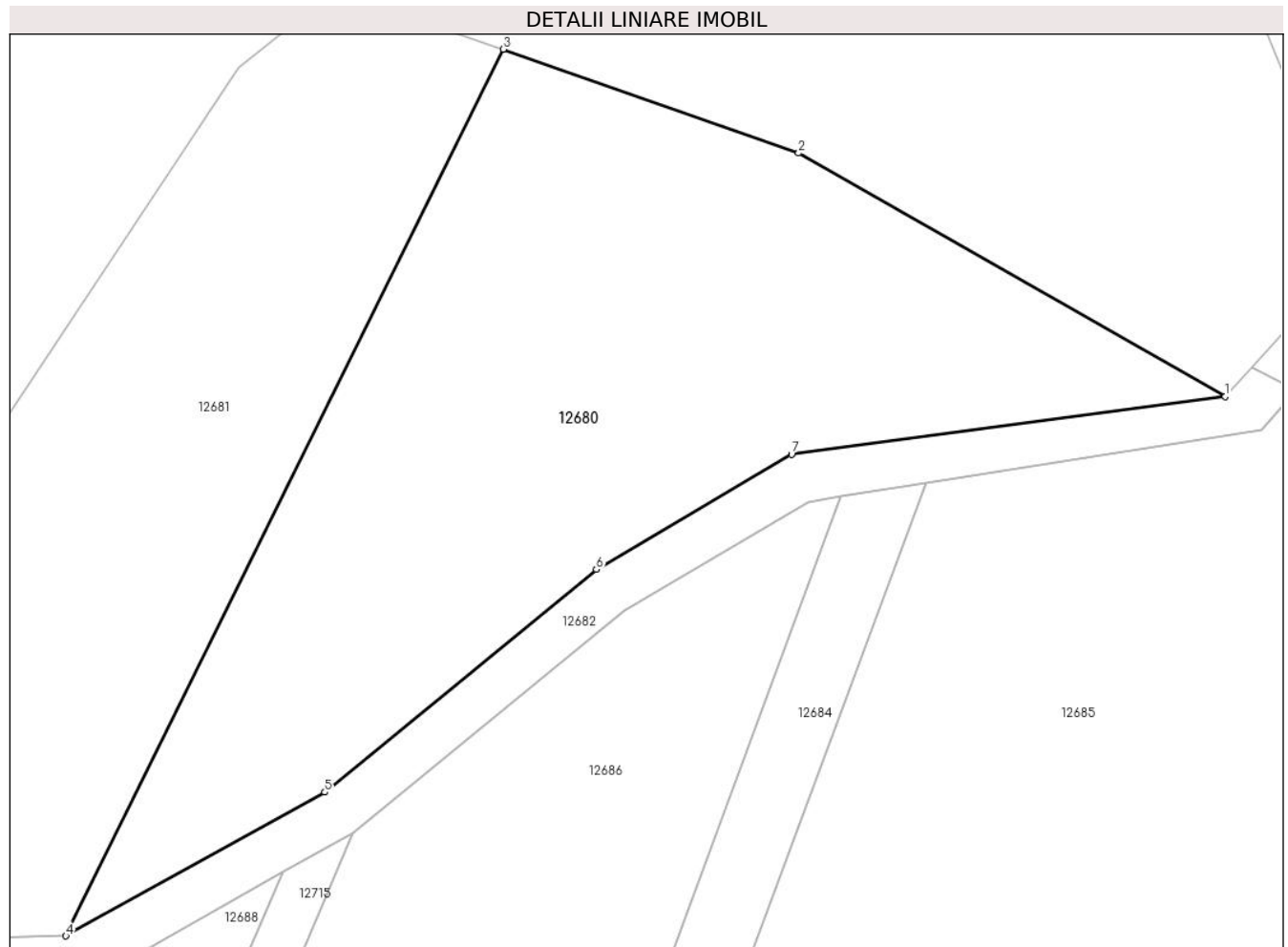
Inscrieri privind dezmembramintele dreptului de proprietate, drepturi reale de garanție și sarcini	Referințe
NU SUNT	

## Anexa Nr. 1 La Partea I

## Teren

Nr cadastral	Suprafața (mp)*	Observații / Referințe
	2.182	

\* Suprafața este determinată în planul de proiecție Stereo 70.



## Date referitoare la teren

Crt	Categorie folosință	Intravilan	Suprafața (mp)	Tarla	Parcelă	Nr. topo	Observații / Referințe
1	arabil	NU	2.182	67	1965	-	

## Lungime Segmente

1) Valorile lungimilor segmentelor sunt obținute din proiecție în plan.

Punct început	X / Y	Punct sfârșit	X / Y	Lungime segment (** (m)
1	417.991,158 499.256,736	2	417.956,493 499.276,525	39.916
2	417.956,493 499.276,525	3	417.932,476 499.284,95	25.451
3	417.932,476 499.284,95	4	417.896,934 499.212,949	80.296
4	417.896,934 499.212,949	5	417.917,983 499.224,628	24.072
5	417.917,983 499.224,628	6	417.940,058 499.242,706	28.533

Punct început	X / Y	Punct sfârșit	X / Y	Lungime segment (** (m)
6	417.940,058 499.242,706	7	417.955,92 499.252,049	18.409
7	417.955,92 499.252,049	1	417.991,158 499.256,736	35.548

\*\* Lungimile segmentelor sunt determinate în planul de proiecție Stereo 70 și sunt rotunjite la 1 milimetru.

\*\*\* Distanța dintre puncte este formată din segmente cumulate ce sunt mai mici decât valoarea 1 milimetru.





**DATE DESPRE IMOBILUL NR. 12681**

Oficiul de Cadastru și Publicitate Imobiliară SIBIU  
Biroul de Cadastru și Publicitate Imobiliară Sibiu

**A. Partea I. Descrierea imobilului**

TEREN Extravilan

Adresa: Jud. Sibiu

Nr. Crt	Nr cadastral Nr. topografic	Suprafața* (mp)	Observații / Referințe
A1		1.800	Sector cadastral:84 Teren neimprejmuit;

**B. Partea II. Proprietari și acte**

Inscrieri privitoare la dreptul de proprietate și alte drepturi reale		Referințe
/		
Act Normativ nr. 7, din 13/03/1996 emis de PARLAMENTUL ROMÂNIEI (lege);		
B1	Inscrierea provizorie, drept de PROPRIETATE, dobandit prin Lege, cota actuala 1/1	A1
1) COMUNA PĂUCA, CIF:4241206, PROPRIETAR NEIDENTIFICAT		

**C. Partea III. SARCINI .**

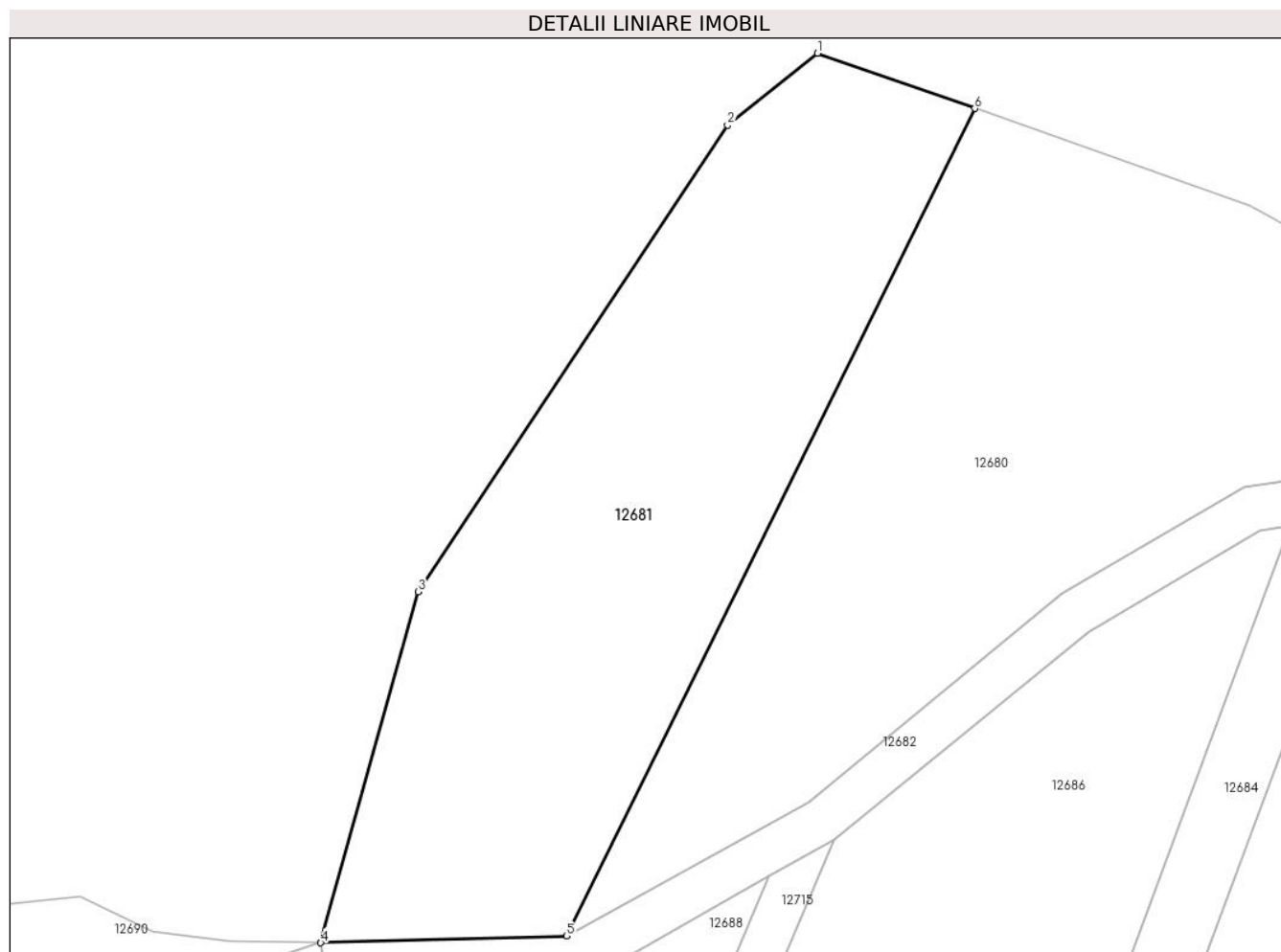
Inscrieri privind dezmembramintele dreptului de proprietate, drepturi reale de garanție și sarcini	Referințe
NU SUNT	

## Anexa Nr. 1 La Partea I

## Teren

Nr cadastral	Suprafața (mp)*	Observații / Referințe
	1.800	

\* Suprafața este determinată în planul de proiecție Stereo 70.



## Date referitoare la teren

Crt	Categorie folosință	Intra vilan	Suprafața (mp)	Tarla	Parcelă	Nr. topo	Observații / Referințe
1	faneata	NU	1.800	67	1966	-	

## Lungime Segmente

1) Valorile lungimilor segmentelor sunt obținute din proiecție în plan.

Punct început	X / Y	Punct sfârșit	X / Y	Lungime segment (** (m)
1	417.918,793 499.289,75	2	417.910,959 499.283,481	10.034
2	417.910,959 499.283,481	3	417.884,009 499.242,905	48.71
3	417.884,009 499.242,905	4	417.875,54 499.212,359	31.698
4	417.875,54 499.212,359	5	417.896,934 499.212,949	21.401
5	417.896,934 499.212,949	6	417.932,476 499.284,95	80.296

Punct început	X / Y	Punct sfârşit	X / Y	Lungime segment (** (m)
6	417.932,476 499.284,95	1	417.918,793 499.289,75	14.501

\*\* Lungimile segmentelor sunt determinate în planul de proiecţie Stereo 70 şi sunt rotunjite la 1 milimetru.

\*\*\* Distanţa dintre puncte este formată din segmente cumulate ce sunt mai mici decât valoarea 1 milimetru.



**DATE DESPRE IMOBILUL NR. 12682**

Oficiul de Cadastru și Publicitate Imobiliară SIBIU  
Biroul de Cadastru și Publicitate Imobiliară Sibiu

**A. Partea I. Descrierea imobilului**

TEREN Extravilan

Adresa: Jud. Sibiu

Nr. Crt	Nr cadastral Nr. topografic	Suprafața* (mp)	Observații / Referințe
A1		524	Sector cadastral:84 Teren neimprejmuit;

**B. Partea II. Proprietari și acte**

Inscrieri privitoare la dreptul de proprietate și alte drepturi reale		Referințe
/		
Act Normativ nr. 7, din 13/03/1996 emis de PARLAMENTUL ROMÂNIEI (lege);		
B1	Inscrierea provizorie, drept de PROPRIETATE, dobandit prin Lege, cota actuala 1/1 1) COMUNA PĂUCA, CIF:4241206, PROPRIETAR NEIDENTIFICAT	A1

**C. Partea III. SARCINI .**

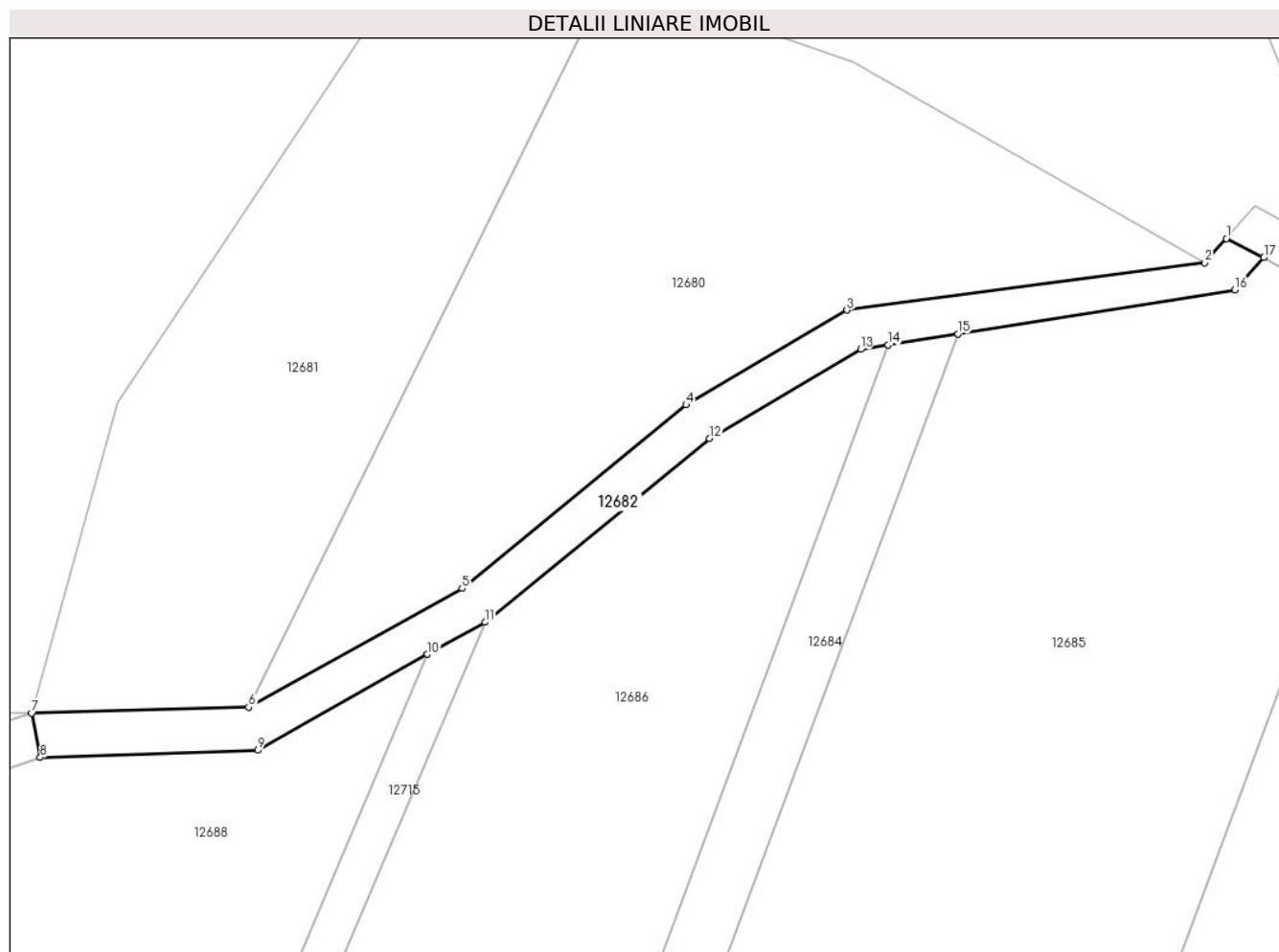
Inscrieri privind dezmembramintele dreptului de proprietate, drepturi reale de garanție și sarcini	Referințe
NU SUNT	

## Anexa Nr. 1 La Partea I

## Teren

Nr cadastral	Suprafața (mp)*	Observații / Referințe
	524	

\* Suprafața este determinată în planul de proiecție Stereo 70.



## Date referitoare la teren

Crt	Categorie folosință	Intravilan	Suprafața (mp)	Tarla	Parcelă	Nr. topo	Observații / Referințe
1	drum	NU	524	67	1964	-	

## Lungime Segmente

1) Valorile lungimilor segmentelor sunt obținute din proiecție în plan.

Punct început	X / Y	Punct sfârșit	X / Y	Lungime segment (** (m)
1	417.993,305 499.259,104	2	417.991,158 499.256,736	3.196
2	417.991,158 499.256,736	3	417.955,92 499.252,049	35.548
3	417.955,92 499.252,049	4	417.940,058 499.242,706	18.409
4	417.940,058 499.242,706	5	417.917,983 499.224,628	28.533
5	417.917,983 499.224,628	6	417.896,934 499.212,949	24.072

Punct început	X / Y	Punct sfârşit	X / Y	Lungime segment (** (m)
6	417.896,934 499.212,949	7	417.875,54 499.212,359	21.401
7	417.875,54 499.212,359	8	417.876,402 499.207,99	4.454
8	417.876,402 499.207,99	9	417.897,838 499.208,692	21.447
9	417.897,838 499.208,692	10	417.914,55 499.218,149	19.203
10	417.914,55 499.218,149	11	417.920,238 499.221,305	6.505
11	417.920,238 499.221,305	12	417.942,354 499.239,416	28.585
12	417.942,354 499.239,416	13	417.957,251 499.248,191	17.289
13	417.957,251 499.248,191	14	417.959,969 499.248,623	2.751
14	417.959,969 499.248,623	15	417.966,851 499.249,716	6.969
15	417.966,851 499.249,716	16	417.994,121 499.254,049	27.612
16	417.994,121 499.254,049	17	417.996,991 499.257,215	4.274
17	417.996,991 499.257,215	1	417.993,305 499.259,104	4.142

\*\* Lungimile segmentelor sunt determinate în planul de proiecţie Stereo 70 şi sunt rotunjite la 1 milimetru.

\*\*\* Distanţa dintre puncte este formată din segmente cumulate ce sunt mai mici decât valoarea 1 milimetru.





**DATE DESPRE IMOBILUL NR. 12683**

Oficiul de Cadastru și Publicitate Imobiliară SIBIU  
Biroul de Cadastru și Publicitate Imobiliară Sibiu

**A. Partea I. Descrierea imobilului**

TEREN Extravilan

Adresa: Jud. Sibiu

Nr. Crt	Nr cadastral Nr. topografic	Suprafața* (mp)	Observații / Referințe
A1		1.121	Sector cadastral:84 Teren neimprejmuit;

**B. Partea II. Proprietari și acte**

Inscrieri privitoare la dreptul de proprietate și alte drepturi reale		Referințe
/		
Act Normativ nr. 7, din 13/03/1996 emis de PARLAMENTUL ROMÂNIEI (lege);		
B1	Inscrierea provizorie, drept de PROPRIETATE, dobandit prin Lege, cota actuala 1/1	A1
1) COMUNA PĂUCA, CIF:4241206, PROPRIETAR NEIDENTIFICAT		

**C. Partea III. SARCINI .**

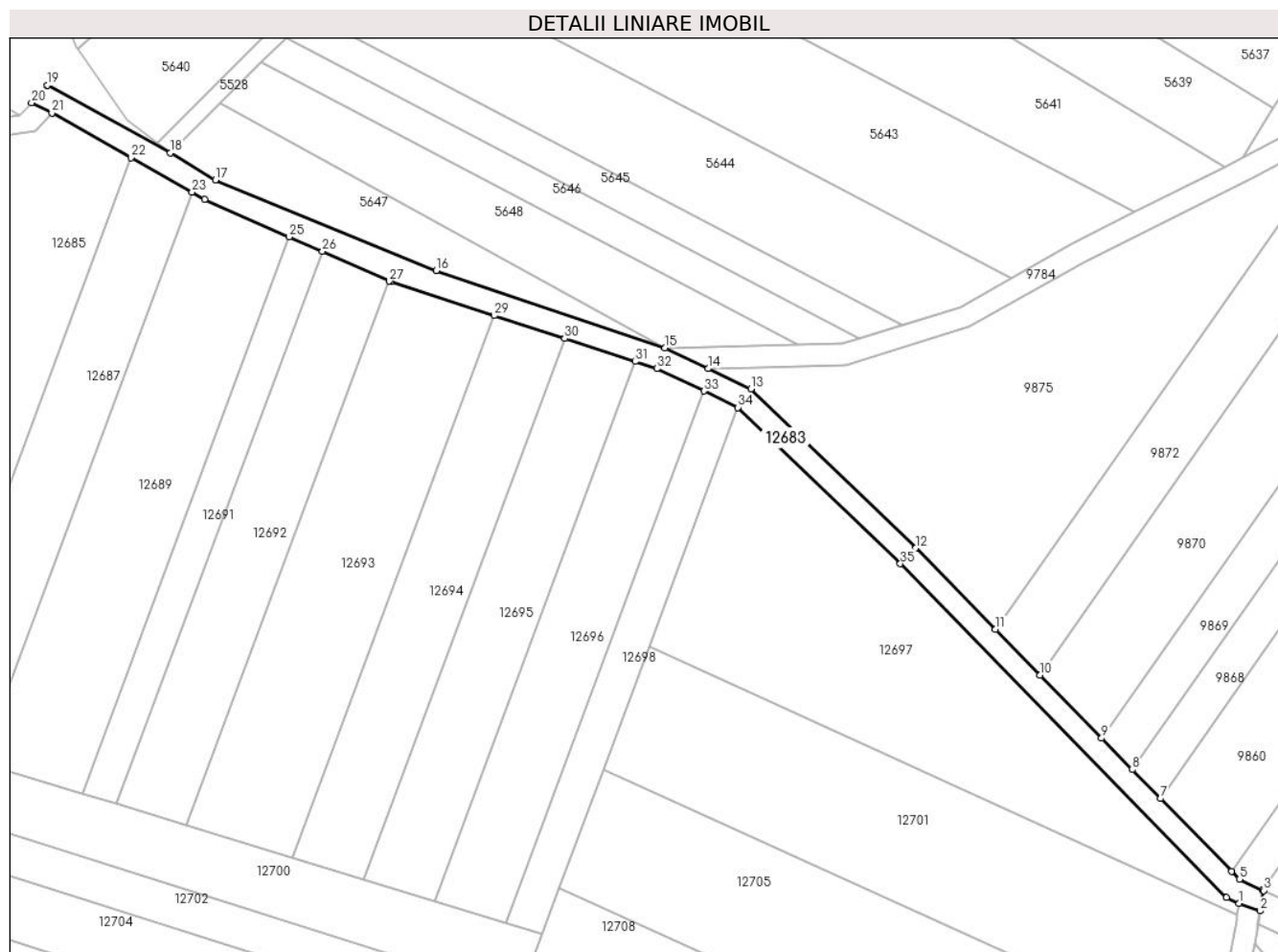
Inscrieri privind dezmembramintele dreptului de proprietate, drepturi reale de garanție și sarcini	Referințe
NU SUNT	

## Anexa Nr. 1 La Partea I

## Teren

Nr cadastral	Suprafața (mp)*	Observații / Referințe
	1.121	

\* Suprafața este determinată în planul de proiecție Stereo 70.



## Date referitoare la teren

Crt	Categorie folosință	Intravilan	Suprafața (mp)	Tarla	Parcelă	Nr. topo	Observații / Referințe
1	drum	NU	1.121	67	1963	-	

## Lungime Segmente

1) Valorile lungimilor segmentelor sunt obținute din proiecție în plan.

Punct început	X / Y	Punct sfârșit	X / Y	Lungime segment (** (m)
1	418.212,015 499.114,148	2	418.215,847 499.112,804	4.061
3	418.216,455 499.116,498	4	418.216,223 499.116,606	0.256
5	418.212,058 499.118,536	6	418.210,625 499.120,002	2.049
7	418.197,769 499.133,153	8	418.192,668 499.138,37	7.296
9	418.187,091 499.144,075	10	418.175,924 499.155,498	15.974

Punct început	X / Y	Punct sfârșit	X / Y	Lungime segment (** (m)
2	418.215,847 499.112,804	3	418.216,455 499.116,498	3.744
4	418.216,223 499.116,606	5	418.212,058 499.118,536	4.59
6	418.210,625 499.120,002	7	418.197,769 499.133,153	18.391
8	418.192,668 499.138,37	9	418.187,091 499.144,075	7.979
10	418.175,924 499.155,498	11	418.167,852 499.163,754	11.546

Punct început	X / Y	Punct sfârșit	X / Y	Lungime segment (** (m)
11	418.167,852 499.163,754	12	418.153,462 499.178,474	20.585
13	418.123,56 499.207,249	14	418.115,832 499.210,952	8.569
15	418.108,047 499.214,682	16	418.066,626 499.228,727	43.738
17	418.026,579 499.245,065	18	418.018,438 499.249,99	9.515
19	417.996,176 499.262,271	20	417.993,305 499.259,104	4.275
21	417.996,991 499.257,215	22	418.011,286 499.249,133	16.421
23	418.022,359 499.242,872	24	418.024,636 499.241,585	2.616
25	418.039,975 499.234,802	26	418.045,964 499.232,154	6.548
27	418.058,075 499.226,798	28	418.058,397 499.226,655	0.352
29	418.077,114 499.220,555	30	418.089,854 499.216,404	13.399
31	418.102,624 499.212,242	32	418.106,557 499.210,96	4.136
33	418.115,047 499.206,892	34	418.121,25 499.203,92	6.878
35	418.150,645 499.175,634	36	418.209,71 499.115,216	84.493

Punct început	X / Y	Punct sfârșit	X / Y	Lungime segment (** (m)
12	418.153,462 499.178,474	13	418.123,56 499.207,249	41.499
14	418.115,832 499.210,952	15	418.108,047 499.214,682	8.632
16	418.066,626 499.228,727	17	418.026,579 499.245,065	43.251
18	418.018,438 499.249,99	19	417.996,176 499.262,271	25.424
20	417.993,305 499.259,104	21	417.996,991 499.257,215	4.142
22	418.011,286 499.249,133	23	418.022,359 499.242,872	12.721
24	418.024,636 499.241,585	25	418.039,975 499.234,802	16.772
26	418.045,964 499.232,154	27	418.058,075 499.226,798	13.243
28	418.058,397 499.226,655	29	418.077,114 499.220,555	19.686
30	418.089,854 499.216,404	31	418.102,624 499.212,242	13.431
32	418.106,557 499.210,96	33	418.115,047 499.206,892	9.414
34	418.121,25 499.203,92	35	418.150,645 499.175,634	40.794
36	418.209,71 499.115,216	1	418.212,015 499.114,148	2.54

\*\* Lungimile segmentelor sunt determinate în planul de proiecție Stereo 70 și sunt rotunjite la 1 milimetru.

\*\*\* Distanța dintre puncte este formată din segmente cumulate ce sunt mai mici decât valoarea 1 milimetru.



**DATE DESPRE IMOBILUL NR. 12684**

Oficiul de Cadastru și Publicitate Imobiliară SIBIU  
Biroul de Cadastru și Publicitate Imobiliară Sibiu

**A. Partea I. Descrierea imobilului**

TEREN Extravilan

Adresa: Jud. Sibiu

Nr. Crt	Nr cadastral Nr. topografic	Suprafața* (mp)	Observații / Referințe
A1		600	Sector cadastral:84 Teren neimprejmuit;

**B. Partea II. Proprietari și acte**

Inscrieri privitoare la dreptul de proprietate și alte drepturi reale		Referințe
/		
Act Administrativ nr. 2003/45, din 12/06/2003 emis de CJPSDPAT (titlu de proprietate);		
B1	Intabulare, drept de PROPRIETATE, dobandit prin Reconstituire, cota actuala 1/1 1) HILA SILVA 2) BUDAN VALER 3) GINDILA VIORICA	A1

**C. Partea III. SARCINI .**

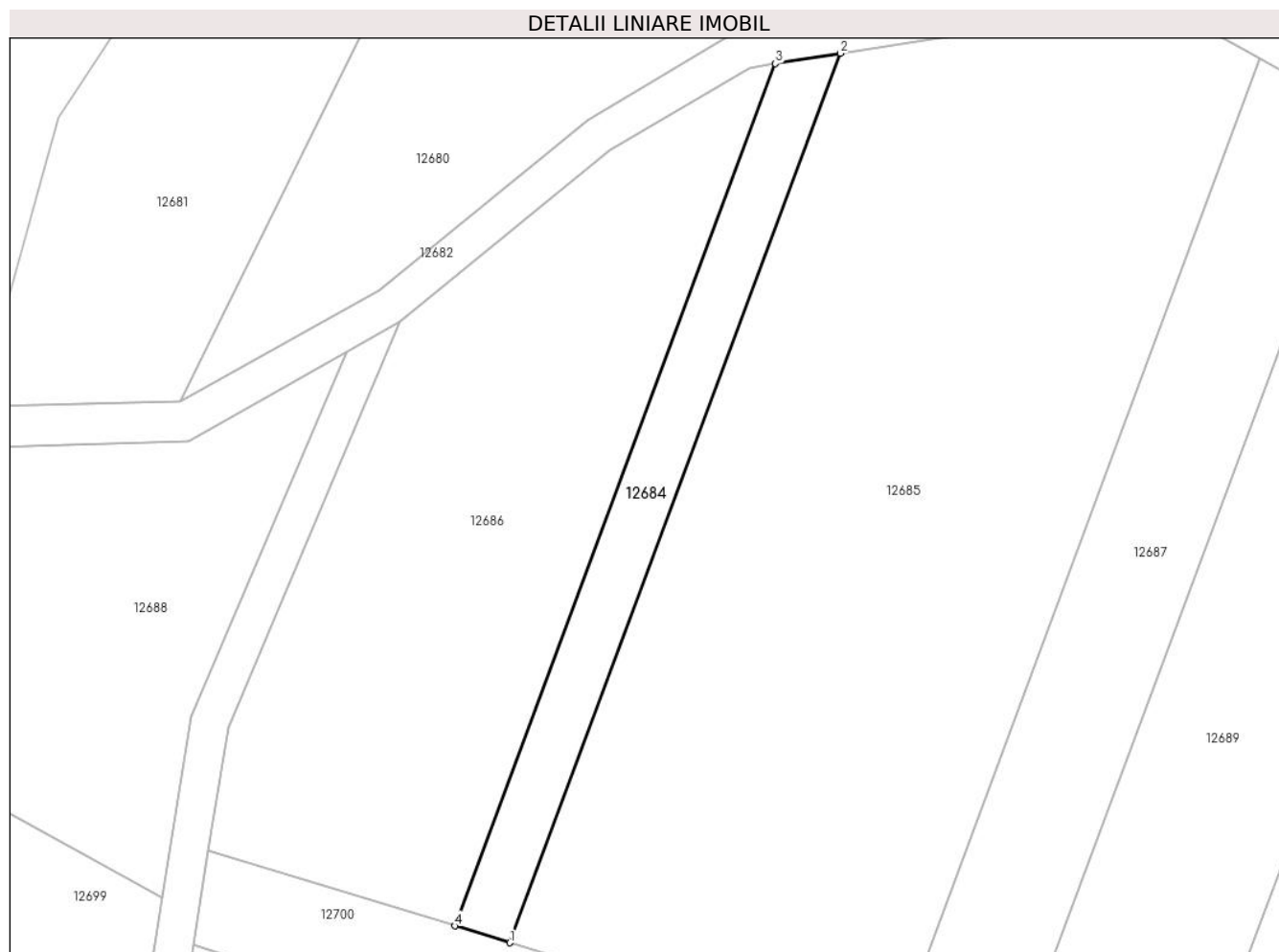
Inscrieri privind dezmembramintele dreptului de proprietate, drepturi reale de garanție și sarcini	Referințe
NU SUNT	

## Anexa Nr. 1 La Partea I

## Teren

Nr cadastral	Suprafața (mp)*	Observații / Referințe
	600	

\* Suprafața este determinată în planul de proiecție Stereo 70.



## Date referitoare la teren

Crt	Categorie folosință	Intravilan	Suprafața (mp)	Tarla	Parcelă	Nr. topo	Observații / Referințe
1	arabil	NU	600	67	1973/98	-	

## Lungime Segmente

1) Valorile lungimilor segmentelor sunt obținute din proiecție în plan.

Punct început	X / Y	Punct sfârșit	X / Y	Lungime segment (** (m)
1	417.931,837 499.155,624	2	417.966,851 499.249,716	100.396
2	417.966,851 499.249,716	3	417.959,969 499.248,623	6.969
3	417.959,969 499.248,623	4	417.926,022 499.157,399	97.335
4	417.926,022 499.157,399	1	417.931,837 499.155,624	6.08

\*\* Lungimile segmentelor sunt determinate în planul de proiecție Stereo 70 și sunt rotunjite la 1 milimetru.

**\*\*\* Distanţa dintre puncte este formată din segmente cumulate ce sunt mai mici decât valoarea 1 milimetru.**





**DATE DESPRE IMOBILUL NR. 12685**

Oficiul de Cadastru și Publicitate Imobiliară SIBIU  
Biroul de Cadastru și Publicitate Imobiliară Sibiu

**A. Partea I. Descrierea imobilului**

TEREN Extravilan

Adresa: Jud. Sibiu

Nr. Crt	Nr cadastral Nr. topografic	Suprafața* (mp)	Observații / Referințe
A1		4.600	Sector cadastral:84 Teren neimprejmuit;

**B. Partea II. Proprietari și acte**

Inscrieri privitoare la dreptul de proprietate și alte drepturi reale		Referințe
/		
Act Administrativ nr. 1474/45, din 14/09/1999 emis de CJPSDPAT (titlu de proprietate);		
B1	Intabulare, drept de PROPRIETATE, dobandit prin Reconstituire, cota actuala 1/1 1) ROTAR SILVIA	A1

**C. Partea III. SARCINI .**

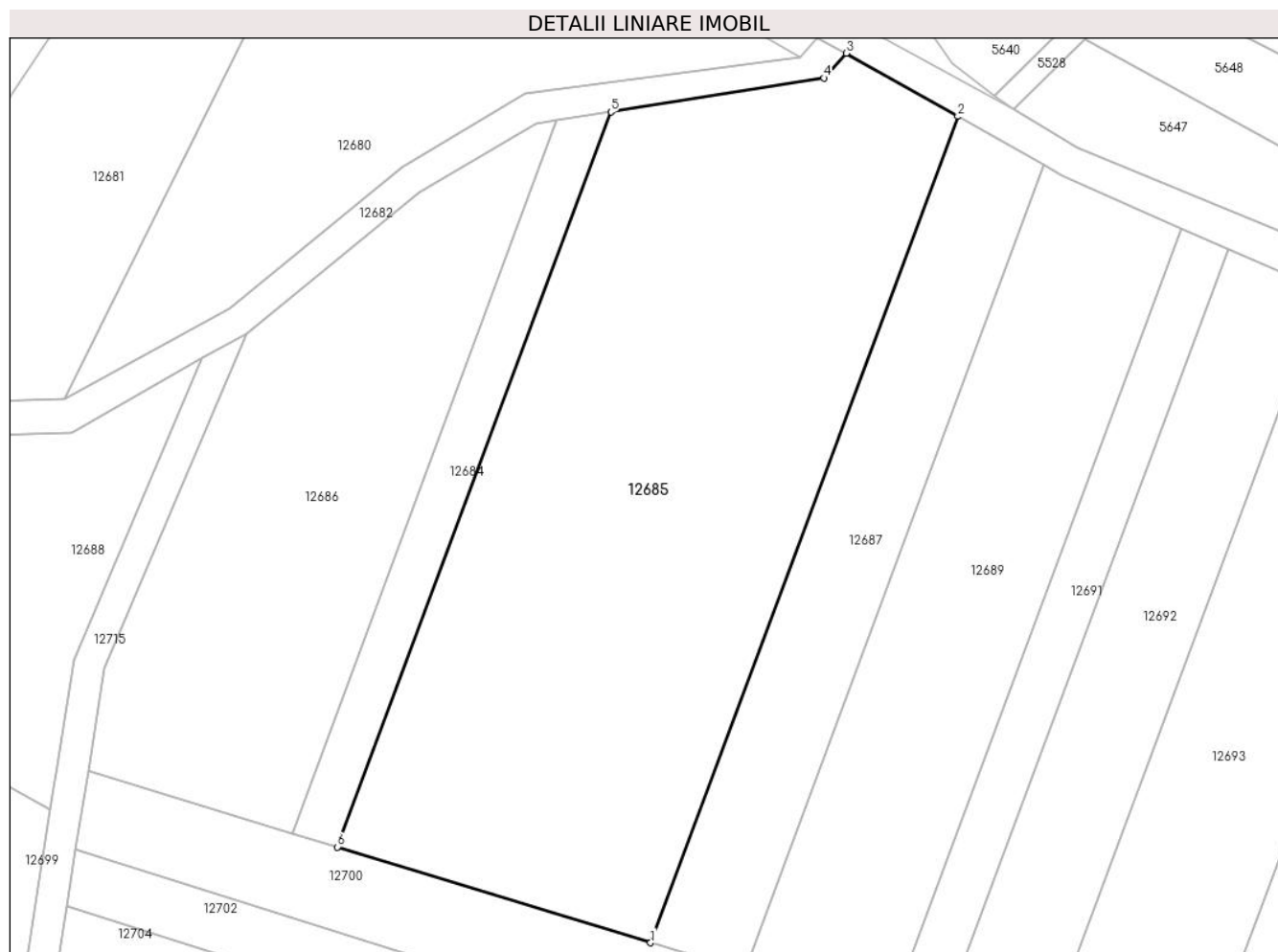
Inscrieri privind dezmembramintele dreptului de proprietate, drepturi reale de garanție și sarcini	Referințe
NU SUNT	

## Anexa Nr. 1 La Partea I

## Teren

Nr cadastral	Suprafața (mp)*	Observații / Referințe
	4.600	

\* Suprafața este determinată în planul de proiecție Stereo 70.



## Date referitoare la teren

Crt	Categorie folosință	Intravilan	Suprafața (mp)	Tarla	Parcelă	Nr. topo	Observații / Referințe
1	arabil	NU	4.600	67	1973/97	-	NUMĂR DE PARCELĂ GREȘIT ÎN TP (1973)

## Lungime Segmente

1) Valorile lungimilor segmentelor sunt obținute din proiecție în plan.

Punct început	X / Y	Punct sfârșit	X / Y	Lungime segment (** (m)
1	417.971,934 499.143,386	2	418.011,286 499.249,133	112.832
2	418.011,286 499.249,133	3	417.996,991 499.257,215	16.421
3	417.996,991 499.257,215	4	417.994,121 499.254,049	4.274
4	417.994,121 499.254,049	5	417.966,851 499.249,716	27.612
5	417.966,851 499.249,716	6	417.931,837 499.155,624	100.396

Punct început	X / Y	Punct sfârşit	X / Y	Lungime segment (** (m)
6	417.931,837 499.155,624	1	417.971,934 499.143,386	41.924

\*\* Lungimile segmentelor sunt determinate în planul de proiecţie Stereo 70 şi sunt rotunjite la 1 milimetru.

\*\*\* Distanţa dintre puncte este formată din segmente cumulate ce sunt mai mici decât valoarea 1 milimetru.



**DATE DESPRE IMOBILUL NR. 12686**

Oficiul de Cadastru și Publicitate Imobiliară SIBIU  
Biroul de Cadastru și Publicitate Imobiliară Sibiu

**A. Partea I. Descrierea imobilului**

TEREN Extravilan

Adresa: Jud. Sibiu

Nr. Crt	Nr cadastral Nr. topografic	Suprafața* (mp)	Observații / Referințe
A1		2.300	Sector cadastral:84 Teren neimprejmuit;

**B. Partea II. Proprietari și acte**

Inscrieri privitoare la dreptul de proprietate și alte drepturi reale		Referințe
/		
Act Administrativ nr. 1744/45, din 15/05/2002 emis de CJPSDPAT (titlu de proprietate);		
B1	Intabulare, drept de PROPRIETATE, dobandit prin Reconstituire, cota actuala 1/1 1) NEAMȚU VALER	A1

**C. Partea III. SARCINI .**

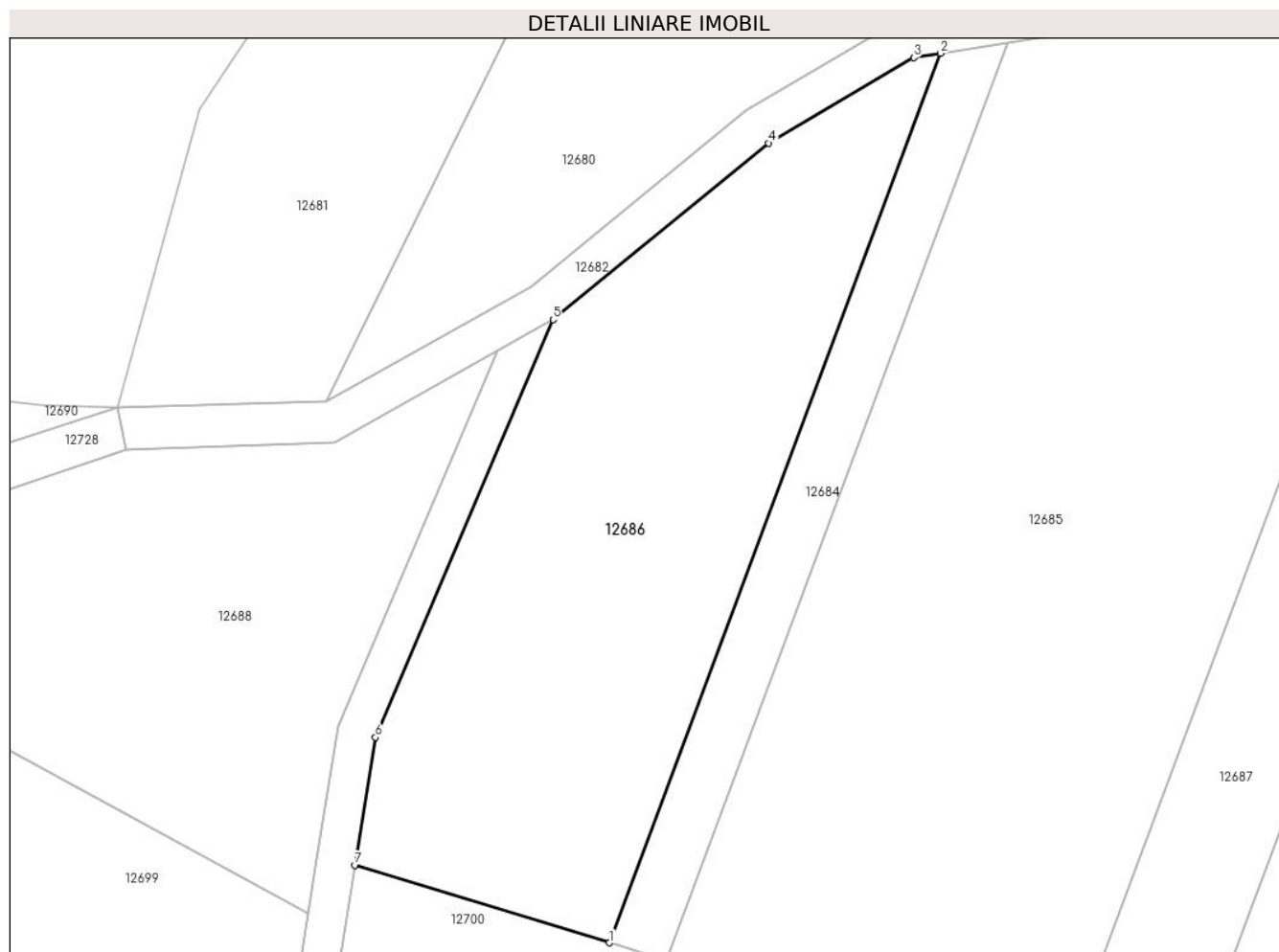
Inscrieri privind dezmembramintele dreptului de proprietate, drepturi reale de garanție și sarcini	Referințe
NU SUNT	

## Anexa Nr. 1 La Partea I

## Teren

Nr cadastral	Suprafața (mp)*	Observații / Referințe
	2.300	

\* Suprafața este determinată în planul de proiecție Stereo 70.



## Date referitoare la teren

Crt	Categorie folosință	Intravilan	Suprafața (mp)	Tarla	Parcelă	Nr. topo	Observații / Referințe
1	arabil	NU	2.300	67	1973/99	-	

## Lungime Segmente

1) Valorile lungimilor segmentelor sunt obținute din proiecție în plan.

Punct început	X / Y	Punct sfârșit	X / Y	Lungime segment (** (m)
1	417.926,022 499.157,399	2	417.959,969 499.248,623	97.335
2	417.959,969 499.248,623	3	417.957,251 499.248,191	2.751
3	417.957,251 499.248,191	4	417.942,354 499.239,416	17.289
4	417.942,354 499.239,416	5	417.920,238 499.221,305	28.585
5	417.920,238 499.221,305	6	417.902,023 499.178,458	46.559

Punct început	X / Y	Punct sfârșit	X / Y	Lungime segment (** (m)
6	417.902,023 499.178,458	7	417.899,93 499.165,363	13.261
7	417.899,93 499.165,363	1	417.926,022 499.157,399	27.28

\*\* Lungimile segmentelor sunt determinate în planul de proiecție Stereo 70 și sunt rotunjite la 1 milimetru.

\*\*\* Distanța dintre puncte este formată din segmente cumulate ce sunt mai mici decât valoarea 1 milimetru.





**DATE DESPRE IMOBILUL NR. 12687**

Oficiul de Cadastru și Publicitate Imobiliară SIBIU  
Biroul de Cadastru și Publicitate Imobiliară Sibiu

**A. Partea I. Descrierea imobilului**

TEREN Extravilan

Adresa: Jud. Sibiu

Nr. Crt	Nr cadastral Nr. topografic	Suprafața* (mp)	Observații / Referințe
A1		1.400	Sector cadastral:84 Teren neimprejmuit;

**B. Partea II. Proprietari și acte**

Inscrieri privitoare la dreptul de proprietate și alte drepturi reale		Referințe
/		
Act Administrativ nr. 1513/45, din 12/07/2000 emis de CJPSDPAT (titlu de proprietate);		
B1	Intabulare, drept de PROPRIETATE, dobandit prin Reconstituire, cota actuala 1/1 1) GÎNDILĂ DUMITRU	A1

**C. Partea III. SARCINI .**

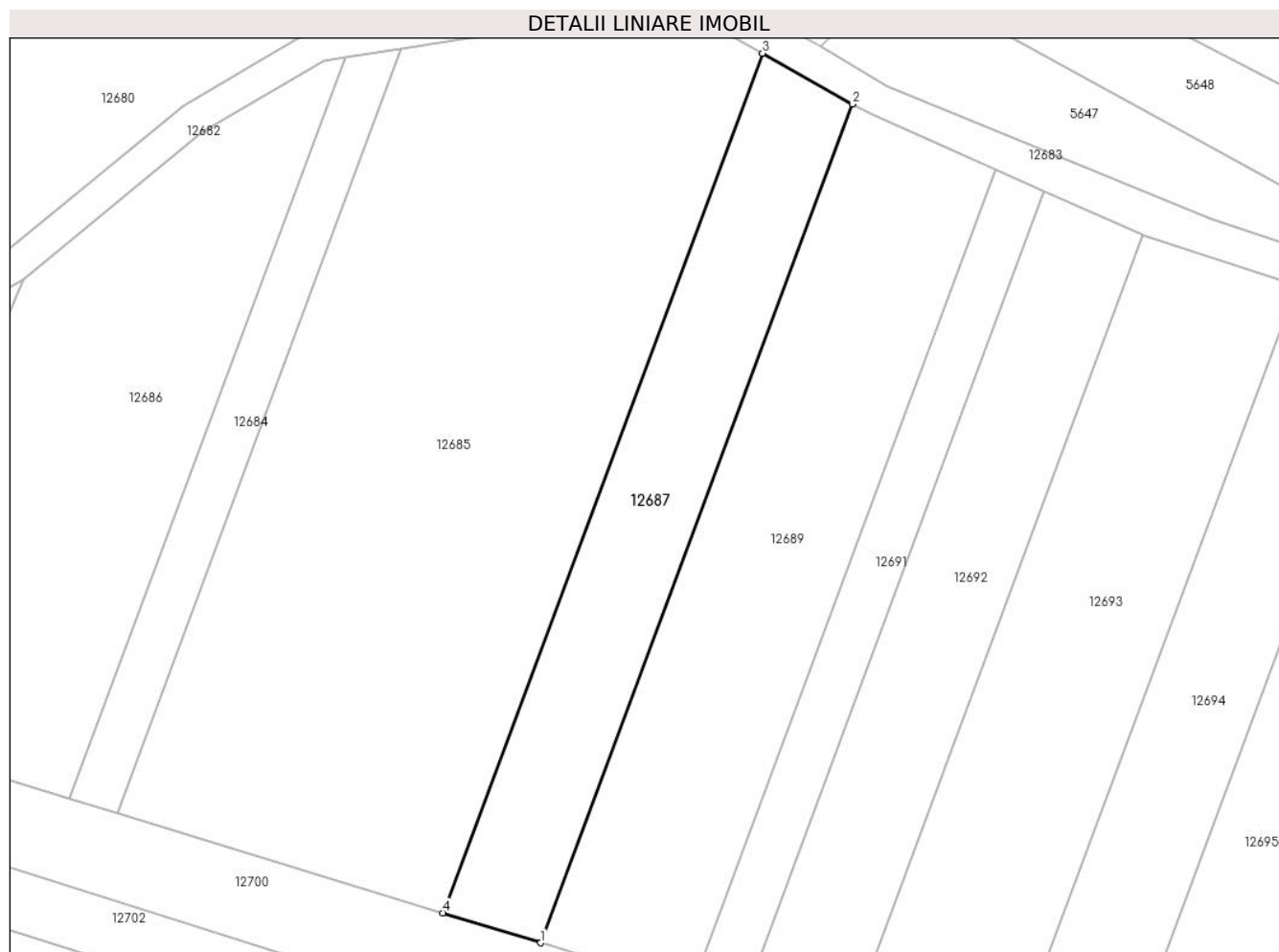
Inscrieri privind dezmembramintele dreptului de proprietate, drepturi reale de garanție și sarcini	Referințe
NU SUNT	

## Anexa Nr. 1 La Partea I

## Teren

Nr cadastral	Suprafața (mp)*	Observații / Referințe
	1.400	

\* Suprafața este determinată în planul de proiecție Stereo 70.



## Date referitoare la teren

Crt	Categorie folosință	Intravilan	Suprafața (mp)	Tarla	Parcelă	Nr. topo	Observații / Referințe
1	arabil	NU	1.400	67	1973/96	-	

## Lungime Segmente

1) Valorile lungimilor segmentelor sunt obținute din proiecție în plan.

Punct început	X / Y	Punct sfârșit	X / Y	Lungime segment (** (m)
1	417.983,97 499.139,712	2	418.022,359 499.242,872	110.072
2	418.022,359 499.242,872	3	418.011,286 499.249,133	12.721
3	418.011,286 499.249,133	4	417.971,934 499.143,386	112.832
4	417.971,934 499.143,386	1	417.983,97 499.139,712	12.584

\*\* Lungimile segmentelor sunt determinate în planul de proiecție Stereo 70 și sunt rotunjite la 1 milimetru.

**\*\*\* Distanţa dintre puncte este formată din segmente cumulate ce sunt mai mici decât valoarea 1 milimetru.**



**DATE DESPRE IMOBILUL NR. 12688**

Oficiul de Cadastru și Publicitate Imobiliară SIBIU  
Biroul de Cadastru și Publicitate Imobiliară Sibiu

**A. Partea I. Descrierea imobilului**

TEREN Extravilan

Adresa: Jud. Sibiu

Nr. Crt	Nr cadastral Nr. topografic	Suprafața* (mp)	Observații / Referințe
A1		1.800	Sector cadastral:84 Teren neimprejmuit;

**B. Partea II. Proprietari și acte**

Inscrieri privitoare la dreptul de proprietate și alte drepturi reale	Referințe
/	
Act Administrativ nr. 1568/45, din 17/07/2000 emis de CJPSDPAT (titlu de proprietate);	
B1	A1
Intabulare, drept de PROPRIETATE, dobandit prin Reconstituire, cota actuala 1/1 1) ROTAR ILOANCA	

**C. Partea III. SARCINI .**

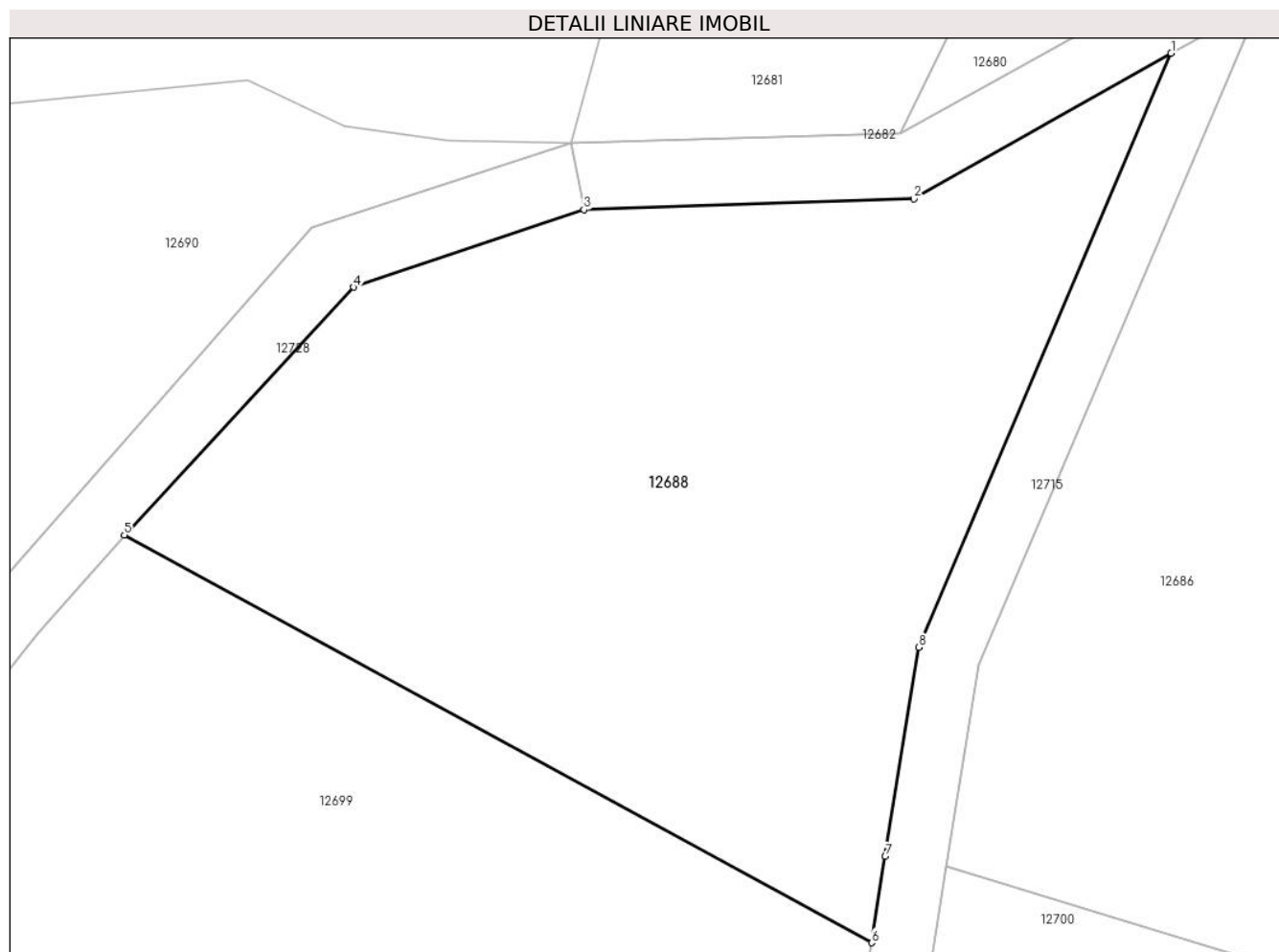
Inscrieri privind dezmembramintele dreptului de proprietate, drepturi reale de garanție și sarcini	Referințe
NU SUNT	

## Anexa Nr. 1 La Partea I

## Teren

Nr cadastral	Suprafața (mp)*	Observații / Referințe
	1.800	

\* Suprafața este determinată în planul de proiecție Stereo 70.



## Date referitoare la teren

Crt	Categorie folosință	Intra vilan	Suprafața (mp)	Tarla	Parcelă	Nr. topo	Observații / Referințe
1	arabil	NU	1.800	67	1973/73	-	

## Lungime Segmente

1) Valorile lungimilor segmentelor sunt obținute din proiecție în plan.

Punct început	X / Y	Punct sfârșit	X / Y	Lungime segment (** (m)
1	417.914,55 499.218,149	2	417.897,838 499.208,692	19.203
2	417.897,838 499.208,692	3	417.876,402 499.207,99	21.447
3	417.876,402 499.207,99	4	417.861,424 499.202,953	15.802
4	417.861,424 499.202,953	5	417.846,535 499.186,875	21.913
5	417.846,535 499.186,875	6	417.895,085 499.160,395	55.302

Punct început	X / Y	Punct sfârșit	X / Y	Lungime segment (** (m)
6	417.895,085 499.160,395	7	417.895,98 499.165,994	5.67
7	417.895,98 499.165,994	8	417.898,15 499.179,572	13.75
8	417.898,15 499.179,572	1	417.914,55 499.218,149	41.918

\*\* Lungimile segmentelor sunt determinate în planul de proiecție Stereo 70 și sunt rotunjite la 1 milimetru.

\*\*\* Distanța dintre puncte este formată din segmente cumulate ce sunt mai mici decât valoarea 1 milimetru.





**DATE DESPRE IMOBILUL NR. 12689**

Oficiul de Cadastru și Publicitate Imobiliară SIBIU  
Biroul de Cadastru și Publicitate Imobiliară Sibiu

**A. Partea I. Descrierea imobilului**

TEREN Extravilan

Adresa: Jud. Sibiu

Nr. Crt	Nr cadastral Nr. topografic	Suprafața* (mp)	Observații / Referințe
A1		2.100	Sector cadastral:84 Teren neimprejmuit;

**B. Partea II. Proprietari și acte**

Inscrieri privitoare la dreptul de proprietate și alte drepturi reale	Referințe
/	
Act Administrativ nr. 1692/45, din 11/05/2001 emis de CJPSDPAT (titlu de proprietate);	
B1	A1
Intabulare, drept de PROPRIETATE, dobandit prin Reconstituire, cota actuala 1/1	
1) VOICU IOAN	
2) PRODEA VICTORIA	

**C. Partea III. SARCINI .**

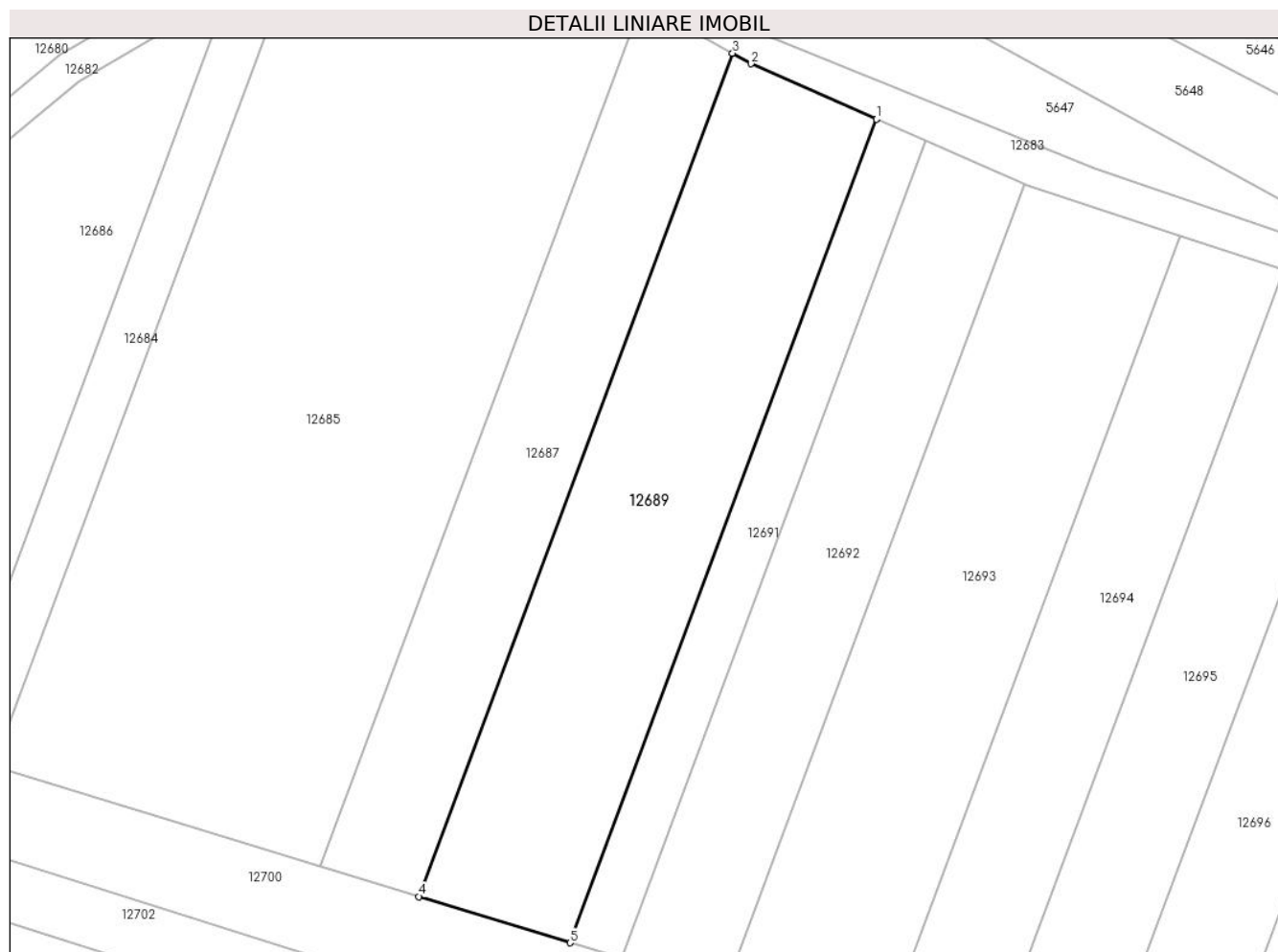
Inscrieri privind dezmembramintele dreptului de proprietate, drepturi reale de garanție și sarcini	Referințe
NU SUNT	

## Anexa Nr. 1 La Partea I

## Teren

Nr cadastral	Suprafața (mp)*	Observații / Referințe
	2.100	

\* Suprafața este determinată în planul de proiecție Stereo 70.



## Date referitoare la teren

Crt	Categorie folosință	Intravilan	Suprafața (mp)	Tarla	Parcelă	Nr. topo	Observații / Referințe
1	arabil	NU	2.100	67	1973/95	-	

## Lungime Segmente

1) Valorile lungimilor segmentelor sunt obținute din proiecție în plan.

Punct început	X / Y	Punct sfârșit	X / Y	Lungime segment (** (m)
1	418.039,975 499.234,802	2	418.024,636 499.241,585	16.772
2	418.024,636 499.241,585	3	418.022,359 499.242,872	2.616
3	418.022,359 499.242,872	4	417.983,97 499.139,712	110.072
4	417.983,97 499.139,712	5	418.002,486 499.134,061	19.359
5	418.002,486 499.134,061	1	418.039,975 499.234,802	107.49

**\*\* Lungimile segmentelor sunt determinate în planul de proiecție Stereo 70 și sunt rotunjite la 1 milimetru.**

**\*\*\* Distanța dintre puncte este formată din segmente cumulate ce sunt mai mici decât valoarea 1 milimetru.**



**DATE DESPRE IMOBILUL NR. 12690**

Oficiul de Cadastru și Publicitate Imobiliară SIBIU  
Biroul de Cadastru și Publicitate Imobiliară Sibiu

**A. Partea I. Descrierea imobilului**

TEREN Extravilan

Adresa: Jud. Sibiu

Nr. Crt	Nr cadastral Nr. topografic	Suprafața* (mp)	Observații / Referințe
A1		2.800	Sector cadastral:84 Teren neimprejmuit;

**B. Partea II. Proprietari și acte**

Inscrieri privitoare la dreptul de proprietate și alte drepturi reale		Referințe
/		
Act Administrativ nr. 1744/45, din 12/09/2002 emis de CJPSDPAT (titlu de proprietate);		
B1	Intabulare, drept de PROPRIETATE, dobandit prin Reconstituire, cota actuala 1/1 1) GÎNDILĂ SILVIA	A1

**C. Partea III. SARCINI .**

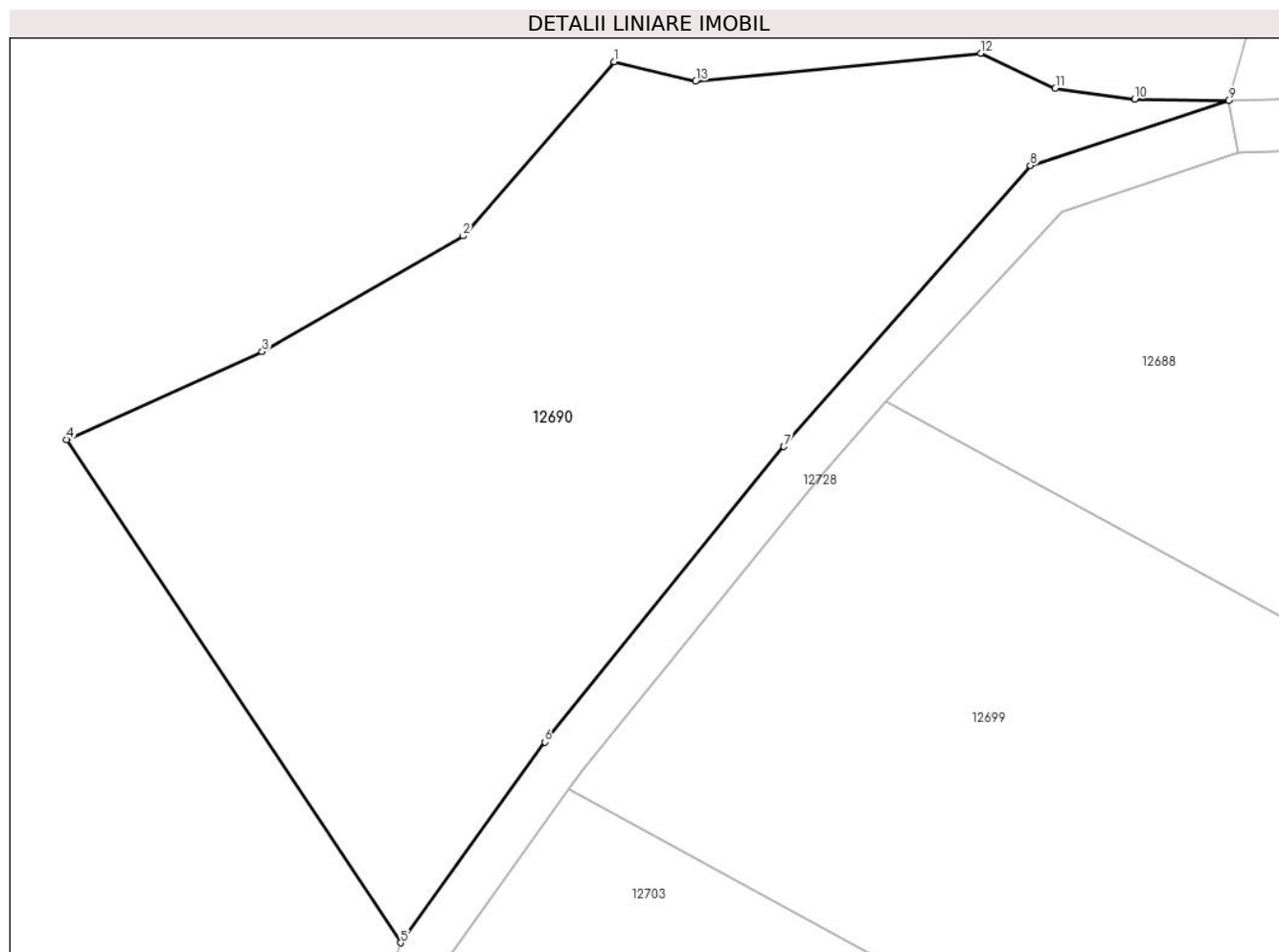
Inscrieri privind dezmembramintele dreptului de proprietate, drepturi reale de garanție și sarcini	Referințe
NU SUNT	

## Anexa Nr. 1 La Partea I

## Teren

Nr cadastral	Suprafața (mp)*	Observații / Referințe
	2.800	

\* Suprafața este determinată în planul de proiecție Stereo 70.



## Date referitoare la teren

Crt	Categorie folosință	Intravilan	Suprafața (mp)	Tarla	Parcelă	Nr. topo	Observații / Referințe
1	faneata	NU	2.800	67	1967/1	-	

## Lungime Segmente

1) Valorile lungimilor segmentelor sunt obținute din proiecție în plan.

Punct început	X / Y	Punct sfârșit	X / Y	Lungime segment (** (m)
1	417.823,476 499.215,644	2	417.810,686 499.200,894	19.523
2	417.810,686 499.200,894	3	417.793,647 499.191,097	19.654
3	417.793,647 499.191,097	4	417.777,098 499.183,652	18.147
4	417.777,098 499.183,652	5	417.805,398 499.141,036	51.156
5	417.805,398 499.141,036	6	417.817,6 499.158,04	20.929

Punct început	X / Y	Punct sfârșit	X / Y	Lungime segment (** (m)
6	417.817,6 499.158,04	7	417.837,861 499.183,054	32.19
7	417.837,861 499.183,054	8	417.858,749 499.206,863	31.674
8	417.858,749 499.206,863	9	417.875,54 499.212,359	17.668
9	417.875,54 499.212,359	10	417.867,597 499.212,491	7.945
10	417.867,597 499.212,491	11	417.860,868 499.213,388	6.789
11	417.860,868 499.213,388	12	417.854,553 499.216,367	6.982
12	417.854,553 499.216,367	13	417.830,398 499.214,02	24.268
13	417.830,398 499.214,02	1	417.823,476 499.215,644	7.11

\*\* Lungimile segmentelor sunt determinate în planul de proiecție Stereo 70 și sunt rotunjite la 1 milimetru.

\*\*\* Distanța dintre puncte este formată din segmente cumulate ce sunt mai mici decât valoarea 1 milimetru.





**DATE DESPRE IMOBILUL NR. 12691**

Oficiul de Cadastru și Publicitate Imobiliară SIBIU  
Biroul de Cadastru și Publicitate Imobiliară Sibiu

**A. Partea I. Descrierea imobilului**

TEREN Extravilan

Adresa: Jud. Sibiu

Nr. Crt	Nr cadastral Nr. topografic	Suprafața* (mp)	Observații / Referințe
A1		700	Sector cadastral:84 Teren neimprejmuit;

**B. Partea II. Proprietari și acte**

Inscrieri privitoare la dreptul de proprietate și alte drepturi reale		Referințe
/		
Act Administrativ nr. 1781/45, din 12/09/2002 emis de CJPSDPAT (titlu de proprietate);		
B1	Intabulare, drept de PROPRIETATE, dobandit prin Reconstituire, cota actuala 1/1 1) VOICU VASILE 2) VOICU IOAN 3) VOICU TRAIAN 4) GÎNDILA GHEORGHE 5) DICOI MARIA	A1

**C. Partea III. SARCINI .**

Inscrieri privind dezmembramintele dreptului de proprietate, drepturi reale de garanție și sarcini	Referințe
NU SUNT	

## Anexa Nr. 1 La Partea I

## Teren

Nr cadastral	Suprafața (mp)*	Observații / Referințe
	700	

\* Suprafața este determinată în planul de proiecție Stereo 70.



## Date referitoare la teren

Crt	Categorie folosință	Intravilan	Suprafața (mp)	Tarla	Parcelă	Nr. topo	Observații / Referințe
1	arabil	NU	700	67	1973/94	-	

## Lungime Segmente

1) Valorile lungimilor segmentelor sunt obținute din proiecție în plan.

Punct început	X / Y	Punct sfârșit	X / Y	Lungime segment (** (m)
1	418.008,749 499.132,149	2	418.045,964 499.232,154	106.704
2	418.045,964 499.232,154	3	418.039,975 499.234,802	6.548
3	418.039,975 499.234,802	4	418.002,486 499.134,061	107.49
4	418.002,486 499.134,061	1	418.008,749 499.132,149	6.548

\*\* Lungimile segmentelor sunt determinate în planul de proiecție Stereo 70 și sunt rotunjite la 1 milimetru.

**\*\*\* Distanţa dintre puncte este formată din segmente cumulate ce sunt mai mici decât valoarea 1 milimetru.**



**DATE DESPRE IMOBILUL NR. 12692**

Oficiul de Cadastru și Publicitate Imobiliară SIBIU  
Biroul de Cadastru și Publicitate Imobiliară Sibiu

**A. Partea I. Descrierea imobilului**

TEREN Extravilan

Adresa: Jud. Sibiu

Nr. Crt	Nr cadastral Nr. topografic	Suprafața* (mp)	Observații / Referințe
A1		1.400	Sector cadastral:84 Teren neimprejmuit;

**B. Partea II. Proprietari și acte**

Inscrieri privitoare la dreptul de proprietate și alte drepturi reale		Referințe
/		
Act Administrativ nr. 1773/45, din 12/09/2002 emis de CJPSDPAT (titlu de proprietate);		
B1	Intabulare, drept de PROPRIETATE, dobandit prin Reconstituire, cota actuala 1/1 1) MUNTEAN MAFTEI	A1

**C. Partea III. SARCINI .**

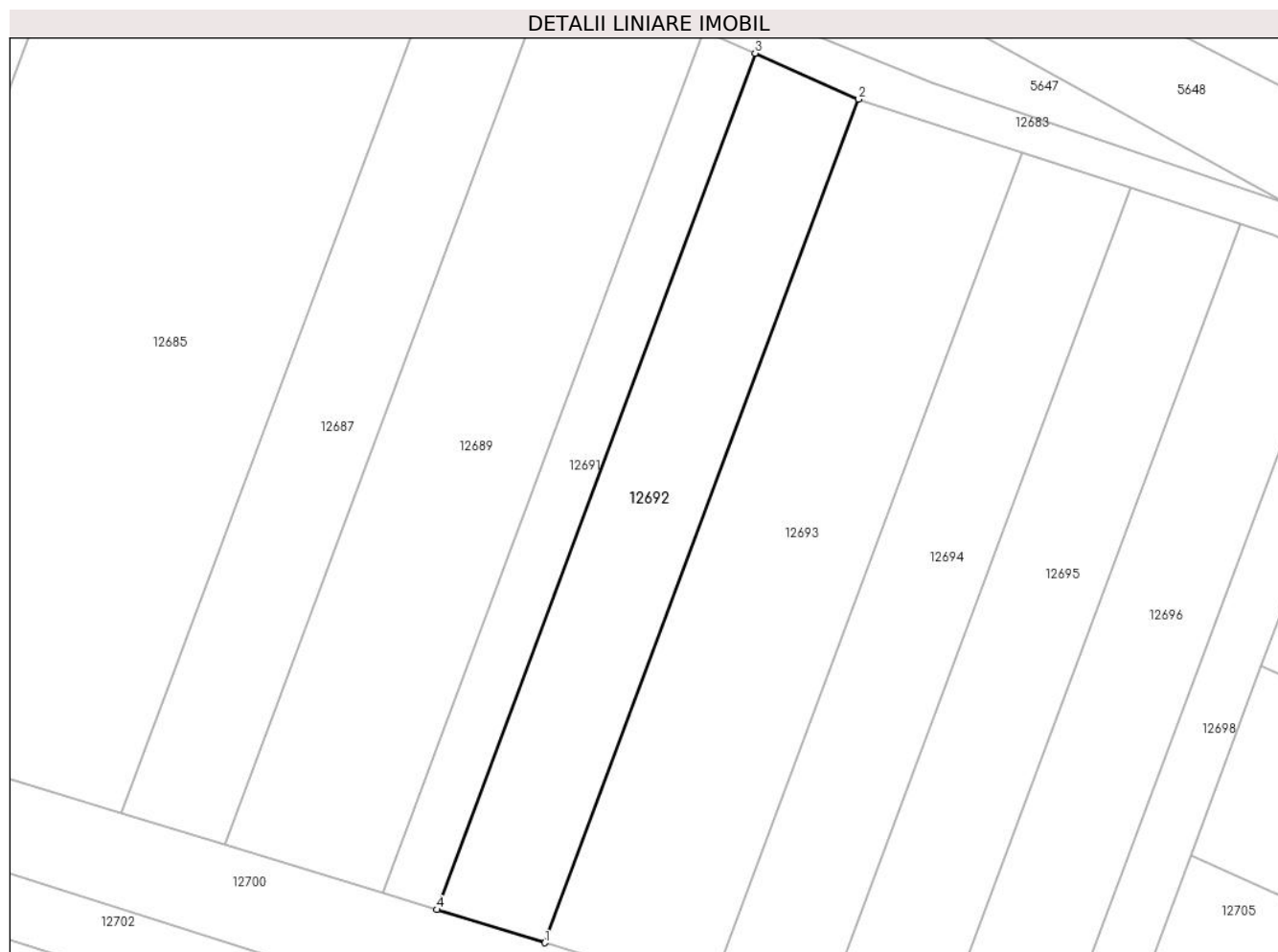
Inscrieri privind dezmembramintele dreptului de proprietate, drepturi reale de garanție și sarcini	Referințe
NU SUNT	

## Anexa Nr. 1 La Partea I

## Teren

Nr cadastral	Suprafața (mp)*	Observații / Referințe
	1.400	

\* Suprafața este determinată în planul de proiecție Stereo 70.



## Date referitoare la teren

Crt	Categorie folosință	Intravilan	Suprafața (mp)	Tarla	Parcelă	Nr. topo	Observații / Referințe
1	arabil	NU	1.400	67	1973/93	-	

## Lungime Segmente

1) Valorile lungimilor segmentelor sunt obținute din proiecție în plan.

Punct început	X / Y	Punct sfârșit	X / Y	Lungime segment (** (m)
1	418.021,415 499.128,284	2	418.058,075 499.226,798	105.114
2	418.058,075 499.226,798	3	418.045,964 499.232,154	13.243
3	418.045,964 499.232,154	4	418.008,749 499.132,149	106.704
4	418.008,749 499.132,149	1	418.021,415 499.128,284	13.243

\*\* Lungimile segmentelor sunt determinate în planul de proiecție Stereo 70 și sunt rotunjite la 1 milimetru.

**\*\*\* Distanţa dintre puncte este formată din segmente cumulate ce sunt mai mici decât valoarea 1 milimetru.**





**DATE DESPRE IMOBILUL NR. 12693**

Oficiul de Cadastru și Publicitate Imobiliară SIBIU  
Biroul de Cadastru și Publicitate Imobiliară Sibiu

**A. Partea I. Descrierea imobilului**

TEREN Extravilan

Adresa: Jud. Sibiu

Nr. Crt	Nr cadastral Nr. topografic	Suprafața* (mp)	Observații / Referințe
A1		2.100	Sector cadastral:84 Teren neimprejmuit;

**B. Partea II. Proprietari și acte**

Inscrieri privitoare la dreptul de proprietate și alte drepturi reale		Referințe
/		
Act Normativ nr. 7, din 13/03/1996 emis de PARLAMENTUL ROMÂNIEI (lege);		
B1	Inscrierea provizorie, drept de PROPRIETATE, dobandit prin Lege, cota actuala 1/1	A1
1) <b>COMUNA PĂUCA</b> , CIF:4241206, PROPRIETAR NEIDENTIFICAT		

**C. Partea III. SARCINI .**

Inscrieri privind dezmembramintele dreptului de proprietate, drepturi reale de garanție și sarcini	Referințe
NU SUNT	

## Anexa Nr. 1 La Partea I

## Teren

Nr cadastral	Suprafața (mp)*	Observații / Referințe
	2.100	

\* Suprafața este determinată în planul de proiecție Stereo 70.



## Date referitoare la teren

Crt	Categorie folosință	Intra vilan	Suprafața (mp)	Tarla	Parcelă	Nr. topo	Observații / Referințe
1	arabil	NU	2.100	67	1973/92	-	

## Lungime Segmente

1) Valorile lungimilor segmentelor sunt obținute din proiecție în plan.

Punct început	X / Y	Punct sfârșit	X / Y	Lungime segment (** (m)
1	418.077,114 499.220,555	2	418.058,397 499.226,655	19.686
2	418.058,397 499.226,655	3	418.058,075 499.226,798	0.352
3	418.058,075 499.226,798	4	418.021,415 499.128,284	105.114
4	418.021,415 499.128,284	5	418.040,598 499.122,428	20.057
5	418.040,598 499.122,428	1	418.077,114 499.220,555	104.701

**\*\* Lungimile segmentelor sunt determinate în planul de proiecție Stereo 70 și sunt rotunjite la 1 milimetru.**

**\*\*\* Distanța dintre puncte este formată din segmente cumulate ce sunt mai mici decât valoarea 1 milimetru.**



**DATE DESPRE IMOBILUL NR. 12694**

Oficiul de Cadastru și Publicitate Imobiliară SIBIU  
Biroul de Cadastru și Publicitate Imobiliară Sibiu

**A. Partea I. Descrierea imobilului**

TEREN Extravilan

Adresa: Jud. Sibiu

Nr. Crt	Nr cadastral Nr. topografic	Suprafața* (mp)	Observații / Referințe
A1		1.400	Sector cadastral:84 Teren neimprejmuit;

**B. Partea II. Proprietari și acte**

Inscrieri privitoare la dreptul de proprietate și alte drepturi reale	Referințe
/	
Act Administrativ nr. 1508/45, din 17/12/1999 emis de CJPSDPAT (titlu de proprietate);	
B1	A1
Intabulare, drept de PROPRIETATE, dobandit prin Reconstituire, cota actuala 1/1 1) ARMENEAN EMANOIL	

**C. Partea III. SARCINI .**

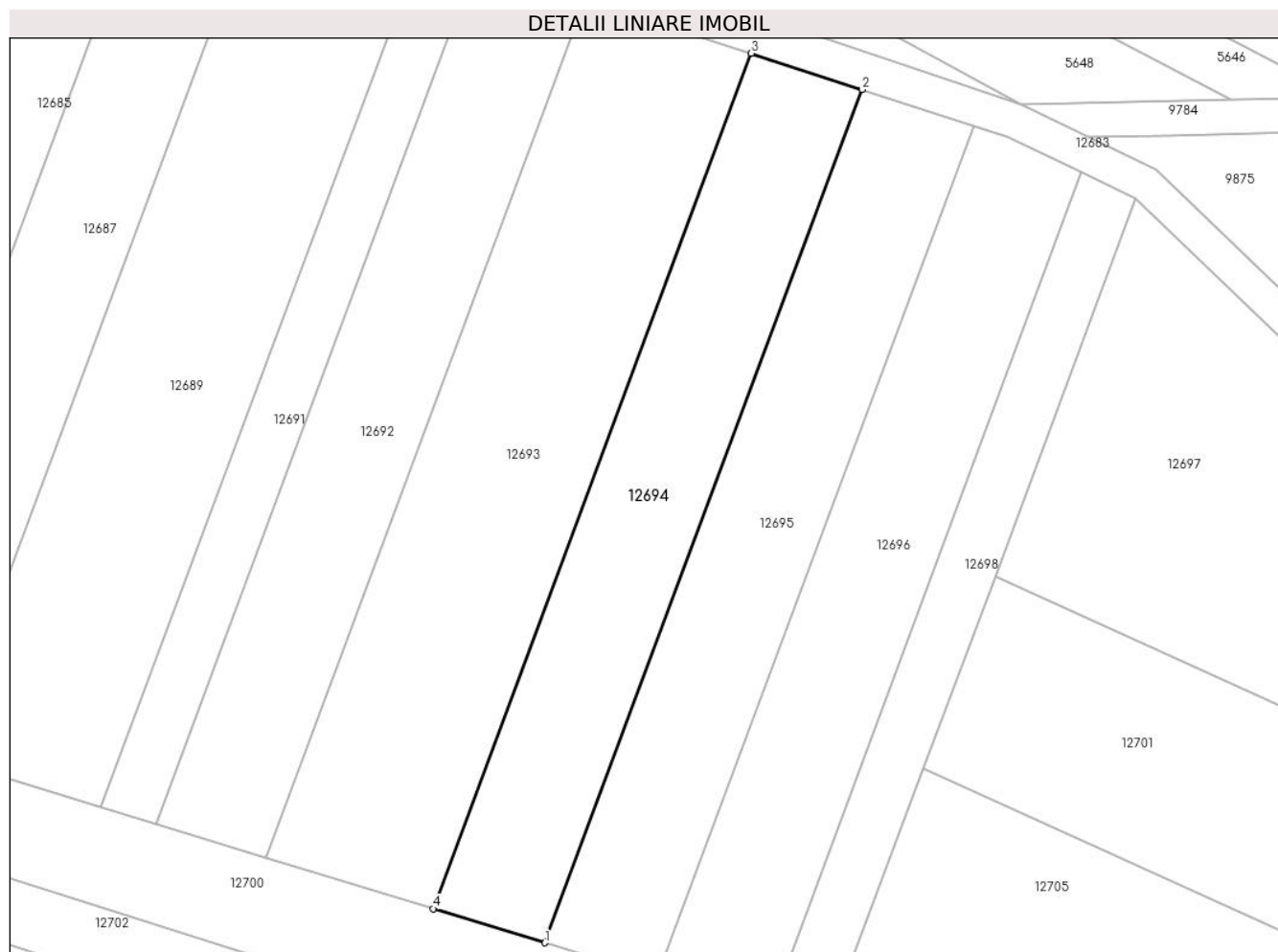
Inscrieri privind dezmembramintele dreptului de proprietate, drepturi reale de garanție și sarcini	Referințe
NU SUNT	

## Anexa Nr. 1 La Partea I

## Teren

Nr cadastral	Suprafața (mp)*	Observații / Referințe
	1.400	

\* Suprafața este determinată în planul de proiecție Stereo 70.



## Date referitoare la teren

Crt	Categorie folosință	Intravilan	Suprafața (mp)	Tarla	Parcelă	Nr. topo	Observații / Referințe
1	arabil	NU	1.400	67	1973/91	-	

## Lungime Segmente

1) Valorile lungimilor segmentelor sunt obținute din proiecție în plan.

Punct început	X / Y	Punct sfârșit	X / Y	Lungime segment (** (m)
1	418.053,426 499.118,513	2	418.089,854 499.216,404	104.449
2	418.089,854 499.216,404	3	418.077,114 499.220,555	13.399
3	418.077,114 499.220,555	4	418.040,598 499.122,428	104.701
4	418.040,598 499.122,428	1	418.053,426 499.118,513	13.412

\*\* Lungimile segmentelor sunt determinate în planul de proiecție Stereo 70 și sunt rotunjite la 1 milimetru.

**\*\*\* Distanţa dintre puncte este formată din segmente cumulate ce sunt mai mici decât valoarea 1 milimetru.**





**DATE DESPRE IMOBILUL NR. 12695**

Oficiul de Cadastru și Publicitate Imobiliară SIBIU  
Biroul de Cadastru și Publicitate Imobiliară Sibiu

**A. Partea I. Descrierea imobilului**

TEREN Extravilan

Adresa: Jud. Sibiu

Nr. Crt	Nr cadastral Nr. topografic	Suprafața* (mp)	Observații / Referințe
A1		1.400	Sector cadastral:84 Teren neimprejmuit;

**B. Partea II. Proprietari și acte**

Inscrieri privitoare la dreptul de proprietate și alte drepturi reale		Referințe
/		
Act Normativ nr. 7, din 13/03/1996 emis de PARLAMENTUL ROMÂNIEI (lege);		
B1	Inscrierea provizorie, drept de PROPRIETATE, dobandit prin Lege, cota actuala 1/1	A1
1) <b>COMUNA PĂUCA</b> , CIF:4241206, PROPRIETAR NEIDENTIFICAT		

**C. Partea III. SARCINI .**

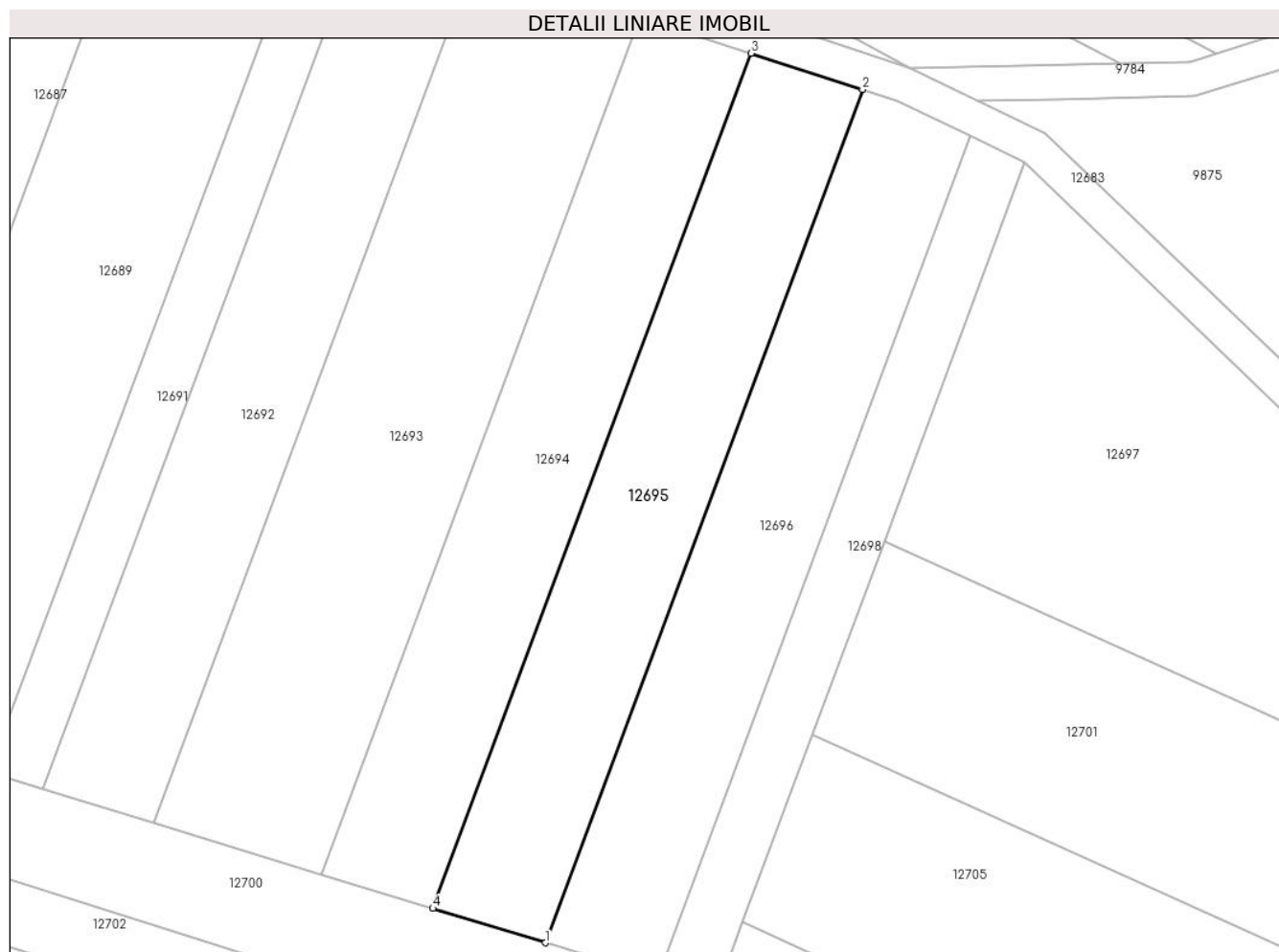
Inscrieri privind dezmembramintele dreptului de proprietate, drepturi reale de garanție și sarcini	Referințe
NU SUNT	

## Anexa Nr. 1 La Partea I

## Teren

Nr cadastral	Suprafața (mp)*	Observații / Referințe
	1.400	

\* Suprafața este determinată în planul de proiecție Stereo 70.



## Date referitoare la teren

Crt	Categorie folosință	Intra vilan	Suprafața (mp)	Tarla	Parcelă	Nr. topo	Observații / Referințe
1	arabil	NU	1.400	67	1973/90	-	

## Lungime Segmente

1) Valorile lungimilor segmentelor sunt obținute din proiecție în plan.

Punct început	X / Y	Punct sfârșit	X / Y	Lungime segment (** (m)
1	418.066,284 499.114,589	2	418.102,624 499.212,242	104.196
2	418.102,624 499.212,242	3	418.089,854 499.216,404	13.431
3	418.089,854 499.216,404	4	418.053,426 499.118,513	104.449
4	418.053,426 499.118,513	1	418.066,284 499.114,589	13.444

\*\* Lungimile segmentelor sunt determinate în planul de proiecție Stereo 70 și sunt rotunjite la 1 milimetru.

**\*\*\* Distanţa dintre puncte este formată din segmente cumulate ce sunt mai mici decât valoarea 1 milimetru.**



**DATE DESPRE IMOBILUL NR. 12696**

Oficiul de Cadastru și Publicitate Imobiliară SIBIU  
Biroul de Cadastru și Publicitate Imobiliară Sibiu

**A. Partea I. Descrierea imobilului**

TEREN Extravilan

Adresa: Jud. Sibiu

Nr. Crt	Nr cadastral Nr. topografic	Suprafața* (mp)	Observații / Referințe
A1		1.400	Sector cadastral:84 Teren neimprejmuit;

**B. Partea II. Proprietari și acte**

Inscrieri privitoare la dreptul de proprietate și alte drepturi reale		Referințe
/		
Act Administrativ nr. 1522/45, din 12/07/2000 emis de CJPSDPAT (titlu de proprietate);		
B1	Intabulare, drept de PROPRIETATE, dobandit prin Reconstituire, cota actuala 1/1 1) DANCU GHEORGHE	A1

**C. Partea III. SARCINI .**

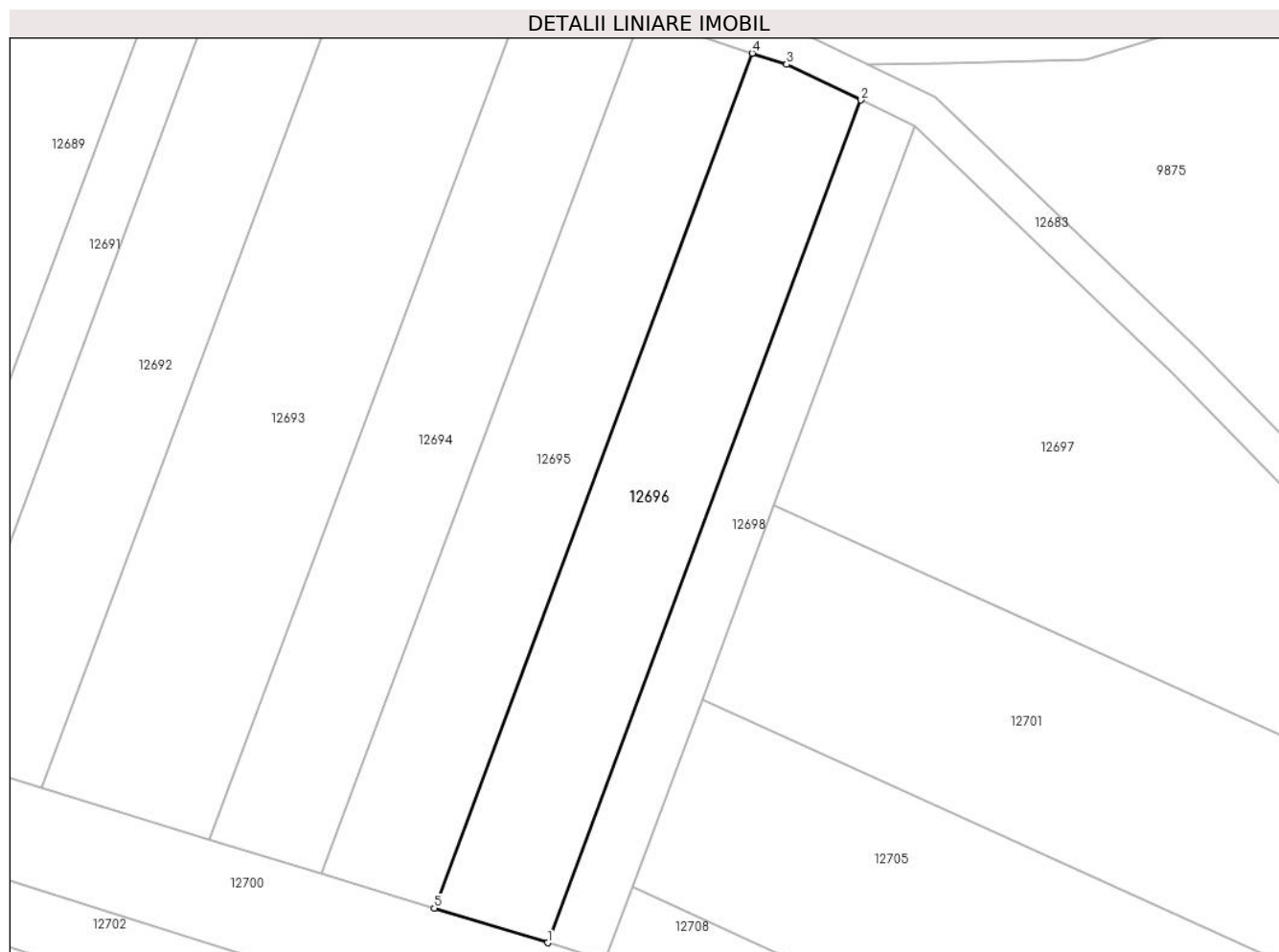
Inscrieri privind dezmembramintele dreptului de proprietate, drepturi reale de garanție și sarcini	Referințe
NU SUNT	

## Anexa Nr. 1 La Partea I

## Teren

Nr cadastral	Suprafața (mp)*	Observații / Referințe
	1.400	

\* Suprafața este determinată în planul de proiecție Stereo 70.



## Date referitoare la teren

Crt	Categorie folosință	Intravilan	Suprafața (mp)	Tarla	Parcelă	Nr. topo	Observații / Referințe
1	arabil	NU	1.400	67	1973/89	-	

## Lungime Segmente

1) Valorile lungimilor segmentelor sunt obținute din proiecție în plan.

Punct început	X / Y	Punct sfârșit	X / Y	Lungime segment (** (m)
1	418.079,228 499.110,638	2	418.115,047 499.206,892	102.703
2	418.115,047 499.206,892	3	418.106,557 499.210,96	9.414
3	418.106,557 499.210,96	4	418.102,624 499.212,242	4.136
4	418.102,624 499.212,242	5	418.066,284 499.114,589	104.196
5	418.066,284 499.114,589	1	418.079,228 499.110,638	13.533

**\*\* Lungimile segmentelor sunt determinate în planul de proiecție Stereo 70 și sunt rotunjite la 1 milimetru.**

**\*\*\* Distanța dintre puncte este formată din segmente cumulate ce sunt mai mici decât valoarea 1 milimetru.**





**DATE DESPRE IMOBILUL NR. 12697**

Oficiul de Cadastru și Publicitate Imobiliară SIBIU  
Biroul de Cadastru și Publicitate Imobiliară Sibiu

**A. Partea I. Descrierea imobilului**

TEREN Extravilan

Adresa: Jud. Sibiu

Nr. Crt	Nr cadastral Nr. topografic	Suprafața* (mp)	Observații / Referințe
A1		2.800	Sector cadastral:84 Teren neimprejmuit;

**B. Partea II. Proprietari și acte**

Inscrieri privitoare la dreptul de proprietate și alte drepturi reale		Referințe
/		
Act Administrativ nr. 1739/45, din 14/05/2002 emis de CJPSDPAT (titlu de proprietate);		
B1	Intabulare, drept de PROPRIETATE, dobandit prin Reconstituire, cota actuala 1/1 1) TOPÎRCEAN VÎRSAVIA	A1

**C. Partea III. SARCINI .**

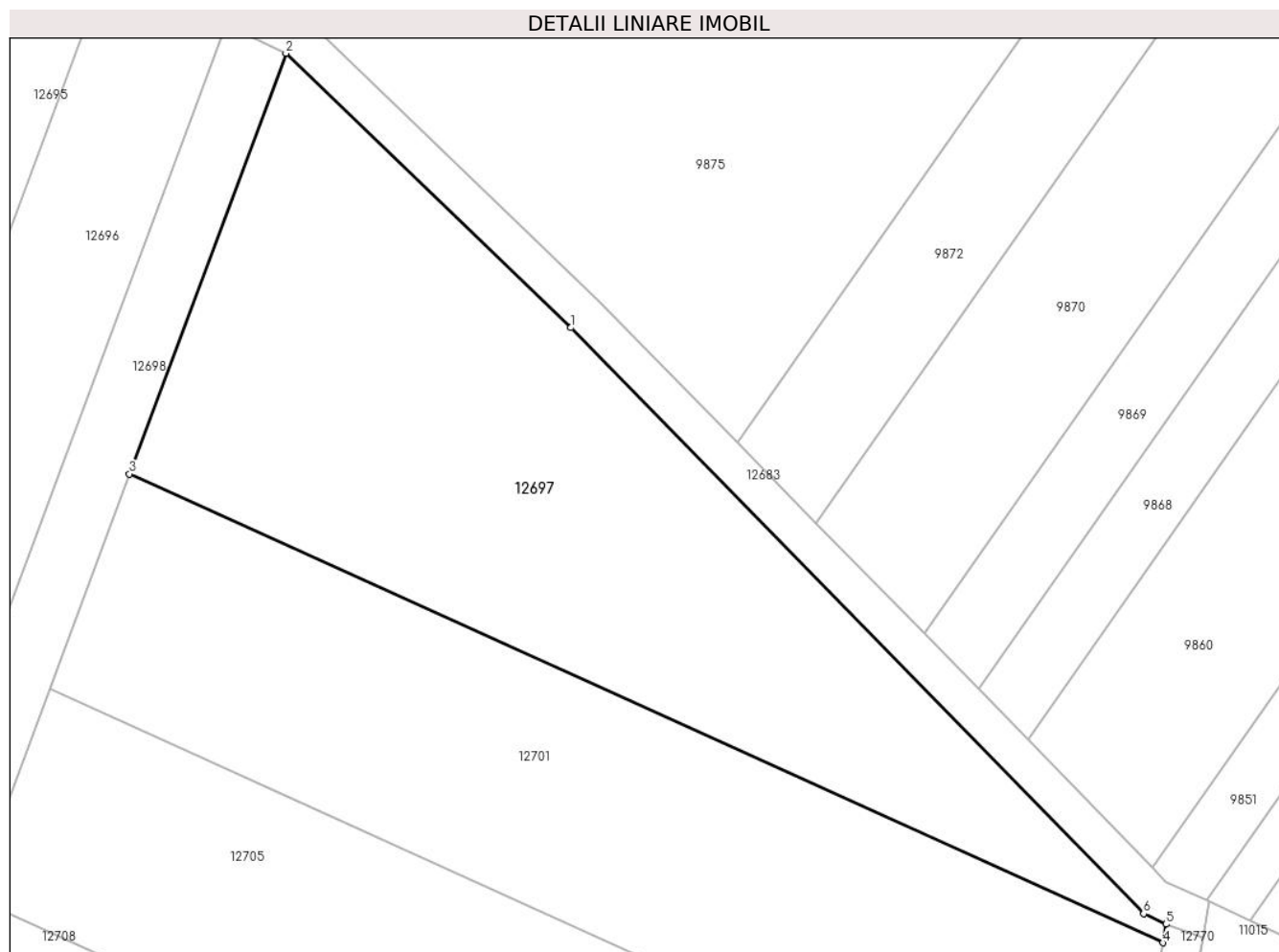
Inscrieri privind dezmembramintele dreptului de proprietate, drepturi reale de garanție și sarcini	Referințe
NU SUNT	

## Anexa Nr. 1 La Partea I

## Teren

Nr cadastral	Suprafața (mp)*	Observații / Referințe
	2.800	

\* Suprafața este determinată în planul de proiecție Stereo 70.



## Date referitoare la teren

Crt	Categorie folosință	Intravilan	Suprafața (mp)	Tarla	Parcelă	Nr. topo	Observații / Referințe
1	arabil	NU	2.800	67	1973/1/1	-	

## Lungime Segmente

1) Valorile lungimilor segmentelor sunt obținute din proiecție în plan.

Punct început	X / Y	Punct sfârșit	X / Y	Lungime segment (** (m)
1	418.150,645 499.175,634	2	418.121,25 499.203,92	40.794
2	418.121,25 499.203,92	3	418.105,113 499.160,555	46.271
3	418.105,113 499.160,555	4	418.211,699 499.112,227	117.031
4	418.211,699 499.112,227	5	418.212,015 499.114,148	1.947
5	418.212,015 499.114,148	6	418.209,71 499.115,216	2.54

Punct început	X / Y	Punct sfârşit	X / Y	Lungime segment (** (m)
6	418.209,71 499.115,216	1	418.150,645 499.175,634	84.493

\*\* Lungimile segmentelor sunt determinate în planul de proiecţie Stereo 70 şi sunt rotunjite la 1 milimetru.

\*\*\* Distanţa dintre puncte este formată din segmente cumulate ce sunt mai mici decât valoarea 1 milimetru.



**DATE DESPRE IMOBILUL NR. 12698**

Oficiul de Cadastru și Publicitate Imobiliară SIBIU  
Biroul de Cadastru și Publicitate Imobiliară Sibiu

**A. Partea I. Descrierea imobilului**

TEREN Extravilan

Adresa: Jud. Sibiu

Nr. Crt	Nr cadastral Nr. topografic	Suprafața* (mp)	Observații / Referințe
A1		700	Sector cadastral:84 Teren neimprejmit;

**B. Partea II. Proprietari și acte**

Inscrieri privitoare la dreptul de proprietate și alte drepturi reale	Referințe
/	
Act Administrativ nr. 1882/45, din 04/12/2002 emis de CJPSDPAT (titlu de proprietate);	
B1	A1
Intabulare, drept de PROPRIETATE, dobândit prin Reconstituire, cota actuala 1/1	
1) RAULEA CORNELIA 2) PRODEA DUMITRU 3) HADAR AUGUSTIN 4) HADAR GHEORGHE 5) PRODEA IOAN 6) PRODEA IRIMIE 7) BLAJ SUSANA 8) BUNEA FLOARE 9) VONICA SALOMIA 10) HADAR DRAGOMIR 11) HADAR DUMITRU 12) HADAR ANA 13) GÎNDILĂ MARIA	

**C. Partea III. SARCINI .**

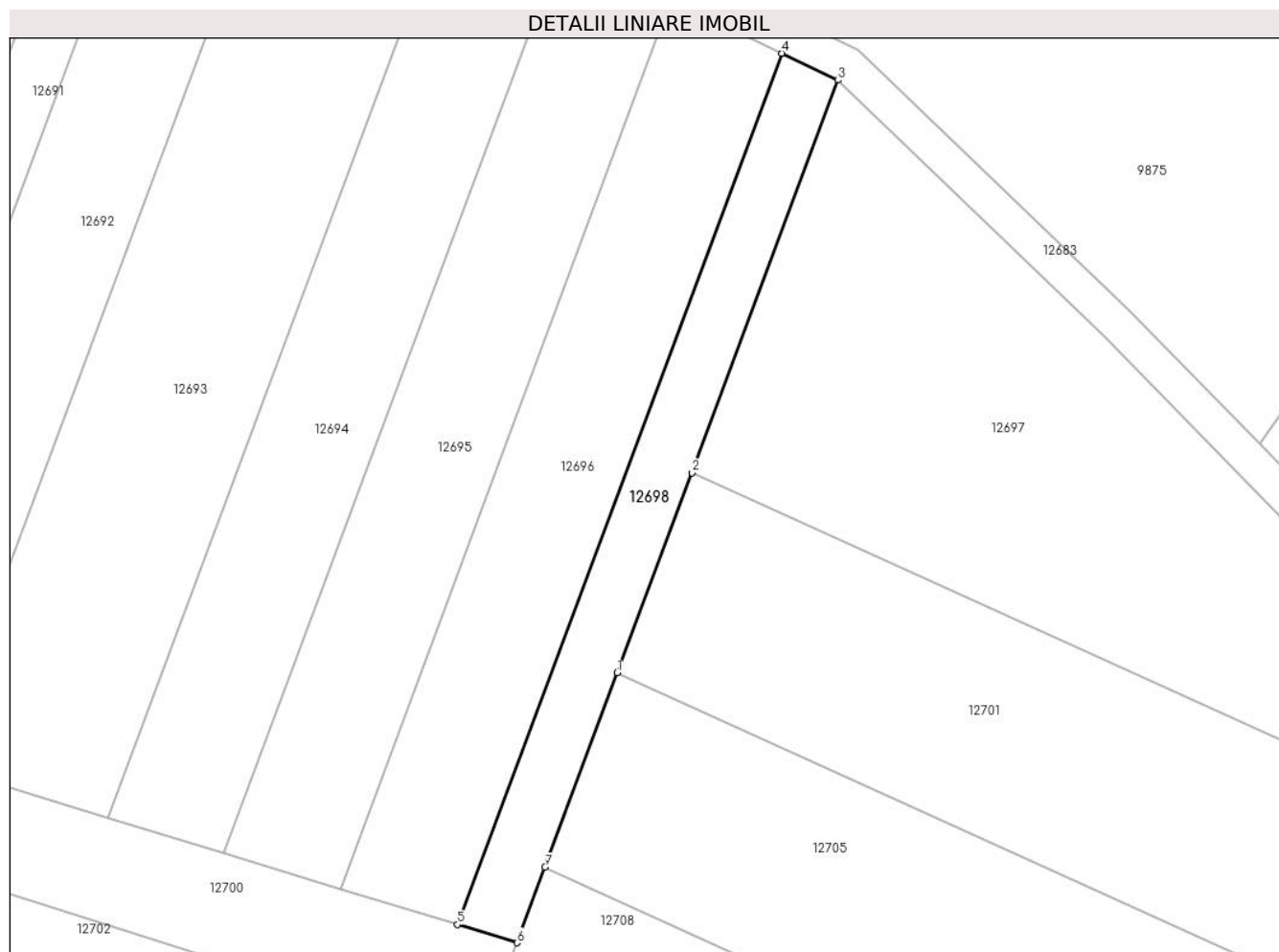
Inscrieri privind dezmembramintele dreptului de proprietate, drepturi reale de garanție și sarcini	Referințe
NU SUNT	

## Anexa Nr. 1 La Partea I

## Teren

Nr cadastral	Suprafața (mp)*	Observații / Referințe
	700	

\* Suprafața este determinată în planul de proiecție Stereo 70.



## Date referitoare la teren

Crt	Categorie folosință	Intra vilan	Suprafața (mp)	Tarla	Parcelă	Nr. topo	Observații / Referințe
1	arabil	NU	700	67	1973/88	-	

## Lungime Segmente

1) Valorile lungimilor segmentelor sunt obținute din proiecție în plan.

Punct început	X / Y	Punct sfârșit	X / Y	Lungime segment (** (m)
1	418.096,89 499.138,459	2	418.105,113 499.160,555	23.577
2	418.105,113 499.160,555	3	418.121,25 499.203,92	46.271
3	418.121,25 499.203,92	4	418.115,047 499.206,892	6.878
4	418.115,047 499.206,892	5	418.079,228 499.110,638	102.703
5	418.079,228 499.110,638	6	418.085,791 499.108,635	6.863

Punct început	X / Y	Punct sfârșit	X / Y	Lungime segment (** (m)
6	418.085,791 499.108,635	7	418.088,896 499.116,976	8.9
7	418.088,896 499.116,976	1	418.096,89 499.138,459	22.922

\*\* Lungimile segmentelor sunt determinate în planul de proiecție Stereo 70 și sunt rotunjite la 1 milimetru.

\*\*\* Distanța dintre puncte este formată din segmente cumulate ce sunt mai mici decât valoarea 1 milimetru.





**DATE DESPRE IMOBILUL NR. 12699**

Oficiul de Cadastru și Publicitate Imobiliară SIBIU  
Biroul de Cadastru și Publicitate Imobiliară Sibiu

**A. Partea I. Descrierea imobilului**

TEREN Extravilan

Adresa: Jud. Sibiu

Nr. Crt	Nr cadastral Nr. topografic	Suprafața* (mp)	Observații / Referințe
A1		2.800	Sector cadastral:84 Teren neimprejmuit;

**B. Partea II. Proprietari și acte**

Inscrieri privitoare la dreptul de proprietate și alte drepturi reale	Referințe
/	
Act Administrativ nr. 1692/45, din 11/05/2001 emis de CJPSDPAT (titlu de proprietate);	
B1	A1
Intabulare, drept de PROPRIETATE, dobandit prin Reconstituire, cota actuala 1/1	
1) VOICU IOAN	
2) PRODEA VICTORIA	

**C. Partea III. SARCINI .**

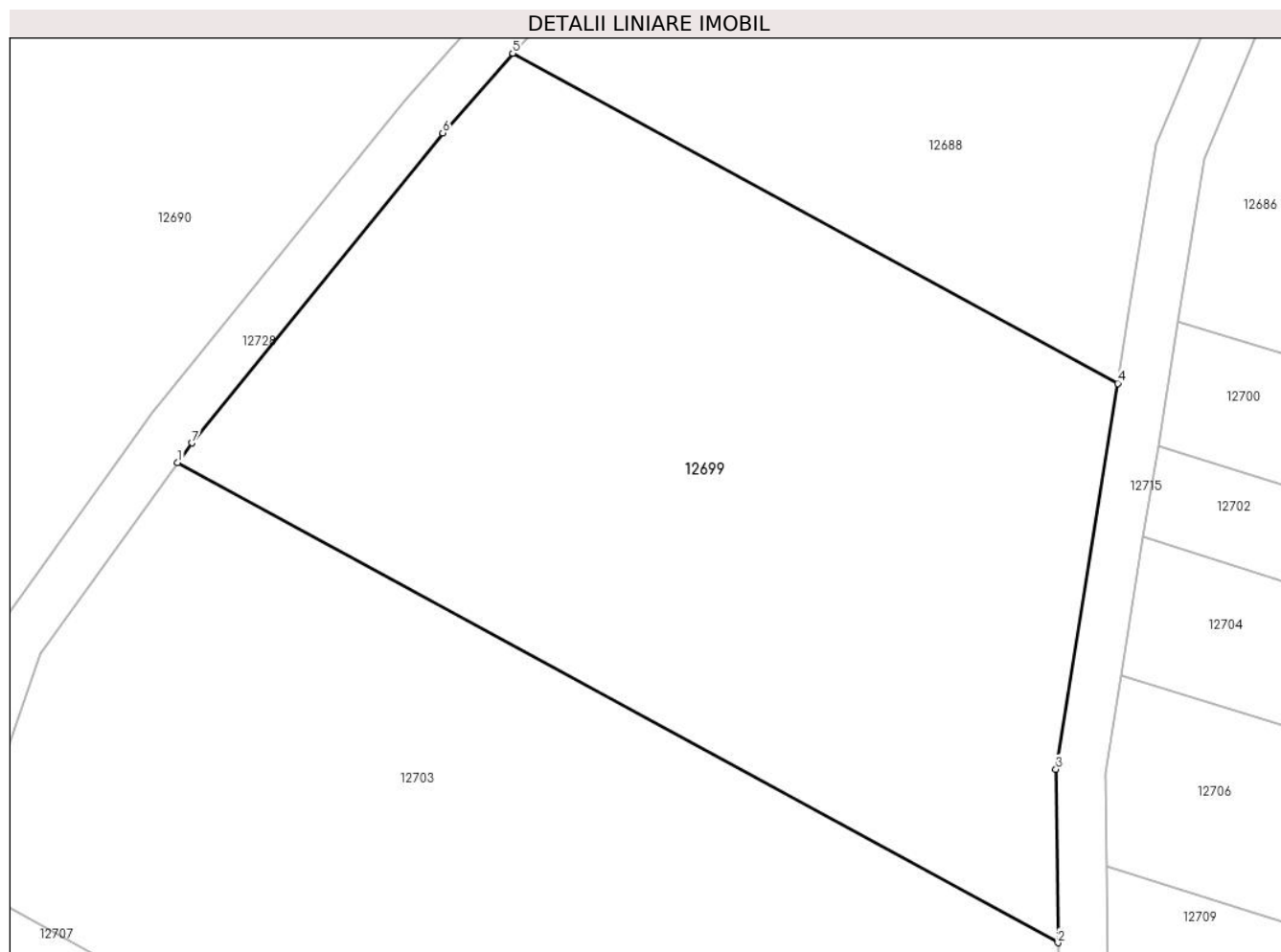
Inscrieri privind dezmembramintele dreptului de proprietate, drepturi reale de garanție și sarcini	Referințe
NU SUNT	

## Anexa Nr. 1 La Partea I

## Teren

Nr cadastral	Suprafața (mp)*	Observații / Referințe
	2.800	

\* Suprafața este determinată în planul de proiecție Stereo 70.



## Date referitoare la teren

Crt	Categorie folosință	Intravilan	Suprafața (mp)	Tarla	Parcelă	Nr. topo	Observații / Referințe
1	arabil	NU	2.800	67	1973/72	-	

## Lungime Segmente

1) Valorile lungimilor segmentelor sunt obținute din proiecție în plan.

Punct început	X / Y	Punct sfârșit	X / Y	Lungime segment (** (m)
1	417.819,666 499.154,058	2	417.890,308 499.115,53	80.466
2	417.890,308 499.115,53	3	417.890,139 499.129,448	13.919
3	417.890,139 499.129,448	4	417.895,085 499.160,395	31.34
4	417.895,085 499.160,395	5	417.846,535 499.186,875	55.302
5	417.846,535 499.186,875	6	417.840,919 499.180,475	8.514

Punct început	X / Y	Punct sfârşit	X / Y	Lungime segment (** (m)
6	417.840,919 499.180,475	7	417.820,782 499.155,613	31.994
7	417.820,782 499.155,613	1	417.819,666 499.154,058	1.914

\*\* Lungimile segmentelor sunt determinate în planul de proiecție Stereo 70 și sunt rotunjite la 1 milimetru.

\*\*\* Distanța dintre puncte este formată din segmente cumulate ce sunt mai mici decât valoarea 1 milimetru.



**DATE DESPRE IMOBILUL NR. 12700**

Oficiul de Cadastru și Publicitate Imobiliară SIBIU  
Biroul de Cadastru și Publicitate Imobiliară Sibiu

**A. Partea I. Descrierea imobilului**

TEREN Extravilan

Adresa: Jud. Sibiu

Nr. Crt	Nr cadastral Nr. topografic	Suprafața* (mp)	Observații / Referințe
A1		2.100	Sector cadastral:84 Teren neimprejmuit;

**B. Partea II. Proprietari și acte**

Inscrieri privitoare la dreptul de proprietate și alte drepturi reale	Referințe
/	
Act Administrativ nr. 1428/45, din 18/03/1999 emis de CJPSDPAT (titlu de proprietate);	
B1	A1
Intabulare, drept de PROPRIETATE, dobandit prin Reconstituire, cota actuala 1/1 1) PRODEA RAFILA	

**C. Partea III. SARCINI .**

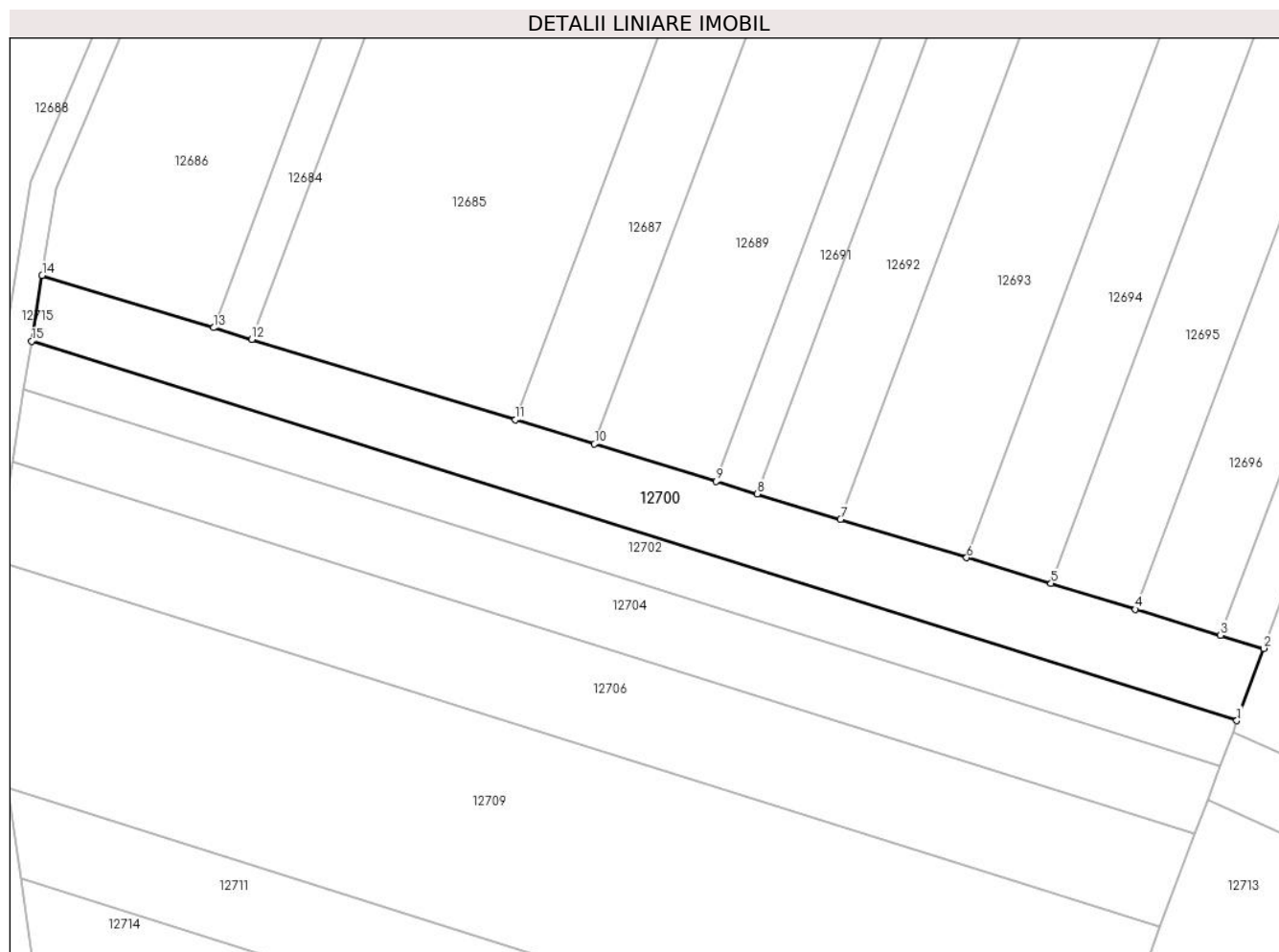
Inscrieri privind dezmembramintele dreptului de proprietate, drepturi reale de garanție și sarcini	Referințe
NU SUNT	

## Anexa Nr. 1 La Partea I

## Teren

Nr cadastral	Suprafața (mp)*	Observații / Referințe
	2.100	

\* Suprafața este determinată în planul de proiecție Stereo 70.



## Date referitoare la teren

Crt	Categorie folosință	Intravilan	Suprafața (mp)	Tarla	Parcelă	Nr. topo	Observații / Referințe
1	arabil	NU	2.100	67	1973/87	-	NUMĂR DE PARCELĂ GREȘIT ÎN TP (1973)

## Lungime Segmente

1) Valorile lungimilor segmentelor sunt obținute din proiecție în plan.

Punct început	X / Y	Punct sfârșit	X / Y	Lungime segment (** (m)
1	418.081,705 499.097,653	2	418.085,791 499.108,635	11.718
2	418.085,791 499.108,635	3	418.079,228 499.110,638	6.863
3	418.079,228 499.110,638	4	418.066,284 499.114,589	13.533
4	418.066,284 499.114,589	5	418.053,426 499.118,513	13.444
5	418.053,426 499.118,513	6	418.040,598 499.122,428	13.412

Punct început	X / Y	Punct sfârşit	X / Y	Lungime segment (** (m)
6	418.040,598 499.122,428	7	418.021,415 499.128,284	20.057
7	418.021,415 499.128,284	8	418.008,749 499.132,149	13.243
8	418.008,749 499.132,149	9	418.002,486 499.134,061	6.548
9	418.002,486 499.134,061	10	417.983,97 499.139,712	19.359
10	417.983,97 499.139,712	11	417.971,934 499.143,386	12.584
11	417.971,934 499.143,386	12	417.931,837 499.155,624	41.924
12	417.931,837 499.155,624	13	417.926,022 499.157,399	6.08
13	417.926,022 499.157,399	14	417.899,93 499.165,363	27.28
14	417.899,93 499.165,363	15	417.898,331 499.155,357	10.132
15	417.898,331 499.155,357	1	418.081,705 499.097,653	192.239

\*\* Lungimile segmentelor sunt determinate în planul de proiecţie Stereo 70 şi sunt rotunjite la 1 milimetru.

\*\*\* Distanţa dintre puncte este formată din segmente cumulate ce sunt mai mici decât valoarea 1 milimetru.





**DATE DESPRE IMOBILUL NR. 12701**

Oficiul de Cadastru și Publicitate Imobiliară SIBIU  
Biroul de Cadastru și Publicitate Imobiliară Sibiu

**A. Partea I. Descrierea imobilului**

TEREN Extravilan

Adresa: Jud. Sibiu

Nr. Crt	Nr cadastral Nr. topografic	Suprafața* (mp)	Observații / Referințe
A1		2.800	Sector cadastral:84 Teren neimprejmuit;

**B. Partea II. Proprietari și acte**

Inscrieri privitoare la dreptul de proprietate și alte drepturi reale	Referințe
/	
Act Administrativ nr. 1740/45, din 14/05/2002 emis de CJPSDPAT (titlu de proprietate);	
B1	A1
Intabulare, drept de PROPRIETATE, dobandit prin Reconstituire, cota actuala 1/1 1) PĂIȘ ELENA	

**C. Partea III. SARCINI .**

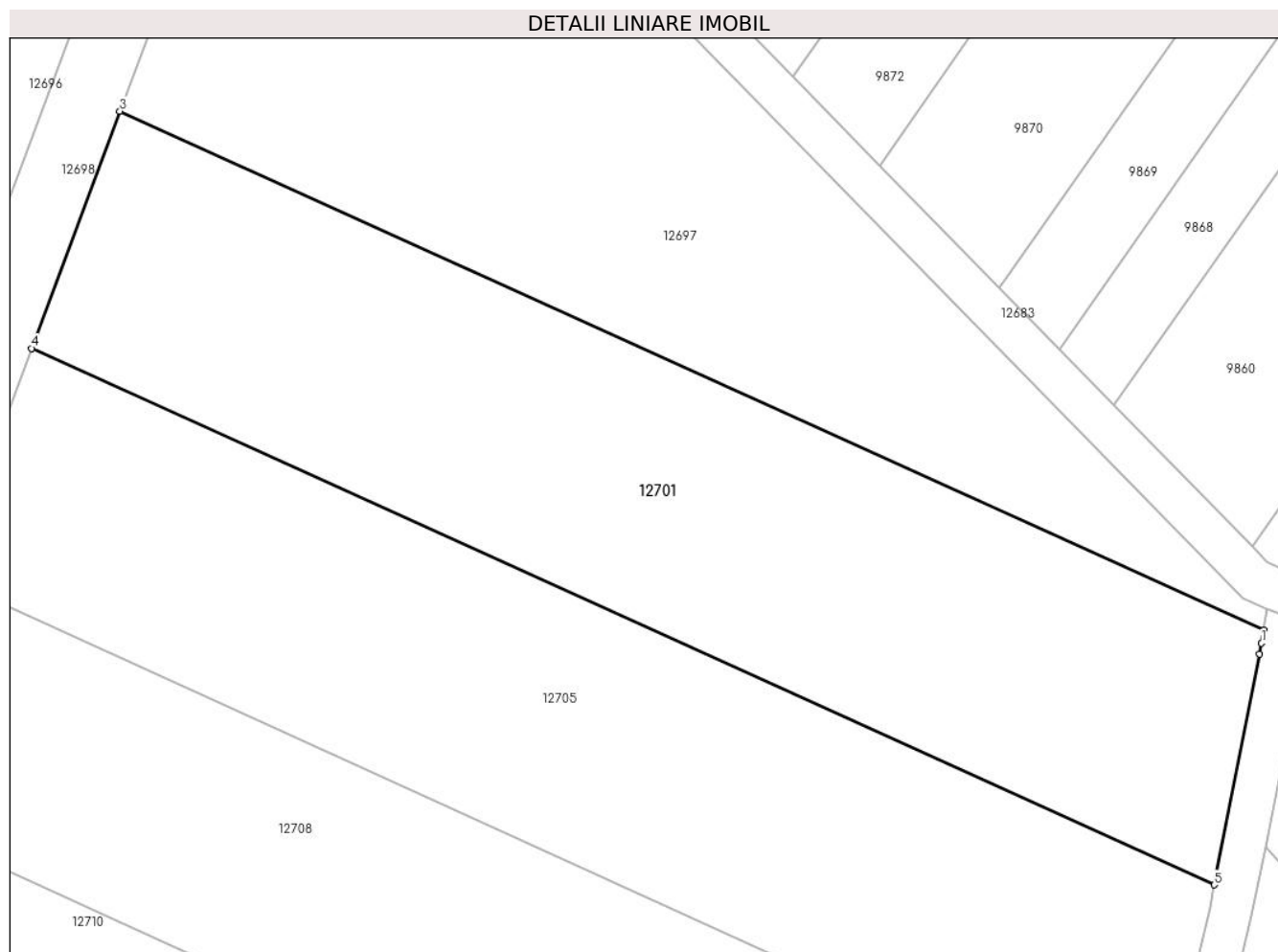
Inscrieri privind dezmembramintele dreptului de proprietate, drepturi reale de garanție și sarcini	Referințe
NU SUNT	

## Anexa Nr. 1 La Partea I

## Teren

Nr cadastral	Suprafața (mp)*	Observații / Referințe
	2.800	

\* Suprafața este determinată în planul de proiecție Stereo 70.



## Date referitoare la teren

Crt	Categorie folosință	Intravilan	Suprafața (mp)	Tarla	Parcelă	Nr. topo	Observații / Referințe
1	arabil	NU	2.800	67	1973/1/2	-	

## Lungime Segmente

1) Valorile lungimilor segmentelor sunt obținute din proiecție în plan.

Punct început	X / Y	Punct sfârșit	X / Y	Lungime segment (** (m)
1	418.211,497 499.111,003	2	418.211,699 499.112,227	1.24
2	418.211,699 499.112,227	3	418.105,113 499.160,555	117.031
3	418.105,113 499.160,555	4	418.096,89 499.138,459	23.577
4	418.096,89 499.138,459	5	418.207,09 499.088,492	120.999
5	418.207,09 499.088,492	6	418.211,33 499.109,984	21.907

Punct început	X / Y	Punct sfârșit	X / Y	Lungime segment (** (m)
6	418.211,33 499.109,984	1	418.211,497 499.111,003	1.033

\*\* Lungimile segmentelor sunt determinate în planul de proiecție Stereo 70 și sunt rotunjite la 1 milimetru.

\*\*\* Distanța dintre puncte este formată din segmente cumulate ce sunt mai mici decât valoarea 1 milimetru.



**DATE DESPRE IMOBILUL NR. 12702**

Oficiul de Cadastru și Publicitate Imobiliară SIBIU  
Biroul de Cadastru și Publicitate Imobiliară Sibiu

**A. Partea I. Descrierea imobilului**

TEREN Extravilan

Adresa: Jud. Sibiu

Nr. Crt	Nr cadastral Nr. topografic	Suprafața* (mp)	Observații / Referințe
A1		1.400	Sector cadastral:84 Teren neimprejmuit;

**B. Partea II. Proprietari și acte**

Inscrieri privitoare la dreptul de proprietate și alte drepturi reale		Referințe
/		
Act Administrativ nr. 1693/45, din 14/05/2001 emis de CJPSDPAT (titlu de proprietate);		
B1	Intabulare, drept de PROPRIETATE, dobandit prin Reconstituire, cota actuala 1/1 1) RAULEA ANA 2) PRODEA NICOLAE 3) ROTAR IOAN 4) DANCU IOAN	A1

**C. Partea III. SARCINI .**

Inscrieri privind dezmembramintele dreptului de proprietate, drepturi reale de garanție și sarcini	Referințe
NU SUNT	

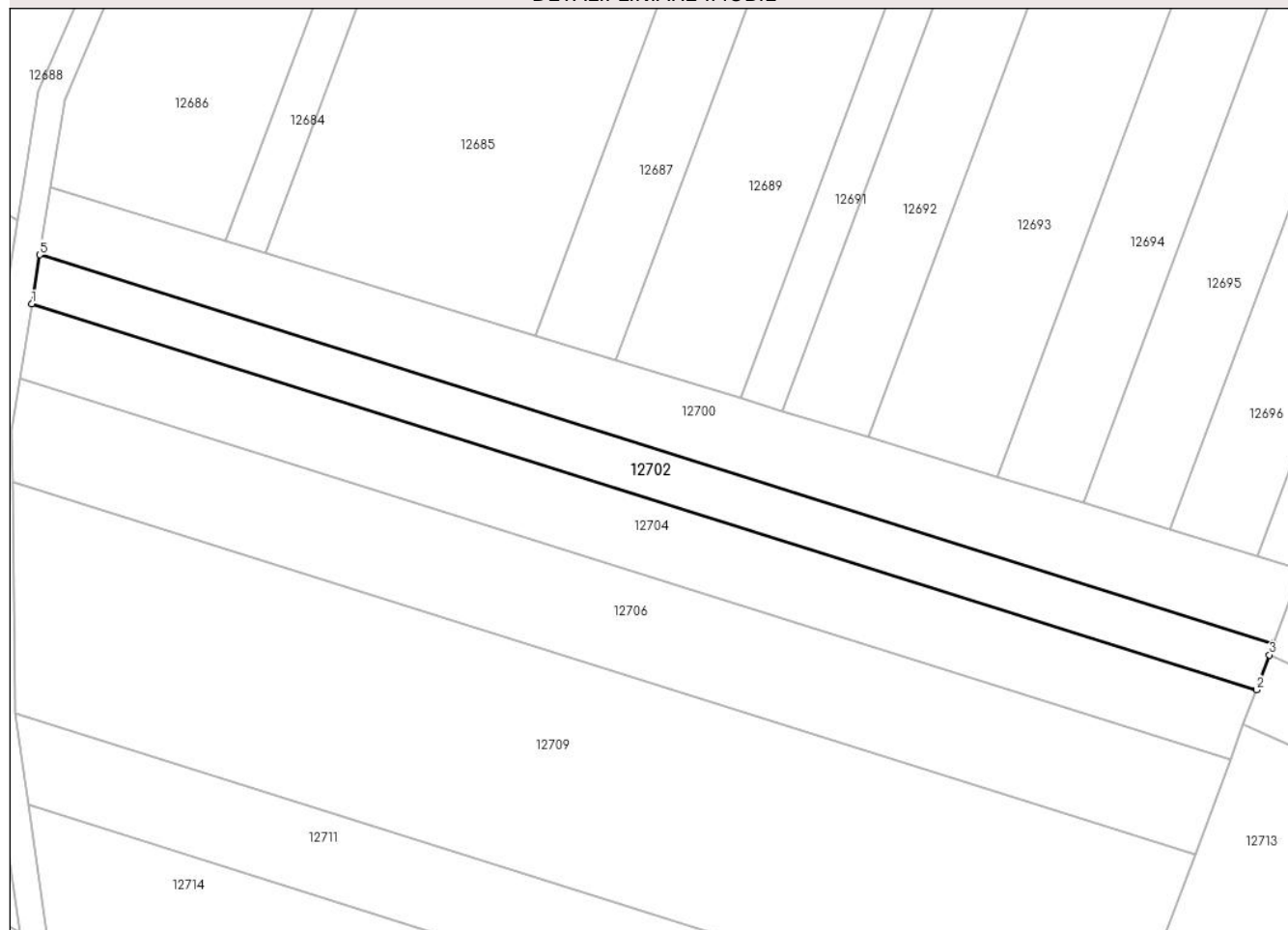
## Anexa Nr. 1 La Partea I

## Teren

Nr cadastral	Suprafața (mp)*	Observații / Referințe
	1.400	

\* Suprafața este determinată în planul de proiecție Stereo 70.

## DETALII LINIARE IMOBIL



## Date referitoare la teren

Crt	Categorie folosință	Intra vilan	Suprafața (mp)	Tarla	Parcelă	Nr. topo	Observații / Referințe
1	arabil	NU	1.400	67	1973/86/2	-	

## Lungime Segmente

1) Valorile lungimilor segmentelor sunt obținute din proiecție în plan.

Punct început	X / Y	Punct sfârșit	X / Y	Lungime segment (** (m)
1	417.897,165 499.148,061	2	418.079,152 499.090,792	190.785
2	418.079,152 499.090,792	3	418.081,073 499.095,957	5.51
3	418.081,073 499.095,957	4	418.081,705 499.097,653	1.81
4	418.081,705 499.097,653	5	417.898,331 499.155,357	192.239
5	417.898,331 499.155,357	1	417.897,165 499.148,061	7.389

**\*\* Lungimile segmentelor sunt determinate în planul de proiecție Stereo 70 și sunt rotunjite la 1 milimetru.**

**\*\*\* Distanța dintre puncte este formată din segmente cumulate ce sunt mai mici decât valoarea 1 milimetru.**





**DATE DESPRE IMOBILUL NR. 12703**

Oficiul de Cadastru și Publicitate Imobiliară SIBIU  
Biroul de Cadastru și Publicitate Imobiliară Sibiu

**A. Partea I. Descrierea imobilului**

TEREN Extravilan

Adresa: Jud. Sibiu

Nr. Crt	Nr cadastral Nr. topografic	Suprafața* (mp)	Observații / Referințe
A1		3.500	Sector cadastral:84 Teren neimprejmuit;

**B. Partea II. Proprietari și acte**

Inscrieri privitoare la dreptul de proprietate și alte drepturi reale	Referințe
/	
Act Administrativ nr. 1605/45, din 06/10/2000 emis de CJPSDPAT (titlu de proprietate);	
B1	A1
Intabulare, drept de PROPRIETATE, dobandit prin Reconstituire, cota actuala 1/1 1) <b>DANCU NICOLAE</b>	

**C. Partea III. SARCINI .**

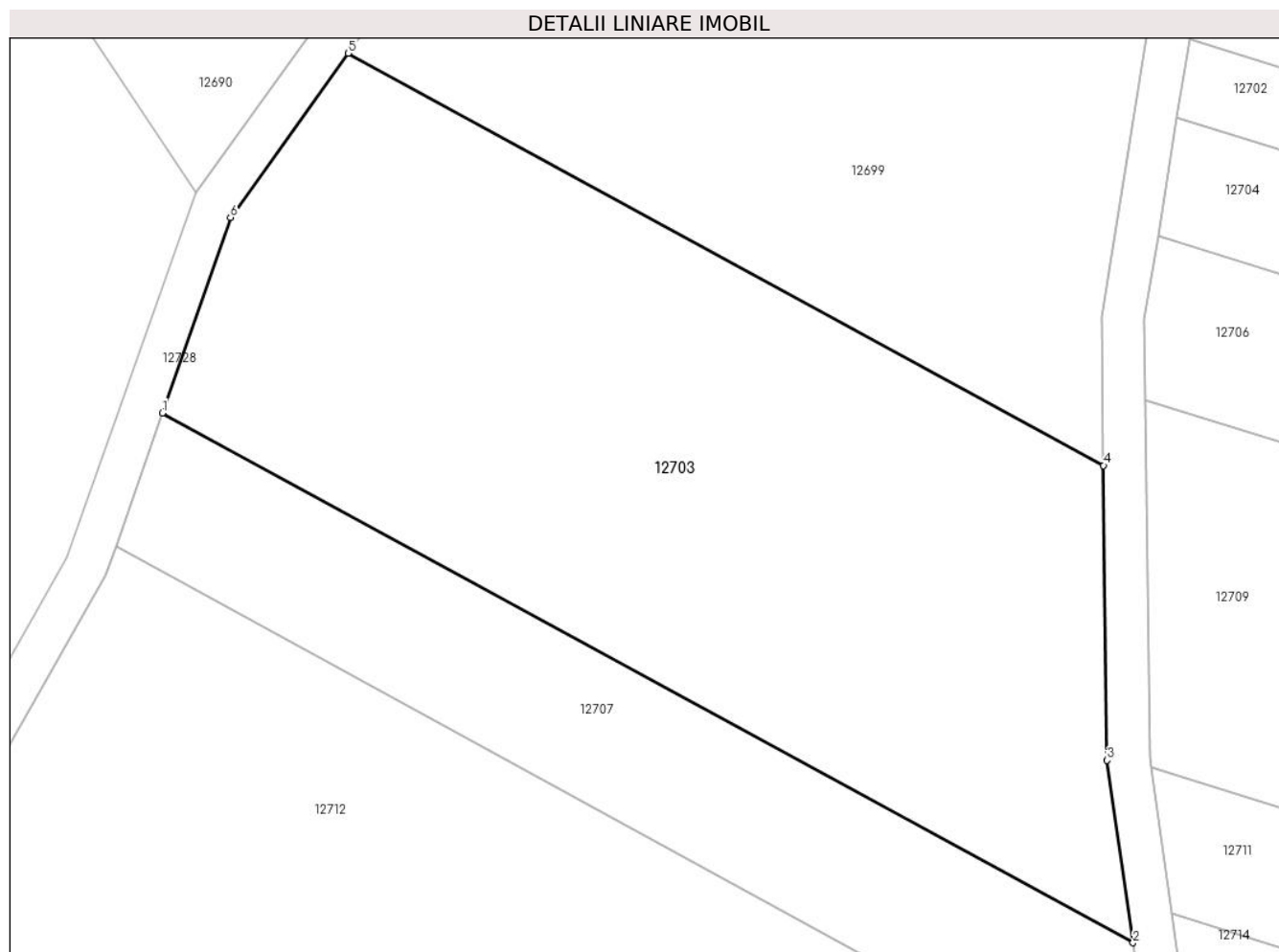
Inscrieri privind dezmembramintele dreptului de proprietate, drepturi reale de garanție și sarcini	Referințe
NU SUNT	

## Anexa Nr. 1 La Partea I

## Teren

Nr cadastral	Suprafața (mp)*	Observații / Referințe
	3.500	

\* Suprafața este determinată în planul de proiecție Stereo 70.



## Date referitoare la teren

Crt	Categorie folosință	Intravilan	Suprafața (mp)	Tarla	Parcelă	Nr. topo	Observații / Referințe
1	faneata	NU	3.500	67	1973/71	-	

## Lungime Segmente

1) Valorile lungimilor segmentelor sunt obținute din proiecție în plan.

Punct început	X / Y	Punct sfârșit	X / Y	Lungime segment (** (m)
1	417.802,286 499.120,436	2	417.893,059 499.070,928	103.396
2	417.893,059 499.070,928	3	417.890,643 499.087,983	17.226
3	417.890,643 499.087,983	4	417.890,308 499.115,53	27.549
4	417.890,308 499.115,53	5	417.819,666 499.154,058	80.466
5	417.819,666 499.154,058	6	417.808,648 499.138,704	18.899

Punct început	X / Y	Punct sfârşit	X / Y	Lungime segment (** (m)
6	417.808,648 499.138,704	1	417.802,286 499.120,436	19.344

\*\* Lungimile segmentelor sunt determinate în planul de proiecţie Stereo 70 şi sunt rotunjite la 1 milimetru.

\*\*\* Distanţa dintre puncte este formată din segmente cumulate ce sunt mai mici decât valoarea 1 milimetru.



**DATE DESPRE IMOBILUL NR. 12704**

Oficiul de Cadastru și Publicitate Imobiliară SIBIU  
Biroul de Cadastru și Publicitate Imobiliară Sibiu

**A. Partea I. Descrierea imobilului**

TEREN Extravilan

Adresa: Jud. Sibiu

Nr. Crt	Nr cadastral Nr. topografic	Suprafața* (mp)	Observații / Referințe
A1		2.100	Sector cadastral:84 Teren neimprejmuit;

**B. Partea II. Proprietari și acte**

Inscrieri privitoare la dreptul de proprietate și alte drepturi reale		Referințe
/		
Act Administrativ nr. 1636/45, din 24/01/2001 emis de CJPSDPAT (titlu de proprietate);		
B1	Intabulare, drept de PROPRIETATE, dobandit prin Reconstituire, cota actuala 1/1 1) PRODEA NICOLAE	A1

**C. Partea III. SARCINI .**

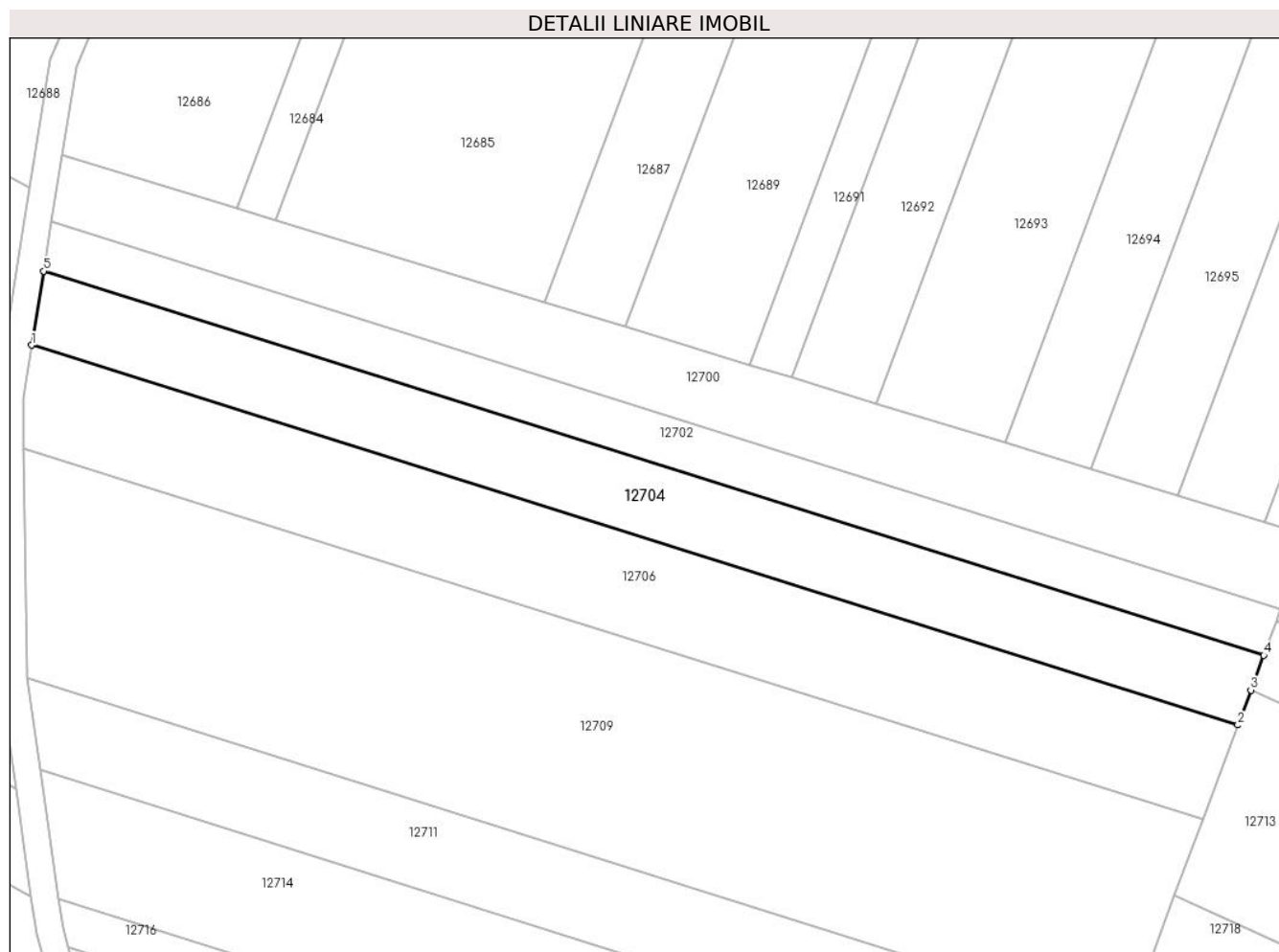
Inscrieri privind dezmembramintele dreptului de proprietate, drepturi reale de garanție și sarcini	Referințe
NU SUNT	

## Anexa Nr. 1 La Partea I

## Teren

Nr cadastral	Suprafața (mp)*	Observații / Referințe
	2.100	

\* Suprafața este determinată în planul de proiecție Stereo 70.



## Date referitoare la teren

Crt	Categorie folosință	Intra vilan	Suprafața (mp)	Tarla	Parcelă	Nr. topo	Observații / Referințe
1	arabil	NU	2.100	67	1973/85	-	

## Lungime Segmente

1) Valorile lungimilor segmentelor sunt obținute din proiecție în plan.

Punct început	X / Y	Punct sfârșit	X / Y	Lungime segment (** (m)
1	417.895,398 499.137,01	2	418.075,285 499.080,403	188.583
2	418.075,285 499.080,403	3	418.077,222 499.085,608	5.553
3	418.077,222 499.085,608	4	418.079,152 499.090,792	5.532
4	418.079,152 499.090,792	5	417.897,165 499.148,061	190.785
5	417.897,165 499.148,061	1	417.895,398 499.137,01	11.191

**\*\* Lungimile segmentelor sunt determinate în planul de proiecție Stereo 70 și sunt rotunjite la 1 milimetru.**

**\*\*\* Distanța dintre puncte este formată din segmente cumulate ce sunt mai mici decât valoarea 1 milimetru.**





**DATE DESPRE IMOBILUL NR. 12705**

Oficiul de Cadastru și Publicitate Imobiliară SIBIU  
Biroul de Cadastru și Publicitate Imobiliară Sibiu

**A. Partea I. Descrierea imobilului**

TEREN Extravilan

Adresa: Jud. Sibiu

Nr. Crt	Nr cadastral Nr. topografic	Suprafața* (mp)	Observații / Referințe
A1		2.800	Sector cadastral:84 Teren neimprejmuit;

**B. Partea II. Proprietari și acte**

Inscrieri privitoare la dreptul de proprietate și alte drepturi reale		Referințe
/		
Act Administrativ nr. 1901/45, din 13/12/2002 emis de CJPSDPAT (titlu de proprietate);		
B1	Intabulare, drept de PROPRIETATE, dobandit prin Reconstituire, cota actuala 1/1 1) PRODEA ANA	A1

**C. Partea III. SARCINI .**

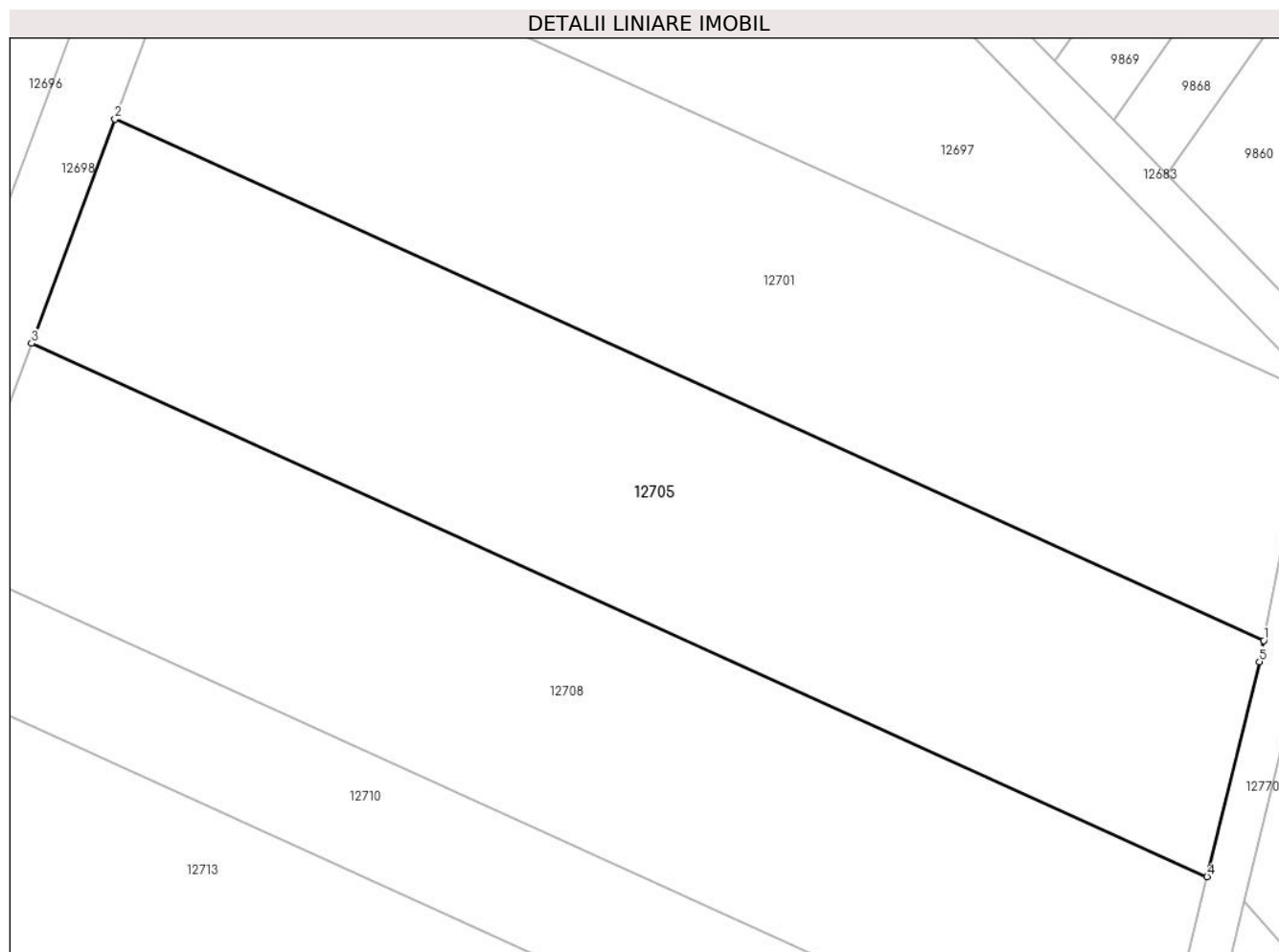
Inscrieri privind dezmembramintele dreptului de proprietate, drepturi reale de garanție și sarcini	Referințe
NU SUNT	

## Anexa Nr. 1 La Partea I

## Teren

Nr cadastral	Suprafața (mp)*	Observații / Referințe
	2.800	

\* Suprafața este determinată în planul de proiecție Stereo 70.



## Date referitoare la teren

Crt	Categorie folosință	Intra vilan	Suprafața (mp)	Tarla	Parcelă	Nr. topo	Observații / Referințe
1	arabil	NU	2.800	67	1973/1/3.	-	

## Lungime Segmente

1) Valorile lungimilor segmentelor sunt obținute din proiecție în plan.

Punct început	X / Y	Punct sfârșit	X / Y	Lungime segment (** (m)
1	418.207,09 499.088,492	2	418.096,89 499.138,459	120.999
2	418.096,89 499.138,459	3	418.088,896 499.116,976	22.922
3	418.088,896 499.116,976	4	418.201,66 499.065,847	123.814
4	418.201,66 499.065,847	5	418.206,69 499.086,466	21.224
5	418.206,69 499.086,466	1	418.207,09 499.088,492	2.065

**\*\* Lungimile segmentelor sunt determinate în planul de proiecție Stereo 70 și sunt rotunjite la 1 milimetru.**

**\*\*\* Distanța dintre puncte este formată din segmente cumulate ce sunt mai mici decât valoarea 1 milimetru.**



**DATE DESPRE IMOBILUL NR. 12706**

Oficiul de Cadastru și Publicitate Imobiliară SIBIU  
Biroul de Cadastru și Publicitate Imobiliară Sibiu

**A. Partea I. Descrierea imobilului**

TEREN Extravilan

Adresa: Jud. Sibiu

Nr. Crt	Nr cadastral Nr. topografic	Suprafața* (mp)	Observații / Referințe
A1		2.800	Sector cadastral:84 Teren neimprejmuit;

**B. Partea II. Proprietari și acte**

Inscrieri privitoare la dreptul de proprietate și alte drepturi reale	Referințe
/	
Act Administrativ nr. 1648/45, din 14/02/2001 emis de CJPSDPAT (titlu de proprietate);	
B1	A1
Intabulare, drept de PROPRIETATE, dobandit prin Reconstituire, cota actuala 1/1 1) UNGUREAN VASILE	

**C. Partea III. SARCINI .**

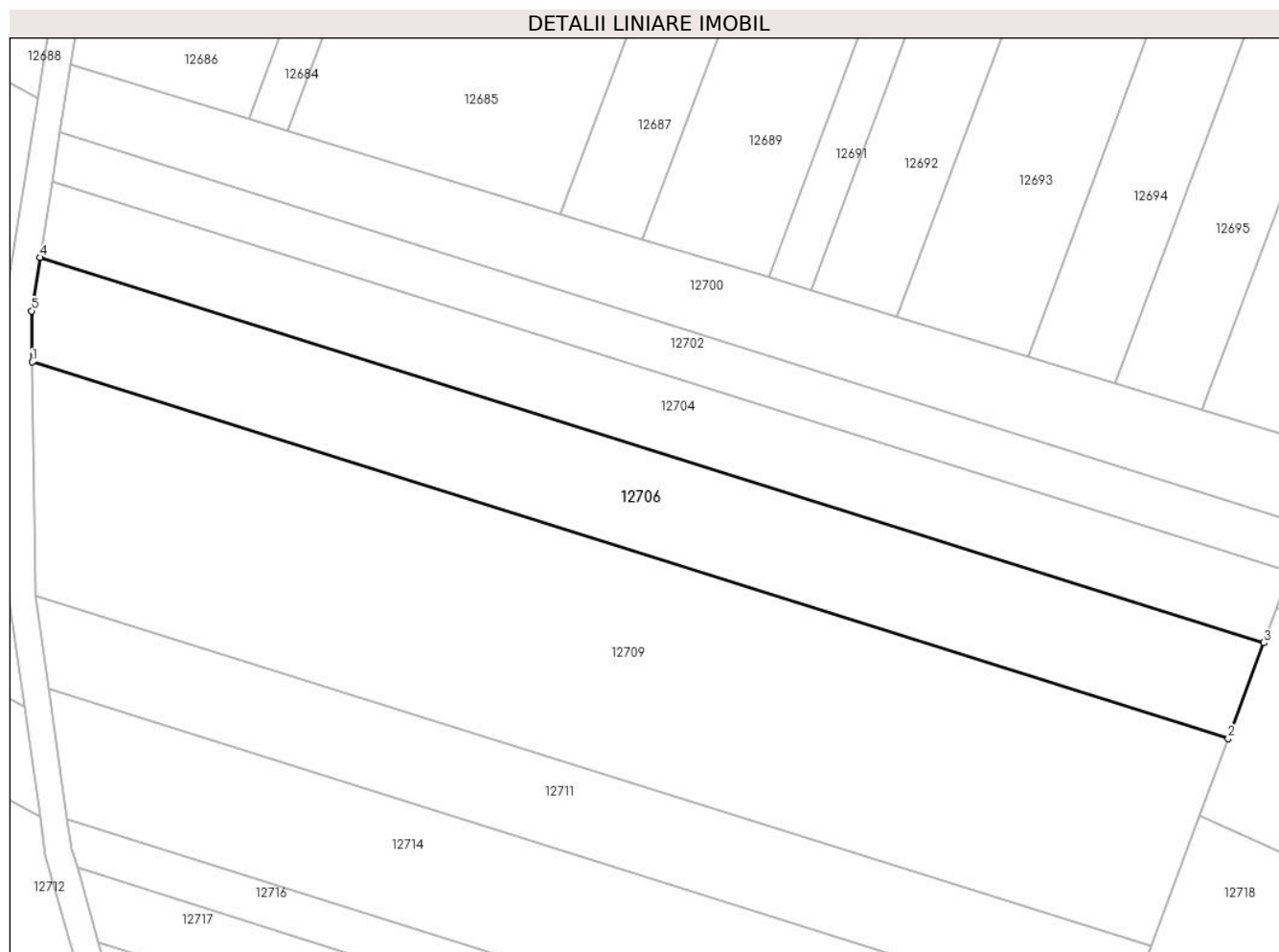
Inscrieri privind dezmembramintele dreptului de proprietate, drepturi reale de garanție și sarcini	Referințe
NU SUNT	

## Anexa Nr. 1 La Partea I

## Teren

Nr cadastral	Suprafața (mp)*	Observații / Referințe
	2.800	

\* Suprafața este determinată în planul de proiecție Stereo 70.



## Date referitoare la teren

Crt	Categorie folosință	Intravilan	Suprafața (mp)	Tarla	Parcelă	Nr. topo	Observații / Referințe
1	arabil	NU	2.800	67	1973/84	-	

## Lungime Segmente

1) Valorile lungimilor segmentelor sunt obținute din proiecție în plan.

Punct început	X / Y	Punct sfârșit	X / Y	Lungime segment (** (m)
1	417.894,234 499.121,662	2	418.070,05 499.066,335	184.316
2	418.070,05 499.066,335	3	418.075,285 499.080,403	15.01
3	418.075,285 499.080,403	4	417.895,398 499.137,01	188.583
4	417.895,398 499.137,01	5	417.894,143 499.129,155	7.955
5	417.894,143 499.129,155	1	417.894,234 499.121,662	7.494

**\*\* Lungimile segmentelor sunt determinate în planul de proiecție Stereo 70 și sunt rotunjite la 1 milimetru.**

**\*\*\* Distanța dintre puncte este formată din segmente cumulate ce sunt mai mici decât valoarea 1 milimetru.**





**DATE DESPRE IMOBILUL NR. 12707**

Oficiul de Cadastru și Publicitate Imobiliară SIBIU  
Biroul de Cadastru și Publicitate Imobiliară Sibiu

**A. Partea I. Descrierea imobilului**

TEREN Extravilan

Adresa: Jud. Sibiu

Nr. Crt	Nr cadastral Nr. topografic	Suprafața* (mp)	Observații / Referințe
A1		1.400	Sector cadastral:84 Teren neimprejmuit;

**B. Partea II. Proprietari și acte**

Inscrieri privitoare la dreptul de proprietate și alte drepturi reale		Referințe
/		
Act Administrativ nr. 1614/45, din 10/10/2000 emis de CJPSDPAT (titlu de proprietate);		
B1	Intabulare, drept de PROPRIETATE, dobandit prin Reconstituire, cota actuala 1/1 1) VOICU NICOLAE 2) PRODEA SALOMIA 3) VOICU FLOARE	A1

**C. Partea III. SARCINI .**

Inscrieri privind dezmembramintele dreptului de proprietate, drepturi reale de garanție și sarcini	Referințe
NU SUNT	

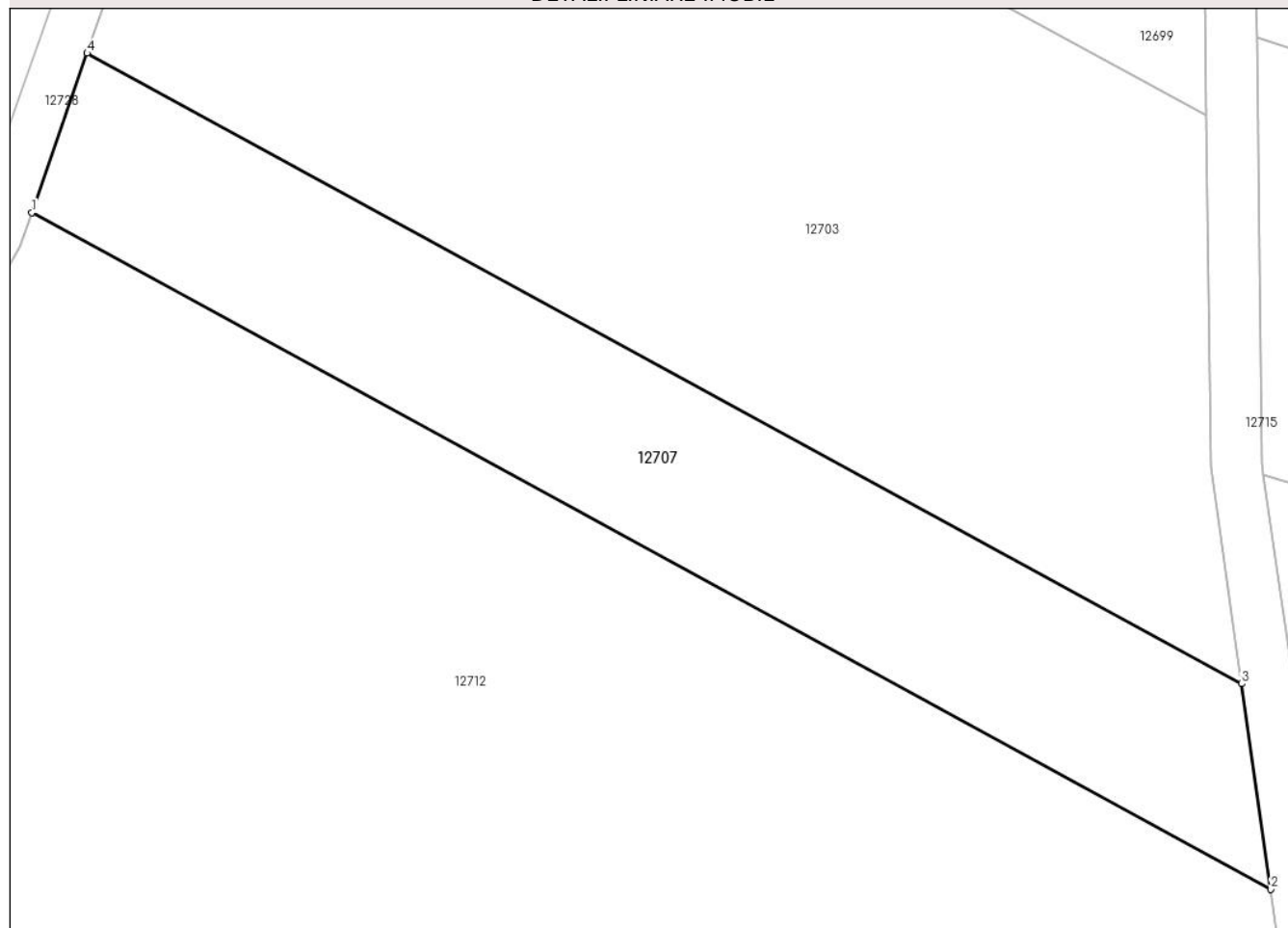
## Anexa Nr. 1 La Partea I

## Teren

Nr cadastral	Suprafața (mp)*	Observații / Referințe
	1.400	

\* Suprafața este determinată în planul de proiecție Stereo 70.

## DETALII LINIARE IMOBIL



## Date referitoare la teren

Crt	Categorie folosință	Intravilan	Suprafața (mp)	Tarla	Parcelă	Nr. topo	Observații / Referințe
1	arabil	NU	1.400	67	1973/69	-	

## Lungime Segmente

1) Valorile lungimilor segmentelor sunt obținute din proiecție în plan.

Punct început	X / Y	Punct sfârșit	X / Y	Lungime segment (** (m)
1	417.797,932 499.107,932	2	417.895,343 499.054,803	110.958
2	417.895,343 499.054,803	3	417.893,059 499.070,928	16.286
3	417.893,059 499.070,928	4	417.802,286 499.120,436	103.396
4	417.802,286 499.120,436	1	417.797,932 499.107,932	13.241

\*\* Lungimile segmentelor sunt determinate în planul de proiecție Stereo 70 și sunt rotunjite la 1 milimetru.

**\*\*\* Distanţa dintre puncte este formată din segmente cumulate ce sunt mai mici decât valoarea 1 milimetru.**



**DATE DESPRE IMOBILUL NR. 12708**

Oficiul de Cadastru și Publicitate Imobiliară SIBIU  
Biroul de Cadastru și Publicitate Imobiliară Sibiu

**A. Partea I. Descrierea imobilului**

TEREN Extravilan

Adresa: Jud. Sibiu

Nr. Crt	Nr cadastral Nr. topografic	Suprafața* (mp)	Observații / Referințe
A1		2.800	Sector cadastral:84 Teren neimprejmuit;

**B. Partea II. Proprietari și acte**

Inscrieri privitoare la dreptul de proprietate și alte drepturi reale		Referințe
/		
Act Administrativ nr. 1737/45, din 14/05/2002 emis de CJPSDPAT (titlu de proprietate);		
B1	Intabulare, drept de PROPRIETATE, dobandit prin Reconstituire, cota actuala 1/1 1) ARMENEAN MARIA 2) ARMENEAN ALEXANDRU	A1

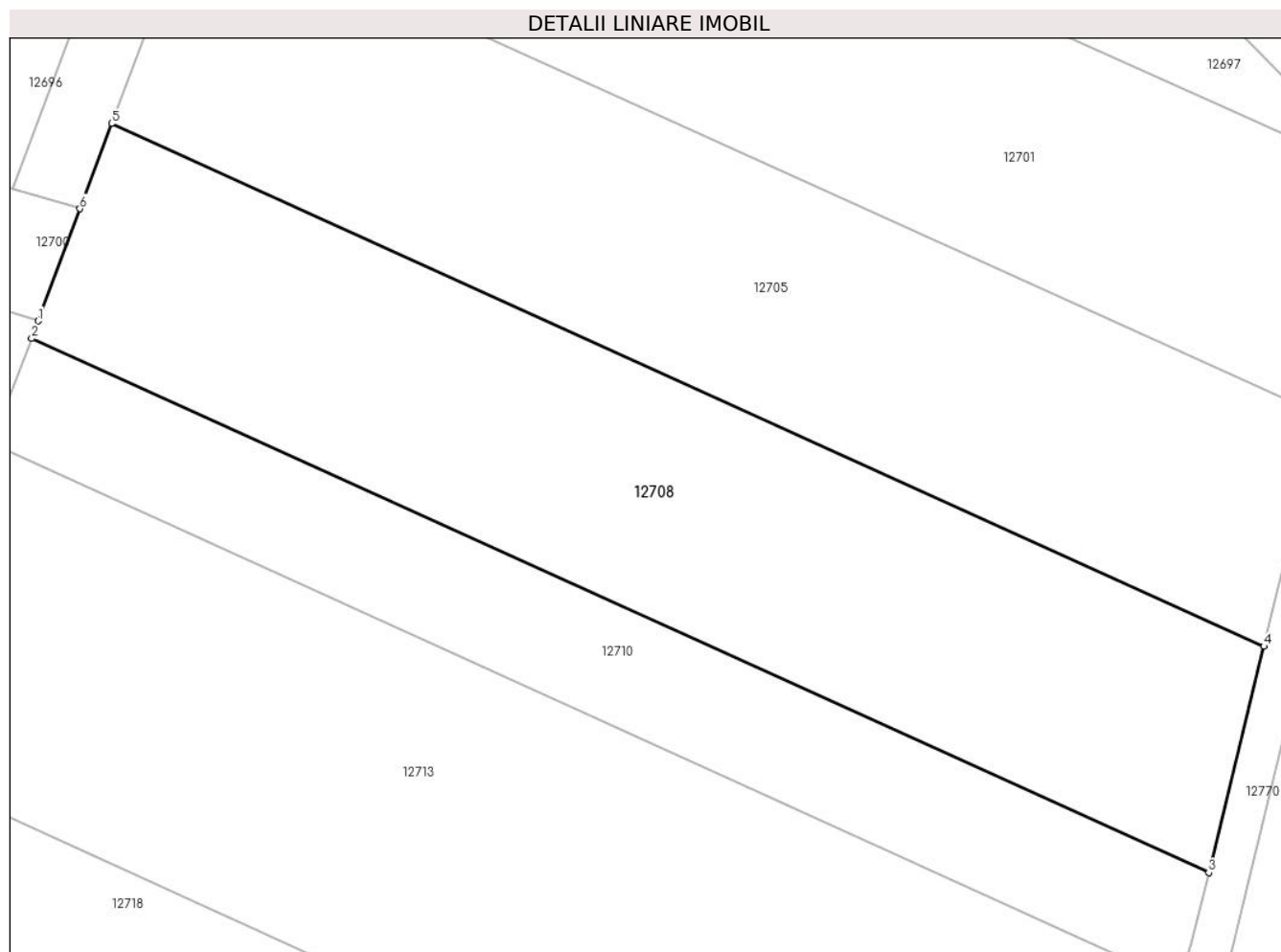
**C. Partea III. SARCINI .**

Inscrieri privind dezmembramintele dreptului de proprietate, drepturi reale de garanție și sarcini	Referințe
NU SUNT	

**Anexa Nr. 1 La Partea I****Teren**

Nr cadastral	Suprafața (mp)*	Observații / Referințe
	2.800	

\* Suprafața este determinată în planul de proiecție Stereo 70.

**Date referitoare la teren**

Crt	Categorie folosință	Intravilan	Suprafața (mp)	Tarla	Parcelă	Nr. topo	Observații / Referințe
1	arabil	NU	2.800	67	1973/1/4	-	

**Lungime Segmente**

1) Valorile lungimilor segmentelor sunt obținute din proiecție în plan.

Punct început	X / Y	Punct sfârșit	X / Y	Lungime segment (** (m)
1	418.081,705 499.097,653	2	418.081,073 499.095,957	1.81
2	418.081,073 499.095,957	3	418.196,263 499.043,728	126.477
3	418.196,263 499.043,728	4	418.201,66 499.065,847	22.768
4	418.201,66 499.065,847	5	418.088,896 499.116,976	123.814
5	418.088,896 499.116,976	6	418.085,791 499.108,635	8.9

Punct început	X / Y	Punct sfârşit	X / Y	Lungime segment (** (m)
6	418.085,791 499.108,635	1	418.081,705 499.097,653	11.718

\*\* Lungimile segmentelor sunt determinate în planul de proiecţie Stereo 70 şi sunt rotunjite la 1 milimetru.

\*\*\* Distanţa dintre puncte este formată din segmente cumulate ce sunt mai mici decât valoarea 1 milimetru.





**DATE DESPRE IMOBILUL NR. 12709**

Oficiul de Cadastru și Publicitate Imobiliară SIBIU  
Biroul de Cadastru și Publicitate Imobiliară Sibiu

**A. Partea I. Descrierea imobilului**

TEREN Extravilan

Adresa: Jud. Sibiu

Nr. Crt	Nr cadastral Nr. topografic	Suprafața* (mp)	Observații / Referințe
A1		5.800	Sector cadastral:84 Teren neimprejmuit;

**B. Partea II. Proprietari și acte**

Inscrieri privitoare la dreptul de proprietate și alte drepturi reale		Referințe
/		
Act Administrativ nr. 1684/45, din 26/04/2001 emis de CJPSDPAT (titlu de proprietate);		
B1	Intabulare, drept de PROPRIETATE, dobandit prin Reconstituire, cota actuala 1/1 1) HADĂR SEVASTIAN 2) HADĂR TRAIAN	A1

**C. Partea III. SARCINI .**

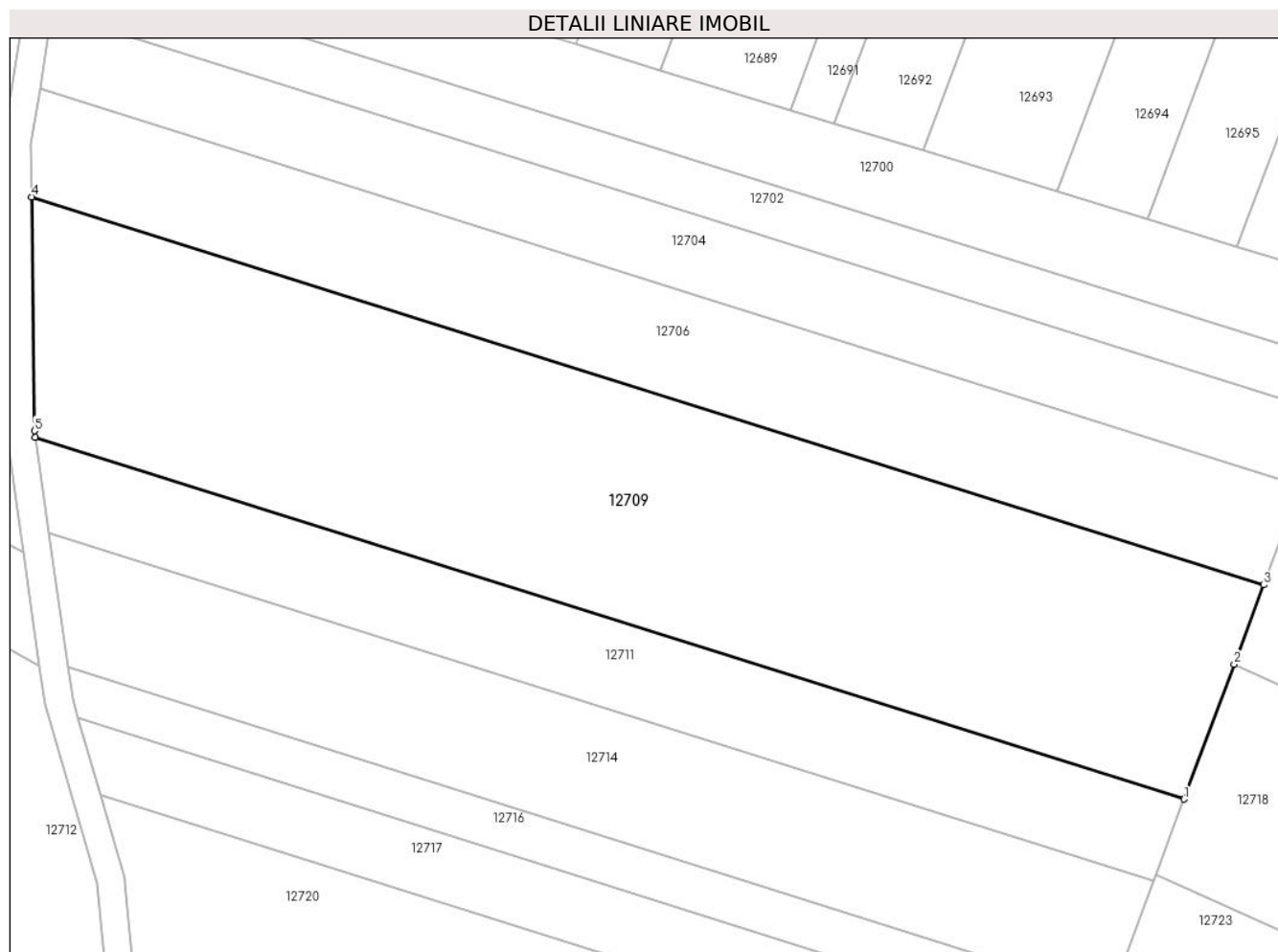
Inscrieri privind dezmembramintele dreptului de proprietate, drepturi reale de garanție și sarcini	Referințe
NU SUNT	

## Anexa Nr. 1 La Partea I

## Teren

Nr cadastral	Suprafața (mp)*	Observații / Referințe
	5.800	

\* Suprafața este determinată în planul de proiecție Stereo 70.



## Date referitoare la teren

Crt	Categorie folosință	Intravilan	Suprafața (mp)	Tarla	Parcelă	Nr. topo	Observații / Referințe
1	arabil	NU	5.800	67	1973/83	-	

## Lungime Segmente

1) Valorile lungimilor segmentelor sunt obținute din proiecție în plan.

Punct început	X / Y	Punct sfârșit	X / Y	Lungime segment (** (m)
1	418.058,68 499.035,78	2	418.065,835 499.055,007	20.516
2	418.065,835 499.055,007	3	418.070,05 499.066,335	12.087
3	418.070,05 499.066,335	4	417.894,234 499.121,662	184.316
4	417.894,234 499.121,662	5	417.894,64 499.088,29	33.375
5	417.894,64 499.088,29	6	417.894,772 499.087,359	0.94

Punct început	X / Y	Punct sfârşit	X / Y	Lungime segment (** (m)
6	417.894,772 499.087,359	1	418.058,68 499.035,78	171.832

\*\* Lungimile segmentelor sunt determinate în planul de proiecție Stereo 70 și sunt rotunjite la 1 milimetru.

\*\*\* Distanța dintre puncte este formată din segmente cumulate ce sunt mai mici decât valoarea 1 milimetru.



**DATE DESPRE IMOBILUL NR. 12710**

Oficiul de Cadastru și Publicitate Imobiliară SIBIU  
Biroul de Cadastru și Publicitate Imobiliară Sibiu

**A. Partea I. Descrierea imobilului**

TEREN Extravilan

Adresa: Jud. Sibiu

Nr. Crt	Nr cadastral Nr. topografic	Suprafața* (mp)	Observații / Referințe
A1		1.400	Sector cadastral:84 Teren neimprejmuit;

**B. Partea II. Proprietari și acte**

Inscrieri privitoare la dreptul de proprietate și alte drepturi reale		Referințe
/		
Act Administrativ nr. 1868/45, din 31/10/2002 emis de CJPSDPAT (titlu de proprietate);		
B1	Intabulare, drept de PROPRIETATE, dobandit prin Reconstituire, cota actuala 1/1 1) SOAITA MARIA	A1

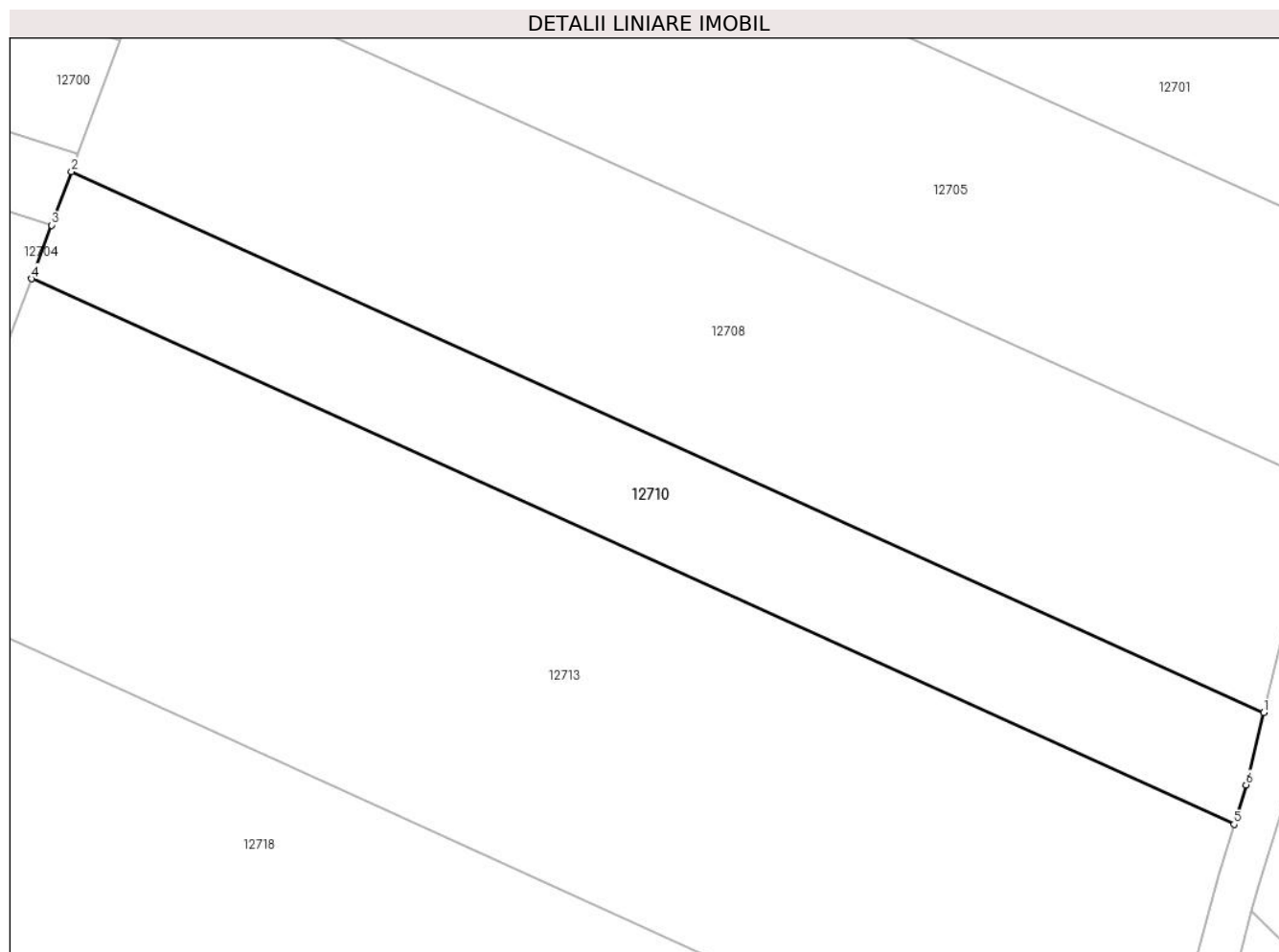
**C. Partea III. SARCINI .**

Inscrieri privind dezmembramintele dreptului de proprietate, drepturi reale de garanție și sarcini	Referințe
NU SUNT	

**Anexa Nr. 1 La Partea I****Teren**

Nr cadastral	Suprafața (mp)*	Observații / Referințe
	1.400	

\* Suprafața este determinată în planul de proiecție Stereo 70.

**Date referitoare la teren**

Crt	Categorie folosință	Intra vilan	Suprafața (mp)	Tarla	Parcelă	Nr. topo	Observații / Referințe
1	arabil	NU	1.400	67	1973/4	-	

**Lungime Segmente**

1) Valorile lungimilor segmentelor sunt obținute din proiecție în plan.

Punct început	X / Y	Punct sfârșit	X / Y	Lungime segment (** (m)
1	418.196,263 499.043,728	2	418.081,073 499.095,957	126.477
2	418.081,073 499.095,957	3	418.079,152 499.090,792	5.51
3	418.079,152 499.090,792	4	418.077,222 499.085,608	5.532
4	418.077,222 499.085,608	5	418.193,386 499.032,936	127.547
5	418.193,386 499.032,936	6	418.194,563 499.036,76	4.0

Punct început	X / Y	Punct sfârșit	X / Y	Lungime segment (** (m)
6	418.194,563 499.036,76	1	418.196,263 499.043,728	7.172

\*\* Lungimile segmentelor sunt determinate în planul de proiecție Stereo 70 și sunt rotunjite la 1 milimetru.

\*\*\* Distanța dintre puncte este formată din segmente cumulate ce sunt mai mici decât valoarea 1 milimetru.





**DATE DESPRE IMOBILUL NR. 12711**

Oficiul de Cadastru și Publicitate Imobiliară SIBIU  
Biroul de Cadastru și Publicitate Imobiliară Sibiu

**A. Partea I. Descrierea imobilului**

TEREN Extravilan

Adresa: Jud. Sibiu

Nr. Crt	Nr cadastral Nr. topografic	Suprafața* (mp)	Observații / Referințe
A1		2.100	Sector cadastral:84 Teren neimprejmuit;

**B. Partea II. Proprietari și acte**

Inscrieri privitoare la dreptul de proprietate și alte drepturi reale	Referințe
/	
Act Administrativ nr. 1684/45, din 26/04/2001 emis de CJPSDPAT (titlu de proprietate);	
B1	A1
Intabulare, drept de PROPRIETATE, dobandit prin Reconstituire, cota actuala 1/1	
1) HADĂR SEVASTIAN	
2) HADĂR TRAIAN	

**C. Partea III. SARCINI .**

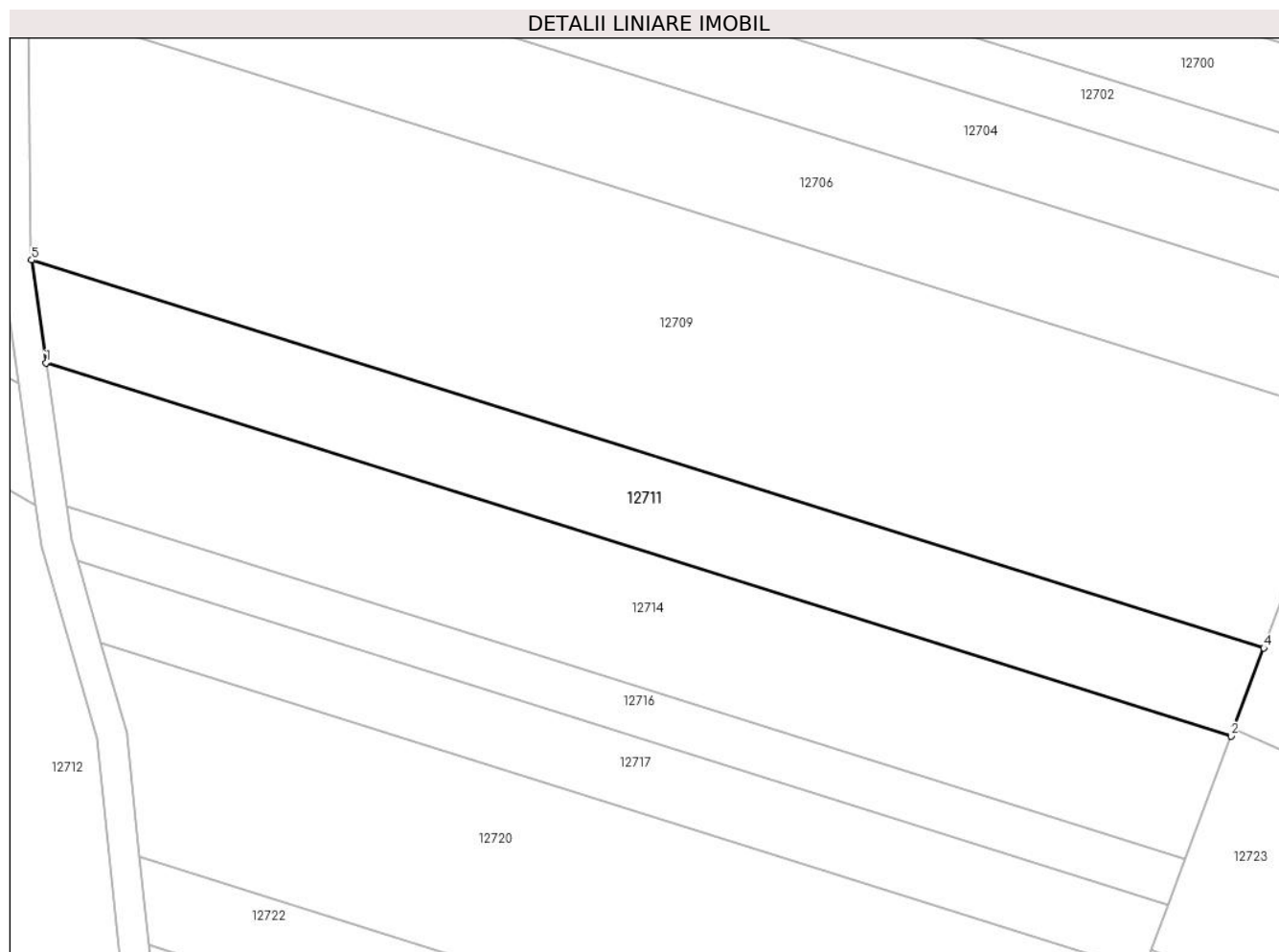
Inscrieri privind dezmembramintele dreptului de proprietate, drepturi reale de garanție și sarcini	Referințe
NU SUNT	

## Anexa Nr. 1 La Partea I

## Teren

Nr cadastral	Suprafața (mp)*	Observații / Referințe
	2.100	

\* Suprafața este determinată în planul de proiecție Stereo 70.



## Date referitoare la teren

Crt	Categorie folosință	Intravilan	Suprafața (mp)	Tarla	Parcelă	Nr. topo	Observații / Referințe
1	faneata	NU	2.100	67	1973/81/1	-	

## Lungime Segmente

1) Valorile lungimilor segmentelor sunt obținute din proiecție în plan.

Punct început	X / Y	Punct sfârșit	X / Y	Lungime segment (** (m)
1	417.896,708 499.073,687	2	418.054,328 499.024,086	165.24
2	418.054,328 499.024,086	3	418.054,676 499.025,02	0.996
3	418.054,676 499.025,02	4	418.058,68 499.035,78	11.48
4	418.058,68 499.035,78	5	417.894,772 499.087,359	171.832
5	417.894,772 499.087,359	1	417.896,708 499.073,687	13.809

**\*\* Lungimile segmentelor sunt determinate în planul de proiecție Stereo 70 și sunt rotunjite la 1 milimetru.**

**\*\*\* Distanța dintre puncte este formată din segmente cumulate ce sunt mai mici decât valoarea 1 milimetru.**



**DATE DESPRE IMOBILUL NR. 12712**

Oficiul de Cadastru și Publicitate Imobiliară SIBIU  
Biroul de Cadastru și Publicitate Imobiliară Sibiu

**A. Partea I. Descrierea imobilului**

TEREN Extravilan

Adresa: Jud. Sibiu

Nr. Crt	Nr cadastral Nr. topografic	Suprafața* (mp)	Observații / Referințe
A1		8.600	Sector cadastral:84 Teren neimprejmuit;

**B. Partea II. Proprietari și acte**

Inscrieri privitoare la dreptul de proprietate și alte drepturi reale		Referințe
/		
Act Administrativ nr. 1731/45, din 05/04/2002 emis de CJPSDPAT (titlu de proprietate);		
B1	Intabulare, drept de PROPRIETATE, dobandit prin Reconstituire, cota actuala 1/1 1) PRODEA NICOLAE 2) BUNEA VASILE	A1

**C. Partea III. SARCINI .**

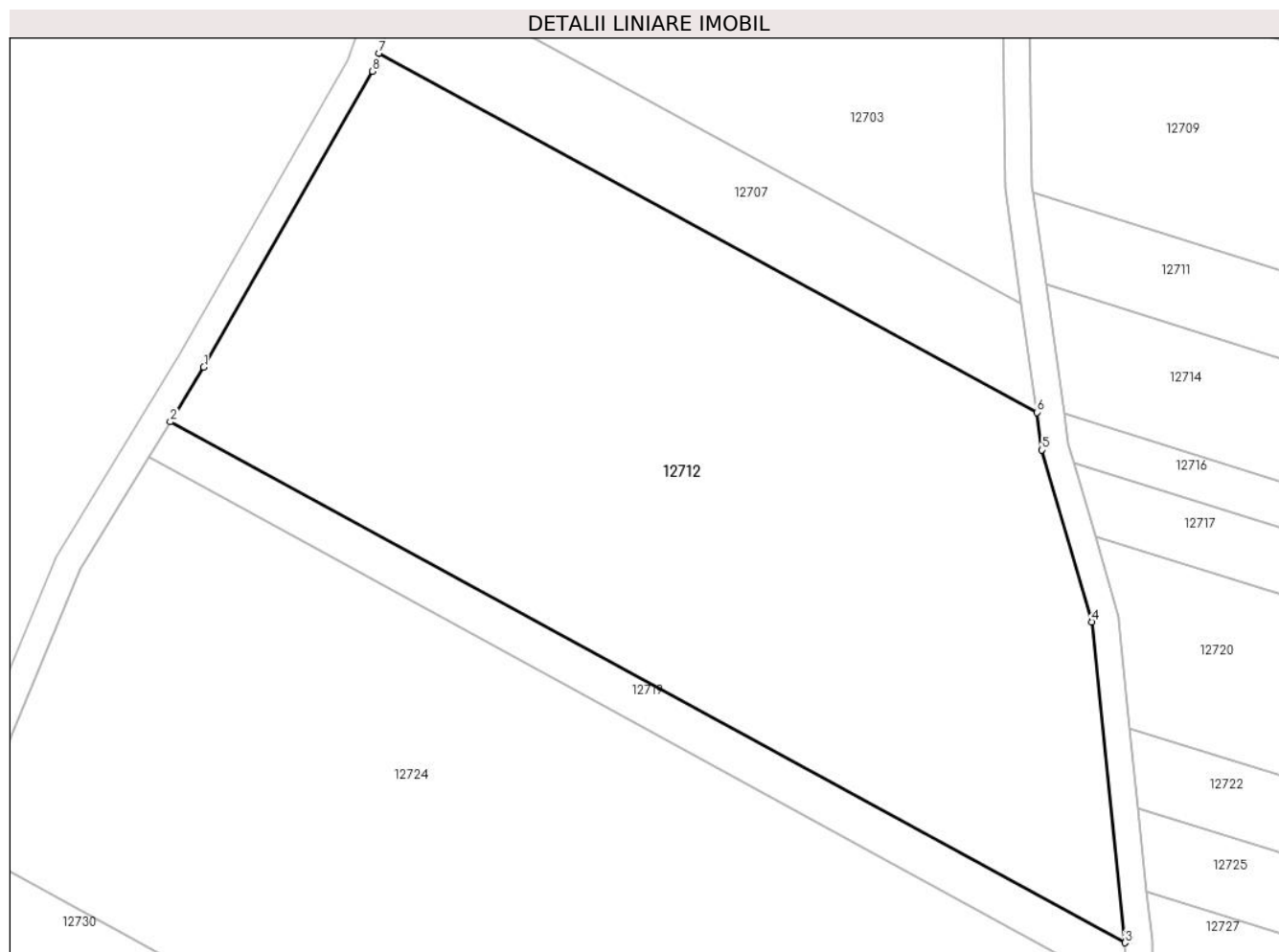
Inscrieri privind dezmembramintele dreptului de proprietate, drepturi reale de garanție și sarcini	Referințe
NU SUNT	

## Anexa Nr. 1 La Partea I

## Teren

Nr cadastral	Suprafața (mp)*	Observații / Referințe
	8.600	

\* Suprafața este determinată în planul de proiecție Stereo 70.



## Date referitoare la teren

Crt	Categorie folosință	Intravilan	Suprafața (mp)	Tarla	Parcelă	Nr. topo	Observații / Referințe
1	arabil	NU	8.600	67	1973/68/2	-	

## Lungime Segmente

1) Valorile lungimilor segmentelor sunt obținute din proiecție în plan.

Punct început	X / Y	Punct sfârșit	X / Y	Lungime segment (** (m)
1	417.772,024 499.061,51	2	417.767,088 499.053,421	9.476
2	417.767,088 499.053,421	3	417.908,403 498.976,348	160.966
3	417.908,403 498.976,348	4	417.903,53 499.023,804	47.706
4	417.903,53 499.023,804	5	417.896,13 499.049,248	26.498
5	417.896,13 499.049,248	6	417.895,343 499.054,803	5.611

Punct început	X / Y	Punct sfârşit	X / Y	Lungime segment (** (m)
6	417.895,343 499.054,803	7	417.797,932 499.107,932	110.958
7	417.797,932 499.107,932	8	417.797,005 499.105,272	2.817
8	417.797,005 499.105,272	1	417.772,024 499.061,51	50.39

\*\* Lungimile segmentelor sunt determinate în planul de proiecție Stereo 70 și sunt rotunjite la 1 milimetru.

\*\*\* Distanța dintre puncte este formată din segmente cumulate ce sunt mai mici decât valoarea 1 milimetru.





**DATE DESPRE IMOBILUL NR. 12713**

Oficiul de Cadastru și Publicitate Imobiliară SIBIU  
Biroul de Cadastru și Publicitate Imobiliară Sibiu

**A. Partea I. Descrierea imobilului**

TEREN Extravilan

Adresa: Jud. Sibiu

Nr. Crt	Nr cadastral Nr. topografic	Suprafața* (mp)	Observații / Referințe
A1		4.200	Sector cadastral:84 Teren neimprejmuit;

**B. Partea II. Proprietari și acte**

Inscrieri privitoare la dreptul de proprietate și alte drepturi reale	Referințe
/	
Act Administrativ nr. 1704/45, din 30/08/2001 emis de CJPSDPAT (titlu de proprietate);	
B1	A1
Intabulare, drept de PROPRIETATE, dobandit prin Reconstituire, cota actuala 1/1 1) VOICU PARTENIE	

**C. Partea III. SARCINI .**

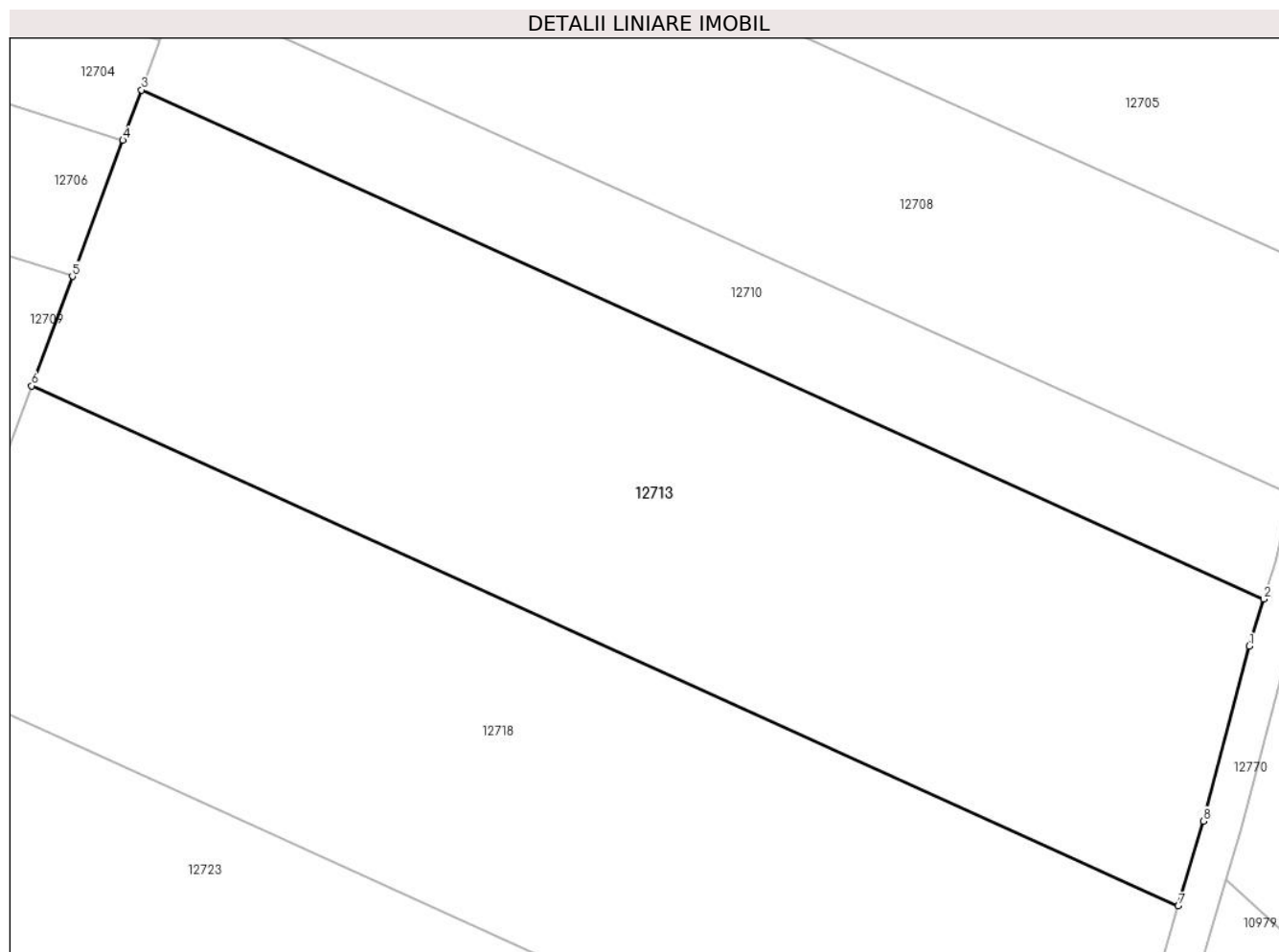
Inscrieri privind dezmembramintele dreptului de proprietate, drepturi reale de garanție și sarcini	Referințe
NU SUNT	

## Anexa Nr. 1 La Partea I

## Teren

Nr cadastral	Suprafața (mp)*	Observații / Referințe
	4.200	

\* Suprafața este determinată în planul de proiecție Stereo 70.



## Date referitoare la teren

Crt	Categorie folosință	Intravilan	Suprafața (mp)	Tarla	Parcelă	Nr. topo	Observații / Referințe
1	arabil	NU	4.200	67	1973/5	-	

## Lungime Segmente

1) Valorile lungimilor segmentelor sunt obținute din proiecție în plan.

Punct început	X / Y	Punct sfârșit	X / Y	Lungime segment (** (m)
1	418.191,893 499.028,087	2	418.193,386 499.032,936	5.074
2	418.193,386 499.032,936	3	418.077,222 499.085,608	127.547
3	418.077,222 499.085,608	4	418.075,285 499.080,403	5.553
4	418.075,285 499.080,403	5	418.070,05 499.066,335	15.01
5	418.070,05 499.066,335	6	418.065,835 499.055,007	12.087

Punct început	X / Y	Punct sfârşit	X / Y	Lungime segment (** (m)
6	418.065,835 499.055,007	7	418.184,53 499.001,189	130.326
7	418.184,53 499.001,189	8	418.187,124 499.009,976	9.163
8	418.187,124 499.009,976	1	418.191,893 499.028,087	18.728

\*\* Lungimile segmentelor sunt determinate în planul de proiecţie Stereo 70 şi sunt rotunjite la 1 milimetru.

\*\*\* Distanţa dintre puncte este formată din segmente cumulate ce sunt mai mici decât valoarea 1 milimetru.



**DATE DESPRE IMOBILUL NR. 12714**

Oficiul de Cadastru și Publicitate Imobiliară SIBIU  
Biroul de Cadastru și Publicitate Imobiliară Sibiu

**A. Partea I. Descrierea imobilului**

TEREN Extravilan

Adresa: Jud. Sibiu

Nr. Crt	Nr cadastral Nr. topografic	Suprafața* (mp)	Observații / Referințe
A1		2.800	Sector cadastral:84 Teren neimprejmuit;

**B. Partea II. Proprietari și acte**

Inscrieri privitoare la dreptul de proprietate și alte drepturi reale		Referințe
/		
Act Administrativ nr. 1605/45, din 06/10/2000 emis de CJPSDPAT (titlu de proprietate);		
B1	Intabulare, drept de PROPRIETATE, dobandit prin Reconstituire, cota actuala 1/1 1) DANCU NICOLAE	A1

**C. Partea III. SARCINI .**

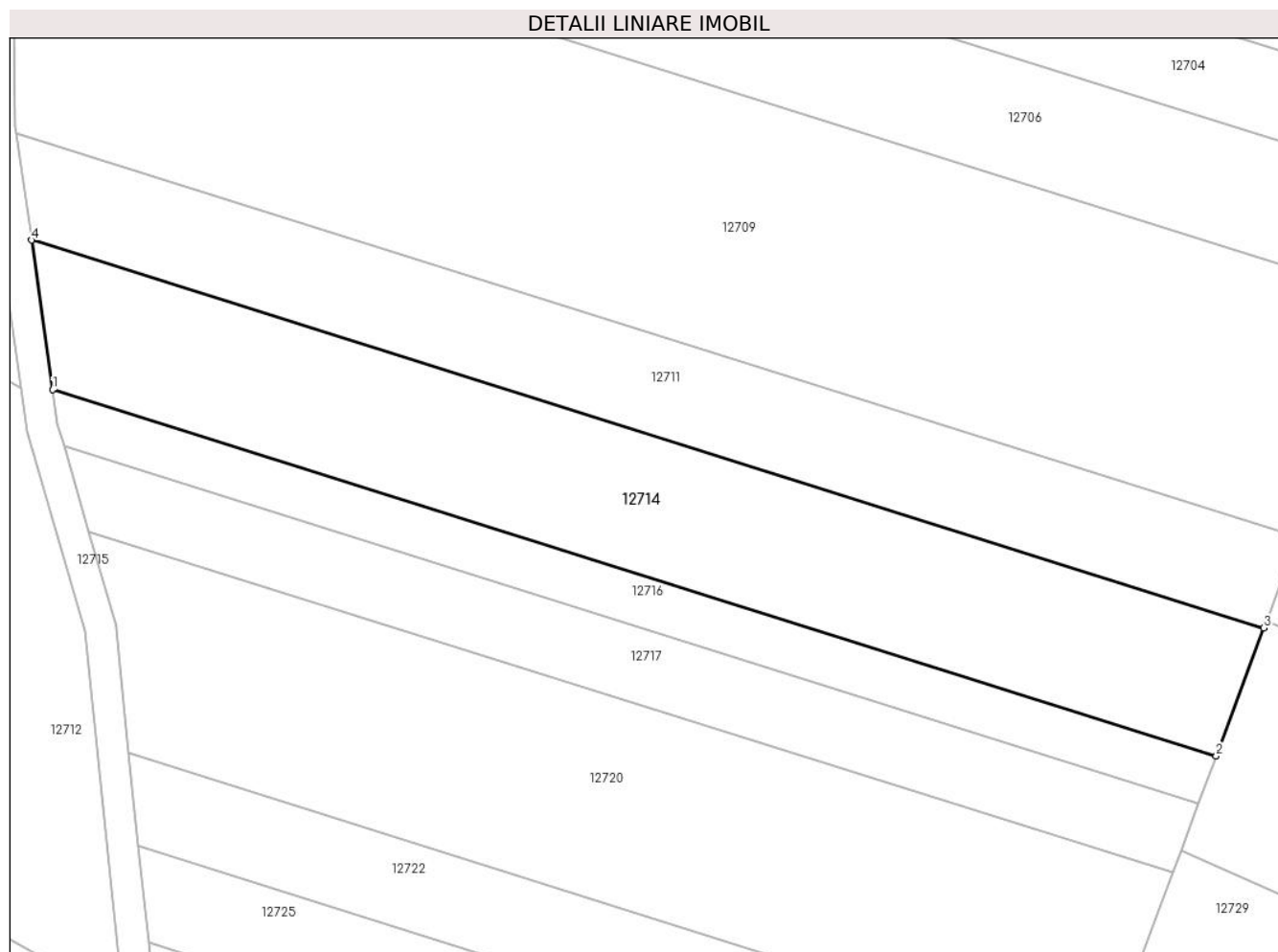
Inscrieri privind dezmembramintele dreptului de proprietate, drepturi reale de garanție și sarcini	Referințe
NU SUNT	

## Anexa Nr. 1 La Partea I

## Teren

Nr cadastral	Suprafața (mp)*	Observații / Referințe
	2.800	

\* Suprafața este determinată în planul de proiecție Stereo 70.



## Date referitoare la teren

Crt	Categorie folosință	Intra vilan	Suprafața (mp)	Tarla	Parcelă	Nr. topo	Observații / Referințe
1	arabil	NU	2.800	67	1973/80	-	

## Lungime Segmente

1) Valorile lungimilor segmentelor sunt obținute din proiecție în plan.

Punct început	X / Y	Punct sfârșit	X / Y	Lungime segment (** (m)
1	417.899,418 499.054,56	2	418.048,241 499.007,728	156.018
2	418.048,241 499.007,728	3	418.054,328 499.024,086	17.454
3	418.054,328 499.024,086	4	417.896,708 499.073,687	165.24
4	417.896,708 499.073,687	1	417.899,418 499.054,56	19.318

\*\* Lungimile segmentelor sunt determinate în planul de proiecție Stereo 70 și sunt rotunjite la 1 milimetru.

**\*\*\* Distanţa dintre puncte este formată din segmente cumulate ce sunt mai mici decât valoarea 1 milimetru.**





**DATE DESPRE IMOBILUL NR. 12715**

Oficiul de Cadastru și Publicitate Imobiliară SIBIU  
Biroul de Cadastru și Publicitate Imobiliară Sibiu

**A. Partea I. Descrierea imobilului**

TEREN Extravilan

Adresa: Jud. Sibiu

Nr. Crt	Nr cadastral Nr. topografic	Suprafața* (mp)	Observații / Referințe
A1		1.489	Sector cadastral:84 Teren neimprejmuit;

**B. Partea II. Proprietari și acte**

Inscrieri privitoare la dreptul de proprietate și alte drepturi reale		Referințe
/		
Act Normativ nr. 7, din 13/03/1996 emis de PARLAMENTUL ROMÂNIEI (lege);		
B1	Inscrierea provizorie, drept de PROPRIETATE, dobandit prin Lege, cota actuala 1/1	A1
1) <b>COMUNA PĂUCA</b> , CIF:4241206, PROPRIETAR NEIDENTIFICAT		

**C. Partea III. SARCINI .**

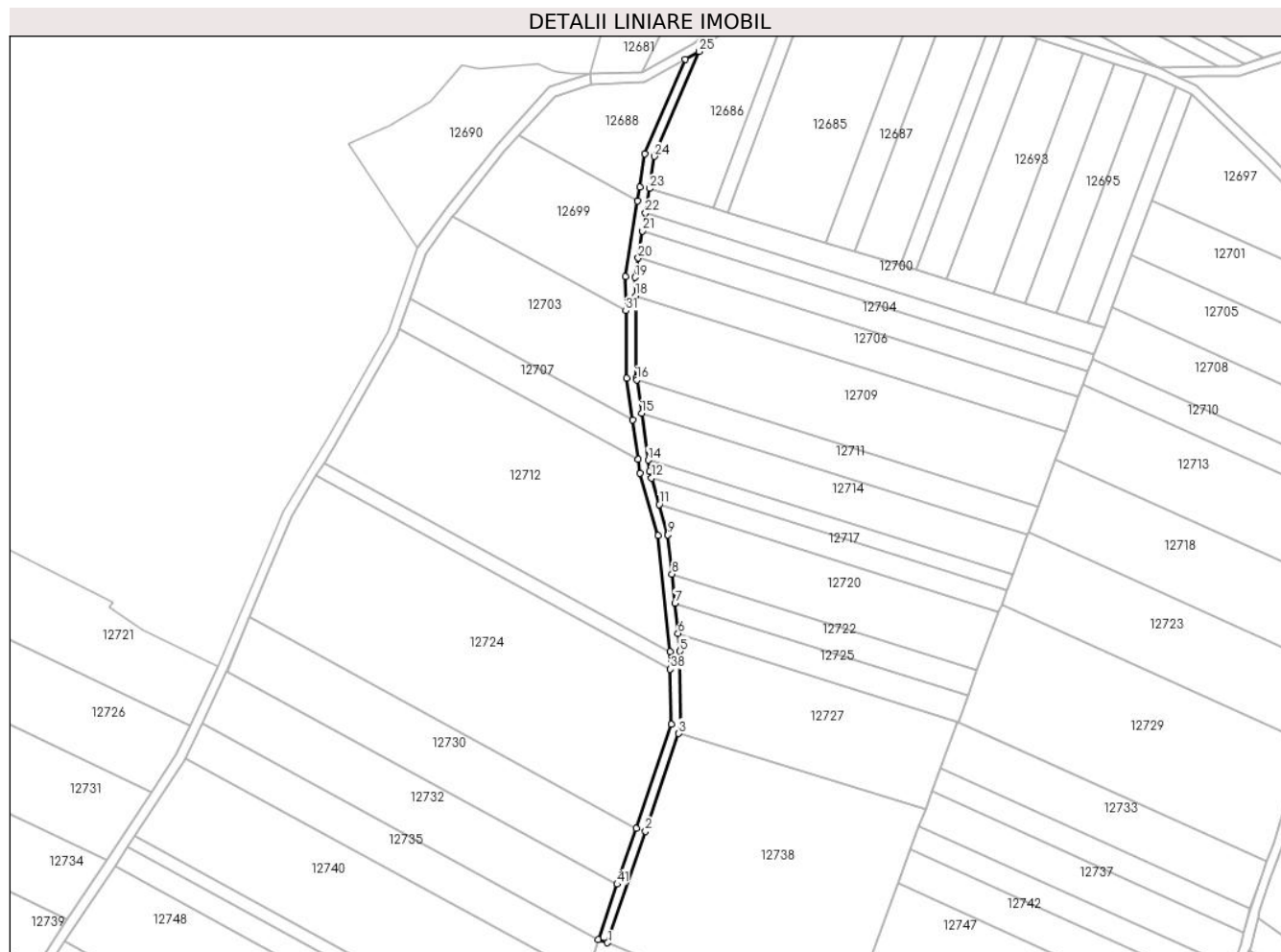
Inscrieri privind dezmembramintele dreptului de proprietate, drepturi reale de garanție și sarcini	Referințe
NU SUNT	

## Anexa Nr. 1 La Partea I

## Teren

Nr cadastral	Suprafața (mp)*	Observații / Referințe
	1.489	

\* Suprafața este determinată în planul de proiecție Stereo 70.



## Date referitoare la teren

Crt	Categorie folosință	Intravilan	Suprafața (mp)	Tarla	Parcelă	Nr. topo	Observații / Referințe
1	drum	NU	1.489	67	1964/1	-	

## Lungime Segmente

1) Valorile lungimilor segmentelor sunt obținute din proiecție în plan.

Punct început	X / Y	Punct sfârșit	X / Y	Lungime segment	Punct început	X / Y	Punct sfârșit	X / Y	Lungime segment	Punct început	X / Y	Punct sfârșit	X / Y	Lungime segment
1	417.882,858 498.857,687	2	417.898,331 498.903,146	48.021	2	417.898,331 498.903,146	3	417.911,907 498.943,033	42.133	3	417.911,907 498.943,033	4	417.912,959 498.946,121	3.263
4	417.912,959 498.946,121	5	417.912,399 498.976,589	30.473	5	417.912,399 498.976,589	6	417.911,65 498.983,885	7.334	6	417.911,65 498.983,885	7	417.910,38 498.996,254	12.435
7	417.910,38 498.996,254	8	417.909,164 499.008,103	11.911	8	417.909,164 499.008,103	9	417.907,527 499.024,046	16.027	9	417.907,527 499.024,046	10	417.907,52 499.024,41	0.364
10	417.907,52 499.024,41	11	417.904,019 499.036,448	12.536	11	417.904,019 499.036,448	12	417.900,86 499.047,308	11.311	12	417.900,86 499.047,308	13	417.900,051 499.050,091	2.898
13	417.900,051 499.050,091	14	417.899,418 499.054,56	4.514	14	417.899,418 499.054,56	15	417.896,708 499.073,687	19.318	15	417.896,708 499.073,687	16	417.894,772 499.087,359	13.809
16	417.894,772 499.087,359	17	417.894,64 499.088,29	0.94	17	417.894,64 499.088,29	18	417.894,234 499.121,662	33.375	18	417.894,234 499.121,662	19	417.894,143 499.129,155	7.494

Punct început	X / Y	Punct sfârșit	X / Y	Lungime segment	Punct început	X / Y	Punct sfârșit	X / Y	Lungime segment	Punct început	X / Y	Punct sfârșit	X / Y	Lungime segment
19	417.894,143 499.129,155	20	417.895,398 499.137,01	7.955	20	417.895,398 499.137,01	21	417.897,165 499.148,061	11.191	21	417.897,165 499.148,061	22	417.898,331 499.155,357	7.389
22	417.898,331 499.155,357	23	417.899,93 499.165,363	10.132	23	417.899,93 499.165,363	24	417.902,023 499.178,458	13.261	24	417.902,023 499.178,458	25	417.920,238 499.221,305	46.559
25	417.920,238 499.221,305	26	417.914,55 499.218,149	6.505	26	417.914,55 499.218,149	27	417.898,15 499.179,572	41.918	27	417.898,15 499.179,572	28	417.895,98 499.165,994	13.75
28	417.895,98 499.165,994	29	417.895,085 499.160,395	5.67	29	417.895,085 499.160,395	30	417.890,139 499.129,448	31.34	30	417.890,139 499.129,448	31	417.890,308 499.115,53	13.919
31	417.890,308 499.115,53	32	417.890,643 499.087,983	27.549	32	417.890,643 499.087,983	33	417.893,059 499.070,928	17.226	33	417.893,059 499.070,928	34	417.895,343 499.054,803	16.286
34	417.895,343 499.054,803	35	417.896,13 499.049,248	5.611	35	417.896,13 499.049,248	36	417.903,53 499.023,804	26.498	36	417.903,53 499.023,804	37	417.908,403 498.976,348	47.706
37	417.908,403 498.976,348	38	417.908,532 498.969,283	7.066	38	417.908,532 498.969,283	39	417.908,946 498.946,748	22.539	39	417.908,946 498.946,748	40	417.894,545 498.904,435	44.696
40	417.894,545 498.904,435	41	417.886,761 498.881,566	24.157	41	417.886,761 498.881,566	42	417.879,072 498.858,976	23.864	42	417.879,072 498.858,976	1	417.882,858 498.857,687	4.0

\*\* Lungimile segmentelor sunt determinate în planul de proiecție Stereo 70 și sunt rotunjite la 1 milimetru.

\*\*\* Distanța dintre puncte este formată din segmente cumulate ce sunt mai mici decât valoarea 1 milimetru.



**DATE DESPRE IMOBILUL NR. 12716**

Oficiul de Cadastru și Publicitate Imobiliară SIBIU  
Biroul de Cadastru și Publicitate Imobiliară Sibiu

**A. Partea I. Descrierea imobilului**

TEREN Extravilan

Adresa: Jud. Sibiu

Nr. Crt	Nr cadastral Nr. topografic	Suprafața* (mp)	Observații / Referințe
A1		1.000	Sector cadastral:84 Teren neimprejmuit;

**B. Partea II. Proprietari și acte**

Inscrieri privitoare la dreptul de proprietate și alte drepturi reale	Referințe
/	
Act Administrativ nr. 1675/45, din 23/04/2001 emis de CJPSDPAT (titlu de proprietate);	
B1	A1
Intabulare, drept de PROPRIETATE, dobandit prin Reconstituire, cota actuala 1/1 1) RĂULEA NICOLAE	

**C. Partea III. SARCINI .**

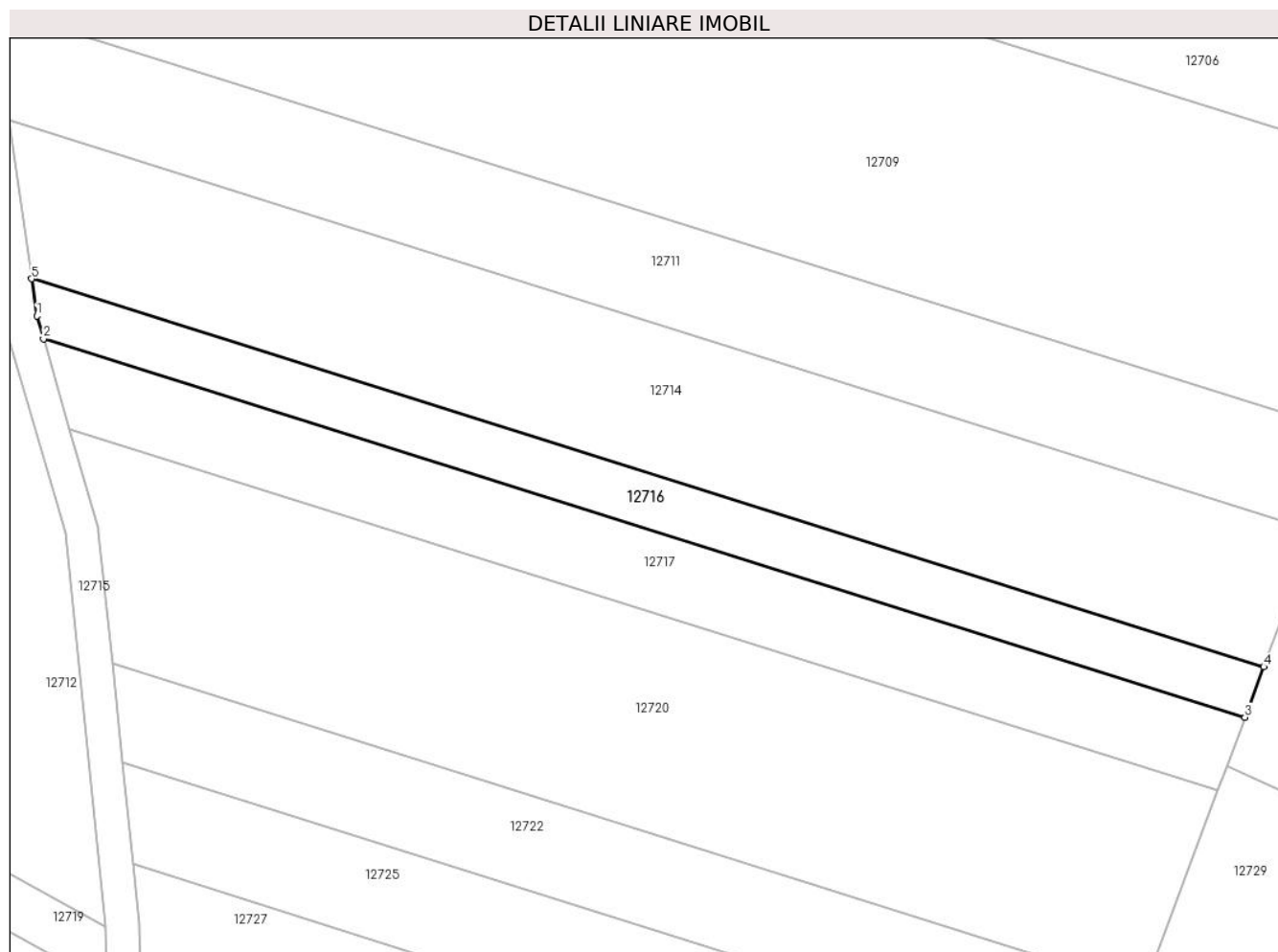
Inscrieri privind dezmembramintele dreptului de proprietate, drepturi reale de garanție și sarcini	Referințe
NU SUNT	

## Anexa Nr. 1 La Partea I

## Teren

Nr cadastral	Suprafața (mp)*	Observații / Referințe
	1.000	

\* Suprafața este determinată în planul de proiecție Stereo 70.



## Date referitoare la teren

Crt	Categorie folosință	Intravilan	Suprafața (mp)	Tarla	Parcelă	Nr. topo	Observații / Referințe
1	faneata	NU	1.000	67	1973/79	-	

## Lungime Segmente

1) Valorile lungimilor segmentelor sunt obținute din proiecție în plan.

Punct început	X / Y	Punct sfârșit	X / Y	Lungime segment (** (m)
1	417.900,051 499.050,091	2	417.900,86 499.047,308	2.898
2	417.900,86 499.047,308	3	418.045,976 499.001,643	152.132
3	418.045,976 499.001,643	4	418.048,241 499.007,728	6.493
4	418.048,241 499.007,728	5	417.899,418 499.054,56	156.018
5	417.899,418 499.054,56	1	417.900,051 499.050,091	4.514

**\*\* Lungimile segmentelor sunt determinate în planul de proiecție Stereo 70 și sunt rotunjite la 1 milimetru.**

**\*\*\* Distanța dintre puncte este formată din segmente cumulate ce sunt mai mici decât valoarea 1 milimetru.**





**DATE DESPRE IMOBILUL NR. 12717**

Oficiul de Cadastru și Publicitate Imobiliară SIBIU  
Biroul de Cadastru și Publicitate Imobiliară Sibiu

**A. Partea I. Descrierea imobilului**

TEREN Extravilan

Adresa: Jud. Sibiu

Nr. Crt	Nr cadastral Nr. topografic	Suprafața* (mp)	Observații / Referințe
A1		1.400	Sector cadastral:84 Teren neimprejmuit;

**B. Partea II. Proprietari și acte**

Inscrieri privitoare la dreptul de proprietate și alte drepturi reale		Referințe
/		
Act Administrativ nr. 1765/45, din 12/09/2002 emis de CJPSDPAT (titlu de proprietate);		
B1	Intabulare, drept de PROPRIETATE, dobandit prin Reconstituire, cota actuala 1/1 1) VOICU ILEANA	A1

**C. Partea III. SARCINI .**

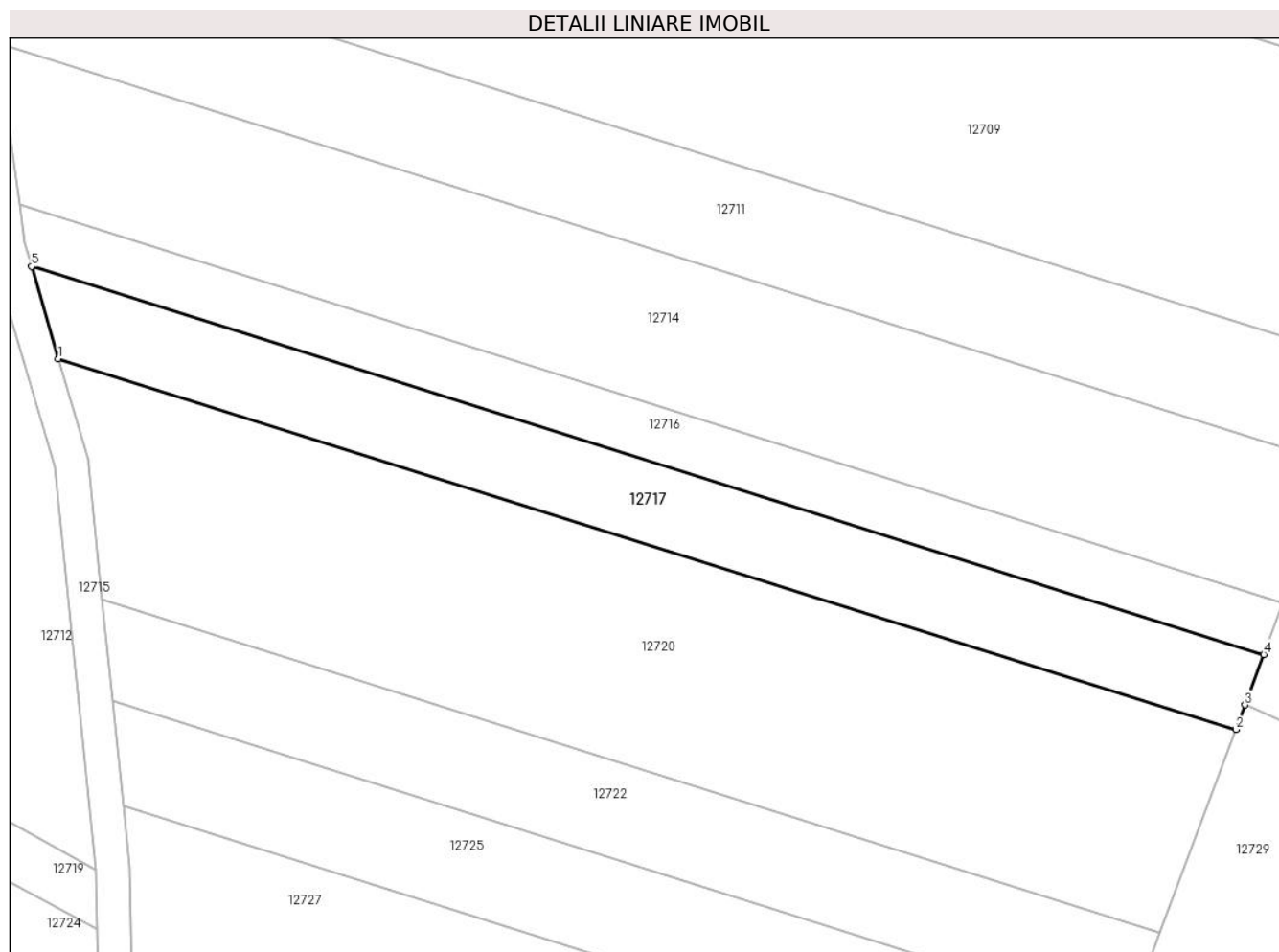
Inscrieri privind dezmembramintele dreptului de proprietate, drepturi reale de garanție și sarcini	Referințe
NU SUNT	

## Anexa Nr. 1 La Partea I

## Teren

Nr cadastral	Suprafața (mp)*	Observații / Referințe
	1.400	

\* Suprafața este determinată în planul de proiecție Stereo 70.



## Date referitoare la teren

Crt	Categorie folosință	Intra vilan	Suprafața (mp)	Tarla	Parcelă	Nr. topo	Observații / Referințe
1	faneata	NU	1.400	67	1973/78	-	

## Lungime Segmente

1) Valorile lungimilor segmentelor sunt obținute din proiecție în plan.

Punct început	X / Y	Punct sfârșit	X / Y	Lungime segment (** (m)
1	417.904,019 499.036,448	2	418.042,689 498.992,81	145.375
2	418.042,689 498.992,81	3	418.043,768 498.995,709	3.093
3	418.043,768 498.995,709	4	418.045,976 499.001,643	6.331
4	418.045,976 499.001,643	5	417.900,86 499.047,308	152.132
5	417.900,86 499.047,308	1	417.904,019 499.036,448	11.311

**\*\* Lungimile segmentelor sunt determinate în planul de proiecție Stereo 70 și sunt rotunjite la 1 milimetru.**

**\*\*\* Distanța dintre puncte este formată din segmente cumulate ce sunt mai mici decât valoarea 1 milimetru.**



**DATE DESPRE IMOBILUL NR. 12718**

Oficiul de Cadastru și Publicitate Imobiliară SIBIU  
Biroul de Cadastru și Publicitate Imobiliară Sibiu

**A. Partea I. Descrierea imobilului**

TEREN Extravilan

Adresa: Jud. Sibiu

Nr. Crt	Nr cadastral Nr. topografic	Suprafața* (mp)	Observații / Referințe
A1		4.200	Sector cadastral:84 Teren neimprejmuit;

**B. Partea II. Proprietari și acte**

Inscrieri privitoare la dreptul de proprietate și alte drepturi reale		Referințe
/		
Act Administrativ nr. 1534/45, din 13/07/2000 emis de CJPSDPAT (titlu de proprietate);		
B1	Intabulare, drept de PROPRIETATE, dobandit prin Reconstituire, cota actuala 1/1 1) BUNESCU IOAN	A1

**C. Partea III. SARCINI .**

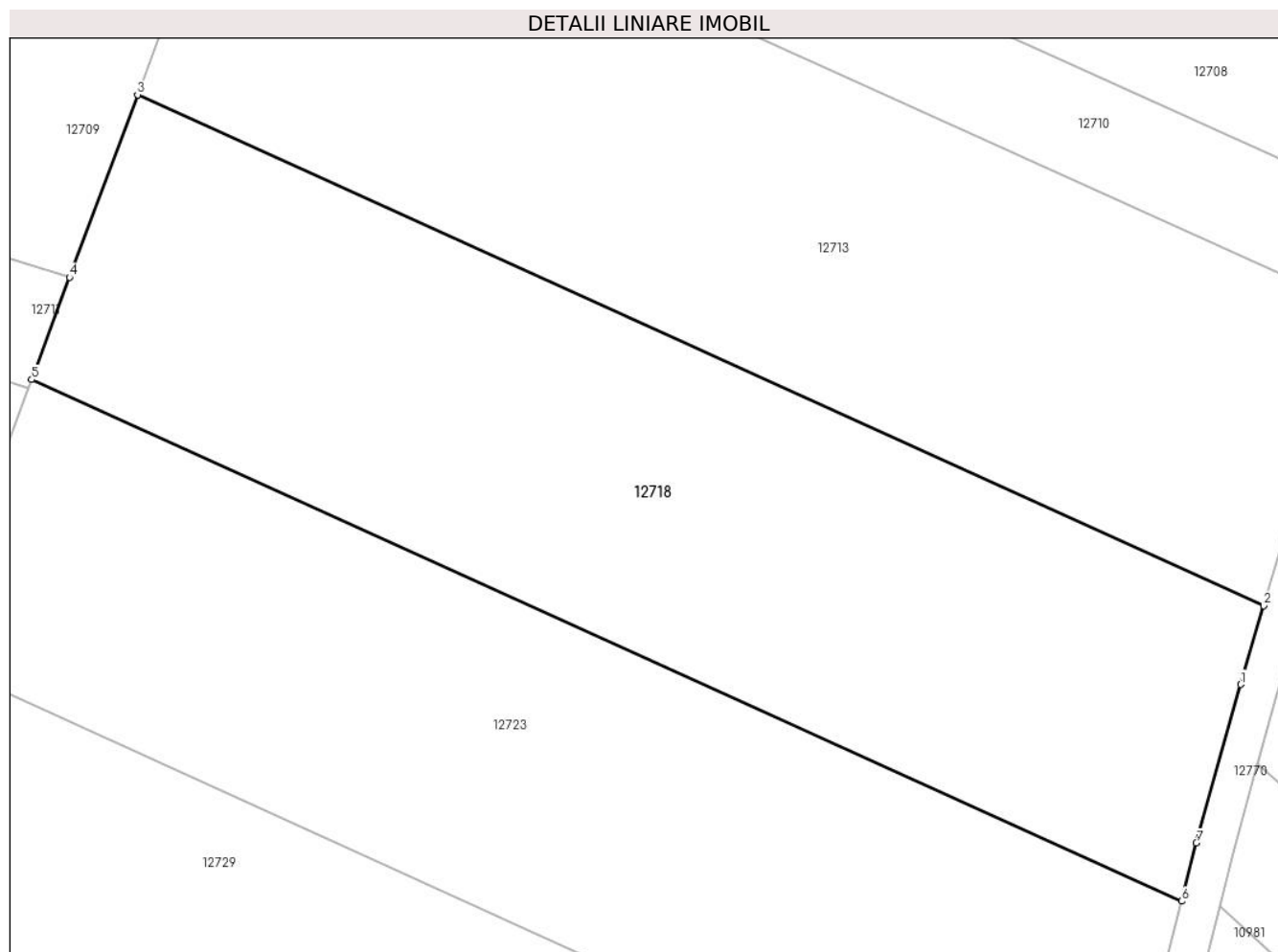
Inscrieri privind dezmembramintele dreptului de proprietate, drepturi reale de garanție și sarcini	Referințe
NU SUNT	

## Anexa Nr. 1 La Partea I

## Teren

Nr cadastral	Suprafața (mp)*	Observații / Referințe
	4.200	

\* Suprafața este determinată în planul de proiecție Stereo 70.



## Date referitoare la teren

Crt	Categorie folosință	Intra vilan	Suprafața (mp)	Tarla	Parcelă	Nr. topo	Observații / Referințe
1	arabil	NU	4.200	67	1973/6	-	

## Lungime Segmente

1) Valorile lungimilor segmentelor sunt obținute din proiecție în plan.

Punct început	X / Y	Punct sfârșit	X / Y	Lungime segment (** (m)
1	418.182,082 498.992,898	2	418.184,53 499.001,189	8.645
2	418.184,53 499.001,189	3	418.065,835 499.055,007	130.326
3	418.065,835 499.055,007	4	418.058,68 499.035,78	20.516
4	418.058,68 499.035,78	5	418.054,676 499.025,02	11.48
5	418.054,676 499.025,02	6	418.175,858 498.970,074	133.057

Punct început	X / Y	Punct sfârșit	X / Y	Lungime segment (** (m)
6	418.175,858 498.970,074	7	418.177,415 498.976,212	6.333
7	418.177,415 498.976,212	1	418.182,082 498.992,898	17.326

\*\* Lungimile segmentelor sunt determinate în planul de proiecție Stereo 70 și sunt rotunjite la 1 milimetru.

\*\*\* Distanța dintre puncte este formată din segmente cumulate ce sunt mai mici decât valoarea 1 milimetru.





**DATE DESPRE IMOBILUL NR. 12719**

Oficiul de Cadastru și Publicitate Imobiliară SIBIU  
Biroul de Cadastru și Publicitate Imobiliară Sibiu

**A. Partea I. Descrierea imobilului**

TEREN Extravilan

Adresa: Jud. Sibiu

Nr. Crt	Nr cadastral Nr. topografic	Suprafața* (mp)	Observații / Referințe
A1		1.000	Sector cadastral:84 Teren neimprejmuit;

**B. Partea II. Proprietari și acte**

Inscrieri privitoare la dreptul de proprietate și alte drepturi reale		Referințe
/		
Act Administrativ nr. 1930/45, din 21/03/2005 emis de CJPSDPAT (titlu de proprietate);		
B1	Intabulare, drept de PROPRIETATE, dobandit prin Reconstituire, cota actuala 1/1 1) <b>BOABEȘ SIMINA</b>	A1

**C. Partea III. SARCINI .**

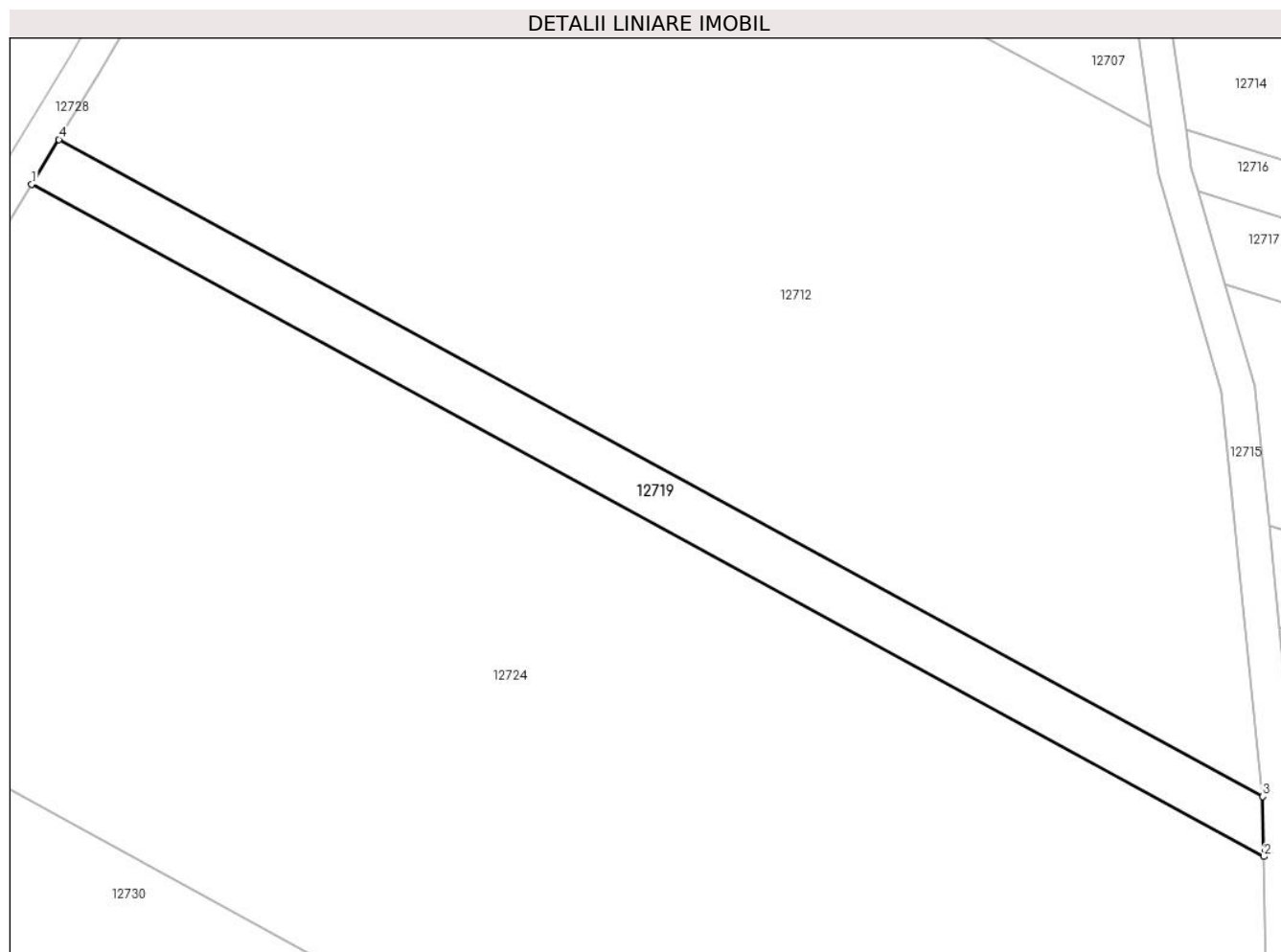
Inscrieri privind dezmembramintele dreptului de proprietate, drepturi reale de garanție și sarcini	Referințe
NU SUNT	

## Anexa Nr. 1 La Partea I

## Teren

Nr cadastral	Suprafața (mp)*	Observații / Referințe
	1.000	

\* Suprafața este determinată în planul de proiecție Stereo 70.



## Date referitoare la teren

Crt	Categorie folosință	Intra vilan	Suprafața (mp)	Tarla	Parcelă	Nr. topo	Observații / Referințe
1	arabil	NU	1.000	67	1973/64	-	

## Lungime Segmente

1) Valorile lungimilor segmentelor sunt obținute din proiecție în plan.

Punct început	X / Y	Punct sfârșit	X / Y	Lungime segment (** (m)
1	417.763,887 499.048,173	2	417.908,532 498.969,283	164.76
2	417.908,532 498.969,283	3	417.908,403 498.976,348	7.066
3	417.908,403 498.976,348	4	417.767,088 499.053,421	160.966
4	417.767,088 499.053,421	1	417.763,887 499.048,173	6.147

\*\* Lungimile segmentelor sunt determinate în planul de proiecție Stereo 70 și sunt rotunjite la 1 milimetru.

**\*\*\* Distanţa dintre puncte este formată din segmente cumulate ce sunt mai mici decât valoarea 1 milimetru.**



**DATE DESPRE IMOBILUL NR. 12720**

Oficiul de Cadastru și Publicitate Imobiliară SIBIU  
Biroul de Cadastru și Publicitate Imobiliară Sibiu

**A. Partea I. Descrierea imobilului**

TEREN Extravilan

Adresa: Jud. Sibiu

Nr. Crt	Nr cadastral Nr. topografic	Suprafața* (mp)	Observații / Referințe
A1		3.500	Sector cadastral:84 Teren neimprejmuit;

**B. Partea II. Proprietari și acte**

Inscrieri privitoare la dreptul de proprietate și alte drepturi reale		Referințe
/		
Act Administrativ nr. 1759/45, din 29/05/2002 emis de CJPSDPAT (titlu de proprietate);		
B1	Intabulare, drept de PROPRIETATE, dobandit prin Reconstituire, cota actuala 1/1 1) BURDUȘEL IOAN	A1

**C. Partea III. SARCINI .**

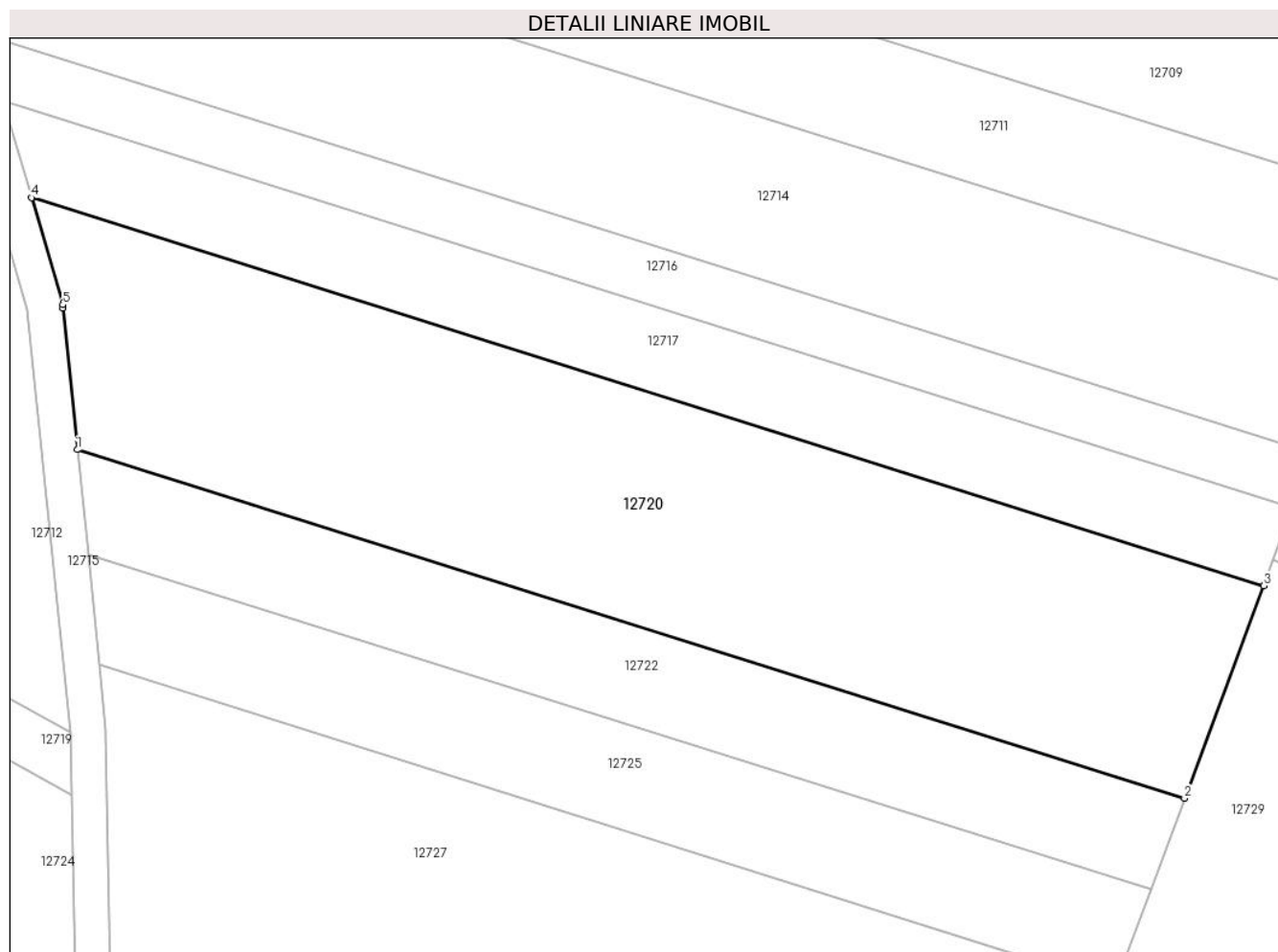
Inscrieri privind dezmembramintele dreptului de proprietate, drepturi reale de garanție și sarcini	Referințe
NU SUNT	

## Anexa Nr. 1 La Partea I

## Teren

Nr cadastral	Suprafața (mp)*	Observații / Referințe
	3.500	

\* Suprafața este determinată în planul de proiecție Stereo 70.



## Date referitoare la teren

Crt	Categorie folosință	Intravilan	Suprafața (mp)	Tarla	Parcelă	Nr. topo	Observații / Referințe
1	faneata	NU	3.500	67	1973/77	-	

## Lungime Segmente

1) Valorile lungimilor segmentelor sunt obținute din proiecție în plan.

Punct început	X / Y	Punct sfârșit	X / Y	Lungime segment (** (m)
1	417.909,164 499.008,103	2	418.033,786 498.968,886	130.648
2	418.033,786 498.968,886	3	418.042,689 498.992,81	25.527
3	418.042,689 498.992,81	4	417.904,019 499.036,448	145.375
4	417.904,019 499.036,448	5	417.907,52 499.024,41	12.536
5	417.907,52 499.024,41	6	417.907,527 499.024,046	0.364

Punct început	X / Y	Punct sfârșit	X / Y	Lungime segment (** (m)
6	417.907,527 499.024,046	1	417.909,164 499.008,103	16.027

\*\* Lungimile segmentelor sunt determinate în planul de proiecție Stereo 70 și sunt rotunjite la 1 milimetru.

\*\*\* Distanța dintre puncte este formată din segmente cumulate ce sunt mai mici decât valoarea 1 milimetru.





**DATE DESPRE IMOBILUL NR. 12721**

Oficiul de Cadastru și Publicitate Imobiliară SIBIU  
Biroul de Cadastru și Publicitate Imobiliară Sibiu

**A. Partea I. Descrierea imobilului**

TEREN Extravilan

Adresa: Jud. Sibiu

Nr. Crt	Nr cadastral Nr. topografic	Suprafața* (mp)	Observații / Referințe
A1		3.400	Sector cadastral:84 Teren neimpregmuit;

**B. Partea II. Proprietari și acte**

Inscrieri privitoare la dreptul de proprietate și alte drepturi reale		Referințe
/		
Act Administrativ nr. 1907/45, din 13/12/2002 emis de CJPSDPAT (titlu de proprietate);		
B1	Intabulare, drept de PROPRIETATE, dobandit prin Reconstituire, cota actuala 1/1 1) GINDILA ALEXANDRU 2) GINDILA CONSTANTIN 3) CRISTEA ELISABETA 4) BIRSAN ANA 5) GINDILA IOSIF	A1

**C. Partea III. SARCINI .**

Inscrieri privind dezmembramintele dreptului de proprietate, drepturi reale de garanție și sarcini	Referințe
NU SUNT	

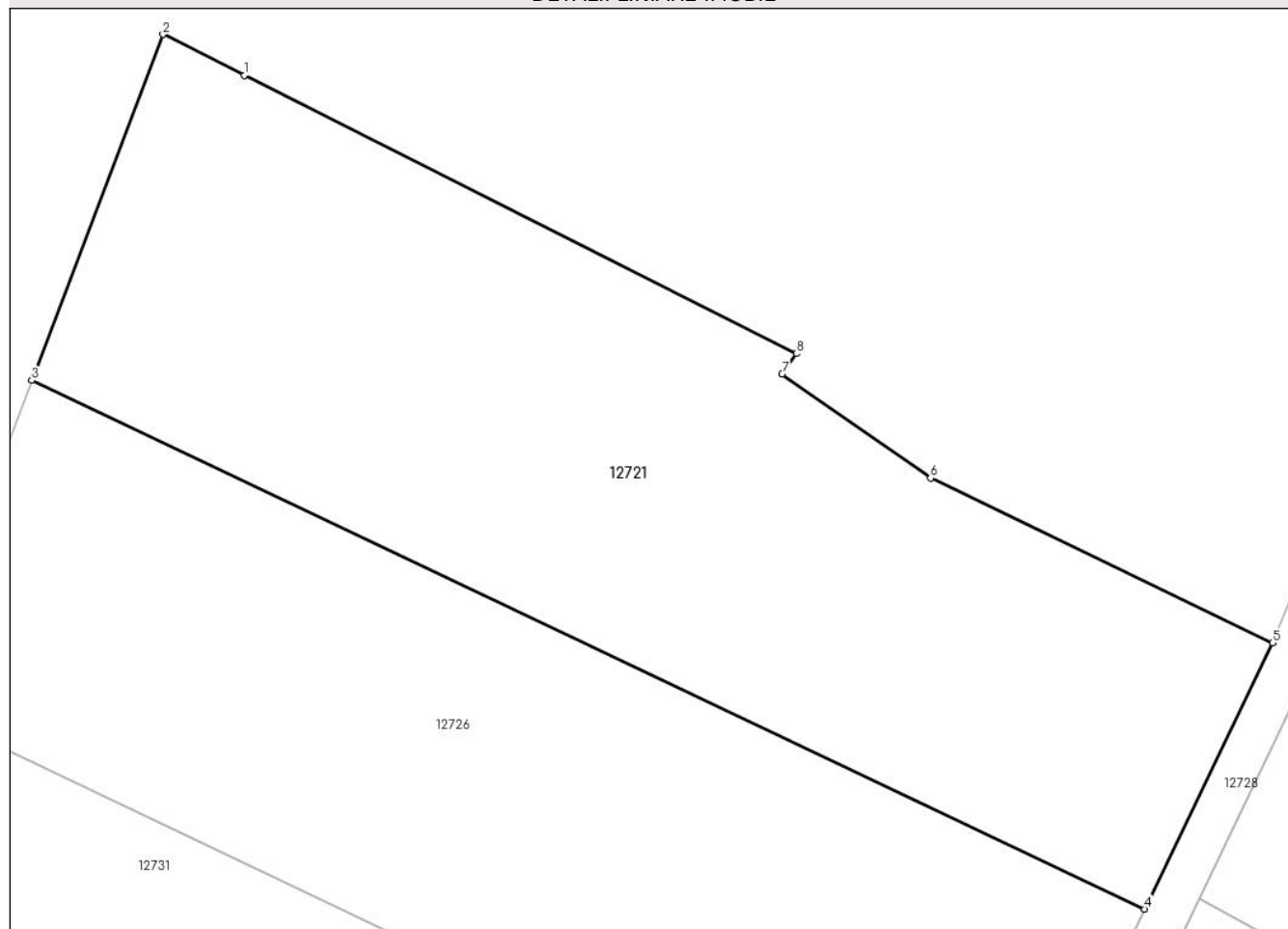
## Anexa Nr. 1 La Partea I

## Teren

Nr cadastral	Suprafața (mp)*	Observații / Referințe
	3.400	

\* Suprafața este determinată în planul de proiecție Stereo 70.

## DETALII LINIARE IMOBIL



## Date referitoare la teren

Crt	Categorie folosință	Intra vilan	Suprafața (mp)	Tarla	Parcelă	Nr. topo	Observații / Referințe
1	arabil	NU	3.400	67	1989/1/1	-	

## Lungime Segmente

1) Valorile lungimilor segmentelor sunt obținute din proiecție în plan.

Punct început	X / Y	Punct sfârșit	X / Y	Lungime segment (** (m)
1	417.630,997 499.021,515	2	417.623,643 499.025,218	8.233
2	417.623,643 499.025,218	3	417.611,786 498.993,991	33.402
3	417.611,786 498.993,991	4	417.712,346 498.946,268	111.309
4	417.712,346 498.946,268	5	417.723,901 498.970,297	26.663
5	417.723,901 498.970,297	6	417.692,982 498.985,169	34.31

Punct început	X / Y	Punct sfârșit	X / Y	Lungime segment (** (m)
6	417.692,982 498.985,169	7	417.679,567 498.994,574	16.384
7	417.679,567 498.994,574	8	417.680,856 498.996,414	2.247
8	417.680,856 498.996,414	1	417.630,997 499.021,515	55.822

\*\* Lungimile segmentelor sunt determinate în planul de proiecție Stereo 70 și sunt rotunjite la 1 milimetru.

\*\*\* Distanța dintre puncte este formată din segmente cumulate ce sunt mai mici decât valoarea 1 milimetru.



**DATE DESPRE IMOBILUL NR. 12722**

Oficiul de Cadastru și Publicitate Imobiliară SIBIU  
Biroul de Cadastru și Publicitate Imobiliară Sibiu

**A. Partea I. Descrierea imobilului**

TEREN Extravilan

Adresa: Jud. Sibiu

Nr. Crt	Nr cadastral Nr. topografic	Suprafața* (mp)	Observații / Referințe
A1		1.400	Sector cadastral:84 Teren neimprejmuit;

**B. Partea II. Proprietari și acte**

Inscrieri privitoare la dreptul de proprietate și alte drepturi reale	Referințe
/	
Act Administrativ nr. 1620/45, din 12/10/2000 emis de CJPSDPAT (titlu de proprietate);	
B1	A1
Intabulare, drept de PROPRIETATE, dobandit prin Reconstituire, cota actuala 1/1 1) VOICU ANA	

**C. Partea III. SARCINI .**

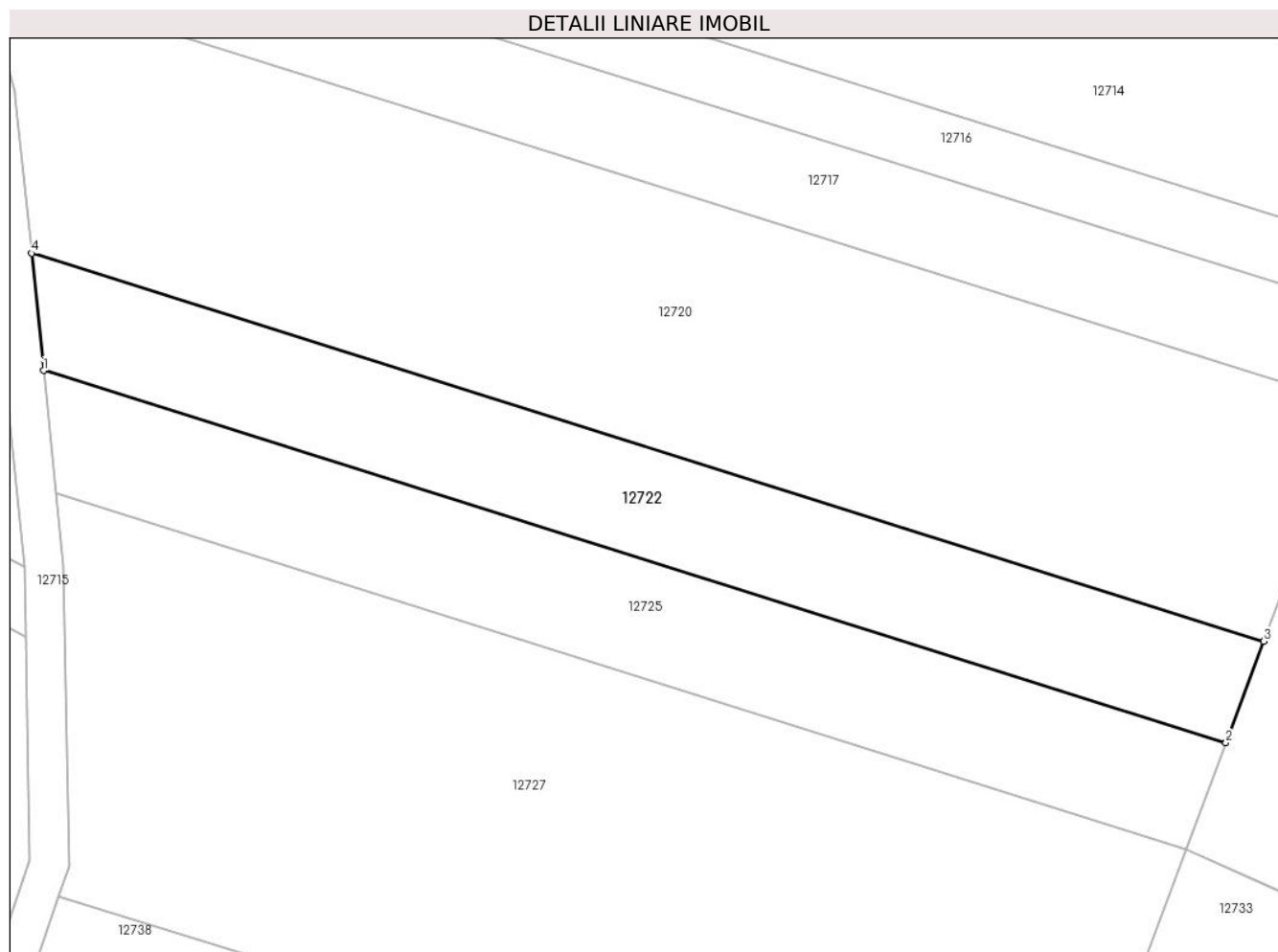
Inscrieri privind dezmembramintele dreptului de proprietate, drepturi reale de garanție și sarcini	Referințe
NU SUNT	

## Anexa Nr. 1 La Partea I

## Teren

Nr cadastral	Suprafața (mp)*	Observații / Referințe
	1.400	

\* Suprafața este determinată în planul de proiecție Stereo 70.



## Date referitoare la teren

Crt	Categorie folosință	Intra vilan	Suprafața (mp)	Tarla	Parcelă	Nr. topo	Observații / Referințe
1	faneata	NU	1.400	67	1973/76	-	

## Lungime Segmente

1) Valorile lungimilor segmentelor sunt obținute din proiecție în plan.

Punct început	X / Y	Punct sfârșit	X / Y	Lungime segment (** (m)
1	417.910,38 498.996,254	2	418.029,967 498.958,622	125.368
2	418.029,967 498.958,622	3	418.033,786 498.968,886	10.951
3	418.033,786 498.968,886	4	417.909,164 499.008,103	130.648
4	417.909,164 499.008,103	1	417.910,38 498.996,254	11.911

\*\* Lungimile segmentelor sunt determinate în planul de proiecție Stereo 70 și sunt rotunjite la 1 milimetru.

**\*\*\* Distanţa dintre puncte este formată din segmente cumulate ce sunt mai mici decât valoarea 1 milimetru.**





**DATE DESPRE IMOBILUL NR. 12723**

Oficiul de Cadastru și Publicitate Imobiliară SIBIU  
Biroul de Cadastru și Publicitate Imobiliară Sibiu

**A. Partea I. Descrierea imobilului**

TEREN Extravilan

Adresa: Jud. Sibiu

Nr. Crt	Nr cadastral Nr. topografic	Suprafața* (mp)	Observații / Referințe
A1		4.200	Sector cadastral:84 Teren neimprejmit;

**B. Partea II. Proprietari și acte**

Inscrieri privitoare la dreptul de proprietate și alte drepturi reale	Referințe
/	
Act Administrativ nr. 1537/45, din 13/07/2000 emis de CJPSDPAT (titlu de proprietate);	
B1	A1
Intabulare, drept de PROPRIETATE, dobandit prin Reconstituire, cota actuala 1/1	
1) BUNESCU ANA	
2) BUNESCU SEVASTIAN	
3) ROTAR RAVECA	
4) BUNESCU NICOLAE	
5) BUNESCU DUMITRU	

**C. Partea III. SARCINI .**

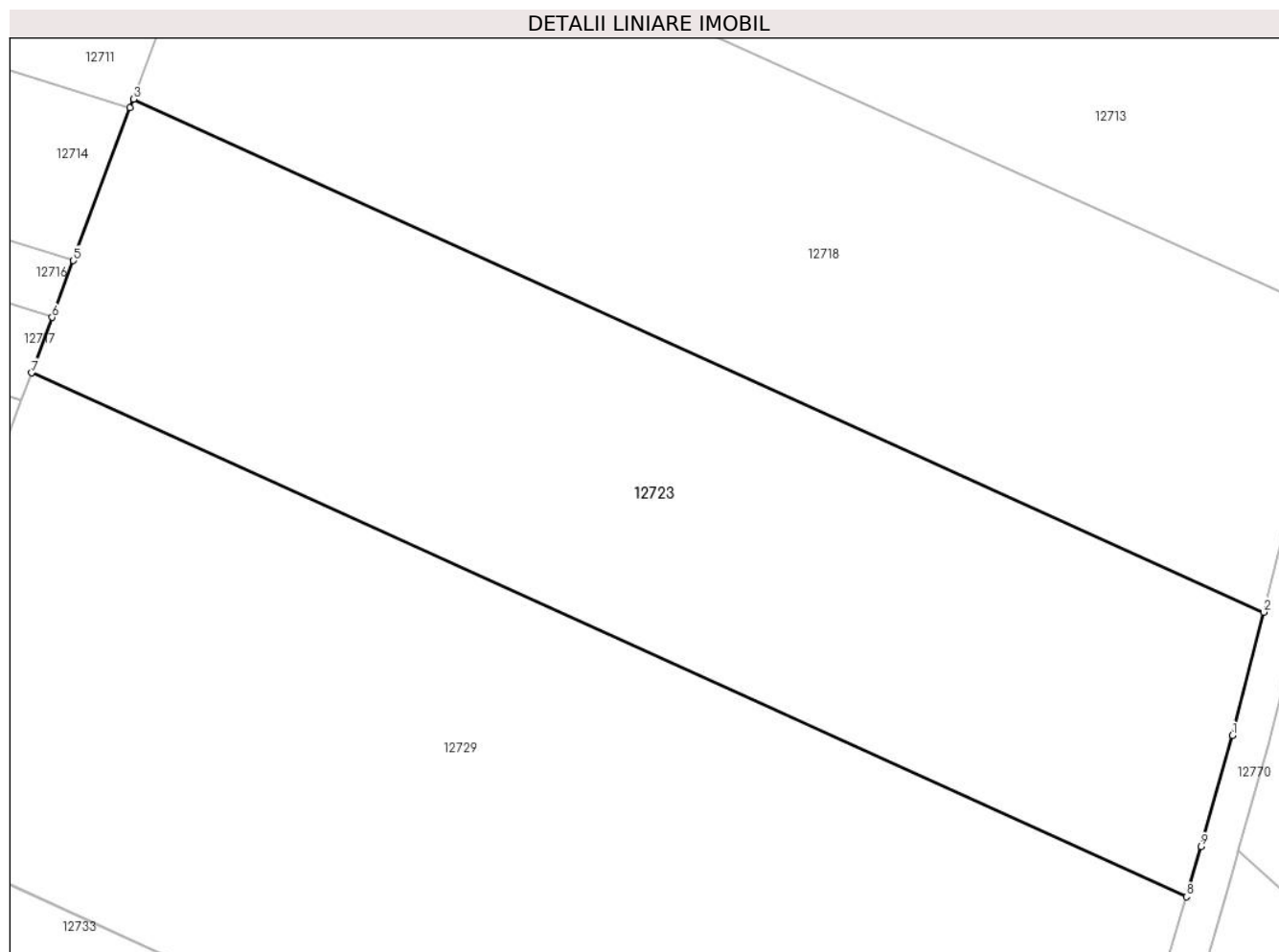
Inscrieri privind dezmembramintele dreptului de proprietate, drepturi reale de garanție și sarcini	Referințe
NU SUNT	

## Anexa Nr. 1 La Partea I

## Teren

Nr cadastral	Suprafața (mp)*	Observații / Referințe
	4.200	

\* Suprafața este determinată în planul de proiecție Stereo 70.



## Date referitoare la teren

Crt	Categorie folosință	Intra vilan	Suprafața (mp)	Tarla	Parcelă	Nr. topo	Observații / Referințe
1	arabil	NU	4.200	67	1973/7	-	

## Lungime Segmente

1) Valorile lungimilor segmentelor sunt obținute din proiecție în plan.

Punct început	X / Y	Punct sfârșit	X / Y	Lungime segment (** (m)
1	418.172,511 498.956,88	2	418.175,858 498.970,074	13.612
2	418.175,858 498.970,074	3	418.054,676 499.025,02	133.057
3	418.054,676 499.025,02	4	418.054,328 499.024,086	0.996
4	418.054,328 499.024,086	5	418.048,241 499.007,728	17.454
5	418.048,241 499.007,728	6	418.045,976 499.001,643	6.493

Punct început	X / Y	Punct sfârşit	X / Y	Lungime segment (** (m)
6	418.045,976 499.001,643	7	418.043,768 498.995,709	6.331
7	418.043,768 498.995,709	8	418.167,553 498.939,583	135.915
8	418.167,553 498.939,583	9	418.169,134 498.944,949	5.594
9	418.169,134 498.944,949	1	418.172,511 498.956,88	12.4

\*\* Lungimile segmentelor sunt determinate în planul de proiecție Stereo 70 și sunt rotunjite la 1 milimetru.

\*\*\* Distanța dintre puncte este formată din segmente cumulate ce sunt mai mici decât valoarea 1 milimetru.



**DATE DESPRE IMOBILUL NR. 12724**

Oficiul de Cadastru și Publicitate Imobiliară SIBIU  
Biroul de Cadastru și Publicitate Imobiliară Sibiu

**A. Partea I. Descrierea imobilului**

TEREN Extravilan

Adresa: Jud. Sibiu

Nr. Crt	Nr cadastral Nr. topografic	Suprafața* (mp)	Observații / Referințe
A1		11.200	Sector cadastral:84 Teren neimprejmuit;

**B. Partea II. Proprietari și acte**

Inscrieri privitoare la dreptul de proprietate și alte drepturi reale		Referințe
/		
Act Administrativ nr. 1514/45, din 12/07/2000 emis de CJPSDPAT (titlu de proprietate);		
B1	Intabulare, drept de PROPRIETATE, dobandit prin Reconstituire, cota actuala 1/1 1) <b>ROTOBEI MAFTEI</b>	A1

**C. Partea III. SARCINI .**

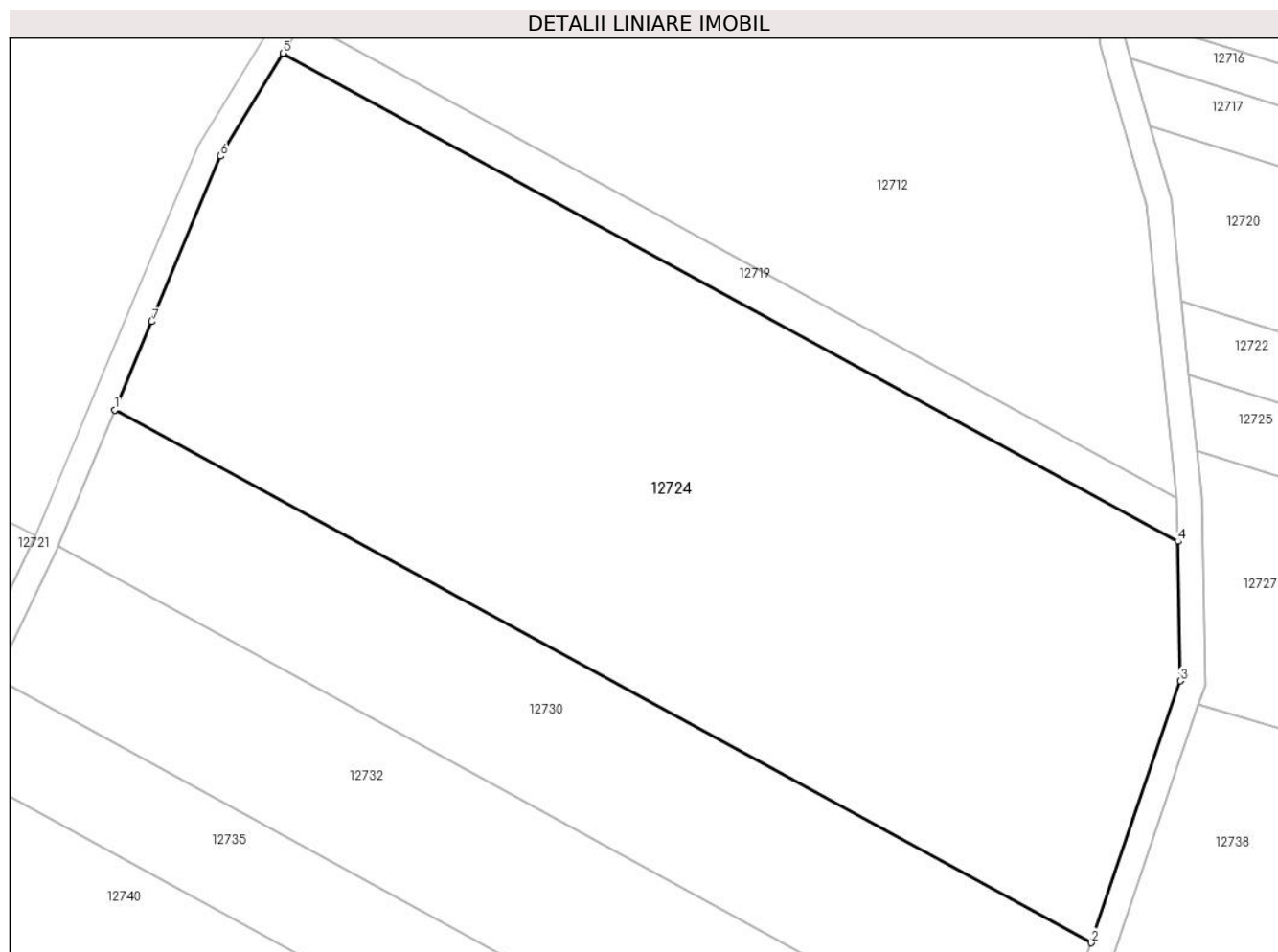
Inscrieri privind dezmembramintele dreptului de proprietate, drepturi reale de garanție și sarcini	Referințe
NU SUNT	

## Anexa Nr. 1 La Partea I

## Teren

Nr cadastral	Suprafața (mp)*	Observații / Referințe
	11.200	

\* Suprafața este determinată în planul de proiecție Stereo 70.



## Date referitoare la teren

Crt	Categorie folosință	Intra vilan	Suprafața (mp)	Tarla	Parcelă	Nr. topo	Observații / Referințe
1	arabil	NU	11.200	67	1973/63	-	

## Lungime Segmente

1) Valorile lungimilor segmentelor sunt obținute din proiecție în plan.

Punct început	X / Y	Punct sfârșit	X / Y	Lungime segment (** (m)
1	417.736,666 498.990,543	2	417.894,545 498.904,435	179.834
2	417.894,545 498.904,435	3	417.908,946 498.946,748	44.696
3	417.908,946 498.946,748	4	417.908,532 498.969,283	22.539
4	417.908,532 498.969,283	5	417.763,887 499.048,173	164.76
5	417.763,887 499.048,173	6	417.753,744 499.031,548	19.475

Punct început	X / Y	Punct sfârşit	X / Y	Lungime segment (** (m)
6	417.753,744 499.031,548	7	417.742,601 499.004,792	28.983
7	417.742,601 499.004,792	1	417.736,666 498.990,543	15.436

\*\* Lungimile segmentelor sunt determinate în planul de proiecție Stereo 70 și sunt rotunjite la 1 milimetru.

\*\*\* Distanța dintre puncte este formată din segmente cumulate ce sunt mai mici decât valoarea 1 milimetru.





**DATE DESPRE IMOBILUL NR. 12725**

Oficiul de Cadastru și Publicitate Imobiliară SIBIU  
Biroul de Cadastru și Publicitate Imobiliară Sibiu

**A. Partea I. Descrierea imobilului**

TEREN Extravilan

Adresa: Jud. Sibiu

Nr. Crt	Nr cadastral Nr. topografic	Suprafața* (mp)	Observații / Referințe
A1		1.400	Sector cadastral:84 Teren neimprejmuit;

**B. Partea II. Proprietari și acte**

Inscrieri privitoare la dreptul de proprietate și alte drepturi reale	Referințe
/	
Act Administrativ nr. 1490/45, din 14/09/1999 emis de CJPSDPAT (titlu de proprietate);	
B1	A1
Intabulare, drept de PROPRIETATE, dobandit prin Reconstituire, cota actuala 1/1 1) OCNER NICOLAE	

**C. Partea III. SARCINI .**

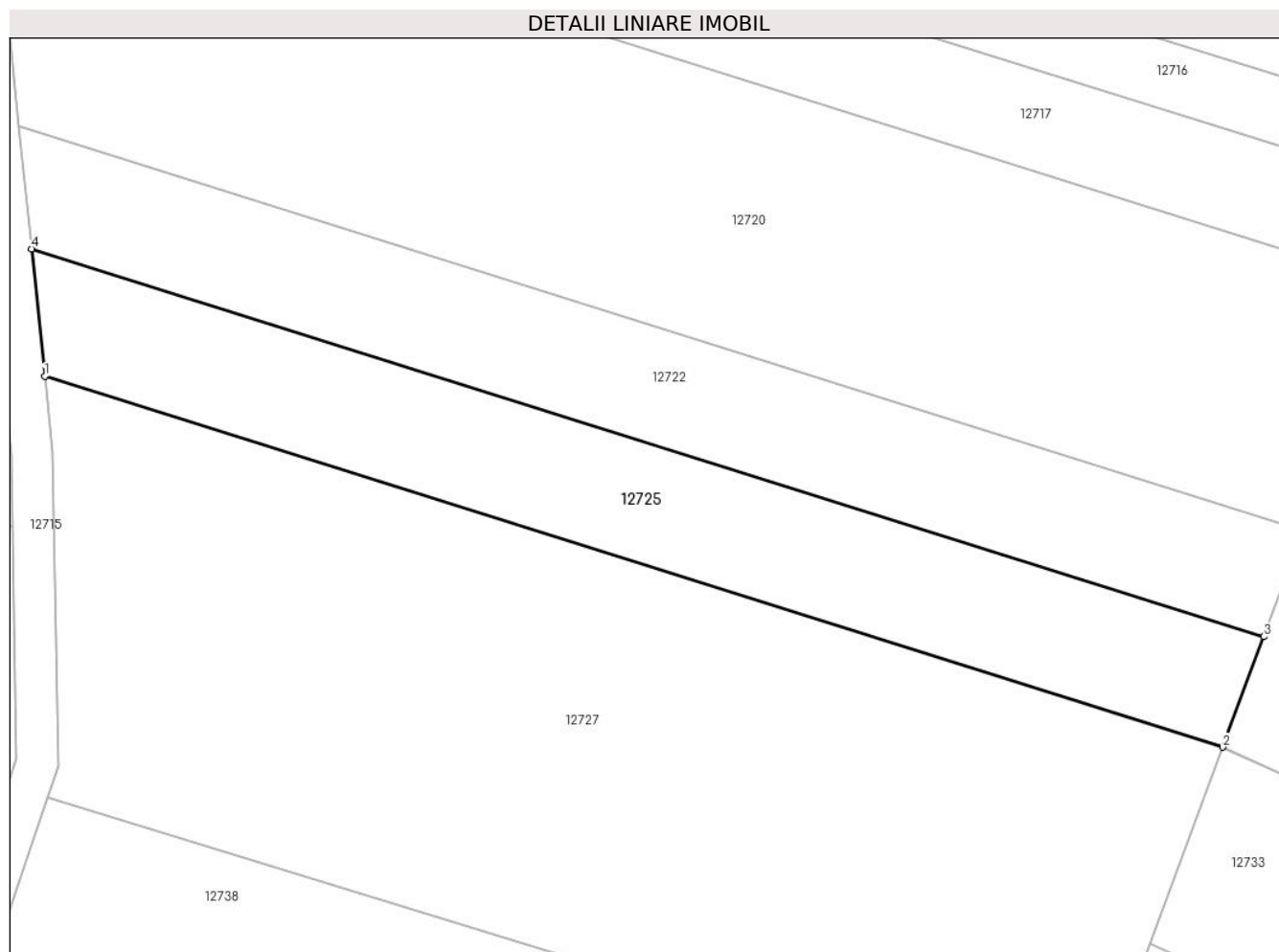
Inscrieri privind dezmembramintele dreptului de proprietate, drepturi reale de garanție și sarcini	Referințe
NU SUNT	

## Anexa Nr. 1 La Partea I

## Teren

Nr cadastral	Suprafața (mp)*	Observații / Referințe
	1.400	

\* Suprafața este determinată în planul de proiecție Stereo 70.



## Date referitoare la teren

Crt	Categorie folosință	Intravilan	Suprafața (mp)	Tarla	Parcelă	Nr. topo	Observații / Referințe
1	faneata	NU	1.400	67	1973/75	-	NUMĂR DE PARCELĂ GREȘIT ÎN TP (1973)

## Lungime Segmente

1) Valorile lungimilor segmentelor sunt obținute din proiecție în plan.

Punct început	X / Y	Punct sfârșit	X / Y	Lungime segment (** (m)
1	417.911,65 498.983,885	2	418.025,979 498.947,907	119.857
2	418.025,979 498.947,907	3	418.029,967 498.958,622	11.433
3	418.029,967 498.958,622	4	417.910,38 498.996,254	125.368
4	417.910,38 498.996,254	1	417.911,65 498.983,885	12.435

**\*\* Lungimile segmentelor sunt determinate în planul de proiecție Stereo 70 și sunt rotunjite la 1 milimetru.**

**\*\*\* Distanța dintre puncte este formată din segmente cumulate ce sunt mai mici decât valoarea 1 milimetru.**



**DATE DESPRE IMOBILUL NR. 12726**

Oficiul de Cadastru și Publicitate Imobiliară SIBIU  
Biroul de Cadastru și Publicitate Imobiliară Sibiu

**A. Partea I. Descrierea imobilului**

TEREN Extravilan

Adresa: Jud. Sibiu

Nr. Crt	Nr cadastral Nr. topografic	Suprafața* (mp)	Observații / Referințe
A1		3.400	Sector cadastral:84 Teren neimprejmuit;

**B. Partea II. Proprietari și acte**

Inscrieri privitoare la dreptul de proprietate și alte drepturi reale	Referințe
/	
Act Administrativ nr. 1717/45, din 05/03/2002 emis de CJPSDPAT (titlu de proprietate);	
B1	A1
Intabulare, drept de PROPRIETATE, dobandit prin Reconstituire, cota actuala 1/1	
1) MARGINEAN ANA	
2) BARAC IOAN	
3) BUNEA MARIA	
4) BARAC VASILE	

**C. Partea III. SARCINI .**

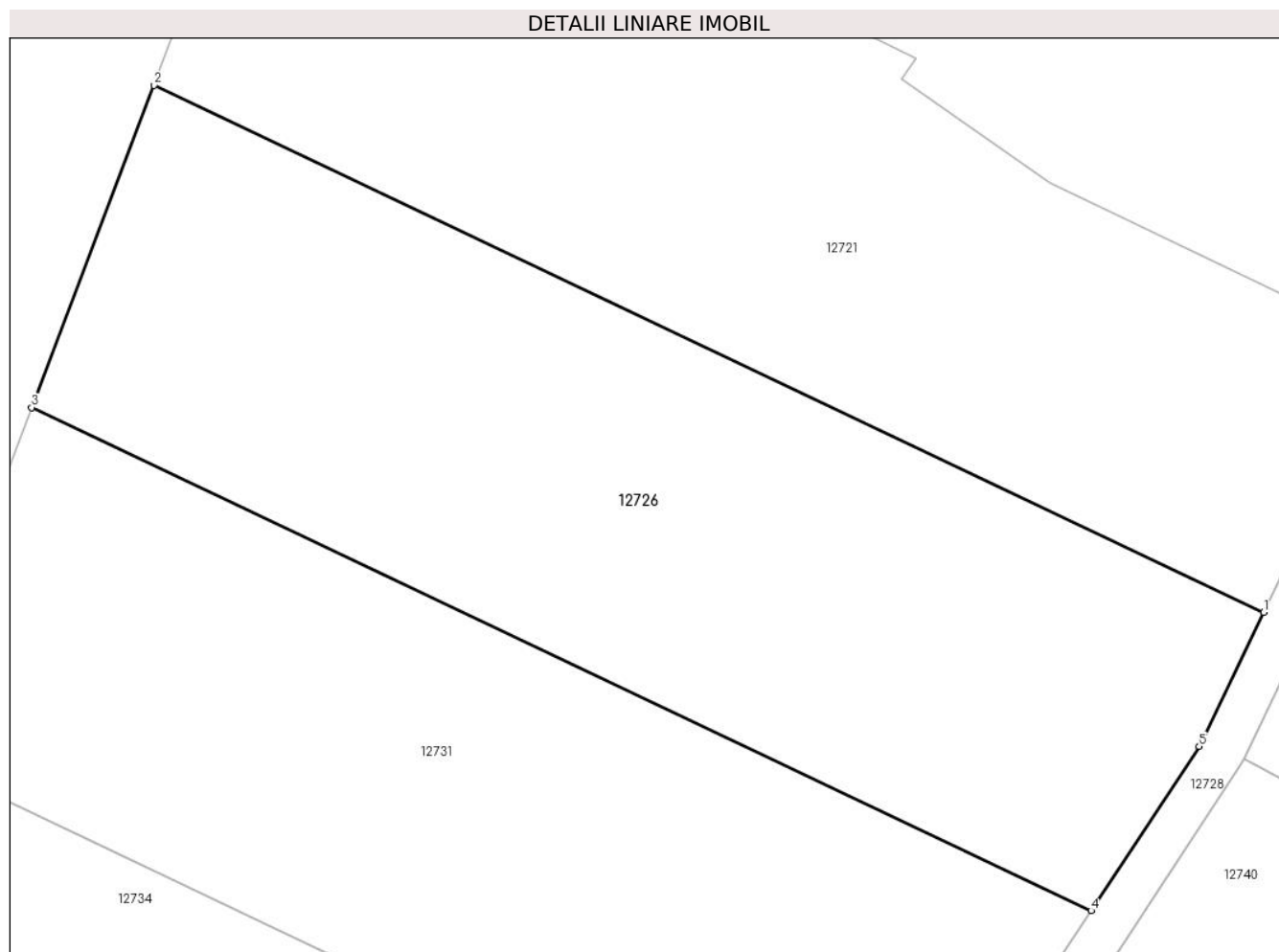
Inscrieri privind dezmembramintele dreptului de proprietate, drepturi reale de garanție și sarcini	Referințe
NU SUNT	

## Anexa Nr. 1 La Partea I

## Teren

Nr cadastral	Suprafața (mp)*	Observații / Referințe
	3.400	

\* Suprafața este determinată în planul de proiecție Stereo 70.



## Date referitoare la teren

Crt	Categorie folosință	Intra vilan	Suprafața (mp)	Tarla	Parcelă	Nr. topo	Observații / Referințe
1	arabil	NU	3.400	67	1969/1/2	-	

## Lungime Segmente

1) Valorile lungimilor segmentelor sunt obținute din proiecție în plan.

Punct început	X / Y	Punct sfârșit	X / Y	Lungime segment (** (m)
1	417.712,346 498.946,268	2	417.611,786 498.993,991	111.309
2	417.611,786 498.993,991	3	417.600,708 498.964,816	31.207
3	417.600,708 498.964,816	4	417.696,7 498.919,261	106.252
4	417.696,7 498.919,261	5	417.706,506 498.934,123	17.806
5	417.706,506 498.934,123	1	417.712,346 498.946,268	13.475

**\*\* Lungimile segmentelor sunt determinate în planul de proiecție Stereo 70 și sunt rotunjite la 1 milimetru.**

**\*\*\* Distanța dintre puncte este formată din segmente cumulate ce sunt mai mici decât valoarea 1 milimetru.**





**DATE DESPRE IMOBILUL NR. 12727**

Oficiul de Cadastru și Publicitate Imobiliară SIBIU  
Biroul de Cadastru și Publicitate Imobiliară Sibiu

**A. Partea I. Descrierea imobilului**

TEREN Extravilan

Adresa: Jud. Sibiu

Nr. Crt	Nr cadastral Nr. topografic	Suprafața* (mp)	Observații / Referințe
A1		4.300	Sector cadastral:84 Teren neimprejmuit;

**B. Partea II. Proprietari și acte**

Inscrieri privitoare la dreptul de proprietate și alte drepturi reale		Referințe
/		
Act Administrativ nr. 1565/45, din 17/07/2000 emis de CJPSDPAT (titlu de proprietate);		
B1	Intabulare, drept de PROPRIETATE, dobandit prin Reconstituire, cota actuala 1/1 1) CINEZAN NICOLAE 2) VOICU ROZALIA 3) CINEZAN ALEXANDRU	A1

**C. Partea III. SARCINI .**

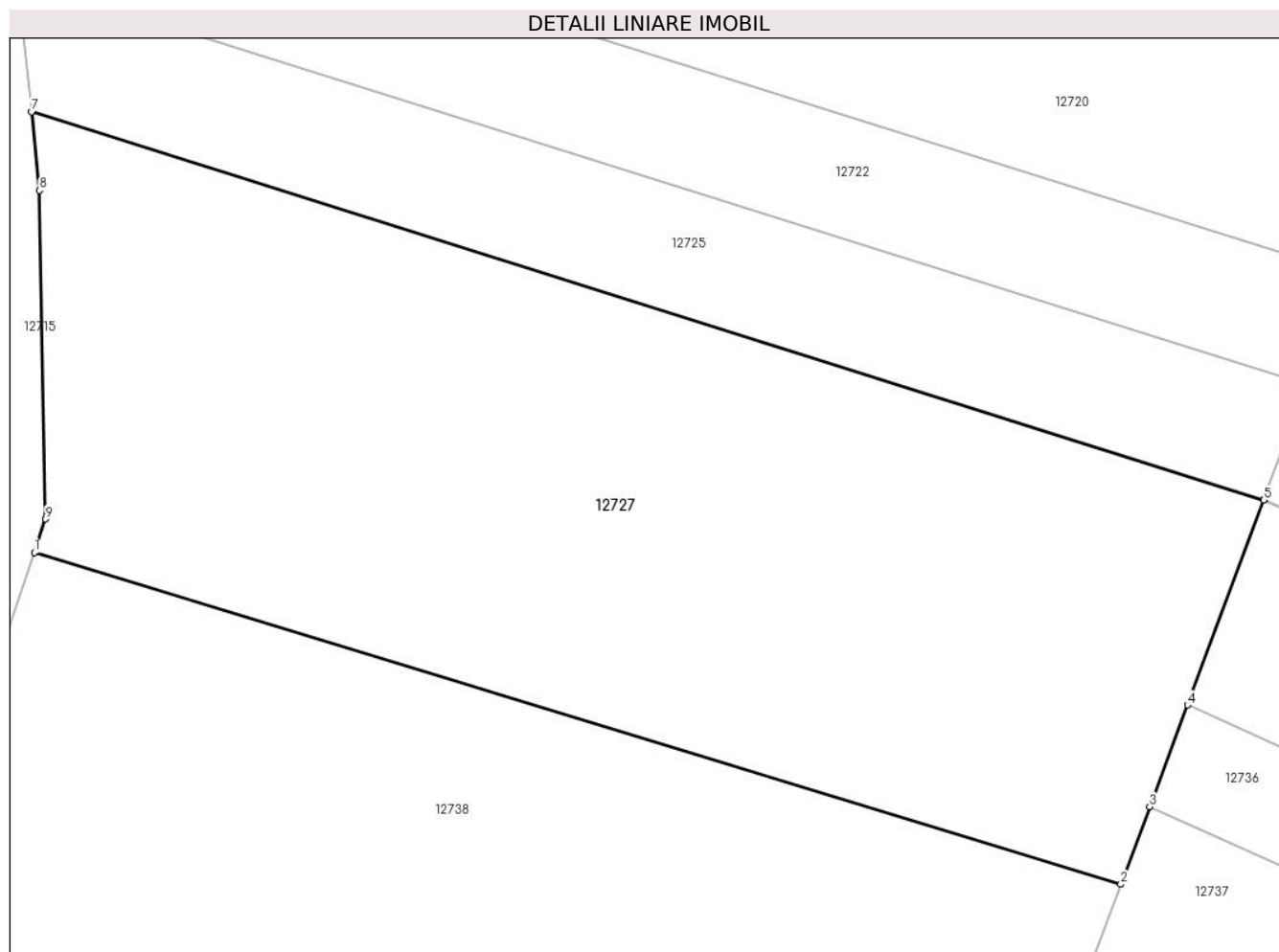
Inscrieri privind dezmembramintele dreptului de proprietate, drepturi reale de garanție și sarcini	Referințe
NU SUNT	

## Anexa Nr. 1 La Partea I

## Teren

Nr cadastral	Suprafața (mp)*	Observații / Referințe
	4.300	

\* Suprafața este determinată în planul de proiecție Stereo 70.



## Date referitoare la teren

Crt	Categorie folosință	Intravilan	Suprafața (mp)	Tarla	Parcelă	Nr. topo	Observații / Referințe
1	faneata	NU	4.300	67	1973/74	-	

## Lungime Segmente

1) Valorile lungimilor segmentelor sunt obținute din proiecție în plan.

Punct început	X / Y	Punct sfârșit	X / Y	Lungime segment (** (m)
1	417.911,907 498.943,033	2	418.012,716 498.912,264	105.399
2	418.012,716 498.912,264	3	418.015,388 498.919,447	7.663
3	418.015,388 498.919,447	4	418.018,901 498.928,886	10.071
4	418.018,901 498.928,886	5	418.025,966 498.947,871	20.257
5	418.025,966 498.947,871	6	418.025,979 498.947,907	0.039

Punct început	X / Y	Punct sfârșit	X / Y	Lungime segment (** (m)
6	418.025,979 498.947,907	7	417.911,65 498.983,885	119.857
7	417.911,65 498.983,885	8	417.912,399 498.976,589	7.334
8	417.912,399 498.976,589	9	417.912,959 498.946,121	30.473
9	417.912,959 498.946,121	1	417.911,907 498.943,033	3.263

\*\* Lungimile segmentelor sunt determinate în planul de proiecție Stereo 70 și sunt rotunjite la 1 milimetru.

\*\*\* Distanța dintre puncte este formată din segmente cumulate ce sunt mai mici decât valoarea 1 milimetru.



**DATE DESPRE IMOBILUL NR. 12728**

Oficiul de Cadastru și Publicitate Imobiliară SIBIU  
Biroul de Cadastru și Publicitate Imobiliară Sibiu

**A. Partea I. Descrierea imobilului**

TEREN Extravilan

Adresa: Jud. Sibiu

Nr. Crt	Nr cadastral Nr. topografic	Suprafața* (mp)	Observații / Referințe
A1		2.509	Sector cadastral:84 Teren neimprejmuit;

**B. Partea II. Proprietari și acte**

Inscrieri privitoare la dreptul de proprietate și alte drepturi reale		Referințe
/		
Act Normativ nr. 7, din 13/03/1996 emis de PARLAMENTUL ROMÂNIEI (lege);		
B1	Inscrierea provizorie, drept de PROPRIETATE, dobandit prin Lege, cota actuala 1/1	A1
1) COMUNA PĂUCA, CIF:4241206, PROPRIETAR NEIDENTIFICAT		

**C. Partea III. SARCINI .**

Inscrieri privind dezmembramintele dreptului de proprietate, drepturi reale de garanție și sarcini	Referințe
NU SUNT	

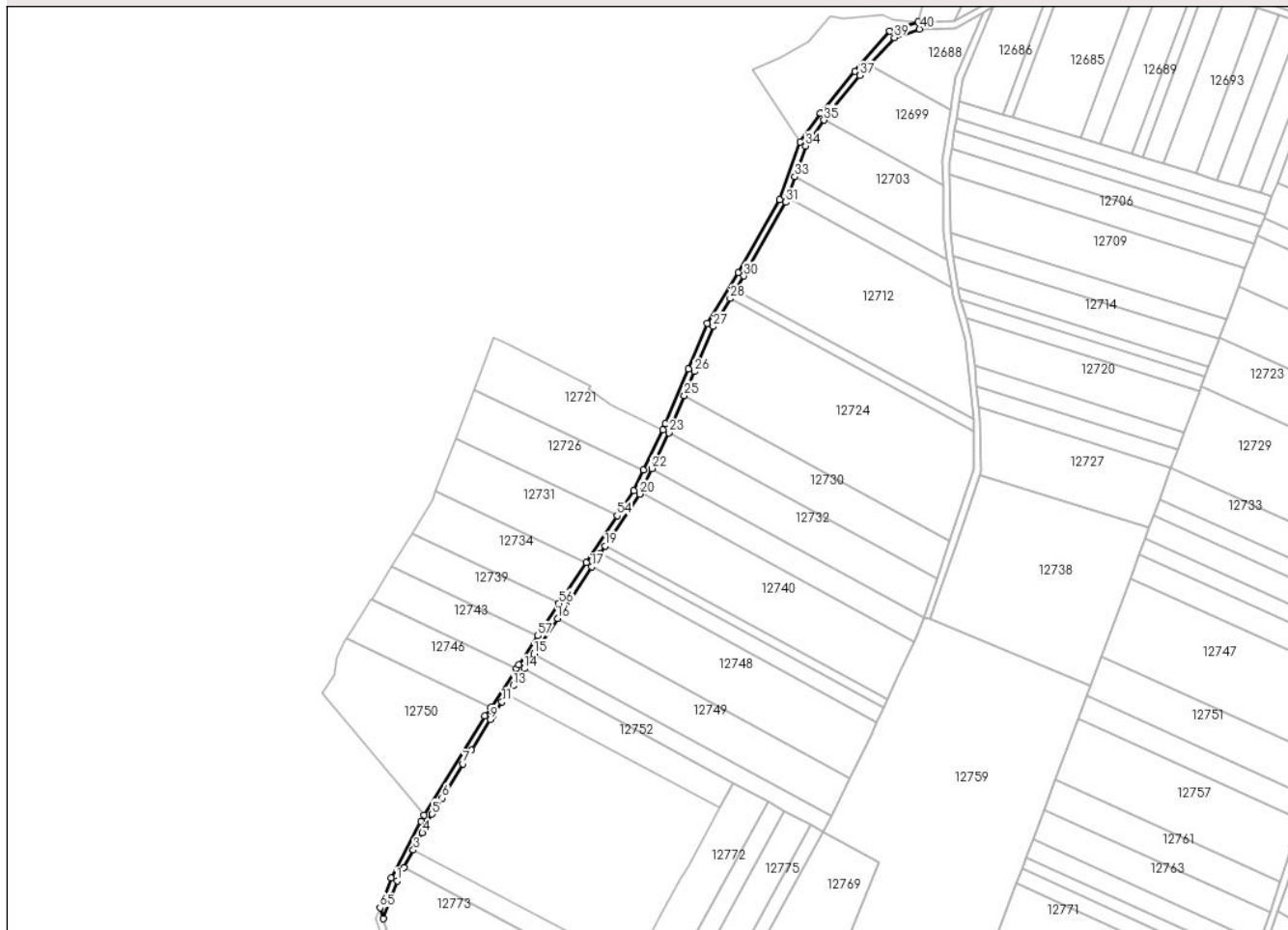
## Anexa Nr. 1 La Partea I

## Teren

Nr cadastral	Suprafața (mp)*	Observații / Referințe
	2.509	

\* Suprafața este determinată în planul de proiecție Stereo 70.

## DETALII LINIARE IMOBIL



## Date referitoare la teren

Crt	Categorie folosință	Intravilan	Suprafața (mp)	Tarla	Parcelă	Nr. topo	Observații / Referințe
1	drum	NU	2.509	67	1968	-	

## Lungime Segmente

1) Valorile lungimilor segmentelor sunt obținute din proiecție în plan.

Punct început	X / Y	Punct sfârșit	X / Y	Lungime segment	Punct început	X / Y	Punct sfârșit	X / Y	Lungime segment	Punct început	X / Y	Punct sfârșit	X / Y	Lungime segment
1	417.565,982 498.702,53	2	417.570,142 498.710,441	8.938	2	417.570,142 498.710,441	3	417.575,64 498.720,895	11.811	3	417.575,64 498.720,895	4	417.580,994 498.731,078	11.505
4	417.580,994 498.731,078	5	417.586,825 498.742,165	12.527	5	417.586,825 498.742,165	6	417.592,682 498.751,673	11.167	6	417.592,682 498.751,673	7	417.605,21 498.772,007	23.884
7	417.605,21 498.772,007	8	417.610,25 498.780,189	9.61	8	417.610,25 498.780,189	9	417.621,39 498.798,271	21.238	9	417.621,39 498.798,271	10	417.623,024 498.800,714	2.939
10	417.623,024 498.800,714	11	417.628,36 498.808,694	9.599	11	417.628,36 498.808,694	12	417.631,258 498.812,887	5.097	12	417.631,258 498.812,887	13	417.635,027 498.818,342	6.63
13	417.635,027 498.818,342	14	417.641,619 498.828,522	12.129	14	417.641,619 498.828,522	15	417.647,385 498.837,245	10.456	15	417.647,385 498.837,245	16	417.661,26 498.858,238	25.165
16	417.661,26 498.858,238	17	417.681,631 498.889,059	36.944	17	417.681,631 498.889,059	18	417.686,812 498.896,898	9.396	18	417.686,812 498.896,898	19	417.689,709 498.901,28	5.253

Punct început	X / Y	Punct sfârșit	X / Y	Lungime segment	Punct început	X / Y	Punct sfârșit	X / Y	Lungime segment	Punct început	X / Y	Punct sfârșit	X / Y	Lungime segment
19	417.689,709 498.901,28	20	417.710,077 498.932,097	36.94	20	417.710,077 498.932,097	21	417.710,524 498.933,033	1.037	21	417.710,524 498.933,033	22	417.717,298 498.947,207	15.71
22	417.717,298 498.947,207	23	417.727,453 498.968,453	23.548	23	417.727,453 498.968,453	24	417.727,554 498.968,664	0.234	24	417.727,554 498.968,664	25	417.736,666 498.990,543	23.7
25	417.736,666 498.990,543	26	417.742,601 499.004,792	15.436	26	417.742,601 499.004,792	27	417.753,744 499.031,548	28.983	27	417.753,744 499.031,548	28	417.763,887 499.048,173	19.475
28	417.763,887 499.048,173	29	417.767,088 499.053,421	6.147	29	417.767,088 499.053,421	30	417.772,024 499.061,51	9.476	30	417.772,024 499.061,51	31	417.797,005 499.105,272	50.39
31	417.797,005 499.105,272	32	417.797,932 499.107,932	2.817	32	417.797,932 499.107,932	33	417.802,286 499.120,436	13.241	33	417.802,286 499.120,436	34	417.808,648 499.138,704	19.344
34	417.808,648 499.138,704	35	417.819,666 499.154,058	18.899	35	417.819,666 499.154,058	36	417.820,782 499.155,613	1.914	36	417.820,782 499.155,613	37	417.840,919 499.180,475	31.994
37	417.840,919 499.180,475	38	417.846,535 499.186,875	8.514	38	417.846,535 499.186,875	39	417.861,424 499.202,953	21.913	39	417.861,424 499.202,953	40	417.876,402 499.207,99	15.802
40	417.876,402 499.207,99	41	417.875,54 499.212,359	4.454	41	417.875,54 499.212,359	42	417.858,749 499.206,863	17.668	42	417.858,749 499.206,863	43	417.837,861 499.183,054	31.674
43	417.837,861 499.183,054	44	417.817,6 499.158,04	32.19	44	417.817,6 499.158,04	45	417.805,398 499.141,036	20.929	45	417.805,398 499.141,036	46	417.793,353 499.106,943	36.158
46	417.793,353 499.106,943	47	417.768,579 499.063,543	49.973	47	417.768,579 499.063,543	48	417.750,169 499.033,369	35.347	48	417.750,169 499.033,369	49	417.738,908 499.006,33	29.29
49	417.738,908 499.006,33	50	417.725,441 498.973,994	35.028	50	417.725,441 498.973,994	51	417.723,901 498.970,297	4.006	51	417.723,901 498.970,297	52	417.712,346 498.946,268	26.663
52	417.712,346 498.946,268	53	417.706,506 498.934,123	13.475	53	417.706,506 498.934,123	54	417.696,7 498.919,261	17.806	54	417.696,7 498.919,261	55	417.678,265 498.891,322	33.472
55	417.678,265 498.891,322	56	417.662,308 498.867,139	28.973	56	417.662,308 498.867,139	57	417.649,65 498.847,956	22.983	57	417.649,65 498.847,956	58	417.638,225 498.830,64	20.746
58	417.638,225 498.830,64	59	417.636,867 498.828,61	2.443	59	417.636,867 498.828,61	60	417.621,516 498.805,655	27.614	60	417.621,516 498.805,655	61	417.618,02 498.800,428	6.289
61	417.618,02 498.800,428	62	417.582,04 498.741,66	68.908	62	417.582,04 498.741,66	63	417.580,025 498.737,829	4.329	63	417.580,025 498.737,829	64	417.562,32 498.704,16	38.04
64	417.562,32 498.704,16	65	417.555,864 498.686,642	18.67	65	417.555,864 498.686,642	66	417.557,694 498.680,042	6.849	66	417.557,694 498.680,042	1	417.565,982 498.702,53	23.967

\*\* Lungimile segmentelor sunt determinate în planul de proiecție Stereo 70 și sunt rotunjite la 1 milimetru.

\*\*\* Distanța dintre puncte este formată din segmente cumulate ce sunt mai mici decât valoarea 1 milimetru.





**DATE DESPRE IMOBILUL NR. 12729**

Oficiul de Cadastru și Publicitate Imobiliară SIBIU  
Biroul de Cadastru și Publicitate Imobiliară Sibiu

**A. Partea I. Descrierea imobilului**

TEREN Extravilan

Adresa: Jud. Sibiu

Nr. Crt	Nr cadastral Nr. topografic	Suprafața* (mp)	Observații / Referințe
A1		7.000	Sector cadastral:84 Teren neimprejmuit;

**B. Partea II. Proprietari și acte**

Inscrieri privitoare la dreptul de proprietate și alte drepturi reale		Referințe
/		
Act Administrativ nr. 1626/45, din 30/11/2000 emis de CJPSDPAT (titlu de proprietate);		
B1	Intabulare, drept de PROPRIETATE, dobandit prin Reconstituire, cota actuala 1/1 1) COSMA DUMITRU	A1

**C. Partea III. SARCINI .**

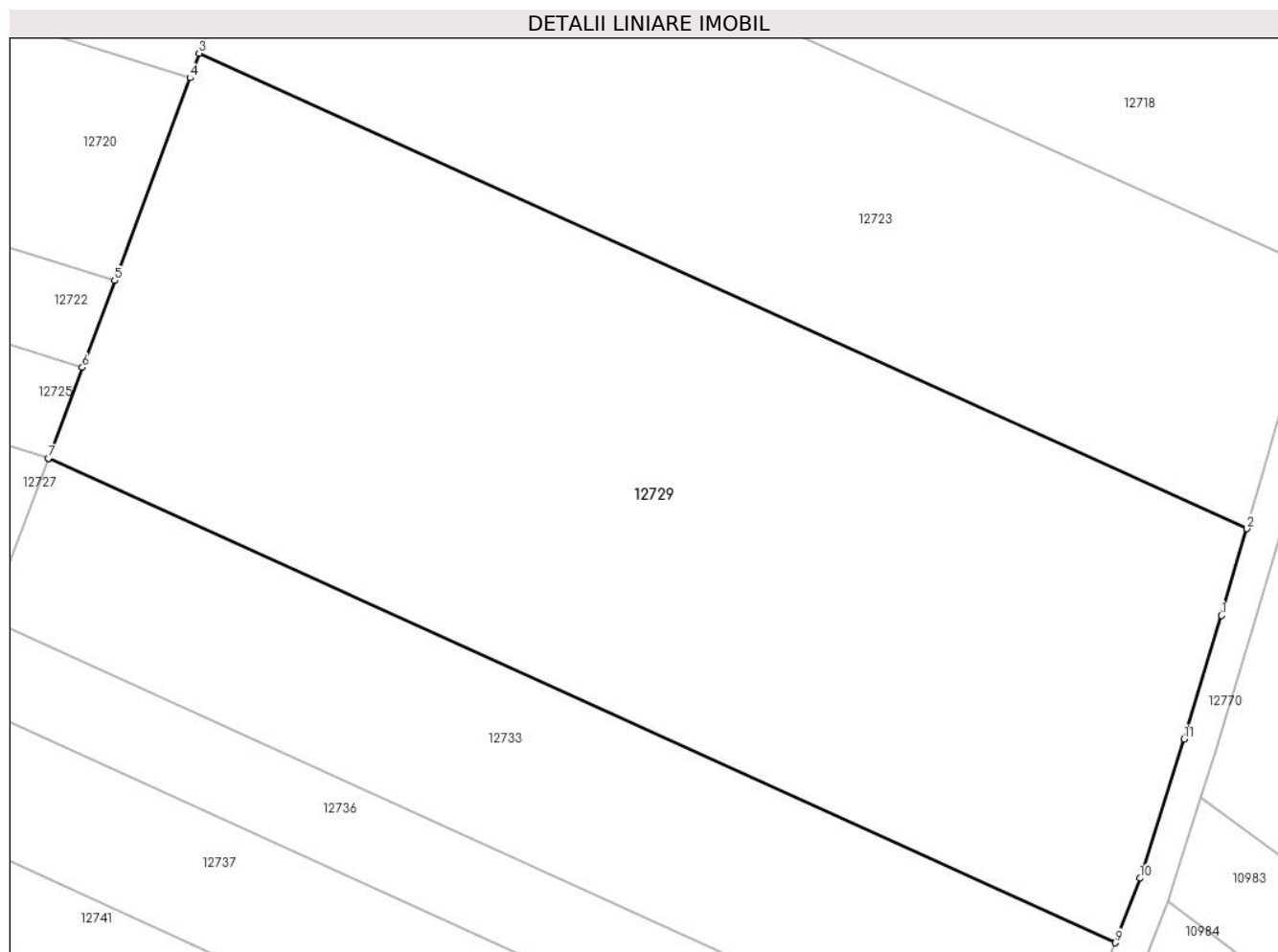
Inscrieri privind dezmembramintele dreptului de proprietate, drepturi reale de garanție și sarcini	Referințe
NU SUNT	

## Anexa Nr. 1 La Partea I

## Teren

Nr cadastral	Suprafața (mp)*	Observații / Referințe
	7.000	

\* Suprafața este determinată în planul de proiecție Stereo 70.



## Date referitoare la teren

Crt	Categorie folosință	Intravilan	Suprafața (mp)	Tarla	Parcelă	Nr. topo	Observații / Referințe
1	arabil	NU	7.000	67	1973/8	-	

## Lungime Segmente

1) Valorile lungimilor segmentelor sunt obținute din proiecție în plan.

Punct început	X / Y	Punct sfârșit	X / Y	Lungime segment (** (m)
1	418.164,539 498.929,35	2	418.167,553 498.939,583	10.667
2	418.167,553 498.939,583	3	418.043,768 498.995,709	135.915
3	418.043,768 498.995,709	4	418.042,689 498.992,81	3.093
4	418.042,689 498.992,81	5	418.033,786 498.968,886	25.527
5	418.033,786 498.968,886	6	418.029,967 498.958,622	10.951

Punct început	X / Y	Punct sfârşit	X / Y	Lungime segment (** (m)
6	418.029,967 498.958,622	7	418.025,979 498.947,907	11.433
7	418.025,979 498.947,907	8	418.025,966 498.947,871	0.039
8	418.025,966 498.947,871	9	418.152,032 498.890,71	138.419
9	418.152,032 498.890,71	10	418.154,9 498.898,334	8.145
10	418.154,9 498.898,334	11	418.160,128 498.914,771	17.249
11	418.160,128 498.914,771	1	418.164,539 498.929,35	15.232

\*\* Lungimile segmentelor sunt determinate în planul de proiecție Stereo 70 și sunt rotunjite la 1 milimetru.

\*\*\* Distanța dintre puncte este formată din segmente cumulate ce sunt mai mici decât valoarea 1 milimetru.



**DATE DESPRE IMOBILUL NR. 12730**

Oficiul de Cadastru și Publicitate Imobiliară SIBIU  
Biroul de Cadastru și Publicitate Imobiliară Sibiu

**A. Partea I. Descrierea imobilului**

TEREN Extravilan

Adresa: Jud. Sibiu

Nr. Crt	Nr cadastral Nr. topografic	Suprafața* (mp)	Observații / Referințe
A1		4.300	Sector cadastral:84 Teren neimprejmuit;

**B. Partea II. Proprietari și acte**

Inscrieri privitoare la dreptul de proprietate și alte drepturi reale	Referințe
/	
Act Administrativ nr. 1914/45, din 05/03/2003 emis de CJPSDPAT (titlu de proprietate);	
B1	A1
Intabulare, drept de PROPRIETATE, dobandit prin Reconstituire, cota actuala 1/1 1) BOARTA IOSIF	

**C. Partea III. SARCINI .**

Inscrieri privind dezmembramintele dreptului de proprietate, drepturi reale de garanție și sarcini	Referințe
NU SUNT	

## Anexa Nr. 1 La Partea I

## Teren

Nr cadastral	Suprafața (mp)*	Observații / Referințe
	4.300	

\* Suprafața este determinată în planul de proiecție Stereo 70.

## DETALII LINIARE IMOBIL



## Date referitoare la teren

Crt	Categorie folosință	Intra vilan	Suprafața (mp)	Tarla	Parcelă	Nr. topo	Observații / Referințe
1	arabil	NU	4.300	67	1973/62/1	-	

## Lungime Segmente

1) Valorile lungimilor segmentelor sunt obținute din proiecție în plan.

Punct început	X / Y	Punct sfârșit	X / Y	Lungime segment (** (m)
1	417.727,453 498.968,453	2	417.886,761 498.881,566	181.461
2	417.886,761 498.881,566	3	417.894,545 498.904,435	24.157
3	417.894,545 498.904,435	4	417.736,666 498.990,543	179.834
4	417.736,666 498.990,543	5	417.727,554 498.968,664	23.7
5	417.727,554 498.968,664	1	417.727,453 498.968,453	0.234

**\*\* Lungimile segmentelor sunt determinate în planul de proiecție Stereo 70 și sunt rotunjite la 1 milimetru.**

**\*\*\* Distanța dintre puncte este formată din segmente cumulate ce sunt mai mici decât valoarea 1 milimetru.**





**DATE DESPRE IMOBILUL NR. 12731**

Oficiul de Cadastru și Publicitate Imobiliară SIBIU  
Biroul de Cadastru și Publicitate Imobiliară Sibiu

**A. Partea I. Descrierea imobilului**

TEREN Extravilan

Adresa: Jud. Sibiu

Nr. Crt	Nr cadastral Nr. topografic	Suprafața* (mp)	Observații / Referințe
A1		3.400	Sector cadastral:84 Teren neimprejmuit;

**B. Partea II. Proprietari și acte**

Inscrieri privitoare la dreptul de proprietate și alte drepturi reale		Referințe
/		
Act Administrativ nr. 1736/45, din 09/04/2002 emis de CJPSDPAT (titlu de proprietate);		
B1	Intabulare, drept de PROPRIETATE, dobandit prin Reconstituire, cota actuala 1/1 1) GINDILA NICOLAE 2) RAULEA ANA 3) GINDILA VASILE 4) GÎNDILĂ DUMITRU 5) GINDILA IOAN 6) CANTEA ELENA 7) GINDILA SIMION	A1

**C. Partea III. SARCINI .**

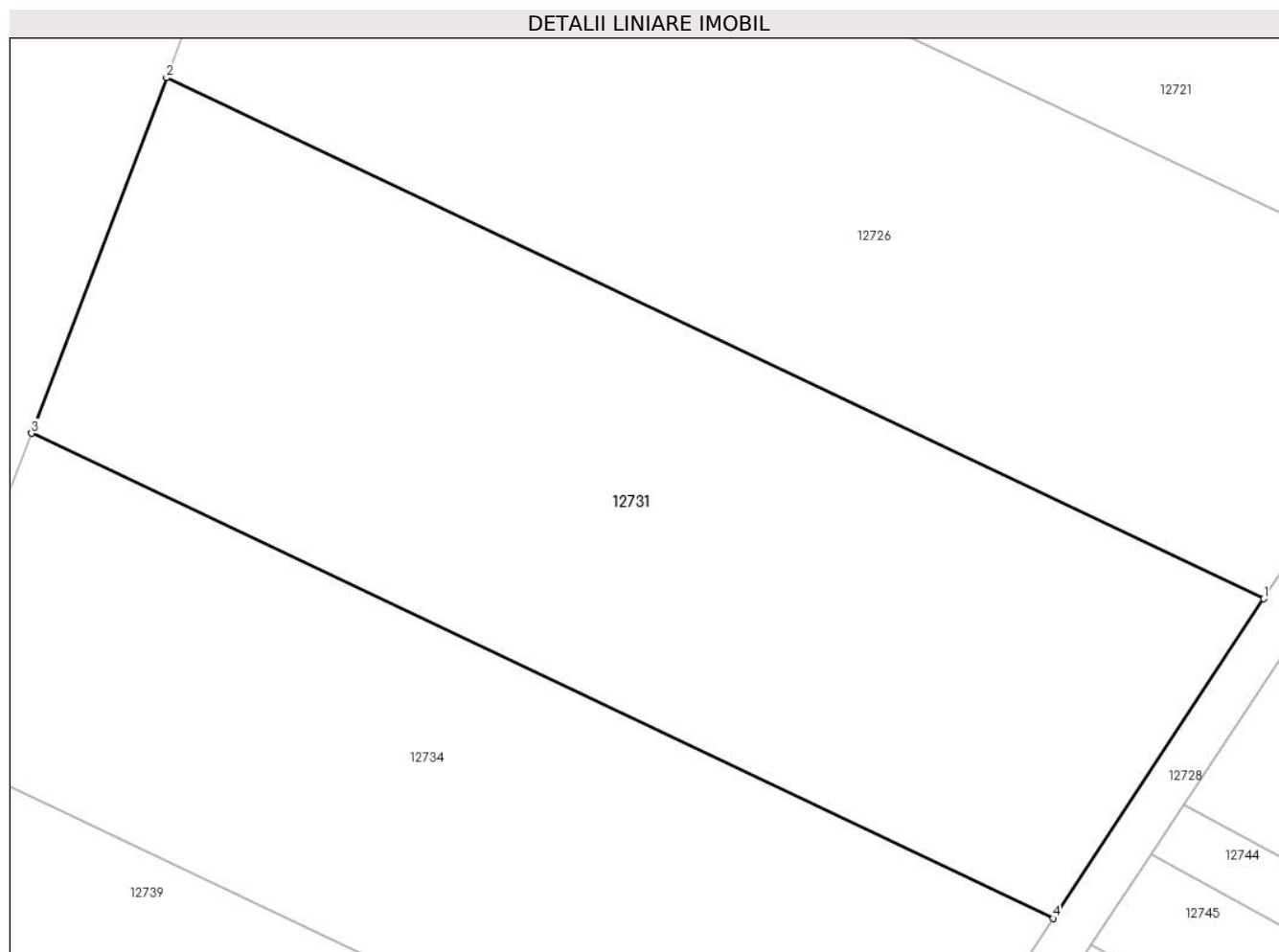
Inscrieri privind dezmembramintele dreptului de proprietate, drepturi reale de garanție și sarcini	Referințe
NU SUNT	

## Anexa Nr. 1 La Partea I

## Teren

Nr cadastral	Suprafața (mp)*	Observații / Referințe
	3.400	

\* Suprafața este determinată în planul de proiecție Stereo 70.



## Date referitoare la teren

Crt	Categorie folosință	Intra vilan	Suprafața (mp)	Tarla	Parcelă	Nr. topo	Observații / Referințe
1	arabil	NU	3.400	67	1969/1/3	-	

## Lungime Segmente

1) Valorile lungimilor segmentelor sunt obținute din proiecție în plan.

Punct început	X / Y	Punct sfârșit	X / Y	Lungime segment (** (m)
1	417.696,7 498.919,261	2	417.600,708 498.964,816	106.252
2	417.600,708 498.964,816	3	417.588,905 498.933,73	33.251
3	417.588,905 498.933,73	4	417.678,265 498.891,322	98.912
4	417.678,265 498.891,322	1	417.696,7 498.919,261	33.472

\*\* Lungimile segmentelor sunt determinate în planul de proiecție Stereo 70 și sunt rotunjite la 1 milimetru.

**\*\*\* Distanţa dintre puncte este formată din segmente cumulate ce sunt mai mici decât valoarea 1 milimetru.**



**DATE DESPRE IMOBILUL NR. 12732**

Oficiul de Cadastru și Publicitate Imobiliară SIBIU  
Biroul de Cadastru și Publicitate Imobiliară Sibiu

**A. Partea I. Descrierea imobilului**

TEREN Extravilan

Adresa: Jud. Sibiu

Nr. Crt	Nr cadastral Nr. topografic	Suprafața* (mp)	Observații / Referințe
A1		4.300	Sector cadastral:84 Teren neimprejmuit;

**B. Partea II. Proprietari și acte**

Inscrieri privitoare la dreptul de proprietate și alte drepturi reale	Referințe
/	
Act Administrativ nr. 1706/45, din 30/08/2001 emis de CJPSDPAT (titlu de proprietate);	
B1	A1
Intabulare, drept de PROPRIETATE, dobandit prin Reconstituire, cota actuala 1/1	
1) BUNEA AUGUSTIN 2) BUNEA GHEORGHE 3) BUNEA IOAN 4) BUNEA DUMITRU 5) BUNEA TRAIAN 6) BUNEA NICOLAE 7) TOMA LIDIA 8) BUNEA ELISABETA	

**C. Partea III. SARCINI .**

Inscrieri privind dezmembramintele dreptului de proprietate, drepturi reale de garanție și sarcini	Referințe
NU SUNT	

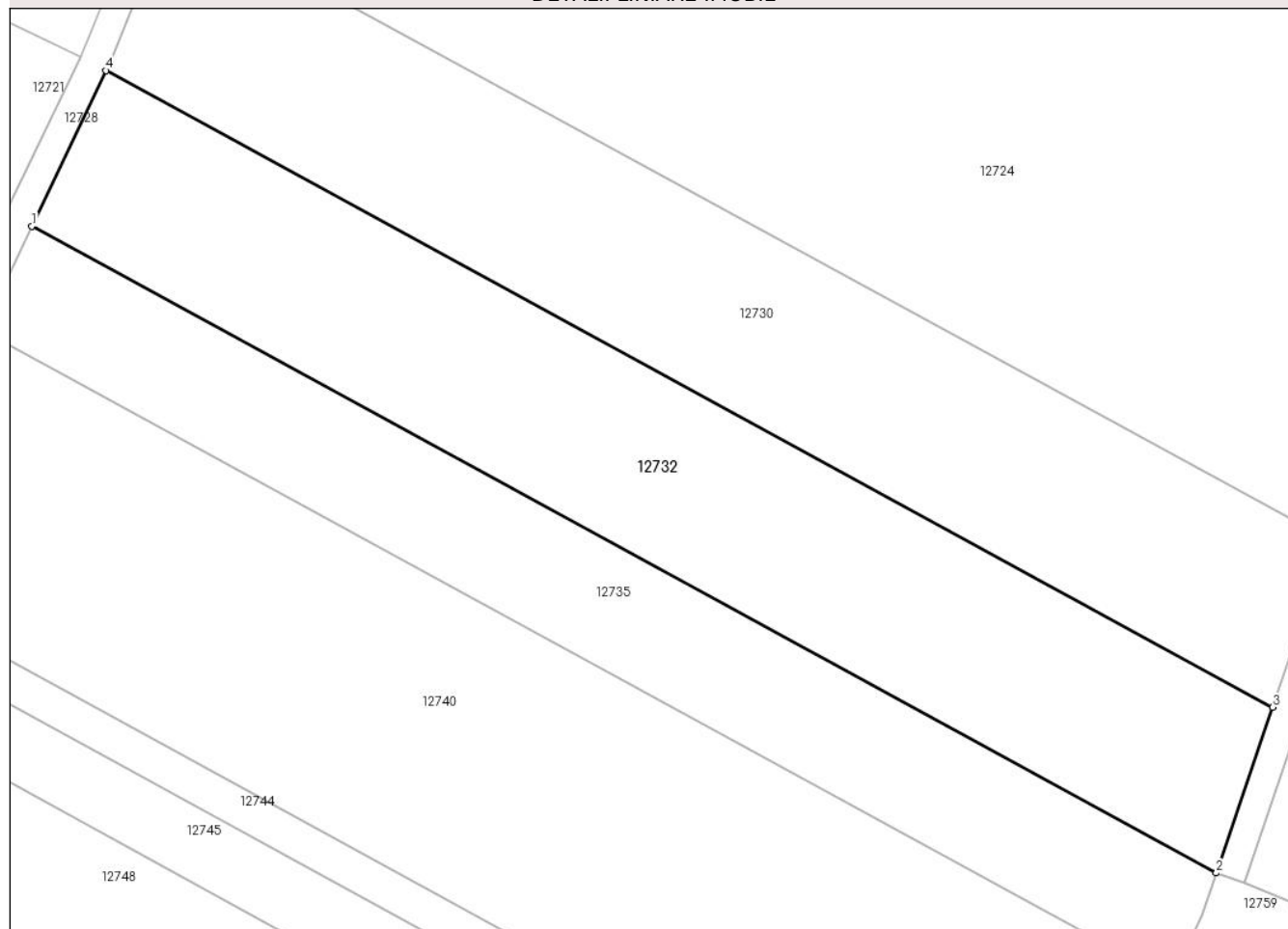
## Anexa Nr. 1 La Partea I

## Teren

Nr cadastral	Suprafața (mp)*	Observații / Referințe
	4.300	

\* Suprafața este determinată în planul de proiecție Stereo 70.

## DETALII LINIARE IMOBIL



## Date referitoare la teren

Crt	Categorie folosință	Intravilan	Suprafața (mp)	Tarla	Parcelă	Nr. topo	Observații / Referințe
1	arabil	NU	4.300	67	1973/61/2	-	

## Lungime Segmente

1) Valorile lungimilor segmentelor sunt obținute din proiecție în plan.

Punct început	X / Y	Punct sfârșit	X / Y	Lungime segment (** (m)
1	417.717,298 498.947,207	2	417.879,072 498.858,976	184.27
2	417.879,072 498.858,976	3	417.886,761 498.881,566	23.864
3	417.886,761 498.881,566	4	417.727,453 498.968,453	181.461
4	417.727,453 498.968,453	1	417.717,298 498.947,207	23.548

\*\* Lungimile segmentelor sunt determinate în planul de proiecție Stereo 70 și sunt rotunjite la 1 milimetru.

**\*\*\* Distanţa dintre puncte este formată din segmente cumulate ce sunt mai mici decât valoarea 1 milimetru.**





**DATE DESPRE IMOBILUL NR. 12733**

Oficiul de Cadastru și Publicitate Imobiliară SIBIU  
Biroul de Cadastru și Publicitate Imobiliară Sibiu

**A. Partea I. Descrierea imobilului**

TEREN Extravilan

Adresa: Jud. Sibiu

Nr. Crt	Nr cadastral Nr. topografic	Suprafața* (mp)	Observații / Referințe
A1		2.800	Sector cadastral:84 Teren neimprejmuit;

**B. Partea II. Proprietari și acte**

Inscrieri privitoare la dreptul de proprietate și alte drepturi reale		Referințe
/		
Act Administrativ nr. 1765/45, din 12/09/2002 emis de CJPSDPAT (titlu de proprietate);		
B1	Intabulare, drept de PROPRIETATE, dobandit prin Reconstituire, cota actuala 1/1 1) VOICU ILEANA	A1

**C. Partea III. SARCINI .**

Inscrieri privind dezmembramintele dreptului de proprietate, drepturi reale de garanție și sarcini	Referințe
NU SUNT	

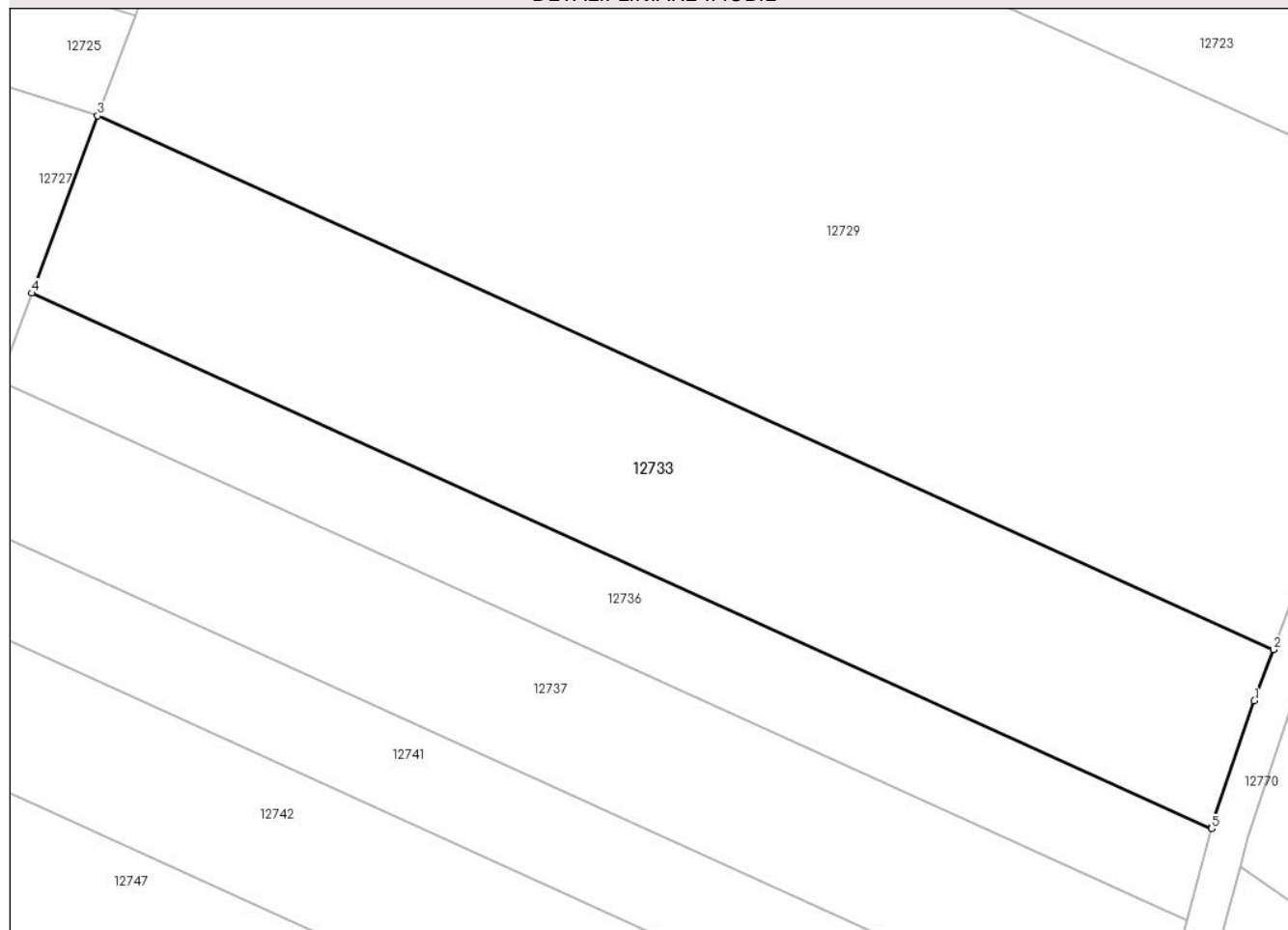
## Anexa Nr. 1 La Partea I

## Teren

Nr cadastral	Suprafața (mp)*	Observații / Referințe
	2.800	

\* Suprafața este determinată în planul de proiecție Stereo 70.

## DETALII LINIARE IMOBIL



## Date referitoare la teren

Crt	Categorie folosință	Intravilan	Suprafața (mp)	Tarla	Parcelă	Nr. topo	Observații / Referințe
1	arabil	NU	2.800	67	1973/9	-	

## Lungime Segmente

1) Valorile lungimilor segmentelor sunt obținute din proiecție în plan.

Punct început	X / Y	Punct sfârșit	X / Y	Lungime segment (** (m)
1	418.149,973 498.885,238	2	418.152,032 498.890,71	5.847
2	418.152,032 498.890,71	3	418.025,966 498.947,871	138.419
3	418.025,966 498.947,871	4	418.018,901 498.928,886	20.257
4	418.018,901 498.928,886	5	418.145,359 498.871,547	138.851
5	418.145,359 498.871,547	6	418.145,415 498.871,756	0.217

Punct început	X / Y	Punct sfârşit	X / Y	Lungime segment (** (m)
6	418.145,415 498.871,756	1	418.149,973 498.885,238	14.231

\*\* Lungimile segmentelor sunt determinate în planul de proiecţie Stereo 70 şi sunt rotunjite la 1 milimetru.

\*\*\* Distanţa dintre puncte este formată din segmente cumulate ce sunt mai mici decât valoarea 1 milimetru.



**DATE DESPRE IMOBILUL NR. 12734**

Oficiul de Cadastru și Publicitate Imobiliară SIBIU  
Biroul de Cadastru și Publicitate Imobiliară Sibiu

**A. Partea I. Descrierea imobilului**

TEREN Extravilan

Adresa: Jud. Sibiu

Nr. Crt	Nr cadastral Nr. topografic	Suprafața* (mp)	Observații / Referințe
A1		2.800	Sector cadastral:84 Teren neimprejmuit;

**B. Partea II. Proprietari și acte**

Inscrieri privitoare la dreptul de proprietate și alte drepturi reale	Referințe
/	
Act Administrativ nr. 1715/45, din 04/03/2002 emis de CJPSDPAT (titlu de proprietate);	
B1	A1
Intabulare, drept de PROPRIETATE, dobandit prin Reconstituire, cota actuala 1/1 1) GÎNDILĂ DUMITRU	

**C. Partea III. SARCINI .**

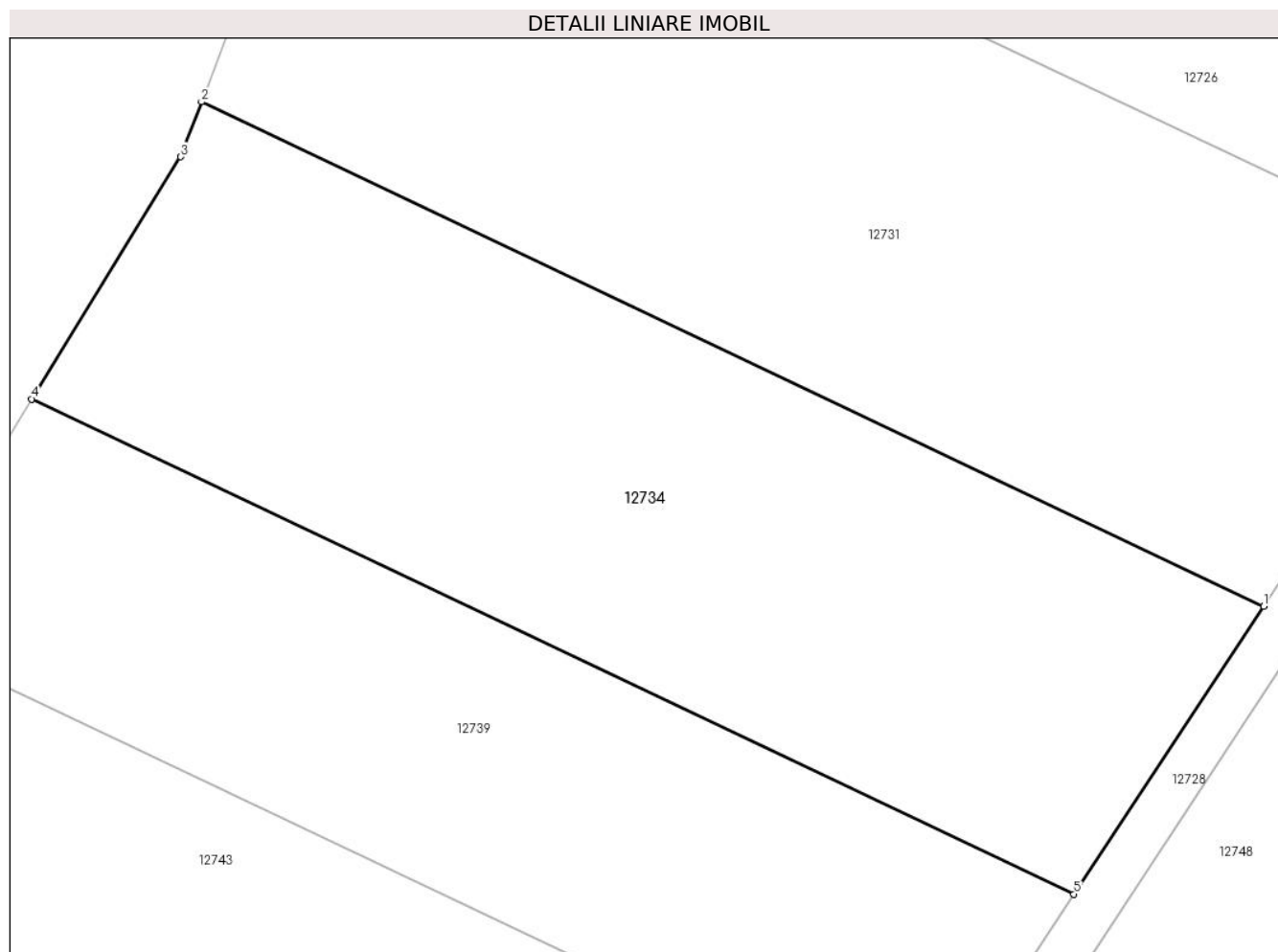
Inscrieri privind dezmembramintele dreptului de proprietate, drepturi reale de garanție și sarcini	Referințe
NU SUNT	

## Anexa Nr. 1 La Partea I

## Teren

Nr cadastral	Suprafața (mp)*	Observații / Referințe
	2.800	

\* Suprafața este determinată în planul de proiecție Stereo 70.



## Date referitoare la teren

Crt	Categorie folosință	Intravilan	Suprafața (mp)	Tarla	Parcelă	Nr. topo	Observații / Referințe
1	arabil	NU	2.800	67	1969/2	-	

## Lungime Segmente

1) Valorile lungimilor segmentelor sunt obținute din proiecție în plan.

Punct început	X / Y	Punct sfârșit	X / Y	Lungime segment (** (m)
1	417.678,265 498.891,322	2	417.588,905 498.933,73	98.912
2	417.588,905 498.933,73	3	417.587,153 498.929,118	4.934
3	417.587,153 498.929,118	4	417.574,623 498.908,752	23.911
4	417.574,623 498.908,752	5	417.662,308 498.867,139	97.058
5	417.662,308 498.867,139	1	417.678,265 498.891,322	28.973

**\*\* Lungimile segmentelor sunt determinate în planul de proiecție Stereo 70 și sunt rotunjite la 1 milimetru.**

**\*\*\* Distanța dintre puncte este formată din segmente cumulate ce sunt mai mici decât valoarea 1 milimetru.**





**DATE DESPRE IMOBILUL NR. 12735**

Oficiul de Cadastru și Publicitate Imobiliară SIBIU  
Biroul de Cadastru și Publicitate Imobiliară Sibiu

**A. Partea I. Descrierea imobilului**

TEREN Extravilan

Adresa: Jud. Sibiu

Nr. Crt	Nr cadastral Nr. topografic	Suprafața* (mp)	Observații / Referințe
A1		2.900	Sector cadastral:84 Teren neimprejmuit;

**B. Partea II. Proprietari și acte**

Inscrieri privitoare la dreptul de proprietate și alte drepturi reale		Referințe
/		
Act Administrativ nr. 1912/45, din 03/12/2002 emis de CJPSDPAT (titlu de proprietate);		
B1	Intabulare, drept de PROPRIETATE, dobandit prin Reconstituire, cota actuala 1/1 1) BUNEA IOAN	A1

**C. Partea III. SARCINI .**

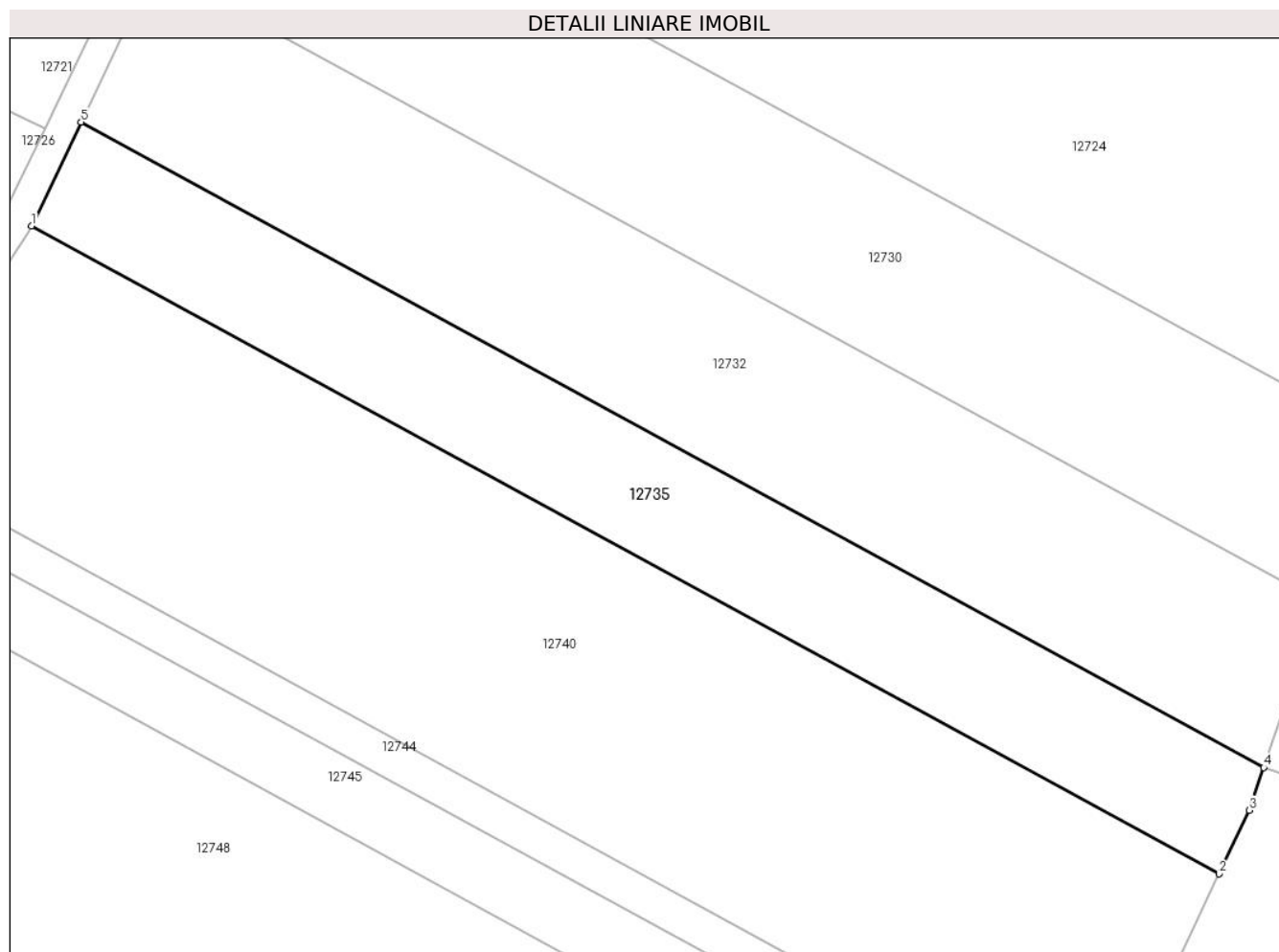
Inscrieri privind dezmembramintele dreptului de proprietate, drepturi reale de garanție și sarcini	Referințe
NU SUNT	

## Anexa Nr. 1 La Partea I

## Teren

Nr cadastral	Suprafața (mp)*	Observații / Referințe
	2.900	

\* Suprafața este determinată în planul de proiecție Stereo 70.



## Date referitoare la teren

Crt	Categorie folosință	Intravilan	Suprafața (mp)	Tarla	Parcelă	Nr. topo	Observații / Referințe
1	arabil	NU	2.900	67	1973/61/1	-	

## Lungime Segmente

1) Valorile lungimilor segmentelor sunt obținute din proiecție în plan.

Punct început	X / Y	Punct sfârșit	X / Y	Lungime segment (** (m)
1	417.710,524 498.933,033	2	417.872,953 498.844,444	185.017
2	417.872,953 498.844,444	3	417.877,08 498.853,126	9.614
3	417.877,08 498.853,126	4	417.879,072 498.858,976	6.179
4	417.879,072 498.858,976	5	417.717,298 498.947,207	184.27
5	417.717,298 498.947,207	1	417.710,524 498.933,033	15.71

**\*\* Lungimile segmentelor sunt determinate în planul de proiecție Stereo 70 și sunt rotunjite la 1 milimetru.**

**\*\*\* Distanța dintre puncte este formată din segmente cumulate ce sunt mai mici decât valoarea 1 milimetru.**



**DATE DESPRE IMOBILUL NR. 12736**

Oficiul de Cadastru și Publicitate Imobiliară SIBIU  
Biroul de Cadastru și Publicitate Imobiliară Sibiu

**A. Partea I. Descrierea imobilului**

TEREN Extravilan

Adresa: Jud. Sibiu

Nr. Crt	Nr cadastral Nr. topografic	Suprafața* (mp)	Observații / Referințe
A1		1.400	Sector cadastral:84 Teren neimprejmuit;

**B. Partea II. Proprietari și acte**

Inscrieri privitoare la dreptul de proprietate și alte drepturi reale	Referințe
/	
Act Administrativ nr. 1415/45, din 16/03/1999 emis de CJPSDPAT (titlu de proprietate);	
B1	A1
Intabulare, drept de PROPRIETATE, dobandit prin Reconstituire, cota actuala 1/1 1) POPA IOAN	

**C. Partea III. SARCINI .**

Inscrieri privind dezmembramintele dreptului de proprietate, drepturi reale de garanție și sarcini	Referințe
NU SUNT	

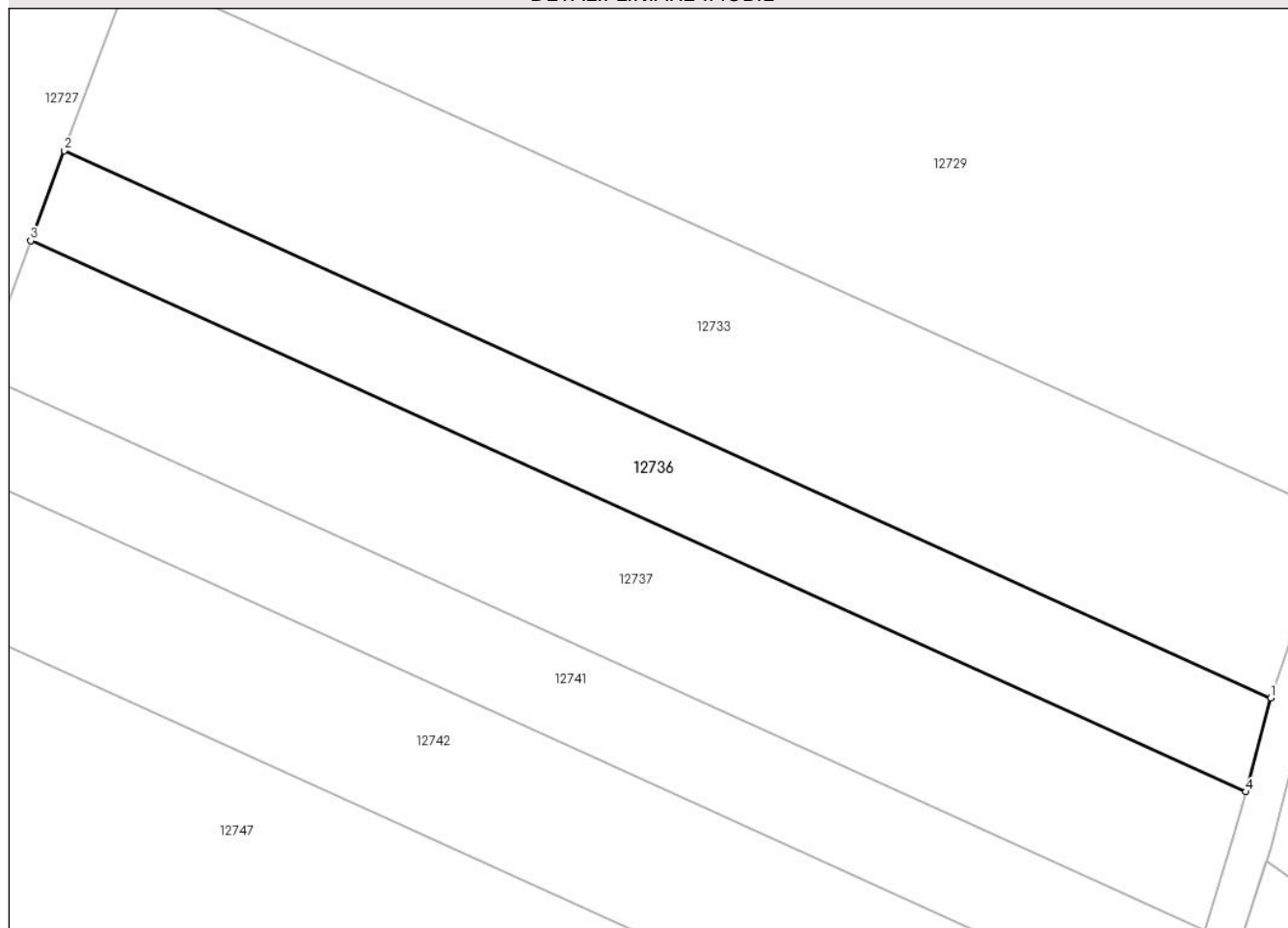
## Anexa Nr. 1 La Partea I

## Teren

Nr cadastral	Suprafața (mp)*	Observații / Referințe
	1.400	

\* Suprafața este determinată în planul de proiecție Stereo 70.

## DETALII LINIARE IMOBIL



## Date referitoare la teren

Crt	Categorie folosință	Intra vilan	Suprafața (mp)	Tarla	Parcelă	Nr. topo	Observații / Referințe
1	arabil	NU	1.400	67	1973/10/1	-	

## Lungime Segmente

1) Valorile lungimilor segmentelor sunt obținute din proiecție în plan.

Punct început	X / Y	Punct sfârșit	X / Y	Lungime segment (** (m)
1	418.145,359 498.871,547	2	418.018,901 498.928,886	138.851
2	418.018,901 498.928,886	3	418.015,388 498.919,447	10.071
3	418.015,388 498.919,447	4	418.142,746 498.861,7	139.838
4	418.142,746 498.861,7	1	418.145,359 498.871,547	10.187

\*\* Lungimile segmentelor sunt determinate în planul de proiecție Stereo 70 și sunt rotunjite la 1 milimetru.

**\*\*\* Distanţa dintre puncte este formată din segmente cumulate ce sunt mai mici decât valoarea 1 milimetru.**





**DATE DESPRE IMOBILUL NR. 12737**

Oficiul de Cadastru și Publicitate Imobiliară SIBIU  
Biroul de Cadastru și Publicitate Imobiliară Sibiu

**A. Partea I. Descrierea imobilului**

TEREN Extravilan

Adresa: Jud. Sibiu

Nr. Crt	Nr cadastral Nr. topografic	Suprafața* (mp)	Observații / Referințe
A1		2.100	Sector cadastral:84 Teren neimprejmuit;

**B. Partea II. Proprietari și acte**

Inscrieri privitoare la dreptul de proprietate și alte drepturi reale		Referințe
/		
Act Administrativ nr. 1720/45, din 05/03/2002 emis de CJPSDPAT (titlu de proprietate);		
B1	Intabulare, drept de PROPRIETATE, dobandit prin Reconstituire, cota actuala 1/1 1) GÎNDILĂ PARASCHIVA	A1

**C. Partea III. SARCINI .**

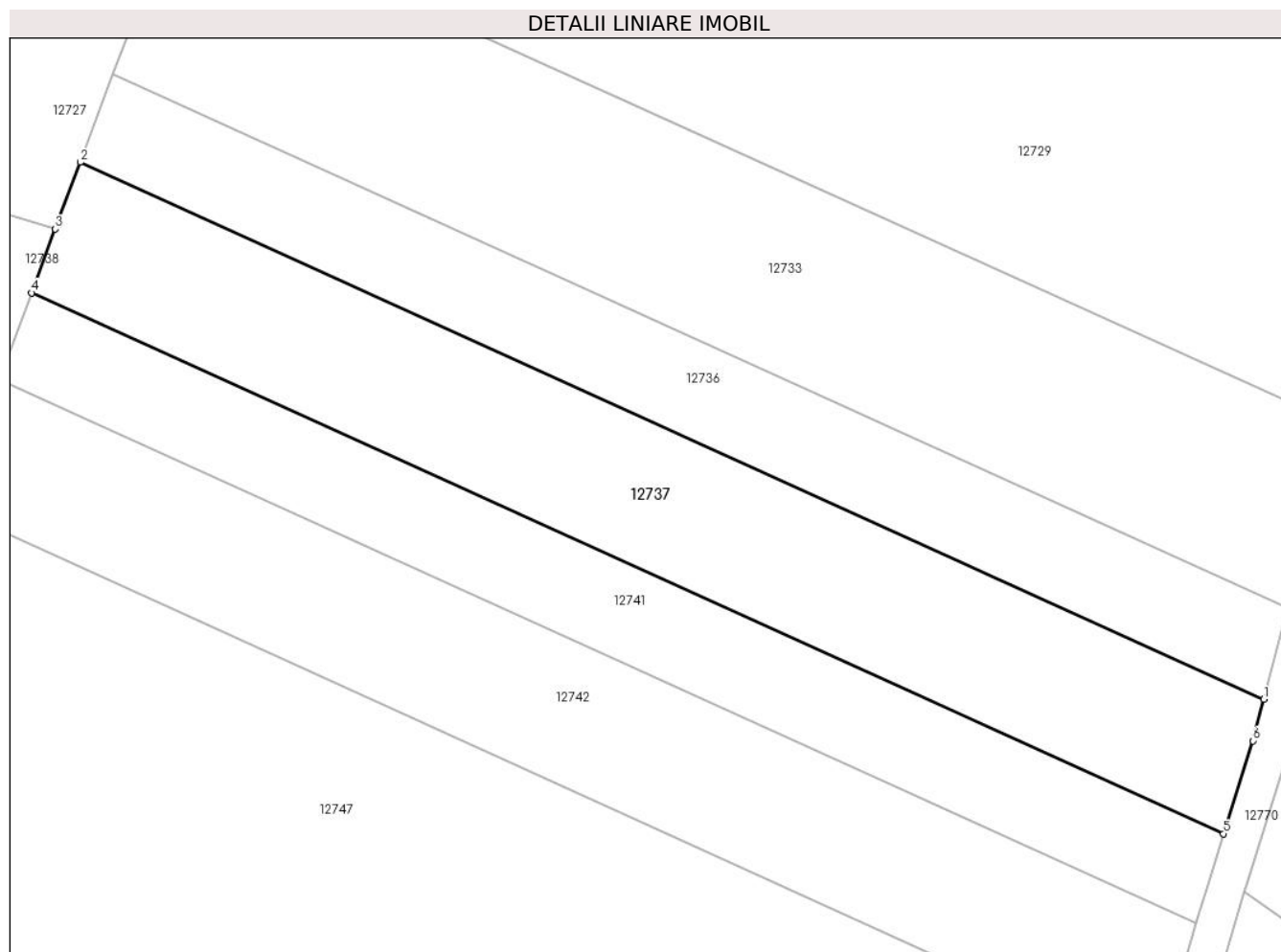
Inscrieri privind dezmembramintele dreptului de proprietate, drepturi reale de garanție și sarcini	Referințe
NU SUNT	

## Anexa Nr. 1 La Partea I

## Teren

Nr cadastral	Suprafața (mp)*	Observații / Referințe
	2.100	

\* Suprafața este determinată în planul de proiecție Stereo 70.



## Date referitoare la teren

Crt	Categorie folosință	Intra vilan	Suprafața (mp)	Tarla	Parcelă	Nr. topo	Observații / Referințe
1	arabil	NU	2.100	67	1973/10/2	-	

## Lungime Segmente

1) Valorile lungimilor segmentelor sunt obținute din proiecție în plan.

Punct început	X / Y	Punct sfârșit	X / Y	Lungime segment (** (m)
1	418.142,746 498.861,7	2	418.015,388 498.919,447	139.838
2	418.015,388 498.919,447	3	418.012,716 498.912,264	7.663
3	418.012,716 498.912,264	4	418.010,159 498.905,395	7.33
4	418.010,159 498.905,395	5	418.138,407 498.847,245	140.815
5	418.138,407 498.847,245	6	418.141,559 498.857,23	10.47

Punct început	X / Y	Punct sfârşit	X / Y	Lungime segment (** (m)
6	418.141,559 498.857,23	1	418.142,746 498.861,7	4.626

\*\* Lungimile segmentelor sunt determinate în planul de proiecţie Stereo 70 şi sunt rotunjite la 1 milimetru.

\*\*\* Distanţa dintre puncte este formată din segmente cumulate ce sunt mai mici decât valoarea 1 milimetru.



**DATE DESPRE IMOBILUL NR. 12738**

Oficiul de Cadastru și Publicitate Imobiliară SIBIU  
Biroul de Cadastru și Publicitate Imobiliară Sibiu

**A. Partea I. Descrierea imobilului**

TEREN Extravilan

Adresa: Jud. Sibiu

Nr. Crt	Nr cadastral Nr. topografic	Suprafața* (mp)	Observații / Referințe
A1		9.900	Sector cadastral:84 Teren neimprejmuit;

**B. Partea II. Proprietari și acte**

Inscrieri privitoare la dreptul de proprietate și alte drepturi reale		Referințe
/		
Act Normativ nr. 7, din 13/03/1996 emis de PARLAMENTUL ROMÂNIEI (lege);		
B1	Inscrierea provizorie, drept de PROPRIETATE, dobandit prin Lege, cota actuala 1/1	A1
1) COMUNA PĂUCA, CIF:4241206, PROPRIETAR NEIDENTIFICAT		

**C. Partea III. SARCINI .**

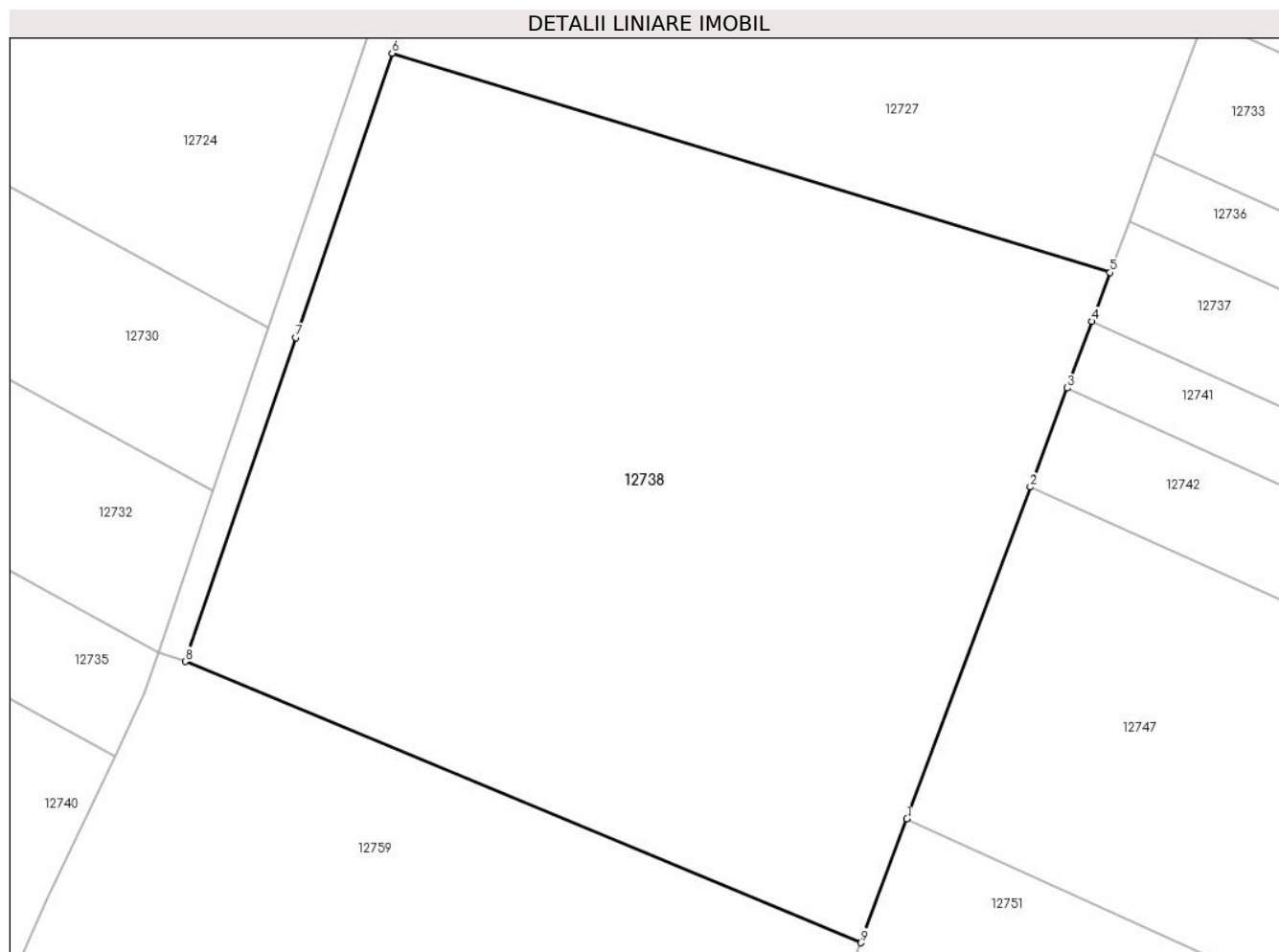
Inscrieri privind dezmembramintele dreptului de proprietate, drepturi reale de garanție și sarcini	Referințe
NU SUNT	

## Anexa Nr. 1 La Partea I

## Teren

Nr cadastral	Suprafața (mp)*	Observații / Referințe
	9.900	

\* Suprafața este determinată în planul de proiecție Stereo 70.



## Date referitoare la teren

Crt	Categorie folosință	Intra vilan	Suprafața (mp)	Tarla	Parcelă	Nr. topo	Observații / Referințe
1	faneata	NU	9.900	67	1972	-	

## Lungime Segmente

1) Valorile lungimilor segmentelor sunt obținute din proiecție în plan.

Punct început	X / Y	Punct sfârșit	X / Y	Lungime segment (** (m)
1	417.984,186 498.835,6	2	418.001,515 498.882,166	49.687
2	418.001,515 498.882,166	3	418.006,69 498.896,072	14.838
3	418.006,69 498.896,072	4	418.010,159 498.905,395	9.947
4	418.010,159 498.905,395	5	418.012,716 498.912,264	7.33
5	418.012,716 498.912,264	6	417.911,907 498.943,033	105.399

Punct început	X / Y	Punct sfârșit	X / Y	Lungime segment (** (m)
6	417.911,907 498.943,033	7	417.898,331 498.903,146	42.133
7	417.898,331 498.903,146	8	417.882,858 498.857,687	48.021
8	417.882,858 498.857,687	9	417.977,717 498.818,216	102.743
9	417.977,717 498.818,216	1	417.984,186 498.835,6	18.548

\*\* Lungimile segmentelor sunt determinate în planul de proiecție Stereo 70 și sunt rotunjite la 1 milimetru.

\*\*\* Distanța dintre puncte este formată din segmente cumulate ce sunt mai mici decât valoarea 1 milimetru.





**DATE DESPRE IMOBILUL NR. 12739**

Oficiul de Cadastru și Publicitate Imobiliară SIBIU  
Biroul de Cadastru și Publicitate Imobiliară Sibiu

**A. Partea I. Descrierea imobilului**

TEREN Extravilan

Adresa: Jud. Sibiu

Nr. Crt	Nr cadastral Nr. topografic	Suprafața* (mp)	Observații / Referințe
A1		2.200	Sector cadastral:84 Teren neimprejmuit;

**B. Partea II. Proprietari și acte**

Inscrieri privitoare la dreptul de proprietate și alte drepturi reale		Referințe
/		
Act Administrativ nr. 1862/45, din 31/10/2002 emis de CJPSDPAT (titlu de proprietate);		
B1	Intabulare, drept de PROPRIETATE, dobandit prin Reconstituire, cota actuala 1/1 1) VOICU MARIA	A1

**C. Partea III. SARCINI .**

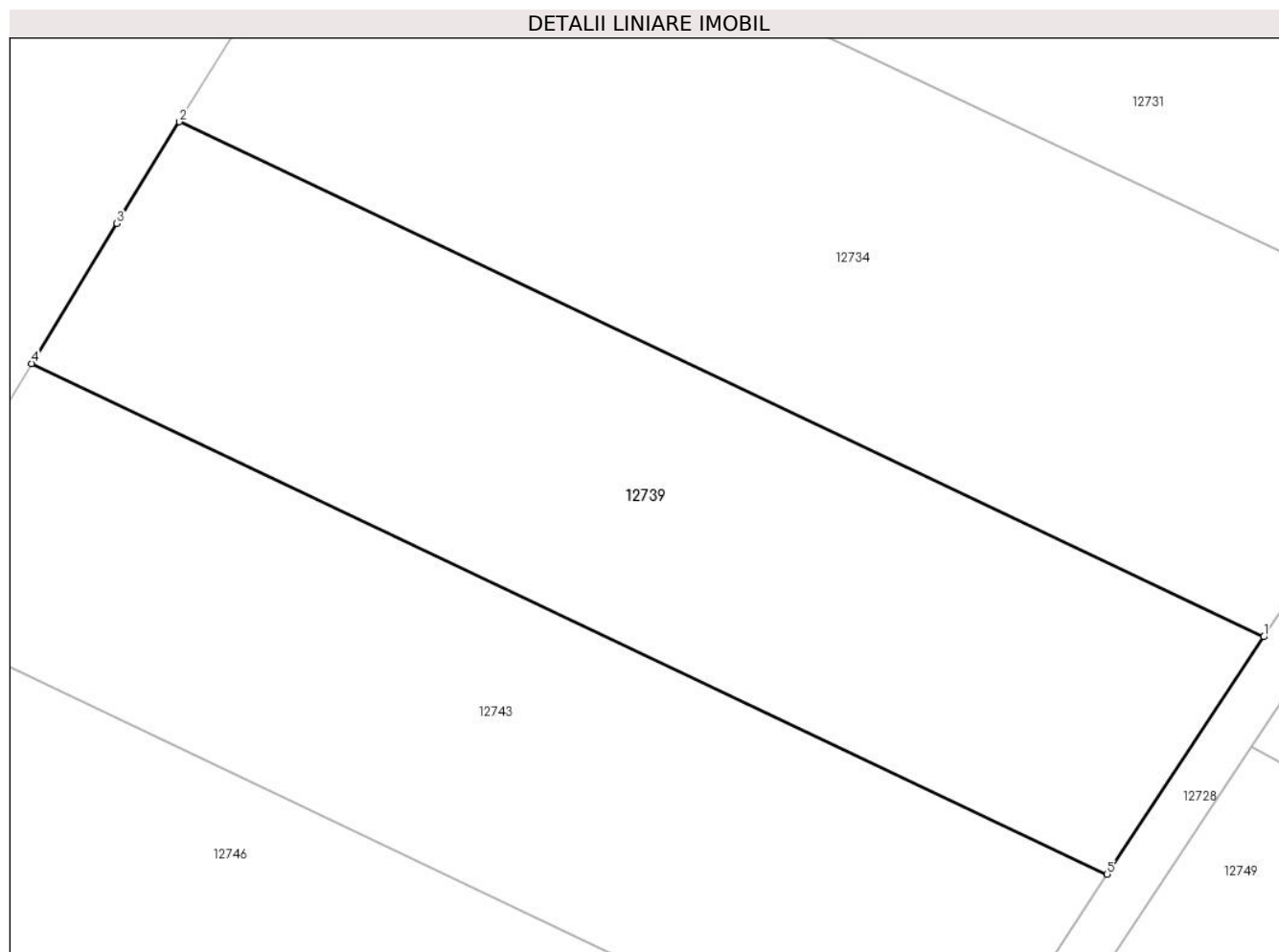
Inscrieri privind dezmembramintele dreptului de proprietate, drepturi reale de garanție și sarcini	Referințe
NU SUNT	

## Anexa Nr. 1 La Partea I

## Teren

Nr cadastral	Suprafața (mp)*	Observații / Referințe
	2.200	

\* Suprafața este determinată în planul de proiecție Stereo 70.



## Date referitoare la teren

Crt	Categorie folosință	Intravilan	Suprafața (mp)	Tarla	Parcelă	Nr. topo	Observații / Referințe
1	arabil	NU	2.200	67	1969/3/1	-	

## Lungime Segmente

1) Valorile lungimilor segmentelor sunt obținute din proiecție în plan.

Punct început	X / Y	Punct sfârșit	X / Y	Lungime segment (** (m)
1	417.662,308 498.867,139	2	417.574,623 498.908,752	97.058
2	417.574,623 498.908,752	3	417.569,574 498.900,547	9.635
3	417.569,574 498.900,547	4	417.562,691 498.889,225	13.25
4	417.562,691 498.889,225	5	417.649,65 498.847,956	96.255
5	417.649,65 498.847,956	1	417.662,308 498.867,139	22.983

**\*\* Lungimile segmentelor sunt determinate în planul de proiecție Stereo 70 și sunt rotunjite la 1 milimetru.**

**\*\*\* Distanța dintre puncte este formată din segmente cumulate ce sunt mai mici decât valoarea 1 milimetru.**



**DATE DESPRE IMOBILUL NR. 12740**

Oficiul de Cadastru și Publicitate Imobiliară SIBIU  
Biroul de Cadastru și Publicitate Imobiliară Sibiu

**A. Partea I. Descrierea imobilului**

TEREN Extravilan

Adresa: Jud. Sibiu

Nr. Crt	Nr cadastral Nr. topografic	Suprafața* (mp)	Observații / Referințe
A1		7.100	Sector cadastral:84 Teren neimprejmuit;

**B. Partea II. Proprietari și acte**

Inscrieri privitoare la dreptul de proprietate și alte drepturi reale		Referințe
/		
Act Administrativ nr. 1502/45, din 06/12/1999 emis de CJPSDPAT (titlu de proprietate);		
B1	Intabulare, drept de PROPRIETATE, dobandit prin Reconstituire, cota actuala 1/1 1) VOICU HORIA	A1

**C. Partea III. SARCINI .**

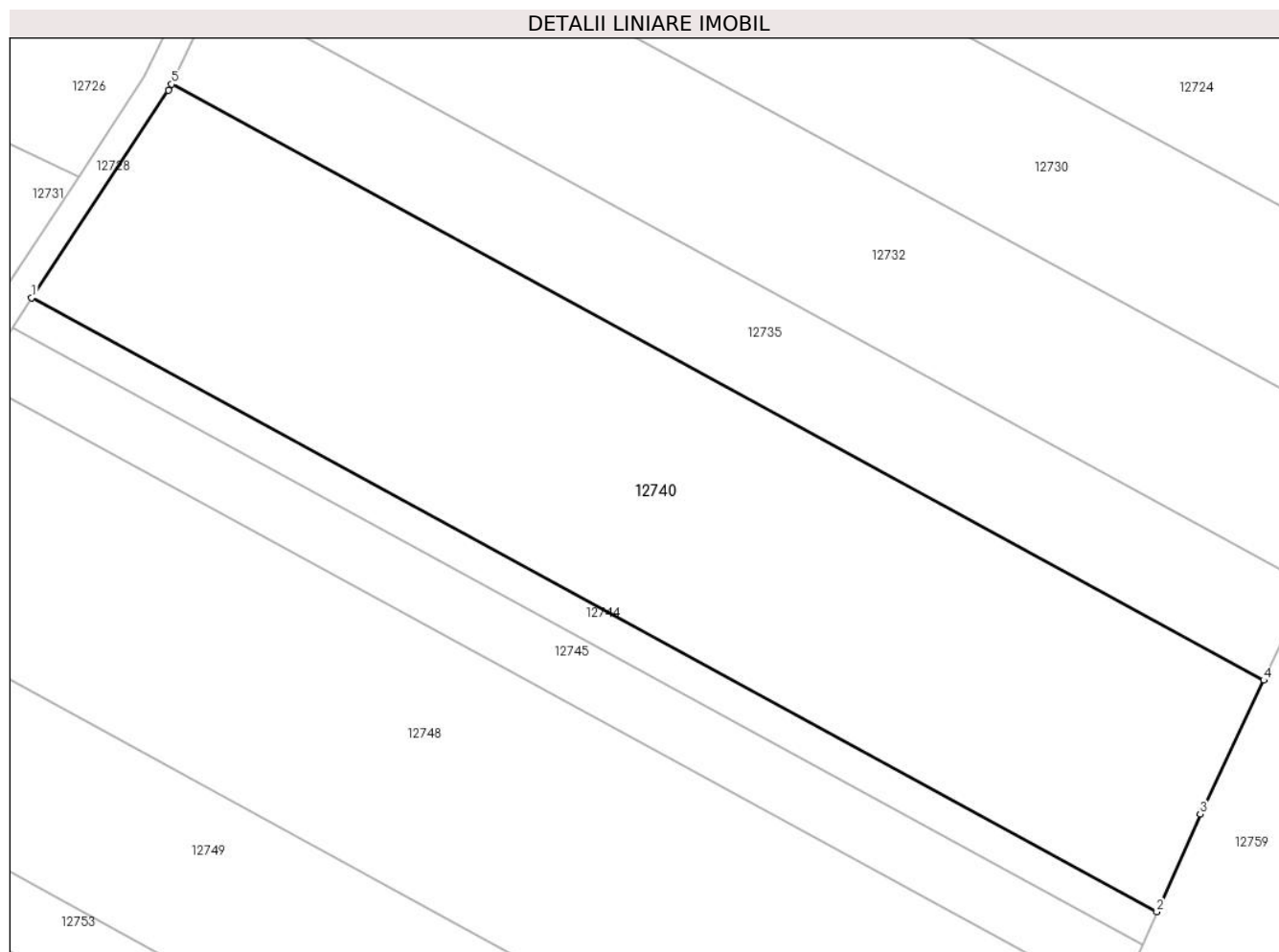
Inscrieri privind dezmembramintele dreptului de proprietate, drepturi reale de garanție și sarcini	Referințe
NU SUNT	

## Anexa Nr. 1 La Partea I

## Teren

Nr cadastral	Suprafața (mp)*	Observații / Referințe
	7.100	

\* Suprafața este determinată în planul de proiecție Stereo 70.



## Date referitoare la teren

Crt	Categorie folosință	Intravilan	Suprafața (mp)	Tarla	Parcelă	Nr. topo	Observații / Referințe
1	arabil	NU	7.100	67	1973/60	-	

## Lungime Segmente

1) Valorile lungimilor segmentelor sunt obținute din proiecție în plan.

Punct început	X / Y	Punct sfârșit	X / Y	Lungime segment (** (m)
1	417.689,709 498.901,28	2	417.857,043 498.810,016	190.604
2	417.857,043 498.810,016	3	417.863,496 498.824,552	15.903
3	417.863,496 498.824,552	4	417.872,953 498.844,444	22.026
4	417.872,953 498.844,444	5	417.710,524 498.933,033	185.017
5	417.710,524 498.933,033	6	417.710,077 498.932,097	1.037

Punct început	X / Y	Punct sfârşit	X / Y	Lungime segment (** (m)
6	417.710,077 498.932,097	1	417.689,709 498.901,28	36.94

\*\* Lungimile segmentelor sunt determinate în planul de proiecţie Stereo 70 şi sunt rotunjite la 1 milimetru.

\*\*\* Distanţa dintre puncte este formată din segmente cumulate ce sunt mai mici decât valoarea 1 milimetru.





**DATE DESPRE IMOBILUL NR. 12741**

Oficiul de Cadastru și Publicitate Imobiliară SIBIU  
Biroul de Cadastru și Publicitate Imobiliară Sibiu

**A. Partea I. Descrierea imobilului**

TEREN Extravilan

Adresa: Jud. Sibiu

Nr. Crt	Nr cadastral Nr. topografic	Suprafața* (mp)	Observații / Referințe
A1		1.400	Sector cadastral:84 Teren neimprejmuit;

**B. Partea II. Proprietari și acte**

Inscrieri privitoare la dreptul de proprietate și alte drepturi reale		Referințe
/		
Act Administrativ nr. 1620/45, din 12/10/2000 emis de CJPSDPAT (titlu de proprietate);		
B1	Intabulare, drept de PROPRIETATE, dobandit prin Reconstituire, cota actuala 1/1 1) VOICU ANA	A1

**C. Partea III. SARCINI .**

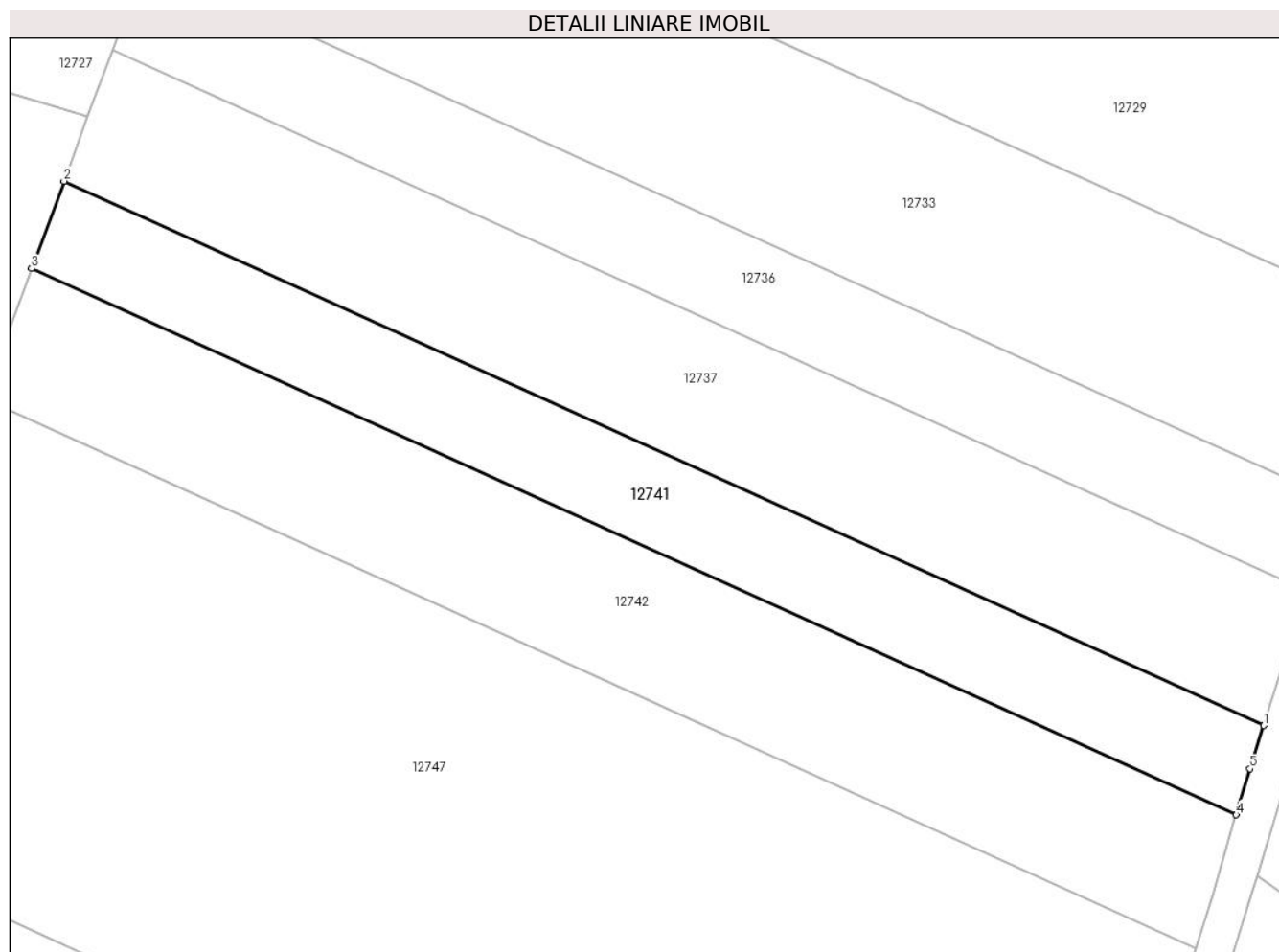
Inscrieri privind dezmembramintele dreptului de proprietate, drepturi reale de garanție și sarcini	Referințe
NU SUNT	

## Anexa Nr. 1 La Partea I

## Teren

Nr cadastral	Suprafața (mp)*	Observații / Referințe
	1.400	

\* Suprafața este determinată în planul de proiecție Stereo 70.



## Date referitoare la teren

Crt	Categorie folosință	Intra vilan	Suprafața (mp)	Tarla	Parcelă	Nr. topo	Observații / Referințe
1	arabil	NU	1.400	67	1973/11	-	

## Lungime Segmente

1) Valorile lungimilor segmentelor sunt obținute din proiecție în plan.

Punct început	X / Y	Punct sfârșit	X / Y	Lungime segment (** (m)
1	418.138,407 498.847,245	2	418.010,159 498.905,395	140.815
2	418.010,159 498.905,395	3	418.006,69 498.896,072	9.947
3	418.006,69 498.896,072	4	418.135,468 498.837,682	141.397
4	418.135,468 498.837,682	5	418.136,942 498.842,605	5.139
5	418.136,942 498.842,605	1	418.138,407 498.847,245	4.865

**\*\* Lungimile segmentelor sunt determinate în planul de proiecție Stereo 70 și sunt rotunjite la 1 milimetru.**

**\*\*\* Distanța dintre puncte este formată din segmente cumulate ce sunt mai mici decât valoarea 1 milimetru.**



**DATE DESPRE IMOBILUL NR. 12742**

Oficiul de Cadastru și Publicitate Imobiliară SIBIU  
Biroul de Cadastru și Publicitate Imobiliară Sibiu

**A. Partea I. Descrierea imobilului**

TEREN Extravilan

Adresa: Jud. Sibiu

Nr. Crt	Nr cadastral Nr. topografic	Suprafața* (mp)	Observații / Referințe
A1		2.100	Sector cadastral:84 Teren neimprejmuit;

**B. Partea II. Proprietari și acte**

Inscrieri privitoare la dreptul de proprietate și alte drepturi reale		Referințe
/		
Act Administrativ nr. 1565/45, din 17/07/2000 emis de CJPSDPAT (titlu de proprietate);		
B1	Intabulare, drept de PROPRIETATE, dobandit prin Reconstituire, cota actuala 1/1 1) CINEZAN NICOLAE 2) VOICU ROZALIA 3) CINEZAN ALEXANDRU	A1

**C. Partea III. SARCINI .**

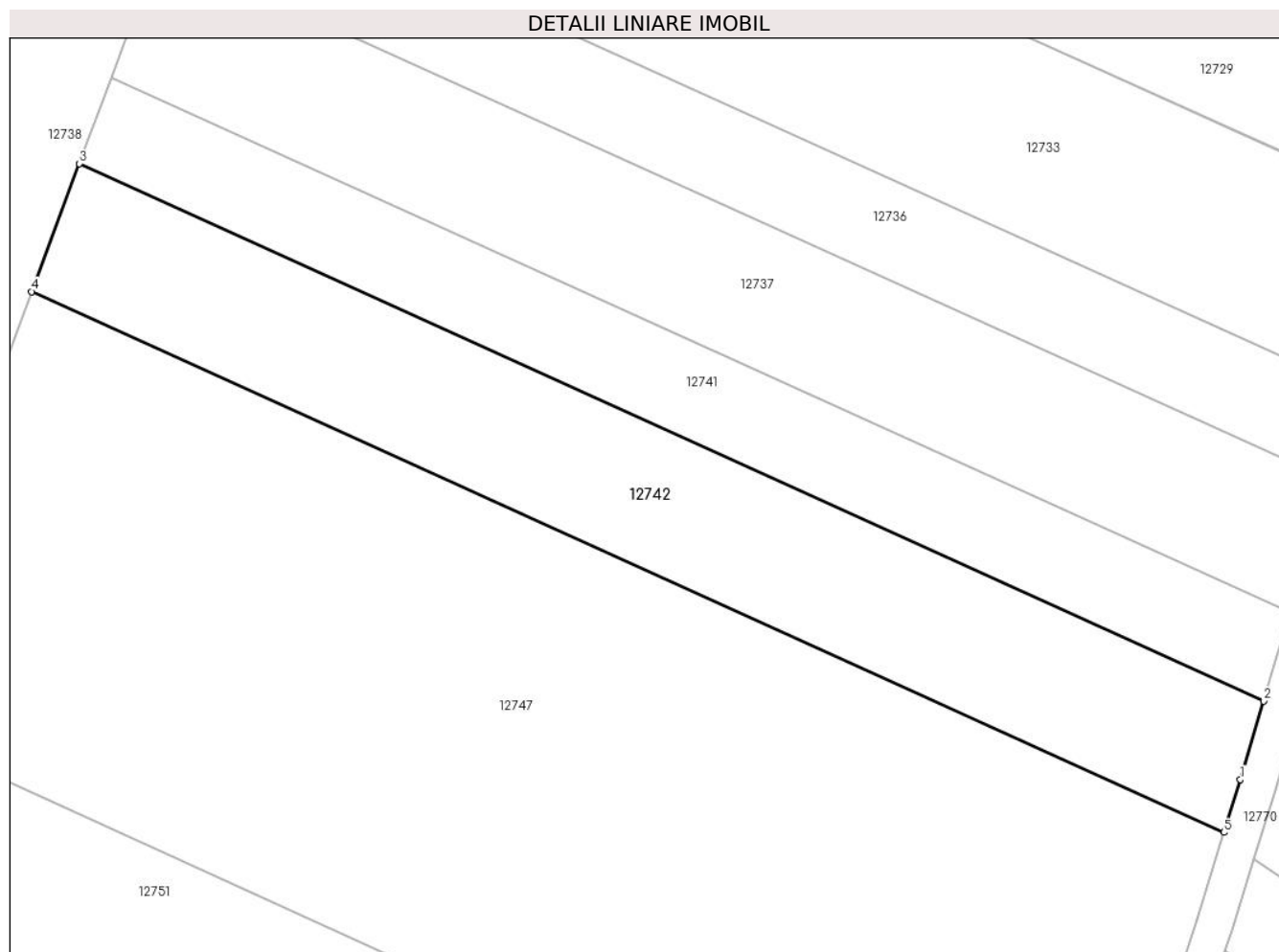
Inscrieri privind dezmembramintele dreptului de proprietate, drepturi reale de garanție și sarcini	Referințe
NU SUNT	

## Anexa Nr. 1 La Partea I

## Teren

Nr cadastral	Suprafața (mp)*	Observații / Referințe
	2.100	

\* Suprafața este determinată în planul de proiecție Stereo 70.



## Date referitoare la teren

Crt	Categorie folosință	Intravilan	Suprafața (mp)	Tarla	Parcelă	Nr. topo	Observații / Referințe
1	arabil	NU	2.100	67	1973/12	-	

## Lungime Segmente

1) Valorile lungimilor segmentelor sunt obținute din proiecție în plan.

Punct început	X / Y	Punct sfârșit	X / Y	Lungime segment (** (m)
1	418.132,913 498.829,15	2	418.135,468 498.837,682	8.906
2	418.135,468 498.837,682	3	418.006,69 498.896,072	141.397
3	418.006,69 498.896,072	4	418.001,515 498.882,166	14.838
4	418.001,515 498.882,166	5	418.131,121 498.823,4	142.307
5	418.131,121 498.823,4	1	418.132,913 498.829,15	6.023

**\*\* Lungimile segmentelor sunt determinate în planul de proiecție Stereo 70 și sunt rotunjite la 1 milimetru.**

**\*\*\* Distanța dintre puncte este formată din segmente cumulate ce sunt mai mici decât valoarea 1 milimetru.**





**DATE DESPRE IMOBILUL NR. 12743**

Oficiul de Cadastru și Publicitate Imobiliară SIBIU  
Biroul de Cadastru și Publicitate Imobiliară Sibiu

**A. Partea I. Descrierea imobilului**

TEREN Extravilan

Adresa: Jud. Sibiu

Nr. Crt	Nr cadastral Nr. topografic	Suprafața* (mp)	Observații / Referințe
A1		2.200	Sector cadastral:84 Teren neimprejmuit;

**B. Partea II. Proprietari și acte**

Inscrieri privitoare la dreptul de proprietate și alte drepturi reale	Referințe
/	
Act Administrativ nr. 1628/45, din 03/01/2001 emis de CJPSDPAT (titlu de proprietate);	
B1	A1
Intabulare, drept de PROPRIETATE, dobandit prin Reconstituire, cota actuala 1/1	
1) VOINA ANA	
2) SABĂU IOAN	

**C. Partea III. SARCINI .**

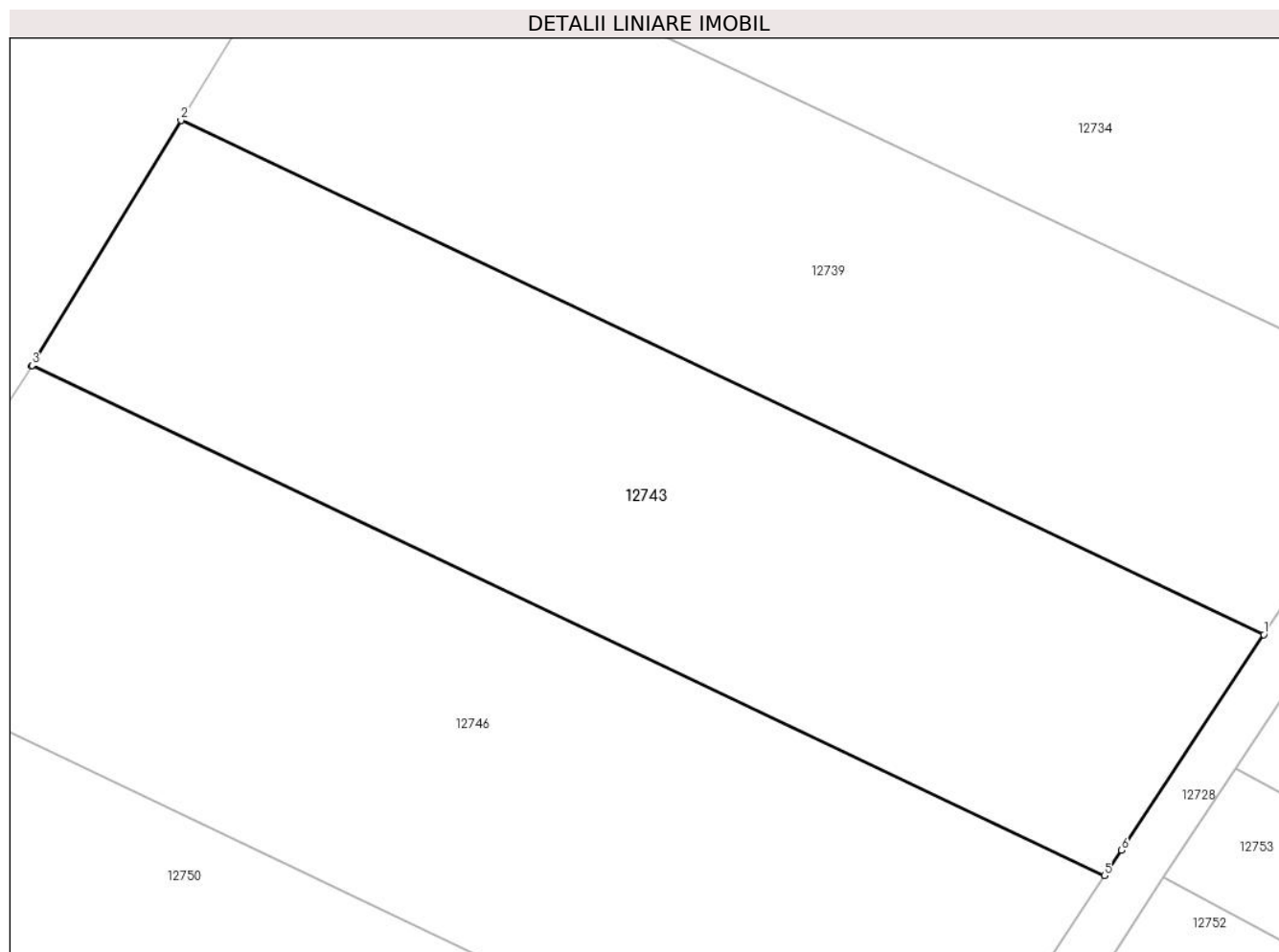
Inscrieri privind dezmembramintele dreptului de proprietate, drepturi reale de garanție și sarcini	Referințe
NU SUNT	

## Anexa Nr. 1 La Partea I

## Teren

Nr cadastral	Suprafața (mp)*	Observații / Referințe
	2.200	

\* Suprafața este determinată în planul de proiecție Stereo 70.



## Date referitoare la teren

Crt	Categorie folosință	Intra vilan	Suprafața (mp)	Tarla	Parcelă	Nr. topo	Observații / Referințe
1	arabil	NU	2.200	67	1969/3/2	-	

## Lungime Segmente

1) Valorile lungimilor segmentelor sunt obținute din proiecție în plan.

Punct început	X / Y	Punct sfârșit	X / Y	Lungime segment (** (m)
1	417.649,65 498.847,956	2	417.562,691 498.889,225	96.255
2	417.562,691 498.889,225	3	417.550,731 498.869,555	23.021
3	417.550,731 498.869,555	4	417.550,698 498.869,504	0.061
4	417.550,698 498.869,504	5	417.636,867 498.828,61	95.381
5	417.636,867 498.828,61	6	417.638,225 498.830,64	2.443

Punct început	X / Y	Punct sfârşit	X / Y	Lungime segment (** (m)
6	417.638,225 498.830,64	1	417.649,65 498.847,956	20.746

\*\* Lungimile segmentelor sunt determinate în planul de proiecţie Stereo 70 şi sunt rotunjite la 1 milimetru.

\*\*\* Distanţa dintre puncte este formată din segmente cumulate ce sunt mai mici decât valoarea 1 milimetru.



**DATE DESPRE IMOBILUL NR. 12744**

Oficiul de Cadastru și Publicitate Imobiliară SIBIU  
Biroul de Cadastru și Publicitate Imobiliară Sibiu

**A. Partea I. Descrierea imobilului**

TEREN Extravilan

Adresa: Jud. Sibiu

Nr. Crt	Nr cadastral Nr. topografic	Suprafața* (mp)	Observații / Referințe
A1		1.000	Sector cadastral:84 Teren neimprejmuit;

**B. Partea II. Proprietari și acte**

Inscrieri privitoare la dreptul de proprietate și alte drepturi reale		Referințe
/		
Act Normativ nr. 7, din 13/03/1996 emis de PARLAMENTUL ROMÂNIEI (lege);		
B1	Inscrierea provizorie, drept de PROPRIETATE, dobandit prin Lege, cota actuala 1/1	A1
1) <b>COMUNA PĂUCA</b> , CIF:4241206, PROPRIETAR NEIDENTIFICAT		

**C. Partea III. SARCINI .**

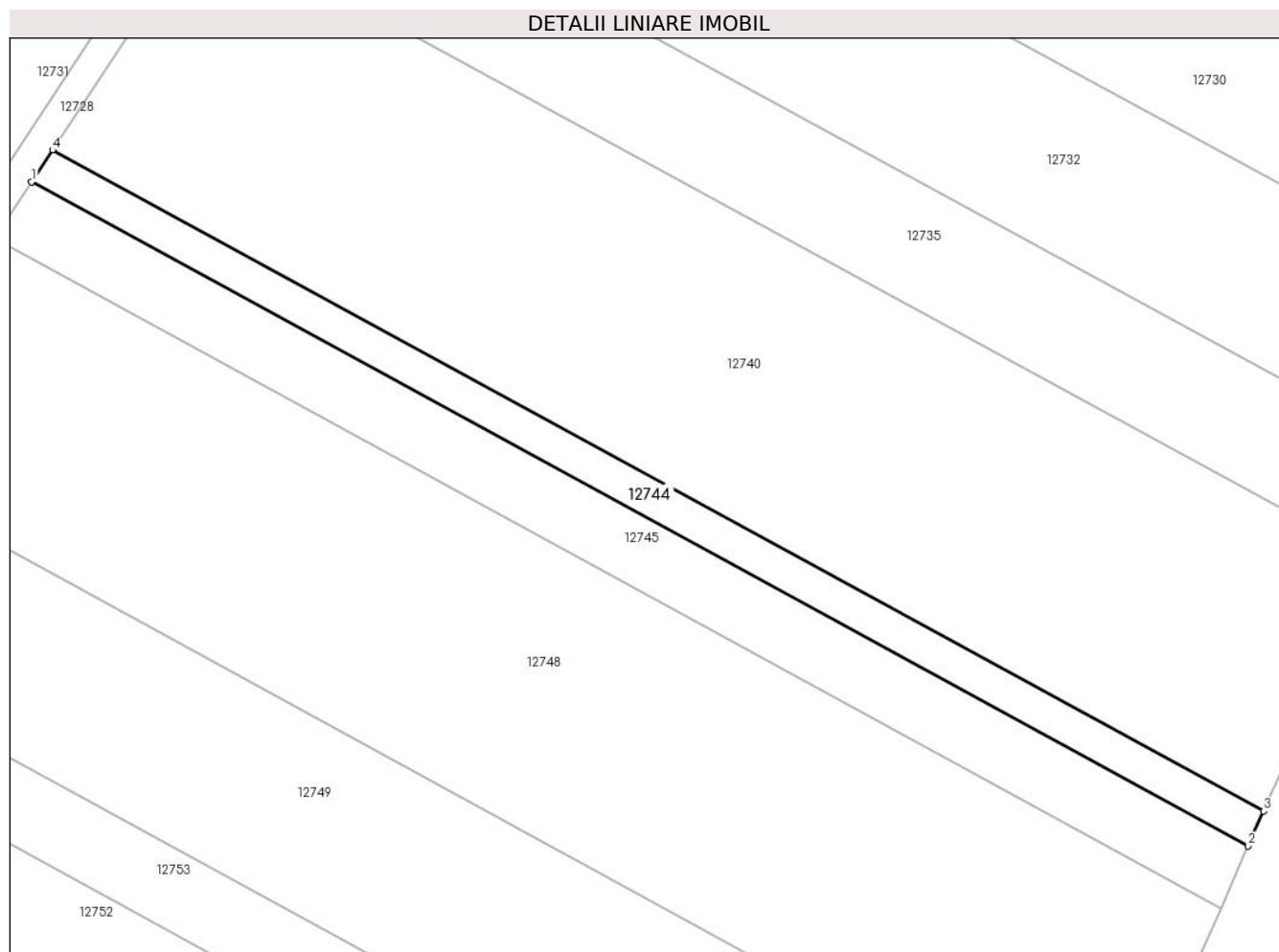
Inscrieri privind dezmembramintele dreptului de proprietate, drepturi reale de garanție și sarcini	Referințe
NU SUNT	

## Anexa Nr. 1 La Partea I

## Teren

Nr cadastral	Suprafața (mp)*	Observații / Referințe
	1.000	

\* Suprafața este determinată în planul de proiecție Stereo 70.



## Date referitoare la teren

Crt	Categorie folosință	Intra vilan	Suprafața (mp)	Tarla	Parcelă	Nr. topo	Observații / Referințe
1	arabil	NU	1.000	67	1973/59	-	

## Lungime Segmente

1) Valorile lungimilor segmentelor sunt obținute din proiecție în plan.

Punct început	X / Y	Punct sfârșit	X / Y	Lungime segment (** (m)
1	417.686,812 498.896,898	2	417.854,912 498.805,216	191.476
2	417.854,912 498.805,216	3	417.857,043 498.810,016	5.252
3	417.857,043 498.810,016	4	417.689,709 498.901,28	190.604
4	417.689,709 498.901,28	1	417.686,812 498.896,898	5.253

\*\* Lungimile segmentelor sunt determinate în planul de proiecție Stereo 70 și sunt rotunjite la 1 milimetru.

**\*\*\* Distanţa dintre puncte este formată din segmente cumulate ce sunt mai mici decât valoarea 1 milimetru.**





**DATE DESPRE IMOBILUL NR. 12745**

Oficiul de Cadastru și Publicitate Imobiliară SIBIU  
Biroul de Cadastru și Publicitate Imobiliară Sibiu

**A. Partea I. Descrierea imobilului**

TEREN Extravilan

Adresa: Jud. Sibiu

Nr. Crt	Nr cadastral Nr. topografic	Suprafața* (mp)	Observații / Referințe
A1		1.800	Sector cadastral:84 Teren neimprejmuit;

**B. Partea II. Proprietari și acte**

Inscrieri privitoare la dreptul de proprietate și alte drepturi reale		Referințe
/		
Act Administrativ nr. 1602/45, din 05/10/2000 emis de CJPSDPAT (titlu de proprietate);		
B1	Intabulare, drept de PROPRIETATE, dobandit prin Reconstituire, cota actuala 1/1 1) BUNEA VASILE	A1

**C. Partea III. SARCINI .**

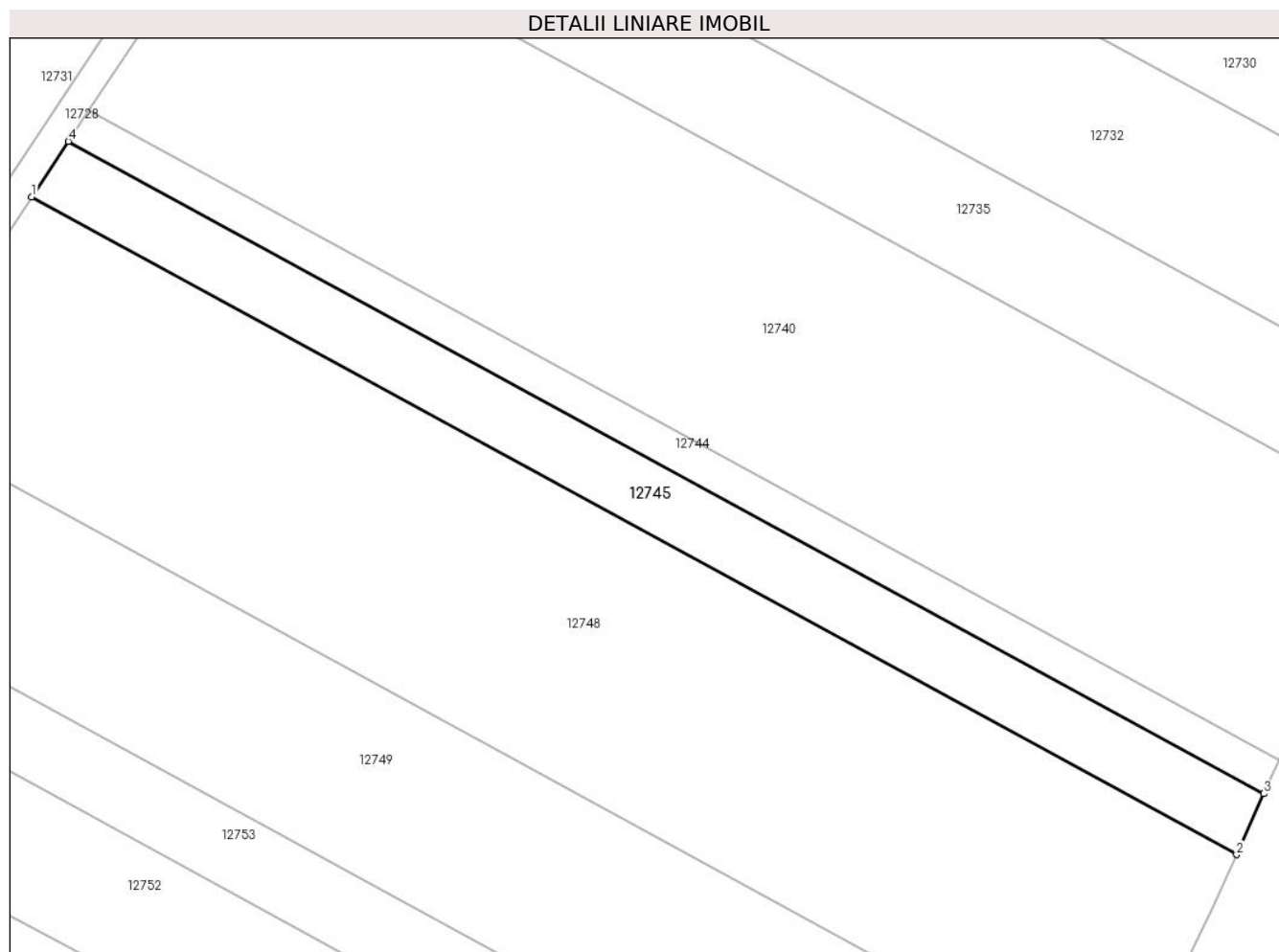
Inscrieri privind dezmembramintele dreptului de proprietate, drepturi reale de garanție și sarcini	Referințe
NU SUNT	

## Anexa Nr. 1 La Partea I

## Teren

Nr cadastral	Suprafața (mp)*	Observații / Referințe
	1.800	

\* Suprafața este determinată în planul de proiecție Stereo 70.



## Date referitoare la teren

Crt	Categorie folosință	Intra vilan	Suprafața (mp)	Tarla	Parcelă	Nr. topo	Observații / Referințe
1	arabil	NU	1.800	67	1973/57/1	-	

## Lungime Segmente

1) Valorile lungimilor segmentelor sunt obținute din proiecție în plan.

Punct început	X / Y	Punct sfârșit	X / Y	Lungime segment (** (m)
1	417.681,631 498.889,059	2	417.851,1 498.796,63	193.036
2	417.851,1 498.796,63	3	417.854,912 498.805,216	9.394
3	417.854,912 498.805,216	4	417.686,812 498.896,898	191.476
4	417.686,812 498.896,898	1	417.681,631 498.889,059	9.396

\*\* Lungimile segmentelor sunt determinate în planul de proiecție Stereo 70 și sunt rotunjite la 1 milimetru.

**\*\*\* Distanţa dintre puncte este formată din segmente cumulate ce sunt mai mici decât valoarea 1 milimetru.**



**DATE DESPRE IMOBILUL NR. 12746**

Oficiul de Cadastru și Publicitate Imobiliară SIBIU  
Biroul de Cadastru și Publicitate Imobiliară Sibiu

**A. Partea I. Descrierea imobilului**

TEREN Extravilan

Adresa: Jud. Sibiu

Nr. Crt	Nr cadastral Nr. topografic	Suprafața* (mp)	Observații / Referințe
A1		2.600	Sector cadastral:84 Teren neimprejmuit;

**B. Partea II. Proprietari și acte**

Inscrieri privitoare la dreptul de proprietate și alte drepturi reale		Referințe
/		
Act Normativ nr. 7, din 13/03/1996 emis de PARLAMENTUL ROMÂNIEI (lege);		
B1	Inscrierea provizorie, drept de PROPRIETATE, dobandit prin Lege, cota actuala 1/1	A1
1) COMUNA PĂUCA, CIF:4241206, PROPRIETAR NEIDENTIFICAT		

**C. Partea III. SARCINI .**

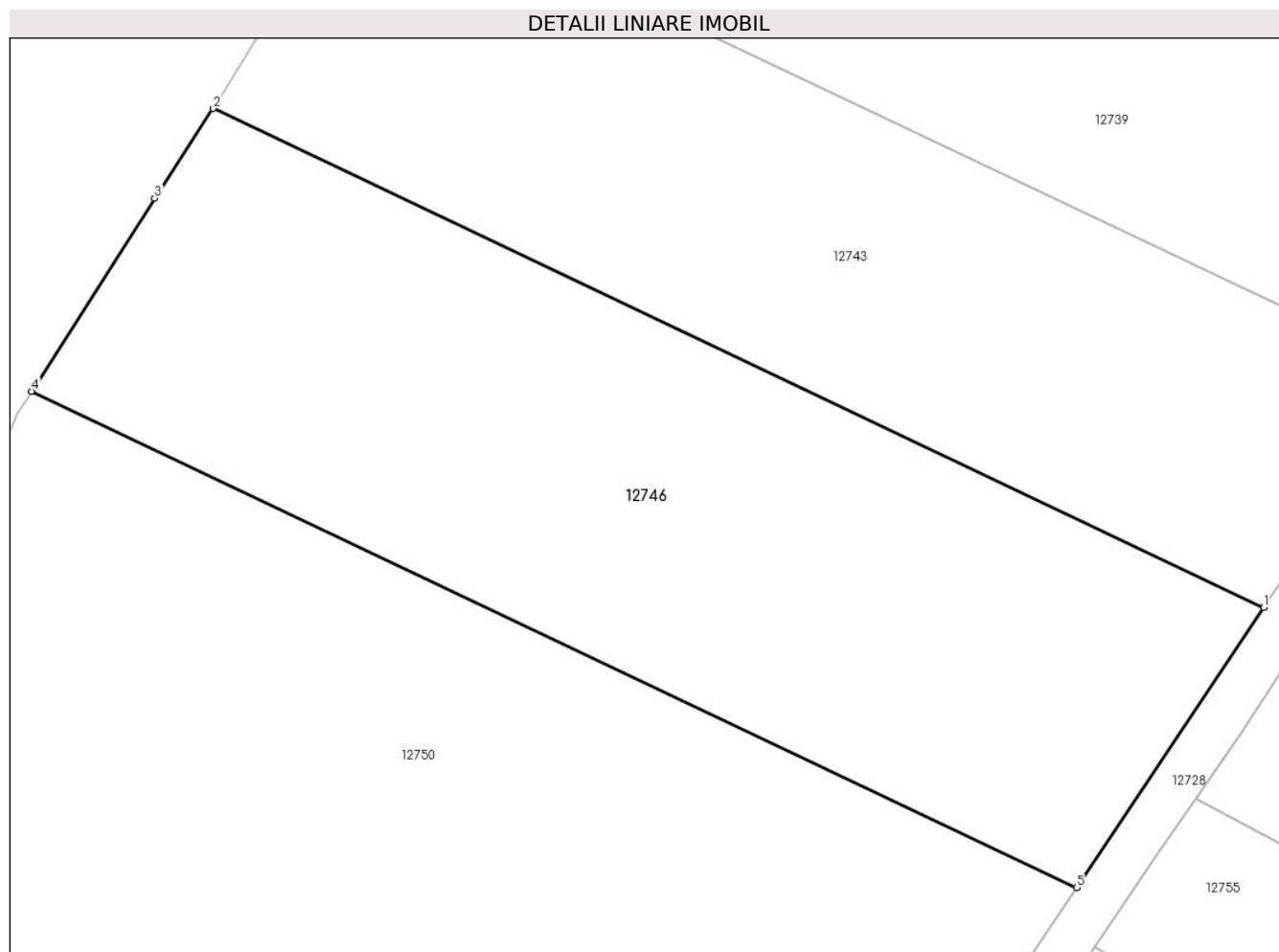
Inscrieri privind dezmembramintele dreptului de proprietate, drepturi reale de garanție și sarcini	Referințe
NU SUNT	

## Anexa Nr. 1 La Partea I

## Teren

Nr cadastral	Suprafața (mp)*	Observații / Referințe
	2.600	

\* Suprafața este determinată în planul de proiecție Stereo 70.



## Date referitoare la teren

Crt	Categorie folosință	Intra vilan	Suprafața (mp)	Tarla	Parcelă	Nr. topo	Observații / Referințe
1	arabil	NU	2.600	67	1969/4	-	

## Lungime Segmente

1) Valorile lungimilor segmentelor sunt obținute din proiecție în plan.

Punct început	X / Y	Punct sfârșit	X / Y	Lungime segment (** (m)
1	417.636,867 498.828,61	2	417.550,698 498.869,504	95.381
2	417.550,698 498.869,504	3	417.545,887 498.862,163	8.777
3	417.545,887 498.862,163	4	417.535,793 498.846,338	18.77
4	417.535,793 498.846,338	5	417.621,516 498.805,655	94.887
5	417.621,516 498.805,655	1	417.636,867 498.828,61	27.614

**\*\* Lungimile segmentelor sunt determinate în planul de proiecție Stereo 70 și sunt rotunjite la 1 milimetru.**

**\*\*\* Distanța dintre puncte este formată din segmente cumulate ce sunt mai mici decât valoarea 1 milimetru.**





**DATE DESPRE IMOBILUL NR. 12747**

Oficiul de Cadastru și Publicitate Imobiliară SIBIU  
Biroul de Cadastru și Publicitate Imobiliară Sibiu

**A. Partea I. Descrierea imobilului**

TEREN Extravilan

Adresa: Jud. Sibiu

Nr. Crt	Nr cadastral Nr. topografic	Suprafața* (mp)	Observații / Referințe
A1		7.100	Sector cadastral:84 Teren neimprejmuit;

**B. Partea II. Proprietari și acte**

Inscrieri privitoare la dreptul de proprietate și alte drepturi reale	Referințe
/	
Act Administrativ nr. 1531/45, din 12/07/2000 emis de CJPSDPAT (titlu de proprietate);	
B1	A1
Intabulare, drept de PROPRIETATE, dobandit prin Reconstituire, cota actuala 1/1 1) ROTAR VASILE	

**C. Partea III. SARCINI .**

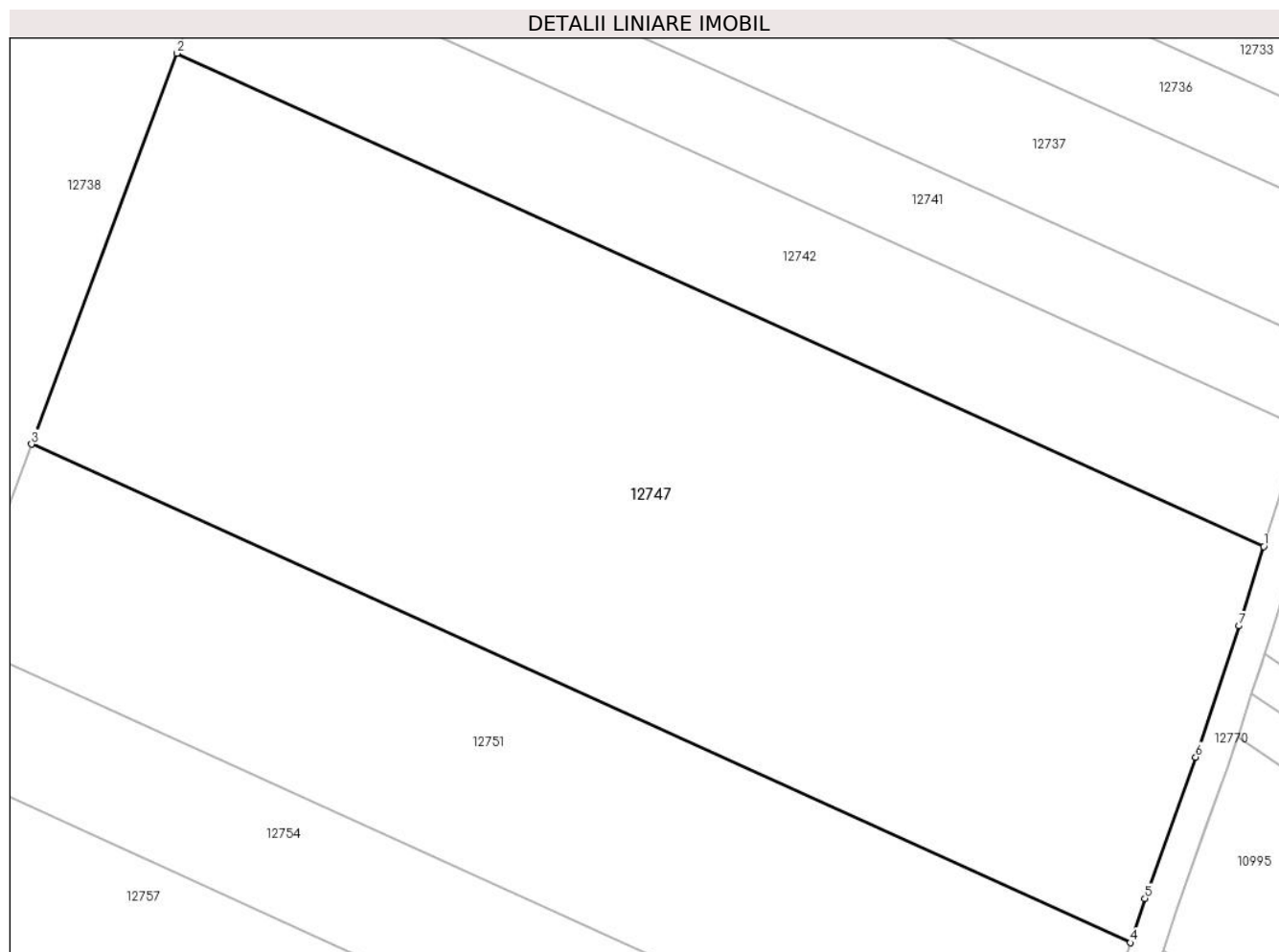
Inscrieri privind dezmembramintele dreptului de proprietate, drepturi reale de garanție și sarcini	Referințe
NU SUNT	

## Anexa Nr. 1 La Partea I

## Teren

Nr cadastral	Suprafața (mp)*	Observații / Referințe
	7.100	

\* Suprafața este determinată în planul de proiecție Stereo 70.



## Date referitoare la teren

Crt	Categorie folosință	Intravilan	Suprafața (mp)	Tarla	Parcelă	Nr. topo	Observații / Referințe
1	arabil	NU	7.100	67	1973/13	-	

## Lungime Segmente

1) Valorile lungimilor segmentelor sunt obținute din proiecție în plan.

Punct început	X / Y	Punct sfârșit	X / Y	Lungime segment (** (m)
1	418.131,121 498.823,4	2	418.001,515 498.882,166	142.307
2	418.001,515 498.882,166	3	417.984,186 498.835,6	49.687
3	417.984,186 498.835,6	4	418.115,214 498.776,189	143.868
4	418.115,214 498.776,189	5	418.116,935 498.781,466	5.551
5	418.116,935 498.781,466	6	418.122,991 498.798,308	17.898

Punct început	X / Y	Punct sfârșit	X / Y	Lungime segment (** (m)
6	418.122,991 498.798,308	7	418.128,174 498.813,945	16.474
7	418.128,174 498.813,945	1	418.131,121 498.823,4	9.904

\*\* Lungimile segmentelor sunt determinate în planul de proiecție Stereo 70 și sunt rotunjite la 1 milimetru.

\*\*\* Distanța dintre puncte este formată din segmente cumulate ce sunt mai mici decât valoarea 1 milimetru.



**DATE DESPRE IMOBILUL NR. 12748**

Oficiul de Cadastru și Publicitate Imobiliară SIBIU  
Biroul de Cadastru și Publicitate Imobiliară Sibiu

**A. Partea I. Descrierea imobilului**

TEREN Extravilan

Adresa: Jud. Sibiu

Nr. Crt	Nr cadastral Nr. topografic	Suprafața* (mp)	Observații / Referințe
A1		7.200	Sector cadastral:84 Teren neimprejmuit;

**B. Partea II. Proprietari și acte**

Inscrieri privitoare la dreptul de proprietate și alte drepturi reale		Referințe
/		
Act Administrativ nr. 1560/45, din 17/07/2000 emis de CJPSDPAT (titlu de proprietate);		
B1	Intabulare, drept de PROPRIETATE, dobandit prin Reconstituire, cota actuala 1/1 1) BUNEA GHEORGHE	A1

**C. Partea III. SARCINI .**

Inscrieri privind dezmembramintele dreptului de proprietate, drepturi reale de garanție și sarcini	Referințe
NU SUNT	

## Anexa Nr. 1 La Partea I

## Teren

Nr cadastral	Suprafața (mp)*	Observații / Referințe
	7.200	

\* Suprafața este determinată în planul de proiecție Stereo 70.

## DETALII LINIARE IMOBIL



## Date referitoare la teren

Crt	Categorie folosință	Intravilan	Suprafața (mp)	Tarla	Parcelă	Nr. topo	Observații / Referințe
1	arabil	NU	7.200	67	1973/56	-	

## Lungime Segmente

1) Valorile lungimilor segmentelor sunt obținute din proiecție în plan.

Punct început	X / Y	Punct sfârșit	X / Y	Lungime segment (** (m)
1	417.661,26 498.858,238	2	417.834,976 498.763,494	197.873
2	417.834,976 498.763,494	3	417.847,975 498.789,591	29.156
3	417.847,975 498.789,591	4	417.851,1 498.796,63	7.702
4	417.851,1 498.796,63	5	417.681,631 498.889,059	193.036
5	417.681,631 498.889,059	1	417.661,26 498.858,238	36.944

**\*\* Lungimile segmentelor sunt determinate în planul de proiecție Stereo 70 și sunt rotunjite la 1 milimetru.**

**\*\*\* Distanța dintre puncte este formată din segmente cumulate ce sunt mai mici decât valoarea 1 milimetru.**





**DATE DESPRE IMOBILUL NR. 12749**

Oficiul de Cadastru și Publicitate Imobiliară SIBIU  
Biroul de Cadastru și Publicitate Imobiliară Sibiu

**A. Partea I. Descrierea imobilului**

TEREN Extravilan

Adresa: Jud. Sibiu

Nr. Crt	Nr cadastral Nr. topografic	Suprafața* (mp)	Observații / Referințe
A1		5.000	Sector cadastral:84 Teren neimprejmuit;

**B. Partea II. Proprietari și acte**

Inscrieri privitoare la dreptul de proprietate și alte drepturi reale		Referințe
/		
Act Administrativ nr. 1458/45, din 10/09/1999 emis de CJPSDPAT (titlu de proprietate);		
B1	Intabulare, drept de PROPRIETATE, dobandit prin Reconstituire, cota actuala 1/1 1) ROTAR VALER	A1

**C. Partea III. SARCINI .**

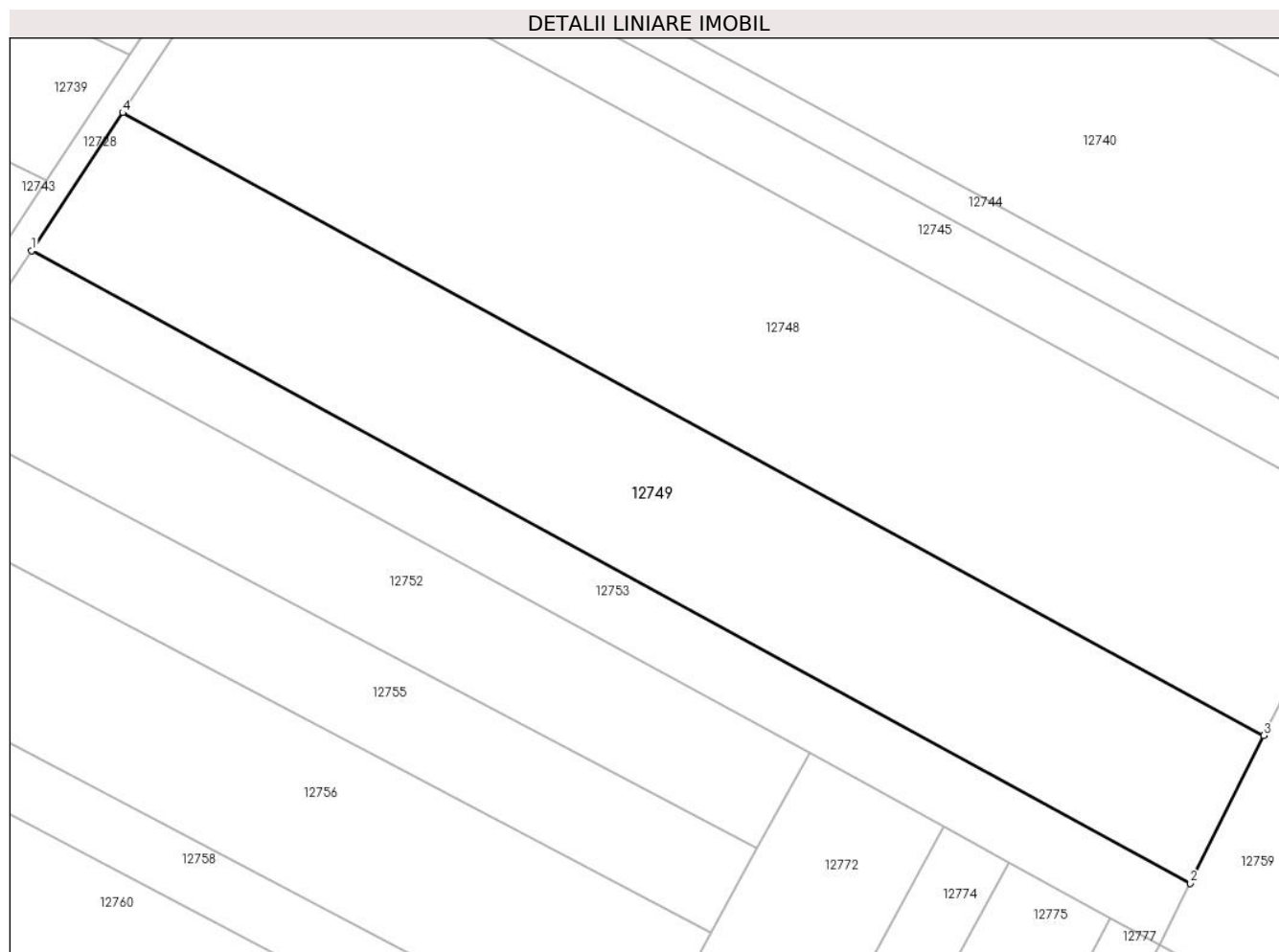
Inscrieri privind dezmembramintele dreptului de proprietate, drepturi reale de garanție și sarcini	Referințe
NU SUNT	

## Anexa Nr. 1 La Partea I

## Teren

Nr cadastral	Suprafața (mp)*	Observații / Referințe
	5.000	

\* Suprafața este determinată în planul de proiecție Stereo 70.



## Date referitoare la teren

Crt	Categorie folosință	Intravilan	Suprafața (mp)	Tarla	Parcelă	Nr. topo	Observații / Referințe
1	arabil	NU	5.000	67	1973/55	-	NUMĂR DE PARCELĂ GREȘIT ÎN TP (1973)

## Lungime Segmente

1) Valorile lungimilor segmentelor sunt obținute din proiecție în plan.

Punct început	X / Y	Punct sfârșit	X / Y	Lungime segment (** (m)
1	417.647,385 498.837,245	2	417.823,789 498.741,034	200.935
2	417.823,789 498.741,034	3	417.834,976 498.763,494	25.092
3	417.834,976 498.763,494	4	417.661,26 498.858,238	197.873
4	417.661,26 498.858,238	1	417.647,385 498.837,245	25.165

**\*\* Lungimile segmentelor sunt determinate în planul de proiecție Stereo 70 și sunt rotunjite la 1 milimetru.**

**\*\*\* Distanța dintre puncte este formată din segmente cumulate ce sunt mai mici decât valoarea 1 milimetru.**



**DATE DESPRE IMOBILUL NR. 12750**

Oficiul de Cadastru și Publicitate Imobiliară SIBIU  
Biroul de Cadastru și Publicitate Imobiliară Sibiu

**A. Partea I. Descrierea imobilului**

TEREN Extravilan

Adresa: Jud. Sibiu

Nr. Crt	Nr cadastral Nr. topografic	Suprafața* (mp)	Observații / Referințe
A1		5.000	Sector cadastral:84 Teren neimprejmuit;

**B. Partea II. Proprietari și acte**

Inscrieri privitoare la dreptul de proprietate și alte drepturi reale	Referințe
/	
Act Administrativ nr. 1902/45, din 13/12/2002 emis de CJPSDPAT (titlu de proprietate);	
B1	A1
Intabulare, drept de PROPRIETATE, dobandit prin Reconstituire, cota actuala 1/1	
1) ROTARU MARIA	
2) MUNTEAN RAFILA	

**C. Partea III. SARCINI .**

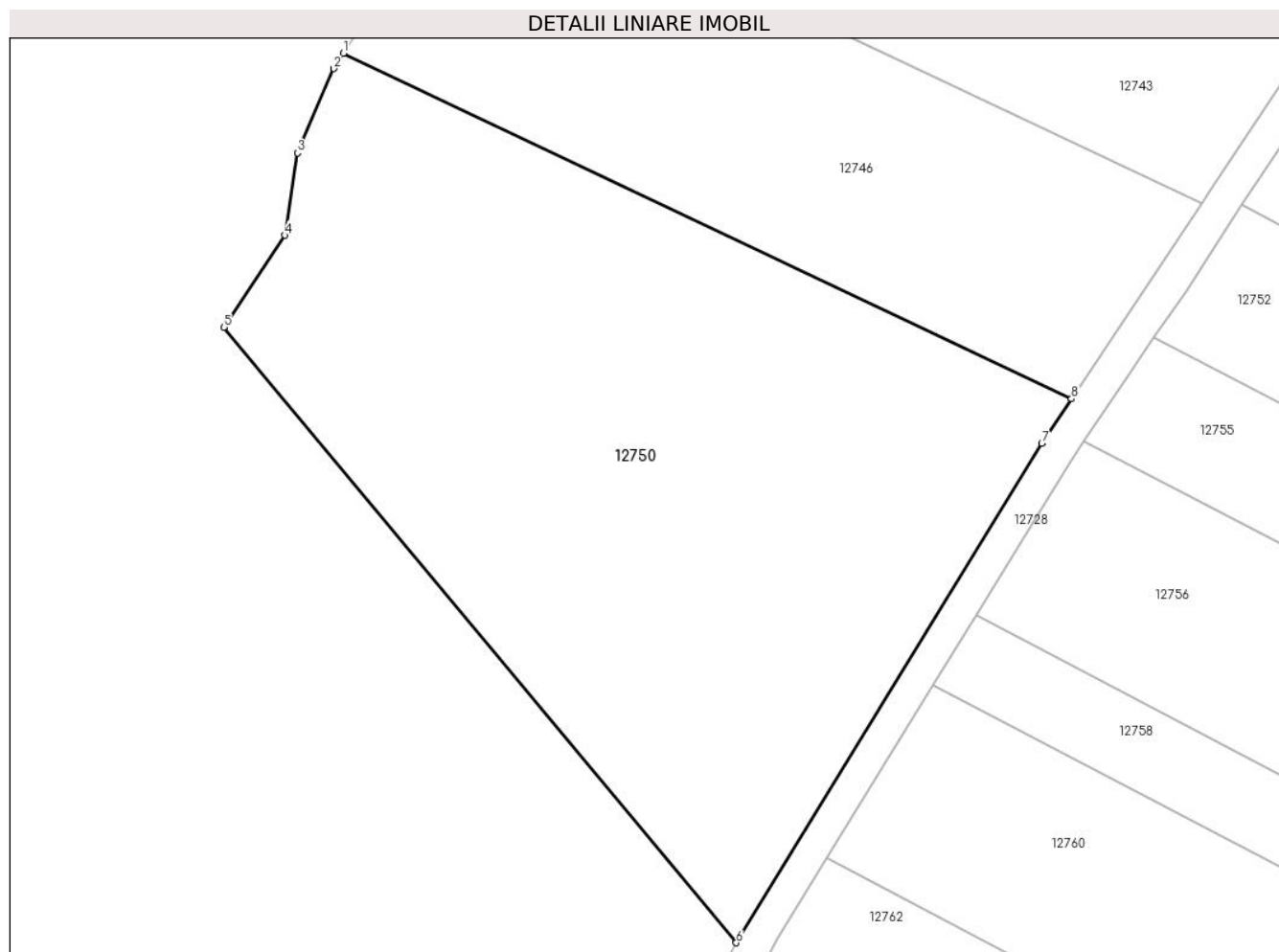
Inscrieri privind dezmembramintele dreptului de proprietate, drepturi reale de garanție și sarcini	Referințe
NU SUNT	

## Anexa Nr. 1 La Partea I

## Teren

Nr cadastral	Suprafața (mp)*	Observații / Referințe
	5.000	

\* Suprafața este determinată în planul de proiecție Stereo 70.



## Date referitoare la teren

Crt	Categorie folosință	Intravilan	Suprafața (mp)	Tarla	Parcelă	Nr. topo	Observații / Referințe
1	arabil	NU	5.000	67	1969/5	-	

## Lungime Segmente

1) Valorile lungimilor segmentelor sunt obținute din proiecție în plan.

Punct început	X / Y	Punct sfârșit	X / Y	Lungime segment (** (m)
1	417.535,793 498.846,338	2	417.534,635 498.844,522	2.153
2	417.534,635 498.844,522	3	417.530,38 498.834,613	10.784
3	417.530,38 498.834,613	4	417.528,882 498.824,912	9.816
4	417.528,882 498.824,912	5	417.521,7 498.814,102	12.979
5	417.521,7 498.814,102	6	417.582,04 498.741,66	94.28

Punct început	X / Y	Punct sfârşit	X / Y	Lungime segment (** (m)
6	417.582,04 498.741,66	7	417.618,02 498.800,428	68.908
7	417.618,02 498.800,428	8	417.621,516 498.805,655	6.289
8	417.621,516 498.805,655	1	417.535,793 498.846,338	94.887

\*\* Lungimile segmentelor sunt determinate în planul de proiecţie Stereo 70 şi sunt rotunjite la 1 milimetru.

\*\*\* Distanţa dintre puncte este formată din segmente cumulate ce sunt mai mici decât valoarea 1 milimetru.





**DATE DESPRE IMOBILUL NR. 12751**

Oficiul de Cadastru și Publicitate Imobiliară SIBIU  
Biroul de Cadastru și Publicitate Imobiliară Sibiu

**A. Partea I. Descrierea imobilului**

TEREN Extravilan

Adresa: Jud. Sibiu

Nr. Crt	Nr cadastral Nr. topografic	Suprafața* (mp)	Observații / Referințe
A1	101269	3.600	Sector cadastral:84 Teren neimprejmuit;

**B. Partea II. Proprietari și acte**

Inscrieri privitoare la dreptul de proprietate și alte drepturi reale		Referințe
<b>67629 / 07/08/2019</b>		
Act Administrativ nr. 1760/45, din 29/05/2002 emis de CJPSDPAT;		
B1	se infiinteaza prezenta carte funciara pentru imobilul de sub A1-parcela nr. 1973/14, arabil, in suprafata de 3600 mp, inscrisa in TP nr. 1760/45 din 29.05.2002 emis de Comisia Judeteana pentru stabilirea dreptului de proprietate asupra terenurilor Sibiu.	A1
Act Notarial nr. 10, din 06/02/2003 emis de BNP TOLCIU MARIANA, Dosar 11/2003;		
B3	Intabulare, drept de PROPRIETATE, dobandit prin Succesiune, cota actuala 1/1 1) ROTARU SILVIA	A1

**C. Partea III. SARCINI .**

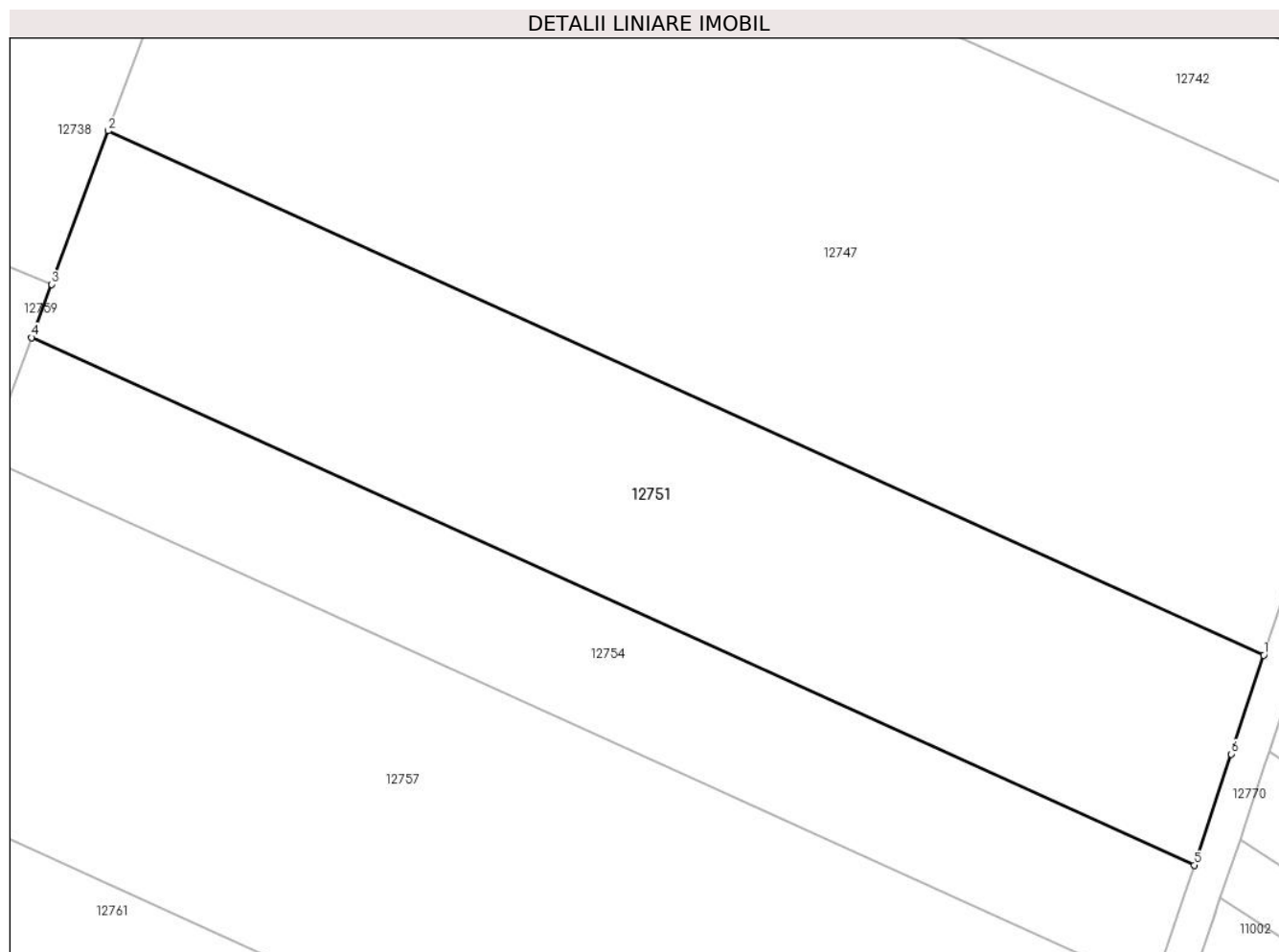
Inscrieri privind dezmembramintele dreptului de proprietate, drepturi reale de garanție și sarcini	Referințe
NU SUNT	

## Anexa Nr. 1 La Partea I

## Teren

Nr cadastral	Suprafața (mp)*	Observații / Referințe
101269	3.600	

\* Suprafața este determinată în planul de proiecție Stereo 70.



## Date referitoare la teren

Crt	Categorie folosință	Intra vilan	Suprafața (mp)	Tarla	Parcelă	Nr. topo	Observații / Referințe
1	arabil	NU	3.600	67	1973/14	-	

## Lungime Segmente

1) Valorile lungimilor segmentelor sunt obținute din proiecție în plan.

Punct început	X / Y	Punct sfârșit	X / Y	Lungime segment (** (m)
1	418.115,214 498.776,189	2	417.984,186 498.835,6	143.868
2	417.984,186 498.835,6	3	417.977,717 498.818,216	18.548
3	417.977,717 498.818,216	4	417.975,467 498.812,17	6.451
4	417.975,467 498.812,17	5	418.107,317 498.752,386	144.77
5	418.107,317 498.752,386	6	418.111,553 498.764,963	13.271

Punct început	X / Y	Punct sfârșit	X / Y	Lungime segment (** (m)
6	418.111,553 498.764,963	1	418.115,214 498.776,189	11.808

\*\* Lungimile segmentelor sunt determinate în planul de proiecție Stereo 70 și sunt rotunjite la 1 milimetru.

\*\*\* Distanța dintre puncte este formată din segmente cumulate ce sunt mai mici decât valoarea 1 milimetru.



**DATE DESPRE IMOBILUL NR. 12752**

Oficiul de Cadastru și Publicitate Imobiliară SIBIU  
Biroul de Cadastru și Publicitate Imobiliară Sibiu

**A. Partea I. Descrierea imobilului**

TEREN Extravilan

Adresa: Jud. Sibiu

Nr. Crt	Nr cadastral Nr. topografic	Suprafața* (mp)	Observații / Referințe
A1		2.500	Sector cadastral:84 Teren neimprejmuit;

**B. Partea II. Proprietari și acte**

Inscrieri privitoare la dreptul de proprietate și alte drepturi reale		Referințe
/		
Act Administrativ nr. 1603/45, din 05/10/2000 emis de CJPSDPAT (titlu de proprietate);		
B1	Intabulare, drept de PROPRIETATE, dobandit prin Reconstituire, cota actuala 1/1 1) PRODEA FLOARE 2) PRODEA TRAIAN	A1

**C. Partea III. SARCINI .**

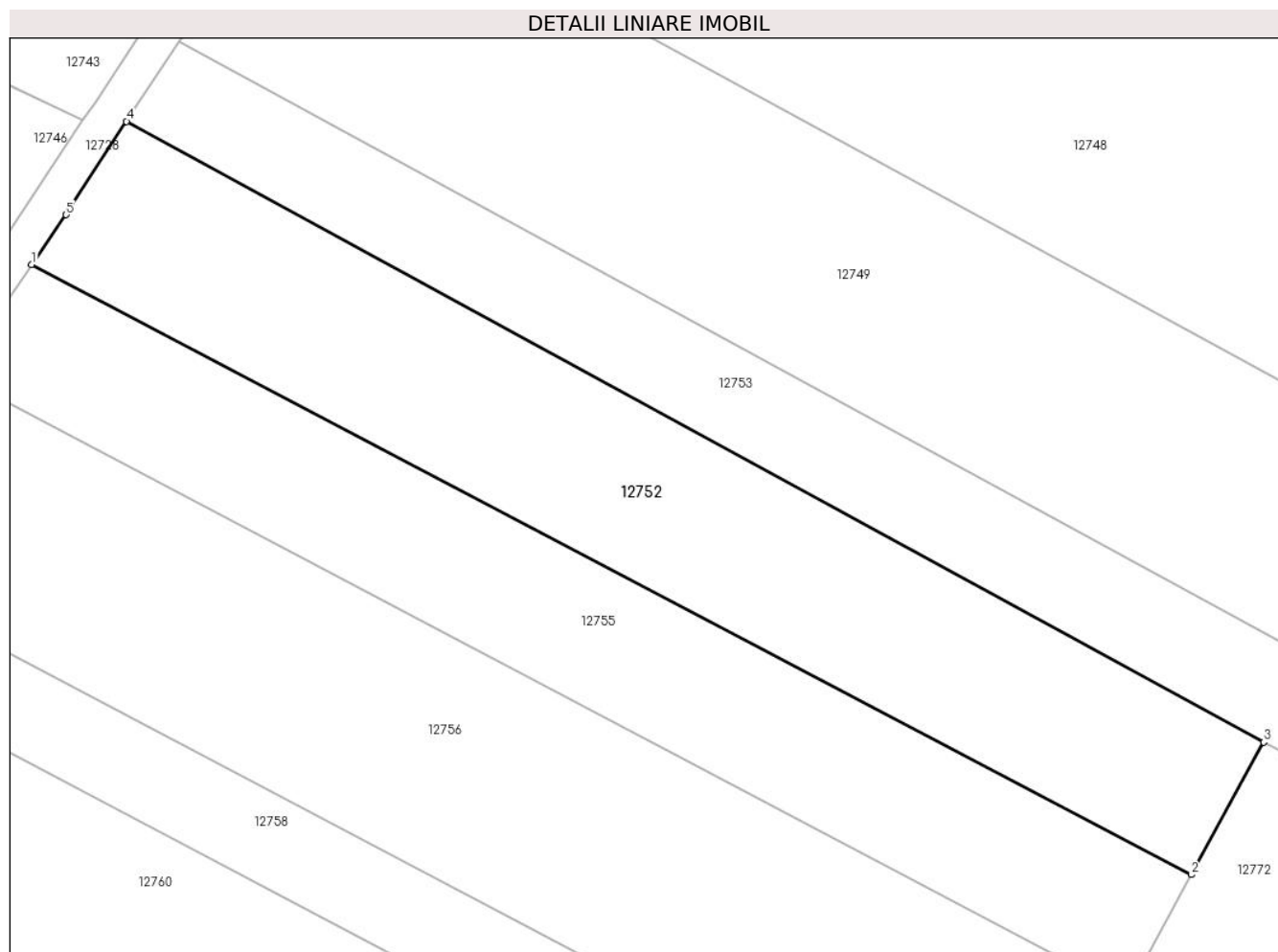
Inscrieri privind dezmembramintele dreptului de proprietate, drepturi reale de garanție și sarcini	Referințe
NU SUNT	

## Anexa Nr. 1 La Partea I

## Teren

Nr cadastral	Suprafața (mp)*	Observații / Referințe
	2.500	

\* Suprafața este determinată în planul de proiecție Stereo 70.



## Date referitoare la teren

Crt	Categorie folosință	Intra vilan	Suprafața (mp)	Tarla	Parcelă	Nr. topo	Observații / Referințe
1	faneata	NU	2.500	67	1973/52	-	

## Lungime Segmente

1) Valorile lungimilor segmentelor sunt obținute din proiecție în plan.

Punct început	X / Y	Punct sfârșit	X / Y	Lungime segment (** (m)
1	417.631,258 498.812,887	2	417.757,891 498.746,324	143.062
2	417.757,891 498.746,324	3	417.765,811 498.760,788	16.491
3	417.765,811 498.760,788	4	417.641,619 498.828,522	141.463
4	417.641,619 498.828,522	5	417.635,027 498.818,342	12.129
5	417.635,027 498.818,342	1	417.631,258 498.812,887	6.63

**\*\* Lungimile segmentelor sunt determinate în planul de proiecție Stereo 70 și sunt rotunjite la 1 milimetru.**

**\*\*\* Distanța dintre puncte este formată din segmente cumulate ce sunt mai mici decât valoarea 1 milimetru.**





**DATE DESPRE IMOBILUL NR. 12753**

Oficiul de Cadastru și Publicitate Imobiliară SIBIU  
Biroul de Cadastru și Publicitate Imobiliară Sibiu

**A. Partea I. Descrierea imobilului**

TEREN Extravilan

Adresa: Jud. Sibiu

Nr. Crt	Nr cadastral Nr. topografic	Suprafața* (mp)	Observații / Referințe
A1		2.100	Sector cadastral:84 Teren neimprejmuit;

**B. Partea II. Proprietari și acte**

Inscrieri privitoare la dreptul de proprietate și alte drepturi reale	Referințe
/	
Act Administrativ nr. 1535/45, din 13/07/2000 emis de CJPSDPAT (titlu de proprietate);	
B1	A1
Intabulare, drept de PROPRIETATE, dobandit prin Reconstituire, cota actuala 1/1 1) COSMA IOAN	

**C. Partea III. SARCINI .**

Inscrieri privind dezmembramintele dreptului de proprietate, drepturi reale de garanție și sarcini	Referințe
NU SUNT	

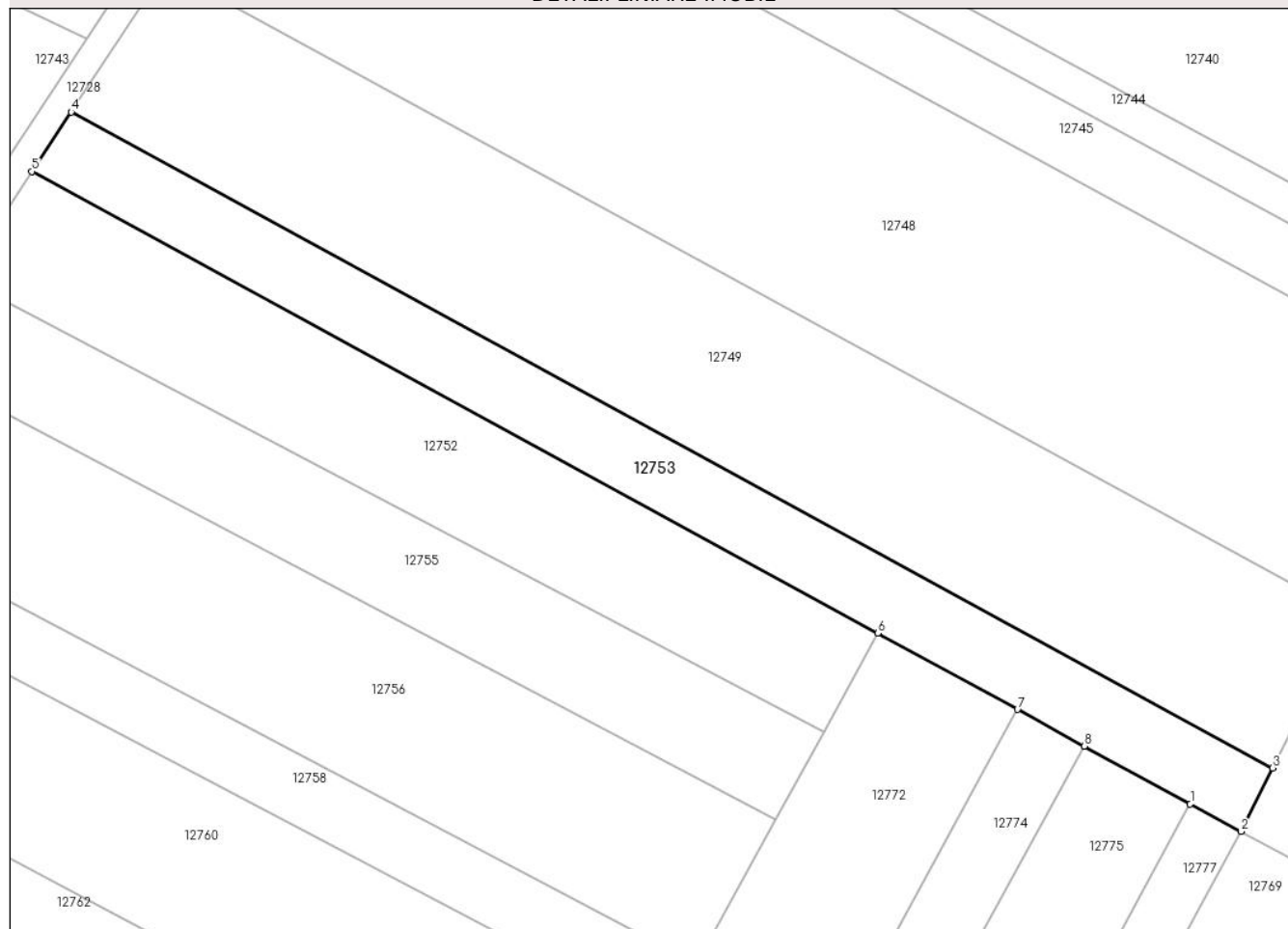
## Anexa Nr. 1 La Partea I

## Teren

Nr cadastral	Suprafața (mp)*	Observații / Referințe
	2.100	

\* Suprafața este determinată în planul de proiecție Stereo 70.

## DETALII LINIARE IMOBIL



## Date referitoare la teren

Crt	Categorie folosință	Intravilan	Suprafața (mp)	Tarla	Parcelă	Nr. topo	Observații / Referințe
1	faneata	NU	2.100	67	1973/54	-	

## Lungime Segmente

1) Valorile lungimilor segmentelor sunt obținute din proiecție în plan.

Punct început	X / Y	Punct sfârșit	X / Y	Lungime segment (** (m)
1	417.811,694 498.735,763	2	417.819,141 498.731,702	8.483
2	417.819,141 498.731,702	3	417.823,789 498.741,034	10.425
3	417.823,789 498.741,034	4	417.647,385 498.837,245	200.935
4	417.647,385 498.837,245	5	417.641,619 498.828,522	10.456
5	417.641,619 498.828,522	6	417.765,811 498.760,788	141.463

Punct început	X / Y	Punct sfârşit	X / Y	Lungime segment (** (m)
6	417.765,811 498.760,788	7	417.786,321 498.749,602	23.362
7	417.786,321 498.749,602	8	417.796,158 498.744,237	11.204
8	417.796,158 498.744,237	1	417.811,694 498.735,763	17.697

\*\* Lungimile segmentelor sunt determinate în planul de proiecție Stereo 70 și sunt rotunjite la 1 milimetru.

\*\*\* Distanța dintre puncte este formată din segmente cumulate ce sunt mai mici decât valoarea 1 milimetru.



**DATE DESPRE IMOBILUL NR. 12754**

Oficiul de Cadastru și Publicitate Imobiliară SIBIU  
Biroul de Cadastru și Publicitate Imobiliară Sibiu

**A. Partea I. Descrierea imobilului**

TEREN Extravilan

Adresa: Jud. Sibiu

Nr. Crt	Nr cadastral Nr. topografic	Suprafața* (mp)	Observații / Referințe
A1		2.100	Sector cadastral:84 Teren neimprejmuit;

**B. Partea II. Proprietari și acte**

Inscrieri privitoare la dreptul de proprietate și alte drepturi reale	Referințe
/	
Act Administrativ nr. 1459/45, din 10/09/1999 emis de CJPSDPAT (titlu de proprietate);	
B1	A1
Intabulare, drept de PROPRIETATE, dobandit prin Reconstituire, cota actuala 1/1 1) VOICU MIRCEA	

**C. Partea III. SARCINI .**

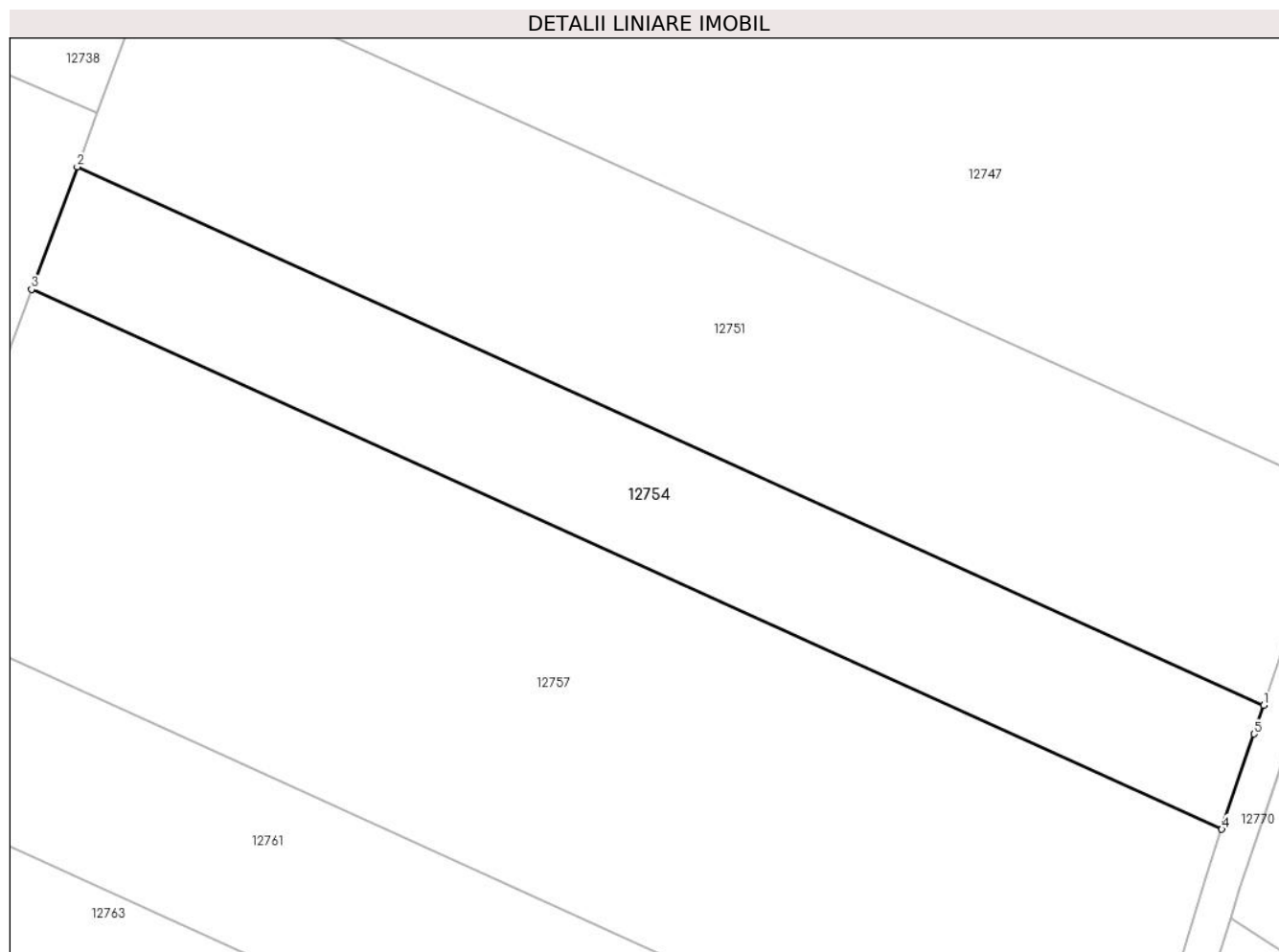
Inscrieri privind dezmembramintele dreptului de proprietate, drepturi reale de garanție și sarcini	Referințe
NU SUNT	

## Anexa Nr. 1 La Partea I

## Teren

Nr cadastral	Suprafața (mp)*	Observații / Referințe
	2.100	

\* Suprafața este determinată în planul de proiecție Stereo 70.



## Date referitoare la teren

Crt	Categorie folosință	Intravilan	Suprafața (mp)	Tarla	Parcelă	Nr. topo	Observații / Referințe
1	arabil	NU	2.100	67	1973/15	-	NUMĂR DE PARCELĂ GREȘIT ÎN TP (1973)

## Lungime Segmente

1) Valorile lungimilor segmentelor sunt obținute din proiecție în plan.

Punct început	X / Y	Punct sfârșit	X / Y	Lungime segment (** (m)
1	418.107,317 498.752,386	2	417.975,467 498.812,17	144.77
2	417.975,467 498.812,17	3	417.970,403 498.798,562	14.519
3	417.970,403 498.798,562	4	418.102,646 498.738,601	145.201
4	418.102,646 498.738,601	5	418.106,238 498.749,185	11.177
5	418.106,238 498.749,185	1	418.107,317 498.752,386	3.378

**\*\* Lungimile segmentelor sunt determinate în planul de proiecție Stereo 70 și sunt rotunjite la 1 milimetru.**

**\*\*\* Distanța dintre puncte este formată din segmente cumulate ce sunt mai mici decât valoarea 1 milimetru.**





**DATE DESPRE IMOBILUL NR. 12755**

Oficiul de Cadastru și Publicitate Imobiliară SIBIU  
Biroul de Cadastru și Publicitate Imobiliară Sibiu

**A. Partea I. Descrierea imobilului**

TEREN Extravilan

Adresa: Jud. Sibiu

Nr. Crt	Nr cadastral Nr. topografic	Suprafața* (mp)	Observații / Referințe
A1		2.100	Sector cadastral:84 Teren neimprejmuit;

**B. Partea II. Proprietari și acte**

Inscrieri privitoare la dreptul de proprietate și alte drepturi reale		Referințe
/		
Act Administrativ nr. 1504/45, din 06/12/1999 emis de CJPSDPAT (titlu de proprietate);		
B1	Intabulare, drept de PROPRIETATE, dobandit prin Reconstituire, cota actuala 1/1 1) <b>DANCU MARIA</b>	A1

**C. Partea III. SARCINI .**

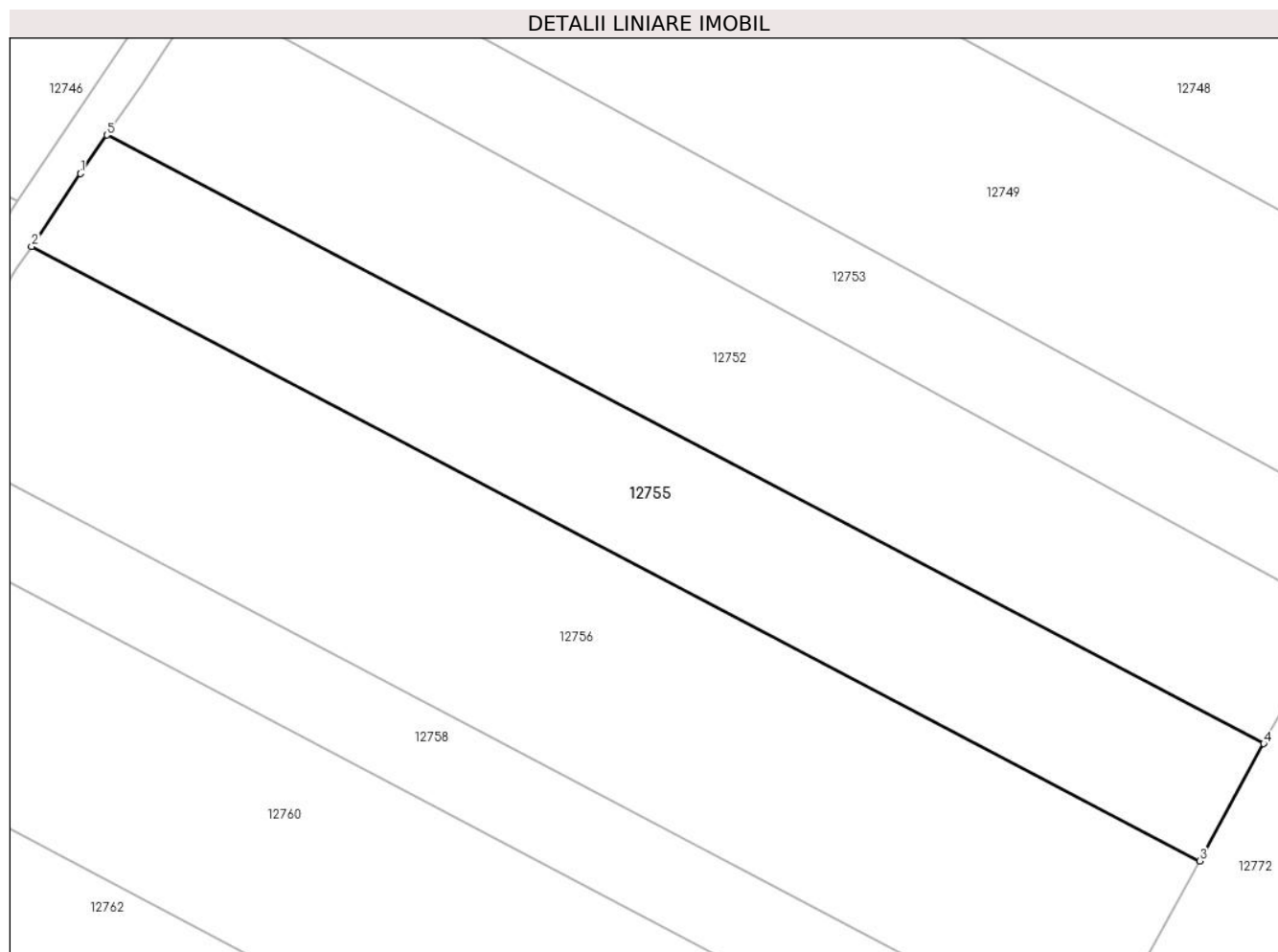
Inscrieri privind dezmembramintele dreptului de proprietate, drepturi reale de garanție și sarcini	Referințe
NU SUNT	

## Anexa Nr. 1 La Partea I

## Teren

Nr cadastral	Suprafața (mp)*	Observații / Referințe
	2.100	

\* Suprafața este determinată în planul de proiecție Stereo 70.



## Date referitoare la teren

Crt	Categorie folosință	Intravilan	Suprafața (mp)	Tarla	Parcelă	Nr. topo	Observații / Referințe
1	arabil	NU	2.100	67	1973/51	-	NUMĂR DE PARCELĂ GREȘIT ÎN TP (1973)

## Lungime Segmente

1) Valorile lungimilor segmentelor sunt obținute din proiecție în plan.

Punct început	X / Y	Punct sfârșit	X / Y	Lungime segment (** (m)
1	417.628,36 498.808,694	2	417.623,024 498.800,714	9.599
2	417.623,024 498.800,714	3	417.750,875 498.733,511	144.437
3	417.750,875 498.733,511	4	417.757,891 498.746,324	14.608
4	417.757,891 498.746,324	5	417.631,258 498.812,887	143.062
5	417.631,258 498.812,887	1	417.628,36 498.808,694	5.097

**\*\* Lungimile segmentelor sunt determinate în planul de proiecție Stereo 70 și sunt rotunjite la 1 milimetru.**

**\*\*\* Distanța dintre puncte este formată din segmente cumulate ce sunt mai mici decât valoarea 1 milimetru.**



**DATE DESPRE IMOBILUL NR. 12756**

Oficiul de Cadastru și Publicitate Imobiliară SIBIU  
Biroul de Cadastru și Publicitate Imobiliară Sibiu

**A. Partea I. Descrierea imobilului**

TEREN Extravilan

Adresa: Jud. Sibiu

Nr. Crt	Nr cadastral Nr. topografic	Suprafața* (mp)	Observații / Referințe
A1		3.500	Sector cadastral:84 Teren neimprejmuit;

**B. Partea II. Proprietari și acte**

Inscrieri privitoare la dreptul de proprietate și alte drepturi reale		Referințe
/		
Act Administrativ nr. 1687/45, din 03/05/2001 emis de CJPSDPAT (titlu de proprietate);		
B1	Intabulare, drept de PROPRIETATE, dobandit prin Reconstituire, cota actuala 1/1 1) ARMENEAN TRAIAN	A1

**C. Partea III. SARCINI .**

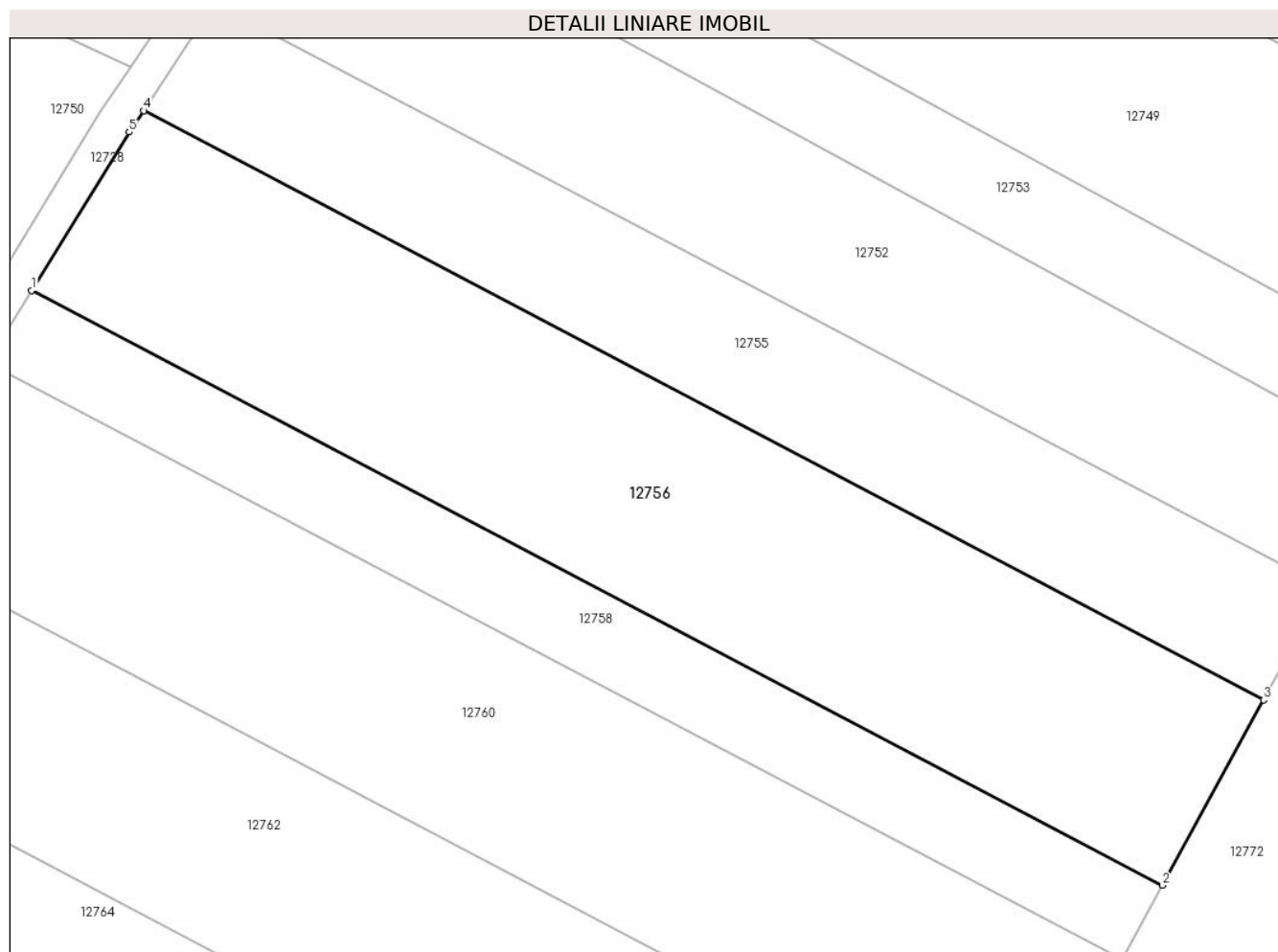
Inscrieri privind dezmembramintele dreptului de proprietate, drepturi reale de garanție și sarcini	Referințe
NU SUNT	

## Anexa Nr. 1 La Partea I

## Teren

Nr cadastral	Suprafața (mp)*	Observații / Referințe
	3.500	

\* Suprafața este determinată în planul de proiecție Stereo 70.



## Date referitoare la teren

Crt	Categorie folosință	Intra vilan	Suprafața (mp)	Tarla	Parcelă	Nr. topo	Observații / Referințe
1	arabil	NU	3.500	67	1973/50	-	

## Lungime Segmente

1) Valorile lungimilor segmentelor sunt obținute din proiecție în plan.

Punct început	X / Y	Punct sfârșit	X / Y	Lungime segment (** (m)
1	417.610,25 498.780,189	2	417.739,292 498.712,359	145.783
2	417.739,292 498.712,359	3	417.750,875 498.733,511	24.115
3	417.750,875 498.733,511	4	417.623,024 498.800,714	144.437
4	417.623,024 498.800,714	5	417.621,39 498.798,271	2.939
5	417.621,39 498.798,271	1	417.610,25 498.780,189	21.238

**\*\* Lungimile segmentelor sunt determinate în planul de proiecție Stereo 70 și sunt rotunjite la 1 milimetru.**

**\*\*\* Distanța dintre puncte este formată din segmente cumulate ce sunt mai mici decât valoarea 1 milimetru.**





**DATE DESPRE IMOBILUL NR. 12757**

Oficiul de Cadastru și Publicitate Imobiliară SIBIU  
Biroul de Cadastru și Publicitate Imobiliară Sibiu

**A. Partea I. Descrierea imobilului**

TEREN Extravilan

Adresa: Jud. Sibiu

Nr. Crt	Nr cadastral Nr. topografic	Suprafața* (mp)	Observații / Referințe
A1		5.600	Sector cadastral:84 Teren neimprejmuit;

**B. Partea II. Proprietari și acte**

Inscrieri privitoare la dreptul de proprietate și alte drepturi reale	Referințe
/	
Act Administrativ nr. 1692/45, din 11/05/2001 emis de CJPSDPAT (titlu de proprietate);	
B1	A1
Intabulare, drept de PROPRIETATE, dobandit prin Reconstituire, cota actuala 1/1	
1) VOICU IOAN	
2) PRODEA VICTORIA	

**C. Partea III. SARCINI .**

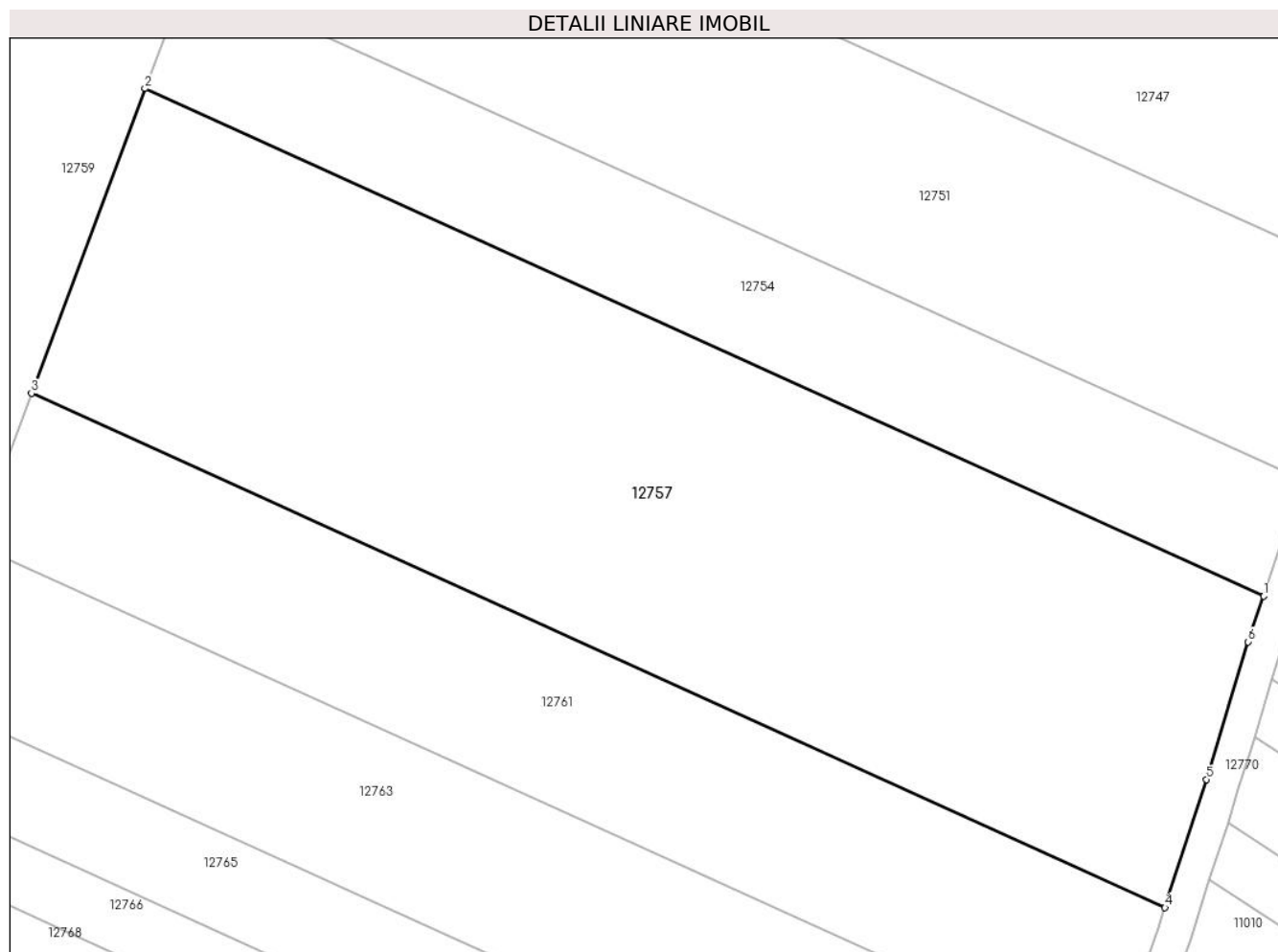
Inscrieri privind dezmembramintele dreptului de proprietate, drepturi reale de garanție și sarcini	Referințe
NU SUNT	

## Anexa Nr. 1 La Partea I

## Teren

Nr cadastral	Suprafața (mp)*	Observații / Referințe
	5.600	

\* Suprafața este determinată în planul de proiecție Stereo 70.



## Date referitoare la teren

Crt	Categorie folosință	Intra vilan	Suprafața (mp)	Tarla	Parcelă	Nr. topo	Observații / Referințe
1	arabil	NU	5.600	67	1973/16	-	

## Lungime Segmente

1) Valorile lungimilor segmentelor sunt obținute din proiecție în plan.

Punct început	X / Y	Punct sfârșit	X / Y	Lungime segment (** (m)
1	418.102,646 498.738,601	2	417.970,403 498.798,562	145.201
2	417.970,403 498.798,562	3	417.957,008 498.762,565	38.409
3	417.957,008 498.762,565	4	418.090,973 498.701,823	147.093
4	418.090,973 498.701,823	5	418.095,868 498.716,957	15.907
5	418.095,868 498.716,957	6	418.100,816 498.733,21	16.989

Punct început	X / Y	Punct sfârşit	X / Y	Lungime segment (** (m)
6	418.100,816 498.733,21	1	418.102,646 498.738,601	5.694

\*\* Lungimile segmentelor sunt determinate în planul de proiecţie Stereo 70 şi sunt rotunjite la 1 milimetru.

\*\*\* Distanţa dintre puncte este formată din segmente cumulate ce sunt mai mici decât valoarea 1 milimetru.



**DATE DESPRE IMOBILUL NR. 12758**

Oficiul de Cadastru și Publicitate Imobiliară SIBIU  
Biroul de Cadastru și Publicitate Imobiliară Sibiu

**A. Partea I. Descrierea imobilului**

TEREN Extravilan

Adresa: Jud. Sibiu

Nr. Crt	Nr cadastral Nr. topografic	Suprafața* (mp)	Observații / Referințe
A1		1.400	Sector cadastral:84 Teren neimprejmuit;

**B. Partea II. Proprietari și acte**

Inscrieri privitoare la dreptul de proprietate și alte drepturi reale		Referințe
/		
Act Administrativ nr. 1729/45, din 04/04/2002 emis de CJPSDPAT (titlu de proprietate);		
B1	Intabulare, drept de PROPRIETATE, dobandit prin Reconstituire, cota actuala 1/1 1) DANCU GHEORGHE	A1

**C. Partea III. SARCINI .**

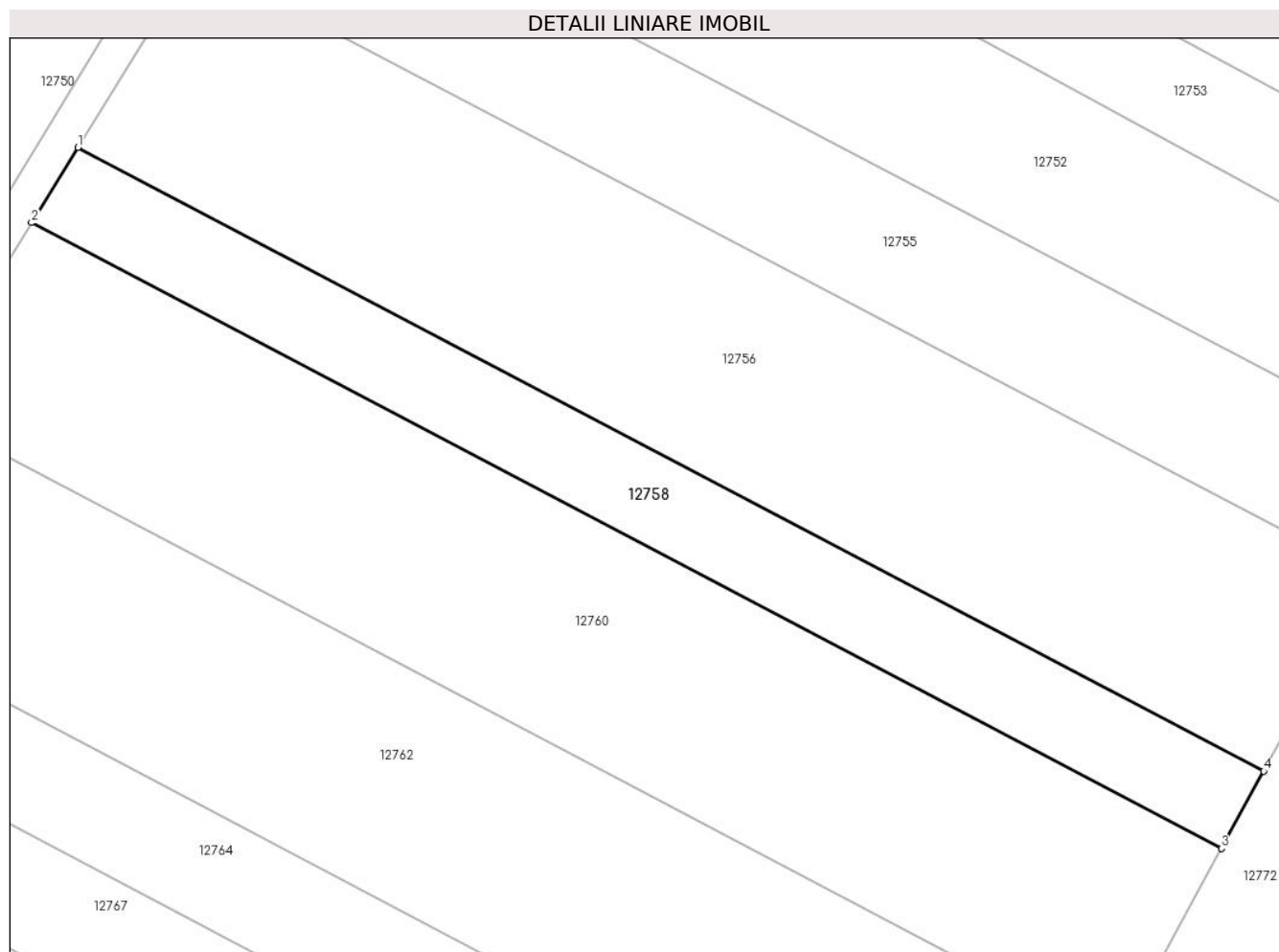
Inscrieri privind dezmembramintele dreptului de proprietate, drepturi reale de garanție și sarcini	Referințe
NU SUNT	

## Anexa Nr. 1 La Partea I

## Teren

Nr cadastral	Suprafața (mp)*	Observații / Referințe
	1.400	

\* Suprafața este determinată în planul de proiecție Stereo 70.



## Date referitoare la teren

Crt	Categorie folosință	Intravilan	Suprafața (mp)	Tarla	Parcelă	Nr. topo	Observații / Referințe
1	arabil	NU	1.400	67	1973/49/1	-	

## Lungime Segmente

1) Valorile lungimilor segmentelor sunt obținute din proiecție în plan.

Punct început	X / Y	Punct sfârșit	X / Y	Lungime segment (** (m)
1	417.610,25 498.780,189	2	417.605,21 498.772,007	9.61
2	417.605,21 498.772,007	3	417.734,687 498.703,949	146.275
3	417.734,687 498.703,949	4	417.739,292 498.712,359	9.589
4	417.739,292 498.712,359	1	417.610,25 498.780,189	145.783

\*\* Lungimile segmentelor sunt determinate în planul de proiecție Stereo 70 și sunt rotunjite la 1 milimetru.

**\*\*\* Distanţa dintre puncte este formată din segmente cumulate ce sunt mai mici decât valoarea 1 milimetru.**





**DATE DESPRE IMOBILUL NR. 12759**

Oficiul de Cadastru și Publicitate Imobiliară SIBIU  
Biroul de Cadastru și Publicitate Imobiliară Sibiu

**A. Partea I. Descrierea imobilului**

TEREN Extravilan

Adresa: Jud. Sibiu

Nr. Crt	Nr cadastral Nr. topografic	Suprafața* (mp)	Observații / Referințe
A1		22.308	Sector cadastral:84 Teren neimprejmuit;

**B. Partea II. Proprietari și acte**

Inscrieri privitoare la dreptul de proprietate și alte drepturi reale		Referințe
/		
Act Normativ nr. 7, din 13/03/1996 emis de PARLAMENTUL ROMÂNIEI (lege);		
B1	Inscrierea provizorie, drept de PROPRIETATE, dobandit prin Lege, cota actuala 1/1	A1
1) <b>COMUNA PĂUCA</b> , CIF:4241206, PROPRIETAR NEIDENTIFICAT		

**C. Partea III. SARCINI .**

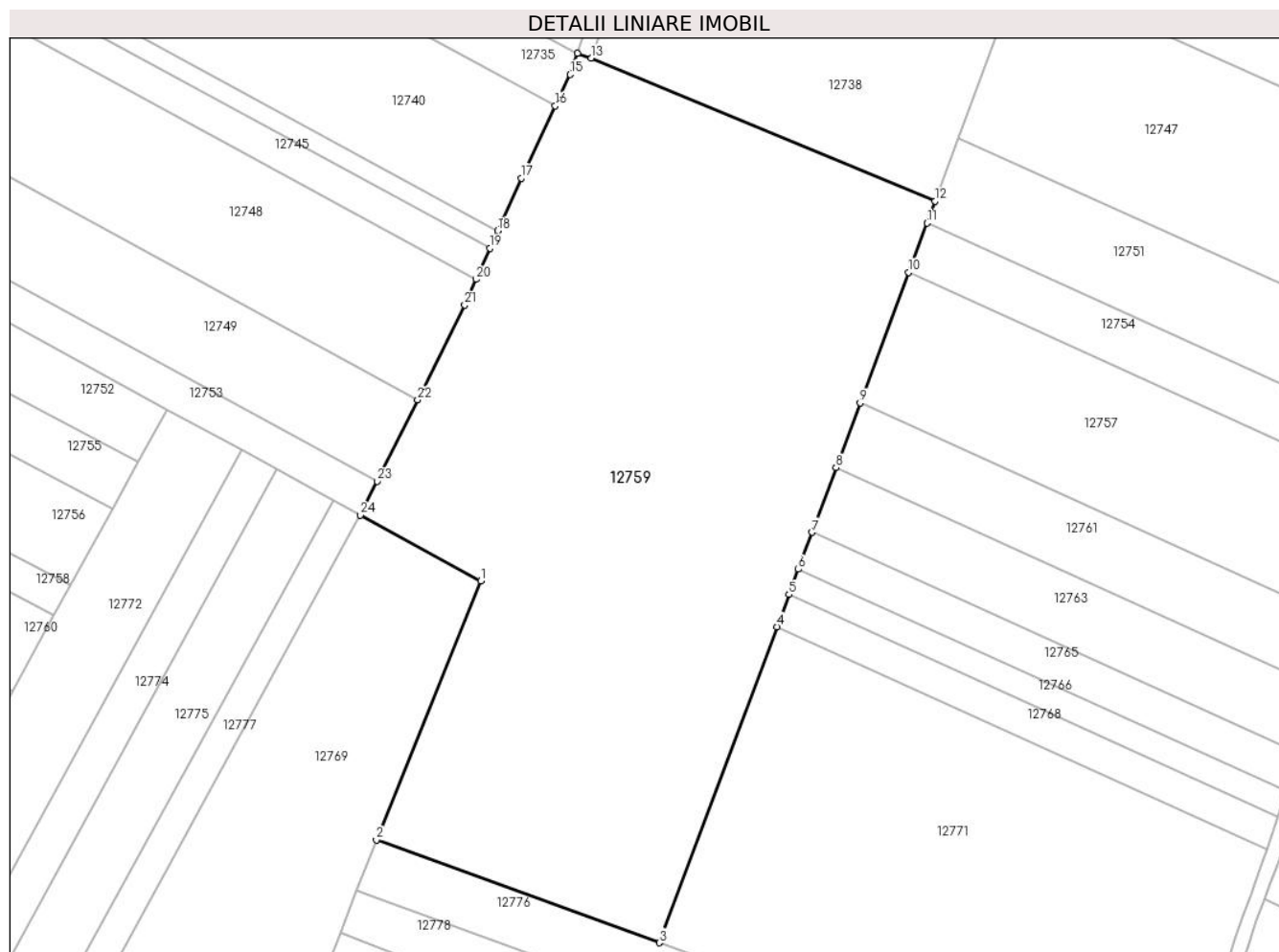
Inscrieri privind dezmembramintele dreptului de proprietate, drepturi reale de garanție și sarcini	Referințe
NU SUNT	

## Anexa Nr. 1 La Partea I

## Teren

Nr cadastral	Suprafața (mp)*	Observații / Referințe
	22.308	

\* Suprafața este determinată în planul de proiecție Stereo 70.



## Date referitoare la teren

Crt	Categorie folosință	Intra vilan	Suprafața (mp)	Tarla	Parcelă	Nr. topo	Observații / Referințe
1	faneata	NU	22.308	67	1972/1	-	

## Lungime Segmente

1) Valorile lungimilor segmentelor sunt obținute din proiecție în plan.

Punct început	X / Y	Punct sfârșit	X / Y	Lungime segment (** (m)	Punct început	X / Y	Punct sfârșit	X / Y	Lungime segment (** (m)
1	417.852,371 498.713,578	2	417.823,603 498.642,145	77.008	2	417.823,603 498.642,145	3	417.901,642 498.613,786	83.032
3	417.901,642 498.613,786	4	417.934,062 498.700,907	92.958	4	417.934,062 498.700,907	5	417.937,362 498.709,773	9.461
5	417.937,362 498.709,773	6	417.939,957 498.716,748	7.442	6	417.939,957 498.716,748	7	417.943,736 498.726,903	10.836
7	417.943,736 498.726,903	8	417.950,363 498.744,71	19.0	8	417.950,363 498.744,71	9	417.957,008 498.762,565	19.051
9	417.957,008 498.762,565	10	417.970,403 498.798,562	38.409	10	417.970,403 498.798,562	11	417.975,467 498.812,17	14.519

Punct început	X / Y	Punct sfârșit	X / Y	Lungime segment (** (m)
11	417.975,467 498.812,17	12	417.977,717 498.818,216	6.451
13	417.882,858 498.857,687	14	417.879,072 498.858,976	4.0
15	417.877,08 498.853,126	16	417.872,953 498.844,444	9.614
17	417.863,496 498.824,552	18	417.857,043 498.810,016	15.903
19	417.854,912 498.805,216	20	417.851,1 498.796,63	9.394
21	417.847,975 498.789,591	22	417.834,976 498.763,494	29.156
23	417.823,789 498.741,034	24	417.819,141 498.731,702	10.425

Punct început	X / Y	Punct sfârșit	X / Y	Lungime segment (** (m)
12	417.977,717 498.818,216	13	417.882,858 498.857,687	102.743
14	417.879,072 498.858,976	15	417.877,08 498.853,126	6.179
16	417.872,953 498.844,444	17	417.863,496 498.824,552	22.026
18	417.857,043 498.810,016	19	417.854,912 498.805,216	5.252
20	417.851,1 498.796,63	21	417.847,975 498.789,591	7.702
22	417.834,976 498.763,494	23	417.823,789 498.741,034	25.092
24	417.819,141 498.731,702	1	417.852,371 498.713,578	37.851

\*\* Lungimile segmentelor sunt determinate în planul de proiecție Stereo 70 și sunt rotunjite la 1 milimetru.

\*\*\* Distanța dintre puncte este formată din segmente cumulate ce sunt mai mici decât valoarea 1 milimetru.



**DATE DESPRE IMOBILUL NR. 12760**

Oficiul de Cadastru și Publicitate Imobiliară SIBIU  
Biroul de Cadastru și Publicitate Imobiliară Sibiu

**A. Partea I. Descrierea imobilului**

TEREN Extravilan

Adresa: Jud. Sibiu

Nr. Crt	Nr cadastral Nr. topografic	Suprafața* (mp)	Observații / Referințe
A1		3.500	Sector cadastral:84 Teren neimprejmuit;

**B. Partea II. Proprietari și acte**

Inscrieri privitoare la dreptul de proprietate și alte drepturi reale	Referințe
/	
Act Administrativ nr. 1906/45, din 13/12/2002 emis de CJPSDPAT (titlu de proprietate);	
B1	A1
Intabulare, drept de PROPRIETATE, dobandit prin Reconstituire, cota actuala 1/1	
1) RADU RAFILA	
2) SIMIL IOAN	
3) SCUTARIU VICTORIA	

**C. Partea III. SARCINI .**

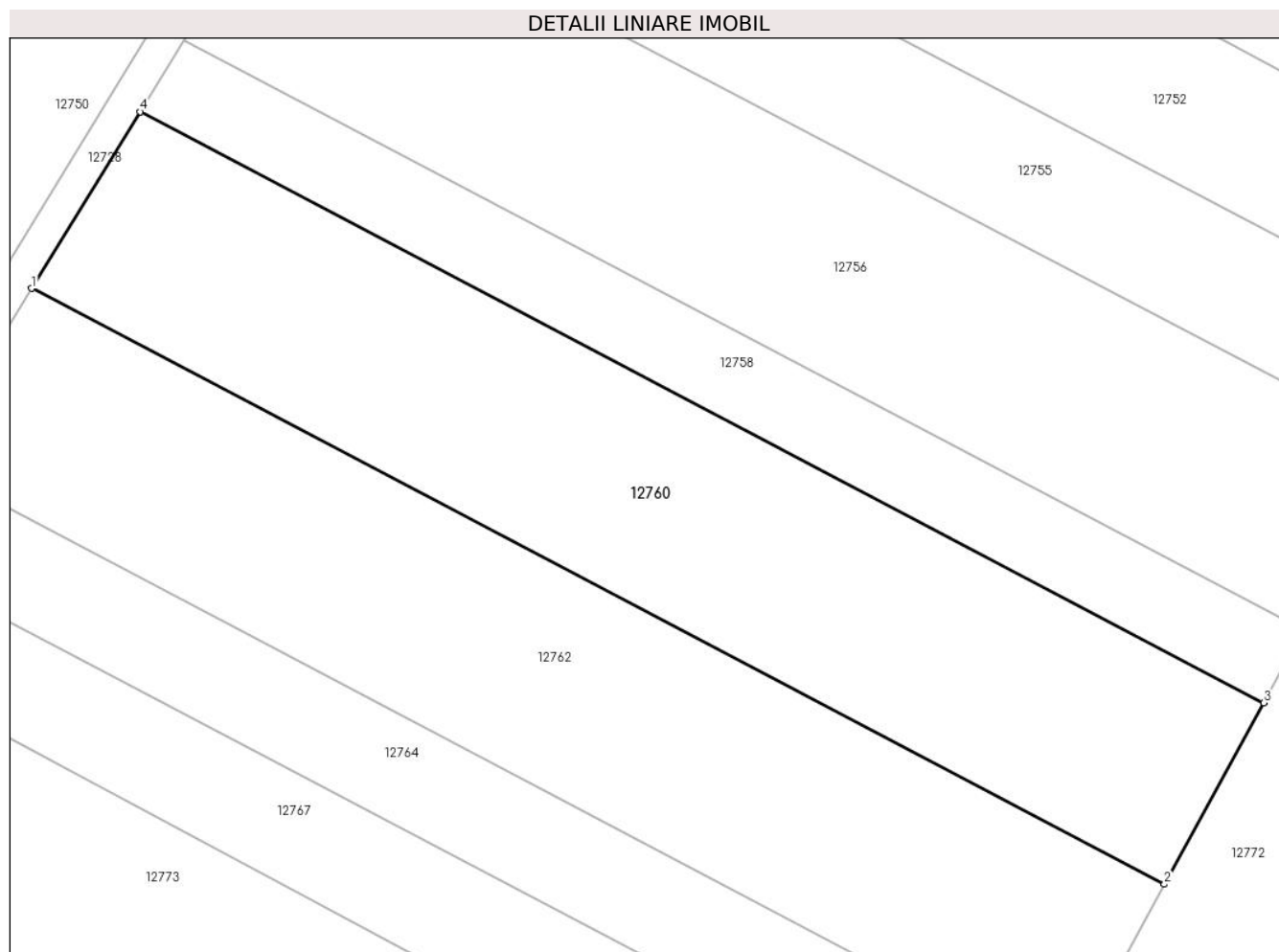
Inscrieri privind dezmembramintele dreptului de proprietate, drepturi reale de garanție și sarcini	Referințe
NU SUNT	

## Anexa Nr. 1 La Partea I

## Teren

Nr cadastral	Suprafața (mp)*	Observații / Referințe
	3.500	

\* Suprafața este determinată în planul de proiecție Stereo 70.



## Date referitoare la teren

Crt	Categorie folosință	Intravilan	Suprafața (mp)	Tarla	Parcelă	Nr. topo	Observații / Referințe
1	arabil	NU	3.500	67	1973/48	-	

## Lungime Segmente

1) Valorile lungimilor segmentelor sunt obținute din proiecție în plan.

Punct început	X / Y	Punct sfârșit	X / Y	Lungime segment (** (m)
1	417.592,682 498.751,673	2	417.723,241 498.683,046	147.496
2	417.723,241 498.683,046	3	417.734,687 498.703,949	23.832
3	417.734,687 498.703,949	4	417.605,21 498.772,007	146.275
4	417.605,21 498.772,007	1	417.592,682 498.751,673	23.884

\*\* Lungimile segmentelor sunt determinate în planul de proiecție Stereo 70 și sunt rotunjite la 1 milimetru.

**\*\*\* Distanţa dintre puncte este formată din segmente cumulate ce sunt mai mici decât valoarea 1 milimetru.**





**DATE DESPRE IMOBILUL NR. 12761**

Oficiul de Cadastru și Publicitate Imobiliară SIBIU  
Biroul de Cadastru și Publicitate Imobiliară Sibiu

**A. Partea I. Descrierea imobilului**

TEREN Extravilan

Adresa: Jud. Sibiu

Nr. Crt	Nr cadastral Nr. topografic	Suprafața* (mp)	Observații / Referințe
A1		2.800	Sector cadastral:84 Teren neimprejmuit;

**B. Partea II. Proprietari și acte**

Inscrieri privitoare la dreptul de proprietate și alte drepturi reale		Referințe
/		
Act Administrativ nr. 1752/45, din 23/05/2002 emis de CJPSDPAT (titlu de proprietate);		
B1	Intabulare, drept de PROPRIETATE, dobandit prin Reconstituire, cota actuala 1/1 1) <b>DANCU VASILE</b>	A1

**C. Partea III. SARCINI .**

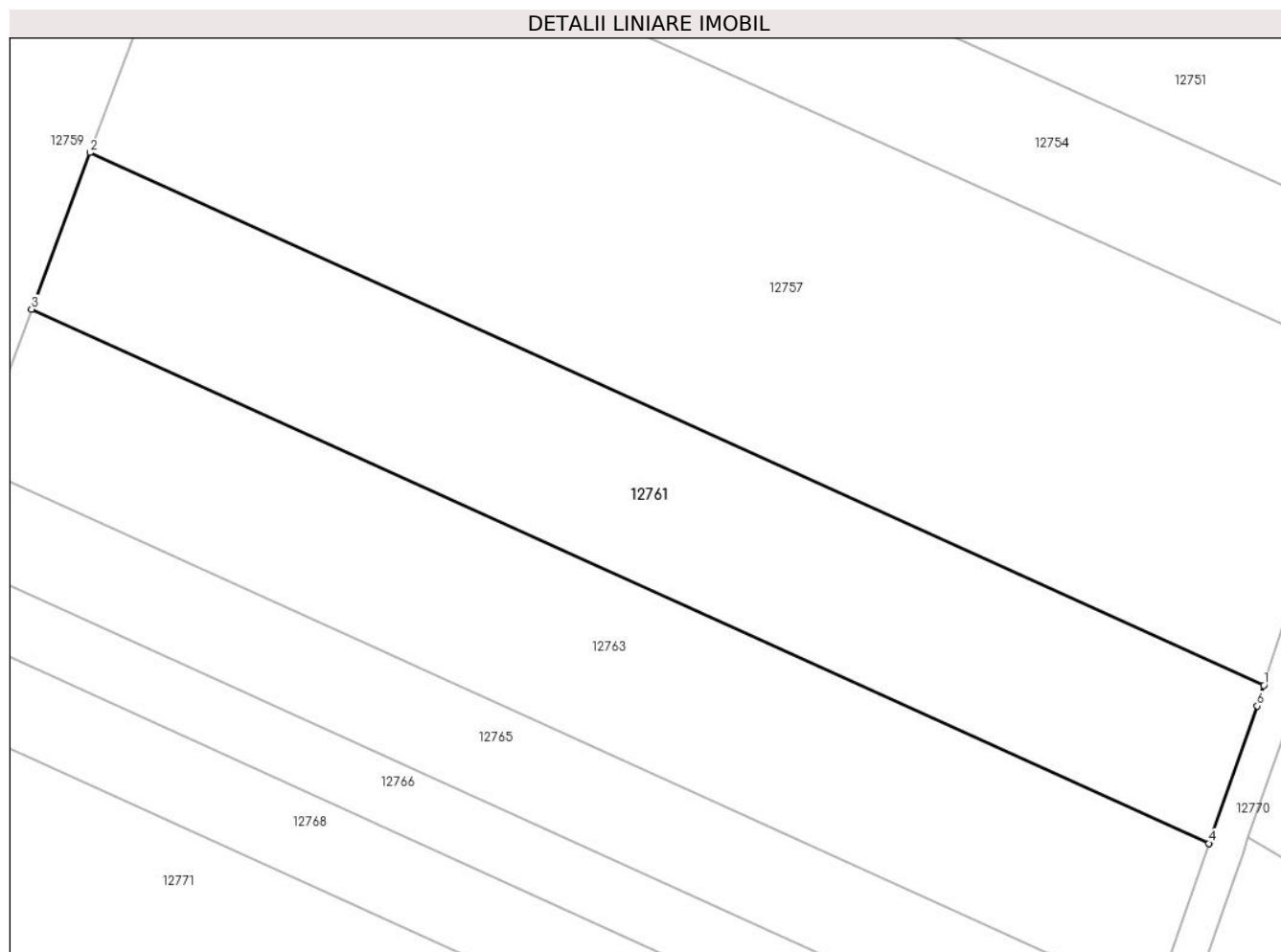
Inscrieri privind dezmembramintele dreptului de proprietate, drepturi reale de garanție și sarcini	Referințe
NU SUNT	

## Anexa Nr. 1 La Partea I

## Teren

Nr cadastral	Suprafața (mp)*	Observații / Referințe
	2.800	

\* Suprafața este determinată în planul de proiecție Stereo 70.



## Date referitoare la teren

Crt	Categorie folosință	Intra vilan	Suprafața (mp)	Tarla	Parcelă	Nr. topo	Observații / Referințe
1	arabil	NU	2.800	67	1973/17	-	

## Lungime Segmente

1) Valorile lungimilor segmentelor sunt obținute din proiecție în plan.

Punct început	X / Y	Punct sfârșit	X / Y	Lungime segment (** (m)
1	418.090,973 498.701,823	2	417.957,008 498.762,565	147.093
2	417.957,008 498.762,565	3	417.950,363 498.744,71	19.051
3	417.950,363 498.744,71	4	418.084,71 498.683,795	147.512
4	418.084,71 498.683,795	5	418.084,757 498.683,93	0.143
5	418.084,757 498.683,93	6	418.090,21 498.699,464	16.464

Punct început	X / Y	Punct sfârşit	X / Y	Lungime segment (** (m)
6	418.090,21 498.699,464	1	418.090,973 498.701,823	2.478

\*\* Lungimile segmentelor sunt determinate în planul de proiecţie Stereo 70 şi sunt rotunjite la 1 milimetru.

\*\*\* Distanţa dintre puncte este formată din segmente cumulate ce sunt mai mici decât valoarea 1 milimetru.



**DATE DESPRE IMOBILUL NR. 12762**

Oficiul de Cadastru și Publicitate Imobiliară SIBIU  
Biroul de Cadastru și Publicitate Imobiliară Sibiu

**A. Partea I. Descrierea imobilului**

TEREN Extravilan

Adresa: Jud. Sibiu

Nr. Crt	Nr cadastral Nr. topografic	Suprafața* (mp)	Observații / Referințe
A1		3.500	Sector cadastral:84 Teren neimprejmit;

**B. Partea II. Proprietari și acte**

Inscrieri privitoare la dreptul de proprietate și alte drepturi reale		Referințe
/		
Act Administrativ nr. 1907/45, din 13/12/2002 emis de CJPSDPAT (titlu de proprietate);		
B1	Intabulare, drept de PROPRIETATE, dobandit prin Reconstituire, cota actuala 1/1 1) GINDILA ALEXANDRU 2) GINDILA CONSTANTIN 3) CRISTEA ELISABETA 4) BIRSAN ANA 5) GINDILA IOSIF	A1

**C. Partea III. SARCINI .**

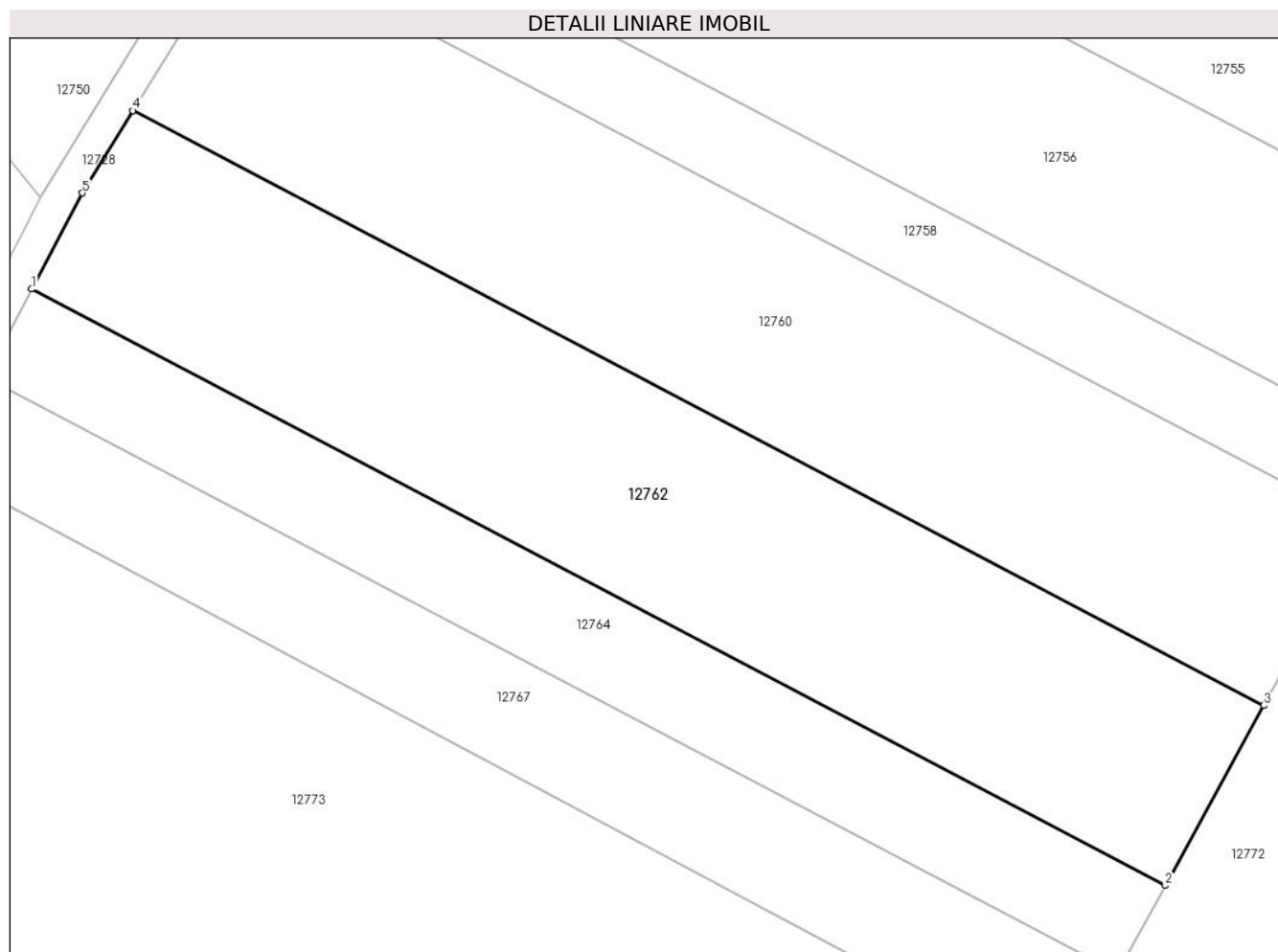
Inscrieri privind dezmembramintele dreptului de proprietate, drepturi reale de garanție și sarcini	Referințe
NU SUNT	

## Anexa Nr. 1 La Partea I

## Teren

Nr cadastral	Suprafața (mp)*	Observații / Referințe
	3.500	

\* Suprafața este determinată în planul de proiecție Stereo 70.



## Date referitoare la teren

Crt	Categorie folosință	Intravilan	Suprafața (mp)	Tarla	Parcelă	Nr. topo	Observații / Referințe
1	arabil	NU	3.500	67	1973/47	-	

## Lungime Segmente

1) Valorile lungimilor segmentelor sunt obținute din proiecție în plan.

Punct început	X / Y	Punct sfârșit	X / Y	Lungime segment (** (m)
1	417.580,994 498.731,078	2	417.711,871 498.662,284	147.856
2	417.711,871 498.662,284	3	417.723,241 498.683,046	23.672
3	417.723,241 498.683,046	4	417.592,682 498.751,673	147.496
4	417.592,682 498.751,673	5	417.586,825 498.742,165	11.167
5	417.586,825 498.742,165	1	417.580,994 498.731,078	12.527

**\*\* Lungimile segmentelor sunt determinate în planul de proiecție Stereo 70 și sunt rotunjite la 1 milimetru.**

**\*\*\* Distanța dintre puncte este formată din segmente cumulate ce sunt mai mici decât valoarea 1 milimetru.**





**DATE DESPRE IMOBILUL NR. 12763**

Oficiul de Cadastru și Publicitate Imobiliară SIBIU  
Biroul de Cadastru și Publicitate Imobiliară Sibiu

**A. Partea I. Descrierea imobilului**

TEREN Extravilan

Adresa: Jud. Sibiu

Nr. Crt	Nr cadastral Nr. topografic	Suprafața* (mp)	Observații / Referințe
A1		2.800	Sector cadastral:84 Teren neimprejmuit;

**B. Partea II. Proprietari și acte**

Inscrieri privitoare la dreptul de proprietate și alte drepturi reale		Referințe
/		
Act Administrativ nr. 1737/45, din 14/05/2002 emis de CJPSDPAT (titlu de proprietate);		
B1	Intabulare, drept de PROPRIETATE, dobandit prin Reconstituire, cota actuala 1/1 1) ARMENEAN MARIA 2) ARMENEAN ALEXANDRU	A1

**C. Partea III. SARCINI .**

Inscrieri privind dezmembramintele dreptului de proprietate, drepturi reale de garanție și sarcini	Referințe
NU SUNT	

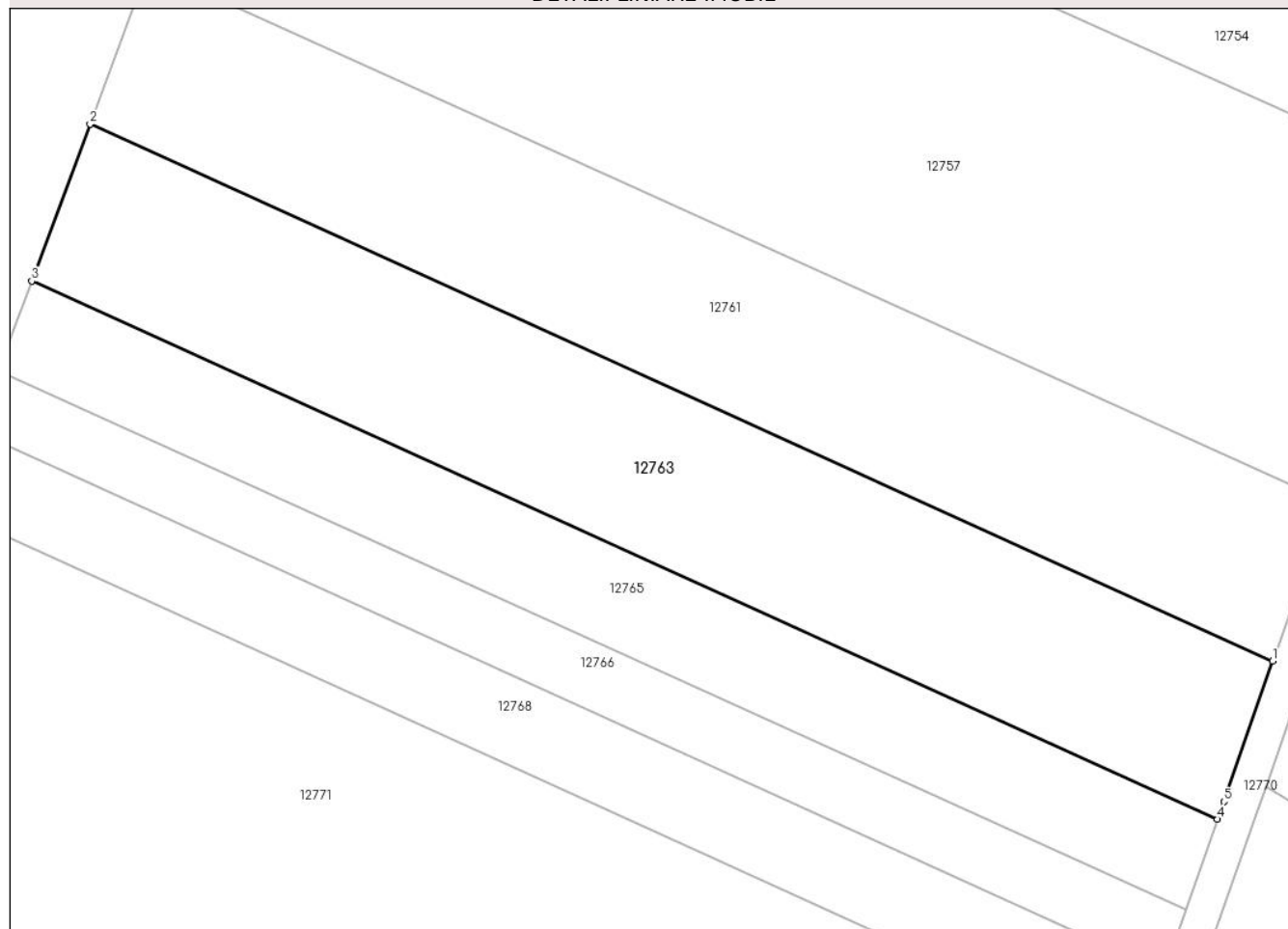
## Anexa Nr. 1 La Partea I

## Teren

Nr cadastral	Suprafața (mp)*	Observații / Referințe
	2.800	

\* Suprafața este determinată în planul de proiecție Stereo 70.

## DETALII LINIARE IMOBIL



## Date referitoare la teren

Crt	Categorie folosință	Intra vilan	Suprafața (mp)	Tarla	Parcelă	Nr. topo	Observații / Referințe
1	arabil	NU	2.800	67	1973/18/1	-	

## Lungime Segmente

1) Valorile lungimilor segmentelor sunt obținute din proiecție în plan.

Punct început	X / Y	Punct sfârșit	X / Y	Lungime segment (** (m)
1	418.084,71 498.683,795	2	417.950,363 498.744,71	147.512
2	417.950,363 498.744,71	3	417.943,736 498.726,903	19.0
3	417.943,736 498.726,903	4	418.078,456 498.665,818	147.921
4	418.078,456 498.665,818	5	418.079,16 498.667,814	2.116
5	418.079,16 498.667,814	1	418.084,71 498.683,795	16.917

**\*\* Lungimile segmentelor sunt determinate în planul de proiecție Stereo 70 și sunt rotunjite la 1 milimetru.**

**\*\*\* Distanța dintre puncte este formată din segmente cumulate ce sunt mai mici decât valoarea 1 milimetru.**



**DATE DESPRE IMOBILUL NR. 12764**

Oficiul de Cadastru și Publicitate Imobiliară SIBIU  
Biroul de Cadastru și Publicitate Imobiliară Sibiu

**A. Partea I. Descrierea imobilului**

TEREN Extravilan

Adresa: Jud. Sibiu

Nr. Crt	Nr cadastral Nr. topografic	Suprafața* (mp)	Observații / Referințe
A1		1.700	Sector cadastral:84 Teren neimprejmuit;

**B. Partea II. Proprietari și acte**

Inscrieri privitoare la dreptul de proprietate și alte drepturi reale		Referințe
/		
Act Administrativ nr. 1700/45, din 30/08/2001 emis de CJPSDPAT (titlu de proprietate);		
B1	Intabulare, drept de PROPRIETATE, dobandit prin Reconstituire, cota actuala 1/1 1) GÎNDILĂ NICOLAE	A1

**C. Partea III. SARCINI .**

Inscrieri privind dezmembramintele dreptului de proprietate, drepturi reale de garanție și sarcini	Referințe
NU SUNT	

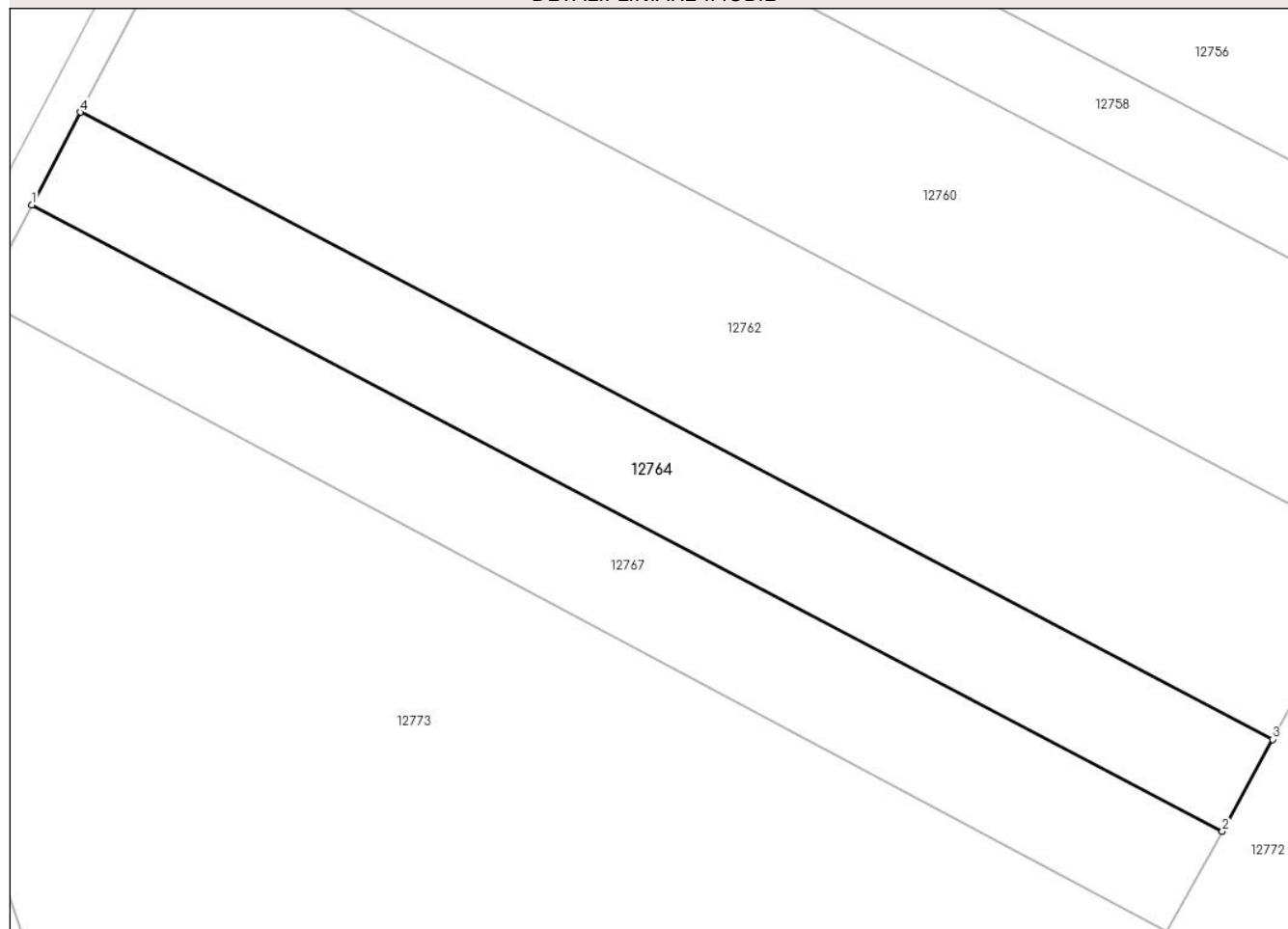
## Anexa Nr. 1 La Partea I

## Teren

Nr cadastral	Suprafața (mp)*	Observații / Referințe
	1.700	

\* Suprafața este determinată în planul de proiecție Stereo 70.

## DETALII LINIARE IMOBIL



## Date referitoare la teren

Crt	Categorie folosință	Intra vilan	Suprafața (mp)	Tarla	Parcelă	Nr. topo	Observații / Referințe
1	arabil	NU	1.700	67	1973/46/2	-	

## Lungime Segmente

1) Valorile lungimilor segmentelor sunt obținute din proiecție în plan.

Punct început	X / Y	Punct sfârșit	X / Y	Lungime segment (** (m)
1	417.575,64 498.720,895	2	417.706,344 498.652,191	147.662
2	417.706,344 498.652,191	3	417.711,871 498.662,284	11.507
3	417.711,871 498.662,284	4	417.580,994 498.731,078	147.856
4	417.580,994 498.731,078	1	417.575,64 498.720,895	11.505

\*\* Lungimile segmentelor sunt determinate în planul de proiecție Stereo 70 și sunt rotunjite la 1 milimetru.

**\*\*\* Distanţa dintre puncte este formată din segmente cumulate ce sunt mai mici decât valoarea 1 milimetru.**





**DATE DESPRE IMOBILUL NR. 12765**

Oficiul de Cadastru și Publicitate Imobiliară SIBIU  
Biroul de Cadastru și Publicitate Imobiliară Sibiu

**A. Partea I. Descrierea imobilului**

TEREN Extravilan

Adresa: Jud. Sibiu

Nr. Crt	Nr cadastral Nr. topografic	Suprafața* (mp)	Observații / Referințe
A1		1.600	Sector cadastral:84 Teren neimprejmuit;

**B. Partea II. Proprietari și acte**

Inscrieri privitoare la dreptul de proprietate și alte drepturi reale		Referințe
/		
Act Administrativ nr. 1737/45, din 14/05/2002 emis de CJPSDPAT (titlu de proprietate);		
B1	Intabulare, drept de PROPRIETATE, dobandit prin Reconstituire, cota actuala 1/1 1) ARMENEAN MARIA 2) ARMENEAN ALEXANDRU	A1

**C. Partea III. SARCINI .**

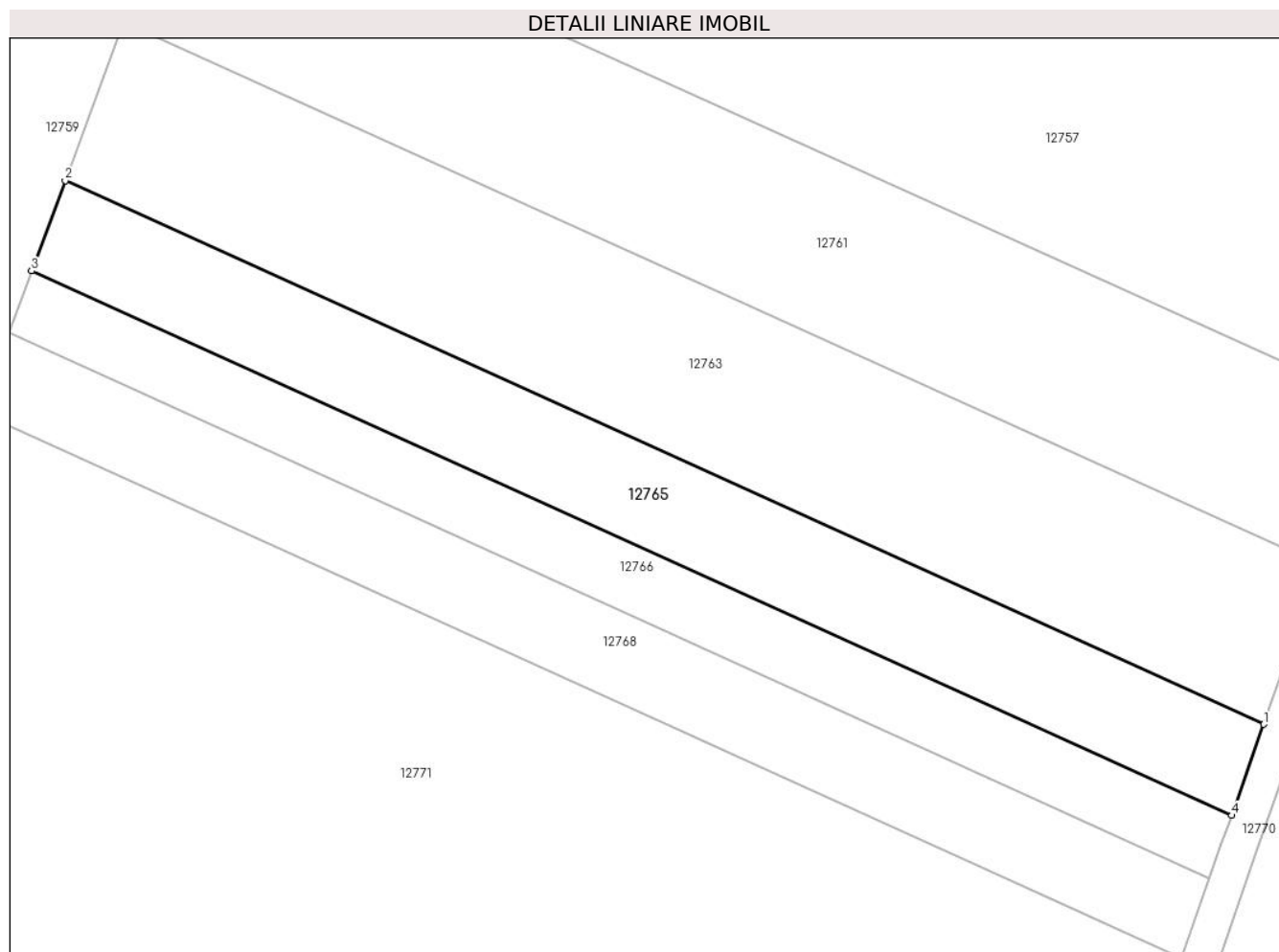
Inscrieri privind dezmembramintele dreptului de proprietate, drepturi reale de garanție și sarcini	Referințe
NU SUNT	

## Anexa Nr. 1 La Partea I

## Teren

Nr cadastral	Suprafața (mp)*	Observații / Referințe
	1.600	

\* Suprafața este determinată în planul de proiecție Stereo 70.



## Date referitoare la teren

Crt	Categorie folosință	Intra vilan	Suprafața (mp)	Tarla	Parcelă	Nr. topo	Observații / Referințe
1	faneata	NU	1.600	67	1973/18/7	-	

## Lungime Segmente

1) Valorile lungimilor segmentelor sunt obținute din proiecție în plan.

Punct început	X / Y	Punct sfârșit	X / Y	Lungime segment (** (m)
1	418.078,456 498.665,818	2	417.943,736 498.726,903	147.921
2	417.943,736 498.726,903	3	417.939,957 498.716,748	10.836
3	417.939,957 498.716,748	4	418.074,848 498.655,586	148.109
4	418.074,848 498.655,586	1	418.078,456 498.665,818	10.85

\*\* Lungimile segmentelor sunt determinate în planul de proiecție Stereo 70 și sunt rotunjite la 1 milimetru.

**\*\*\* Distanţa dintre puncte este formată din segmente cumulate ce sunt mai mici decât valoarea 1 milimetru.**



**DATE DESPRE IMOBILUL NR. 12766**

Oficiul de Cadastru și Publicitate Imobiliară SIBIU  
Biroul de Cadastru și Publicitate Imobiliară Sibiu

**A. Partea I. Descrierea imobilului**

TEREN Extravilan

Adresa: Jud. Sibiu

Nr. Crt	Nr cadastral Nr. topografic	Suprafața* (mp)	Observații / Referințe
A1		1.100	Sector cadastral:84 Teren neimprejmuit;

**B. Partea II. Proprietari și acte**

Inscrieri privitoare la dreptul de proprietate și alte drepturi reale	Referințe
/	
Act Administrativ nr. 1487/45, din 14/09/1999 emis de CJPSDPAT (titlu de proprietate);	
B1	A1
Intabulare, drept de PROPRIETATE, dobandit prin Reconstituire, cota actuala 1/1 1) VOICA MARIA	

**C. Partea III. SARCINI .**

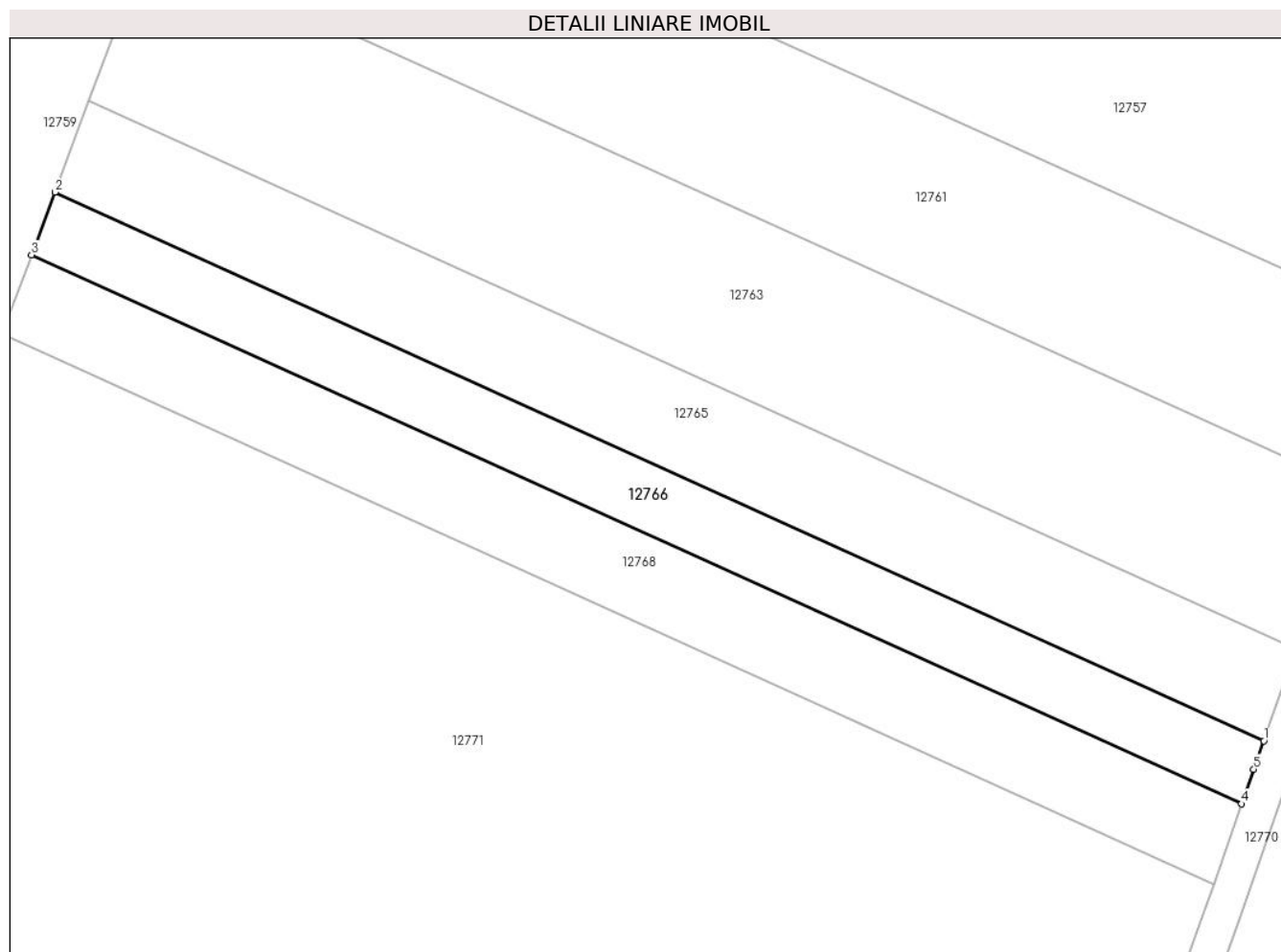
Inscrieri privind dezmembramintele dreptului de proprietate, drepturi reale de garanție și sarcini	Referințe
NU SUNT	

## Anexa Nr. 1 La Partea I

## Teren

Nr cadastral	Suprafața (mp)*	Observații / Referințe
	1.100	

\* Suprafața este determinată în planul de proiecție Stereo 70.



## Date referitoare la teren

Crt	Categorie folosință	Intra vilan	Suprafața (mp)	Tarla	Parcelă	Nr. topo	Observații / Referințe
1	arabil	NU	1.100	67	1973/19	-	

## Lungime Segmente

1) Valorile lungimilor segmentelor sunt obținute din proiecție în plan.

Punct început	X / Y	Punct sfârșit	X / Y	Lungime segment (** (m)
1	418.074,848 498.655,586	2	417.939,957 498.716,748	148.109
2	417.939,957 498.716,748	3	417.937,362 498.709,773	7.442
3	417.937,362 498.709,773	4	418.072,378 498.648,554	148.246
4	418.072,378 498.648,554	5	418.073,729 498.652,412	4.088
5	418.073,729 498.652,412	1	418.074,848 498.655,586	3.365

**\*\* Lungimile segmentelor sunt determinate în planul de proiecție Stereo 70 și sunt rotunjite la 1 milimetru.**

**\*\*\* Distanța dintre puncte este formată din segmente cumulate ce sunt mai mici decât valoarea 1 milimetru.**





**DATE DESPRE IMOBILUL NR. 12767**

Oficiul de Cadastru și Publicitate Imobiliară SIBIU  
Biroul de Cadastru și Publicitate Imobiliară Sibiu

**A. Partea I. Descrierea imobilului**

TEREN Extravilan

Adresa: Jud. Sibiu

Nr. Crt	Nr cadastral Nr. topografic	Suprafața* (mp)	Observații / Referințe
A1		1.800	Sector cadastral:84 Teren neimprejmuit;

**B. Partea II. Proprietari și acte**

Inscrieri privitoare la dreptul de proprietate și alte drepturi reale		Referințe
/		
Act Administrativ nr. 1899/45, din 13/12/2002 emis de CJPSDPAT (titlu de proprietate);		
B1	Intabulare, drept de PROPRIETATE, dobandit prin Reconstituire, cota actuala 1/1 1) ROTAR NICOLAE 2) ROTAR MINAFTORA	A1

**C. Partea III. SARCINI .**

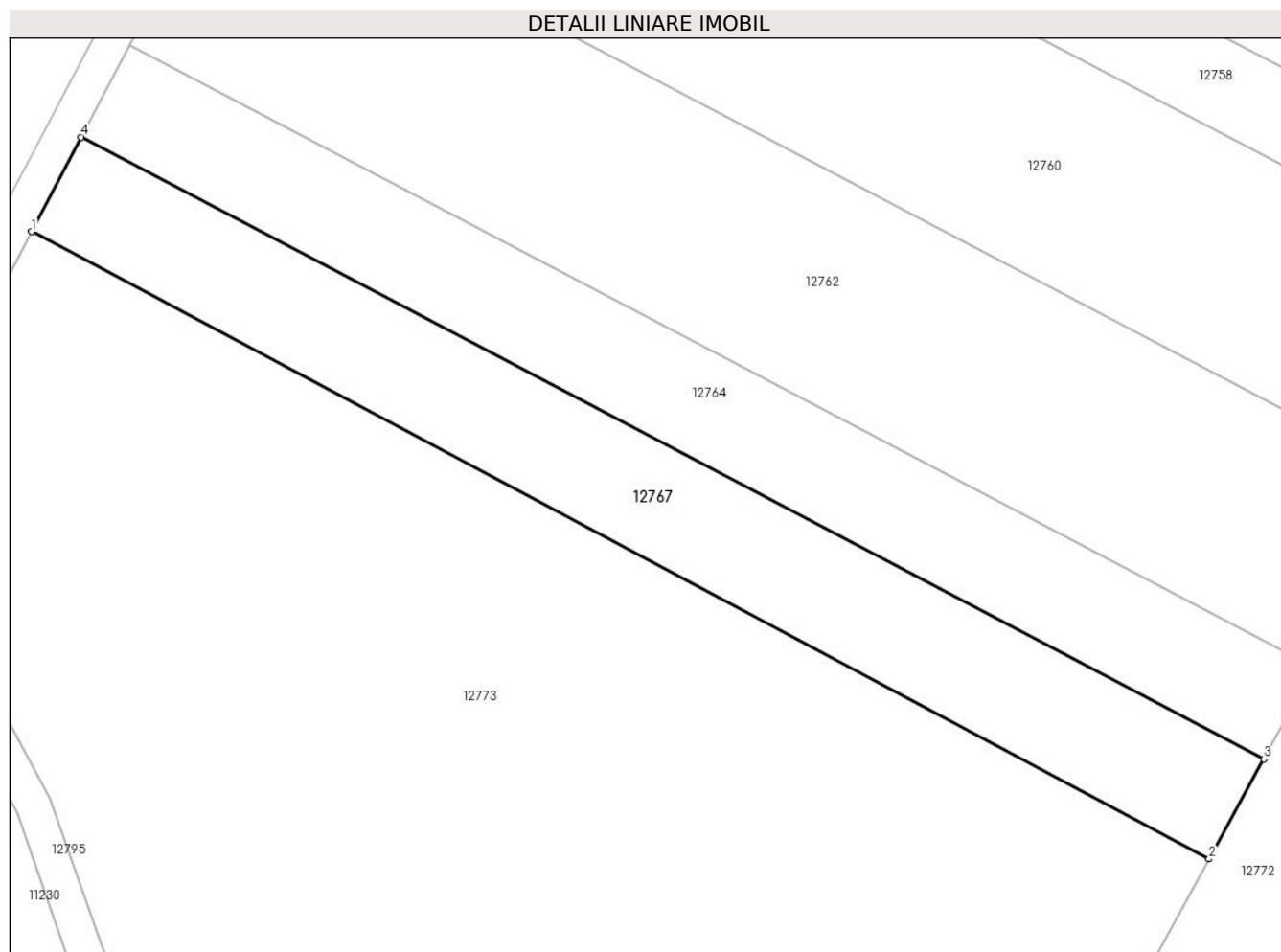
Inscrieri privind dezmembramintele dreptului de proprietate, drepturi reale de garanție și sarcini	Referințe
NU SUNT	

## Anexa Nr. 1 La Partea I

## Teren

Nr cadastral	Suprafața (mp)*	Observații / Referințe
	1.800	

\* Suprafața este determinată în planul de proiecție Stereo 70.



## Date referitoare la teren

Crt	Categorie folosință	Intravilan	Suprafața (mp)	Tarla	Parcelă	Nr. topo	Observații / Referințe
1	arabil	NU	1.800	67	1973/46/1	-	

## Lungime Segmente

1) Valorile lungimilor segmentelor sunt obținute din proiecție în plan.

Punct început	X / Y	Punct sfârșit	X / Y	Lungime segment (** (m)
1	417.570,142 498.710,441	2	417.700,299 498.641,15	147.451
2	417.700,299 498.641,15	3	417.706,344 498.652,191	12.588
3	417.706,344 498.652,191	4	417.575,64 498.720,895	147.662
4	417.575,64 498.720,895	1	417.570,142 498.710,441	11.811

\*\* Lungimile segmentelor sunt determinate în planul de proiecție Stereo 70 și sunt rotunjite la 1 milimetru.

**\*\*\* Distanţa dintre puncte este formată din segmente cumulate ce sunt mai mici decât valoarea 1 milimetru.**



**DATE DESPRE IMOBILUL NR. 12768**

Oficiul de Cadastru și Publicitate Imobiliară SIBIU  
Biroul de Cadastru și Publicitate Imobiliară Sibiu

**A. Partea I. Descrierea imobilului**

TEREN Extravilan

Adresa: Jud. Sibiu

Nr. Crt	Nr cadastral Nr. topografic	Suprafața* (mp)	Observații / Referințe
A1		1.400	Sector cadastral:84 Teren neimprejmuit;

**B. Partea II. Proprietari și acte**

Inscrieri privitoare la dreptul de proprietate și alte drepturi reale		Referințe
/		
Act Administrativ nr. 1903/45, din 13/12/2002 emis de CJPSDPAT (titlu de proprietate);		
B1	Intabulare, drept de PROPRIETATE, dobandit prin Reconstituire, cota actuala 1/1 1) PRODEA VASILE	A1

**C. Partea III. SARCINI .**

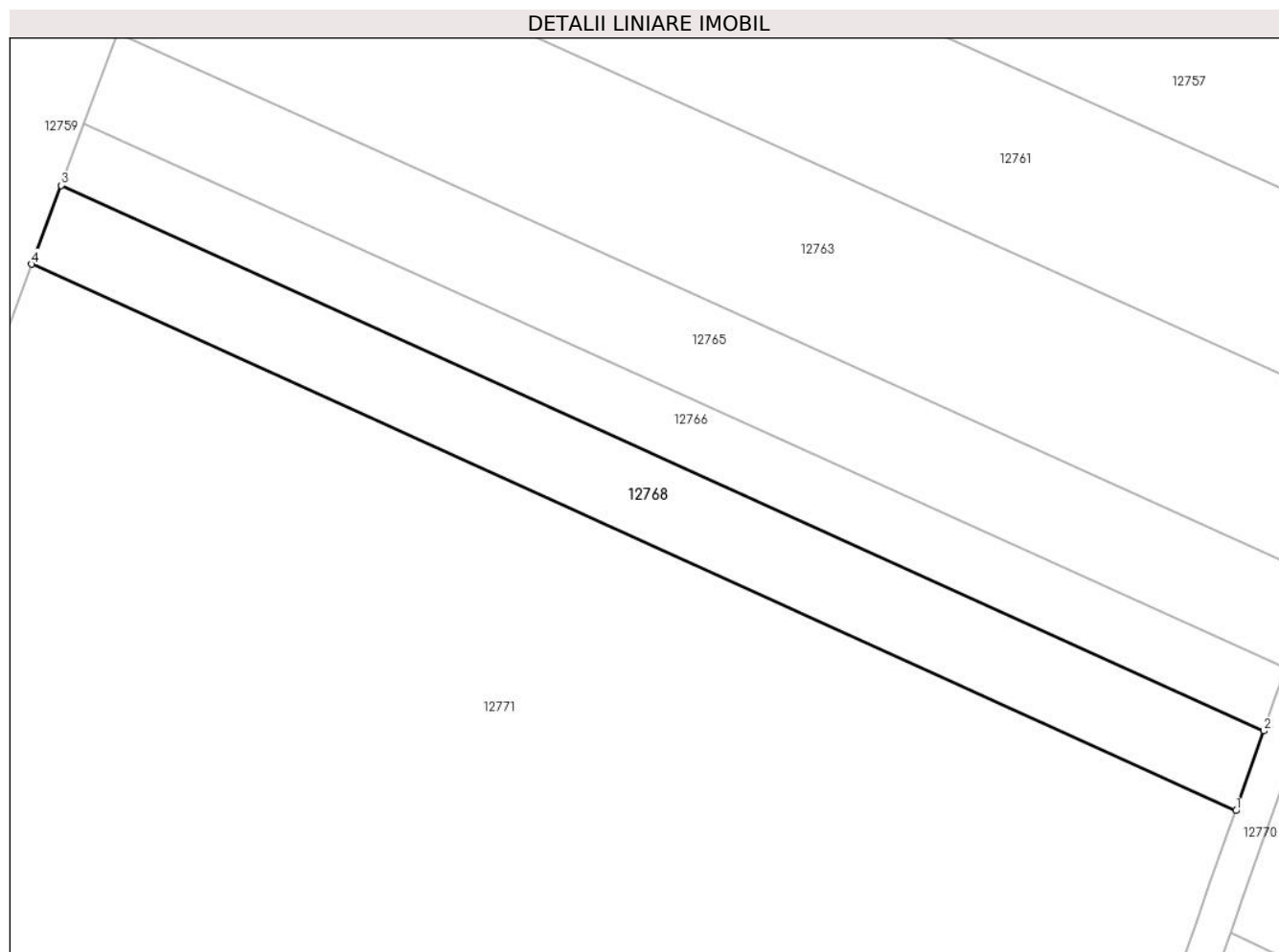
Inscrieri privind dezmembramintele dreptului de proprietate, drepturi reale de garanție și sarcini	Referințe
NU SUNT	

## Anexa Nr. 1 La Partea I

## Teren

Nr cadastral	Suprafața (mp)*	Observații / Referințe
	1.400	

\* Suprafața este determinată în planul de proiecție Stereo 70.



## Date referitoare la teren

Crt	Categorie folosință	Intra vilan	Suprafața (mp)	Tarla	Parcelă	Nr. topo	Observații / Referințe
1	arabil	NU	1.400	67	1973/20	-	

## Lungime Segmente

1) Valorile lungimilor segmentelor sunt obținute din proiecție în plan.

Punct început	X / Y	Punct sfârșit	X / Y	Lungime segment (** (m)
1	418.069,246 498.639,612	2	418.072,378 498.648,554	9.475
2	418.072,378 498.648,554	3	417.937,362 498.709,773	148.246
3	417.937,362 498.709,773	4	417.934,062 498.700,907	9.461
4	417.934,062 498.700,907	1	418.069,246 498.639,612	148.43

\*\* Lungimile segmentelor sunt determinate în planul de proiecție Stereo 70 și sunt rotunjite la 1 milimetru.

**\*\*\* Distanţa dintre puncte este formată din segmente cumulate ce sunt mai mici decât valoarea 1 milimetru.**





**DATE DESPRE IMOBILUL NR. 12769**

Oficiul de Cadastru și Publicitate Imobiliară SIBIU  
Biroul de Cadastru și Publicitate Imobiliară Sibiu

**A. Partea I. Descrierea imobilului**

TEREN Extravilan

Adresa: Jud. Sibiu

Nr. Crt	Nr cadastral Nr. topografic	Suprafața* (mp)	Observații / Referințe
A1		7.200	Sector cadastral:84 Teren neimpregmuit;

**B. Partea II. Proprietari și acte**

Inscrieri privitoare la dreptul de proprietate și alte drepturi reale		Referințe
/		
Act Administrativ nr. 1743/45, din 15/05/2002 emis de CJPSDPAT (titlu de proprietate);		
B1	Intabulare, drept de PROPRIETATE, dobandit prin Reconstituire, cota actuala 1/1 1) RĂULEA IOAN 2) RĂULEA ELISABETA 3) RĂULEA DUMITRU 4) RAULEA VASILE	A1

**C. Partea III. SARCINI .**

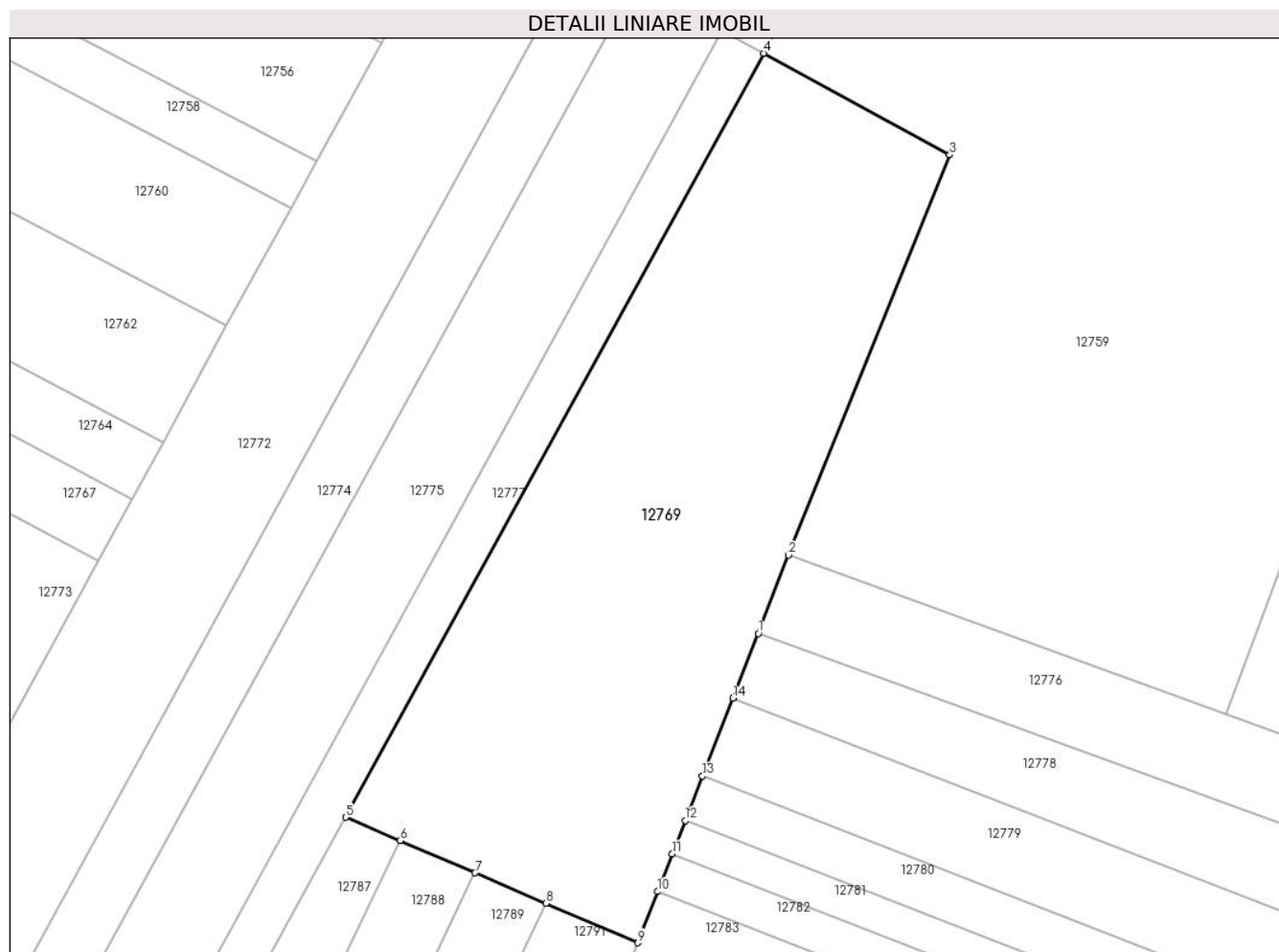
Inscrieri privind dezmembramintele dreptului de proprietate, drepturi reale de garanție și sarcini	Referințe
NU SUNT	

## Anexa Nr. 1 La Partea I

## Teren

Nr cadastral	Suprafața (mp)*	Observații / Referințe
	7.200	

\* Suprafața este determinată în planul de proiecție Stereo 70.



## Date referitoare la teren

Crt	Categorie folosință	Intravilan	Suprafața (mp)	Tarla	Parcelă	Nr. topo	Observații / Referințe
1	arabil	NU	7.200	67	1973/41/5	-	

## Lungime Segmente

1) Valorile lungimilor segmentelor sunt obținute din proiecție în plan.

Punct început	X / Y	Punct sfârșit	X / Y	Lungime segment (** (m)
1	417.818,164 498.628,199	2	417.823,603 498.642,145	14.969
2	417.823,603 498.642,145	3	417.852,371 498.713,578	77.008
3	417.852,371 498.713,578	4	417.819,141 498.731,702	37.851
4	417.819,141 498.731,702	5	417.744,486 498.595,369	155.434
5	417.744,486 498.595,369	6	417.754,21 498.591,192	10.582

Punct început	X / Y	Punct sfârşit	X / Y	Lungime segment (** (m)
6	417.754,21 498.591,192	7	417.767,603 498.585,438	14.577
7	417.767,603 498.585,438	8	417.780,254 498.580,004	13.768
8	417.780,254 498.580,004	9	417.796,623 498.572,972	17.816
9	417.796,623 498.572,972	10	417.800,184 498.582,102	9.801
10	417.800,184 498.582,102	11	417.802,808 498.588,829	7.221
11	417.802,808 498.588,829	12	417.805,126 498.594,773	6.38
12	417.805,126 498.594,773	13	417.808,222 498.602,71	8.519
13	417.808,222 498.602,71	14	417.813,644 498.616,612	14.922
14	417.813,644 498.616,612	1	417.818,164 498.628,199	12.437

\*\* Lungimile segmentelor sunt determinate în planul de proiecție Stereo 70 și sunt rotunjite la 1 milimetru.

\*\*\* Distanța dintre puncte este formată din segmente cumulate ce sunt mai mici decât valoarea 1 milimetru.



**DATE DESPRE IMOBILUL NR. 12770**

Oficiul de Cadastru și Publicitate Imobiliară SIBIU  
Biroul de Cadastru și Publicitate Imobiliară Sibiu

**A. Partea I. Descrierea imobilului**

TEREN Extravilan

Adresa: Jud. Sibiu

Nr. Crt	Nr cadastral Nr. topografic	Suprafața* (mp)	Observații / Referințe
A1		3.945	Sector cadastral:84 Teren neimprejmuit;

**B. Partea II. Proprietari și acte**

Inscrieri privitoare la dreptul de proprietate și alte drepturi reale		Referințe
/		
Act Normativ nr. 7, din 13/03/1996 emis de PARLAMENTUL ROMÂNIEI (lege);		
B1	Inscrierea provizorie, drept de PROPRIETATE, dobandit prin Lege, cota actuala 1/1 1) <b>COMUNA PĂUCA</b> , CIF:4241206, PROPRIETAR NEIDENTIFICAT	A1

**C. Partea III. SARCINI .**

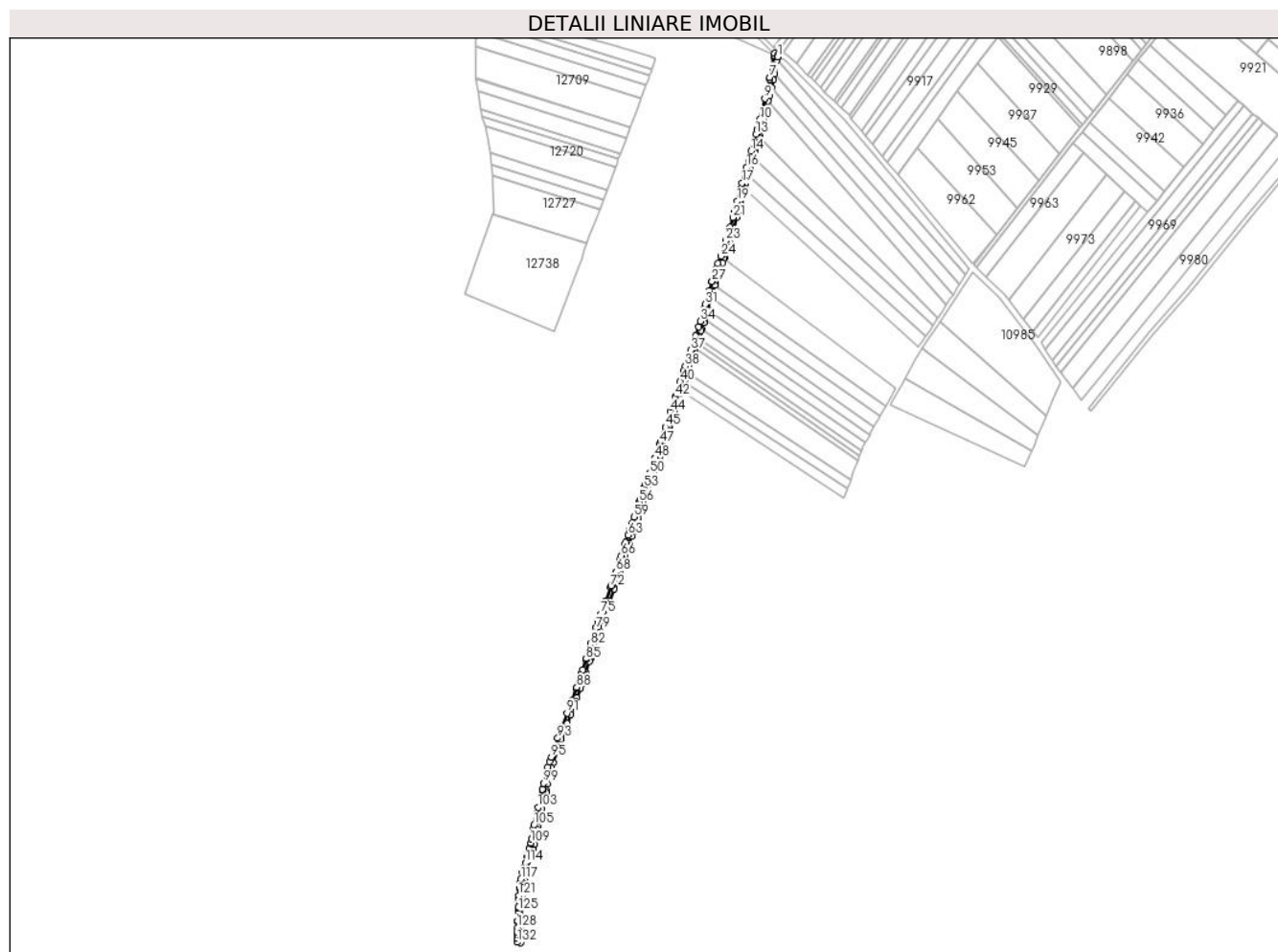
Inscrieri privind dezmembramintele dreptului de proprietate, drepturi reale de garanție și sarcini	Referințe
NU SUNT	

## Anexa Nr. 1 La Partea I

## Teren

Nr cadastral	Suprafața (mp)*	Observații / Referințe
	3.945	

\* Suprafața este determinată în planul de proiecție Stereo 70.



## Date referitoare la teren

Crt	Categorie folosință	Intravilan	Suprafața (mp)	Tarla	Parcelă	Nr. topo	Observații / Referințe
1	drum	NU	3.945	67	1974	-	

## Lungime Segmente

1) Valorile lungimilor segmentelor sunt obținute din proiecție în plan.

Punct început	X / Y	Punct sfârșit	X / Y	Lungime segment	Punct început	X / Y	Punct sfârșit	X / Y	Lungime segment	Punct început	X / Y	Punct sfârșit	X / Y	Lungime segment
1	418.215,409 499.110,37	2	418.215,847 499.112,804	2.473	2	418.215,847 499.112,804	3	418.212,015 499.114,148	4.061	3	418.212,015 499.114,148	4	418.211,699 499.112,227	1.947
4	418.211,699 499.112,227	5	418.211,497 499.111,003	1.24	5	418.211,497 499.111,003	6	418.211,33 499.109,984	1.033	6	418.211,33 499.109,984	7	418.207,09 499.088,492	21.90 7
7	418.207,09 499.088,492	8	418.206,69 499.086,466	2.065	8	418.206,69 499.086,466	9	418.201,66 499.065,847	21.22 4	9	418.201,66 499.065,847	10	418.196,263 499.043,728	22.76 8
10	418.196,263 499.043,728	11	418.194,563 499.036,76	7.172	11	418.194,563 499.036,76	12	418.193,386 499.032,936	4.0	12	418.193,386 499.032,936	13	418.191,893 499.028,087	5.074
13	418.191,893 499.028,087	14	418.187,124 499.009,976	18.72 8	14	418.187,124 499.009,976	15	418.184,53 499.001,189	9.163	15	418.184,53 499.001,189	16	418.182,082 498.992,898	8.645
16	418.182,082 498.992,898	17	418.177,415 498.976,212	17.32 6	17	418.177,415 498.976,212	18	418.175,858 498.970,074	6.333	18	418.175,858 498.970,074	19	418.172,511 498.956,88	13.61 2

Punct început	X / Y	Punct sfârșit	X / Y	Lungime segment	Punct început	X / Y	Punct sfârșit	X / Y	Lungime segment	Punct început	X / Y	Punct sfârșit	X / Y	Lungime segment
19	418.172,511 498.956,88	20	418.169,134 498.944,949	12.4	20	418.169,134 498.944,949	21	418.167,553 498.939,583	5.594	21	418.167,553 498.939,583	22	418.164,539 498.929,35	10.667
22	418.164,539 498.929,35	23	418.160,128 498.914,771	15.232	23	418.160,128 498.914,771	24	418.154,9 498.898,334	17.249	24	418.154,9 498.898,334	25	418.152,032 498.890,71	8.145
25	418.152,032 498.890,71	26	418.149,973 498.885,238	5.847	26	418.149,973 498.885,238	27	418.145,415 498.871,756	14.231	27	418.145,415 498.871,756	28	418.145,359 498.871,547	0.217
28	418.145,359 498.871,547	29	418.142,746 498.861,7	10.187	29	418.142,746 498.861,7	30	418.141,559 498.857,23	4.626	30	418.141,559 498.857,23	31	418.138,407 498.847,245	10.47
31	418.138,407 498.847,245	32	418.136,942 498.842,605	4.865	32	418.136,942 498.842,605	33	418.135,468 498.837,682	5.139	33	418.135,468 498.837,682	34	418.132,913 498.829,15	8.906
34	418.132,913 498.829,15	35	418.131,121 498.823,4	6.023	35	418.131,121 498.823,4	36	418.128,174 498.813,945	9.904	36	418.128,174 498.813,945	37	418.122,991 498.798,308	16.474
37	418.122,991 498.798,308	38	418.116,935 498.781,466	17.898	38	418.116,935 498.781,466	39	418.115,214 498.776,189	5.551	39	418.115,214 498.776,189	40	418.111,553 498.764,963	11.808
40	418.111,553 498.764,963	41	418.107,317 498.752,386	13.271	41	418.107,317 498.752,386	42	418.106,238 498.749,185	3.378	42	418.106,238 498.749,185	43	418.102,646 498.738,601	11.177
43	418.102,646 498.738,601	44	418.100,816 498.733,21	5.694	44	418.100,816 498.733,21	45	418.095,868 498.716,957	16.989	45	418.095,868 498.716,957	46	418.090,973 498.701,823	15.907
46	418.090,973 498.701,823	47	418.090,21 498.699,464	2.478	47	418.090,21 498.699,464	48	418.084,757 498.683,93	16.464	48	418.084,757 498.683,93	49	418.084,71 498.683,795	0.143
49	418.084,71 498.683,795	50	418.079,16 498.667,814	16.917	50	418.079,16 498.667,814	51	418.078,456 498.665,818	2.116	51	418.078,456 498.665,818	52	418.074,848 498.655,586	10.85
52	418.074,848 498.655,586	53	418.073,729 498.652,412	3.365	53	418.073,729 498.652,412	54	418.072,378 498.648,554	4.088	54	418.072,378 498.648,554	55	418.069,246 498.639,612	9.475
55	418.069,246 498.639,612	56	418.068,337 498.637,017	2.749	56	418.068,337 498.637,017	57	418.066,294 498.631,318	6.054	57	418.066,294 498.631,318	58	418.064,854 498.627,302	4.266
58	418.064,854 498.627,302	59	418.062,667 498.621,201	6.481	59	418.062,667 498.621,201	60	418.060,414 498.614,499	7.07	60	418.060,414 498.614,499	61	418.058,144 498.607,749	7.121
61	418.058,144 498.607,749	62	418.057,897 498.607,013	0.776	62	418.057,897 498.607,013	63	418.056,244 498.602,048	5.234	63	418.056,244 498.602,048	64	418.053,569 498.594,012	8.469
64	418.053,569 498.594,012	65	418.052,926 498.592,08	2.036	65	418.052,926 498.592,08	66	418.048,894 498.580,18	12.565	66	418.048,894 498.580,18	67	418.047,586 498.576,32	4.076
67	418.047,586 498.576,32	68	418.043,248 498.562,774	14.223	68	418.043,248 498.562,774	69	418.043,12 498.562,372	0.422	69	418.043,12 498.562,372	70	418.042,692 498.561,037	1.402
70	418.042,692 498.561,037	71	418.038,239 498.548,223	13.566	71	418.038,239 498.548,223	72	418.037,756 498.546,834	1.471	72	418.037,756 498.546,834	73	418.032,401 498.532,194	15.589
73	418.032,401 498.532,194	74	418.032,267 498.531,84	0.379	74	418.032,267 498.531,84	75	418.026,977 498.517,886	14.922	75	418.026,977 498.517,886	76	418.026,472 498.516,554	1.425
76	418.026,472 498.516,554	77	418.024,194 498.509,829	7.1	77	418.024,194 498.509,829	78	418.022,146 498.503,78	6.386	78	418.022,146 498.503,78	79	418.021,539 498.501,989	1.891
79	418.021,539 498.501,989	80	418.019,892 498.496,91	5.34	80	418.019,892 498.496,91	81	418.016,675 498.486,991	10.427	81	418.016,675 498.486,991	82	418.016,255 498.485,594	1.459
82	418.016,255 498.485,594	83	418.013,693 498.477,073	8.898	83	418.013,693 498.477,073	84	418.011,839 498.470,908	6.438	84	418.011,839 498.470,908	85	418.011,476 498.469,788	1.177
85	418.011,476 498.469,788	86	418.007,849 498.458,585	11.776	86	418.007,849 498.458,585	87	418.006,66 498.454,912	3.861	87	418.006,66 498.454,912	88	418.001,624 498.440,204	15.546
88	418.001,624 498.440,204	89	418.001,059 498.438,664	1.64	89	418.001,059 498.438,664	90	417.996,523 498.426,286	13.183	90	417.996,523 498.426,286	91	417.991,242 498.412,799	14.484
91	417.991,242 498.412,799	92	417.986,097 498.398,667	15.04	92	417.986,097 498.398,667	93	417.981,38 498.386,1	13.423	93	417.981,38 498.386,1	94	417.977,543 498.374,367	12.344
94	417.977,543 498.374,367	95	417.974,676 498.366,04	8.807	95	417.974,676 498.366,04	96	417.972,956 498.361,042	5.285	96	417.972,956 498.361,042	97	417.971,013 498.355,401	5.966
97	417.971,013 498.355,401	98	417.970,026 498.351,88	3.657	98	417.970,026 498.351,88	99	417.966,199 498.338,227	14.179	99	417.966,199 498.338,227	100	417.965,116 498.331,826	6.493
100	417.965,116 498.331,826	101	417.965,0 498.331,143	0.692	101	417.965,0 498.331,143	102	417.964,744 498.329,632	1.532	102	417.964,744 498.329,632	103	417.960,392 498.312,518	17.659
103	417.960,392 498.312,518	104	417.958,655 498.305,689	7.046	104	417.958,655 498.305,689	105	417.956,147 498.293,631	12.316	105	417.956,147 498.293,631	106	417.955,376 498.289,924	3.787
106	417.955,376 498.289,924	107	417.954,736 498.286,242	3.737	107	417.954,736 498.286,242	108	417.953,474 498.278,987	7.364	108	417.953,474 498.278,987	109	417.952,746 498.274,801	4.249
109	417.952,746 498.274,801	110	417.952,645 498.274,222	0.588	110	417.952,645 498.274,222	111	417.951,264 498.268,627	5.762	111	417.951,264 498.268,627	112	417.949,598 498.261,883	6.947
112	417.949,598 498.261,883	113	417.949,25 498.260,473	1.452	113	417.949,25 498.260,473	114	417.946,874 498.253,574	7.297	114	417.946,874 498.253,574	115	417.944,777 498.247,485	6.441
115	417.944,777 498.247,485	116	417.943,858 498.243,321	4.264	116	417.943,858 498.243,321	117	417.942,256 498.236,058	7.438	117	417.942,256 498.236,058	118	417.941,414 498.232,244	3.906

Punct început	X / Y	Punct sfârșit	X / Y	Lungime segment	Punct început	X / Y	Punct sfârșit	X / Y	Lungime segment	Punct început	X / Y	Punct sfârșit	X / Y	Lungime segment
118	417.941,414 498.232,244	119	417.940,951 498.227,927	4.342	119	417.940,951 498.227,927	120	417.940,794 498.226,461	1.474	120	417.940,794 498.226,461	121	417.939,972 498.218,815	7.69
121	417.939,972 498.218,815	122	417.939,795 498.214,703	4.116	122	417.939,795 498.214,703	123	417.939,441 498.206,513	8.197	123	417.939,441 498.206,513	124	417.939,401 498.205,606	0.908
124	417.939,401 498.205,606	125	417.939,258 498.202,304	3.304	125	417.939,258 498.202,304	126	417.938,793 498.191,592	10.723	126	417.938,793 498.191,592	127	417.938,768 498.190,91	0.683
127	417.938,768 498.190,91	128	417.938,552 498.184,946	5.967	128	417.938,552 498.184,946	129	417.938,383 498.180,286	4.663	129	417.938,383 498.180,286	130	417.938,333 498.177,813	2.474
130	417.938,333 498.177,813	131	417.938,241 498.173,2	4.614	131	417.938,241 498.173,2	132	417.938,161 498.169,175	4.025	132	417.938,161 498.169,175	133	417.942,151 498.168,645	4.025
133	417.942,151 498.168,645	134	417.942,183 498.170,245	1.6	134	417.942,183 498.170,245	135	417.942,332 498.177,733	7.49	135	417.942,332 498.177,733	136	417.942,381 498.180,174	2.441
136	417.942,381 498.180,174	137	417.942,549 498.184,802	4.631	137	417.942,549 498.184,802	138	417.942,79 498.191,432	6.635	138	417.942,79 498.191,432	139	417.943,398 498.205,433	14.014
139	417.943,398 498.205,433	140	417.943,437 498.206,341	0.909	140	417.943,437 498.206,341	141	417.943,963 498.218,514	12.185	141	417.943,963 498.218,514	142	417.944,928 498.227,5	9.037
142	417.944,928 498.227,5	143	417.945,368 498.231,598	4.121	143	417.945,368 498.231,598	144	417.946,162 498.235,196	3.685	144	417.946,162 498.235,196	145	417.947,765 498.242,46	7.438
145	417.947,765 498.242,46	146	417.948,634 498.246,399	4.034	146	417.948,634 498.246,399	147	417.953,09 498.259,34	13.687	147	417.953,09 498.259,34	148	417.953,482 498.260,924	1.631
148	417.953,482 498.260,924	149	417.955,147 498.267,668	6.947	149	417.955,147 498.267,668	150	417.956,562 498.273,398	5.902	150	417.956,562 498.273,398	151	417.956,687 498.274,116	0.728
151	417.956,687 498.274,116	152	417.957,415 498.278,302	4.249	152	417.957,415 498.278,302	153	417.958,676 498.285,556	7.364	153	417.958,676 498.285,556	154	417.959,306 498.289,173	3.671
154	417.959,306 498.289,173	155	417.960,063 498.292,817	3.721	155	417.960,063 498.292,817	156	417.962,553 498.304,788	12.228	156	417.962,553 498.304,788	157	417.964,268 498.311,532	6.958
157	417.964,268 498.311,532	158	417.968,661 498.328,804	17.822	158	417.968,661 498.328,804	159	417.969,06 498.331,158	2.388	159	417.969,06 498.331,158	160	417.970,108 498.337,351	6.281
160	417.970,108 498.337,351	161	417.974,833 498.354,209	17.508	161	417.974,833 498.354,209	162	417.976,738 498.359,74	5.85	162	417.976,738 498.359,74	163	417.981,335 498.373,095	14.124
163	417.981,335 498.373,095	164	417.985,155 498.384,775	12.289	164	417.985,155 498.384,775	165	417.989,849 498.397,28	13.356	165	417.989,849 498.397,28	166	417.991,423 498.401,604	4.602
166	417.991,423 498.401,604	167	417.994,984 498.411,386	10.409	167	417.994,984 498.411,386	168	417.999,122 498.421,951	11.347	168	417.999,122 498.421,951	169	418.000,264 498.424,868	3.133
169	418.000,264 498.424,868	170	418.001,792 498.429,038	4.441	170	418.001,792 498.429,038	171	418.005,394 498.438,868	10.469	171	418.005,394 498.438,868	172	418.006,91 498.443,295	4.68
172	418.006,91 498.443,295	173	418.010,455 498.453,648	10.942	173	418.010,455 498.453,648	174	418.010,99 498.455,301	1.738	174	418.010,99 498.455,301	175	418.015,059 498.467,868	13.209
175	418.015,059 498.467,868	176	418.015,657 498.469,716	1.943	176	418.015,657 498.469,716	177	418.016,076 498.471,106	1.452	177	418.016,076 498.471,106	178	418.019,265 498.481,712	11.075
178	418.019,265 498.481,712	179	418.020,288 498.485,116	3.555	179	418.020,288 498.485,116	180	418.020,493 498.485,798	0.712	180	418.020,493 498.485,798	181	418.023,145 498.493,974	8.595
181	418.023,145 498.493,974	182	418.024,75 498.498,924	5.204	182	418.024,75 498.498,924	183	418.025,336 498.500,73	1.899	183	418.025,336 498.500,73	184	418.028,862 498.511,143	10.993
184	418.028,862 498.511,143	185	418.029,964 498.514,397	3.435	185	418.029,964 498.514,397	186	418.030,237 498.515,203	0.851	186	418.030,237 498.515,203	187	418.035,021 498.527,821	13.495
187	418.035,021 498.527,821	188	418.036,15 498.530,798	3.183	188	418.036,15 498.530,798	189	418.036,343 498.531,326	0.562	189	418.036,343 498.531,326	190	418.041,214 498.544,644	14.181
190	418.041,214 498.544,644	191	418.041,524 498.545,49	0.901	191	418.041,524 498.545,49	192	418.046,487 498.559,77	15.118	192	418.046,487 498.559,77	193	418.047,058 498.561,554	1.873
193	418.047,058 498.561,554	194	418.047,137 498.561,802	0.26	194	418.047,137 498.561,802	195	418.051,385 498.575,068	13.93	195	418.051,385 498.575,068	196	418.052,682 498.578,896	4.042
196	418.052,682 498.578,896	197	418.056,718 498.590,807	12.576	197	418.056,718 498.590,807	198	418.057,365 498.592,748	2.046	198	418.057,365 498.592,748	199	418.060,04 498.600,784	8.469
199	418.060,04 498.600,784	200	418.061,69 498.605,744	5.228	200	418.061,69 498.605,744	201	418.061,936 498.606,474	0.77	201	418.061,936 498.606,474	202	418.064,205 498.613,225	7.122
202	418.064,205 498.613,225	203	418.066,446 498.619,889	7.03	203	418.066,446 498.619,889	204	418.068,619 498.625,952	6.441	204	418.068,619 498.625,952	205	418.070,059 498.629,968	4.266
205	418.070,059 498.629,968	206	418.072,107 498.635,681	6.069	206	418.072,107 498.635,681	207	418.077,502 498.651,086	16.323	207	418.077,502 498.651,086	208	418.081,821 498.663,332	12.984
208	418.081,821 498.663,332	209	418.082,935 498.666,492	3.351	209	418.082,935 498.666,492	210	418.084,0 498.669,559	3.247	210	418.084,0 498.669,559	211	418.087,627 498.680,001	11.054
211	418.087,627 498.680,001	212	418.088,534 498.682,611	2.763	212	418.088,534 498.682,611	213	418.089,202 498.684,514	2.017	213	418.089,202 498.684,514	214	418.093,452 498.696,622	12.832
214	418.093,452 498.696,622	215	418.094,001 498.698,186	1.658	215	418.094,001 498.698,186	216	418.095,662 498.703,323	5.399	216	418.095,662 498.703,323	217	418.096,236 498.705,097	1.864



Punct început	X / Y	Punct sfârșit	X / Y	Lungime segment	Punct început	X / Y	Punct sfârșit	X / Y	Lungime segment	Punct început	X / Y	Punct sfârșit	X / Y	Lungime segment
217	418.096,236 498.705,097	218	418.098,414 498.711,831	7.078	218	418.098,414 498.711,831	219	418.098,917 498.713,385	1.633	219	418.098,917 498.713,385	220	418.099,685 498.715,759	2.496
220	418.099,685 498.715,759	221	418.101,011 498.720,117	4.555	221	418.101,011 498.720,117	222	418.101,577 498.721,975	1.943	222	418.101,577 498.721,975	223	418.103,638 498.728,747	7.079
223	418.103,638 498.728,747	224	418.104,624 498.731,984	3.383	224	418.104,624 498.731,984	225	418.107,399 498.740,161	8.635	225	418.107,399 498.740,161	226	418.109,64 498.746,762	6.97
226	418.109,64 498.746,762	227	418.110,027 498.747,904	1.206	227	418.110,027 498.747,904	228	418.110,289 498.748,68	0.819	228	418.110,289 498.748,68	229	418.112,519 498.755,298	6.984
229	418.112,519 498.755,298	230	418.112,977 498.756,66	1.436	230	418.112,977 498.756,66	231	418.115,35 498.763,704	7.434	231	418.115,35 498.763,704	232	418.115,845 498.765,221	1.595
232	418.115,845 498.765,221	233	418.116,28 498.766,556	1.404	233	418.116,28 498.766,556	234	418.119,09 498.775,172	9.063	234	418.119,09 498.775,172	235	418.120,72 498.780,169	5.256
235	418.120,72 498.780,169	236	418.124,245 498.789,975	10.42	236	418.124,245 498.789,975	237	418.126,078 498.795,074	5.418	237	418.126,078 498.795,074	238	418.126,772 498.797,002	2.049
238	418.126,772 498.797,002	239	418.127,677 498.799,732	2.876	239	418.127,677 498.799,732	240	418.127,997 498.800,699	1.019	240	418.127,997 498.800,699	241	418.129,714 498.805,878	5.456
241	418.129,714 498.805,878	242	418.130,914 498.809,498	3.814	242	418.130,914 498.809,498	243	418.131,273 498.810,581	1.141	243	418.131,273 498.810,581	244	418.131,983 498.812,721	2.254
244	418.131,983 498.812,721	245	418.134,012 498.819,231	6.819	245	418.134,012 498.819,231	246	418.134,414 498.820,521	1.351	246	418.134,414 498.820,521	247	418.136,739 498.827,981	7.815
247	418.136,739 498.827,981	248	418.137,015 498.828,903	0.962	248	418.137,015 498.828,903	249	418.137,681 498.831,13	2.325	249	418.137,681 498.831,13	250	418.140,63 498.840,979	10.28 1
250	418.140,63 498.840,979	251	418.140,765 498.841,429	0.47	251	418.140,765 498.841,429	252	418.140,854 498.841,712	0.296	252	418.140,854 498.841,712	253	418.144,817 498.854,263	13.16 2
253	418.144,817 498.854,263	254	418.144,888 498.854,487	0.235	254	418.144,888 498.854,487	255	418.145,401 498.856,114	1.706	255	418.145,401 498.856,114	256	418.148,427 498.867,513	11.79 4
256	418.148,427 498.867,513	257	418.149,247 498.870,601	3.195	257	418.149,247 498.870,601	258	418.152,272 498.879,549	9.445	258	418.152,272 498.879,549	259	418.153,741 498.883,892	4.585
259	418.153,741 498.883,892	260	418.156,56 498.891,388	8.008	260	418.156,56 498.891,388	261	418.158,169 498.895,664	4.569	261	418.158,169 498.895,664	262	418.158,68 498.897,022	1.451
262	418.158,68 498.897,022	263	418.162,145 498.907,917	11.43 3	263	418.162,145 498.907,917	264	418.163,948 498.913,586	5.948	264	418.163,948 498.913,586	265	418.164,524 498.915,49	1.99
265	418.164,524 498.915,49	266	418.168,372 498.928,206	13.28 5	266	418.168,372 498.928,206	267	418.171,624 498.939,247	11.51	267	418.171,624 498.939,247	268	418.172,976 498.943,839	4.787
268	418.172,976 498.943,839	269	418.173,156 498.944,472	0.658	269	418.173,156 498.944,472	270	418.175,728 498.953,56	9.446	270	418.175,728 498.953,56	271	418.176,375 498.955,843	2.373
271	418.176,375 498.955,843	272	418.179,864 498.969,598	14.19 1	272	418.179,864 498.969,598	273	418.180,124 498.970,623	1.057	273	418.180,124 498.970,623	274	418.181,28 498.975,181	4.702
274	418.181,28 498.975,181	275	418.183,9 498.984,548	9.726	275	418.183,9 498.984,548	276	418.183,987 498.984,858	0.322	276	418.183,987 498.984,858	277	418.185,927 498.991,792	7.201
277	418.185,927 498.991,792	278	418.189,52 499.003,966	12.69 3	278	418.189,52 499.003,966	279	418.190,977 499.008,901	5.145	279	418.190,977 499.008,901	280	418.191,823 499.012,112	3.321
280	418.191,823 499.012,112	281	418.195,11 499.024,596	12.91	281	418.195,11 499.024,596	282	418.195,74 499.026,988	2.474	282	418.195,74 499.026,988	283	418.198,421 499.035,696	9.111
283	418.198,421 499.035,696	284	418.200,586 499.044,57	9.134	284	418.200,586 499.044,57	285	418.205,191 499.063,445	19.42 9	285	418.205,191 499.063,445	286	418.206,462 499.068,655	5.362
286	418.206,462 499.068,655	287	418.208,678 499.077,738	9.35	287	418.208,678 499.077,738	288	418.210,598 499.085,604	8.097	288	418.210,598 499.085,604	289	418.211,87 499.092,056	6.576
289	418.211,87 499.092,056	290	418.214,789 499.106,851	15.08 1	290	418.214,789 499.106,851	291	418.215,266 499.109,272	2.468	291	418.215,266 499.109,272	1	418.215,409 499.110,37	1.107

\*\* Lungimile segmentelor sunt determinate în planul de proiecție Stereo 70 și sunt rotunjite la 1 milimetru.

\*\*\* Distanța dintre puncte este formată din segmente cumulate ce sunt mai mici decât valoarea 1 milimetru.



**DATE DESPRE IMOBILUL NR. 12771**

Oficiul de Cadastru și Publicitate Imobiliară SIBIU  
Biroul de Cadastru și Publicitate Imobiliară Sibiu

**A. Partea I. Descrierea imobilului**

TEREN Extravilan

Adresa: Jud. Sibiu

Nr. Crt	Nr cadastral Nr. topografic	Suprafața* (mp)	Observații / Referințe
A1		13.000	Sector cadastral:84 Teren neimprejmuit;

**B. Partea II. Proprietari și acte**

Inscrieri privitoare la dreptul de proprietate și alte drepturi reale		Referințe
/		
Act Normativ nr. 7, din 13/03/1996 emis de PARLAMENTUL ROMÂNIEI (lege);		
B1	Inscrierea provizorie, drept de PROPRIETATE, dobandit prin Lege, cota actuala 1/1	A1
1) COMUNA PĂUCA, CIF:4241206, PROPRIETAR NEIDENTIFICAT		

**C. Partea III. SARCINI .**

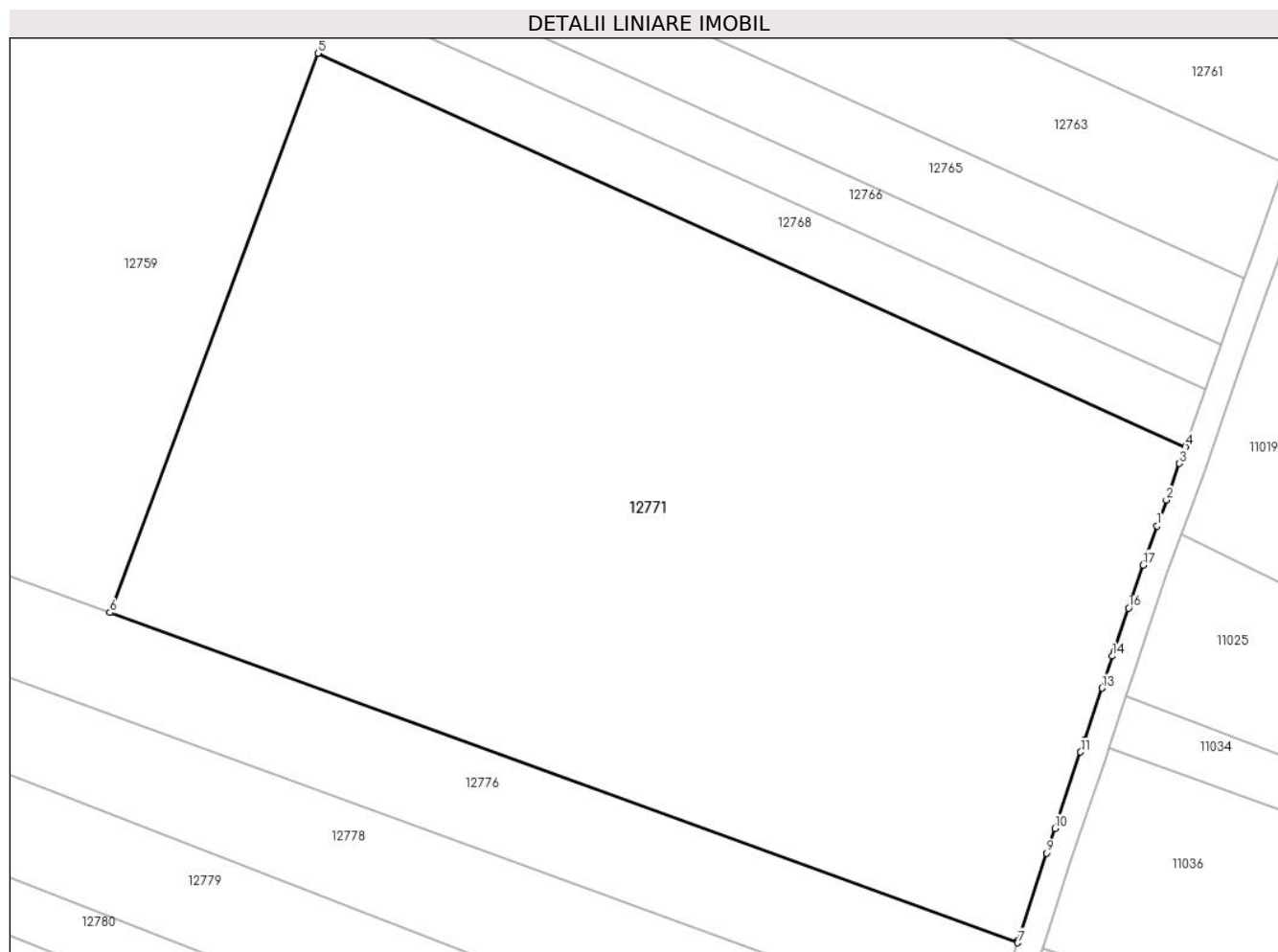
Inscrieri privind dezmembramintele dreptului de proprietate, drepturi reale de garanție și sarcini	Referințe
NU SUNT	

## Anexa Nr. 1 La Partea I

## Teren

Nr cadastral	Suprafața (mp)*	Observații / Referințe
	13.000	

\* Suprafața este determinată în planul de proiecție Stereo 70.



## Date referitoare la teren

Crt	Categorie folosință	Intravilan	Suprafața (mp)	Tarla	Parcelă	Nr. topo	Observații / Referințe
1	arabil	NU	13.000	67	1973/21	-	

## Lungime Segmente

1) Valorile lungimilor segmentelor sunt obținute din proiecție în plan.

Punct început	X / Y	Punct sfârșit	X / Y	Lungime segment (** (m)
1	418.064,854 498.627,302	2	418.066,294 498.631,318	4.266
2	418.066,294 498.631,318	3	418.068,337 498.637,017	6.054
3	418.068,337 498.637,017	4	418.069,246 498.639,612	2.749
4	418.069,246 498.639,612	5	417.934,062 498.700,907	148.43
5	417.934,062 498.700,907	6	417.901,642 498.613,786	92.958

Punct început	X / Y	Punct sfârşit	X / Y	Lungime segment (** (m)
6	417.901,642 498.613,786	7	418.043,12 498.562,372	150.53
7	418.043,12 498.562,372	8	418.043,248 498.562,774	0.422
8	418.043,248 498.562,774	9	418.047,586 498.576,32	14.223
9	418.047,586 498.576,32	10	418.048,894 498.580,18	4.076
10	418.048,894 498.580,18	11	418.052,926 498.592,08	12.565
11	418.052,926 498.592,08	12	418.053,569 498.594,012	2.036
12	418.053,569 498.594,012	13	418.056,244 498.602,048	8.469
13	418.056,244 498.602,048	14	418.057,897 498.607,013	5.234
14	418.057,897 498.607,013	15	418.058,144 498.607,749	0.776
15	418.058,144 498.607,749	16	418.060,414 498.614,499	7.121
16	418.060,414 498.614,499	17	418.062,667 498.621,201	7.07
17	418.062,667 498.621,201	1	418.064,854 498.627,302	6.481

\*\* Lungimile segmentelor sunt determinate în planul de proiecție Stereo 70 și sunt rotunjite la 1 milimetru.

\*\*\* Distanța dintre puncte este formată din segmente cumulate ce sunt mai mici decât valoarea 1 milimetru.



**DATE DESPRE IMOBILUL NR. 12772**

Oficiul de Cadastru și Publicitate Imobiliară SIBIU  
Biroul de Cadastru și Publicitate Imobiliară Sibiu

**A. Partea I. Descrierea imobilului**

TEREN Extravilan

Adresa: Jud. Sibiu

Nr. Crt	Nr cadastral Nr. topografic	Suprafața* (mp)	Observații / Referințe
A1		7.000	Sector cadastral:84 Teren neimprejmuit;

**B. Partea II. Proprietari și acte**

Inscrieri privitoare la dreptul de proprietate și alte drepturi reale		Referințe
/		
Act Administrativ nr. 1627/45, din 03/01/2001 emis de CJPSDPAT (titlu de proprietate);		
B1	Intabulare, drept de PROPRIETATE, dobandit prin Reconstituire, cota actuala 1/1 1) PRODEA EMANOIL	A1

**C. Partea III. SARCINI .**

Inscrieri privind dezmembramintele dreptului de proprietate, drepturi reale de garanție și sarcini	Referințe
NU SUNT	

## Anexa Nr. 1 La Partea I

## Teren

Nr cadastral	Suprafața (mp)*	Observații / Referințe
	7.000	

\* Suprafața este determinată în planul de proiecție Stereo 70.



## Date referitoare la teren

Crt	Categorie folosință	Intra vilan	Suprafața (mp)	Tarla	Parcelă	Nr. topo	Observații / Referințe
1	arabil	NU	7.000	67	1973/45	-	

## Lungime Segmente

1) Valorile lungimilor segmentelor sunt obținute din proiecție în plan.

Punct început	X / Y	Punct sfârșit	X / Y	Lungime segment (** (m)
1	417.637,75 498.479,789	2	417.638,145 498.479,006	0.876
2	417.638,145 498.479,006	3	417.786,321 498.749,602	308.509
3	417.786,321 498.749,602	4	417.765,811 498.760,788	23.362
4	417.765,811 498.760,788	5	417.757,891 498.746,324	16.491
5	417.757,891 498.746,324	6	417.750,875 498.733,511	14.608



Punct început	X / Y	Punct sfârşit	X / Y	Lungime segment (** (m)
6	417.750,875 498.733,511	7	417.739,292 498.712,359	24.115
7	417.739,292 498.712,359	8	417.734,687 498.703,949	9.589
8	417.734,687 498.703,949	9	417.723,241 498.683,046	23.832
9	417.723,241 498.683,046	10	417.711,871 498.662,284	23.672
10	417.711,871 498.662,284	11	417.706,344 498.652,191	11.507
11	417.706,344 498.652,191	12	417.700,299 498.641,15	12.588
12	417.700,299 498.641,15	13	417.626,314 498.506,04	154.04
13	417.626,314 498.506,04	14	417.629,872 498.497,334	9.406
14	417.629,872 498.497,334	1	417.637,75 498.479,789	19.233

\*\* Lungimile segmentelor sunt determinate în planul de proiecție Stereo 70 și sunt rotunjite la 1 milimetru.

\*\*\* Distanța dintre puncte este formată din segmente cumulate ce sunt mai mici decât valoarea 1 milimetru.



**DATE DESPRE IMOBILUL NR. 12773**

Oficiul de Cadastru și Publicitate Imobiliară SIBIU  
Biroul de Cadastru și Publicitate Imobiliară Sibiu

**A. Partea I. Descrierea imobilului**

TEREN Extravilan

Adresa: Jud. Sibiu

Nr. Crt	Nr cadastral Nr. topografic	Suprafața* (mp)	Observații / Referințe
A1		13.429	Sector cadastral:84 Teren neimprejmuit;

**B. Partea II. Proprietari și acte**

Inscrieri privitoare la dreptul de proprietate și alte drepturi reale		Referințe
/		
Act Normativ nr. 7, din 13/03/1996 emis de PARLAMENTUL ROMÂNIEI (lege);		
B1	Inscrierea provizorie, drept de PROPRIETATE, dobandit prin Lege, cota actuala 1/1	A1
1) COMUNA PĂUCA, CIF:4241206, PROPRIETAR NEIDENTIFICAT		

**C. Partea III. SARCINI .**

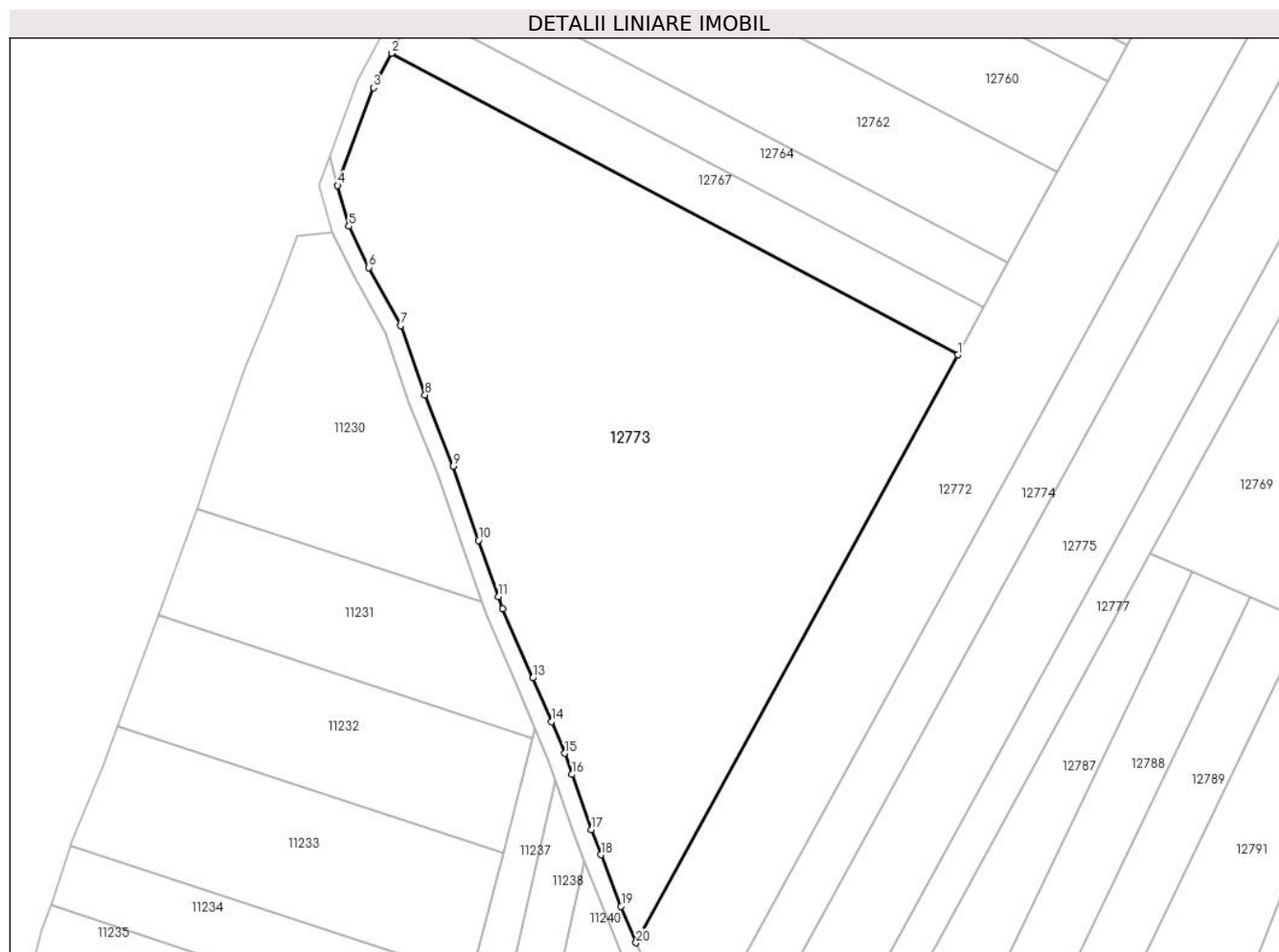
Inscrieri privind dezmembramintele dreptului de proprietate, drepturi reale de garanție și sarcini	Referințe
NU SUNT	

## Anexa Nr. 1 La Partea I

## Teren

Nr cadastral	Suprafața (mp)*	Observații / Referințe
	13.429	

\* Suprafața este determinată în planul de proiecție Stereo 70.



## Date referitoare la teren

Crt	Categorie folosință	Intra vilan	Suprafața (mp)	Tarla	Parcelă	Nr. topo	Observații / Referințe
1	arabil	NU	13.429	67	1973/46/1/1	-	

## Lungime Segmente

1) Valorile lungimilor segmentelor sunt obținute din proiecție în plan.

Punct început	X / Y	Punct sfârșit	X / Y	Lungime segment (** (m)
1	417.700,299 498.641,15	2	417.570,142 498.710,441	147.451
2	417.570,142 498.710,441	3	417.565,982 498.702,53	8.938
3	417.565,982 498.702,53	4	417.557,694 498.680,042	23.967
4	417.557,694 498.680,042	5	417.560,29 498.670,685	9.711
5	417.560,29 498.670,685	6	417.564,922 498.661,234	10.525

Punct început	X / Y	Punct sfârşit	X / Y	Lungime segment (** (m)
6	417.564,922 498.661,234	7	417.572,241 498.647,869	15.237
7	417.572,241 498.647,869	8	417.577,792 498.631,906	16.901
8	417.577,792 498.631,906	9	417.584,26 498.615,567	17.573
9	417.584,26 498.615,567	10	417.590,106 498.598,512	18.029
10	417.590,106 498.598,512	11	417.594,654 498.585,621	13.67
11	417.594,654 498.585,621	12	417.595,662 498.582,765	3.029
12	417.595,662 498.582,765	13	417.602,61 498.566,907	17.313
13	417.602,61 498.566,907	14	417.606,868 498.556,818	10.951
14	417.606,868 498.556,818	15	417.609,914 498.549,601	7.833
15	417.609,914 498.549,601	16	417.611,628 498.544,723	5.171
16	417.611,628 498.544,723	17	417.616,082 498.532,053	13.43
17	417.616,082 498.532,053	18	417.618,305 498.526,294	6.173
18	417.618,305 498.526,294	19	417.622,88 498.514,439	12.708
19	417.622,88 498.514,439	20	417.626,314 498.506,04	9.073
20	417.626,314 498.506,04	1	417.700,299 498.641,15	154.04

\*\* Lungimile segmentelor sunt determinate în planul de proiecție Stereo 70 și sunt rotunjite la 1 milimetru.

\*\*\* Distanța dintre puncte este formată din segmente cumulate ce sunt mai mici decât valoarea 1 milimetru.



**DATE DESPRE IMOBILUL NR. 12774**

Oficiul de Cadastru și Publicitate Imobiliară SIBIU  
Biroul de Cadastru și Publicitate Imobiliară Sibiu

**A. Partea I. Descrierea imobilului**

TEREN Extravilan

Adresa: Jud. Sibiu

Nr. Crt	Nr cadastral Nr. topografic	Suprafața* (mp)	Observații / Referințe
A1		3.500	Sector cadastral:84 Teren neimprejmuit;

**B. Partea II. Proprietari și acte**

Inscrieri privitoare la dreptul de proprietate și alte drepturi reale	Referințe
/	
Act Administrativ nr. 1597/45, din 02/10/2000 emis de CJPSDPAT (titlu de proprietate);	
B1	A1
Intabulare, drept de PROPRIETATE, dobandit prin Reconstituire, cota actuala 1/1 1) DANCU DRAGOMIR	

**C. Partea III. SARCINI .**

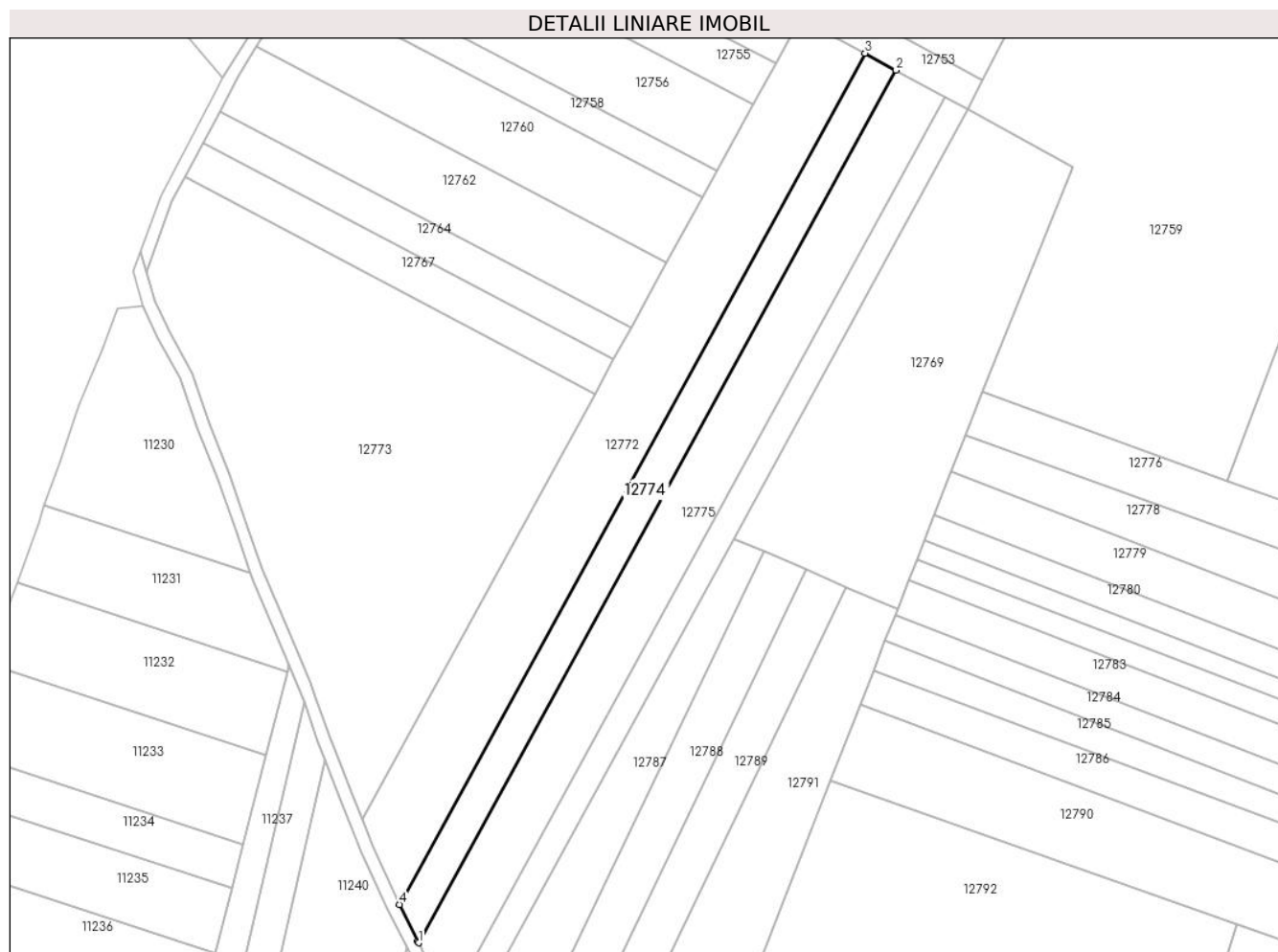
Inscrieri privind dezmembramintele dreptului de proprietate, drepturi reale de garanție și sarcini	Referințe
NU SUNT	

## Anexa Nr. 1 La Partea I

## Teren

Nr cadastral	Suprafața (mp)*	Observații / Referințe
	3.500	

\* Suprafața este determinată în planul de proiecție Stereo 70.



## Date referitoare la teren

Crt	Categorie folosință	Intravilan	Suprafața (mp)	Tarla	Parcelă	Nr. topo	Observații / Referințe
1	arabil	NU	3.500	67	1973/44	-	

## Lungime Segmente

1) Valorile lungimilor segmentelor sunt obținute din proiecție în plan.

Punct început	X / Y	Punct sfârșit	X / Y	Lungime segment (** (m)
1	417.644,267 498.466,858	2	417.796,158 498.744,237	316.243
2	417.796,158 498.744,237	3	417.786,321 498.749,602	11.204
3	417.786,321 498.749,602	4	417.638,145 498.479,006	308.509
4	417.638,145 498.479,006	5	417.644,031 498.467,326	13.079
5	417.644,031 498.467,326	1	417.644,267 498.466,858	0.524



**\*\* Lungimile segmentelor sunt determinate în planul de proiecție Stereo 70 și sunt rotunjite la 1 milimetru.**

**\*\*\* Distanța dintre puncte este formată din segmente cumulate ce sunt mai mici decât valoarea 1 milimetru.**



**DATE DESPRE IMOBILUL NR. 12775**

Oficiul de Cadastru și Publicitate Imobiliară SIBIU  
Biroul de Cadastru și Publicitate Imobiliară Sibiu

**A. Partea I. Descrierea imobilului**

TEREN Extravilan

Adresa: Jud. Sibiu

Nr. Crt	Nr cadastral Nr. topografic	Suprafața* (mp)	Observații / Referințe
A1		5.700	Sector cadastral:84 Teren neimprejmuit;

**B. Partea II. Proprietari și acte**

Inscrieri privitoare la dreptul de proprietate și alte drepturi reale	Referințe
/	
Act Administrativ nr. 1647/45, din 14/03/2001 emis de CJPSDPAT (titlu de proprietate);	
B1	A1
Intabulare, drept de PROPRIETATE, dobandit prin Reconstituire, cota actuala 1/1 1) BUNEA VASILE	

**C. Partea III. SARCINI .**

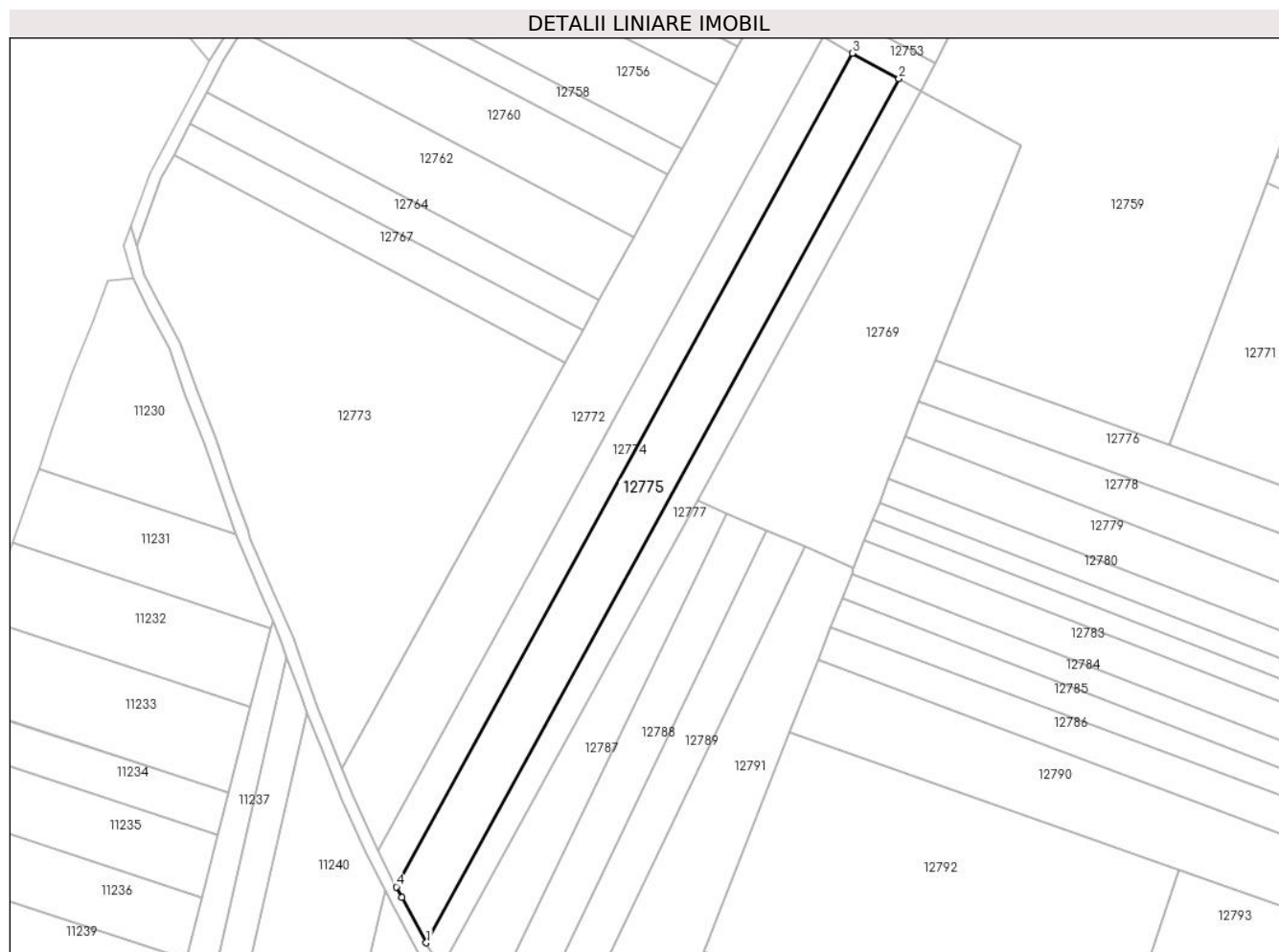
Inscrieri privind dezmembramintele dreptului de proprietate, drepturi reale de garanție și sarcini	Referințe
NU SUNT	

## Anexa Nr. 1 La Partea I

## Teren

Nr cadastral	Suprafața (mp)*	Observații / Referințe
	5.700	

\* Suprafața este determinată în planul de proiecție Stereo 70.



## Date referitoare la teren

Crt	Categorie folosință	Intravilan	Suprafața (mp)	Tarla	Parcelă	Nr. topo	Observații / Referințe
1	arabil	NU	5.700	67	1973/43	-	

## Lungime Segmente

1) Valorile lungimilor segmentelor sunt obținute din proiecție în plan.

Punct început	X / Y	Punct sfârșit	X / Y	Lungime segment (** (m)
1	417.654,25 498.448,242	2	417.811,694 498.735,763	327.807
2	417.811,694 498.735,763	3	417.796,158 498.744,237	17.697
3	417.796,158 498.744,237	4	417.644,267 498.466,858	316.243
4	417.644,267 498.466,858	5	417.646,063 498.463,295	3.99
5	417.646,063 498.463,295	1	417.654,25 498.448,242	17.136

**\*\* Lungimile segmentelor sunt determinate în planul de proiecție Stereo 70 și sunt rotunjite la 1 milimetru.**

**\*\*\* Distanța dintre puncte este formată din segmente cumulate ce sunt mai mici decât valoarea 1 milimetru.**



**DATE DESPRE IMOBILUL NR. 12776**

Oficiul de Cadastru și Publicitate Imobiliară SIBIU  
Biroul de Cadastru și Publicitate Imobiliară Sibiu

**A. Partea I. Descrierea imobilului**

TEREN Extravilan

Adresa: Jud. Sibiu

Nr. Crt	Nr cadastral Nr. topografic	Suprafața* (mp)	Observații / Referințe
A1		3.500	Sector cadastral:84 Teren neimprejmuit;

**B. Partea II. Proprietari și acte**

Inscrieri privitoare la dreptul de proprietate și alte drepturi reale		Referințe
/		
Act Normativ nr. 7, din 13/03/1996 emis de PARLAMENTUL ROMÂNIEI (lege);		
B1	Inscrierea provizorie, drept de PROPRIETATE, dobandit prin Lege, cota actuala 1/1	A1
1) <b>COMUNA PĂUCA</b> , CIF:4241206, PROPRIETAR NEIDENTIFICAT		

**C. Partea III. SARCINI .**

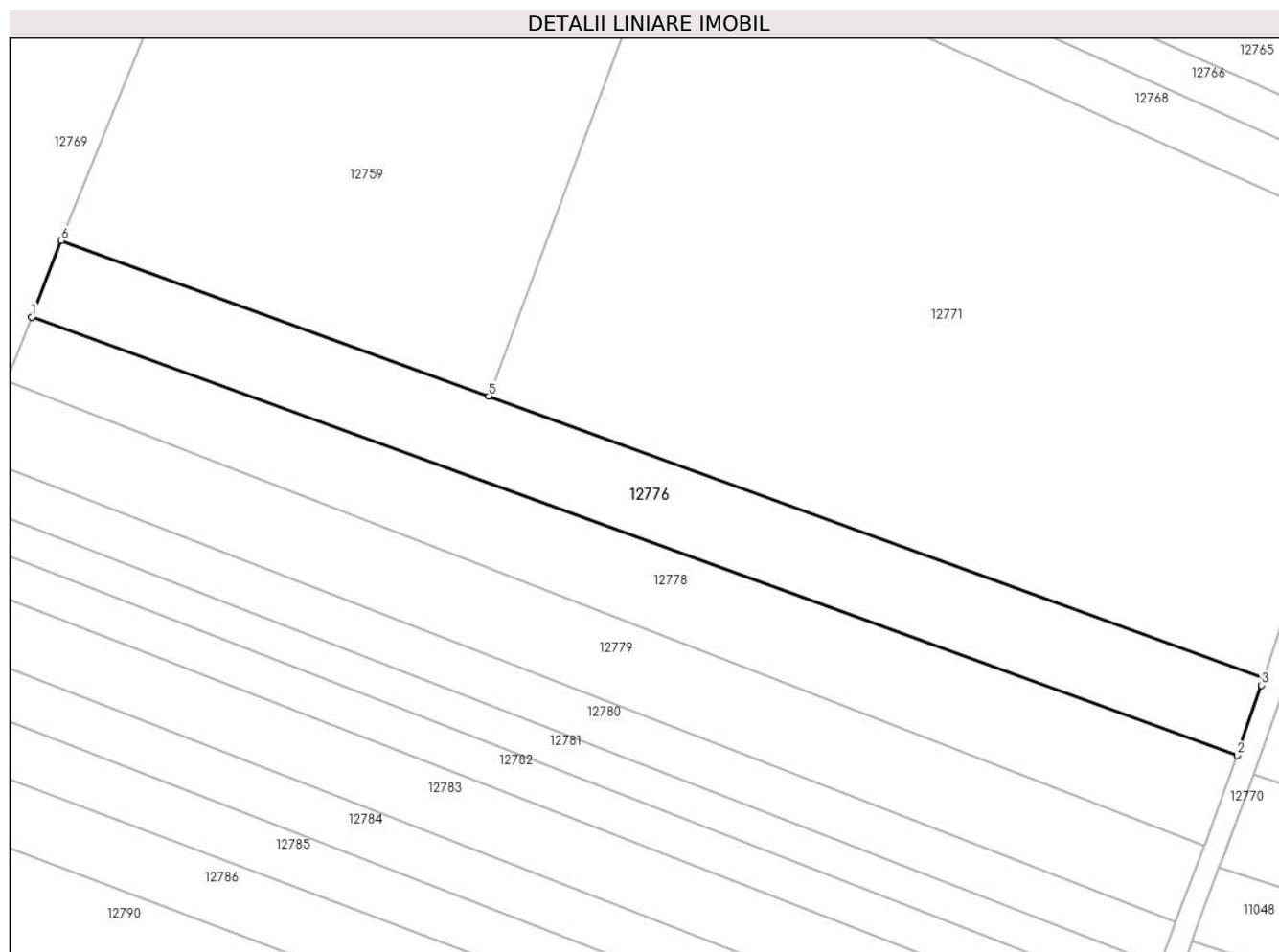
Inscrieri privind dezmembramintele dreptului de proprietate, drepturi reale de garanție și sarcini	Referințe
NU SUNT	

## Anexa Nr. 1 La Partea I

## Teren

Nr cadastral	Suprafața (mp)*	Observații / Referințe
	3.500	

\* Suprafața este determinată în planul de proiecție Stereo 70.



## Date referitoare la teren

Crt	Categorie folosință	Intravilan	Suprafața (mp)	Tarla	Parcelă	Nr. topo	Observații / Referințe
1	arabil	NU	3.500	67	1973/24	-	

## Lungime Segmente

1) Valorile lungimilor segmentelor sunt obținute din proiecție în plan.

Punct început	X / Y	Punct sfârșit	X / Y	Lungime segment (** (m)
1	417.818,164 498.628,199	2	418.038,239 498.548,223	234.157
2	418.038,239 498.548,223	3	418.042,692 498.561,037	13.566
3	418.042,692 498.561,037	4	418.043,12 498.562,372	1.402
4	418.043,12 498.562,372	5	417.901,642 498.613,786	150.53
5	417.901,642 498.613,786	6	417.823,603 498.642,145	83.032



Punct început	X / Y	Punct sfârşit	X / Y	Lungime segment (** (m)
6	417.823,603 498.642,145	1	417.818,164 498.628,199	14.969

\*\* Lungimile segmentelor sunt determinate în planul de proiecţie Stereo 70 şi sunt rotunjite la 1 milimetru.

\*\*\* Distanţa dintre puncte este formată din segmente cumulate ce sunt mai mici decât valoarea 1 milimetru.



**DATE DESPRE IMOBILUL NR. 12777**

Oficiul de Cadastru și Publicitate Imobiliară SIBIU  
Biroul de Cadastru și Publicitate Imobiliară Sibiu

**A. Partea I. Descrierea imobilului**

TEREN Extravilan

Adresa: Jud. Sibiu

Nr. Crt	Nr cadastral Nr. topografic	Suprafața* (mp)	Observații / Referințe
A1		2.800	Sector cadastral:84 Teren neimprejmuit;

**B. Partea II. Proprietari și acte**

Inscrieri privitoare la dreptul de proprietate și alte drepturi reale	Referințe
/	
Act Administrativ nr. 1641/45, din 09/02/2001 emis de CJPSDPAT (titlu de proprietate);	
B1	A1
Intabulare, drept de PROPRIETATE, dobandit prin Reconstituire, cota actuala 1/1 1) BUNEA DUMITRU	

**C. Partea III. SARCINI .**

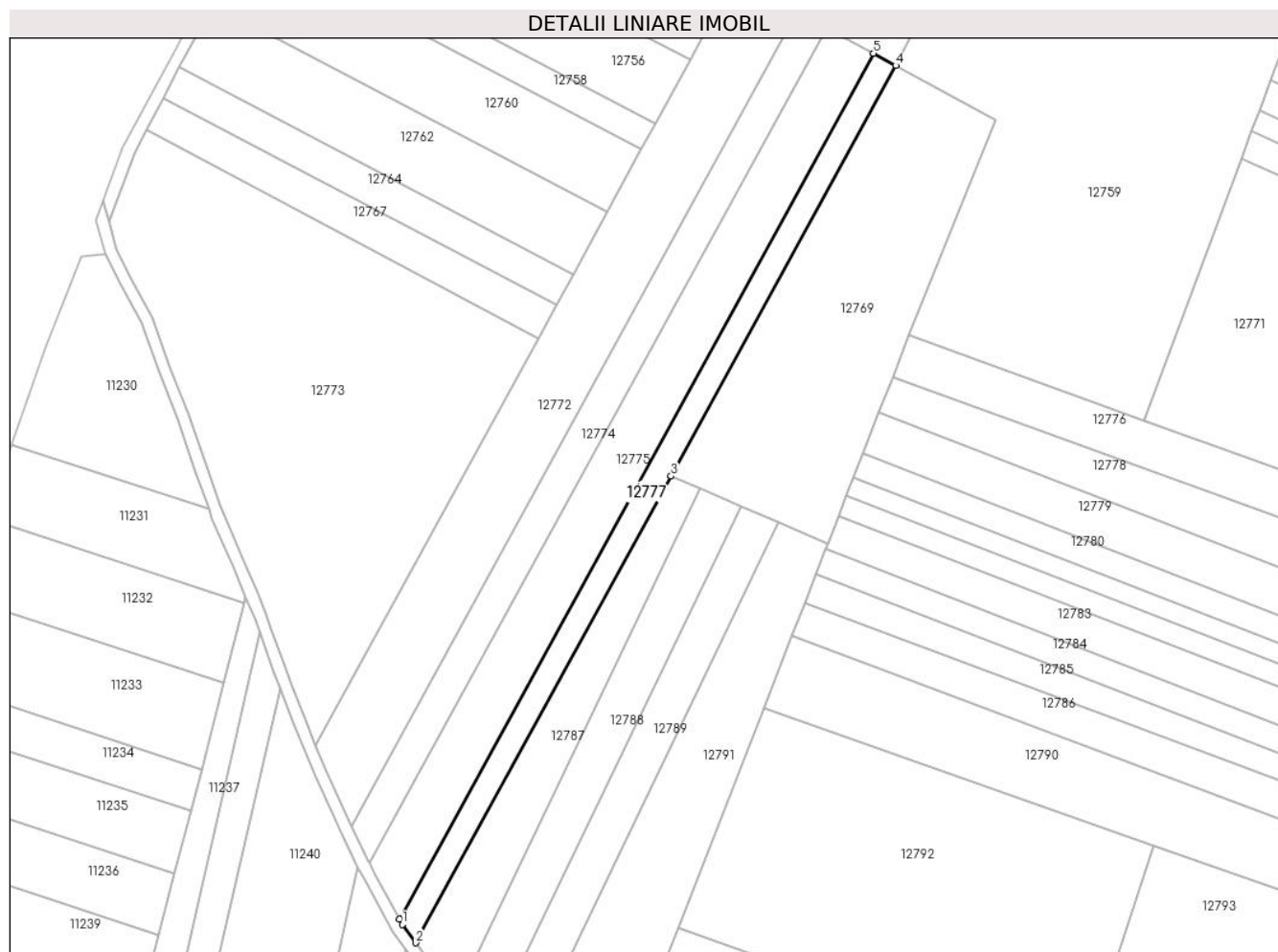
Inscrieri privind dezmembramintele dreptului de proprietate, drepturi reale de garanție și sarcini	Referințe
NU SUNT	

## Anexa Nr. 1 La Partea I

## Teren

Nr cadastral	Suprafața (mp)*	Observații / Referințe
	2.800	

\* Suprafața este determinată în planul de proiecție Stereo 70.



## Date referitoare la teren

Crt	Categorie folosință	Intravilan	Suprafața (mp)	Tarla	Parcelă	Nr. topo	Observații / Referințe
1	arabil	NU	2.800	67	1973/42	-	

## Lungime Segmente

1) Valorile lungimilor segmentelor sunt obținute din proiecție în plan.

Punct început	X / Y	Punct sfârșit	X / Y	Lungime segment (** (m)
1	417.655,243 498.446,415	2	417.659,612 498.440,373	7.456
2	417.659,612 498.440,373	3	417.744,486 498.595,369	176.713
3	417.744,486 498.595,369	4	417.819,141 498.731,702	155.434
4	417.819,141 498.731,702	5	417.811,694 498.735,763	8.483
5	417.811,694 498.735,763	6	417.654,25 498.448,242	327.807

Punct început	X / Y	Punct sfârşit	X / Y	Lungime segment (** (m)
6	417.654,25 498.448,242	1	417.655,243 498.446,415	2.079

\*\* Lungimile segmentelor sunt determinate în planul de proiecţie Stereo 70 şi sunt rotunjite la 1 milimetru.

\*\*\* Distanţa dintre puncte este formată din segmente cumulate ce sunt mai mici decât valoarea 1 milimetru.



**DATE DESPRE IMOBILUL NR. 12778**

Oficiul de Cadastru și Publicitate Imobiliară SIBIU  
Biroul de Cadastru și Publicitate Imobiliară Sibiu

**A. Partea I. Descrierea imobilului**

TEREN Extravilan

Adresa: Jud. Sibiu

Nr. Crt	Nr cadastral Nr. topografic	Suprafața* (mp)	Observații / Referințe
A1		3.500	Sector cadastral:84 Teren neimprejmuit;

**B. Partea II. Proprietari și acte**

Inscrieri privitoare la dreptul de proprietate și alte drepturi reale		Referințe
/		
Act Administrativ nr. 2039/45, din 16/07/2003 emis de CJPSDPAT (titlu de proprietate);		
B1	Intabulare, drept de PROPRIETATE, dobandit prin Reconstituire, cota actuala 1/1 1) ROTAR ELISABETA	A1

**C. Partea III. SARCINI .**

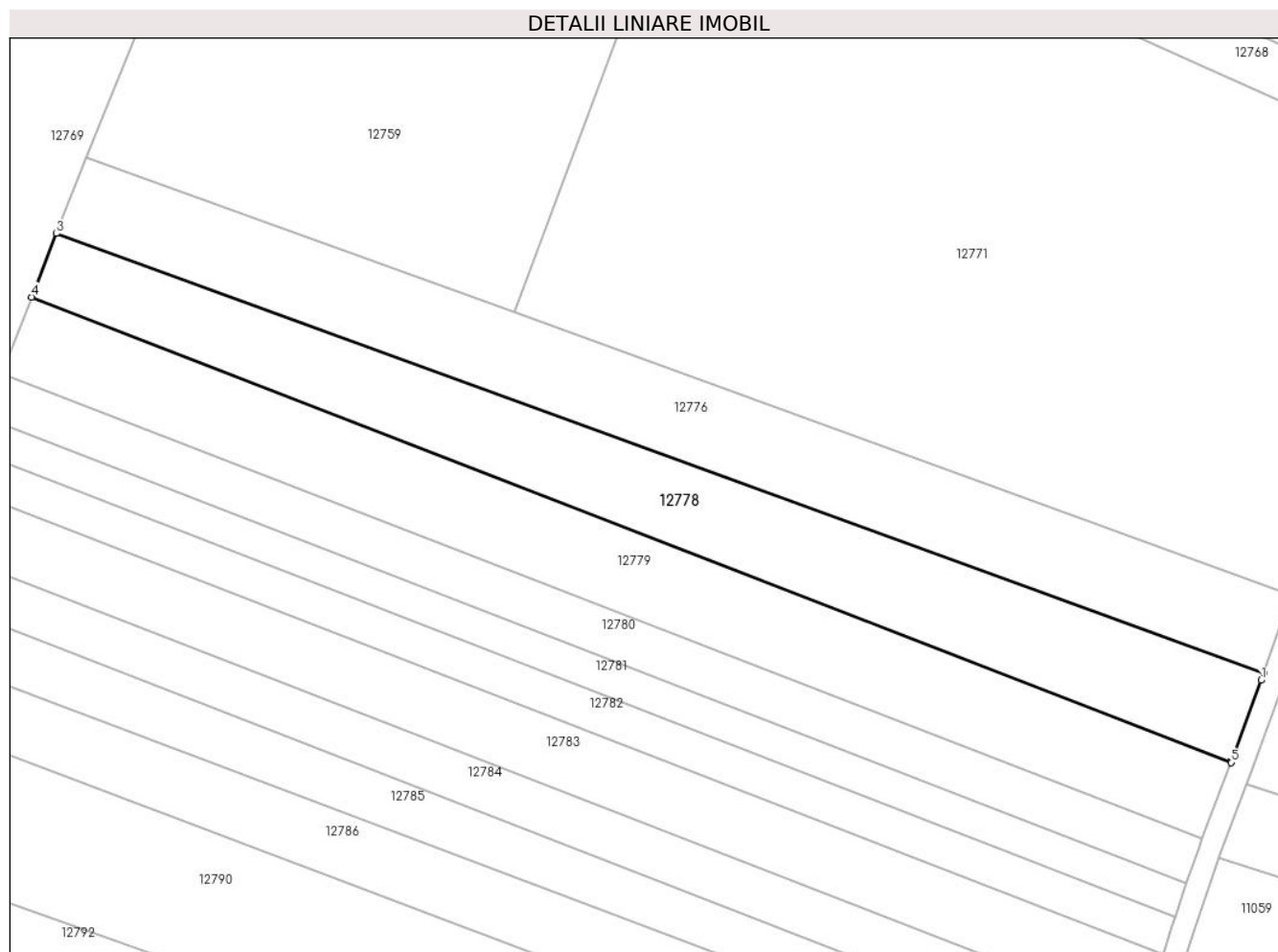
Inscrieri privind dezmembramintele dreptului de proprietate, drepturi reale de garanție și sarcini	Referințe
NU SUNT	

## Anexa Nr. 1 La Partea I

## Teren

Nr cadastral	Suprafața (mp)*	Observații / Referințe
	3.500	

\* Suprafața este determinată în planul de proiecție Stereo 70.



## Date referitoare la teren

Crt	Categorie folosință	Intra vilan	Suprafața (mp)	Tarla	Parcelă	Nr. topo	Observații / Referințe
1	arabil	NU	3.500	67	1973/25	-	

## Lungime Segmente

1) Valorile lungimilor segmentelor sunt obținute din proiecție în plan.

Punct început	X / Y	Punct sfârșit	X / Y	Lungime segment (** (m)
1	418.037,756 498.546,834	2	418.038,239 498.548,223	1.471
2	418.038,239 498.548,223	3	417.818,164 498.628,199	234.157
3	417.818,164 498.628,199	4	417.813,644 498.616,612	12.437
4	417.813,644 498.616,612	5	418.032,267 498.531,84	234.483
5	418.032,267 498.531,84	6	418.032,401 498.532,194	0.379



Punct început	X / Y	Punct sfârşit	X / Y	Lungime segment (** (m)
6	418.032,401 498.532,194	1	418.037,756 498.546,834	15.589

\*\* Lungimile segmentelor sunt determinate în planul de proiecţie Stereo 70 şi sunt rotunjite la 1 milimetru.

\*\*\* Distanţa dintre puncte este formată din segmente cumulate ce sunt mai mici decât valoarea 1 milimetru.



**DATE DESPRE IMOBILUL NR. 12779**

Oficiul de Cadastru și Publicitate Imobiliară SIBIU  
Biroul de Cadastru și Publicitate Imobiliară Sibiu

**A. Partea I. Descrierea imobilului**

TEREN Extravilan

Adresa: Jud. Sibiu

Nr. Crt	Nr cadastral Nr. topografic	Suprafața* (mp)	Observații / Referințe
A1		3.500	Sector cadastral:84 Teren neimprejmuit;

**B. Partea II. Proprietari și acte**

Inscrieri privitoare la dreptul de proprietate și alte drepturi reale	Referințe
/	
Act Administrativ nr. 2051/45, din 09/09/2003 emis de CJPSDPAT (titlu de proprietate);	
B1	A1
Intabulare, drept de PROPRIETATE, dobandit prin Reconstituire, cota actuala 1/1 1) RĂULEA DUMITRU	

**C. Partea III. SARCINI .**

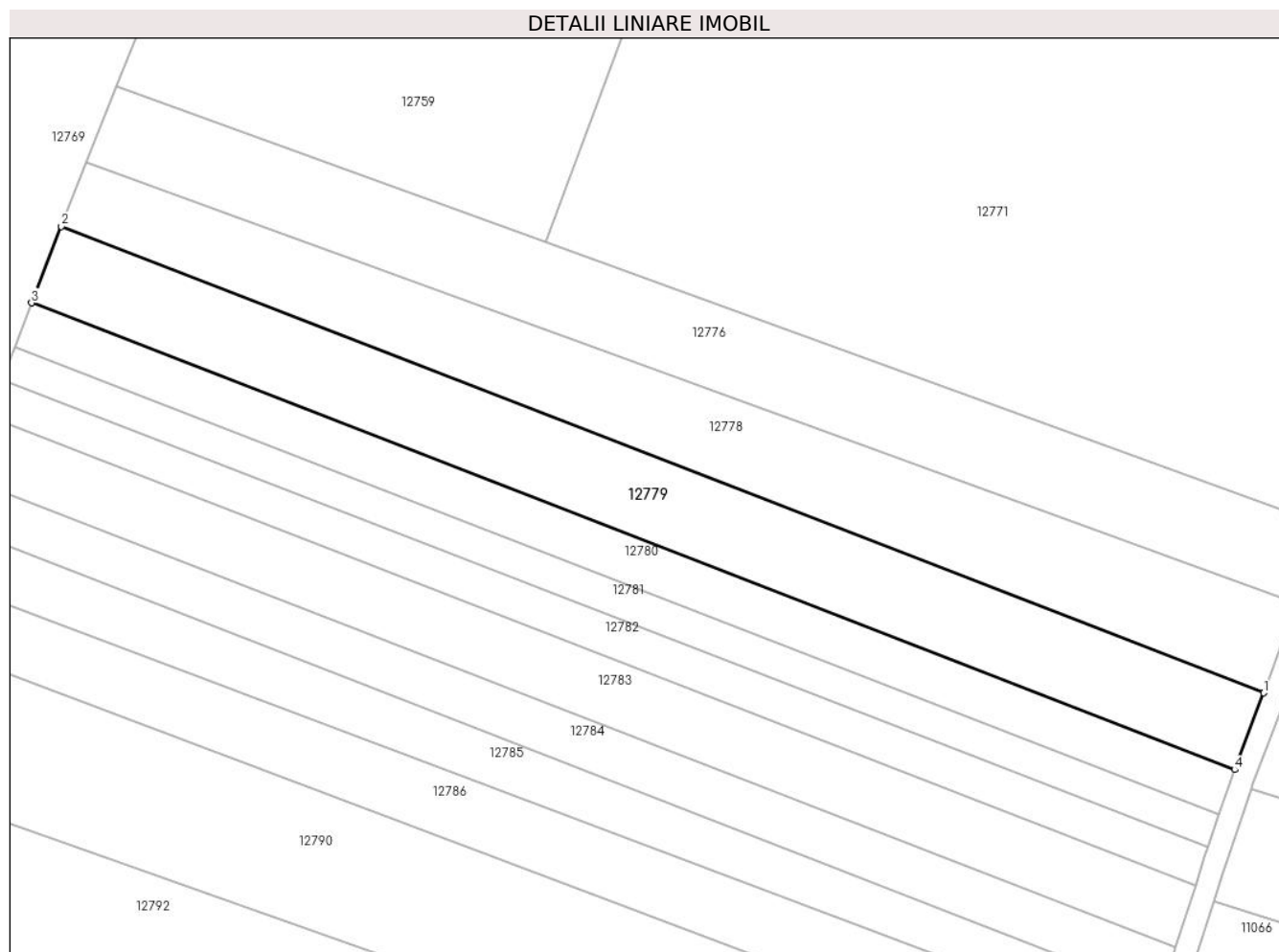
Inscrieri privind dezmembramintele dreptului de proprietate, drepturi reale de garanție și sarcini	Referințe
NU SUNT	

## Anexa Nr. 1 La Partea I

## Teren

Nr cadastral	Suprafața (mp)*	Observații / Referințe
	3.500	

\* Suprafața este determinată în planul de proiecție Stereo 70.



## Date referitoare la teren

Crt	Categorie folosință	Intra vilan	Suprafața (mp)	Tarla	Parcelă	Nr. topo	Observații / Referințe
1	arabil	NU	3.500	67	1973/26	-	

## Lungime Segmente

1) Valorile lungimilor segmentelor sunt obținute din proiecție în plan.

Punct început	X / Y	Punct sfârșit	X / Y	Lungime segment (** (m)
1	418.032,267 498.531,84	2	417.813,644 498.616,612	234.483
2	417.813,644 498.616,612	3	417.808,222 498.602,71	14.922
3	417.808,222 498.602,71	4	418.026,977 498.517,886	234.625
4	418.026,977 498.517,886	1	418.032,267 498.531,84	14.922

\*\* Lungimile segmentelor sunt determinate în planul de proiecție Stereo 70 și sunt rotunjite la 1 milimetru.

**\*\*\* Distanţa dintre puncte este formată din segmente cumulate ce sunt mai mici decât valoarea 1 milimetru.**



**DATE DESPRE IMOBILUL NR. 12780**

Oficiul de Cadastru și Publicitate Imobiliară SIBIU  
Biroul de Cadastru și Publicitate Imobiliară Sibiu

**A. Partea I. Descrierea imobilului**

TEREN Extravilan

Adresa: Jud. Sibiu

Nr. Crt	Nr cadastral Nr. topografic	Suprafața* (mp)	Observații / Referințe
A1		2.000	Sector cadastral:84 Teren neimprejmuit;

**B. Partea II. Proprietari și acte**

Inscrieri privitoare la dreptul de proprietate și alte drepturi reale		Referințe
/		
Act Administrativ nr. 1514/45, din 12/07/2000 emis de CJPSDPAT (titlu de proprietate);		
B1	Intabulare, drept de PROPRIETATE, dobandit prin Reconstituire, cota actuala 1/1 1) <b>ROTOBEI MAFTEI</b>	A1

**C. Partea III. SARCINI .**

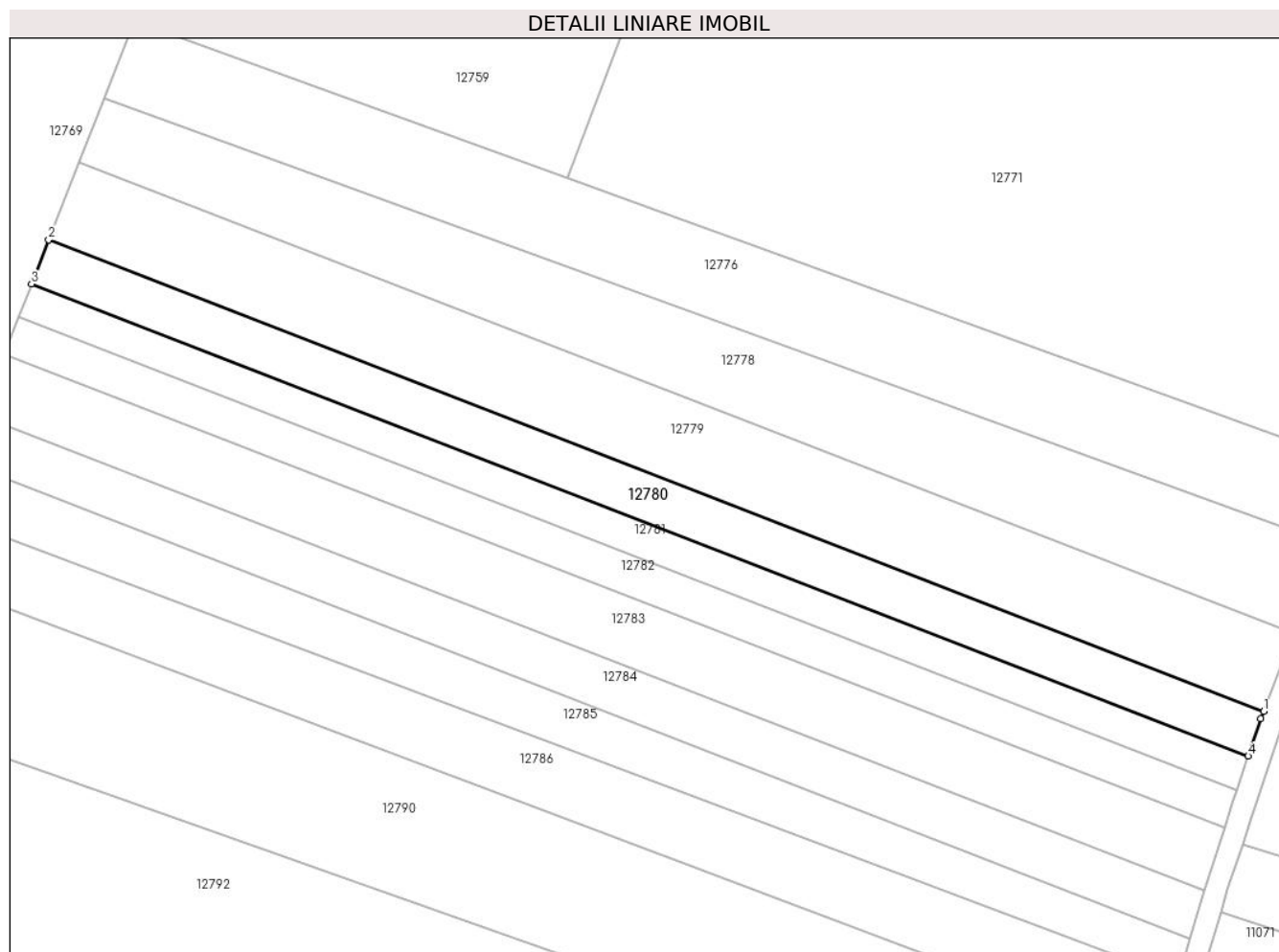
Inscrieri privind dezmembramintele dreptului de proprietate, drepturi reale de garanție și sarcini	Referințe
NU SUNT	

## Anexa Nr. 1 La Partea I

## Teren

Nr cadastral	Suprafața (mp)*	Observații / Referințe
	2.000	

\* Suprafața este determinată în planul de proiecție Stereo 70.



## Date referitoare la teren

Crt	Categorie folosință	Intravilan	Suprafața (mp)	Tarla	Parcelă	Nr. topo	Observații / Referințe
1	arabil	NU	2.000	67	1973/27/1	-	

## Lungime Segmente

1) Valorile lungimilor segmentelor sunt obținute din proiecție în plan.

Punct început	X / Y	Punct sfârșit	X / Y	Lungime segment (** (m)
1	418.026,977 498.517,886	2	417.808,222 498.602,71	234.625
2	417.808,222 498.602,71	3	417.805,126 498.594,773	8.519
3	417.805,126 498.594,773	4	418.024,194 498.509,829	234.96
4	418.024,194 498.509,829	5	418.026,472 498.516,554	7.1
5	418.026,472 498.516,554	1	418.026,977 498.517,886	1.425



**\*\* Lungimile segmentelor sunt determinate în planul de proiecție Stereo 70 și sunt rotunjite la 1 milimetru.**

**\*\*\* Distanța dintre puncte este formată din segmente cumulate ce sunt mai mici decât valoarea 1 milimetru.**



**DATE DESPRE IMOBILUL NR. 12781**

Oficiul de Cadastru și Publicitate Imobiliară SIBIU  
Biroul de Cadastru și Publicitate Imobiliară Sibiu

**A. Partea I. Descrierea imobilului**

TEREN Extravilan

Adresa: Jud. Sibiu

Nr. Crt	Nr cadastral Nr. topografic	Suprafața* (mp)	Observații / Referințe
A1		1.500	Sector cadastral:84 Teren neimprejmuit;

**B. Partea II. Proprietari și acte**

Inscrieri privitoare la dreptul de proprietate și alte drepturi reale	Referințe
/	
Act Administrativ nr. 2017/45, din 12/06/2003 emis de CJPSDPAT (titlu de proprietate);	
B1	A1
Intabulare, drept de PROPRIETATE, dobandit prin Reconstituire, cota actuala 1/1 1) <b>ROTOBEI MAFTEI</b>	

**C. Partea III. SARCINI .**

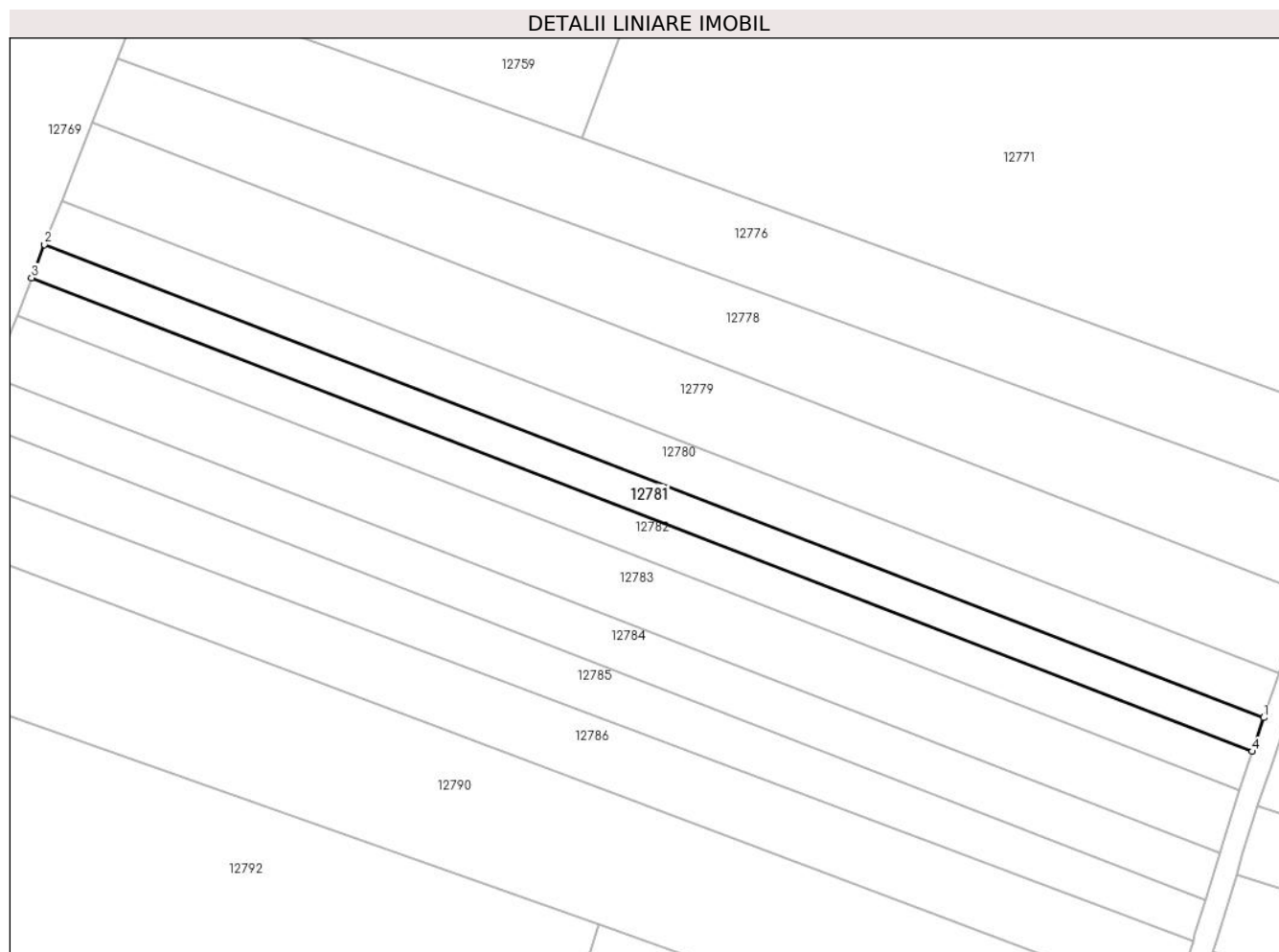
Inscrieri privind dezmembramintele dreptului de proprietate, drepturi reale de garanție și sarcini	Referințe
NU SUNT	

## Anexa Nr. 1 La Partea I

## Teren

Nr cadastral	Suprafața (mp)*	Observații / Referințe
	1.500	

\* Suprafața este determinată în planul de proiecție Stereo 70.



## Date referitoare la teren

Crt	Categorie folosință	Intra vilan	Suprafața (mp)	Tarla	Parcelă	Nr. topo	Observații / Referințe
1	arabil	NU	1.500	67	1973/27/2	-	

## Lungime Segmente

1) Valorile lungimilor segmentelor sunt obținute din proiecție în plan.

Punct început	X / Y	Punct sfârșit	X / Y	Lungime segment (** (m)
1	418.024,194 498.509,829	2	417.805,126 498.594,773	234.96
2	417.805,126 498.594,773	3	417.802,808 498.588,829	6.38
3	417.802,808 498.588,829	4	418.022,146 498.503,78	235.25
4	418.022,146 498.503,78	1	418.024,194 498.509,829	6.386

\*\* Lungimile segmentelor sunt determinate în planul de proiecție Stereo 70 și sunt rotunjite la 1 milimetru.

**\*\*\* Distanţa dintre puncte este formată din segmente cumulate ce sunt mai mici decât valoarea 1 milimetru.**



**DATE DESPRE IMOBILUL NR. 12782**

Oficiul de Cadastru și Publicitate Imobiliară SIBIU  
Biroul de Cadastru și Publicitate Imobiliară Sibiu

**A. Partea I. Descrierea imobilului**

TEREN Extravilan

Adresa: Jud. Sibiu

Nr. Crt	Nr cadastral Nr. topografic	Suprafața* (mp)	Observații / Referințe
A1		1.700	Sector cadastral:84 Teren neimprejmuit;

**B. Partea II. Proprietari și acte**

Inscrieri privitoare la dreptul de proprietate și alte drepturi reale	Referințe
/	
Act Administrativ nr. 1500/45, din 25/11/1999 emis de CJPSDPAT (titlu de proprietate);	
B1	A1
Intabulare, drept de PROPRIETATE, dobandit prin Reconstituire, cota actuala 1/1 1) <b>ROTOBEI VASILE</b>	

**C. Partea III. SARCINI .**

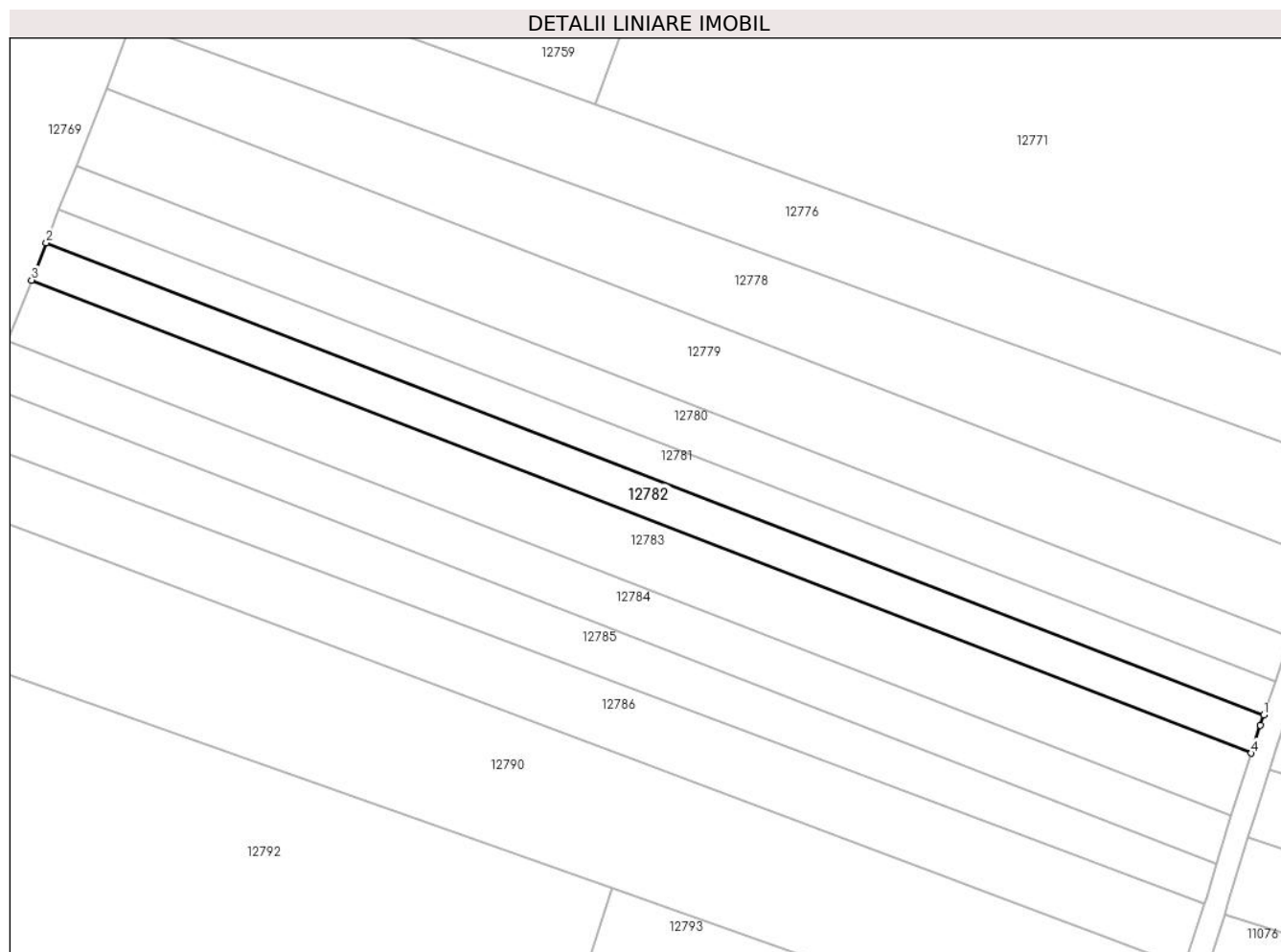
Inscrieri privind dezmembramintele dreptului de proprietate, drepturi reale de garanție și sarcini	Referințe
NU SUNT	

## Anexa Nr. 1 La Partea I

## Teren

Nr cadastral	Suprafața (mp)*	Observații / Referințe
	1.700	

\* Suprafața este determinată în planul de proiecție Stereo 70.



## Date referitoare la teren

Crt	Categorie folosință	Intra vilan	Suprafața (mp)	Tarla	Parcelă	Nr. topo	Observații / Referințe
1	faneata	NU	1.700	67	1973/28/1	-	

## Lungime Segmente

1) Valorile lungimilor segmentelor sunt obținute din proiecție în plan.

Punct început	X / Y	Punct sfârșit	X / Y	Lungime segment (** (m)
1	418.022,146 498.503,78	2	417.802,808 498.588,829	235.25
2	417.802,808 498.588,829	3	417.800,184 498.582,102	7.221
3	417.800,184 498.582,102	4	418.019,892 498.496,91	235.647
4	418.019,892 498.496,91	5	418.021,539 498.501,989	5.34
5	418.021,539 498.501,989	1	418.022,146 498.503,78	1.891



**\*\* Lungimile segmentelor sunt determinate în planul de proiecție Stereo 70 și sunt rotunjite la 1 milimetru.**

**\*\*\* Distanța dintre puncte este formată din segmente cumulate ce sunt mai mici decât valoarea 1 milimetru.**



**DATE DESPRE IMOBILUL NR. 12783**

Oficiul de Cadastru și Publicitate Imobiliară SIBIU  
Biroul de Cadastru și Publicitate Imobiliară Sibiu

**A. Partea I. Descrierea imobilului**

TEREN Extravilan

Adresa: Jud. Sibiu

Nr. Crt	Nr cadastral Nr. topografic	Suprafața* (mp)	Observații / Referințe
A1		2.800	Sector cadastral:84 Teren neimprejmuit;

**B. Partea II. Proprietari și acte**

Inscrieri privitoare la dreptul de proprietate și alte drepturi reale		Referințe
/		
Act Administrativ nr. 1718/45, din 05/03/2002 emis de CJPSDPAT (titlu de proprietate);		
B1	Intabulare, drept de PROPRIETATE, dobandit prin Reconstituire, cota actuala 1/1 1) SIMIL MARIA	A1

**C. Partea III. SARCINI .**

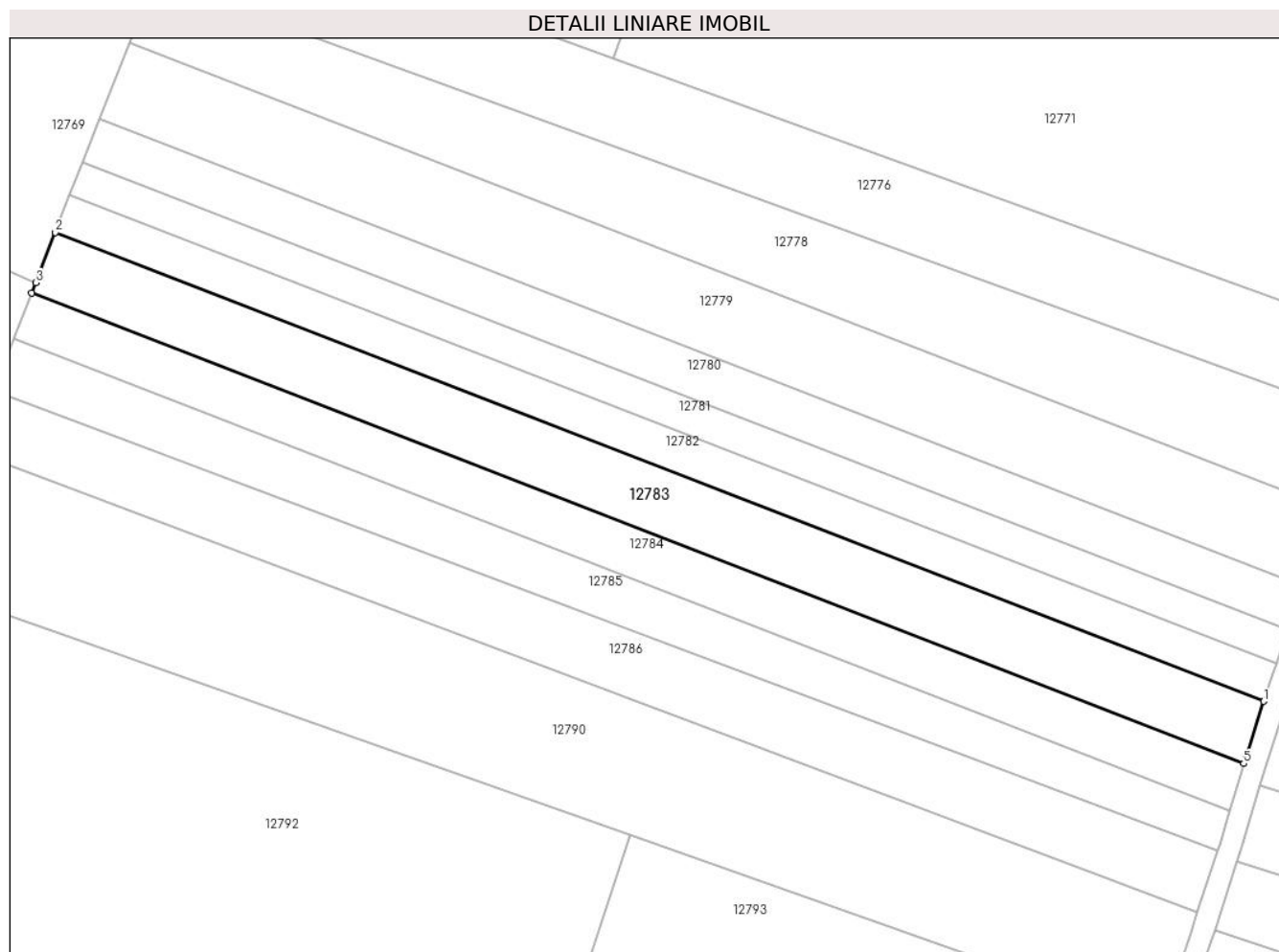
Inscrieri privind dezmembramintele dreptului de proprietate, drepturi reale de garanție și sarcini	Referințe
NU SUNT	

## Anexa Nr. 1 La Partea I

## Teren

Nr cadastral	Suprafața (mp)*	Observații / Referințe
	2.800	

\* Suprafața este determinată în planul de proiecție Stereo 70.



## Date referitoare la teren

Crt	Categorie folosință	Intra vilan	Suprafața (mp)	Tarla	Parcelă	Nr. topo	Observații / Referințe
1	arabil	NU	2.800	67	1973/29	-	

## Lungime Segmente

1) Valorile lungimilor segmentelor sunt obținute din proiecție în plan.

Punct început	X / Y	Punct sfârșit	X / Y	Lungime segment (** (m)
1	418.019,892 498.496,91	2	417.800,184 498.582,102	235.647
2	417.800,184 498.582,102	3	417.796,623 498.572,972	9.801
3	417.796,623 498.572,972	4	417.795,873 498.571,049	2.064
4	417.795,873 498.571,049	5	418.016,255 498.485,594	236.37
5	418.016,255 498.485,594	6	418.016,675 498.486,991	1.459

Punct început	X / Y	Punct sfârşit	X / Y	Lungime segment (** (m)
6	418.016,675 498.486,991	1	418.019,892 498.496,91	10.427

\*\* Lungimile segmentelor sunt determinate în planul de proiecție Stereo 70 și sunt rotunjite la 1 milimetru.

\*\*\* Distanța dintre puncte este formată din segmente cumulate ce sunt mai mici decât valoarea 1 milimetru.



**DATE DESPRE IMOBILUL NR. 12784**

Oficiul de Cadastru și Publicitate Imobiliară SIBIU  
Biroul de Cadastru și Publicitate Imobiliară Sibiu

**A. Partea I. Descrierea imobilului**

TEREN Extravilan

Adresa: Jud. Sibiu

Nr. Crt	Nr cadastral Nr. topografic	Suprafața* (mp)	Observații / Referințe
A1		2.100	Sector cadastral:84 Teren neimprejmuit;

**B. Partea II. Proprietari și acte**

Inscrieri privitoare la dreptul de proprietate și alte drepturi reale		Referințe
/		
Act Administrativ nr. 1560/45, din 17/07/2000 emis de CJPSDPAT (titlu de proprietate);		
B1	Intabulare, drept de PROPRIETATE, dobandit prin Reconstituire, cota actuala 1/1 1) BUNEA GHEORGHE	A1

**C. Partea III. SARCINI .**

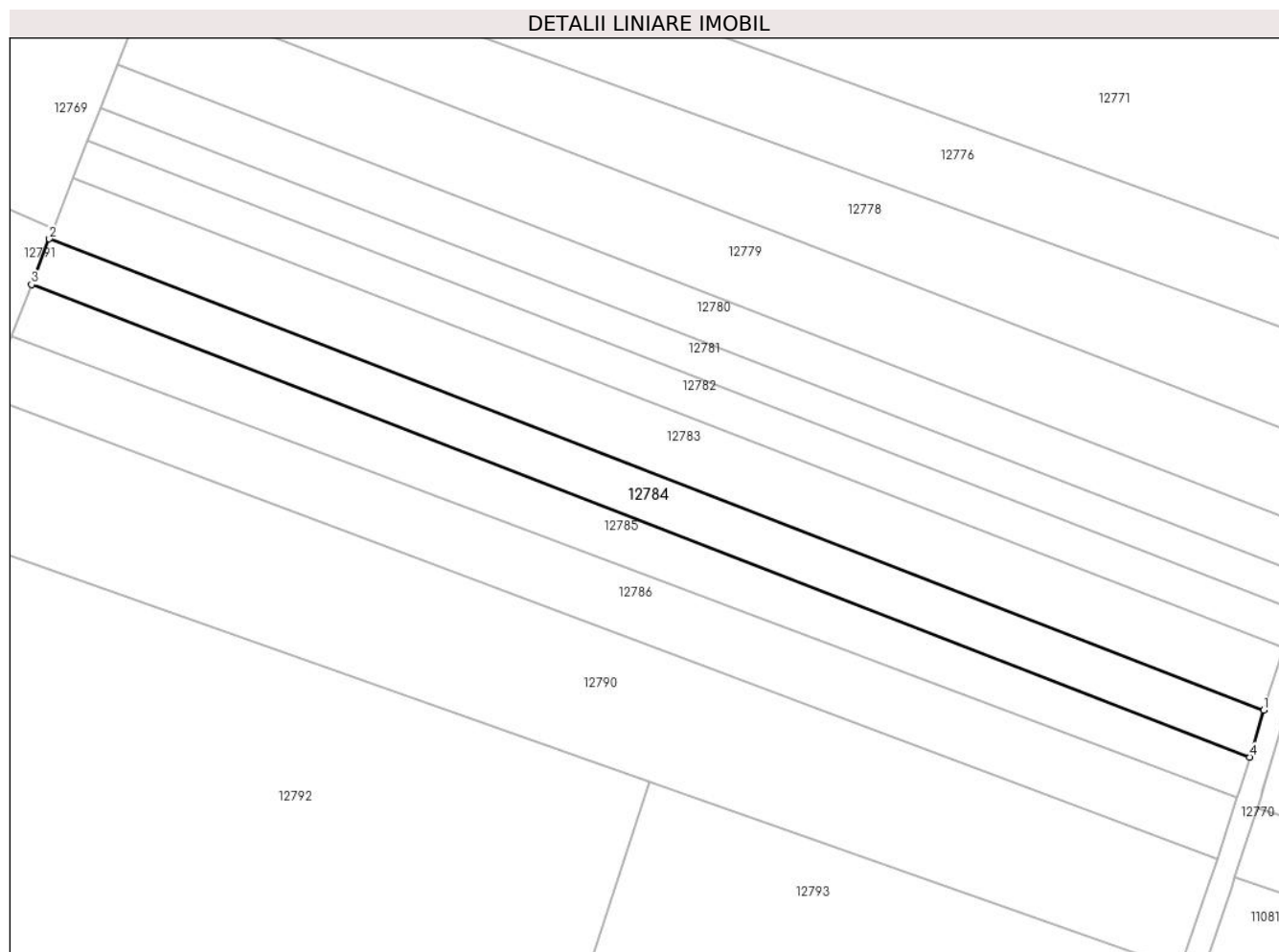
Inscrieri privind dezmembramintele dreptului de proprietate, drepturi reale de garanție și sarcini	Referințe
NU SUNT	

## Anexa Nr. 1 La Partea I

## Teren

Nr cadastral	Suprafața (mp)*	Observații / Referințe
	2.100	

\* Suprafața este determinată în planul de proiecție Stereo 70.



## Date referitoare la teren

Crt	Categorie folosință	Intravilan	Suprafața (mp)	Tarla	Parcelă	Nr. topo	Observații / Referințe
1	arabil	NU	2.100	67	1973/30	-	

## Lungime Segmente

1) Valorile lungimilor segmentelor sunt obținute din proiecție în plan.

Punct început	X / Y	Punct sfârșit	X / Y	Lungime segment (** (m)
1	418.016,255 498.485,594	2	417.795,873 498.571,049	236.37
2	417.795,873 498.571,049	3	417.792,649 498.562,784	8.871
3	417.792,649 498.562,784	4	418.013,693 498.477,073	237.079
4	418.013,693 498.477,073	1	418.016,255 498.485,594	8.898

\*\* Lungimile segmentelor sunt determinate în planul de proiecție Stereo 70 și sunt rotunjite la 1 milimetru.



**\*\*\* Distanţa dintre puncte este formată din segmente cumulate ce sunt mai mici decât valoarea 1 milimetru.**



**DATE DESPRE IMOBILUL NR. 12785**

Oficiul de Cadastru și Publicitate Imobiliară SIBIU  
Biroul de Cadastru și Publicitate Imobiliară Sibiu

**A. Partea I. Descrierea imobilului**

TEREN Extravilan

Adresa: Jud. Sibiu

Nr. Crt	Nr cadastral Nr. topografic	Suprafața* (mp)	Observații / Referințe
A1		2.100	Sector cadastral:84 Teren neimprejmuit;

**B. Partea II. Proprietari și acte**

Inscrieri privitoare la dreptul de proprietate și alte drepturi reale		Referințe
/		
Act Administrativ nr. 1528/45, din 12/07/2000 emis de CJPSDPAT (titlu de proprietate);		
B1	Intabulare, drept de PROPRIETATE, dobandit prin Reconstituire, cota actuala 1/1 1) HADĂR ANA 2) HADĂR TRAIAN 3) HADĂR ADRIAN	A1

**C. Partea III. SARCINI .**

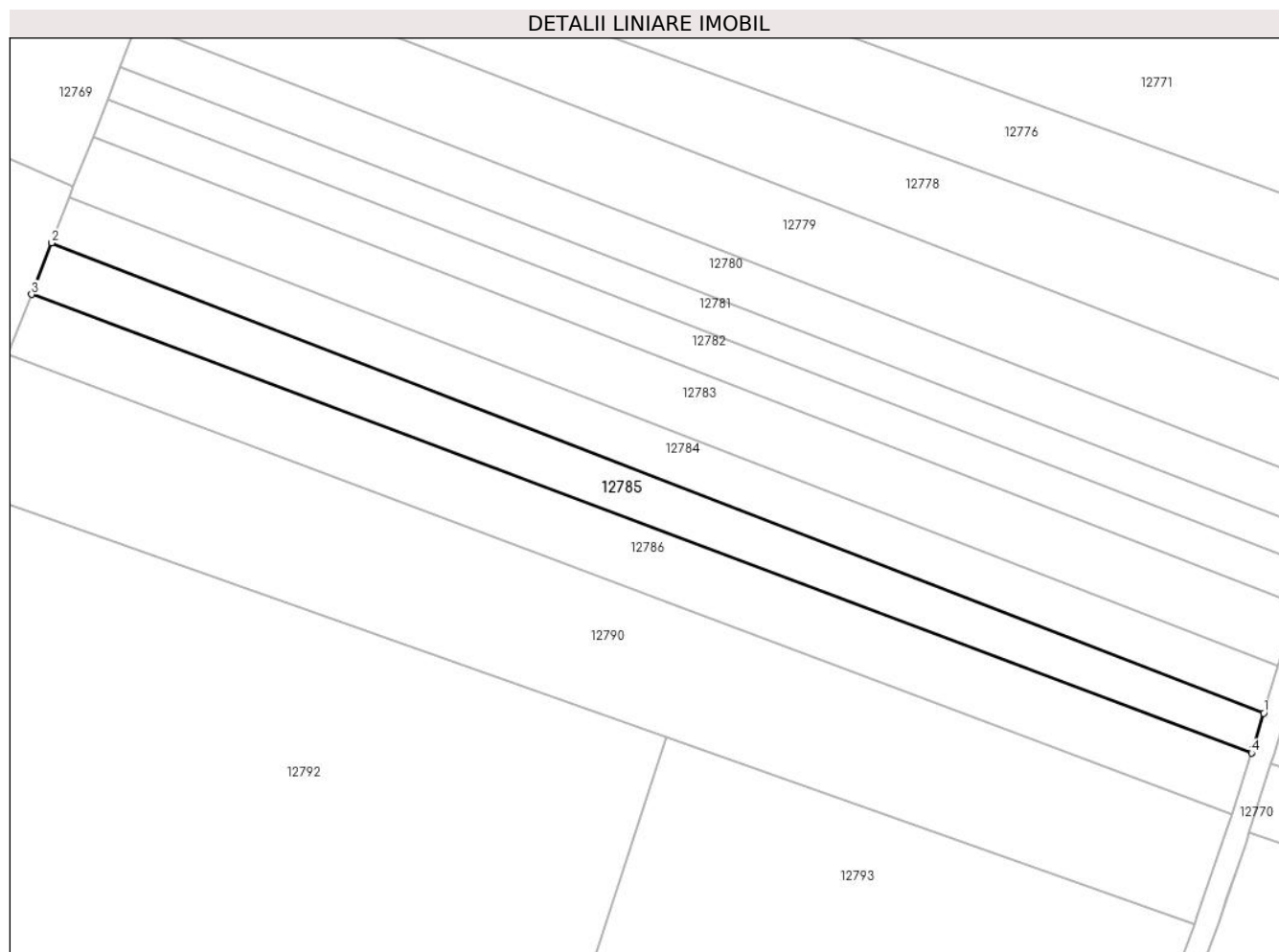
Inscrieri privind dezmembramintele dreptului de proprietate, drepturi reale de garanție și sarcini	Referințe
NU SUNT	

## Anexa Nr. 1 La Partea I

## Teren

Nr cadastral	Suprafața (mp)*	Observații / Referințe
	2.100	

\* Suprafața este determinată în planul de proiecție Stereo 70.



## Date referitoare la teren

Crt	Categorie folosință	Intra vilan	Suprafața (mp)	Tarla	Parcelă	Nr. topo	Observații / Referințe
1	arabil	NU	2.100	67	1973/31	-	

## Lungime Segmente

1) Valorile lungimilor segmentelor sunt obținute din proiecție în plan.

Punct început	X / Y	Punct sfârșit	X / Y	Lungime segment (** (m)
1	418.013,693 498.477,073	2	417.792,649 498.562,784	237.079
2	417.792,649 498.562,784	3	417.788,98 498.553,378	10.096
3	417.788,98 498.553,378	4	418.011,476 498.469,788	237.68
4	418.011,476 498.469,788	5	418.011,839 498.470,908	1.177
5	418.011,839 498.470,908	1	418.013,693 498.477,073	6.438

**\*\* Lungimile segmentelor sunt determinate în planul de proiecție Stereo 70 și sunt rotunjite la 1 milimetru.**

**\*\*\* Distanța dintre puncte este formată din segmente cumulate ce sunt mai mici decât valoarea 1 milimetru.**



**DATE DESPRE IMOBILUL NR. 12786**

Oficiul de Cadastru și Publicitate Imobiliară SIBIU  
Biroul de Cadastru și Publicitate Imobiliară Sibiu

**A. Partea I. Descrierea imobilului**

TEREN Extravilan

Adresa: Jud. Sibiu

Nr. Crt	Nr cadastral Nr. topografic	Suprafața* (mp)	Observații / Referințe
A1		2.800	Sector cadastral:84 Teren neimprejmuit;

**B. Partea II. Proprietari și acte**

Inscrieri privitoare la dreptul de proprietate și alte drepturi reale		Referințe
/		
Act Administrativ nr. 1625/45, din 30/11/2000 emis de CJPSDPAT (titlu de proprietate);		
B1	Intabulare, drept de PROPRIETATE, dobandit prin Reconstituire, cota actuala 1/1 1) CINEZAN ANA	A1

**C. Partea III. SARCINI .**

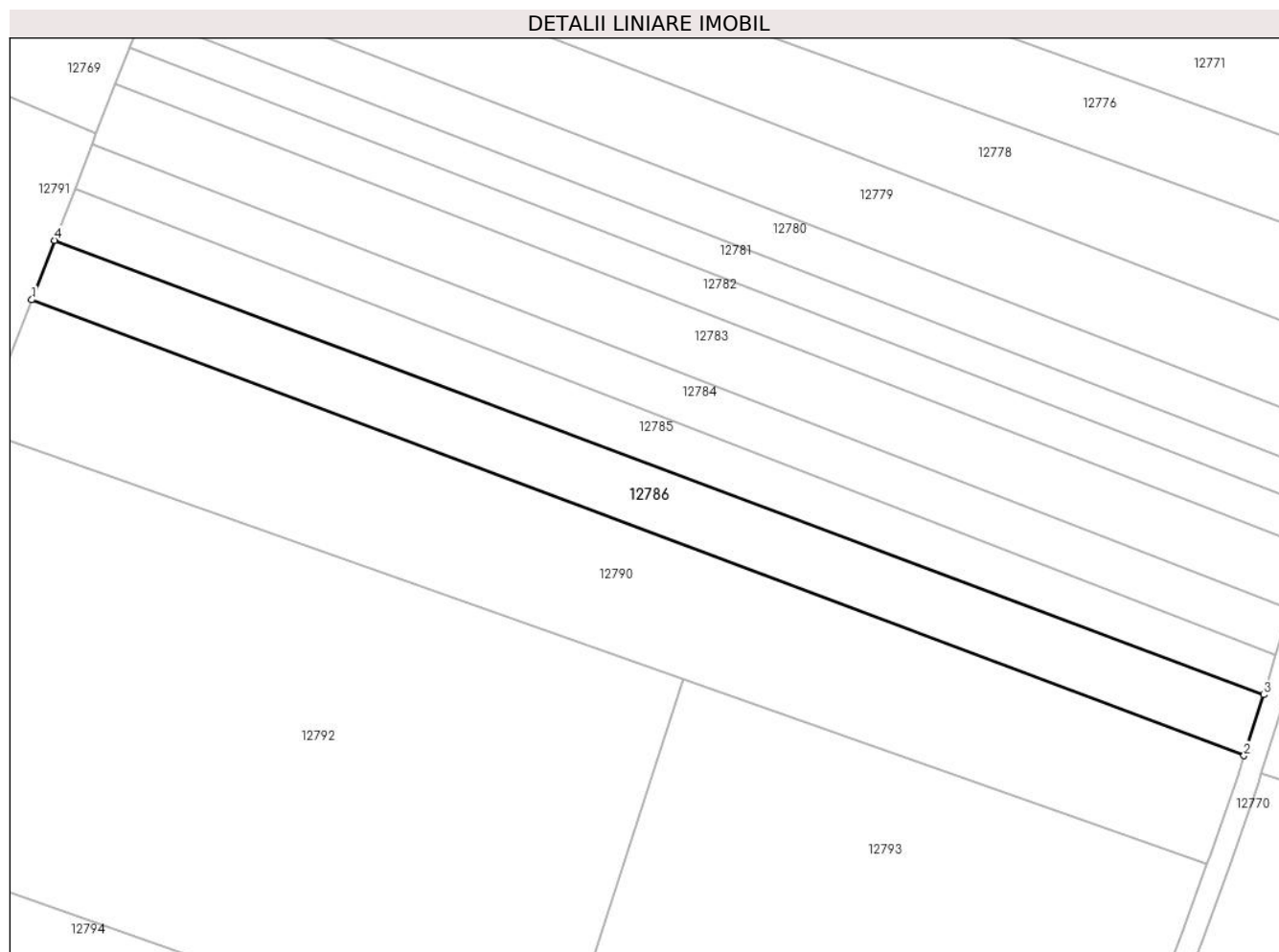
Inscrieri privind dezmembramintele dreptului de proprietate, drepturi reale de garanție și sarcini	Referințe
NU SUNT	

## Anexa Nr. 1 La Partea I

## Teren

Nr cadastral	Suprafața (mp)*	Observații / Referințe
	2.800	

\* Suprafața este determinată în planul de proiecție Stereo 70.



## Date referitoare la teren

Crt	Categorie folosință	Intravilan	Suprafața (mp)	Tarla	Parcelă	Nr. topo	Observații / Referințe
1	arabil	NU	2.800	67	1973/32/1	-	

## Lungime Segmente

1) Valorile lungimilor segmentelor sunt obținute din proiecție în plan.

Punct început	X / Y	Punct sfârșit	X / Y	Lungime segment (** (m)
1	417.784,706 498.542,418	2	418.007,849 498.458,585	238.371
2	418.007,849 498.458,585	3	418.011,476 498.469,788	11.776
3	418.011,476 498.469,788	4	417.788,98 498.553,378	237.68
4	417.788,98 498.553,378	1	417.784,706 498.542,418	11.764

\*\* Lungimile segmentelor sunt determinate în planul de proiecție Stereo 70 și sunt rotunjite la 1 milimetru.



**\*\*\* Distanţa dintre puncte este formată din segmente cumulate ce sunt mai mici decât valoarea 1 milimetru.**



**DATE DESPRE IMOBILUL NR. 12787**

Oficiul de Cadastru și Publicitate Imobiliară SIBIU  
Biroul de Cadastru și Publicitate Imobiliară Sibiu

**A. Partea I. Descrierea imobilului**

TEREN Extravilan

Adresa: Jud. Sibiu

Nr. Crt	Nr cadastral Nr. topografic	Suprafața* (mp)	Observații / Referințe
A1		2.800	Sector cadastral:84 Teren neimprejmuit;

**B. Partea II. Proprietari și acte**

Inscrieri privitoare la dreptul de proprietate și alte drepturi reale		Referințe
/		
Act Administrativ nr. 1749/45, din 22/05/2002 emis de CJPSDPAT (titlu de proprietate);		
B1	Intabulare, drept de PROPRIETATE, dobandit prin Reconstituire, cota actuala 1/1 1) RAULEA ANA 2) RĂULEA VALER 3) RĂULEA VASILE 4) RĂULEA IOAN	A1

**C. Partea III. SARCINI .**

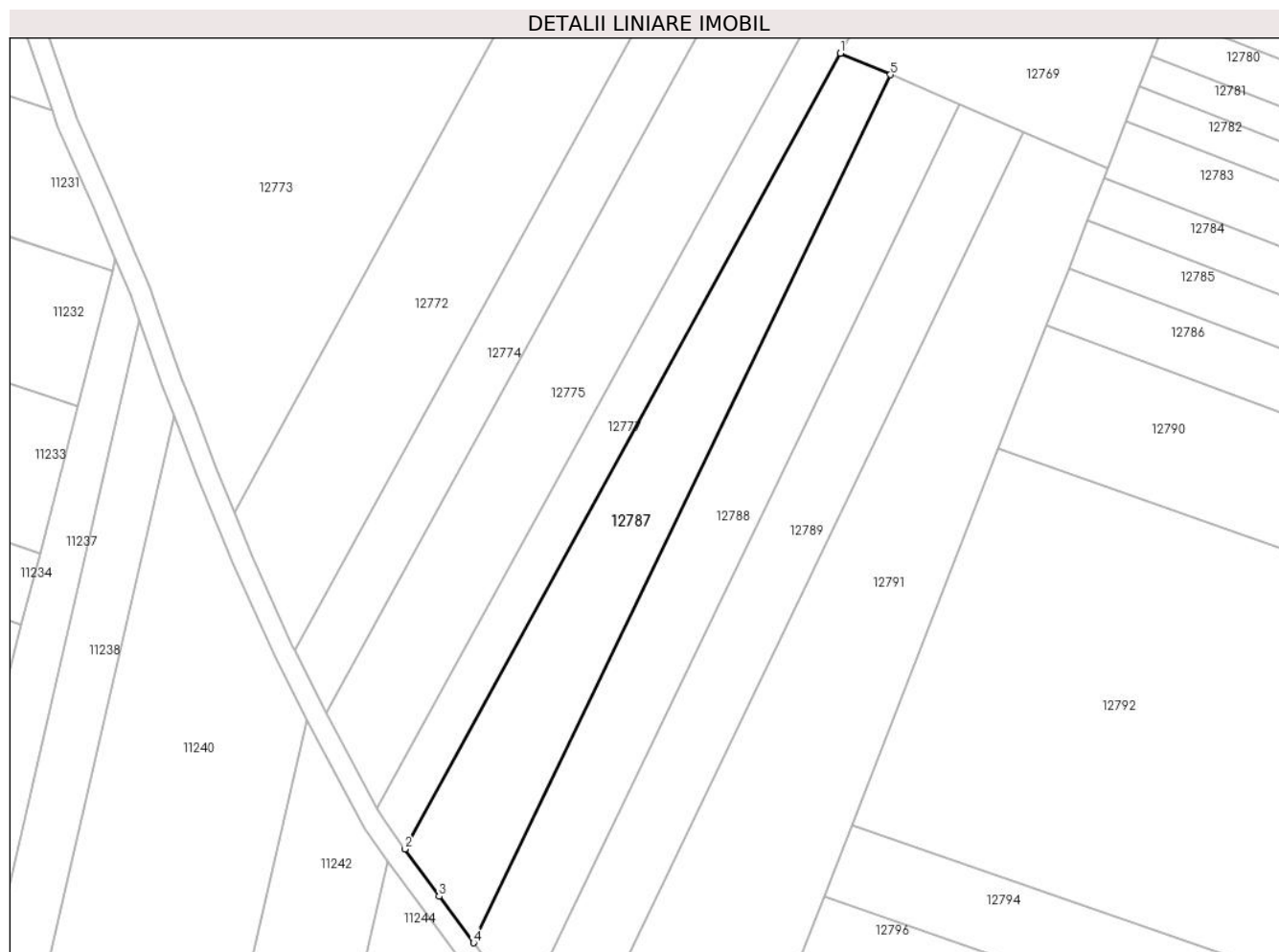
Inscrieri privind dezmembramintele dreptului de proprietate, drepturi reale de garanție și sarcini	Referințe
NU SUNT	

## Anexa Nr. 1 La Partea I

## Teren

Nr cadastral	Suprafața (mp)*	Observații / Referințe
	2.800	

\* Suprafața este determinată în planul de proiecție Stereo 70.



## Date referitoare la teren

Crt	Categorie folosință	Intra vilan	Suprafața (mp)	Tarla	Parcelă	Nr. topo	Observații / Referințe
1	arabil	NU	2.800	67	1973/41/1	-	

## Lungime Segmente

1) Valorile lungimilor segmentelor sunt obținute din proiecție în plan.

Punct început	X / Y	Punct sfârșit	X / Y	Lungime segment (** (m)
1	417.744,486 498.595,369	2	417.659,612 498.440,373	176.713
2	417.659,612 498.440,373	3	417.666,26 498.431,18	11.345
3	417.666,26 498.431,18	4	417.672,947 498.422,128	11.254
4	417.672,947 498.422,128	5	417.754,21 498.591,192	187.58
5	417.754,21 498.591,192	1	417.744,486 498.595,369	10.582

**\*\* Lungimile segmentelor sunt determinate în planul de proiecție Stereo 70 și sunt rotunjite la 1 milimetru.**

**\*\*\* Distanța dintre puncte este formată din segmente cumulate ce sunt mai mici decât valoarea 1 milimetru.**



**DATE DESPRE IMOBILUL NR. 12788**

Oficiul de Cadastru și Publicitate Imobiliară SIBIU  
Biroul de Cadastru și Publicitate Imobiliară Sibiu

**A. Partea I. Descrierea imobilului**

TEREN Extravilan

Adresa: Jud. Sibiu

Nr. Crt	Nr cadastral Nr. topografic	Suprafața* (mp)	Observații / Referințe
A1		2.800	Sector cadastral:84 Teren neimprejmuit;

**B. Partea II. Proprietari și acte**

Inscrieri privitoare la dreptul de proprietate și alte drepturi reale		Referințe
/		
Act Administrativ nr. 1689/45, din 08/05/2001 emis de CJPSDPAT (titlu de proprietate);		
B1	Intabulare, drept de PROPRIETATE, dobandit prin Reconstituire, cota actuala 1/1 1) RAULEA MARIA	A1

**C. Partea III. SARCINI .**

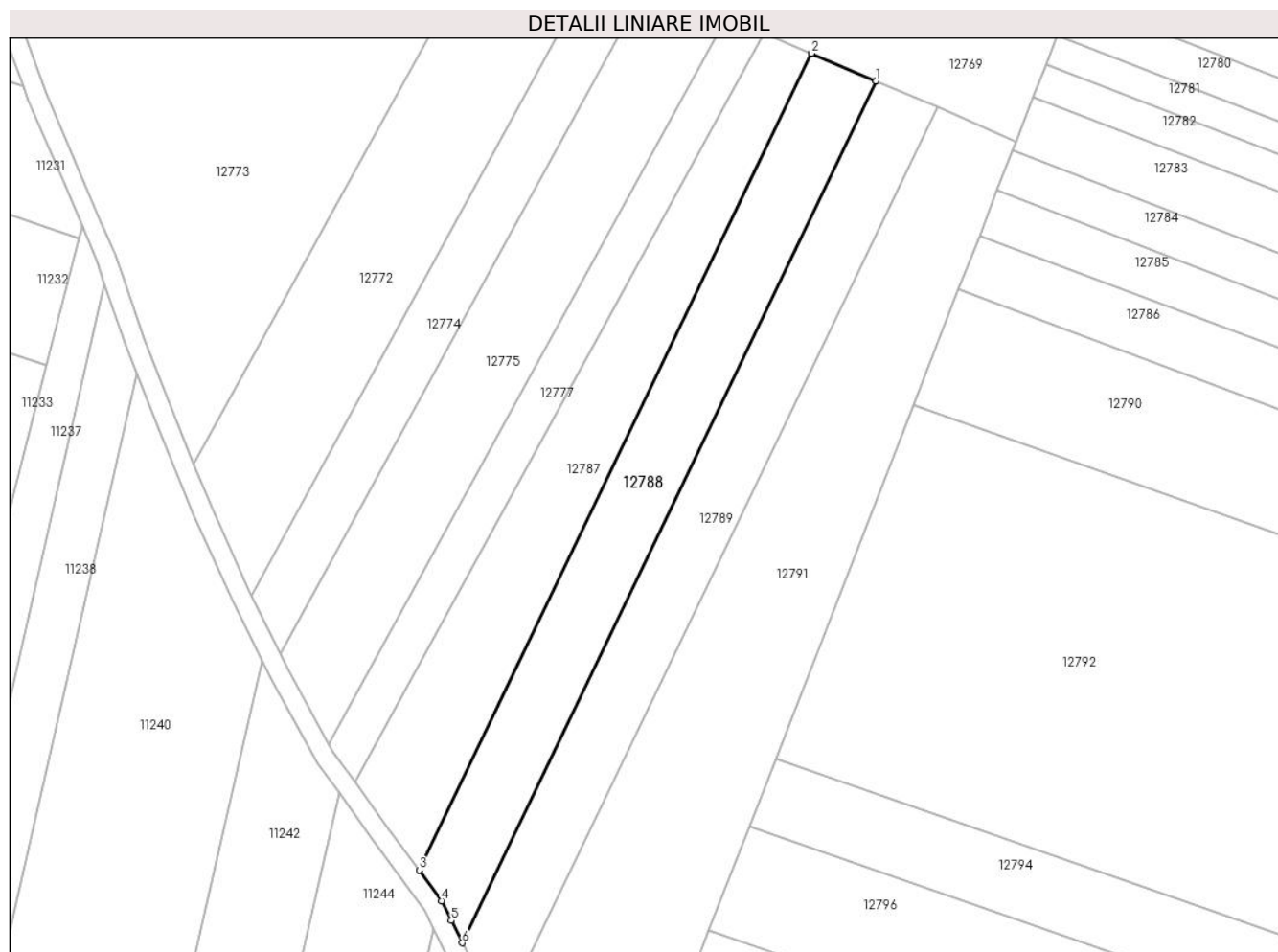
Inscrieri privind dezmembramintele dreptului de proprietate, drepturi reale de garanție și sarcini	Referințe
NU SUNT	

## Anexa Nr. 1 La Partea I

## Teren

Nr cadastral	Suprafața (mp)*	Observații / Referințe
	2.800	

\* Suprafața este determinată în planul de proiecție Stereo 70.



## Date referitoare la teren

Crt	Categorie folosință	Intra vilan	Suprafața (mp)	Tarla	Parcelă	Nr. topo	Observații / Referințe
1	faneata	NU	2.800	67	1973/41/2	-	

## Lungime Segmente

1) Valorile lungimilor segmentelor sunt obținute din proiecție în plan.

Punct început	X / Y	Punct sfârșit	X / Y	Lungime segment (** (m)
1	417.767,603 498.585,438	2	417.754,21 498.591,192	14.577
2	417.754,21 498.591,192	3	417.672,947 498.422,128	187.58
3	417.672,947 498.422,128	4	417.677,617 498.415,808	7.859
4	417.677,617 498.415,808	5	417.679,626 498.411,711	4.563
5	417.679,626 498.411,711	6	417.681,885 498.407,106	5.13



Punct început	X / Y	Punct sfârşit	X / Y	Lungime segment (** (m)
6	417.681,885 498.407,106	1	417.767,603 498.585,438	197.864

\*\* Lungimile segmentelor sunt determinate în planul de proiecţie Stereo 70 şi sunt rotunjite la 1 milimetru.

\*\*\* Distanţa dintre puncte este formată din segmente cumulate ce sunt mai mici decât valoarea 1 milimetru.



**DATE DESPRE IMOBILUL NR. 12789**

Oficiul de Cadastru și Publicitate Imobiliară SIBIU  
Biroul de Cadastru și Publicitate Imobiliară Sibiu

**A. Partea I. Descrierea imobilului**

TEREN Extravilan

Adresa: Jud. Sibiu

Nr. Crt	Nr cadastral Nr. topografic	Suprafața* (mp)	Observații / Referințe
A1		2.800	Sector cadastral:84 Teren neimprejmuit;

**B. Partea II. Proprietari și acte**

Inscrieri privitoare la dreptul de proprietate și alte drepturi reale		Referințe
/		
Act Administrativ nr. 1703/45, din 30/08/2001 emis de CJPSDPAT (titlu de proprietate);		
B1	Intabulare, drept de PROPRIETATE, dobandit prin Reconstituire, cota actuala 1/1 1) RĂULEA ELISABETA 2) RĂULEA DUMITRU 3) RĂULEA IOAN	A1

**C. Partea III. SARCINI .**

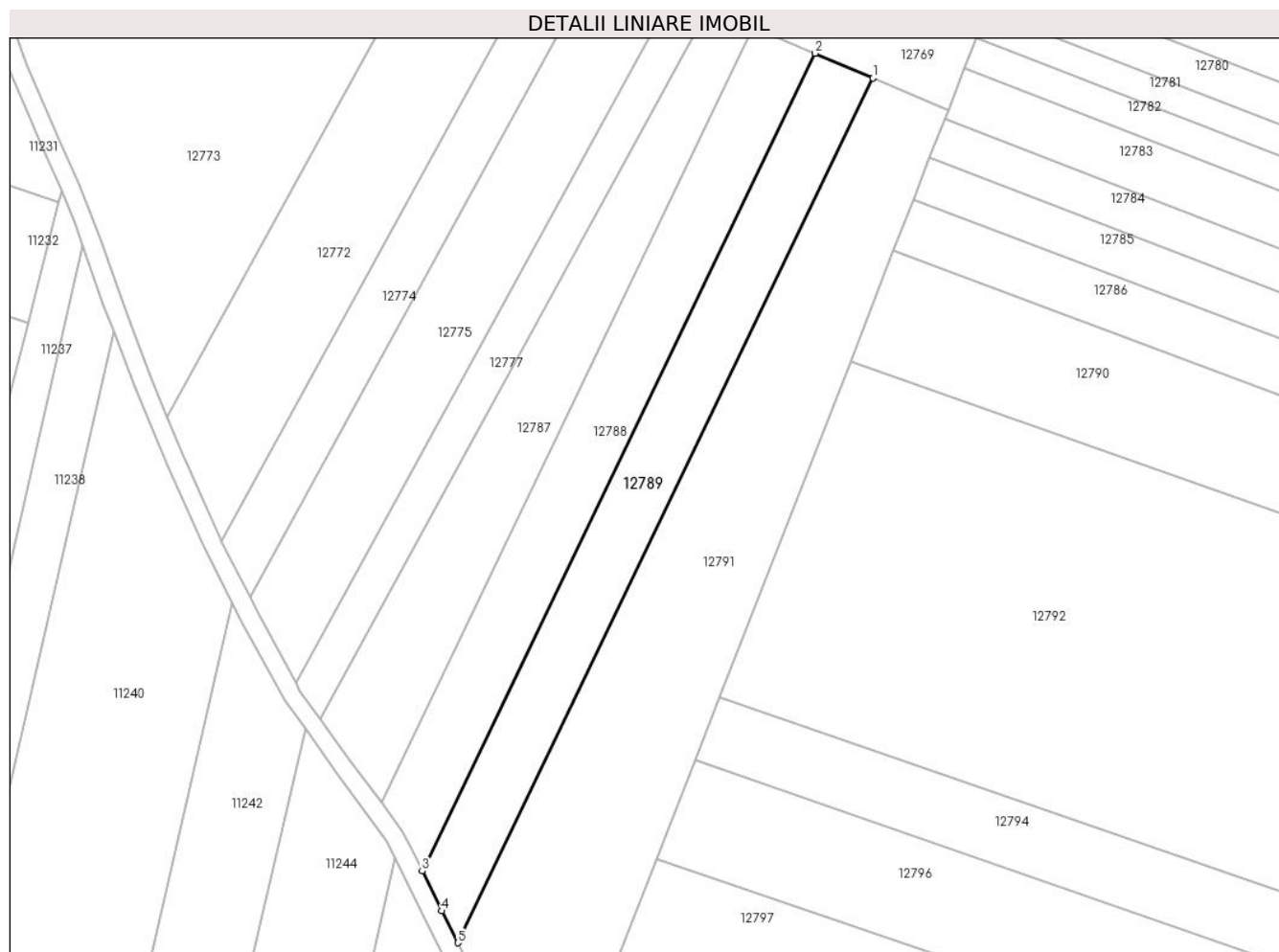
Inscrieri privind dezmembramintele dreptului de proprietate, drepturi reale de garanție și sarcini	Referințe
NU SUNT	

## Anexa Nr. 1 La Partea I

## Teren

Nr cadastral	Suprafața (mp)*	Observații / Referințe
	2.800	

\* Suprafața este determinată în planul de proiecție Stereo 70.



## Date referitoare la teren

Crt	Categorie folosință	Intravilan	Suprafața (mp)	Tarla	Parcelă	Nr. topo	Observații / Referințe
1	arabil	NU	2.800	67	1973/41/3	-	

## Lungime Segmente

1) Valorile lungimilor segmentelor sunt obținute din proiecție în plan.

Punct început	X / Y	Punct sfârșit	X / Y	Lungime segment (** (m)
1	417.780,254 498.580,004	2	417.767,603 498.585,438	13.768
2	417.767,603 498.585,438	3	417.681,885 498.407,106	197.864
3	417.681,885 498.407,106	4	417.686,149 498.398,414	9.681
4	417.686,149 498.398,414	5	417.689,634 498.391,474	7.767
5	417.689,634 498.391,474	1	417.780,254 498.580,004	209.178

**\*\* Lungimile segmentelor sunt determinate în planul de proiecție Stereo 70 și sunt rotunjite la 1 milimetru.**

**\*\*\* Distanța dintre puncte este formată din segmente cumulate ce sunt mai mici decât valoarea 1 milimetru.**



**DATE DESPRE IMOBILUL NR. 12790**

Oficiul de Cadastru și Publicitate Imobiliară SIBIU  
Biroul de Cadastru și Publicitate Imobiliară Sibiu

**A. Partea I. Descrierea imobilului**

TEREN Extravilan

Adresa: Jud. Sibiu

Nr. Crt	Nr cadastral Nr. topografic	Suprafața* (mp)	Observații / Referințe
A1		5.600	Sector cadastral:84 Teren neimprejmuit;

**B. Partea II. Proprietari și acte**

Inscrieri privitoare la dreptul de proprietate și alte drepturi reale	Referințe
/	
Act Administrativ nr. 1625/45, din 30/11/2000 emis de CJPSDPAT (titlu de proprietate);	
B1	A1
Intabulare, drept de PROPRIETATE, dobandit prin Reconstituire, cota actuala 1/1 1) CINEZAN ANA	

**C. Partea III. SARCINI .**

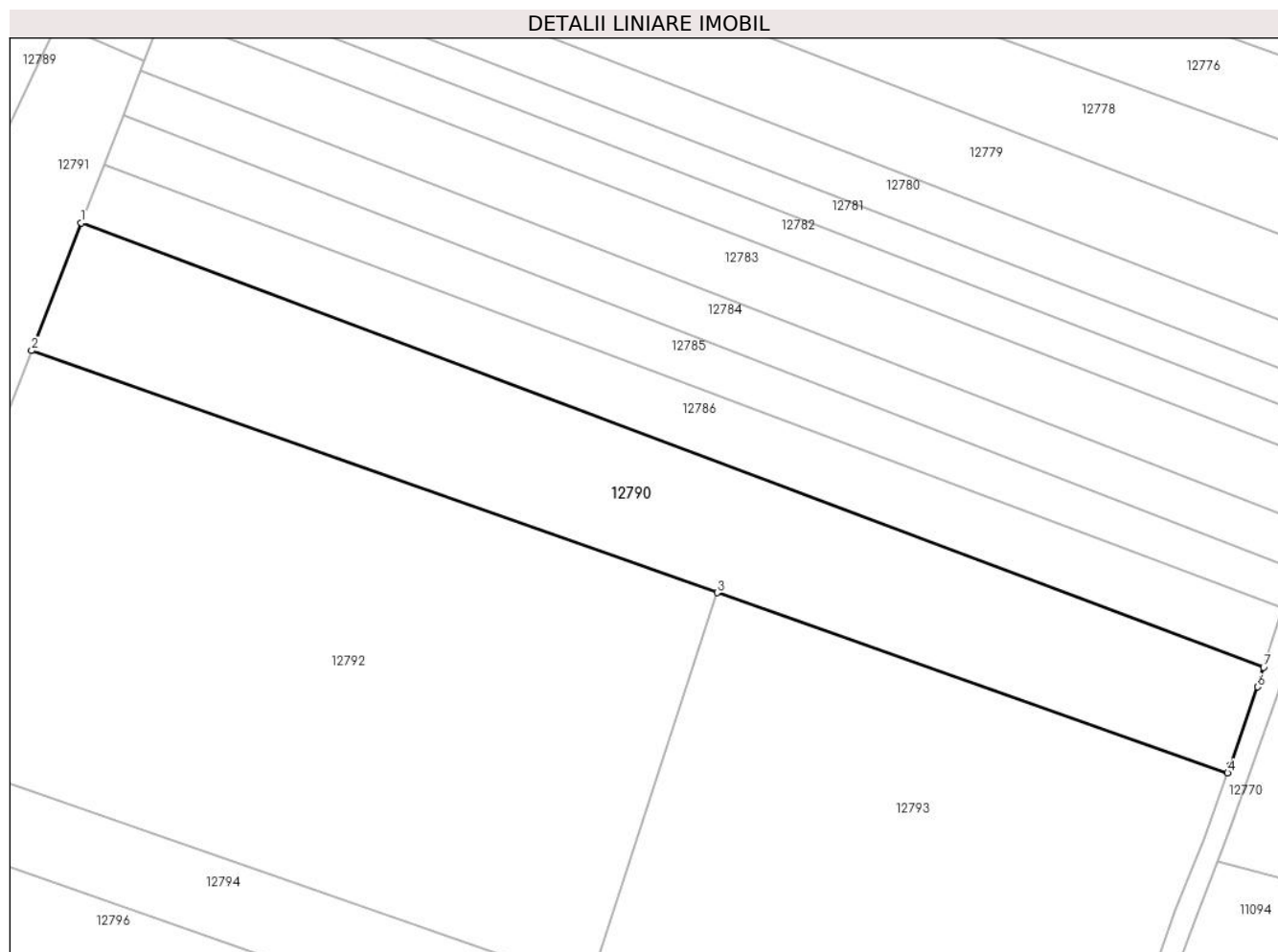
Inscrieri privind dezmembramintele dreptului de proprietate, drepturi reale de garanție și sarcini	Referințe
NU SUNT	

## Anexa Nr. 1 La Partea I

## Teren

Nr cadastral	Suprafața (mp)*	Observații / Referințe
	5.600	

\* Suprafața este determinată în planul de proiecție Stereo 70.



## Date referitoare la teren

Crt	Categorie folosință	Intravilan	Suprafața (mp)	Tarla	Parcelă	Nr. topo	Observații / Referințe
1	faneata	NU	5.600	67	1973/32/2	-	

## Lungime Segmente

1) Valorile lungimilor segmentelor sunt obținute din proiecție în plan.

Punct început	X / Y	Punct sfârșit	X / Y	Lungime segment (** (m)
1	417.784,706 498.542,418	2	417.775,314 498.518,339	25.845
2	417.775,314 498.518,339	3	417.904,722 498.472,666	137.231
3	417.904,722 498.472,666	4	418.001,059 498.438,664	102.162
4	418.001,059 498.438,664	5	418.001,624 498.440,204	1.64
5	418.001,624 498.440,204	6	418.006,66 498.454,912	15.546



Punct început	X / Y	Punct sfârșit	X / Y	Lungime segment (** (m)
6	418.006,66 498.454,912	7	418.007,849 498.458,585	3.861
7	418.007,849 498.458,585	1	417.784,706 498.542,418	238.371

\*\* Lungimile segmentelor sunt determinate în planul de proiecție Stereo 70 și sunt rotunjite la 1 milimetru.

\*\*\* Distanța dintre puncte este formată din segmente cumulate ce sunt mai mici decât valoarea 1 milimetru.



**DATE DESPRE IMOBILUL NR. 12791**

Oficiul de Cadastru și Publicitate Imobiliară SIBIU  
Biroul de Cadastru și Publicitate Imobiliară Sibiu

**A. Partea I. Descrierea imobilului**

TEREN Extravilan

Adresa: Jud. Sibiu

Nr. Crt	Nr cadastral Nr. topografic	Suprafața* (mp)	Observații / Referințe
A1		5.800	Sector cadastral:84 Teren neimprejmuit;

**B. Partea II. Proprietari și acte**

Inscrieri privitoare la dreptul de proprietate și alte drepturi reale		Referințe
/		
Act Administrativ nr. 1550/45, din 17/07/2000 emis de CJPSDPAT (titlu de proprietate);		
B1	Intabulare, drept de PROPRIETATE, dobandit prin Reconstituire, cota actuala 1/1 1) RĂULEA SÂIA 2) COSMA MARIA	A1

**C. Partea III. SARCINI .**

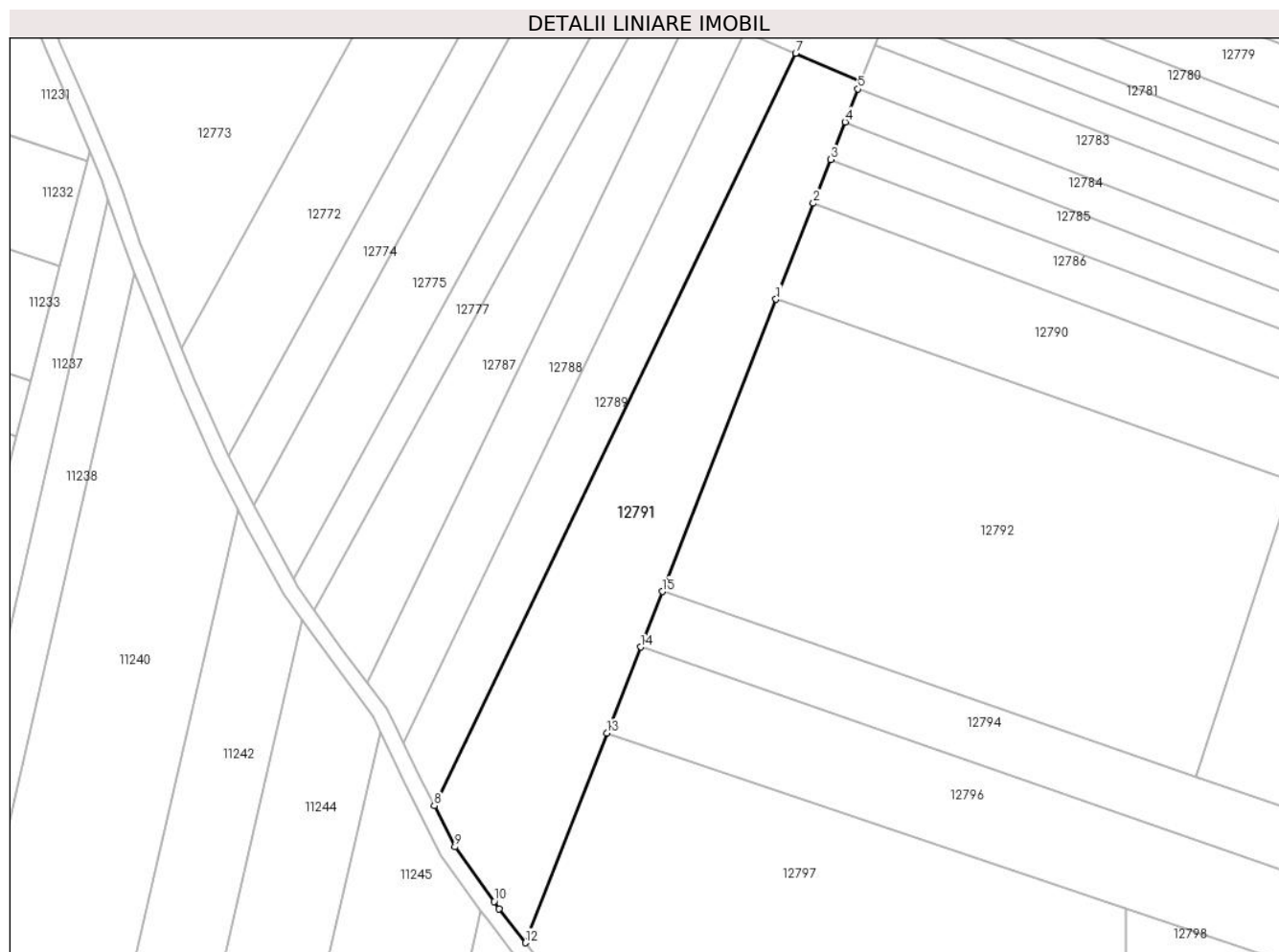
Inscrieri privind dezmembramintele dreptului de proprietate, drepturi reale de garanție și sarcini	Referințe
NU SUNT	

## Anexa Nr. 1 La Partea I

## Teren

Nr cadastral	Suprafața (mp)*	Observații / Referințe
	5.800	

\* Suprafața este determinată în planul de proiecție Stereo 70.



## Date referitoare la teren

Crt	Categorie folosință	Intravilan	Suprafața (mp)	Tarla	Parcelă	Nr. topo	Observații / Referințe
1	arabil	NU	5.800	67	1973/41/4	-	

## Lungime Segmente

1) Valorile lungimilor segmentelor sunt obținute din proiecție în plan.

Punct început	X / Y	Punct sfârșit	X / Y	Lungime segment (** (m)
1	417.775,314 498.518,339	2	417.784,706 498.542,418	25.845
2	417.784,706 498.542,418	3	417.788,98 498.553,378	11.764
3	417.788,98 498.553,378	4	417.792,649 498.562,784	10.096
4	417.792,649 498.562,784	5	417.795,873 498.571,049	8.871
5	417.795,873 498.571,049	6	417.796,623 498.572,972	2.064

Punct început	X / Y	Punct sfârşit	X / Y	Lungime segment (** (m)
6	417.796,623 498.572,972	7	417.780,254 498.580,004	17.816
7	417.780,254 498.580,004	8	417.689,634 498.391,474	209.178
8	417.689,634 498.391,474	9	417.694,82 498.381,146	11.557
9	417.694,82 498.381,146	10	417.704,611 498.367,49	16.802
10	417.704,611 498.367,49	11	417.705,923 498.365,661	2.251
11	417.705,923 498.365,661	12	417.712,433 498.357,121	10.738
12	417.712,433 498.357,121	13	417.732,921 498.409,65	56.383
13	417.732,921 498.409,65	14	417.741,34 498.431,232	23.166
14	417.741,34 498.431,232	15	417.746,758 498.445,126	14.913
15	417.746,758 498.445,126	1	417.775,314 498.518,339	78.585

\*\* Lungimile segmentelor sunt determinate în planul de proiecţie Stereo 70 şi sunt rotunjite la 1 milimetru.

\*\*\* Distanţa dintre puncte este formată din segmente cumulate ce sunt mai mici decât valoarea 1 milimetru.



**DATE DESPRE IMOBILUL NR. 12792**

Oficiul de Cadastru și Publicitate Imobiliară SIBIU  
Biroul de Cadastru și Publicitate Imobiliară Sibiu

**A. Partea I. Descrierea imobilului**

TEREN Extravilan

Adresa: Jud. Sibiu

Nr. Crt	Nr cadastral Nr. topografic	Suprafața* (mp)	Observații / Referințe
A1		10.900	Sector cadastral:84 Teren neimprejmuit;

**B. Partea II. Proprietari și acte**

Inscrieri privitoare la dreptul de proprietate și alte drepturi reale		Referințe
/		
Act Administrativ nr. 2004/45, din 12/06/2003 emis de CJPSDPAT (titlu de proprietate);		
B1	Intabulare, drept de PROPRIETATE, dobandit prin Reconstituire, cota actuala 1/1 1) SZOCS ANTON	A1

**C. Partea III. SARCINI .**

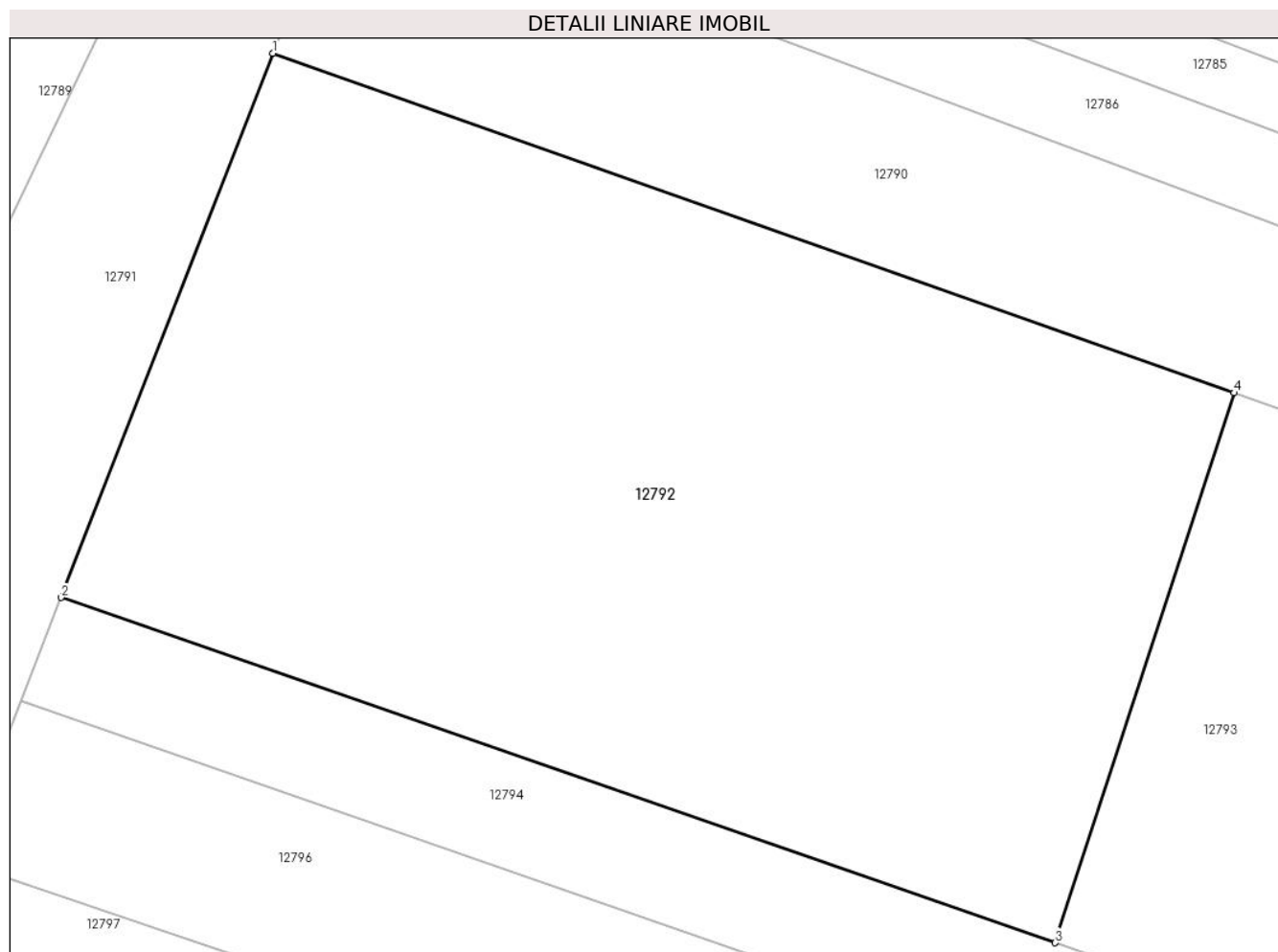
Inscrieri privind dezmembramintele dreptului de proprietate, drepturi reale de garanție și sarcini	Referințe
NU SUNT	

## Anexa Nr. 1 La Partea I

## Teren

Nr cadastral	Suprafața (mp)*	Observații / Referințe
	10.900	

\* Suprafața este determinată în planul de proiecție Stereo 70.



## Date referitoare la teren

Crt	Categorie folosință	Intra vilan	Suprafața (mp)	Tarla	Parcelă	Nr. topo	Observații / Referințe
1	faneata	NU	10.900	67	1973/33/2	-	

## Lungime Segmente

1) Valorile lungimilor segmentelor sunt obținute din proiecție în plan.

Punct început	X / Y	Punct sfârșit	X / Y	Lungime segment (** (m)
1	417.775,314 498.518,339	2	417.746,758 498.445,126	78.585
2	417.746,758 498.445,126	3	417.880,592 498.398,686	141.662
3	417.880,592 498.398,686	4	417.904,722 498.472,666	77.815
4	417.904,722 498.472,666	1	417.775,314 498.518,339	137.231

\*\* Lungimile segmentelor sunt determinate în planul de proiecție Stereo 70 și sunt rotunjite la 1 milimetru.



**\*\*\* Distanţa dintre puncte este formată din segmente cumulate ce sunt mai mici decât valoarea 1 milimetru.**



**DATE DESPRE IMOBILUL NR. 12793**

Oficiul de Cadastru și Publicitate Imobiliară SIBIU  
Biroul de Cadastru și Publicitate Imobiliară Sibiu

**A. Partea I. Descrierea imobilului**

TEREN Extravilan

Adresa: Jud. Sibiu

Nr. Crt	Nr cadastral Nr. topografic	Suprafața* (mp)	Observații / Referințe
A1		7.800	Sector cadastral:84 Teren neimprejmuit;

**B. Partea II. Proprietari și acte**

Inscrieri privitoare la dreptul de proprietate și alte drepturi reale	Referințe
/	
Act Administrativ nr. 1480/45, din 14/09/1999 emis de CJPSDPAT (titlu de proprietate);	
B1	A1
Intabulare, drept de PROPRIETATE, dobandit prin Reconstituire, cota actuala 1/1 1) SZOCS ANTON	

**C. Partea III. SARCINI .**

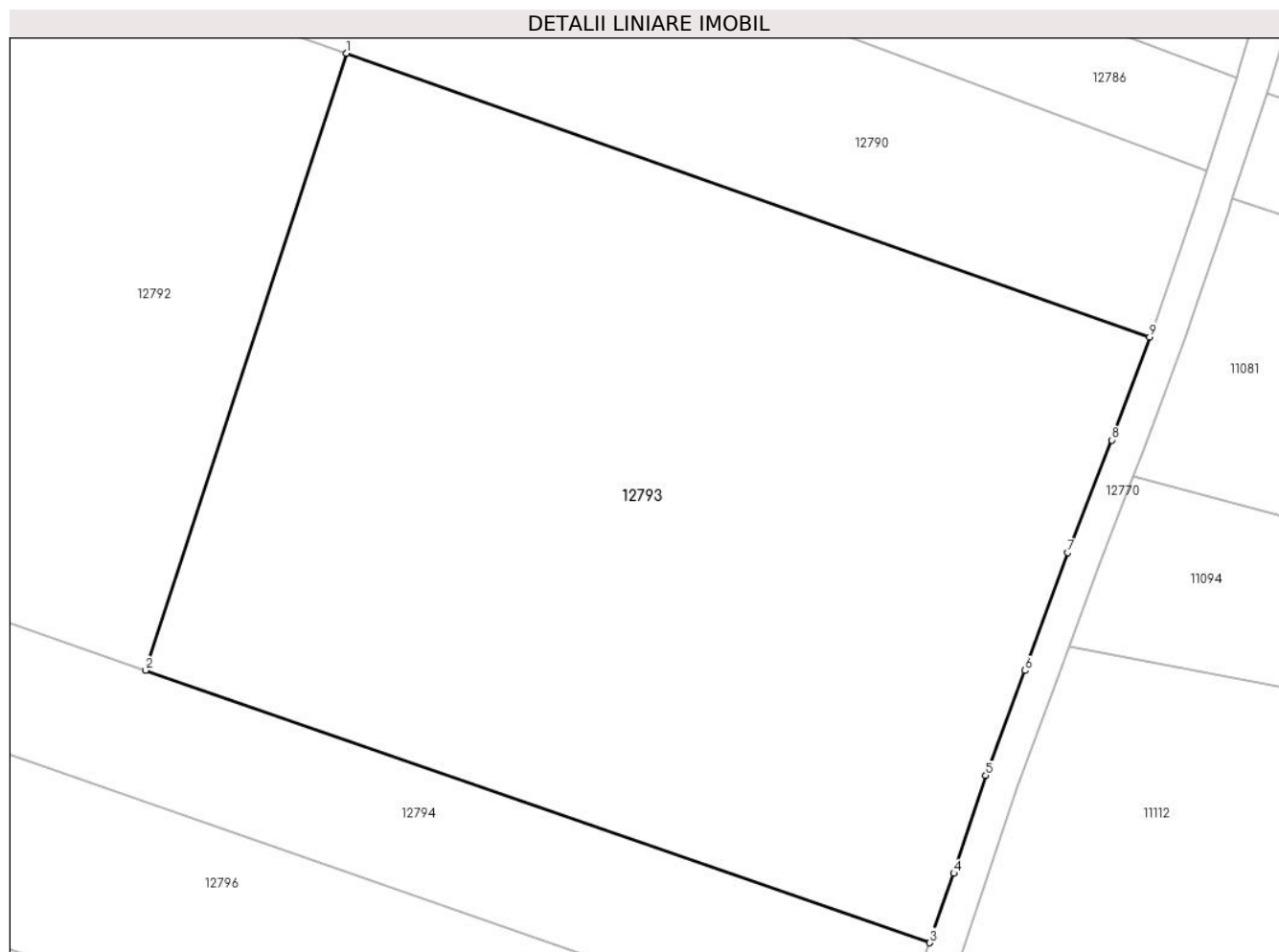
Inscrieri privind dezmembramintele dreptului de proprietate, drepturi reale de garanție și sarcini	Referințe
NU SUNT	

## Anexa Nr. 1 La Partea I

## Teren

Nr cadastral	Suprafața (mp)*	Observații / Referințe
	7.800	

\* Suprafața este determinată în planul de proiecție Stereo 70.



## Date referitoare la teren

Crt	Categorie folosință	Intravilan	Suprafața (mp)	Tarla	Parcelă	Nr. topo	Observații / Referințe
1	arabil	NU	7.800	67	1973/33/1	-	

## Lungime Segmente

1) Valorile lungimilor segmentelor sunt obținute din proiecție în plan.

Punct început	X / Y	Punct sfârșit	X / Y	Lungime segment (** (m)
1	417.904,722 498.472,666	2	417.880,592 498.398,686	77.815
2	417.880,592 498.398,686	3	417.974,676 498.366,04	99.587
3	417.974,676 498.366,04	4	417.977,543 498.374,367	8.807
4	417.977,543 498.374,367	5	417.981,38 498.386,1	12.344
5	417.981,38 498.386,1	6	417.986,097 498.398,667	13.423

Punct început	X / Y	Punct sfârşit	X / Y	Lungime segment (** (m)
6	417.986,097 498.398,667	7	417.991,242 498.412,799	15.04
7	417.991,242 498.412,799	8	417.996,523 498.426,286	14.484
8	417.996,523 498.426,286	9	418.001,059 498.438,664	13.183
9	418.001,059 498.438,664	1	417.904,722 498.472,666	102.162

\*\* Lungimile segmentelor sunt determinate în planul de proiecție Stereo 70 și sunt rotunjite la 1 milimetru.

\*\*\* Distanța dintre puncte este formată din segmente cumulate ce sunt mai mici decât valoarea 1 milimetru.



**DATE DESPRE IMOBILUL NR. 12794**

Oficiul de Cadastru și Publicitate Imobiliară SIBIU  
Biroul de Cadastru și Publicitate Imobiliară Sibiu

**A. Partea I. Descrierea imobilului**

TEREN Extravilan

Adresa: Jud. Sibiu

Nr. Crt	Nr cadastral Nr. topografic	Suprafața* (mp)	Observații / Referințe
A1		3.600	Sector cadastral:84 Teren neimprejmuit;

**B. Partea II. Proprietari și acte**

Inscrieri privitoare la dreptul de proprietate și alte drepturi reale		Referințe
/		
Act Administrativ nr. 1449/45, din 10/09/1999 emis de CJPSDPAT (titlu de proprietate);		
B1	Intabulare, drept de PROPRIETATE, dobandit prin Reconstituire, cota actuala 1/1 1) MIHU IOSEFINA	A1

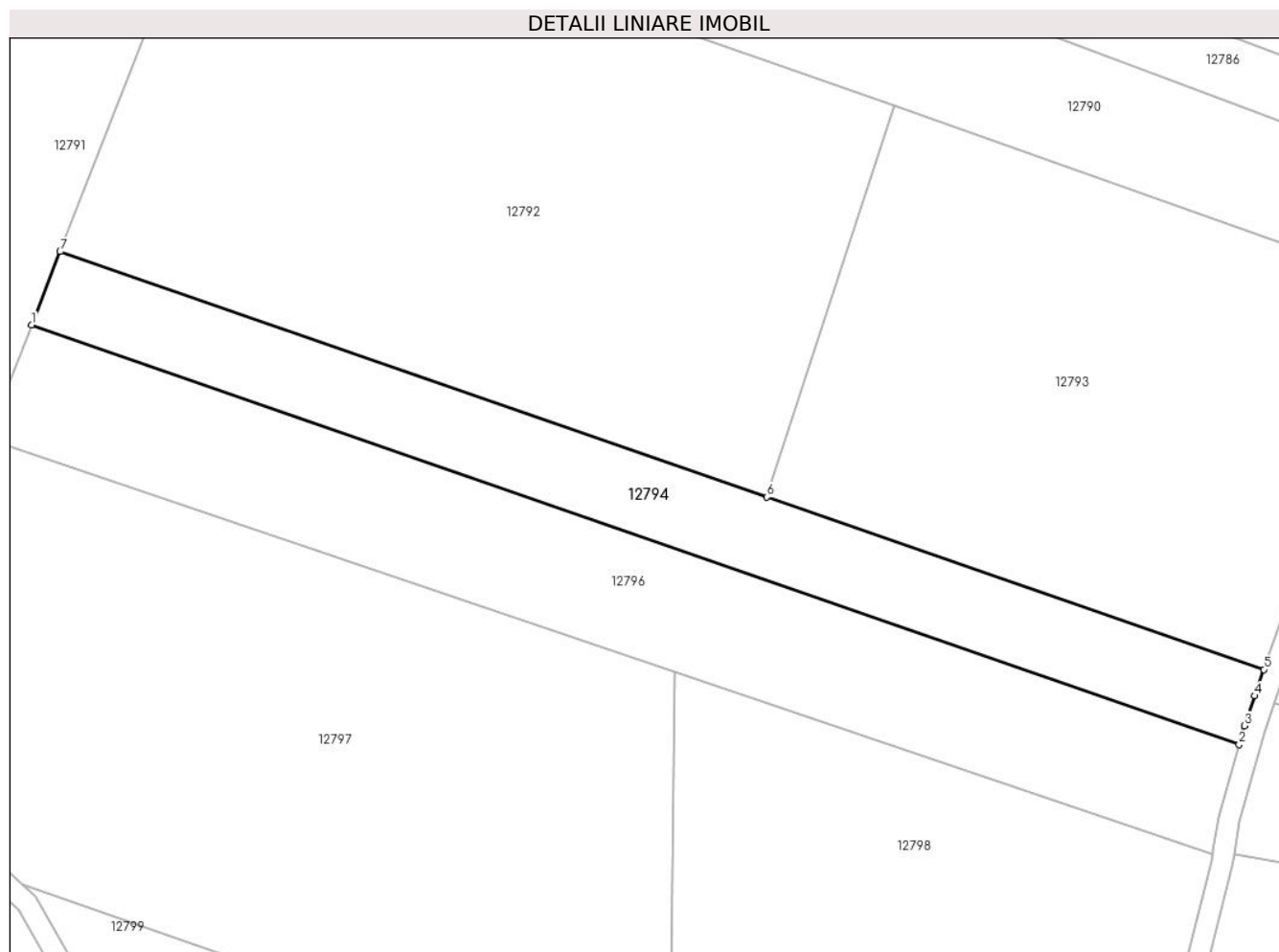
**C. Partea III. SARCINI .**

Inscrieri privind dezmembramintele dreptului de proprietate, drepturi reale de garanție și sarcini	Referințe
NU SUNT	

**Anexa Nr. 1 La Partea I****Teren**

Nr cadastral	Suprafața (mp)*	Observații / Referințe
	3.600	

\* Suprafața este determinată în planul de proiecție Stereo 70.

**Date referitoare la teren**

Crt	Categorie folosință	Intravilan	Suprafața (mp)	Tarla	Parcelă	Nr. topo	Observații / Referințe
1	arabil	NU	3.600	67	1973/34/1	-	

**Lungime Segmente**

1) Valorile lungimilor segmentelor sunt obținute din proiecție în plan.

Punct început	X / Y	Punct sfârșit	X / Y	Lungime segment (** (m)
1	417.741,34 498.431,232	2	417.970,026 498.351,88	242.063
2	417.970,026 498.351,88	3	417.971,013 498.355,401	3.657
3	417.971,013 498.355,401	4	417.972,956 498.361,042	5.966
4	417.972,956 498.361,042	5	417.974,676 498.366,04	5.285
5	417.974,676 498.366,04	6	417.880,592 498.398,686	99.587



Punct început	X / Y	Punct sfârșit	X / Y	Lungime segment (** (m)
6	417.880,592 498.398,686	7	417.746,758 498.445,126	141.662
7	417.746,758 498.445,126	1	417.741,34 498.431,232	14.913

\*\* Lungimile segmentelor sunt determinate în planul de proiecție Stereo 70 și sunt rotunjite la 1 milimetru.

\*\*\* Distanța dintre puncte este formată din segmente cumulate ce sunt mai mici decât valoarea 1 milimetru.



**DATE DESPRE IMOBILUL NR. 12795**

Oficiul de Cadastru și Publicitate Imobiliară SIBIU  
Biroul de Cadastru și Publicitate Imobiliară Sibiu

**A. Partea I. Descrierea imobilului**

TEREN Extravilan

Adresa: Jud. Sibiu

Nr. Crt	Nr cadastral Nr. topografic	Suprafața* (mp)	Observații / Referințe
A1		2.724	Sector cadastral:84 Teren neimprejmuit;

**B. Partea II. Proprietari și acte**

Inscrieri privitoare la dreptul de proprietate și alte drepturi reale		Referințe
/		
Act Normativ nr. 7, din 13/03/1996 emis de PARLAMENTUL ROMÂNIEI (lege);		
B1	Inscrierea provizorie, drept de PROPRIETATE, dobandit prin Lege, cota actuala 1/1	A1
1) <b>COMUNA PĂUCA</b> , CIF:4241206, PROPRIETAR NEIDENTIFICAT		

**C. Partea III. SARCINI .**

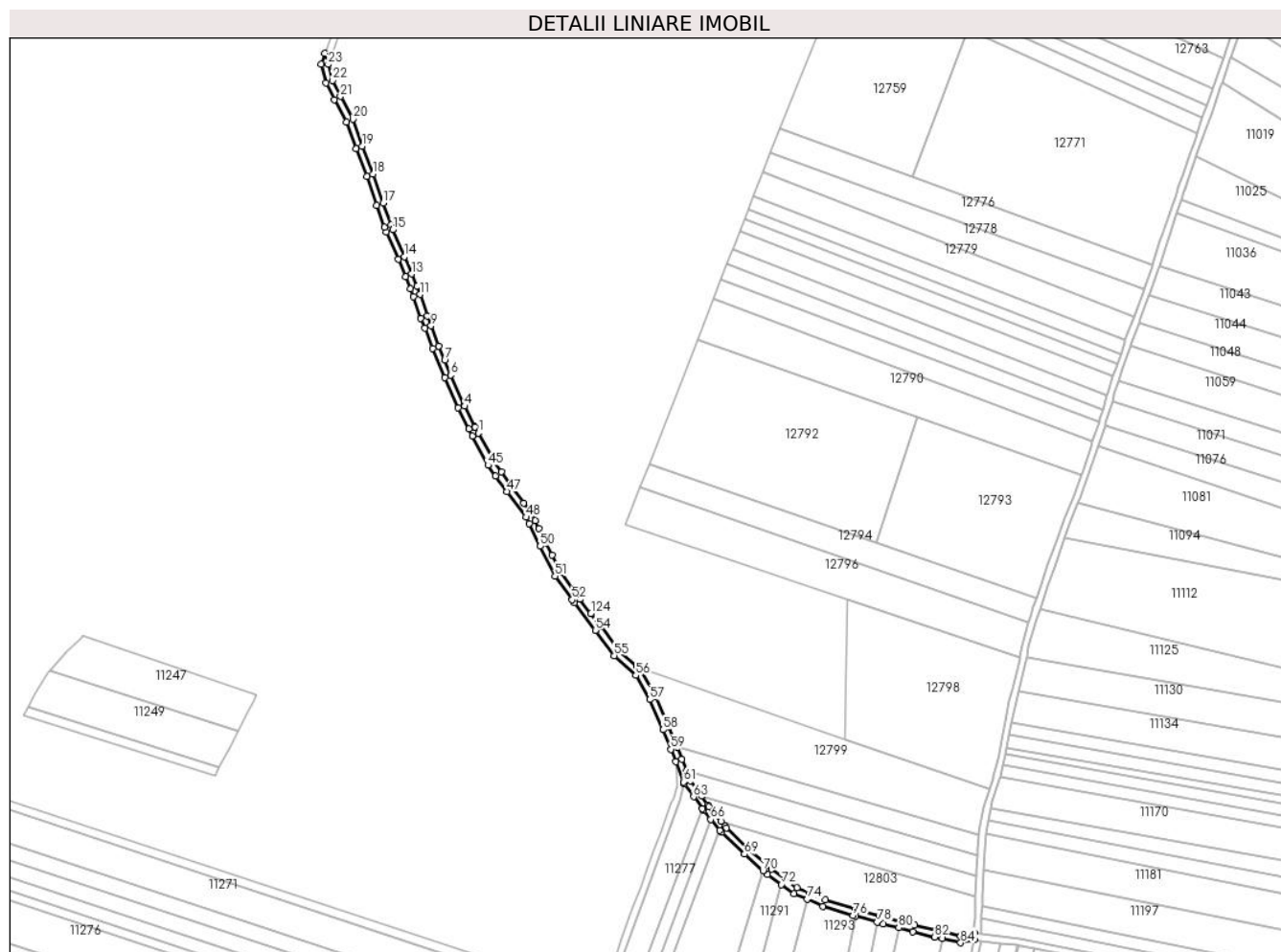
Inscrieri privind dezmembramintele dreptului de proprietate, drepturi reale de garanție și sarcini	Referințe
NU SUNT	

## Anexa Nr. 1 La Partea I

## Teren

Nr cadastral	Suprafața (mp)*	Observații / Referințe
	2.724	

\* Suprafața este determinată în planul de proiecție Stereo 70.



## Date referitoare la teren

Crt	Categorie folosință	Intravilan	Suprafața (mp)	Tarla	Parcelă	Nr. topo	Observații / Referințe
1	drum	NU	2.724	67	235	-	

## Lungime Segmente

1) Valorile lungimilor segmentelor sunt obținute din proiecție în plan.

Punct început	X / Y	Punct sfârșit	X / Y	Lungime segment	Punct început	X / Y	Punct sfârșit	X / Y	Lungime segment	Punct început	X / Y	Punct sfârșit	X / Y	Lungime segment
1	417.646,063 498.463,295	2	417.644,267 498.466,858	3.99	2	417.644,267 498.466,858	3	417.644,031 498.467,326	0.524	3	417.644,031 498.467,326	4	417.638,145 498.479,006	13.079
4	417.638,145 498.479,006	5	417.637,75 498.479,789	0.876	5	417.637,75 498.479,789	6	417.629,872 498.497,334	19.233	6	417.629,872 498.497,334	7	417.626,314 498.506,04	9.406
7	417.626,314 498.506,04	8	417.622,88 498.514,439	9.073	8	417.622,88 498.514,439	9	417.618,305 498.526,294	12.708	9	417.618,305 498.526,294	10	417.616,082 498.532,053	6.173
10	417.616,082 498.532,053	11	417.611,628 498.544,723	13.43	11	417.611,628 498.544,723	12	417.609,914 498.549,601	5.171	12	417.609,914 498.549,601	13	417.606,868 498.556,818	7.833
13	417.606,868 498.556,818	14	417.602,61 498.566,907	10.951	14	417.602,61 498.566,907	15	417.595,662 498.582,765	17.313	15	417.595,662 498.582,765	16	417.594,654 498.585,621	3.029
16	417.594,654 498.585,621	17	417.590,106 498.598,512	13.67	17	417.590,106 498.598,512	18	417.584,26 498.615,567	18.029	18	417.584,26 498.615,567	19	417.577,792 498.631,906	17.573

Punct început	X / Y	Punct sfârșit	X / Y	Lungime segment	Punct început	X / Y	Punct sfârșit	X / Y	Lungime segment	Punct început	X / Y	Punct sfârșit	X / Y	Lungime segment
19	417.577,792 498.631,906	20	417.572,241 498.647,869	16.901	20	417.572,241 498.647,869	21	417.564,922 498.661,234	15.237	21	417.564,922 498.661,234	22	417.560,29 498.670,685	10.525
22	417.560,29 498.670,685	23	417.557,694 498.680,042	9.711	23	417.557,694 498.680,042	24	417.555,864 498.686,642	6.849	24	417.555,864 498.686,642	25	417.553,495 498.680,216	6.849
25	417.553,495 498.680,216	26	417.556,535 498.669,258	11.372	26	417.556,535 498.669,258	27	417.561,37 498.659,393	10.987	27	417.561,37 498.659,393	28	417.568,572 498.646,241	14.994
28	417.568,572 498.646,241	29	417.574,041 498.630,513	16.652	29	417.574,041 498.630,513	30	417.580,506 498.614,181	17.565	30	417.580,506 498.614,181	31	417.586,328 498.597,198	17.953
31	417.586,328 498.597,198	32	417.590,882 498.584,29	13.688	32	417.590,882 498.584,29	33	417.591,939 498.581,295	3.176	33	417.591,939 498.581,295	34	417.598,935 498.565,327	17.433
34	417.598,935 498.565,327	35	417.603,183 498.555,262	10.924	35	417.603,183 498.555,262	36	417.606,181 498.548,159	7.71	36	417.606,181 498.548,159	37	417.607,855 498.543,396	5.048
37	417.607,855 498.543,396	38	417.612,328 498.530,669	13.49	38	417.612,328 498.530,669	39	417.614,573 498.524,854	6.234	39	417.614,573 498.524,854	40	417.619,163 498.512,962	12.747
40	417.619,163 498.512,962	41	417.626,195 498.495,757	18.586	41	417.626,195 498.495,757	42	417.634,138 498.478,068	19.39	42	417.634,138 498.478,068	43	417.640,459 498.465,526	14.045
43	417.640,459 498.465,526	44	417.642,519 498.461,439	4.576	44	417.642,519 498.461,439	45	417.651,852 498.444,279	19.534	45	417.651,852 498.444,279	46	417.656,34 498.438,072	7.66
46	417.656,34 498.438,072	47	417.663,03 498.428,819	11.418	47	417.663,03 498.428,819	48	417.674,185 498.413,721	18.771	48	417.674,185 498.413,721	49	417.676,035 498.409,95	4.201
49	417.676,035 498.409,95	50	417.682,566 498.396,636	14.829	50	417.682,566 498.396,636	51	417.691,387 498.379,07	19.656	51	417.691,387 498.379,07	52	417.701,36 498.365,16	17.116
52	417.701,36 498.365,16	53	417.702,706 498.363,282	2.31	53	417.702,706 498.363,282	54	417.714,987 498.347,174	20.255	54	417.714,987 498.347,174	55	417.726,058 498.332,285	18.554
55	417.726,058 498.332,285	56	417.738,837 498.320,652	17.281	56	417.738,837 498.320,652	57	417.746,921 498.306,384	16.398	57	417.746,921 498.306,384	58	417.754,894 498.288,672	19.424
58	417.754,894 498.288,672	59	417.759,439 498.277,178	12.361	59	417.759,439 498.277,178	60	417.762,33 498.269,87	7.859	60	417.762,33 498.269,87	61	417.766,857 498.258,059	12.649
61	417.766,857 498.258,059	62	417.767,393 498.256,658	1.5	62	417.767,393 498.256,658	63	417.772,829 498.249,258	9.182	63	417.772,829 498.249,258	64	417.777,854 498.242,184	8.677
64	417.777,854 498.242,184	65	417.778,678 498.241,023	1.424	65	417.778,678 498.241,023	66	417.782,94 498.235,845	6.706	66	417.782,94 498.235,845	67	417.788,199 498.229,456	8.274
67	417.788,199 498.229,456	68	417.789,207 498.228,232	1.586	68	417.789,207 498.228,232	69	417.802,697 498.215,482	18.563	69	417.802,697 498.215,482	70	417.813,698 498.205,817	14.643
70	417.813,698 498.205,817	71	417.816,407 498.203,437	3.606	71	417.816,407 498.203,437	72	417.824,488 498.197,612	9.962	72	417.824,488 498.197,612	73	417.831,839 498.192,314	9.061
73	417.831,839 498.192,314	74	417.839,65 498.188,927	8.514	74	417.839,65 498.188,927	75	417.848,953 498.184,894	10.139	75	417.848,953 498.184,894	76	417.866,642 498.179,33	18.543
76	417.866,642 498.179,33	77	417.868,259 498.178,893	1.675	77	417.868,259 498.178,893	78	417.880,903 498.175,476	13.098	78	417.880,903 498.175,476	79	417.884,573 498.174,484	3.802
79	417.884,573 498.174,484	80	417.893,59 498.172,113	9.324	80	417.893,59 498.172,113	81	417.901,884 498.169,931	8.576	81	417.901,884 498.169,931	82	417.914,825 498.166,751	13.326
82	417.914,825 498.166,751	83	417.919,109 498.165,79	4.391	83	417.919,109 498.165,79	84	417.930,024 498.163,341	11.186	84	417.930,024 498.163,341	85	417.938,081 498.165,145	8.257
85	417.938,081 498.165,145	86	417.938,161 498.169,175	4.031	86	417.938,161 498.169,175	87	417.934,144 498.168,362	4.098	87	417.934,144 498.168,362	88	417.930,025 498.167,44	4.222
88	417.930,025 498.167,44	89	417.919,985 498.169,692	10.289	89	417.919,985 498.169,692	90	417.915,74 498.170,645	4.35	90	417.915,74 498.170,645	91	417.902,87 498.173,808	13.253
91	417.902,87 498.173,808	92	417.894,608 498.175,981	8.544	92	417.894,608 498.175,981	93	417.885,604 498.178,349	9.31	93	417.885,604 498.178,349	94	417.881,946 498.179,338	3.788
94	417.881,946 498.179,338	95	417.869,302 498.182,754	13.098	95	417.869,302 498.182,754	96	417.867,764 498.183,17	1.593	96	417.867,764 498.183,17	97	417.850,352 498.188,647	18.253
97	417.850,352 498.188,647	98	417.841,241 498.192,597	9.93	98	417.841,241 498.192,597	99	417.833,827 498.195,812	8.081	99	417.833,827 498.195,812	100	417.826,827 498.200,857	8.628
100	417.826,827 498.200,857	101	417.818,902 498.206,569	9.769	101	417.818,902 498.206,569	102	417.816,338 498.208,822	3.414	102	417.816,338 498.208,822	103	417.805,392 498.218,438	14.57
103	417.805,392 498.218,438	104	417.792,136 498.230,968	18.24	104	417.792,136 498.230,968	105	417.791,287 498.231,999	1.336	105	417.791,287 498.231,999	106	417.789,07 498.234,692	3.489
106	417.789,07 498.234,692	107	417.786,029 498.238,387	4.785	107	417.786,029 498.238,387	108	417.781,857 498.243,455	6.564	108	417.781,857 498.243,455	109	417.781,114 498.244,5	1.282
109	417.781,114 498.244,5	110	417.777,477 498.249,621	6.282	110	417.777,477 498.249,621	111	417.776,072 498.251,6	2.427	111	417.776,072 498.251,6	112	417.770,936 498.258,592	8.676
112	417.770,936 498.258,592	113	417.770,592 498.259,49	0.962	113	417.770,592 498.259,49	114	417.768,563 498.264,784	5.669	114	417.768,563 498.264,784	115	417.766,057 498.271,321	7.001
115	417.766,057 498.271,321	116	417.763,264 498.278,384	7.595	116	417.763,264 498.278,384	117	417.763,159 498.278,649	0.285	117	417.763,159 498.278,649	118	417.758,579 498.290,23	12.453

Punct început	X / Y	Punct sfârșit	X / Y	Lungime segment	Punct început	X / Y	Punct sfârșit	X / Y	Lungime segment	Punct început	X / Y	Punct sfârșit	X / Y	Lungime segment
118	417.758,579 498.290,23	119	417.750,492 498.308,195	19.702	119	417.750,492 498.308,195	120	417.742,002 498.323,179	17.222	120	417.742,002 498.323,179	121	417.739,637 498.325,332	3.198
121	417.739,637 498.325,332	122	417.729,037 498.334,982	14.335	122	417.729,037 498.334,982	123	417.718,182 498.349,58	18.191	123	417.718,182 498.349,58	124	417.712,433 498.357,121	9.483
124	417.712,433 498.357,121	125	417.705,923 498.365,661	10.738	125	417.705,923 498.365,661	126	417.704,611 498.367,49	2.251	126	417.704,611 498.367,49	127	417.694,82 498.381,146	16.802
127	417.694,82 498.381,146	128	417.689,634 498.391,474	11.557	128	417.689,634 498.391,474	129	417.686,149 498.398,414	7.767	129	417.686,149 498.398,414	130	417.681,885 498.407,106	9.681
130	417.681,885 498.407,106	131	417.679,626 498.411,711	5.13	131	417.679,626 498.411,711	132	417.677,617 498.415,808	4.563	132	417.677,617 498.415,808	133	417.672,947 498.422,128	7.859
133	417.672,947 498.422,128	134	417.666,26 498.431,18	11.254	134	417.666,26 498.431,18	135	417.659,612 498.440,373	11.345	135	417.659,612 498.440,373	136	417.655,243 498.446,415	7.456
136	417.655,243 498.446,415	137	417.654,25 498.448,242	2.079	137	417.654,25 498.448,242	1	417.646,063 498.463,295	17.136					

\*\* Lungimile segmentelor sunt determinate în planul de proiecție Stereo 70 și sunt rotunjite la 1 milimetru.

\*\*\* Distanța dintre puncte este formată din segmente cumulate ce sunt mai mici decât valoarea 1 milimetru.

**DATE DESPRE IMOBILUL NR. 12796**

Oficiul de Cadastru și Publicitate Imobiliară SIBIU  
Biroul de Cadastru și Publicitate Imobiliară Sibiu

**A. Partea I. Descrierea imobilului**

TEREN Extravilan

Adresa: Jud. Sibiu

Nr. Crt	Nr cadastral Nr. topografic	Suprafața* (mp)	Observații / Referințe
A1		5.400	Sector cadastral:84 Teren neimprejmuit;

**B. Partea II. Proprietari și acte**

Inscrieri privitoare la dreptul de proprietate și alte drepturi reale		Referințe
/		
Act Administrativ nr. 1449/45, din 10/09/1999 emis de CJPSDPAT (titlu de proprietate);		
B1	Intabulare, drept de PROPRIETATE, dobandit prin Reconstituire, cota actuala 1/1 1) MIHU IOSEFINA	A1

**C. Partea III. SARCINI .**

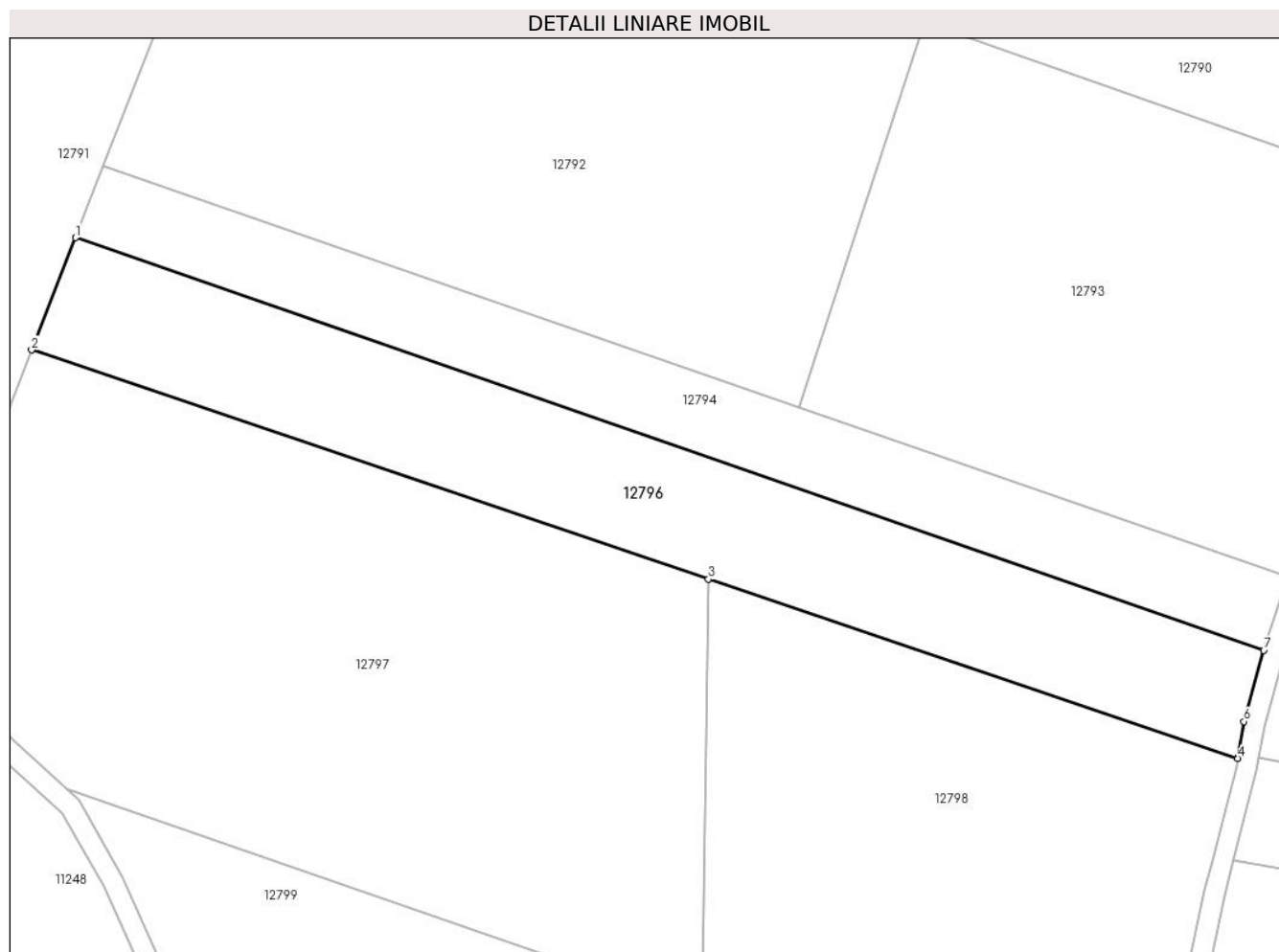
Inscrieri privind dezmembramintele dreptului de proprietate, drepturi reale de garanție și sarcini	Referințe
NU SUNT	

## Anexa Nr. 1 La Partea I

## Teren

Nr cadastral	Suprafața (mp)*	Observații / Referințe
	5.400	

\* Suprafața este determinată în planul de proiecție Stereo 70.



## Date referitoare la teren

Crt	Categorie folosință	Intravilan	Suprafața (mp)	Tarla	Parcelă	Nr. topo	Observații / Referințe
1	faneata	NU	5.400	67	1973/34/2	-	

## Lungime Segmente

1) Valorile lungimilor segmentelor sunt obținute din proiecție în plan.

Punct început	X / Y	Punct sfârșit	X / Y	Lungime segment (** (m)
1	417.741,34 498.431,232	2	417.732,921 498.409,65	23.166
2	417.732,921 498.409,65	3	417.863,16 498.365,593	137.488
3	417.863,16 498.365,593	4	417.965,0 498.331,143	107.509
4	417.965,0 498.331,143	5	417.965,116 498.331,826	0.692
5	417.965,116 498.331,826	6	417.966,199 498.338,227	6.493



Punct început	X / Y	Punct sfârșit	X / Y	Lungime segment (** (m)
6	417.966,199 498.338,227	7	417.970,026 498.351,88	14.179
7	417.970,026 498.351,88	1	417.741,34 498.431,232	242.063

\*\* Lungimile segmentelor sunt determinate în planul de proiecție Stereo 70 și sunt rotunjite la 1 milimetru.

\*\*\* Distanța dintre puncte este formată din segmente cumulate ce sunt mai mici decât valoarea 1 milimetru.



**DATE DESPRE IMOBILUL NR. 12797**

Oficiul de Cadastru și Publicitate Imobiliară SIBIU  
Biroul de Cadastru și Publicitate Imobiliară Sibiu

**A. Partea I. Descrierea imobilului**

TEREN Extravilan

Adresa: Jud. Sibiu

Nr. Crt	Nr cadastral Nr. topografic	Suprafața* (mp)	Observații / Referințe
A1		11.500	Sector cadastral:84 Teren neimprejmuit;

**B. Partea II. Proprietari și acte**

Inscrieri privitoare la dreptul de proprietate și alte drepturi reale		Referințe
/		
Act Administrativ nr. 1479/45, din 14/09/1999 emis de CJPSDPAT (titlu de proprietate);		
B1	Intabulare, drept de PROPRIETATE, dobandit prin Reconstituire, cota actuala 1/1 1) IAKAB IOSIF	A1

**C. Partea III. SARCINI .**

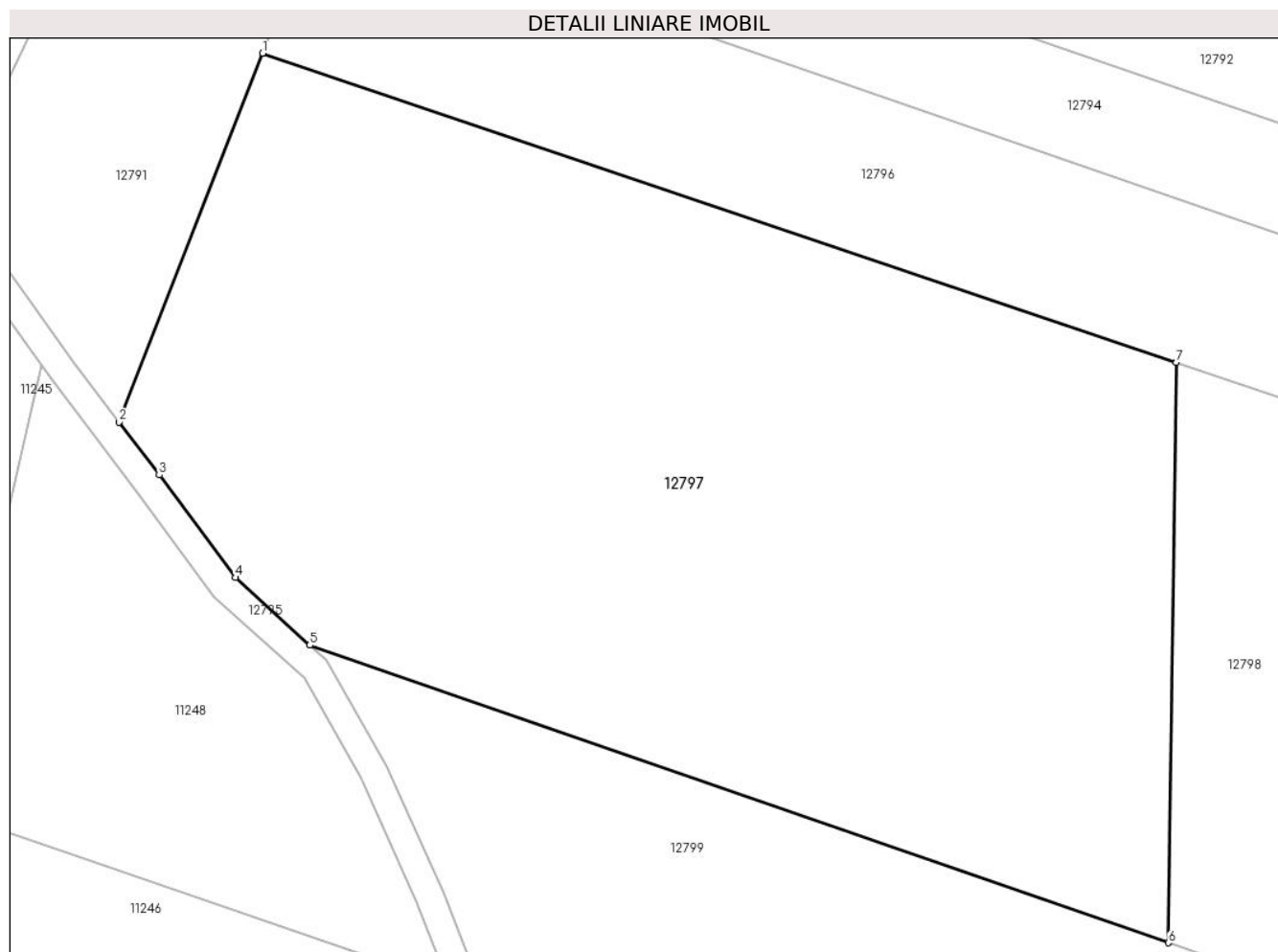
Inscrieri privind dezmembramintele dreptului de proprietate, drepturi reale de garanție și sarcini	Referințe
NU SUNT	

## Anexa Nr. 1 La Partea I

## Teren

Nr cadastral	Suprafața (mp)*	Observații / Referințe
	11.500	

\* Suprafața este determinată în planul de proiecție Stereo 70.



## Date referitoare la teren

Crt	Categorie folosință	Intra vilan	Suprafața (mp)	Tarla	Parcelă	Nr. topo	Observații / Referințe
1	faneata	NU	11.500	67	1973/35/2	-	

## Lungime Segmente

1) Valorile lungimilor segmentelor sunt obținute din proiecție în plan.

Punct început	X / Y	Punct sfârșit	X / Y	Lungime segment (** (m)
1	417.732,921 498.409,65	2	417.712,433 498.357,121	56.383
2	417.712,433 498.357,121	3	417.718,182 498.349,58	9.483
3	417.718,182 498.349,58	4	417.729,037 498.334,982	18.191
4	417.729,037 498.334,982	5	417.739,637 498.325,332	14.335
5	417.739,637 498.325,332	6	417.862,023 498.282,955	129.515

Punct început	X / Y	Punct sfârșit	X / Y	Lungime segment (** (m)
6	417.862,023 498.282,955	7	417.863,16 498.365,593	82.646
7	417.863,16 498.365,593	1	417.732,921 498.409,65	137.488

\*\* Lungimile segmentelor sunt determinate în planul de proiecție Stereo 70 și sunt rotunjite la 1 milimetru.

\*\*\* Distanța dintre puncte este formată din segmente cumulate ce sunt mai mici decât valoarea 1 milimetru.



**DATE DESPRE IMOBILUL NR. 12798**

Oficiul de Cadastru și Publicitate Imobiliară SIBIU  
Biroul de Cadastru și Publicitate Imobiliară Sibiu

**A. Partea I. Descrierea imobilului**

TEREN Extravilan

Adresa: Jud. Sibiu

Nr. Crt	Nr cadastral Nr. topografic	Suprafața* (mp)	Observații / Referințe
A1		7.800	Sector cadastral:84 Teren neimprejmuit;

**B. Partea II. Proprietari și acte**

Inscrieri privitoare la dreptul de proprietate și alte drepturi reale		Referințe
/		
Act Administrativ nr. 1479/45, din 14/09/1999 emis de CJPSDPAT (titlu de proprietate);		
B1	Intabulare, drept de PROPRIETATE, dobandit prin Reconstituire, cota actuala 1/1 1) IAKAB IOSIF	A1

**C. Partea III. SARCINI .**

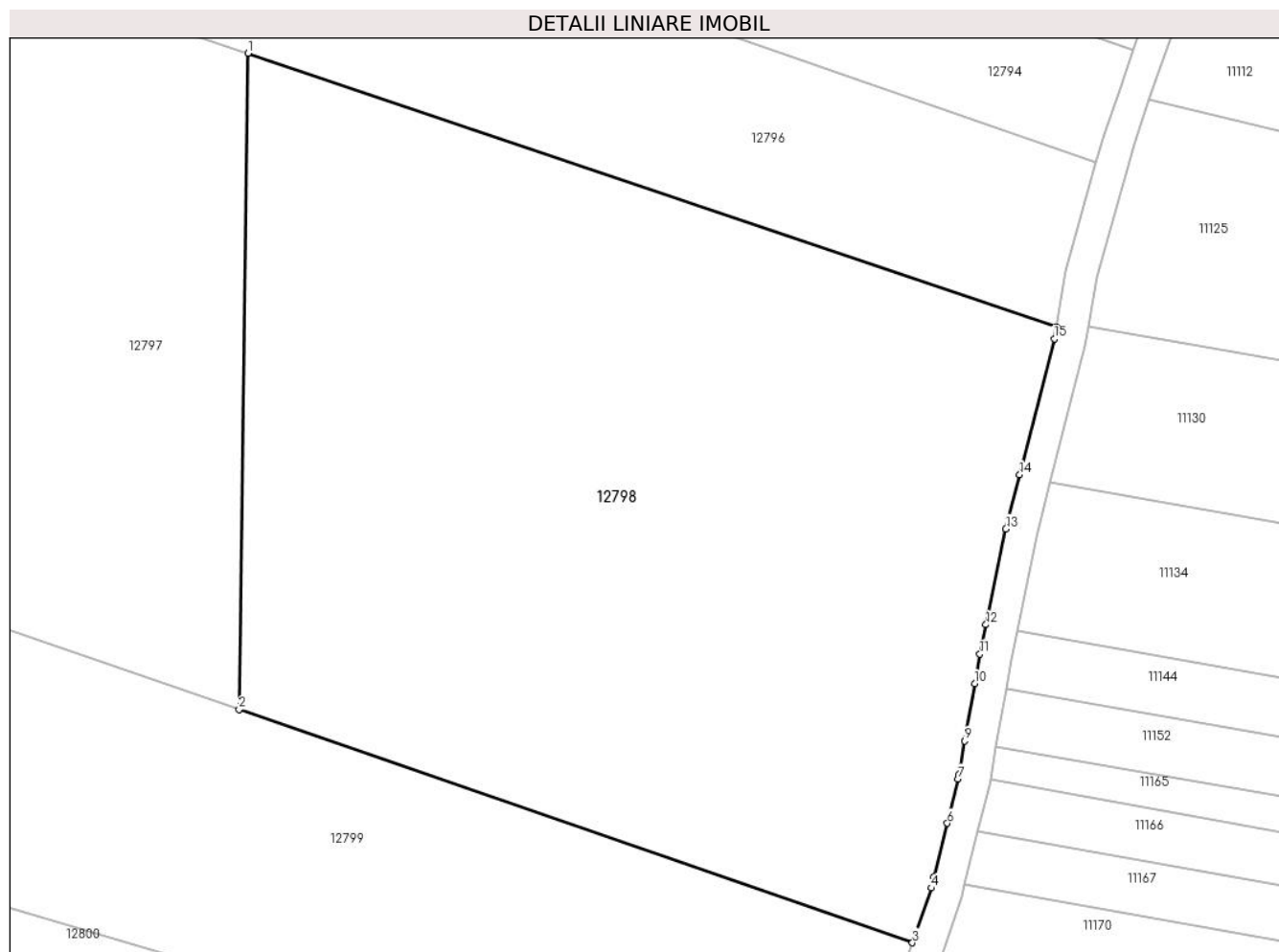
Inscrieri privind dezmembramintele dreptului de proprietate, drepturi reale de garanție și sarcini	Referințe
NU SUNT	

## Anexa Nr. 1 La Partea I

## Teren

Nr cadastral	Suprafața (mp)*	Observații / Referințe
	7.800	

\* Suprafața este determinată în planul de proiecție Stereo 70.



## Date referitoare la teren

Crt	Categorie folosință	Intravilan	Suprafața (mp)	Tarla	Parcelă	Nr. topo	Observații / Referințe
1	arabil	NU	7.800	67	1973/35/1	-	

## Lungime Segmente

1) Valorile lungimilor segmentelor sunt obținute din proiecție în plan.

Punct început	X / Y	Punct sfârșit	X / Y	Lungime segment (** (m)
1	417.863,16 498.365,593	2	417.862,023 498.282,955	82.646
2	417.862,023 498.282,955	3	417.946,874 498.253,574	89.794
3	417.946,874 498.253,574	4	417.949,25 498.260,473	7.297
4	417.949,25 498.260,473	5	417.949,598 498.261,883	1.452
5	417.949,598 498.261,883	6	417.951,264 498.268,627	6.947



Punct început	X / Y	Punct sfârşit	X / Y	Lungime segment (** (m)
6	417.951,264 498.268,627	7	417.952,645 498.274,222	5.762
7	417.952,645 498.274,222	8	417.952,746 498.274,801	0.588
8	417.952,746 498.274,801	9	417.953,474 498.278,987	4.249
9	417.953,474 498.278,987	10	417.954,736 498.286,242	7.364
10	417.954,736 498.286,242	11	417.955,376 498.289,924	3.737
11	417.955,376 498.289,924	12	417.956,147 498.293,631	3.787
12	417.956,147 498.293,631	13	417.958,655 498.305,689	12.316
13	417.958,655 498.305,689	14	417.960,392 498.312,518	7.046
14	417.960,392 498.312,518	15	417.964,744 498.329,632	17.659
15	417.964,744 498.329,632	16	417.965,0 498.331,143	1.532
16	417.965,0 498.331,143	1	417.863,16 498.365,593	107.509

\*\* Lungimile segmentelor sunt determinate în planul de proiecție Stereo 70 și sunt rotunjite la 1 milimetru.

\*\*\* Distanța dintre puncte este formată din segmente cumulate ce sunt mai mici decât valoarea 1 milimetru.



**DATE DESPRE IMOBILUL NR. 12799**

Oficiul de Cadastru și Publicitate Imobiliară SIBIU  
Biroul de Cadastru și Publicitate Imobiliară Sibiu

**A. Partea I. Descrierea imobilului**

TEREN Extravilan

Adresa: Jud. Sibiu

Nr. Crt	Nr cadastral Nr. topografic	Suprafața* (mp)	Observații / Referințe
A1		6.500	Sector cadastral:84 Teren neimprejmuit;

**B. Partea II. Proprietari și acte**

Inscrieri privitoare la dreptul de proprietate și alte drepturi reale		Referințe
/		
Act Administrativ nr. 2057/45, din 09/09/2003 emis de CJPSDPAT (titlu de proprietate);		
B1	Intabulare, drept de PROPRIETATE, dobandit prin Reconstituire, cota actuala 1/1 1) ARMENEAN ELISABETA	A1

**C. Partea III. SARCINI .**

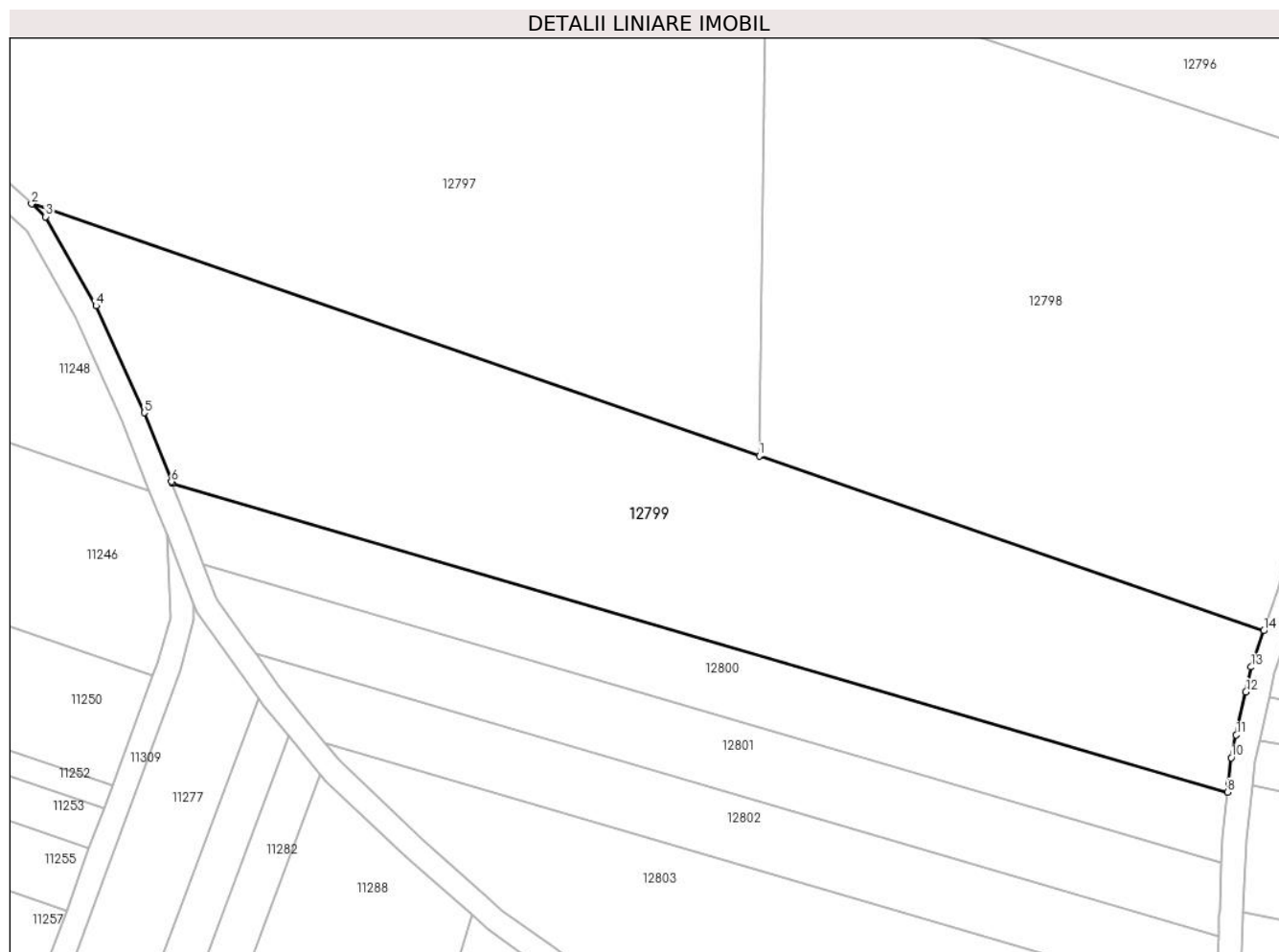
Inscrieri privind dezmembramintele dreptului de proprietate, drepturi reale de garanție și sarcini	Referințe
NU SUNT	

## Anexa Nr. 1 La Partea I

## Teren

Nr cadastral	Suprafața (mp)*	Observații / Referințe
	6.500	

\* Suprafața este determinată în planul de proiecție Stereo 70.



## Date referitoare la teren

Crt	Categorie folosință	Intravilan	Suprafața (mp)	Tarla	Parcelă	Nr. topo	Observații / Referințe
1	arabil	NU	6.500	67	1973/36	-	

## Lungime Segmente

1) Valorile lungimilor segmentelor sunt obținute din proiecție în plan.

Punct început	X / Y	Punct sfârșit	X / Y	Lungime segment (** (m)
1	417.862,023 498.282,955	2	417.739,637 498.325,332	129.515
2	417.739,637 498.325,332	3	417.742,002 498.323,179	3.198
3	417.742,002 498.323,179	4	417.750,492 498.308,195	17.222
4	417.750,492 498.308,195	5	417.758,579 498.290,23	19.702
5	417.758,579 498.290,23	6	417.763,159 498.278,649	12.453

Punct început	X / Y	Punct sfârșit	X / Y	Lungime segment (** (m)
6	417.763,159 498.278,649	7	417.763,264 498.278,384	0.285
7	417.763,264 498.278,384	8	417.940,794 498.226,461	184.967
8	417.940,794 498.226,461	9	417.940,951 498.227,927	1.474
9	417.940,951 498.227,927	10	417.941,414 498.232,244	4.342
10	417.941,414 498.232,244	11	417.942,256 498.236,058	3.906
11	417.942,256 498.236,058	12	417.943,858 498.243,321	7.438
12	417.943,858 498.243,321	13	417.944,777 498.247,485	4.264
13	417.944,777 498.247,485	14	417.946,874 498.253,574	6.441
14	417.946,874 498.253,574	1	417.862,023 498.282,955	89.794

\*\* Lungimile segmentelor sunt determinate în planul de proiecție Stereo 70 și sunt rotunjite la 1 milimetru.

\*\*\* Distanța dintre puncte este formată din segmente cumulate ce sunt mai mici decât valoarea 1 milimetru.



**DATE DESPRE IMOBILUL NR. 12800**

Oficiul de Cadastru și Publicitate Imobiliară SIBIU  
Biroul de Cadastru și Publicitate Imobiliară Sibiu

**A. Partea I. Descrierea imobilului**

TEREN Extravilan

Adresa: Jud. Sibiu

Nr. Crt	Nr cadastral Nr. topografic	Suprafața* (mp)	Observații / Referințe
A1		2.100	Sector cadastral:84 Teren neimprejmuit;

**B. Partea II. Proprietari și acte**

Inscrieri privitoare la dreptul de proprietate și alte drepturi reale		Referințe
/		
Act Administrativ nr. 1893/45, din 13/12/2002 emis de CJPSDPAT (titlu de proprietate);		
B1	Intabulare, drept de PROPRIETATE, dobandit prin Reconstituire, cota actuala 1/1 1) VLAD RAFILA 2) JIREDEA ELISABETA 3) GLIGOR ANA	A1

**C. Partea III. SARCINI .**

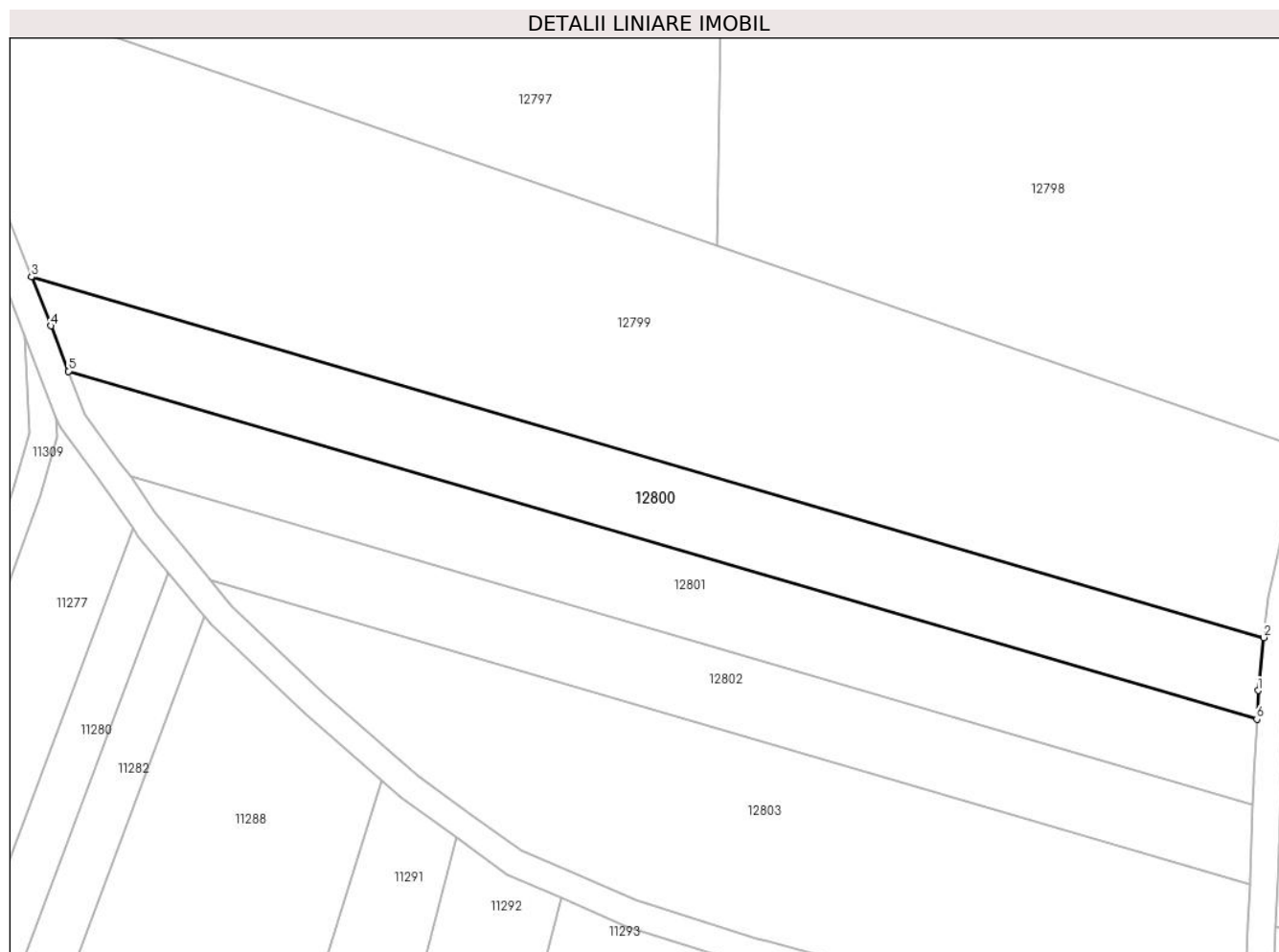
Inscrieri privind dezmembramintele dreptului de proprietate, drepturi reale de garanție și sarcini	Referințe
NU SUNT	

## Anexa Nr. 1 La Partea I

## Teren

Nr cadastral	Suprafața (mp)*	Observații / Referințe
	2.100	

\* Suprafața este determinată în planul de proiecție Stereo 70.



## Date referitoare la teren

Crt	Categorie folosință	Intravilan	Suprafața (mp)	Tarla	Parcelă	Nr. topo	Observații / Referințe
1	arabil	NU	2.100	67	1973/37	-	

## Lungime Segmente

1) Valorile lungimilor segmentelor sunt obținute din proiecție în plan.

Punct început	X / Y	Punct sfârșit	X / Y	Lungime segment (** (m)
1	417.939,972 498.218,815	2	417.940,794 498.226,461	7.69
2	417.940,794 498.226,461	3	417.763,264 498.278,384	184.967
3	417.763,264 498.278,384	4	417.766,057 498.271,321	7.595
4	417.766,057 498.271,321	5	417.768,563 498.264,784	7.001
5	417.768,563 498.264,784	6	417.939,795 498.214,703	178.406



Punct început	X / Y	Punct sfârşit	X / Y	Lungime segment (** (m)
6	417.939,795 498.214,703	1	417.939,972 498.218,815	4.116

\*\* Lungimile segmentelor sunt determinate în planul de proiecţie Stereo 70 şi sunt rotunjite la 1 milimetru.

\*\*\* Distanţa dintre puncte este formată din segmente cumulate ce sunt mai mici decât valoarea 1 milimetru.



**DATE DESPRE IMOBILUL NR. 12801**

Oficiul de Cadastru și Publicitate Imobiliară SIBIU  
Biroul de Cadastru și Publicitate Imobiliară Sibiu

**A. Partea I. Descrierea imobilului**

TEREN Extravilan

Adresa: Jud. Sibiu

Nr. Crt	Nr cadastral Nr. topografic	Suprafața* (mp)	Observații / Referințe
A1		2.100	Sector cadastral:84 Teren neimprejmuit;

**B. Partea II. Proprietari și acte**

Inscrieri privitoare la dreptul de proprietate și alte drepturi reale		Referințe
/		
Act Administrativ nr. 1721/45, din 06/03/2002 emis de CJPSDPAT (titlu de proprietate);		
B1	Intabulare, drept de PROPRIETATE, dobandit prin Reconstituire, cota actuala 1/1 1) CAZAN DUMITRU 2) CAZAN VASILE 3) CAZAN NICOLAE 4) CAZAN IOAN	A1

**C. Partea III. SARCINI .**

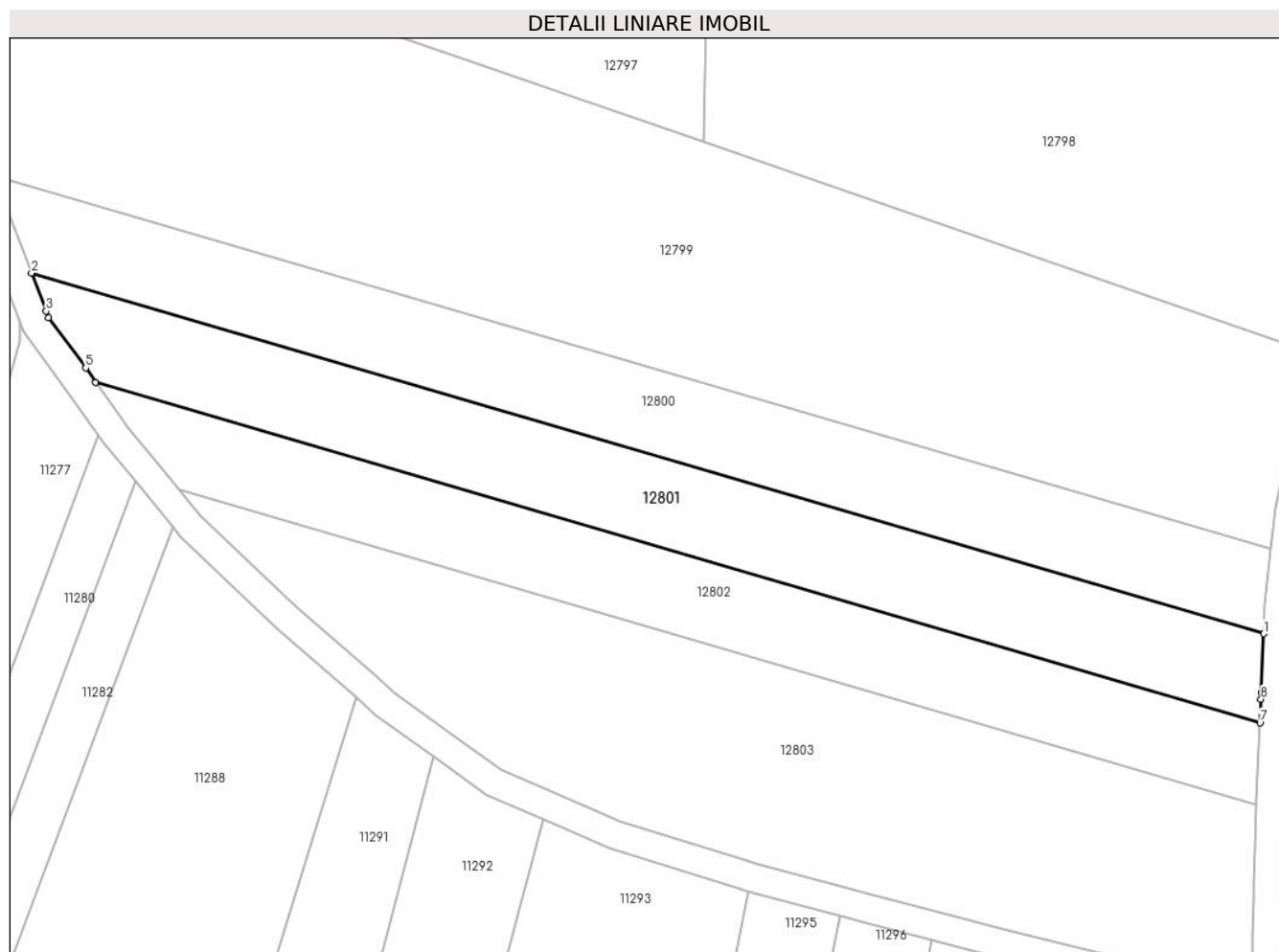
Inscrieri privind dezmembramintele dreptului de proprietate, drepturi reale de garanție și sarcini	Referințe
NU SUNT	

## Anexa Nr. 1 La Partea I

## Teren

Nr cadastral	Suprafața (mp)*	Observații / Referințe
	2.100	

\* Suprafața este determinată în planul de proiecție Stereo 70.



## Date referitoare la teren

Crt	Categorie folosință	Intra vilan	Suprafața (mp)	Tarla	Parcelă	Nr. topo	Observații / Referințe
1	arabil	NU	2.100	67	1973/38	-	

## Lungime Segmente

1) Valorile lungimilor segmentelor sunt obținute din proiecție în plan.

Punct început	X / Y	Punct sfârșit	X / Y	Lungime segment (** (m)
1	417.939,795 498.214,703	2	417.768,563 498.264,784	178.406
2	417.768,563 498.264,784	3	417.770,592 498.259,49	5.669
3	417.770,592 498.259,49	4	417.770,936 498.258,592	0.962
4	417.770,936 498.258,592	5	417.776,072 498.251,6	8.676
5	417.776,072 498.251,6	6	417.777,477 498.249,621	2.427

Punct început	X / Y	Punct sfârșit	X / Y	Lungime segment (** (m)
6	417.777,477 498.249,621	7	417.939,258 498.202,304	168.559
7	417.939,258 498.202,304	8	417.939,401 498.205,606	3.304
8	417.939,401 498.205,606	9	417.939,441 498.206,513	0.908
9	417.939,441 498.206,513	1	417.939,795 498.214,703	8.197

\*\* Lungimile segmentelor sunt determinate în planul de proiecție Stereo 70 și sunt rotunjite la 1 milimetru.

\*\*\* Distanța dintre puncte este formată din segmente cumulate ce sunt mai mici decât valoarea 1 milimetru.



**DATE DESPRE IMOBILUL NR. 12802**

Oficiul de Cadastru și Publicitate Imobiliară SIBIU  
Biroul de Cadastru și Publicitate Imobiliară Sibiu

**A. Partea I. Descrierea imobilului**

TEREN Extravilan

Adresa: Jud. Sibiu

Nr. Crt	Nr cadastral Nr. topografic	Suprafața* (mp)	Observații / Referințe
A1		1.800	Sector cadastral:84 Teren neimprejmuit;

**B. Partea II. Proprietari și acte**

Inscrieri privitoare la dreptul de proprietate și alte drepturi reale		Referințe
/		
Act Administrativ nr. 1727/45, din 04/04/2002 emis de CJPSDPAT (titlu de proprietate);		
B1	Intabulare, drept de PROPRIETATE, dobandit prin Reconstituire, cota actuala 1/1 1) GINDILĂ MARIA 2) CAZAN IOAN	A1

**C. Partea III. SARCINI .**

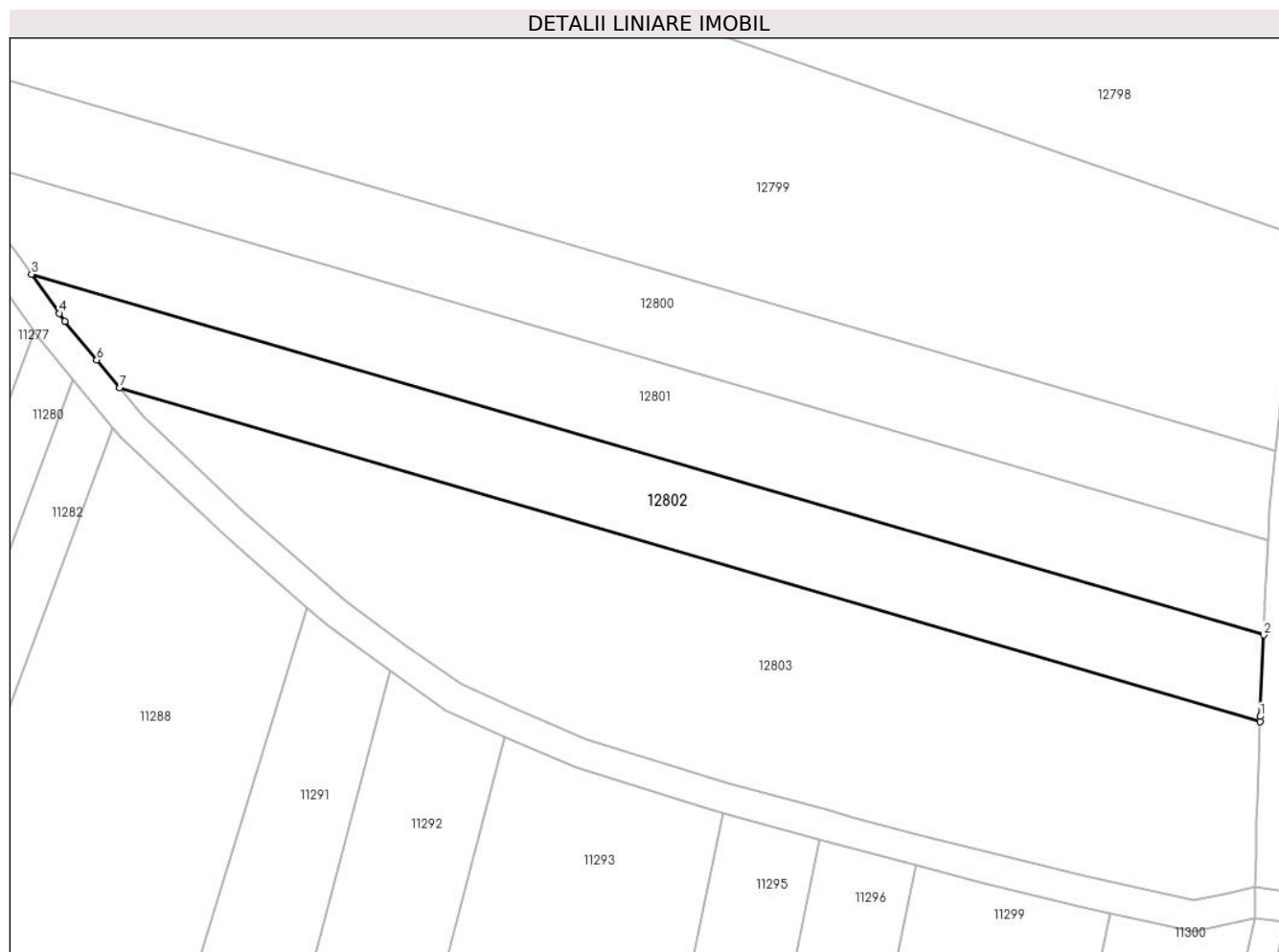
Inscrieri privind dezmembramintele dreptului de proprietate, drepturi reale de garanție și sarcini	Referințe
NU SUNT	

## Anexa Nr. 1 La Partea I

## Teren

Nr cadastral	Suprafața (mp)*	Observații / Referințe
	1.800	

\* Suprafața este determinată în planul de proiecție Stereo 70.



## Date referitoare la teren

Crt	Categorie folosință	Intravilan	Suprafața (mp)	Tarla	Parcelă	Nr. topo	Observații / Referințe
1	arabil	NU	1.800	67	1973/39	-	

## Lungime Segmente

1) Valorile lungimilor segmentelor sunt obținute din proiecție în plan.

Punct început	X / Y	Punct sfârșit	X / Y	Lungime segment (** (m)
1	417.938,793 498.191,592	2	417.939,258 498.202,304	10.723
2	417.939,258 498.202,304	3	417.777,477 498.249,621	168.559
3	417.777,477 498.249,621	4	417.781,114 498.244,5	6.282
4	417.781,114 498.244,5	5	417.781,857 498.243,455	1.282
5	417.781,857 498.243,455	6	417.786,029 498.238,387	6.564



Punct început	X / Y	Punct sfârşit	X / Y	Lungime segment (** (m)
6	417.786,029 498.238,387	7	417.789,07 498.234,692	4.785
7	417.789,07 498.234,692	8	417.938,768 498.190,91	155.969
8	417.938,768 498.190,91	1	417.938,793 498.191,592	0.683

\*\* Lungimile segmentelor sunt determinate în planul de proiecție Stereo 70 și sunt rotunjite la 1 milimetru.

\*\*\* Distanța dintre puncte este formată din segmente cumulate ce sunt mai mici decât valoarea 1 milimetru.



**DATE DESPRE IMOBILUL NR. 12803**

Oficiul de Cadastru și Publicitate Imobiliară SIBIU  
Biroul de Cadastru și Publicitate Imobiliară Sibiu

**A. Partea I. Descrierea imobilului**

TEREN Extravilan

Adresa: Jud. Sibiu

Nr. Crt	Nr cadastral Nr. topografic	Suprafața* (mp)	Observații / Referințe
A1		3.500	Sector cadastral:84 Teren neimprejmuit;

**B. Partea II. Proprietari și acte**

Inscrieri privitoare la dreptul de proprietate și alte drepturi reale		Referințe
/		
Act Administrativ nr. 1525/45, din 12/07/2000 emis de CJPSDPAT (titlu de proprietate);		
B1	Intabulare, drept de PROPRIETATE, dobandit prin Reconstituire, cota actuala 1/1 1) DANCU SOFIA	A1

**C. Partea III. SARCINI .**

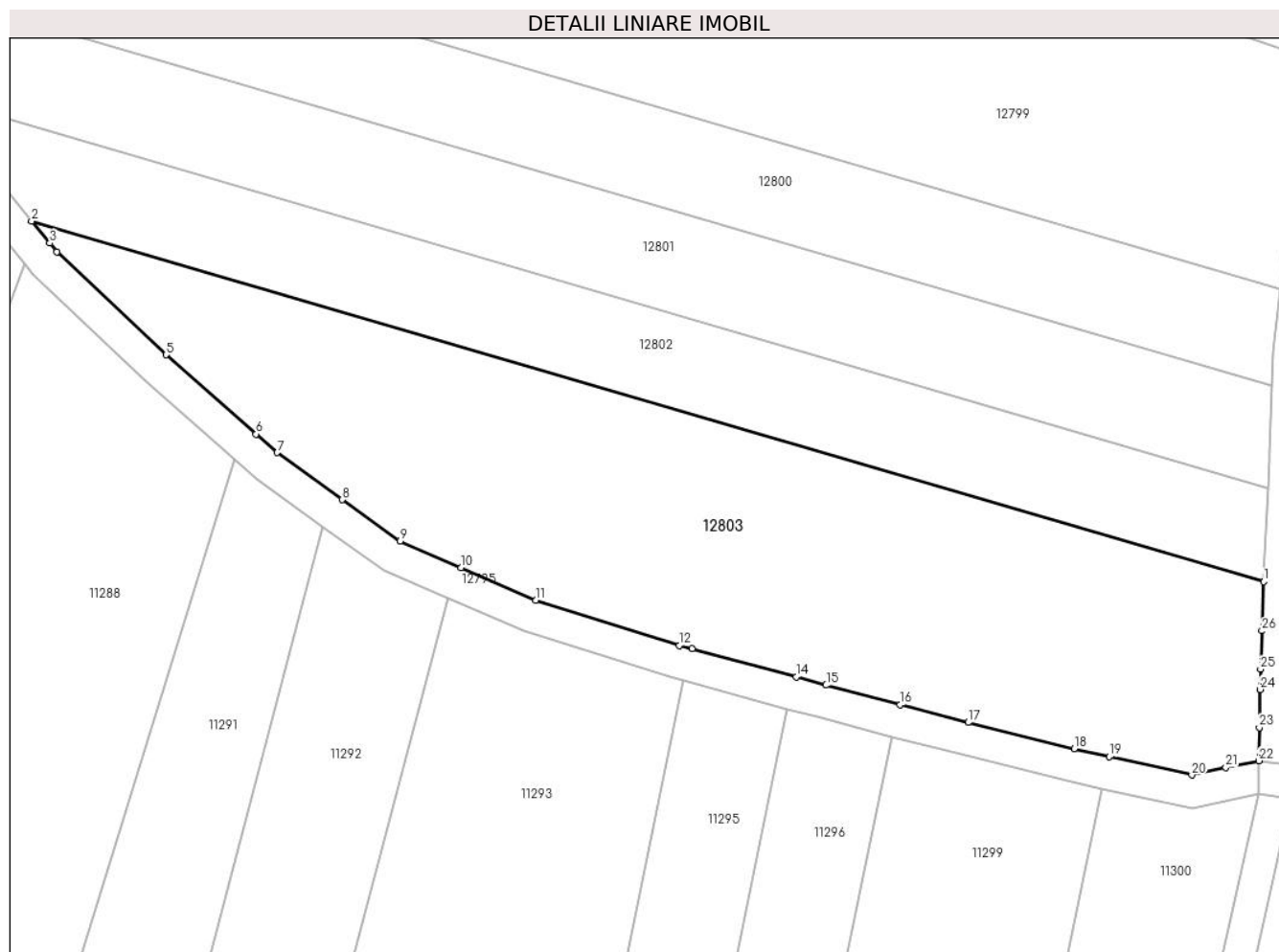
Inscrieri privind dezmembramintele dreptului de proprietate, drepturi reale de garanție și sarcini	Referințe
NU SUNT	

## Anexa Nr. 1 La Partea I

## Teren

Nr cadastral	Suprafața (mp)*	Observații / Referințe
	3.500	

\* Suprafața este determinată în planul de proiecție Stereo 70.



## Date referitoare la teren

Crt	Categorie folosință	Intravilan	Suprafața (mp)	Tarla	Parcelă	Nr. topo	Observații / Referințe
1	arabil	NU	3.500	67	1973/40	-	

## Lungime Segmente

1) Valorile lungimilor segmentelor sunt obținute din proiecție în plan.

Punct început	X / Y	Punct sfârșit	X / Y	Lungime segment (** (m)
1	417.938,768 498.190,91	2	417.789,07 498.234,692	155.969
3	417.791,287 498.231,999	4	417.792,136 498.230,968	1.336
5	417.805,392 498.218,438	6	417.816,338 498.208,822	14.57
7	417.818,902 498.206,569	8	417.826,827 498.200,857	9.769
9	417.833,827 498.195,812	10	417.841,241 498.192,597	8.081

Punct început	X / Y	Punct sfârșit	X / Y	Lungime segment (** (m)
2	417.789,07 498.234,692	3	417.791,287 498.231,999	3.489
4	417.792,136 498.230,968	5	417.805,392 498.218,438	18.24
6	417.816,338 498.208,822	7	417.818,902 498.206,569	3.414
8	417.826,827 498.200,857	9	417.833,827 498.195,812	8.628
10	417.841,241 498.192,597	11	417.850,352 498.188,647	9.93

Punct început	X / Y	Punct sfârșit	X / Y	Lungime segment (** (m)	Punct început	X / Y	Punct sfârșit	X / Y	Lungime segment (** (m)
11	417.850,352 498.188,647	12	417.867,764 498.183,17	18.253	12	417.867,764 498.183,17	13	417.869,302 498.182,754	1.593
13	417.869,302 498.182,754	14	417.881,946 498.179,338	13.098	14	417.881,946 498.179,338	15	417.885,604 498.178,349	3.788
15	417.885,604 498.178,349	16	417.894,608 498.175,981	9.31	16	417.894,608 498.175,981	17	417.902,87 498.173,808	8.544
17	417.902,87 498.173,808	18	417.915,74 498.170,645	13.253	18	417.915,74 498.170,645	19	417.919,985 498.169,692	4.35
19	417.919,985 498.169,692	20	417.930,025 498.167,44	10.289	20	417.930,025 498.167,44	21	417.934,144 498.168,362	4.222
21	417.934,144 498.168,362	22	417.938,161 498.169,175	4.098	22	417.938,161 498.169,175	23	417.938,241 498.173,2	4.025
23	417.938,241 498.173,2	24	417.938,333 498.177,813	4.614	24	417.938,333 498.177,813	25	417.938,383 498.180,286	2.474
25	417.938,383 498.180,286	26	417.938,552 498.184,946	4.663	26	417.938,552 498.184,946	1	417.938,768 498.190,91	5.967

\*\* Lungimile segmentelor sunt determinate în planul de proiecție Stereo 70 și sunt rotunjite la 1 milimetru.

\*\*\* Distanța dintre puncte este formată din segmente cumulate ce sunt mai mici decât valoarea 1 milimetru.

