

**DATE DESPRE IMOBILUL NR. 13601**

Oficiul de Cadastru și Publicitate Imobiliară SIBIU  
Biroul de Cadastru și Publicitate Imobiliară Sibiu

**A. Partea I. Descrierea imobilului**

TEREN Extravilan

Adresa: Jud. Sibiu

Nr. Crt	Nr cadastral Nr. topografic	Suprafața* (mp)	Observații / Referințe
A1		581	Sector cadastral:70 Teren neimprejmuit;

**B. Partea II. Proprietari și acte**

Inscrieri privitoare la dreptul de proprietate și alte drepturi reale		Referințe
/		
Act Normativ nr. 7, din 13/03/1996 emis de PARLAMENTUL ROMÂNIEI (lege);		
B1	Inscrierea provizorie, drept de PROPRIETATE, dobandit prin Lege, cota actuala 1/1	A1
1) COMUNA PĂUCA, CIF:4241206, PROPRIETAR NEIDENTIFICAT		

**C. Partea III. SARCINI .**

Inscrieri privind dezmembramintele dreptului de proprietate, drepturi reale de garanție și sarcini	Referințe
NU SUNT	

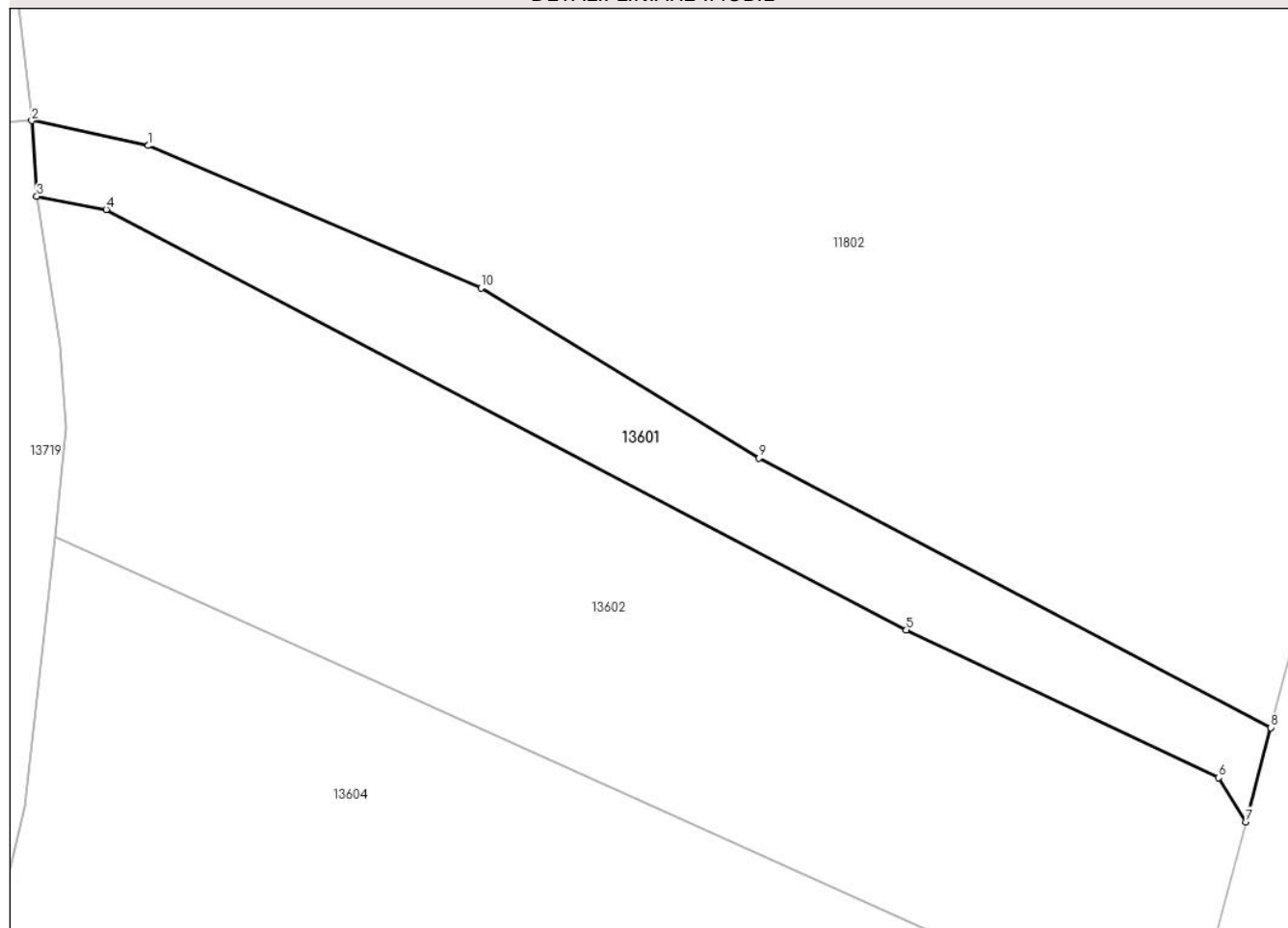
## Anexa Nr. 1 La Partea I

## Teren

Nr cadastral	Suprafața (mp)*	Observații / Referințe
	581	

\* Suprafața este determinată în planul de proiecție Stereo 70.

## DETALII LINIARE IMOBIL



## Date referitoare la teren

Crt	Categorie folosință	Intravilan	Suprafața (mp)	Tarla	Parcelă	Nr. topo	Observații / Referințe
1	ape curgătoare	NU	581	85	2544	-	PĂRĂU

## Lungime Segmente

1) Valorile lungimilor segmentelor sunt obținute din proiecție în plan.

Punct început	X / Y	Punct sfârșit	X / Y	Lungime segment (** (m)
1	414.267,271 499.931,769	2	414.259,05 499.933,526	8.407
2	414.259,05 499.933,526	3	414.259,402 499.928,196	5.342
3	414.259,402 499.928,196	4	414.264,307 499.927,27	4.992
4	414.264,307 499.927,27	5	414.320,71 499.897,655	63.705
5	414.320,71 499.897,655	6	414.342,725 499.887,259	24.347

Punct început	X / Y	Punct sfârșit	X / Y	Lungime segment (** (m)
6	414.342,725 499.887,259	7	414.344,661 499.884,156	3.658
7	414.344,661 499.884,156	8	414.346,408 499.890,79	6.86
8	414.346,408 499.890,79	9	414.310,316 499.909,775	40.78
9	414.310,316 499.909,775	10	414.290,719 499.921,749	22.966
10	414.290,719 499.921,749	1	414.267,271 499.931,769	25.499

\*\* Lungimile segmentelor sunt determinate în planul de proiecție Stereo 70 și sunt rotunjite la 1 milimetru.

\*\*\* Distanța dintre puncte este formată din segmente cumulate ce sunt mai mici decât valoarea 1 milimetru.



**DATE DESPRE IMOBILUL NR. 13602**

Oficiul de Cadastru și Publicitate Imobiliară SIBIU  
Biroul de Cadastru și Publicitate Imobiliară Sibiu

**A. Partea I. Descrierea imobilului**

TEREN Extravilan

Adresa: Jud. Sibiu

Nr. Crt	Nr cadastral Nr. topografic	Suprafața* (mp)	Observații / Referințe
A1		1.800	Sector cadastral:70 Teren neimprejmuit;

**B. Partea II. Proprietari și acte**

Inscrieri privitoare la dreptul de proprietate și alte drepturi reale	Referințe
/	
Act Administrativ nr. 1203/45, din 22/06/1998 emis de CJPSDPAT (titlu de proprietate);	
B1	A1
Intabulare, drept de PROPRIETATE, dobandit prin Reconstituire, cota actuala 1/1 1) GREAVU EMILIA, CNP NEIDENTIFICAT	

**C. Partea III. SARCINI .**

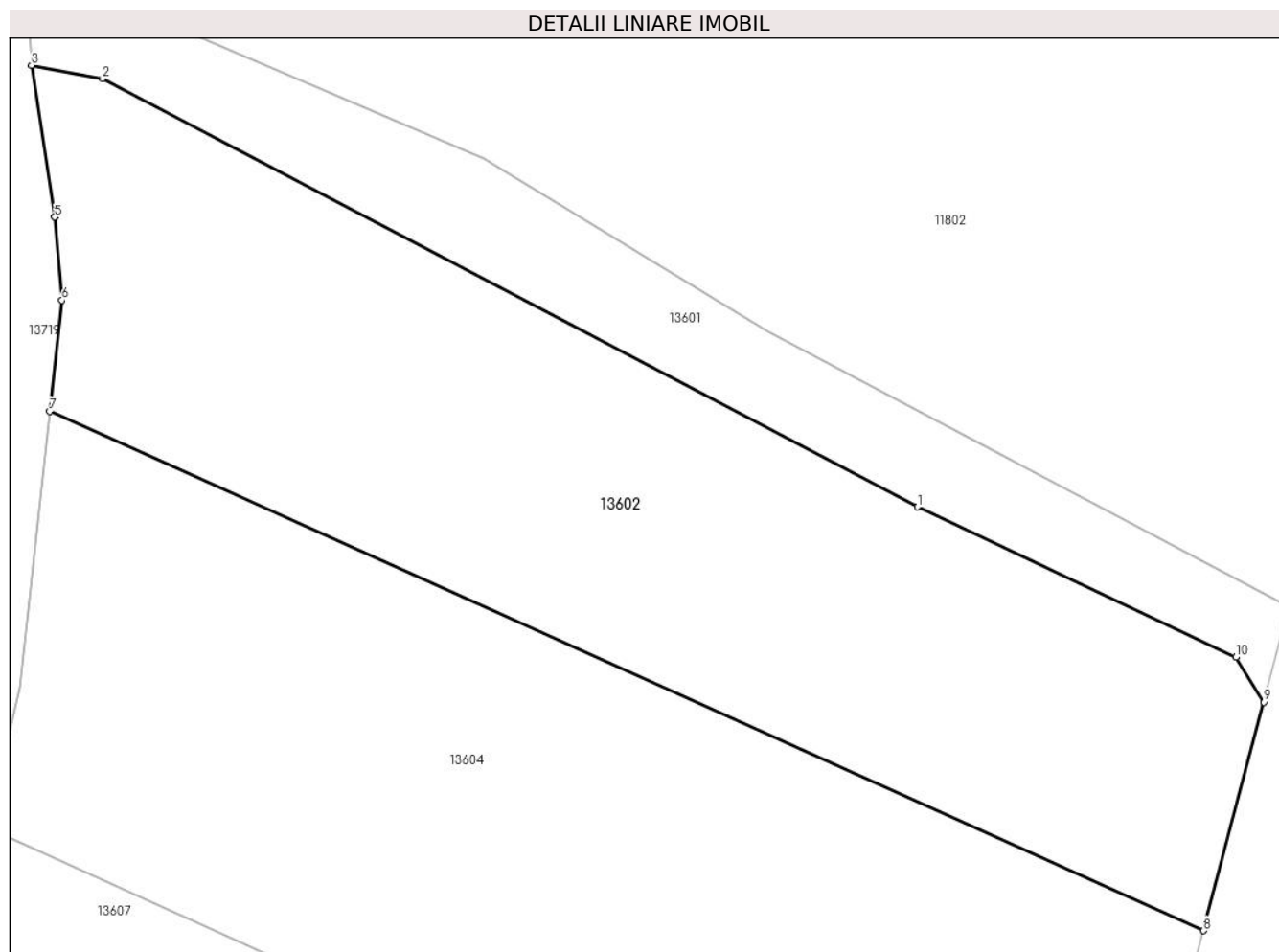
Inscrieri privind dezmembramintele dreptului de proprietate, drepturi reale de garanție și sarcini	Referințe
NU SUNT	

## Anexa Nr. 1 La Partea I

## Teren

Nr cadastral	Suprafața (mp)*	Observații / Referințe
	1.800	

\* Suprafața este determinată în planul de proiecție Stereo 70.



## Date referitoare la teren

Crt	Categorie folosință	Intra vilan	Suprafața (mp)	Tarla	Parcelă	Nr. topo	Observații / Referințe
1	arabil	NU	1.800	85	2539/1	-	

## Lungime Segmente

1) Valorile lungimilor segmentelor sunt obținute din proiecție în plan.

Punct început	X / Y	Punct sfârșit	X / Y	Lungime segment (** (m)
1	414.320,71 499.897,655	2	414.264,307 499.927,27	63.705
2	414.264,307 499.927,27	3	414.259,402 499.928,196	4.992
3	414.259,402 499.928,196	4	414.261,044 499.917,707	10.616
4	414.261,044 499.917,707	5	414.261,003 499.917,694	0.043
5	414.261,003 499.917,694	6	414.261,501 499.911,935	5.781

Punct început	X / Y	Punct sfârșit	X / Y	Lungime segment (** (m)
6	414.261,501 499.911,935	7	414.260,662 499.904,262	7.718
7	414.260,662 499.904,262	8	414.340,498 499.868,344	87.543
8	414.340,498 499.868,344	9	414.344,661 499.884,156	16.35
9	414.344,661 499.884,156	10	414.342,725 499.887,259	3.658
10	414.342,725 499.887,259	1	414.320,71 499.897,655	24.347

\*\* Lungimile segmentelor sunt determinate în planul de proiecție Stereo 70 și sunt rotunjite la 1 milimetru.

\*\*\* Distanța dintre puncte este formată din segmente cumulate ce sunt mai mici decât valoarea 1 milimetru.





**DATE DESPRE IMOBILUL NR. 13603**

Oficiul de Cadastru și Publicitate Imobiliară SIBIU  
Biroul de Cadastru și Publicitate Imobiliară Sibiu

**A. Partea I. Descrierea imobilului**

TEREN Extravilan

Adresa: Jud. Sibiu

Nr. Crt	Nr cadastral Nr. topografic	Suprafața* (mp)	Observații / Referințe
A1		5.600	Sector cadastral:70 Teren neimprejmuț;

**B. Partea II. Proprietari și acte**

Inscrieri privitoare la dreptul de proprietate și alte drepturi reale		Referințe
/		
Act Administrativ nr. 1048/45, din 10/02/1997 emis de CJPSDPAT (titlu de proprietate);		
B1	Intabulare, drept de PROPRIETATE, dobandit prin Reconstituire, cota actuala 1/1	A1
	1) <b>BULEA LAUREAN</b> , CNP NEIDENTIFICAT 2) <b>LUPU ANA</b> , CNP NEIDENTIFICAT 3) <b>DAVID STELA</b> , CNP NEIDENTIFICAT	

**C. Partea III. SARCINI .**

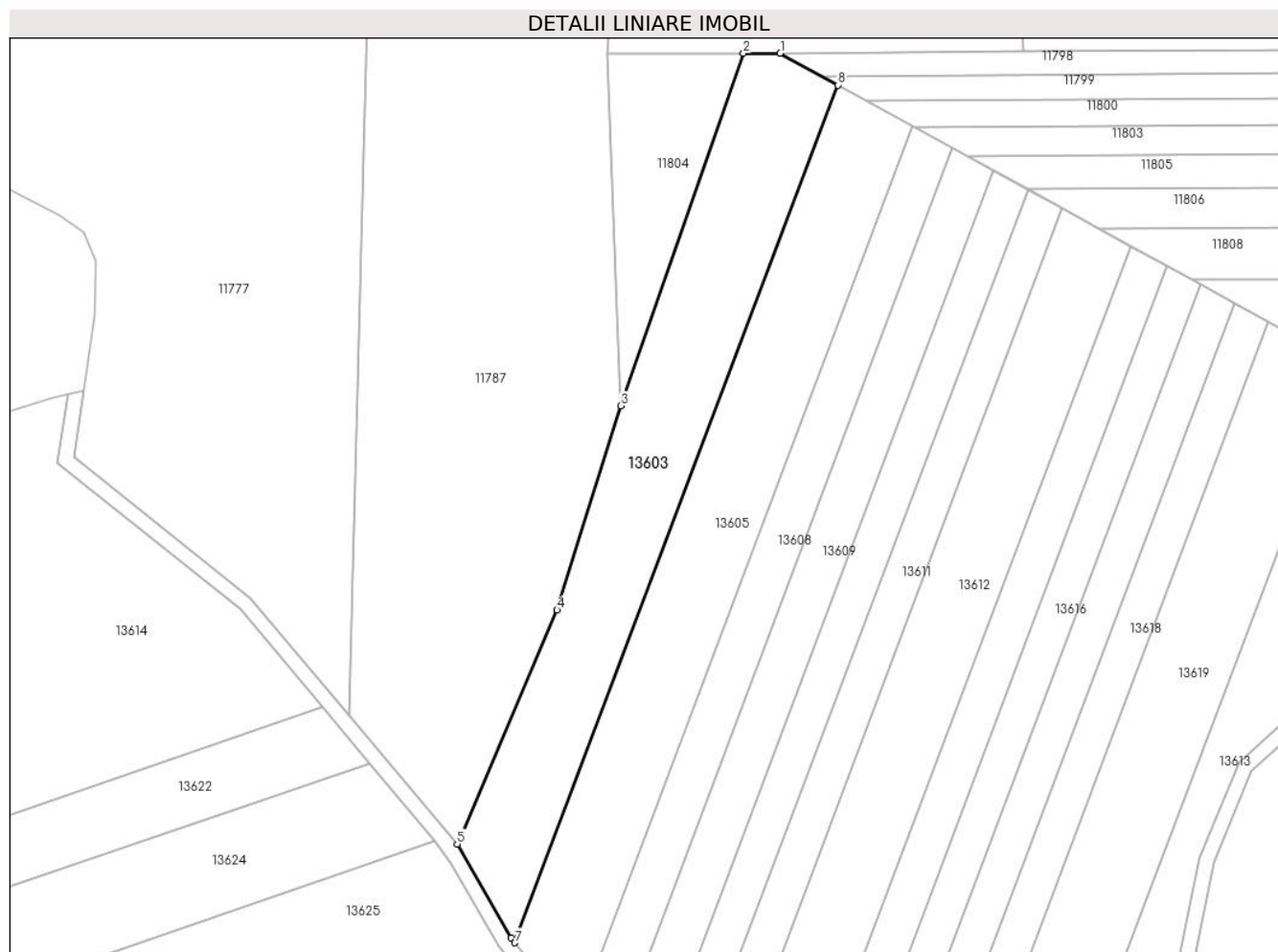
Inscrieri privind dezmembramintele dreptului de proprietate, drepturi reale de garanție și sarcini	Referințe
NU SUNT	

## Anexa Nr. 1 La Partea I

## Teren

Nr cadastral	Suprafața (mp)*	Observații / Referințe
	5.600	

\* Suprafața este determinată în planul de proiecție Stereo 70.



## Date referitoare la teren

Crt	Categorie folosință	Intravilan	Suprafața (mp)	Tarla	Parcelă	Nr. topo	Observații / Referințe
1	arabil	NU	5.600	85	2544/1	-	

## Lungime Segmente

1) Valorile lungimilor segmentelor sunt obținute din proiecție în plan.

Punct început	X / Y	Punct sfârșit	X / Y	Lungime segment (** (m)
1	414.040,795 499.992,778	2	414.030,963 499.992,72	9.832
2	414.030,963 499.992,72	3	413.998,207 499.898,784	99.483
3	413.998,207 499.898,784	4	413.981,215 499.844,296	57.077
4	413.981,215 499.844,296	5	413.954,567 499.781,926	67.824
5	413.954,567 499.781,926	6	413.968,888 499.756,876	28.855

Punct început	X / Y	Punct sfârșit	X / Y	Lungime segment (** (m)
6	413.968,888 499.756,876	7	413.969,959 499.755,58	1.681
7	413.969,959 499.755,58	8	414.056,257 499.984,271	244.431
8	414.056,257 499.984,271	1	414.040,795 499.992,778	17.648

\*\* Lungimile segmentelor sunt determinate în planul de proiecție Stereo 70 și sunt rotunjite la 1 milimetru.

\*\*\* Distanța dintre puncte este formată din segmente cumulate ce sunt mai mici decât valoarea 1 milimetru.



**DATE DESPRE IMOBILUL NR. 13604**

Oficiul de Cadastru și Publicitate Imobiliară SIBIU  
Biroul de Cadastru și Publicitate Imobiliară Sibiu

**A. Partea I. Descrierea imobilului**

TEREN Extravilan

Adresa: Jud. Sibiu

Nr. Crt	Nr cadastral Nr. topografic	Suprafața* (mp)	Observații / Referințe
A1		2.400	Sector cadastral:70 Teren neimprejmuit;

**B. Partea II. Proprietari și acte**

Inscrieri privitoare la dreptul de proprietate și alte drepturi reale		Referințe
/		
Act Administrativ nr. 1053/45, din 03/03/1997 emis de CJPSDPAT (titlu de proprietate);		
B1	Intabulare, drept de PROPRIETATE, dobandit prin Reconstituire, cota actuala 1/1 1) <b>BERA SAMOILĂ</b> , CNP NEIDENTIFICAT	A1

**C. Partea III. SARCINI .**

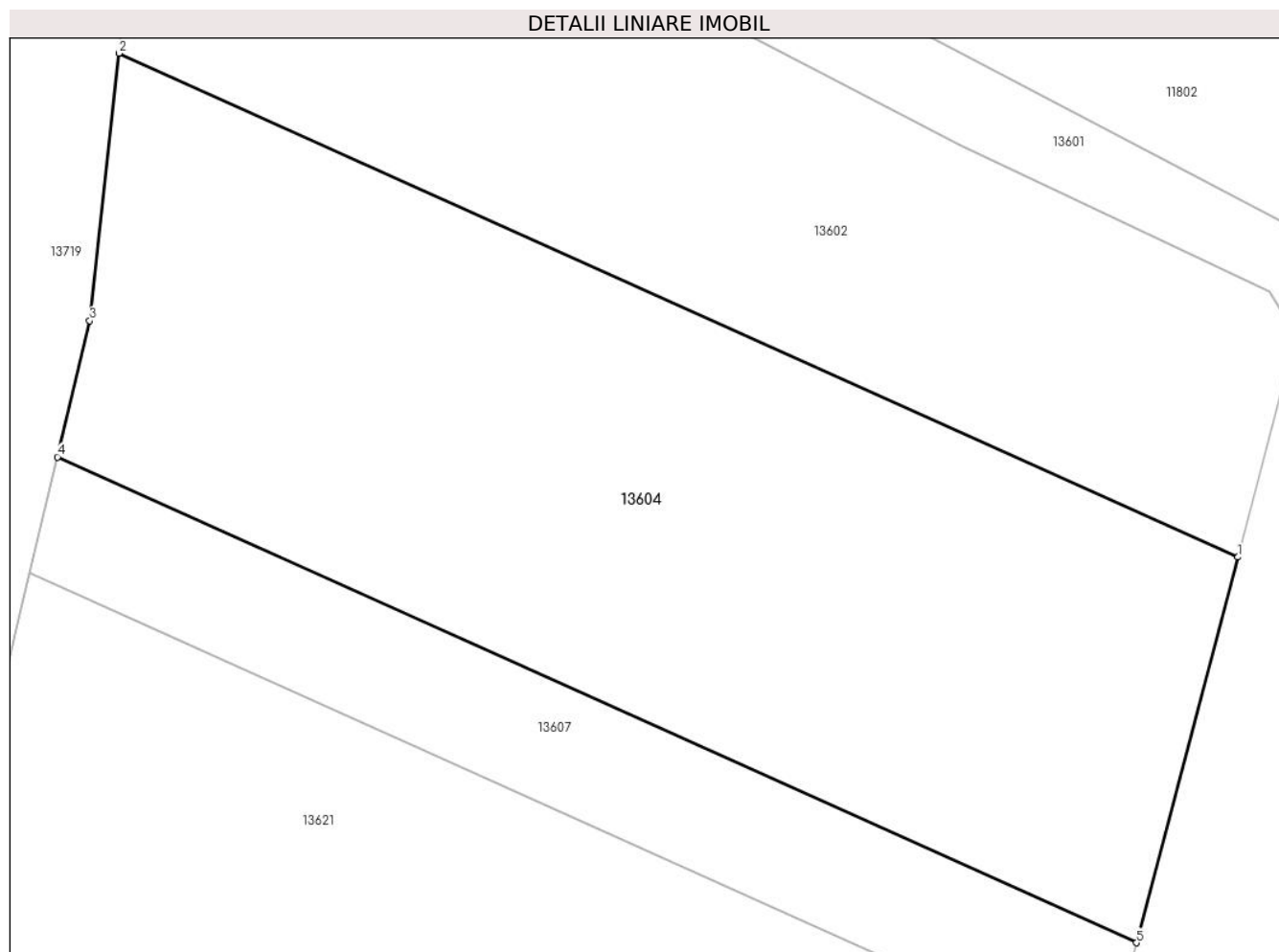
Inscrieri privind dezmembramintele dreptului de proprietate, drepturi reale de garanție și sarcini	Referințe
NU SUNT	

## Anexa Nr. 1 La Partea I

## Teren

Nr cadastral	Suprafața (mp)*	Observații / Referințe
	2.400	

\* Suprafața este determinată în planul de proiecție Stereo 70.



## Date referitoare la teren

Crt	Categorie folosință	Intravilan	Suprafața (mp)	Tarla	Parcelă	Nr. topo	Observații / Referințe
1	arabil	NU	2.400	85	2541/2	-	

## Lungime Segmente

1) Valorile lungimilor segmentelor sunt obținute din proiecție în plan.

Punct început	X / Y	Punct sfârșit	X / Y	Lungime segment (** (m)
1	414.340,498 499.868,344	2	414.260,662 499.904,262	87.543
2	414.260,662 499.904,262	3	414.258,578 499.885,198	19.177
3	414.258,578 499.885,198	4	414.256,271 499.875,478	9.99
4	414.256,271 499.875,478	5	414.333,256 499.840,843	84.418
5	414.333,256 499.840,843	1	414.340,498 499.868,344	28.439

**\*\* Lungimile segmentelor sunt determinate în planul de proiecție Stereo 70 și sunt rotunjite la 1 milimetru.**

**\*\*\* Distanța dintre puncte este formată din segmente cumulate ce sunt mai mici decât valoarea 1 milimetru.**







## DATE DESPRE IMOBILUL NR. 13605

Oficiul de Cadastru și Publicitate Imobiliară SIBIU  
Biroul de Cadastru și Publicitate Imobiliară Sibiu

## A. Partea I. Descrierea imobilului

TEREN Extravilan

Adresa: Jud. Sibiu

Nr. Crt	Nr cadastral Nr. topografic	Suprafața* (mp)	Observații / Referințe
A1		5.600	Sector cadastral:70 Teren neimprejmuit;

## B. Partea II. Proprietari și acte

Inscrieri privitoare la dreptul de proprietate și alte drepturi reale		Referințe
/		
Act Administrativ nr. 763/45, din 10/01/1996 emis de CJPSDPAT (titlu de proprietate);		
B1	Intabulare, drept de PROPRIETATE, dobandit prin Reconstituire, cota actuala 1/1 1) <b>BOGDAN ISTINA</b> , CNP NEIDENTIFICAT	A1

## C. Partea III. SARCINI .

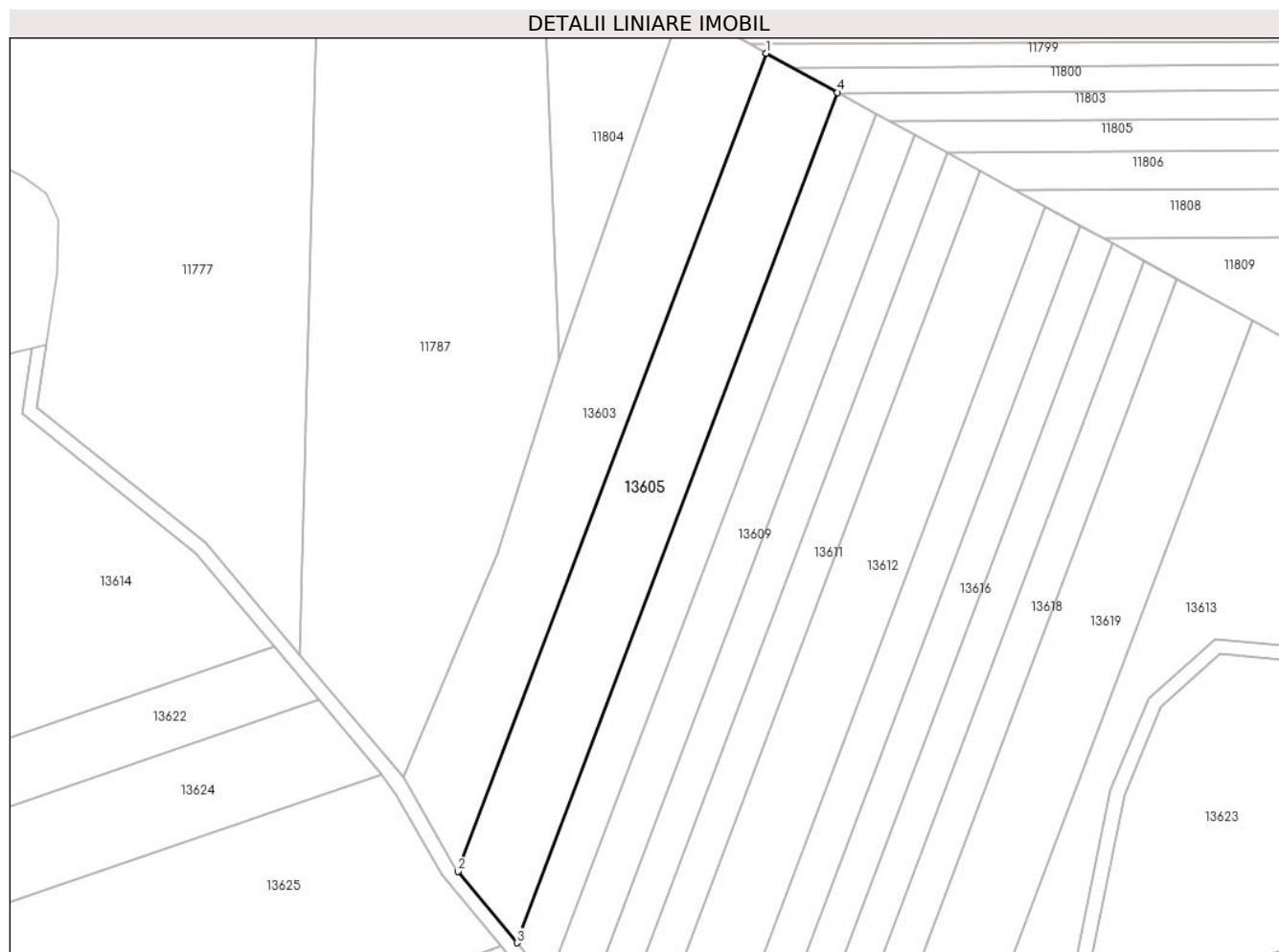
Inscrieri privind dezmembramintele dreptului de proprietate, drepturi reale de garanție și sarcini	Referințe
NU SUNT	

## Anexa Nr. 1 La Partea I

## Teren

Nr cadastral	Suprafața (mp)*	Observații / Referințe
	5.600	

\* Suprafața este determinată în planul de proiecție Stereo 70.



## Date referitoare la teren

Crt	Categorie folosință	Intravilan	Suprafața (mp)	Tarla	Parcelă	Nr. topo	Observații / Referințe
1	arabil	NU	5.600	85	2544/2	-	

## Lungime Segmente

1) Valorile lungimilor segmentelor sunt obținute din proiecție în plan.

Punct început	X / Y	Punct sfârșit	X / Y	Lungime segment (** (m)
1	414.056,257 499.984,271	2	413.969,959 499.755,58	244.431
2	413.969,959 499.755,58	3	413.986,451 499.735,644	25.874
3	413.986,451 499.735,644	4	414.076,144 499.973,33	254.046
4	414.076,144 499.973,33	1	414.056,257 499.984,271	22.697

\*\* Lungimile segmentelor sunt determinate în planul de proiecție Stereo 70 și sunt rotunjite la 1 milimetru.

**\*\*\* Distanţa dintre puncte este formată din segmente cumulate ce sunt mai mici decât valoarea 1 milimetru.**



**DATE DESPRE IMOBILUL NR. 13606**

Oficiul de Cadastru și Publicitate Imobiliară SIBIU  
Biroul de Cadastru și Publicitate Imobiliară Sibiu

**A. Partea I. Descrierea imobilului**

TEREN Extravilan

Adresa: Jud. Sibiu

Nr. Crt	Nr cadastral Nr. topografic	Suprafața* (mp)	Observații / Referințe
A1		1.230	Sector cadastral:70 Teren neimprejmuit;

**B. Partea II. Proprietari și acte**

Inscrieri privitoare la dreptul de proprietate și alte drepturi reale		Referințe
/		
Act Normativ nr. 7, din 13/03/1996 emis de PARLAMENTUL ROMÂNIEI (lege);		
B1	Inscrierea provizorie, drept de PROPRIETATE, dobandit prin Lege, cota actuala 1/1	A1
1) <b>COMUNA PĂUCA</b> , CIF:4241206, PROPRIETAR NEIDENTIFICAT		

**C. Partea III. SARCINI .**

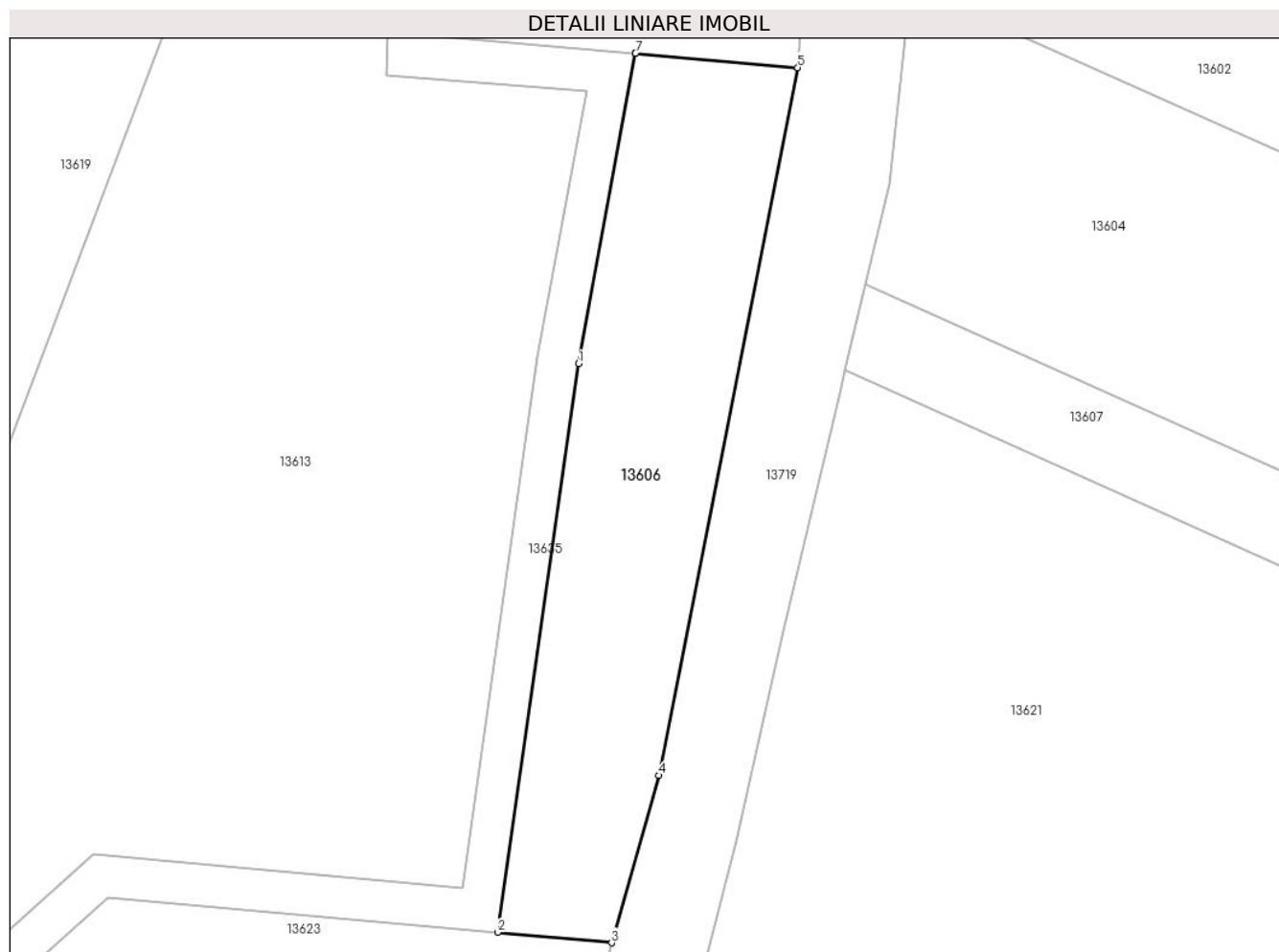
Inscrieri privind dezmembramintele dreptului de proprietate, drepturi reale de garanție și sarcini	Referințe
NU SUNT	

## Anexa Nr. 1 La Partea I

## Teren

Nr cadastral	Suprafața (mp)*	Observații / Referințe
	1.230	

\* Suprafața este determinată în planul de proiecție Stereo 70.



## Date referitoare la teren

Crt	Categorie folosință	Intra vilan	Suprafața (mp)	Tarla	Parcelă	Nr. topo	Observații / Referințe
1	arabil	NU	1.230	85	2452	-	

## Lungime Segmente

1) Valorile lungimilor segmentelor sunt obținute din proiecție în plan.

Punct început	X / Y	Punct sfârșit	X / Y	Lungime segment (** (m)
1	414.228,543 499.867,836	2	414.220,746 499.812,993	55.395
2	414.220,746 499.812,993	3	414.231,767 499.811,998	11.066
3	414.231,767 499.811,998	4	414.236,333 499.828,14	16.775
4	414.236,333 499.828,14	5	414.249,726 499.896,4	69.561
5	414.249,726 499.896,4	6	414.234,06 499.897,783	15.728

Punct început	X / Y	Punct sfârșit	X / Y	Lungime segment (** (m)
6	414.234,06 499.897,783	7	414.234,059 499.897,778	0.004
7	414.234,059 499.897,778	1	414.228,543 499.867,836	30.446

\*\* Lungimile segmentelor sunt determinate în planul de proiecție Stereo 70 și sunt rotunjite la 1 milimetru.

\*\*\* Distanța dintre puncte este formată din segmente cumulate ce sunt mai mici decât valoarea 1 milimetru.





**DATE DESPRE IMOBILUL NR. 13607**

Oficiul de Cadastru și Publicitate Imobiliară SIBIU  
Biroul de Cadastru și Publicitate Imobiliară Sibiu

**A. Partea I. Descrierea imobilului**

TEREN Extravilan

Adresa: Jud. Sibiu

Nr. Crt	Nr cadastral Nr. topografic	Suprafața* (mp)	Observații / Referințe
A1		700	Sector cadastral:70 Teren neimprejmuit;

**B. Partea II. Proprietari și acte**

Inscrieri privitoare la dreptul de proprietate și alte drepturi reale		Referințe
/		
Act Administrativ nr. 1187/45, din 17/04/1998 emis de CJPSDPAT (titlu de proprietate);		
B1	Intabulare, drept de PROPRIETATE, dobandit prin Reconstituire, cota actuala 1/1 1) JOARZĂ IOAN, CNP NEIDENTIFICAT	A1

**C. Partea III. SARCINI .**

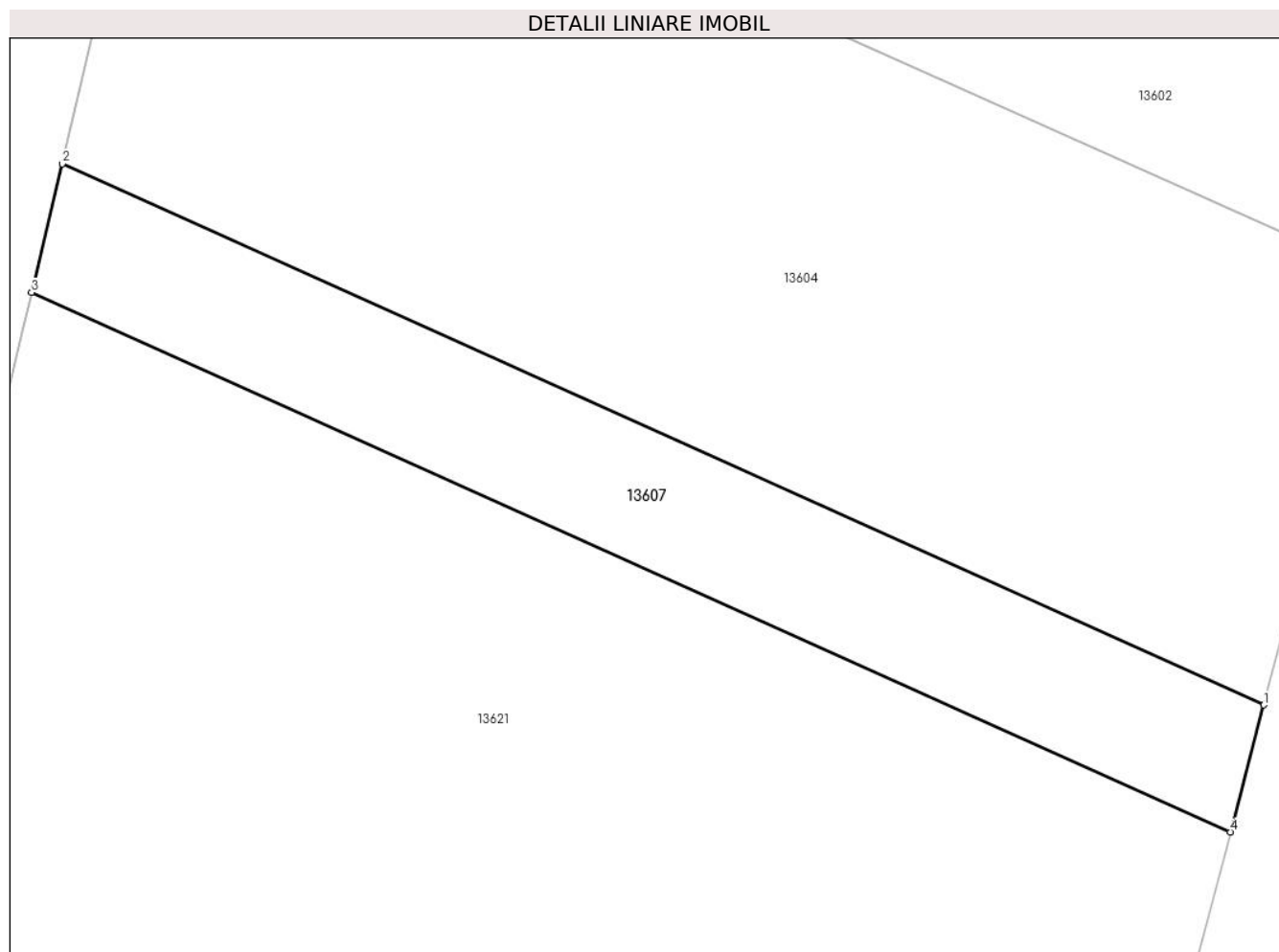
Inscrieri privind dezmembramintele dreptului de proprietate, drepturi reale de garanție și sarcini	Referințe
NU SUNT	

## Anexa Nr. 1 La Partea I

## Teren

Nr cadastral	Suprafața (mp)*	Observații / Referințe
	700	

\* Suprafața este determinată în planul de proiecție Stereo 70.



## Date referitoare la teren

Crt	Categorie folosință	Intra vilan	Suprafața (mp)	Tarla	Parcelă	Nr. topo	Observații / Referințe
1	arabil	NU	700	85	2541/3	-	

## Lungime Segmente

1) Valorile lungimilor segmentelor sunt obținute din proiecție în plan.

Punct început	X / Y	Punct sfârșit	X / Y	Lungime segment (** (m)
1	414.333,256 499.840,843	2	414.256,271 499.875,478	84.418
2	414.256,271 499.875,478	3	414.254,318 499.867,253	8.454
3	414.254,318 499.867,253	4	414.331,113 499.832,703	84.209
4	414.331,113 499.832,703	1	414.333,256 499.840,843	8.417

\*\* Lungimile segmentelor sunt determinate în planul de proiecție Stereo 70 și sunt rotunjite la 1 milimetru.

**\*\*\* Distanţa dintre puncte este formată din segmente cumulate ce sunt mai mici decât valoarea 1 milimetru.**



**DATE DESPRE IMOBILUL NR. 13608**

Oficiul de Cadastru și Publicitate Imobiliară SIBIU  
Biroul de Cadastru și Publicitate Imobiliară Sibiu

**A. Partea I. Descrierea imobilului**

TEREN Extravilan

Adresa: Jud. Sibiu

Nr. Crt	Nr cadastral Nr. topografic	Suprafața* (mp)	Observații / Referințe
A1		3.100	Sector cadastral:70 Teren neimprejmuit;

**B. Partea II. Proprietari și acte**

Inscrieri privitoare la dreptul de proprietate și alte drepturi reale	Referințe
/	
Act Administrativ nr. 1090/45, din 03/03/1997 emis de CJPSDPAT (titlu de proprietate);	
B1	A1
Intabulare, drept de PROPRIETATE, dobandit prin Reconstituire, cota actuala 1/1	
1) BERA ELISABETA, CNP NEIDENTIFICAT	

**C. Partea III. SARCINI .**

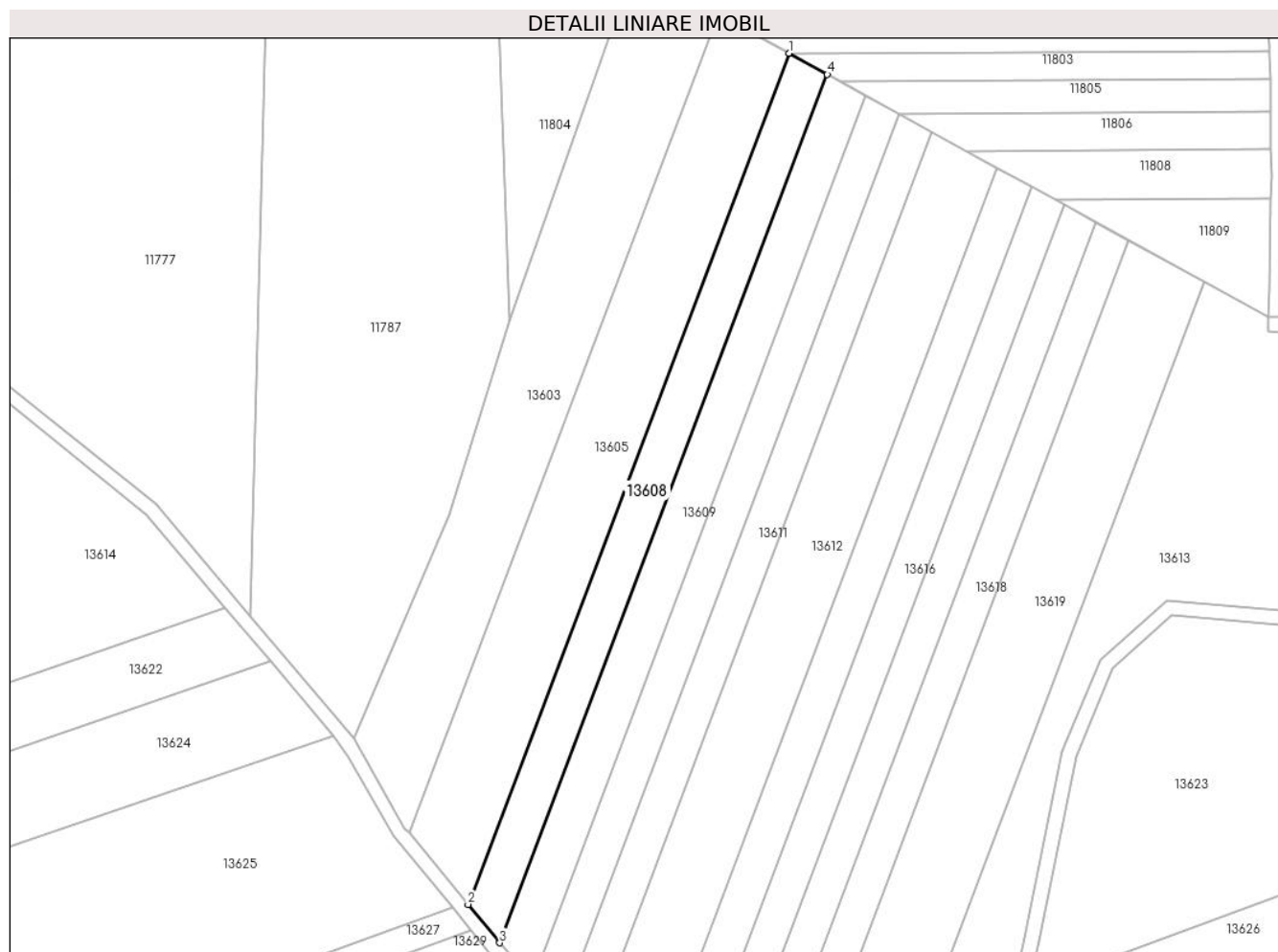
Inscrieri privind dezmembramintele dreptului de proprietate, drepturi reale de garanție și sarcini	Referințe
NU SUNT	

## Anexa Nr. 1 La Partea I

## Teren

Nr cadastral	Suprafața (mp)*	Observații / Referințe
	3.100	

\* Suprafața este determinată în planul de proiecție Stereo 70.



## Date referitoare la teren

Crt	Categorie folosință	Intravilan	Suprafața (mp)	Tarla	Parcelă	Nr. topo	Observații / Referințe
1	arabil	NU	3.100	85	2544/3	-	

## Lungime Segmente

1) Valorile lungimilor segmentelor sunt obținute din proiecție în plan.

Punct început	X / Y	Punct sfârșit	X / Y	Lungime segment (** (m)
1	414.076,144 499.973,33	2	413.986,451 499.735,644	254.046
2	413.986,451 499.735,644	3	413.995,317 499.724,926	13.91
3	413.995,317 499.724,926	4	414.086,835 499.967,447	259.215
4	414.086,835 499.967,447	1	414.076,144 499.973,33	12.203

\*\* Lungimile segmentelor sunt determinate în planul de proiecție Stereo 70 și sunt rotunjite la 1 milimetru.

**\*\*\* Distanţa dintre puncte este formată din segmente cumulate ce sunt mai mici decât valoarea 1 milimetru.**





**DATE DESPRE IMOBILUL NR. 13609**

Oficiul de Cadastru și Publicitate Imobiliară SIBIU  
Biroul de Cadastru și Publicitate Imobiliară Sibiu

**A. Partea I. Descrierea imobilului**

TEREN Extravilan

Adresa: Jud. Sibiu

Nr. Crt	Nr cadastral Nr. topografic	Suprafața* (mp)	Observații / Referințe
A1		3.200	Sector cadastral:70 Teren neimprejmuit;

**B. Partea II. Proprietari și acte**

Inscrieri privitoare la dreptul de proprietate și alte drepturi reale		Referințe
/		
Act Administrativ nr. 126/45, din 12/07/1994 emis de CJPSDPAT (titlu de proprietate);		
B1	Intabulare, drept de PROPRIETATE, dobandit prin Reconstituire, cota actuala 1/1 1) DAVID SEVASTIAN, CNP NEIDENTIFICAT	A1

**C. Partea III. SARCINI .**

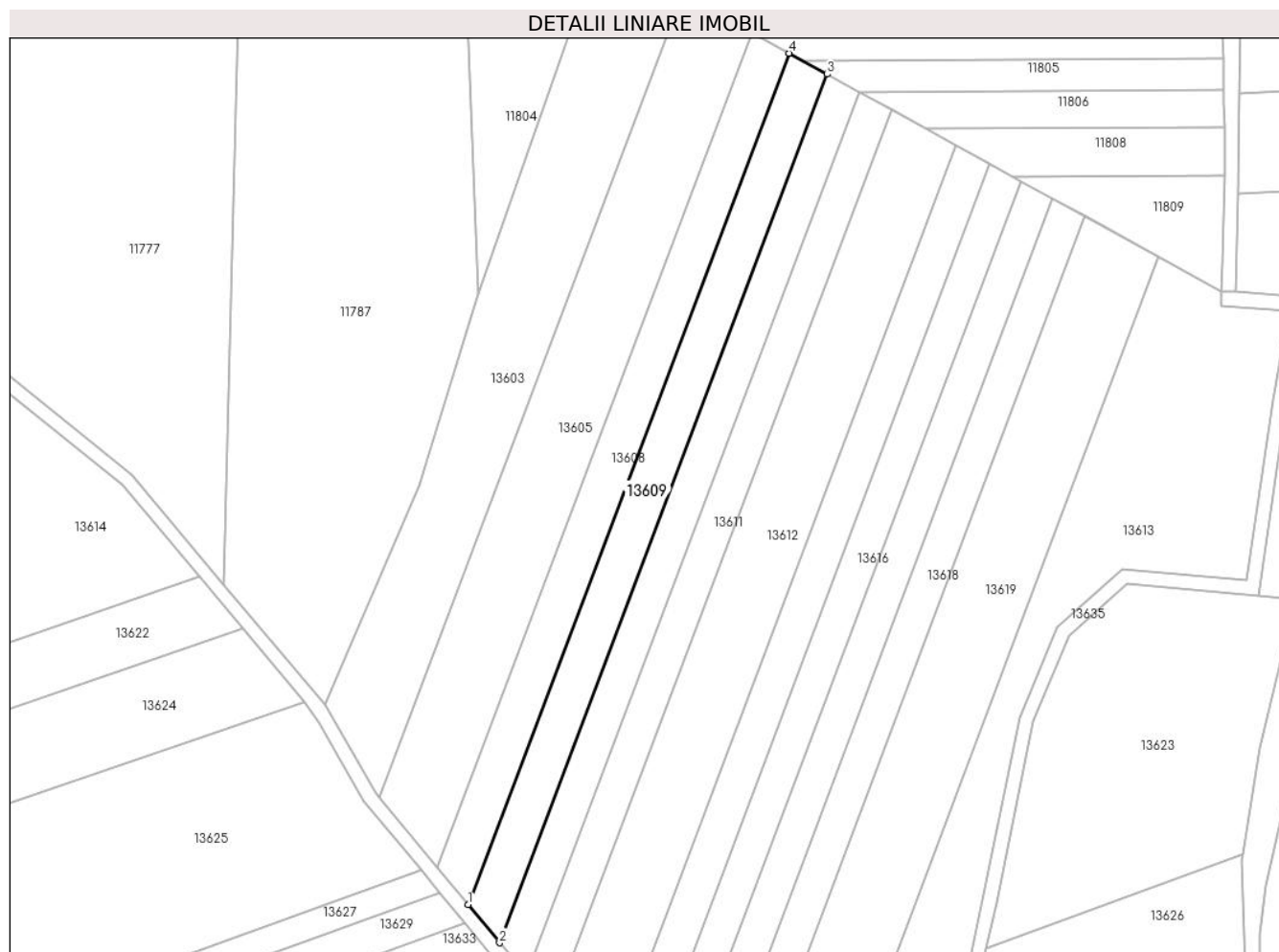
Inscrieri privind dezmembramintele dreptului de proprietate, drepturi reale de garanție și sarcini	Referințe
NU SUNT	

## Anexa Nr. 1 La Partea I

## Teren

Nr cadastral	Suprafața (mp)*	Observații / Referințe
	3.200	

\* Suprafața este determinată în planul de proiecție Stereo 70.



## Date referitoare la teren

Crt	Categorie folosință	Intravilan	Suprafața (mp)	Tarla	Parcelă	Nr. topo	Observații / Referințe
1	arabil	NU	3.200	85	2544/4	-	

## Lungime Segmente

1) Valorile lungimilor segmentelor sunt obținute din proiecție în plan.

Punct început	X / Y	Punct sfârșit	X / Y	Lungime segment (** (m)
1	413.995,317 499.724,926	2	414.004,288 499.714,081	14.074
2	414.004,288 499.714,081	3	414.097,652 499.961,496	264.444
3	414.097,652 499.961,496	4	414.086,835 499.967,447	12.346
4	414.086,835 499.967,447	1	413.995,317 499.724,926	259.215

\*\* Lungimile segmentelor sunt determinate în planul de proiecție Stereo 70 și sunt rotunjite la 1 milimetru.

**\*\*\* Distanţa dintre puncte este formată din segmente cumulate ce sunt mai mici decât valoarea 1 milimetru.**



**DATE DESPRE IMOBILUL NR. 13610**

Oficiul de Cadastru și Publicitate Imobiliară SIBIU  
Biroul de Cadastru și Publicitate Imobiliară Sibiu

**A. Partea I. Descrierea imobilului**

TEREN Extravilan

Adresa: Jud. Sibiu

Nr. Crt	Nr cadastral Nr. topografic	Suprafața* (mp)	Observații / Referințe
A1		2.800	Sector cadastral:70 Teren neimprejmut;

**B. Partea II. Proprietari și acte**

Inscrieri privitoare la dreptul de proprietate și alte drepturi reale		Referințe
/		
Act Administrativ nr. 757/45, din 09/01/1996 emis de CJPSDPAT (titlu de proprietate);		
B1	Intabulare, drept de PROPRIETATE, dobandit prin Reconstituire, cota actuala 1/1	A1
	1) LUDOȘAN VASILE, CNP NEIDENTIFICAT	
	2) BERA ELENA, CNP NEIDENTIFICAT	
	3) ARSENIE MARIA, CNP NEIDENTIFICAT	

**C. Partea III. SARCINI .**

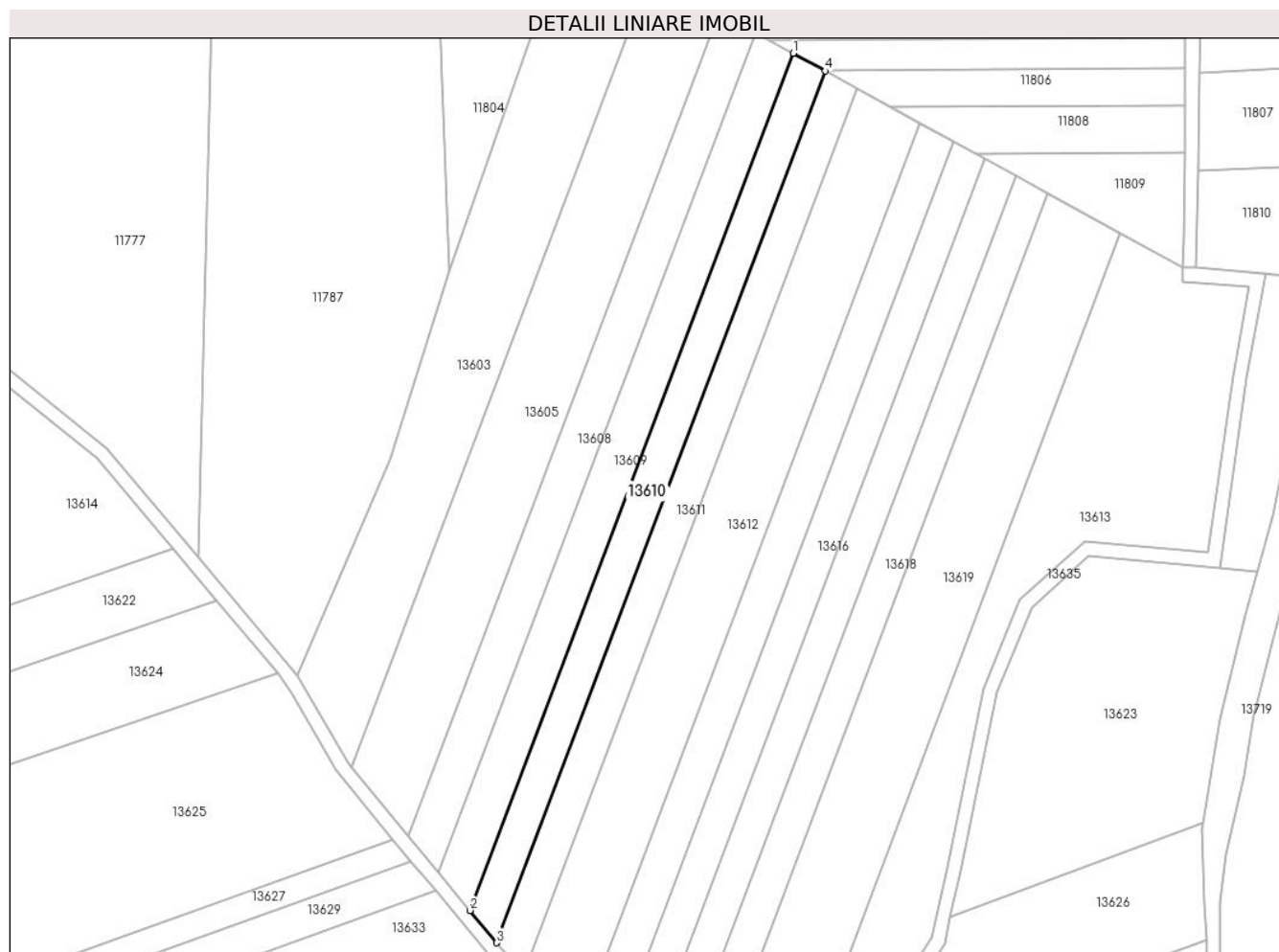
Inscrieri privind dezmembramintele dreptului de proprietate, drepturi reale de garanție și sarcini	Referințe
NU SUNT	

## Anexa Nr. 1 La Partea I

## Teren

Nr cadastral	Suprafața (mp)*	Observații / Referințe
	2.800	

\* Suprafața este determinată în planul de proiecție Stereo 70.



## Date referitoare la teren

Crt	Categorie folosință	Intravilan	Suprafața (mp)	Tarla	Parcelă	Nr. topo	Observații / Referințe
1	arabil	NU	2.800	85	2544/5/1	-	

## Lungime Segmente

1) Valorile lungimilor segmentelor sunt obținute din proiecție în plan.

Punct început	X / Y	Punct sfârșit	X / Y	Lungime segment (** (m)
1	414.097,652 499.961,496	2	414.004,288 499.714,081	264.444
2	414.004,288 499.714,081	3	414.011,994 499.704,765	12.09
3	414.011,994 499.704,765	4	414.106,944 499.956,383	268.937
4	414.106,944 499.956,383	1	414.097,652 499.961,496	10.606

\*\* Lungimile segmentelor sunt determinate în planul de proiecție Stereo 70 și sunt rotunjite la 1 milimetru.

**\*\*\* Distanţa dintre puncte este formată din segmente cumulate ce sunt mai mici decât valoarea 1 milimetru.**





**DATE DESPRE IMOBILUL NR. 13611**

Oficiul de Cadastru și Publicitate Imobiliară SIBIU  
Biroul de Cadastru și Publicitate Imobiliară Sibiu

**A. Partea I. Descrierea imobilului**

TEREN Extravilan

Adresa: Jud. Sibiu

Nr. Crt	Nr cadastral Nr. topografic	Suprafața* (mp)	Observații / Referințe
A1		2.800	Sector cadastral:70 Teren neimprejmuit;

**B. Partea II. Proprietari și acte**

Inscrieri privitoare la dreptul de proprietate și alte drepturi reale		Referințe
/		
Act Administrativ nr. 987/45, din 28/08/1996 emis de CJPSDPAT (titlu de proprietate);		
B1	Intabulare, drept de PROPRIETATE, dobandit prin Reconstituire, cota actuala 1/1 1) <b>BERA ELENA</b> , CNP NEIDENTIFICAT	A1

**C. Partea III. SARCINI .**

Inscrieri privind dezmembramintele dreptului de proprietate, drepturi reale de garanție și sarcini	Referințe
NU SUNT	



**\*\* Lungimile segmentelor sunt determinate în planul de proiecție Stereo 70 și sunt rotunjite la 1 milimetru.**

**\*\*\* Distanța dintre puncte este formată din segmente cumulate ce sunt mai mici decât valoarea 1 milimetru.**



**DATE DESPRE IMOBILUL NR. 13612**

Oficiul de Cadastru și Publicitate Imobiliară SIBIU  
Biroul de Cadastru și Publicitate Imobiliară Sibiu

**A. Partea I. Descrierea imobilului**

TEREN Extravilan

Adresa: Jud. Sibiu

Nr. Crt	Nr cadastral Nr. topografic	Suprafața* (mp)	Observații / Referințe
A1		5.700	Sector cadastral:70 Teren neimprejmuit;

**B. Partea II. Proprietari și acte**

Inscrieri privitoare la dreptul de proprietate și alte drepturi reale		Referințe
/		
Act Administrativ nr. 117/45, din 23/05/1994 emis de CJPSDPAT (titlu de proprietate);		
B1	Intabulare, drept de PROPRIETATE, dobandit prin Reconstituire, cota actuala 1/1 1) JOARZĂ EMIL, CNP NEIDENTIFICAT	A1

**C. Partea III. SARCINI .**

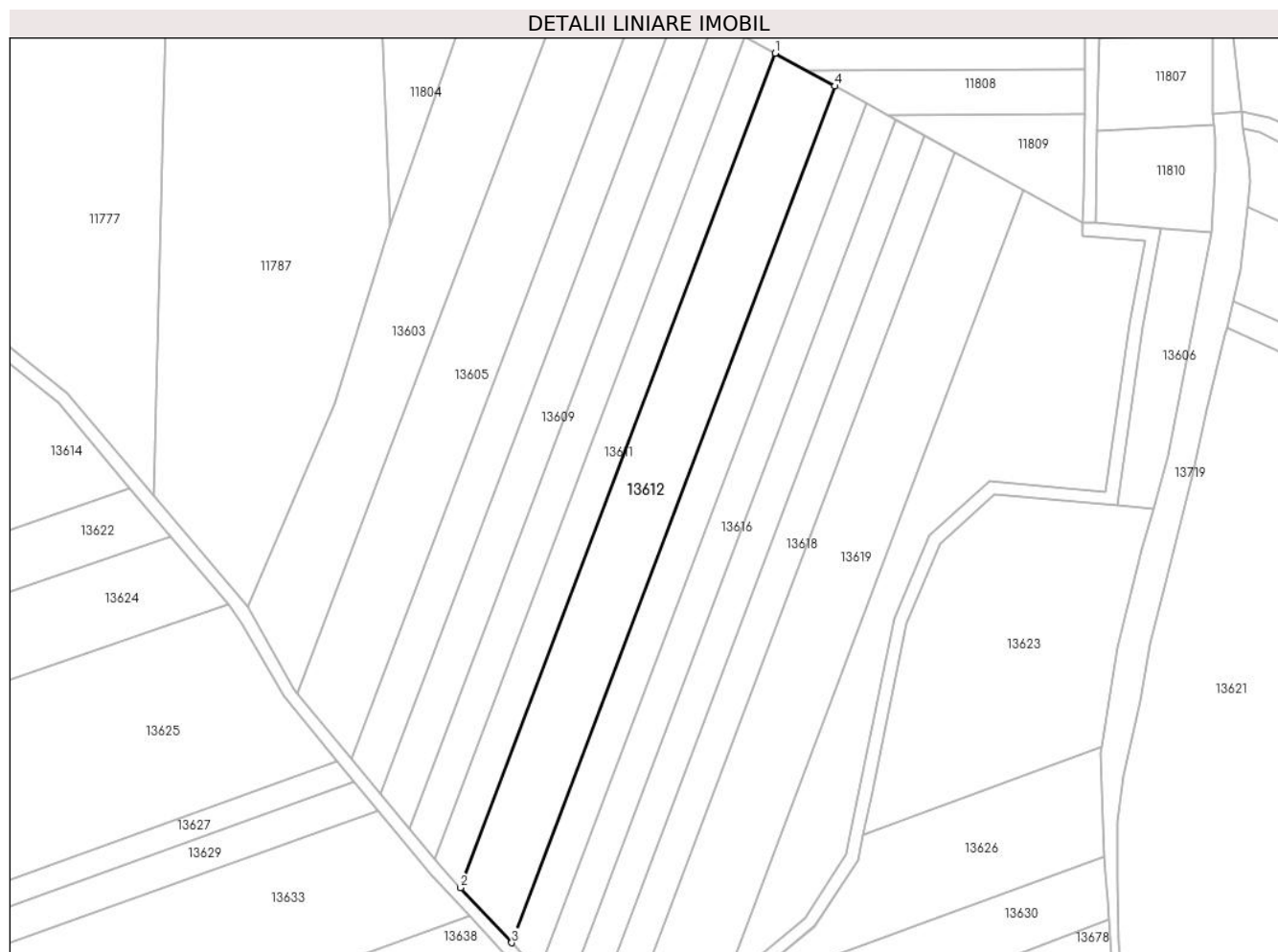
Inscrieri privind dezmembramintele dreptului de proprietate, drepturi reale de garanție și sarcini	Referințe
NU SUNT	

## Anexa Nr. 1 La Partea I

## Teren

Nr cadastral	Suprafața (mp)*	Observații / Referințe
	5.700	

\* Suprafața este determinată în planul de proiecție Stereo 70.



## Date referitoare la teren

Crt	Categorie folosință	Intravilan	Suprafața (mp)	Tarla	Parcelă	Nr. topo	Observații / Referințe
1	arabil	NU	5.700	85	2544/6	-	

## Lungime Segmente

1) Valorile lungimilor segmentelor sunt obținute din proiecție în plan.

Punct început	X / Y	Punct sfârșit	X / Y	Lungime segment (** (m)
1	414.116,092 499.951,35	2	414.019,79 499.696,15	272.766
2	414.019,79 499.696,15	3	414.035,464 499.679,281	23.028
3	414.035,464 499.679,281	4	414.134,343 499.941,309	280.064
4	414.134,343 499.941,309	1	414.116,092 499.951,35	20.831

\*\* Lungimile segmentelor sunt determinate în planul de proiecție Stereo 70 și sunt rotunjite la 1 milimetru.

**\*\*\* Distanţa dintre puncte este formată din segmente cumulate ce sunt mai mici decât valoarea 1 milimetru.**





**DATE DESPRE IMOBILUL NR. 13613**

Oficiul de Cadastru și Publicitate Imobiliară SIBIU  
Biroul de Cadastru și Publicitate Imobiliară Sibiu

**A. Partea I. Descrierea imobilului**

TEREN Extravilan

Adresa: Jud. Sibiu

Nr. Crt	Nr cadastral Nr. topografic	Suprafața* (mp)	Observații / Referințe
A1		6.300	Sector cadastral:70 Teren neimprejmuit;

**B. Partea II. Proprietari și acte**

Inscrieri privitoare la dreptul de proprietate și alte drepturi reale	Referințe
/	
Act Administrativ nr. 774/45, din 11/01/1996 emis de CJPSDPAT (titlu de proprietate);	
B1	A1
Intabulare, drept de PROPRIETATE, dobandit prin Reconstituire, cota actuala 1/1	
1) DRAGOȘ LUCREȚIA, CNP NEIDENTIFICAT	

**C. Partea III. SARCINI .**

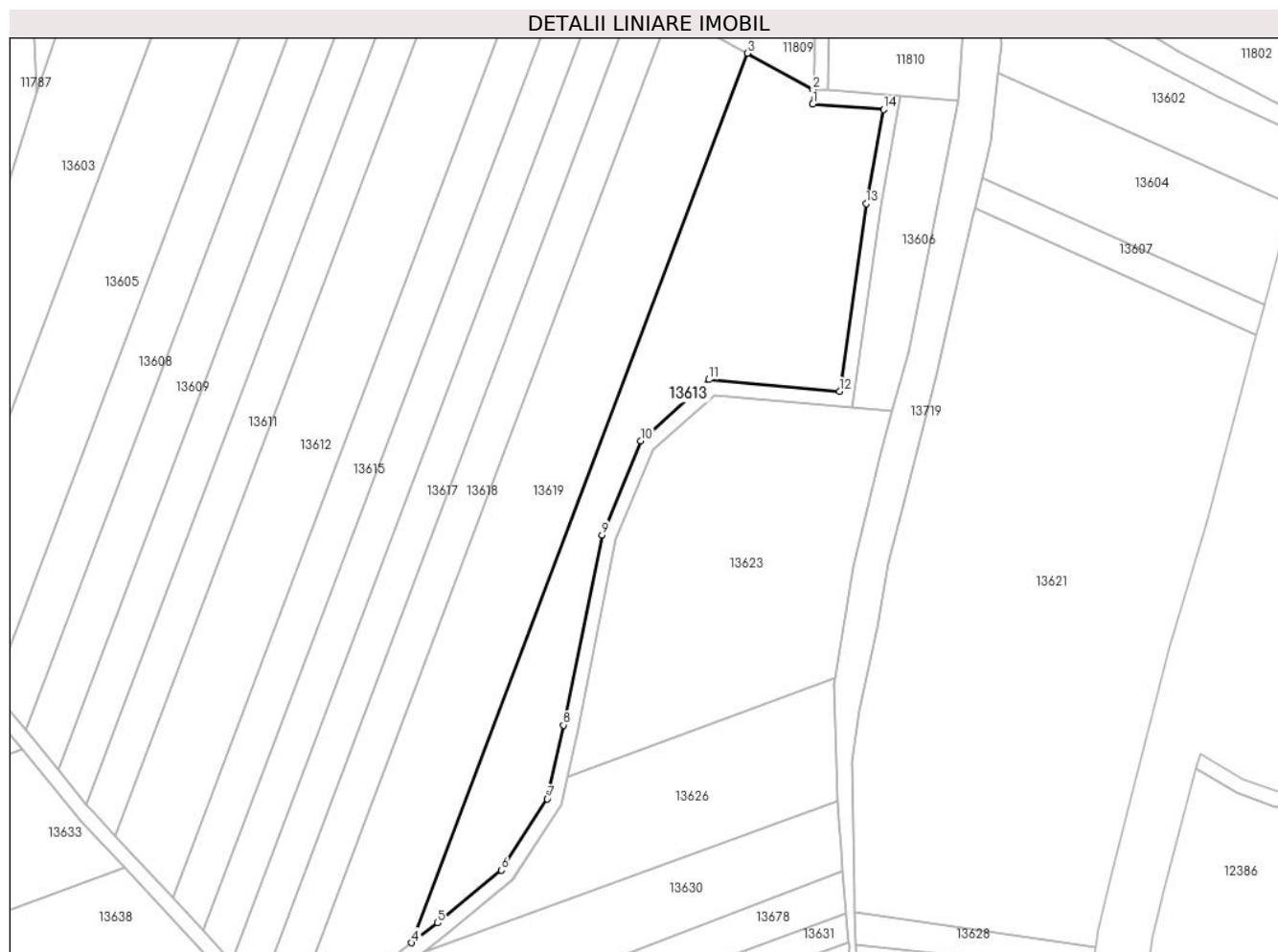
Inscrieri privind dezmembramintele dreptului de proprietate, drepturi reale de garanție și sarcini	Referințe
NU SUNT	

## Anexa Nr. 1 La Partea I

## Teren

Nr cadastral	Suprafața (mp)*	Observații / Referințe
	6.300	

\* Suprafața este determinată în planul de proiecție Stereo 70.



## Date referitoare la teren

Crt	Categorie folosință	Intravilan	Suprafața (mp)	Tarla	Parcelă	Nr. topo	Observații / Referințe
1	arabil	NU	6.300	85	2544/12	-	

## Lungime Segmente

1) Valorile lungimilor segmentelor sunt obținute din proiecție în plan.

Punct început	X / Y	Punct sfârșit	X / Y	Lungime segment (** (m)
1	414.210,05 499.895,616	2	414.210,122 499.899,616	4.0
2	414.210,122 499.899,616	3	414.192,17 499.909,493	20.49
3	414.192,17 499.909,493	4	414.100,674 499.667,029	259.153
4	414.100,674 499.667,029	5	414.107,72 499.672,422	8.873
5	414.107,72 499.672,422	6	414.125,081 499.686,84	22.568

Punct început	X / Y	Punct sfârșit	X / Y	Lungime segment (** (m)
6	414.125,081 499.686,84	7	414.137,612 499.706,25	23.103
7	414.137,612 499.706,25	8	414.142,041 499.726,372	20.604
8	414.142,041 499.726,372	9	414.152,582 499.778,217	52.906
9	414.152,582 499.778,217	10	414.163,126 499.803,822	27.691
10	414.163,126 499.803,822	11	414.181,727 499.820,532	25.004
11	414.181,727 499.820,532	12	414.217,321 499.817,318	35.739
12	414.217,321 499.817,318	13	414.224,595 499.868,48	51.676
13	414.224,595 499.868,48	14	414.229,32 499.894,132	26.083
14	414.229,32 499.894,132	1	414.210,05 499.895,616	19.328

\*\* Lungimile segmentelor sunt determinate în planul de proiecție Stereo 70 și sunt rotunjite la 1 milimetru.

\*\*\* Distanța dintre puncte este formată din segmente cumulate ce sunt mai mici decât valoarea 1 milimetru.



**DATE DESPRE IMOBILUL NR. 13614**

Oficiul de Cadastru și Publicitate Imobiliară SIBIU  
Biroul de Cadastru și Publicitate Imobiliară Sibiu

**A. Partea I. Descrierea imobilului**

TEREN Extravilan

Adresa: Jud. Sibiu

Nr. Crt	Nr cadastral Nr. topografic	Suprafața* (mp)	Observații / Referințe
A1	100382	28.300	Sector cadastral:70 Teren neimprejmuț;

**B. Partea II. Proprietari și acte**

Inscrieri privitoare la dreptul de proprietate și alte drepturi reale		Referințe
<b>67984 / 26/11/2012</b>		
Act Administrativ nr. 2158/45, din 01/02/2005 emis de CJPSDPAT (Documentatia cadastrala receptionata de OCPI Sibiu);		
B1	se noteaza infiintarea CF 100382 Pauca, pentru parcela cu nr. 2546/1 - arabil, in suprafata de 28.300 mp, inscrisa in TP 2158/45/01.02.2005 eliberat de Comisia Judeteana pentru Stabilirea Dreptului de Proprietate asupra Terenurilor	A1
B3	se noteaza respingerea cererii formulate de Joarza Ioan - Persoana Fizica Autorizata cu privire la intabularea dreptului de proprietate in baza Contractului de vanzarte cumparare aut. de NP PILOIU DELIA CORNELIA cu nr. 872/04.08.2011	A1
<b>142272 / 31/12/2021</b>		
Act Notarial nr. 2842, din 30/12/2021 emis de Bucsa Radu Gabriel (act notarial nr 2845 din 30.12.2021, emis de Bucsa Radu Gabriel);		
B5	se noteaza trecerea imobilului de sub A1 din patrimoniul JOARZA IOAN PERSOANA FIZICA AUTORIZATA in patrimoniul personal al defunctului JOARZA ION	A1
Act Notarial nr. 133, din 30/12/2021 emis de Bucsa Radu Gabriel in dosar nr. 193/2021 (act notarial nr 2845 din 30.12.2021, emis de Bucsa Radu Gabriel);		
B6	Intabulare, drept de PROPRIETATE, dobandit prin Succesiune, cota actuala 1/4 1) <b>JOARZĂ MARIA</b>	A1
B7	Intabulare, drept de PROPRIETATE, dobandit prin Succesiune, cota actuala 1/4 1) <b>JOARZĂ IOANA-MARIA</b>	A1
B8	Intabulare, drept de PROPRIETATE, dobandit prin Succesiune, cota actuala 1/4 1) <b>JOARZĂ RĂZVAN-NICOLAE</b>	A1
B9	Intabulare, drept de PROPRIETATE, dobandit prin Succesiune, cota actuala 1/4 1) <b>JOARZĂ ANTONIO-IOAN</b> , minor	A1

**C. Partea III. SARCINI .**

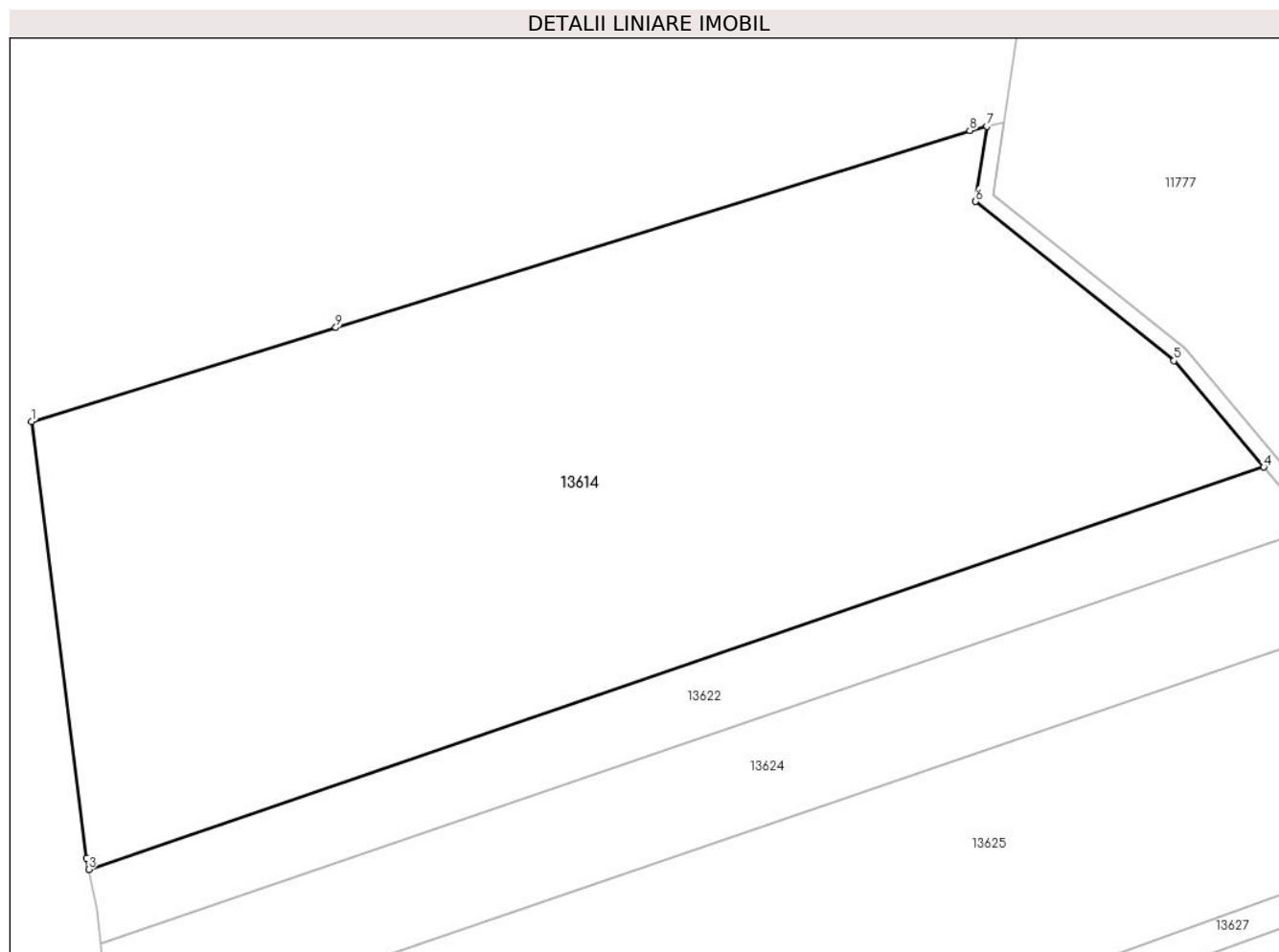
Inscrieri privind dezmembramintele dreptului de proprietate, drepturi reale de garanție și sarcini	Referințe
NU SUNT	

## Anexa Nr. 1 La Partea I

## Teren

Nr cadastral	Suprafața (mp)*	Observații / Referințe
100382	28.300	

\* Suprafața este determinată în planul de proiecție Stereo 70.



## Date referitoare la teren

Crt	Categorie folosință	Intravilan	Suprafața (mp)	Tarla	Parcelă	Nr. topo	Observații / Referințe
1	arabil	NU	28.300	85	2546/1	-	

## Lungime Segmente

1) Valorile lungimilor segmentelor sunt obținute din proiecție în plan.

Punct început	X / Y	Punct sfârșit	X / Y	Lungime segment (** (m)
1	413.616,196 499.829,472	2	413.629,606 499.722,403	107.906
2	413.629,606 499.722,403	3	413.630,211 499.719,626	2.842
3	413.630,211 499.719,626	4	413.918,664 499.818,328	304.873
4	413.918,664 499.818,328	5	413.896,642 499.844,464	34.177
5	413.896,642 499.844,464	6	413.847,967 499.883,5	62.395

Punct început	X / Y	Punct sfârșit	X / Y	Lungime segment (** (m)
6	413.847,967 499.883,5	7	413.850,705 499.901,89	18.594
7	413.850,705 499.901,89	8	413.846,496 499.900,896	4.325
8	413.846,496 499.900,896	9	413.690,88 499.852,55	162.953
9	413.690,88 499.852,55	1	413.616,196 499.829,472	78.168

\*\* Lungimile segmentelor sunt determinate în planul de proiecție Stereo 70 și sunt rotunjite la 1 milimetru.

\*\*\* Distanța dintre puncte este formată din segmente cumulate ce sunt mai mici decât valoarea 1 milimetru.





**DATE DESPRE IMOBILUL NR. 13615**

Oficiul de Cadastru și Publicitate Imobiliară SIBIU  
Biroul de Cadastru și Publicitate Imobiliară Sibiu

**A. Partea I. Descrierea imobilului**

TEREN Extravilan

Adresa: Jud. Sibiu

Nr. Crt	Nr cadastral Nr. topografic	Suprafața* (mp)	Observații / Referințe
A1		3.100	Sector cadastral:70 Teren neimprejmuit;

**B. Partea II. Proprietari și acte**

Inscrieri privitoare la dreptul de proprietate și alte drepturi reale	Referințe
/	
Act Administrativ nr. 1002/45, din 10/01/1997 emis de CJPSDPAT (titlu de proprietate);	
B1	A1
Intabulare, drept de PROPRIETATE, dobandit prin Reconstituire, cota actuala 1/1	
1) ROMAN IOAN, CNP NEIDENTIFICAT	

**C. Partea III. SARCINI .**

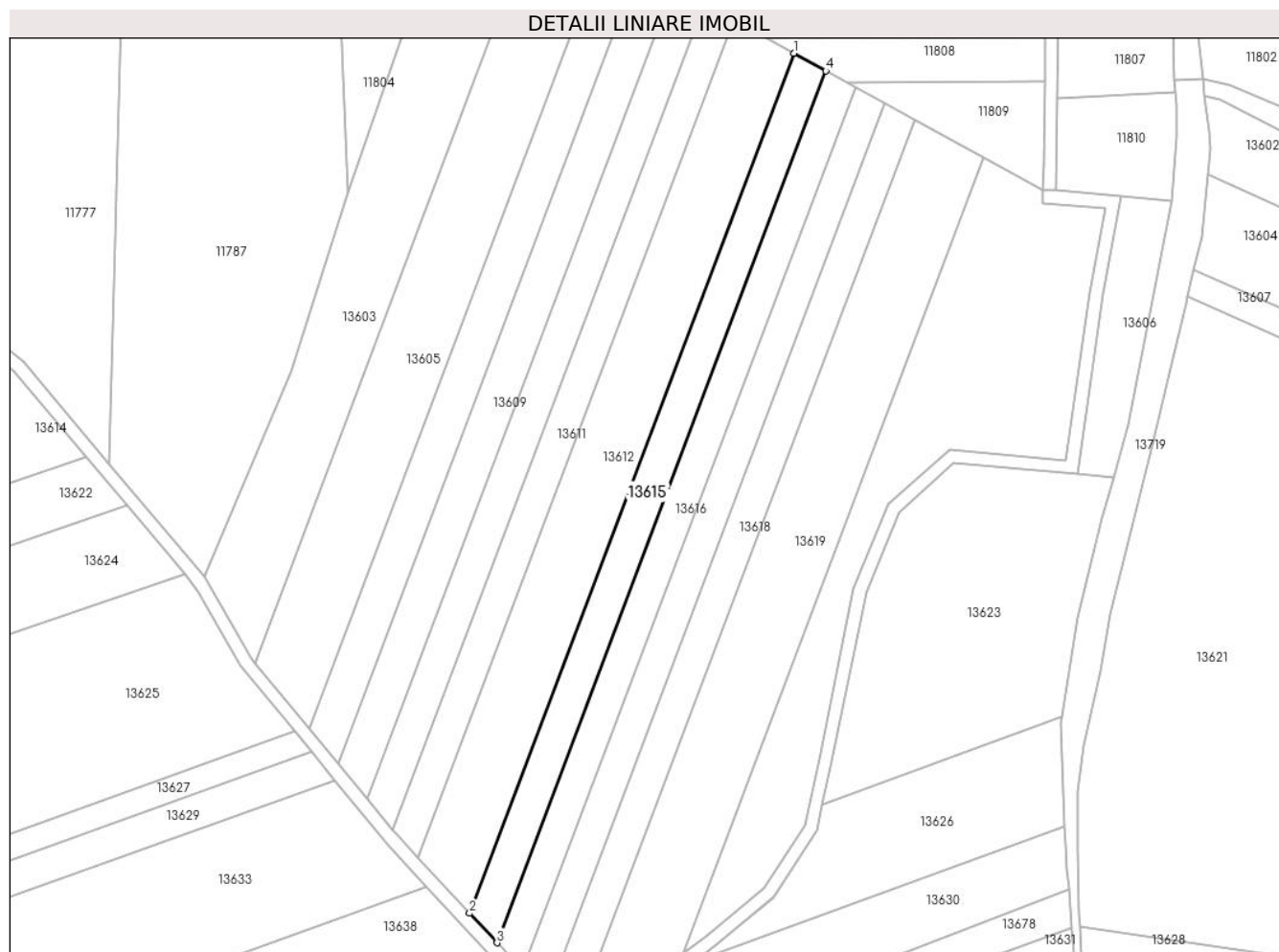
Inscrieri privind dezmembramintele dreptului de proprietate, drepturi reale de garanție și sarcini	Referințe
NU SUNT	

## Anexa Nr. 1 La Partea I

## Teren

Nr cadastral	Suprafața (mp)*	Observații / Referințe
	3.100	

\* Suprafața este determinată în planul de proiecție Stereo 70.



## Date referitoare la teren

Crt	Categorie folosință	Intravilan	Suprafața (mp)	Tarla	Parcelă	Nr. topo	Observații / Referințe
1	arabil	NU	3.100	85	2544/7	-	

## Lungime Segmente

1) Valorile lungimilor segmentelor sunt obținute din proiecție în plan.

Punct început	X / Y	Punct sfârșit	X / Y	Lungime segment (** (m)
1	414.134,343 499.941,309	2	414.035,464 499.679,281	280.064
2	414.035,464 499.679,281	3	414.043,82 499.670,288	12.275
3	414.043,82 499.670,288	4	414.144,072 499.935,956	283.954
4	414.144,072 499.935,956	1	414.134,343 499.941,309	11.105

\*\* Lungimile segmentelor sunt determinate în planul de proiecție Stereo 70 și sunt rotunjite la 1 milimetru.

**\*\*\* Distanţa dintre puncte este formată din segmente cumulate ce sunt mai mici decât valoarea 1 milimetru.**



**DATE DESPRE IMOBILUL NR. 13616**

Oficiul de Cadastru și Publicitate Imobiliară SIBIU  
Biroul de Cadastru și Publicitate Imobiliară Sibiu

**A. Partea I. Descrierea imobilului**

TEREN Extravilan

Adresa: Jud. Sibiu

Nr. Crt	Nr cadastral Nr. topografic	Suprafața* (mp)	Observații / Referințe
A1		2.900	Sector cadastral:70 Teren neimprejmuit;

**B. Partea II. Proprietari și acte**

Inscrieri privitoare la dreptul de proprietate și alte drepturi reale	Referințe
/	
Act Administrativ nr. 1046/45, din 10/02/1997 emis de CJPSDPAT (titlu de proprietate);	
B1	A1
Intabulare, drept de PROPRIETATE, dobandit prin Reconstituire, cota actuala 1/1 1) <b>ROMAN IOAN</b> , CNP NEIDENTIFICAT	

**C. Partea III. SARCINI .**

Inscrieri privind dezmembramintele dreptului de proprietate, drepturi reale de garanție și sarcini	Referințe
NU SUNT	

## Anexa Nr. 1 La Partea I

## Teren

Nr cadastral	Suprafața (mp)*	Observații / Referințe
	2.900	

\* Suprafața este determinată în planul de proiecție Stereo 70.



## Date referitoare la teren

Crt	Categorie folosință	Intravilan	Suprafața (mp)	Tarla	Parcelă	Nr. topo	Observații / Referințe
1	arabil	NU	2.900	85	2544/8	-	

## Lungime Segmente

1) Valorile lungimilor segmentelor sunt obținute din proiecție în plan.

Punct început	X / Y	Punct sfârșit	X / Y	Lungime segment (** (m)
1	414.144,072 499.935,956	2	414.043,82 499.670,288	283.954
2	414.043,82 499.670,288	3	414.049,768 499.663,887	8.738
3	414.049,768 499.663,887	4	414.051,645 499.662,274	2.475
4	414.051,645 499.662,274	5	414.153,056 499.931,013	287.237
5	414.153,056 499.931,013	1	414.144,072 499.935,956	10.253

**\*\* Lungimile segmentelor sunt determinate în planul de proiecție Stereo 70 și sunt rotunjite la 1 milimetru.**

**\*\*\* Distanța dintre puncte este formată din segmente cumulate ce sunt mai mici decât valoarea 1 milimetru.**





**DATE DESPRE IMOBILUL NR. 13617**

Oficiul de Cadastru și Publicitate Imobiliară SIBIU  
Biroul de Cadastru și Publicitate Imobiliară Sibiu

**A. Partea I. Descrierea imobilului**

TEREN Extravilan

Adresa: Jud. Sibiu

Nr. Crt	Nr cadastral Nr. topografic	Suprafața* (mp)	Observații / Referințe
A1		2.900	Sector cadastral:70 Teren neimprejmuit;

**B. Partea II. Proprietari și acte**

Inscrieri privitoare la dreptul de proprietate și alte drepturi reale	Referințe
/	
Act Administrativ nr. 1920/45, din 16/10/2003 emis de CJPSDPAT (titlu de proprietate);	
B1	A1
Intabulare, drept de PROPRIETATE, dobandit prin Reconstituire, cota actuala 1/1 1) <b>NEMEȘ RAFILA</b> , CNP NEIDENTIFICAT	

**C. Partea III. SARCINI .**

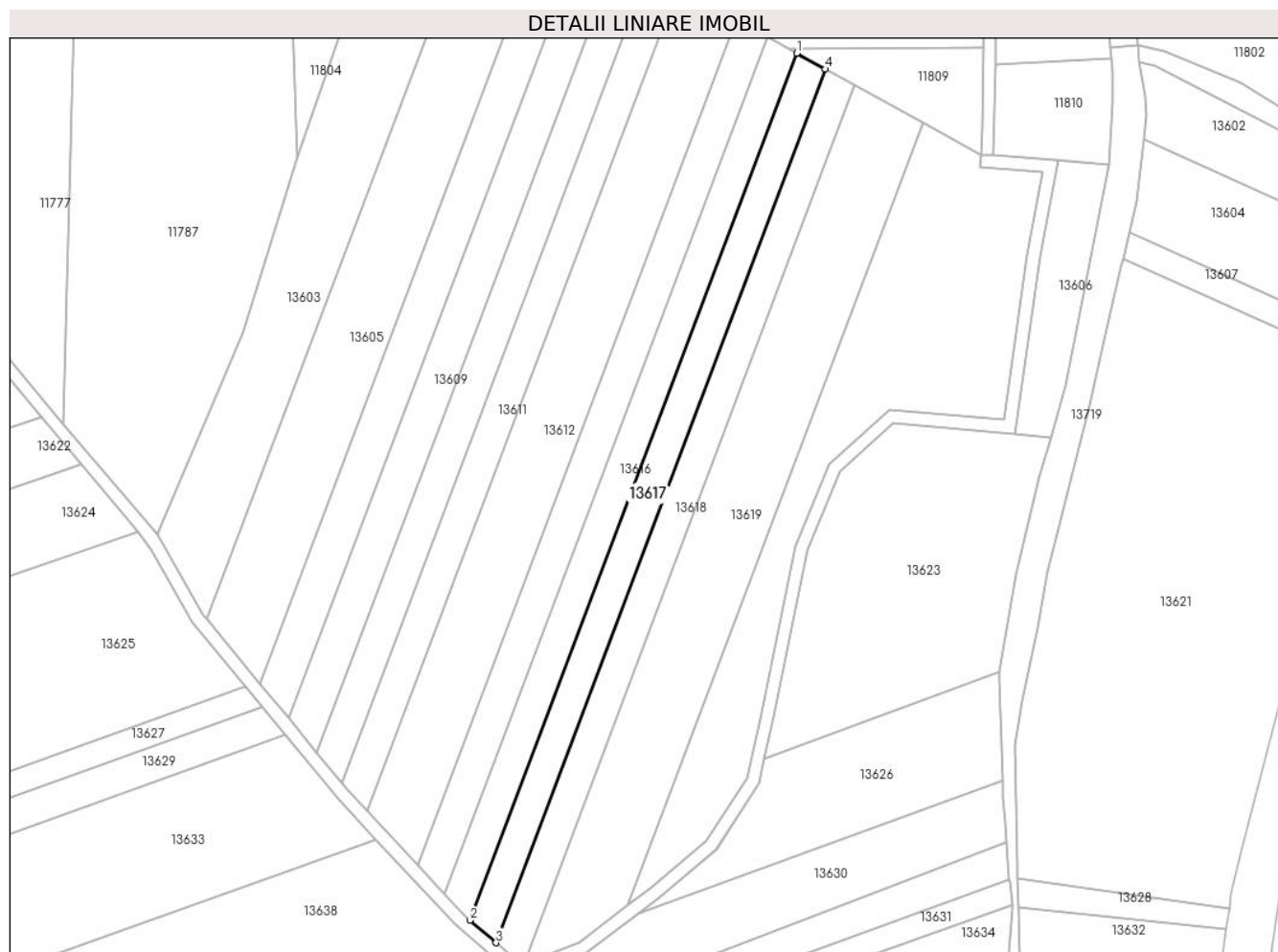
Inscrieri privind dezmembramintele dreptului de proprietate, drepturi reale de garanție și sarcini	Referințe
NU SUNT	

## Anexa Nr. 1 La Partea I

## Teren

Nr cadastral	Suprafața (mp)*	Observații / Referințe
	2.900	

\* Suprafața este determinată în planul de proiecție Stereo 70.



## Date referitoare la teren

Crt	Categorie folosință	Intravilan	Suprafața (mp)	Tarla	Parcelă	Nr. topo	Observații / Referințe
1	arabil	NU	2.900	85	2544/9	-	

## Lungime Segmente

1) Valorile lungimilor segmentelor sunt obținute din proiecție în plan.

Punct început	X / Y	Punct sfârșit	X / Y	Lungime segment (** (m)
1	414.153,056 499.931,013	2	414.051,645 499.662,274	287.237
2	414.051,645 499.662,274	3	414.059,762 499.655,298	10.703
3	414.059,762 499.655,298	4	414.161,957 499.926,116	289.458
4	414.161,957 499.926,116	1	414.153,056 499.931,013	10.16

\*\* Lungimile segmentelor sunt determinate în planul de proiecție Stereo 70 și sunt rotunjite la 1 milimetru.

**\*\*\* Distanţa dintre puncte este formată din segmente cumulate ce sunt mai mici decât valoarea 1 milimetru.**



**DATE DESPRE IMOBILUL NR. 13618**

Oficiul de Cadastru și Publicitate Imobiliară SIBIU  
Biroul de Cadastru și Publicitate Imobiliară Sibiu

**A. Partea I. Descrierea imobilului**

TEREN Extravilan

Adresa: Jud. Sibiu

Nr. Crt	Nr cadastral Nr. topografic	Suprafața* (mp)	Observații / Referințe
A1		3.000	Sector cadastral:70 Teren neimprejmuit;

**B. Partea II. Proprietari și acte**

Inscrieri privitoare la dreptul de proprietate și alte drepturi reale		Referințe
/		
Act Administrativ nr. 1016/45, din 15/01/1997 emis de CJPSDPAT (titlu de proprietate);		
B1	Intabulare, drept de PROPRIETATE, dobandit prin Reconstituire, cota actuala 1/1 1) JOARZĂ ANA, CNP NEIDENTIFICAT	A1

**C. Partea III. SARCINI .**

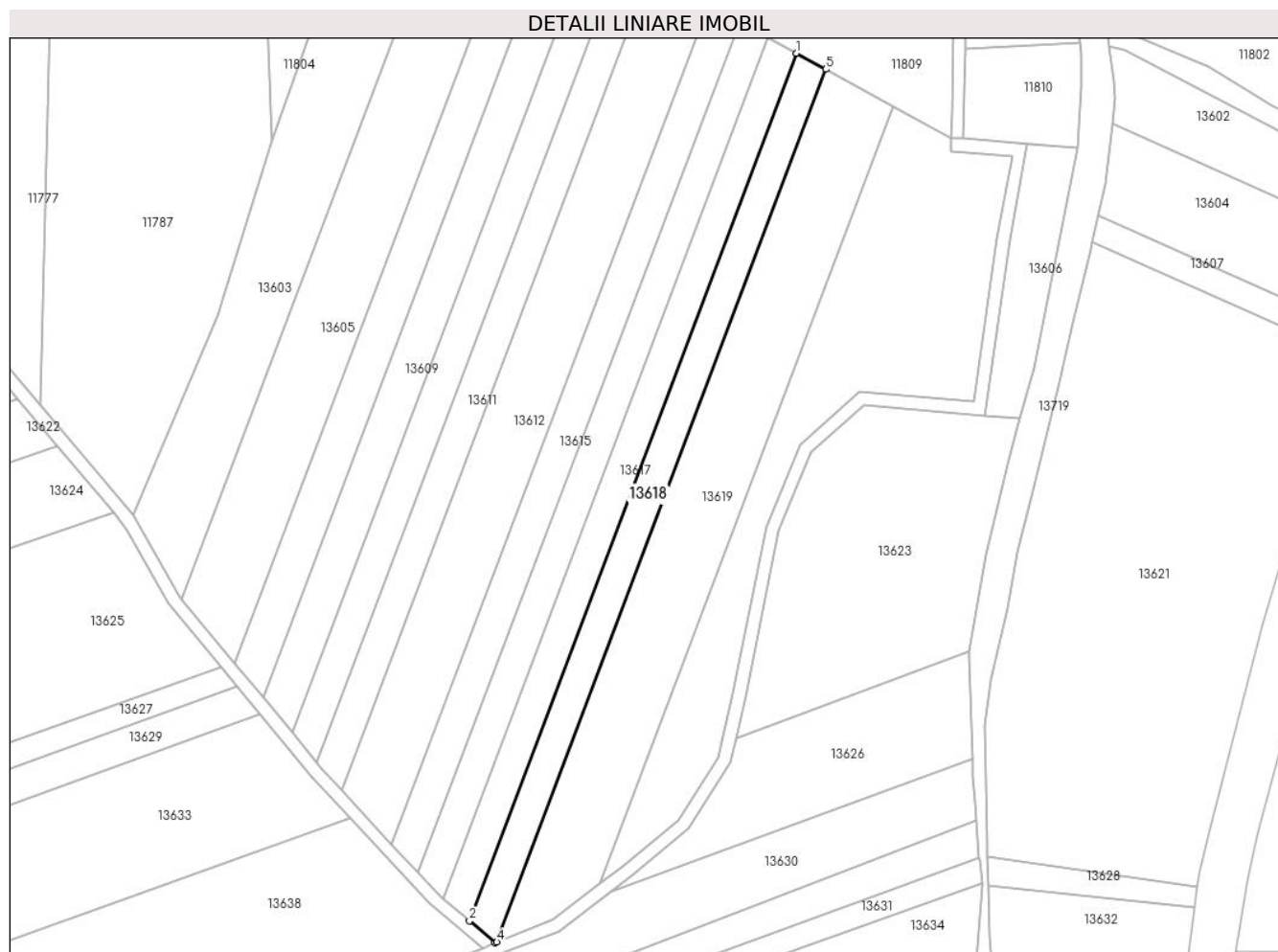
Inscrieri privind dezmembramintele dreptului de proprietate, drepturi reale de garanție și sarcini	Referințe
NU SUNT	

## Anexa Nr. 1 La Partea I

## Teren

Nr cadastral	Suprafața (mp)*	Observații / Referințe
	3.000	

\* Suprafața este determinată în planul de proiecție Stereo 70.



## Date referitoare la teren

Crt	Categorie folosință	Intravilan	Suprafața (mp)	Tarla	Parcelă	Nr. topo	Observații / Referințe
1	arabil	NU	3.000	85	2544/10	-	

## Lungime Segmente

1) Valorile lungimilor segmentelor sunt obținute din proiecție în plan.

Punct început	X / Y	Punct sfârșit	X / Y	Lungime segment (** (m)
1	414.161,957 499.926,116	2	414.059,762 499.655,298	289.458
2	414.059,762 499.655,298	3	414.067,721 499.648,458	10.495
3	414.067,721 499.648,458	4	414.068,302 499.648,688	0.625
4	414.068,302 499.648,688	5	414.171,095 499.921,088	291.15
5	414.171,095 499.921,088	1	414.161,957 499.926,116	10.429

**\*\* Lungimile segmentelor sunt determinate în planul de proiecție Stereo 70 și sunt rotunjite la 1 milimetru.**

**\*\*\* Distanța dintre puncte este formată din segmente cumulate ce sunt mai mici decât valoarea 1 milimetru.**





**DATE DESPRE IMOBILUL NR. 13619**

Oficiul de Cadastru și Publicitate Imobiliară SIBIU  
Biroul de Cadastru și Publicitate Imobiliară Sibiu

**A. Partea I. Descrierea imobilului**

TEREN Extravilan

Adresa: Jud. Sibiu

Nr. Crt	Nr cadastral Nr. topografic	Suprafața* (mp)	Observații / Referințe
A1		6.600	Sector cadastral:70 Teren neimprejmuit;

**B. Partea II. Proprietari și acte**

Inscrieri privitoare la dreptul de proprietate și alte drepturi reale	Referințe
/	
Act Administrativ nr. 128/45, din 13/07/1994 emis de CJPSDPAT (titlu de proprietate);	
B1	A1
Intabulare, drept de PROPRIETATE, dobandit prin Reconstituire, cota actuala 1/1	
1) MITEA CORNEL, CNP NEIDENTIFICAT	

**C. Partea III. SARCINI .**

Inscrieri privind dezmembramintele dreptului de proprietate, drepturi reale de garanție și sarcini	Referințe
NU SUNT	

## Anexa Nr. 1 La Partea I

## Teren

Nr cadastral	Suprafața (mp)*	Observații / Referințe
	6.600	

\* Suprafața este determinată în planul de proiecție Stereo 70.



## Date referitoare la teren

Crt	Categorie folosință	Intravilan	Suprafața (mp)	Tarla	Parcelă	Nr. topo	Observații / Referințe
1	arabil	NU	6.600	85	2544/11	-	

## Lungime Segmente

1) Valorile lungimilor segmentelor sunt obținute din proiecție în plan.

Punct început	X / Y	Punct sfârșit	X / Y	Lungime segment (** (m)
1	414.171,095 499.921,088	2	414.068,302 499.648,688	291.15
2	414.068,302 499.648,688	3	414.085,691 499.655,561	18.698
3	414.085,691 499.655,561	4	414.100,674 499.667,029	18.868
4	414.100,674 499.667,029	5	414.192,17 499.909,493	259.153
5	414.192,17 499.909,493	1	414.171,095 499.921,088	24.054

**\*\* Lungimile segmentelor sunt determinate în planul de proiecție Stereo 70 și sunt rotunjite la 1 milimetru.**

**\*\*\* Distanța dintre puncte este formată din segmente cumulate ce sunt mai mici decât valoarea 1 milimetru.**



**DATE DESPRE IMOBILUL NR. 13620**

Oficiul de Cadastru și Publicitate Imobiliară SIBIU  
Biroul de Cadastru și Publicitate Imobiliară Sibiu

**A. Partea I. Descrierea imobilului**

TEREN Extravilan

Adresa: Jud. Sibiu

Nr. Crt	Nr cadastral Nr. topografic	Suprafața* (mp)	Observații / Referințe
A1		1.360	Sector cadastral:70 Teren neimprejmuit;

**B. Partea II. Proprietari și acte**

Inscrieri privitoare la dreptul de proprietate și alte drepturi reale	Referințe
/	
Act Normativ nr. 7, din 13/03/1996 emis de PARLAMENTUL ROMÂNIEI (lege);	
B1	Inscrierea provizorie, drept de PROPRIETATE, dobandit prin Lege, cota actuala 1/1
	1) <b>COMUNA PĂUCA</b> , CIF:4241206, PROPRIETAR NEIDENTIFICAT

**C. Partea III. SARCINI .**

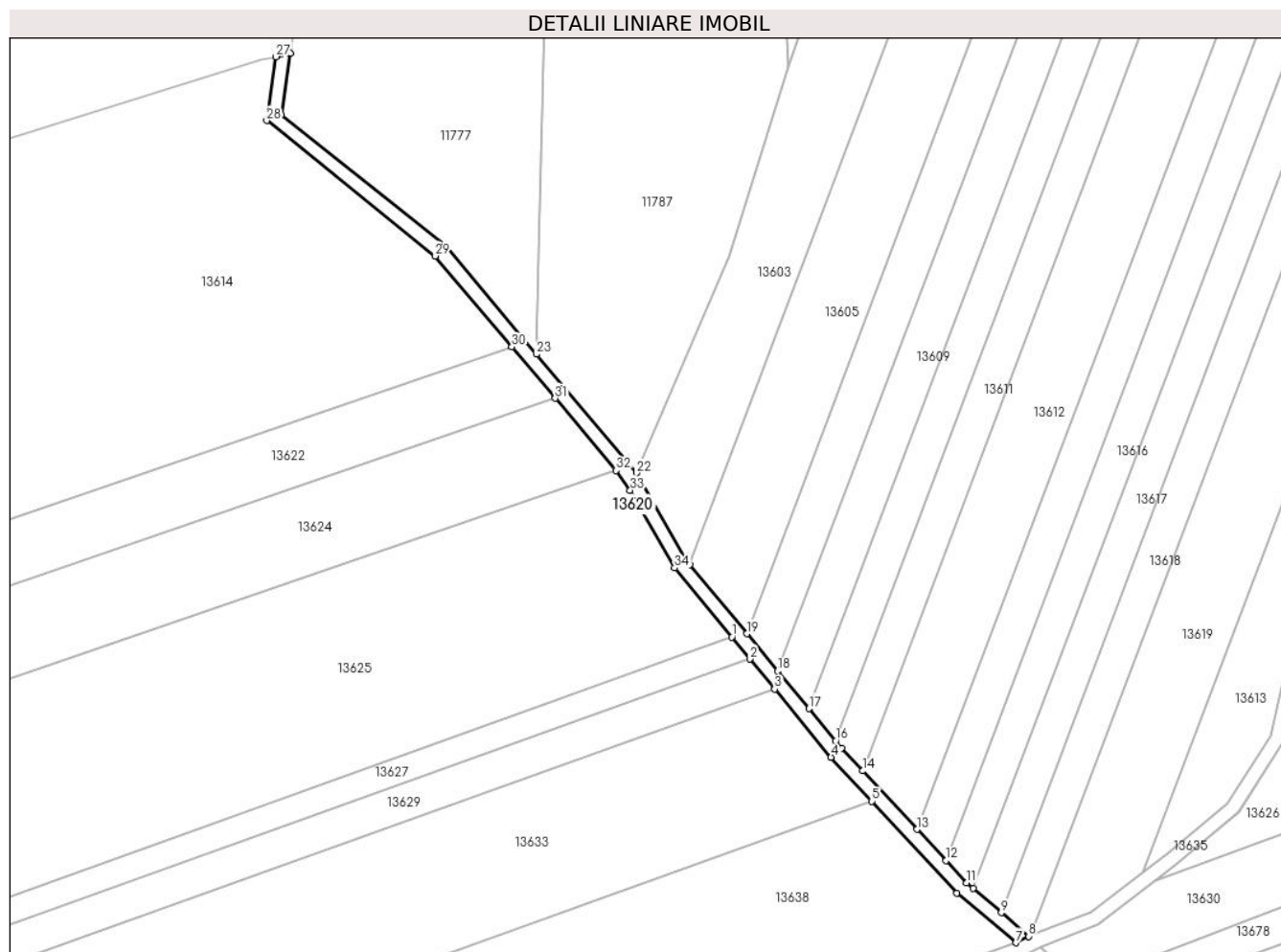
Inscrieri privind dezmembramintele dreptului de proprietate, drepturi reale de garanție și sarcini	Referințe
NU SUNT	

## Anexa Nr. 1 La Partea I

## Teren

Nr cadastral	Suprafața (mp)*	Observații / Referințe
	1.360	

\* Suprafața este determinată în planul de proiecție Stereo 70.



## Date referitoare la teren

Crt	Categorie folosință	Intravilan	Suprafața (mp)	Tarla	Parcelă	Nr. topo	Observații / Referințe
1	drum	NU	1.360	85	2545	-	

## Lungime Segmente

1) Valorile lungimilor segmentelor sunt obținute din proiecție în plan.

Punct început	X / Y	Punct sfârșit	X / Y	Lungime segment (** (m)
1	413.982,06 499.734,677	2	413.987,276 499.728,371	8.184
3	413.994,432 499.719,72	4	414.010,686 499.700,071	25.501
5	414.022,445 499.687,416	6	414.046,99 499.661,0	36.06
7	414.063,978 499.646,628	8	414.067,721 499.648,458	4.167
9	414.059,762 499.655,298	10	414.051,645 499.662,274	10.703

Punct început	X / Y	Punct sfârșit	X / Y	Lungime segment (** (m)
2	413.987,276 499.728,371	3	413.994,432 499.719,72	11.226
4	414.010,686 499.700,071	5	414.022,445 499.687,416	17.275
6	414.046,99 499.661,0	7	414.063,978 499.646,628	22.251
8	414.067,721 499.648,458	9	414.059,762 499.655,298	10.495
10	414.051,645 499.662,274	11	414.049,768 499.663,887	2.475

Punct început	X / Y	Punct sfârșit	X / Y	Lungime segment (** (m)
11	414.049,768 499.663,887	12	414.043,82 499.670,288	8.738
13	414.035,464 499.679,281	14	414.019,79 499.696,15	23.028
15	414.013,695 499.702,709	16	414.011,994 499.704,765	2.668
17	414.004,288 499.714,081	18	413.995,317 499.724,926	14.074
19	413.986,451 499.735,644	20	413.969,959 499.755,58	25.874
21	413.968,888 499.756,876	22	413.954,567 499.781,926	28.855
23	413.925,721 499.816,16	24	413.899,449 499.847,34	40.772
25	413.852,261 499.885,183	26	413.854,897 499.902,881	17.893
27	413.850,705 499.901,89	28	413.847,967 499.883,5	18.594
29	413.896,642 499.844,464	30	413.918,664 499.818,328	34.177
31	413.931,181 499.803,473	32	413.948,735 499.782,64	27.243
33	413.952,799 499.776,959	34	413.965,586 499.754,591	25.764

Punct început	X / Y	Punct sfârșit	X / Y	Lungime segment (** (m)
12	414.043,82 499.670,288	13	414.035,464 499.679,281	12.275
14	414.019,79 499.696,15	15	414.013,695 499.702,709	8.954
16	414.011,994 499.704,765	17	414.004,288 499.714,081	12.09
18	413.995,317 499.724,926	19	413.986,451 499.735,644	13.91
20	413.969,959 499.755,58	21	413.968,888 499.756,876	1.681
22	413.954,567 499.781,926	23	413.925,721 499.816,16	44.767
24	413.899,449 499.847,34	25	413.852,261 499.885,183	60.488
26	413.854,897 499.902,881	27	413.850,705 499.901,89	4.307
28	413.847,967 499.883,5	29	413.896,642 499.844,464	62.395
30	413.918,664 499.818,328	31	413.931,181 499.803,473	19.426
32	413.948,735 499.782,64	33	413.952,799 499.776,959	6.985
34	413.965,586 499.754,591	1	413.982,06 499.734,677	25.845

\*\* Lungimile segmentelor sunt determinate în planul de proiecție Stereo 70 și sunt rotunjite la 1 milimetru.

\*\*\* Distanța dintre puncte este formată din segmente cumulate ce sunt mai mici decât valoarea 1 milimetru.





**DATE DESPRE IMOBILUL NR. 13621**

Oficiul de Cadastru și Publicitate Imobiliară SIBIU  
Biroul de Cadastru și Publicitate Imobiliară Sibiu

**A. Partea I. Descrierea imobilului**

TEREN Extravilan

Adresa: Jud. Sibiu

Nr. Crt	Nr cadastral Nr. topografic	Suprafața* (mp)	Observații / Referințe
A1		14.400	Sector cadastral:70 Teren neimprejmuit;

**B. Partea II. Proprietari și acte**

Inscrieri privitoare la dreptul de proprietate și alte drepturi reale	Referințe
/	
Act Administrativ nr. 120/45, din 24/05/1994 emis de CJPSDPAT (titlu de proprietate);	
B1	A1
Intabulare, drept de PROPRIETATE, dobandit prin Reconstituire, cota actuala 1/1	
1) PAROHIA ORTODOX ROMÂNĂ, CNP NEIDENTIFICAT	

**C. Partea III. SARCINI .**

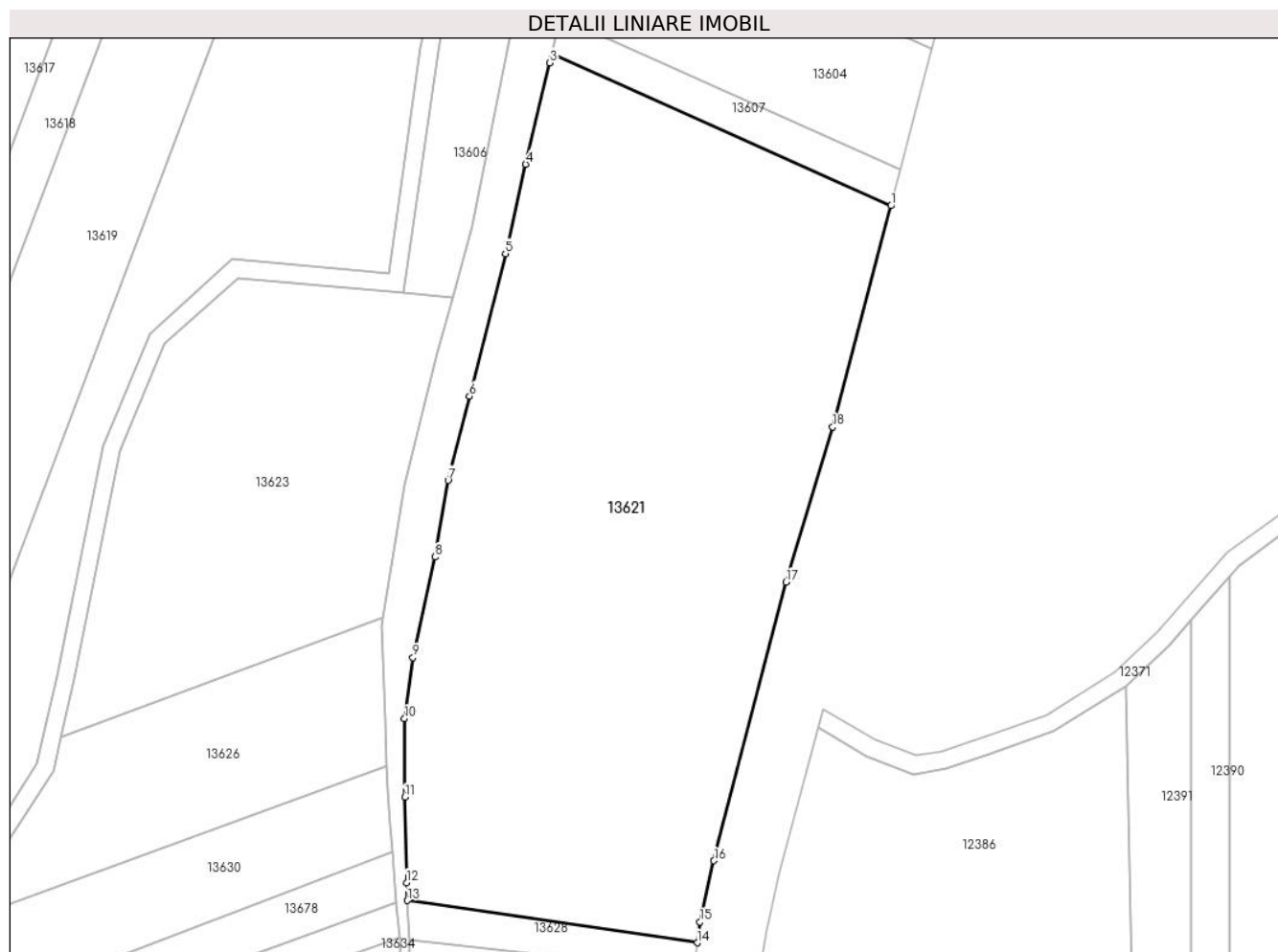
Inscrieri privind dezmembramintele dreptului de proprietate, drepturi reale de garanție și sarcini	Referințe
NU SUNT	

## Anexa Nr. 1 La Partea I

## Teren

Nr cadastral	Suprafața (mp)*	Observații / Referințe
	14.400	

\* Suprafața este determinată în planul de proiecție Stereo 70.



## Date referitoare la teren

Crt	Categorie folosință	Intravilan	Suprafața (mp)	Tarla	Parcelă	Nr. topo	Observații / Referințe
1	arabil	NU	14.400	85	2541	-	

## Lungime Segmente

1) Valorile lungimilor segmentelor sunt obținute din proiecție în plan.

Punct început	X / Y	Punct sfârșit	X / Y	Lungime segment (** (m)
1	414.331,113 499.832,703	2	414.254,318 499.867,253	84.209
2	414.254,318 499.867,253	3	414.253,799 499.865,067	2.246
3	414.253,799 499.865,067	4	414.248,338 499.842,1	23.607
4	414.248,338 499.842,1	5	414.243,762 499.821,864	20.747
5	414.243,762 499.821,864	6	414.235,627 499.789,597	33.277

Punct început	X / Y	Punct sfârșit	X / Y	Lungime segment (** (m)
6	414.235,627 499.789,597	7	414.230,771 499.770,508	19.697
7	414.230,771 499.770,508	8	414.227,778 499.753,128	17.636
8	414.227,778 499.753,128	9	414.222,789 499.730,38	23.289
9	414.222,789 499.730,38	10	414.220,877 499.716,521	13.991
10	414.220,877 499.716,521	11	414.221,011 499.698,738	17.784
11	414.221,011 499.698,738	12	414.221,35 499.679,356	19.384
12	414.221,35 499.679,356	13	414.221,521 499.675,34	4.02
13	414.221,521 499.675,34	14	414.287,22 499.665,78	66.391
14	414.287,22 499.665,78	15	414.287,851 499.670,476	4.738
15	414.287,851 499.670,476	16	414.291,031 499.684,337	14.221
16	414.291,031 499.684,337	17	414.307,364 499.747,438	65.181
17	414.307,364 499.747,438	18	414.317,914 499.782,578	36.689
18	414.317,914 499.782,578	1	414.331,113 499.832,703	51.834

\*\* Lungimile segmentelor sunt determinate în planul de proiecție Stereo 70 și sunt rotunjite la 1 milimetru.

\*\*\* Distanța dintre puncte este formată din segmente cumulate ce sunt mai mici decât valoarea 1 milimetru.



**DATE DESPRE IMOBILUL NR. 13622**

Oficiul de Cadastru și Publicitate Imobiliară SIBIU  
Biroul de Cadastru și Publicitate Imobiliară Sibiu

**A. Partea I. Descrierea imobilului**

TEREN Extravilan

Adresa: Jud. Sibiu

Nr. Crt	Nr cadastral Nr. topografic	Suprafața* (mp)	Observații / Referințe
A1	100239	5.607	Sector cadastral:70 Teren neimprejmuit;

**B. Partea II. Proprietari și acte**

Inscrieri privitoare la dreptul de proprietate și alte drepturi reale		Referințe
<b>142263 / 31/12/2021</b>		
Act Notarial nr. 133, din 30/12/2021 emis de Bucsa Radu Gabriel- dosar 193/2021 (act notarial nr 2845 din 30.12.2021, emis de Bucsa Radu Gabriel;act notarial nr 2842 din 30.12.2021, emis de Bucsa Radu Gabriel);		
B6	Intabulare, drept de PROPRIETATE, dobandit prin Succesiune, cota actuala 1/4 1) <b>JOARZĂ MARIA</b> , nasc. Bera	A1
B7	Intabulare, drept de PROPRIETATE, dobandit prin Succesiune, cota actuala 1/4 1) <b>JOARZĂ IOANA-MARIA</b>	A1
B8	Intabulare, drept de PROPRIETATE, dobandit prin Succesiune, cota actuala 1/4 1) <b>JOARZĂ RĂZVAN-NICOLAE</b>	A1
B9	Intabulare, drept de PROPRIETATE, dobandit prin Succesiune, cota actuala 1/4 1) <b>JOARZĂ ANTONIO-IOAN</b>	A1

**C. Partea III. SARCINI .**

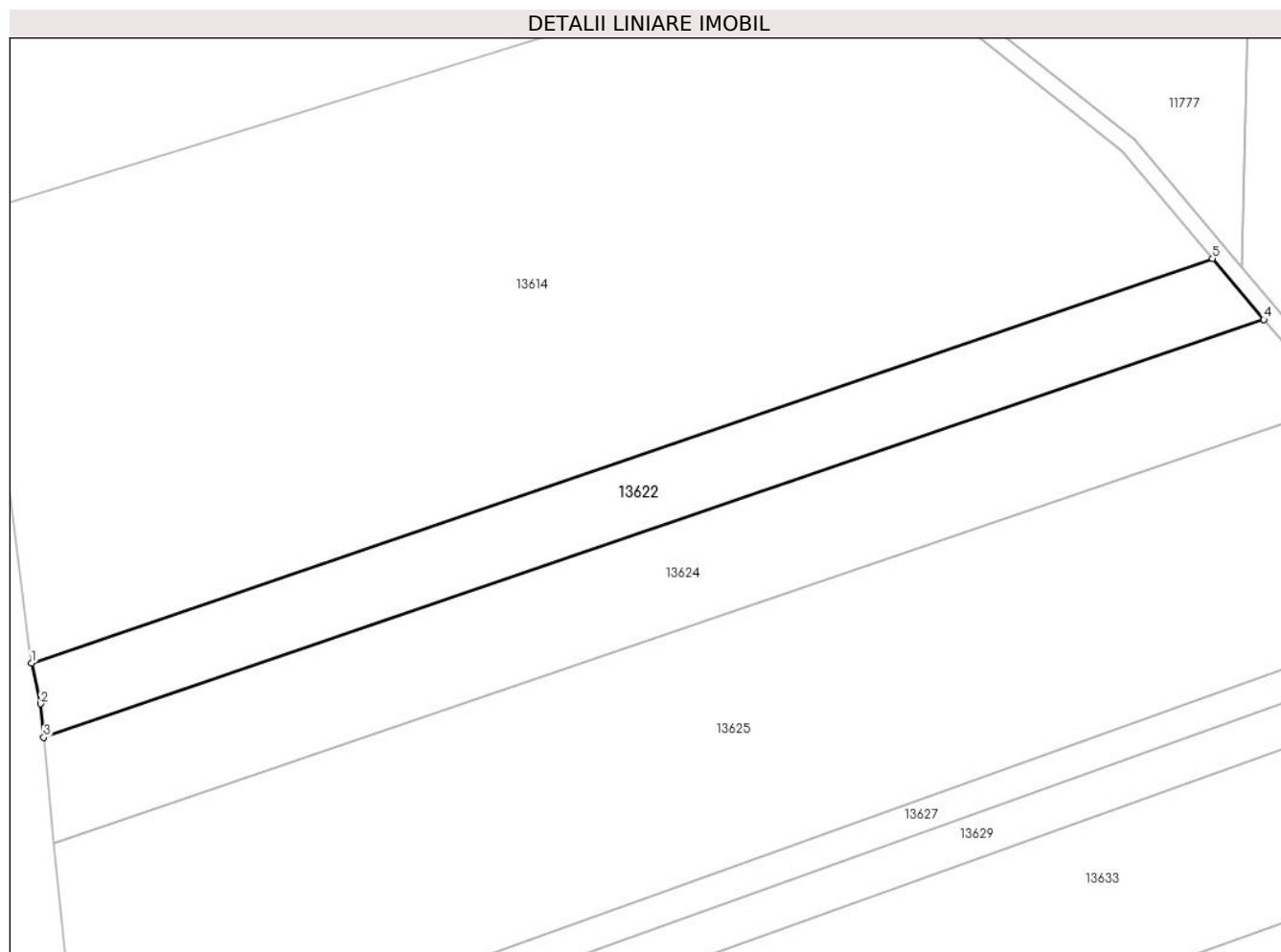
Inscrieri privind dezmembramintele dreptului de proprietate, drepturi reale de garanție și sarcini	Referințe
NU SUNT	

## Anexa Nr. 1 La Partea I

## Teren

Nr cadastral	Suprafața (mp)*	Observații / Referințe
100239	5.607	

\* Suprafața este determinată în planul de proiecție Stereo 70.



## Date referitoare la teren

Crt	Categorie folosință	Intra vilan	Suprafața (mp)	Tarla	Parcelă	Nr. topo	Observații / Referințe
1	arabil	NU	5.607	85	2546/2	-	

## Lungime Segmente

1) Valorile lungimilor segmentelor sunt obținute din proiecție în plan.

Punct început	X / Y	Punct sfârșit	X / Y	Lungime segment (** (m)
1	413.630,211 499.719,626	2	413.632,377 499.709,684	10.176
2	413.632,377 499.709,684	3	413.633,175 499.701,502	8.221
3	413.633,175 499.701,502	4	413.931,181 499.803,473	314.97
4	413.931,181 499.803,473	5	413.918,664 499.818,328	19.426
5	413.918,664 499.818,328	1	413.630,211 499.719,626	304.873

**\*\* Lungimile segmentelor sunt determinate în planul de proiecție Stereo 70 și sunt rotunjite la 1 milimetru.**

**\*\*\* Distanța dintre puncte este formată din segmente cumulate ce sunt mai mici decât valoarea 1 milimetru.**





**DATE DESPRE IMOBILUL NR. 13623**

Oficiul de Cadastru și Publicitate Imobiliară SIBIU  
Biroul de Cadastru și Publicitate Imobiliară Sibiu

**A. Partea I. Descrierea imobilului**

TEREN Extravilan

Adresa: Jud. Sibiu

Nr. Crt	Nr cadastral Nr. topografic	Suprafața* (mp)	Observații / Referințe
A1		5.713	Sector cadastral:70 Teren neimprejmuit;

**B. Partea II. Proprietari și acte**

Inscrieri privitoare la dreptul de proprietate și alte drepturi reale	Referințe
/	
Act Normativ nr. 7, din 13/03/1996 emis de PARLAMENTUL ROMÂNIEI (lege);	
B1	A1
1) COMUNA PĂUCA, CIF:4241206, PROPRIETAR NEIDENTIFICAT	

**C. Partea III. SARCINI .**

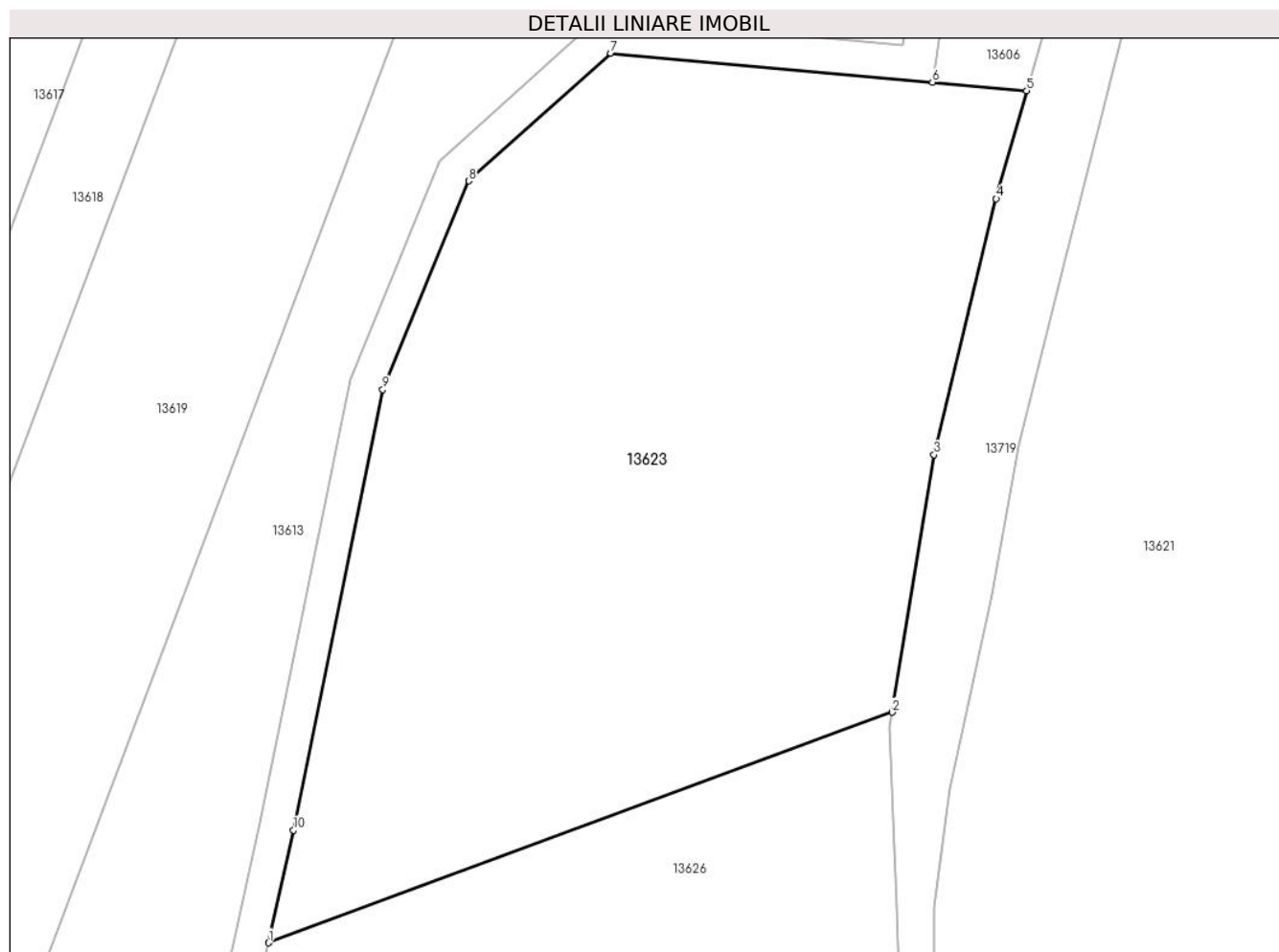
Inscrieri privind dezmembramintele dreptului de proprietate, drepturi reale de garanție și sarcini	Referințe
NU SUNT	

## Anexa Nr. 1 La Partea I

## Teren

Nr cadastral	Suprafața (mp)*	Observații / Referințe
	5.713	

\* Suprafața este determinată în planul de proiecție Stereo 70.



## Date referitoare la teren

Crt	Categorie folosință	Intravilan	Suprafața (mp)	Tarla	Parcelă	Nr. topo	Observații / Referințe
1	faneata	NU	5.713	85	2548	-	

## Lungime Segmente

1) Valorile lungimilor segmentelor sunt obținute din proiecție în plan.

Punct început	X / Y	Punct sfârșit	X / Y	Lungime segment (** (m)
1	414.143,054 499.712,366	2	414.216,005 499.739,332	77.775
2	414.216,005 499.739,332	3	414.220,932 499.769,444	30.513
3	414.220,932 499.769,444	4	414.228,197 499.799,373	30.798
4	414.228,197 499.799,373	5	414.231,767 499.811,998	13.12
5	414.231,767 499.811,998	6	414.220,746 499.812,993	11.066

Punct început	X / Y	Punct sfârșit	X / Y	Lungime segment (** (m)
6	414.220,746 499.812,993	7	414.183,103 499.816,391	37.796
7	414.183,103 499.816,391	8	414.166,477 499.801,456	22.349
8	414.166,477 499.801,456	9	414.156,426 499.777,046	26.398
9	414.156,426 499.777,046	10	414.145,954 499.725,544	52.557
10	414.145,954 499.725,544	1	414.143,054 499.712,366	13.493

\*\* Lungimile segmentelor sunt determinate în planul de proiecție Stereo 70 și sunt rotunjite la 1 milimetru.

\*\*\* Distanța dintre puncte este formată din segmente cumulate ce sunt mai mici decât valoarea 1 milimetru.



**DATE DESPRE IMOBILUL NR. 13624**

Oficiul de Cadastru și Publicitate Imobiliară SIBIU  
 Biroul de Cadastru și Publicitate Imobiliară Sibiu

**A. Partea I. Descrierea imobilului**

TEREN Extravilan

Adresa: Jud. Sibiu

Nr. Crt	Nr cadastral Nr. topografic	Suprafața* (mp)	Observații / Referințe
A1		8.200	Sector cadastral:70 Teren neimprejmuit;

**B. Partea II. Proprietari și acte**

Inscrieri privitoare la dreptul de proprietate și alte drepturi reale	Referințe
/	
Act Administrativ nr. 2147/45, din 01/02/2005 emis de CJPSDPAT (titlu de proprietate);	
B1	A1
Intabulare, drept de PROPRIETATE, dobandit prin Reconstituire, cota actuala 1/1	
1) PAROHIA ORTODOXĂ PRESACA, CNP NEIDENTIFICAT	

**C. Partea III. SARCINI .**

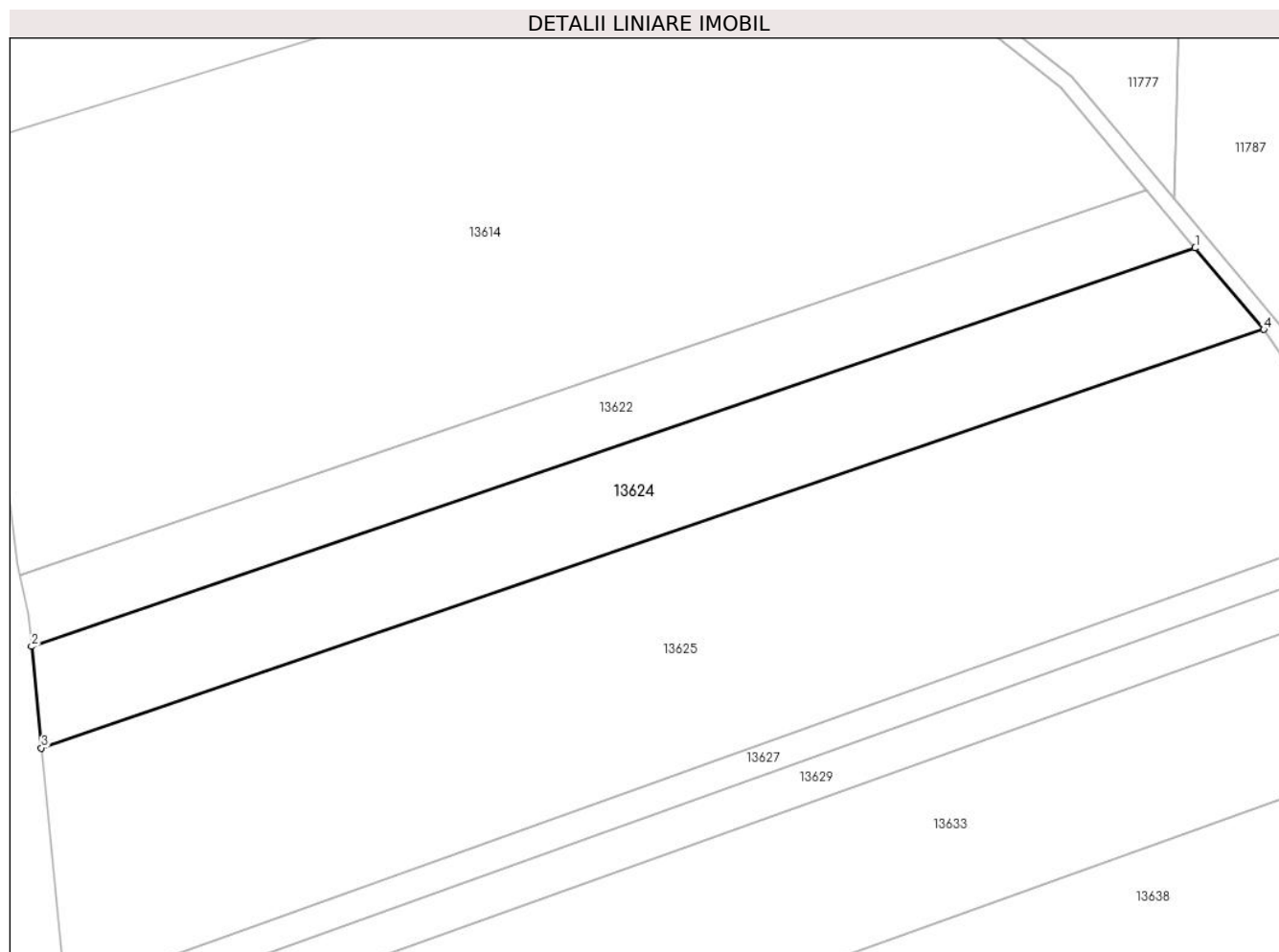
Inscrieri privind dezmembramintele dreptului de proprietate, drepturi reale de garanție și sarcini	Referințe
NU SUNT	

## Anexa Nr. 1 La Partea I

## Teren

Nr cadastral	Suprafața (mp)*	Observații / Referințe
	8.200	

\* Suprafața este determinată în planul de proiecție Stereo 70.



## Date referitoare la teren

Crt	Categorie folosință	Intra vilan	Suprafața (mp)	Tarla	Parcelă	Nr. topo	Observații / Referințe
1	arabil	NU	8.200	85	2546/3	-	

## Lungime Segmente

1) Valorile lungimilor segmentelor sunt obținute din proiecție în plan.

Punct început	X / Y	Punct sfârșit	X / Y	Lungime segment (** (m)
1	413.931,181 499.803,473	2	413.633,175 499.701,502	314.97
2	413.633,175 499.701,502	3	413.635,707 499.675,529	26.096
3	413.635,707 499.675,529	4	413.948,735 499.782,64	330.846
4	413.948,735 499.782,64	1	413.931,181 499.803,473	27.243

\*\* Lungimile segmentelor sunt determinate în planul de proiecție Stereo 70 și sunt rotunjite la 1 milimetru.

**\*\*\* Distanţa dintre puncte este formată din segmente cumulate ce sunt mai mici decât valoarea 1 milimetru.**





**DATE DESPRE IMOBILUL NR. 13625**

Oficiul de Cadastru și Publicitate Imobiliară SIBIU  
Biroul de Cadastru și Publicitate Imobiliară Sibiu

**A. Partea I. Descrierea imobilului**

TEREN Extravilan

Adresa: Jud. Sibiu

Nr. Crt	Nr cadastral Nr. topografic	Suprafața* (mp)	Observații / Referințe
A1		20.300	Sector cadastral:70 Teren neimprejmuit;

**B. Partea II. Proprietari și acte**

Inscrieri privitoare la dreptul de proprietate și alte drepturi reale	Referințe
/	
Act Administrativ nr. 2163/45, din 17/03/2005 emis de CJPSDPAT (titlu de proprietate);	
B1	A1
Intabulare, drept de PROPRIETATE, dobandit prin Reconstituire, cota actuala 1/1 1) POPA MARCICA, CNP NEIDENTIFICAT	

**C. Partea III. SARCINI .**

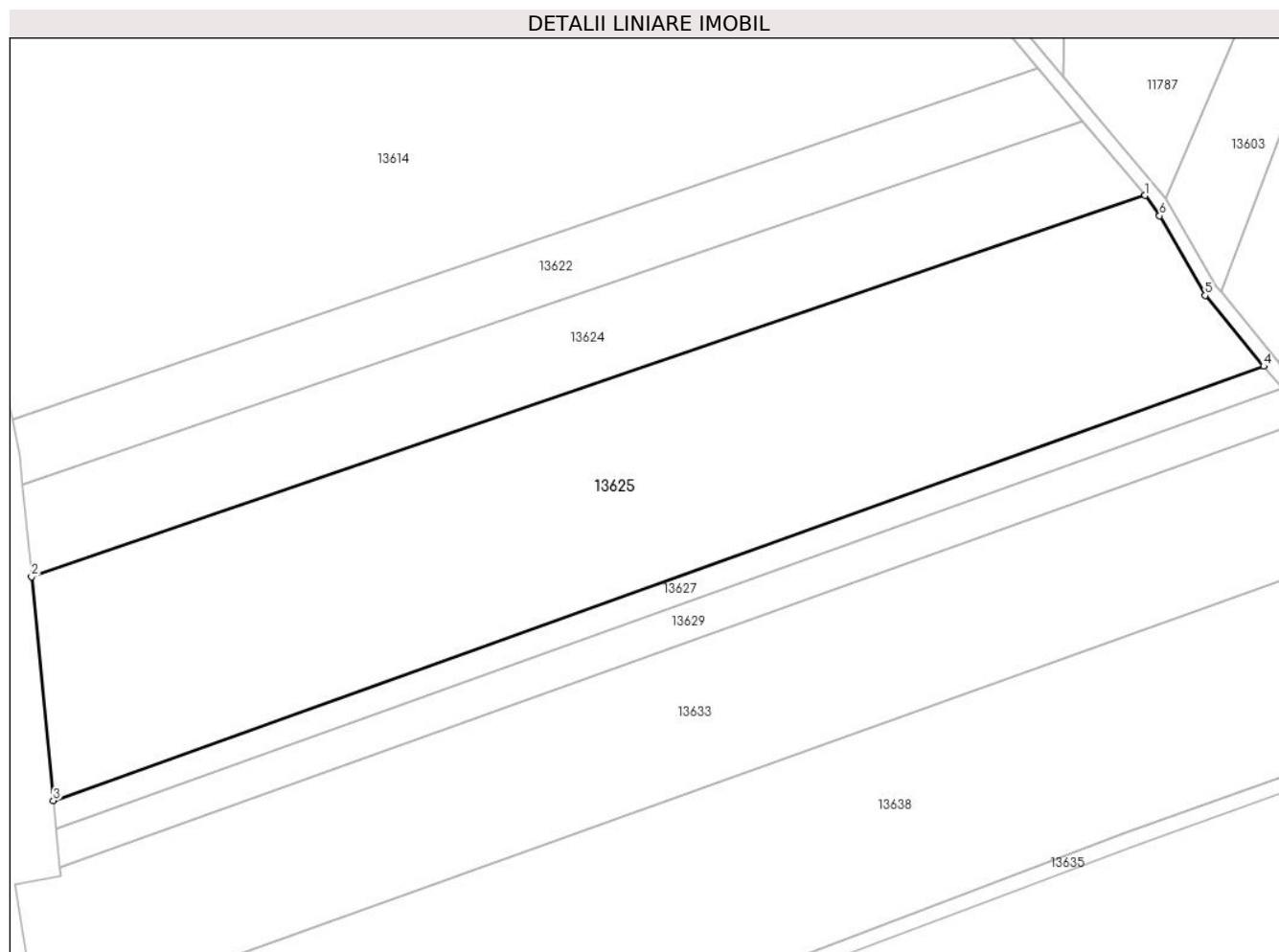
Inscrieri privind dezmembramintele dreptului de proprietate, drepturi reale de garanție și sarcini	Referințe
NU SUNT	

## Anexa Nr. 1 La Partea I

## Teren

Nr cadastral	Suprafața (mp)*	Observații / Referințe
	20.300	

\* Suprafața este determinată în planul de proiecție Stereo 70.



## Date referitoare la teren

Crt	Categorie folosință	Intravilan	Suprafața (mp)	Tarla	Parcelă	Nr. topo	Observații / Referințe
1	arabil	NU	20.300	85	2546/4	-	

## Lungime Segmente

1) Valorile lungimilor segmentelor sunt obținute din proiecție în plan.

Punct început	X / Y	Punct sfârșit	X / Y	Lungime segment (** (m)
1	413.948,735 499.782,64	2	413.635,707 499.675,529	330.846
2	413.635,707 499.675,529	3	413.641,834 499.612,695	63.132
3	413.641,834 499.612,695	4	413.982,06 499.734,677	361.432
4	413.982,06 499.734,677	5	413.965,586 499.754,591	25.845
5	413.965,586 499.754,591	6	413.952,799 499.776,959	25.764

Punct început	X / Y	Punct sfârșit	X / Y	Lungime segment (** (m)
6	413.952,799 499.776,959	1	413.948,735 499.782,64	6.985

\*\* Lungimile segmentelor sunt determinate în planul de proiecție Stereo 70 și sunt rotunjite la 1 milimetru.

\*\*\* Distanța dintre puncte este formată din segmente cumulate ce sunt mai mici decât valoarea 1 milimetru.



**DATE DESPRE IMOBILUL NR. 13626**

Oficiul de Cadastru și Publicitate Imobiliară SIBIU  
Biroul de Cadastru și Publicitate Imobiliară Sibiu

**A. Partea I. Descrierea imobilului**

TEREN Extravilan

Adresa: Jud. Sibiu

Nr. Crt	Nr cadastral Nr. topografic	Suprafața* (mp)	Observații / Referințe
A1		2.900	Sector cadastral:70 Teren neimprejmuit;

**B. Partea II. Proprietari și acte**

Inscrieri privitoare la dreptul de proprietate și alte drepturi reale		Referințe
/		
Act Administrativ nr. 454/45, din 24/01/1995 emis de CJPSDPAT (titlu de proprietate);		
B1	Intabulare, drept de PROPRIETATE, dobandit prin Reconstituire, cota actuala 1/1 1) TEUȘAN SOFIA, CNP NEIDENTIFICAT	A1

**C. Partea III. SARCINI .**

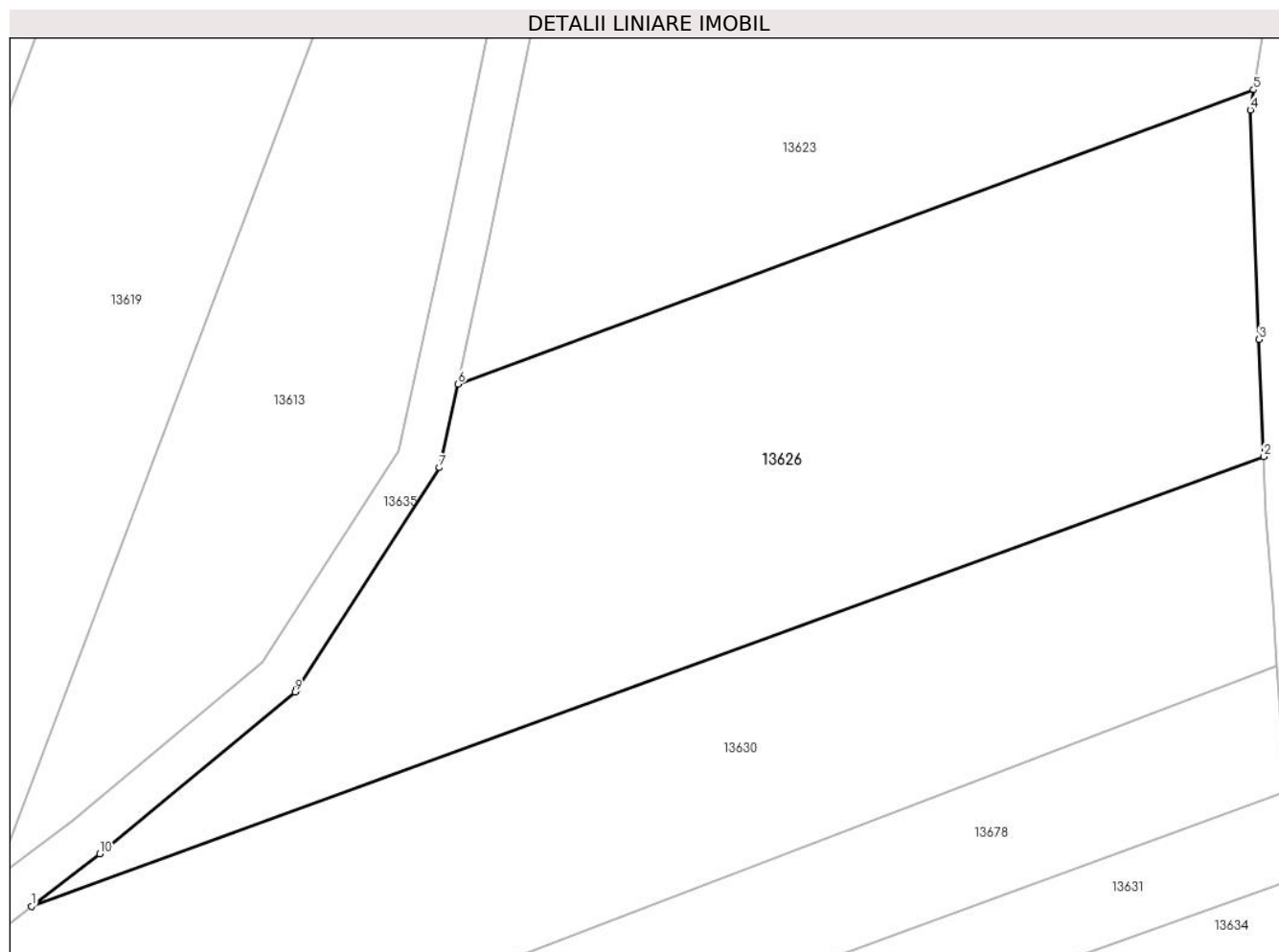
Inscrieri privind dezmembramintele dreptului de proprietate, drepturi reale de garanție și sarcini	Referințe
NU SUNT	

## Anexa Nr. 1 La Partea I

## Teren

Nr cadastral	Suprafața (mp)*	Observații / Referințe
	2.900	

\* Suprafața este determinată în planul de proiecție Stereo 70.



## Date referitoare la teren

Crt	Categorie folosință	Intra vilan	Suprafața (mp)	Tarla	Parcelă	Nr. topo	Observații / Referințe
1	arabil	NU	2.900	85	2548/3	-	

## Lungime Segmente

1) Valorile lungimilor segmentelor sunt obținute din proiecție în plan.

Punct început	X / Y	Punct sfârșit	X / Y	Lungime segment (** (m)
1	414.103,954 499.664,502	2	414.216,943 499.705,717	120.271
2	414.216,943 499.705,717	3	414.216,524 499.716,446	10.737
3	414.216,524 499.716,446	4	414.215,702 499.737,481	21.05
4	414.215,702 499.737,481	5	414.216,005 499.739,332	1.876
5	414.216,005 499.739,332	6	414.143,054 499.712,366	77.775

Punct început	X / Y	Punct sfârșit	X / Y	Lungime segment (** (m)
6	414.143,054 499.712,366	7	414.141,364 499.704,686	7.864
7	414.141,364 499.704,686	8	414.128,273 499.684,409	24.135
8	414.128,273 499.684,409	9	414.128,109 499.684,155	0.303
9	414.128,109 499.684,155	10	414.110,214 499.669,294	23.261
10	414.110,214 499.669,294	1	414.103,954 499.664,502	7.884

\*\* Lungimile segmentelor sunt determinate în planul de proiecție Stereo 70 și sunt rotunjite la 1 milimetru.

\*\*\* Distanța dintre puncte este formată din segmente cumulate ce sunt mai mici decât valoarea 1 milimetru.





**DATE DESPRE IMOBILUL NR. 13627**

Oficiul de Cadastru și Publicitate Imobiliară SIBIU  
Biroul de Cadastru și Publicitate Imobiliară Sibiu

**A. Partea I. Descrierea imobilului**

TEREN Extravilan

Adresa: Jud. Sibiu

Nr. Crt	Nr cadastral Nr. topografic	Suprafața* (mp)	Observații / Referințe
A1	103810	2.800	Sector cadastral:70 Teren neimprejmit;

**B. Partea II. Proprietari și acte**

Inscrieri privitoare la dreptul de proprietate și alte drepturi reale		Referințe
<b>109711 / 29/12/2020</b>		
Act Administrativ nr. 2183/45, din 08/03/2013 emis de CJPSDPAT;		
B1	Se infiinteaza aceasta carte funciara pentru parcela nr.2546/5 inscrisa in TP 2183/45/2013	A1
<b>35669 / 08/04/2021</b>		
Act Notarial nr. 304, din 02/04/2021 emis de NP Bucsa Dragos (contract de donatie);		
B3	Intabulare, drept de PROPRIETATE, donatie, dobandit prin Conventie, cota actuala 1/1 1) <b>ROMAN LIVIU</b> , bun propriu	A1

**C. Partea III. SARCINI .**

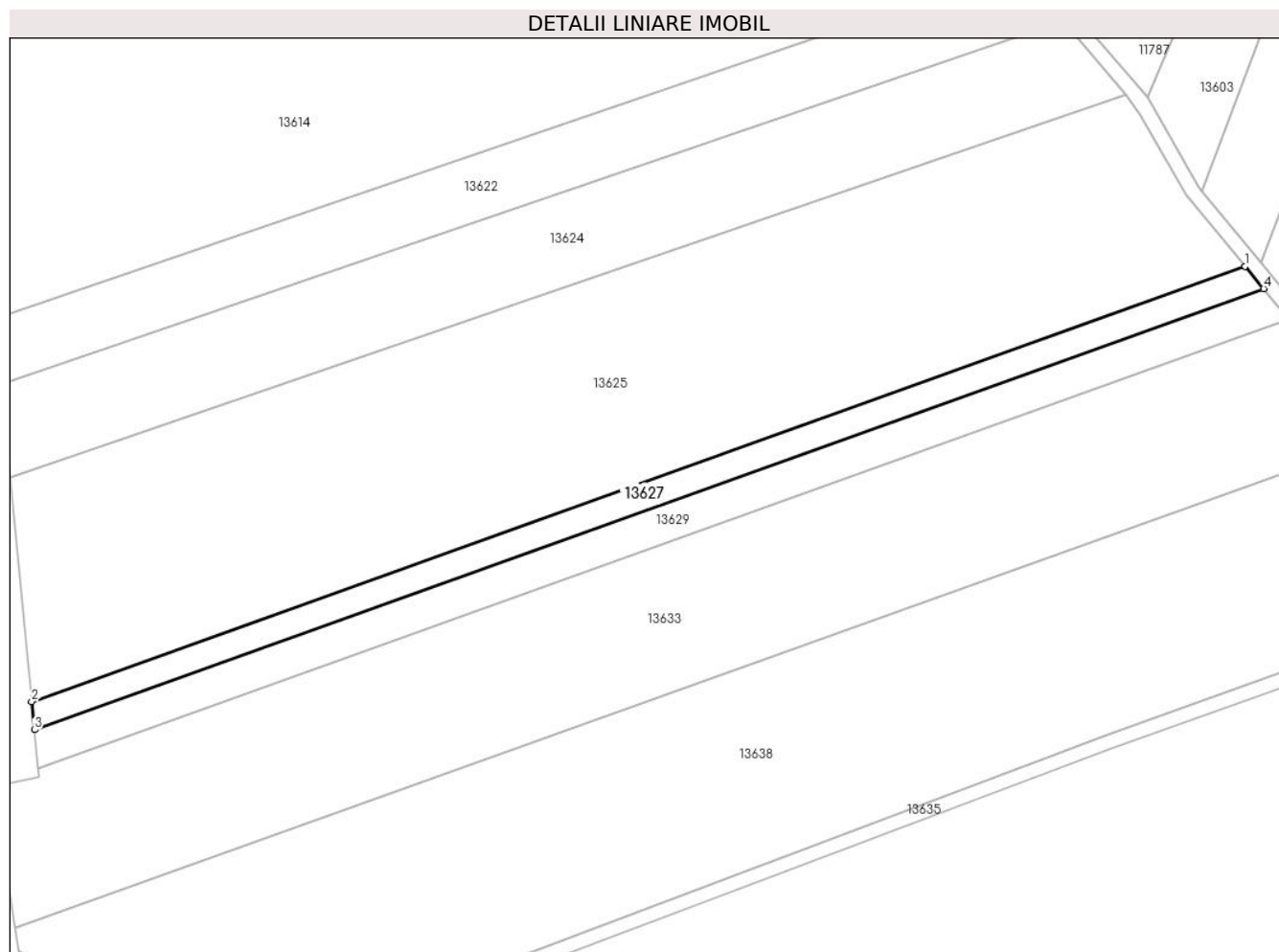
Inscrieri privind dezmembramintele dreptului de proprietate, drepturi reale de garanție și sarcini	Referințe
NU SUNT	

## Anexa Nr. 1 La Partea I

## Teren

Nr cadastral	Suprafața (mp)*	Observații / Referințe
103810	2.800	

\* Suprafața este determinată în planul de proiecție Stereo 70.



## Date referitoare la teren

Crt	Categorie folosință	Intravilan	Suprafața (mp)	Tarla	Parcelă	Nr. topo	Observații / Referințe
1	arabil	NU	2.800	85	2546/5	-	

## Lungime Segmente

1) Valorile lungimilor segmentelor sunt obținute din proiecție în plan.

Punct început	X / Y	Punct sfârșit	X / Y	Lungime segment (** (m)
1	413.982,06 499.734,677	2	413.641,834 499.612,695	361.432
2	413.641,834 499.612,695	3	413.642,604 499.604,795	7.938
3	413.642,604 499.604,795	4	413.987,276 499.728,371	366.156
4	413.987,276 499.728,371	1	413.982,06 499.734,677	8.184

\*\* Lungimile segmentelor sunt determinate în planul de proiecție Stereo 70 și sunt rotunjite la 1 milimetru.

**\*\*\* Distanţa dintre puncte este formată din segmente cumulate ce sunt mai mici decât valoarea 1 milimetru.**



**DATE DESPRE IMOBILUL NR. 13628**

Oficiul de Cadastru și Publicitate Imobiliară SIBIU  
Biroul de Cadastru și Publicitate Imobiliară Sibiu

**A. Partea I. Descrierea imobilului**

TEREN Extravilan

Adresa: Jud. Sibiu

Nr. Crt	Nr cadastral Nr. topografic	Suprafața* (mp)	Observații / Referințe
A1		500	Sector cadastral:70 Teren neimprejmuit;

**B. Partea II. Proprietari și acte**

Inscrieri privitoare la dreptul de proprietate și alte drepturi reale		Referințe
/		
Act Administrativ nr. 1943/45, din 14/02/2022 emis de CJPSDPAT (titlu de proprietate);		
B1	Intabulare, drept de PROPRIETATE, dobandit prin Reconstituire, cota actuala 1/1 1) POPA DRAGOMIR 2) POPA VIOREL 3) VASIU MARIA 4) POPA IOAN 5) BERA ANA	A1

**C. Partea III. SARCINI .**

Inscrieri privind dezmembramintele dreptului de proprietate, drepturi reale de garanție și sarcini	Referințe
NU SUNT	

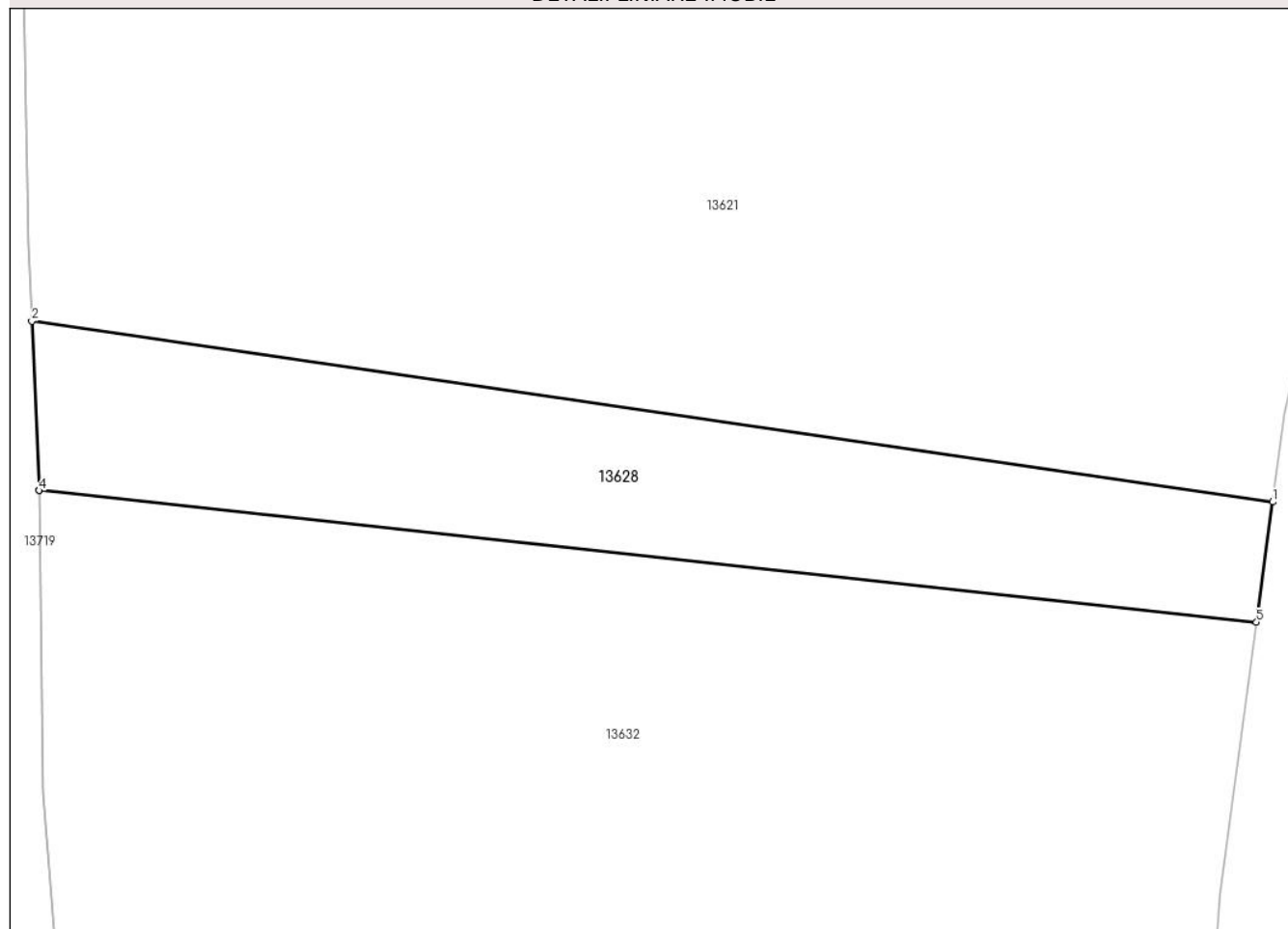
## Anexa Nr. 1 La Partea I

## Teren

Nr cadastral	Suprafața (mp)*	Observații / Referințe
	500	

\* Suprafața este determinată în planul de proiecție Stereo 70.

## DETALII LINIARE IMOBIL



## Date referitoare la teren

Crt	Categorie folosință	Intra vilan	Suprafața (mp)	Tarla	Parcelă	Nr. topo	Observații / Referințe
1	arabil	NU	500	85	2541/5	-	

## Lungime Segmente

1) Valorile lungimilor segmentelor sunt obținute din proiecție în plan.

Punct început	X / Y	Punct sfârșit	X / Y	Lungime segment (** (m)
1	414.287,22 499.665,78	2	414.221,521 499.675,34	66.391
2	414.221,521 499.675,34	3	414.221,901 499.666,394	8.955
3	414.221,901 499.666,394	4	414.221,901 499.666,39	0.004
4	414.221,901 499.666,39	5	414.286,366 499.659,425	64.841
5	414.286,366 499.659,425	1	414.287,22 499.665,78	6.412

**\*\* Lungimile segmentelor sunt determinate în planul de proiecție Stereo 70 și sunt rotunjite la 1 milimetru.**

**\*\*\* Distanța dintre puncte este formată din segmente cumulate ce sunt mai mici decât valoarea 1 milimetru.**





**DATE DESPRE IMOBILUL NR. 13629**

Oficiul de Cadastru și Publicitate Imobiliară SIBIU  
Biroul de Cadastru și Publicitate Imobiliară Sibiu

**A. Partea I. Descrierea imobilului**

TEREN Extravilan

Adresa: Jud. Sibiu

Nr. Crt	Nr cadastral Nr. topografic	Suprafața* (mp)	Observații / Referințe
A1		3.900	Sector cadastral:70 Teren neimprejmuit;

**B. Partea II. Proprietari și acte**

Inscrieri privitoare la dreptul de proprietate și alte drepturi reale		Referințe
/		
Act Administrativ nr. 2162/45, din 17/03/2005 emis de CJPSDPAT (titlu de proprietate);		
B1	Intabulare, drept de PROPRIETATE, dobandit prin Reconstituire, cota actuala 1/1 1) CRĂCIUN IOAN, CNP NEIDENTIFICAT	A1

**C. Partea III. SARCINI .**

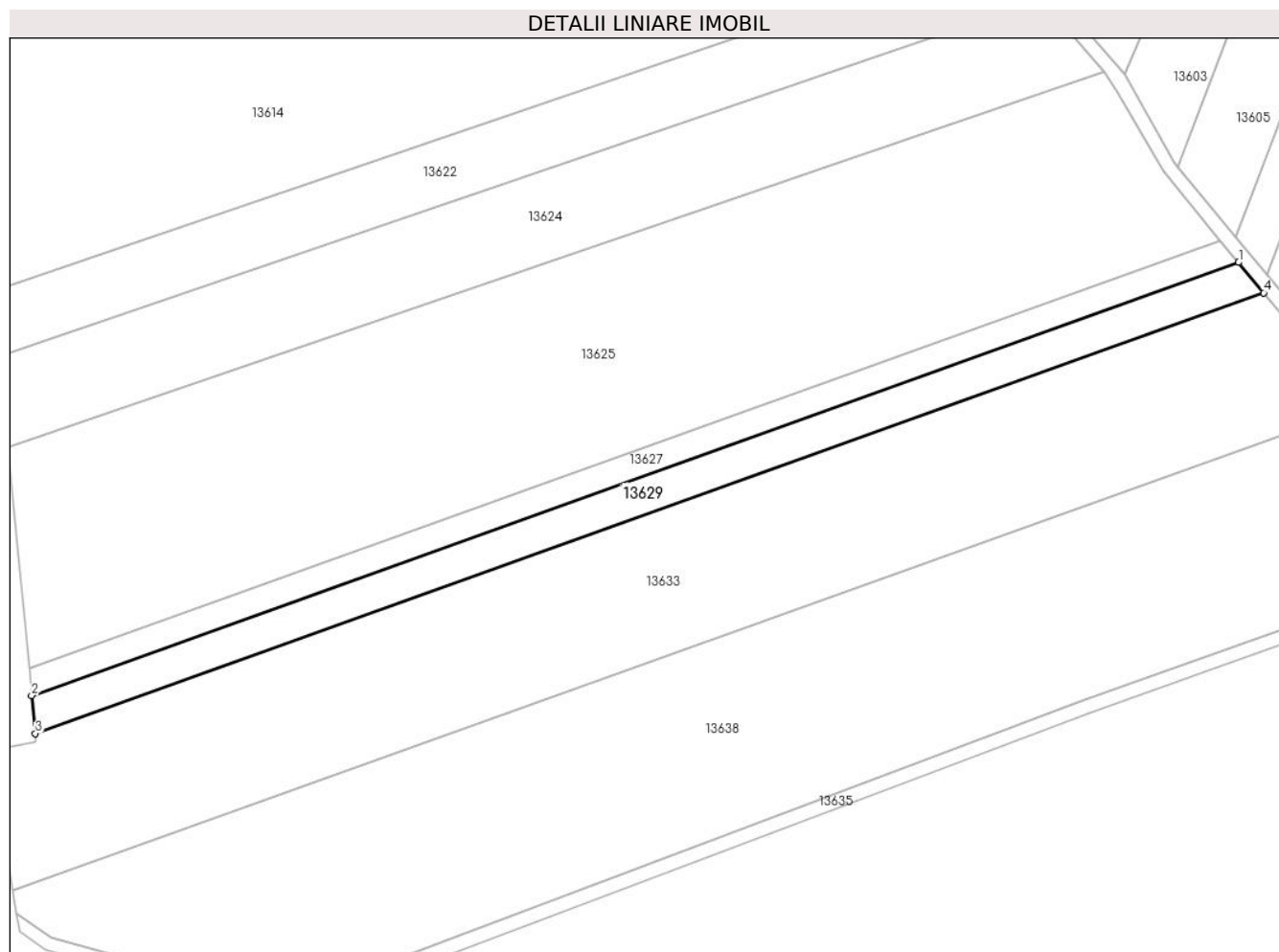
Inscrieri privind dezmembramintele dreptului de proprietate, drepturi reale de garanție și sarcini	Referințe
NU SUNT	

## Anexa Nr. 1 La Partea I

## Teren

Nr cadastral	Suprafața (mp)*	Observații / Referințe
	3.900	

\* Suprafața este determinată în planul de proiecție Stereo 70.



## Date referitoare la teren

Crt	Categorie folosință	Intravilan	Suprafața (mp)	Tarla	Parcelă	Nr. topo	Observații / Referințe
1	arabil	NU	3.900	85	2546/6	-	

## Lungime Segmente

1) Valorile lungimilor segmentelor sunt obținute din proiecție în plan.

Punct început	X / Y	Punct sfârșit	X / Y	Lungime segment (** (m)
1	413.987,276 499.728,371	2	413.642,604 499.604,795	366.156
2	413.642,604 499.604,795	3	413.643,66 499.593,958	10.888
3	413.643,66 499.593,958	4	413.994,432 499.719,72	372.635
4	413.994,432 499.719,72	1	413.987,276 499.728,371	11.226

\*\* Lungimile segmentelor sunt determinate în planul de proiecție Stereo 70 și sunt rotunjite la 1 milimetru.

**\*\*\* Distanţa dintre puncte este formată din segmente cumulate ce sunt mai mici decât valoarea 1 milimetru.**



**DATE DESPRE IMOBILUL NR. 13630**

Oficiul de Cadastru și Publicitate Imobiliară SIBIU  
Biroul de Cadastru și Publicitate Imobiliară Sibiu

**A. Partea I. Descrierea imobilului**

TEREN Extravilan

Adresa: Jud. Sibiu

Nr. Crt	Nr cadastral Nr. topografic	Suprafața* (mp)	Observații / Referințe
A1		2.800	Sector cadastral:70 Teren neimprejmuț;

**B. Partea II. Proprietari și acte**

Inscrieri privitoare la dreptul de proprietate și alte drepturi reale		Referințe
/		
Act Administrativ nr. 1190/45, din 17/04/1998 emis de CJPSDPAT (titlu de proprietate);		
B1	Intabulare, drept de PROPRIETATE, dobandit prin Reconstituire, cota actuala 1/1	A1
	1) POPA ROZALIA, CNP NEIDENTIFICAT 2) POPA VIOREL, CNP NEIDENTIFICAT 3) POPA IOAN, CNP NEIDENTIFICAT 4) POPA DRAGOMIR, CNP NEIDENTIFICAT 5) POPA MARIA, CNP NEIDENTIFICAT	

**C. Partea III. SARCINI .**

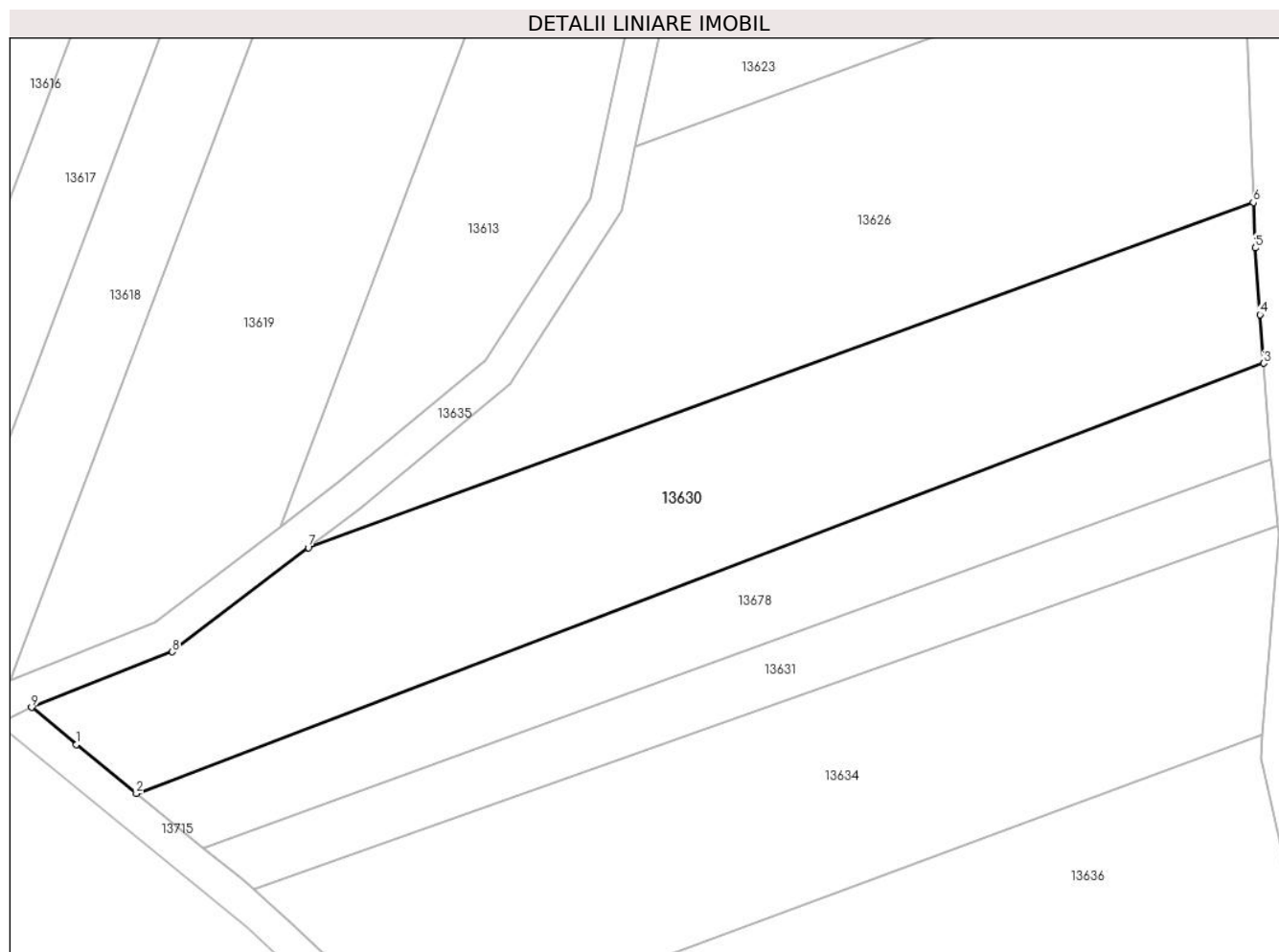
Inscrieri privind dezmembramintele dreptului de proprietate, drepturi reale de garanție și sarcini	Referințe
NU SUNT	

## Anexa Nr. 1 La Partea I

## Teren

Nr cadastral	Suprafața (mp)*	Observații / Referințe
	2.800	

\* Suprafața este determinată în planul de proiecție Stereo 70.



## Date referitoare la teren

Crt	Categorie folosință	Intravilan	Suprafața (mp)	Tarla	Parcelă	Nr. topo	Observații / Referințe
1	arabil	NU	2.800	85	2552/49	-	

## Lungime Segmente

1) Valorile lungimilor segmentelor sunt obținute din proiecție în plan.

Punct început	X / Y	Punct sfârșit	X / Y	Lungime segment (** (m)
1	414.076,25 499.640,955	2	414.083,396 499.635,126	9.222
2	414.083,396 499.635,126	3	414.218,18 499.686,509	144.245
3	414.218,18 499.686,509	4	414.217,747 499.692,322	5.829
4	414.217,747 499.692,322	5	414.217,155 499.700,287	7.987
5	414.217,155 499.700,287	6	414.216,943 499.705,717	5.434

Punct început	X / Y	Punct sfârșit	X / Y	Lungime segment (** (m)
6	414.216,943 499.705,717	7	414.103,954 499.664,502	120.271
7	414.103,954 499.664,502	8	414.087,679 499.652,046	20.494
8	414.087,679 499.652,046	9	414.070,884 499.645,408	18.059
9	414.070,884 499.645,408	1	414.076,25 499.640,955	6.973

\*\* Lungimile segmentelor sunt determinate în planul de proiecție Stereo 70 și sunt rotunjite la 1 milimetru.

\*\*\* Distanța dintre puncte este formată din segmente cumulate ce sunt mai mici decât valoarea 1 milimetru.





**DATE DESPRE IMOBILUL NR. 13631**

Oficiul de Cadastru și Publicitate Imobiliară SIBIU  
Biroul de Cadastru și Publicitate Imobiliară Sibiu

**A. Partea I. Descrierea imobilului**

TEREN Extravilan

Adresa: Jud. Sibiu

Nr. Crt	Nr cadastral Nr. topografic	Suprafața* (mp)	Observații / Referințe
A1		960	Sector cadastral:70 Teren neimprejmuit;

**B. Partea II. Proprietari și acte**

Inscrieri privitoare la dreptul de proprietate și alte drepturi reale		Referințe
/		
Act Normativ nr. 7, din 13/03/1996 emis de PARLAMENTUL ROMÂNIEI (lege);		
B1	Inscrierea provizorie, drept de PROPRIETATE, dobandit prin Lege, cota actuala 1/1	A1
1) COMUNA PAUCA, CIF:4241206, PROPRIETAR NEIDENTIFICAT		

**C. Partea III. SARCINI .**

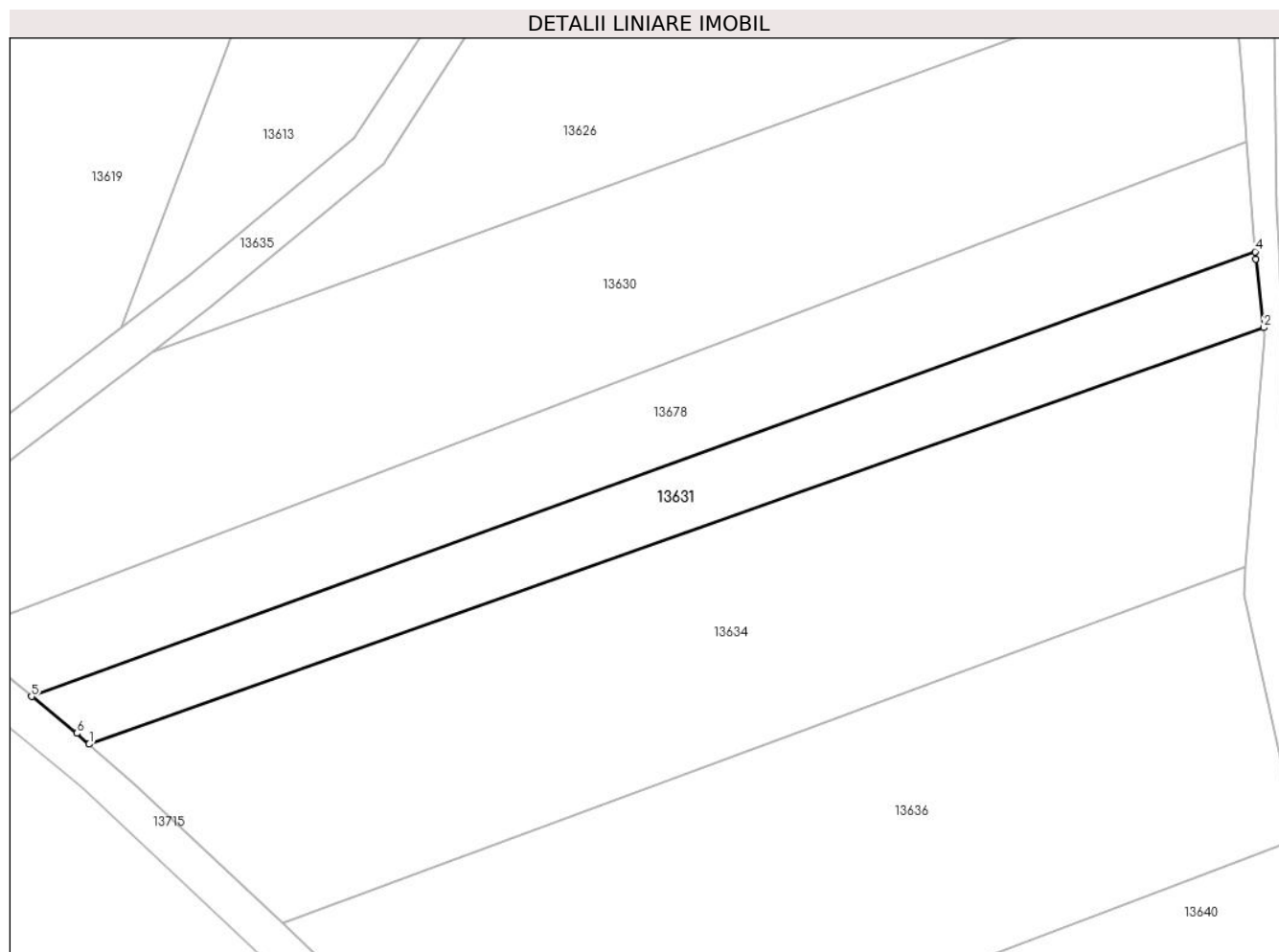
Inscrieri privind dezmembramintele dreptului de proprietate, drepturi reale de garanție și sarcini	Referințe
NU SUNT	

## Anexa Nr. 1 La Partea I

## Teren

Nr cadastral	Suprafața (mp)*	Observații / Referințe
	960	

\* Suprafața este determinată în planul de proiecție Stereo 70.



## Date referitoare la teren

Crt	Categorie folosință	Intravilan	Suprafața (mp)	Tarla	Parcelă	Nr. topo	Observații / Referințe
1	ape curgătoare	NU	960	85	2549	-	PĂRĂU

## Lungime Segmente

1) Valorile lungimilor segmentelor sunt obținute din proiecție în plan.

Punct început	X / Y	Punct sfârșit	X / Y	Lungime segment (** (m)
1	414.097,384 499.623,645	2	414.219,937 499.667,071	130.019
2	414.219,937 499.667,071	3	414.219,092 499.674,239	7.217
3	414.219,092 499.674,239	4	414.219,037 499.674,985	0.748
4	414.219,037 499.674,985	5	414.091,388 499.628,609	135.812
5	414.091,388 499.628,609	6	414.096,094 499.624,771	6.072

Punct început	X / Y	Punct sfârşit	X / Y	Lungime segment (** (m)
6	414.096,094 499.624,771	1	414.097,384 499.623,645	1.713

\*\* Lungimile segmentelor sunt determinate în planul de proiecţie Stereo 70 şi sunt rotunjite la 1 milimetru.

\*\*\* Distanţa dintre puncte este formată din segmente cumulate ce sunt mai mici decât valoarea 1 milimetru.



**DATE DESPRE IMOBILUL NR. 13632**

Oficiul de Cadastru și Publicitate Imobiliară SIBIU  
Biroul de Cadastru și Publicitate Imobiliară Sibiu

**A. Partea I. Descrierea imobilului**

TEREN Extravilan

Adresa: Jud. Sibiu

Nr. Crt	Nr cadastral Nr. topografic	Suprafața* (mp)	Observații / Referințe
A1		2.700	Sector cadastral:70 Teren neimprejmuit;

**B. Partea II. Proprietari și acte**

Inscrieri privitoare la dreptul de proprietate și alte drepturi reale		Referințe
/		
Act Administrativ nr. 144/45, din 19/07/1994 emis de CJPSDPAT (titlu de proprietate);		
B1	Intabulare, drept de PROPRIETATE, dobandit prin Reconstituire, cota actuala 1/1	A1
	1) HUCIU AURELIA, CNP NEIDENTIFICAT 2) MAIER FELICIA, CNP NEIDENTIFICAT 3) SECĂREAN VIRGINIA, CNP NEIDENTIFICAT 4) MITEA VIOREL, CNP NEIDENTIFICAT	

**C. Partea III. SARCINI .**

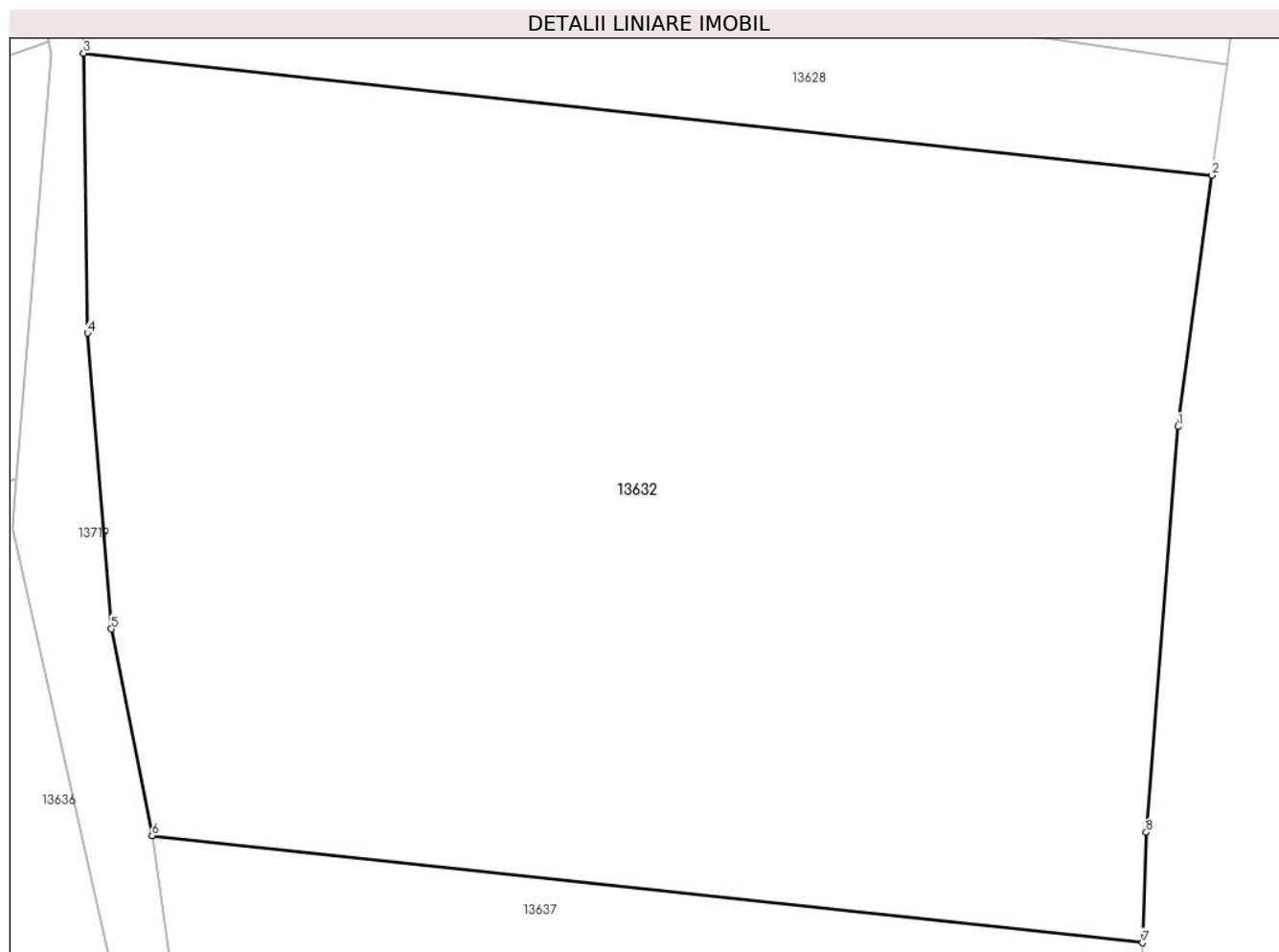
Inscrieri privind dezmembramintele dreptului de proprietate, drepturi reale de garanție și sarcini	Referințe
NU SUNT	

## Anexa Nr. 1 La Partea I

## Teren

Nr cadastral	Suprafața (mp)*	Observații / Referințe
	2.700	

\* Suprafața este determinată în planul de proiecție Stereo 70.



## Date referitoare la teren

Crt	Categorie folosință	Intra vilan	Suprafața (mp)	Tarla	Parcelă	Nr. topo	Observații / Referințe
1	arabil	NU	2.700	85	2541/6	-	

## Lungime Segmente

1) Valorile lungimilor segmentelor sunt obținute din proiecție în plan.

Punct început	X / Y	Punct sfârșit	X / Y	Lungime segment (** (m)
1	414.284,437 499.645,064	2	414.286,366 499.659,425	14.49
2	414.286,366 499.659,425	3	414.221,901 499.666,39	64.841
3	414.221,901 499.666,39	4	414.222,122 499.650,413	15.979
4	414.222,122 499.650,413	5	414.223,485 499.633,513	16.955
5	414.223,485 499.633,513	6	414.225,81 499.621,708	12.032

Punct început	X / Y	Punct sfârșit	X / Y	Lungime segment (** (m)
6	414.225,81 499.621,708	7	414.282,415 499.615,592	56.934
7	414.282,415 499.615,592	8	414.282,626 499.621,9	6.311
8	414.282,626 499.621,9	1	414.284,437 499.645,064	23.235

\*\* Lungimile segmentelor sunt determinate în planul de proiecție Stereo 70 și sunt rotunjite la 1 milimetru.

\*\*\* Distanța dintre puncte este formată din segmente cumulate ce sunt mai mici decât valoarea 1 milimetru.





**DATE DESPRE IMOBILUL NR. 13633**

Oficiul de Cadastru și Publicitate Imobiliară SIBIU  
Biroul de Cadastru și Publicitate Imobiliară Sibiu

**A. Partea I. Descrierea imobilului**

TEREN Extravilan

Adresa: Jud. Sibiu

Nr. Crt	Nr cadastral Nr. topografic	Suprafața* (mp)	Observații / Referințe
A1		15.820	Sector cadastral:70 Teren neimprejmuit;

**B. Partea II. Proprietari și acte**

Inscrieri privitoare la dreptul de proprietate și alte drepturi reale		Referințe
/		
Act Normativ nr. 7, din 13/03/1996 emis de PARLAMENTUL ROMÂNIEI (lege);		
B1	Inscrierea provizorie, drept de PROPRIETATE, dobandit prin Lege, cota actuala 1/1	A1
1) <b>COMUNA PĂUCA</b> , CIF:4241206, PROPRIETAR NEIDENTIFICAT		

**C. Partea III. SARCINI .**

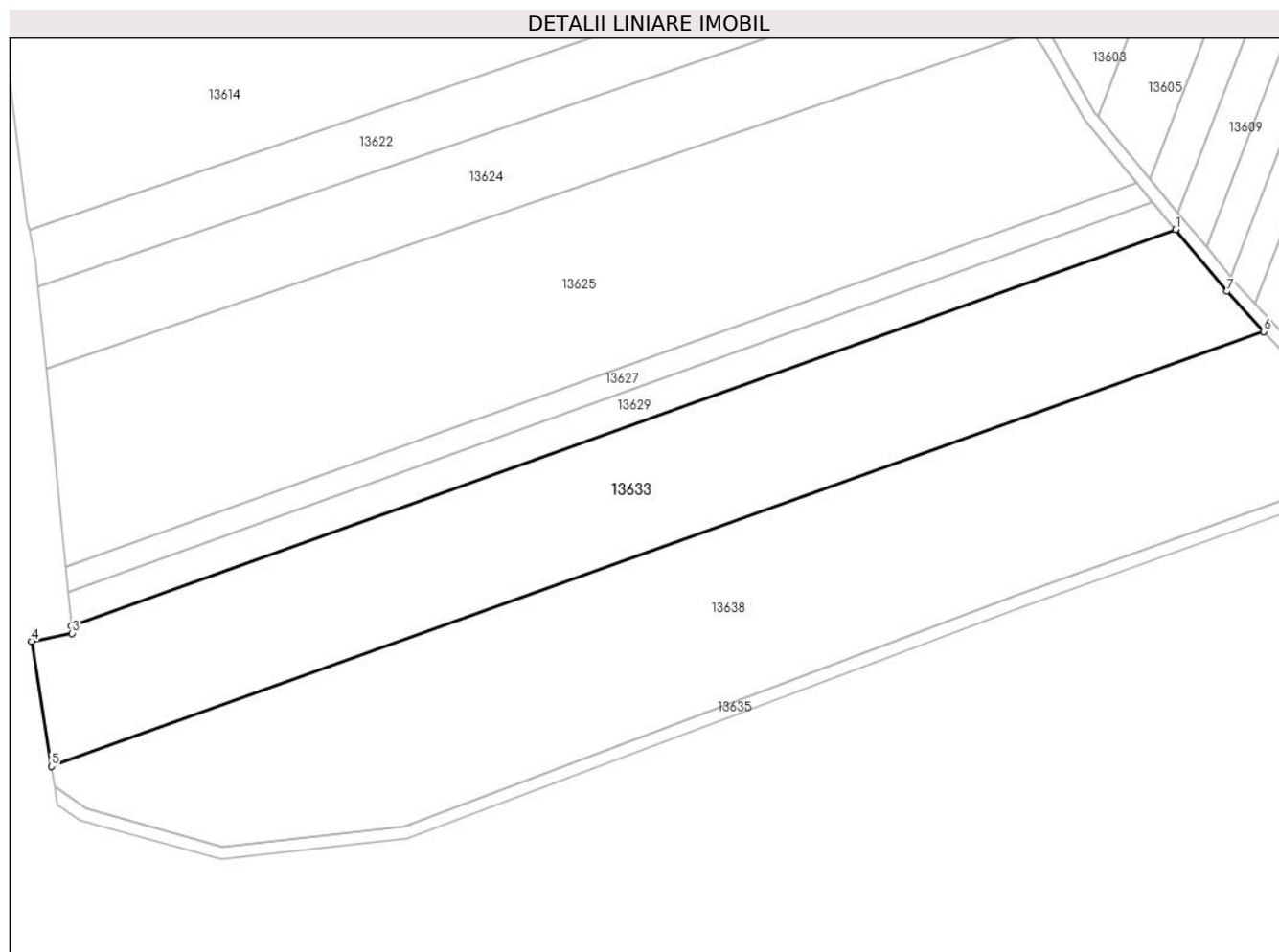
Inscrieri privind dezmembramintele dreptului de proprietate, drepturi reale de garanție și sarcini	Referințe
NU SUNT	

## Anexa Nr. 1 La Partea I

## Teren

Nr cadastral	Suprafața (mp)*	Observații / Referințe
	15.820	

\* Suprafața este determinată în planul de proiecție Stereo 70.



## Date referitoare la teren

Crt	Categorie folosință	Intra vilan	Suprafața (mp)	Tarla	Parcelă	Nr. topo	Observații / Referințe
1	arabil	NU	15.820	85	2546/7	-	

## Lungime Segmente

1) Valorile lungimilor segmentelor sunt obținute din proiecție în plan.

Punct început	X / Y	Punct sfârșit	X / Y	Lungime segment (** (m)
1	413.994,432 499.719,72	2	413.643,66 499.593,958	372.635
2	413.643,66 499.593,958	3	413.643,893 499.591,572	2.397
3	413.643,893 499.591,572	4	413.631,031 499.588,996	13.117
4	413.631,031 499.588,996	5	413.637,295 499.549,328	40.16
5	413.637,295 499.549,328	6	414.022,445 499.687,416	409.156

Punct început	X / Y	Punct sfârşit	X / Y	Lungime segment (** (m)
6	414.022,445 499.687,416	7	414.010,686 499.700,071	17.275
7	414.010,686 499.700,071	1	413.994,432 499.719,72	25.501

\*\* Lungimile segmentelor sunt determinate în planul de proiecţie Stereo 70 şi sunt rotunjite la 1 milimetru.

\*\*\* Distanţa dintre puncte este formată din segmente cumulate ce sunt mai mici decât valoarea 1 milimetru.



**DATE DESPRE IMOBILUL NR. 13634**

Oficiul de Cadastru și Publicitate Imobiliară SIBIU  
Biroul de Cadastru și Publicitate Imobiliară Sibiu

**A. Partea I. Descrierea imobilului**

TEREN Extravilan

Adresa: Jud. Sibiu

Nr. Crt	Nr cadastral Nr. topografic	Suprafața* (mp)	Observații / Referințe
A1		2.800	Sector cadastral:70 Teren neimprejmuit;

**B. Partea II. Proprietari și acte**

Inscrieri privitoare la dreptul de proprietate și alte drepturi reale		Referințe
/		
Act Administrativ nr. 1100/45, din 12/05/1997 emis de CJPSDPAT (titlu de proprietate);		
B1	Intabulare, drept de PROPRIETATE, dobandit prin Reconstituire, cota actuala 1/1 1) CÎMPEAN RADU, CNP NEIDENTIFICAT	A1

**C. Partea III. SARCINI .**

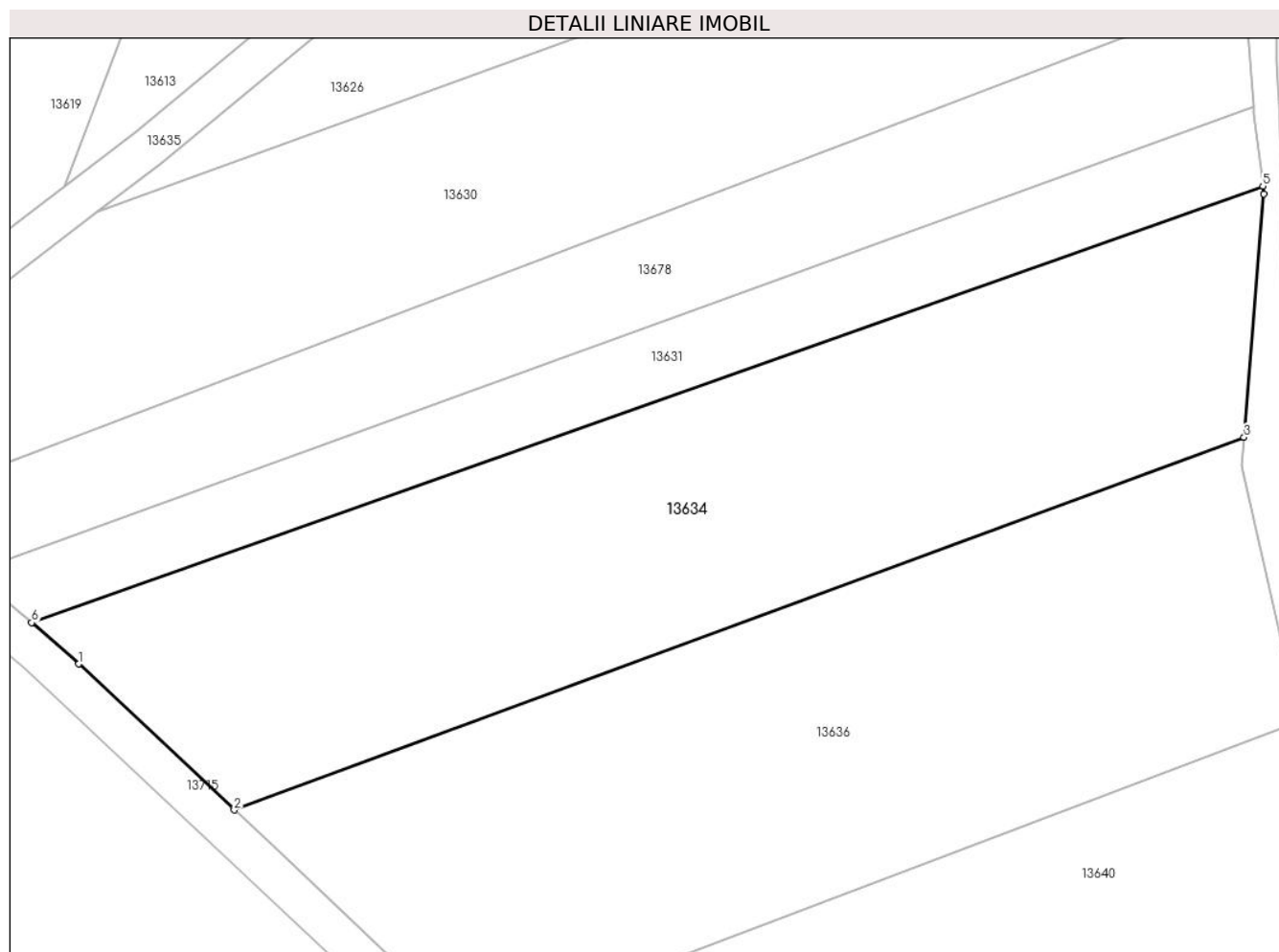
Inscrieri privind dezmembramintele dreptului de proprietate, drepturi reale de garanție și sarcini	Referințe
NU SUNT	

## Anexa Nr. 1 La Partea I

## Teren

Nr cadastral	Suprafața (mp)*	Observații / Referințe
	2.800	

\* Suprafața este determinată în planul de proiecție Stereo 70.



## Date referitoare la teren

Crt	Categorie folosință	Intra vilan	Suprafața (mp)	Tarla	Parcelă	Nr. topo	Observații / Referințe
1	arabil	NU	2.800	85	2552/46	-	

## Lungime Segmente

1) Valorile lungimilor segmentelor sunt obținute din proiecție în plan.

Punct început	X / Y	Punct sfârșit	X / Y	Lungime segment (** (m)
1	414.102,092 499.619,54	2	414.117,557 499.605,016	21.217
2	414.117,557 499.605,016	3	414.218,061 499.642,081	107.121
3	414.218,061 499.642,081	4	414.220,027 499.666,308	24.306
4	414.220,027 499.666,308	5	414.219,937 499.667,071	0.769
5	414.219,937 499.667,071	6	414.097,384 499.623,645	130.019

Punct început	X / Y	Punct sfârșit	X / Y	Lungime segment (** (m)
6	414.097,384 499.623,645	1	414.102,092 499.619,54	6.246

\*\* Lungimile segmentelor sunt determinate în planul de proiecție Stereo 70 și sunt rotunjite la 1 milimetru.

\*\*\* Distanța dintre puncte este formată din segmente cumulate ce sunt mai mici decât valoarea 1 milimetru.





**DATE DESPRE IMOBILUL NR. 13635**

Oficiul de Cadastru și Publicitate Imobiliară SIBIU  
Biroul de Cadastru și Publicitate Imobiliară Sibiu

**A. Partea I. Descrierea imobilului**

TEREN Extravilan

Adresa: Jud. Sibiu

Nr. Crt	Nr cadastral Nr. topografic	Suprafața* (mp)	Observații / Referințe
A1		3.259	Sector cadastral:70 Teren neimprejmuit;

**B. Partea II. Proprietari și acte**

Inscrieri privitoare la dreptul de proprietate și alte drepturi reale		Referințe
/		
Act Normativ nr. 7, din 13/03/1996 emis de PARLAMENTUL ROMÂNIEI (lege);		
B1	Inscrierea provizorie, drept de PROPRIETATE, dobandit prin Lege, cota actuala 1/1	A1
1) <b>COMUNA PĂUCA</b> , CIF:4241206, PROPRIETAR NEIDENTIFICAT		

**C. Partea III. SARCINI .**

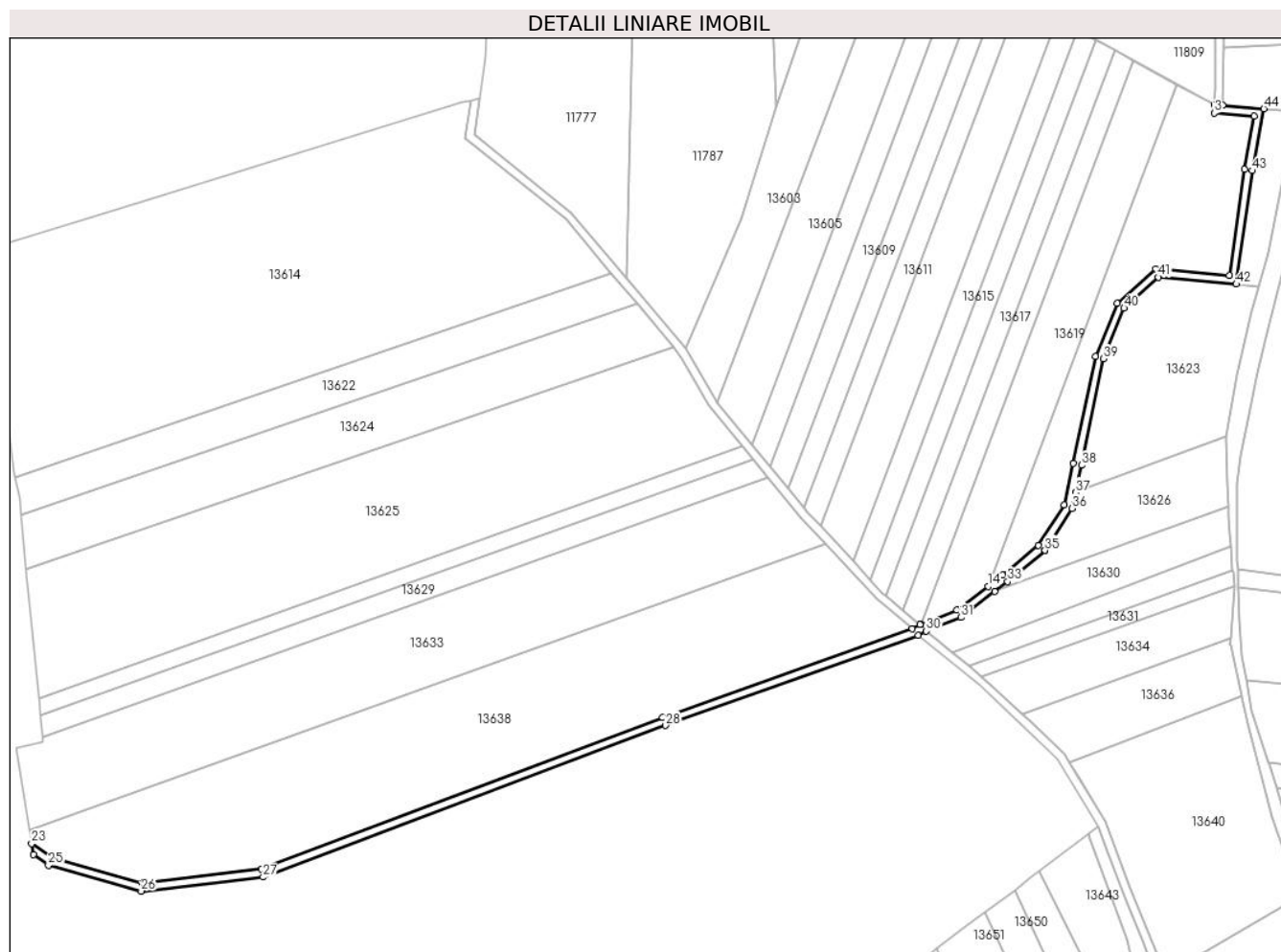
Inscrieri privind dezmembramintele dreptului de proprietate, drepturi reale de garanție și sarcini	Referințe
NU SUNT	

## Anexa Nr. 1 La Partea I

## Teren

Nr cadastral	Suprafața (mp)*	Observații / Referințe
	3.259	

\* Suprafața este determinată în planul de proiecție Stereo 70.



## Date referitoare la teren

Crt	Categorie folosință	Intravilan	Suprafața (mp)	Tarla	Parcelă	Nr. topo	Observații / Referințe
1	drum	NU	3.259	85	2547	-	

## Lungime Segmente

1) Valorile lungimilor segmentelor sunt obținute din proiecție în plan.

Punct început	X / Y	Punct sfârșit	X / Y	Lungime segment
1	414.214,122 499.899,543	2	414.210,122 499.899,616	4.0
4	414.229,32 499.894,132	5	414.224,595 499.868,48	26.083
7	414.181,727 499.820,532	8	414.163,126 499.803,822	25.004
10	414.142,041 499.726,372	11	414.137,612 499.706,25	20.604
13	414.107,72 499.672,422	14	414.100,674 499.667,029	8.873
16	414.068,302 499.648,688	17	414.067,721 499.648,458	0.625
2	414.210,122 499.899,616	3	414.210,05 499.895,616	4.0
5	414.224,595 499.868,48	6	414.217,321 499.817,318	51.676
8	414.163,126 499.803,822	9	414.152,582 499.778,217	27.691
11	414.137,612 499.706,25	12	414.125,081 499.686,84	23.103
14	414.100,674 499.667,029	15	414.085,691 499.655,561	18.868
17	414.067,721 499.648,458	18	414.063,978 499.646,628	4.167
3	414.210,05 499.895,616	4	414.229,32 499.894,132	19.328
6	414.217,321 499.817,318	7	414.181,727 499.820,532	35.739
9	414.152,582 499.778,217	10	414.142,041 499.726,372	52.906
12	414.125,081 499.686,84	13	414.107,72 499.672,422	22.568
15	414.085,691 499.655,561	16	414.068,302 499.648,688	18.698
18	414.063,978 499.646,628	19	413.943,469 499.603,556	127.975

Punct început	X / Y	Punct sfârșit	X / Y	Lungime segment	Punct început	X / Y	Punct sfârșit	X / Y	Lungime segment	Punct început	X / Y	Punct sfârșit	X / Y	Lungime segment
19	413.943,469 499.603,556	20	413.749,363 499.530,444	207.419	20	413.749,363 499.530,444	21	413.691,638 499.523,852	58.099	21	413.691,638 499.523,852	22	413.648,226 499.535,876	45.047
22	413.648,226 499.535,876	23	413.638,325 499.542,802	12.083	23	413.638,325 499.542,802	24	413.639,192 499.537,314	5.556	24	413.639,192 499.537,314	25	413.646,496 499.532,204	8.914
25	413.646,496 499.532,204	26	413.691,32 499.519,79	46.511	26	413.691,32 499.519,79	27	413.750,309 499.526,526	59.372	27	413.750,309 499.526,526	28	413.944,847 499.599,801	207.88
28	413.944,847 499.599,801	29	414.066,895 499.643,423	129.609	29	414.066,895 499.643,423	30	414.070,884 499.645,408	4.456	30	414.070,884 499.645,408	31	414.087,679 499.652,046	18.059
31	414.087,679 499.652,046	32	414.103,954 499.664,502	20.494	32	414.103,954 499.664,502	33	414.110,214 499.669,294	7.884	33	414.110,214 499.669,294	34	414.128,109 499.684,155	23.261
34	414.128,109 499.684,155	35	414.128,273 499.684,409	0.303	35	414.128,273 499.684,409	36	414.141,364 499.704,686	24.135	36	414.141,364 499.704,686	37	414.143,054 499.712,366	7.864
37	414.143,054 499.712,366	38	414.145,954 499.725,544	13.493	38	414.145,954 499.725,544	39	414.156,426 499.777,046	52.557	39	414.156,426 499.777,046	40	414.166,477 499.801,456	26.398
40	414.166,477 499.801,456	41	414.183,103 499.816,391	22.349	41	414.183,103 499.816,391	42	414.220,746 499.812,993	37.796	42	414.220,746 499.812,993	43	414.228,543 499.867,836	55.395
43	414.228,543 499.867,836	44	414.234,059 499.897,778	30.446	44	414.234,059 499.897,778	1	414.214,122 499.899,543	20.016					

\*\* Lungimile segmentelor sunt determinate în planul de proiecție Stereo 70 și sunt rotunjite la 1 milimetru.

\*\*\* Distanța dintre puncte este formată din segmente cumulate ce sunt mai mici decât valoarea 1 milimetru.



**DATE DESPRE IMOBILUL NR. 13636**

Oficiul de Cadastru și Publicitate Imobiliară SIBIU  
Biroul de Cadastru și Publicitate Imobiliară Sibiu

**A. Partea I. Descrierea imobilului**

TEREN Extravilan

Adresa: Jud. Sibiu

Nr. Crt	Nr cadastral Nr. topografic	Suprafața* (mp)	Observații / Referințe
A1		2.800	Sector cadastral:70 Teren neimprejmuit;

**B. Partea II. Proprietari și acte**

Inscrieri privitoare la dreptul de proprietate și alte drepturi reale	Referințe
/	
Act Administrativ nr. 1036/45, din 30/01/1997 emis de CJPSDPAT (titlu de proprietate);	
B1	A1
Intabulare, drept de PROPRIETATE, dobandit prin Reconstituire, cota actuala 1/1	
1) MITEA STELA, CNP NEIDENTIFICAT	

**C. Partea III. SARCINI .**

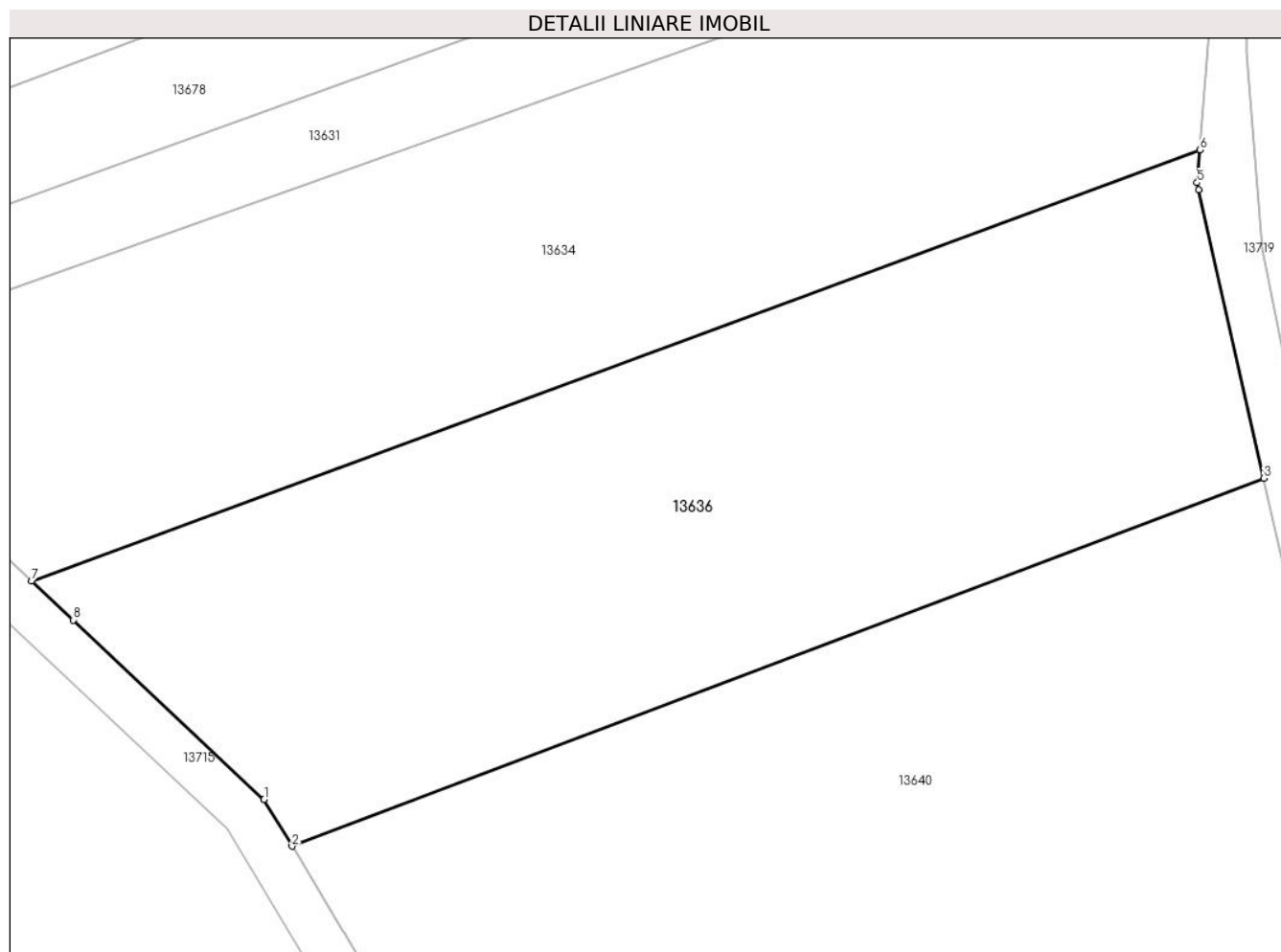
Inscrieri privind dezmembramintele dreptului de proprietate, drepturi reale de garanție și sarcini	Referințe
NU SUNT	

## Anexa Nr. 1 La Partea I

## Teren

Nr cadastral	Suprafața (mp)*	Observații / Referințe
	2.800	

\* Suprafața este determinată în planul de proiecție Stereo 70.



## Date referitoare la teren

Crt	Categorie folosință	Intra vilan	Suprafața (mp)	Tarla	Parcelă	Nr. topo	Observații / Referințe
1	arabil	NU	2.800	85	2552/45	-	

## Lungime Segmente

1) Valorile lungimilor segmentelor sunt obținute din proiecție în plan.

Punct început	X / Y	Punct sfârșit	X / Y	Lungime segment (** (m)
1	414.137,554 499.586,235	2	414.139,967 499.582,212	4.691
2	414.139,967 499.582,212	3	414.223,568 499.613,845	89.386
3	414.223,568 499.613,845	4	414.217,969 499.638,633	25.413
4	414.217,969 499.638,633	5	414.217,831 499.639,244	0.627
5	414.217,831 499.639,244	6	414.218,061 499.642,081	2.847

Punct început	X / Y	Punct sfârșit	X / Y	Lungime segment (** (m)
6	414.218,061 499.642,081	7	414.117,557 499.605,016	107.121
7	414.117,557 499.605,016	8	414.121,14 499.601,652	4.914
8	414.121,14 499.601,652	1	414.137,554 499.586,235	22.519

\*\* Lungimile segmentelor sunt determinate în planul de proiecție Stereo 70 și sunt rotunjite la 1 milimetru.

\*\*\* Distanța dintre puncte este formată din segmente cumulate ce sunt mai mici decât valoarea 1 milimetru.





**DATE DESPRE IMOBILUL NR. 13637**

Oficiul de Cadastru și Publicitate Imobiliară SIBIU  
Biroul de Cadastru și Publicitate Imobiliară Sibiu

**A. Partea I. Descrierea imobilului**

TEREN Extravilan

Adresa: Jud. Sibiu

Nr. Crt	Nr cadastral Nr. topografic	Suprafața* (mp)	Observații / Referințe
A1		2.000	Sector cadastral:70 Teren neimprejmuit;

**B. Partea II. Proprietari și acte**

Inscrieri privitoare la dreptul de proprietate și alte drepturi reale		Referințe
/		
Act Normativ nr. 7, din 13/03/1996 emis de PARLAMENTUL ROMÂNIEI (lege);		
B1	Inscrierea provizorie, drept de PROPRIETATE, dobandit prin Lege, cota actuala 1/1	A1
1) <b>COMUNA PĂUCA</b> , CIF:4241206, PROPRIETAR NEIDENTIFICAT		

**C. Partea III. SARCINI .**

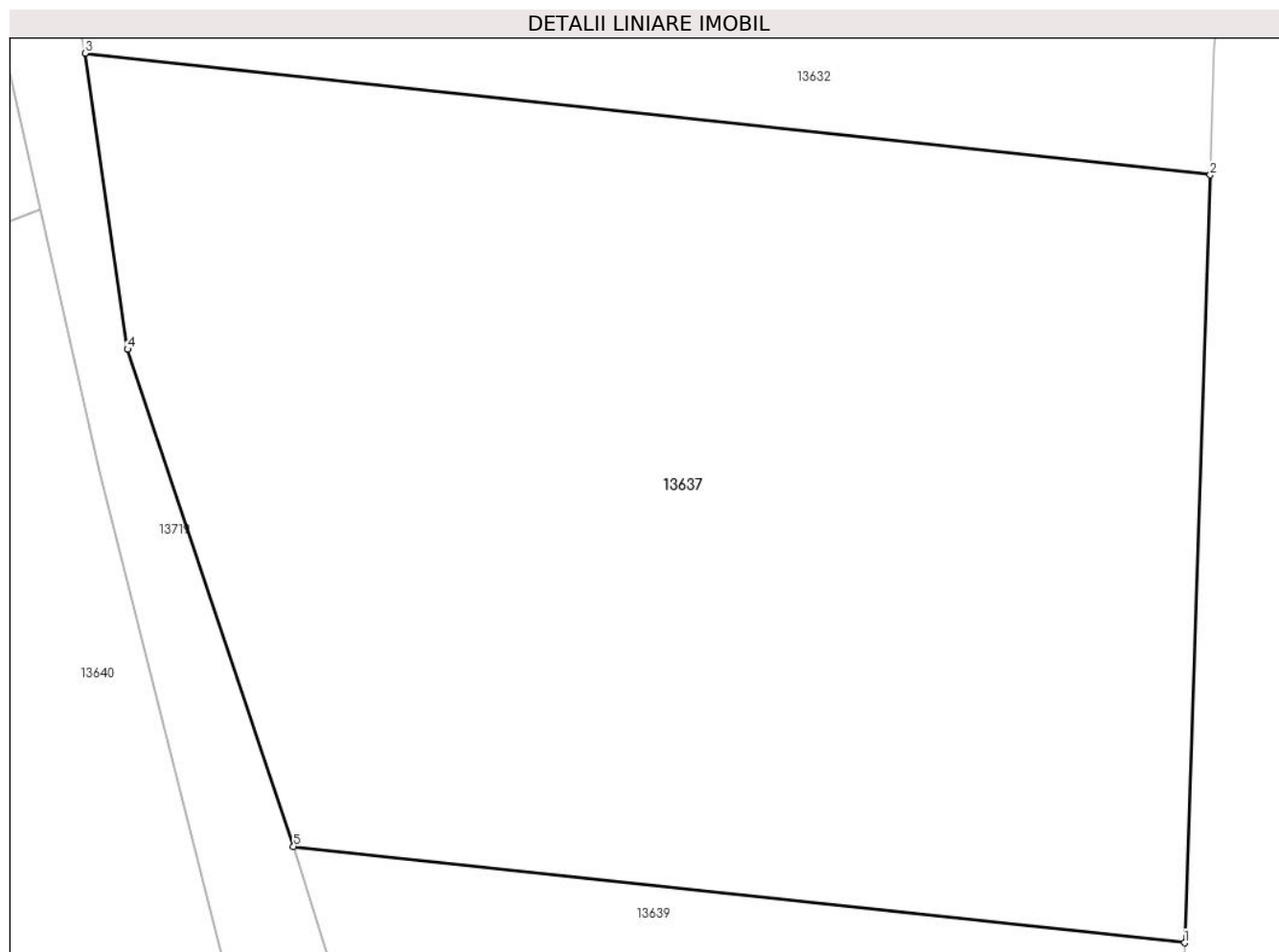
Inscrieri privind dezmembramintele dreptului de proprietate, drepturi reale de garanție și sarcini	Referințe
NU SUNT	

## Anexa Nr. 1 La Partea I

## Teren

Nr cadastral	Suprafața (mp)*	Observații / Referințe
	2.000	

\* Suprafața este determinată în planul de proiecție Stereo 70.



## Date referitoare la teren

Crt	Categorie folosință	Intra vilan	Suprafața (mp)	Tarla	Parcelă	Nr. topo	Observații / Referințe
1	arabil	NU	2.000	85	2539/7	-	

## Lungime Segmente

1) Valorile lungimilor segmentelor sunt obținute din proiecție în plan.

Punct început	X / Y	Punct sfârșit	X / Y	Lungime segment (** (m)
1	414.281,121 499.576,993	2	414.282,415 499.615,592	38.621
2	414.282,415 499.615,592	3	414.225,81 499.621,708	56.934
3	414.225,81 499.621,708	4	414.227,95 499.606,826	15.035
4	414.227,95 499.606,826	5	414.236,297 499.581,836	26.347
5	414.236,297 499.581,836	1	414.281,121 499.576,993	45.085

**\*\* Lungimile segmentelor sunt determinate în planul de proiecție Stereo 70 și sunt rotunjite la 1 milimetru.**

**\*\*\* Distanța dintre puncte este formată din segmente cumulate ce sunt mai mici decât valoarea 1 milimetru.**



**DATE DESPRE IMOBILUL NR. 13638**

Oficiul de Cadastru și Publicitate Imobiliară SIBIU  
Biroul de Cadastru și Publicitate Imobiliară Sibiu

**A. Partea I. Descrierea imobilului**

TEREN Extravilan

Adresa: Jud. Sibiu

Nr. Crt	Nr cadastral Nr. topografic	Suprafața* (mp)	Observații / Referințe
A1	101489	21.100	Sector cadastral:70 Teren neimprejmuit;

**B. Partea II. Proprietari și acte**

Inscrieri privitoare la dreptul de proprietate și alte drepturi reale		Referințe
<b>110472 / 03/12/2019</b>		
Act Administrativ nr. 1941/45, din 30/10/2012 emis de CJPSDPAT Sibiu (act administrativ nr 3502 din 28.11.2019, emis de Primaria Comunei Pauca);		
B1	se infiinteaza aceasta carte funciara pentru parcela nr. 2546/8 din Titlul de Proprietate nr. 1941/45/2012.	A1
<b>106979 / 16/12/2020</b>		
Act Notarial nr. 1109, din 15/12/2020 emis de Dragomir Ovidiu Ioan (contract de vanzare-cumparare);		
B3	Intabulare, drept de PROPRIETATE, cumparare, dobandit prin Conventie, cota actuala 1/1 1) POPA RADU-IULIAN, si sotia 2) POPA MARIA-LIVIA, bun comun	A1

**C. Partea III. SARCINI .**

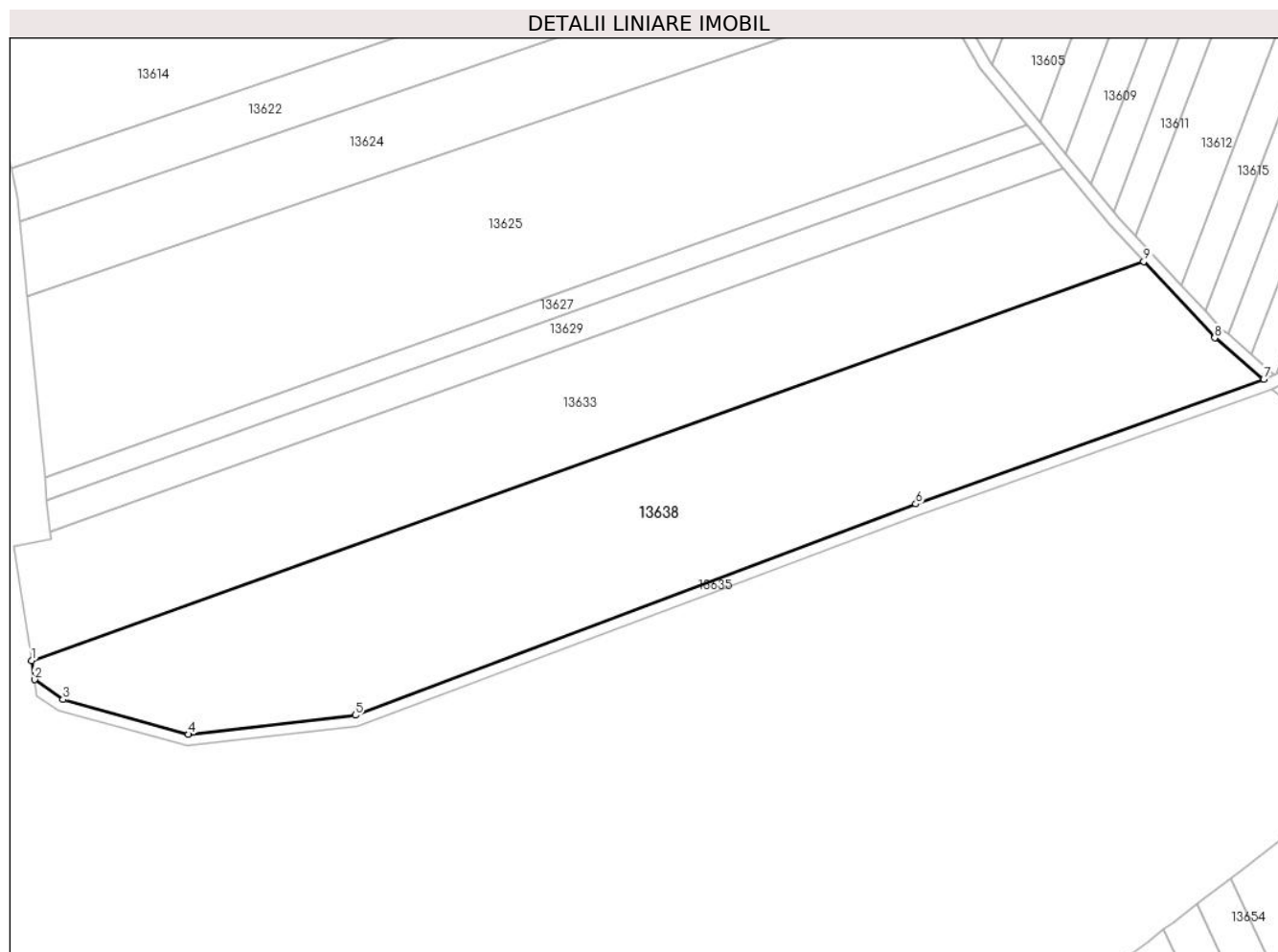
Inscrieri privind dezmembramintele dreptului de proprietate, drepturi reale de garanție și sarcini	Referințe
NU SUNT	

## Anexa Nr. 1 La Partea I

## Teren

Nr cadastral	Suprafața (mp)*	Observații / Referințe
101489	21.100	

\* Suprafața este determinată în planul de proiecție Stereo 70.



## Date referitoare la teren

Crt	Categorie folosință	Intravilan	Suprafața (mp)	Tarla	Parcelă	Nr. topo	Observații / Referințe
1	arabil	NU	21.100	85	2546/8	-	

## Lungime Segmente

1) Valorile lungimilor segmentelor sunt obținute din proiecție în plan.

Punct început	X / Y	Punct sfârșit	X / Y	Lungime segment (** (m)
1	413.637,295 499.549,328	2	413.638,325 499.542,802	6.607
2	413.638,325 499.542,802	3	413.648,226 499.535,876	12.083
3	413.648,226 499.535,876	4	413.691,638 499.523,852	45.047
4	413.691,638 499.523,852	5	413.749,363 499.530,444	58.099
5	413.749,363 499.530,444	6	413.943,469 499.603,556	207.419

Punct început	X / Y	Punct sfârșit	X / Y	Lungime segment (** (m)
6	413.943,469 499.603,556	7	414.063,978 499.646,628	127.975
7	414.063,978 499.646,628	8	414.046,99 499.661,0	22.251
8	414.046,99 499.661,0	9	414.022,445 499.687,416	36.06
9	414.022,445 499.687,416	1	413.637,295 499.549,328	409.156

\*\* Lungimile segmentelor sunt determinate în planul de proiecție Stereo 70 și sunt rotunjite la 1 milimetru.

\*\*\* Distanța dintre puncte este formată din segmente cumulate ce sunt mai mici decât valoarea 1 milimetru.





**DATE DESPRE IMOBILUL NR. 13639**

Oficiul de Cadastru și Publicitate Imobiliară SIBIU  
Biroul de Cadastru și Publicitate Imobiliară Sibiu

**A. Partea I. Descrierea imobilului**

TEREN Extravilan

Adresa: Jud. Sibiu

Nr. Crt	Nr cadastral Nr. topografic	Suprafața* (mp)	Observații / Referințe
A1		500	Sector cadastral:70 Teren neimprejmuit;

**B. Partea II. Proprietari și acte**

Inscrieri privitoare la dreptul de proprietate și alte drepturi reale	Referințe
/	
Act Administrativ nr. 1066/45, din 03/03/1997 emis de CJPSDPAT (titlu de proprietate);	
B1	A1
Intabulare, drept de PROPRIETATE, dobandit prin Reconstituire, cota actuala 1/1 1) DAVID IOAN, CNP NEIDENTIFICAT	

**C. Partea III. SARCINI .**

Inscrieri privind dezmembramintele dreptului de proprietate, drepturi reale de garanție și sarcini	Referințe
NU SUNT	

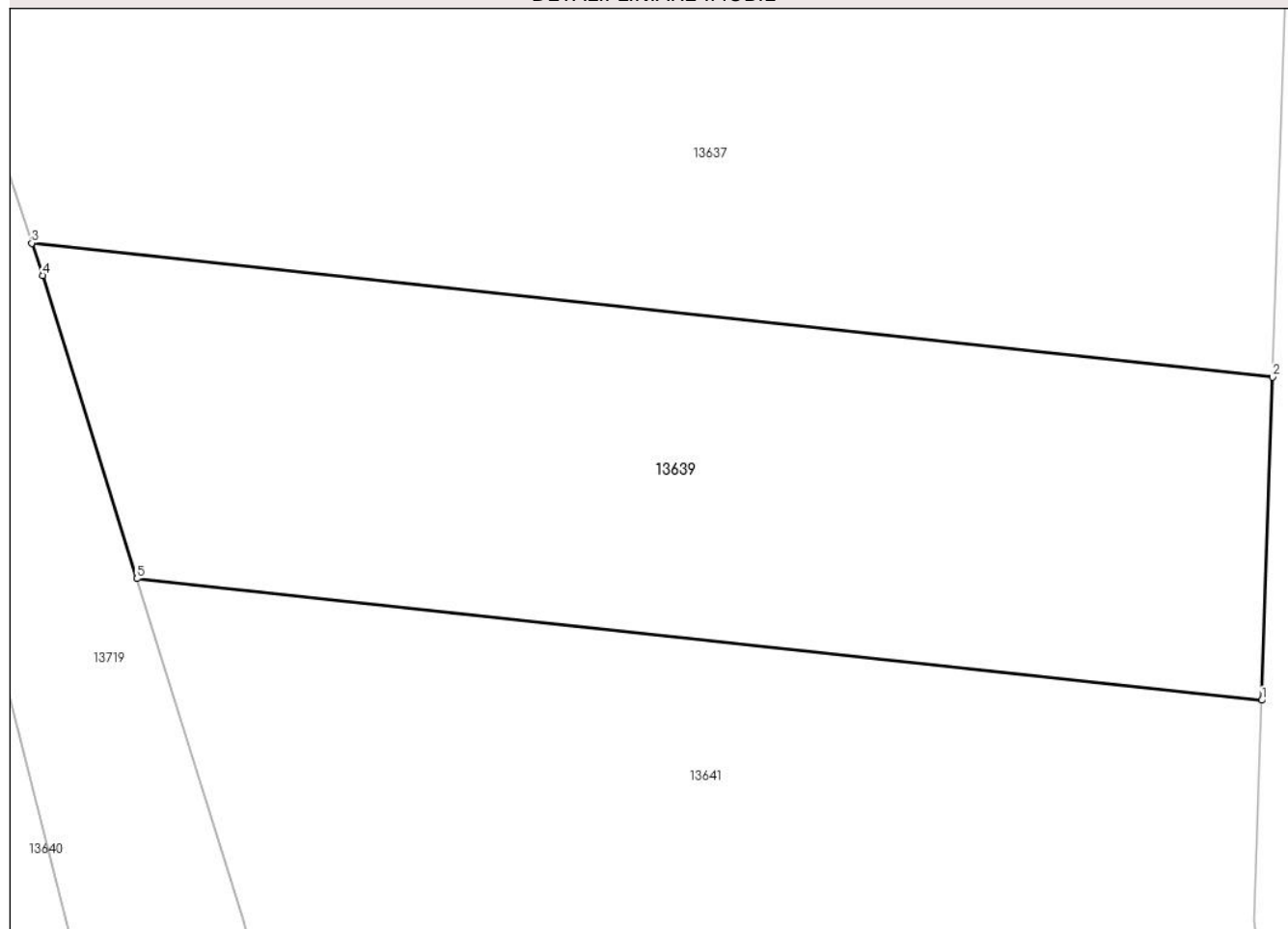
## Anexa Nr. 1 La Partea I

## Teren

Nr cadastral	Suprafața (mp)*	Observații / Referințe
	500	

\* Suprafața este determinată în planul de proiecție Stereo 70.

## DETALII LINIARE IMOBIL



## Date referitoare la teren

Crt	Categorie folosință	Intra vilan	Suprafața (mp)	Tarla	Parcelă	Nr. topo	Observații / Referințe
1	arabil	NU	500	85	2539/8	-	

## Lungime Segmente

1) Valorile lungimilor segmentelor sunt obținute din proiecție în plan.

Punct început	X / Y	Punct sfârșit	X / Y	Lungime segment (** (m)
1	414.280,73 499.565,331	2	414.281,121 499.576,993	11.668
2	414.281,121 499.576,993	3	414.236,297 499.581,836	45.085
3	414.236,297 499.581,836	4	414.236,687 499.580,668	1.232
4	414.236,687 499.580,668	5	414.240,085 499.569,723	11.46
5	414.240,085 499.569,723	1	414.280,73 499.565,331	40.881

**\*\* Lungimile segmentelor sunt determinate în planul de proiecție Stereo 70 și sunt rotunjite la 1 milimetru.**

**\*\*\* Distanța dintre puncte este formată din segmente cumulate ce sunt mai mici decât valoarea 1 milimetru.**



**DATE DESPRE IMOBILUL NR. 13640**

Oficiul de Cadastru și Publicitate Imobiliară SIBIU  
Biroul de Cadastru și Publicitate Imobiliară Sibiu

**A. Partea I. Descrierea imobilului**

TEREN Extravilan

Adresa: Jud. Sibiu

Nr. Crt	Nr cadastral Nr. topografic	Suprafața* (mp)	Observații / Referințe
A1		8.400	Sector cadastral:70 Teren neimprejmit;

**B. Partea II. Proprietari și acte**

Inscrieri privitoare la dreptul de proprietate și alte drepturi reale		Referințe
/		
Act Administrativ nr. 1943/45, din 14/02/2022 emis de CJPSDPAT (titlu de proprietate);		
B1	Intabulare, drept de PROPRIETATE, dobandit prin Reconstituire, cota actuala 1/1	A1
	1) POPA DRAGOMIR, CNP NEIDENTIFICAT 2) POPA VIOREL 3) VASIU MARIA 4) POPA IOAN 5) BERA ANA	

**C. Partea III. SARCINI .**

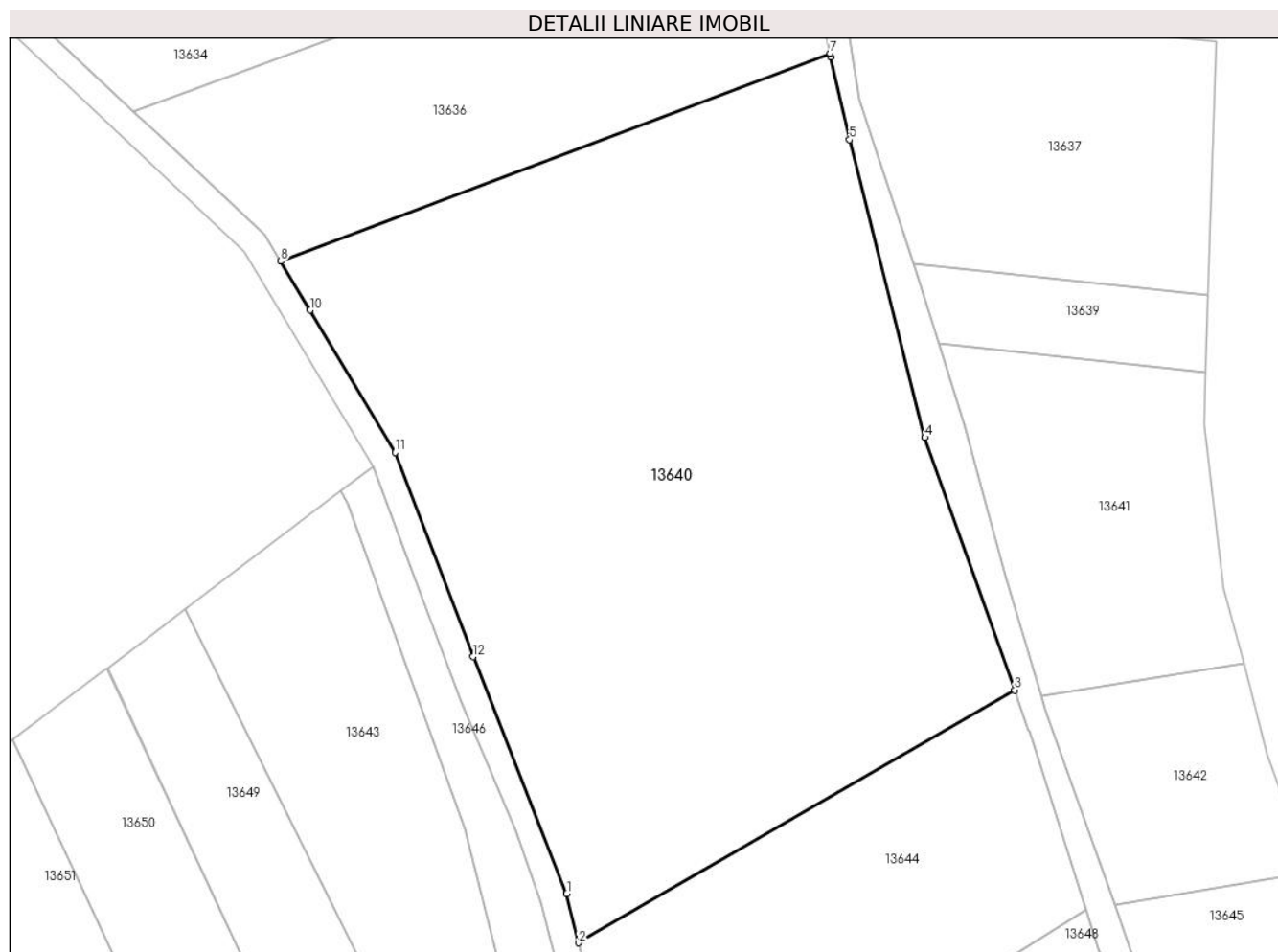
Inscrieri privind dezmembramintele dreptului de proprietate, drepturi reale de garanție și sarcini	Referințe
NU SUNT	

## Anexa Nr. 1 La Partea I

## Teren

Nr cadastral	Suprafața (mp)*	Observații / Referințe
	8.400	

\* Suprafața este determinată în planul de proiecție Stereo 70.



## Date referitoare la teren

Crt	Categorie folosință	Intravilan	Suprafața (mp)	Tarla	Parcelă	Nr. topo	Observații / Referințe
1	arabil	NU	8.400	85	2552/44	-	

## Lungime Segmente

1) Valorile lungimilor segmentelor sunt obținute din proiecție în plan.

Punct început	X / Y	Punct sfârșit	X / Y	Lungime segment (** (m)
1	414.183,52 499.486,035	2	414.185,306 499.478,561	7.684
2	414.185,306 499.478,561	3	414.251,672 499.516,988	76.688
3	414.251,672 499.516,988	4	414.238,028 499.555,41	40.773
4	414.238,028 499.555,41	5	414.226,54 499.600,69	46.715
5	414.226,54 499.600,69	6	414.223,693 499.613,292	12.919

Punct început	X / Y	Punct sfârşit	X / Y	Lungime segment (** (m)
6	414.223,693 499.613,292	7	414.223,568 499.613,845	0.567
7	414.223,568 499.613,845	8	414.139,967 499.582,212	89.386
8	414.139,967 499.582,212	9	414.144,361 499.574,889	8.541
9	414.144,361 499.574,889	10	414.144,424 499.574,784	0.122
10	414.144,424 499.574,784	11	414.157,415 499.553,13	25.252
11	414.157,415 499.553,13	12	414.169,266 499.522,059	33.254
12	414.169,266 499.522,059	1	414.183,52 499.486,035	38.742

\*\* Lungimile segmentelor sunt determinate în planul de proiecție Stereo 70 și sunt rotunjite la 1 milimetru.

\*\*\* Distanța dintre puncte este formată din segmente cumulate ce sunt mai mici decât valoarea 1 milimetru.





**DATE DESPRE IMOBILUL NR. 13641**

Oficiul de Cadastru și Publicitate Imobiliară SIBIU  
Biroul de Cadastru și Publicitate Imobiliară Sibiu

**A. Partea I. Descrierea imobilului**

TEREN Extravilan

Adresa: Jud. Sibiu

Nr. Crt	Nr cadastral Nr. topografic	Suprafața* (mp)	Observații / Referințe
A1		1.700	Sector cadastral:70 Teren neimprejmuit;

**B. Partea II. Proprietari și acte**

Inscrieri privitoare la dreptul de proprietate și alte drepturi reale	Referințe
/	
Act Administrativ nr. 1937/45, din 31/03/2005 emis de CJPSDPAT (titlu de proprietate);	
B1	A1
Intabulare, drept de PROPRIETATE, dobandit prin Reconstituire, cota actuala 1/1	
1) MITEA IOAN, CNP NEIDENTIFICAT	
2) MITEA VALER, CNP NEIDENTIFICAT	

**C. Partea III. SARCINI .**

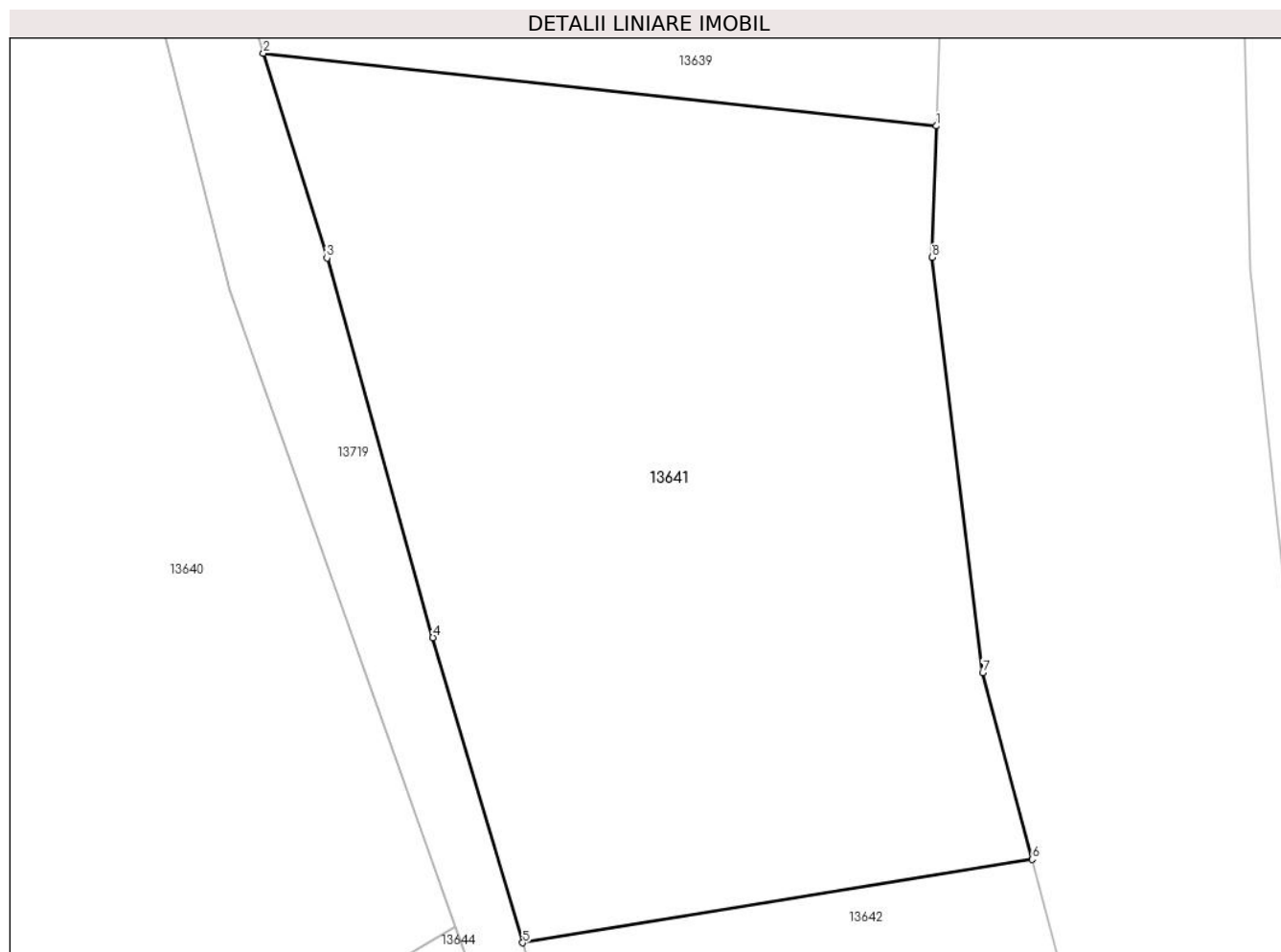
Inscrieri privind dezmembramintele dreptului de proprietate, drepturi reale de garanție și sarcini	Referințe
NU SUNT	

## Anexa Nr. 1 La Partea I

## Teren

Nr cadastral	Suprafața (mp)*	Observații / Referințe
	1.700	

\* Suprafața este determinată în planul de proiecție Stereo 70.



## Date referitoare la teren

Crt	Categorie folosință	Intravilan	Suprafața (mp)	Tarla	Parcelă	Nr. topo	Observații / Referințe
1	arabil	NU	1.700	85	2539/9	-	

## Lungime Segmente

1) Valorile lungimilor segmentelor sunt obținute din proiecție în plan.

Punct început	X / Y	Punct sfârșit	X / Y	Lungime segment (** (m)
1	414.280,73 499.565,331	2	414.240,085 499.569,723	40.881
2	414.240,085 499.569,723	3	414.243,922 499.557,366	12.939
3	414.243,922 499.557,366	4	414.250,326 499.534,462	23.782
4	414.250,326 499.534,462	5	414.255,745 499.516,038	19.205
5	414.255,745 499.516,038	6	414.286,505 499.521,067	31.169

Punct început	X / Y	Punct sfârşit	X / Y	Lungime segment (** (m)
6	414.286,505 499.521,067	7	414.283,529 499.532,347	11.665
7	414.283,529 499.532,347	8	414.280,464 499.557,402	25.242
8	414.280,464 499.557,402	1	414.280,73 499.565,331	7.934

\*\* Lungimile segmentelor sunt determinate în planul de proiecție Stereo 70 și sunt rotunjite la 1 milimetru.

\*\*\* Distanța dintre puncte este formată din segmente cumulate ce sunt mai mici decât valoarea 1 milimetru.



**DATE DESPRE IMOBILUL NR. 13642**

Oficiul de Cadastru și Publicitate Imobiliară SIBIU  
Biroul de Cadastru și Publicitate Imobiliară Sibiu

**A. Partea I. Descrierea imobilului**

TEREN Extravilan

Adresa: Jud. Sibiu

Nr. Crt	Nr cadastral Nr. topografic	Suprafața* (mp)	Observații / Referințe
A1		1.000	Sector cadastral:70 Teren neimprejmuit;

**B. Partea II. Proprietari și acte**

Inscrieri privitoare la dreptul de proprietate și alte drepturi reale		Referințe
/		
Act Administrativ nr. 979/45, din 20/08/1996 emis de CJPSDPAT (titlu de proprietate);		
B1	Intabulare, drept de PROPRIETATE, dobandit prin Reconstituire, cota actuala 1/1 1) DAVID IOAN, CNP NEIDENTIFICAT	A1

**C. Partea III. SARCINI .**

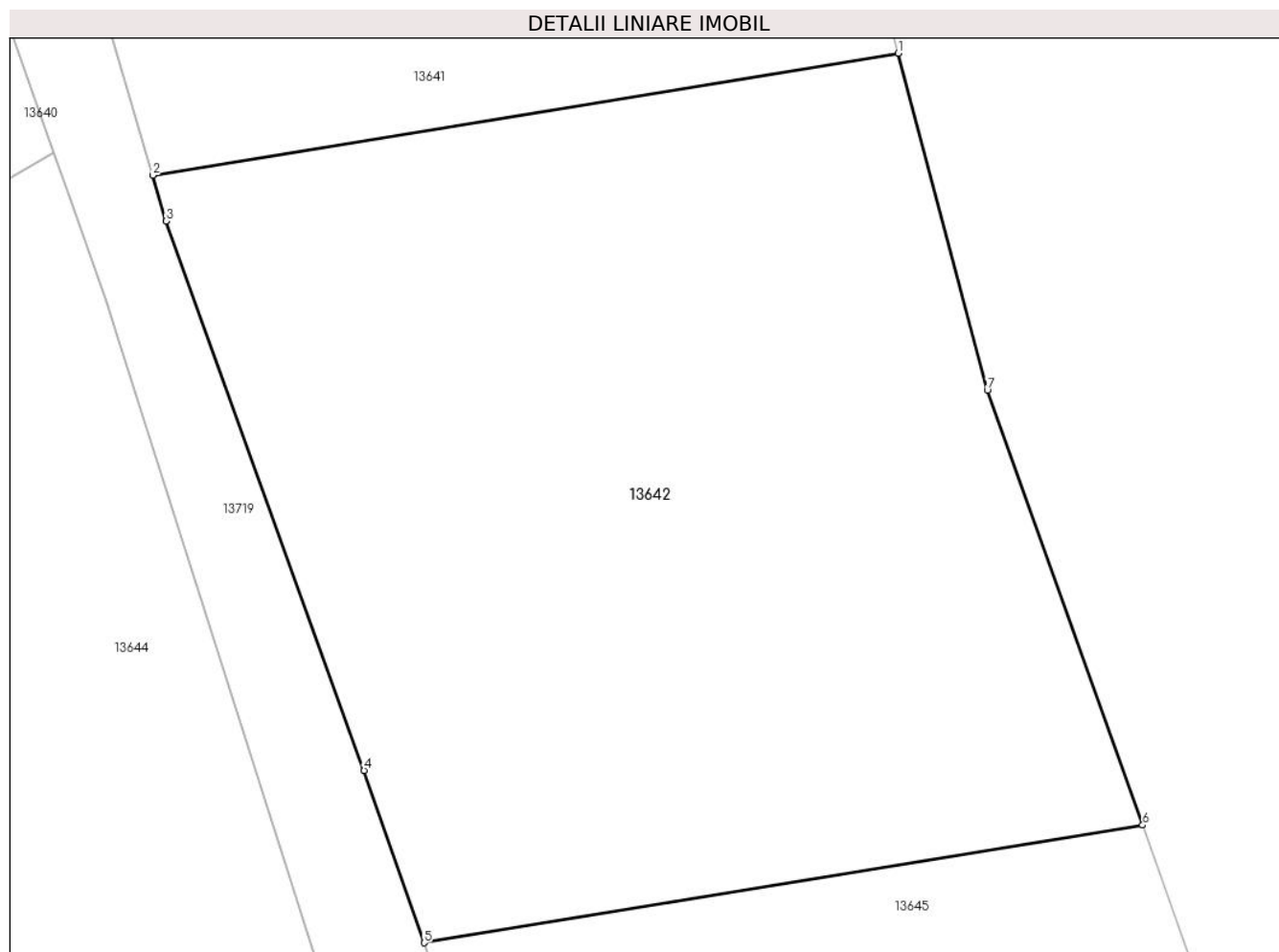
Inscrieri privind dezmembramintele dreptului de proprietate, drepturi reale de garanție și sarcini	Referințe
NU SUNT	

## Anexa Nr. 1 La Partea I

## Teren

Nr cadastral	Suprafața (mp)*	Observații / Referințe
	1.000	

\* Suprafața este determinată în planul de proiecție Stereo 70.



## Date referitoare la teren

Crt	Categorie folosință	Intra vilan	Suprafața (mp)	Tarla	Parcelă	Nr. topo	Observații / Referințe
1	arabil	NU	1.000	85	2541/10	-	

## Lungime Segmente

1) Valorile lungimilor segmentelor sunt obținute din proiecție în plan.

Punct început	X / Y	Punct sfârșit	X / Y	Lungime segment (** (m)
1	414.286,505 499.521,067	2	414.255,745 499.516,038	31.169
2	414.255,745 499.516,038	3	414.256,3 499.514,151	1.966
3	414.256,3 499.514,151	4	414.264,462 499.491,5	24.077
4	414.264,462 499.491,5	5	414.266,938 499.484,399	7.52
5	414.266,938 499.484,399	6	414.296,58 499.489,246	30.036

Punct început	X / Y	Punct sfârşit	X / Y	Lungime segment (** (m)
6	414.296,58 499.489,246	7	414.290,17 499.507,18	19.045
7	414.290,17 499.507,18	1	414.286,505 499.521,067	14.363

\*\* Lungimile segmentelor sunt determinate în planul de proiecție Stereo 70 și sunt rotunjite la 1 milimetru.

\*\*\* Distanța dintre puncte este formată din segmente cumulate ce sunt mai mici decât valoarea 1 milimetru.





**DATE DESPRE IMOBILUL NR. 13643**

Oficiul de Cadastru și Publicitate Imobiliară SIBIU  
Biroul de Cadastru și Publicitate Imobiliară Sibiu

**A. Partea I. Descrierea imobilului**

TEREN Extravilan

Adresa: Jud. Sibiu

Nr. Crt	Nr cadastral Nr. topografic	Suprafața* (mp)	Observații / Referințe
A1		2.900	Sector cadastral:70 Teren neimprejmuit;

**B. Partea II. Proprietari și acte**

Inscrieri privitoare la dreptul de proprietate și alte drepturi reale	Referințe
/	
Act Administrativ nr. 126/45, din 12/07/1997 emis de CJPSDPAT (titlu de proprietate);	
B1	A1
Intabulare, drept de PROPRIETATE, dobandit prin Reconstituire, cota actuala 1/1	
1) DAVID SEVASTIAN, CNP NEIDENTIFICAT	

**C. Partea III. SARCINI .**

Inscrieri privind dezmembramintele dreptului de proprietate, drepturi reale de garanție și sarcini	Referințe
NU SUNT	

## Anexa Nr. 1 La Partea I

## Teren

Nr cadastral	Suprafața (mp)*	Observații / Referințe
	2.900	

\* Suprafața este determinată în planul de proiecție Stereo 70.



## Date referitoare la teren

Crt	Categorie folosință	Intra vilan	Suprafața (mp)	Tarla	Parcelă	Nr. topo	Observații / Referințe
1	faneata	NU	2.900	85	2561/91	-	

## Lungime Segmente

1) Valorile lungimilor segmentelor sunt obținute din proiecție în plan.

Punct început	X / Y	Punct sfârșit	X / Y	Lungime segment (** (m)
1	414.125,479 499.529,374	2	414.213,958 499.351,535	198.634
2	414.213,958 499.351,535	3	414.218,344 499.354,658	5.384
3	414.218,344 499.354,658	4	414.201,342 499.384,948	34.735
4	414.201,342 499.384,948	5	414.180,002 499.447,791	66.368
5	414.180,002 499.447,791	6	414.168,016 499.495,918	49.597

Punct început	X / Y	Punct sfârşit	X / Y	Lungime segment (** (m)
6	414.168,016 499.495,918	7	414.150,153 499.545,326	52.538
7	414.150,153 499.545,326	8	414.149,15 499.547,341	2.251
8	414.149,15 499.547,341	1	414.125,479 499.529,374	29.718

\*\* Lungimile segmentelor sunt determinate în planul de proiecție Stereo 70 și sunt rotunjite la 1 milimetru.

\*\*\* Distanța dintre puncte este formată din segmente cumulate ce sunt mai mici decât valoarea 1 milimetru.



**DATE DESPRE IMOBILUL NR. 13644**

Oficiul de Cadastru și Publicitate Imobiliară SIBIU  
Biroul de Cadastru și Publicitate Imobiliară Sibiu

**A. Partea I. Descrierea imobilului**

TEREN Extravilan

Adresa: Jud. Sibiu

Nr. Crt	Nr cadastral Nr. topografic	Suprafața* (mp)	Observații / Referințe
A1		2.800	Sector cadastral:70 Teren neimprejmuit;

**B. Partea II. Proprietari și acte**

Inscrieri privitoare la dreptul de proprietate și alte drepturi reale	Referințe
/	
Act Administrativ nr. 1143/45, din 07/04/1998 emis de CJPSDPAT (titlu de proprietate);	
B1	A1
Intabulare, drept de PROPRIETATE, dobandit prin Reconstituire, cota actuala 1/1	
1) <b>COROIU ELENA</b> , CNP NEIDENTIFICAT 2) <b>PARAIAN LIVIA</b> , CNP NEIDENTIFICAT 3) <b>BÎRSAN IOAN</b> , CNP NEIDENTIFICAT 4) <b>MURASAN VICTORIA</b> , CNP NEIDENTIFICAT 5) <b>NASTASA VIORICA</b> , CNP NEIDENTIFICAT 6) <b>CRISAN MARIA</b> , CNP NEIDENTIFICAT	

**C. Partea III. SARCINI .**

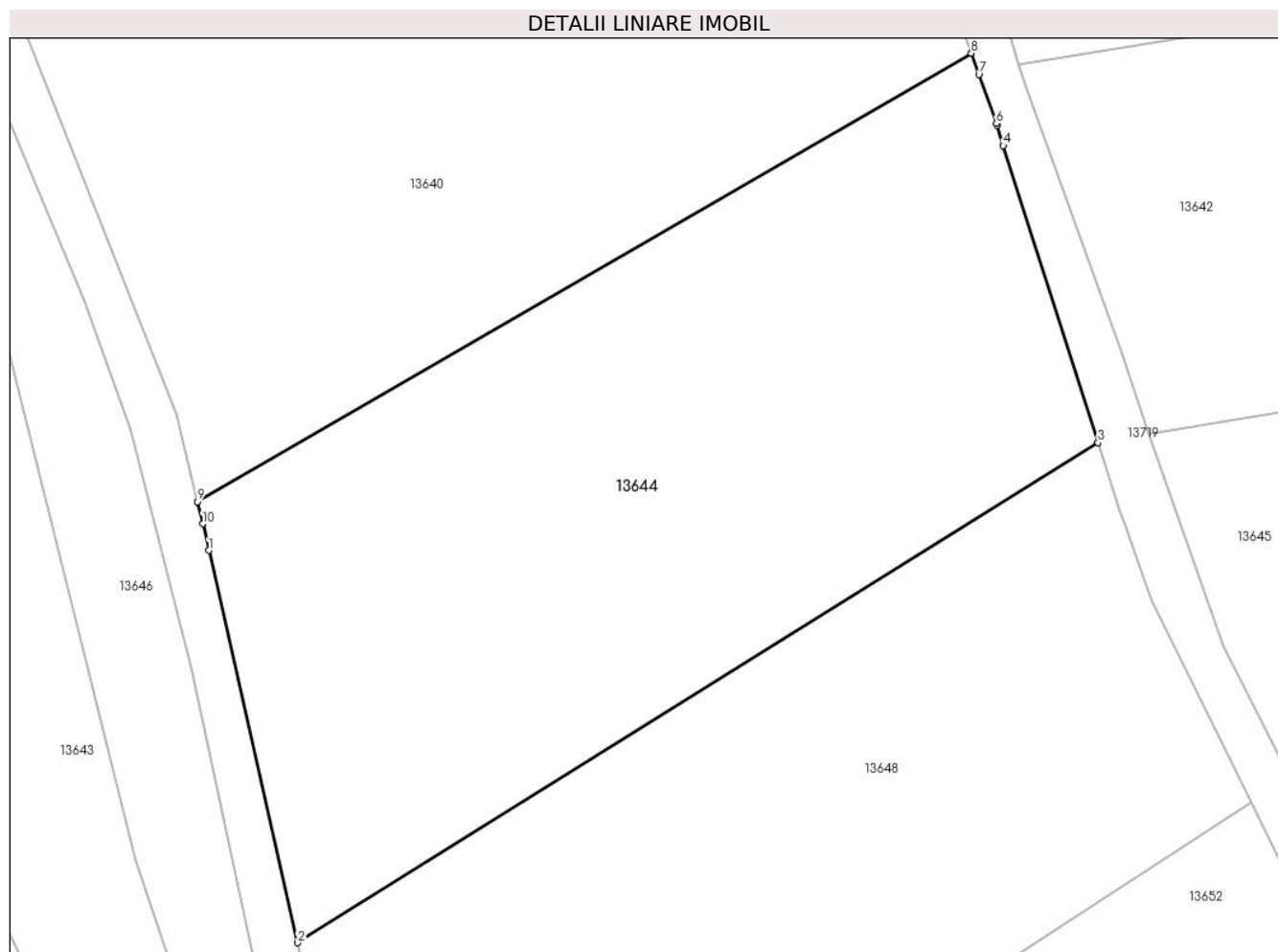
Inscrieri privind dezmembramintele dreptului de proprietate, drepturi reale de garanție și sarcini	Referințe
NU SUNT	

## Anexa Nr. 1 La Partea I

## Teren

Nr cadastral	Suprafața (mp)*	Observații / Referințe
	2.800	

\* Suprafața este determinată în planul de proiecție Stereo 70.



## Date referitoare la teren

Crt	Categorie folosință	Intravilan	Suprafața (mp)	Tarla	Parcelă	Nr. topo	Observații / Referințe
1	arabil	NU	2.800	85	2552/43	-	

## Lungime Segmente

1) Valorile lungimilor segmentelor sunt obținute din proiecție în plan.

Punct început	X / Y	Punct sfârșit	X / Y	Lungime segment (** (m)
1	414.186,277 499.474,384	2	414.193,915 499.440,762	34.479
2	414.193,915 499.440,762	3	414.262,526 499.483,606	80.889
3	414.262,526 499.483,606	4	414.254,413 499.509,07	26.725
4	414.254,413 499.509,07	5	414.253,869 499.510,8	1.814
5	414.253,869 499.510,8	6	414.253,813 499.510,958	0.168

Punct început	X / Y	Punct sfârșit	X / Y	Lungime segment (** (m)
6	414.253,813 499.510,958	7	414.252,319 499.515,165	4.464
7	414.252,319 499.515,165	8	414.251,672 499.516,988	1.935
8	414.251,672 499.516,988	9	414.185,306 499.478,561	76.688
9	414.185,306 499.478,561	10	414.185,761 499.476,654	1.96
10	414.185,761 499.476,654	1	414.186,277 499.474,384	2.328

\*\* Lungimile segmentelor sunt determinate în planul de proiecție Stereo 70 și sunt rotunjite la 1 milimetru.

\*\*\* Distanța dintre puncte este formată din segmente cumulate ce sunt mai mici decât valoarea 1 milimetru.





**DATE DESPRE IMOBILUL NR. 13645**

Oficiul de Cadastru și Publicitate Imobiliară SIBIU  
Biroul de Cadastru și Publicitate Imobiliară Sibiu

**A. Partea I. Descrierea imobilului**

TEREN Extravilan

Adresa: Jud. Sibiu

Nr. Crt	Nr cadastral Nr. topografic	Suprafața* (mp)	Observații / Referințe
A1		900	Sector cadastral:70 Teren neimprejmuit;

**B. Partea II. Proprietari și acte**

Inscrieri privitoare la dreptul de proprietate și alte drepturi reale		Referințe
/		
Act Administrativ nr. 1201/45, din 22/06/1998 emis de CJPSDPAT (titlu de proprietate);		
B1	Intabulare, drept de PROPRIETATE, dobandit prin Reconstituire, cota actuala 1/1 1) <b>ENE SIMINA</b> , CNP NEIDENTIFICAT 2) <b>JOARZĂ AURELIA</b> , CNP NEIDENTIFICAT	A1

**C. Partea III. SARCINI .**

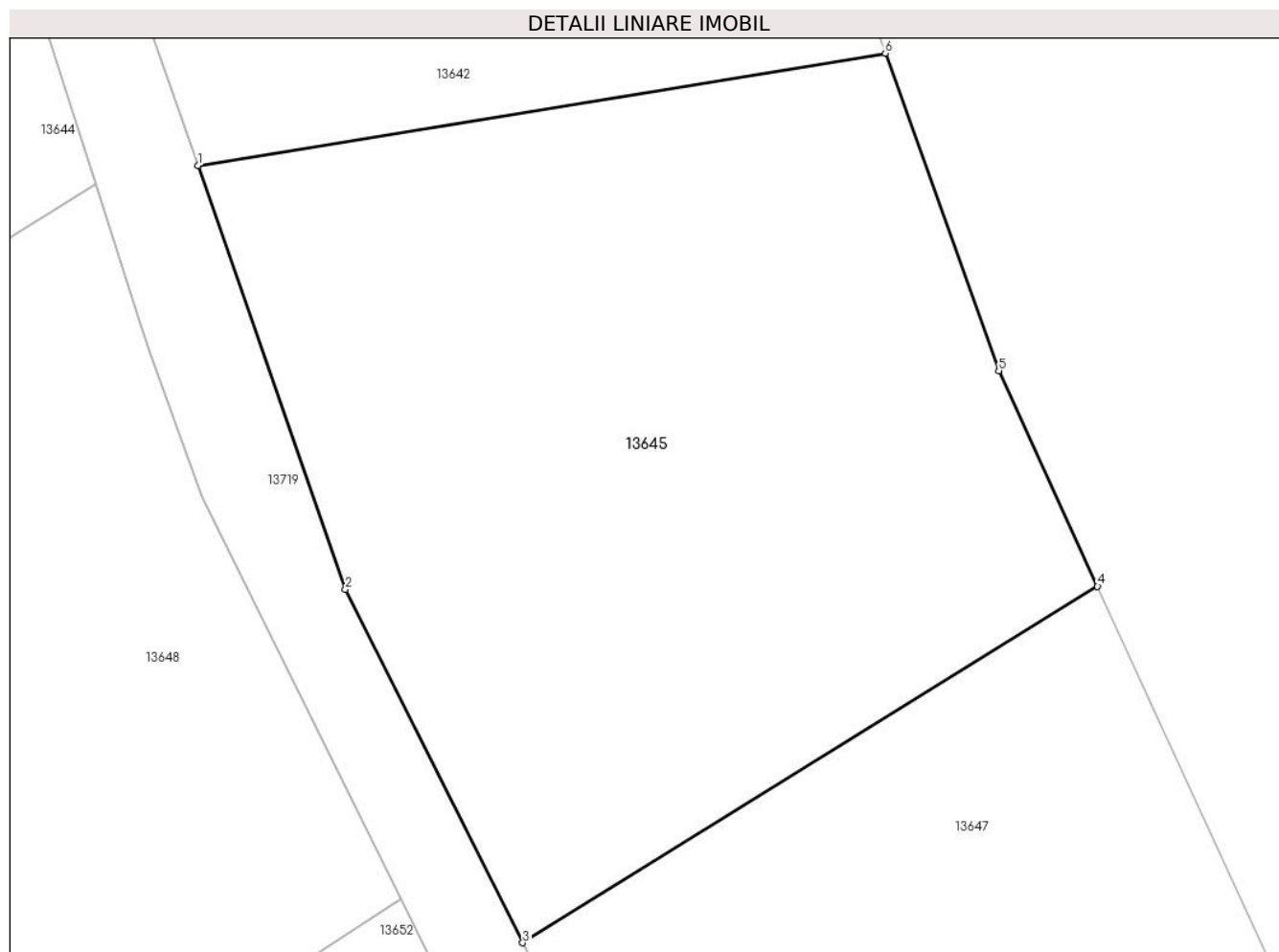
Inscrieri privind dezmembramintele dreptului de proprietate, drepturi reale de garanție și sarcini	Referințe
NU SUNT	

## Anexa Nr. 1 La Partea I

## Teren

Nr cadastral	Suprafața (mp)*	Observații / Referințe
	900	

\* Suprafața este determinată în planul de proiecție Stereo 70.



## Date referitoare la teren

Crt	Categorie folosință	Intravilan	Suprafața (mp)	Tarla	Parcelă	Nr. topo	Observații / Referințe
1	arabil	NU	900	85	2539/11	-	

## Lungime Segmente

1) Valorile lungimilor segmentelor sunt obținute din proiecție în plan.

Punct început	X / Y	Punct sfârșit	X / Y	Lungime segment (** (m)
1	414.266,938 499.484,399	2	414.273,304 499.466,139	19.338
2	414.273,304 499.466,139	3	414.280,95 499.450,918	17.033
3	414.280,95 499.450,918	4	414.305,73 499.466,274	29.152
4	414.305,73 499.466,274	5	414.301,471 499.475,566	10.221
5	414.301,471 499.475,566	6	414.296,58 499.489,246	14.528

Punct început	X / Y	Punct sfârșit	X / Y	Lungime segment (** (m)
6	414.296,58 499.489,246	1	414.266,938 499.484,399	30.036

\*\* Lungimile segmentelor sunt determinate în planul de proiecție Stereo 70 și sunt rotunjite la 1 milimetru.

\*\*\* Distanța dintre puncte este formată din segmente cumulate ce sunt mai mici decât valoarea 1 milimetru.



**DATE DESPRE IMOBILUL NR. 13646**

Oficiul de Cadastru și Publicitate Imobiliară SIBIU  
Biroul de Cadastru și Publicitate Imobiliară Sibiu

**A. Partea I. Descrierea imobilului**

TEREN Extravilan

Adresa: Jud. Sibiu

Nr. Crt	Nr cadastral Nr. topografic	Suprafața* (mp)	Observații / Referințe
A1		1.348	Sector cadastral:70 Teren neimprejmuit;

**B. Partea II. Proprietari și acte**

Inscrieri privitoare la dreptul de proprietate și alte drepturi reale		Referințe
/		
Act Normativ nr. 7, din 13/03/1996 emis de PARLAMENTUL ROMÂNIEI (lege);		
B1	Inscrierea provizorie, drept de PROPRIETATE, dobandit prin Lege, cota actuala 1/1 1) <b>COMUNA PĂUCA</b> , CIF:4241206, PROPRIETAR NEIDENTIFICAT	A1

**C. Partea III. SARCINI .**

Inscrieri privind dezmembramintele dreptului de proprietate, drepturi reale de garanție și sarcini	Referințe
NU SUNT	

## Anexa Nr. 1 La Partea I

## Teren

Nr cadastral	Suprafața (mp)*	Observații / Referințe
	1.348	

\* Suprafața este determinată în planul de proiecție Stereo 70.



## Date referitoare la teren

Crt	Categorie folosință	Intravilan	Suprafața (mp)	Tarla	Parcelă	Nr. topo	Observații / Referințe
1	curți constructii	NU	1.348	85	2561/1/1	-	TALUZ

## Lungime Segmente

1) Valorile lungimilor segmentelor sunt obținute din proiecție în plan.

Punct început	X / Y	Punct sfârșit	X / Y	Lungime segment (** (m)
1	414.167,454 499.515,184	2	414.158,768 499.538,174	24.576
2	414.158,768 499.538,174	3	414.154,01 499.551,03	13.708
3	414.154,01 499.551,03	4	414.149,15 499.547,341	6.101
4	414.149,15 499.547,341	5	414.150,153 499.545,326	2.251
5	414.150,153 499.545,326	6	414.168,016 499.495,918	52.538

Punct început	X / Y	Punct sfârşit	X / Y	Lungime segment (** (m)
6	414.168,016 499.495,918	7	414.180,002 499.447,791	49.597
7	414.180,002 499.447,791	8	414.201,342 499.384,948	66.368
8	414.201,342 499.384,948	9	414.218,344 499.354,658	34.735
9	414.218,344 499.354,658	10	414.224,391 499.358,964	7.423
10	414.224,391 499.358,964	11	414.213,604 499.374,588	18.986
11	414.213,604 499.374,588	12	414.207,728 499.384,931	11.895
12	414.207,728 499.384,931	13	414.203,016 499.394,8	10.936
13	414.203,016 499.394,8	14	414.197,501 499.413,342	19.345
14	414.197,501 499.413,342	15	414.191,271 499.434,267	21.833
15	414.191,271 499.434,267	16	414.184,76 499.464,399	30.828
16	414.184,76 499.464,399	17	414.179,578 499.484,71	20.962
17	414.179,578 499.484,71	18	414.175,664 499.495,655	11.623
18	414.175,664 499.495,655	1	414.167,454 499.515,184	21.185

\*\* Lungimile segmentelor sunt determinate în planul de proiecţie Stereo 70 şi sunt rotunjite la 1 milimetru.

\*\*\* Distanţa dintre puncte este formată din segmente cumulate ce sunt mai mici decât valoarea 1 milimetru.





**DATE DESPRE IMOBILUL NR. 13647**

Oficiul de Cadastru și Publicitate Imobiliară SIBIU  
Biroul de Cadastru și Publicitate Imobiliară Sibiu

**A. Partea I. Descrierea imobilului**

TEREN Extravilan

Adresa: Jud. Sibiu

Nr. Crt	Nr cadastral Nr. topografic	Suprafața* (mp)	Observații / Referințe
A1		900	Sector cadastral:70 Teren neimprejmuit;

**B. Partea II. Proprietari și acte**

Inscrieri privitoare la dreptul de proprietate și alte drepturi reale	Referințe
/	
Act Administrativ nr. 1196/45, din 17/04/1998 emis de CJPSDPAT (titlu de proprietate);	
B1	A1
Intabulare, drept de PROPRIETATE, dobandit prin Reconstituire, cota actuala 1/1 1) DAVID VIRGIL, CNP NEIDENTIFICAT	

**C. Partea III. SARCINI .**

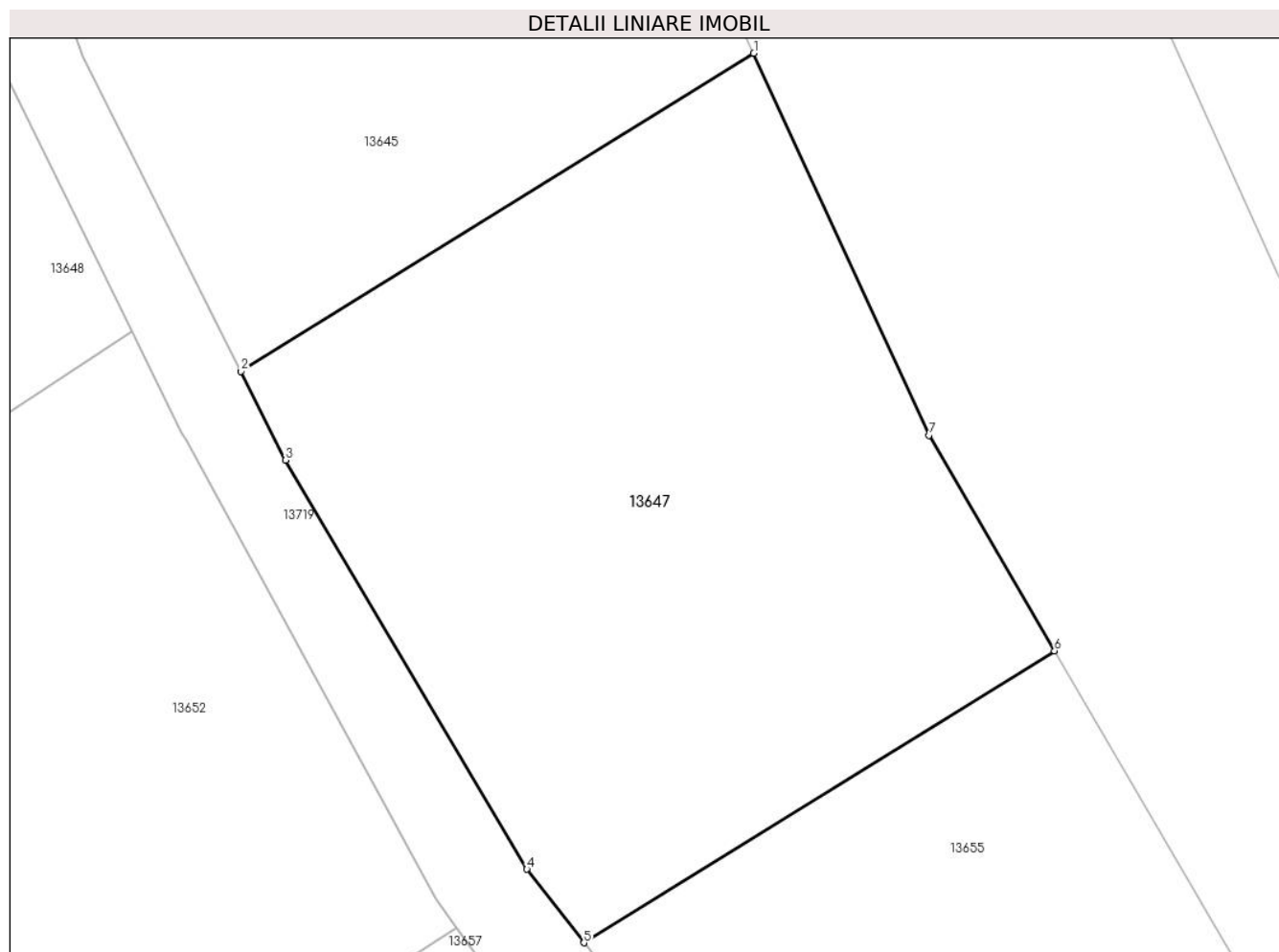
Inscrieri privind dezmembramintele dreptului de proprietate, drepturi reale de garanție și sarcini	Referințe
NU SUNT	

## Anexa Nr. 1 La Partea I

## Teren

Nr cadastral	Suprafaţa (mp)*	Observații / Referințe
	900	

\* Suprafața este determinată în planul de proiecție Stereo 70.



## Date referitoare la teren

Crt	Categorie folosință	Intra vilan	Suprafața (mp)	Tarla	Parcelă	Nr. topo	Observații / Referințe
1	arabil	NU	900	85	2539/12	-	

## Lungime Segmente

1) Valorile lungimilor segmentelor sunt obținute din proiecție în plan.

Punct început	X / Y	Punct sfârșit	X / Y	Lungime segment (** (m)
1	414.305,73 499.466,274	2	414.280,95 499.450,918	29.152
2	414.280,95 499.450,918	3	414.283,104 499.446,629	4.799
3	414.283,104 499.446,629	4	414.294,768 499.426,873	22.943
4	414.294,768 499.426,873	5	414.297,523 499.423,321	4.495
5	414.297,523 499.423,321	6	414.320,264 499.437,415	26.754

Punct început	X / Y	Punct sfârșit	X / Y	Lungime segment (** (m)
6	414.320,264 499.437,415	7	414.314,188 499.447,82	12.05
7	414.314,188 499.447,82	1	414.305,73 499.466,274	20.3

\*\* Lungimile segmentelor sunt determinate în planul de proiecție Stereo 70 și sunt rotunjite la 1 milimetru.

\*\*\* Distanța dintre puncte este formată din segmente cumulate ce sunt mai mici decât valoarea 1 milimetru.



**DATE DESPRE IMOBILUL NR. 13648**

Oficiul de Cadastru și Publicitate Imobiliară SIBIU  
Biroul de Cadastru și Publicitate Imobiliară Sibiu

**A. Partea I. Descrierea imobilului**

TEREN Extravilan

Adresa: Jud. Sibiu

Nr. Crt	Nr cadastral Nr. topografic	Suprafața* (mp)	Observații / Referințe
A1		2.800	Sector cadastral:70 Teren neimprejmuit;

**B. Partea II. Proprietari și acte**

Inscrieri privitoare la dreptul de proprietate și alte drepturi reale		Referințe
/		
Act Administrativ nr. 1164/45, din 17/04/1998 emis de CJPSDPAT (titlu de proprietate);		
B1	Intabulare, drept de PROPRIETATE, dobandit prin Reconstituire, cota actuala 1/1 1) <b>ROMAN IOAN</b> , CNP NEIDENTIFICAT	A1

**C. Partea III. SARCINI .**

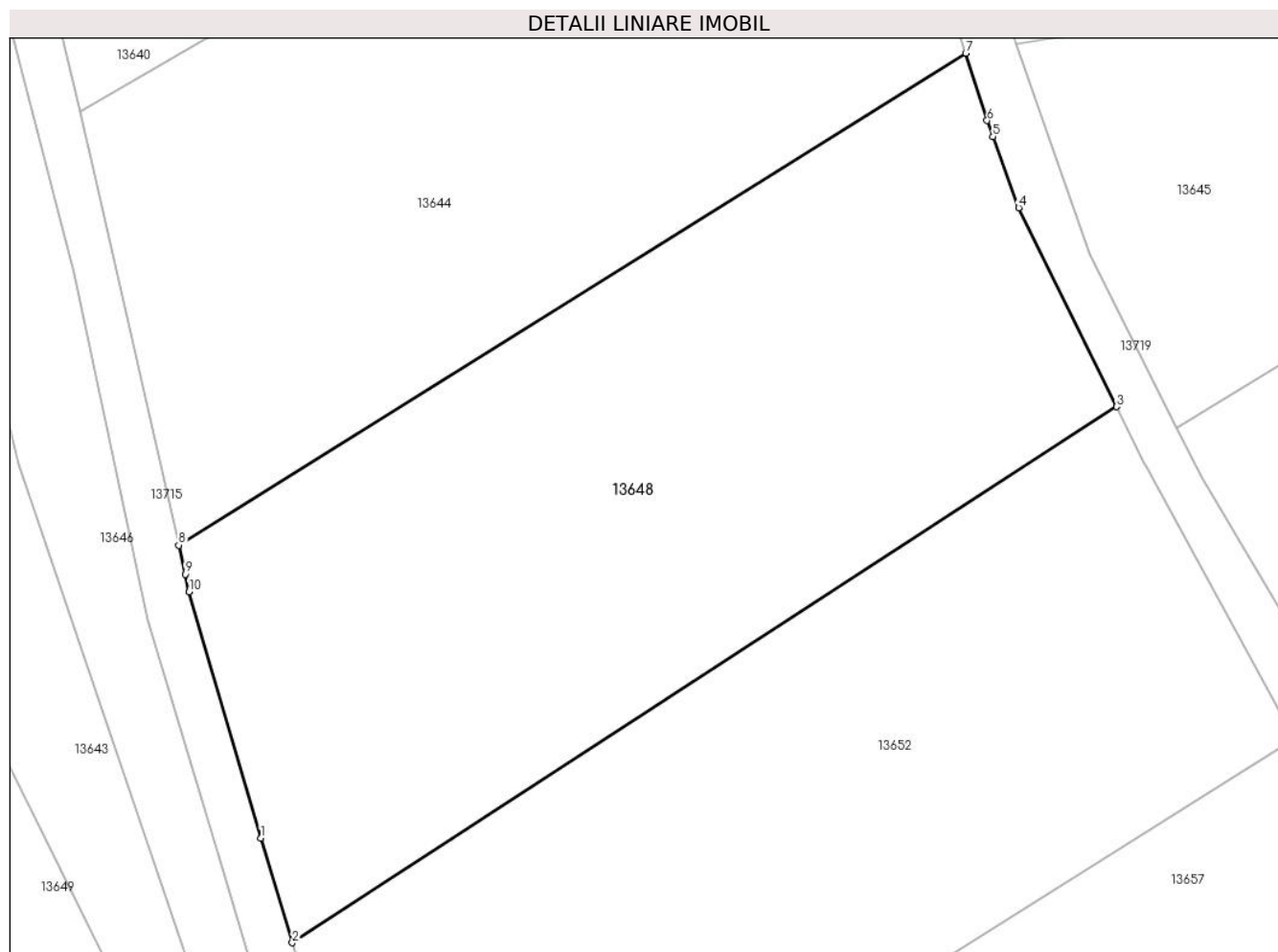
Inscrieri privind dezmembramintele dreptului de proprietate, drepturi reale de garanție și sarcini	Referințe
NU SUNT	

## Anexa Nr. 1 La Partea I

## Teren

Nr cadastral	Suprafața (mp)*	Observații / Referințe
	2.800	

\* Suprafața este determinată în planul de proiecție Stereo 70.



## Date referitoare la teren

Crt	Categorie folosință	Intravilan	Suprafața (mp)	Tarla	Parcelă	Nr. topo	Observații / Referințe
1	arabil	NU	2.800	85	2552/42	-	

## Lungime Segmente

1) Valorile lungimilor segmentelor sunt obținute din proiecție în plan.

Punct început	X / Y	Punct sfârșit	X / Y	Lungime segment (** (m)
1	414.201,104 499.415,259	2	414.203,82 499.406,128	9.526
2	414.203,82 499.406,128	3	414.275,69 499.452,821	85.706
3	414.275,69 499.452,821	4	414.267,134 499.470,152	19.329
4	414.267,134 499.470,152	5	414.264,897 499.476,349	6.588
5	414.264,897 499.476,349	6	414.264,394 499.477,741	1.48

Punct început	X / Y	Punct sfârșit	X / Y	Lungime segment (** (m)
6	414.264,394 499.477,741	7	414.262,526 499.483,606	6.155
7	414.262,526 499.483,606	8	414.193,915 499.440,762	80.889
8	414.193,915 499.440,762	9	414.194,492 499.438,222	2.605
9	414.194,492 499.438,222	10	414.194,838 499.436,696	1.565
10	414.194,838 499.436,696	1	414.201,104 499.415,259	22.334

\*\* Lungimile segmentelor sunt determinate în planul de proiecție Stereo 70 și sunt rotunjite la 1 milimetru.

\*\*\* Distanța dintre puncte este formată din segmente cumulate ce sunt mai mici decât valoarea 1 milimetru.





**DATE DESPRE IMOBILUL NR. 13649**

Oficiul de Cadastru și Publicitate Imobiliară SIBIU  
Biroul de Cadastru și Publicitate Imobiliară Sibiu

**A. Partea I. Descrierea imobilului**

TEREN Extravilan

Adresa: Jud. Sibiu

Nr. Crt	Nr cadastral Nr. topografic	Suprafața* (mp)	Observații / Referințe
A1		3.400	Sector cadastral:70 Teren neimprejmuit;

**B. Partea II. Proprietari și acte**

Inscrieri privitoare la dreptul de proprietate și alte drepturi reale		Referințe
/		
Act Normativ nr. 7, din 13/03/1996 emis de PARLAMENTUL ROMÂNIEI (lege);		
B1	Inscrierea provizorie, drept de PROPRIETATE, dobandit prin Lege, cota actuala 1/1	A1
1) COMUNA PAUCA, CIF:4241206, PROPRIETAR NEIDENTIFICAT		

**C. Partea III. SARCINI .**

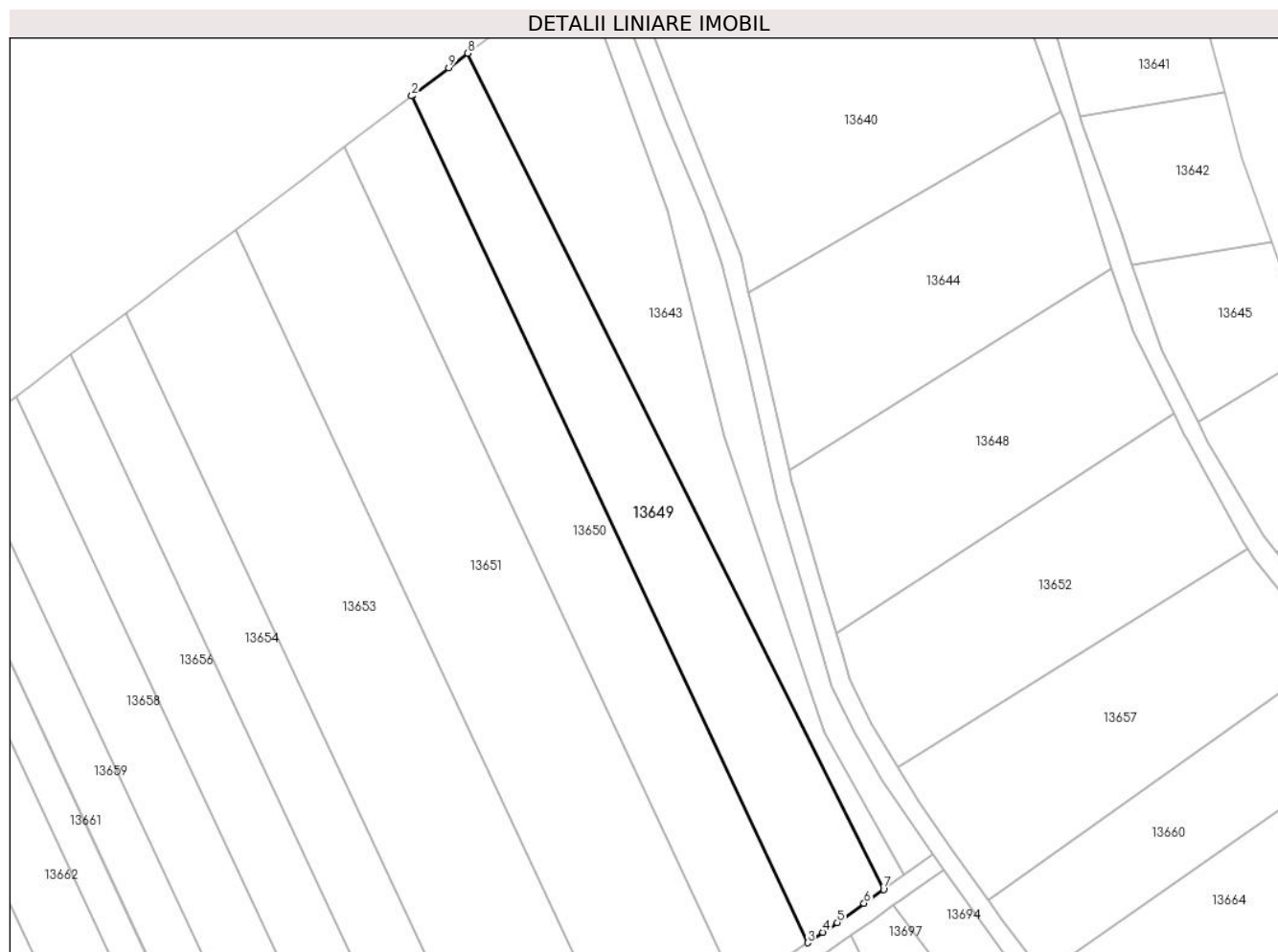
Inscrieri privind dezmembramintele dreptului de proprietate, drepturi reale de garanție și sarcini	Referințe
NU SUNT	

## Anexa Nr. 1 La Partea I

## Teren

Nr cadastral	Suprafața (mp)*	Observații / Referințe
	3.400	

\* Suprafața este determinată în planul de proiecție Stereo 70.



## Date referitoare la teren

Crt	Categorie folosință	Intravilan	Suprafața (mp)	Tarla	Parcelă	Nr. topo	Observații / Referințe
1	faneata	NU	3.400	85	2561/90	-	

## Lungime Segmente

1) Valorile lungimilor segmentelor sunt obținute din proiecție în plan.

Punct început	X / Y	Punct sfârșit	X / Y	Lungime segment (** (m)
1	414.113,602 499.520,359	2	414.113,532 499.520,306	0.088
2	414.113,532 499.520,306	3	414.197,772 499.340,188	198.843
3	414.197,772 499.340,188	4	414.201,066 499.342,44	3.99
4	414.201,066 499.342,44	5	414.204,086 499.344,505	3.659
5	414.204,086 499.344,505	6	414.209,805 499.348,577	7.02

Punct început	X / Y	Punct sfârșit	X / Y	Lungime segment (** (m)
6	414.209,805 499.348,577	7	414.213,958 499.351,535	5.099
7	414.213,958 499.351,535	8	414.125,479 499.529,374	198.634
8	414.125,479 499.529,374	9	414.121,396 499.526,275	5.126
9	414.121,396 499.526,275	1	414.113,602 499.520,359	9.785

\*\* Lungimile segmentelor sunt determinate în planul de proiecție Stereo 70 și sunt rotunjite la 1 milimetru.

\*\*\* Distanța dintre puncte este formată din segmente cumulate ce sunt mai mici decât valoarea 1 milimetru.



**DATE DESPRE IMOBILUL NR. 13650**

Oficiul de Cadastru și Publicitate Imobiliară SIBIU  
Biroul de Cadastru și Publicitate Imobiliară Sibiu

**A. Partea I. Descrierea imobilului**

TEREN Extravilan

Adresa: Jud. Sibiu

Nr. Crt	Nr cadastral Nr. topografic	Suprafața* (mp)	Observații / Referințe
A1		3.500	Sector cadastral:70 Teren neimprejmuit;

**B. Partea II. Proprietari și acte**

Inscrieri privitoare la dreptul de proprietate și alte drepturi reale	Referințe
/	
Act Administrativ nr. 990/45, din 28/08/1996 emis de CJPSDPAT (titlu de proprietate);	
B1	A1
Intabulare, drept de PROPRIETATE, dobandit prin Reconstituire, cota actuala 1/1 1) DAVID IULIU, CNP NEIDENTIFICAT	

**C. Partea III. SARCINI .**

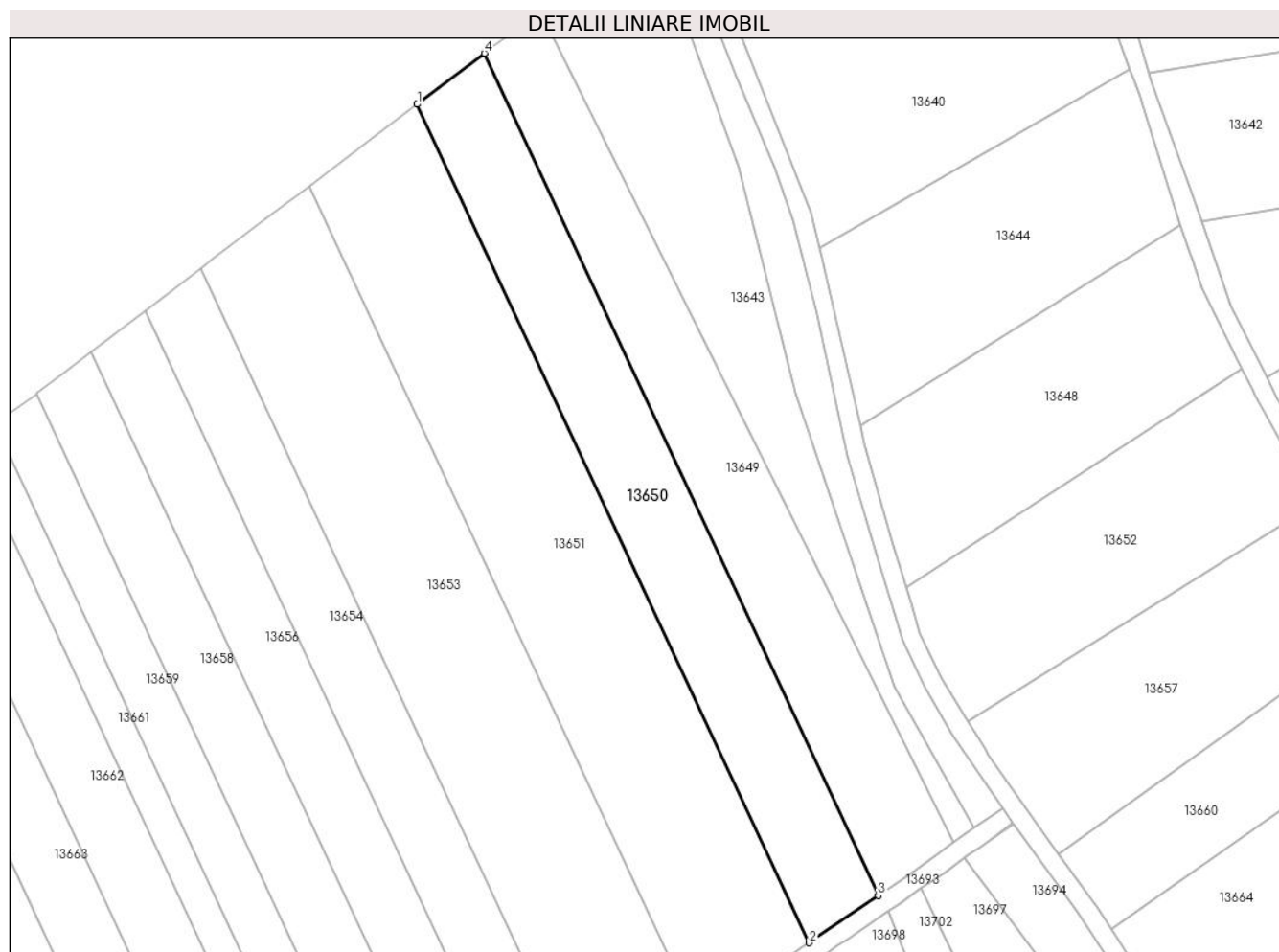
Inscrieri privind dezmembramintele dreptului de proprietate, drepturi reale de garanție și sarcini	Referințe
NU SUNT	

## Anexa Nr. 1 La Partea I

## Teren

Nr cadastral	Suprafața (mp)*	Observații / Referințe
	3.500	

\* Suprafața este determinată în planul de proiecție Stereo 70.



## Date referitoare la teren

Crt	Categorie folosință	Intravilan	Suprafața (mp)	Tarla	Parcelă	Nr. topo	Observații / Referințe
1	arabil	NU	3.500	85	2561/89	-	NUMĂR DE PARCELĂ GREȘIT ÎN TP (2561/65)

## Lungime Segmente

1) Valorile lungimilor segmentelor sunt obținute din proiecție în plan.

Punct început	X / Y	Punct sfârșit	X / Y	Lungime segment (** (m)
1	414.099,158 499.509,396	2	414.183,015 499.330,1	197.937
2	414.183,015 499.330,1	3	414.197,772 499.340,188	17.877
3	414.197,772 499.340,188	4	414.113,532 499.520,306	198.843
4	414.113,532 499.520,306	1	414.099,158 499.509,396	18.045

**\*\* Lungimile segmentelor sunt determinate în planul de proiecție Stereo 70 și sunt rotunjite la 1 milimetru.**

**\*\*\* Distanța dintre puncte este formată din segmente cumulate ce sunt mai mici decât valoarea 1 milimetru.**





**DATE DESPRE IMOBILUL NR. 13651**

Oficiul de Cadastru și Publicitate Imobiliară SIBIU  
Biroul de Cadastru și Publicitate Imobiliară Sibiu

**A. Partea I. Descrierea imobilului**

TEREN Extravilan

Adresa: Jud. Sibiu

Nr. Crt	Nr cadastral Nr. topografic	Suprafața* (mp)	Observații / Referințe
A1		5.600	Sector cadastral:70 Teren neimprejmuț;

**B. Partea II. Proprietari și acte**

Inscrieri privitoare la dreptul de proprietate și alte drepturi reale		Referințe
/		
Act Administrativ nr. 1190/45, din 17/04/1998 emis de CJPSDPAT (titlu de proprietate);		
B1	Intabulare, drept de PROPRIETATE, dobandit prin Reconstituire, cota actuala 1/1	A1
	1) POPA ROZALIA, CNP NEIDENTIFICAT 2) POPA VIOREL, CNP NEIDENTIFICAT 3) POPA IOAN, CNP NEIDENTIFICAT 4) POPA DRAGOMIR, CNP NEIDENTIFICAT 5) POPA MARIA, CNP NEIDENTIFICAT	

**C. Partea III. SARCINI .**

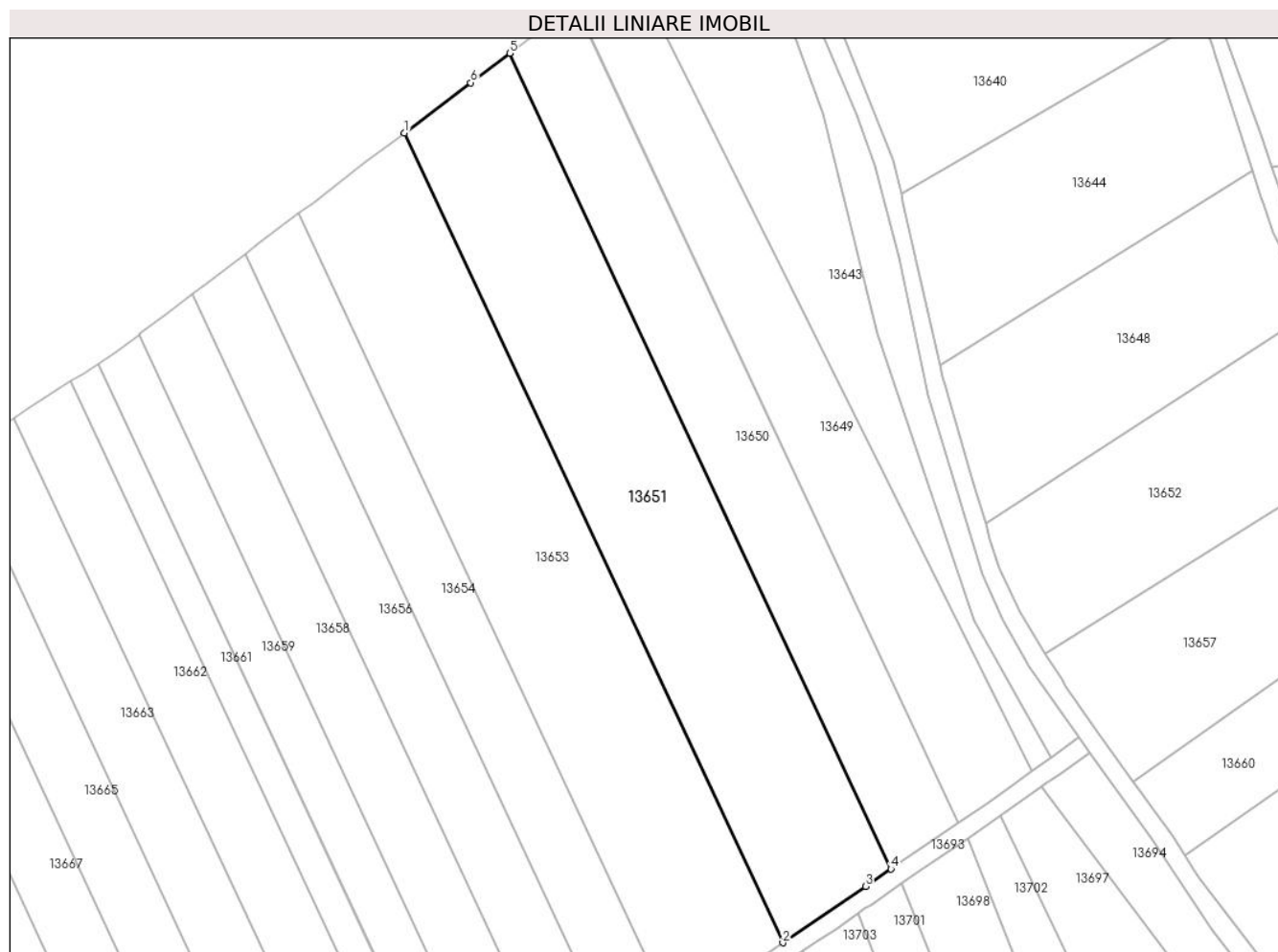
Inscrieri privind dezmembramintele dreptului de proprietate, drepturi reale de garanție și sarcini	Referințe
NU SUNT	

## Anexa Nr. 1 La Partea I

## Teren

Nr cadastral	Suprafața (mp)*	Observații / Referințe
	5.600	

\* Suprafața este determinată în planul de proiecție Stereo 70.



## Date referitoare la teren

Crt	Categorie folosință	Intravilan	Suprafața (mp)	Tarla	Parcelă	Nr. topo	Observații / Referințe
1	arabil	NU	5.600	85	2561/88	-	

## Lungime Segmente

1) Valorile lungimilor segmentelor sunt obținute din proiecție în plan.

Punct început	X / Y	Punct sfârșit	X / Y	Lungime segment (** (m)
1	414.076,023 499.491,835	2	414.159,261 499.313,86	196.478
2	414.159,261 499.313,86	3	414.177,422 499.326,276	21.999
3	414.177,422 499.326,276	4	414.183,015 499.330,1	6.775
4	414.183,015 499.330,1	5	414.099,158 499.509,396	197.937
5	414.099,158 499.509,396	6	414.090,596 499.502,896	10.749

Punct început	X / Y	Punct sfârşit	X / Y	Lungime segment (** (m)
6	414.090,596 499.502,896	1	414.076,023 499.491,835	18.296

\*\* Lungimile segmentelor sunt determinate în planul de proiecţie Stereo 70 şi sunt rotunjite la 1 milimetru.

\*\*\* Distanţa dintre puncte este formată din segmente cumulate ce sunt mai mici decât valoarea 1 milimetru.



**DATE DESPRE IMOBILUL NR. 13652**

Oficiul de Cadastru și Publicitate Imobiliară SIBIU  
Biroul de Cadastru și Publicitate Imobiliară Sibiu

**A. Partea I. Descrierea imobilului**

TEREN Extravilan

Adresa: Jud. Sibiu

Nr. Crt	Nr cadastral Nr. topografic	Suprafața* (mp)	Observații / Referințe
A1		2.800	Sector cadastral:70 Teren neimprejmuit;

**B. Partea II. Proprietari și acte**

Inscrieri privitoare la dreptul de proprietate și alte drepturi reale		Referințe
/		
Act Administrativ nr. 1943/45, din 14/02/2022 emis de CJPSDPAT (titlu de proprietate);		
B1	Intabulare, drept de PROPRIETATE, dobandit prin Reconstituire, cota actuala 1/1 1) POPA DRAGOMIR 2) POPA VIOREL 3) VASIU MARIA 4) POPA IOAN 5) BERA ANA	A1

**C. Partea III. SARCINI .**

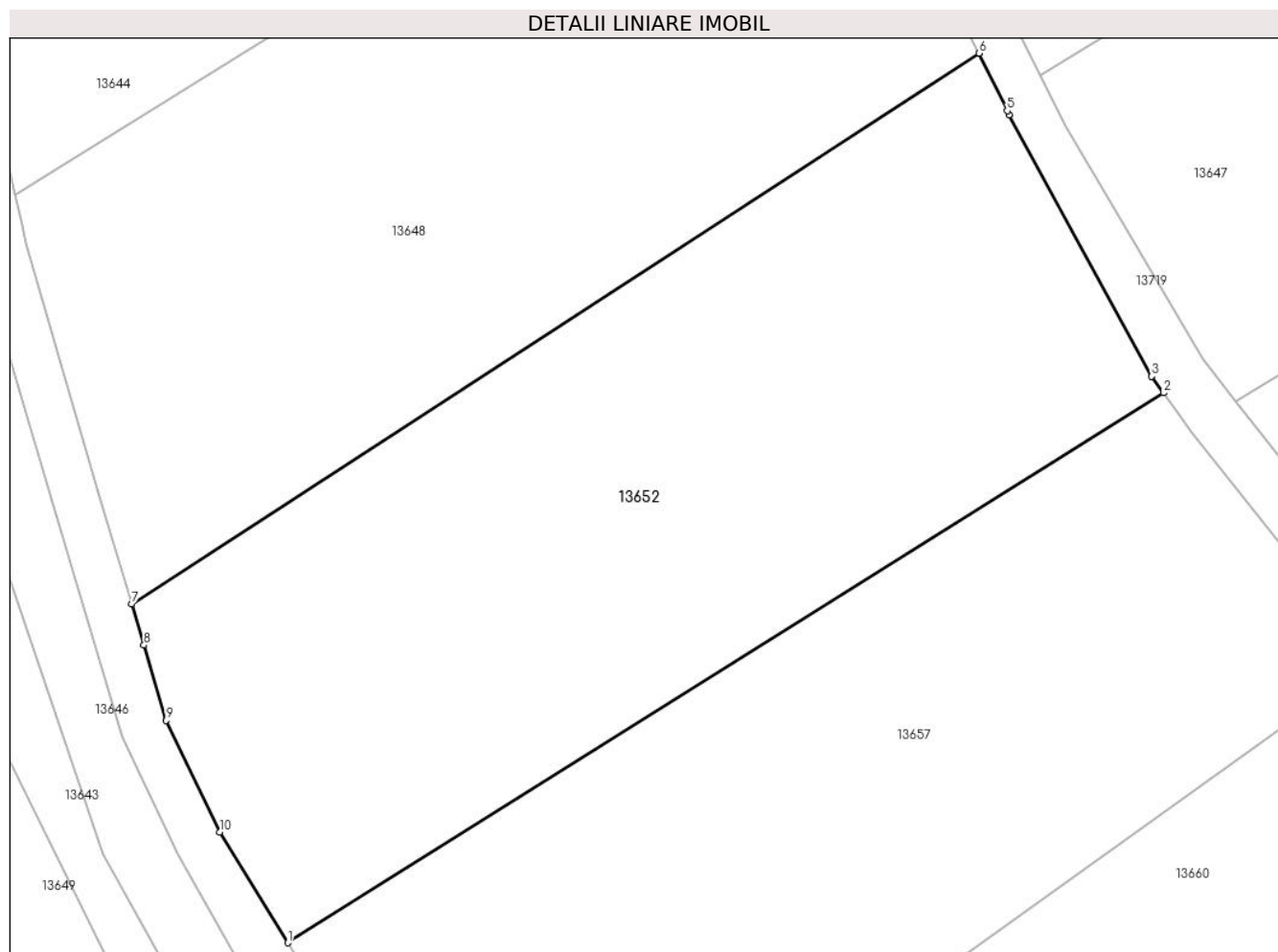
Inscrieri privind dezmembramintele dreptului de proprietate, drepturi reale de garanție și sarcini	Referințe
NU SUNT	

## Anexa Nr. 1 La Partea I

## Teren

Nr cadastral	Suprafața (mp)*	Observații / Referințe
	2.800	

\* Suprafața este determinată în planul de proiecție Stereo 70.



## Date referitoare la teren

Crt	Categorie folosință	Intra vilan	Suprafața (mp)	Tarla	Parcelă	Nr. topo	Observații / Referințe
1	arabil	NU	2.800	85	2552/41	-	

## Lungime Segmente

1) Valorile lungimilor segmentelor sunt obținute din proiecție în plan.

Punct început	X / Y	Punct sfârșit	X / Y	Lungime segment (** (m)
1	414.217,053 499.377,402	2	414.291,375 499.424,019	87.732
2	414.291,375 499.424,019	3	414.290,362 499.425,419	1.728
3	414.290,362 499.425,419	4	414.278,287 499.447,596	25.251
4	414.278,287 499.447,596	5	414.278,098 499.447,943	0.396
5	414.278,098 499.447,943	6	414.275,69 499.452,821	5.44

Punct început	X / Y	Punct sfârșit	X / Y	Lungime segment (** (m)
6	414.275,69 499.452,821	7	414.203,82 499.406,128	85.706
7	414.203,82 499.406,128	8	414.204,859 499.402,633	3.645
8	414.204,859 499.402,633	9	414.206,76 499.396,24	6.67
9	414.206,76 499.396,24	10	414.211,276 499.386,783	10.48
10	414.211,276 499.386,783	1	414.217,053 499.377,402	11.017

\*\* Lungimile segmentelor sunt determinate în planul de proiecție Stereo 70 și sunt rotunjite la 1 milimetru.

\*\*\* Distanța dintre puncte este formată din segmente cumulate ce sunt mai mici decât valoarea 1 milimetru.





**DATE DESPRE IMOBILUL NR. 13653**

Oficiul de Cadastru și Publicitate Imobiliară SIBIU  
Biroul de Cadastru și Publicitate Imobiliară Sibiu

**A. Partea I. Descrierea imobilului**

TEREN Extravilan

Adresa: Jud. Sibiu

Nr. Crt	Nr cadastral Nr. topografic	Suprafața* (mp)	Observații / Referințe
A1		5.600	Sector cadastral:70 Teren neimprejmuit;

**B. Partea II. Proprietari și acte**

Inscrieri privitoare la dreptul de proprietate și alte drepturi reale	Referințe
/	
Act Administrativ nr. 1101/45, din 06/04/1998 emis de CJPSDPAT (titlu de proprietate);	
B1	A1
Intabulare, drept de PROPRIETATE, dobandit prin Reconstituire, cota actuala 1/1 1) JOARZĂ SEVASTIAN, CNP NEIDENTIFICAT	

**C. Partea III. SARCINI .**

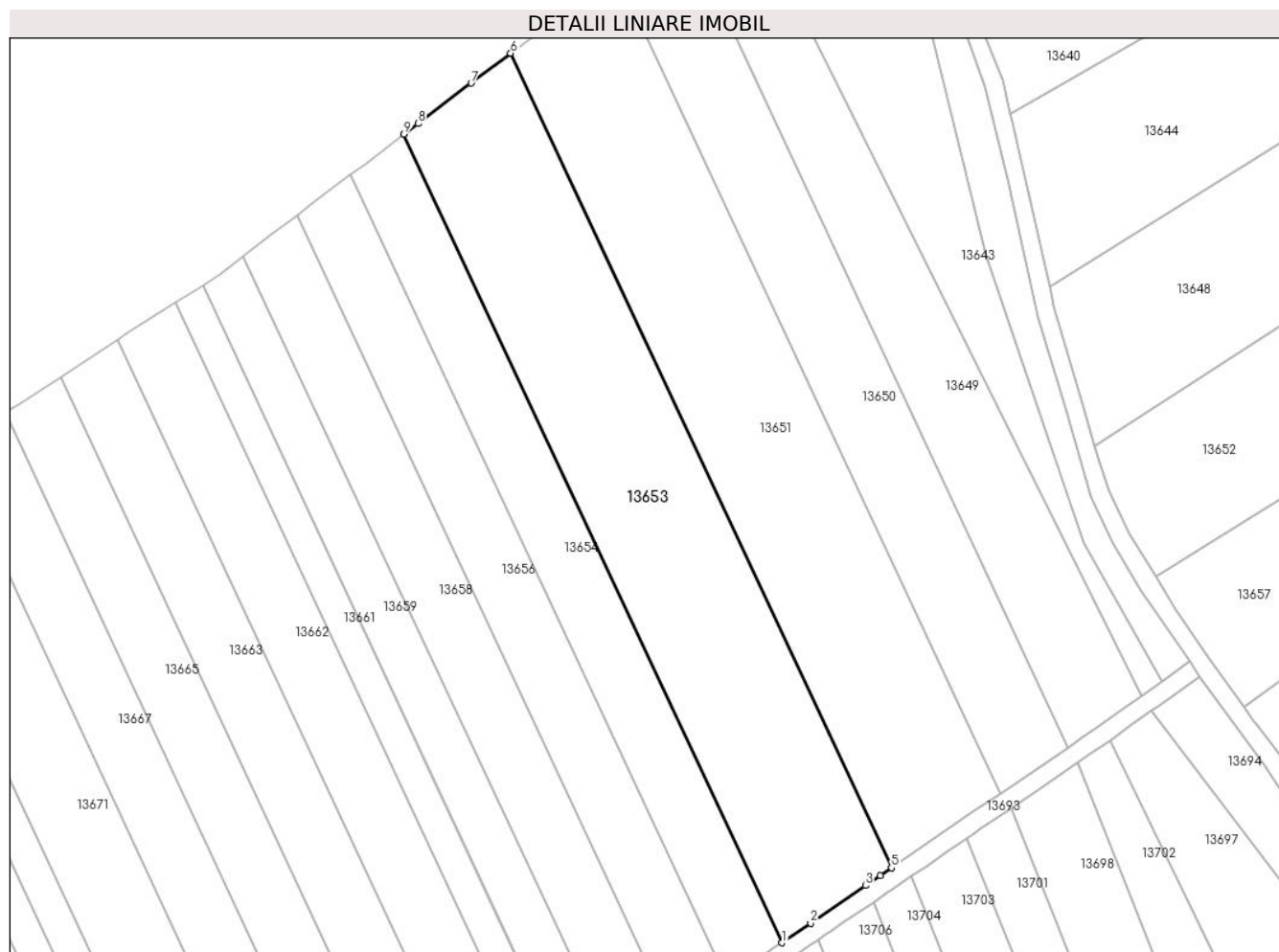
Inscrieri privind dezmembramintele dreptului de proprietate, drepturi reale de garanție și sarcini	Referințe
NU SUNT	

## Anexa Nr. 1 La Partea I

## Teren

Nr cadastral	Suprafața (mp)*	Observații / Referințe
	5.600	

\* Suprafața este determinată în planul de proiecție Stereo 70.



## Date referitoare la teren

Crt	Categorie folosință	Intravilan	Suprafața (mp)	Tarla	Parcelă	Nr. topo	Observații / Referințe
1	faneata	NU	5.600	85	2561/87	-	

## Lungime Segmente

1) Valorile lungimilor segmentelor sunt obținute din proiecție în plan.

Punct început	X / Y	Punct sfârșit	X / Y	Lungime segment (** (m)
1	414.135,33 499.297,5	2	414.141,626 499.301,804	7.628
2	414.141,626 499.301,804	3	414.153,603 499.309,992	14.508
3	414.153,603 499.309,992	4	414.156,847 499.312,21	3.93
4	414.156,847 499.312,21	5	414.159,261 499.313,86	2.924
5	414.159,261 499.313,86	6	414.076,023 499.491,835	196.478

Punct început	X / Y	Punct sfârşit	X / Y	Lungime segment (** (m)
6	414.076,023 499.491,835	7	414.067,42 499.485,305	10.8
7	414.067,42 499.485,305	8	414.055,767 499.476,46	14.63
8	414.055,767 499.476,46	9	414.052,714 499.474,142	3.832
9	414.052,714 499.474,142	1	414.135,33 499.297,5	195.008

\*\* Lungimile segmentelor sunt determinate în planul de proiecţie Stereo 70 şi sunt rotunjite la 1 milimetru.

\*\*\* Distanţa dintre puncte este formată din segmente cumulate ce sunt mai mici decât valoarea 1 milimetru.



**DATE DESPRE IMOBILUL NR. 13654**

Oficiul de Cadastru și Publicitate Imobiliară SIBIU  
Biroul de Cadastru și Publicitate Imobiliară Sibiu

**A. Partea I. Descrierea imobilului**

TEREN Extravilan

Adresa: Jud. Sibiu

Nr. Crt	Nr cadastral Nr. topografic	Suprafața* (mp)	Observații / Referințe
A1		2.800	Sector cadastral:70 Teren neimprejmuit;

**B. Partea II. Proprietari și acte**

Inscrieri privitoare la dreptul de proprietate și alte drepturi reale	Referințe
/	
Act Administrativ nr. 1049/45, din 10/02/1997 emis de CJPSDPAT (titlu de proprietate);	
B1	A1
Intabulare, drept de PROPRIETATE, dobandit prin Reconstituire, cota actuala 1/1 1) JOARZĂ SAMOILĂ, CNP NEIDENTIFICAT	

**C. Partea III. SARCINI .**

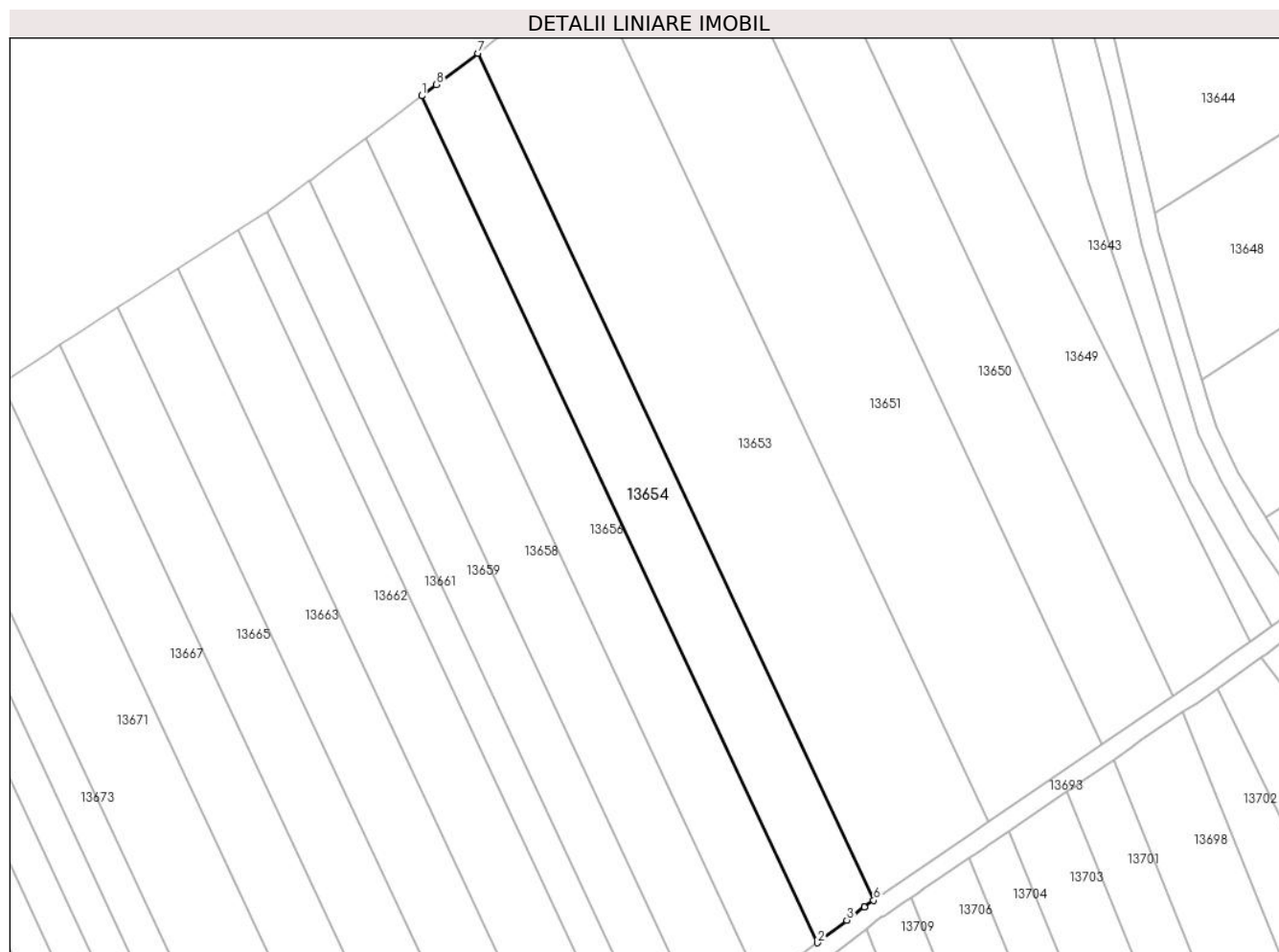
Inscrieri privind dezmembramintele dreptului de proprietate, drepturi reale de garanție și sarcini	Referințe
NU SUNT	

## Anexa Nr. 1 La Partea I

## Teren

Nr cadastral	Suprafața (mp)*	Observații / Referințe
	2.800	

\* Suprafața este determinată în planul de proiecție Stereo 70.



## Date referitoare la teren

Crt	Categorie folosință	Intra vilan	Suprafața (mp)	Tarla	Parcelă	Nr. topo	Observații / Referințe
1	arabil	NU	2.800	85	2561/86/2	-	

## Lungime Segmente

1) Valorile lungimilor segmentelor sunt obținute din proiecție în plan.

Punct început	X / Y	Punct sfârșit	X / Y	Lungime segment (** (m)
1	414.041,009 499.465,258	2	414.123,6 499.288,669	194.949
2	414.123,6 499.288,669	3	414.129,705 499.293,386	7.715
3	414.129,705 499.293,386	4	414.133,373 499.296,22	4.636
4	414.133,373 499.296,22	5	414.133,403 499.296,182	0.048
5	414.133,403 499.296,182	6	414.135,33 499.297,5	2.334

Punct început	X / Y	Punct sfârșit	X / Y	Lungime segment (** (m)
6	414.135,33 499.297,5	7	414.052,714 499.474,142	195.008
7	414.052,714 499.474,142	8	414.044,071 499.467,582	10.851
8	414.044,071 499.467,582	1	414.041,009 499.465,258	3.844

\*\* Lungimile segmentelor sunt determinate în planul de proiecție Stereo 70 și sunt rotunjite la 1 milimetru.

\*\*\* Distanța dintre puncte este formată din segmente cumulate ce sunt mai mici decât valoarea 1 milimetru.





**DATE DESPRE IMOBILUL NR. 13655**

Oficiul de Cadastru și Publicitate Imobiliară SIBIU  
Biroul de Cadastru și Publicitate Imobiliară Sibiu

**A. Partea I. Descrierea imobilului**

TEREN Extravilan

Adresa: Jud. Sibiu

Nr. Crt	Nr cadastral Nr. topografic	Suprafața* (mp)	Observații / Referințe
A1		2.100	Sector cadastral:70 Teren neimprejmuit;

**B. Partea II. Proprietari și acte**

Inscrieri privitoare la dreptul de proprietate și alte drepturi reale	Referințe
/	
Act Administrativ nr. 1124/45, din 06/04/1998 emis de CJPSDPAT (titlu de proprietate);	
B1	A1
Intabulare, drept de PROPRIETATE, dobandit prin Reconstituire, cota actuala 1/1 1) BUHOI MARIA, CNP NEIDENTIFICAT	

**C. Partea III. SARCINI .**

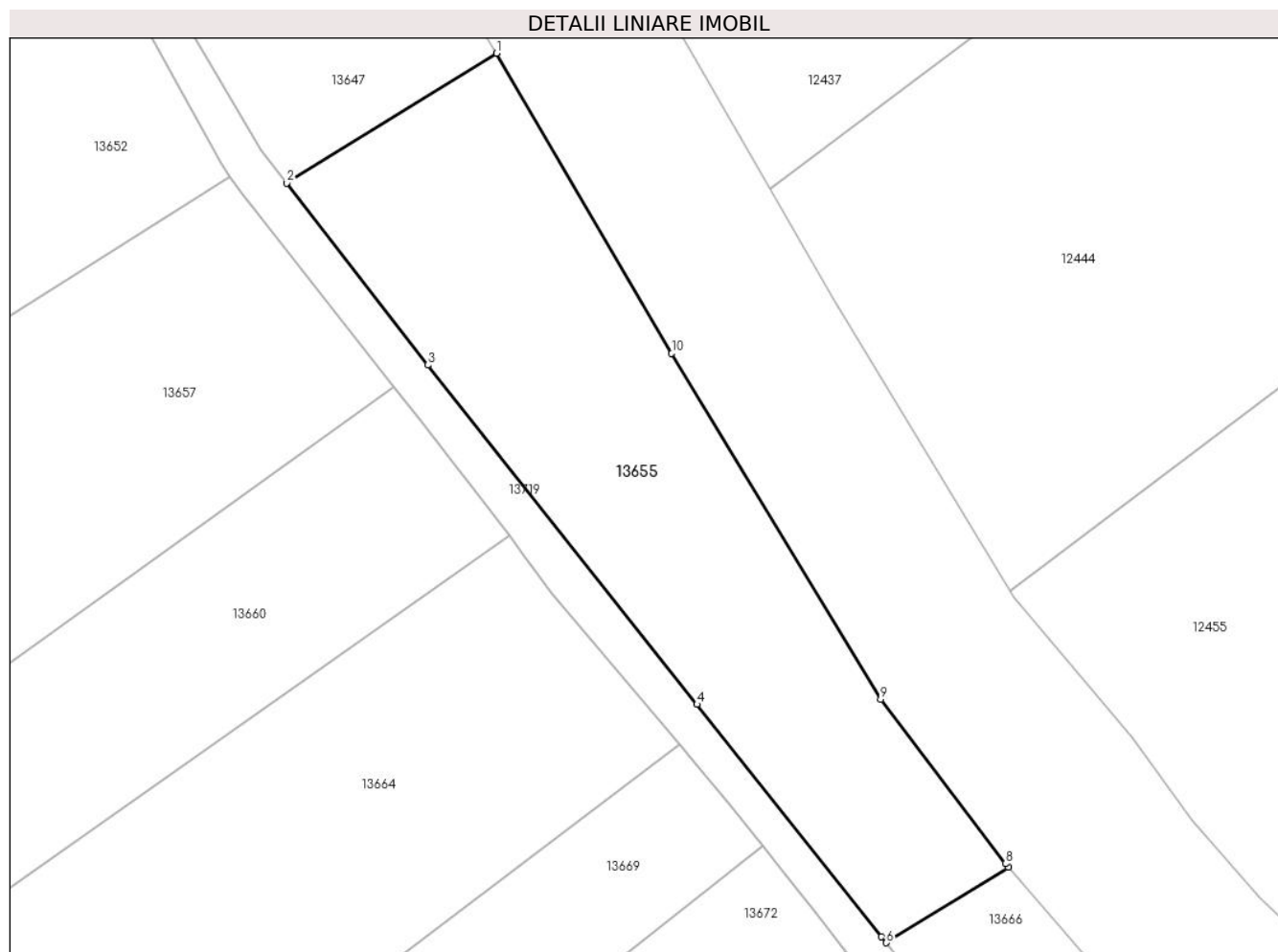
Inscrieri privind dezmembramintele dreptului de proprietate, drepturi reale de garanție și sarcini	Referințe
NU SUNT	

## Anexa Nr. 1 La Partea I

## Teren

Nr cadastral	Suprafața (mp)*	Observații / Referințe
	2.100	

\* Suprafața este determinată în planul de proiecție Stereo 70.



## Date referitoare la teren

Crt	Categorie folosință	Intra vilan	Suprafața (mp)	Tarla	Parcelă	Nr. topo	Observații / Referințe
1	arabil	NU	2.100	85	2539/13	-	

## Lungime Segmente

1) Valorile lungimilor segmentelor sunt obținute din proiecție în plan.

Punct început	X / Y	Punct sfârșit	X / Y	Lungime segment (** (m)
1	414.320,264 499.437,415	2	414.297,523 499.423,321	26.754
2	414.297,523 499.423,321	3	414.312,812 499.403,607	24.948
3	414.312,812 499.403,607	4	414.342,022 499.366,807	46.984
4	414.342,022 499.366,807	5	414.362,053 499.341,593	32.202
5	414.362,053 499.341,593	6	414.362,568 499.340,945	0.828

Punct început	X / Y	Punct sfârșit	X / Y	Lungime segment (** (m)
6	414.362,568 499.340,945	7	414.375,819 499.349,158	15.59
7	414.375,819 499.349,158	8	414.375,502 499.349,524	0.485
8	414.375,502 499.349,524	9	414.361,961 499.367,331	22.371
9	414.361,961 499.367,331	10	414.339,275 499.404,857	43.85
10	414.339,275 499.404,857	1	414.320,264 499.437,415	37.702

\*\* Lungimile segmentelor sunt determinate în planul de proiecție Stereo 70 și sunt rotunjite la 1 milimetru.

\*\*\* Distanța dintre puncte este formată din segmente cumulate ce sunt mai mici decât valoarea 1 milimetru.



**DATE DESPRE IMOBILUL NR. 13656**

Oficiul de Cadastru și Publicitate Imobiliară SIBIU  
Biroul de Cadastru și Publicitate Imobiliară Sibiu

**A. Partea I. Descrierea imobilului**

TEREN Extravilan

Adresa: Jud. Sibiu

Nr. Crt	Nr cadastral Nr. topografic	Suprafața* (mp)	Observații / Referințe
A1		2.800	Sector cadastral:70 Teren neimprejmuit;

**B. Partea II. Proprietari și acte**

Inscrieri privitoare la dreptul de proprietate și alte drepturi reale	Referințe
/	
Act Administrativ nr. 979/45, din 20/08/1996 emis de CJPSDPAT (titlu de proprietate);	
B1	A1
Intabulare, drept de PROPRIETATE, dobandit prin Reconstituire, cota actuala 1/1 1) DAVID IOAN, CNP NEIDENTIFICAT	

**C. Partea III. SARCINI .**

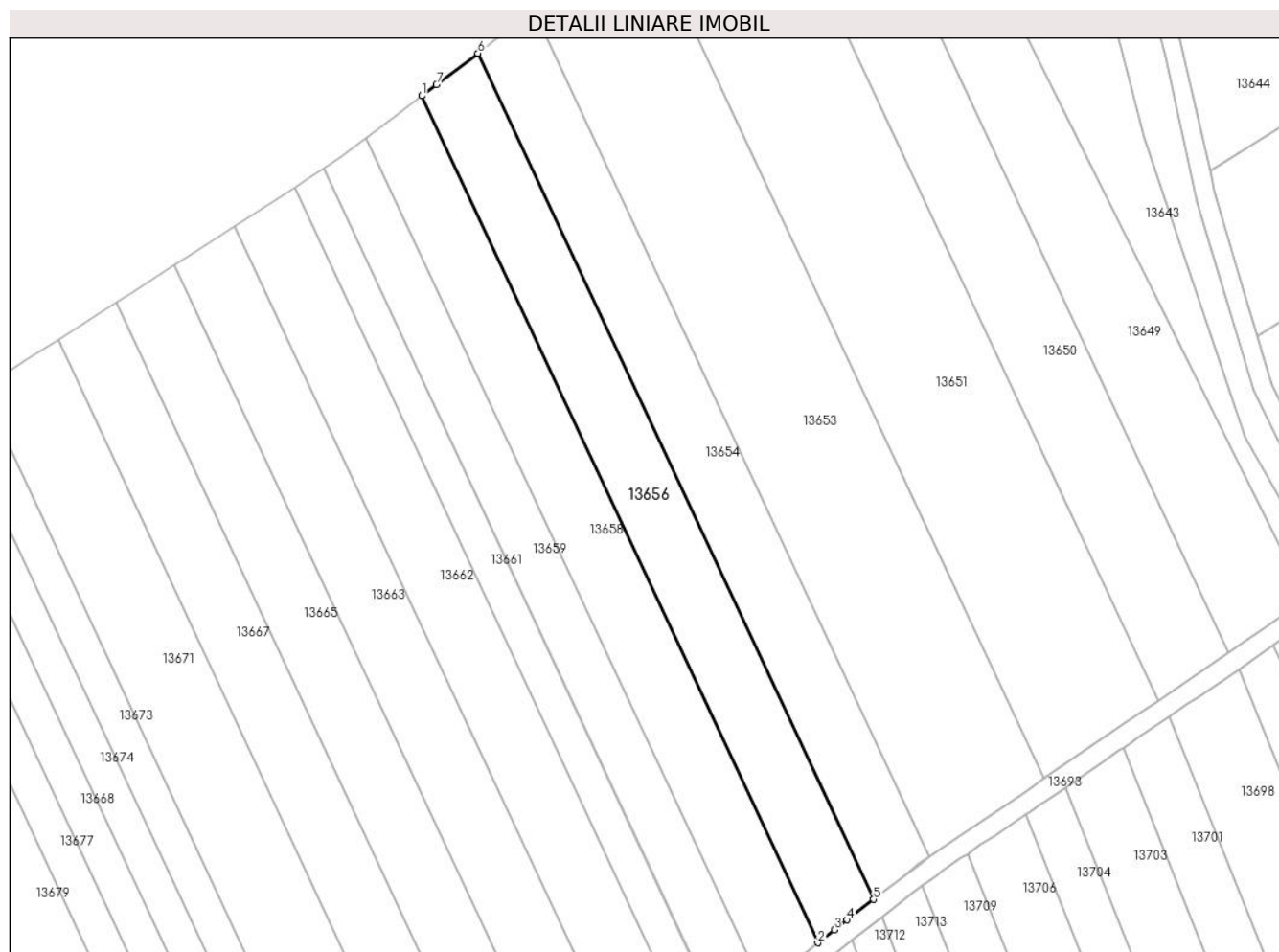
Inscrieri privind dezmembramintele dreptului de proprietate, drepturi reale de garanție și sarcini	Referințe
NU SUNT	

## Anexa Nr. 1 La Partea I

## Teren

Nr cadastral	Suprafața (mp)*	Observații / Referințe
	2.800	

\* Suprafața este determinată în planul de proiecție Stereo 70.



## Date referitoare la teren

Crt	Categorie folosință	Intra vilan	Suprafața (mp)	Tarla	Parcelă	Nr. topo	Observații / Referințe
1	faneata	NU	2.800	85	2561/86	-	NUMAR DE PARCELA GREȘIT ÎN TP (2561/26)

## Lungime Segmente

1) Valorile lungimilor segmentelor sunt obținute din proiecție în plan.

Punct început	X / Y	Punct sfârșit	X / Y	Lungime segment (** (m)
1	414.029,312 499.456,379	2	414.111,978 499.279,628	195.128
2	414.111,978 499.279,628	3	414.115,38 499.282,318	4.337
3	414.115,38 499.282,318	4	414.118,06 499.284,388	3.387
4	414.118,06 499.284,388	5	414.123,6 499.288,669	7.001
5	414.123,6 499.288,669	6	414.041,009 499.465,258	194.949

Punct început	X / Y	Punct sfârșit	X / Y	Lungime segment (** (m)
6	414.041,009 499.465,258	7	414.032,369 499.458,7	10.848
7	414.032,369 499.458,7	1	414.029,312 499.456,379	3.838

\*\* Lungimile segmentelor sunt determinate în planul de proiecție Stereo 70 și sunt rotunjite la 1 milimetru.

\*\*\* Distanța dintre puncte este formată din segmente cumulate ce sunt mai mici decât valoarea 1 milimetru.





**DATE DESPRE IMOBILUL NR. 13657**

Oficiul de Cadastru și Publicitate Imobiliară SIBIU  
Biroul de Cadastru și Publicitate Imobiliară Sibiu

**A. Partea I. Descrierea imobilului**

TEREN Extravilan

Adresa: Jud. Sibiu

Nr. Crt	Nr cadastral Nr. topografic	Suprafața* (mp)	Observații / Referințe
A1		2.800	Sector cadastral:70 Teren neimprejmuit;

**B. Partea II. Proprietari și acte**

Inscrieri privitoare la dreptul de proprietate și alte drepturi reale	Referințe
/	
Act Administrativ nr. 1153/45, din 16/04/1998 emis de CJPSDPAT (titlu de proprietate);	
B1	A1
Intabulare, drept de PROPRIETATE, dobandit prin Reconstituire, cota actuala 1/1	
1) CIOROGAR TEODOR, CNP NEIDENTIFICAT	

**C. Partea III. SARCINI .**

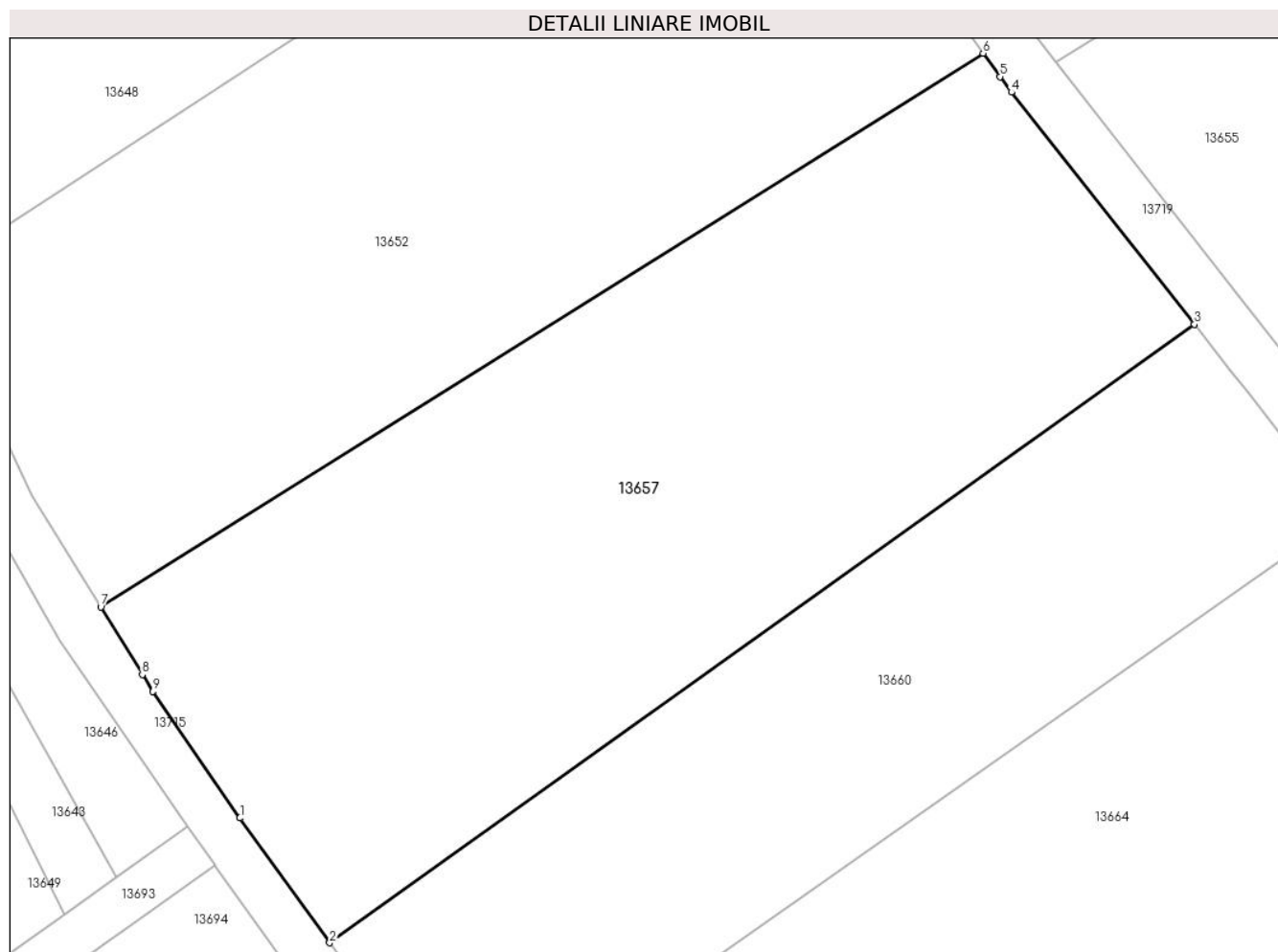
Inscrieri privind dezmembramintele dreptului de proprietate, drepturi reale de garanție și sarcini	Referințe
NU SUNT	

## Anexa Nr. 1 La Partea I

## Teren

Nr cadastral	Suprafața (mp)*	Observații / Referințe
	2.800	

\* Suprafața este determinată în planul de proiecție Stereo 70.



## Date referitoare la teren

Crt	Categorie folosință	Intravilan	Suprafața (mp)	Tarla	Parcelă	Nr. topo	Observații / Referințe
1	arabil	NU	2.800	85	2552/40	-	

## Lungime Segmente

1) Valorile lungimilor segmentelor sunt obținute din proiecție în plan.

Punct început	X / Y	Punct sfârșit	X / Y	Lungime segment (** (m)
1	414.228,776 499.359,653	2	414.236,337 499.349,148	12.943
2	414.236,337 499.349,148	3	414.309,178 499.401,204	89.53
3	414.309,178 499.401,204	4	414.293,752 499.420,733	24.887
4	414.293,752 499.420,733	5	414.292,806 499.422,041	1.614
5	414.292,806 499.422,041	6	414.291,375 499.424,019	2.442

Punct început	X / Y	Punct sfârşit	X / Y	Lungime segment (** (m)
6	414.291,375 499.424,019	7	414.217,053 499.377,402	87.732
7	414.217,053 499.377,402	8	414.220,549 499.371,724	6.669
8	414.220,549 499.371,724	9	414.221,43 499.370,293	1.68
9	414.221,43 499.370,293	1	414.228,776 499.359,653	12.93

\*\* Lungimile segmentelor sunt determinate în planul de proiecție Stereo 70 și sunt rotunjite la 1 milimetru.

\*\*\* Distanța dintre puncte este formată din segmente cumulate ce sunt mai mici decât valoarea 1 milimetru.



**DATE DESPRE IMOBILUL NR. 13658**

Oficiul de Cadastru și Publicitate Imobiliară SIBIU  
Biroul de Cadastru și Publicitate Imobiliară Sibiu

**A. Partea I. Descrierea imobilului**

TEREN Extravilan

Adresa: Jud. Sibiu

Nr. Crt	Nr cadastral Nr. topografic	Suprafața* (mp)	Observații / Referințe
A1		2.800	Sector cadastral:70 Teren neimprejmuit;

**B. Partea II. Proprietari și acte**

Inscrieri privitoare la dreptul de proprietate și alte drepturi reale	Referințe
/	
Act Administrativ nr. 1220/45, din 25/06/1998 emis de CJPSDPAT (titlu de proprietate);	
B1	A1
Intabulare, drept de PROPRIETATE, dobandit prin Reconstituire, cota actuala 1/1 1) CIOROGAR SEVASTIAN, CNP NEIDENTIFICAT	

**C. Partea III. SARCINI .**

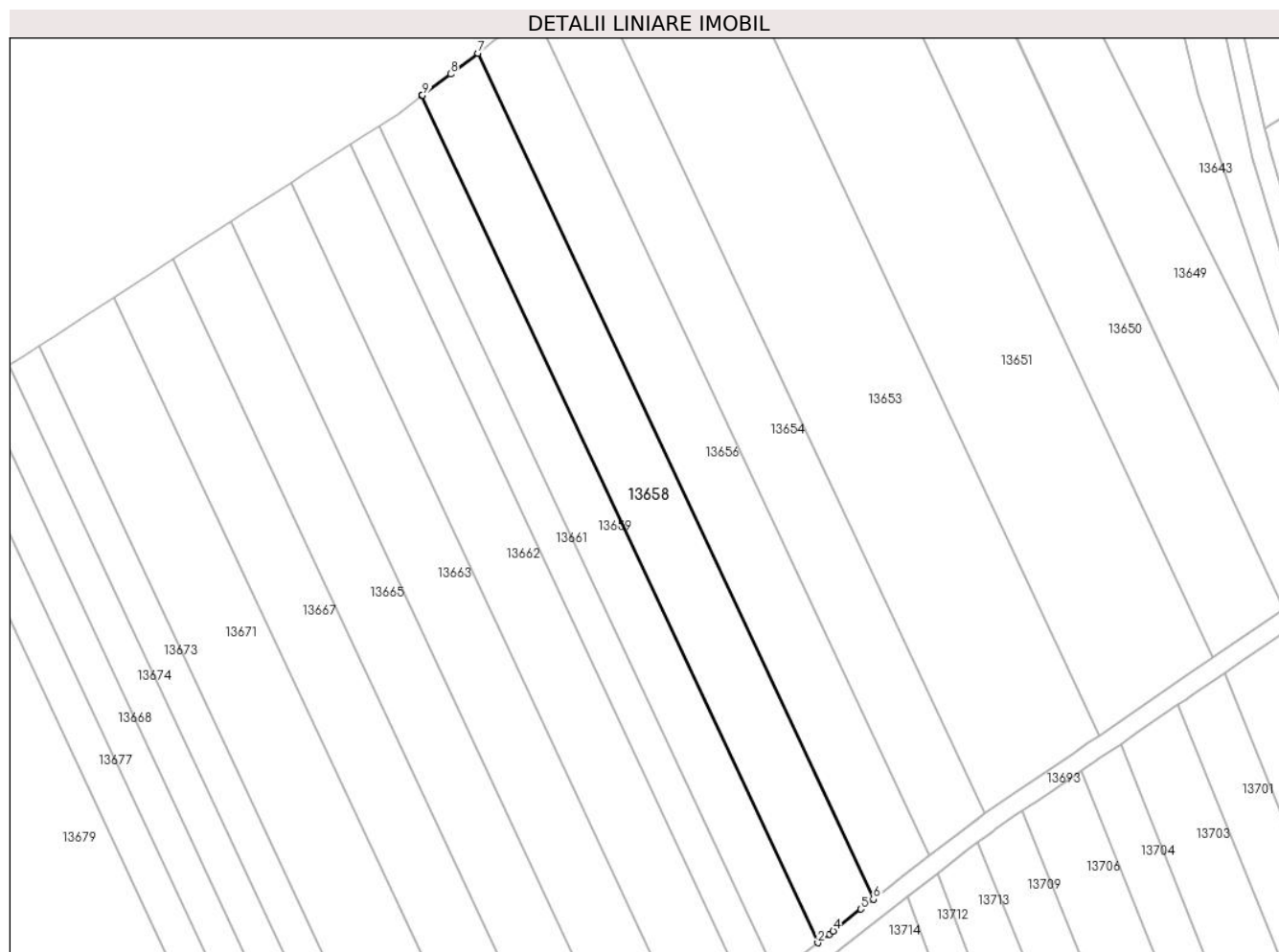
Inscrieri privind dezmembramintele dreptului de proprietate, drepturi reale de garanție și sarcini	Referințe
NU SUNT	

## Anexa Nr. 1 La Partea I

## Teren

Nr cadastral	Suprafața (mp)*	Observații / Referințe
	2.800	

\* Suprafața este determinată în planul de proiecție Stereo 70.



## Date referitoare la teren

Crt	Categorie folosință	Intravilan	Suprafața (mp)	Tarla	Parcelă	Nr. topo	Observații / Referințe
1	arabil	NU	2.800	85	2561/85	-	

## Lungime Segmente

1) Valorile lungimilor segmentelor sunt obținute din proiecție în plan.

Punct început	X / Y	Punct sfârșit	X / Y	Lungime segment (** (m)
1	414.017,63 499.447,512	2	414.100,399 499.270,539	195.372
2	414.100,399 499.270,539	3	414.102,78 499.272,354	2.994
3	414.102,78 499.272,354	4	414.103,596 499.272,998	1.039
4	414.103,596 499.272,998	5	414.109,371 499.277,566	7.363
5	414.109,371 499.277,566	6	414.111,978 499.279,628	3.324

Punct început	X / Y	Punct sfârşit	X / Y	Lungime segment (** (m)
6	414.111,978 499.279,628	7	414.029,312 499.456,379	195.128
7	414.029,312 499.456,379	8	414.023,599 499.452,043	7.172
8	414.023,599 499.452,043	9	414.017,758 499.447,609	7.333
9	414.017,758 499.447,609	1	414.017,63 499.447,512	0.161

\*\* Lungimile segmentelor sunt determinate în planul de proiecție Stereo 70 și sunt rotunjite la 1 milimetru.

\*\*\* Distanța dintre puncte este formată din segmente cumulate ce sunt mai mici decât valoarea 1 milimetru.





**DATE DESPRE IMOBILUL NR. 13659**

Oficiul de Cadastru și Publicitate Imobiliară SIBIU  
Biroul de Cadastru și Publicitate Imobiliară Sibiu

**A. Partea I. Descrierea imobilului**

TEREN Extravilan

Adresa: Jud. Sibiu

Nr. Crt	Nr cadastral Nr. topografic	Suprafața* (mp)	Observații / Referințe
A1		2.100	Sector cadastral:70 Teren neimprejmuit;

**B. Partea II. Proprietari și acte**

Inscrieri privitoare la dreptul de proprietate și alte drepturi reale	Referințe
/	
Act Administrativ nr. 1131/45, din 06/04/1998 emis de CJPSDPAT (titlu de proprietate);	
B1	A1
Intabulare, drept de PROPRIETATE, dobandit prin Reconstituire, cota actuala 1/1 1) GLIGOR ANA, CNP NEIDENTIFICAT	

**C. Partea III. SARCINI .**

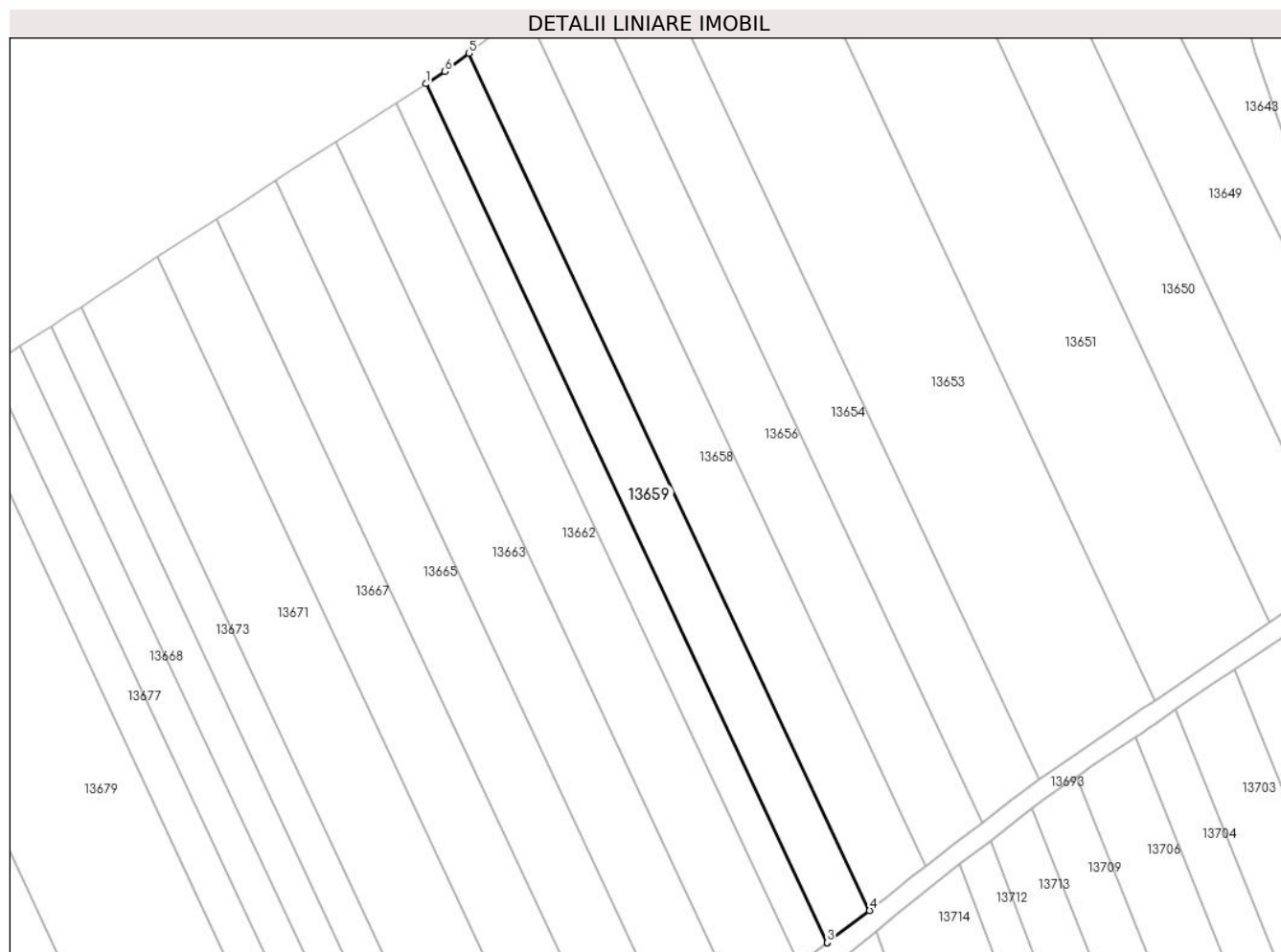
Inscrieri privind dezmembramintele dreptului de proprietate, drepturi reale de garanție și sarcini	Referințe
NU SUNT	

## Anexa Nr. 1 La Partea I

## Teren

Nr cadastral	Suprafața (mp)*	Observații / Referințe
	2.100	

\* Suprafața este determinată în planul de proiecție Stereo 70.



## Date referitoare la teren

Crt	Categorie folosință	Intra vilan	Suprafața (mp)	Tarla	Parcelă	Nr. topo	Observații / Referințe
1	arabil	NU	2.100	85	2561/84	-	

## Lungime Segmente

1) Valorile lungimilor segmentelor sunt obținute din proiecție în plan.

Punct început	X / Y	Punct sfârșit	X / Y	Lungime segment (** (m)
1	414.008,722 499.441,197	2	414.091,655 499.263,876	195.757
2	414.091,655 499.263,876	3	414.091,679 499.263,894	0.03
3	414.091,679 499.263,894	4	414.100,399 499.270,539	10.964
4	414.100,399 499.270,539	5	414.017,63 499.447,512	195.372
5	414.017,63 499.447,512	6	414.012,66 499.443,74	6.239

Punct început	X / Y	Punct sfârșit	X / Y	Lungime segment (** (m)
6	414.012,66 499.443,74	1	414.008,722 499.441,197	4.688

\*\* Lungimile segmentelor sunt determinate în planul de proiecție Stereo 70 și sunt rotunjite la 1 milimetru.

\*\*\* Distanța dintre puncte este formată din segmente cumulate ce sunt mai mici decât valoarea 1 milimetru.



**DATE DESPRE IMOBILUL NR. 13660**

Oficiul de Cadastru și Publicitate Imobiliară SIBIU  
Biroul de Cadastru și Publicitate Imobiliară Sibiu

**A. Partea I. Descrierea imobilului**

TEREN Extravilan

Adresa: Jud. Sibiu

Nr. Crt	Nr cadastral Nr. topografic	Suprafața* (mp)	Observații / Referințe
A1		1.800	Sector cadastral:70 Teren neimprejmuit;

**B. Partea II. Proprietari și acte**

Inscrieri privitoare la dreptul de proprietate și alte drepturi reale		Referințe
/		
Act Administrativ nr. 117/45, din 23/05/1994 emis de CJPSDPAT (titlu de proprietate);		
B1	Intabulare, drept de PROPRIETATE, dobandit prin Reconstituire, cota actuala 1/1 1) JOARZĂ EMIL, CNP NEIDENTIFICAT	A1

**C. Partea III. SARCINI .**

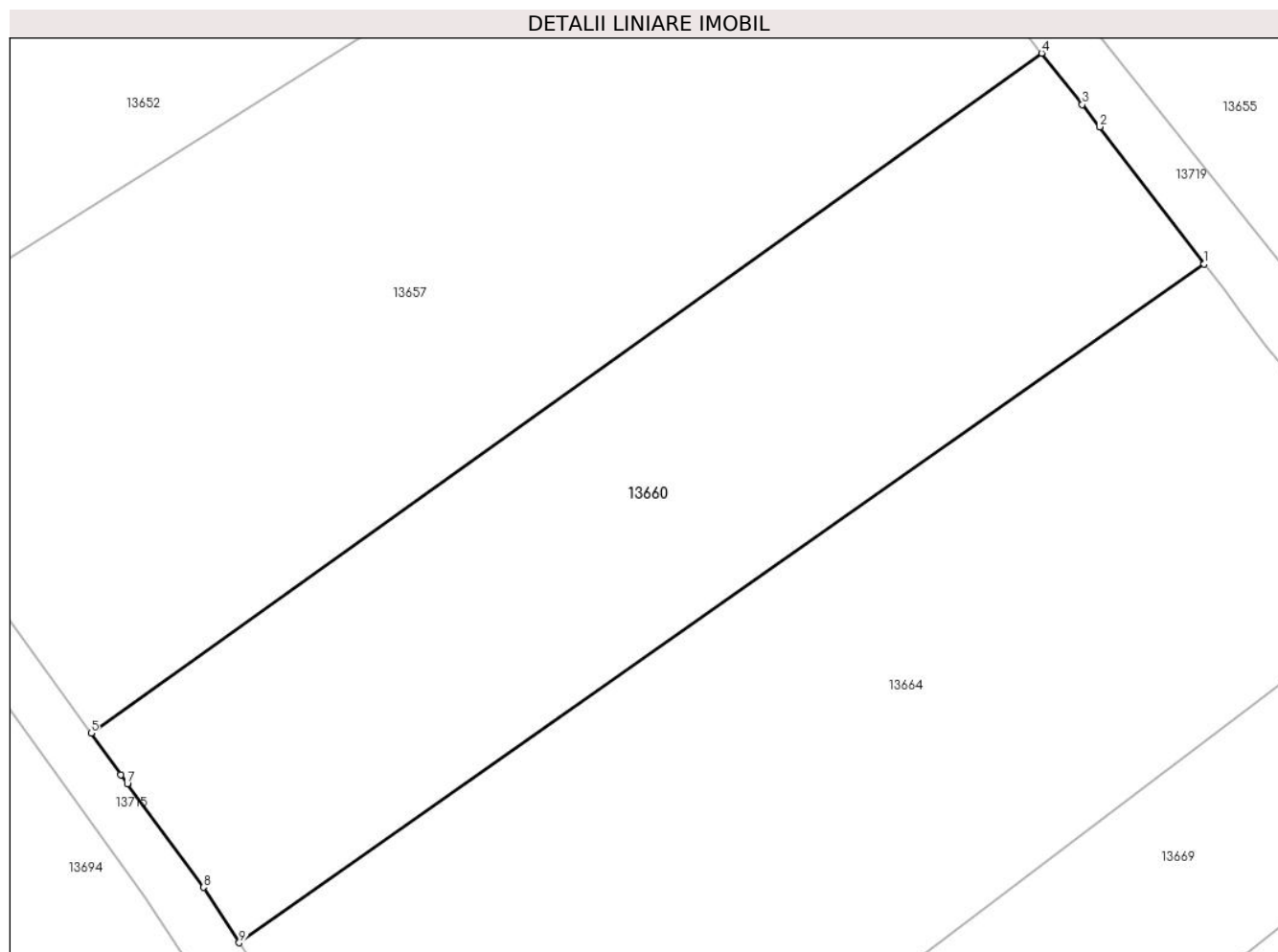
Inscrieri privind dezmembramintele dreptului de proprietate, drepturi reale de garanție și sarcini	Referințe
NU SUNT	

## Anexa Nr. 1 La Partea I

## Teren

Nr cadastral	Suprafața (mp)*	Observații / Referințe
	1.800	

\* Suprafața este determinată în planul de proiecție Stereo 70.



## Date referitoare la teren

Crt	Categorie folosință	Intravilan	Suprafața (mp)	Tarla	Parcelă	Nr. topo	Observații / Referințe
1	arabil	NU	1.800	85	2552/39	-	

## Lungime Segmente

1) Valorile lungimilor segmentelor sunt obținute din proiecție în plan.

Punct început	X / Y	Punct sfârșit	X / Y	Lungime segment (** (m)
1	414.321,642 499.385,057	2	414.313,627 499.395,571	13.221
2	414.313,627 499.395,571	3	414.312,287 499.397,267	2.162
3	414.312,287 499.397,267	4	414.309,178 499.401,204	5.017
4	414.309,178 499.401,204	5	414.236,337 499.349,148	89.53
5	414.236,337 499.349,148	6	414.238,624 499.345,97	3.915

Punct început	X / Y	Punct sfârşit	X / Y	Lungime segment (** (m)
6	414.238,624 499.345,97	7	414.239,122 499.345,278	0.853
7	414.239,122 499.345,278	8	414.244,962 499.337,335	9.859
8	414.244,962 499.337,335	9	414.247,689 499.333,092	5.043
9	414.247,689 499.333,092	1	414.321,642 499.385,057	90.384

\*\* Lungimile segmentelor sunt determinate în planul de proiecție Stereo 70 și sunt rotunjite la 1 milimetru.

\*\*\* Distanța dintre puncte este formată din segmente cumulate ce sunt mai mici decât valoarea 1 milimetru.





**DATE DESPRE IMOBILUL NR. 13661**

Oficiul de Cadastru și Publicitate Imobiliară SIBIU  
Biroul de Cadastru și Publicitate Imobiliară Sibiu

**A. Partea I. Descrierea imobilului**

TEREN Extravilan

Adresa: Jud. Sibiu

Nr. Crt	Nr cadastral Nr. topografic	Suprafața* (mp)	Observații / Referințe
A1		1.400	Sector cadastral:70 Teren neimprejmuit;

**B. Partea II. Proprietari și acte**

Inscrieri privitoare la dreptul de proprietate și alte drepturi reale		Referințe
/		
Act Administrativ nr. 1016/45, din 15/01/1997 emis de CJPSDPAT (titlu de proprietate);		
B1	Intabulare, drept de PROPRIETATE, dobandit prin Reconstituire, cota actuala 1/1 1) JOARZA ANA, CNP NEIDENTIFICAT	A1

**C. Partea III. SARCINI .**

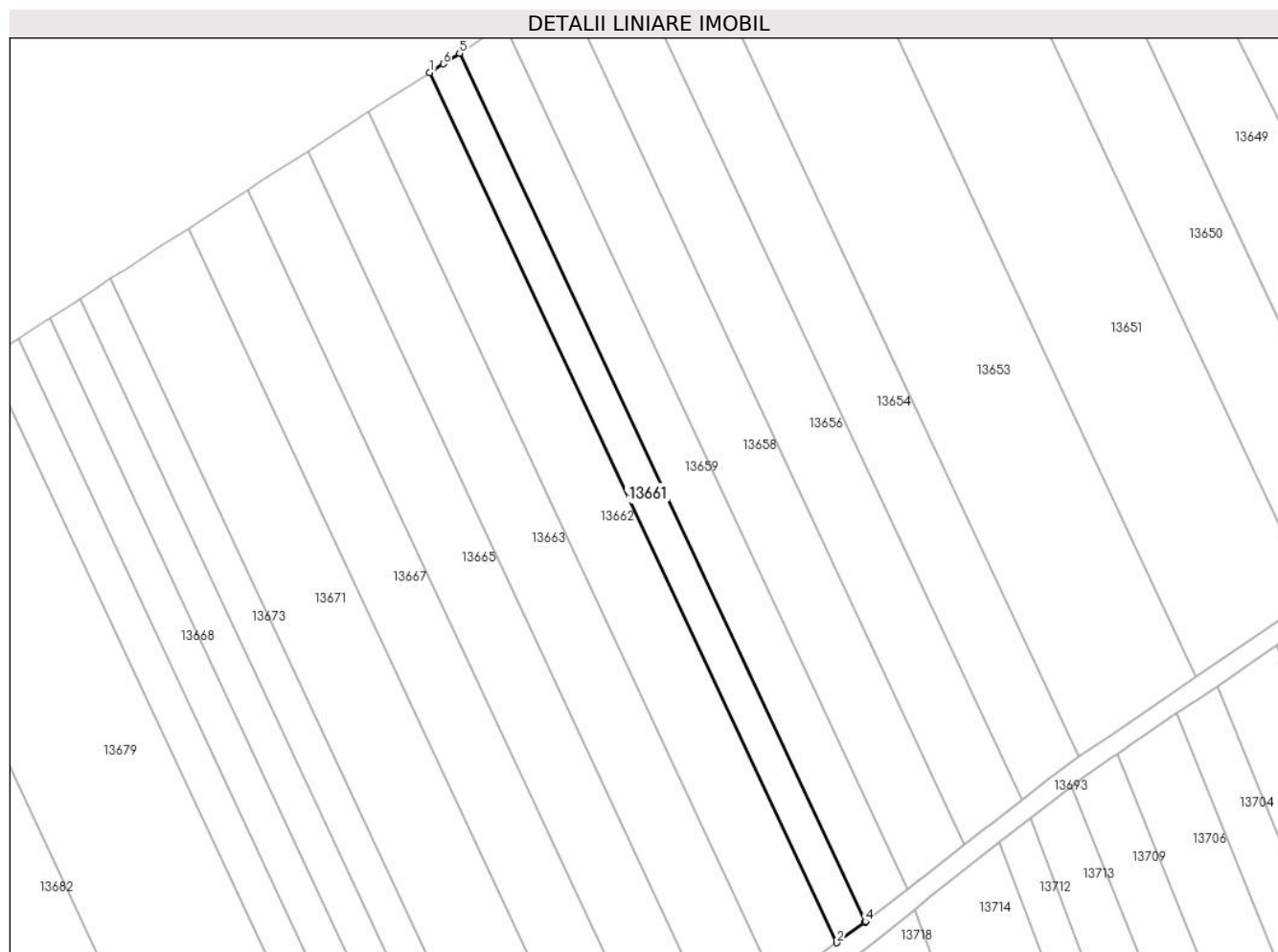
Inscrieri privind dezmembramintele dreptului de proprietate, drepturi reale de garanție și sarcini	Referințe
NU SUNT	

## Anexa Nr. 1 La Partea I

## Teren

Nr cadastral	Suprafața (mp)*	Observații / Referințe
	1.400	

\* Suprafața este determinată în planul de proiecție Stereo 70.



## Date referitoare la teren

Crt	Categorie folosință	Intravilan	Suprafața (mp)	Tarla	Parcelă	Nr. topo	Observații / Referințe
1	arabil	NU	1.400	85	2561/83	-	

## Lungime Segmente

1) Valorile lungimilor segmentelor sunt obținute din proiecție în plan.

Punct început	X / Y	Punct sfârșit	X / Y	Lungime segment (** (m)
1	414.002,665 499.437,287	2	414.085,797 499.259,54	196.226
2	414.085,797 499.259,54	3	414.091,535 499.263,787	7.139
3	414.091,535 499.263,787	4	414.091,655 499.263,876	0.149
4	414.091,655 499.263,876	5	414.008,722 499.441,197	195.757
5	414.008,722 499.441,197	6	414.005,381 499.439,04	3.977

Punct început	X / Y	Punct sfârşit	X / Y	Lungime segment (** (m)
6	414.005,381 499.439,04	1	414.002,665 499.437,287	3.233

\*\* Lungimile segmentelor sunt determinate în planul de proiecţie Stereo 70 şi sunt rotunjite la 1 milimetru.

\*\*\* Distanţa dintre puncte este formată din segmente cumulate ce sunt mai mici decât valoarea 1 milimetru.



**DATE DESPRE IMOBILUL NR. 13662**

Oficiul de Cadastru și Publicitate Imobiliară SIBIU  
Biroul de Cadastru și Publicitate Imobiliară Sibiu

**A. Partea I. Descrierea imobilului**

TEREN Extravilan

Adresa: Jud. Sibiu

Nr. Crt	Nr cadastral Nr. topografic	Suprafața* (mp)	Observații / Referințe
A1		2.900	Sector cadastral:70 Teren neimprejmit;

**B. Partea II. Proprietari și acte**

Inscrieri privitoare la dreptul de proprietate și alte drepturi reale	Referințe
/	
Act Administrativ nr. 1150/45, din 16/04/1998 emis de CJPSDPAT (titlu de proprietate);	
B1	A1
Intabulare, drept de PROPRIETATE, dobandit prin Reconstituire, cota actuala 1/1	
1) CALINESCU ELISABETA, CNP NEIDENTIFICAT	
2) BAIETE PARASCHIVA, CNP NEIDENTIFICAT	
3) CRACIUN NICOLAE, CNP NEIDENTIFICAT	

**C. Partea III. SARCINI .**

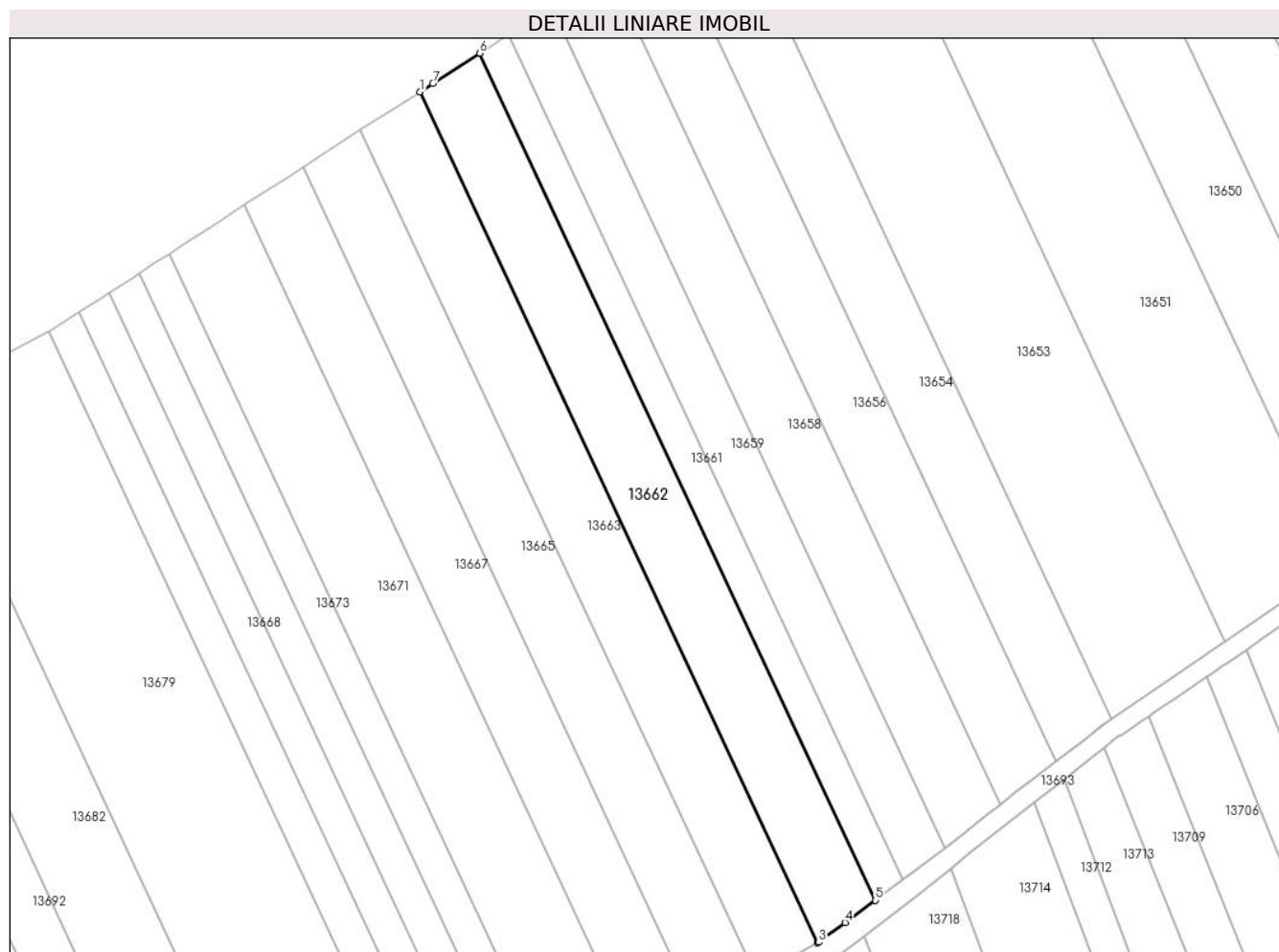
Inscrieri privind dezmembramintele dreptului de proprietate, drepturi reale de garanție și sarcini	Referințe
NU SUNT	

## Anexa Nr. 1 La Partea I

## Teren

Nr cadastral	Suprafața (mp)*	Observații / Referințe
	2.900	

\* Suprafața este determinată în planul de proiecție Stereo 70.



## Date referitoare la teren

Crt	Categorie folosință	Intra vilan	Suprafața (mp)	Tarla	Parcelă	Nr. topo	Observații / Referințe
1	arabil	NU	2.900	85	2561/81	-	

## Lungime Segmente

1) Valorile lungimilor segmentelor sunt obținute din proiecție în plan.

Punct început	X / Y	Punct sfârșit	X / Y	Lungime segment (** (m)
1	413.990,165 499.429,216	2	414.073,697 499.250,614	197.17
2	414.073,697 499.250,614	3	414.073,87 499.250,712	0.199
3	414.073,87 499.250,712	4	414.079,432 499.254,829	6.92
4	414.079,432 499.254,829	5	414.085,797 499.259,54	7.919
5	414.085,797 499.259,54	6	414.002,665 499.437,287	196.226

Punct început	X / Y	Punct sfârșit	X / Y	Lungime segment (** (m)
6	414.002,665 499.437,287	7	413.992,852 499.430,95	11.681
7	413.992,852 499.430,95	1	413.990,165 499.429,216	3.198

\*\* Lungimile segmentelor sunt determinate în planul de proiecție Stereo 70 și sunt rotunjite la 1 milimetru.

\*\*\* Distanța dintre puncte este formată din segmente cumulate ce sunt mai mici decât valoarea 1 milimetru.





**DATE DESPRE IMOBILUL NR. 13663**

Oficiul de Cadastru și Publicitate Imobiliară SIBIU  
Biroul de Cadastru și Publicitate Imobiliară Sibiu

**A. Partea I. Descrierea imobilului**

TEREN Extravilan

Adresa: Jud. Sibiu

Nr. Crt	Nr cadastral Nr. topografic	Suprafața* (mp)	Observații / Referințe
A1		2.900	Sector cadastral:70 Teren neimprejmuit;

**B. Partea II. Proprietari și acte**

Inscrieri privitoare la dreptul de proprietate și alte drepturi reale		Referințe
/		
Act Administrativ nr. 1059/45, din 03/03/1997 emis de CJPSDPAT (titlu de proprietate);		
B1	Intabulare, drept de PROPRIETATE, dobandit prin Reconstituire, cota actuala 1/1 1) MITEA IOAN, CNP NEIDENTIFICAT	A1

**C. Partea III. SARCINI .**

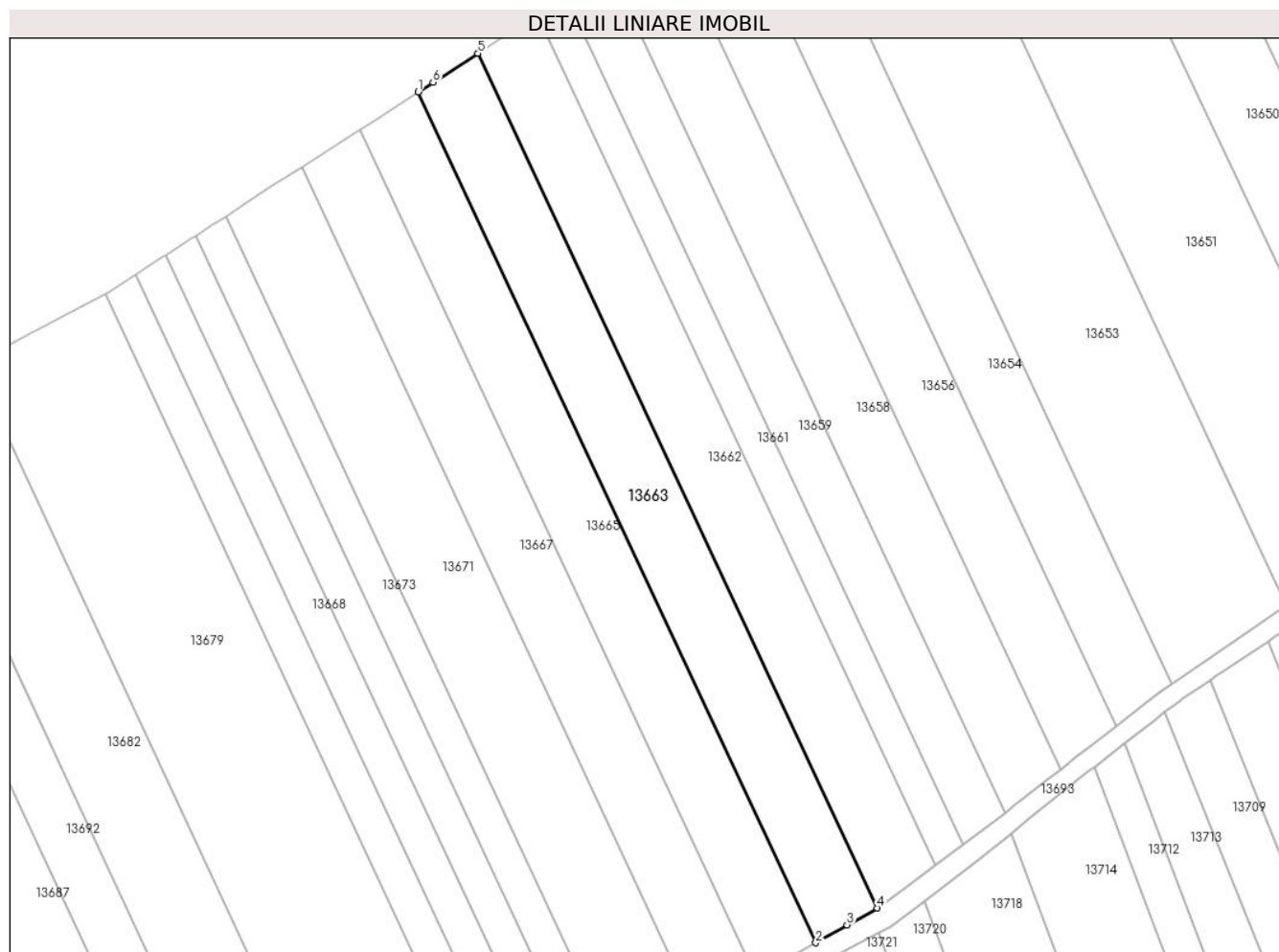
Inscrieri privind dezmembramintele dreptului de proprietate, drepturi reale de garanție și sarcini	Referințe
NU SUNT	

## Anexa Nr. 1 La Partea I

## Teren

Nr cadastral	Suprafața (mp)*	Observații / Referințe
	2.900	

\* Suprafața este determinată în planul de proiecție Stereo 70.



## Date referitoare la teren

Crt	Categorie folosință	Intravilan	Suprafața (mp)	Tarla	Parcelă	Nr. topo	Observații / Referințe
1	arabil	NU	2.900	85	2561/80	-	

## Lungime Segmente

1) Valorile lungimilor segmentelor sunt obținute din proiecție în plan.

Punct început	X / Y	Punct sfârșit	X / Y	Lungime segment (** (m)
1	413.977,665 499.421,145	2	414.060,82 499.243,349	196.281
2	414.060,82 499.243,349	3	414.067,377 499.247,048	7.528
3	414.067,377 499.247,048	4	414.073,697 499.250,614	7.256
4	414.073,697 499.250,614	5	413.990,165 499.429,216	197.17
5	413.990,165 499.429,216	6	413.980,798 499.423,167	11.15

Punct început	X / Y	Punct sfârşit	X / Y	Lungime segment (** (m)
6	413.980,798 499.423,167	1	413.977,665 499.421,145	3.728

\*\* Lungimile segmentelor sunt determinate în planul de proiecţie Stereo 70 şi sunt rotunjite la 1 milimetru.

\*\*\* Distanţa dintre puncte este formată din segmente cumulate ce sunt mai mici decât valoarea 1 milimetru.



**DATE DESPRE IMOBILUL NR. 13664**

Oficiul de Cadastru și Publicitate Imobiliară SIBIU  
Biroul de Cadastru și Publicitate Imobiliară Sibiu

**A. Partea I. Descrierea imobilului**

TEREN Extravilan

Adresa: Jud. Sibiu

Nr. Crt	Nr cadastral Nr. topografic	Suprafața* (mp)	Observații / Referințe
A1		2.800	Sector cadastral:70 Teren neimprejmuit;

**B. Partea II. Proprietari și acte**

Inscrieri privitoare la dreptul de proprietate și alte drepturi reale		Referințe
/		
Act Administrativ nr. 757/45, din 09/01/1996 emis de CJPSDPAT (titlu de proprietate);		
B1	Intabulare, drept de PROPRIETATE, dobandit prin Reconstituire, cota actuala 1/1	A1
	1) <b>LUDOȘAN VASILE</b> , CNP NEIDENTIFICAT	
	2) <b>BERA ELENA</b> , CNP NEIDENTIFICAT	
	3) <b>ARSENIE MARIA</b> , CNP NEIDENTIFICAT	

**C. Partea III. SARCINI .**

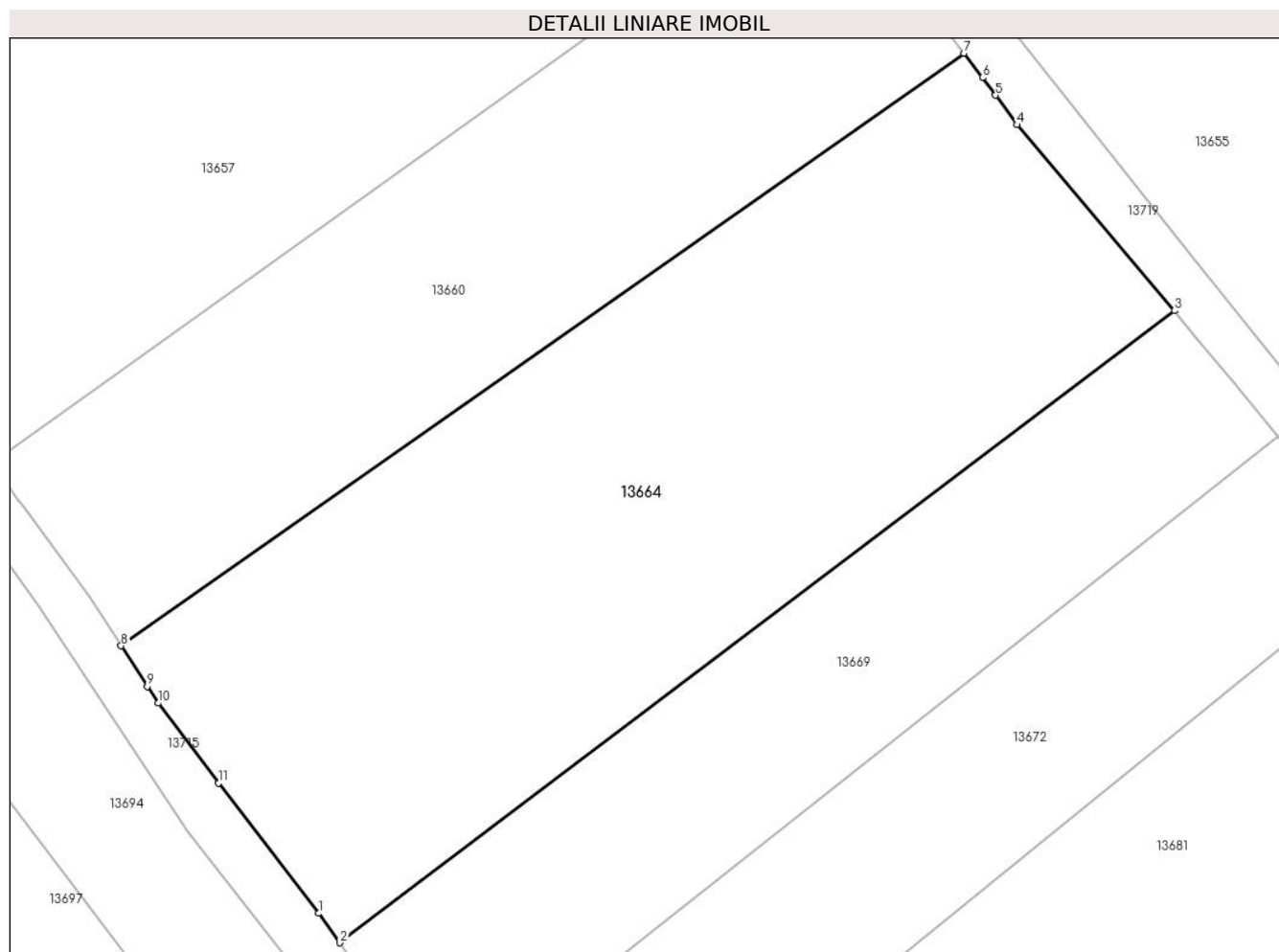
Inscrieri privind dezmembramintele dreptului de proprietate, drepturi reale de garanție și sarcini	Referințe
NU SUNT	

## Anexa Nr. 1 La Partea I

## Teren

Nr cadastral	Suprafața (mp)*	Observații / Referințe
	2.800	

\* Suprafața este determinată în planul de proiecție Stereo 70.



## Date referitoare la teren

Crt	Categorie folosință	Intravilan	Suprafața (mp)	Tarla	Parcelă	Nr. topo	Observații / Referințe
1	arabil	NU	2.800	85	2552/38	-	

## Lungime Segmente

1) Valorile lungimilor segmentelor sunt obținute din proiecție în plan.

Punct început	X / Y	Punct sfârșit	X / Y	Lungime segment (** (m)
1	414.265,041 499.309,634	2	414.266,886 499.307,054	3.172
2	414.266,886 499.307,054	3	414.340,094 499.362,478	91.822
3	414.340,094 499.362,478	4	414.326,323 499.378,786	21.344
4	414.326,323 499.378,786	5	414.324,414 499.381,371	3.214
5	414.324,414 499.381,371	6	414.323,271 499.382,92	1.924

Punct început	X / Y	Punct sfârșit	X / Y	Lungime segment (** (m)
6	414.323,271 499.382,92	7	414.321,642 499.385,057	2.687
7	414.321,642 499.385,057	8	414.247,689 499.333,092	90.384
8	414.247,689 499.333,092	9	414.249,976 499.329,535	4.229
9	414.249,976 499.329,535	10	414.250,922 499.328,064	1.749
10	414.250,922 499.328,064	11	414.256,222 499.321,065	8.78
11	414.256,222 499.321,065	1	414.265,041 499.309,634	14.437

\*\* Lungimile segmentelor sunt determinate în planul de proiecție Stereo 70 și sunt rotunjite la 1 milimetru.

\*\*\* Distanța dintre puncte este formată din segmente cumulate ce sunt mai mici decât valoarea 1 milimetru.





**DATE DESPRE IMOBILUL NR. 13665**

Oficiul de Cadastru și Publicitate Imobiliară SIBIU  
Biroul de Cadastru și Publicitate Imobiliară Sibiu

**A. Partea I. Descrierea imobilului**

TEREN Extravilan

Adresa: Jud. Sibiu

Nr. Crt	Nr cadastral Nr. topografic	Suprafața* (mp)	Observații / Referințe
A1		2.800	Sector cadastral:70 Teren neimprejmuit;

**B. Partea II. Proprietari și acte**

Inscrieri privitoare la dreptul de proprietate și alte drepturi reale	Referințe
/	
Act Administrativ nr. 1611/45, din 09/10/2000 emis de CJPSDPAT (titlu de proprietate);	
B1	A1
Intabulare, drept de PROPRIETATE, dobandit prin Reconstituire, cota actuala 1/1 1) COSMA IOAN, CNP NEIDENTIFICAT	

**C. Partea III. SARCINI .**

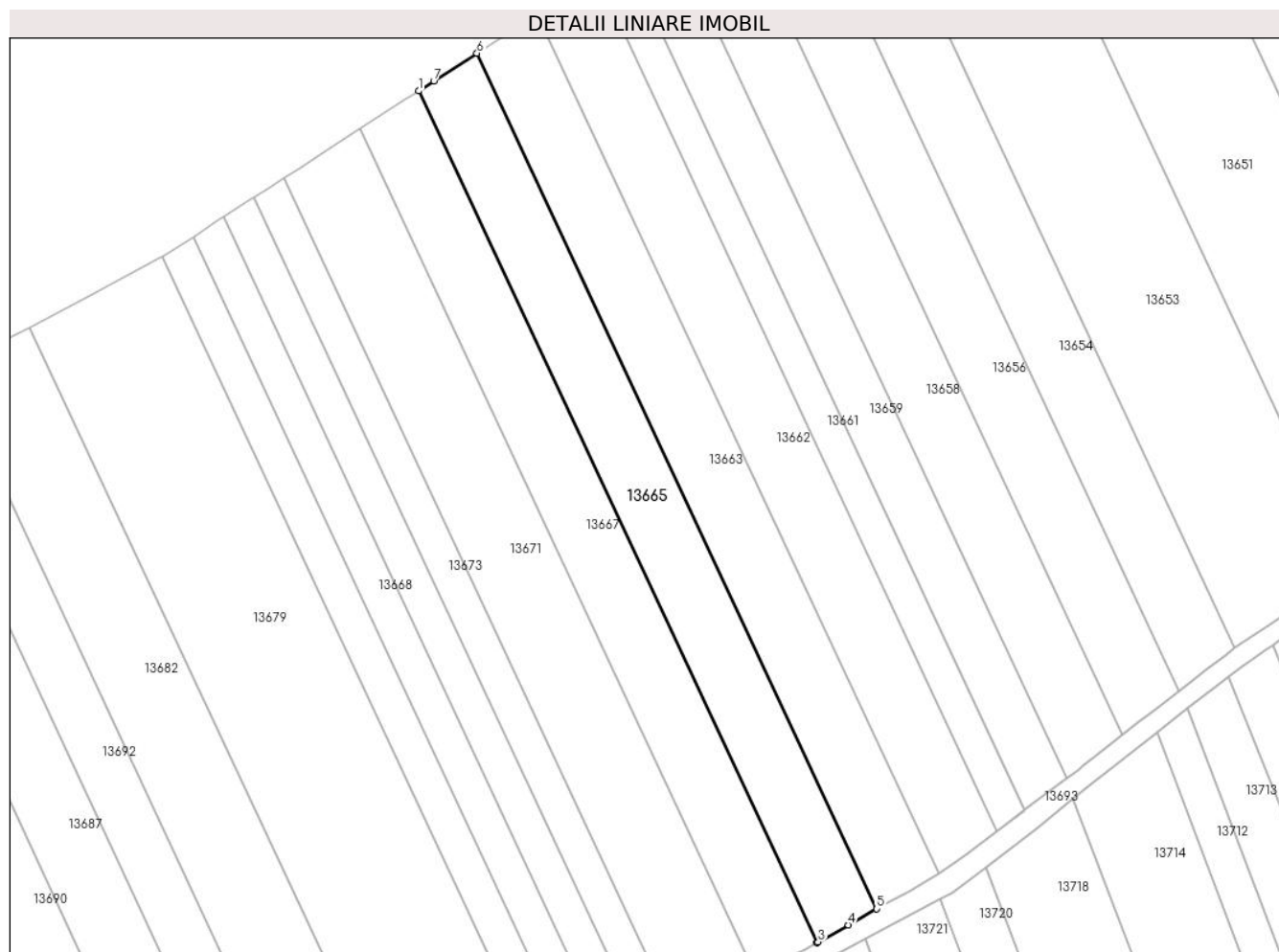
Inscrieri privind dezmembramintele dreptului de proprietate, drepturi reale de garanție și sarcini	Referințe
NU SUNT	

## Anexa Nr. 1 La Partea I

## Teren

Nr cadastral	Suprafața (mp)*	Observații / Referințe
	2.800	

\* Suprafața este determinată în planul de proiecție Stereo 70.



## Date referitoare la teren

Crt	Categorie folosință	Intravilan	Suprafața (mp)	Tarla	Parcelă	Nr. topo	Observații / Referințe
1	arabil	NU	2.800	85	2561/79/2	-	

## Lungime Segmente

1) Valorile lungimilor segmentelor sunt obținute din proiecție în plan.

Punct început	X / Y	Punct sfârșit	X / Y	Lungime segment (** (m)
1	413.965,543 499.413,318	2	414.048,333 499.236,303	195.419
2	414.048,333 499.236,303	3	414.048,646 499.236,48	0.36
3	414.048,646 499.236,48	4	414.054,903 499.240,01	7.185
4	414.054,903 499.240,01	5	414.060,82 499.243,349	6.794
5	414.060,82 499.243,349	6	413.977,665 499.421,145	196.281

Punct început	X / Y	Punct sfârșit	X / Y	Lungime segment (** (m)
6	413.977,665 499.421,145	7	413.968,703 499.415,358	10.668
7	413.968,703 499.415,358	1	413.965,543 499.413,318	3.761

\*\* Lungimile segmentelor sunt determinate în planul de proiecție Stereo 70 și sunt rotunjite la 1 milimetru.

\*\*\* Distanța dintre puncte este formată din segmente cumulate ce sunt mai mici decât valoarea 1 milimetru.



**DATE DESPRE IMOBILUL NR. 13666**

Oficiul de Cadastru și Publicitate Imobiliară SIBIU  
Biroul de Cadastru și Publicitate Imobiliară Sibiu

**A. Partea I. Descrierea imobilului**

TEREN Extravilan

Adresa: Jud. Sibiu

Nr. Crt	Nr cadastral Nr. topografic	Suprafața* (mp)	Observații / Referințe
A1		300	Sector cadastral:70 Teren neimprejmuit;

**B. Partea II. Proprietari și acte**

Inscrieri privitoare la dreptul de proprietate și alte drepturi reale	Referințe
/	
Act Administrativ nr. 1101/45, din 06/04/1998 emis de CJPSDPAT (titlu de proprietate);	
B1	A1
Intabulare, drept de PROPRIETATE, dobandit prin Reconstituire, cota actuala 1/1 1) JOARZĂ SEVASTIAN, CNP NEIDENTIFICAT	

**C. Partea III. SARCINI .**

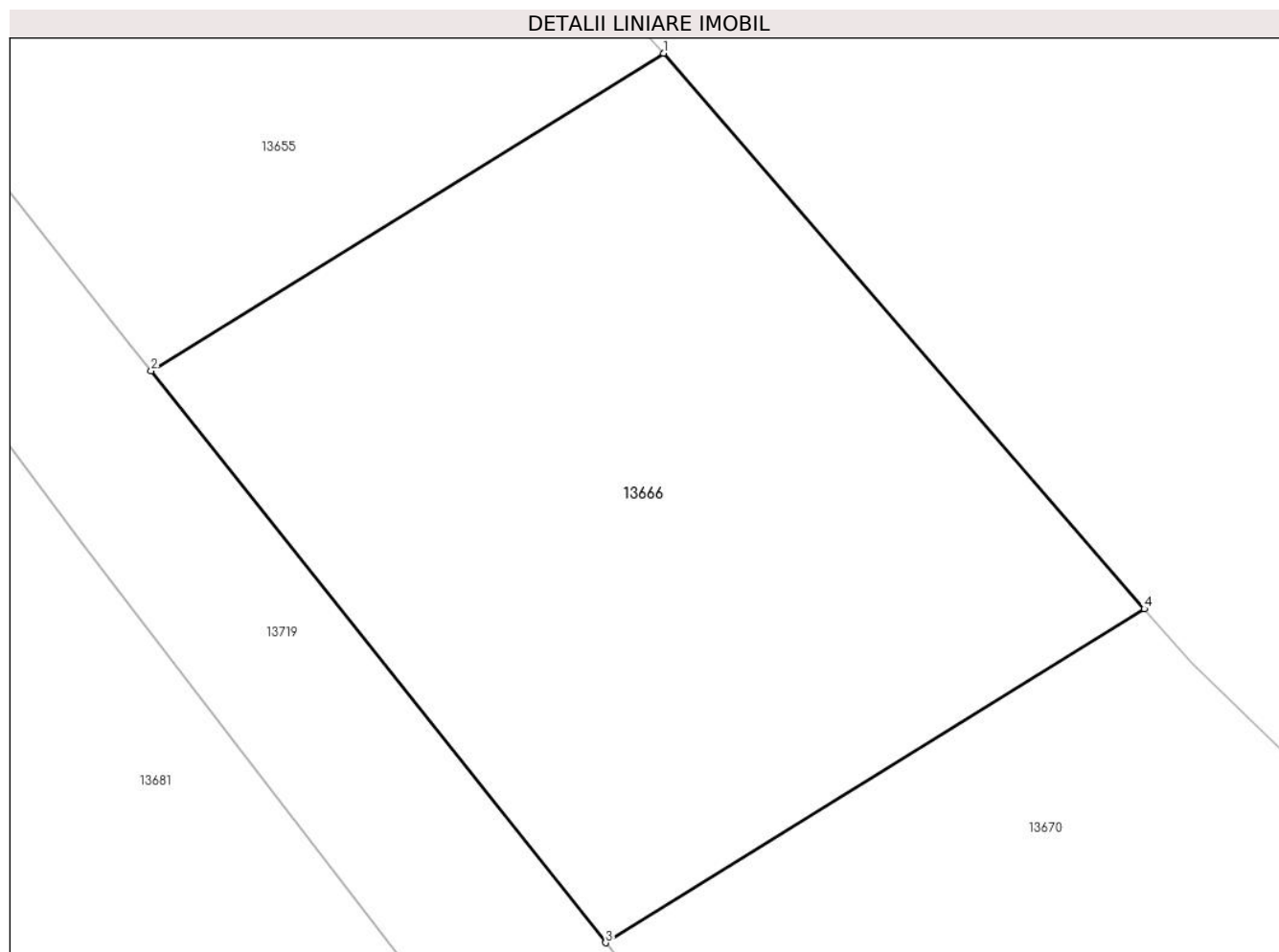
Inscrieri privind dezmembramintele dreptului de proprietate, drepturi reale de garanție și sarcini	Referințe
NU SUNT	

## Anexa Nr. 1 La Partea I

## Teren

Nr cadastral	Suprafața (mp)*	Observații / Referințe
	300	

\* Suprafața este determinată în planul de proiecție Stereo 70.



## Date referitoare la teren

Crt	Categorie folosință	Intravilan	Suprafața (mp)	Tarla	Parcelă	Nr. topo	Observații / Referințe
1	arabil	NU	300	85	2539/14	-	

## Lungime Segmente

1) Valorile lungimilor segmentelor sunt obținute din proiecție în plan.

Punct început	X / Y	Punct sfârșit	X / Y	Lungime segment (** (m)
1	414.375,819 499.349,158	2	414.362,568 499.340,945	15.59
2	414.362,568 499.340,945	3	414.374,326 499.326,159	18.892
3	414.374,326 499.326,159	4	414.388,257 499.334,792	16.389
4	414.388,257 499.334,792	1	414.375,819 499.349,158	19.002

\*\* Lungimile segmentelor sunt determinate în planul de proiecție Stereo 70 și sunt rotunjite la 1 milimetru.

**\*\*\* Distanţa dintre puncte este formată din segmente cumulate ce sunt mai mici decât valoarea 1 milimetru.**





**DATE DESPRE IMOBILUL NR. 13667**

Oficiul de Cadastru și Publicitate Imobiliară SIBIU  
Biroul de Cadastru și Publicitate Imobiliară Sibiu

**A. Partea I. Descrierea imobilului**

TEREN Extravilan

Adresa: Jud. Sibiu

Nr. Crt	Nr cadastral Nr. topografic	Suprafața* (mp)	Observații / Referințe
A1		2.800	Sector cadastral:70 Teren neimprejmuit;

**B. Partea II. Proprietari și acte**

Inscrieri privitoare la dreptul de proprietate și alte drepturi reale	Referințe
/	
Act Administrativ nr. 1088/45, din 03/03/1997 emis de CJPSDPAT (titlu de proprietate);	
B1	A1
Intabulare, drept de PROPRIETATE, dobandit prin Reconstituire, cota actuala 1/1	
1) ROMAN MAFTEI, CNP NEIDENTIFICAT	

**C. Partea III. SARCINI .**

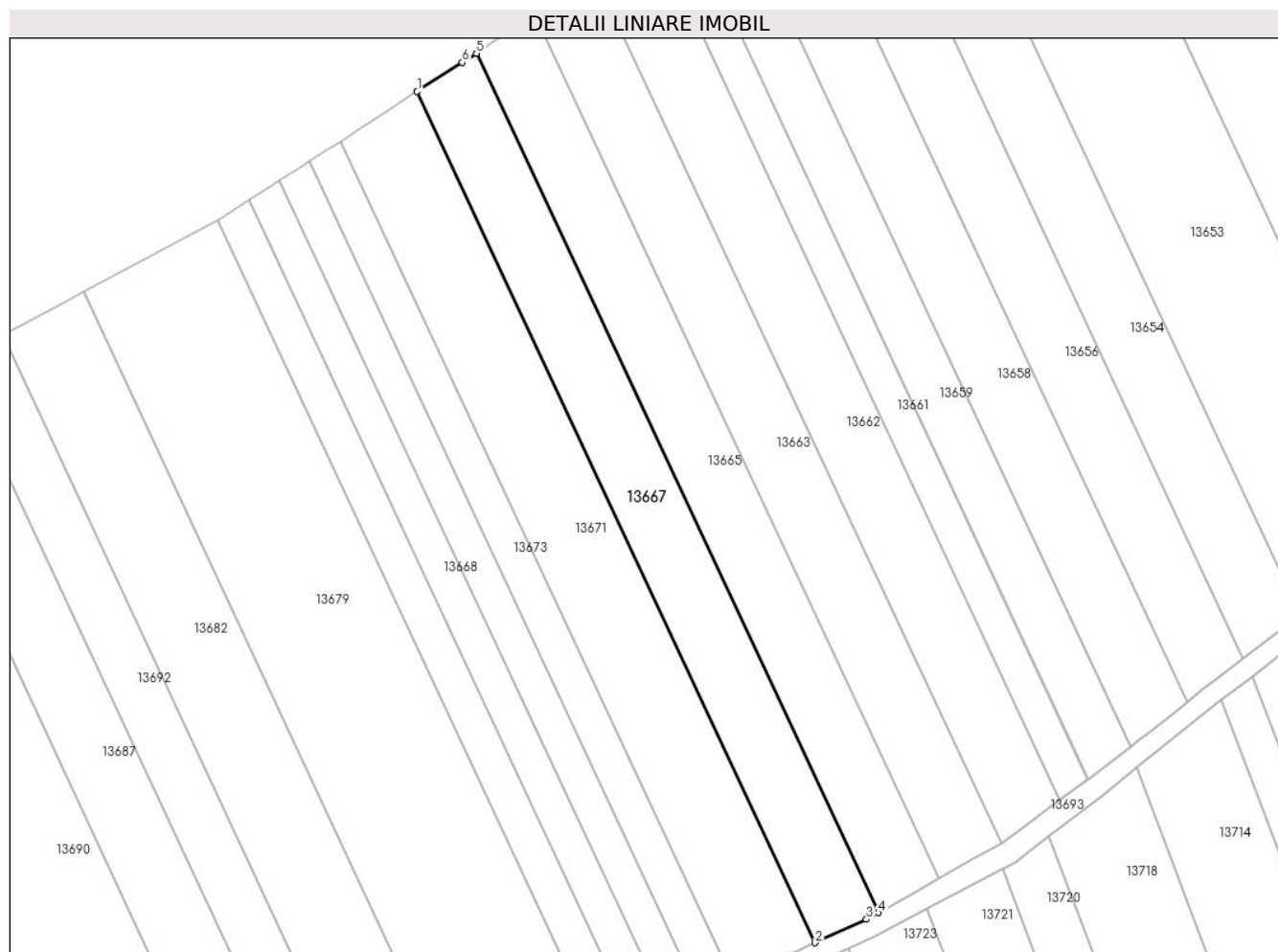
Inscrieri privind dezmembramintele dreptului de proprietate, drepturi reale de garanție și sarcini	Referințe
NU SUNT	

## Anexa Nr. 1 La Partea I

## Teren

Nr cadastral	Suprafața (mp)*	Observații / Referințe
	2.800	

\* Suprafața este determinată în planul de proiecție Stereo 70.



## Date referitoare la teren

Crt	Categorie folosință	Intra vilan	Suprafața (mp)	Tarla	Parcelă	Nr. topo	Observații / Referințe
1	arabil	NU	2.800	85	2561/79/1	-	

## Lungime Segmente

1) Valorile lungimilor segmentelor sunt obținute din proiecție în plan.

Punct început	X / Y	Punct sfârșit	X / Y	Lungime segment (** (m)
1	413.953,342 499.405,44	2	414.035,342 499.230,113	193.556
2	414.035,342 499.230,113	3	414.045,937 499.234,951	11.647
3	414.045,937 499.234,951	4	414.048,333 499.236,303	2.751
4	414.048,333 499.236,303	5	413.965,543 499.413,318	195.419
5	413.965,543 499.413,318	6	413.962,636 499.411,441	3.461

Punct început	X / Y	Punct sfârșit	X / Y	Lungime segment (** (m)
6	413.962,636 499.411,441	1	413.953,342 499.405,44	11.063

\*\* Lungimile segmentelor sunt determinate în planul de proiecție Stereo 70 și sunt rotunjite la 1 milimetru.

\*\*\* Distanța dintre puncte este formată din segmente cumulate ce sunt mai mici decât valoarea 1 milimetru.



**DATE DESPRE IMOBILUL NR. 13668**

Oficiul de Cadastru și Publicitate Imobiliară SIBIU  
Biroul de Cadastru și Publicitate Imobiliară Sibiu

**A. Partea I. Descrierea imobilului**

TEREN Extravilan

Adresa: Jud. Sibiu

Nr. Crt	Nr cadastral Nr. topografic	Suprafața* (mp)	Observații / Referințe
A1		1.400	Sector cadastral:70 Teren neimprejmuit;

**B. Partea II. Proprietari și acte**

Inscrieri privitoare la dreptul de proprietate și alte drepturi reale		Referințe
/		
Act Administrativ nr. 140/45, din 19/07/1994 emis de CJPSDPAT (titlu de proprietate);		
B1	Intabulare, drept de PROPRIETATE, dobandit prin Reconstituire, cota actuala 1/1 1) DAVID VALER, CNP NEIDENTIFICAT	A1

**C. Partea III. SARCINI .**

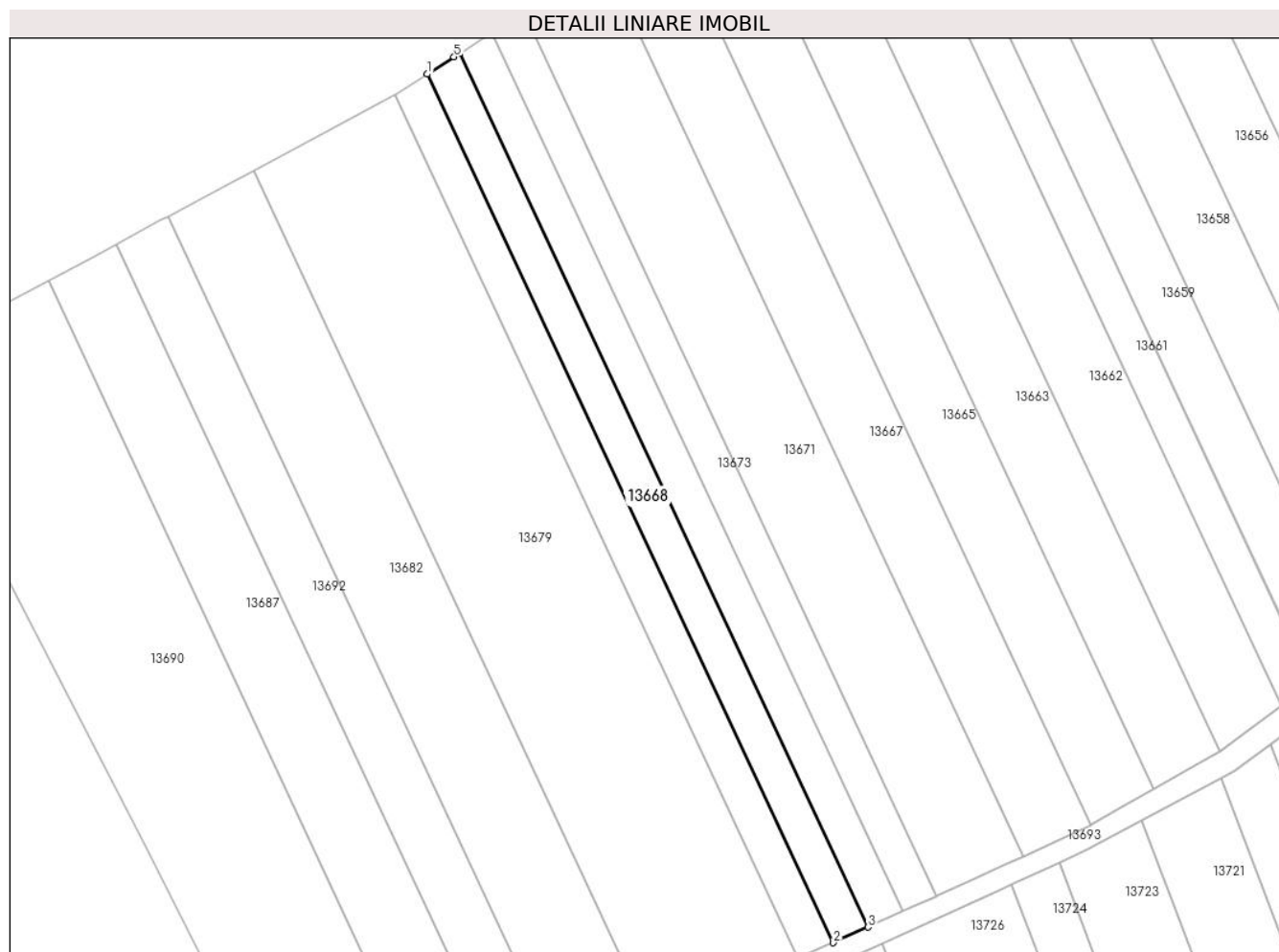
Inscrieri privind dezmembramintele dreptului de proprietate, drepturi reale de garanție și sarcini	Referințe
NU SUNT	

## Anexa Nr. 1 La Partea I

## Teren

Nr cadastral	Suprafața (mp)*	Observații / Referințe
	1.400	

\* Suprafața este determinată în planul de proiecție Stereo 70.



## Date referitoare la teren

Crt	Categorie folosință	Intravilan	Suprafața (mp)	Tarla	Parcelă	Nr. topo	Observații / Referințe
1	arabil	NU	1.400	85	2561/79	-	

## Lungime Segmente

1) Valorile lungimilor segmentelor sunt obținute din proiecție în plan.

Punct început	X / Y	Punct sfârșit	X / Y	Lungime segment (** (m)
1	413.918,628 499.383,026	2	413.998,048 499.213,215	187.466
2	413.998,048 499.213,215	3	414.004,833 499.216,284	7.447
3	414.004,833 499.216,284	4	413.924,941 499.387,103	188.578
4	413.924,941 499.387,103	5	413.923,84 499.386,392	1.311
5	413.923,84 499.386,392	1	413.918,628 499.383,026	6.204

**\*\* Lungimile segmentelor sunt determinate în planul de proiecție Stereo 70 și sunt rotunjite la 1 milimetru.**

**\*\*\* Distanța dintre puncte este formată din segmente cumulate ce sunt mai mici decât valoarea 1 milimetru.**





**DATE DESPRE IMOBILUL NR. 13669**

Oficiul de Cadastru și Publicitate Imobiliară SIBIU  
Biroul de Cadastru și Publicitate Imobiliară Sibiu

**A. Partea I. Descrierea imobilului**

TEREN Extravilan

Adresa: Jud. Sibiu

Nr. Crt	Nr cadastral Nr. topografic	Suprafața* (mp)	Observații / Referințe
A1	100842	1.400	Sector cadastral:70 Teren neimpregmuit;

**B. Partea II. Proprietari și acte**

Inscrieri privitoare la dreptul de proprietate și alte drepturi reale		Referințe
<b>91325 / 29/12/2015</b>		
Act Administrativ nr. 1050/45, din 10/02/1997 emis de CJPSDPAT (Documentatie cadastrala avizata si receptionata de OCPI Sibiu);		
B1	Se noteaza infiintarea cartii funciare nr. 100842 Pauca pentru intabularea parcelei nr. 2552/37 Arabil din Titlul de Proprietate nr. 1050/45 din 10.02.1997	A1
B2	Se noteaza faptul ca imobilul de sub A1 este inregistrat in planul cadastral fara localizare certa datorita lipsei planului parcelar	A1
Hotarare Judecatoreasca nr. 3660, din 30/05/2008 emis de JUDECATORIA SIBIU (Dosar nr. 4373/306/2007, irevocabila);		
B5	Intabulare, drept de PROPRIETATE, dobandit prin Succesiune, cota actuala 1/4 1) ROMAN LIVIU	A1
<b>86180 / 25/10/2016</b>		
Act Notarial nr. 2280, din 21/10/2016 emis de Bexa S. Simion;		
B8	Intabulare, drept de PROPRIETATE, dobandit prin Conventie, cota actuala 1/2 1) ROMAN LIVIU., si sotia 2) DAMIAN ANA, bun comun	A1
<b>12264 / 17/02/2017</b>		
Act Notarial nr. 248, din 16/02/2017 emis de Bexa Simion;		
B9	Intabulare, drept de PROPRIETATE, dobandit prin Conventie, cota actuala 1/4 1) ROMAN LIVIU., si sotia 2) DAMIAN ANA, bun comun	A1

**C. Partea III. SARCINI .**

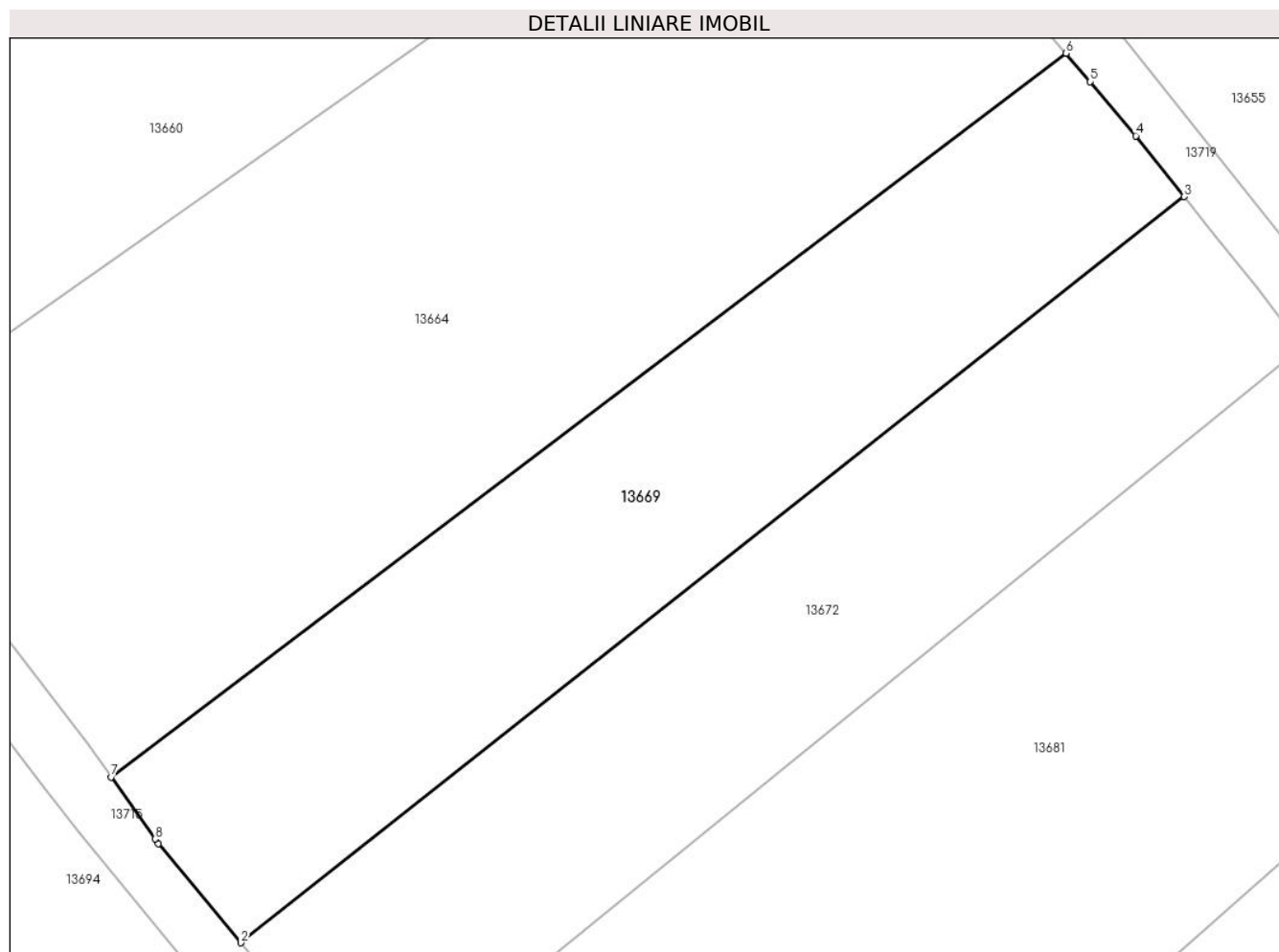
Inscrieri privind dezmembramintele dreptului de proprietate, drepturi reale de garanție și sarcini	Referințe
NU SUNT	

## Anexa Nr. 1 La Partea I

## Teren

Nr cadastral	Suprafața (mp)*	Observații / Referințe
100842	1.400	

\* Suprafața este determinată în planul de proiecție Stereo 70.



## Date referitoare la teren

Crt	Categorie folosință	Intravilan	Suprafața (mp)	Tarla	Parcelă	Nr. topo	Observații / Referințe
1	arabil	NU	1.400	85	2552/37	-	

## Lungime Segmente

1) Valorile lungimilor segmentelor sunt obținute din proiecție în plan.

Punct început	X / Y	Punct sfârșit	X / Y	Lungime segment (** (m)
1	414.270,534 499.301,952	2	414.276,843 499.294,354	9.876
2	414.276,843 499.294,354	3	414.349,158 499.351,49	92.164
3	414.349,158 499.351,49	4	414.345,437 499.356,151	5.964
4	414.345,437 499.356,151	5	414.341,939 499.360,294	5.423
5	414.341,939 499.360,294	6	414.340,094 499.362,478	2.859

Punct început	X / Y	Punct sfârșit	X / Y	Lungime segment (** (m)
6	414.340,094 499.362,478	7	414.266,886 499.307,054	91.822
7	414.266,886 499.307,054	8	414.270,286 499.302,299	5.845
8	414.270,286 499.302,299	1	414.270,534 499.301,952	0.427

\*\* Lungimile segmentelor sunt determinate în planul de proiecție Stereo 70 și sunt rotunjite la 1 milimetru.

\*\*\* Distanța dintre puncte este formată din segmente cumulate ce sunt mai mici decât valoarea 1 milimetru.



**DATE DESPRE IMOBILUL NR. 13670**

Oficiul de Cadastru și Publicitate Imobiliară SIBIU  
Biroul de Cadastru și Publicitate Imobiliară Sibiu

**A. Partea I. Descrierea imobilului**

TEREN Extravilan

Adresa: Jud. Sibiu

Nr. Crt	Nr cadastral Nr. topografic	Suprafața* (mp)	Observații / Referințe
A1		300	Sector cadastral:70 Teren neimprejmuit;

**B. Partea II. Proprietari și acte**

Inscrieri privitoare la dreptul de proprietate și alte drepturi reale	Referințe
/	
Act Administrativ nr. 1125/45, din 06/04/1998 emis de CJPSDPAT (titlu de proprietate);	
B1	A1
Intabulare, drept de PROPRIETATE, dobandit prin Reconstituire, cota actuala 1/1 1) <b>NEMEȘ ILIE</b> , CNP NEIDENTIFICAT	

**C. Partea III. SARCINI .**

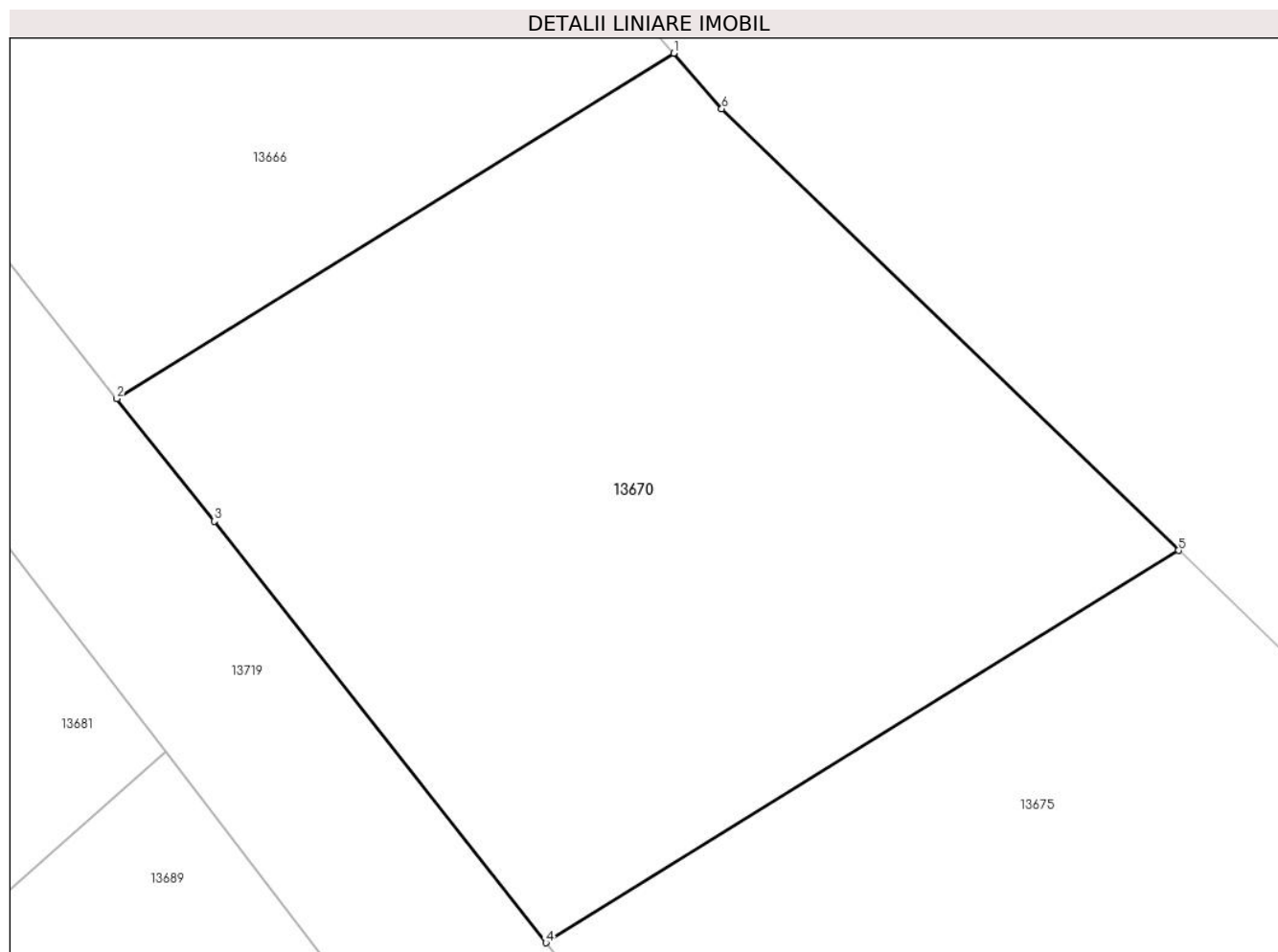
Inscrieri privind dezmembramintele dreptului de proprietate, drepturi reale de garanție și sarcini	Referințe
NU SUNT	

## Anexa Nr. 1 La Partea I

## Teren

Nr cadastral	Suprafața (mp)*	Observații / Referințe
	300	

\* Suprafața este determinată în planul de proiecție Stereo 70.



## Date referitoare la teren

Crt	Categorie folosință	Intravilan	Suprafața (mp)	Tarla	Parcelă	Nr. topo	Observații / Referințe
1	arabil	NU	300	85	2539/15	-	

## Lungime Segmente

1) Valorile lungimilor segmentelor sunt obținute din proiecție în plan.

Punct început	X / Y	Punct sfârșit	X / Y	Lungime segment (** (m)
1	414.388,257 499.334,792	2	414.374,326 499.326,159	16.389
2	414.374,326 499.326,159	3	414.376,765 499.323,092	3.918
3	414.376,765 499.323,092	4	414.385,064 499.312,553	13.415
4	414.385,064 499.312,553	5	414.400,889 499.322,36	18.617
5	414.400,889 499.322,36	6	414.389,461 499.333,401	15.89

Punct început	X / Y	Punct sfârșit	X / Y	Lungime segment (** (m)
6	414.389,461 499.333,401	1	414.388,257 499.334,792	1.84

\*\* Lungimile segmentelor sunt determinate în planul de proiecție Stereo 70 și sunt rotunjite la 1 milimetru.

\*\*\* Distanța dintre puncte este formată din segmente cumulate ce sunt mai mici decât valoarea 1 milimetru.





**DATE DESPRE IMOBILUL NR. 13671**

Oficiul de Cadastru și Publicitate Imobiliară SIBIU  
Biroul de Cadastru și Publicitate Imobiliară Sibiu

**A. Partea I. Descrierea imobilului**

TEREN Extravilan

Adresa: Jud. Sibiu

Nr. Crt	Nr cadastral Nr. topografic	Suprafața* (mp)	Observații / Referințe
A1		3.600	Sector cadastral:70 Teren neimprejmuit;

**B. Partea II. Proprietari și acte**

Inscrieri privitoare la dreptul de proprietate și alte drepturi reale	Referințe
/	
Act Administrativ nr. 1145/45, din 07/04/1998 emis de CJPSDPAT (titlu de proprietate);	
B1	A1
Intabulare, drept de PROPRIETATE, dobandit prin Reconstituire, cota actuala 1/1 1) CONTIȘ OLIMPIA, CNP NEIDENTIFICAT	

**C. Partea III. SARCINI .**

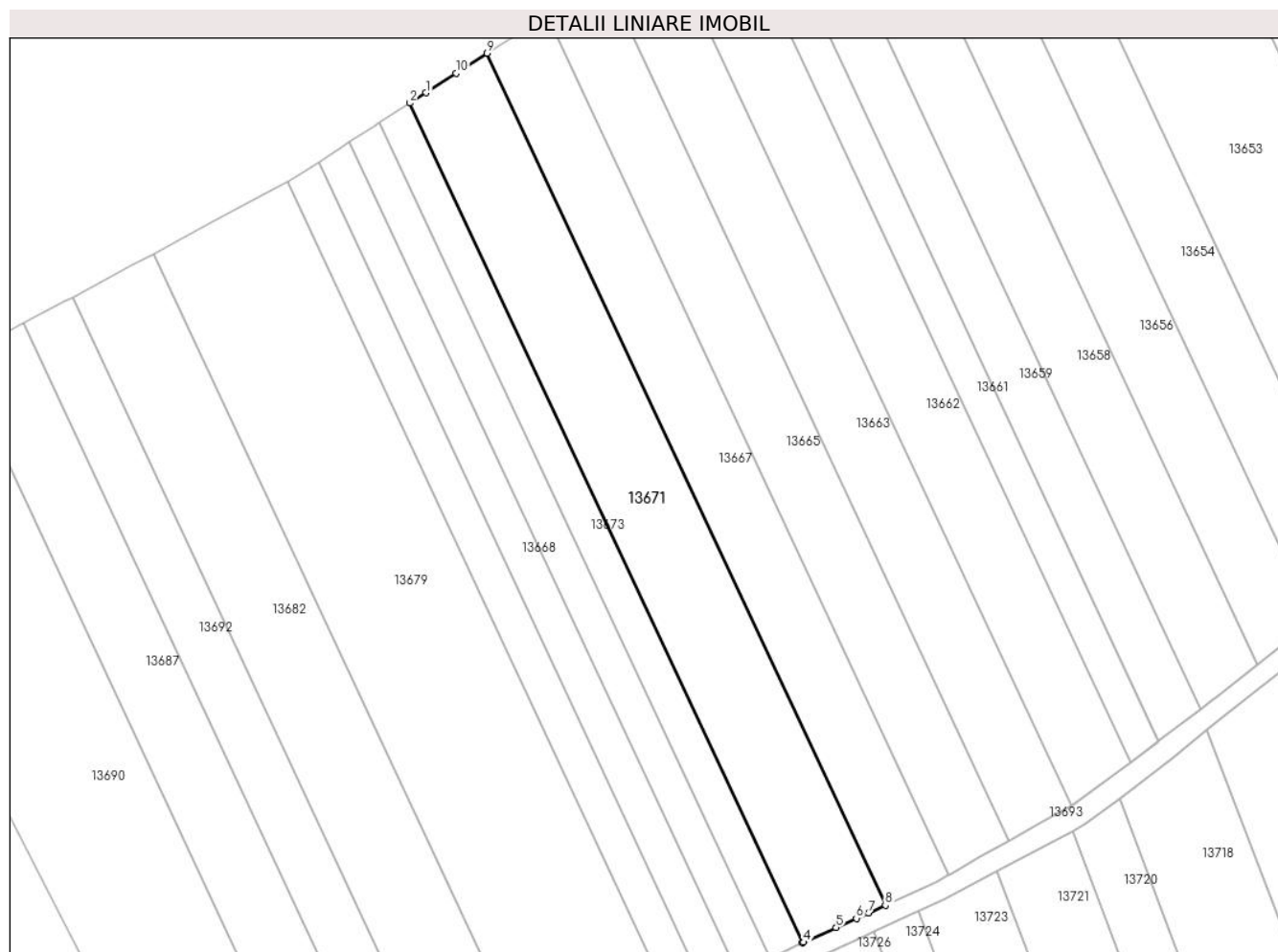
Inscrieri privind dezmembramintele dreptului de proprietate, drepturi reale de garanție și sarcini	Referințe
NU SUNT	

## Anexa Nr. 1 La Partea I

## Teren

Nr cadastral	Suprafața (mp)*	Observații / Referințe
	3.600	

\* Suprafața este determinată în planul de proiecție Stereo 70.



## Date referitoare la teren

Crt	Categorie folosință	Intravilan	Suprafața (mp)	Tarla	Parcelă	Nr. topo	Observații / Referințe
1	arabil	NU	3.600	85	2561/78	-	

## Lungime Segmente

1) Valorile lungimilor segmentelor sunt obținute din proiecție în plan.

Punct început	X / Y	Punct sfârșit	X / Y	Lungime segment (** (m)
1	413.940,76 499.397,317	2	413.937,458 499.395,184	3.931
2	413.937,458 499.395,184	3	414.018,283 499.222,369	190.782
3	414.018,283 499.222,369	4	414.018,536 499.222,483	0.277
4	414.018,536 499.222,483	5	414.025,221 499.225,508	7.337
5	414.025,221 499.225,508	6	414.029,383 499.227,391	4.569

Punct început	X / Y	Punct sfârșit	X / Y	Lungime segment (** (m)
6	414.029,383 499.227,391	7	414.031,864 499.228,524	2.727
7	414.031,864 499.228,524	8	414.035,342 499.230,113	3.824
8	414.035,342 499.230,113	9	413.953,342 499.405,44	193.556
9	413.953,342 499.405,44	10	413.946,928 499.401,299	7.634
10	413.946,928 499.401,299	1	413.940,76 499.397,317	7.342

\*\* Lungimile segmentelor sunt determinate în planul de proiecție Stereo 70 și sunt rotunjite la 1 milimetru.

\*\*\* Distanța dintre puncte este formată din segmente cumulate ce sunt mai mici decât valoarea 1 milimetru.



**DATE DESPRE IMOBILUL NR. 13672**

Oficiul de Cadastru și Publicitate Imobiliară SIBIU  
Biroul de Cadastru și Publicitate Imobiliară Sibiu

**A. Partea I. Descrierea imobilului**

TEREN Extravilan

Adresa: Jud. Sibiu

Nr. Crt	Nr cadastral Nr. topografic	Suprafața* (mp)	Observații / Referințe
A1		1.400	Sector cadastral:70 Teren neimprejmuit;

**B. Partea II. Proprietari și acte**

Inscrieri privitoare la dreptul de proprietate și alte drepturi reale		Referințe
/		
Act Administrativ nr. 761/45, din 10/01/1996 emis de CJPSDPAT (titlu de proprietate);		
B1	Intabulare, drept de PROPRIETATE, dobandit prin Reconstituire, cota actuala 1/1 1) POPA EMANOIL, CNP NEIDENTIFICAT	A1

**C. Partea III. SARCINI .**

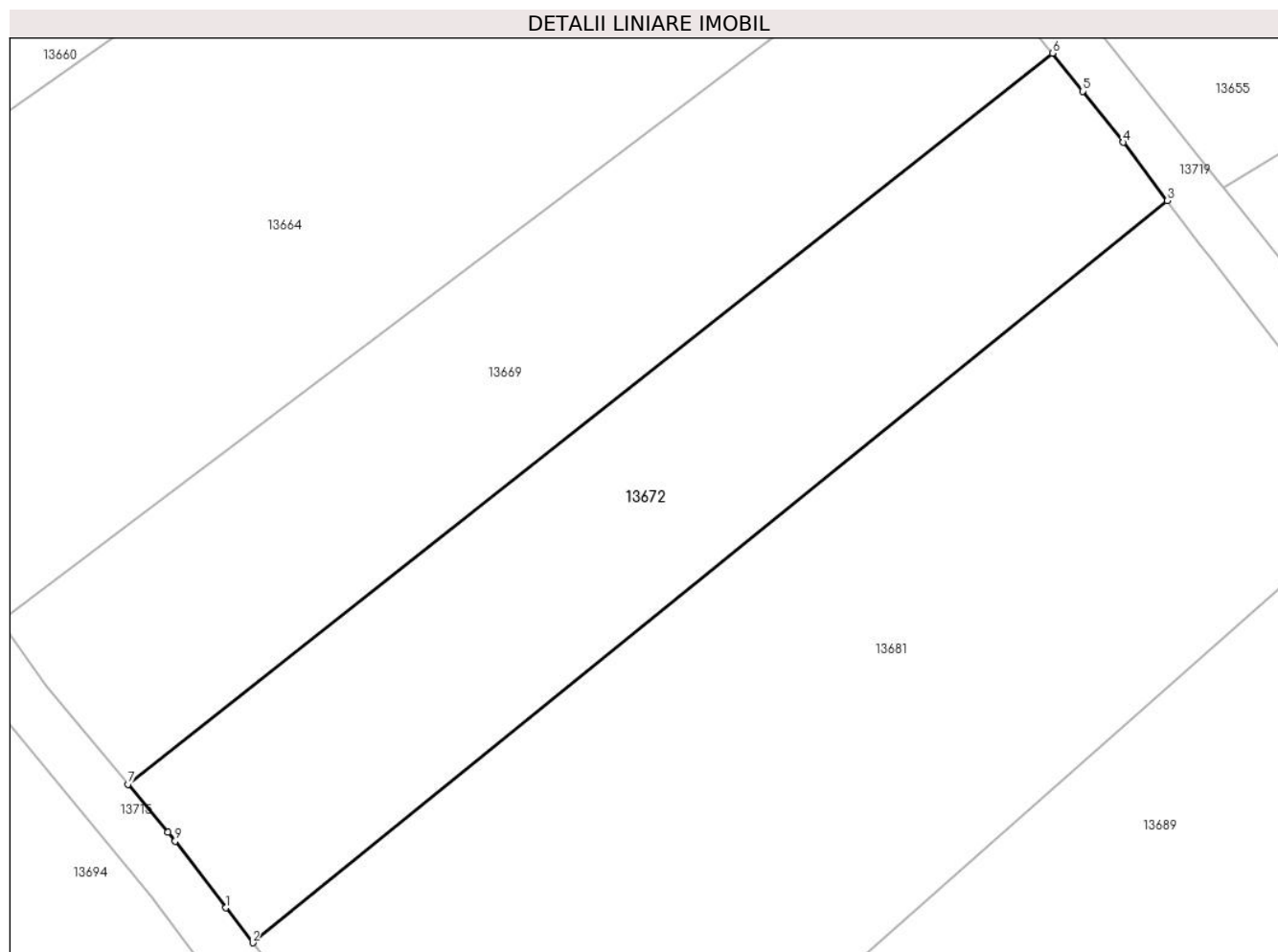
Inscrieri privind dezmembramintele dreptului de proprietate, drepturi reale de garanție și sarcini	Referințe
NU SUNT	

## Anexa Nr. 1 La Partea I

## Teren

Nr cadastral	Suprafața (mp)*	Observații / Referințe
	1.400	

\* Suprafața este determinată în planul de proiecție Stereo 70.



## Date referitoare la teren

Crt	Categorie folosință	Intravilan	Suprafața (mp)	Tarla	Parcelă	Nr. topo	Observații / Referințe
1	arabil	NU	1.400	85	2552/36	-	NUMAR DE PARCELA GREȘIT ÎN TP ( 2527/27/1 )

## Lungime Segmente

1) Valorile lungimilor segmentelor sunt obținute din proiecție în plan.

Punct început	X / Y	Punct sfârșit	X / Y	Lungime segment (** (m)
1	414.284,491 499.284,694	2	414.286,603 499.281,959	3.456
2	414.286,603 499.281,959	3	414.358,162 499.339,968	92.118
3	414.358,162 499.339,968	4	414.354,711 499.344,536	5.725
4	414.354,711 499.344,536	5	414.351,53 499.348,52	5.098
5	414.351,53 499.348,52	6	414.349,158 499.351,49	3.801

Punct început	X / Y	Punct sfârşit	X / Y	Lungime segment (** (m)
6	414.349,158 499.351,49	7	414.276,843 499.294,354	92.164
7	414.276,843 499.294,354	8	414.279,964 499.290,596	4.884
8	414.279,964 499.290,596	9	414.280,546 499.289,894	0.912
9	414.280,546 499.289,894	1	414.284,491 499.284,694	6.527

\*\* Lungimile segmentelor sunt determinate în planul de proiecție Stereo 70 și sunt rotunjite la 1 milimetru.

\*\*\* Distanța dintre puncte este formată din segmente cumulate ce sunt mai mici decât valoarea 1 milimetru.





**DATE DESPRE IMOBILUL NR. 13673**

Oficiul de Cadastru și Publicitate Imobiliară SIBIU  
Biroul de Cadastru și Publicitate Imobiliară Sibiu

**A. Partea I. Descrierea imobilului**

TEREN Extravilan

Adresa: Jud. Sibiu

Nr. Crt	Nr cadastral Nr. topografic	Suprafața* (mp)	Observații / Referințe
A1		1.400	Sector cadastral:70 Teren neimprejmuit;

**B. Partea II. Proprietari și acte**

Inscrieri privitoare la dreptul de proprietate și alte drepturi reale	Referințe
/	
Act Administrativ nr. 1154/45, din 16/04/1998 emis de CJPSDPAT (titlu de proprietate);	
B1	A1
Intabulare, drept de PROPRIETATE, dobandit prin Reconstituire, cota actuala 1/1 1) DAVID SIMION, CNP NEIDENTIFICAT	

**C. Partea III. SARCINI .**

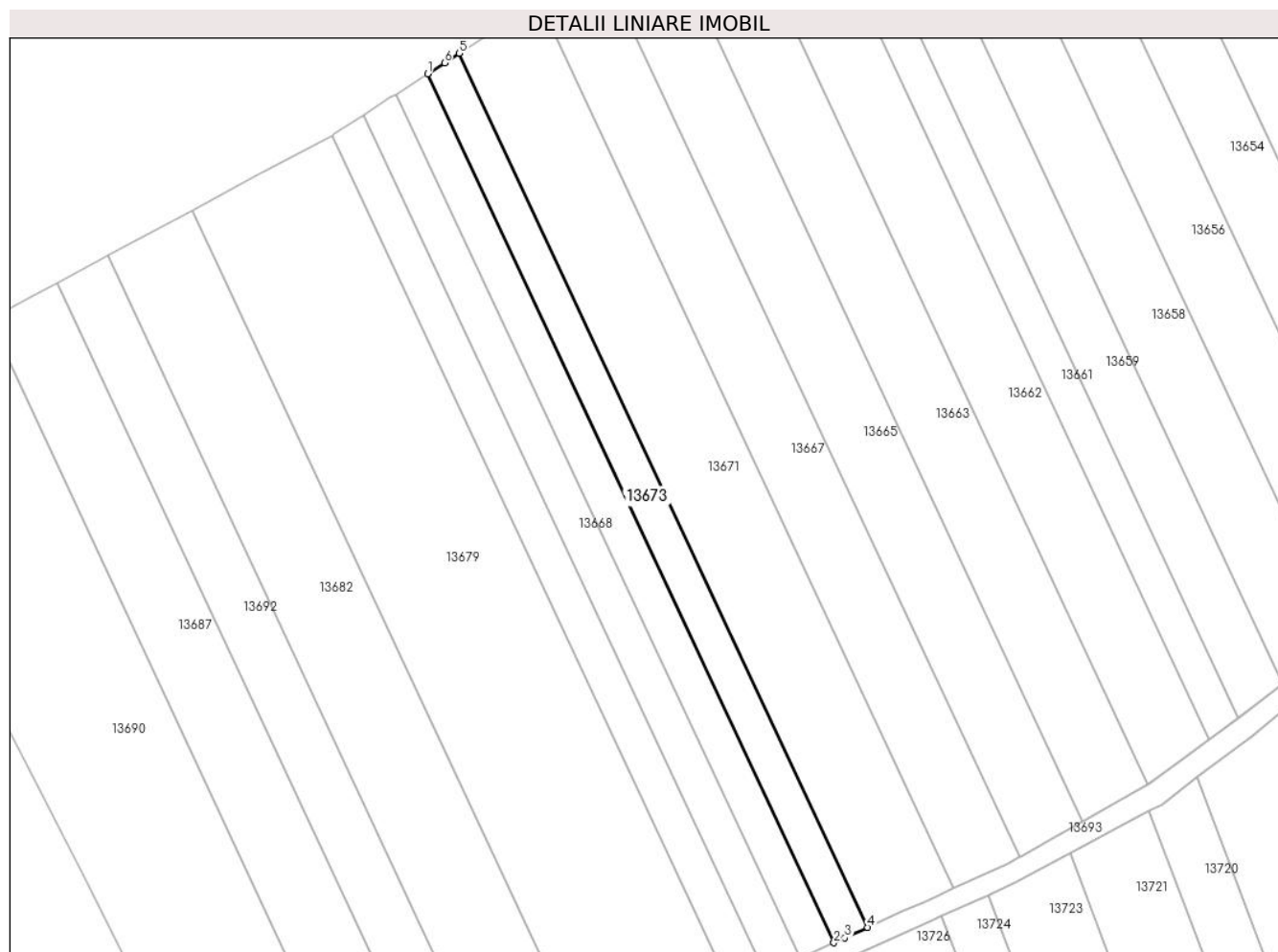
Inscrieri privind dezmembramintele dreptului de proprietate, drepturi reale de garanție și sarcini	Referințe
NU SUNT	

## Anexa Nr. 1 La Partea I

## Teren

Nr cadastral	Suprafața (mp)*	Observații / Referințe
	1.400	

\* Suprafața este determinată în planul de proiecție Stereo 70.



## Date referitoare la teren

Crt	Categorie folosință	Intra vilan	Suprafața (mp)	Tarla	Parcelă	Nr. topo	Observații / Referințe
1	arabil	NU	1.400	85	2561/77	-	

## Lungime Segmente

1) Valorile lungimilor segmentelor sunt obținute din proiecție în plan.

Punct început	X / Y	Punct sfârșit	X / Y	Lungime segment (** (m)
1	413.931,218 499.391,155	2	414.011,578 499.219,336	189.683
2	414.011,578 499.219,336	3	414.013,737 499.220,312	2.37
3	414.013,737 499.220,312	4	414.018,283 499.222,369	4.99
4	414.018,283 499.222,369	5	413.937,458 499.395,184	190.782
5	413.937,458 499.395,184	6	413.934,557 499.393,312	3.453

Punct început	X / Y	Punct sfârșit	X / Y	Lungime segment (** (m)
6	413.934,557 499.393,312	1	413.931,218 499.391,155	3.975

\*\* Lungimile segmentelor sunt determinate în planul de proiecție Stereo 70 și sunt rotunjite la 1 milimetru.

\*\*\* Distanța dintre puncte este formată din segmente cumulate ce sunt mai mici decât valoarea 1 milimetru.



**DATE DESPRE IMOBILUL NR. 13674**

Oficiul de Cadastru și Publicitate Imobiliară SIBIU  
Biroul de Cadastru și Publicitate Imobiliară Sibiu

**A. Partea I. Descrierea imobilului**

TEREN Extravilan

Adresa: Jud. Sibiu

Nr. Crt	Nr cadastral Nr. topografic	Suprafața* (mp)	Observații / Referințe
A1		1.400	Sector cadastral:70 Teren neimprejmuit;

**B. Partea II. Proprietari și acte**

Inscrieri privitoare la dreptul de proprietate și alte drepturi reale		Referințe
/		
Act Administrativ nr. 1117/45, din 06/04/1998 emis de CJPSDPAT (titlu de proprietate);		
B1	Intabulare, drept de PROPRIETATE, dobandit prin Reconstituire, cota actuala 1/1 1) DAVID FILIP, CNP NEIDENTIFICAT	A1

**C. Partea III. SARCINI .**

Inscrieri privind dezmembramintele dreptului de proprietate, drepturi reale de garanție și sarcini	Referințe
NU SUNT	

## Anexa Nr. 1 La Partea I

## Teren

Nr cadastral	Suprafața (mp)*	Observații / Referințe
	1.400	

\* Suprafața este determinată în planul de proiecție Stereo 70.



## Date referitoare la teren

Crt	Categorie folosință	Intra vilan	Suprafața (mp)	Tarla	Parcelă	Nr. topo	Observații / Referințe
1	arabil	NU	1.400	85	2561/76	-	

## Lungime Segmente

1) Valorile lungimilor segmentelor sunt obținute din proiecție în plan.

Punct început	X / Y	Punct sfârșit	X / Y	Lungime segment (** (m)
1	413.930,105 499.390,437	2	413.924,941 499.387,103	6.146
2	413.924,941 499.387,103	3	414.004,833 499.216,284	188.578
3	414.004,833 499.216,284	4	414.006,985 499.217,258	2.362
4	414.006,985 499.217,258	5	414.011,578 499.219,336	5.041
5	414.011,578 499.219,336	6	413.931,218 499.391,155	189.683

Punct început	X / Y	Punct sfârșit	X / Y	Lungime segment (** (m)
6	413.931,218 499.391,155	1	413.930,105 499.390,437	1.325

\*\* Lungimile segmentelor sunt determinate în planul de proiecție Stereo 70 și sunt rotunjite la 1 milimetru.

\*\*\* Distanța dintre puncte este formată din segmente cumulate ce sunt mai mici decât valoarea 1 milimetru.





**DATE DESPRE IMOBILUL NR. 13675**

Oficiul de Cadastru și Publicitate Imobiliară SIBIU  
Biroul de Cadastru și Publicitate Imobiliară Sibiu

**A. Partea I. Descrierea imobilului**

TEREN Extravilan

Adresa: Jud. Sibiu

Nr. Crt	Nr cadastral Nr. topografic	Suprafața* (mp)	Observații / Referințe
A1		500	Sector cadastral:70 Teren neimprejmuit;

**B. Partea II. Proprietari și acte**

Inscrieri privitoare la dreptul de proprietate și alte drepturi reale	Referințe
/	
Act Administrativ nr. 1091/45, din 03/03/1997 emis de CJPSDPAT (titlu de proprietate);	
B1	A1
Intabulare, drept de PROPRIETATE, dobandit prin Reconstituire, cota actuala 1/1	
1) BULEA FLOARE, CNP NEIDENTIFICAT	

**C. Partea III. SARCINI .**

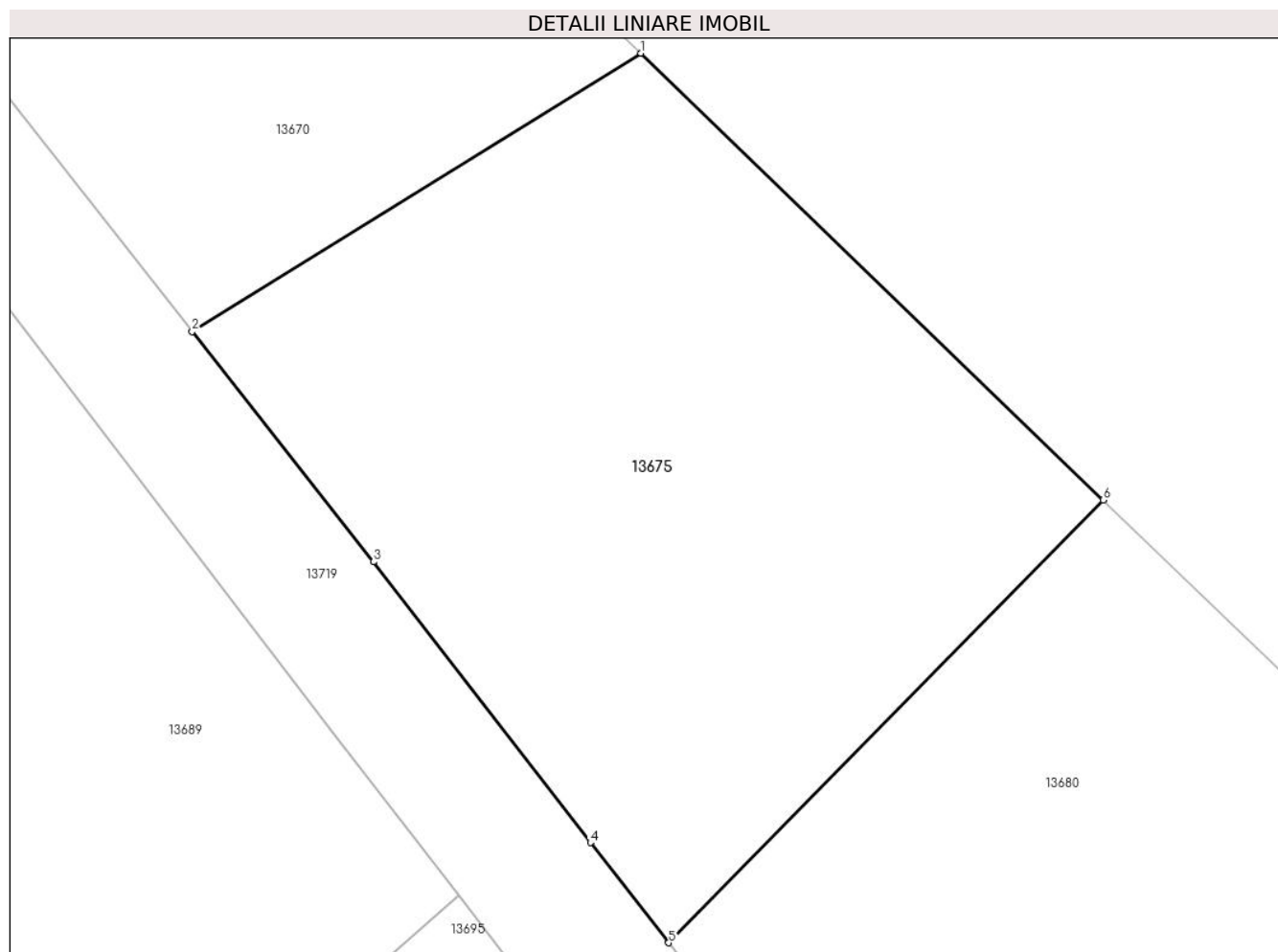
Inscrieri privind dezmembramintele dreptului de proprietate, drepturi reale de garanție și sarcini	Referințe
NU SUNT	

## Anexa Nr. 1 La Partea I

## Teren

Nr cadastral	Suprafața (mp)*	Observații / Referințe
	500	

\* Suprafața este determinată în planul de proiecție Stereo 70.



## Date referitoare la teren

Crt	Categorie folosință	Intravilan	Suprafața (mp)	Tarla	Parcelă	Nr. topo	Observații / Referințe
1	arabil	NU	500	85	2539/6	-	

## Lungime Segmente

1) Valorile lungimilor segmentelor sunt obținute din proiecție în plan.

Punct început	X / Y	Punct sfârșit	X / Y	Lungime segment (** (m)
1	414.400,889 499.322,36	2	414.385,064 499.312,553	18.617
2	414.385,064 499.312,553	3	414.391,455 499.304,438	10.329
3	414.391,455 499.304,438	4	414.399,105 499.294,545	12.505
4	414.399,105 499.294,545	5	414.401,866 499.291,016	4.48
5	414.401,866 499.291,016	6	414.417,185 499.306,618	21.865

Punct început	X / Y	Punct sfârșit	X / Y	Lungime segment (** (m)
6	414.417,185 499.306,618	1	414.400,889 499.322,36	22.658

\*\* Lungimile segmentelor sunt determinate în planul de proiecție Stereo 70 și sunt rotunjite la 1 milimetru.

\*\*\* Distanța dintre puncte este formată din segmente cumulate ce sunt mai mici decât valoarea 1 milimetru.



**DATE DESPRE IMOBILUL NR. 13676**

Oficiul de Cadastru și Publicitate Imobiliară SIBIU  
Biroul de Cadastru și Publicitate Imobiliară Sibiu

**A. Partea I. Descrierea imobilului**

TEREN Extravilan

Adresa: Jud. Sibiu

Nr. Crt	Nr cadastral Nr. topografic	Suprafața* (mp)	Observații / Referințe
A1		1.000	Sector cadastral:70 Teren neimprejmuit;

**B. Partea II. Proprietari și acte**

Inscrieri privitoare la dreptul de proprietate și alte drepturi reale	Referințe
/	
Act Administrativ nr. 1135/45, din 07/04/1998 emis de CJPSDPAT (titlu de proprietate);	
B1	A1
Intabulare, drept de PROPRIETATE, dobandit prin Reconstituire, cota actuala 1/1	
1) COVACIU EUGENIA, CNP NEIDENTIFICAT	

**C. Partea III. SARCINI .**

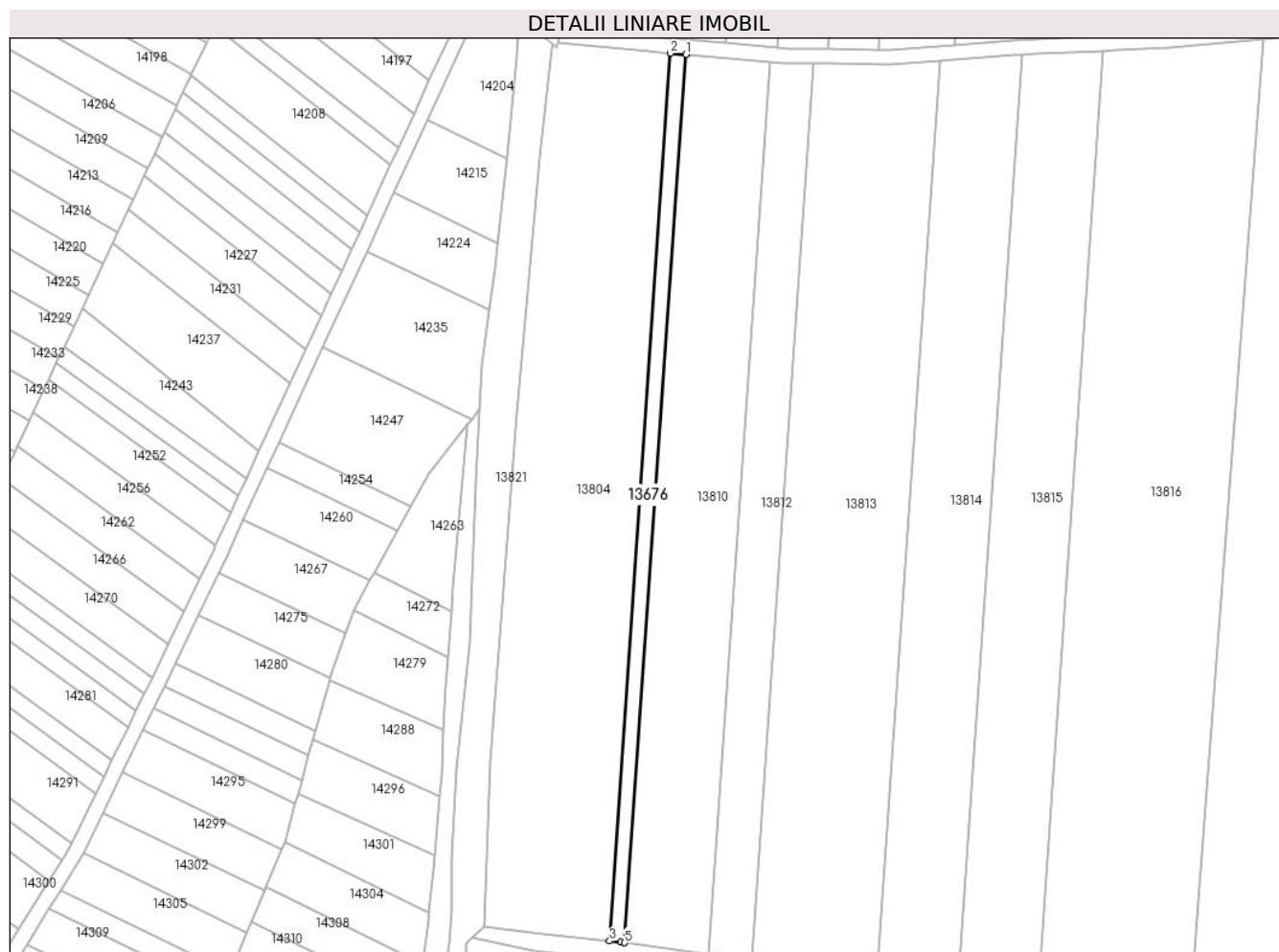
Inscrieri privind dezmembramintele dreptului de proprietate, drepturi reale de garanție și sarcini	Referințe
NU SUNT	

## Anexa Nr. 1 La Partea I

## Teren

Nr cadastral	Suprafața (mp)*	Observații / Referințe
	1.000	

\* Suprafața este determinată în planul de proiecție Stereo 70.



## Date referitoare la teren

Crt	Categorie folosință	Intravilan	Suprafața (mp)	Tarla	Parcelă	Nr. topo	Observații / Referințe
1	arabil	NU	1.000	85	2581/1/2	-	

## Lungime Segmente

1) Valorile lungimilor segmentelor sunt obținute din proiecție în plan.

Punct început	X / Y	Punct sfârșit	X / Y	Lungime segment (** (m)
1	413.998,397 498.787,725	2	413.994,285 498.788,068	4.126
2	413.994,285 498.788,068	3	413.977,684 498.546,315	242.322
3	413.977,684 498.546,315	4	413.980,68 498.546,005	3.012
4	413.980,68 498.546,005	5	413.981,788 498.545,854	1.118
5	413.981,788 498.545,854	1	413.998,397 498.787,725	242.44

**\*\* Lungimile segmentelor sunt determinate în planul de proiecție Stereo 70 și sunt rotunjite la 1 milimetru.**

**\*\*\* Distanța dintre puncte este formată din segmente cumulate ce sunt mai mici decât valoarea 1 milimetru.**





**DATE DESPRE IMOBILUL NR. 13677**

Oficiul de Cadastru și Publicitate Imobiliară SIBIU  
Biroul de Cadastru și Publicitate Imobiliară Sibiu

**A. Partea I. Descrierea imobilului**

TEREN Extravilan

Adresa: Jud. Sibiu

Nr. Crt	Nr cadastral Nr. topografic	Suprafața* (mp)	Observații / Referințe
A1		1.400	Sector cadastral:70 Teren neimprejmuit;

**B. Partea II. Proprietari și acte**

Inscrieri privitoare la dreptul de proprietate și alte drepturi reale	Referințe
/	
Act Administrativ nr. 1026/45, din 22/01/1997 emis de CJPSDPAT (titlu de proprietate);	
B1	A1
Intabulare, drept de PROPRIETATE, dobandit prin Reconstituire, cota actuala 1/1	
1) DRAGOȘ SAMOILĂ, CNP NEIDENTIFICAT	

**C. Partea III. SARCINI .**

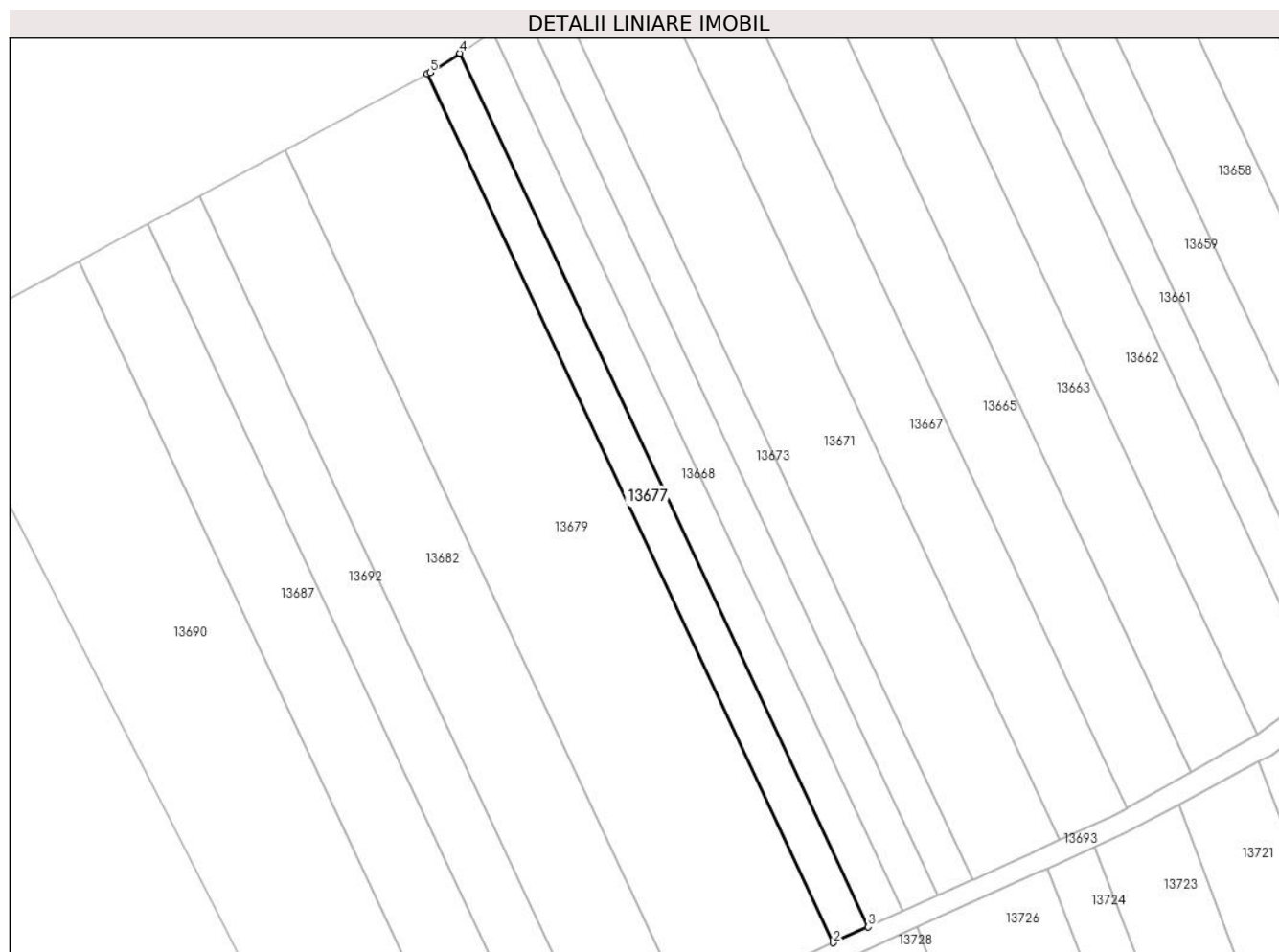
Inscrieri privind dezmembramintele dreptului de proprietate, drepturi reale de garanție și sarcini	Referințe
NU SUNT	

## Anexa Nr. 1 La Partea I

## Teren

Nr cadastral	Suprafața (mp)*	Observații / Referințe
	1.400	

\* Suprafața este determinată în planul de proiecție Stereo 70.



## Date referitoare la teren

Crt	Categorie folosință	Intravilan	Suprafața (mp)	Tarla	Parcelă	Nr. topo	Observații / Referințe
1	arabil	NU	1.400	85	2561/74	-	

## Lungime Segmente

1) Valorile lungimilor segmentelor sunt obținute din proiecție în plan.

Punct început	X / Y	Punct sfârșit	X / Y	Lungime segment (** (m)
1	413.912,255 499.378,972	2	413.991,224 499.210,127	186.4
2	413.991,224 499.210,127	3	413.998,048 499.213,215	7.491
3	413.998,048 499.213,215	4	413.918,628 499.383,026	187.466
4	413.918,628 499.383,026	5	413.912,81 499.379,27	6.925
5	413.912,81 499.379,27	1	413.912,255 499.378,972	0.63

**\*\* Lungimile segmentelor sunt determinate în planul de proiecție Stereo 70 și sunt rotunjite la 1 milimetru.**

**\*\*\* Distanța dintre puncte este formată din segmente cumulate ce sunt mai mici decât valoarea 1 milimetru.**



**DATE DESPRE IMOBILUL NR. 13678**

Oficiul de Cadastru și Publicitate Imobiliară SIBIU  
Biroul de Cadastru și Publicitate Imobiliară Sibiu

**A. Partea I. Descrierea imobilului**

TEREN Extravilan

Adresa: Jud. Sibiu

Nr. Crt	Nr cadastral Nr. topografic	Suprafața* (mp)	Observații / Referințe
A1		1.400	Sector cadastral:70 Teren neimprejmuit;

**B. Partea II. Proprietari și acte**

Inscrieri privitoare la dreptul de proprietate și alte drepturi reale		Referințe
/		
Act Administrativ nr. 764/45, din 10/01/1996 emis de CJPSDPAT (titlu de proprietate);		
B1	Intabulare, drept de PROPRIETATE, dobandit prin Reconstituire, cota actuala 1/1 1) <b>AVRAM IANCU</b> , CNP NEIDENTIFICAT	A1

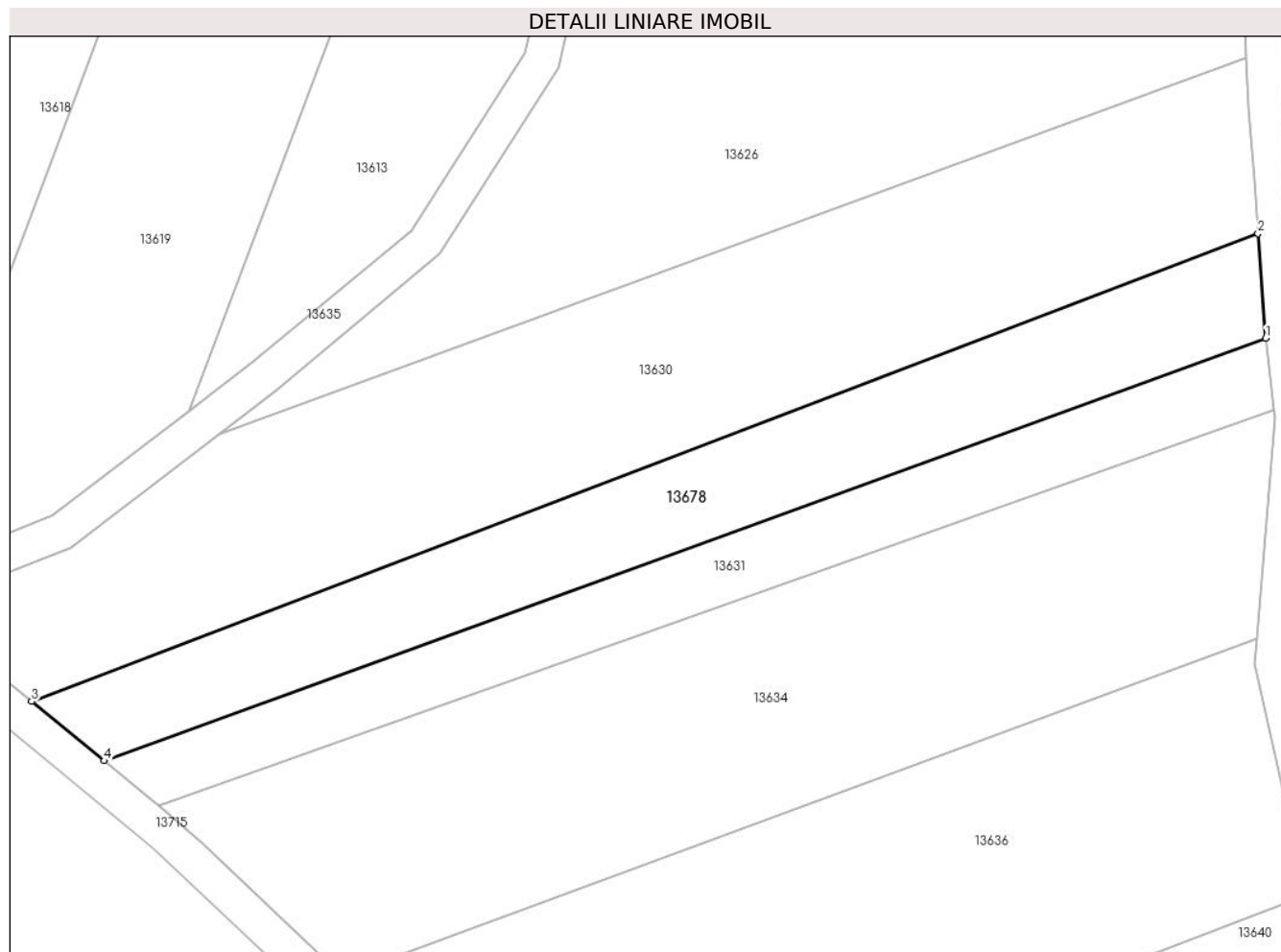
**C. Partea III. SARCINI .**

Inscrieri privind dezmembramintele dreptului de proprietate, drepturi reale de garanție și sarcini	Referințe
NU SUNT	

**Anexa Nr. 1 La Partea I****Teren**

Nr cadastral	Suprafața (mp)*	Observații / Referințe
	1.400	

\* Suprafața este determinată în planul de proiecție Stereo 70.

**Date referitoare la teren**

Crt	Categorie folosință	Intravilan	Suprafața (mp)	Tarla	Parcelă	Nr. topo	Observații / Referințe
1	arabil	NU	1.400	85	2552/48	-	NUMĂR DE PARCELĂ GREȘIT ÎN TP (2552/35/2 )

**Lungime Segmente**

1) Valorile lungimilor segmentelor sunt obținute din proiecție în plan.

Punct început	X / Y	Punct sfârșit	X / Y	Lungime segment (** (m)
1	414.219,037 499.674,985	2	414.218,18 499.686,509	11.557
2	414.218,18 499.686,509	3	414.083,396 499.635,126	144.245
3	414.083,396 499.635,126	4	414.091,388 499.628,609	10.312
4	414.091,388 499.628,609	1	414.219,037 499.674,985	135.812

**\*\* Lungimile segmentelor sunt determinate în planul de proiecție Stereo 70 și sunt rotunjite la 1 milimetru.**

**\*\*\* Distanța dintre puncte este formată din segmente cumulate ce sunt mai mici decât valoarea 1 milimetru.**





**DATE DESPRE IMOBILUL NR. 13679**

Oficiul de Cadastru și Publicitate Imobiliară SIBIU  
Biroul de Cadastru și Publicitate Imobiliară Sibiu

**A. Partea I. Descrierea imobilului**

TEREN Extravilan

Adresa: Jud. Sibiu

Nr. Crt	Nr cadastral Nr. topografic	Suprafața* (mp)	Observații / Referințe
A1		5.800	Sector cadastral:70 Teren neimprejmuit;

**B. Partea II. Proprietari și acte**

Inscrieri privitoare la dreptul de proprietate și alte drepturi reale		Referințe
/		
Act Administrativ nr. 124/45, din 11/07/1994 emis de CJPSDPAT (titlu de proprietate);		
B1	Intabulare, drept de PROPRIETATE, dobandit prin Reconstituire, cota actuala 1/1 1) DAVID NICOLAE, CNP NEIDENTIFICAT	A1

**C. Partea III. SARCINI .**

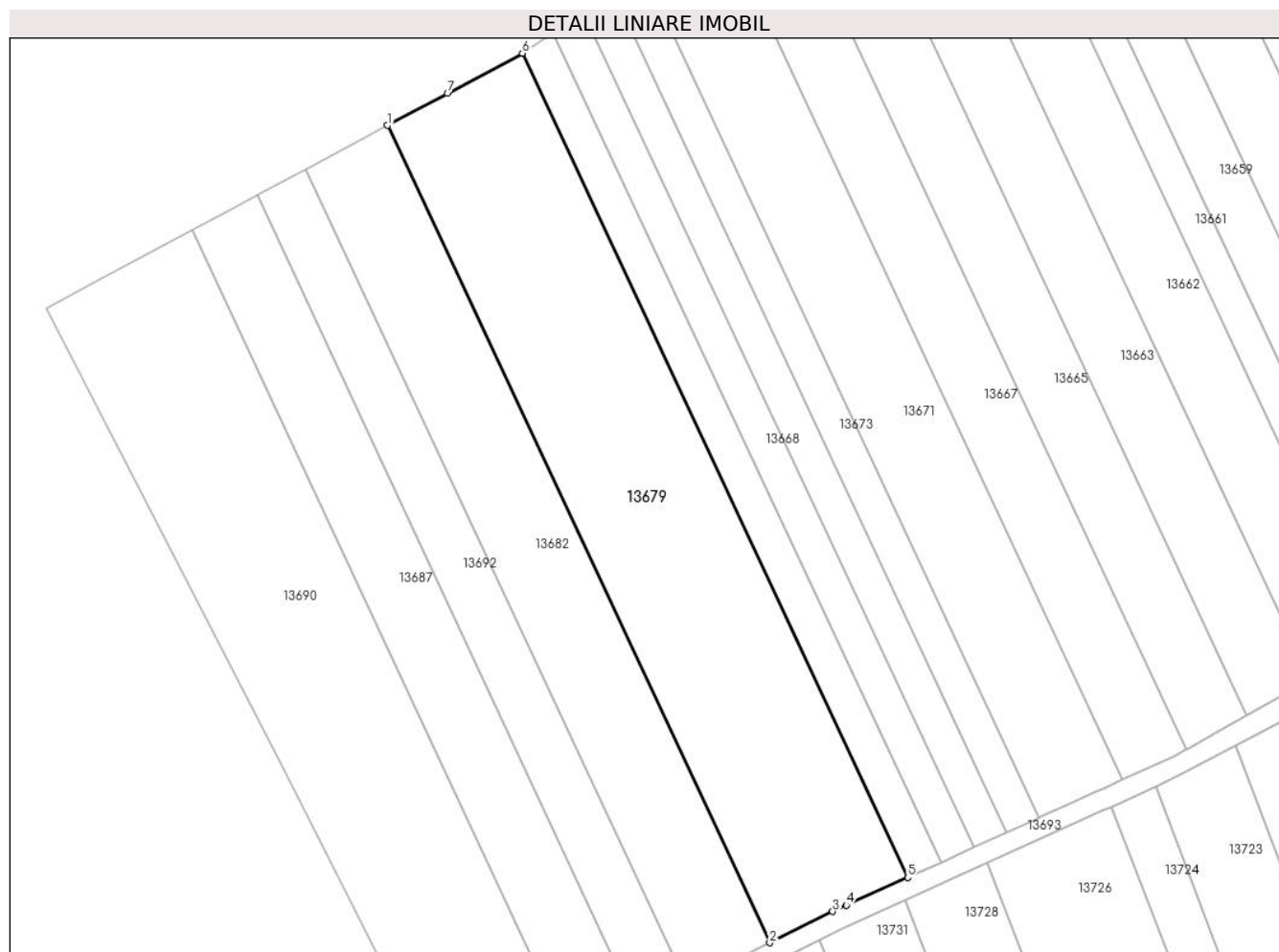
Inscrieri privind dezmembramintele dreptului de proprietate, drepturi reale de garanție și sarcini	Referințe
NU SUNT	

## Anexa Nr. 1 La Partea I

## Teren

Nr cadastral	Suprafața (mp)*	Observații / Referințe
	5.800	

\* Suprafața este determinată în planul de proiecție Stereo 70.



## Date referitoare la teren

Crt	Categorie folosință	Intravilan	Suprafața (mp)	Tarla	Parcelă	Nr. topo	Observații / Referințe
1	arabil	NU	5.800	85	2561/73	-	

## Lungime Segmente

1) Valorile lungimilor segmentelor sunt obținute din proiecție în plan.

Punct început	X / Y	Punct sfârșit	X / Y	Lungime segment (** (m)
1	413.884,652 499.364,178	2	413.962,957 499.196,751	184.833
2	413.962,957 499.196,751	3	413.975,871 499.203,181	14.426
3	413.975,871 499.203,181	4	413.978,648 499.204,438	3.049
4	413.978,648 499.204,438	5	413.991,224 499.210,127	13.802
5	413.991,224 499.210,127	6	413.912,255 499.378,972	186.4

Punct început	X / Y	Punct sfârșit	X / Y	Lungime segment (** (m)
6	413.912,255 499.378,972	7	413.896,895 499.370,74	17.427
7	413.896,895 499.370,74	1	413.884,652 499.364,178	13.891

\*\* Lungimile segmentelor sunt determinate în planul de proiecție Stereo 70 și sunt rotunjite la 1 milimetru.

\*\*\* Distanța dintre puncte este formată din segmente cumulate ce sunt mai mici decât valoarea 1 milimetru.



**DATE DESPRE IMOBILUL NR. 13680**

Oficiul de Cadastru și Publicitate Imobiliară SIBIU  
Biroul de Cadastru și Publicitate Imobiliară Sibiu

**A. Partea I. Descrierea imobilului**

TEREN Extravilan

Adresa: Jud. Sibiu

Nr. Crt	Nr cadastral Nr. topografic	Suprafața* (mp)	Observații / Referințe
A1		500	Sector cadastral:70 Teren neimprejmuit;

**B. Partea II. Proprietari și acte**

Inscrieri privitoare la dreptul de proprietate și alte drepturi reale	Referințe
/	
Act Administrativ nr. 1920/45, din 16/10/2003 emis de CJPSDPAT (titlu de proprietate);	
B1	A1
Intabulare, drept de PROPRIETATE, dobandit prin Reconstituire, cota actuala 1/1 1) <b>NEMEȘ RAFILA</b> , CNP NEIDENTIFICAT	

**C. Partea III. SARCINI .**

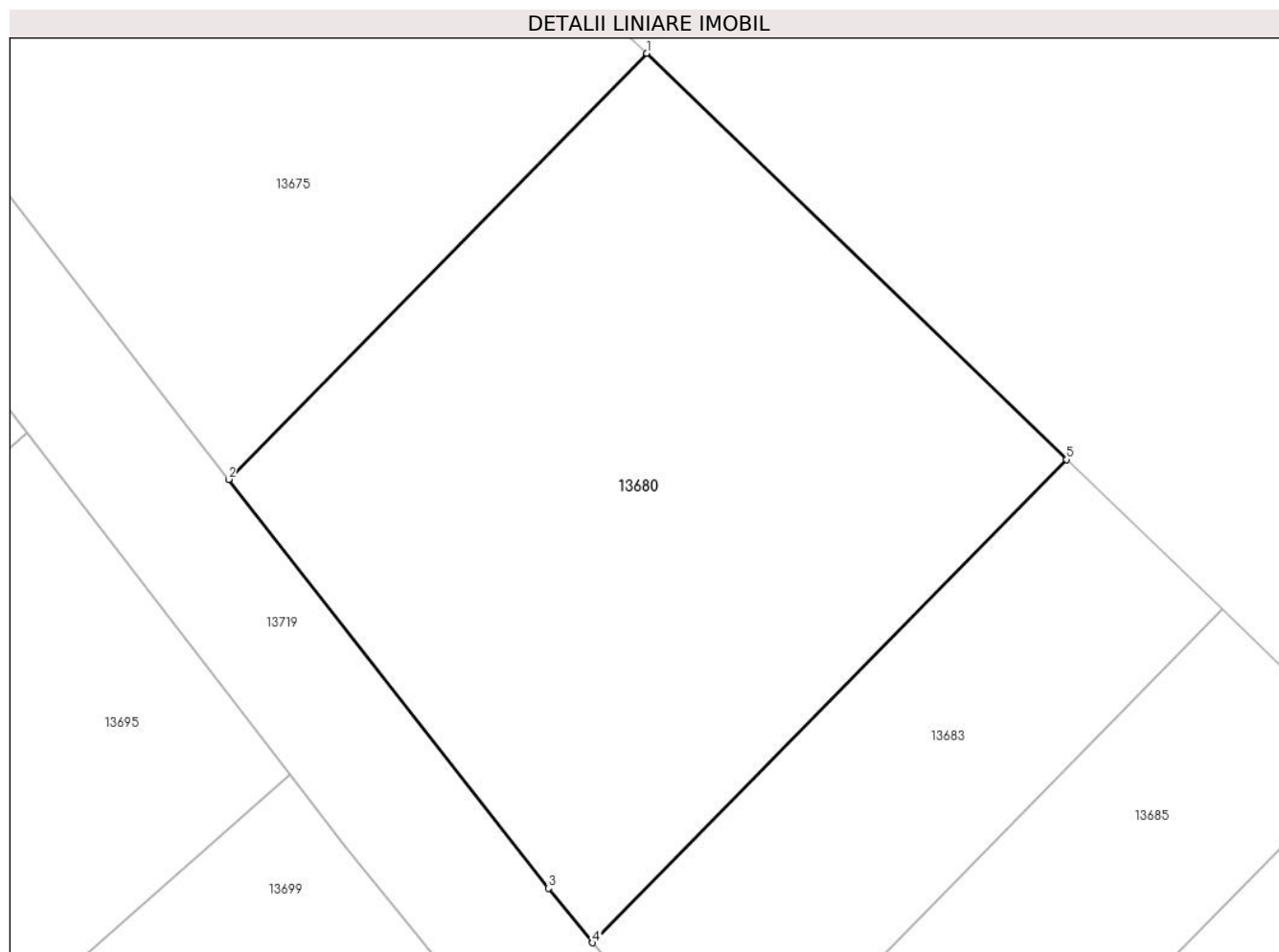
Inscrieri privind dezmembramintele dreptului de proprietate, drepturi reale de garanție și sarcini	Referințe
NU SUNT	

## Anexa Nr. 1 La Partea I

## Teren

Nr cadastral	Suprafața (mp)*	Observații / Referințe
	500	

\* Suprafața este determinată în planul de proiecție Stereo 70.



## Date referitoare la teren

Crt	Categorie folosință	Intra vilan	Suprafața (mp)	Tarla	Parcelă	Nr. topo	Observații / Referințe
1	arabil	NU	500	85	2539/17	-	

## Lungime Segmente

1) Valorile lungimilor segmentelor sunt obținute din proiecție în plan.

Punct început	X / Y	Punct sfârșit	X / Y	Lungime segment (** (m)
1	414.417,185 499.306,618	2	414.401,866 499.291,016	21.865
2	414.401,866 499.291,016	3	414.413,586 499.276,036	19.02
3	414.413,586 499.276,036	4	414.415,206 499.274,045	2.566
4	414.415,206 499.274,045	5	414.432,583 499.291,742	24.802
5	414.432,583 499.291,742	1	414.417,185 499.306,618	21.41

**\*\* Lungimile segmentelor sunt determinate în planul de proiecție Stereo 70 și sunt rotunjite la 1 milimetru.**

**\*\*\* Distanța dintre puncte este formată din segmente cumulate ce sunt mai mici decât valoarea 1 milimetru.**





**DATE DESPRE IMOBILUL NR. 13681**

Oficiul de Cadastru și Publicitate Imobiliară SIBIU  
Biroul de Cadastru și Publicitate Imobiliară Sibiu

**A. Partea I. Descrierea imobilului**

TEREN Extravilan

Adresa: Jud. Sibiu

Nr. Crt	Nr cadastral Nr. topografic	Suprafața* (mp)	Observații / Referințe
A1		2.800	Sector cadastral:70 Teren neimprejmuit;

**B. Partea II. Proprietari și acte**

Inscrieri privitoare la dreptul de proprietate și alte drepturi reale		Referințe
/		
Act Administrativ nr. 1943/45, din 14/02/2022 emis de CJPSDPAT (titlu de proprietate);		
B1	Intabulare, drept de PROPRIETATE, dobandit prin Reconstituire, cota actuala 1/1 1) POPA DRAGOMIR 2) POPA VIOREL 3) VASIU MARIA 4) POPA IOAN 5) BERA ANA	A1

**C. Partea III. SARCINI .**

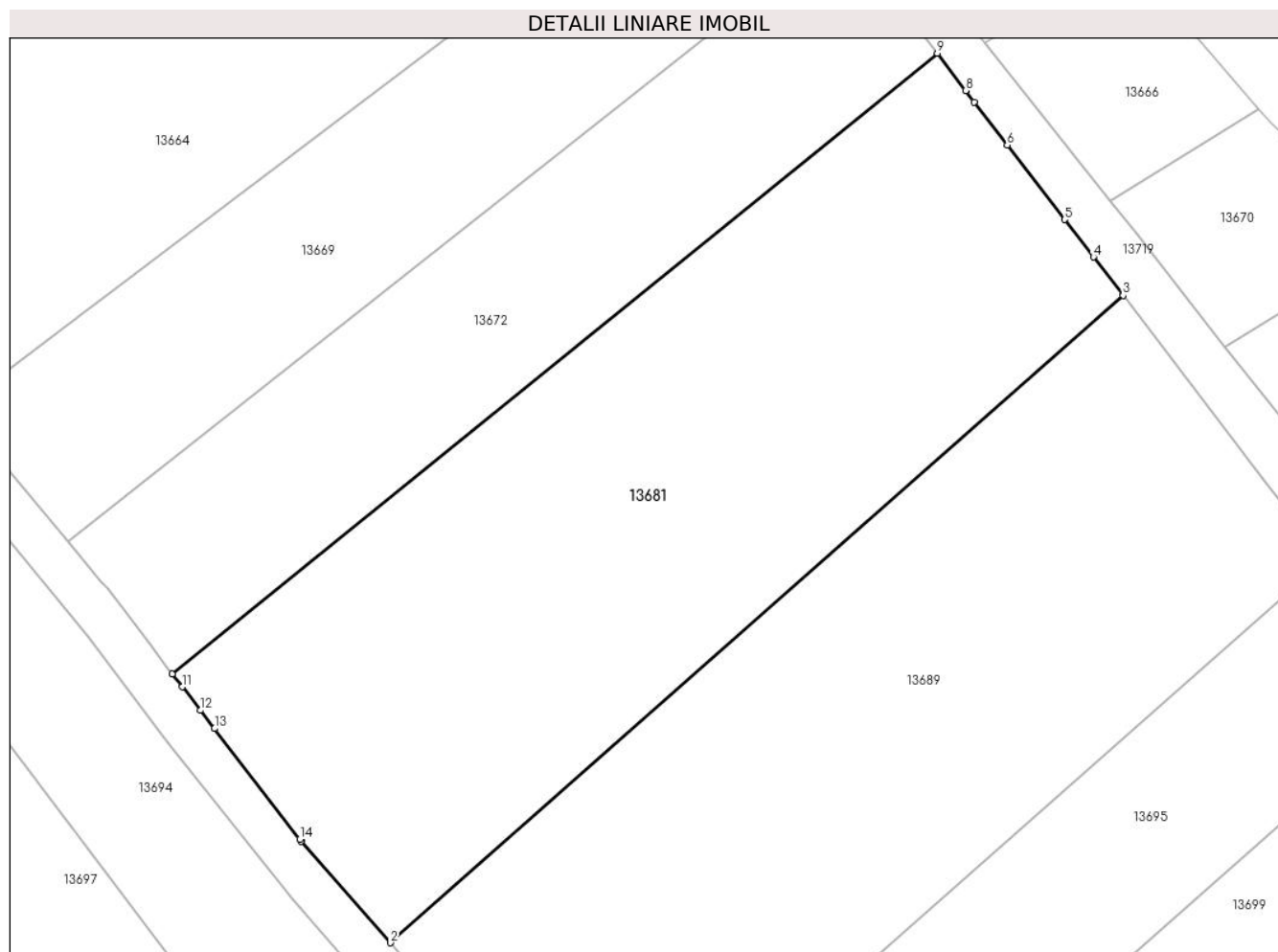
Inscrieri privind dezmembramintele dreptului de proprietate, drepturi reale de garanție și sarcini	Referințe
NU SUNT	

## Anexa Nr. 1 La Partea I

## Teren

Nr cadastral	Suprafața (mp)*	Observații / Referințe
	2.800	

\* Suprafața este determinată în planul de proiecție Stereo 70.



## Date referitoare la teren

Crt	Categorie folosință	Intra vilan	Suprafața (mp)	Tarla	Parcelă	Nr. topo	Observații / Referințe
1	arabil	NU	2.800	85	2552/35/1	-	NUMAR DE PARCELA GREȘIT ÎN TP (2552/35)

## Lungime Segmente

1) Valorile lungimilor segmentelor sunt obținute din proiecție în plan.

Punct început	X / Y	Punct sfârșit	X / Y	Lungime segment (** (m)
1	414.298,69 499.266,31	2	414.307,011 499.256,826	12.617
2	414.307,011 499.256,826	3	414.375,541 499.317,32	91.41
3	414.375,541 499.317,32	4	414.372,772 499.320,926	4.546
4	414.372,772 499.320,926	5	414.370,08 499.324,413	4.405
5	414.370,08 499.324,413	6	414.364,698 499.331,388	8.81

Punct început	X / Y	Punct sfârşit	X / Y	Lungime segment (** (m)
6	414.364,698 499.331,388	7	414.361,604 499.335,412	5.076
7	414.361,604 499.335,412	8	414.360,803 499.336,472	1.329
8	414.360,803 499.336,472	9	414.358,162 499.339,968	4.381
9	414.358,162 499.339,968	10	414.286,603 499.281,959	92.118
10	414.286,603 499.281,959	11	414.287,542 499.280,744	1.536
11	414.287,542 499.280,744	12	414.289,24 499.278,55	2.774
12	414.289,24 499.278,55	13	414.290,557 499.276,848	2.152
13	414.290,557 499.276,848	14	414.298,537 499.266,508	13.062
14	414.298,537 499.266,508	1	414.298,69 499.266,31	0.25

\*\* Lungimile segmentelor sunt determinate în planul de proiecție Stereo 70 și sunt rotunjite la 1 milimetru.

\*\*\* Distanța dintre puncte este formată din segmente cumulate ce sunt mai mici decât valoarea 1 milimetru.



**DATE DESPRE IMOBILUL NR. 13682**

Oficiul de Cadastru și Publicitate Imobiliară SIBIU  
Biroul de Cadastru și Publicitate Imobiliară Sibiu

**A. Partea I. Descrierea imobilului**

TEREN Extravilan

Adresa: Jud. Sibiu

Nr. Crt	Nr cadastral Nr. topografic	Suprafața* (mp)	Observații / Referințe
A1		3.500	Sector cadastral:70 Teren neimprejmuit;

**B. Partea II. Proprietari și acte**

Inscrieri privitoare la dreptul de proprietate și alte drepturi reale	Referințe
/	
Act Administrativ nr. 1042/45, din 09/02/1997 emis de CJPSDPAT (titlu de proprietate);	
B1	A1
Intabulare, drept de PROPRIETATE, dobandit prin Reconstituire, cota actuala 1/1 1) DAVID IOAN, CNP NEIDENTIFICAT	

**C. Partea III. SARCINI .**

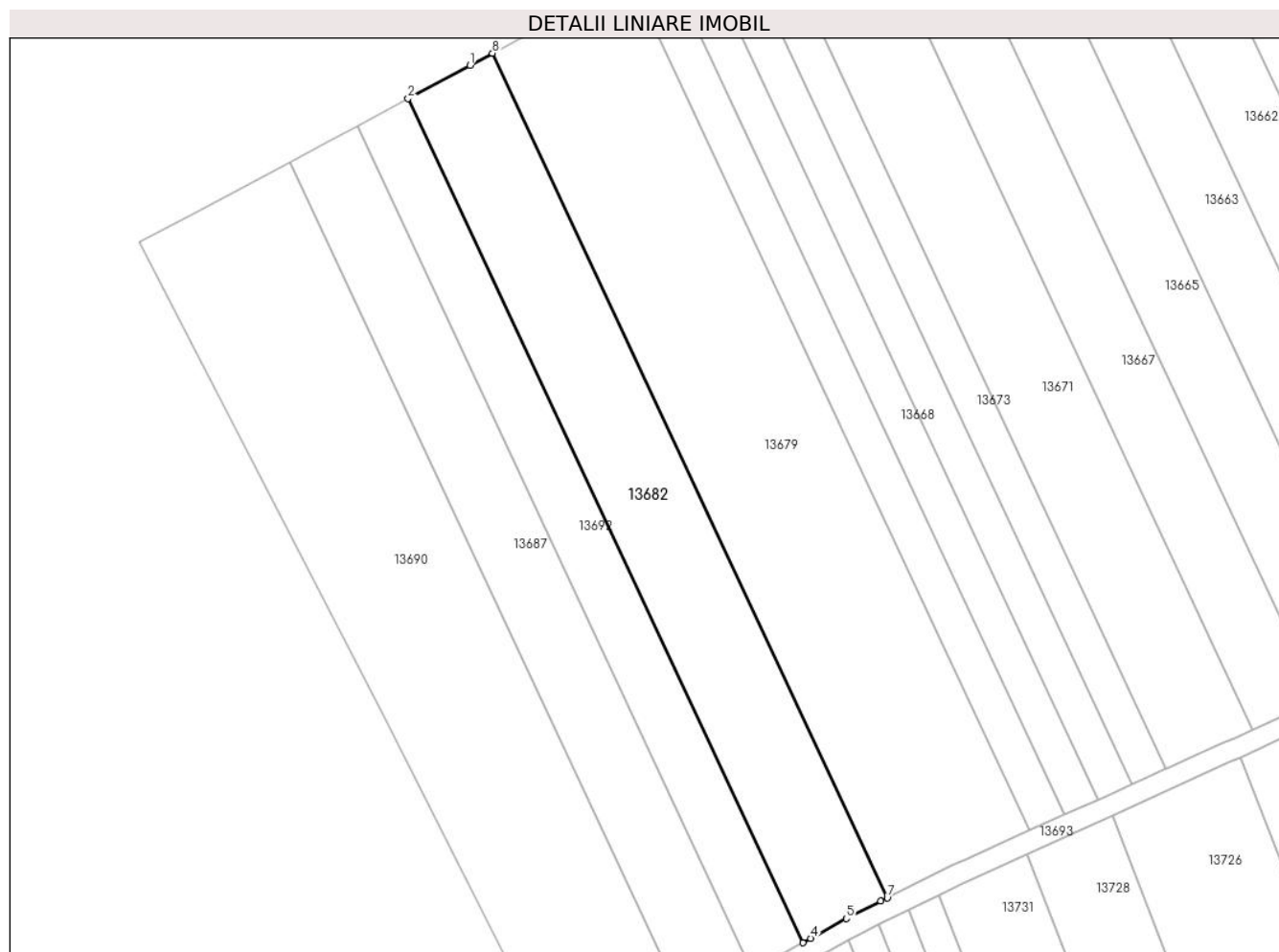
Inscrieri privind dezmembramintele dreptului de proprietate, drepturi reale de garanție și sarcini	Referințe
NU SUNT	

## Anexa Nr. 1 La Partea I

## Teren

Nr cadastral	Suprafața (mp)*	Observații / Referințe
	3.500	

\* Suprafața este determinată în planul de proiecție Stereo 70.



## Date referitoare la teren

Crt	Categorie folosință	Intravilan	Suprafața (mp)	Tarla	Parcelă	Nr. topo	Observații / Referințe
1	arabil	NU	3.500	85	2561/72	-	

## Lungime Segmente

1) Valorile lungimilor segmentelor sunt obținute din proiecție în plan.

Punct început	X / Y	Punct sfârșit	X / Y	Lungime segment (** (m)
1	413.880,203 499.361,793	2	413.867,922 499.355,211	13.934
2	413.867,922 499.355,211	3	413.946,181 499.187,883	184.725
3	413.946,181 499.187,883	4	413.947,75 499.188,758	1.797
4	413.947,75 499.188,758	5	413.954,827 499.192,703	8.102
5	413.954,827 499.192,703	6	413.961,655 499.196,103	7.628

Punct început	X / Y	Punct sfârșit	X / Y	Lungime segment (** (m)
6	413.961,655 499.196,103	7	413.962,957 499.196,751	1.454
7	413.962,957 499.196,751	8	413.884,652 499.364,178	184.833
8	413.884,652 499.364,178	1	413.880,203 499.361,793	5.048

\*\* Lungimile segmentelor sunt determinate în planul de proiecție Stereo 70 și sunt rotunjite la 1 milimetru.

\*\*\* Distanța dintre puncte este formată din segmente cumulate ce sunt mai mici decât valoarea 1 milimetru.





**DATE DESPRE IMOBILUL NR. 13683**

Oficiul de Cadastru și Publicitate Imobiliară SIBIU  
Biroul de Cadastru și Publicitate Imobiliară Sibiu

**A. Partea I. Descrierea imobilului**

TEREN Extravilan

Adresa: Jud. Sibiu

Nr. Crt	Nr cadastral Nr. topografic	Suprafața* (mp)	Observații / Referințe
A1		200	Sector cadastral:70 Teren neimprejmuit;

**B. Partea II. Proprietari și acte**

Inscrieri privitoare la dreptul de proprietate și alte drepturi reale	Referințe
/	
Act Administrativ nr. 1101/45, din 06/04/1998 emis de CJPSDPAT (titlu de proprietate);	
B1	A1
Intabulare, drept de PROPRIETATE, dobandit prin Reconstituire, cota actuala 1/1	
1) JOARZĂ SEVASTIAN, CNP NEIDENTIFICAT	

**C. Partea III. SARCINI .**

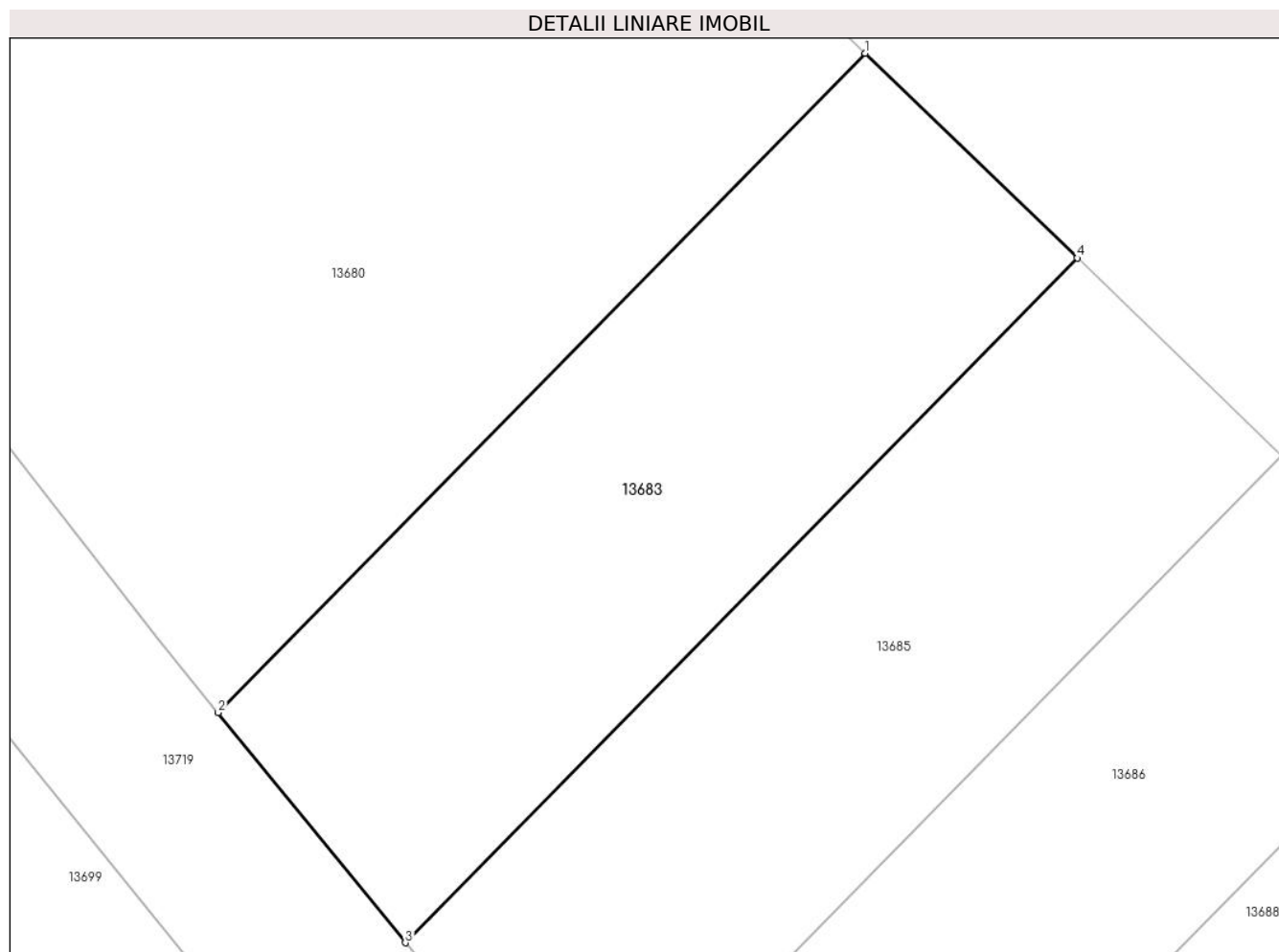
Inscrieri privind dezmembramintele dreptului de proprietate, drepturi reale de garanție și sarcini	Referințe
NU SUNT	

## Anexa Nr. 1 La Partea I

## Teren

Nr cadastral	Suprafața (mp)*	Observații / Referințe
	200	

\* Suprafața este determinată în planul de proiecție Stereo 70.



## Date referitoare la teren

Crt	Categorie folosință	Intra vilan	Suprafața (mp)	Tarla	Parcelă	Nr. topo	Observații / Referințe
1	arabil	NU	200	85	2539/18	-	

## Lungime Segmente

1) Valorile lungimilor segmentelor sunt obținute din proiecție în plan.

Punct început	X / Y	Punct sfârșit	X / Y	Lungime segment (** (m)
1	414.432,583 499.291,742	2	414.415,206 499.274,045	24.802
2	414.415,206 499.274,045	3	414.420,229 499.267,868	7.962
3	414.420,229 499.267,868	4	414.438,273 499.286,245	25.755
4	414.438,273 499.286,245	1	414.432,583 499.291,742	7.912

\*\* Lungimile segmentelor sunt determinate în planul de proiecție Stereo 70 și sunt rotunjite la 1 milimetru.

**\*\*\* Distanţa dintre puncte este formată din segmente cumulate ce sunt mai mici decât valoarea 1 milimetru.**



**DATE DESPRE IMOBILUL NR. 13684**

Oficiul de Cadastru și Publicitate Imobiliară SIBIU  
Biroul de Cadastru și Publicitate Imobiliară Sibiu

**A. Partea I. Descrierea imobilului**

TEREN Extravilan

Adresa: Jud. Sibiu

Nr. Crt	Nr cadastral Nr. topografic	Suprafața* (mp)	Observații / Referințe
A1	100617	4.000	Sector cadastral:70 Teren neimprejmuit;

**B. Partea II. Proprietari și acte**

Inscrieri privitoare la dreptul de proprietate și alte drepturi reale		Referințe
<b>2234 / 14/01/2014</b>		
Act Administrativ nr. 754/45, din 09/01/1996 emis de CJPSDPAT (documentatie cadastrala receptionata de OCPI Sibiu);		
B1	se noteaza infiintarea CF 100617 Pauca pentru parcela nr. 2527/8 - arabil in suprafata de 8400 mp inscrisa in TP 754/45/09.01.1996 eliberata de Comisia judeteana pentru stabilirea dreptului de proprietate asupra terenurilor	A1
B2	Intabulare, drept de PROPRIETATE, dobandit prin Lege, cota actuala 2/3 1) <b>DAVID VALER</b> 2) <b>GAITA RODICA</b>	A1
Act Notarial nr. 98, din 14/12/2011 emis de BNP CARLANARU DAN MIRCEA (in dosar 119/2011);		
B3	Intabulare, drept de PROPRIETATE, dobandit prin Succesiune, cota actuala 1/3 1) <b>NAN ILIE-TIBERIU</b>	A1

**C. Partea III. SARCINI .**

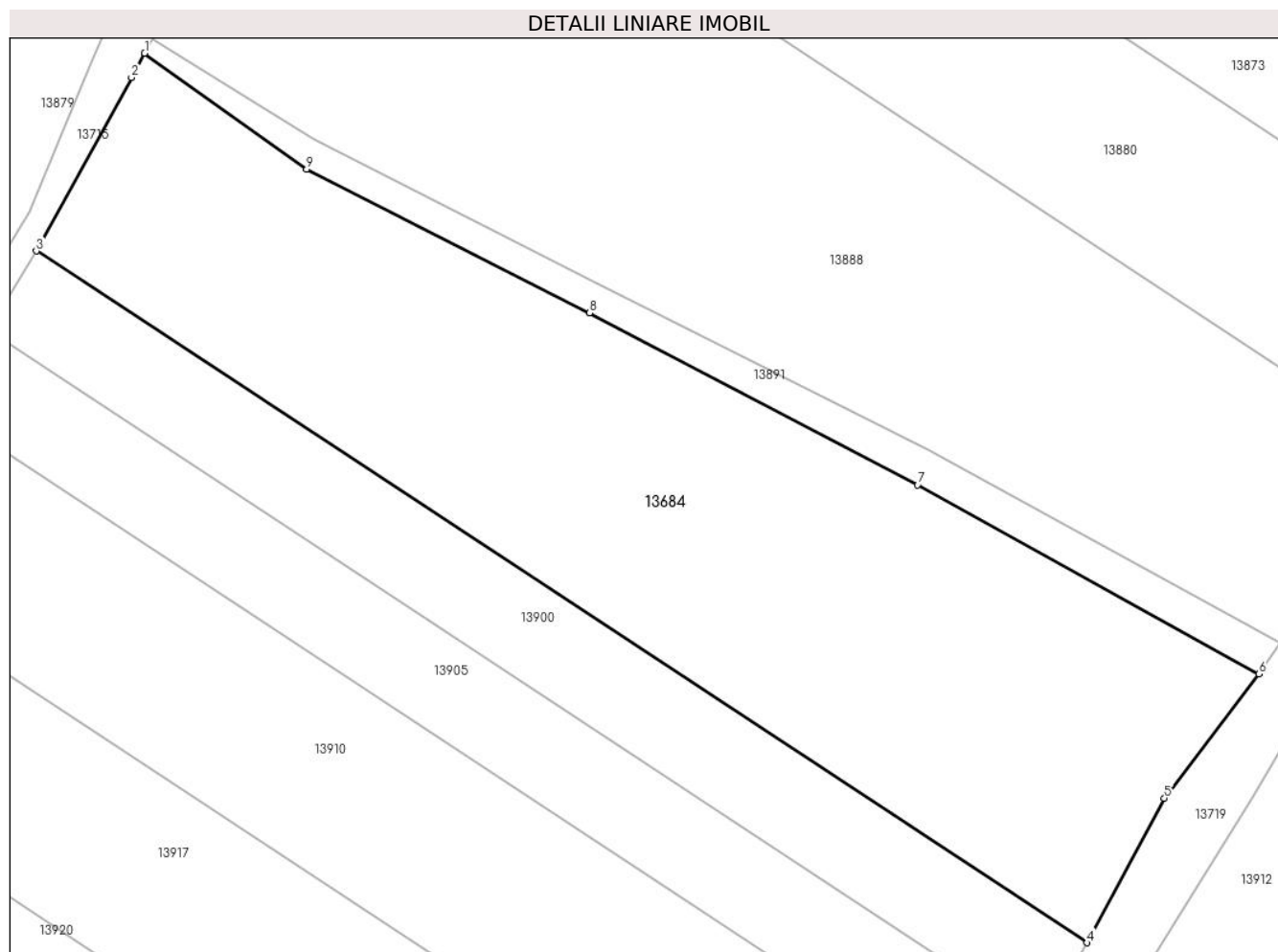
Inscrieri privind dezmembramintele dreptului de proprietate, drepturi reale de garanție și sarcini	Referințe
NU SUNT	

## Anexa Nr. 1 La Partea I

## Teren

Nr cadastral	Suprafața (mp)*	Observații / Referințe
100617	4.000	

\* Suprafața este determinată în planul de proiecție Stereo 70.



## Date referitoare la teren

Crt	Categorie folosință	Intravilan	Suprafața (mp)	Tarla	Parcelă	Nr. topo	Observații / Referințe
1	arabil	NU	4.000	85	2527/8/2	-	

## Lungime Segmente

1) Valorile lungimilor segmentelor sunt obținute din proiecție în plan.

Punct început	X / Y	Punct sfârșit	X / Y	Lungime segment (** (m)
1	414.296,663 498.492,464	2	414.295,243 498.489,805	3.014
2	414.295,243 498.489,805	3	414.284,783 498.470,8	21.694
3	414.284,783 498.470,8	4	414.400,022 498.394,978	137.945
4	414.400,022 498.394,978	5	414.408,509 498.410,823	17.974
5	414.408,509 498.410,823	6	414.418,897 498.424,44	17.127

Punct început	X / Y	Punct sfârşit	X / Y	Lungime segment (** (m)
6	414.418,897 498.424,44	7	414.381,439 498.445,157	42.805
7	414.381,439 498.445,157	8	414.345,478 498.464,02	40.608
8	414.345,478 498.464,02	9	414.314,445 498.479,759	34.796
9	414.314,445 498.479,759	1	414.296,663 498.492,464	21.854

\*\* Lungimile segmentelor sunt determinate în planul de proiecție Stereo 70 și sunt rotunjite la 1 milimetru.

\*\*\* Distanța dintre puncte este formată din segmente cumulate ce sunt mai mici decât valoarea 1 milimetru.





**DATE DESPRE IMOBILUL NR. 13685**

Oficiul de Cadastru și Publicitate Imobiliară SIBIU  
Biroul de Cadastru și Publicitate Imobiliară Sibiu

**A. Partea I. Descrierea imobilului**

TEREN Extravilan

Adresa: Jud. Sibiu

Nr. Crt	Nr cadastral Nr. topografic	Suprafața* (mp)	Observații / Referințe
A1		200	Sector cadastral:70 Teren neimprejmuit;

**B. Partea II. Proprietari și acte**

Inscrieri privitoare la dreptul de proprietate și alte drepturi reale		Referințe
/		
Act Administrativ nr. 1072/45, din 03/03/1997 emis de CJPSDPAT (titlu de proprietate);		
B1	Intabulare, drept de PROPRIETATE, dobandit prin Reconstituire, cota actuala 1/1 1) APOSTU VALER, CNP NEIDENTIFICAT 2) APOSTU SEVASTIAN, CNP NEIDENTIFICAT 3) DAVID VIONELA, CNP NEIDENTIFICAT	A1

**C. Partea III. SARCINI .**

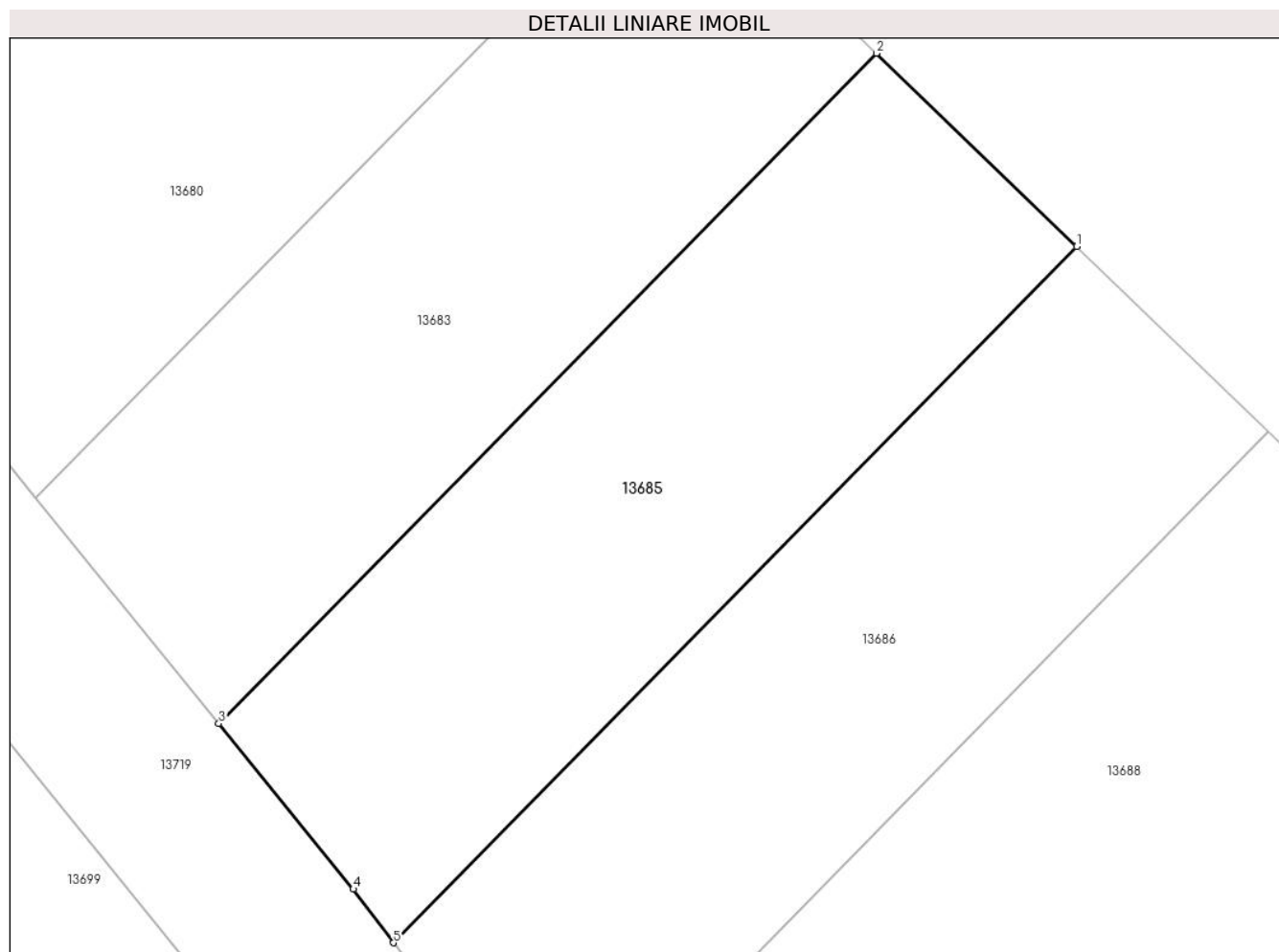
Inscrieri privind dezmembramintele dreptului de proprietate, drepturi reale de garanție și sarcini	Referințe
NU SUNT	

## Anexa Nr. 1 La Partea I

## Teren

Nr cadastral	Suprafața (mp)*	Observații / Referințe
	200	

\* Suprafața este determinată în planul de proiecție Stereo 70.



## Date referitoare la teren

Crt	Categorie folosință	Intra vilan	Suprafața (mp)	Tarla	Parcelă	Nr. topo	Observații / Referințe
1	arabil	NU	200	85	2541/19	-	

## Lungime Segmente

1) Valorile lungimilor segmentelor sunt obținute din proiecție în plan.

Punct început	X / Y	Punct sfârșit	X / Y	Lungime segment (** (m)
1	414.443,758 499.280,946	2	414.438,273 499.286,245	7.627
2	414.438,273 499.286,245	3	414.420,229 499.267,868	25.755
3	414.420,229 499.267,868	4	414.423,918 499.263,332	5.848
4	414.423,918 499.263,332	5	414.425,016 499.261,858	1.838
5	414.425,016 499.261,858	1	414.443,758 499.280,946	26.751

**\*\* Lungimile segmentelor sunt determinate în planul de proiecție Stereo 70 și sunt rotunjite la 1 milimetru.**

**\*\*\* Distanța dintre puncte este formată din segmente cumulate ce sunt mai mici decât valoarea 1 milimetru.**



**DATE DESPRE IMOBILUL NR. 13686**

Oficiul de Cadastru și Publicitate Imobiliară SIBIU  
Biroul de Cadastru și Publicitate Imobiliară Sibiu

**A. Partea I. Descrierea imobilului**

TEREN Extravilan

Adresa: Jud. Sibiu

Nr. Crt	Nr cadastral Nr. topografic	Suprafața* (mp)	Observații / Referințe
A1		200	Sector cadastral:70 Teren neimprejmuit;

**B. Partea II. Proprietari și acte**

Inscrieri privitoare la dreptul de proprietate și alte drepturi reale		Referințe
/		
Act Normativ nr. 7, din 13/03/1996 emis de PARLAMENTUL ROMÂNIEI (lege);		
B1	Inscrierea provizorie, drept de PROPRIETATE, dobandit prin Lege, cota actuala 1/1	A1
1) <b>COMUNA PĂUCA</b> , CIF:4241206, PROPRIETAR NEIDENTIFICAT		

**C. Partea III. SARCINI .**

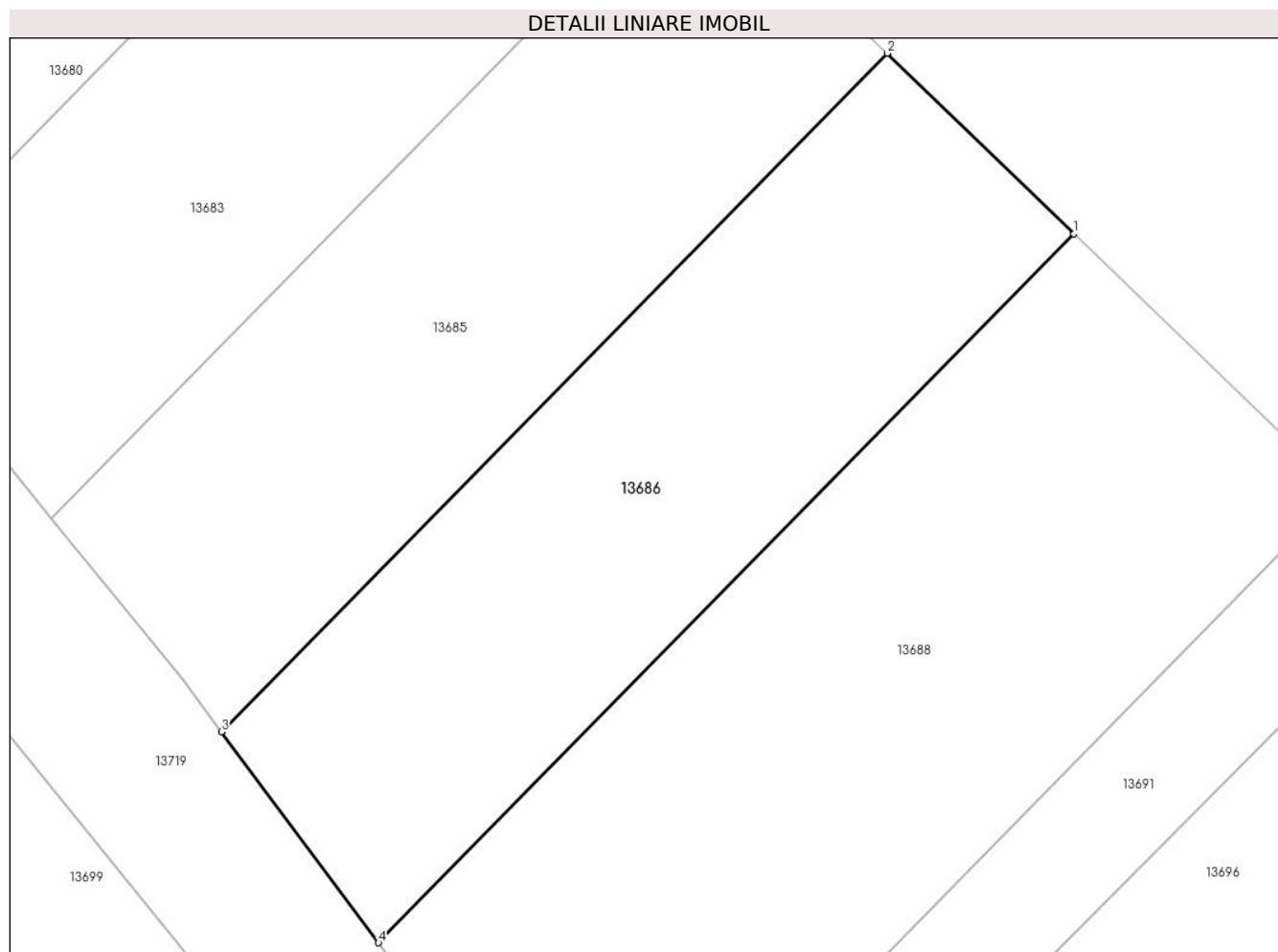
Inscrieri privind dezmembramintele dreptului de proprietate, drepturi reale de garanție și sarcini	Referințe
NU SUNT	

## Anexa Nr. 1 La Partea I

## Teren

Nr cadastral	Suprafața (mp)*	Observații / Referințe
	200	

\* Suprafața este determinată în planul de proiecție Stereo 70.



## Date referitoare la teren

Crt	Categorie folosință	Intra vilan	Suprafața (mp)	Tarla	Parcelă	Nr. topo	Observații / Referințe
1	arabil	NU	200	85	2539/20	-	

## Lungime Segmente

1) Valorile lungimilor segmentelor sunt obținute din proiecție în plan.

Punct început	X / Y	Punct sfârșit	X / Y	Lungime segment (** (m)
1	414.449,018 499.275,864	2	414.443,758 499.280,946	7.313
2	414.443,758 499.280,946	3	414.425,016 499.261,858	26.751
3	414.425,016 499.261,858	4	414.429,439 499.255,925	7.401
4	414.429,439 499.255,925	1	414.449,018 499.275,864	27.945

\*\* Lungimile segmentelor sunt determinate în planul de proiecție Stereo 70 și sunt rotunjite la 1 milimetru.

**\*\*\* Distanţa dintre puncte este formată din segmente cumulate ce sunt mai mici decât valoarea 1 milimetru.**





**DATE DESPRE IMOBILUL NR. 13687**

Oficiul de Cadastru și Publicitate Imobiliară SIBIU  
Biroul de Cadastru și Publicitate Imobiliară Sibiu

**A. Partea I. Descrierea imobilului**

TEREN Extravilan

Adresa: Jud. Sibiu

Nr. Crt	Nr cadastral Nr. topografic	Suprafața* (mp)	Observații / Referințe
A1		2.800	Sector cadastral:70 Teren neimprejmuit;

**B. Partea II. Proprietari și acte**

Inscrieri privitoare la dreptul de proprietate și alte drepturi reale	Referințe
/	
Act Administrativ nr. 1102/45, din 06/04/1998 emis de CJPSDPAT (titlu de proprietate);	
B1	A1
Intabulare, drept de PROPRIETATE, dobandit prin Reconstituire, cota actuala 1/1	
1) CIOROGAR IOAN, CNP NEIDENTIFICAT	

**C. Partea III. SARCINI .**

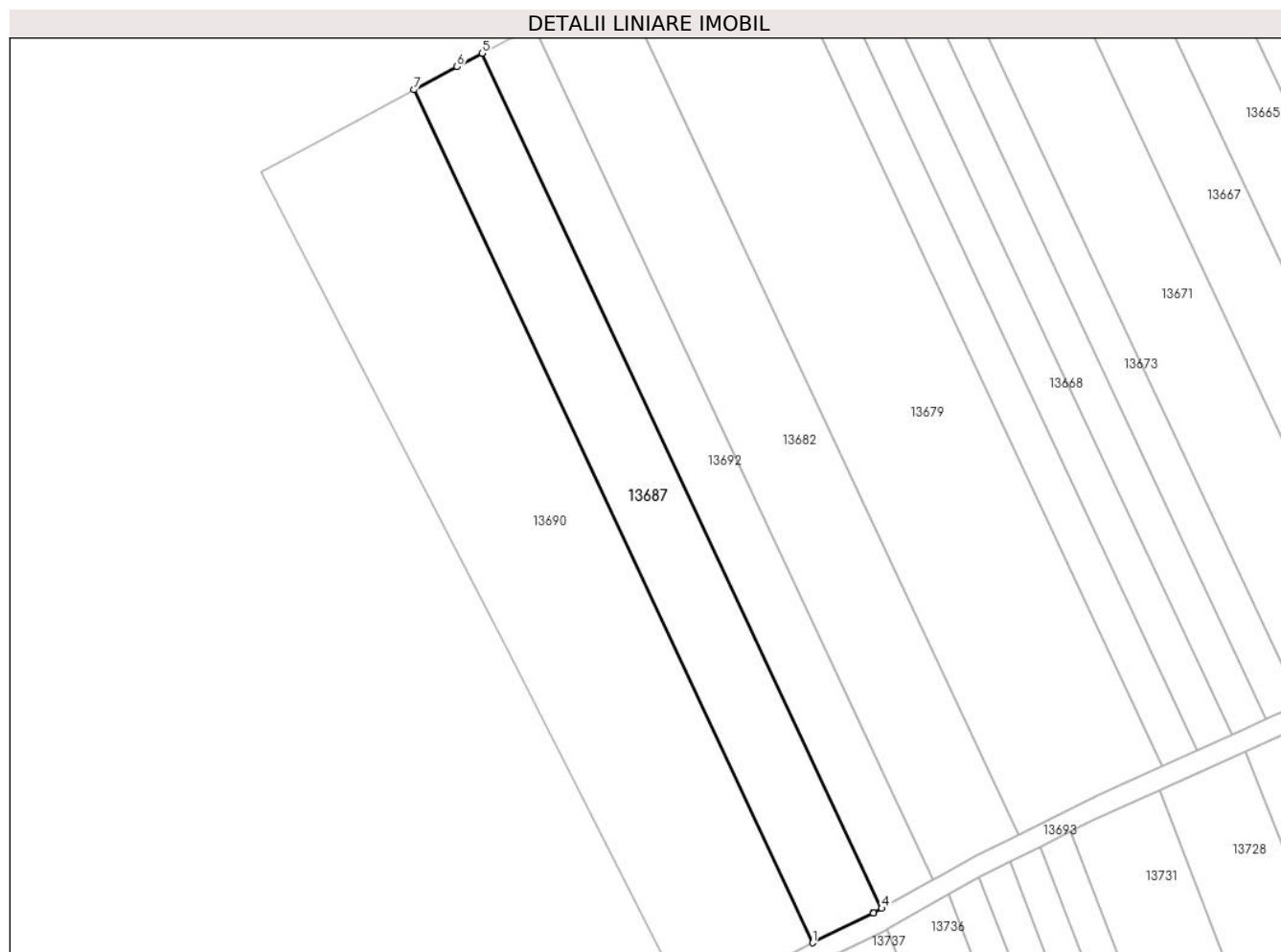
Inscrieri privind dezmembramintele dreptului de proprietate, drepturi reale de garanție și sarcini	Referințe
NU SUNT	

## Anexa Nr. 1 La Partea I

## Teren

Nr cadastral	Suprafața (mp)*	Observații / Referințe
	2.800	

\* Suprafața este determinată în planul de proiecție Stereo 70.



## Date referitoare la teren

Crt	Categorie folosință	Intra vilan	Suprafața (mp)	Tarla	Parcelă	Nr. topo	Observații / Referințe
1	arabil	NU	2.800	85	2561/70/2	-	

## Lungime Segmente

1) Valorile lungimilor segmentelor sunt obținute din proiecție în plan.

Punct început	X / Y	Punct sfârșit	X / Y	Lungime segment (** (m)
1	413.922,644 499.175,607	2	413.934,485 499.181,372	13.17
2	413.934,485 499.181,372	3	413.934,638 499.181,447	0.17
3	413.934,638 499.181,447	4	413.936,232 499.182,335	1.825
4	413.936,232 499.182,335	5	413.857,892 499.349,835	184.915
5	413.857,892 499.349,835	6	413.852,967 499.347,196	5.588

Punct început	X / Y	Punct sfârşit	X / Y	Lungime segment (** (m)
6	413.852,967 499.347,196	7	413.844,512 499.342,664	9.593
7	413.844,512 499.342,664	1	413.922,644 499.175,607	184.426

\*\* Lungimile segmentelor sunt determinate în planul de proiecție Stereo 70 și sunt rotunjite la 1 milimetru.

\*\*\* Distanța dintre puncte este formată din segmente cumulate ce sunt mai mici decât valoarea 1 milimetru.



**DATE DESPRE IMOBILUL NR. 13688**

Oficiul de Cadastru și Publicitate Imobiliară SIBIU  
Biroul de Cadastru și Publicitate Imobiliară Sibiu

**A. Partea I. Descrierea imobilului**

TEREN Extravilan

Adresa: Jud. Sibiu

Nr. Crt	Nr cadastral Nr. topografic	Suprafața* (mp)	Observații / Referințe
A1		300	Sector cadastral:70 Teren neimprejmuit;

**B. Partea II. Proprietari și acte**

Inscrieri privitoare la dreptul de proprietate și alte drepturi reale		Referințe
/		
Act Administrativ nr. 1117/45, din 06/04/1998 emis de CJPSDPAT (titlu de proprietate);		
B1	Intabulare, drept de PROPRIETATE, dobandit prin Reconstituire, cota actuala 1/1 1) DAVID FILIP, CNP NEIDENTIFICAT	A1

**C. Partea III. SARCINI .**

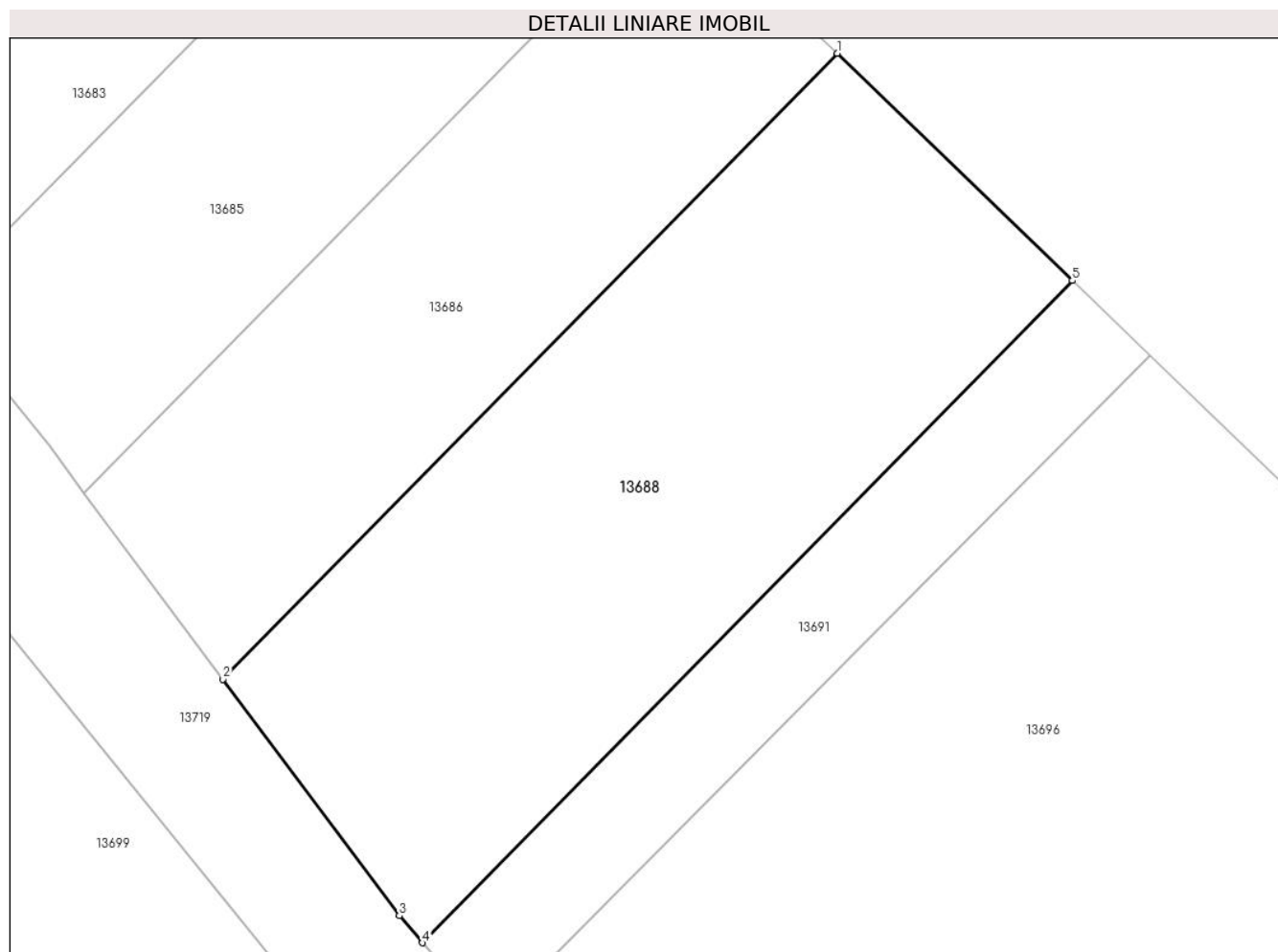
Inscrieri privind dezmembramintele dreptului de proprietate, drepturi reale de garanție și sarcini	Referințe
NU SUNT	

## Anexa Nr. 1 La Partea I

## Teren

Nr cadastral	Suprafața (mp)*	Observații / Referințe
	300	

\* Suprafața este determinată în planul de proiecție Stereo 70.



## Date referitoare la teren

Crt	Categorie folosință	Intra vilan	Suprafața (mp)	Tarla	Parcelă	Nr. topo	Observații / Referințe
1	arabil	NU	300	85	2539/21	-	

## Lungime Segmente

1) Valorile lungimilor segmentelor sunt obținute din proiecție în plan.

Punct început	X / Y	Punct sfârșit	X / Y	Lungime segment (** (m)
1	414.449,018 499.275,864	2	414.429,439 499.255,925	27.945
2	414.429,439 499.255,925	3	414.435,056 499.248,39	9.398
3	414.435,056 499.248,39	4	414.435,796 499.247,526	1.137
4	414.435,796 499.247,526	5	414.456,512 499.268,624	29.569
5	414.456,512 499.268,624	1	414.449,018 499.275,864	10.42

**\*\* Lungimile segmentelor sunt determinate în planul de proiecție Stereo 70 și sunt rotunjite la 1 milimetru.**

**\*\*\* Distanța dintre puncte este formată din segmente cumulate ce sunt mai mici decât valoarea 1 milimetru.**





**DATE DESPRE IMOBILUL NR. 13689**

Oficiul de Cadastru și Publicitate Imobiliară SIBIU  
Biroul de Cadastru și Publicitate Imobiliară Sibiu

**A. Partea I. Descrierea imobilului**

TEREN Extravilan

Adresa: Jud. Sibiu

Nr. Crt	Nr cadastral Nr. topografic	Suprafața* (mp)	Observații / Referințe
A1		2.800	Sector cadastral:70 Teren neimprejmuit;

**B. Partea II. Proprietari și acte**

Inscrieri privitoare la dreptul de proprietate și alte drepturi reale		Referințe
/		
Act Administrativ nr. 118/45, din 23/05/1994 emis de CJPSDPAT (titlu de proprietate);		
B1	Intabulare, drept de PROPRIETATE, dobandit prin Reconstituire, cota actuala 1/1 1) SCHIAU IOAN, CNP NEIDENTIFICAT	A1

**C. Partea III. SARCINI .**

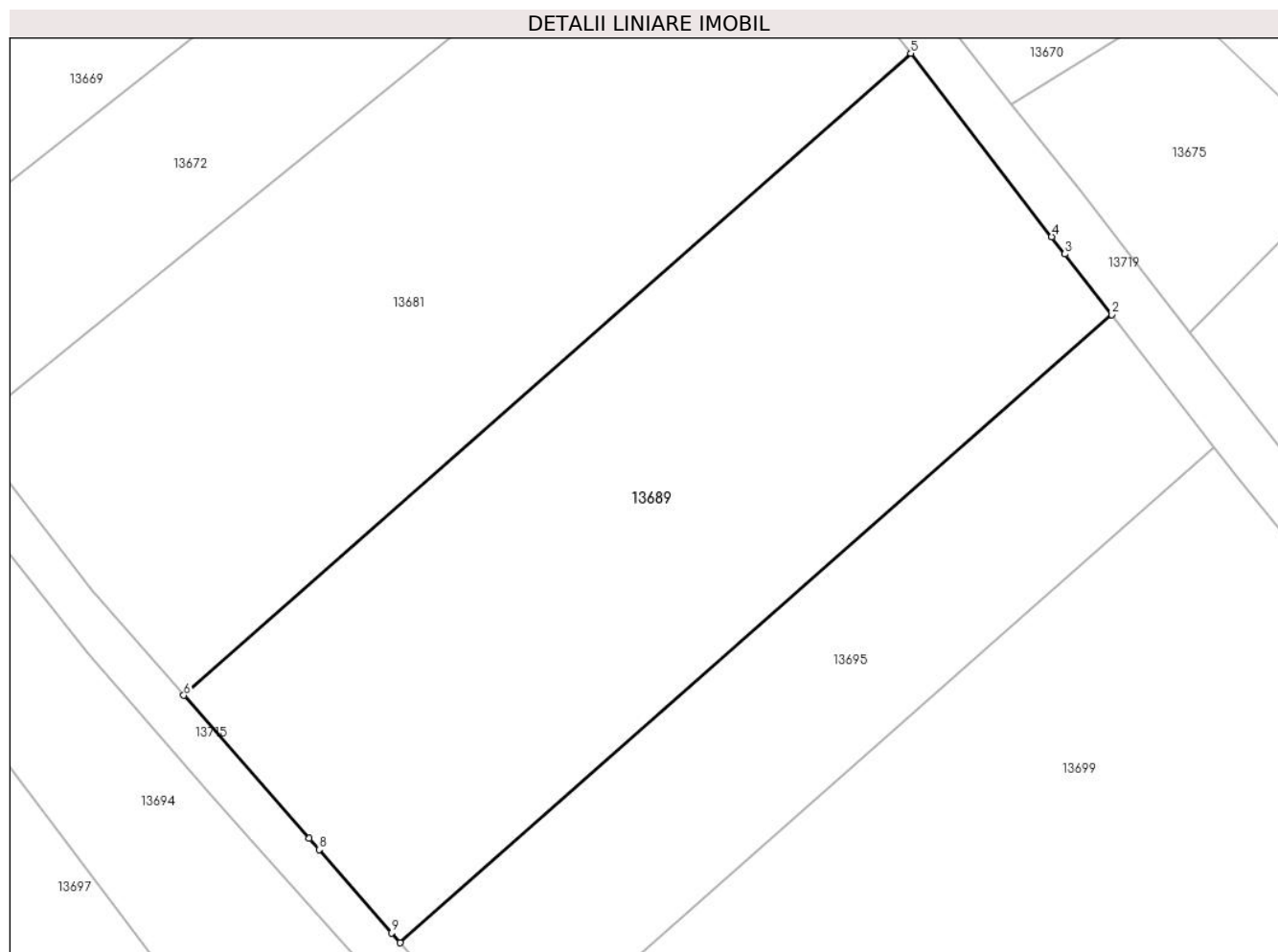
Inscrieri privind dezmembramintele dreptului de proprietate, drepturi reale de garanție și sarcini	Referințe
NU SUNT	

## Anexa Nr. 1 La Partea I

## Teren

Nr cadastral	Suprafața (mp)*	Observații / Referințe
	2.800	

\* Suprafața este determinată în planul de proiecție Stereo 70.



## Date referitoare la teren

Crt	Categorie folosință	Intravilan	Suprafața (mp)	Tarla	Parcelă	Nr. topo	Observații / Referințe
1	arabil	NU	2.800	85	2552/35	-	

## Lungime Segmente

1) Valorile lungimilor segmentelor sunt obținute din proiecție în plan.

Punct început	X / Y	Punct sfârșit	X / Y	Lungime segment (** (m)
1	414.327,415 499.233,525	2	414.394,462 499.292,71	89.433
2	414.394,462 499.292,71	3	414.390,061 499.298,411	7.202
3	414.390,061 499.298,411	4	414.388,822 499.300,024	2.034
4	414.388,822 499.300,024	5	414.375,541 499.317,32	21.807
5	414.375,541 499.317,32	6	414.307,011 499.256,826	91.41

Punct început	X / Y	Punct sfârșit	X / Y	Lungime segment (** (m)
6	414.307,011 499.256,826	7	414.318,821 499.243,367	17.906
7	414.318,821 499.243,367	8	414.319,754 499.242,304	1.414
8	414.319,754 499.242,304	9	414.326,595 499.234,452	10.414
9	414.326,595 499.234,452	1	414.327,415 499.233,525	1.237

\*\* Lungimile segmentelor sunt determinate în planul de proiecție Stereo 70 și sunt rotunjite la 1 milimetru.

\*\*\* Distanța dintre puncte este formată din segmente cumulate ce sunt mai mici decât valoarea 1 milimetru.



**DATE DESPRE IMOBILUL NR. 13690**

Oficiul de Cadastru și Publicitate Imobiliară SIBIU  
Biroul de Cadastru și Publicitate Imobiliară Sibiu

**A. Partea I. Descrierea imobilului**

TEREN Extravilan

Adresa: Jud. Sibiu

Nr. Crt	Nr cadastral Nr. topografic	Suprafața* (mp)	Observații / Referințe
A1		5.600	Sector cadastral:70 Teren neimprejmuit;

**B. Partea II. Proprietari și acte**

Inscrieri privitoare la dreptul de proprietate și alte drepturi reale	Referințe
/	
Act Administrativ nr. 1220/45, din 26/06/1998 emis de CJPSDPAT (titlu de proprietate);	
B1	A1
Intabulare, drept de PROPRIETATE, dobandit prin Reconstituire, cota actuala 1/1 1) CIOROGAR SEVASTIAN, CNP NEIDENTIFICAT	

**C. Partea III. SARCINI .**

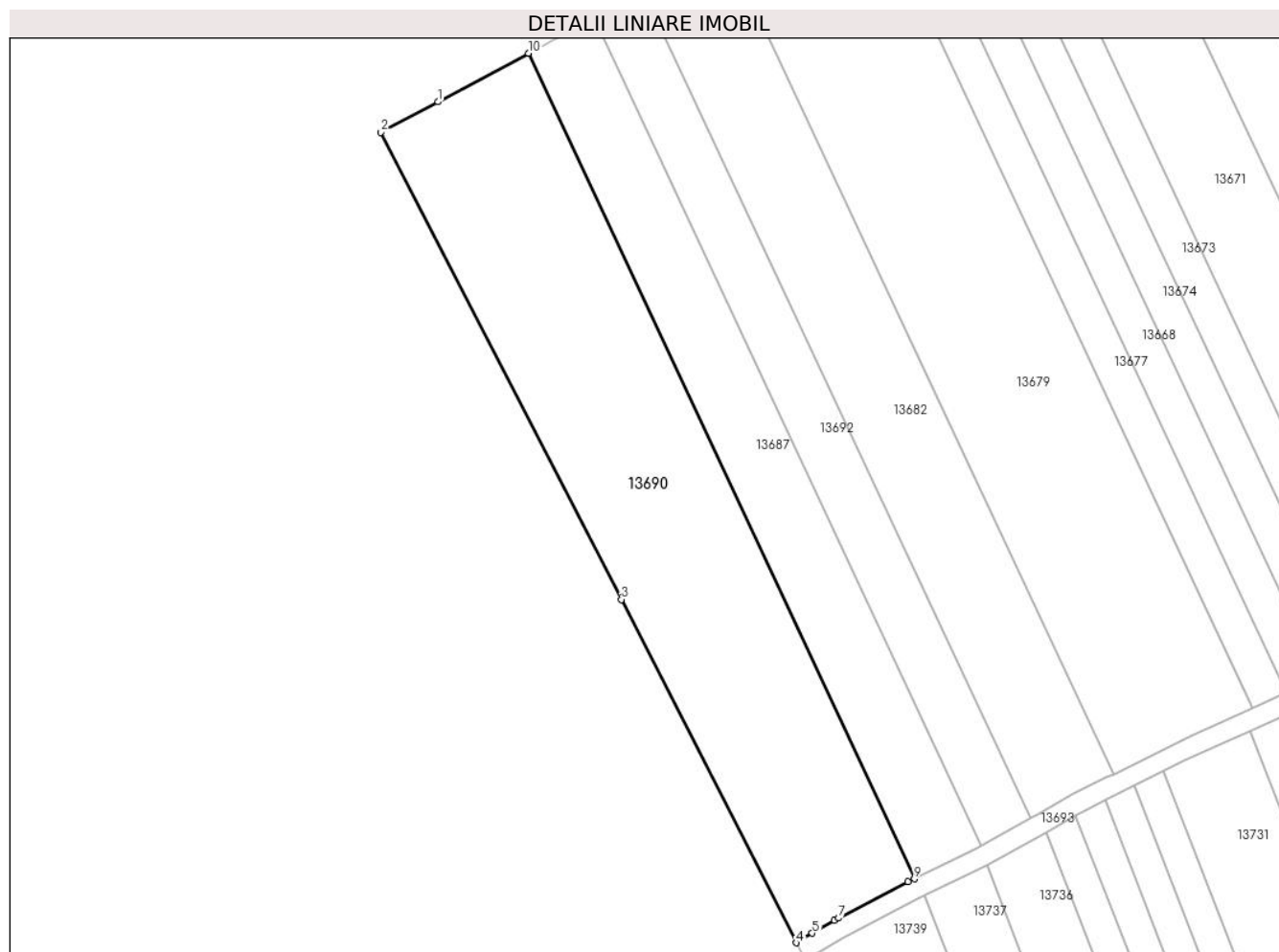
Inscrieri privind dezmembramintele dreptului de proprietate, drepturi reale de garanție și sarcini	Referințe
NU SUNT	

## Anexa Nr. 1 La Partea I

## Teren

Nr cadastral	Suprafața (mp)*	Observații / Referințe
	5.600	

\* Suprafața este determinată în planul de proiecție Stereo 70.



## Date referitoare la teren

Crt	Categorie folosință	Intravilan	Suprafața (mp)	Tarla	Parcelă	Nr. topo	Observații / Referințe
1	arabil	NU	5.600	85	2561/70/1	-	

## Lungime Segmente

1) Valorile lungimilor segmentelor sunt obținute din proiecție în plan.

Punct început	X / Y	Punct sfârșit	X / Y	Lungime segment (** (m)
1	413.826,17 499.332,833	2	413.814,677 499.326,673	13.04
2	413.814,677 499.326,673	3	413.863,348 499.232,122	106.343
3	413.863,348 499.232,122	4	413.898,715 499.162,664	77.944
4	413.898,715 499.162,664	5	413.901,972 499.164,617	3.799
5	413.901,972 499.164,617	6	413.906,426 499.167,181	5.139

Punct început	X / Y	Punct sfârșit	X / Y	Lungime segment (** (m)
6	413.906,426 499.167,181	7	413.907,363 499.167,67	1.057
7	413.907,363 499.167,67	8	413.921,403 499.175,002	15.839
8	413.921,403 499.175,002	9	413.922,644 499.175,607	1.381
9	413.922,644 499.175,607	10	413.844,512 499.342,664	184.426
10	413.844,512 499.342,664	1	413.826,17 499.332,833	20.811

\*\* Lungimile segmentelor sunt determinate în planul de proiecție Stereo 70 și sunt rotunjite la 1 milimetru.

\*\*\* Distanța dintre puncte este formată din segmente cumulate ce sunt mai mici decât valoarea 1 milimetru.





**DATE DESPRE IMOBILUL NR. 13691**

Oficiul de Cadastru și Publicitate Imobiliară SIBIU  
Biroul de Cadastru și Publicitate Imobiliară Sibiu

**A. Partea I. Descrierea imobilului**

TEREN Extravilan

Adresa: Jud. Sibiu

Nr. Crt	Nr cadastral Nr. topografic	Suprafața* (mp)	Observații / Referințe
A1		100	Sector cadastral:70 Teren neimprejmuț;

**B. Partea II. Proprietari și acte**

Inscrieri privitoare la dreptul de proprietate și alte drepturi reale		Referințe
/		
Act Administrativ nr. 1071/45, din 03/03/1997 emis de CJPSDPAT (titlu de proprietate);		
B1	Intabulare, drept de PROPRIETATE, dobandit prin Reconstituire, cota actuala 1/1	A1
	1) MITEA VALER, CNP NEIDENTIFICAT 2) SIMULEAC CORNELIA, CNP NEIDENTIFICAT 3) MITEA ELISABETA, CNP NEIDENTIFICAT 4) MITEA IOAN, CNP NEIDENTIFICAT 5) MITEA ROZALIA, CNP NEIDENTIFICAT 6) MITEA NICOLAE, CNP NEIDENTIFICAT 7) MITEA MAFTEI, CNP NEIDENTIFICAT 8) STOICA MARIA, CNP NEIDENTIFICAT 9) MITEA AURELIA, CNP NEIDENTIFICAT	

**C. Partea III. SARCINI .**

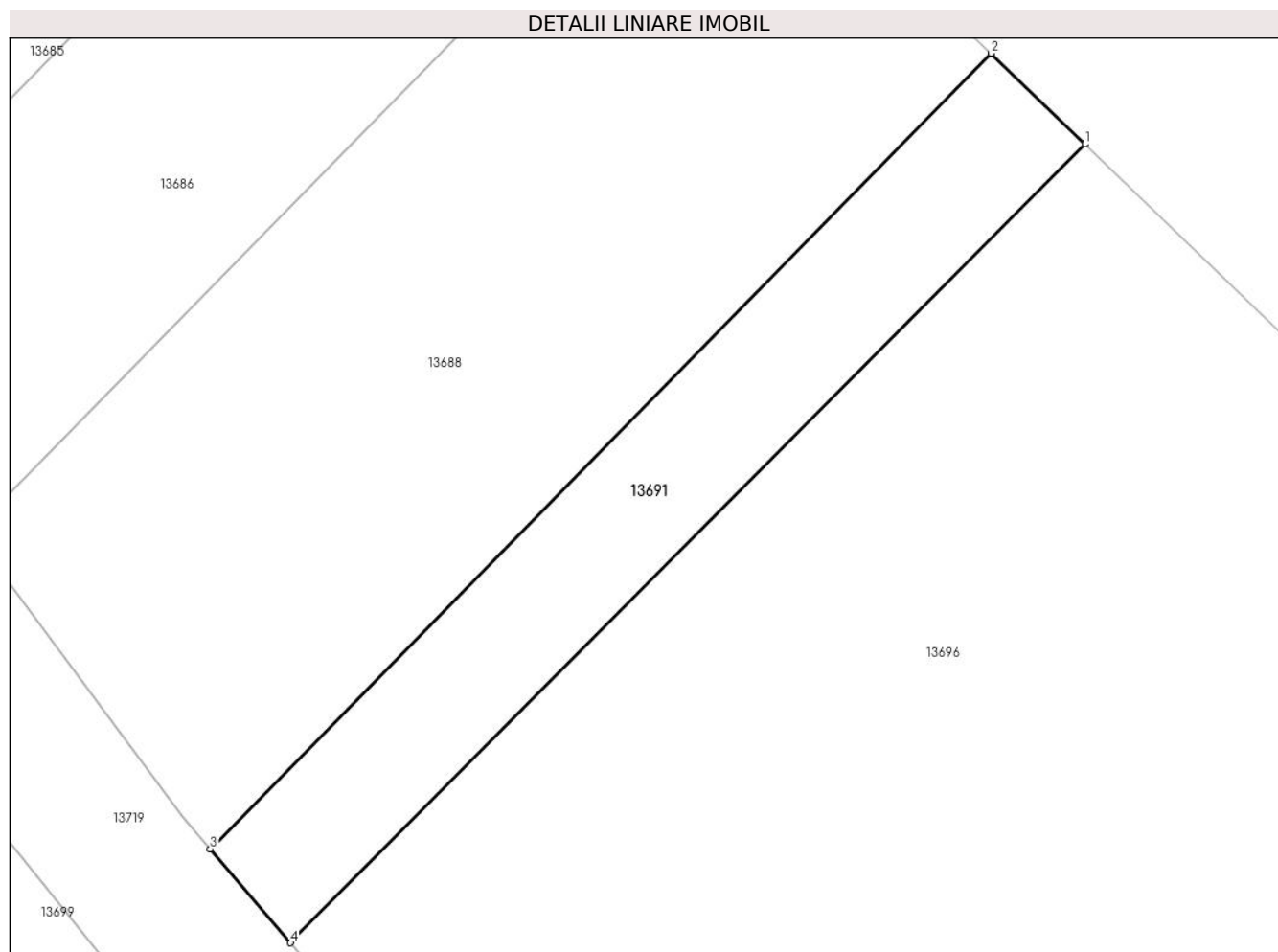
Inscrieri privind dezmembramintele dreptului de proprietate, drepturi reale de garanție și sarcini	Referințe
NU SUNT	

## Anexa Nr. 1 La Partea I

## Teren

Nr cadastral	Suprafața (mp)*	Observații / Referințe
	100	

\* Suprafața este determinată în planul de proiecție Stereo 70.



## Date referitoare la teren

Crt	Categorie folosință	Intravilan	Suprafața (mp)	Tarla	Parcelă	Nr. topo	Observații / Referințe
1	arabil	NU	100	85	2541/22	-	

## Lungime Segmente

1) Valorile lungimilor segmentelor sunt obținute din proiecție în plan.

Punct început	X / Y	Punct sfârșit	X / Y	Lungime segment (** (m)
1	414.459,006 499.266,216	2	414.456,512 499.268,624	3.467
2	414.456,512 499.268,624	3	414.435,796 499.247,526	29.569
3	414.435,796 499.247,526	4	414.437,925 499.245,041	3.273
4	414.437,925 499.245,041	1	414.459,006 499.266,216	29.879

\*\* Lungimile segmentelor sunt determinate în planul de proiecție Stereo 70 și sunt rotunjite la 1 milimetru.

**\*\*\* Distanţa dintre puncte este formată din segmente cumulate ce sunt mai mici decât valoarea 1 milimetru.**



**DATE DESPRE IMOBILUL NR. 13692**

Oficiul de Cadastru și Publicitate Imobiliară SIBIU  
Biroul de Cadastru și Publicitate Imobiliară Sibiu

**A. Partea I. Descrierea imobilului**

TEREN Extravilan

Adresa: Jud. Sibiu

Nr. Crt	Nr cadastral Nr. topografic	Suprafața* (mp)	Observații / Referințe
A1		2.100	Sector cadastral:70 Teren neimprejmuit;

**B. Partea II. Proprietari și acte**

Inscrieri privitoare la dreptul de proprietate și alte drepturi reale		Referințe
/		
Act Administrativ nr. 774/45, din 11/01/1996 emis de CJPSDPAT (titlu de proprietate);		
B1	Intabulare, drept de PROPRIETATE, dobandit prin Reconstituire, cota actuala 1/1 1) DRAGOȘ LUCREȚIA, CNP NEIDENTIFICAT	A1

**C. Partea III. SARCINI .**

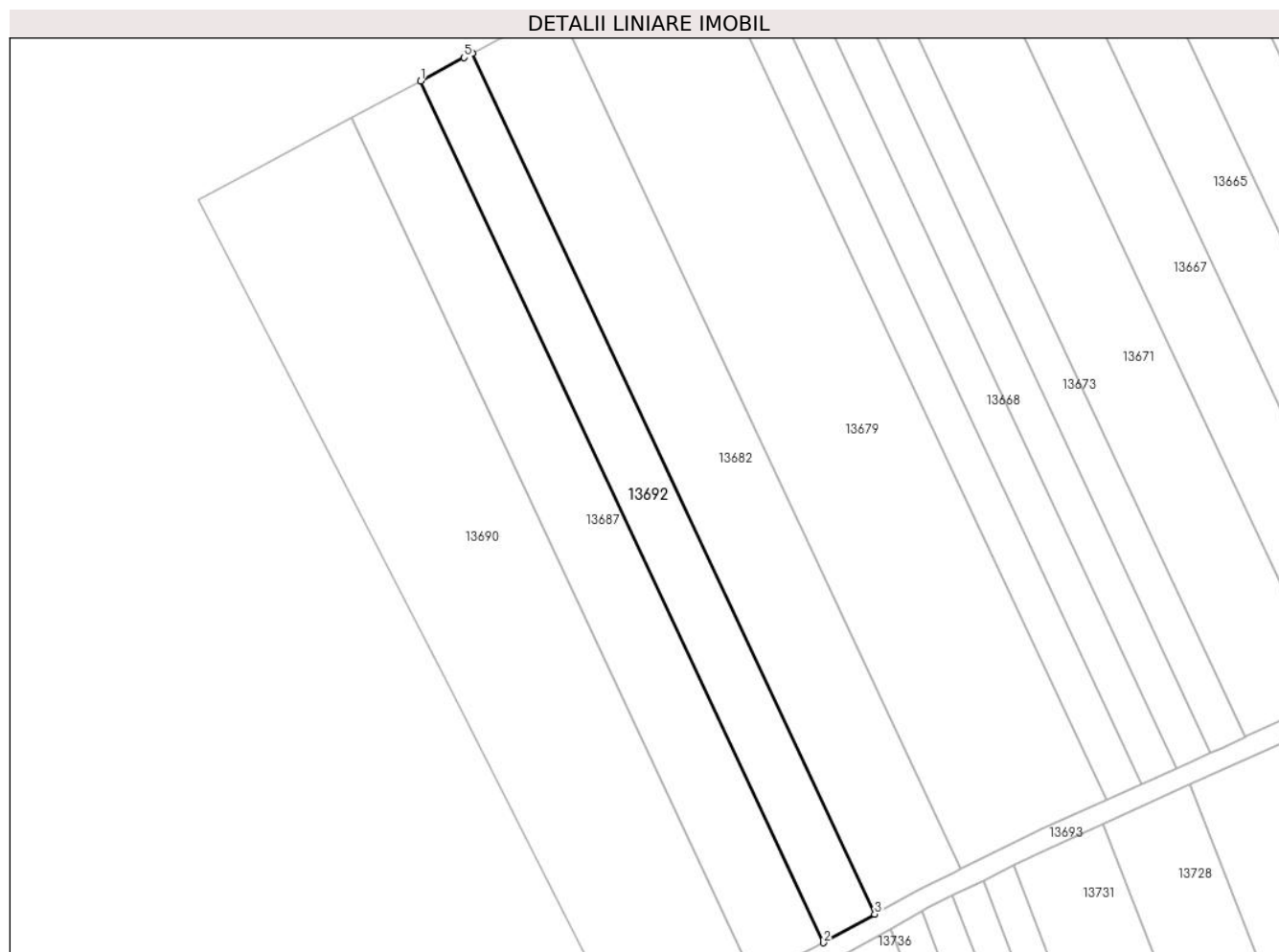
Inscrieri privind dezmembramintele dreptului de proprietate, drepturi reale de garanție și sarcini	Referințe
NU SUNT	

## Anexa Nr. 1 La Partea I

## Teren

Nr cadastral	Suprafața (mp)*	Observații / Referințe
	2.100	

\* Suprafața este determinată în planul de proiecție Stereo 70.



## Date referitoare la teren

Crt	Categorie folosință	Intravilan	Suprafața (mp)	Tarla	Parcelă	Nr. topo	Observații / Referințe
1	arabil	NU	2.100	85	2561/70	-	

## Lungime Segmente

1) Valorile lungimilor segmentelor sunt obținute din proiecție în plan.

Punct început	X / Y	Punct sfârșit	X / Y	Lungime segment (** (m)
1	413.857,892 499.349,835	2	413.936,232 499.182,335	184.915
2	413.936,232 499.182,335	3	413.946,181 499.187,883	11.391
3	413.946,181 499.187,883	4	413.867,922 499.355,211	184.725
4	413.867,922 499.355,211	5	413.866,34 499.354,363	1.795
5	413.866,34 499.354,363	1	413.857,892 499.349,835	9.584

**\*\* Lungimile segmentelor sunt determinate în planul de proiecție Stereo 70 și sunt rotunjite la 1 milimetru.**

**\*\*\* Distanța dintre puncte este formată din segmente cumulate ce sunt mai mici decât valoarea 1 milimetru.**





**DATE DESPRE IMOBILUL NR. 13693**

Oficiul de Cadastru și Publicitate Imobiliară SIBIU  
Biroul de Cadastru și Publicitate Imobiliară Sibiu

**A. Partea I. Descrierea imobilului**

TEREN Extravilan

Adresa: Jud. Sibiu

Nr. Crt	Nr cadastral Nr. topografic	Suprafața* (mp)	Observații / Referințe
A1		1.556	Sector cadastral:70 Teren neimprejmuit;

**B. Partea II. Proprietari și acte**

Inscrieri privitoare la dreptul de proprietate și alte drepturi reale		Referințe
/		
Act Normativ nr. 7, din 13/03/1996 emis de PARLAMENTUL ROMÂNIEI (lege);		
B1	Inscrierea provizorie, drept de PROPRIETATE, dobandit prin Lege, cota actuala 1/1	A1
1) COMUNA PAUCA, CIF:4241206, PROPRIETAR NEIDENTIFICAT		

**C. Partea III. SARCINI .**

Inscrieri privind dezmembramintele dreptului de proprietate, drepturi reale de garanție și sarcini	Referințe
NU SUNT	


## Anexa Nr. 1 La Partea I

## Teren

Nr cadastral	Suprafața (mp)*	Observații / Referințe
	1.556	

\* Suprafața este determinată în planul de proiecție Stereo 70.

## DETALII LINIARE IMOBIL



## Date referitoare la teren

Crt	Categorie folosință	Intravilan	Suprafața (mp)	Tarla	Parcelă	Nr. topo	Observații / Referințe
1	drum	NU	1.556	85	2561/102	-	

## Lungime Segmente

1) Valorile lungimilor segmentelor sunt obținute din proiecție în plan.

Punct început	X / Y	Punct sfârșit	X / Y	Lungime segment	Punct început	X / Y	Punct sfârșit	X / Y	Lungime segment	Punct început	X / Y	Punct sfârșit	X / Y	Lungime segment
1	414.204,086 499.344,505	2	414.201,066 499.342,44	3.659	2	414.201,066 499.342,44	3	414.197,772 499.340,188	3.99	3	414.197,772 499.340,188	4	414.183,015 499.330,1	17.877
4	414.183,015 499.330,1	5	414.177,422 499.326,276	6.775	5	414.177,422 499.326,276	6	414.159,261 499.313,86	21.999	6	414.159,261 499.313,86	7	414.156,847 499.312,21	2.924
7	414.156,847 499.312,21	8	414.153,603 499.309,992	3.93	8	414.153,603 499.309,992	9	414.141,626 499.301,804	14.508	9	414.141,626 499.301,804	10	414.135,33 499.297,5	7.628
10	414.135,33 499.297,5	11	414.133,403 499.296,182	2.334	11	414.133,403 499.296,182	12	414.133,373 499.296,22	0.048	12	414.133,373 499.296,22	13	414.129,705 499.293,386	4.636
13	414.129,705 499.293,386	14	414.123,6 499.288,669	7.715	14	414.123,6 499.288,669	15	414.118,06 499.284,388	7.001	15	414.118,06 499.284,388	16	414.115,38 499.282,318	3.387
16	414.115,38 499.282,318	17	414.111,978 499.279,628	4.337	17	414.111,978 499.279,628	18	414.109,371 499.277,566	3.324	18	414.109,371 499.277,566	19	414.103,596 499.272,998	7.363

Punct început	X / Y	Punct sfârșit	X / Y	Lungime segment	Punct început	X / Y	Punct sfârșit	X / Y	Lungime segment	Punct început	X / Y	Punct sfârșit	X / Y	Lungime segment
19	414.103,596 499.272,998	20	414.102,78 499.272,354	1.039	20	414.102,78 499.272,354	21	414.100,399 499.270,539	2.994	21	414.100,399 499.270,539	22	414.091,679 499.263,894	10.964
22	414.091,679 499.263,894	23	414.091,655 499.263,876	0.03	23	414.091,655 499.263,876	24	414.091,535 499.263,787	0.149	24	414.091,535 499.263,787	25	414.085,797 499.259,54	7.139
25	414.085,797 499.259,54	26	414.079,432 499.254,829	7.919	26	414.079,432 499.254,829	27	414.073,87 499.250,712	6.92	27	414.073,87 499.250,712	28	414.073,697 499.250,614	0.199
28	414.073,697 499.250,614	29	414.067,377 499.247,048	7.256	29	414.067,377 499.247,048	30	414.060,82 499.243,349	7.528	30	414.060,82 499.243,349	31	414.054,903 499.240,01	6.794
31	414.054,903 499.240,01	32	414.048,646 499.236,48	7.185	32	414.048,646 499.236,48	33	414.048,333 499.236,303	0.36	33	414.048,333 499.236,303	34	414.045,937 499.234,951	2.751
34	414.045,937 499.234,951	35	414.035,342 499.230,113	11.647	35	414.035,342 499.230,113	36	414.031,864 499.228,524	3.824	36	414.031,864 499.228,524	37	414.029,383 499.227,391	2.727
37	414.029,383 499.227,391	38	414.025,221 499.225,508	4.569	38	414.025,221 499.225,508	39	414.018,536 499.222,483	7.337	39	414.018,536 499.222,483	40	414.018,283 499.222,369	0.277
40	414.018,283 499.222,369	41	414.013,737 499.220,312	4.99	41	414.013,737 499.220,312	42	414.011,578 499.219,336	2.37	42	414.011,578 499.219,336	43	414.006,985 499.217,258	5.041
43	414.006,985 499.217,258	44	414.004,833 499.216,284	2.362	44	414.004,833 499.216,284	45	413.998,048 499.213,215	7.447	45	413.998,048 499.213,215	46	413.991,224 499.210,127	7.491
46	413.991,224 499.210,127	47	413.978,648 499.204,438	13.802	47	413.978,648 499.204,438	48	413.975,871 499.203,181	3.049	48	413.975,871 499.203,181	49	413.962,957 499.196,751	14.426
49	413.962,957 499.196,751	50	413.961,655 499.196,103	1.454	50	413.961,655 499.196,103	51	413.954,827 499.192,703	7.628	51	413.954,827 499.192,703	52	413.947,75 499.188,758	8.102
52	413.947,75 499.188,758	53	413.946,181 499.187,883	1.797	53	413.946,181 499.187,883	54	413.936,232 499.182,335	11.391	54	413.936,232 499.182,335	55	413.934,638 499.181,447	1.825
55	413.934,638 499.181,447	56	413.934,485 499.181,372	0.17	56	413.934,485 499.181,372	57	413.922,644 499.175,607	13.17	57	413.922,644 499.175,607	58	413.921,403 499.175,002	1.381
58	413.921,403 499.175,002	59	413.907,363 499.167,67	15.839	59	413.907,363 499.167,67	60	413.906,426 499.167,181	1.057	60	413.906,426 499.167,181	61	413.901,972 499.164,617	5.139
61	413.901,972 499.164,617	62	413.898,715 499.162,664	3.799	62	413.898,715 499.162,664	63	413.900,497 499.159,163	3.928	63	413.900,497 499.159,163	64	413.900,502 499.159,155	0.01
64	413.900,502 499.159,155	65	413.908,35 499.163,674	9.056	65	413.908,35 499.163,674	66	413.923,205 499.171,43	16.758	66	413.923,205 499.171,43	67	413.924,727 499.172,172	1.693
67	413.924,727 499.172,172	68	413.936,489 499.177,899	13.082	68	413.936,489 499.177,899	69	413.937,315 499.178,359	0.945	69	413.937,315 499.178,359	70	413.949,382 499.185,088	13.816
70	413.949,382 499.185,088	71	413.955,351 499.188,415	6.833	71	413.955,351 499.188,415	72	413.956,694 499.189,164	1.538	72	413.956,694 499.189,164	73	413.961,351 499.191,483	5.203
73	413.961,351 499.191,483	74	413.967,306 499.194,448	6.651	74	413.967,306 499.194,448	75	413.973,189 499.197,378	6.573	75	413.973,189 499.197,378	76	413.977,587 499.199,567	4.913
76	413.977,587 499.199,567	77	413.990,62 499.205,464	14.305	77	413.990,62 499.205,464	78	414.007,593 499.213,142	18.629	78	414.007,593 499.213,142	79	414.031,038 499.223,75	25.733
79	414.031,038 499.223,75	80	414.032,935 499.224,616	2.086	80	414.032,935 499.224,616	81	414.042,193 499.228,844	10.178	81	414.042,193 499.228,844	82	414.047,711 499.231,364	6.066
82	414.047,711 499.231,364	83	414.058,404 499.237,067	12.119	83	414.058,404 499.237,067	84	414.073,939 499.245,352	17.605	84	414.073,939 499.245,352	85	414.076,468 499.246,701	2.866
85	414.076,468 499.246,701	86	414.083,536 499.252,056	8.868	86	414.083,536 499.252,056	87	414.094,371 499.260,266	13.594	87	414.094,371 499.260,266	88	414.101,662 499.266,258	9.437
88	414.101,662 499.266,258	89	414.105,291 499.269,24	4.697	89	414.105,291 499.269,24	90	414.117,844 499.279,166	16.003	90	414.117,844 499.279,166	91	414.119,068 499.280,112	1.547
91	414.119,068 499.280,112	92	414.125,386 499.284,994	7.984	92	414.125,386 499.284,994	93	414.131,807 499.289,955	8.114	93	414.131,807 499.289,955	94	414.133,837 499.291,524	2.566
94	414.133,837 499.291,524	95	414.135,983 499.293,182	2.711	95	414.135,983 499.293,182	96	414.136,966 499.293,942	1.243	96	414.136,966 499.293,942	97	414.137,649 499.294,403	0.825
97	414.137,649 499.294,403	98	414.141,928 499.297,296	5.164	98	414.141,928 499.297,296	99	414.143,214 499.298,165	1.553	99	414.143,214 499.298,165	100	414.144,592 499.299,097	1.663
100	414.144,592 499.299,097	101	414.145,946 499.300,012	1.635	101	414.145,946 499.300,012	102	414.148,879 499.301,995	3.54	102	414.148,879 499.301,995	103	414.155,35 499.306,37	7.812
103	414.155,35 499.306,37	104	414.156,592 499.307,209	1.498	104	414.156,592 499.307,209	105	414.158,658 499.308,606	2.495	105	414.158,658 499.308,606	106	414.159,096 499.308,902	0.528
106	414.159,096 499.308,902	107	414.163,656 499.312,02	5.524	107	414.163,656 499.312,02	108	414.166,904 499.314,24	3.934	108	414.166,904 499.314,24	109	414.170,92 499.316,986	4.865
109	414.170,92 499.316,986	110	414.174,936 499.319,731	4.865	110	414.174,936 499.319,731	111	414.175,745 499.320,284	0.98	111	414.175,745 499.320,284	112	414.177,275 499.321,33	1.854
112	414.177,275 499.321,33	113	414.178,687 499.322,295	1.71	113	414.178,687 499.322,295	114	414.185,406 499.326,889	8.14	114	414.185,406 499.326,889	115	414.188,946 499.329,309	4.288
115	414.188,946 499.329,309	116	414.191,319 499.330,931	2.874	116	414.191,319 499.330,931	117	414.199,882 499.336,786	10.374	117	414.199,882 499.336,786	118	414.202,704 499.338,714	3.417

Punct început	X / Y	Punct sfârșit	X / Y	Lungime segment	Punct început	X / Y	Punct sfârșit	X / Y	Lungime segment	Punct început	X / Y	Punct sfârșit	X / Y	Lungime segment
118	414.202,704 499.338,714	119	414.207,025 499.341,742	5.277	119	414.207,025 499.341,742	120	414.211,704 499.345,019	5.713	120	414.211,704 499.345,019	121	414.216,094 499.348,145	5.389
121	414.216,094 499.348,145	122	414.217,284 499.348,992	1.461	122	414.217,284 499.348,992	123	414.220,014 499.350,937	3.352	123	414.220,014 499.350,937	124	414.226,663 499.355,672	8.163
124	414.226,663 499.355,672	125	414.224,391 499.358,964	4.0	125	414.224,391 499.358,964	126	414.218,344 499.354,658	7.423	126	414.218,344 499.354,658	127	414.213,958 499.351,535	5.384
127	414.213,958 499.351,535	128	414.209,805 499.348,577	5.099	128	414.209,805 499.348,577	1	414.204,086 499.344,505	7.02					

\*\* Lungimile segmentelor sunt determinate în planul de proiecție Stereo 70 și sunt rotunjite la 1 milimetru.

\*\*\* Distanța dintre puncte este formată din segmente cumulate ce sunt mai mici decât valoarea 1 milimetru.

**DATE DESPRE IMOBILUL NR. 13694**

Oficiul de Cadastru și Publicitate Imobiliară SIBIU  
Biroul de Cadastru și Publicitate Imobiliară Sibiu

**A. Partea I. Descrierea imobilului**

TEREN Extravilan

Adresa: Jud. Sibiu

Nr. Crt	Nr cadastral Nr. topografic	Suprafața* (mp)	Observații / Referințe
A1		3.463	Sector cadastral:70 Teren neimprejmuit;

**B. Partea II. Proprietari și acte**

Inscrieri privitoare la dreptul de proprietate și alte drepturi reale		Referințe
/		
Act Normativ nr. 7, din 13/03/1996 emis de PARLAMENTUL ROMÂNIEI (lege);		
B1	Inscrierea provizorie, drept de PROPRIETATE, dobandit prin Lege, cota actuala 1/1	A1
1) <b>COMUNA PĂUCA</b> , CIF:4241206, PROPRIETAR NEIDENTIFICAT		

**C. Partea III. SARCINI .**

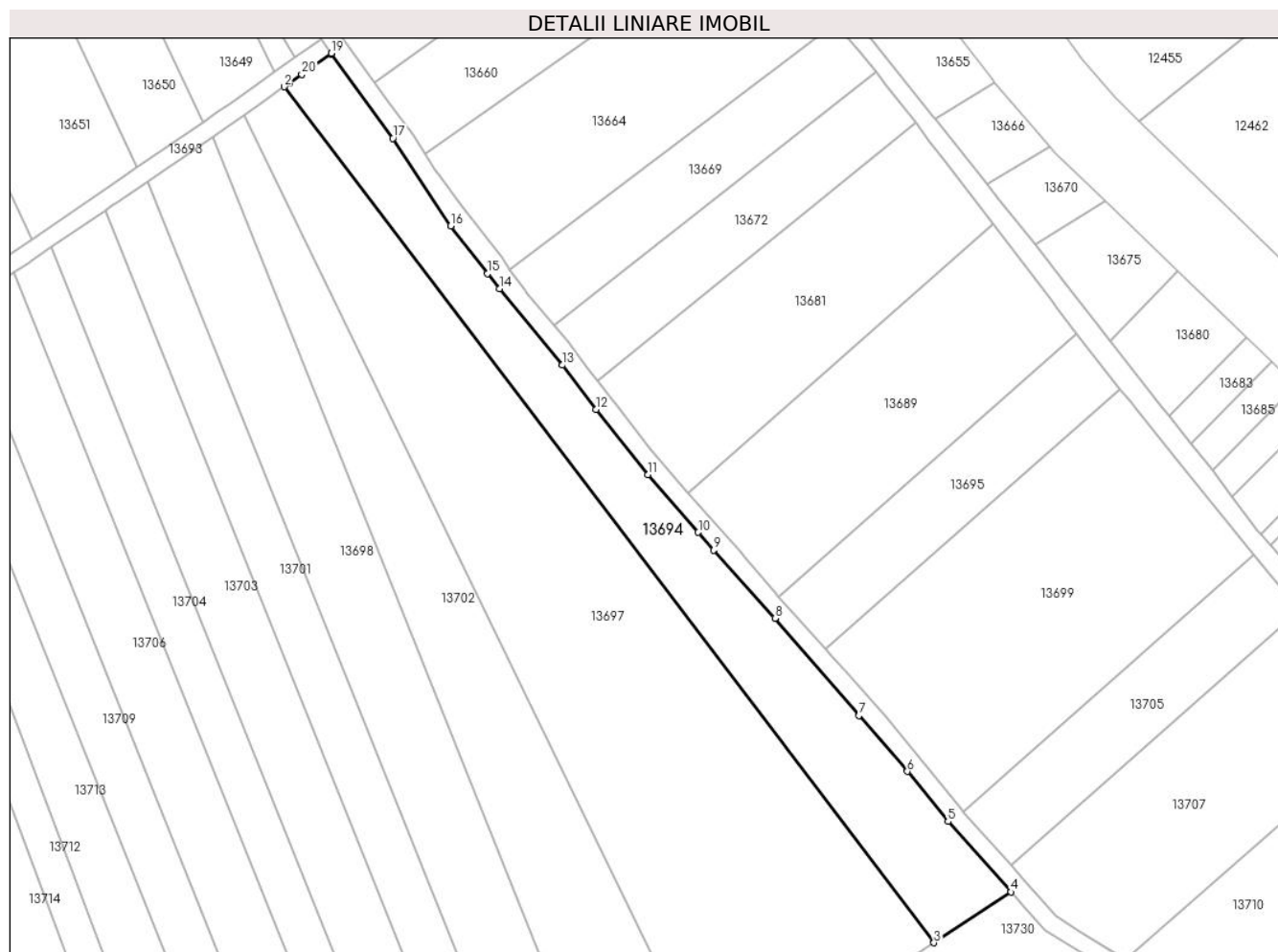
Inscrieri privind dezmembramintele dreptului de proprietate, drepturi reale de garanție și sarcini	Referințe
NU SUNT	

## Anexa Nr. 1 La Partea I

## Teren

Nr cadastral	Suprafața (mp)*	Observații / Referințe
	3.463	

\* Suprafața este determinată în planul de proiecție Stereo 70.



## Date referitoare la teren

Crt	Categorie folosință	Intravilan	Suprafața (mp)	Tarla	Parcelă	Nr. topo	Observații / Referințe
1	curți constructii	NU	3.463	85	2560	-	TALUZ

## Lungime Segmente

1) Valorile lungimilor segmentelor sunt obținute din proiecție în plan.

Punct început	X / Y	Punct sfârșit	X / Y	Lungime segment (** (m)
1	414.217,284 499.348,992	2	414.216,094 499.348,145	1.461
2	414.216,094 499.348,145	3	414.362,251 499.155,646	241.698
3	414.362,251 499.155,646	4	414.379,614 499.167,068	20.784
4	414.379,614 499.167,068	5	414.365,442 499.182,928	21.269
5	414.365,442 499.182,928	6	414.356,266 499.194,171	14.512

Punct început	X / Y	Punct sfârşit	X / Y	Lungime segment (** (m)
6	414.356,266 499.194,171	7	414.345,375 499.206,743	16.633
7	414.345,375 499.206,743	8	414.326,49 499.228,578	28.869
8	414.326,49 499.228,578	9	414.312,694 499.243,963	20.665
9	414.312,694 499.243,963	10	414.309,226 499.247,93	5.269
10	414.309,226 499.247,93	11	414.297,887 499.260,901	17.228
11	414.297,887 499.260,901	12	414.286,221 499.275,531	18.712
12	414.286,221 499.275,531	13	414.278,712 499.285,564	12.531
13	414.278,712 499.285,564	14	414.264,483 499.302,711	22.283
14	414.264,483 499.302,711	15	414.261,837 499.306,133	4.325
15	414.261,837 499.306,133	16	414.253,554 499.316,846	13.543
16	414.253,554 499.316,846	17	414.240,507 499.336,544	23.626
17	414.240,507 499.336,544	18	414.226,734 499.355,569	23.488
18	414.226,734 499.355,569	19	414.226,663 499.355,672	0.124
19	414.226,663 499.355,672	20	414.220,014 499.350,937	8.163
20	414.220,014 499.350,937	1	414.217,284 499.348,992	3.352

\*\* Lungimile segmentelor sunt determinate în planul de proiecție Stereo 70 și sunt rotunjite la 1 milimetru.

\*\*\* Distanța dintre puncte este formată din segmente cumulate ce sunt mai mici decât valoarea 1 milimetru.





**DATE DESPRE IMOBILUL NR. 13695**

Oficiul de Cadastru și Publicitate Imobiliară SIBIU  
Biroul de Cadastru și Publicitate Imobiliară Sibiu

**A. Partea I. Descrierea imobilului**

TEREN Extravilan

Adresa: Jud. Sibiu

Nr. Crt	Nr cadastral Nr. topografic	Suprafața* (mp)	Observații / Referințe
A1		1.400	Sector cadastral:70 Teren neimprejmuit;

**B. Partea II. Proprietari și acte**

Inscrieri privitoare la dreptul de proprietate și alte drepturi reale		Referințe
/		
Act Administrativ nr. 772/45, din 11/01/1996 emis de CJPSDPAT (titlu de proprietate);		
B1	Intabulare, drept de PROPRIETATE, dobandit prin Reconstituire, cota actuala 1/1 1) <b>BERA VASILE</b> , CNP NEIDENTIFICAT	A1

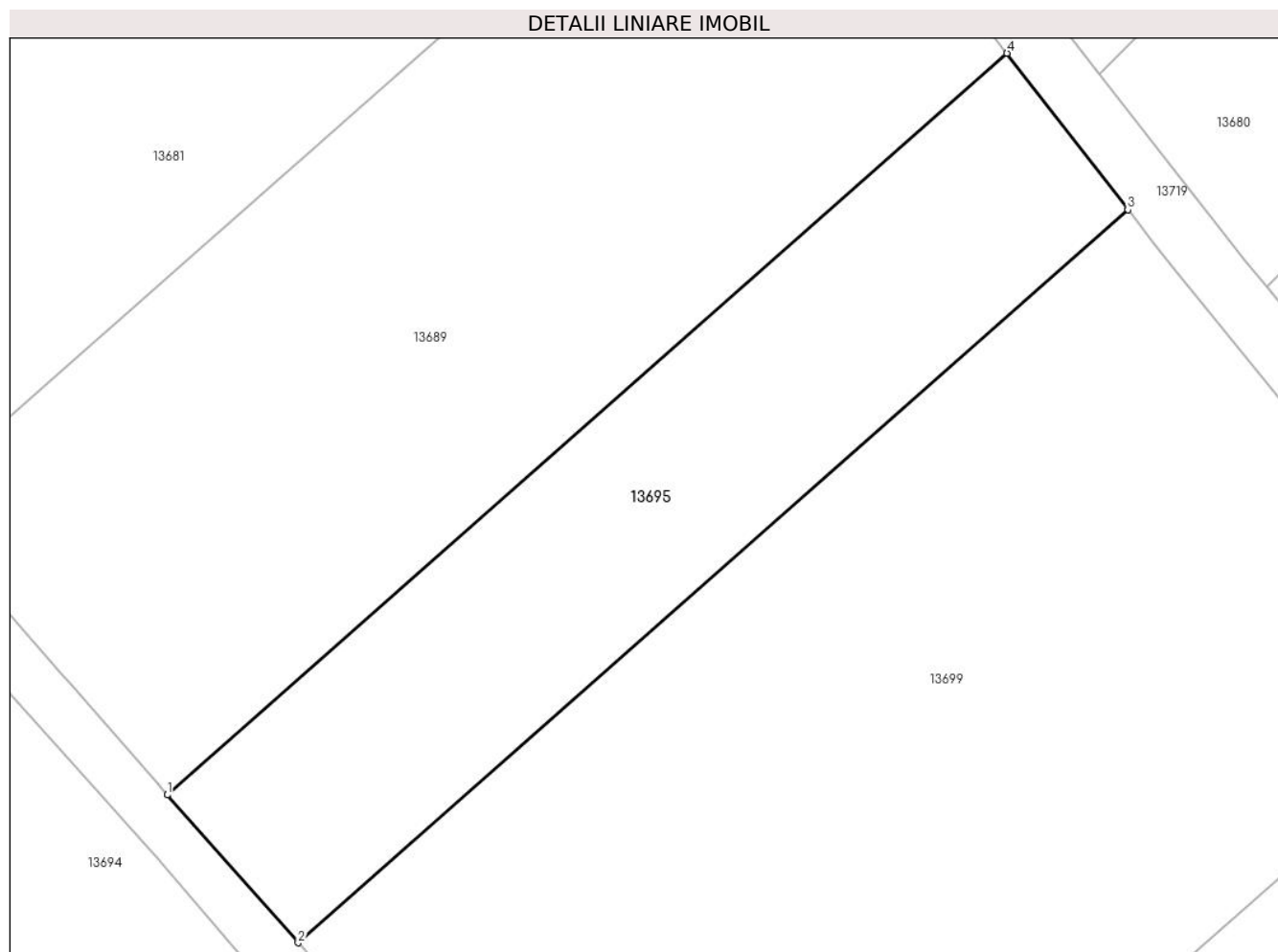
**C. Partea III. SARCINI .**

Inscrieri privind dezmembramintele dreptului de proprietate, drepturi reale de garanție și sarcini	Referințe
NU SUNT	

**Anexa Nr. 1 La Partea I****Teren**

Nr cadastral	Suprafața (mp)*	Observații / Referințe
	1.400	

\* Suprafața este determinată în planul de proiecție Stereo 70.

**Date referitoare la teren**

Crt	Categorie folosință	Intravilan	Suprafața (mp)	Tarla	Parcelă	Nr. topo	Observații / Referințe
1	arabil	NU	1.400	85	2552/34	-	NUMAR DE PARCELA GREȘIT ÎN TP (2527/2)

**Lungime Segmente**

1) Valorile lungimilor segmentelor sunt obținute din proiecție în plan.

Punct început	X / Y	Punct sfârșit	X / Y	Lungime segment (** (m)
1	414.327,415 499.233,525	2	414.337,846 499.221,729	15.747
2	414.337,846 499.221,729	3	414.404,106 499.280,219	88.383
3	414.404,106 499.280,219	4	414.394,462 499.292,71	15.781
4	414.394,462 499.292,71	1	414.327,415 499.233,525	89.433

**\*\* Lungimile segmentelor sunt determinate în planul de proiecție Stereo 70 și sunt rotunjite la 1 milimetru.**

**\*\*\* Distanța dintre puncte este formată din segmente cumulate ce sunt mai mici decât valoarea 1 milimetru.**



**DATE DESPRE IMOBILUL NR. 13696**

Oficiul de Cadastru și Publicitate Imobiliară SIBIU  
Biroul de Cadastru și Publicitate Imobiliară Sibiu

**A. Partea I. Descrierea imobilului**

TEREN Extravilan

Adresa: Jud. Sibiu

Nr. Crt	Nr cadastral Nr. topografic	Suprafața* (mp)	Observații / Referințe
A1		1.600	Sector cadastral:70 Teren neimprejmuț;

**B. Partea II. Proprietari și acte**

Inscrieri privitoare la dreptul de proprietate și alte drepturi reale		Referințe
/		
Act Administrativ nr. 1048/45, din 10/02/1997 emis de CJPSDPAT (titlu de proprietate);		
B1	Intabulare, drept de PROPRIETATE, dobandit prin Reconstituire, cota actuala 1/1 1) <b>BULEA LAUREAN</b> , CNP NEIDENTIFICAT 2) <b>LUPU ANA</b> , CNP NEIDENTIFICAT 3) <b>DAVID STELA</b> , CNP NEIDENTIFICAT	A1

**C. Partea III. SARCINI .**

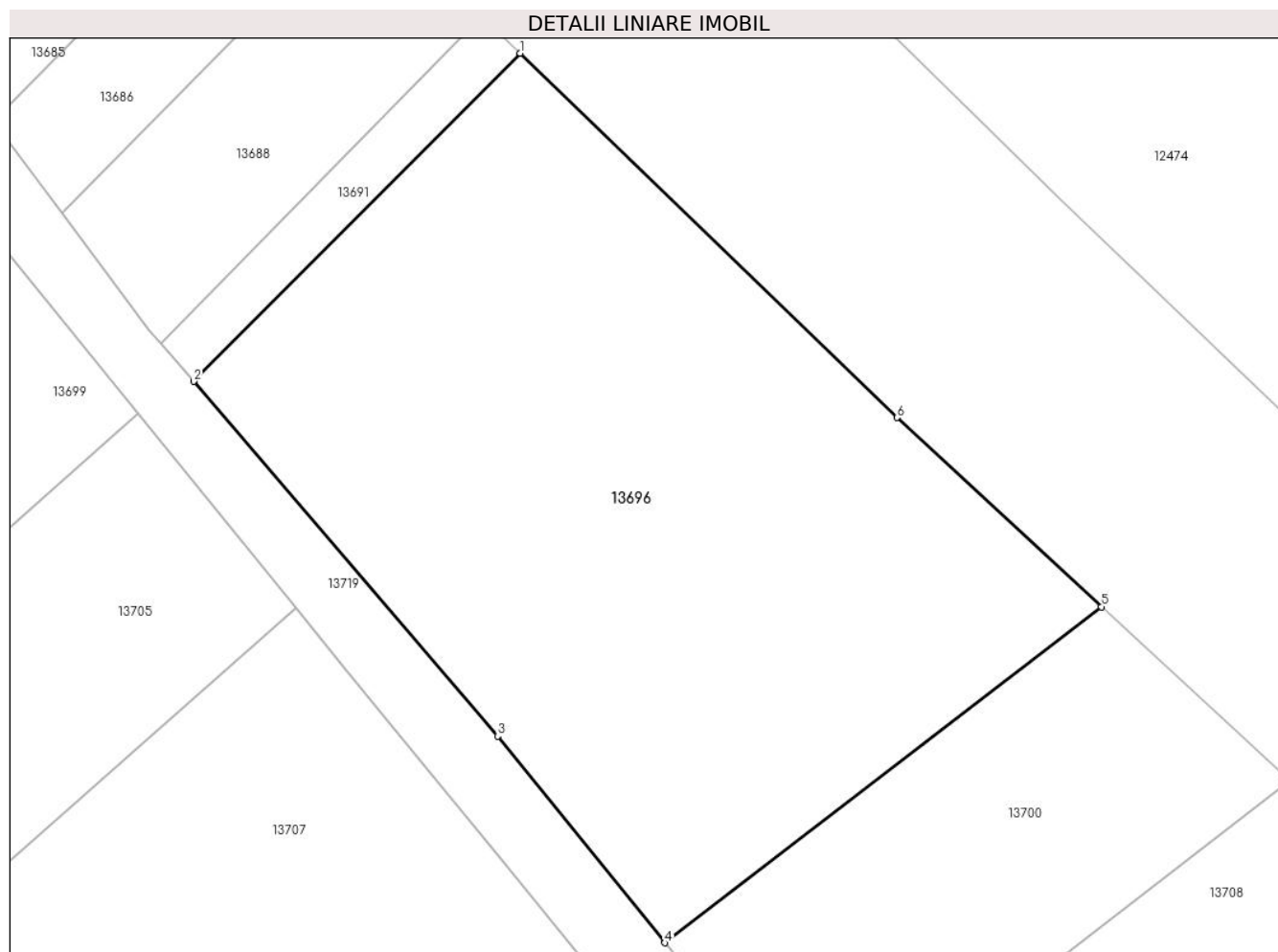
Inscrieri privind dezmembramintele dreptului de proprietate, drepturi reale de garanție și sarcini	Referințe
NU SUNT	

## Anexa Nr. 1 La Partea I

## Teren

Nr cadastral	Suprafața (mp)*	Observații / Referințe
	1.600	

\* Suprafața este determinată în planul de proiecție Stereo 70.



## Date referitoare la teren

Crt	Categorie folosință	Intravilan	Suprafața (mp)	Tarla	Parcelă	Nr. topo	Observații / Referințe
1	arabil	NU	1.600	85	2539/23	-	

## Lungime Segmente

1) Valorile lungimilor segmentelor sunt obținute din proiecție în plan.

Punct început	X / Y	Punct sfârșit	X / Y	Lungime segment (** (m)
1	414.459,006 499.266,216	2	414.437,925 499.245,041	29.879
2	414.437,925 499.245,041	3	414.457,533 499.222,158	30.134
3	414.457,533 499.222,158	4	414.468,335 499.208,832	17.154
4	414.468,335 499.208,832	5	414.496,53 499.230,508	35.564
5	414.496,53 499.230,508	6	414.483,335 499.242,712	17.973

Punct început	X / Y	Punct sfârşit	X / Y	Lungime segment (** (m)
6	414.483,335 499.242,712	1	414.459,006 499.266,216	33.828

\*\* Lungimile segmentelor sunt determinate în planul de proiecţie Stereo 70 şi sunt rotunjite la 1 milimetru.

\*\*\* Distanţa dintre puncte este formată din segmente cumulate ce sunt mai mici decât valoarea 1 milimetru.





**DATE DESPRE IMOBILUL NR. 13697**

Oficiul de Cadastru și Publicitate Imobiliară SIBIU  
Biroul de Cadastru și Publicitate Imobiliară Sibiu

**A. Partea I. Descrierea imobilului**

TEREN Extravilan

Adresa: Jud. Sibiu

Nr. Crt	Nr cadastral Nr. topografic	Suprafața* (mp)	Observații / Referințe
A1		8.400	Sector cadastral:70 Teren neimprejmuit;

**B. Partea II. Proprietari și acte**

Inscrieri privitoare la dreptul de proprietate și alte drepturi reale	Referințe
/	
Act Administrativ nr. 1022/45, din 16/01/1997 emis de CJPSDPAT (titlu de proprietate);	
B1	A1
Intabulare, drept de PROPRIETATE, dobandit prin Reconstituire, cota actuala 1/1	
1) BERA AUGUSTIN, CNP NEIDENTIFICAT	

**C. Partea III. SARCINI .**

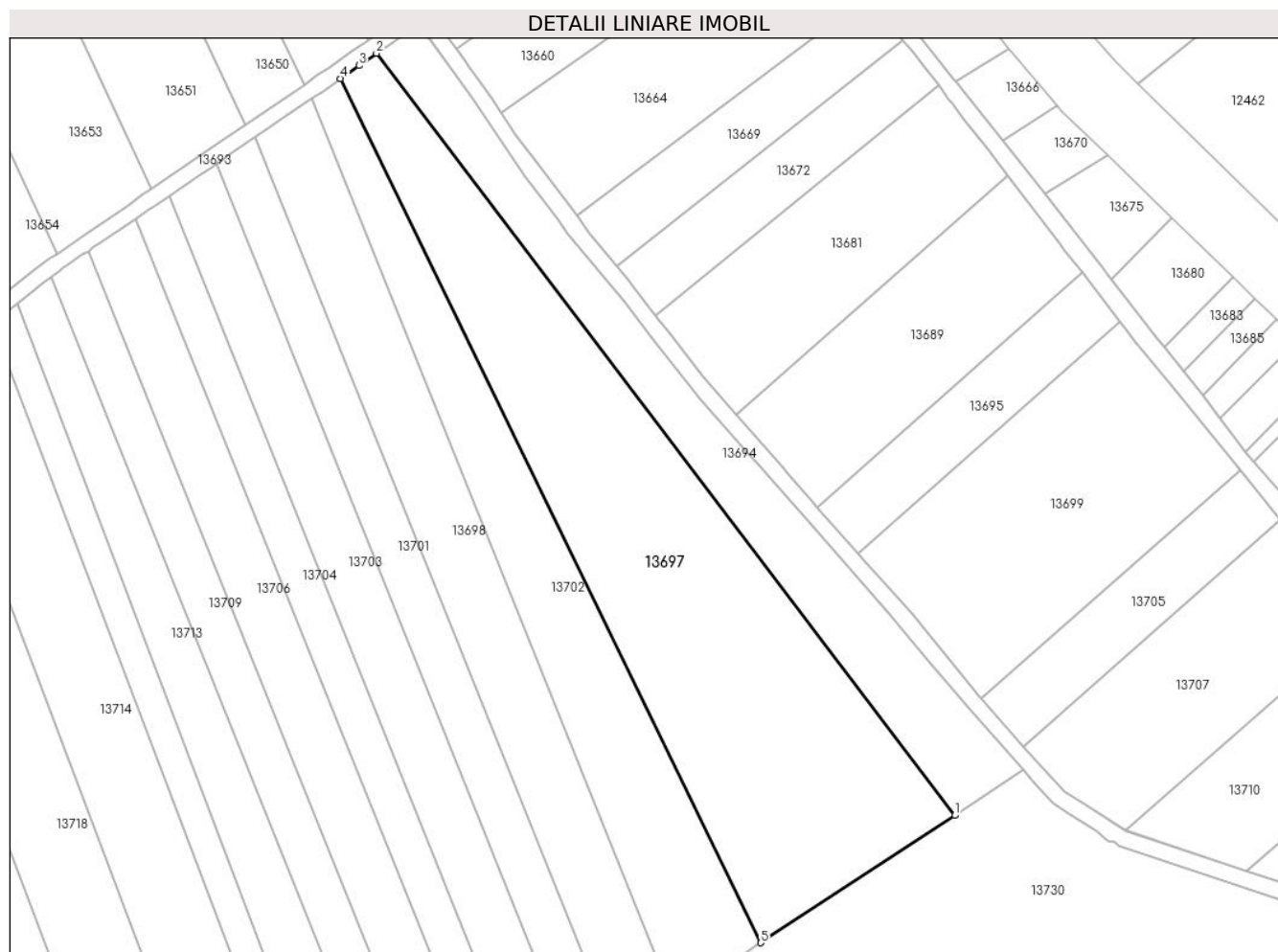
Inscrieri privind dezmembramintele dreptului de proprietate, drepturi reale de garanție și sarcini	Referințe
NU SUNT	

## Anexa Nr. 1 La Partea I

## Teren

Nr cadastral	Suprafața (mp)*	Observații / Referințe
	8.400	

\* Suprafața este determinată în planul de proiecție Stereo 70.



## Date referitoare la teren

Crt	Categorie folosință	Intra vilan	Suprafața (mp)	Tarla	Parcelă	Nr. topo	Observații / Referințe
1	arabil	NU	8.400	85	2561/69	-	

## Lungime Segmente

1) Valorile lungimilor segmentelor sunt obținute din proiecție în plan.

Punct început	X / Y	Punct sfârșit	X / Y	Lungime segment (** (m)
1	414.362,251 499.155,646	2	414.216,094 499.348,145	241.698
2	414.216,094 499.348,145	3	414.211,704 499.345,019	5.389
3	414.211,704 499.345,019	4	414.207,025 499.341,742	5.713
4	414.207,025 499.341,742	5	414.313,21 499.123,482	242.718
5	414.313,21 499.123,482	1	414.362,251 499.155,646	58.647

**\*\* Lungimile segmentelor sunt determinate în planul de proiecție Stereo 70 și sunt rotunjite la 1 milimetru.**

**\*\*\* Distanța dintre puncte este formată din segmente cumulate ce sunt mai mici decât valoarea 1 milimetru.**



**DATE DESPRE IMOBILUL NR. 13698**

Oficiul de Cadastru și Publicitate Imobiliară SIBIU  
Biroul de Cadastru și Publicitate Imobiliară Sibiu

**A. Partea I. Descrierea imobilului**

TEREN Extravilan

Adresa: Jud. Sibiu

Nr. Crt	Nr cadastral Nr. topografic	Suprafața* (mp)	Observații / Referințe
A1		4.200	Sector cadastral:70 Teren neimprejmuit;

**B. Partea II. Proprietari și acte**

Inscrieri privitoare la dreptul de proprietate și alte drepturi reale	Referințe
/	
Act Administrativ nr. 1115/45, din 06/04/1998 emis de CJPSDPAT (titlu de proprietate);	
B1	A1
Intabulare, drept de PROPRIETATE, dobandit prin Reconstituire, cota actuala 1/1	
1) POPA IOAN, CNP NEIDENTIFICAT CNP NEIDENTIFICAT	

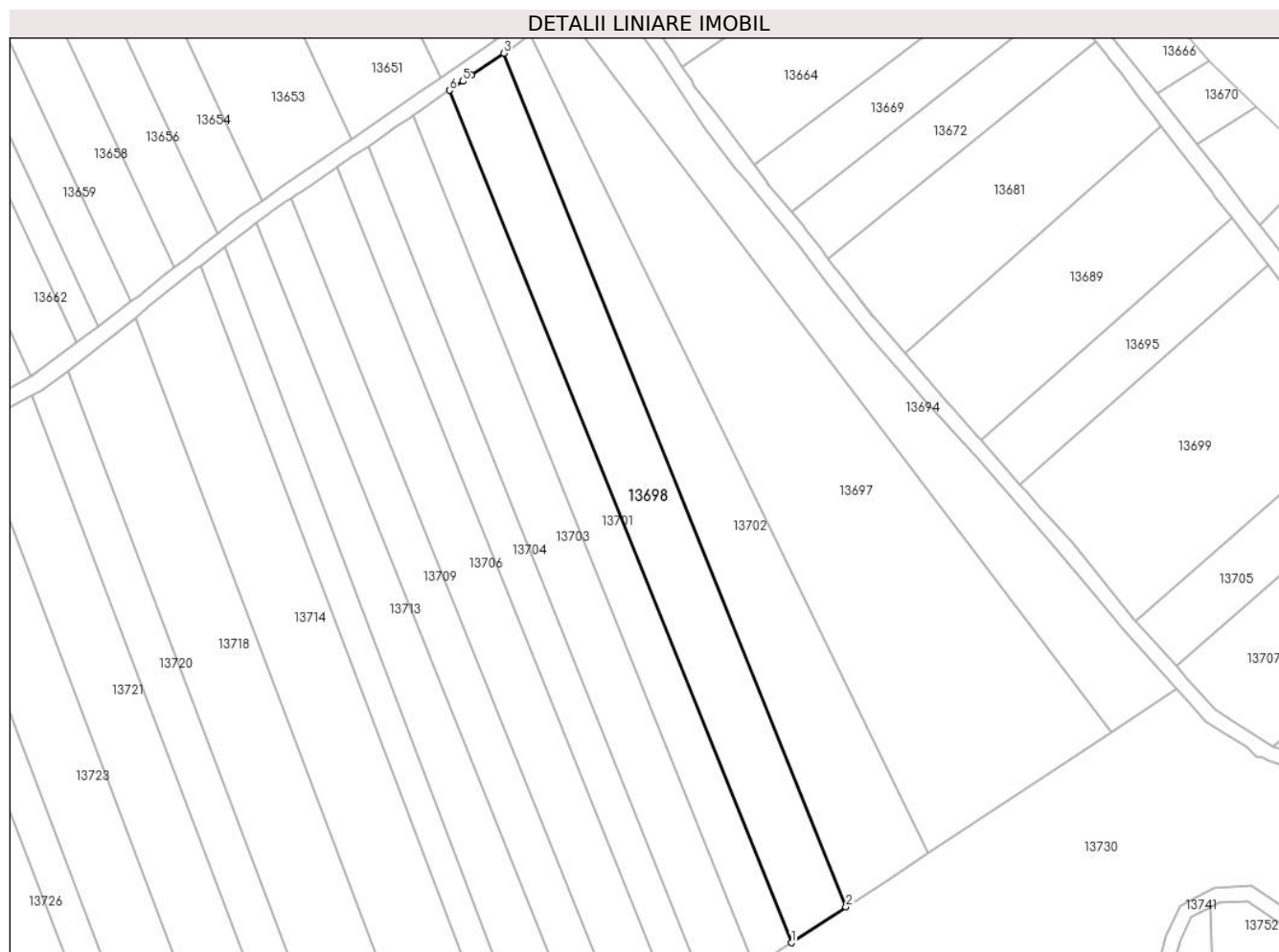
**C. Partea III. SARCINI .**

Inscrieri privind dezmembramintele dreptului de proprietate, drepturi reale de garanție și sarcini	Referințe
NU SUNT	

**Anexa Nr. 1 La Partea I****Teren**

Nr cadastral	Suprafața (mp)*	Observații / Referințe
	4.200	

\* Suprafața este determinată în planul de proiecție Stereo 70.

**Date referitoare la teren**

Crt	Categorie folosință	Intravilan	Suprafața (mp)	Tarla	Parcelă	Nr. topo	Observații / Referințe
1	arabil	NU	4.200	85	2581/67	-	

**Lungime Segmente**

1) Valorile lungimilor segmentelor sunt obținute din proiecție în plan.

Punct început	X / Y	Punct sfârșit	X / Y	Lungime segment (** (m)
1	414.276,742 499.099,391	2	414.291,336 499.108,993	17.47
2	414.291,336 499.108,993	3	414.199,882 499.336,786	245.466
3	414.199,882 499.336,786	4	414.191,319 499.330,931	10.374
4	414.191,319 499.330,931	5	414.188,946 499.329,309	2.874
5	414.188,946 499.329,309	6	414.185,406 499.326,889	4.288

Punct început	X / Y	Punct sfârşit	X / Y	Lungime segment (** (m)
6	414.185,406 499.326,889	1	414.276,742 499.099,391	245.148

\*\* Lungimile segmentelor sunt determinate în planul de proiecţie Stereo 70 şi sunt rotunjite la 1 milimetru.

\*\*\* Distanţa dintre puncte este formată din segmente cumulate ce sunt mai mici decât valoarea 1 milimetru.





**DATE DESPRE IMOBILUL NR. 13699**

Oficiul de Cadastru și Publicitate Imobiliară SIBIU  
Biroul de Cadastru și Publicitate Imobiliară Sibiu

**A. Partea I. Descrierea imobilului**

TEREN Extravilan

Adresa: Jud. Sibiu

Nr. Crt	Nr cadastral Nr. topografic	Suprafața* (mp)	Observații / Referințe
A1		4.200	Sector cadastral:70 Teren neimprejmit;

**B. Partea II. Proprietari și acte**

Inscrieri privitoare la dreptul de proprietate și alte drepturi reale		Referințe
/		
Act Administrativ nr. 1943/45, din 14/02/2022 emis de CJPSDPAT (titlu de proprietate);		
B1	Intabulare, drept de PROPRIETATE, dobandit prin Reconstituire, cota actuala 1/1 1) POPA DRAGOMIR 2) POPA VIOREL 3) VASIU MARIA 4) POPA IOAN 5) BERA ANA	A1

**C. Partea III. SARCINI .**

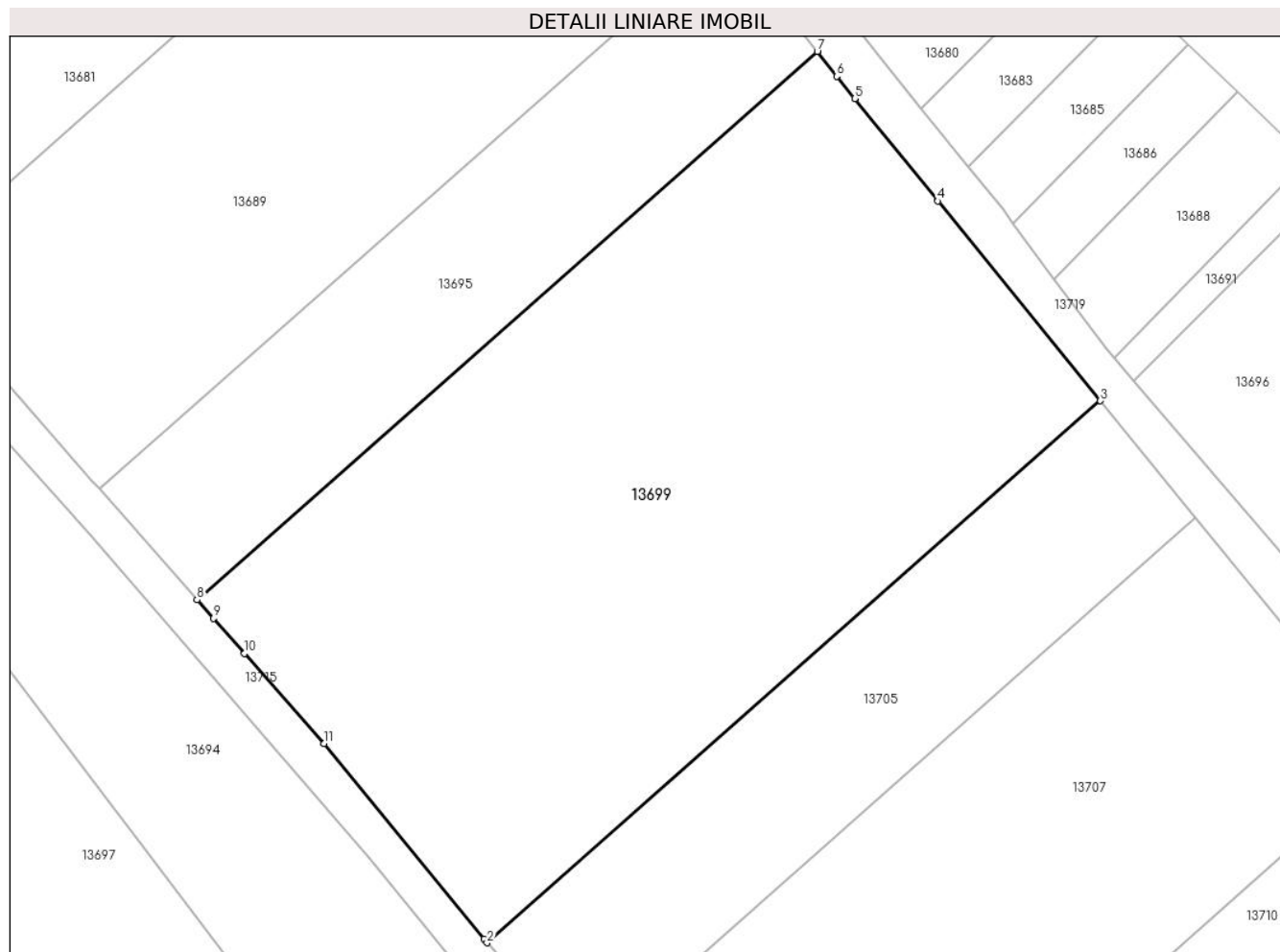
Inscrieri privind dezmembramintele dreptului de proprietate, drepturi reale de garanție și sarcini	Referințe
NU SUNT	

## Anexa Nr. 1 La Partea I

## Teren

Nr cadastral	Suprafața (mp)*	Observații / Referințe
	4.200	

\* Suprafața este determinată în planul de proiecție Stereo 70.



## Date referitoare la teren

Crt	Categorie folosință	Intravilan	Suprafața (mp)	Tarla	Parcelă	Nr. topo	Observații / Referințe
1	arabil	NU	4.200	85	2552/33	-	

## Lungime Segmente

1) Valorile lungimilor segmentelor sunt obținute din proiecție în plan.

Punct început	X / Y	Punct sfârșit	X / Y	Lungime segment (** (m)
1	414.368,484 499.185,526	2	414.368,833 499.185,136	0.524
2	414.368,833 499.185,136	3	414.434,334 499.242,956	87.37
3	414.434,334 499.242,956	4	414.416,985 499.264,265	27.479
4	414.416,985 499.264,265	5	414.408,095 499.275,182	14.079
5	414.408,095 499.275,182	6	414.406,159 499.277,56	3.066

Punct început	X / Y	Punct sfârșit	X / Y	Lungime segment (** (m)
6	414.406,159 499.277,56	7	414.404,106 499.280,219	3.359
7	414.404,106 499.280,219	8	414.337,846 499.221,729	88.383
8	414.337,846 499.221,729	9	414.339,601 499.219,745	2.649
9	414.339,601 499.219,745	10	414.342,926 499.215,985	5.019
10	414.342,926 499.215,985	11	414.351,442 499.206,408	12.816
11	414.351,442 499.206,408	1	414.368,484 499.185,526	26.953

\*\* Lungimile segmentelor sunt determinate în planul de proiecție Stereo 70 și sunt rotunjite la 1 milimetru.

\*\*\* Distanța dintre puncte este formată din segmente cumulate ce sunt mai mici decât valoarea 1 milimetru.



**DATE DESPRE IMOBILUL NR. 13700**

Oficiul de Cadastru și Publicitate Imobiliară SIBIU  
Biroul de Cadastru și Publicitate Imobiliară Sibiu

**A. Partea I. Descrierea imobilului**

TEREN Extravilan

Adresa: Jud. Sibiu

Nr. Crt	Nr cadastral Nr. topografic	Suprafața* (mp)	Observații / Referințe
A1		600	Sector cadastral:70 Teren neimprejmuit;

**B. Partea II. Proprietari și acte**

Inscrieri privitoare la dreptul de proprietate și alte drepturi reale		Referințe
/		
Act Administrativ nr. 132/45, din 14/07/1994 emis de CJPSDPAT (titlu de proprietate);		
B1	Intabulare, drept de PROPRIETATE, dobandit prin Reconstituire, cota actuala 1/1 1) POPA ELISABETA, CNP NEIDENTIFICAT	A1

**C. Partea III. SARCINI .**

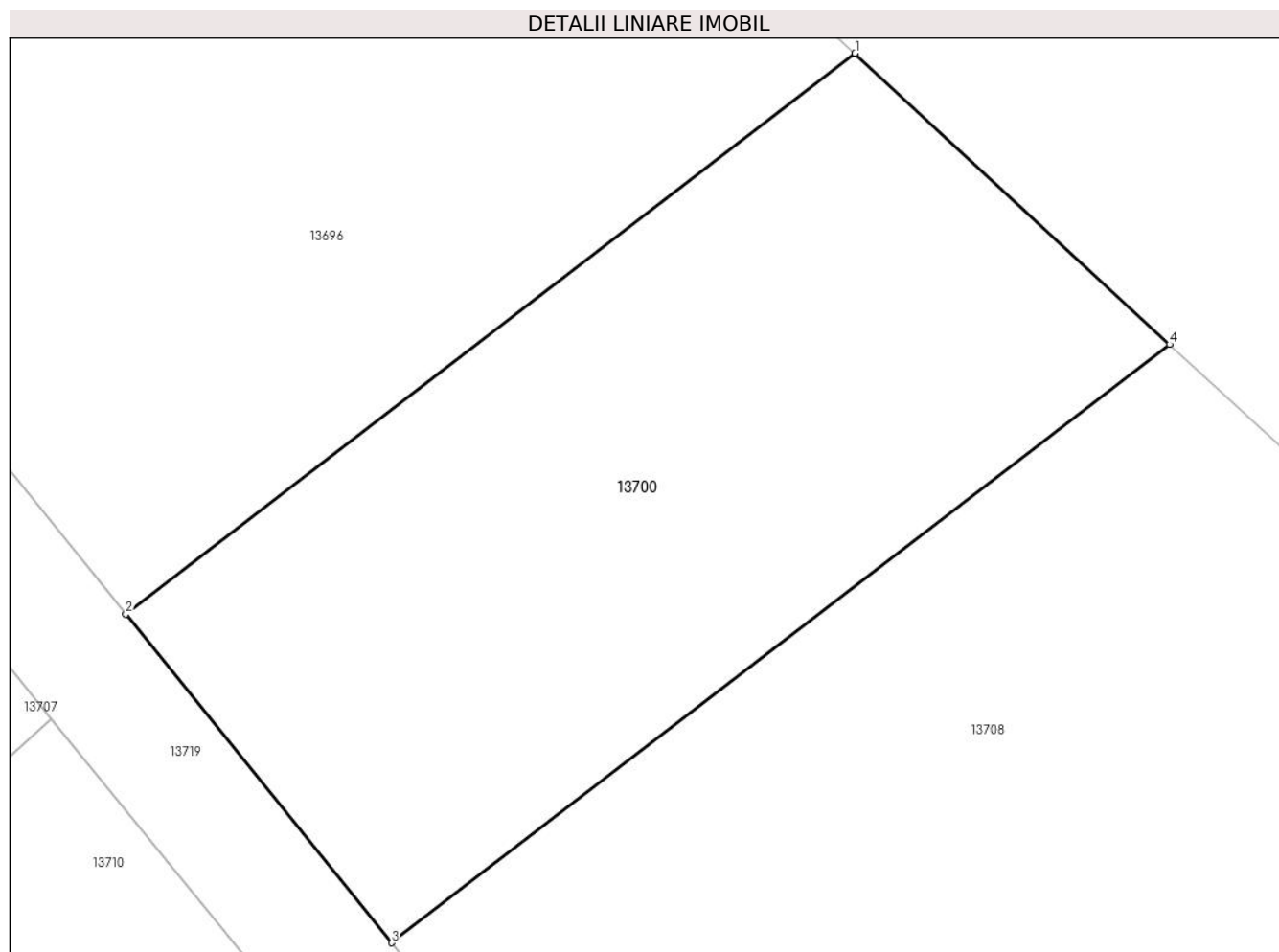
Inscrieri privind dezmembramintele dreptului de proprietate, drepturi reale de garanție și sarcini	Referințe
NU SUNT	

## Anexa Nr. 1 La Partea I

## Teren

Nr cadastral	Suprafața (mp)*	Observații / Referințe
	600	

\* Suprafața este determinată în planul de proiecție Stereo 70.



## Date referitoare la teren

Crt	Categorie folosință	Intravilan	Suprafața (mp)	Tarla	Parcelă	Nr. topo	Observații / Referințe
1	arabil	NU	600	85	2541/24	-	

## Lungime Segmente

1) Valorile lungimilor segmentelor sunt obținute din proiecție în plan.

Punct început	X / Y	Punct sfârșit	X / Y	Lungime segment (** (m)
1	414.496,53 499.230,508	2	414.468,335 499.208,832	35.564
2	414.468,335 499.208,832	3	414.478,621 499.196,144	16.334
3	414.478,621 499.196,144	4	414.508,69 499.219,262	37.929
4	414.508,69 499.219,262	1	414.496,53 499.230,508	16.564

\*\* Lungimile segmentelor sunt determinate în planul de proiecție Stereo 70 și sunt rotunjite la 1 milimetru.

**\*\*\* Distanţa dintre puncte este formată din segmente cumulate ce sunt mai mici decât valoarea 1 milimetru.**





**DATE DESPRE IMOBILUL NR. 13701**

Oficiul de Cadastru și Publicitate Imobiliară SIBIU  
Biroul de Cadastru și Publicitate Imobiliară Sibiu

**A. Partea I. Descrierea imobilului**

TEREN Extravilan

Adresa: Jud. Sibiu

Nr. Crt	Nr cadastral Nr. topografic	Suprafața* (mp)	Observații / Referințe
A1		2.800	Sector cadastral:70 Teren neimprejmuit;

**B. Partea II. Proprietari și acte**

Inscrieri privitoare la dreptul de proprietate și alte drepturi reale	Referințe
/	
Act Administrativ nr. 1145/45, din 07/04/1998 emis de CJPSDPAT (titlu de proprietate);	
B1	A1
Intabulare, drept de PROPRIETATE, dobandit prin Reconstituire, cota actuala 1/1 1) CONTIȘ OLIMPIA, CNP NEIDENTIFICAT	

**C. Partea III. SARCINI .**

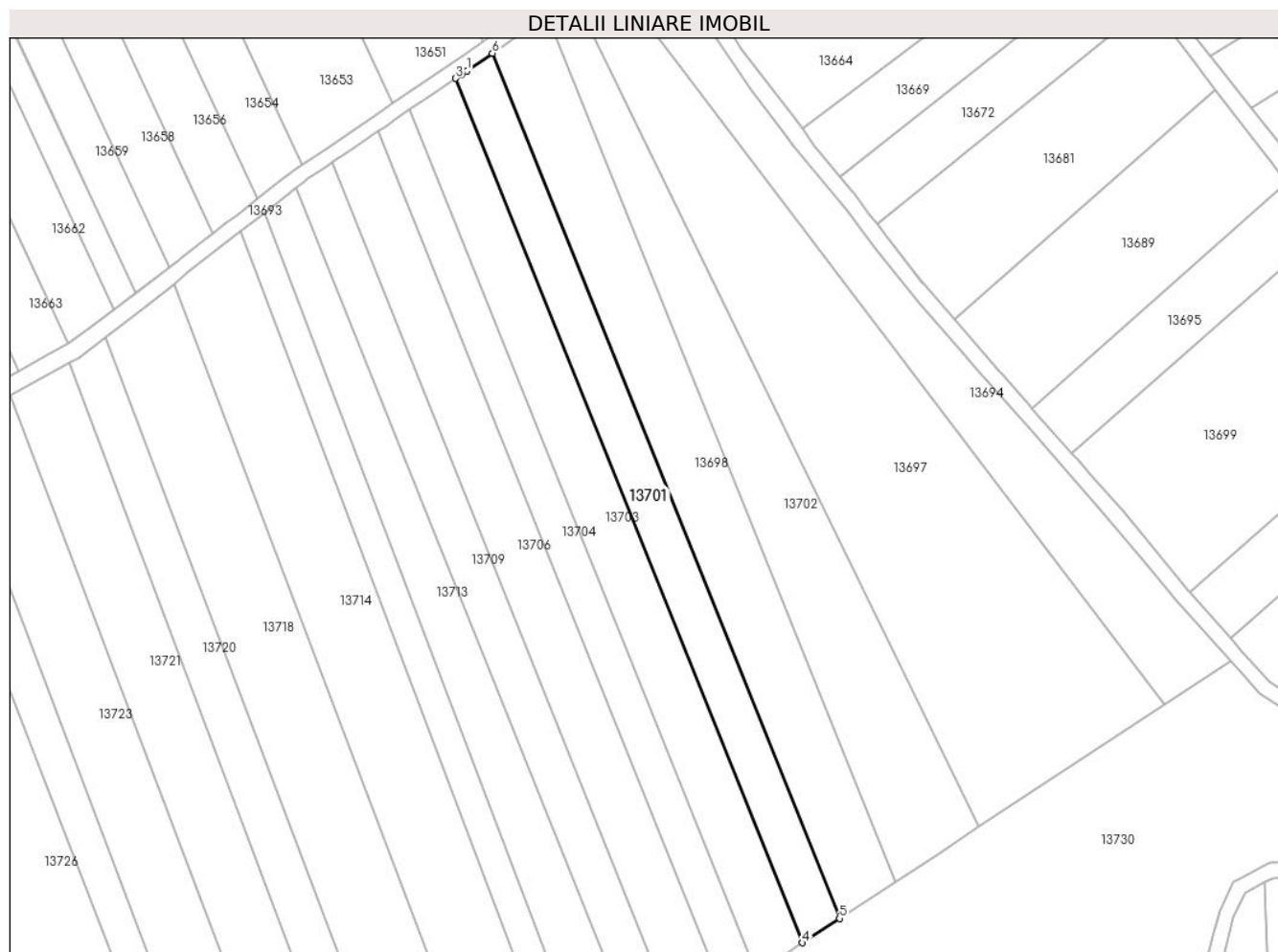
Inscrieri privind dezmembramintele dreptului de proprietate, drepturi reale de garanție și sarcini	Referințe
NU SUNT	

## Anexa Nr. 1 La Partea I

## Teren

Nr cadastral	Suprafața (mp)*	Observații / Referințe
	2.800	

\* Suprafața este determinată în planul de proiecție Stereo 70.



## Date referitoare la teren

Crt	Categorie folosință	Intravilan	Suprafața (mp)	Tarla	Parcelă	Nr. topo	Observații / Referințe
1	arabil	NU	2.800	85	2561/66	-	

## Lungime Segmente

1) Valorile lungimilor segmentelor sunt obținute din proiecție în plan.

Punct început	X / Y	Punct sfârșit	X / Y	Lungime segment (** (m)
1	414.178,687 499.322,295	2	414.177,275 499.321,33	1.71
2	414.177,275 499.321,33	3	414.175,745 499.320,284	1.854
3	414.175,745 499.320,284	4	414.267,001 499.092,983	244.936
4	414.267,001 499.092,983	5	414.276,742 499.099,391	11.659
5	414.276,742 499.099,391	6	414.185,406 499.326,889	245.148

Punct început	X / Y	Punct sfârșit	X / Y	Lungime segment (** (m)
6	414.185,406 499.326,889	1	414.178,687 499.322,295	8.14

\*\* Lungimile segmentelor sunt determinate în planul de proiecție Stereo 70 și sunt rotunjite la 1 milimetru.

\*\*\* Distanța dintre puncte este formată din segmente cumulate ce sunt mai mici decât valoarea 1 milimetru.



**DATE DESPRE IMOBILUL NR. 13702**

Oficiul de Cadastru și Publicitate Imobiliară SIBIU  
Biroul de Cadastru și Publicitate Imobiliară Sibiu

**A. Partea I. Descrierea imobilului**

TEREN Extravilan

Adresa: Jud. Sibiu

Nr. Crt	Nr cadastral Nr. topografic	Suprafața* (mp)	Observații / Referințe
A1		4.200	Sector cadastral:70 Teren neimprejmuit;

**B. Partea II. Proprietari și acte**

Inscrieri privitoare la dreptul de proprietate și alte drepturi reale	Referințe
/	
Act Administrativ nr. 1103/45, din 06/04/1998 emis de CJPSDPAT (titlu de proprietate);	
B1	A1
Intabulare, drept de PROPRIETATE, dobandit prin Reconstituire, cota actuala 1/1	
1) JOARZĂ NICOLAE, CNP NEIDENTIFICAT	

**C. Partea III. SARCINI .**

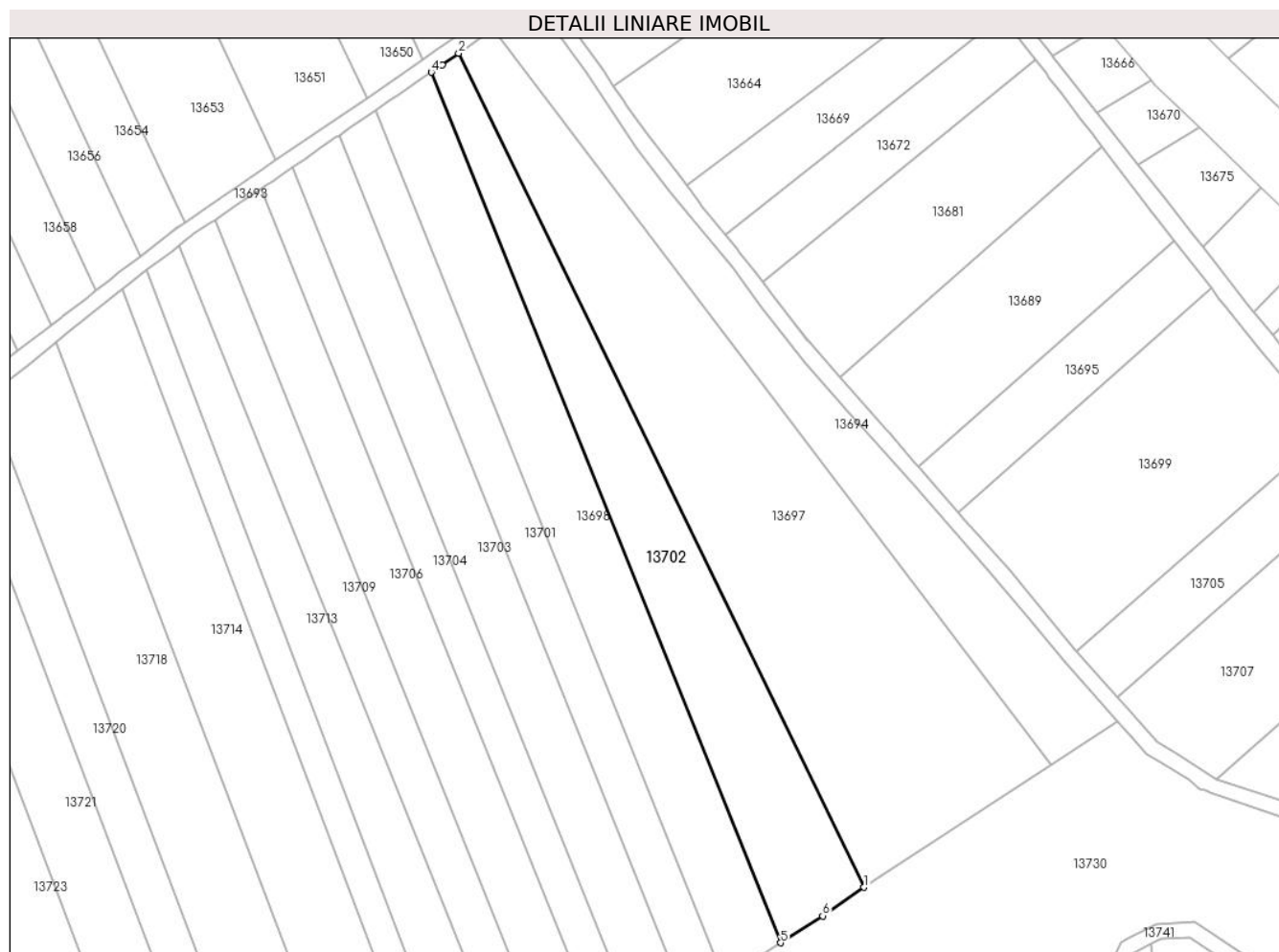
Inscrieri privind dezmembramintele dreptului de proprietate, drepturi reale de garanție și sarcini	Referințe
NU SUNT	

## Anexa Nr. 1 La Partea I

## Teren

Nr cadastral	Suprafața (mp)*	Observații / Referințe
	4.200	

\* Suprafața este determinată în planul de proiecție Stereo 70.



## Date referitoare la teren

Crt	Categorie folosință	Intravilan	Suprafața (mp)	Tarla	Parcelă	Nr. topo	Observații / Referințe
1	arabil	NU	4.200	85	2561/68	-	

## Lungime Segmente

1) Valorile lungimilor segmentelor sunt obținute din proiecție în plan.

Punct început	X / Y	Punct sfârșit	X / Y	Lungime segment (** (m)
1	414.313,21 499.123,482	2	414.207,025 499.341,742	242.718
2	414.207,025 499.341,742	3	414.202,704 499.338,714	5.277
3	414.202,704 499.338,714	4	414.199,882 499.336,786	3.417
4	414.199,882 499.336,786	5	414.291,336 499.108,993	245.466
5	414.291,336 499.108,993	6	414.302,402 499.116,02	13.108

Punct început	X / Y	Punct sfârşit	X / Y	Lungime segment (** (m)
6	414.302,402 499.116,02	1	414.313,21 499.123,482	13.134

\*\* Lungimile segmentelor sunt determinate în planul de proiecţie Stereo 70 şi sunt rotunjite la 1 milimetru.

\*\*\* Distanţa dintre puncte este formată din segmente cumulate ce sunt mai mici decât valoarea 1 milimetru.





**DATE DESPRE IMOBILUL NR. 13703**

Oficiul de Cadastru și Publicitate Imobiliară SIBIU  
Biroul de Cadastru și Publicitate Imobiliară Sibiu

**A. Partea I. Descrierea imobilului**

TEREN Extravilan

Adresa: Jud. Sibiu

Nr. Crt	Nr cadastral Nr. topografic	Suprafața* (mp)	Observații / Referințe
A1		3.500	Sector cadastral:70 Teren neimprejmuit;

**B. Partea II. Proprietari și acte**

Inscrieri privitoare la dreptul de proprietate și alte drepturi reale	Referințe
/	
Act Administrativ nr. 1107/45, din 06/04/1998 emis de CJPSDPAT (titlu de proprietate);	
B1	A1
Intabulare, drept de PROPRIETATE, dobandit prin Reconstituire, cota actuala 1/1 1) COSMA ANA, CNP NEIDENTIFICAT	

**C. Partea III. SARCINI .**

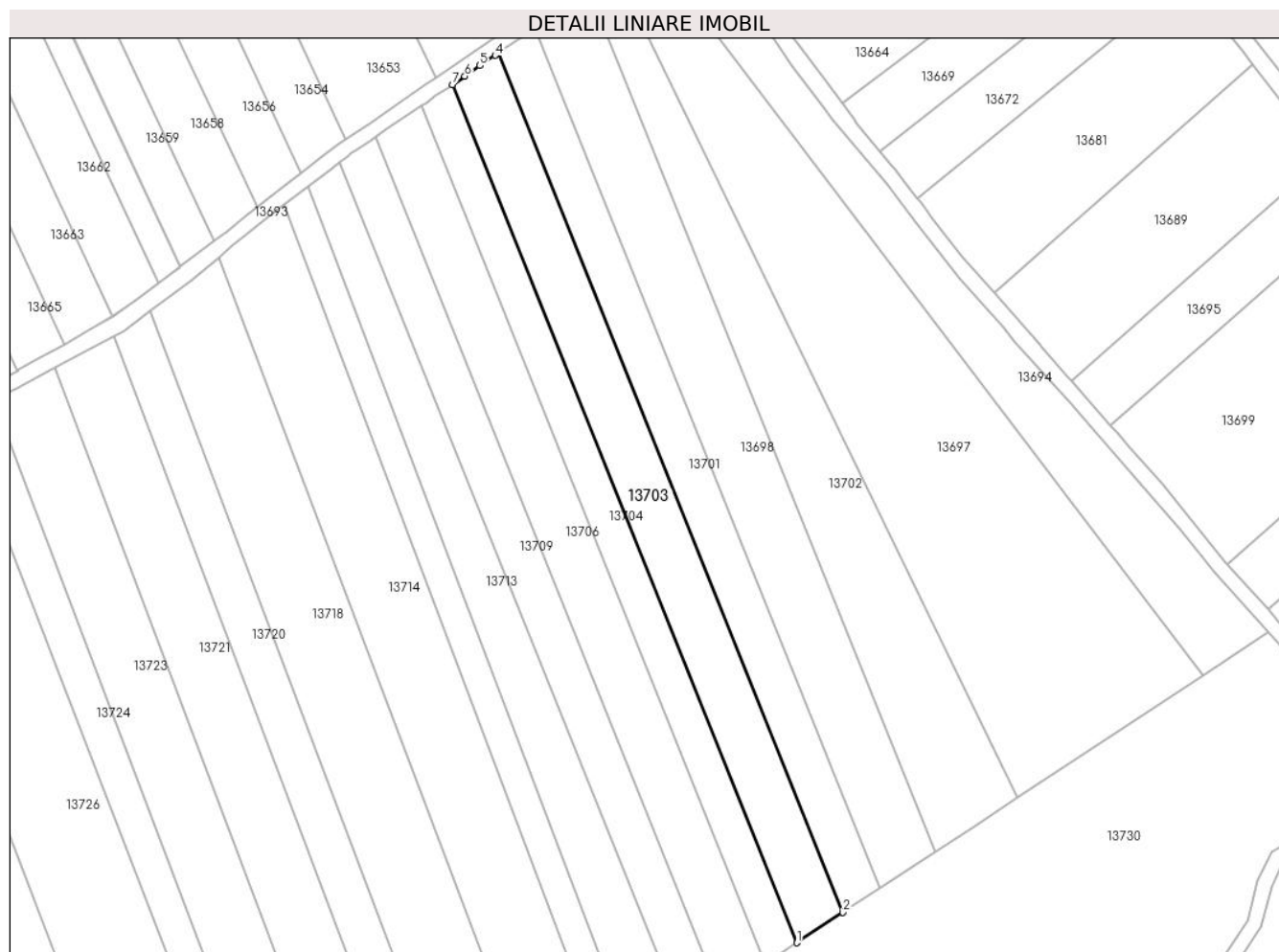
Inscrieri privind dezmembramintele dreptului de proprietate, drepturi reale de garanție și sarcini	Referințe
NU SUNT	

## Anexa Nr. 1 La Partea I

## Teren

Nr cadastral	Suprafața (mp)*	Observații / Referințe
	3.500	

\* Suprafața este determinată în planul de proiecție Stereo 70.



## Date referitoare la teren

Crt	Categorie folosință	Intravilan	Suprafața (mp)	Tarla	Parcelă	Nr. topo	Observații / Referințe
1	arabil	NU	3.500	85	2561/65	-	

## Lungime Segmente

1) Valorile lungimilor segmentelor sunt obținute din proiecție în plan.

Punct început	X / Y	Punct sfârșit	X / Y	Lungime segment (** (m)
1	414.254,814 499.084,965	2	414.267,001 499.092,983	14.588
2	414.267,001 499.092,983	3	414.175,745 499.320,284	244.936
3	414.175,745 499.320,284	4	414.174,936 499.319,731	0.98
4	414.174,936 499.319,731	5	414.170,92 499.316,986	4.865
5	414.170,92 499.316,986	6	414.166,904 499.314,24	4.865

Punct început	X / Y	Punct sfârșit	X / Y	Lungime segment (** (m)
6	414.166,904 499.314,24	7	414.163,656 499.312,02	3.934
7	414.163,656 499.312,02	1	414.254,814 499.084,965	244.67

\*\* Lungimile segmentelor sunt determinate în planul de proiecție Stereo 70 și sunt rotunjite la 1 milimetru.

\*\*\* Distanța dintre puncte este formată din segmente cumulate ce sunt mai mici decât valoarea 1 milimetru.



**DATE DESPRE IMOBILUL NR. 13704**

Oficiul de Cadastru și Publicitate Imobiliară SIBIU  
Biroul de Cadastru și Publicitate Imobiliară Sibiu

**A. Partea I. Descrierea imobilului**

TEREN Extravilan

Adresa: Jud. Sibiu

Nr. Crt	Nr cadastral Nr. topografic	Suprafața* (mp)	Observații / Referințe
A1		2.400	Sector cadastral:70 Teren neimprejmuit;

**B. Partea II. Proprietari și acte**

Inscrieri privitoare la dreptul de proprietate și alte drepturi reale	Referințe
/	
Act Administrativ nr. 1057/45, din 03/03/1997 emis de CJPSDPAT (titlu de proprietate);	
B1	A1
Intabulare, drept de PROPRIETATE, dobandit prin Reconstituire, cota actuala 1/1	
1) MITEA CONSTANTIN, CNP NEIDENTIFICAT	

**C. Partea III. SARCINI .**

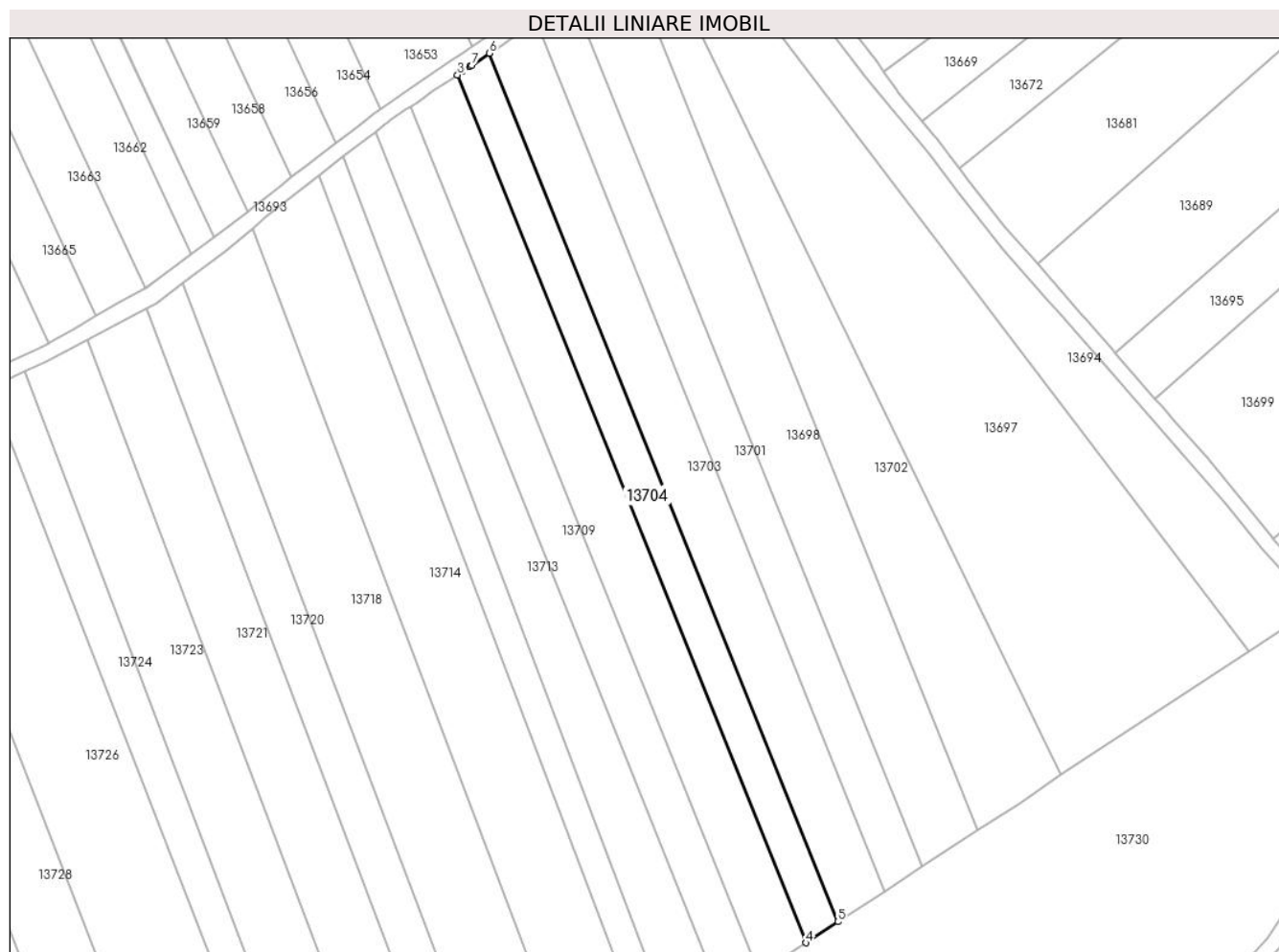
Inscrieri privind dezmembramintele dreptului de proprietate, drepturi reale de garanție și sarcini	Referințe
NU SUNT	

## Anexa Nr. 1 La Partea I

## Teren

Nr cadastral	Suprafața (mp)*	Observații / Referințe
	2.400	

\* Suprafața este determinată în planul de proiecție Stereo 70.



## Date referitoare la teren

Crt	Categorie folosință	Intravilan	Suprafața (mp)	Tarla	Parcelă	Nr. topo	Observații / Referințe
1	arabil	NU	2.400	85	2561/64	-	

## Lungime Segmente

1) Valorile lungimilor segmentelor sunt obținute din proiecție în plan.

Punct început	X / Y	Punct sfârșit	X / Y	Lungime segment (** (m)
1	414.158,658 499.308,606	2	414.156,592 499.307,209	2.495
2	414.156,592 499.307,209	3	414.155,35 499.306,37	1.498
3	414.155,35 499.306,37	4	414.246,449 499.079,462	244.512
4	414.246,449 499.079,462	5	414.254,814 499.084,965	10.012
5	414.254,814 499.084,965	6	414.163,656 499.312,02	244.67

Punct început	X / Y	Punct sfârşit	X / Y	Lungime segment (** (m)
6	414.163,656 499.312,02	7	414.159,096 499.308,902	5.524
7	414.159,096 499.308,902	1	414.158,658 499.308,606	0.528

\*\* Lungimile segmentelor sunt determinate în planul de proiecție Stereo 70 și sunt rotunjite la 1 milimetru.

\*\*\* Distanța dintre puncte este formată din segmente cumulate ce sunt mai mici decât valoarea 1 milimetru.





**DATE DESPRE IMOBILUL NR. 13705**

Oficiul de Cadastru și Publicitate Imobiliară SIBIU  
Biroul de Cadastru și Publicitate Imobiliară Sibiu

**A. Partea I. Descrierea imobilului**

TEREN Extravilan

Adresa: Jud. Sibiu

Nr. Crt	Nr cadastral Nr. topografic	Suprafața* (mp)	Observații / Referințe
A1		1.400	Sector cadastral:70 Teren neimprejmuit;

**B. Partea II. Proprietari și acte**

Inscrieri privitoare la dreptul de proprietate și alte drepturi reale		Referințe
/		
Act Administrativ nr. 1053/45, din 03/03/1997 emis de CJPSDPAT (titlu de proprietate);		
B1	Intabulare, drept de PROPRIETATE, dobandit prin Reconstituire, cota actuala 1/1 1) BERA SAMOILĂ, CNP NEIDENTIFICAT	A1

**C. Partea III. SARCINI .**

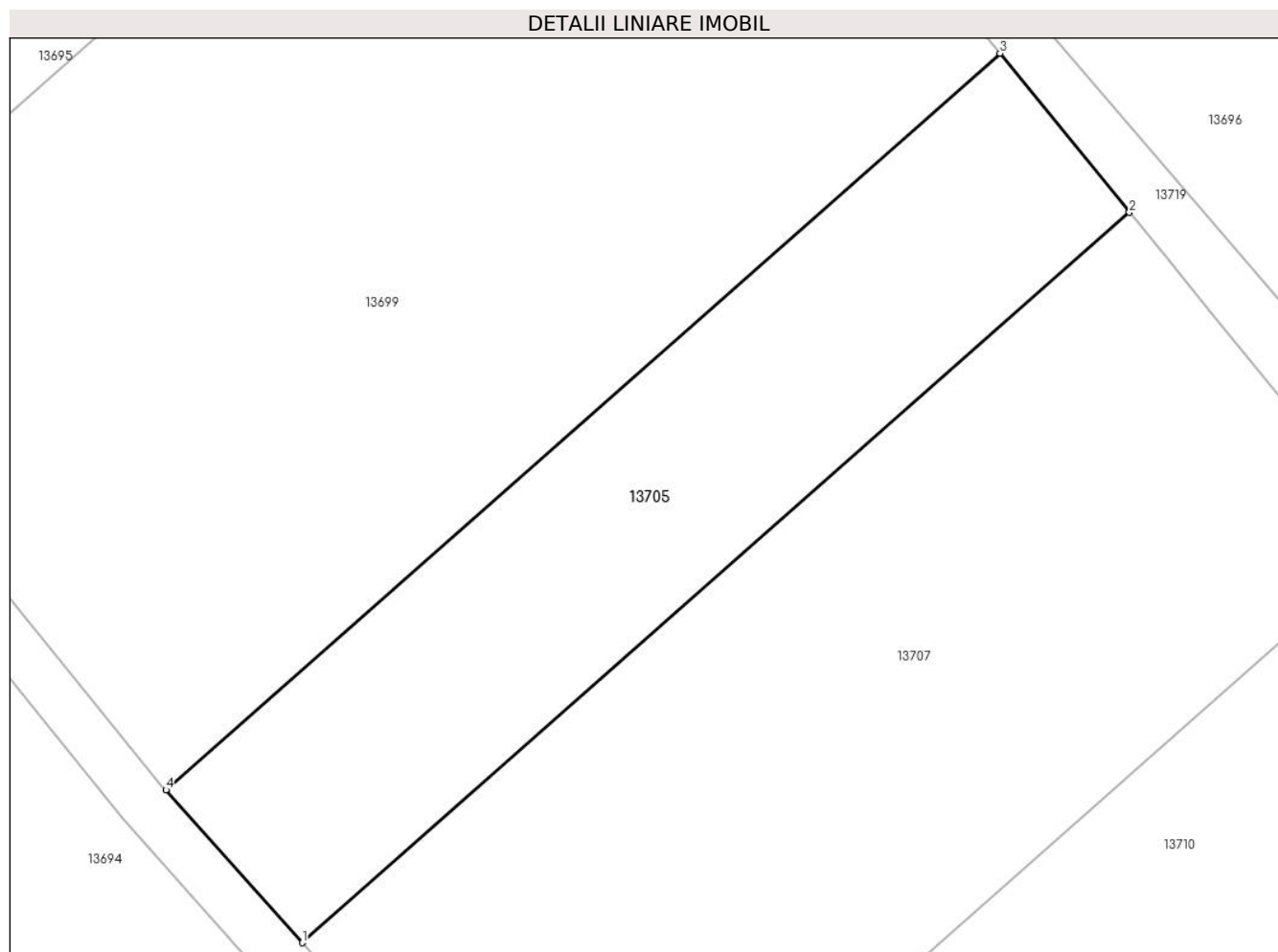
Inscrieri privind dezmembramintele dreptului de proprietate, drepturi reale de garanție și sarcini	Referințe
NU SUNT	

## Anexa Nr. 1 La Partea I

## Teren

Nr cadastral	Suprafața (mp)*	Observații / Referințe
	1.400	

\* Suprafața este determinată în planul de proiecție Stereo 70.



## Date referitoare la teren

Crt	Categorie folosință	Intravilan	Suprafața (mp)	Tarla	Parcelă	Nr. topo	Observații / Referințe
1	arabil	NU	1.400	85	2552/32	-	

## Lungime Segmente

1) Valorile lungimilor segmentelor sunt obținute din proiecție în plan.

Punct început	X / Y	Punct sfârșit	X / Y	Lungime segment (** (m)
1	414.379,556 499.173,136	2	414.444,503 499.230,467	86.631
2	414.444,503 499.230,467	3	414.434,334 499.242,956	16.105
3	414.434,334 499.242,956	4	414.368,833 499.185,136	87.37
4	414.368,833 499.185,136	1	414.379,556 499.173,136	16.092

\*\* Lungimile segmentelor sunt determinate în planul de proiecție Stereo 70 și sunt rotunjite la 1 milimetru.

**\*\*\* Distanţa dintre puncte este formată din segmente cumulate ce sunt mai mici decât valoarea 1 milimetru.**



**DATE DESPRE IMOBILUL NR. 13706**

Oficiul de Cadastru și Publicitate Imobiliară SIBIU  
Biroul de Cadastru și Publicitate Imobiliară Sibiu

**A. Partea I. Descrierea imobilului**

TEREN Extravilan

Adresa: Jud. Sibiu

Nr. Crt	Nr cadastral Nr. topografic	Suprafața* (mp)	Observații / Referințe
A1		3.500	Sector cadastral:70 Teren neimprejmuit;

**B. Partea II. Proprietari și acte**

Inscrieri privitoare la dreptul de proprietate și alte drepturi reale		Referințe
/		
Act Normativ nr. 7, din 13/03/1996 emis de PARLAMENTUL ROMÂNIEI (lege);		
B1	Inscrierea provizorie, drept de PROPRIETATE, dobandit prin Lege, cota actuala 1/1	A1
1) <b>COMUNA PĂUCA</b> , CIF:4241206, PROPRIETAR NEIDENTIFICAT		

**C. Partea III. SARCINI .**

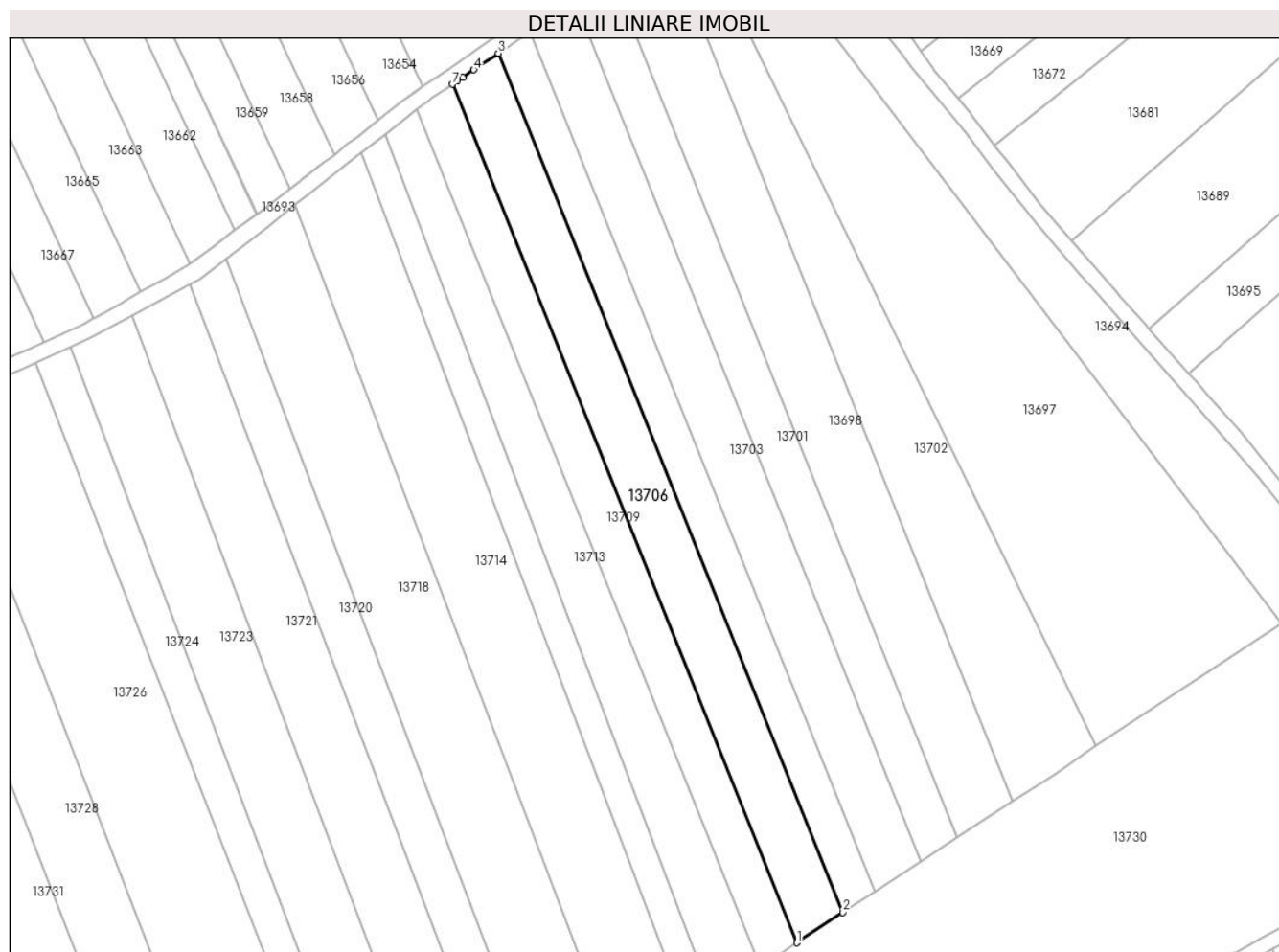
Inscrieri privind dezmembramintele dreptului de proprietate, drepturi reale de garanție și sarcini	Referințe
NU SUNT	

## Anexa Nr. 1 La Partea I

## Teren

Nr cadastral	Suprafața (mp)*	Observații / Referințe
	3.500	

\* Suprafața este determinată în planul de proiecție Stereo 70.



## Date referitoare la teren

Crt	Categorie folosință	Intravilan	Suprafața (mp)	Tarla	Parcelă	Nr. topo	Observații / Referințe
1	arabil	NU	3.500	85	2561/63	-	

## Lungime Segmente

1) Valorile lungimilor segmentelor sunt obținute din proiecție în plan.

Punct început	X / Y	Punct sfârșit	X / Y	Lungime segment (** (m)
1	414.234,242 499.071,432	2	414.246,449 499.079,462	14.611
2	414.246,449 499.079,462	3	414.155,35 499.306,37	244.512
3	414.155,35 499.306,37	4	414.148,879 499.301,995	7.812
4	414.148,879 499.301,995	5	414.145,946 499.300,012	3.54
5	414.145,946 499.300,012	6	414.144,592 499.299,097	1.635

Punct început	X / Y	Punct sfârșit	X / Y	Lungime segment (** (m)
6	414.144,592 499.299,097	7	414.143,214 499.298,165	1.663
7	414.143,214 499.298,165	1	414.234,242 499.071,432	244.324

\*\* Lungimile segmentelor sunt determinate în planul de proiecție Stereo 70 și sunt rotunjite la 1 milimetru.

\*\*\* Distanța dintre puncte este formată din segmente cumulate ce sunt mai mici decât valoarea 1 milimetru.





**DATE DESPRE IMOBILUL NR. 13707**

Oficiul de Cadastru și Publicitate Imobiliară SIBIU  
Biroul de Cadastru și Publicitate Imobiliară Sibiu

**A. Partea I. Descrierea imobilului**

TEREN Extravilan

Adresa: Jud. Sibiu

Nr. Crt	Nr cadastral Nr. topografic	Suprafața* (mp)	Observații / Referințe
A1		2.800	Sector cadastral:70 Teren neimprejmut;

**B. Partea II. Proprietari și acte**

Inscrieri privitoare la dreptul de proprietate și alte drepturi reale		Referințe
/		
Act Administrativ nr. 1202/45, din 22/06/1998 emis de CJPSDPAT (titlu de proprietate);		
B1	Intabulare, drept de PROPRIETATE, dobandit prin Reconstituire, cota actuala 1/1 1) MITEA VIRGINIA, CNP NEIDENTIFICAT 2) IGNAT VIORICA, CNP NEIDENTIFICAT 3) DĂRĂBAN VALER, CNP NEIDENTIFICAT 4) ȚĂREAN MIRCEA, CNP NEIDENTIFICAT 5) ȚĂREAN NICOLAE, CNP NEIDENTIFICAT 6) ȚĂREAN OLIVIA, CNP NEIDENTIFICAT	A1

**C. Partea III. SARCINI .**

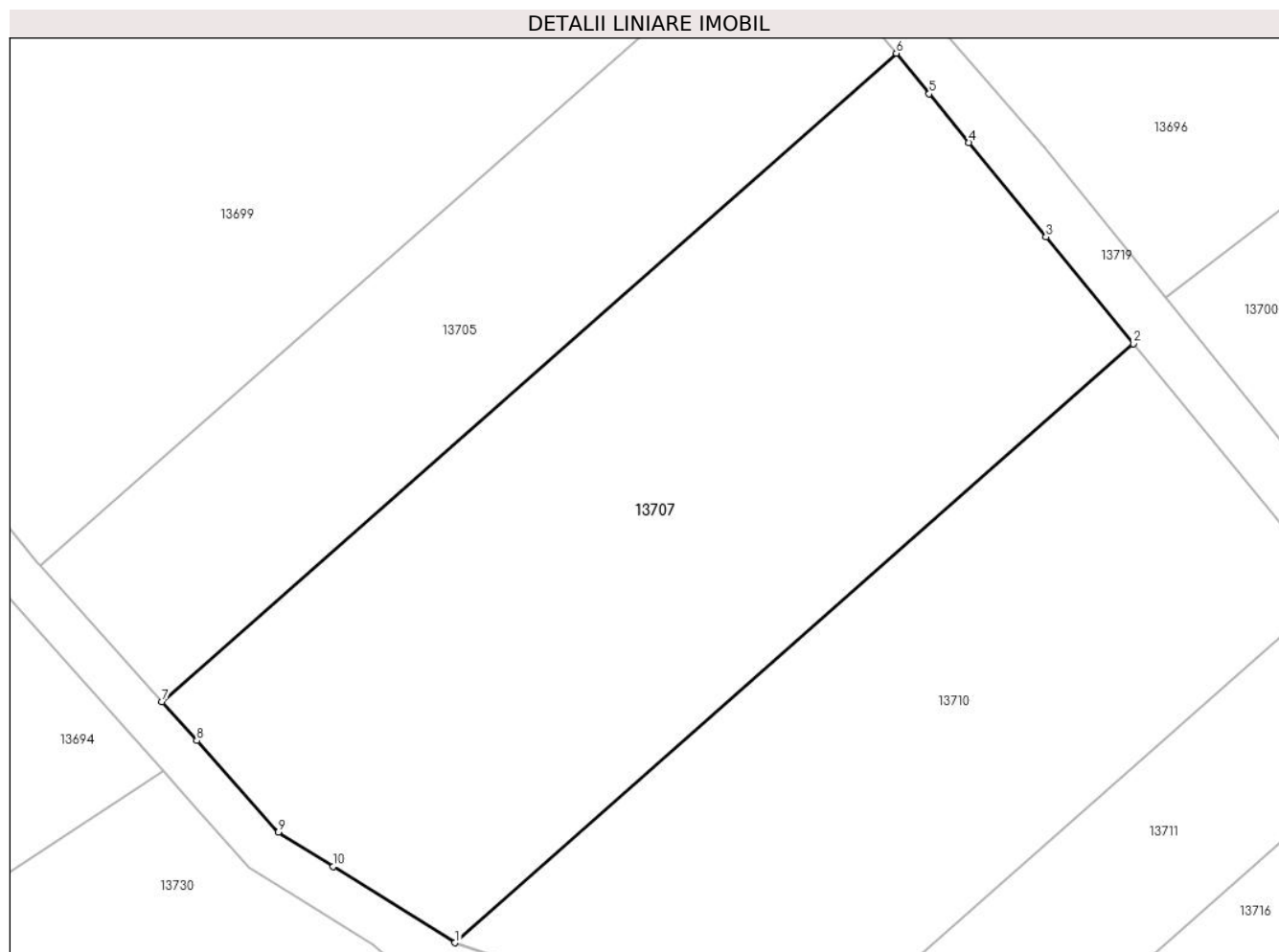
Inscrieri privind dezmembramintele dreptului de proprietate, drepturi reale de garanție și sarcini	Referințe
NU SUNT	

## Anexa Nr. 1 La Partea I

## Teren

Nr cadastral	Suprafața (mp)*	Observații / Referințe
	2.800	

\* Suprafața este determinată în planul de proiecție Stereo 70.



## Date referitoare la teren

Crt	Categorie folosință	Intra vilan	Suprafața (mp)	Tarla	Parcelă	Nr. topo	Observații / Referințe
1	arabil	NU	2.800	85	2552/31	-	NUMĂR DE PARCELĂ GREȘIT ÎN TP (2552/3)

## Lungime Segmente

1) Valorile lungimilor segmentelor sunt obținute din proiecție în plan.

Punct început	X / Y	Punct sfârșit	X / Y	Lungime segment (** (m)
1	414.405,469 499.151,822	2	414.465,47 499.204,788	80.034
2	414.465,47 499.204,788	3	414.457,753 499.214,228	12.194
3	414.457,753 499.214,228	4	414.450,926 499.222,579	10.786
4	414.450,926 499.222,579	5	414.447,424 499.226,88	5.546
5	414.447,424 499.226,88	6	414.444,503 499.230,467	4.627

Punct început	X / Y	Punct sfârșit	X / Y	Lungime segment (** (m)
6	414.444,503 499.230,467	7	414.379,556 499.173,136	86.631
7	414.379,556 499.173,136	8	414.382,636 499.169,689	4.623
8	414.382,636 499.169,689	9	414.389,858 499.161,607	10.838
9	414.389,858 499.161,607	10	414.394,702 499.158,571	5.717
10	414.394,702 499.158,571	1	414.405,469 499.151,822	12.707

\*\* Lungimile segmentelor sunt determinate în planul de proiecție Stereo 70 și sunt rotunjite la 1 milimetru.

\*\*\* Distanța dintre puncte este formată din segmente cumulate ce sunt mai mici decât valoarea 1 milimetru.



**DATE DESPRE IMOBILUL NR. 13708**

Oficiul de Cadastru și Publicitate Imobiliară SIBIU  
Biroul de Cadastru și Publicitate Imobiliară Sibiu

**A. Partea I. Descrierea imobilului**

TEREN Extravilan

Adresa: Jud. Sibiu

Nr. Crt	Nr cadastral Nr. topografic	Suprafața* (mp)	Observații / Referințe
A1		3.300	Sector cadastral:70 Teren neimprejmuț;

**B. Partea II. Proprietari și acte**

Inscrieri privitoare la dreptul de proprietate și alte drepturi reale		Referințe
/		
Act Administrativ nr. 1204/45, din 22/06/1998 emis de CJPSDPAT (titlu de proprietate);		
B1	Intabulare, drept de PROPRIETATE, dobandit prin Reconstituire, cota actuala 1/1	A1
	1) APOSTU IOAN, CNP NEIDENTIFICAT CNP NEIDENTIFICAT 2) TEȘU AURELIA, CNP NEIDENTIFICAT 3) PĂRĂIAN ELISABETA, CNP NEIDENTIFICAT	

**C. Partea III. SARCINI .**

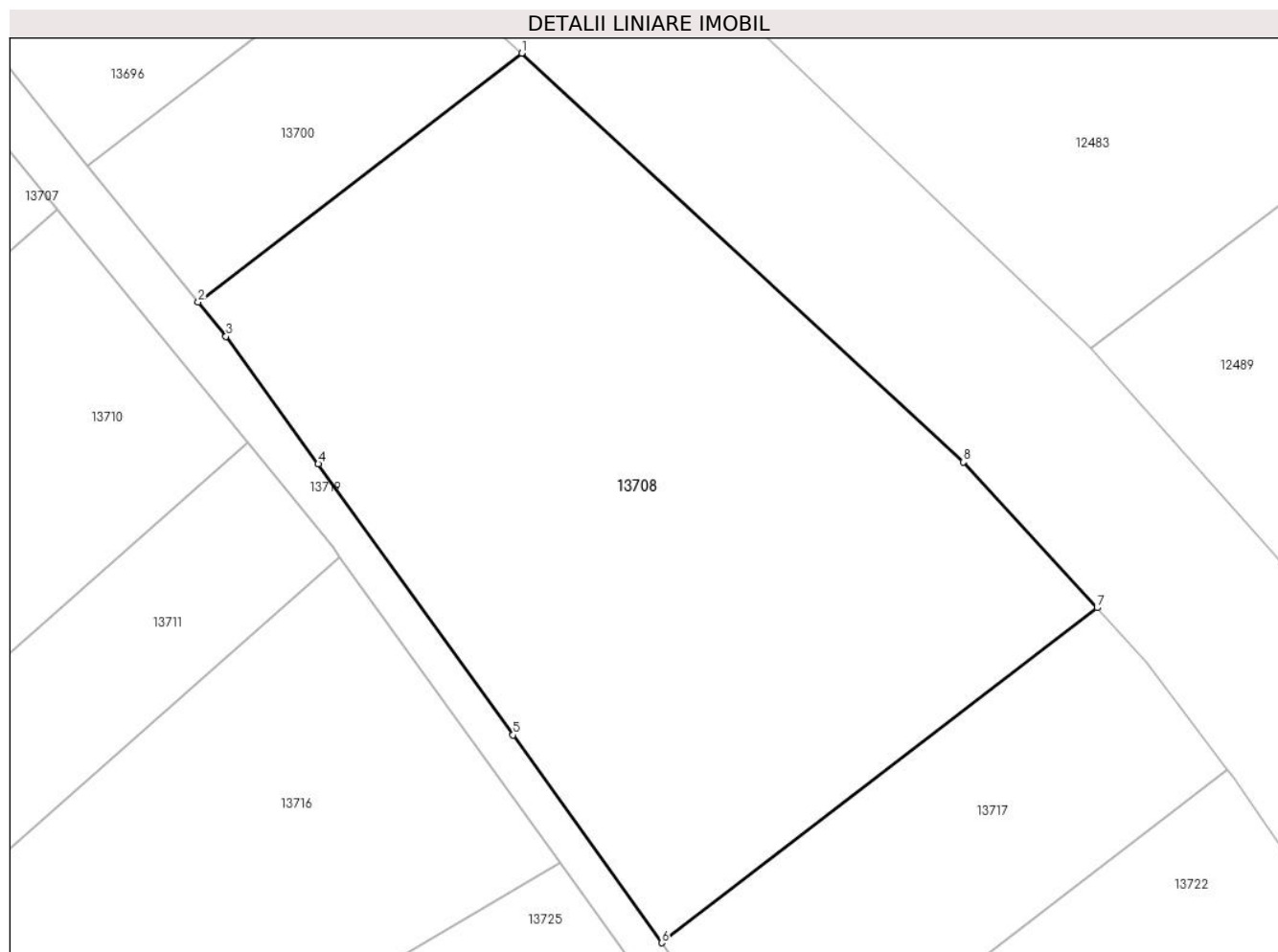
Inscrieri privind dezmembramintele dreptului de proprietate, drepturi reale de garanție și sarcini	Referințe
NU SUNT	

## Anexa Nr. 1 La Partea I

## Teren

Nr cadastral	Suprafața (mp)*	Observații / Referințe
	3.300	

\* Suprafața este determinată în planul de proiecție Stereo 70.



## Date referitoare la teren

Crt	Categorie folosință	Intravilan	Suprafața (mp)	Tarla	Parcelă	Nr. topo	Observații / Referințe
1	arabil	NU	3.300	85	2539/25	-	

## Lungime Segmente

1) Valorile lungimilor segmentelor sunt obținute din proiecție în plan.

Punct început	X / Y	Punct sfârșit	X / Y	Lungime segment (** (m)
1	414.508,69 499.219,262	2	414.478,621 499.196,144	37.929
2	414.478,621 499.196,144	3	414.481,207 499.192,954	4.106
3	414.481,207 499.192,954	4	414.489,784 499.181,103	14.629
4	414.489,784 499.181,103	5	414.507,884 499.155,91	31.021
5	414.507,884 499.155,91	6	414.521,7 499.136,612	23.734

Punct început	X / Y	Punct sfârşit	X / Y	Lungime segment (** (m)
6	414.521,7 499.136,612	7	414.562,188 499.167,74	51.071
7	414.562,188 499.167,74	8	414.549,75 499.181,286	18.39
8	414.549,75 499.181,286	1	414.508,69 499.219,262	55.929

\*\* Lungimile segmentelor sunt determinate în planul de proiecție Stereo 70 și sunt rotunjite la 1 milimetru.

\*\*\* Distanța dintre puncte este formată din segmente cumulate ce sunt mai mici decât valoarea 1 milimetru.





**DATE DESPRE IMOBILUL NR. 13709**

Oficiul de Cadastru și Publicitate Imobiliară SIBIU  
Biroul de Cadastru și Publicitate Imobiliară Sibiu

**A. Partea I. Descrierea imobilului**

TEREN Extravilan

Adresa: Jud. Sibiu

Nr. Crt	Nr cadastral Nr. topografic	Suprafața* (mp)	Observații / Referințe
A1		2.800	Sector cadastral:70 Teren neimprejmuit;

**B. Partea II. Proprietari și acte**

Inscrieri privitoare la dreptul de proprietate și alte drepturi reale	Referințe
/	
Act Administrativ nr. 1044/45, din 09/02/1997 emis de CJPSDPAT (titlu de proprietate);	
B1	A1
Intabulare, drept de PROPRIETATE, dobandit prin Reconstituire, cota actuala 1/1	
1) DAVID PARTENIE, CNP NEIDENTIFICAT	

**C. Partea III. SARCINI .**

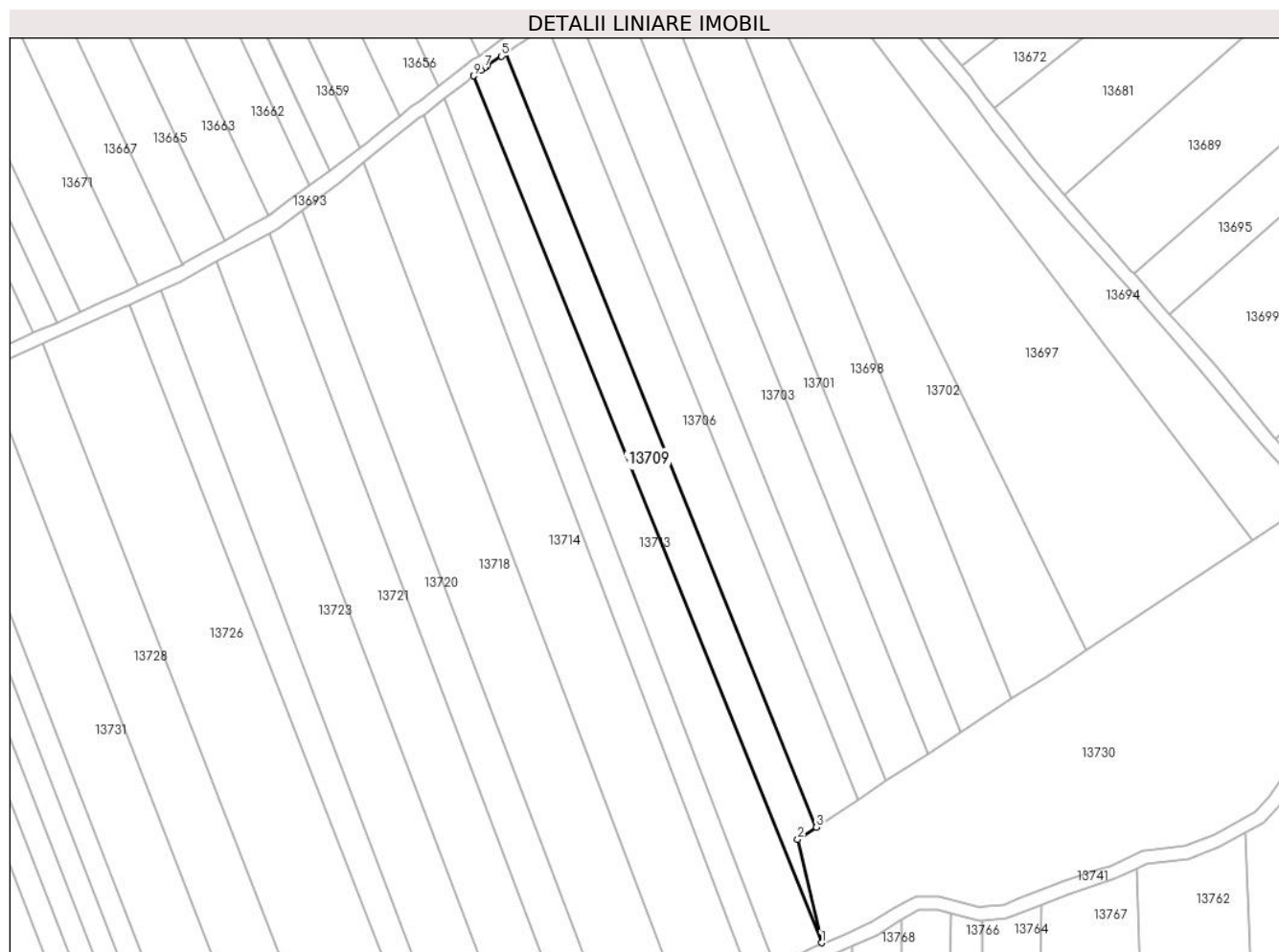
Inscrieri privind dezmembramintele dreptului de proprietate, drepturi reale de garanție și sarcini	Referințe
NU SUNT	

## Anexa Nr. 1 La Partea I

## Teren

Nr cadastral	Suprafața (mp)*	Observații / Referințe
	2.800	

\* Suprafața este determinată în planul de proiecție Stereo 70.



## Date referitoare la teren

Crt	Categorie folosință	Intravilan	Suprafața (mp)	Tarla	Parcelă	Nr. topo	Observații / Referințe
1	arabil	NU	2.800	85	2561/62	-	

## Lungime Segmente

1) Valorile lungimilor segmentelor sunt obținute din proiecție în plan.

Punct început	X / Y	Punct sfârșit	X / Y	Lungime segment (** (m)
1	414.235,787 499.037,587	2	414.228,774 499.067,834	31.05
2	414.228,774 499.067,834	3	414.234,242 499.071,432	6.546
3	414.234,242 499.071,432	4	414.143,214 499.298,165	244.324
4	414.143,214 499.298,165	5	414.141,928 499.297,296	1.553
5	414.141,928 499.297,296	6	414.137,649 499.294,403	5.164

Punct început	X / Y	Punct sfârşit	X / Y	Lungime segment (** (m)
6	414.137,649 499.294,403	7	414.136,966 499.293,942	0.825
7	414.136,966 499.293,942	8	414.135,983 499.293,182	1.243
8	414.135,983 499.293,182	9	414.133,837 499.291,524	2.711
9	414.133,837 499.291,524	1	414.235,787 499.037,587	273.638

\*\* Lungimile segmentelor sunt determinate în planul de proiecție Stereo 70 și sunt rotunjite la 1 milimetru.

\*\*\* Distanța dintre puncte este formată din segmente cumulate ce sunt mai mici decât valoarea 1 milimetru.



**DATE DESPRE IMOBILUL NR. 13710**

Oficiul de Cadastru și Publicitate Imobiliară SIBIU  
Biroul de Cadastru și Publicitate Imobiliară Sibiu

**A. Partea I. Descrierea imobilului**

TEREN Extravilan

Adresa: Jud. Sibiu

Nr. Crt	Nr cadastral Nr. topografic	Suprafața* (mp)	Observații / Referințe
A1		2.000	Sector cadastral:70 Teren neimprejmuit;

**B. Partea II. Proprietari și acte**

Inscrieri privitoare la dreptul de proprietate și alte drepturi reale	Referințe
/	
Act Administrativ nr. 1067/45, din 03/03/1997 emis de CJPSDPAT (titlu de proprietate);	
B1	A1
Intabulare, drept de PROPRIETATE, dobandit prin Reconstituire, cota actuala 1/1	
1) APOSTU VALER, CNP NEIDENTIFICAT	

**C. Partea III. SARCINI .**

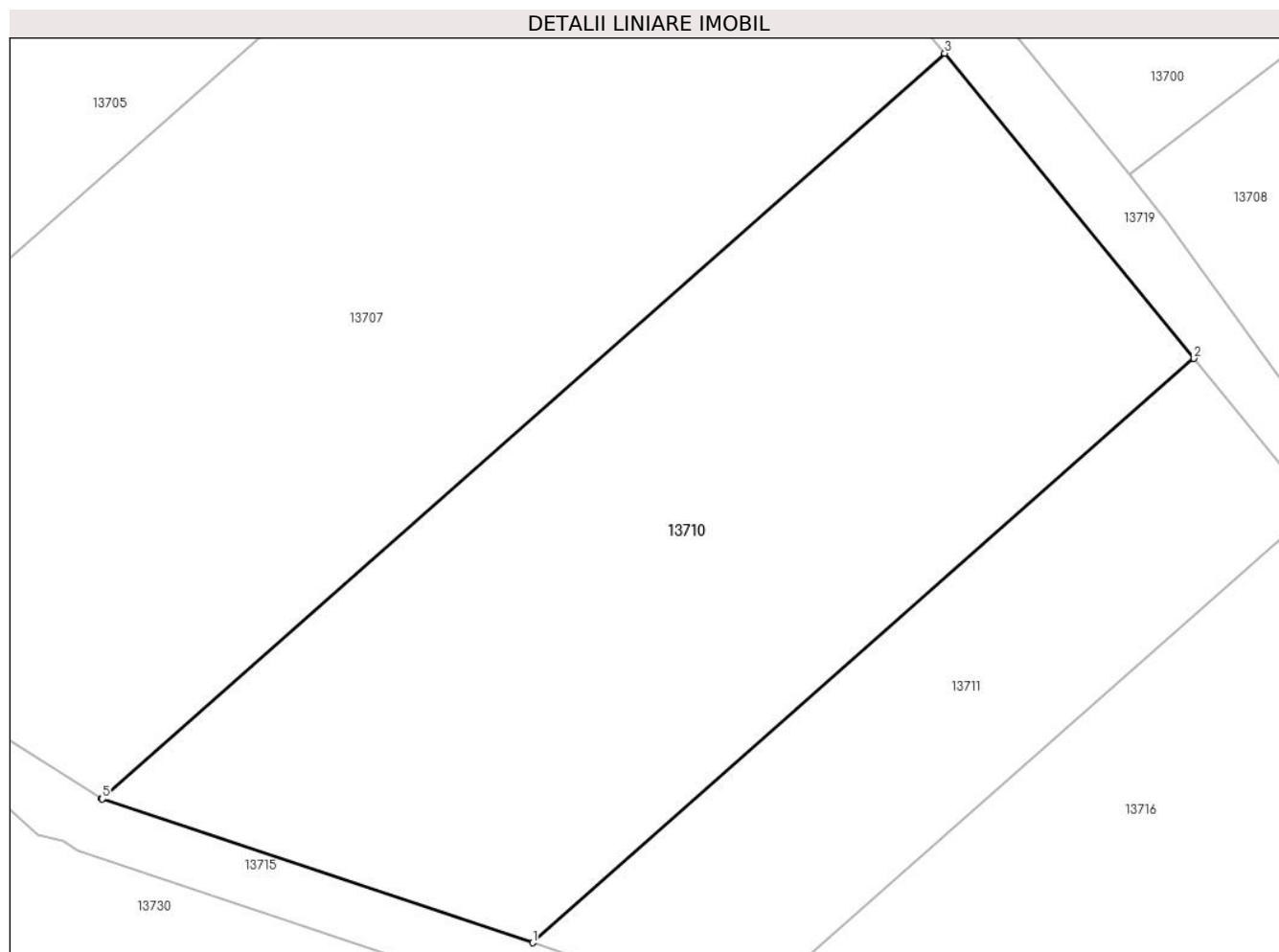
Inscrieri privind dezmembramintele dreptului de proprietate, drepturi reale de garanție și sarcini	Referințe
NU SUNT	

## Anexa Nr. 1 La Partea I

## Teren

Nr cadastral	Suprafața (mp)*	Observații / Referințe
	2.000	

\* Suprafața este determinată în planul de proiecție Stereo 70.



## Date referitoare la teren

Crt	Categorie folosință	Intravilan	Suprafața (mp)	Tarla	Parcelă	Nr. topo	Observații / Referințe
1	arabil	NU	2.000	85	2552/30	-	

## Lungime Segmente

1) Valorile lungimilor segmentelor sunt obținute din proiecție în plan.

Punct început	X / Y	Punct sfârșit	X / Y	Lungime segment (** (m)
1	414.436,148 499.141,548	2	414.483,209 499.183,091	62.773
2	414.483,209 499.183,091	3	414.465,47 499.204,788	28.025
3	414.465,47 499.204,788	4	414.405,469 499.151,822	80.034
4	414.405,469 499.151,822	5	414.405,544 499.151,775	0.089
5	414.405,544 499.151,775	1	414.436,148 499.141,548	32.267

**\*\* Lungimile segmentelor sunt determinate în planul de proiecție Stereo 70 și sunt rotunjite la 1 milimetru.**

**\*\*\* Distanța dintre puncte este formată din segmente cumulate ce sunt mai mici decât valoarea 1 milimetru.**





**DATE DESPRE IMOBILUL NR. 13711**

Oficiul de Cadastru și Publicitate Imobiliară SIBIU  
Biroul de Cadastru și Publicitate Imobiliară Sibiu

**A. Partea I. Descrierea imobilului**

TEREN Extravilan

Adresa: Jud. Sibiu

Nr. Crt	Nr cadastral Nr. topografic	Suprafața* (mp)	Observații / Referințe
A1		800	Sector cadastral:70 Teren neimprejmuit;

**B. Partea II. Proprietari și acte**

Inscrieri privitoare la dreptul de proprietate și alte drepturi reale		Referințe
/		
Act Administrativ nr. 1072/45, din 03/03/1997 emis de CJPSDPAT (titlu de proprietate);		
B1	Intabulare, drept de PROPRIETATE, dobandit prin Reconstituire, cota actuala 1/1	A1
	1) APOSTU SEVASTIAN, CNP NEIDENTIFICAT 2) APOSTU VALER, CNP NEIDENTIFICAT 3) DAVID VIONELA, CNP NEIDENTIFICAT	

**C. Partea III. SARCINI .**

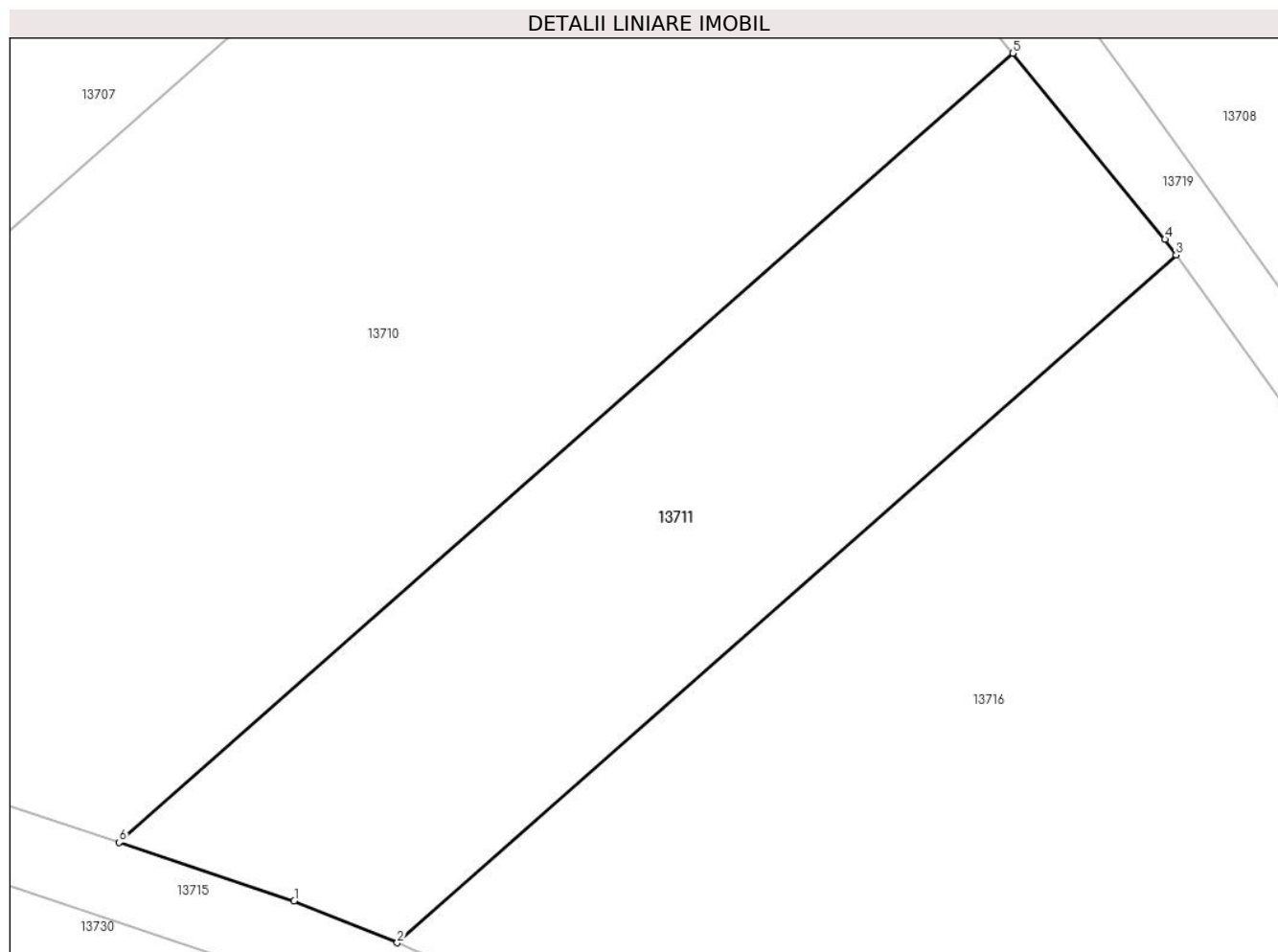
Inscrieri privind dezmembramintele dreptului de proprietate, drepturi reale de garanție și sarcini	Referințe
NU SUNT	

## Anexa Nr. 1 La Partea I

## Teren

Nr cadastral	Suprafața (mp)*	Observații / Referințe
	800	

\* Suprafața este determinată în planul de proiecție Stereo 70.



## Date referitoare la teren

Crt	Categorie folosință	Intravilan	Suprafața (mp)	Tarla	Parcelă	Nr. topo	Observații / Referințe
1	arabil	NU	800	85	2552/29	-	

## Lungime Segmente

1) Valorile lungimilor segmentelor sunt obținute din proiecție în plan.

Punct început	X / Y	Punct sfârșit	X / Y	Lungime segment (** (m)
1	414.445,357 499.138,471	2	414.450,785 499.136,272	5.857
2	414.450,785 499.136,272	3	414.491,802 499.172,479	54.711
3	414.491,802 499.172,479	4	414.491,218 499.173,293	1.002
4	414.491,218 499.173,293	5	414.483,209 499.183,091	12.655
5	414.483,209 499.183,091	6	414.436,148 499.141,548	62.773

Punct început	X / Y	Punct sfârșit	X / Y	Lungime segment (** (m)
6	414.436,148 499.141,548	1	414.445,357 499.138,471	9.709

\*\* Lungimile segmentelor sunt determinate în planul de proiecție Stereo 70 și sunt rotunjite la 1 milimetru.

\*\*\* Distanța dintre puncte este formată din segmente cumulate ce sunt mai mici decât valoarea 1 milimetru.



**DATE DESPRE IMOBILUL NR. 13712**

Oficiul de Cadastru și Publicitate Imobiliară SIBIU  
Biroul de Cadastru și Publicitate Imobiliară Sibiu

**A. Partea I. Descrierea imobilului**

TEREN Extravilan

Adresa: Jud. Sibiu

Nr. Crt	Nr cadastral Nr. topografic	Suprafața* (mp)	Observații / Referințe
A1		2.100	Sector cadastral:70 Teren neimprejmuit;

**B. Partea II. Proprietari și acte**

Inscrieri privitoare la dreptul de proprietate și alte drepturi reale	Referințe
/	
Act Administrativ nr. 1025/45, din 22/01/1997 emis de CJPSDPAT (titlu de proprietate);	
B1	A1
Intabulare, drept de PROPRIETATE, dobandit prin Reconstituire, cota actuala 1/1 1) JOARZĂ CRUCIȚA, CNP NEIDENTIFICAT	

**C. Partea III. SARCINI .**

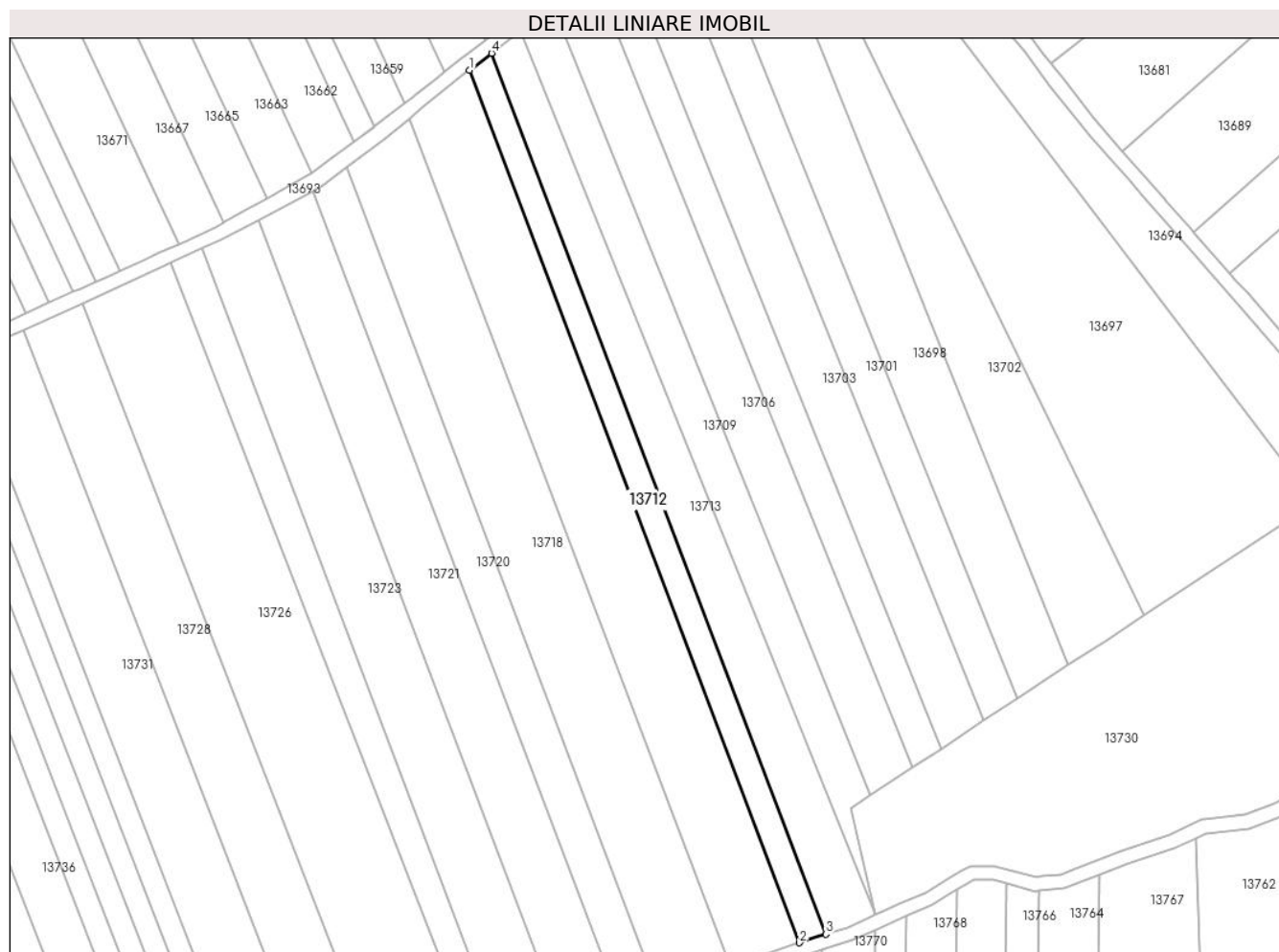
Inscrieri privind dezmembramintele dreptului de proprietate, drepturi reale de garanție și sarcini	Referințe
NU SUNT	

## Anexa Nr. 1 La Partea I

## Teren

Nr cadastral	Suprafața (mp)*	Observații / Referințe
	2.100	

\* Suprafața este determinată în planul de proiecție Stereo 70.



## Date referitoare la teren

Crt	Categorie folosință	Intra vilan	Suprafața (mp)	Tarla	Parcelă	Nr. topo	Observații / Referințe
1	arabil	NU	2.100	85	2561/60	-	

## Lungime Segmente

1) Valorile lungimilor segmentelor sunt obținute din proiecție în plan.

Punct început	X / Y	Punct sfârșit	X / Y	Lungime segment (** (m)
1	414.119,068 499.280,112	2	414.214,043 499.029,108	268.372
2	414.214,043 499.029,108	3	414.221,596 499.031,563	7.942
3	414.221,596 499.031,563	4	414.125,386 499.284,994	271.079
4	414.125,386 499.284,994	1	414.119,068 499.280,112	7.984

\*\* Lungimile segmentelor sunt determinate în planul de proiecție Stereo 70 și sunt rotunjite la 1 milimetru.

**\*\*\* Distanţa dintre puncte este formată din segmente cumulate ce sunt mai mici decât valoarea 1 milimetru.**





**DATE DESPRE IMOBILUL NR. 13713**

Oficiul de Cadastru și Publicitate Imobiliară SIBIU  
Biroul de Cadastru și Publicitate Imobiliară Sibiu

**A. Partea I. Descrierea imobilului**

TEREN Extravilan

Adresa: Jud. Sibiu

Nr. Crt	Nr cadastral Nr. topografic	Suprafața* (mp)	Observații / Referințe
A1		3.500	Sector cadastral:70 Teren neimprejmuit;

**B. Partea II. Proprietari și acte**

Inscrieri privitoare la dreptul de proprietate și alte drepturi reale	Referințe
/	
Act Administrativ nr. 1083/45, din 03/03/1997 emis de CJPSDPAT (titlu de proprietate);	
B1	A1
Intabulare, drept de PROPRIETATE, dobandit prin Reconstituire, cota actuala 1/1 1) MITEA MARIA, CNP NEIDENTIFICAT	

**C. Partea III. SARCINI .**

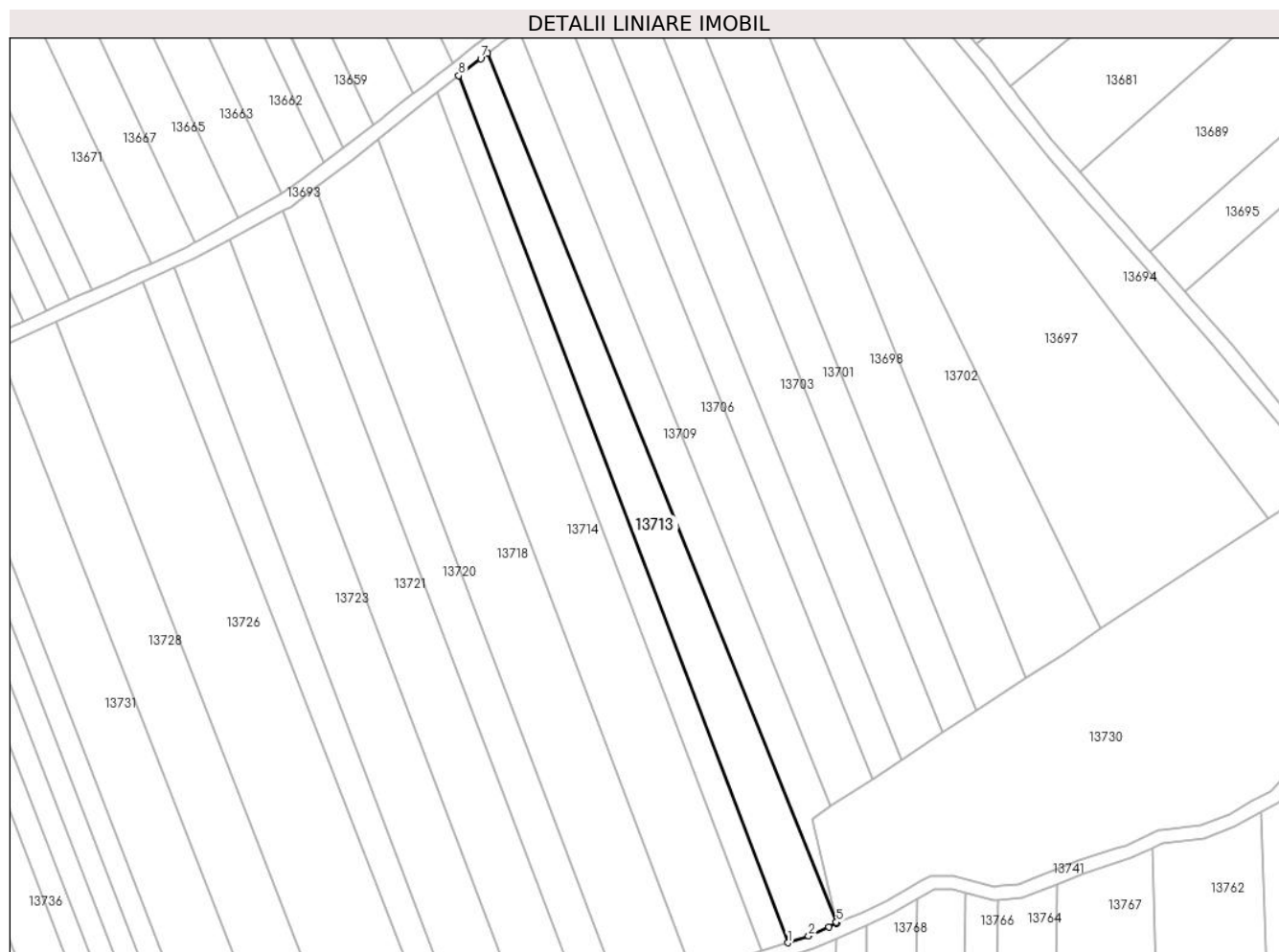
Inscrieri privind dezmembramintele dreptului de proprietate, drepturi reale de garanție și sarcini	Referințe
NU SUNT	

## Anexa Nr. 1 La Partea I

## Teren

Nr cadastral	Suprafața (mp)*	Observații / Referințe
	3.500	

\* Suprafața este determinată în planul de proiecție Stereo 70.



## Date referitoare la teren

Crt	Categorie folosință	Intravilan	Suprafața (mp)	Tarla	Parcelă	Nr. topo	Observații / Referințe
1	arabil	NU	3.500	85	2561/61	-	

## Lungime Segmente

1) Valorile lungimilor segmentelor sunt obținute din proiecție în plan.

Punct început	X / Y	Punct sfârșit	X / Y	Lungime segment (** (m)
1	414.221,596 499.031,563	2	414.227,664 499.033,535	6.381
2	414.227,664 499.033,535	3	414.233,559 499.036,152	6.449
3	414.233,559 499.036,152	4	414.235,881 499.037,183	2.541
4	414.235,881 499.037,183	5	414.235,787 499.037,587	0.414
5	414.235,787 499.037,587	6	414.133,837 499.291,524	273.638

Punct început	X / Y	Punct sfârșit	X / Y	Lungime segment (** (m)
6	414.133,837 499.291,524	7	414.131,807 499.289,955	2.566
7	414.131,807 499.289,955	8	414.125,386 499.284,994	8.114
8	414.125,386 499.284,994	1	414.221,596 499.031,563	271.079

\*\* Lungimile segmentelor sunt determinate în planul de proiecție Stereo 70 și sunt rotunjite la 1 milimetru.

\*\*\* Distanța dintre puncte este formată din segmente cumulate ce sunt mai mici decât valoarea 1 milimetru.



**DATE DESPRE IMOBILUL NR. 13714**

Oficiul de Cadastru și Publicitate Imobiliară SIBIU  
Biroul de Cadastru și Publicitate Imobiliară Sibiu

**A. Partea I. Descrierea imobilului**

TEREN Extravilan

Adresa: Jud. Sibiu

Nr. Crt	Nr cadastral Nr. topografic	Suprafața* (mp)	Observații / Referințe
A1		5.600	Sector cadastral:70 Teren neimprejmuit;

**B. Partea II. Proprietari și acte**

Inscrieri privitoare la dreptul de proprietate și alte drepturi reale	Referințe
/	
Act Administrativ nr. 1187/45, din 17/04/1998 emis de CJPSDPAT (titlu de proprietate);	
B1	A1
Intabulare, drept de PROPRIETATE, dobandit prin Reconstituire, cota actuala 1/1 1) JOARZĂ IOAN, CNP NEIDENTIFICAT	

**C. Partea III. SARCINI .**

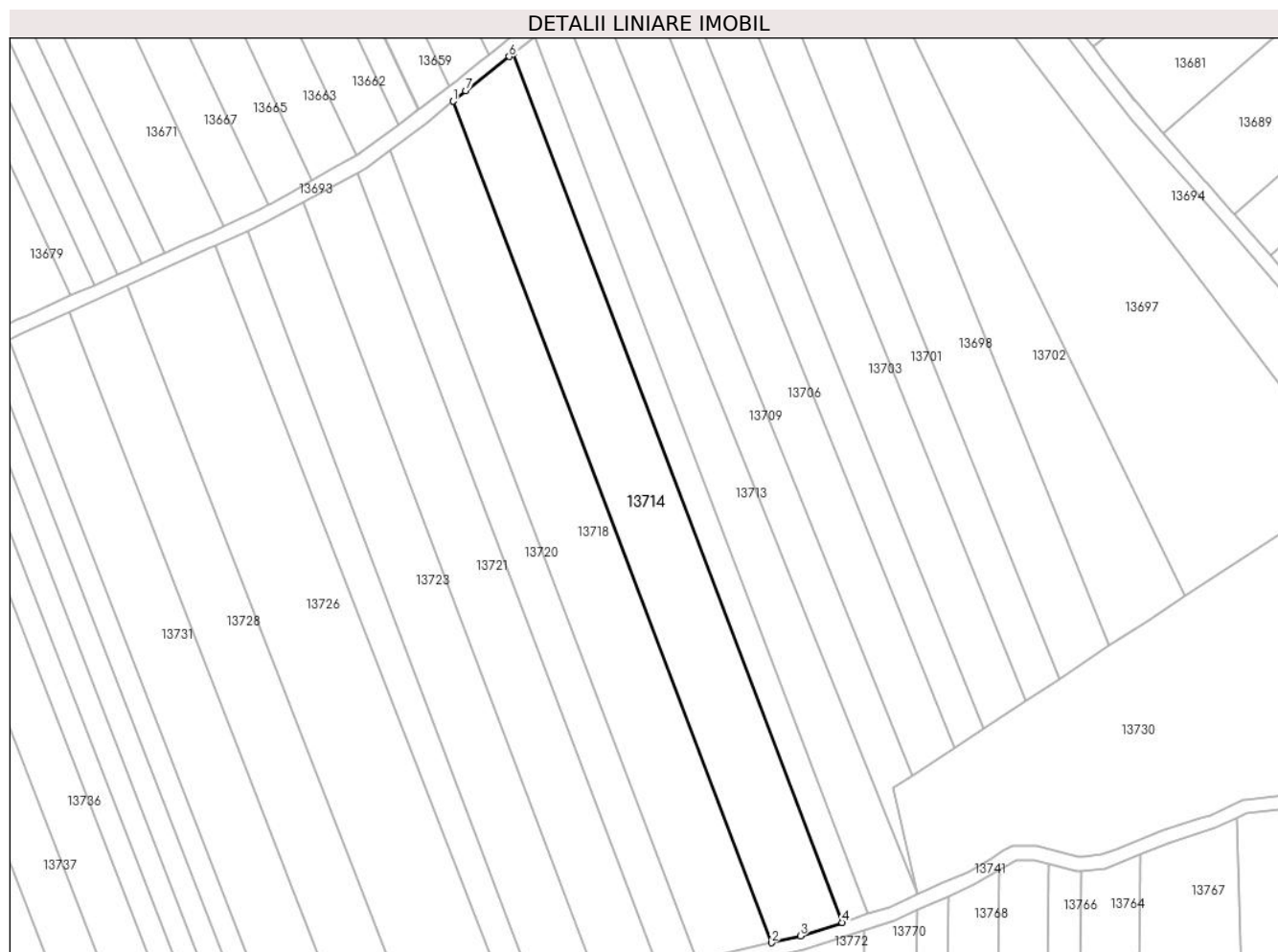
Inscrieri privind dezmembramintele dreptului de proprietate, drepturi reale de garanție și sarcini	Referințe
NU SUNT	

## Anexa Nr. 1 La Partea I

## Teren

Nr cadastral	Suprafața (mp)*	Observații / Referințe
	5.600	

\* Suprafața este determinată în planul de proiecție Stereo 70.



## Date referitoare la teren

Crt	Categorie folosință	Intra vilan	Suprafața (mp)	Tarla	Parcelă	Nr. topo	Observații / Referințe
1	arabil	NU	5.600	85	2561/59	-	

## Lungime Segmente

1) Valorile lungimilor segmentelor sunt obținute din proiecție în plan.

Punct început	X / Y	Punct sfârșit	X / Y	Lungime segment (** (m)
1	414.101,662 499.266,258	2	414.193,614 499.023,243	259.829
2	414.193,614 499.023,243	3	414.201,991 499.025,191	8.601
3	414.201,991 499.025,191	4	414.214,043 499.029,108	12.672
4	414.214,043 499.029,108	5	414.119,068 499.280,112	268.372
5	414.119,068 499.280,112	6	414.117,844 499.279,166	1.547

Punct început	X / Y	Punct sfârșit	X / Y	Lungime segment (** (m)
6	414.117,844 499.279,166	7	414.105,291 499.269,24	16.003
7	414.105,291 499.269,24	1	414.101,662 499.266,258	4.697

\*\* Lungimile segmentelor sunt determinate în planul de proiecție Stereo 70 și sunt rotunjite la 1 milimetru.

\*\*\* Distanța dintre puncte este formată din segmente cumulate ce sunt mai mici decât valoarea 1 milimetru.





**DATE DESPRE IMOBILUL NR. 13715**

Oficiul de Cadastru și Publicitate Imobiliară SIBIU  
Biroul de Cadastru și Publicitate Imobiliară Sibiu

**A. Partea I. Descrierea imobilului**

TEREN Necunoscut

Adresa: Loc. Bogatu Român, Jud. Sibiu

Nr. Crt	Nr cadastral Nr. topografic	Suprafața* (mp)	Observații / Referințe
A1		6.339	Sector cadastral:70 Teren neimprejmuit;

**B. Partea II. Proprietari și acte**

Inscrieri privitoare la dreptul de proprietate și alte drepturi reale	Referințe
/	
Act Normativ nr. 7, din 13/03/1996 emis de PARLAMENTUL ROMÂNIEI (lege);	
B1	A1
1) COMUNA PĂUCA, CIF:4241206, PROPRIETAR NEIDENTIFICAT	

**C. Partea III. SARCINI .**

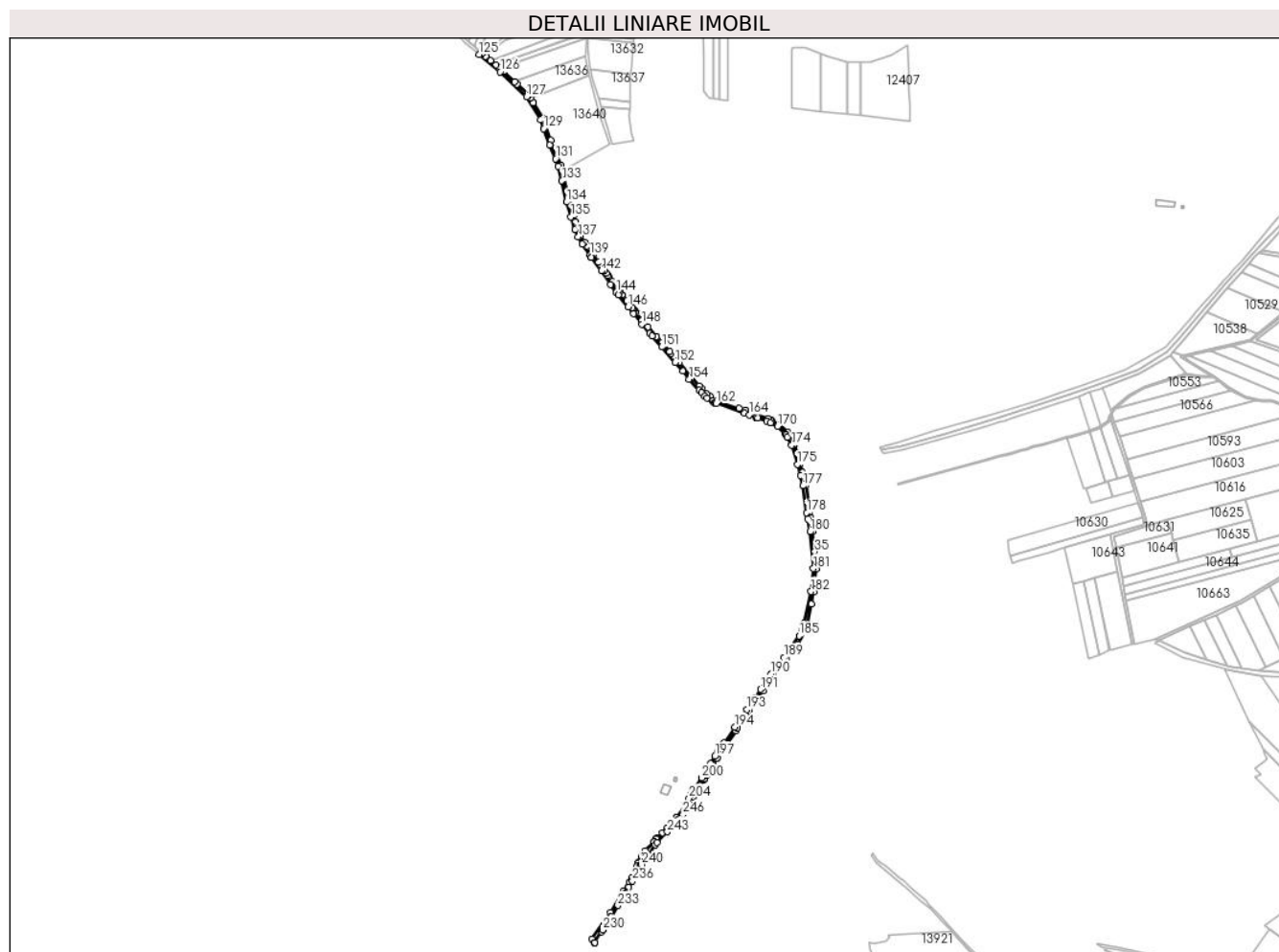
Inscrieri privind dezmembramintele dreptului de proprietate, drepturi reale de garanție și sarcini	Referințe
NU SUNT	

## Anexa Nr. 1 La Partea I

## Teren

Nr cadastral	Suprafața (mp)*	Observații / Referințe
	6.339	

\* Suprafața este determinată în planul de proiecție Stereo 70.



## Date referitoare la teren

Crt	Categorie folosință	Intravilan	Suprafața (mp)	Tarla	Parcelă	Nr. topo	Observații / Referințe
1	drum	NU	6.334	85	2556	-	
2	drum	DA	5	85	2556	-	

## Lungime Segmente

1) Valorile lungimilor segmentelor sunt obținute din proiecție în plan.

Punct început	X / Y	Punct sfârșit	X / Y	Lungime segment	Punct început	X / Y	Punct sfârșit	X / Y	Lungime segment	Punct început	X / Y	Punct sfârșit	X / Y	Lungime segment
1	414.362,089 498.575,168	2	414.368,33 498.586,01	12.509	2	414.368,33 498.586,01	3	414.368,448 498.586,215	0.237	3	414.368,448 498.586,215	4	414.371,115 498.590,59	5.124
4	414.371,115 498.590,59	5	414.371,232 498.590,784	0.226	5	414.371,232 498.590,784	6	414.373,229 498.594,112	3.881	6	414.373,229 498.594,112	7	414.374,254 498.595,479	1.709
7	414.374,254 498.595,479	8	414.374,38 498.595,645	0.209	8	414.374,38 498.595,645	9	414.386,102 498.614,578	22.267	9	414.386,102 498.614,578	10	414.386,381 498.615,029	0.531
10	414.386,381 498.615,029	11	414.389,965 498.620,551	6.583	11	414.389,965 498.620,551	12	414.398,3 498.634,16	15.958	12	414.398,3 498.634,16	13	414.398,885 498.635,114	1.119
13	414.398,885 498.635,114	14	414.404,579 498.644,166	10.693	14	414.404,579 498.644,166	15	414.405,356 498.645,401	1.46	15	414.405,356 498.645,401	16	414.408,999 498.651,851	7.407

Punct început	X / Y	Punct sfârșit	X / Y	Lungime segment	Punct început	X / Y	Punct sfârșit	X / Y	Lungime segment	Punct început	X / Y	Punct sfârșit	X / Y	Lungime segment
16	414.408,999 498.651,851	17	414.417,012 498.662,889	13.64	17	414.417,012 498.662,889	18	414.418,008 498.664,261	1.695	18	414.418,008 498.664,261	19	414.431,631 498.683,647	23.694
19	414.431,631 498.683,647	20	414.433,884 498.686,852	3.917	20	414.433,884 498.686,852	21	414.446,071 498.704,623	21.549	21	414.446,071 498.704,623	22	414.450,966 498.711,761	8.655
22	414.450,966 498.711,761	23	414.462,44 498.728,008	19.89	23	414.462,44 498.728,008	24	414.464,194 498.730,744	3.25	24	414.464,194 498.730,744	25	414.470,364 498.740,366	11.43
25	414.470,364 498.740,366	26	414.484,56 498.762,427	26.234	26	414.484,56 498.762,427	27	414.503,066 498.785,347	29.458	27	414.503,066 498.785,347	28	414.513,61 498.799,213	17.419
28	414.513,61 498.799,213	29	414.519,365 498.806,78	9.508	29	414.519,365 498.806,78	30	414.530,186 498.826,147	22.185	30	414.530,186 498.826,147	31	414.532,77 498.835,17	9.386
31	414.532,77 498.835,17	32	414.538,719 498.863,359	28.81	32	414.538,719 498.863,359	33	414.542,39 498.880,756	17.78	33	414.542,39 498.880,756	34	414.545,907 498.913,882	33.312
34	414.545,907 498.913,882	35	414.543,638 498.937,936	24.161	35	414.543,638 498.937,936	36	414.540,906 498.966,896	29.088	36	414.540,906 498.966,896	37	414.537,788 498.985,13	18.499
37	414.537,788 498.985,13	38	414.537,441 498.987,385	2.281	38	414.537,441 498.987,385	39	414.536,442 498.993,878	6.569	39	414.536,442 498.993,878	40	414.530,982 499.032,263	38.771
40	414.530,982 499.032,263	41	414.527,281 499.046,993	15.188	41	414.527,281 499.046,993	42	414.526,302 499.050,472	3.615	42	414.526,302 499.050,472	43	414.522,829 499.062,817	12.824
43	414.522,829 499.062,817	44	414.514,79 499.090,674	28.994	44	414.514,79 499.090,674	45	414.514,736 499.090,77	0.111	45	414.514,736 499.090,77	46	414.505,712 499.106,912	18.493
46	414.505,712 499.106,912	47	414.493,173 499.119,016	17.428	47	414.493,173 499.119,016	48	414.482,765 499.124,223	11.637	48	414.482,765 499.124,223	49	414.480,357 499.125,34	2.654
49	414.480,357 499.125,34	50	414.477,226 499.126,792	3.451	50	414.477,226 499.126,792	51	414.451,768 499.135,874	27.03	51	414.451,768 499.135,874	52	414.450,785 499.136,272	1.06
52	414.450,785 499.136,272	53	414.445,357 499.138,471	5.857	53	414.445,357 499.138,471	54	414.436,148 499.141,548	9.709	54	414.436,148 499.141,548	55	414.405,544 499.151,775	32.267
55	414.405,544 499.151,775	56	414.405,469 499.151,822	0.089	56	414.405,469 499.151,822	57	414.394,702 499.158,571	12.707	57	414.394,702 499.158,571	58	414.389,858 499.161,607	5.717
58	414.389,858 499.161,607	59	414.382,636 499.169,689	10.838	59	414.382,636 499.169,689	60	414.379,556 499.173,136	4.623	60	414.379,556 499.173,136	61	414.368,833 499.185,136	16.092
61	414.368,833 499.185,136	62	414.368,484 499.185,526	0.524	62	414.368,484 499.185,526	63	414.351,442 499.206,408	26.953	63	414.351,442 499.206,408	64	414.342,926 499.215,985	12.816
64	414.342,926 499.215,985	65	414.339,601 499.219,745	5.019	65	414.339,601 499.219,745	66	414.337,846 499.221,729	2.649	66	414.337,846 499.221,729	67	414.327,415 499.233,525	15.747
67	414.327,415 499.233,525	68	414.326,595 499.234,452	1.237	68	414.326,595 499.234,452	69	414.319,754 499.242,304	10.414	69	414.319,754 499.242,304	70	414.318,821 499.243,367	1.414
70	414.318,821 499.243,367	71	414.307,011 499.256,826	17.906	71	414.307,011 499.256,826	72	414.298,69 499.266,31	12.617	72	414.298,69 499.266,31	73	414.298,537 499.266,508	0.25
73	414.298,537 499.266,508	74	414.290,557 499.276,848	13.062	74	414.290,557 499.276,848	75	414.289,24 499.278,55	2.152	75	414.289,24 499.278,55	76	414.287,542 499.280,744	2.774
76	414.287,542 499.280,744	77	414.286,603 499.281,959	1.536	77	414.286,603 499.281,959	78	414.284,491 499.284,694	3.456	78	414.284,491 499.284,694	79	414.280,546 499.289,894	6.527
79	414.280,546 499.289,894	80	414.279,964 499.290,596	0.912	80	414.279,964 499.290,596	81	414.276,843 499.294,354	4.884	81	414.276,843 499.294,354	82	414.270,534 499.301,952	9.876
82	414.270,534 499.301,952	83	414.270,286 499.302,299	0.427	83	414.270,286 499.302,299	84	414.266,886 499.307,054	5.845	84	414.266,886 499.307,054	85	414.265,041 499.309,634	3.172
85	414.265,041 499.309,634	86	414.256,222 499.321,065	14.437	86	414.256,222 499.321,065	87	414.250,922 499.328,064	8.78	87	414.250,922 499.328,064	88	414.249,976 499.329,535	1.749
88	414.249,976 499.329,535	89	414.247,689 499.333,092	4.229	89	414.247,689 499.333,092	90	414.244,962 499.337,335	5.043	90	414.244,962 499.337,335	91	414.239,122 499.345,278	9.859
91	414.239,122 499.345,278	92	414.238,624 499.345,97	0.853	92	414.238,624 499.345,97	93	414.236,337 499.349,148	3.915	93	414.236,337 499.349,148	94	414.228,776 499.359,653	12.943
94	414.228,776 499.359,653	95	414.221,43 499.370,293	12.93	95	414.221,43 499.370,293	96	414.220,549 499.371,724	1.68	96	414.220,549 499.371,724	97	414.217,053 499.377,402	6.669
97	414.217,053 499.377,402	98	414.211,276 499.386,783	11.017	98	414.211,276 499.386,783	99	414.206,76 499.396,24	10.48	99	414.206,76 499.396,24	100	414.204,859 499.402,633	6.67
100	414.204,859 499.402,633	101	414.203,82 499.406,128	3.645	101	414.203,82 499.406,128	102	414.201,104 499.415,259	9.526	102	414.201,104 499.415,259	103	414.194,838 499.436,696	22.334
103	414.194,838 499.436,696	104	414.194,492 499.438,222	1.565	104	414.194,492 499.438,222	105	414.193,915 499.440,762	2.605	105	414.193,915 499.440,762	106	414.186,277 499.474,384	34.479
106	414.186,277 499.474,384	107	414.185,761 499.476,654	2.328	107	414.185,761 499.476,654	108	414.185,306 499.478,561	1.96	108	414.185,306 499.478,561	109	414.183,52 499.486,035	7.684
109	414.183,52 499.486,035	110	414.169,266 499.522,059	38.742	110	414.169,266 499.522,059	111	414.157,415 499.553,13	33.254	111	414.157,415 499.553,13	112	414.144,424 499.574,784	25.252
112	414.144,424 499.574,784	113	414.144,361 499.574,889	0.122	113	414.144,361 499.574,889	114	414.139,967 499.582,212	8.541	114	414.139,967 499.582,212	115	414.137,554 499.586,235	4.691

Punct început	X / Y	Punct sfârșit	X / Y	Lungime segment	Punct început	X / Y	Punct sfârșit	X / Y	Lungime segment	Punct început	X / Y	Punct sfârșit	X / Y	Lungime segment
115	414.137,554 499.586,235	116	414.121,14 499.601,652	22.519	116	414.121,14 499.601,652	117	414.117,557 499.605,016	4.914	117	414.117,557 499.605,016	118	414.102,092 499.619,54	21.217
118	414.102,092 499.619,54	119	414.097,384 499.623,645	6.246	119	414.097,384 499.623,645	120	414.096,094 499.624,771	1.713	120	414.096,094 499.624,771	121	414.091,388 499.628,609	6.072
121	414.091,388 499.628,609	122	414.083,396 499.635,126	10.312	122	414.083,396 499.635,126	123	414.076,25 499.640,955	9.222	123	414.076,25 499.640,955	124	414.070,884 499.645,408	6.973
124	414.070,884 499.645,408	125	414.066,895 499.643,423	4.456	125	414.066,895 499.643,423	126	414.096,73 499.619,09	38.5	126	414.096,73 499.619,09	127	414.134,41 499.583,7	51.694
127	414.134,41 499.583,7	128	414.154,01 499.551,03	38.098	128	414.154,01 499.551,03	129	414.158,768 499.538,174	13.708	129	414.158,768 499.538,174	130	414.167,454 499.515,184	24.576
130	414.167,454 499.515,184	131	414.175,664 499.495,655	21.185	131	414.175,664 499.495,655	132	414.179,578 499.484,71	11.623	132	414.179,578 499.484,71	133	414.184,76 499.464,399	20.962
133	414.184,76 499.464,399	134	414.191,271 499.434,267	30.828	134	414.191,271 499.434,267	135	414.197,501 499.413,342	21.833	135	414.197,501 499.413,342	136	414.203,016 499.394,8	19.345
136	414.203,016 499.394,8	137	414.207,728 499.384,931	10.936	137	414.207,728 499.384,931	138	414.213,604 499.374,588	11.895	138	414.213,604 499.374,588	139	414.224,391 499.358,964	18.986
139	414.224,391 499.358,964	140	414.226,663 499.355,672	4.0	140	414.226,663 499.355,672	141	414.226,734 499.355,569	0.124	141	414.226,734 499.355,569	142	414.240,507 499.336,544	23.488
142	414.240,507 499.336,544	143	414.253,554 499.316,846	23.626	143	414.253,554 499.316,846	144	414.261,837 499.306,133	13.543	144	414.261,837 499.306,133	145	414.264,483 499.302,711	4.325
145	414.264,483 499.302,711	146	414.278,712 499.285,564	22.283	146	414.278,712 499.285,564	147	414.286,221 499.275,531	12.531	147	414.286,221 499.275,531	148	414.297,887 499.260,901	18.712
148	414.297,887 499.260,901	149	414.309,226 499.247,93	17.228	149	414.309,226 499.247,93	150	414.312,694 499.243,963	5.269	150	414.312,694 499.243,963	151	414.326,49 499.228,578	20.665
151	414.326,49 499.228,578	152	414.345,375 499.206,743	28.869	152	414.345,375 499.206,743	153	414.356,266 499.194,171	16.633	153	414.356,266 499.194,171	154	414.365,442 499.182,928	14.512
154	414.365,442 499.182,928	155	414.379,614 499.167,068	21.269	155	414.379,614 499.167,068	156	414.382,793 499.163,51	4.772	156	414.382,793 499.163,51	157	414.387,253 499.158,519	6.693
157	414.387,253 499.158,519	158	414.390,823 499.156,281	4.214	158	414.390,823 499.156,281	159	414.398,286 499.151,604	8.807	159	414.398,286 499.151,604	160	414.400,978 499.149,194	3.614
160	414.400,978 499.149,194	161	414.402,722 499.148,824	1.782	161	414.402,722 499.148,824	162	414.403,824 499.148,133	1.302	162	414.403,824 499.148,133	163	414.443,971 499.134,717	42.329
163	414.443,971 499.134,717	164	414.450,344 499.132,135	6.877	164	414.450,344 499.132,135	165	414.460,551 499.128,494	10.837	165	414.460,551 499.128,494	166	414.461,087 499.128,25	0.589
166	414.461,087 499.128,25	167	414.462,95 499.127,638	1.961	167	414.462,95 499.127,638	168	414.475,709 499.123,086	13.547	168	414.475,709 499.123,086	169	414.481,028 499.120,619	5.863
169	414.481,028 499.120,619	170	414.490,835 499.115,713	10.966	170	414.490,835 499.115,713	171	414.501,957 499.104,977	15.458	171	414.501,957 499.104,977	172	414.502,803 499.103,396	1.794
172	414.502,803 499.103,396	173	414.504,975 499.100,032	4.004	173	414.504,975 499.100,032	174	414.511,074 499.089,123	12.498	174	414.511,074 499.089,123	175	414.518,982 499.061,72	28.521
175	414.518,982 499.061,72	176	414.523,416 499.045,963	16.369	176	414.523,416 499.045,963	177	414.527,052 499.031,492	14.921	177	414.527,052 499.031,492	178	414.532,485 498.993,292	38.584
178	414.532,485 498.993,292	179	414.533,84 498.984,489	8.907	179	414.533,84 498.984,489	180	414.536,938 498.966,37	18.381	180	414.536,938 498.966,37	181	414.541,887 498.913,905	52.698
181	414.541,887 498.913,905	182	414.538,434 498.881,382	32.706	182	414.538,434 498.881,382	183	414.528,886 498.836,135	46.243	183	414.528,886 498.836,135	184	414.526,469 498.827,693	8.781
184	414.526,469 498.827,693	185	414.521,405 498.818,632	10.38	185	414.521,405 498.818,632	186	414.508,52 498.799,128	23.376	186	414.508,52 498.799,128	187	414.507,884 498.798,291	1.052
187	414.507,884 498.798,291	188	414.504,938 498.794,417	4.867	188	414.504,938 498.794,417	189	414.499,918 498.787,814	8.294	189	414.499,918 498.787,814	190	414.481,312 498.764,773	29.616
190	414.481,312 498.764,773	191	414.466,998 498.742,528	26.452	191	414.466,998 498.742,528	192	414.459,121 498.730,243	14.594	192	414.459,121 498.730,243	193	414.447,683 498.714,046	19.828
193	414.447,683 498.714,046	194	414.430,598 498.689,133	30.208	194	414.430,598 498.689,133	195	414.414,753 498.666,586	27.558	195	414.414,753 498.666,586	196	414.405,628 498.654,016	15.532
196	414.405,628 498.654,016	197	414.401,92 498.647,451	7.54	197	414.401,92 498.647,451	198	414.395,486 498.637,224	12.082	198	414.395,486 498.637,224	199	414.386,582 498.622,685	17.049
199	414.386,582 498.622,685	200	414.383,003 498.617,171	6.573	200	414.383,003 498.617,171	201	414.371,073 498.597,903	22.663	201	414.371,073 498.597,903	202	414.369,906 498.596,347	1.945
202	414.369,906 498.596,347	203	414.367,693 498.592,66	4.3	203	414.367,693 498.592,66	204	414.365,006 498.588,254	5.16	204	414.365,006 498.588,254	205	414.359,641 498.578,933	10.755
205	414.359,641 498.578,933	206	414.347,806 498.561,564	21.017	206	414.347,806 498.561,564	207	414.346,772 498.560,454	1.518	207	414.346,772 498.560,454	208	414.343,874 498.556,306	5.061
208	414.343,874 498.556,306	209	414.333,653 498.545,319	15.005	209	414.333,653 498.545,319	210	414.327,298 498.539,198	8.824	210	414.327,298 498.539,198	211	414.318,963 498.531,169	11.573
211	414.318,963 498.531,169	212	414.318,629 498.530,736	0.547	212	414.318,629 498.530,736	213	414.318,634 498.530,732	0.007	213	414.318,634 498.530,732	214	414.315,267 498.526,286	5.577

Punct început	X / Y	Punct sfârșit	X / Y	Lungime segment	Punct început	X / Y	Punct sfârșit	X / Y	Lungime segment	Punct început	X / Y	Punct sfârșit	X / Y	Lungime segment
214	414.315,267 498.526,286	215	414.315,287 498.526,271	0.024	215	414.315,287 498.526,271	216	414.302,953 498.513,662	17.638	216	414.302,953 498.513,662	217	414.298,024 498.505,66	9.398
217	414.298,024 498.505,66	218	414.293,489 498.497,045	9.736	218	414.293,489 498.497,045	219	414.292,499 498.495,303	2.004	219	414.292,499 498.495,303	220	414.291,037 498.492,018	3.596
220	414.291,037 498.492,018	221	414.284,091 498.475,12	18.269	221	414.284,091 498.475,12	222	414.279,941 498.468,361	7.932	222	414.279,941 498.468,361	223	414.272,101 498.455,593	14.982
223	414.272,101 498.455,593	224	414.253,329 498.425,86	35.163	224	414.253,329 498.425,86	225	414.244,053 498.413,48	15.47	225	414.244,053 498.413,48	226	414.226,941 498.388,194	30.532
226	414.226,941 498.388,194	227	414.230,995 498.382,904	6.664	227	414.230,995 498.382,904	228	414.231,063 498.383,014	0.13	228	414.231,063 498.383,014	229	414.240,678 498.398,488	18.218
229	414.240,678 498.398,488	230	414.242,436 498.401,226	3.254	230	414.242,436 498.401,226	231	414.253,59 498.418,598	20.645	231	414.253,59 498.418,598	232	414.254,169 498.419,5	1.071
232	414.254,169 498.419,5	233	414.264,008 498.435,987	19.2	233	414.264,008 498.435,987	234	414.274,383 498.453,373	20.247	234	414.274,383 498.453,373	235	414.279,58 498.462,082	10.141
235	414.279,58 498.462,082	236	414.284,783 498.470,8	10.153	236	414.284,783 498.470,8	237	414.295,243 498.489,805	21.694	237	414.295,243 498.489,805	238	414.296,663 498.492,464	3.014
238	414.296,663 498.492,464	239	414.297,132 498.493,34	0.994	239	414.297,132 498.493,34	240	414.297,604 498.494,005	0.816	240	414.297,604 498.494,005	241	414.317,414 498.521,861	34.181
241	414.317,414 498.521,861	242	414.319,68 498.525,058	3.919	242	414.319,68 498.525,058	243	414.334,482 498.540,564	21.436	243	414.334,482 498.540,564	244	414.344,49 498.550,203	13.895
244	414.344,49 498.550,203	245	414.349,89 498.557,933	9.429	245	414.349,89 498.557,933	246	414.356,405 498.564,926	9.558	246	414.356,405 498.564,926	1	414.362,089 498.575,168	11.714

\*\* Lungimile segmentelor sunt determinate în planul de proiecție Stereo 70 și sunt rotunjite la 1 milimetru.

\*\*\* Distanța dintre puncte este formată din segmente cumulate ce sunt mai mici decât valoarea 1 milimetru.



**DATE DESPRE IMOBILUL NR. 13716**

Oficiul de Cadastru și Publicitate Imobiliară SIBIU  
Biroul de Cadastru și Publicitate Imobiliară Sibiu

**A. Partea I. Descrierea imobilului**

TEREN Extravilan

Adresa: Jud. Sibiu

Nr. Crt	Nr cadastral Nr. topografic	Suprafața* (mp)	Observații / Referințe
A1		1.400	Sector cadastral:70 Teren neimprejmuit;

**B. Partea II. Proprietari și acte**

Inscrieri privitoare la dreptul de proprietate și alte drepturi reale		Referințe
/		
Act Administrativ nr. 768/45, din 10/01/1996 emis de CJPSDPAT (titlu de proprietate);		
B1	Intabulare, drept de PROPRIETATE, dobandit prin Reconstituire, cota actuala 1/1 1) POPA MARIA, CNP NEIDENTIFICAT	A1

**C. Partea III. SARCINI .**

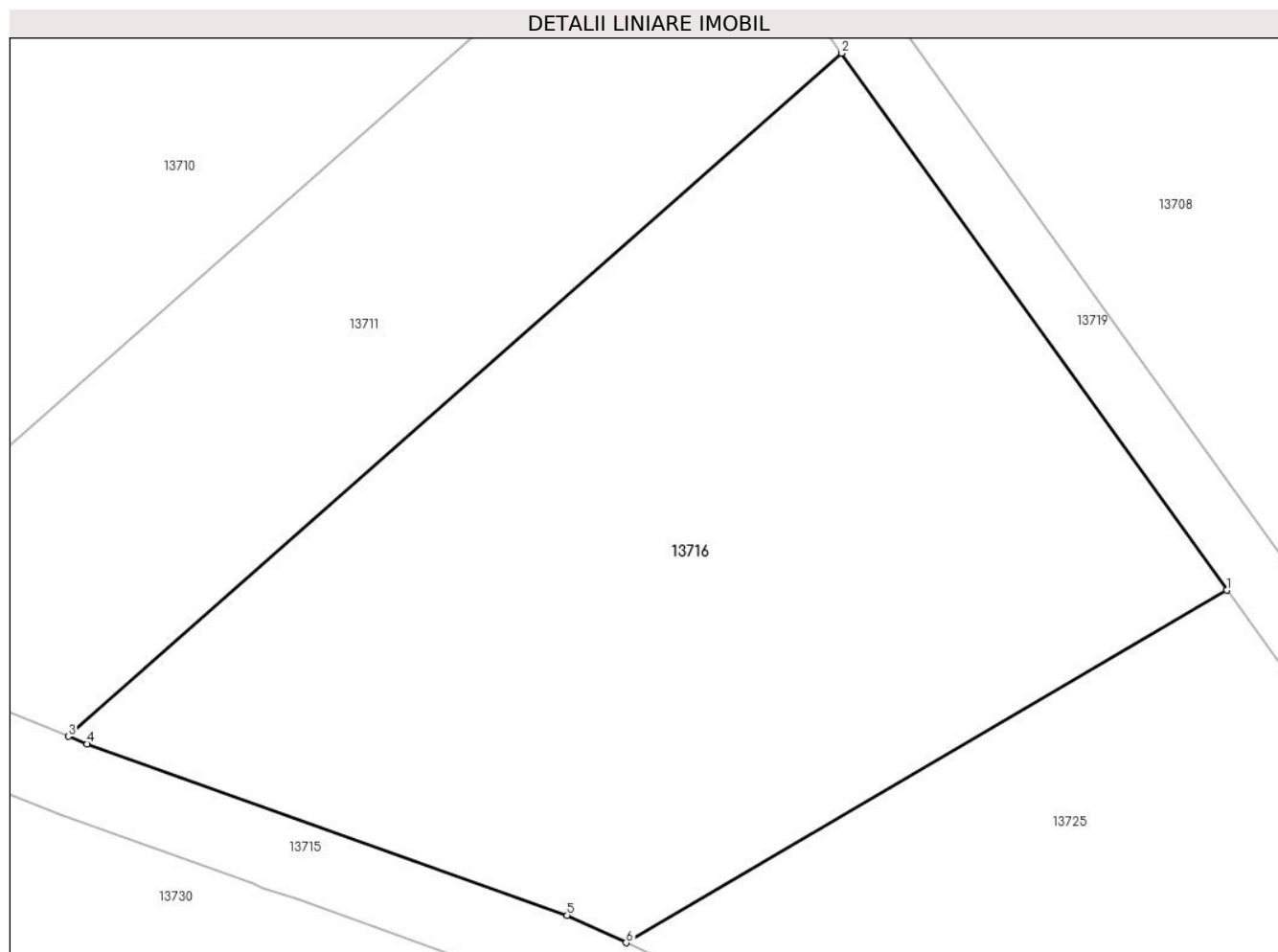
Inscrieri privind dezmembramintele dreptului de proprietate, drepturi reale de garanție și sarcini	Referințe
NU SUNT	

## Anexa Nr. 1 La Partea I

## Teren

Nr cadastral	Suprafața (mp)*	Observații / Referințe
	1.400	

\* Suprafața este determinată în planul de proiecție Stereo 70.



## Date referitoare la teren

Crt	Categorie folosință	Intravilan	Suprafața (mp)	Tarla	Parcelă	Nr. topo	Observații / Referințe
1	arabil	NU	1.400	85	2552/28/2	-	

## Lungime Segmente

1) Valorile lungimilor segmentelor sunt obținute din proiecție în plan.

Punct început	X / Y	Punct sfârșit	X / Y	Lungime segment (** (m)
1	414.512,223 499.144,02	2	414.491,802 499.172,479	35.028
2	414.491,802 499.172,479	3	414.450,785 499.136,272	54.711
3	414.450,785 499.136,272	4	414.451,768 499.135,874	1.06
4	414.451,768 499.135,874	5	414.477,226 499.126,792	27.03
5	414.477,226 499.126,792	6	414.480,357 499.125,34	3.451



Punct început	X / Y	Punct sfârșit	X / Y	Lungime segment (** (m)
6	414.480,357 499.125,34	1	414.512,223 499.144,02	36.938

\*\* Lungimile segmentelor sunt determinate în planul de proiecție Stereo 70 și sunt rotunjite la 1 milimetru.

\*\*\* Distanța dintre puncte este formată din segmente cumulate ce sunt mai mici decât valoarea 1 milimetru.



**DATE DESPRE IMOBILUL NR. 13717**

Oficiul de Cadastru și Publicitate Imobiliară SIBIU  
Biroul de Cadastru și Publicitate Imobiliară Sibiu

**A. Partea I. Descrierea imobilului**

TEREN Extravilan

Adresa: Jud. Sibiu

Nr. Crt	Nr cadastral Nr. topografic	Suprafața* (mp)	Observații / Referințe
A1	100616	1.000	Sector cadastral:70 Teren neimpregmuit;

**B. Partea II. Proprietari și acte**

Inscrieri privitoare la dreptul de proprietate și alte drepturi reale		Referințe
<b>2232 / 14/01/2014</b>		
Act Administrativ nr. 754/45, din 09/01/1996 emis de CJPSDPAT (documentatie cadastrala receptionata de OCPI Sibiu);		
B1	se noteaza infiintarea CF 100616 Pauca pentru parcela nr. 2539/26 - arabil in suprafata de 1000 mp inscrisa in TP 754/45/09.01.1996 eliberata de Comisia judeteana pentru stabilirea dreptului de proprietate asupra terenurilor	A1
B2	Intabulare, drept de PROPRIETATEreconstituire L. 18/91, dobandit prin Lege, cota actuala 2/3 1) <b>DAVID VALER</b> 2) <b>GAITA RODICA</b>	A1
Act Notarial nr. 98, din 14/12/2011 emis de BNP CARLANARU DAN MIRCEA (in dosar 119/2011);		
B3	Intabulare, drept de PROPRIETATE, dobandit prin Succesiune, cota actuala 1/3 1) <b>NAN ILIE-TIBERIU</b>	A1

**C. Partea III. SARCINI .**

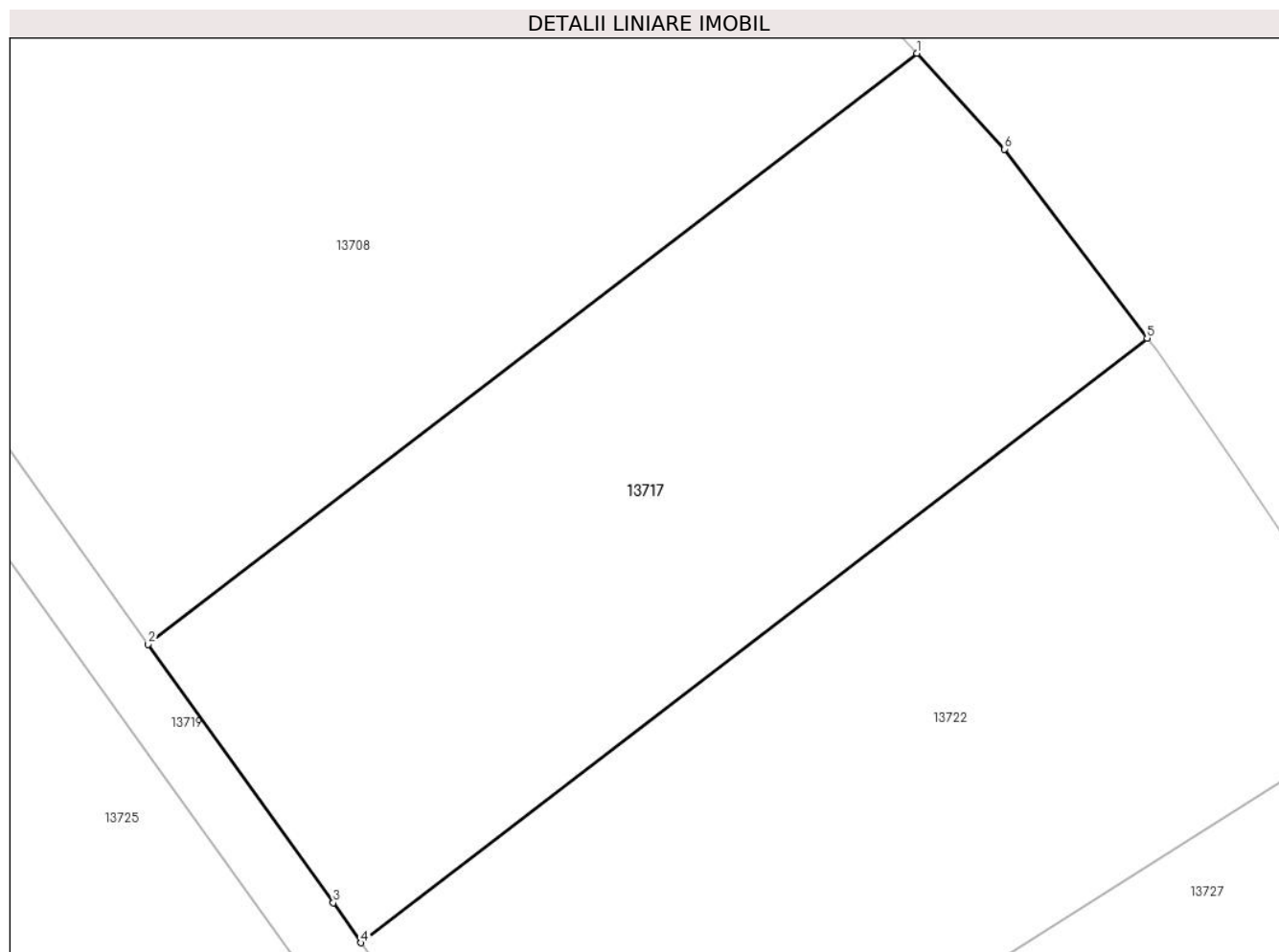
Inscrieri privind dezmembramintele dreptului de proprietate, drepturi reale de garanție și sarcini	Referințe
NU SUNT	

## Anexa Nr. 1 La Partea I

## Teren

Nr cadastral	Suprafața (mp)*	Observații / Referințe
100616	1.000	

\* Suprafața este determinată în planul de proiecție Stereo 70.



## Date referitoare la teren

Crt	Categorie folosință	Intravilan	Suprafața (mp)	Tarla	Parcelă	Nr. topo	Observații / Referințe
1	arabil	NU	1.000	85	2539/26	-	

## Lungime Segmente

1) Valorile lungimilor segmentelor sunt obținute din proiecție în plan.

Punct început	X / Y	Punct sfârșit	X / Y	Lungime segment (** (m)
1	414.562,188 499.167,74	2	414.521,7 499.136,612	51.071
2	414.521,7 499.136,612	3	414.531,44 499.123,006	16.733
3	414.531,44 499.123,006	4	414.532,907 499.120,904	2.564
4	414.532,907 499.120,904	5	414.574,322 499.152,744	52.24
5	414.574,322 499.152,744	6	414.566,82 499.162,695	12.462

Punct început	X / Y	Punct sfârșit	X / Y	Lungime segment (** (m)
6	414.566,82 499.162,695	1	414.562,188 499.167,74	6.849

\*\* Lungimile segmentelor sunt determinate în planul de proiecție Stereo 70 și sunt rotunjite la 1 milimetru.

\*\*\* Distanța dintre puncte este formată din segmente cumulate ce sunt mai mici decât valoarea 1 milimetru.



**DATE DESPRE IMOBILUL NR. 13718**

Oficiul de Cadastru și Publicitate Imobiliară SIBIU  
Biroul de Cadastru și Publicitate Imobiliară Sibiu

**A. Partea I. Descrierea imobilului**

TEREN Extravilan

Adresa: Jud. Sibiu

Nr. Crt	Nr cadastral Nr. topografic	Suprafața* (mp)	Observații / Referințe
A1		5.600	Sector cadastral:70 Teren neimprejmuit;

**B. Partea II. Proprietari și acte**

Inscrieri privitoare la dreptul de proprietate și alte drepturi reale	Referințe
/	
Act Administrativ nr. 1041/45, din 09/02/1997 emis de CJPSDPAT (titlu de proprietate);	
B1	A1
Intabulare, drept de PROPRIETATE, dobandit prin Reconstituire, cota actuala 1/1 1) OLTEAN ILIE, CNP NEIDENTIFICAT	

**C. Partea III. SARCINI .**

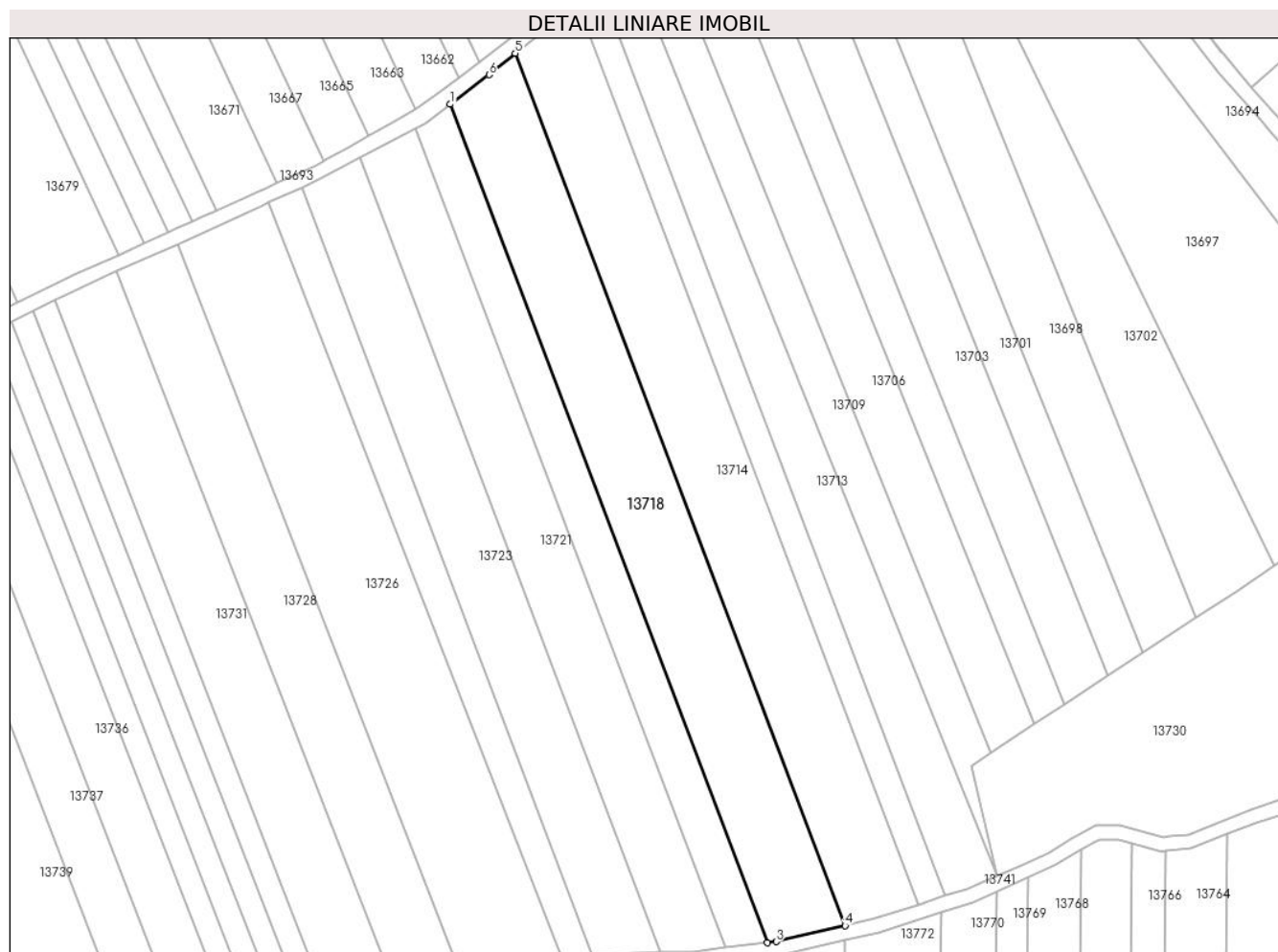
Inscrieri privind dezmembramintele dreptului de proprietate, drepturi reale de garanție și sarcini	Referințe
NU SUNT	

## Anexa Nr. 1 La Partea I

## Teren

Nr cadastral	Suprafața (mp)*	Observații / Referințe
	5.600	

\* Suprafața este determinată în planul de proiecție Stereo 70.



## Date referitoare la teren

Crt	Categorie folosință	Intravilan	Suprafața (mp)	Tarla	Parcelă	Nr. topo	Observații / Referințe
1	arabil	NU	5.600	85	2561/58	-	

## Lungime Segmente

1) Valorile lungimilor segmentelor sunt obținute din proiecție în plan.

Punct început	X / Y	Punct sfârșit	X / Y	Lungime segment (** (m)
1	414.083,536 499.252,056	2	414.171,918 499.018,476	249.742
2	414.171,918 499.018,476	3	414.174,386 499.018,771	2.486
3	414.174,386 499.018,771	4	414.193,614 499.023,243	19.74
4	414.193,614 499.023,243	5	414.101,662 499.266,258	259.829
5	414.101,662 499.266,258	6	414.094,371 499.260,266	9.437



Punct început	X / Y	Punct sfârşit	X / Y	Lungime segment (** (m)
6	414.094,371 499.260,266	1	414.083,536 499.252,056	13.594

\*\* Lungimile segmentelor sunt determinate în planul de proiecţie Stereo 70 şi sunt rotunjite la 1 milimetru.

\*\*\* Distanţa dintre puncte este formată din segmente cumulate ce sunt mai mici decât valoarea 1 milimetru.



**DATE DESPRE IMOBILUL NR. 13719**

Oficiul de Cadastru și Publicitate Imobiliară SIBIU  
Biroul de Cadastru și Publicitate Imobiliară Sibiu

**A. Partea I. Descrierea imobilului**

TEREN Necunoscut

Adresa: Loc. Bogatu Român, Jud. Sibiu

Nr. Crt	Nr cadastral Nr. topografic	Suprafața* (mp)	Observații / Referințe
A1		14.832	Sector cadastral:70 Teren neimprejmuit;

**B. Partea II. Proprietari și acte**

Inscrieri privitoare la dreptul de proprietate și alte drepturi reale	Referințe
/	
Act Normativ nr. 7, din 13/03/1996 emis de PARLAMENTUL ROMÂNIEI (lege);	
B1	A1
Intabulare, drept de PROPRIETATE, dobândit prin Lege, cota actuala 1/1	
1) COMUNA PĂUCA, CIF:4241206, PROPRIETAR NEIDENTIFICAT	

**C. Partea III. SARCINI .**

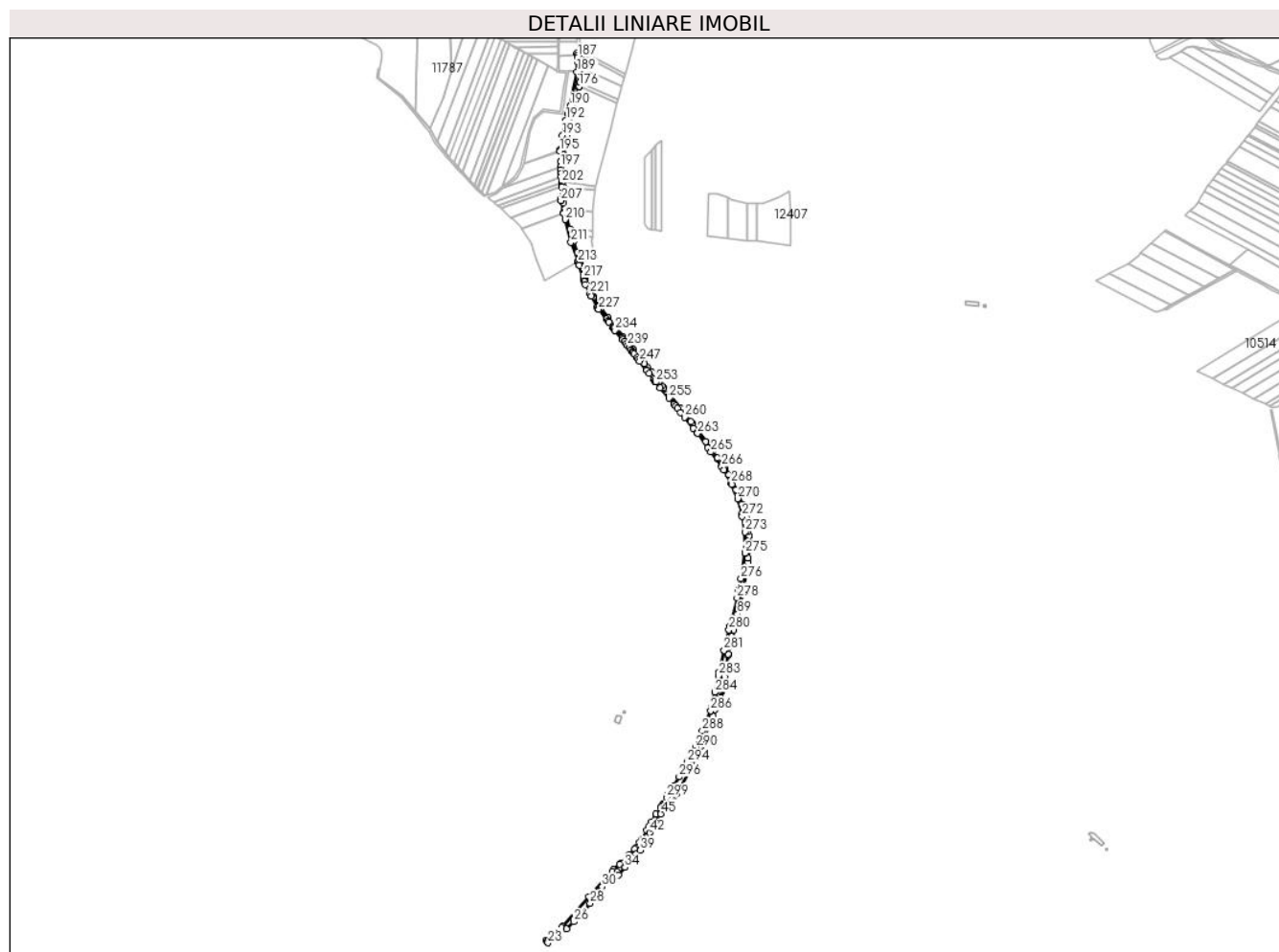
Inscrieri privind dezmembramintele dreptului de proprietate, drepturi reale de garanție și sarcini	Referințe
NU SUNT	

## Anexa Nr. 1 La Partea I

## Teren

Nr cadastral	Suprafața (mp)*	Observații / Referințe
	14.832	

\* Suprafața este determinată în planul de proiecție Stereo 70.



## Date referitoare la teren

Crt	Categorie folosință	Intravilan	Suprafața (mp)	Tarla	Parcelă	Nr. topo	Observații / Referințe
1	ape curgătoare	NU	14.818	85	2543	-	PĂRĂU
2	ape curgătoare	DA	14	85	2543	-	PĂRĂU

## Lungime Segmente

1) Valorile lungimilor segmentelor sunt obținute din proiecție în plan.

Punct început	X / Y	Punct sfârșit	X / Y	Lungime segment
1	414.422,678 498.430,911	2	414.421,256 498.427,827	3.396
4	414.418,897 498.424,44	5	414.408,509 498.410,823	17.127
7	414.394,953 498.386,172	8	414.389,891 498.377,375	10.149
10	414.375,829 498.352,94	11	414.368,305 498.343,122	12.37
2	414.421,256 498.427,827	3	414.419,359 498.425,232	3.215
5	414.408,509 498.410,823	6	414.400,022 498.394,978	17.974
8	414.389,891 498.377,375	9	414.379,784 498.359,812	20.263
11	414.368,305 498.343,122	12	414.365,818 498.339,876	4.088
3	414.419,359 498.425,232	4	414.418,897 498.424,44	0.917
6	414.400,022 498.394,978	7	414.394,953 498.386,172	10.161
9	414.379,784 498.359,812	10	414.375,829 498.352,94	7.928
12	414.365,818 498.339,876	13	414.354,002 498.327,821	16.881

Punct început	X / Y	Punct sfârșit	X / Y	Lungime segment	Punct început	X / Y	Punct sfârșit	X / Y	Lungime segment	Punct început	X / Y	Punct sfârșit	X / Y	Lungime segment
13	414.354,002 498.327,821	14	414.339,014 498.312,53	21.411	14	414.339,014 498.312,53	15	414.335,962 498.309,416	4.361	15	414.335,962 498.309,416	16	414.323,308 498.298,857	16.481
16	414.323,308 498.298,857	17	414.320,643 498.295,905	3.976	17	414.320,643 498.295,905	18	414.274,376 498.244,67	69.034	18	414.274,376 498.244,67	19	414.221,427 498.184,948	79.814
19	414.221,427 498.184,948	20	414.219,409 498.183,261	2.631	20	414.219,409 498.183,261	21	414.188,586 498.157,518	40.159	21	414.188,586 498.157,518	22	414.190,82 498.154,947	3.406
22	414.190,82 498.154,947	23	414.192,167 498.152,659	2.655	23	414.192,167 498.152,659	24	414.213,852 498.167,083	26.045	24	414.213,852 498.167,083	25	414.229,084 498.180,217	20.112
25	414.229,084 498.180,217	26	414.243,833 498.194,663	20.645	26	414.243,833 498.194,663	27	414.256,446 498.209,8	19.703	27	414.256,446 498.209,8	28	414.276,727 498.231,497	29.7
28	414.276,727 498.231,497	29	414.285,87 498.244,216	15.664	29	414.285,87 498.244,216	30	414.300,827 498.264,767	25.418	30	414.300,827 498.264,767	31	414.316,693 498.281,152	22.808
31	414.316,693 498.281,152	32	414.330,65 498.294,266	19.151	32	414.330,65 498.294,266	33	414.333,219 498.288,589	6.231	33	414.333,219 498.288,589	34	414.345,974 498.303,751	19.813
34	414.345,974 498.303,751	35	414.358,63 498.316,669	18.085	35	414.358,63 498.316,669	36	414.361,052 498.319,966	4.092	36	414.361,052 498.319,966	37	414.366,304 498.327,465	9.154
37	414.366,304 498.327,465	38	414.368,024 498.330,06	3.114	38	414.368,024 498.330,06	39	414.377,042 498.337,887	11.94	39	414.377,042 498.337,887	40	414.387,787 498.356,007	21.067
40	414.387,787 498.356,007	41	414.392,208 498.366,945	11.797	41	414.392,208 498.366,945	42	414.395,655 498.373,402	7.319	42	414.395,655 498.373,402	43	414.400,574 498.382,615	10.444
43	414.400,574 498.382,615	44	414.406,003 498.391,342	10.278	44	414.406,003 498.391,342	45	414.418,182 498.410,868	23.013	45	414.418,182 498.410,868	46	414.423,826 498.420,624	11.271
46	414.423,826 498.420,624	47	414.424,857 498.421,313	1.24	47	414.424,857 498.421,313	48	414.427,848 498.423,311	3.597	48	414.427,848 498.423,311	49	414.427,846 498.424,391	1.08
49	414.427,846 498.424,391	50	414.434,33 498.420,864	7.381	50	414.434,33 498.420,864	51	414.435,151 498.422,433	1.771	51	414.435,151 498.422,433	52	414.435,557 498.423,208	0.874
52	414.435,557 498.423,208	53	414.450,643 498.451,18	31.781	53	414.450,643 498.451,18	54	414.474,929 498.497,008	51.865	54	414.474,929 498.497,008	55	414.477,184 498.501,186	4.748
55	414.477,184 498.501,186	56	414.479,454 498.505,97	5.295	56	414.479,454 498.505,97	57	414.489,958 498.528,334	24.708	57	414.489,958 498.528,334	58	414.492,38 498.533,536	5.738
58	414.492,38 498.533,536	59	414.497,976 498.545,562	13.264	59	414.497,976 498.545,562	60	414.505,388 498.562,014	18.044	60	414.505,388 498.562,014	61	414.506,275 498.563,982	2.16
61	414.506,275 498.563,982	62	414.514,894 498.585,071	22.782	62	414.514,894 498.585,071	63	414.516,815 498.589,773	5.079	63	414.516,815 498.589,773	64	414.517,656 498.592,225	2.592
64	414.517,656 498.592,225	65	414.522,481 498.606,305	14.884	65	414.522,481 498.606,305	66	414.526,967 498.619,395	13.837	66	414.526,967 498.619,395	67	414.529,104 498.625,633	6.594
67	414.529,104 498.625,633	68	414.531,183 498.631,699	6.412	68	414.531,183 498.631,699	69	414.535,182 498.643,369	12.336	69	414.535,182 498.643,369	70	414.536,289 498.646,599	3.415
70	414.536,289 498.646,599	71	414.537,11 498.648,993	2.531	71	414.537,11 498.648,993	72	414.538,992 498.654,486	5.806	72	414.538,992 498.654,486	73	414.540,267 498.658,205	3.931
73	414.540,267 498.658,205	74	414.540,405 498.658,726	0.54	74	414.540,405 498.658,726	75	414.540,297 498.658,889	0.195	75	414.540,297 498.658,889	76	414.541,226 498.663,758	4.957
76	414.541,226 498.663,758	77	414.541,69 498.666,187	2.473	77	414.541,69 498.666,187	78	414.544,128 498.679,834	13.863	78	414.544,128 498.679,834	79	414.544,896 498.684,138	4.372
79	414.544,896 498.684,138	80	414.545,225 498.685,977	1.869	80	414.545,225 498.685,977	81	414.548,817 498.706,086	20.428	81	414.548,817 498.706,086	82	414.552,828 498.728,541	22.81
82	414.552,828 498.728,541	83	414.553,281 498.731,077	2.576	83	414.553,281 498.731,077	84	414.556,107 498.746,897	16.071	84	414.556,107 498.746,897	85	414.557,101 498.750,996	4.218
85	414.557,101 498.750,996	86	414.559,216 498.759,719	8.975	86	414.559,216 498.759,719	87	414.560,717 498.765,908	6.368	87	414.560,717 498.765,908	88	414.563,848 498.778,819	13.285
88	414.563,848 498.778,819	89	414.571,517 498.810,445	32.543	89	414.571,517 498.810,445	90	414.577,644 498.832,387	22.781	90	414.577,644 498.832,387	91	414.583,199 498.852,28	20.654
91	414.583,199 498.852,28	92	414.584,606 498.861,367	9.195	92	414.584,606 498.861,367	93	414.589,317 498.891,785	30.781	93	414.589,317 498.891,785	94	414.591,677 498.907,027	15.424
94	414.591,677 498.907,027	95	414.592,774 498.914,109	7.166	95	414.592,774 498.914,109	96	414.593,084 498.922,49	8.387	96	414.593,084 498.922,49	97	414.593,658 498.937,999	15.519
97	414.593,658 498.937,999	98	414.594,221 498.953,211	15.222	98	414.594,221 498.953,211	99	414.594,53 498.961,562	8.357	99	414.594,53 498.961,562	100	414.594,743 498.967,316	5.758
100	414.594,743 498.967,316	101	414.593,415 498.975,517	8.308	101	414.593,415 498.975,517	102	414.592,342 498.982,15	6.719	102	414.592,342 498.982,15	103	414.591,237 498.988,971	6.911
103	414.591,237 498.988,971	104	414.588,686 499.004,734	15.968	104	414.588,686 499.004,734	105	414.587,084 499.014,628	10.022	105	414.587,084 499.014,628	106	414.585,99 499.021,386	6.846
106	414.585,99 499.021,386	107	414.585,06 499.025,193	3.919	107	414.585,06 499.025,193	108	414.584,025 499.029,43	4.361	108	414.584,025 499.029,43	109	414.583,702 499.030,508	1.125
109	414.583,702 499.030,508	110	414.580,16 499.030,944	3.569	110	414.580,16 499.030,944	111	414.569,227 499.059,844	30.899	111	414.569,227 499.059,844	112	414.556,85 499.086,273	29.184

Punct început	X / Y	Punct sfârșit	X / Y	Lungime segment	Punct început	X / Y	Punct sfârșit	X / Y	Lungime segment	Punct început	X / Y	Punct sfârșit	X / Y	Lungime segment
112	414.556,85 499.086,273	113	414.556,624 499.086,755	0.532	113	414.556,624 499.086,755	114	414.554,652 499.089,614	3.473	114	414.554,652 499.089,614	115	414.546,376 499.101,61	14.574
115	414.546,376 499.101,61	116	414.543,604 499.105,581	4.843	116	414.543,604 499.105,581	117	414.532,907 499.120,904	18.688	117	414.532,907 499.120,904	118	414.531,44 499.123,006	2.564
118	414.531,44 499.123,006	119	414.521,7 499.136,612	16.733	119	414.521,7 499.136,612	120	414.507,884 499.155,91	23.734	120	414.507,884 499.155,91	121	414.489,784 499.181,103	31.021
121	414.489,784 499.181,103	122	414.481,207 499.192,954	14.629	122	414.481,207 499.192,954	123	414.478,621 499.196,144	4.106	123	414.478,621 499.196,144	124	414.468,335 499.208,832	16.334
124	414.468,335 499.208,832	125	414.457,533 499.222,158	17.154	125	414.457,533 499.222,158	126	414.437,925 499.245,041	30.134	126	414.437,925 499.245,041	127	414.435,796 499.247,526	3.273
127	414.435,796 499.247,526	128	414.435,056 499.248,39	1.137	128	414.435,056 499.248,39	129	414.429,439 499.255,925	9.398	129	414.429,439 499.255,925	130	414.425,016 499.261,858	7.401
130	414.425,016 499.261,858	131	414.423,918 499.263,332	1.838	131	414.423,918 499.263,332	132	414.420,229 499.267,868	5.848	132	414.420,229 499.267,868	133	414.415,206 499.274,045	7.962
133	414.415,206 499.274,045	134	414.413,586 499.276,036	2.566	134	414.413,586 499.276,036	135	414.401,866 499.291,016	19.02	135	414.401,866 499.291,016	136	414.399,105 499.294,545	4.48
136	414.399,105 499.294,545	137	414.391,455 499.304,438	12.505	137	414.391,455 499.304,438	138	414.385,064 499.312,553	10.329	138	414.385,064 499.312,553	139	414.376,765 499.323,092	13.415
139	414.376,765 499.323,092	140	414.374,326 499.326,159	3.918	140	414.374,326 499.326,159	141	414.362,568 499.340,945	18.892	141	414.362,568 499.340,945	142	414.362,053 499.341,593	0.828
142	414.362,053 499.341,593	143	414.342,022 499.366,807	32.202	143	414.342,022 499.366,807	144	414.312,812 499.403,607	46.984	144	414.312,812 499.403,607	145	414.297,523 499.423,321	24.948
145	414.297,523 499.423,321	146	414.294,768 499.426,873	4.495	146	414.294,768 499.426,873	147	414.283,104 499.446,629	22.943	147	414.283,104 499.446,629	148	414.280,95 499.450,918	4.799
148	414.280,95 499.450,918	149	414.273,304 499.466,139	17.033	149	414.273,304 499.466,139	150	414.266,938 499.484,399	19.338	150	414.266,938 499.484,399	151	414.264,462 499.491,5	7.52
151	414.264,462 499.491,5	152	414.256,3 499.514,151	24.077	152	414.256,3 499.514,151	153	414.255,745 499.516,038	1.966	153	414.255,745 499.516,038	154	414.250,326 499.534,462	19.205
154	414.250,326 499.534,462	155	414.243,922 499.557,366	23.782	155	414.243,922 499.557,366	156	414.240,085 499.569,723	12.939	156	414.240,085 499.569,723	157	414.236,687 499.580,668	11.46
157	414.236,687 499.580,668	158	414.236,297 499.581,836	1.232	158	414.236,297 499.581,836	159	414.227,95 499.606,826	26.347	159	414.227,95 499.606,826	160	414.225,81 499.621,708	15.035
160	414.225,81 499.621,708	161	414.223,485 499.633,513	12.032	161	414.223,485 499.633,513	162	414.222,122 499.650,413	16.955	162	414.222,122 499.650,413	163	414.221,901 499.666,39	15.979
163	414.221,901 499.666,39	164	414.221,901 499.666,394	0.004	164	414.221,901 499.666,394	165	414.221,521 499.675,34	8.955	165	414.221,521 499.675,34	166	414.221,35 499.679,356	4.02
166	414.221,35 499.679,356	167	414.221,011 499.698,738	19.384	167	414.221,011 499.698,738	168	414.220,877 499.716,521	17.784	168	414.220,877 499.716,521	169	414.222,789 499.730,38	13.991
169	414.222,789 499.730,38	170	414.227,778 499.753,128	23.289	170	414.227,778 499.753,128	171	414.230,771 499.770,508	17.636	171	414.230,771 499.770,508	172	414.235,627 499.789,597	19.697
172	414.235,627 499.789,597	173	414.243,762 499.821,864	33.277	173	414.243,762 499.821,864	174	414.248,338 499.842,1	20.747	174	414.248,338 499.842,1	175	414.253,799 499.865,067	23.607
175	414.253,799 499.865,067	176	414.254,318 499.867,253	2.246	176	414.254,318 499.867,253	177	414.256,271 499.875,478	8.454	177	414.256,271 499.875,478	178	414.258,578 499.885,198	9.99
178	414.258,578 499.885,198	179	414.260,662 499.904,262	19.177	179	414.260,662 499.904,262	180	414.261,501 499.911,935	7.718	180	414.261,501 499.911,935	181	414.261,003 499.917,694	5.781
181	414.261,003 499.917,694	182	414.261,044 499.917,707	0.043	182	414.261,044 499.917,707	183	414.259,402 499.928,196	10.616	183	414.259,402 499.928,196	184	414.259,05 499.933,526	5.342
184	414.259,05 499.933,526	185	414.250,141 499.932,908	8.93	185	414.250,141 499.932,908	186	414.250,491 499.929,287	3.638	186	414.250,491 499.929,287	187	414.250,864 499.925,431	3.874
187	414.250,864 499.925,431	188	414.250,926 499.915,827	9.604	188	414.250,926 499.915,827	189	414.249,726 499.896,4	19.464	189	414.249,726 499.896,4	190	414.236,333 499.828,14	69.561
190	414.236,333 499.828,14	191	414.231,767 499.811,998	16.775	191	414.231,767 499.811,998	192	414.228,197 499.799,373	13.12	192	414.228,197 499.799,373	193	414.220,932 499.769,444	30.798
193	414.220,932 499.769,444	194	414.216,005 499.739,332	30.513	194	414.216,005 499.739,332	195	414.215,702 499.737,481	1.876	195	414.215,702 499.737,481	196	414.216,524 499.716,446	21.05
196	414.216,524 499.716,446	197	414.216,943 499.705,717	10.737	197	414.216,943 499.705,717	198	414.217,155 499.700,287	5.434	198	414.217,155 499.700,287	199	414.217,747 499.692,322	7.987
199	414.217,747 499.692,322	200	414.218,18 499.686,509	5.829	200	414.218,18 499.686,509	201	414.219,037 499.674,985	11.557	201	414.219,037 499.674,985	202	414.219,092 499.674,239	0.748
202	414.219,092 499.674,239	203	414.219,937 499.667,071	7.217	203	414.219,937 499.667,071	204	414.220,027 499.666,308	0.769	204	414.220,027 499.666,308	205	414.218,061 499.642,081	24.306
205	414.218,061 499.642,081	206	414.217,831 499.639,244	2.847	206	414.217,831 499.639,244	207	414.217,969 499.638,633	0.627	207	414.217,969 499.638,633	208	414.223,568 499.613,845	25.413
208	414.223,568 499.613,845	209	414.223,693 499.613,292	0.567	209	414.223,693 499.613,292	210	414.226,54 499.600,69	12.919	210	414.226,54 499.600,69	211	414.238,028 499.555,41	46.715

Punct început	X / Y	Punct sfârșit	X / Y	Lungime segment	Punct început	X / Y	Punct sfârșit	X / Y	Lungime segment	Punct început	X / Y	Punct sfârșit	X / Y	Lungime segment
211	414.238,028 499.555,41	212	414.251,672 499.516,988	40.773	212	414.251,672 499.516,988	213	414.252,319 499.515,165	1.935	213	414.252,319 499.515,165	214	414.253,813 499.510,958	4.464
214	414.253,813 499.510,958	215	414.253,869 499.510,8	0.168	215	414.253,869 499.510,8	216	414.254,413 499.509,07	1.814	216	414.254,413 499.509,07	217	414.262,526 499.483,606	26.725
217	414.262,526 499.483,606	218	414.264,394 499.477,741	6.155	218	414.264,394 499.477,741	219	414.264,897 499.476,349	1.48	219	414.264,897 499.476,349	220	414.267,134 499.470,152	6.588
220	414.267,134 499.470,152	221	414.275,69 499.452,821	19.329	221	414.275,69 499.452,821	222	414.278,098 499.447,943	5.44	222	414.278,098 499.447,943	223	414.278,287 499.447,596	0.396
223	414.278,287 499.447,596	224	414.290,362 499.425,419	25.251	224	414.290,362 499.425,419	225	414.291,375 499.424,019	1.728	225	414.291,375 499.424,019	226	414.292,806 499.422,041	2.442
226	414.292,806 499.422,041	227	414.293,752 499.420,733	1.614	227	414.293,752 499.420,733	228	414.309,178 499.401,204	24.887	228	414.309,178 499.401,204	229	414.312,287 499.397,267	5.017
229	414.312,287 499.397,267	230	414.313,627 499.395,571	2.162	230	414.313,627 499.395,571	231	414.321,642 499.385,057	13.221	231	414.321,642 499.385,057	232	414.323,271 499.382,92	2.687
232	414.323,271 499.382,92	233	414.324,414 499.381,371	1.924	233	414.324,414 499.381,371	234	414.326,323 499.378,786	3.214	234	414.326,323 499.378,786	235	414.340,094 499.362,478	21.344
235	414.340,094 499.362,478	236	414.341,939 499.360,294	2.859	236	414.341,939 499.360,294	237	414.345,437 499.356,151	5.423	237	414.345,437 499.356,151	238	414.349,158 499.351,49	5.964
238	414.349,158 499.351,49	239	414.351,53 499.348,52	3.801	239	414.351,53 499.348,52	240	414.354,711 499.344,536	5.098	240	414.354,711 499.344,536	241	414.358,162 499.339,968	5.725
241	414.358,162 499.339,968	242	414.360,803 499.336,472	4.381	242	414.360,803 499.336,472	243	414.361,604 499.335,412	1.329	243	414.361,604 499.335,412	244	414.364,698 499.331,388	5.076
244	414.364,698 499.331,388	245	414.370,08 499.324,413	8.81	245	414.370,08 499.324,413	246	414.372,772 499.320,926	4.405	246	414.372,772 499.320,926	247	414.375,541 499.317,32	4.546
247	414.375,541 499.317,32	248	414.388,822 499.300,024	21.807	248	414.388,822 499.300,024	249	414.390,061 499.298,411	2.034	249	414.390,061 499.298,411	250	414.394,462 499.292,71	7.202
250	414.394,462 499.292,71	251	414.404,106 499.280,219	15.781	251	414.404,106 499.280,219	252	414.406,159 499.277,56	3.359	252	414.406,159 499.277,56	253	414.408,095 499.275,182	3.066
253	414.408,095 499.275,182	254	414.416,985 499.264,265	14.079	254	414.416,985 499.264,265	255	414.434,334 499.242,956	27.479	255	414.434,334 499.242,956	256	414.444,503 499.230,467	16.105
256	414.444,503 499.230,467	257	414.447,424 499.226,88	4.627	257	414.447,424 499.226,88	258	414.450,926 499.222,579	5.546	258	414.450,926 499.222,579	259	414.457,753 499.214,228	10.786
259	414.457,753 499.214,228	260	414.465,47 499.204,788	12.194	260	414.465,47 499.204,788	261	414.483,209 499.183,091	28.025	261	414.483,209 499.183,091	262	414.491,218 499.173,293	12.655
262	414.491,218 499.173,293	263	414.491,802 499.172,479	1.002	263	414.491,802 499.172,479	264	414.512,223 499.144,02	35.028	264	414.512,223 499.144,02	265	414.518,498 499.135,275	10.763
265	414.518,498 499.135,275	266	414.539,884 499.105,512	36.649	266	414.539,884 499.105,512	267	414.544,078 499.099,675	7.188	267	414.544,078 499.099,675	268	414.558,571 499.073,074	30.293
268	414.558,571 499.073,074	269	414.559,821 499.070,122	3.206	269	414.559,821 499.070,122	270	414.571,812 499.041,803	30.753	270	414.571,812 499.041,803	271	414.580,159 499.012,037	30.914
271	414.580,159 499.012,037	272	414.581,057 499.006,6	5.51	272	414.581,057 499.006,6	273	414.586,216 498.975,348	31.675	273	414.586,216 498.975,348	274	414.586,756 498.933,137	42.214
274	414.586,756 498.933,137	275	414.586,662 498.932,529	0.616	275	414.586,662 498.932,529	276	414.578,742 498.881,57	51.57	276	414.578,742 498.881,57	277	414.573,892 498.858,939	23.145
277	414.573,892 498.858,939	278	414.570,559 498.843,385	15.906	278	414.570,559 498.843,385	279	414.555,989 498.786,137	59.074	279	414.555,989 498.786,137	280	414.554,368 498.779,244	7.081
280	414.554,368 498.779,244	281	414.544,7 498.738,145	42.22	281	414.544,7 498.738,145	282	414.535,115 498.694,899	44.296	282	414.535,115 498.694,899	283	414.533,366 498.687,068	8.023
283	414.533,366 498.687,068	284	414.526,014 498.654,146	33.733	284	414.526,014 498.654,146	285	414.518,947 498.622,502	32.424	285	414.518,947 498.622,502	286	414.517,777 498.617,263	5.368
286	414.517,777 498.617,263	287	414.509,765 498.597,937	20.922	287	414.509,765 498.597,937	288	414.500,952 498.576,678	23.013	288	414.500,952 498.576,678	289	414.496,325 498.565,516	12.083
289	414.496,325 498.565,516	290	414.487,289 498.543,719	23.595	290	414.487,289 498.543,719	291	414.483,904 498.535,553	8.84	291	414.483,904 498.535,553	292	414.476,879 498.523,614	13.852
292	414.476,879 498.523,614	293	414.474,041 498.518,79	5.597	293	414.474,041 498.518,79	294	414.471,205 498.513,969	5.593	294	414.471,205 498.513,969	295	414.466,197 498.505,458	9.874
295	414.466,197 498.505,458	296	414.454,599 498.485,049	23.475	296	414.454,599 498.485,049	297	414.444,508 498.467,371	20.356	297	414.444,508 498.467,371	298	414.433,151 498.450,103	20.668
298	414.433,151 498.450,103	299	414.429,169 498.443,315	7.87	299	414.429,169 498.443,315	1	414.422,678 498.430,911	14.0					

\*\* Lungimile segmentelor sunt determinate în planul de proiecție Stereo 70 și sunt rotunjite la 1 milimetru.

\*\*\* Distanța dintre puncte este formată din segmente cumulate ce sunt mai mici decât valoarea 1 milimetru.





**DATE DESPRE IMOBILUL NR. 13720**

Oficiul de Cadastru și Publicitate Imobiliară SIBIU  
Biroul de Cadastru și Publicitate Imobiliară Sibiu

**A. Partea I. Descrierea imobilului**

TEREN Extravilan

Adresa: Jud. Sibiu

Nr. Crt	Nr cadastral Nr. topografic	Suprafața* (mp)	Observații / Referințe
A1		2.800	Sector cadastral:70 Teren neimprejmuit;

**B. Partea II. Proprietari și acte**

Inscrieri privitoare la dreptul de proprietate și alte drepturi reale	Referințe
/	
Act Administrativ nr. 1129/45, din 06/04/1998 emis de CJPSDPAT (titlu de proprietate);	
B1	A1
Intabulare, drept de PROPRIETATE, dobandit prin Reconstituire, cota actuala 1/1 1) <b>BACIU AUREL</b> , CNP NEIDENTIFICAT	

**C. Partea III. SARCINI .**

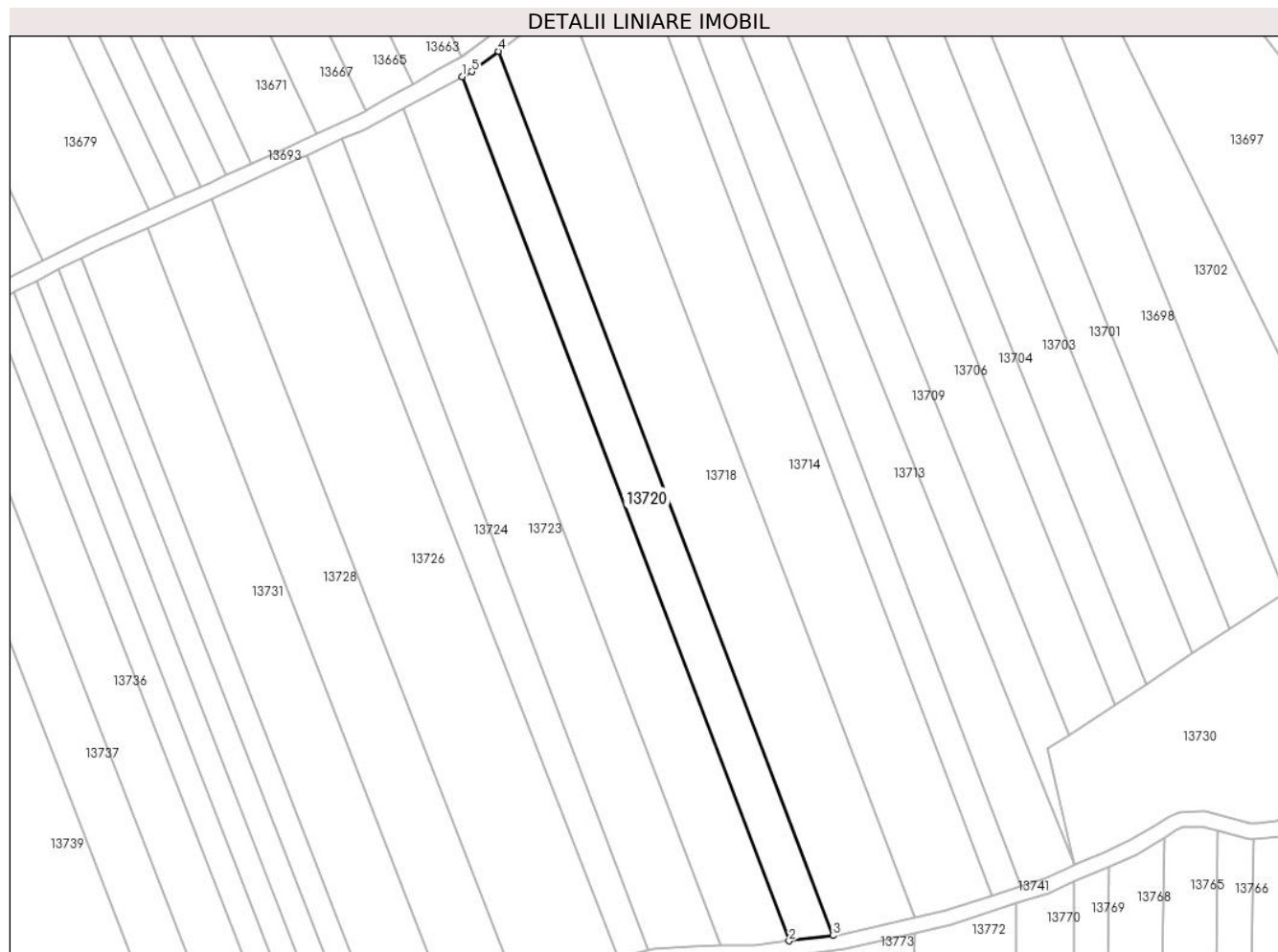
Inscrieri privind dezmembramintele dreptului de proprietate, drepturi reale de garanție și sarcini	Referințe
NU SUNT	

## Anexa Nr. 1 La Partea I

## Teren

Nr cadastral	Suprafața (mp)*	Observații / Referințe
	2.800	

\* Suprafața este determinată în planul de proiecție Stereo 70.



## Date referitoare la teren

Crt	Categorie folosință	Intravilan	Suprafața (mp)	Tarla	Parcelă	Nr. topo	Observații / Referințe
1	arabil	NU	2.800	85	2561/57	-	

## Lungime Segmente

1) Valorile lungimilor segmentelor sunt obținute din proiecție în plan.

Punct început	X / Y	Punct sfârșit	X / Y	Lungime segment (** (m)
1	414.073,939 499.245,352	2	414.160,308 499.017,09	244.056
2	414.160,308 499.017,09	3	414.171,918 499.018,476	11.692
3	414.171,918 499.018,476	4	414.083,536 499.252,056	249.742
4	414.083,536 499.252,056	5	414.076,468 499.246,701	8.868
5	414.076,468 499.246,701	1	414.073,939 499.245,352	2.866

**\*\* Lungimile segmentelor sunt determinate în planul de proiecție Stereo 70 și sunt rotunjite la 1 milimetru.**

**\*\*\* Distanța dintre puncte este formată din segmente cumulate ce sunt mai mici decât valoarea 1 milimetru.**



**DATE DESPRE IMOBILUL NR. 13721**

Oficiul de Cadastru și Publicitate Imobiliară SIBIU  
Biroul de Cadastru și Publicitate Imobiliară Sibiu

**A. Partea I. Descrierea imobilului**

TEREN Extravilan

Adresa: Jud. Sibiu

Nr. Crt	Nr cadastral Nr. topografic	Suprafața* (mp)	Observații / Referințe
A1		4.200	Sector cadastral:70 Teren neimprejmuit;

**B. Partea II. Proprietari și acte**

Inscrieri privitoare la dreptul de proprietate și alte drepturi reale	Referințe
/	
Act Administrativ nr. 1920/45, din 16/10/2003 emis de CJPSDPAT (titlu de proprietate);	
B1	A1
Intabulare, drept de PROPRIETATE, dobandit prin Reconstituire, cota actuala 1/1 1) NEMEȘ RAFILA, CNP NEIDENTIFICAT	

**C. Partea III. SARCINI .**

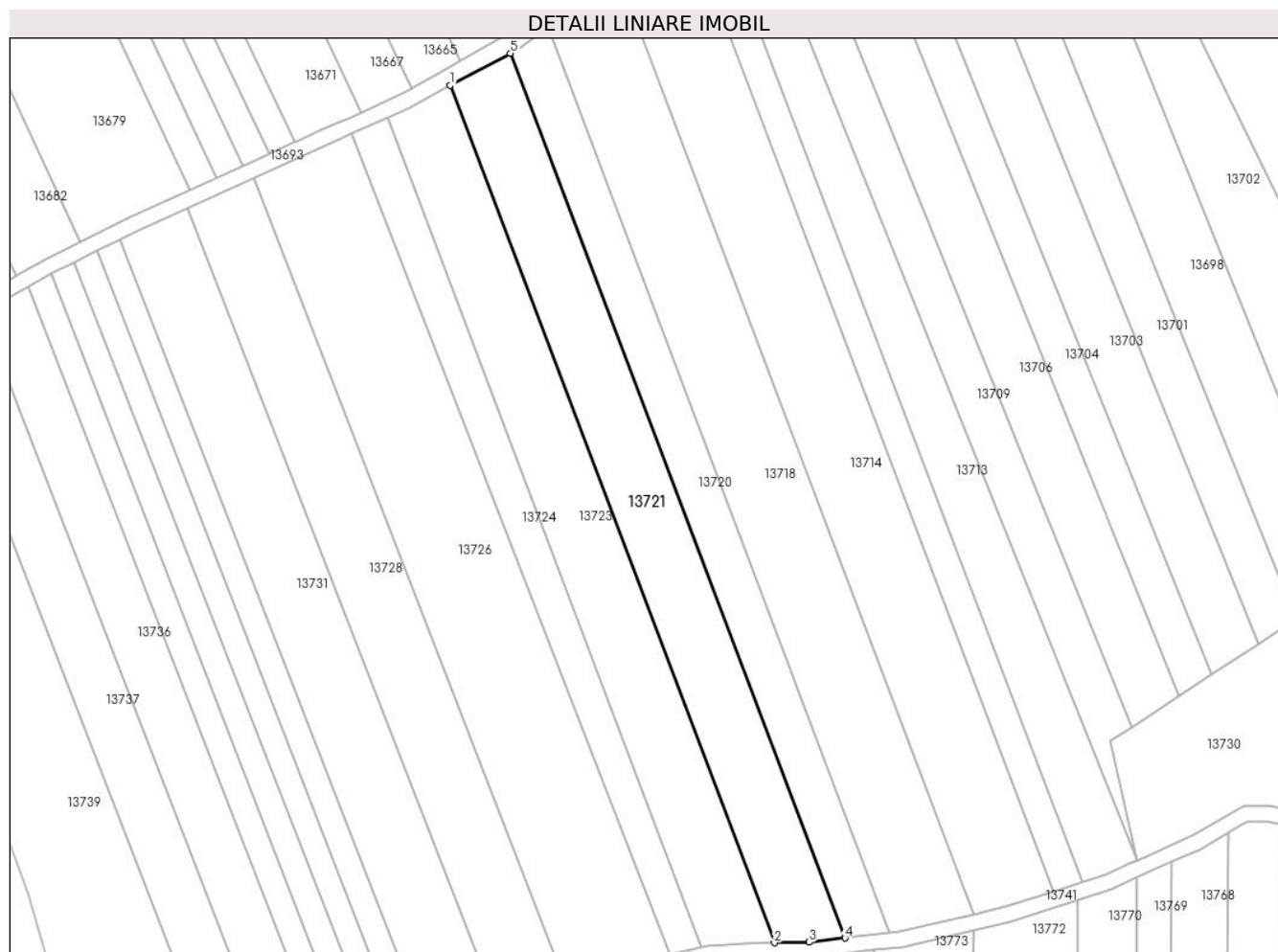
Inscrieri privind dezmembramintele dreptului de proprietate, drepturi reale de garanție și sarcini	Referințe
NU SUNT	

## Anexa Nr. 1 La Partea I

## Teren

Nr cadastral	Suprafața (mp)*	Observații / Referințe
	4.200	

\* Suprafața este determinată în planul de proiecție Stereo 70.



## Date referitoare la teren

Crt	Categorie folosință	Intravilan	Suprafața (mp)	Tarla	Parcelă	Nr. topo	Observații / Referințe
1	arabil	NU	4.200	85	2561/56	-	

## Lungime Segmente

1) Valorile lungimilor segmentelor sunt obținute din proiecție în plan.

Punct început	X / Y	Punct sfârșit	X / Y	Lungime segment (** (m)
1	414.058,404 499.237,067	2	414.142,109 499.015,848	236.526
2	414.142,109 499.015,848	3	414.151,054 499.015,985	8.946
3	414.151,054 499.015,985	4	414.160,308 499.017,09	9.32
4	414.160,308 499.017,09	5	414.073,939 499.245,352	244.056
5	414.073,939 499.245,352	1	414.058,404 499.237,067	17.605

**\*\* Lungimile segmentelor sunt determinate în planul de proiecție Stereo 70 și sunt rotunjite la 1 milimetru.**

**\*\*\* Distanța dintre puncte este formată din segmente cumulate ce sunt mai mici decât valoarea 1 milimetru.**





**DATE DESPRE IMOBILUL NR. 13722**

Oficiul de Cadastru și Publicitate Imobiliară SIBIU  
Biroul de Cadastru și Publicitate Imobiliară Sibiu

**A. Partea I. Descrierea imobilului**

TEREN Extravilan

Adresa: Jud. Sibiu

Nr. Crt	Nr cadastral Nr. topografic	Suprafața* (mp)	Observații / Referințe
A1		1.100	Sector cadastral:70 Teren neimprejmuit;

**B. Partea II. Proprietari și acte**

Inscrieri privitoare la dreptul de proprietate și alte drepturi reale		Referințe
/		
Act Administrativ nr. 1045/45, din 09/02/1997 emis de CJPSDPAT (titlu de proprietate);		
B1	Intabulare, drept de PROPRIETATE, dobandit prin Reconstituire, cota actuala 1/1 1) DAVID IOAN, CNP NEIDENTIFICAT 2) MITEA ELISABETA, CNP NEIDENTIFICAT	A1

**C. Partea III. SARCINI .**

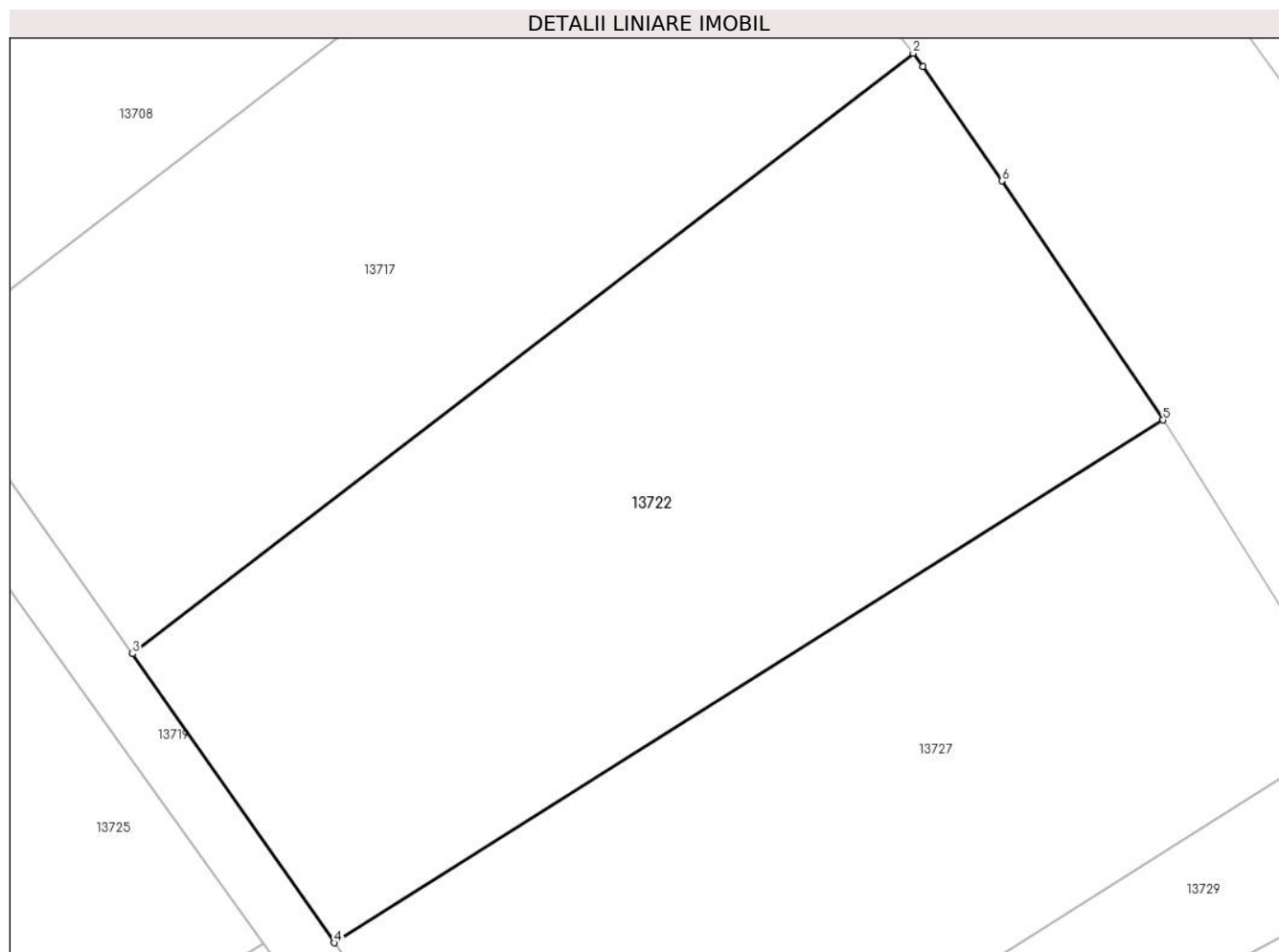
Inscrieri privind dezmembramintele dreptului de proprietate, drepturi reale de garanție și sarcini	Referințe
NU SUNT	

## Anexa Nr. 1 La Partea I

## Teren

Nr cadastral	Suprafața (mp)*	Observații / Referințe
	1.100	

\* Suprafața este determinată în planul de proiecție Stereo 70.



## Date referitoare la teren

Crt	Categorie folosință	Intravilan	Suprafața (mp)	Tarla	Parcelă	Nr. topo	Observații / Referințe
1	arabil	NU	1.100	85	2539/27	-	

## Lungime Segmente

1) Valorile lungimilor segmentelor sunt obținute din proiecție în plan.

Punct început	X / Y	Punct sfârșit	X / Y	Lungime segment (** (m)
1	414.574,847 499.152,048	2	414.574,322 499.152,744	0.872
2	414.574,322 499.152,744	3	414.532,907 499.120,904	52.24
3	414.532,907 499.120,904	4	414.543,604 499.105,581	18.688
4	414.543,604 499.105,581	5	414.587,578 499.133,295	51.978
5	414.587,578 499.133,295	6	414.579,036 499.145,971	15.285

Punct început	X / Y	Punct sfârşit	X / Y	Lungime segment (** (m)
6	414.579,036 499.145,971	1	414.574,847 499.152,048	7.381

\*\* Lungimile segmentelor sunt determinate în planul de proiecţie Stereo 70 şi sunt rotunjite la 1 milimetru.

\*\*\* Distanţa dintre puncte este formată din segmente cumulate ce sunt mai mici decât valoarea 1 milimetru.



**DATE DESPRE IMOBILUL NR. 13723**

Oficiul de Cadastru și Publicitate Imobiliară SIBIU  
Biroul de Cadastru și Publicitate Imobiliară Sibiu

**A. Partea I. Descrierea imobilului**

TEREN Extravilan

Adresa: Jud. Sibiu

Nr. Crt	Nr cadastral Nr. topografic	Suprafața* (mp)	Observații / Referințe
A1		4.200	Sector cadastral:70 Teren neimprejmuit;

**B. Partea II. Proprietari și acte**

Inscrieri privitoare la dreptul de proprietate și alte drepturi reale	Referințe
/	
Act Administrativ nr. 1015/45, din 14/01/1997 emis de CJPSDPAT (titlu de proprietate);	
B1	A1
Intabulare, drept de PROPRIETATE, dobandit prin Reconstituire, cota actuala 1/1 1) JOARZĂ VALERICA, CNP NEIDENTIFICAT	

**C. Partea III. SARCINI .**

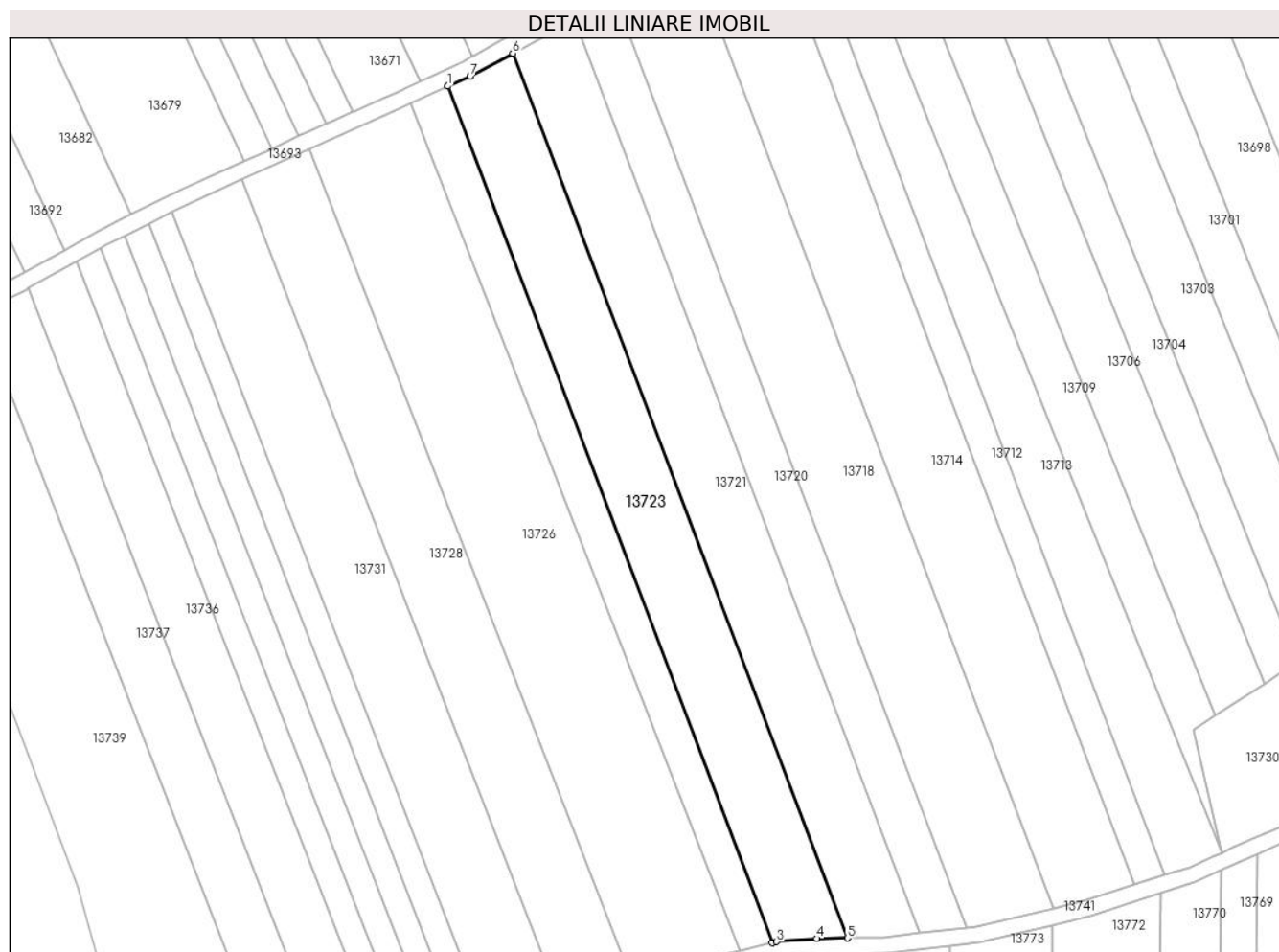
Inscrieri privind dezmembramintele dreptului de proprietate, drepturi reale de garanție și sarcini	Referințe
NU SUNT	

## Anexa Nr. 1 La Partea I

## Teren

Nr cadastral	Suprafața (mp)*	Observații / Referințe
	4.200	

\* Suprafața este determinată în planul de proiecție Stereo 70.



## Date referitoare la teren

Crt	Categorie folosință	Intra vilan	Suprafața (mp)	Tarla	Parcelă	Nr. topo	Observații / Referințe
1	arabil	NU	4.200	85	2561/55	-	

## Lungime Segmente

1) Valorile lungimilor segmentelor sunt obținute din proiecție în plan.

Punct început	X / Y	Punct sfârșit	X / Y	Lungime segment (** (m)
1	414.042,193 499.228,844	2	414.123,236 499.014,658	229.005
2	414.123,236 499.014,658	3	414.124,379 499.014,934	1.176
3	414.124,379 499.014,934	4	414.134,482 499.015,732	10.134
4	414.134,482 499.015,732	5	414.142,109 499.015,848	7.628
5	414.142,109 499.015,848	6	414.058,404 499.237,067	236.526

Punct început	X / Y	Punct sfârșit	X / Y	Lungime segment (** (m)
6	414.058,404 499.237,067	7	414.047,711 499.231,364	12.119
7	414.047,711 499.231,364	1	414.042,193 499.228,844	6.066

\*\* Lungimile segmentelor sunt determinate în planul de proiecție Stereo 70 și sunt rotunjite la 1 milimetru.

\*\*\* Distanța dintre puncte este formată din segmente cumulate ce sunt mai mici decât valoarea 1 milimetru.





**DATE DESPRE IMOBILUL NR. 13724**

Oficiul de Cadastru și Publicitate Imobiliară SIBIU  
Biroul de Cadastru și Publicitate Imobiliară Sibiu

**A. Partea I. Descrierea imobilului**

TEREN Extravilan

Adresa: Jud. Sibiu

Nr. Crt	Nr cadastral Nr. topografic	Suprafața* (mp)	Observații / Referințe
A1		2.100	Sector cadastral:70 Teren neimprejmuit;

**B. Partea II. Proprietari și acte**

Inscrieri privitoare la dreptul de proprietate și alte drepturi reale	Referințe
/	
Act Administrativ nr. 135/45, din 15/07/1994 emis de CJPSDPAT (titlu de proprietate);	
B1	A1
Intabulare, drept de PROPRIETATE, dobandit prin Reconstituire, cota actuala 1/1	
1) IVAN LAUREAN, CNP NEIDENTIFICAT	

**C. Partea III. SARCINI .**

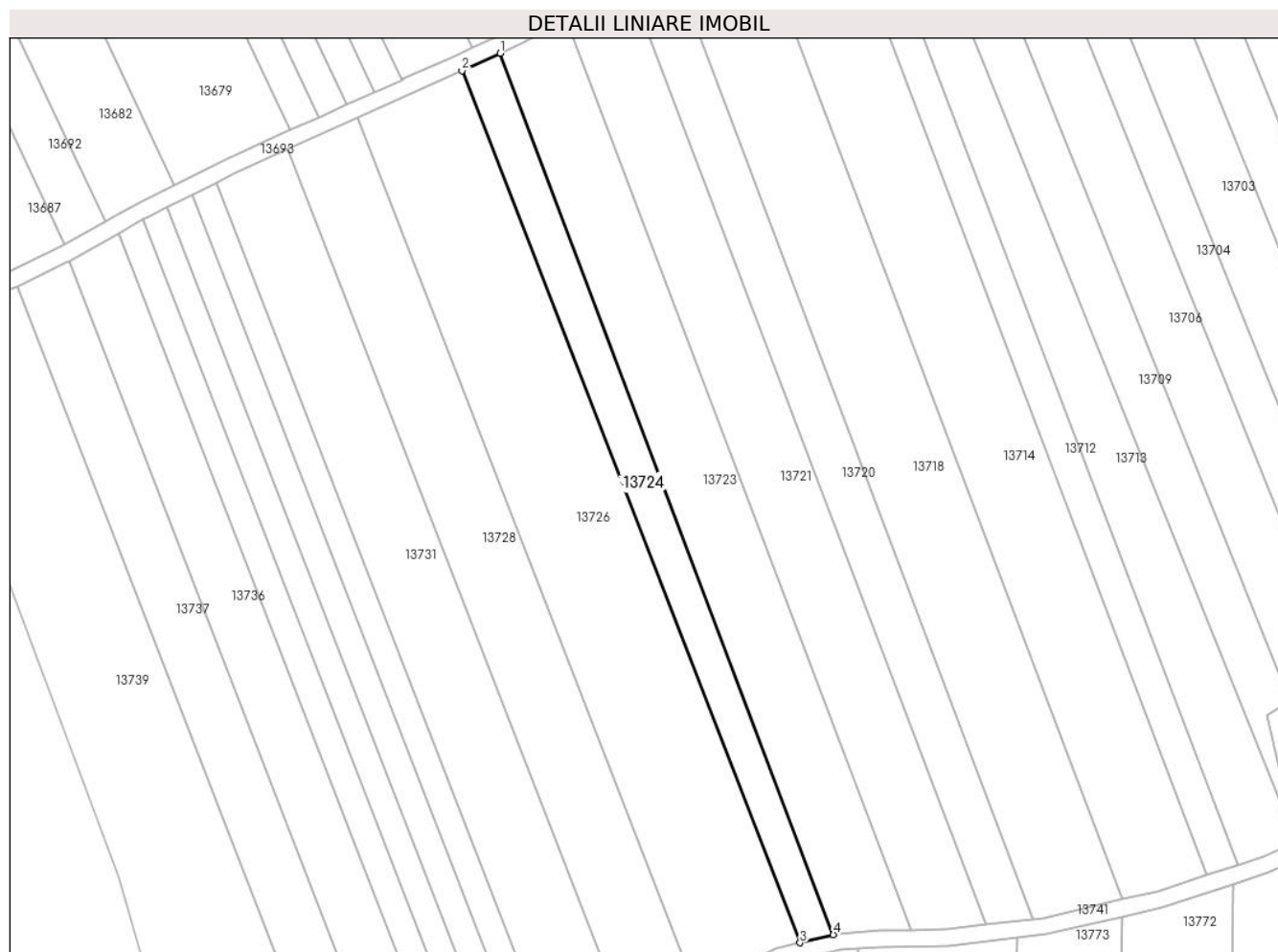
Inscrieri privind dezmembramintele dreptului de proprietate, drepturi reale de garanție și sarcini	Referințe
NU SUNT	

## Anexa Nr. 1 La Partea I

## Teren

Nr cadastral	Suprafața (mp)*	Observații / Referințe
	2.100	

\* Suprafața este determinată în planul de proiecție Stereo 70.



## Date referitoare la teren

Crt	Categorie folosință	Intra vilan	Suprafața (mp)	Tarla	Parcelă	Nr. topo	Observații / Referințe
1	arabil	NU	2.100	85	2561/54	-	NUMĂR DE PARCELĂ GREȘIT ÎN TP (2561/56)

## Lungime Segmente

1) Valorile lungimilor segmentelor sunt obținute din proiecție în plan.

Punct început	X / Y	Punct sfârșit	X / Y	Lungime segment (** (m)
1	414.042,193 499.228,844	2	414.032,935 499.224,616	10.178
2	414.032,935 499.224,616	3	414.115,147 499.012,708	227.296
3	414.115,147 499.012,708	4	414.123,236 499.014,658	8.321
4	414.123,236 499.014,658	1	414.042,193 499.228,844	229.005

**\*\* Lungimile segmentelor sunt determinate în planul de proiecție Stereo 70 și sunt rotunjite la 1 milimetru.**

**\*\*\* Distanța dintre puncte este formată din segmente cumulate ce sunt mai mici decât valoarea 1 milimetru.**



**DATE DESPRE IMOBILUL NR. 13725**

Oficiul de Cadastru și Publicitate Imobiliară SIBIU  
Biroul de Cadastru și Publicitate Imobiliară Sibiu

**A. Partea I. Descrierea imobilului**

TEREN Extravilan

Adresa: Jud. Sibiu

Nr. Crt	Nr cadastral Nr. topografic	Suprafața* (mp)	Observații / Referințe
A1		1.400	Sector cadastral:70 Teren neimprejmuit;

**B. Partea II. Proprietari și acte**

Inscrieri privitoare la dreptul de proprietate și alte drepturi reale		Referințe
/		
Act Administrativ nr. 1068/45, din 03/03/1997 emis de CJPSDPAT (titlu de proprietate);		
B1	Intabulare, drept de PROPRIETATE, dobandit prin Reconstituire, cota actuala 1/1 1) MITEA MAFTEI, CNP NEIDENTIFICAT	A1

**C. Partea III. SARCINI .**

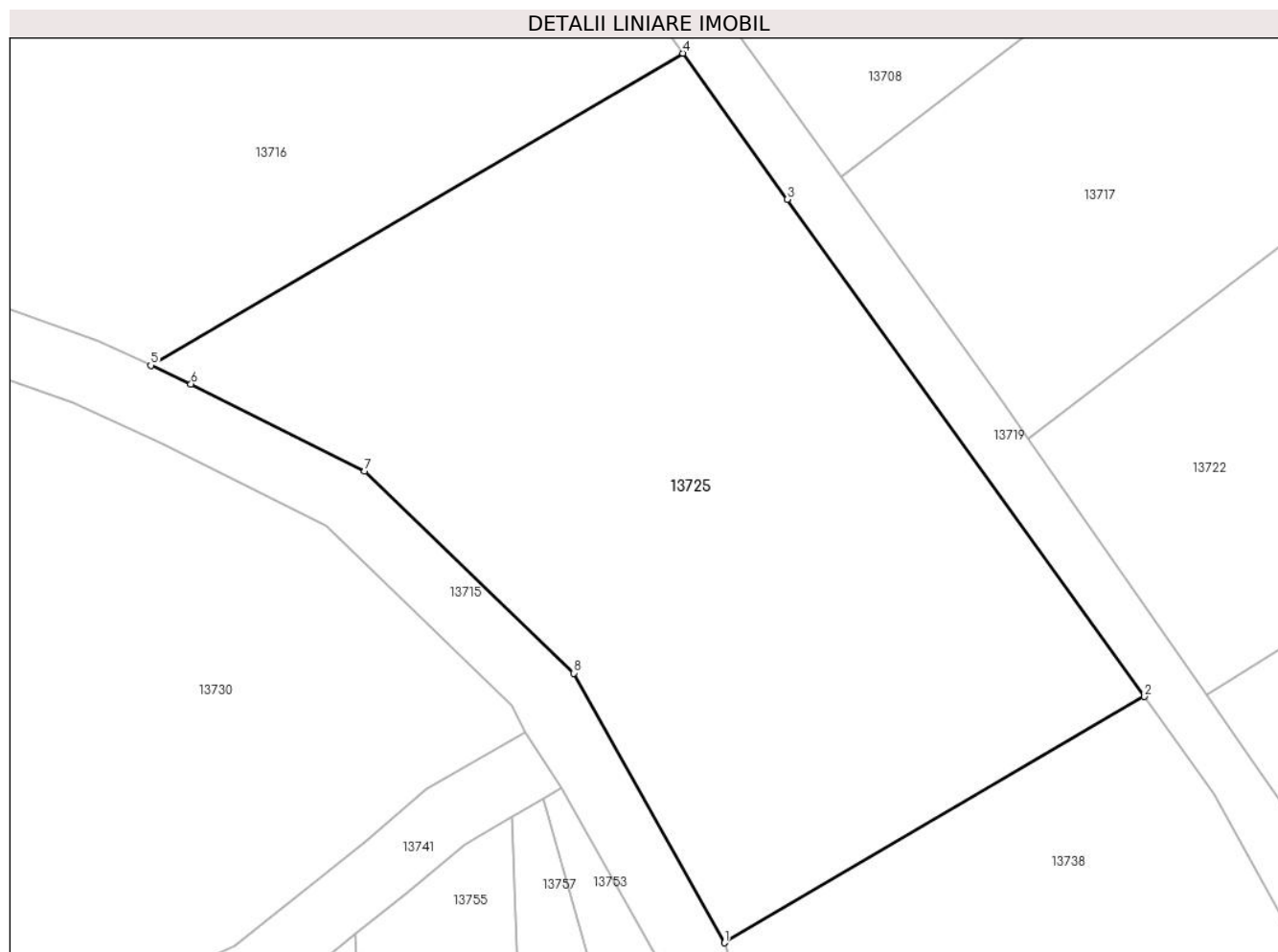
Inscrieri privind dezmembramintele dreptului de proprietate, drepturi reale de garanție și sarcini	Referințe
NU SUNT	

## Anexa Nr. 1 La Partea I

## Teren

Nr cadastral	Suprafața (mp)*	Observații / Referințe
	1.400	

\* Suprafața este determinată în planul de proiecție Stereo 70.



## Date referitoare la teren

Crt	Categorie folosință	Intravilan	Suprafața (mp)	Tarla	Parcelă	Nr. topo	Observații / Referințe
1	arabil	NU	1.400	85	2552/28/1	-	NUMĂR DE PARCELĂ GREȘIT ÎN TP (2552/28/2)

## Lungime Segmente

1) Valorile lungimilor segmentelor sunt obținute din proiecție în plan.

Punct început	X / Y	Punct sfârșit	X / Y	Lungime segment (** (m)
1	414.514,736 499.090,77	2	414.539,884 499.105,512	29.15
2	414.539,884 499.105,512	3	414.518,498 499.135,275	36.649
3	414.518,498 499.135,275	4	414.512,223 499.144,02	10.763
4	414.512,223 499.144,02	5	414.480,357 499.125,34	36.938
5	414.480,357 499.125,34	6	414.482,765 499.124,223	2.654

Punct început	X / Y	Punct sfârşit	X / Y	Lungime segment (** (m)
6	414.482,765 499.124,223	7	414.493,173 499.119,016	11.637
7	414.493,173 499.119,016	8	414.505,712 499.106,912	17.428
8	414.505,712 499.106,912	1	414.514,736 499.090,77	18.493

\*\* Lungimile segmentelor sunt determinate în planul de proiecţie Stereo 70 şi sunt rotunjite la 1 milimetru.

\*\*\* Distanţa dintre puncte este formată din segmente cumulate ce sunt mai mici decât valoarea 1 milimetru.





**DATE DESPRE IMOBILUL NR. 13726**

Oficiul de Cadastru și Publicitate Imobiliară SIBIU  
Biroul de Cadastru și Publicitate Imobiliară Sibiu

**A. Partea I. Descrierea imobilului**

TEREN Extravilan

Adresa: Jud. Sibiu

Nr. Crt	Nr cadastral Nr. topografic	Suprafața* (mp)	Observații / Referințe
A1		6.300	Sector cadastral:70 Teren neimprejmuit;

**B. Partea II. Proprietari și acte**

Inscrieri privitoare la dreptul de proprietate și alte drepturi reale		Referințe
/		
Act Administrativ nr. 1133/45, din 07/04/1998 emis de CJPSDPAT (titlu de proprietate);		
B1	Intabulare, drept de PROPRIETATE, dobandit prin Reconstituire, cota actuala 1/1 1) MITEA MARIA, CNP NEIDENTIFICAT	A1

**C. Partea III. SARCINI .**

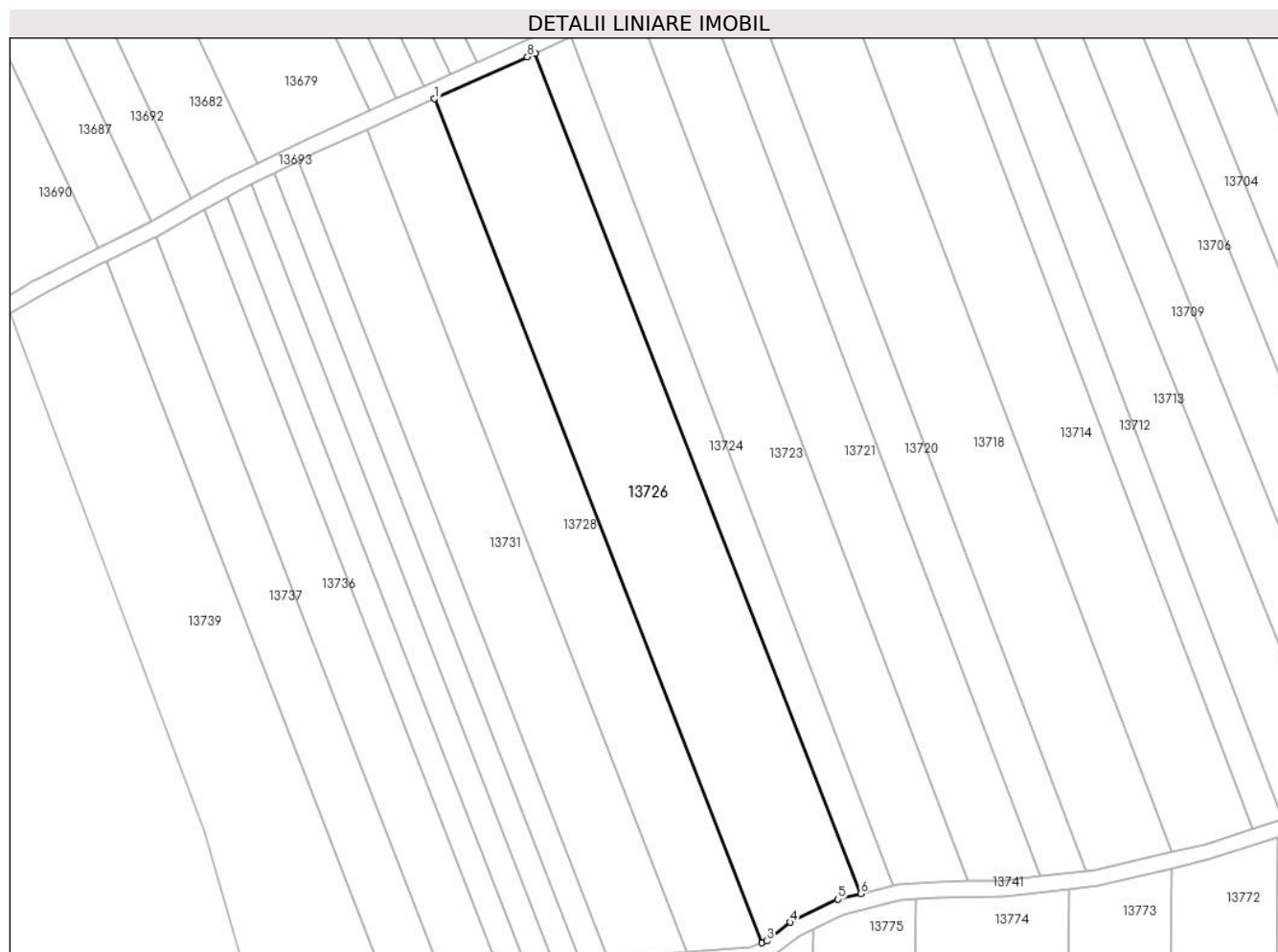
Inscrieri privind dezmembramintele dreptului de proprietate, drepturi reale de garanție și sarcini	Referințe
NU SUNT	

## Anexa Nr. 1 La Partea I

## Teren

Nr cadastral	Suprafața (mp)*	Observații / Referințe
	6.300	

\* Suprafața este determinată în planul de proiecție Stereo 70.



## Date referitoare la teren

Crt	Categorie folosință	Intravilan	Suprafața (mp)	Tarla	Parcelă	Nr. topo	Observații / Referințe
1	arabil	NU	6.300	85	2561/53	-	

## Lungime Segmente

1) Valorile lungimilor segmentelor sunt obținute din proiecție în plan.

Punct început	X / Y	Punct sfârșit	X / Y	Lungime segment (** (m)
1	414.007,593 499.213,142	2	414.090,156 499.000,331	228.266
2	414.090,156 499.000,331	3	414.091,379 499.000,778	1.302
3	414.091,379 499.000,778	4	414.097,322 499.005,483	7.58
4	414.097,322 499.005,483	5	414.109,418 499.011,327	13.434
5	414.109,418 499.011,327	6	414.115,147 499.012,708	5.893

Punct început	X / Y	Punct sfârșit	X / Y	Lungime segment (** (m)
6	414.115,147 499.012,708	7	414.032,935 499.224,616	227.296
7	414.032,935 499.224,616	8	414.031,038 499.223,75	2.086
8	414.031,038 499.223,75	1	414.007,593 499.213,142	25.733

\*\* Lungimile segmentelor sunt determinate în planul de proiecție Stereo 70 și sunt rotunjite la 1 milimetru.

\*\*\* Distanța dintre puncte este formată din segmente cumulate ce sunt mai mici decât valoarea 1 milimetru.



**DATE DESPRE IMOBILUL NR. 13727**

Oficiul de Cadastru și Publicitate Imobiliară SIBIU  
Biroul de Cadastru și Publicitate Imobiliară Sibiu

**A. Partea I. Descrierea imobilului**

TEREN Extravilan

Adresa: Jud. Sibiu

Nr. Crt	Nr cadastral Nr. topografic	Suprafața* (mp)	Observații / Referințe
A1		1.000	Sector cadastral:70 Teren neimprejmuit;

**B. Partea II. Proprietari și acte**

Inscrieri privitoare la dreptul de proprietate și alte drepturi reale		Referințe
/		
Act Normativ nr. 7, din 13/03/1996 emis de PARLAMENTUL ROMÂNIEI (lege);		
B1	Inscrierea provizorie, drept de PROPRIETATE, dobandit prin Lege, cota actuala 1/1	A1
1) COMUNA PĂUCA, CIF:4241206, PROPRIETAR NEIDENTIFICAT		

**C. Partea III. SARCINI .**

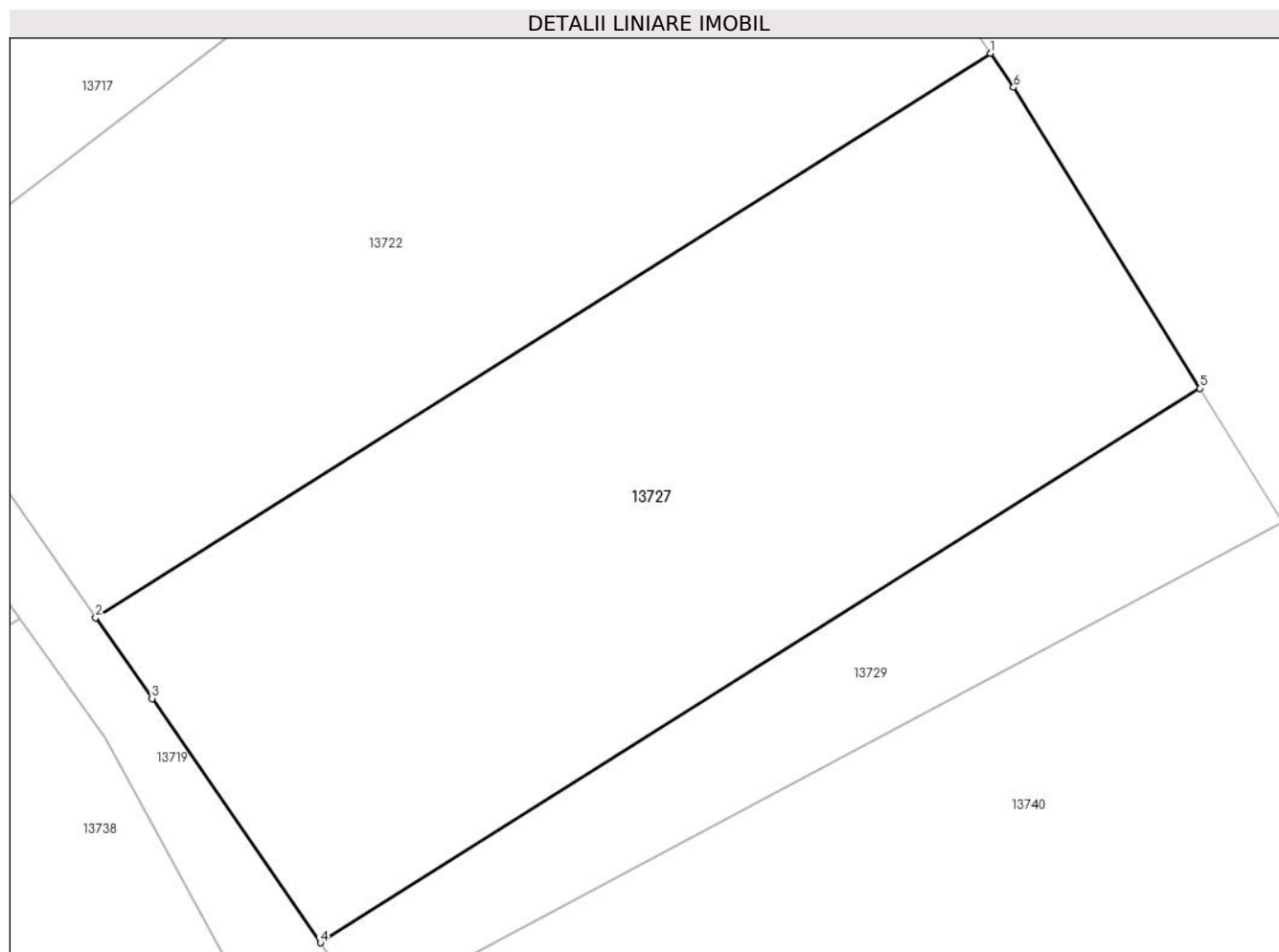
Inscrieri privind dezmembramintele dreptului de proprietate, drepturi reale de garanție și sarcini	Referințe
NU SUNT	

## Anexa Nr. 1 La Partea I

## Teren

Nr cadastral	Suprafața (mp)*	Observații / Referințe
	1.000	

\* Suprafața este determinată în planul de proiecție Stereo 70.



## Date referitoare la teren

Crt	Categorie folosință	Intra vilan	Suprafața (mp)	Tarla	Parcelă	Nr. topo	Observații / Referințe
1	arabil	NU	1.000	85	2539/28	-	

## Lungime Segmente

1) Valorile lungimilor segmentelor sunt obținute din proiecție în plan.

Punct început	X / Y	Punct sfârșit	X / Y	Lungime segment (** (m)
1	414.587,578 499.133,295	2	414.543,604 499.105,581	51.978
2	414.543,604 499.105,581	3	414.546,376 499.101,61	4.843
3	414.546,376 499.101,61	4	414.554,652 499.089,614	14.574
4	414.554,652 499.089,614	5	414.597,861 499.116,846	51.074
5	414.597,861 499.116,846	6	414.588,708 499.131,617	17.376

Punct început	X / Y	Punct sfârșit	X / Y	Lungime segment (** (m)
6	414.588,708 499.131,617	1	414.587,578 499.133,295	2.023

\*\* Lungimile segmentelor sunt determinate în planul de proiecție Stereo 70 și sunt rotunjite la 1 milimetru.

\*\*\* Distanța dintre puncte este formată din segmente cumulate ce sunt mai mici decât valoarea 1 milimetru.





**DATE DESPRE IMOBILUL NR. 13728**

Oficiul de Cadastru și Publicitate Imobiliară SIBIU  
Biroul de Cadastru și Publicitate Imobiliară Sibiu

**A. Partea I. Descrierea imobilului**

TEREN Extravilan

Adresa: Jud. Sibiu

Nr. Crt	Nr cadastral Nr. topografic	Suprafața* (mp)	Observații / Referințe
A1		4.200	Sector cadastral:70 Teren neimprejmuit;

**B. Partea II. Proprietari și acte**

Inscrieri privitoare la dreptul de proprietate și alte drepturi reale		Referințe
/		
Act Administrativ nr. 1924/45, din 01/02/2005 emis de CJPSDPAT (titlu de proprietate);		
B1	Intabulare, drept de PROPRIETATE, dobandit prin Reconstituire, cota actuala 1/1 1) STOICA SIMILIE, CNP NEIDENTIFICAT	A1

**C. Partea III. SARCINI .**

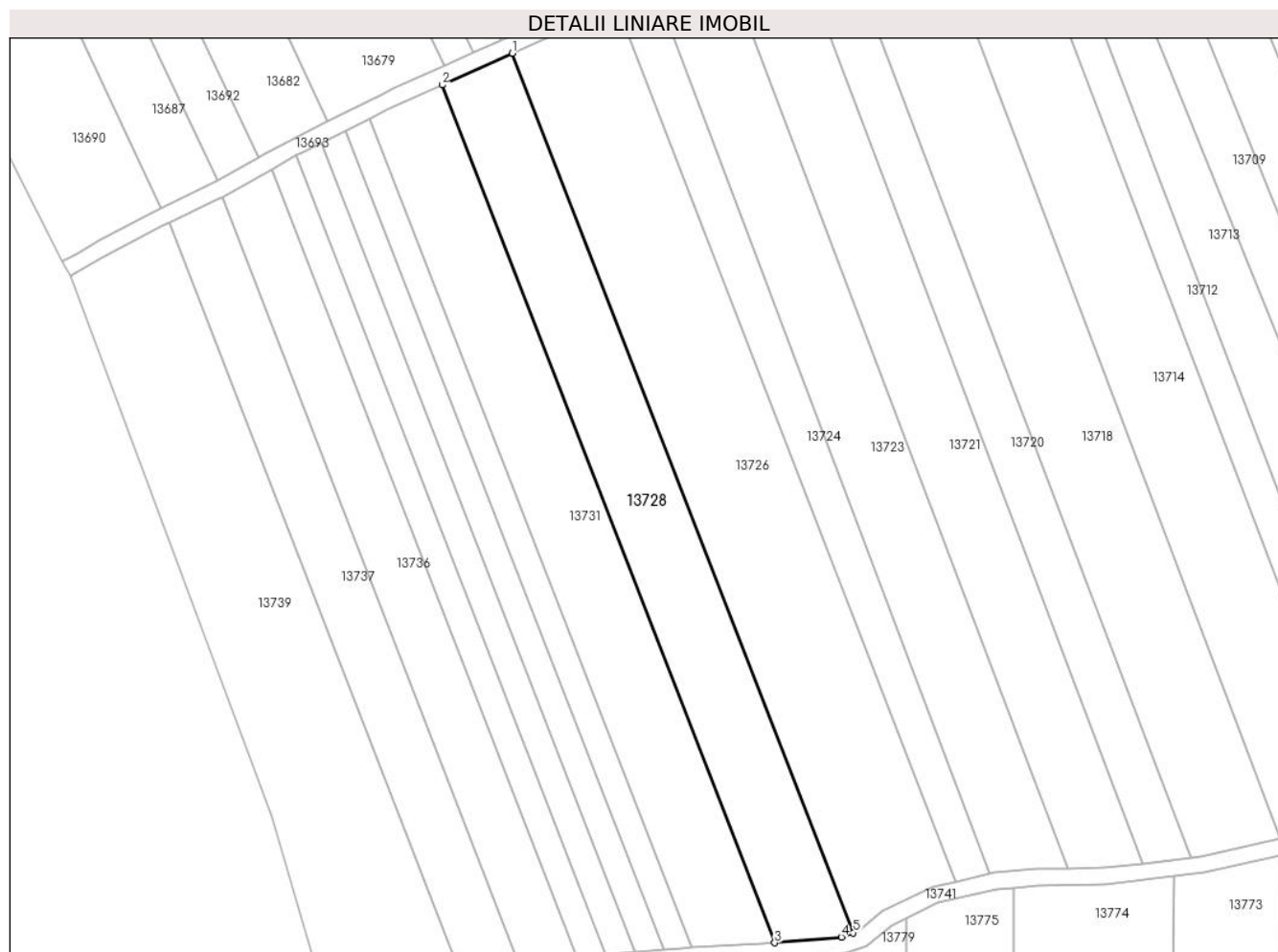
Inscrieri privind dezmembramintele dreptului de proprietate, drepturi reale de garanție și sarcini	Referințe
NU SUNT	

## Anexa Nr. 1 La Partea I

## Teren

Nr cadastral	Suprafața (mp)*	Observații / Referințe
	4.200	

\* Suprafața este determinată în planul de proiecție Stereo 70.



## Date referitoare la teren

Crt	Categorie folosință	Intra vilan	Suprafața (mp)	Tarla	Parcelă	Nr. topo	Observații / Referințe
1	arabil	NU	4.200	85	2561/52	-	

## Lungime Segmente

1) Valorile lungimilor segmentelor sunt obținute din proiecție în plan.

Punct început	X / Y	Punct sfârșit	X / Y	Lungime segment (** (m)
1	414.007,593 499.213,142	2	413.990,62 499.205,464	18.629
2	413.990,62 499.205,464	3	414.071,141 498.997,915	222.621
3	414.071,141 498.997,915	4	414.087,274 498.999,277	16.191
4	414.087,274 498.999,277	5	414.090,156 499.000,331	3.068
5	414.090,156 499.000,331	1	414.007,593 499.213,142	228.266

**\*\* Lungimile segmentelor sunt determinate în planul de proiecție Stereo 70 și sunt rotunjite la 1 milimetru.**

**\*\*\* Distanța dintre puncte este formată din segmente cumulate ce sunt mai mici decât valoarea 1 milimetru.**



**DATE DESPRE IMOBILUL NR. 13729**

Oficiul de Cadastru și Publicitate Imobiliară SIBIU  
Biroul de Cadastru și Publicitate Imobiliară Sibiu

**A. Partea I. Descrierea imobilului**

TEREN Extravilan

Adresa: Jud. Sibiu

Nr. Crt	Nr cadastral Nr. topografic	Suprafața* (mp)	Observații / Referințe
A1		300	Sector cadastral:70 Teren neimprejmuit;

**B. Partea II. Proprietari și acte**

Inscrieri privitoare la dreptul de proprietate și alte drepturi reale	Referințe
/	
Act Administrativ nr. 1201/45, din 22/06/1998 emis de CJPSDPAT (titlu de proprietate);	
B1	A1
Intabulare, drept de PROPRIETATE, dobandit prin Reconstituire, cota actuala 1/1	
1) <b>ENE SIMINA</b> , CNP NEIDENTIFICAT	
2) <b>JOARZĂ AURELIA</b> , CNP NEIDENTIFICAT	

**C. Partea III. SARCINI .**

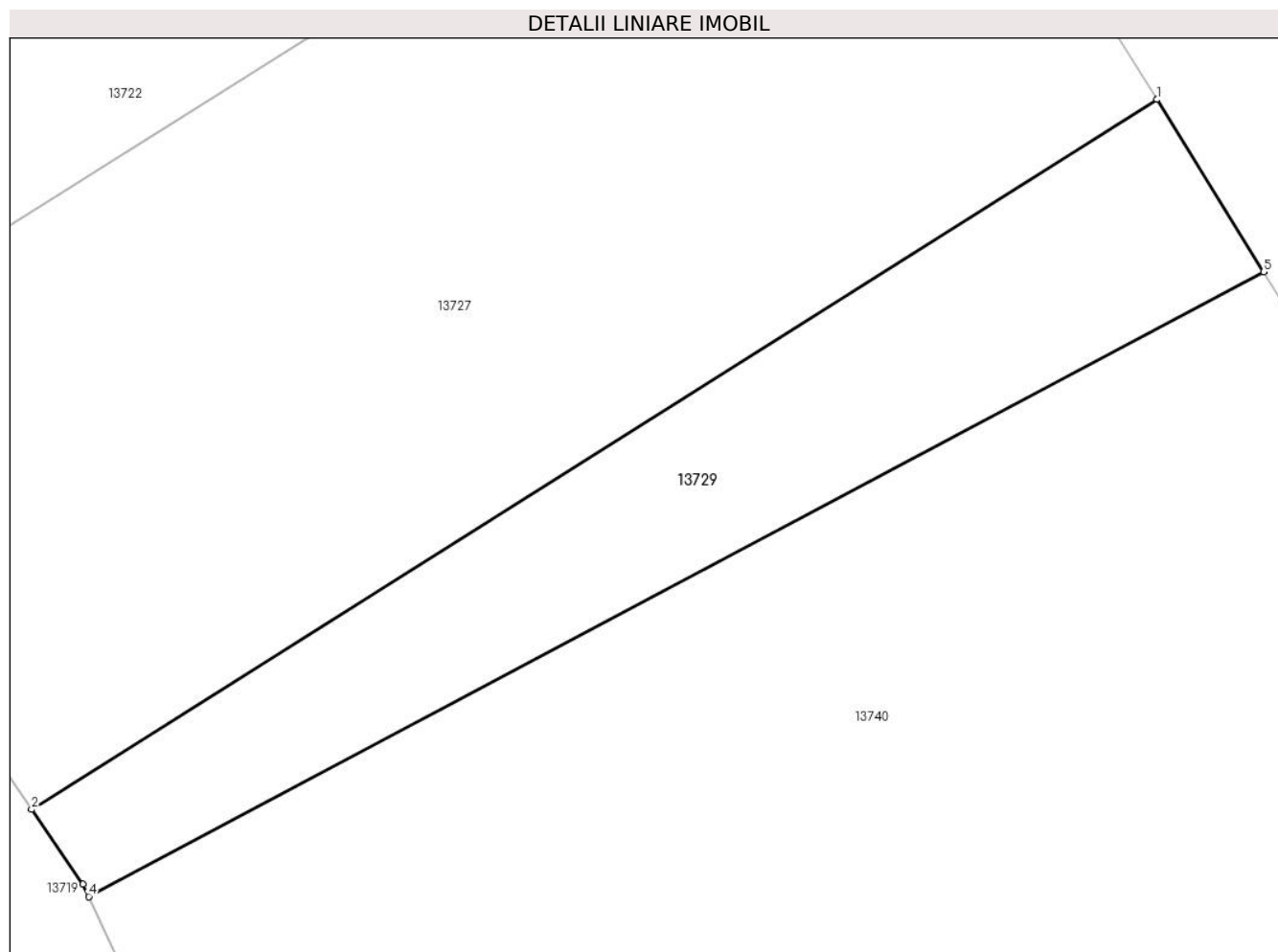
Inscrieri privind dezmembramintele dreptului de proprietate, drepturi reale de garanție și sarcini	Referințe
NU SUNT	

## Anexa Nr. 1 La Partea I

## Teren

Nr cadastral	Suprafața (mp)*	Observații / Referințe
	300	

\* Suprafața este determinată în planul de proiecție Stereo 70.



## Date referitoare la teren

Crt	Categorie folosință	Intravilan	Suprafața (mp)	Tarla	Parcelă	Nr. topo	Observații / Referințe
1	arabil	NU	300	85	2539/29	-	

## Lungime Segmente

1) Valorile lungimilor segmentelor sunt obținute din proiecție în plan.

Punct început	X / Y	Punct sfârșit	X / Y	Lungime segment (** (m)
1	414.597,861 499.116,846	2	414.554,652 499.089,614	51.074
2	414.554,652 499.089,614	3	414.556,624 499.086,755	3.473
3	414.556,624 499.086,755	4	414.556,85 499.086,273	0.532
4	414.556,85 499.086,273	5	414.601,954 499.110,239	51.077
5	414.601,954 499.110,239	1	414.597,861 499.116,846	7.772

**\*\* Lungimile segmentelor sunt determinate în planul de proiecție Stereo 70 și sunt rotunjite la 1 milimetru.**

**\*\*\* Distanța dintre puncte este formată din segmente cumulate ce sunt mai mici decât valoarea 1 milimetru.**





**DATE DESPRE IMOBILUL NR. 13730**

Oficiul de Cadastru și Publicitate Imobiliară SIBIU  
Biroul de Cadastru și Publicitate Imobiliară Sibiu

**A. Partea I. Descrierea imobilului**

TEREN Extravilan

Adresa: Jud. Sibiu

Nr. Crt	Nr cadastral Nr. topografic	Suprafața* (mp)	Observații / Referințe
A1		13.437	Sector cadastral:70 Teren neimprejmuit;

**B. Partea II. Proprietari și acte**

Inscrieri privitoare la dreptul de proprietate și alte drepturi reale		Referințe
/		
Act Normativ nr. 7, din 13/03/1996 emis de PARLAMENTUL ROMÂNIEI (lege);		
B1	Inscrierea provizorie, drept de PROPRIETATE, dobandit prin Lege, cota actuala 1/1	A1
1) <b>COMUNA PĂUCA</b> , CIF:4241206, PROPRIETAR NEIDENTIFICAT		

**C. Partea III. SARCINI .**

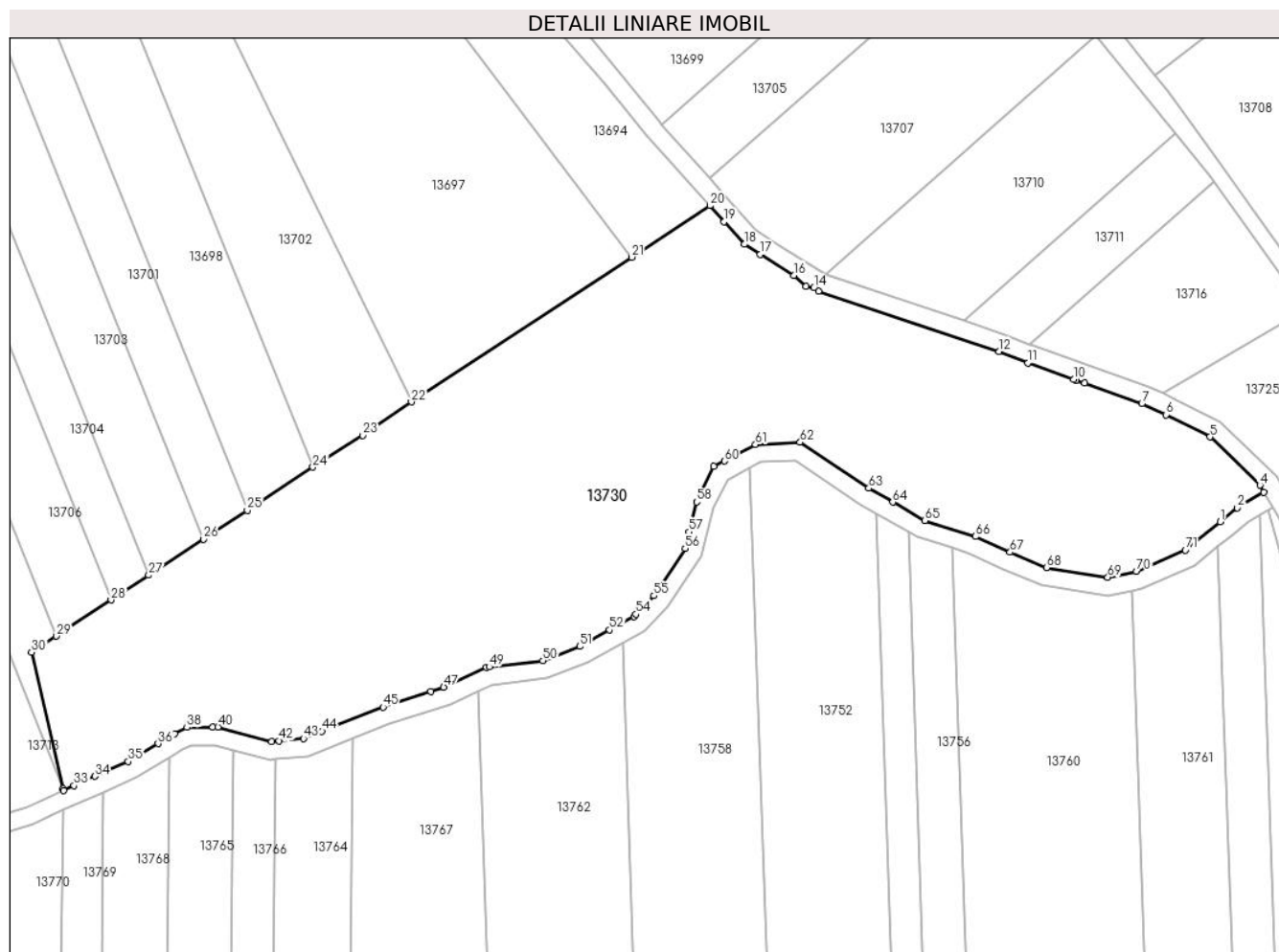
Inscrieri privind dezmembramintele dreptului de proprietate, drepturi reale de garanție și sarcini	Referințe
NU SUNT	

## Anexa Nr. 1 La Partea I

## Teren

Nr cadastral	Suprafața (mp)*	Observații / Referințe
	13.437	

\* Suprafața este determinată în planul de proiecție Stereo 70.



## Date referitoare la teren

Crt	Categorie folosință	Intravilan	Suprafața (mp)	Tarla	Parcelă	Nr. topo	Observații / Referințe
1	faneata	NU	13.437	85	2553	-	

## Lungime Segmente

1) Valorile lungimilor segmentelor sunt obținute din proiecție în plan.

Punct început	X / Y	Punct sfârșit	X / Y	Lungime segment	Punct început	X / Y	Punct sfârșit	X / Y	Lungime segment	Punct început	X / Y	Punct sfârșit	X / Y	Lungime segment
1	414.493,171 499.096,823	2	414.496,891 499.099,951	4.86	2	414.496,891 499.099,951	3	414.502,803 499.103,396	6.842	3	414.502,803 499.103,396	4	414.501,957 499.104,977	1.794
4	414.501,957 499.104,977	5	414.490,835 499.115,713	15.458	5	414.490,835 499.115,713	6	414.481,028 499.120,619	10.966	6	414.481,028 499.120,619	7	414.475,709 499.123,086	5.863
7	414.475,709 499.123,086	8	414.462,95 499.127,638	13.547	8	414.462,95 499.127,638	9	414.461,087 499.128,25	1.961	9	414.461,087 499.128,25	10	414.460,551 499.128,494	0.589
10	414.460,551 499.128,494	11	414.450,344 499.132,135	10.837	11	414.450,344 499.132,135	12	414.443,971 499.134,717	6.877	12	414.443,971 499.134,717	13	414.403,824 499.148,133	42.329
13	414.403,824 499.148,133	14	414.402,722 499.148,824	1.302	14	414.402,722 499.148,824	15	414.400,978 499.149,194	1.782	15	414.400,978 499.149,194	16	414.398,286 499.151,604	3.614
16	414.398,286 499.151,604	17	414.390,823 499.156,281	8.807	17	414.390,823 499.156,281	18	414.387,253 499.158,519	4.214	18	414.387,253 499.158,519	19	414.382,793 499.163,51	6.693

Punct început	X / Y	Punct sfârșit	X / Y	Lungime segment	Punct început	X / Y	Punct sfârșit	X / Y	Lungime segment	Punct început	X / Y	Punct sfârșit	X / Y	Lungime segment
19	414.382,793 499.163,51	20	414.379,614 499.167,068	4.772	20	414.379,614 499.167,068	21	414.362,251 499.155,646	20.784	21	414.362,251 499.155,646	22	414.313,21 499.123,482	58.647
22	414.313,21 499.123,482	23	414.302,402 499.116,02	13.134	23	414.302,402 499.116,02	24	414.291,336 499.108,993	13.108	24	414.291,336 499.108,993	25	414.276,742 499.099,391	17.47
25	414.276,742 499.099,391	26	414.267,001 499.092,983	11.659	26	414.267,001 499.092,983	27	414.254,814 499.084,965	14.588	27	414.254,814 499.084,965	28	414.246,449 499.079,462	10.012
28	414.246,449 499.079,462	29	414.234,242 499.071,432	14.611	29	414.234,242 499.071,432	30	414.228,774 499.067,834	6.546	30	414.228,774 499.067,834	31	414.235,787 499.037,587	31.05
31	414.235,787 499.037,587	32	414.235,881 499.037,183	0.414	32	414.235,881 499.037,183	33	414.238,203 499.038,214	2.541	33	414.238,203 499.038,214	34	414.242,847 499.040,276	5.082
34	414.242,847 499.040,276	35	414.250,249 499.043,563	8.098	35	414.250,249 499.043,563	36	414.256,899 499.047,523	7.741	36	414.256,899 499.047,523	37	414.260,548 499.049,695	4.246
37	414.260,548 499.049,695	38	414.263,317 499.051,14	3.123	38	414.263,317 499.051,14	39	414.269,081 499.051,224	5.765	39	414.269,081 499.051,224	40	414.270,232 499.051,241	1.152
40	414.270,232 499.051,241	41	414.282,174 499.047,997	12.374	41	414.282,174 499.047,997	42	414.283,83 499.048,158	1.664	42	414.283,83 499.048,158	43	414.289,227 499.048,685	5.423
43	414.289,227 499.048,685	44	414.293,334 499.050,3	4.413	44	414.293,334 499.050,3	45	414.306,916 499.055,641	14.594	45	414.306,916 499.055,641	46	414.317,554 499.059,134	11.197
46	414.317,554 499.059,134	47	414.320,425 499.060,077	3.021	47	414.320,425 499.060,077	48	414.329,95 499.064,522	10.511	48	414.329,95 499.064,522	49	414.330,573 499.064,593	0.627
49	414.330,573 499.064,593	50	414.342,494 499.065,961	12.0	50	414.342,494 499.065,961	51	414.350,708 499.069,135	8.805	51	414.350,708 499.069,135	52	414.357,336 499.072,817	7.583
52	414.357,336 499.072,817	53	414.362,754 499.075,827	6.198	53	414.362,754 499.075,827	54	414.363,189 499.076,28	0.628	54	414.363,189 499.076,28	55	414.367,17 499.080,42	5.743
55	414.367,17 499.080,42	56	414.374,117 499.090,934	12.602	56	414.374,117 499.090,934	57	414.375,026 499.094,57	3.749	57	414.375,026 499.094,57	58	414.376,695 499.101,247	6.882
58	414.376,695 499.101,247	59	414.380,498 499.109,106	8.731	59	414.380,498 499.109,106	60	414.382,838 499.110,341	2.646	60	414.382,838 499.110,341	61	414.389,759 499.113,994	7.826
61	414.389,759 499.113,994	62	414.399,698 499.114,517	9.953	62	414.399,698 499.114,517	63	414.414,957 499.104,276	18.377	63	414.414,957 499.104,276	64	414.420,293 499.101,199	6.159
64	414.420,293 499.101,199	65	414.427,403 499.097,099	8.208	65	414.427,403 499.097,099	66	414.438,742 499.093,58	11.872	66	414.438,742 499.093,58	67	414.446,396 499.090,079	8.416
67	414.446,396 499.090,079	68	414.454,467 499.086,641	8.773	68	414.454,467 499.086,641	69	414.468,128 499.084,522	13.825	69	414.468,128 499.084,522	70	414.474,549 499.085,806	6.548
70	414.474,549 499.085,806	71	414.485,353 499.090,584	11.813	71	414.485,353 499.090,584	1	414.493,171 499.096,823	10.003					

\*\* Lungimile segmentelor sunt determinate în planul de proiecție Stereo 70 și sunt rotunjite la 1 milimetru.

\*\*\* Distanța dintre puncte este formată din segmente cumulate ce sunt mai mici decât valoarea 1 milimetru.



**DATE DESPRE IMOBILUL NR. 13731**

Oficiul de Cadastru și Publicitate Imobiliară SIBIU  
Biroul de Cadastru și Publicitate Imobiliară Sibiu

**A. Partea I. Descrierea imobilului**

TEREN Extravilan

Adresa: Jud. Sibiu

Nr. Crt	Nr cadastral Nr. topografic	Suprafața* (mp)	Observații / Referințe
A1		4.200	Sector cadastral:70 Teren neimprejmuit;

**B. Partea II. Proprietari și acte**

Inscrieri privitoare la dreptul de proprietate și alte drepturi reale	Referințe
/	
Act Administrativ nr. 1147/45, din 07/04/1998 emis de CJPSDPAT (titlu de proprietate);	
B1	A1
Intabulare, drept de PROPRIETATE, dobandit prin Reconstituire, cota actuala 1/1	
1) BERA NICOLAE, CNP NEIDENTIFICAT	

**C. Partea III. SARCINI .**

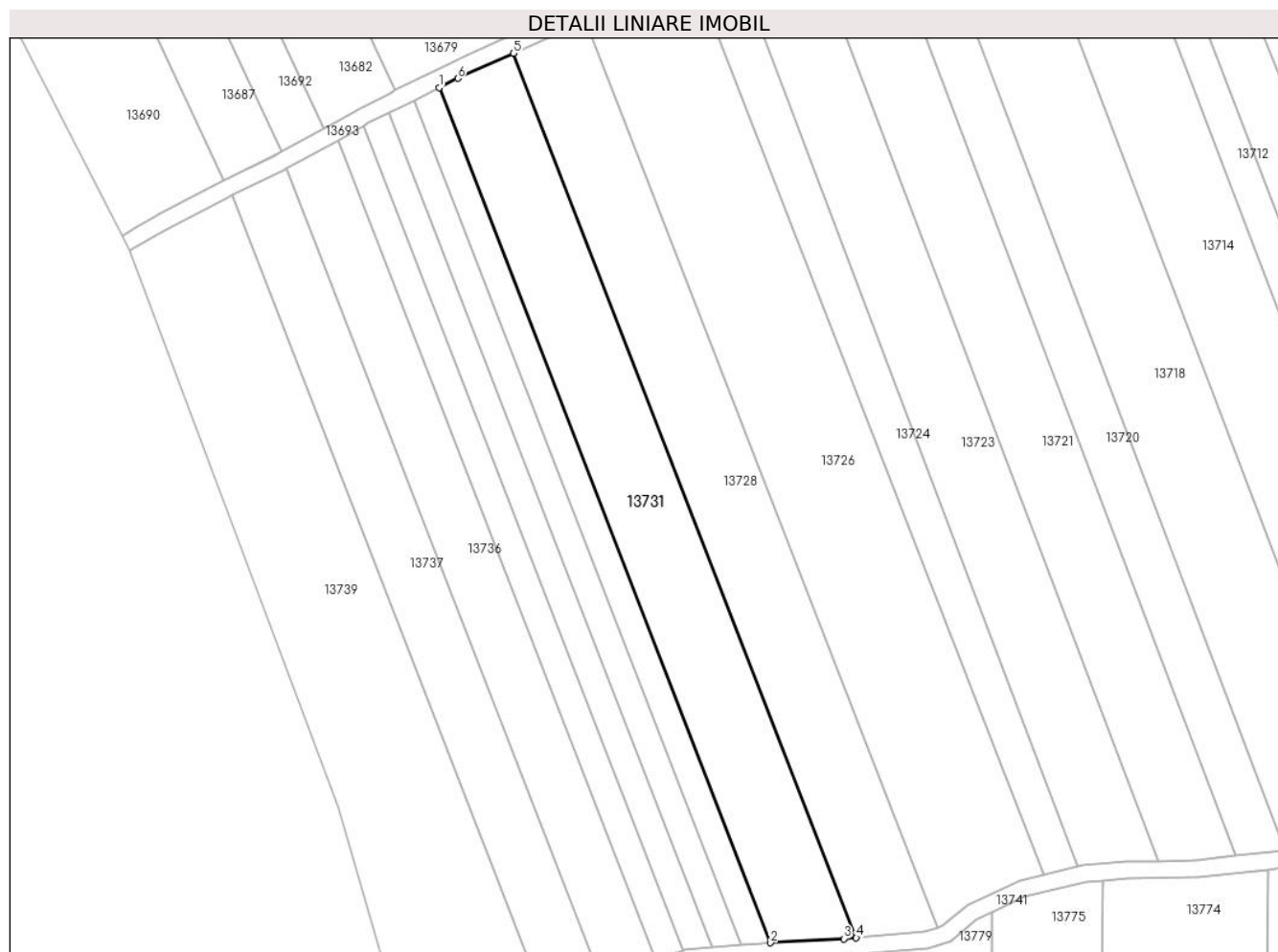
Inscrieri privind dezmembramintele dreptului de proprietate, drepturi reale de garanție și sarcini	Referințe
NU SUNT	

## Anexa Nr. 1 La Partea I

## Teren

Nr cadastral	Suprafața (mp)*	Observații / Referințe
	4.200	

\* Suprafața este determinată în planul de proiecție Stereo 70.



## Date referitoare la teren

Crt	Categorie folosință	Intravilan	Suprafața (mp)	Tarla	Parcelă	Nr. topo	Observații / Referințe
1	arabil	NU	4.200	85	2561/51	-	

## Lungime Segmente

1) Valorile lungimilor segmentelor sunt obținute din proiecție în plan.

Punct început	X / Y	Punct sfârșit	X / Y	Lungime segment (** (m)
1	413.973,189 499.197,378	2	414.051,032 498.996,73	215.219
2	414.051,032 498.996,73	3	414.068,292 498.997,674	17.285
3	414.068,292 498.997,674	4	414.071,141 498.997,915	2.86
4	414.071,141 498.997,915	5	413.990,62 499.205,464	222.621
5	413.990,62 499.205,464	6	413.977,587 499.199,567	14.305

Punct început	X / Y	Punct sfârșit	X / Y	Lungime segment (** (m)
6	413.977,587 499.199,567	1	413.973,189 499.197,378	4.913

\*\* Lungimile segmentelor sunt determinate în planul de proiecție Stereo 70 și sunt rotunjite la 1 milimetru.

\*\*\* Distanța dintre puncte este formată din segmente cumulate ce sunt mai mici decât valoarea 1 milimetru.





**DATE DESPRE IMOBILUL NR. 13732**

Oficiul de Cadastru și Publicitate Imobiliară SIBIU  
Biroul de Cadastru și Publicitate Imobiliară Sibiu

**A. Partea I. Descrierea imobilului**

TEREN Extravilan

Adresa: Jud. Sibiu

Nr. Crt	Nr cadastral Nr. topografic	Suprafața* (mp)	Observații / Referințe
A1		1.400	Sector cadastral:70 Teren neimprejmuit;

**B. Partea II. Proprietari și acte**

Inscrieri privitoare la dreptul de proprietate și alte drepturi reale	Referințe
/	
Act Normativ nr. 7, din 13/03/1996 emis de PARLAMENTUL ROMÂNIEI (lege);	
B1	A1
Inscrierea provizorie, drept de PROPRIETATE, dobandit prin Lege, cota actuala 1/1	
1) COMUNA PĂUCA, CIF:4241206, PROPRIETAR NEIDENTIFICAT	

**C. Partea III. SARCINI .**

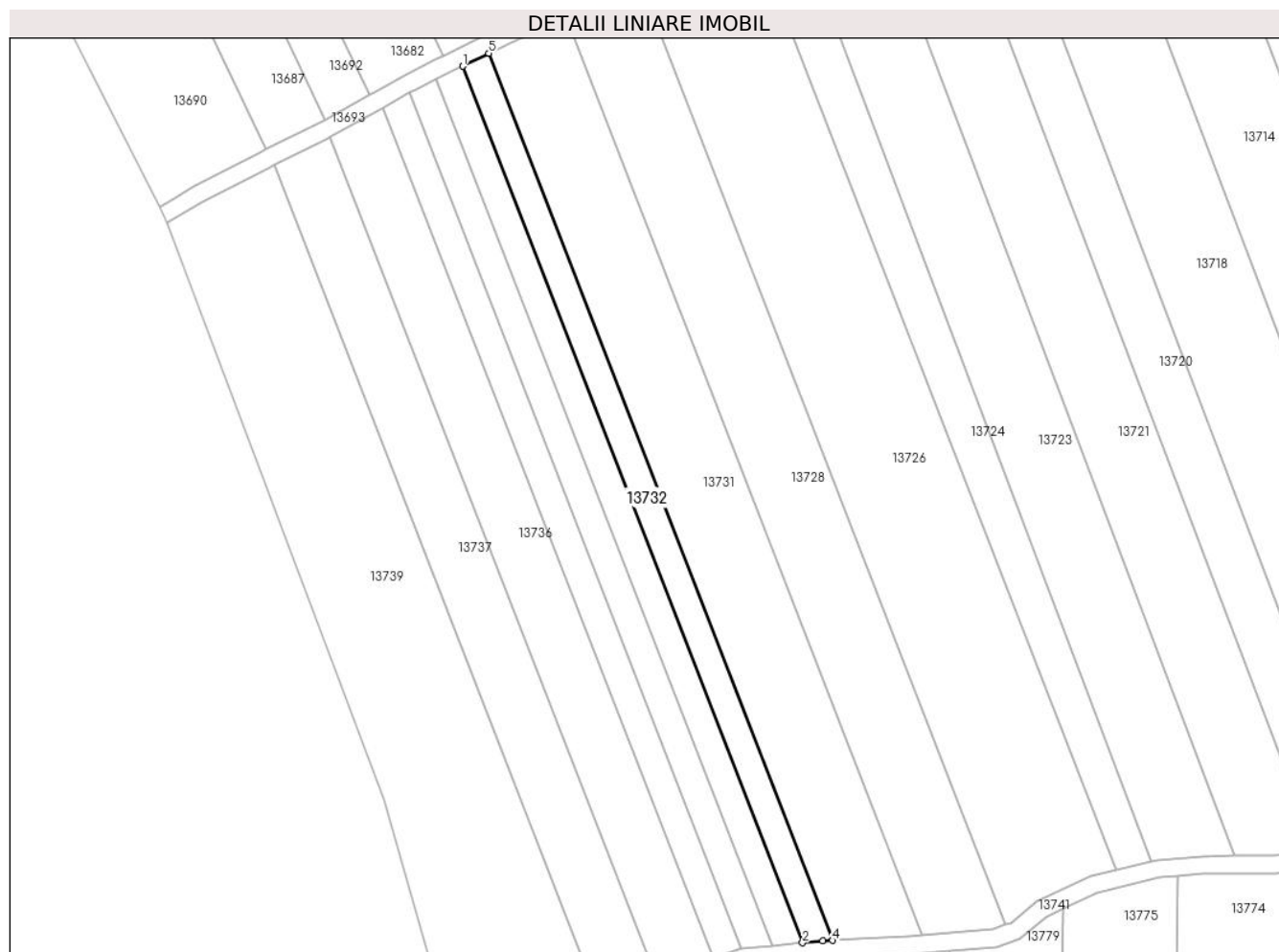
Inscrieri privind dezmembramintele dreptului de proprietate, drepturi reale de garanție și sarcini	Referințe
NU SUNT	

## Anexa Nr. 1 La Partea I

## Teren

Nr cadastral	Suprafața (mp)*	Observații / Referințe
	1.400	

\* Suprafața este determinată în planul de proiecție Stereo 70.



## Date referitoare la teren

Crt	Categorie folosință	Intravilan	Suprafața (mp)	Tarla	Parcelă	Nr. topo	Observații / Referințe
1	arabil	NU	1.400	85	2561/50	-	

## Lungime Segmente

1) Valorile lungimilor segmentelor sunt obținute din proiecție în plan.

Punct început	X / Y	Punct sfârșit	X / Y	Lungime segment (** (m)
1	413.967,306 499.194,448	2	414.044,216 498.996,203	212.641
2	414.044,216 498.996,203	3	414.048,793 498.996,607	4.595
3	414.048,793 498.996,607	4	414.051,032 498.996,73	2.242
4	414.051,032 498.996,73	5	413.973,189 499.197,378	215.219
5	413.973,189 499.197,378	1	413.967,306 499.194,448	6.573

**\*\* Lungimile segmentelor sunt determinate în planul de proiecție Stereo 70 și sunt rotunjite la 1 milimetru.**

**\*\*\* Distanța dintre puncte este formată din segmente cumulate ce sunt mai mici decât valoarea 1 milimetru.**



**DATE DESPRE IMOBILUL NR. 13733**

Oficiul de Cadastru și Publicitate Imobiliară SIBIU  
Biroul de Cadastru și Publicitate Imobiliară Sibiu

**A. Partea I. Descrierea imobilului**

TEREN Extravilan

Adresa: Jud. Sibiu

Nr. Crt	Nr cadastral Nr. topografic	Suprafața* (mp)	Observații / Referințe
A1		1.400	Sector cadastral:70 Teren neimprejmuit;

**B. Partea II. Proprietari și acte**

Inscrieri privitoare la dreptul de proprietate și alte drepturi reale	Referințe
/	
Act Administrativ nr. 763/45, din 10/01/1996 emis de CJPSDPAT (titlu de proprietate);	
B1	A1
Intabulare, drept de PROPRIETATE, dobandit prin Reconstituire, cota actuala 1/1	
1) <b>BOGDAN ISTINA</b> , CNP NEIDENTIFICAT	

**C. Partea III. SARCINI .**

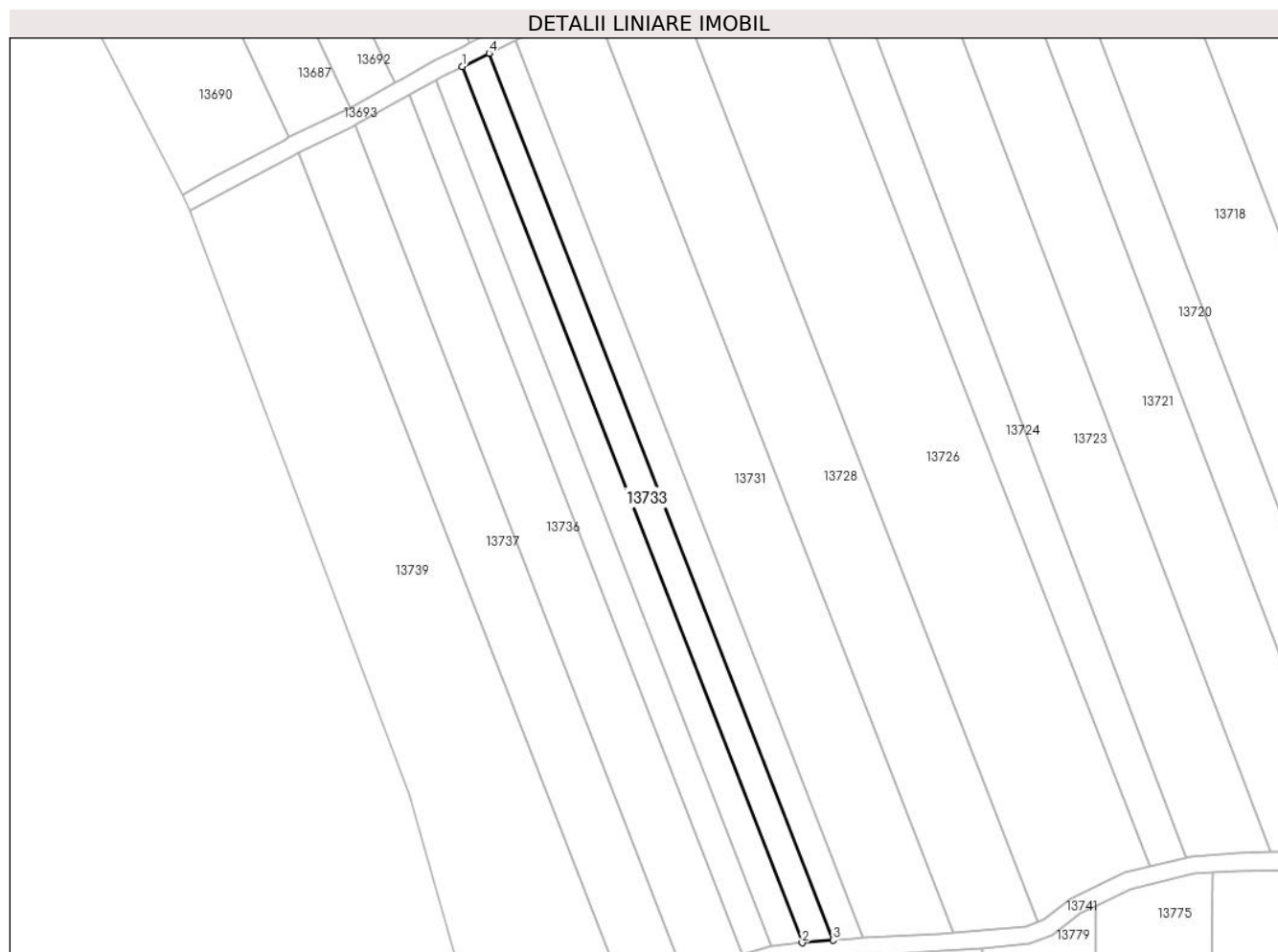
Inscrieri privind dezmembramintele dreptului de proprietate, drepturi reale de garanție și sarcini	Referințe
NU SUNT	

## Anexa Nr. 1 La Partea I

## Teren

Nr cadastral	Suprafața (mp)*	Observații / Referințe
	1.400	

\* Suprafața este determinată în planul de proiecție Stereo 70.



## Date referitoare la teren

Crt	Categorie folosință	Intravilan	Suprafața (mp)	Tarla	Parcelă	Nr. topo	Observații / Referințe
1	arabil	NU	1.400	85	2561/49	-	NUMĂR DE PARCELĂ GREȘIT ÎN TP (2561/64)

## Lungime Segmente

1) Valorile lungimilor segmentelor sunt obținute din proiecție în plan.

Punct început	X / Y	Punct sfârșit	X / Y	Lungime segment (** (m)
1	413.961,351 499.191,483	2	414.037,347 498.995,598	210.111
2	414.037,347 498.995,598	3	414.044,216 498.996,203	6.896
3	414.044,216 498.996,203	4	413.967,306 499.194,448	212.641
4	413.967,306 499.194,448	1	413.961,351 499.191,483	6.651

**\*\* Lungimile segmentelor sunt determinate în planul de proiecție Stereo 70 și sunt rotunjite la 1 milimetru.**

**\*\*\* Distanța dintre puncte este formată din segmente cumulate ce sunt mai mici decât valoarea 1 milimetru.**





**DATE DESPRE IMOBILUL NR. 13734**

Oficiul de Cadastru și Publicitate Imobiliară SIBIU  
Biroul de Cadastru și Publicitate Imobiliară Sibiu

**A. Partea I. Descrierea imobilului**

TEREN Extravilan

Adresa: Jud. Sibiu

Nr. Crt	Nr cadastral Nr. topografic	Suprafața* (mp)	Observații / Referințe
A1		1.400	Sector cadastral:70 Teren neimprejmuit;

**B. Partea II. Proprietari și acte**

Inscrieri privitoare la dreptul de proprietate și alte drepturi reale		Referințe
/		
Act Administrativ nr. 136/45, din 15/07/1994 emis de CJPSDPAT (titlu de proprietate);		
B1	Intabulare, drept de PROPRIETATE, dobandit prin Reconstituire, cota actuala 1/1 1) JOARZĂ MATEI, CNP NEIDENTIFICAT	A1

**C. Partea III. SARCINI .**

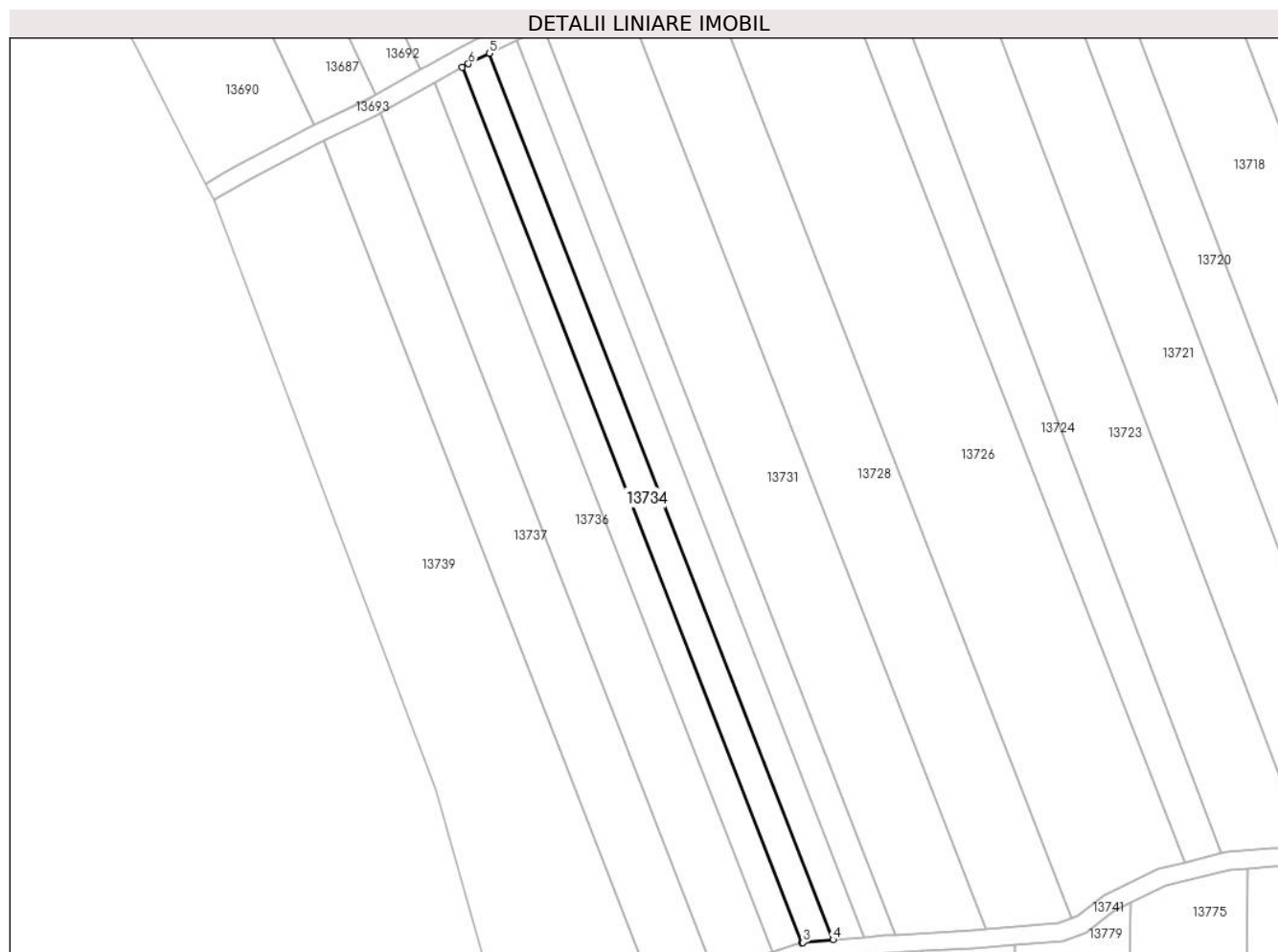
Inscrieri privind dezmembramintele dreptului de proprietate, drepturi reale de garanție și sarcini	Referințe
NU SUNT	

## Anexa Nr. 1 La Partea I

## Teren

Nr cadastral	Suprafața (mp)*	Observații / Referințe
	1.400	

\* Suprafața este determinată în planul de proiecție Stereo 70.



## Date referitoare la teren

Crt	Categorie folosință	Intravilan	Suprafața (mp)	Tarla	Parcelă	Nr. topo	Observații / Referințe
1	arabil	NU	1.400	85	2561/48	-	

## Lungime Segmente

1) Valorile lungimilor segmentelor sunt obținute din proiecție în plan.

Punct început	X / Y	Punct sfârșit	X / Y	Lungime segment (** (m)
1	413.955,351 499.188,415	2	414.030,418 498.994,924	207.543
2	414.030,418 498.994,924	3	414.030,69 498.995,01	0.285
3	414.030,69 498.995,01	4	414.037,347 498.995,598	6.684
4	414.037,347 498.995,598	5	413.961,351 499.191,483	210.111
5	413.961,351 499.191,483	6	413.956,694 499.189,164	5.203

Punct început	X / Y	Punct sfârșit	X / Y	Lungime segment (** (m)
6	413.956,694 499.189,164	1	413.955,351 499.188,415	1.538

\*\* Lungimile segmentelor sunt determinate în planul de proiecție Stereo 70 și sunt rotunjite la 1 milimetru.

\*\*\* Distanța dintre puncte este formată din segmente cumulate ce sunt mai mici decât valoarea 1 milimetru.



**DATE DESPRE IMOBILUL NR. 13735**

Oficiul de Cadastru și Publicitate Imobiliară SIBIU  
 Biroul de Cadastru și Publicitate Imobiliară Sibiu

**A. Partea I. Descrierea imobilului**

TEREN Extravilan

Adresa: Jud. Sibiu

Nr. Crt	Nr cadastral Nr. topografic	Suprafața* (mp)	Observații / Referințe
A1		1.400	Sector cadastral:70 Teren neimprejmuit;

**B. Partea II. Proprietari și acte**

Inscrieri privitoare la dreptul de proprietate și alte drepturi reale	Referințe
/	
Act Administrativ nr. 1113/45, din 06/04/1998 emis de CJPSDPAT (titlu de proprietate);	
B1	A1
Intabulare, drept de PROPRIETATE, dobandit prin Reconstituire, cota actuala 1/1	
1) STOICA SAMOILĂ, CNP NEIDENTIFICAT	

**C. Partea III. SARCINI .**

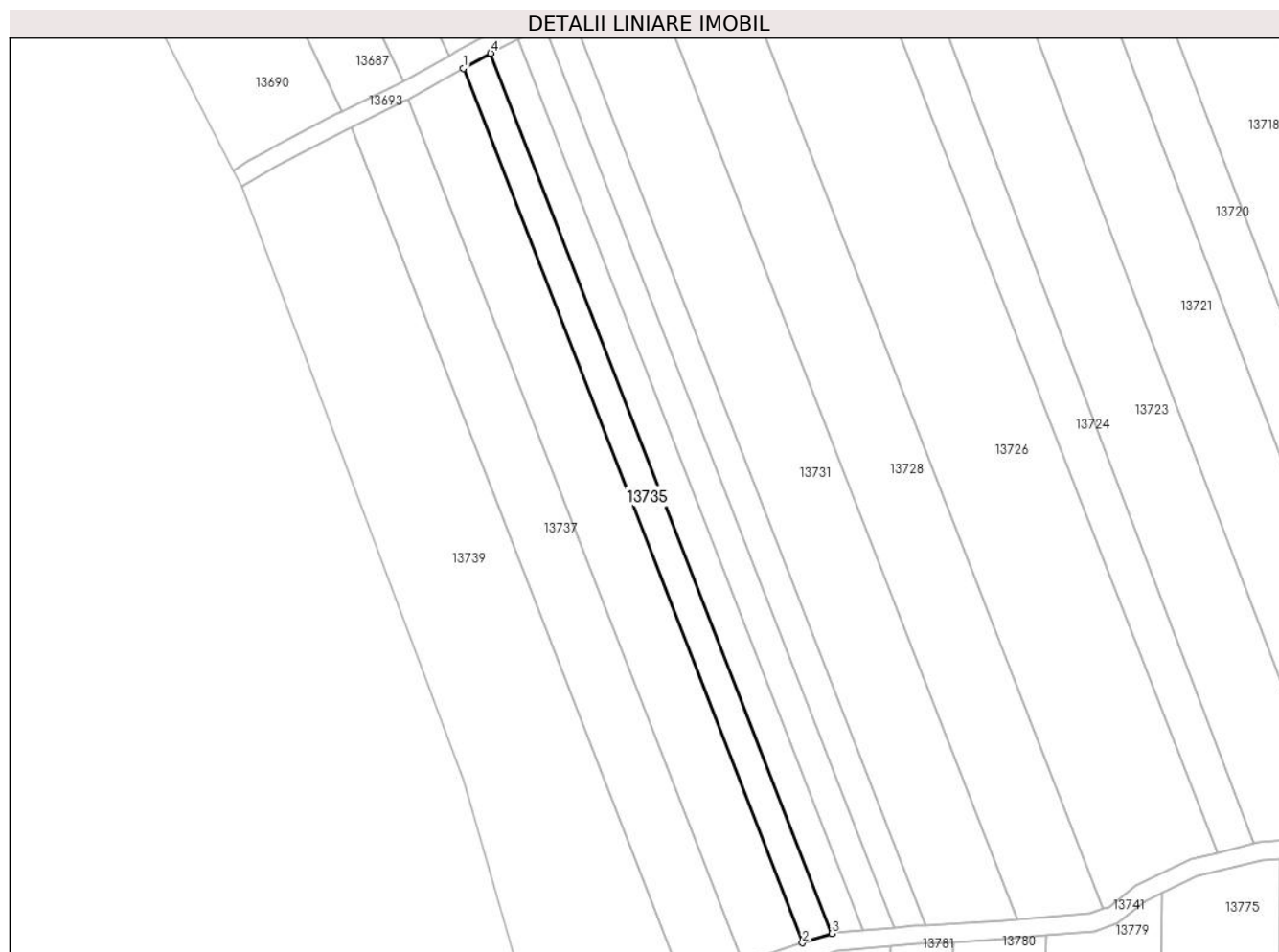
Inscrieri privind dezmembramintele dreptului de proprietate, drepturi reale de garanție și sarcini	Referințe
NU SUNT	

## Anexa Nr. 1 La Partea I

## Teren

Nr cadastral	Suprafața (mp)*	Observații / Referințe
	1.400	

\* Suprafața este determinată în planul de proiecție Stereo 70.



## Date referitoare la teren

Crt	Categorie folosință	Intra vilan	Suprafața (mp)	Tarla	Parcelă	Nr. topo	Observații / Referințe
1	arabil	NU	1.400	85	2561/47	-	

## Lungime Segmente

1) Valorile lungimilor segmentelor sunt obținute din proiecție în plan.

Punct început	X / Y	Punct sfârșit	X / Y	Lungime segment (** (m)
1	413.949,382 499.185,088	2	414.023,955 498.992,87	206.177
2	414.023,955 498.992,87	3	414.030,418 498.994,924	6.781
3	414.030,418 498.994,924	4	413.955,351 499.188,415	207.543
4	413.955,351 499.188,415	1	413.949,382 499.185,088	6.833

\*\* Lungimile segmentelor sunt determinate în planul de proiecție Stereo 70 și sunt rotunjite la 1 milimetru.

**\*\*\* Distanţa dintre puncte este formată din segmente cumulate ce sunt mai mici decât valoarea 1 milimetru.**





**DATE DESPRE IMOBILUL NR. 13736**

Oficiul de Cadastru și Publicitate Imobiliară SIBIU  
Biroul de Cadastru și Publicitate Imobiliară Sibiu

**A. Partea I. Descrierea imobilului**

TEREN Extravilan

Adresa: Jud. Sibiu

Nr. Crt	Nr cadastral Nr. topografic	Suprafața* (mp)	Observații / Referințe
A1		2.800	Sector cadastral:70 Teren neimprejmuit;

**B. Partea II. Proprietari și acte**

Inscrieri privitoare la dreptul de proprietate și alte drepturi reale	Referințe
/	
Act Administrativ nr. 1032/45, din 29/01/1997 emis de CJPSDPAT (titlu de proprietate);	
B1	A1
Intabulare, drept de PROPRIETATE, dobandit prin Reconstituire, cota actuala 1/1 1) STOICA IOAN, CNP NEIDENTIFICAT	

**C. Partea III. SARCINI .**

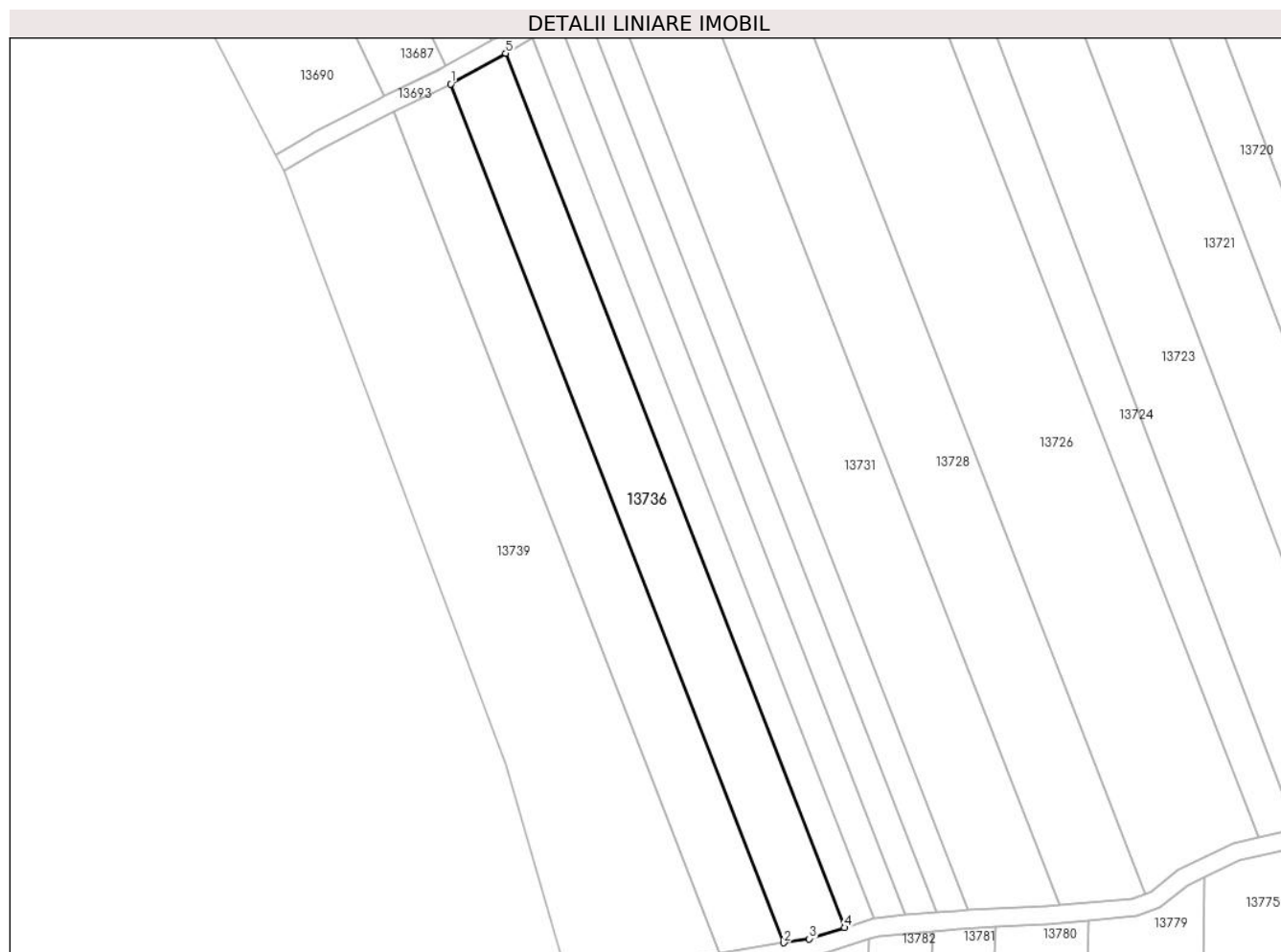
Inscrieri privind dezmembramintele dreptului de proprietate, drepturi reale de garanție și sarcini	Referințe
NU SUNT	

## Anexa Nr. 1 La Partea I

## Teren

Nr cadastral	Suprafața (mp)*	Observații / Referințe
	2.800	

\* Suprafața este determinată în planul de proiecție Stereo 70.



## Date referitoare la teren

Crt	Categorie folosință	Intravilan	Suprafața (mp)	Tarla	Parcelă	Nr. topo	Observații / Referințe
1	arabil	NU	2.800	85	2561/46	-	

## Lungime Segmente

1) Valorile lungimilor segmentelor sunt obținute din proiecție în plan.

Punct început	X / Y	Punct sfârșit	X / Y	Lungime segment (** (m)
1	413.937,315 499.178,359	2	414.010,574 498.989,527	202.545
2	414.010,574 498.989,527	3	414.016,155 498.990,39	5.647
3	414.016,155 498.990,39	4	414.023,955 498.992,87	8.185
4	414.023,955 498.992,87	5	413.949,382 499.185,088	206.177
5	413.949,382 499.185,088	1	413.937,315 499.178,359	13.816

**\*\* Lungimile segmentelor sunt determinate în planul de proiecție Stereo 70 și sunt rotunjite la 1 milimetru.**

**\*\*\* Distanța dintre puncte este formată din segmente cumulate ce sunt mai mici decât valoarea 1 milimetru.**



**DATE DESPRE IMOBILUL NR. 13737**

Oficiul de Cadastru și Publicitate Imobiliară SIBIU  
Biroul de Cadastru și Publicitate Imobiliară Sibiu

**A. Partea I. Descrierea imobilului**

TEREN Extravilan

Adresa: Jud. Sibiu

Nr. Crt	Nr cadastral Nr. topografic	Suprafața* (mp)	Observații / Referințe
A1		2.800	Sector cadastral:70 Teren neimprejmuit;

**B. Partea II. Proprietari și acte**

Inscrieri privitoare la dreptul de proprietate și alte drepturi reale		Referințe
/		
Act Administrativ nr. 1041/45, din 09/02/1997 emis de CJPSDPAT (titlu de proprietate);		
B1	Intabulare, drept de PROPRIETATE, dobandit prin Reconstituire, cota actuala 1/1 1) OLTEAN ILIE, CNP NEIDENTIFICAT	A1

**C. Partea III. SARCINI .**

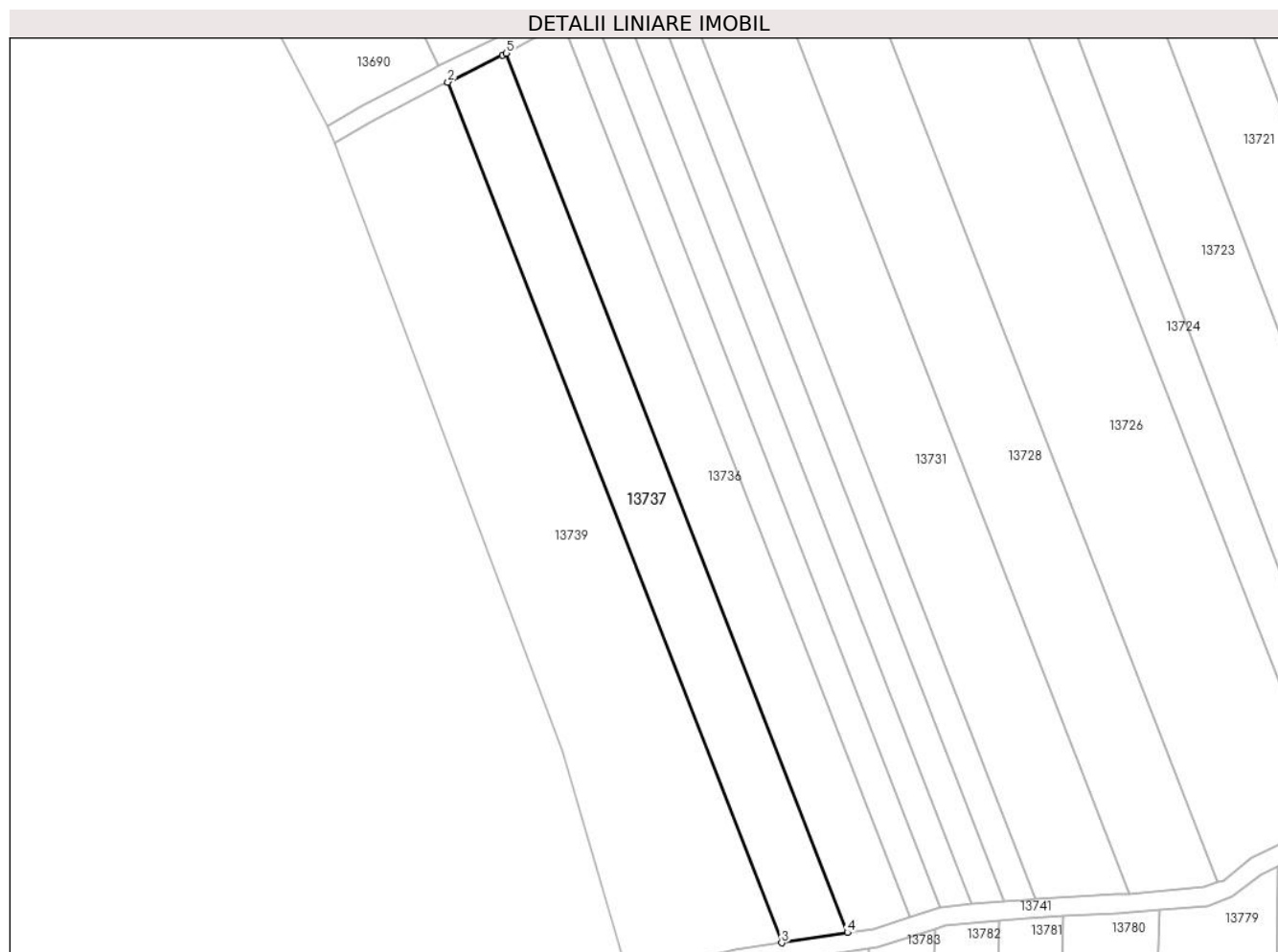
Inscrieri privind dezmembramintele dreptului de proprietate, drepturi reale de garanție și sarcini	Referințe
NU SUNT	

## Anexa Nr. 1 La Partea I

## Teren

Nr cadastral	Suprafața (mp)*	Observații / Referințe
	2.800	

\* Suprafața este determinată în planul de proiecție Stereo 70.



## Date referitoare la teren

Crt	Categorie folosință	Intra vilan	Suprafața (mp)	Tarla	Parcelă	Nr. topo	Observații / Referințe
1	arabil	NU	2.800	85	2561/45	-	

## Lungime Segmente

1) Valorile lungimilor segmentelor sunt obținute din proiecție în plan.

Punct început	X / Y	Punct sfârșit	X / Y	Lungime segment (** (m)
1	413.936,489 499.177,899	2	413.924,727 499.172,172	13.082
2	413.924,727 499.172,172	3	413.996,435 498.987,339	198.255
3	413.996,435 498.987,339	4	414.010,574 498.989,527	14.308
4	414.010,574 498.989,527	5	413.937,315 499.178,359	202.545
5	413.937,315 499.178,359	1	413.936,489 499.177,899	0.945

**\*\* Lungimile segmentelor sunt determinate în planul de proiecție Stereo 70 și sunt rotunjite la 1 milimetru.**

**\*\*\* Distanța dintre puncte este formată din segmente cumulate ce sunt mai mici decât valoarea 1 milimetru.**





**DATE DESPRE IMOBILUL NR. 13738**

Oficiul de Cadastru și Publicitate Imobiliară SIBIU  
Biroul de Cadastru și Publicitate Imobiliară Sibiu

**A. Partea I. Descrierea imobilului**

TEREN Extravilan

Adresa: Jud. Sibiu

Nr. Crt	Nr cadastral Nr. topografic	Suprafața* (mp)	Observații / Referințe
A1		1.400	Sector cadastral:70 Teren neimprejmuit;

**B. Partea II. Proprietari și acte**

Inscrieri privitoare la dreptul de proprietate și alte drepturi reale	Referințe
/	
Act Administrativ nr. 131/45, din 13/07/1994 emis de CJPSDPAT (titlu de proprietate);	
B1	A1
Intabulare, drept de PROPRIETATE, dobandit prin Reconstituire, cota actuala 1/1 1) POPA LIVIU, CNP NEIDENTIFICAT	

**C. Partea III. SARCINI .**

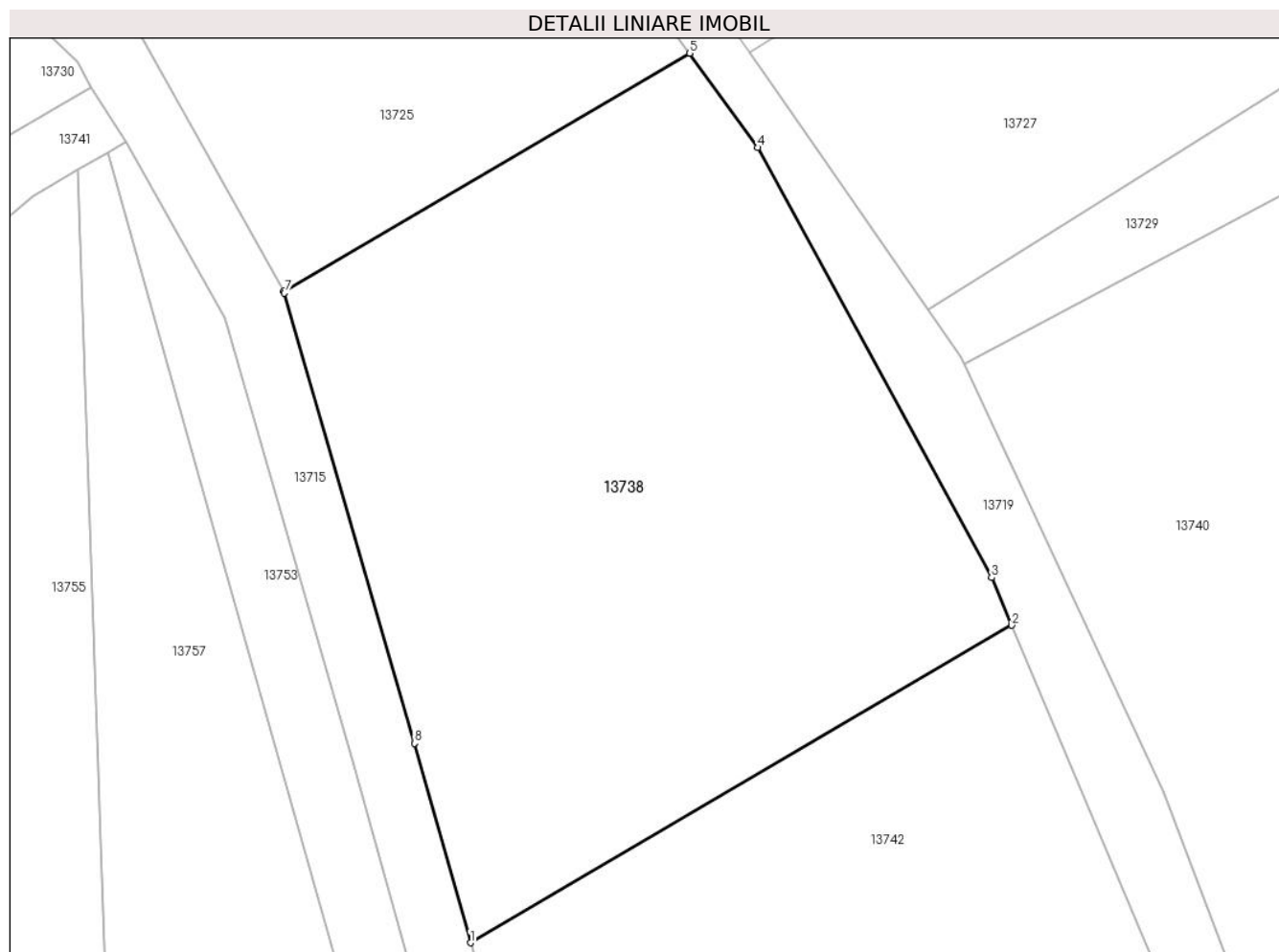
Inscrieri privind dezmembramintele dreptului de proprietate, drepturi reale de garanție și sarcini	Referințe
NU SUNT	

## Anexa Nr. 1 La Partea I

## Teren

Nr cadastral	Suprafața (mp)*	Observații / Referințe
	1.400	

\* Suprafața este determinată în planul de proiecție Stereo 70.



## Date referitoare la teren

Crt	Categorie folosință	Intra vilan	Suprafața (mp)	Tarla	Parcelă	Nr. topo	Observații / Referințe
1	arabil	NU	1.400	85	2552/27/2	-	

## Lungime Segmente

1) Valorile lungimilor segmentelor sunt obținute din proiecție în plan.

Punct început	X / Y	Punct sfârșit	X / Y	Lungime segment (** (m)
1	414.526,302 499.050,472	2	414.559,821 499.070,122	38.854
2	414.559,821 499.070,122	3	414.558,571 499.073,074	3.206
3	414.558,571 499.073,074	4	414.544,078 499.099,675	30.293
4	414.544,078 499.099,675	5	414.539,884 499.105,512	7.188
5	414.539,884 499.105,512	6	414.514,736 499.090,77	29.15

Punct început	X / Y	Punct sfârșit	X / Y	Lungime segment (** (m)
6	414.514,736 499.090,77	7	414.514,79 499.090,674	0.111
7	414.514,79 499.090,674	8	414.522,829 499.062,817	28.994
8	414.522,829 499.062,817	1	414.526,302 499.050,472	12.824

\*\* Lungimile segmentelor sunt determinate în planul de proiecție Stereo 70 și sunt rotunjite la 1 milimetru.

\*\*\* Distanța dintre puncte este formată din segmente cumulate ce sunt mai mici decât valoarea 1 milimetru.



**DATE DESPRE IMOBILUL NR. 13739**

Oficiul de Cadastru și Publicitate Imobiliară SIBIU  
Biroul de Cadastru și Publicitate Imobiliară Sibiu

**A. Partea I. Descrierea imobilului**

TEREN Extravilan

Adresa: Jud. Sibiu

Nr. Crt	Nr cadastral Nr. topografic	Suprafața* (mp)	Observații / Referințe
A1		5.600	Sector cadastral:70 Teren neimprejmuit;

**B. Partea II. Proprietari și acte**

Inscrieri privitoare la dreptul de proprietate și alte drepturi reale	Referințe
/	
Act Administrativ nr. 1126/45, din 06/04/1998 emis de CJPSDPAT (titlu de proprietate);	
B1	A1
Intabulare, drept de PROPRIETATE, dobandit prin Reconstituire, cota actuala 1/1	
1) POPA SAMOILĂ, CNP NEIDENTIFICAT	

**C. Partea III. SARCINI .**

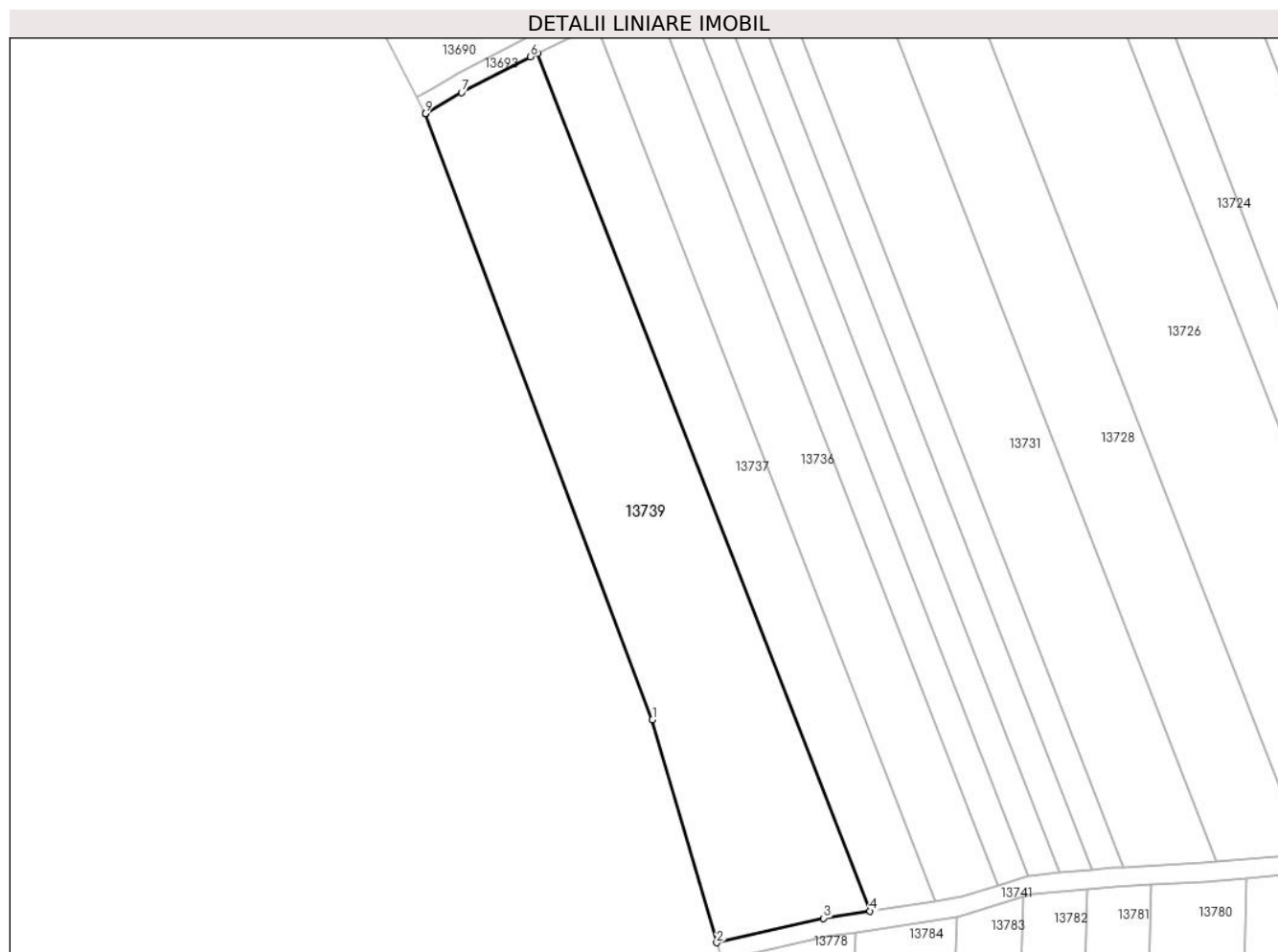
Inscrieri privind dezmembramintele dreptului de proprietate, drepturi reale de garanție și sarcini	Referințe
NU SUNT	

## Anexa Nr. 1 La Partea I

## Teren

Nr cadastral	Suprafața (mp)*	Observații / Referințe
	5.600	

\* Suprafața este determinată în planul de proiecție Stereo 70.



## Date referitoare la teren

Crt	Categorie folosință	Intra vilan	Suprafața (mp)	Tarla	Parcelă	Nr. topo	Observații / Referințe
1	arabil	NU	5.600	85	2581/44	-	

## Lungime Segmente

1) Valorile lungimilor segmentelor sunt obținute din proiecție în plan.

Punct început	X / Y	Punct sfârșit	X / Y	Lungime segment (** (m)
1	413.949,492 499.028,526	2	413.963,351 498.980,503	49.983
2	413.963,351 498.980,503	3	413.986,427 498.985,79	23.675
3	413.986,427 498.985,79	4	413.996,435 498.987,339	10.126
4	413.996,435 498.987,339	5	413.924,727 499.172,172	198.255
5	413.924,727 499.172,172	6	413.923,205 499.171,43	1.693

Punct început	X / Y	Punct sfârșit	X / Y	Lungime segment (** (m)
6	413.923,205 499.171,43	7	413.908,35 499.163,674	16.758
7	413.908,35 499.163,674	8	413.900,502 499.159,155	9.056
8	413.900,502 499.159,155	9	413.900,497 499.159,163	0.01
9	413.900,497 499.159,163	1	413.949,492 499.028,526	139.523

\*\* Lungimile segmentelor sunt determinate în planul de proiecție Stereo 70 și sunt rotunjite la 1 milimetru.

\*\*\* Distanța dintre puncte este formată din segmente cumulate ce sunt mai mici decât valoarea 1 milimetru.





**DATE DESPRE IMOBILUL NR. 13740**

Oficiul de Cadastru și Publicitate Imobiliară SIBIU  
Biroul de Cadastru și Publicitate Imobiliară Sibiu

**A. Partea I. Descrierea imobilului**

TEREN Extravilan

Adresa: Jud. Sibiu

Nr. Crt	Nr cadastral Nr. topografic	Suprafața* (mp)	Observații / Referințe
A1	101467	4.400	Sector cadastral:70 Teren neimpregmuit;

**B. Partea II. Proprietari și acte**

Inscrieri privitoare la dreptul de proprietate și alte drepturi reale		Referințe
<b>110462 / 03/12/2019</b>		
Act Administrativ nr. 1941/45, din 30/10/2012 emis de CJPSDPAT Sibiu;		
B1	Se infiinteaza aceasta carte funciara pentru parcela nr 2539/30, arabil, in suprafata de 4400 mp, inscrisa in T.P. nr. 1941/45din 30.10.2012 emis de Comisia Judeteana pentru stabilirea Dreptului de Proprietate asupra Terenurilor Sibiu	A1
<b>106930 / 16/12/2020</b>		
Act Notarial nr. 1109, din 15/12/2020 emis de Dragomir Ovidiu Ioan (contract de vanzare-cumparare);		
B3	Intabulare, drept de PROPRIETATE, cumparare, dobandit prin Conventie, cota actuala 1/1 1) POPA RADU-IULIAN, si sotia 2) POPA MARIA-LIVIA, bun comun	A1

**C. Partea III. SARCINI .**

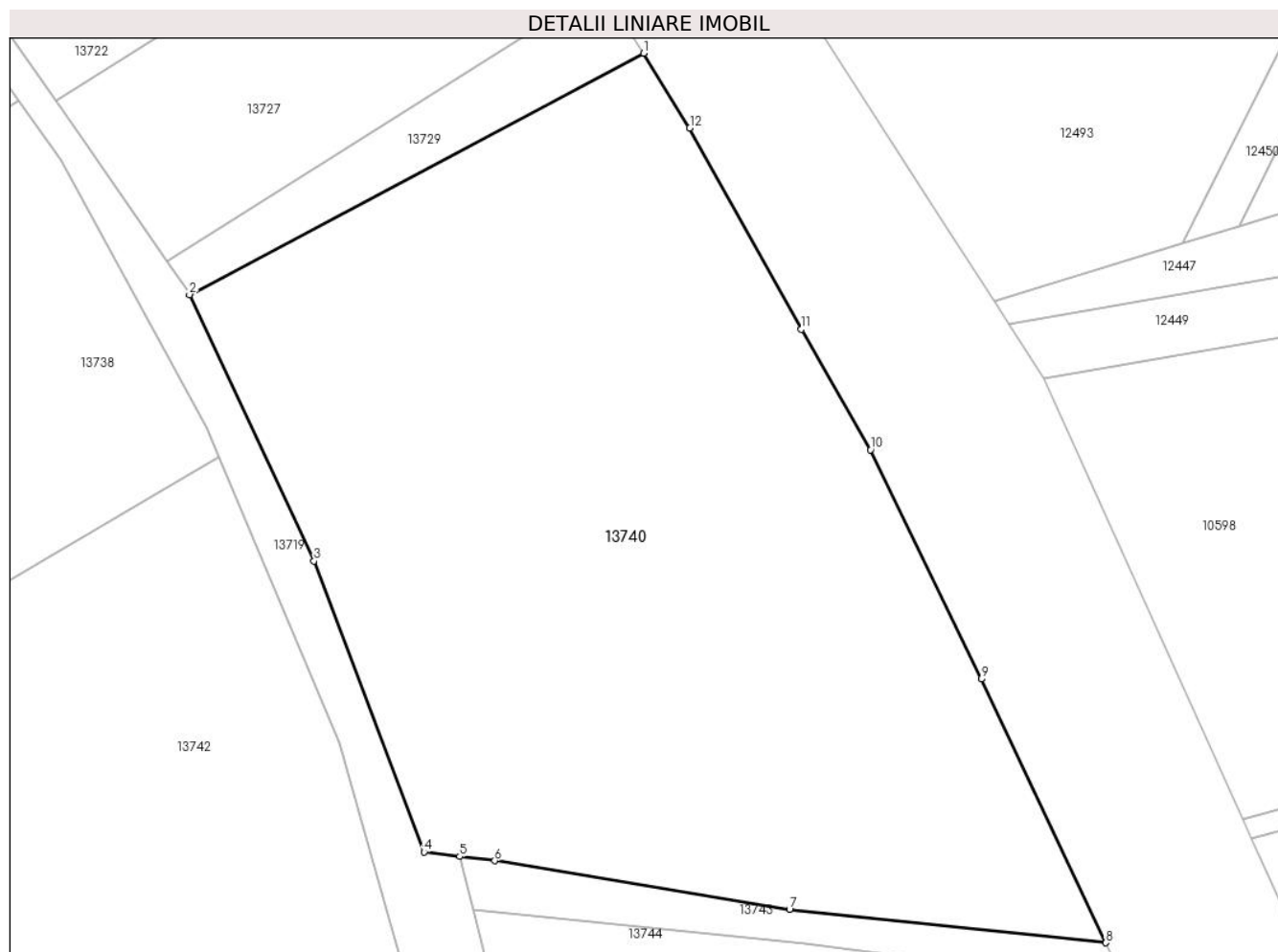
Inscrieri privind dezmembramintele dreptului de proprietate, drepturi reale de garanție și sarcini	Referințe
NU SUNT	

## Anexa Nr. 1 La Partea I

## Teren

Nr cadastral	Suprafața (mp)*	Observații / Referințe
101467	4.400	

\* Suprafața este determinată în planul de proiecție Stereo 70.



## Date referitoare la teren

Crt	Categorie folosință	Intra vilan	Suprafața (mp)	Tarla	Parcelă	Nr. topo	Observații / Referințe
1	arabil	NU	4.400	85	2539/30	-	

## Lungime Segmente

1) Valorile lungimilor segmentelor sunt obținute din proiecție în plan.

Punct început	X / Y	Punct sfârșit	X / Y	Lungime segment (** (m)
1	414.601,954 499.110,239	2	414.556,85 499.086,273	51.077
2	414.556,85 499.086,273	3	414.569,227 499.059,844	29.184
3	414.569,227 499.059,844	4	414.580,16 499.030,944	30.899
4	414.580,16 499.030,944	5	414.583,702 499.030,508	3.569
5	414.583,702 499.030,508	6	414.587,176 499.030,08	3.501

Punct început	X / Y	Punct sfârşit	X / Y	Lungime segment (** (m)
6	414.587,176 499.030,08	7	414.616,454 499.025,254	29.673
7	414.616,454 499.025,254	8	414.647,884 499.021,939	31.605
8	414.647,884 499.021,939	9	414.635,506 499.048,12	28.96
9	414.635,506 499.048,12	10	414.624,499 499.070,868	25.271
10	414.624,499 499.070,868	11	414.617,633 499.082,831	13.794
11	414.617,633 499.082,831	12	414.606,552 499.102,819	22.854
12	414.606,552 499.102,819	1	414.601,954 499.110,239	8.729

\*\* Lungimile segmentelor sunt determinate în planul de proiecţie Stereo 70 şi sunt rotunjite la 1 milimetru.

\*\*\* Distanţa dintre puncte este formată din segmente cumulate ce sunt mai mici decât valoarea 1 milimetru.



**DATE DESPRE IMOBILUL NR. 13741**

Oficiul de Cadastru și Publicitate Imobiliară SIBIU  
Biroul de Cadastru și Publicitate Imobiliară Sibiu

**A. Partea I. Descrierea imobilului**

TEREN Extravilan

Adresa: Jud. Sibiu

Nr. Crt	Nr cadastral Nr. topografic	Suprafața* (mp)	Observații / Referințe
A1		2.369	Sector cadastral:70 Teren neimprejmuit;

**B. Partea II. Proprietari și acte**

Inscrieri privitoare la dreptul de proprietate și alte drepturi reale		Referințe
/		
Act Normativ nr. 7, din 13/03/1996 emis de PARLAMENTUL ROMÂNIEI (lege);		
B1	Inscrierea provizorie, drept de PROPRIETATE, dobandit prin Lege, cota actuala 1/1	A1
1) COMUNA PĂUCA, CIF:4241206, PROPRIETAR NEIDENTIFICAT		

**C. Partea III. SARCINI .**

Inscrieri privind dezmembramintele dreptului de proprietate, drepturi reale de garanție și sarcini	Referințe
NU SUNT	



Punct început	X / Y	Punct sfârșit	X / Y	Lungime segment	Punct început	X / Y	Punct sfârșit	X / Y	Lungime segment	Punct început	X / Y	Punct sfârșit	X / Y	Lungime segment
19	414.375,026 499.094,57	20	414.374,117 499.090,934	3.749	20	414.374,117 499.090,934	21	414.367,17 499.080,42	12.602	21	414.367,17 499.080,42	22	414.363,189 499.076,28	5.743
22	414.363,189 499.076,28	23	414.362,754 499.075,827	0.628	23	414.362,754 499.075,827	24	414.357,336 499.072,817	6.198	24	414.357,336 499.072,817	25	414.350,708 499.069,135	7.583
25	414.350,708 499.069,135	26	414.342,494 499.065,961	8.805	26	414.342,494 499.065,961	27	414.330,573 499.064,593	12.0	27	414.330,573 499.064,593	28	414.329,95 499.064,522	0.627
28	414.329,95 499.064,522	29	414.320,425 499.060,077	10.511	29	414.320,425 499.060,077	30	414.317,554 499.059,134	3.021	30	414.317,554 499.059,134	31	414.306,916 499.055,641	11.197
31	414.306,916 499.055,641	32	414.293,334 499.050,3	14.594	32	414.293,334 499.050,3	33	414.289,227 499.048,685	4.413	33	414.289,227 499.048,685	34	414.283,83 499.048,158	5.423
34	414.283,83 499.048,158	35	414.282,174 499.047,997	1.664	35	414.282,174 499.047,997	36	414.270,232 499.051,241	12.374	36	414.270,232 499.051,241	37	414.269,081 499.051,224	1.152
37	414.269,081 499.051,224	38	414.263,317 499.051,14	5.765	38	414.263,317 499.051,14	39	414.260,548 499.049,695	3.123	39	414.260,548 499.049,695	40	414.256,899 499.047,523	4.246
40	414.256,899 499.047,523	41	414.250,249 499.043,563	7.741	41	414.250,249 499.043,563	42	414.242,847 499.040,276	8.098	42	414.242,847 499.040,276	43	414.238,203 499.038,214	5.082
43	414.238,203 499.038,214	44	414.235,881 499.037,183	2.541	44	414.235,881 499.037,183	45	414.233,559 499.036,152	2.541	45	414.233,559 499.036,152	46	414.227,664 499.033,535	6.449
46	414.227,664 499.033,535	47	414.221,596 499.031,563	6.381	47	414.221,596 499.031,563	48	414.214,043 499.029,108	7.942	48	414.214,043 499.029,108	49	414.201,991 499.025,191	12.672
49	414.201,991 499.025,191	50	414.193,614 499.023,243	8.601	50	414.193,614 499.023,243	51	414.174,386 499.018,771	19.74	51	414.174,386 499.018,771	52	414.171,918 499.018,476	2.486
52	414.171,918 499.018,476	53	414.160,308 499.017,09	11.692	53	414.160,308 499.017,09	54	414.151,054 499.015,985	9.32	54	414.151,054 499.015,985	55	414.142,109 499.015,848	8.946
55	414.142,109 499.015,848	56	414.134,482 499.015,732	7.628	56	414.134,482 499.015,732	57	414.124,379 499.014,934	10.134	57	414.124,379 499.014,934	58	414.123,236 499.014,658	1.176
58	414.123,236 499.014,658	59	414.115,147 499.012,708	8.321	59	414.115,147 499.012,708	60	414.109,418 499.011,327	5.893	60	414.109,418 499.011,327	61	414.097,322 499.005,483	13.434
61	414.097,322 499.005,483	62	414.091,379 499.000,778	7.58	62	414.091,379 499.000,778	63	414.090,156 499.000,331	1.302	63	414.090,156 499.000,331	64	414.087,274 498.999,277	3.068
64	414.087,274 498.999,277	65	414.071,141 498.997,915	16.191	65	414.071,141 498.997,915	66	414.068,292 498.997,674	2.86	66	414.068,292 498.997,674	67	414.051,032 498.996,73	17.285
67	414.051,032 498.996,73	68	414.048,793 498.996,607	2.242	68	414.048,793 498.996,607	69	414.044,216 498.996,203	4.595	69	414.044,216 498.996,203	70	414.037,347 498.995,598	6.896
70	414.037,347 498.995,598	71	414.030,69 498.995,01	6.684	71	414.030,69 498.995,01	72	414.030,418 498.994,924	0.285	72	414.030,418 498.994,924	73	414.023,955 498.992,87	6.781
73	414.023,955 498.992,87	74	414.016,155 498.990,39	8.185	74	414.016,155 498.990,39	75	414.010,574 498.989,527	5.647	75	414.010,574 498.989,527	76	413.996,435 498.987,339	14.308
76	413.996,435 498.987,339	77	413.986,427 498.985,79	10.126	77	413.986,427 498.985,79	78	413.963,351 498.980,503	23.675	78	413.963,351 498.980,503	79	413.964,461 498.976,654	4.006
79	413.964,461 498.976,654	80	413.987,181 498.981,859	23.308	80	413.987,181 498.981,859	81	413.993,215 498.982,793	6.106	81	413.993,215 498.982,793	82	414.015,104 498.986,18	22.149
82	414.015,104 498.986,18	83	414.017,072 498.986,485	1.992	83	414.017,072 498.986,485	84	414.029,375 498.990,395	12.909	84	414.029,375 498.990,395	85	414.031,481 498.991,064	2.21
85	414.031,481 498.991,064	86	414.043,279 498.992,105	11.845	86	414.043,279 498.992,105	87	414.049,078 498.992,617	5.822	87	414.049,078 498.992,617	88	414.057,062 498.993,054	7.996
88	414.057,062 498.993,054	89	414.068,569 498.993,683	11.524	89	414.068,569 498.993,683	90	414.077,671 498.994,452	9.135	90	414.077,671 498.994,452	91	414.088,145 498.995,336	10.511
91	414.088,145 498.995,336	92	414.093,357 498.997,243	5.55	92	414.093,357 498.997,243	93	414.099,459 499.002,073	7.782	93	414.099,459 499.002,073	94	414.103,102 499.003,833	4.046
94	414.103,102 499.003,833	95	414.110,772 499.007,539	8.519	95	414.110,772 499.007,539	96	414.125,009 499.010,971	14.645	96	414.125,009 499.010,971	97	414.129,146 499.011,298	4.15
97	414.129,146 499.011,298	98	414.134,67 499.011,734	5.541	98	414.134,67 499.011,734	99	414.151,323 499.011,988	16.654	99	414.151,323 499.011,988	100	414.167,839 499.013,961	16.634
100	414.167,839 499.013,961	101	414.175,078 499.014,826	7.29	101	414.175,078 499.014,826	102	414.193,516 499.019,113	18.93	102	414.193,516 499.019,113	103	414.203,064 499.021,334	9.804
103	414.203,064 499.021,334	104	414.220,48 499.026,994	18.312	104	414.220,48 499.026,994	105	414.229,098 499.029,795	9.062	105	414.229,098 499.029,795	106	414.235,784 499.032,764	7.316
106	414.235,784 499.032,764	107	414.244,77 499.036,753	9.831	107	414.244,77 499.036,753	108	414.252,09 499.040,004	8.009	108	414.252,09 499.040,004	109	414.259,409 499.044,362	8.518
109	414.259,409 499.044,362	110	414.262,498 499.046,201	3.595	110	414.262,498 499.046,201	111	414.264,325 499.047,154	2.061	111	414.264,325 499.047,154	112	414.269,728 499.047,234	5.403
112	414.269,728 499.047,234	113	414.273,647 499.046,168	4.062	113	414.273,647 499.046,168	114	414.281,832 499.043,944	8.482	114	414.281,832 499.043,944	115	414.283,057 499.044,064	1.231
115	414.283,057 499.044,064	116	414.290,171 499.044,758	7.148	116	414.290,171 499.044,758	117	414.300,239 499.048,717	10.819	117	414.300,239 499.048,717	118	414.308,273 499.051,876	8.632

Punct început	X / Y	Punct sfârșit	X / Y	Lungime segment	Punct început	X / Y	Punct sfârșit	X / Y	Lungime segment	Punct început	X / Y	Punct sfârșit	X / Y	Lungime segment
118	414.308,273 499.051,876	119	414.321,9 499.056,351	14.343	119	414.321,9 499.056,351	120	414.328,088 499.059,239	6.829	120	414.328,088 499.059,239	121	414.331,052 499.060,622	3.271
121	414.331,052 499.060,622	122	414.343,459 499.062,046	12.488	122	414.343,459 499.062,046	123	414.352,408 499.065,503	9.594	123	414.352,408 499.065,503	124	414.360,184 499.069,824	8.895
124	414.360,184 499.069,824	125	414.365,221 499.072,622	5.763	125	414.365,221 499.072,622	126	414.370,306 499.077,91	7.336	126	414.370,306 499.077,91	127	414.377,831 499.089,3	13.651
127	414.377,831 499.089,3	128	414.380,475 499.099,876	10.902	128	414.380,475 499.099,876	129	414.383,526 499.106,181	7.004	129	414.383,526 499.106,181	130	414.388,511 499.108,812	5.637
130	414.388,511 499.108,812	131	414.390,848 499.110,045	2.643	131	414.390,848 499.110,045	132	414.398,577 499.110,452	7.739	132	414.398,577 499.110,452	133	414.412,841 499.100,879	17.179
133	414.412,841 499.100,879	134	414.416,521 499.098,757	4.247	134	414.416,521 499.098,757	135	414.423,796 499.094,562	8.399	135	414.423,796 499.094,562	136	414.425,791 499.093,411	2.303
136	414.425,791 499.093,411	137	414.433,552 499.091,002	8.126	137	414.433,552 499.091,002	138	414.437,311 499.089,836	3.936	138	414.437,311 499.089,836	139	414.444,78 499.086,42	8.212
139	414.444,78 499.086,42	140	414.453,36 499.082,765	9.326	140	414.453,36 499.082,765	141	414.468,217 499.080,461	15.034	141	414.468,217 499.080,461	142	414.473,398 499.081,497	5.284
142	414.473,398 499.081,497	143	414.475,764 499.081,97	2.413	143	414.475,764 499.081,97	144	414.487,443 499.087,135	12.77	144	414.487,443 499.087,135	145	414.492,625 499.091,27	6.629
145	414.492,625 499.091,27	146	414.495,706 499.093,729	3.942	146	414.495,706 499.093,729	147	414.499,202 499.096,668	4.567	147	414.499,202 499.096,668	148	414.502,001 499.098,299	3.239
148	414.502,001 499.098,299	149	414.503,883 499.099,396	2.179	149	414.503,883 499.099,396	1	414.504,975 499.100,032	1.264					

\*\* Lungimile segmentelor sunt determinate în planul de proiecție Stereo 70 și sunt rotunjite la 1 milimetru.

\*\*\* Distanța dintre puncte este formată din segmente cumulate ce sunt mai mici decât valoarea 1 milimetru.



**DATE DESPRE IMOBILUL NR. 13742**

Oficiul de Cadastru și Publicitate Imobiliară SIBIU  
Biroul de Cadastru și Publicitate Imobiliară Sibiu

**A. Partea I. Descrierea imobilului**

TEREN Extravilan

Adresa: Jud. Sibiu

Nr. Crt	Nr cadastral Nr. topografic	Suprafața* (mp)	Observații / Referințe
A1		2.800	Sector cadastral:70 Teren neimprejmuit;

**B. Partea II. Proprietari și acte**

Inscrieri privitoare la dreptul de proprietate și alte drepturi reale	Referințe
/	
Act Administrativ nr. 1026/45, din 22/01/1997 emis de CJPSDPAT (titlu de proprietate);	
B1	A1
Intabulare, drept de PROPRIETATE, dobandit prin Reconstituire, cota actuala 1/1 1) DRAGOȘ SAMOILA, CNP NEIDENTIFICAT	

**C. Partea III. SARCINI .**

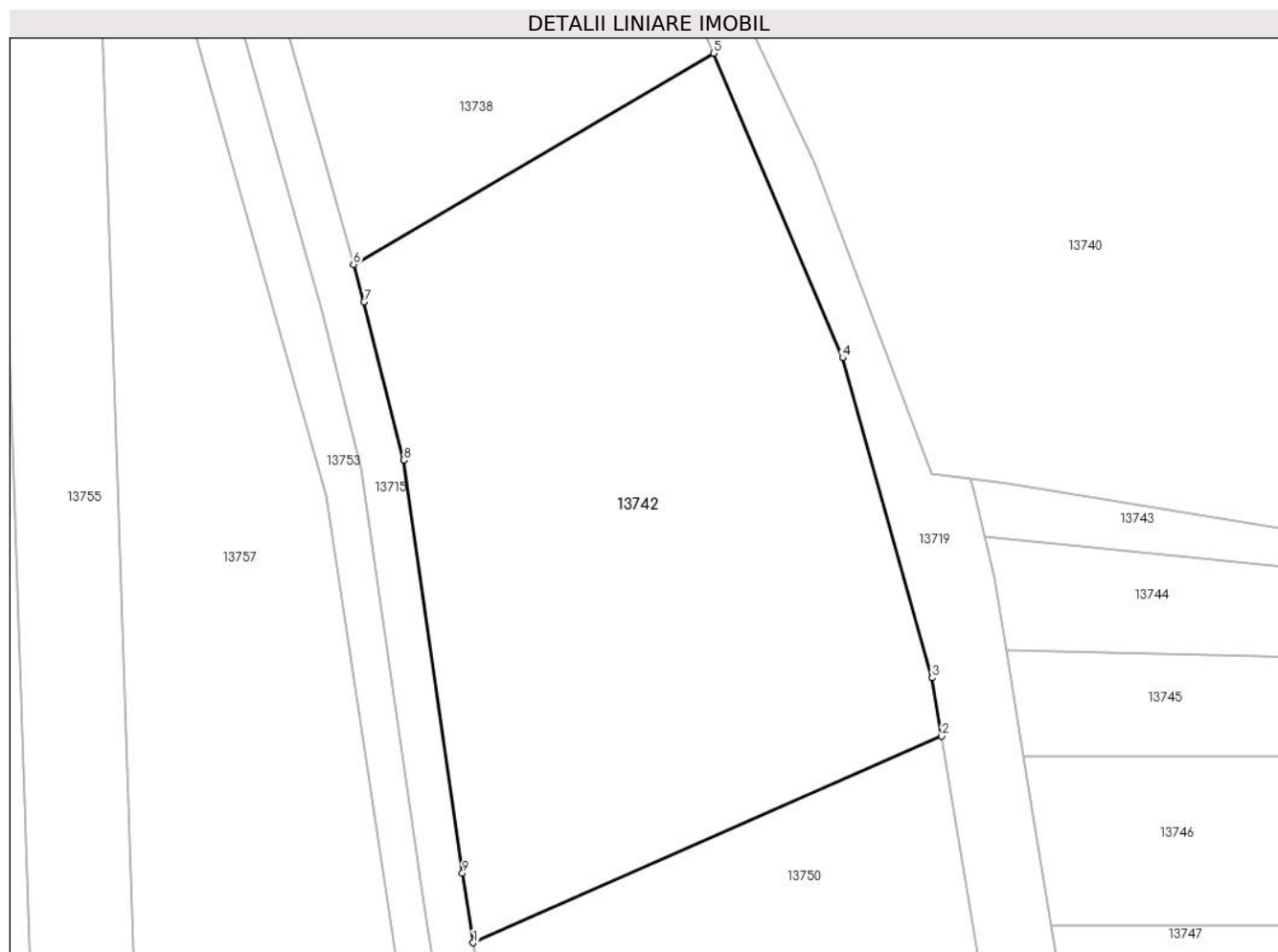
Inscrieri privind dezmembramintele dreptului de proprietate, drepturi reale de garanție și sarcini	Referințe
NU SUNT	

## Anexa Nr. 1 La Partea I

## Teren

Nr cadastral	Suprafața (mp)*	Observații / Referințe
	2.800	

\* Suprafața este determinată în planul de proiecție Stereo 70.



## Date referitoare la teren

Crt	Categorie folosință	Intravilan	Suprafața (mp)	Tarla	Parcelă	Nr. topo	Observații / Referințe
1	arabil	NU	2.800	85	2552/26	-	

## Lungime Segmente

1) Valorile lungimilor segmentelor sunt obținute din proiecție în plan.

Punct început	X / Y	Punct sfârșit	X / Y	Lungime segment (** (m)
1	414.537,441 498.987,385	2	414.581,057 499.006,6	47.66
2	414.581,057 499.006,6	3	414.580,159 499.012,037	5.51
3	414.580,159 499.012,037	4	414.571,812 499.041,803	30.914
4	414.571,812 499.041,803	5	414.559,821 499.070,122	30.753
5	414.559,821 499.070,122	6	414.526,302 499.050,472	38.854

Punct început	X / Y	Punct sfârșit	X / Y	Lungime segment (** (m)
6	414.526,302 499.050,472	7	414.527,281 499.046,993	3.615
7	414.527,281 499.046,993	8	414.530,982 499.032,263	15.188
8	414.530,982 499.032,263	9	414.536,442 498.993,878	38.771
9	414.536,442 498.993,878	1	414.537,441 498.987,385	6.569

\*\* Lungimile segmentelor sunt determinate în planul de proiecție Stereo 70 și sunt rotunjite la 1 milimetru.

\*\*\* Distanța dintre puncte este formată din segmente cumulate ce sunt mai mici decât valoarea 1 milimetru.



**DATE DESPRE IMOBILUL NR. 13743**

Oficiul de Cadastru și Publicitate Imobiliară SIBIU  
Biroul de Cadastru și Publicitate Imobiliară Sibiu

**A. Partea I. Descrierea imobilului**

TEREN Extravilan

Adresa: Jud. Sibiu

Nr. Crt	Nr cadastral Nr. topografic	Suprafața* (mp)	Observații / Referințe
A1		252	Sector cadastral:70 Teren neimprejmuit;

**B. Partea II. Proprietari și acte**

Inscrieri privitoare la dreptul de proprietate și alte drepturi reale		Referințe
/		
Act Normativ nr. 7, din 13/03/1996 emis de PARLAMENTUL ROMÂNIEI (lege);		
B1	Inscrierea provizorie, drept de PROPRIETATE, dobandit prin Lege, cota actuala 1/1	A1
1) <b>COMUNA PĂUCA</b> , CIF:4241206, PROPRIETAR NEIDENTIFICAT		

**C. Partea III. SARCINI .**

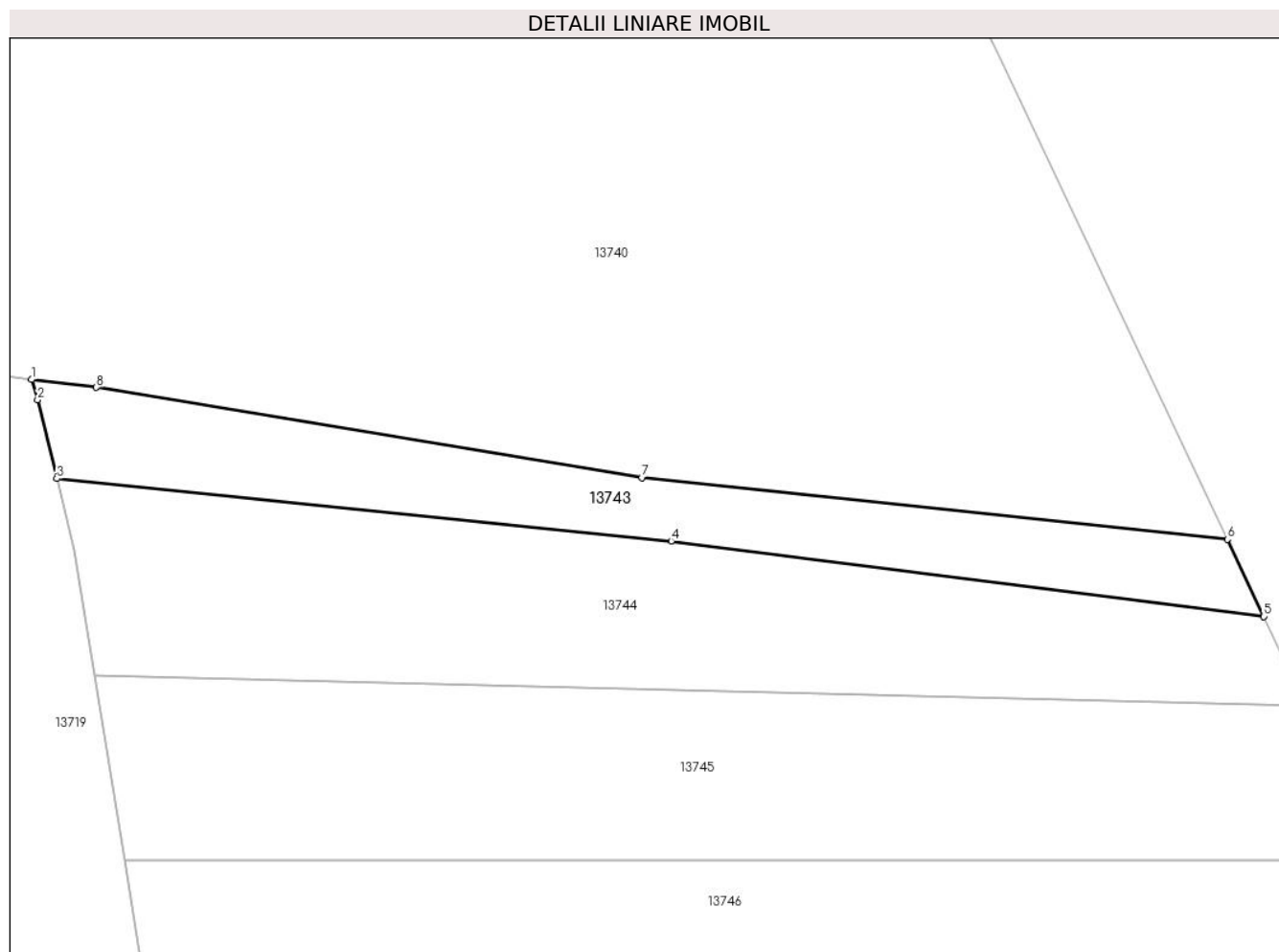
Inscrieri privind dezmembramintele dreptului de proprietate, drepturi reale de garanție și sarcini	Referințe
NU SUNT	

## Anexa Nr. 1 La Partea I

## Teren

Nr cadastral	Suprafața (mp)*	Observații / Referințe
	252	

\* Suprafața este determinată în planul de proiecție Stereo 70.



## Date referitoare la teren

Crt	Categorie folosință	Intravilan	Suprafața (mp)	Tarla	Parcelă	Nr. topo	Observații / Referințe
1	curți constructii	NU	252	85	2540	-	CANAL

## Lungime Segmente

1) Valorile lungimilor segmentelor sunt obținute din proiecție în plan.

Punct început	X / Y	Punct sfârșit	X / Y	Lungime segment (** (m)
1	414.583,702 499.030,508	2	414.584,025 499.029,43	1.125
2	414.584,025 499.029,43	3	414.585,06 499.025,193	4.361
3	414.585,06 499.025,193	4	414.618,036 499.021,847	33.145
4	414.618,036 499.021,847	5	414.649,842 499.017,799	32.063
5	414.649,842 499.017,799	6	414.647,884 499.021,939	4.58

Punct început	X / Y	Punct sfârșit	X / Y	Lungime segment (** (m)
6	414.647,884 499.021,939	7	414.616,454 499.025,254	31.605
7	414.616,454 499.025,254	8	414.587,176 499.030,08	29.673
8	414.587,176 499.030,08	1	414.583,702 499.030,508	3.501

\*\* Lungimile segmentelor sunt determinate în planul de proiecție Stereo 70 și sunt rotunjite la 1 milimetru.

\*\*\* Distanța dintre puncte este formată din segmente cumulate ce sunt mai mici decât valoarea 1 milimetru.





**DATE DESPRE IMOBILUL NR. 13744**

Oficiul de Cadastru și Publicitate Imobiliară SIBIU  
Biroul de Cadastru și Publicitate Imobiliară Sibiu

**A. Partea I. Descrierea imobilului**

TEREN Extravilan

Adresa: Jud. Sibiu

Nr. Crt	Nr cadastral Nr. topografic	Suprafața* (mp)	Observații / Referințe
A1		500	Sector cadastral:70 Teren neimprejmuit;

**B. Partea II. Proprietari și acte**

Inscrieri privitoare la dreptul de proprietate și alte drepturi reale		Referințe
/		
Act Administrativ nr. 755/45, din 09/01/1996 emis de CJPSDPAT (titlu de proprietate);		
B1	Intabulare, drept de PROPRIETATE, dobandit prin Reconstituire, cota actuala 1/1 1) BULEA STELA, CNP NEIDENTIFICAT	A1

**C. Partea III. SARCINI .**

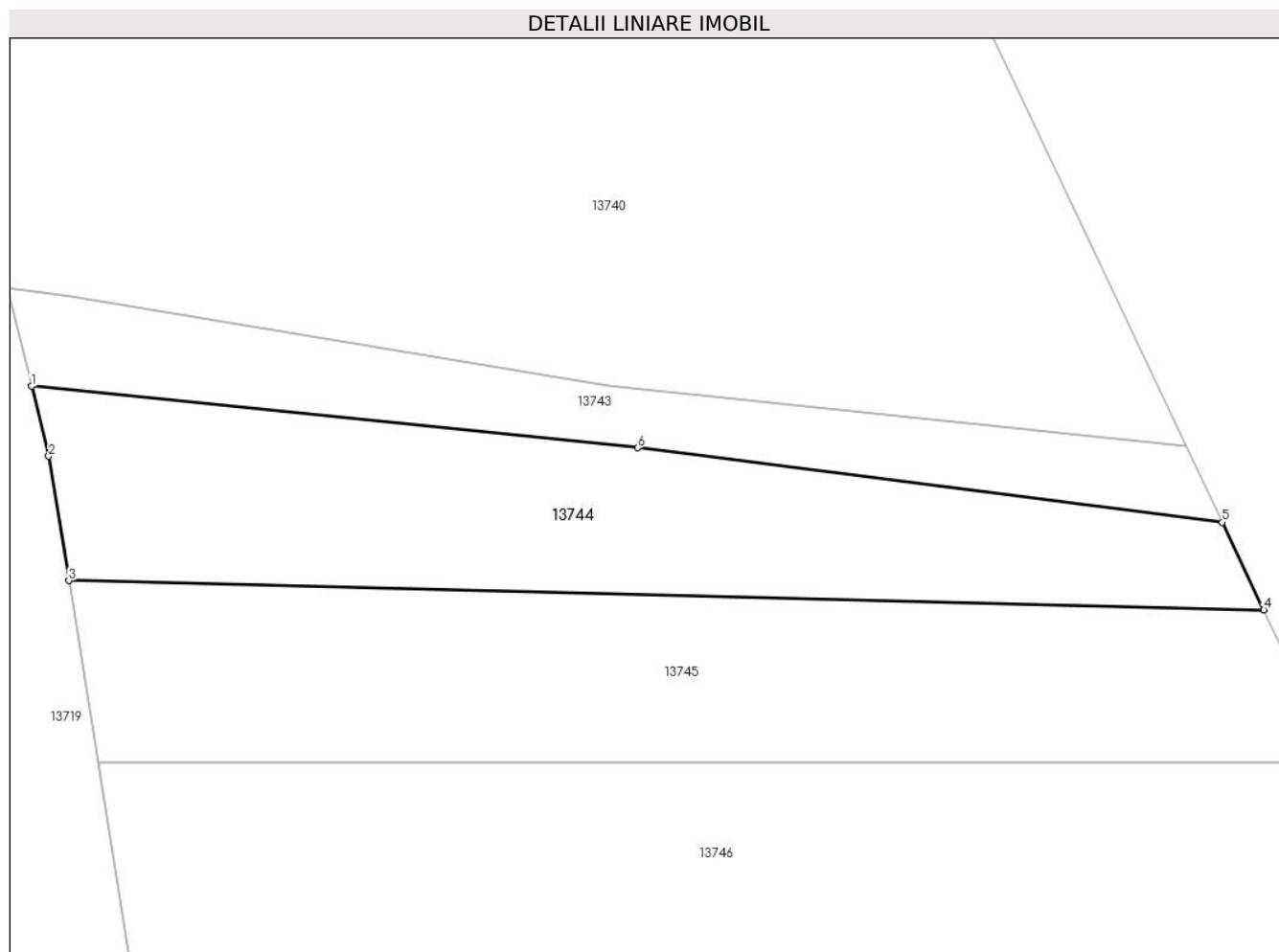
Inscrieri privind dezmembramintele dreptului de proprietate, drepturi reale de garanție și sarcini	Referințe
NU SUNT	

## Anexa Nr. 1 La Partea I

## Teren

Nr cadastral	Suprafața (mp)*	Observații / Referințe
	500	

\* Suprafața este determinată în planul de proiecție Stereo 70.



## Date referitoare la teren

Crt	Categorie folosință	Intravilan	Suprafața (mp)	Tarla	Parcelă	Nr. topo	Observații / Referințe
1	arabil	NU	500	85	2539/31	-	

## Lungime Segmente

1) Valorile lungimilor segmentelor sunt obținute din proiecție în plan.

Punct început	X / Y	Punct sfârșit	X / Y	Lungime segment (** (m)
1	414.585,06 499.025,193	2	414.585,99 499.021,386	3.919
2	414.585,99 499.021,386	3	414.587,084 499.014,628	6.846
3	414.587,084 499.014,628	4	414.652,091 499.013,042	65.026
4	414.652,091 499.013,042	5	414.649,842 499.017,799	5.262
5	414.649,842 499.017,799	6	414.618,036 499.021,847	32.063

Punct început	X / Y	Punct sfârşit	X / Y	Lungime segment (** (m)
6	414.618,036 499.021,847	1	414.585,06 499.025,193	33.145

\*\* Lungimile segmentelor sunt determinate în planul de proiecţie Stereo 70 şi sunt rotunjite la 1 milimetru.

\*\*\* Distanţa dintre puncte este formată din segmente cumulate ce sunt mai mici decât valoarea 1 milimetru.



**DATE DESPRE IMOBILUL NR. 13745**

Oficiul de Cadastru și Publicitate Imobiliară SIBIU  
Biroul de Cadastru și Publicitate Imobiliară Sibiu

**A. Partea I. Descrierea imobilului**

TEREN Extravilan

Adresa: Jud. Sibiu

Nr. Crt	Nr cadastral Nr. topografic	Suprafața* (mp)	Observații / Referințe
A1		600	Sector cadastral:70 Teren neimprejmuit;

**B. Partea II. Proprietari și acte**

Inscrieri privitoare la dreptul de proprietate și alte drepturi reale		Referințe
/		
Act Administrativ nr. 1047/45, din 10/02/1997 emis de CJPSDPAT (titlu de proprietate);		
B1	Intabulare, drept de PROPRIETATE, dobandit prin Reconstituire, cota actuala 1/1 1) POPA ROZALIA, CNP NEIDENTIFICAT 2) OPRIȘ VIORELA, CNP NEIDENTIFICAT	A1

**C. Partea III. SARCINI .**

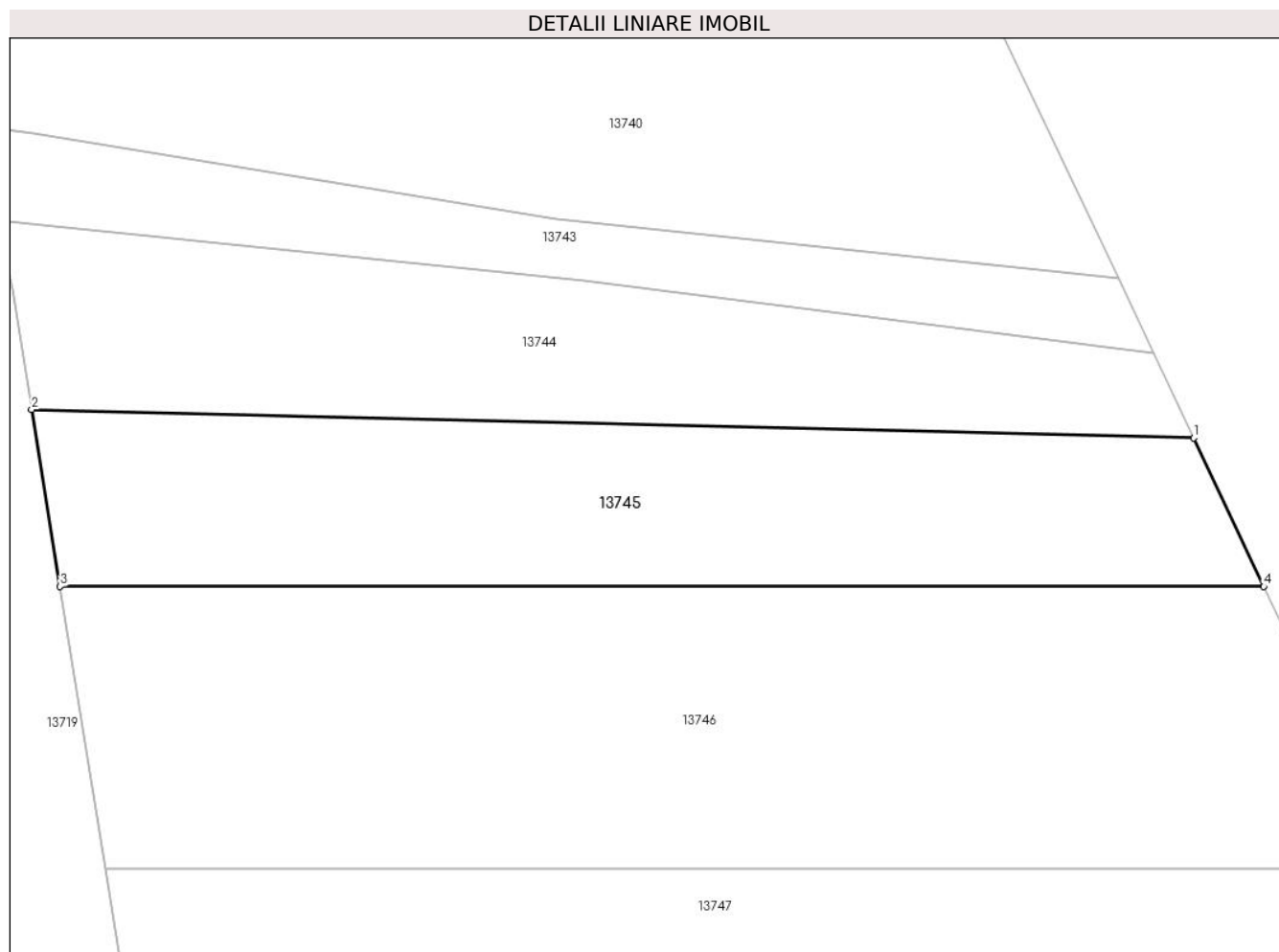
Inscrieri privind dezmembramintele dreptului de proprietate, drepturi reale de garanție și sarcini	Referințe
NU SUNT	

## Anexa Nr. 1 La Partea I

## Teren

Nr cadastral	Suprafața (mp)*	Observații / Referințe
	600	

\* Suprafața este determinată în planul de proiecție Stereo 70.



## Date referitoare la teren

Crt	Categorie folosință	Intravilan	Suprafața (mp)	Tarla	Parcelă	Nr. topo	Observații / Referințe
1	arabil	NU	600	85	2599/32	-	

## Lungime Segmente

1) Valorile lungimilor segmentelor sunt obținute din proiecție în plan.

Punct început	X / Y	Punct sfârșit	X / Y	Lungime segment (** (m)
1	414.652,091 499.013,042	2	414.587,084 499.014,628	65.026
2	414.587,084 499.014,628	3	414.588,686 499.004,734	10.022
3	414.588,686 499.004,734	4	414.656,019 499.004,734	67.333
4	414.656,019 499.004,734	1	414.652,091 499.013,042	9.19

\*\* Lungimile segmentelor sunt determinate în planul de proiecție Stereo 70 și sunt rotunjite la 1 milimetru.

**\*\*\* Distanţa dintre puncte este formată din segmente cumulate ce sunt mai mici decât valoarea 1 milimetru.**





**DATE DESPRE IMOBILUL NR. 13746**

Oficiul de Cadastru și Publicitate Imobiliară SIBIU  
Biroul de Cadastru și Publicitate Imobiliară Sibiu

**A. Partea I. Descrierea imobilului**

TEREN Extravilan

Adresa: Jud. Sibiu

Nr. Crt	Nr cadastral Nr. topografic	Suprafața* (mp)	Observații / Referințe
A1		1.100	Sector cadastral:70 Teren neimprejmuit;

**B. Partea II. Proprietari și acte**

Inscrieri privitoare la dreptul de proprietate și alte drepturi reale		Referințe
/		
Act Administrativ nr. 135/45, din 15/07/1994 emis de CJPSDPAT (titlu de proprietate);		
B1	Intabulare, drept de PROPRIETATE, dobandit prin Reconstituire, cota actuala 1/1 1) IVAN LAUREAN, CNP NEIDENTIFICAT	A1

**C. Partea III. SARCINI .**

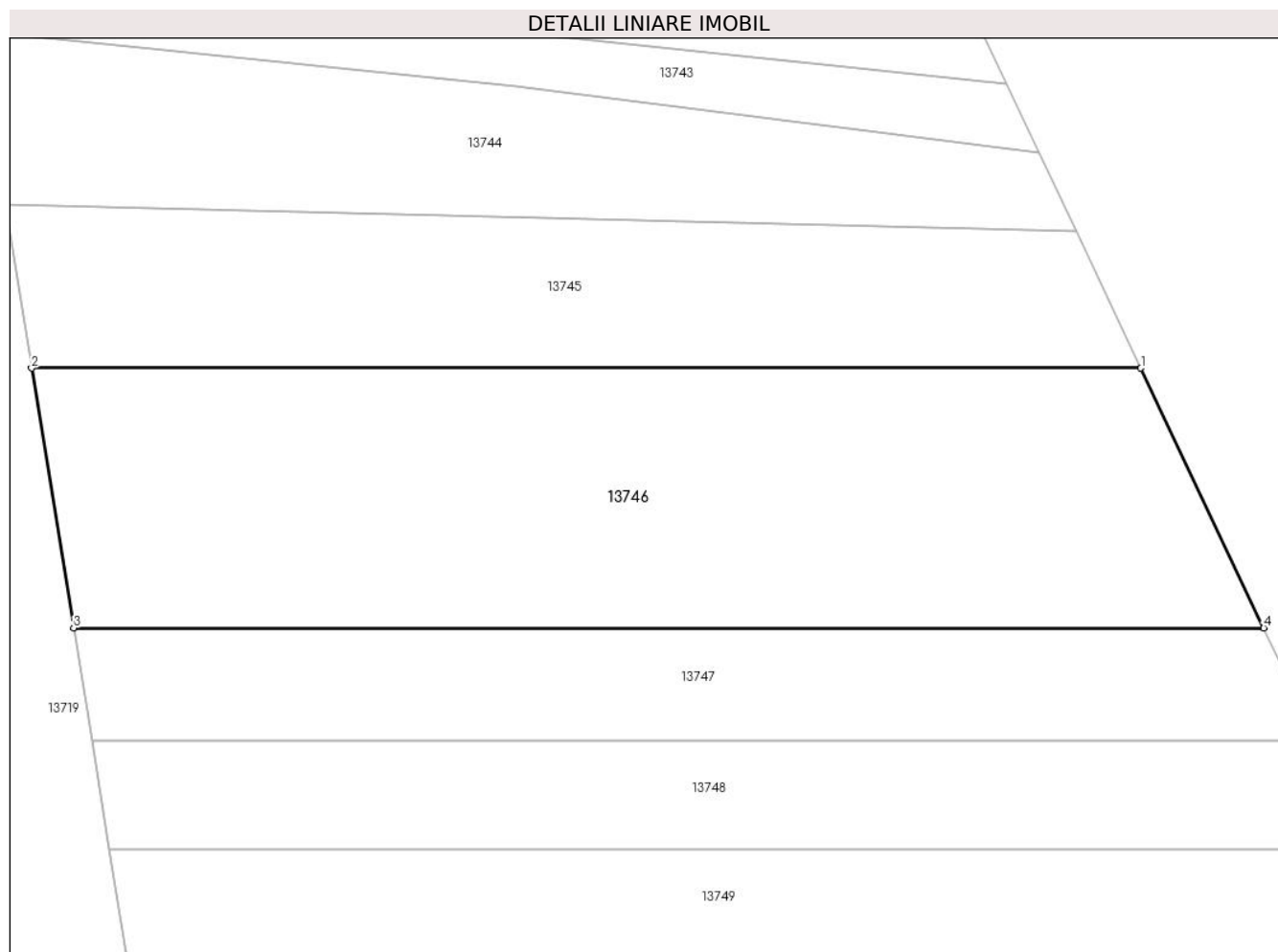
Inscrieri privind dezmembramintele dreptului de proprietate, drepturi reale de garanție și sarcini	Referințe
NU SUNT	

## Anexa Nr. 1 La Partea I

## Teren

Nr cadastral	Suprafața (mp)*	Observații / Referințe
	1.100	

\* Suprafața este determinată în planul de proiecție Stereo 70.



## Date referitoare la teren

Crt	Categorie folosință	Intra vilan	Suprafața (mp)	Tarla	Parcelă	Nr. topo	Observații / Referințe
1	arabil	NU	1.100	85	2541/33	-	

## Lungime Segmente

1) Valorile lungimilor segmentelor sunt obținute din proiecție în plan.

Punct început	X / Y	Punct sfârșit	X / Y	Lungime segment (** (m)
1	414.656,019 499.004,734	2	414.588,686 499.004,734	67.333
2	414.588,686 499.004,734	3	414.591,237 498.988,971	15.968
3	414.591,237 498.988,971	4	414.663,472 498.988,971	72.235
4	414.663,472 498.988,971	1	414.656,019 499.004,734	17.436

\*\* Lungimile segmentelor sunt determinate în planul de proiecție Stereo 70 și sunt rotunjite la 1 milimetru.

**\*\*\* Distanţa dintre puncte este formată din segmente cumulate ce sunt mai mici decât valoarea 1 milimetru.**



**DATE DESPRE IMOBILUL NR. 13747**

Oficiul de Cadastru și Publicitate Imobiliară SIBIU  
Biroul de Cadastru și Publicitate Imobiliară Sibiu

**A. Partea I. Descrierea imobilului**

TEREN Extravilan

Adresa: Jud. Sibiu

Nr. Crt	Nr cadastral Nr. topografic	Suprafața* (mp)	Observații / Referințe
A1		500	Sector cadastral:70 Teren neimprejmuit;

**B. Partea II. Proprietari și acte**

Inscrieri privitoare la dreptul de proprietate și alte drepturi reale	Referințe
/	
Act Administrativ nr. 137/45, din 15/07/1994 emis de CJPSDPAT (titlu de proprietate);	
B1	A1
Intabulare, drept de PROPRIETATE, dobandit prin Reconstituire, cota actuala 1/1	
1) <b>BROSCĂȚAN SAMOILĂ</b> , CNP NEIDENTIFICAT	

**C. Partea III. SARCINI .**

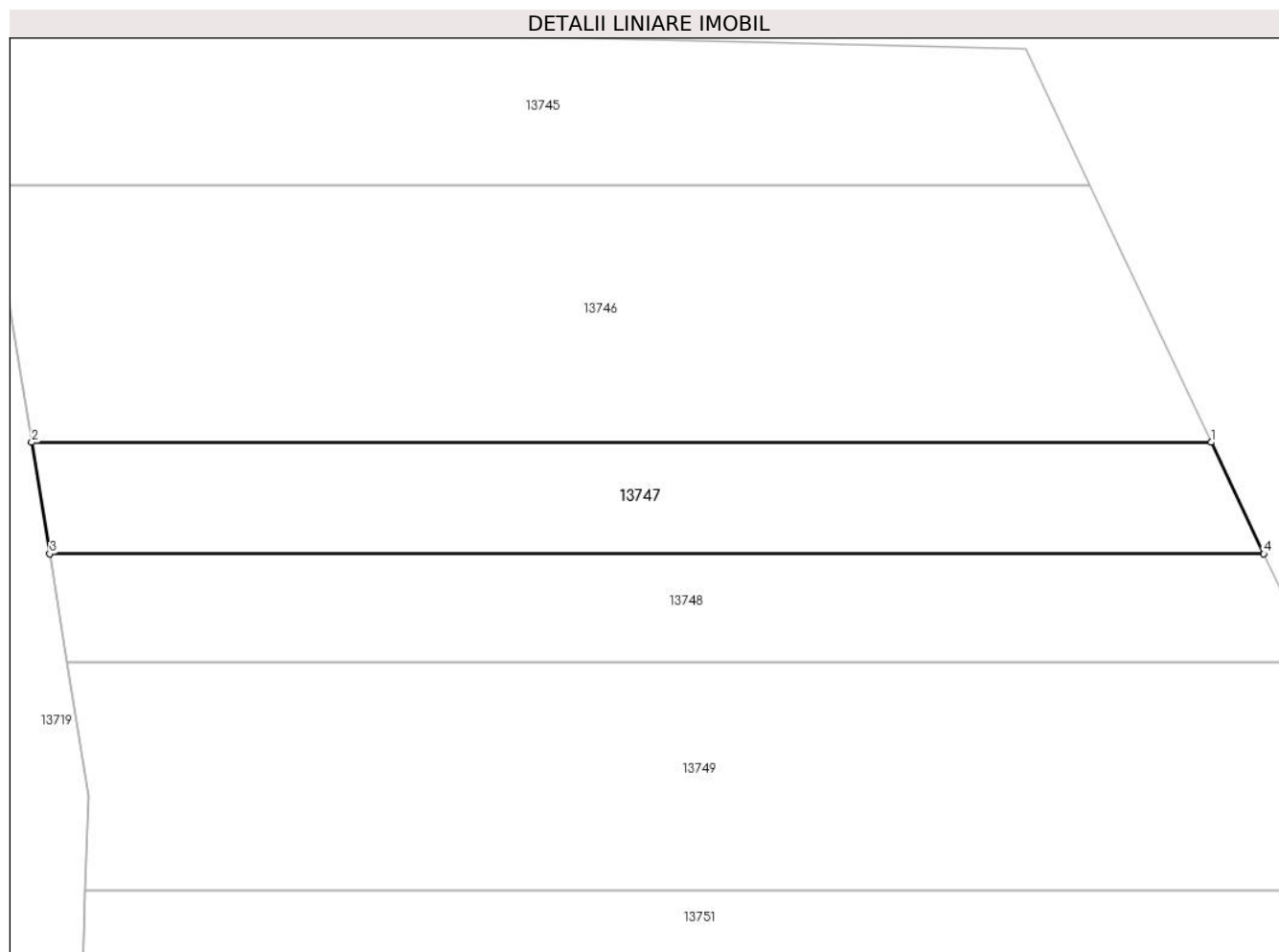
Inscrieri privind dezmembramintele dreptului de proprietate, drepturi reale de garanție și sarcini	Referințe
NU SUNT	

## Anexa Nr. 1 La Partea I

## Teren

Nr cadastral	Suprafața (mp)*	Observații / Referințe
	500	

\* Suprafața este determinată în planul de proiecție Stereo 70.



## Date referitoare la teren

Crt	Categorie folosință	Intra vilan	Suprafața (mp)	Tarla	Parcelă	Nr. topo	Observații / Referințe
1	arabil	NU	500	85	2939/34	-	

## Lungime Segmente

1) Valorile lungimilor segmentelor sunt obținute din proiecție în plan.

Punct început	X / Y	Punct sfârșit	X / Y	Lungime segment (** (m)
1	414.663,472 498.988,971	2	414.591,237 498.988,971	72.235
2	414.591,237 498.988,971	3	414.592,342 498.982,15	6.911
3	414.592,342 498.982,15	4	414.666,697 498.982,15	74.356
4	414.666,697 498.982,15	1	414.663,472 498.988,971	7.546

\*\* Lungimile segmentelor sunt determinate în planul de proiecție Stereo 70 și sunt rotunjite la 1 milimetru.

**\*\*\* Distanţa dintre puncte este formată din segmente cumulate ce sunt mai mici decât valoarea 1 milimetru.**





**DATE DESPRE IMOBILUL NR. 13748**

Oficiul de Cadastru și Publicitate Imobiliară SIBIU  
Biroul de Cadastru și Publicitate Imobiliară Sibiu

**A. Partea I. Descrierea imobilului**

TEREN Extravilan

Adresa: Jud. Sibiu

Nr. Crt	Nr cadastral Nr. topografic	Suprafața* (mp)	Observații / Referințe
A1		500	Sector cadastral:70 Teren neimprejmuit;

**B. Partea II. Proprietari și acte**

Inscrieri privitoare la dreptul de proprietate și alte drepturi reale	Referințe
/	
Act Administrativ nr. 1938/45, din 31/03/2005 emis de CJPSDPAT (titlu de proprietate);	
B1	A1
Intabulare, drept de PROPRIETATE, dobandit prin Reconstituire, cota actuala 1/1	
1) POPA DRAGOMIR, CNP NEIDENTIFICAT	

**C. Partea III. SARCINI .**

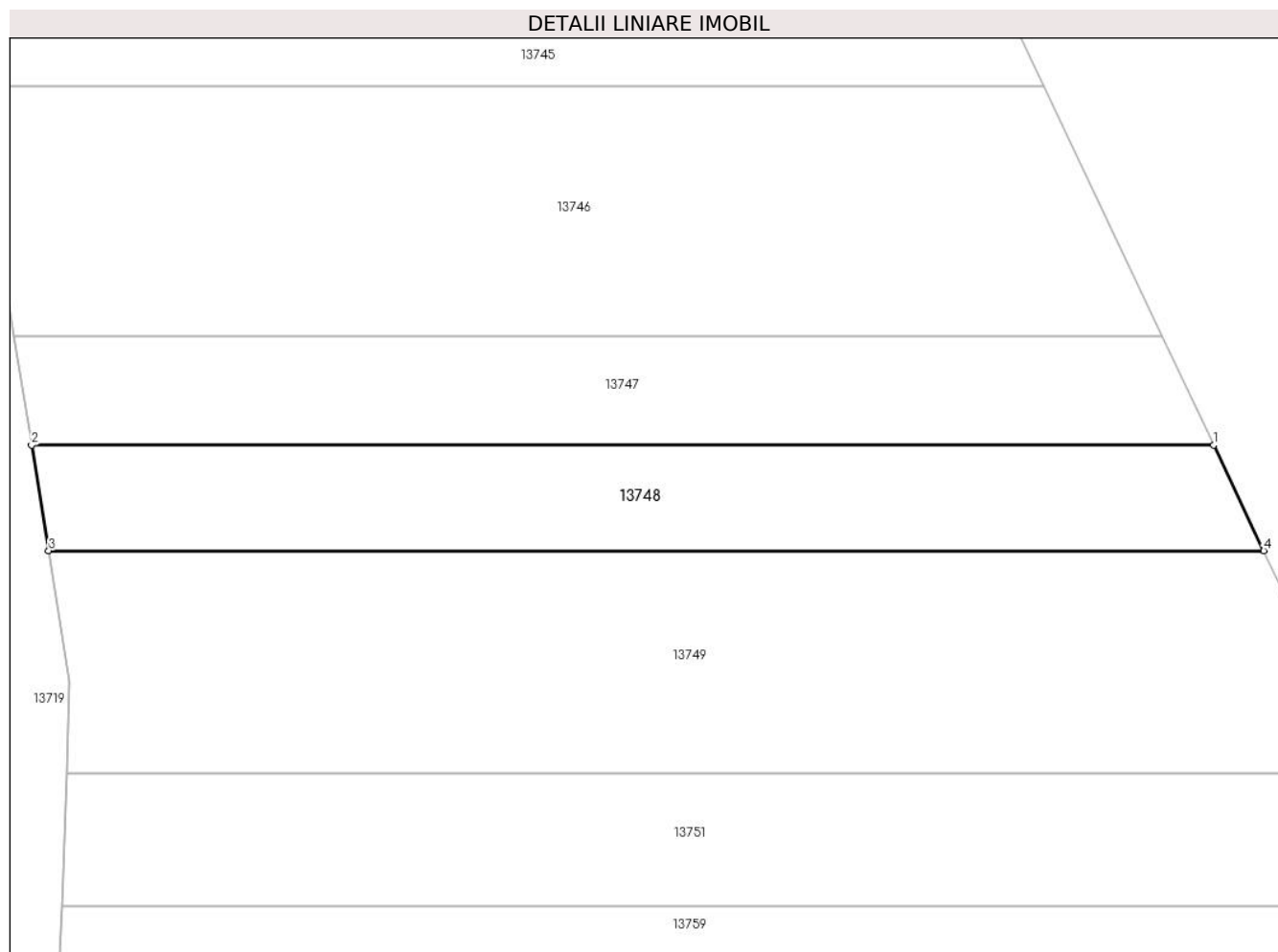
Inscrieri privind dezmembramintele dreptului de proprietate, drepturi reale de garanție și sarcini	Referințe
NU SUNT	

## Anexa Nr. 1 La Partea I

## Teren

Nr cadastral	Suprafața (mp)*	Observații / Referințe
	500	

\* Suprafața este determinată în planul de proiecție Stereo 70.



## Date referitoare la teren

Crt	Categorie folosință	Intra vilan	Suprafața (mp)	Tarla	Parcelă	Nr. topo	Observații / Referințe
1	arabil	NU	500	85	2539/35	-	

## Lungime Segmente

1) Valorile lungimilor segmentelor sunt obținute din proiecție în plan.

Punct început	X / Y	Punct sfârșit	X / Y	Lungime segment (** (m)
1	414.666,697 498.982,15	2	414.592,342 498.982,15	74.356
2	414.592,342 498.982,15	3	414.593,415 498.975,517	6.719
3	414.593,415 498.975,517	4	414.669,833 498.975,517	76.418
4	414.669,833 498.975,517	1	414.666,697 498.982,15	7.336

\*\* Lungimile segmentelor sunt determinate în planul de proiecție Stereo 70 și sunt rotunjite la 1 milimetru.

**\*\*\* Distanţa dintre puncte este formată din segmente cumulate ce sunt mai mici decât valoarea 1 milimetru.**



**DATE DESPRE IMOBILUL NR. 13749**

Oficiul de Cadastru și Publicitate Imobiliară SIBIU  
Biroul de Cadastru și Publicitate Imobiliară Sibiu

**A. Partea I. Descrierea imobilului**

TEREN Extravilan

Adresa: Jud. Sibiu

Nr. Crt	Nr cadastral Nr. topografic	Suprafața* (mp)	Observații / Referințe
A1		1.100	Sector cadastral:70 Teren neimprejmuit;

**B. Partea II. Proprietari și acte**

Inscrieri privitoare la dreptul de proprietate și alte drepturi reale	Referințe
/	
Act Normativ nr. 7, din 13/03/1996 emis de PARLAMENTUL ROMÂNIEI (lege);	
B1	A1
1) <b>COMUNA PĂUCA</b> , CIF:4241206, PROPRIETAR NEIDENTIFICAT	

**C. Partea III. SARCINI .**

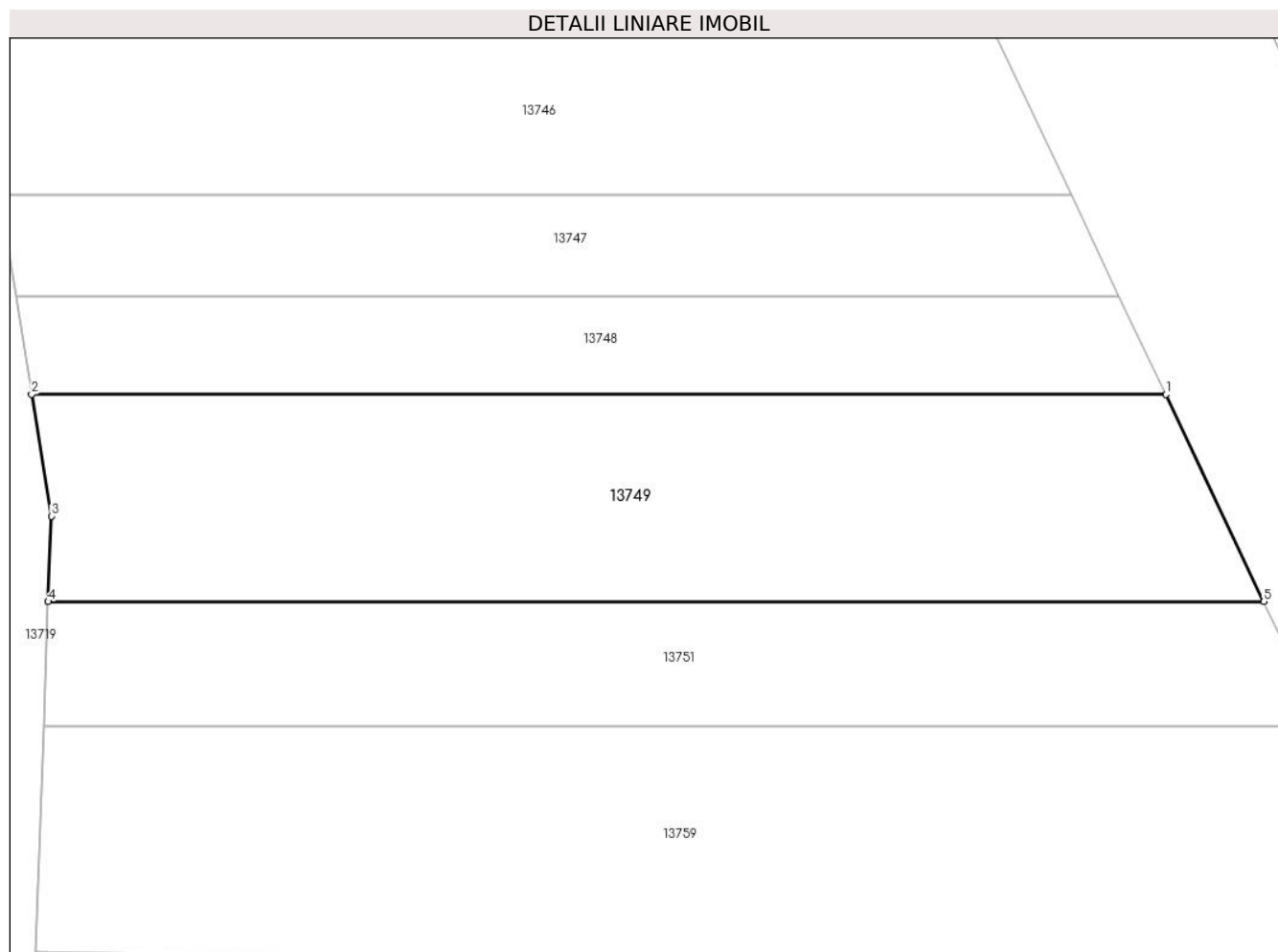
Inscrieri privind dezmembramintele dreptului de proprietate, drepturi reale de garanție și sarcini	Referințe
NU SUNT	

## Anexa Nr. 1 La Partea I

## Teren

Nr cadastral	Suprafața (mp)*	Observații / Referințe
	1.100	

\* Suprafața este determinată în planul de proiecție Stereo 70.



## Date referitoare la teren

Crt	Categorie folosință	Intravilan	Suprafața (mp)	Tarla	Parcelă	Nr. topo	Observații / Referințe
1	arabil	NU	1.100	85	2539/36	-	

## Lungime Segmente

1) Valorile lungimilor segmentelor sunt obținute din proiecție în plan.

Punct început	X / Y	Punct sfârșit	X / Y	Lungime segment (** (m)
1	414.669,833 498.975,517	2	414.593,415 498.975,517	76.418
2	414.593,415 498.975,517	3	414.594,743 498.967,316	8.308
3	414.594,743 498.967,316	4	414.594,53 498.961,562	5.758
4	414.594,53 498.961,562	5	414.676,431 498.961,562	81.901
5	414.676,431 498.961,562	1	414.669,833 498.975,517	15.437

**\*\* Lungimile segmentelor sunt determinate în planul de proiecție Stereo 70 și sunt rotunjite la 1 milimetru.**

**\*\*\* Distanța dintre puncte este formată din segmente cumulate ce sunt mai mici decât valoarea 1 milimetru.**





**DATE DESPRE IMOBILUL NR. 13750**

Oficiul de Cadastru și Publicitate Imobiliară SIBIU  
Biroul de Cadastru și Publicitate Imobiliară Sibiu

**A. Partea I. Descrierea imobilului**

TEREN Extravilan

Adresa: Jud. Sibiu

Nr. Crt	Nr cadastral Nr. topografic	Suprafața* (mp)	Observații / Referințe
A1		2.800	Sector cadastral:70 Teren neimprejmuit;

**B. Partea II. Proprietari și acte**

Inscrieri privitoare la dreptul de proprietate și alte drepturi reale	Referințe
/	
Act Administrativ nr. 1021/45, din 16/01/1997 emis de CJPSDPAT (titlu de proprietate);	
B1	A1
Intabulare, drept de PROPRIETATE, dobandit prin Reconstituire, cota actuala 1/1 1) SCHIAU ILIE, CNP NEIDENTIFICAT	

**C. Partea III. SARCINI .**

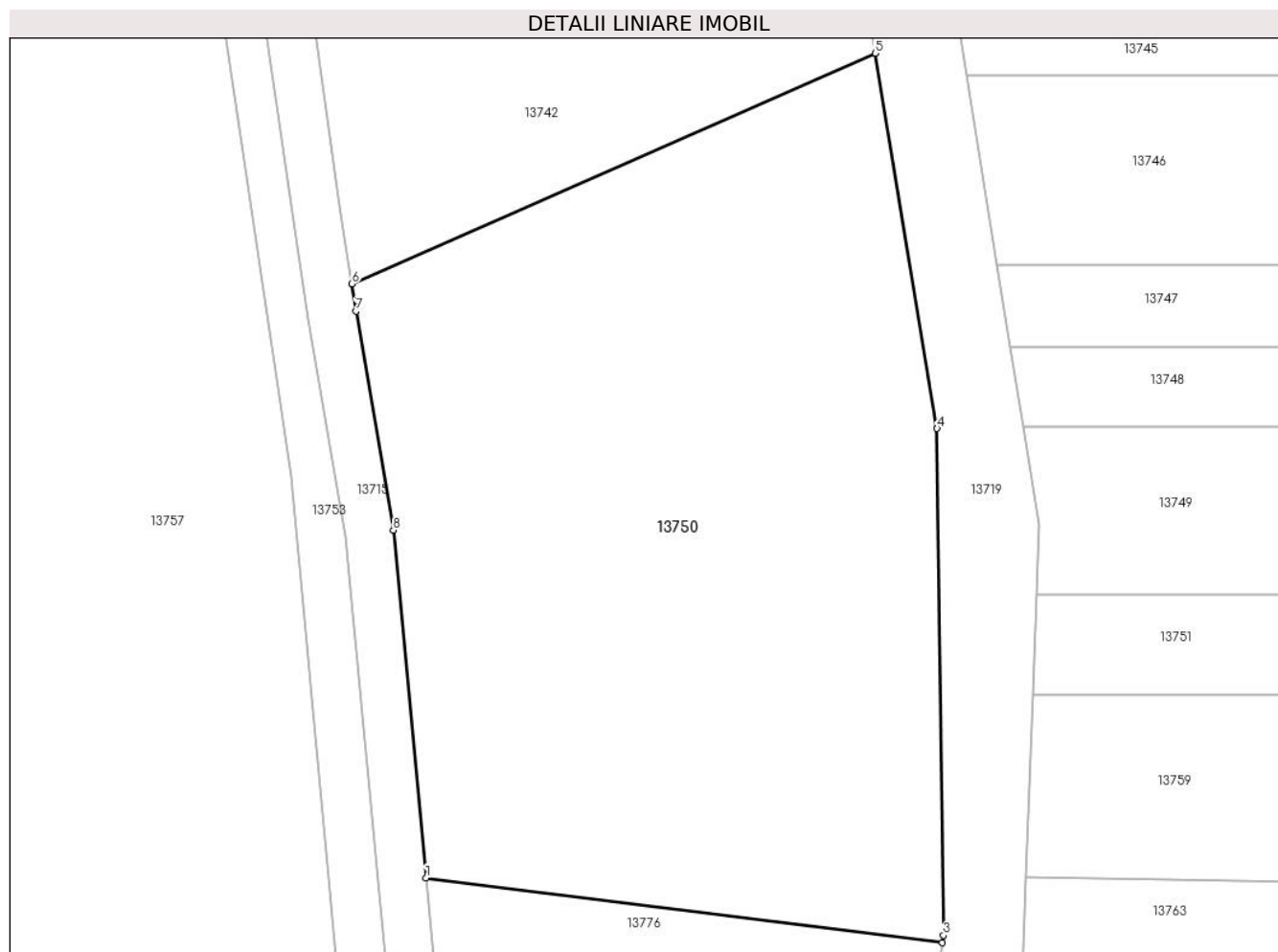
Inscrieri privind dezmembramintele dreptului de proprietate, drepturi reale de garanție și sarcini	Referințe
NU SUNT	

## Anexa Nr. 1 La Partea I

## Teren

Nr cadastral	Suprafața (mp)*	Observații / Referințe
	2.800	

\* Suprafața este determinată în planul de proiecție Stereo 70.



## Date referitoare la teren

Crt	Categorie folosință	Intravilan	Suprafața (mp)	Tarla	Parcelă	Nr. topo	Observații / Referințe
1	arabil	NU	2.800	85	2552/25	-	

## Lungime Segmente

1) Valorile lungimilor segmentelor sunt obținute din proiecție în plan.

Punct început	X / Y	Punct sfârșit	X / Y	Lungime segment (** (m)
1	414.543,638 498.937,936	2	414.586,662 498.932,529	43.362
2	414.586,662 498.932,529	3	414.586,756 498.933,137	0.616
3	414.586,756 498.933,137	4	414.586,216 498.975,348	42.214
4	414.586,216 498.975,348	5	414.581,057 499.006,6	31.675
5	414.581,057 499.006,6	6	414.537,441 498.987,385	47.66

Punct început	X / Y	Punct sfârşit	X / Y	Lungime segment (** (m)
6	414.537,441 498.987,385	7	414.537,788 498.985,13	2.281
7	414.537,788 498.985,13	8	414.540,906 498.966,896	18.499
8	414.540,906 498.966,896	1	414.543,638 498.937,936	29.088

\*\* Lungimile segmentelor sunt determinate în planul de proiecţie Stereo 70 şi sunt rotunjite la 1 milimetru.

\*\*\* Distanţa dintre puncte este formată din segmente cumulate ce sunt mai mici decât valoarea 1 milimetru.



**DATE DESPRE IMOBILUL NR. 13751**

Oficiul de Cadastru și Publicitate Imobiliară SIBIU  
Biroul de Cadastru și Publicitate Imobiliară Sibiu

**A. Partea I. Descrierea imobilului**

TEREN Extravilan

Adresa: Jud. Sibiu

Nr. Crt	Nr cadastral Nr. topografic	Suprafața* (mp)	Observații / Referințe
A1		700	Sector cadastral:70 Teren neimprejmuit;

**B. Partea II. Proprietari și acte**

Inscrieri privitoare la dreptul de proprietate și alte drepturi reale		Referințe
/		
Act Administrativ nr. 1039/45, din 09/02/1997 emis de CJPSDPAT (titlu de proprietate);		
B1	Intabulare, drept de PROPRIETATE, dobandit prin Reconstituire, cota actuala 1/1 1) MITEA VALER, CNP NEIDENTIFICAT	A1

**C. Partea III. SARCINI .**

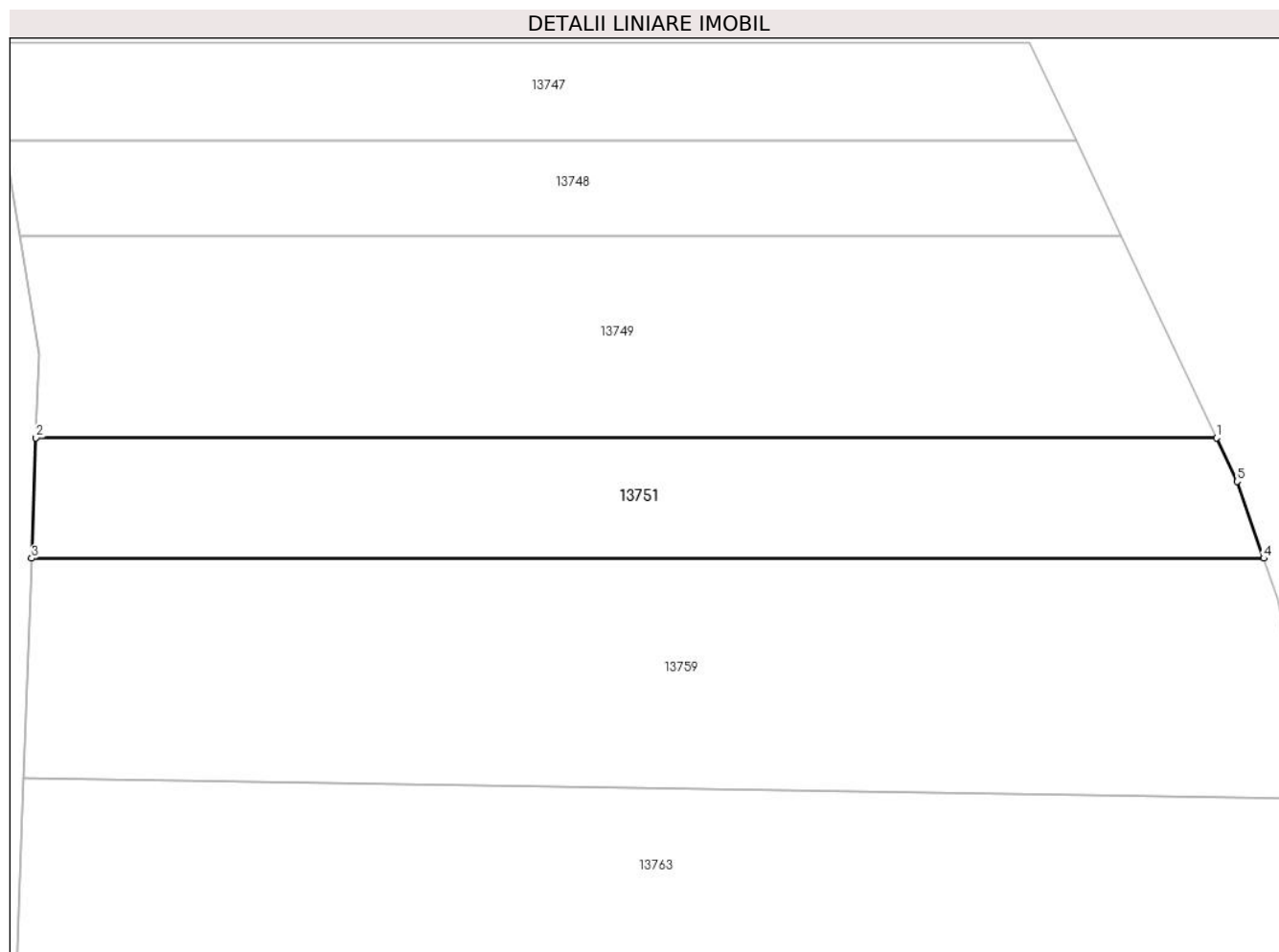
Inscrieri privind dezmembramintele dreptului de proprietate, drepturi reale de garanție și sarcini	Referințe
NU SUNT	

## Anexa Nr. 1 La Partea I

## Teren

Nr cadastral	Suprafața (mp)*	Observații / Referințe
	700	

\* Suprafața este determinată în planul de proiecție Stereo 70.



## Date referitoare la teren

Crt	Categorie folosință	Intra vilan	Suprafața (mp)	Tarla	Parcelă	Nr. topo	Observații / Referințe
1	arabil	NU	700	85	2539/37	-	

## Lungime Segmente

1) Valorile lungimilor segmentelor sunt obținute din proiecție în plan.

Punct început	X / Y	Punct sfârșit	X / Y	Lungime segment (** (m)
1	414.676,431 498.961,562	2	414.594,53 498.961,562	81.901
2	414.594,53 498.961,562	3	414.594,221 498.953,211	8.357
3	414.594,221 498.953,211	4	414.679,716 498.953,211	85.495
4	414.679,716 498.953,211	5	414.677,864 498.958,532	5.634
5	414.677,864 498.958,532	1	414.676,431 498.961,562	3.352

**\*\* Lungimile segmentelor sunt determinate în planul de proiecție Stereo 70 și sunt rotunjite la 1 milimetru.**

**\*\*\* Distanța dintre puncte este formată din segmente cumulate ce sunt mai mici decât valoarea 1 milimetru.**





**DATE DESPRE IMOBILUL NR. 13752**

Oficiul de Cadastru și Publicitate Imobiliară SIBIU  
Biroul de Cadastru și Publicitate Imobiliară Sibiu

**A. Partea I. Descrierea imobilului**

TEREN Extravilan

Adresa: Jud. Sibiu

Nr. Crt	Nr cadastral Nr. topografic	Suprafața* (mp)	Observații / Referințe
A1		8.400	Sector cadastral:70 Teren neimprejmuit;

**B. Partea II. Proprietari și acte**

Inscrieri privitoare la dreptul de proprietate și alte drepturi reale	Referințe
/	
Act Administrativ nr. 985/45, din 20/08/1996 emis de CJPSDPAT (titlu de proprietate);	
B1	A1
Intabulare, drept de PROPRIETATE, dobandit prin Reconstituire, cota actuala 1/1	
1) DAVID NICOLAE, CNP NEIDENTIFICAT	

**C. Partea III. SARCINI .**

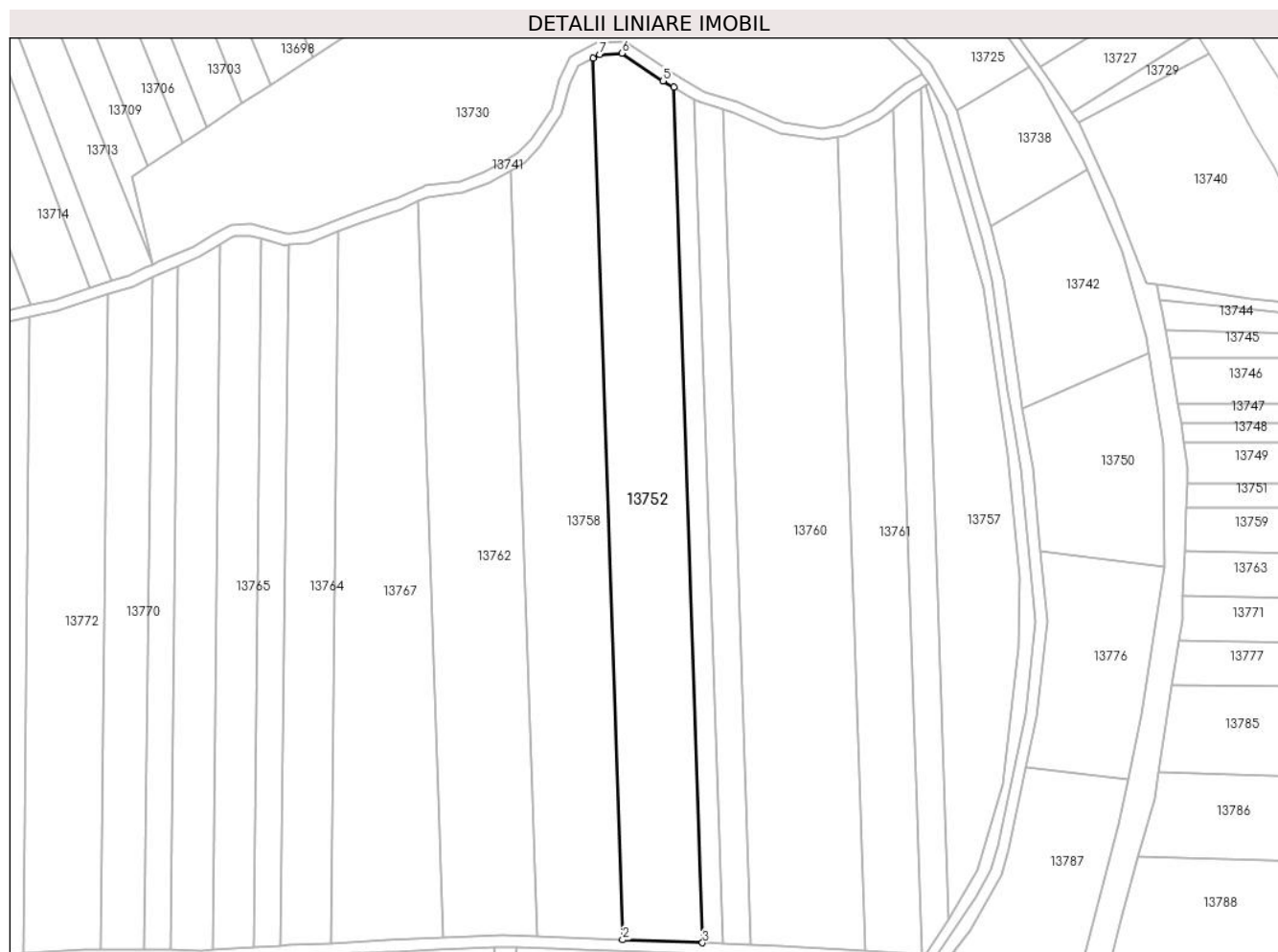
Inscrieri privind dezmembramintele dreptului de proprietate, drepturi reale de garanție și sarcini	Referințe
NU SUNT	

## Anexa Nr. 1 La Partea I

## Teren

Nr cadastral	Suprafața (mp)*	Observații / Referințe
	8.400	

\* Suprafața este determinată în planul de proiecție Stereo 70.



## Date referitoare la teren

Crt	Categorie folosință	Intravilan	Suprafața (mp)	Tarla	Parcelă	Nr. topo	Observații / Referințe
1	arabil	NU	8.400	85	2561/37	-	

## Lungime Segmente

1) Valorile lungimilor segmentelor sunt obținute din proiecție în plan.

Punct început	X / Y	Punct sfârșit	X / Y	Lungime segment (** (m)
1	414.388,511 499.108,812	2	414.398,841 498.803,433	305.554
2	414.398,841 498.803,433	3	414.426,545 498.802,416	27.722
3	414.426,545 498.802,416	4	414.416,521 499.098,757	296.511
4	414.416,521 499.098,757	5	414.412,841 499.100,879	4.247
5	414.412,841 499.100,879	6	414.398,577 499.110,452	17.179

Punct început	X / Y	Punct sfârșit	X / Y	Lungime segment (** (m)
6	414.398,577 499.110,452	7	414.390,848 499.110,045	7.739
7	414.390,848 499.110,045	1	414.388,511 499.108,812	2.643

\*\* Lungimile segmentelor sunt determinate în planul de proiecție Stereo 70 și sunt rotunjite la 1 milimetru.

\*\*\* Distanța dintre puncte este formată din segmente cumulate ce sunt mai mici decât valoarea 1 milimetru.



**DATE DESPRE IMOBILUL NR. 13753**

Oficiul de Cadastru și Publicitate Imobiliară SIBIU  
Biroul de Cadastru și Publicitate Imobiliară Sibiu

**A. Partea I. Descrierea imobilului**

TEREN Extravilan

Adresa: Jud. Sibiu

Nr. Crt	Nr cadastral Nr. topografic	Suprafața* (mp)	Observații / Referințe
A1		1.238	Sector cadastral:70 Teren neimprejmuit;

**B. Partea II. Proprietari și acte**

Inscrieri privitoare la dreptul de proprietate și alte drepturi reale		Referințe
/		
Act Normativ nr. 7, din 13/03/1996 emis de PARLAMENTUL ROMÂNIEI (lege);		
B1	Inscrierea provizorie, drept de PROPRIETATE, dobandit prin Lege, cota actuala 1/1	A1
1) <b>COMUNA PĂUCA</b> , CIF:4241206, PROPRIETAR NEIDENTIFICAT		

**C. Partea III. SARCINI .**

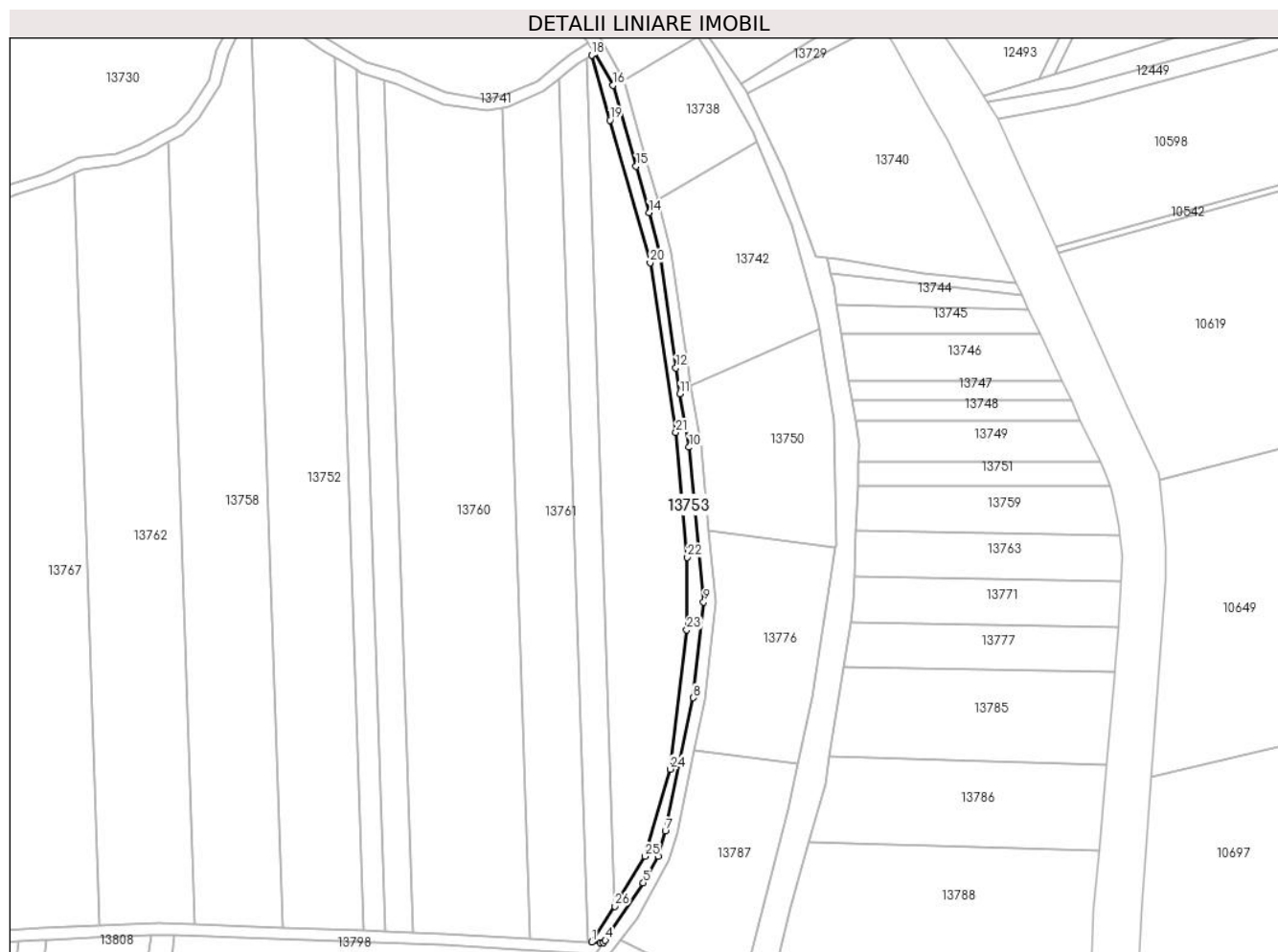
Inscrieri privind dezmembramintele dreptului de proprietate, drepturi reale de garanție și sarcini	Referințe
NU SUNT	

## Anexa Nr. 1 La Partea I

## Teren

Nr cadastral	Suprafața (mp)*	Observații / Referințe
	1.238	

\* Suprafața este determinată în planul de proiecție Stereo 70.



## Date referitoare la teren

Crt	Categorie folosință	Intravilan	Suprafața (mp)	Tarla	Parcelă	Nr. topo	Observații / Referințe
1	curți constructii	NU	1.238	85	2558	-	TALUZ

## Lungime Segmente

1) Valorile lungimilor segmentelor sunt obținute din proiecție în plan.

Punct început	X / Y	Punct sfârșit	X / Y	Lungime segment (** (m)
1	414.503,876 498.798,486	2	414.506,872 498.798,311	3.001
3	414.507,884 498.798,291	4	414.508,52 498.799,128	1.052
5	414.521,405 498.818,632	6	414.526,469 498.827,693	10.38
7	414.528,886 498.836,135	8	414.538,434 498.881,382	46.243
9	414.541,887 498.913,905	10	414.536,938 498.966,37	52.698

Punct început	X / Y	Punct sfârșit	X / Y	Lungime segment (** (m)
2	414.506,872 498.798,311	3	414.507,884 498.798,291	1.012
4	414.508,52 498.799,128	5	414.521,405 498.818,632	23.376
6	414.526,469 498.827,693	7	414.528,886 498.836,135	8.781
8	414.538,434 498.881,382	9	414.541,887 498.913,905	32.706
10	414.536,938 498.966,37	11	414.533,84 498.984,489	18.381

Punct început	X / Y	Punct sfârșit	X / Y	Lungime segment (** (m)	Punct început	X / Y	Punct sfârșit	X / Y	Lungime segment (** (m)
11	414.533,84 498.984,489	12	414.532,485 498.993,292	8.907	12	414.532,485 498.993,292	13	414.527,052 499.031,492	38.584
13	414.527,052 499.031,492	14	414.523,416 499.045,963	14.921	14	414.523,416 499.045,963	15	414.518,982 499.061,72	16.369
15	414.518,982 499.061,72	16	414.511,074 499.089,123	28.521	16	414.511,074 499.089,123	17	414.504,975 499.100,032	12.498
17	414.504,975 499.100,032	18	414.503,883 499.099,396	1.264	18	414.503,883 499.099,396	19	414.510,091 499.077,311	22.94
19	414.510,091 499.077,311	20	414.523,733 499.029,005	50.195	20	414.523,733 499.029,005	21	414.532,424 498.971,417	58.241
21	414.532,424 498.971,417	22	414.536,37 498.929,043	42.557	22	414.536,37 498.929,043	23	414.536,185 498.904,433	24.611
23	414.536,185 498.904,433	24	414.530,575 498.857,16	47.605	24	414.530,575 498.857,16	25	414.521,973 498.827,656	30.733
25	414.521,973 498.827,656	26	414.511,73 498.810,678	19.828	26	414.511,73 498.810,678	1	414.503,876 498.798,486	14.503

\*\* Lungimile segmentelor sunt determinate în planul de proiecție Stereo 70 și sunt rotunjite la 1 milimetru.

\*\*\* Distanța dintre puncte este formată din segmente cumulate ce sunt mai mici decât valoarea 1 milimetru.





**DATE DESPRE IMOBILUL NR. 13754**

Oficiul de Cadastru și Publicitate Imobiliară SIBIU  
Biroul de Cadastru și Publicitate Imobiliară Sibiu

**A. Partea I. Descrierea imobilului**

TEREN Extravilan

Adresa: Jud. Sibiu

Nr. Crt	Nr cadastral Nr. topografic	Suprafața* (mp)	Observații / Referințe
A1		2.100	Sector cadastral:70 Teren neimprejmuit;

**B. Partea II. Proprietari și acte**

Inscrieri privitoare la dreptul de proprietate și alte drepturi reale	Referințe
/	
Act Administrativ nr. 1052/45, din 03/03/1997 emis de CJPSDPAT (titlu de proprietate);	
B1	A1
Intabulare, drept de PROPRIETATE, dobandit prin Reconstituire, cota actuala 1/1 1) JOARZĂ IOAN, CNP NEIDENTIFICAT	

**C. Partea III. SARCINI .**

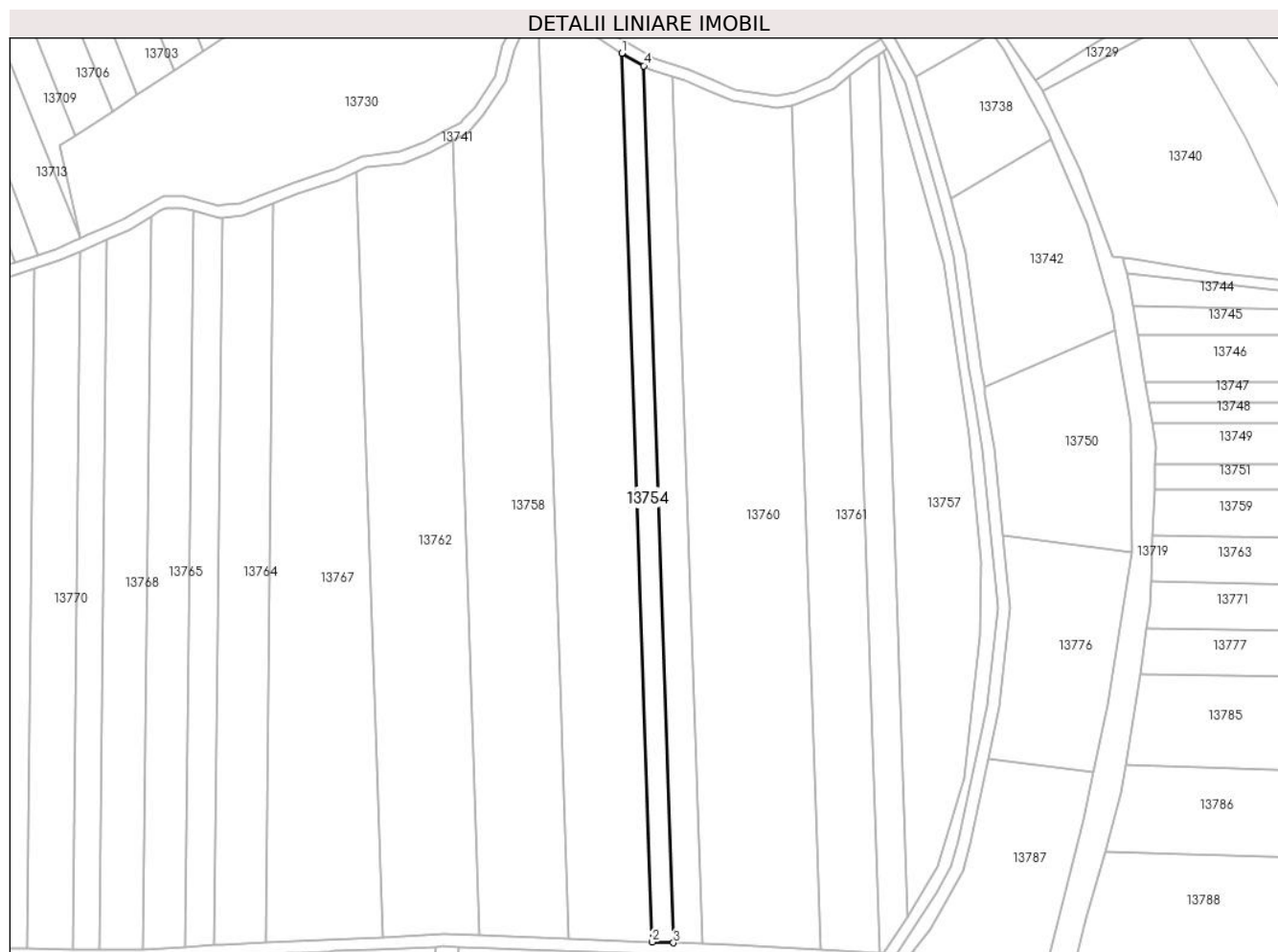
Inscrieri privind dezmembramintele dreptului de proprietate, drepturi reale de garanție și sarcini	Referințe
NU SUNT	

## Anexa Nr. 1 La Partea I

## Teren

Nr cadastral	Suprafața (mp)*	Observații / Referințe
	2.100	

\* Suprafața este determinată în planul de proiecție Stereo 70.



## Date referitoare la teren

Crt	Categorie folosință	Intravilan	Suprafața (mp)	Tarla	Parcelă	Nr. topo	Observații / Referințe
1	arabil	NU	2.100	85	2561/38	-	NUMĂR DE PARCELĂ GREȘIT ÎN TP (2561/22)

## Lungime Segmente

1) Valorile lungimilor segmentelor sunt obținute din proiecție în plan.

Punct început	X / Y	Punct sfârșit	X / Y	Lungime segment (** (m)
1	414.416,521 499.098,757	2	414.426,545 498.802,416	296.511
2	414.426,545 498.802,416	3	414.433,688 498.802,154	7.147
3	414.433,688 498.802,154	4	414.423,796 499.094,562	292.575
4	414.423,796 499.094,562	1	414.416,521 499.098,757	8.399

**\*\* Lungimile segmentelor sunt determinate în planul de proiecție Stereo 70 și sunt rotunjite la 1 milimetru.**

**\*\*\* Distanța dintre puncte este formată din segmente cumulate ce sunt mai mici decât valoarea 1 milimetru.**



**DATE DESPRE IMOBILUL NR. 13755**

Oficiul de Cadastru și Publicitate Imobiliară SIBIU  
Biroul de Cadastru și Publicitate Imobiliară Sibiu

**A. Partea I. Descrierea imobilului**

TEREN Extravilan

Adresa: Jud. Sibiu

Nr. Crt	Nr cadastral Nr. topografic	Suprafața* (mp)	Observații / Referințe
A1		2.800	Sector cadastral:70 Teren neimprejmuit;

**B. Partea II. Proprietari și acte**

Inscrieri privitoare la dreptul de proprietate și alte drepturi reale	Referințe
/	
Act Administrativ nr. 1041/45, din 09/02/1997 emis de CJPSDPAT (titlu de proprietate);	
B1	A1
Intabulare, drept de PROPRIETATE, dobandit prin Reconstituire, cota actuala 1/1 1) OLTEAN ILIE, CNP NEIDENTIFICAT	

**C. Partea III. SARCINI .**

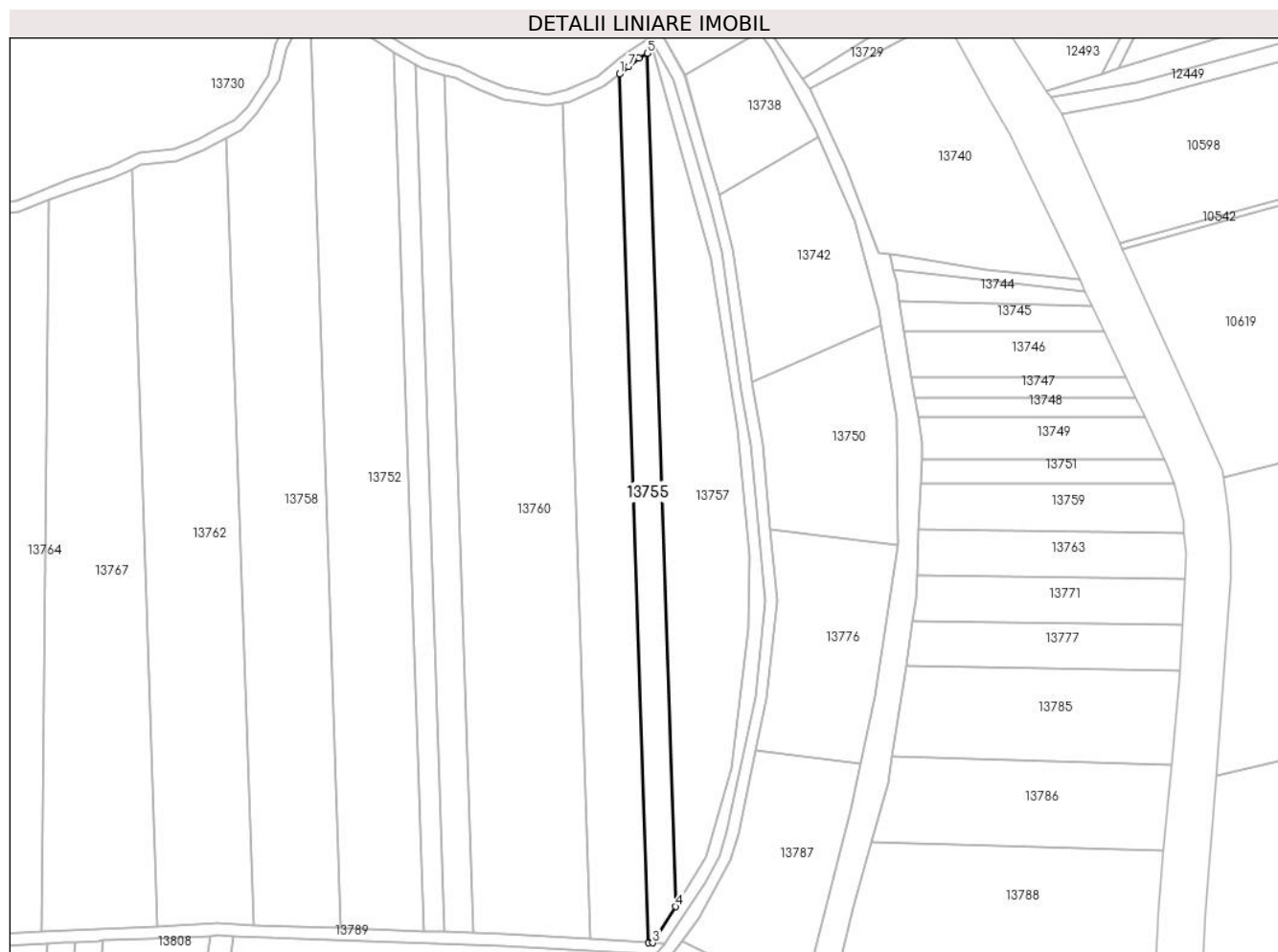
Inscrieri privind dezmembramintele dreptului de proprietate, drepturi reale de garanție și sarcini	Referințe
NU SUNT	

## Anexa Nr. 1 La Partea I

## Teren

Nr cadastral	Suprafața (mp)*	Observații / Referințe
	2.800	

\* Suprafața este determinată în planul de proiecție Stereo 70.



## Date referitoare la teren

Crt	Categorie folosință	Intravilan	Suprafața (mp)	Tarla	Parcelă	Nr. topo	Observații / Referințe
1	arabil	NU	2.800	85	2561/42	-	

## Lungime Segmente

1) Valorile lungimilor segmentelor sunt obținute din proiecție în plan.

Punct început	X / Y	Punct sfârșit	X / Y	Lungime segment (** (m)
1	414.492,625 499.091,27	2	414.502,526 498.798,565	292.873
2	414.502,526 498.798,565	3	414.503,876 498.798,486	1.352
3	414.503,876 498.798,486	4	414.511,73 498.810,678	14.503
4	414.511,73 498.810,678	5	414.502,001 499.098,299	287.786
5	414.502,001 499.098,299	6	414.499,202 499.096,668	3.239

Punct început	X / Y	Punct sfârșit	X / Y	Lungime segment (** (m)
6	414.499,202 499.096,668	7	414.495,706 499.093,729	4.567
7	414.495,706 499.093,729	1	414.492,625 499.091,27	3.942

\*\* Lungimile segmentelor sunt determinate în planul de proiecție Stereo 70 și sunt rotunjite la 1 milimetru.

\*\*\* Distanța dintre puncte este formată din segmente cumulate ce sunt mai mici decât valoarea 1 milimetru.





**DATE DESPRE IMOBILUL NR. 13756**

Oficiul de Cadastru și Publicitate Imobiliară SIBIU  
Biroul de Cadastru și Publicitate Imobiliară Sibiu

**A. Partea I. Descrierea imobilului**

TEREN Extravilan

Adresa: Jud. Sibiu

Nr. Crt	Nr cadastral Nr. topografic	Suprafața* (mp)	Observații / Referințe
A1		2.800	Sector cadastral:70 Teren neimprejmuit;

**B. Partea II. Proprietari și acte**

Inscrieri privitoare la dreptul de proprietate și alte drepturi reale	Referințe
/	
Act Administrativ nr. 1113/45, din 06/04/1998 emis de CJPSDPAT (titlu de proprietate);	
B1	A1
Intabulare, drept de PROPRIETATE, dobandit prin Reconstituire, cota actuala 1/1	
1) STOICA SAMOILĂ, CNP NEIDENTIFICAT	

**C. Partea III. SARCINI .**

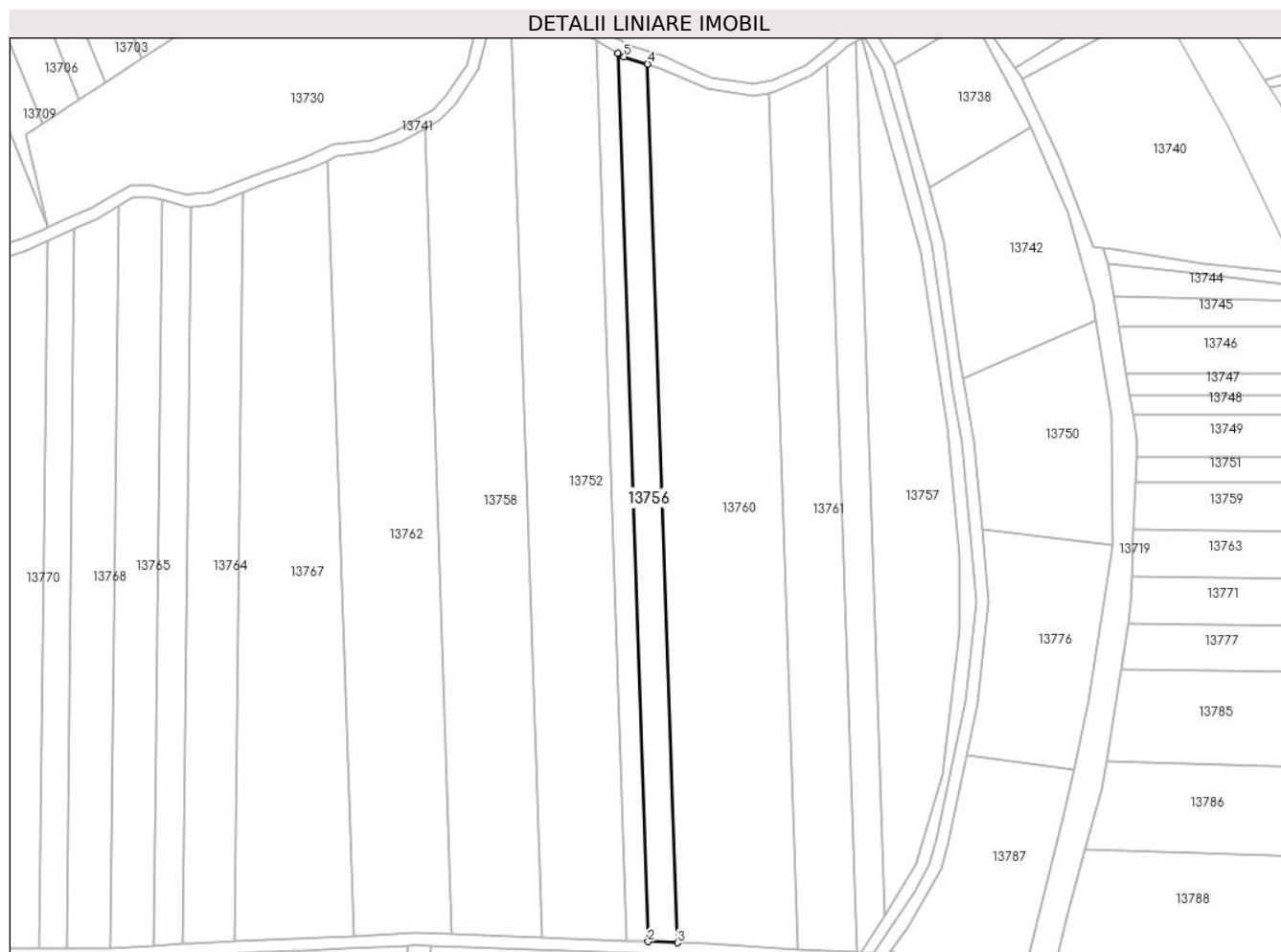
Inscrieri privind dezmembramintele dreptului de proprietate, drepturi reale de garanție și sarcini	Referințe
NU SUNT	

## Anexa Nr. 1 La Partea I

## Teren

Nr cadastral	Suprafața (mp)*	Observații / Referințe
	2.800	

\* Suprafața este determinată în planul de proiecție Stereo 70.



## Date referitoare la teren

Crt	Categorie folosință	Intravilan	Suprafața (mp)	Tarla	Parcelă	Nr. topo	Observații / Referințe
1	arabil	NU	2.800	85	2561/39	-	

## Lungime Segmente

1) Valorile lungimilor segmentelor sunt obținute din proiecție în plan.

Punct început	X / Y	Punct sfârșit	X / Y	Lungime segment (** (m)
1	414.423,796 499.094,562	2	414.433,688 498.802,154	292.575
2	414.433,688 498.802,154	3	414.443,335 498.801,8	9.654
3	414.443,335 498.801,8	4	414.433,552 499.091,002	289.368
4	414.433,552 499.091,002	5	414.425,791 499.093,411	8.126
5	414.425,791 499.093,411	1	414.423,796 499.094,562	2.303

**\*\* Lungimile segmentelor sunt determinate în planul de proiecție Stereo 70 și sunt rotunjite la 1 milimetru.**

**\*\*\* Distanța dintre puncte este formată din segmente cumulate ce sunt mai mici decât valoarea 1 milimetru.**



**DATE DESPRE IMOBILUL NR. 13757**

Oficiul de Cadastru și Publicitate Imobiliară SIBIU  
Biroul de Cadastru și Publicitate Imobiliară Sibiu

**A. Partea I. Descrierea imobilului**

TEREN Extravilan

Adresa: Jud. Sibiu

Nr. Crt	Nr cadastral Nr. topografic	Suprafața* (mp)	Observații / Referințe
A1		5.600	Sector cadastral:70 Teren neimprejmuit;

**B. Partea II. Proprietari și acte**

Inscrieri privitoare la dreptul de proprietate și alte drepturi reale	Referințe
/	
Act Administrativ nr. 1140/45, din 07/04/1998 emis de CJPSDPAT (titlu de proprietate);	
B1	A1
Intabulare, drept de PROPRIETATE, dobandit prin Reconstituire, cota actuala 1/1	
1) OLTEAN ELISABETA, CNP NEIDENTIFICAT	

**C. Partea III. SARCINI .**

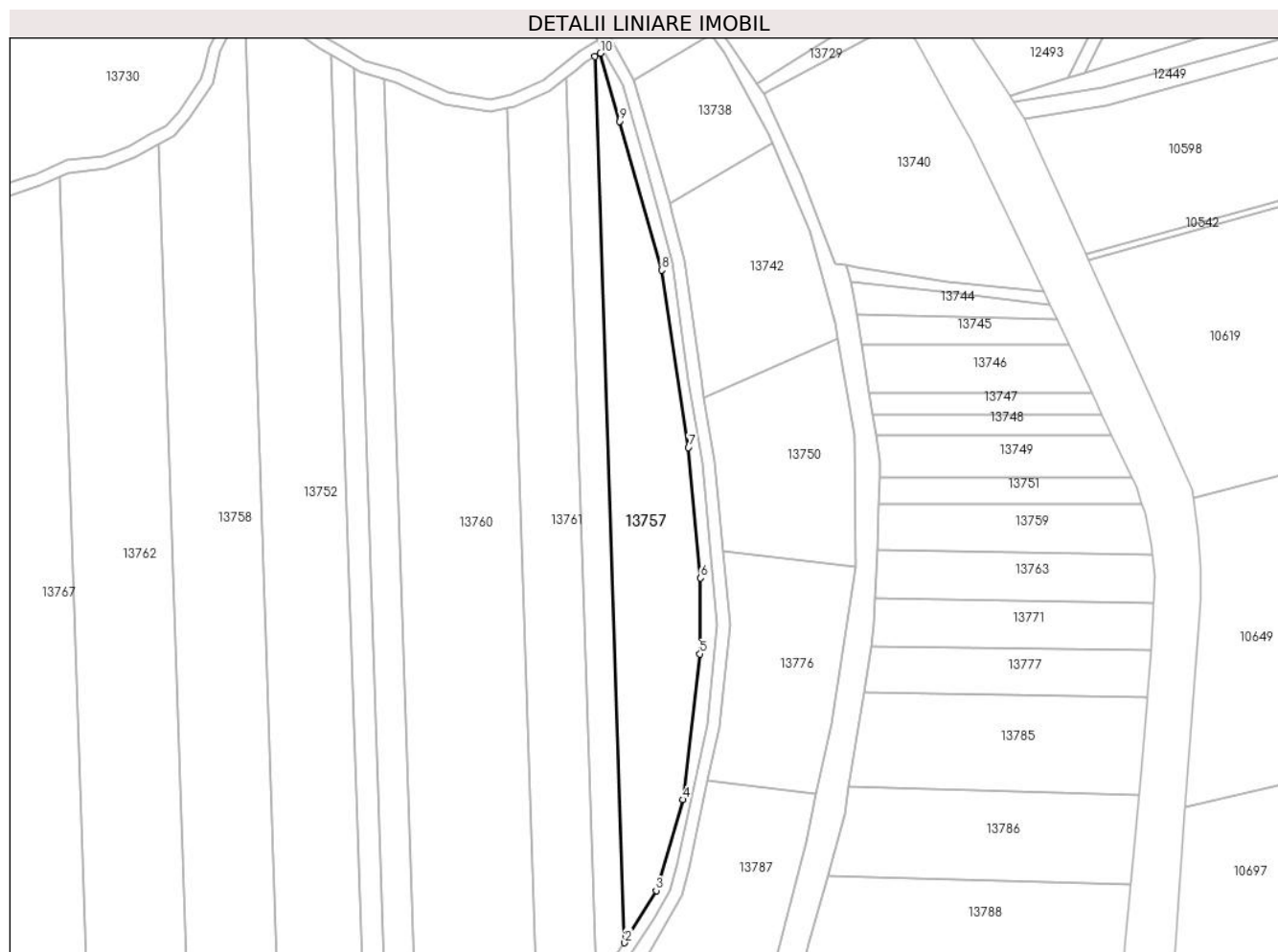
Inscrieri privind dezmembramintele dreptului de proprietate, drepturi reale de garanție și sarcini	Referințe
NU SUNT	

## Anexa Nr. 1 La Partea I

## Teren

Nr cadastral	Suprafața (mp)*	Observații / Referințe
	5.600	

\* Suprafața este determinată în planul de proiecție Stereo 70.



## Date referitoare la teren

Crt	Categorie folosință	Intra vilan	Suprafața (mp)	Tarla	Parcelă	Nr. topo	Observații / Referințe
1	arabil	NU	5.600	85	2561/43	-	

## Lungime Segmente

1) Valorile lungimilor segmentelor sunt obținute din proiecție în plan.

Punct început	X / Y	Punct sfârșit	X / Y	Lungime segment (** (m)
1	414.502,001 499.098,299	2	414.511,73 498.810,678	287.786
2	414.511,73 498.810,678	3	414.521,973 498.827,656	19.828
3	414.521,973 498.827,656	4	414.530,575 498.857,16	30.733
4	414.530,575 498.857,16	5	414.536,185 498.904,433	47.605
5	414.536,185 498.904,433	6	414.536,37 498.929,043	24.611

Punct început	X / Y	Punct sfârșit	X / Y	Lungime segment (** (m)
6	414.536,37 498.929,043	7	414.532,424 498.971,417	42.557
7	414.532,424 498.971,417	8	414.523,733 499.029,005	58.241
8	414.523,733 499.029,005	9	414.510,091 499.077,311	50.195
9	414.510,091 499.077,311	10	414.503,883 499.099,396	22.94
10	414.503,883 499.099,396	1	414.502,001 499.098,299	2.179

\*\* Lungimile segmentelor sunt determinate în planul de proiecție Stereo 70 și sunt rotunjite la 1 milimetru.

\*\*\* Distanța dintre puncte este formată din segmente cumulate ce sunt mai mici decât valoarea 1 milimetru.





**DATE DESPRE IMOBILUL NR. 13758**

Oficiul de Cadastru și Publicitate Imobiliară SIBIU  
Biroul de Cadastru și Publicitate Imobiliară Sibiu

**A. Partea I. Descrierea imobilului**

TEREN Extravilan

Adresa: Jud. Sibiu

Nr. Crt	Nr cadastral Nr. topografic	Suprafața* (mp)	Observații / Referințe
A1		8.400	Sector cadastral:70 Teren neimprejmuit;

**B. Partea II. Proprietari și acte**

Inscrieri privitoare la dreptul de proprietate și alte drepturi reale	Referințe
/	
Act Administrativ nr. 1002/45, din 10/01/1997 emis de CJPSDPAT (titlu de proprietate);	
B1	A1
Intabulare, drept de PROPRIETATE, dobandit prin Reconstituire, cota actuala 1/1 1) <b>ROMAN IOAN</b> , CNP NEIDENTIFICAT	

**C. Partea III. SARCINI .**

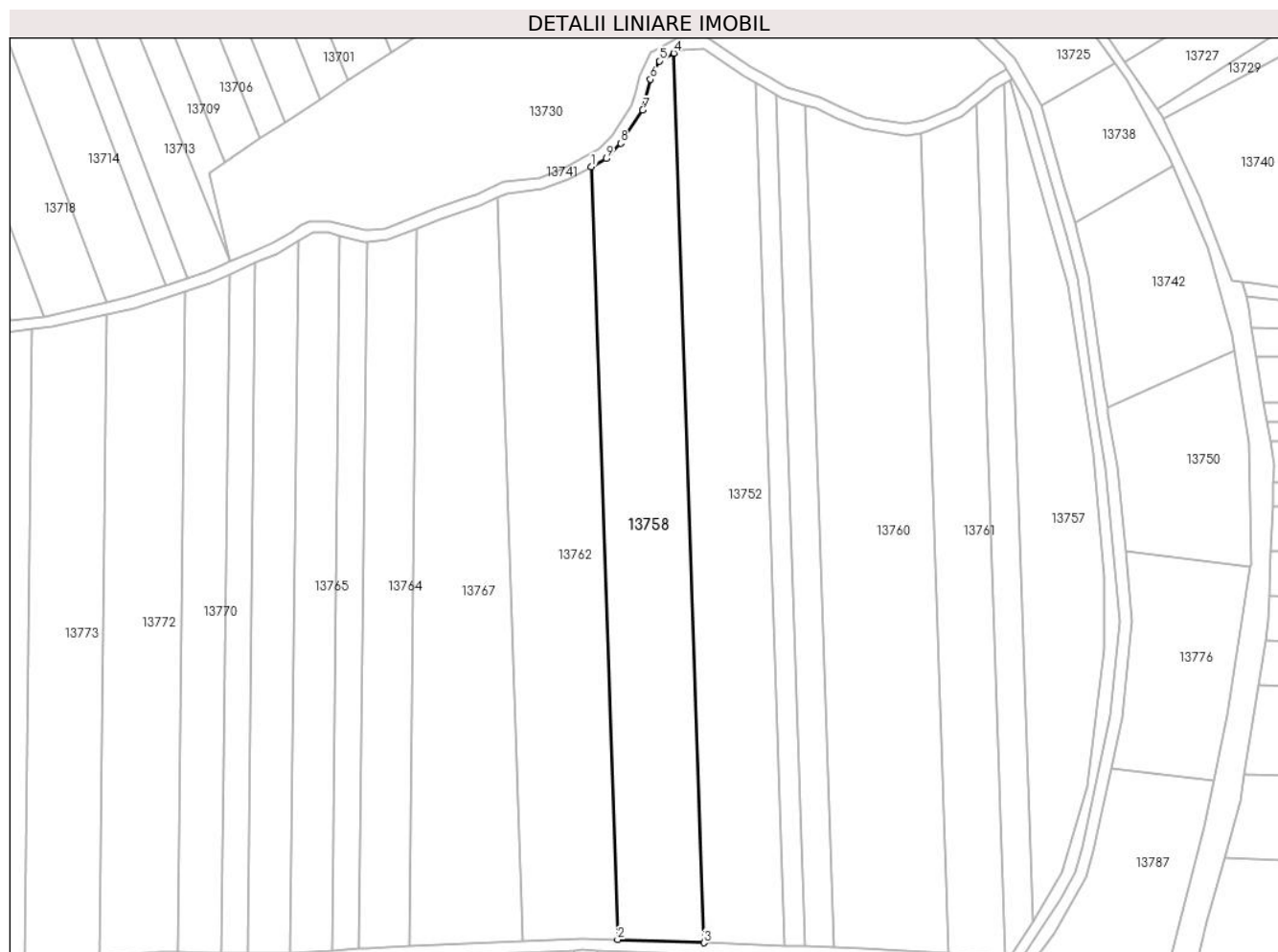
Inscrieri privind dezmembramintele dreptului de proprietate, drepturi reale de garanție și sarcini	Referințe
NU SUNT	

## Anexa Nr. 1 La Partea I

## Teren

Nr cadastral	Suprafața (mp)*	Observații / Referințe
	8.400	

\* Suprafața este determinată în planul de proiecție Stereo 70.



## Date referitoare la teren

Crt	Categorie folosință	Intravilan	Suprafața (mp)	Tarla	Parcelă	Nr. topo	Observații / Referințe
1	arabil	NU	8.400	85	2561/36	-	

## Lungime Segmente

1) Valorile lungimilor segmentelor sunt obținute din proiecție în plan.

Punct început	X / Y	Punct sfârșit	X / Y	Lungime segment (** (m)
1	414.360,184 499.069,824	2	414.369,158 498.804,522	265.453
2	414.369,158 498.804,522	3	414.398,841 498.803,433	29.703
3	414.398,841 498.803,433	4	414.388,511 499.108,812	305.554
4	414.388,511 499.108,812	5	414.383,526 499.106,181	5.637
5	414.383,526 499.106,181	6	414.380,475 499.099,876	7.004

Punct început	X / Y	Punct sfârşit	X / Y	Lungime segment (** (m)
6	414.380,475 499.099,876	7	414.377,831 499.089,3	10.902
7	414.377,831 499.089,3	8	414.370,306 499.077,91	13.651
8	414.370,306 499.077,91	9	414.365,221 499.072,622	7.336
9	414.365,221 499.072,622	1	414.360,184 499.069,824	5.763

\*\* Lungimile segmentelor sunt determinate în planul de proiecție Stereo 70 și sunt rotunjite la 1 milimetru.

\*\*\* Distanța dintre puncte este formată din segmente cumulate ce sunt mai mici decât valoarea 1 milimetru.



**DATE DESPRE IMOBILUL NR. 13759**

Oficiul de Cadastru și Publicitate Imobiliară SIBIU  
Biroul de Cadastru și Publicitate Imobiliară Sibiu

**A. Partea I. Descrierea imobilului**

TEREN Extravilan

Adresa: Jud. Sibiu

Nr. Crt	Nr cadastral Nr. topografic	Suprafața* (mp)	Observații / Referințe
A1		1.400	Sector cadastral:70 Teren neimprejmuit;

**B. Partea II. Proprietari și acte**

Inscrieri privitoare la dreptul de proprietate și alte drepturi reale	Referințe
/	
Act Normativ nr. 7, din 13/03/1996 emis de PARLAMENTUL ROMÂNIEI (lege);	
B1	A1
1) <b>COMUNA PĂUCA</b> , CIF:4241206, PROPRIETAR NEIDENTIFICAT	

**C. Partea III. SARCINI .**

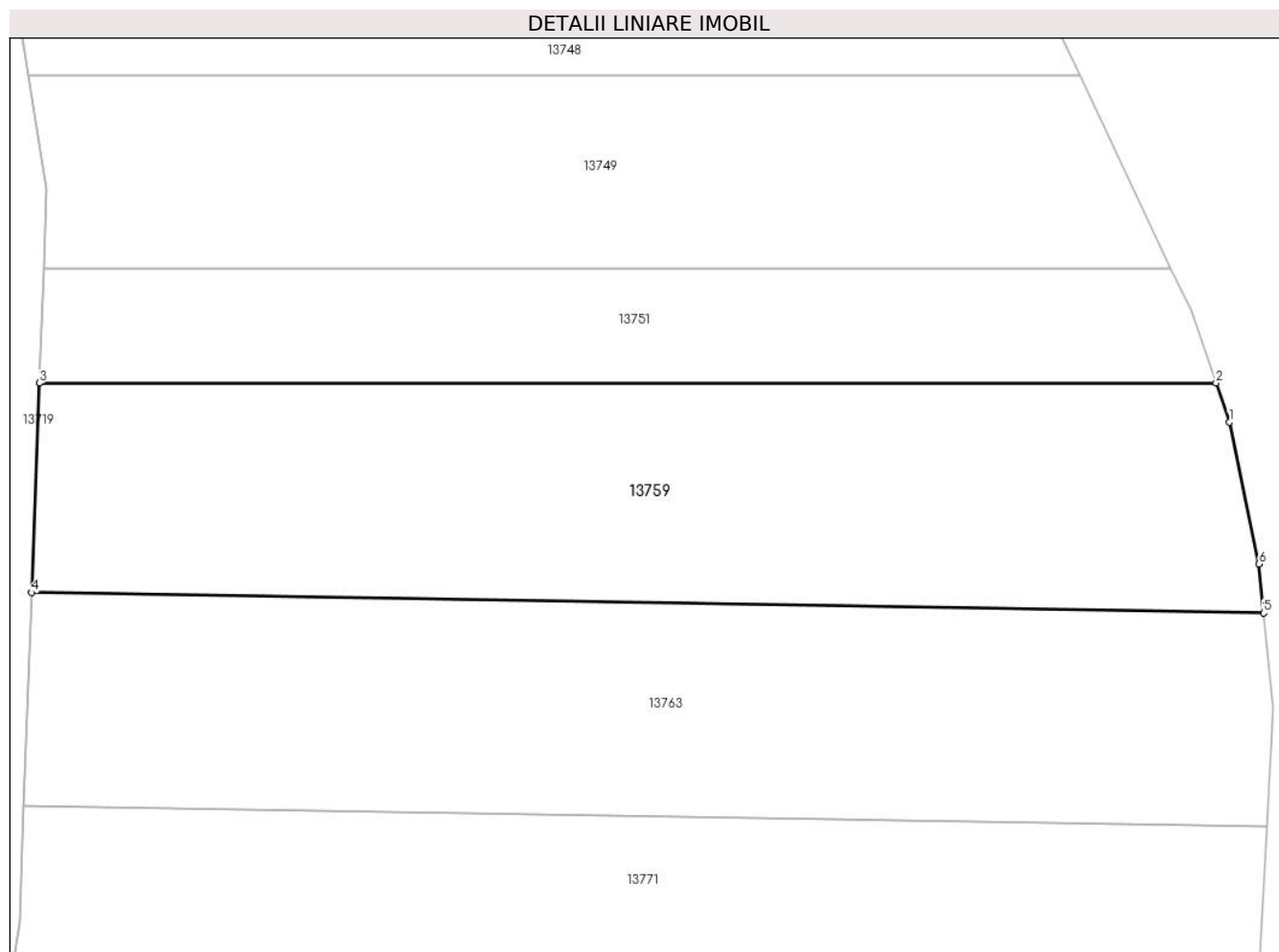
Inscrieri privind dezmembramintele dreptului de proprietate, drepturi reale de garanție și sarcini	Referințe
NU SUNT	

## Anexa Nr. 1 La Partea I

## Teren

Nr cadastral	Suprafața (mp)*	Observații / Referințe
	1.400	

\* Suprafața este determinată în planul de proiecție Stereo 70.



## Date referitoare la teren

Crt	Categorie folosință	Intravilan	Suprafața (mp)	Tarla	Parcelă	Nr. topo	Observații / Referințe
1	arabil	NU	1.400	85	2539/38	-	

## Lungime Segmente

1) Valorile lungimilor segmentelor sunt obținute din proiecție în plan.

Punct început	X / Y	Punct sfârșit	X / Y	Lungime segment (** (m)
1	414.680,699 498.950,386	2	414.679,716 498.953,211	2.991
2	414.679,716 498.953,211	3	414.594,221 498.953,211	85.495
3	414.594,221 498.953,211	4	414.593,658 498.937,999	15.222
4	414.593,658 498.937,999	5	414.683,181 498.936,522	89.535
5	414.683,181 498.936,522	6	414.682,828 498.940,07	3.566

Punct început	X / Y	Punct sfârşit	X / Y	Lungime segment (** (m)
6	414.682,828 498.940,07	1	414.680,699 498.950,386	10.533

\*\* Lungimile segmentelor sunt determinate în planul de proiecţie Stereo 70 şi sunt rotunjite la 1 milimetru.

\*\*\* Distanţa dintre puncte este formată din segmente cumulate ce sunt mai mici decât valoarea 1 milimetru.





**DATE DESPRE IMOBILUL NR. 13760**

Oficiul de Cadastru și Publicitate Imobiliară SIBIU  
Biroul de Cadastru și Publicitate Imobiliară Sibiu

**A. Partea I. Descrierea imobilului**

TEREN Extravilan

Adresa: Jud. Sibiu

Nr. Crt	Nr cadastral Nr. topografic	Suprafața* (mp)	Observații / Referințe
A1		11.200	Sector cadastral:70 Teren neimprejmuit;

**B. Partea II. Proprietari și acte**

Inscrieri privitoare la dreptul de proprietate și alte drepturi reale	Referințe
/	
Act Administrativ nr. 1021/45, din 16/01/1997 emis de CJPSDPAT (titlu de proprietate);	
B1	A1
Intabulare, drept de PROPRIETATE, dobandit prin Reconstituire, cota actuala 1/1 1) SCHIAU ILIE, CNP NEIDENTIFICAT	

**C. Partea III. SARCINI .**

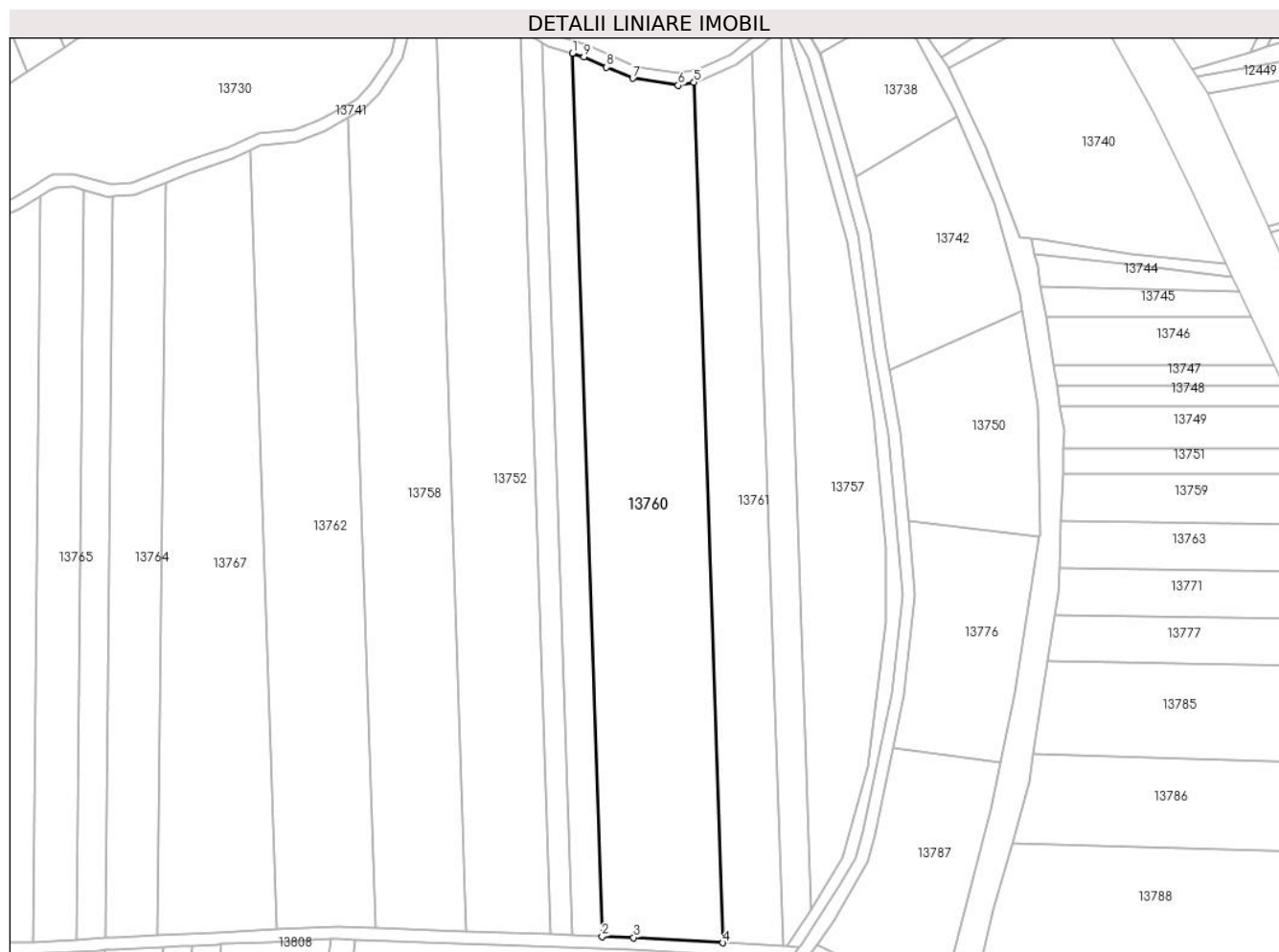
Inscrieri privind dezmembramintele dreptului de proprietate, drepturi reale de garanție și sarcini	Referințe
NU SUNT	

## Anexa Nr. 1 La Partea I

## Teren

Nr cadastral	Suprafața (mp)*	Observații / Referințe
	11.200	

\* Suprafața este determinată în planul de proiecție Stereo 70.



## Date referitoare la teren

Crt	Categorie folosință	Intravilan	Suprafața (mp)	Tarla	Parcelă	Nr. topo	Observații / Referințe
1	arabil	NU	11.200	85	2561/40	-	

## Lungime Segmente

1) Valorile lungimilor segmentelor sunt obținute din proiecție în plan.

Punct început	X / Y	Punct sfârșit	X / Y	Lungime segment (** (m)
1	414.433,552 499.091,002	2	414.443,335 498.801,8	289.368
2	414.443,335 498.801,8	3	414.453,605 498.801,423	10.277
3	414.453,605 498.801,423	4	414.482,93 498.799,71	29.375
4	414.482,93 498.799,71	5	414.473,398 499.081,497	281.949
5	414.473,398 499.081,497	6	414.468,217 499.080,461	5.284

Punct început	X / Y	Punct sfârşit	X / Y	Lungime segment (** (m)
6	414.468,217 499.080,461	7	414.453,36 499.082,765	15.034
7	414.453,36 499.082,765	8	414.444,78 499.086,42	9.326
8	414.444,78 499.086,42	9	414.437,311 499.089,836	8.212
9	414.437,311 499.089,836	1	414.433,552 499.091,002	3.936

\*\* Lungimile segmentelor sunt determinate în planul de proiecție Stereo 70 și sunt rotunjite la 1 milimetru.

\*\*\* Distanța dintre puncte este formată din segmente cumulate ce sunt mai mici decât valoarea 1 milimetru.



**DATE DESPRE IMOBILUL NR. 13761**

Oficiul de Cadastru și Publicitate Imobiliară SIBIU  
Biroul de Cadastru și Publicitate Imobiliară Sibiu

**A. Partea I. Descrierea imobilului**

TEREN Extravilan

Adresa: Jud. Sibiu

Nr. Crt	Nr cadastral Nr. topografic	Suprafața* (mp)	Observații / Referințe
A1		5.600	Sector cadastral:70 Teren neimprejmuit;

**B. Partea II. Proprietari și acte**

Inscrieri privitoare la dreptul de proprietate și alte drepturi reale		Referințe
/		
Act Administrativ nr. 995/45, din 28/08/1996 emis de CJPSDPAT (titlu de proprietate);		
B1	Intabulare, drept de PROPRIETATE, dobandit prin Reconstituire, cota actuala 1/1 1) GÎNDILĂ NICOLAE, CNP NEIDENTIFICAT	A1

**C. Partea III. SARCINI .**

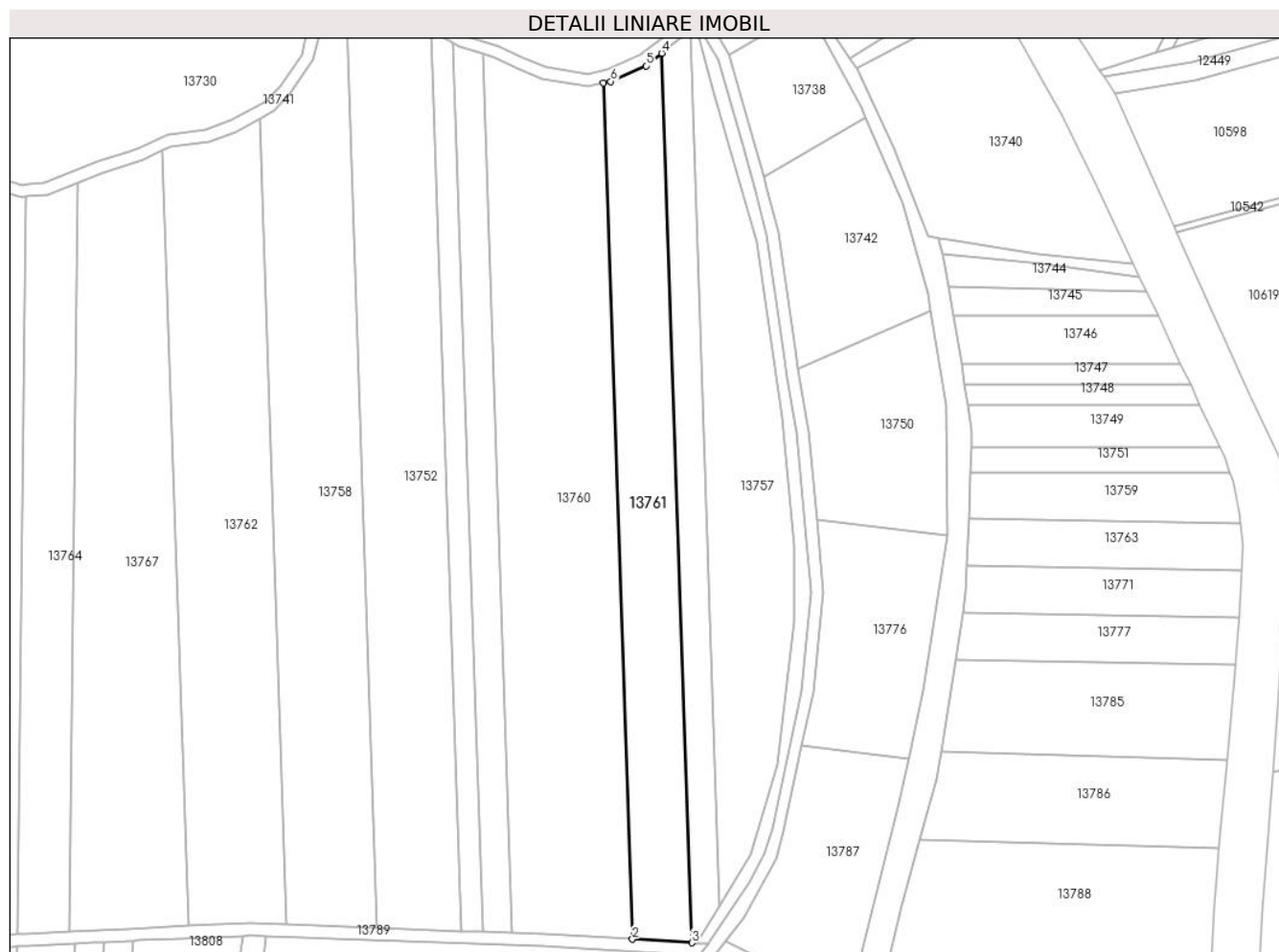
Inscrieri privind dezmembramintele dreptului de proprietate, drepturi reale de garanție și sarcini	Referințe
NU SUNT	

## Anexa Nr. 1 La Partea I

## Teren

Nr cadastral	Suprafața (mp)*	Observații / Referințe
	5.600	

\* Suprafața este determinată în planul de proiecție Stereo 70.



## Date referitoare la teren

Crt	Categorie folosință	Intravilan	Suprafața (mp)	Tarla	Parcelă	Nr. topo	Observații / Referințe
1	arabil	NU	5.600	85	2561/41	-	

## Lungime Segmente

1) Valorile lungimilor segmentelor sunt obținute din proiecție în plan.

Punct început	X / Y	Punct sfârșit	X / Y	Lungime segment (** (m)
1	414.473,398 499.081,497	2	414.482,93 498.799,71	281.949
2	414.482,93 498.799,71	3	414.502,526 498.798,565	19.63
3	414.502,526 498.798,565	4	414.492,625 499.091,27	292.873
4	414.492,625 499.091,27	5	414.487,443 499.087,135	6.629
5	414.487,443 499.087,135	6	414.475,764 499.081,97	12.77

Punct început	X / Y	Punct sfârșit	X / Y	Lungime segment (** (m)
6	414.475,764 499.081,97	1	414.473,398 499.081,497	2.413

\*\* Lungimile segmentelor sunt determinate în planul de proiecție Stereo 70 și sunt rotunjite la 1 milimetru.

\*\*\* Distanța dintre puncte este formată din segmente cumulate ce sunt mai mici decât valoarea 1 milimetru.





**DATE DESPRE IMOBILUL NR. 13762**

Oficiul de Cadastru și Publicitate Imobiliară SIBIU  
Biroul de Cadastru și Publicitate Imobiliară Sibiu

**A. Partea I. Descrierea imobilului**

TEREN Extravilan

Adresa: Jud. Sibiu

Nr. Crt	Nr cadastral Nr. topografic	Suprafața* (mp)	Observații / Referințe
A1		8.400	Sector cadastral:70 Teren neimprejmuit;

**B. Partea II. Proprietari și acte**

Inscrieri privitoare la dreptul de proprietate și alte drepturi reale	Referințe
/	
Act Administrativ nr. 1082/45, din 03/03/1997 emis de CJPSDPAT (titlu de proprietate);	
B1	A1
Intabulare, drept de PROPRIETATE, dobandit prin Reconstituire, cota actuala 1/1	
1) DAVID SAMOILĂ, CNP NEIDENTIFICAT	

**C. Partea III. SARCINI .**

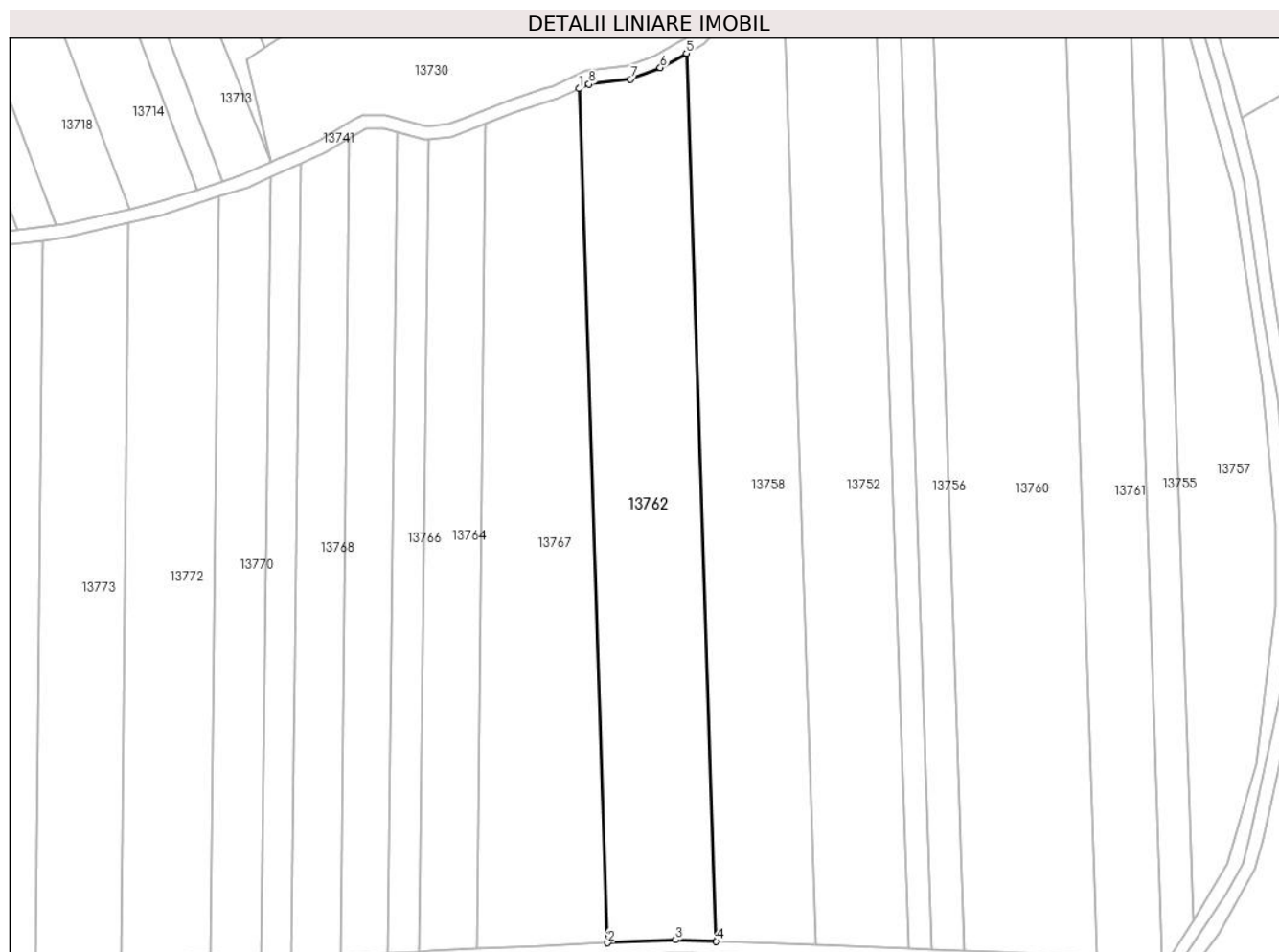
Inscrieri privind dezmembramintele dreptului de proprietate, drepturi reale de garanție și sarcini	Referințe
NU SUNT	

## Anexa Nr. 1 La Partea I

## Teren

Nr cadastral	Suprafața (mp)*	Observații / Referințe
	8.400	

\* Suprafața este determinată în planul de proiecție Stereo 70.



## Date referitoare la teren

Crt	Categorie folosință	Intra vilan	Suprafața (mp)	Tarla	Parcelă	Nr. topo	Observații / Referințe
1	arabil	NU	8.400	85	2561/35	-	

## Lungime Segmente

1) Valorile lungimilor segmentelor sunt obținute din proiecție în plan.

Punct început	X / Y	Punct sfârșit	X / Y	Lungime segment (** (m)
1	414.328,088 499.059,239	2	414.336,72 498.804,067	255.317
2	414.336,72 498.804,067	3	414.356,997 498.804,969	20.298
3	414.356,997 498.804,969	4	414.369,158 498.804,522	12.169
4	414.369,158 498.804,522	5	414.360,184 499.069,824	265.453
5	414.360,184 499.069,824	6	414.352,408 499.065,503	8.895

Punct început	X / Y	Punct sfârșit	X / Y	Lungime segment (** (m)
6	414.352,408 499.065,503	7	414.343,459 499.062,046	9.594
7	414.343,459 499.062,046	8	414.331,052 499.060,622	12.488
8	414.331,052 499.060,622	1	414.328,088 499.059,239	3.271

\*\* Lungimile segmentelor sunt determinate în planul de proiecție Stereo 70 și sunt rotunjite la 1 milimetru.

\*\*\* Distanța dintre puncte este formată din segmente cumulate ce sunt mai mici decât valoarea 1 milimetru.



**DATE DESPRE IMOBILUL NR. 13763**

Oficiul de Cadastru și Publicitate Imobiliară SIBIU  
Biroul de Cadastru și Publicitate Imobiliară Sibiu

**A. Partea I. Descrierea imobilului**

TEREN Extravilan

Adresa: Jud. Sibiu

Nr. Crt	Nr cadastral Nr. topografic	Suprafața* (mp)	Observații / Referințe
A1		1.400	Sector cadastral:70 Teren neimprejmuit;

**B. Partea II. Proprietari și acte**

Inscrieri privitoare la dreptul de proprietate și alte drepturi reale		Referințe
/		
Act Administrativ nr. 1118/45, din 06/04/1998 emis de CJPSDPAT (titlu de proprietate);		
B1	Intabulare, drept de PROPRIETATE, dobandit prin Reconstituire, cota actuala 1/1 1) IVAN ROZALIA, CNP NEIDENTIFICAT	A1

**C. Partea III. SARCINI .**

Inscrieri privind dezmembramintele dreptului de proprietate, drepturi reale de garanție și sarcini	Referințe
NU SUNT	

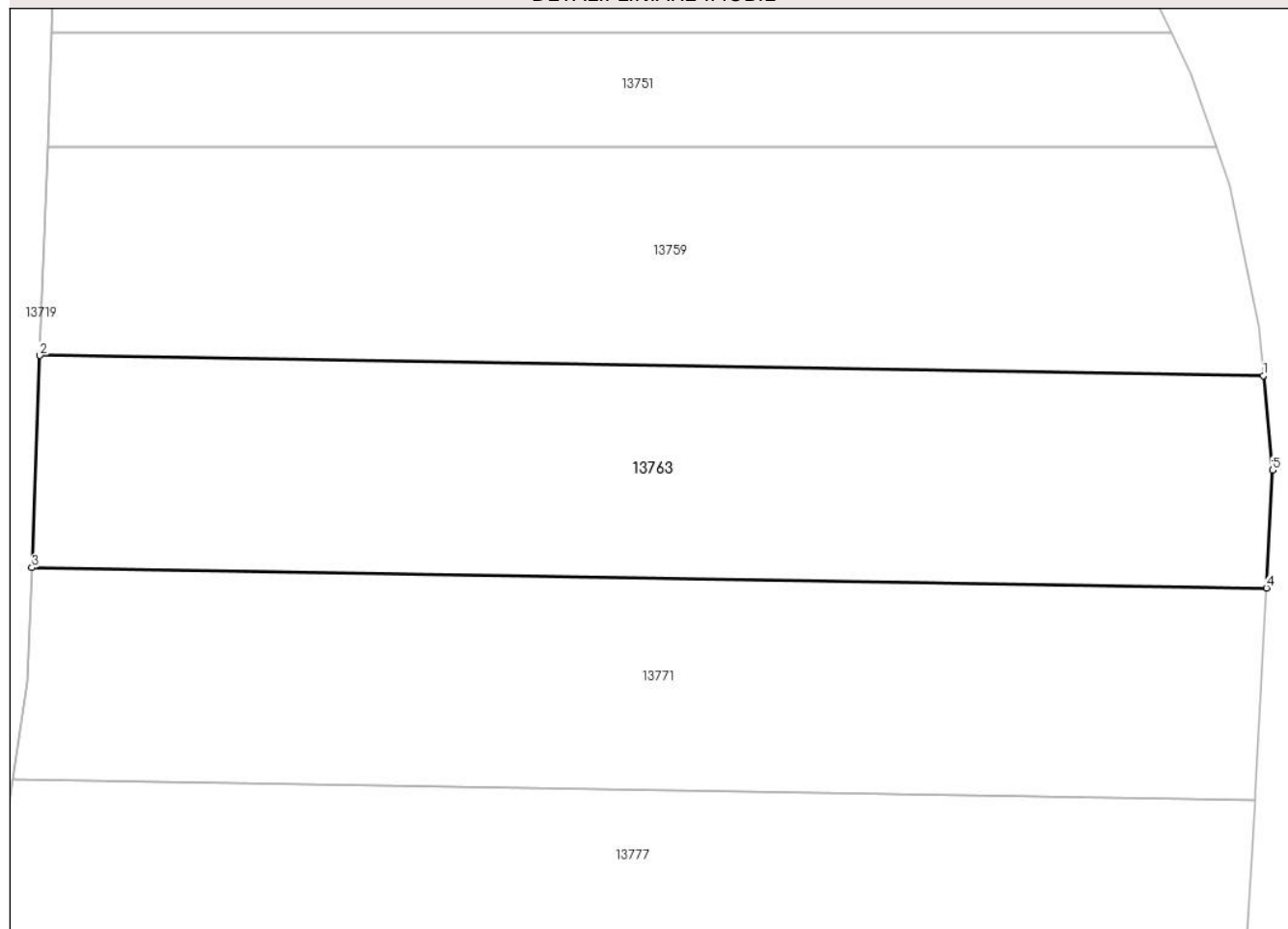
## Anexa Nr. 1 La Partea I

## Teren

Nr cadastral	Suprafața (mp)*	Observații / Referințe
	1.400	

\* Suprafața este determinată în planul de proiecție Stereo 70.

## DETALII LINIARE IMOBIL



## Date referitoare la teren

Crt	Categorie folosință	Intravilan	Suprafața (mp)	Tarla	Parcelă	Nr. topo	Observații / Referințe
1	arabil	NU	1.400	85	2539/39	-	

## Lungime Segmente

1) Valorile lungimilor segmentelor sunt obținute din proiecție în plan.

Punct început	X / Y	Punct sfârșit	X / Y	Lungime segment (** (m)
1	414.683,181 498.936,522	2	414.593,658 498.937,999	89.535
2	414.593,658 498.937,999	3	414.593,084 498.922,49	15.519
3	414.593,084 498.922,49	4	414.683,416 498.921,0	90.344
4	414.683,416 498.921,0	5	414.683,868 498.929,618	8.63
5	414.683,868 498.929,618	1	414.683,181 498.936,522	6.938

**\*\* Lungimile segmentelor sunt determinate în planul de proiecție Stereo 70 și sunt rotunjite la 1 milimetru.**

**\*\*\* Distanța dintre puncte este formată din segmente cumulate ce sunt mai mici decât valoarea 1 milimetru.**





**DATE DESPRE IMOBILUL NR. 13764**

Oficiul de Cadastru și Publicitate Imobiliară SIBIU  
Biroul de Cadastru și Publicitate Imobiliară Sibiu

**A. Partea I. Descrierea imobilului**

TEREN Extravilan

Adresa: Jud. Sibiu

Nr. Crt	Nr cadastral Nr. topografic	Suprafața* (mp)	Observații / Referințe
A1	100623	4.200	Sector cadastral:70 Teren neimpregmuit;

**B. Partea II. Proprietari și acte**

Inscrieri privitoare la dreptul de proprietate și alte drepturi reale		Referințe
<b>2231 / 14/01/2014</b>		
Act Administrativ nr. 754/45, din 09/01/1996 emis de CJPSDPAT (documentatie cadastrala receptionata de OCPI Sibiu);		
B1	se noteaza infiintarea CF 100623 Pauca pentru parcela nr. 2561/33 - arabil in suprafata de 4200 mp inscrisa in TP 754/45/09.01.1996 eliberata de Comisia judeteana pentru stabilirea dreptului de proprietate asupra terenurilor	A1
B2	Intabulare, drept de PROPRIETATEreconstituire L. 18/91, dobandit prin Lege, cota actuala 2/3 1) <b>DAVID VALER</b> 2) <b>GAITA RODICA</b>	A1
Act Notarial nr. 98, din 14/12/2011 emis de BNP CARLANARU DAN MIRCEA (in dosar 119/2011);		
B3	Intabulare, drept de PROPRIETATE, dobandit prin Succesiune, cota actuala 1/3 1) <b>NAN ILIE-TIBERIU</b>	A1

**C. Partea III. SARCINI .**

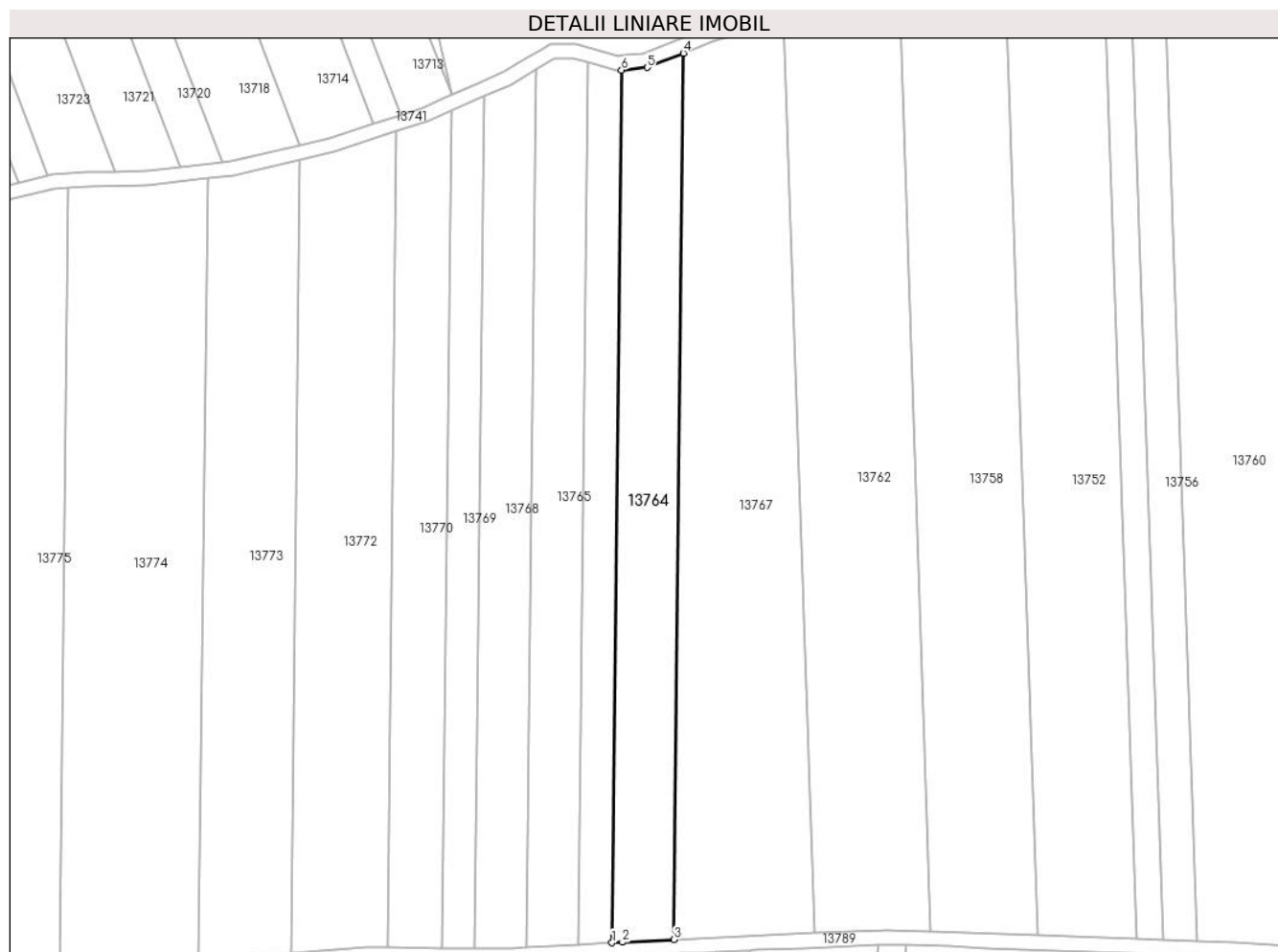
Inscrieri privind dezmembramintele dreptului de proprietate, drepturi reale de garanție și sarcini	Referințe
NU SUNT	

## Anexa Nr. 1 La Partea I

## Teren

Nr cadastral	Suprafața (mp)*	Observații / Referințe
100623	4.200	

\* Suprafața este determinată în planul de proiecție Stereo 70.



## Date referitoare la teren

Crt	Categorie folosință	Intravilan	Suprafața (mp)	Tarla	Parcelă	Nr. topo	Observații / Referințe
1	arabil	NU	4.200	85	2561/33	-	

## Lungime Segmente

1) Valorile lungimilor segmentelor sunt obținute din proiecție în plan.

Punct început	X / Y	Punct sfârșit	X / Y	Lungime segment (** (m)
1	414.280,39 498.801,37	2	414.283,269 498.801,536	2.884
2	414.283,269 498.801,536	3	414.297,698 498.802,244	14.447
3	414.297,698 498.802,244	4	414.300,239 499.048,717	246.486
4	414.300,239 499.048,717	5	414.290,171 499.044,758	10.819
5	414.290,171 499.044,758	6	414.283,057 499.044,064	7.148

Punct început	X / Y	Punct sfârşit	X / Y	Lungime segment (** (m)
6	414.283,057 499.044,064	1	414.280,39 498.801,37	242.709

\*\* Lungimile segmentelor sunt determinate în planul de proiecţie Stereo 70 şi sunt rotunjite la 1 milimetru.

\*\*\* Distanţa dintre puncte este formată din segmente cumulate ce sunt mai mici decât valoarea 1 milimetru.



**DATE DESPRE IMOBILUL NR. 13765**

Oficiul de Cadastru și Publicitate Imobiliară SIBIU  
Biroul de Cadastru și Publicitate Imobiliară Sibiu

**A. Partea I. Descrierea imobilului**

TEREN Extravilan

Adresa: Jud. Sibiu

Nr. Crt	Nr cadastral Nr. topografic	Suprafața* (mp)	Observații / Referințe
A1		3.500	Sector cadastral:70 Teren neimprejmuit;

**B. Partea II. Proprietari și acte**

Inscrieri privitoare la dreptul de proprietate și alte drepturi reale	Referințe
/	
Act Administrativ nr. 1039/45, din 09/02/1997 emis de CJPSDPAT (titlu de proprietate);	
B1	A1
Intabulare, drept de PROPRIETATE, dobandit prin Reconstituire, cota actuala 1/1 1) MITEA VALER, CNP NEIDENTIFICAT	

**C. Partea III. SARCINI .**

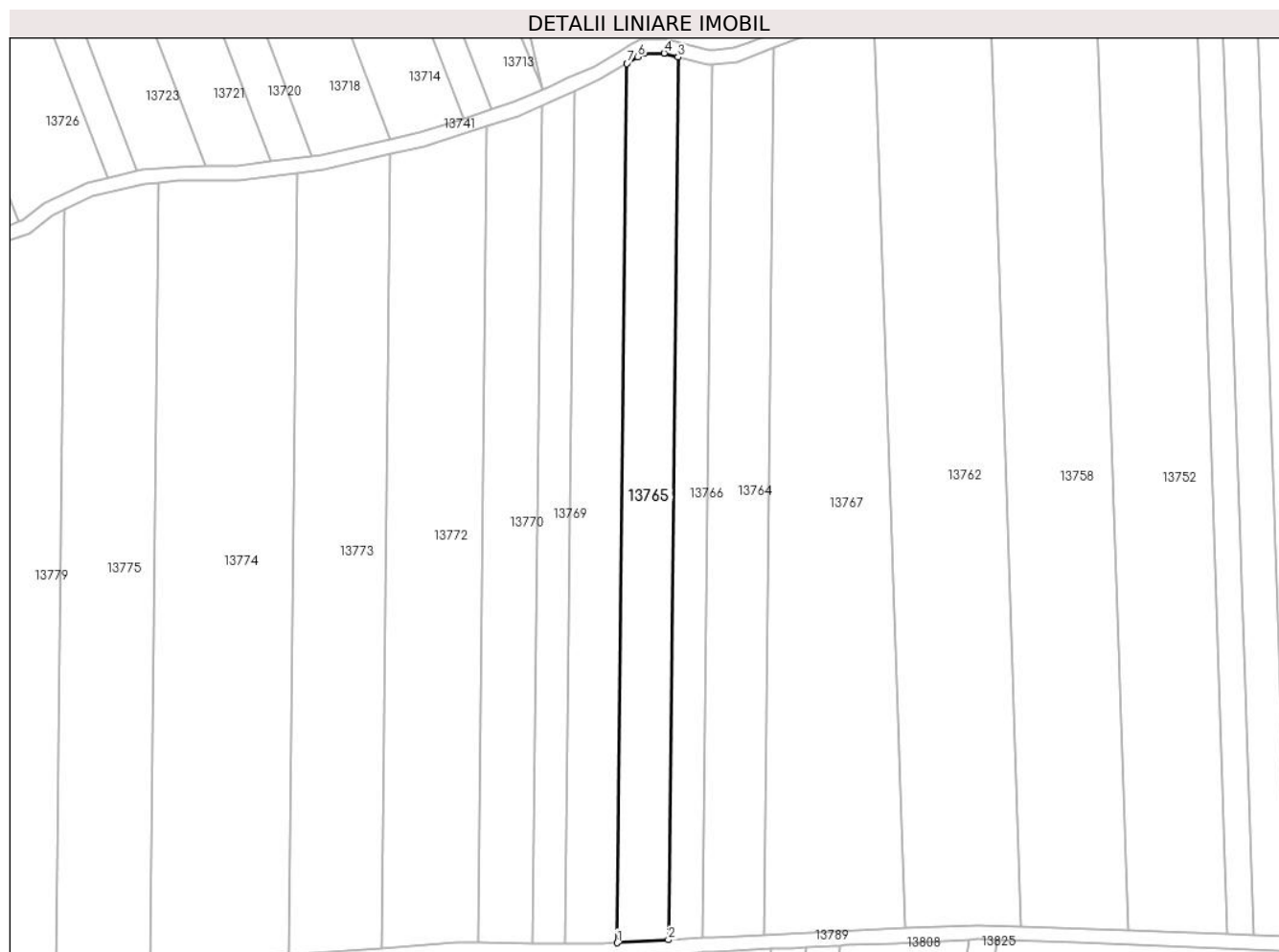
Inscrieri privind dezmembramintele dreptului de proprietate, drepturi reale de garanție și sarcini	Referințe
NU SUNT	

## Anexa Nr. 1 La Partea I

## Teren

Nr cadastral	Suprafața (mp)*	Observații / Referințe
	3.500	

\* Suprafața este determinată în planul de proiecție Stereo 70.



## Date referitoare la teren

Crt	Categorie folosință	Intravilan	Suprafața (mp)	Tarla	Parcelă	Nr. topo	Observații / Referințe
1	arabil	NU	3.500	85	2551/32/1	-	

## Lungime Segmente

1) Valorile lungimilor segmentelor sunt obținute din proiecție în plan.

Punct început	X / Y	Punct sfârșit	X / Y	Lungime segment (** (m)
1	414.256,724 498.800,001	2	414.270,951 498.800,824	14.251
2	414.270,951 498.800,824	3	414.273,647 499.046,168	245.359
3	414.273,647 499.046,168	4	414.269,728 499.047,234	4.062
4	414.269,728 499.047,234	5	414.264,325 499.047,154	5.403
5	414.264,325 499.047,154	6	414.262,498 499.046,201	2.061

Punct început	X / Y	Punct sfârșit	X / Y	Lungime segment (** (m)
6	414.262,498 499.046,201	7	414.259,409 499.044,362	3.595
7	414.259,409 499.044,362	1	414.256,724 498.800,001	244.376

\*\* Lungimile segmentelor sunt determinate în planul de proiecție Stereo 70 și sunt rotunjite la 1 milimetru.

\*\*\* Distanța dintre puncte este formată din segmente cumulate ce sunt mai mici decât valoarea 1 milimetru.





**DATE DESPRE IMOBILUL NR. 13766**

Oficiul de Cadastru și Publicitate Imobiliară SIBIU  
Biroul de Cadastru și Publicitate Imobiliară Sibiu

**A. Partea I. Descrierea imobilului**

TEREN Extravilan

Adresa: Jud. Sibiu

Nr. Crt	Nr cadastral Nr. topografic	Suprafața* (mp)	Observații / Referințe
A1		2.300	Sector cadastral:70 Teren neimprejmuit;

**B. Partea II. Proprietari și acte**

Inscrieri privitoare la dreptul de proprietate și alte drepturi reale	Referințe
/	
Act Administrativ nr. 1146/45, din 07/04/1998 emis de CJPSDPAT;	
B1	A1
Intabulare, drept de PROPRIETATE, dobandit prin Reconstituire, cota actuala 1/1 1) IVAN TITUS, CNP NEIDENTIFICAT	

**C. Partea III. SARCINI .**

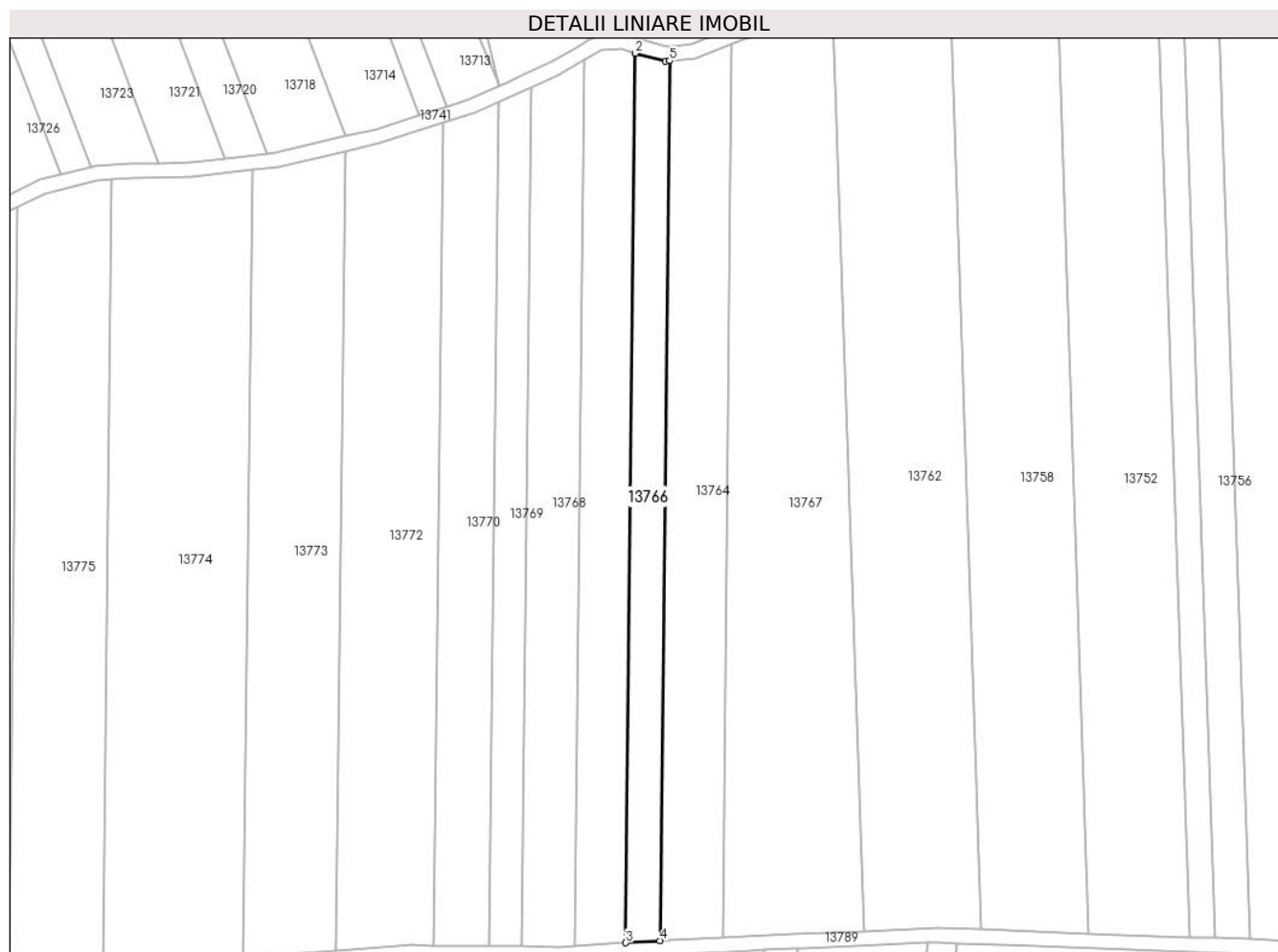
Inscrieri privind dezmembramintele dreptului de proprietate, drepturi reale de garanție și sarcini	Referințe
NU SUNT	

## Anexa Nr. 1 La Partea I

## Teren

Nr cadastral	Suprafața (mp)*	Observații / Referințe
	2.300	

\* Suprafața este determinată în planul de proiecție Stereo 70.



## Date referitoare la teren

Crt	Categorie folosință	Intra vilan	Suprafața (mp)	Tarla	Parcelă	Nr. topo	Observații / Referințe
1	arabil	NU	2.300	85	2561/32/2	-	

## Lungime Segmente

1) Valorile lungimilor segmentelor sunt obținute din proiecție în plan.

Punct început	X / Y	Punct sfârșit	X / Y	Lungime segment (** (m)
1	414.281,832 499.043,944	2	414.273,647 499.046,168	8.482
2	414.273,647 499.046,168	3	414.270,951 498.800,824	245.359
3	414.270,951 498.800,824	4	414.280,39 498.801,37	9.455
4	414.280,39 498.801,37	5	414.283,057 499.044,064	242.709
5	414.283,057 499.044,064	1	414.281,832 499.043,944	1.231

**\*\* Lungimile segmentelor sunt determinate în planul de proiecție Stereo 70 și sunt rotunjite la 1 milimetru.**

**\*\*\* Distanța dintre puncte este formată din segmente cumulate ce sunt mai mici decât valoarea 1 milimetru.**



**DATE DESPRE IMOBILUL NR. 13767**

Oficiul de Cadastru și Publicitate Imobiliară SIBIU  
Biroul de Cadastru și Publicitate Imobiliară Sibiu

**A. Partea I. Descrierea imobilului**

TEREN Extravilan

Adresa: Jud. Sibiu

Nr. Crt	Nr cadastral Nr. topografic	Suprafața* (mp)	Observații / Referințe
A1		8.400	Sector cadastral:70 Teren neimprejmuit;

**B. Partea II. Proprietari și acte**

Inscrieri privitoare la dreptul de proprietate și alte drepturi reale	Referințe
/	
Act Administrativ nr. 1089/45, din 03/03/1997 emis de CJPSDPAT (titlu de proprietate);	
B1	A1
Intabulare, drept de PROPRIETATE, dobandit prin Reconstituire, cota actuala 1/1	
1) STOICA SAMOILĂ, CNP NEIDENTIFICAT	

**C. Partea III. SARCINI .**

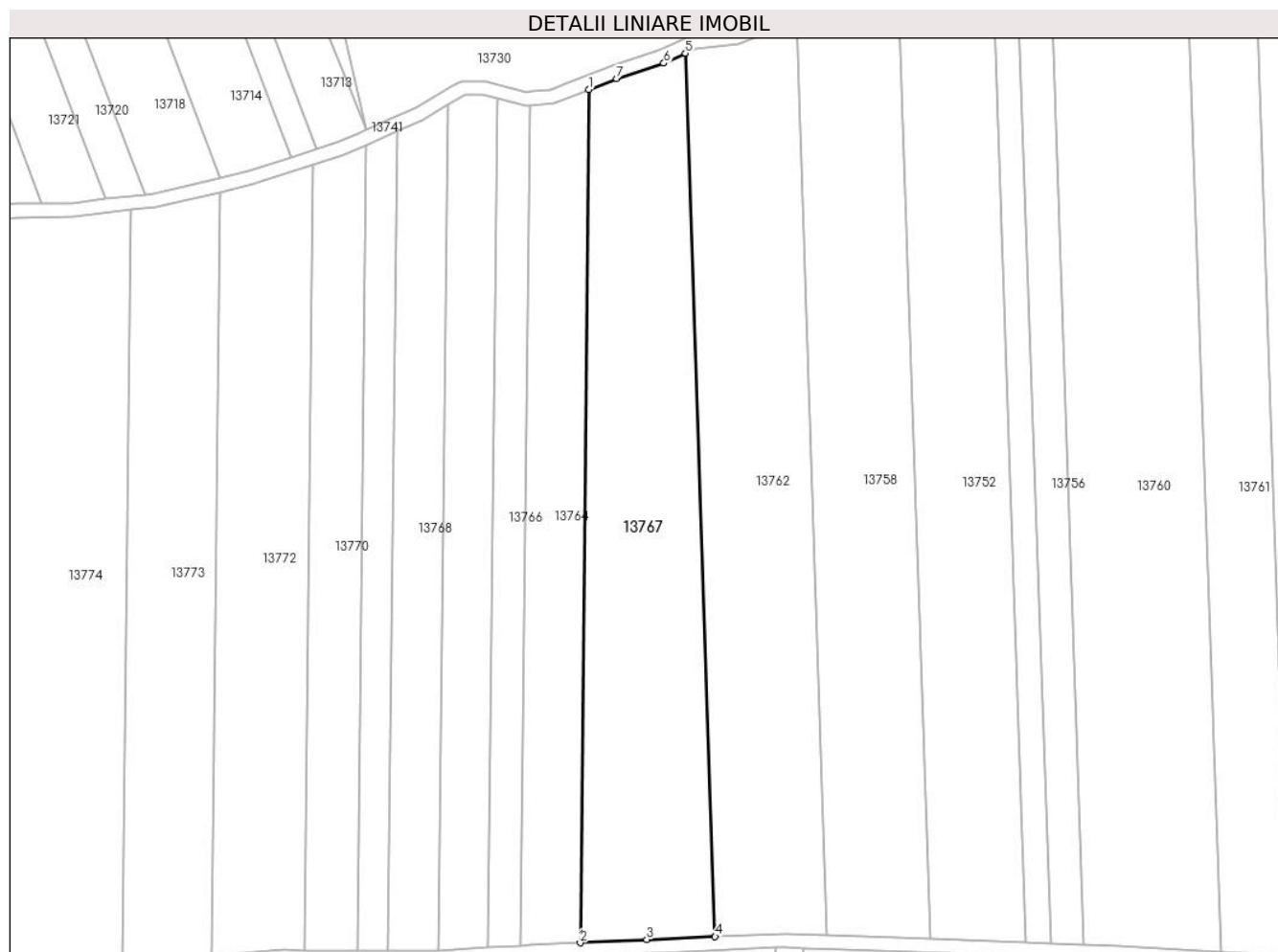
Inscrieri privind dezmembramintele dreptului de proprietate, drepturi reale de garanție și sarcini	Referințe
NU SUNT	

## Anexa Nr. 1 La Partea I

## Teren

Nr cadastral	Suprafața (mp)*	Observații / Referințe
	8.400	

\* Suprafața este determinată în planul de proiecție Stereo 70.



## Date referitoare la teren

Crt	Categorie folosință	Intravilan	Suprafața (mp)	Tarla	Parcelă	Nr. topo	Observații / Referințe
1	arabil	NU	8.400	85	2561/34	-	

## Lungime Segmente

1) Valorile lungimilor segmentelor sunt obținute din proiecție în plan.

Punct început	X / Y	Punct sfârșit	X / Y	Lungime segment (** (m)
1	414.300,239 499.048,717	2	414.297,698 498.802,244	246.486
2	414.297,698 498.802,244	3	414.316,955 498.803,189	19.28
3	414.316,955 498.803,189	4	414.336,72 498.804,067	19.784
4	414.336,72 498.804,067	5	414.328,088 499.059,239	255.317
5	414.328,088 499.059,239	6	414.321,9 499.056,351	6.829

Punct început	X / Y	Punct sfârșit	X / Y	Lungime segment (** (m)
6	414.321,9 499.056,351	7	414.308,273 499.051,876	14.343
7	414.308,273 499.051,876	1	414.300,239 499.048,717	8.632

\*\* Lungimile segmentelor sunt determinate în planul de proiecție Stereo 70 și sunt rotunjite la 1 milimetru.

\*\*\* Distanța dintre puncte este formată din segmente cumulate ce sunt mai mici decât valoarea 1 milimetru.





**DATE DESPRE IMOBILUL NR. 13768**

Oficiul de Cadastru și Publicitate Imobiliară SIBIU  
Biroul de Cadastru și Publicitate Imobiliară Sibiu

**A. Partea I. Descrierea imobilului**

TEREN Extravilan

Adresa: Jud. Sibiu

Nr. Crt	Nr cadastral Nr. topografic	Suprafața* (mp)	Observații / Referințe
A1		3.500	Sector cadastral:70 Teren neimprejmuit;

**B. Partea II. Proprietari și acte**

Inscrieri privitoare la dreptul de proprietate și alte drepturi reale		Referințe
/		
Act Administrativ nr. 766/45, din 10/01/1996 emis de CJPSDPAT (titlu de proprietate);		
B1	Intabulare, drept de PROPRIETATE, dobandit prin Reconstituire, cota actuala 1/1 1) OLTEAN VALER, CNP NEIDENTIFICAT	A1

**C. Partea III. SARCINI .**

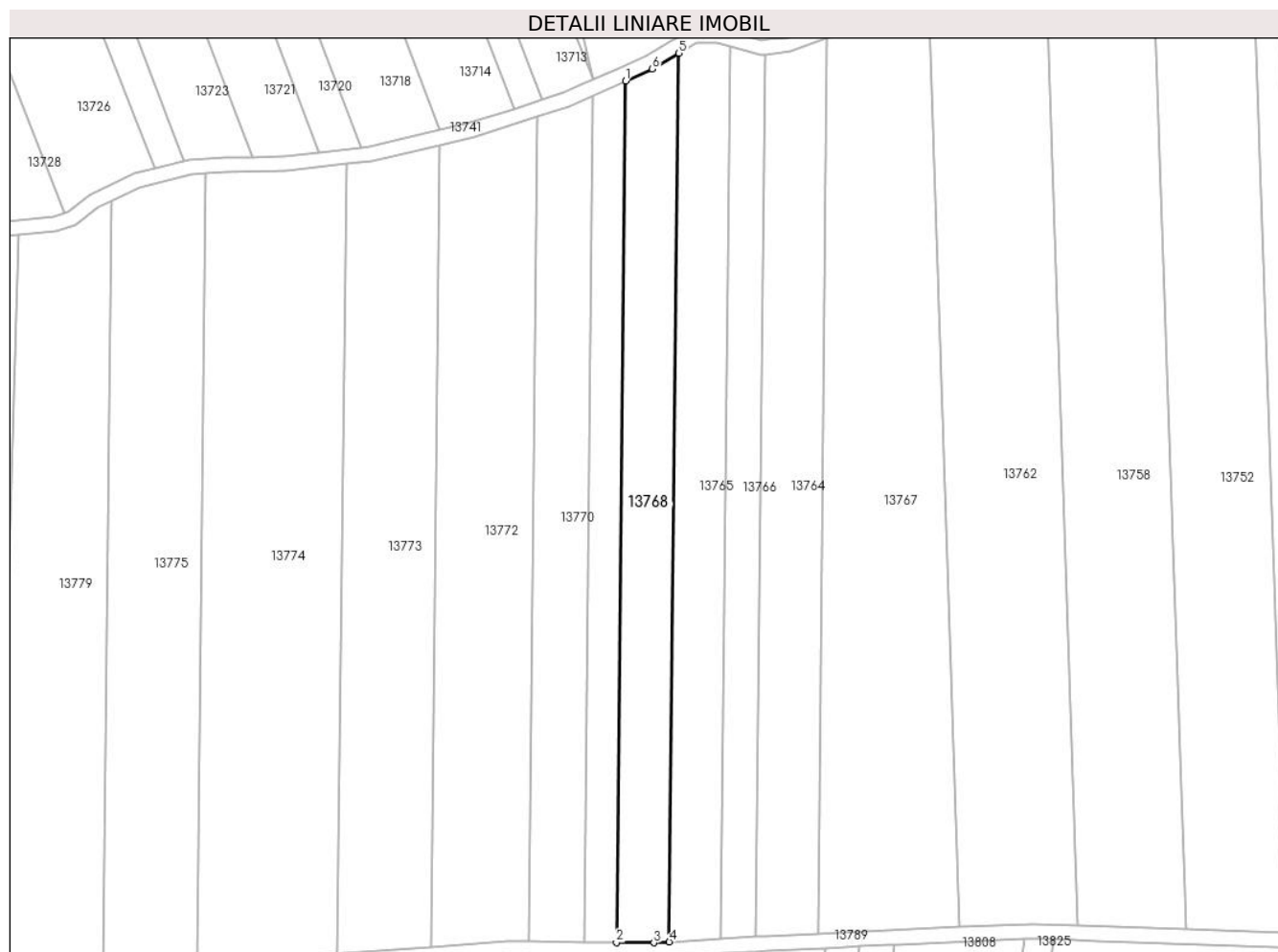
Inscrieri privind dezmembramintele dreptului de proprietate, drepturi reale de garanție și sarcini	Referințe
NU SUNT	

## Anexa Nr. 1 La Partea I

## Teren

Nr cadastral	Suprafața (mp)*	Observații / Referințe
	3.500	

\* Suprafața este determinată în planul de proiecție Stereo 70.



## Date referitoare la teren

Crt	Categorie folosință	Intravilan	Suprafața (mp)	Tarla	Parcelă	Nr. topo	Observații / Referințe
1	arabil	NU	3.500	85	2561/31	-	

## Lungime Segmente

1) Valorile lungimilor segmentelor sunt obținute din proiecție în plan.

Punct început	X / Y	Punct sfârșit	X / Y	Lungime segment (** (m)
1	414.244,77 499.036,753	2	414.242,166 498.799,854	236.913
2	414.242,166 498.799,854	3	414.252,507 498.799,757	10.341
3	414.252,507 498.799,757	4	414.256,724 498.800,001	4.224
4	414.256,724 498.800,001	5	414.259,409 499.044,362	244.376
5	414.259,409 499.044,362	6	414.252,09 499.040,004	8.518

Punct început	X / Y	Punct sfârșit	X / Y	Lungime segment (** (m)
6	414.252,09 499.040,004	1	414.244,77 499.036,753	8.009

\*\* Lungimile segmentelor sunt determinate în planul de proiecție Stereo 70 și sunt rotunjite la 1 milimetru.

\*\*\* Distanța dintre puncte este formată din segmente cumulate ce sunt mai mici decât valoarea 1 milimetru.



**DATE DESPRE IMOBILUL NR. 13769**

Oficiul de Cadastru și Publicitate Imobiliară SIBIU  
Biroul de Cadastru și Publicitate Imobiliară Sibiu

**A. Partea I. Descrierea imobilului**

TEREN Extravilan

Adresa: Jud. Sibiu

Nr. Crt	Nr cadastral Nr. topografic	Suprafața* (mp)	Observații / Referințe
A1		2.100	Sector cadastral:70 Teren neimprejmuit;

**B. Partea II. Proprietari și acte**

Inscrieri privitoare la dreptul de proprietate și alte drepturi reale	Referințe
/	
Act Administrativ nr. 1020/45, din 16/01/1997 emis de CJPSDPAT (titlu de proprietate);	
B1	A1
Intabulare, drept de PROPRIETATE, dobandit prin Reconstituire, cota actuala 1/1 1) <b>DAVID MARIA</b> , CNP NEIDENTIFICAT	

**C. Partea III. SARCINI .**

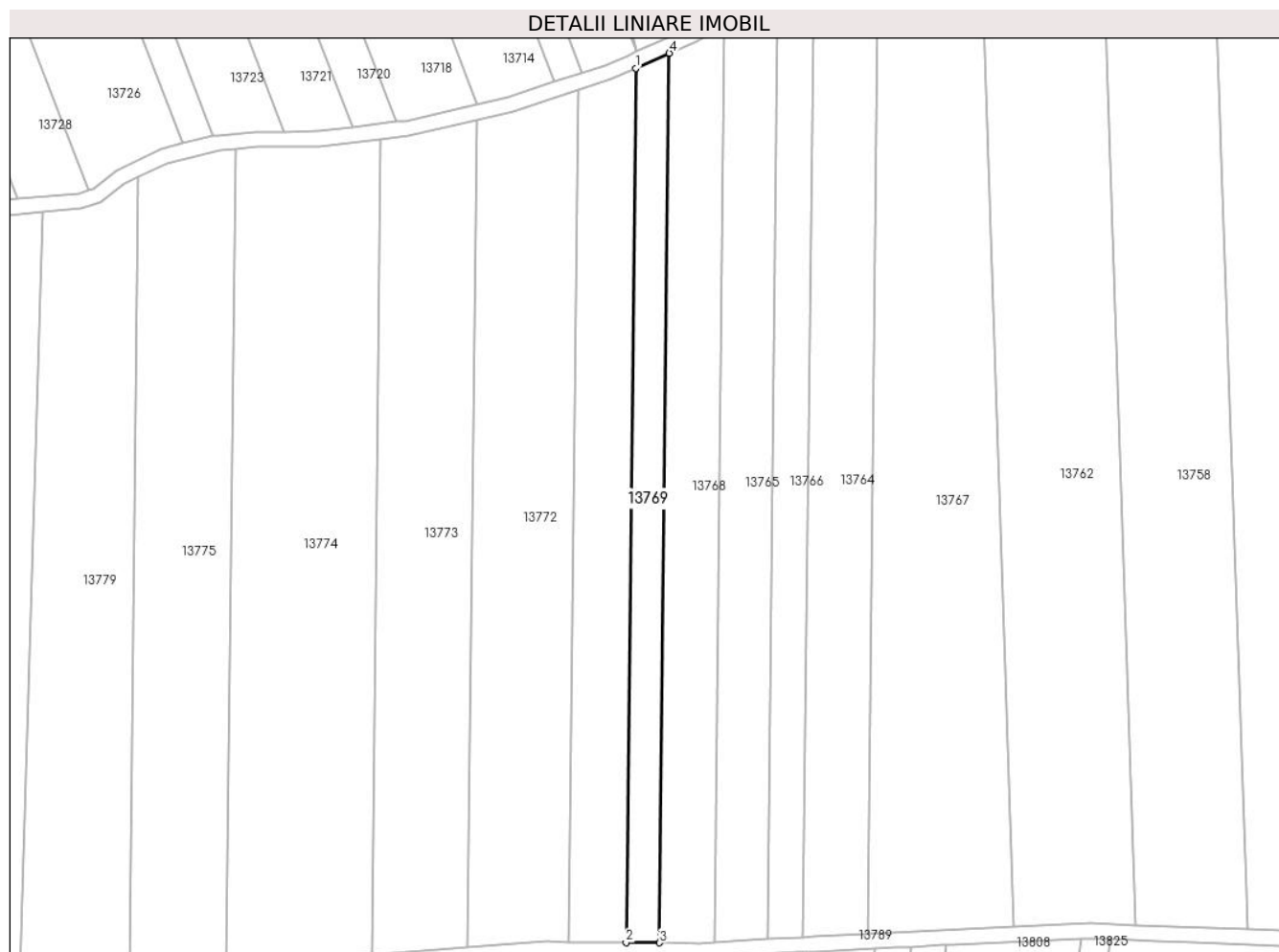
Inscrieri privind dezmembramintele dreptului de proprietate, drepturi reale de garanție și sarcini	Referințe
NU SUNT	

## Anexa Nr. 1 La Partea I

## Teren

Nr cadastral	Suprafața (mp)*	Observații / Referințe
	2.100	

\* Suprafața este determinată în planul de proiecție Stereo 70.



## Date referitoare la teren

Crt	Categorie folosință	Intra vilan	Suprafața (mp)	Tarla	Parcelă	Nr. topo	Observații / Referințe
1	arabil	NU	2.100	85	2561/30	-	

## Lungime Segmente

1) Valorile lungimilor segmentelor sunt obținute din proiecție în plan.

Punct început	X / Y	Punct sfârșit	X / Y	Lungime segment (** (m)
1	414.235,784 499.032,764	2	414.233,226 498.799,939	232.839
2	414.233,226 498.799,939	3	414.242,166 498.799,854	8.941
3	414.242,166 498.799,854	4	414.244,77 499.036,753	236.913
4	414.244,77 499.036,753	1	414.235,784 499.032,764	9.831

\*\* Lungimile segmentelor sunt determinate în planul de proiecție Stereo 70 și sunt rotunjite la 1 milimetru.

**\*\*\* Distanţa dintre puncte este formată din segmente cumulate ce sunt mai mici decât valoarea 1 milimetru.**





**DATE DESPRE IMOBILUL NR. 13770**

Oficiul de Cadastru și Publicitate Imobiliară SIBIU  
Biroul de Cadastru și Publicitate Imobiliară Sibiu

**A. Partea I. Descrierea imobilului**

TEREN Extravilan

Adresa: Jud. Sibiu

Nr. Crt	Nr cadastral Nr. topografic	Suprafața* (mp)	Observații / Referințe
A1		3.500	Sector cadastral:70 Teren neimprejmuit;

**B. Partea II. Proprietari și acte**

Inscrieri privitoare la dreptul de proprietate și alte drepturi reale	Referințe
/	
Act Administrativ nr. 1040/45, din 09/02/1997 emis de CJPSDPAT (titlu de proprietate);	
B1	A1
Intabulare, drept de PROPRIETATE, dobandit prin Reconstituire, cota actuala 1/1	
1) GÎNDILĂ SAMOILĂ, CNP NEIDENTIFICAT	

**C. Partea III. SARCINI .**

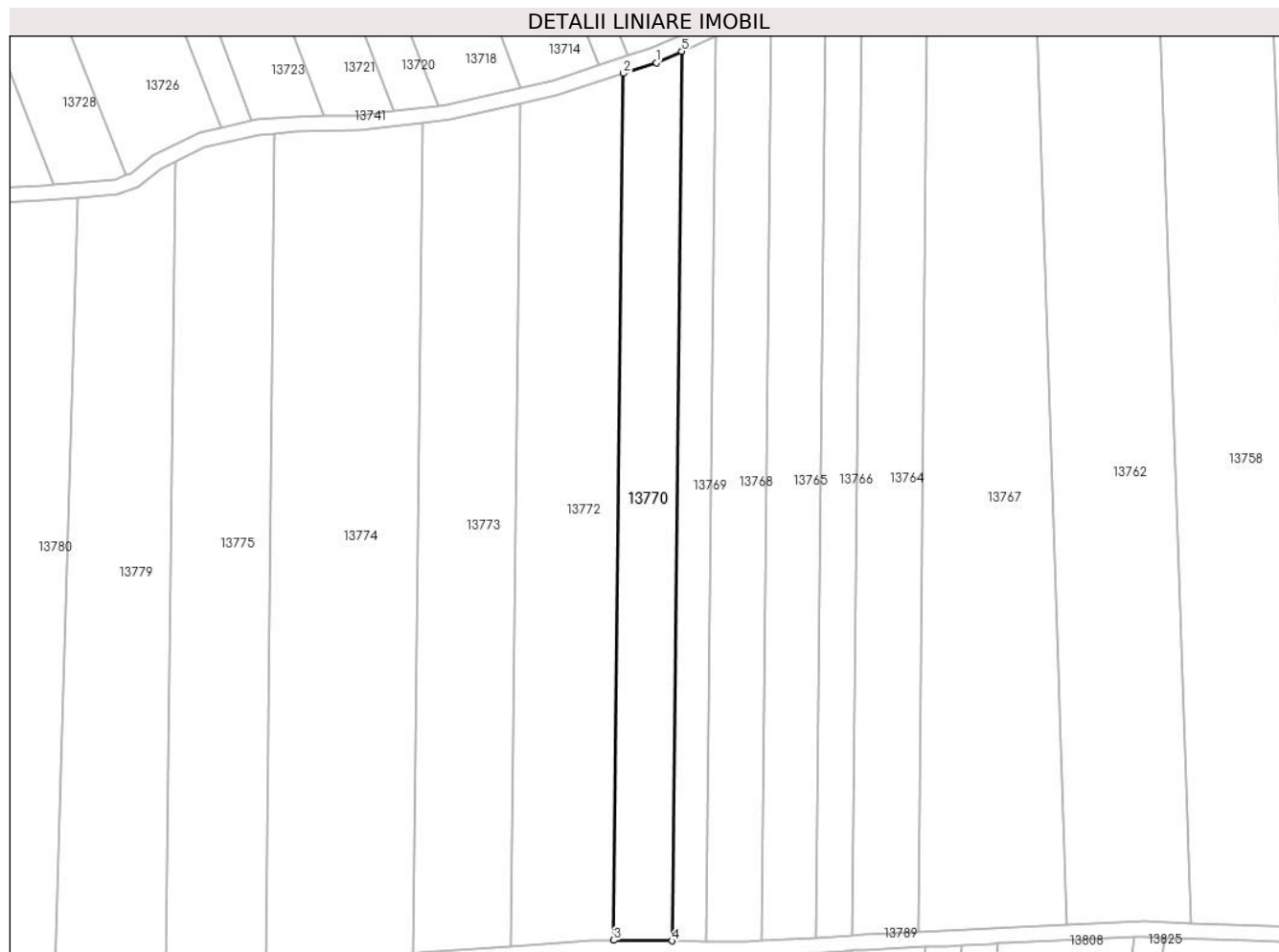
Inscrieri privind dezmembramintele dreptului de proprietate, drepturi reale de garanție și sarcini	Referințe
NU SUNT	

## Anexa Nr. 1 La Partea I

## Teren

Nr cadastral	Suprafața (mp)*	Observații / Referințe
	3.500	

\* Suprafața este determinată în planul de proiecție Stereo 70.



## Date referitoare la teren

Crt	Categorie folosință	Intra vilan	Suprafața (mp)	Tarla	Parcelă	Nr. topo	Observații / Referințe
1	arabil	NU	3.500	85	2561/29	-	

## Lungime Segmente

1) Valorile lungimilor segmentelor sunt obținute din proiecție în plan.

Punct început	X / Y	Punct sfârșit	X / Y	Lungime segment (** (m)
1	414.229,098 499.029,795	2	414.220,48 499.026,994	9.062
2	414.220,48 499.026,994	3	414.217,986 498.800,082	226.925
3	414.217,986 498.800,082	4	414.233,226 498.799,939	15.24
4	414.233,226 498.799,939	5	414.235,784 499.032,764	232.839
5	414.235,784 499.032,764	1	414.229,098 499.029,795	7.316

**\*\* Lungimile segmentelor sunt determinate în planul de proiecție Stereo 70 și sunt rotunjite la 1 milimetru.**

**\*\*\* Distanța dintre puncte este formată din segmente cumulate ce sunt mai mici decât valoarea 1 milimetru.**



**DATE DESPRE IMOBILUL NR. 13771**

Oficiul de Cadastru și Publicitate Imobiliară SIBIU  
Biroul de Cadastru și Publicitate Imobiliară Sibiu

**A. Partea I. Descrierea imobilului**

TEREN Extravilan

Adresa: Jud. Sibiu

Nr. Crt	Nr cadastral Nr. topografic	Suprafața* (mp)	Observații / Referințe
A1		1.400	Sector cadastral:70 Teren neimprejmuit;

**B. Partea II. Proprietari și acte**

Inscrieri privitoare la dreptul de proprietate și alte drepturi reale	Referințe
/	
Act Administrativ nr. 1074/45, din 03/03/1997 emis de CJPSDPAT (titlu de proprietate);	
B1	A1
Intabulare, drept de PROPRIETATE, dobandit prin Reconstituire, cota actuala 1/1	
1) DRAGOȘ SAMOILĂ, CNP NEIDENTIFICAT	

**C. Partea III. SARCINI .**

Inscrieri privind dezmembramintele dreptului de proprietate, drepturi reale de garanție și sarcini	Referințe
NU SUNT	

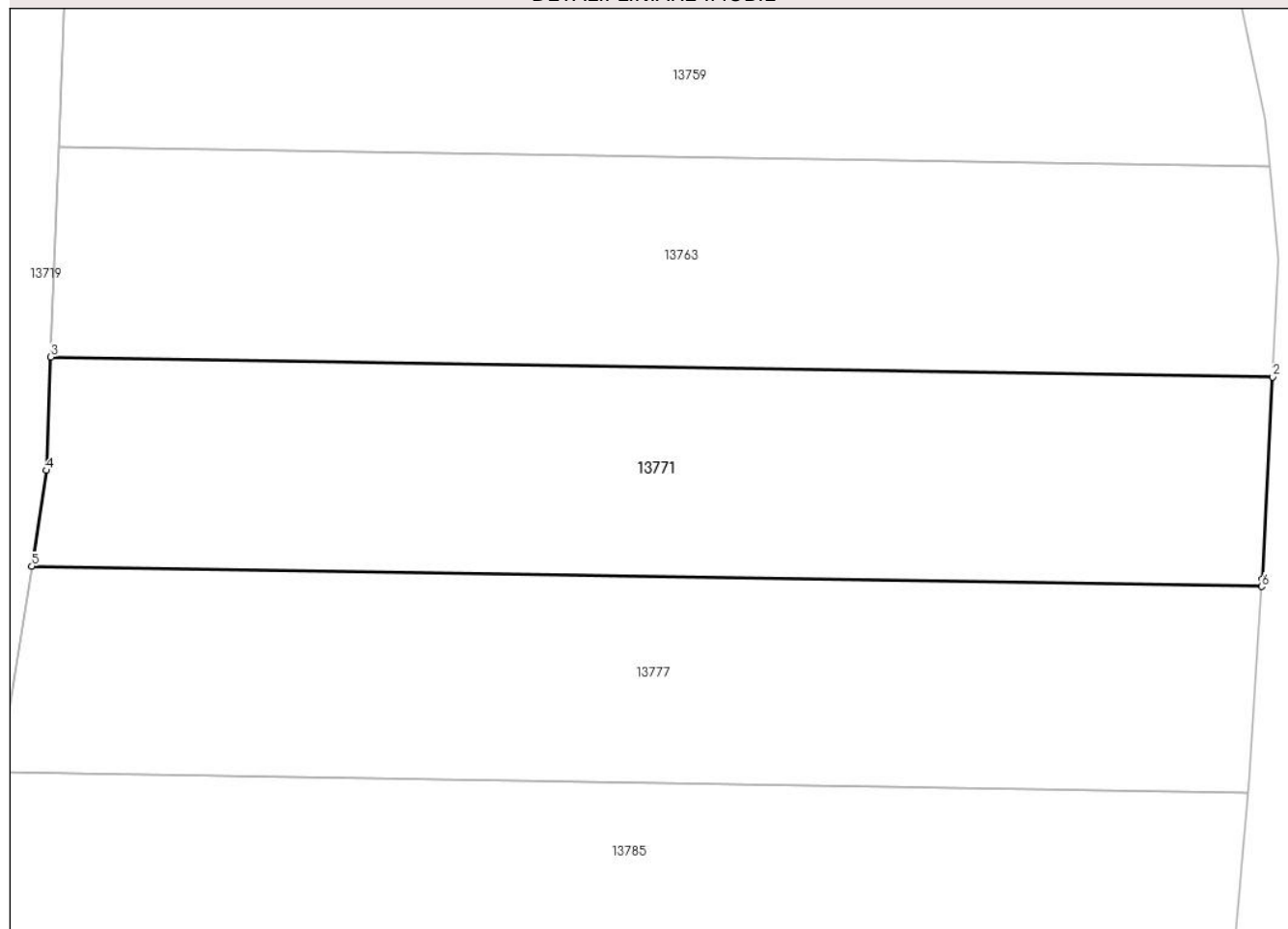
## Anexa Nr. 1 La Partea I

## Teren

Nr cadastral	Suprafața (mp)*	Observații / Referințe
	1.400	

\* Suprafața este determinată în planul de proiecție Stereo 70.

## DETALII LINIARE IMOBIL



## Date referitoare la teren

Crt	Categorie folosință	Intravilan	Suprafața (mp)	Tarla	Parcelă	Nr. topo	Observații / Referințe
1	arabil	NU	1.400	85	2541/40	-	

## Lungime Segmente

1) Valorile lungimilor segmentelor sunt obținute din proiecție în plan.

Punct început	X / Y	Punct sfârșit	X / Y	Lungime segment (** (m)
1	414.682,633 498.906,092	2	414.683,416 498.921,0	14.928
2	414.683,416 498.921,0	3	414.593,084 498.922,49	90.344
3	414.593,084 498.922,49	4	414.592,774 498.914,109	8.387
4	414.592,774 498.914,109	5	414.591,677 498.907,027	7.166
5	414.591,677 498.907,027	6	414.682,597 498.905,527	90.932

Punct început	X / Y	Punct sfârşit	X / Y	Lungime segment (** (m)
6	414.682,597 498.905,527	1	414.682,633 498.906,092	0.566

\*\* Lungimile segmentelor sunt determinate în planul de proiecție Stereo 70 și sunt rotunjite la 1 milimetru.

\*\*\* Distanța dintre puncte este formată din segmente cumulate ce sunt mai mici decât valoarea 1 milimetru.





**DATE DESPRE IMOBILUL NR. 13772**

Oficiul de Cadastru și Publicitate Imobiliară SIBIU  
Biroul de Cadastru și Publicitate Imobiliară Sibiu

**A. Partea I. Descrierea imobilului**

TEREN Extravilan

Adresa: Jud. Sibiu

Nr. Crt	Nr cadastral Nr. topografic	Suprafața* (mp)	Observații / Referințe
A1		6.000	Sector cadastral:70 Teren neimprejmuit;

**B. Partea II. Proprietari și acte**

Inscrieri privitoare la dreptul de proprietate și alte drepturi reale		Referințe
/		
Act Normativ nr. 7, din 13/03/1996 emis de PARLAMENTUL ROMÂNIEI (lege);		
B1	Inscrierea provizorie, drept de PROPRIETATE, dobandit prin Lege, cota actuala 1/1	A1
1) COMUNA PĂUCA, CIF:4241206, PROPRIETAR NEIDENTIFICAT		

**C. Partea III. SARCINI .**

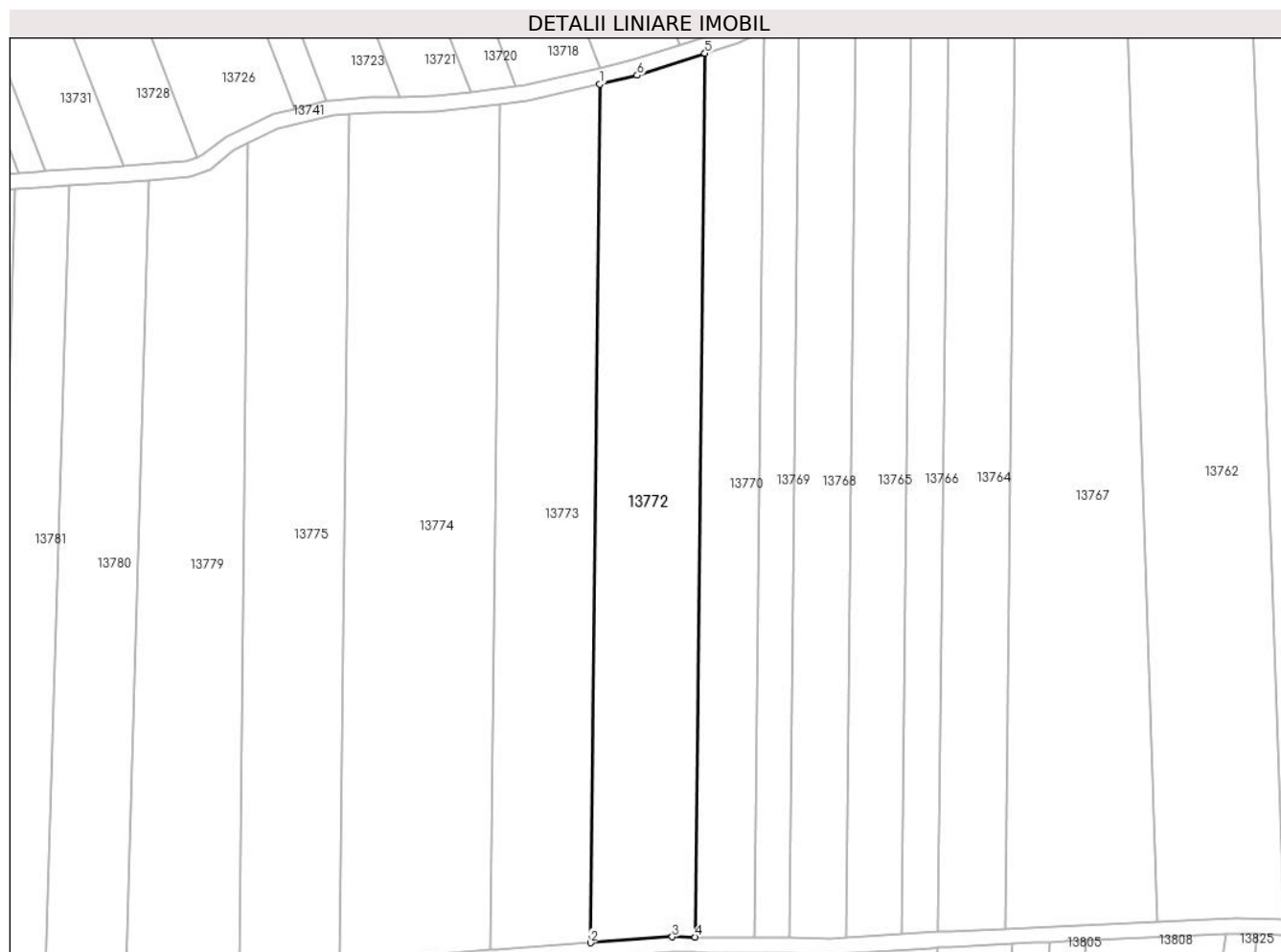
Inscrieri privind dezmembramintele dreptului de proprietate, drepturi reale de garanție și sarcini	Referințe
NU SUNT	

## Anexa Nr. 1 La Partea I

## Teren

Nr cadastral	Suprafața (mp)*	Observații / Referințe
	6.000	

\* Suprafața este determinată în planul de proiecție Stereo 70.



## Date referitoare la teren

Crt	Categorie folosință	Intra vilan	Suprafața (mp)	Tarla	Parcelă	Nr. topo	Observații / Referințe
1	arabil	NU	6.000	85	2561/28	-	

## Lungime Segmente

1) Valorile lungimilor segmentelor sunt obținute din proiecție în plan.

Punct început	X / Y	Punct sfârșit	X / Y	Lungime segment (** (m)
1	414.193,516 499.019,113	2	414.191,093 498.798,601	220.526
2	414.191,093 498.798,601	3	414.212,083 498.800,138	21.047
3	414.212,083 498.800,138	4	414.217,986 498.800,082	5.903
4	414.217,986 498.800,082	5	414.220,48 499.026,994	226.925
5	414.220,48 499.026,994	6	414.203,064 499.021,334	18.312

Punct început	X / Y	Punct sfârşit	X / Y	Lungime segment (** (m)
6	414.203,064 499.021,334	1	414.193,516 499.019,113	9.804

\*\* Lungimile segmentelor sunt determinate în planul de proiecţie Stereo 70 şi sunt rotunjite la 1 milimetru.

\*\*\* Distanţa dintre puncte este formată din segmente cumulate ce sunt mai mici decât valoarea 1 milimetru.



**DATE DESPRE IMOBILUL NR. 13773**

Oficiul de Cadastru și Publicitate Imobiliară SIBIU  
Biroul de Cadastru și Publicitate Imobiliară Sibiu

**A. Partea I. Descrierea imobilului**

TEREN Extravilan

Adresa: Jud. Sibiu

Nr. Crt	Nr cadastral Nr. topografic	Suprafața* (mp)	Observații / Referințe
A1		5.600	Sector cadastral:70 Teren neimprejmuit;

**B. Partea II. Proprietari și acte**

Inscrieri privitoare la dreptul de proprietate și alte drepturi reale		Referințe
/		
Act Administrativ nr. 1127/45, din 06/04/1998 emis de CJPSDPAT (titlu de proprietate);		
B1	Intabulare, drept de PROPRIETATE, dobandit prin Reconstituire, cota actuala 1/1 1) NEMEȘ IUSTINA, CNP NEIDENTIFICAT	A1

**C. Partea III. SARCINI .**

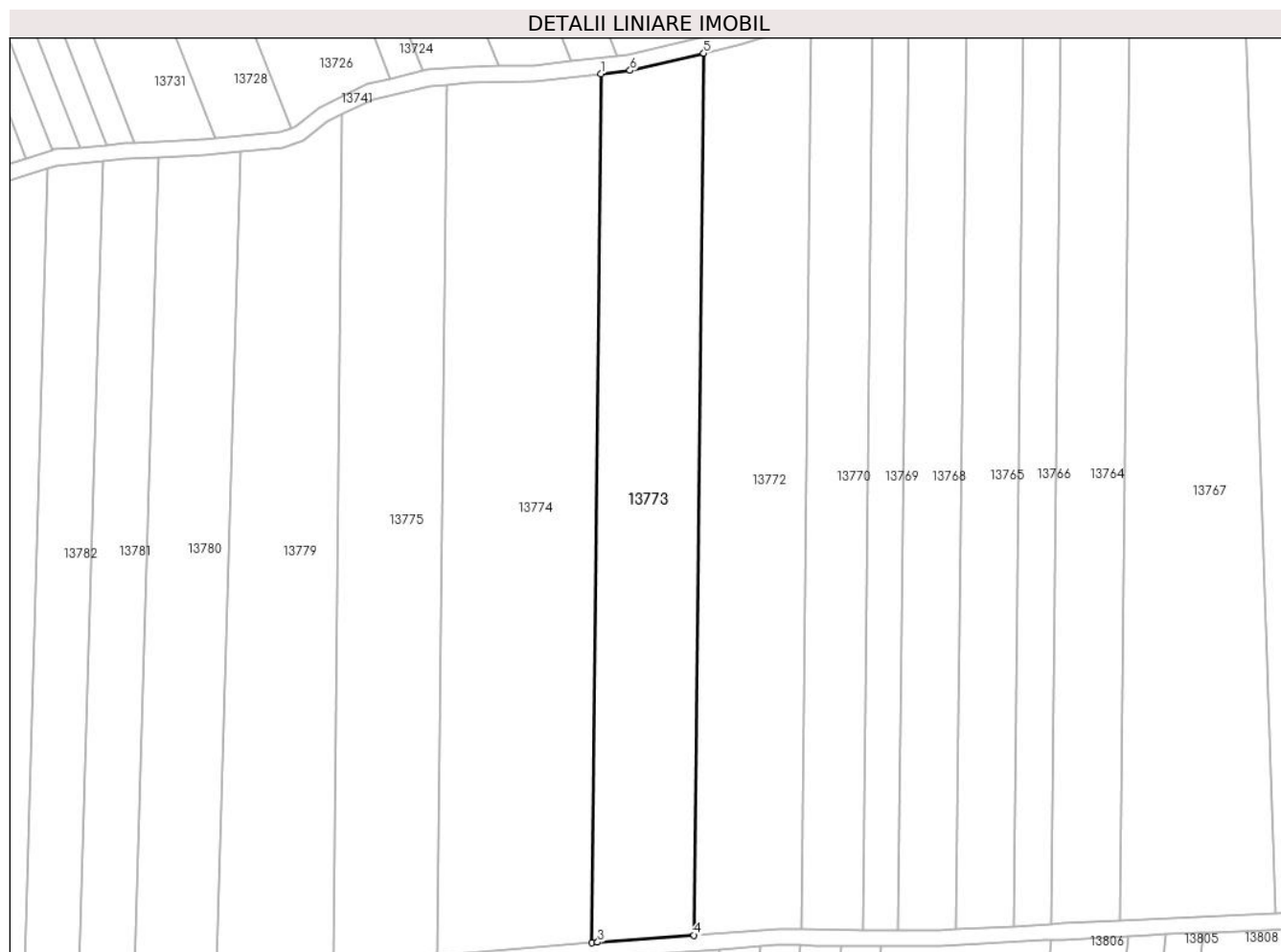
Inscrieri privind dezmembramintele dreptului de proprietate, drepturi reale de garanție și sarcini	Referințe
NU SUNT	

## Anexa Nr. 1 La Partea I

## Teren

Nr cadastral	Suprafața (mp)*	Observații / Referințe
	5.600	

\* Suprafața este determinată în planul de proiecție Stereo 70.



## Date referitoare la teren

Crt	Categorie folosință	Intravilan	Suprafața (mp)	Tarla	Parcelă	Nr. topo	Observații / Referințe
1	arabil	NU	5.600	85	2561/27	-	

## Lungime Segmente

1) Valorile lungimilor segmentelor sunt obținute din proiecție în plan.

Punct început	X / Y	Punct sfârșit	X / Y	Lungime segment (** (m)
1	414.167,839 499.013,961	2	414.165,452 498.796,702	217.272
2	414.165,452 498.796,702	3	414.166,956 498.796,833	1.51
3	414.166,956 498.796,833	4	414.191,093 498.798,601	24.201
4	414.191,093 498.798,601	5	414.193,516 499.019,113	220.526
5	414.193,516 499.019,113	6	414.175,078 499.014,826	18.93

Punct început	X / Y	Punct sfârşit	X / Y	Lungime segment (** (m)
6	414.175,078 499.014,826	1	414.167,839 499.013,961	7.29

\*\* Lungimile segmentelor sunt determinate în planul de proiecţie Stereo 70 şi sunt rotunjite la 1 milimetru.

\*\*\* Distanţa dintre puncte este formată din segmente cumulate ce sunt mai mici decât valoarea 1 milimetru.





**DATE DESPRE IMOBILUL NR. 13774**

Oficiul de Cadastru și Publicitate Imobiliară SIBIU  
Biroul de Cadastru și Publicitate Imobiliară Sibiu

**A. Partea I. Descrierea imobilului**

TEREN Extravilan

Adresa: Jud. Sibiu

Nr. Crt	Nr cadastral Nr. topografic	Suprafața* (mp)	Observații / Referințe
A1		8.400	Sector cadastral:70 Teren neimprejmuit;

**B. Partea II. Proprietari și acte**

Inscrieri privitoare la dreptul de proprietate și alte drepturi reale		Referințe
/		
Act Administrativ nr. 772/45, din 11/01/1996 emis de CJPSDPAT (titlu de proprietate);		
B1	Intabulare, drept de PROPRIETATE, dobandit prin Reconstituire, cota actuala 1/1 1) <b>BERA VASILE</b> , CNP NEIDENTIFICAT	A1

**C. Partea III. SARCINI .**

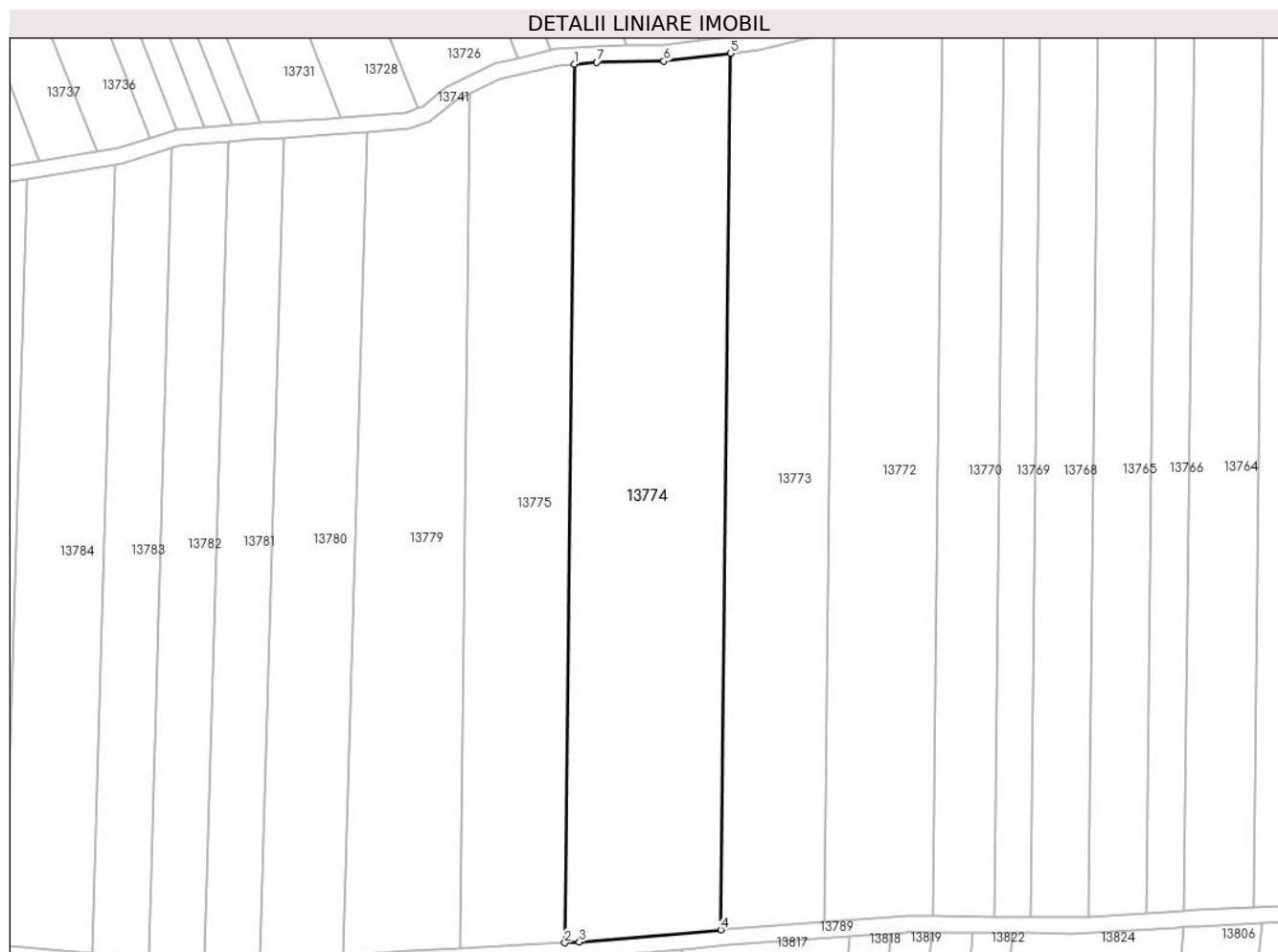
Inscrieri privind dezmembramintele dreptului de proprietate, drepturi reale de garanție și sarcini	Referințe
NU SUNT	

## Anexa Nr. 1 La Partea I

## Teren

Nr cadastral	Suprafața (mp)*	Observații / Referințe
	8.400	

\* Suprafața este determinată în planul de proiecție Stereo 70.



## Date referitoare la teren

Crt	Categorie folosință	Intra vilan	Suprafața (mp)	Tarla	Parcelă	Nr. topo	Observații / Referințe
1	arabil	NU	8.400	85	2561/26	-	

## Lungime Segmente

1) Valorile lungimilor segmentelor sunt obținute din proiecție în plan.

Punct început	X / Y	Punct sfârșit	X / Y	Lungime segment (** (m)
1	414.129,146 499.011,298	2	414.126,753 498.793,472	217.839
2	414.126,753 498.793,472	3	414.130,347 498.793,655	3.599
3	414.130,347 498.793,655	4	414.165,452 498.796,702	35.237
4	414.165,452 498.796,702	5	414.167,839 499.013,961	217.272
5	414.167,839 499.013,961	6	414.151,323 499.011,988	16.634

Punct început	X / Y	Punct sfârșit	X / Y	Lungime segment (** (m)
6	414.151,323 499.011,988	7	414.134,67 499.011,734	16.654
7	414.134,67 499.011,734	1	414.129,146 499.011,298	5.541

\*\* Lungimile segmentelor sunt determinate în planul de proiecție Stereo 70 și sunt rotunjite la 1 milimetru.

\*\*\* Distanța dintre puncte este formată din segmente cumulate ce sunt mai mici decât valoarea 1 milimetru.



**DATE DESPRE IMOBILUL NR. 13775**

Oficiul de Cadastru și Publicitate Imobiliară SIBIU  
Biroul de Cadastru și Publicitate Imobiliară Sibiu

**A. Partea I. Descrierea imobilului**

TEREN Extravilan

Adresa: Jud. Sibiu

Nr. Crt	Nr cadastral Nr. topografic	Suprafața* (mp)	Observații / Referințe
A1		5.600	Sector cadastral:70 Teren neimprejmuit;

**B. Partea II. Proprietari și acte**

Inscrieri privitoare la dreptul de proprietate și alte drepturi reale		Referințe
/		
Act Administrativ nr. 773/45, din 11/01/1996 emis de CJPSDPAT (titlu de proprietate);		
B1	Intabulare, drept de PROPRIETATE, dobandit prin Reconstituire, cota actuala 1/1 1) DRAGOȘ VALER, CNP NEIDENTIFICAT	A1

**C. Partea III. SARCINI .**

Inscrieri privind dezmembramintele dreptului de proprietate, drepturi reale de garanție și sarcini	Referințe
NU SUNT	

## Anexa Nr. 1 La Partea I

## Teren

Nr cadastral	Suprafața (mp)*	Observații / Referințe
	5.600	

\* Suprafața este determinată în planul de proiecție Stereo 70.



## Date referitoare la teren

Crt	Categorie folosință	Intravilan	Suprafața (mp)	Tarla	Parcelă	Nr. topo	Observații / Referințe
1	arabil	NU	5.600	85	2561/25	-	

## Lungime Segmente

1) Valorile lungimilor segmentelor sunt obținute din proiecție în plan.

Punct început	X / Y	Punct sfârșit	X / Y	Lungime segment (** (m)
1	414.103,102 499.003,833	2	414.100,776 498.792,152	211.694
2	414.100,776 498.792,152	3	414.126,753 498.793,472	26.011
3	414.126,753 498.793,472	4	414.129,146 499.011,298	217.839
4	414.129,146 499.011,298	5	414.125,009 499.010,971	4.15
5	414.125,009 499.010,971	6	414.110,772 499.007,539	14.645

Punct început	X / Y	Punct sfârşit	X / Y	Lungime segment (** (m)
6	414.110,772 499.007,539	1	414.103,102 499.003,833	8.519

\*\* Lungimile segmentelor sunt determinate în planul de proiecţie Stereo 70 şi sunt rotunjite la 1 milimetru.

\*\*\* Distanţa dintre puncte este formată din segmente cumulate ce sunt mai mici decât valoarea 1 milimetru.





**DATE DESPRE IMOBILUL NR. 13776**

Oficiul de Cadastru și Publicitate Imobiliară SIBIU  
Biroul de Cadastru și Publicitate Imobiliară Sibiu

**A. Partea I. Descrierea imobilului**

TEREN Extravilan

Adresa: Jud. Sibiu

Nr. Crt	Nr cadastral Nr. topografic	Suprafața* (mp)	Observații / Referințe
A1		2.800	Sector cadastral:70 Teren neimprejmuit;

**B. Partea II. Proprietari și acte**

Inscrieri privitoare la dreptul de proprietate și alte drepturi reale		Referințe
/		
Act Administrativ nr. 134/45, din 15/07/1994 emis de CJPSDPAT (titlu de proprietate);		
B1	Intabulare, drept de PROPRIETATE, dobandit prin Reconstituire, cota actuala 1/1 1) DRAGOȘ ION, CNP NEIDENTIFICAT	A1

**C. Partea III. SARCINI .**

Inscrieri privind dezmembramintele dreptului de proprietate, drepturi reale de garanție și sarcini	Referințe
NU SUNT	

## Anexa Nr. 1 La Partea I

## Teren

Nr cadastral	Suprafața (mp)*	Observații / Referințe
	2.800	

\* Suprafața este determinată în planul de proiecție Stereo 70.



## Date referitoare la teren

Crt	Categorie folosință	Intravilan	Suprafața (mp)	Tarla	Parcelă	Nr. topo	Observații / Referințe
1	arabil	NU	2.800	85	2552/24	-	

## Lungime Segmente

1) Valorile lungimilor segmentelor sunt obținute din proiecție în plan.

Punct început	X / Y	Punct sfârșit	X / Y	Lungime segment (** (m)
1	414.538,719 498.863,359	2	414.573,892 498.858,939	35.45
2	414.573,892 498.858,939	3	414.578,742 498.881,57	23.145
3	414.578,742 498.881,57	4	414.586,662 498.932,529	51.57
4	414.586,662 498.932,529	5	414.543,638 498.937,936	43.362
5	414.543,638 498.937,936	6	414.545,907 498.913,882	24.161

Punct început	X / Y	Punct sfârșit	X / Y	Lungime segment (** (m)
6	414.545,907 498.913,882	7	414.542,39 498.880,756	33.312
7	414.542,39 498.880,756	1	414.538,719 498.863,359	17.78

\*\* Lungimile segmentelor sunt determinate în planul de proiecție Stereo 70 și sunt rotunjite la 1 milimetru.

\*\*\* Distanța dintre puncte este formată din segmente cumulate ce sunt mai mici decât valoarea 1 milimetru.



**DATE DESPRE IMOBILUL NR. 13777**

Oficiul de Cadastru și Publicitate Imobiliară SIBIU  
Biroul de Cadastru și Publicitate Imobiliară Sibiu

**A. Partea I. Descrierea imobilului**

TEREN Extravilan

Adresa: Jud. Sibiu

Nr. Crt	Nr cadastral Nr. topografic	Suprafața* (mp)	Observații / Referințe
A1	100618	1.400	Sector cadastral:70 Teren neimprejmuit;

**B. Partea II. Proprietari și acte**

Inscrieri privitoare la dreptul de proprietate și alte drepturi reale		Referințe
<b>2235 / 14/01/2014</b>		
Act Administrativ nr. 754/45, din 09/01/1996 emis de CJPSDPAT (documentatie cadastrala receptionata de OCPI Sibiu);		
B1	se noteaza infiintarea CF 100618 Pauca pentru parcela nr. 2539/41 - arabil in suprafata de 1400 mp inscrisa in TP 754/45/09.01.1996 eliberata de Comisia judeteana pentru stabilirea dreptului de proprietate asupra terenurilor	A1
B2	Intabulare, drept de PROPRIETATEreconstituire L. 18/91, dobandit prin Lege, cota actuala 2/3 1) <b>DAVID VALER</b> 2) <b>GAITA RODICA</b>	A1
Act Notarial nr. 98, din 14/12/2011 emis de BNP CARLANARU DAN MIRCEA (in dosar 119/2011);		
B3	Intabulare, drept de PROPRIETATE, dobandit prin Succesiune, cota actuala 1/3 1) <b>NAN ILIE-TIBERIU</b>	A1

**C. Partea III. SARCINI .**

Inscrieri privind dezmembramintele dreptului de proprietate, drepturi reale de garanție și sarcini	Referințe
NU SUNT	

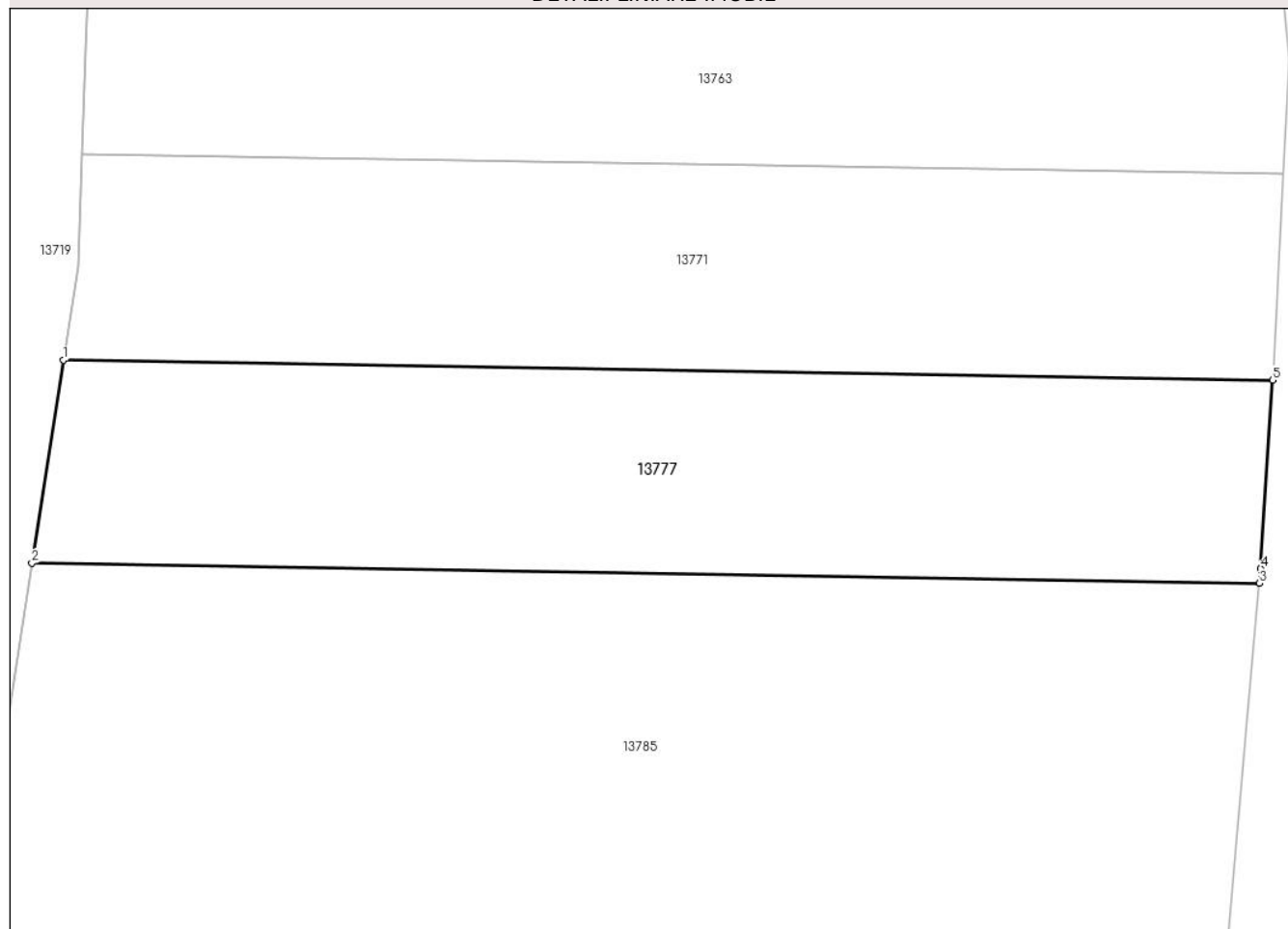
## Anexa Nr. 1 La Partea I

## Teren

Nr cadastral	Suprafața (mp)*	Observații / Referințe
100618	1.400	

\* Suprafața este determinată în planul de proiecție Stereo 70.

## DETALII LINIARE IMOBIL



## Date referitoare la teren

Crt	Categorie folosință	Intravilan	Suprafața (mp)	Tarla	Parcelă	Nr. topo	Observații / Referințe
1	arabil	NU	1.400	85	2539/41	-	

## Lungime Segmente

1) Valorile lungimilor segmentelor sunt obținute din proiecție în plan.

Punct început	X / Y	Punct sfârșit	X / Y	Lungime segment (** (m)
1	414.591,677 498.907,027	2	414.589,317 498.891,785	15.424
2	414.589,317 498.891,785	3	414.681,6 498.890,262	92.296
3	414.681,6 498.890,262	4	414.681,7 498.891,377	1.119
4	414.681,7 498.891,377	5	414.682,597 498.905,527	14.178
5	414.682,597 498.905,527	1	414.591,677 498.907,027	90.932

**\*\* Lungimile segmentelor sunt determinate în planul de proiecție Stereo 70 și sunt rotunjite la 1 milimetru.**

**\*\*\* Distanța dintre puncte este formată din segmente cumulate ce sunt mai mici decât valoarea 1 milimetru.**





**DATE DESPRE IMOBILUL NR. 13778**

Oficiul de Cadastru și Publicitate Imobiliară SIBIU  
Biroul de Cadastru și Publicitate Imobiliară Sibiu

**A. Partea I. Descrierea imobilului**

TEREN Extravilan

Adresa: Jud. Sibiu

Nr. Crt	Nr cadastral Nr. topografic	Suprafața* (mp)	Observații / Referințe
A1		4.200	Sector cadastral:70 Teren neimprejmuit;

**B. Partea II. Proprietari și acte**

Inscrieri privitoare la dreptul de proprietate și alte drepturi reale	Referințe
/	
Act Administrativ nr. 1147/45, din 07/04/1998 emis de CJPSDPAT (titlu de proprietate);	
B1	A1
Intabulare, drept de PROPRIETATE, dobandit prin Reconstituire, cota actuala 1/1	
1) BERA NICOLAE, CNP NEIDENTIFICAT	

**C. Partea III. SARCINI .**

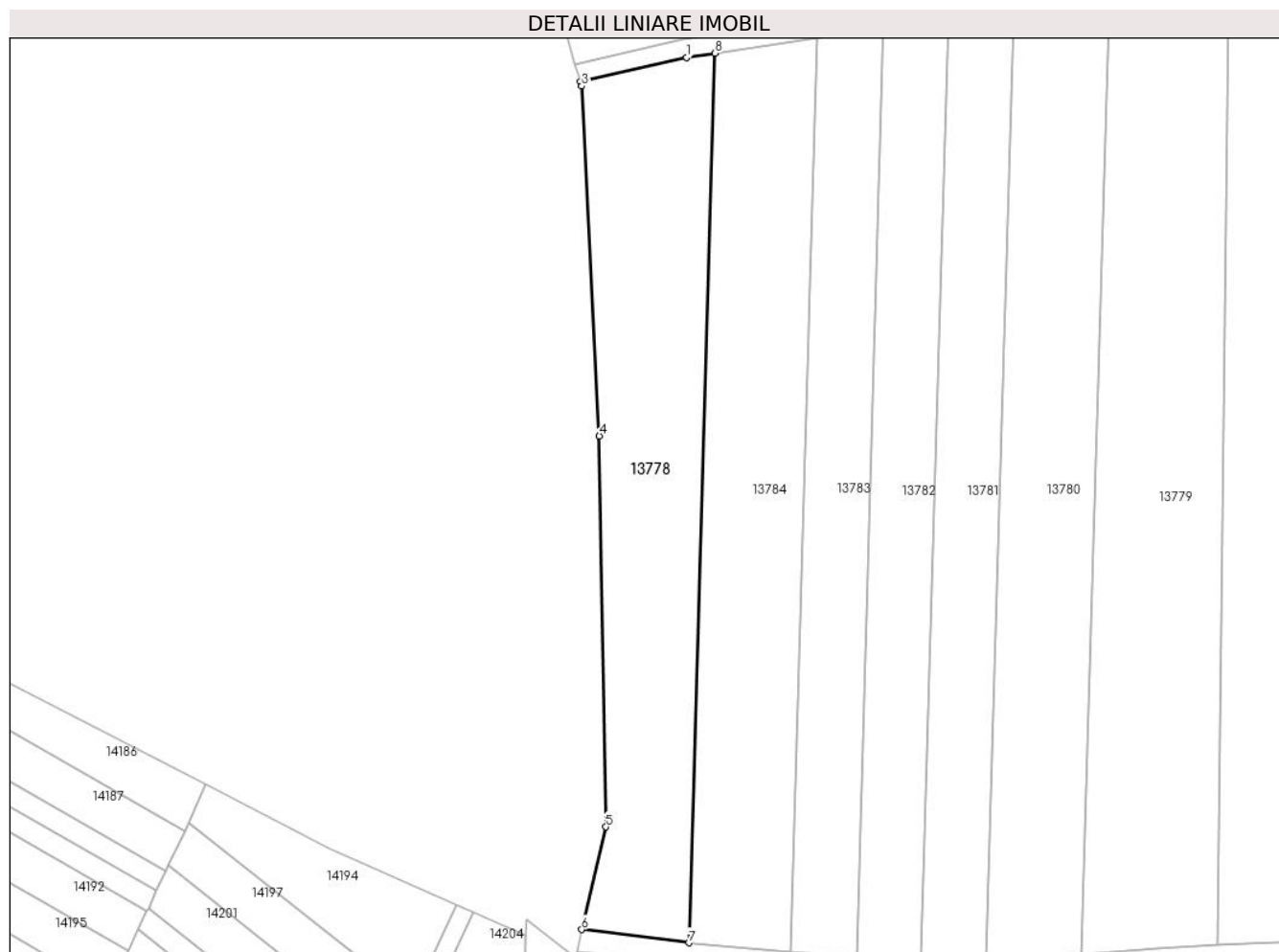
Inscrieri privind dezmembramintele dreptului de proprietate, drepturi reale de garanție și sarcini	Referințe
NU SUNT	

## Anexa Nr. 1 La Partea I

## Teren

Nr cadastral	Suprafața (mp)*	Observații / Referințe
	4.200	

\* Suprafața este determinată în planul de proiecție Stereo 70.



## Date referitoare la teren

Crt	Categorie folosință	Intra vilan	Suprafața (mp)	Tarla	Parcelă	Nr. topo	Observații / Referințe
1	arabil	NU	4.200	85	2561/19/1	-	

## Lungime Segmente

1) Valorile lungimilor segmentelor sunt obținute din proiecție în plan.

Punct început	X / Y	Punct sfârșit	X / Y	Lungime segment (** (m)
1	413.987,181 498.981,859	2	413.964,461 498.976,654	23.308
2	413.964,461 498.976,654	3	413.964,715 498.975,775	0.915
3	413.964,715 498.975,775	4	413.968,5 498.900,997	74.874
4	413.968,5 498.900,997	5	413.969,919 498.817,457	83.552
5	413.969,919 498.817,457	6	413.964,752 498.795,504	22.553

Punct început	X / Y	Punct sfârșit	X / Y	Lungime segment (** (m)
6	413.964,752 498.795,504	7	413.987,642 498.792,684	23.063
7	413.987,642 498.792,684	8	413.993,215 498.982,793	190.191
8	413.993,215 498.982,793	1	413.987,181 498.981,859	6.106

\*\* Lungimile segmentelor sunt determinate în planul de proiecție Stereo 70 și sunt rotunjite la 1 milimetru.

\*\*\* Distanța dintre puncte este formată din segmente cumulate ce sunt mai mici decât valoarea 1 milimetru.



**DATE DESPRE IMOBILUL NR. 13779**

Oficiul de Cadastru și Publicitate Imobiliară SIBIU  
Biroul de Cadastru și Publicitate Imobiliară Sibiu

**A. Partea I. Descrierea imobilului**

TEREN Extravilan

Adresa: Jud. Sibiu

Nr. Crt	Nr cadastral Nr. topografic	Suprafața* (mp)	Observații / Referințe
A1		5.600	Sector cadastral:70 Teren neimprejmuit;

**B. Partea II. Proprietari și acte**

Inscrieri privitoare la dreptul de proprietate și alte drepturi reale	Referințe
/	
Act Administrativ nr. 1103/45, din 06/04/1998 emis de CJPSDPAT (titlu de proprietate);	
B1	A1
Intabulare, drept de PROPRIETATE, dobandit prin Reconstituire, cota actuala 1/1 1) JOARZĂ NICOLAE, CNP NEIDENTIFICAT	

**C. Partea III. SARCINI .**

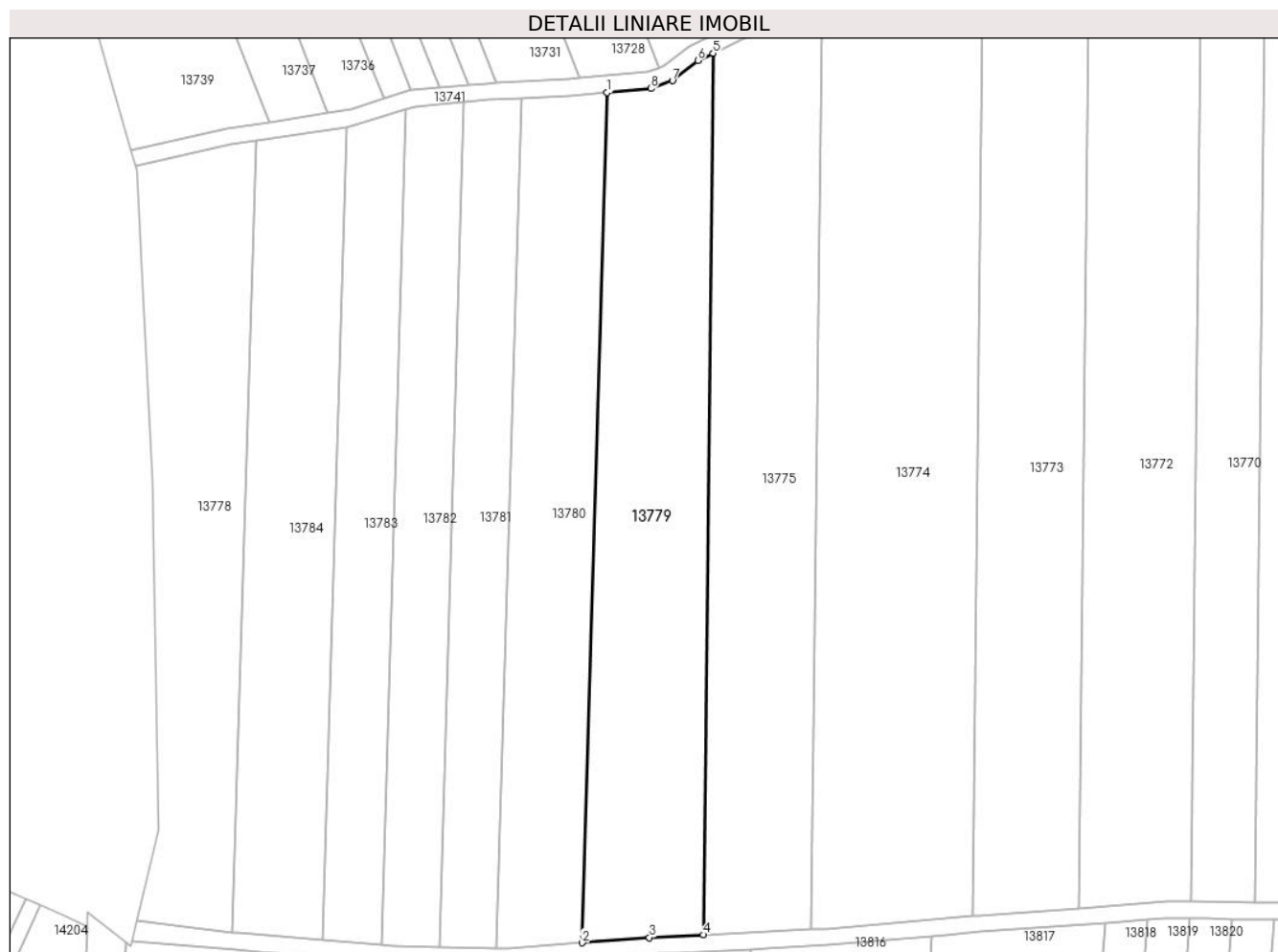
Inscrieri privind dezmembramintele dreptului de proprietate, drepturi reale de garanție și sarcini	Referințe
NU SUNT	

## Anexa Nr. 1 La Partea I

## Teren

Nr cadastral	Suprafața (mp)*	Observații / Referințe
	5.600	

\* Suprafața este determinată în planul de proiecție Stereo 70.



## Date referitoare la teren

Crt	Categorie folosință	Intravilan	Suprafața (mp)	Tarla	Parcelă	Nr. topo	Observații / Referințe
1	arabil	NU	5.600	85	2561/24	-	

## Lungime Segmente

1) Valorile lungimilor segmentelor sunt obținute din proiecție în plan.

Punct început	X / Y	Punct sfârșit	X / Y	Lungime segment (** (m)
1	414.077,671 498.994,452	2	414.071,685 498.790,253	204.286
2	414.071,685 498.790,253	3	414.087,791 498.791,492	16.153
3	414.087,791 498.791,492	4	414.100,776 498.792,152	13.001
4	414.100,776 498.792,152	5	414.103,102 499.003,833	211.694
5	414.103,102 499.003,833	6	414.099,459 499.002,073	4.046

Punct început	X / Y	Punct sfârșit	X / Y	Lungime segment (** (m)
6	414.099,459 499.002,073	7	414.093,357 498.997,243	7.782
7	414.093,357 498.997,243	8	414.088,145 498.995,336	5.55
8	414.088,145 498.995,336	1	414.077,671 498.994,452	10.511

\*\* Lungimile segmentelor sunt determinate în planul de proiecție Stereo 70 și sunt rotunjite la 1 milimetru.

\*\*\* Distanța dintre puncte este formată din segmente cumulate ce sunt mai mici decât valoarea 1 milimetru.





**DATE DESPRE IMOBILUL NR. 13780**

Oficiul de Cadastru și Publicitate Imobiliară SIBIU  
Biroul de Cadastru și Publicitate Imobiliară Sibiu

**A. Partea I. Descrierea imobilului**

TEREN Extravilan

Adresa: Jud. Sibiu

Nr. Crt	Nr cadastral Nr. topografic	Suprafața* (mp)	Observații / Referințe
A1		4.200	Sector cadastral:70 Teren neimprejmuit;

**B. Partea II. Proprietari și acte**

Inscrieri privitoare la dreptul de proprietate și alte drepturi reale		Referințe
/		
Act Administrativ nr. 1053/45, din 03/03/1997 emis de CJPSDPAT (titlu de proprietate);		
B1	Intabulare, drept de PROPRIETATE, dobandit prin Reconstituire, cota actuala 1/1 1) <b>BERA SAMOILĂ</b> , CNP NEIDENTIFICAT	A1

**C. Partea III. SARCINI .**

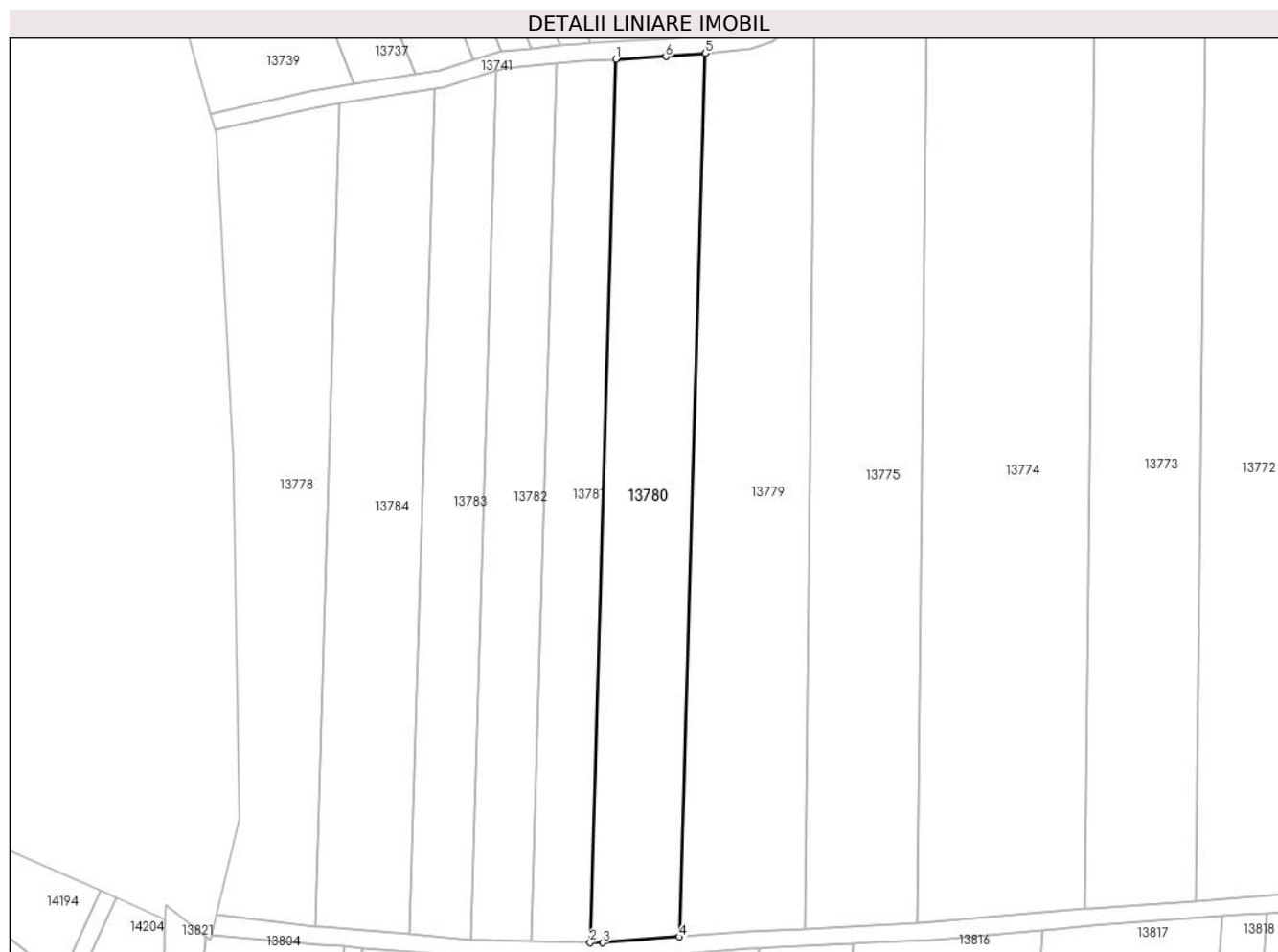
Inscrieri privind dezmembramintele dreptului de proprietate, drepturi reale de garanție și sarcini	Referințe
NU SUNT	

## Anexa Nr. 1 La Partea I

## Teren

Nr cadastral	Suprafața (mp)*	Observații / Referințe
	4.200	

\* Suprafața este determinată în planul de proiecție Stereo 70.



## Date referitoare la teren

Crt	Categorie folosință	Intravilan	Suprafața (mp)	Tarla	Parcelă	Nr. topo	Observații / Referințe
1	arabil	NU	4.200	85	2561/23	-	

## Lungime Segmente

1) Valorile lungimilor segmentelor sunt obținute din proiecție în plan.

Punct început	X / Y	Punct sfârșit	X / Y	Lungime segment (** (m)
1	414.057,062 498.993,054	2	414.051,078 498.788,943	204.198
2	414.051,078 498.788,943	3	414.053,947 498.788,889	2.869
3	414.053,947 498.788,889	4	414.071,685 498.790,253	17.791
4	414.071,685 498.790,253	5	414.077,671 498.994,452	204.286
5	414.077,671 498.994,452	6	414.068,569 498.993,683	9.135

Punct început	X / Y	Punct sfârşit	X / Y	Lungime segment (** (m)
6	414.068,569 498.993,683	1	414.057,062 498.993,054	11.524

\*\* Lungimile segmentelor sunt determinate în planul de proiecţie Stereo 70 şi sunt rotunjite la 1 milimetru.

\*\*\* Distanţa dintre puncte este formată din segmente cumulate ce sunt mai mici decât valoarea 1 milimetru.



**DATE DESPRE IMOBILUL NR. 13781**

Oficiul de Cadastru și Publicitate Imobiliară SIBIU  
Biroul de Cadastru și Publicitate Imobiliară Sibiu

**A. Partea I. Descrierea imobilului**

TEREN Extravilan

Adresa: Jud. Sibiu

Nr. Crt	Nr cadastral Nr. topografic	Suprafața* (mp)	Observații / Referințe
A1		2.800	Sector cadastral:70 Teren neimprejmuit;

**B. Partea II. Proprietari și acte**

Inscrieri privitoare la dreptul de proprietate și alte drepturi reale		Referințe
/		
Act Administrativ nr. 775/45, din 11/01/1996 emis de CJPSDPAT (titlu de proprietate);		
B1	Intabulare, drept de PROPRIETATE, dobandit prin Reconstituire, cota actuala 1/1 1) BULEA VASILE, CNP NEIDENTIFICAT	A1

**C. Partea III. SARCINI .**

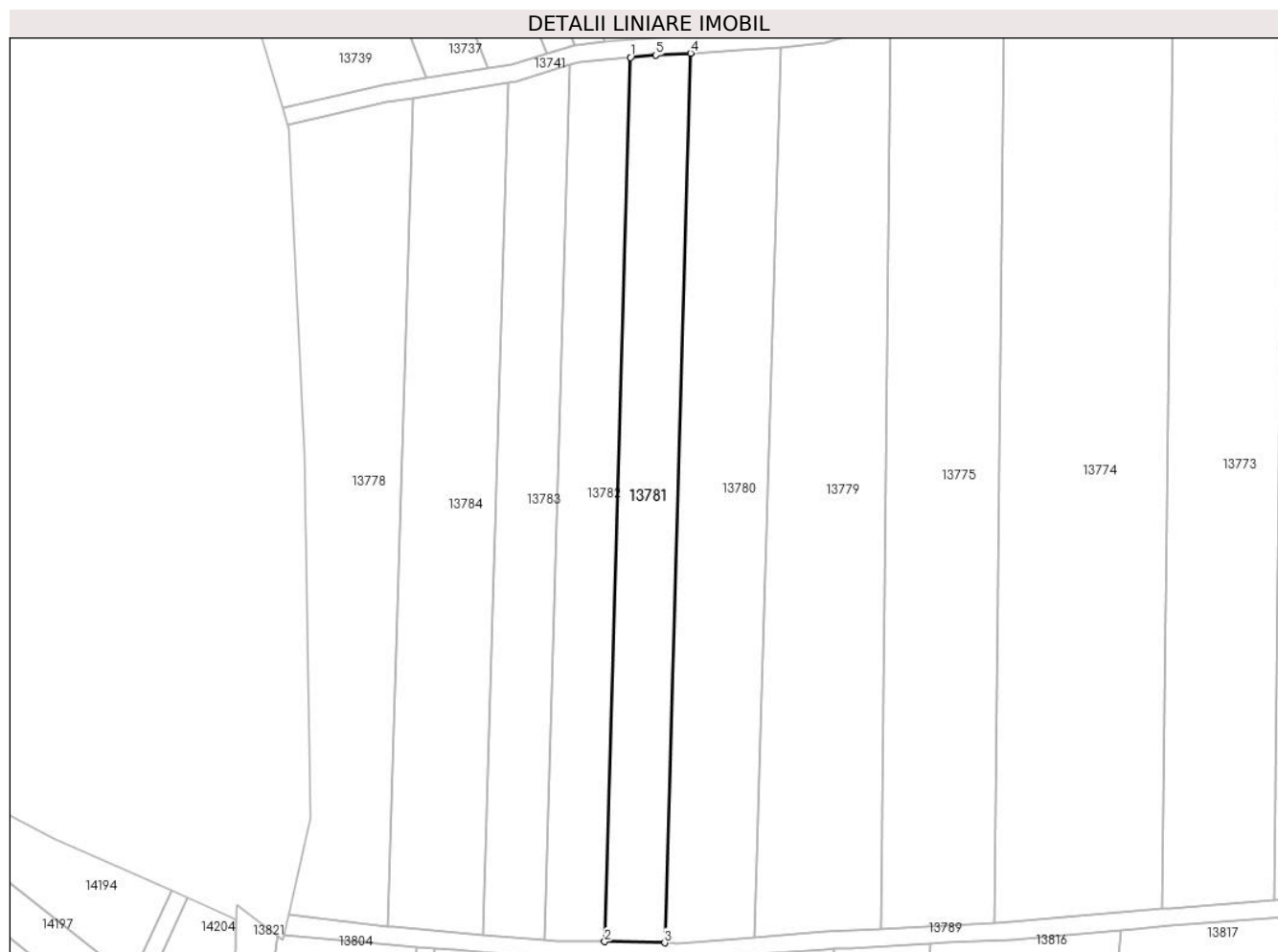
Inscrieri privind dezmembramintele dreptului de proprietate, drepturi reale de garanție și sarcini	Referințe
NU SUNT	

## Anexa Nr. 1 La Partea I

## Teren

Nr cadastral	Suprafața (mp)*	Observații / Referințe
	2.800	

\* Suprafața este determinată în planul de proiecție Stereo 70.



## Date referitoare la teren

Crt	Categorie folosință	Intravilan	Suprafața (mp)	Tarla	Parcelă	Nr. topo	Observații / Referințe
1	arabil	NU	2.800	85	2561/22	-	

## Lungime Segmente

1) Valorile lungimilor segmentelor sunt obținute din proiecție în plan.

Punct început	X / Y	Punct sfârșit	X / Y	Lungime segment (** (m)
1	414.043,279 498.992,105	2	414.037,331 498.789,202	202.99
2	414.037,331 498.789,202	3	414.051,078 498.788,943	13.75
3	414.051,078 498.788,943	4	414.057,062 498.993,054	204.198
4	414.057,062 498.993,054	5	414.049,078 498.992,617	7.996
5	414.049,078 498.992,617	1	414.043,279 498.992,105	5.822

**\*\* Lungimile segmentelor sunt determinate în planul de proiecție Stereo 70 și sunt rotunjite la 1 milimetru.**

**\*\*\* Distanța dintre puncte este formată din segmente cumulate ce sunt mai mici decât valoarea 1 milimetru.**





**DATE DESPRE IMOBILUL NR. 13782**

Oficiul de Cadastru și Publicitate Imobiliară SIBIU  
Biroul de Cadastru și Publicitate Imobiliară Sibiu

**A. Partea I. Descrierea imobilului**

TEREN Extravilan

Adresa: Jud. Sibiu

Nr. Crt	Nr cadastral Nr. topografic	Suprafața* (mp)	Observații / Referințe
A1		2.800	Sector cadastral:70 Teren neimprejmuit;

**B. Partea II. Proprietari și acte**

Inscrieri privitoare la dreptul de proprietate și alte drepturi reale		Referințe
/		
Act Administrativ nr. 131/45, din 13/07/1994 emis de CJPSDPAT (titlu de proprietate);		
B1	Intabulare, drept de PROPRIETATE, dobandit prin Reconstituire, cota actuala 1/1 1) POPA LIVIU, CNP NEIDENTIFICAT	A1

**C. Partea III. SARCINI .**

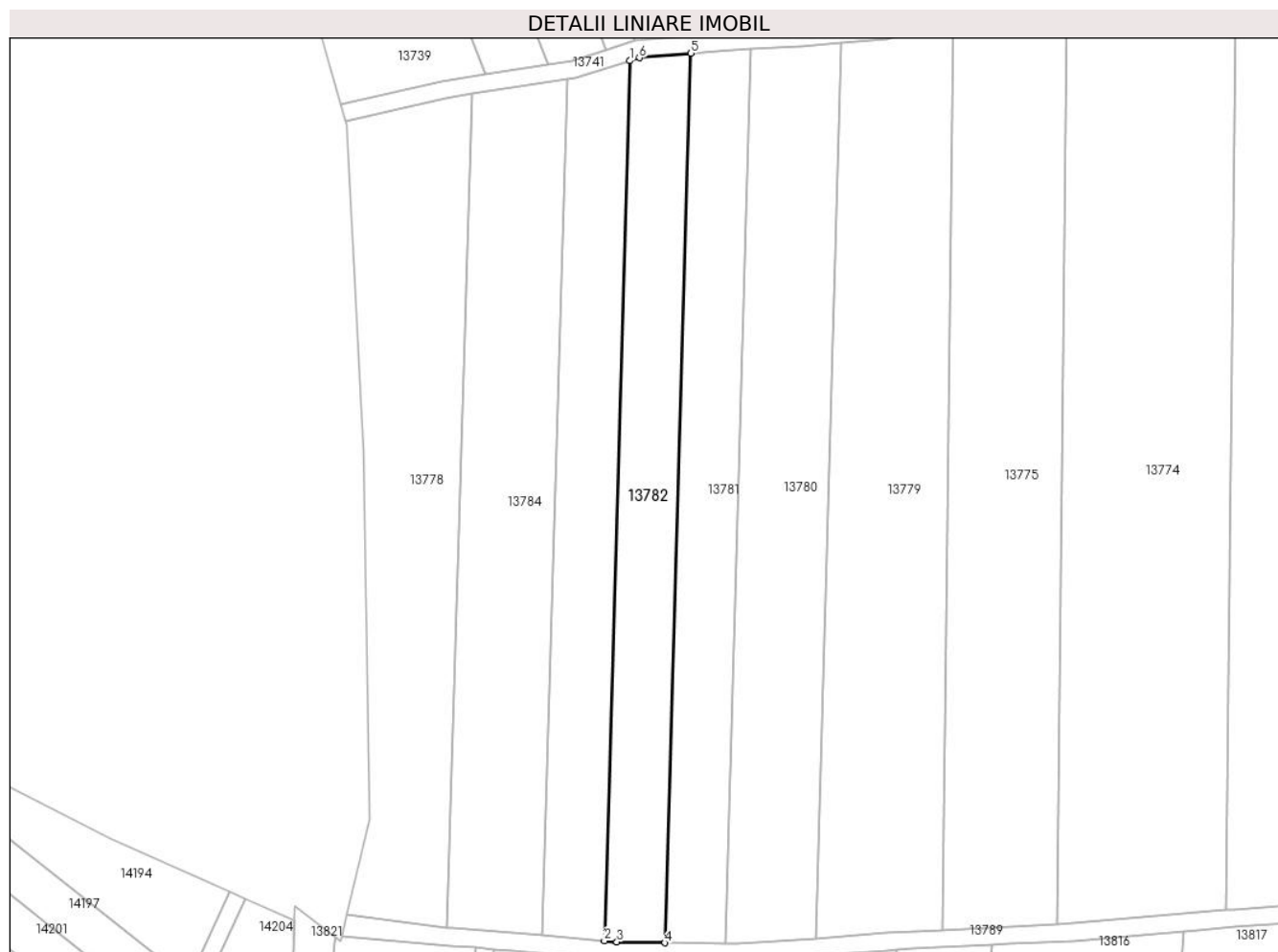
Inscrieri privind dezmembramintele dreptului de proprietate, drepturi reale de garanție și sarcini	Referințe
NU SUNT	

## Anexa Nr. 1 La Partea I

## Teren

Nr cadastral	Suprafața (mp)*	Observații / Referințe
	2.800	

\* Suprafața este determinată în planul de proiecție Stereo 70.



## Date referitoare la teren

Crt	Categorie folosință	Intra vilan	Suprafața (mp)	Tarla	Parcelă	Nr. topo	Observații / Referințe
1	arabil	NU	2.800	85	2561/21	-	

## Lungime Segmente

1) Valorile lungimilor segmentelor sunt obținute din proiecție în plan.

Punct început	X / Y	Punct sfârșit	X / Y	Lungime segment (** (m)
1	414.029,375 498.990,395	2	414.023,49 498.789,648	200.834
2	414.023,49 498.789,648	3	414.026,351 498.789,409	2.871
3	414.026,351 498.789,409	4	414.037,331 498.789,202	10.982
4	414.037,331 498.789,202	5	414.043,279 498.992,105	202.99
5	414.043,279 498.992,105	6	414.031,481 498.991,064	11.845

Punct început	X / Y	Punct sfârșit	X / Y	Lungime segment (** (m)
6	414.031,481 498.991,064	1	414.029,375 498.990,395	2.21

\*\* Lungimile segmentelor sunt determinate în planul de proiecție Stereo 70 și sunt rotunjite la 1 milimetru.

\*\*\* Distanța dintre puncte este formată din segmente cumulate ce sunt mai mici decât valoarea 1 milimetru.



**DATE DESPRE IMOBILUL NR. 13783**

Oficiul de Cadastru și Publicitate Imobiliară SIBIU  
Biroul de Cadastru și Publicitate Imobiliară Sibiu

**A. Partea I. Descrierea imobilului**

TEREN Extravilan

Adresa: Jud. Sibiu

Nr. Crt	Nr cadastral Nr. topografic	Suprafața* (mp)	Observații / Referințe
A1		2.800	Sector cadastral:70 Teren neimprejmuit;

**B. Partea II. Proprietari și acte**

Inscrieri privitoare la dreptul de proprietate și alte drepturi reale	Referințe
/	
Act Administrativ nr. 992/45, din 28/08/1996 emis de CJPSDPAT (titlu de proprietate);	
B1	A1
Intabulare, drept de PROPRIETATE, dobandit prin Reconstituire, cota actuala 1/1	
1) BULEA VALER, CNP NEIDENTIFICAT	

**C. Partea III. SARCINI .**

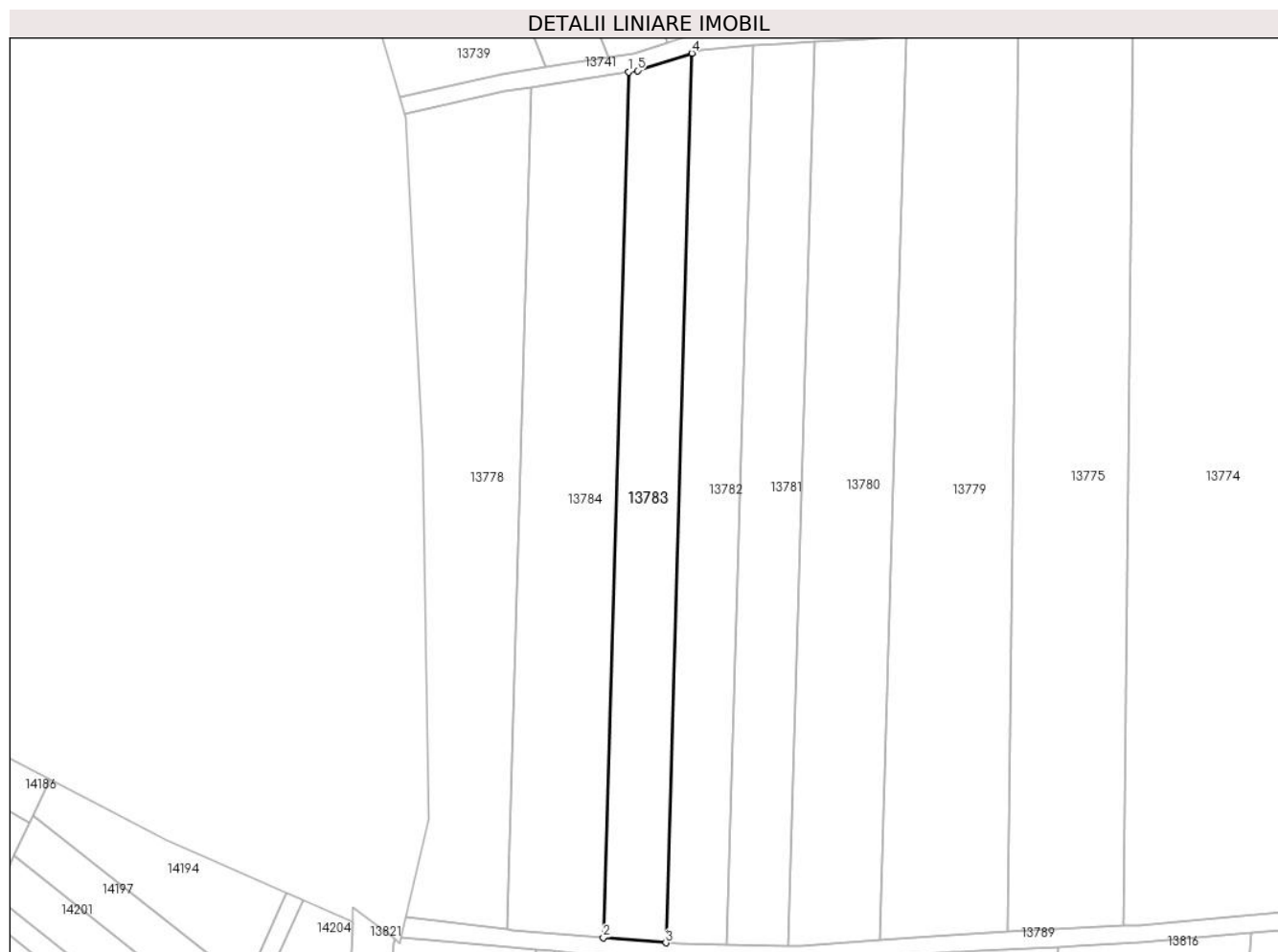
Inscrieri privind dezmembramintele dreptului de proprietate, drepturi reale de garanție și sarcini	Referințe
NU SUNT	

## Anexa Nr. 1 La Partea I

## Teren

Nr cadastral	Suprafața (mp)*	Observații / Referințe
	2.800	

\* Suprafața este determinată în planul de proiecție Stereo 70.



## Date referitoare la teren

Crt	Categorie folosință	Intra vilan	Suprafața (mp)	Tarla	Parcelă	Nr. topo	Observații / Referințe
1	arabil	NU	2.800	85	2561/20	-	

## Lungime Segmente

1) Valorile lungimilor segmentelor sunt obținute din proiecție în plan.

Punct început	X / Y	Punct sfârșit	X / Y	Lungime segment (** (m)
1	414.015,104 498.986,18	2	414.009,377 498.790,824	195.44
2	414.009,377 498.790,824	3	414.023,49 498.789,648	14.162
3	414.023,49 498.789,648	4	414.029,375 498.990,395	200.834
4	414.029,375 498.990,395	5	414.017,072 498.986,485	12.909
5	414.017,072 498.986,485	1	414.015,104 498.986,18	1.992

**\*\* Lungimile segmentelor sunt determinate în planul de proiecție Stereo 70 și sunt rotunjite la 1 milimetru.**

**\*\*\* Distanța dintre puncte este formată din segmente cumulate ce sunt mai mici decât valoarea 1 milimetru.**





**DATE DESPRE IMOBILUL NR. 13784**

Oficiul de Cadastru și Publicitate Imobiliară SIBIU  
Biroul de Cadastru și Publicitate Imobiliară Sibiu

**A. Partea I. Descrierea imobilului**

TEREN Extravilan

Adresa: Jud. Sibiu

Nr. Crt	Nr cadastral Nr. topografic	Suprafața* (mp)	Observații / Referințe
A1		4.200	Sector cadastral:70 Teren neimprejmuit;

**B. Partea II. Proprietari și acte**

Inscrieri privitoare la dreptul de proprietate și alte drepturi reale	Referințe
/	
Act Administrativ nr. 1120/45, din 06/04/1998 emis de CJPSDPAT (titlu de proprietate);	
B1	A1
Intabulare, drept de PROPRIETATE, dobandit prin Reconstituire, cota actuala 1/1	
1) COTÎRLEA NICOLAE, CNP NEIDENTIFICAT	

**C. Partea III. SARCINI .**

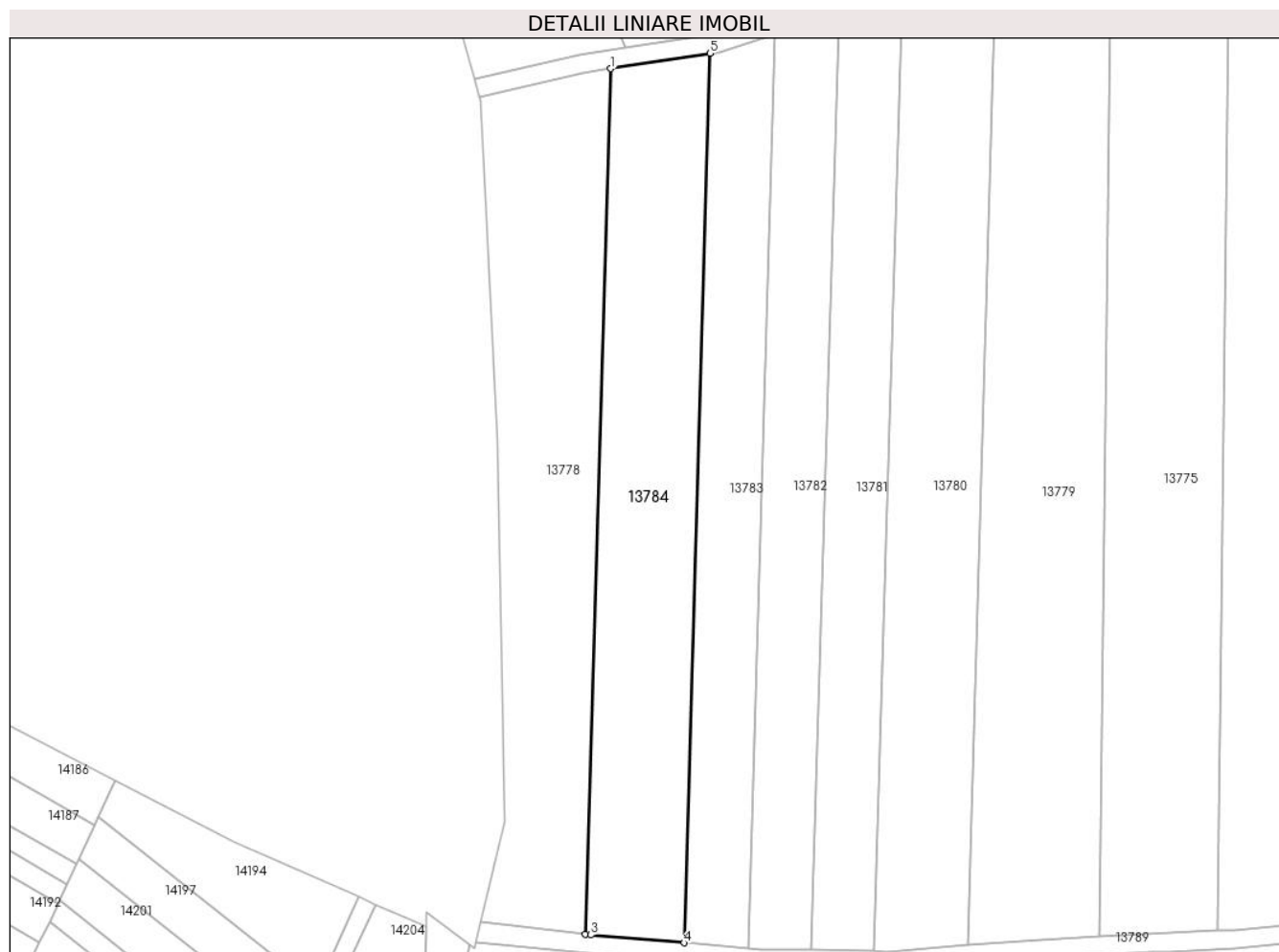
Inscrieri privind dezmembramintele dreptului de proprietate, drepturi reale de garanție și sarcini	Referințe
NU SUNT	

## Anexa Nr. 1 La Partea I

## Teren

Nr cadastral	Suprafața (mp)*	Observații / Referințe
	4.200	

\* Suprafața este determinată în planul de proiecție Stereo 70.



## Date referitoare la teren

Crt	Categorie folosință	Intra vilan	Suprafața (mp)	Tarla	Parcelă	Nr. topo	Observații / Referințe
1	arabil	NU	4.200	85	2561/19/2	-	

## Lungime Segmente

1) Valorile lungimilor segmentelor sunt obținute din proiecție în plan.

Punct început	X / Y	Punct sfârșit	X / Y	Lungime segment (** (m)
1	413.993,215 498.982,793	2	413.987,642 498.792,684	190.191
2	413.987,642 498.792,684	3	413.988,863 498.792,533	1.23
3	413.988,863 498.792,533	4	414.009,377 498.790,824	20.585
4	414.009,377 498.790,824	5	414.015,104 498.986,18	195.44
5	414.015,104 498.986,18	1	413.993,215 498.982,793	22.149

**\*\* Lungimile segmentelor sunt determinate în planul de proiecție Stereo 70 și sunt rotunjite la 1 milimetru.**

**\*\*\* Distanța dintre puncte este formată din segmente cumulate ce sunt mai mici decât valoarea 1 milimetru.**



**DATE DESPRE IMOBILUL NR. 13785**

Oficiul de Cadastru și Publicitate Imobiliară SIBIU  
Biroul de Cadastru și Publicitate Imobiliară Sibiu

**A. Partea I. Descrierea imobilului**

TEREN Extravilan

Adresa: Jud. Sibiu

Nr. Crt	Nr cadastral Nr. topografic	Suprafața* (mp)	Observații / Referințe
A1		2.900	Sector cadastral:70 Teren neimprejmuit;

**B. Partea II. Proprietari și acte**

Inscrieri privitoare la dreptul de proprietate și alte drepturi reale		Referințe
/		
Act Administrativ nr. 1075/45, din 03/03/1997 emis de CJPSDPAT (titlu de proprietate);		
B1	Intabulare, drept de PROPRIETATE, dobandit prin Reconstituire, cota actuala 1/1 1) MITEA VALERIU, CNP NEIDENTIFICAT	A1

**C. Partea III. SARCINI .**

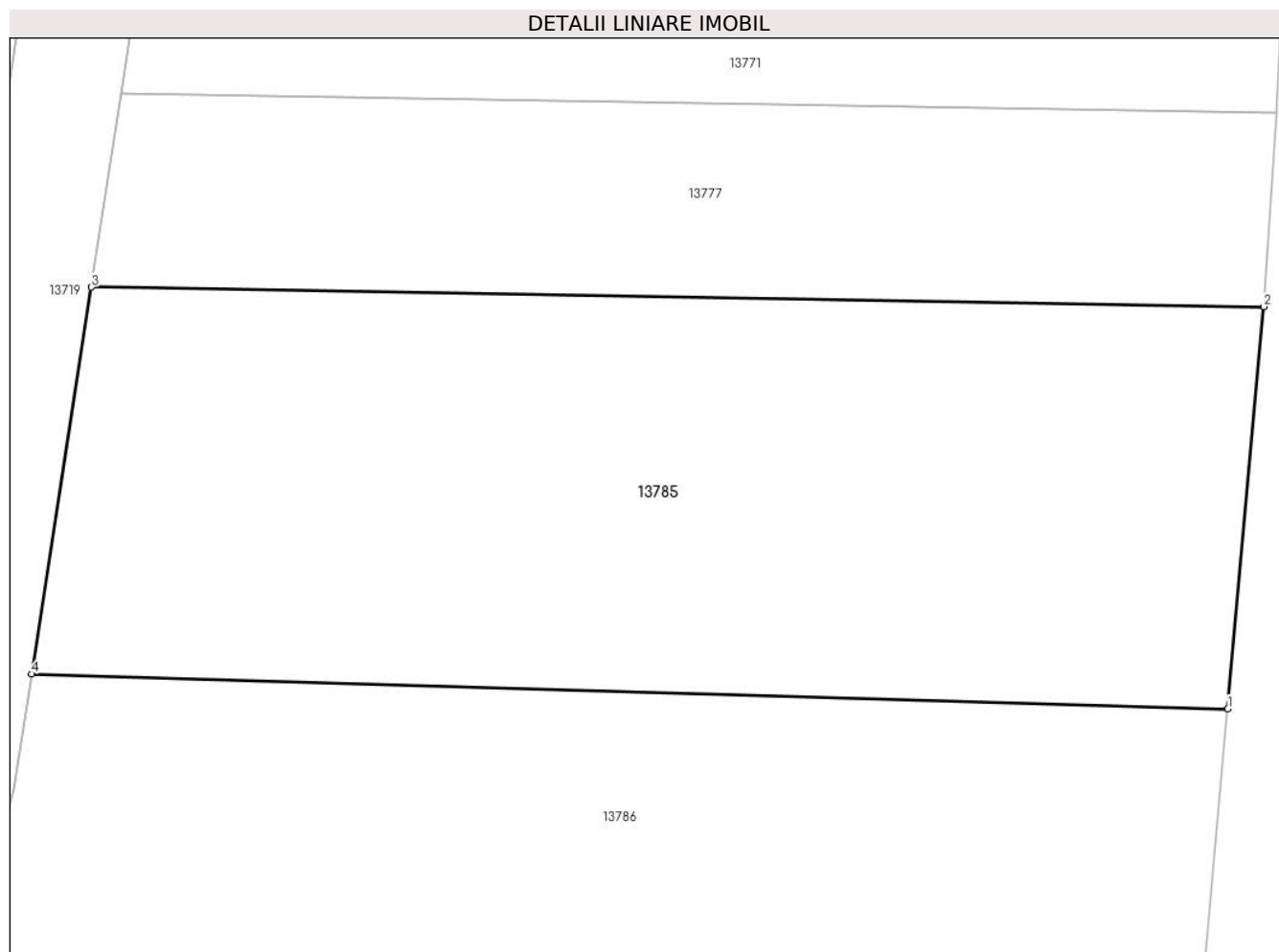
Inscrieri privind dezmembramintele dreptului de proprietate, drepturi reale de garanție și sarcini	Referințe
NU SUNT	

## Anexa Nr. 1 La Partea I

## Teren

Nr cadastral	Suprafața (mp)*	Observații / Referințe
	2.900	

\* Suprafața este determinată în planul de proiecție Stereo 70.



## Date referitoare la teren

Crt	Categorie folosință	Intra vilan	Suprafața (mp)	Tarla	Parcelă	Nr. topo	Observații / Referințe
1	arabil	NU	2.900	85	2539/42	-	

## Lungime Segmente

1) Valorile lungimilor segmentelor sunt obținute din proiecție în plan.

Punct început	X / Y	Punct sfârșit	X / Y	Lungime segment (** (m)
1	414.678,765 498.858,635	2	414.681,6 498.890,262	31.754
2	414.681,6 498.890,262	3	414.589,317 498.891,785	92.296
3	414.589,317 498.891,785	4	414.584,606 498.861,367	30.781
4	414.584,606 498.861,367	1	414.678,765 498.858,635	94.198

\*\* Lungimile segmentelor sunt determinate în planul de proiecție Stereo 70 și sunt rotunjite la 1 milimetru.

**\*\*\* Distanţa dintre puncte este formată din segmente cumulate ce sunt mai mici decât valoarea 1 milimetru.**





**DATE DESPRE IMOBILUL NR. 13786**

Oficiul de Cadastru și Publicitate Imobiliară SIBIU  
Biroul de Cadastru și Publicitate Imobiliară Sibiu

**A. Partea I. Descrierea imobilului**

TEREN Extravilan

Adresa: Jud. Sibiu

Nr. Crt	Nr cadastral Nr. topografic	Suprafața* (mp)	Observații / Referințe
A1		2.800	Sector cadastral:70 Teren neimprejmuit;

**B. Partea II. Proprietari și acte**

Inscrieri privitoare la dreptul de proprietate și alte drepturi reale	Referințe
/	
Act Administrativ nr. 140/45, din 19/07/1994 emis de CJPSDPAT (titlu de proprietate);	
B1	A1
Intabulare, drept de PROPRIETATE, dobandit prin Reconstituire, cota actuala 1/1 1) DAVID VALER, CNP NEIDENTIFICAT	

**C. Partea III. SARCINI .**

Inscrieri privind dezmembramintele dreptului de proprietate, drepturi reale de garanție și sarcini	Referințe
NU SUNT	

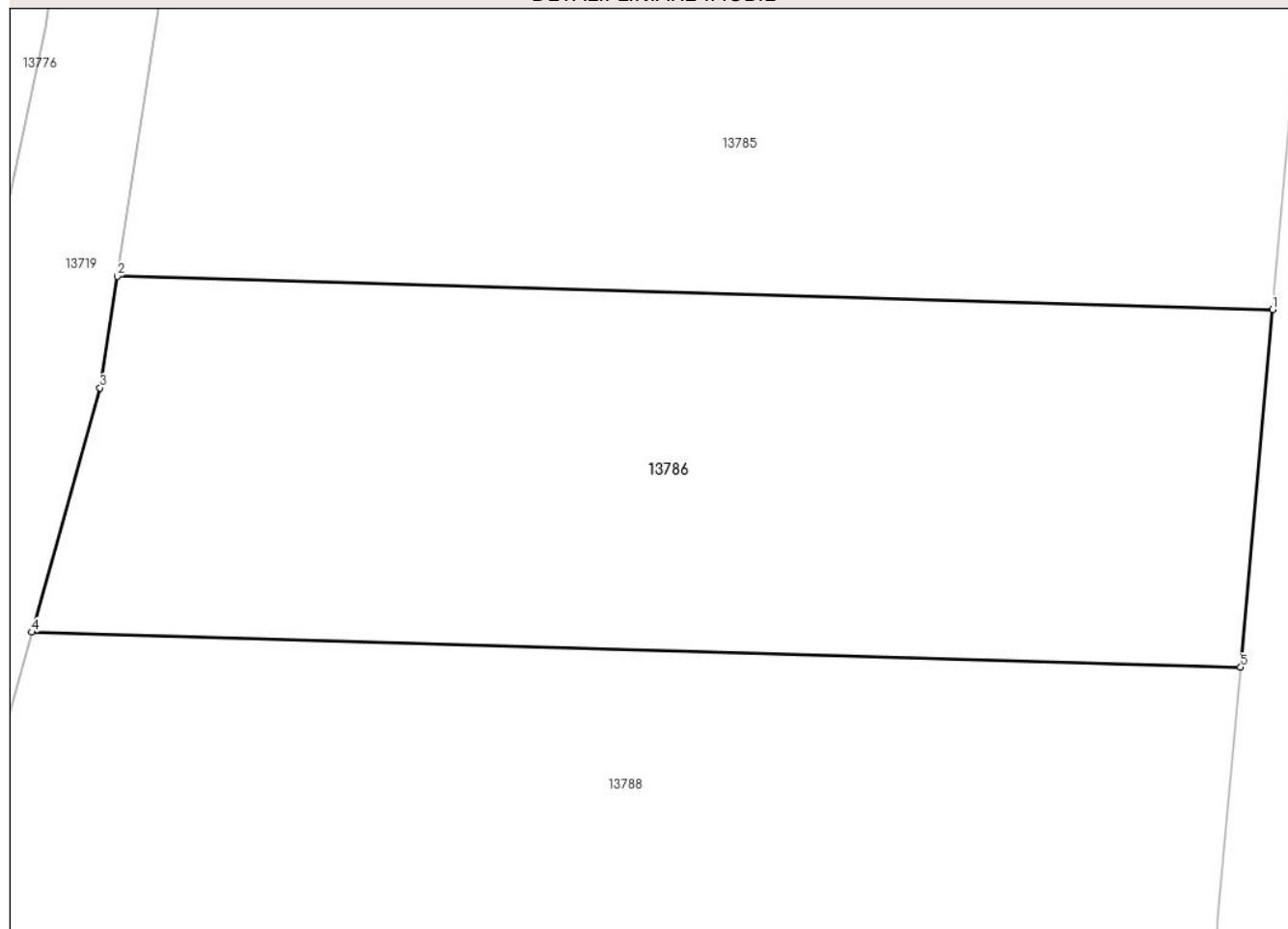
## Anexa Nr. 1 La Partea I

## Teren

Nr cadastral	Suprafața (mp)*	Observații / Referințe
	2.800	

\* Suprafața este determinată în planul de proiecție Stereo 70.

## DETALII LINIARE IMOBIL



## Date referitoare la teren

Crt	Categorie folosință	Intravilan	Suprafața (mp)	Tarla	Parcelă	Nr. topo	Observații / Referințe
1	arabil	NU	2.800	85	2539/43	-	

## Lungime Segmente

1) Valorile lungimilor segmentelor sunt obținute din proiecție în plan.

Punct început	X / Y	Punct sfârșit	X / Y	Lungime segment (** (m)
1	414.678,765 498.858,635	2	414.584,606 498.861,367	94.198
2	414.584,606 498.861,367	3	414.583,199 498.852,28	9.195
3	414.583,199 498.852,28	4	414.577,644 498.832,387	20.654
4	414.577,644 498.832,387	5	414.676,155 498.829,528	98.553
5	414.676,155 498.829,528	1	414.678,765 498.858,635	29.223

**\*\* Lungimile segmentelor sunt determinate în planul de proiecție Stereo 70 și sunt rotunjite la 1 milimetru.**

**\*\*\* Distanța dintre puncte este formată din segmente cumulate ce sunt mai mici decât valoarea 1 milimetru.**



**DATE DESPRE IMOBILUL NR. 13787**

Oficiul de Cadastru și Publicitate Imobiliară SIBIU  
Biroul de Cadastru și Publicitate Imobiliară Sibiu

**A. Partea I. Descrierea imobilului**

TEREN Extravilan

Adresa: Jud. Sibiu

Nr. Crt	Nr cadastral Nr. topografic	Suprafața* (mp)	Observații / Referințe
A1		2.800	Sector cadastral:70 Teren neimprejmuit;

**B. Partea II. Proprietari și acte**

Inscrieri privitoare la dreptul de proprietate și alte drepturi reale	Referințe
/	
Act Administrativ nr. 1922/45, din 28/11/2003 emis de CJPSDPAT (titlu de proprietate);	
B1	A1
Intabulare, drept de PROPRIETATE, dobandit prin Reconstituire, cota actuala 1/1	
1) SCHIAU NICOLAE, CNP NEIDENTIFICAT	

**C. Partea III. SARCINI .**

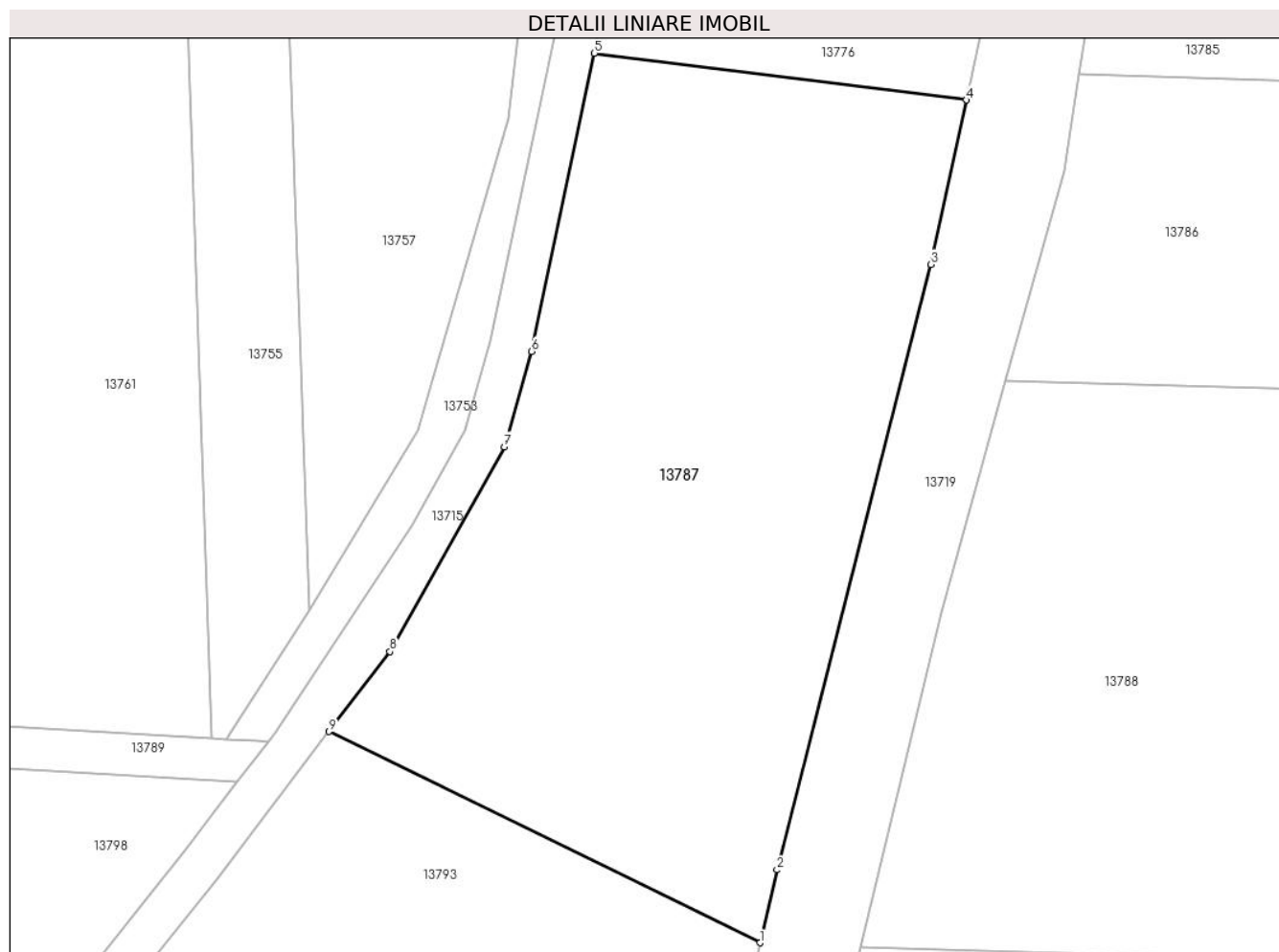
Inscrieri privind dezmembramintele dreptului de proprietate, drepturi reale de garanție și sarcini	Referințe
NU SUNT	

## Anexa Nr. 1 La Partea I

## Teren

Nr cadastral	Suprafața (mp)*	Observații / Referințe
	2.800	

\* Suprafața este determinată în planul de proiecție Stereo 70.



## Date referitoare la teren

Crt	Categorie folosință	Intravilan	Suprafața (mp)	Tarla	Parcelă	Nr. topo	Observații / Referințe
1	arabil	NU	2.800	85	2552/23	-	NUMĂR DE PARCELĂ GREȘIT ÎN TP (2552/22)

## Lungime Segmente

1) Valorile lungimilor segmentelor sunt obținute din proiecție în plan.

Punct început	X / Y	Punct sfârșit	X / Y	Lungime segment (** (m)
1	414.554,368 498.779,244	2	414.555,989 498.786,137	7.081
2	414.555,989 498.786,137	3	414.570,559 498.843,385	59.074
3	414.570,559 498.843,385	4	414.573,892 498.858,939	15.906
4	414.573,892 498.858,939	5	414.538,719 498.863,359	35.45
5	414.538,719 498.863,359	6	414.532,77 498.835,17	28.81

Punct început	X / Y	Punct sfârşit	X / Y	Lungime segment (** (m)
6	414.532,77 498.835,17	7	414.530,186 498.826,147	9.386
7	414.530,186 498.826,147	8	414.519,365 498.806,78	22.185
8	414.519,365 498.806,78	9	414.513,61 498.799,213	9.508
9	414.513,61 498.799,213	1	414.554,368 498.779,244	45.387

\*\* Lungimile segmentelor sunt determinate în planul de proiecție Stereo 70 și sunt rotunjite la 1 milimetru.

\*\*\* Distanța dintre puncte este formată din segmente cumulate ce sunt mai mici decât valoarea 1 milimetru.





**DATE DESPRE IMOBILUL NR. 13788**

Oficiul de Cadastru și Publicitate Imobiliară SIBIU  
Biroul de Cadastru și Publicitate Imobiliară Sibiu

**A. Partea I. Descrierea imobilului**

TEREN Extravilan

Adresa: Jud. Sibiu

Nr. Crt	Nr cadastral Nr. topografic	Suprafața* (mp)	Observații / Referințe
A1		5.600	Sector cadastral:70 Teren neimprejmuit;

**B. Partea II. Proprietari și acte**

Inscrieri privitoare la dreptul de proprietate și alte drepturi reale	Referințe
/	
Act Administrativ nr. 1094/45, din 03/03/1997 emis de CJPSDPAT (titlu de proprietate);	
B1	A1
Intabulare, drept de PROPRIETATE, dobandit prin Reconstituire, cota actuala 1/1	
1) BUCHOLZER CORNELIU MICANDRU, CNP NEIDENTIFICAT	
2) BECAN STELA, CNP NEIDENTIFICAT	

**C. Partea III. SARCINI .**

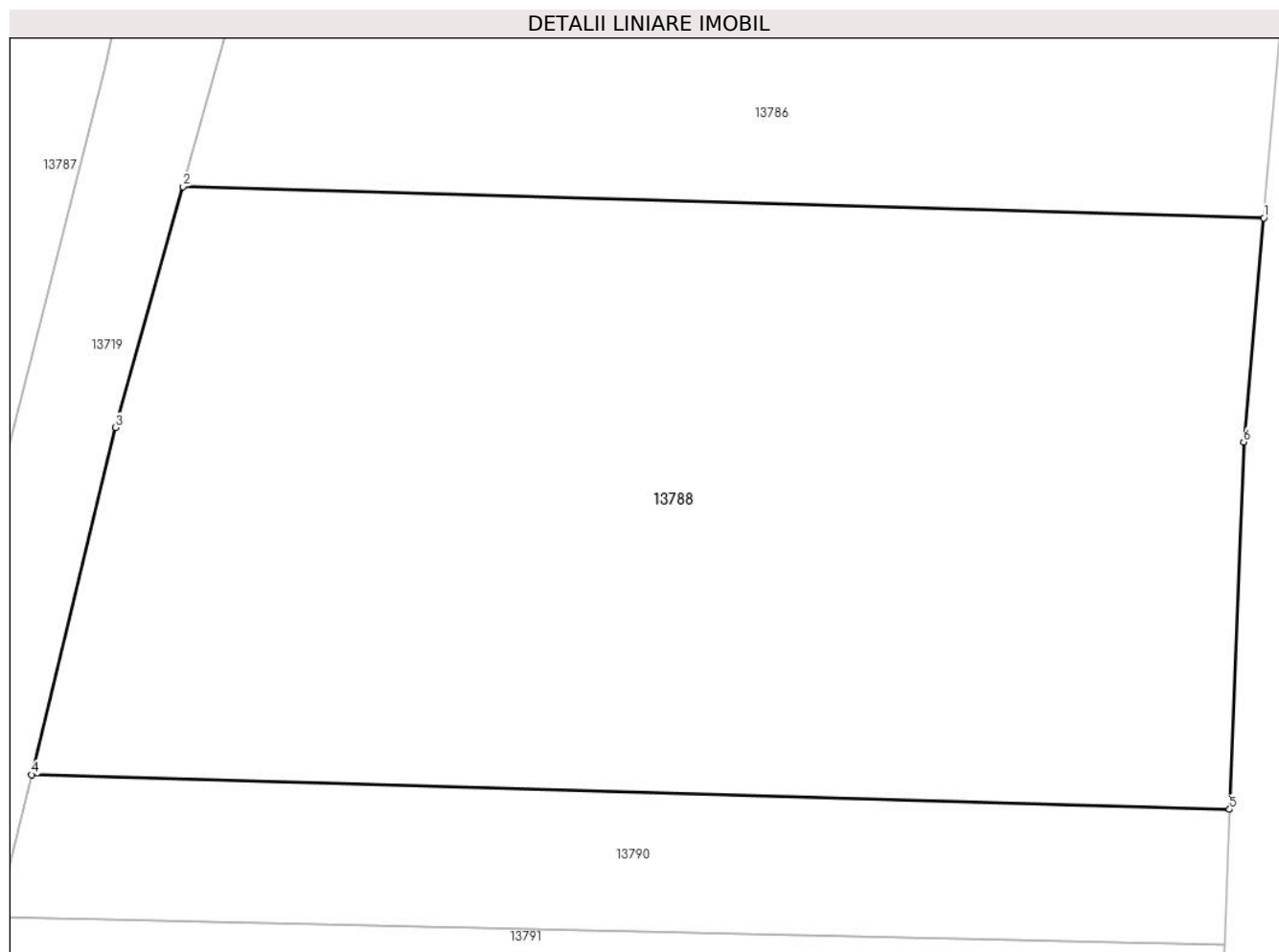
Inscrieri privind dezmembramintele dreptului de proprietate, drepturi reale de garanție și sarcini	Referințe
NU SUNT	

## Anexa Nr. 1 La Partea I

## Teren

Nr cadastral	Suprafața (mp)*	Observații / Referințe
	5.600	

\* Suprafața este determinată în planul de proiecție Stereo 70.



## Date referitoare la teren

Crt	Categorie folosință	Intravilan	Suprafața (mp)	Tarla	Parcelă	Nr. topo	Observații / Referințe
1	arabil	NU	5.600	85	2639/44	-	NUMĂR DE PARCELĂ GREȘIT ÎN TP (2539/44)

## Lungime Segmente

1) Valorile lungimilor segmentelor sunt obținute din proiecție în plan.

Punct început	X / Y	Punct sfârșit	X / Y	Lungime segment (** (m)
1	414.676,155 498.829,528	2	414.577,644 498.832,387	98.553
2	414.577,644 498.832,387	3	414.571,517 498.810,445	22.781
3	414.571,517 498.810,445	4	414.563,848 498.778,819	32.543
4	414.563,848 498.778,819	5	414.673,042 498.775,65	109.24
5	414.673,042 498.775,65	6	414.674,327 498.809,13	33.505

Punct început	X / Y	Punct sfârșit	X / Y	Lungime segment (** (m)
6	414.674,327 498.809,13	1	414.676,155 498.829,528	20.48

\*\* Lungimile segmentelor sunt determinate în planul de proiecție Stereo 70 și sunt rotunjite la 1 milimetru.

\*\*\* Distanța dintre puncte este formată din segmente cumulate ce sunt mai mici decât valoarea 1 milimetru.



**DATE DESPRE IMOBILUL NR. 13789**

Oficiul de Cadastru și Publicitate Imobiliară SIBIU  
Biroul de Cadastru și Publicitate Imobiliară Sibiu

**A. Partea I. Descrierea imobilului**

TEREN Extravilan

Adresa: Jud. Sibiu

Nr. Crt	Nr cadastral Nr. topografic	Suprafața* (mp)	Observații / Referințe
A1		2.183	Sector cadastral:70 Teren neimprejmuit;

**B. Partea II. Proprietari și acte**

Inscrieri privitoare la dreptul de proprietate și alte drepturi reale		Referințe
/		
Act Normativ nr. 7, din 13/03/1996 emis de PARLAMENTUL ROMÂNIEI (lege);		
B1	Inscrierea provizorie, drept de PROPRIETATE, dobandit prin Lege, cota actuala 1/1	A1
1) <b>COMUNA PAUCA</b> , CIF:4241206, PROPRIETAR NEIDENTIFICAT		

**C. Partea III. SARCINI .**

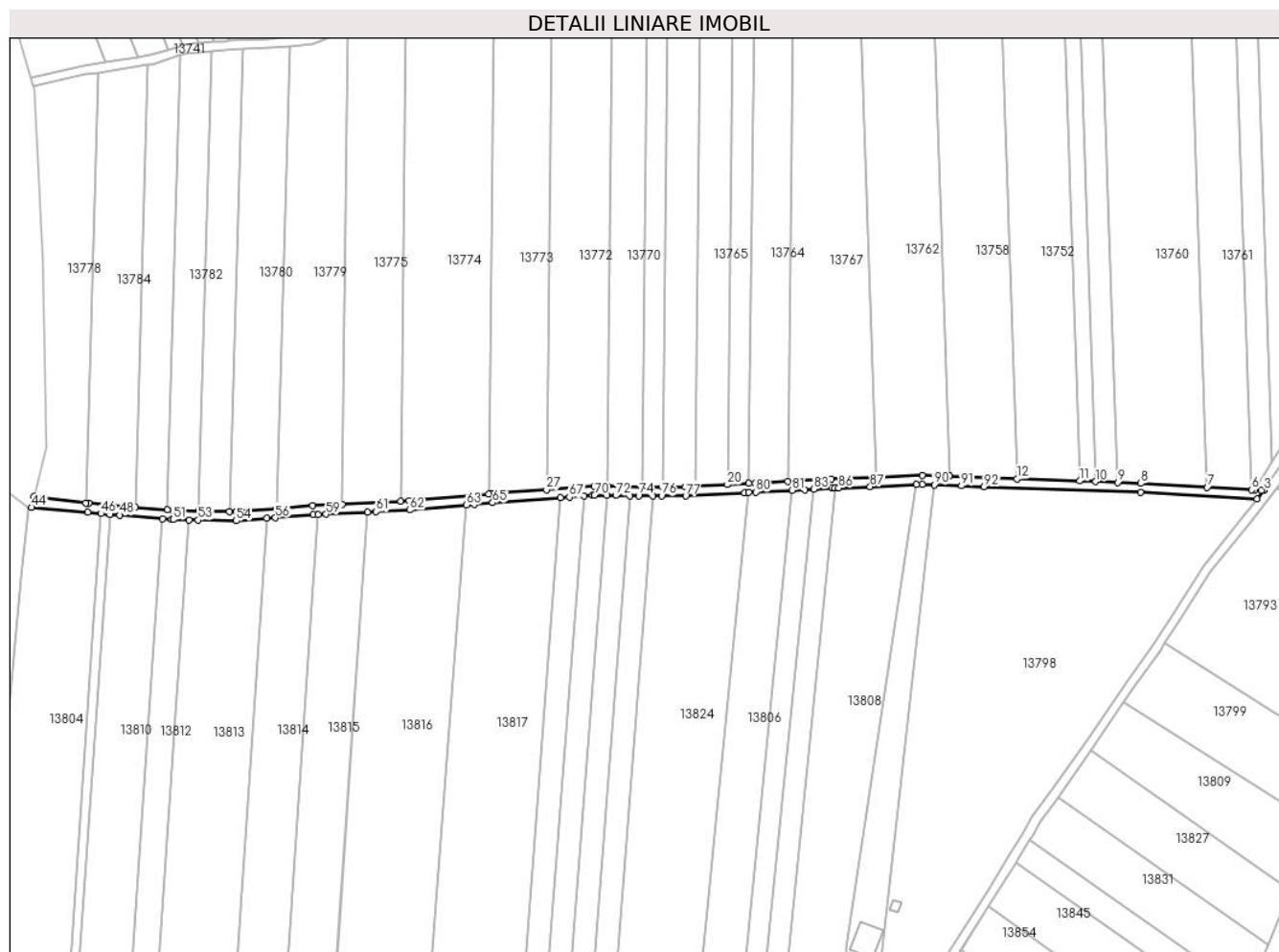
Inscrieri privind dezmembramintele dreptului de proprietate, drepturi reale de garanție și sarcini	Referințe
NU SUNT	

## Anexa Nr. 1 La Partea I

## Teren

Nr cadastral	Suprafața (mp)*	Observații / Referințe
	2.183	

\* Suprafața este determinată în planul de proiecție Stereo 70.



## Date referitoare la teren

Crt	Categorie folosință	Intravilan	Suprafața (mp)	Tarla	Parcelă	Nr. topo	Observații / Referințe
1	drum	NU	2.183	85	2561/100	-	

## Lungime Segmente

1) Valorile lungimilor segmentelor sunt obținute din proiecție în plan.

Punct început	X / Y	Punct sfârșit	X / Y	Lungime segment	Punct început	X / Y	Punct sfârșit	X / Y	Lungime segment	Punct început	X / Y	Punct sfârșit	X / Y	Lungime segment
1	414.453,415 498.797,427	2	414.504,938 498.794,417	51.61 1	2	414.504,938 498.794,417	3	414.507,884 498.798,291	4.867	3	414.507,884 498.798,291	4	414.506,872 498.798,311	1.012
4	414.506,872 498.798,311	5	414.503,876 498.798,486	3.001	5	414.503,876 498.798,486	6	414.502,526 498.798,565	1.352	6	414.502,526 498.798,565	7	414.482,93 498.799,71	19.63
7	414.482,93 498.799,71	8	414.453,605 498.801,423	29.37 5	8	414.453,605 498.801,423	9	414.443,335 498.801,8	10.27 7	9	414.443,335 498.801,8	10	414.433,688 498.802,154	9.654
10	414.433,688 498.802,154	11	414.426,545 498.802,416	7.147	11	414.426,545 498.802,416	12	414.398,841 498.803,433	27.72 2	12	414.398,841 498.803,433	13	414.369,158 498.804,522	29.70 3
13	414.369,158 498.804,522	14	414.356,997 498.804,969	12.16 9	14	414.356,997 498.804,969	15	414.336,72 498.804,067	20.29 8	15	414.336,72 498.804,067	16	414.316,955 498.803,189	19.78 4
16	414.316,955 498.803,189	17	414.297,698 498.802,244	19.28	17	414.297,698 498.802,244	18	414.283,269 498.801,536	14.44 7	18	414.283,269 498.801,536	19	414.280,39 498.801,37	2.884

Punct început	X / Y	Punct sfârșit	X / Y	Lungime segment	Punct început	X / Y	Punct sfârșit	X / Y	Lungime segment	Punct început	X / Y	Punct sfârșit	X / Y	Lungime segment
19	414.280,39 498.801,37	20	414.270,951 498.800,824	9.455	20	414.270,951 498.800,824	21	414.256,724 498.800,001	14.251	21	414.256,724 498.800,001	22	414.252,507 498.799,757	4.224
22	414.252,507 498.799,757	23	414.242,166 498.799,854	10.341	23	414.242,166 498.799,854	24	414.233,226 498.799,939	8.941	24	414.233,226 498.799,939	25	414.217,986 498.800,082	15.24
25	414.217,986 498.800,082	26	414.212,083 498.800,138	5.903	26	414.212,083 498.800,138	27	414.191,093 498.798,601	21.047	27	414.191,093 498.798,601	28	414.166,956 498.796,833	24.201
28	414.166,956 498.796,833	29	414.165,452 498.796,702	1.51	29	414.165,452 498.796,702	30	414.130,347 498.793,655	35.237	30	414.130,347 498.793,655	31	414.126,753 498.793,472	3.599
31	414.126,753 498.793,472	32	414.100,776 498.792,152	26.011	32	414.100,776 498.792,152	33	414.087,791 498.791,492	13.001	33	414.087,791 498.791,492	34	414.071,685 498.790,253	16.153
34	414.071,685 498.790,253	35	414.053,947 498.788,889	17.791	35	414.053,947 498.788,889	36	414.051,078 498.788,943	2.869	36	414.051,078 498.788,943	37	414.037,331 498.789,202	13.75
37	414.037,331 498.789,202	38	414.026,351 498.789,409	10.982	38	414.026,351 498.789,409	39	414.023,49 498.789,648	2.871	39	414.023,49 498.789,648	40	414.009,377 498.790,824	14.162
40	414.009,377 498.790,824	41	413.988,863 498.792,533	20.585	41	413.988,863 498.792,533	42	413.987,642 498.792,684	1.23	42	413.987,642 498.792,684	43	413.964,752 498.795,504	23.063
43	413.964,752 498.795,504	44	413.963,642 498.790,788	4.844	44	413.963,642 498.790,788	45	413.988,452 498.788,554	24.911	45	413.988,452 498.788,554	46	413.994,285 498.788,068	5.853
46	413.994,285 498.788,068	47	413.998,397 498.787,725	4.126	47	413.998,397 498.787,725	48	414.002,613 498.787,374	4.231	48	414.002,613 498.787,374	49	414.021,362 498.785,811	18.813
49	414.021,362 498.785,811	50	414.025,324 498.785,481	3.976	50	414.025,324 498.785,481	51	414.026,147 498.785,412	0.826	51	414.026,147 498.785,412	52	414.033,242 498.785,279	7.096
52	414.033,242 498.785,279	53	414.037,141 498.785,205	3.899	53	414.037,141 498.785,205	54	414.054,063 498.784,886	16.925	54	414.054,063 498.784,886	55	414.067,655 498.785,931	13.632
55	414.067,655 498.785,931	56	414.071,298 498.786,212	3.654	56	414.071,298 498.786,212	57	414.088,046 498.787,5	16.797	57	414.088,046 498.787,5	58	414.090,114 498.787,605	2.07
58	414.090,114 498.787,605	59	414.093,774 498.787,791	3.665	59	414.093,774 498.787,791	60	414.112,07 498.788,721	18.32	60	414.112,07 498.788,721	61	414.115,853 498.788,913	3.788
61	414.115,853 498.788,913	62	414.130,621 498.789,664	14.787	62	414.130,621 498.789,664	63	414.155,774 498.791,847	25.247	63	414.155,774 498.791,847	64	414.159,11 498.792,137	3.349
64	414.159,11 498.792,137	65	414.167,276 498.792,846	8.196	65	414.167,276 498.792,846	66	414.197,357 498.795,049	30.162	66	414.197,357 498.795,049	67	414.201,155 498.795,327	3.808
67	414.201,155 498.795,327	68	414.207,604 498.795,799	6.466	68	414.207,604 498.795,799	69	414.211,488 498.796,084	3.895	69	414.211,488 498.796,084	70	414.212,211 498.796,137	0.725
70	414.212,211 498.796,137	71	414.217,762 498.796,084	5.552	71	414.217,762 498.796,084	72	414.221,665 498.796,048	3.903	72	414.221,665 498.796,048	73	414.227,863 498.795,989	6.199
73	414.227,863 498.795,989	74	414.231,802 498.795,952	3.938	74	414.231,802 498.795,952	75	414.237,916 498.795,894	6.115	75	414.237,916 498.795,894	76	414.241,908 498.795,857	3.992
76	414.241,908 498.795,857	77	414.252,603 498.795,756	10.696	77	414.252,603 498.795,756	78	414.278,635 498.797,262	26.075	78	414.278,635 498.797,262	79	414.280,425 498.797,365	1.793
79	414.280,425 498.797,365	80	414.283,482 498.797,542	3.063	80	414.283,482 498.797,542	81	414.299,671 498.798,336	16.208	81	414.299,671 498.798,336	82	414.305,148 498.798,605	5.484
82	414.305,148 498.798,605	83	414.309,181 498.798,803	4.037	83	414.309,181 498.798,803	84	414.317,142 498.799,193	7.971	84	414.317,142 498.799,193	85	414.318,587 498.799,258	1.447
85	414.318,587 498.799,258	86	414.320,147 498.799,327	1.561	86	414.320,147 498.799,327	87	414.334,005 498.799,943	13.871	87	414.334,005 498.799,943	88	414.354,514 498.800,854	20.529
88	414.354,514 498.800,854	89	414.357,013 498.800,965	2.501	89	414.357,013 498.800,965	90	414.362,314 498.800,771	5.305	90	414.362,314 498.800,771	91	414.374,371 498.800,328	12.065
91	414.374,371 498.800,328	92	414.384,329 498.799,963	9.965	92	414.384,329 498.799,963	1	414.453,415 498.797,427	69.132					

\*\* Lungimile segmentelor sunt determinate în planul de proiecție Stereo 70 și sunt rotunjite la 1 milimetru.

\*\*\* Distanța dintre puncte este formată din segmente cumulate ce sunt mai mici decât valoarea 1 milimetru.





**DATE DESPRE IMOBILUL NR. 13790**

Oficiul de Cadastru și Publicitate Imobiliară SIBIU  
Biroul de Cadastru și Publicitate Imobiliară Sibiu

**A. Partea I. Descrierea imobilului**

TEREN Extravilan

Adresa: Jud. Sibiu

Nr. Crt	Nr cadastral Nr. topografic	Suprafața* (mp)	Observații / Referințe
A1		1.400	Sector cadastral:70 Teren neimprejmuit;

**B. Partea II. Proprietari și acte**

Inscrieri privitoare la dreptul de proprietate și alte drepturi reale		Referințe
/		
Act Administrativ nr. 1083/45, din 03/03/1997 emis de CJPSDPAT (titlu de proprietate);		
B1	Intabulare, drept de PROPRIETATE, dobandit prin Reconstituire, cota actuala 1/1 1) MITEA MARIA, CNP NEIDENTIFICAT	A1

**C. Partea III. SARCINI .**

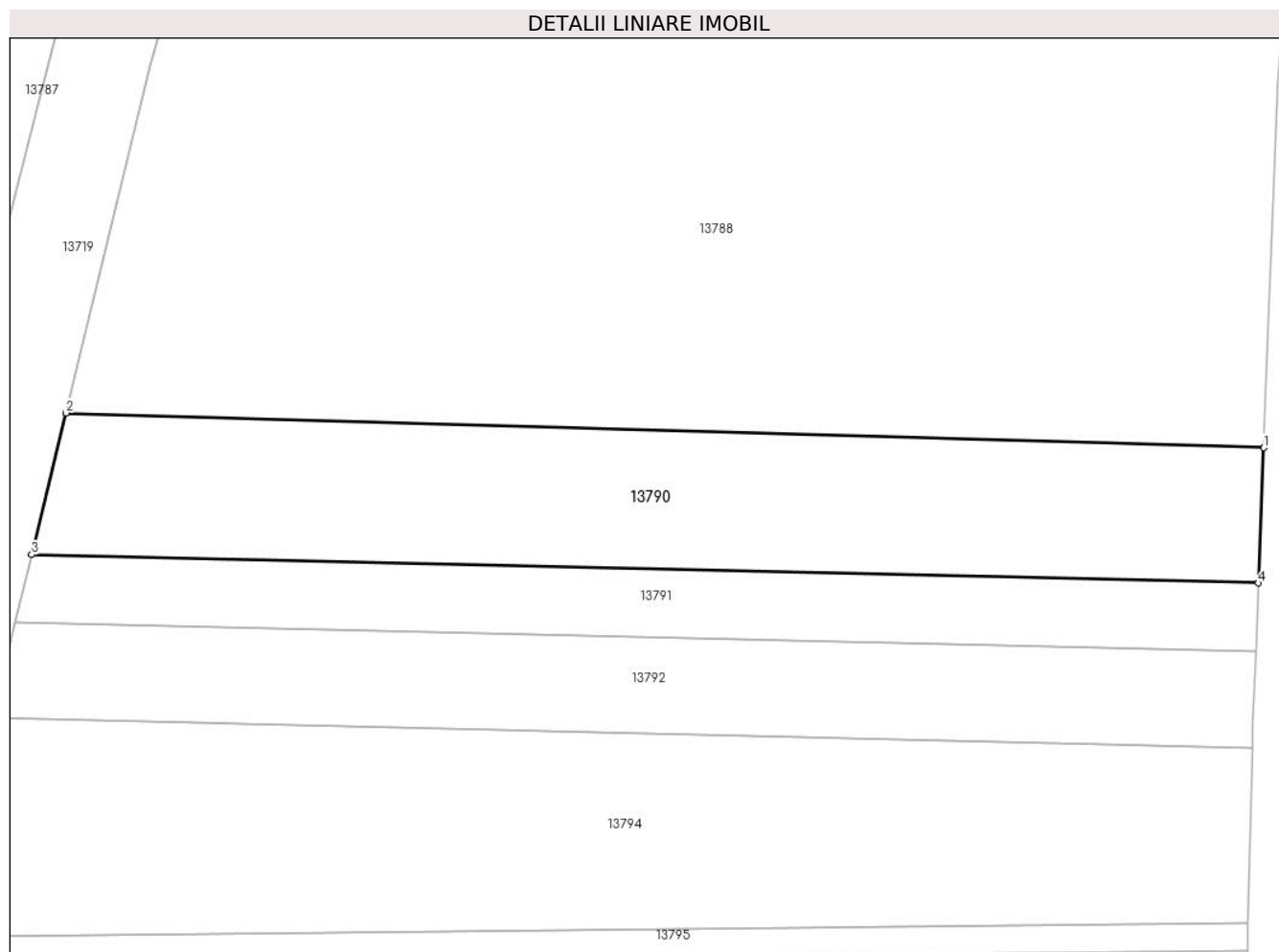
Inscrieri privind dezmembramintele dreptului de proprietate, drepturi reale de garanție și sarcini	Referințe
NU SUNT	

## Anexa Nr. 1 La Partea I

## Teren

Nr cadastral	Suprafața (mp)*	Observații / Referințe
	1.400	

\* Suprafața este determinată în planul de proiecție Stereo 70.



## Date referitoare la teren

Crt	Categorie folosință	Intra vilan	Suprafața (mp)	Tarla	Parcelă	Nr. topo	Observații / Referințe
1	arabil	NU	1.400	85	2539/45	-	

## Lungime Segmente

1) Valorile lungimilor segmentelor sunt obținute din proiecție în plan.

Punct început	X / Y	Punct sfârșit	X / Y	Lungime segment (** (m)
1	414.673,042 498.775,65	2	414.563,848 498.778,819	109.24
2	414.563,848 498.778,819	3	414.560,717 498.765,908	13.285
3	414.560,717 498.765,908	4	414.672,568 498.763,321	111.881
4	414.672,568 498.763,321	1	414.673,042 498.775,65	12.338

\*\* Lungimile segmentelor sunt determinate în planul de proiecție Stereo 70 și sunt rotunjite la 1 milimetru.

**\*\*\* Distanţa dintre puncte este formată din segmente cumulate ce sunt mai mici decât valoarea 1 milimetru.**



**DATE DESPRE IMOBILUL NR. 13791**

Oficiul de Cadastru și Publicitate Imobiliară SIBIU  
Biroul de Cadastru și Publicitate Imobiliară Sibiu

**A. Partea I. Descrierea imobilului**

TEREN Extravilan

Adresa: Jud. Sibiu

Nr. Crt	Nr cadastral Nr. topografic	Suprafața* (mp)	Observații / Referințe
A1		700	Sector cadastral:70 Teren neimprejmuit;

**B. Partea II. Proprietari și acte**

Inscrieri privitoare la dreptul de proprietate și alte drepturi reale		Referințe
/		
Act Administrativ nr. 1139/45, din 07/04/1998 emis de CJPSDPAT (titlu de proprietate);		
B1	Intabulare, drept de PROPRIETATE, dobandit prin Reconstituire, cota actuala 1/1 1) DAVID IOAN, CNP NEIDENTIFICAT	A1

**C. Partea III. SARCINI .**

Inscrieri privind dezmembramintele dreptului de proprietate, drepturi reale de garanție și sarcini	Referințe
NU SUNT	

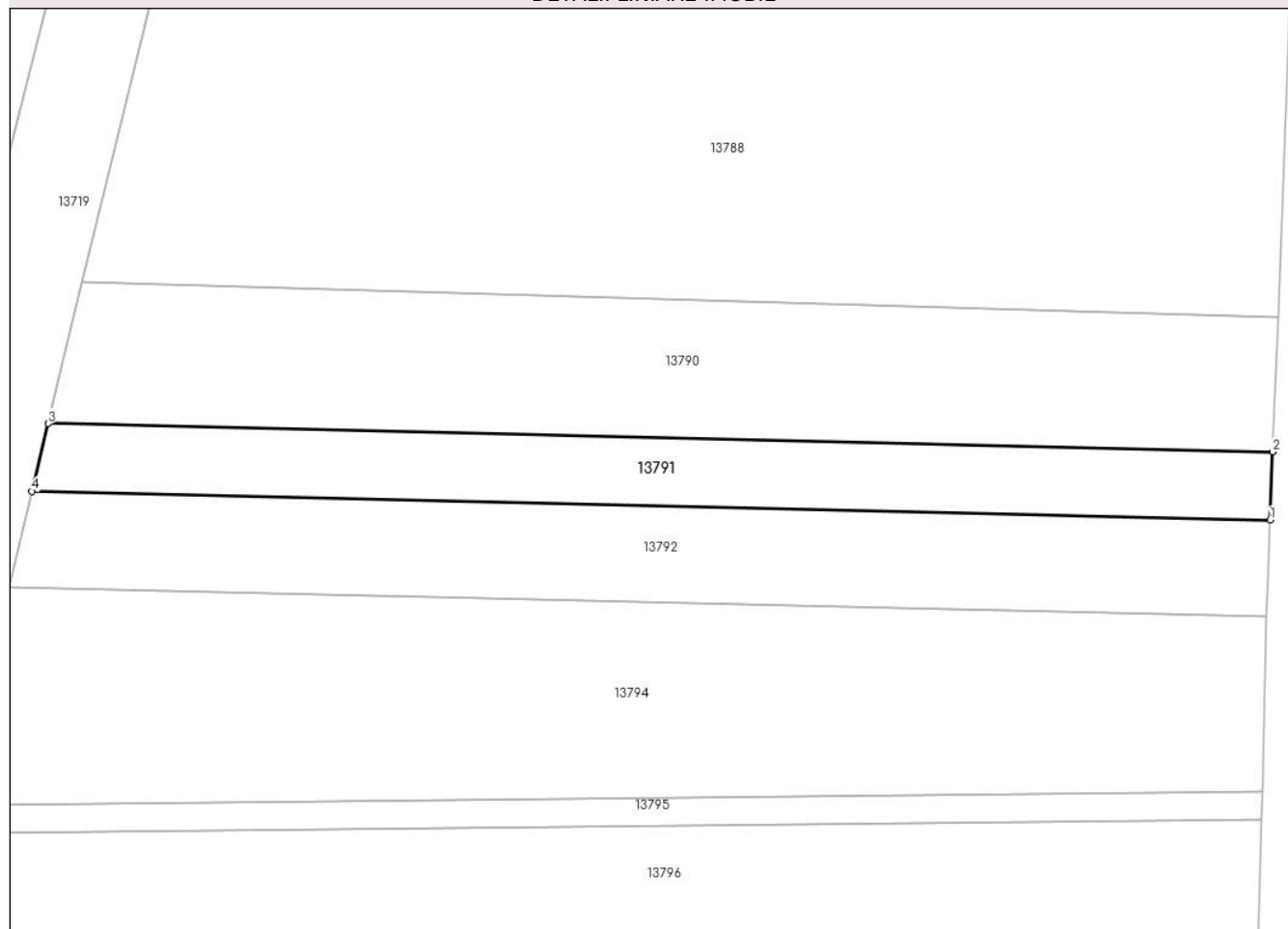
## Anexa Nr. 1 La Partea I

## Teren

Nr cadastral	Suprafața (mp)*	Observații / Referințe
	700	

\* Suprafața este determinată în planul de proiecție Stereo 70.

## DETALII LINIARE IMOBIL



## Date referitoare la teren

Crt	Categorie folosință	Intravilan	Suprafața (mp)	Tarla	Parcelă	Nr. topo	Observații / Referințe
1	arabil	NU	700	85	2539/46	-	

## Lungime Segmente

1) Valorile lungimilor segmentelor sunt obținute din proiecție în plan.

Punct început	X / Y	Punct sfârșit	X / Y	Lungime segment (** (m)
1	414.672,33 498.757,104	2	414.672,568 498.763,321	6.222
2	414.672,568 498.763,321	3	414.560,717 498.765,908	111.881
3	414.560,717 498.765,908	4	414.559,216 498.759,719	6.368
4	414.559,216 498.759,719	1	414.672,33 498.757,104	113.144

\*\* Lungimile segmentelor sunt determinate în planul de proiecție Stereo 70 și sunt rotunjite la 1 milimetru.

**\*\*\* Distanţa dintre puncte este formată din segmente cumulate ce sunt mai mici decât valoarea 1 milimetru.**





**DATE DESPRE IMOBILUL NR. 13792**

Oficiul de Cadastru și Publicitate Imobiliară SIBIU  
Biroul de Cadastru și Publicitate Imobiliară Sibiu

**A. Partea I. Descrierea imobilului**

TEREN Extravilan

Adresa: Jud. Sibiu

Nr. Crt	Nr cadastral Nr. topografic	Suprafața* (mp)	Observații / Referințe
A1		1.000	Sector cadastral:70 Teren neimprejmuit;

**B. Partea II. Proprietari și acte**

Inscrieri privitoare la dreptul de proprietate și alte drepturi reale		Referințe
/		
Act Normativ nr. 7, din 13/03/1996 emis de PARLAMENTUL ROMÂNIEI (lege);		
B1	Inscrierea provizorie, drept de PROPRIETATE, dobandit prin Lege, cota actuala 1/1	A1
1) <b>COMUNA PĂUCA</b> , CIF:4241206, PROPRIETAR NEIDENTIFICAT		

**C. Partea III. SARCINI .**

Inscrieri privind dezmembramintele dreptului de proprietate, drepturi reale de garanție și sarcini	Referințe
NU SUNT	

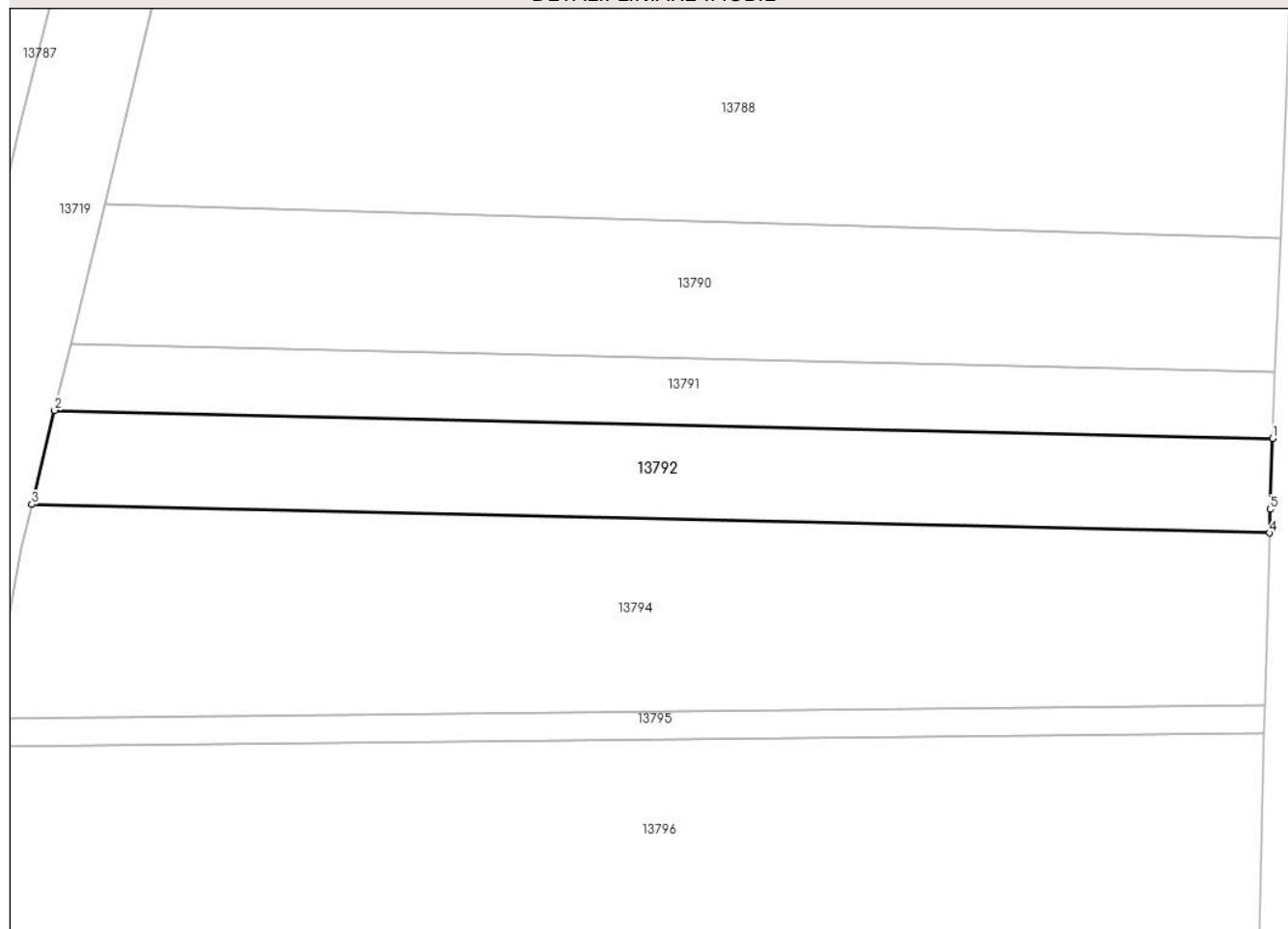
## Anexa Nr. 1 La Partea I

## Teren

Nr cadastral	Suprafața (mp)*	Observații / Referințe
	1.000	

\* Suprafața este determinată în planul de proiecție Stereo 70.

## DETALII LINIARE IMOBIL



## Date referitoare la teren

Crt	Categorie folosință	Intravilan	Suprafața (mp)	Tarla	Parcelă	Nr. topo	Observații / Referințe
1	arabil	NU	1.000	85	2539/47	-	

## Lungime Segmente

1) Valorile lungimilor segmentelor sunt obținute din proiecție în plan.

Punct început	X / Y	Punct sfârșit	X / Y	Lungime segment (** (m)
1	414.672,33 498.757,104	2	414.559,216 498.759,719	113.144
2	414.559,216 498.759,719	3	414.557,101 498.750,996	8.975
3	414.557,101 498.750,996	4	414.672,023 498.748,339	114.953
4	414.672,023 498.748,339	5	414.672,078 498.750,548	2.209
5	414.672,078 498.750,548	1	414.672,33 498.757,104	6.56

**\*\* Lungimile segmentelor sunt determinate în planul de proiecție Stereo 70 și sunt rotunjite la 1 milimetru.**

**\*\*\* Distanța dintre puncte este formată din segmente cumulate ce sunt mai mici decât valoarea 1 milimetru.**



**DATE DESPRE IMOBILUL NR. 13793**

Oficiul de Cadastru și Publicitate Imobiliară SIBIU  
Biroul de Cadastru și Publicitate Imobiliară Sibiu

**A. Partea I. Descrierea imobilului**

TEREN Extravilan

Adresa: Jud. Sibiu

Nr. Crt	Nr cadastral Nr. topografic	Suprafața* (mp)	Observații / Referințe
A1		5.600	Sector cadastral:70 Teren neimprejmuit;

**B. Partea II. Proprietari și acte**

Inscrieri privitoare la dreptul de proprietate și alte drepturi reale		Referințe
/		
Act Administrativ nr. 1009/45, din 11/01/1997 emis de CJPSDPAT (titlu de proprietate);		
B1	Intabulare, drept de PROPRIETATE, dobandit prin Reconstituire, cota actuala 1/1 1) DAVID NICOLAE, CNP NEIDENTIFICAT	A1

**C. Partea III. SARCINI .**

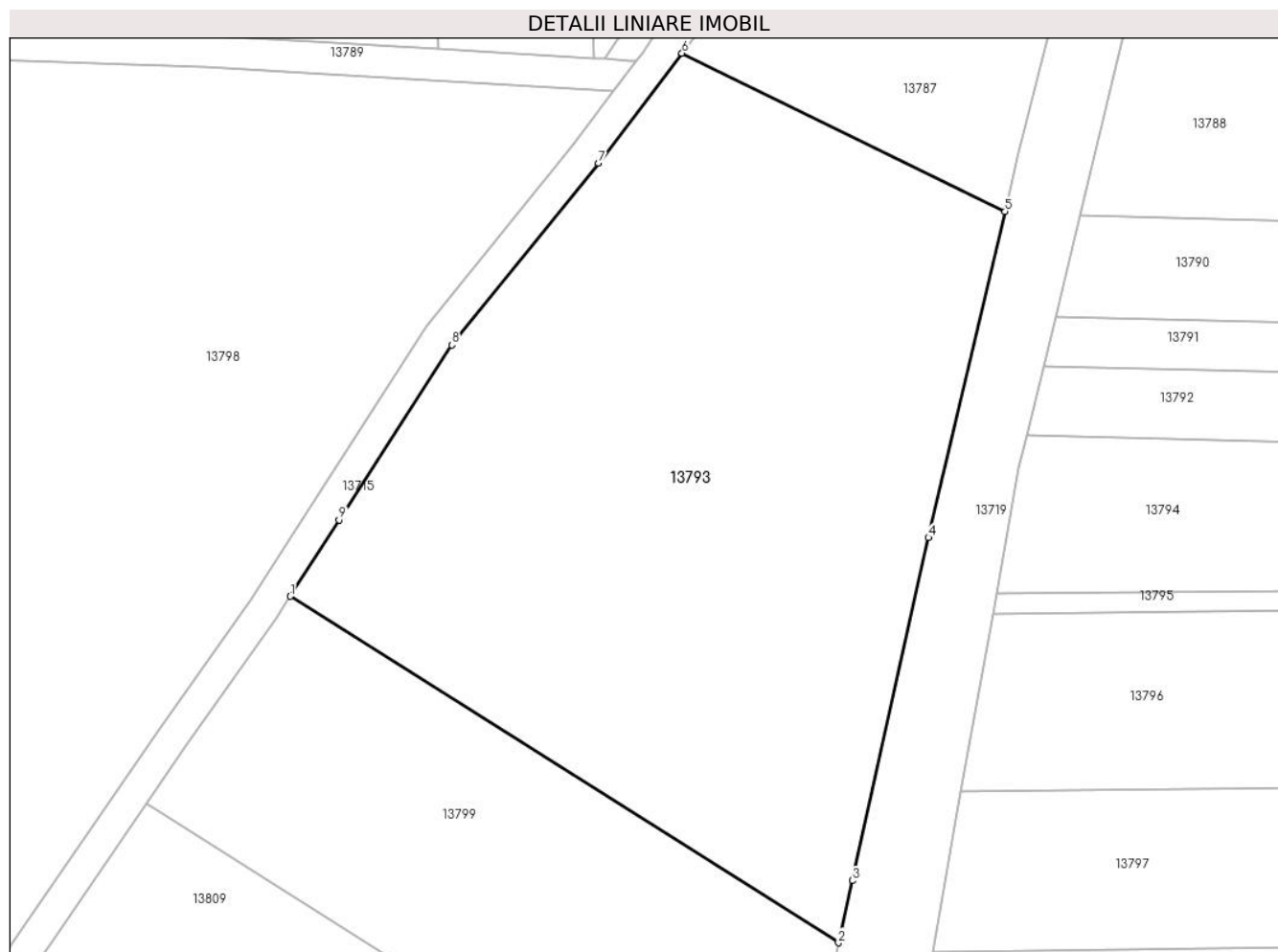
Inscrieri privind dezmembramintele dreptului de proprietate, drepturi reale de garanție și sarcini	Referințe
NU SUNT	

## Anexa Nr. 1 La Partea I

## Teren

Nr cadastral	Suprafața (mp)*	Observații / Referințe
	5.600	

\* Suprafața este determinată în planul de proiecție Stereo 70.



## Date referitoare la teren

Crt	Categorie folosință	Intravilan	Suprafața (mp)	Tarla	Parcelă	Nr. topo	Observații / Referințe
1	arabil	NU	5.600	85	2552/22	-	

## Lungime Segmente

1) Valorile lungimilor segmentelor sunt obținute din proiecție în plan.

Punct început	X / Y	Punct sfârșit	X / Y	Lungime segment (** (m)
1	414.464,194 498.730,744	2	414.533,366 498.687,068	81.807
2	414.533,366 498.687,068	3	414.535,115 498.694,899	8.023
3	414.535,115 498.694,899	4	414.544,7 498.738,145	44.296
4	414.544,7 498.738,145	5	414.554,368 498.779,244	42.22
5	414.554,368 498.779,244	6	414.513,61 498.799,213	45.387

Punct început	X / Y	Punct sfârșit	X / Y	Lungime segment (** (m)
6	414.513,61 498.799,213	7	414.503,066 498.785,347	17.419
7	414.503,066 498.785,347	8	414.484,56 498.762,427	29.458
8	414.484,56 498.762,427	9	414.470,364 498.740,366	26.234
9	414.470,364 498.740,366	1	414.464,194 498.730,744	11.43

\*\* Lungimile segmentelor sunt determinate în planul de proiecție Stereo 70 și sunt rotunjite la 1 milimetru.

\*\*\* Distanța dintre puncte este formată din segmente cumulate ce sunt mai mici decât valoarea 1 milimetru.





**DATE DESPRE IMOBILUL NR. 13794**

Oficiul de Cadastru și Publicitate Imobiliară SIBIU  
Biroul de Cadastru și Publicitate Imobiliară Sibiu

**A. Partea I. Descrierea imobilului**

TEREN Extravilan

Adresa: Jud. Sibiu

Nr. Crt	Nr cadastral Nr. topografic	Suprafața* (mp)	Observații / Referințe
A1		2.100	Sector cadastral:70 Teren neimprejmuit;

**B. Partea II. Proprietari și acte**

Inscrieri privitoare la dreptul de proprietate și alte drepturi reale		Referințe
/		
Act Administrativ nr. 1044/45, din 09/02/1997 emis de CJPSDPAT (titlu de proprietate);		
B1	Intabulare, drept de PROPRIETATE, dobandit prin Reconstituire, cota actuala 1/1 1) DAVID PARTENIE, CNP NEIDENTIFICAT	A1

**C. Partea III. SARCINI .**

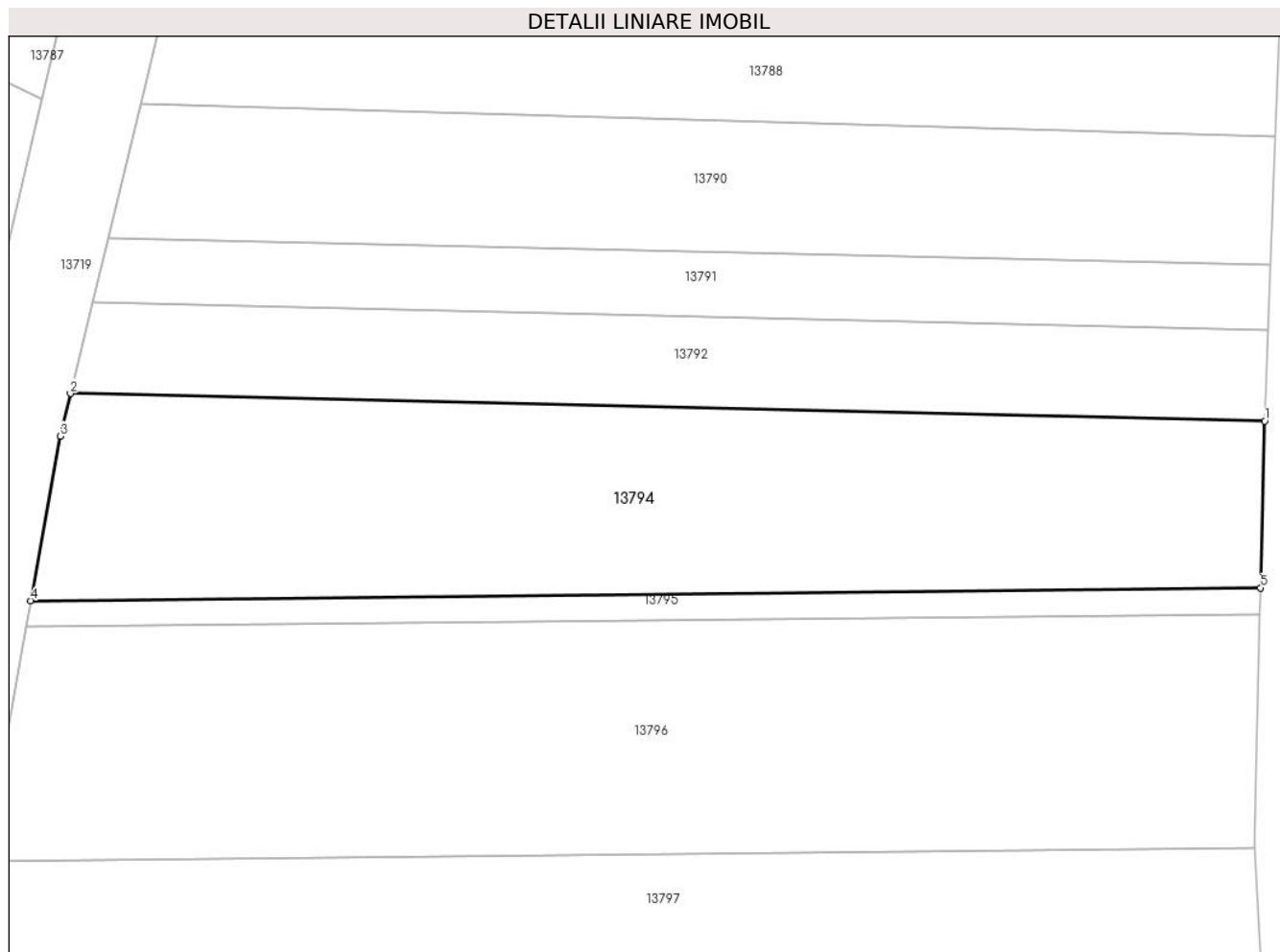
Inscrieri privind dezmembramintele dreptului de proprietate, drepturi reale de garanție și sarcini	Referințe
NU SUNT	

## Anexa Nr. 1 La Partea I

## Teren

Nr cadastral	Suprafața (mp)*	Observații / Referințe
	2.100	

\* Suprafața este determinată în planul de proiecție Stereo 70.



## Date referitoare la teren

Crt	Categorie folosință	Intravilan	Suprafața (mp)	Tarla	Parcelă	Nr. topo	Observații / Referințe
1	arabil	NU	2.100	85	2539/48	-	

## Lungime Segmente

1) Valorile lungimilor segmentelor sunt obținute din proiecție în plan.

Punct început	X / Y	Punct sfârșit	X / Y	Lungime segment (** (m)
1	414.672,023 498.748,339	2	414.557,101 498.750,996	114.953
2	414.557,101 498.750,996	3	414.556,107 498.746,897	4.218
3	414.556,107 498.746,897	4	414.553,281 498.731,077	16.071
4	414.553,281 498.731,077	5	414.671,625 498.732,31	118.35
5	414.671,625 498.732,31	1	414.672,023 498.748,339	16.035

**\*\* Lungimile segmentelor sunt determinate în planul de proiecție Stereo 70 și sunt rotunjite la 1 milimetru.**

**\*\*\* Distanța dintre puncte este formată din segmente cumulate ce sunt mai mici decât valoarea 1 milimetru.**



**DATE DESPRE IMOBILUL NR. 13795**

Oficiul de Cadastru și Publicitate Imobiliară SIBIU  
Biroul de Cadastru și Publicitate Imobiliară Sibiu

**A. Partea I. Descrierea imobilului**

TEREN Extravilan

Adresa: Jud. Sibiu

Nr. Crt	Nr cadastral Nr. topografic	Suprafața* (mp)	Observații / Referințe
A1		300	Sector cadastral:70 Teren neimprejmuit;

**B. Partea II. Proprietari și acte**

Inscrieri privitoare la dreptul de proprietate și alte drepturi reale		Referințe
/		
Act Administrativ nr. 134/45, din 15/07/1994 emis de CJPSDPAT (titlu de proprietate);		
B1	Intabulare, drept de PROPRIETATE, dobandit prin Reconstituire, cota actuala 1/1 1) DRAGOȘ ION, CNP NEIDENTIFICAT	A1

**C. Partea III. SARCINI .**

Inscrieri privind dezmembramintele dreptului de proprietate, drepturi reale de garanție și sarcini	Referințe
NU SUNT	

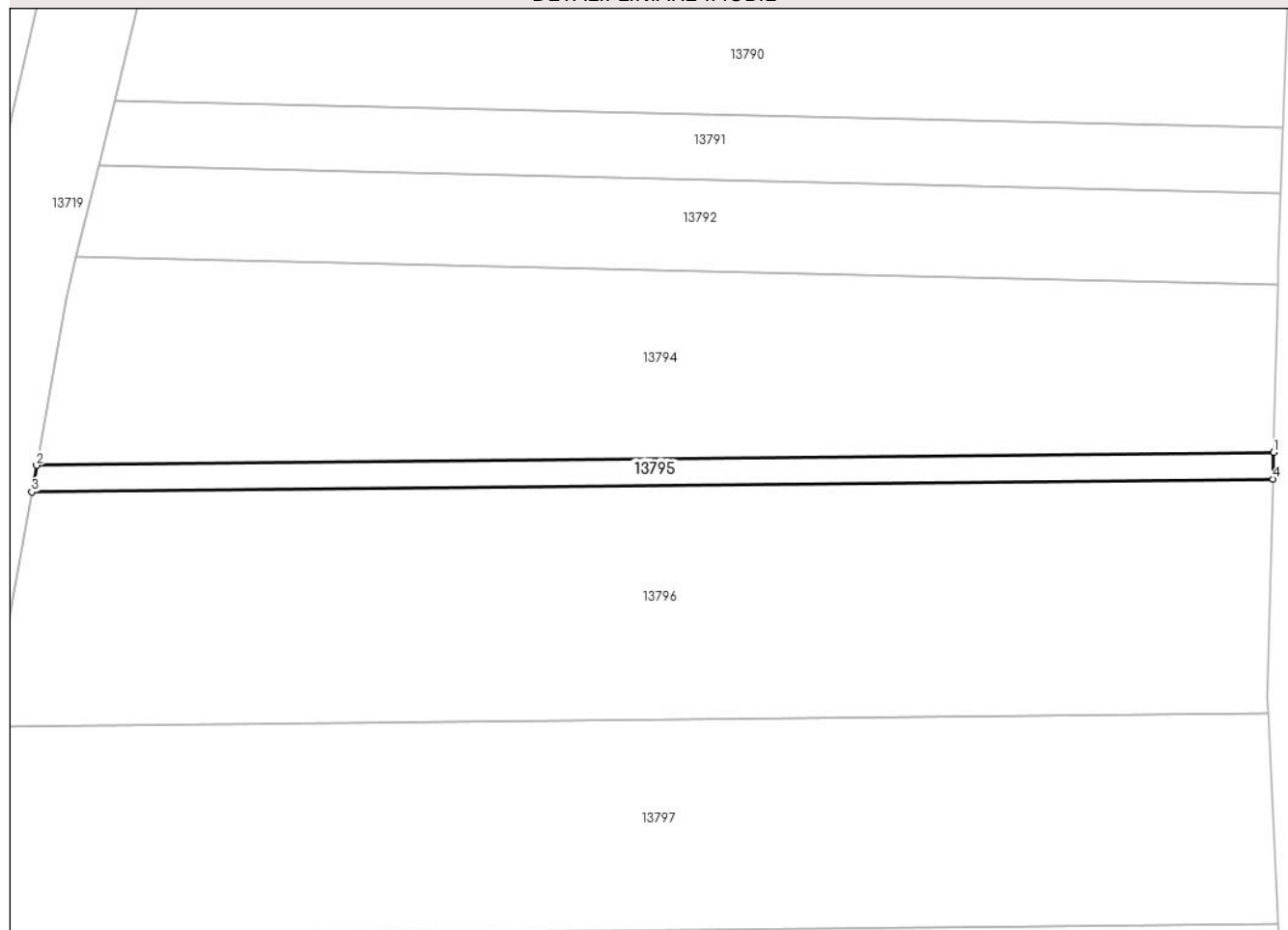
## Anexa Nr. 1 La Partea I

## Teren

Nr cadastral	Suprafața (mp)*	Observații / Referințe
	300	

\* Suprafața este determinată în planul de proiecție Stereo 70.

## DETALII LINIARE IMOBIL



## Date referitoare la teren

Crt	Categorie folosință	Intra vilan	Suprafața (mp)	Tarla	Parcelă	Nr. topo	Observații / Referințe
1	arabil	NU	300	85	2539/49	-	

## Lungime Segmente

1) Valorile lungimilor segmentelor sunt obținute din proiecție în plan.

Punct început	X / Y	Punct sfârșit	X / Y	Lungime segment (** (m)
1	414.671,625 498.732,31	2	414.553,281 498.731,077	118.35
2	414.553,281 498.731,077	3	414.552,828 498.728,541	2.576
3	414.552,828 498.728,541	4	414.671,562 498.729,778	118.74
4	414.671,562 498.729,778	1	414.671,625 498.732,31	2.532

\*\* Lungimile segmentelor sunt determinate în planul de proiecție Stereo 70 și sunt rotunjite la 1 milimetru.

**\*\*\* Distanţa dintre puncte este formată din segmente cumulate ce sunt mai mici decât valoarea 1 milimetru.**





**DATE DESPRE IMOBILUL NR. 13796**

Oficiul de Cadastru și Publicitate Imobiliară SIBIU  
Biroul de Cadastru și Publicitate Imobiliară Sibiu

**A. Partea I. Descrierea imobilului**

TEREN Extravilan

Adresa: Jud. Sibiu

Nr. Crt	Nr cadastral Nr. topografic	Suprafața* (mp)	Observații / Referințe
A1		2.700	Sector cadastral:70 Teren neimprejmuit;

**B. Partea II. Proprietari și acte**

Inscrieri privitoare la dreptul de proprietate și alte drepturi reale		Referințe
/		
Act Administrativ nr. 975/45, din 20/08/1996 emis de CJPSDPAT (titlu de proprietate);		
B1	Intabulare, drept de PROPRIETATE, dobandit prin Reconstituire, cota actuala 1/1 1) MITEA OCTAVIAN, CNP NEIDENTIFICAT	A1

**C. Partea III. SARCINI .**

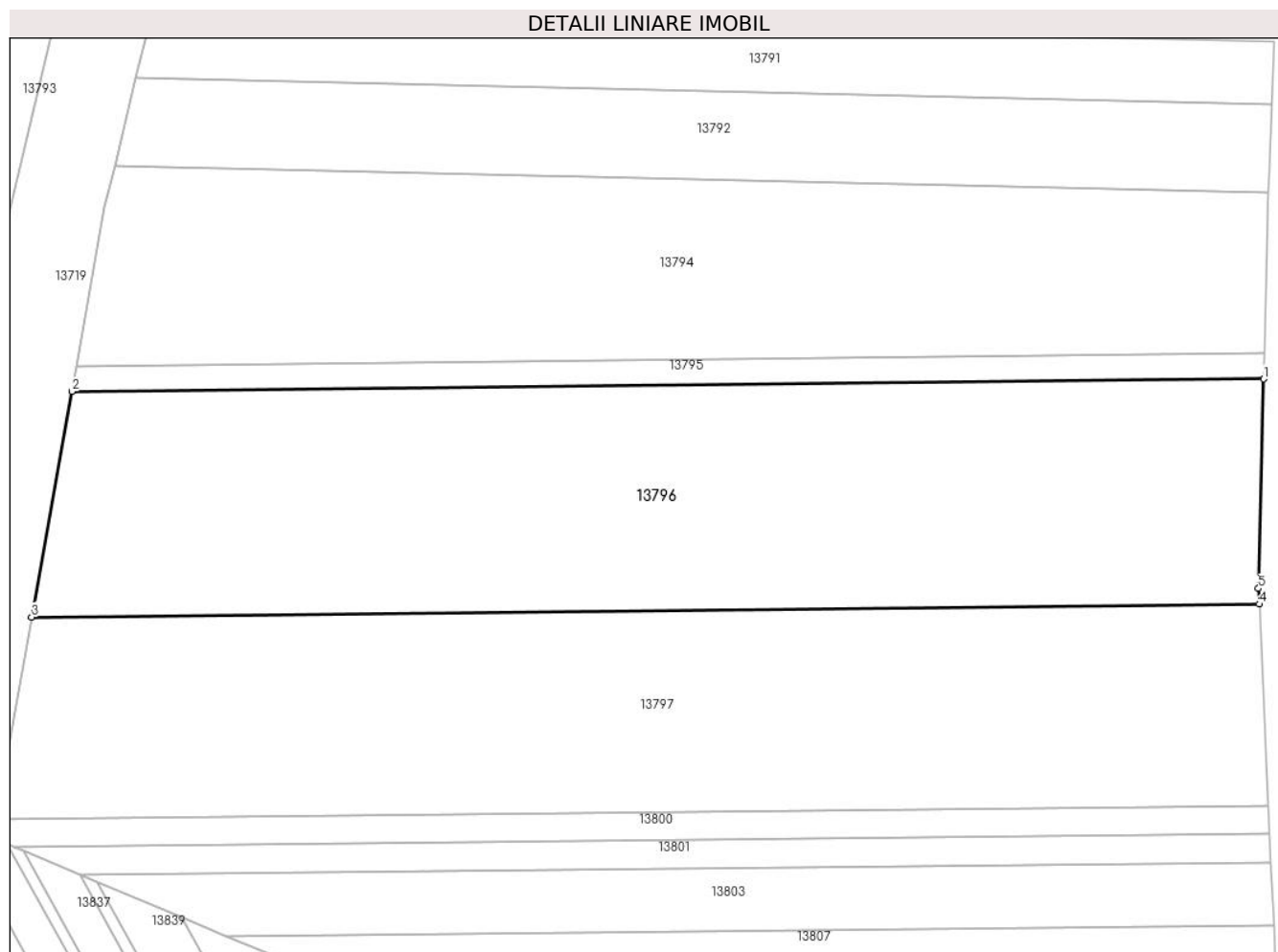
Inscrieri privind dezmembramintele dreptului de proprietate, drepturi reale de garanție și sarcini	Referințe
NU SUNT	

## Anexa Nr. 1 La Partea I

## Teren

Nr cadastral	Suprafața (mp)*	Observații / Referințe
	2.700	

\* Suprafața este determinată în planul de proiecție Stereo 70.



## Date referitoare la teren

Crt	Categorie folosință	Intravilan	Suprafața (mp)	Tarla	Parcelă	Nr. topo	Observații / Referințe
1	arabil	NU	2.700	85	2541/50	-	

## Lungime Segmente

1) Valorile lungimilor segmentelor sunt obținute din proiecție în plan.

Punct început	X / Y	Punct sfârșit	X / Y	Lungime segment (** (m)
1	414.671,562 498.729,778	2	414.552,828 498.728,541	118.74
2	414.552,828 498.728,541	3	414.548,817 498.706,086	22.81
3	414.548,817 498.706,086	4	414.671,116 498.707,36	122.305
4	414.671,116 498.707,36	5	414.671,044 498.708,927	1.568
5	414.671,044 498.708,927	1	414.671,562 498.729,778	20.858

**\*\* Lungimile segmentelor sunt determinate în planul de proiecție Stereo 70 și sunt rotunjite la 1 milimetru.**

**\*\*\* Distanța dintre puncte este formată din segmente cumulate ce sunt mai mici decât valoarea 1 milimetru.**



**DATE DESPRE IMOBILUL NR. 13797**

Oficiul de Cadastru și Publicitate Imobiliară SIBIU  
Biroul de Cadastru și Publicitate Imobiliară Sibiu

**A. Partea I. Descrierea imobilului**

TEREN Extravilan

Adresa: Jud. Sibiu

Nr. Crt	Nr cadastral Nr. topografic	Suprafața* (mp)	Observații / Referințe
A1		2.500	Sector cadastral:70 Teren neimprejmuit;

**B. Partea II. Proprietari și acte**

Inscrieri privitoare la dreptul de proprietate și alte drepturi reale	Referințe
/	
Act Administrativ nr. 1027/45, din 22/01/1997 emis de CJPSDPAT (titlu de proprietate);	
B1	A1
Intabulare, drept de PROPRIETATE, dobandit prin Reconstituire, cota actuala 1/1	
1) BULEA SAMOILĂ, CNP NEIDENTIFICAT	

**C. Partea III. SARCINI .**

Inscrieri privind dezmembramintele dreptului de proprietate, drepturi reale de garanție și sarcini	Referințe
NU SUNT	

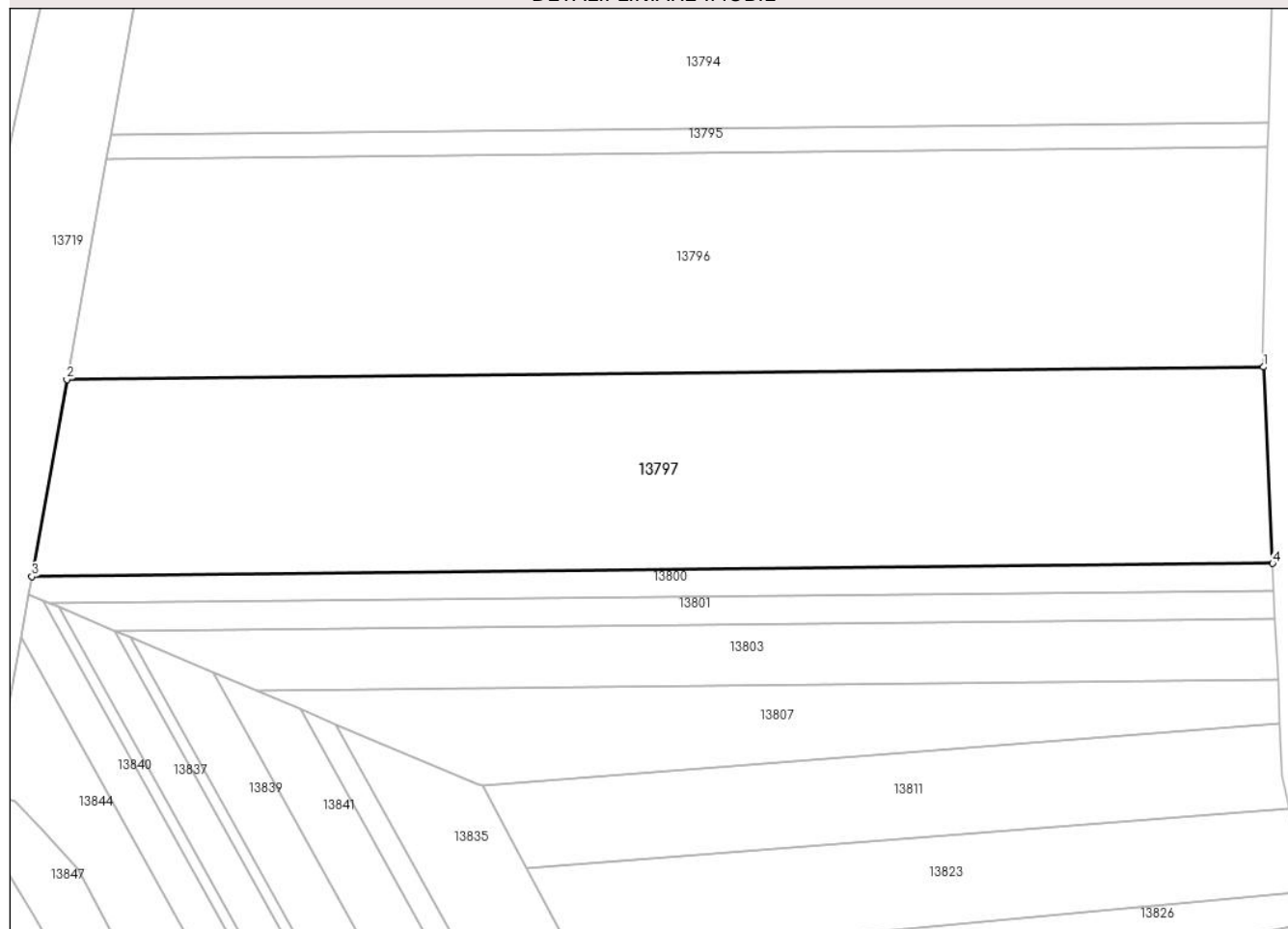
## Anexa Nr. 1 La Partea I

## Teren

Nr cadastral	Suprafața (mp)*	Observații / Referințe
	2.500	

\* Suprafața este determinată în planul de proiecție Stereo 70.

## DETALII LINIARE IMOBIL



## Date referitoare la teren

Crt	Categorie folosință	Intravilan	Suprafața (mp)	Tarla	Parcelă	Nr. topo	Observații / Referințe
1	arabil	NU	2.500	85	2641/51	-	

## Lungime Segmente

1) Valorile lungimilor segmentelor sunt obținute din proiecție în plan.

Punct început	X / Y	Punct sfârșit	X / Y	Lungime segment (** (m)
1	414.671,116 498.707,36	2	414.548,817 498.706,086	122.305
2	414.548,817 498.706,086	3	414.545,225 498.685,977	20.428
3	414.545,225 498.685,977	4	414.672,032 498.687,298	126.814
4	414.672,032 498.687,298	1	414.671,116 498.707,36	20.083

\*\* Lungimile segmentelor sunt determinate în planul de proiecție Stereo 70 și sunt rotunjite la 1 milimetru.

**\*\*\* Distanţa dintre puncte este formată din segmente cumulate ce sunt mai mici decât valoarea 1 milimetru.**





**DATE DESPRE IMOBILUL NR. 13798**

Oficiul de Cadastru și Publicitate Imobiliară SIBIU  
Biroul de Cadastru și Publicitate Imobiliară Sibiu

**A. Partea I. Descrierea imobilului**

TEREN Extravilan

Adresa: Jud. Sibiu

Nr. Crt	Nr cadastral Nr. topografic	Suprafața* (mp)	Observații / Referințe
A1		18.153	Sector cadastral:70 Teren neimpregmuit;

**Construcții**

Crt	Nr cadastral Nr. topografic	Adresa	Observații / Referințe
A1.1		Jud. Sibiu	Nr. niveluri:1; S. construita la sol:18 mp; S. construita desfasurata:18 mp; ANEXA

**B. Partea II. Proprietari și acte**

Inscrieri privitoare la dreptul de proprietate și alte drepturi reale		Referințe
/		
Act Normativ nr. 7, din 13/03/1996 emis de PARLAMENTUL ROMÂNIEI (lege);		
B1	Inscrierea provizorie, drept de PROPRIETATE, dobandit prin Lege, cota actuala 1/1 1) COMUNA PĂUCA, CIF:4241206, PROPRIETAR NEIDENTIFICAT	A1
B2	Intabulare, drept de PROPRIETATE, dobandit prin Lege, cota actuala 1/1 1) COMUNA PĂUCA, CIF:4241206, PROPRIETAR NEIDENTIFICAT	A1.1

**C. Partea III. SARCINI .**

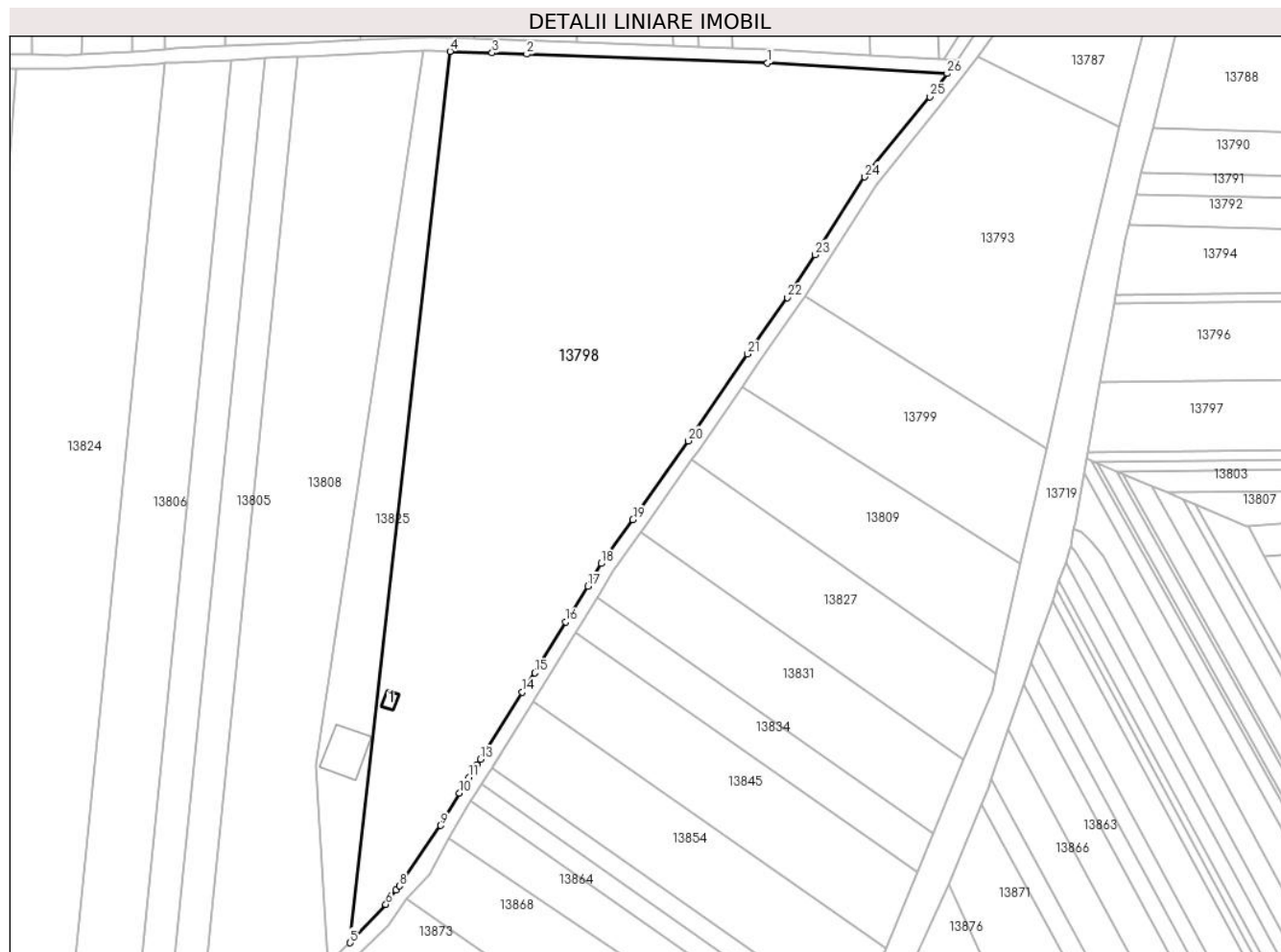
Inscrieri privind dezmembramintele dreptului de proprietate, drepturi reale de garanție și sarcini	Referințe
NU SUNT	

## Anexa Nr. 1 La Partea I

## Teren

Nr cadastral	Suprafața (mp)*	Observații / Referințe
	18.153	

\* Suprafața este determinată în planul de proiecție Stereo 70.



## Date referitoare la teren

Crt	Categorie folosință	Intravilan	Suprafața (mp)	Tarla	Parcelă	Nr. topo	Observații / Referințe
1	arabil	NU	18.135	85	2561/18/1	-	
2	curți construcții	NU	18	85	2561/18/1	-	

## Date referitoare la construcții

Crt	Număr	Destinație construcție	Supraf. (mp)	Situație juridică	Observații / Referințe
A1.1		construcții anexa	18	Cu acte	Nr. niveluri:1; S. construita la sol:18 mp; S. construita desfasurata:18 mp; ANEXA

## Lungime Segmente

1) Valorile lungimilor segmentelor sunt obținute din proiecție în plan.

Punct început	X / Y	Punct sfârșit	X / Y	Lungime segment (** (m)
1	414.453,415 498.797,427	2	414.384,329 498.799,963	69.132
3	414.374,371 498.800,328	4	414.362,314 498.800,771	12.065
5	414.333,653 498.545,319	6	414.343,874 498.556,306	15.005

Punct început	X / Y	Punct sfârșit	X / Y	Lungime segment (** (m)
2	414.384,329 498.799,963	3	414.374,371 498.800,328	9.965
4	414.362,314 498.800,771	5	414.333,653 498.545,319	257.054
6	414.343,874 498.556,306	7	414.346,772 498.560,454	5.061

Punct început	X / Y	Punct sfârșit	X / Y	Lungime segment (** (m)
7	414.346,772 498.560,454	8	414.347,806 498.561,564	1.518
9	414.359,641 498.578,933	10	414.365,006 498.588,254	10.755
11	414.367,693 498.592,66	12	414.369,906 498.596,347	4.3
13	414.371,073 498.597,903	14	414.383,003 498.617,171	22.663
15	414.386,582 498.622,685	16	414.395,486 498.637,224	17.049
17	414.401,92 498.647,451	18	414.405,628 498.654,016	7.54
19	414.414,753 498.666,586	20	414.430,598 498.689,133	27.558
21	414.447,683 498.714,046	22	414.459,121 498.730,243	19.828
23	414.466,998 498.742,528	24	414.481,312 498.764,773	26.452
25	414.499,918 498.787,814	26	414.504,938 498.794,417	8.294

Punct început	X / Y	Punct sfârșit	X / Y	Lungime segment (** (m)
8	414.347,806 498.561,564	9	414.359,641 498.578,933	21.017
10	414.365,006 498.588,254	11	414.367,693 498.592,66	5.16
12	414.369,906 498.596,347	13	414.371,073 498.597,903	1.945
14	414.383,003 498.617,171	15	414.386,582 498.622,685	6.573
16	414.395,486 498.637,224	17	414.401,92 498.647,451	12.082
18	414.405,628 498.654,016	19	414.414,753 498.666,586	15.532
20	414.430,598 498.689,133	21	414.447,683 498.714,046	30.208
22	414.459,121 498.730,243	23	414.466,998 498.742,528	14.594
24	414.481,312 498.764,773	25	414.499,918 498.787,814	29.616
26	414.504,938 498.794,417	1	414.453,415 498.797,427	51.611

\*\* Lungimile segmentelor sunt determinate în planul de proiecție Stereo 70 și sunt rotunjite la 1 milimetru.

\*\*\* Distanța dintre puncte este formată din segmente cumulate ce sunt mai mici decât valoarea 1 milimetru.



**DATE DESPRE IMOBILUL NR. 13799**

Oficiul de Cadastru și Publicitate Imobiliară SIBIU  
Biroul de Cadastru și Publicitate Imobiliară Sibiu

**A. Partea I. Descrierea imobilului**

TEREN Extravilan

Adresa: Jud. Sibiu

Nr. Crt	Nr cadastral Nr. topografic	Suprafața* (mp)	Observații / Referințe
A1		2.800	Sector cadastral:70 Teren neimprejmuit;

**B. Partea II. Proprietari și acte**

Inscrieri privitoare la dreptul de proprietate și alte drepturi reale		Referințe
/		
Act Administrativ nr. 138/45, din 18/07/1994 emis de CJPSDPAT (titlu de proprietate);		
B1	Intabulare, drept de PROPRIETATE, dobandit prin Reconstituire, cota actuala 1/1 1) DAVID ELISABETA, CNP NEIDENTIFICAT	A1

**C. Partea III. SARCINI .**

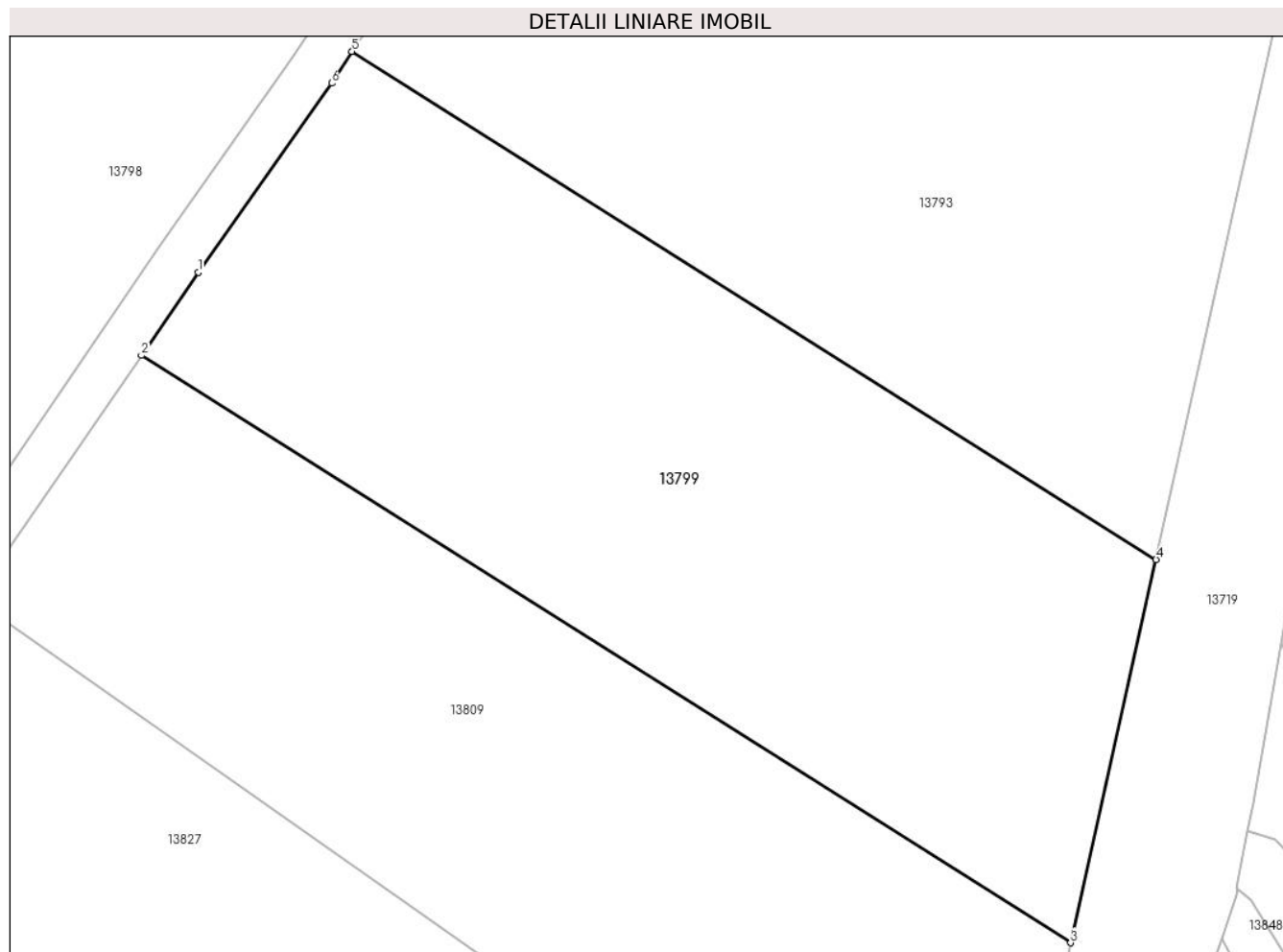
Inscrieri privind dezmembramintele dreptului de proprietate, drepturi reale de garanție și sarcini	Referințe
NU SUNT	

## Anexa Nr. 1 La Partea I

## Teren

Nr cadastral	Suprafața (mp)*	Observații / Referințe
	2.800	

\* Suprafața este determinată în planul de proiecție Stereo 70.



## Date referitoare la teren

Crt	Categorie folosință	Intra vilan	Suprafața (mp)	Tarla	Parcelă	Nr. topo	Observații / Referințe
1	arabil	NU	2.800	85	2552/21	-	

## Lungime Segmente

1) Valorile lungimilor segmentelor sunt obținute din proiecție în plan.

Punct început	X / Y	Punct sfârșit	X / Y	Lungime segment (** (m)
1	414.450,966 498.711,761	2	414.446,071 498.704,623	8.655
2	414.446,071 498.704,623	3	414.526,014 498.654,146	94.545
3	414.526,014 498.654,146	4	414.533,366 498.687,068	33.733
4	414.533,366 498.687,068	5	414.464,194 498.730,744	81.807
5	414.464,194 498.730,744	6	414.462,44 498.728,008	3.25

Punct început	X / Y	Punct sfârșit	X / Y	Lungime segment (** (m)
6	414.462,44 498.728,008	1	414.450,966 498.711,761	19.89

\*\* Lungimile segmentelor sunt determinate în planul de proiecție Stereo 70 și sunt rotunjite la 1 milimetru.

\*\*\* Distanța dintre puncte este formată din segmente cumulate ce sunt mai mici decât valoarea 1 milimetru.





**DATE DESPRE IMOBILUL NR. 13800**

Oficiul de Cadastru și Publicitate Imobiliară SIBIU  
Biroul de Cadastru și Publicitate Imobiliară Sibiu

**A. Partea I. Descrierea imobilului**

TEREN Extravilan

Adresa: Jud. Sibiu

Nr. Crt	Nr cadastral Nr. topografic	Suprafața* (mp)	Observații / Referințe
A1		350	Sector cadastral:70 Teren neimprejmuț;

**B. Partea II. Proprietari și acte**

Inscrieri privitoare la dreptul de proprietate și alte drepturi reale		Referințe
/		
Act Administrativ nr. 1072/45, din 03/03/1997 emis de CJPSDPAT (titlu de proprietate);		
B1	Intabulare, drept de PROPRIETATE, dobandit prin Reconstituire, cota actuala 1/1	A1
	1) APOSTU SEVASTIAN, CNP NEIDENTIFICAT 2) APOSTU VALER, CNP NEIDENTIFICAT 3) DAVID VIONELA, CNP NEIDENTIFICAT	

**C. Partea III. SARCINI .**

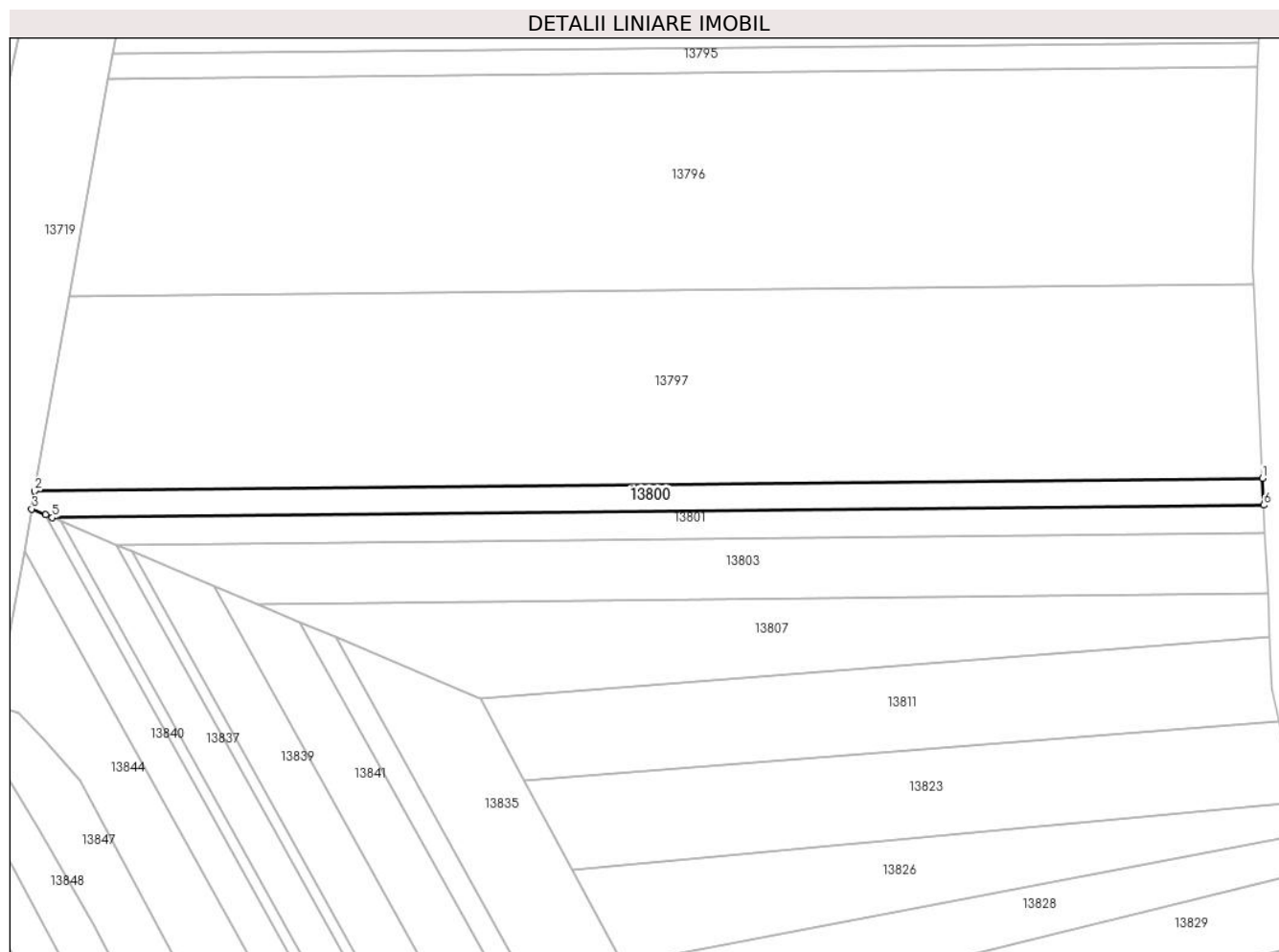
Inscrieri privind dezmembramintele dreptului de proprietate, drepturi reale de garanție și sarcini	Referințe
NU SUNT	

## Anexa Nr. 1 La Partea I

## Teren

Nr cadastral	Suprafața (mp)*	Observații / Referințe
	350	

\* Suprafața este determinată în planul de proiecție Stereo 70.



## Date referitoare la teren

Crt	Categorie folosință	Intravilan	Suprafața (mp)	Tarla	Parcelă	Nr. topo	Observații / Referințe
1	arabil	NU	350	85	2541/52/1	-	

## Lungime Segmente

1) Valorile lungimilor segmentelor sunt obținute din proiecție în plan.

Punct început	X / Y	Punct sfârșit	X / Y	Lungime segment (** (m)
1	414.672,032 498.687,298	2	414.545,225 498.685,977	126.814
2	414.545,225 498.685,977	3	414.544,896 498.684,138	1.869
3	414.544,896 498.684,138	4	414.546,354 498.683,523	1.581
4	414.546,354 498.683,523	5	414.547,037 498.683,234	0.742
5	414.547,037 498.683,234	6	414.672,158 498.684,538	125.127

Punct început	X / Y	Punct sfârşit	X / Y	Lungime segment (** (m)
6	414.672,158 498.684,538	1	414.672,032 498.687,298	2.763

\*\* Lungimile segmentelor sunt determinate în planul de proiecţie Stereo 70 şi sunt rotunjite la 1 milimetru.

\*\*\* Distanţa dintre puncte este formată din segmente cumulate ce sunt mai mici decât valoarea 1 milimetru.



**DATE DESPRE IMOBILUL NR. 13801**

Oficiul de Cadastru și Publicitate Imobiliară SIBIU  
Biroul de Cadastru și Publicitate Imobiliară Sibiu

**A. Partea I. Descrierea imobilului**

TEREN Extravilan

Adresa: Jud. Sibiu

Nr. Crt	Nr cadastral Nr. topografic	Suprafața* (mp)	Observații / Referințe
A1		350	Sector cadastral:70 Teren neimprejmuit;

**B. Partea II. Proprietari și acte**

Inscrieri privitoare la dreptul de proprietate și alte drepturi reale		Referințe
/		
Act Administrativ nr. 999/45, din 28/09/1996 emis de CJPSDPAT (titlu de proprietate);		
B1	Intabulare, drept de PROPRIETATE, dobandit prin Reconstituire, cota actuala 1/1 1) APOSTU ELISABETA, CNP NEIDENTIFICAT	A1

**C. Partea III. SARCINI .**

Inscrieri privind dezmembramintele dreptului de proprietate, drepturi reale de garanție și sarcini	Referințe
NU SUNT	

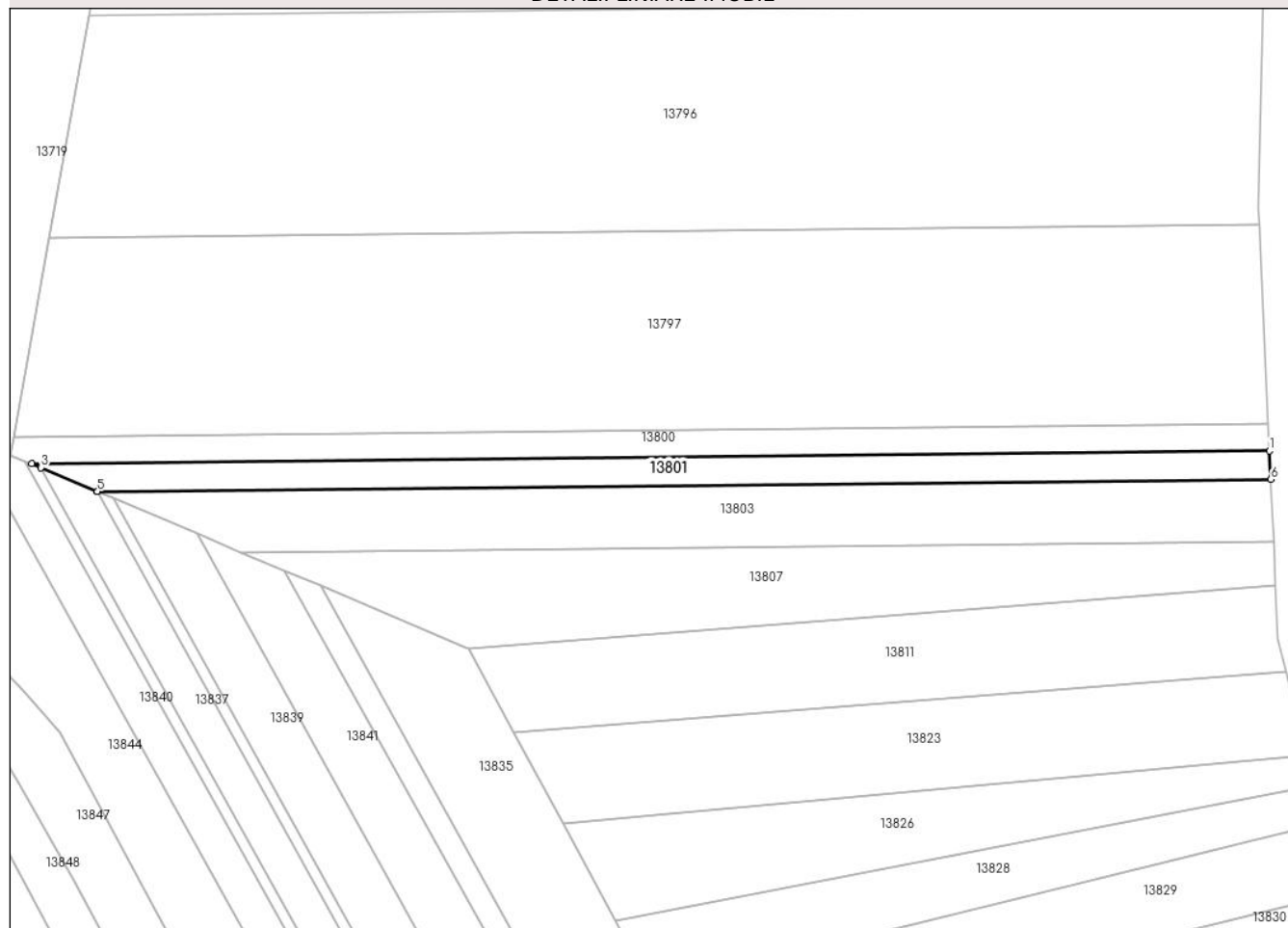
## Anexa Nr. 1 La Partea I

## Teren

Nr cadastral	Suprafața (mp)*	Observații / Referințe
	350	

\* Suprafața este determinată în planul de proiecție Stereo 70.

## DETALII LINIARE IMOBIL



## Date referitoare la teren

Crt	Categorie folosință	Intra vilan	Suprafața (mp)	Tarla	Parcelă	Nr. topo	Observații / Referințe
1	arabil	NU	350	85	2541/52/2	-	

## Lungime Segmente

1) Valorile lungimilor segmentelor sunt obținute din proiecție în plan.

Punct început	X / Y	Punct sfârșit	X / Y	Lungime segment (** (m)
1	414.672,158 498.684,538	2	414.547,037 498.683,234	125.127
2	414.547,037 498.683,234	3	414.547,954 498.682,848	0.995
3	414.547,954 498.682,848	4	414.553,65 498.680,444	6.182
4	414.553,65 498.680,444	5	414.553,681 498.680,432	0.033
5	414.553,681 498.680,432	6	414.672,289 498.681,667	118.615

Punct început	X / Y	Punct sfârșit	X / Y	Lungime segment (** (m)
6	414.672,289 498.681,667	1	414.672,158 498.684,538	2.874

\*\* Lungimile segmentelor sunt determinate în planul de proiecție Stereo 70 și sunt rotunjite la 1 milimetru.

\*\*\* Distanța dintre puncte este formată din segmente cumulate ce sunt mai mici decât valoarea 1 milimetru.





**DATE DESPRE IMOBILUL NR. 13802**

Oficiul de Cadastru și Publicitate Imobiliară SIBIU  
Biroul de Cadastru și Publicitate Imobiliară Sibiu

**A. Partea I. Descrierea imobilului**

TEREN Extravilan

Adresa: Jud. Sibiu

Nr. Crt	Nr cadastral Nr. topografic	Suprafața* (mp)	Observații / Referințe
A1		2.800	Sector cadastral:70 Teren neimprejmuit;

**B. Partea II. Proprietari și acte**

Inscrieri privitoare la dreptul de proprietate și alte drepturi reale	Referințe
/	
Act Administrativ nr. 118/45, din 23/05/1994 emis de CJPSDPAT (titlu de proprietate);	
B1	A1
Intabulare, drept de PROPRIETATE, dobandit prin Reconstituire, cota actuala 1/1	
1) SCHIAU IOAN, CNP NEIDENTIFICAT	

**C. Partea III. SARCINI .**

Inscrieri privind dezmembramintele dreptului de proprietate, drepturi reale de garanție și sarcini	Referințe
NU SUNT	



**\*\* Lungimile segmentelor sunt determinate în planul de proiecție Stereo 70 și sunt rotunjite la 1 milimetru.**

**\*\*\* Distanța dintre puncte este formată din segmente cumulate ce sunt mai mici decât valoarea 1 milimetru.**



**DATE DESPRE IMOBILUL NR. 13803**

Oficiul de Cadastru și Publicitate Imobiliară SIBIU  
Biroul de Cadastru și Publicitate Imobiliară Sibiu

**A. Partea I. Descrierea imobilului**

TEREN Extravilan

Adresa: Jud. Sibiu

Nr. Crt	Nr cadastral Nr. topografic	Suprafața* (mp)	Observații / Referințe
A1		700	Sector cadastral:70 Teren neimprejmuit;

**B. Partea II. Proprietari și acte**

Inscrieri privitoare la dreptul de proprietate și alte drepturi reale		Referințe
/		
Act Administrativ nr. 1056/45, din 03/03/1997 emis de CJPSDPAT (titlu de proprietate);		
B1	Intabulare, drept de PROPRIETATE, dobandit prin Reconstituire, cota actuala 1/1 1) POPA MARIA, CNP NEIDENTIFICAT	A1

**C. Partea III. SARCINI .**

Inscrieri privind dezmembramintele dreptului de proprietate, drepturi reale de garanție și sarcini	Referințe
NU SUNT	

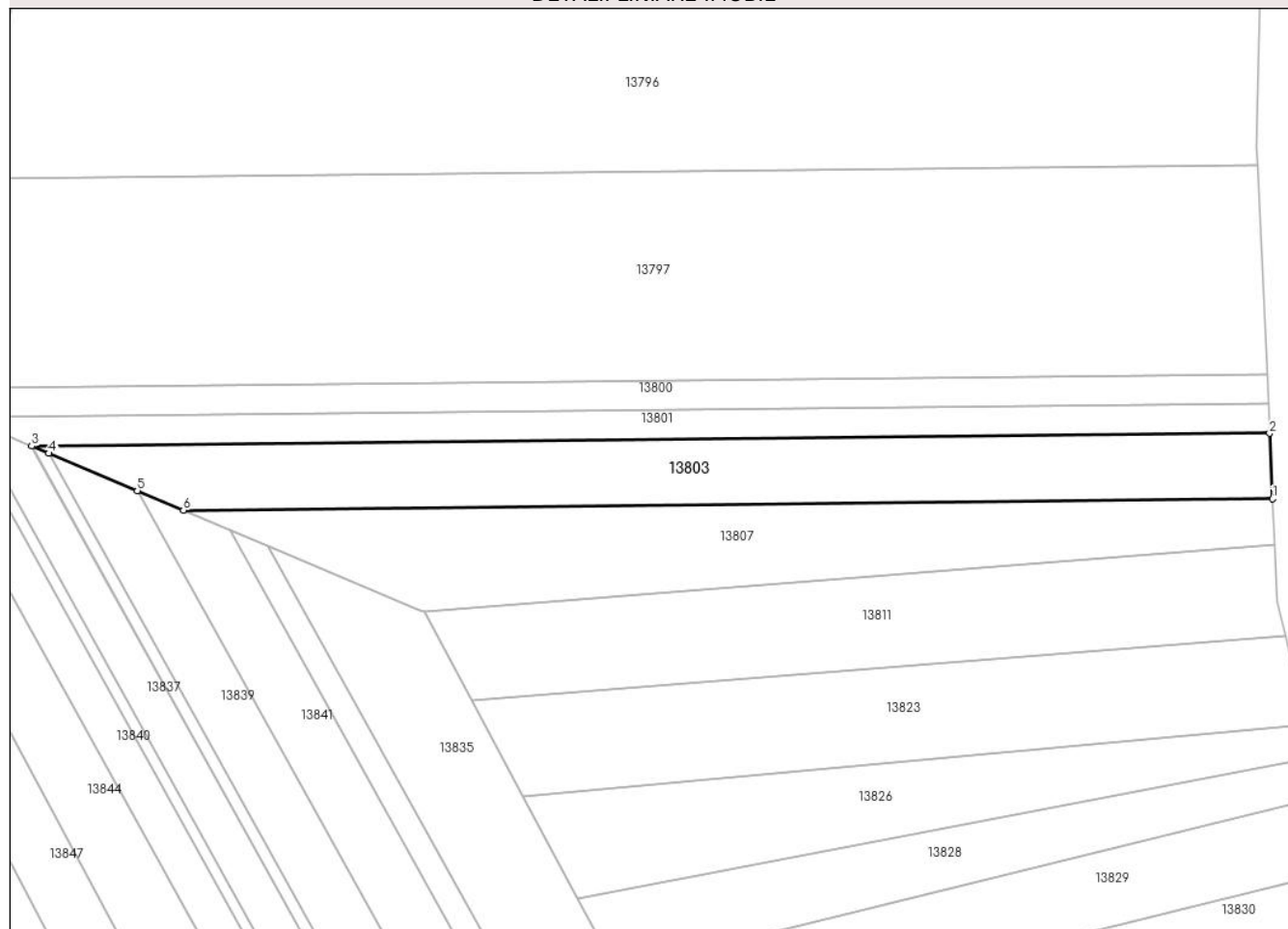
## Anexa Nr. 1 La Partea I

## Teren

Nr cadastral	Suprafața (mp)*	Observații / Referințe
	700	

\* Suprafața este determinată în planul de proiecție Stereo 70.

## DETALII LINIARE IMOBIL



## Date referitoare la teren

Crt	Categorie folosință	Intra vilan	Suprafața (mp)	Tarla	Parcelă	Nr. topo	Observații / Referințe
1	arabil	NU	700	85	2539/53	-	

## Lungime Segmente

1) Valorile lungimilor segmentelor sunt obținute din proiecție în plan.

Punct început	X / Y	Punct sfârșit	X / Y	Lungime segment (** (m)
1	414.672,576 498.675,391	2	414.672,289 498.681,667	6.282
2	414.672,289 498.681,667	3	414.553,681 498.680,432	118.615
3	414.553,681 498.680,432	4	414.555,306 498.679,746	1.764
4	414.555,306 498.679,746	5	414.563,785 498.676,169	9.203
5	414.563,785 498.676,169	6	414.568,204 498.674,304	4.797

Punct început	X / Y	Punct sfârșit	X / Y	Lungime segment (** (m)
6	414.568,204 498.674,304	1	414.672,576 498.675,391	104.377

\*\* Lungimile segmentelor sunt determinate în planul de proiecție Stereo 70 și sunt rotunjite la 1 milimetru.

\*\*\* Distanța dintre puncte este formată din segmente cumulate ce sunt mai mici decât valoarea 1 milimetru.





**DATE DESPRE IMOBILUL NR. 13804**

Oficiul de Cadastru și Publicitate Imobiliară SIBIU  
Biroul de Cadastru și Publicitate Imobiliară Sibiu

**A. Partea I. Descrierea imobilului**

TEREN Extravilan

Adresa: Jud. Sibiu

Nr. Crt	Nr cadastral Nr. topografic	Suprafața* (mp)	Observații / Referințe
A1	100615	8.400	Sector cadastral:70 Teren neimprejmit;

**B. Partea II. Proprietari și acte**

Inscrieri privitoare la dreptul de proprietate și alte drepturi reale		Referințe
<b>2230 / 14/01/2014</b>		
Act Administrativ nr. 754/45, din 09/01/1996 emis de CJPSDPAT (documentatie cadastrala receptionata de OCPI Sibiu);		
B1	se noteaza infiintarea CF 100615 Pauca pentru parcela nr. 2561/1 - arabil in suprafata de 8400 mp inscrisa in TP 754/45/09.01.1996 eliberata de Comisia judeteana pentru stabilirea dreptului de proprietate asupra terenurilor	A1
B2	Intabulare, drept de PROPRIETATE, dobandit prin Lege, cota actuala 2/3 1) DAVID VALER 2) GAITA RODICA	A1
Act Notarial nr. 98, din 14/12/2011 emis de NP CARLANARU DAN MIRCEA (in dosar 119/2011);		
B3	Intabulare, drept de PROPRIETATE, dobandit prin Succesiune, cota actuala 1/3 1) NAN ILIE-TIBERIU	A1

**C. Partea III. SARCINI .**

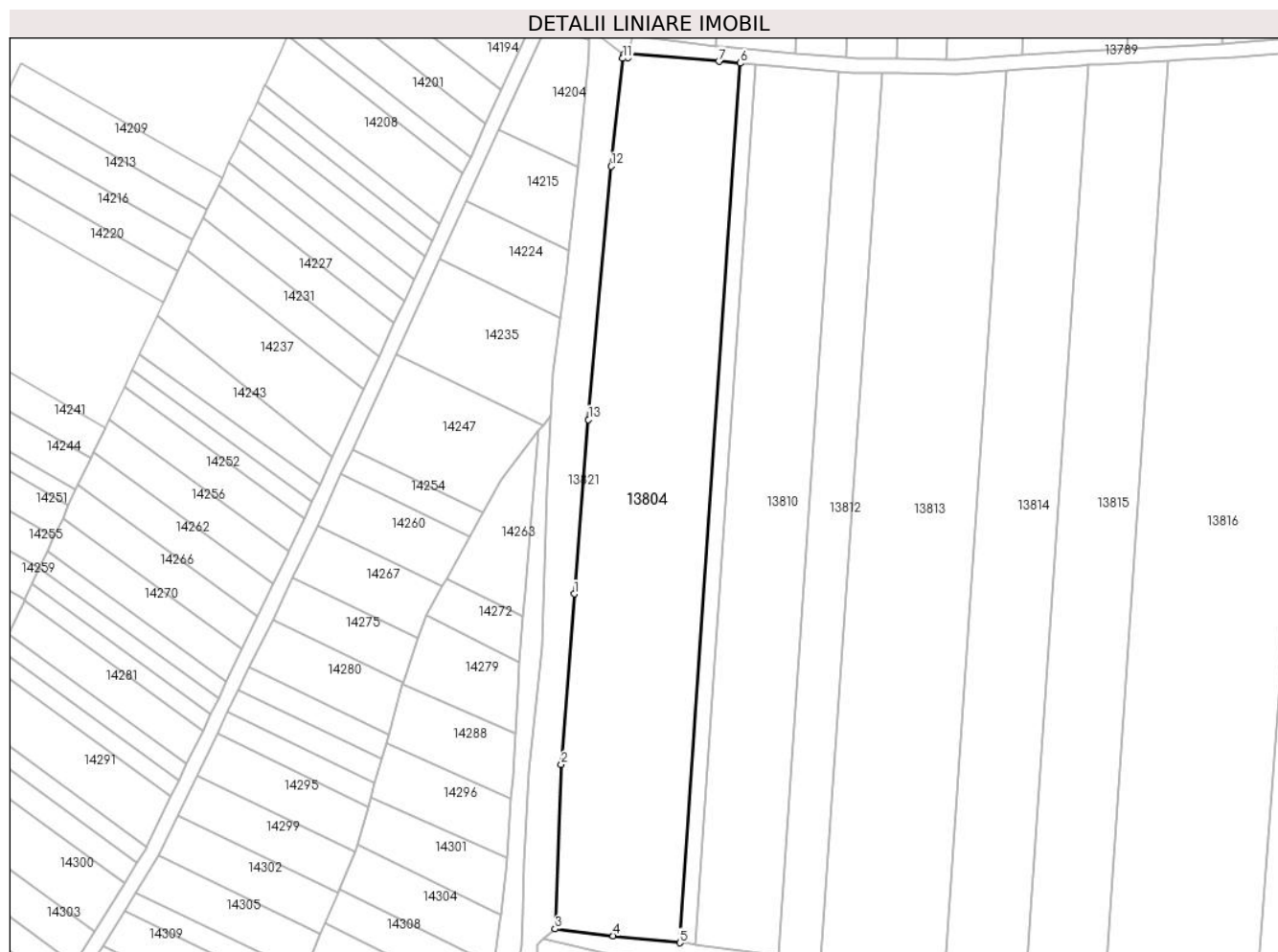
Inscrieri privind dezmembramintele dreptului de proprietate, drepturi reale de garanție și sarcini	Referințe
NU SUNT	

## Anexa Nr. 1 La Partea I

## Teren

Nr cadastral	Suprafața (mp)*	Observații / Referințe
100615	8.400	

\* Suprafața este determinată în planul de proiecție Stereo 70.



## Date referitoare la teren

Crt	Categorie folosință	Intravilan	Suprafața (mp)	Tarla	Parcelă	Nr. topo	Observații / Referințe
1	arabil	NU	8.400	85	2561/1	-	

## Lungime Segmente

1) Valorile lungimilor segmentelor sunt obținute din proiecție în plan.

Punct început	X / Y	Punct sfârșit	X / Y	Lungime segment (** (m)
1	413.948,63 498.642,171	2	413.945,089 498.595,31	46.995
2	413.945,089 498.595,31	3	413.943,355 498.550,126	45.217
3	413.943,355 498.550,126	4	413.959,363 498.548,213	16.122
4	413.959,363 498.548,213	5	413.977,684 498.546,315	18.419
5	413.977,684 498.546,315	6	413.994,285 498.788,068	242.322

Punct început	X / Y	Punct sfârşit	X / Y	Lungime segment (** (m)
6	413.994,285 498.788,068	7	413.988,452 498.788,554	5.853
7	413.988,452 498.788,554	8	413.963,642 498.790,788	24.911
8	413.963,642 498.790,788	9	413.963,352 498.789,558	1.264
9	413.963,352 498.789,558	10	413.962,191 498.790,454	1.466
10	413.962,191 498.790,454	11	413.962,016 498.789,379	1.089
11	413.962,016 498.789,379	12	413.958,77 498.759,717	29.839
12	413.958,77 498.759,717	13	413.952,541 498.690,113	69.882
13	413.952,541 498.690,113	1	413.948,63 498.642,171	48.101

\*\* Lungimile segmentelor sunt determinate în planul de proiecție Stereo 70 și sunt rotunjite la 1 milimetru.

\*\*\* Distanța dintre puncte este formată din segmente cumulate ce sunt mai mici decât valoarea 1 milimetru.



**DATE DESPRE IMOBILUL NR. 13805**

Oficiul de Cadastru și Publicitate Imobiliară SIBIU  
Biroul de Cadastru și Publicitate Imobiliară Sibiu

**A. Partea I. Descrierea imobilului**

TEREN Extravilan

Adresa: Jud. Sibiu

Nr. Crt	Nr cadastral Nr. topografic	Suprafața* (mp)	Observații / Referințe
A1		2.800	Sector cadastral:70 Teren neimprejmuit;

**B. Partea II. Proprietari și acte**

Inscrieri privitoare la dreptul de proprietate și alte drepturi reale	Referințe
/	
Act Administrativ nr. 776/45, din 11/01/1996 emis de CJPSDPAT (titlu de proprietate);	
B1	A1
Intabulare, drept de PROPRIETATE, dobandit prin Reconstituire, cota actuala 1/1	
1) BULEA LUCREȚIA, CNP NEIDENTIFICAT	

**C. Partea III. SARCINI .**

Inscrieri privind dezmembramintele dreptului de proprietate, drepturi reale de garanție și sarcini	Referințe
NU SUNT	



**\*\* Lungimile segmentelor sunt determinate în planul de proiecție Stereo 70 și sunt rotunjite la 1 milimetru.**

**\*\*\* Distanța dintre puncte este formată din segmente cumulate ce sunt mai mici decât valoarea 1 milimetru.**





**DATE DESPRE IMOBILUL NR. 13806**

Oficiul de Cadastru și Publicitate Imobiliară SIBIU  
Biroul de Cadastru și Publicitate Imobiliară Sibiu

**A. Partea I. Descrierea imobilului**

TEREN Extravilan

Adresa: Jud. Sibiu

Nr. Crt	Nr cadastral Nr. topografic	Suprafața* (mp)	Observații / Referințe
A1		5.600	Sector cadastral:70 Teren neimprejmuit;

**B. Partea II. Proprietari și acte**

Inscrieri privitoare la dreptul de proprietate și alte drepturi reale		Referințe
/		
Act Administrativ nr. 2024/45, din 25/06/2003 emis de CJPSDPAT (titlu de proprietate);		
B1	Intabulare, drept de PROPRIETATE, dobandit prin Reconstituire, cota actuala 1/1 1) CRĂCIUN CLEONIC, CNP NEIDENTIFICAT	A1

**C. Partea III. SARCINI .**

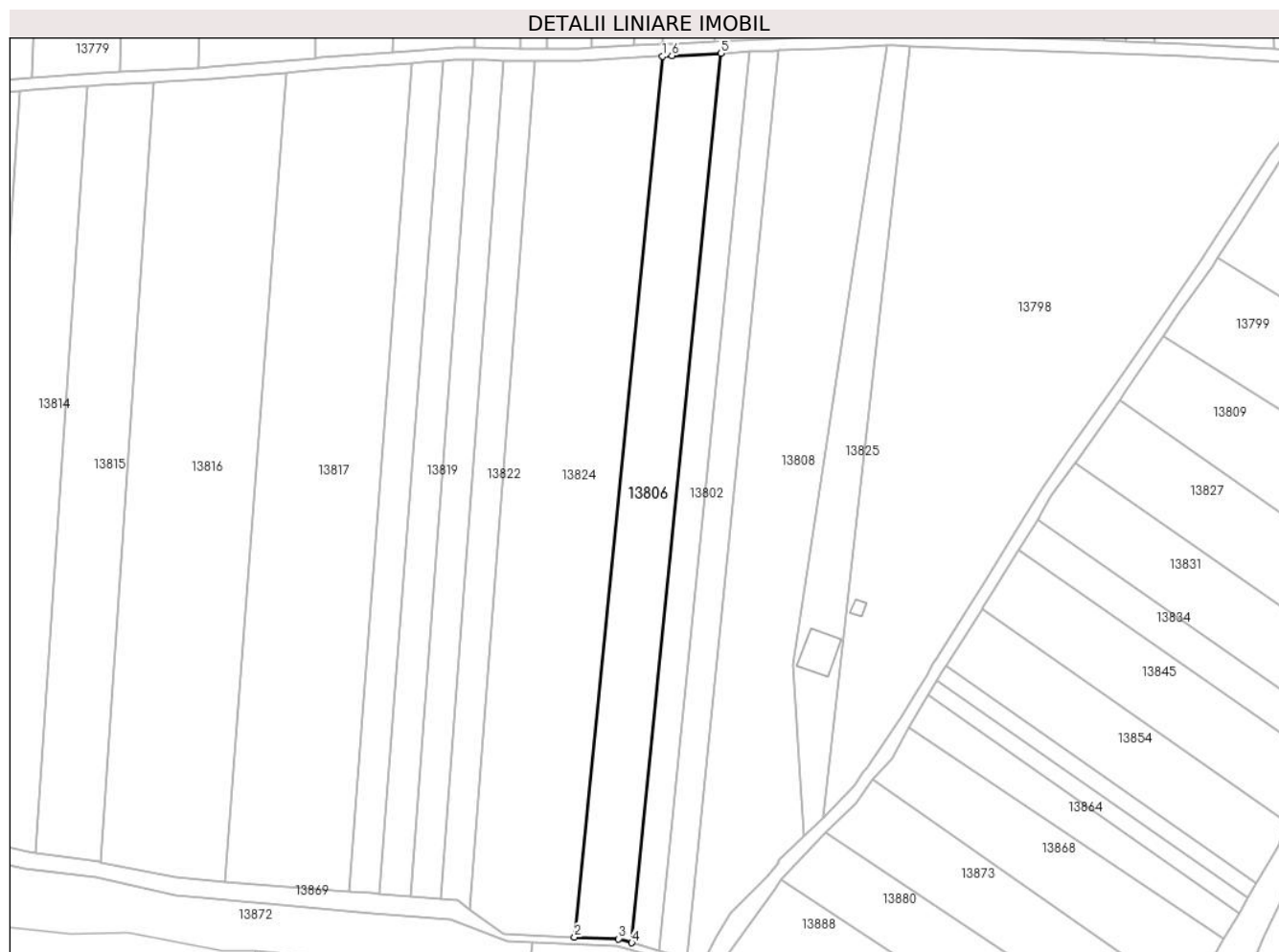
Inscrieri privind dezmembramintele dreptului de proprietate, drepturi reale de garanție și sarcini	Referințe
NU SUNT	

## Anexa Nr. 1 La Partea I

## Teren

Nr cadastral	Suprafața (mp)*	Observații / Referințe
	5.600	

\* Suprafața este determinată în planul de proiecție Stereo 70.



## Date referitoare la teren

Crt	Categorie folosință	Intra vilan	Suprafața (mp)	Tarla	Parcelă	Nr. topo	Observații / Referințe
1	arabil	NU	5.600	85	2561/14	-	

## Lungime Segmente

1) Valorile lungimilor segmentelor sunt obținute din proiecție în plan.

Punct început	X / Y	Punct sfârșit	X / Y	Lungime segment (** (m)
1	414.280,425 498.797,365	2	414.251,206 498.505,931	292.895
2	414.251,206 498.505,931	3	414.265,831 498.505,351	14.636
3	414.265,831 498.505,351	4	414.270,167 498.504,049	4.527
4	414.270,167 498.504,049	5	414.299,671 498.798,336	295.763
5	414.299,671 498.798,336	6	414.283,482 498.797,542	16.208

Punct început	X / Y	Punct sfârșit	X / Y	Lungime segment (** (m)
6	414.283,482 498.797,542	1	414.280,425 498.797,365	3.063

\*\* Lungimile segmentelor sunt determinate în planul de proiecție Stereo 70 și sunt rotunjite la 1 milimetru.

\*\*\* Distanța dintre puncte este formată din segmente cumulate ce sunt mai mici decât valoarea 1 milimetru.



**DATE DESPRE IMOBILUL NR. 13807**

Oficiul de Cadastru și Publicitate Imobiliară SIBIU  
Biroul de Cadastru și Publicitate Imobiliară Sibiu

**A. Partea I. Descrierea imobilului**

TEREN Extravilan

Adresa: Jud. Sibiu

Nr. Crt	Nr cadastral Nr. topografic	Suprafața* (mp)	Observații / Referințe
A1		700	Sector cadastral:70 Teren neimprejmuit;

**B. Partea II. Proprietari și acte**

Inscrieri privitoare la dreptul de proprietate și alte drepturi reale		Referințe
/		
Act Administrativ nr. 142/45, din 19/07/1994 emis de CJPSDPAT (titlu de proprietate);		
B1	Intabulare, drept de PROPRIETATE, dobandit prin Reconstituire, cota actuala 1/1 1) ROMAN ELISABETA, CNP NEIDENTIFICAT	A1

**C. Partea III. SARCINI .**

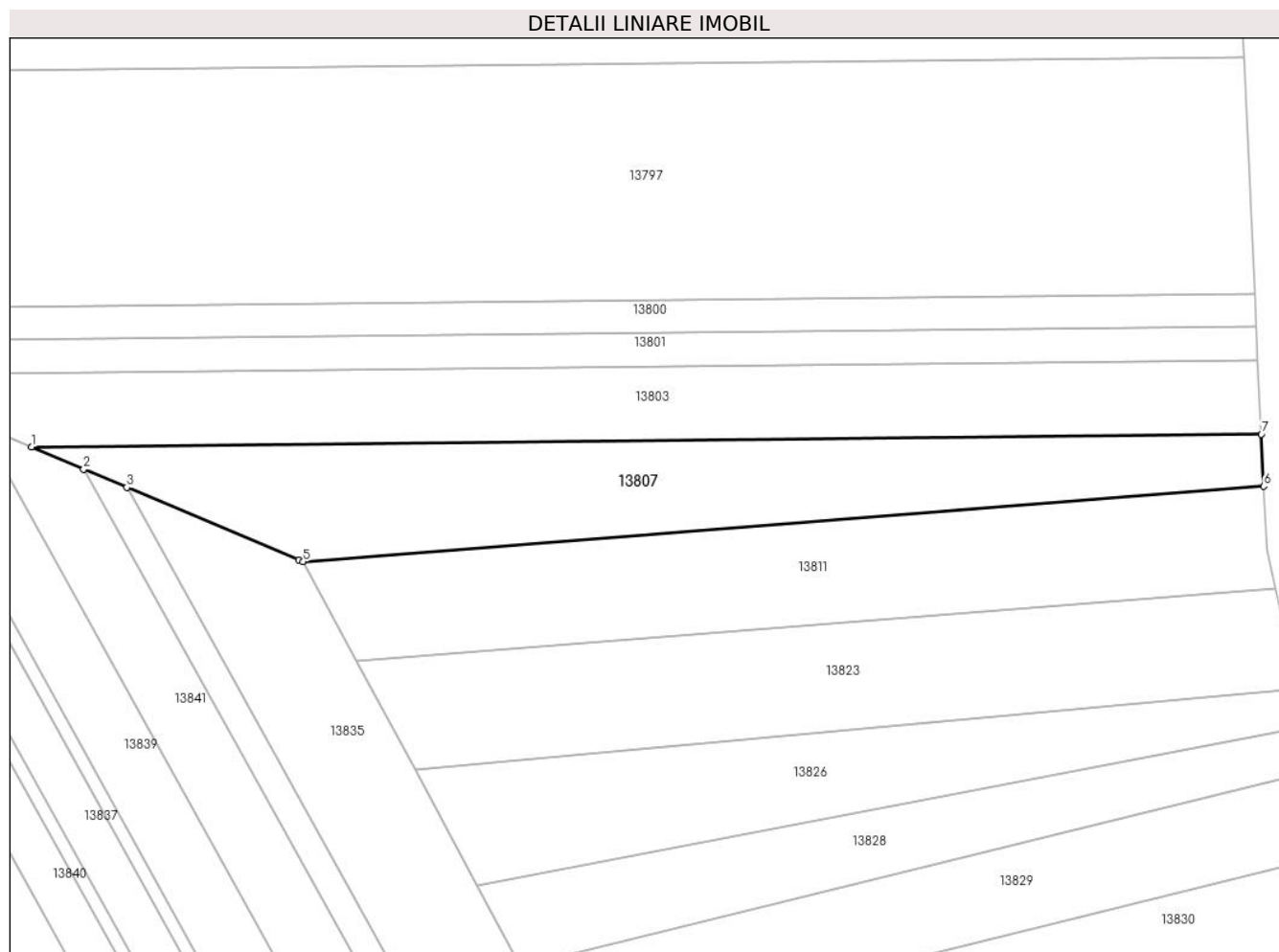
Inscrieri privind dezmembramintele dreptului de proprietate, drepturi reale de garanție și sarcini	Referințe
NU SUNT	

## Anexa Nr. 1 La Partea I

## Teren

Nr cadastral	Suprafața (mp)*	Observații / Referințe
	700	

\* Suprafața este determinată în planul de proiecție Stereo 70.



## Date referitoare la teren

Crt	Categorie folosință	Intravilan	Suprafața (mp)	Tarla	Parcelă	Nr. topo	Observații / Referințe
1	arabil	NU	700	85	2539/54	-	

## Lungime Segmente

1) Valorile lungimilor segmentelor sunt obținute din proiecție în plan.

Punct început	X / Y	Punct sfârșit	X / Y	Lungime segment (** (m)
1	414.568,204 498.674,304	2	414.572,632 498.672,436	4.806
2	414.572,632 498.672,436	3	414.576,285 498.670,895	3.965
3	414.576,285 498.670,895	4	414.590,877 498.664,739	15.837
4	414.590,877 498.664,739	5	414.591,258 498.664,578	0.414
5	414.591,258 498.664,578	6	414.672,777 498.670,988	81.77

Punct început	X / Y	Punct sfârșit	X / Y	Lungime segment (** (m)
6	414.672,777 498.670,988	7	414.672,576 498.675,391	4.408
7	414.672,576 498.675,391	1	414.568,204 498.674,304	104.377

\*\* Lungimile segmentelor sunt determinate în planul de proiecție Stereo 70 și sunt rotunjite la 1 milimetru.

\*\*\* Distanța dintre puncte este formată din segmente cumulate ce sunt mai mici decât valoarea 1 milimetru.





**DATE DESPRE IMOBILUL NR. 13808**

Oficiul de Cadastru și Publicitate Imobiliară SIBIU  
Biroul de Cadastru și Publicitate Imobiliară Sibiu

**A. Partea I. Descrierea imobilului**

TEREN Extravilan

Adresa: Jud. Sibiu

Nr. Crt	Nr cadastral Nr. topografic	Suprafața* (mp)	Observații / Referințe
A1		8.700	Sector cadastral:70 Teren neimprejmuit;

**B. Partea II. Proprietari și acte**

Inscrieri privitoare la dreptul de proprietate și alte drepturi reale	Referințe
/	
Act Administrativ nr. 142/45, din 19/07/1994 emis de CJPSDPAT (titlu de proprietate);	
B1	A1
Intabulare, drept de PROPRIETATE, dobandit prin Reconstituire, cota actuala 1/1	
1) ROMAN ELISABETA, CNP NEIDENTIFICAT	

**C. Partea III. SARCINI .**

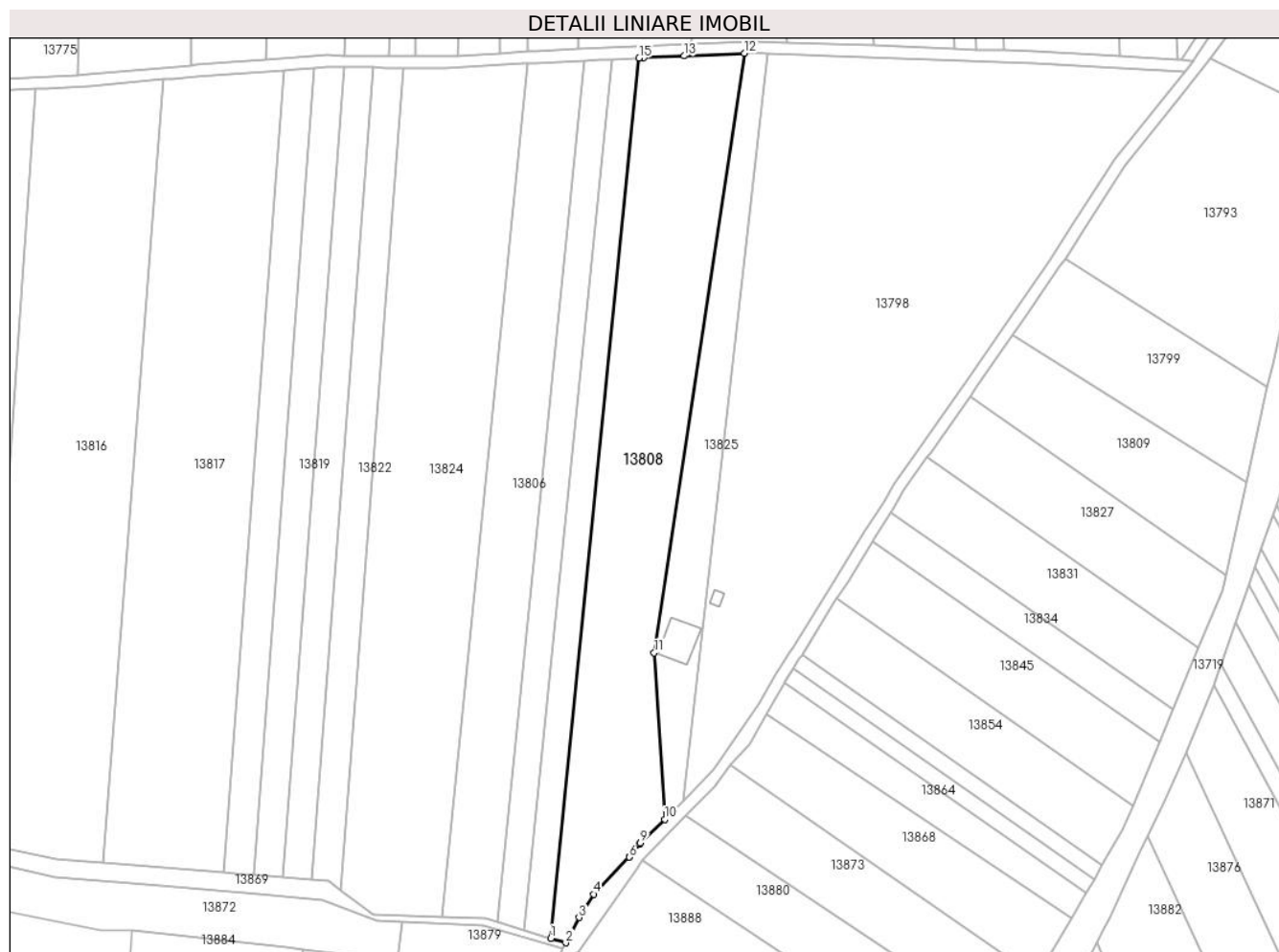
Inscrieri privind dezmembramintele dreptului de proprietate, drepturi reale de garanție și sarcini	Referințe
NU SUNT	

## Anexa Nr. 1 La Partea I

## Teren

Nr cadastral	Suprafața (mp)*	Observații / Referințe
	8.700	

\* Suprafața este determinată în planul de proiecție Stereo 70.



## Date referitoare la teren

Crt	Categorie folosință	Intra vilan	Suprafața (mp)	Tarla	Parcelă	Nr. topo	Observații / Referințe
1	arabil	NU	8.700	85	2561/17	-	

## Lungime Segmente

1) Valorile lungimilor segmentelor sunt obținute din proiecție în plan.

Punct început	X / Y	Punct sfârșit	X / Y	Lungime segment (** (m)
1	414.288,44 498.498,561	2	414.293,489 498.497,045	5.271
2	414.293,489 498.497,045	3	414.298,024 498.505,66	9.736
3	414.298,024 498.505,66	4	414.302,953 498.513,662	9.398
4	414.302,953 498.513,662	5	414.315,287 498.526,271	17.638
5	414.315,287 498.526,271	6	414.315,267 498.526,286	0.024

Punct început	X / Y	Punct sfârşit	X / Y	Lungime segment (** (m)
6	414.315,267 498.526,286	7	414.318,634 498.530,732	5.577
7	414.318,634 498.530,732	8	414.318,629 498.530,736	0.007
8	414.318,629 498.530,736	9	414.318,963 498.531,169	0.547
9	414.318,963 498.531,169	10	414.327,298 498.539,198	11.573
10	414.327,298 498.539,198	11	414.323,631 498.596,087	57.007
11	414.323,631 498.596,087	12	414.354,514 498.800,854	207.083
12	414.354,514 498.800,854	13	414.334,005 498.799,943	20.529
13	414.334,005 498.799,943	14	414.320,147 498.799,327	13.871
14	414.320,147 498.799,327	15	414.318,587 498.799,258	1.561
15	414.318,587 498.799,258	1	414.288,44 498.498,561	302.204

\*\* Lungimile segmentelor sunt determinate în planul de proiecţie Stereo 70 şi sunt rotunjite la 1 milimetru.

\*\*\* Distanţa dintre puncte este formată din segmente cumulate ce sunt mai mici decât valoarea 1 milimetru.



**DATE DESPRE IMOBILUL NR. 13809**

Oficiul de Cadastru și Publicitate Imobiliară SIBIU  
Biroul de Cadastru și Publicitate Imobiliară Sibiu

**A. Partea I. Descrierea imobilului**

TEREN Extravilan

Adresa: Jud. Sibiu

Nr. Crt	Nr cadastral Nr. topografic	Suprafața* (mp)	Observații / Referințe
A1		2.800	Sector cadastral:70 Teren neimprejmuit;

**B. Partea II. Proprietari și acte**

Inscrieri privitoare la dreptul de proprietate și alte drepturi reale	Referințe
/	
Act Administrativ nr. 1049/45, din 10/02/1997 emis de CJPSDPAT (titlu de proprietate);	
B1	A1
Intabulare, drept de PROPRIETATE, dobandit prin Reconstituire, cota actuala 1/1 1) JOARZĂ SAMOILĂ, CNP NEIDENTIFICAT	

**C. Partea III. SARCINI .**

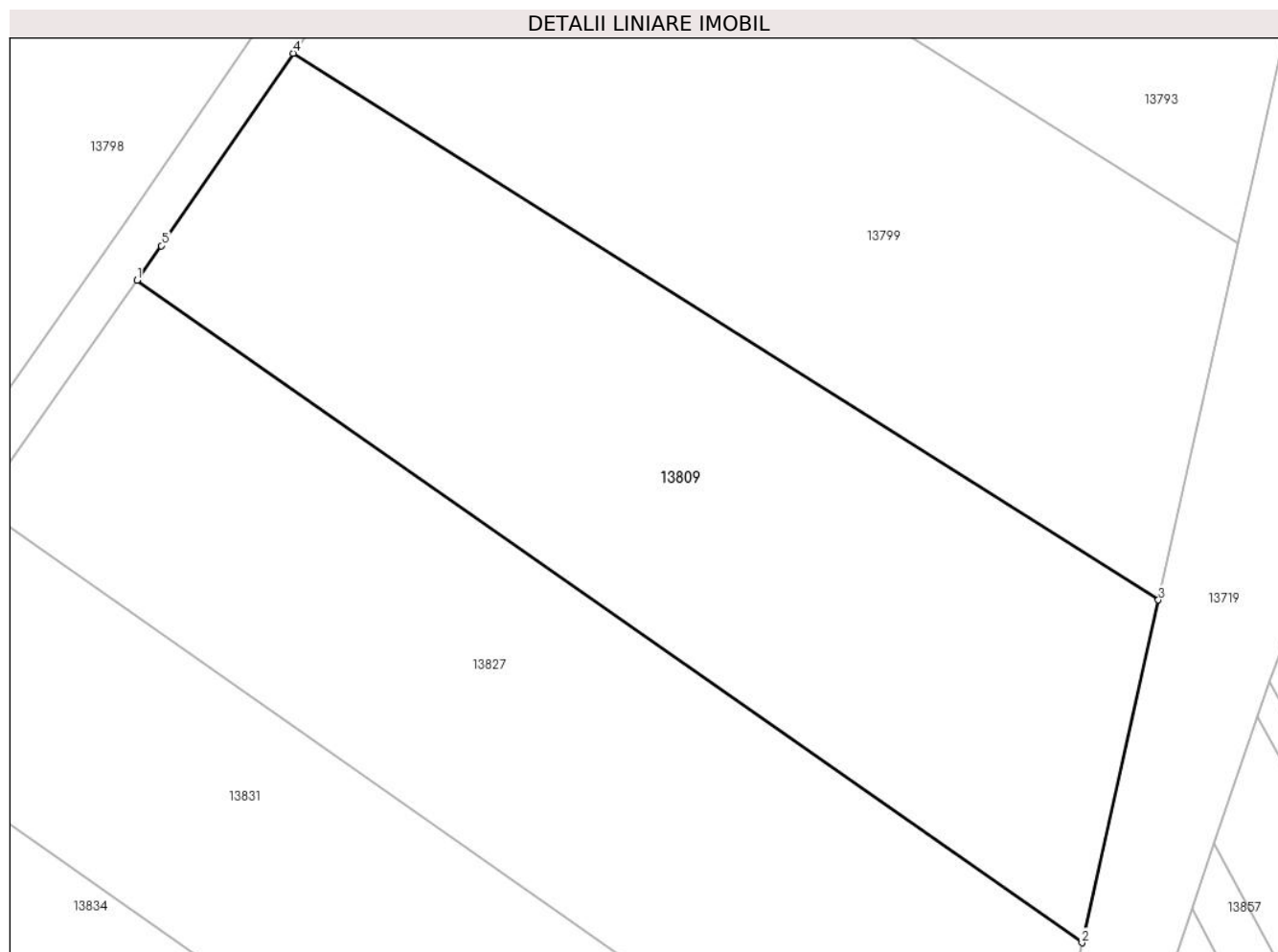
Inscrieri privind dezmembramintele dreptului de proprietate, drepturi reale de garanție și sarcini	Referințe
NU SUNT	

## Anexa Nr. 1 La Partea I

## Teren

Nr cadastral	Suprafața (mp)*	Observații / Referințe
	2.800	

\* Suprafața este determinată în planul de proiecție Stereo 70.



## Date referitoare la teren

Crt	Categorie folosință	Intravilan	Suprafața (mp)	Tarla	Parcelă	Nr. topo	Observații / Referințe
1	arabil	NU	2.800	85	2552/20	-	

## Lungime Segmente

1) Valorile lungimilor segmentelor sunt obținute din proiecție în plan.

Punct început	X / Y	Punct sfârșit	X / Y	Lungime segment (** (m)
1	414.431,631 498.683,647	2	414.518,947 498.622,502	106.596
2	414.518,947 498.622,502	3	414.526,014 498.654,146	32.424
3	414.526,014 498.654,146	4	414.446,071 498.704,623	94.545
4	414.446,071 498.704,623	5	414.433,884 498.686,852	21.549
5	414.433,884 498.686,852	1	414.431,631 498.683,647	3.917

**\*\* Lungimile segmentelor sunt determinate în planul de proiecție Stereo 70 și sunt rotunjite la 1 milimetru.**

**\*\*\* Distanța dintre puncte este formată din segmente cumulate ce sunt mai mici decât valoarea 1 milimetru.**





**DATE DESPRE IMOBILUL NR. 13810**

Oficiul de Cadastru și Publicitate Imobiliară SIBIU  
Biroul de Cadastru și Publicitate Imobiliară Sibiu

**A. Partea I. Descrierea imobilului**

TEREN Extravilan

Adresa: Jud. Sibiu

Nr. Crt	Nr cadastral Nr. topografic	Suprafața* (mp)	Observații / Referințe
A1		5.600	Sector cadastral:70 Teren neimprejmuit;

**B. Partea II. Proprietari și acte**

Inscrieri privitoare la dreptul de proprietate și alte drepturi reale	Referințe
/	
Act Administrativ nr. 123/45, din 24/05/1994 emis de CJPSDPAT (titlu de proprietate);	
B1	A1
Intabulare, drept de PROPRIETATE, dobandit prin Reconstituire, cota actuala 1/1	
1) BERA NICOLAE, CNP NEIDENTIFICAT	

**C. Partea III. SARCINI .**

Inscrieri privind dezmembramintele dreptului de proprietate, drepturi reale de garanție și sarcini	Referințe
NU SUNT	

## Anexa Nr. 1 La Partea I

## Teren

Nr cadastral	Suprafața (mp)*	Observații / Referințe
	5.600	

\* Suprafața este determinată în planul de proiecție Stereo 70.



## Date referitoare la teren

Crt	Categorie folosință	Intravilan	Suprafața (mp)	Tarla	Parcelă	Nr. topo	Observații / Referințe
1	arabil	NU	5.600	85	2561/2	-	

## Lungime Segmente

1) Valorile lungimilor segmentelor sunt obținute din proiecție în plan.

Punct început	X / Y	Punct sfârșit	X / Y	Lungime segment (** (m)
1	413.998,397 498.787,725	2	413.981,788 498.545,854	242.44
2	413.981,788 498.545,854	3	414.004,67 498.542,741	23.093
3	414.004,67 498.542,741	4	414.021,362 498.785,811	243.642
4	414.021,362 498.785,811	5	414.002,613 498.787,374	18.813
5	414.002,613 498.787,374	1	413.998,397 498.787,725	4.231

**\*\* Lungimile segmentelor sunt determinate în planul de proiecție Stereo 70 și sunt rotunjite la 1 milimetru.**

**\*\*\* Distanța dintre puncte este formată din segmente cumulate ce sunt mai mici decât valoarea 1 milimetru.**



**DATE DESPRE IMOBILUL NR. 13811**

Oficiul de Cadastru și Publicitate Imobiliară SIBIU  
Biroul de Cadastru și Publicitate Imobiliară Sibiu

**A. Partea I. Descrierea imobilului**

TEREN Extravilan

Adresa: Jud. Sibiu

Nr. Crt	Nr cadastral Nr. topografic	Suprafața* (mp)	Observații / Referințe
A1		700	Sector cadastral:70 Teren neimprejmuit;

**B. Partea II. Proprietari și acte**

Inscrieri privitoare la dreptul de proprietate și alte drepturi reale	Referințe
/	
Act Administrativ nr. 1206/45, din 22/06/1998 emis de CJPSDPAT (titlu de proprietate);	
B1	A1
Intabulare, drept de PROPRIETATE, dobandit prin Reconstituire, cota actuala 1/1 1) CIOROGAR ANA, CNP NEIDENTIFICAT	

**C. Partea III. SARCINI .**

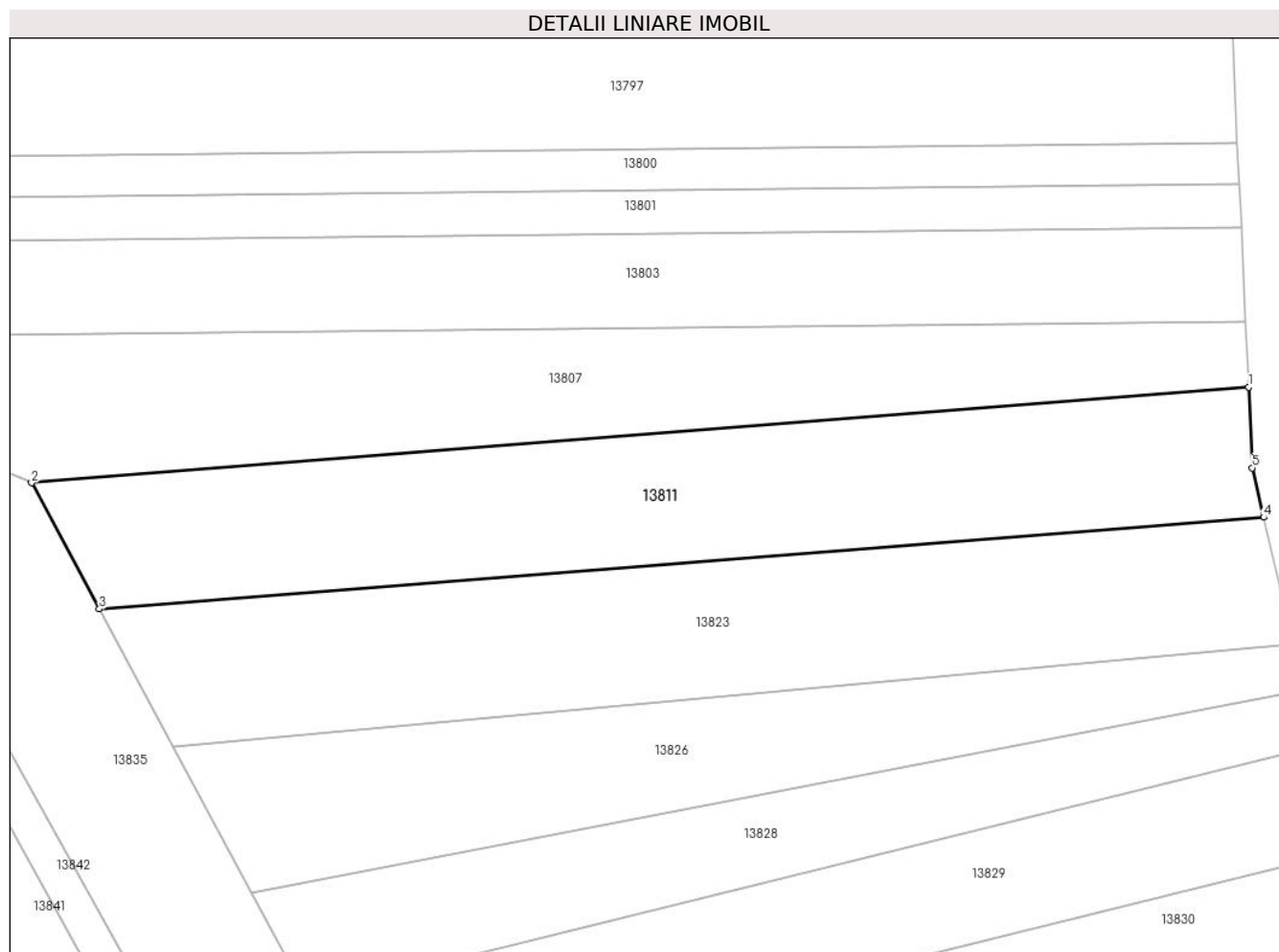
Inscrieri privind dezmembramintele dreptului de proprietate, drepturi reale de garanție și sarcini	Referințe
NU SUNT	

## Anexa Nr. 1 La Partea I

## Teren

Nr cadastral	Suprafața (mp)*	Observații / Referințe
	700	

\* Suprafața este determinată în planul de proiecție Stereo 70.



## Date referitoare la teren

Crt	Categorie folosință	Intravilan	Suprafața (mp)	Tarla	Parcelă	Nr. topo	Observații / Referințe
1	arabil	NU	700	85	2539/55	-	

## Lungime Segmente

1) Valorile lungimilor segmentelor sunt obținute din proiecție în plan.

Punct început	X / Y	Punct sfârșit	X / Y	Lungime segment (** (m)
1	414.672,777 498.670,988	2	414.591,258 498.664,578	81.77
2	414.591,258 498.664,578	3	414.595,793 498.656,137	9.582
3	414.595,793 498.656,137	4	414.673,795 498.662,271	78.243
4	414.673,795 498.662,271	5	414.673,024 498.665,581	3.399
5	414.673,024 498.665,581	1	414.672,777 498.670,988	5.413

**\*\* Lungimile segmentelor sunt determinate în planul de proiecție Stereo 70 și sunt rotunjite la 1 milimetru.**

**\*\*\* Distanța dintre puncte este formată din segmente cumulate ce sunt mai mici decât valoarea 1 milimetru.**





**DATE DESPRE IMOBILUL NR. 13812**

Oficiul de Cadastru și Publicitate Imobiliară SIBIU  
Biroul de Cadastru și Publicitate Imobiliară Sibiu

**A. Partea I. Descrierea imobilului**

TEREN Extravilan

Adresa: Jud. Sibiu

Nr. Crt	Nr cadastral Nr. topografic	Suprafața* (mp)	Observații / Referințe
A1		2.900	Sector cadastral:70 Teren neimprejmuit;

**B. Partea II. Proprietari și acte**

Inscrieri privitoare la dreptul de proprietate și alte drepturi reale	Referințe
/	
Act Administrativ nr. 122/45, din 24/05/1994 emis de CJPSDPAT (titlu de proprietate);	
B1	A1
Intabulare, drept de PROPRIETATE, dobandit prin Reconstituire, cota actuala 1/1	
1) TUREAN VICTORIA, CNP NEIDENTIFICAT	

**C. Partea III. SARCINI .**

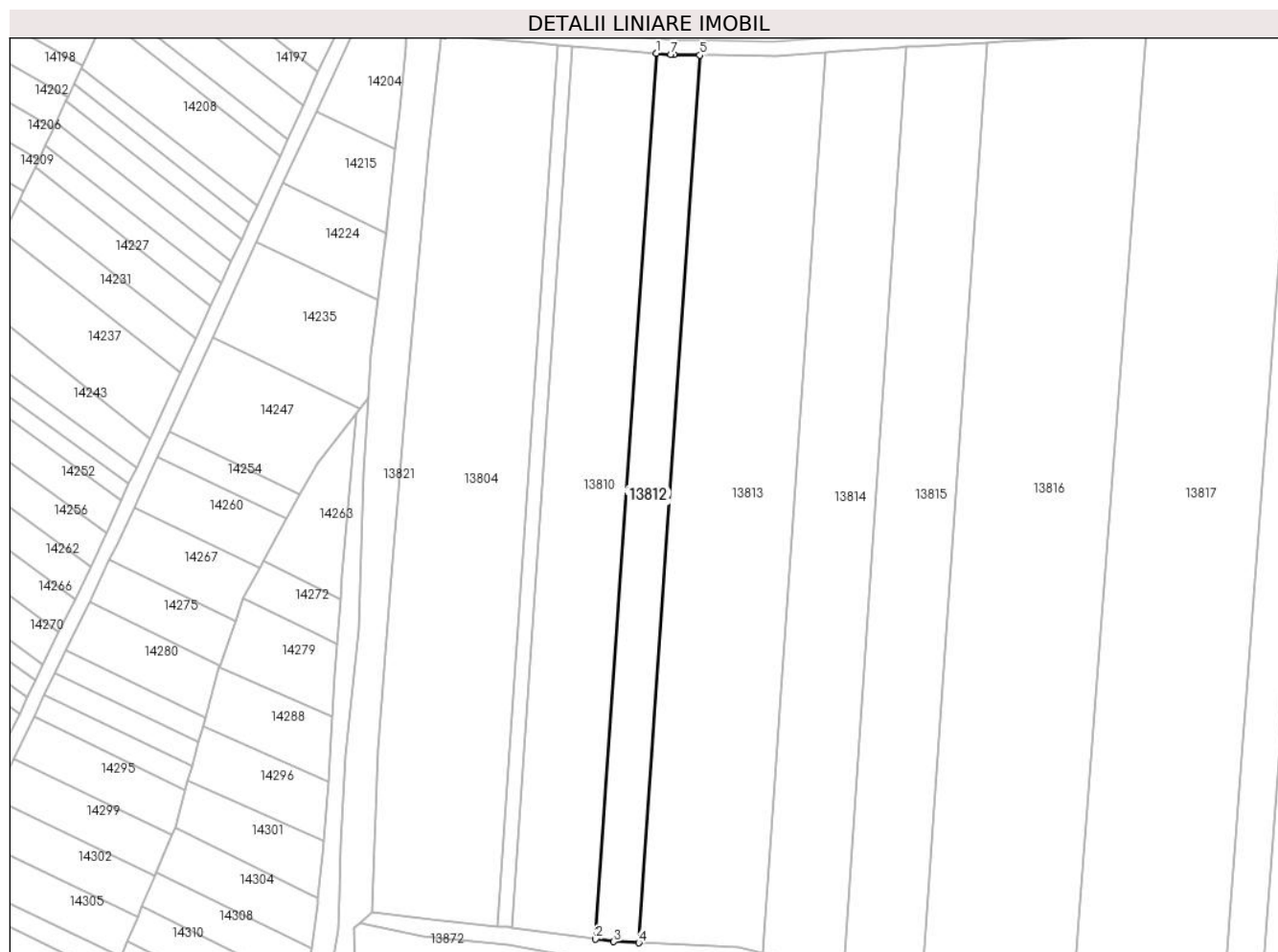
Inscrieri privind dezmembramintele dreptului de proprietate, drepturi reale de garanție și sarcini	Referințe
NU SUNT	

## Anexa Nr. 1 La Partea I

## Teren

Nr cadastral	Suprafața (mp)*	Observații / Referințe
	2.900	

\* Suprafața este determinată în planul de proiecție Stereo 70.



## Date referitoare la teren

Crt	Categorie folosință	Intravilan	Suprafața (mp)	Tarla	Parcelă	Nr. topo	Observații / Referințe
1	arabil	NU	2.900	85	2561/3	-	

## Lungime Segmente

1) Valorile lungimilor segmentelor sunt obținute din proiecție în plan.

Punct început	X / Y	Punct sfârșit	X / Y	Lungime segment (** (m)
1	414.021,362 498.785,811	2	414.004,67 498.542,741	243.642
2	414.004,67 498.542,741	3	414.009,664 498.542,062	5.04
3	414.009,664 498.542,062	4	414.016,518 498.541,738	6.862
4	414.016,518 498.541,738	5	414.033,242 498.785,279	244.114
5	414.033,242 498.785,279	6	414.026,147 498.785,412	7.096

Punct început	X / Y	Punct sfârșit	X / Y	Lungime segment (** (m)
6	414.026,147 498.785,412	7	414.025,324 498.785,481	0.826
7	414.025,324 498.785,481	1	414.021,362 498.785,811	3.976

\*\* Lungimile segmentelor sunt determinate în planul de proiecție Stereo 70 și sunt rotunjite la 1 milimetru.

\*\*\* Distanța dintre puncte este formată din segmente cumulate ce sunt mai mici decât valoarea 1 milimetru.



**DATE DESPRE IMOBILUL NR. 13813**

Oficiul de Cadastru și Publicitate Imobiliară SIBIU  
Biroul de Cadastru și Publicitate Imobiliară Sibiu

**A. Partea I. Descrierea imobilului**

TEREN Extravilan

Adresa: Jud. Sibiu

Nr. Crt	Nr cadastral Nr. topografic	Suprafața* (mp)	Observații / Referințe
A1		8.400	Sector cadastral:70 Teren neimprejmuit;

**B. Partea II. Proprietari și acte**

Inscrieri privitoare la dreptul de proprietate și alte drepturi reale		Referințe
/		
Act Administrativ nr. 138/45, din 18/07/1994 emis de CJPSDPAT (titlu de proprietate);		
B1	Intabulare, drept de PROPRIETATE, dobandit prin Reconstituire, cota actuala 1/1 1) DAVID ELISABETA, CNP NEIDENTIFICAT	A1

**C. Partea III. SARCINI .**

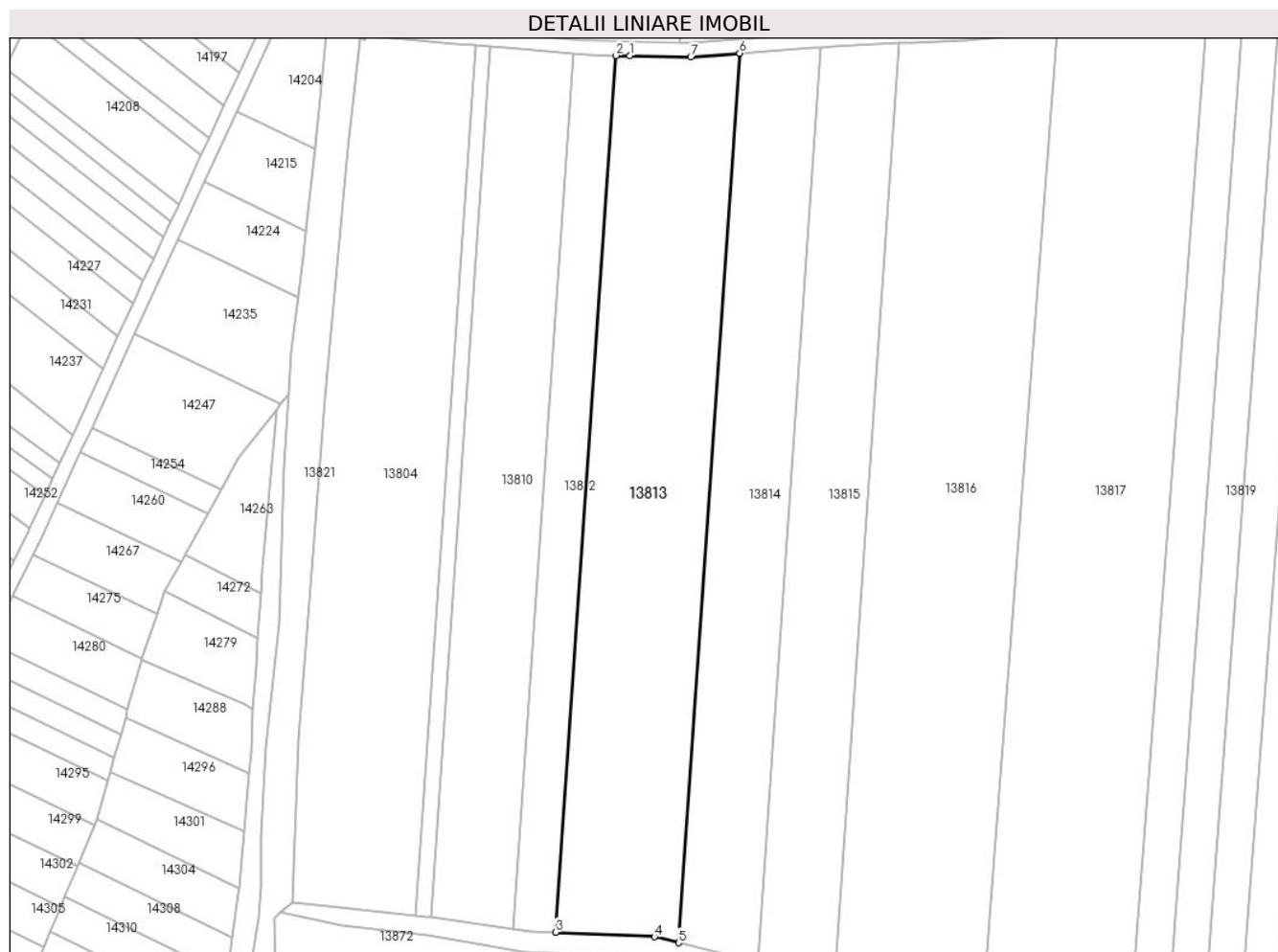
Inscrieri privind dezmembramintele dreptului de proprietate, drepturi reale de garanție și sarcini	Referințe
NU SUNT	

## Anexa Nr. 1 La Partea I

## Teren

Nr cadastral	Suprafața (mp)*	Observații / Referințe
	8.400	

\* Suprafața este determinată în planul de proiecție Stereo 70.



## Date referitoare la teren

Crt	Categorie folosință	Intravilan	Suprafața (mp)	Tarla	Parcelă	Nr. topo	Observații / Referințe
1	arabil	NU	8.400	85	2561/4	-	

## Lungime Segmente

1) Valorile lungimilor segmentelor sunt obținute din proiecție în plan.

Punct început	X / Y	Punct sfârșit	X / Y	Lungime segment (** (m)
1	414.037,141 498.785,205	2	414.033,242 498.785,279	3.899
2	414.033,242 498.785,279	3	414.016,518 498.541,738	244.114
3	414.016,518 498.541,738	4	414.043,949 498.540,441	27.461
4	414.043,949 498.540,441	5	414.050,686 498.538,809	6.931
5	414.050,686 498.538,809	6	414.067,655 498.785,931	247.704

Punct început	X / Y	Punct sfârşit	X / Y	Lungime segment (** (m)
6	414.067,655 498.785,931	7	414.054,063 498.784,886	13.632
7	414.054,063 498.784,886	1	414.037,141 498.785,205	16.925

\*\* Lungimile segmentelor sunt determinate în planul de proiecție Stereo 70 și sunt rotunjite la 1 milimetru.

\*\*\* Distanța dintre puncte este formată din segmente cumulate ce sunt mai mici decât valoarea 1 milimetru.





**DATE DESPRE IMOBILUL NR. 13814**

Oficiul de Cadastru și Publicitate Imobiliară SIBIU  
Biroul de Cadastru și Publicitate Imobiliară Sibiu

**A. Partea I. Descrierea imobilului**

TEREN Extravilan

Adresa: Jud. Sibiu

Nr. Crt	Nr cadastral Nr. topografic	Suprafața* (mp)	Observații / Referințe
A1		5.600	Sector cadastral:70 Teren neimprejmuit;

**B. Partea II. Proprietari și acte**

Inscrieri privitoare la dreptul de proprietate și alte drepturi reale	Referințe
/	
Act Administrativ nr. 1087/45, din 03/03/1997 emis de CJPSDPAT (titlu de proprietate);	
B1	A1
Intabulare, drept de PROPRIETATE, dobandit prin Reconstituire, cota actuala 1/1	
1) SCHIAU VALER, CNP NEIDENTIFICAT	

**C. Partea III. SARCINI .**

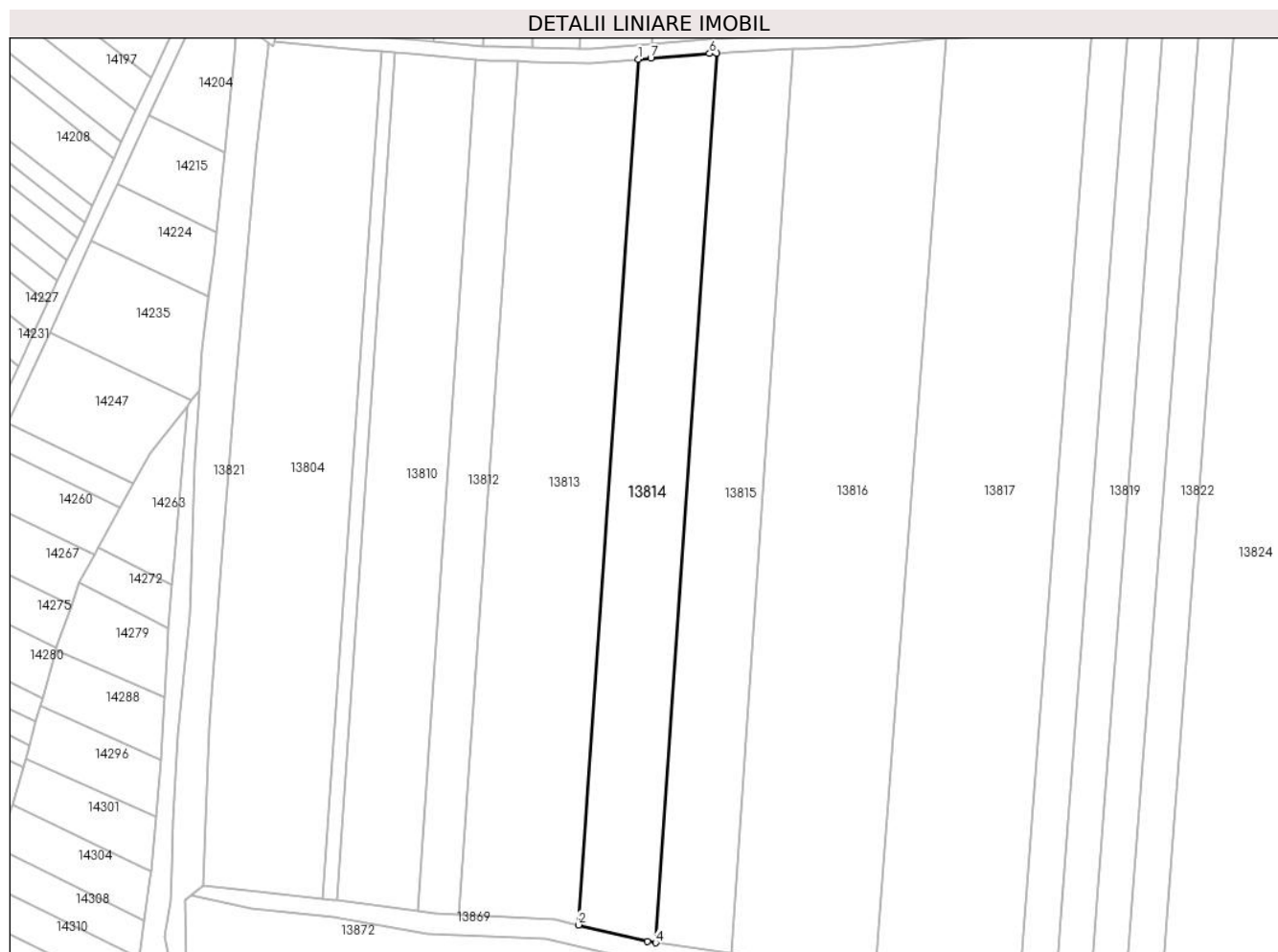
Inscrieri privind dezmembramintele dreptului de proprietate, drepturi reale de garanție și sarcini	Referințe
NU SUNT	

## Anexa Nr. 1 La Partea I

## Teren

Nr cadastral	Suprafața (mp)*	Observații / Referințe
	5.600	

\* Suprafața este determinată în planul de proiecție Stereo 70.



## Date referitoare la teren

Crt	Categorie folosință	Intravilan	Suprafața (mp)	Tarla	Parcelă	Nr. topo	Observații / Referințe
1	arabil	NU	5.600	85	2561/5	-	

## Lungime Segmente

1) Valorile lungimilor segmentelor sunt obținute din proiecție în plan.

Punct început	X / Y	Punct sfârșit	X / Y	Lungime segment (** (m)
1	414.067,655 498.785,931	2	414.050,686 498.538,809	247.704
2	414.050,686 498.538,809	3	414.070,377 498.534,039	20.261
3	414.070,377 498.534,039	4	414.072,679 498.533,72	2.324
4	414.072,679 498.533,72	5	414.090,114 498.787,605	254.483
5	414.090,114 498.787,605	6	414.088,046 498.787,5	2.07

Punct început	X / Y	Punct sfârșit	X / Y	Lungime segment (** (m)
6	414.088,046 498.787,5	7	414.071,298 498.786,212	16.797
7	414.071,298 498.786,212	1	414.067,655 498.785,931	3.654

\*\* Lungimile segmentelor sunt determinate în planul de proiecție Stereo 70 și sunt rotunjite la 1 milimetru.

\*\*\* Distanța dintre puncte este formată din segmente cumulate ce sunt mai mici decât valoarea 1 milimetru.



**DATE DESPRE IMOBILUL NR. 13815**

Oficiul de Cadastru și Publicitate Imobiliară SIBIU  
Biroul de Cadastru și Publicitate Imobiliară Sibiu

**A. Partea I. Descrierea imobilului**

TEREN Extravilan

Adresa: Jud. Sibiu

Nr. Crt	Nr cadastral Nr. topografic	Suprafața* (mp)	Observații / Referințe
A1		5.600	Sector cadastral:70 Teren neimprejmuit;

**B. Partea II. Proprietari și acte**

Inscrieri privitoare la dreptul de proprietate și alte drepturi reale	Referințe
/	
Act Administrativ nr. 139/45, din 18/07/1994 emis de CJPSDPAT (titlu de proprietate);	
B1	A1
Intabulare, drept de PROPRIETATE, dobandit prin Reconstituire, cota actuala 1/1	
1) SCHIAU IOAN, CNP NEIDENTIFICAT	

**C. Partea III. SARCINI .**

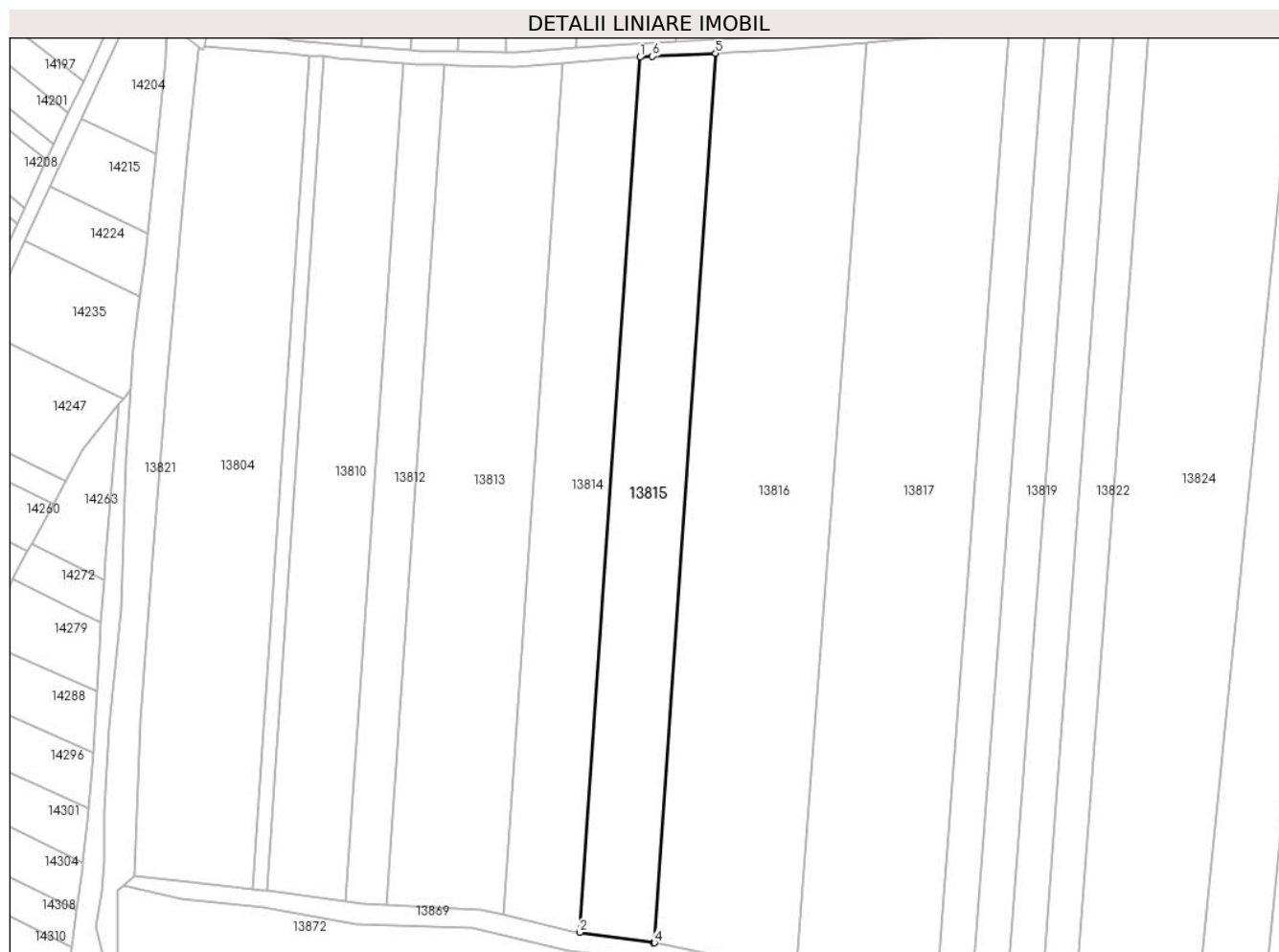
Inscrieri privind dezmembramintele dreptului de proprietate, drepturi reale de garanție și sarcini	Referințe
NU SUNT	

## Anexa Nr. 1 La Partea I

## Teren

Nr cadastral	Suprafața (mp)*	Observații / Referințe
	5.600	

\* Suprafața este determinată în planul de proiecție Stereo 70.



## Date referitoare la teren

Crt	Categorie folosință	Intravilan	Suprafața (mp)	Tarla	Parcelă	Nr. topo	Observații / Referințe
1	arabil	NU	5.600	85	2061/6	-	

## Lungime Segmente

1) Valorile lungimilor segmentelor sunt obținute din proiecție în plan.

Punct început	X / Y	Punct sfârșit	X / Y	Lungime segment (** (m)
1	414.090,114 498.787,605	2	414.072,679 498.533,72	254.483
2	414.072,679 498.533,72	3	414.093,991 498.530,769	21.515
3	414.093,991 498.530,769	4	414.094,351 498.530,695	0.368
4	414.094,351 498.530,695	5	414.112,07 498.788,721	258.634
5	414.112,07 498.788,721	6	414.093,774 498.787,791	18.32

Punct început	X / Y	Punct sfârşit	X / Y	Lungime segment (** (m)
6	414.093,774 498.787,791	1	414.090,114 498.787,605	3.665

\*\* Lungimile segmentelor sunt determinate în planul de proiecţie Stereo 70 şi sunt rotunjite la 1 milimetru.

\*\*\* Distanţa dintre puncte este formată din segmente cumulate ce sunt mai mici decât valoarea 1 milimetru.





**DATE DESPRE IMOBILUL NR. 13816**

Oficiul de Cadastru și Publicitate Imobiliară SIBIU  
Biroul de Cadastru și Publicitate Imobiliară Sibiu

**A. Partea I. Descrierea imobilului**

TEREN Extravilan

Adresa: Jud. Sibiu

Nr. Crt	Nr cadastral Nr. topografic	Suprafața* (mp)	Observații / Referințe
A1		11.200	Sector cadastral:70 Teren neimprejmuit;

**B. Partea II. Proprietari și acte**

Inscrieri privitoare la dreptul de proprietate și alte drepturi reale	Referințe
/	
Act Administrativ nr. 1142/45, din 07/04/1998 emis de CJPSDPAT (titlu de proprietate);	
B1	A1
Intabulare, drept de PROPRIETATE, dobandit prin Reconstituire, cota actuala 1/1 1) BERA SOFICA, CNP NEIDENTIFICAT	

**C. Partea III. SARCINI .**

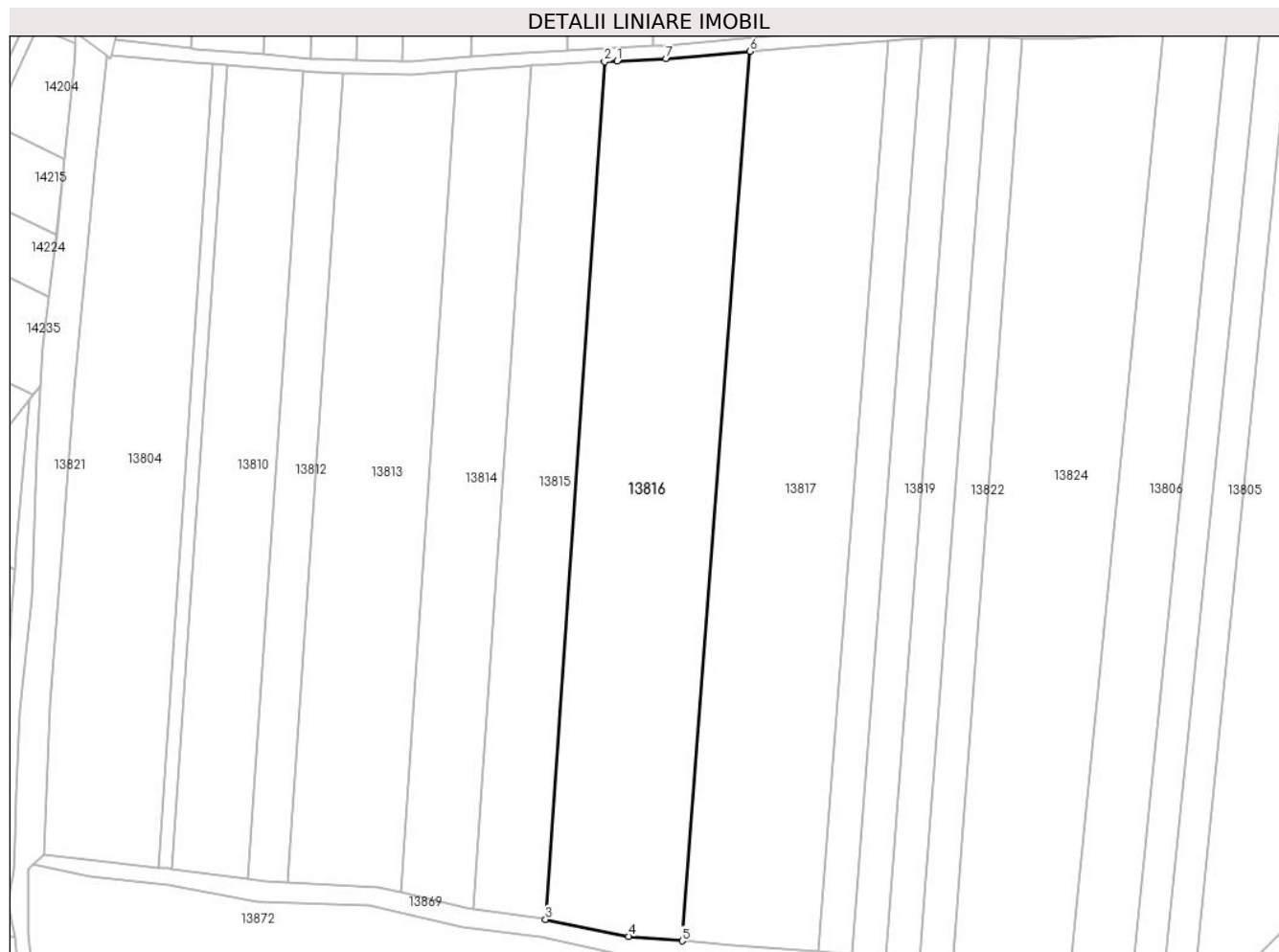
Inscrieri privind dezmembramintele dreptului de proprietate, drepturi reale de garanție și sarcini	Referințe
NU SUNT	

## Anexa Nr. 1 La Partea I

## Teren

Nr cadastral	Suprafața (mp)*	Observații / Referințe
	11.200	

\* Suprafața este determinată în planul de proiecție Stereo 70.



## Date referitoare la teren

Crt	Categorie folosință	Intravilan	Suprafața (mp)	Tarla	Parcelă	Nr. topo	Observații / Referințe
1	arabil	NU	11.200	85	2561/7	-	

## Lungime Segmente

1) Valorile lungimilor segmentelor sunt obținute din proiecție în plan.

Punct început	X / Y	Punct sfârșit	X / Y	Lungime segment (** (m)
1	414.115,853 498.788,913	2	414.112,07 498.788,721	3.788
2	414.112,07 498.788,721	3	414.094,351 498.530,695	258.634
3	414.094,351 498.530,695	4	414.119,286 498.525,562	25.457
4	414.119,286 498.525,562	5	414.135,508 498.524,226	16.277
5	414.135,508 498.524,226	6	414.155,774 498.791,847	268.387

Punct început	X / Y	Punct sfârșit	X / Y	Lungime segment (** (m)
6	414.155,774 498.791,847	7	414.130,621 498.789,664	25.247
7	414.130,621 498.789,664	1	414.115,853 498.788,913	14.787

\*\* Lungimile segmentelor sunt determinate în planul de proiecție Stereo 70 și sunt rotunjite la 1 milimetru.

\*\*\* Distanța dintre puncte este formată din segmente cumulate ce sunt mai mici decât valoarea 1 milimetru.



**DATE DESPRE IMOBILUL NR. 13817**

Oficiul de Cadastru și Publicitate Imobiliară SIBIU  
Biroul de Cadastru și Publicitate Imobiliară Sibiu

**A. Partea I. Descrierea imobilului**

TEREN Extravilan

Adresa: Jud. Sibiu

Nr. Crt	Nr cadastral Nr. topografic	Suprafața* (mp)	Observații / Referințe
A1		11.200	Sector cadastral:70 Teren neimprejmuit;

**B. Partea II. Proprietari și acte**

Inscrieri privitoare la dreptul de proprietate și alte drepturi reale		Referințe
/		
Act Administrativ nr. 119/45, din 24/05/1994 emis de CJPSDPAT (titlu de proprietate);		
B1	Intabulare, drept de PROPRIETATE, dobandit prin Reconstituire, cota actuala 1/1 1) DAVID ILIE, CNP NEIDENTIFICAT	A1

**C. Partea III. SARCINI .**

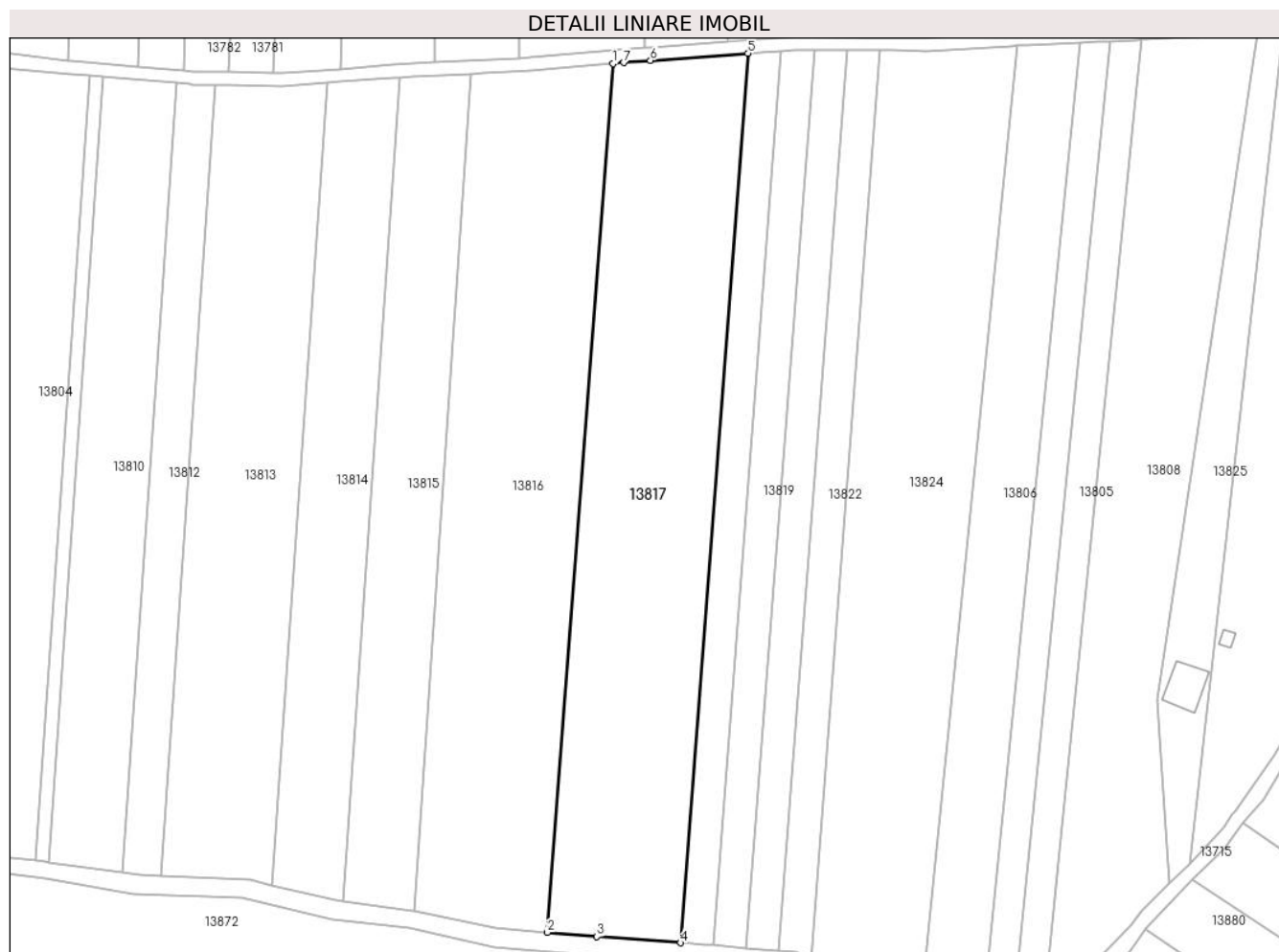
Inscrieri privind dezmembramintele dreptului de proprietate, drepturi reale de garanție și sarcini	Referințe
NU SUNT	

## Anexa Nr. 1 La Partea I

## Teren

Nr cadastral	Suprafața (mp)*	Observații / Referințe
	11.200	

\* Suprafața este determinată în planul de proiecție Stereo 70.



## Date referitoare la teren

Crt	Categorie folosință	Intravilan	Suprafața (mp)	Tarla	Parcelă	Nr. topo	Observații / Referințe
1	arabil	NU	11.200	85	2561/8	-	

## Lungime Segmente

1) Valorile lungimilor segmentelor sunt obținute din proiecție în plan.

Punct început	X / Y	Punct sfârșit	X / Y	Lungime segment (** (m)
1	414.155,774 498.791,847	2	414.135,508 498.524,226	268.387
2	414.135,508 498.524,226	3	414.150,806 498.522,967	15.349
3	414.150,806 498.522,967	4	414.176,607 498.521,017	25.874
4	414.176,607 498.521,017	5	414.197,357 498.795,049	274.817
5	414.197,357 498.795,049	6	414.167,276 498.792,846	30.162

Punct început	X / Y	Punct sfârșit	X / Y	Lungime segment (** (m)
6	414.167,276 498.792,846	7	414.159,11 498.792,137	8.196
7	414.159,11 498.792,137	1	414.155,774 498.791,847	3.349

\*\* Lungimile segmentelor sunt determinate în planul de proiecție Stereo 70 și sunt rotunjite la 1 milimetru.

\*\*\* Distanța dintre puncte este formată din segmente cumulate ce sunt mai mici decât valoarea 1 milimetru.





**DATE DESPRE IMOBILUL NR. 13818**

Oficiul de Cadastru și Publicitate Imobiliară SIBIU  
Biroul de Cadastru și Publicitate Imobiliară Sibiu

**A. Partea I. Descrierea imobilului**

TEREN Extravilan

Adresa: Jud. Sibiu

Nr. Crt	Nr cadastral Nr. topografic	Suprafața* (mp)	Observații / Referințe
A1		2.800	Sector cadastral:70 Teren neimprejmuit;

**B. Partea II. Proprietari și acte**

Inscrieri privitoare la dreptul de proprietate și alte drepturi reale	Referințe
/	
Act Administrativ nr. 1008/45, din 11/01/1997 emis de CJPSDPAT (titlu de proprietate);	
B1	A1
Intabulare, drept de PROPRIETATE, dobandit prin Reconstituire, cota actuala 1/1 1) <b>BERA IOAN</b> , CNP NEIDENTIFICAT	

**C. Partea III. SARCINI .**

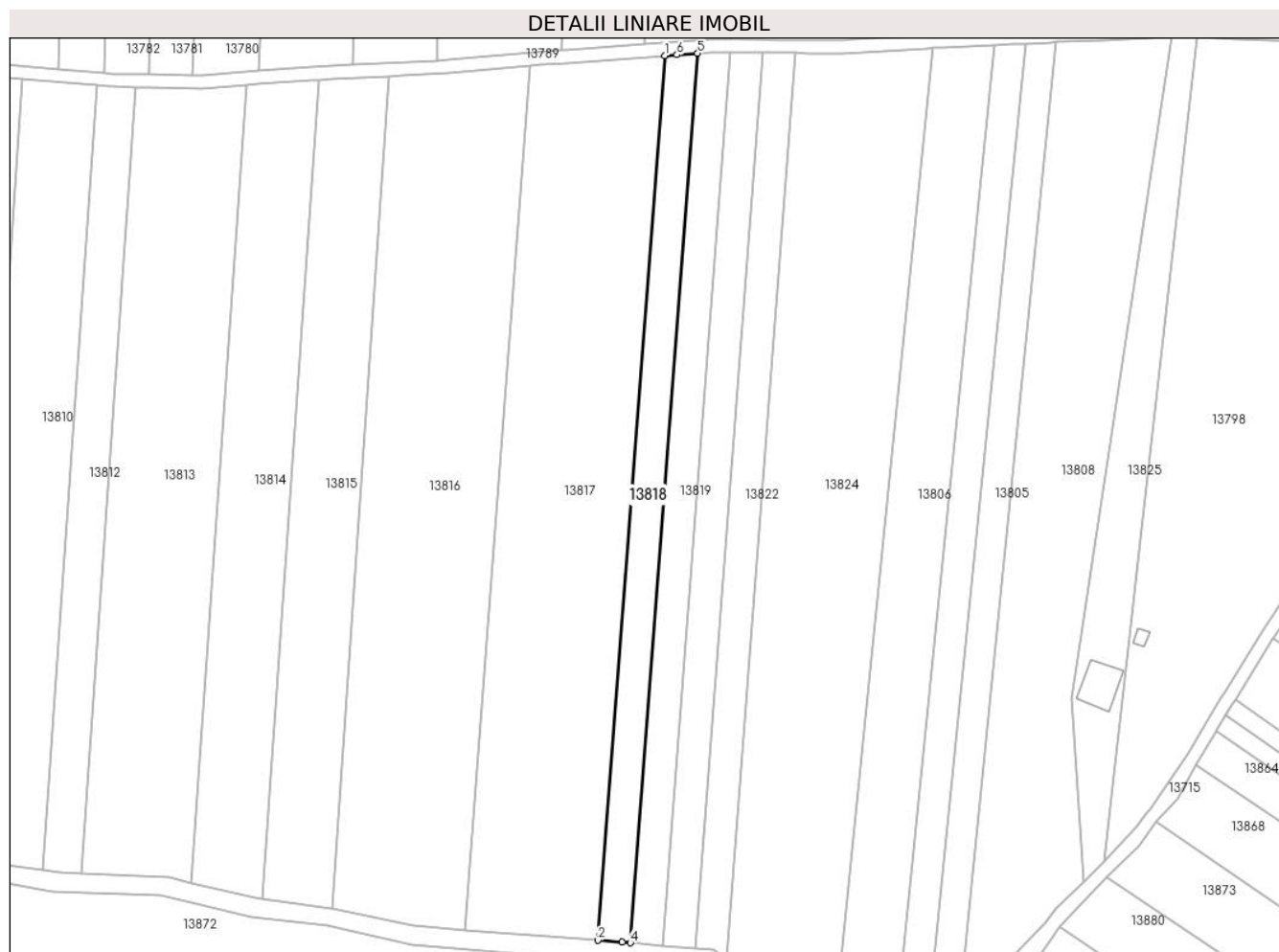
Inscrieri privind dezmembramintele dreptului de proprietate, drepturi reale de garanție și sarcini	Referințe
NU SUNT	

## Anexa Nr. 1 La Partea I

## Teren

Nr cadastral	Suprafața (mp)*	Observații / Referințe
	2.800	

\* Suprafața este determinată în planul de proiecție Stereo 70.



## Date referitoare la teren

Crt	Categorie folosință	Intravilan	Suprafața (mp)	Tarla	Parcelă	Nr. topo	Observații / Referințe
1	arabil	NU	2.800	85	2561/9	-	

## Lungime Segmente

1) Valorile lungimilor segmentelor sunt obținute din proiecție în plan.

Punct început	X / Y	Punct sfârșit	X / Y	Lungime segment (** (m)
1	414.197,357 498.795,049	2	414.176,607 498.521,017	274.817
2	414.176,607 498.521,017	3	414.184,155 498.520,446	7.57
3	414.184,155 498.520,446	4	414.186,737 498.520,239	2.591
4	414.186,737 498.520,239	5	414.207,604 498.795,799	276.349
5	414.207,604 498.795,799	6	414.201,155 498.795,327	6.466

Punct început	X / Y	Punct sfârşit	X / Y	Lungime segment (** (m)
6	414.201,155 498.795,327	1	414.197,357 498.795,049	3.808

\*\* Lungimile segmentelor sunt determinate în planul de proiecţie Stereo 70 şi sunt rotunjite la 1 milimetru.

\*\*\* Distanţa dintre puncte este formată din segmente cumulate ce sunt mai mici decât valoarea 1 milimetru.



**DATE DESPRE IMOBILUL NR. 13819**

Oficiul de Cadastru și Publicitate Imobiliară SIBIU  
Biroul de Cadastru și Publicitate Imobiliară Sibiu

**A. Partea I. Descrierea imobilului**

TEREN Extravilan

Adresa: Jud. Sibiu

Nr. Crt	Nr cadastral Nr. topografic	Suprafața* (mp)	Observații / Referințe
A1		2.800	Sector cadastral:70 Teren neimprejmuit;

**B. Partea II. Proprietari și acte**

Inscrieri privitoare la dreptul de proprietate și alte drepturi reale	Referințe
/	
Act Administrativ nr. 766/45, din 10/01/1996 emis de CJPSDPAT (titlu de proprietate);	
B1	A1
Intabulare, drept de PROPRIETATE, dobandit prin Reconstituire, cota actuala 1/1	
1) OLTEAN VALER, CNP NEIDENTIFICAT	

**C. Partea III. SARCINI .**

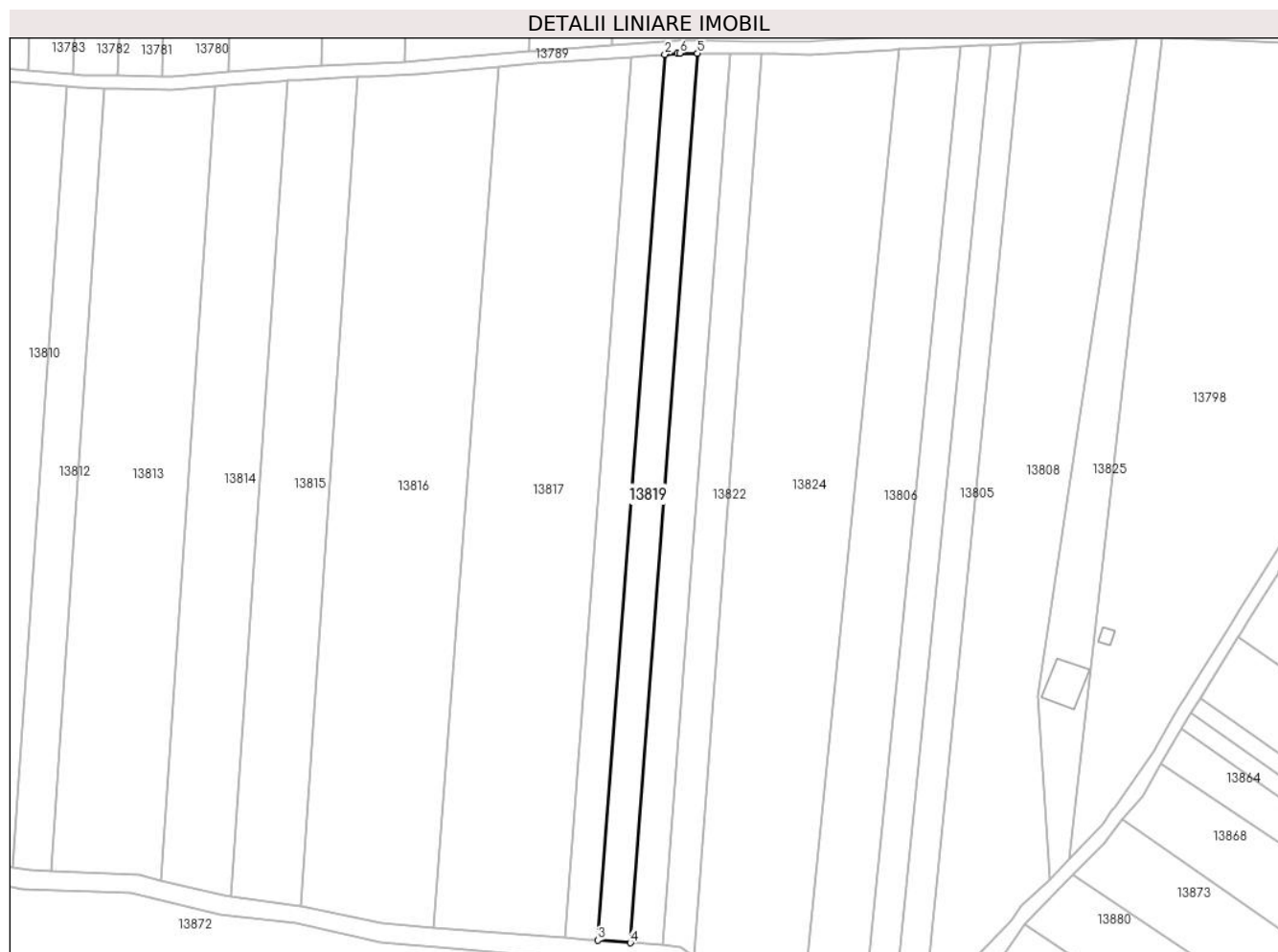
Inscrieri privind dezmembramintele dreptului de proprietate, drepturi reale de garanție și sarcini	Referințe
NU SUNT	

## Anexa Nr. 1 La Partea I

## Teren

Nr cadastral	Suprafața (mp)*	Observații / Referințe
	2.800	

\* Suprafața este determinată în planul de proiecție Stereo 70.



## Date referitoare la teren

Crt	Categorie folosință	Intravilan	Suprafața (mp)	Tarla	Parcelă	Nr. topo	Observații / Referințe
1	arabil	NU	2.800	85	2561/10	-	

## Lungime Segmente

1) Valorile lungimilor segmentelor sunt obținute din proiecție în plan.

Punct început	X / Y	Punct sfârșit	X / Y	Lungime segment (** (m)
1	414.211,488 498.796,084	2	414.207,604 498.795,799	3.895
2	414.207,604 498.795,799	3	414.186,737 498.520,239	276.349
3	414.186,737 498.520,239	4	414.196,814 498.519,433	10.108
4	414.196,814 498.519,433	5	414.217,762 498.796,084	277.443
5	414.217,762 498.796,084	6	414.212,211 498.796,137	5.552

Punct început	X / Y	Punct sfârşit	X / Y	Lungime segment (** (m)
6	414.212,211 498.796,137	1	414.211,488 498.796,084	0.725

\*\* Lungimile segmentelor sunt determinate în planul de proiecţie Stereo 70 şi sunt rotunjite la 1 milimetru.

\*\*\* Distanţa dintre puncte este formată din segmente cumulate ce sunt mai mici decât valoarea 1 milimetru.





**DATE DESPRE IMOBILUL NR. 13820**

Oficiul de Cadastru și Publicitate Imobiliară SIBIU  
Biroul de Cadastru și Publicitate Imobiliară Sibiu

**A. Partea I. Descrierea imobilului**

TEREN Extravilan

Adresa: Jud. Sibiu

Nr. Crt	Nr cadastral Nr. topografic	Suprafața* (mp)	Observații / Referințe
A1		2.800	Sector cadastral:70 Teren neimprejmuit;

**B. Partea II. Proprietari și acte**

Inscrieri privitoare la dreptul de proprietate și alte drepturi reale		Referințe
/		
Act Administrativ nr. 1102/45, din 06/04/1998 emis de CJPSDPAT (titlu de proprietate);		
B1	Intabulare, drept de PROPRIETATE, dobandit prin Reconstituire, cota actuala 1/1 1) CIOROGAR IOAN, CNP NEIDENTIFICAT	A1

**C. Partea III. SARCINI .**

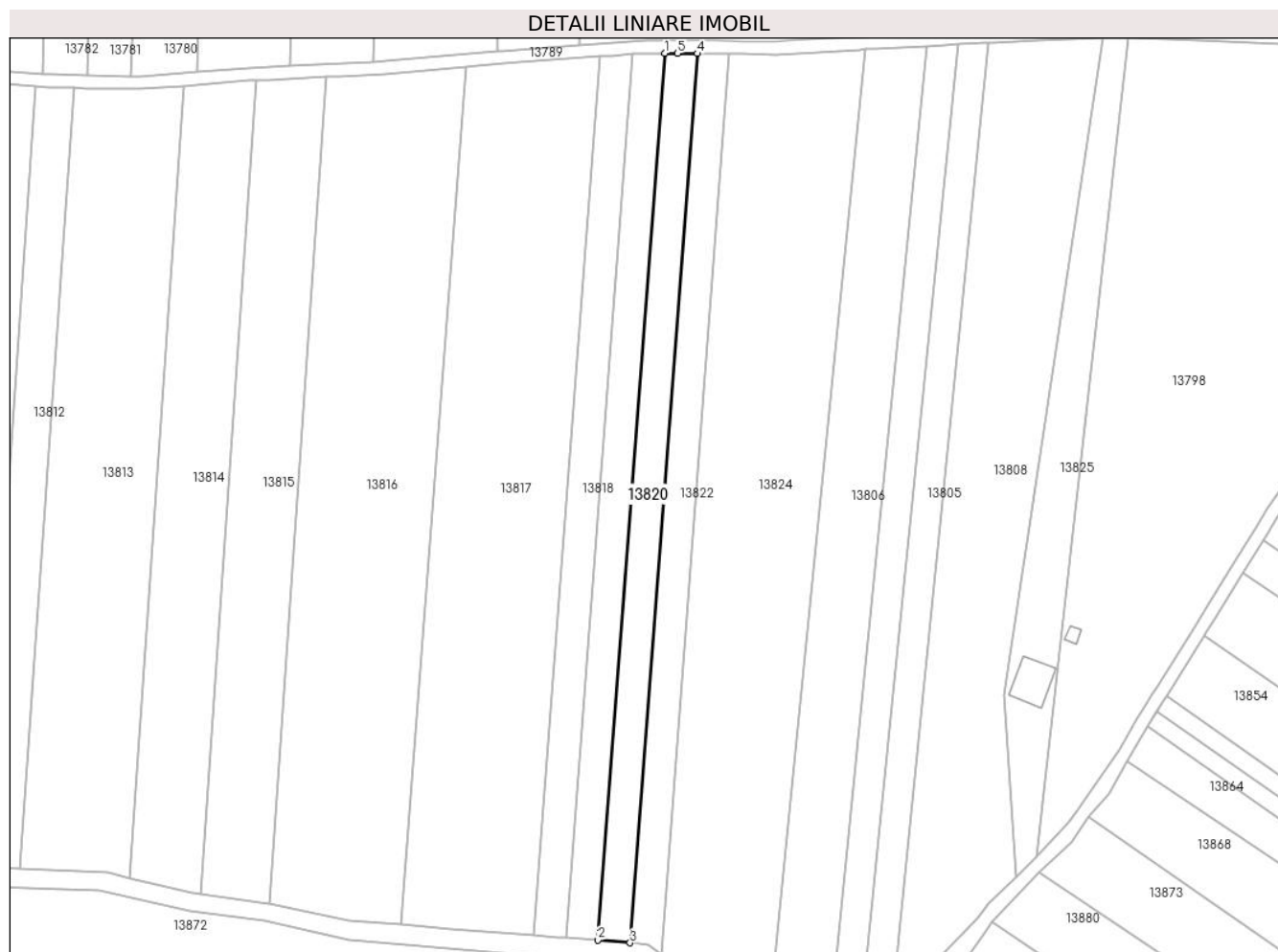
Inscrieri privind dezmembramintele dreptului de proprietate, drepturi reale de garanție și sarcini	Referințe
NU SUNT	

## Anexa Nr. 1 La Partea I

## Teren

Nr cadastral	Suprafața (mp)*	Observații / Referințe
	2.800	

\* Suprafața este determinată în planul de proiecție Stereo 70.



## Date referitoare la teren

Crt	Categorie folosință	Intravilan	Suprafața (mp)	Tarla	Parcelă	Nr. topo	Observații / Referințe
1	arabil	NU	2.800	85	2561/11	-	

## Lungime Segmente

1) Valorile lungimilor segmentelor sunt obținute din proiecție în plan.

Punct început	X / Y	Punct sfârșit	X / Y	Lungime segment (** (m)
1	414.217,762 498.796,084	2	414.196,814 498.519,433	277.443
2	414.196,814 498.519,433	3	414.206,861 498.518,629	10.079
3	414.206,861 498.518,629	4	414.227,863 498.795,989	278.154
4	414.227,863 498.795,989	5	414.221,665 498.796,048	6.199
5	414.221,665 498.796,048	1	414.217,762 498.796,084	3.903

**\*\* Lungimile segmentelor sunt determinate în planul de proiecție Stereo 70 și sunt rotunjite la 1 milimetru.**

**\*\*\* Distanța dintre puncte este formată din segmente cumulate ce sunt mai mici decât valoarea 1 milimetru.**



**DATE DESPRE IMOBILUL NR. 13821**

Oficiul de Cadastru și Publicitate Imobiliară SIBIU  
Biroul de Cadastru și Publicitate Imobiliară Sibiu

**A. Partea I. Descrierea imobilului**

TEREN Necunoscut

Adresa: Loc. Bogatu Român, Jud. Sibiu

Nr. Crt	Nr cadastral Nr. topografic	Suprafața* (mp)	Observații / Referințe
A1		2.489	Sector cadastral:70 Teren neimprejmuit;

**B. Partea II. Proprietari și acte**

Inscrieri privitoare la dreptul de proprietate și alte drepturi reale		Referințe
/		
Act Normativ nr. 7, din 13/03/1996 emis de PARLAMENTUL ROMÂNIEI (lege);		
B1	Inscrierea provizorie, drept de PROPRIETATE, dobandit prin Lege, cota actuala 1/1	A1
1) COMUNA PAUCA, CIF:4241206, PROPRIETAR NEIDENTIFICAT		

**C. Partea III. SARCINI .**

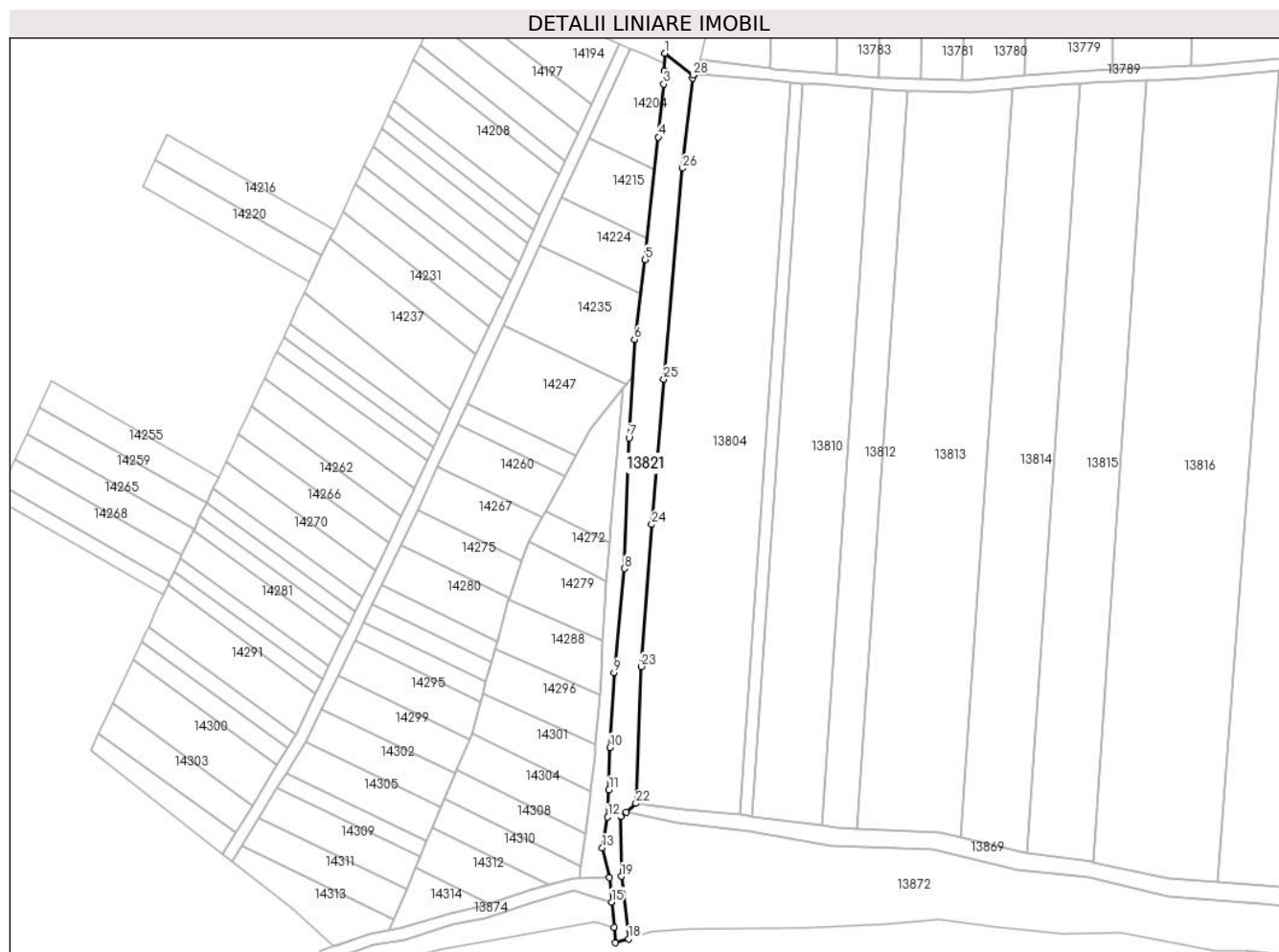
Inscrieri privind dezmembramintele dreptului de proprietate, drepturi reale de garanție și sarcini	Referințe
NU SUNT	

## Anexa Nr. 1 La Partea I

## Teren

Nr cadastral	Suprafața (mp)*	Observații / Referințe
	2.489	

\* Suprafața este determinată în planul de proiecție Stereo 70.



## Date referitoare la teren

Crt	Categorie folosință	Intravilan	Suprafața (mp)	Tarla	Parcelă	Nr. topo	Observații / Referințe
1	drum	NU	2.472	85	2565	-	
2	drum	DA	17	85	2565	-	

## Lungime Segmente

1) Valorile lungimilor segmentelor sunt obținute din proiecție în plan.

Punct început	X / Y	Punct sfârșit	X / Y	Lungime segment (** (m)	Punct început	X / Y	Punct sfârșit	X / Y	Lungime segment (** (m)
1	413.952,861 498.797,652	2	413.952,668 498.791,785	5.87	2	413.952,668 498.791,785	3	413.952,526 498.787,442	4.345
3	413.952,526 498.787,442	4	413.950,734 498.770,008	17.526	4	413.950,734 498.770,008	5	413.946,394 498.729,544	40.696
5	413.946,394 498.729,544	6	413.942,938 498.703,198	26.572	6	413.942,938 498.703,198	7	413.941,093 498.670,771	32.479
7	413.941,093 498.670,771	8	413.939,635 498.627,612	43.184	8	413.939,635 498.627,612	9	413.936,106 498.593,275	34.518

Punct început	X / Y	Punct sfârșit	X / Y	Lungime segment (** (m)	Punct început	X / Y	Punct sfârșit	X / Y	Lungime segment (** (m)
9	413.936,106 498.593,275	10	413.934,777 498.568,602	24.709	10	413.934,777 498.568,602	11	413.934,482 498.554,607	13.998
11	413.934,482 498.554,607	12	413.934,095 498.545,596	9.019	12	413.934,095 498.545,596	13	413.932,287 498.535,461	10.296
13	413.932,287 498.535,461	14	413.934,531 498.525,611	10.102	14	413.934,531 498.525,611	15	413.935,301 498.517,608	8.041
15	413.935,301 498.517,608	16	413.936,11 498.509,199	8.447	16	413.936,11 498.509,199	17	413.936,597 498.504,134	5.089
17	413.936,597 498.504,134	18	413.940,946 498.505,362	4.519	18	413.940,946 498.505,362	19	413.938,495 498.526,04	20.823
19	413.938,495 498.526,04	20	413.938,422 498.545,8	19.76	20	413.938,422 498.545,8	21	413.940,12 498.547,288	2.258
21	413.940,12 498.547,288	22	413.943,355 498.550,126	4.303	22	413.943,355 498.550,126	23	413.945,089 498.595,31	45.217
23	413.945,089 498.595,31	24	413.948,63 498.642,171	46.995	24	413.948,63 498.642,171	25	413.952,541 498.690,113	48.101
25	413.952,541 498.690,113	26	413.958,77 498.759,717	69.882	26	413.958,77 498.759,717	27	413.962,016 498.789,379	29.839
27	413.962,016 498.789,379	28	413.962,191 498.790,454	1.089	28	413.962,191 498.790,454	1	413.952,861 498.797,652	11.784

\*\* Lungimile segmentelor sunt determinate în planul de proiecție Stereo 70 și sunt rotunjite la 1 milimetru.

\*\*\* Distanța dintre puncte este formată din segmente cumulate ce sunt mai mici decât valoarea 1 milimetru.





**DATE DESPRE IMOBILUL NR. 13822**

Oficiul de Cadastru și Publicitate Imobiliară SIBIU  
Biroul de Cadastru și Publicitate Imobiliară Sibiu

**A. Partea I. Descrierea imobilului**

TEREN Extravilan

Adresa: Jud. Sibiu

Nr. Crt	Nr cadastral Nr. topografic	Suprafața* (mp)	Observații / Referințe
A1		2.800	Sector cadastral:70 Teren neimprejmuit;

**B. Partea II. Proprietari și acte**

Inscrieri privitoare la dreptul de proprietate și alte drepturi reale	Referințe
/	
Act Administrativ nr. 1055/45, din 03/03/1997 emis de CJPSDPAT (titlu de proprietate);	
B1	A1
Intabulare, drept de PROPRIETATE, dobandit prin Reconstituire, cota actuala 1/1 1) STOICA MAFTEI, CNP NEIDENTIFICAT	

**C. Partea III. SARCINI .**

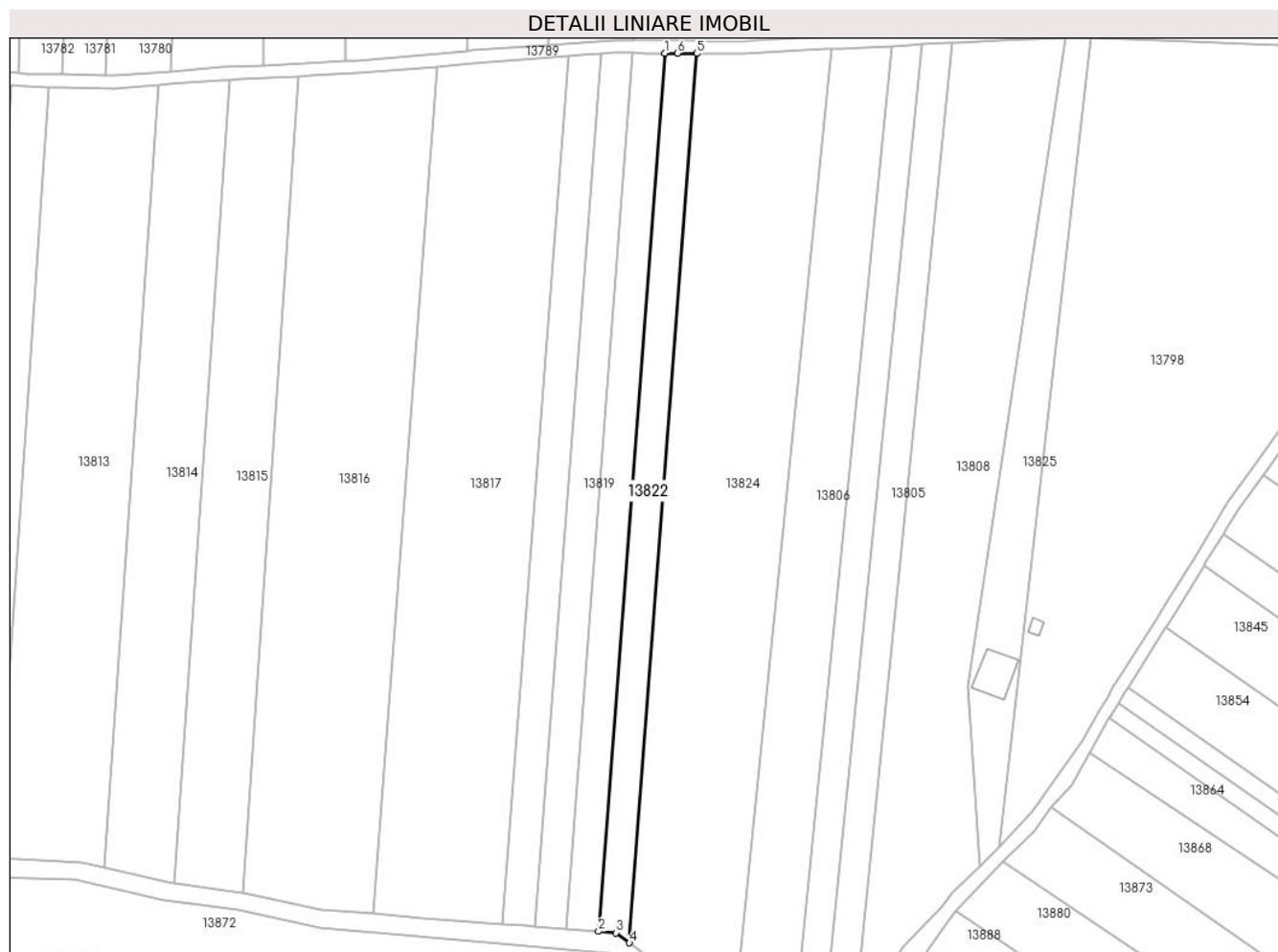
Inscrieri privind dezmembramintele dreptului de proprietate, drepturi reale de garanție și sarcini	Referințe
NU SUNT	

## Anexa Nr. 1 La Partea I

## Teren

Nr cadastral	Suprafața (mp)*	Observații / Referințe
	2.800	

\* Suprafața este determinată în planul de proiecție Stereo 70.



## Date referitoare la teren

Crt	Categorie folosință	Intravilan	Suprafața (mp)	Tarla	Parcelă	Nr. topo	Observații / Referințe
1	arabil	NU	2.800	85	2561/12	-	

## Lungime Segmente

1) Valorile lungimilor segmentelor sunt obținute din proiecție în plan.

Punct început	X / Y	Punct sfârșit	X / Y	Lungime segment (** (m)
1	414.227,863 498.795,989	2	414.206,861 498.518,629	278.154
2	414.206,861 498.518,629	3	414.212,389 498.518,187	5.546
3	414.212,389 498.518,187	4	414.216,647 498.515,025	5.304
4	414.216,647 498.515,025	5	414.237,916 498.795,894	281.674
5	414.237,916 498.795,894	6	414.231,802 498.795,952	6.115

Punct început	X / Y	Punct sfârşit	X / Y	Lungime segment (** (m)
6	414.231,802 498.795,952	1	414.227,863 498.795,989	3.938

\*\* Lungimile segmentelor sunt determinate în planul de proiecție Stereo 70 și sunt rotunjite la 1 milimetru.

\*\*\* Distanța dintre puncte este formată din segmente cumulate ce sunt mai mici decât valoarea 1 milimetru.



**DATE DESPRE IMOBILUL NR. 13823**

Oficiul de Cadastru și Publicitate Imobiliară SIBIU  
Biroul de Cadastru și Publicitate Imobiliară Sibiu

**A. Partea I. Descrierea imobilului**

TEREN Extravilan

Adresa: Jud. Sibiu

Nr. Crt	Nr cadastral Nr. topografic	Suprafața* (mp)	Observații / Referințe
A1		700	Sector cadastral:70 Teren neimprejmuit;

**B. Partea II. Proprietari și acte**

Inscrieri privitoare la dreptul de proprietate și alte drepturi reale	Referințe
/	
Act Administrativ nr. 1029/45, din 23/01/1997 emis de CJPSDPAT (titlu de proprietate);	
B1	A1
Intabulare, drept de PROPRIETATE, dobandit prin Reconstituire, cota actuala 1/1	
1) CIOROGAR SAMOILĂ, CNP NEIDENTIFICAT	

**C. Partea III. SARCINI .**

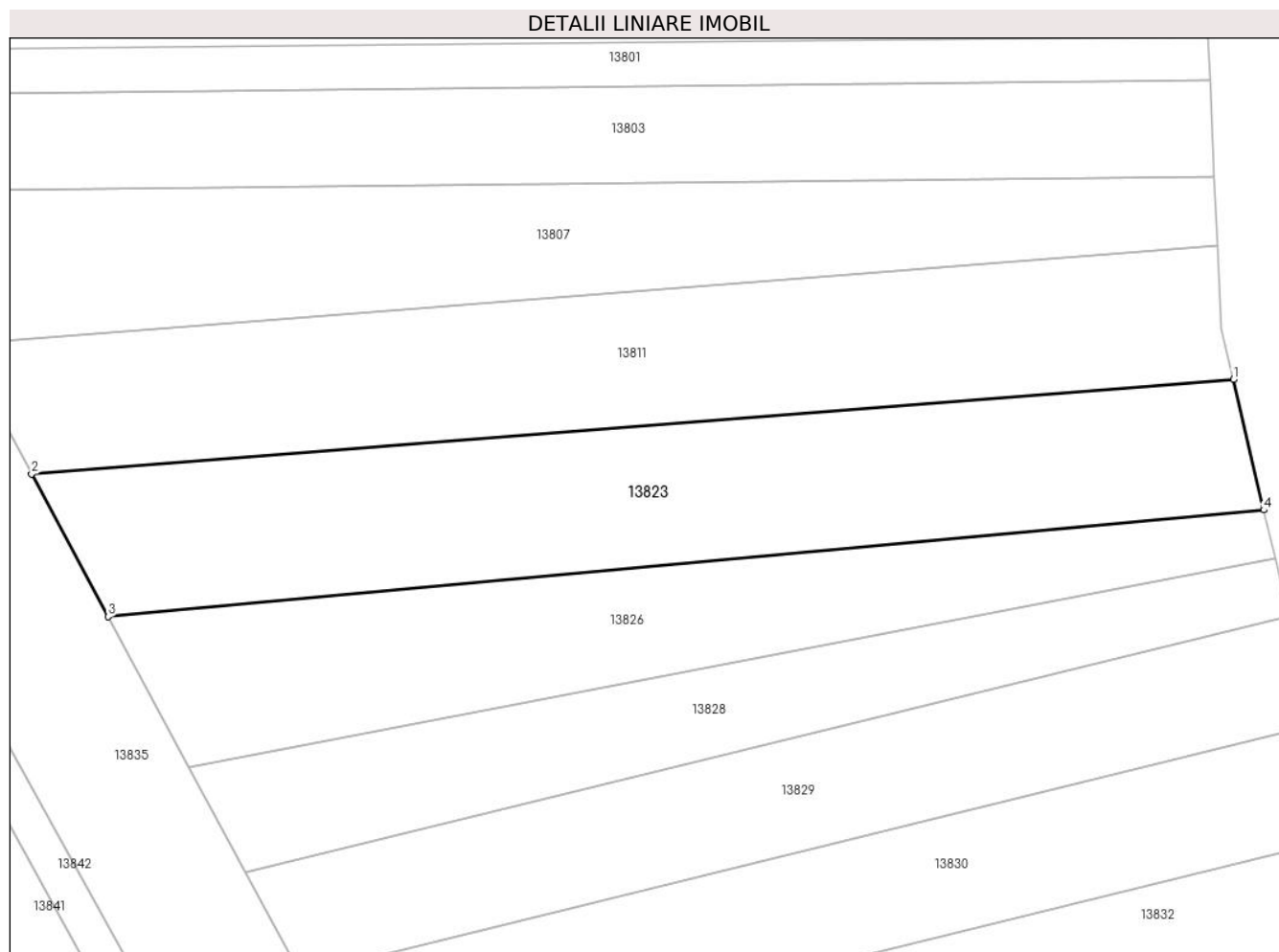
Inscrieri privind dezmembramintele dreptului de proprietate, drepturi reale de garanție și sarcini	Referințe
NU SUNT	

## Anexa Nr. 1 La Partea I

## Teren

Nr cadastral	Suprafața (mp)*	Observații / Referințe
	700	

\* Suprafața este determinată în planul de proiecție Stereo 70.



## Date referitoare la teren

Crt	Categorie folosință	Intra vilan	Suprafața (mp)	Tarla	Parcelă	Nr. topo	Observații / Referințe
1	arabil	NU	700	85	2541/56	-	

## Lungime Segmente

1) Valorile lungimilor segmentelor sunt obținute din proiecție în plan.

Punct început	X / Y	Punct sfârșit	X / Y	Lungime segment (** (m)
1	414.673,795 498.662,271	2	414.595,793 498.656,137	78.243
2	414.595,793 498.656,137	3	414.600,757 498.646,898	10.488
3	414.600,757 498.646,898	4	414.675,768 498.653,802	75.329
4	414.675,768 498.653,802	1	414.673,795 498.662,271	8.696

\*\* Lungimile segmentelor sunt determinate în planul de proiecție Stereo 70 și sunt rotunjite la 1 milimetru.

**\*\*\* Distanţa dintre puncte este formată din segmente cumulate ce sunt mai mici decât valoarea 1 milimetru.**





**DATE DESPRE IMOBILUL NR. 13824**

Oficiul de Cadastru și Publicitate Imobiliară SIBIU  
Biroul de Cadastru și Publicitate Imobiliară Sibiu

**A. Partea I. Descrierea imobilului**

TEREN Extravilan

Adresa: Jud. Sibiu

Nr. Crt	Nr cadastral Nr. topografic	Suprafața* (mp)	Observații / Referințe
A1		11.200	Sector cadastral:70 Teren neimprejmuit;

**B. Partea II. Proprietari și acte**

Inscrieri privitoare la dreptul de proprietate și alte drepturi reale	Referințe
/	
Act Administrativ nr. 1062/45, din 03/03/1997 emis de CJPSDPAT (titlu de proprietate);	
B1	A1
Intabulare, drept de PROPRIETATE, dobandit prin Reconstituire, cota actuala 1/1	
1) OLTEAN NICOLAE, CNP NEIDENTIFICAT	

**C. Partea III. SARCINI .**

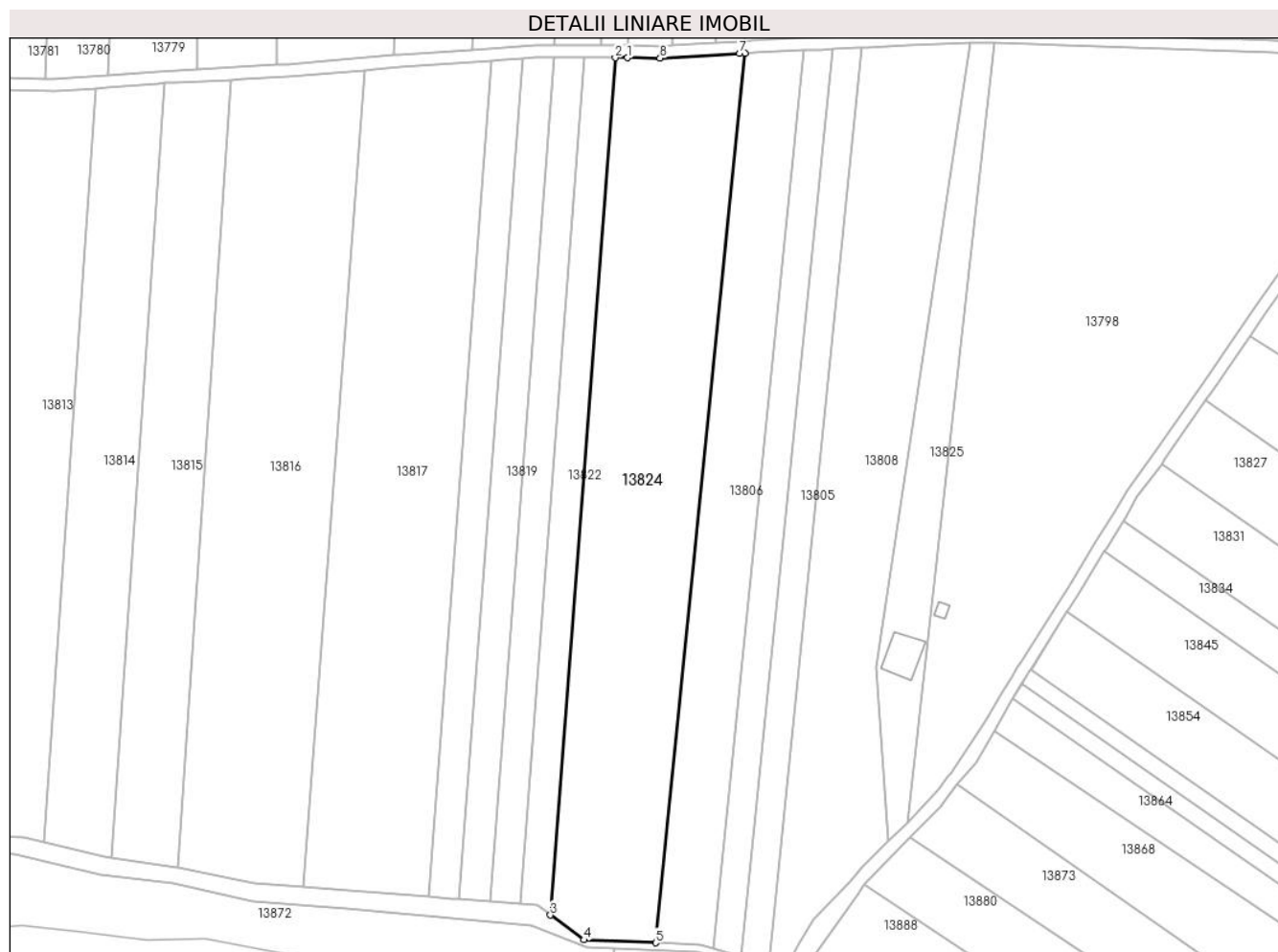
Inscrieri privind dezmembramintele dreptului de proprietate, drepturi reale de garanție și sarcini	Referințe
NU SUNT	

## Anexa Nr. 1 La Partea I

## Teren

Nr cadastral	Suprafața (mp)*	Observații / Referințe
	11.200	

\* Suprafața este determinată în planul de proiecție Stereo 70.



## Date referitoare la teren

Crt	Categorie folosință	Intravilan	Suprafața (mp)	Tarla	Parcelă	Nr. topo	Observații / Referințe
1	arabil	NU	11.200	85	2561/13	-	

## Lungime Segmente

1) Valorile lungimilor segmentelor sunt obținute din proiecție în plan.

Punct început	X / Y	Punct sfârșit	X / Y	Lungime segment (** (m)
1	414.241,908 498.795,857	2	414.237,916 498.795,894	3.992
2	414.237,916 498.795,894	3	414.216,647 498.515,025	281.674
3	414.216,647 498.515,025	4	414.227,634 498.506,866	13.685
4	414.227,634 498.506,866	5	414.251,206 498.505,931	23.591
5	414.251,206 498.505,931	6	414.280,425 498.797,365	292.895

Punct început	X / Y	Punct sfârşit	X / Y	Lungime segment (** (m)
6	414.280,425 498.797,365	7	414.278,635 498.797,262	1.793
7	414.278,635 498.797,262	8	414.252,603 498.795,756	26.075
8	414.252,603 498.795,756	1	414.241,908 498.795,857	10.696

\*\* Lungimile segmentelor sunt determinate în planul de proiecție Stereo 70 și sunt rotunjite la 1 milimetru.

\*\*\* Distanța dintre puncte este formată din segmente cumulate ce sunt mai mici decât valoarea 1 milimetru.



**DATE DESPRE IMOBILUL NR. 13825**

Oficiul de Cadastru și Publicitate Imobiliară SIBIU  
Biroul de Cadastru și Publicitate Imobiliară Sibiu

**A. Partea I. Descrierea imobilului**

TEREN Extravilan

Adresa: Jud. Sibiu

Nr. Crt	Nr cadastral Nr. topografic	Suprafața* (mp)	Observații / Referințe
A1		3.000	Sector cadastral:70 Teren neimprijmit;

**Construcții**

Crt	Nr cadastral Nr. topografic	Adresa	Observații / Referințe
A1.1		Jud. Sibiu	Nr. niveluri:1; S. construita la sol:142 mp; S. construita desfasurata:142 mp; ANEXA

**B. Partea II. Proprietari și acte**

Inscrieri privitoare la dreptul de proprietate și alte drepturi reale		Referințe
/		
Act Administrativ nr. 143/45, din 20/07/1994 emis de CJPSDPAT (titlu de proprietate);		
B1	Intabulare, drept de PROPRIETATE, dobandit prin Reconstituire, cota actuala 1/1 1) JOARZĂ LIVIU, CNP NEIDENTIFICAT 2) JOARZĂ CORNEL, CNP NEIDENTIFICAT 3) STĂNILĂ POMPILIA, CNP NEIDENTIFICAT	A1
Act Normativ nr. 7, din 13/03/1996 emis de PARLAMENTUL ROMÂNIEI (lege);		
B2	Intabulare, drept de PROPRIETATE, dobandit prin Lege, cota actuala 1/1 1) JOARZĂ LIVIU, CNP NEIDENTIFICAT 2) JOARZĂ CORNEL, CNP NEIDENTIFICAT 3) STĂNILĂ POMPILIA, CNP NEIDENTIFICAT	A1.1

**C. Partea III. SARCINI .**

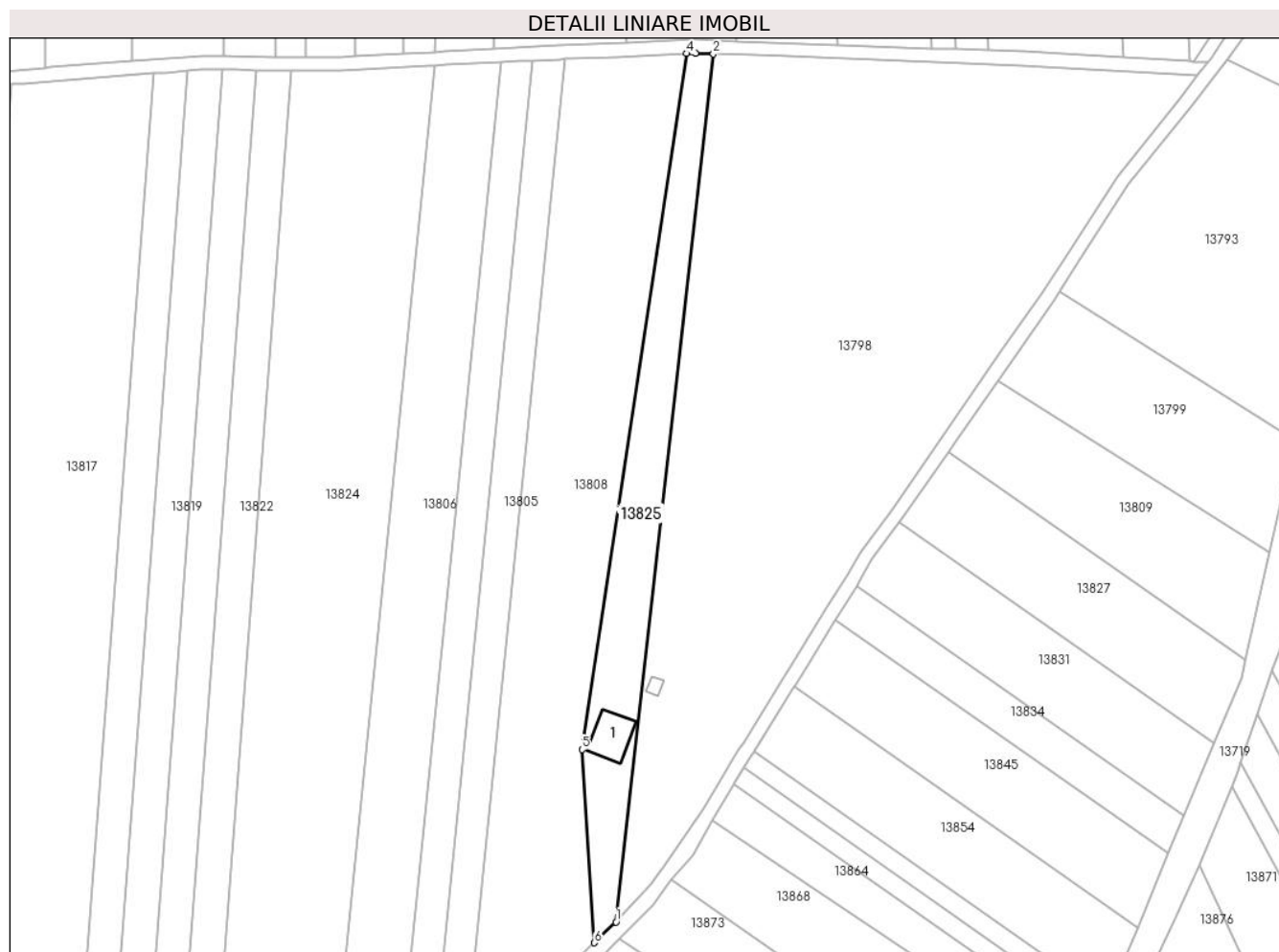
Inscrieri privind dezmembramintele dreptului de proprietate, drepturi reale de garanție și sarcini	Referințe
NU SUNT	

## Anexa Nr. 1 La Partea I

## Teren

Nr cadastral	Suprafața (mp)*	Observații / Referințe
	3.000	

\* Suprafața este determinată în planul de proiecție Stereo 70.



## Date referitoare la teren

Crt	Categorie folosință	Intravilan	Suprafața (mp)	Tarla	Parcelă	Nr. topo	Observații / Referințe
1	arabil	NU	2.858	85	2561/18	-	
2	curți construcții	NU	142	85	2561/18	-	

## Date referitoare la construcții

Crt	Număr	Destinație construcție	Supraf. (mp)	Situație juridică	Observații / Referințe
A1.1		construcții anexa	142	Cu acte	Nr. niveluri:1; S. construita la sol:142 mp; S. construita desfasurata:142 mp; ANEXA

## Lungime Segmente

1) Valorile lungimilor segmentelor sunt obținute din proiecție în plan.

Punct început	X / Y	Punct sfârșit	X / Y	Lungime segment (** (m)
1	414.333,653 498.545,319	2	414.362,314 498.800,771	257.054
2	414.362,314 498.800,771	3	414.357,013 498.800,965	5.305
3	414.357,013 498.800,965	4	414.354,514 498.800,854	2.501

Punct început	X / Y	Punct sfârșit	X / Y	Lungime segment (** (m)
4	414.354,514 498.800,854	5	414.323,631 498.596,087	207.083
5	414.323,631 498.596,087	6	414.327,298 498.539,198	57.007
6	414.327,298 498.539,198	1	414.333,653 498.545,319	8.824

\*\* Lungimile segmentelor sunt determinate în planul de proiecție Stereo 70 și sunt rotunjite la 1 milimetru.

\*\*\* Distanța dintre puncte este formată din segmente cumulate ce sunt mai mici decât valoarea 1 milimetru.





**DATE DESPRE IMOBILUL NR. 13826**

Oficiul de Cadastru și Publicitate Imobiliară SIBIU  
Biroul de Cadastru și Publicitate Imobiliară Sibiu

**A. Partea I. Descrierea imobilului**

TEREN Extravilan

Adresa: Jud. Sibiu

Nr. Crt	Nr cadastral Nr. topografic	Suprafața* (mp)	Observații / Referințe
A1		500	Sector cadastral:70 Teren neimprejmuit;

**B. Partea II. Proprietari și acte**

Inscrieri privitoare la dreptul de proprietate și alte drepturi reale		Referințe
/		
Act Normativ nr. 7, din 13/03/1996 emis de PARLAMENTUL ROMÂNIEI (lege);		
B1	Inscrierea provizorie, drept de PROPRIETATE, dobandit prin Lege, cota actuala 1/1	A1
1) COMUNA PĂUCA, CIF:4241206, PROPRIETAR NEIDENTIFICAT		

**C. Partea III. SARCINI .**

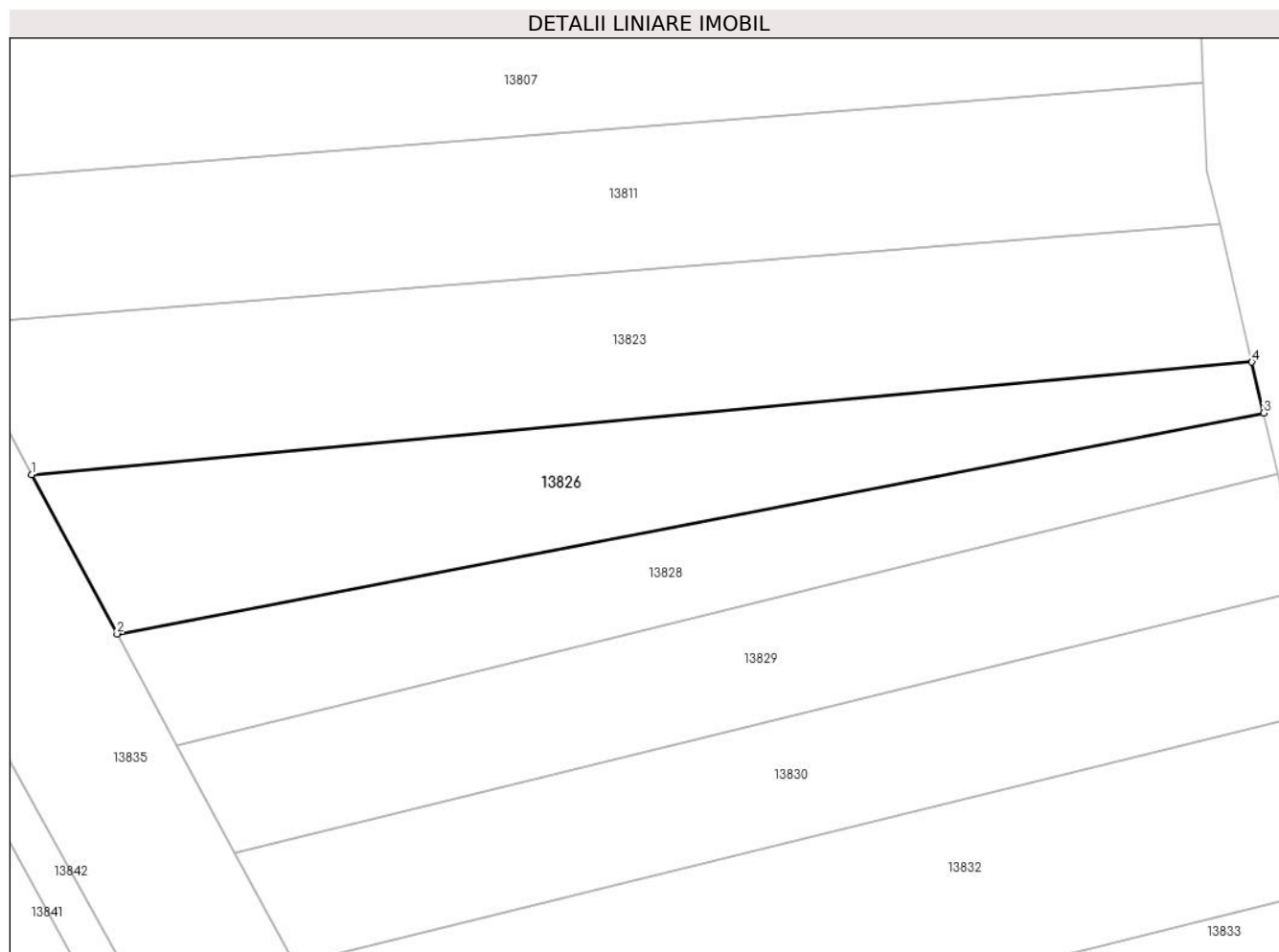
Inscrieri privind dezmembramintele dreptului de proprietate, drepturi reale de garanție și sarcini	Referințe
NU SUNT	

## Anexa Nr. 1 La Partea I

## Teren

Nr cadastral	Suprafața (mp)*	Observații / Referințe
	500	

\* Suprafața este determinată în planul de proiecție Stereo 70.



## Date referitoare la teren

Crt	Categorie folosință	Intra vilan	Suprafața (mp)	Tarla	Parcelă	Nr. topo	Observații / Referințe
1	arabil	NU	500	85	2539/57	-	

## Lungime Segmente

1) Valorile lungimilor segmentelor sunt obținute din proiecție în plan.

Punct început	X / Y	Punct sfârșit	X / Y	Lungime segment (** (m)
1	414.600,757 498.646,898	2	414.606,014 498.637,113	11.108
2	414.606,014 498.637,113	3	414.676,496 498.650,681	71.776
3	414.676,496 498.650,681	4	414.675,768 498.653,802	3.205
4	414.675,768 498.653,802	1	414.600,757 498.646,898	75.329

\*\* Lungimile segmentelor sunt determinate în planul de proiecție Stereo 70 și sunt rotunjite la 1 milimetru.

**\*\*\* Distanţa dintre puncte este formată din segmente cumulate ce sunt mai mici decât valoarea 1 milimetru.**



**DATE DESPRE IMOBILUL NR. 13827**

Oficiul de Cadastru și Publicitate Imobiliară SIBIU  
Biroul de Cadastru și Publicitate Imobiliară Sibiu

**A. Partea I. Descrierea imobilului**

TEREN Extravilan

Adresa: Jud. Sibiu

Nr. Crt	Nr cadastral Nr. topografic	Suprafața* (mp)	Observații / Referințe
A1		2.800	Sector cadastral:70 Teren neimprejmuit;

**B. Partea II. Proprietari și acte**

Inscrieri privitoare la dreptul de proprietate și alte drepturi reale	Referințe
/	
Act Administrativ nr. 1022/45, din 16/01/1997 emis de CJPSDPAT (titlu de proprietate);	
B1	A1
Intabulare, drept de PROPRIETATE, dobandit prin Reconstituire, cota actuala 1/1	
1) BERA AUGUSTIN, CNP NEIDENTIFICAT	

**C. Partea III. SARCINI .**

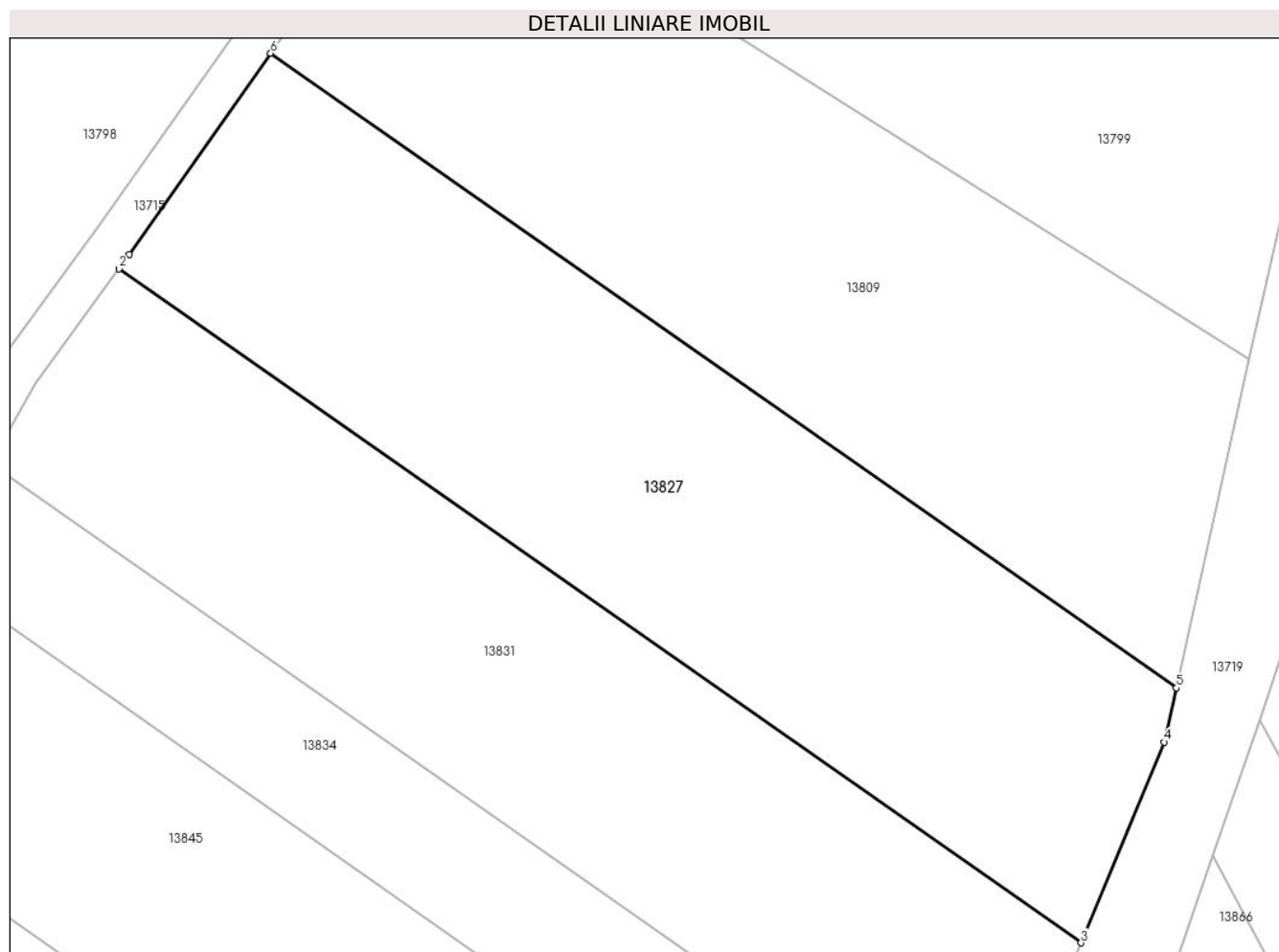
Inscrieri privind dezmembramintele dreptului de proprietate, drepturi reale de garanție și sarcini	Referințe
NU SUNT	

## Anexa Nr. 1 La Partea I

## Teren

Nr cadastral	Suprafața (mp)*	Observații / Referințe
	2.800	

\* Suprafața este determinată în planul de proiecție Stereo 70.



## Date referitoare la teren

Crt	Categorie folosință	Intravilan	Suprafața (mp)	Tarla	Parcelă	Nr. topo	Observații / Referințe
1	arabil	NU	2.800	85	2552/19	-	

## Lungime Segmente

1) Valorile lungimilor segmentelor sunt obținute din proiecție în plan.

Punct început	X / Y	Punct sfârșit	X / Y	Lungime segment (** (m)
1	414.418,008 498.664,261	2	414.417,012 498.662,889	1.695
2	414.417,012 498.662,889	3	414.509,765 498.597,937	113.234
3	414.509,765 498.597,937	4	414.517,777 498.617,263	20.922
4	414.517,777 498.617,263	5	414.518,947 498.622,502	5.368
5	414.518,947 498.622,502	6	414.431,631 498.683,647	106.596

Punct început	X / Y	Punct sfârșit	X / Y	Lungime segment (** (m)
6	414.431,631 498.683,647	1	414.418,008 498.664,261	23.694

\*\* Lungimile segmentelor sunt determinate în planul de proiecție Stereo 70 și sunt rotunjite la 1 milimetru.

\*\*\* Distanța dintre puncte este formată din segmente cumulate ce sunt mai mici decât valoarea 1 milimetru.





**DATE DESPRE IMOBILUL NR. 13828**

Oficiul de Cadastru și Publicitate Imobiliară SIBIU  
Biroul de Cadastru și Publicitate Imobiliară Sibiu

**A. Partea I. Descrierea imobilului**

TEREN Extravilan

Adresa: Jud. Sibiu

Nr. Crt	Nr cadastral Nr. topografic	Suprafața* (mp)	Observații / Referințe
A1		400	Sector cadastral:70 Teren neimprejmuit;

**B. Partea II. Proprietari și acte**

Inscrieri privitoare la dreptul de proprietate și alte drepturi reale	Referințe
/	
Act Administrativ nr. 1203/45, din 22/06/1998 emis de CJPSDPAT (titlu de proprietate);	
B1	A1
Intabulare, drept de PROPRIETATE, dobandit prin Reconstituire, cota actuala 1/1 1) GREAVU EMILIA, CNP NEIDENTIFICAT	

**C. Partea III. SARCINI .**

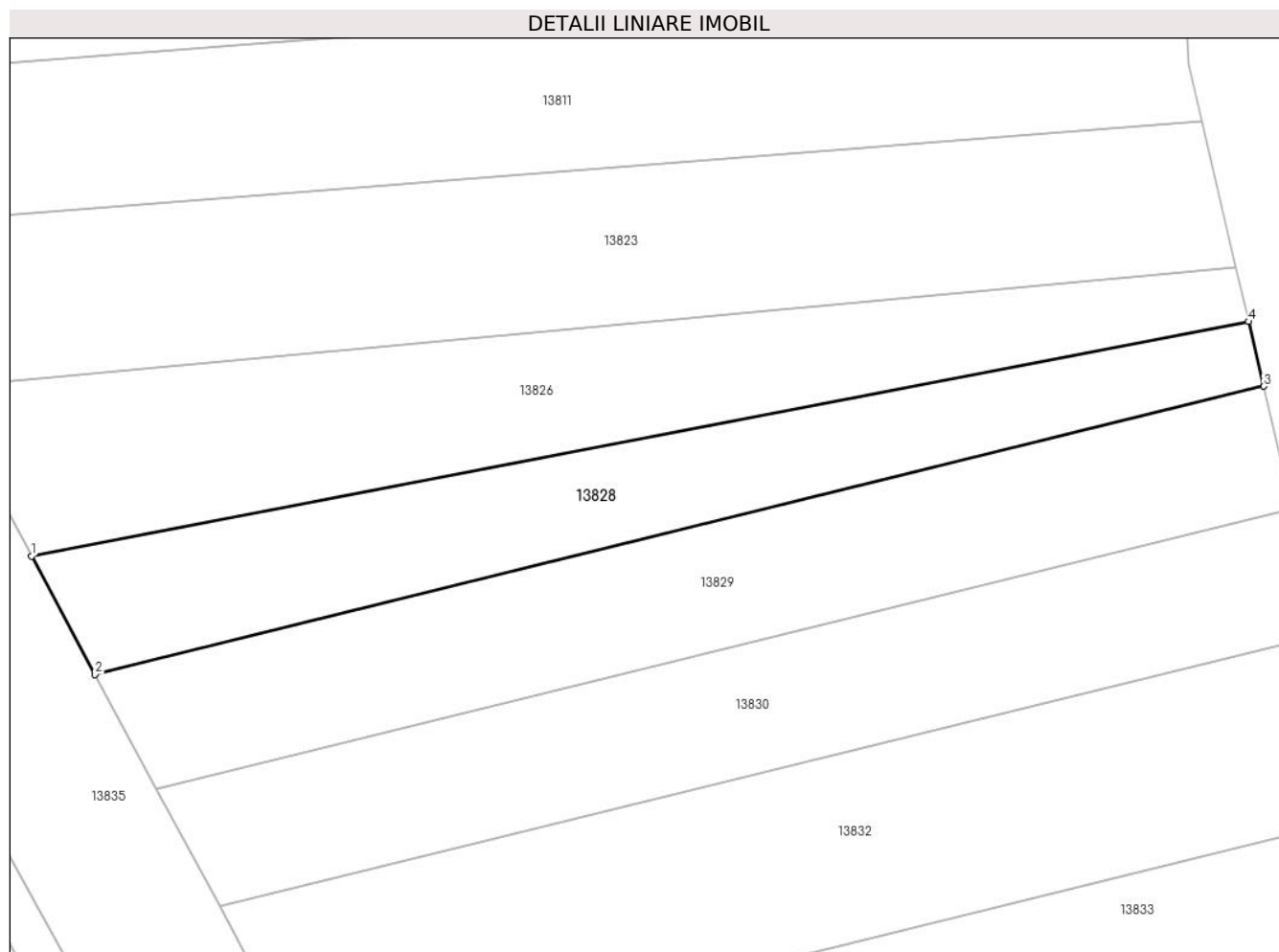
Inscrieri privind dezmembramintele dreptului de proprietate, drepturi reale de garanție și sarcini	Referințe
NU SUNT	

## Anexa Nr. 1 La Partea I

## Teren

Nr cadastral	Suprafața (mp)*	Observații / Referințe
	400	

\* Suprafața este determinată în planul de proiecție Stereo 70.



## Date referitoare la teren

Crt	Categorie folosință	Intra vilan	Suprafața (mp)	Tarla	Parcelă	Nr. topo	Observații / Referințe
1	arabil	NU	400	85	2539/58	-	

## Lungime Segmente

1) Valorile lungimilor segmentelor sunt obținute din proiecție în plan.

Punct început	X / Y	Punct sfârșit	X / Y	Lungime segment (** (m)
1	414.606,014 498.637,113	2	414.609,691 498.630,27	7.769
2	414.609,691 498.630,27	3	414.677,367 498.646,941	69.699
3	414.677,367 498.646,941	4	414.676,496 498.650,681	3.84
4	414.676,496 498.650,681	1	414.606,014 498.637,113	71.776

\*\* Lungimile segmentelor sunt determinate în planul de proiecție Stereo 70 și sunt rotunjite la 1 milimetru.

**\*\*\* Distanţa dintre puncte este formată din segmente cumulate ce sunt mai mici decât valoarea 1 milimetru.**



**DATE DESPRE IMOBILUL NR. 13829**

Oficiul de Cadastru și Publicitate Imobiliară SIBIU  
Biroul de Cadastru și Publicitate Imobiliară Sibiu

**A. Partea I. Descrierea imobilului**

TEREN Extravilan

Adresa: Jud. Sibiu

Nr. Crt	Nr cadastral Nr. topografic	Suprafața* (mp)	Observații / Referințe
A1		500	Sector cadastral:70 Teren neimprejmuit;

**B. Partea II. Proprietari și acte**

Inscrieri privitoare la dreptul de proprietate și alte drepturi reale	Referințe
/	
Act Administrativ nr. 1064/45, din 03/03/1997 emis de CJPSDPAT (titlu de proprietate);	
B1	A1
Intabulare, drept de PROPRIETATE, dobandit prin Reconstituire, cota actuala 1/1 1) IVAN NICOLAE, CNP NEIDENTIFICAT	

**C. Partea III. SARCINI .**

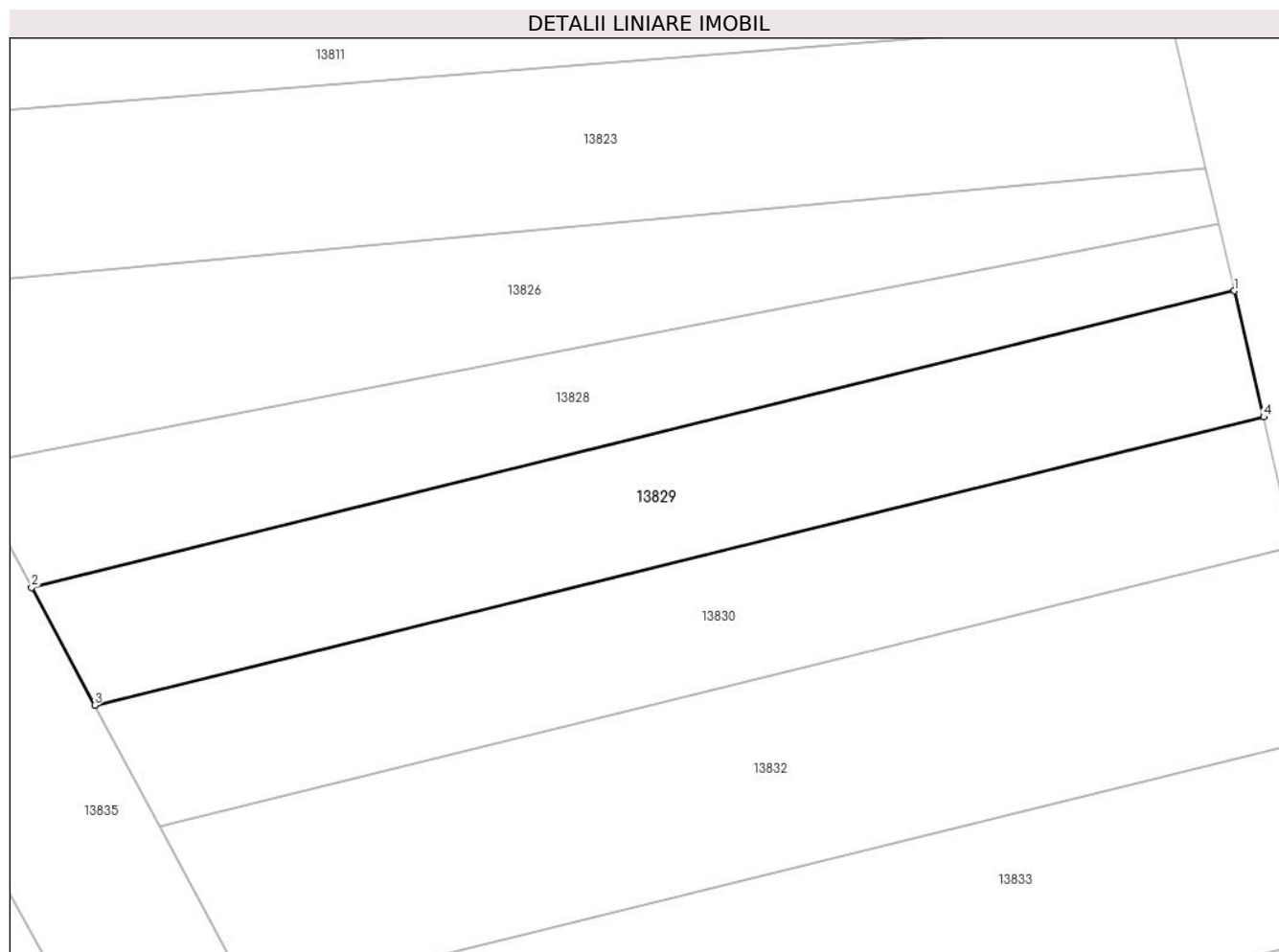
Inscrieri privind dezmembramintele dreptului de proprietate, drepturi reale de garanție și sarcini	Referințe
NU SUNT	

## Anexa Nr. 1 La Partea I

## Teren

Nr cadastral	Suprafața (mp)*	Observații / Referințe
	500	

\* Suprafața este determinată în planul de proiecție Stereo 70.



## Date referitoare la teren

Crt	Categorie folosință	Intra vilan	Suprafața (mp)	Tarla	Parcelă	Nr. topo	Observații / Referințe
1	arabil	NU	500	85	2539/59	-	

## Lungime Segmente

1) Valorile lungimilor segmentelor sunt obținute din proiecție în plan.

Punct început	X / Y	Punct sfârșit	X / Y	Lungime segment (** (m)
1	414.677,367 498.646,941	2	414.609,691 498.630,27	69.699
2	414.609,691 498.630,27	3	414.613,246 498.623,652	7.512
3	414.613,246 498.623,652	4	414.679,018 498.639,854	67.738
4	414.679,018 498.639,854	1	414.677,367 498.646,941	7.277

\*\* Lungimile segmentelor sunt determinate în planul de proiecție Stereo 70 și sunt rotunjite la 1 milimetru.

**\*\*\* Distanţa dintre puncte este formată din segmente cumulate ce sunt mai mici decât valoarea 1 milimetru.**





**DATE DESPRE IMOBILUL NR. 13830**

Oficiul de Cadastru și Publicitate Imobiliară SIBIU  
Biroul de Cadastru și Publicitate Imobiliară Sibiu

**A. Partea I. Descrierea imobilului**

TEREN Extravilan

Adresa: Jud. Sibiu

Nr. Crt	Nr cadastral Nr. topografic	Suprafața* (mp)	Observații / Referințe
A1		500	Sector cadastral:70 Teren neimprejmuit;

**B. Partea II. Proprietari și acte**

Inscrieri privitoare la dreptul de proprietate și alte drepturi reale		Referințe
/		
Act Normativ nr. 7, din 13/03/1996 emis de PARLAMENTUL ROMÂNIEI (lege);		
B1	Inscrierea provizorie, drept de PROPRIETATE, dobandit prin Lege, cota actuala 1/1	A1
1) <b>COMUNA PĂUCA</b> , CIF:4241206, PROPRIETAR NEIDENTIFICAT		

**C. Partea III. SARCINI .**

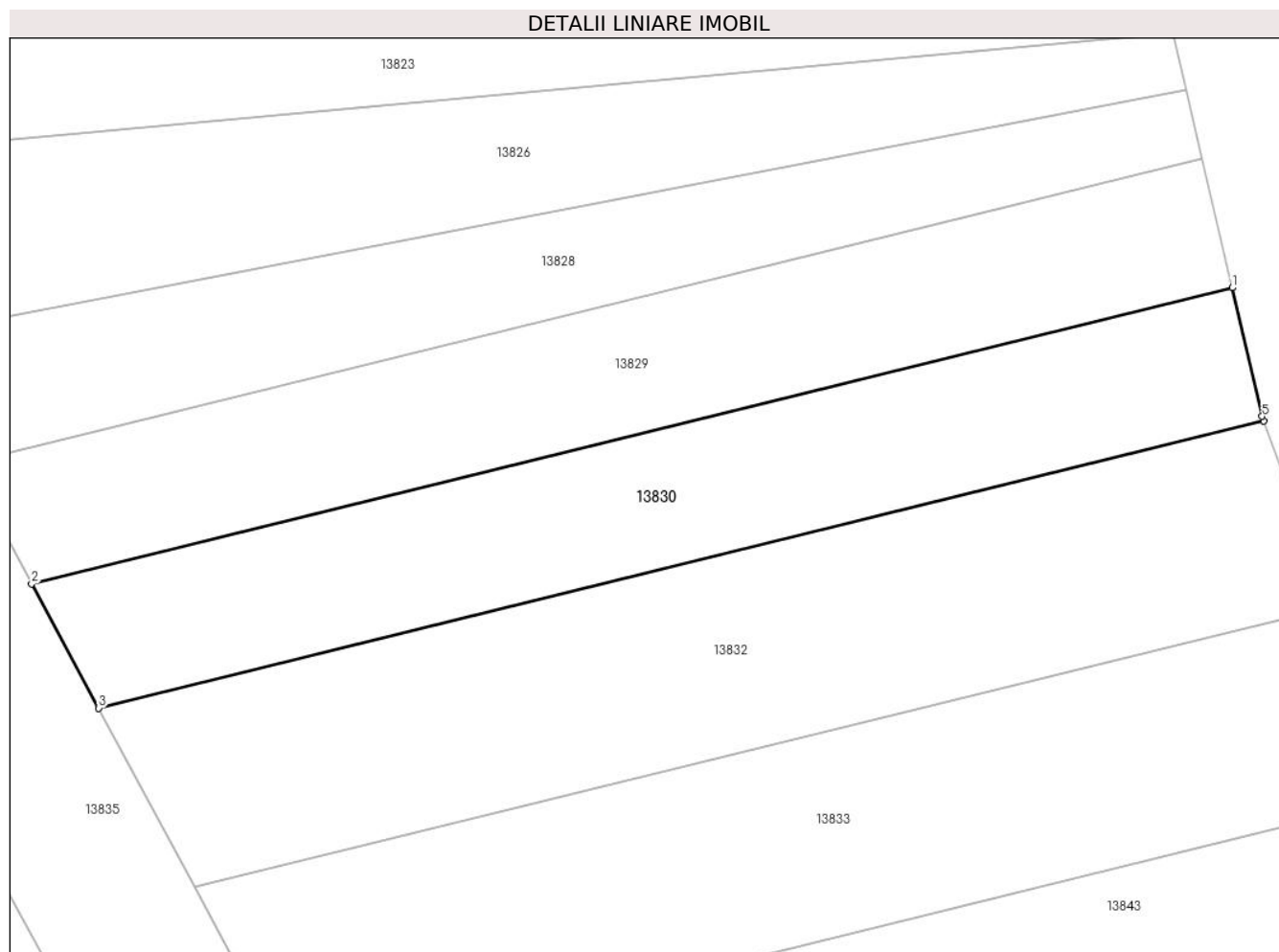
Inscrieri privind dezmembramintele dreptului de proprietate, drepturi reale de garanție și sarcini	Referințe
NU SUNT	

## Anexa Nr. 1 La Partea I

## Teren

Nr cadastral	Suprafața (mp)*	Observații / Referințe
	500	

\* Suprafața este determinată în planul de proiecție Stereo 70.



## Date referitoare la teren

Crt	Categorie folosință	Intravilan	Suprafața (mp)	Tarla	Parcelă	Nr. topo	Observații / Referințe
1	arabil	NU	500	85	2539/60	-	

## Lungime Segmente

1) Valorile lungimilor segmentelor sunt obținute din proiecție în plan.

Punct început	X / Y	Punct sfârșit	X / Y	Lungime segment (** (m)
1	414.679,018 498.639,854	2	414.613,246 498.623,652	67.738
2	414.613,246 498.623,652	3	414.616,908 498.616,837	7.736
3	414.616,908 498.616,837	4	414.680,751 498.632,564	65.751
4	414.680,751 498.632,564	5	414.680,659 498.632,816	0.268
5	414.680,659 498.632,816	1	414.679,018 498.639,854	7.227

**\*\* Lungimile segmentelor sunt determinate în planul de proiecție Stereo 70 și sunt rotunjite la 1 milimetru.**

**\*\*\* Distanța dintre puncte este formată din segmente cumulate ce sunt mai mici decât valoarea 1 milimetru.**



**DATE DESPRE IMOBILUL NR. 13831**

Oficiul de Cadastru și Publicitate Imobiliară SIBIU  
Biroul de Cadastru și Publicitate Imobiliară Sibiu

**A. Partea I. Descrierea imobilului**

TEREN Extravilan

Adresa: Jud. Sibiu

Nr. Crt	Nr cadastral Nr. topografic	Suprafața* (mp)	Observații / Referințe
A1		2.600	Sector cadastral:70 Teren neimprejmuit;

**B. Partea II. Proprietari și acte**

Inscrieri privitoare la dreptul de proprietate și alte drepturi reale	Referințe
/	
Act Administrativ nr. 1070/45, din 03/03/1997 emis de CJPSDPAT (titlu de proprietate);	
B1	A1
Intabulare, drept de PROPRIETATE, dobandit prin Reconstituire, cota actuala 1/1	
1) DAVID NICOLAE, CNP NEIDENTIFICAT	

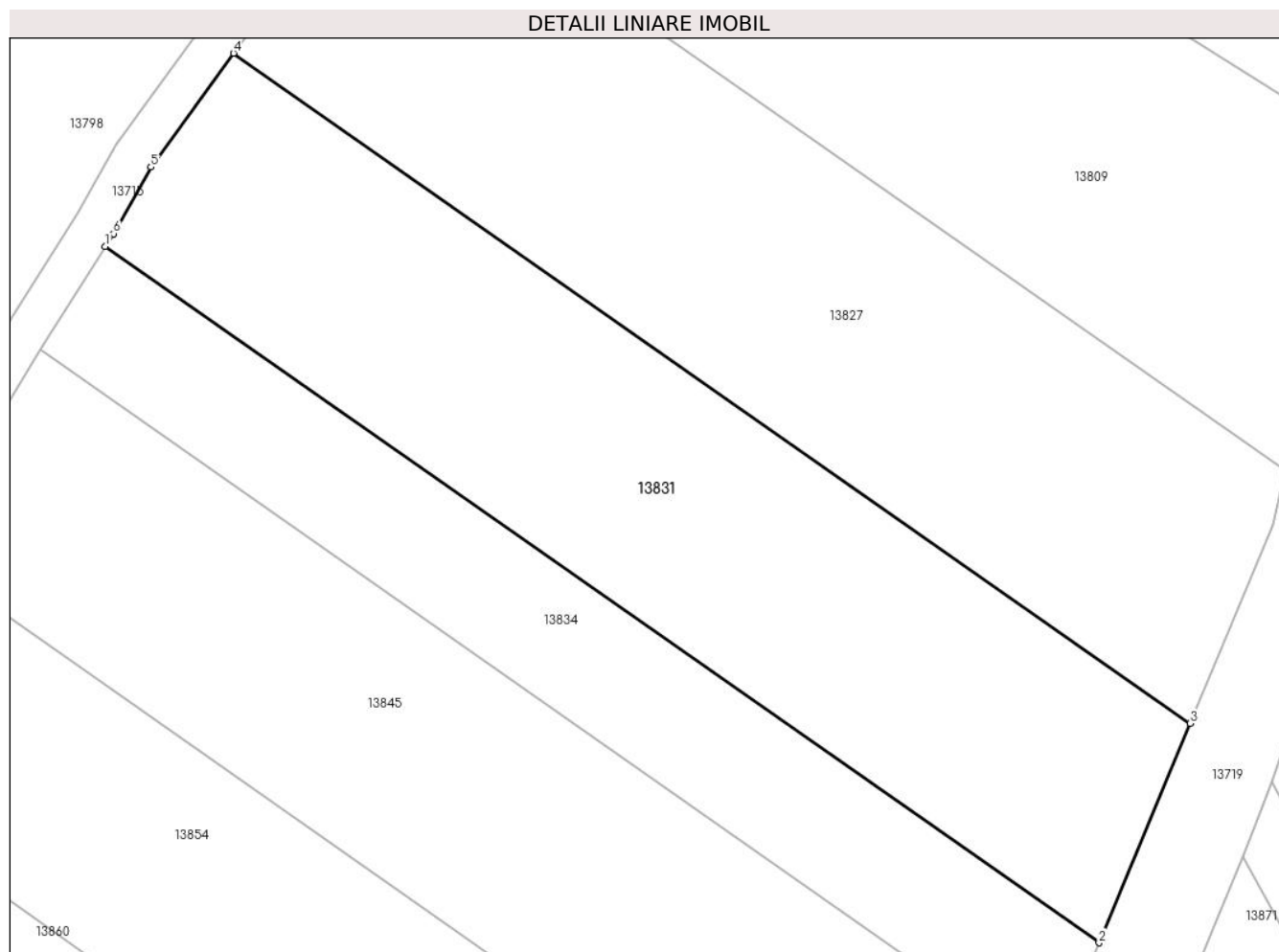
**C. Partea III. SARCINI .**

Inscrieri privind dezmembramintele dreptului de proprietate, drepturi reale de garanție și sarcini	Referințe
NU SUNT	

**Anexa Nr. 1 La Partea I****Teren**

Nr cadastral	Suprafața (mp)*	Observații / Referințe
	2.600	

\* Suprafața este determinată în planul de proiecție Stereo 70.

**Date referitoare la teren**

Crt	Categorie folosință	Intravilan	Suprafața (mp)	Tarla	Parcelă	Nr. topo	Observații / Referințe
1	arabil	NU	2.600	85	2552/18	-	

**Lungime Segmente**

1) Valorile lungimilor segmentelor sunt obținute din proiecție în plan.

Punct început	X / Y	Punct sfârșit	X / Y	Lungime segment (** (m)
1	414.404,579 498.644,166	2	414.500,952 498.576,678	117.654
2	414.500,952 498.576,678	3	414.509,765 498.597,937	23.013
3	414.509,765 498.597,937	4	414.417,012 498.662,889	113.234
4	414.417,012 498.662,889	5	414.408,999 498.651,851	13.64
5	414.408,999 498.651,851	6	414.405,356 498.645,401	7.407

Punct început	X / Y	Punct sfârșit	X / Y	Lungime segment (** (m)
6	414.405,356 498.645,401	1	414.404,579 498.644,166	1.46

\*\* Lungimile segmentelor sunt determinate în planul de proiecție Stereo 70 și sunt rotunjite la 1 milimetru.

\*\*\* Distanța dintre puncte este formată din segmente cumulate ce sunt mai mici decât valoarea 1 milimetru.





**DATE DESPRE IMOBILUL NR. 13832**

Oficiul de Cadastru și Publicitate Imobiliară SIBIU  
Biroul de Cadastru și Publicitate Imobiliară Sibiu

**A. Partea I. Descrierea imobilului**

TEREN Extravilan

Adresa: Jud. Sibiu

Nr. Crt	Nr cadastral Nr. topografic	Suprafața* (mp)	Observații / Referințe
A1		700	Sector cadastral:70 Teren neimprejmuit;

**B. Partea II. Proprietari și acte**

Inscrieri privitoare la dreptul de proprietate și alte drepturi reale		Referințe
/		
Act Normativ nr. 7, din 13/03/1996 emis de PARLAMENTUL ROMÂNIEI (lege);		
B1	Inscrierea provizorie, drept de PROPRIETATE, dobandit prin Lege, cota actuala 1/1 1) COMUNA PĂUCA, CIF:4241206, PROPRIETAR NEIDENTIFICAT	A1

**C. Partea III. SARCINI .**

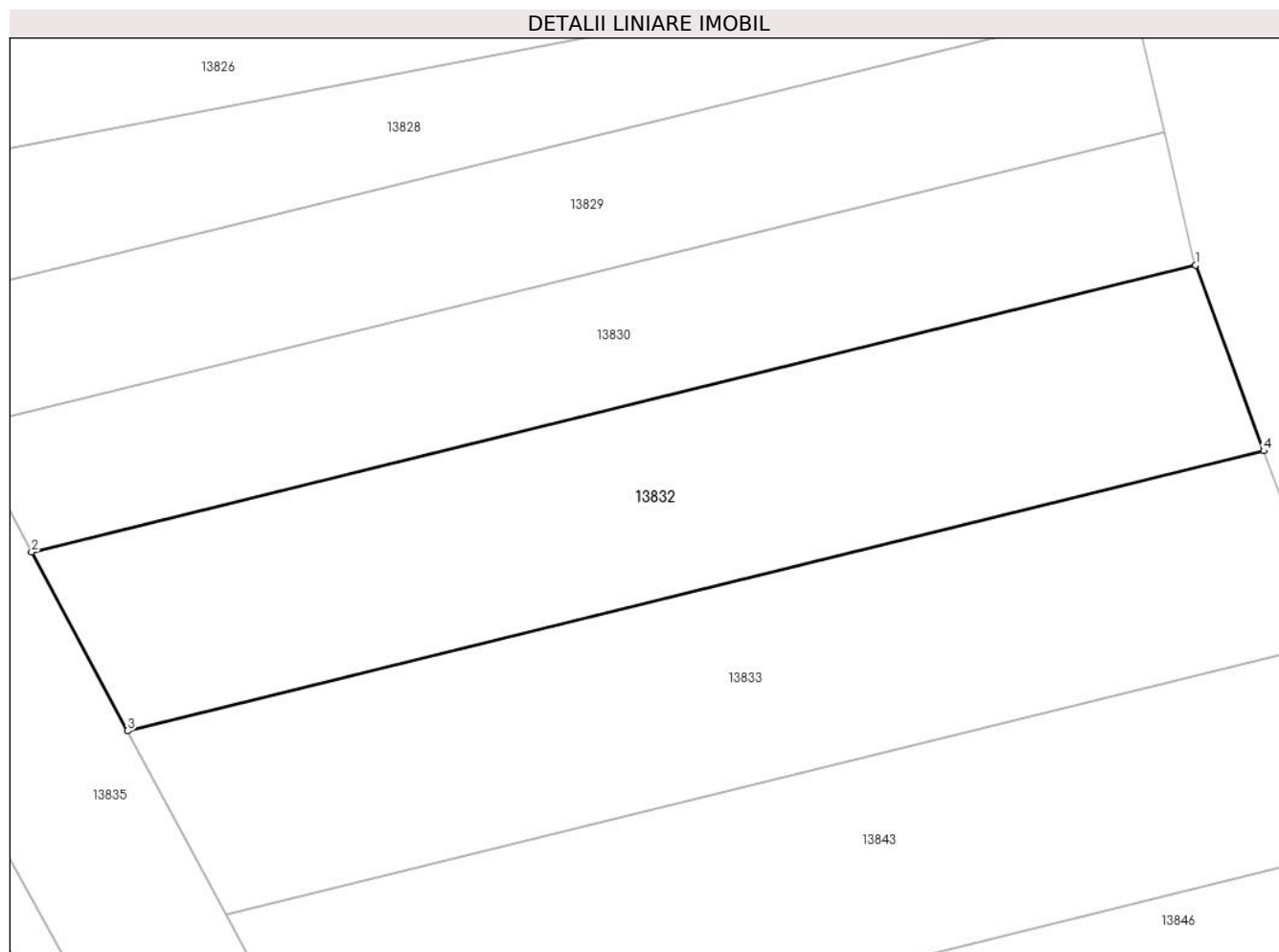
Inscrieri privind dezmembramintele dreptului de proprietate, drepturi reale de garanție și sarcini	Referințe
NU SUNT	

## Anexa Nr. 1 La Partea I

## Teren

Nr cadastral	Suprafața (mp)*	Observații / Referințe
	700	

\* Suprafața este determinată în planul de proiecție Stereo 70.



## Date referitoare la teren

Crt	Categorie folosință	Intravilan	Suprafața (mp)	Tarla	Parcelă	Nr. topo	Observații / Referințe
1	arabil	NU	700	85	2539/61	-	

## Lungime Segmente

1) Valorile lungimilor segmentelor sunt obținute din proiecție în plan.

Punct început	X / Y	Punct sfârșit	X / Y	Lungime segment (** (m)
1	414.680,751 498.632,564	2	414.616,908 498.616,837	65.751
2	414.616,908 498.616,837	3	414.622,174 498.607,036	11.125
3	414.622,174 498.607,036	4	414.684,485 498.622,386	64.174
4	414.684,485 498.622,386	1	414.680,751 498.632,564	10.841

\*\* Lungimile segmentelor sunt determinate în planul de proiecție Stereo 70 și sunt rotunjite la 1 milimetru.

**\*\*\* Distanţa dintre puncte este formată din segmente cumulate ce sunt mai mici decât valoarea 1 milimetru.**



**DATE DESPRE IMOBILUL NR. 13833**

Oficiul de Cadastru și Publicitate Imobiliară SIBIU  
Biroul de Cadastru și Publicitate Imobiliară Sibiu

**A. Partea I. Descrierea imobilului**

TEREN Extravilan

Adresa: Jud. Sibiu

Nr. Crt	Nr cadastral Nr. topografic	Suprafața* (mp)	Observații / Referințe
A1		700	Sector cadastral:70 Teren neimprejmuit;

**B. Partea II. Proprietari și acte**

Inscrieri privitoare la dreptul de proprietate și alte drepturi reale	Referințe
/	
Act Administrativ nr. 1018/45, din 15/01/1997 emis de CJPSDPAT (titlu de proprietate);	
B1	A1
Intabulare, drept de PROPRIETATE, dobandit prin Reconstituire, cota actuala 1/1	
1) BULEA GHEORGHE, CNP NEIDENTIFICAT	

**C. Partea III. SARCINI .**

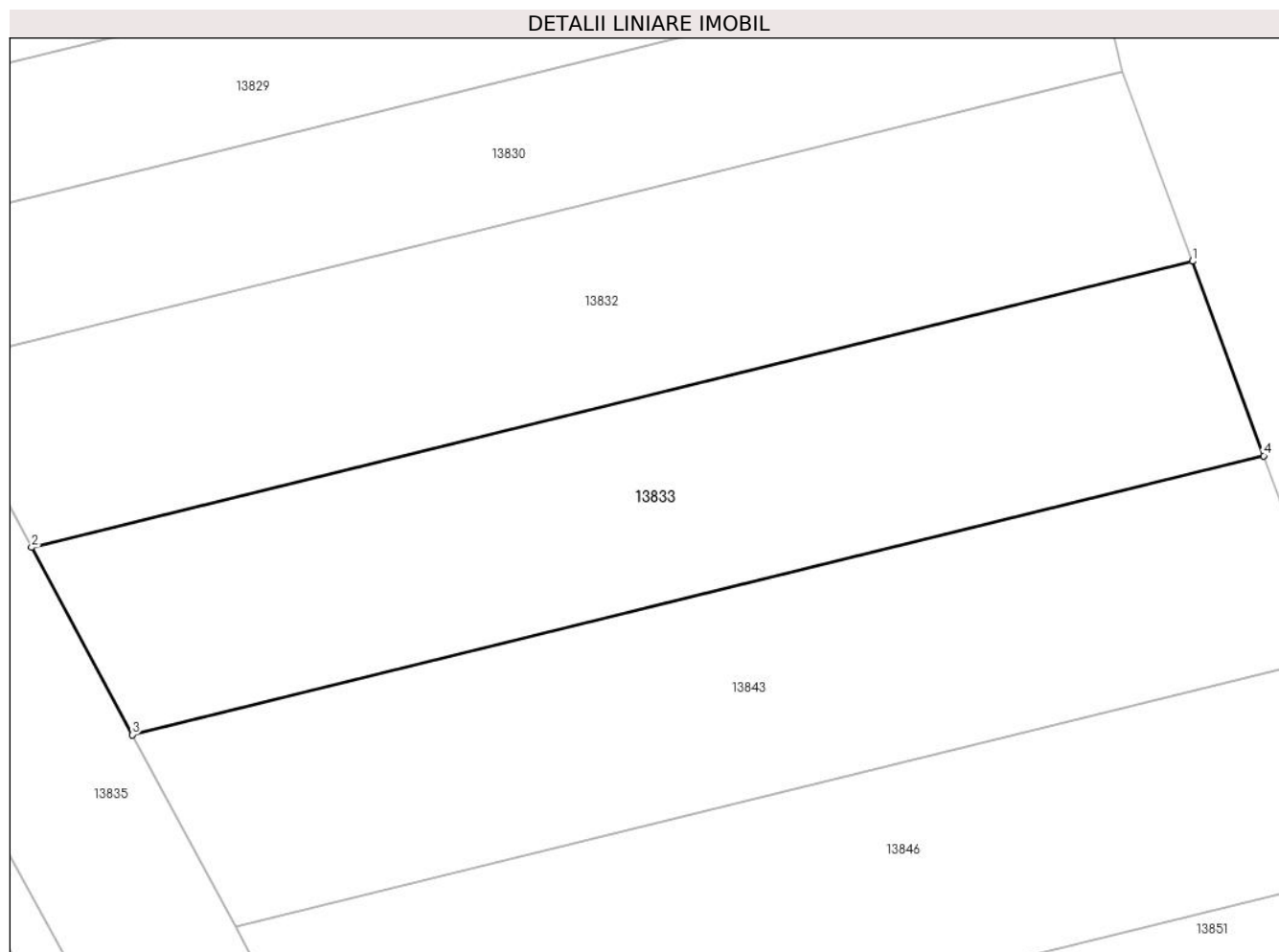
Inscrieri privind dezmembramintele dreptului de proprietate, drepturi reale de garanție și sarcini	Referințe
NU SUNT	

## Anexa Nr. 1 La Partea I

## Teren

Nr cadastral	Suprafața (mp)*	Observații / Referințe
	700	

\* Suprafața este determinată în planul de proiecție Stereo 70.



## Date referitoare la teren

Crt	Categorie folosință	Intravilan	Suprafața (mp)	Tarla	Parcelă	Nr. topo	Observații / Referințe
1	arabil	NU	700	85	2541/62	-	

## Lungime Segmente

1) Valorile lungimilor segmentelor sunt obținute din proiecție în plan.

Punct început	X / Y	Punct sfârșit	X / Y	Lungime segment (** (m)
1	414.684,485 498.622,386	2	414.622,174 498.607,036	64.174
2	414.622,174 498.607,036	3	414.627,572 498.596,989	11.406
3	414.627,572 498.596,989	4	414.688,314 498.611,952	62.558
4	414.688,314 498.611,952	1	414.684,485 498.622,386	11.114

\*\* Lungimile segmentelor sunt determinate în planul de proiecție Stereo 70 și sunt rotunjite la 1 milimetru.

**\*\*\* Distanţa dintre puncte este formată din segmente cumulate ce sunt mai mici decât valoarea 1 milimetru.**





**DATE DESPRE IMOBILUL NR. 13834**

Oficiul de Cadastru și Publicitate Imobiliară SIBIU  
Biroul de Cadastru și Publicitate Imobiliară Sibiu

**A. Partea I. Descrierea imobilului**

TEREN Extravilan

Adresa: Jud. Sibiu

Nr. Crt	Nr cadastral Nr. topografic	Suprafața* (mp)	Observații / Referințe
A1		1.400	Sector cadastral:70 Teren neimprejmuit;

**B. Partea II. Proprietari și acte**

Inscrieri privitoare la dreptul de proprietate și alte drepturi reale	Referințe
/	
Act Administrativ nr. 1087/45, din 03/03/1997 emis de CJPSDPAT (titlu de proprietate);	
B1	A1
Intabulare, drept de PROPRIETATE, dobandit prin Reconstituire, cota actuala 1/1	
1) SCHIAU VALER, CNP NEIDENTIFICAT	

**C. Partea III. SARCINI .**

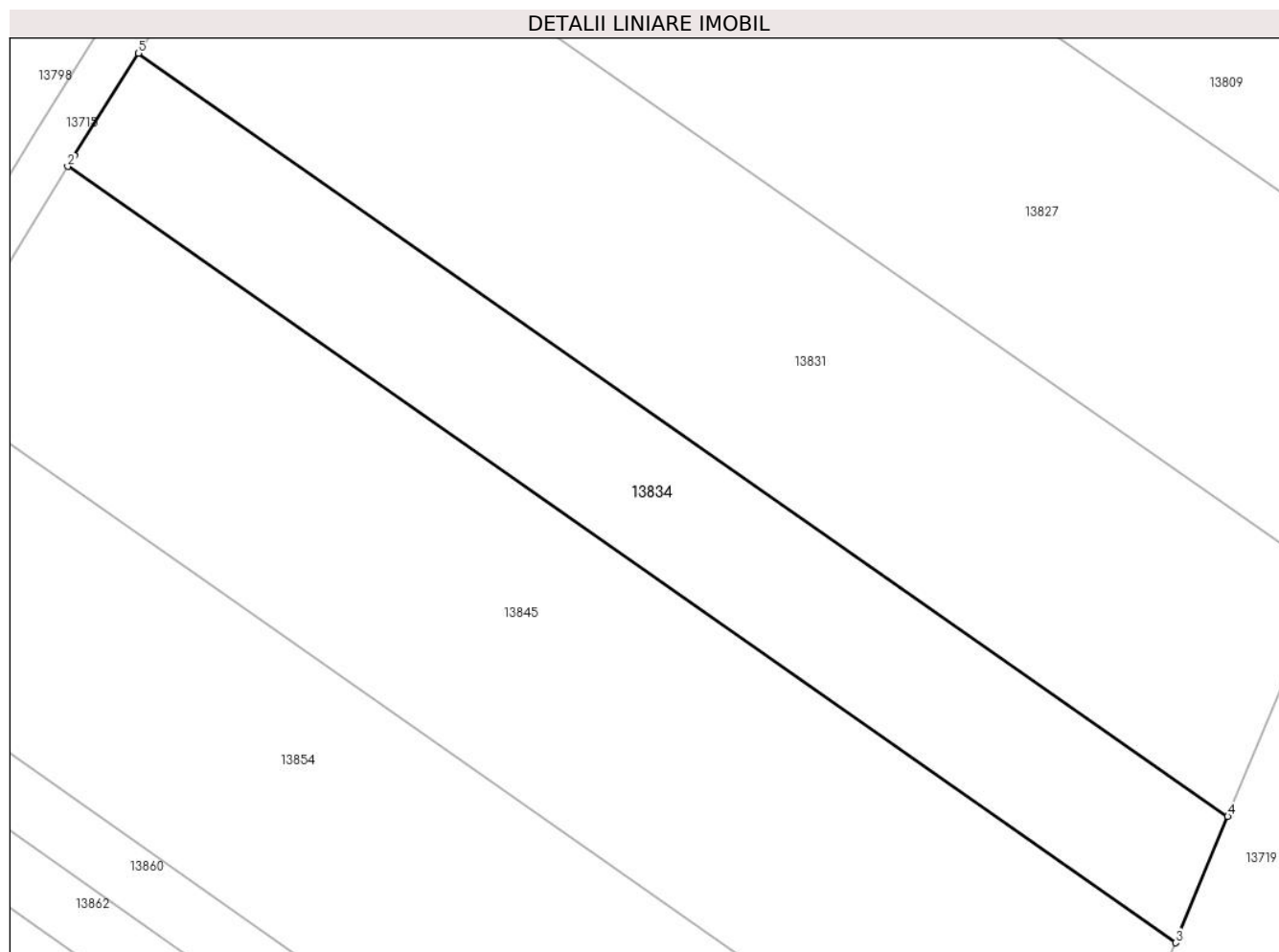
Inscrieri privind dezmembramintele dreptului de proprietate, drepturi reale de garanție și sarcini	Referințe
NU SUNT	

## Anexa Nr. 1 La Partea I

## Teren

Nr cadastral	Suprafața (mp)*	Observații / Referințe
	1.400	

\* Suprafața este determinată în planul de proiecție Stereo 70.



## Date referitoare la teren

Crt	Categorie folosință	Intravilan	Suprafața (mp)	Tarla	Parcelă	Nr. topo	Observații / Referințe
1	arabil	NU	1.400	85	2552/17/2	-	

## Lungime Segmente

1) Valorile lungimilor segmentelor sunt obținute din proiecție în plan.

Punct început	X / Y	Punct sfârșit	X / Y	Lungime segment (** (m)
1	414.398,885 498.635,114	2	414.398,3 498.634,16	1.119
2	414.398,3 498.634,16	3	414.496,325 498.565,516	119.67
3	414.496,325 498.565,516	4	414.500,952 498.576,678	12.083
4	414.500,952 498.576,678	5	414.404,579 498.644,166	117.654
5	414.404,579 498.644,166	1	414.398,885 498.635,114	10.693

**\*\* Lungimile segmentelor sunt determinate în planul de proiecție Stereo 70 și sunt rotunjite la 1 milimetru.**

**\*\*\* Distanța dintre puncte este formată din segmente cumulate ce sunt mai mici decât valoarea 1 milimetru.**



**DATE DESPRE IMOBILUL NR. 13835**

Oficiul de Cadastru și Publicitate Imobiliară SIBIU  
Biroul de Cadastru și Publicitate Imobiliară Sibiu

**A. Partea I. Descrierea imobilului**

TEREN Extravilan

Adresa: Jud. Sibiu

Nr. Crt	Nr cadastral Nr. topografic	Suprafața* (mp)	Observații / Referințe
A1		1.400	Sector cadastral:70 Teren neimprejmit;

**B. Partea II. Proprietari și acte**

Inscrieri privitoare la dreptul de proprietate și alte drepturi reale	Referințe
/	
Act Administrativ nr. 1081/45, din 03/03/1997 emis de CJPSDPAT (titlu de proprietate);	
B1	A1
Intabulare, drept de PROPRIETATE, dobandit prin Reconstituire, cota actuala 1/1	
1) DAVID VIRGINIA, CNP NEIDENTIFICAT	
2) POPA IULIU, CNP NEIDENTIFICAT	
3) POPA DRAGOMIR, CNP NEIDENTIFICAT	

**C. Partea III. SARCINI .**

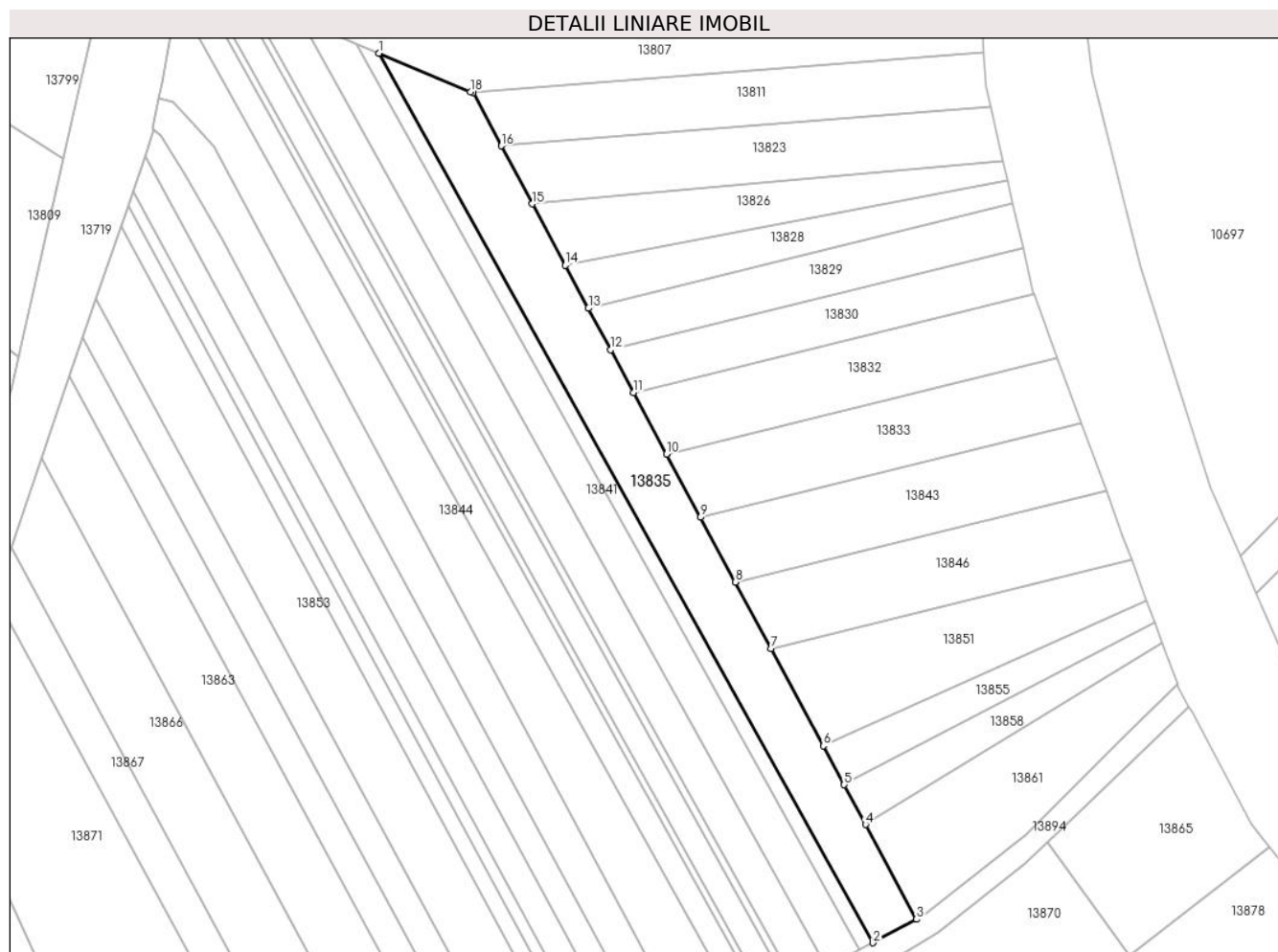
Inscrieri privind dezmembramintele dreptului de proprietate, drepturi reale de garanție și sarcini	Referințe
NU SUNT	

## Anexa Nr. 1 La Partea I

## Teren

Nr cadastral	Suprafața (mp)*	Observații / Referințe
	1.400	

\* Suprafața este determinată în planul de proiecție Stereo 70.



## Date referitoare la teren

Crt	Categorie folosință	Intravilan	Suprafața (mp)	Tarla	Parcelă	Nr. topo	Observații / Referințe
1	arabil	NU	1.400	85	2539/69	-	

## Lungime Segmente

1) Valorile lungimilor segmentelor sunt obținute din proiecție în plan.

Punct început	X / Y	Punct sfârșit	X / Y	Lungime segment (** (m)
1	414.576,285 498.670,895	2	414.655,059 498.529,201	162.119
2	414.655,059 498.529,201	3	414.661,983 498.532,941	7.87
3	414.661,983 498.532,941	4	414.653,876 498.548,03	17.129
4	414.653,876 498.548,03	5	414.650,47 498.554,37	7.197
5	414.650,47 498.554,37	6	414.647,135 498.560,577	7.046

Punct început	X / Y	Punct sfârşit	X / Y	Lungime segment (** (m)
6	414.647,135 498.560,577	7	414.638,81 498.576,072	17.59
7	414.638,81 498.576,072	8	414.633,113 498.586,675	12.036
8	414.633,113 498.586,675	9	414.627,572 498.596,989	11.708
9	414.627,572 498.596,989	10	414.622,174 498.607,036	11.406
10	414.622,174 498.607,036	11	414.616,908 498.616,837	11.125
11	414.616,908 498.616,837	12	414.613,246 498.623,652	7.736
12	414.613,246 498.623,652	13	414.609,691 498.630,27	7.512
13	414.609,691 498.630,27	14	414.606,014 498.637,113	7.769
14	414.606,014 498.637,113	15	414.600,757 498.646,898	11.108
15	414.600,757 498.646,898	16	414.595,793 498.656,137	10.488
16	414.595,793 498.656,137	17	414.591,258 498.664,578	9.582
17	414.591,258 498.664,578	18	414.590,877 498.664,739	0.414
18	414.590,877 498.664,739	1	414.576,285 498.670,895	15.837

\*\* Lungimile segmentelor sunt determinate în planul de proiecție Stereo 70 și sunt rotunjite la 1 milimetru.

\*\*\* Distanța dintre puncte este formată din segmente cumulate ce sunt mai mici decât valoarea 1 milimetru.





**DATE DESPRE IMOBILUL NR. 13836**

Oficiul de Cadastru și Publicitate Imobiliară SIBIU  
Biroul de Cadastru și Publicitate Imobiliară Sibiu

**A. Partea I. Descrierea imobilului**

TEREN Extravilan

Adresa: Jud. Sibiu

Nr. Crt	Nr cadastral Nr. topografic	Suprafața* (mp)	Observații / Referințe
A1		200	Sector cadastral:70 Teren neimprejmuit;

**B. Partea II. Proprietari și acte**

Inscrieri privitoare la dreptul de proprietate și alte drepturi reale		Referințe
/		
Act Normativ nr. 7, din 13/03/1996 emis de PARLAMENTUL ROMÂNIEI (lege);		
B1	Inscrierea provizorie, drept de PROPRIETATE, dobandit prin Lege, cota actuala 1/1	A1
1) <b>COMUNA PĂUCA</b> , CIF:4241206, PROPRIETAR NEIDENTIFICAT		

**C. Partea III. SARCINI .**

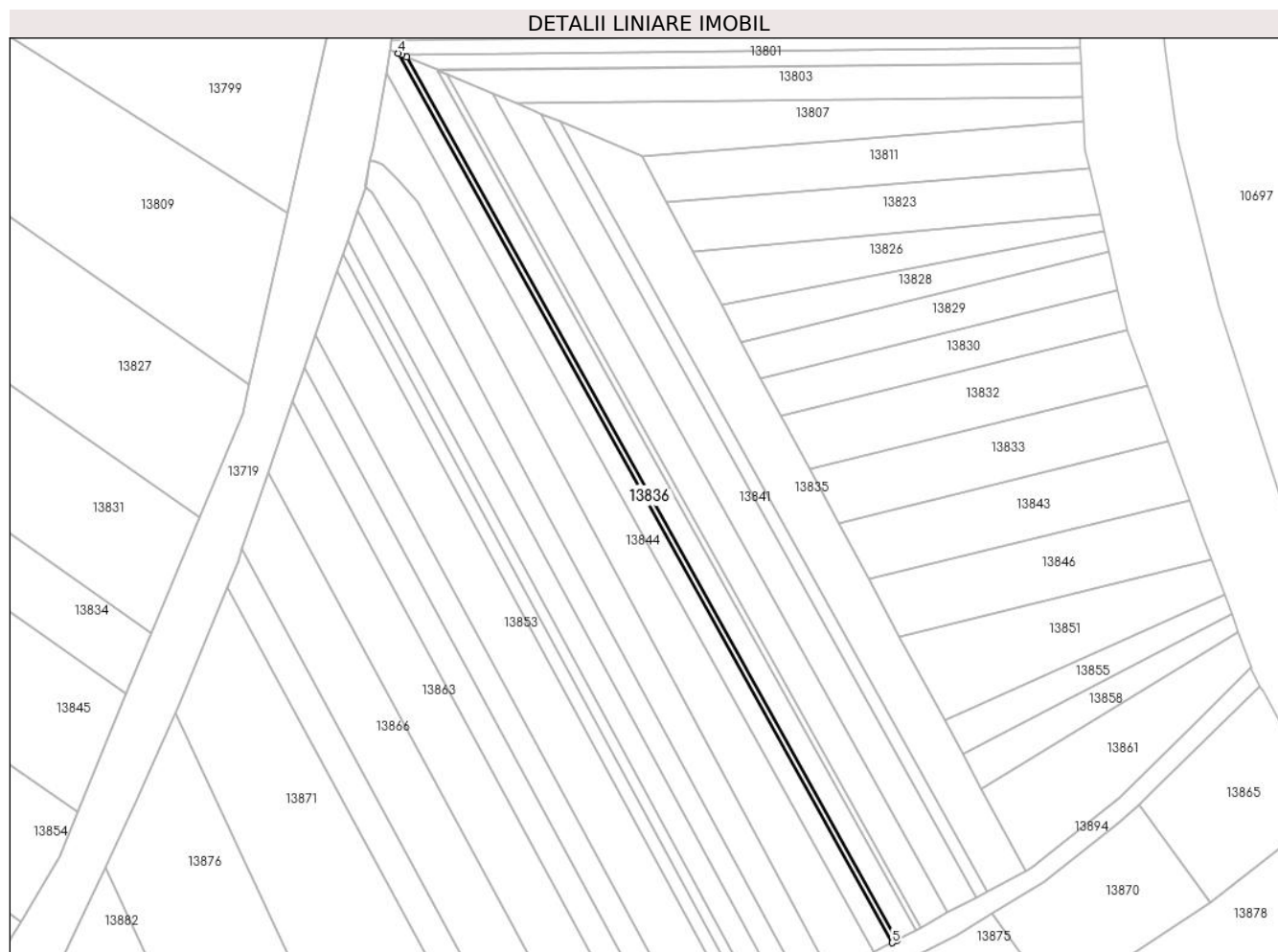
Inscrieri privind dezmembramintele dreptului de proprietate, drepturi reale de garanție și sarcini	Referințe
NU SUNT	

## Anexa Nr. 1 La Partea I

## Teren

Nr cadastral	Suprafața (mp)*	Observații / Referințe
	200	

\* Suprafața este determinată în planul de proiecție Stereo 70.



## Date referitoare la teren

Crt	Categorie folosință	Intravilan	Suprafața (mp)	Tarla	Parcelă	Nr. topo	Observații / Referințe
1	arabil	NU	200	85	2539/75	-	

## Lungime Segmente

1) Valorile lungimilor segmentelor sunt obținute din proiecție în plan.

Punct început	X / Y	Punct sfârșit	X / Y	Lungime segment (** (m)
1	414.638,381 498.520,193	2	414.547,954 498.682,848	186.1
2	414.547,954 498.682,848	3	414.547,037 498.683,234	0.995
3	414.547,037 498.683,234	4	414.546,354 498.683,523	0.742
4	414.546,354 498.683,523	5	414.637,439 498.519,684	187.455
5	414.637,439 498.519,684	1	414.638,381 498.520,193	1.071

**\*\* Lungimile segmentelor sunt determinate în planul de proiecție Stereo 70 și sunt rotunjite la 1 milimetru.**

**\*\*\* Distanța dintre puncte este formată din segmente cumulate ce sunt mai mici decât valoarea 1 milimetru.**



**DATE DESPRE IMOBILUL NR. 13837**

Oficiul de Cadastru și Publicitate Imobiliară SIBIU  
Biroul de Cadastru și Publicitate Imobiliară Sibiu

**A. Partea I. Descrierea imobilului**

TEREN Extravilan

Adresa: Jud. Sibiu

Nr. Crt	Nr cadastral Nr. topografic	Suprafața* (mp)	Observații / Referințe
A1		700	Sector cadastral:70 Teren neimprejmuit;

**B. Partea II. Proprietari și acte**

Inscrieri privitoare la dreptul de proprietate și alte drepturi reale	Referințe
/	
Act Administrativ nr. 1073/45, din 03/03/1997 emis de CJPSDPAT (titlu de proprietate);	
B1	A1
Intabulare, drept de PROPRIETATE, dobandit prin Reconstituire, cota actuala 1/1 1) MITEA VALER, CNP NEIDENTIFICAT	

**C. Partea III. SARCINI .**

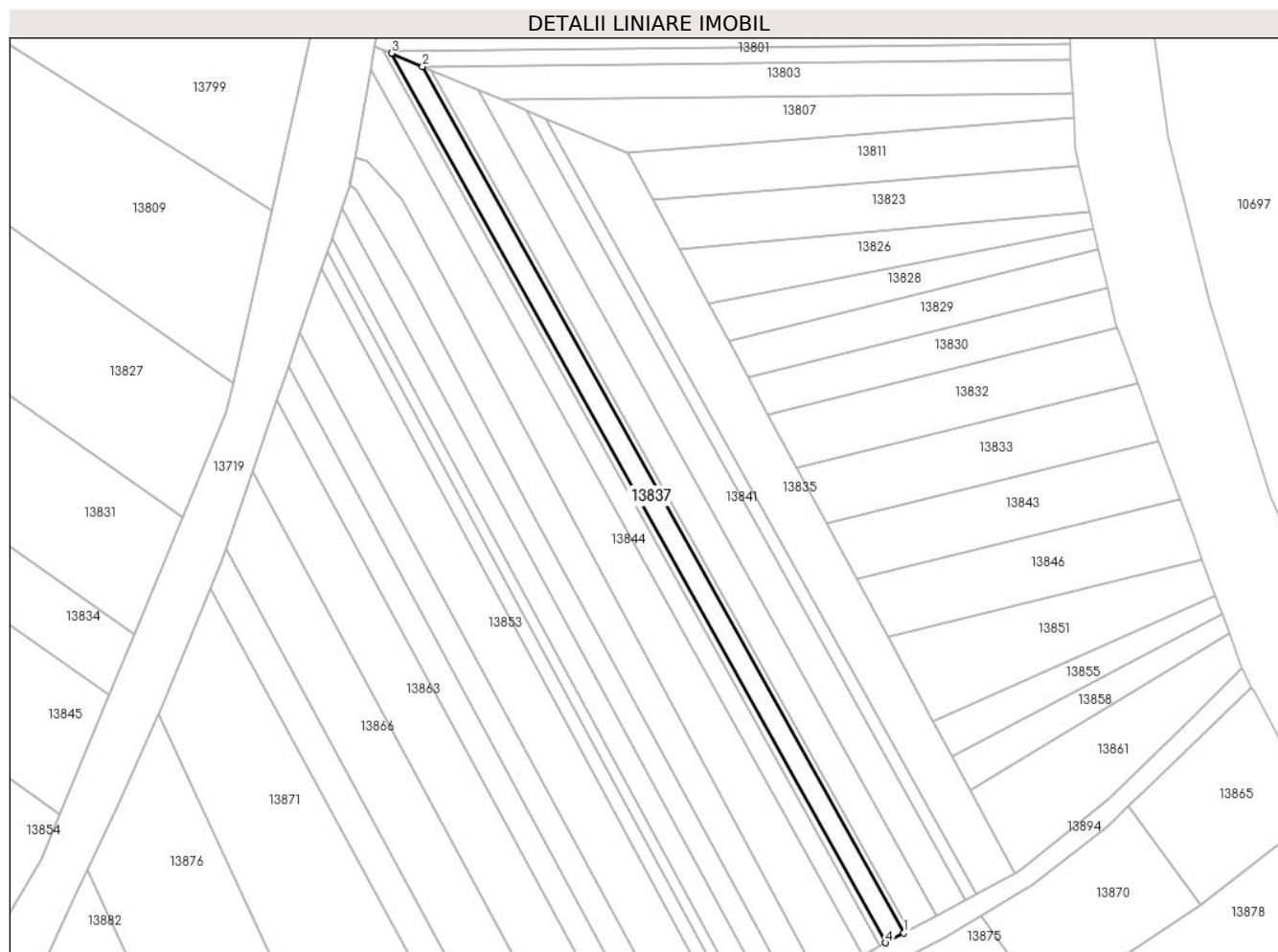
Inscrieri privind dezmembramintele dreptului de proprietate, drepturi reale de garanție și sarcini	Referințe
NU SUNT	

## Anexa Nr. 1 La Partea I

## Teren

Nr cadastral	Suprafața (mp)*	Observații / Referințe
	700	

\* Suprafața este determinată în planul de proiecție Stereo 70.



## Date referitoare la teren

Crt	Categorie folosință	Intravilan	Suprafața (mp)	Tarla	Parcelă	Nr. topo	Observații / Referințe
1	arabil	NU	700	85	2539/74	-	

## Lungime Segmente

1) Valorile lungimilor segmentelor sunt obținute din proiecție în plan.

Punct început	X / Y	Punct sfârșit	X / Y	Lungime segment (** (m)
1	414.641,734 498.522,004	2	414.553,65 498.680,444	181.279
2	414.553,65 498.680,444	3	414.547,954 498.682,848	6.182
3	414.547,954 498.682,848	4	414.638,381 498.520,193	186.1
4	414.638,381 498.520,193	1	414.641,734 498.522,004	3.811

\*\* Lungimile segmentelor sunt determinate în planul de proiecție Stereo 70 și sunt rotunjite la 1 milimetru.

**\*\*\* Distanţa dintre puncte este formată din segmente cumulate ce sunt mai mici decât valoarea 1 milimetru.**





**DATE DESPRE IMOBILUL NR. 13838**

Oficiul de Cadastru și Publicitate Imobiliară SIBIU  
Biroul de Cadastru și Publicitate Imobiliară Sibiu

**A. Partea I. Descrierea imobilului**

TEREN Extravilan

Adresa: Jud. Sibiu

Nr. Crt	Nr cadastral Nr. topografic	Suprafața* (mp)	Observații / Referințe
A1		200	Sector cadastral:70 Teren neimprejmuit;

**B. Partea II. Proprietari și acte**

Inscrieri privitoare la dreptul de proprietate și alte drepturi reale		Referințe
/		
Act Normativ nr. 7, din 13/03/1996 emis de PARLAMENTUL ROMÂNIEI (lege);		
B1	Inscrierea provizorie, drept de PROPRIETATE, dobandit prin Lege, cota actuala 1/1	A1
1) COMUNA PĂUCA, CIF:4241206, PROPRIETAR NEIDENTIFICAT		

**C. Partea III. SARCINI .**

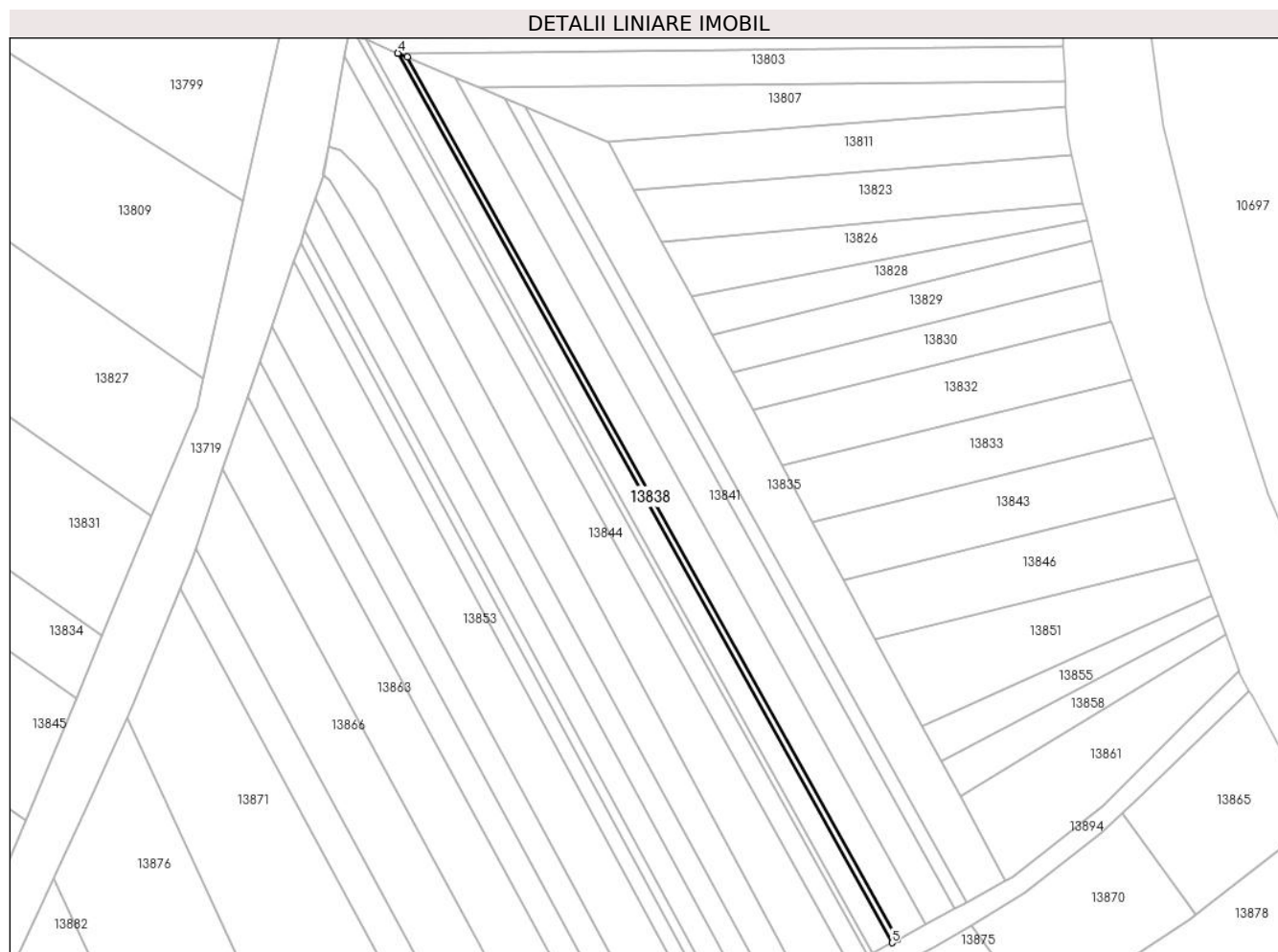
Inscrieri privind dezmembramintele dreptului de proprietate, drepturi reale de garanție și sarcini	Referințe
NU SUNT	

## Anexa Nr. 1 La Partea I

## Teren

Nr cadastral	Suprafața (mp)*	Observații / Referințe
	200	

\* Suprafața este determinată în planul de proiecție Stereo 70.



## Date referitoare la teren

Crt	Categorie folosință	Intravilan	Suprafața (mp)	Tarla	Parcelă	Nr. topo	Observații / Referințe
1	arabil	NU	200	85	2539/73	-	

## Lungime Segmente

1) Valorile lungimilor segmentelor sunt obținute din proiecție în plan.

Punct început	X / Y	Punct sfârșit	X / Y	Lungime segment (** (m)
1	414.642,709 498.522,531	2	414.555,306 498.679,746	179.877
2	414.555,306 498.679,746	3	414.553,681 498.680,432	1.764
3	414.553,681 498.680,432	4	414.553,65 498.680,444	0.033
4	414.553,65 498.680,444	5	414.641,734 498.522,004	181.279
5	414.641,734 498.522,004	1	414.642,709 498.522,531	1.108

**\*\* Lungimile segmentelor sunt determinate în planul de proiecție Stereo 70 și sunt rotunjite la 1 milimetru.**

**\*\*\* Distanța dintre puncte este formată din segmente cumulate ce sunt mai mici decât valoarea 1 milimetru.**



**DATE DESPRE IMOBILUL NR. 13839**

Oficiul de Cadastru și Publicitate Imobiliară SIBIU  
Biroul de Cadastru și Publicitate Imobiliară Sibiu

**A. Partea I. Descrierea imobilului**

TEREN Extravilan

Adresa: Jud. Sibiu

Nr. Crt	Nr cadastral Nr. topografic	Suprafața* (mp)	Observații / Referințe
A1		1.000	Sector cadastral:70 Teren neimprejmuit;

**B. Partea II. Proprietari și acte**

Inscrieri privitoare la dreptul de proprietate și alte drepturi reale	Referințe
/	
Act Administrativ nr. 1141/45, din 07/04/1998 emis de CJPSDPAT (titlu de proprietate);	
B1	A1
Intabulare, drept de PROPRIETATE, dobandit prin Reconstituire, cota actuala 1/1	
1) MITEA NICOLAE, CNP NEIDENTIFICAT	

**C. Partea III. SARCINI .**

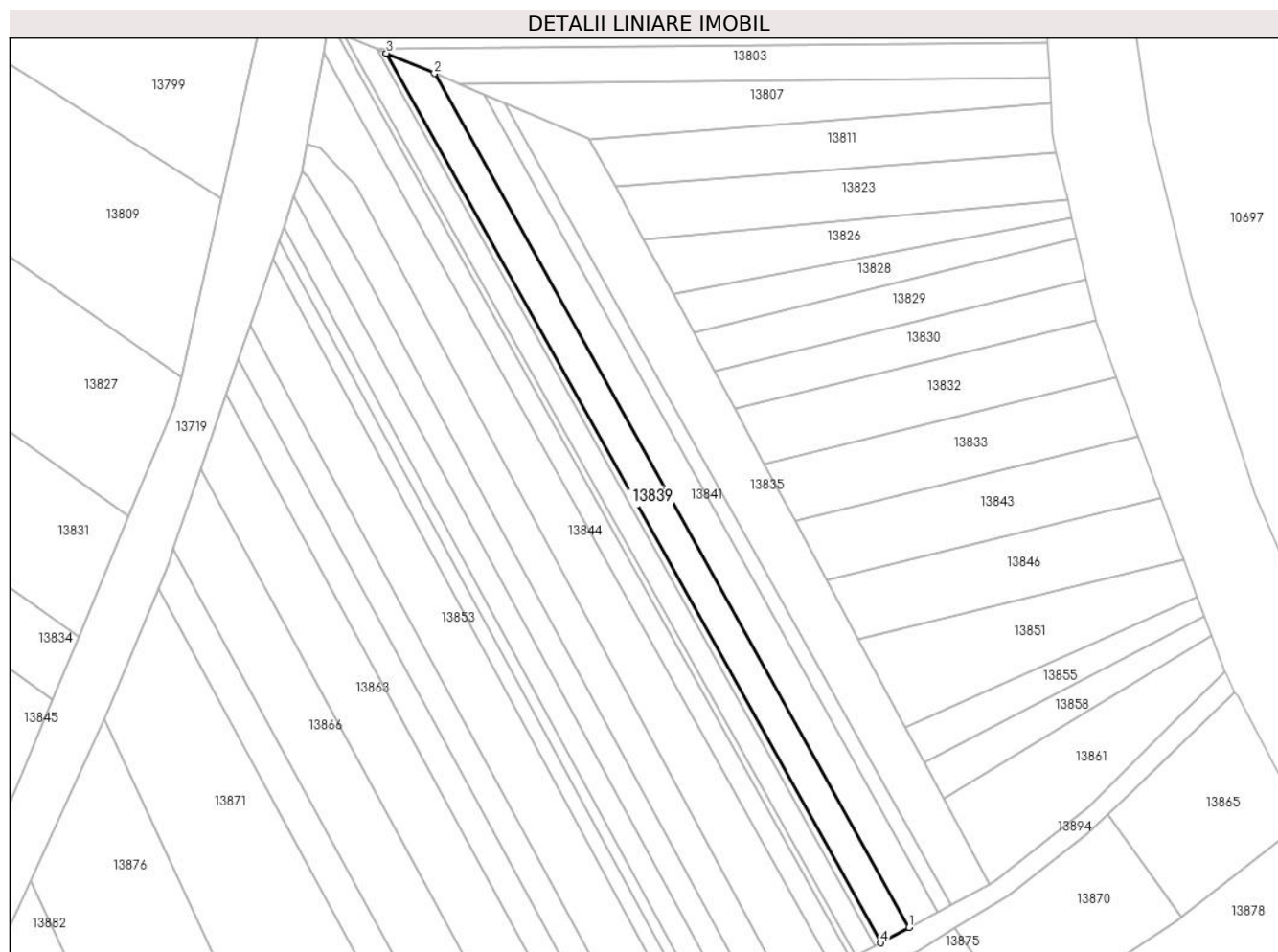
Inscrieri privind dezmembramintele dreptului de proprietate, drepturi reale de garanție și sarcini	Referințe
NU SUNT	

## Anexa Nr. 1 La Partea I

## Teren

Nr cadastral	Suprafața (mp)*	Observații / Referințe
	1.000	

\* Suprafața este determinată în planul de proiecție Stereo 70.



## Date referitoare la teren

Crt	Categorie folosință	Intravilan	Suprafața (mp)	Tarla	Parcelă	Nr. topo	Observații / Referințe
1	arabil	NU	1.000	85	2539/72	-	

## Lungime Segmente

1) Valorile lungimilor segmentelor sunt obținute din proiecție în plan.

Punct început	X / Y	Punct sfârșit	X / Y	Lungime segment (** (m)
1	414.647,7 498.525,227	2	414.563,785 498.676,169	172.7
2	414.563,785 498.676,169	3	414.555,306 498.679,746	9.203
3	414.555,306 498.679,746	4	414.642,709 498.522,531	179.877
4	414.642,709 498.522,531	1	414.647,7 498.525,227	5.673

\*\* Lungimile segmentelor sunt determinate în planul de proiecție Stereo 70 și sunt rotunjite la 1 milimetru.

**\*\*\* Distanţa dintre puncte este formată din segmente cumulate ce sunt mai mici decât valoarea 1 milimetru.**





**DATE DESPRE IMOBILUL NR. 13840**

Oficiul de Cadastru și Publicitate Imobiliară SIBIU  
Biroul de Cadastru și Publicitate Imobiliară Sibiu

**A. Partea I. Descrierea imobilului**

TEREN Extravilan

Adresa: Jud. Sibiu

Nr. Crt	Nr cadastral Nr. topografic	Suprafața* (mp)	Observații / Referințe
A1		700	Sector cadastral:70 Teren neimprejmuit;

**B. Partea II. Proprietari și acte**

Inscrieri privitoare la dreptul de proprietate și alte drepturi reale	Referințe
/	
Act Administrativ nr. 1091/45, din 03/03/1997 emis de CJPSDPAT (titlu de proprietate);	
B1	A1
Intabulare, drept de PROPRIETATE, dobandit prin Reconstituire, cota actuala 1/1	
1) BULEA FLOARE, CNP NEIDENTIFICAT	

**C. Partea III. SARCINI .**

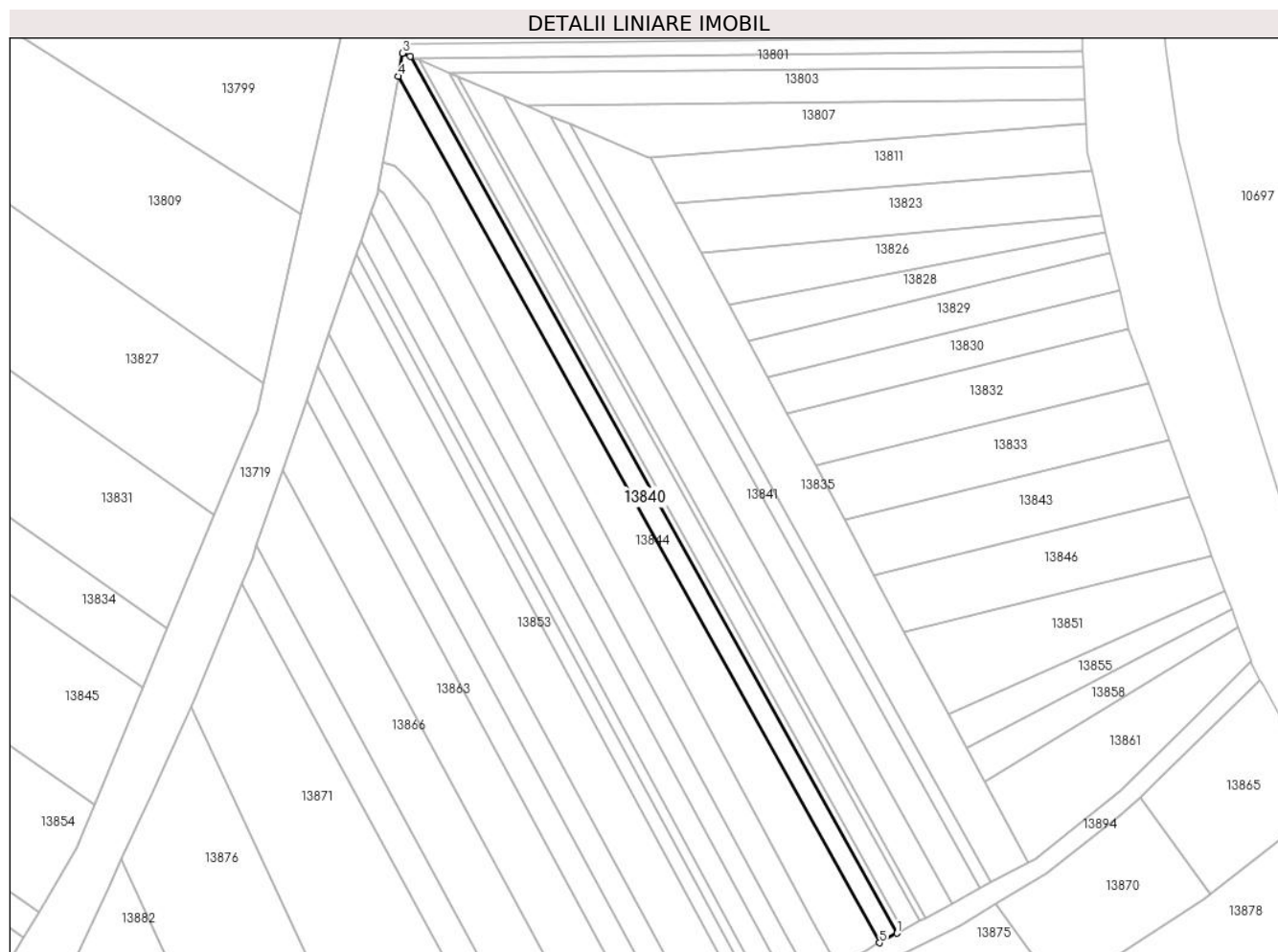
Inscrieri privind dezmembramintele dreptului de proprietate, drepturi reale de garanție și sarcini	Referințe
NU SUNT	

## Anexa Nr. 1 La Partea I

## Teren

Nr cadastral	Suprafața (mp)*	Observații / Referințe
	700	

\* Suprafața este determinată în planul de proiecție Stereo 70.



## Date referitoare la teren

Crt	Categorie folosință	Intravilan	Suprafața (mp)	Tarla	Parcelă	Nr. topo	Observații / Referințe
1	arabil	NU	700	85	2539/76	-	

## Lungime Segmente

1) Valorile lungimilor segmentelor sunt obținute din proiecție în plan.

Punct început	X / Y	Punct sfârșit	X / Y	Lungime segment (** (m)
1	414.637,439 498.519,684	2	414.546,354 498.683,523	187.455
2	414.546,354 498.683,523	3	414.544,896 498.684,138	1.581
3	414.544,896 498.684,138	4	414.544,128 498.679,834	4.372
4	414.544,128 498.679,834	5	414.634,149 498.517,908	185.267
5	414.634,149 498.517,908	1	414.637,439 498.519,684	3.738

**\*\* Lungimile segmentelor sunt determinate în planul de proiecție Stereo 70 și sunt rotunjite la 1 milimetru.**

**\*\*\* Distanța dintre puncte este formată din segmente cumulate ce sunt mai mici decât valoarea 1 milimetru.**



**DATE DESPRE IMOBILUL NR. 13841**

Oficiul de Cadastru și Publicitate Imobiliară SIBIU  
Biroul de Cadastru și Publicitate Imobiliară Sibiu

**A. Partea I. Descrierea imobilului**

TEREN Extravilan

Adresa: Jud. Sibiu

Nr. Crt	Nr cadastral Nr. topografic	Suprafața* (mp)	Observații / Referințe
A1		1.000	Sector cadastral:70 Teren neimprejmuit;

**B. Partea II. Proprietari și acte**

Inscrieri privitoare la dreptul de proprietate și alte drepturi reale	Referințe
/	
Act Administrativ nr. 1035/45, din 29/01/1997 emis de CJPSDPAT (titlu de proprietate);	
B1	A1
Intabulare, drept de PROPRIETATE, dobandit prin Reconstituire, cota actuala 1/1	
1) JOARZĂ RAFILA, CNP NEIDENTIFICAT	
2) DAVID STELA, CNP NEIDENTIFICAT	

**C. Partea III. SARCINI .**

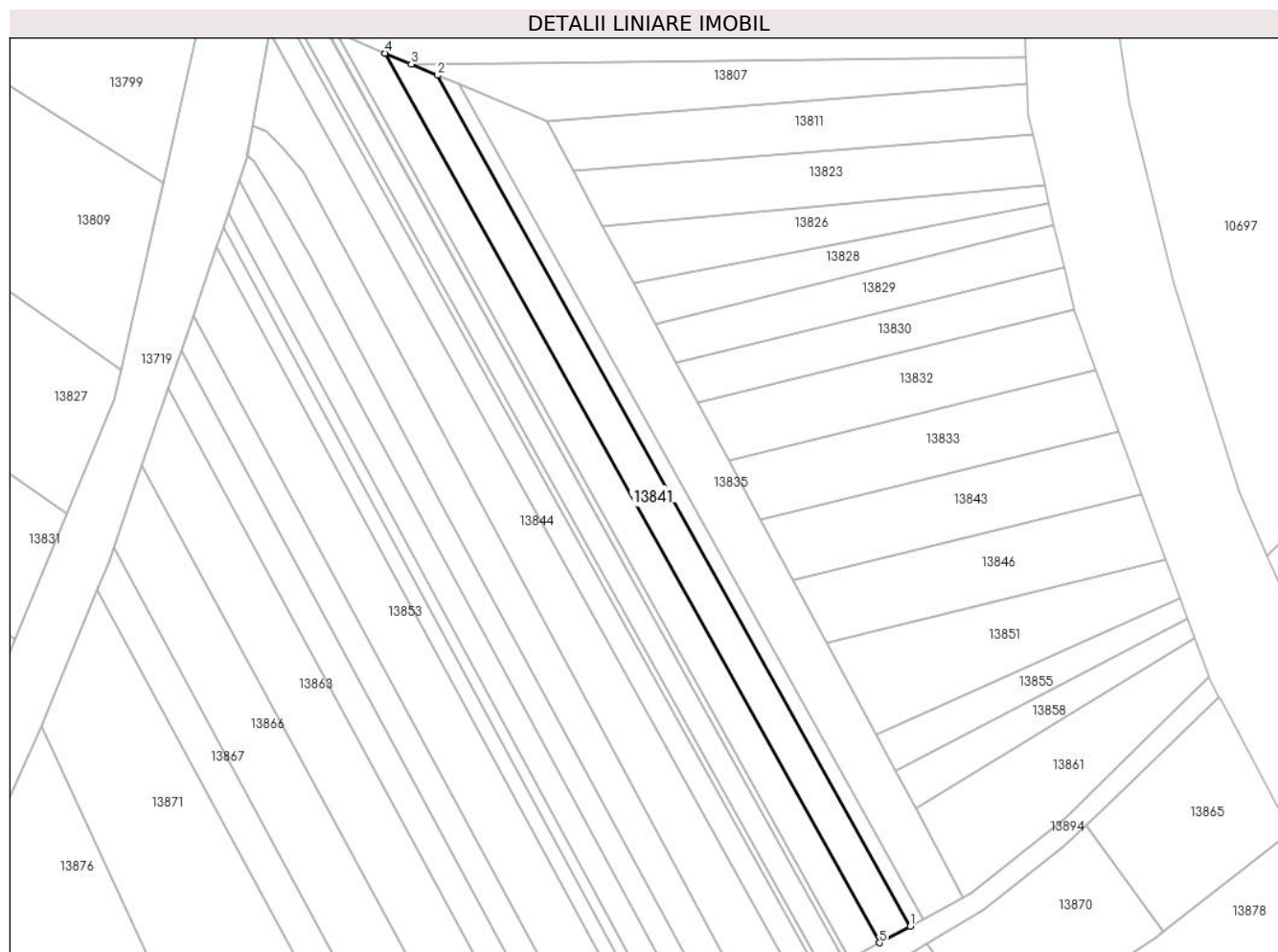
Inscrieri privind dezmembramintele dreptului de proprietate, drepturi reale de garanție și sarcini	Referințe
NU SUNT	

## Anexa Nr. 1 La Partea I

## Teren

Nr cadastral	Suprafața (mp)*	Observații / Referințe
	1.000	

\* Suprafața este determinată în planul de proiecție Stereo 70.



## Date referitoare la teren

Crt	Categorie folosință	Intravilan	Suprafața (mp)	Tarla	Parcelă	Nr. topo	Observații / Referințe
1	arabil	NU	1.000	85	2539/71	-	

## Lungime Segmente

1) Valorile lungimilor segmentelor sunt obținute din proiecție în plan.

Punct început	X / Y	Punct sfârșit	X / Y	Lungime segment (** (m)
1	414.652,908 498.528,04	2	414.572,632 498.672,436	165.211
2	414.572,632 498.672,436	3	414.568,204 498.674,304	4.806
3	414.568,204 498.674,304	4	414.563,785 498.676,169	4.797
4	414.563,785 498.676,169	5	414.647,7 498.525,227	172.7
5	414.647,7 498.525,227	1	414.652,908 498.528,04	5.919

**\*\* Lungimile segmentelor sunt determinate în planul de proiecție Stereo 70 și sunt rotunjite la 1 milimetru.**

**\*\*\* Distanța dintre puncte este formată din segmente cumulate ce sunt mai mici decât valoarea 1 milimetru.**





**DATE DESPRE IMOBILUL NR. 13842**

Oficiul de Cadastru și Publicitate Imobiliară SIBIU  
Biroul de Cadastru și Publicitate Imobiliară Sibiu

**A. Partea I. Descrierea imobilului**

TEREN Extravilan

Adresa: Jud. Sibiu

Nr. Crt	Nr cadastral Nr. topografic	Suprafața* (mp)	Observații / Referințe
A1		400	Sector cadastral:70 Teren neimprejmuit;

**B. Partea II. Proprietari și acte**

Inscrieri privitoare la dreptul de proprietate și alte drepturi reale		Referințe
/		
Act Normativ nr. 7, din 13/03/1996 emis de PARLAMENTUL ROMÂNIEI (lege);		
B1	Inscrierea provizorie, drept de PROPRIETATE, dobandit prin Lege, cota actuala 1/1	A1
1) COMUNA PĂUCA, CIF:4241206, PROPRIETAR NEIDENTIFICAT		

**C. Partea III. SARCINI .**

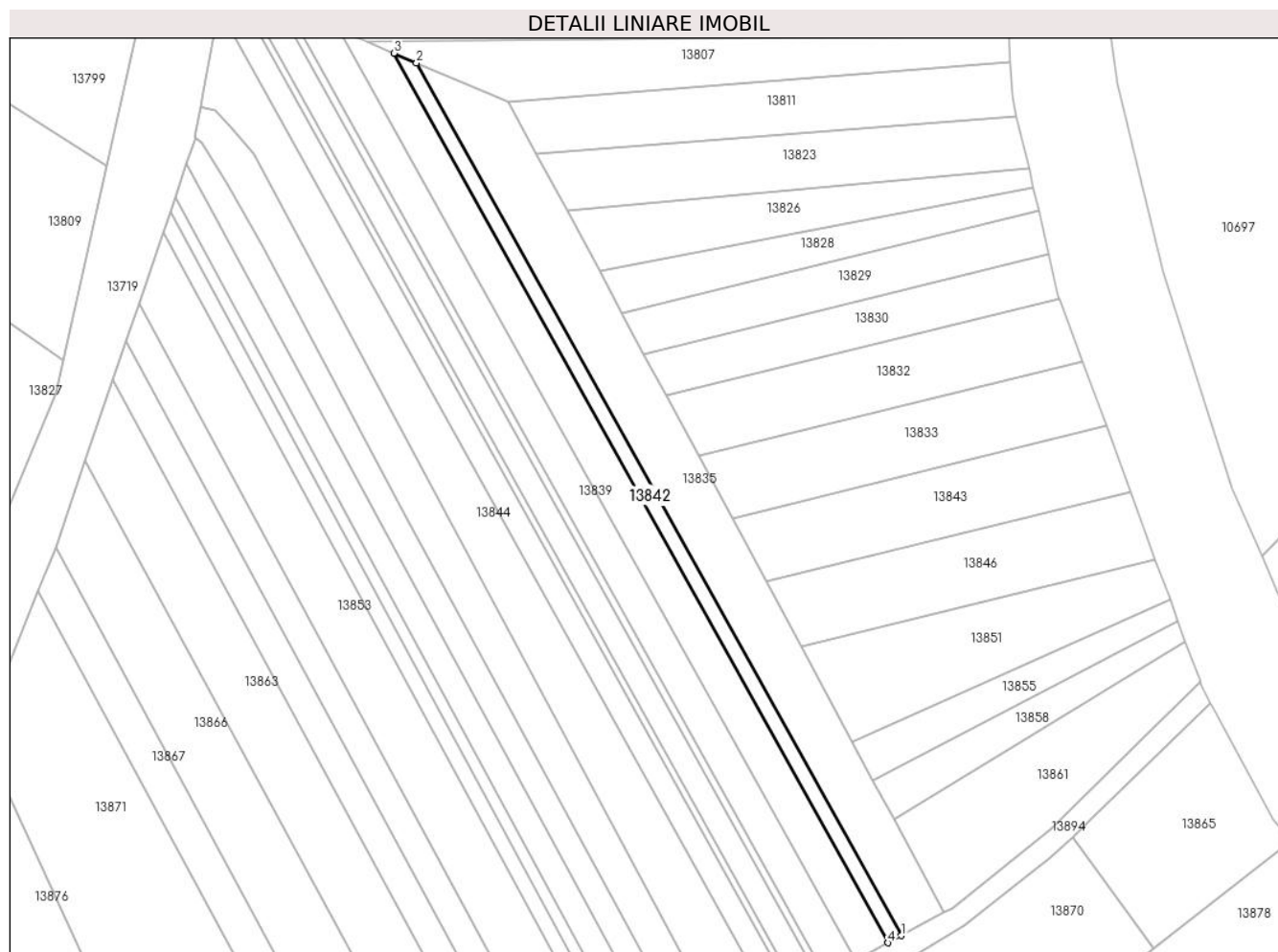
Inscrieri privind dezmembramintele dreptului de proprietate, drepturi reale de garanție și sarcini	Referințe
NU SUNT	

## Anexa Nr. 1 La Partea I

## Teren

Nr cadastral	Suprafața (mp)*	Observații / Referințe
	400	

\* Suprafața este determinată în planul de proiecție Stereo 70.



## Date referitoare la teren

Crt	Categorie folosință	Intravilan	Suprafața (mp)	Tarla	Parcelă	Nr. topo	Observații / Referințe
1	arabil	NU	400	85	2539/70	-	

## Lungime Segmente

1) Valorile lungimilor segmentelor sunt obținute din proiecție în plan.

Punct început	X / Y	Punct sfârșit	X / Y	Lungime segment (** (m)
1	414.655,059 498.529,201	2	414.576,285 498.670,895	162.119
2	414.576,285 498.670,895	3	414.572,632 498.672,436	3.965
3	414.572,632 498.672,436	4	414.652,908 498.528,04	165.211
4	414.652,908 498.528,04	1	414.655,059 498.529,201	2.444

\*\* Lungimile segmentelor sunt determinate în planul de proiecție Stereo 70 și sunt rotunjite la 1 milimetru.

**\*\*\* Distanţa dintre puncte este formată din segmente cumulate ce sunt mai mici decât valoarea 1 milimetru.**



**DATE DESPRE IMOBILUL NR. 13843**

Oficiul de Cadastru și Publicitate Imobiliară SIBIU  
Biroul de Cadastru și Publicitate Imobiliară Sibiu

**A. Partea I. Descrierea imobilului**

TEREN Extravilan

Adresa: Jud. Sibiu

Nr. Crt	Nr cadastral Nr. topografic	Suprafața* (mp)	Observații / Referințe
A1		700	Sector cadastral:70 Teren neimprejmuit;

**B. Partea II. Proprietari și acte**

Inscrieri privitoare la dreptul de proprietate și alte drepturi reale		Referințe
/		
Act Administrativ nr. 1026/45, din 22/01/1997 emis de CJPSDPAT (titlu de proprietate);		
B1	Intabulare, drept de PROPRIETATE, dobandit prin Reconstituire, cota actuala 1/1 1) DRAGOȘ SAMOILA, CNP NEIDENTIFICAT	A1

**C. Partea III. SARCINI .**

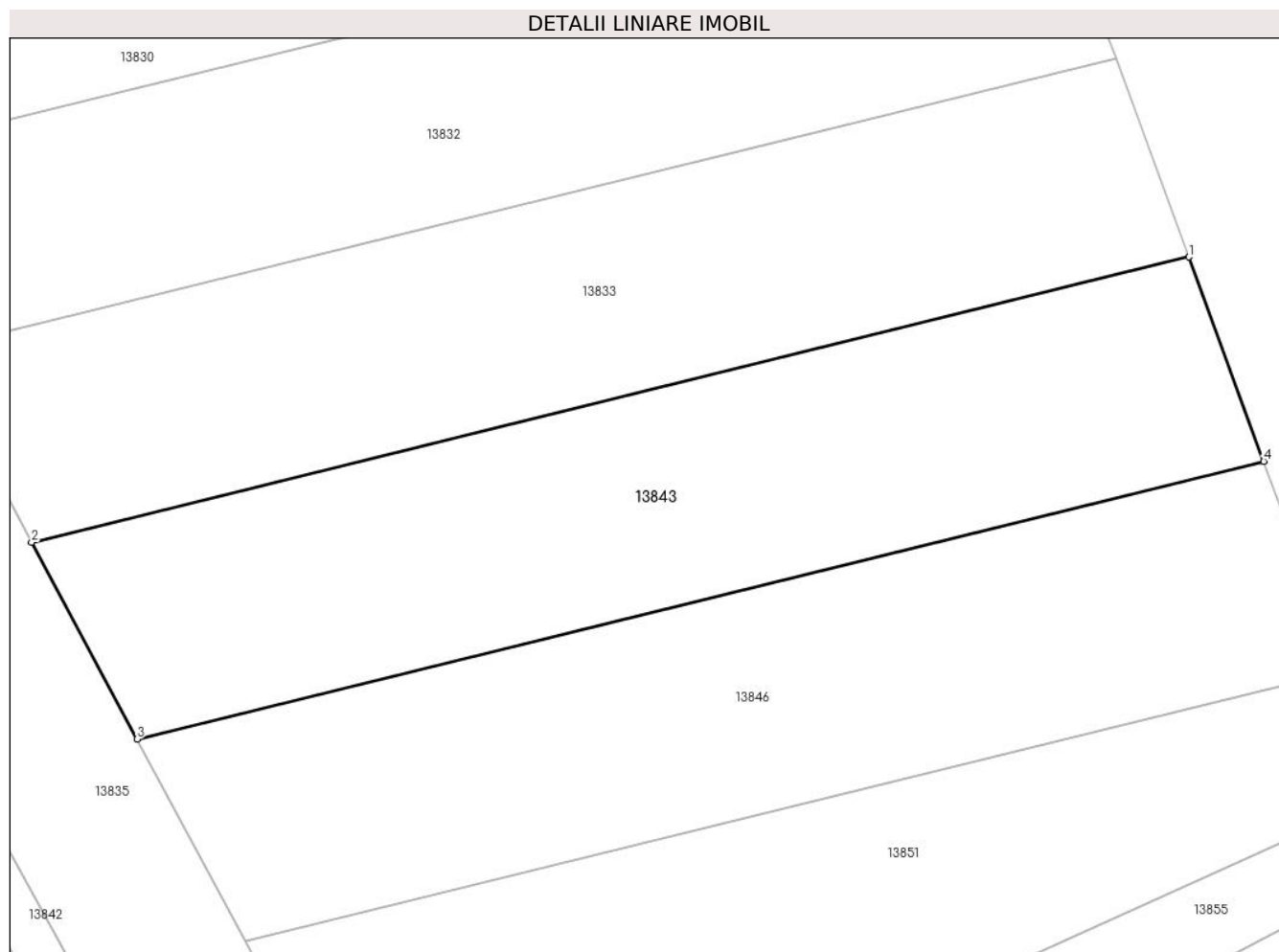
Inscrieri privind dezmembramintele dreptului de proprietate, drepturi reale de garanție și sarcini	Referințe
NU SUNT	

## Anexa Nr. 1 La Partea I

## Teren

Nr cadastral	Suprafața (mp)*	Observații / Referințe
	700	

\* Suprafața este determinată în planul de proiecție Stereo 70.



## Date referitoare la teren

Crt	Categorie folosință	Intravilan	Suprafața (mp)	Tarla	Parcelă	Nr. topo	Observații / Referințe
1	arabil	NU	700	85	2541/63	-	

## Lungime Segmente

1) Valorile lungimilor segmentelor sunt obținute din proiecție în plan.

Punct început	X / Y	Punct sfârșit	X / Y	Lungime segment (** (m)
1	414.688,314 498.611,952	2	414.627,572 498.596,989	62.558
2	414.627,572 498.596,989	3	414.633,113 498.586,675	11.708
3	414.633,113 498.586,675	4	414.692,243 498.601,241	60.898
4	414.692,243 498.601,241	1	414.688,314 498.611,952	11.409

\*\* Lungimile segmentelor sunt determinate în planul de proiecție Stereo 70 și sunt rotunjite la 1 milimetru.

**\*\*\* Distanţa dintre puncte este formată din segmente cumulate ce sunt mai mici decât valoarea 1 milimetru.**





**DATE DESPRE IMOBILUL NR. 13844**

Oficiul de Cadastru și Publicitate Imobiliară SIBIU  
Biroul de Cadastru și Publicitate Imobiliară Sibiu

**A. Partea I. Descrierea imobilului**

TEREN Extravilan

Adresa: Jud. Sibiu

Nr. Crt	Nr cadastral Nr. topografic	Suprafața* (mp)	Observații / Referințe
A1		1.400	Sector cadastral:70 Teren neimprejmuit;

**B. Partea II. Proprietari și acte**

Inscrieri privitoare la dreptul de proprietate și alte drepturi reale		Referințe
/		
Act Administrativ nr. 978/45, din 20/08/1996 emis de CJPSDPAT (titlu de proprietate);		
B1	Intabulare, drept de PROPRIETATE, dobandit prin Reconstituire, cota actuala 1/1 1) POPA VISARION, CNP NEIDENTIFICAT	A1

**C. Partea III. SARCINI .**

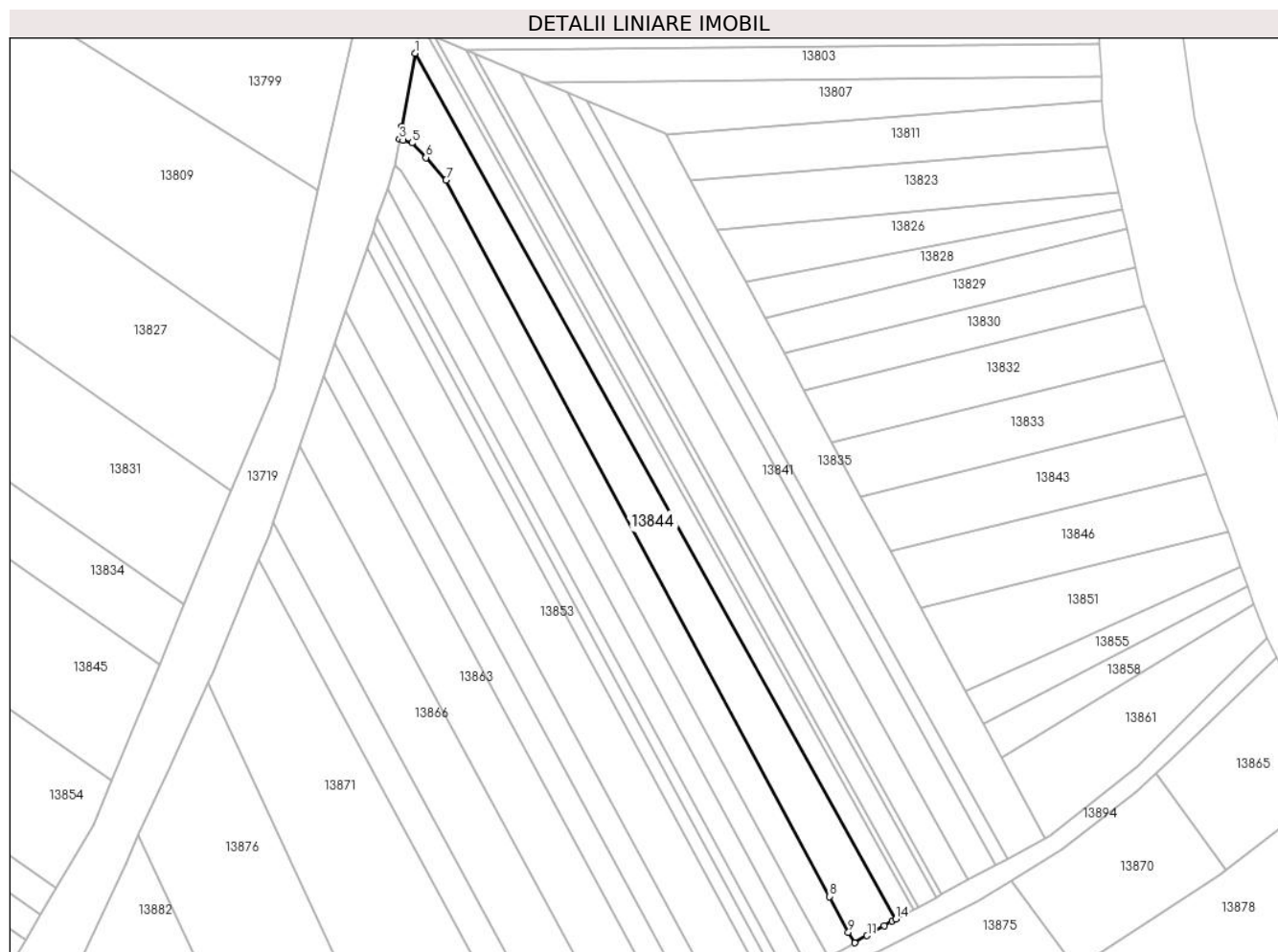
Inscrieri privind dezmembramintele dreptului de proprietate, drepturi reale de garanție și sarcini	Referințe
NU SUNT	

## Anexa Nr. 1 La Partea I

## Teren

Nr cadastral	Suprafața (mp)*	Observații / Referințe
	1.400	

\* Suprafața este determinată în planul de proiecție Stereo 70.



## Date referitoare la teren

Crt	Categorie folosință	Intra vilan	Suprafața (mp)	Tarla	Parcelă	Nr. topo	Observații / Referințe
1	arabil	NU	1.400	85	2539/77	-	

## Lungime Segmente

1) Valorile lungimilor segmentelor sunt obținute din proiecție în plan.

Punct început	X / Y	Punct sfârșit	X / Y	Lungime segment (** (m)
1	414.544,128 498.679,834	2	414.541,69 498.666,187	13.863
2	414.541,69 498.666,187	3	414.541,226 498.663,758	2.473
3	414.541,226 498.663,758	4	414.541,916 498.663,552	0.72
4	414.541,916 498.663,552	5	414.543,559 498.663,061	1.715
5	414.543,559 498.663,061	6	414.546,167 498.660,326	3.779

Punct început	X / Y	Punct sfârșit	X / Y	Lungime segment (** (m)
6	414.546,167 498.660,326	7	414.549,949 498.656,104	5.668
7	414.549,949 498.656,104	8	414.621,677 498.522,117	151.978
8	414.621,677 498.522,117	9	414.625,262 498.515,463	7.558
9	414.625,262 498.515,463	10	414.626,404 498.513,471	2.296
10	414.626,404 498.513,471	11	414.628,748 498.514,822	2.706
11	414.628,748 498.514,822	12	414.631,948 498.516,666	3.692
12	414.631,948 498.516,666	13	414.633,406 498.517,506	1.683
13	414.633,406 498.517,506	14	414.634,149 498.517,908	0.845
14	414.634,149 498.517,908	1	414.544,128 498.679,834	185.267

\*\* Lungimile segmentelor sunt determinate în planul de proiecție Stereo 70 și sunt rotunjite la 1 milimetru.

\*\*\* Distanța dintre puncte este formată din segmente cumulate ce sunt mai mici decât valoarea 1 milimetru.



**DATE DESPRE IMOBILUL NR. 13845**

Oficiul de Cadastru și Publicitate Imobiliară SIBIU  
Biroul de Cadastru și Publicitate Imobiliară Sibiu

**A. Partea I. Descrierea imobilului**

TEREN Extravilan

Adresa: Jud. Sibiu

Nr. Crt	Nr cadastral Nr. topografic	Suprafața* (mp)	Observații / Referințe
A1		2.800	Sector cadastral:70 Teren neimprejmuit;

**B. Partea II. Proprietari și acte**

Inscrieri privitoare la dreptul de proprietate și alte drepturi reale	Referințe
/	
Act Administrativ nr. 1142/45, din 07/04/1998 emis de CJPSDPAT (titlu de proprietate);	
B1	A1
Intabulare, drept de PROPRIETATE, dobandit prin Reconstituire, cota actuala 1/1 1) BERA SOFICA, CNP NEIDENTIFICAT	

**C. Partea III. SARCINI .**

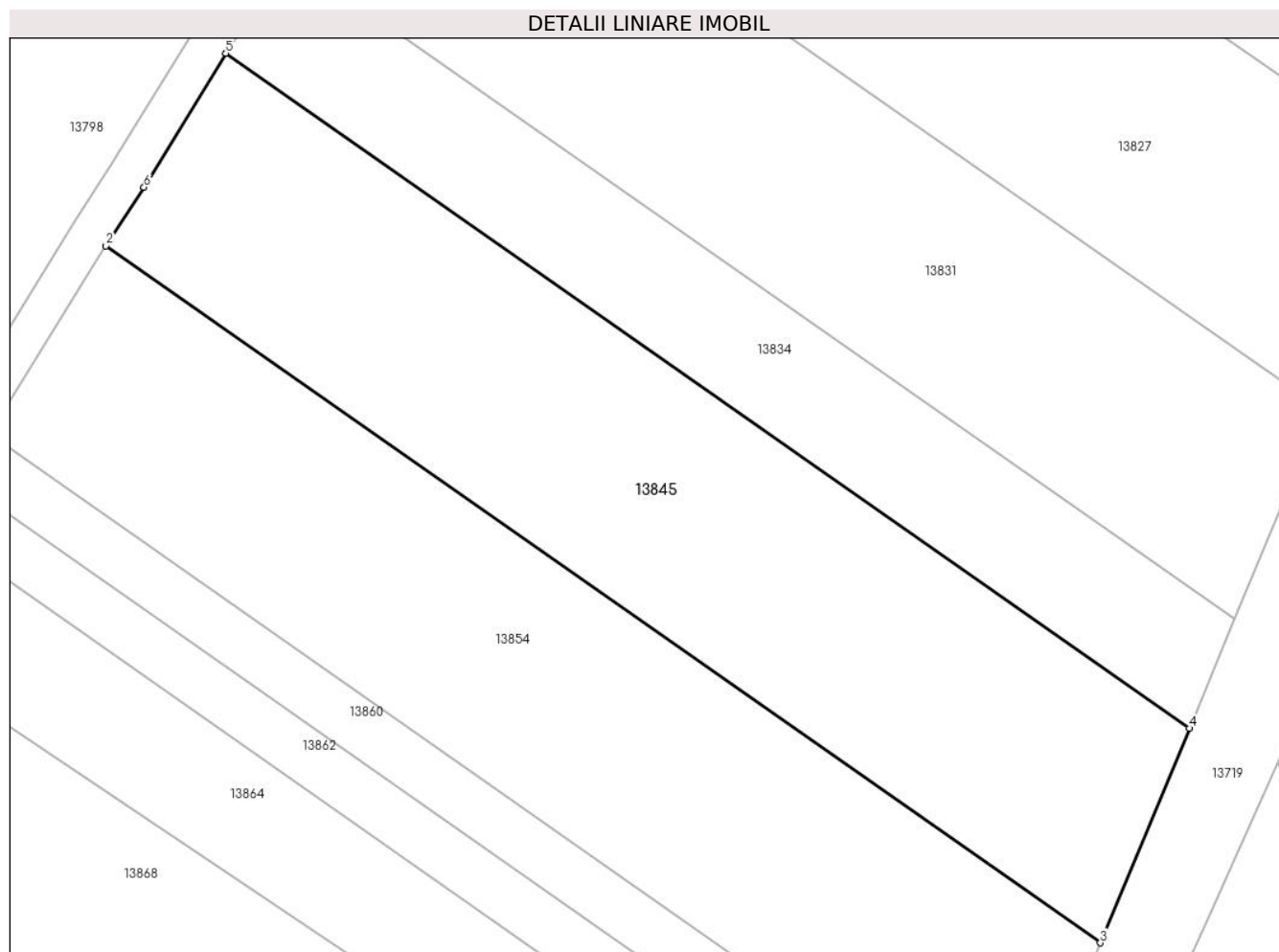
Inscrieri privind dezmembramintele dreptului de proprietate, drepturi reale de garanție și sarcini	Referințe
NU SUNT	

## Anexa Nr. 1 La Partea I

## Teren

Nr cadastral	Suprafața (mp)*	Observații / Referințe
	2.800	

\* Suprafața este determinată în planul de proiecție Stereo 70.



## Date referitoare la teren

Crt	Categorie folosință	Intra vilan	Suprafața (mp)	Tarla	Parcelă	Nr. topo	Observații / Referințe
1	arabil	NU	2.800	85	2552/16	-	

## Lungime Segmente

1) Valorile lungimilor segmentelor sunt obținute din proiecție în plan.

Punct început	X / Y	Punct sfârșit	X / Y	Lungime segment (** (m)
1	414.386,381 498.615,029	2	414.386,102 498.614,578	0.531
2	414.386,102 498.614,578	3	414.487,289 498.543,719	123.531
3	414.487,289 498.543,719	4	414.496,325 498.565,516	23.595
4	414.496,325 498.565,516	5	414.398,3 498.634,16	119.67
5	414.398,3 498.634,16	6	414.389,965 498.620,551	15.958

Punct început	X / Y	Punct sfârşit	X / Y	Lungime segment (** (m)
6	414.389,965 498.620,551	1	414.386,381 498.615,029	6.583

\*\* Lungimile segmentelor sunt determinate în planul de proiecţie Stereo 70 şi sunt rotunjite la 1 milimetru.

\*\*\* Distanţa dintre puncte este formată din segmente cumulate ce sunt mai mici decât valoarea 1 milimetru.





**DATE DESPRE IMOBILUL NR. 13846**

Oficiul de Cadastru și Publicitate Imobiliară SIBIU  
Biroul de Cadastru și Publicitate Imobiliară Sibiu

**A. Partea I. Descrierea imobilului**

TEREN Extravilan

Adresa: Jud. Sibiu

Nr. Crt	Nr cadastral Nr. topografic	Suprafața* (mp)	Observații / Referințe
A1		700	Sector cadastral:70 Teren neimprejmuit;

**B. Partea II. Proprietari și acte**

Inscrieri privitoare la dreptul de proprietate și alte drepturi reale	Referințe
/	
Act Administrativ nr. 1056/45, din 03/03/1997 emis de CJPSDPAT (titlu de proprietate);	
B1	A1
Intabulare, drept de PROPRIETATE, dobandit prin Reconstituire, cota actuala 1/1 1) POPA MARIA, CNP NEIDENTIFICAT	

**C. Partea III. SARCINI .**

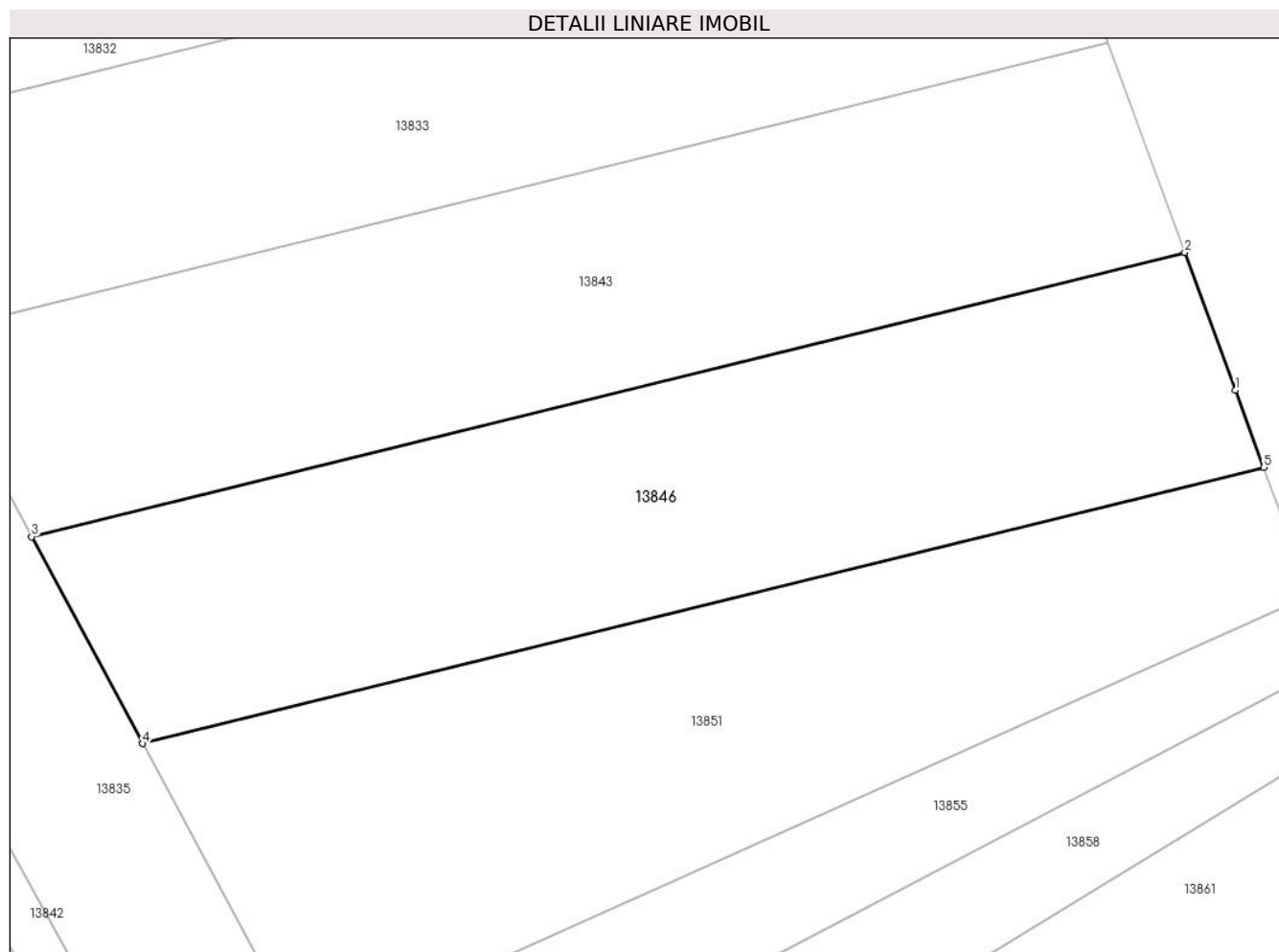
Inscrieri privind dezmembramintele dreptului de proprietate, drepturi reale de garanție și sarcini	Referințe
NU SUNT	

## Anexa Nr. 1 La Partea I

## Teren

Nr cadastral	Suprafața (mp)*	Observații / Referințe
	700	

\* Suprafața este determinată în planul de proiecție Stereo 70.



## Date referitoare la teren

Crt	Categorie folosință	Intra vilan	Suprafața (mp)	Tarla	Parcelă	Nr. topo	Observații / Referințe
1	arabil	NU	700	85	2539/64	-	

## Lungime Segmente

1) Valorile lungimilor segmentelor sunt obținute din proiecție în plan.

Punct început	X / Y	Punct sfârșit	X / Y	Lungime segment (** (m)
1	414.694,834 498.594,181	2	414.692,243 498.601,241	7.52
2	414.692,243 498.601,241	3	414.633,113 498.586,675	60.898
3	414.633,113 498.586,675	4	414.638,81 498.576,072	12.036
4	414.638,81 498.576,072	5	414.696,293 498.590,232	59.201
5	414.696,293 498.590,232	1	414.694,834 498.594,181	4.209

**\*\* Lungimile segmentelor sunt determinate în planul de proiecție Stereo 70 și sunt rotunjite la 1 milimetru.**

**\*\*\* Distanța dintre puncte este formată din segmente cumulate ce sunt mai mici decât valoarea 1 milimetru.**



**DATE DESPRE IMOBILUL NR. 13847**

Oficiul de Cadastru și Publicitate Imobiliară SIBIU  
Biroul de Cadastru și Publicitate Imobiliară Sibiu

**A. Partea I. Descrierea imobilului**

TEREN Extravilan

Adresa: Jud. Sibiu

Nr. Crt	Nr cadastral Nr. topografic	Suprafața* (mp)	Observații / Referințe
A1		1.002	Sector cadastral:70 Teren neimprejmuit;

**B. Partea II. Proprietari și acte**

Inscrieri privitoare la dreptul de proprietate și alte drepturi reale		Referințe
/		
Act Normativ nr. 7, din 13/03/1996 emis de PARLAMENTUL ROMÂNIEI (lege);		
B1	Inscrierea provizorie, drept de PROPRIETATE, dobandit prin Lege, cota actuala 1/1	A1
1) COMUNA PĂUCA, CIF:4241206, PROPRIETAR NEIDENTIFICAT		

**C. Partea III. SARCINI .**

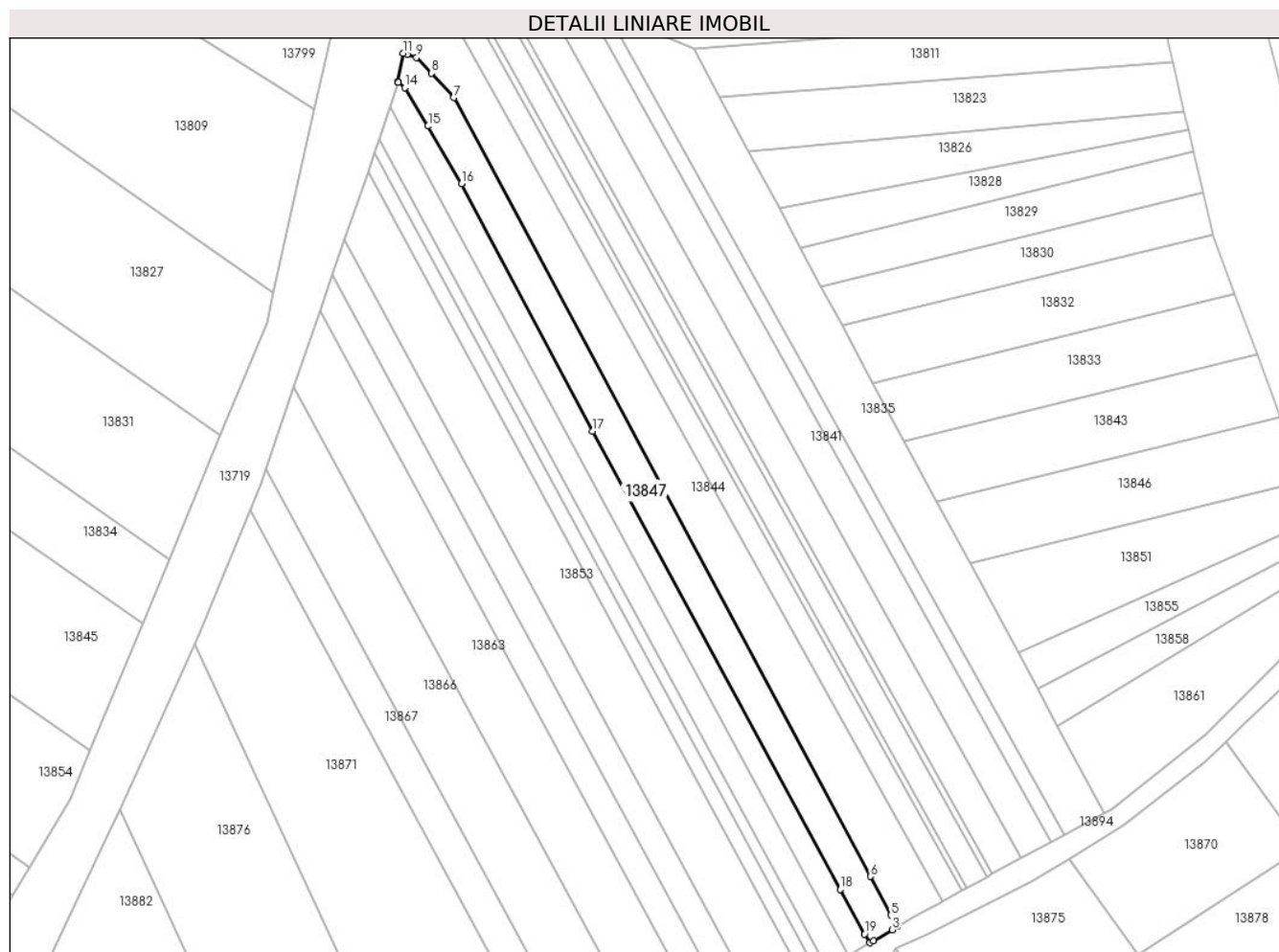
Inscrieri privind dezmembramintele dreptului de proprietate, drepturi reale de garanție și sarcini	Referințe
NU SUNT	

## Anexa Nr. 1 La Partea I

## Teren

Nr cadastral	Suprafața (mp)*	Observații / Referințe
	1.002	

\* Suprafața este determinată în planul de proiecție Stereo 70.



## Date referitoare la teren

Crt	Categorie folosință	Intravilan	Suprafața (mp)	Tarla	Parcelă	Nr. topo	Observații / Referințe
1	curți constructii	NU	1.002	85	2543/1	-	CANAL

## Lungime Segmente

1) Valorile lungimilor segmentelor sunt obținute din proiecție în plan.

Punct început	X / Y	Punct sfârșit	X / Y	Lungime segment (** (m)
1	414.621,586 498.510,695	2	414.622,215 498.511,057	0.726
2	414.622,215 498.511,057	3	414.625,481 498.512,94	3.77
3	414.625,481 498.512,94	4	414.626,404 498.513,471	1.065
4	414.626,404 498.513,471	5	414.625,262 498.515,463	2.296
5	414.625,262 498.515,463	6	414.621,677 498.522,117	7.558

Punct început	X / Y	Punct sfârşit	X / Y	Lungime segment (** (m)
6	414.621,677 498.522,117	7	414.549,949 498.656,104	151.978
7	414.549,949 498.656,104	8	414.546,167 498.660,326	5.668
8	414.546,167 498.660,326	9	414.543,559 498.663,061	3.779
9	414.543,559 498.663,061	10	414.541,916 498.663,552	1.715
10	414.541,916 498.663,552	11	414.541,226 498.663,758	0.72
11	414.541,226 498.663,758	12	414.540,297 498.658,889	4.957
12	414.540,297 498.658,889	13	414.540,405 498.658,726	0.195
13	414.540,405 498.658,726	14	414.541,514 498.657,846	1.416
14	414.541,514 498.657,846	15	414.545,543 498.651,227	7.748
15	414.545,543 498.651,227	16	414.551,269 498.641,3	11.461
16	414.551,269 498.641,3	17	414.573,829 498.598,712	48.194
17	414.573,829 498.598,712	18	414.616,479 498.519,87	89.638
18	414.616,479 498.519,87	19	414.620,67 498.512,195	8.744
19	414.620,67 498.512,195	1	414.621,586 498.510,695	1.758

\*\* Lungimile segmentelor sunt determinate în planul de proiecție Stereo 70 și sunt rotunjite la 1 milimetru.

\*\*\* Distanța dintre puncte este formată din segmente cumulate ce sunt mai mici decât valoarea 1 milimetru.





**DATE DESPRE IMOBILUL NR. 13848**

Oficiul de Cadastru și Publicitate Imobiliară SIBIU  
Biroul de Cadastru și Publicitate Imobiliară Sibiu

**A. Partea I. Descrierea imobilului**

TEREN Extravilan

Adresa: Jud. Sibiu

Nr. Crt	Nr cadastral Nr. topografic	Suprafața* (mp)	Observații / Referințe
A1		700	Sector cadastral:70 Teren neimprejmuit;

**B. Partea II. Proprietari și acte**

Inscrieri privitoare la dreptul de proprietate și alte drepturi reale	Referințe
/	
Act Administrativ nr. 1096/45, din 12/05/1997 emis de CJPSDPAT (titlu de proprietate);	
B1	A1
Intabulare, drept de PROPRIETATE, dobandit prin Reconstituire, cota actuala 1/1	
1) JOARZĂ CORNEL, CNP NEIDENTIFICAT	

**C. Partea III. SARCINI .**

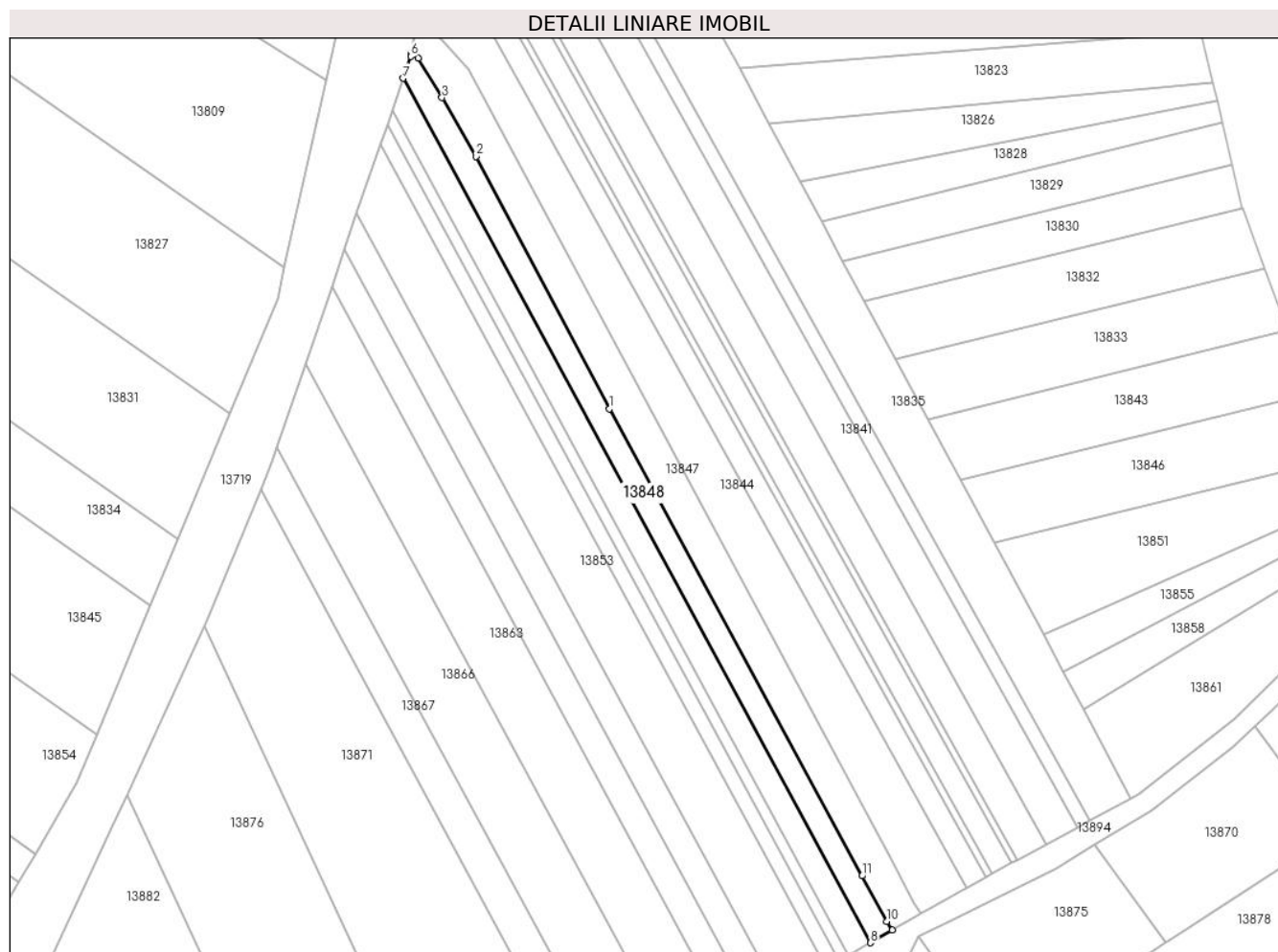
Inscrieri privind dezmembramintele dreptului de proprietate, drepturi reale de garanție și sarcini	Referințe
NU SUNT	

## Anexa Nr. 1 La Partea I

## Teren

Nr cadastral	Suprafața (mp)*	Observații / Referințe
	700	

\* Suprafața este determinată în planul de proiecție Stereo 70.



## Date referitoare la teren

Crt	Categorie folosință	Intra vilan	Suprafața (mp)	Tarla	Parcelă	Nr. topo	Observații / Referințe
1	arabil	NU	700	85	2539/78	-	

## Lungime Segmente

1) Valorile lungimilor segmentelor sunt obținute din proiecție în plan.

Punct început	X / Y	Punct sfârșit	X / Y	Lungime segment (** (m)
1	414.573,829 498.598,712	2	414.551,269 498.641,3	48.194
2	414.551,269 498.641,3	3	414.545,543 498.651,227	11.461
3	414.545,543 498.651,227	4	414.541,514 498.657,846	7.748
4	414.541,514 498.657,846	5	414.540,405 498.658,726	1.416
5	414.540,405 498.658,726	6	414.540,267 498.658,205	0.54

Punct început	X / Y	Punct sfârșit	X / Y	Lungime segment (** (m)
6	414.540,267 498.658,205	7	414.538,992 498.654,486	3.931
7	414.538,992 498.654,486	8	414.617,92 498.508,582	165.884
8	414.617,92 498.508,582	9	414.621,586 498.510,695	4.231
9	414.621,586 498.510,695	10	414.620,67 498.512,195	1.758
10	414.620,67 498.512,195	11	414.616,479 498.519,87	8.744
11	414.616,479 498.519,87	1	414.573,829 498.598,712	89.638

\*\* Lungimile segmentelor sunt determinate în planul de proiecție Stereo 70 și sunt rotunjite la 1 milimetru.

\*\*\* Distanța dintre puncte este formată din segmente cumulate ce sunt mai mici decât valoarea 1 milimetru.



**DATE DESPRE IMOBILUL NR. 13849**

Oficiul de Cadastru și Publicitate Imobiliară SIBIU  
Biroul de Cadastru și Publicitate Imobiliară Sibiu

**A. Partea I. Descrierea imobilului**

TEREN Extravilan

Adresa: Jud. Sibiu

Nr. Crt	Nr cadastral Nr. topografic	Suprafața* (mp)	Observații / Referințe
A1		700	Sector cadastral:70 Teren neimprejmuit;

**B. Partea II. Proprietari și acte**

Inscrieri privitoare la dreptul de proprietate și alte drepturi reale	Referințe
/	
Act Administrativ nr. 1082/45, din 03/03/1997 emis de CJPSDPAT (titlu de proprietate);	
B1	A1
Intabulare, drept de PROPRIETATE, dobandit prin Reconstituire, cota actuala 1/1	
1) DAVID SAMOILĂ, CNP NEIDENTIFICAT	

**C. Partea III. SARCINI .**

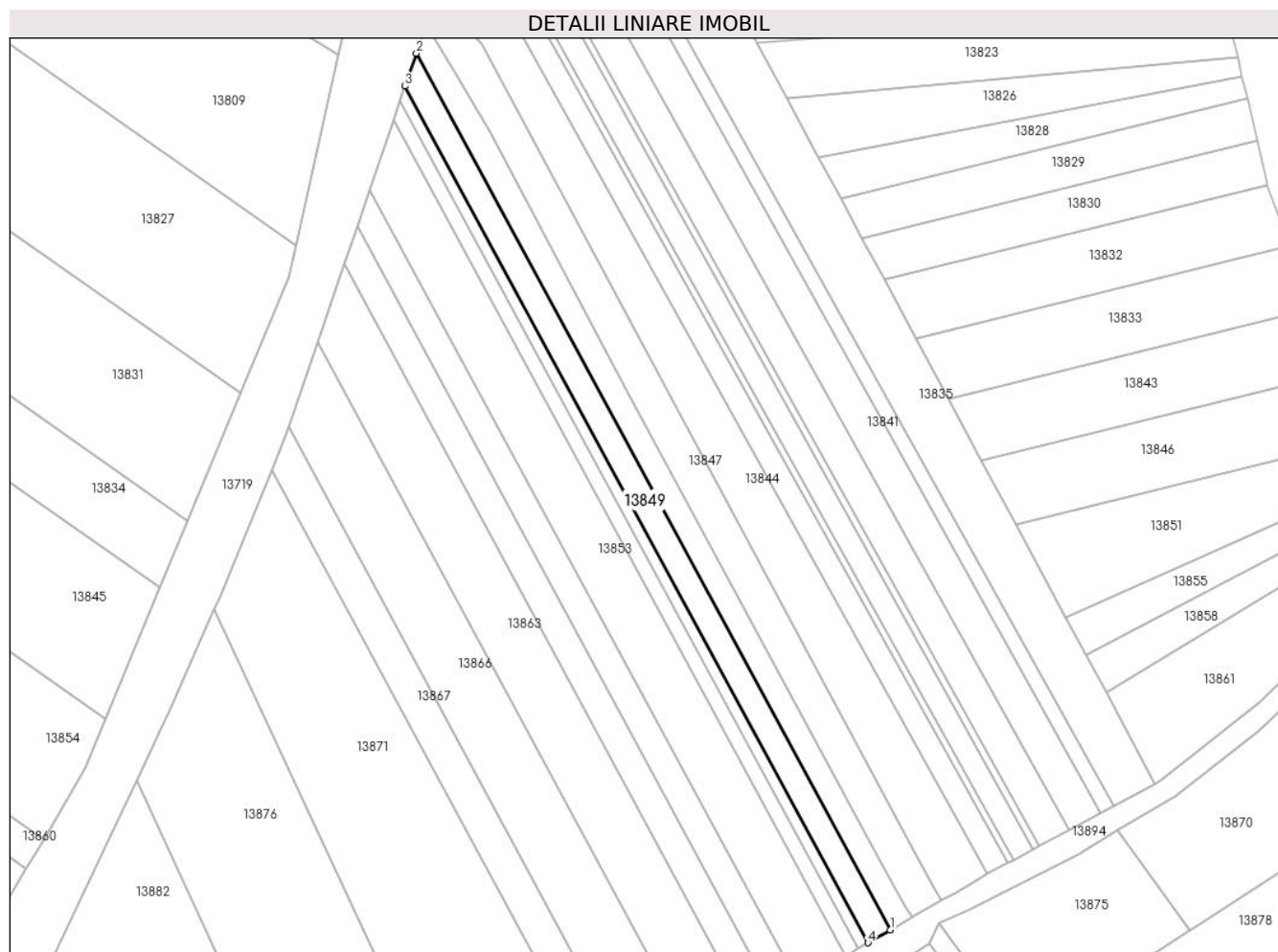
Inscrieri privind dezmembramintele dreptului de proprietate, drepturi reale de garanție și sarcini	Referințe
NU SUNT	

## Anexa Nr. 1 La Partea I

## Teren

Nr cadastral	Suprafața (mp)*	Observații / Referințe
	700	

\* Suprafața este determinată în planul de proiecție Stereo 70.



## Date referitoare la teren

Crt	Categorie folosință	Intravilan	Suprafața (mp)	Tarla	Parcelă	Nr. topo	Observații / Referințe
1	vie	NU	700	85	2539/79	-	

## Lungime Segmente

1) Valorile lungimilor segmentelor sunt obținute din proiecție în plan.

Punct început	X / Y	Punct sfârșit	X / Y	Lungime segment (** (m)
1	414.617,92 498.508,582	2	414.538,992 498.654,486	165.884
2	414.538,992 498.654,486	3	414.537,11 498.648,993	5.806
3	414.537,11 498.648,993	4	414.614,22 498.506,45	162.063
4	414.614,22 498.506,45	1	414.617,92 498.508,582	4.271

\*\* Lungimile segmentelor sunt determinate în planul de proiecție Stereo 70 și sunt rotunjite la 1 milimetru.

**\*\*\* Distanţa dintre puncte este formată din segmente cumulate ce sunt mai mici decât valoarea 1 milimetru.**





**DATE DESPRE IMOBILUL NR. 13850**

Oficiul de Cadastru și Publicitate Imobiliară SIBIU  
Biroul de Cadastru și Publicitate Imobiliară Sibiu

**A. Partea I. Descrierea imobilului**

TEREN Extravilan

Adresa: Jud. Sibiu

Nr. Crt	Nr cadastral Nr. topografic	Suprafața* (mp)	Observații / Referințe
A1		300	Sector cadastral:70 Teren neimprejmuit;

**B. Partea II. Proprietari și acte**

Inscrieri privitoare la dreptul de proprietate și alte drepturi reale	Referințe
/	
Act Administrativ nr. 1025/45, din 22/01/1997 emis de CJPSDPAT (titlu de proprietate);	
B1	A1
Intabulare, drept de PROPRIETATE, dobandit prin Reconstituire, cota actuala 1/1 1) JOARZĂ CRUCIȚA, CNP NEIDENTIFICAT	

**C. Partea III. SARCINI .**

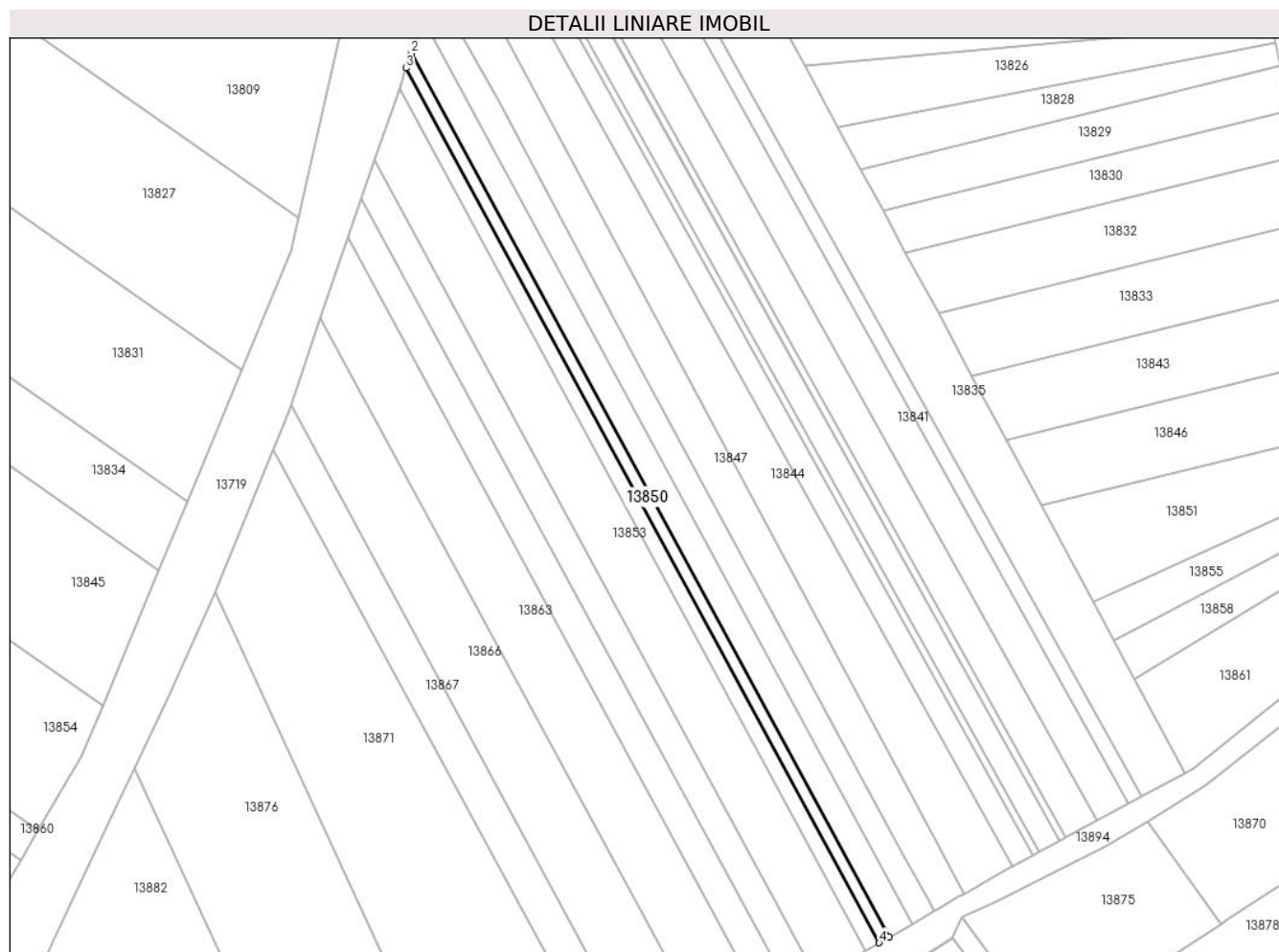
Inscrieri privind dezmembramintele dreptului de proprietate, drepturi reale de garanție și sarcini	Referințe
NU SUNT	

## Anexa Nr. 1 La Partea I

## Teren

Nr cadastral	Suprafața (mp)*	Observații / Referințe
	300	

\* Suprafața este determinată în planul de proiecție Stereo 70.



## Date referitoare la teren

Crt	Categorie folosință	Intravilan	Suprafața (mp)	Tarla	Parcelă	Nr. topo	Observații / Referințe
1	arabil	NU	300	85	2539/80	-	

## Lungime Segmente

1) Valorile lungimilor segmentelor sunt obținute din proiecție în plan.

Punct început	X / Y	Punct sfârșit	X / Y	Lungime segment (** (m)
1	414.614,22 498.506,45	2	414.537,11 498.648,993	162.063
2	414.537,11 498.648,993	3	414.536,289 498.646,599	2.531
3	414.536,289 498.646,599	4	414.612,607 498.505,521	160.398
4	414.612,607 498.505,521	1	414.614,22 498.506,45	1.861

\*\* Lungimile segmentelor sunt determinate în planul de proiecție Stereo 70 și sunt rotunjite la 1 milimetru.

**\*\*\* Distanţa dintre puncte este formată din segmente cumulate ce sunt mai mici decât valoarea 1 milimetru.**



**DATE DESPRE IMOBILUL NR. 13851**

Oficiul de Cadastru și Publicitate Imobiliară SIBIU  
Biroul de Cadastru și Publicitate Imobiliară Sibiu

**A. Partea I. Descrierea imobilului**

TEREN Extravilan

Adresa: Jud. Sibiu

Nr. Crt	Nr cadastral Nr. topografic	Suprafața* (mp)	Observații / Referințe
A1		700	Sector cadastral:70 Teren neimprejmuit;

**B. Partea II. Proprietari și acte**

Inscrieri privitoare la dreptul de proprietate și alte drepturi reale		Referințe
/		
Act Administrativ nr. 1047/45, din 10/02/1997 emis de CJPSDPAT (titlu de proprietate);		
B1	Intabulare, drept de PROPRIETATE, dobandit prin Reconstituire, cota actuala 1/1 1) POPA ROZALIA, CNP NEIDENTIFICAT 2) OPRIȘ VIORELA, CNP NEIDENTIFICAT	A1

**C. Partea III. SARCINI .**

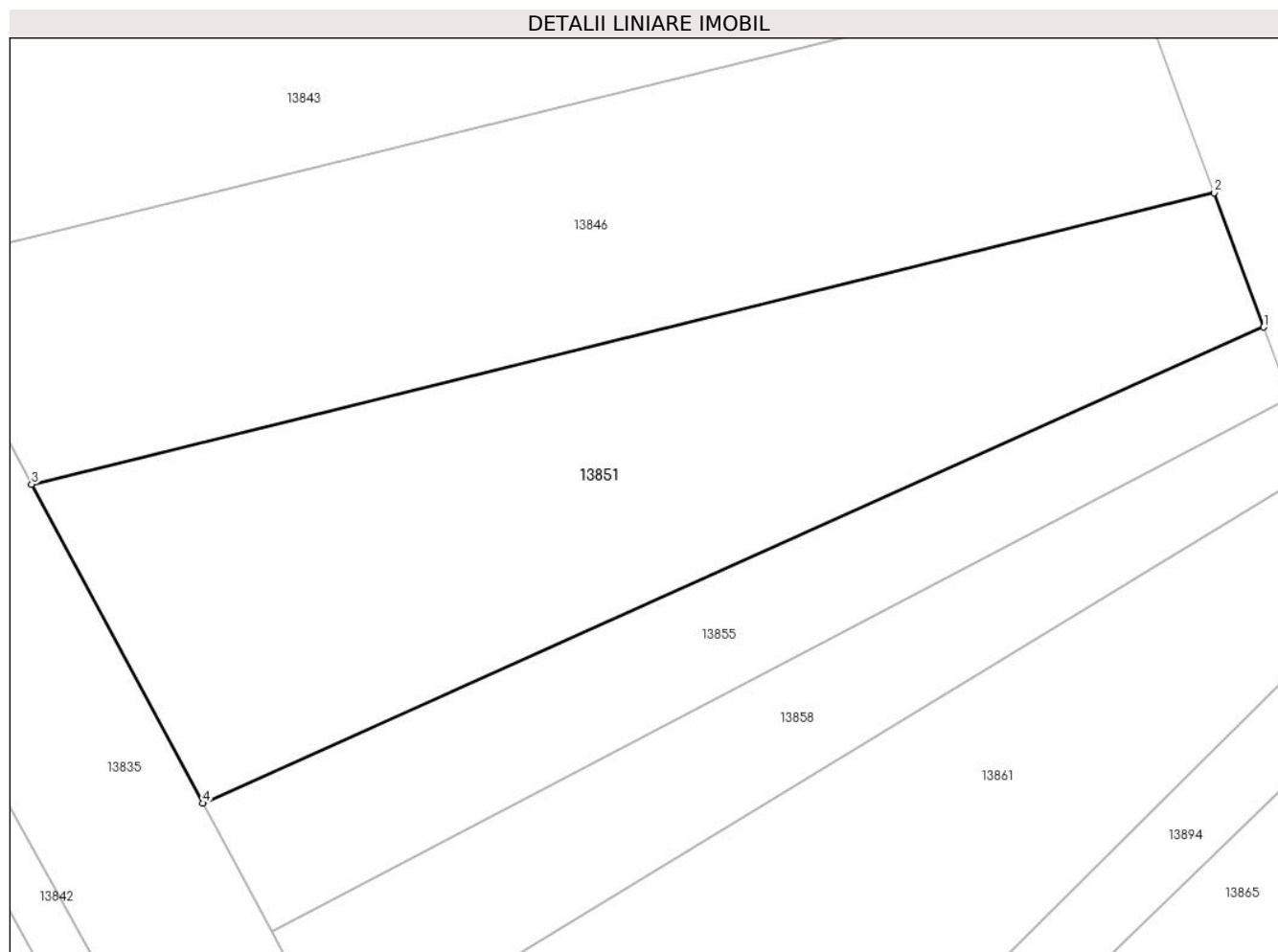
Inscrieri privind dezmembramintele dreptului de proprietate, drepturi reale de garanție și sarcini	Referințe
NU SUNT	

## Anexa Nr. 1 La Partea I

## Teren

Nr cadastral	Suprafața (mp)*	Observații / Referințe
	700	

\* Suprafața este determinată în planul de proiecție Stereo 70.



## Date referitoare la teren

Crt	Categorie folosință	Intravilan	Suprafața (mp)	Tarla	Parcelă	Nr. topo	Observații / Referințe
1	arabil	NU	700	85	2539/65	-	

## Lungime Segmente

1) Valorile lungimilor segmentelor sunt obținute din proiecție în plan.

Punct început	X / Y	Punct sfârșit	X / Y	Lungime segment (** (m)
1	414.698,702 498.583,712	2	414.696,293 498.590,232	6.951
2	414.696,293 498.590,232	3	414.638,81 498.576,072	59.201
3	414.638,81 498.576,072	4	414.647,135 498.560,577	17.59
4	414.647,135 498.560,577	1	414.698,702 498.583,712	56.519

\*\* Lungimile segmentelor sunt determinate în planul de proiecție Stereo 70 și sunt rotunjite la 1 milimetru.

**\*\*\* Distanţa dintre puncte este formată din segmente cumulate ce sunt mai mici decât valoarea 1 milimetru.**





**DATE DESPRE IMOBILUL NR. 13852**

Oficiul de Cadastru și Publicitate Imobiliară SIBIU  
Biroul de Cadastru și Publicitate Imobiliară Sibiu

**A. Partea I. Descrierea imobilului**

TEREN Extravilan

Adresa: Jud. Sibiu

Nr. Crt	Nr cadastral Nr. topografic	Suprafața* (mp)	Observații / Referințe
A1		400	Sector cadastral:70 Teren neimprejmuit;

**B. Partea II. Proprietari și acte**

Inscrieri privitoare la dreptul de proprietate și alte drepturi reale		Referințe
/		
Act Administrativ nr. 135/45, din 15/07/1994 emis de CJPSDPAT (titlu de proprietate);		
B1	Intabulare, drept de PROPRIETATE, dobandit prin Reconstituire, cota actuala 1/1 1) IVAN LAUREAN, CNP NEIDENTIFICAT	A1

**C. Partea III. SARCINI .**

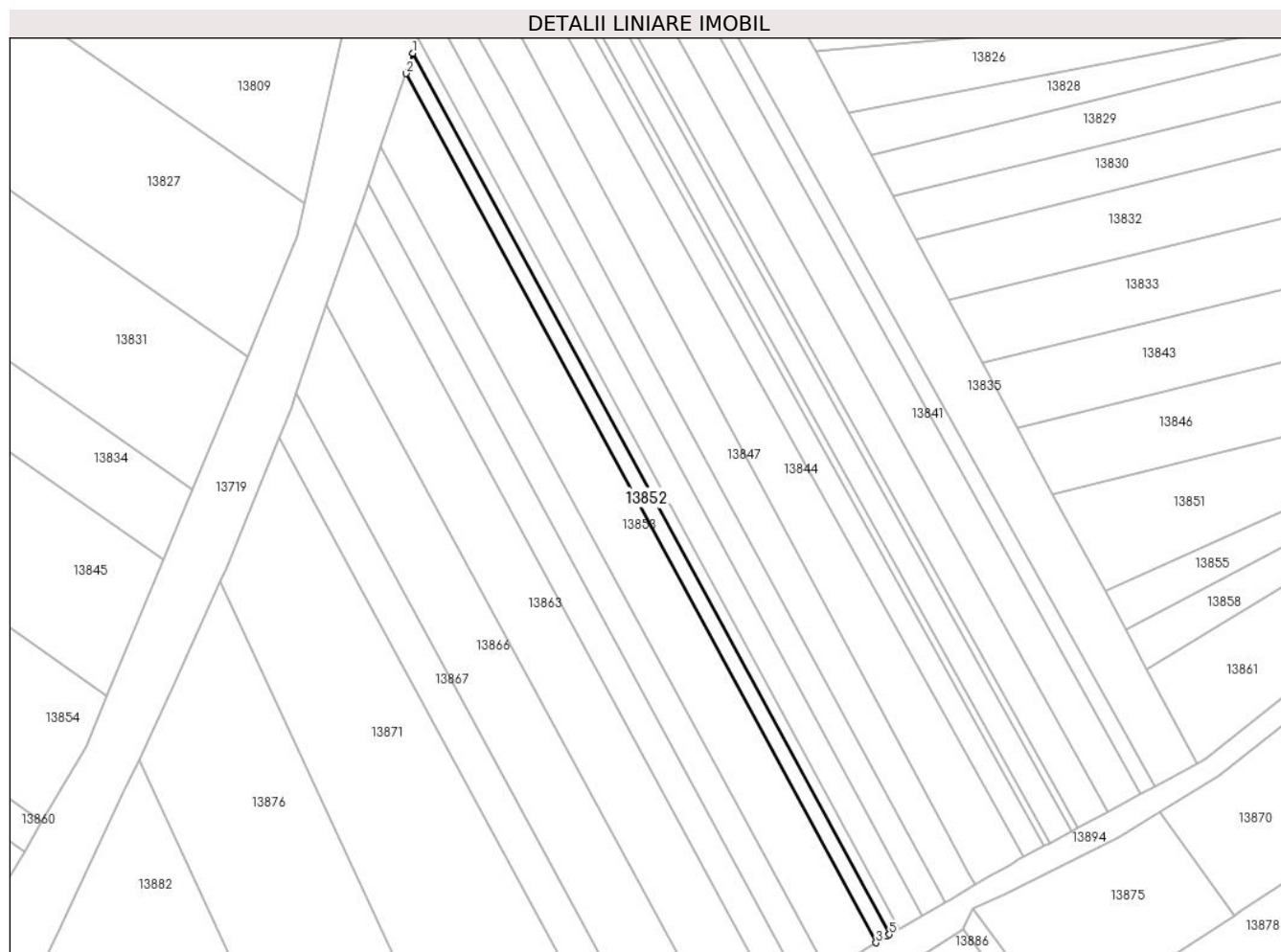
Inscrieri privind dezmembramintele dreptului de proprietate, drepturi reale de garanție și sarcini	Referințe
NU SUNT	

## Anexa Nr. 1 La Partea I

## Teren

Nr cadastral	Suprafața (mp)*	Observații / Referințe
	400	

\* Suprafața este determinată în planul de proiecție Stereo 70.



## Date referitoare la teren

Crt	Categorie folosință	Intravilan	Suprafața (mp)	Tarla	Parcelă	Nr. topo	Observații / Referințe
1	arabil	NU	400	85	2539/81	-	NUMĂR DE PARCELĂ GREȘIT ÎN TP (2535)

## Lungime Segmente

1) Valorile lungimilor segmentelor sunt obținute din proiecție în plan.

Punct început	X / Y	Punct sfârșit	X / Y	Lungime segment (** (m)
1	414.536,289 498.646,599	2	414.535,182 498.643,369	3.415
2	414.535,182 498.643,369	3	414.610,47 498.504,193	158.234
3	414.610,47 498.504,193	4	414.612,203 498.505,288	2.049
4	414.612,203 498.505,288	5	414.612,607 498.505,521	0.467
5	414.612,607 498.505,521	1	414.536,289 498.646,599	160.398

**\*\* Lungimile segmentelor sunt determinate în planul de proiecție Stereo 70 și sunt rotunjite la 1 milimetru.**

**\*\*\* Distanța dintre puncte este formată din segmente cumulate ce sunt mai mici decât valoarea 1 milimetru.**



**DATE DESPRE IMOBILUL NR. 13853**

Oficiul de Cadastru și Publicitate Imobiliară SIBIU  
Biroul de Cadastru și Publicitate Imobiliară Sibiu

**A. Partea I. Descrierea imobilului**

TEREN Extravilan

Adresa: Jud. Sibiu

Nr. Crt	Nr cadastral Nr. topografic	Suprafața* (mp)	Observații / Referințe
A1		1.400	Sector cadastral:70 Teren neimprejmuit;

**B. Partea II. Proprietari și acte**

Inscrieri privitoare la dreptul de proprietate și alte drepturi reale	Referințe
/	
Act Administrativ nr. 1056/45, din 03/03/1997 emis de CJPSDPAT (titlu de proprietate);	
B1	A1
Intabulare, drept de PROPRIETATE, dobandit prin Reconstituire, cota actuala 1/1 1) POPA MARIA, CNP NEIDENTIFICAT	

**C. Partea III. SARCINI .**

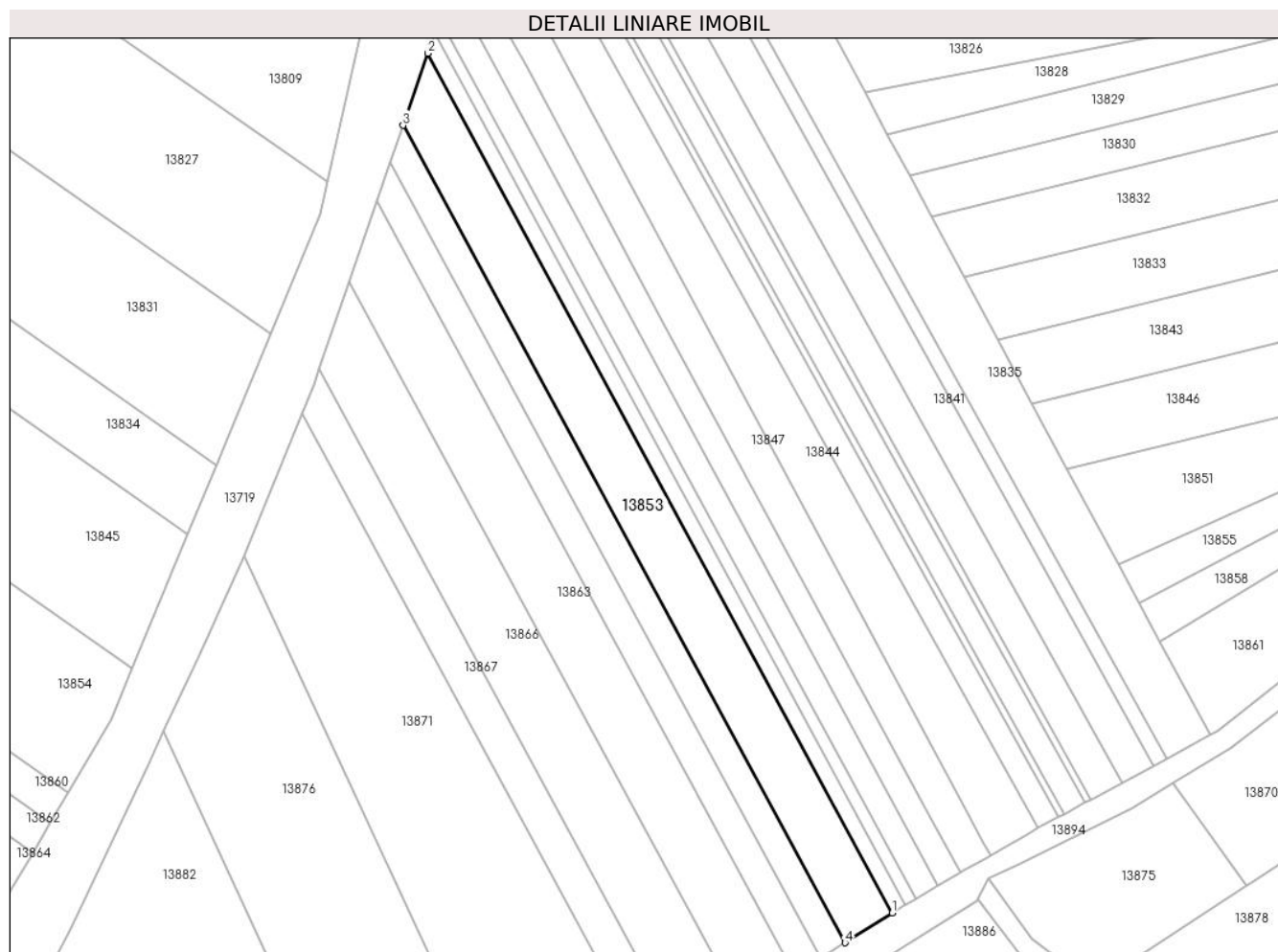
Inscrieri privind dezmembramintele dreptului de proprietate, drepturi reale de garanție și sarcini	Referințe
NU SUNT	

## Anexa Nr. 1 La Partea I

## Teren

Nr cadastral	Suprafața (mp)*	Observații / Referințe
	1.400	

\* Suprafața este determinată în planul de proiecție Stereo 70.



## Date referitoare la teren

Crt	Categorie folosință	Intravilan	Suprafața (mp)	Tarla	Parcelă	Nr. topo	Observații / Referințe
1	arabil	NU	1.400	85	2539/82	-	

## Lungime Segmente

1) Valorile lungimilor segmentelor sunt obținute din proiecție în plan.

Punct început	X / Y	Punct sfârșit	X / Y	Lungime segment (** (m)
1	414.610,47 498.504,193	2	414.535,182 498.643,369	158.234
2	414.535,182 498.643,369	3	414.531,183 498.631,699	12.336
3	414.531,183 498.631,699	4	414.602,785 498.499,339	150.486
4	414.602,785 498.499,339	1	414.610,47 498.504,193	9.09

\*\* Lungimile segmentelor sunt determinate în planul de proiecție Stereo 70 și sunt rotunjite la 1 milimetru.

**\*\*\* Distanţa dintre puncte este formată din segmente cumulate ce sunt mai mici decât valoarea 1 milimetru.**





**DATE DESPRE IMOBILUL NR. 13854**

Oficiul de Cadastru și Publicitate Imobiliară SIBIU  
Biroul de Cadastru și Publicitate Imobiliară Sibiu

**A. Partea I. Descrierea imobilului**

TEREN Extravilan

Adresa: Jud. Sibiu

Nr. Crt	Nr cadastral Nr. topografic	Suprafața* (mp)	Observații / Referințe
A1		2.800	Sector cadastral:70 Teren neimprejmuit;

**B. Partea II. Proprietari și acte**

Inscrieri privitoare la dreptul de proprietate și alte drepturi reale	Referințe
/	
Act Administrativ nr. 119/45, din 24/05/1994 emis de CJPSDPAT (titlu de proprietate);	
B1	A1
Intabulare, drept de PROPRIETATE, dobandit prin Reconstituire, cota actuala 1/1 1) DAVID ILIE, CNP NEIDENTIFICAT	

**C. Partea III. SARCINI .**

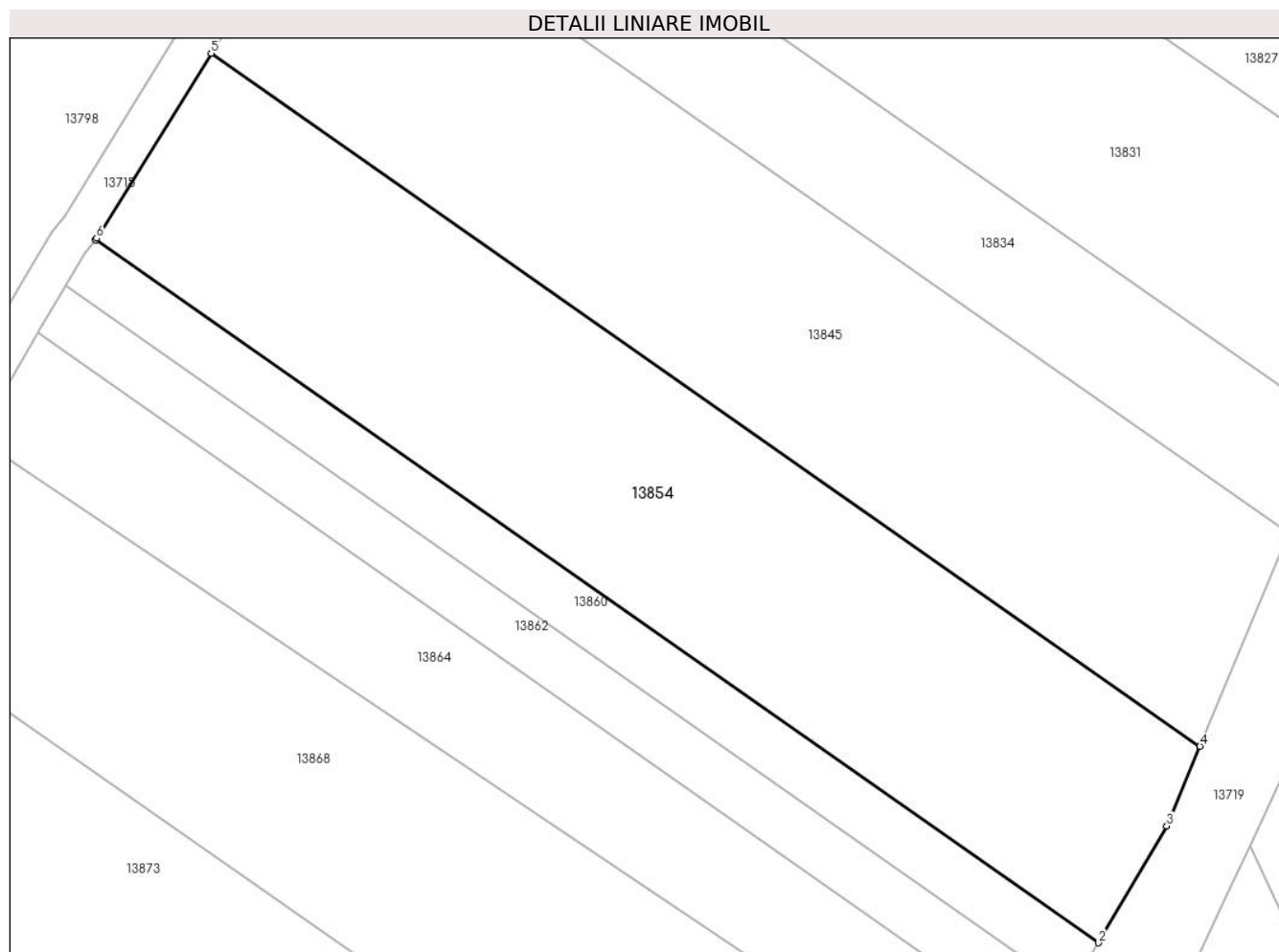
Inscrieri privind dezmembramintele dreptului de proprietate, drepturi reale de garanție și sarcini	Referințe
NU SUNT	

## Anexa Nr. 1 La Partea I

## Teren

Nr cadastral	Suprafața (mp)*	Observații / Referințe
	2.800	

\* Suprafața este determinată în planul de proiecție Stereo 70.



## Date referitoare la teren

Crt	Categorie folosință	Intravilan	Suprafața (mp)	Tarla	Parcelă	Nr. topo	Observații / Referințe
1	arabil	NU	2.800	85	2552/15	-	

## Lungime Segmente

1) Valorile lungimilor segmentelor sunt obținute din proiecție în plan.

Punct început	X / Y	Punct sfârșit	X / Y	Lungime segment (** (m)
1	414.374,254 498.595,479	2	414.476,879 498.523,614	125.285
2	414.476,879 498.523,614	3	414.483,904 498.535,553	13.852
3	414.483,904 498.535,553	4	414.487,289 498.543,719	8.84
4	414.487,289 498.543,719	5	414.386,102 498.614,578	123.531
5	414.386,102 498.614,578	6	414.374,38 498.595,645	22.267

Punct început	X / Y	Punct sfârşit	X / Y	Lungime segment (** (m)
6	414.374,38 498.595,645	1	414.374,254 498.595,479	0.209

\*\* Lungimile segmentelor sunt determinate în planul de proiecţie Stereo 70 şi sunt rotunjite la 1 milimetru.

\*\*\* Distanţa dintre puncte este formată din segmente cumulate ce sunt mai mici decât valoarea 1 milimetru.



**DATE DESPRE IMOBILUL NR. 13855**

Oficiul de Cadastru și Publicitate Imobiliară SIBIU  
Biroul de Cadastru și Publicitate Imobiliară Sibiu

**A. Partea I. Descrierea imobilului**

TEREN Extravilan

Adresa: Jud. Sibiu

Nr. Crt	Nr cadastral Nr. topografic	Suprafața* (mp)	Observații / Referințe
A1		300	Sector cadastral:70 Teren neimprejmuit;

**B. Partea II. Proprietari și acte**

Inscrieri privitoare la dreptul de proprietate și alte drepturi reale	Referințe
/	
Act Administrativ nr. 141/45, din 19/07/1994 emis de CJPSDPAT (titlu de proprietate);	
B1	A1
Intabulare, drept de PROPRIETATE, dobandit prin Reconstituire, cota actuala 1/1	
1) BERA NICOLAE, CNP NEIDENTIFICAT	

**C. Partea III. SARCINI .**

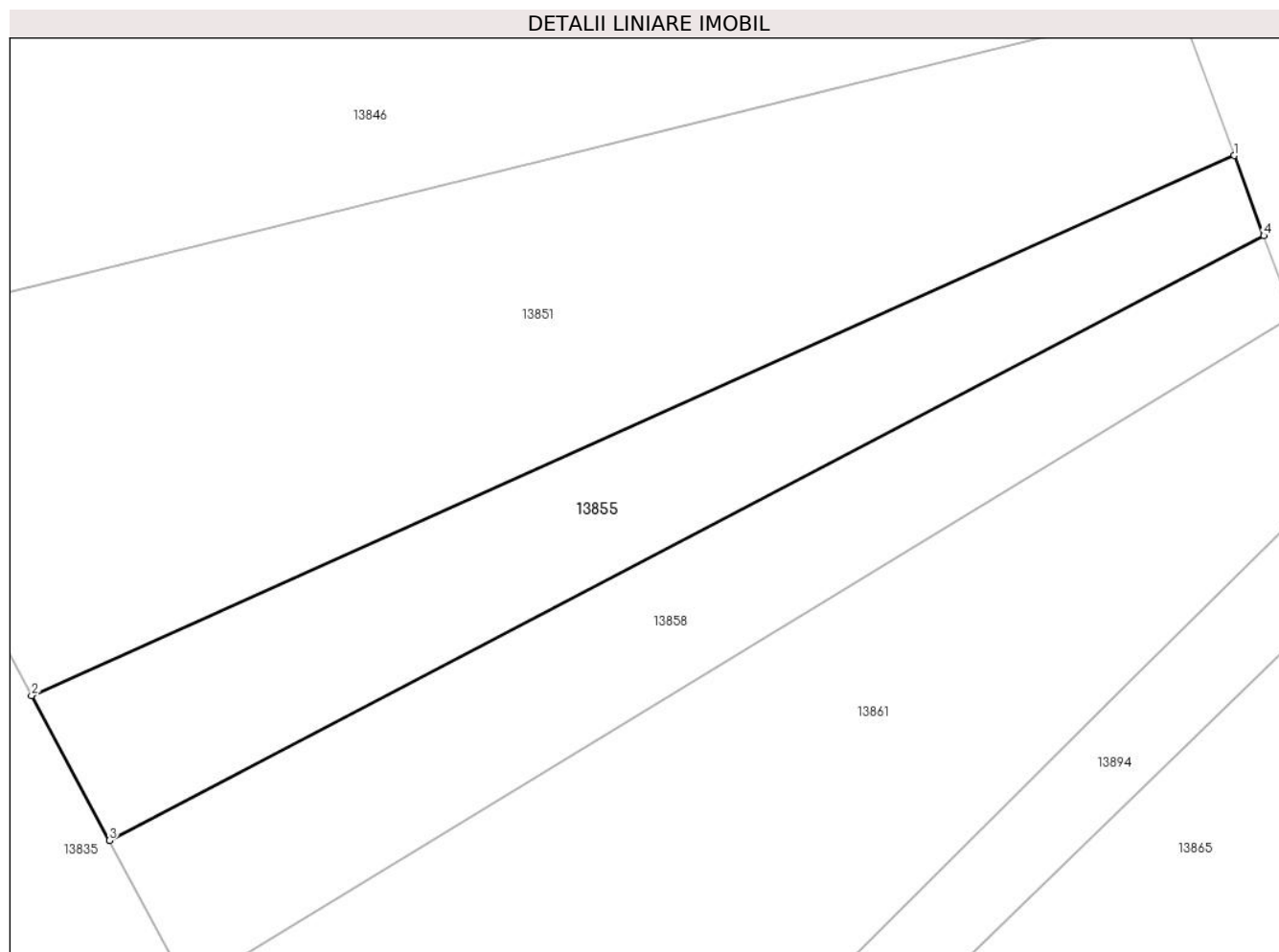
Inscrieri privind dezmembramintele dreptului de proprietate, drepturi reale de garanție și sarcini	Referințe
NU SUNT	

## Anexa Nr. 1 La Partea I

## Teren

Nr cadastral	Suprafața (mp)*	Observații / Referințe
	300	

\* Suprafața este determinată în planul de proiecție Stereo 70.



## Date referitoare la teren

Crt	Categorie folosință	Intra vilan	Suprafața (mp)	Tarla	Parcelă	Nr. topo	Observații / Referințe
1	arabil	NU	300	85	2539/66	-	

## Lungime Segmente

1) Valorile lungimilor segmentelor sunt obținute din proiecție în plan.

Punct început	X / Y	Punct sfârșit	X / Y	Lungime segment (** (m)
1	414.698,702 498.583,712	2	414.647,135 498.560,577	56.519
2	414.647,135 498.560,577	3	414.650,47 498.554,37	7.046
3	414.650,47 498.554,37	4	414.699,97 498.580,28	55.871
4	414.699,97 498.580,28	1	414.698,702 498.583,712	3.659

\*\* Lungimile segmentelor sunt determinate în planul de proiecție Stereo 70 și sunt rotunjite la 1 milimetru.

**\*\*\* Distanţa dintre puncte este formată din segmente cumulate ce sunt mai mici decât valoarea 1 milimetru.**





**DATE DESPRE IMOBILUL NR. 13856**

Oficiul de Cadastru și Publicitate Imobiliară SIBIU  
Biroul de Cadastru și Publicitate Imobiliară Sibiu

**A. Partea I. Descrierea imobilului**

TEREN Necunoscut

Adresa: Loc. Presaca, Jud. Sibiu

Nr. Crt	Nr cadastral Nr. topografic	Suprafața* (mp)	Observații / Referințe
A1	101039	4.000	Sector cadastral:70 Teren neimprejmuit;

**B. Partea II. Proprietari și acte**

Inscrieri privitoare la dreptul de proprietate și alte drepturi reale		Referințe
<b>82514 / 14/09/2018</b>		
Act Notarial nr. 1617, din 12/09/2018 emis de Novac Cristina Maria;		
B1	Se infiinteaza cartea funciara 101039 a imobilului cu numarul cadastral 101039/Pauca, rezultat din dezmembrarea imobilului cu numarul cadastral 100936 inscris in cartea funciara 100936;	A1
<b>82515 / 14/09/2018</b>		
Act Notarial nr. 1618, din 12/09/2018 emis de Novac Cristina Maria;		
B3	Intabulare, drept de PROPRIETATE, dobandit prin Conventie, cota actuala 1/1 1) POPA DRAGOMIR, bun propriu	A1

**C. Partea III. SARCINI .**

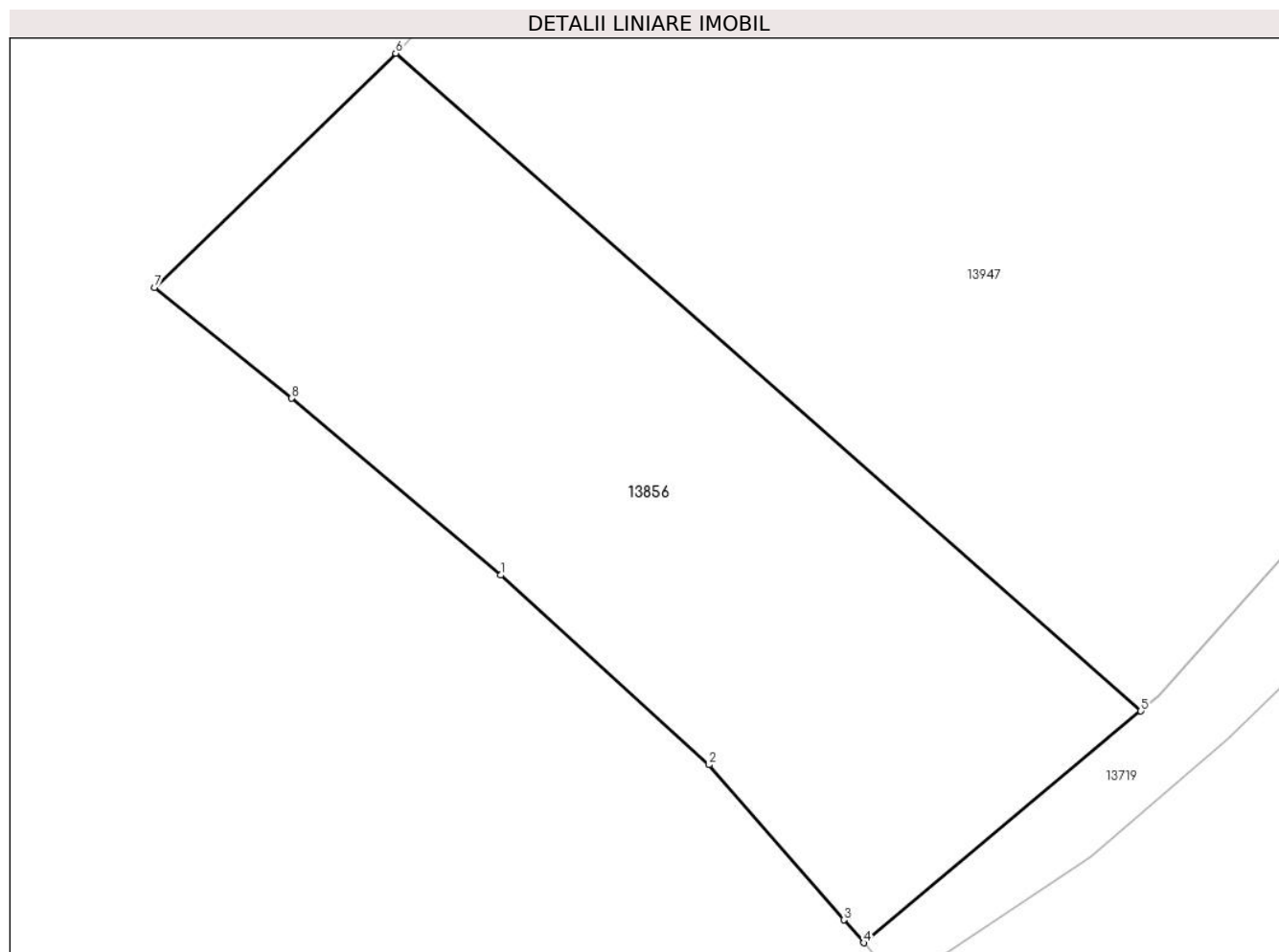
Inscrieri privind dezmembramintele dreptului de proprietate, drepturi reale de garanție și sarcini	Referințe
NU SUNT	

## Anexa Nr. 1 La Partea I

## Teren

Nr cadastral	Suprafața (mp)*	Observații / Referințe
101039	4.000	

\* Suprafața este determinată în planul de proiecție Stereo 70.



## Date referitoare la teren

Crt	Categorie folosință	Intravilan	Suprafața (mp)	Tarla	Parcelă	Nr. topo	Observații / Referințe
1	arabil	NU	3.981	85	2527/1/2	-	
2	arabil	DA	19	85	2527/1/2	-	

## Lungime Segmente

1) Valorile lungimilor segmentelor sunt obținute din proiecție în plan.

Punct început	X / Y	Punct sfârșit	X / Y	Lungime segment (** (m)
1	414.148,208 498.198,372	2	414.171,393 498.177,293	31.334
2	414.171,393 498.177,293	3	414.186,383 498.160,052	22.846
3	414.186,383 498.160,052	4	414.188,586 498.157,518	3.358
4	414.188,586 498.157,518	5	414.219,409 498.183,261	40.159

Punct început	X / Y	Punct sfârșit	X / Y	Lungime segment (** (m)
5	414.219,409 498.183,261	6	414.136,548 498.256,36	110.496
6	414.136,548 498.256,36	7	414.109,722 498.230,348	37.366
7	414.109,722 498.230,348	8	414.124,984 498.218,028	19.614
8	414.124,984 498.218,028	1	414.148,208 498.198,372	30.426

\*\* Lungimile segmentelor sunt determinate în planul de proiecție Stereo 70 și sunt rotunjite la 1 milimetru.

\*\*\* Distanța dintre puncte este formată din segmente cumulate ce sunt mai mici decât valoarea 1 milimetru.



**DATE DESPRE IMOBILUL NR. 13857**

Oficiul de Cadastru și Publicitate Imobiliară SIBIU  
Biroul de Cadastru și Publicitate Imobiliară Sibiu

**A. Partea I. Descrierea imobilului**

TEREN Extravilan

Adresa: Jud. Sibiu

Nr. Crt	Nr cadastral Nr. topografic	Suprafața* (mp)	Observații / Referințe
A1		700	Sector cadastral:70 Teren neimprejmuit;

**B. Partea II. Proprietari și acte**

Inscrieri privitoare la dreptul de proprietate și alte drepturi reale		Referințe
/		
Act Administrativ nr. 1034/45, din 28/01/1997 emis de CJPSDPAT (titlu de proprietate);		
B1	Intabulare, drept de PROPRIETATE, dobandit prin Reconstituire, cota actuala 1/1 1) STOICA IUSTINA, CNP NEIDENTIFICAT	A1

**C. Partea III. SARCINI .**

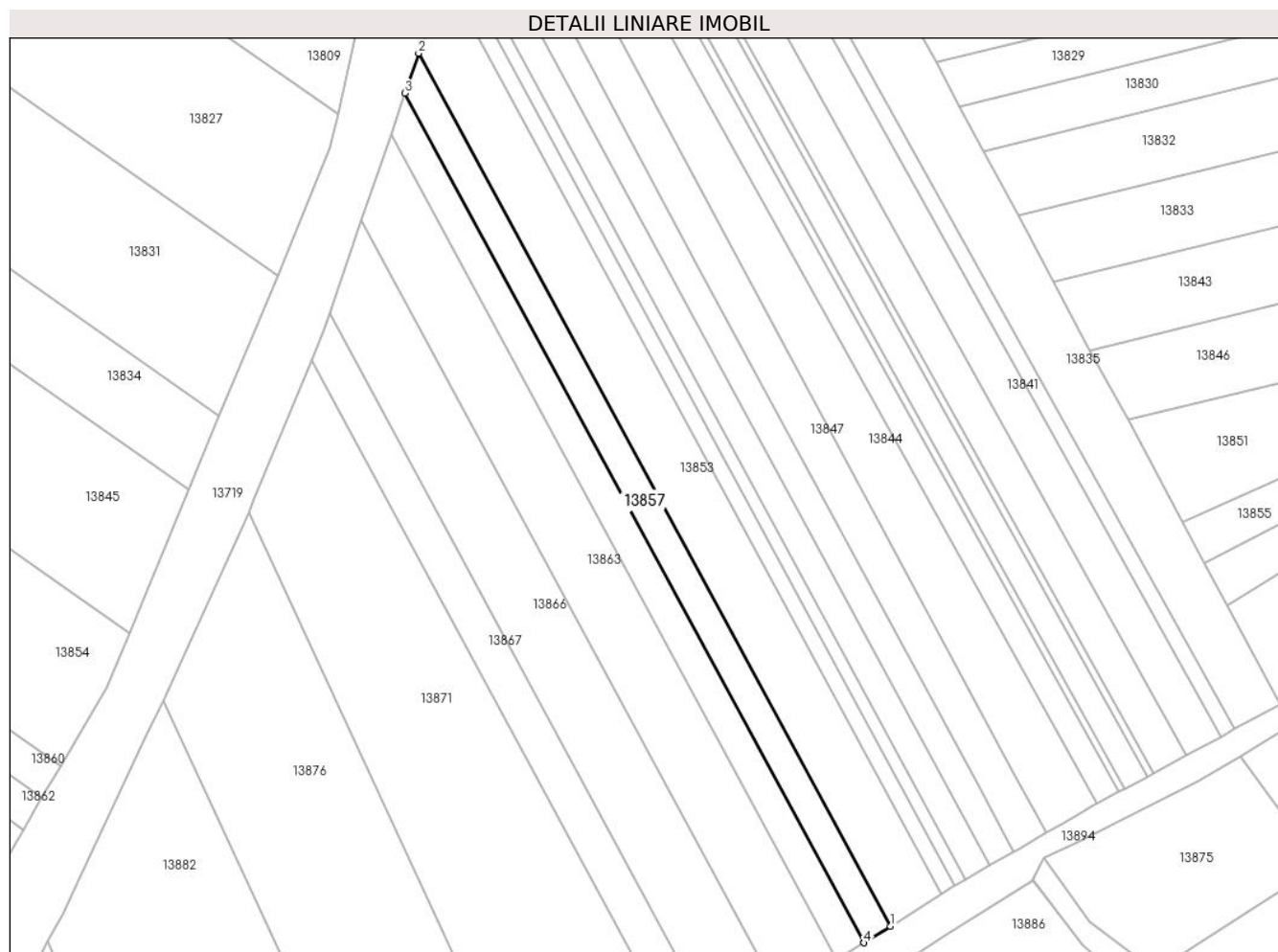
Inscrieri privind dezmembramintele dreptului de proprietate, drepturi reale de garanție și sarcini	Referințe
NU SUNT	

## Anexa Nr. 1 La Partea I

## Teren

Nr cadastral	Suprafața (mp)*	Observații / Referințe
	700	

\* Suprafața este determinată în planul de proiecție Stereo 70.



## Date referitoare la teren

Crt	Categorie folosință	Intra vilan	Suprafața (mp)	Tarla	Parcelă	Nr. topo	Observații / Referințe
1	arabil	NU	700	85	2539/83	-	

## Lungime Segmente

1) Valorile lungimilor segmentelor sunt obținute din proiecție în plan.

Punct început	X / Y	Punct sfârșit	X / Y	Lungime segment (** (m)
1	414.602,785 498.499,339	2	414.531,183 498.631,699	150.486
2	414.531,183 498.631,699	3	414.529,104 498.625,633	6.412
3	414.529,104 498.625,633	4	414.598,79 498.496,815	146.459
4	414.598,79 498.496,815	1	414.602,785 498.499,339	4.725

\*\* Lungimile segmentelor sunt determinate în planul de proiecție Stereo 70 și sunt rotunjite la 1 milimetru.

**\*\*\* Distanţa dintre puncte este formată din segmente cumulate ce sunt mai mici decât valoarea 1 milimetru.**





**DATE DESPRE IMOBILUL NR. 13858**

Oficiul de Cadastru și Publicitate Imobiliară SIBIU  
Biroul de Cadastru și Publicitate Imobiliară Sibiu

**A. Partea I. Descrierea imobilului**

TEREN Extravilan

Adresa: Jud. Sibiu

Nr. Crt	Nr cadastral Nr. topografic	Suprafața* (mp)	Observații / Referințe
A1		300	Sector cadastral:70 Teren neimprejmuit;

**B. Partea II. Proprietari și acte**

Inscrieri privitoare la dreptul de proprietate și alte drepturi reale		Referințe
/		
Act Administrativ nr. 1077/45, din 03/03/1997 emis de CJPSDPAT (titlu de proprietate);		
B1	Intabulare, drept de PROPRIETATE, dobandit prin Reconstituire, cota actuala 1/1 1) JOARZĂ DUMITRU, CNP NEIDENTIFICAT	A1

**C. Partea III. SARCINI .**

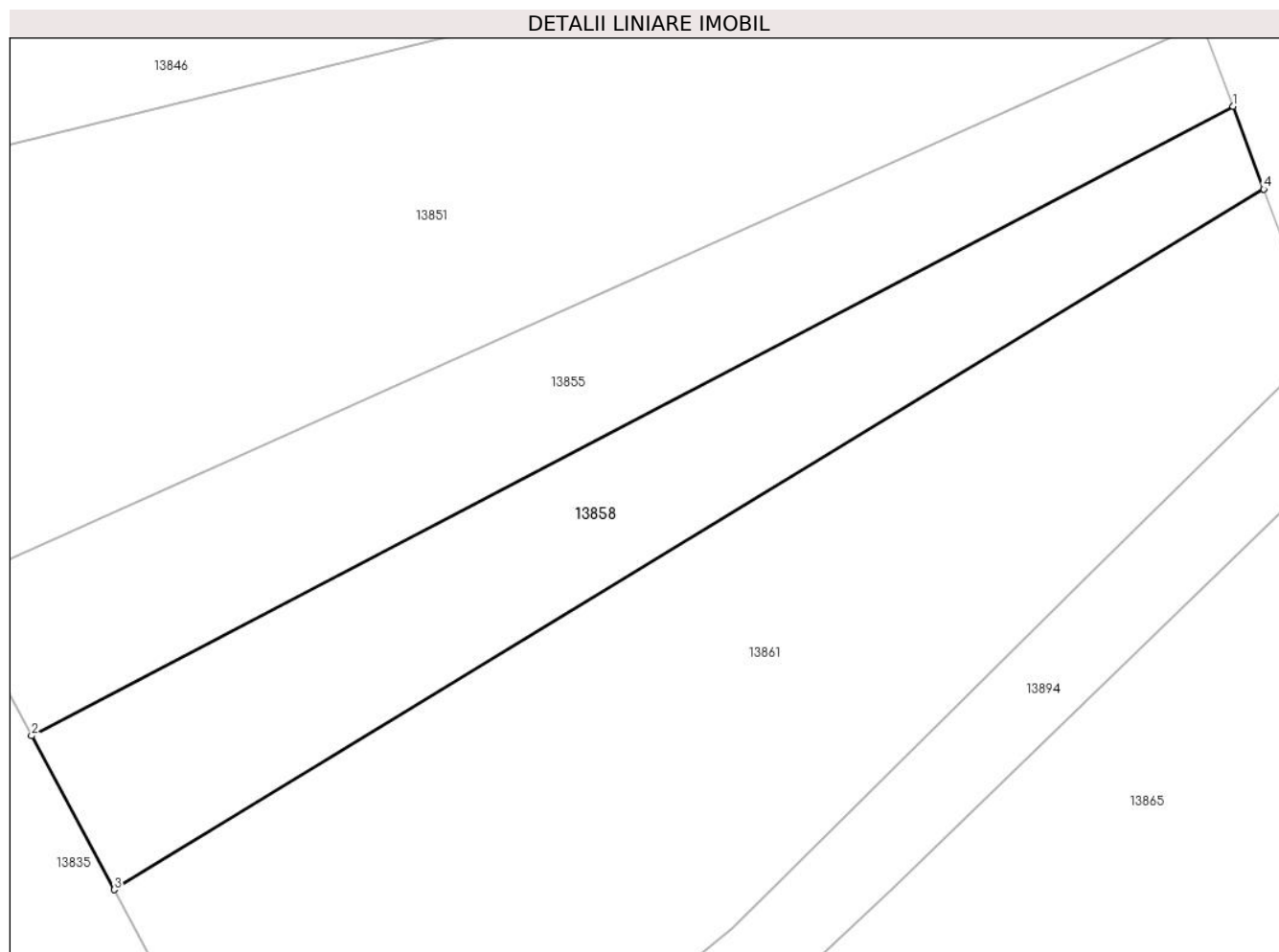
Inscrieri privind dezmembramintele dreptului de proprietate, drepturi reale de garanție și sarcini	Referințe
NU SUNT	

## Anexa Nr. 1 La Partea I

## Teren

Nr cadastral	Suprafața (mp)*	Observații / Referințe
	300	

\* Suprafața este determinată în planul de proiecție Stereo 70.



## Date referitoare la teren

Crt	Categorie folosință	Intra vilan	Suprafața (mp)	Tarla	Parcelă	Nr. topo	Observații / Referințe
1	arabil	NU	300	85	2539/67	-	

## Lungime Segmente

1) Valorile lungimilor segmentelor sunt obținute din proiecție în plan.

Punct început	X / Y	Punct sfârșit	X / Y	Lungime segment (** (m)
1	414.699,97 498.580,28	2	414.650,47 498.554,37	55.871
2	414.650,47 498.554,37	3	414.653,876 498.548,03	7.197
3	414.653,876 498.548,03	4	414.701,23 498.576,872	55.445
4	414.701,23 498.576,872	1	414.699,97 498.580,28	3.633

\*\* Lungimile segmentelor sunt determinate în planul de proiecție Stereo 70 și sunt rotunjite la 1 milimetru.

**\*\*\* Distanţa dintre puncte este formată din segmente cumulate ce sunt mai mici decât valoarea 1 milimetru.**



**DATE DESPRE IMOBILUL NR. 13859**

Oficiul de Cadastru și Publicitate Imobiliară SIBIU  
Biroul de Cadastru și Publicitate Imobiliară Sibiu

**A. Partea I. Descrierea imobilului**

TEREN Extravilan

Adresa: Jud. Sibiu

Nr. Crt	Nr cadastral Nr. topografic	Suprafața* (mp)	Observații / Referințe
A1		700	Sector cadastral:70 Teren neimprejmuit;

**B. Partea II. Proprietari și acte**

Inscrieri privitoare la dreptul de proprietate și alte drepturi reale	Referințe
/	
Act Administrativ nr. 1043/45, din 09/02/1997 emis de CJPSDPAT (titlu de proprietate);	
B1	A1
Intabulare, drept de PROPRIETATE, dobandit prin Reconstituire, cota actuala 1/1 1) DAVID IOAN, CNP NEIDENTIFICAT	

**C. Partea III. SARCINI .**

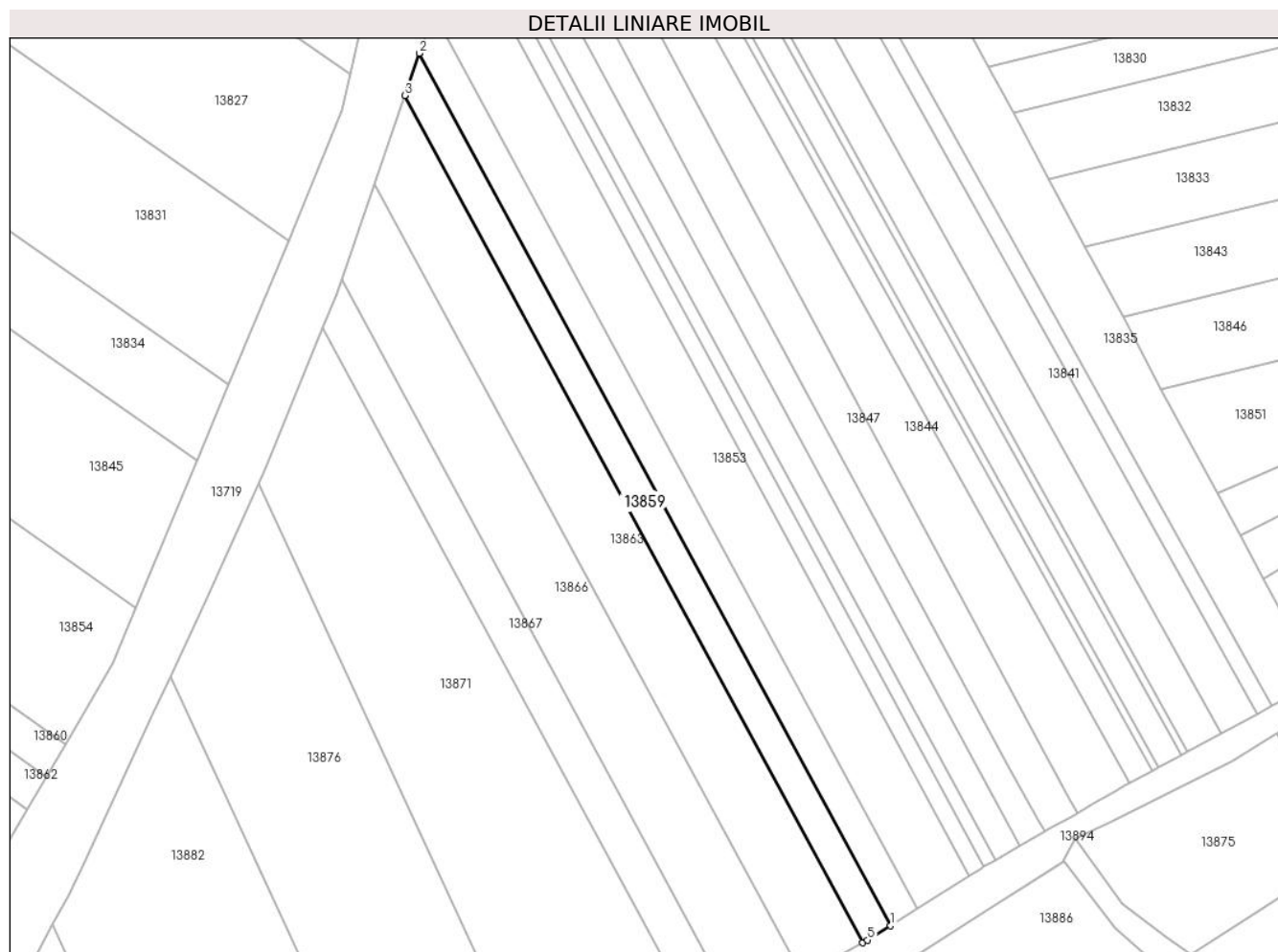
Inscrieri privind dezmembramintele dreptului de proprietate, drepturi reale de garanție și sarcini	Referințe
NU SUNT	

## Anexa Nr. 1 La Partea I

## Teren

Nr cadastral	Suprafața (mp)*	Observații / Referințe
	700	

\* Suprafața este determinată în planul de proiecție Stereo 70.



## Date referitoare la teren

Crt	Categorie folosință	Intravilan	Suprafața (mp)	Tarla	Parcelă	Nr. topo	Observații / Referințe
1	arabil	NU	700	85	2539/84	-	

## Lungime Segmente

1) Valorile lungimilor segmentelor sunt obținute din proiecție în plan.

Punct început	X / Y	Punct sfârșit	X / Y	Lungime segment (** (m)
1	414.598,79 498.496,815	2	414.529,104 498.625,633	146.459
2	414.529,104 498.625,633	3	414.526,967 498.619,395	6.594
3	414.526,967 498.619,395	4	414.594,658 498.494,264	142.266
4	414.594,658 498.494,264	5	414.595,376 498.494,658	0.819
5	414.595,376 498.494,658	1	414.598,79 498.496,815	4.038

**\*\* Lungimile segmentelor sunt determinate în planul de proiecție Stereo 70 și sunt rotunjite la 1 milimetru.**

**\*\*\* Distanța dintre puncte este formată din segmente cumulate ce sunt mai mici decât valoarea 1 milimetru.**





**DATE DESPRE IMOBILUL NR. 13860**

Oficiul de Cadastru și Publicitate Imobiliară SIBIU  
Biroul de Cadastru și Publicitate Imobiliară Sibiu

**A. Partea I. Descrierea imobilului**

TEREN Extravilan

Adresa: Jud. Sibiu

Nr. Crt	Nr cadastral Nr. topografic	Suprafața* (mp)	Observații / Referințe
A1		700	Sector cadastral:70 Teren neimprejmuit;

**B. Partea II. Proprietari și acte**

Inscrieri privitoare la dreptul de proprietate și alte drepturi reale		Referințe
/		
Act Administrativ nr. 1014/45, din 14/01/1997 emis de CJPSDPAT (titlu de proprietate);		
B1	Intabulare, drept de PROPRIETATE, dobandit prin Reconstituire, cota actuala 1/1	A1
	1) MITEA CORNEL, CNP NEIDENTIFICAT	
	2) MITEA IOAN, CNP NEIDENTIFICAT	

**C. Partea III. SARCINI .**

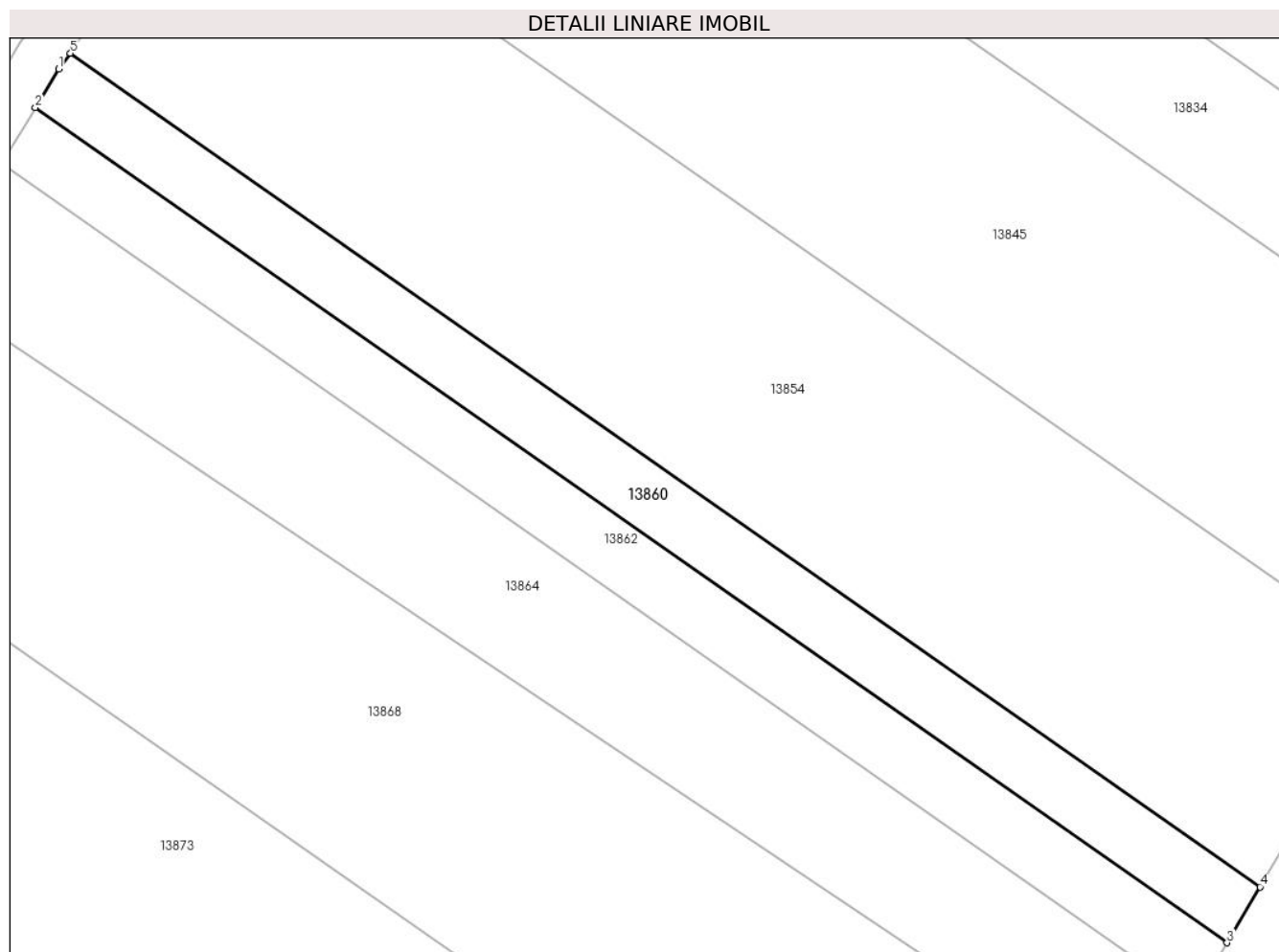
Inscrieri privind dezmembramintele dreptului de proprietate, drepturi reale de garanție și sarcini	Referințe
NU SUNT	

## Anexa Nr. 1 La Partea I

## Teren

Nr cadastral	Suprafața (mp)*	Observații / Referințe
	700	

\* Suprafața este determinată în planul de proiecție Stereo 70.



## Date referitoare la teren

Crt	Categorie folosință	Intravilan	Suprafața (mp)	Tarla	Parcelă	Nr. topo	Observații / Referințe
1	arabil	NU	700	85	2552/14	-	

## Lungime Segmente

1) Valorile lungimilor segmentelor sunt obținute din proiecție în plan.

Punct început	X / Y	Punct sfârșit	X / Y	Lungime segment (** (m)
1	414.373,229 498.594,112	2	414.371,232 498.590,784	3.881
2	414.371,232 498.590,784	3	414.474,041 498.518,79	125.51
3	414.474,041 498.518,79	4	414.476,879 498.523,614	5.597
4	414.476,879 498.523,614	5	414.374,254 498.595,479	125.285
5	414.374,254 498.595,479	1	414.373,229 498.594,112	1.709

**\*\* Lungimile segmentelor sunt determinate în planul de proiecție Stereo 70 și sunt rotunjite la 1 milimetru.**

**\*\*\* Distanța dintre puncte este formată din segmente cumulate ce sunt mai mici decât valoarea 1 milimetru.**



**DATE DESPRE IMOBILUL NR. 13861**

Oficiul de Cadastru și Publicitate Imobiliară SIBIU  
Biroul de Cadastru și Publicitate Imobiliară Sibiu

**A. Partea I. Descrierea imobilului**

TEREN Extravilan

Adresa: Jud. Sibiu

Nr. Crt	Nr cadastral Nr. topografic	Suprafața* (mp)	Observații / Referințe
A1		700	Sector cadastral:70 Teren neimprejmuit;

**B. Partea II. Proprietari și acte**

Inscrieri privitoare la dreptul de proprietate și alte drepturi reale		Referințe
/		
Act Administrativ nr. 1221/45, din 26/06/1998 emis de CJPSDPAT (titlu de proprietate);		
B1	Intabulare, drept de PROPRIETATE, dobandit prin Reconstituire, cota actuala 1/1	A1
	1) STOICA IOAN, CNP NEIDENTIFICAT	
	2) JOARZĂ MARIA, CNP NEIDENTIFICAT	

**C. Partea III. SARCINI .**

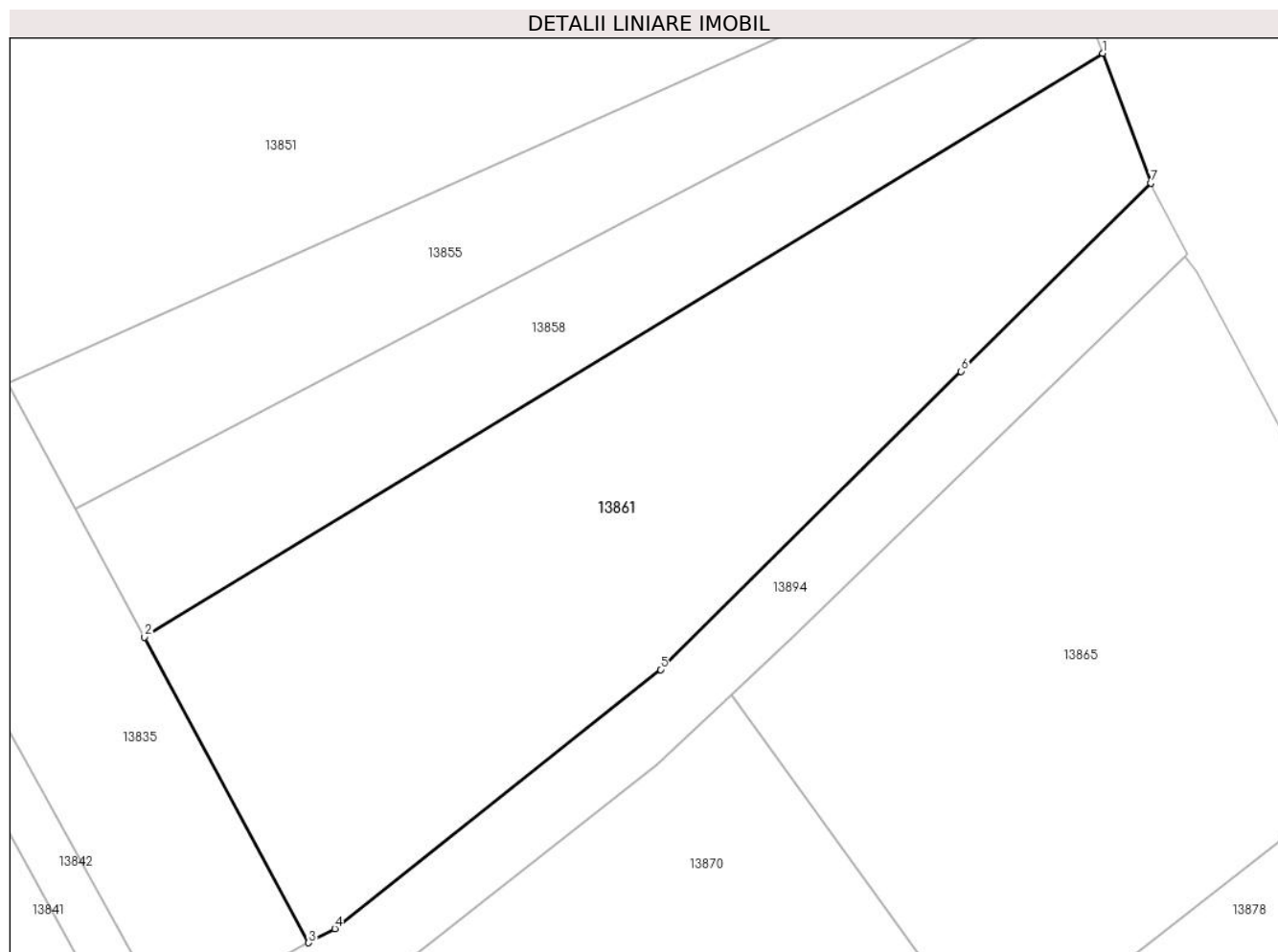
Inscrieri privind dezmembramintele dreptului de proprietate, drepturi reale de garanție și sarcini	Referințe
NU SUNT	

## Anexa Nr. 1 La Partea I

## Teren

Nr cadastral	Suprafața (mp)*	Observații / Referințe
	700	

\* Suprafața este determinată în planul de proiecție Stereo 70.



## Date referitoare la teren

Crt	Categorie folosință	Intra vilan	Suprafața (mp)	Tarla	Parcelă	Nr. topo	Observații / Referințe
1	arabil	NU	700	85	2539/68	-	

## Lungime Segmente

1) Valorile lungimilor segmentelor sunt obținute din proiecție în plan.

Punct început	X / Y	Punct sfârșit	X / Y	Lungime segment (** (m)
1	414.701,23 498.576,872	2	414.653,876 498.548,03	55.445
2	414.653,876 498.548,03	3	414.661,983 498.532,941	17.129
3	414.661,983 498.532,941	4	414.663,27 498.533,636	1.463
4	414.663,27 498.533,636	5	414.679,37 498.546,437	20.569
5	414.679,37 498.546,437	6	414.694,233 498.561,164	20.924

Punct început	X / Y	Punct sfârșit	X / Y	Lungime segment (** (m)
6	414.694,233 498.561,164	7	414.703,6 498.570,456	13.194
7	414.703,6 498.570,456	1	414.701,23 498.576,872	6.839

\*\* Lungimile segmentelor sunt determinate în planul de proiecție Stereo 70 și sunt rotunjite la 1 milimetru.

\*\*\* Distanța dintre puncte este formată din segmente cumulate ce sunt mai mici decât valoarea 1 milimetru.





**DATE DESPRE IMOBILUL NR. 13862**

Oficiul de Cadastru și Publicitate Imobiliară SIBIU  
Biroul de Cadastru și Publicitate Imobiliară Sibiu

**A. Partea I. Descrierea imobilului**

TEREN Extravilan

Adresa: Jud. Sibiu

Nr. Crt	Nr cadastral Nr. topografic	Suprafața* (mp)	Observații / Referințe
A1		700	Sector cadastral:70 Teren neimprejmuit;

**B. Partea II. Proprietari și acte**

Inscrieri privitoare la dreptul de proprietate și alte drepturi reale	Referințe
/	
Act Administrativ nr. 1149/45, din 16/04/1998 emis de CJPSDPAT (titlu de proprietate);	
B1	A1
Intabulare, drept de PROPRIETATE, dobandit prin Reconstituire, cota actuala 1/1	
1) COTÎRLEA IOAN, CNP NEIDENTIFICAT	

**C. Partea III. SARCINI .**

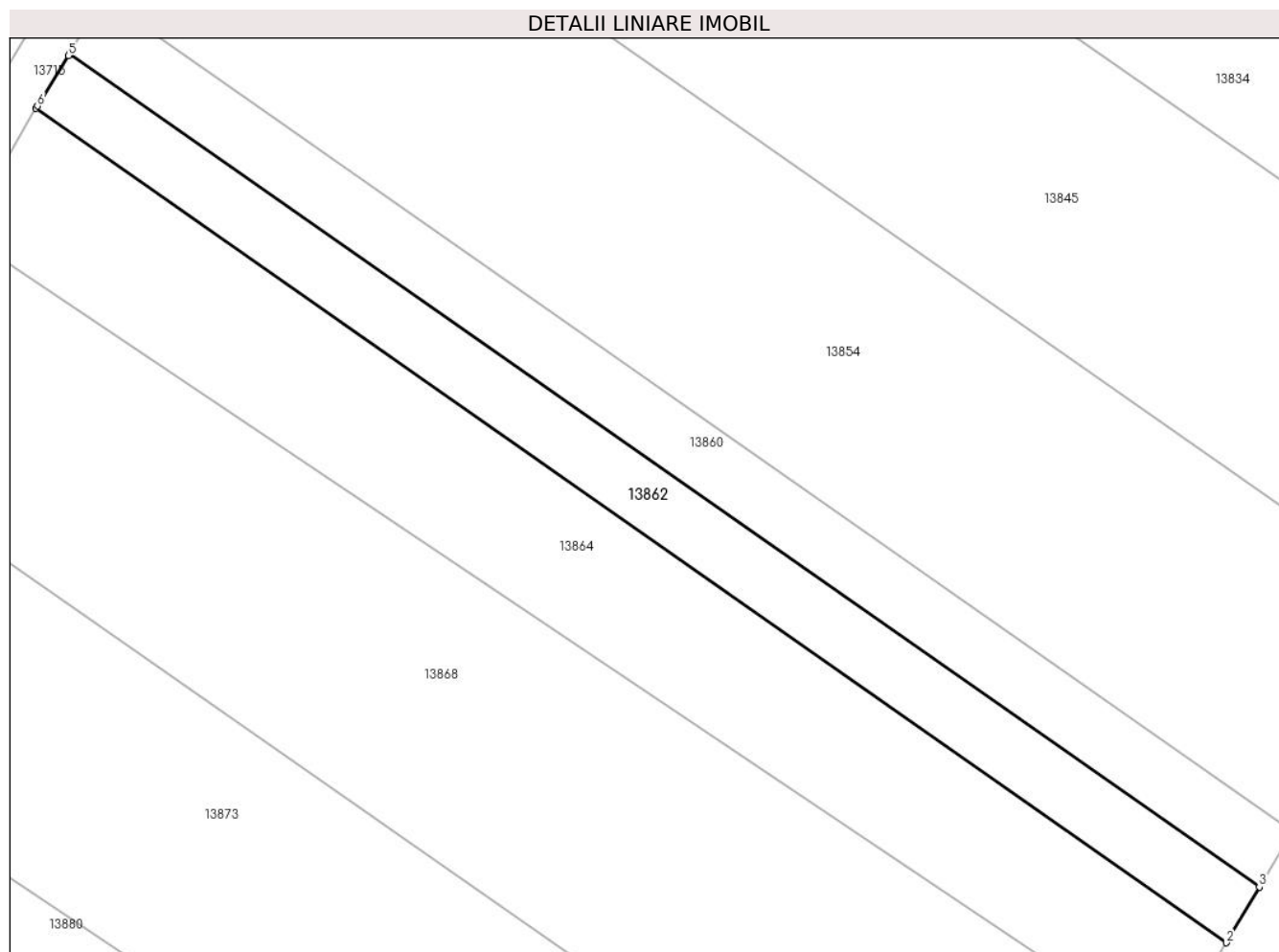
Inscrieri privind dezmembramintele dreptului de proprietate, drepturi reale de garanție și sarcini	Referințe
NU SUNT	

## Anexa Nr. 1 La Partea I

## Teren

Nr cadastral	Suprafața (mp)*	Observații / Referințe
	700	

\* Suprafața este determinată în planul de proiecție Stereo 70.



## Date referitoare la teren

Crt	Categorie folosință	Intravilan	Suprafața (mp)	Tarla	Parcelă	Nr. topo	Observații / Referințe
1	arabil	NU	700	85	2552/13	-	

## Lungime Segmente

1) Valorile lungimilor segmentelor sunt obținute din proiecție în plan.

Punct început	X / Y	Punct sfârșit	X / Y	Lungime segment (** (m)
1	414.368,33 498.586,01	2	414.471,205 498.513,969	125.591
2	414.471,205 498.513,969	3	414.474,041 498.518,79	5.593
3	414.474,041 498.518,79	4	414.371,232 498.590,784	125.51
4	414.371,232 498.590,784	5	414.371,115 498.590,59	0.226
5	414.371,115 498.590,59	6	414.368,448 498.586,215	5.124

Punct început	X / Y	Punct sfârşit	X / Y	Lungime segment (** (m)
6	414.368,448 498.586,215	1	414.368,33 498.586,01	0.237

\*\* Lungimile segmentelor sunt determinate în planul de proiecție Stereo 70 și sunt rotunjite la 1 milimetru.

\*\*\* Distanța dintre puncte este formată din segmente cumulate ce sunt mai mici decât valoarea 1 milimetru.



**DATE DESPRE IMOBILUL NR. 13863**

Oficiul de Cadastru și Publicitate Imobiliară SIBIU  
Biroul de Cadastru și Publicitate Imobiliară Sibiu

**A. Partea I. Descrierea imobilului**

TEREN Extravilan

Adresa: Jud. Sibiu

Nr. Crt	Nr cadastral Nr. topografic	Suprafața* (mp)	Observații / Referințe
A1		1.400	Sector cadastral:70 Teren neimprejmuit;

**B. Partea II. Proprietari și acte**

Inscrieri privitoare la dreptul de proprietate și alte drepturi reale	Referințe
/	
Act Administrativ nr. 1042/45, din 09/02/1997 emis de CJPSDPAT (titlu de proprietate);	
B1	A1
Intabulare, drept de PROPRIETATE, dobandit prin Reconstituire, cota actuala 1/1 1) DAVID IOAN, CNP NEIDENTIFICAT	

**C. Partea III. SARCINI .**

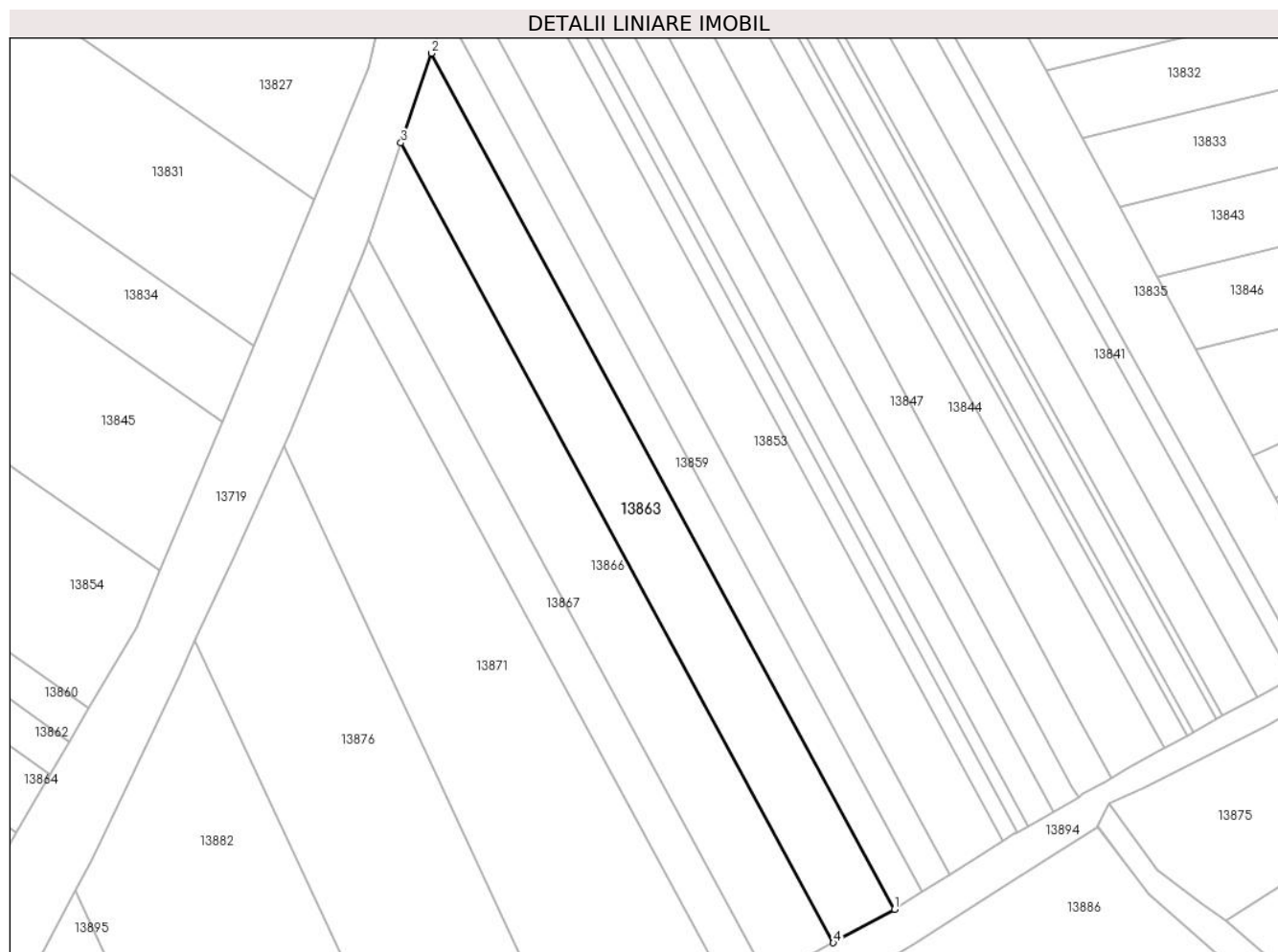
Inscrieri privind dezmembramintele dreptului de proprietate, drepturi reale de garanție și sarcini	Referințe
NU SUNT	

## Anexa Nr. 1 La Partea I

## Teren

Nr cadastral	Suprafața (mp)*	Observații / Referințe
	1.400	

\* Suprafața este determinată în planul de proiecție Stereo 70.



## Date referitoare la teren

Crt	Categorie folosință	Intravilan	Suprafața (mp)	Tarla	Parcelă	Nr. topo	Observații / Referințe
1	arabil	NU	1.400	85	8539/85	-	

## Lungime Segmente

1) Valorile lungimilor segmentelor sunt obținute din proiecție în plan.

Punct început	X / Y	Punct sfârșit	X / Y	Lungime segment (** (m)
1	414.594,658 498.494,264	2	414.526,967 498.619,395	142.266
2	414.526,967 498.619,395	3	414.522,481 498.606,305	13.837
3	414.522,481 498.606,305	4	414.585,737 498.489,372	132.946
4	414.585,737 498.489,372	1	414.594,658 498.494,264	10.174

\*\* Lungimile segmentelor sunt determinate în planul de proiecție Stereo 70 și sunt rotunjite la 1 milimetru.

**\*\*\* Distanţa dintre puncte este formată din segmente cumulate ce sunt mai mici decât valoarea 1 milimetru.**





**DATE DESPRE IMOBILUL NR. 13864**

Oficiul de Cadastru și Publicitate Imobiliară SIBIU  
Biroul de Cadastru și Publicitate Imobiliară Sibiu

**A. Partea I. Descrierea imobilului**

TEREN Extravilan

Adresa: Jud. Sibiu

Nr. Crt	Nr cadastral Nr. topografic	Suprafața* (mp)	Observații / Referințe
A1		1.400	Sector cadastral:70 Teren neimprejmuit;

**B. Partea II. Proprietari și acte**

Inscrieri privitoare la dreptul de proprietate și alte drepturi reale	Referințe
/	
Act Administrativ nr. 1110/45, din 06/04/1998 emis de CJPSDPAT (titlu de proprietate);	
B1	A1
Intabulare, drept de PROPRIETATE, dobandit prin Reconstituire, cota actuala 1/1	
1) COTÎRLEA IACOB, CNP NEIDENTIFICAT	

**C. Partea III. SARCINI .**

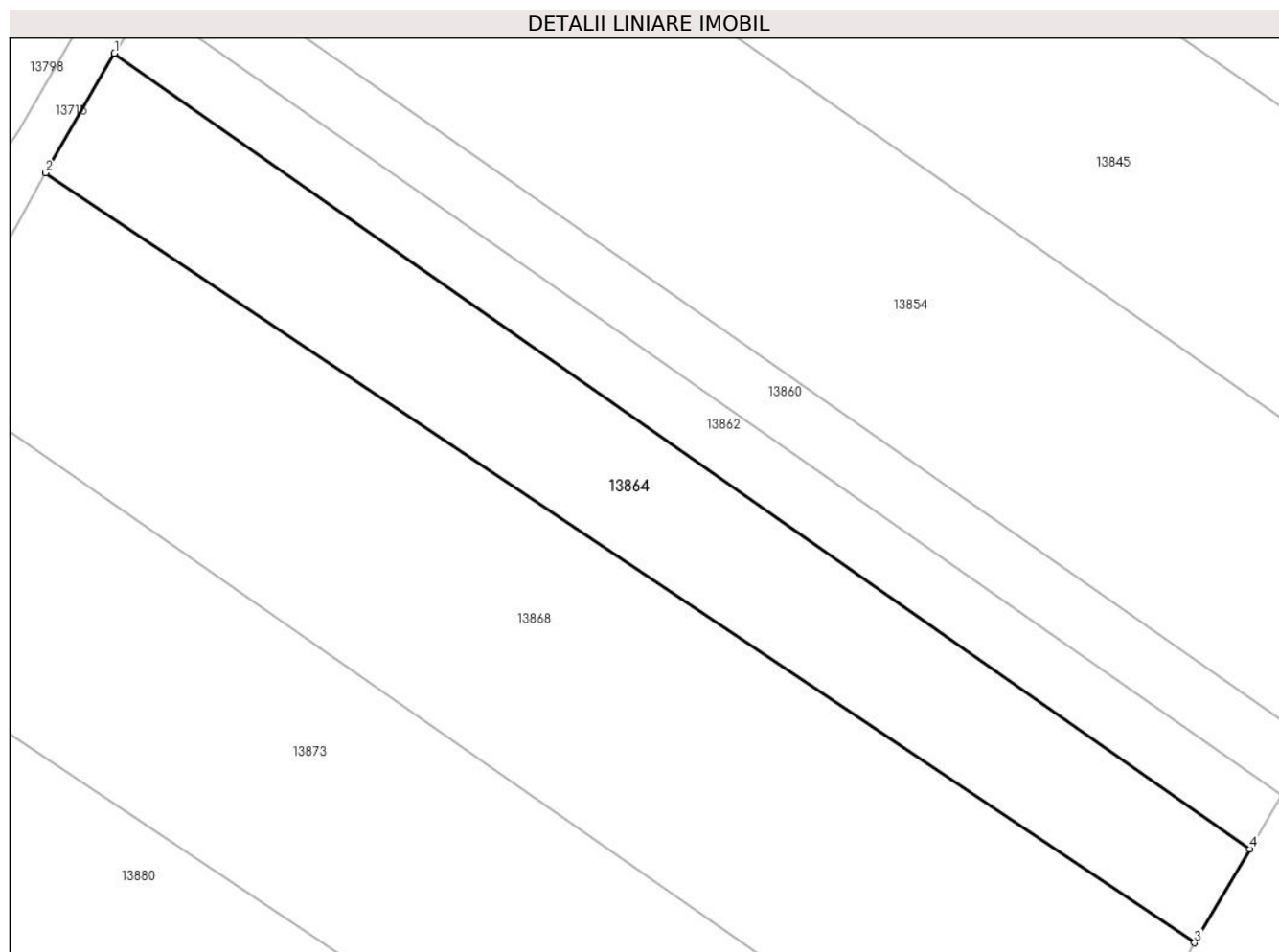
Inscrieri privind dezmembramintele dreptului de proprietate, drepturi reale de garanție și sarcini	Referințe
NU SUNT	

## Anexa Nr. 1 La Partea I

## Teren

Nr cadastral	Suprafața (mp)*	Observații / Referințe
	1.400	

\* Suprafața este determinată în planul de proiecție Stereo 70.



## Date referitoare la teren

Crt	Categorie folosință	Intravilan	Suprafața (mp)	Tarla	Parcelă	Nr. topo	Observații / Referințe
1	arabil	NU	1.400	85	2552/12	-	

## Lungime Segmente

1) Valorile lungimilor segmentelor sunt obținute din proiecție în plan.

Punct început	X / Y	Punct sfârșit	X / Y	Lungime segment (** (m)
1	414.368,33 498.586,01	2	414.362,089 498.575,168	12.509
2	414.362,089 498.575,168	3	414.466,197 498.505,458	125.291
3	414.466,197 498.505,458	4	414.471,205 498.513,969	9.874
4	414.471,205 498.513,969	1	414.368,33 498.586,01	125.591

\*\* Lungimile segmentelor sunt determinate în planul de proiecție Stereo 70 și sunt rotunjite la 1 milimetru.

**\*\*\* Distanţa dintre puncte este formată din segmente cumulate ce sunt mai mici decât valoarea 1 milimetru.**



**DATE DESPRE IMOBILUL NR. 13865**

Oficiul de Cadastru și Publicitate Imobiliară SIBIU  
Biroul de Cadastru și Publicitate Imobiliară Sibiu

**A. Partea I. Descrierea imobilului**

TEREN Extravilan

Adresa: Jud. Sibiu

Nr. Crt	Nr cadastral Nr. topografic	Suprafața* (mp)	Observații / Referințe
A1		700	Sector cadastral:70 Teren neimprejmuit;

**B. Partea II. Proprietari și acte**

Inscrieri privitoare la dreptul de proprietate și alte drepturi reale	Referințe
/	
Act Administrativ nr. 1083/45, din 03/03/1997 emis de CJPSDPAT (titlu de proprietate);	
B1	A1
Intabulare, drept de PROPRIETATE, dobandit prin Reconstituire, cota actuala 1/1	
1) MITEA MARIA, CNP NEIDENTIFICAT	

**C. Partea III. SARCINI .**

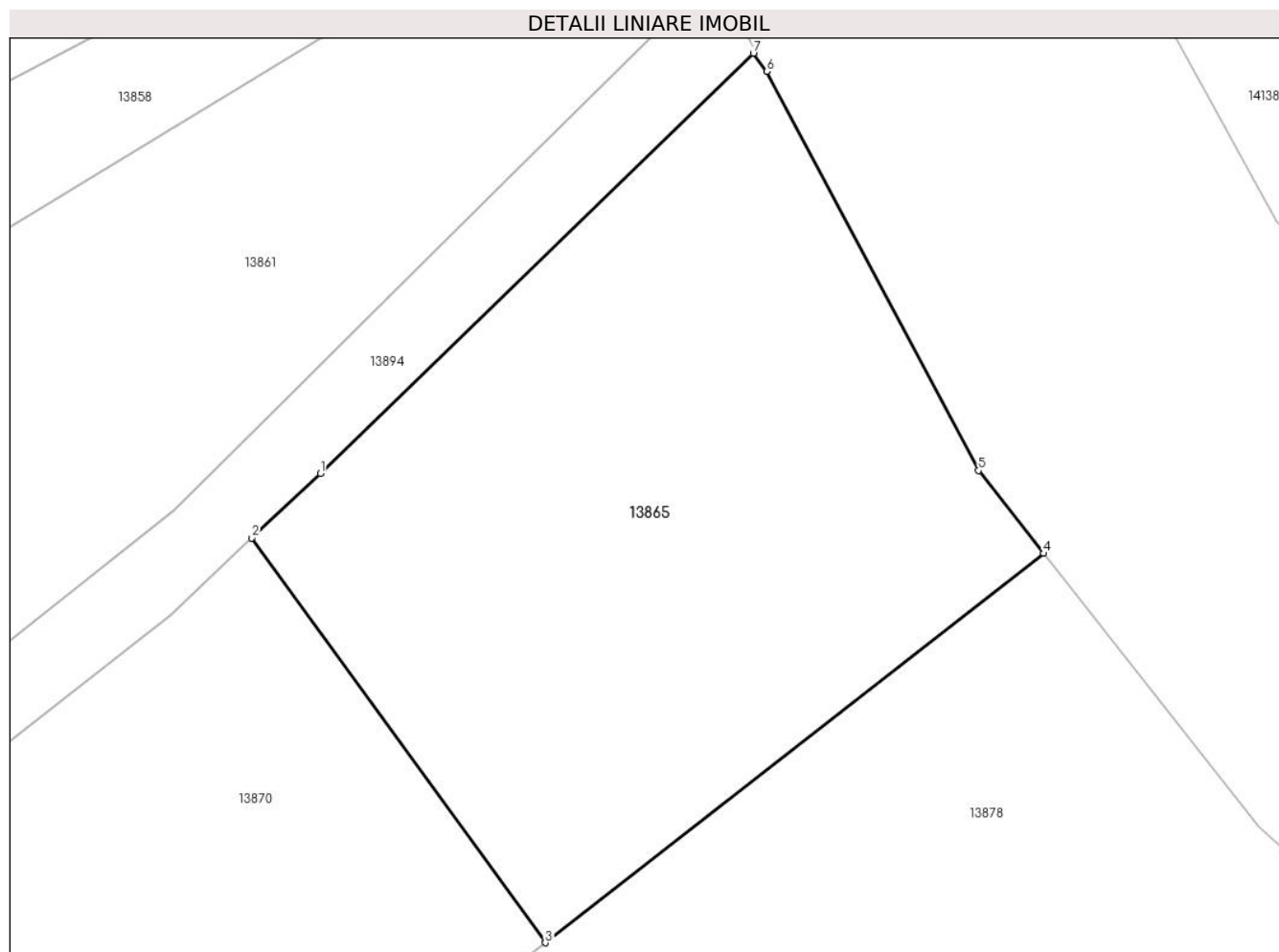
Inscrieri privind dezmembramintele dreptului de proprietate, drepturi reale de garanție și sarcini	Referințe
NU SUNT	

## Anexa Nr. 1 La Partea I

## Teren

Nr cadastral	Suprafața (mp)*	Observații / Referințe
	700	

\* Suprafața este determinată în planul de proiecție Stereo 70.



## Date referitoare la teren

Crt	Categorie folosință	Intravilan	Suprafața (mp)	Tarla	Parcelă	Nr. topo	Observații / Referințe
1	arabil	NU	700	85	2520/3	-	

## Lungime Segmente

1) Valorile lungimilor segmentelor sunt obținute din proiecție în plan.

Punct început	X / Y	Punct sfârșit	X / Y	Lungime segment (** (m)
1	414.685,924 498.548,066	2	414.682,856 498.545,175	4.216
2	414.682,856 498.545,175	3	414.695,993 498.527,078	22.362
3	414.695,993 498.527,078	4	414.718,292 498.544,49	28.292
4	414.718,292 498.544,49	5	414.715,379 498.548,191	4.71
5	414.715,379 498.548,191	6	414.705,896 498.566,033	20.206

Punct început	X / Y	Punct sfârșit	X / Y	Lungime segment (** (m)
6	414.705,896 498.566,033	7	414.705,301 498.566,852	1.013
7	414.705,301 498.566,852	1	414.685,924 498.548,066	26.988

\*\* Lungimile segmentelor sunt determinate în planul de proiecție Stereo 70 și sunt rotunjite la 1 milimetru.

\*\*\* Distanța dintre puncte este formată din segmente cumulate ce sunt mai mici decât valoarea 1 milimetru.





**DATE DESPRE IMOBILUL NR. 13866**

Oficiul de Cadastru și Publicitate Imobiliară SIBIU  
Biroul de Cadastru și Publicitate Imobiliară Sibiu

**A. Partea I. Descrierea imobilului**

TEREN Extravilan

Adresa: Jud. Sibiu

Nr. Crt	Nr cadastral Nr. topografic	Suprafața* (mp)	Observații / Referințe
A1		1.400	Sector cadastral:70 Teren neimprejmuit;

**B. Partea II. Proprietari și acte**

Inscrieri privitoare la dreptul de proprietate și alte drepturi reale	Referințe
/	
Act Administrativ nr. 1101/45, din 06/04/1998 emis de CJPSDPAT (titlu de proprietate);	
B1	A1
Intabulare, drept de PROPRIETATE, dobandit prin Reconstituire, cota actuala 1/1 1) JOARZĂ SEVASTIAN, CNP NEIDENTIFICAT	

**C. Partea III. SARCINI .**

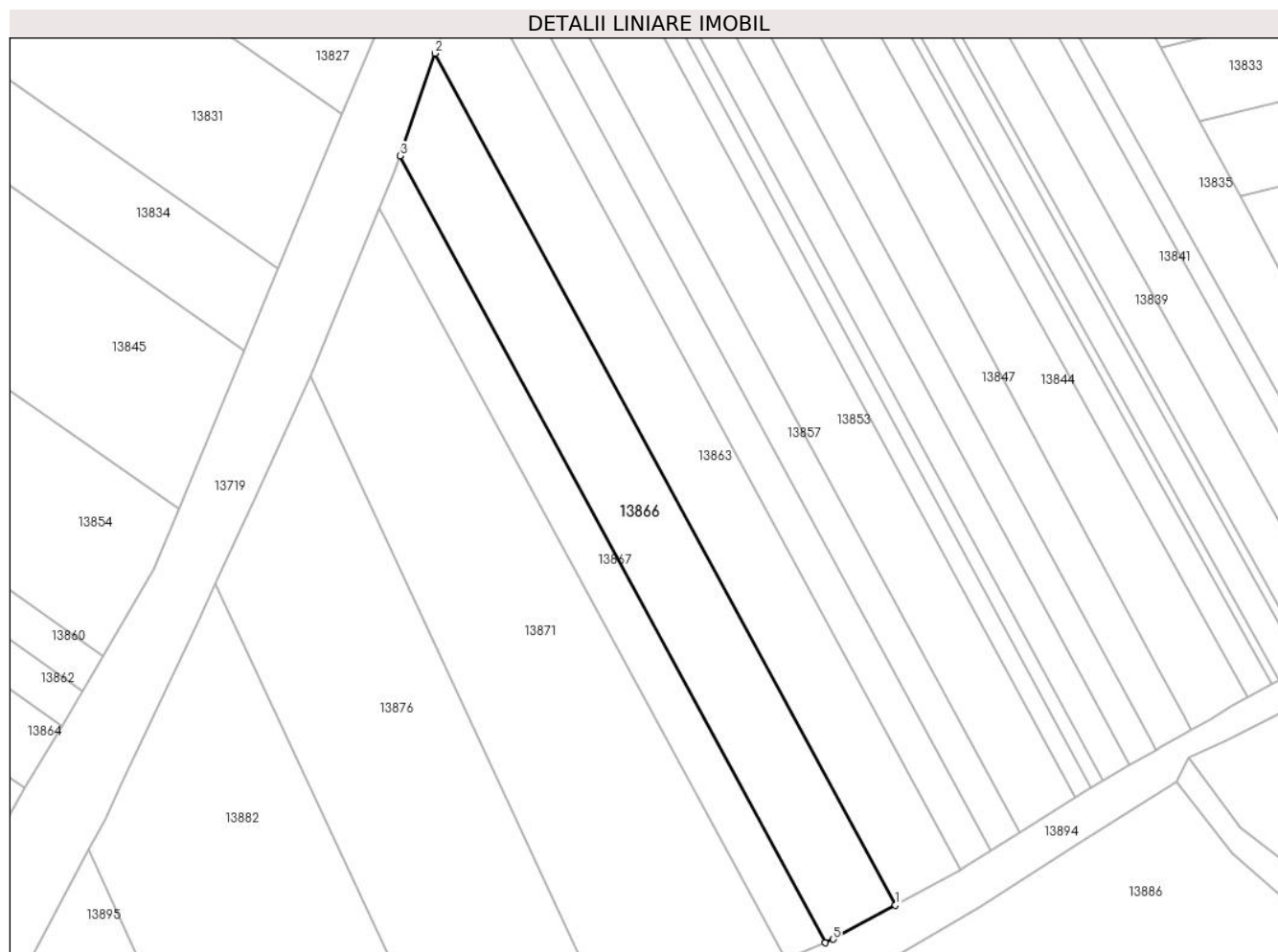
Inscrieri privind dezmembramintele dreptului de proprietate, drepturi reale de garanție și sarcini	Referințe
NU SUNT	

## Anexa Nr. 1 La Partea I

## Teren

Nr cadastral	Suprafața (mp)*	Observații / Referințe
	1.400	

\* Suprafața este determinată în planul de proiecție Stereo 70.



## Date referitoare la teren

Crt	Categorie folosință	Intra vilan	Suprafața (mp)	Tarla	Parcelă	Nr. topo	Observații / Referințe
1	arabil	NU	1.400	85	2539/86	-	

## Lungime Segmente

1) Valorile lungimilor segmentelor sunt obținute din proiecție în plan.

Punct început	X / Y	Punct sfârșit	X / Y	Lungime segment (** (m)
1	414.585,737 498.489,372	2	414.522,481 498.606,305	132.946
2	414.522,481 498.606,305	3	414.517,656 498.592,225	14.884
3	414.517,656 498.592,225	4	414.576,09 498.484,205	122.812
4	414.576,09 498.484,205	5	414.577,204 498.484,692	1.216
5	414.577,204 498.484,692	1	414.585,737 498.489,372	9.732

**\*\* Lungimile segmentelor sunt determinate în planul de proiecție Stereo 70 și sunt rotunjite la 1 milimetru.**

**\*\*\* Distanța dintre puncte este formată din segmente cumulate ce sunt mai mici decât valoarea 1 milimetru.**



**DATE DESPRE IMOBILUL NR. 13867**

Oficiul de Cadastru și Publicitate Imobiliară SIBIU  
Biroul de Cadastru și Publicitate Imobiliară Sibiu

**A. Partea I. Descrierea imobilului**

TEREN Extravilan

Adresa: Jud. Sibiu

Nr. Crt	Nr cadastral Nr. topografic	Suprafața* (mp)	Observații / Referințe
A1		700	Sector cadastral:70 Teren neimprejmuit;

**B. Partea II. Proprietari și acte**

Inscrieri privitoare la dreptul de proprietate și alte drepturi reale	Referințe
/	
Act Administrativ nr. 1033/45, din 29/01/1997 emis de CJPSDPAT (titlu de proprietate);	
B1	A1
Intabulare, drept de PROPRIETATE, dobandit prin Reconstituire, cota actuala 1/1	
1) STOICA DUMITRU, CNP NEIDENTIFICAT	

**C. Partea III. SARCINI .**

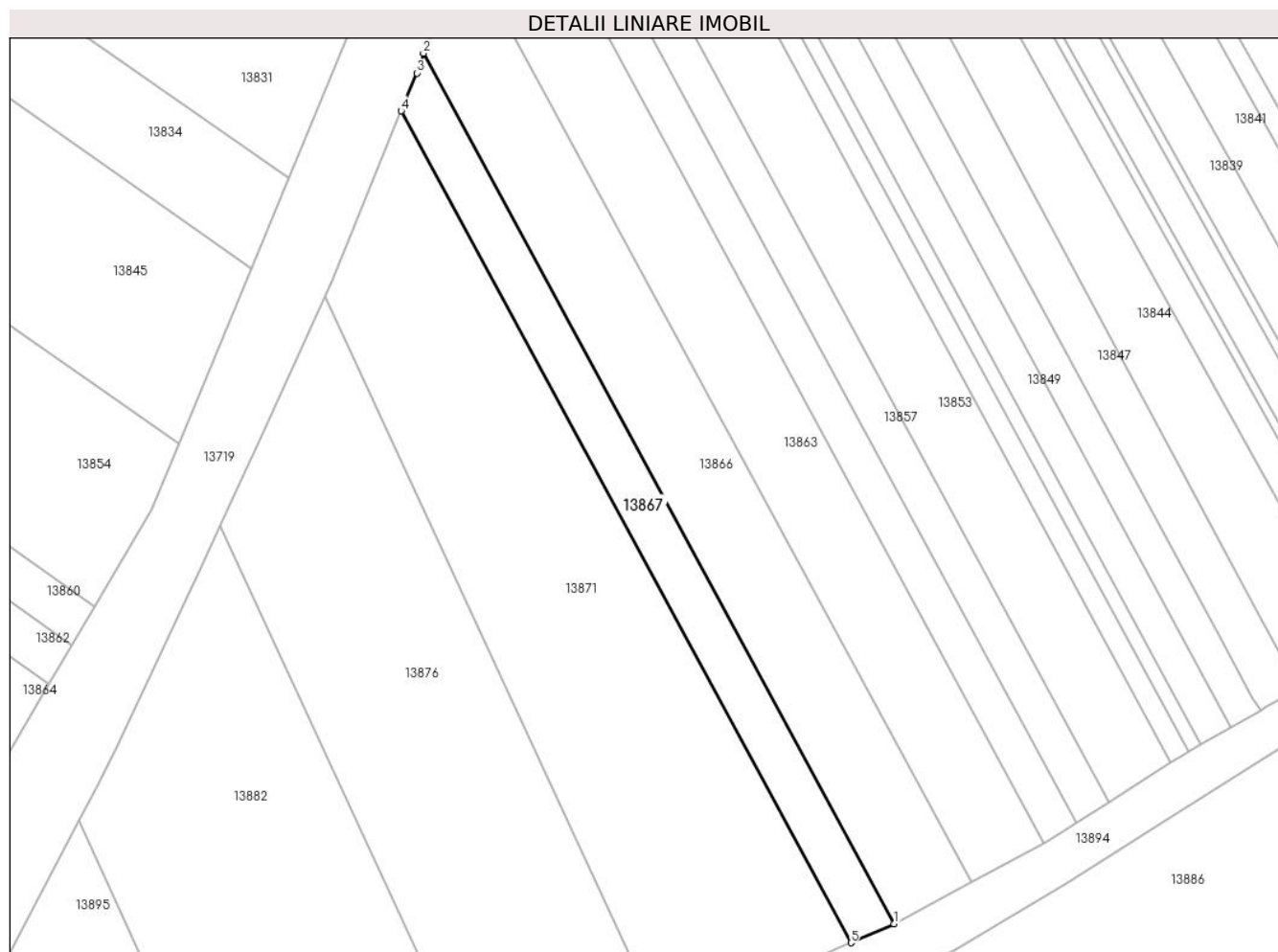
Inscrieri privind dezmembramintele dreptului de proprietate, drepturi reale de garanție și sarcini	Referințe
NU SUNT	

## Anexa Nr. 1 La Partea I

## Teren

Nr cadastral	Suprafața (mp)*	Observații / Referințe
	700	

\* Suprafața este determinată în planul de proiecție Stereo 70.



## Date referitoare la teren

Crt	Categorie folosință	Intra vilan	Suprafața (mp)	Tarla	Parcelă	Nr. topo	Observații / Referințe
1	arabil	NU	700	85	2539/87	-	

## Lungime Segmente

1) Valorile lungimilor segmentelor sunt obținute din proiecție în plan.

Punct început	X / Y	Punct sfârșit	X / Y	Lungime segment (** (m)
1	414.576,09 498.484,205	2	414.517,656 498.592,225	122.812
2	414.517,656 498.592,225	3	414.516,815 498.589,773	2.592
3	414.516,815 498.589,773	4	414.514,894 498.585,071	5.079
4	414.514,894 498.585,071	5	414.570,726 498.481,861	117.344
5	414.570,726 498.481,861	1	414.576,09 498.484,205	5.853

**\*\* Lungimile segmentelor sunt determinate în planul de proiecție Stereo 70 și sunt rotunjite la 1 milimetru.**

**\*\*\* Distanța dintre puncte este formată din segmente cumulate ce sunt mai mici decât valoarea 1 milimetru.**





**DATE DESPRE IMOBILUL NR. 13868**

Oficiul de Cadastru și Publicitate Imobiliară SIBIU  
Biroul de Cadastru și Publicitate Imobiliară Sibiu

**A. Partea I. Descrierea imobilului**

TEREN Extravilan

Adresa: Jud. Sibiu

Nr. Crt	Nr cadastral Nr. topografic	Suprafața* (mp)	Observații / Referințe
A1	100626	2.800	Sector cadastral:70 Teren neimprejmuit;

**B. Partea II. Proprietari și acte**

Inscrieri privitoare la dreptul de proprietate și alte drepturi reale		Referințe
<b>2233 / 14/01/2014</b>		
Act Administrativ nr. 754/45, din 09/01/1996 emis de CJPSDPAT (documentatie cadastrala receptionata de OCPI Sibiu);		
B1	se noteaza infiintarea CF 100626 Pauca pentru parcela nr. 2552/11 - arabil in suprafata de 2800 mp inscrisa in TP 754/45/09.01.1996 eliberata de Comisia judeteana pentru stabilirea dreptului de proprietate asupra terenurilor	A1
B2	Intabulare, drept de PROPRIETATEreconstituire L. 18/91, dobandit prin Lege, cota actuala 2/3 1) <b>DAVID VALER</b> 2) <b>GAITA RODICA</b>	A1
Act Notarial nr. 98, din 14/12/2011 emis de BNP CARLANARU DAN MIRCEA (in dosar 119/2011);		
B3	Intabulare, drept de PROPRIETATE, dobandit prin Succesiune, cota actuala 1/3 1) <b>NAN ILIE-TIBERIU</b>	A1
<b>49218 / 21/07/2014</b>		
Act Notarial nr. 513, din 08/07/2014 emis de NP VLAD OLIMPIA GEORGETA (documentatie cadastrala receptionata de OCPI Sibiu);		
B5	Se noteaza respingerea cererii formulate de NP Vlad Olimpia Georgeta, privind intabularea dreptului de proprietate, in baza Contractului de vanzare-cumparare autentificat sub nr. 513/08.07.2014	A1

**C. Partea III. SARCINI .**

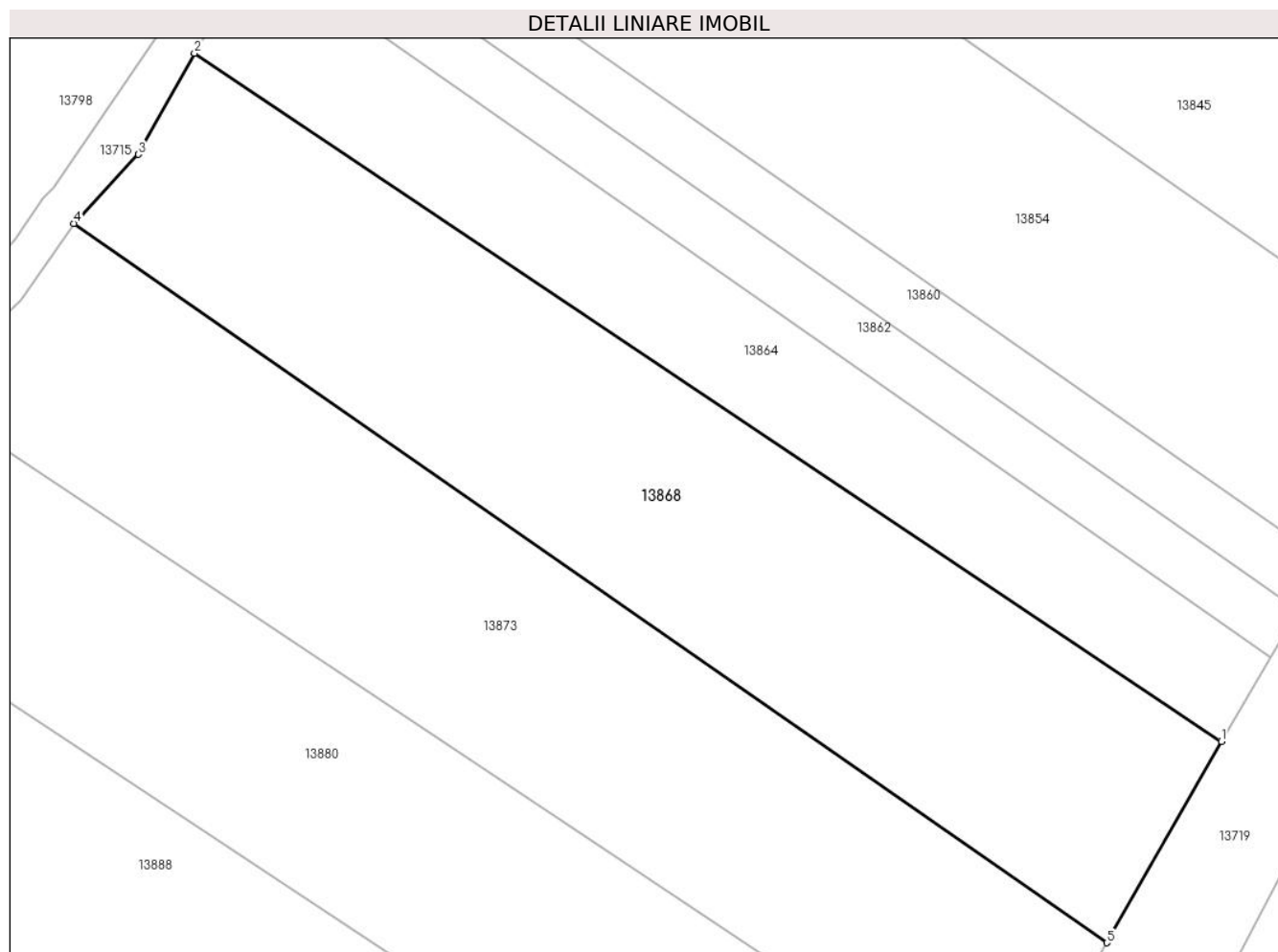
Inscrieri privind dezmembramintele dreptului de proprietate, drepturi reale de garanție și sarcini	Referințe
NU SUNT	

## Anexa Nr. 1 La Partea I

## Teren

Nr cadastral	Suprafața (mp)*	Observații / Referințe
100626	2.800	

\* Suprafața este determinată în planul de proiecție Stereo 70.



## Date referitoare la teren

Crt	Categorie folosință	Intravilan	Suprafața (mp)	Tarla	Parcelă	Nr. topo	Observații / Referințe
1	arabil	NU	2.800	85	2552/11	-	

## Lungime Segmente

1) Valorile lungimilor segmentelor sunt obținute din proiecție în plan.

Punct început	X / Y	Punct sfârșit	X / Y	Lungime segment (** (m)
1	414.466,197 498.505,458	2	414.362,089 498.575,168	125.291
2	414.362,089 498.575,168	3	414.356,405 498.564,926	11.714
3	414.356,405 498.564,926	4	414.349,89 498.557,933	9.558
4	414.349,89 498.557,933	5	414.454,599 498.485,049	127.577
5	414.454,599 498.485,049	1	414.466,197 498.505,458	23.475

**\*\* Lungimile segmentelor sunt determinate în planul de proiecție Stereo 70 și sunt rotunjite la 1 milimetru.**

**\*\*\* Distanța dintre puncte este formată din segmente cumulate ce sunt mai mici decât valoarea 1 milimetru.**



**DATE DESPRE IMOBILUL NR. 13869**

Oficiul de Cadastru și Publicitate Imobiliară SIBIU  
Biroul de Cadastru și Publicitate Imobiliară Sibiu

**A. Partea I. Descrierea imobilului**

TEREN Extravilan

Adresa: Jud. Sibiu

Nr. Crt	Nr cadastral Nr. topografic	Suprafața* (mp)	Observații / Referințe
A1		1.777	Sector cadastral:70 Teren neimprejmuit;

**B. Partea II. Proprietari și acte**

Inscrieri privitoare la dreptul de proprietate și alte drepturi reale		Referințe
/		
Act Normativ nr. 7, din 13/03/1996 emis de PARLAMENTUL ROMÂNIEI (lege);		
B1	Inscrierea provizorie, drept de PROPRIETATE, dobandit prin Lege, cota actuala 1/1	A1
1) COMUNA PAUCA, CIF:4241206, PROPRIETAR NEIDENTIFICAT		

**C. Partea III. SARCINI .**

Inscrieri privind dezmembramintele dreptului de proprietate, drepturi reale de garanție și sarcini	Referințe
NU SUNT	

## Anexa Nr. 1 La Partea I

## Teren

Nr cadastral	Suprafața (mp)*	Observații / Referințe
	1.777	

\* Suprafața este determinată în planul de proiecție Stereo 70.



## Date referitoare la teren

Crt	Categorie folosință	Intravilan	Suprafața (mp)	Tarla	Parcelă	Nr. topo	Observații / Referințe
1	drum	NU	1.777	85	2564	-	

## Lungime Segmente

1) Valorile lungimilor segmentelor sunt obținute din proiecție în plan.

Punct început	X / Y	Punct sfârșit	X / Y	Lungime segment
1	413.943,355 498.550,126	2	413.940,12 498.547,288	4.303
4	413.980,758 498.541,038	5	414.007,668 498.536,126	27.355
7	414.069,274 498.528,37	8	414.092,922 498.525,604	23.809
10	414.149,905 498.517,048	11	414.184,165 498.513,891	34.405
13	414.228,757 498.504,614	14	414.237,49 498.504,248	8.74
16	414.292,499 498.495,303	17	414.293,489 498.497,045	2.004

Punct început	X / Y	Punct sfârșit	X / Y	Lungime segment
2	413.940,12 498.547,288	3	413.957,113 498.543,577	17.394
5	414.007,668 498.536,126	6	414.041,298 498.534,989	33.649
8	414.092,922 498.525,604	9	414.119,053 498.519,596	26.813
11	414.184,165 498.513,891	12	414.210,291 498.511,679	26.219
14	414.237,49 498.504,248	15	414.265,102 498.503,092	27.637
17	414.293,489 498.497,045	18	414.288,44 498.498,561	5.271

Punct început	X / Y	Punct sfârșit	X / Y	Lungime segment
3	413.957,113 498.543,577	4	413.980,758 498.541,038	23.781
6	414.041,298 498.534,989	7	414.069,274 498.528,37	28.748
9	414.119,053 498.519,596	10	414.149,905 498.517,048	30.957
12	414.210,291 498.511,679	13	414.228,757 498.504,614	19.771
15	414.265,102 498.503,092	16	414.292,499 498.495,303	28.483
18	414.288,44 498.498,561	19	414.279,353 498.501,29	9.488

Punct început	X / Y	Punct sfârșit	X / Y	Lungime segment	Punct început	X / Y	Punct sfârșit	X / Y	Lungime segment	Punct început	X / Y	Punct sfârșit	X / Y	Lungime segment
19	414.279,353 498.501,29	20	414.270,167 498.504,049	9.591	20	414.270,167 498.504,049	21	414.265,831 498.505,351	4.527	21	414.265,831 498.505,351	22	414.251,206 498.505,931	14.636
22	414.251,206 498.505,931	23	414.227,634 498.506,866	23.591	23	414.227,634 498.506,866	24	414.216,647 498.515,025	13.685	24	414.216,647 498.515,025	25	414.212,389 498.518,187	5.304
25	414.212,389 498.518,187	26	414.206,861 498.518,629	5.546	26	414.206,861 498.518,629	27	414.196,814 498.519,433	10.079	27	414.196,814 498.519,433	28	414.186,737 498.520,239	10.108
28	414.186,737 498.520,239	29	414.184,155 498.520,446	2.591	29	414.184,155 498.520,446	30	414.176,607 498.521,017	7.57	30	414.176,607 498.521,017	31	414.150,806 498.522,967	25.874
31	414.150,806 498.522,967	32	414.135,508 498.524,226	15.349	32	414.135,508 498.524,226	33	414.119,286 498.525,562	16.277	33	414.119,286 498.525,562	34	414.094,351 498.530,695	25.457
34	414.094,351 498.530,695	35	414.093,991 498.530,769	0.368	35	414.093,991 498.530,769	36	414.072,679 498.533,72	21.515	36	414.072,679 498.533,72	37	414.070,377 498.534,039	2.324
37	414.070,377 498.534,039	38	414.050,686 498.538,809	20.261	38	414.050,686 498.538,809	39	414.043,949 498.540,441	6.931	39	414.043,949 498.540,441	40	414.016,518 498.541,738	27.461
40	414.016,518 498.541,738	41	414.009,664 498.542,062	6.862	41	414.009,664 498.542,062	42	414.004,67 498.542,741	5.04	42	414.004,67 498.542,741	43	413.981,788 498.545,854	23.093
43	413.981,788 498.545,854	44	413.980,68 498.546,005	1.118	44	413.980,68 498.546,005	45	413.977,684 498.546,315	3.012	45	413.977,684 498.546,315	46	413.959,363 498.548,213	18.419
46	413.959,363 498.548,213	1	413.943,355 498.550,126	16.122										

\*\* Lungimile segmentelor sunt determinate în planul de proiecție Stereo 70 și sunt rotunjite la 1 milimetru.

\*\*\* Distanța dintre puncte este formată din segmente cumulate ce sunt mai mici decât valoarea 1 milimetru.





**DATE DESPRE IMOBILUL NR. 13870**

Oficiul de Cadastru și Publicitate Imobiliară SIBIU  
Biroul de Cadastru și Publicitate Imobiliară Sibiu

**A. Partea I. Descrierea imobilului**

TEREN Extravilan

Adresa: Jud. Sibiu

Nr. Crt	Nr cadastral Nr. topografic	Suprafața* (mp)	Observații / Referințe
A1		700	Sector cadastral:70 Teren neimprejmuț;

**B. Partea II. Proprietari și acte**

Inscrieri privitoare la dreptul de proprietate și alte drepturi reale		Referințe
/		
Act Administrativ nr. 144/45, din 19/07/1994 emis de CJPSDPAT (titlu de proprietate);		
B1	Intabulare, drept de PROPRIETATE, dobandit prin Reconstituire, cota actuala 1/1	A1
	1) HUCIU AURELIA, CNP NEIDENTIFICAT 2) SECĂREAN VIRGINIA, CNP NEIDENTIFICAT 3) MAIER FELICIA, CNP NEIDENTIFICAT 4) MITEA VIOREL, CNP NEIDENTIFICAT	

**C. Partea III. SARCINI .**

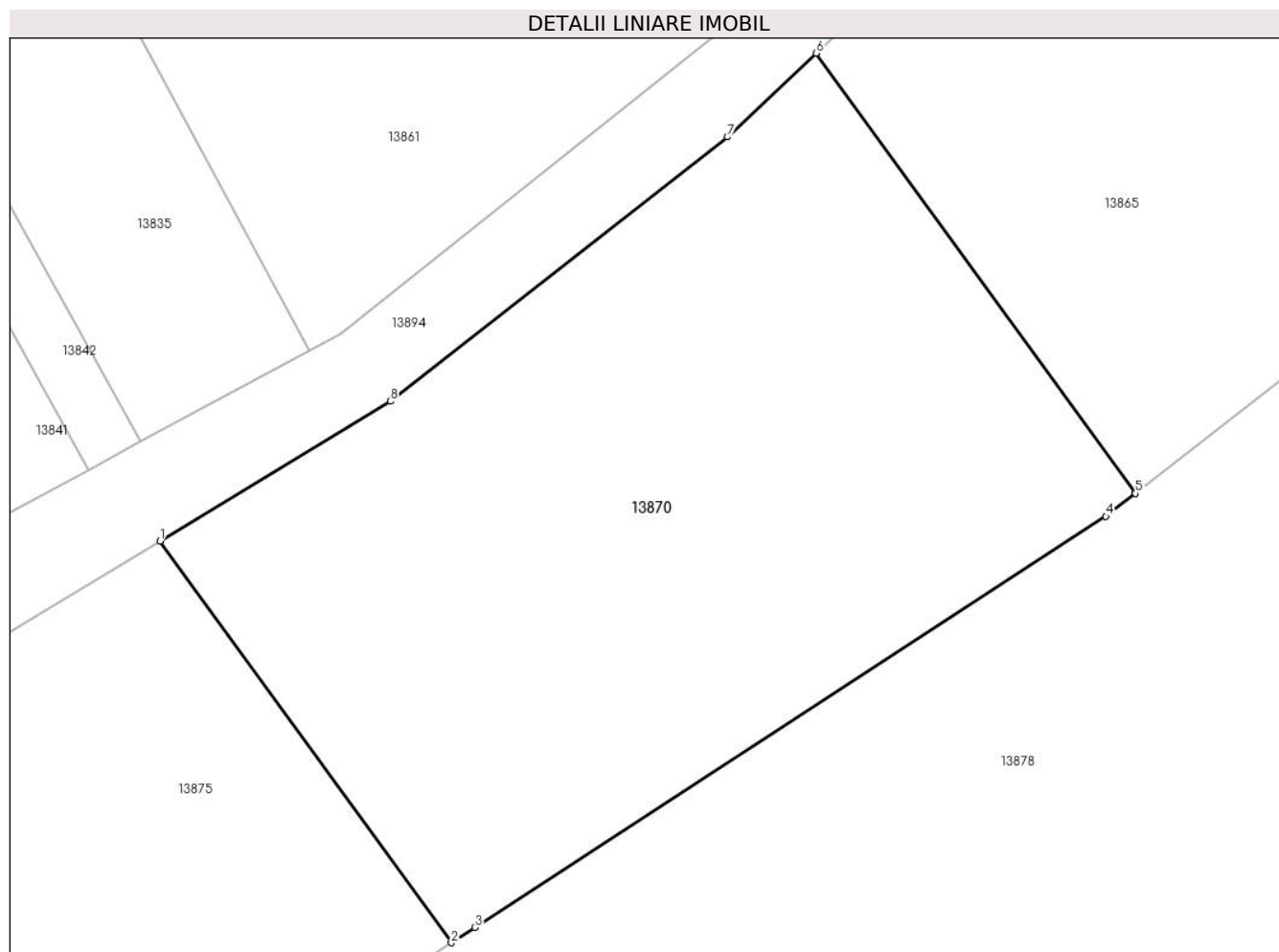
Inscrieri privind dezmembramintele dreptului de proprietate, drepturi reale de garanție și sarcini	Referințe
NU SUNT	

## Anexa Nr. 1 La Partea I

## Teren

Nr cadastral	Suprafața (mp)*	Observații / Referințe
	700	

\* Suprafața este determinată în planul de proiecție Stereo 70.



## Date referitoare la teren

Crt	Categorie folosință	Intra vilan	Suprafața (mp)	Tarla	Parcelă	Nr. topo	Observații / Referințe
1	arabil	NU	700	85	2520/2	-	

## Lungime Segmente

1) Valorile lungimilor segmentelor sunt obținute din proiecție în plan.

Punct început	X / Y	Punct sfârșit	X / Y	Lungime segment (** (m)
1	414.655,855 498.525,116	2	414.667,846 498.508,598	20.411
2	414.667,846 498.508,598	3	414.668,821 498.509,232	1.163
3	414.668,821 498.509,232	4	414.694,777 498.526,13	30.972
4	414.694,777 498.526,13	5	414.695,993 498.527,078	1.542
5	414.695,993 498.527,078	6	414.682,856 498.545,175	22.362

Punct început	X / Y	Punct sfârşit	X / Y	Lungime segment (** (m)
6	414.682,856 498.545,175	7	414.679,204 498.541,734	5.018
7	414.679,204 498.541,734	8	414.665,332 498.530,864	17.624
8	414.665,332 498.530,864	1	414.655,855 498.525,116	11.084

\*\* Lungimile segmentelor sunt determinate în planul de proiecţie Stereo 70 şi sunt rotunjite la 1 milimetru.

\*\*\* Distanţa dintre puncte este formată din segmente cumulate ce sunt mai mici decât valoarea 1 milimetru.



**DATE DESPRE IMOBILUL NR. 13871**

Oficiul de Cadastru și Publicitate Imobiliară SIBIU  
Biroul de Cadastru și Publicitate Imobiliară Sibiu

**A. Partea I. Descrierea imobilului**

TEREN Extravilan

Adresa: Jud. Sibiu

Nr. Crt	Nr cadastral Nr. topografic	Suprafața* (mp)	Observații / Referințe
A1		2.400	Sector cadastral:70 Teren neimprejmuit;

**B. Partea II. Proprietari și acte**

Inscrieri privitoare la dreptul de proprietate și alte drepturi reale		Referințe
/		
Act Administrativ nr. 1146/45, din 07/04/1998 emis de CJPSDPAT (titlu de proprietate);		
B1	Intabulare, drept de PROPRIETATE, dobandit prin Reconstituire, cota actuala 1/1 1) IVAN TITUS, CNP NEIDENTIFICAT	A1

**C. Partea III. SARCINI .**

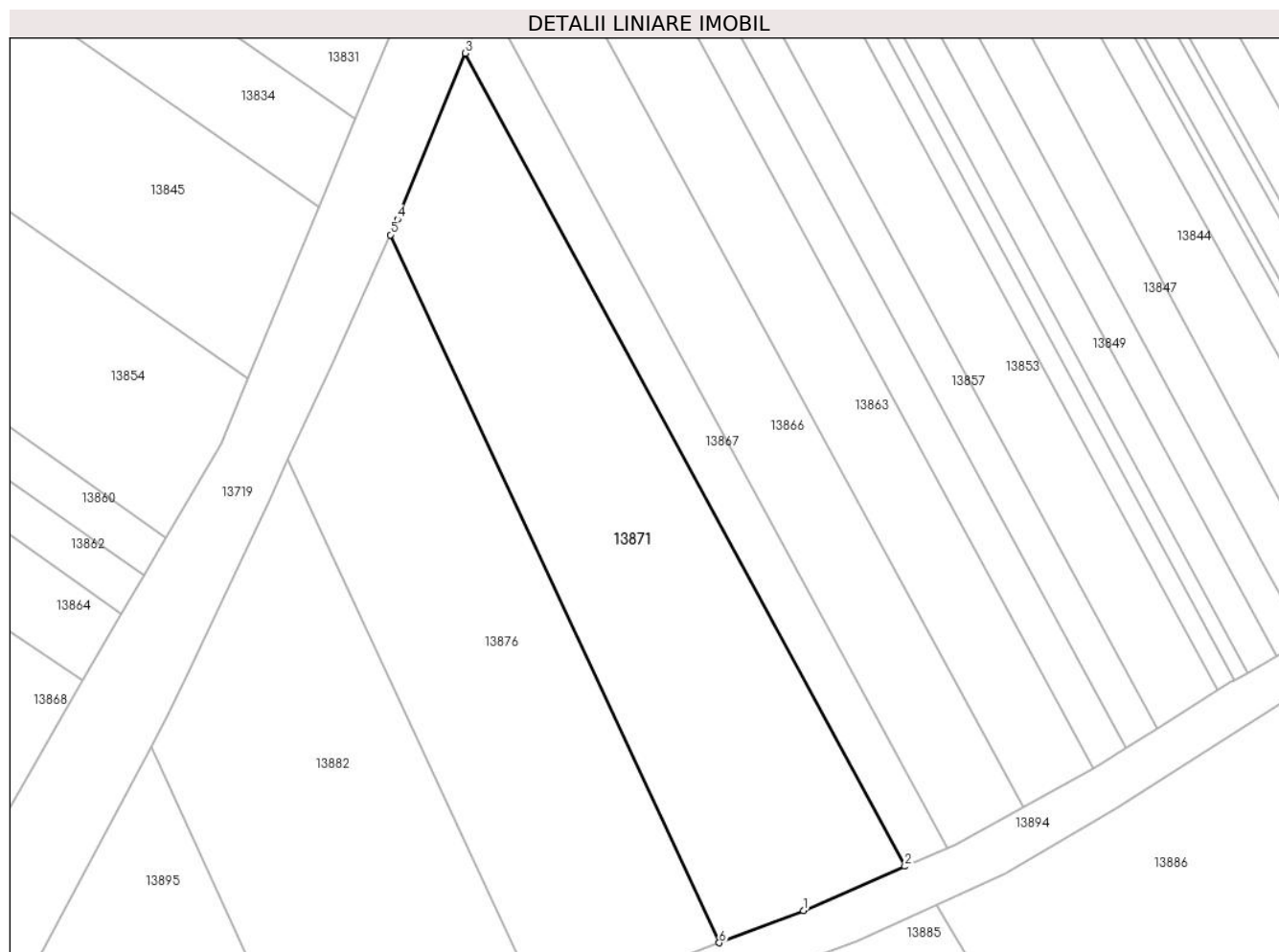
Inscrieri privind dezmembramintele dreptului de proprietate, drepturi reale de garanție și sarcini	Referințe
NU SUNT	

## Anexa Nr. 1 La Partea I

## Teren

Nr cadastral	Suprafața (mp)*	Observații / Referințe
	2.400	

\* Suprafața este determinată în planul de proiecție Stereo 70.



## Date referitoare la teren

Crt	Categorie folosință	Intravilan	Suprafața (mp)	Tarla	Parcelă	Nr. topo	Observații / Referințe
1	arabil	NU	2.400	85	2539/88	-	

## Lungime Segmente

1) Valorile lungimilor segmentelor sunt obținute din proiecție în plan.

Punct început	X / Y	Punct sfârșit	X / Y	Lungime segment (** (m)
1	414.557,839 498.476,229	2	414.570,726 498.481,861	14.065
2	414.570,726 498.481,861	3	414.514,894 498.585,071	117.344
3	414.514,894 498.585,071	4	414.506,275 498.563,982	22.782
4	414.506,275 498.563,982	5	414.505,388 498.562,014	2.16
5	414.505,388 498.562,014	6	414.547,135 498.472,147	99.09

Punct început	X / Y	Punct sfârșit	X / Y	Lungime segment (** (m)
6	414.547,135 498.472,147	1	414.557,839 498.476,229	11.456

\*\* Lungimile segmentelor sunt determinate în planul de proiecție Stereo 70 și sunt rotunjite la 1 milimetru.

\*\*\* Distanța dintre puncte este formată din segmente cumulate ce sunt mai mici decât valoarea 1 milimetru.





**DATE DESPRE IMOBILUL NR. 13872**

Oficiul de Cadastru și Publicitate Imobiliară SIBIU  
Biroul de Cadastru și Publicitate Imobiliară Sibiu

**A. Partea I. Descrierea imobilului**

TEREN Necunoscut

Adresa: Loc. Bogatu Român, Jud. Sibiu

Nr. Crt	Nr cadastral Nr. topografic	Suprafața* (mp)	Observații / Referințe
A1		6.500	Sector cadastral:70 Teren neimprejmuit;

**B. Partea II. Proprietari și acte**

Inscrieri privitoare la dreptul de proprietate și alte drepturi reale		Referințe
/		
Act Normativ nr. 7, din 13/03/1996 emis de PARLAMENTUL ROMÂNIEI (lege);		
B1	Inscrierea provizorie, drept de PROPRIETATE, dobandit prin Lege, cota actuala 1/1	A1
1) COMUNA PAUCA, CIF:4241206, PROPRIETAR NEIDENTIFICAT		

**C. Partea III. SARCINI .**

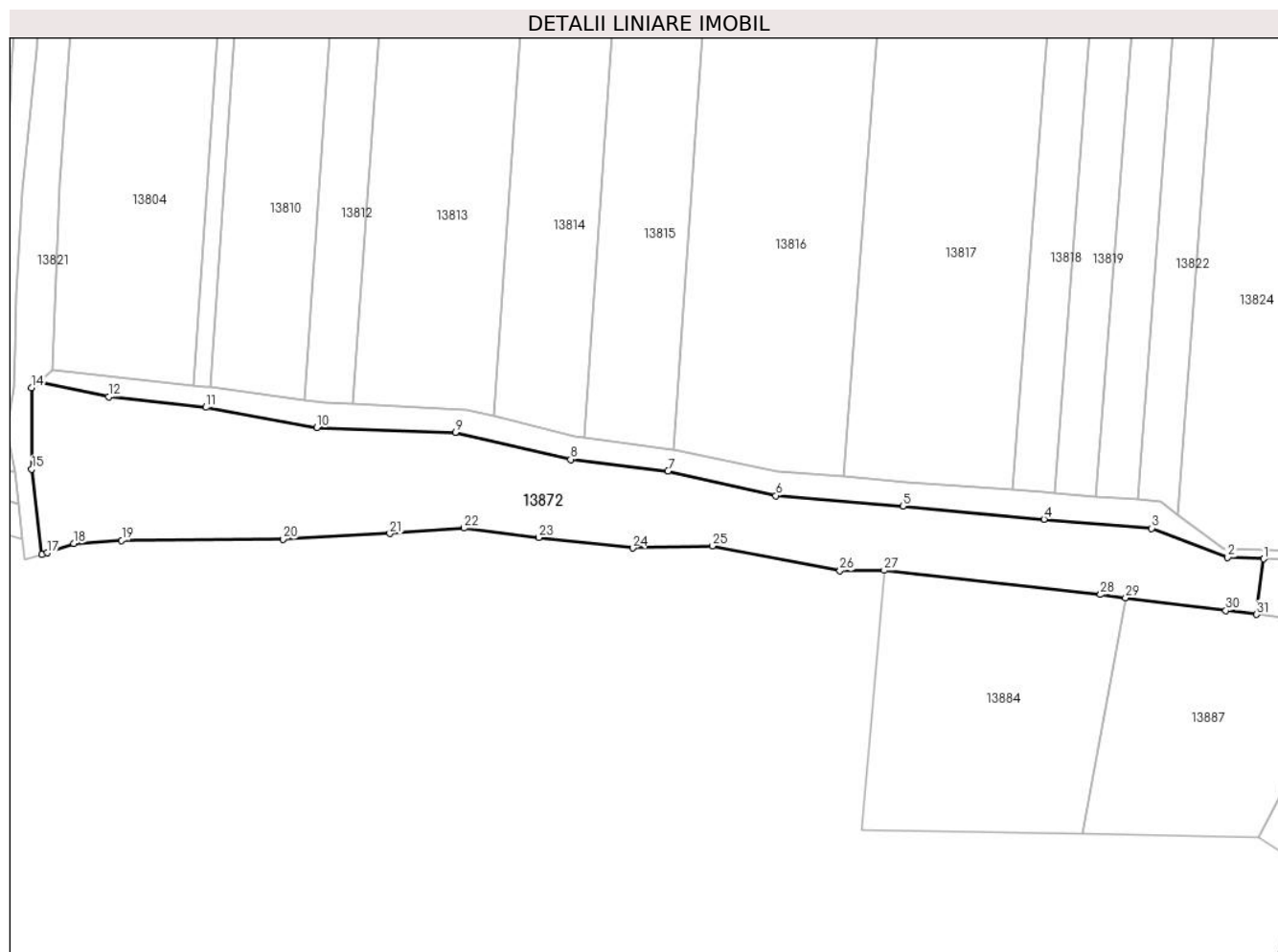
Inscrieri privind dezmembramintele dreptului de proprietate, drepturi reale de garanție și sarcini	Referințe
NU SUNT	

## Anexa Nr. 1 La Partea I

## Teren

Nr cadastral	Suprafața (mp)*	Observații / Referințe
	6.500	

\* Suprafața este determinată în planul de proiecție Stereo 70.



## Date referitoare la teren

Crt	Categorie folosință	Intravilan	Suprafața (mp)	Tarla	Parcelă	Nr. topo	Observații / Referințe
1	arabil	NU	6.488	85	2561/1/3	-	
2	arabil	DA	12	85	2561/1/3	-	

## Lungime Segmente

1) Valorile lungimilor segmentelor sunt obținute din proiecție în plan.

Punct început	X / Y	Punct sfârșit	X / Y	Lungime segment (** (m))
1	414.237,49 498.504,248	2	414.228,757 498.504,614	8.74
3	414.210,291 498.511,679	4	414.184,165 498.513,891	26.219
5	414.149,905 498.517,048	6	414.119,053 498.519,596	30.957
7	414.092,922 498.525,604	8	414.069,274 498.528,37	23.809

Punct început	X / Y	Punct sfârșit	X / Y	Lungime segment (** (m))
2	414.228,757 498.504,614	3	414.210,291 498.511,679	19.771
4	414.184,165 498.513,891	5	414.149,905 498.517,048	34.405
6	414.119,053 498.519,596	7	414.092,922 498.525,604	26.813
8	414.069,274 498.528,37	9	414.041,298 498.534,989	28.748

Punct început	X / Y	Punct sfârșit	X / Y	Lungime segment (** (m)
9	414.041,298 498.534,989	10	414.007,668 498.536,126	33.649
11	413.980,758 498.541,038	12	413.957,113 498.543,577	23.781
13	413.940,12 498.547,288	14	413.938,422 498.545,8	2.258
15	413.938,495 498.526,04	16	413.940,946 498.505,362	20.823
17	413.942,179 498.505,71	18	413.948,657 498.507,973	6.862
19	413.960,302 498.508,728	20	413.999,404 498.509,041	39.102
21	414.025,388 498.510,42	22	414.043,398 498.511,732	18.057
23	414.061,503 498.509,444	24	414.084,319 498.506,876	22.961
25	414.103,646 498.507,403	26	414.134,647 498.501,404	31.576
27	414.145,388 498.501,498	28	414.197,889 498.495,611	52.83
29	414.203,952 498.494,836	30	414.228,312 498.491,723	24.558
31	414.235,782 498.490,768	1	414.237,49 498.504,248	13.588

Punct început	X / Y	Punct sfârșit	X / Y	Lungime segment (** (m)
10	414.007,668 498.536,126	11	413.980,758 498.541,038	27.355
12	413.957,113 498.543,577	13	413.940,12 498.547,288	17.394
14	413.938,422 498.545,8	15	413.938,495 498.526,04	19.76
16	413.940,946 498.505,362	17	413.942,179 498.505,71	1.282
18	413.948,657 498.507,973	19	413.960,302 498.508,728	11.669
20	413.999,404 498.509,041	21	414.025,388 498.510,42	26.021
22	414.043,398 498.511,732	23	414.061,503 498.509,444	18.249
24	414.084,319 498.506,876	25	414.103,646 498.507,403	19.334
26	414.134,647 498.501,404	27	414.145,388 498.501,498	10.742
28	414.197,889 498.495,611	29	414.203,952 498.494,836	6.112
30	414.228,312 498.491,723	31	414.235,782 498.490,768	7.531

\*\* Lungimile segmentelor sunt determinate în planul de proiecție Stereo 70 și sunt rotunjite la 1 milimetru.

\*\*\* Distanța dintre puncte este formată din segmente cumulate ce sunt mai mici decât valoarea 1 milimetru.



**DATE DESPRE IMOBILUL NR. 13873**

Oficiul de Cadastru și Publicitate Imobiliară SIBIU  
Biroul de Cadastru și Publicitate Imobiliară Sibiu

**A. Partea I. Descrierea imobilului**

TEREN Extravilan

Adresa: Jud. Sibiu

Nr. Crt	Nr cadastral Nr. topografic	Suprafața* (mp)	Observații / Referințe
A1		2.800	Sector cadastral:70 Teren neimprejmuit;

**B. Partea II. Proprietari și acte**

Inscrieri privitoare la dreptul de proprietate și alte drepturi reale	Referințe
/	
Act Administrativ nr. 1041/45, din 09/02/1997 emis de CJPSDPAT (titlu de proprietate);	
B1	A1
Intabulare, drept de PROPRIETATE, dobandit prin Reconstituire, cota actuala 1/1 1) OLTEAN ILIE, CNP NEIDENTIFICAT	

**C. Partea III. SARCINI .**

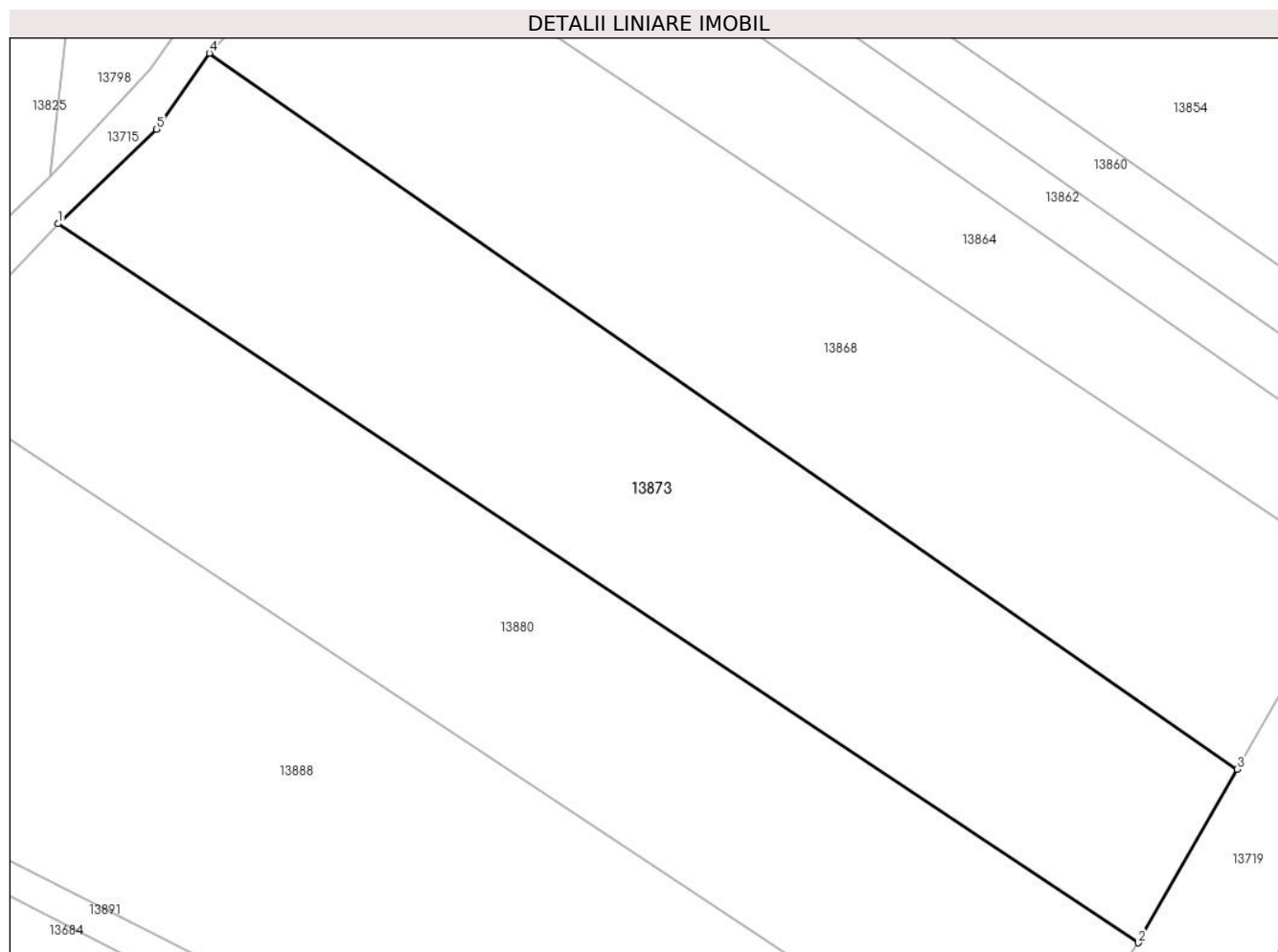
Inscrieri privind dezmembramintele dreptului de proprietate, drepturi reale de garanție și sarcini	Referințe
NU SUNT	

## Anexa Nr. 1 La Partea I

## Teren

Nr cadastral	Suprafața (mp)*	Observații / Referințe
	2.800	

\* Suprafața este determinată în planul de proiecție Stereo 70.



## Date referitoare la teren

Crt	Categorie folosință	Intra vilan	Suprafața (mp)	Tarla	Parcelă	Nr. topo	Observații / Referințe
1	arabil	NU	2.800	85	2552/10	-	

## Lungime Segmente

1) Valorile lungimilor segmentelor sunt obținute din proiecție în plan.

Punct început	X / Y	Punct sfârșit	X / Y	Lungime segment (** (m)
1	414.334,482 498.540,564	2	414.444,508 498.467,371	132.147
2	414.444,508 498.467,371	3	414.454,599 498.485,049	20.356
3	414.454,599 498.485,049	4	414.349,89 498.557,933	127.577
4	414.349,89 498.557,933	5	414.344,49 498.550,203	9.429
5	414.344,49 498.550,203	1	414.334,482 498.540,564	13.895

**\*\* Lungimile segmentelor sunt determinate în planul de proiecție Stereo 70 și sunt rotunjite la 1 milimetru.**

**\*\*\* Distanța dintre puncte este formată din segmente cumulate ce sunt mai mici decât valoarea 1 milimetru.**





**DATE DESPRE IMOBILUL NR. 13874**

Oficiul de Cadastru și Publicitate Imobiliară SIBIU  
Biroul de Cadastru și Publicitate Imobiliară Sibiu

**A. Partea I. Descrierea imobilului**

TEREN Extravilan

Adresa: Jud. Sibiu

Nr. Crt	Nr cadastral Nr. topografic	Suprafața* (mp)	Observații / Referințe
A1		427	Sector cadastral:70 Teren neimprejmuit;

**B. Partea II. Proprietari și acte**

Inscrieri privitoare la dreptul de proprietate și alte drepturi reale		Referințe
/		
Act Normativ nr. 7, din 13/03/1996 emis de PARLAMENTUL ROMÂNIEI (lege);		
B1	Inscrierea provizorie, drept de PROPRIETATE, dobandit prin Lege, cota actuala 1/1	A1
1) COMUNA PĂUCA, CIF:4241206, PROPRIETAR NEIDENTIFICAT		

**C. Partea III. SARCINI .**

Inscrieri privind dezmembramintele dreptului de proprietate, drepturi reale de garanție și sarcini	Referințe
NU SUNT	

## Anexa Nr. 1 La Partea I

## Teren

Nr cadastral	Suprafața (mp)*	Observații / Referințe
	427	

\* Suprafața este determinată în planul de proiecție Stereo 70.



## Date referitoare la teren

Crt	Categorie folosință	Intravilan	Suprafața (mp)	Tarla	Parcelă	Nr. topo	Observații / Referințe
1	drum	NU	427	85	2564/1	-	

## Lungime Segmente

1) Valorile lungimilor segmentelor sunt obținute din proiecție în plan.

Punct început	X / Y	Punct sfârșit	X / Y	Lungime segment (** (m)
1	413.837,638 498.495,193	2	413.841,216 498.497,913	4.494
2	413.841,216 498.497,913	3	413.856,551 498.503,354	16.271
3	413.856,551 498.503,354	4	413.866,861 498.505,033	10.445
4	413.866,861 498.505,033	5	413.882,928 498.510,086	16.843
5	413.882,928 498.510,086	6	413.893,511 498.512,173	10.787

Punct început	X / Y	Punct sfârșit	X / Y	Lungime segment (** (m)
6	413.893,511 498.512,173	7	413.909,397 498.517,55	16.772
7	413.909,397 498.517,55	8	413.922,555 498.521,362	13.699
8	413.922,555 498.521,362	9	413.935,301 498.517,608	13.287
9	413.935,301 498.517,608	10	413.934,531 498.525,611	8.041
10	413.934,531 498.525,611	11	413.922,564 498.525,529	11.967
11	413.922,564 498.525,529	12	413.908,199 498.521,368	14.956
12	413.908,199 498.521,368	13	413.892,478 498.516,046	16.597
13	413.892,478 498.516,046	14	413.881,938 498.513,968	10.744
14	413.881,938 498.513,968	15	413.865,934 498.508,935	16.776
15	413.865,934 498.508,935	16	413.855,553 498.507,244	10.518
16	413.855,553 498.507,244	17	413.844,259 498.503,237	11.983
17	413.844,259 498.503,237	18	413.843,575 498.502,994	0.726
18	413.843,575 498.502,994	19	413.839,292 498.501,475	4.545
19	413.839,292 498.501,475	1	413.837,638 498.495,193	6.495

\*\* Lungimile segmentelor sunt determinate în planul de proiecție Stereo 70 și sunt rotunjite la 1 milimetru.

\*\*\* Distanța dintre puncte este formată din segmente cumulate ce sunt mai mici decât valoarea 1 milimetru.



**DATE DESPRE IMOBILUL NR. 13875**

Oficiul de Cadastru și Publicitate Imobiliară SIBIU  
Biroul de Cadastru și Publicitate Imobiliară Sibiu

**A. Partea I. Descrierea imobilului**

TEREN Extravilan

Adresa: Jud. Sibiu

Nr. Crt	Nr cadastral Nr. topografic	Suprafața* (mp)	Observații / Referințe
A1		700	Sector cadastral:70 Teren neimprejmuit;

**B. Partea II. Proprietari și acte**

Inscrieri privitoare la dreptul de proprietate și alte drepturi reale		Referințe
/		
Act Normativ nr. 7, din 13/03/1996 emis de PARLAMENTUL ROMÂNIEI (lege);		
B1	Inscrierea provizorie, drept de PROPRIETATE, dobandit prin Lege, cota actuala 1/1	A1
1) COMUNA PĂUCA, CIF:4241206, PROPRIETAR NEIDENTIFICAT		

**C. Partea III. SARCINI .**

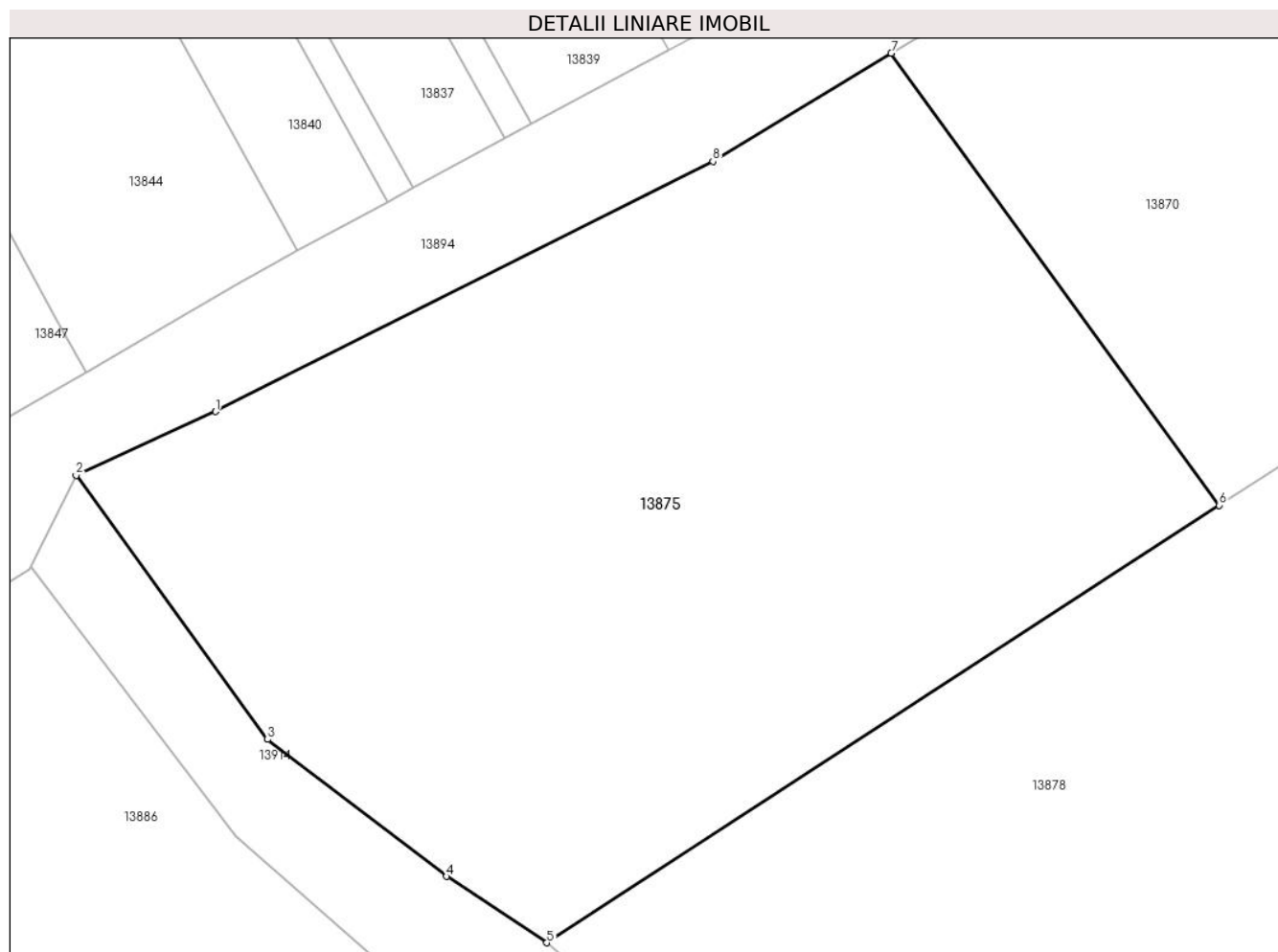
Inscrieri privind dezmembramintele dreptului de proprietate, drepturi reale de garanție și sarcini	Referințe
NU SUNT	

## Anexa Nr. 1 La Partea I

## Teren

Nr cadastral	Suprafața (mp)*	Observații / Referințe
	700	

\* Suprafața este determinată în planul de proiecție Stereo 70.



## Date referitoare la teren

Crt	Categorie folosință	Intravilan	Suprafața (mp)	Tarla	Parcelă	Nr. topo	Observații / Referințe
1	arabil	NU	700	85	2520/1	-	

## Lungime Segmente

1) Valorile lungimilor segmentelor sunt obținute din proiecție în plan.

Punct început	X / Y	Punct sfârșit	X / Y	Lungime segment (** (m)
1	414.631,146 498.512,019	2	414.626,044 498.509,686	5.61
2	414.626,044 498.509,686	3	414.633,047 498.500,04	11.921
3	414.633,047 498.500,04	4	414.639,579 498.495,035	8.229
4	414.639,579 498.495,035	5	414.643,254 498.492,61	4.403
5	414.643,254 498.492,61	6	414.667,846 498.508,598	29.332

Punct început	X / Y	Punct sfârșit	X / Y	Lungime segment (** (m)
6	414.667,846 498.508,598	7	414.655,855 498.525,116	20.411
7	414.655,855 498.525,116	8	414.649,334 498.521,161	7.627
8	414.649,334 498.521,161	1	414.631,146 498.512,019	20.356

\*\* Lungimile segmentelor sunt determinate în planul de proiecție Stereo 70 și sunt rotunjite la 1 milimetru.

\*\*\* Distanța dintre puncte este formată din segmente cumulate ce sunt mai mici decât valoarea 1 milimetru.





**DATE DESPRE IMOBILUL NR. 13876**

Oficiul de Cadastru și Publicitate Imobiliară SIBIU  
Biroul de Cadastru și Publicitate Imobiliară Sibiu

**A. Partea I. Descrierea imobilului**

TEREN Extravilan

Adresa: Jud. Sibiu

Nr. Crt	Nr cadastral Nr. topografic	Suprafața* (mp)	Observații / Referințe
A1		2.100	Sector cadastral:70 Teren neimprejmuit;

**B. Partea II. Proprietari și acte**

Inscrieri privitoare la dreptul de proprietate și alte drepturi reale		Referințe
/		
Act Administrativ nr. 1097/45, din 12/05/1997 emis de CJPSDPAT (titlu de proprietate);		
B1	Intabulare, drept de PROPRIETATE, dobandit prin Reconstituire, cota actuala 1/1 1) ȚĂREAN OLIVIA, CNP NEIDENTIFICAT	A1

**C. Partea III. SARCINI .**

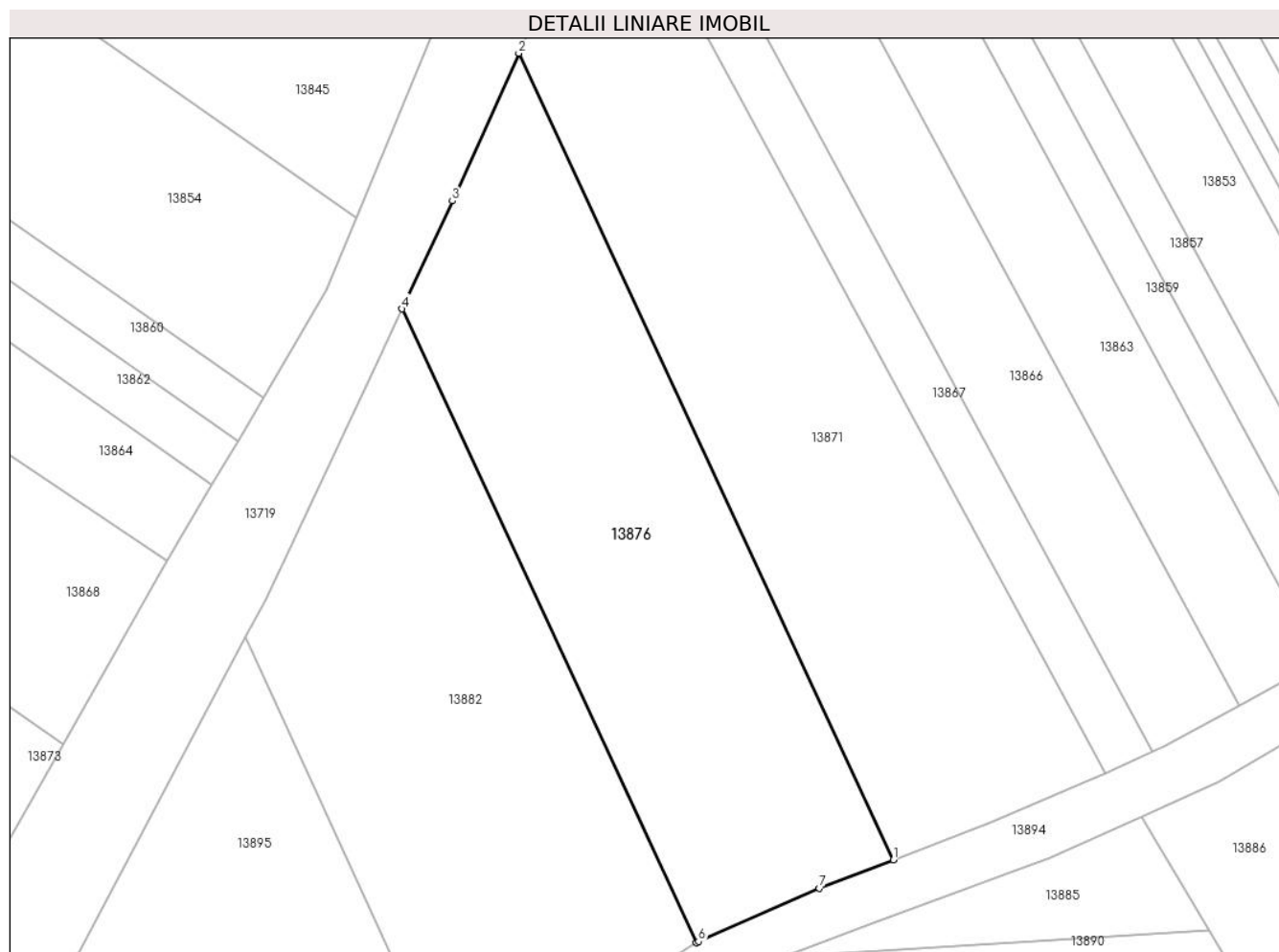
Inscrieri privind dezmembramintele dreptului de proprietate, drepturi reale de garanție și sarcini	Referințe
NU SUNT	

## Anexa Nr. 1 La Partea I

## Teren

Nr cadastral	Suprafața (mp)*	Observații / Referințe
	2.100	

\* Suprafața este determinată în planul de proiecție Stereo 70.



## Date referitoare la teren

Crt	Categorie folosință	Intravilan	Suprafața (mp)	Tarla	Parcelă	Nr. topo	Observații / Referințe
1	arabil	NU	2.100	85	2539/89	-	NUMĂR DE PARCELĂ GREȘIT ÎN TP (2539/890)

## Lungime Segmente

1) Valorile lungimilor segmentelor sunt obținute din proiecție în plan.

Punct început	X / Y	Punct sfârșit	X / Y	Lungime segment (** (m)
1	414.547,135 498.472,147	2	414.505,388 498.562,014	99.09
2	414.505,388 498.562,014	3	414.497,976 498.545,562	18.044
3	414.497,976 498.545,562	4	414.492,38 498.533,536	13.264
4	414.492,38 498.533,536	5	414.525,183 498.462,923	77.861
5	414.525,183 498.462,923	6	414.525,423 498.463,072	0.282

Punct început	X / Y	Punct sfârșit	X / Y	Lungime segment (** (m)
6	414.525,423 498.463,072	7	414.538,878 498.468,998	14.702
7	414.538,878 498.468,998	1	414.547,135 498.472,147	8.837

\*\* Lungimile segmentelor sunt determinate în planul de proiecție Stereo 70 și sunt rotunjite la 1 milimetru.

\*\*\* Distanța dintre puncte este formată din segmente cumulate ce sunt mai mici decât valoarea 1 milimetru.



**DATE DESPRE IMOBILUL NR. 13877**

Oficiul de Cadastru și Publicitate Imobiliară SIBIU  
Biroul de Cadastru și Publicitate Imobiliară Sibiu

**A. Partea I. Descrierea imobilului**

TEREN Extravilan

Adresa: Jud. Sibiu

Nr. Crt	Nr cadastral Nr. topografic	Suprafața* (mp)	Observații / Referințe
A1		781	Sector cadastral:70 Teren neimprejmuit;

**B. Partea II. Proprietari și acte**

Inscrieri privitoare la dreptul de proprietate și alte drepturi reale		Referințe
/		
Act Normativ nr. 7, din 13/03/1996 emis de PARLAMENTUL ROMÂNIEI (lege);		
B1	Inscrierea provizorie, drept de PROPRIETATE, dobandit prin Lege, cota actuala 1/1	A1
1) COMUNA PĂUCA, CIF:4241206, PROPRIETAR NEIDENTIFICAT		

**C. Partea III. SARCINI .**

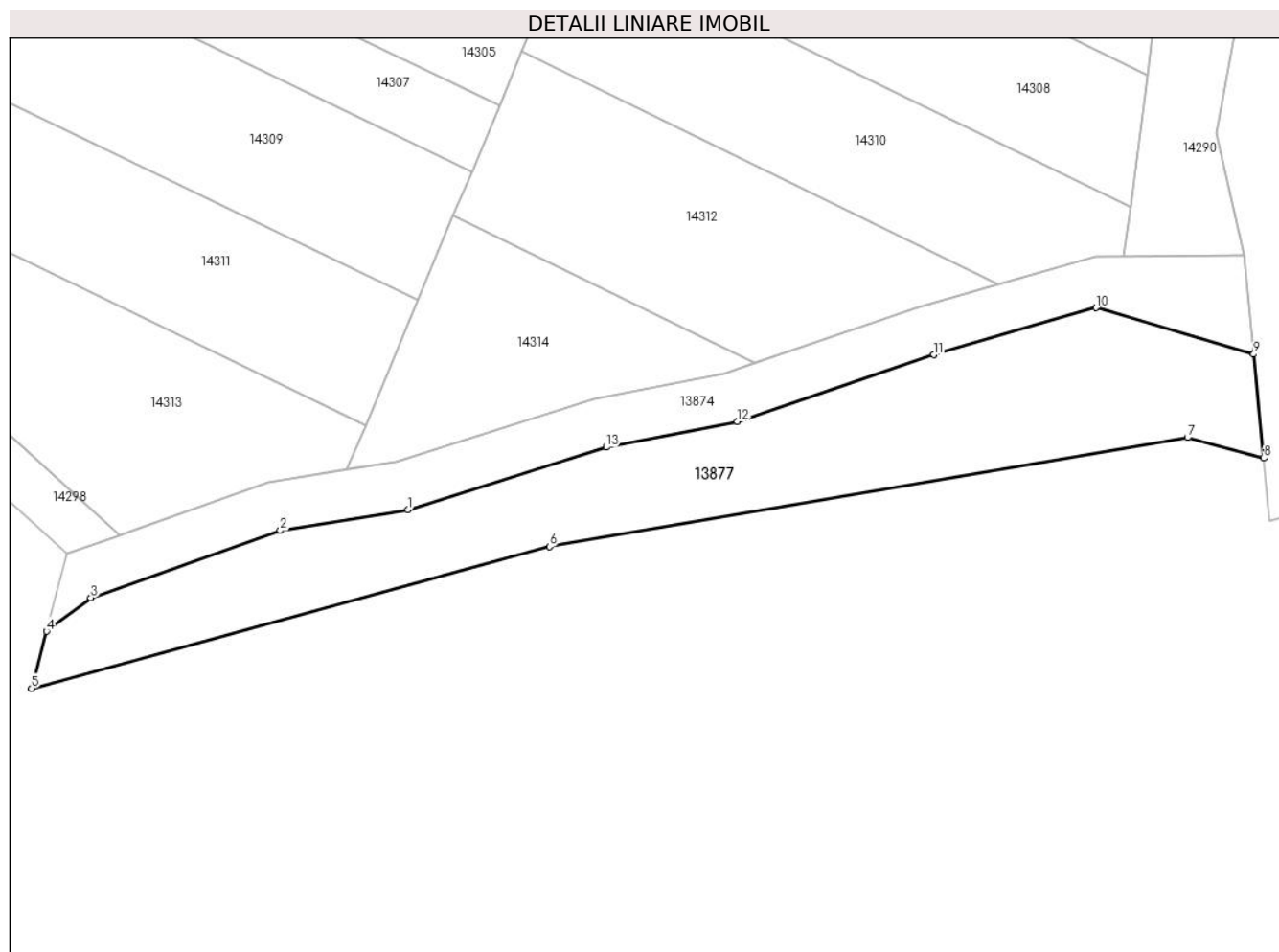
Inscrieri privind dezmembramintele dreptului de proprietate, drepturi reale de garanție și sarcini	Referințe
NU SUNT	

## Anexa Nr. 1 La Partea I

## Teren

Nr cadastral	Suprafața (mp)*	Observații / Referințe
	781	

\* Suprafața este determinată în planul de proiecție Stereo 70.



## Date referitoare la teren

Crt	Categorie folosință	Intravilan	Suprafața (mp)	Tarla	Parcelă	Nr. topo	Observații / Referințe
1	faneata	NU	781	85	2563	-	

## Lungime Segmente

1) Valorile lungimilor segmentelor sunt obținute din proiecție în plan.

Punct început	X / Y	Punct sfârșit	X / Y	Lungime segment (** (m)
1	413.866,861 498.505,033	2	413.856,551 498.503,354	10.445
2	413.856,551 498.503,354	3	413.841,216 498.497,913	16.271
3	413.841,216 498.497,913	4	413.837,638 498.495,193	4.494
4	413.837,638 498.495,193	5	413.836,427 498.490,593	4.757
5	413.836,427 498.490,593	6	413.878,338 498.502,055	43.45

Punct început	X / Y	Punct sfârşit	X / Y	Lungime segment (** (m)
6	413.878,338 498.502,055	7	413.929,944 498.510,872	52.353
7	413.929,944 498.510,872	8	413.936,11 498.509,199	6.389
8	413.936,11 498.509,199	9	413.935,301 498.517,608	8.447
9	413.935,301 498.517,608	10	413.922,555 498.521,362	13.287
10	413.922,555 498.521,362	11	413.909,397 498.517,55	13.699
11	413.909,397 498.517,55	12	413.893,511 498.512,173	16.772
12	413.893,511 498.512,173	13	413.882,928 498.510,086	10.787
13	413.882,928 498.510,086	1	413.866,861 498.505,033	16.843

\*\* Lungimile segmentelor sunt determinate în planul de proiecție Stereo 70 și sunt rotunjite la 1 milimetru.

\*\*\* Distanța dintre puncte este formată din segmente cumulate ce sunt mai mici decât valoarea 1 milimetru.





**DATE DESPRE IMOBILUL NR. 13878**

Oficiul de Cadastru și Publicitate Imobiliară SIBIU  
Biroul de Cadastru și Publicitate Imobiliară Sibiu

**A. Partea I. Descrierea imobilului**

TEREN Extravilan

Adresa: Jud. Sibiu

Nr. Crt	Nr cadastral Nr. topografic	Suprafața* (mp)	Observații / Referințe
A1		2.800	Sector cadastral:70 Teren neimprejmuit;

**B. Partea II. Proprietari și acte**

Inscrieri privitoare la dreptul de proprietate și alte drepturi reale	Referințe
/	
Act Administrativ nr. 1070/45, din 03/03/1997 emis de CJPSDPAT (titlu de proprietate);	
B1	A1
Intabulare, drept de PROPRIETATE, dobandit prin Reconstituire, cota actuala 1/1	
1) DAVID NICOLAE, CNP NEIDENTIFICAT	

**C. Partea III. SARCINI .**

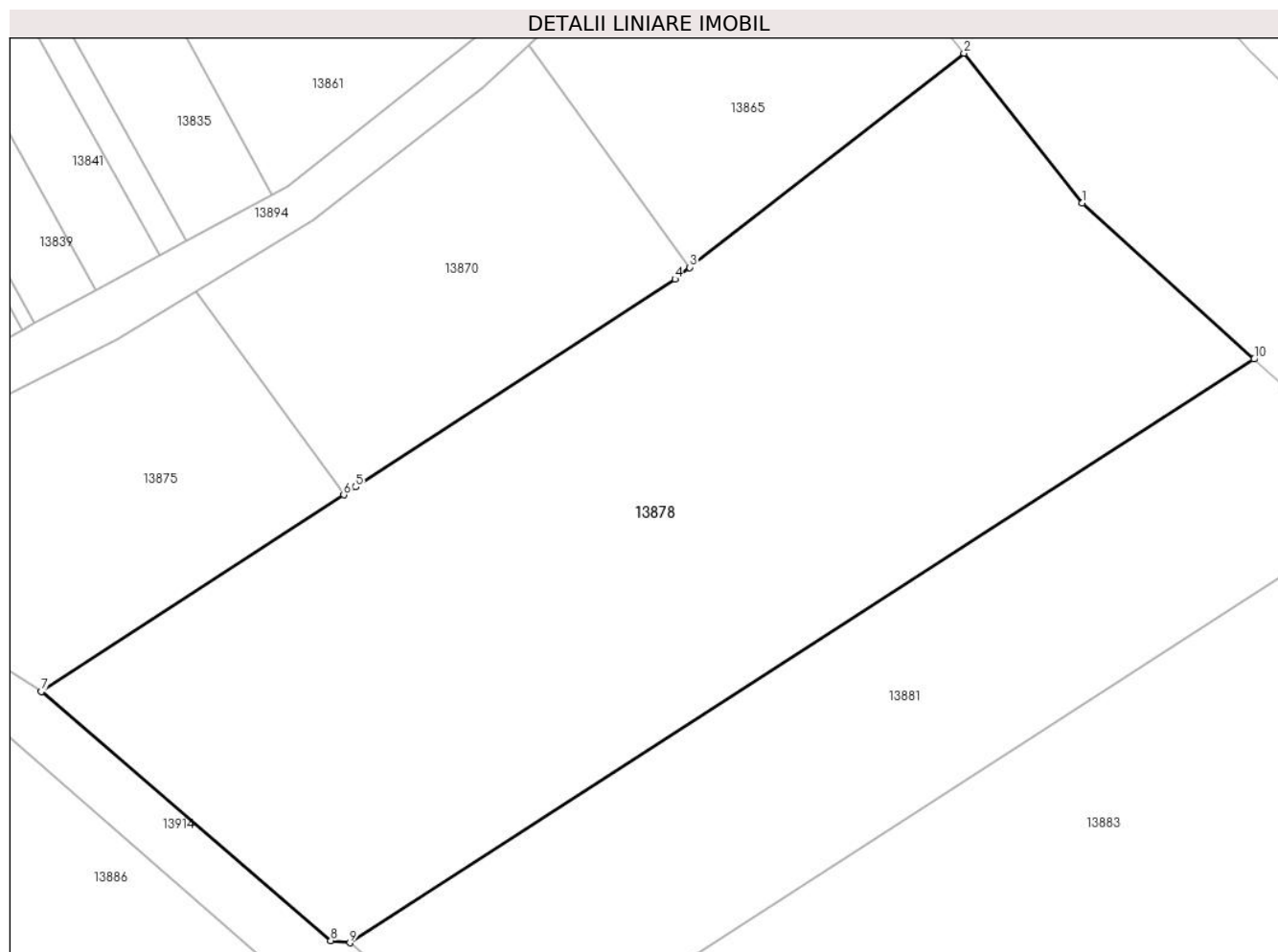
Inscrieri privind dezmembramintele dreptului de proprietate, drepturi reale de garanție și sarcini	Referințe
NU SUNT	

## Anexa Nr. 1 La Partea I

## Teren

Nr cadastral	Suprafața (mp)*	Observații / Referințe
	2.800	

\* Suprafața este determinată în planul de proiecție Stereo 70.



## Date referitoare la teren

Crt	Categorie folosință	Intravilan	Suprafața (mp)	Tarla	Parcelă	Nr. topo	Observații / Referințe
1	arabil	NU	2.800	85	2520/4	-	

## Lungime Segmente

1) Valorile lungimilor segmentelor sunt obținute din proiecție în plan.

Punct început	X / Y	Punct sfârșit	X / Y	Lungime segment (** (m)
1	414.727,885 498.532,303	2	414.718,292 498.544,49	15.509
2	414.718,292 498.544,49	3	414.695,993 498.527,078	28.292
3	414.695,993 498.527,078	4	414.694,777 498.526,13	1.542
4	414.694,777 498.526,13	5	414.668,821 498.509,232	30.972
5	414.668,821 498.509,232	6	414.667,846 498.508,598	1.163

Punct început	X / Y	Punct sfârșit	X / Y	Lungime segment (** (m)
6	414.667,846 498.508,598	7	414.643,254 498.492,61	29.332
7	414.643,254 498.492,61	8	414.666,794 498.472,369	31.045
8	414.666,794 498.472,369	9	414.668,347 498.472,193	1.564
9	414.668,347 498.472,193	10	414.741,874 498.519,629	87.5
10	414.741,874 498.519,629	1	414.727,885 498.532,303	18.876

\*\* Lungimile segmentelor sunt determinate în planul de proiecție Stereo 70 și sunt rotunjite la 1 milimetru.

\*\*\* Distanța dintre puncte este formată din segmente cumulate ce sunt mai mici decât valoarea 1 milimetru.



**DATE DESPRE IMOBILUL NR. 13879**

Oficiul de Cadastru și Publicitate Imobiliară SIBIU  
Biroul de Cadastru și Publicitate Imobiliară Sibiu

**A. Partea I. Descrierea imobilului**

TEREN Extravilan

Adresa: Jud. Sibiu

Nr. Crt	Nr cadastral Nr. topografic	Suprafața* (mp)	Observații / Referințe
A1		1.000	Sector cadastral:70 Teren neimprejmuit;

**B. Partea II. Proprietari și acte**

Inscrieri privitoare la dreptul de proprietate și alte drepturi reale		Referințe
/		
Act Normativ nr. 7, din 13/03/1996 emis de PARLAMENTUL ROMÂNIEI (lege);		
B1	Inscrierea provizorie, drept de PROPRIETATE, dobandit prin Lege, cota actuala 1/1 1) COMUNA PAUCA, CIF:4241206, PROPRIETAR NEIDENTIFICAT	A1

**C. Partea III. SARCINI .**

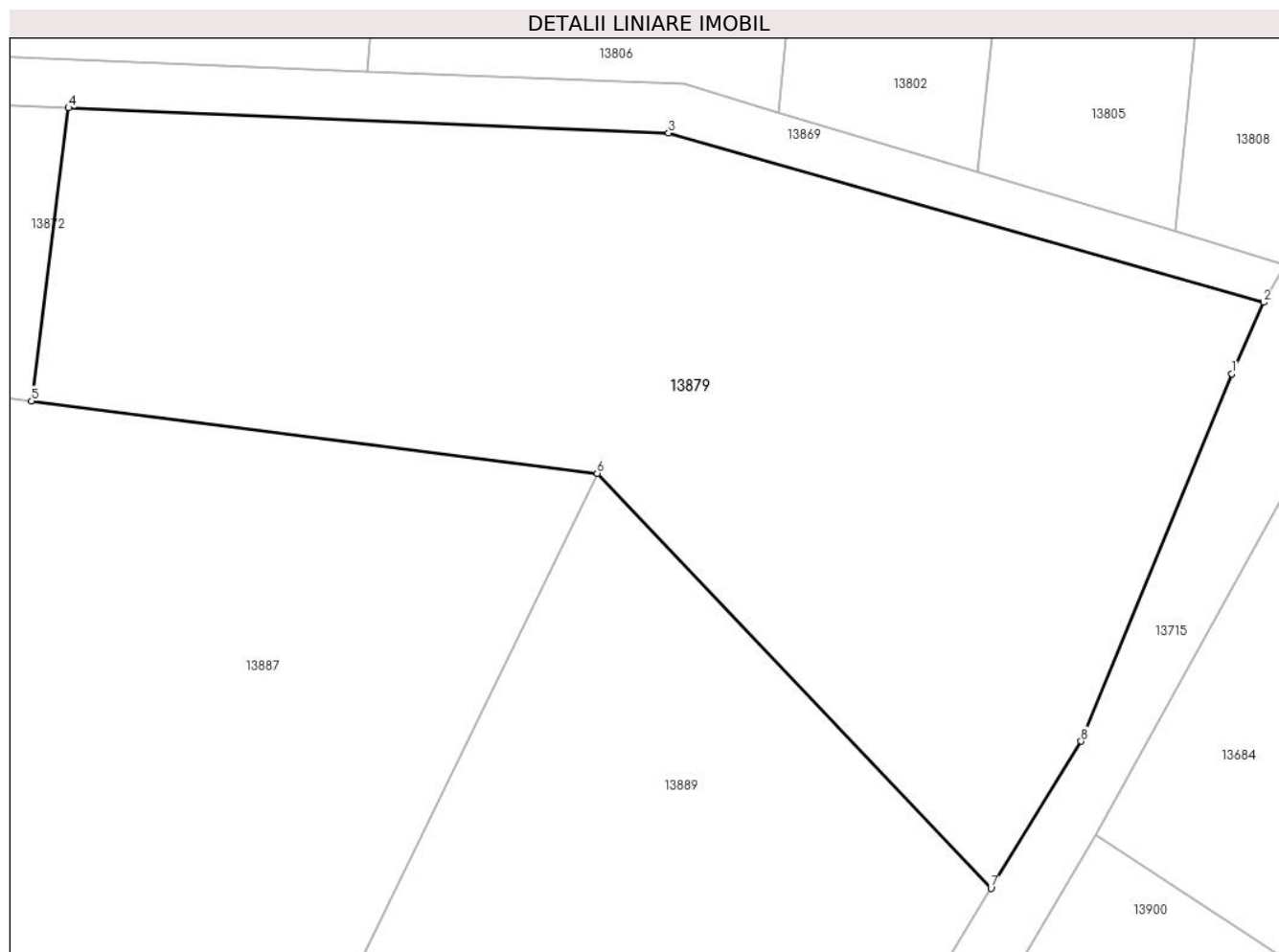
Inscrieri privind dezmembramintele dreptului de proprietate, drepturi reale de garanție și sarcini	Referințe
NU SUNT	

## Anexa Nr. 1 La Partea I

## Teren

Nr cadastral	Suprafața (mp)*	Observații / Referințe
	1.000	

\* Suprafața este determinată în planul de proiecție Stereo 70.



## Date referitoare la teren

Crt	Categorie folosință	Intravilan	Suprafața (mp)	Tarla	Parcelă	Nr. topo	Observații / Referințe
1	curți constructii	NU	1.000	85	2557	-	

## Lungime Segmente

1) Valorile lungimilor segmentelor sunt obținute din proiecție în plan.

Punct început	X / Y	Punct sfârșit	X / Y	Lungime segment (** (m)
1	414.291,037 498.492,018	2	414.292,499 498.495,303	3.596
2	414.292,499 498.495,303	3	414.265,102 498.503,092	28.483
3	414.265,102 498.503,092	4	414.237,49 498.504,248	27.637
4	414.237,49 498.504,248	5	414.235,782 498.490,768	13.588
5	414.235,782 498.490,768	6	414.261,814 498.487,441	26.243

Punct început	X / Y	Punct sfârșit	X / Y	Lungime segment (** (m)
6	414.261,814 498.487,441	7	414.279,941 498.468,361	26.318
7	414.279,941 498.468,361	8	414.284,091 498.475,12	7.932
8	414.284,091 498.475,12	1	414.291,037 498.492,018	18.269

\*\* Lungimile segmentelor sunt determinate în planul de proiecție Stereo 70 și sunt rotunjite la 1 milimetru.

\*\*\* Distanța dintre puncte este formată din segmente cumulate ce sunt mai mici decât valoarea 1 milimetru.





**DATE DESPRE IMOBILUL NR. 13880**

Oficiul de Cadastru și Publicitate Imobiliară SIBIU  
Biroul de Cadastru și Publicitate Imobiliară Sibiu

**A. Partea I. Descrierea imobilului**

TEREN Extravilan

Adresa: Jud. Sibiu

Nr. Crt	Nr cadastral Nr. topografic	Suprafața* (mp)	Observații / Referințe
A1		2.800	Sector cadastral:70 Teren neimprejmuit;

**B. Partea II. Proprietari și acte**

Inscrieri privitoare la dreptul de proprietate și alte drepturi reale		Referințe
/		
Act Administrativ nr. 1102/45, din 06/04/1998 emis de CJPSDPAT (titlu de proprietate);		
B1	Intabulare, drept de PROPRIETATE, dobandit prin Reconstituire, cota actuala 1/1 1) CIOROGAR IOAN, CNP NEIDENTIFICAT	A1

**C. Partea III. SARCINI .**

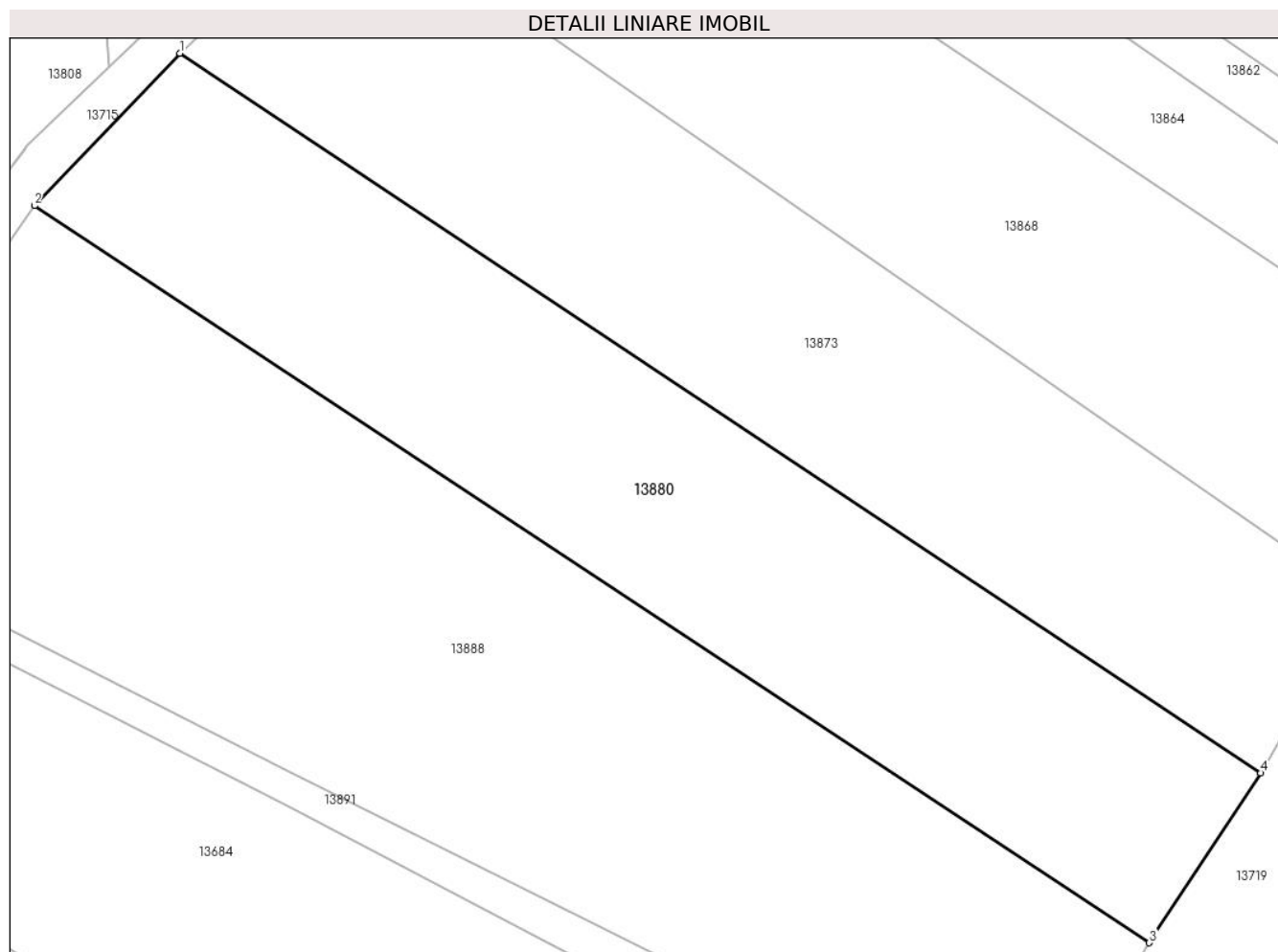
Inscrieri privind dezmembramintele dreptului de proprietate, drepturi reale de garanție și sarcini	Referințe
NU SUNT	

## Anexa Nr. 1 La Partea I

## Teren

Nr cadastral	Suprafața (mp)*	Observații / Referințe
	2.800	

\* Suprafața este determinată în planul de proiecție Stereo 70.



## Date referitoare la teren

Crt	Categorie folosință	Intra vilan	Suprafața (mp)	Tarla	Parcelă	Nr. topo	Observații / Referințe
1	arabil	NU	2.800	85	2552/9	-	

## Lungime Segmente

1) Valorile lungimilor segmentelor sunt obținute din proiecție în plan.

Punct început	X / Y	Punct sfârșit	X / Y	Lungime segment (** (m)
1	414.334,482 498.540,564	2	414.319,68 498.525,058	21.436
2	414.319,68 498.525,058	3	414.433,151 498.450,103	135.993
3	414.433,151 498.450,103	4	414.444,508 498.467,371	20.668
4	414.444,508 498.467,371	1	414.334,482 498.540,564	132.147

\*\* Lungimile segmentelor sunt determinate în planul de proiecție Stereo 70 și sunt rotunjite la 1 milimetru.

**\*\*\* Distanţa dintre puncte este formată din segmente cumulate ce sunt mai mici decât valoarea 1 milimetru.**



**DATE DESPRE IMOBILUL NR. 13881**

Oficiul de Cadastru și Publicitate Imobiliară SIBIU  
Biroul de Cadastru și Publicitate Imobiliară Sibiu

**A. Partea I. Descrierea imobilului**

TEREN Extravilan

Adresa: Jud. Sibiu

Nr. Crt	Nr cadastral Nr. topografic	Suprafața* (mp)	Observații / Referințe
A1		1.400	Sector cadastral:70 Teren neimprejmuit;

**B. Partea II. Proprietari și acte**

Inscrieri privitoare la dreptul de proprietate și alte drepturi reale		Referințe
/		
Act Administrativ nr. 1925/45, din 01/05/2005 emis de CJPSDPAT (titlu de proprietate);		
B1	Intabulare, drept de PROPRIETATE, dobandit prin Reconstituire, cota actuala 1/1	A1
	1) OLTEAN NICOLAE, CNP NEIDENTIFICAT 2) OLTEAN VALER, CNP NEIDENTIFICAT 3) POPA SORICA, CNP NEIDENTIFICAT 4) BERA ANA, CNP NEIDENTIFICAT 5) OLTEAN CANDIN, CNP NEIDENTIFICAT	

**C. Partea III. SARCINI .**

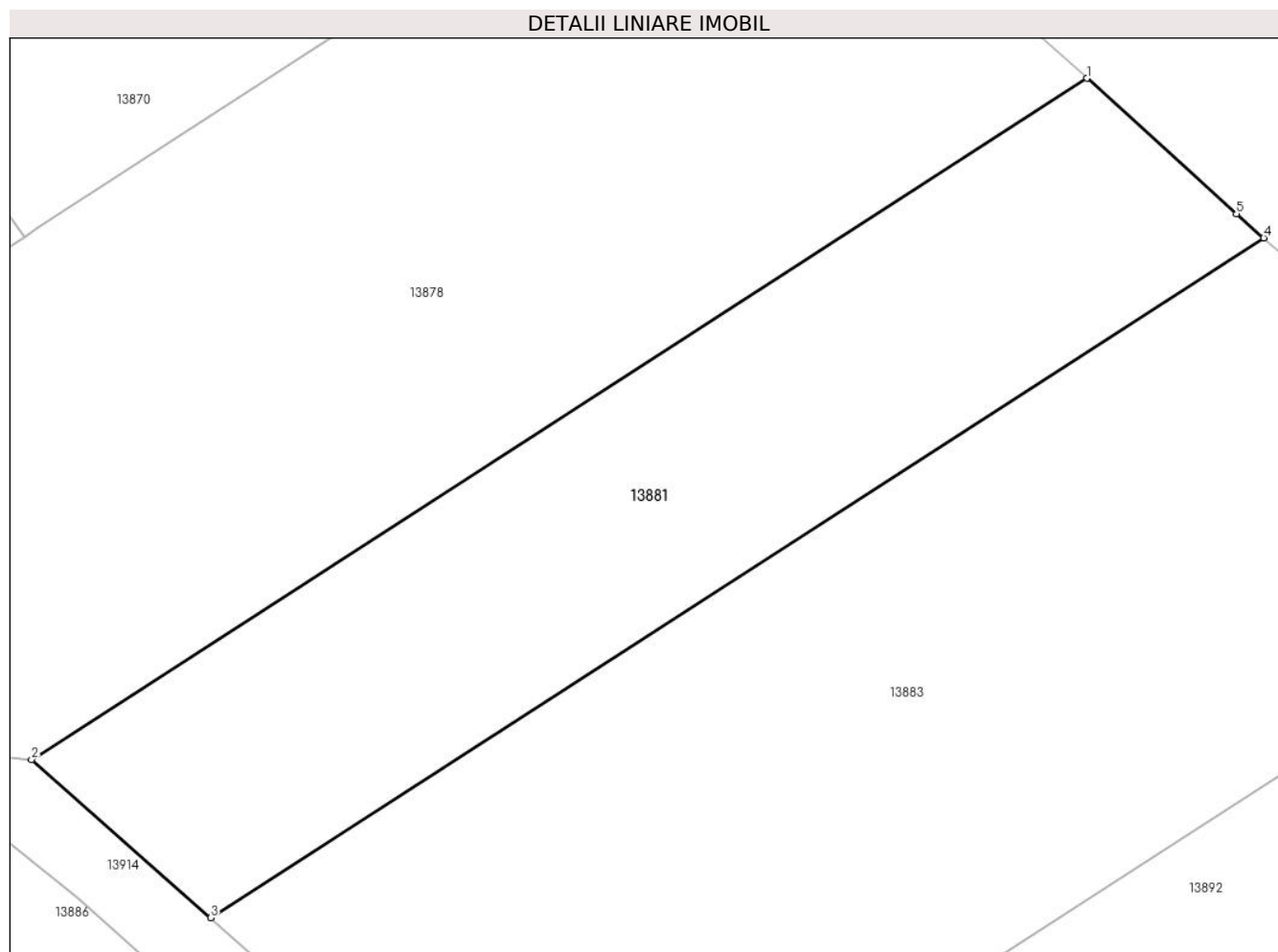
Inscrieri privind dezmembramintele dreptului de proprietate, drepturi reale de garanție și sarcini	Referințe
NU SUNT	

## Anexa Nr. 1 La Partea I

## Teren

Nr cadastral	Suprafața (mp)*	Observații / Referințe
	1.400	

\* Suprafața este determinată în planul de proiecție Stereo 70.



## Date referitoare la teren

Crt	Categorie folosință	Intra vilan	Suprafața (mp)	Tarla	Parcelă	Nr. topo	Observații / Referințe
1	arabil	NU	1.400	85	2520/5	-	

## Lungime Segmente

1) Valorile lungimilor segmentelor sunt obținute din proiecție în plan.

Punct început	X / Y	Punct sfârșit	X / Y	Lungime segment (** (m)
1	414.741,874 498.519,629	2	414.668,347 498.472,193	87.5
2	414.668,347 498.472,193	3	414.680,826 498.461,179	16.644
3	414.680,826 498.461,179	4	414.754,199 498.508,516	87.317
4	414.754,199 498.508,516	5	414.752,299 498.510,183	2.527
5	414.752,299 498.510,183	1	414.741,874 498.519,629	14.068

**\*\* Lungimile segmentelor sunt determinate în planul de proiecție Stereo 70 și sunt rotunjite la 1 milimetru.**

**\*\*\* Distanța dintre puncte este formată din segmente cumulate ce sunt mai mici decât valoarea 1 milimetru.**





**DATE DESPRE IMOBILUL NR. 13882**

Oficiul de Cadastru și Publicitate Imobiliară SIBIU  
Biroul de Cadastru și Publicitate Imobiliară Sibiu

**A. Partea I. Descrierea imobilului**

TEREN Extravilan

Adresa: Jud. Sibiu

Nr. Crt	Nr cadastral Nr. topografic	Suprafața* (mp)	Observații / Referințe
A1		2.100	Sector cadastral:70 Teren neimprejmuit;

**B. Partea II. Proprietari și acte**

Inscrieri privitoare la dreptul de proprietate și alte drepturi reale		Referințe
/		
Act Administrativ nr. 1005/45, din 11/01/1997 emis de CJPSDPAT (titlu de proprietate);		
B1	Intabulare, drept de PROPRIETATE, dobandit prin Reconstituire, cota actuala 1/1 1) ROMAN LIVIU, CNP NEIDENTIFICAT	A1

**C. Partea III. SARCINI .**

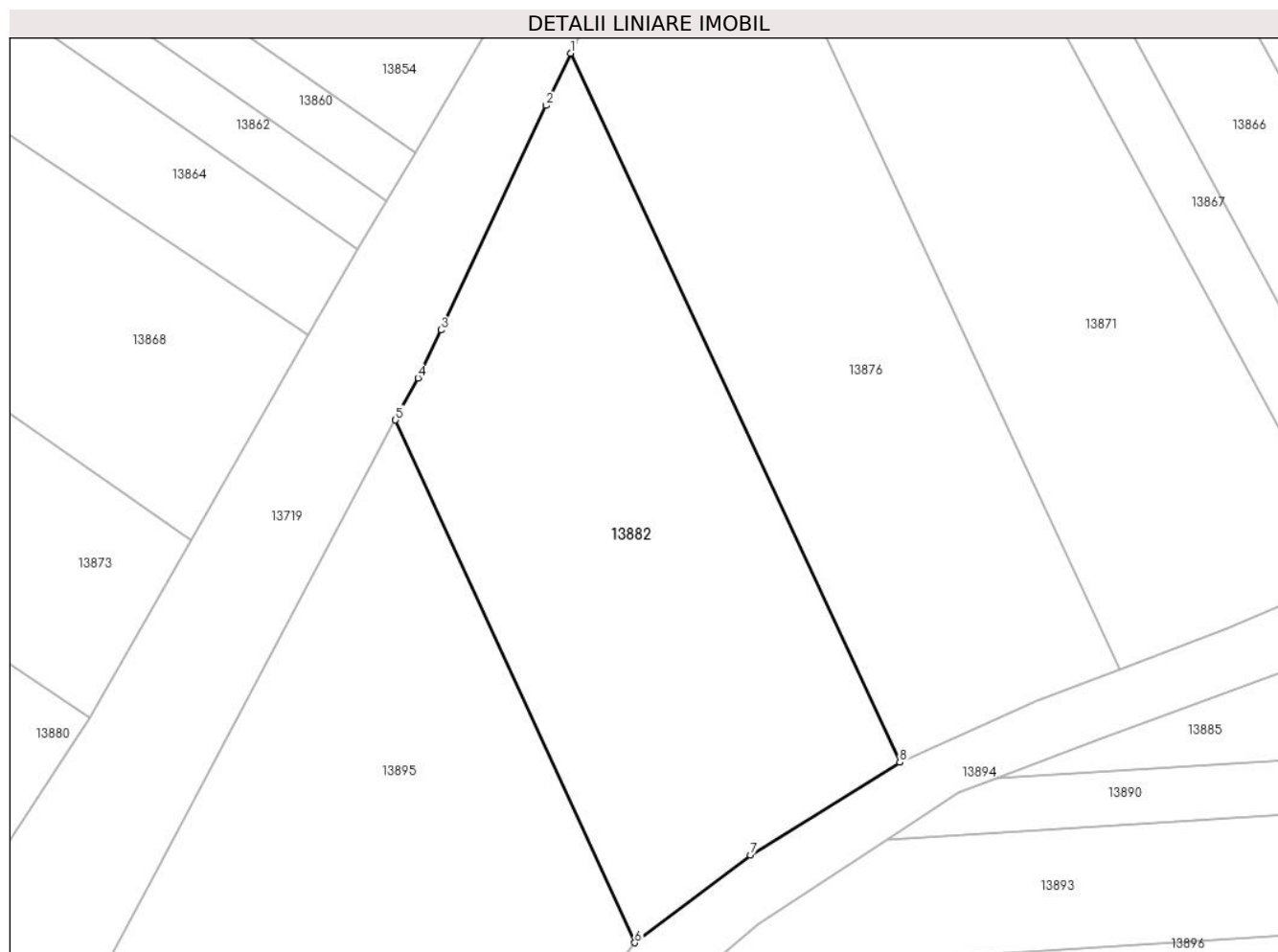
Inscrieri privind dezmembramintele dreptului de proprietate, drepturi reale de garanție și sarcini	Referințe
NU SUNT	

## Anexa Nr. 1 La Partea I

## Teren

Nr cadastral	Suprafața (mp)*	Observații / Referințe
	2.100	

\* Suprafața este determinată în planul de proiecție Stereo 70.



## Date referitoare la teren

Crt	Categorie folosință	Intravilan	Suprafața (mp)	Tarla	Parcelă	Nr. topo	Observații / Referințe
1	arabil	NU	2.100	85	2539/90	-	

## Lungime Segmente

1) Valorile lungimilor segmentelor sunt obținute din proiecție în plan.

Punct început	X / Y	Punct sfârșit	X / Y	Lungime segment (** (m)
1	414.492,38 498.533,536	2	414.489,958 498.528,334	5.738
2	414.489,958 498.528,334	3	414.479,454 498.505,97	24.708
3	414.479,454 498.505,97	4	414.477,184 498.501,186	5.295
4	414.477,184 498.501,186	5	414.474,929 498.497,008	4.748
5	414.474,929 498.497,008	6	414.498,758 498.444,955	57.247

Punct început	X / Y	Punct sfârșit	X / Y	Lungime segment (** (m)
6	414.498,758 498.444,955	7	414.510,285 498.453,677	14.455
7	414.510,285 498.453,677	8	414.525,183 498.462,923	17.534
8	414.525,183 498.462,923	1	414.492,38 498.533,536	77.861

\*\* Lungimile segmentelor sunt determinate în planul de proiecție Stereo 70 și sunt rotunjite la 1 milimetru.

\*\*\* Distanța dintre puncte este formată din segmente cumulate ce sunt mai mici decât valoarea 1 milimetru.



**DATE DESPRE IMOBILUL NR. 13883**

Oficiul de Cadastru și Publicitate Imobiliară SIBIU  
Biroul de Cadastru și Publicitate Imobiliară Sibiu

**A. Partea I. Descrierea imobilului**

TEREN Extravilan

Adresa: Jud. Sibiu

Nr. Crt	Nr cadastral Nr. topografic	Suprafața* (mp)	Observații / Referințe
A1		2.800	Sector cadastral:70 Teren neimprejmuit;

**B. Partea II. Proprietari și acte**

Inscrieri privitoare la dreptul de proprietate și alte drepturi reale	Referințe
/	
Act Administrativ nr. 764/45, din 10/01/1996 emis de CJPSDPAT (titlu de proprietate);	
B1	A1
Intabulare, drept de PROPRIETATE, dobandit prin Reconstituire, cota actuala 1/1	
1) <b>AVRAM IANCU</b> , CNP NEIDENTIFICAT	

**C. Partea III. SARCINI .**

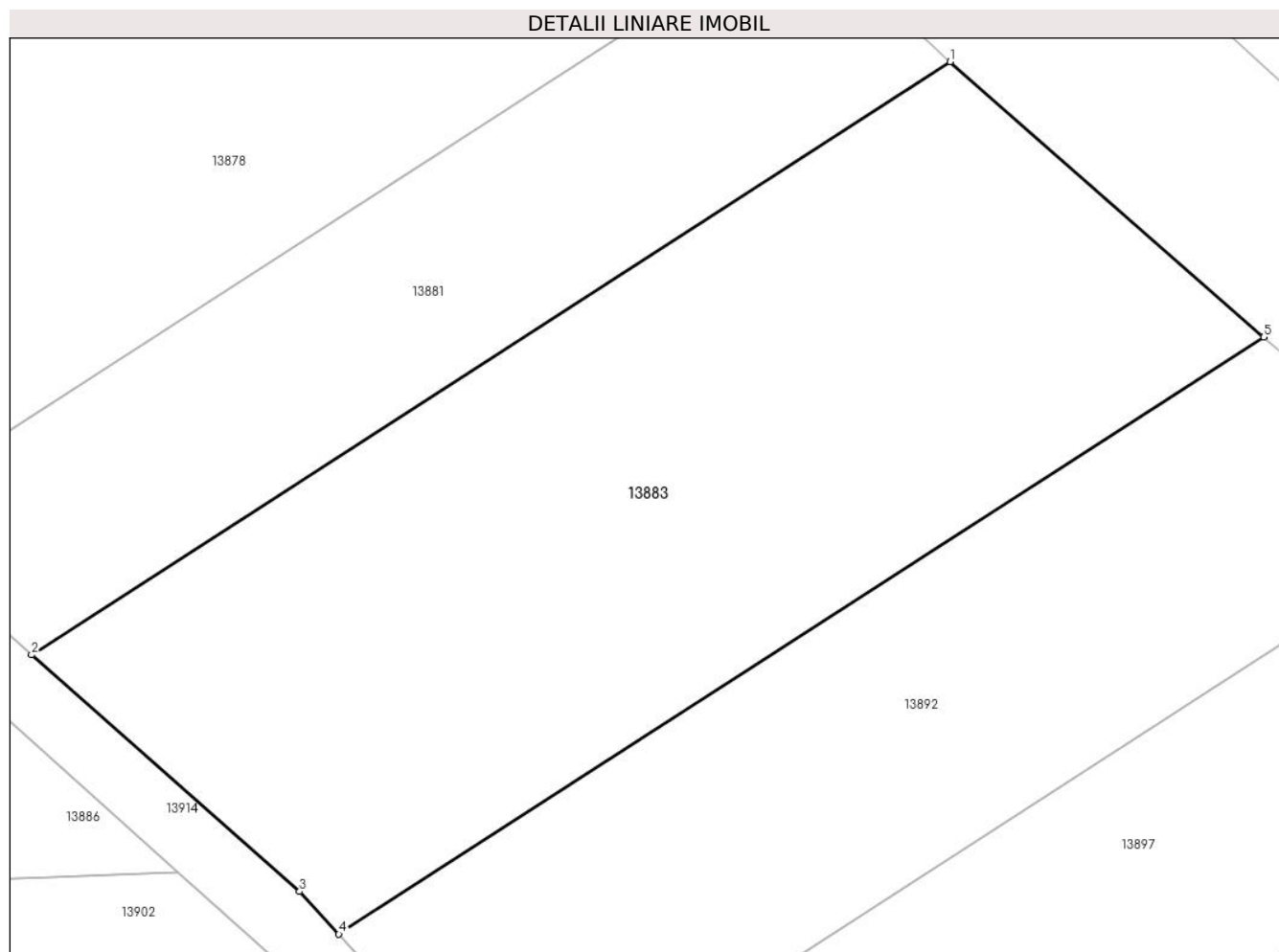
Inscrieri privind dezmembramintele dreptului de proprietate, drepturi reale de garanție și sarcini	Referințe
NU SUNT	

## Anexa Nr. 1 La Partea I

## Teren

Nr cadastral	Suprafața (mp)*	Observații / Referințe
	2.800	

\* Suprafața este determinată în planul de proiecție Stereo 70.



## Date referitoare la teren

Crt	Categorie folosință	Intravilan	Suprafața (mp)	Tarla	Parcelă	Nr. topo	Observații / Referințe
1	arabil	NU	2.800	85	2520/6	-	

## Lungime Segmente

1) Valorile lungimilor segmentelor sunt obținute din proiecție în plan.

Punct început	X / Y	Punct sfârșit	X / Y	Lungime segment (** (m)
1	414.754,199 498.508,516	2	414.680,826 498.461,179	87.317
2	414.680,826 498.461,179	3	414.702,226 498.442,293	28.542
3	414.702,226 498.442,293	4	414.705,369 498.438,888	4.633
4	414.705,369 498.438,888	5	414.779,238 498.486,546	87.908
5	414.779,238 498.486,546	1	414.754,199 498.508,516	33.311

**\*\* Lungimile segmentelor sunt determinate în planul de proiecție Stereo 70 și sunt rotunjite la 1 milimetru.**

**\*\*\* Distanța dintre puncte este formată din segmente cumulate ce sunt mai mici decât valoarea 1 milimetru.**





**DATE DESPRE IMOBILUL NR. 13884**

Oficiul de Cadastru și Publicitate Imobiliară SIBIU  
Biroul de Cadastru și Publicitate Imobiliară Sibiu

**A. Partea I. Descrierea imobilului**

TEREN Extravilan

Adresa: Jud. Sibiu

Nr. Crt	Nr cadastral Nr. topografic	Suprafața* (mp)	Observații / Referințe
A1		3.400	Sector cadastral:70 Teren neimprejmuit;

**B. Partea II. Proprietari și acte**

Inscrieri privitoare la dreptul de proprietate și alte drepturi reale		Referințe
/		
Act Administrativ nr. 139/45, din 18/07/1994 emis de CJPSDPAT (titlu de proprietate);		
B1	Intabulare, drept de PROPRIETATE, dobandit prin Reconstituire, cota actuala 1/1 1) SCHIAU IOAN, CNP NEIDENTIFICAT	A1

**C. Partea III. SARCINI .**

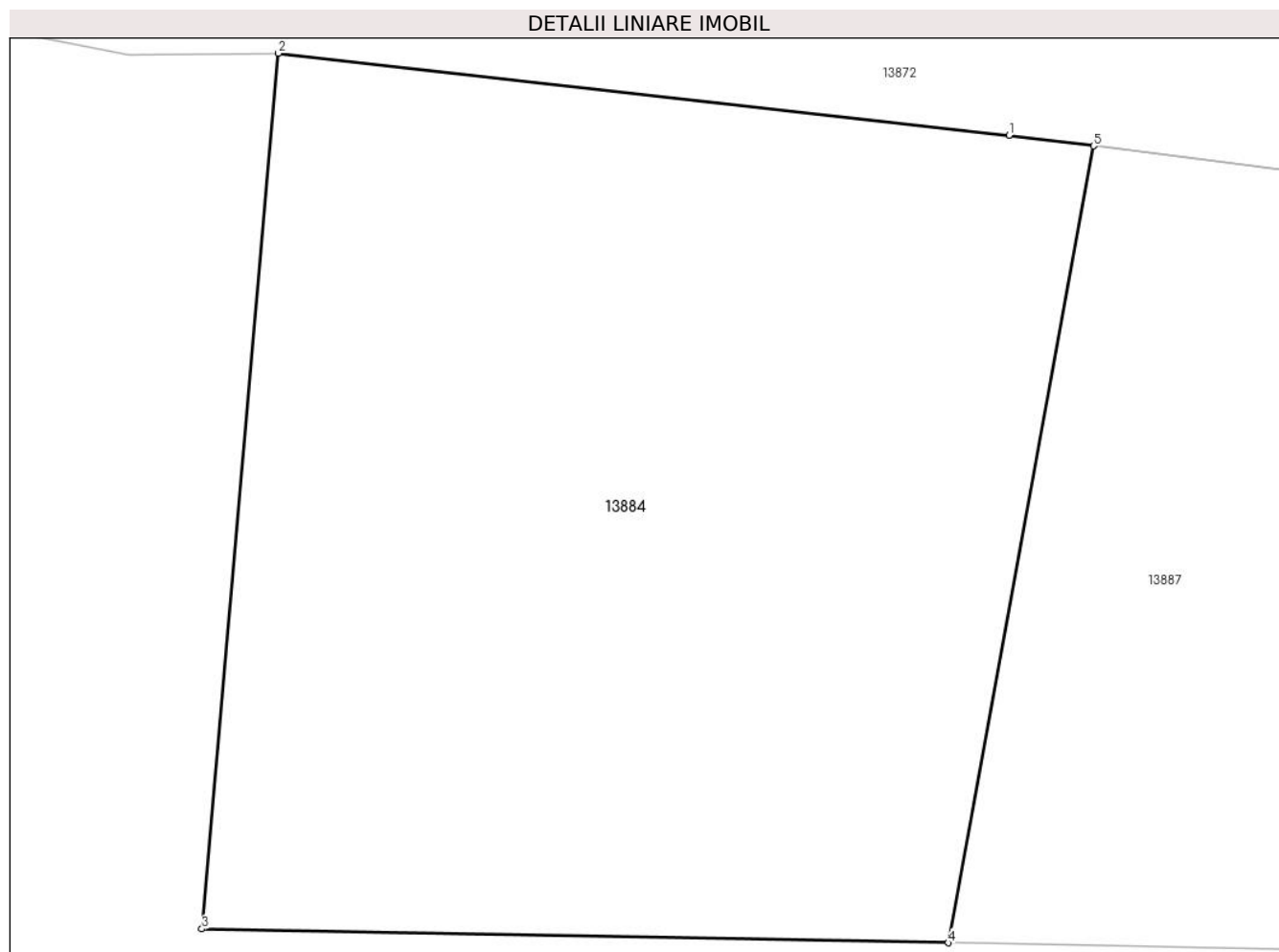
Inscrieri privind dezmembramintele dreptului de proprietate, drepturi reale de garanție și sarcini	Referințe
NU SUNT	

## Anexa Nr. 1 La Partea I

## Teren

Nr cadastral	Suprafața (mp)*	Observații / Referințe
	3.400	

\* Suprafața este determinată în planul de proiecție Stereo 70.



## Date referitoare la teren

Crt	Categorie folosință	Intravilan	Suprafața (mp)	Tarla	Parcelă	Nr. topo	Observații / Referințe
1	arabil	NU	3.400	85	2532/3	-	

## Lungime Segmente

1) Valorile lungimilor segmentelor sunt obținute din proiecție în plan.

Punct început	X / Y	Punct sfârșit	X / Y	Lungime segment (** (m)
1	414.197,889 498.495,611	2	414.145,388 498.501,498	52.83
2	414.145,388 498.501,498	3	414.139,904 498.438,627	63.109
3	414.139,904 498.438,627	4	414.193,511 498.437,638	53.616
4	414.193,511 498.437,638	5	414.203,952 498.494,836	58.144
5	414.203,952 498.494,836	1	414.197,889 498.495,611	6.112

**\*\* Lungimile segmentelor sunt determinate în planul de proiecție Stereo 70 și sunt rotunjite la 1 milimetru.**

**\*\*\* Distanța dintre puncte este formată din segmente cumulate ce sunt mai mici decât valoarea 1 milimetru.**



**DATE DESPRE IMOBILUL NR. 13885**

Oficiul de Cadastru și Publicitate Imobiliară SIBIU  
Biroul de Cadastru și Publicitate Imobiliară Sibiu

**A. Partea I. Descrierea imobilului**

TEREN Extravilan

Adresa: Jud. Sibiu

Nr. Crt	Nr cadastral Nr. topografic	Suprafața* (mp)	Observații / Referințe
A1		300	Sector cadastral:70 Teren neimprejmuit;

**B. Partea II. Proprietari și acte**

Inscrieri privitoare la dreptul de proprietate și alte drepturi reale	Referințe
/	
Act Administrativ nr. 1070/45, din 03/03/1997 emis de CJPSDPAT (titlu de proprietate);	
B1	A1
Intabulare, drept de PROPRIETATE, dobandit prin Reconstituire, cota actuala 1/1	
1) DAVID NICOLAE, CNP NEIDENTIFICAT	

**C. Partea III. SARCINI .**

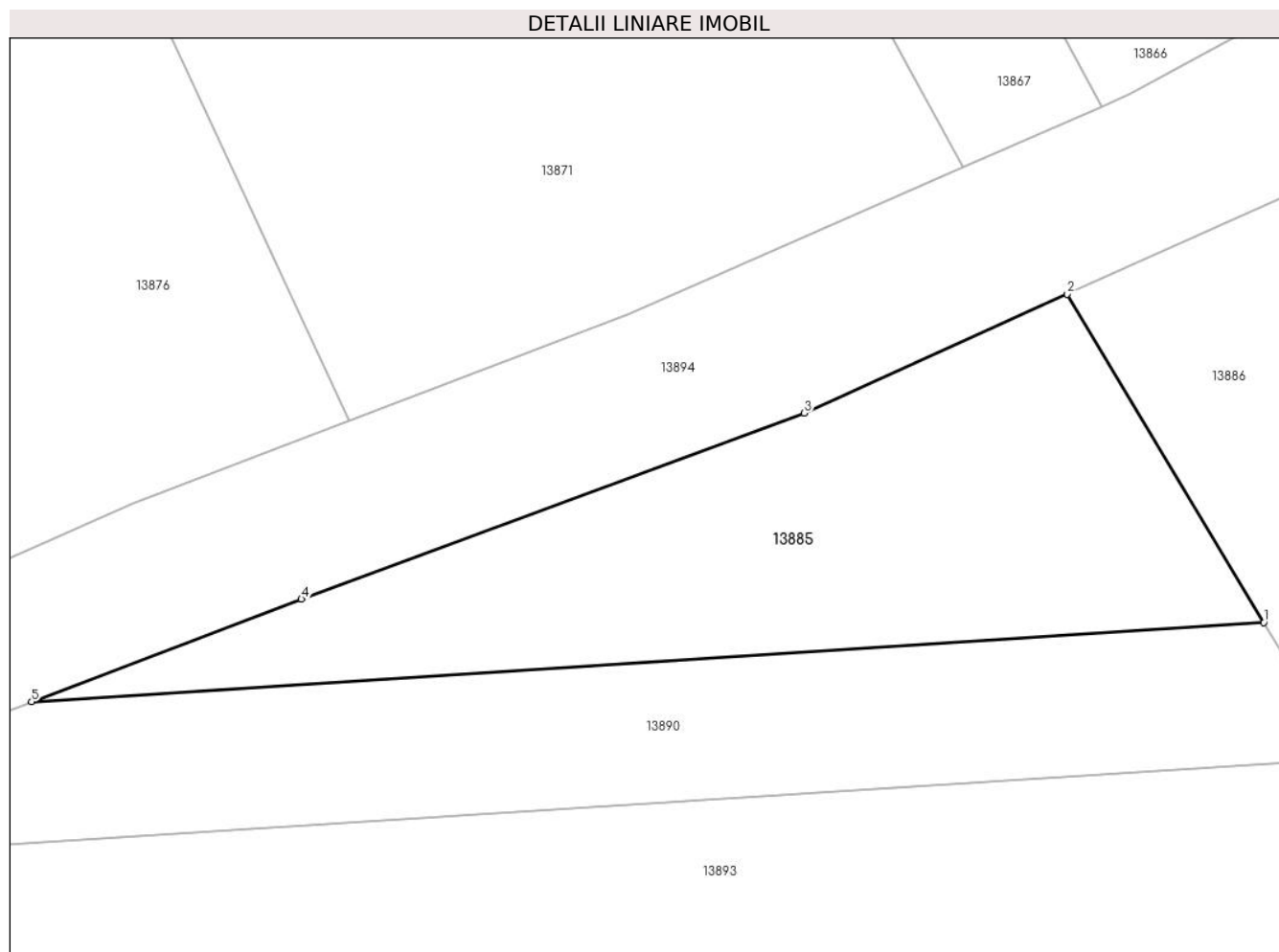
Inscrieri privind dezmembramintele dreptului de proprietate, drepturi reale de garanție și sarcini	Referințe
NU SUNT	

## Anexa Nr. 1 La Partea I

## Teren

Nr cadastral	Suprafața (mp)*	Observații / Referințe
	300	

\* Suprafața este determinată în planul de proiecție Stereo 70.



## Date referitoare la teren

Crt	Categorie folosință	Intravilan	Suprafața (mp)	Tarla	Parcelă	Nr. topo	Observații / Referințe
1	arabil	NU	300	85	2522/1	-	

## Lungime Segmente

1) Valorile lungimilor segmentelor sunt obținute din proiecție în plan.

Punct început	X / Y	Punct sfârșit	X / Y	Lungime segment (** (m)
1	414.582,311 498.464,372	2	414.574,759 498.476,998	14.712
2	414.574,759 498.476,998	3	414.564,643 498.472,429	11.099
3	414.564,643 498.472,429	4	414.545,291 498.465,274	20.632
4	414.545,291 498.465,274	5	414.534,91 498.461,328	11.106
5	414.534,91 498.461,328	1	414.582,311 498.464,372	47.499

**\*\* Lungimile segmentelor sunt determinate în planul de proiecție Stereo 70 și sunt rotunjite la 1 milimetru.**

**\*\*\* Distanța dintre puncte este formată din segmente cumulate ce sunt mai mici decât valoarea 1 milimetru.**





**DATE DESPRE IMOBILUL NR. 13886**

Oficiul de Cadastru și Publicitate Imobiliară SIBIU  
Biroul de Cadastru și Publicitate Imobiliară Sibiu

**A. Partea I. Descrierea imobilului**

TEREN Extravilan

Adresa: Jud. Sibiu

Nr. Crt	Nr cadastral Nr. topografic	Suprafața* (mp)	Observații / Referințe
A1		4.241	Sector cadastral:70 Teren neimprejmuit;

**B. Partea II. Proprietari și acte**

Inscrieri privitoare la dreptul de proprietate și alte drepturi reale		Referințe
/		
Act Normativ nr. 7, din 13/03/1996 emis de PARLAMENTUL ROMÂNIEI (lege);		
B1	Inscrierea provizorie, drept de PROPRIETATE, dobandit prin Lege, cota actuala 1/1	A1
1) COMUNA PĂUCA, CIF:4241206, PROPRIETAR NEIDENTIFICAT		

**C. Partea III. SARCINI .**

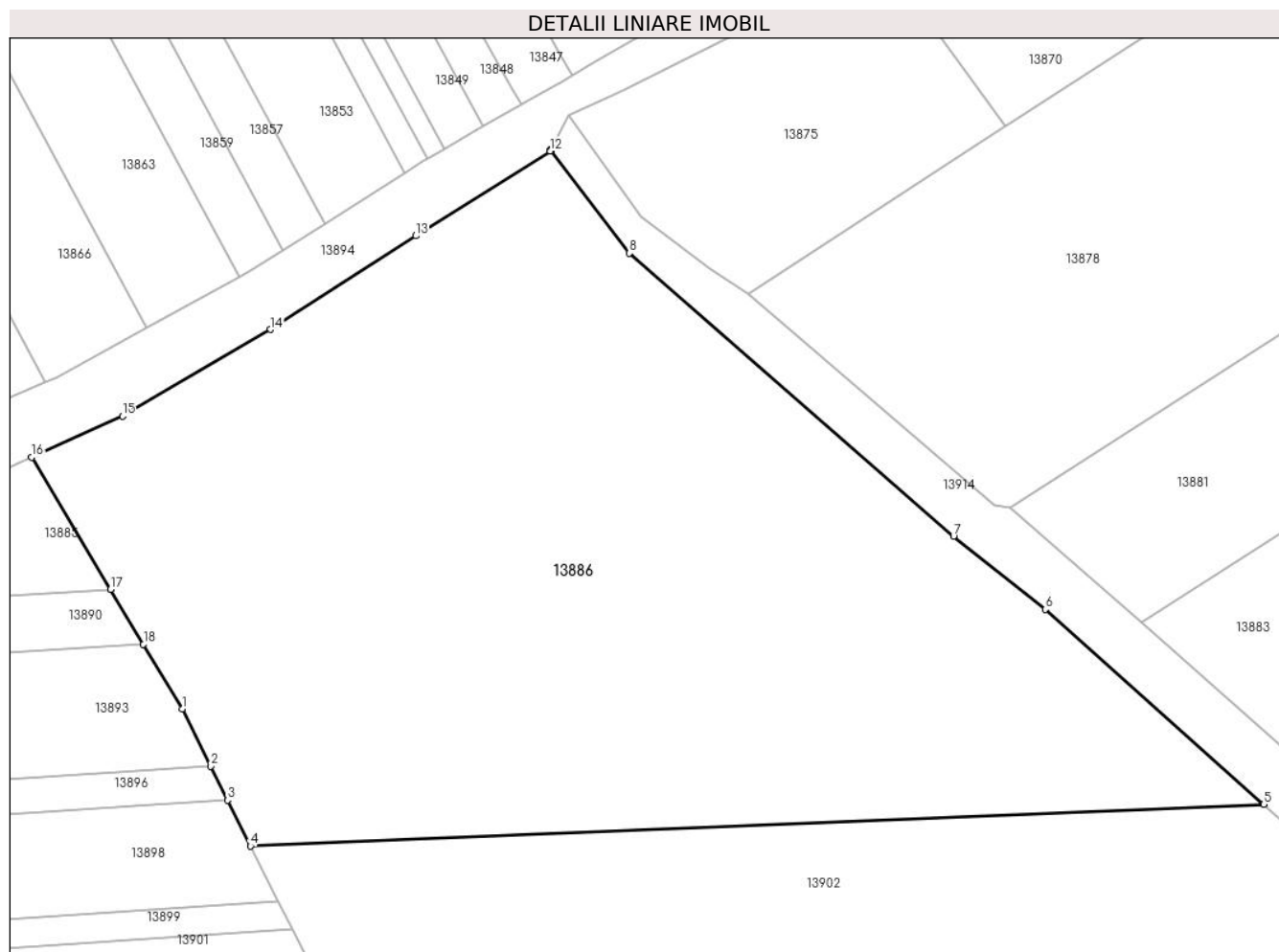
Inscrieri privind dezmembramintele dreptului de proprietate, drepturi reale de garanție și sarcini	Referințe
NU SUNT	

## Anexa Nr. 1 La Partea I

## Teren

Nr cadastral	Suprafața (mp)*	Observații / Referințe
	4.241	

\* Suprafața este determinată în planul de proiecție Stereo 70.



## Date referitoare la teren

Crt	Categorie folosință	Intra vilan	Suprafața (mp)	Tarla	Parcelă	Nr. topo	Observații / Referințe
1	arabil	NU	4.241	85	2512	-	

## Lungime Segmente

1) Valorile lungimilor segmentelor sunt obținute din proiecție în plan.

Punct început	X / Y	Punct sfârșit	X / Y	Lungime segment (** (m)
1	414.589,147 498.452,945	2	414.591,864 498.447,502	6.083
2	414.591,864 498.447,502	3	414.593,487 498.444,251	3.633
3	414.593,487 498.444,251	4	414.595,68 498.439,857	4.91
4	414.595,68 498.439,857	5	414.692,551 498.443,837	96.953
5	414.692,551 498.443,837	6	414.671,668 498.462,476	27.992

Punct început	X / Y	Punct sfârșit	X / Y	Lungime segment (** (m)
6	414.671,668 498.462,476	7	414.662,895 498.469,461	11.214
7	414.662,895 498.469,461	8	414.631,894 498.496,495	41.132
8	414.631,894 498.496,495	9	414.624,422 498.506,304	12.331
9	414.624,422 498.506,304	10	414.624,376 498.506,363	0.075
10	414.624,376 498.506,363	11	414.624,362 498.506,334	0.033
11	414.624,362 498.506,334	12	414.624,322 498.506,254	0.089
12	414.624,322 498.506,254	13	414.611,483 498.498,155	15.18
13	414.611,483 498.498,155	14	414.597,587 498.489,207	16.528
14	414.597,587 498.489,207	15	414.583,446 498.480,922	16.389
15	414.583,446 498.480,922	16	414.574,759 498.476,998	9.532
16	414.574,759 498.476,998	17	414.582,311 498.464,372	14.712
17	414.582,311 498.464,372	18	414.585,444 498.459,135	6.103
18	414.585,444 498.459,135	1	414.589,147 498.452,945	7.214

\*\* Lungimile segmentelor sunt determinate în planul de proiecție Stereo 70 și sunt rotunjite la 1 milimetru.

\*\*\* Distanța dintre puncte este formată din segmente cumulate ce sunt mai mici decât valoarea 1 milimetru.



**DATE DESPRE IMOBILUL NR. 13887**

Oficiul de Cadastru și Publicitate Imobiliară SIBIU  
Biroul de Cadastru și Publicitate Imobiliară Sibiu

**A. Partea I. Descrierea imobilului**

TEREN Extravilan

Adresa: Jud. Sibiu

Nr. Crt	Nr cadastral Nr. topografic	Suprafața* (mp)	Observații / Referințe
A1		2.800	Sector cadastral:70 Teren neimprejmuit;

**B. Partea II. Proprietari și acte**

Inscrieri privitoare la dreptul de proprietate și alte drepturi reale		Referințe
/		
Act Administrativ nr. 126/45, din 12/07/1997 emis de CJPSDPAT (titlu de proprietate);		
B1	Intabulare, drept de PROPRIETATE, dobandit prin Reconstituire, cota actuala 1/1 1) DAVID SEVASTIAN, CNP NEIDENTIFICAT	A1

**C. Partea III. SARCINI .**

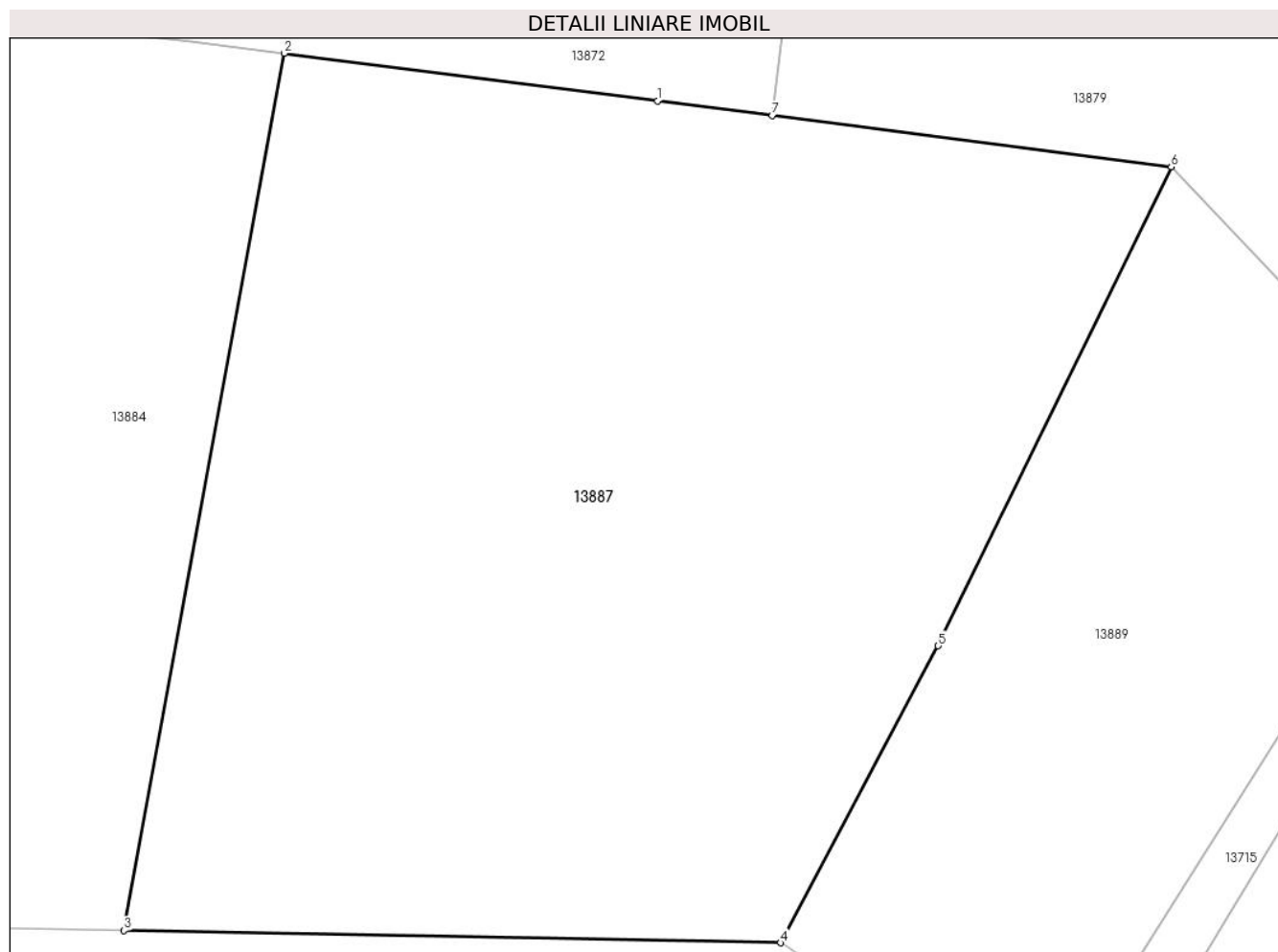
Inscrieri privind dezmembramintele dreptului de proprietate, drepturi reale de garanție și sarcini	Referințe
NU SUNT	

## Anexa Nr. 1 La Partea I

## Teren

Nr cadastral	Suprafața (mp)*	Observații / Referințe
	2.800	

\* Suprafața este determinată în planul de proiecție Stereo 70.



## Date referitoare la teren

Crt	Categorie folosință	Intra vilan	Suprafața (mp)	Tarla	Parcelă	Nr. topo	Observații / Referințe
1	arabil	NU	2.800	85	2532/2	-	

## Lungime Segmente

1) Valorile lungimilor segmentelor sunt obținute din proiecție în plan.

Punct început	X / Y	Punct sfârșit	X / Y	Lungime segment (** (m)
1	414.228,312 498.491,723	2	414.203,952 498.494,836	24.558
2	414.203,952 498.494,836	3	414.193,511 498.437,638	58.144
3	414.193,511 498.437,638	4	414.236,322 498.436,847	42.818
4	414.236,322 498.436,847	5	414.246,613 498.456,209	21.927
5	414.246,613 498.456,209	6	414.261,814 498.487,441	34.735

Punct început	X / Y	Punct sfârșit	X / Y	Lungime segment (** (m)
6	414.261,814 498.487,441	7	414.235,782 498.490,768	26.243
7	414.235,782 498.490,768	1	414.228,312 498.491,723	7.531

\*\* Lungimile segmentelor sunt determinate în planul de proiecție Stereo 70 și sunt rotunjite la 1 milimetru.

\*\*\* Distanța dintre puncte este formată din segmente cumulate ce sunt mai mici decât valoarea 1 milimetru.





**DATE DESPRE IMOBILUL NR. 13888**

Oficiul de Cadastru și Publicitate Imobiliară SIBIU  
Biroul de Cadastru și Publicitate Imobiliară Sibiu

**A. Partea I. Descrierea imobilului**

TEREN Extravilan

Adresa: Jud. Sibiu

Nr. Crt	Nr cadastral Nr. topografic	Suprafața* (mp)	Observații / Referințe
A1	100617	4.400	Sector cadastral:70 Teren neimpregmuit;

**B. Partea II. Proprietari și acte**

Inscrieri privitoare la dreptul de proprietate și alte drepturi reale		Referințe
<b>2234 / 14/01/2014</b>		
Act Administrativ nr. 754/45, din 09/01/1996 emis de CJPSDPAT (documentatie cadastrala receptionata de OCPI Sibiu);		
B1	se noteaza infiintarea CF 100617 Pauca pentru parcela nr. 2527/8 - arabil in suprafata de 8400 mp inscrisa in TP 754/45/09.01.1996 eliberata de Comisia judeteana pentru stabilirea dreptului de proprietate asupra terenurilor	A1
B2	Intabulare, drept de PROPRIETATE, dobandit prin Lege, cota actuala 2/3 1) <b>DAVID VALER</b> 2) <b>GAITA RODICA</b>	A1
Act Notarial nr. 98, din 14/12/2011 emis de BNP CARLANARU DAN MIRCEA (in dosar 119/2011);		
B3	Intabulare, drept de PROPRIETATE, dobandit prin Succesiune, cota actuala 1/3 1) <b>NAN ILIE-TIBERIU</b>	A1

**C. Partea III. SARCINI .**

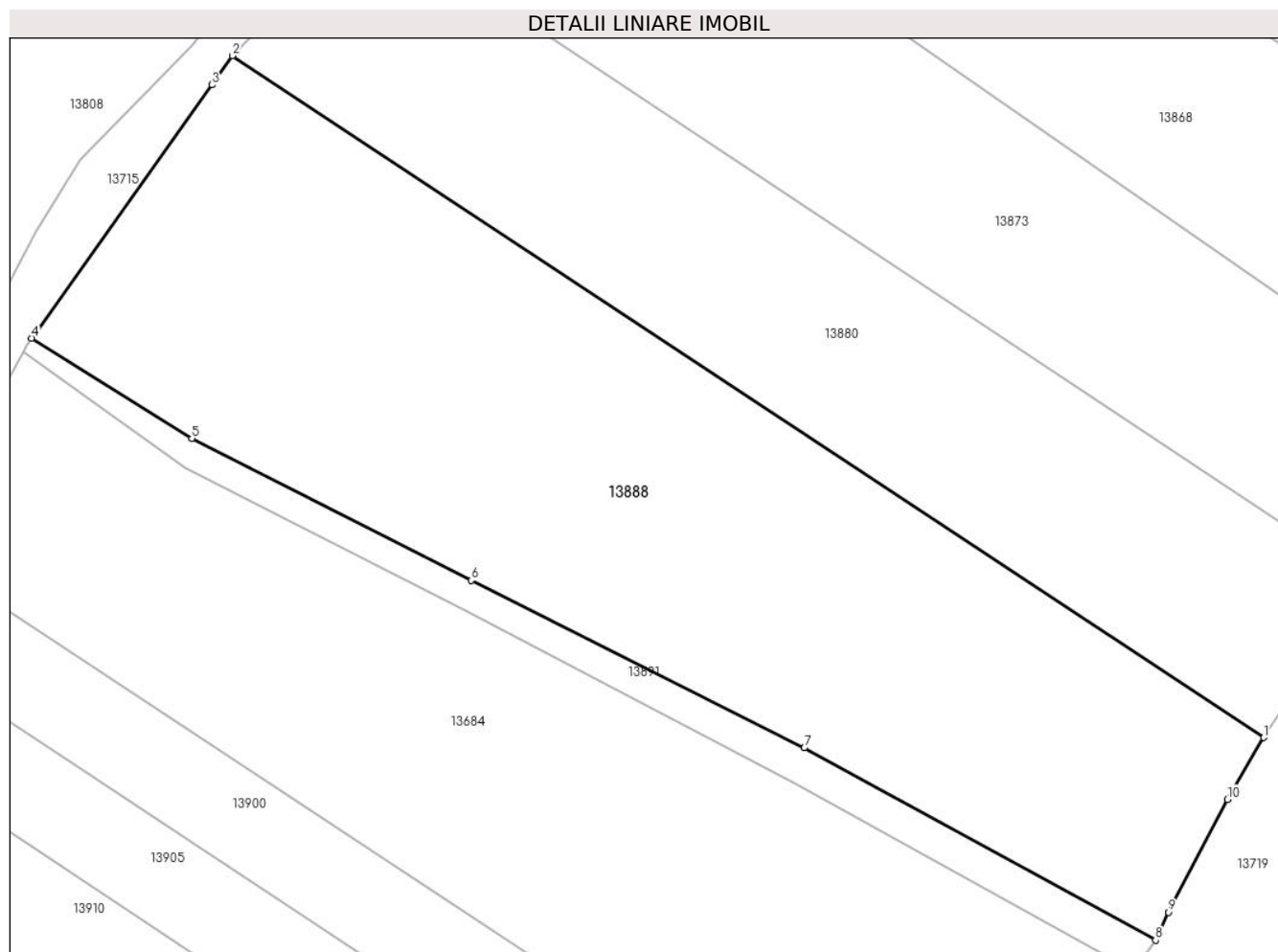
Inscrieri privind dezmembramintele dreptului de proprietate, drepturi reale de garanție și sarcini	Referințe
NU SUNT	

## Anexa Nr. 1 La Partea I

## Teren

Nr cadastral	Suprafața (mp)*	Observații / Referințe
100617	4.400	

\* Suprafața este determinată în planul de proiecție Stereo 70.



## Date referitoare la teren

Crt	Categorie folosință	Intra vilan	Suprafața (mp)	Tarla	Parcelă	Nr. topo	Observații / Referințe
1	arabil	NU	4.400	85	2527/8/1	-	

## Lungime Segmente

1) Valorile lungimilor segmentelor sunt obținute din proiecție în plan.

Punct început	X / Y	Punct sfârșit	X / Y	Lungime segment (** (m)
1	414.433,151 498.450,103	2	414.319,68 498.525,058	135.993
2	414.319,68 498.525,058	3	414.317,414 498.521,861	3.919
3	414.317,414 498.521,861	4	414.297,604 498.494,005	34.181
4	414.297,604 498.494,005	5	414.315,238 498.482,974	20.8
5	414.315,238 498.482,974	6	414.345,991 498.467,381	34.48

Punct început	X / Y	Punct sfârșit	X / Y	Lungime segment (** (m)
6	414.345,991 498.467,381	7	414.382,601 498.448,98	40.974
7	414.382,601 498.448,98	8	414.421,256 498.427,827	44.065
8	414.421,256 498.427,827	9	414.422,678 498.430,911	3.396
9	414.422,678 498.430,911	10	414.429,169 498.443,315	14.0
10	414.429,169 498.443,315	1	414.433,151 498.450,103	7.87

\*\* Lungimile segmentelor sunt determinate în planul de proiecție Stereo 70 și sunt rotunjite la 1 milimetru.

\*\*\* Distanța dintre puncte este formată din segmente cumulate ce sunt mai mici decât valoarea 1 milimetru.



**DATE DESPRE IMOBILUL NR. 13889**

Oficiul de Cadastru și Publicitate Imobiliară SIBIU  
Biroul de Cadastru și Publicitate Imobiliară Sibiu

**A. Partea I. Descrierea imobilului**

TEREN Extravilan

Adresa: Jud. Sibiu

Nr. Crt	Nr cadastral Nr. topografic	Suprafața* (mp)	Observații / Referințe
A1		1.200	Sector cadastral:70 Teren neimprejmuit;

**B. Partea II. Proprietari și acte**

Inscrieri privitoare la dreptul de proprietate și alte drepturi reale		Referințe
/		
Act Administrativ nr. 122/45, din 24/05/1994 emis de CJPSDPAT (titlu de proprietate);		
B1	Intabulare, drept de PROPRIETATE, dobandit prin Reconstituire, cota actuala 1/1 1) TUREAN VICTORIA, CNP NEIDENTIFICAT	A1

**C. Partea III. SARCINI .**

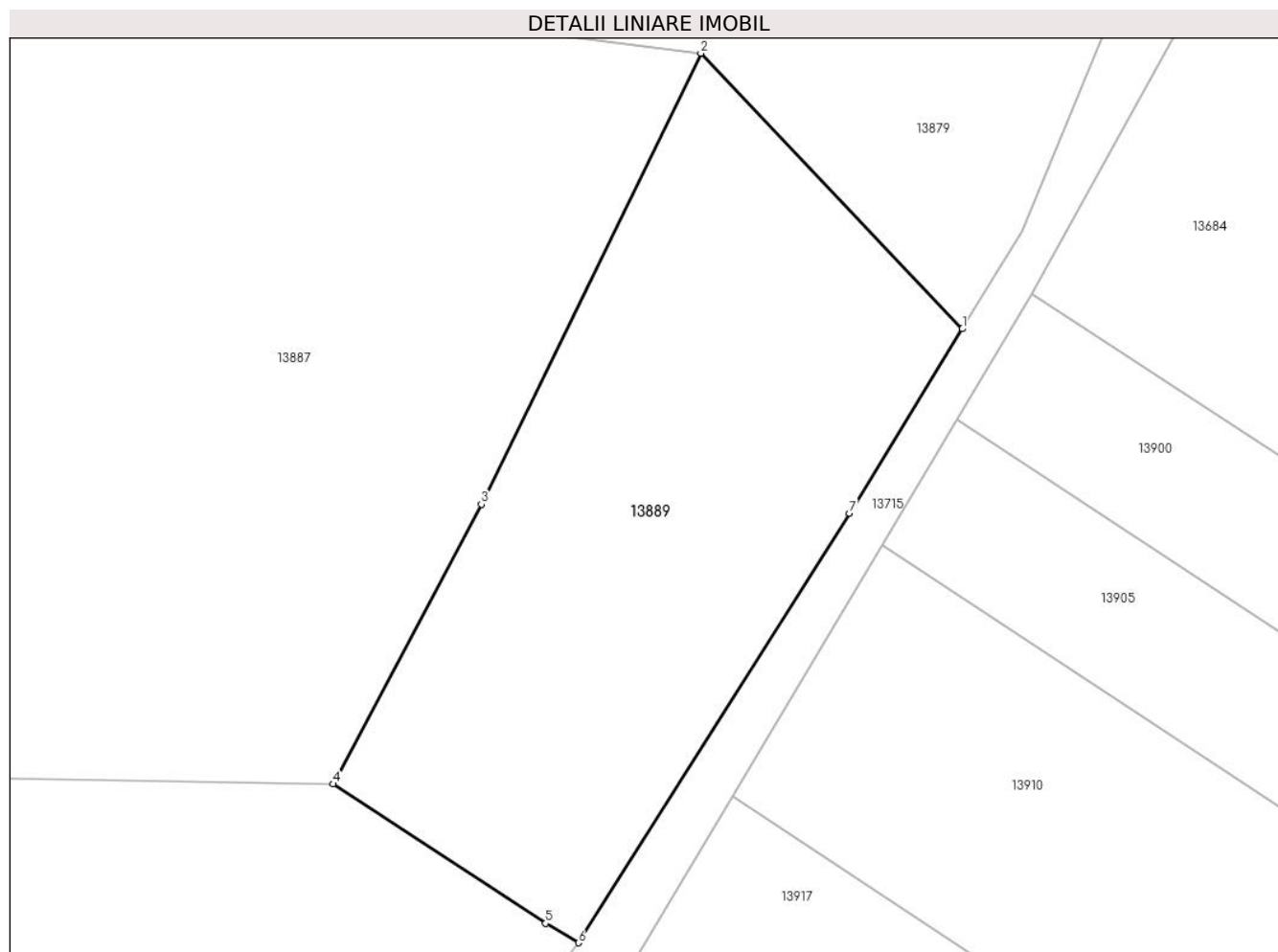
Inscrieri privind dezmembramintele dreptului de proprietate, drepturi reale de garanție și sarcini	Referințe
NU SUNT	

## Anexa Nr. 1 La Partea I

## Teren

Nr cadastral	Suprafața (mp)*	Observații / Referințe
	1.200	

\* Suprafața este determinată în planul de proiecție Stereo 70.



## Date referitoare la teren

Crt	Categorie folosință	Intravilan	Suprafața (mp)	Tarla	Parcelă	Nr. topo	Observații / Referințe
1	arabil	NU	1.200	85	2532/1	-	

## Lungime Segmente

1) Valorile lungimilor segmentelor sunt obținute din proiecție în plan.

Punct început	X / Y	Punct sfârșit	X / Y	Lungime segment (** (m)
1	414.279,941 498.468,361	2	414.261,814 498.487,441	26.318
2	414.261,814 498.487,441	3	414.246,613 498.456,209	34.735
3	414.246,613 498.456,209	4	414.236,322 498.436,847	21.927
4	414.236,322 498.436,847	5	414.251,069 498.427,207	17.619
5	414.251,069 498.427,207	6	414.253,329 498.425,86	2.631

Punct început	X / Y	Punct sfârșit	X / Y	Lungime segment (** (m)
6	414.253,329 498.425,86	7	414.272,101 498.455,593	35.163
7	414.272,101 498.455,593	1	414.279,941 498.468,361	14.982

\*\* Lungimile segmentelor sunt determinate în planul de proiecție Stereo 70 și sunt rotunjite la 1 milimetru.

\*\*\* Distanța dintre puncte este formată din segmente cumulate ce sunt mai mici decât valoarea 1 milimetru.





**DATE DESPRE IMOBILUL NR. 13890**

Oficiul de Cadastru și Publicitate Imobiliară SIBIU  
Biroul de Cadastru și Publicitate Imobiliară Sibiu

**A. Partea I. Descrierea imobilului**

TEREN Extravilan

Adresa: Jud. Sibiu

Nr. Crt	Nr cadastral Nr. topografic	Suprafața* (mp)	Observații / Referințe
A1		300	Sector cadastral:70 Teren neimprejmuit;

**B. Partea II. Proprietari și acte**

Inscrieri privitoare la dreptul de proprietate și alte drepturi reale	Referințe
/	
Act Administrativ nr. 1082/45, din 03/03/1997 emis de CJPSDPAT (titlu de proprietate);	
B1	A1
Intabulare, drept de PROPRIETATE, dobandit prin Reconstituire, cota actuala 1/1	
1) DAVID SAMOILĂ, CNP NEIDENTIFICAT	

**C. Partea III. SARCINI .**

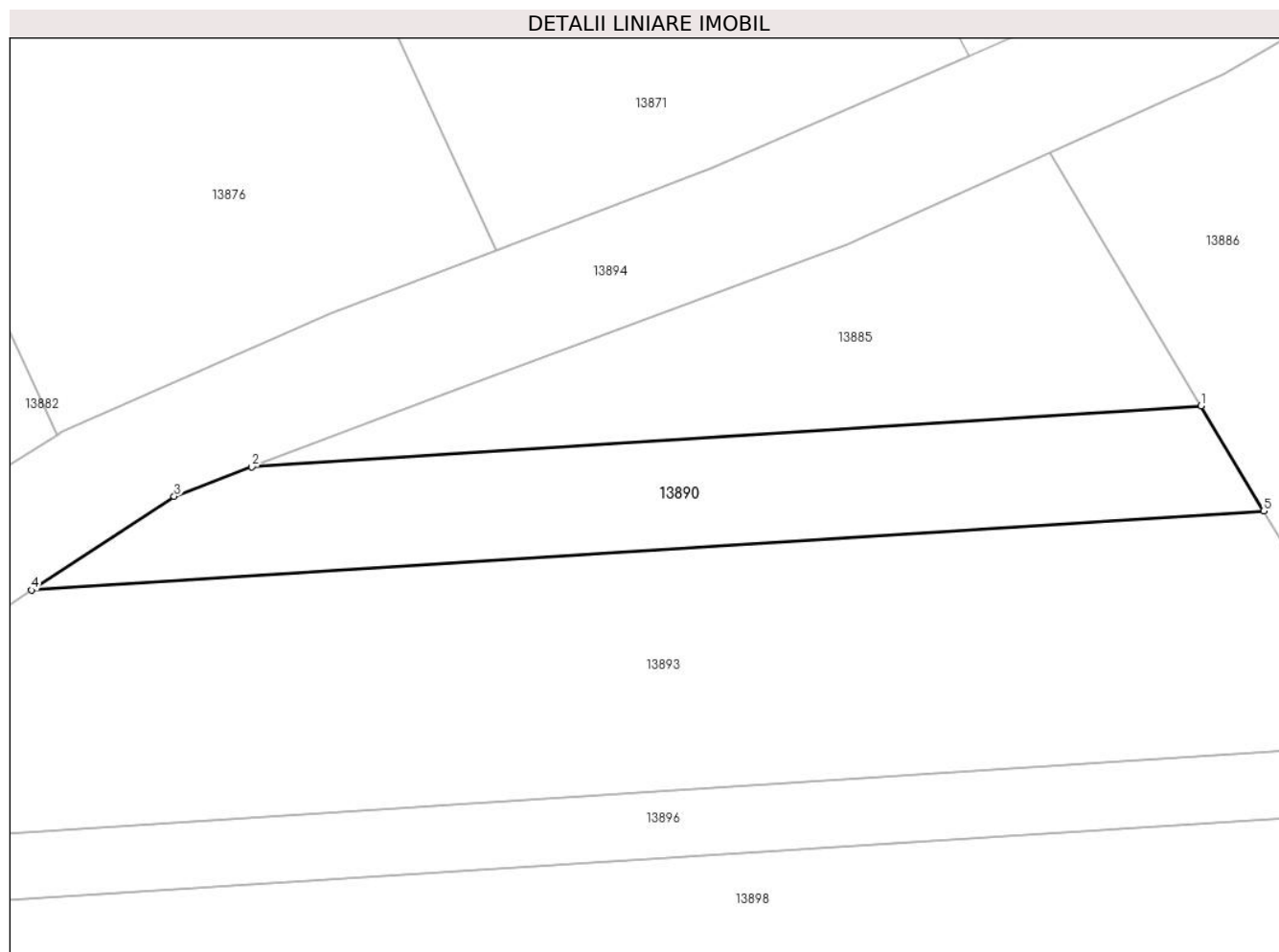
Inscrieri privind dezmembramintele dreptului de proprietate, drepturi reale de garanție și sarcini	Referințe
NU SUNT	

## Anexa Nr. 1 La Partea I

## Teren

Nr cadastral	Suprafața (mp)*	Observații / Referințe
	300	

\* Suprafața este determinată în planul de proiecție Stereo 70.



## Date referitoare la teren

Crt	Categorie folosință	Intravilan	Suprafața (mp)	Tarla	Parcelă	Nr. topo	Observații / Referințe
1	vie	NU	300	85	2522/2	-	

## Lungime Segmente

1) Valorile lungimilor segmentelor sunt obținute din proiecție în plan.

Punct început	X / Y	Punct sfârșit	X / Y	Lungime segment (** (m)
1	414.582,311 498.464,372	2	414.534,91 498.461,328	47.499
2	414.534,91 498.461,328	3	414.531,036 498.459,856	4.144
3	414.531,036 498.459,856	4	414.523,915 498.455,184	8.517
4	414.523,915 498.455,184	5	414.585,444 498.459,135	61.656
5	414.585,444 498.459,135	1	414.582,311 498.464,372	6.103

**\*\* Lungimile segmentelor sunt determinate în planul de proiecție Stereo 70 și sunt rotunjite la 1 milimetru.**

**\*\*\* Distanța dintre puncte este formată din segmente cumulate ce sunt mai mici decât valoarea 1 milimetru.**



**DATE DESPRE IMOBILUL NR. 13891**

Oficiul de Cadastru și Publicitate Imobiliară SIBIU  
Biroul de Cadastru și Publicitate Imobiliară Sibiu

**A. Partea I. Descrierea imobilului**

TEREN Extravilan

Adresa: Jud. Sibiu

Nr. Crt	Nr cadastral Nr. topografic	Suprafața* (mp)	Observații / Referințe
A1		484	Sector cadastral:70 Teren neimprejmuit;

**B. Partea II. Proprietari și acte**

Inscrieri privitoare la dreptul de proprietate și alte drepturi reale		Referințe
/		
Act Normativ nr. 7, din 13/03/1996 emis de PARLAMENTUL ROMÂNIEI (lege);		
B1	Inscrierea provizorie, drept de PROPRIETATE, dobandit prin Lege, cota actuala 1/1	A1
1) <b>COMUNA PAUCA</b> , CIF:4241206, PROPRIETAR NEIDENTIFICAT		

**C. Partea III. SARCINI .**

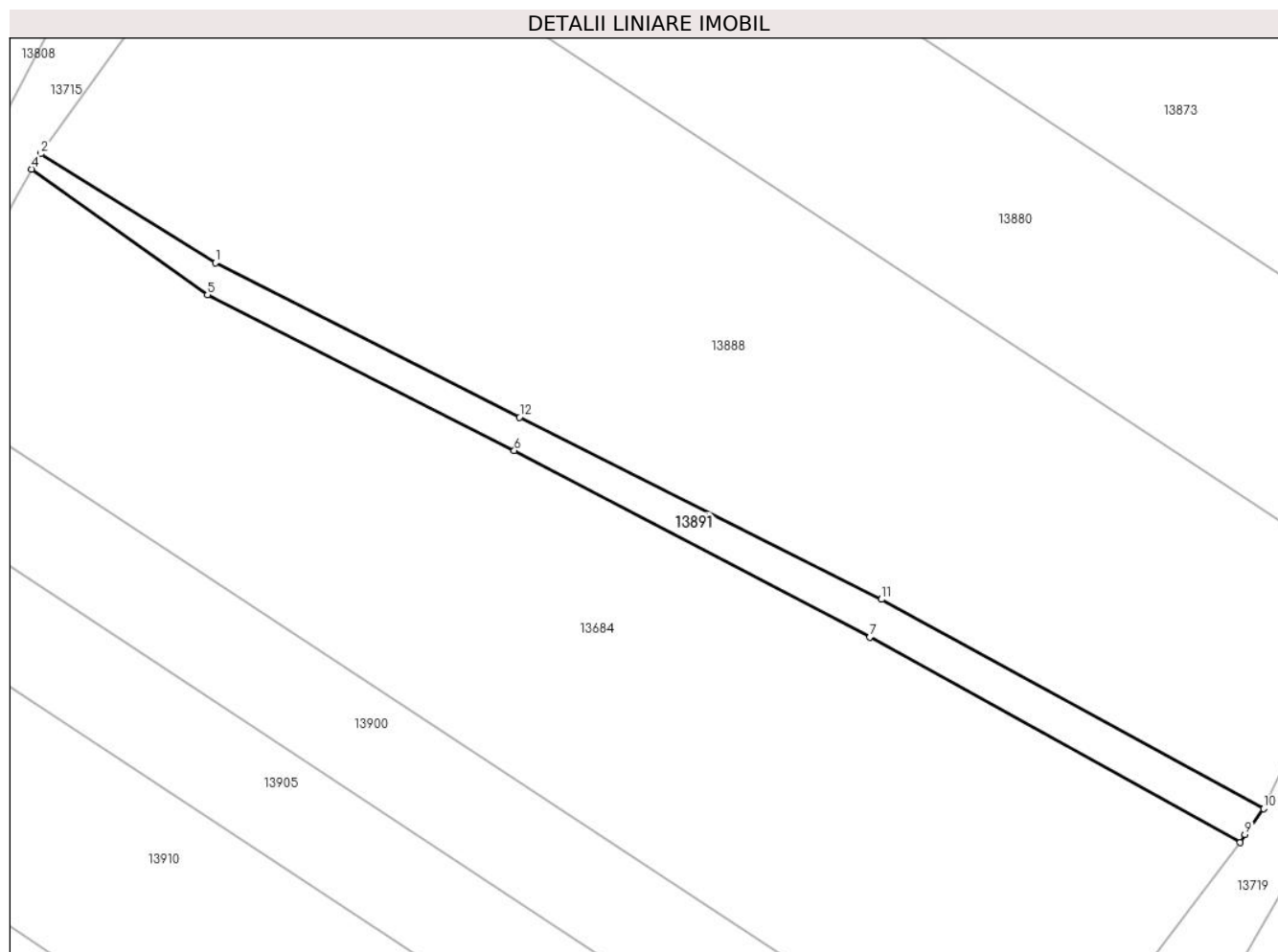
Inscrieri privind dezmembramintele dreptului de proprietate, drepturi reale de garanție și sarcini	Referințe
NU SUNT	

## Anexa Nr. 1 La Partea I

## Teren

Nr cadastral	Suprafața (mp)*	Observații / Referințe
	484	

\* Suprafața este determinată în planul de proiecție Stereo 70.



## Date referitoare la teren

Crt	Categorie folosință	Intra vilan	Suprafața (mp)	Tarla	Parcelă	Nr. topo	Observații / Referințe
1	drum	NU	484	85	2533	-	

## Lungime Segmente

1) Valorile lungimilor segmentelor sunt obținute din proiecție în plan.

Punct început	X / Y	Punct sfârșit	X / Y	Lungime segment (** (m)
1	414.315,238 498.482,974	2	414.297,604 498.494,005	20.8
2	414.297,604 498.494,005	3	414.297,132 498.493,34	0.816
3	414.297,132 498.493,34	4	414.296,663 498.492,464	0.994
4	414.296,663 498.492,464	5	414.314,445 498.479,759	21.854
5	414.314,445 498.479,759	6	414.345,478 498.464,02	34.796

Punct început	X / Y	Punct sfârşit	X / Y	Lungime segment (** (m)
6	414.345,478 498.464,02	7	414.381,439 498.445,157	40.608
7	414.381,439 498.445,157	8	414.418,897 498.424,44	42.805
8	414.418,897 498.424,44	9	414.419,359 498.425,232	0.917
9	414.419,359 498.425,232	10	414.421,256 498.427,827	3.215
10	414.421,256 498.427,827	11	414.382,601 498.448,98	44.065
11	414.382,601 498.448,98	12	414.345,991 498.467,381	40.974
12	414.345,991 498.467,381	1	414.315,238 498.482,974	34.48

\*\* Lungimile segmentelor sunt determinate în planul de proiecţie Stereo 70 şi sunt rotunjite la 1 milimetru.

\*\*\* Distanţa dintre puncte este formată din segmente cumulate ce sunt mai mici decât valoarea 1 milimetru.





**DATE DESPRE IMOBILUL NR. 13892**

Oficiul de Cadastru și Publicitate Imobiliară SIBIU  
Biroul de Cadastru și Publicitate Imobiliară Sibiu

**A. Partea I. Descrierea imobilului**

TEREN Extravilan

Adresa: Jud. Sibiu

Nr. Crt	Nr cadastral Nr. topografic	Suprafața* (mp)	Observații / Referințe
A1		1.900	Sector cadastral:70 Teren neimprejmuit;

**B. Partea II. Proprietari și acte**

Inscrieri privitoare la dreptul de proprietate și alte drepturi reale		Referințe
/		
Act Administrativ nr. 1060/45, din 03/03/1997 emis de CJPSDPAT (titlu de proprietate);		
B1	Intabulare, drept de PROPRIETATE, dobandit prin Reconstituire, cota actuala 1/1 1) DAVID IOAN, CNP NEIDENTIFICAT	A1

**C. Partea III. SARCINI .**

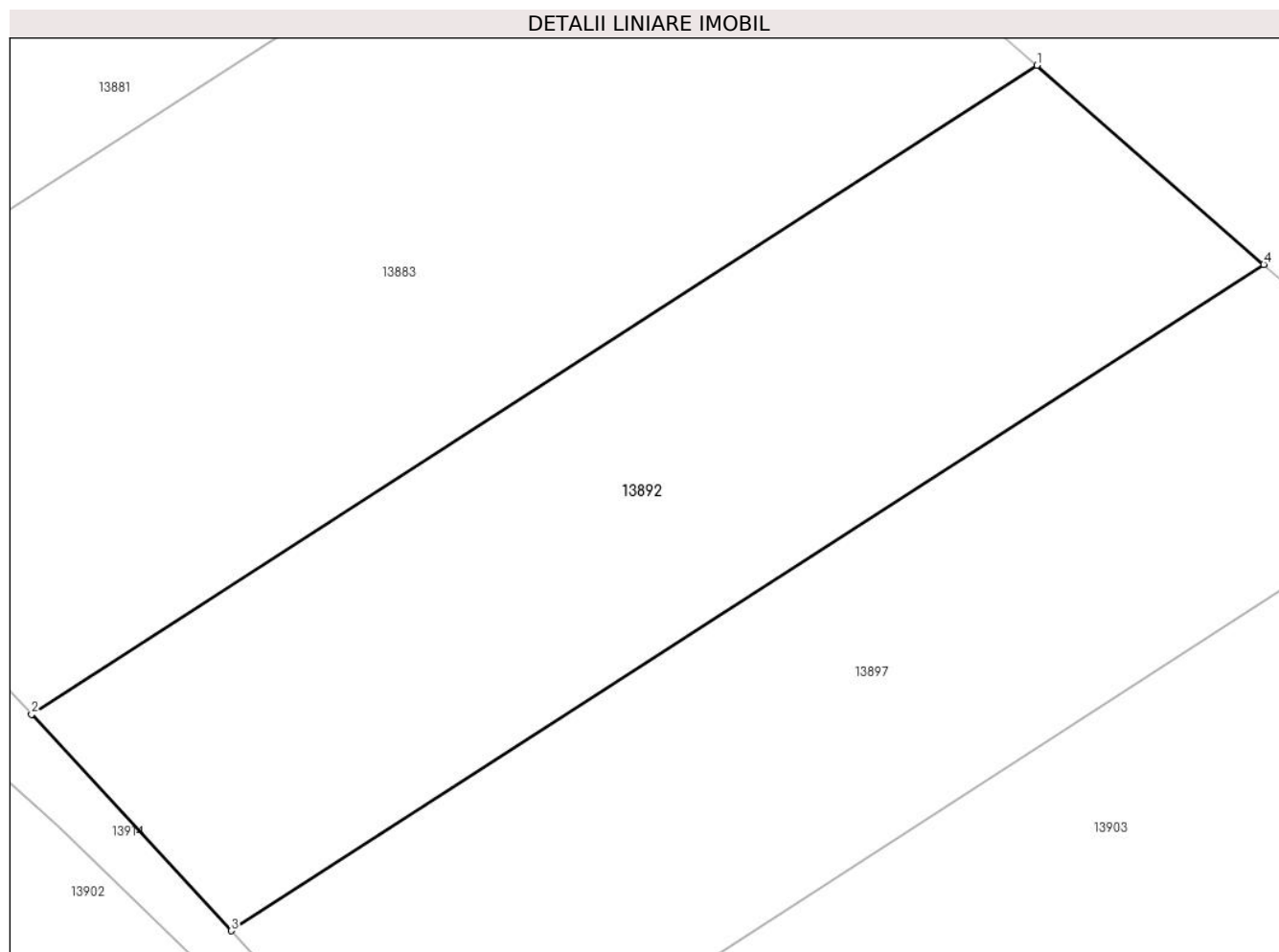
Inscrieri privind dezmembramintele dreptului de proprietate, drepturi reale de garanție și sarcini	Referințe
NU SUNT	

## Anexa Nr. 1 La Partea I

## Teren

Nr cadastral	Suprafața (mp)*	Observații / Referințe
	1.900	

\* Suprafața este determinată în planul de proiecție Stereo 70.



## Date referitoare la teren

Crt	Categorie folosință	Intravilan	Suprafața (mp)	Tarla	Parcelă	Nr. topo	Observații / Referințe
1	arabil	NU	1.900	85	2520/7	-	

## Lungime Segmente

1) Valorile lungimilor segmentelor sunt obținute din proiecție în plan.

Punct început	X / Y	Punct sfârșit	X / Y	Lungime segment (** (m)
1	414.779,238 498.486,546	2	414.705,369 498.438,888	87.908
2	414.705,369 498.438,888	3	414.720,054 498.422,982	21.648
3	414.720,054 498.422,982	4	414.795,907 498.471,919	90.269
4	414.795,907 498.471,919	1	414.779,238 498.486,546	22.176

\*\* Lungimile segmentelor sunt determinate în planul de proiecție Stereo 70 și sunt rotunjite la 1 milimetru.

**\*\*\* Distanţa dintre puncte este formată din segmente cumulate ce sunt mai mici decât valoarea 1 milimetru.**



**DATE DESPRE IMOBILUL NR. 13893**

Oficiul de Cadastru și Publicitate Imobiliară SIBIU  
Biroul de Cadastru și Publicitate Imobiliară Sibiu

**A. Partea I. Descrierea imobilului**

TEREN Extravilan

Adresa: Jud. Sibiu

Nr. Crt	Nr cadastral Nr. topografic	Suprafața* (mp)	Observații / Referințe
A1		900	Sector cadastral:70 Teren neimprejmuit;

**B. Partea II. Proprietari și acte**

Inscrieri privitoare la dreptul de proprietate și alte drepturi reale	Referințe
/	
Act Administrativ nr. 1065/45, din 03/03/1997 emis de CJPSDPAT (titlu de proprietate);	
B1	A1
Intabulare, drept de PROPRIETATE, dobandit prin Reconstituire, cota actuala 1/1 1) MITEA ILIE, CNP NEIDENTIFICAT	

**C. Partea III. SARCINI .**

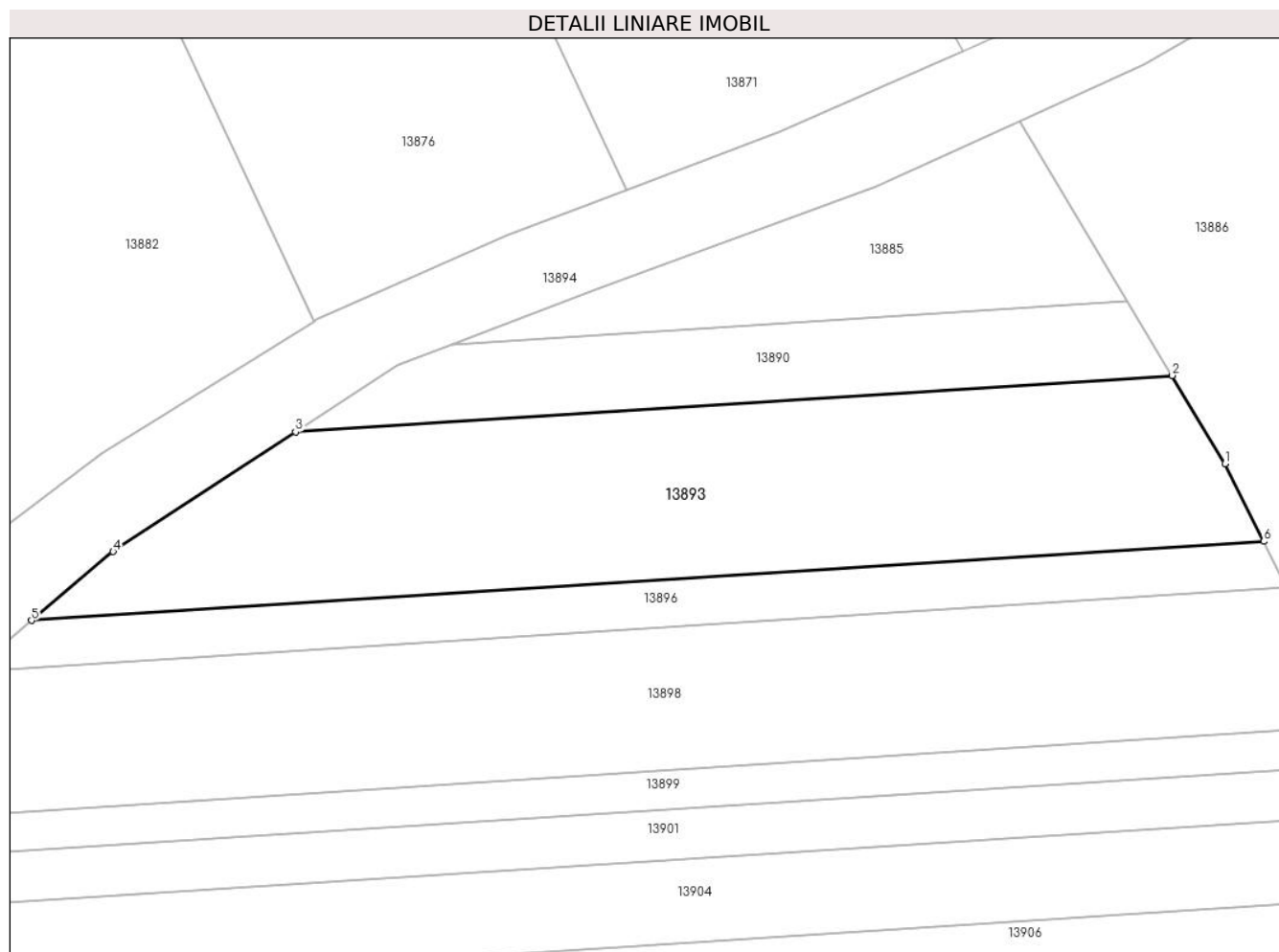
Inscrieri privind dezmembramintele dreptului de proprietate, drepturi reale de garanție și sarcini	Referințe
NU SUNT	

## Anexa Nr. 1 La Partea I

## Teren

Nr cadastral	Suprafața (mp)*	Observații / Referințe
	900	

\* Suprafața este determinată în planul de proiecție Stereo 70.



## Date referitoare la teren

Crt	Categorie folosință	Intramilan	Suprafața (mp)	Tarla	Parcelă	Nr. topo	Observații / Referințe
1	arabil	NU	900	85	2522/15/1	-	PARCELA SCRISĂ GREȘIT ÎN TP (2522/15)

## Lungime Segmente

1) Valorile lungimilor segmentelor sunt obținute din proiecție în plan.

Punct început	X / Y	Punct sfârșit	X / Y	Lungime segment (** (m)
1	414.589,147 498.452,945	2	414.585,444 498.459,135	7.214
2	414.585,444 498.459,135	3	414.523,915 498.455,184	61.656
3	414.523,915 498.455,184	4	414.511,113 498.446,784	15.312
4	414.511,113 498.446,784	5	414.505,394 498.441,948	7.489
5	414.505,394 498.441,948	6	414.591,864 498.447,502	86.648

Punct început	X / Y	Punct sfârșit	X / Y	Lungime segment (** (m)
6	414.591,864 498.447,502	1	414.589,147 498.452,945	6.083

\*\* Lungimile segmentelor sunt determinate în planul de proiecție Stereo 70 și sunt rotunjite la 1 milimetru.

\*\*\* Distanța dintre puncte este formată din segmente cumulate ce sunt mai mici decât valoarea 1 milimetru.





**DATE DESPRE IMOBILUL NR. 13894**

Oficiul de Cadastru și Publicitate Imobiliară SIBIU  
Biroul de Cadastru și Publicitate Imobiliară Sibiu

**A. Partea I. Descrierea imobilului**

TEREN Extravilan

Adresa: Jud. Sibiu

Nr. Crt	Nr cadastral Nr. topografic	Suprafața* (mp)	Observații / Referințe
A1		2.628	Sector cadastral:70 Teren neimprejmuit;

**B. Partea II. Proprietari și acte**

Inscrieri privitoare la dreptul de proprietate și alte drepturi reale		Referințe
/		
Act Normativ nr. 7, din 13/03/1996 emis de PARLAMENTUL ROMÂNIEI (lege);		
B1	Inscrierea provizorie, drept de PROPRIETATE, dobandit prin Lege, cota actuala 1/1	A1
1) COMUNA PAUCA, CIF:4241206, PROPRIETAR NEIDENTIFICAT		

**C. Partea III. SARCINI .**

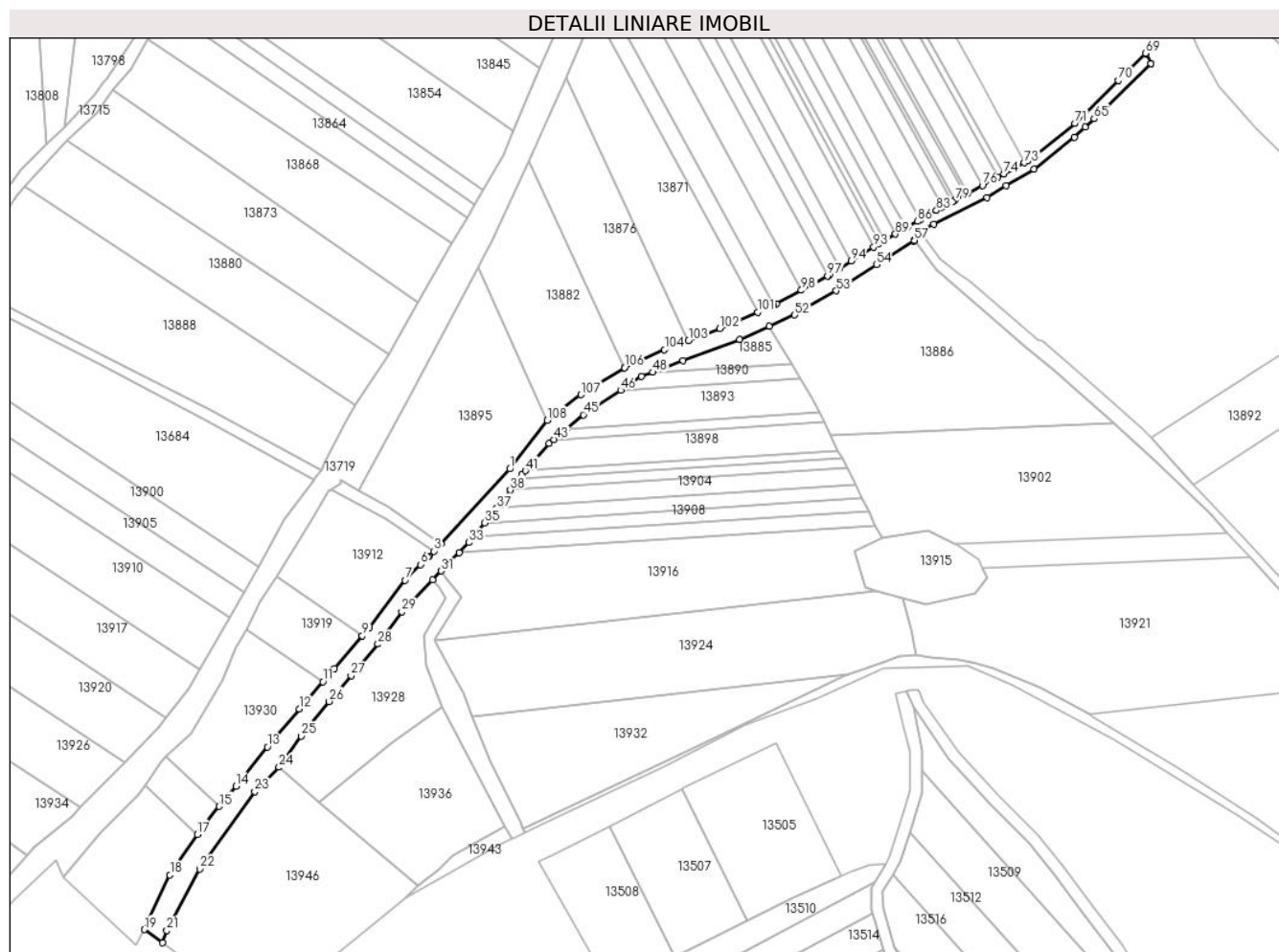
Inscrieri privind dezmembramintele dreptului de proprietate, drepturi reale de garanție și sarcini	Referințe
NU SUNT	

## Anexa Nr. 1 La Partea I

## Teren

Nr cadastral	Suprafața (mp)*	Observații / Referințe
	2.628	

\* Suprafața este determinată în planul de proiecție Stereo 70.



## Date referitoare la teren

Crt	Categorie folosință	Intravilan	Suprafața (mp)	Tarla	Parcelă	Nr. topo	Observații / Referințe
1	drum	NU	2.628	85	2523	-	

## Lungime Segmente

1) Valorile lungimilor segmentelor sunt obținute din proiecție în plan.

Punct început	X / Y	Punct sfârșit	X / Y	Lungime segment	Punct început	X / Y	Punct sfârșit	X / Y	Lungime segment	Punct început	X / Y	Punct sfârșit	X / Y	Lungime segment
1	414.485,92 498.428,243	2	414.462,441 498.402,723	34.677	2	414.462,441 498.402,723	3	414.459,911 498.400,13	3.623	3	414.459,911 498.400,13	4	414.458,254 498.398,432	2.372
4	414.458,254 498.398,432	5	414.457,924 498.398,096	0.471	5	414.457,924 498.398,096	6	414.455,313 498.395,548	3.648	6	414.455,313 498.395,548	7	414.450,047 498.390,222	7.49
7	414.450,047 498.390,222	8	414.437,888 498.374,064	20.222	8	414.437,888 498.374,064	9	414.435,45 498.371,227	3.741	9	414.435,45 498.371,227	10	414.425,832 498.360,04	14.753
10	414.425,832 498.360,04	11	414.421,901 498.355,473	6.027	11	414.421,901 498.355,473	12	414.413,876 498.346,151	12.301	12	414.413,876 498.346,151	13	414.402,927 498.333,205	16.955
13	414.402,927 498.333,205	14	414.392,17 498.319,702	17.264	14	414.392,17 498.319,702	15	414.386,495 498.312,848	8.899	15	414.386,495 498.312,848	16	414.380,544 498.305,659	9.333
16	414.380,544 498.305,659	17	414.378,947 498.303,291	2.856	17	414.378,947 498.303,291	18	414.369,575 498.289,395	16.761	18	414.369,575 498.289,395	19	414.360,836 498.270,72	20.619

Punct început	X / Y	Punct sfârșit	X / Y	Lungime segment	Punct început	X / Y	Punct sfârșit	X / Y	Lungime segment	Punct început	X / Y	Punct sfârșit	X / Y	Lungime segment
19	414.360,836 498.270,72	20	414.367,019 498.266,188	7.666	20	414.367,019 498.266,188	21	414.368,585 498.270,433	4.525	21	414.368,585 498.270,433	22	414.379,758 498.291,393	23.751
22	414.379,758 498.291,393	23	414.398,62 498.317,935	32.562	23	414.398,62 498.317,935	24	414.406,93 498.326,232	11.743	24	414.406,93 498.326,232	25	414.414,606 498.336,835	13.089
25	414.414,606 498.336,835	26	414.424,098 498.348,682	15.181	26	414.424,098 498.348,682	27	414.431,598 498.357,6	11.653	27	414.431,598 498.357,6	28	414.440,791 498.368,359	14.151
28	414.440,791 498.368,359	29	414.448,973 498.379,4	13.742	29	414.448,973 498.379,4	30	414.459,465 498.390,271	15.108	30	414.459,465 498.390,271	31	414.462,45 498.393,364	4.3
31	414.462,45 498.393,364	32	414.468,57 498.399,705	8.813	32	414.468,57 498.399,705	33	414.471,868 498.403,121	4.748	33	414.471,868 498.403,121	34	414.473,452 498.405,061	2.504
34	414.473,452 498.405,061	35	414.477,363 498.409,851	6.184	35	414.477,363 498.409,851	36	414.480,974 498.414,273	5.709	36	414.480,974 498.414,273	37	414.481,428 498.414,875	0.754
37	414.481,428 498.414,875	38	414.486,079 498.421,055	7.734	38	414.486,079 498.421,055	39	414.488,878 498.424,773	4.654	39	414.488,878 498.424,773	40	414.490,098 498.426,394	2.029
40	414.490,098 498.426,394	41	414.491,238 498.427,677	1.716	41	414.491,238 498.427,677	42	414.499,447 498.436,918	12.361	42	414.499,447 498.436,918	43	414.501,102 498.438,318	2.167
43	414.501,102 498.438,318	44	414.505,394 498.441,948	5.622	44	414.505,394 498.441,948	45	414.511,113 498.446,784	7.489	45	414.511,113 498.446,784	46	414.523,915 498.455,184	15.312
46	414.523,915 498.455,184	47	414.531,036 498.459,856	8.517	47	414.531,036 498.459,856	48	414.534,91 498.461,328	4.144	48	414.534,91 498.461,328	49	414.545,291 498.465,274	11.106
49	414.545,291 498.465,274	50	414.564,643 498.472,429	20.632	50	414.564,643 498.472,429	51	414.574,759 498.476,998	11.099	51	414.574,759 498.476,998	52	414.583,446 498.480,922	9.532
52	414.583,446 498.480,922	53	414.597,587 498.489,207	16.389	53	414.597,587 498.489,207	54	414.611,483 498.498,155	16.528	54	414.611,483 498.498,155	55	414.624,322 498.506,254	15.18
55	414.624,322 498.506,254	56	414.624,362 498.506,334	0.089	56	414.624,362 498.506,334	57	414.624,376 498.506,363	0.033	57	414.624,376 498.506,363	58	414.626,044 498.509,686	3.718
58	414.626,044 498.509,686	59	414.631,146 498.512,019	5.61	59	414.631,146 498.512,019	60	414.649,334 498.521,161	20.356	60	414.649,334 498.521,161	61	414.655,855 498.525,116	7.627
61	414.655,855 498.525,116	62	414.665,332 498.530,864	11.084	62	414.665,332 498.530,864	63	414.679,204 498.541,734	17.624	63	414.679,204 498.541,734	64	414.682,856 498.545,175	5.018
64	414.682,856 498.545,175	65	414.685,924 498.548,066	4.216	65	414.685,924 498.548,066	66	414.705,301 498.566,852	26.988	66	414.705,301 498.566,852	67	414.705,406 498.566,954	0.146
67	414.705,406 498.566,954	68	414.703,727 498.570,114	3.578	68	414.703,727 498.570,114	69	414.703,6 498.570,456	0.365	69	414.703,6 498.570,456	70	414.694,233 498.561,164	13.194
70	414.694,233 498.561,164	71	414.679,37 498.546,437	20.924	71	414.679,37 498.546,437	72	414.663,27 498.533,636	20.569	72	414.663,27 498.533,636	73	414.661,983 498.532,941	1.463
73	414.661,983 498.532,941	74	414.655,059 498.529,201	7.87	74	414.655,059 498.529,201	75	414.652,908 498.528,04	2.444	75	414.652,908 498.528,04	76	414.647,7 498.525,227	5.919
76	414.647,7 498.525,227	77	414.642,709 498.522,531	5.673	77	414.642,709 498.522,531	78	414.641,734 498.522,004	1.108	78	414.641,734 498.522,004	79	414.638,381 498.520,193	3.811
79	414.638,381 498.520,193	80	414.637,439 498.519,684	1.071	80	414.637,439 498.519,684	81	414.634,149 498.517,908	3.738	81	414.634,149 498.517,908	82	414.633,406 498.517,506	0.845
82	414.633,406 498.517,506	83	414.631,948 498.516,666	1.683	83	414.631,948 498.516,666	84	414.628,748 498.514,822	3.692	84	414.628,748 498.514,822	85	414.626,404 498.513,471	2.706
85	414.626,404 498.513,471	86	414.625,481 498.512,94	1.065	86	414.625,481 498.512,94	87	414.622,215 498.511,057	3.77	87	414.622,215 498.511,057	88	414.621,586 498.510,695	0.726
88	414.621,586 498.510,695	89	414.617,92 498.508,582	4.231	89	414.617,92 498.508,582	90	414.614,22 498.506,45	4.271	90	414.614,22 498.506,45	91	414.612,607 498.505,521	1.861
91	414.612,607 498.505,521	92	414.612,203 498.505,288	0.467	92	414.612,203 498.505,288	93	414.610,47 498.504,193	2.049	93	414.610,47 498.504,193	94	414.602,785 498.499,339	9.09
94	414.602,785 498.499,339	95	414.598,79 498.496,815	4.725	95	414.598,79 498.496,815	96	414.595,376 498.494,658	4.038	96	414.595,376 498.494,658	97	414.594,658 498.494,264	0.819
97	414.594,658 498.494,264	98	414.585,737 498.489,372	10.174	98	414.585,737 498.489,372	99	414.577,204 498.484,692	9.732	99	414.577,204 498.484,692	100	414.576,09 498.484,205	1.216
100	414.576,09 498.484,205	101	414.570,726 498.481,861	5.853	101	414.570,726 498.481,861	102	414.557,839 498.476,229	14.065	102	414.557,839 498.476,229	103	414.547,135 498.472,147	11.456
103	414.547,135 498.472,147	104	414.538,878 498.468,998	8.837	104	414.538,878 498.468,998	105	414.525,423 498.463,072	14.702	105	414.525,423 498.463,072	106	414.525,183 498.462,923	0.282
106	414.525,183 498.462,923	107	414.510,285 498.453,677	17.534	107	414.510,285 498.453,677	108	414.498,758 498.444,955	14.455	108	414.498,758 498.444,955	1	414.485,92 498.428,243	21.074

\*\* Lungimile segmentelor sunt determinate în planul de proiecție Stereo 70 și sunt rotunjite la 1 milimetru.

\*\*\* Distanța dintre puncte este formată din segmente cumulate ce sunt mai mici decât valoarea 1 milimetru.



**DATE DESPRE IMOBILUL NR. 13895**

Oficiul de Cadastru și Publicitate Imobiliară SIBIU  
Biroul de Cadastru și Publicitate Imobiliară Sibiu

**A. Partea I. Descrierea imobilului**

TEREN Extravilan

Adresa: Jud. Sibiu

Nr. Crt	Nr cadastral Nr. topografic	Suprafața* (mp)	Observații / Referințe
A1		2.900	Sector cadastral:70 Teren neimprejmuit;

**B. Partea II. Proprietari și acte**

Inscrieri privitoare la dreptul de proprietate și alte drepturi reale		Referințe
/		
Act Administrativ nr. 1148/45, din 16/04/1998 emis de CJPSDPAT (titlu de proprietate);		
B1	Intabulare, drept de PROPRIETATE, dobandit prin Reconstituire, cota actuala 1/1 1) DAVID VALER	A1

**C. Partea III. SARCINI .**

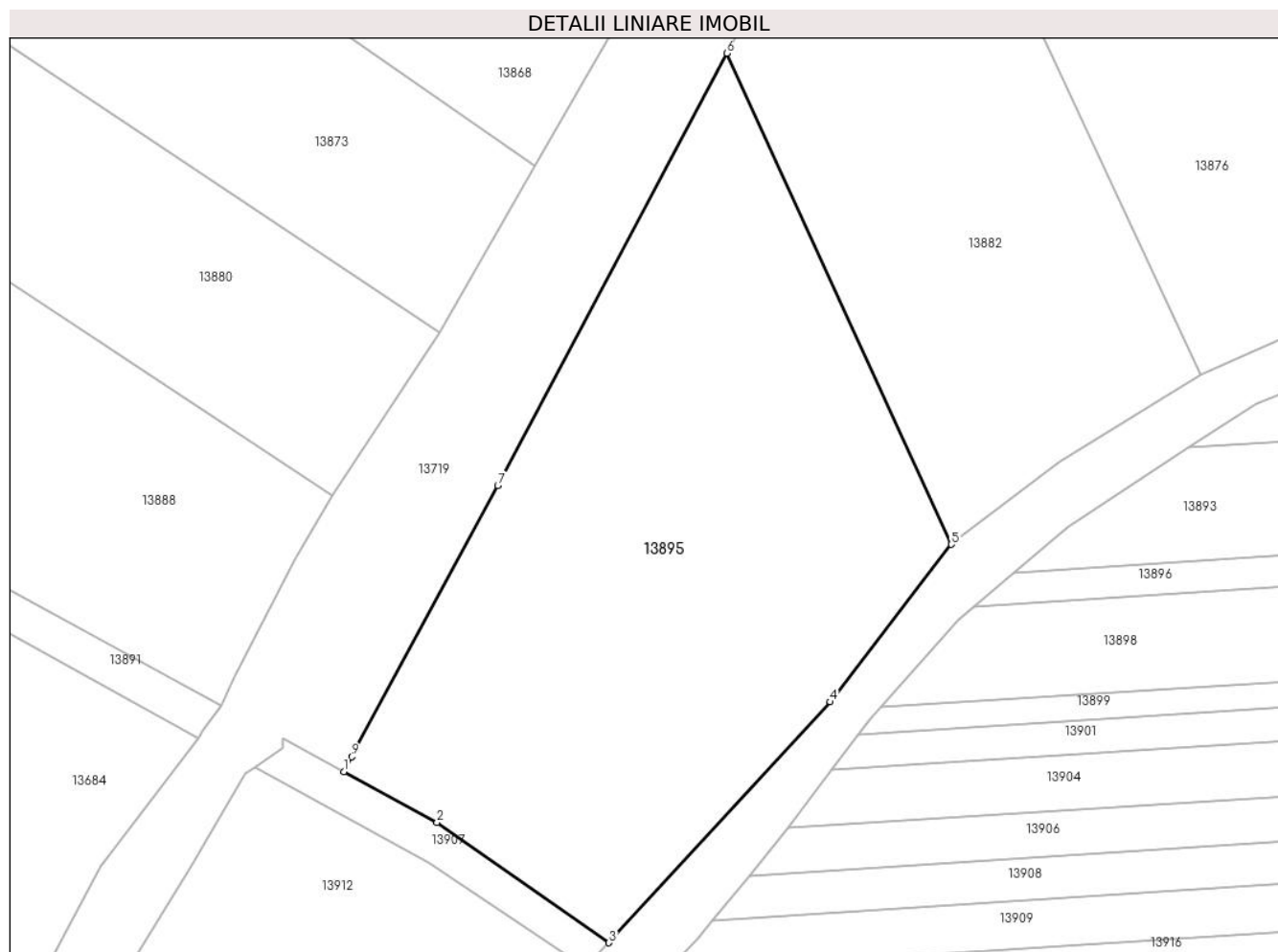
Inscrieri privind dezmembramintele dreptului de proprietate, drepturi reale de garanție și sarcini	Referințe
NU SUNT	

## Anexa Nr. 1 La Partea I

## Teren

Nr cadastral	Suprafața (mp)*	Observații / Referințe
	2.900	

\* Suprafața este determinată în planul de proiecție Stereo 70.



## Date referitoare la teren

Crt	Categorie folosință	Intravilan	Suprafața (mp)	Tarla	Parcelă	Nr. topo	Observații / Referințe
1	arabil	NU	2.900	85	2539/91	-	

## Lungime Segmente

1) Valorile lungimilor segmentelor sunt obținute din proiecție în plan.

Punct început	X / Y	Punct sfârșit	X / Y	Lungime segment (** (m)
1	414.434,33 498.420,864	2	414.444,209 498.415,49	11.246
2	414.444,209 498.415,49	3	414.462,441 498.402,723	22.258
3	414.462,441 498.402,723	4	414.485,92 498.428,243	34.677
4	414.485,92 498.428,243	5	414.498,758 498.444,955	21.074
5	414.498,758 498.444,955	6	414.474,929 498.497,008	57.247

Punct început	X / Y	Punct sfârșit	X / Y	Lungime segment (** (m)
6	414.474,929 498.497,008	7	414.450,643 498.451,18	51.865
7	414.450,643 498.451,18	8	414.435,557 498.423,208	31.781
8	414.435,557 498.423,208	9	414.435,151 498.422,433	0.874
9	414.435,151 498.422,433	1	414.434,33 498.420,864	1.771

\*\* Lungimile segmentelor sunt determinate în planul de proiecție Stereo 70 și sunt rotunjite la 1 milimetru.

\*\*\* Distanța dintre puncte este formată din segmente cumulate ce sunt mai mici decât valoarea 1 milimetru.





**DATE DESPRE IMOBILUL NR. 13896**

Oficiul de Cadastru și Publicitate Imobiliară SIBIU  
Biroul de Cadastru și Publicitate Imobiliară Sibiu

**A. Partea I. Descrierea imobilului**

TEREN Extravilan

Adresa: Jud. Sibiu

Nr. Crt	Nr cadastral Nr. topografic	Suprafața* (mp)	Observații / Referințe
A1		300	Sector cadastral:70 Teren neimprejmuit;

**B. Partea II. Proprietari și acte**

Inscrieri privitoare la dreptul de proprietate și alte drepturi reale	Referințe
/	
Act Administrativ nr. 1084/45, din 03/03/1997 emis de CJPSDPAT (titlu de proprietate);	
B1	A1
Intabulare, drept de PROPRIETATE, dobandit prin Reconstituire, cota actuala 1/1 1) MITEA MAFTEI, CNP NEIDENTIFICAT	

**C. Partea III. SARCINI .**

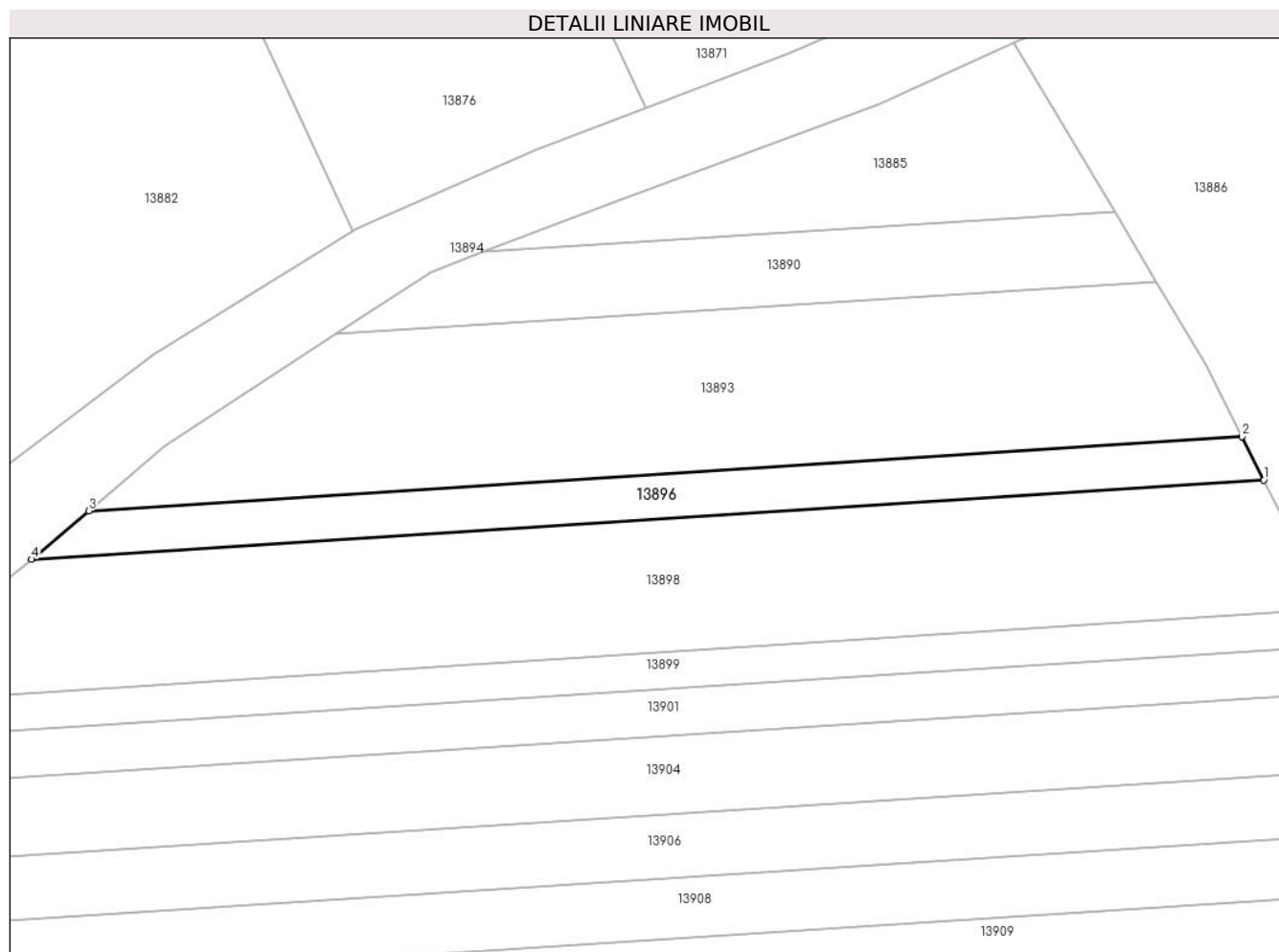
Inscrieri privind dezmembramintele dreptului de proprietate, drepturi reale de garanție și sarcini	Referințe
NU SUNT	

## Anexa Nr. 1 La Partea I

## Teren

Nr cadastral	Suprafața (mp)*	Observații / Referințe
	300	

\* Suprafața este determinată în planul de proiecție Stereo 70.



## Date referitoare la teren

Crt	Categorie folosință	Intravilan	Suprafața (mp)	Tarla	Parcelă	Nr. topo	Observații / Referințe
1	arabil	NU	300	85	2522/4	-	

## Lungime Segmente

1) Valorile lungimilor segmentelor sunt obținute din proiecție în plan.

Punct început	X / Y	Punct sfârșit	X / Y	Lungime segment (** (m)
1	414.593,487 498.444,251	2	414.591,864 498.447,502	3.633
2	414.591,864 498.447,502	3	414.505,394 498.441,948	86.648
3	414.505,394 498.441,948	4	414.501,102 498.438,318	5.622
4	414.501,102 498.438,318	1	414.593,487 498.444,251	92.575

\*\* Lungimile segmentelor sunt determinate în planul de proiecție Stereo 70 și sunt rotunjite la 1 milimetru.

**\*\*\* Distanţa dintre puncte este formată din segmente cumulate ce sunt mai mici decât valoarea 1 milimetru.**



**DATE DESPRE IMOBILUL NR. 13897**

Oficiul de Cadastru și Publicitate Imobiliară SIBIU  
Biroul de Cadastru și Publicitate Imobiliară Sibiu

**A. Partea I. Descrierea imobilului**

TEREN Extravilan

Adresa: Jud. Sibiu

Nr. Crt	Nr cadastral Nr. topografic	Suprafața* (mp)	Observații / Referințe
A1		1.900	Sector cadastral:70 Teren neimprejmuit;

**B. Partea II. Proprietari și acte**

Inscrieri privitoare la dreptul de proprietate și alte drepturi reale		Referințe
/		
Act Normativ nr. 7, din 13/03/1996 emis de PARLAMENTUL ROMÂNIEI (lege);		
B1	Inscrierea provizorie, drept de PROPRIETATE, dobandit prin Lege, cota actuala 1/1	A1
1) COMUNA PĂUCA, CIF:4241206, PROPRIETAR NEIDENTIFICAT		

**C. Partea III. SARCINI .**

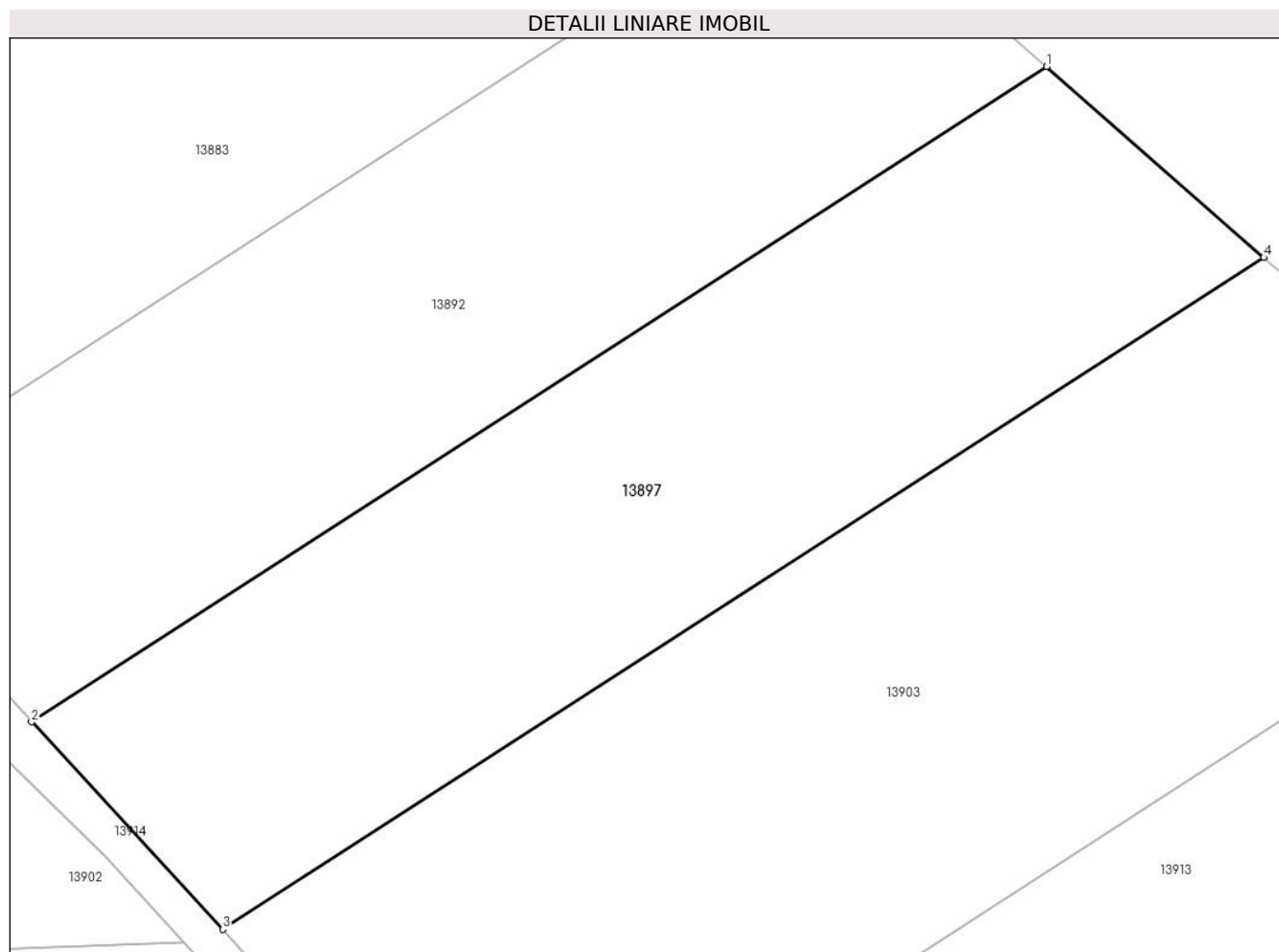
Inscrieri privind dezmembramintele dreptului de proprietate, drepturi reale de garanție și sarcini	Referințe
NU SUNT	

## Anexa Nr. 1 La Partea I

## Teren

Nr cadastral	Suprafața (mp)*	Observații / Referințe
	1.900	

\* Suprafața este determinată în planul de proiecție Stereo 70.



## Date referitoare la teren

Crt	Categorie folosință	Intra vilan	Suprafața (mp)	Tarla	Parcelă	Nr. topo	Observații / Referințe
1	arabil	NU	1.900	85	2520/8	-	

## Lungime Segmente

1) Valorile lungimilor segmentelor sunt obținute din proiecție în plan.

Punct început	X / Y	Punct sfârșit	X / Y	Lungime segment (** (m)
1	414.795,907 498.471,919	2	414.720,054 498.422,982	90.269
2	414.720,054 498.422,982	3	414.734,364 498.407,481	21.096
3	414.734,364 498.407,481	4	414.812,15 498.457,666	92.571
4	414.812,15 498.457,666	1	414.795,907 498.471,919	21.611

\*\* Lungimile segmentelor sunt determinate în planul de proiecție Stereo 70 și sunt rotunjite la 1 milimetru.

**\*\*\* Distanţa dintre puncte este formată din segmente cumulate ce sunt mai mici decât valoarea 1 milimetru.**





**DATE DESPRE IMOBILUL NR. 13898**

Oficiul de Cadastru și Publicitate Imobiliară SIBIU  
Biroul de Cadastru și Publicitate Imobiliară Sibiu

**A. Partea I. Descrierea imobilului**

TEREN Extravilan

Adresa: Jud. Sibiu

Nr. Crt	Nr cadastral Nr. topografic	Suprafața* (mp)	Observații / Referințe
A1		1.000	Sector cadastral:70 Teren neimprejmuit;

**B. Partea II. Proprietari și acte**

Inscrieri privitoare la dreptul de proprietate și alte drepturi reale		Referințe
/		
Act Administrativ nr. 759/45, din 09/01/1996 emis de CJPSDPAT (titlu de proprietate);		
B1	Intabulare, drept de PROPRIETATE, dobandit prin Reconstituire, cota actuala 1/1 1) JOARZĂ NICOLAE, CNP NEIDENTIFICAT	A1

**C. Partea III. SARCINI .**

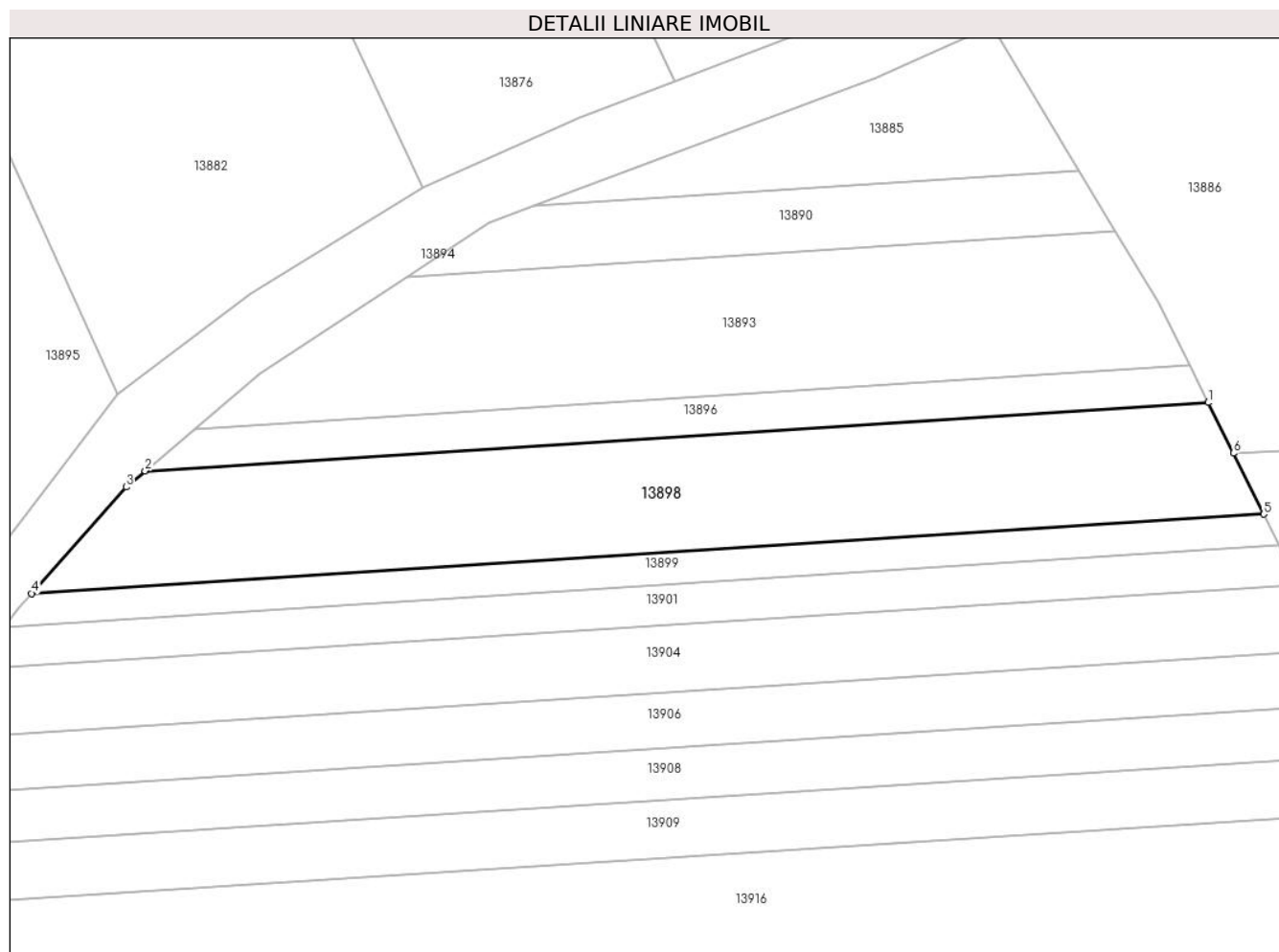
Inscrieri privind dezmembramintele dreptului de proprietate, drepturi reale de garanție și sarcini	Referințe
NU SUNT	

## Anexa Nr. 1 La Partea I

## Teren

Nr cadastral	Suprafața (mp)*	Observații / Referințe
	1.000	

\* Suprafața este determinată în planul de proiecție Stereo 70.



## Date referitoare la teren

Crt	Categorie folosință	Intravilan	Suprafața (mp)	Tarla	Parcelă	Nr. topo	Observații / Referințe
1	arabil	NU	1.000	85	2522/15	-	

## Lungime Segmente

1) Valorile lungimilor segmentelor sunt obținute din proiecție în plan.

Punct început	X / Y	Punct sfârșit	X / Y	Lungime segment (** (m)
1	414.593,487 498.444,251	2	414.501,102 498.438,318	92.575
2	414.501,102 498.438,318	3	414.499,447 498.436,918	2.167
3	414.499,447 498.436,918	4	414.491,238 498.427,677	12.361
4	414.491,238 498.427,677	5	414.598,326 498.434,554	107.309
5	414.598,326 498.434,554	6	414.595,68 498.439,857	5.927

Punct început	X / Y	Punct sfârşit	X / Y	Lungime segment (** (m)
6	414.595,68 498.439,857	1	414.593,487 498.444,251	4.91

\*\* Lungimile segmentelor sunt determinate în planul de proiecţie Stereo 70 şi sunt rotunjite la 1 milimetru.

\*\*\* Distanţa dintre puncte este formată din segmente cumulate ce sunt mai mici decât valoarea 1 milimetru.



**DATE DESPRE IMOBILUL NR. 13899**

Oficiul de Cadastru și Publicitate Imobiliară SIBIU  
Biroul de Cadastru și Publicitate Imobiliară Sibiu

**A. Partea I. Descrierea imobilului**

TEREN Extravilan

Adresa: Jud. Sibiu

Nr. Crt	Nr cadastral Nr. topografic	Suprafața* (mp)	Observații / Referințe
A1		300	Sector cadastral:70 Teren neimprejmuit;

**B. Partea II. Proprietari și acte**

Inscrieri privitoare la dreptul de proprietate și alte drepturi reale	Referințe
/	
Act Administrativ nr. 1123/45, din 06/04/1998 emis de CJPSDPAT (titlu de proprietate);	
B1	A1
Intabulare, drept de PROPRIETATE, dobandit prin Reconstituire, cota actuala 1/1 1) STOICA MAFTEI, CNP NEIDENTIFICAT	

**C. Partea III. SARCINI .**

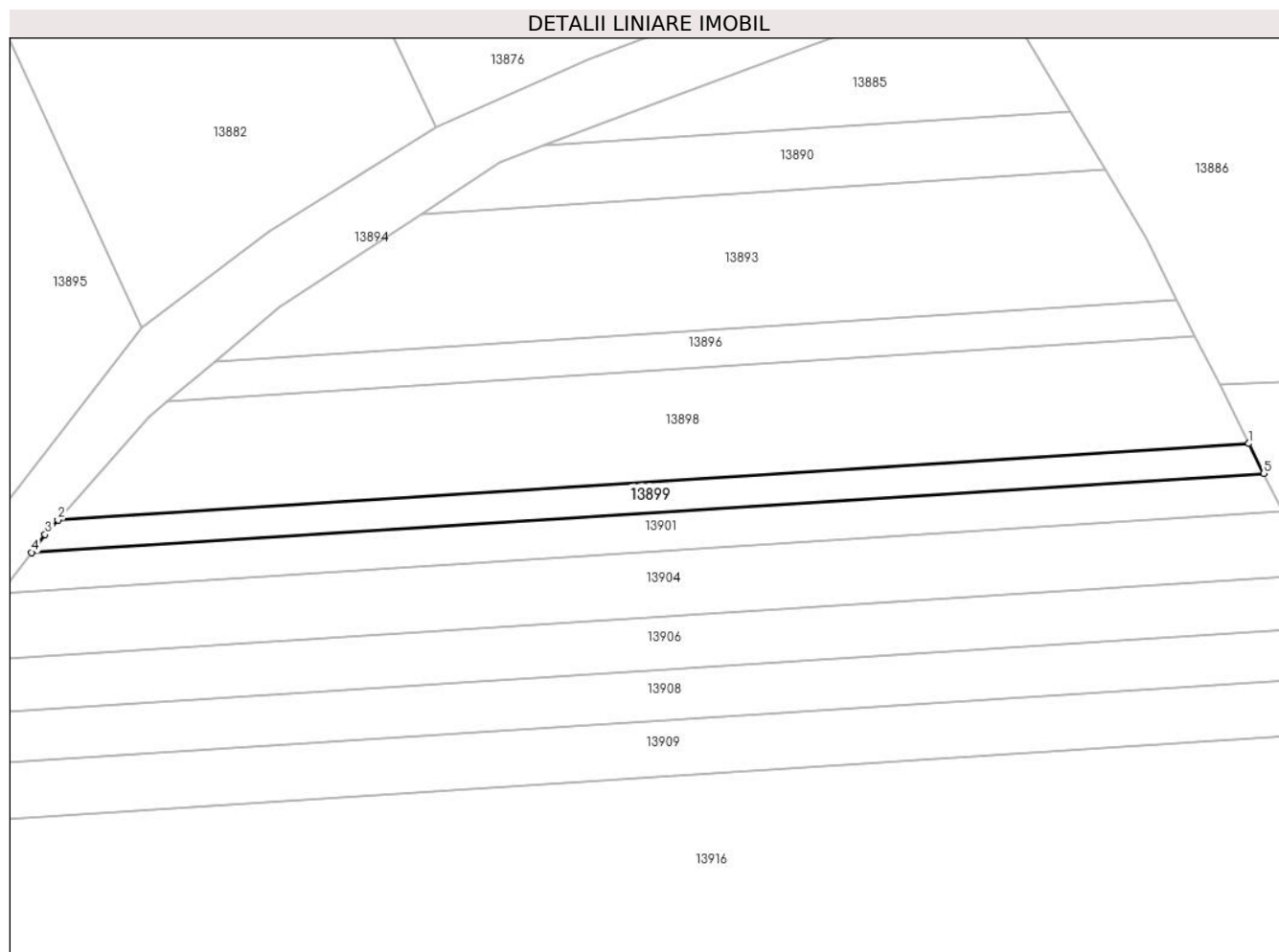
Inscrieri privind dezmembramintele dreptului de proprietate, drepturi reale de garanție și sarcini	Referințe
NU SUNT	

## Anexa Nr. 1 La Partea I

## Teren

Nr cadastral	Suprafața (mp)*	Observații / Referințe
	300	

\* Suprafața este determinată în planul de proiecție Stereo 70.



## Date referitoare la teren

Crt	Categorie folosință	Intravilan	Suprafața (mp)	Tarla	Parcelă	Nr. topo	Observații / Referințe
1	arabil	NU	300	85	2522/7	-	

## Lungime Segmente

1) Valorile lungimilor segmentelor sunt obținute din proiecție în plan.

Punct început	X / Y	Punct sfârșit	X / Y	Lungime segment (** (m)
1	414.598,326 498.434,554	2	414.491,238 498.427,677	107.309
2	414.491,238 498.427,677	3	414.490,098 498.426,394	1.716
3	414.490,098 498.426,394	4	414.488,878 498.424,773	2.029
4	414.488,878 498.424,773	5	414.599,658 498.431,887	111.008
5	414.599,658 498.431,887	1	414.598,326 498.434,554	2.981

**\*\* Lungimile segmentelor sunt determinate în planul de proiecție Stereo 70 și sunt rotunjite la 1 milimetru.**

**\*\*\* Distanța dintre puncte este formată din segmente cumulate ce sunt mai mici decât valoarea 1 milimetru.**





**DATE DESPRE IMOBILUL NR. 13900**

Oficiul de Cadastru și Publicitate Imobiliară SIBIU  
Biroul de Cadastru și Publicitate Imobiliară Sibiu

**A. Partea I. Descrierea imobilului**

TEREN Extravilan

Adresa: Jud. Sibiu

Nr. Crt	Nr cadastral Nr. topografic	Suprafața* (mp)	Observații / Referințe
A1		1.400	Sector cadastral:70 Teren neimprejmuit;

**B. Partea II. Proprietari și acte**

Inscrieri privitoare la dreptul de proprietate și alte drepturi reale		Referințe
/		
Act Administrativ nr. 139/45, din 18/07/1994 emis de CJPSDPAT (titlu de proprietate);		
B1	Intabulare, drept de PROPRIETATE, dobandit prin Reconstituire, cota actuala 1/1 1) SCHIAU IOAN, CNP NEIDENTIFICAT	A1

**C. Partea III. SARCINI .**

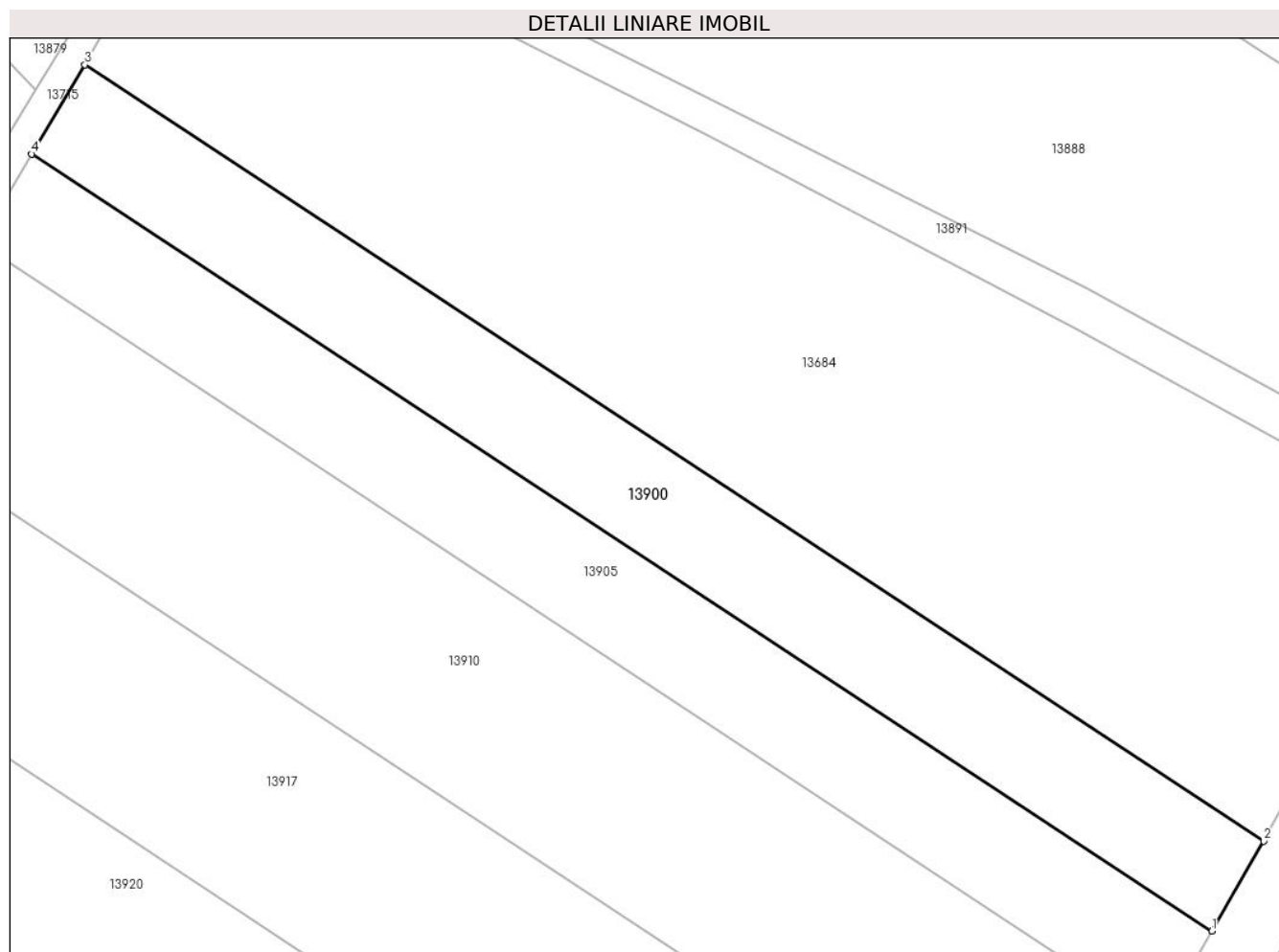
Inscrieri privind dezmembramintele dreptului de proprietate, drepturi reale de garanție și sarcini	Referințe
NU SUNT	

## Anexa Nr. 1 La Partea I

## Teren

Nr cadastral	Suprafața (mp)*	Observații / Referințe
	1.400	

\* Suprafața este determinată în planul de proiecție Stereo 70.



## Date referitoare la teren

Crt	Categorie folosință	Intra vilan	Suprafața (mp)	Tarla	Parcelă	Nr. topo	Observații / Referințe
1	arabil	NU	1.400	85	2552/7/1	-	

## Lungime Segmente

1) Valorile lungimilor segmentelor sunt obținute din proiecție în plan.

Punct început	X / Y	Punct sfârșit	X / Y	Lungime segment (** (m)
1	414.394,953 498.386,172	2	414.400,022 498.394,978	10.161
2	414.400,022 498.394,978	3	414.284,783 498.470,8	137.945
3	414.284,783 498.470,8	4	414.279,58 498.462,082	10.153
4	414.279,58 498.462,082	1	414.394,953 498.386,172	138.106

\*\* Lungimile segmentelor sunt determinate în planul de proiecție Stereo 70 și sunt rotunjite la 1 milimetru.

**\*\*\* Distanţa dintre puncte este formată din segmente cumulate ce sunt mai mici decât valoarea 1 milimetru.**



**DATE DESPRE IMOBILUL NR. 13901**

Oficiul de Cadastru și Publicitate Imobiliară SIBIU  
Biroul de Cadastru și Publicitate Imobiliară Sibiu

**A. Partea I. Descrierea imobilului**

TEREN Extravilan

Adresa: Jud. Sibiu

Nr. Crt	Nr cadastral Nr. topografic	Suprafața* (mp)	Observații / Referințe
A1		400	Sector cadastral:70 Teren neimprejmuit;

**B. Partea II. Proprietari și acte**

Inscrieri privitoare la dreptul de proprietate și alte drepturi reale	Referințe
/	
Act Administrativ nr. 1011/45, din 14/01/1997 emis de CJPSDPAT (titlu de proprietate);	
B1	A1
Intabulare, drept de PROPRIETATE, dobandit prin Reconstituire, cota actuala 1/1	
1) MITEA IOAN, CNP NEIDENTIFICAT	

**C. Partea III. SARCINI .**

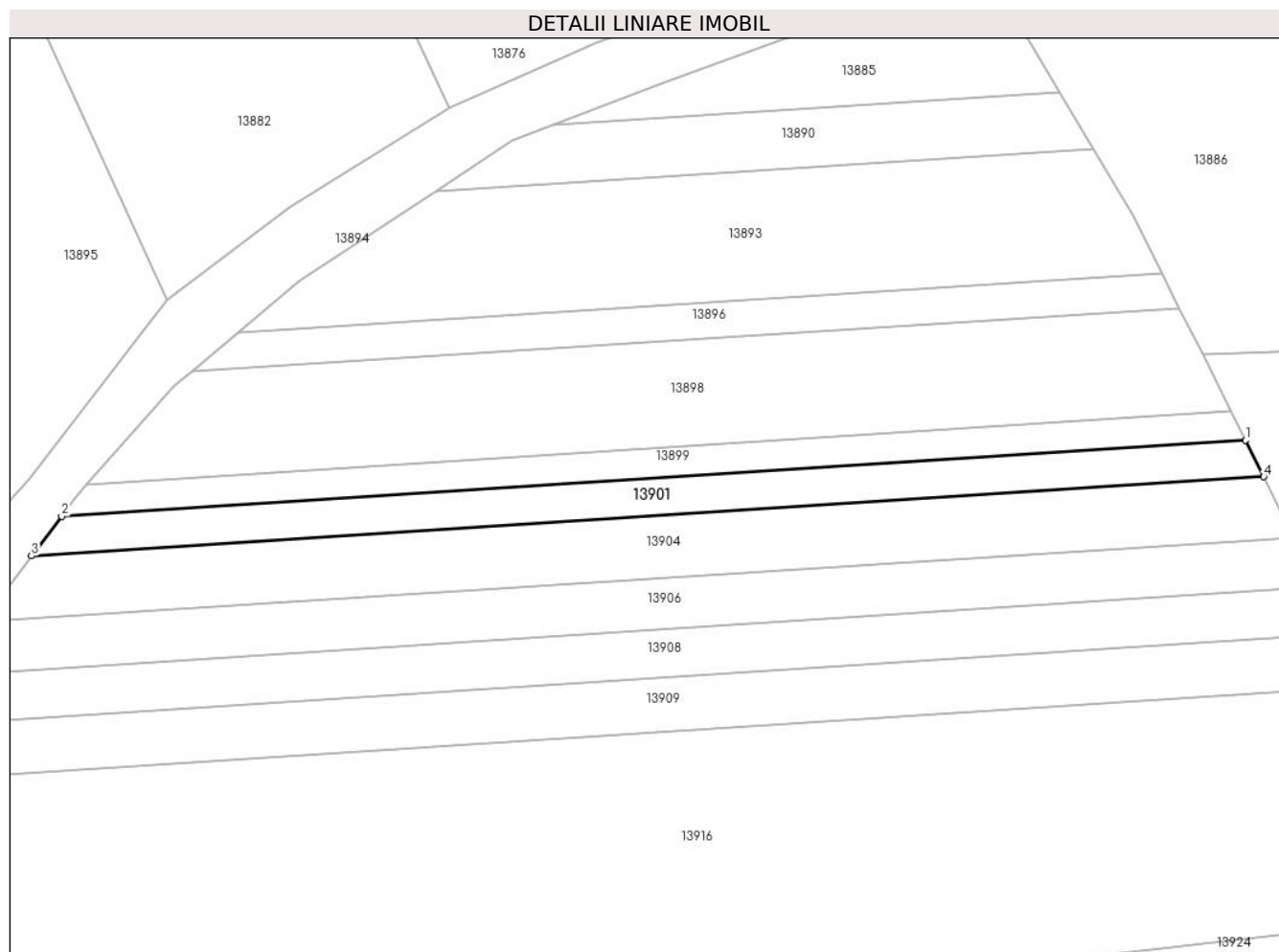
Inscrieri privind dezmembramintele dreptului de proprietate, drepturi reale de garanție și sarcini	Referințe
NU SUNT	

## Anexa Nr. 1 La Partea I

## Teren

Nr cadastral	Suprafața (mp)*	Observații / Referințe
	400	

\* Suprafața este determinată în planul de proiecție Stereo 70.



## Date referitoare la teren

Crt	Categorie folosință	Intra vilan	Suprafața (mp)	Tarla	Parcelă	Nr. topo	Observații / Referințe
1	arabil	NU	400	85	2522/9/1	-	

## Lungime Segmente

1) Valorile lungimilor segmentelor sunt obținute din proiecție în plan.

Punct început	X / Y	Punct sfârșit	X / Y	Lungime segment (** (m)
1	414.599,658 498.431,887	2	414.488,878 498.424,773	111.008
2	414.488,878 498.424,773	3	414.486,079 498.421,055	4.654
3	414.486,079 498.421,055	4	414.601,369 498.428,458	115.528
4	414.601,369 498.428,458	1	414.599,658 498.431,887	3.832

\*\* Lungimile segmentelor sunt determinate în planul de proiecție Stereo 70 și sunt rotunjite la 1 milimetru.

**\*\*\* Distanţa dintre puncte este formată din segmente cumulate ce sunt mai mici decât valoarea 1 milimetru.**





**DATE DESPRE IMOBILUL NR. 13902**

Oficiul de Cadastru și Publicitate Imobiliară SIBIU  
Biroul de Cadastru și Publicitate Imobiliară Sibiu

**A. Partea I. Descrierea imobilului**

TEREN Extravilan

Adresa: Jud. Sibiu

Nr. Crt	Nr cadastral Nr. topografic	Suprafața* (mp)	Observații / Referințe
A1		4.100	Sector cadastral:70 Teren neimprejmuit;

**B. Partea II. Proprietari și acte**

Inscrieri privitoare la dreptul de proprietate și alte drepturi reale	Referințe
/	
Act Administrativ nr. 975/45, din 20/08/1996 emis de CJPSDPAT (titlu de proprietate);	
B1	A1
Intabulare, drept de PROPRIETATE, dobandit prin Reconstituire, cota actuala 1/1	
1) MITEA OCTAVIAN, CNP NEIDENTIFICAT	

**C. Partea III. SARCINI .**

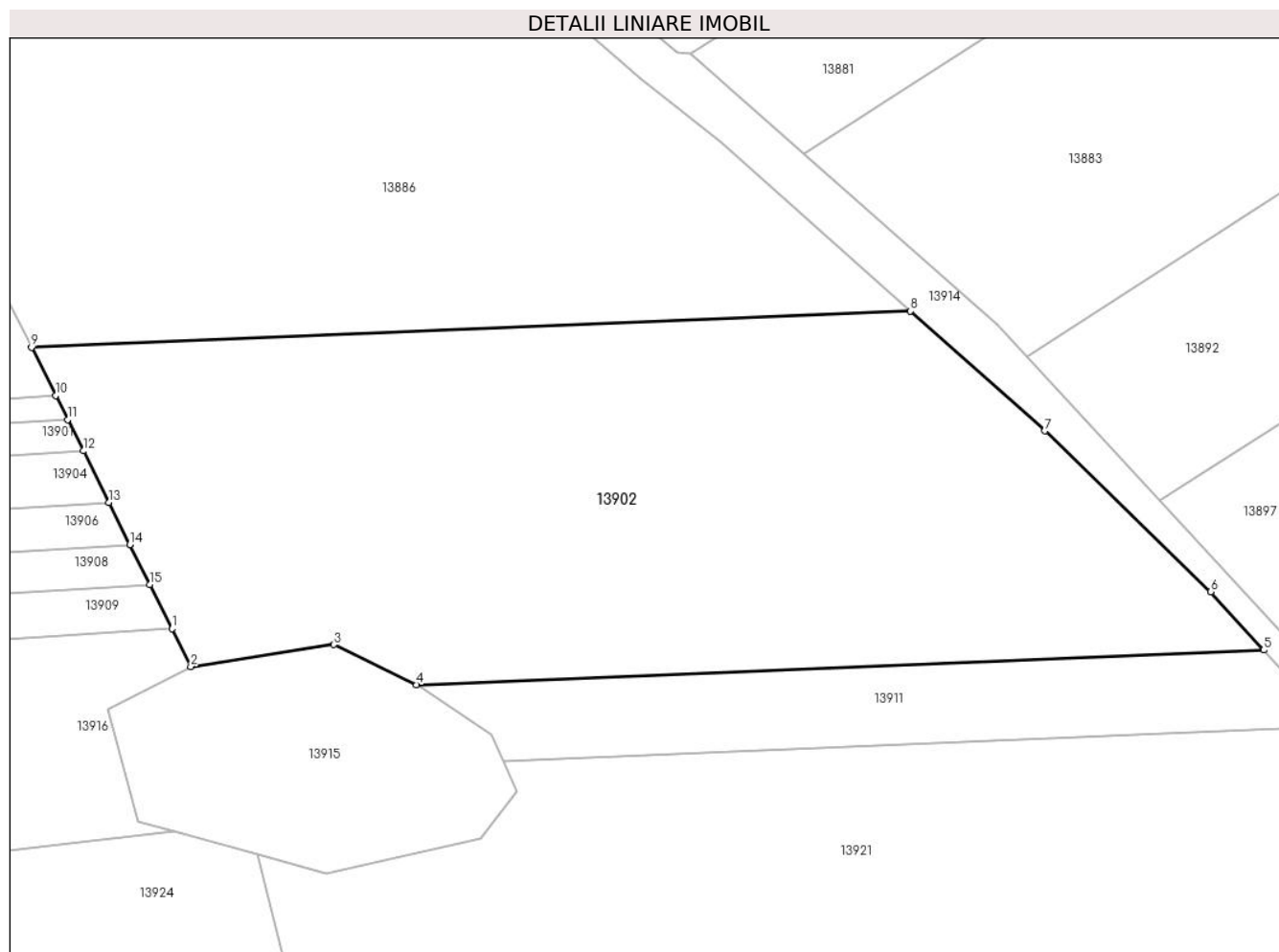
Inscrieri privind dezmembramintele dreptului de proprietate, drepturi reale de garanție și sarcini	Referințe
NU SUNT	

## Anexa Nr. 1 La Partea I

## Teren

Nr cadastral	Suprafața (mp)*	Observații / Referințe
	4.100	

\* Suprafața este determinată în planul de proiecție Stereo 70.



## Date referitoare la teren

Crt	Categorie folosință	Intravilan	Suprafața (mp)	Tarla	Parcelă	Nr. topo	Observații / Referințe
1	arabil	NU	4.100	85	2512/5	-	

## Lungime Segmente

1) Valorile lungimilor segmentelor sunt obținute din proiecție în plan.

Punct început	X / Y	Punct sfârșit	X / Y	Lungime segment (** (m)
1	414.611,151 498.408,862	2	414.613,226 498.404,703	4.648
2	414.613,226 498.404,703	3	414.629,005 498.407,119	15.963
3	414.629,005 498.407,119	4	414.638,116 498.402,698	10.126
4	414.638,116 498.402,698	5	414.731,474 498.406,533	93.437
5	414.731,474 498.406,533	6	414.725,62 498.412,946	8.683

Punct început	X / Y	Punct sfârşit	X / Y	Lungime segment (** (m)
6	414.725,62 498.412,946	7	414.707,328 498.430,648	25.455
7	414.707,328 498.430,648	8	414.692,551 498.443,837	19.806
8	414.692,551 498.443,837	9	414.595,68 498.439,857	96.953
9	414.595,68 498.439,857	10	414.598,326 498.434,554	5.927
10	414.598,326 498.434,554	11	414.599,658 498.431,887	2.981
11	414.599,658 498.431,887	12	414.601,369 498.428,458	3.832
12	414.601,369 498.428,458	13	414.604,213 498.422,761	6.368
13	414.604,213 498.422,761	14	414.606,517 498.418,145	5.159
14	414.606,517 498.418,145	15	414.608,712 498.413,748	4.915
15	414.608,712 498.413,748	1	414.611,151 498.408,862	5.461

\*\* Lungimile segmentelor sunt determinate în planul de proiecţie Stereo 70 şi sunt rotunjite la 1 milimetru.

\*\*\* Distanţa dintre puncte este formată din segmente cumulate ce sunt mai mici decât valoarea 1 milimetru.



**DATE DESPRE IMOBILUL NR. 13903**

Oficiul de Cadastru și Publicitate Imobiliară SIBIU  
Biroul de Cadastru și Publicitate Imobiliară Sibiu

**A. Partea I. Descrierea imobilului**

TEREN Extravilan

Adresa: Jud. Sibiu

Nr. Crt	Nr cadastral Nr. topografic	Suprafața* (mp)	Observații / Referințe
A1		2.800	Sector cadastral:70 Teren neimprejmut;

**B. Partea II. Proprietari și acte**

Inscrieri privitoare la dreptul de proprietate și alte drepturi reale		Referințe
/		
Act Administrativ nr. 143/45, din 20/07/1994 emis de CJPSDPAT (titlu de proprietate);		
B1	Intabulare, drept de PROPRIETATE, dobandit prin Reconstituire, cota actuala 1/1 1) JOARZĂ LIVIU, CNP NEIDENTIFICAT 2) JOARZĂ CORNEL, CNP NEIDENTIFICAT 3) STANILĂ POMPIA, CNP NEIDENTIFICAT	A1

**C. Partea III. SARCINI .**

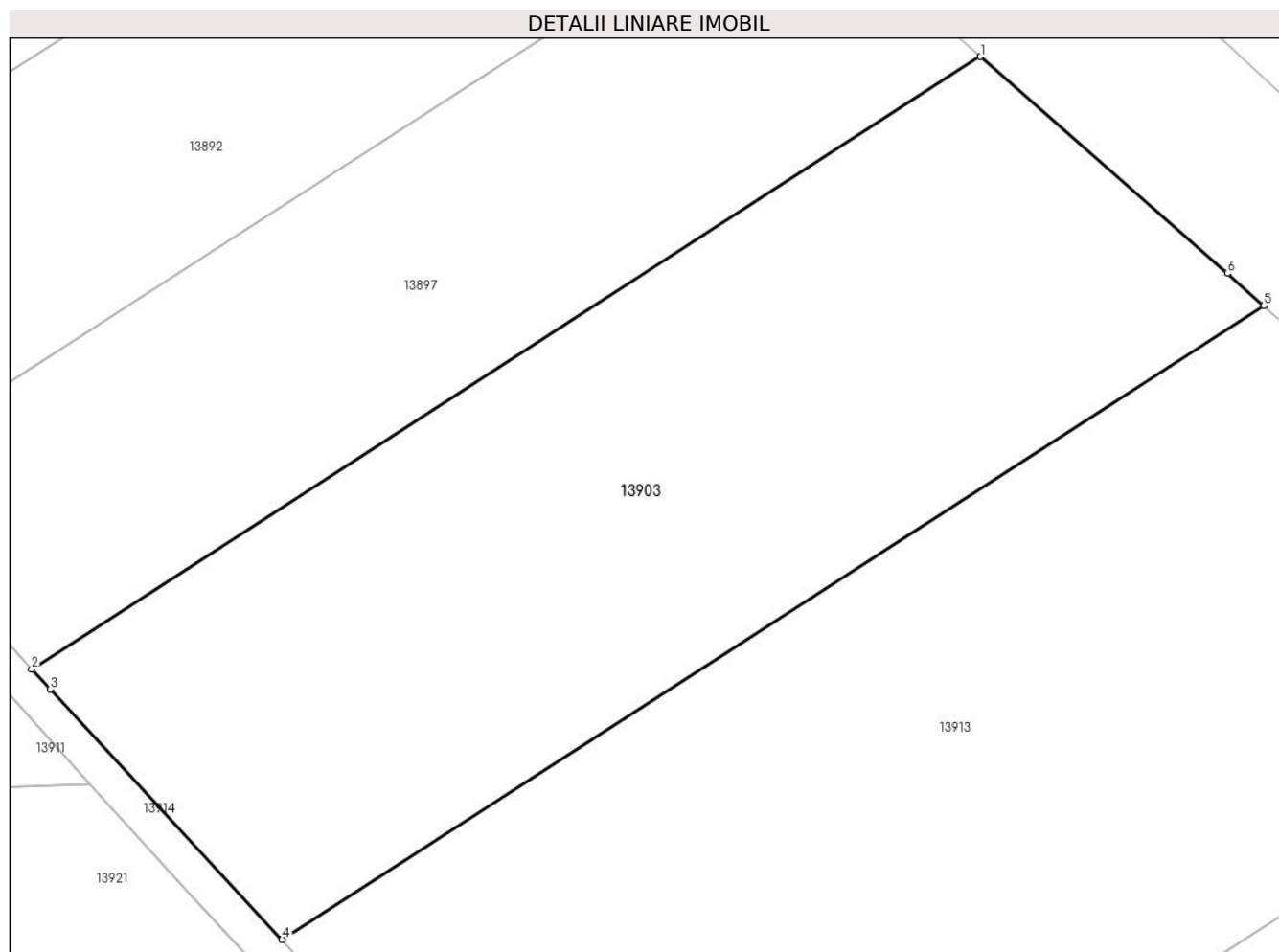
Inscrieri privind dezmembramintele dreptului de proprietate, drepturi reale de garanție și sarcini	Referințe
NU SUNT	

## Anexa Nr. 1 La Partea I

## Teren

Nr cadastral	Suprafața (mp)*	Observații / Referințe
	2.800	

\* Suprafața este determinată în planul de proiecție Stereo 70.



## Date referitoare la teren

Crt	Categorie folosință	Intravilan	Suprafața (mp)	Tarla	Parcelă	Nr. topo	Observații / Referințe
1	arabil	NU	2.800	85	2520/9	-	

## Lungime Segmente

1) Valorile lungimilor segmentelor sunt obținute din proiecție în plan.

Punct început	X / Y	Punct sfârșit	X / Y	Lungime segment (** (m)
1	414.812,15 498.457,666	2	414.734,364 498.407,481	92.571
2	414.734,364 498.407,481	3	414.735,885 498.405,834	2.242
3	414.735,885 498.405,834	4	414.754,904 498.385,351	27.951
4	414.754,904 498.385,351	5	414.835,369 498.437,264	95.758
5	414.835,369 498.437,264	6	414.832,383 498.439,913	3.992

Punct început	X / Y	Punct sfârşit	X / Y	Lungime segment (** (m)
6	414.832,383 498.439,913	1	414.812,15 498.457,666	26.917

\*\* Lungimile segmentelor sunt determinate în planul de proiecţie Stereo 70 şi sunt rotunjite la 1 milimetru.

\*\*\* Distanţa dintre puncte este formată din segmente cumulate ce sunt mai mici decât valoarea 1 milimetru.





**DATE DESPRE IMOBILUL NR. 13904**

Oficiul de Cadastru și Publicitate Imobiliară SIBIU  
Biroul de Cadastru și Publicitate Imobiliară Sibiu

**A. Partea I. Descrierea imobilului**

TEREN Extravilan

Adresa: Jud. Sibiu

Nr. Crt	Nr cadastral Nr. topografic	Suprafața* (mp)	Observații / Referințe
A1		700	Sector cadastral:70 Teren neimprejmuit;

**B. Partea II. Proprietari și acte**

Inscrieri privitoare la dreptul de proprietate și alte drepturi reale		Referințe
/		
Act Administrativ nr. 1014/45, din 14/01/1997 emis de CJPSDPAT (titlu de proprietate);		
B1	Intabulare, drept de PROPRIETATE, dobandit prin Reconstituire, cota actuala 1/1	A1
	1) MITEA CORNEL, CNP NEIDENTIFICAT	
	2) MITEA IOAN, CNP NEIDENTIFICAT	

**C. Partea III. SARCINI .**

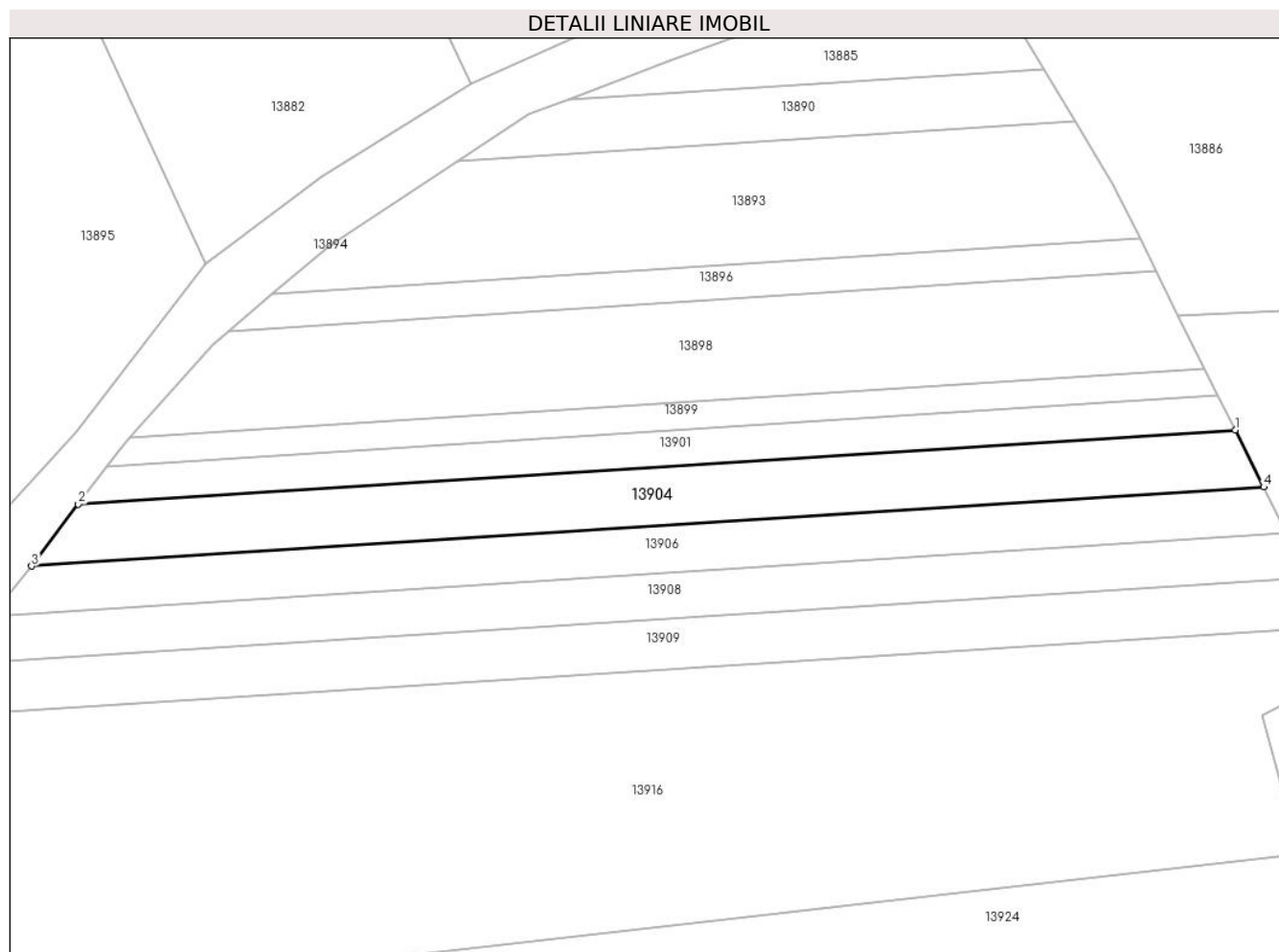
Inscrieri privind dezmembramintele dreptului de proprietate, drepturi reale de garanție și sarcini	Referințe
NU SUNT	

## Anexa Nr. 1 La Partea I

## Teren

Nr cadastral	Suprafața (mp)*	Observații / Referințe
	700	

\* Suprafața este determinată în planul de proiecție Stereo 70.



## Date referitoare la teren

Crt	Categorie folosință	Intravilan	Suprafața (mp)	Tarla	Parcelă	Nr. topo	Observații / Referințe
1	arabil	NU	700	85	2522/9/2	-	

## Lungime Segmente

1) Valorile lungimilor segmentelor sunt obținute din proiecție în plan.

Punct început	X / Y	Punct sfârșit	X / Y	Lungime segment (** (m)
1	414.601,369 498.428,458	2	414.486,079 498.421,055	115.528
2	414.486,079 498.421,055	3	414.481,428 498.414,875	7.734
3	414.481,428 498.414,875	4	414.604,213 498.422,761	123.038
4	414.604,213 498.422,761	1	414.601,369 498.428,458	6.368

\*\* Lungimile segmentelor sunt determinate în planul de proiecție Stereo 70 și sunt rotunjite la 1 milimetru.

**\*\*\* Distanţa dintre puncte este formată din segmente cumulate ce sunt mai mici decât valoarea 1 milimetru.**



**DATE DESPRE IMOBILUL NR. 13905**

Oficiul de Cadastru și Publicitate Imobiliară SIBIU  
Biroul de Cadastru și Publicitate Imobiliară Sibiu

**A. Partea I. Descrierea imobilului**

TEREN Extravilan

Adresa: Jud. Sibiu

Nr. Crt	Nr cadastral Nr. topografic	Suprafața* (mp)	Observații / Referințe
A1		1.400	Sector cadastral:70 Teren neimprejmuit;

**B. Partea II. Proprietari și acte**

Inscrieri privitoare la dreptul de proprietate și alte drepturi reale	Referințe
/	
Act Administrativ nr. 1147/45, din 07/04/1998 emis de CJPSDPAT (titlu de proprietate);	
B1	A1
Intabulare, drept de PROPRIETATE, dobandit prin Reconstituire, cota actuala 1/1 1) BERA NICOLAE, CNP NEIDENTIFICAT	

**C. Partea III. SARCINI .**

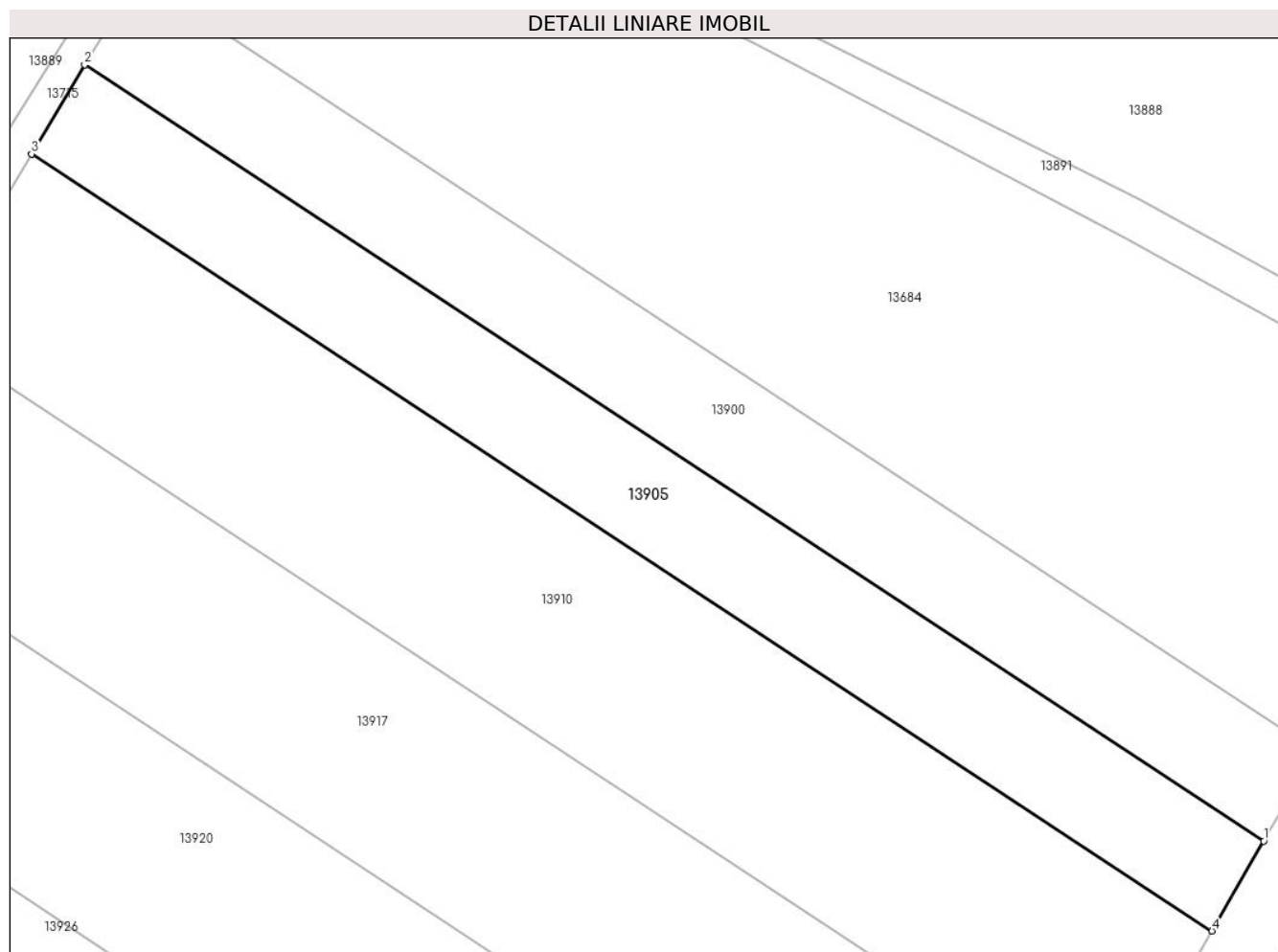
Inscrieri privind dezmembramintele dreptului de proprietate, drepturi reale de garanție și sarcini	Referințe
NU SUNT	

## Anexa Nr. 1 La Partea I

## Teren

Nr cadastral	Suprafața (mp)*	Observații / Referințe
	1.400	

\* Suprafața este determinată în planul de proiecție Stereo 70.



## Date referitoare la teren

Crt	Categorie folosință	Intra vilan	Suprafața (mp)	Tarla	Parcelă	Nr. topo	Observații / Referințe
1	arabil	NU	1.400	85	2552/7	-	

## Lungime Segmente

1) Valorile lungimilor segmentelor sunt obținute din proiecție în plan.

Punct început	X / Y	Punct sfârșit	X / Y	Lungime segment (** (m)
1	414.394,953 498.386,172	2	414.279,58 498.462,082	138.106
2	414.279,58 498.462,082	3	414.274,383 498.453,373	10.141
3	414.274,383 498.453,373	4	414.389,891 498.377,375	138.267
4	414.389,891 498.377,375	1	414.394,953 498.386,172	10.149

\*\* Lungimile segmentelor sunt determinate în planul de proiecție Stereo 70 și sunt rotunjite la 1 milimetru.

**\*\*\* Distanţa dintre puncte este formată din segmente cumulate ce sunt mai mici decât valoarea 1 milimetru.**





**DATE DESPRE IMOBILUL NR. 13906**

Oficiul de Cadastru și Publicitate Imobiliară SIBIU  
Biroul de Cadastru și Publicitate Imobiliară Sibiu

**A. Partea I. Descrierea imobilului**

TEREN Extravilan

Adresa: Jud. Sibiu

Nr. Crt	Nr cadastral Nr. topografic	Suprafața* (mp)	Observații / Referințe
A1		600	Sector cadastral:70 Teren neimprejmuit;

**B. Partea II. Proprietari și acte**

Inscrieri privitoare la dreptul de proprietate și alte drepturi reale	Referințe
/	
Act Administrativ nr. 1117/45, din 06/04/1998 emis de CJPSDPAT (titlu de proprietate);	
B1	A1
Intabulare, drept de PROPRIETATE, dobandit prin Reconstituire, cota actuala 1/1 1) DAVID FILIP, CNP NEIDENTIFICAT	

**C. Partea III. SARCINI .**

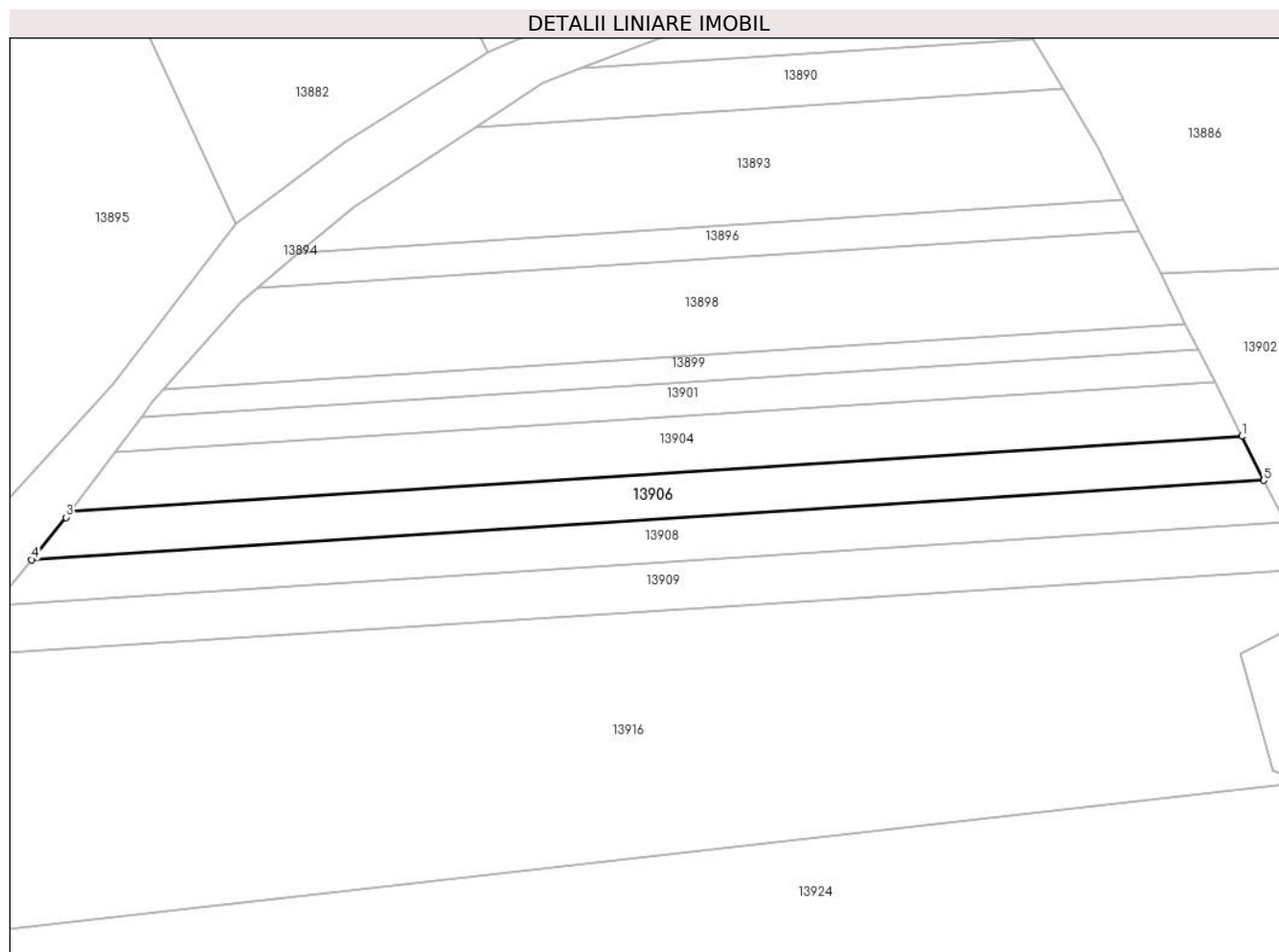
Inscrieri privind dezmembramintele dreptului de proprietate, drepturi reale de garanție și sarcini	Referințe
NU SUNT	

## Anexa Nr. 1 La Partea I

## Teren

Nr cadastral	Suprafața (mp)*	Observații / Referințe
	600	

\* Suprafața este determinată în planul de proiecție Stereo 70.



## Date referitoare la teren

Crt	Categorie folosință	Intravilan	Suprafața (mp)	Tarla	Parcelă	Nr. topo	Observații / Referințe
1	arabil	NU	600	85	2522/11	-	

## Lungime Segmente

1) Valorile lungimilor segmentelor sunt obținute din proiecție în plan.

Punct început	X / Y	Punct sfârșit	X / Y	Lungime segment (** (m)
1	414.604,213 498.422,761	2	414.481,428 498.414,875	123.038
2	414.481,428 498.414,875	3	414.480,974 498.414,273	0.754
3	414.480,974 498.414,273	4	414.477,363 498.409,851	5.709
4	414.477,363 498.409,851	5	414.606,517 498.418,145	129.42
5	414.606,517 498.418,145	1	414.604,213 498.422,761	5.159

**\*\* Lungimile segmentelor sunt determinate în planul de proiecție Stereo 70 și sunt rotunjite la 1 milimetru.**

**\*\*\* Distanța dintre puncte este formată din segmente cumulate ce sunt mai mici decât valoarea 1 milimetru.**



**DATE DESPRE IMOBILUL NR. 13907**

Oficiul de Cadastru și Publicitate Imobiliară SIBIU  
Biroul de Cadastru și Publicitate Imobiliară Sibiu

**A. Partea I. Descrierea imobilului**

TEREN Extravilan

Adresa: Jud. Sibiu

Nr. Crt	Nr cadastral Nr. topografic	Suprafața* (mp)	Observații / Referințe
A1		162	Sector cadastral:70 Teren neimprejmuit;

**B. Partea II. Proprietari și acte**

Inscrieri privitoare la dreptul de proprietate și alte drepturi reale		Referințe
/		
Act Normativ nr. 7, din 13/03/1996 emis de PARLAMENTUL ROMÂNIEI (lege);		
B1	Inscrierea provizorie, drept de PROPRIETATE, dobandit prin Lege, cota actuala 1/1	A1
1) COMUNA PAUCA, CIF:4241206, PROPRIETAR NEIDENTIFICAT		

**C. Partea III. SARCINI .**

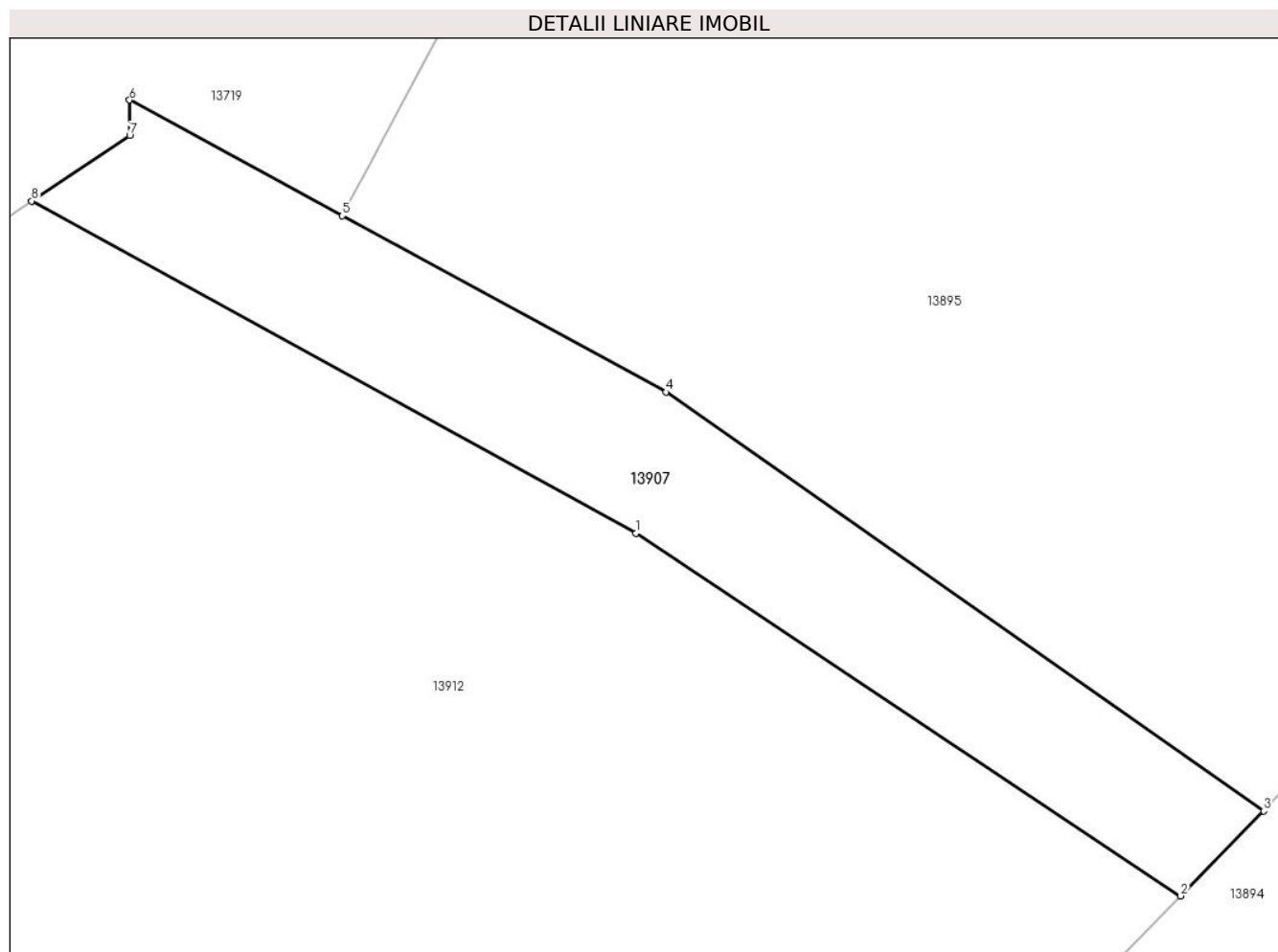
Inscrieri privind dezmembramintele dreptului de proprietate, drepturi reale de garanție și sarcini	Referințe
NU SUNT	

## Anexa Nr. 1 La Partea I

## Teren

Nr cadastral	Suprafața (mp)*	Observații / Referințe
	162	

\* Suprafața este determinată în planul de proiecție Stereo 70.



## Date referitoare la teren

Crt	Categorie folosință	Intra vilan	Suprafața (mp)	Tarla	Parcelă	Nr. topo	Observații / Referințe
1	drum	NU	162	85	2533/1	-	

## Lungime Segmente

1) Valorile lungimilor segmentelor sunt obținute din proiecție în plan.

Punct început	X / Y	Punct sfârșit	X / Y	Lungime segment (** (m)
1	414.443,293 498.411,188	2	414.459,911 498.400,13	19.961
2	414.459,911 498.400,13	3	414.462,441 498.402,723	3.623
3	414.462,441 498.402,723	4	414.444,209 498.415,49	22.258
4	414.444,209 498.415,49	5	414.434,33 498.420,864	11.246
5	414.434,33 498.420,864	6	414.427,846 498.424,391	7.381

Punct început	X / Y	Punct sfârșit	X / Y	Lungime segment (** (m)
6	414.427,846 498.424,391	7	414.427,848 498.423,311	1.08
7	414.427,848 498.423,311	8	414.424,857 498.421,313	3.597
8	414.424,857 498.421,313	1	414.443,293 498.411,188	21.033

\*\* Lungimile segmentelor sunt determinate în planul de proiecție Stereo 70 și sunt rotunjite la 1 milimetru.

\*\*\* Distanța dintre puncte este formată din segmente cumulate ce sunt mai mici decât valoarea 1 milimetru.





**DATE DESPRE IMOBILUL NR. 13908**

Oficiul de Cadastru și Publicitate Imobiliară SIBIU  
Biroul de Cadastru și Publicitate Imobiliară Sibiu

**A. Partea I. Descrierea imobilului**

TEREN Extravilan

Adresa: Jud. Sibiu

Nr. Crt	Nr cadastral Nr. topografic	Suprafața* (mp)	Observații / Referințe
A1		600	Sector cadastral:70 Teren neimprejmuit;

**B. Partea II. Proprietari și acte**

Inscrieri privitoare la dreptul de proprietate și alte drepturi reale	Referințe
/	
Act Administrativ nr. 1074/45, din 03/03/1997 emis de CJPSDPAT (titlu de proprietate);	
B1	A1
Intabulare, drept de PROPRIETATE, dobandit prin Reconstituire, cota actuala 1/1 1) DRAGOȘ SAMOILĂ, CNP NEIDENTIFICAT	

**C. Partea III. SARCINI .**

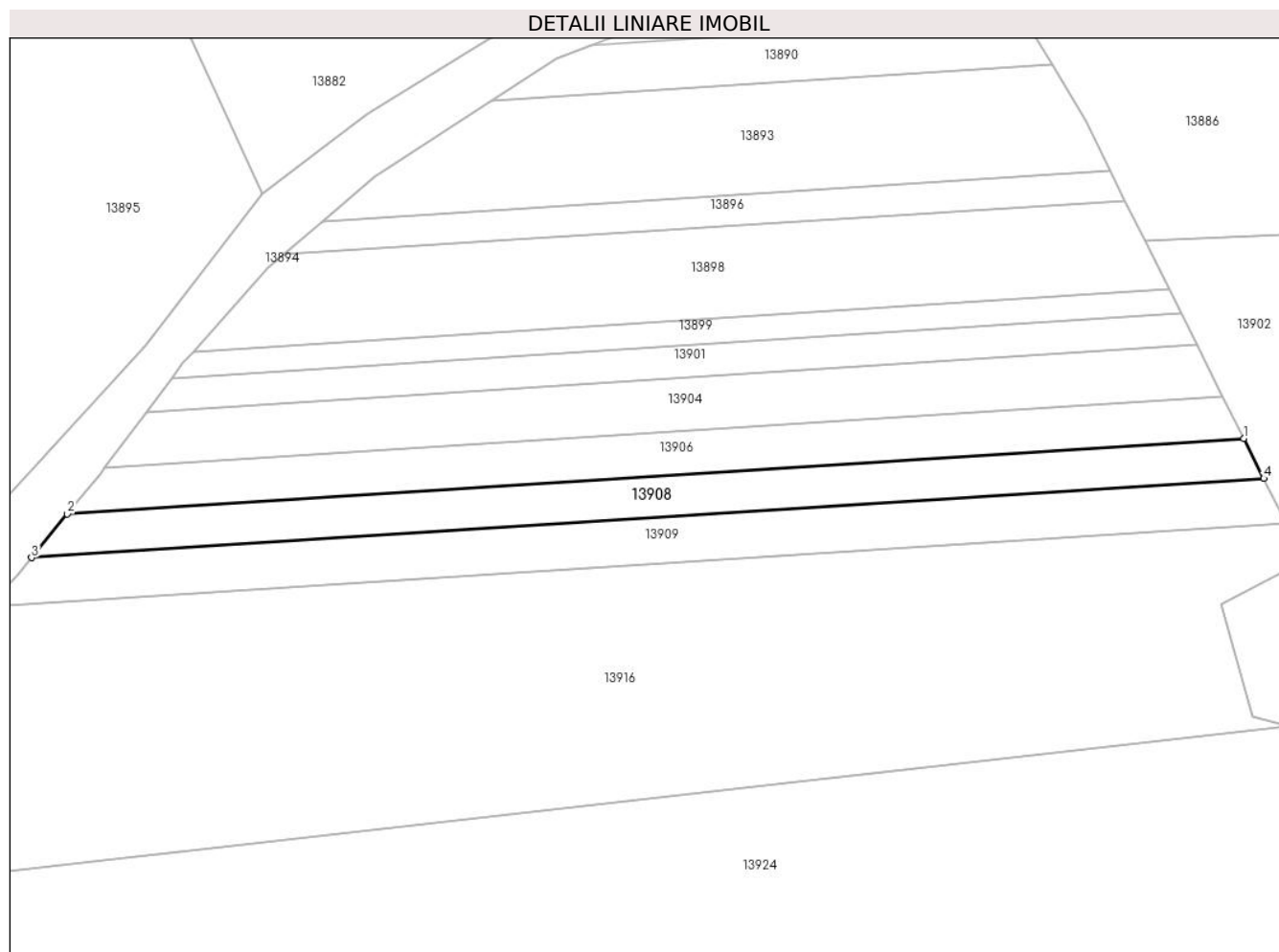
Inscrieri privind dezmembramintele dreptului de proprietate, drepturi reale de garanție și sarcini	Referințe
NU SUNT	

## Anexa Nr. 1 La Partea I

## Teren

Nr cadastral	Suprafața (mp)*	Observații / Referințe
	600	

\* Suprafața este determinată în planul de proiecție Stereo 70.



## Date referitoare la teren

Crt	Categorie folosință	Intra vilan	Suprafața (mp)	Tarla	Parcelă	Nr. topo	Observații / Referințe
1	arabil	NU	600	85	2522/12/2	-	

## Lungime Segmente

1) Valorile lungimilor segmentelor sunt obținute din proiecție în plan.

Punct început	X / Y	Punct sfârșit	X / Y	Lungime segment (** (m)
1	414.606,517 498.418,145	2	414.477,363 498.409,851	129.42
2	414.477,363 498.409,851	3	414.473,452 498.405,061	6.184
3	414.473,452 498.405,061	4	414.608,712 498.413,748	135.539
4	414.608,712 498.413,748	1	414.606,517 498.418,145	4.915

\*\* Lungimile segmentelor sunt determinate în planul de proiecție Stereo 70 și sunt rotunjite la 1 milimetru.

**\*\*\* Distanţa dintre puncte este formată din segmente cumulate ce sunt mai mici decât valoarea 1 milimetru.**



**DATE DESPRE IMOBILUL NR. 13909**

Oficiul de Cadastru și Publicitate Imobiliară SIBIU  
Biroul de Cadastru și Publicitate Imobiliară Sibiu

**A. Partea I. Descrierea imobilului**

TEREN Extravilan

Adresa: Jud. Sibiu

Nr. Crt	Nr cadastral Nr. topografic	Suprafața* (mp)	Observații / Referințe
A1		700	Sector cadastral:70 Teren neimprejmuit;

**B. Partea II. Proprietari și acte**

Inscrieri privitoare la dreptul de proprietate și alte drepturi reale	Referințe
/	
Act Administrativ nr. 1140/45, din 07/04/1998 emis de CJPSDPAT (titlu de proprietate);	
B1	A1
Intabulare, drept de PROPRIETATE, dobandit prin Reconstituire, cota actuala 1/1	
1) OLTEAN ELISABETA, CNP NEIDENTIFICAT	

**C. Partea III. SARCINI .**

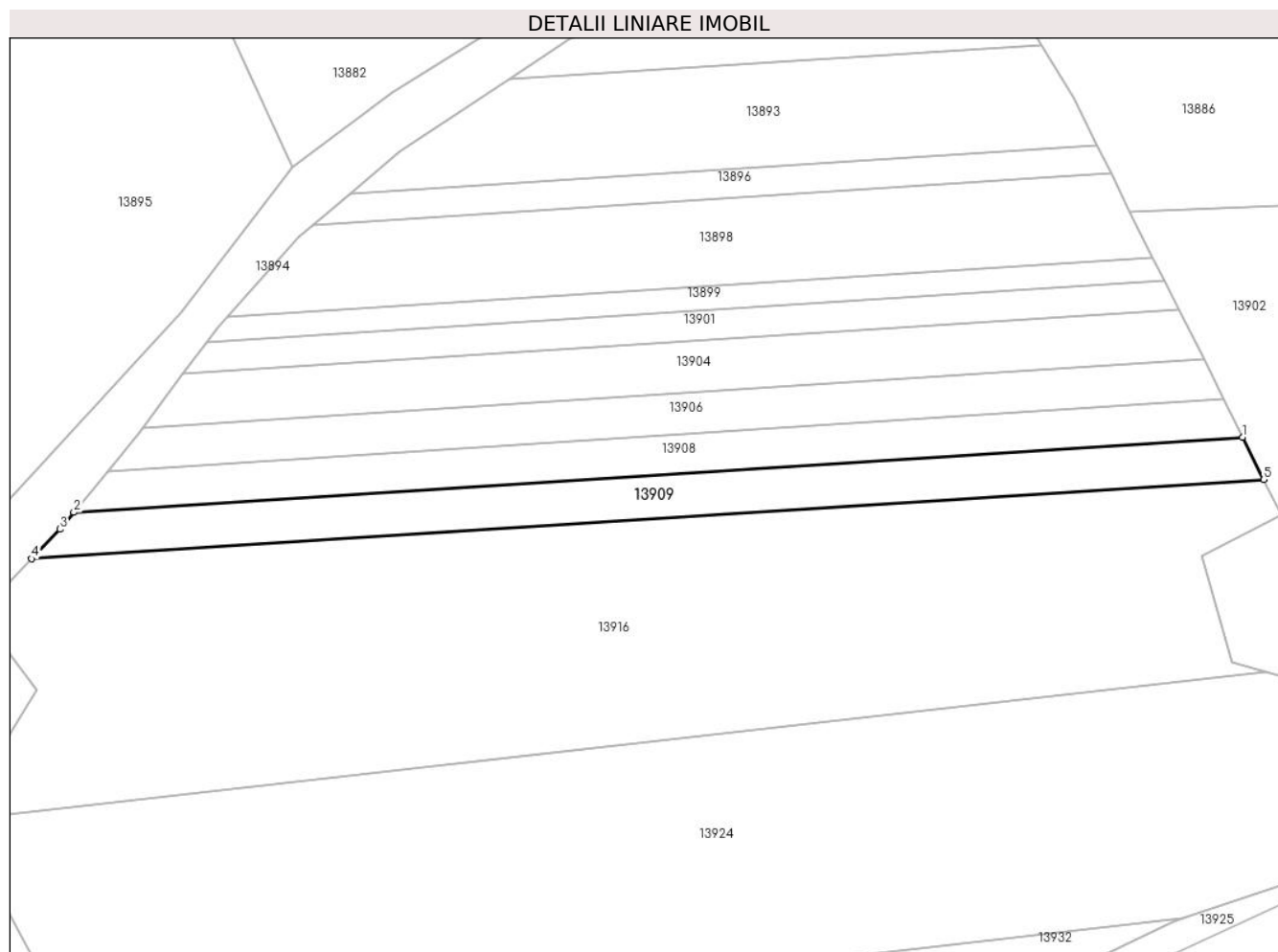
Inscrieri privind dezmembramintele dreptului de proprietate, drepturi reale de garanție și sarcini	Referințe
NU SUNT	

## Anexa Nr. 1 La Partea I

## Teren

Nr cadastral	Suprafața (mp)*	Observații / Referințe
	700	

\* Suprafața este determinată în planul de proiecție Stereo 70.



## Date referitoare la teren

Crt	Categorie folosință	Intravilan	Suprafața (mp)	Tarla	Parcelă	Nr. topo	Observații / Referințe
1	arabil	NU	700	85	2522/13/2	-	

## Lungime Segmente

1) Valorile lungimilor segmentelor sunt obținute din proiecție în plan.

Punct început	X / Y	Punct sfârșit	X / Y	Lungime segment (** (m)
1	414.608,712 498.413,748	2	414.473,452 498.405,061	135.539
2	414.473,452 498.405,061	3	414.471,868 498.403,121	2.504
3	414.471,868 498.403,121	4	414.468,57 498.399,705	4.748
4	414.468,57 498.399,705	5	414.611,151 498.408,862	142.874
5	414.611,151 498.408,862	1	414.608,712 498.413,748	5.461

**\*\* Lungimile segmentelor sunt determinate în planul de proiecție Stereo 70 și sunt rotunjite la 1 milimetru.**

**\*\*\* Distanța dintre puncte este formată din segmente cumulate ce sunt mai mici decât valoarea 1 milimetru.**





**DATE DESPRE IMOBILUL NR. 13910**

Oficiul de Cadastru și Publicitate Imobiliară SIBIU  
Biroul de Cadastru și Publicitate Imobiliară Sibiu

**A. Partea I. Descrierea imobilului**

TEREN Extravilan

Adresa: Jud. Sibiu

Nr. Crt	Nr cadastral Nr. topografic	Suprafața* (mp)	Observații / Referințe
A1		2.800	Sector cadastral:70 Teren neimprejmuit;

**B. Partea II. Proprietari și acte**

Inscrieri privitoare la dreptul de proprietate și alte drepturi reale	Referințe
/	
Act Administrativ nr. 1032/45, din 29/01/1997 emis de CJPSDPAT (titlu de proprietate);	
B1	A1
Intabulare, drept de PROPRIETATE, dobandit prin Reconstituire, cota actuala 1/1	
1) STOICA IOAN, CNP NEIDENTIFICAT	

**C. Partea III. SARCINI .**

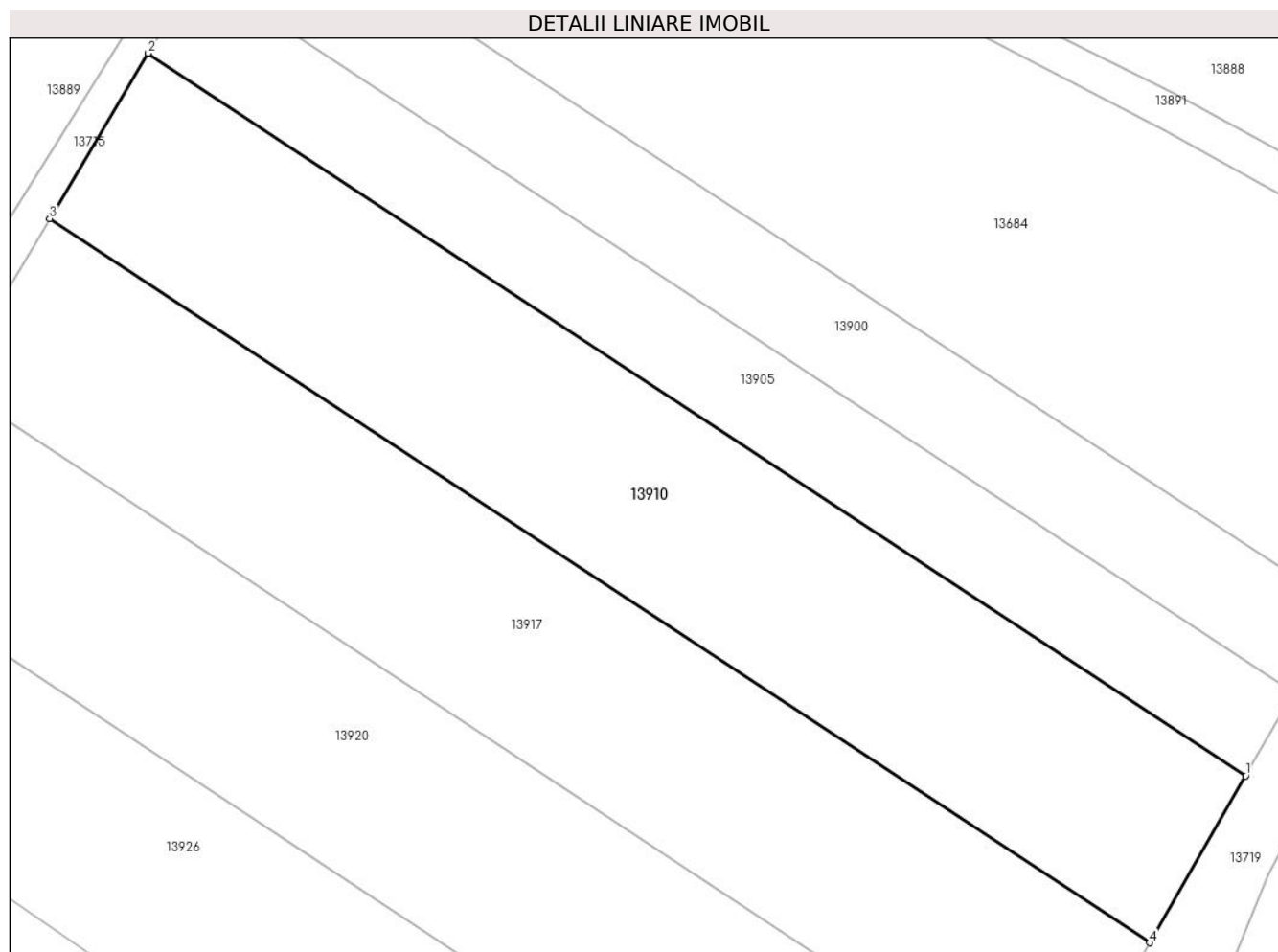
Inscrieri privind dezmembramintele dreptului de proprietate, drepturi reale de garanție și sarcini	Referințe
NU SUNT	

## Anexa Nr. 1 La Partea I

## Teren

Nr cadastral	Suprafața (mp)*	Observații / Referințe
	2.800	

\* Suprafața este determinată în planul de proiecție Stereo 70.



## Date referitoare la teren

Crt	Categorie folosință	Intra vilan	Suprafața (mp)	Tarla	Parcelă	Nr. topo	Observații / Referințe
1	arabil	NU	2.800	85	2552/6	-	

## Lungime Segmente

1) Valorile lungimilor segmentelor sunt obținute din proiecție în plan.

Punct început	X / Y	Punct sfârșit	X / Y	Lungime segment (** (m)
1	414.389,891 498.377,375	2	414.274,383 498.453,373	138.267
2	414.274,383 498.453,373	3	414.264,008 498.435,987	20.247
3	414.264,008 498.435,987	4	414.379,784 498.359,812	138.588
4	414.379,784 498.359,812	1	414.389,891 498.377,375	20.263

\*\* Lungimile segmentelor sunt determinate în planul de proiecție Stereo 70 și sunt rotunjite la 1 milimetru.

**\*\*\* Distanţa dintre puncte este formată din segmente cumulate ce sunt mai mici decât valoarea 1 milimetru.**



**DATE DESPRE IMOBILUL NR. 13911**

Oficiul de Cadastru și Publicitate Imobiliară SIBIU  
Biroul de Cadastru și Publicitate Imobiliară Sibiu

**A. Partea I. Descrierea imobilului**

TEREN Extravilan

Adresa: Jud. Sibiu

Nr. Crt	Nr cadastral Nr. topografic	Suprafața* (mp)	Observații / Referințe
A1		800	Sector cadastral:70 Teren neimprejmuit;

**B. Partea II. Proprietari și acte**

Inscrieri privitoare la dreptul de proprietate și alte drepturi reale	Referințe
/	
Act Administrativ nr. 1029/45, din 23/01/1997 emis de CJPSDPAT (titlu de proprietate);	
B1	A1
Intabulare, drept de PROPRIETATE, dobandit prin Reconstituire, cota actuala 1/1	
1) CIROGAR SAMOILĂ, CNP NEIDENTIFICAT	

**C. Partea III. SARCINI .**

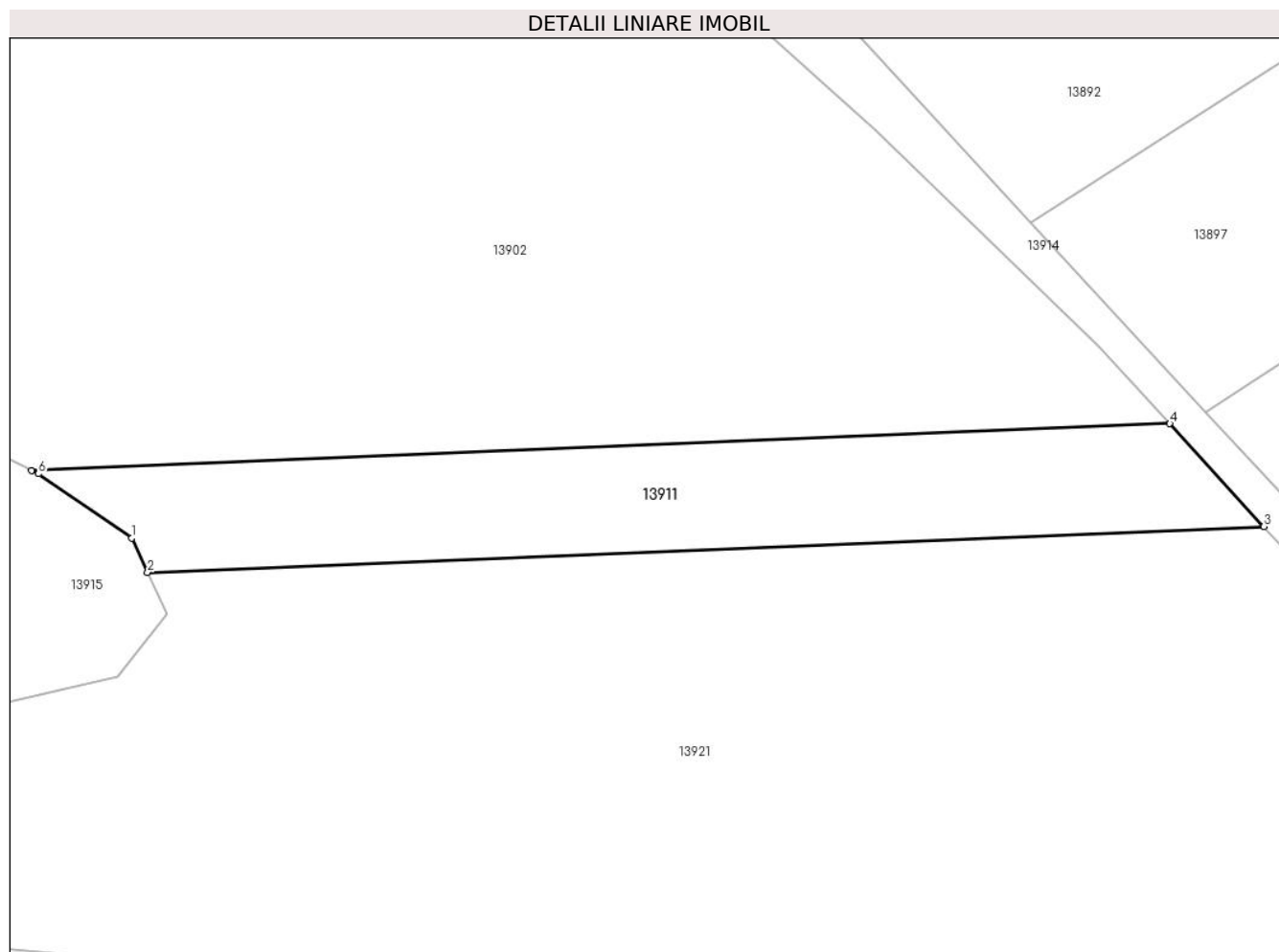
Inscrieri privind dezmembramintele dreptului de proprietate, drepturi reale de garanție și sarcini	Referințe
NU SUNT	

## Anexa Nr. 1 La Partea I

## Teren

Nr cadastral	Suprafața (mp)*	Observații / Referințe
	800	

\* Suprafața este determinată în planul de proiecție Stereo 70.



## Date referitoare la teren

Crt	Categorie folosință	Intra vilan	Suprafața (mp)	Tarla	Parcelă	Nr. topo	Observații / Referințe
1	arabil	NU	800	85	2512/6	-	NUMĂR DE TARLA GREȘIT ÎN TP (84)

## Lungime Segmente

1) Valorile lungimilor segmentelor sunt obținute din proiecție în plan.

Punct început	X / Y	Punct sfârșit	X / Y	Lungime segment (** (m)
1	414.646,348 498.397,169	2	414.647,632 498.394,343	3.103
2	414.647,632 498.394,343	3	414.739,168 498.398,104	91.614
3	414.739,168 498.398,104	4	414.731,474 498.406,533	11.413
4	414.731,474 498.406,533	5	414.638,116 498.402,698	93.437
5	414.638,116 498.402,698	6	414.638,672 498.402,428	0.618

Punct început	X / Y	Punct sfârşit	X / Y	Lungime segment (** (m)
6	414.638,672 498.402,428	1	414.646,348 498.397,169	9.305

\*\* Lungimile segmentelor sunt determinate în planul de proiecţie Stereo 70 şi sunt rotunjite la 1 milimetru.

\*\*\* Distanţa dintre puncte este formată din segmente cumulate ce sunt mai mici decât valoarea 1 milimetru.





**DATE DESPRE IMOBILUL NR. 13912**

Oficiul de Cadastru și Publicitate Imobiliară SIBIU  
Biroul de Cadastru și Publicitate Imobiliară Sibiu

**A. Partea I. Descrierea imobilului**

TEREN Extravilan

Adresa: Jud. Sibiu

Nr. Crt	Nr cadastral Nr. topografic	Suprafața* (mp)	Observații / Referințe
A1		1.400	Sector cadastral:70 Teren neimprejmuit;

**B. Partea II. Proprietari și acte**

Inscrieri privitoare la dreptul de proprietate și alte drepturi reale		Referințe
/		
Act Administrativ nr. 126/45, din 12/07/1997 emis de CJPSDPAT (titlu de proprietate);		
B1	Intabulare, drept de PROPRIETATE, dobandit prin Reconstituire, cota actuala 1/1 1) DAVID SEVASTIAN, CNP NEIDENTIFICAT	A1

**C. Partea III. SARCINI .**

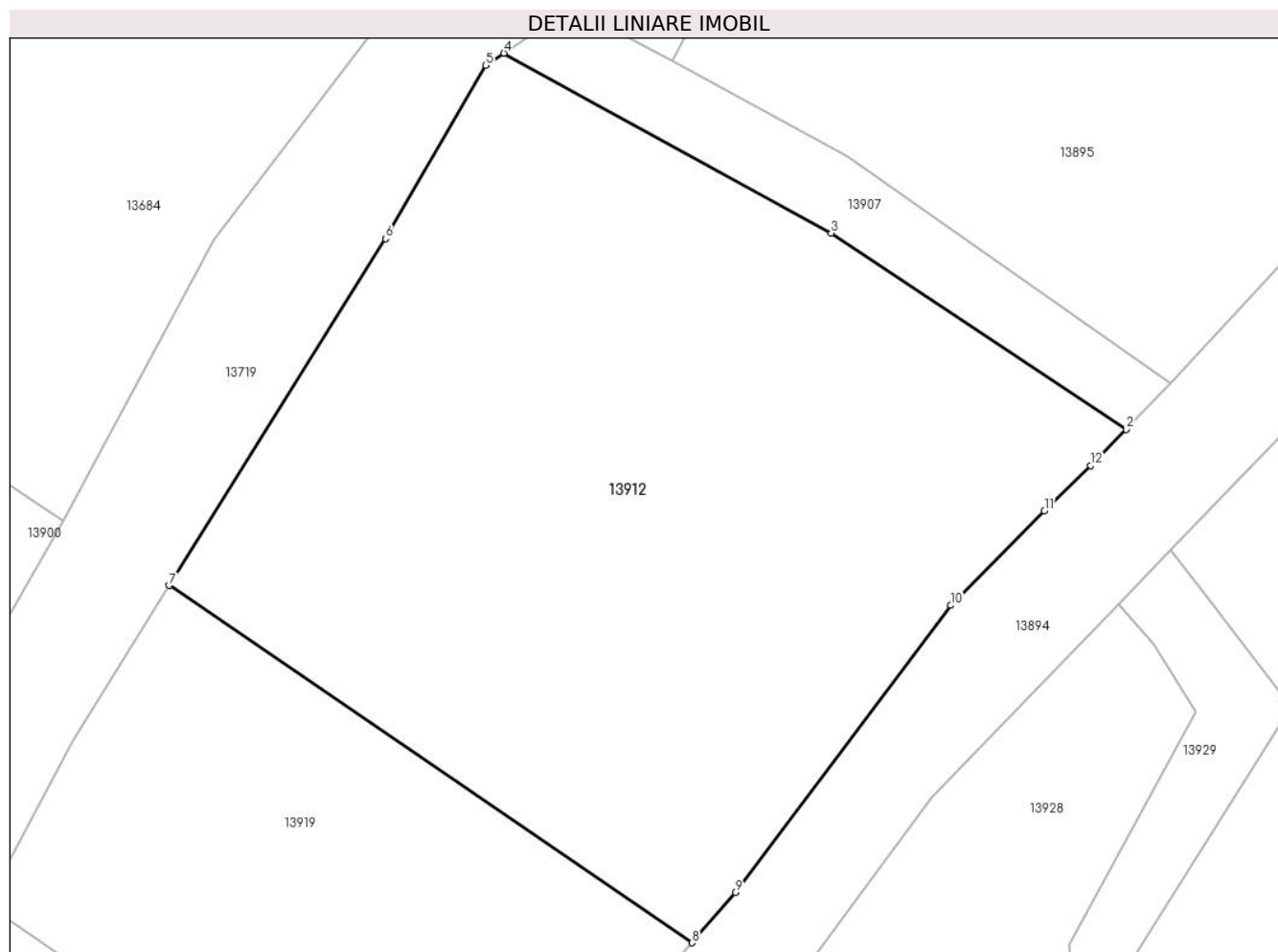
Inscrieri privind dezmembramintele dreptului de proprietate, drepturi reale de garanție și sarcini	Referințe
NU SUNT	

## Anexa Nr. 1 La Partea I

## Teren

Nr cadastral	Suprafața (mp)*	Observații / Referințe
	1.400	

\* Suprafața este determinată în planul de proiecție Stereo 70.



## Date referitoare la teren

Crt	Categorie folosință	Intravilan	Suprafața (mp)	Tarla	Parcelă	Nr. topo	Observații / Referințe
1	vie	NU	1.400	85	2536/21	-	

## Lungime Segmente

1) Valorile lungimilor segmentelor sunt obținute din proiecție în plan.

Punct început	X / Y	Punct sfârșit	X / Y	Lungime segment (** (m)
1	414.458,254 498.398,432	2	414.459,911 498.400,13	2.372
2	414.459,911 498.400,13	3	414.443,293 498.411,188	19.961
3	414.443,293 498.411,188	4	414.424,857 498.421,313	21.033
4	414.424,857 498.421,313	5	414.423,826 498.420,624	1.24
5	414.423,826 498.420,624	6	414.418,182 498.410,868	11.271

Punct început	X / Y	Punct sfârşit	X / Y	Lungime segment (** (m)
6	414.418,182 498.410,868	7	414.406,003 498.391,342	23.013
7	414.406,003 498.391,342	8	414.435,45 498.371,227	35.661
8	414.435,45 498.371,227	9	414.437,888 498.374,064	3.741
9	414.437,888 498.374,064	10	414.450,047 498.390,222	20.222
10	414.450,047 498.390,222	11	414.455,313 498.395,548	7.49
11	414.455,313 498.395,548	12	414.457,924 498.398,096	3.648
12	414.457,924 498.398,096	1	414.458,254 498.398,432	0.471

\*\* Lungimile segmentelor sunt determinate în planul de proiecție Stereo 70 și sunt rotunjite la 1 milimetru.

\*\*\* Distanța dintre puncte este formată din segmente cumulate ce sunt mai mici decât valoarea 1 milimetru.



**DATE DESPRE IMOBILUL NR. 13913**

Oficiul de Cadastru și Publicitate Imobiliară SIBIU  
Biroul de Cadastru și Publicitate Imobiliară Sibiu

**A. Partea I. Descrierea imobilului**

TEREN Extravilan

Adresa: Jud. Sibiu

Nr. Crt	Nr cadastral Nr. topografic	Suprafața* (mp)	Observații / Referințe
A1	100849	4.200	Sector cadastral:70 Teren neimprejmuit;

**B. Partea II. Proprietari și acte**

Inscrieri privitoare la dreptul de proprietate și alte drepturi reale		Referințe
<b>91326 / 29/12/2015</b>		
Act Administrativ nr. 1050/45, din 10/02/1997 emis de CJPSDPAT (Documentatie cadastrala avizata si receptionata de OCPI Sibiu);		
B1	Se noteaza infiintarea cartii funciare nr. 100849 pentru intabularea parcelei nr. Arabil din Titlul de Proprietate nr. 1050/45 din 10.02.1997	A1
Hotarare Judecatoreasca nr. 3660, din 30/05/2008 emis de JUDECATORIA SIBIU (dosar nr. 4373/306/2007, irevocabila);		
B5	Intabulare, drept de PROPRIETATEmostenire, dobandit prin Succesiune, cota actuala 1/4 1) <b>ROMAN LIVIU</b>	A1
<b>86190 / 25/10/2016</b>		
Act Notarial nr. 2280, din 21/10/2016 emis de Bexa S. Simion (contract de vanzare-cumparare);		
B8	Intabulare, drept de PROPRIETATEcumparare, dobandit prin Conventie, cota actuala 1/2 1) <b>ROMAN LIVIU..</b> , si sotia 2) <b>DAMIAN ANA</b> , bun comun	A1
<b>12260 / 17/02/2017</b>		
Act Notarial nr. 248, din 16/02/2017 emis de Bexa Simion (contract de donatie);		
B9	Intabulare, drept de PROPRIETATE, donatie, dobandit prin Conventie, cota actuala 1/4 1) <b>DAMIAN ANA</b> , bun comun 2) <b>ROMAN LIVIU....</b> , si sotia	A1

**C. Partea III. SARCINI .**

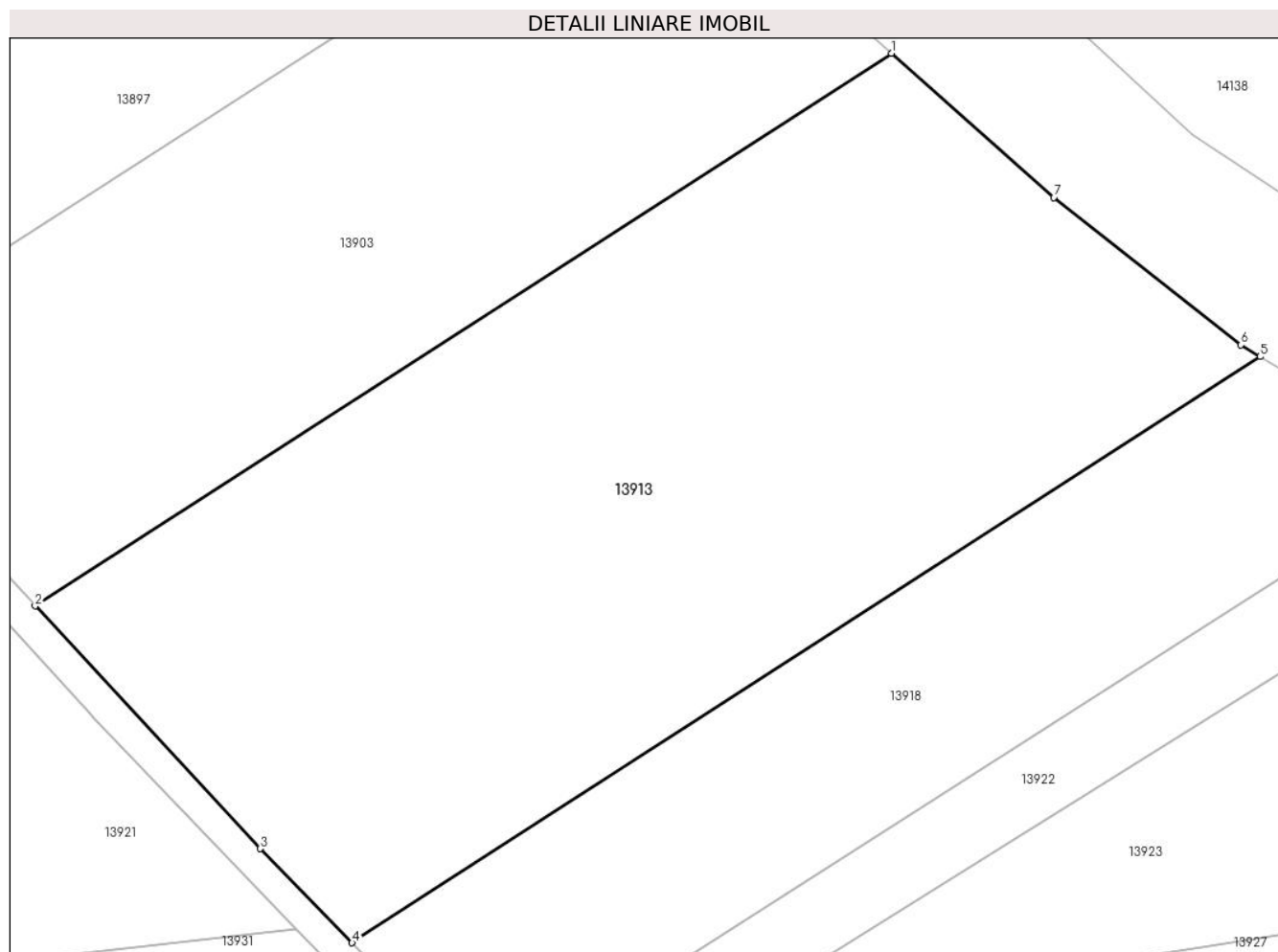
Inscrieri privind dezmembramintele dreptului de proprietate, drepturi reale de garanție și sarcini	Referințe
NU SUNT	

## Anexa Nr. 1 La Partea I

## Teren

Nr cadastral	Suprafața (mp)*	Observații / Referințe
100849	4.200	

\* Suprafața este determinată în planul de proiecție Stereo 70.



## Date referitoare la teren

Crt	Categorie folosință	Intravilan	Suprafața (mp)	Tarla	Parcelă	Nr. topo	Observații / Referințe
1	arabil	NU	4.200	85	2520/10	-	

## Lungime Segmente

1) Valorile lungimilor segmentelor sunt obținute din proiecție în plan.

Punct început	X / Y	Punct sfârșit	X / Y	Lungime segment (** (m)
1	414.835,369 498.437,264	2	414.754,904 498.385,351	95.758
2	414.754,904 498.385,351	3	414.776,067 498.362,558	31.103
3	414.776,067 498.362,558	4	414.784,692 498.353,72	12.349
4	414.784,692 498.353,72	5	414.870,03 498.408,777	101.556
5	414.870,03 498.408,777	6	414.868,227 498.409,864	2.105

Punct început	X / Y	Punct sfârșit	X / Y	Lungime segment (** (m)
6	414.868,227 498.409,864	7	414.850,636 498.423,718	22.391
7	414.850,636 498.423,718	1	414.835,369 498.437,264	20.41

\*\* Lungimile segmentelor sunt determinate în planul de proiecție Stereo 70 și sunt rotunjite la 1 milimetru.

\*\*\* Distanța dintre puncte este formată din segmente cumulate ce sunt mai mici decât valoarea 1 milimetru.





**DATE DESPRE IMOBILUL NR. 13914**

Oficiul de Cadastru și Publicitate Imobiliară SIBIU  
Biroul de Cadastru și Publicitate Imobiliară Sibiu

**A. Partea I. Descrierea imobilului**

TEREN Extravilan

Adresa: Jud. Sibiu

Nr. Crt	Nr cadastral Nr. topografic	Suprafața* (mp)	Observații / Referințe
A1		1.325	Sector cadastral:70 Teren neimprejmuit;

**B. Partea II. Proprietari și acte**

Inscrieri privitoare la dreptul de proprietate și alte drepturi reale		Referințe
/		
Act Normativ nr. 7, din 13/03/1996 emis de PARLAMENTUL ROMÂNIEI (lege);		
B1	Inscrierea provizorie, drept de PROPRIETATE, dobandit prin Lege, cota actuala 1/1	A1
1) <b>COMUNA PĂUCA</b> , CIF:4241206, PROPRIETAR NEIDENTIFICAT		

**C. Partea III. SARCINI .**

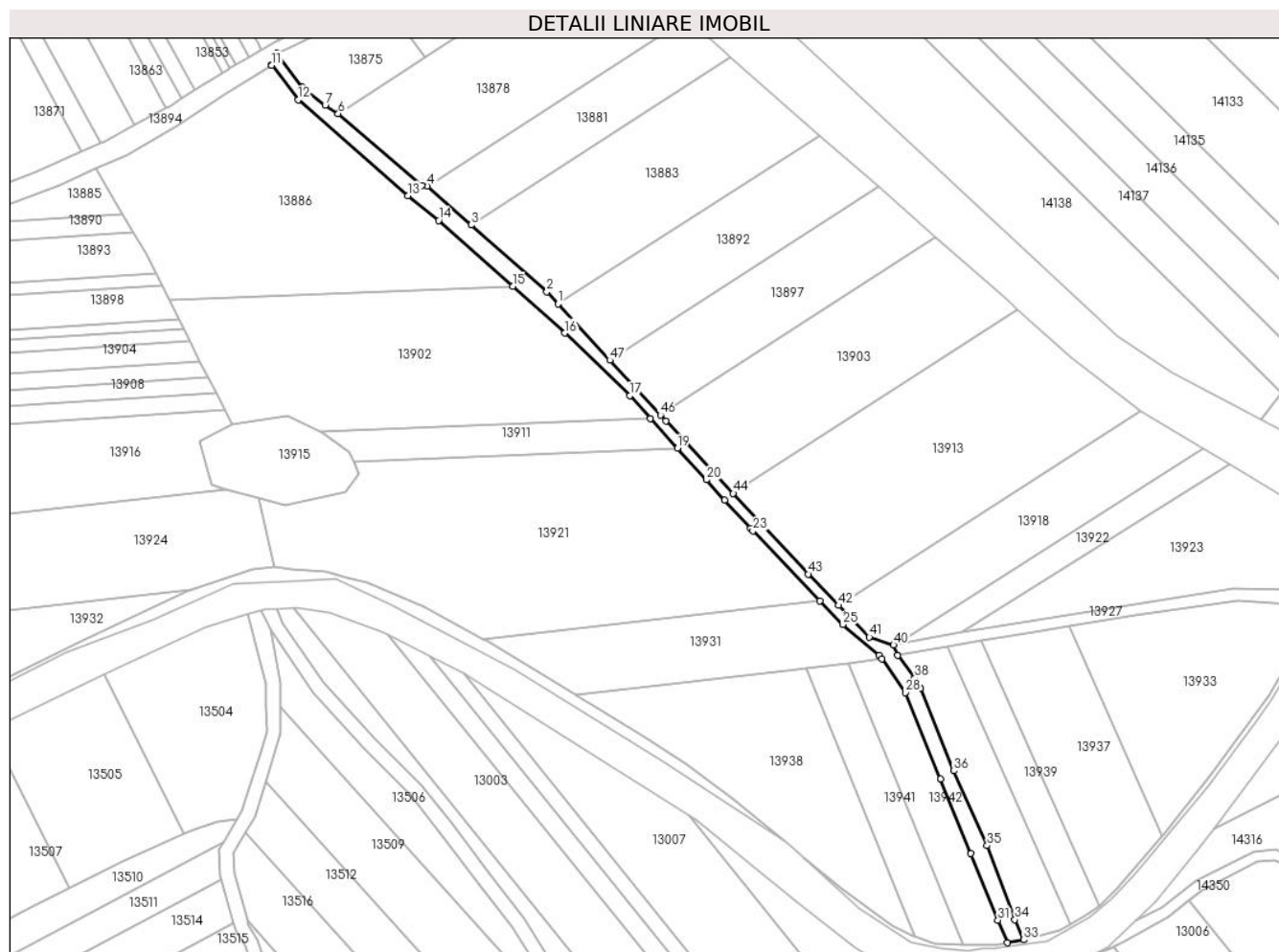
Inscrieri privind dezmembramintele dreptului de proprietate, drepturi reale de garanție și sarcini	Referințe
NU SUNT	

## Anexa Nr. 1 La Partea I

## Teren

Nr cadastral	Suprafața (mp)*	Observații / Referințe
	1.325	

\* Suprafața este determinată în planul de proiecție Stereo 70.



## Date referitoare la teren

Crt	Categorie folosință	Intravilan	Suprafața (mp)	Tarla	Parcelă	Nr. topo	Observații / Referințe
1	ape curgătoare	NU	1.325	85	2513	-	PĂRĂU

## Lungime Segmente

1) Valorile lungimilor segmentelor sunt obținute din proiecție în plan.

Punct început	X / Y	Punct sfârșit	X / Y	Lungime segment	Punct început	X / Y	Punct sfârșit	X / Y	Lungime segment	Punct început	X / Y	Punct sfârșit	X / Y	Lungime segment
1	414.705,369 498.438,888	2	414.702,226 498.442,293	4.633	2	414.702,226 498.442,293	3	414.680,826 498.461,179	28.54 2	3	414.680,826 498.461,179	4	414.668,347 498.472,193	16.64 4
4	414.668,347 498.472,193	5	414.666,794 498.472,369	1.564	5	414.666,794 498.472,369	6	414.643,254 498.492,61	31.04 5	6	414.643,254 498.492,61	7	414.639,579 498.495,035	4.403
7	414.639,579 498.495,035	8	414.633,047 498.500,04	8.229	8	414.633,047 498.500,04	9	414.626,044 498.509,686	11.92 1	9	414.626,044 498.509,686	10	414.624,376 498.506,363	3.718
10	414.624,376 498.506,363	11	414.624,422 498.506,304	0.075	11	414.624,422 498.506,304	12	414.631,894 498.496,495	12.33 1	12	414.631,894 498.496,495	13	414.662,895 498.469,461	41.13 2
13	414.662,895 498.469,461	14	414.671,668 498.462,476	11.21 4	14	414.671,668 498.462,476	15	414.692,551 498.443,837	27.99 2	15	414.692,551 498.443,837	16	414.707,328 498.430,648	19.80 6

Punct început	X / Y	Punct sfârșit	X / Y	Lungime segment	Punct început	X / Y	Punct sfârșit	X / Y	Lungime segment	Punct început	X / Y	Punct sfârșit	X / Y	Lungime segment
16	414.707,328 498.430,648	17	414.725,62 498.412,946	25.455	17	414.725,62 498.412,946	18	414.731,474 498.406,533	8.683	18	414.731,474 498.406,533	19	414.739,168 498.398,104	11.413
19	414.739,168 498.398,104	20	414.747,284 498.389,213	12.038	20	414.747,284 498.389,213	21	414.752,509 498.383,49	7.749	21	414.752,509 498.383,49	22	414.759,797 498.375,506	10.81
22	414.759,797 498.375,506	23	414.760,476 498.374,762	1.006	23	414.760,476 498.374,762	24	414.779,465 498.355,052	27.37	24	414.779,465 498.355,052	25	414.785,914 498.348,358	9.295
25	414.785,914 498.348,358	26	414.796,141 498.339,644	13.437	26	414.796,141 498.339,644	27	414.796,878 498.338,599	1.278	27	414.796,878 498.338,599	28	414.803,553 498.329,141	11.576
28	414.803,553 498.329,141	29	414.813,484 498.304,73	26.354	29	414.813,484 498.304,73	30	414.822,069 498.283,633	22.777	30	414.822,069 498.283,633	31	414.829,731 498.264,794	20.338
31	414.829,731 498.264,794	32	414.832,326 498.258,43	6.872	32	414.832,326 498.258,43	33	414.837,059 498.259,243	4.803	33	414.837,059 498.259,243	34	414.834,502 498.264,994	6.294
34	414.834,502 498.264,994	35	414.826,667 498.285,866	22.294	35	414.826,667 498.285,866	36	414.817,302 498.306,992	23.109	36	414.817,302 498.306,992	37	414.807,828 498.330,339	25.196
37	414.807,828 498.330,339	38	414.806,202 498.333,197	3.289	38	414.806,202 498.333,197	39	414.801,379 498.339,592	8.01	39	414.801,379 498.339,592	40	414.800,213 498.342,536	3.167
40	414.800,213 498.342,536	41	414.793,401 498.344,798	7.178	41	414.793,401 498.344,798	42	414.784,692 498.353,72	12.468	42	414.784,692 498.353,72	43	414.776,067 498.362,558	12.349
43	414.776,067 498.362,558	44	414.754,904 498.385,351	31.103	44	414.754,904 498.385,351	45	414.735,885 498.405,834	27.951	45	414.735,885 498.405,834	46	414.734,364 498.407,481	2.242
46	414.734,364 498.407,481	47	414.720,054 498.422,982	21.096	47	414.720,054 498.422,982	1	414.705,369 498.438,888	21.648					

\*\* Lungimile segmentelor sunt determinate în planul de proiecție Stereo 70 și sunt rotunjite la 1 milimetru.

\*\*\* Distanța dintre puncte este formată din segmente cumulate ce sunt mai mici decât valoarea 1 milimetru.



**DATE DESPRE IMOBILUL NR. 13915**

Oficiul de Cadastru și Publicitate Imobiliară SIBIU  
Biroul de Cadastru și Publicitate Imobiliară Sibiu

**A. Partea I. Descrierea imobilului**

TEREN Extravilan

Adresa: Jud. Sibiu

Nr. Crt	Nr cadastral Nr. topografic	Suprafața* (mp)	Observații / Referințe
A1		800	Sector cadastral:70 Teren neimprejmuit;

**B. Partea II. Proprietari și acte**

Inscrieri privitoare la dreptul de proprietate și alte drepturi reale		Referințe
/		
Act Normativ nr. 7, din 13/03/1996 emis de PARLAMENTUL ROMÂNIEI (lege);		
B1	Inscrierea provizorie, drept de PROPRIETATE, dobandit prin Lege, cota actuala 1/1	A1
1) COMUNA PĂUCA, CIF:4241206, PROPRIETAR NEIDENTIFICAT		

**C. Partea III. SARCINI .**

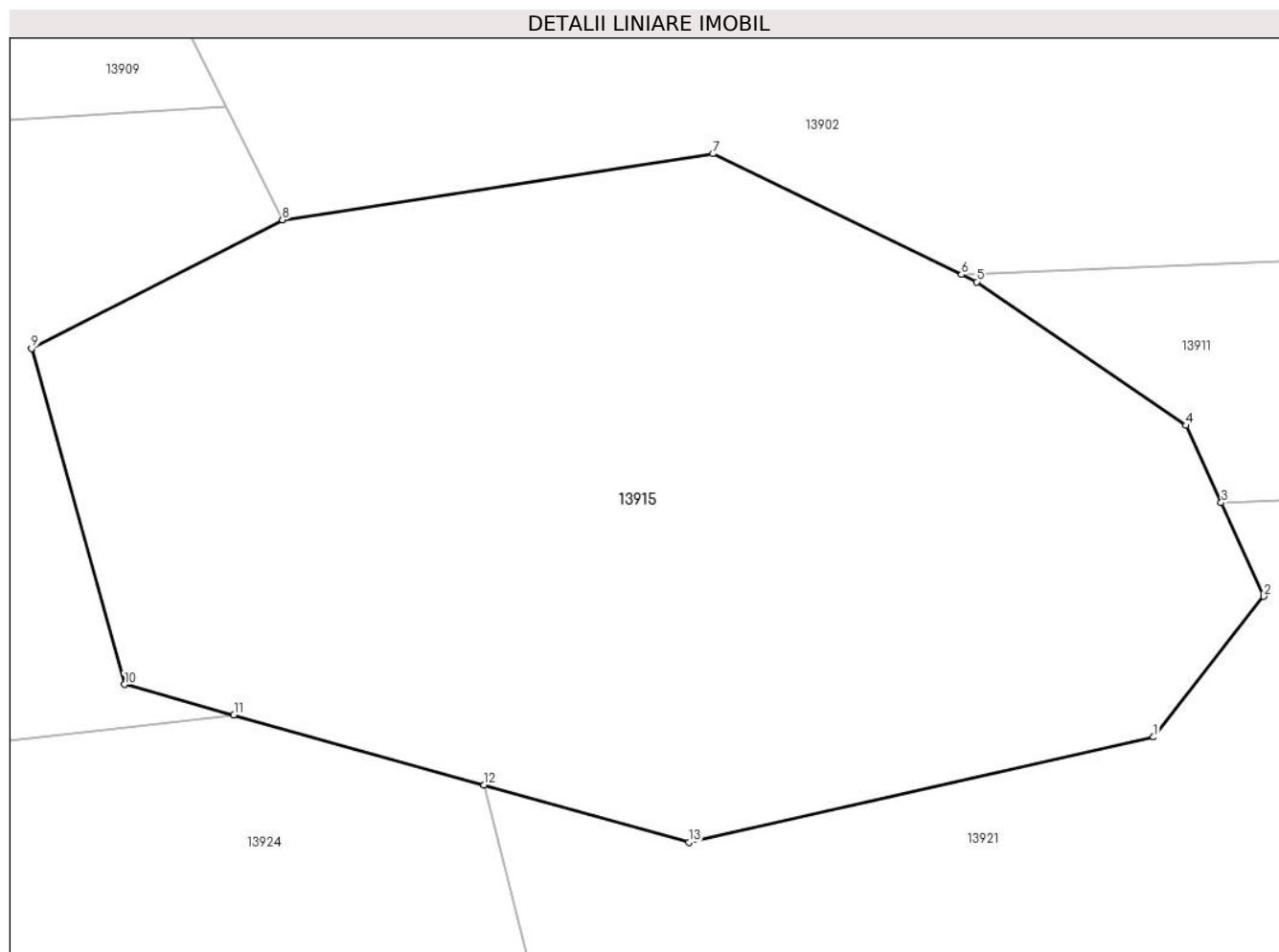
Inscrieri privind dezmembramintele dreptului de proprietate, drepturi reale de garanție și sarcini	Referințe
NU SUNT	

## Anexa Nr. 1 La Partea I

## Teren

Nr cadastral	Suprafața (mp)*	Observații / Referințe
	800	

\* Suprafața este determinată în planul de proiecție Stereo 70.



## Date referitoare la teren

Crt	Categorie folosință	Intra vilan	Suprafața (mp)	Tarla	Parcelă	Nr. topo	Observații / Referințe
1	neproductiv	NU	800	85	2521	-	

## Lungime Segmente

1) Valorile lungimilor segmentelor sunt obținute din proiecție în plan.

Punct început	X / Y	Punct sfârșit	X / Y	Lungime segment (** (m)
1	414.645,154 498.385,762	2	414.649,191 498.390,914	6.545
2	414.649,191 498.390,914	3	414.647,632 498.394,343	3.767
3	414.647,632 498.394,343	4	414.646,348 498.397,169	3.103
4	414.646,348 498.397,169	5	414.638,672 498.402,428	9.305
5	414.638,672 498.402,428	6	414.638,116 498.402,698	0.618

Punct început	X / Y	Punct sfârşit	X / Y	Lungime segment (** (m)
6	414.638,116 498.402,698	7	414.629,005 498.407,119	10.126
7	414.629,005 498.407,119	8	414.613,226 498.404,703	15.963
8	414.613,226 498.404,703	9	414.604,038 498.399,988	10.328
9	414.604,038 498.399,988	10	414.607,444 498.387,691	12.76
10	414.607,444 498.387,691	11	414.611,449 498.386,572	4.159
11	414.611,449 498.386,572	12	414.620,616 498.384,011	9.517
12	414.620,616 498.384,011	13	414.628,132 498.381,912	7.805
13	414.628,132 498.381,912	1	414.645,154 498.385,762	17.452

\*\* Lungimile segmentelor sunt determinate în planul de proiecție Stereo 70 și sunt rotunjite la 1 milimetru.

\*\*\* Distanța dintre puncte este formată din segmente cumulate ce sunt mai mici decât valoarea 1 milimetru.





**DATE DESPRE IMOBILUL NR. 13916**

Oficiul de Cadastru și Publicitate Imobiliară SIBIU  
Biroul de Cadastru și Publicitate Imobiliară Sibiu

**A. Partea I. Descrierea imobilului**

TEREN Extravilan

Adresa: Jud. Sibiu

Nr. Crt	Nr cadastral Nr. topografic	Suprafața* (mp)	Observații / Referințe
A1		3.700	Sector cadastral:70 Teren neimprejmuit;

**B. Partea II. Proprietari și acte**

Inscrieri privitoare la dreptul de proprietate și alte drepturi reale		Referințe
/		
Act Normativ nr. 7, din 13/03/1996 emis de PARLAMENTUL ROMÂNIEI (lege);		
B1	Inscrierea provizorie, drept de PROPRIETATE, dobandit prin Lege, cota actuala 1/1	A1
1) <b>COMUNA PĂUCA</b> , CIF:4241206, PROPRIETAR NEIDENTIFICAT		

**C. Partea III. SARCINI .**

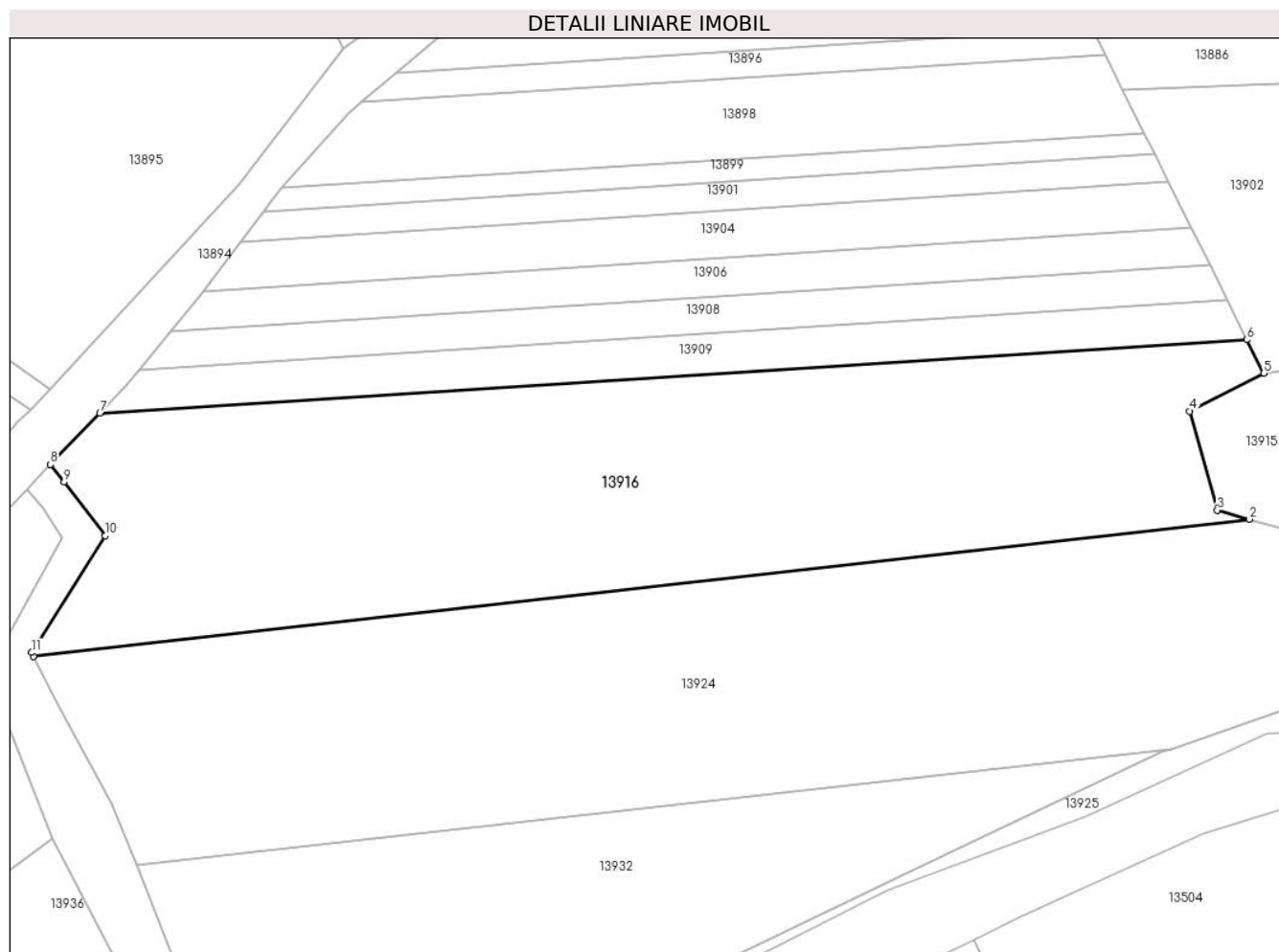
Inscrieri privind dezmembramintele dreptului de proprietate, drepturi reale de garanție și sarcini	Referințe
NU SUNT	

## Anexa Nr. 1 La Partea I

## Teren

Nr cadastral	Suprafața (mp)*	Observații / Referințe
	3.700	

\* Suprafața este determinată în planul de proiecție Stereo 70.



## Date referitoare la teren

Crt	Categorie folosință	Intravilan	Suprafața (mp)	Tarla	Parcelă	Nr. topo	Observații / Referințe
1	arabil	NU	3.700	85	2522	-	

## Lungime Segmente

1) Valorile lungimilor segmentelor sunt obținute din proiecție în plan.

Punct început	X / Y	Punct sfârșit	X / Y	Lungime segment (** (m)
1	414.460,333 498.369,54	2	414.611,449 498.386,572	152.073
2	414.611,449 498.386,572	3	414.607,444 498.387,691	4.159
3	414.607,444 498.387,691	4	414.604,038 498.399,988	12.76
4	414.604,038 498.399,988	5	414.613,226 498.404,703	10.328
5	414.613,226 498.404,703	6	414.611,151 498.408,862	4.648

Punct început	X / Y	Punct sfârşit	X / Y	Lungime segment (** (m)
6	414.611,151 498.408,862	7	414.468,57 498.399,705	142.874
7	414.468,57 498.399,705	8	414.462,45 498.393,364	8.813
8	414.462,45 498.393,364	9	414.464,152 498.391,181	2.768
9	414.464,152 498.391,181	10	414.469,219 498.384,502	8.384
10	414.469,219 498.384,502	11	414.460,097 498.370,009	17.125
11	414.460,097 498.370,009	1	414.460,333 498.369,54	0.524

\*\* Lungimile segmentelor sunt determinate în planul de proiecție Stereo 70 și sunt rotunjite la 1 milimetru.

\*\*\* Distanța dintre puncte este formată din segmente cumulate ce sunt mai mici decât valoarea 1 milimetru.



**DATE DESPRE IMOBILUL NR. 13917**

Oficiul de Cadastru și Publicitate Imobiliară SIBIU  
Biroul de Cadastru și Publicitate Imobiliară Sibiu

**A. Partea I. Descrierea imobilului**

TEREN Extravilan

Adresa: Jud. Sibiu

Nr. Crt	Nr cadastral Nr. topografic	Suprafața* (mp)	Observații / Referințe
A1		2.800	Sector cadastral:70 Teren neimprejmuit;

**B. Partea II. Proprietari și acte**

Inscrieri privitoare la dreptul de proprietate și alte drepturi reale	Referințe
/	
Act Administrativ nr. 1062/45, din 03/03/1997 emis de CJPSDPAT (titlu de proprietate);	
B1	A1
Intabulare, drept de PROPRIETATE, dobandit prin Reconstituire, cota actuala 1/1 1) OLTEAN NICOLAE, CNP NEIDENTIFICAT	

**C. Partea III. SARCINI .**

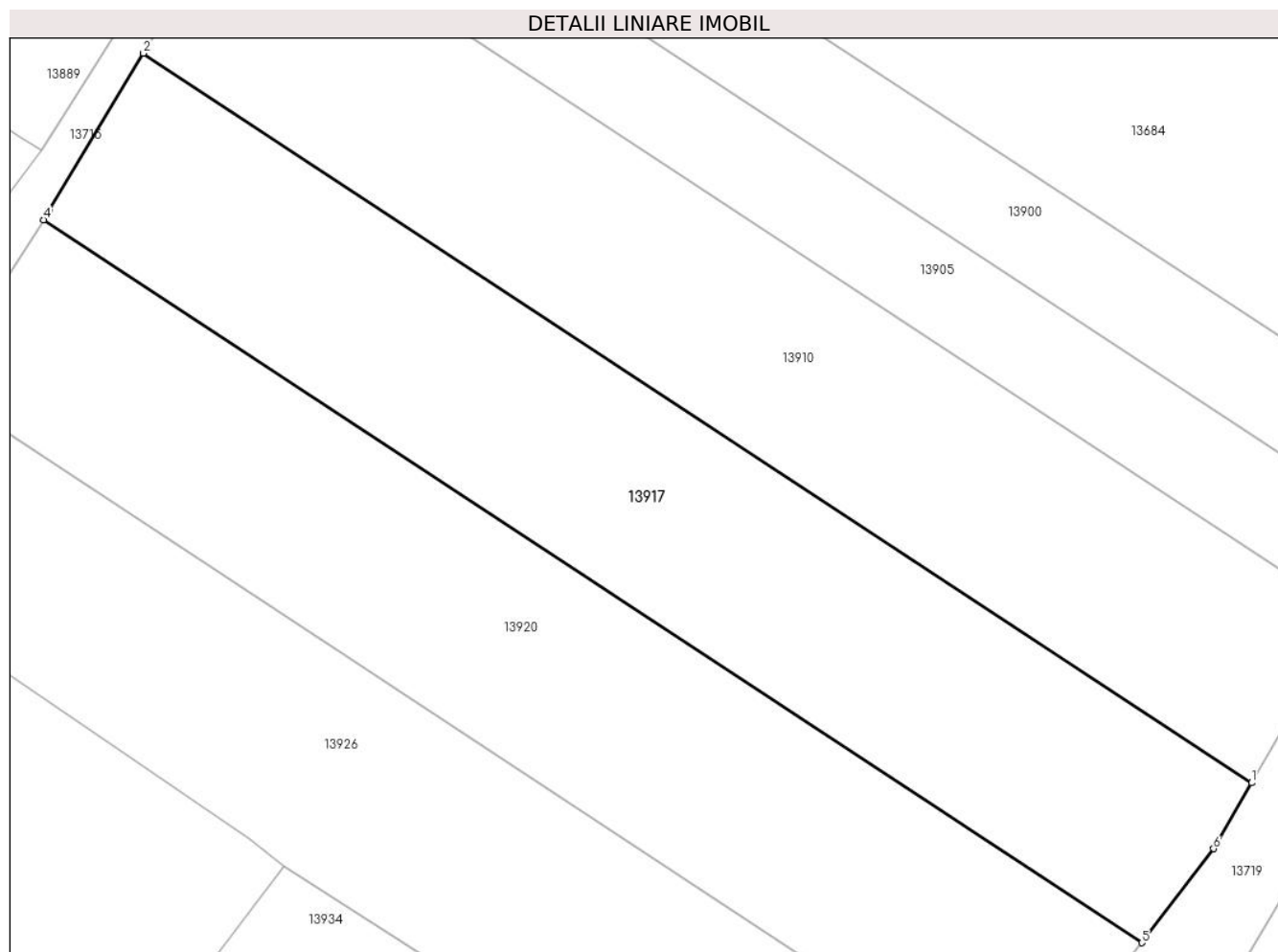
Inscrieri privind dezmembramintele dreptului de proprietate, drepturi reale de garanție și sarcini	Referințe
NU SUNT	

## Anexa Nr. 1 La Partea I

## Teren

Nr cadastral	Suprafața (mp)*	Observații / Referințe
	2.800	

\* Suprafața este determinată în planul de proiecție Stereo 70.



## Date referitoare la teren

Crt	Categorie folosință	Intravilan	Suprafața (mp)	Tarla	Parcelă	Nr. topo	Observații / Referințe
1	arabil	NU	2.800	85	2552/5	-	

## Lungime Segmente

1) Valorile lungimilor segmentelor sunt obținute din proiecție în plan.

Punct început	X / Y	Punct sfârșit	X / Y	Lungime segment (** (m)
1	414.379,784 498.359,812	2	414.264,008 498.435,987	138.588
2	414.264,008 498.435,987	3	414.254,169 498.419,5	19.2
3	414.254,169 498.419,5	4	414.253,59 498.418,598	1.071
4	414.253,59 498.418,598	5	414.368,305 498.343,122	137.318
5	414.368,305 498.343,122	6	414.375,829 498.352,94	12.37

Punct început	X / Y	Punct sfârșit	X / Y	Lungime segment (** (m)
6	414.375,829 498.352,94	1	414.379,784 498.359,812	7.928

\*\* Lungimile segmentelor sunt determinate în planul de proiecție Stereo 70 și sunt rotunjite la 1 milimetru.

\*\*\* Distanța dintre puncte este formată din segmente cumulate ce sunt mai mici decât valoarea 1 milimetru.





**DATE DESPRE IMOBILUL NR. 13918**

Oficiul de Cadastru și Publicitate Imobiliară SIBIU  
Biroul de Cadastru și Publicitate Imobiliară Sibiu

**A. Partea I. Descrierea imobilului**

TEREN Extravilan

Adresa: Jud. Sibiu

Nr. Crt	Nr cadastral Nr. topografic	Suprafața* (mp)	Observații / Referințe
A1		1.900	Sector cadastral:70 Teren neimprejmuit;

**B. Partea II. Proprietari și acte**

Inscrieri privitoare la dreptul de proprietate și alte drepturi reale		Referințe
/		
Act Normativ nr. 7, din 13/03/1996 emis de PARLAMENTUL ROMÂNIEI (lege);		
B1	Inscrierea provizorie, drept de PROPRIETATE, dobandit prin Lege, cota actuala 1/1	A1
1) <b>COMUNA PĂUCA</b> , CIF:4241206, PROPRIETAR NEIDENTIFICAT		

**C. Partea III. SARCINI .**

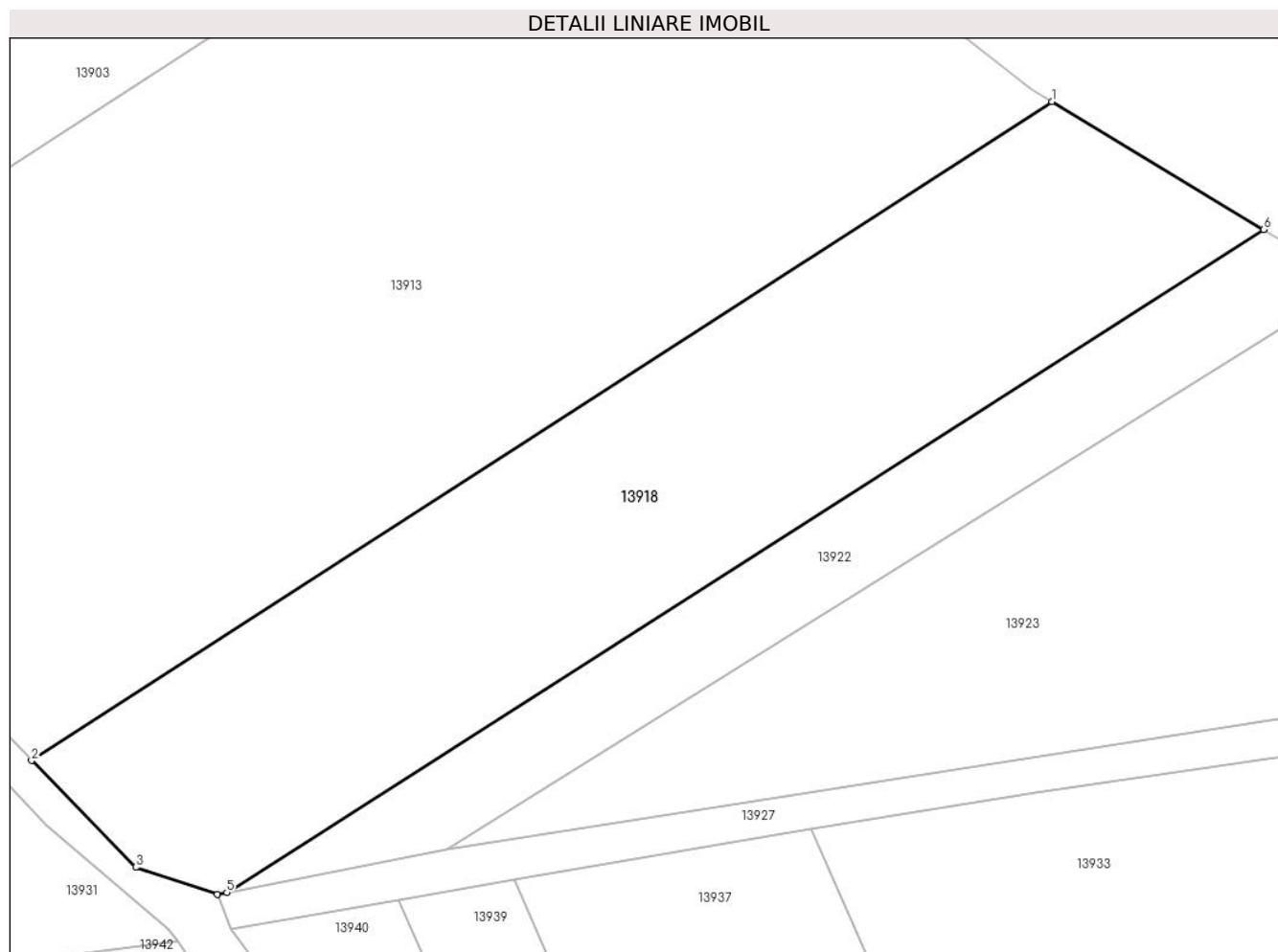
Inscrieri privind dezmembramintele dreptului de proprietate, drepturi reale de garanție și sarcini	Referințe
NU SUNT	

## Anexa Nr. 1 La Partea I

## Teren

Nr cadastral	Suprafața (mp)*	Observații / Referințe
	1.900	

\* Suprafața este determinată în planul de proiecție Stereo 70.



## Date referitoare la teren

Crt	Categorie folosință	Intra vilan	Suprafața (mp)	Tarla	Parcelă	Nr. topo	Observații / Referințe
1	arabil	NU	1.900	85	2520/11	-	

## Lungime Segmente

1) Valorile lungimilor segmentelor sunt obținute din proiecție în plan.

Punct început	X / Y	Punct sfârșit	X / Y	Lungime segment (** (m)
1	414.870,03 498.408,777	2	414.784,692 498.353,72	101.556
2	414.784,692 498.353,72	3	414.793,401 498.344,798	12.468
3	414.793,401 498.344,798	4	414.800,213 498.342,536	7.178
4	414.800,213 498.342,536	5	414.801,015 498.342,694	0.817
5	414.801,015 498.342,694	6	414.887,741 498.398,092	102.91

Punct început	X / Y	Punct sfârşit	X / Y	Lungime segment (** (m)
6	414.887,741 498.398,092	1	414.870,03 498.408,777	20.685

\*\* Lungimile segmentelor sunt determinate în planul de proiecţie Stereo 70 şi sunt rotunjite la 1 milimetru.

\*\*\* Distanţa dintre puncte este formată din segmente cumulate ce sunt mai mici decât valoarea 1 milimetru.



**DATE DESPRE IMOBILUL NR. 13919**

Oficiul de Cadastru și Publicitate Imobiliară SIBIU  
Biroul de Cadastru și Publicitate Imobiliară Sibiu

**A. Partea I. Descrierea imobilului**

TEREN Extravilan

Adresa: Jud. Sibiu

Nr. Crt	Nr cadastral Nr. topografic	Suprafața* (mp)	Observații / Referințe
A1		700	Sector cadastral:70 Teren neimprejmuit;

**B. Partea II. Proprietari și acte**

Inscrieri privitoare la dreptul de proprietate și alte drepturi reale		Referințe
/		
Act Administrativ nr. 992/45, din 28/08/1996 emis de CJPSDPAT (titlu de proprietate);		
B1	Intabulare, drept de PROPRIETATE, dobandit prin Reconstituire, cota actuala 1/1 1) BULEA VALER, CNP NEIDENTIFICAT	A1

**C. Partea III. SARCINI .**

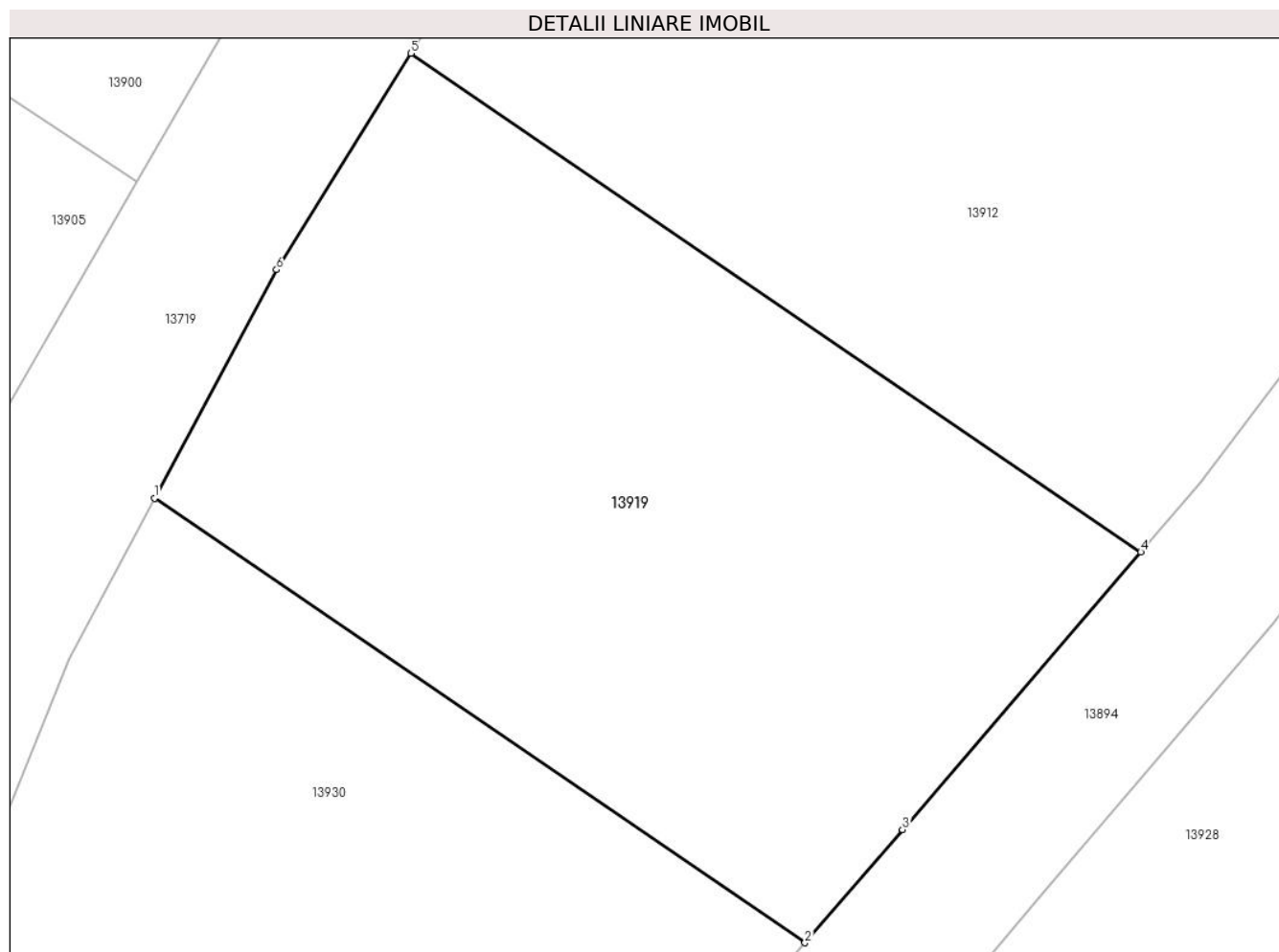
Inscrieri privind dezmembramintele dreptului de proprietate, drepturi reale de garanție și sarcini	Referințe
NU SUNT	

## Anexa Nr. 1 La Partea I

## Teren

Nr cadastral	Suprafața (mp)*	Observații / Referințe
	700	

\* Suprafața este determinată în planul de proiecție Stereo 70.



## Date referitoare la teren

Crt	Categorie folosință	Intravilan	Suprafața (mp)	Tarla	Parcelă	Nr. topo	Observații / Referințe
1	arabil	NU	700	85	2535/20	-	

## Lungime Segmente

1) Valorile lungimilor segmentelor sunt obținute din proiecție în plan.

Punct început	X / Y	Punct sfârșit	X / Y	Lungime segment (** (m)
1	414.395,655 498.373,402	2	414.421,901 498.355,473	31.785
2	414.421,901 498.355,473	3	414.425,832 498.360,04	6.027
3	414.425,832 498.360,04	4	414.435,45 498.371,227	14.753
4	414.435,45 498.371,227	5	414.406,003 498.391,342	35.661
5	414.406,003 498.391,342	6	414.400,574 498.382,615	10.278

Punct început	X / Y	Punct sfârşit	X / Y	Lungime segment (** (m)
6	414.400,574 498.382,615	1	414.395,655 498.373,402	10.444

\*\* Lungimile segmentelor sunt determinate în planul de proiecţie Stereo 70 şi sunt rotunjite la 1 milimetru.

\*\*\* Distanţa dintre puncte este formată din segmente cumulate ce sunt mai mici decât valoarea 1 milimetru.





**DATE DESPRE IMOBILUL NR. 13920**

Oficiul de Cadastru și Publicitate Imobiliară SIBIU  
Biroul de Cadastru și Publicitate Imobiliară Sibiu

**A. Partea I. Descrierea imobilului**

TEREN Extravilan

Adresa: Jud. Sibiu

Nr. Crt	Nr cadastral Nr. topografic	Suprafața* (mp)	Observații / Referințe
A1		2.800	Sector cadastral:70 Teren neimprejmuit;

**B. Partea II. Proprietari și acte**

Inscrieri privitoare la dreptul de proprietate și alte drepturi reale		Referințe
/		
Act Administrativ nr. 1126/45, din 06/04/1998 emis de CJPSDPAT (titlu de proprietate);		
B1	Intabulare, drept de PROPRIETATE, dobandit prin Reconstituire, cota actuala 1/1 1) POPA SAMOILĂ, CNP NEIDENTIFICAT	A1

**C. Partea III. SARCINI .**

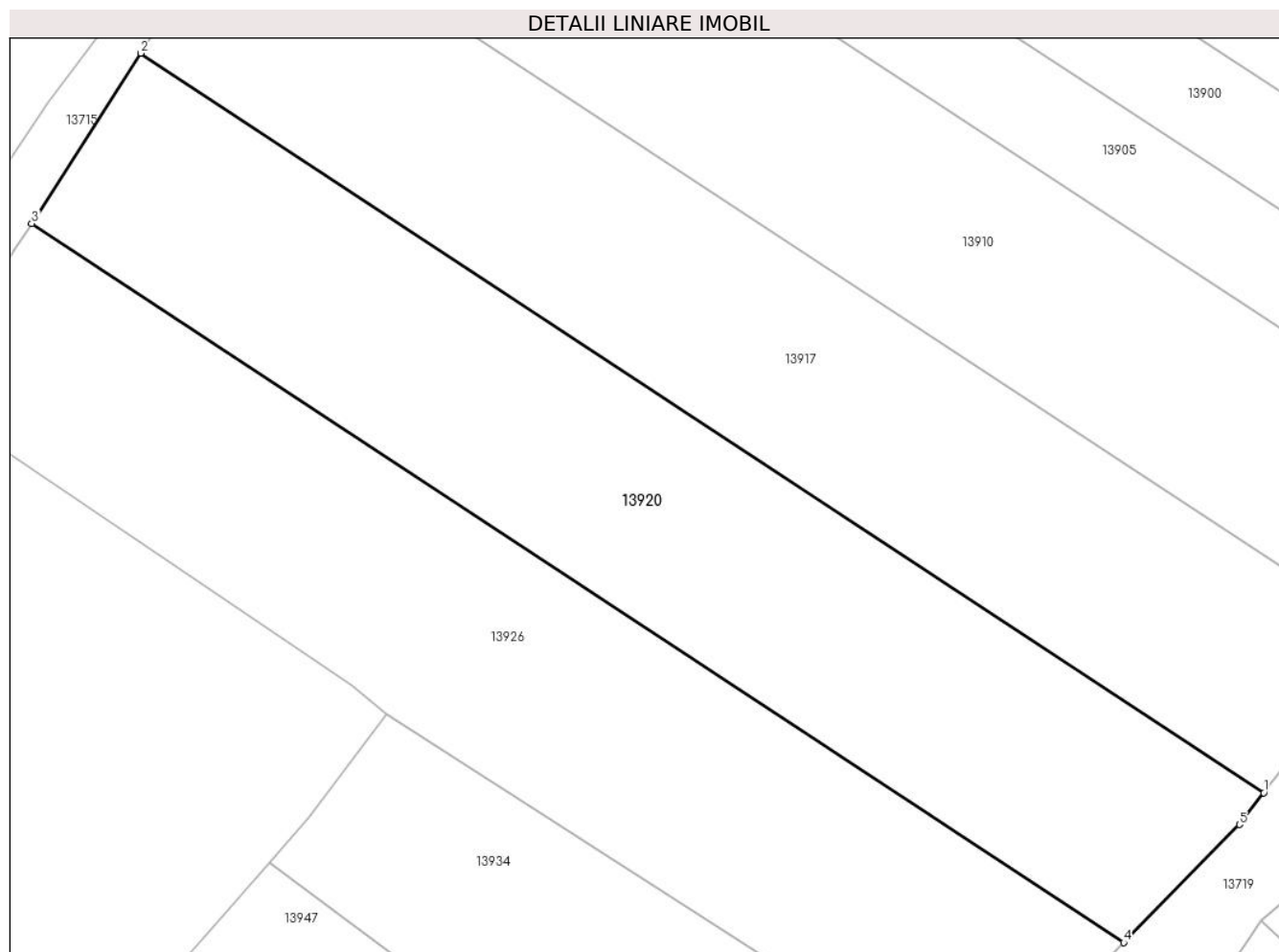
Inscrieri privind dezmembramintele dreptului de proprietate, drepturi reale de garanție și sarcini	Referințe
NU SUNT	

## Anexa Nr. 1 La Partea I

## Teren

Nr cadastral	Suprafața (mp)*	Observații / Referințe
	2.800	

\* Suprafața este determinată în planul de proiecție Stereo 70.



## Date referitoare la teren

Crt	Categorie folosință	Intra vilan	Suprafața (mp)	Tarla	Parcelă	Nr. topo	Observații / Referințe
1	arabil	NU	2.800	85	2552/4	-	

## Lungime Segmente

1) Valorile lungimilor segmentelor sunt obținute din proiecție în plan.

Punct început	X / Y	Punct sfârșit	X / Y	Lungime segment (** (m)
1	414.368,305 498.343,122	2	414.253,59 498.418,598	137.318
2	414.253,59 498.418,598	3	414.242,436 498.401,226	20.645
3	414.242,436 498.401,226	4	414.354,002 498.327,821	133.548
4	414.354,002 498.327,821	5	414.365,818 498.339,876	16.881
5	414.365,818 498.339,876	1	414.368,305 498.343,122	4.088

**\*\* Lungimile segmentelor sunt determinate în planul de proiecție Stereo 70 și sunt rotunjite la 1 milimetru.**

**\*\*\* Distanța dintre puncte este formată din segmente cumulate ce sunt mai mici decât valoarea 1 milimetru.**



**DATE DESPRE IMOBILUL NR. 13921**

Oficiul de Cadastru și Publicitate Imobiliară SIBIU  
Biroul de Cadastru și Publicitate Imobiliară Sibiu

**A. Partea I. Descrierea imobilului**

TEREN Extravilan

Adresa: Jud. Sibiu

Nr. Crt	Nr cadastral Nr. topografic	Suprafața* (mp)	Observații / Referințe
A1		5.700	Sector cadastral:70 Teren neimprejmuit;

**B. Partea II. Proprietari și acte**

Inscrieri privitoare la dreptul de proprietate și alte drepturi reale		Referințe
/		
Act Administrativ nr. 979/45, din 20/08/1996 emis de CJPSDPAT (titlu de proprietate);		
B1	Intabulare, drept de PROPRIETATE, dobandit prin Reconstituire, cota actuala 1/1 1) DAVID IOAN, CNP NEIDENTIFICAT	A1

**C. Partea III. SARCINI .**

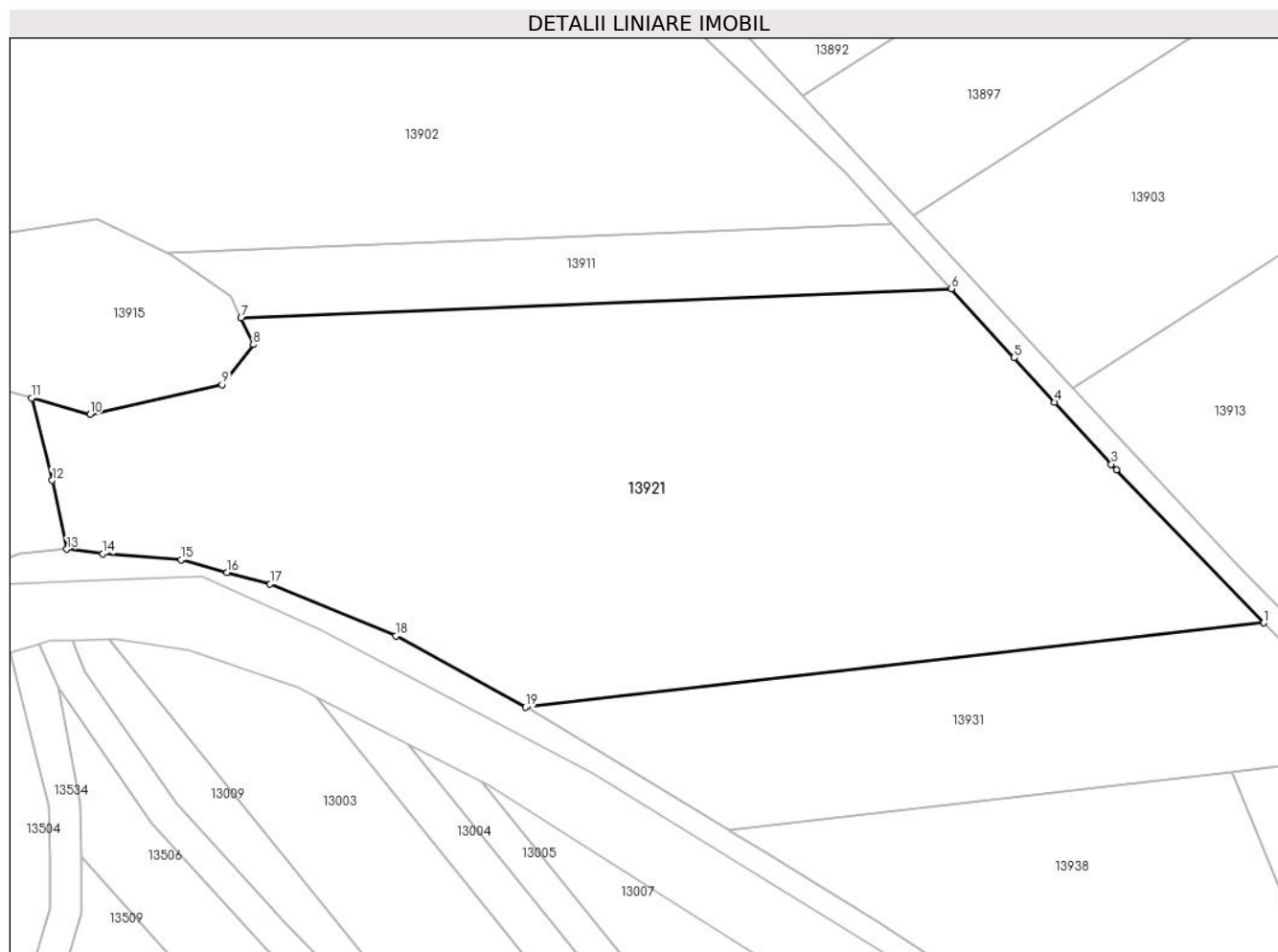
Inscrieri privind dezmembramintele dreptului de proprietate, drepturi reale de garanție și sarcini	Referințe
NU SUNT	

## Anexa Nr. 1 La Partea I

## Teren

Nr cadastral	Suprafața (mp)*	Observații / Referințe
	5.700	

\* Suprafața este determinată în planul de proiecție Stereo 70.



## Date referitoare la teren

Crt	Categorie folosință	Intra vilan	Suprafața (mp)	Tarla	Parcelă	Nr. topo	Observații / Referințe
1	arabil	NU	5.700	85	2512/7	-	NUMĂR DE TARLA GREȘIT ÎN TP (80)

## Lungime Segmente

1) Valorile lungimilor segmentelor sunt obținute din proiecție în plan.

Punct început	X / Y	Punct sfârșit	X / Y	Lungime segment (** (m)
1	414.779,465 498.355,052	2	414.760,476 498.374,762	27.37
2	414.760,476 498.374,762	3	414.759,797 498.375,506	1.006
3	414.759,797 498.375,506	4	414.752,509 498.383,49	10.81
4	414.752,509 498.383,49	5	414.747,284 498.389,213	7.749
5	414.747,284 498.389,213	6	414.739,168 498.398,104	12.038

Punct început	X / Y	Punct sfârşit	X / Y	Lungime segment (** (m)
6	414.739,168 498.398,104	7	414.647,632 498.394,343	91.614
7	414.647,632 498.394,343	8	414.649,191 498.390,914	3.767
8	414.649,191 498.390,914	9	414.645,154 498.385,762	6.545
9	414.645,154 498.385,762	10	414.628,132 498.381,912	17.452
10	414.628,132 498.381,912	11	414.620,616 498.384,011	7.805
11	414.620,616 498.384,011	12	414.623,266 498.373,413	10.925
12	414.623,266 498.373,413	13	414.625,152 498.364,552	9.06
13	414.625,152 498.364,552	14	414.629,804 498.363,993	4.686
14	414.629,804 498.363,993	15	414.639,864 498.363,172	10.093
15	414.639,864 498.363,172	16	414.645,785 498.361,575	6.133
16	414.645,785 498.361,575	17	414.651,35 498.360,073	5.765
17	414.651,35 498.360,073	18	414.667,602 498.353,394	17.571
18	414.667,602 498.353,394	19	414.684,27 498.344,199	19.036
19	414.684,27 498.344,199	1	414.779,465 498.355,052	95.812

\*\* Lungimile segmentelor sunt determinate în planul de proiecție Stereo 70 și sunt rotunjite la 1 milimetru.

\*\*\* Distanța dintre puncte este formată din segmente cumulate ce sunt mai mici decât valoarea 1 milimetru.





**DATE DESPRE IMOBILUL NR. 13922**

Oficiul de Cadastru și Publicitate Imobiliară SIBIU  
Biroul de Cadastru și Publicitate Imobiliară Sibiu

**A. Partea I. Descrierea imobilului**

TEREN Extravilan

Adresa: Jud. Sibiu

Nr. Crt	Nr cadastral Nr. topografic	Suprafața* (mp)	Observații / Referințe
A1		700	Sector cadastral:70 Teren neimprejmuit;

**B. Partea II. Proprietari și acte**

Inscrieri privitoare la dreptul de proprietate și alte drepturi reale		Referințe
/		
Act Administrativ nr. 1032/45, din 29/01/1997 emis de CJPSDPAT (titlu de proprietate);		
B1	Intabulare, drept de PROPRIETATE, dobandit prin Reconstituire, cota actuala 1/1 1) STOICA IOAN, CNP NEIDENTIFICAT	A1

**C. Partea III. SARCINI .**

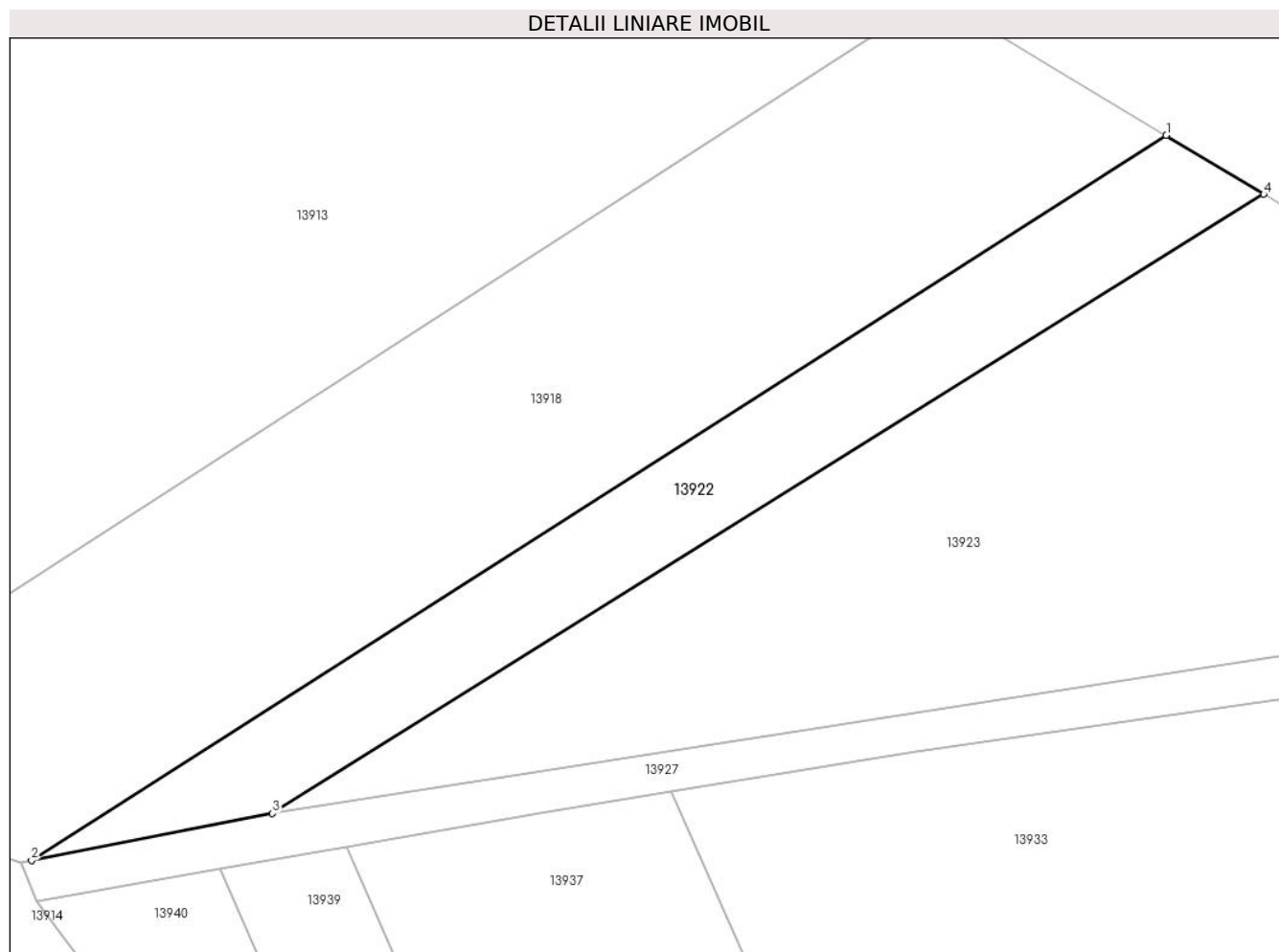
Inscrieri privind dezmembramintele dreptului de proprietate, drepturi reale de garanție și sarcini	Referințe
NU SUNT	

## Anexa Nr. 1 La Partea I

## Teren

Nr cadastral	Suprafața (mp)*	Observații / Referințe
	700	

\* Suprafața este determinată în planul de proiecție Stereo 70.



## Date referitoare la teren

Crt	Categorie folosință	Intravilan	Suprafața (mp)	Tarla	Parcelă	Nr. topo	Observații / Referințe
1	arabil	NU	700	85	2520/12	-	

## Lungime Segmente

1) Valorile lungimilor segmentelor sunt obținute din proiecție în plan.

Punct început	X / Y	Punct sfârșit	X / Y	Lungime segment (** (m)
1	414.887,741 498.398,092	2	414.801,015 498.342,694	102.91
2	414.801,015 498.342,694	3	414.819,431 498.346,304	18.766
3	414.819,431 498.346,304	4	414.895,194 498.393,596	89.311
4	414.895,194 498.393,596	1	414.887,741 498.398,092	8.704

\*\* Lungimile segmentelor sunt determinate în planul de proiecție Stereo 70 și sunt rotunjite la 1 milimetru.

**\*\*\* Distanţa dintre puncte este formată din segmente cumulate ce sunt mai mici decât valoarea 1 milimetru.**



**DATE DESPRE IMOBILUL NR. 13923**

Oficiul de Cadastru și Publicitate Imobiliară SIBIU  
Biroul de Cadastru și Publicitate Imobiliară Sibiu

**A. Partea I. Descrierea imobilului**

TEREN Extravilan

Adresa: Jud. Sibiu

Nr. Crt	Nr cadastral Nr. topografic	Suprafața* (mp)	Observații / Referințe
A1		2.100	Sector cadastral:70 Teren neimprejmuit;

**B. Partea II. Proprietari și acte**

Inscrieri privitoare la dreptul de proprietate și alte drepturi reale	Referințe
/	
Act Administrativ nr. 1123/45, din 06/04/1998 emis de CJPSDPAT (titlu de proprietate);	
B1	A1
Intabulare, drept de PROPRIETATE, dobandit prin Reconstituire, cota actuala 1/1	
1) STOICA MAFTEI, CNP NEIDENTIFICAT	

**C. Partea III. SARCINI .**

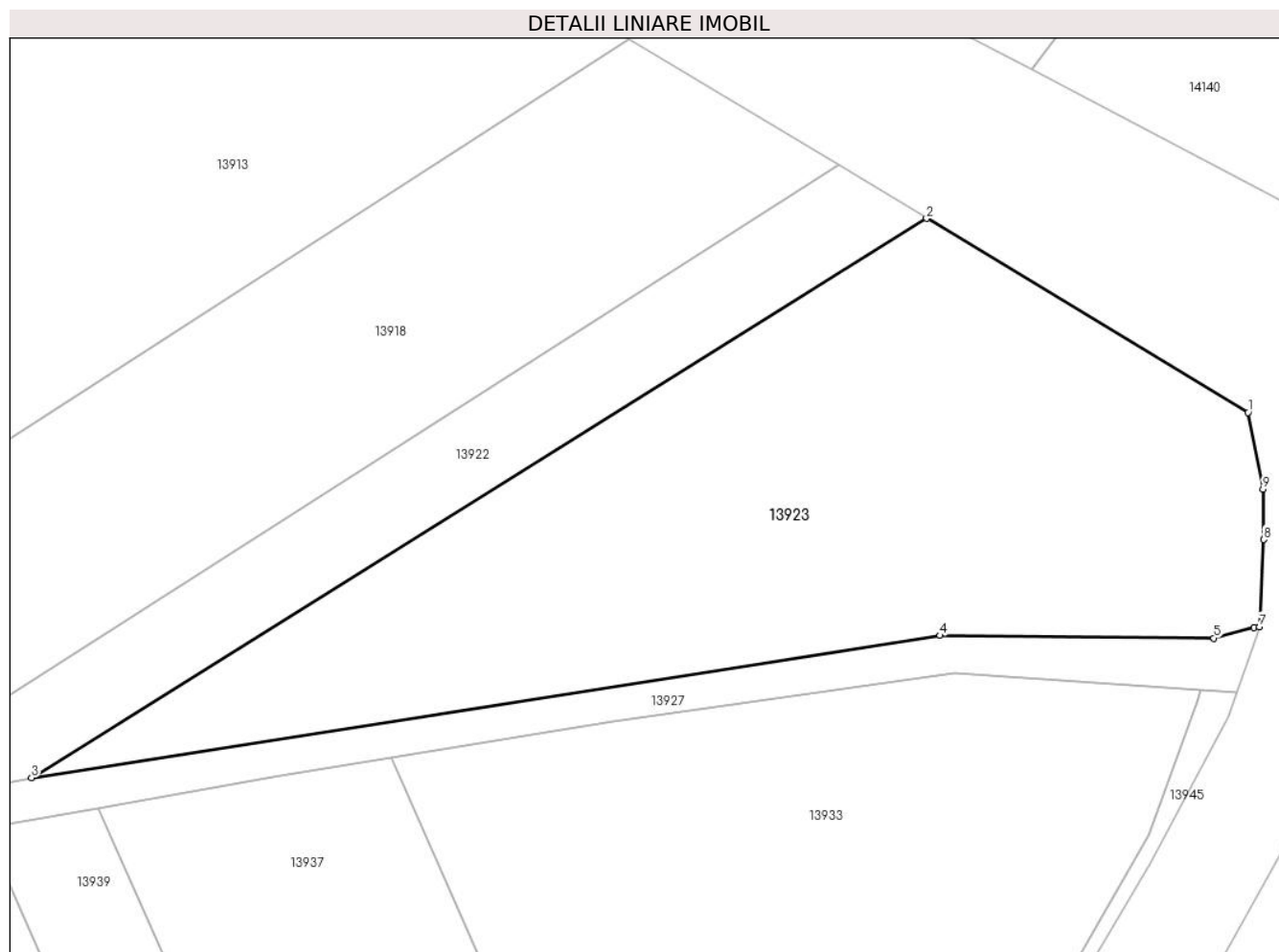
Inscrieri privind dezmembramintele dreptului de proprietate, drepturi reale de garanție și sarcini	Referințe
NU SUNT	

## Anexa Nr. 1 La Partea I

## Teren

Nr cadastral	Suprafața (mp)*	Observații / Referințe
	2.100	

\* Suprafața este determinată în planul de proiecție Stereo 70.



## Date referitoare la teren

Crt	Categorie folosință	Intravilan	Suprafața (mp)	Tarla	Parcelă	Nr. topo	Observații / Referințe
1	arabil	NU	2.100	85	2520/13	-	

## Lungime Segmente

1) Valorile lungimilor segmentelor sunt obținute din proiecție în plan.

Punct început	X / Y	Punct sfârșit	X / Y	Lungime segment (** (m)
1	414.922,398 498.377,185	2	414.895,194 498.393,596	31.771
2	414.895,194 498.393,596	3	414.819,431 498.346,304	89.311
3	414.819,431 498.346,304	4	414.896,334 498.358,315	77.835
4	414.896,334 498.358,315	5	414.919,514 498.358,099	23.181
5	414.919,514 498.358,099	6	414.922,929 498.359,015	3.536

Punct început	X / Y	Punct sfârşit	X / Y	Lungime segment (** (m)
6	414.922,929 498.359,015	7	414.923,374 498.359,064	0.447
7	414.923,374 498.359,064	8	414.923,73 498.366,437	7.382
8	414.923,73 498.366,437	9	414.923,674 498.370,695	4.259
9	414.923,674 498.370,695	1	414.922,398 498.377,185	6.614

\*\* Lungimile segmentelor sunt determinate în planul de proiecție Stereo 70 și sunt rotunjite la 1 milimetru.

\*\*\* Distanța dintre puncte este formată din segmente cumulate ce sunt mai mici decât valoarea 1 milimetru.





**DATE DESPRE IMOBILUL NR. 13924**

Oficiul de Cadastru și Publicitate Imobiliară SIBIU  
Biroul de Cadastru și Publicitate Imobiliară Sibiu

**A. Partea I. Descrierea imobilului**

TEREN Extravilan

Adresa: Jud. Sibiu

Nr. Crt	Nr cadastral Nr. topografic	Suprafața* (mp)	Observații / Referințe
A1		4.200	Sector cadastral:70 Teren neimprejmuit;

**B. Partea II. Proprietari și acte**

Inscrieri privitoare la dreptul de proprietate și alte drepturi reale		Referințe
/		
Act Administrativ nr. 1937/45, din 31/03/2005 emis de CJPSDPAT (titlu de proprietate);		
B1	Intabulare, drept de PROPRIETATE, dobandit prin Reconstituire, cota actuala 1/1	A1
	1) MITEA IOAN, CNP NEIDENTIFICAT	
	2) MITEA VALER, CNP NEIDENTIFICAT	

**C. Partea III. SARCINI .**

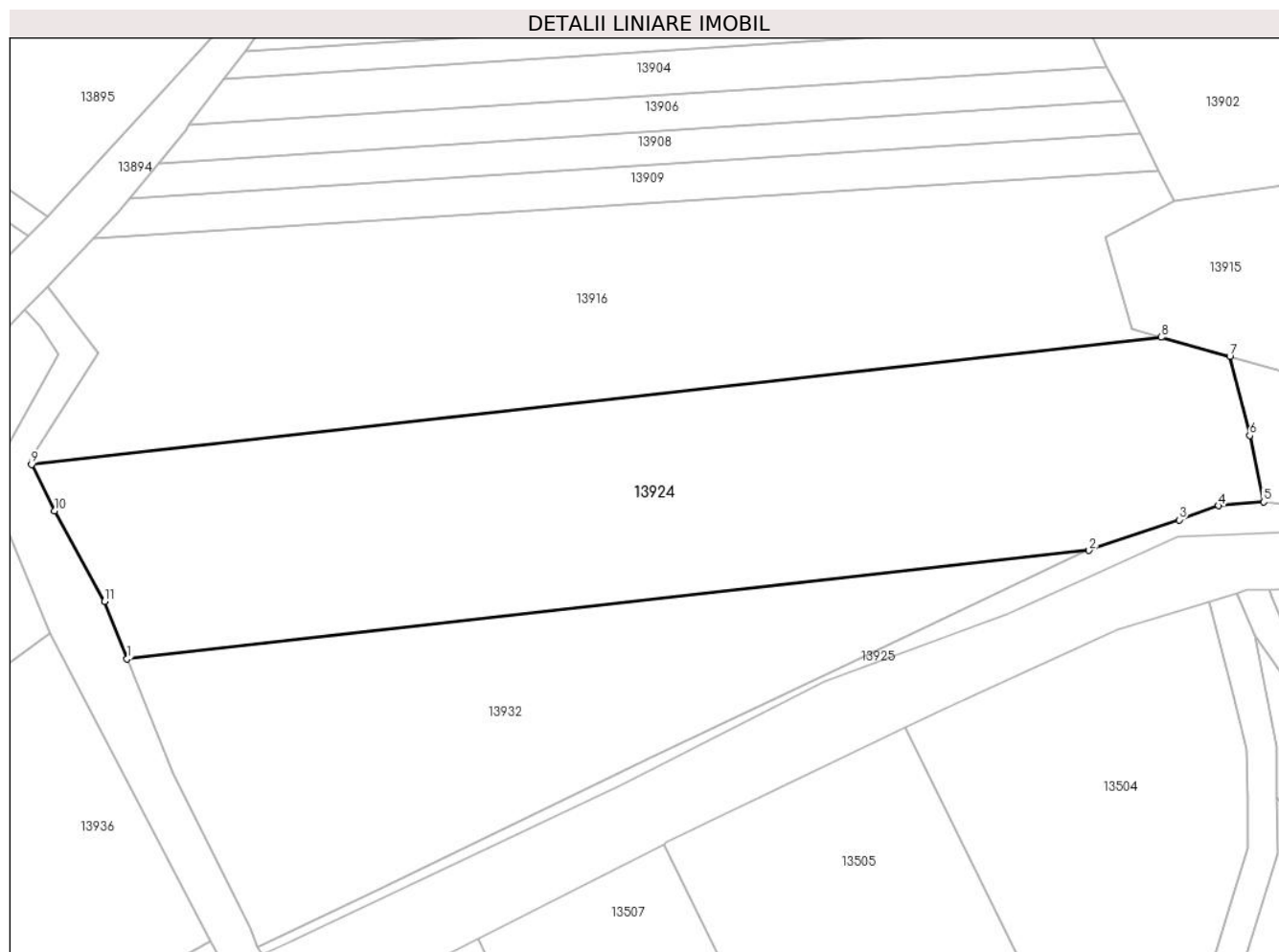
Inscrieri privind dezmembramintele dreptului de proprietate, drepturi reale de garanție și sarcini	Referințe
NU SUNT	

## Anexa Nr. 1 La Partea I

## Teren

Nr cadastral	Suprafața (mp)*	Observații / Referințe
	4.200	

\* Suprafața este determinată în planul de proiecție Stereo 70.



## Date referitoare la teren

Crt	Categorie folosință	Intravilan	Suprafața (mp)	Tarla	Parcelă	Nr. topo	Observații / Referințe
1	arabil	NU	4.200	85	2512/2	-	NUMĂR DE TARLA GREȘIT ÎN TP (80)

## Lungime Segmente

1) Valorile lungimilor segmentelor sunt obținute din proiecție în plan.

Punct început	X / Y	Punct sfârșit	X / Y	Lungime segment (** (m)
1	414.473,119 498.343,576	2	414.601,783 498.358,076	129.479
2	414.601,783 498.358,076	3	414.613,856 498.362,164	12.746
3	414.613,856 498.362,164	4	414.619,098 498.364,04	5.568
4	414.619,098 498.364,04	5	414.625,152 498.364,552	6.075
5	414.625,152 498.364,552	6	414.623,266 498.373,413	9.06

Punct început	X / Y	Punct sfârșit	X / Y	Lungime segment (** (m)
6	414.623,266 498.373,413	7	414.620,616 498.384,011	10.925
7	414.620,616 498.384,011	8	414.611,449 498.386,572	9.517
8	414.611,449 498.386,572	9	414.460,333 498.369,54	152.073
9	414.460,333 498.369,54	10	414.463,44 498.363,377	6.902
10	414.463,44 498.363,377	11	414.470,056 498.351,22	13.84
11	414.470,056 498.351,22	1	414.473,119 498.343,576	8.236

\*\* Lungimile segmentelor sunt determinate în planul de proiecție Stereo 70 și sunt rotunjite la 1 milimetru.

\*\*\* Distanța dintre puncte este formată din segmente cumulate ce sunt mai mici decât valoarea 1 milimetru.



**DATE DESPRE IMOBILUL NR. 13925**

Oficiul de Cadastru și Publicitate Imobiliară SIBIU  
Biroul de Cadastru și Publicitate Imobiliară Sibiu

**A. Partea I. Descrierea imobilului**

TEREN Extravilan

Adresa: Jud. Sibiu

Nr. Crt	Nr cadastral Nr. topografic	Suprafața* (mp)	Observații / Referințe
A1		735	Sector cadastral:70 Teren neimprejmuit;

**B. Partea II. Proprietari și acte**

Inscrieri privitoare la dreptul de proprietate și alte drepturi reale		Referințe
/		
Act Normativ nr. 7, din 13/03/1996 emis de PARLAMENTUL ROMÂNIEI (lege);		
B1	Inscrierea provizorie, drept de PROPRIETATE, dobandit prin Lege, cota actuala 1/1 1) <b>COMUNA PĂUCA</b> , CIF:4241206, PROPRIETAR NEIDENTIFICAT	A1

**C. Partea III. SARCINI .**

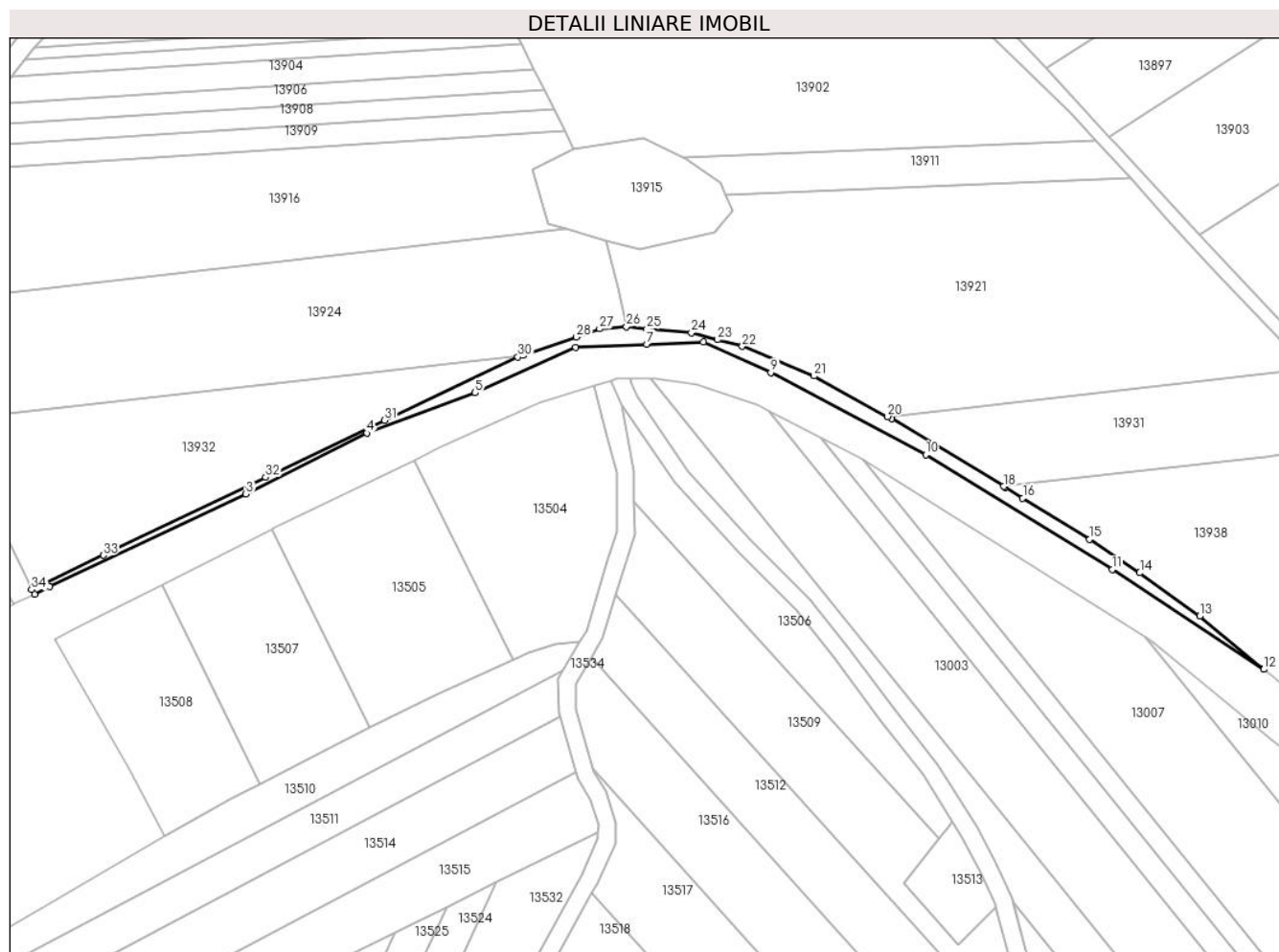
Inscrieri privind dezmembramintele dreptului de proprietate, drepturi reale de garanție și sarcini	Referințe
NU SUNT	

## Anexa Nr. 1 La Partea I

## Teren

Nr cadastral	Suprafața (mp)*	Observații / Referințe
	735	

\* Suprafața este determinată în planul de proiecție Stereo 70.



## Date referitoare la teren

Crt	Categorie folosință	Intravilan	Suprafața (mp)	Tarla	Parcelă	Nr. topo	Observații / Referințe
1	neproductiv	NU	735	85	2511/2	-	

## Lungime Segmente

1) Valorile lungimilor segmentelor sunt obținute din proiecție în plan.

Punct început	X / Y	Punct sfârșit	X / Y	Lungime segment (** (m)	Punct început	X / Y	Punct sfârșit	X / Y	Lungime segment (** (m)
1	414.491,21 498.304,061	2	414.494,666 498.305,726	3.836	2	414.494,666 498.305,726	3	414.539,075 498.326,711	49.117
3	414.539,075 498.326,711	4	414.566,379 498.340,474	30.577	4	414.566,379 498.340,474	5	414.590,929 498.349,558	26.177
5	414.590,929 498.349,558	6	414.613,672 498.359,888	24.979	6	414.613,672 498.359,888	7	414.629,73 498.360,573	16.073
7	414.629,73 498.360,573	8	414.642,563 498.361,052	12.842	8	414.642,563 498.361,052	9	414.657,815 498.354,19	16.725
9	414.657,815 498.354,19	10	414.692,898 498.335,616	39.696	10	414.692,898 498.335,616	11	414.735,085 498.309,635	49.546

Punct început	X / Y	Punct sfârșit	X / Y	Lungime segment (** (m)
11	414.735,085 498.309,635	12	414.769,383 498.287,034	41.075
13	414.754,873 498.299,055	14	414.741,317 498.308,872	16.737
15	414.729,983 498.316,441	16	414.714,828 498.325,787	17.805
17	414.710,768 498.328,239	18	414.710,493 498.328,405	0.321
19	414.685,176 498.343,699	20	414.684,27 498.344,199	1.035
21	414.667,602 498.353,394	22	414.651,35 498.360,073	17.571
23	414.645,785 498.361,575	24	414.639,864 498.363,172	6.133
25	414.629,804 498.363,993	26	414.625,152 498.364,552	4.686
27	414.619,098 498.364,04	28	414.613,856 498.362,164	5.568
29	414.601,783 498.358,076	30	414.600,611 498.357,68	1.237
31	414.570,366 498.343,341	32	414.543,505 498.330,488	29.778
33	414.506,792 498.312,844	34	414.490,558 498.305,045	18.01

Punct început	X / Y	Punct sfârșit	X / Y	Lungime segment (** (m)
12	414.769,383 498.287,034	13	414.754,873 498.299,055	18.843
14	414.741,317 498.308,872	15	414.729,983 498.316,441	13.629
16	414.714,828 498.325,787	17	414.710,768 498.328,239	4.743
18	414.710,493 498.328,405	19	414.685,176 498.343,699	29.578
20	414.684,27 498.344,199	21	414.667,602 498.353,394	19.036
22	414.651,35 498.360,073	23	414.645,785 498.361,575	5.765
24	414.639,864 498.363,172	25	414.629,804 498.363,993	10.093
26	414.625,152 498.364,552	27	414.619,098 498.364,04	6.075
28	414.613,856 498.362,164	29	414.601,783 498.358,076	12.746
30	414.600,611 498.357,68	31	414.570,366 498.343,341	33.472
32	414.543,505 498.330,488	33	414.506,792 498.312,844	40.732
34	414.490,558 498.305,045	1	414.491,21 498.304,061	1.18

\*\* Lungimile segmentelor sunt determinate în planul de proiecție Stereo 70 și sunt rotunjite la 1 milimetru.

\*\*\* Distanța dintre puncte este formată din segmente cumulate ce sunt mai mici decât valoarea 1 milimetru.





**DATE DESPRE IMOBILUL NR. 13926**

Oficiul de Cadastru și Publicitate Imobiliară SIBIU  
Biroul de Cadastru și Publicitate Imobiliară Sibiu

**A. Partea I. Descrierea imobilului**

TEREN Necunoscut

Adresa: Loc. Bogatu Român, Jud. Sibiu

Nr. Crt	Nr cadastral Nr. topografic	Suprafața* (mp)	Observații / Referințe
A1		2.800	Sector cadastral:70 Teren neimprejmuit;

**B. Partea II. Proprietari și acte**

Inscrieri privitoare la dreptul de proprietate și alte drepturi reale		Referințe
/		
Act Normativ nr. 7, din 13/03/1996 emis de PARLAMENTUL ROMÂNIEI (lege);		
B1	Inscrierea provizorie, drept de PROPRIETATE, dobandit prin Lege, cota actuala 1/1	A1
1) COMUNA PĂUCA, CIF:4241206, PROPRIETAR NEIDENTIFICAT		

**C. Partea III. SARCINI .**

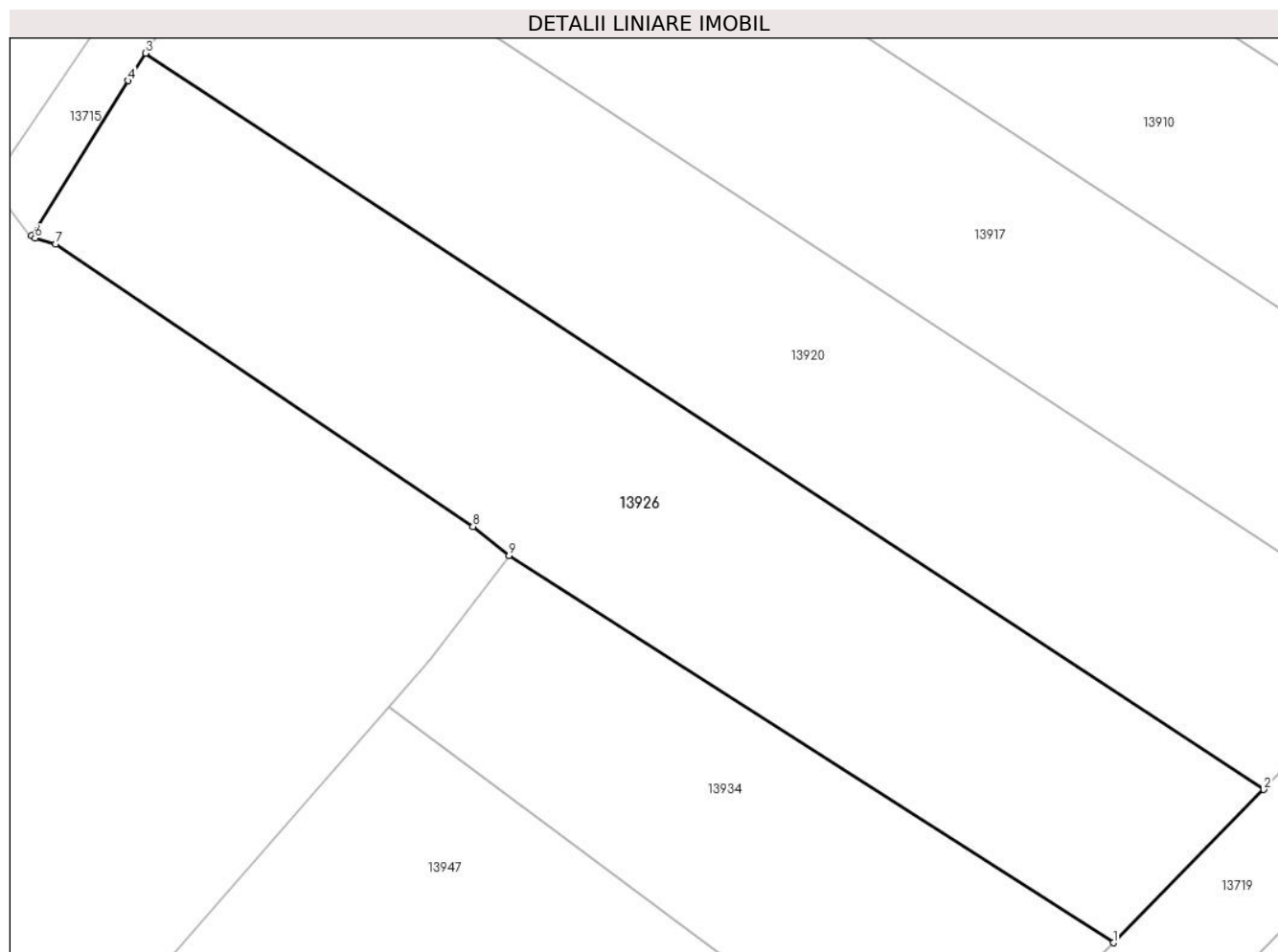
Inscrieri privind dezmembramintele dreptului de proprietate, drepturi reale de garanție și sarcini	Referințe
NU SUNT	

## Anexa Nr. 1 La Partea I

## Teren

Nr cadastral	Suprafața (mp)*	Observații / Referințe
	2.800	

\* Suprafața este determinată în planul de proiecție Stereo 70.



## Date referitoare la teren

Crt	Categorie folosință	Intravilan	Suprafața (mp)	Tarla	Parcelă	Nr. topo	Observații / Referințe
1	arabil	NU	2.794	85	2552/3	-	
2	arabil	DA	6	85	2552/3	-	

## Lungime Segmente

1) Valorile lungimilor segmentelor sunt obținute din proiecție în plan.

Punct început	X / Y	Punct sfârșit	X / Y	Lungime segment (** (m))
1	414.339,014 498.312,53	2	414.354,002 498.327,821	21.411
2	414.354,002 498.327,821	3	414.242,436 498.401,226	133.548
3	414.242,436 498.401,226	4	414.240,678 498.398,488	3.254
4	414.240,678 498.398,488	5	414.231,063 498.383,014	18.218

Punct început	X / Y	Punct sfârșit	X / Y	Lungime segment (** (m)
5	414.231,063 498.383,014	6	414.231,413 498.382,784	0.419
6	414.231,413 498.382,784	7	414.233,441 498.382,204	2.109
7	414.233,441 498.382,204	8	414.275,093 498.354,045	50.277
8	414.275,093 498.354,045	9	414.278,71 498.351,155	4.63
9	414.278,71 498.351,155	1	414.339,014 498.312,53	71.614

\*\* Lungimile segmentelor sunt determinate în planul de proiecție Stereo 70 și sunt rotunjite la 1 milimetru.

\*\*\* Distanța dintre puncte este formată din segmente cumulate ce sunt mai mici decât valoarea 1 milimetru.



**DATE DESPRE IMOBILUL NR. 13927**

Oficiul de Cadastru și Publicitate Imobiliară SIBIU  
Biroul de Cadastru și Publicitate Imobiliară Sibiu

**A. Partea I. Descrierea imobilului**

TEREN Extravilan

Adresa: Jud. Sibiu

Nr. Crt	Nr cadastral Nr. topografic	Suprafața* (mp)	Observații / Referințe
A1		407	Sector cadastral:70 Teren neimprejmuit;

**B. Partea II. Proprietari și acte**

Inscrieri privitoare la dreptul de proprietate și alte drepturi reale		Referințe
/		
Act Normativ nr. 7, din 13/03/1996 emis de PARLAMENTUL ROMÂNIEI (lege);		
B1	Inscrierea provizorie, drept de PROPRIETATE, dobandit prin Lege, cota actuala 1/1	A1
1) COMUNA PĂUCA, CIF:4241206, PROPRIETAR NEIDENTIFICAT		

**C. Partea III. SARCINI .**

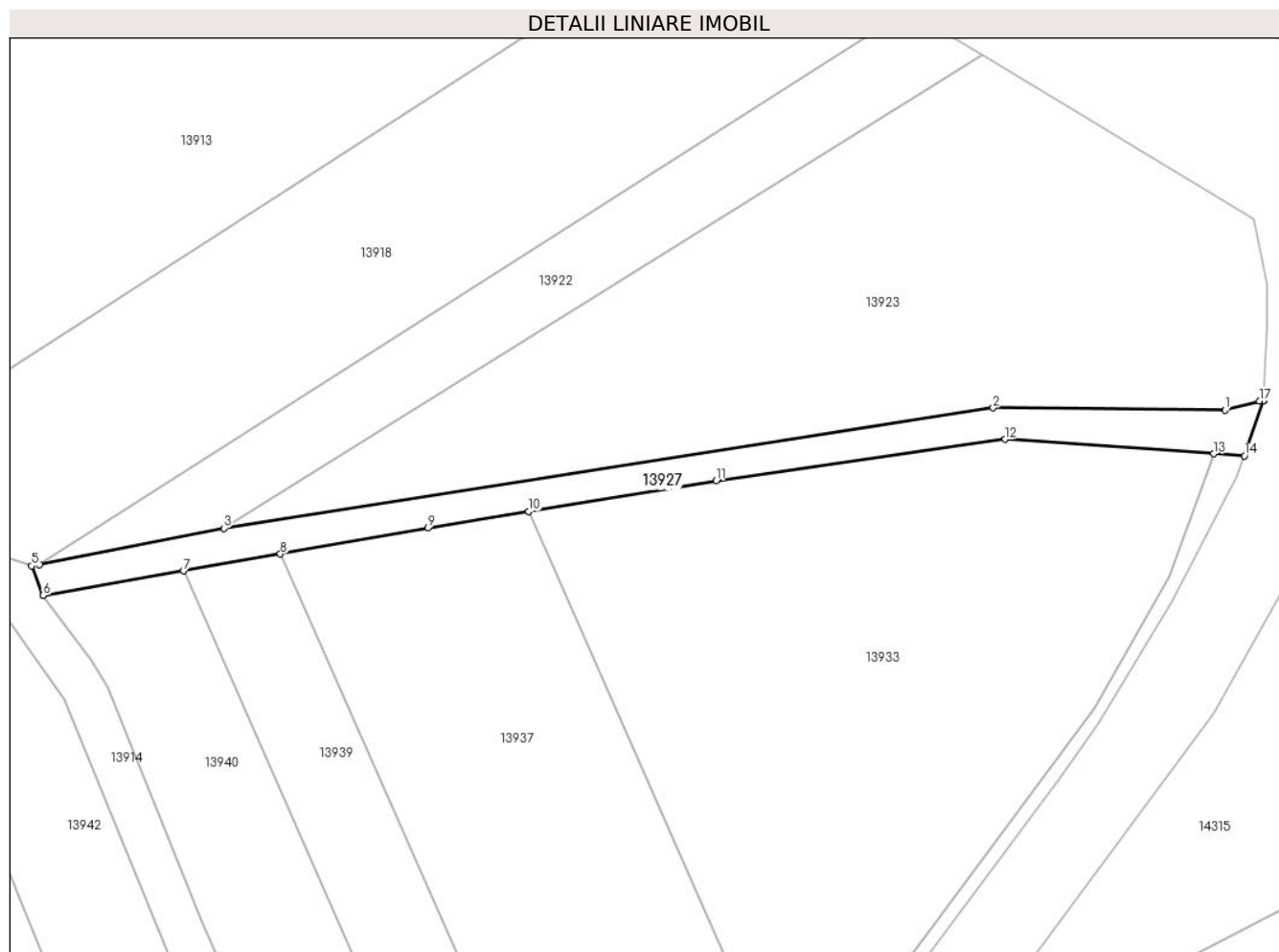
Inscrieri privind dezmembramintele dreptului de proprietate, drepturi reale de garanție și sarcini	Referințe
NU SUNT	

## Anexa Nr. 1 La Partea I

## Teren

Nr cadastral	Suprafața (mp)*	Observații / Referințe
	407	

\* Suprafața este determinată în planul de proiecție Stereo 70.



## Date referitoare la teren

Crt	Categorie folosință	Intravilan	Suprafața (mp)	Tarla	Parcelă	Nr. topo	Observații / Referințe
1	ape curgătoare	NU	407	85	2518	-	PĂRĂU

## Lungime Segmente

1) Valorile lungimilor segmentelor sunt obținute din proiecție în plan.

Punct început	X / Y	Punct sfârșit	X / Y	Lungime segment (** (m)
1	414.919,514 498.358,099	2	414.896,334 498.358,315	23.181
2	414.896,334 498.358,315	3	414.819,431 498.346,304	77.835
3	414.819,431 498.346,304	4	414.801,015 498.342,694	18.766
4	414.801,015 498.342,694	5	414.800,213 498.342,536	0.817
5	414.800,213 498.342,536	6	414.801,379 498.339,592	3.167

Punct început	X / Y	Punct sfârşit	X / Y	Lungime segment (** (m)
6	414.801,379 498.339,592	7	414.815,396 498.342,042	14.23
7	414.815,396 498.342,042	8	414.825,07 498.343,733	9.821
8	414.825,07 498.343,733	9	414.839,839 498.346,315	14.992
9	414.839,839 498.346,315	10	414.849,898 498.347,971	10.195
10	414.849,898 498.347,971	11	414.868,628 498.351,055	18.982
11	414.868,628 498.351,055	12	414.897,536 498.355,186	29.202
12	414.897,536 498.355,186	13	414.918,382 498.353,742	20.895
13	414.918,382 498.353,742	14	414.921,453 498.353,53	3.079
14	414.921,453 498.353,53	15	414.923,373 498.359,044	5.839
15	414.923,373 498.359,044	16	414.923,374 498.359,064	0.02
16	414.923,374 498.359,064	17	414.922,929 498.359,015	0.447
17	414.922,929 498.359,015	1	414.919,514 498.358,099	3.536

\*\* Lungimile segmentelor sunt determinate în planul de proiecție Stereo 70 și sunt rotunjite la 1 milimetru.

\*\*\* Distanța dintre puncte este formată din segmente cumulate ce sunt mai mici decât valoarea 1 milimetru.





**DATE DESPRE IMOBILUL NR. 13928**

Oficiul de Cadastru și Publicitate Imobiliară SIBIU  
Biroul de Cadastru și Publicitate Imobiliară Sibiu

**A. Partea I. Descrierea imobilului**

TEREN Extravilan

Adresa: Jud. Sibiu

Nr. Crt	Nr cadastral Nr. topografic	Suprafața* (mp)	Observații / Referințe
A1		1.699	Sector cadastral:70 Teren neimprejmuit;

**B. Partea II. Proprietari și acte**

Inscrieri privitoare la dreptul de proprietate și alte drepturi reale		Referințe
/		
Act Normativ nr. 7, din 13/03/1996 emis de PARLAMENTUL ROMÂNIEI (lege);		
B1	Inscrierea provizorie, drept de PROPRIETATE, dobandit prin Lege, cota actuala 1/1	A1
1) <b>COMUNA PĂUCA</b> , CIF:4241206, PROPRIETAR NEIDENTIFICAT		

**C. Partea III. SARCINI .**

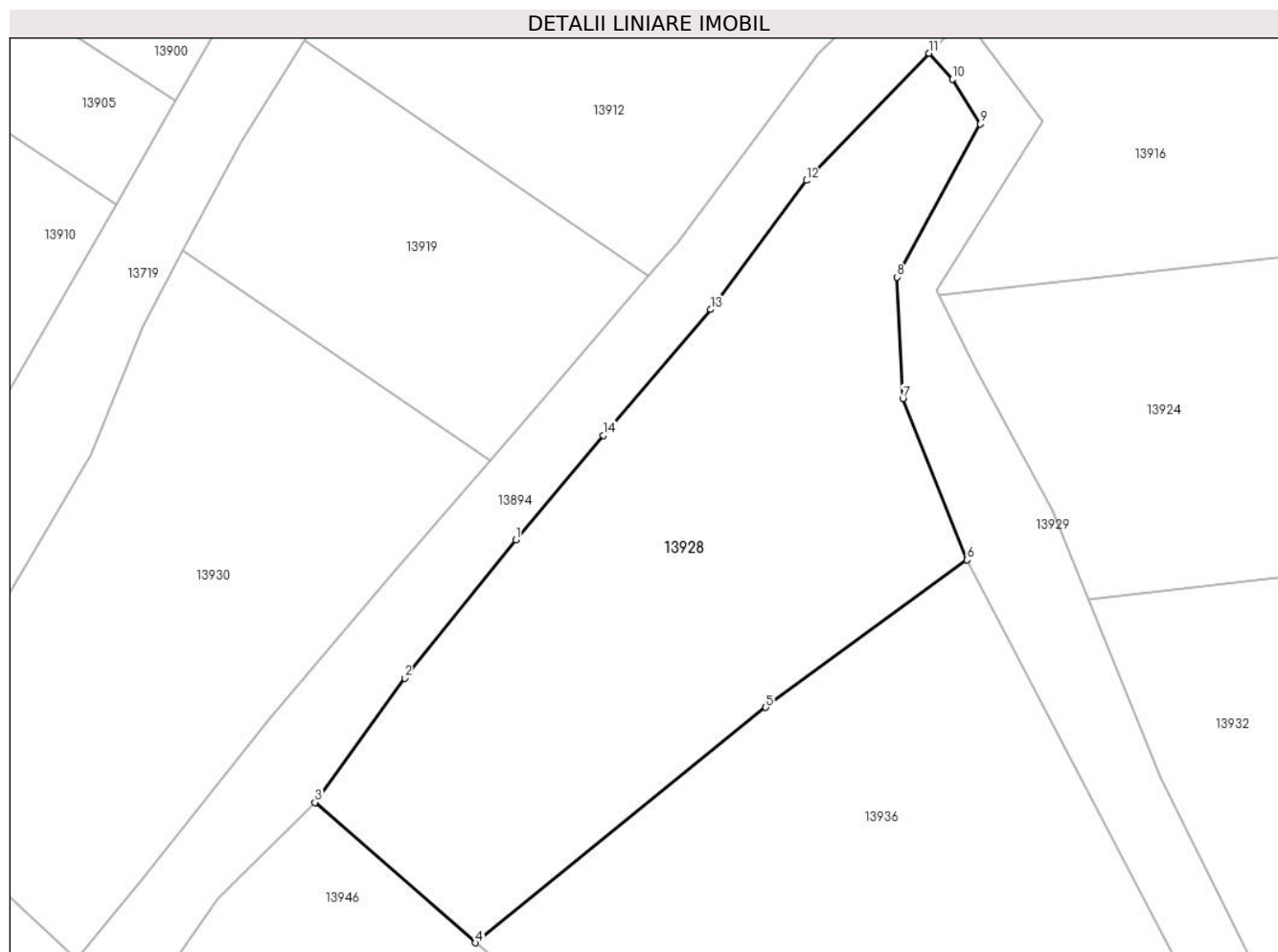
Inscrieri privind dezmembramintele dreptului de proprietate, drepturi reale de garanție și sarcini	Referințe
NU SUNT	

## Anexa Nr. 1 La Partea I

## Teren

Nr cadastral	Suprafața (mp)*	Observații / Referințe
	1.699	

\* Suprafața este determinată în planul de proiecție Stereo 70.



## Date referitoare la teren

Crt	Categorie folosință	Intravilan	Suprafața (mp)	Tarla	Parcelă	Nr. topo	Observații / Referințe
1	arabil	NU	1.699	85	2524/1	-	

## Lungime Segmente

1) Valorile lungimilor segmentelor sunt obținute din proiecție în plan.

Punct început	X / Y	Punct sfârșit	X / Y	Lungime segment (** (m)
1	414.424,098 498.348,682	2	414.414,606 498.336,835	15.181
2	414.414,606 498.336,835	3	414.406,93 498.326,232	13.089
3	414.406,93 498.326,232	4	414.420,673 498.314,224	18.25
4	414.420,673 498.314,224	5	414.445,502 498.334,34	31.956
5	414.445,502 498.334,34	6	414.462,722 498.346,963	21.351

Punct început	X / Y	Punct sfârşit	X / Y	Lungime segment (** (m)
6	414.462,722 498.346,963	7	414.457,226 498.360,721	14.815
7	414.457,226 498.360,721	8	414.456,737 498.371,137	10.428
8	414.456,737 498.371,137	9	414.463,861 498.384,219	14.896
9	414.463,861 498.384,219	10	414.461,46 498.388,045	4.517
10	414.461,46 498.388,045	11	414.459,465 498.390,271	2.989
11	414.459,465 498.390,271	12	414.448,973 498.379,4	15.108
12	414.448,973 498.379,4	13	414.440,791 498.368,359	13.742
13	414.440,791 498.368,359	14	414.431,598 498.357,6	14.151
14	414.431,598 498.357,6	1	414.424,098 498.348,682	11.653

\*\* Lungimile segmentelor sunt determinate în planul de proiecție Stereo 70 și sunt rotunjite la 1 milimetru.

\*\*\* Distanța dintre puncte este formată din segmente cumulate ce sunt mai mici decât valoarea 1 milimetru.



**DATE DESPRE IMOBILUL NR. 13929**

Oficiul de Cadastru și Publicitate Imobiliară SIBIU  
Biroul de Cadastru și Publicitate Imobiliară Sibiu

**A. Partea I. Descrierea imobilului**

TEREN Extravilan

Adresa: Jud. Sibiu

Nr. Crt	Nr cadastral Nr. topografic	Suprafața* (mp)	Observații / Referințe
A1		584	Sector cadastral:70 Teren neimprejmuit;

**B. Partea II. Proprietari și acte**

Inscrieri privitoare la dreptul de proprietate și alte drepturi reale		Referințe
/		
Act Normativ nr. 7, din 13/03/1996 emis de PARLAMENTUL ROMÂNIEI (lege);		
B1	Inscrierea provizorie, drept de PROPRIETATE, dobandit prin Lege, cota actuala 1/1	A1
1) COMUNA PĂUCA, CIF:4241206, PROPRIETAR NEIDENTIFICAT		

**C. Partea III. SARCINI .**

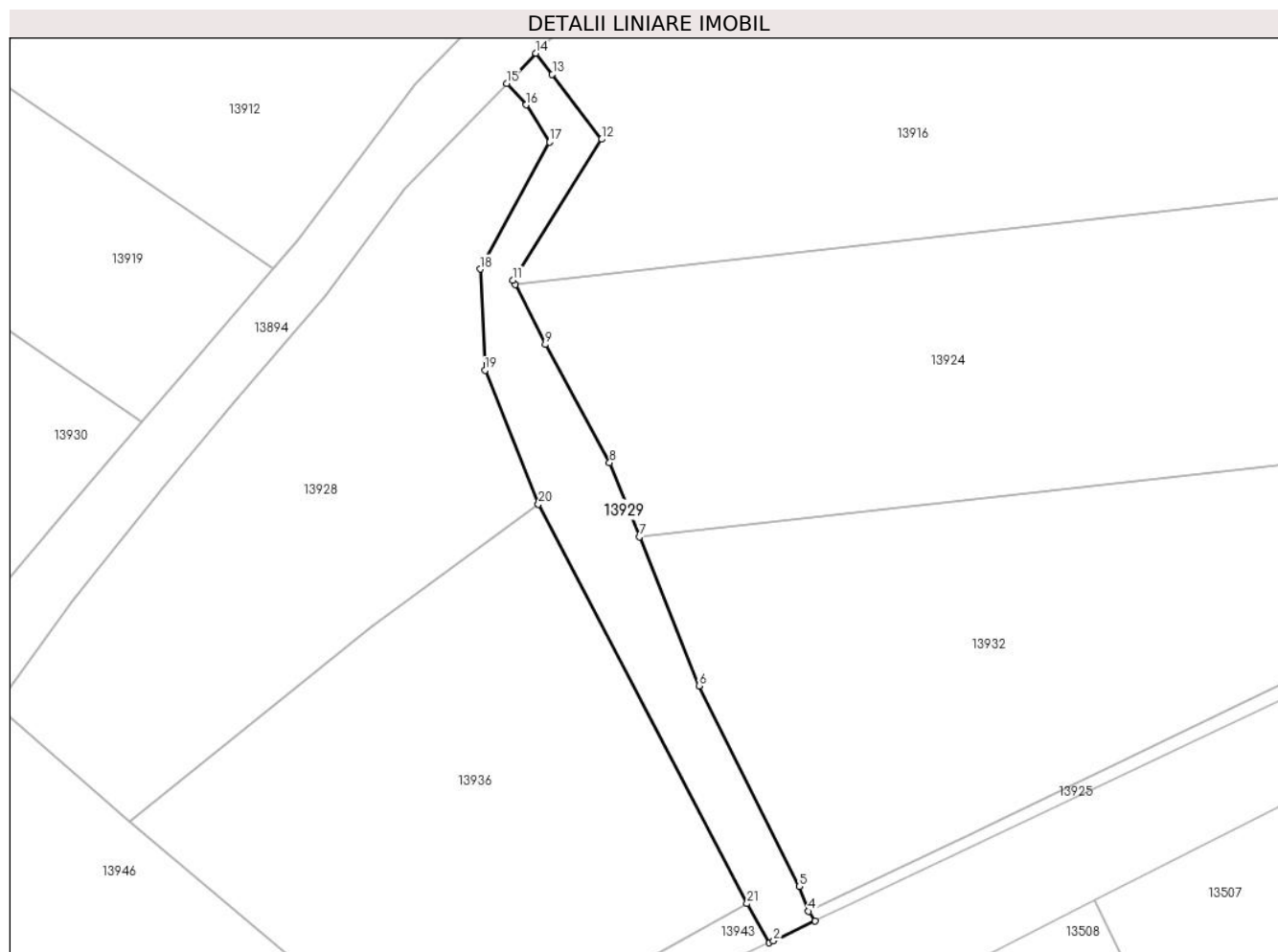
Inscrieri privind dezmembramintele dreptului de proprietate, drepturi reale de garanție și sarcini	Referințe
NU SUNT	

## Anexa Nr. 1 La Partea I

## Teren

Nr cadastral	Suprafața (mp)*	Observații / Referințe
	584	

\* Suprafața este determinată în planul de proiecție Stereo 70.



## Date referitoare la teren

Crt	Categorie folosință	Intramilan	Suprafața (mp)	Tarla	Parcelă	Nr. topo	Observații / Referințe
1	drum	NU	584	85	2523/1	-	

## Lungime Segmente

1) Valorile lungimilor segmentelor sunt obținute din proiecție în plan.

Punct început	X / Y	Punct sfârșit	X / Y	Lungime segment (** (m)
1	414.486,514 498.301,805	2	414.486,943 498.302,006	0.473
3	414.491,21 498.304,061	4	414.490,558 498.305,045	1.18
5	414.489,591 498.307,599	6	414.479,257 498.328,253	23.095
7	414.473,119 498.343,576	8	414.470,056 498.351,22	8.236
9	414.463,44 498.363,377	10	414.460,333 498.369,54	6.902

Punct început	X / Y	Punct sfârșit	X / Y	Lungime segment (** (m)
2	414.486,943 498.302,006	3	414.491,21 498.304,061	4.736
4	414.490,558 498.305,045	5	414.489,591 498.307,599	2.732
6	414.479,257 498.328,253	7	414.473,119 498.343,576	16.506
8	414.470,056 498.351,22	9	414.463,44 498.363,377	13.84
10	414.460,333 498.369,54	11	414.460,097 498.370,009	0.524

Punct început	X / Y	Punct sfârșit	X / Y	Lungime segment (** (m)
11	414.460,097 498.370,009	12	414.469,219 498.384,502	17.125
13	414.464,152 498.391,181	14	414.462,45 498.393,364	2.768
15	414.459,465 498.390,271	16	414.461,46 498.388,045	2.989
17	414.463,861 498.384,219	18	414.456,737 498.371,137	14.896
19	414.457,226 498.360,721	20	414.462,722 498.346,963	14.815
21	414.484,204 498.305,833	1	414.486,514 498.301,805	4.643

Punct început	X / Y	Punct sfârșit	X / Y	Lungime segment (** (m)
12	414.469,219 498.384,502	13	414.464,152 498.391,181	8.384
14	414.462,45 498.393,364	15	414.459,465 498.390,271	4.3
16	414.461,46 498.388,045	17	414.463,861 498.384,219	4.517
18	414.456,737 498.371,137	19	414.457,226 498.360,721	10.428
20	414.462,722 498.346,963	21	414.484,204 498.305,833	46.402

\*\* Lungimile segmentelor sunt determinate în planul de proiecție Stereo 70 și sunt rotunjite la 1 milimetru.

\*\*\* Distanța dintre puncte este formată din segmente cumulate ce sunt mai mici decât valoarea 1 milimetru.





**DATE DESPRE IMOBILUL NR. 13930**

Oficiul de Cadastru și Publicitate Imobiliară SIBIU  
Biroul de Cadastru și Publicitate Imobiliară Sibiu

**A. Partea I. Descrierea imobilului**

TEREN Extravilan

Adresa: Jud. Sibiu

Nr. Crt	Nr cadastral Nr. topografic	Suprafața* (mp)	Observații / Referințe
A1		1.400	Sector cadastral:70 Teren neimprejmuit;

**B. Partea II. Proprietari și acte**

Inscrieri privitoare la dreptul de proprietate și alte drepturi reale	Referințe
/	
Act Administrativ nr. 118/45, din 23/05/1994 emis de CJPSDPAT (titlu de proprietate);	
B1	A1
Intabulare, drept de PROPRIETATE, dobandit prin Reconstituire, cota actuala 1/1	
1) SCHIAU IOAN, CNP NEIDENTIFICAT	

**C. Partea III. SARCINI .**

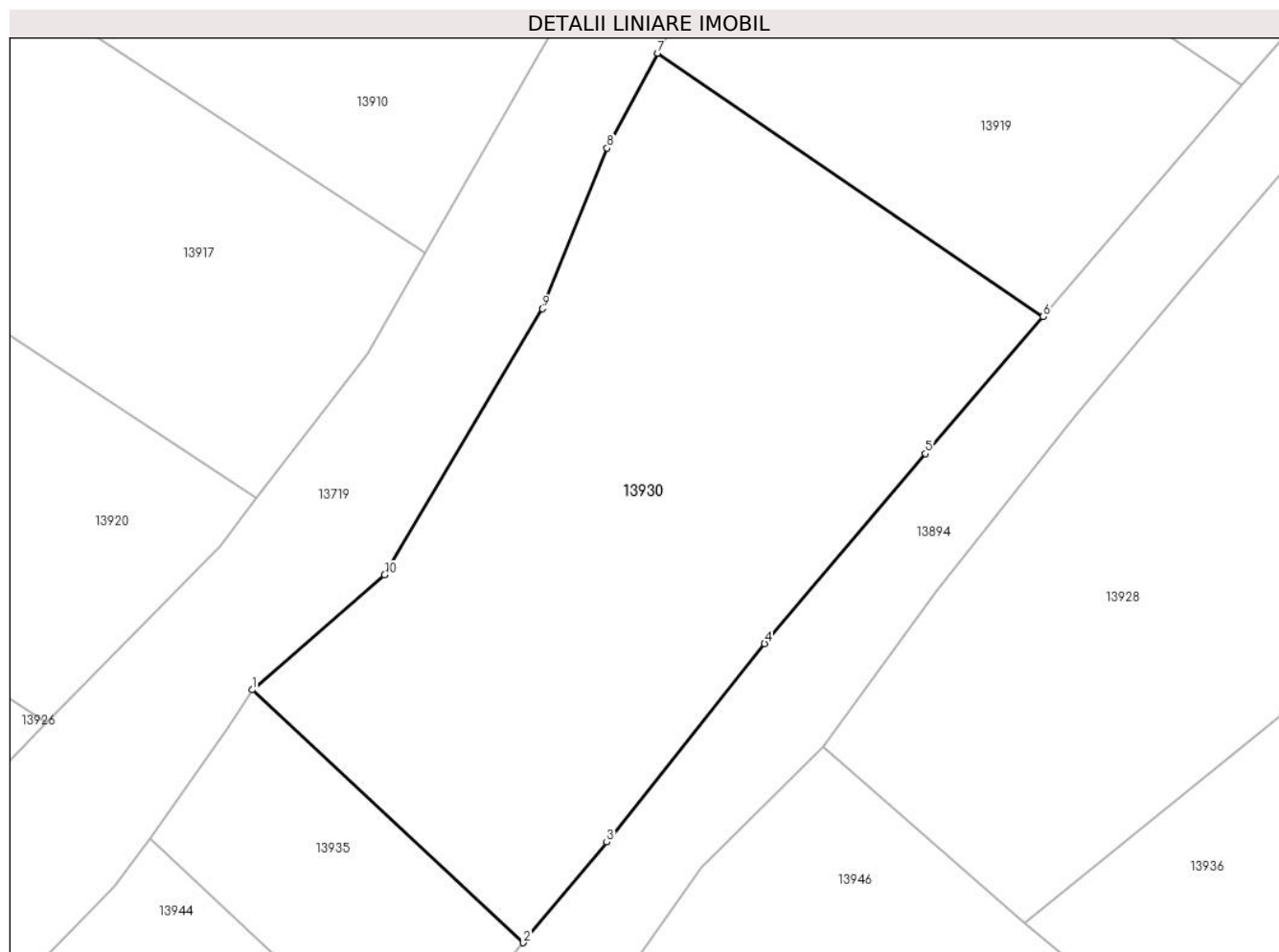
Inscrieri privind dezmembramintele dreptului de proprietate, drepturi reale de garanție și sarcini	Referințe
NU SUNT	

## Anexa Nr. 1 La Partea I

## Teren

Nr cadastral	Suprafața (mp)*	Observații / Referințe
	1.400	

\* Suprafața este determinată în planul de proiecție Stereo 70.



## Date referitoare la teren

Crt	Categorie folosință	Intra vilan	Suprafața (mp)	Tarla	Parcelă	Nr. topo	Observații / Referințe
1	arabil	NU	1.400	85	2527/3	-	

## Lungime Segmente

1) Valorile lungimilor segmentelor sunt obținute din proiecție în plan.

Punct început	X / Y	Punct sfârșit	X / Y	Lungime segment (** (m)
1	414.368,024 498.330,06	2	414.386,495 498.312,848	25.247
2	414.386,495 498.312,848	3	414.392,17 498.319,702	8.899
3	414.392,17 498.319,702	4	414.402,927 498.333,205	17.264
4	414.402,927 498.333,205	5	414.413,876 498.346,151	16.955
5	414.413,876 498.346,151	6	414.421,901 498.355,473	12.301

Punct început	X / Y	Punct sfârșit	X / Y	Lungime segment (** (m)
6	414.421,901 498.355,473	7	414.395,655 498.373,402	31.785
7	414.395,655 498.373,402	8	414.392,208 498.366,945	7.319
8	414.392,208 498.366,945	9	414.387,787 498.356,007	11.797
9	414.387,787 498.356,007	10	414.377,042 498.337,887	21.067
10	414.377,042 498.337,887	1	414.368,024 498.330,06	11.94

\*\* Lungimile segmentelor sunt determinate în planul de proiecție Stereo 70 și sunt rotunjite la 1 milimetru.

\*\*\* Distanța dintre puncte este formată din segmente cumulate ce sunt mai mici decât valoarea 1 milimetru.



**DATE DESPRE IMOBILUL NR. 13931**

Oficiul de Cadastru și Publicitate Imobiliară SIBIU  
Biroul de Cadastru și Publicitate Imobiliară Sibiu

**A. Partea I. Descrierea imobilului**

TEREN Extravilan

Adresa: Jud. Sibiu

Nr. Crt	Nr cadastral Nr. topografic	Suprafața* (mp)	Observații / Referințe
A1		1.700	Sector cadastral:70 Teren neimprejmuit;

**B. Partea II. Proprietari și acte**

Inscrieri privitoare la dreptul de proprietate și alte drepturi reale		Referințe
/		
Act Administrativ nr. 990/45, din 28/08/1996 emis de CJPSDPAT (titlu de proprietate);		
B1	Intabulare, drept de PROPRIETATE, dobandit prin Reconstituire, cota actuala 1/1 1) DAVID IULIU, CNP NEIDENTIFICAT	A1

**C. Partea III. SARCINI .**

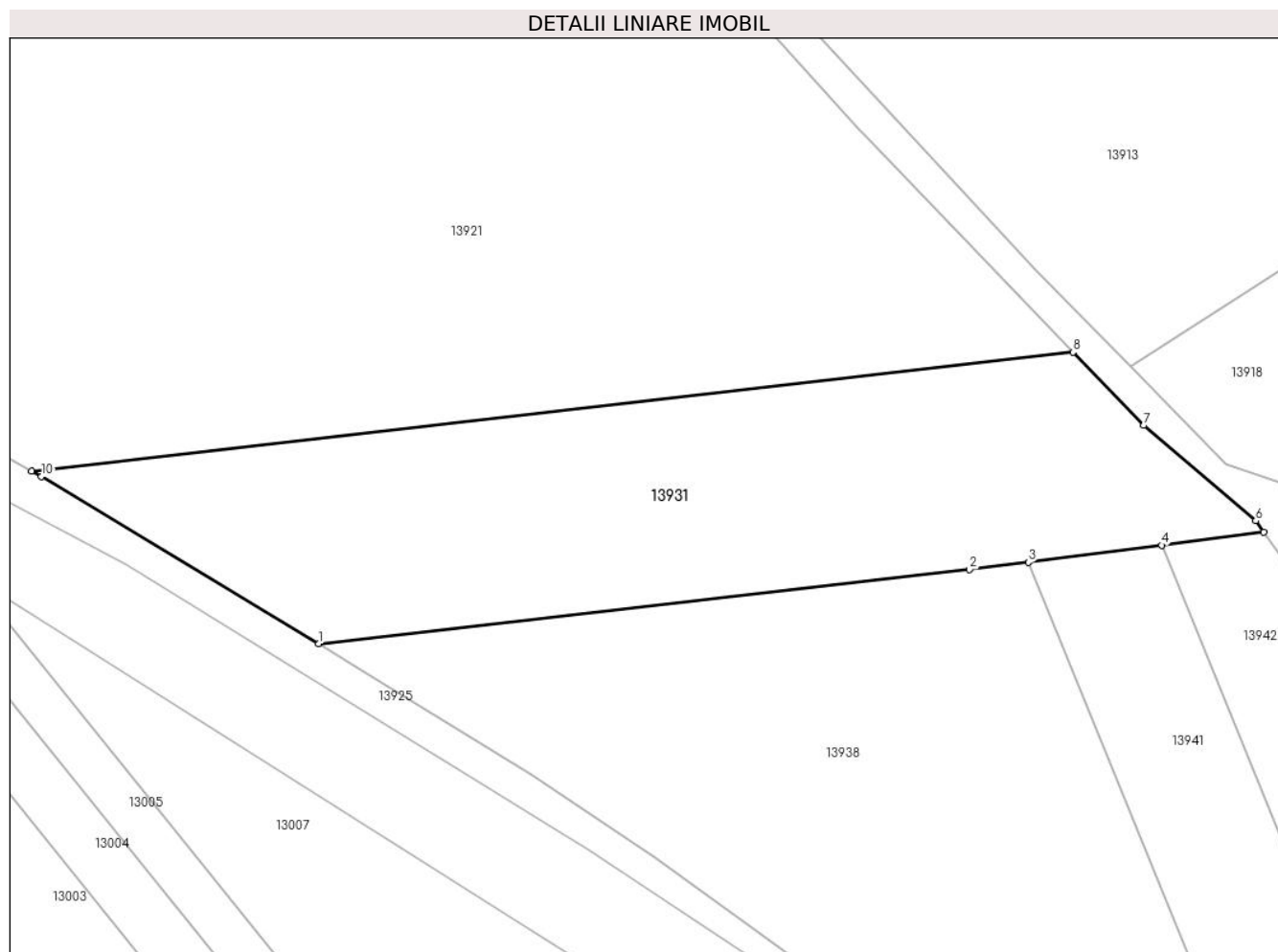
Inscrieri privind dezmembramintele dreptului de proprietate, drepturi reale de garanție și sarcini	Referințe
NU SUNT	

## Anexa Nr. 1 La Partea I

## Teren

Nr cadastral	Suprafața (mp)*	Observații / Referințe
	1.700	

\* Suprafața este determinată în planul de proiecție Stereo 70.



## Date referitoare la teren

Crt	Categorie folosință	Intra vilan	Suprafața (mp)	Tarla	Parcelă	Nr. topo	Observații / Referințe
1	arabil	NU	1.700	85	2512/8	-	NUMĂR DE TARLA GREȘIT ÎN TP (80)

## Lungime Segmente

1) Valorile lungimilor segmentelor sunt obținute din proiecție în plan.

Punct început	X / Y	Punct sfârșit	X / Y	Lungime segment (** (m)
1	414.710,493 498.328,405	2	414.769,976 498.335,187	59.868
2	414.769,976 498.335,187	3	414.775,384 498.335,873	5.451
3	414.775,384 498.335,873	4	414.787,55 498.337,416	12.264
4	414.787,55 498.337,416	5	414.796,878 498.338,599	9.403
5	414.796,878 498.338,599	6	414.796,141 498.339,644	1.278

Punct început	X / Y	Punct sfârșit	X / Y	Lungime segment (** (m)
6	414.796,141 498.339,644	7	414.785,914 498.348,358	13.437
7	414.785,914 498.348,358	8	414.779,465 498.355,052	9.295
8	414.779,465 498.355,052	9	414.684,27 498.344,199	95.812
9	414.684,27 498.344,199	10	414.685,176 498.343,699	1.035
10	414.685,176 498.343,699	1	414.710,493 498.328,405	29.578

\*\* Lungimile segmentelor sunt determinate în planul de proiecție Stereo 70 și sunt rotunjite la 1 milimetru.

\*\*\* Distanța dintre puncte este formată din segmente cumulate ce sunt mai mici decât valoarea 1 milimetru.





**DATE DESPRE IMOBILUL NR. 13932**

Oficiul de Cadastru și Publicitate Imobiliară SIBIU  
Biroul de Cadastru și Publicitate Imobiliară Sibiu

**A. Partea I. Descrierea imobilului**

TEREN Extravilan

Adresa: Jud. Sibiu

Nr. Crt	Nr cadastral Nr. topografic	Suprafața* (mp)	Observații / Referințe
A1		2.600	Sector cadastral:70 Teren neimprejmuit;

**B. Partea II. Proprietari și acte**

Inscrieri privitoare la dreptul de proprietate și alte drepturi reale	Referințe
/	
Act Administrativ nr. 1091/45, din 03/03/1997 emis de CJPSDPAT (titlu de proprietate);	
B1	A1
Intabulare, drept de PROPRIETATE, dobandit prin Reconstituire, cota actuala 1/1	
1) BULEA FLOARE, CNP NEIDENTIFICAT	

**C. Partea III. SARCINI .**

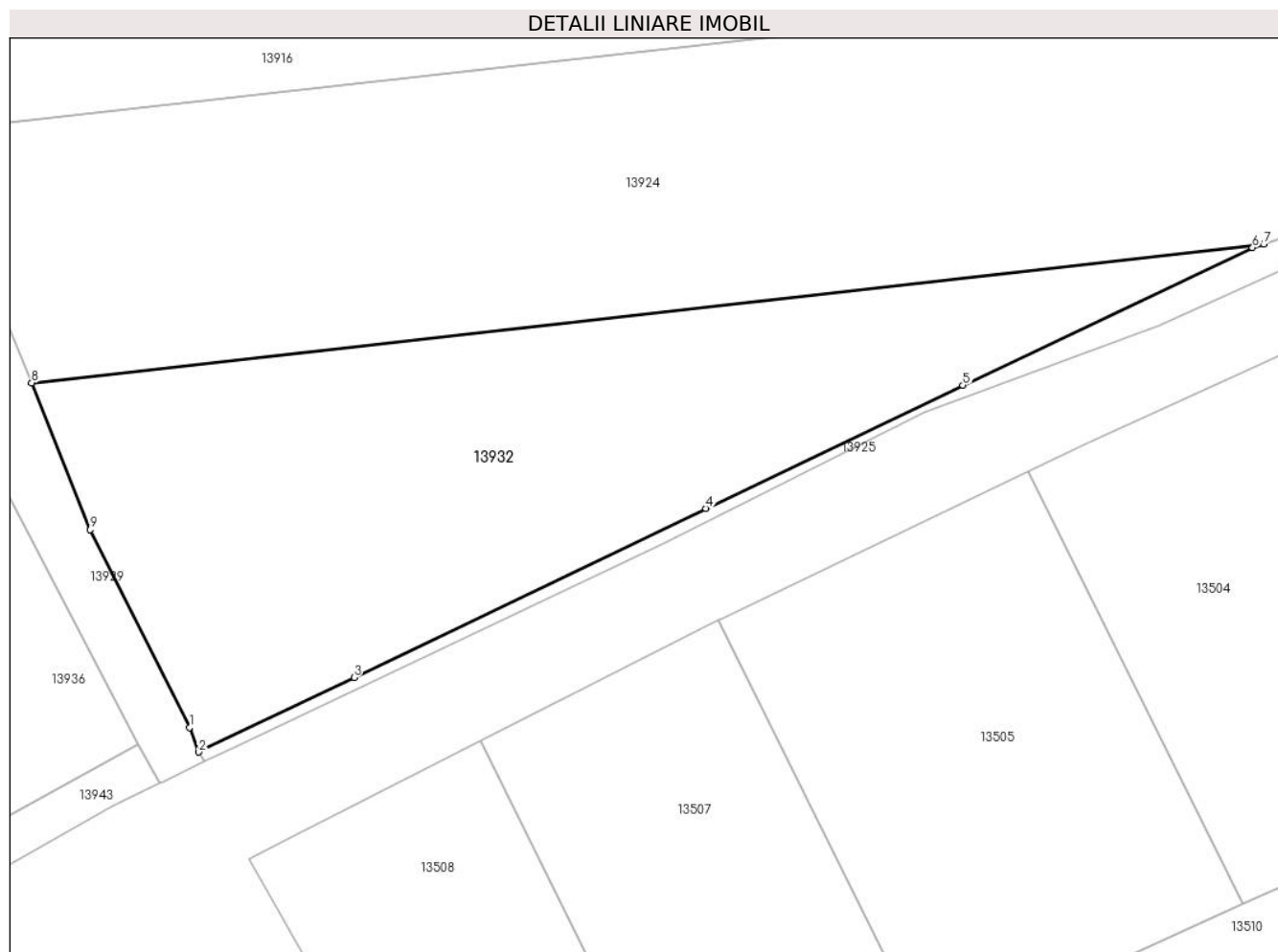
Inscrieri privind dezmembramintele dreptului de proprietate, drepturi reale de garanție și sarcini	Referințe
NU SUNT	

## Anexa Nr. 1 La Partea I

## Teren

Nr cadastral	Suprafața (mp)*	Observații / Referințe
	2.600	

\* Suprafața este determinată în planul de proiecție Stereo 70.



## Date referitoare la teren

Crt	Categorie folosință	Intravilan	Suprafața (mp)	Tarla	Parcelă	Nr. topo	Observații / Referințe
1	arabil	NU	2.600	85	2512/1	-	

## Lungime Segmente

1) Valorile lungimilor segmentelor sunt obținute din proiecție în plan.

Punct început	X / Y	Punct sfârșit	X / Y	Lungime segment (** (m)
1	414.489,591 498.307,599	2	414.490,558 498.305,045	2.732
2	414.490,558 498.305,045	3	414.506,792 498.312,844	18.01
3	414.506,792 498.312,844	4	414.543,505 498.330,488	40.732
4	414.543,505 498.330,488	5	414.570,366 498.343,341	29.778
5	414.570,366 498.343,341	6	414.600,611 498.357,68	33.472

Punct început	X / Y	Punct sfârșit	X / Y	Lungime segment (** (m)
6	414.600,611 498.357,68	7	414.601,783 498.358,076	1.237
7	414.601,783 498.358,076	8	414.473,119 498.343,576	129.479
8	414.473,119 498.343,576	9	414.479,257 498.328,253	16.506
9	414.479,257 498.328,253	1	414.489,591 498.307,599	23.095

\*\* Lungimile segmentelor sunt determinate în planul de proiecție Stereo 70 și sunt rotunjite la 1 milimetru.

\*\*\* Distanța dintre puncte este formată din segmente cumulate ce sunt mai mici decât valoarea 1 milimetru.



**DATE DESPRE IMOBILUL NR. 13933**

Oficiul de Cadastru și Publicitate Imobiliară SIBIU  
Biroul de Cadastru și Publicitate Imobiliară Sibiu

**A. Partea I. Descrierea imobilului**

TEREN Extravilan

Adresa: Jud. Sibiu

Nr. Crt	Nr cadastral Nr. topografic	Suprafața* (mp)	Observații / Referințe
A1		2.400	Sector cadastral:70 Teren neimprejmuit;

**B. Partea II. Proprietari și acte**

Inscrieri privitoare la dreptul de proprietate și alte drepturi reale		Referințe
/		
Act Administrativ nr. 1221/45, din 26/06/1998 emis de CJPSDPAT (titlu de proprietate);		
B1	Intabulare, drept de PROPRIETATE, dobandit prin Reconstituire, cota actuala 1/1 1) STOICA IOAN, CNP NEIDENTIFICAT 2) JOARZĂ MARIA, CNP NEIDENTIFICAT	A1

**C. Partea III. SARCINI .**

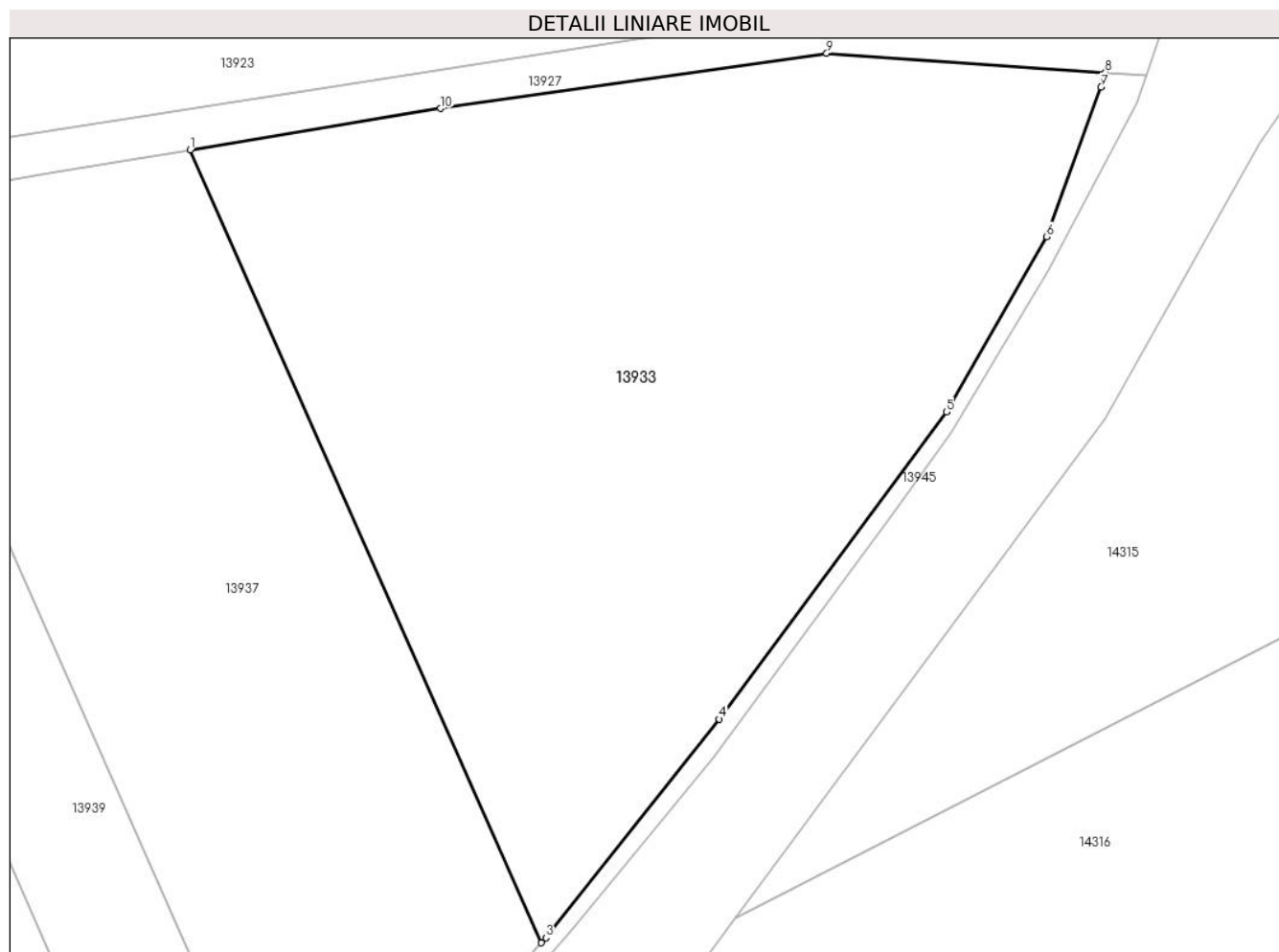
Inscrieri privind dezmembramintele dreptului de proprietate, drepturi reale de garanție și sarcini	Referințe
NU SUNT	

## Anexa Nr. 1 La Partea I

## Teren

Nr cadastral	Suprafața (mp)*	Observații / Referințe
	2.400	

\* Suprafața este determinată în planul de proiecție Stereo 70.



## Date referitoare la teren

Crt	Categorie folosință	Intravilan	Suprafața (mp)	Tarla	Parcelă	Nr. topo	Observații / Referințe
1	arabil	NU	2.400	85	28512/10	-	NUMĂR DE TARLA GREȘIT ÎN TP (84)

## Lungime Segmente

1) Valorile lungimilor segmentelor sunt obținute din proiecție în plan.

Punct început	X / Y	Punct sfârșit	X / Y	Lungime segment (** (m)
1	414.849,898 498.347,971	2	414.876,191 498.288,657	64.88
2	414.876,191 498.288,657	3	414.876,519 498.289,041	0.504
3	414.876,519 498.289,041	4	414.889,506 498.305,375	20.868
4	414.889,506 498.305,375	5	414.906,51 498.328,35	28.583
5	414.906,51 498.328,35	6	414.913,998 498.341,466	15.103

Punct început	X / Y	Punct sfârșit	X / Y	Lungime segment (** (m)
6	414.913,998 498.341,466	7	414.918,065 498.352,645	11.896
7	414.918,065 498.352,645	8	414.918,382 498.353,742	1.142
8	414.918,382 498.353,742	9	414.897,536 498.355,186	20.895
9	414.897,536 498.355,186	10	414.868,628 498.351,055	29.202
10	414.868,628 498.351,055	1	414.849,898 498.347,971	18.982

\*\* Lungimile segmentelor sunt determinate în planul de proiecție Stereo 70 și sunt rotunjite la 1 milimetru.

\*\*\* Distanța dintre puncte este formată din segmente cumulate ce sunt mai mici decât valoarea 1 milimetru.





**DATE DESPRE IMOBILUL NR. 13934**

Oficiul de Cadastru și Publicitate Imobiliară SIBIU  
Biroul de Cadastru și Publicitate Imobiliară Sibiu

**A. Partea I. Descrierea imobilului**

TEREN Extravilan

Adresa: Jud. Sibiu

Nr. Crt	Nr cadastral Nr. topografic	Suprafața* (mp)	Observații / Referințe
A1		1.500	Sector cadastral:70 Teren neimprejmuit;

**B. Partea II. Proprietari și acte**

Inscrieri privitoare la dreptul de proprietate și alte drepturi reale		Referințe
/		
Act Administrativ nr. 143/45, din 20/07/1994 emis de CJPSDPAT (titlu de proprietate);		
B1	Intabulare, drept de PROPRIETATE, dobandit prin Reconstituire, cota actuala 1/1	A1
	1) JOARZĂ LIVIU, CNP NEIDENTIFICAT 2) JOARZĂ CORNEL, CNP NEIDENTIFICAT 3) STANILĂ POMPIA, CNP NEIDENTIFICAT	

**C. Partea III. SARCINI .**

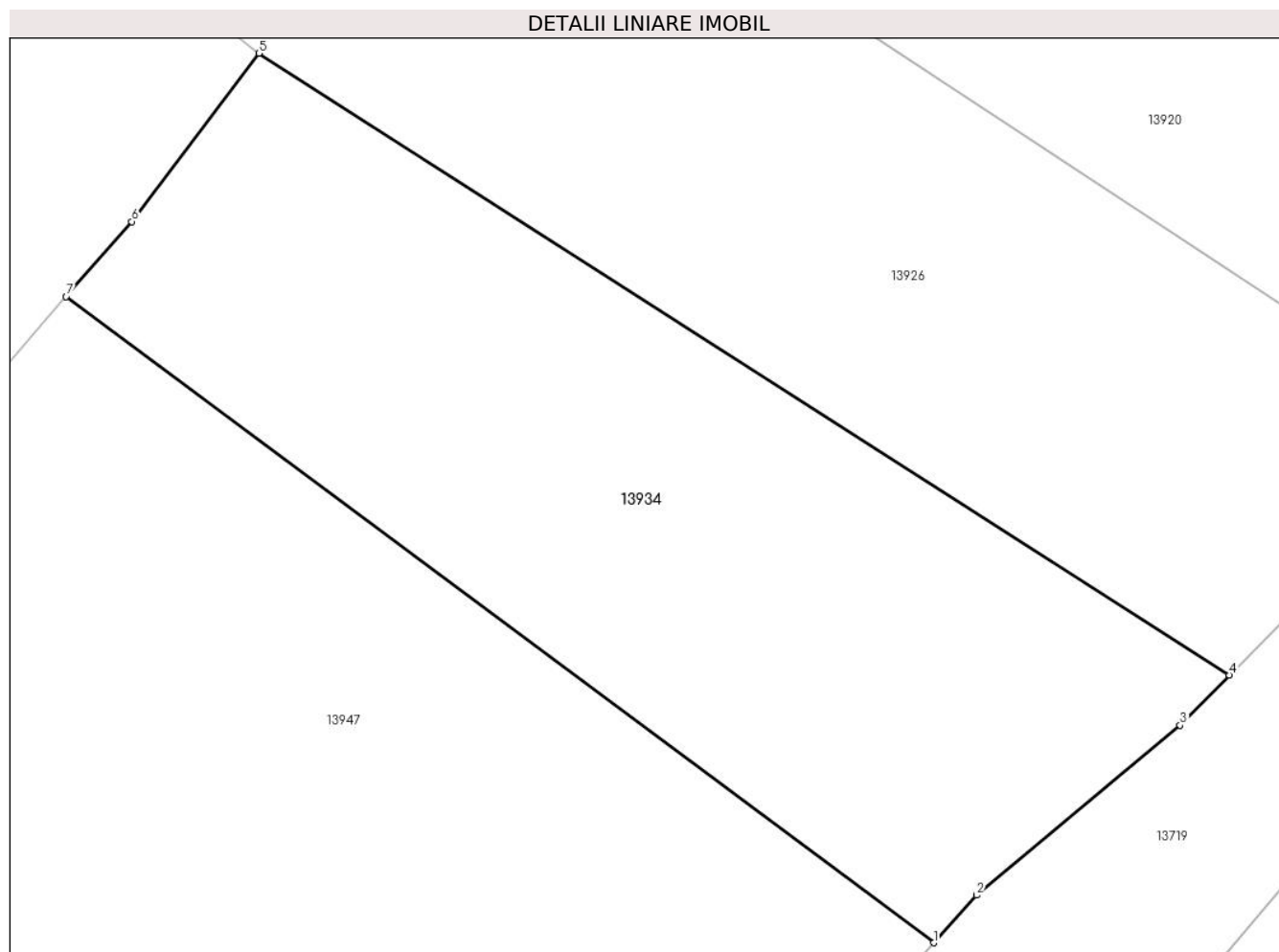
Inscrieri privind dezmembramintele dreptului de proprietate, drepturi reale de garanție și sarcini	Referințe
NU SUNT	

## Anexa Nr. 1 La Partea I

## Teren

Nr cadastral	Suprafața (mp)*	Observații / Referințe
	1.500	

\* Suprafața este determinată în planul de proiecție Stereo 70.



## Date referitoare la teren

Crt	Categorie folosință	Intravilan	Suprafața (mp)	Tarla	Parcelă	Nr. topo	Observații / Referințe
1	arabil	NU	1.500	85	2527/1/1	-	NUMĂR DE PARCELĂ GREȘIT ÎN TP (2527/1)

## Lungime Segmente

1) Valorile lungimilor segmentelor sunt obținute din proiecție în plan.

Punct început	X / Y	Punct sfârșit	X / Y	Lungime segment (** (m)
1	414.320,643 498.295,905	2	414.323,308 498.298,857	3.976
2	414.323,308 498.298,857	3	414.335,962 498.309,416	16.481
3	414.335,962 498.309,416	4	414.339,014 498.312,53	4.361
4	414.339,014 498.312,53	5	414.278,71 498.351,155	71.614
5	414.278,71 498.351,155	6	414.270,799 498.340,702	13.109

Punct început	X / Y	Punct sfârșit	X / Y	Lungime segment (** (m)
6	414.270,799 498.340,702	7	414.266,721 498.336,038	6.195
7	414.266,721 498.336,038	1	414.320,643 498.295,905	67.218

\*\* Lungimile segmentelor sunt determinate în planul de proiecție Stereo 70 și sunt rotunjite la 1 milimetru.

\*\*\* Distanța dintre puncte este formată din segmente cumulate ce sunt mai mici decât valoarea 1 milimetru.



**DATE DESPRE IMOBILUL NR. 13935**

Oficiul de Cadastru și Publicitate Imobiliară SIBIU  
Biroul de Cadastru și Publicitate Imobiliară Sibiu

**A. Partea I. Descrierea imobilului**

TEREN Extravilan

Adresa: Jud. Sibiu

Nr. Crt	Nr cadastral Nr. topografic	Suprafața* (mp)	Observații / Referințe
A1		300	Sector cadastral:70 Teren neimprejmuit;

**B. Partea II. Proprietari și acte**

Inscrieri privitoare la dreptul de proprietate și alte drepturi reale		Referințe
/		
Act Administrativ nr. 1117/45, din 06/04/1998 emis de CJPSDPAT (titlu de proprietate);		
B1	Intabulare, drept de PROPRIETATE, dobandit prin Reconstituire, cota actuala 1/1 1) DAVID FILIP, CNP NEIDENTIFICAT	A1

**C. Partea III. SARCINI .**

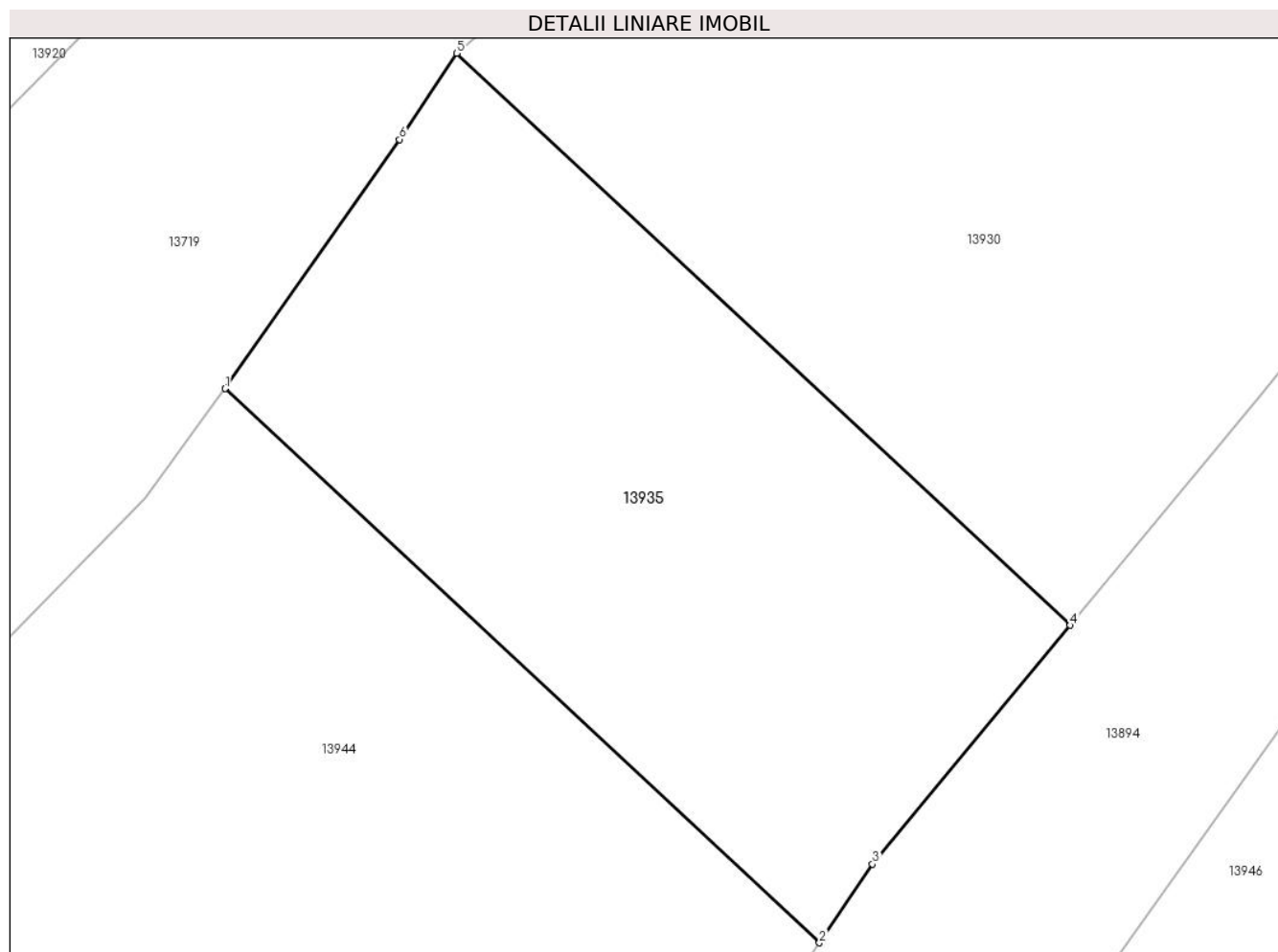
Inscrieri privind dezmembramintele dreptului de proprietate, drepturi reale de garanție și sarcini	Referințe
NU SUNT	

## Anexa Nr. 1 La Partea I

## Teren

Nr cadastral	Suprafața (mp)*	Observații / Referințe
	300	

\* Suprafața este determinată în planul de proiecție Stereo 70.



## Date referitoare la teren

Crt	Categorie folosință	Intravilan	Suprafața (mp)	Tarla	Parcelă	Nr. topo	Observații / Referințe
1	arabil	NU	300	85	2525/2	-	

## Lungime Segmente

1) Valorile lungimilor segmentelor sunt obținute din proiecție în plan.

Punct început	X / Y	Punct sfârșit	X / Y	Lungime segment (** (m)
1	414.361,052 498.319,966	2	414.378,947 498.303,291	24.46
2	414.378,947 498.303,291	3	414.380,544 498.305,659	2.856
3	414.380,544 498.305,659	4	414.386,495 498.312,848	9.333
4	414.386,495 498.312,848	5	414.368,024 498.330,06	25.247
5	414.368,024 498.330,06	6	414.366,304 498.327,465	3.114

Punct început	X / Y	Punct sfârşit	X / Y	Lungime segment (** (m)
6	414.366,304 498.327,465	1	414.361,052 498.319,966	9.154

\*\* Lungimile segmentelor sunt determinate în planul de proiecţie Stereo 70 şi sunt rotunjite la 1 milimetru.

\*\*\* Distanţa dintre puncte este formată din segmente cumulate ce sunt mai mici decât valoarea 1 milimetru.





**DATE DESPRE IMOBILUL NR. 13936**

Oficiul de Cadastru și Publicitate Imobiliară SIBIU  
Biroul de Cadastru și Publicitate Imobiliară Sibiu

**A. Partea I. Descrierea imobilului**

TEREN Extravilan

Adresa: Jud. Sibiu

Nr. Crt	Nr cadastral Nr. topografic	Suprafața* (mp)	Observații / Referințe
A1		1.967	Sector cadastral:70 Teren neimprejmuit;

**B. Partea II. Proprietari și acte**

Inscrieri privitoare la dreptul de proprietate și alte drepturi reale		Referințe
/		
Act Normativ nr. 7, din 13/03/1996 emis de PARLAMENTUL ROMÂNIEI (lege);		
B1	Inscrierea provizorie, drept de PROPRIETATE, dobandit prin Lege, cota actuala 1/1	A1
1) COMUNA PĂUCA, CIF:4241206, PROPRIETAR NEIDENTIFICAT		

**C. Partea III. SARCINI .**

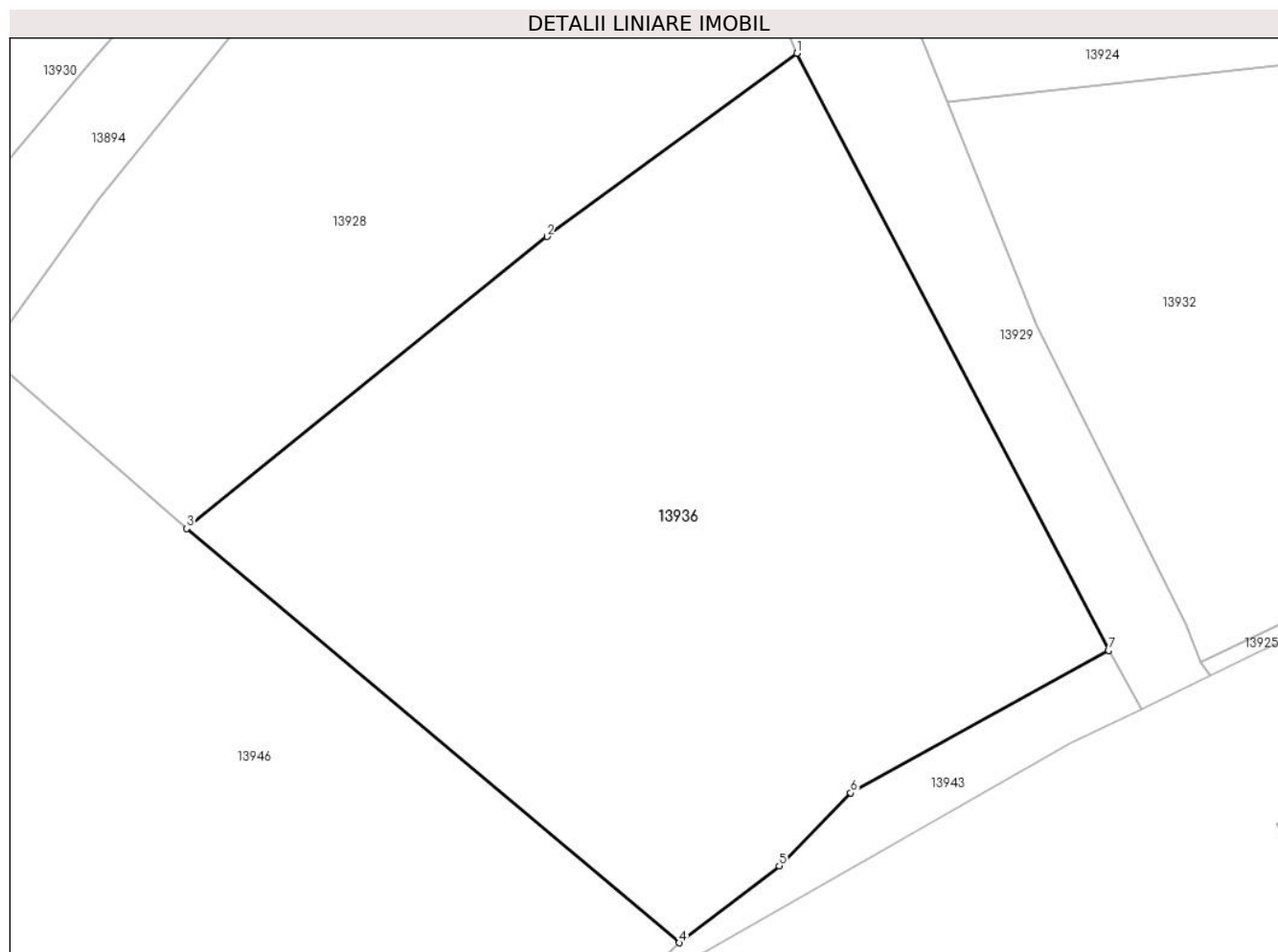
Inscrieri privind dezmembramintele dreptului de proprietate, drepturi reale de garanție și sarcini	Referințe
NU SUNT	

## Anexa Nr. 1 La Partea I

## Teren

Nr cadastral	Suprafața (mp)*	Observații / Referințe
	1.967	

\* Suprafața este determinată în planul de proiecție Stereo 70.



## Date referitoare la teren

Crt	Categorie folosință	Intra vilan	Suprafața (mp)	Tarla	Parcelă	Nr. topo	Observații / Referințe
1	arabil	NU	1.967	85	2524/2	-	

## Lungime Segmente

1) Valorile lungimilor segmentelor sunt obținute din proiecție în plan.

Punct început	X / Y	Punct sfârșit	X / Y	Lungime segment (** (m)
1	414.462,722 498.346,963	2	414.445,502 498.334,34	21.351
2	414.445,502 498.334,34	3	414.420,673 498.314,224	31.956
3	414.420,673 498.314,224	4	414.454,624 498.285,692	44.348
4	414.454,624 498.285,692	5	414.461,506 498.290,992	8.686
5	414.461,506 498.290,992	6	414.466,438 498.296,013	7.038

Punct început	X / Y	Punct sfârșit	X / Y	Lungime segment (** (m)
6	414.466,438 498.296,013	7	414.484,204 498.305,833	20.3
7	414.484,204 498.305,833	1	414.462,722 498.346,963	46.402

\*\* Lungimile segmentelor sunt determinate în planul de proiecție Stereo 70 și sunt rotunjite la 1 milimetru.

\*\*\* Distanța dintre puncte este formată din segmente cumulate ce sunt mai mici decât valoarea 1 milimetru.



**DATE DESPRE IMOBILUL NR. 13937**

Oficiul de Cadastru și Publicitate Imobiliară SIBIU  
Biroul de Cadastru și Publicitate Imobiliară Sibiu

**A. Partea I. Descrierea imobilului**

TEREN Extravilan

Adresa: Jud. Sibiu

Nr. Crt	Nr cadastral Nr. topografic	Suprafața* (mp)	Observații / Referințe
A1		1.800	Sector cadastral:70 Teren neimprejmuit;

**B. Partea II. Proprietari și acte**

Inscrieri privitoare la dreptul de proprietate și alte drepturi reale	Referințe
/	
Act Administrativ nr. 1089/45, din 03/03/1997 emis de CJPSDPAT (titlu de proprietate);	
B1	A1
Intabulare, drept de PROPRIETATE, dobandit prin Reconstituire, cota actuala 1/1	
1) STOICA SAMOILĂ, CNP NEIDENTIFICAT	

**C. Partea III. SARCINI .**

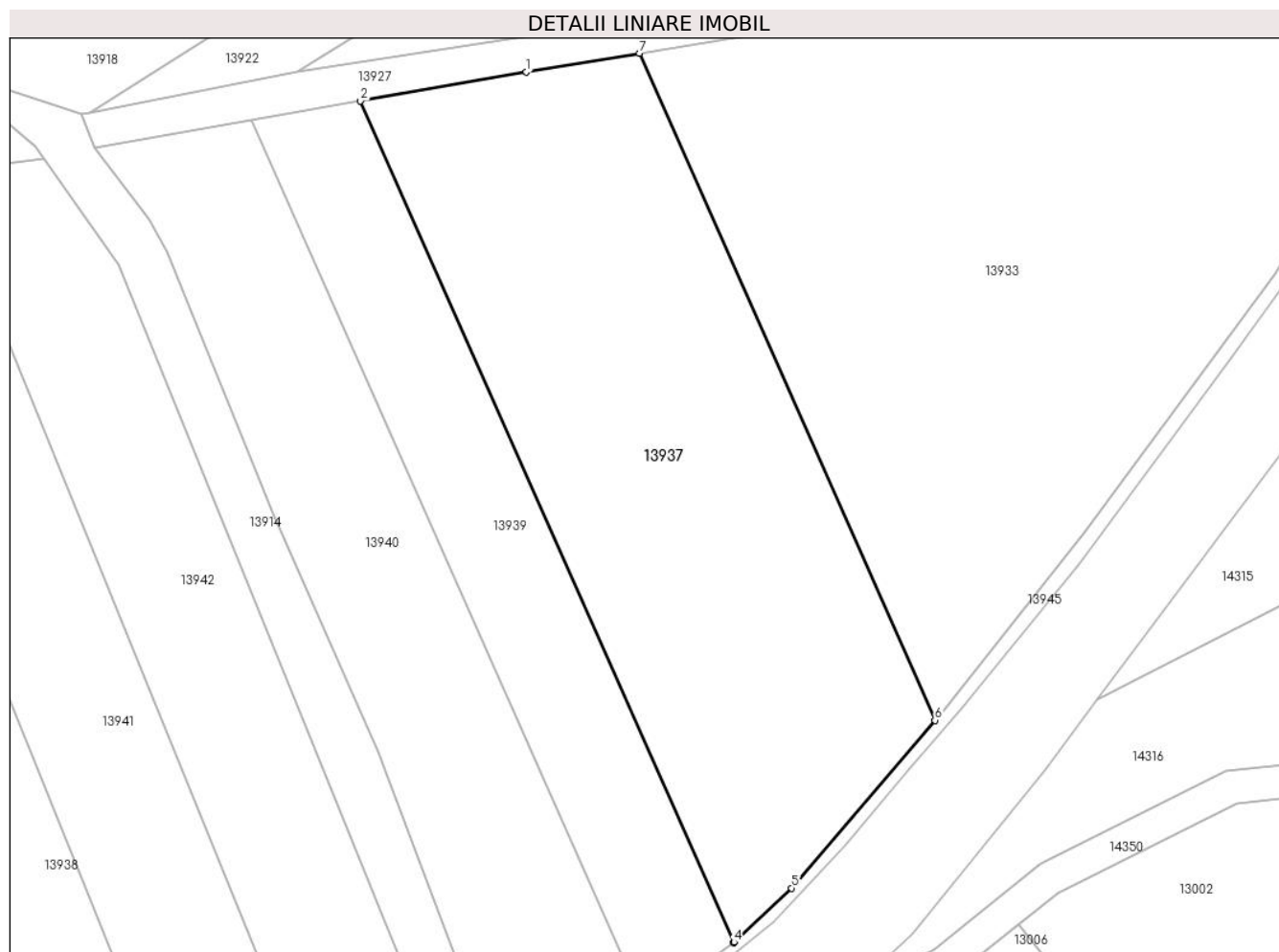
Inscrieri privind dezmembramintele dreptului de proprietate, drepturi reale de garanție și sarcini	Referințe
NU SUNT	

## Anexa Nr. 1 La Partea I

## Teren

Nr cadastral	Suprafața (mp)*	Observații / Referințe
	1.800	

\* Suprafața este determinată în planul de proiecție Stereo 70.



## Date referitoare la teren

Crt	Categorie folosință	Intra vilan	Suprafața (mp)	Tarla	Parcelă	Nr. topo	Observații / Referințe
1	arabil	NU	1.800	85	2512/8/1	-	NUMĂR DE PARCELĂ GREȘIT ÎN TP (2512/8)

## Lungime Segmente

1) Valorile lungimilor segmentelor sunt obținute din proiecție în plan.

Punct început	X / Y	Punct sfârșit	X / Y	Lungime segment (** (m)
1	414.839,839 498.346,315	2	414.825,07 498.343,733	14.992
2	414.825,07 498.343,733	3	414.858,252 498.268,88	81.879
3	414.858,252 498.268,88	4	414.858,323 498.268,931	0.088
4	414.858,323 498.268,931	5	414.863,436 498.273,74	7.02
5	414.863,436 498.273,74	6	414.876,191 498.288,657	19.626

Punct început	X / Y	Punct sfârșit	X / Y	Lungime segment (** (m)
6	414.876,191 498.288,657	7	414.849,898 498.347,971	64.88
7	414.849,898 498.347,971	1	414.839,839 498.346,315	10.195

\*\* Lungimile segmentelor sunt determinate în planul de proiecție Stereo 70 și sunt rotunjite la 1 milimetru.

\*\*\* Distanța dintre puncte este formată din segmente cumulate ce sunt mai mici decât valoarea 1 milimetru.





**DATE DESPRE IMOBILUL NR. 13938**

Oficiul de Cadastru și Publicitate Imobiliară SIBIU  
Biroul de Cadastru și Publicitate Imobiliară Sibiu

**A. Partea I. Descrierea imobilului**

TEREN Extravilan

Adresa: Jud. Sibiu

Nr. Crt	Nr cadastral Nr. topografic	Suprafața* (mp)	Observații / Referințe
A1		2.500	Sector cadastral:70 Teren neimprejmuit;

**B. Partea II. Proprietari și acte**

Inscrieri privitoare la dreptul de proprietate și alte drepturi reale		Referințe
/		
Act Administrativ nr. 1219/45, din 26/06/1998 emis de CJPSDPAT (titlu de proprietate);		
B1	Intabulare, drept de PROPRIETATE, dobandit prin Reconstituire, cota actuala 1/1 1) MITEA IOAN, CNP NEIDENTIFICAT	A1

**C. Partea III. SARCINI .**

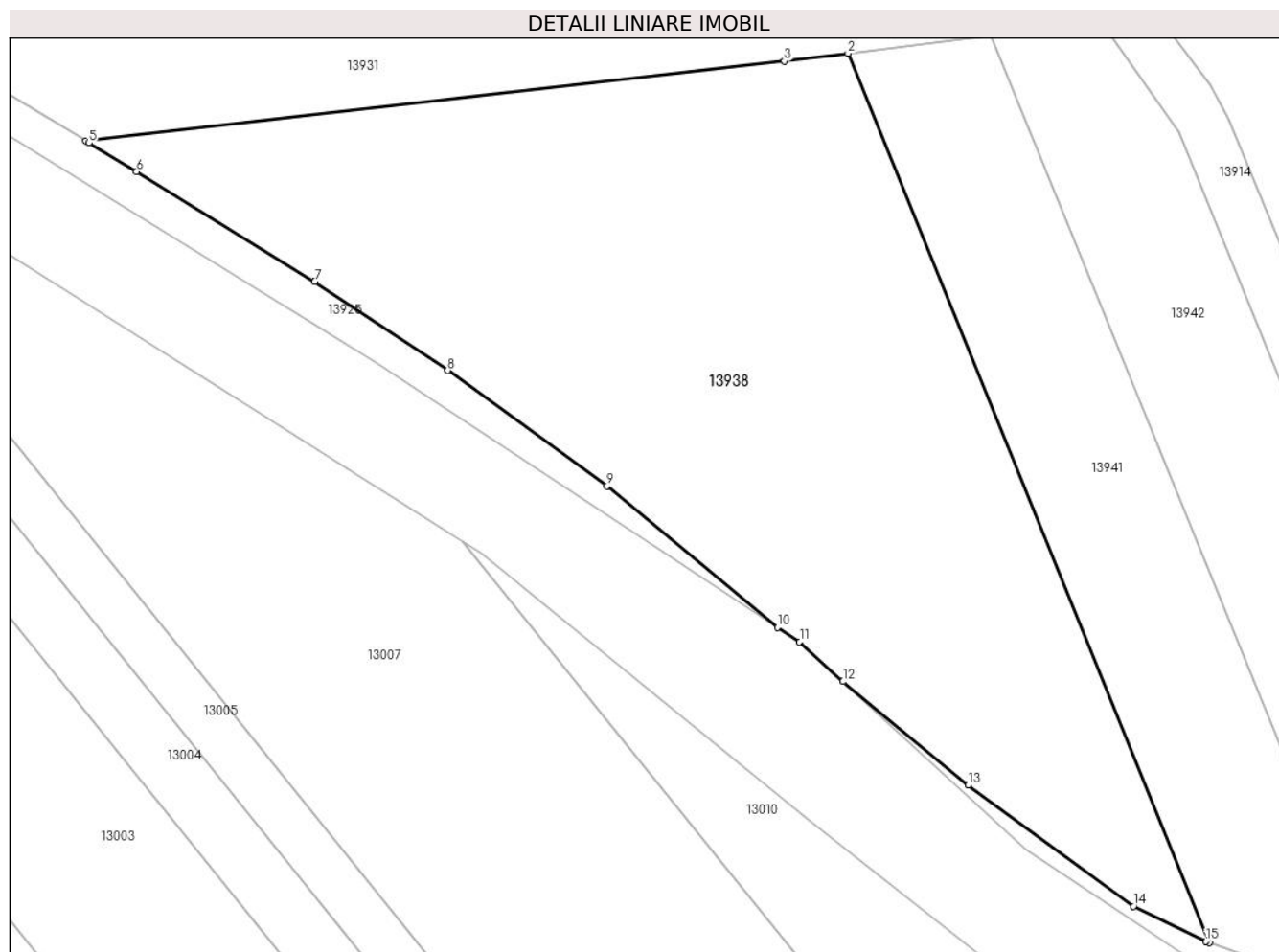
Inscrieri privind dezmembramintele dreptului de proprietate, drepturi reale de garanție și sarcini	Referințe
NU SUNT	

## Anexa Nr. 1 La Partea I

## Teren

Nr cadastral	Suprafața (mp)*	Observații / Referințe
	2.500	

\* Suprafața este determinată în planul de proiecție Stereo 70.



## Date referitoare la teren

Crt	Categorie folosință	Intravilan	Suprafața (mp)	Tarla	Parcelă	Nr. topo	Observații / Referințe
1	arabil	NU	2.500	85	2512/12	-	NUMĂR DE TARLA GREȘIT ÎN TP (84)

## Lungime Segmente

1) Valorile lungimilor segmentelor sunt obținute din proiecție în plan.

Punct început	X / Y	Punct sfârșit	X / Y	Lungime segment (** (m)
1	414.806,173 498.260,19	2	414.775,384 498.335,873	81.706
2	414.775,384 498.335,873	3	414.769,976 498.335,187	5.451
3	414.769,976 498.335,187	4	414.710,493 498.328,405	59.868
4	414.710,493 498.328,405	5	414.710,768 498.328,239	0.321
5	414.710,768 498.328,239	6	414.714,828 498.325,787	4.743

Punct început	X / Y	Punct sfârşit	X / Y	Lungime segment (** (m)
6	414.714,828 498.325,787	7	414.729,983 498.316,441	17.805
7	414.729,983 498.316,441	8	414.741,317 498.308,872	13.629
8	414.741,317 498.308,872	9	414.754,873 498.299,055	16.737
9	414.754,873 498.299,055	10	414.769,383 498.287,034	18.843
10	414.769,383 498.287,034	11	414.771,271 498.285,789	2.262
11	414.771,271 498.285,789	12	414.774,959 498.282,419	4.996
12	414.774,959 498.282,419	13	414.785,621 498.273,597	13.839
13	414.785,621 498.273,597	14	414.799,7 498.263,286	17.451
14	414.799,7 498.263,286	15	414.805,853 498.260,303	6.838
15	414.805,853 498.260,303	1	414.806,173 498.260,19	0.339

\*\* Lungimile segmentelor sunt determinate în planul de proiecție Stereo 70 și sunt rotunjite la 1 milimetru.

\*\*\* Distanța dintre puncte este formată din segmente cumulate ce sunt mai mici decât valoarea 1 milimetru.



**DATE DESPRE IMOBILUL NR. 13939**

Oficiul de Cadastru și Publicitate Imobiliară SIBIU  
Biroul de Cadastru și Publicitate Imobiliară Sibiu

**A. Partea I. Descrierea imobilului**

TEREN Extravilan

Adresa: Jud. Sibiu

Nr. Crt	Nr cadastral Nr. topografic	Suprafața* (mp)	Observații / Referințe
A1		800	Sector cadastral:70 Teren neimprejmuit;

**B. Partea II. Proprietari și acte**

Inscrieri privitoare la dreptul de proprietate și alte drepturi reale	Referințe
/	
Act Administrativ nr. 775/45, din 11/01/1996 emis de CJPSDPAT (titlu de proprietate);	
B1	A1
Intabulare, drept de PROPRIETATE, dobandit prin Reconstituire, cota actuala 1/1	
1) BULEA VASILE, CNP NEIDENTIFICAT	

**C. Partea III. SARCINI .**

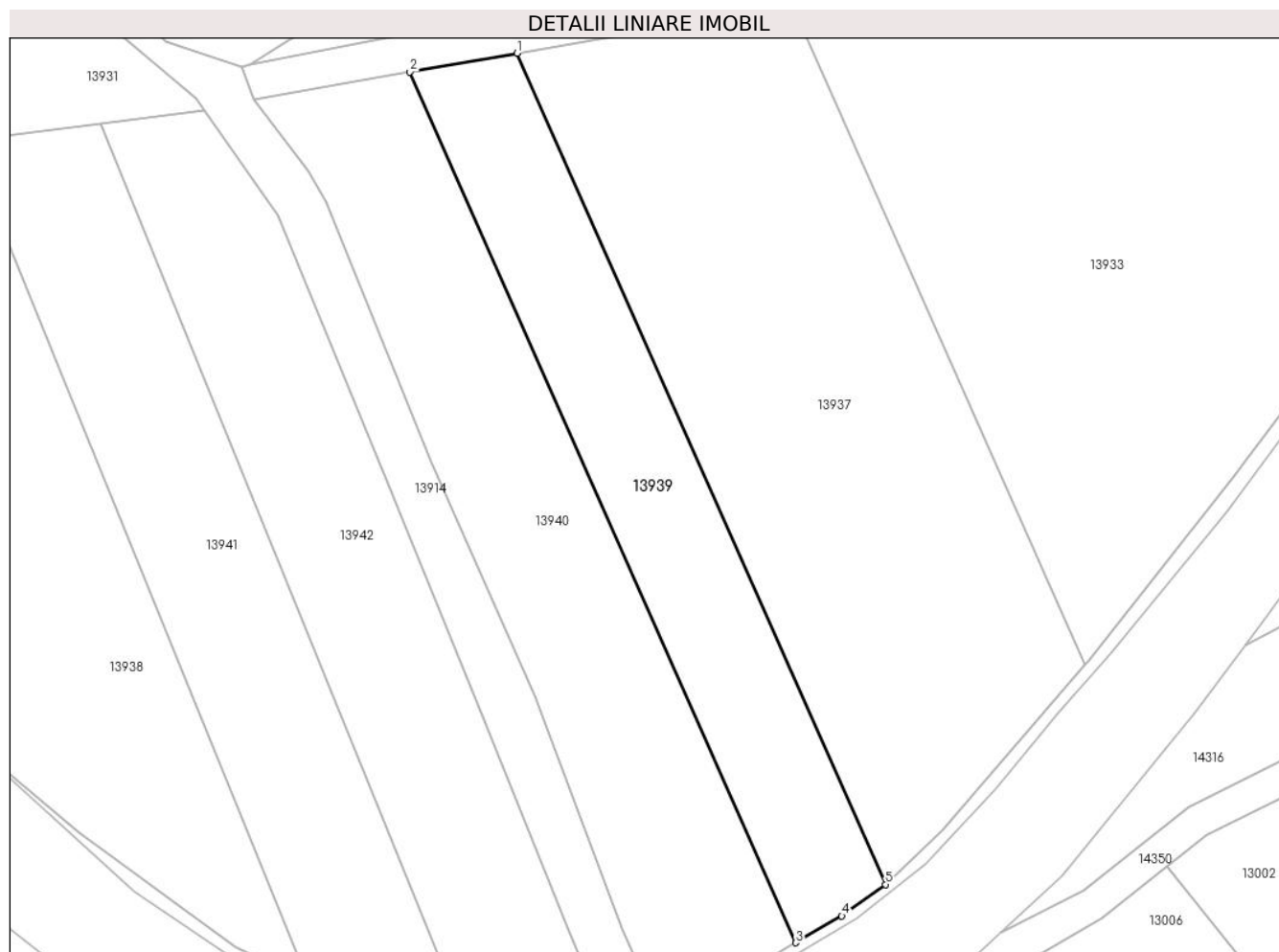
Inscrieri privind dezmembramintele dreptului de proprietate, drepturi reale de garanție și sarcini	Referințe
NU SUNT	

## Anexa Nr. 1 La Partea I

## Teren

Nr cadastral	Suprafața (mp)*	Observații / Referințe
	800	

\* Suprafața este determinată în planul de proiecție Stereo 70.



## Date referitoare la teren

Crt	Categorie folosință	Intra vilan	Suprafața (mp)	Tarla	Parcelă	Nr. topo	Observații / Referințe
1	arabil	NU	800	85	2512/8/2	-	NUMĂR DE PARCELĂ GREȘIT ÎN TP (2512/8)

## Lungime Segmente

1) Valorile lungimilor segmentelor sunt obținute din proiecție în plan.

Punct început	X / Y	Punct sfârșit	X / Y	Lungime segment (** (m)
1	414.825,07 498.343,733	2	414.815,396 498.342,042	9.821
2	414.815,396 498.342,042	3	414.850,156 498.263,629	85.772
3	414.850,156 498.263,629	4	414.854,322 498.266,034	4.81
4	414.854,322 498.266,034	5	414.858,252 498.268,88	4.852
5	414.858,252 498.268,88	1	414.825,07 498.343,733	81.879

**\*\* Lungimile segmentelor sunt determinate în planul de proiecție Stereo 70 și sunt rotunjite la 1 milimetru.**

**\*\*\* Distanța dintre puncte este formată din segmente cumulate ce sunt mai mici decât valoarea 1 milimetru.**





**DATE DESPRE IMOBILUL NR. 13940**

Oficiul de Cadastru și Publicitate Imobiliară SIBIU  
Biroul de Cadastru și Publicitate Imobiliară Sibiu

**A. Partea I. Descrierea imobilului**

TEREN Extravilan

Adresa: Jud. Sibiu

Nr. Crt	Nr cadastral Nr. topografic	Suprafața* (mp)	Observații / Referințe
A1		1.100	Sector cadastral:70 Teren neimprejmuit;

**B. Partea II. Proprietari și acte**

Inscrieri privitoare la dreptul de proprietate și alte drepturi reale		Referințe
/		
Act Administrativ nr. 1061/45, din 03/03/1997 emis de CJPSDPAT (titlu de proprietate);		
B1	Intabulare, drept de PROPRIETATE, dobandit prin Reconstituire, cota actuala 1/1 1) MITEA IOAN, CNP NEIDENTIFICAT	A1

**C. Partea III. SARCINI .**

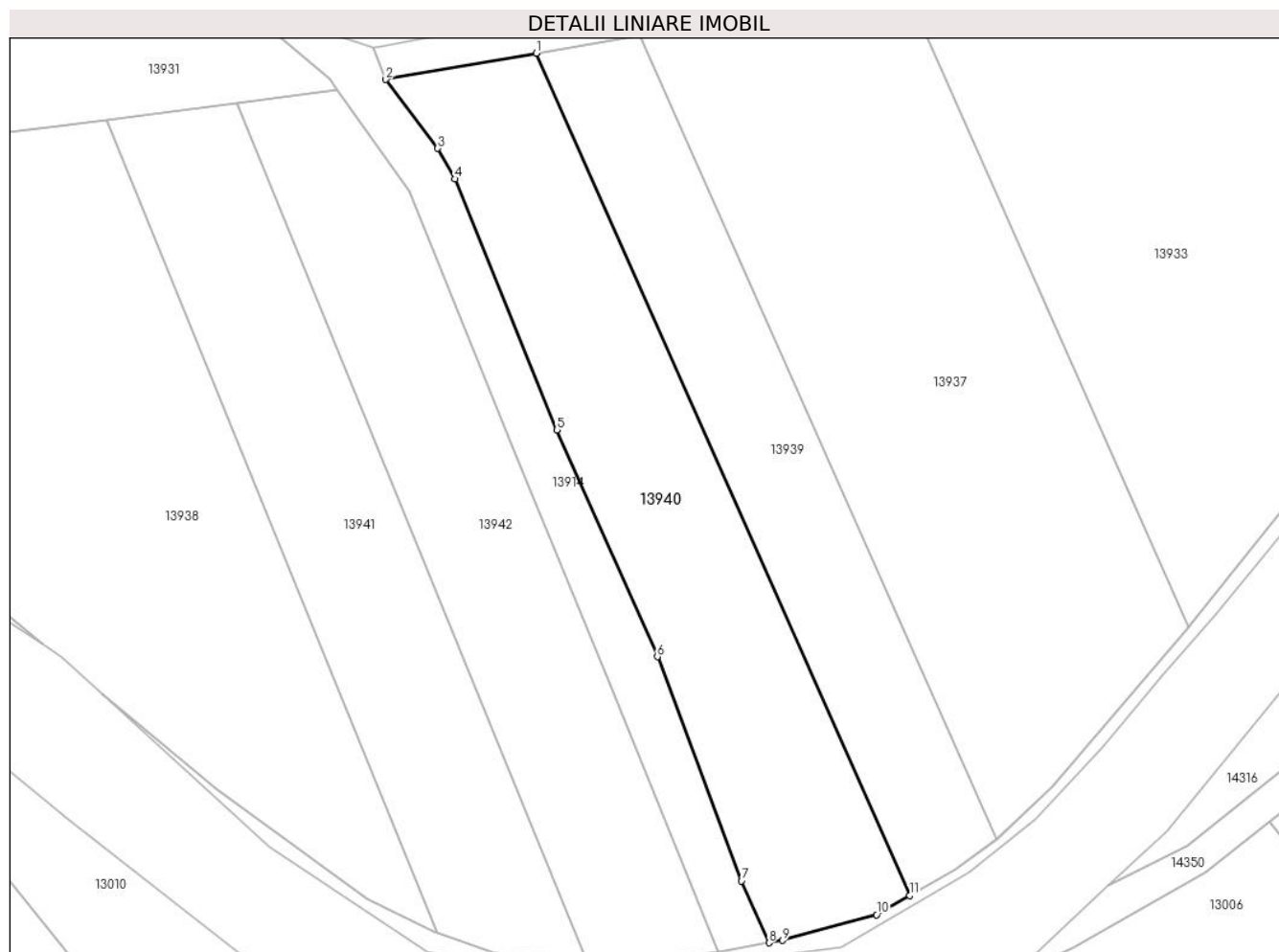
Inscrieri privind dezmembramintele dreptului de proprietate, drepturi reale de garanție și sarcini	Referințe
NU SUNT	

## Anexa Nr. 1 La Partea I

## Teren

Nr cadastral	Suprafața (mp)*	Observații / Referințe
	1.100	

\* Suprafața este determinată în planul de proiecție Stereo 70.



## Date referitoare la teren

Crt	Categorie folosință	Intravilan	Suprafața (mp)	Tarla	Parcelă	Nr. topo	Observații / Referințe
1	arabil	NU	1.100	85	2512/8/3	-	NUMĂR DE PARCELĂ GREȘIT ÎN TP (2512/8)

## Lungime Segmente

1) Valorile lungimilor segmentelor sunt obținute din proiecție în plan.

Punct început	X / Y	Punct sfârșit	X / Y	Lungime segment (** (m)
1	414.815,396 498.342,042	2	414.801,379 498.339,592	14.23
2	414.801,379 498.339,592	3	414.806,202 498.333,197	8.01
3	414.806,202 498.333,197	4	414.807,828 498.330,339	3.289
4	414.807,828 498.330,339	5	414.817,302 498.306,992	25.196
5	414.817,302 498.306,992	6	414.826,667 498.285,866	23.109

Punct început	X / Y	Punct sfârşit	X / Y	Lungime segment (** (m)
6	414.826,667 498.285,866	7	414.834,502 498.264,994	22.294
7	414.834,502 498.264,994	8	414.837,059 498.259,243	6.294
8	414.837,059 498.259,243	9	414.838,325 498.259,461	1.284
9	414.838,325 498.259,461	10	414.847,099 498.261,864	9.098
10	414.847,099 498.261,864	11	414.850,156 498.263,629	3.53
11	414.850,156 498.263,629	1	414.815,396 498.342,042	85.772

\*\* Lungimile segmentelor sunt determinate în planul de proiecţie Stereo 70 şi sunt rotunjite la 1 milimetru.

\*\*\* Distanţa dintre puncte este formată din segmente cumulate ce sunt mai mici decât valoarea 1 milimetru.



**DATE DESPRE IMOBILUL NR. 13941**

Oficiul de Cadastru și Publicitate Imobiliară SIBIU  
Biroul de Cadastru și Publicitate Imobiliară Sibiu

**A. Partea I. Descrierea imobilului**

TEREN Extravilan

Adresa: Jud. Sibiu

Nr. Crt	Nr cadastral Nr. topografic	Suprafața* (mp)	Observații / Referințe
A1		1.000	Sector cadastral:70 Teren neimprejmuit;

**B. Partea II. Proprietari și acte**

Inscrieri privitoare la dreptul de proprietate și alte drepturi reale		Referințe
/		
Act Administrativ nr. 1221/45, din 26/06/1998 emis de CJPSDPAT (titlu de proprietate);		
B1	Intabulare, drept de PROPRIETATE, dobandit prin Reconstituire, cota actuala 1/1	A1
	1) STOICA IOAN, CNP NEIDENTIFICAT	
	2) JOARZĂ MARIA, CNP NEIDENTIFICAT	

**C. Partea III. SARCINI .**

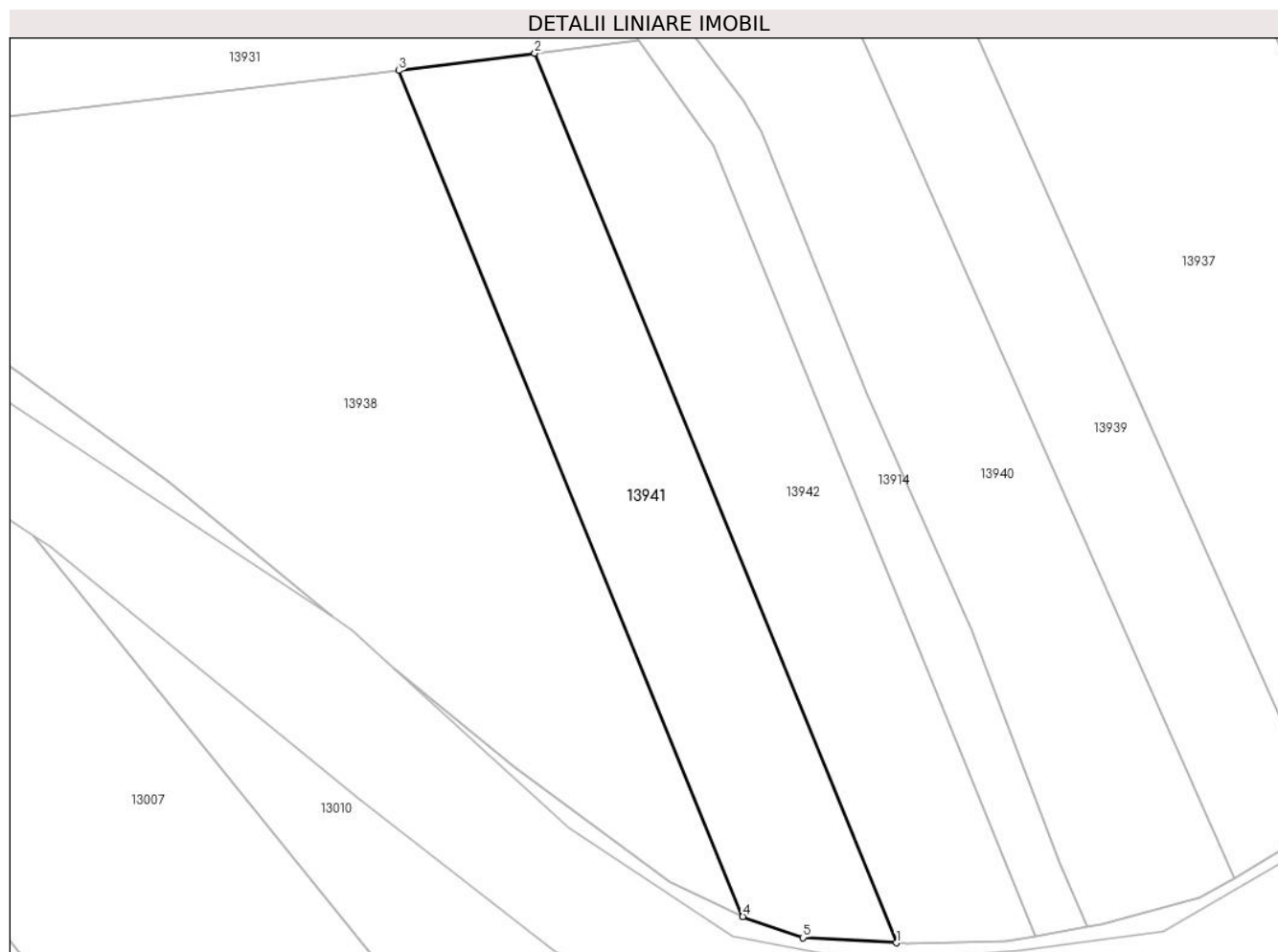
Inscrieri privind dezmembramintele dreptului de proprietate, drepturi reale de garanție și sarcini	Referințe
NU SUNT	

## Anexa Nr. 1 La Partea I

## Teren

Nr cadastral	Suprafața (mp)*	Observații / Referințe
	1.000	

\* Suprafața este determinată în planul de proiecție Stereo 70.



## Date referitoare la teren

Crt	Categorie folosință	Intravilan	Suprafața (mp)	Tarla	Parcelă	Nr. topo	Observații / Referințe
1	arabil	NU	1.000	85	2512/11	-	NUMĂR DE TARLA GREȘIT ÎN TP (84)

## Lungime Segmente

1) Valorile lungimilor segmentelor sunt obținute din proiecție în plan.

Punct început	X / Y	Punct sfârșit	X / Y	Lungime segment (** (m)
1	414.819,928 498.257,83	2	414.787,55 498.337,416	85.919
2	414.787,55 498.337,416	3	414.775,384 498.335,873	12.264
3	414.775,384 498.335,873	4	414.806,173 498.260,19	81.706
4	414.806,173 498.260,19	5	414.811,564 498.258,29	5.716
5	414.811,564 498.258,29	1	414.819,928 498.257,83	8.376

**\*\* Lungimile segmentelor sunt determinate în planul de proiecție Stereo 70 și sunt rotunjite la 1 milimetru.**

**\*\*\* Distanța dintre puncte este formată din segmente cumulate ce sunt mai mici decât valoarea 1 milimetru.**





**DATE DESPRE IMOBILUL NR. 13942**

Oficiul de Cadastru și Publicitate Imobiliară SIBIU  
Biroul de Cadastru și Publicitate Imobiliară Sibiu

**A. Partea I. Descrierea imobilului**

TEREN Extravilan

Adresa: Jud. Sibiu

Nr. Crt	Nr cadastral Nr. topografic	Suprafața* (mp)	Observații / Referințe
A1		1.000	Sector cadastral:70 Teren neimprejmuit;

**B. Partea II. Proprietari și acte**

Inscrieri privitoare la dreptul de proprietate și alte drepturi reale	Referințe
/	
Act Administrativ nr. 1221/45, din 26/06/1998 emis de CJPSDPAT (titlu de proprietate);	
B1	A1
Intabulare, drept de PROPRIETATE, dobandit prin Reconstituire, cota actuala 1/1	
1) STOICA IOAN, CNP NEIDENTIFICAT	
2) JOARZĂ MARIA, CNP NEIDENTIFICAT	

**C. Partea III. SARCINI .**

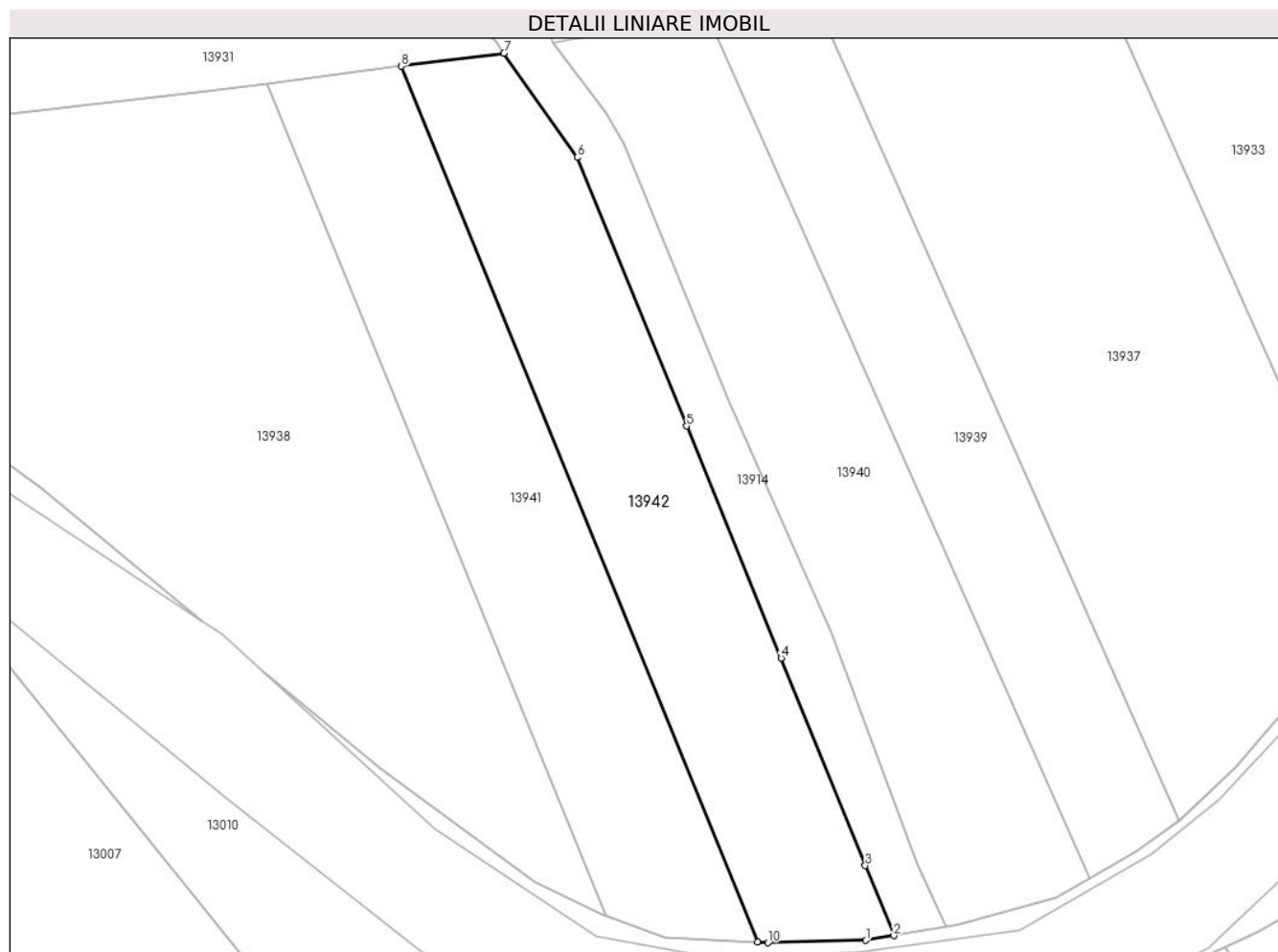
Inscrieri privind dezmembramintele dreptului de proprietate, drepturi reale de garanție și sarcini	Referințe
NU SUNT	

## Anexa Nr. 1 La Partea I

## Teren

Nr cadastral	Suprafața (mp)*	Observații / Referințe
	1.000	

\* Suprafața este determinată în planul de proiecție Stereo 70.



## Date referitoare la teren

Crt	Categorie folosință	Intra vilan	Suprafața (mp)	Tarla	Parcelă	Nr. topo	Observații / Referințe
1	arabil	NU	1.000	85	2512/10	-	NUMĂR DE TARLA GREȘIT ÎN TP (84)

## Lungime Segmente

1) Valorile lungimilor segmentelor sunt obținute din proiecție în plan.

Punct început	X / Y	Punct sfârșit	X / Y	Lungime segment (** (m)
1	414.829,784 498.257,994	2	414.832,326 498.258,43	2.579
2	414.832,326 498.258,43	3	414.829,731 498.264,794	6.872
3	414.829,731 498.264,794	4	414.822,069 498.283,633	20.338
4	414.822,069 498.283,633	5	414.813,484 498.304,73	22.777
5	414.813,484 498.304,73	6	414.803,553 498.329,141	26.354

Punct început	X / Y	Punct sfârșit	X / Y	Lungime segment (** (m)
6	414.803,553 498.329,141	7	414.796,878 498.338,599	11.576
7	414.796,878 498.338,599	8	414.787,55 498.337,416	9.403
8	414.787,55 498.337,416	9	414.819,928 498.257,83	85.919
9	414.819,928 498.257,83	10	414.820,869 498.257,779	0.943
10	414.820,869 498.257,779	1	414.829,784 498.257,994	8.918

\*\* Lungimile segmentelor sunt determinate în planul de proiecție Stereo 70 și sunt rotunjite la 1 milimetru.

\*\*\* Distanța dintre puncte este formată din segmente cumulate ce sunt mai mici decât valoarea 1 milimetru.



**DATE DESPRE IMOBILUL NR. 13943**

Oficiul de Cadastru și Publicitate Imobiliară SIBIU  
Biroul de Cadastru și Publicitate Imobiliară Sibiu

**A. Partea I. Descrierea imobilului**

TEREN Extravilan

Adresa: Jud. Sibiu

Nr. Crt	Nr cadastral Nr. topografic	Suprafața* (mp)	Observații / Referințe
A1		134	Sector cadastral:70 Teren neimprejmuit;

**B. Partea II. Proprietari și acte**

Inscrieri privitoare la dreptul de proprietate și alte drepturi reale		Referințe
/		
Act Normativ nr. 7, din 13/03/1996 emis de PARLAMENTUL ROMÂNIEI (lege);		
B1	Inscrierea provizorie, drept de PROPRIETATE, dobandit prin Lege, cota actuala 1/1	A1
1) COMUNA PĂUCA, CIF:4241206, PROPRIETAR NEIDENTIFICAT		

**C. Partea III. SARCINI .**

Inscrieri privind dezmembramintele dreptului de proprietate, drepturi reale de garanție și sarcini	Referințe
NU SUNT	

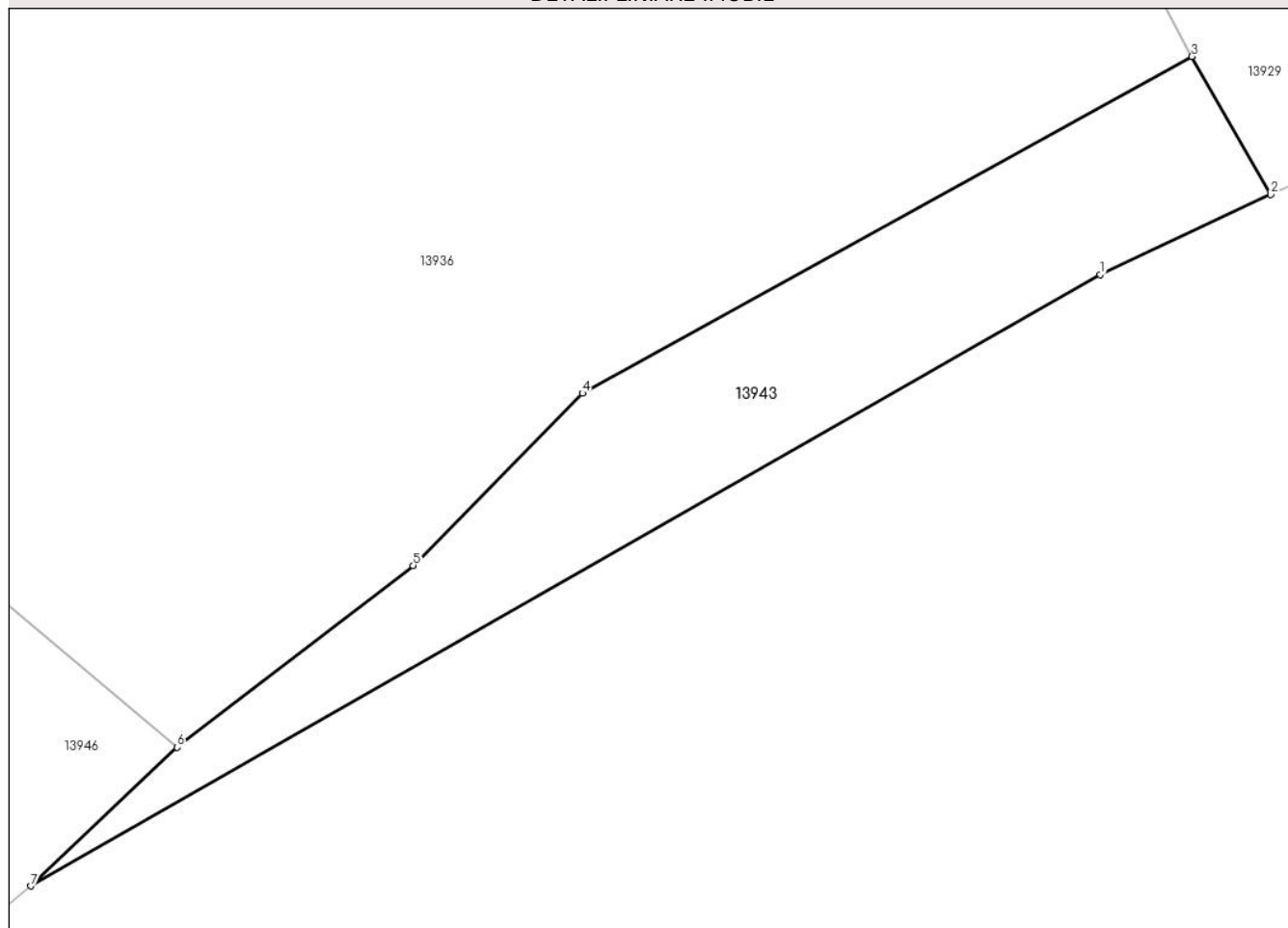
## Anexa Nr. 1 La Partea I

## Teren

Nr cadastral	Suprafața (mp)*	Observații / Referințe
	134	

\* Suprafața este determinată în planul de proiecție Stereo 70.

## DETALII LINIARE IMOBIL



## Date referitoare la teren

Crt	Categorie folosință	Intra vilan	Suprafața (mp)	Tarla	Parcelă	Nr. topo	Observații / Referințe
1	neproductiv	NU	134	85	2511/1	-	

## Lungime Segmente

1) Valorile lungimilor segmentelor sunt obținute din proiecție în plan.

Punct început	X / Y	Punct sfârșit	X / Y	Lungime segment (** (m)
1	414.481,54 498.299,476	2	414.486,514 498.301,805	5.492
2	414.486,514 498.301,805	3	414.484,204 498.305,833	4.643
3	414.484,204 498.305,833	4	414.466,438 498.296,013	20.3
4	414.466,438 498.296,013	5	414.461,506 498.290,992	7.038
5	414.461,506 498.290,992	6	414.454,624 498.285,692	8.686

Punct început	X / Y	Punct sfârşit	X / Y	Lungime segment (** (m)
6	414.454,624 498.285,692	7	414.450,352 498.281,646	5.884
7	414.450,352 498.281,646	1	414.481,54 498.299,476	35.925

\*\* Lungimile segmentelor sunt determinate în planul de proiecţie Stereo 70 şi sunt rotunjite la 1 milimetru.

\*\*\* Distanţa dintre puncte este formată din segmente cumulate ce sunt mai mici decât valoarea 1 milimetru.





**DATE DESPRE IMOBILUL NR. 13944**

Oficiul de Cadastru și Publicitate Imobiliară SIBIU  
Biroul de Cadastru și Publicitate Imobiliară Sibiu

**A. Partea I. Descrierea imobilului**

TEREN Extravilan

Adresa: Jud. Sibiu

Nr. Crt	Nr cadastral Nr. topografic	Suprafața* (mp)	Observații / Referințe
A1		1.200	Sector cadastral:70 Teren neimprejmuit;

**B. Partea II. Proprietari și acte**

Inscrieri privitoare la dreptul de proprietate și alte drepturi reale	Referințe
/	
Act Administrativ nr. 1064/45, din 03/03/1997 emis de CJPSDPAT (titlu de proprietate);	
B1	A1
Intabulare, drept de PROPRIETATE, dobandit prin Reconstituire, cota actuala 1/1 1) IVAN NICOLAE, CNP NEIDENTIFICAT	

**C. Partea III. SARCINI .**

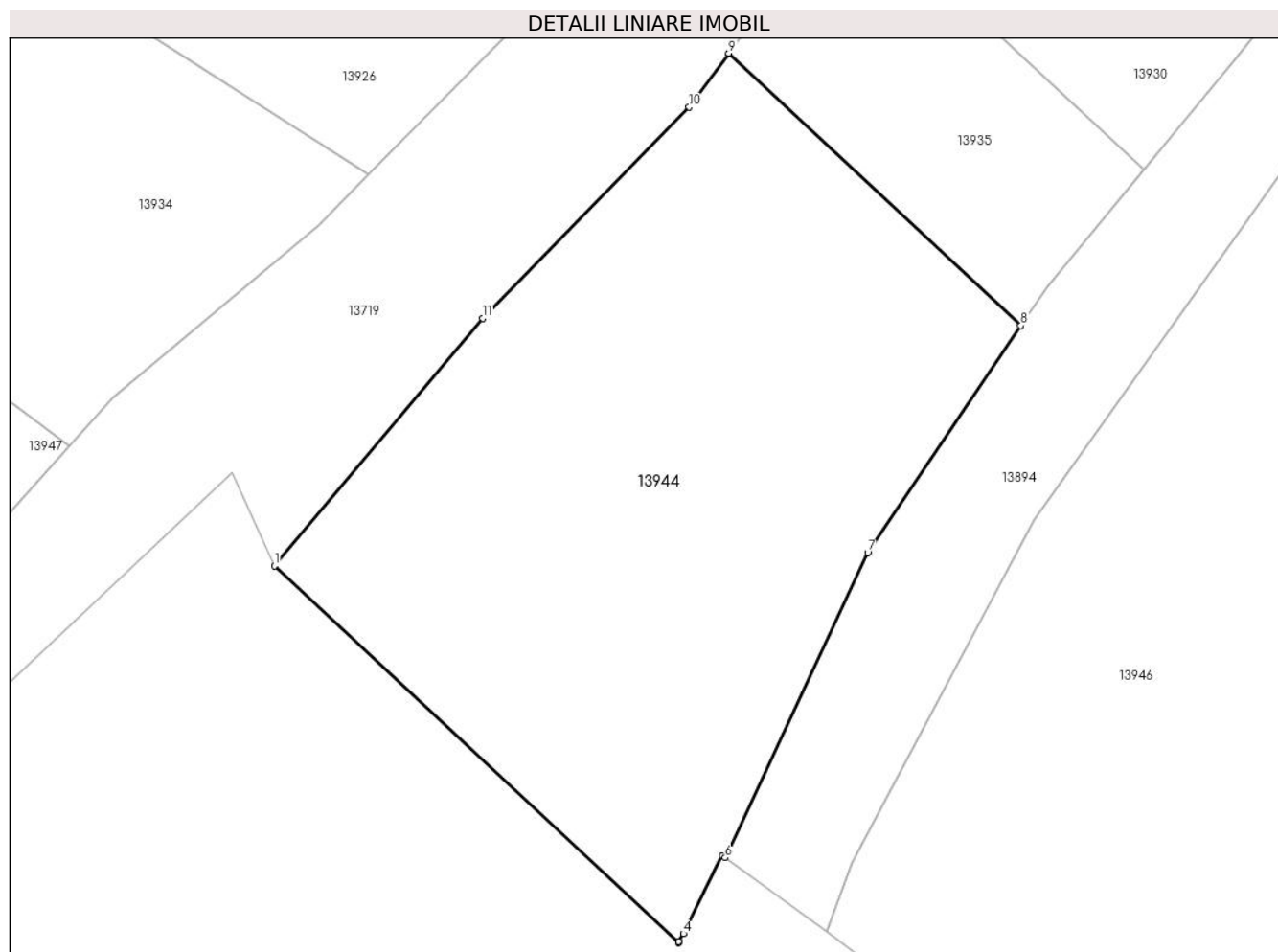
Inscrieri privind dezmembramintele dreptului de proprietate, drepturi reale de garanție și sarcini	Referințe
NU SUNT	

## Anexa Nr. 1 La Partea I

## Teren

Nr cadastral	Suprafața (mp)*	Observații / Referințe
	1.200	

\* Suprafața este determinată în planul de proiecție Stereo 70.



## Date referitoare la teren

Crt	Categorie folosință	Intravilan	Suprafața (mp)	Tarla	Parcelă	Nr. topo	Observații / Referințe
1	arabil	NU	1.200	85	2525/1	-	

## Lungime Segmente

1) Valorile lungimilor segmentelor sunt obținute din proiecție în plan.

Punct început	X / Y	Punct sfârșit	X / Y	Lungime segment (** (m)
1	414.333,219 498.288,589	2	414.357,975 498.265,519	33.84
2	414.357,975 498.265,519	3	414.357,998 498.265,589	0.074
3	414.357,998 498.265,589	4	414.358,274 498.266,077	0.56
4	414.358,274 498.266,077	5	414.360,65 498.270,856	5.337
5	414.360,65 498.270,856	6	414.360,836 498.270,72	0.231

Punct început	X / Y	Punct sfârșit	X / Y	Lungime segment (** (m)
6	414.360,836 498.270,72	7	414.369,575 498.289,395	20.619
7	414.369,575 498.289,395	8	414.378,947 498.303,291	16.761
8	414.378,947 498.303,291	9	414.361,052 498.319,966	24.46
9	414.361,052 498.319,966	10	414.358,63 498.316,669	4.092
10	414.358,63 498.316,669	11	414.345,974 498.303,751	18.085
11	414.345,974 498.303,751	1	414.333,219 498.288,589	19.813

\*\* Lungimile segmentelor sunt determinate în planul de proiecție Stereo 70 și sunt rotunjite la 1 milimetru.

\*\*\* Distanța dintre puncte este formată din segmente cumulate ce sunt mai mici decât valoarea 1 milimetru.



**DATE DESPRE IMOBILUL NR. 13945**

Oficiul de Cadastru și Publicitate Imobiliară SIBIU  
Biroul de Cadastru și Publicitate Imobiliară Sibiu

**A. Partea I. Descrierea imobilului**

TEREN Extravilan

Adresa: Jud. Sibiu

Nr. Crt	Nr cadastral Nr. topografic	Suprafața* (mp)	Observații / Referințe
A1		245	Sector cadastral:70 Teren neimprejmuit;

**B. Partea II. Proprietari și acte**

Inscrieri privitoare la dreptul de proprietate și alte drepturi reale		Referințe
/		
Act Normativ nr. 7, din 13/03/1996 emis de PARLAMENTUL ROMÂNIEI (lege);		
B1	Inscrierea provizorie, drept de PROPRIETATE, dobandit prin Lege, cota actuala 1/1	A1
1) <b>COMUNA PĂUCA</b> , CIF:4241206, PROPRIETAR NEIDENTIFICAT		

**C. Partea III. SARCINI .**

Inscrieri privind dezmembramintele dreptului de proprietate, drepturi reale de garanție și sarcini	Referințe
NU SUNT	

## Anexa Nr. 1 La Partea I

## Teren

Nr cadastral	Suprafața (mp)*	Observații / Referințe
	245	

\* Suprafața este determinată în planul de proiecție Stereo 70.



## Date referitoare la teren

Crt	Categorie folosință	Intravilan	Suprafața (mp)	Tarla	Parcelă	Nr. topo	Observații / Referințe
1	neproductiv	NU	245	85	2511/3	-	

## Lungime Segmente

1) Valorile lungimilor segmentelor sunt obținute din proiecție în plan.

Punct început	X / Y	Punct sfârșit	X / Y	Lungime segment	Punct început	X / Y	Punct sfârșit	X / Y	Lungime segment	Punct început	X / Y	Punct sfârșit	X / Y	Lungime segment
1	414.774,959 498.282,419	2	414.790,535 498.268,182	21.102	2	414.790,535 498.268,182	3	414.805,262 498.258,405	17.677	3	414.805,262 498.258,405	4	414.813,773 498.256,819	8.658
4	414.813,773 498.256,819	5	414.821,222 498.256,236	7.472	5	414.821,222 498.256,236	6	414.825,283 498.256,689	4.086	6	414.825,283 498.256,689	7	414.829,163 498.256,989	3.891
7	414.829,163 498.256,989	8	414.830,791 498.257,154	1.636	8	414.830,791 498.257,154	9	414.843,808 498.258,874	13.131	9	414.843,808 498.258,874	10	414.855,733 498.265,8	13.79
10	414.855,733 498.265,8	11	414.861,837 498.270,722	7.842	11	414.861,837 498.270,722	12	414.868,134 498.277,496	9.248	12	414.868,134 498.277,496	13	414.873,76 498.284,186	8.741
13	414.873,76 498.284,186	14	414.878,586 498.289,784	7.391	14	414.878,586 498.289,784	15	414.889,021 498.302,515	16.461	15	414.889,021 498.302,515	16	414.902,677 498.321,038	23.013
16	414.902,677 498.321,038	17	414.906,802 498.326,788	7.077	17	414.906,802 498.326,788	18	414.914,146 498.338,957	14.214	18	414.914,146 498.338,957	19	414.920,739 498.351,48	14.153

Punct început	X / Y	Punct sfârșit	X / Y	Lungime segment	Punct început	X / Y	Punct sfârșit	X / Y	Lungime segment	Punct început	X / Y	Punct sfârșit	X / Y	Lungime segment
19	414.920,739 498.351,48	20	414.921,453 498.353,53	2.17	20	414.921,453 498.353,53	21	414.918,382 498.353,742	3.079	21	414.918,382 498.353,742	22	414.918,065 498.352,645	1.142
22	414.918,065 498.352,645	23	414.913,998 498.341,466	11.89 6	23	414.913,998 498.341,466	24	414.906,51 498.328,35	15.10 3	24	414.906,51 498.328,35	25	414.889,506 498.305,375	28.58 3
25	414.889,506 498.305,375	26	414.876,519 498.289,041	20.86 8	26	414.876,519 498.289,041	27	414.876,191 498.288,657	0.504	27	414.876,191 498.288,657	28	414.863,436 498.273,74	19.62 6
28	414.863,436 498.273,74	29	414.858,323 498.268,931	7.02	29	414.858,323 498.268,931	30	414.858,252 498.268,88	0.088	30	414.858,252 498.268,88	31	414.854,322 498.266,034	4.852
31	414.854,322 498.266,034	32	414.850,156 498.263,629	4.81	32	414.850,156 498.263,629	33	414.847,099 498.261,864	3.53	33	414.847,099 498.261,864	34	414.838,325 498.259,461	9.098
34	414.838,325 498.259,461	35	414.837,059 498.259,243	1.284	35	414.837,059 498.259,243	36	414.832,326 498.258,43	4.803	36	414.832,326 498.258,43	37	414.829,784 498.257,994	2.579
37	414.829,784 498.257,994	38	414.820,869 498.257,779	8.918	38	414.820,869 498.257,779	39	414.819,928 498.257,83	0.943	39	414.819,928 498.257,83	40	414.811,564 498.258,29	8.376
40	414.811,564 498.258,29	41	414.806,173 498.260,19	5.716	41	414.806,173 498.260,19	42	414.805,853 498.260,303	0.339	42	414.805,853 498.260,303	43	414.799,7 498.263,286	6.838
43	414.799,7 498.263,286	44	414.785,621 498.273,597	17.45 1	44	414.785,621 498.273,597	1	414.774,959 498.282,419	13.83 9					

\*\* Lungimile segmentelor sunt determinate în planul de proiecție Stereo 70 și sunt rotunjite la 1 milimetru.

\*\*\* Distanța dintre puncte este formată din segmente cumulate ce sunt mai mici decât valoarea 1 milimetru.





**DATE DESPRE IMOBILUL NR. 13946**

Oficiul de Cadastru și Publicitate Imobiliară SIBIU  
Biroul de Cadastru și Publicitate Imobiliară Sibiu

**A. Partea I. Descrierea imobilului**

TEREN Extravilan

Adresa: Jud. Sibiu

Nr. Crt	Nr cadastral Nr. topografic	Suprafața* (mp)	Observații / Referințe
A1		3.844	Sector cadastral:70 Teren neimprejmuit;

**B. Partea II. Proprietari și acte**

Inscrieri privitoare la dreptul de proprietate și alte drepturi reale		Referințe
/		
Act Normativ nr. 7, din 13/03/1996 emis de PARLAMENTUL ROMÂNIEI (lege);		
B1	Inscrierea provizorie, drept de PROPRIETATE, dobandit prin Lege, cota actuala 1/1	A1
1) <b>COMUNA PĂUCA</b> , CIF:4241206, PROPRIETAR NEIDENTIFICAT		

**C. Partea III. SARCINI .**

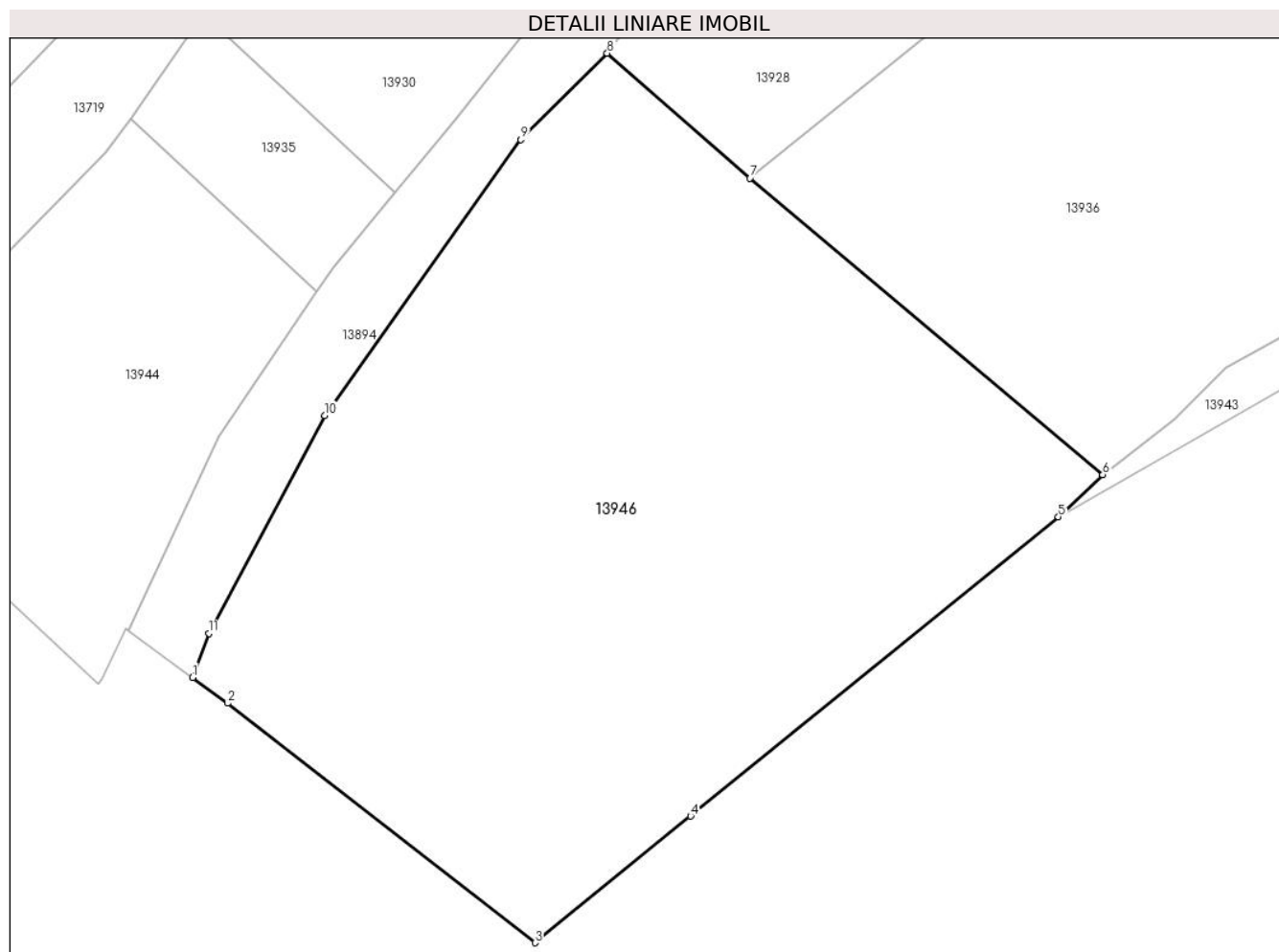
Inscrieri privind dezmembramintele dreptului de proprietate, drepturi reale de garanție și sarcini	Referințe
NU SUNT	

## Anexa Nr. 1 La Partea I

## Teren

Nr cadastral	Suprafața (mp)*	Observații / Referințe
	3.844	

\* Suprafața este determinată în planul de proiecție Stereo 70.



## Date referitoare la teren

Crt	Categorie folosință	Intravilan	Suprafața (mp)	Tarla	Parcelă	Nr. topo	Observații / Referințe
1	arabil	NU	3.844	85	2524/3	-	

## Lungime Segmente

1) Valorile lungimilor segmentelor sunt obținute din proiecție în plan.

Punct început	X / Y	Punct sfârșit	X / Y	Lungime segment (** (m)
1	414.367,019 498.266,188	2	414.370,382 498.263,723	4.17
2	414.370,382 498.263,723	3	414.399,971 498.240,671	37.508
3	414.399,971 498.240,671	4	414.414,964 498.252,866	19.326
4	414.414,964 498.252,866	5	414.450,352 498.281,646	45.614
5	414.450,352 498.281,646	6	414.454,624 498.285,692	5.884

Punct început	X / Y	Punct sfârşit	X / Y	Lungime segment (** (m)
6	414.454,624 498.285,692	7	414.420,673 498.314,224	44.348
7	414.420,673 498.314,224	8	414.406,93 498.326,232	18.25
8	414.406,93 498.326,232	9	414.398,62 498.317,935	11.743
9	414.398,62 498.317,935	10	414.379,758 498.291,393	32.562
10	414.379,758 498.291,393	11	414.368,585 498.270,433	23.751
11	414.368,585 498.270,433	1	414.367,019 498.266,188	4.525

\*\* Lungimile segmentelor sunt determinate în planul de proiecție Stereo 70 și sunt rotunjite la 1 milimetru.

\*\*\* Distanța dintre puncte este formată din segmente cumulate ce sunt mai mici decât valoarea 1 milimetru.



**DATE DESPRE IMOBILUL NR. 13947**

Oficiul de Cadastru și Publicitate Imobiliară SIBIU  
Biroul de Cadastru și Publicitate Imobiliară Sibiu

**A. Partea I. Descrierea imobilului**

TEREN Extravilan

Adresa: Jud. Sibiu

Nr. Crt	Nr cadastral Nr. topografic	Suprafața* (mp)	Observații / Referințe
A1	101038	12.200	Sector cadastral:70 Teren neimpregmuit;

**B. Partea II. Proprietari și acte**

Inscrieri privitoare la dreptul de proprietate și alte drepturi reale		Referințe
<b>82514 / 14/09/2018</b>		
Act Notarial nr. 1617, din 12/09/2018 emis de Novac Cristina Maria;		
B1	Se infiinteaza cartea funciara 101038 a imobilului cu numarul cadastral 101038/Pauca, rezultat din dezmembrarea imobilului cu numarul cadastral 100936 inscris in cartea funciara 100936;	A1
Act Notarial nr. 1081, din 01/06/2004 emis de BNP VESTEMEAN LILIANA (contract de donatie);		
B2	Intabulare, drept de PROPRIETATE, donatie incheierea nr. 104275 din 27/12/2016 cf, dobandit prin Conventie, cota actuala 1/1 1) <b>DAVID LIVIU</b>	A1
<i>OBSERVATII: pozitie transcrisa din CF 100936/Pauca, inscrisa prin incheierea nr. 104275 din 27/12/2016;</i>		

**C. Partea III. SARCINI .**

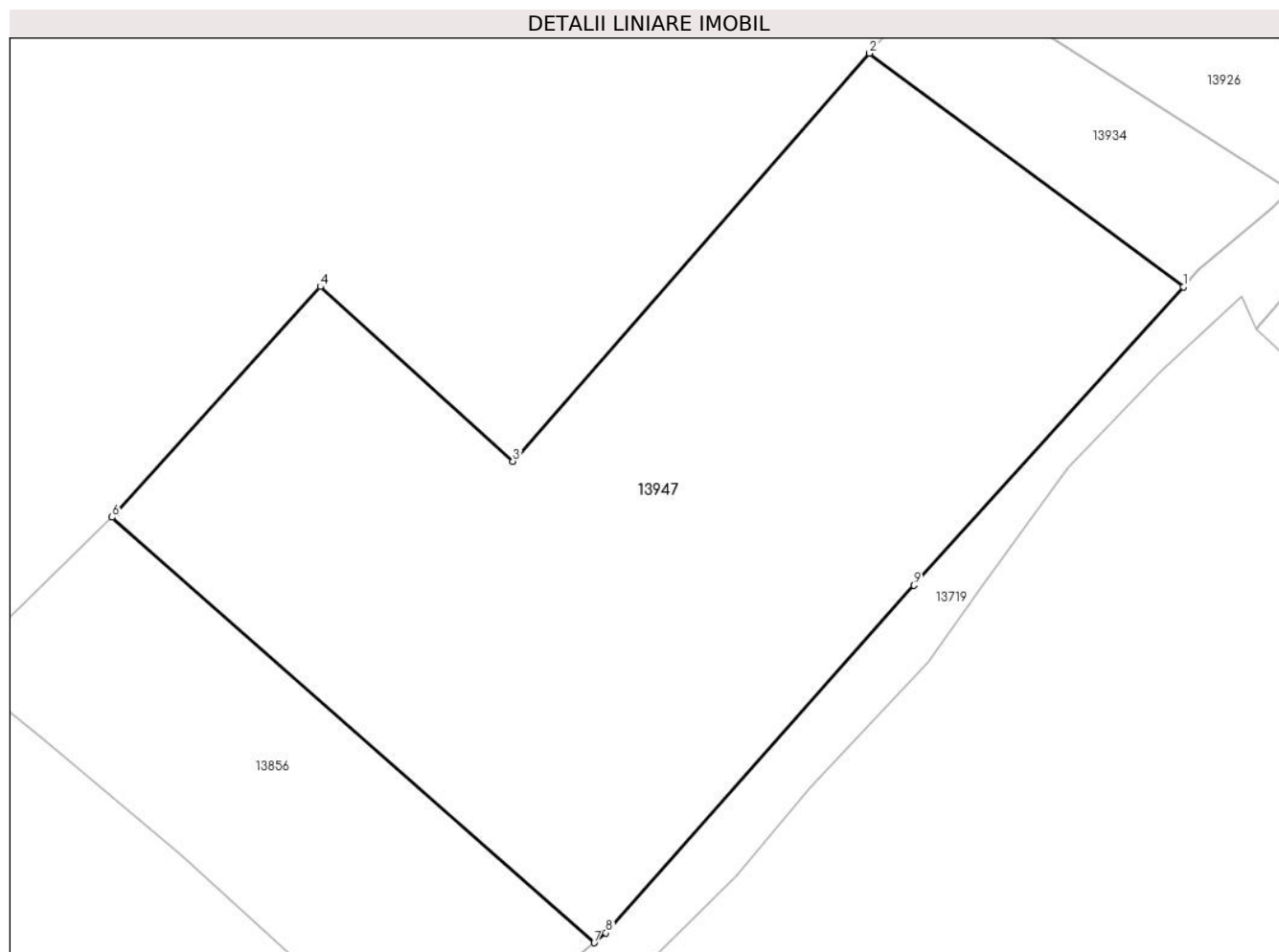
Inscrieri privind dezmembramintele dreptului de proprietate, drepturi reale de garanție și sarcini	Referințe
NU SUNT	

## Anexa Nr. 1 La Partea I

## Teren

Nr cadastral	Suprafața (mp)*	Observații / Referințe
101038	12.200	

\* Suprafața este determinată în planul de proiecție Stereo 70.



## Date referitoare la teren

Crt	Categorie folosință	Intra vilan	Suprafața (mp)	Tarla	Parcelă	Nr. topo	Observații / Referințe
1	arabil	NU	12.200	85	2527/1/1	-	

## Lungime Segmente

1) Valorile lungimilor segmentelor sunt obținute din proiecție în plan.

Punct început	X / Y	Punct sfârșit	X / Y	Lungime segment (** (m)
1	414.320,643 498.295,905	2	414.266,721 498.336,038	67.218
2	414.266,721 498.336,038	3	414.205,446 498.265,949	93.097
3	414.205,446 498.265,949	4	414.172,336 498.295,951	44.681
4	414.172,336 498.295,951	5	414.137,351 498.257,139	52.253
5	414.137,351 498.257,139	6	414.136,548 498.256,36	1.119

Punct început	X / Y	Punct sfârşit	X / Y	Lungime segment (** (m)
6	414.136,548 498.256,36	7	414.219,409 498.183,261	110.496
7	414.219,409 498.183,261	8	414.221,427 498.184,948	2.631
8	414.221,427 498.184,948	9	414.274,376 498.244,67	79.814
9	414.274,376 498.244,67	1	414.320,643 498.295,905	69.034

\*\* Lungimile segmentelor sunt determinate în planul de proiecție Stereo 70 și sunt rotunjite la 1 milimetru.

\*\*\* Distanța dintre puncte este formată din segmente cumulate ce sunt mai mici decât valoarea 1 milimetru.

