

**DATE DESPRE IMOBILUL NR. 12536**

Oficiul de Cadastru și Publicitate Imobiliară SIBIU
Biroul de Cadastru și Publicitate Imobiliară Sibiu

A. Partea I. Descrierea imobilului

TEREN Extravilan

Adresa: Jud. Sibiu

Nr. Crt	Nr cadastral Nr. topografic	Suprafața* (mp)	Observații / Referințe
A1		8.400	Sector cadastral:11 Teren neimprejmuit;

B. Partea II. Proprietari și acte

Inscrieri privitoare la dreptul de proprietate și alte drepturi reale	Referințe
/	
Act Administrativ nr. 860/45, din 24/05/1996 emis de CJPSDPAT (titlu de proprietate);	
B1	A1
Intabulare, drept de PROPRIETATE, dobandit prin Reconstituire, cota actuala 1/1	
1) DICOI VALER, CNP NEIDENTIFICAT	

C. Partea III. SARCINI .

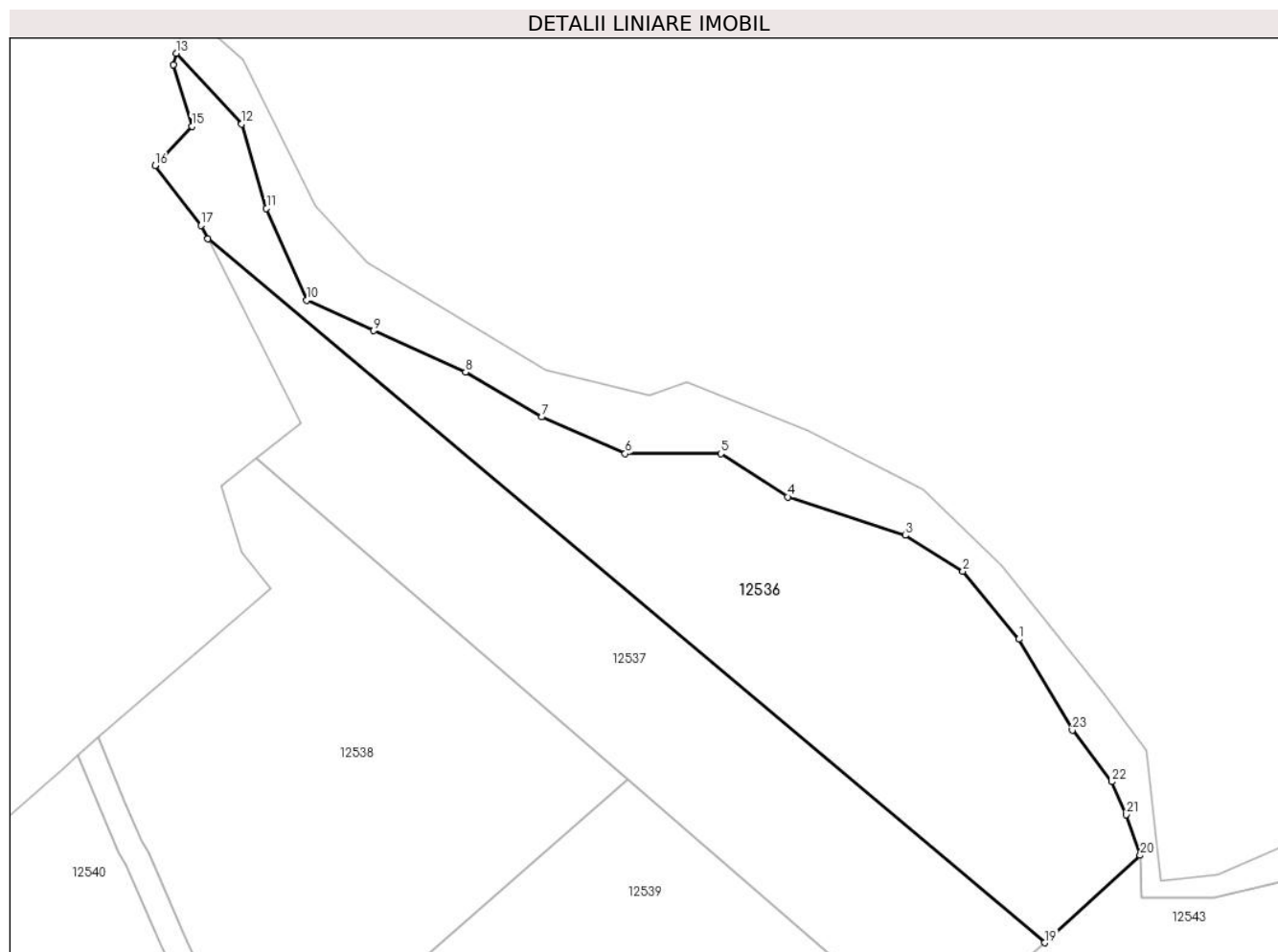
Inscrieri privind dezmembramintele dreptului de proprietate, drepturi reale de garanție și sarcini	Referințe
NU SUNT	

Anexa Nr. 1 La Partea I

Teren

Nr cadastral	Suprafața (mp)*	Observații / Referințe
	8.400	

* Suprafața este determinată în planul de proiecție Stereo 70.



Date referitoare la teren

Crt	Categorie folosință	Intra vilan	Suprafața (mp)	Tarla	Parcelă	Nr. topo	Observații / Referințe
1	faneata	NU	8.400	46	1154/1	-	

Lungime Segmente

1) Valorile lungimilor segmentelor sunt obținute din proiecție în plan.

Punct început	X / Y	Punct sfârșit	X / Y	Lungime segment (** (m)
1	419.972,629 503.400,602	2	419.959,631 503.416,37	20.435
3	419.946,206 503.424,681	4	419.918,931 503.433,63	28.706
5	419.903,375 503.443,645	6	419.881,214 503.443,645	22.161
7	419.861,823 503.452,169	8	419.844,137 503.462,61	20.538
9	419.822,828 503.472,199	10	419.807,273 503.479,231	17.071

Punct început	X / Y	Punct sfârșit	X / Y	Lungime segment (** (m)
2	419.959,631 503.416,37	3	419.946,206 503.424,681	15.789
4	419.918,931 503.433,63	5	419.903,375 503.443,645	18.501
6	419.881,214 503.443,645	7	419.861,823 503.452,169	21.182
8	419.844,137 503.462,61	9	419.822,828 503.472,199	23.367
10	419.807,273 503.479,231	11	419.797,897 503.500,54	23.28

Punct început	X / Y	Punct sfârșit	X / Y	Lungime segment (** (m)
11	419.797,897 503.500,54	12	419.792,144 503.520,144	20.431
13	419.776,954 503.536,543	14	419.776,365 503.533,913	2.696
15	419.780,575 503.519,61	16	419.772,056 503.510,499	12.474
17	419.782,73 503.496,587	18	419.784,319 503.493,448	3.518
19	419.978,59 503.330,181	20	420.000,775 503.350,459	30.056
21	419.997,56 503.359,902	22	419.994,151 503.367,573	8.395
23	419.984,988 503.379,506	1	419.972,629 503.400,602	24.45

Punct început	X / Y	Punct sfârșit	X / Y	Lungime segment (** (m)
12	419.792,144 503.520,144	13	419.776,954 503.536,543	22.353
14	419.776,365 503.533,913	15	419.780,575 503.519,61	14.91
16	419.772,056 503.510,499	17	419.782,73 503.496,587	17.534
18	419.784,319 503.493,448	19	419.978,59 503.330,181	253.767
20	420.000,775 503.350,459	21	419.997,56 503.359,902	9.975
22	419.994,151 503.367,573	23	419.984,988 503.379,506	15.045

** Lungimile segmentelor sunt determinate în planul de proiecție Stereo 70 și sunt rotunjite la 1 milimetru.

*** Distanța dintre puncte este formată din segmente cumulate ce sunt mai mici decât valoarea 1 milimetru.

**DATE DESPRE IMOBILUL NR. 12537**

Oficiul de Cadastru și Publicitate Imobiliară SIBIU
Biroul de Cadastru și Publicitate Imobiliară Sibiu

A. Partea I. Descrierea imobilului

TEREN Extravilan

Adresa: Jud. Sibiu

Nr. Crt	Nr cadastral Nr. topografic	Suprafața* (mp)	Observații / Referințe
A1		7.300	Sector cadastral:11 Teren neimprejmuit;

B. Partea II. Proprietari și acte

Inscrieri privitoare la dreptul de proprietate și alte drepturi reale		Referințe
/		
Act Administrativ nr. 655/45, din 03/07/1995 emis de CJPSDPAT (titlu de proprietate);		
B1	Intabulare, drept de PROPRIETATE, dobandit prin Reconstituire, cota actuala 1/1 1) POPA BUCUR, CNP NEIDENTIFICAT	A1

C. Partea III. SARCINI .

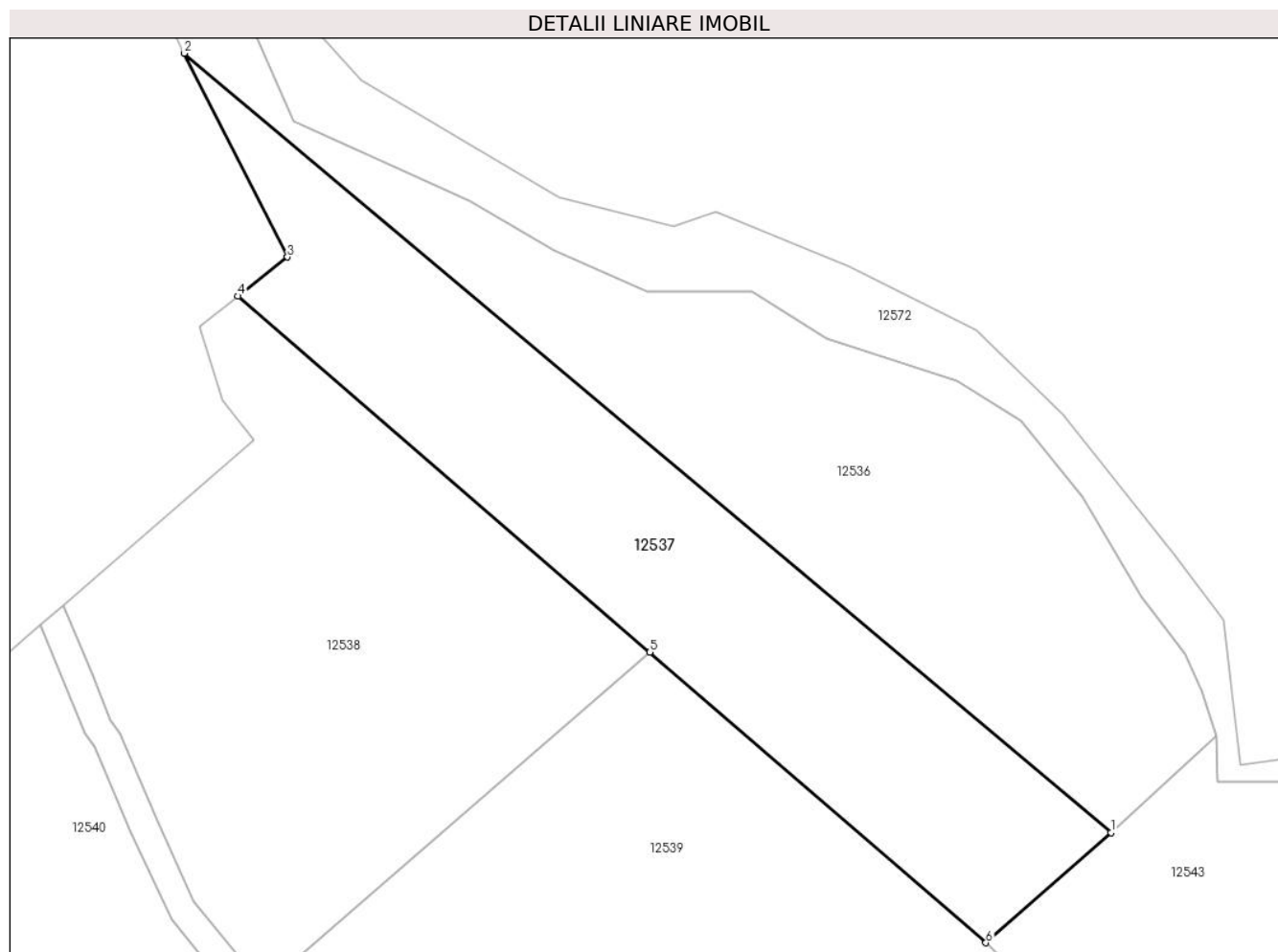
Inscrieri privind dezmembramintele dreptului de proprietate, drepturi reale de garanție și sarcini	Referințe
NU SUNT	

Anexa Nr. 1 La Partea I

Teren

Nr cadastral	Suprafața (mp)*	Observații / Referințe
	7.300	

* Suprafața este determinată în planul de proiecție Stereo 70.



Date referitoare la teren

Crt	Categorie folosință	Intra vilan	Suprafața (mp)	Tarla	Parcelă	Nr. topo	Observații / Referințe
1	faneata	NU	7.300	46	1154/2	-	

Lungime Segmente

1) Valorile lungimilor segmentelor sunt obținute din proiecție în plan.

Punct început	X / Y	Punct sfârșit	X / Y	Lungime segment (** (m)
1	419.978,59 503.330,181	2	419.784,319 503.493,448	253.767
2	419.784,319 503.493,448	3	419.805,938 503.450,738	47.87
3	419.805,938 503.450,738	4	419.795,585 503.442,573	13.185
4	419.795,585 503.442,573	5	419.881,893 503.367,984	114.073
5	419.881,893 503.367,984	6	419.952,362 503.307,083	93.138

Punct început	X / Y	Punct sfârşit	X / Y	Lungime segment (** (m)
6	419.952,362 503.307,083	1	419.978,59 503.330,181	34.949

** Lungimile segmentelor sunt determinate în planul de proiecţie Stereo 70 şi sunt rotunjite la 1 milimetru.

*** Distanţa dintre puncte este formată din segmente cumulate ce sunt mai mici decât valoarea 1 milimetru.

**DATE DESPRE IMOBILUL NR. 12538**

Oficiul de Cadastru și Publicitate Imobiliară SIBIU
Biroul de Cadastru și Publicitate Imobiliară Sibiu

A. Partea I. Descrierea imobilului

TEREN Extravilan

Adresa: Jud. Sibiu

Nr. Crt	Nr cadastral Nr. topografic	Suprafața* (mp)	Observații / Referințe
A1		8.600	Sector cadastral:11 Teren neimprejmuit;

B. Partea II. Proprietari și acte

Inscrieri privitoare la dreptul de proprietate și alte drepturi reale	Referințe
/	
Act Administrativ nr. 860/45, din 24/05/1996 emis de CJPSDPAT (titlu de proprietate);	
B1	A1
Intabulare, drept de PROPRIETATE, dobandit prin Reconstituire, cota actuala 1/1	
1) DICOI VALER, CNP NEIDENTIFICAT	

C. Partea III. SARCINI .

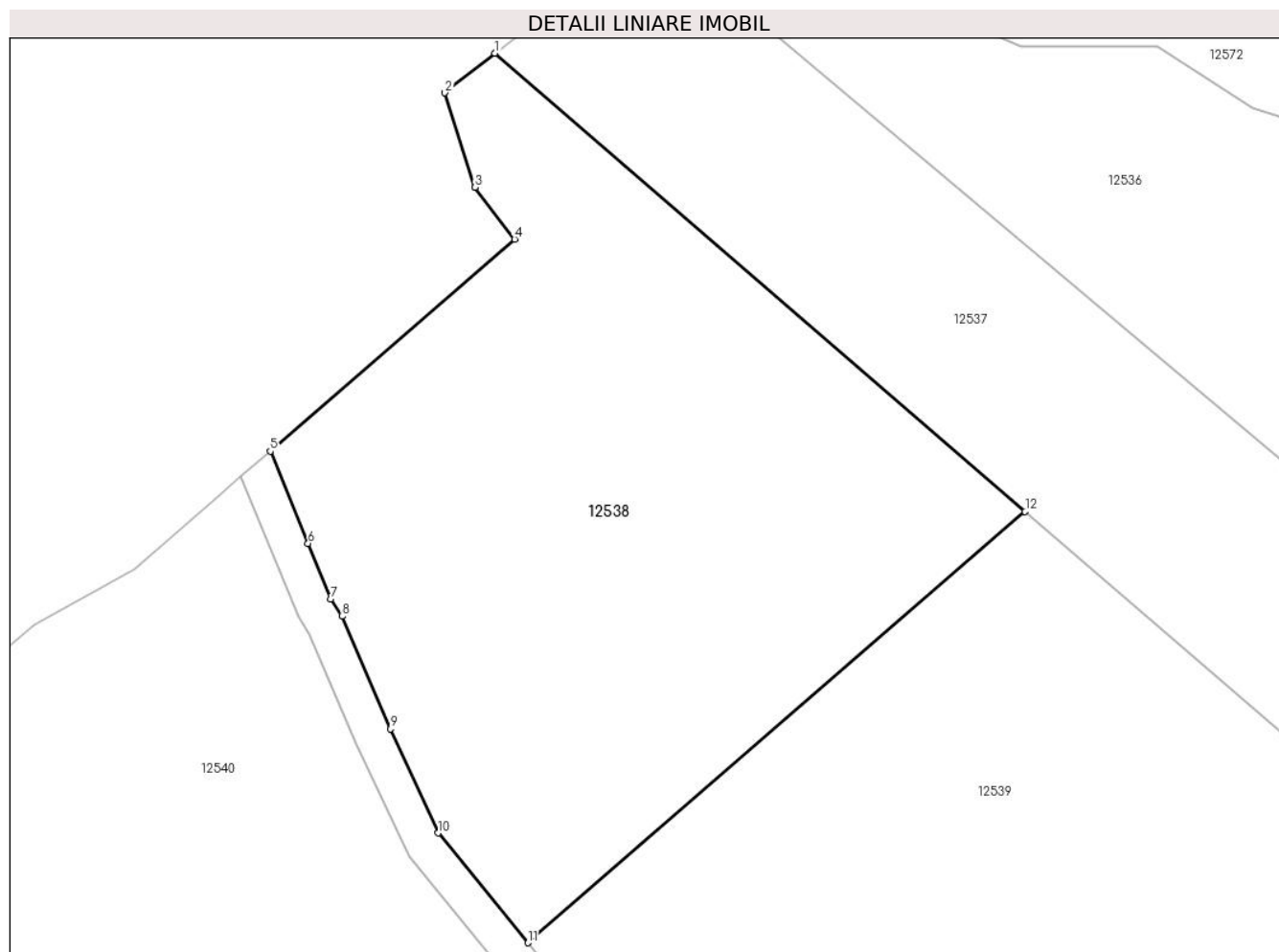
Inscrieri privind dezmembramintele dreptului de proprietate, drepturi reale de garanție și sarcini	Referințe
NU SUNT	

Anexa Nr. 1 La Partea I

Teren

Nr cadastral	Suprafața (mp)*	Observații / Referințe
	8.600	

* Suprafața este determinată în planul de proiecție Stereo 70.



Date referitoare la teren

Crt	Categorie folosință	Intra vilan	Suprafața (mp)	Tarla	Parcelă	Nr. topo	Observații / Referințe
1	arabil	NU	8.600	46	1155/1	-	

Lungime Segmente

1) Valorile lungimilor segmentelor sunt obținute din proiecție în plan.

Punct început	X / Y	Punct sfârșit	X / Y	Lungime segment (** (m)
1	419.795,585 503.442,573	2	419.787,43 503.436,141	10.387
2	419.787,43 503.436,141	3	419.792,326 503.420,76	16.141
3	419.792,326 503.420,76	4	419.798,789 503.412,335	10.619
4	419.798,789 503.412,335	5	419.758,99 503.377,835	52.67
5	419.758,99 503.377,835	6	419.765,152 503.362,791	16.257

Punct început	X / Y	Punct sfârşit	X / Y	Lungime segment (** (m)
6	419.765,152 503.362,791	7	419.768,857 503.353,77	9.752
7	419.768,857 503.353,77	8	419.770,725 503.350,956	3.377
8	419.770,725 503.350,956	9	419.778,566 503.332,666	19.901
9	419.778,566 503.332,666	10	419.786,336 503.315,705	18.656
10	419.786,336 503.315,705	11	419.800,975 503.297,839	23.098
11	419.800,975 503.297,839	12	419.881,893 503.367,984	107.089
12	419.881,893 503.367,984	1	419.795,585 503.442,573	114.073

** Lungimile segmentelor sunt determinate în planul de proiecție Stereo 70 și sunt rotunjite la 1 milimetru.

*** Distanța dintre puncte este formată din segmente cumulate ce sunt mai mici decât valoarea 1 milimetru.

**DATE DESPRE IMOBILUL NR. 12539**

Oficiul de Cadastru și Publicitate Imobiliară SIBIU
Biroul de Cadastru și Publicitate Imobiliară Sibiu

A. Partea I. Descrierea imobilului

TEREN Extravilan

Adresa: Jud. Sibiu

Nr. Crt	Nr cadastral Nr. topografic	Suprafața* (mp)	Observații / Referințe
A1		11.400	Sector cadastral:11 Teren neimprejmuit;

B. Partea II. Proprietari și acte

Inscrieri privitoare la dreptul de proprietate și alte drepturi reale		Referințe
/		
Act Administrativ nr. 655/45, din 03/07/1995 emis de CJPSDPAT (titlu de proprietate);		
B1	Intabulare, drept de PROPRIETATE, dobandit prin Reconstituire, cota actuala 1/1 1) POPA BUCUR, CNP NEIDENTIFICAT	A1

C. Partea III. SARCINI .

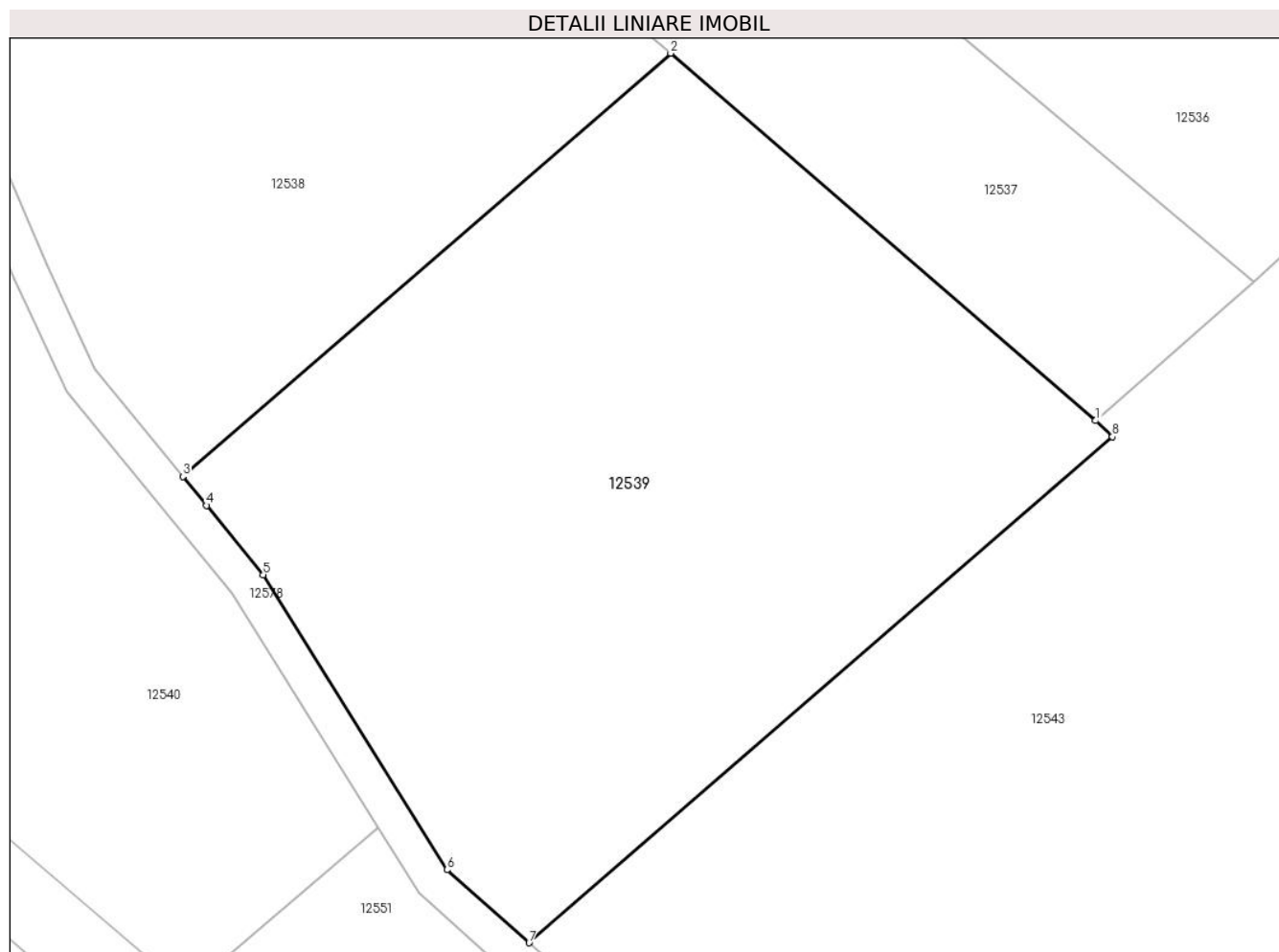
Inscrieri privind dezmembramintele dreptului de proprietate, drepturi reale de garanție și sarcini	Referințe
NU SUNT	

Anexa Nr. 1 La Partea I

Teren

Nr cadastral	Suprafața (mp)*	Observații / Referințe
	11.400	

* Suprafața este determinată în planul de proiecție Stereo 70.



Date referitoare la teren

Crt	Categorie folosință	Intra vilan	Suprafața (mp)	Tarla	Parcelă	Nr. topo	Observații / Referințe
1	arabil	NU	11.400	46	1155/2	-	

Lungime Segmente

1) Valorile lungimilor segmentelor sunt obținute din proiecție în plan.

Punct început	X / Y	Punct sfârșit	X / Y	Lungime segment (** (m)
1	419.952,362 503.307,083	2	419.881,893 503.367,984	93.138
2	419.881,893 503.367,984	3	419.800,975 503.297,839	107.089
3	419.800,975 503.297,839	4	419.804,916 503.293,029	6.218
4	419.804,916 503.293,029	5	419.814,293 503.281,525	14.842
5	419.814,293 503.281,525	6	419.844,802 503.232,63	57.632

Punct început	X / Y	Punct sfârșit	X / Y	Lungime segment (** (m)
6	419.844,802 503.232,63	7	419.858,392 503.220,533	18.194
7	419.858,392 503.220,533	8	419.955,152 503.304,41	128.054
8	419.955,152 503.304,41	1	419.952,362 503.307,083	3.865

** Lungimile segmentelor sunt determinate în planul de proiecție Stereo 70 și sunt rotunjite la 1 milimetru.

*** Distanța dintre puncte este formată din segmente cumulate ce sunt mai mici decât valoarea 1 milimetru.

**DATE DESPRE IMOBILUL NR. 12540**

Oficiul de Cadastru și Publicitate Imobiliară SIBIU
Biroul de Cadastru și Publicitate Imobiliară Sibiu

A. Partea I. Descrierea imobilului

TEREN Extravilan

Adresa: Jud. Sibiu

Nr. Crt	Nr cadastral Nr. topografic	Suprafața* (mp)	Observații / Referințe
A1		10.100	Sector cadastral:11 Teren neimprejmuit;

B. Partea II. Proprietari și acte

Inscrieri privitoare la dreptul de proprietate și alte drepturi reale		Referințe
/		
Act Administrativ nr. 860/45, din 24/05/1996 emis de CJPSDPAT (titlu de proprietate);		
B1	Intabulare, drept de PROPRIETATE, dobandit prin Reconstituire, cota actuala 1/1 1) DICOI VALER, CNP NEIDENTIFICAT	A1

C. Partea III. SARCINI .

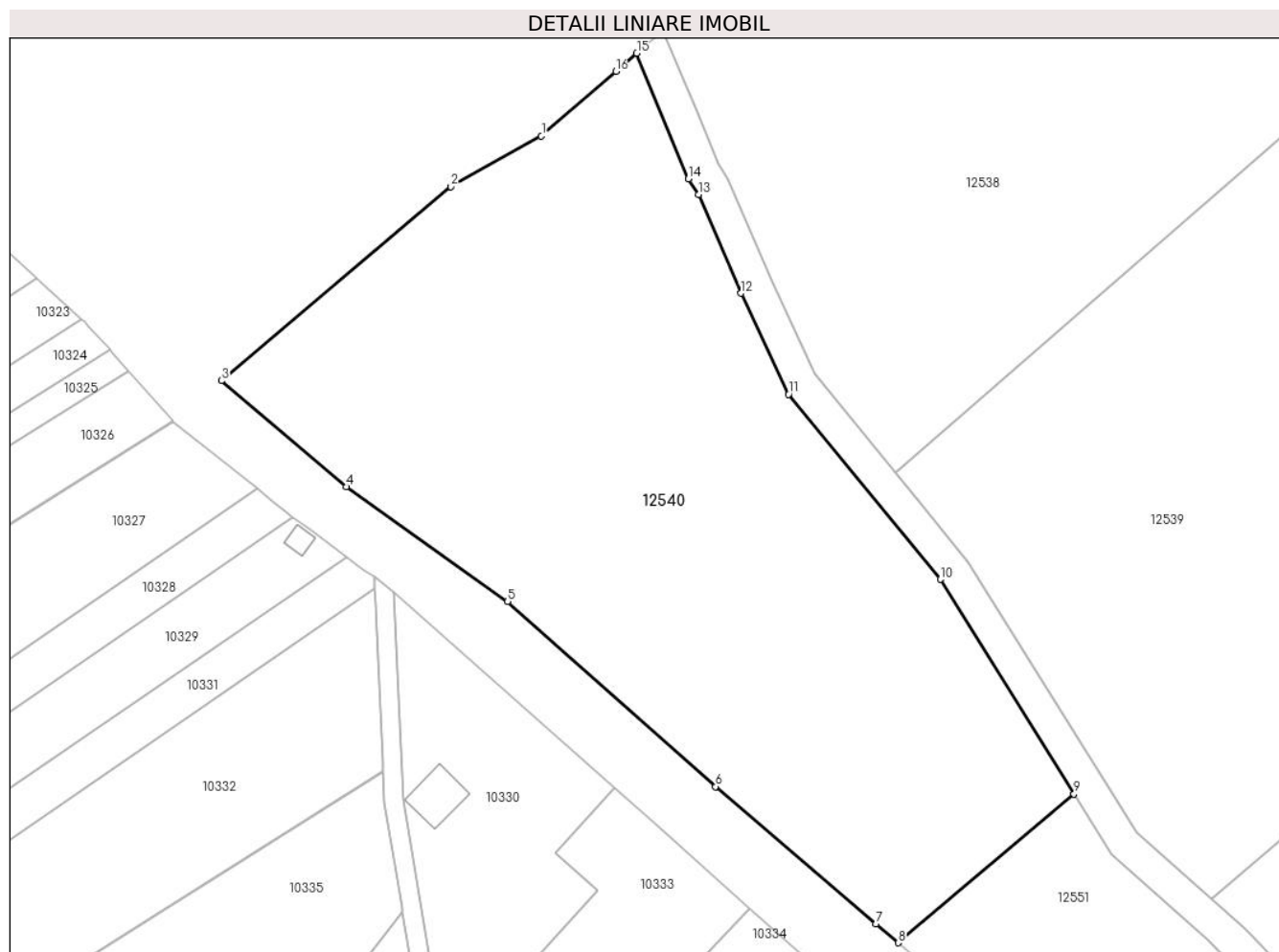
Inscrieri privind dezmembramintele dreptului de proprietate, drepturi reale de garanție și sarcini	Referințe
NU SUNT	

Anexa Nr. 1 La Partea I

Teren

Nr cadastral	Suprafața (mp)*	Observații / Referințe
	10.100	

* Suprafața este determinată în planul de proiecție Stereo 70.



Date referitoare la teren

Crt	Categorie folosință	Intravilan	Suprafața (mp)	Tarla	Parcelă	Nr. topo	Observații / Referințe
1	arabil	NU	10.100	46	1176/1	-	

Lungime Segmente

1) Valorile lungimilor segmentelor sunt obținute din proiecție în plan.

Punct început	X / Y	Punct sfârșit	X / Y	Lungime segment (** (m)
1	419.736,905 503.358,69	2	419.720,524 503.349,513	18.776
2	419.720,524 503.349,513	3	419.678,905 503.314,37	54.472
3	419.678,905 503.314,37	4	419.701,529 503.295,168	29.674
4	419.701,529 503.295,168	5	419.730,805 503.274,42	35.883
5	419.730,805 503.274,42	6	419.768,473 503.240,888	50.431

Punct început	X / Y	Punct sfârşit	X / Y	Lungime segment (** (m)
6	419.768,473 503.240,888	7	419.797,536 503.216,02	38.251
7	419.797,536 503.216,02	8	419.801,54 503.212,616	5.255
8	419.801,54 503.212,616	9	419.833,421 503.239,536	41.726
9	419.833,421 503.239,536	10	419.809,169 503.278,403	45.813
10	419.809,169 503.278,403	11	419.781,696 503.311,9	43.322
11	419.781,696 503.311,9	12	419.773,092 503.330,207	20.228
12	419.773,092 503.330,207	13	419.765,425 503.348,091	19.459
13	419.765,425 503.348,091	14	419.763,531 503.350,943	3.424
14	419.763,531 503.350,943	15	419.754,195 503.373,678	24.577
15	419.754,195 503.373,678	16	419.750,391 503.370,38	5.034
16	419.750,391 503.370,38	1	419.736,905 503.358,69	17.847

** Lungimile segmentelor sunt determinate în planul de proiecție Stereo 70 și sunt rotunjite la 1 milimetru.

*** Distanța dintre puncte este formată din segmente cumulate ce sunt mai mici decât valoarea 1 milimetru.

**DATE DESPRE IMOBILUL NR. 12541**

Oficiul de Cadastru și Publicitate Imobiliară SIBIU
Biroul de Cadastru și Publicitate Imobiliară Sibiu

A. Partea I. Descrierea imobilului

TEREN Extravilan

Adresa: Jud. Sibiu

Nr. Crt	Nr cadastral Nr. topografic	Suprafața* (mp)	Observații / Referințe
A1		1.900	Sector cadastral:11 Teren neimprejmuit;

B. Partea II. Proprietari și acte

Inscrieri privitoare la dreptul de proprietate și alte drepturi reale	Referințe
/	
Act Administrativ nr. 910/45, din 14/06/1996 emis de CJPSDPAT (titlu de proprietate);	
B1	A1
Intabulare, drept de PROPRIETATE, dobandit prin Reconstituire, cota actuala 1/1	
1) NEAMȚU CRUCIAN , CNP NEIDENTIFICAT	

C. Partea III. SARCINI .

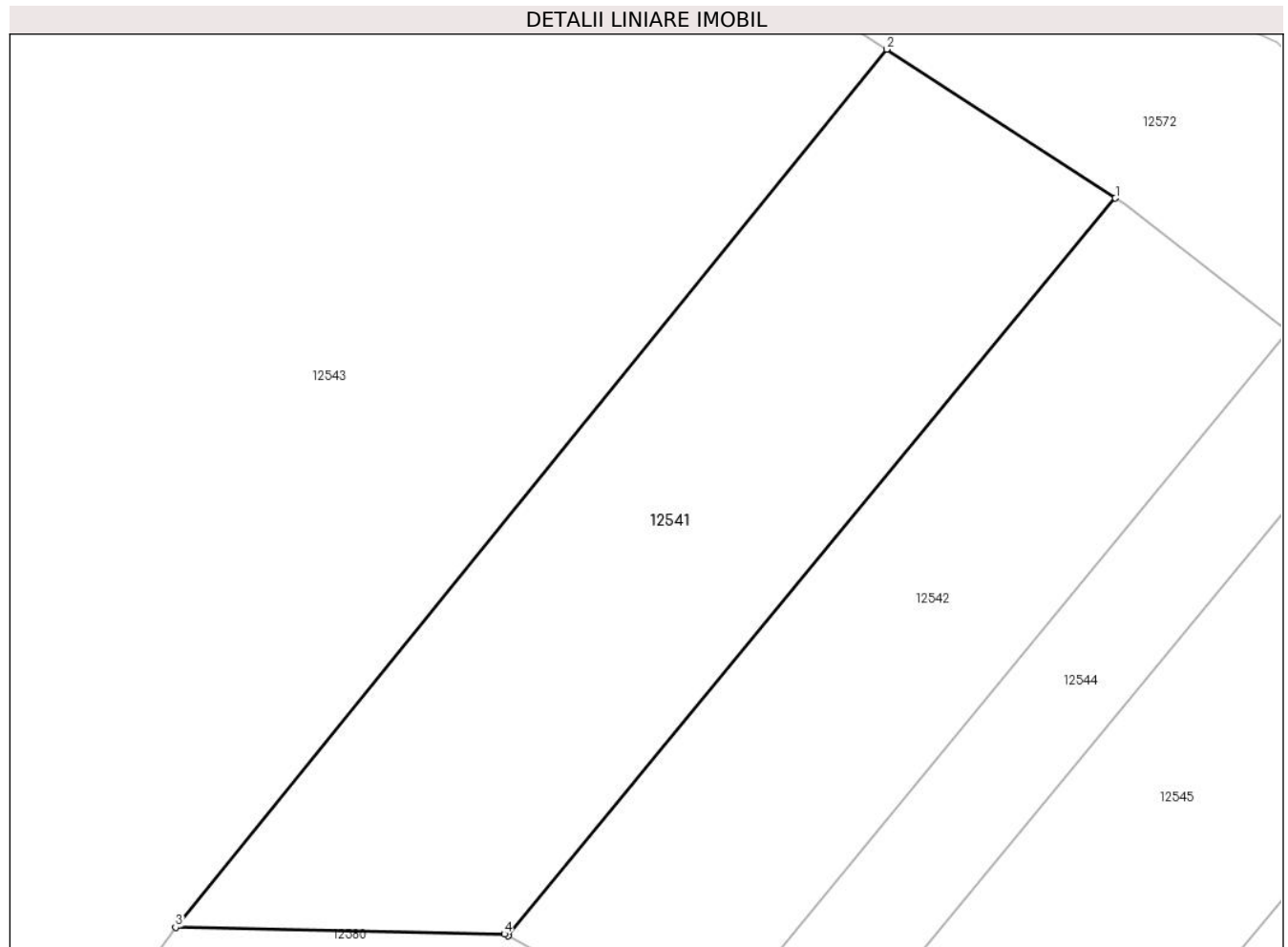
Inscrieri privind dezmembramintele dreptului de proprietate, drepturi reale de garanție și sarcini	Referințe
NU SUNT	

Anexa Nr. 1 La Partea I

Teren

Nr cadastral	Suprafața (mp)*	Observații / Referințe
	1.900	

* Suprafața este determinată în planul de proiecție Stereo 70.



Date referitoare la teren

Crt	Categorie folosință	Intravilan	Suprafața (mp)	Tarla	Parcelă	Nr. topo	Observații / Referințe
1	faneata	NU	1.900	46	1157/1/1	-	NUMAR DE PARCELA GREȘIT ÎN TP (1157/1/1/1)

Lungime Segmente

1) Valorile lungimilor segmentelor sunt obținute din proiecție în plan.

Punct început	X / Y	Punct sfârșit	X / Y	Lungime segment (** (m)
1	420.097,414 503.303,265	2	420.078,509 503.315,561	22.552
2	420.078,509 503.315,561	3	420.019,711 503.243,048	93.356
3	420.019,711 503.243,048	4	420.046,906 503.242,489	27.201
4	420.046,906 503.242,489	5	420.047,191 503.242,333	0.324
5	420.047,191 503.242,333	1	420.097,414 503.303,265	78.962

**** Lungimile segmentelor sunt determinate în planul de proiecție Stereo 70 și sunt rotunjite la 1 milimetru.**

***** Distanța dintre puncte este formată din segmente cumulate ce sunt mai mici decât valoarea 1 milimetru.**

**DATE DESPRE IMOBILUL NR. 12542**

Oficiul de Cadastru și Publicitate Imobiliară SIBIU
Biroul de Cadastru și Publicitate Imobiliară Sibiu

A. Partea I. Descrierea imobilului

TEREN Extravilan

Adresa: Jud. Sibiu

Nr. Crt	Nr cadastral Nr. topografic	Suprafața* (mp)	Observații / Referințe
A1		1.400	Sector cadastral:11 Teren neimprejmuit;

B. Partea II. Proprietari și acte

Inscrieri privitoare la dreptul de proprietate și alte drepturi reale	Referințe
/	
Act Administrativ nr. 671/45, din 11/07/1995 emis de CJPSDPAT (titlu de proprietate);	
B1	A1
Intabulare, drept de PROPRIETATE, dobandit prin Constituire, cota actuala 1/1 1) DICOI IONIȚA, CNP NEIDENTIFICAT	

C. Partea III. SARCINI .

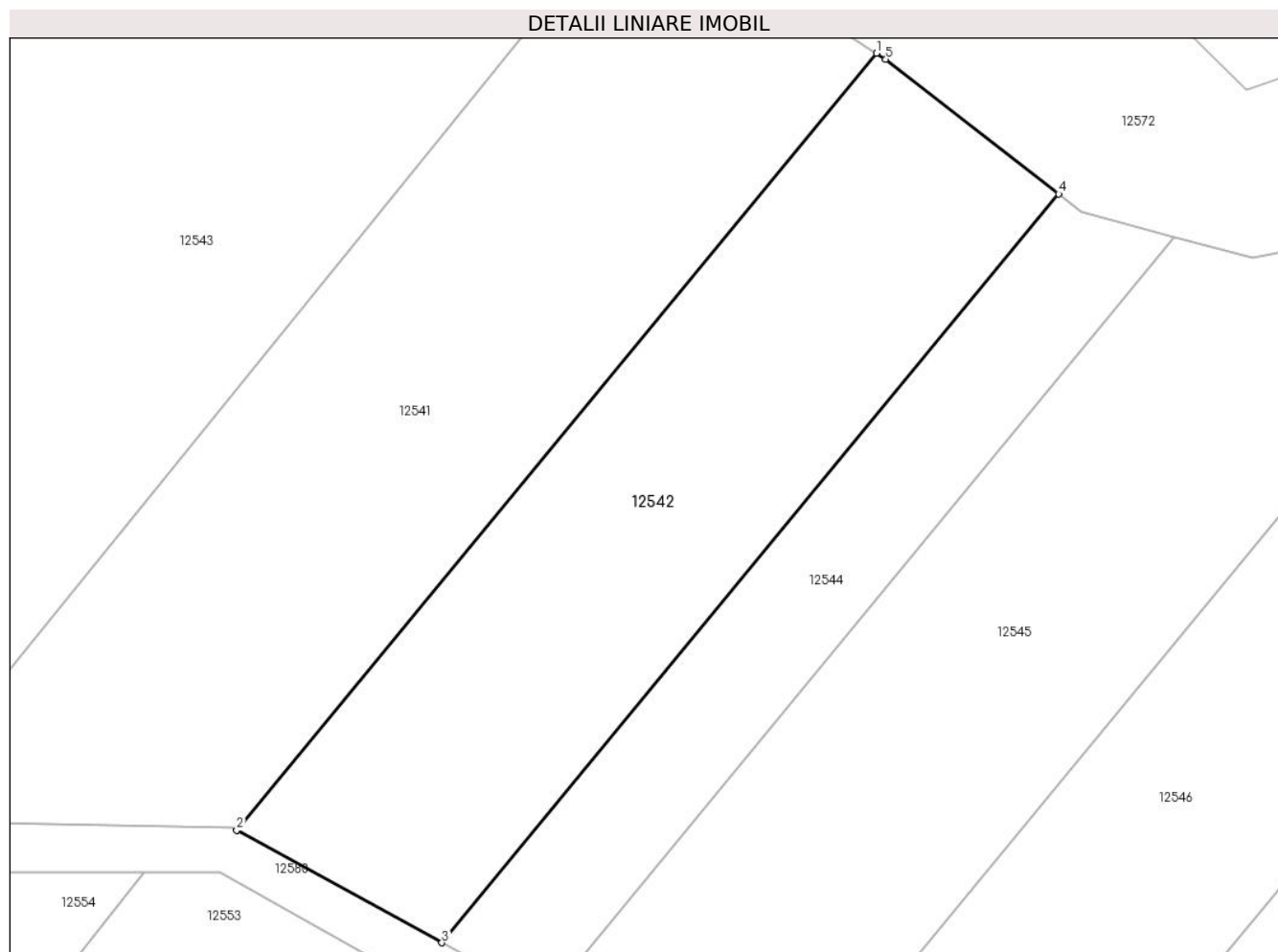
Inscrieri privind dezmembramintele dreptului de proprietate, drepturi reale de garanție și sarcini	Referințe
NU SUNT	

Anexa Nr. 1 La Partea I

Teren

Nr cadastral	Suprafața (mp)*	Observații / Referințe
	1.400	

* Suprafața este determinată în planul de proiecție Stereo 70.



Date referitoare la teren

Crt	Categorie folosință	Intra vilan	Suprafața (mp)	Tarla	Parcelă	Nr. topo	Observații / Referințe
1	faneata	NU	1.400	46	1157/1/2/1	-	NUMAR DE PARCELA GREȘIT IN TP (1157/1/2)

Lungime Segmente

1) Valorile lungimilor segmentelor sunt obținute din proiecție în plan.

Punct început	X / Y	Punct sfârșit	X / Y	Lungime segment (** (m)
1	420.097,414 503.303,265	2	420.047,191 503.242,333	78.962
2	420.047,191 503.242,333	3	420.063,3 503.233,503	18.371
3	420.063,3 503.233,503	4	420.111,712 503.292,237	76.114
4	420.111,712 503.292,237	5	420.098,138 503.302,794	17.197
5	420.098,138 503.302,794	1	420.097,414 503.303,265	0.863

**** Lungimile segmentelor sunt determinate în planul de proiecție Stereo 70 și sunt rotunjite la 1 milimetru.**

***** Distanța dintre puncte este formată din segmente cumulate ce sunt mai mici decât valoarea 1 milimetru.**

**DATE DESPRE IMOBILUL NR. 12543**

Oficiul de Cadastru și Publicitate Imobiliară SIBIU
Biroul de Cadastru și Publicitate Imobiliară Sibiu

A. Partea I. Descrierea imobilului

TEREN Extravilan

Adresa: Jud. Sibiu

Nr. Crt	Nr cadastral Nr. topografic	Suprafața* (mp)	Observații / Referințe
A1		18.152	Sector cadastral:11 Teren neimprejmuit;

B. Partea II. Proprietari și acte

Inscrieri privitoare la dreptul de proprietate și alte drepturi reale		Referințe
/		
Act Normativ nr. 7, din 13/03/1996 emis de PARLAMENTUL ROMÂNIEI (lege);		
B1	Inscrierea provizorie, drept de PROPRIETATE, dobandit prin Lege, cota actuala 1/1	A1
1) COMUNA PAUCA , CIF:4241206, PROPRIETAR NEIDENTIFICAT		

C. Partea III. SARCINI .

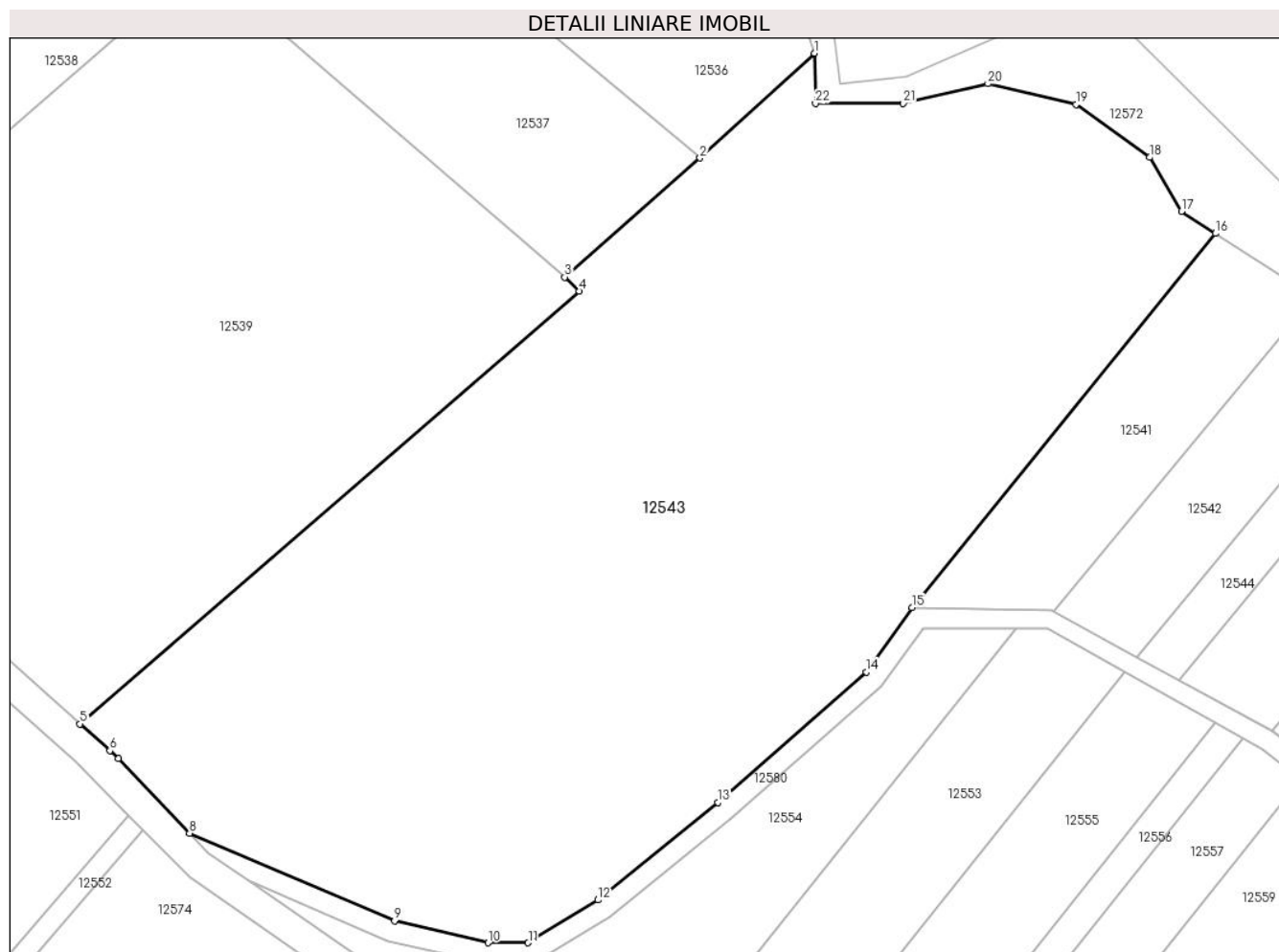
Inscrieri privind dezmembramintele dreptului de proprietate, drepturi reale de garanție și sarcini	Referințe
NU SUNT	

Anexa Nr. 1 La Partea I

Teren

Nr cadastral	Suprafața (mp)*	Observații / Referințe
	18.152	

* Suprafața este determinată în planul de proiecție Stereo 70.



Date referitoare la teren

Crt	Categorie folosință	Intravilan	Suprafața (mp)	Tarla	Parcelă	Nr. topo	Observații / Referințe
1	faneata	NU	18.152	46	1154/3	-	

Lungime Segmente

1) Valorile lungimilor segmentelor sunt obținute din proiecție în plan.

Punct început	X / Y	Punct sfârșit	X / Y	Lungime segment (** (m)
1	420.000,775 503.350,459	2	419.978,59 503.330,181	30.056
3	419.952,362 503.307,083	4	419.955,152 503.304,41	3.865
5	419.858,392 503.220,533	6	419.864,197 503.215,366	7.771
7	419.865,839 503.213,855	8	419.879,645 503.199,354	20.022
9	419.919,369 503.182,37	10	419.937,506 503.178,133	18.625

Punct început	X / Y	Punct sfârșit	X / Y	Lungime segment (** (m)
2	419.978,59 503.330,181	3	419.952,362 503.307,083	34.949
4	419.955,152 503.304,41	5	419.858,392 503.220,533	128.054
6	419.864,197 503.215,366	7	419.865,839 503.213,855	2.231
8	419.879,645 503.199,354	9	419.919,369 503.182,37	43.202
10	419.937,506 503.178,133	11	419.945,288 503.178,133	7.783

Punct început	X / Y	Punct sfârșit	X / Y	Lungime segment (** (m)
11	419.945,288 503.178,133	12	419.958,782 503.186,424	15.838
13	419.982,043 503.205,313	14	420.010,823 503.230,604	38.314
15	420.019,711 503.243,048	16	420.078,509 503.315,561	93.356
17	420.071,928 503.319,841	18	420.065,748 503.330,283	12.133
19	420.051,472 503.340,511	20	420.034,422 503.344,544	17.521
21	420.018,017 503.340,724	22	420.000,97 503.340,724	17.047

Punct început	X / Y	Punct sfârșit	X / Y	Lungime segment (** (m)
12	419.958,782 503.186,424	13	419.982,043 503.205,313	29.964
14	420.010,823 503.230,604	15	420.019,711 503.243,048	15.291
16	420.078,509 503.315,561	17	420.071,928 503.319,841	7.851
18	420.065,748 503.330,283	19	420.051,472 503.340,511	17.563
20	420.034,422 503.344,544	21	420.018,017 503.340,724	16.844
22	420.000,97 503.340,724	1	420.000,775 503.350,459	9.737

** Lungimile segmentelor sunt determinate în planul de proiecție Stereo 70 și sunt rotunjite la 1 milimetru.

*** Distanța dintre puncte este formată din segmente cumulate ce sunt mai mici decât valoarea 1 milimetru.

**DATE DESPRE IMOBILUL NR. 12544**

Oficiul de Cadastru și Publicitate Imobiliară SIBIU
Biroul de Cadastru și Publicitate Imobiliară Sibiu

A. Partea I. Descrierea imobilului

TEREN Extravilan

Adresa: Jud. Sibiu

Nr. Crt	Nr cadastral Nr. topografic	Suprafața* (mp)	Observații / Referințe
A1		700	Sector cadastral:11 Teren neimprejmuit;

B. Partea II. Proprietari și acte

Inscrieri privitoare la dreptul de proprietate și alte drepturi reale		Referințe
/		
Act Administrativ nr. 789/45, din 29/01/1996 emis de CJPSDPAT (titlu de proprietate);		
B1	Intabulare, drept de PROPRIETATE, dobandit prin Reconstituire, cota actuala 1/1 1) DICOI IONIȚA, CNP NEIDENTIFICAT	A1

C. Partea III. SARCINI .

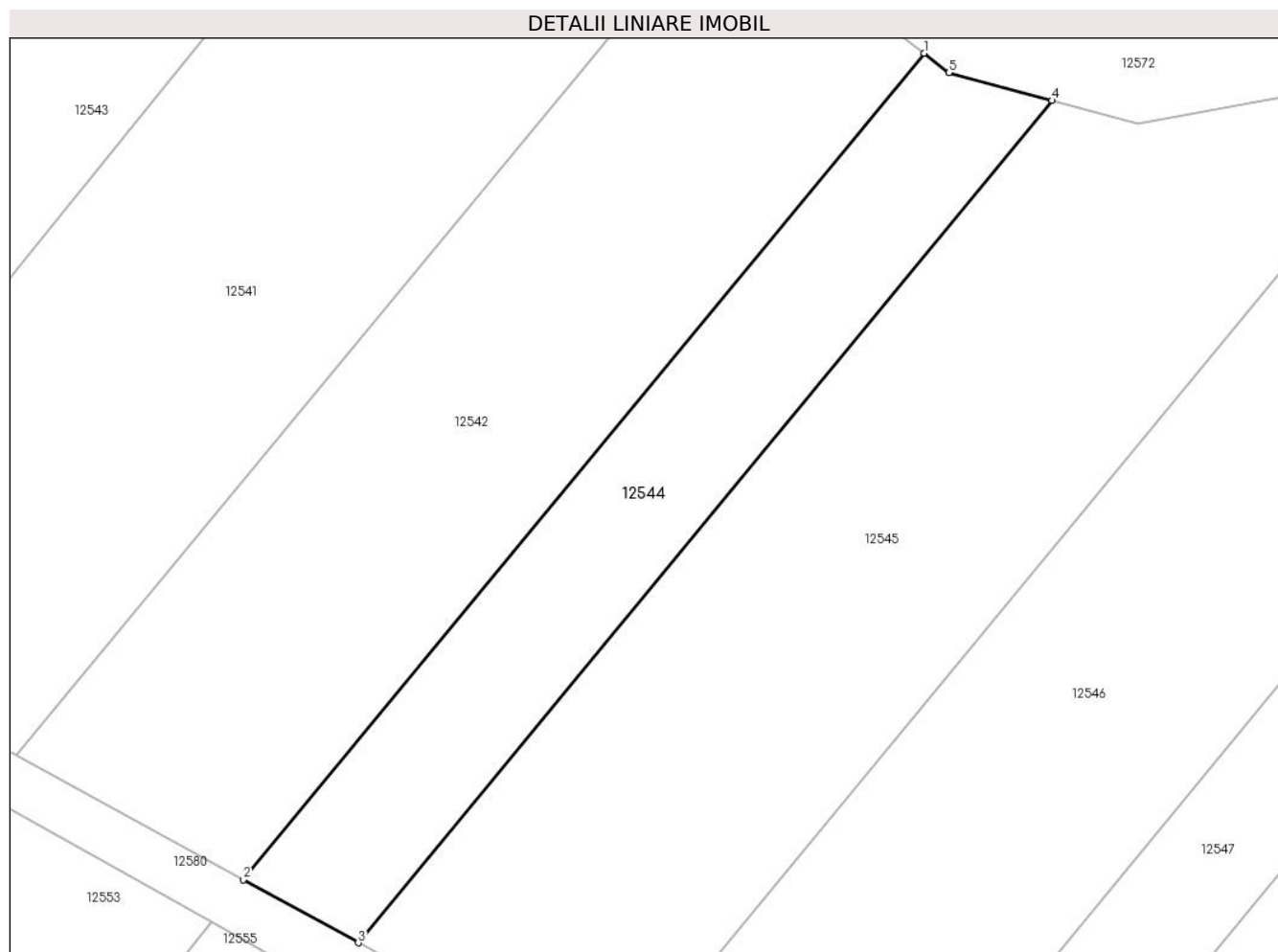
Inscrieri privind dezmembramintele dreptului de proprietate, drepturi reale de garanție și sarcini	Referințe
NU SUNT	

Anexa Nr. 1 La Partea I

Teren

Nr cadastral	Suprafața (mp)*	Observații / Referințe
	700	

* Suprafața este determinată în planul de proiecție Stereo 70.



Date referitoare la teren

Crt	Categorie folosință	Intra vilan	Suprafața (mp)	Tarla	Parcelă	Nr. topo	Observații / Referințe
1	faneata	NU	700	46	1157/1/2/2	-	

Lungime Segmente

1) Valorile lungimilor segmentelor sunt obținute din proiecție în plan.

Punct început	X / Y	Punct sfârșit	X / Y	Lungime segment (** (m)
1	420.111,712 503.292,237	2	420.063,3 503.233,503	76.114
2	420.063,3 503.233,503	3	420.071,47 503.229,024	9.316
3	420.071,47 503.229,024	4	420.120,809 503.288,884	77.572
4	420.120,809 503.288,884	5	420.113,48 503.290,861	7.591
5	420.113,48 503.290,861	1	420.111,712 503.292,237	2.24

**** Lungimile segmentelor sunt determinate în planul de proiecție Stereo 70 și sunt rotunjite la 1 milimetru.**

***** Distanța dintre puncte este formată din segmente cumulate ce sunt mai mici decât valoarea 1 milimetru.**

**DATE DESPRE IMOBILUL NR. 12545**

Oficiul de Cadastru și Publicitate Imobiliară SIBIU
Biroul de Cadastru și Publicitate Imobiliară Sibiu

A. Partea I. Descrierea imobilului

TEREN Extravilan

Adresa: Jud. Sibiu

Nr. Crt	Nr cadastral Nr. topografic	Suprafața* (mp)	Observații / Referințe
A1		1.700	Sector cadastral:11 Teren neimprejmuit;

B. Partea II. Proprietari și acte

Inscrieri privitoare la dreptul de proprietate și alte drepturi reale	Referințe
/	
Act Administrativ nr. 647/45, din 03/07/1995 emis de CJPSDPAT (titlu de proprietate);	
B1	A1
Intabulare, drept de PROPRIETATE, dobandit prin Reconstituire, cota actuala 1/1	
1) NEAMȚU IOAN , CNP NEIDENTIFICAT	

C. Partea III. SARCINI .

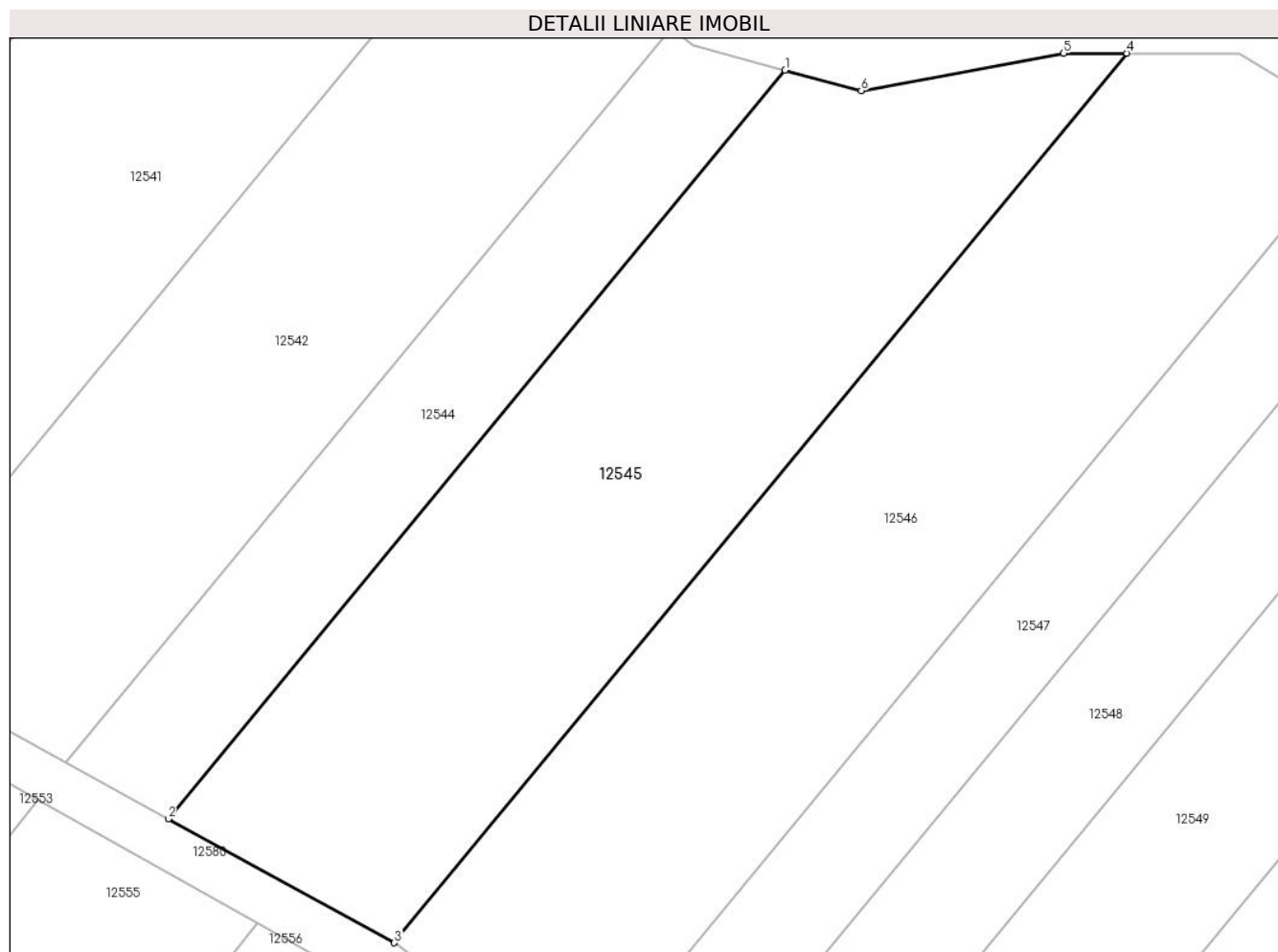
Inscrieri privind dezmembramintele dreptului de proprietate, drepturi reale de garanție și sarcini	Referințe
NU SUNT	

Anexa Nr. 1 La Partea I

Teren

Nr cadastral	Suprafața (mp)*	Observații / Referințe
	1.700	

* Suprafața este determinată în planul de proiecție Stereo 70.



Date referitoare la teren

Crt	Categorie folosință	Intravilan	Suprafața (mp)	Tarla	Parcelă	Nr. topo	Observații / Referințe
1	arabil	NU	1.700	46	1157/1/3	-	

Lungime Segmente

1) Valorile lungimilor segmentelor sunt obținute din proiecție în plan.

Punct început	X / Y	Punct sfârșit	X / Y	Lungime segment (** (m)
1	420.120,809 503.288,884	2	420.071,47 503.229,024	77.572
2	420.071,47 503.229,024	3	420.089,551 503.219,113	20.62
3	420.089,551 503.219,113	4	420.148,163 503.290,222	92.151
4	420.148,163 503.290,222	5	420.143,099 503.290,222	5.064
5	420.143,099 503.290,222	6	420.126,905 503.287,239	16.467

Punct început	X / Y	Punct sfârşit	X / Y	Lungime segment (** (m)
6	420.126,905 503.287,239	1	420.120,809 503.288,884	6.314

** Lungimile segmentelor sunt determinate în planul de proiecţie Stereo 70 şi sunt rotunjite la 1 milimetru.

*** Distanţa dintre puncte este formată din segmente cumulate ce sunt mai mici decât valoarea 1 milimetru.

**DATE DESPRE IMOBILUL NR. 12546**

Oficiul de Cadastru și Publicitate Imobiliară SIBIU
Biroul de Cadastru și Publicitate Imobiliară Sibiu

A. Partea I. Descrierea imobilului

TEREN Extravilan

Adresa: Jud. Sibiu

Nr. Crt	Nr cadastral Nr. topografic	Suprafața* (mp)	Observații / Referințe
A1		1.800	Sector cadastral:11 Teren neimprejmuit;

B. Partea II. Proprietari și acte

Inscrieri privitoare la dreptul de proprietate și alte drepturi reale	Referințe
/	
Act Administrativ nr. 1200/45, din 17/04/1998 emis de CJPSDPAT (titlu de proprietate);	
B1	A1
Intabulare, drept de PROPRIETATE, dobandit prin Constituire, cota actuala 1/1 1) CRACIUN IOAN, CNP NEIDENTIFICAT	

C. Partea III. SARCINI .

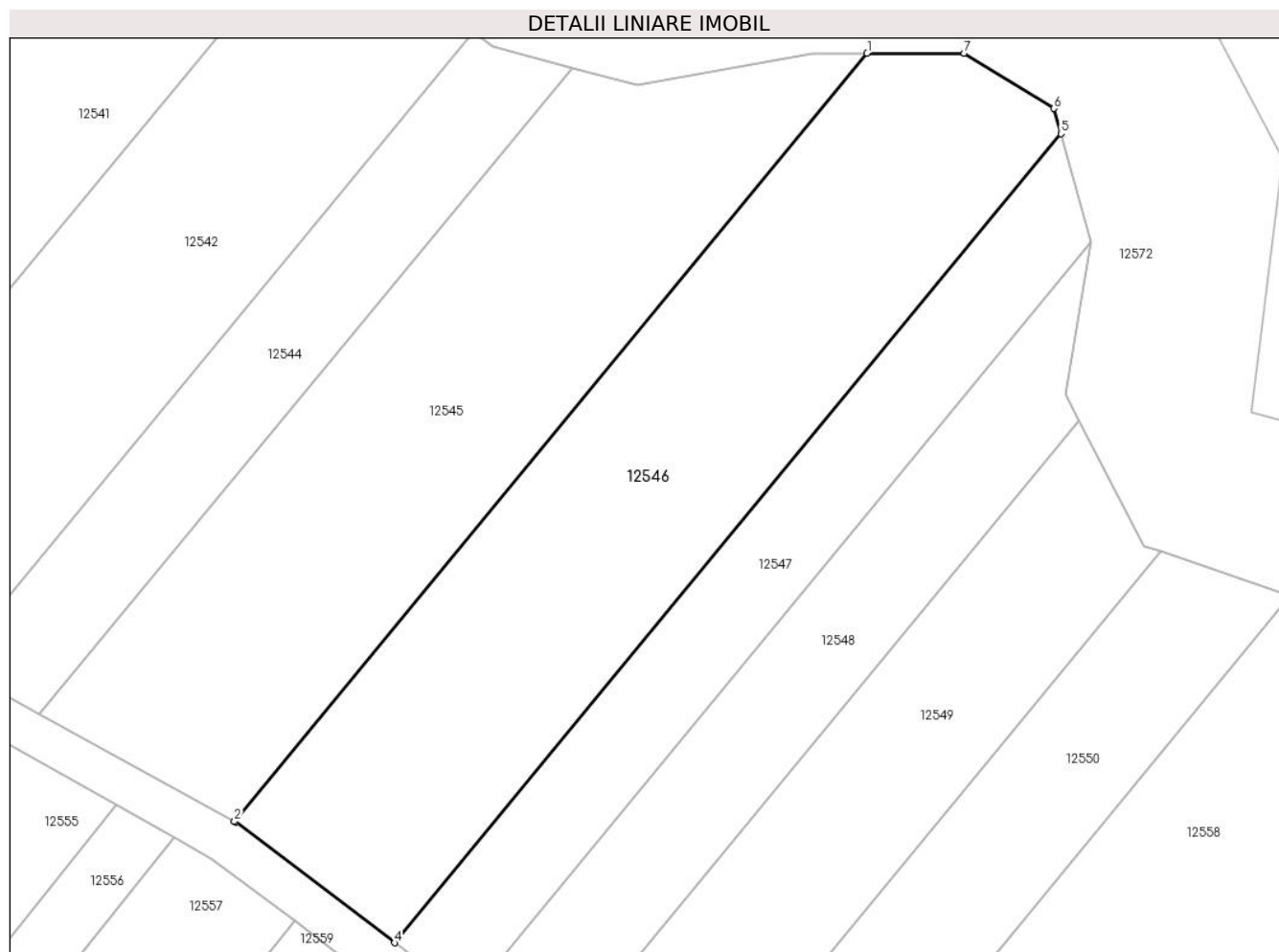
Inscrieri privind dezmembramintele dreptului de proprietate, drepturi reale de garanție și sarcini	Referințe
NU SUNT	

Anexa Nr. 1 La Partea I

Teren

Nr cadastral	Suprafața (mp)*	Observații / Referințe
	1.800	

* Suprafața este determinată în planul de proiecție Stereo 70.



Date referitoare la teren

Crt	Categorie folosință	Intravilan	Suprafața (mp)	Tarla	Parcelă	Nr. topo	Observații / Referințe
1	faneata	NU	1.800	46	1157/1/4	-	

Lungime Segmente

1) Valorile lungimilor segmentelor sunt obținute din proiecție în plan.

Punct început	X / Y	Punct sfârșit	X / Y	Lungime segment (** (m)
1	420.148,163 503.290,222	2	420.089,551 503.219,113	92.151
2	420.089,551 503.219,113	3	420.089,661 503.219,053	0.125
3	420.089,661 503.219,053	4	420.104,383 503.207,881	18.481
4	420.104,383 503.207,881	5	420.166,116 503.282,777	97.059
5	420.166,116 503.282,777	6	420.165,474 503.285,108	2.418

Punct început	X / Y	Punct sfârșit	X / Y	Lungime segment (** (m)
6	420.165,474 503.285,108	7	420.157,163 503.290,222	9.758
7	420.157,163 503.290,222	1	420.148,163 503.290,222	9.0

** Lungimile segmentelor sunt determinate în planul de proiecție Stereo 70 și sunt rotunjite la 1 milimetru.

*** Distanța dintre puncte este formată din segmente cumulate ce sunt mai mici decât valoarea 1 milimetru.

**DATE DESPRE IMOBILUL NR. 12547**

Oficiul de Cadastru și Publicitate Imobiliară SIBIU
Biroul de Cadastru și Publicitate Imobiliară Sibiu

A. Partea I. Descrierea imobilului

TEREN Extravilan

Adresa: Jud. Sibiu

Nr. Crt	Nr cadastral Nr. topografic	Suprafața* (mp)	Observații / Referințe
A1		800	Sector cadastral:11 Teren neimprejmuit;

B. Partea II. Proprietari și acte

Inscrieri privitoare la dreptul de proprietate și alte drepturi reale	Referințe
/	
Act Administrativ nr. 706/45, din 01/09/1995 emis de CJPSDPAT (titlu de proprietate);	
B1	A1
Intabulare, drept de PROPRIETATE, dobandit prin Reconstituire, cota actuala 1/1 1) DICOI IONEL, CNP NEIDENTIFICAT	

C. Partea III. SARCINI .

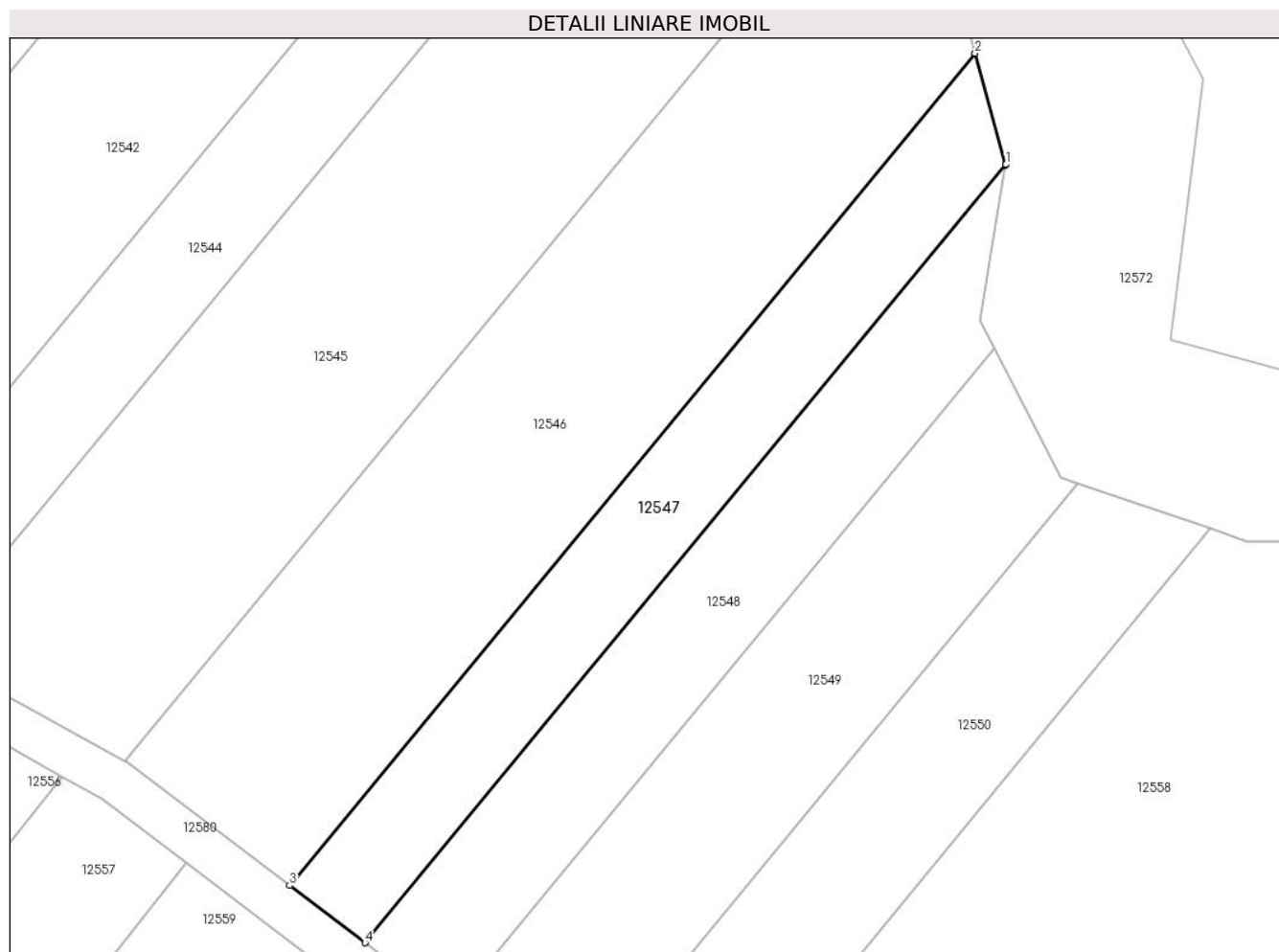
Inscrieri privind dezmembramintele dreptului de proprietate, drepturi reale de garanție și sarcini	Referințe
NU SUNT	

Anexa Nr. 1 La Partea I

Teren

Nr cadastral	Suprafața (mp)*	Observații / Referințe
	800	

* Suprafața este determinată în planul de proiecție Stereo 70.



Date referitoare la teren

Crt	Categorie folosință	Intra vilan	Suprafața (mp)	Tarla	Parcelă	Nr. topo	Observații / Referințe
1	faneata	NU	800	46	1157/1/5/1	-	

Lungime Segmente

1) Valorile lungimilor segmentelor sunt obținute din proiecție în plan.

Punct început	X / Y	Punct sfârșit	X / Y	Lungime segment (** (m)
1	420.168,883 503.272,749	2	420.166,116 503.282,777	10.403
2	420.166,116 503.282,777	3	420.104,383 503.207,881	97.059
3	420.104,383 503.207,881	4	420.111,175 503.202,726	8.527
4	420.111,175 503.202,726	5	420.168,881 503.272,736	90.726
5	420.168,881 503.272,736	1	420.168,883 503.272,749	0.014

**** Lungimile segmentelor sunt determinate în planul de proiecție Stereo 70 și sunt rotunjite la 1 milimetru.**

***** Distanța dintre puncte este formată din segmente cumulate ce sunt mai mici decât valoarea 1 milimetru.**

**DATE DESPRE IMOBILUL NR. 12548**

Oficiul de Cadastru și Publicitate Imobiliară SIBIU
Biroul de Cadastru și Publicitate Imobiliară Sibiu

A. Partea I. Descrierea imobilului

TEREN Extravilan

Adresa: Jud. Sibiu

Nr. Crt	Nr cadastral Nr. topografic	Suprafața* (mp)	Observații / Referințe
A1		800	Sector cadastral:11 Teren neimprejmuit;

B. Partea II. Proprietari și acte

Inscrieri privitoare la dreptul de proprietate și alte drepturi reale		Referințe
/		
Act Administrativ nr. 665/45, din 04/07/1995 emis de CJPSDPAT (titlu de proprietate);		
B1	Intabulare, drept de PROPRIETATE, dobandit prin Constituire, cota actuala 1/1 1) DICOI IROFTEI, CNP NEIDENTIFICAT	A1

C. Partea III. SARCINI .

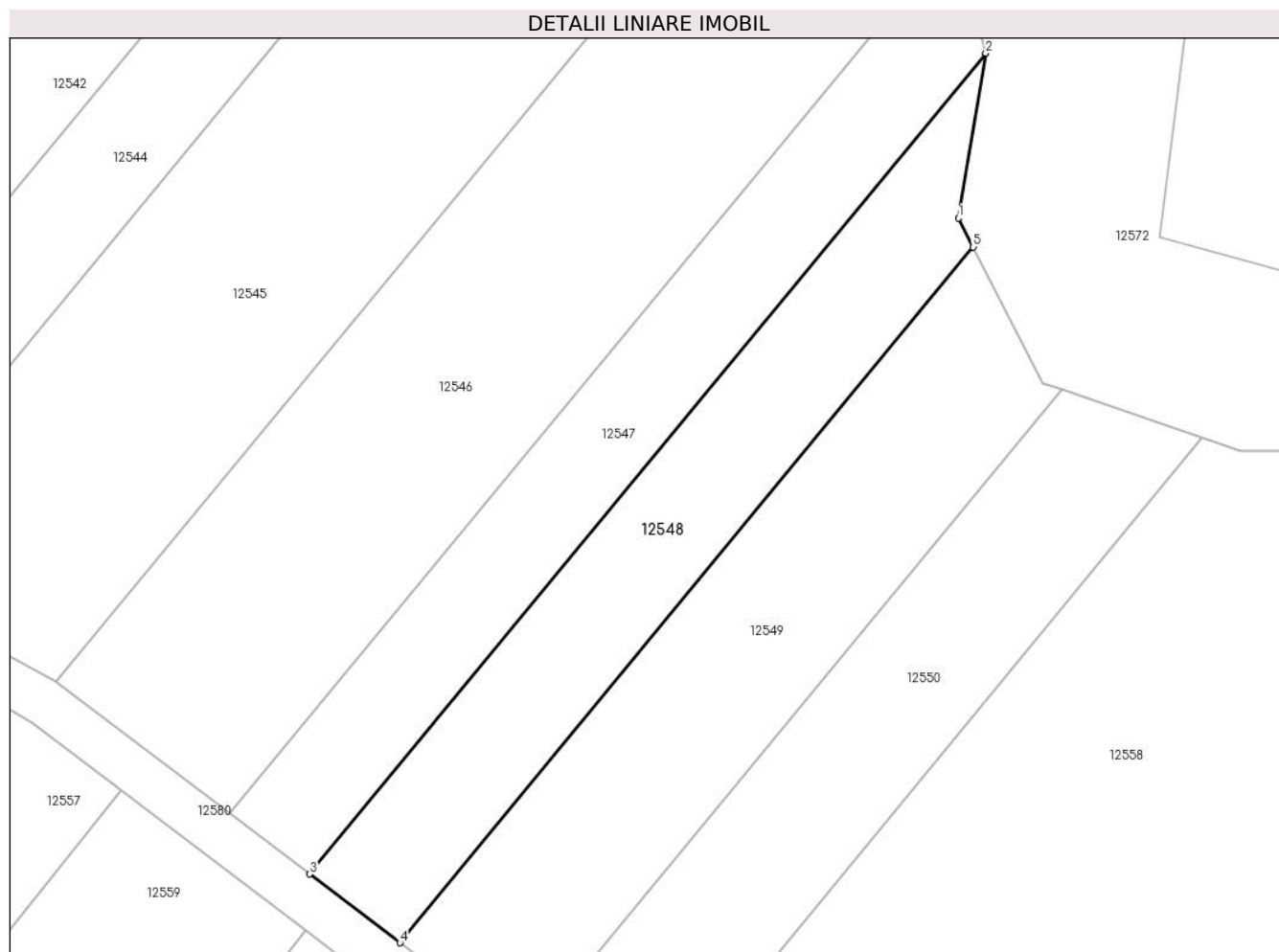
Inscrieri privind dezmembramintele dreptului de proprietate, drepturi reale de garanție și sarcini	Referințe
NU SUNT	

Anexa Nr. 1 La Partea I

Teren

Nr cadastral	Suprafața (mp)*	Observații / Referințe
	800	

* Suprafața este determinată în planul de proiecție Stereo 70.



Date referitoare la teren

Crt	Categorie folosință	Intravilan	Suprafața (mp)	Tarla	Parcelă	Nr. topo	Observații / Referințe
1	faneata	NU	800	46	1157/1/5/2	-	

Lungime Segmente

1) Valorile lungimilor segmentelor sunt obținute din proiecție în plan.

Punct început	X / Y	Punct sfârșit	X / Y	Lungime segment (** (m)
1	420.166,539 503.258,685	2	420.168,881 503.272,736	14.244
2	420.168,881 503.272,736	3	420.111,175 503.202,726	90.726
3	420.111,175 503.202,726	4	420.118,898 503.196,866	9.694
4	420.118,898 503.196,866	5	420.167,813 503.256,212	76.907
5	420.167,813 503.256,212	1	420.166,539 503.258,685	2.782

**** Lungimile segmentelor sunt determinate în planul de proiecție Stereo 70 și sunt rotunjite la 1 milimetru.**

***** Distanța dintre puncte este formată din segmente cumulate ce sunt mai mici decât valoarea 1 milimetru.**

**DATE DESPRE IMOBILUL NR. 12549**

Oficiul de Cadastru și Publicitate Imobiliară SIBIU
Biroul de Cadastru și Publicitate Imobiliară Sibiu

A. Partea I. Descrierea imobilului

TEREN Extravilan

Adresa: Jud. Sibiu

Nr. Crt	Nr cadastral Nr. topografic	Suprafața* (mp)	Observații / Referințe
A1		1.000	Sector cadastral:11 Teren neimprejmuit;

B. Partea II. Proprietari și acte

Inscrieri privitoare la dreptul de proprietate și alte drepturi reale	Referințe
/	
Act Administrativ nr. 705/45, din 01/09/1995 emis de CJPSDPAT (titlu de proprietate);	
B1	A1
Intabulare, drept de PROPRIETATE, dobandit prin Reconstituire, cota actuala 1/1	
1) DICOI AURICA, CNP NEIDENTIFICAT	

C. Partea III. SARCINI .

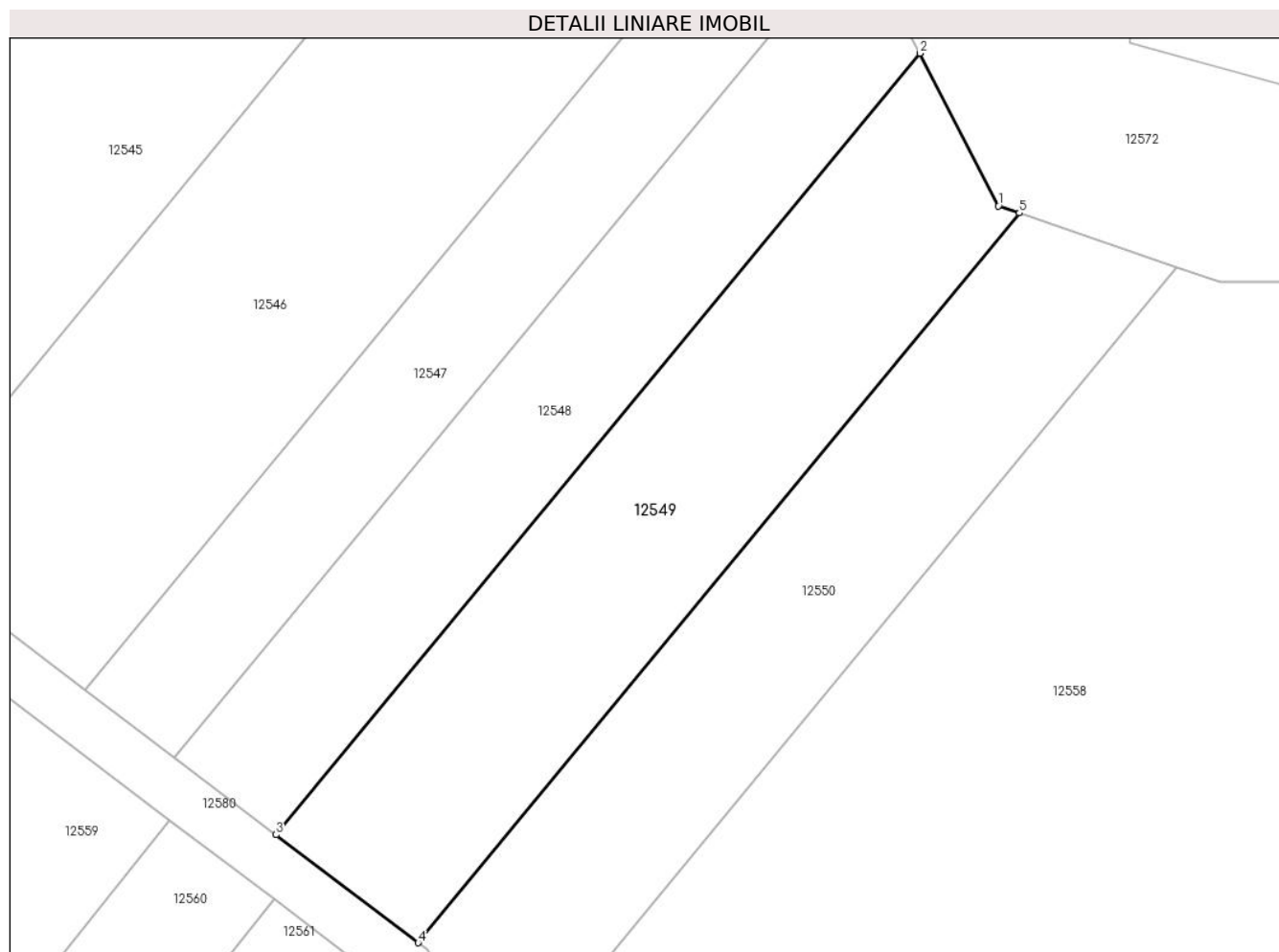
Inscrieri privind dezmembramintele dreptului de proprietate, drepturi reale de garanție și sarcini	Referințe
NU SUNT	

Anexa Nr. 1 La Partea I

Teren

Nr cadastral	Suprafața (mp)*	Observații / Referințe
	1.000	

* Suprafața este determinată în planul de proiecție Stereo 70.



Date referitoare la teren

Crt	Categorie folosință	Intra vilan	Suprafața (mp)	Tarla	Parcelă	Nr. topo	Observații / Referințe
1	faneata	NU	1.000	46	1157/1/5/3	-	

Lungime Segmente

1) Valorile lungimilor segmentelor sunt obținute din proiecție în plan.

Punct început	X / Y	Punct sfârșit	X / Y	Lungime segment (** (m)
1	420.173,784 503.244,621	2	420.167,813 503.256,212	13.038
2	420.167,813 503.256,212	3	420.118,898 503.196,866	76.907
3	420.118,898 503.196,866	4	420.129,701 503.188,668	13.562
4	420.129,701 503.188,668	5	420.175,373 503.244,078	71.807
5	420.175,373 503.244,078	1	420.173,784 503.244,621	1.679

**** Lungimile segmentelor sunt determinate în planul de proiecție Stereo 70 și sunt rotunjite la 1 milimetru.**

***** Distanța dintre puncte este formată din segmente cumulate ce sunt mai mici decât valoarea 1 milimetru.**

**DATE DESPRE IMOBILUL NR. 12550**

Oficiul de Cadastru și Publicitate Imobiliară SIBIU
Biroul de Cadastru și Publicitate Imobiliară Sibiu

A. Partea I. Descrierea imobilului

TEREN Extravilan

Adresa: Jud. Sibiu

Nr. Crt	Nr cadastral Nr. topografic	Suprafața* (mp)	Observații / Referințe
A1		900	Sector cadastral:11 Teren neimprejmuit;

B. Partea II. Proprietari și acte

Inscrieri privitoare la dreptul de proprietate și alte drepturi reale		Referințe
/		
Act Administrativ nr. 670/45, din 11/07/1995 emis de CJPSDPAT (titlu de proprietate);		
B1	Intabulare, drept de PROPRIETATE, dobandit prin Reconstituire, cota actuala 1/1 1) BUJAC ANA, CNP NEIDENTIFICAT	A1

C. Partea III. SARCINI .

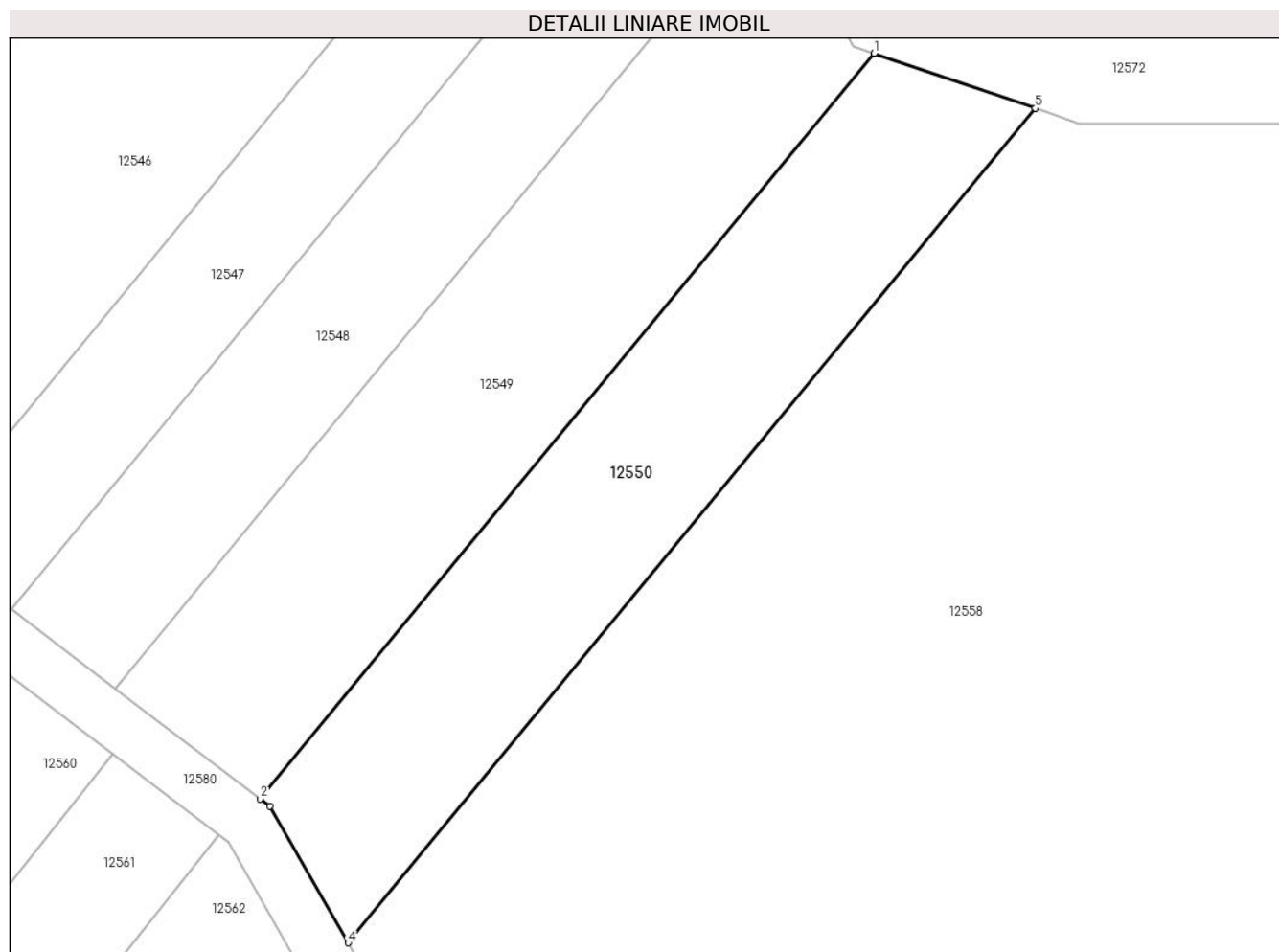
Inscrieri privind dezmembramintele dreptului de proprietate, drepturi reale de garanție și sarcini	Referințe
NU SUNT	

Anexa Nr. 1 La Partea I

Teren

Nr cadastral	Suprafața (mp)*	Observații / Referințe
	900	

* Suprafața este determinată în planul de proiecție Stereo 70.



Date referitoare la teren

Crt	Categorie folosință	Intra vilan	Suprafața (mp)	Tarla	Parcelă	Nr. topo	Observații / Referințe
1	faneata	NU	900	46	1157/1/6	-	

Lungime Segmente

1) Valorile lungimilor segmentelor sunt obținute din proiecție în plan.

Punct început	X / Y	Punct sfârșit	X / Y	Lungime segment (** (m)
1	420.175,373 503.244,078	2	420.129,701 503.188,668	71.807
2	420.129,701 503.188,668	3	420.130,434 503.188,112	0.92
3	420.130,434 503.188,112	4	420.136,243 503.177,965	11.692
4	420.136,243 503.177,965	5	420.187,36 503.239,981	80.368
5	420.187,36 503.239,981	1	420.175,373 503.244,078	12.668

**** Lungimile segmentelor sunt determinate în planul de proiecție Stereo 70 și sunt rotunjite la 1 milimetru.**

***** Distanța dintre puncte este formată din segmente cumulate ce sunt mai mici decât valoarea 1 milimetru.**

**DATE DESPRE IMOBILUL NR. 12551**

Oficiul de Cadastru și Publicitate Imobiliară SIBIU
Biroul de Cadastru și Publicitate Imobiliară Sibiu

A. Partea I. Descrierea imobilului

TEREN Extravilan

Adresa: Jud. Sibiu

Nr. Crt	Nr cadastral Nr. topografic	Suprafața* (mp)	Observații / Referințe
A1		2.000	Sector cadastral:11 Teren neimprejmuit;

B. Partea II. Proprietari și acte

Inscrieri privitoare la dreptul de proprietate și alte drepturi reale	Referințe
/	
Act Administrativ nr. 860/45, din 24/05/1996 emis de CJPSDPAT (titlu de proprietate);	
B1	A1
Intabulare, drept de PROPRIETATE, dobandit prin Reconstituire, cota actuala 1/1	
1) DICOI VALER, CNP NEIDENTIFICAT	

C. Partea III. SARCINI .

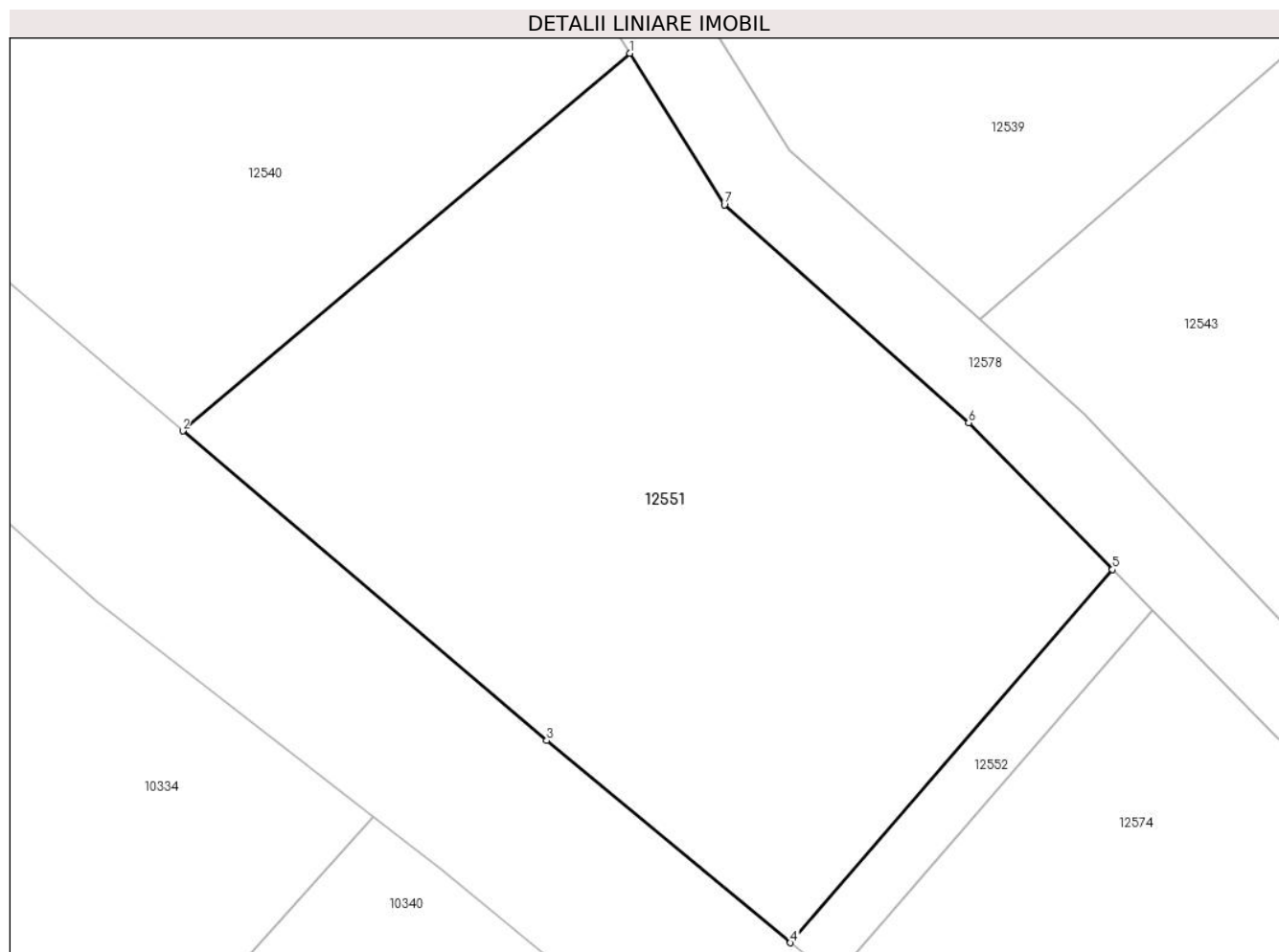
Inscrieri privind dezmembramintele dreptului de proprietate, drepturi reale de garanție și sarcini	Referințe
NU SUNT	

Anexa Nr. 1 La Partea I

Teren

Nr cadastral	Suprafața (mp)*	Observații / Referințe
	2.000	

* Suprafața este determinată în planul de proiecție Stereo 70.



Date referitoare la teren

Crt	Categorie folosință	Intravilan	Suprafața (mp)	Tarla	Parcelă	Nr. topo	Observații / Referințe
1	arabil	NU	2.000	46	1171/1	-	

Lungime Segmente

1) Valorile lungimilor segmentelor sunt obținute din proiecție în plan.

Punct început	X / Y	Punct sfârșit	X / Y	Lungime segment (** (m)
1	419.833,421 503.239,536	2	419.801,54 503.212,616	41.726
2	419.801,54 503.212,616	3	419.827,501 503.190,546	34.074
3	419.827,501 503.190,546	4	419.844,891 503.176,137	22.585
4	419.844,891 503.176,137	5	419.867,855 503.202,741	35.145
5	419.867,855 503.202,741	6	419.857,597 503.213,208	14.656

Punct început	X / Y	Punct sfârșit	X / Y	Lungime segment (** (m)
6	419.857,597 503.213,208	7	419.840,169 503.228,722	23.333
7	419.840,169 503.228,722	1	419.833,421 503.239,536	12.747

** Lungimile segmentelor sunt determinate în planul de proiecție Stereo 70 și sunt rotunjite la 1 milimetru.

*** Distanța dintre puncte este formată din segmente cumulate ce sunt mai mici decât valoarea 1 milimetru.

**DATE DESPRE IMOBILUL NR. 12552**

Oficiul de Cadastru și Publicitate Imobiliară SIBIU
Biroul de Cadastru și Publicitate Imobiliară Sibiu

A. Partea I. Descrierea imobilului

TEREN Extravilan

Adresa: Jud. Sibiu

Nr. Crt	Nr cadastral Nr. topografic	Suprafața* (mp)	Observații / Referințe
A1		140	Sector cadastral:11 Teren neimprejmuit;

B. Partea II. Proprietari și acte

Inscrieri privitoare la dreptul de proprietate și alte drepturi reale		Referințe
/		
Act Normativ nr. 7, din 13/03/1996 emis de PARLAMENTUL ROMÂNIEI (lege);		
B1	Inscrierea provizorie, drept de PROPRIETATE, dobandit prin Lege, cota actuala 1/1	A1
1) COMUNA PAUCA, CIF:4241206, PROPRIETAR NEIDENTIFICAT		

C. Partea III. SARCINI .

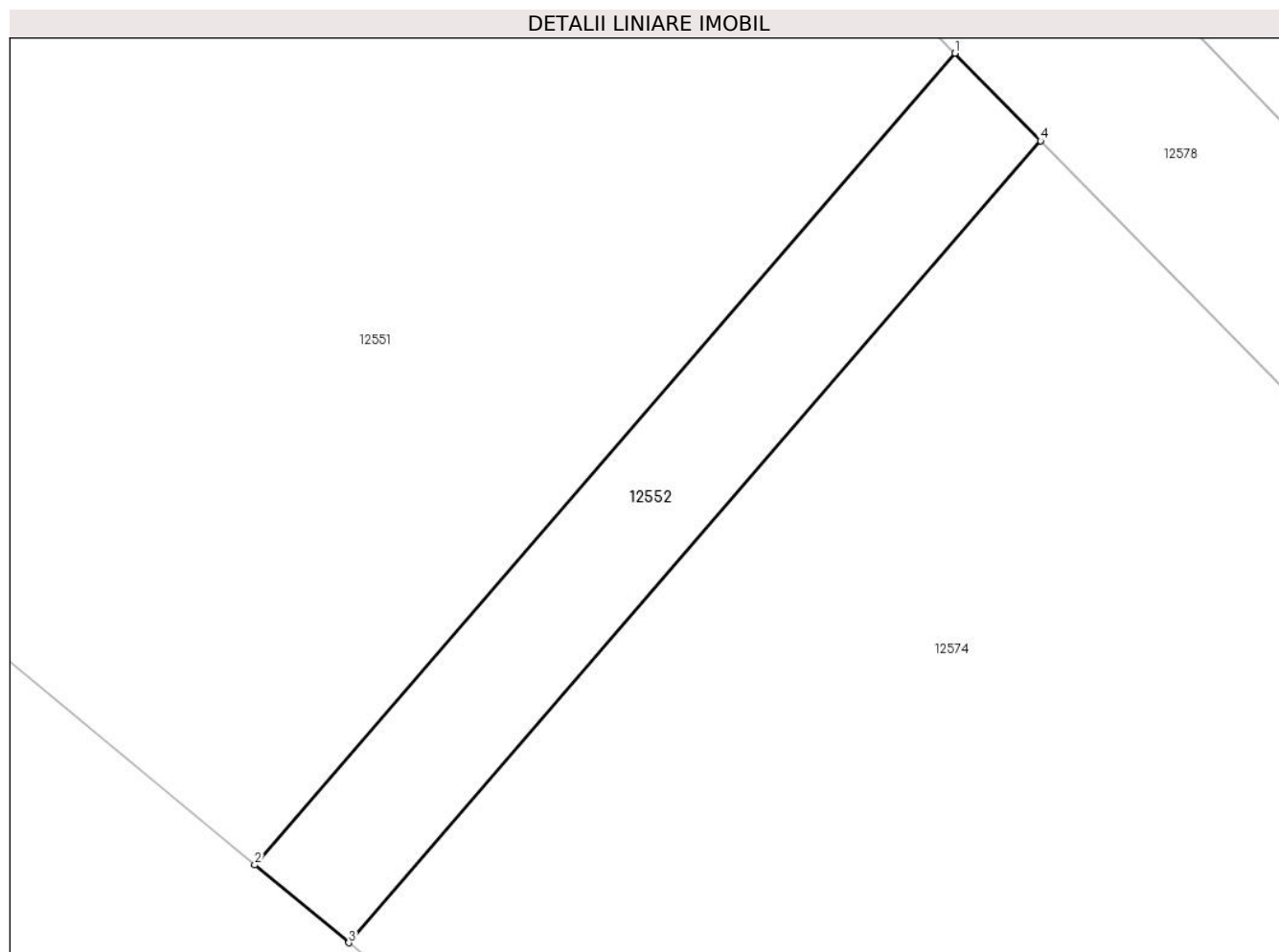
Inscrieri privind dezmembramintele dreptului de proprietate, drepturi reale de garanție și sarcini	Referințe
NU SUNT	

Anexa Nr. 1 La Partea I

Teren

Nr cadastral	Suprafața (mp)*	Observații / Referințe
	140	

* Suprafața este determinată în planul de proiecție Stereo 70.



Date referitoare la teren

Crt	Categorie folosință	Intravilan	Suprafața (mp)	Tarla	Parcelă	Nr. topo	Observații / Referințe
1	drum	NU	140	46	1175	-	

Lungime Segmente

1) Valorile lungimilor segmentelor sunt obținute din proiecție în plan.

Punct început	X / Y	Punct sfârșit	X / Y	Lungime segment (** (m)
1	419.867,855 503.202,741	2	419.844,891 503.176,137	35.145
2	419.844,891 503.176,137	3	419.847,972 503.173,584	4.001
3	419.847,972 503.173,584	4	419.870,665 503.199,874	34.73
4	419.870,665 503.199,874	1	419.867,855 503.202,741	4.014

** Lungimile segmentelor sunt determinate în planul de proiecție Stereo 70 și sunt rotunjite la 1 milimetru.

***** Distanţa dintre puncte este formată din segmente cumulate ce sunt mai mici decât valoarea 1 milimetru.**

**DATE DESPRE IMOBILUL NR. 12553**

Oficiul de Cadastru și Publicitate Imobiliară SIBIU
Biroul de Cadastru și Publicitate Imobiliară Sibiu

A. Partea I. Descrierea imobilului

TEREN Extravilan

Adresa: Jud. Sibiu

Nr. Crt	Nr cadastral Nr. topografic	Suprafața* (mp)	Observații / Referințe
A1		2.800	Sector cadastral:11 Teren neimprejmut;

B. Partea II. Proprietari și acte

Inscrieri privitoare la dreptul de proprietate și alte drepturi reale		Referințe
/		
Act Administrativ nr. 982/45, din 20/08/1996 emis de CJPSDPAT (titlu de proprietate);		
B1	Intabulare, drept de PROPRIETATE, dobandit prin Reconstituire, cota actuala 1/1	A1
	1) MUNTEAN PARASCHIVA , CNP NEIDENTIFICAT 2) TURCU EMIL , CNP NEIDENTIFICAT 3) TOMA ANETA , CNP NEIDENTIFICAT 4) MARGINEAN ANIȚA , CNP NEIDENTIFICAT 5) TURCU MARIA , CNP NEIDENTIFICAT	

C. Partea III. SARCINI .

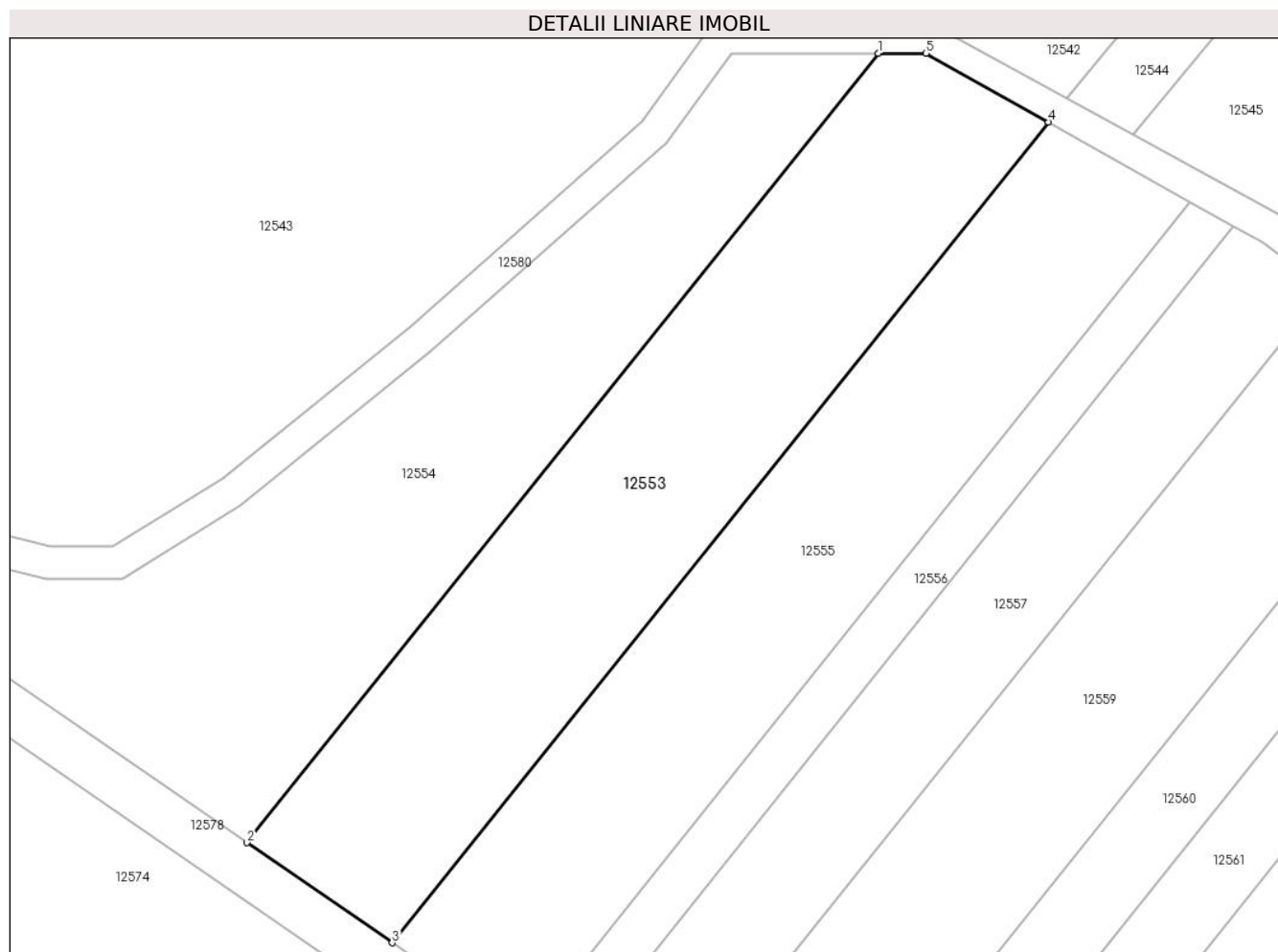
Inscrieri privind dezmembramintele dreptului de proprietate, drepturi reale de garanție și sarcini	Referințe
NU SUNT	

Anexa Nr. 1 La Partea I

Teren

Nr cadastral	Suprafața (mp)*	Observații / Referințe
	2.800	

* Suprafața este determinată în planul de proiecție Stereo 70.



Date referitoare la teren

Crt	Categorie folosință	Intravilan	Suprafața (mp)	Tarla	Parcelă	Nr. topo	Observații / Referințe
1	arabil	NU	2.800	46	1161/1/2	-	

Lungime Segmente

1) Valorile lungimilor segmentelor sunt obținute din proiecție în plan.

Punct început	X / Y	Punct sfârșit	X / Y	Lungime segment (** (m)
1	420.039,948 503.239,048	2	419.961,857 503.141,45	124.994
2	419.961,857 503.141,45	3	419.979,84 503.129,081	21.826
3	419.979,84 503.129,081	4	420.061,02 503.230,539	129.938
4	420.061,02 503.230,539	5	420.045,861 503.239,048	17.384
5	420.045,861 503.239,048	1	420.039,948 503.239,048	5.912

**** Lungimile segmentelor sunt determinate în planul de proiecție Stereo 70 și sunt rotunjite la 1 milimetru.**

***** Distanța dintre puncte este formată din segmente cumulate ce sunt mai mici decât valoarea 1 milimetru.**

**DATE DESPRE IMOBILUL NR. 12554**

Oficiul de Cadastru și Publicitate Imobiliară SIBIU
Biroul de Cadastru și Publicitate Imobiliară Sibiu

A. Partea I. Descrierea imobilului

TEREN Extravilan

Adresa: Jud. Sibiu

Nr. Crt	Nr cadastral Nr. topografic	Suprafața* (mp)	Observații / Referințe
A1		3.000	Sector cadastral:11 Teren neimprejmuit;

B. Partea II. Proprietari și acte

Inscrieri privitoare la dreptul de proprietate și alte drepturi reale		Referințe
/		
Act Administrativ nr. 910/45, din 14/06/1996 emis de CJPSDPAT (titlu de proprietate);		
B1	Intabulare, drept de PROPRIETATE, dobandit prin Reconstituire, cota actuala 1/1 1) NEAMȚU CRUCIAN , CNP NEIDENTIFICAT	A1

C. Partea III. SARCINI .

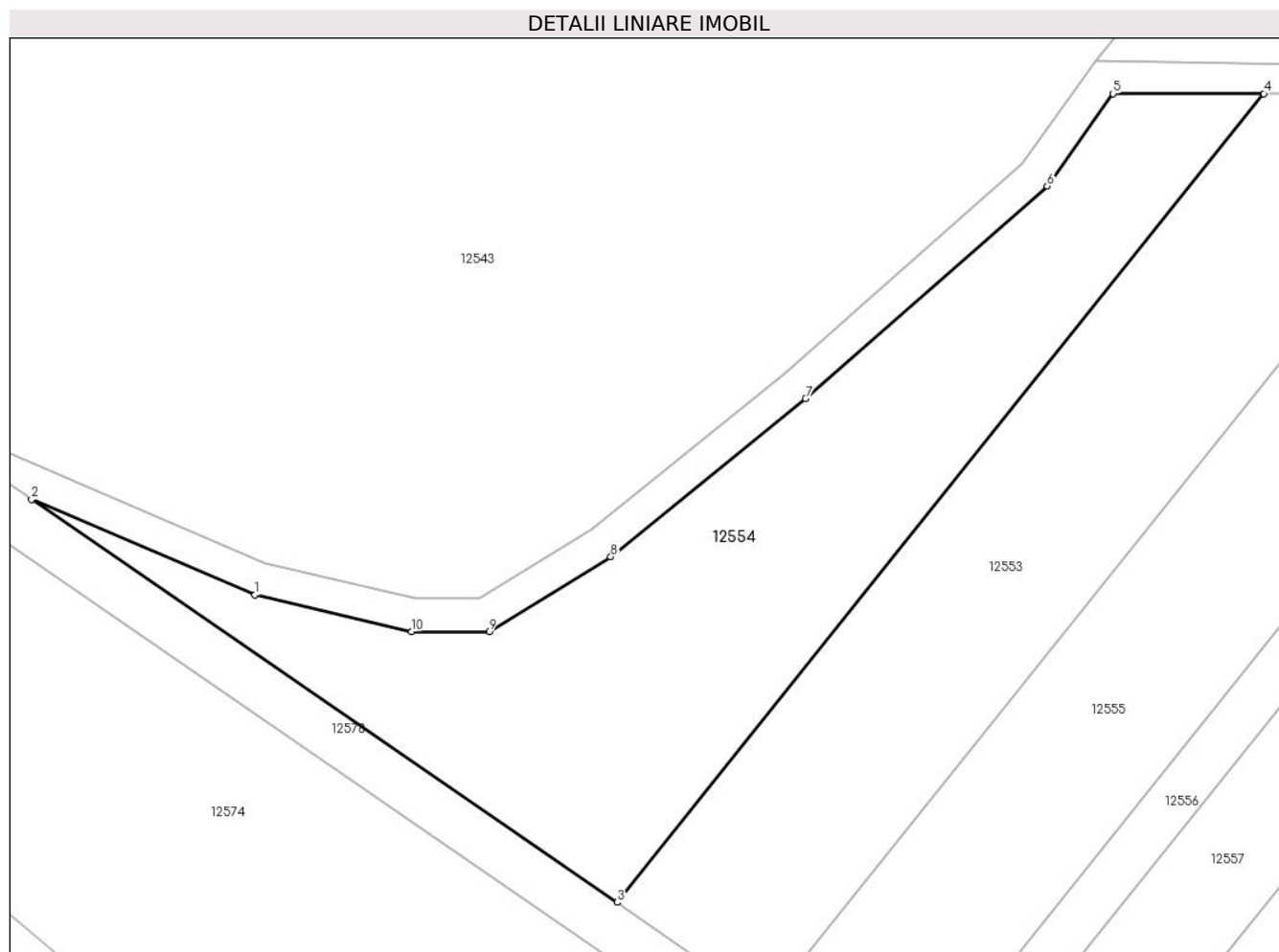
Inscrieri privind dezmembramintele dreptului de proprietate, drepturi reale de garanție și sarcini	Referințe
NU SUNT	

Anexa Nr. 1 La Partea I

Teren

Nr cadastral	Suprafața (mp)*	Observații / Referințe
	3.000	

* Suprafața este determinată în planul de proiecție Stereo 70.



Date referitoare la teren

Crt	Categorie folosință	Intra vilan	Suprafața (mp)	Tarla	Parcelă	Nr. topo	Observații / Referințe
1	arabil	NU	3.000	46	1161/1/1	-	

Lungime Segmente

1) Valorile lungimilor segmentelor sunt obținute din proiecție în plan.

Punct început	X / Y	Punct sfârșit	X / Y	Lungime segment (** (m)
1	419.918,118 503.178,555	2	419.891,163 503.190,079	29.315
2	419.891,163 503.190,079	3	419.961,857 503.141,45	85.804
3	419.961,857 503.141,45	4	420.039,948 503.239,048	124.994
4	420.039,948 503.239,048	5	420.021,77 503.239,048	18.179
5	420.021,77 503.239,048	6	420.013,81 503.227,904	13.694

Punct început	X / Y	Punct sfârșit	X / Y	Lungime segment (** (m)
6	420.013,81 503.227,904	7	419.984,625 503.202,257	38.853
7	419.984,625 503.202,257	8	419.961,1 503.183,154	30.304
8	419.961,1 503.183,154	9	419.946,419 503.174,133	17.231
9	419.946,419 503.174,133	10	419.937,044 503.174,133	9.375
10	419.937,044 503.174,133	1	419.918,118 503.178,555	19.436

** Lungimile segmentelor sunt determinate în planul de proiecție Stereo 70 și sunt rotunjite la 1 milimetru.

*** Distanța dintre puncte este formată din segmente cumulate ce sunt mai mici decât valoarea 1 milimetru.

**DATE DESPRE IMOBILUL NR. 12555**

Oficiul de Cadastru și Publicitate Imobiliară SIBIU
Biroul de Cadastru și Publicitate Imobiliară Sibiu

A. Partea I. Descrierea imobilului

TEREN Extravilan

Adresa: Jud. Sibiu

Nr. Crt	Nr cadastral Nr. topografic	Suprafața* (mp)	Observații / Referințe
A1		2.600	Sector cadastral:11 Teren neimprejmuit;

B. Partea II. Proprietari și acte

Inscrieri privitoare la dreptul de proprietate și alte drepturi reale		Referințe
/		
Act Administrativ nr. 671/45, din 11/07/1995 emis de CJPSDPAT (titlu de proprietate);		
B1	Intabulare, drept de PROPRIETATE, dobandit prin Constituire, cota actuala 1/1 1) DICOI IONIȚA, CNP NEIDENTIFICAT	A1

C. Partea III. SARCINI .

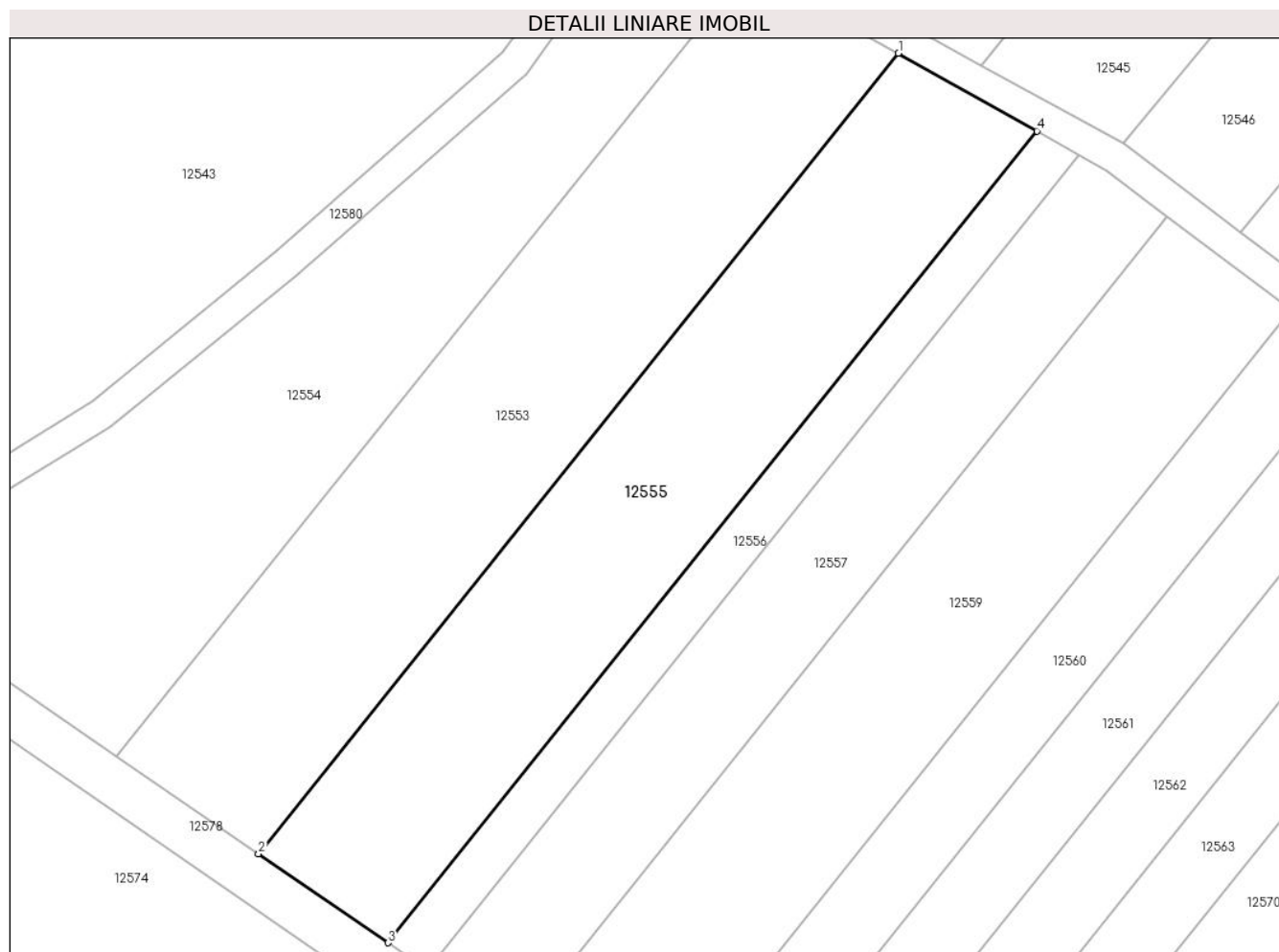
Inscrieri privind dezmembramintele dreptului de proprietate, drepturi reale de garanție și sarcini	Referințe
NU SUNT	

Anexa Nr. 1 La Partea I

Teren

Nr cadastral	Suprafața (mp)*	Observații / Referințe
	2.600	

* Suprafața este determinată în planul de proiecție Stereo 70.



Date referitoare la teren

Crt	Categorie folosință	Intra vilan	Suprafața (mp)	Tarla	Parcelă	Nr. topo	Observații / Referințe
1	faneata	NU	2.600	46	1161/2	-	

Lungime Segmente

1) Valorile lungimilor segmentelor sunt obținute din proiecție în plan.

Punct început	X / Y	Punct sfârșit	X / Y	Lungime segment (** (m)
1	420.061,02 503.230,539	2	419.979,84 503.129,081	129.938
2	419.979,84 503.129,081	3	419.996,253 503.117,791	19.921
3	419.996,253 503.117,791	4	420.078,58 503.220,682	131.774
4	420.078,58 503.220,682	1	420.061,02 503.230,539	20.137

** Lungimile segmentelor sunt determinate în planul de proiecție Stereo 70 și sunt rotunjite la 1 milimetru.

***** Distanţa dintre puncte este formată din segmente cumulate ce sunt mai mici decât valoarea 1 milimetru.**

**DATE DESPRE IMOBILUL NR. 12556**

Oficiul de Cadastru și Publicitate Imobiliară SIBIU
Biroul de Cadastru și Publicitate Imobiliară Sibiu

A. Partea I. Descrierea imobilului

TEREN Extravilan

Adresa: Jud. Sibiu

Nr. Crt	Nr cadastral Nr. topografic	Suprafața* (mp)	Observații / Referințe
A1		800	Sector cadastral:11 Teren neimprejmuit;

B. Partea II. Proprietari și acte

Inscrieri privitoare la dreptul de proprietate și alte drepturi reale		Referințe
/		
Act Administrativ nr. 832/45, din 20/03/1996 emis de CJPSDPAT (titlu de proprietate);		
B1	Intabulare, drept de PROPRIETATE, dobandit prin Reconstituire, cota actuala 1/1 1) POPA VICTORIA, CNP NEIDENTIFICAT	A1

C. Partea III. SARCINI .

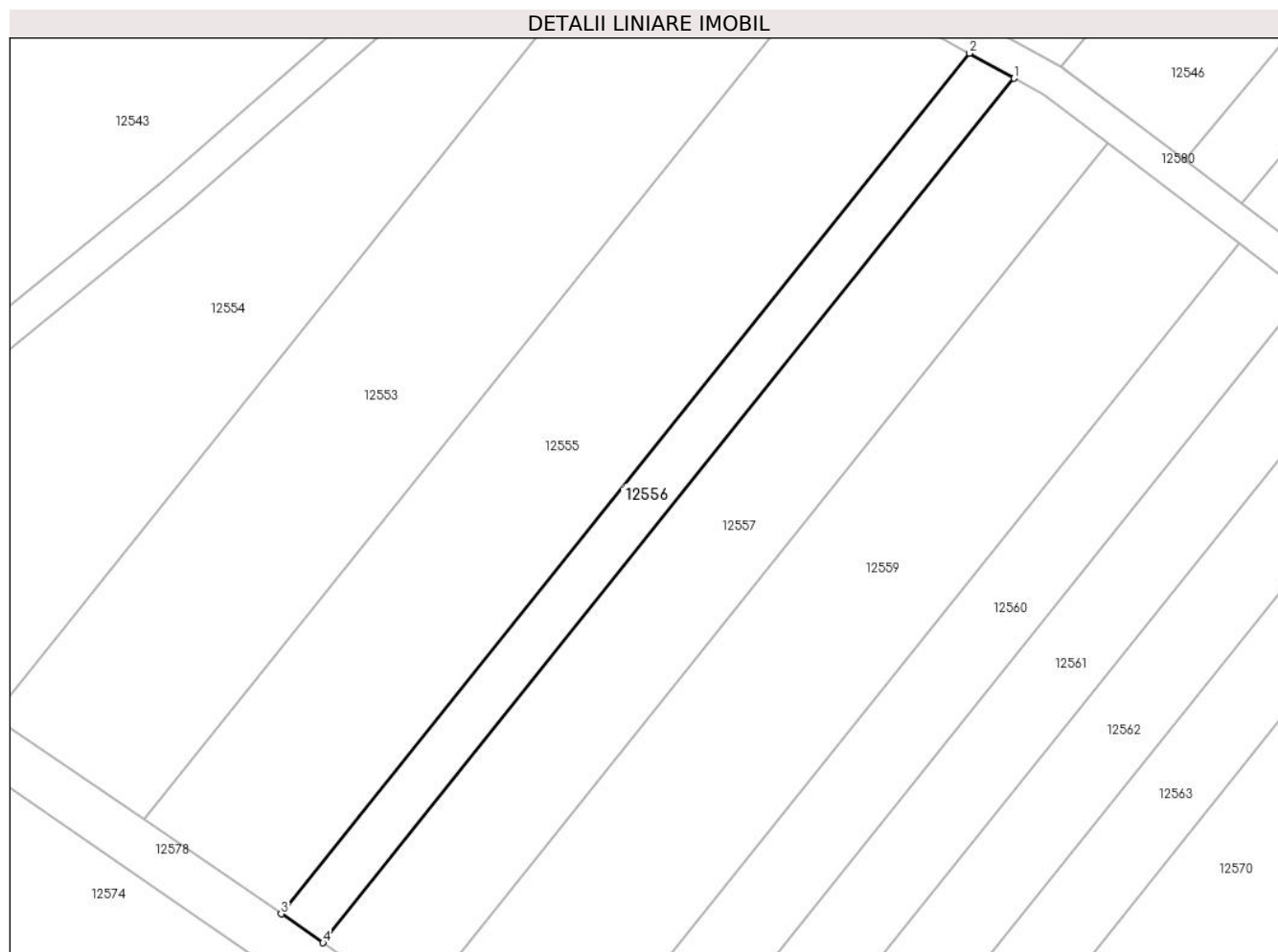
Inscrieri privind dezmembramintele dreptului de proprietate, drepturi reale de garanție și sarcini	Referințe
NU SUNT	

Anexa Nr. 1 La Partea I

Teren

Nr cadastral	Suprafața (mp)*	Observații / Referințe
	800	

* Suprafața este determinată în planul de proiecție Stereo 70.



Date referitoare la teren

Crt	Categorie folosință	Intra vilan	Suprafața (mp)	Tarla	Parcelă	Nr. topo	Observații / Referințe
1	arabil	NU	800	46	1161/3/1	-	

Lungime Segmente

1) Valorile lungimilor segmentelor sunt obținute din proiecție în plan.

Punct început	X / Y	Punct sfârșit	X / Y	Lungime segment (** (m)
1	420.083,934 503.217,677	2	420.078,58 503.220,682	6.14
2	420.078,58 503.220,682	3	419.996,253 503.117,791	131.774
3	419.996,253 503.117,791	4	420.001,257 503.114,348	6.074
4	420.001,257 503.114,348	1	420.083,934 503.217,677	132.334

** Lungimile segmentelor sunt determinate în planul de proiecție Stereo 70 și sunt rotunjite la 1 milimetru.

***** Distanţa dintre puncte este formată din segmente cumulate ce sunt mai mici decât valoarea 1 milimetru.**

**DATE DESPRE IMOBILUL NR. 12557**

Oficiul de Cadastru și Publicitate Imobiliară SIBIU
Biroul de Cadastru și Publicitate Imobiliară Sibiu

A. Partea I. Descrierea imobilului

TEREN Extravilan

Adresa: Jud. Sibiu

Nr. Crt	Nr cadastral Nr. topografic	Suprafața* (mp)	Observații / Referințe
A1		1.800	Sector cadastral:11 Teren neimprejmuit;

B. Partea II. Proprietari și acte

Inscrieri privitoare la dreptul de proprietate și alte drepturi reale		Referințe
/		
Act Administrativ nr. 647/45, din 03/07/1995 emis de CJPSDPAT (titlu de proprietate);		
B1	Intabulare, drept de PROPRIETATE, dobandit prin Reconstituire, cota actuala 1/1 1) NEAMȚU IOAN , CNP NEIDENTIFICAT	A1

C. Partea III. SARCINI .

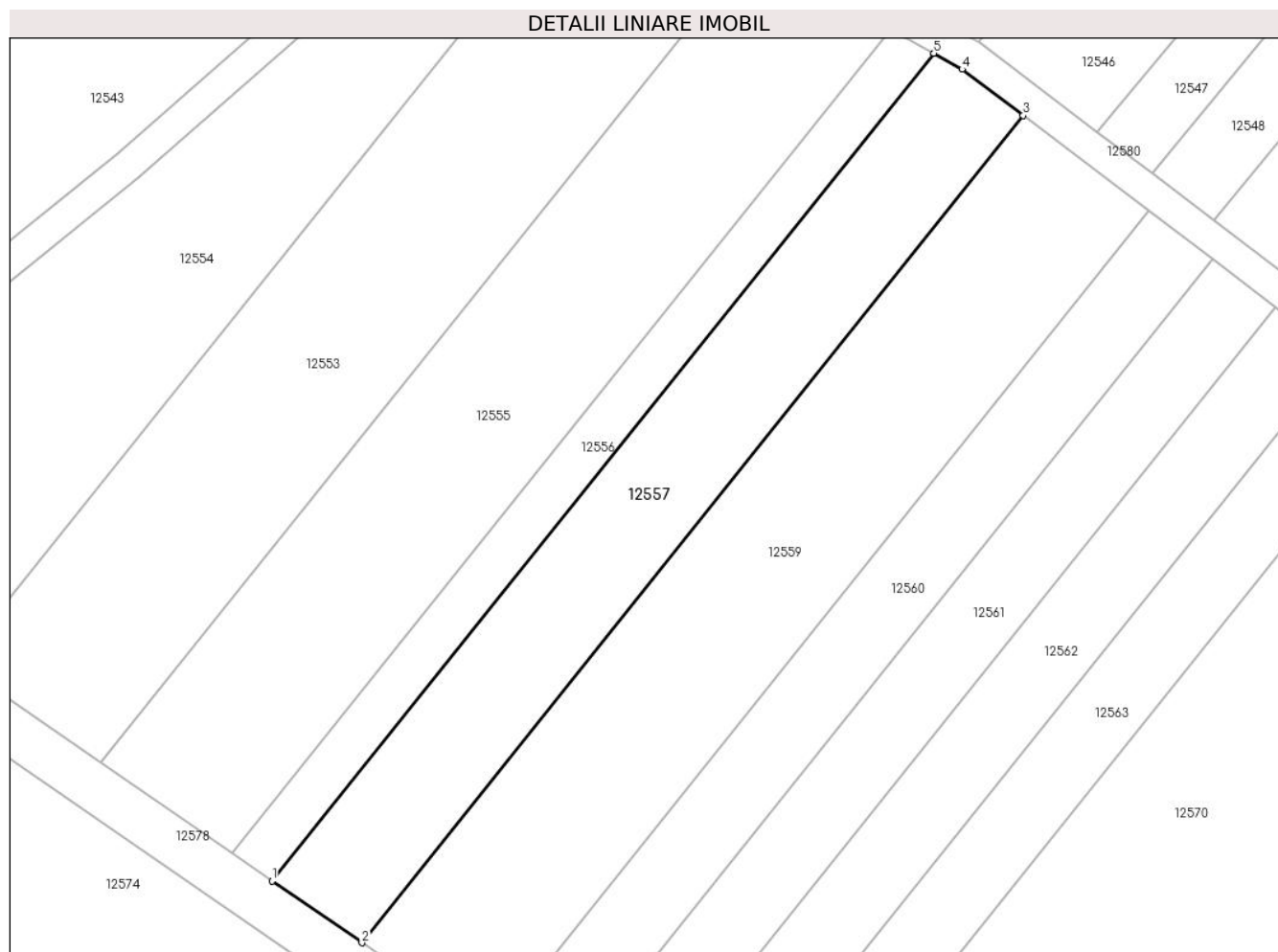
Inscrieri privind dezmembramintele dreptului de proprietate, drepturi reale de garanție și sarcini	Referințe
NU SUNT	

Anexa Nr. 1 La Partea I

Teren

Nr cadastral	Suprafața (mp)*	Observații / Referințe
	1.800	

* Suprafața este determinată în planul de proiecție Stereo 70.



Date referitoare la teren

Crt	Categorie folosință	Intravilan	Suprafața (mp)	Tarla	Parcelă	Nr. topo	Observații / Referințe
1	arabil	NU	1.800	46	1161/3/2	-	NUMAR DE PARCELA GREȘIT ÎN TP (1161/3)

Lungime Segmente

1) Valorile lungimilor segmentelor sunt obținute din proiecție în plan.

Punct început	X / Y	Punct sfârșit	X / Y	Lungime segment (** (m)
1	420.001,257 503.114,348	2	420.012,48 503.106,629	13.621
2	420.012,48 503.106,629	3	420.095,109 503.209,897	132.257
3	420.095,109 503.209,897	4	420.087,479 503.215,687	9.578
4	420.087,479 503.215,687	5	420.083,934 503.217,677	4.065
5	420.083,934 503.217,677	1	420.001,257 503.114,348	132.334

**** Lungimile segmentelor sunt determinate în planul de proiecție Stereo 70 și sunt rotunjite la 1 milimetru.**

***** Distanța dintre puncte este formată din segmente cumulate ce sunt mai mici decât valoarea 1 milimetru.**

**DATE DESPRE IMOBILUL NR. 12558**

Oficiul de Cadastru și Publicitate Imobiliară SIBIU
Biroul de Cadastru și Publicitate Imobiliară Sibiu

A. Partea I. Descrierea imobilului

TEREN Extravilan

Adresa: Jud. Sibiu

Nr. Crt	Nr cadastral Nr. topografic	Suprafața* (mp)	Observații / Referințe
A1		10.000	Sector cadastral:11 Teren neimprejmuit;

B. Partea II. Proprietari și acte

Inscrieri privitoare la dreptul de proprietate și alte drepturi reale		Referințe
/		
Act Administrativ nr. 713/45, din 14/09/1995 emis de CJPSDPAT (titlu de proprietate);		
B1	Intabulare, drept de PROPRIETATE, dobandit prin Reconstituire, cota actuala 1/1	A1
	1) POPA GHEORGHE, CNP NEIDENTIFICAT	
	2) POPA LIVIU, CNP NEIDENTIFICAT	

C. Partea III. SARCINI .

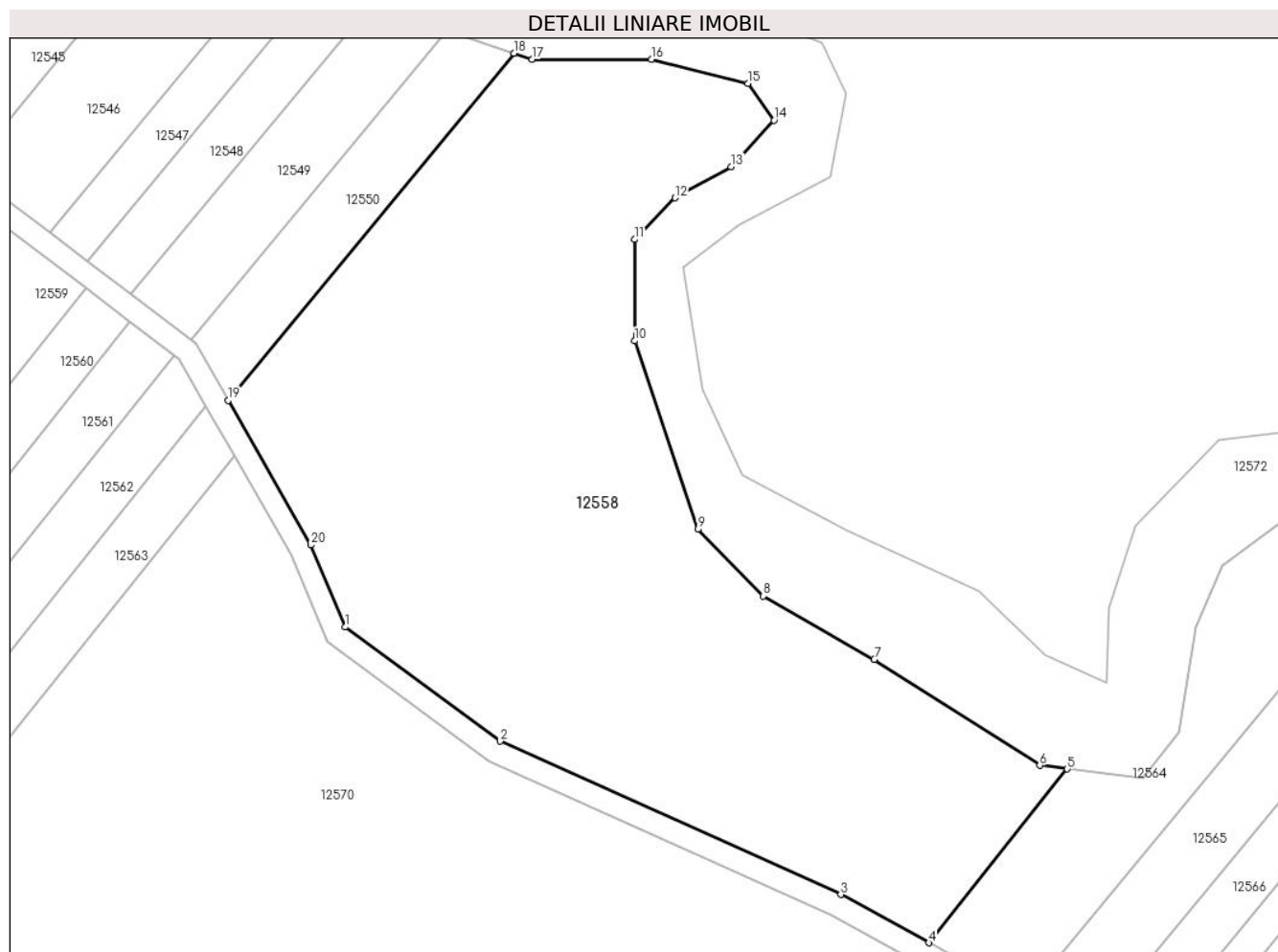
Inscrieri privind dezmembramintele dreptului de proprietate, drepturi reale de garanție și sarcini	Referințe
NU SUNT	

Anexa Nr. 1 La Partea I

Teren

Nr cadastral	Suprafața (mp)*	Observații / Referințe
	10.000	

* Suprafața este determinată în planul de proiecție Stereo 70.



Date referitoare la teren

Crt	Categorie folosință	Intra vilan	Suprafața (mp)	Tarla	Parcelă	Nr. topo	Observații / Referințe
1	faneata	NU	10.000	46	1157/1/7/2	-	

Lungime Segmente

1) Valorile lungimilor segmentelor sunt obținute din proiecție în plan.

Punct început	X / Y	Punct sfârșit	X / Y	Lungime segment (** (m)
1	420.157,19 503.137,426	2	420.184,913 503.117,046	34.408
2	420.184,913 503.117,046	3	420.245,785 503.089,646	66.755
3	420.245,785 503.089,646	4	420.261,528 503.081,026	17.949
4	420.261,528 503.081,026	5	420.286,3 503.112,092	39.733
5	420.286,3 503.112,092	6	420.281,393 503.112,72	4.946

Punct început	X / Y	Punct sfârşit	X / Y	Lungime segment (** (m)
6	420.281,393 503.112,72	7	420.251,774 503.131,685	35.171
7	420.251,774 503.131,685	8	420.231,957 503.142,978	22.809
8	420.231,957 503.142,978	9	420.220,237 503.154,911	16.726
9	420.220,237 503.154,911	10	420.208,944 503.188,579	35.512
10	420.208,944 503.188,579	11	420.208,944 503.206,692	18.112
11	420.208,944 503.206,692	12	420.216,188 503.214,15	10.398
12	420.216,188 503.214,15	13	420.226,204 503.219,69	11.445
13	420.226,204 503.219,69	14	420.233,875 503.228,0	11.31
14	420.233,875 503.228,0	15	420.229,187 503.234,606	8.1
15	420.229,187 503.234,606	16	420.211,927 503.238,868	17.778
16	420.211,927 503.238,868	17	420.190,618 503.238,868	21.309
17	420.190,618 503.238,868	18	420.187,36 503.239,981	3.443
18	420.187,36 503.239,981	19	420.136,243 503.177,965	80.368
19	420.136,243 503.177,965	20	420.151,055 503.152,097	29.808
20	420.151,055 503.152,097	1	420.157,19 503.137,426	15.902

** Lungimile segmentelor sunt determinate în planul de proiecție Stereo 70 și sunt rotunjite la 1 milimetru.

*** Distanța dintre puncte este formată din segmente cumulate ce sunt mai mici decât valoarea 1 milimetru.

**DATE DESPRE IMOBILUL NR. 12559**

Oficiul de Cadastru și Publicitate Imobiliară SIBIU
Biroul de Cadastru și Publicitate Imobiliară Sibiu

A. Partea I. Descrierea imobilului

TEREN Extravilan

Adresa: Jud. Sibiu

Nr. Crt	Nr cadastral Nr. topografic	Suprafața* (mp)	Observații / Referințe
A1		2.600	Sector cadastral:11 Teren neimprejmuit;

B. Partea II. Proprietari și acte

Inscrieri privitoare la dreptul de proprietate și alte drepturi reale	Referințe
/	
Act Administrativ nr. 1200/45, din 17/04/1998 emis de CJPSDPAT (titlu de proprietate);	
B1	A1
Intabulare, drept de PROPRIETATE, dobandit prin Constituire, cota actuala 1/1	
1) CRACIUN IOAN, CNP NEIDENTIFICAT	

C. Partea III. SARCINI .

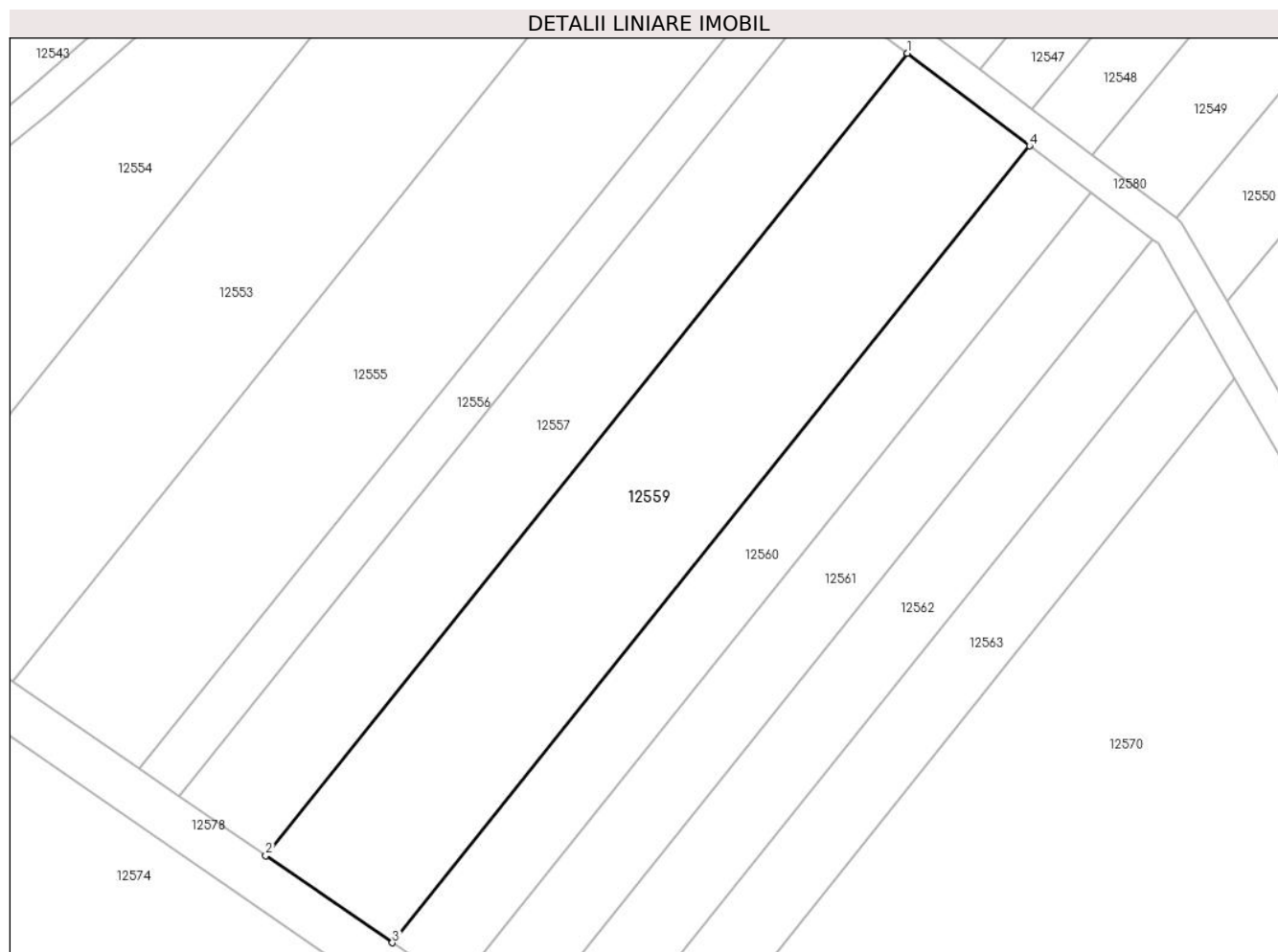
Inscrieri privind dezmembramintele dreptului de proprietate, drepturi reale de garanție și sarcini	Referințe
NU SUNT	

Anexa Nr. 1 La Partea I

Teren

Nr cadastral	Suprafața (mp)*	Observații / Referințe
	2.600	

* Suprafața este determinată în planul de proiecție Stereo 70.



Date referitoare la teren

Crt	Categorie folosință	Intravilan	Suprafața (mp)	Tarla	Parcelă	Nr. topo	Observații / Referințe
1	arabil	NU	2.600	46	1161/4	-	

Lungime Segmente

1) Valorile lungimilor segmentelor sunt obținute din proiecție în plan.

Punct început	X / Y	Punct sfârșit	X / Y	Lungime segment (** (m)
1	420.095,109 503.209,897	2	420.012,48 503.106,629	132.257
2	420.012,48 503.106,629	3	420.028,776 503.095,419	19.779
3	420.028,776 503.095,419	4	420.110,829 503.197,968	131.336
4	420.110,829 503.197,968	1	420.095,109 503.209,897	19.734

** Lungimile segmentelor sunt determinate în planul de proiecție Stereo 70 și sunt rotunjite la 1 milimetru.

***** Distanţa dintre puncte este formată din segmente cumulate ce sunt mai mici decât valoarea 1 milimetru.**

**DATE DESPRE IMOBILUL NR. 12560**

Oficiul de Cadastru și Publicitate Imobiliară SIBIU
Biroul de Cadastru și Publicitate Imobiliară Sibiu

A. Partea I. Descrierea imobilului

TEREN Extravilan

Adresa: Jud. Sibiu

Nr. Crt	Nr cadastral Nr. topografic	Suprafața* (mp)	Observații / Referințe
A1		1.300	Sector cadastral:11 Teren neimprejmuit;

B. Partea II. Proprietari și acte

Inscrieri privitoare la dreptul de proprietate și alte drepturi reale		Referințe
/		
Act Administrativ nr. 706/45, din 01/09/1995 emis de CJPSDPAT (titlu de proprietate);		
B1	Intabulare, drept de PROPRIETATE, dobandit prin Reconstituire, cota actuala 1/1 1) DICOI IONEL, CNP NEIDENTIFICAT	A1

C. Partea III. SARCINI .

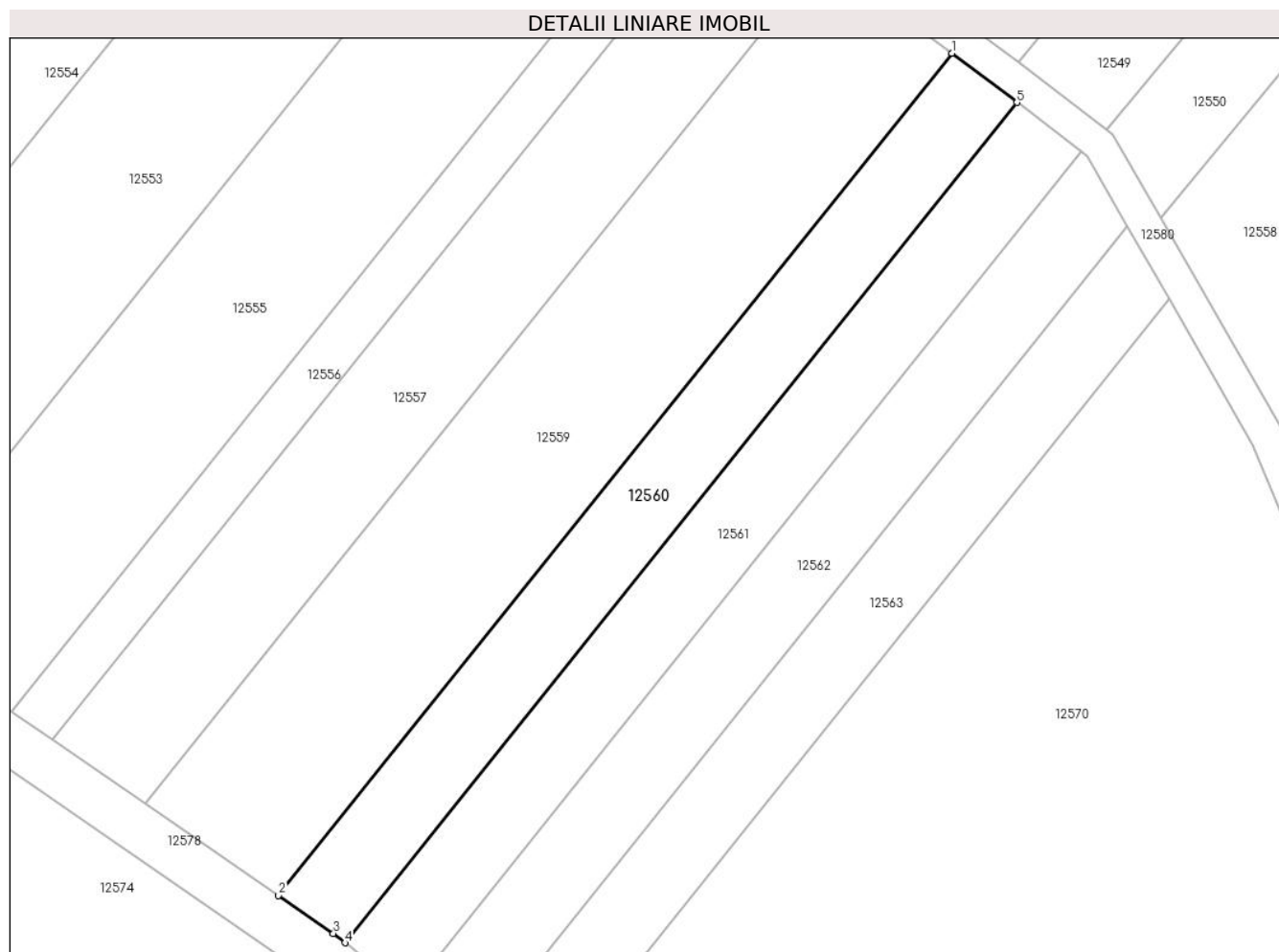
Inscrieri privind dezmembramintele dreptului de proprietate, drepturi reale de garanție și sarcini	Referințe
NU SUNT	

Anexa Nr. 1 La Partea I

Teren

Nr cadastral	Suprafața (mp)*	Observații / Referințe
	1.300	

* Suprafața este determinată în planul de proiecție Stereo 70.



Date referitoare la teren

Crt	Categorie folosință	Intravilan	Suprafața (mp)	Tarla	Parcelă	Nr. topo	Observații / Referințe
1	arabil	NU	1.300	46	1161/5/1	-	

Lungime Segmente

1) Valorile lungimilor segmentelor sunt obținute din proiecție în plan.

Punct început	X / Y	Punct sfârșit	X / Y	Lungime segment (** (m)
1	420.110,829 503.197,968	2	420.028,776 503.095,419	131.336
2	420.028,776 503.095,419	3	420.035,466 503.090,816	8.121
3	420.035,466 503.090,816	4	420.036,871 503.089,668	1.815
4	420.036,871 503.089,668	5	420.118,73 503.191,972	131.023
5	420.118,73 503.191,972	1	420.110,829 503.197,968	9.918

**** Lungimile segmentelor sunt determinate în planul de proiecție Stereo 70 și sunt rotunjite la 1 milimetru.**

***** Distanța dintre puncte este formată din segmente cumulate ce sunt mai mici decât valoarea 1 milimetru.**

**DATE DESPRE IMOBILUL NR. 12561**

Oficiul de Cadastru și Publicitate Imobiliară SIBIU
Biroul de Cadastru și Publicitate Imobiliară Sibiu

A. Partea I. Descrierea imobilului

TEREN Extravilan

Adresa: Jud. Sibiu

Nr. Crt	Nr cadastral Nr. topografic	Suprafața* (mp)	Observații / Referințe
A1		1.300	Sector cadastral:11 Teren neimprejmuit;

B. Partea II. Proprietari și acte

Inscrieri privitoare la dreptul de proprietate și alte drepturi reale		Referințe
/		
Act Administrativ nr. 687/45, din 28/08/1995 emis de CJPSDPAT (titlu de proprietate);		
B1	Intabulare, drept de PROPRIETATE, dobandit prin Reconstituire, cota actuala 1/1 1) DICOI IROFTEI, CNP NEIDENTIFICAT	A1

C. Partea III. SARCINI .

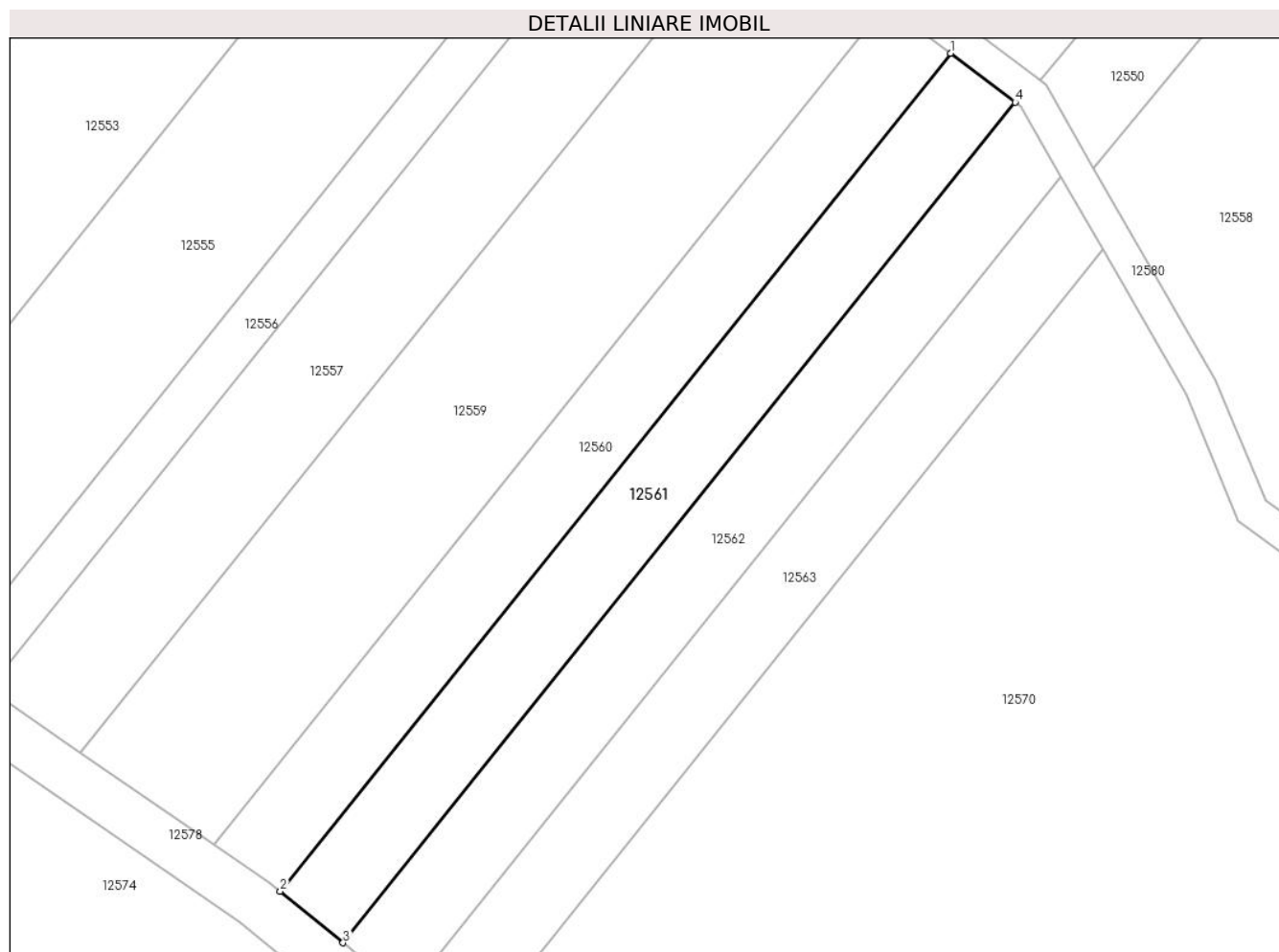
Inscrieri privind dezmembramintele dreptului de proprietate, drepturi reale de garanție și sarcini	Referințe
NU SUNT	

Anexa Nr. 1 La Partea I

Teren

Nr cadastral	Suprafața (mp)*	Observații / Referințe
	1.300	

* Suprafața este determinată în planul de proiecție Stereo 70.



Date referitoare la teren

Crt	Categorie folosință	Intravilan	Suprafața (mp)	Tarla	Parcelă	Nr. topo	Observații / Referințe
1	arabil	NU	1.300	46	1161/5/2	-	

Lungime Segmente

1) Valorile lungimilor segmentelor sunt obținute din proiecție în plan.

Punct început	X / Y	Punct sfârșit	X / Y	Lungime segment (** (m)
1	420.118,73 503.191,972	2	420.036,871 503.089,668	131.023
2	420.036,871 503.089,668	3	420.044,542 503.083,394	9.909
3	420.044,542 503.083,394	4	420.126,625 503.185,981	131.384
4	420.126,625 503.185,981	1	420.118,73 503.191,972	9.912

** Lungimile segmentelor sunt determinate în planul de proiecție Stereo 70 și sunt rotunjite la 1 milimetru.

***** Distanţa dintre puncte este formată din segmente cumulate ce sunt mai mici decât valoarea 1 milimetru.**

**DATE DESPRE IMOBILUL NR. 12562**

Oficiul de Cadastru și Publicitate Imobiliară SIBIU
Biroul de Cadastru și Publicitate Imobiliară Sibiu

A. Partea I. Descrierea imobilului

TEREN Extravilan

Adresa: Jud. Sibiu

Nr. Crt	Nr cadastral Nr. topografic	Suprafața* (mp)	Observații / Referințe
A1		1.300	Sector cadastral:11 Teren neimprejmuit;

B. Partea II. Proprietari și acte

Inscrieri privitoare la dreptul de proprietate și alte drepturi reale	Referințe
/	
Act Administrativ nr. 705/45, din 01/09/1995 emis de CJPSDPAT (titlu de proprietate);	
B1	A1
Intabulare, drept de PROPRIETATE, dobandit prin Reconstituire, cota actuala 1/1 1) DICOI AURICA, CNP NEIDENTIFICAT	

C. Partea III. SARCINI .

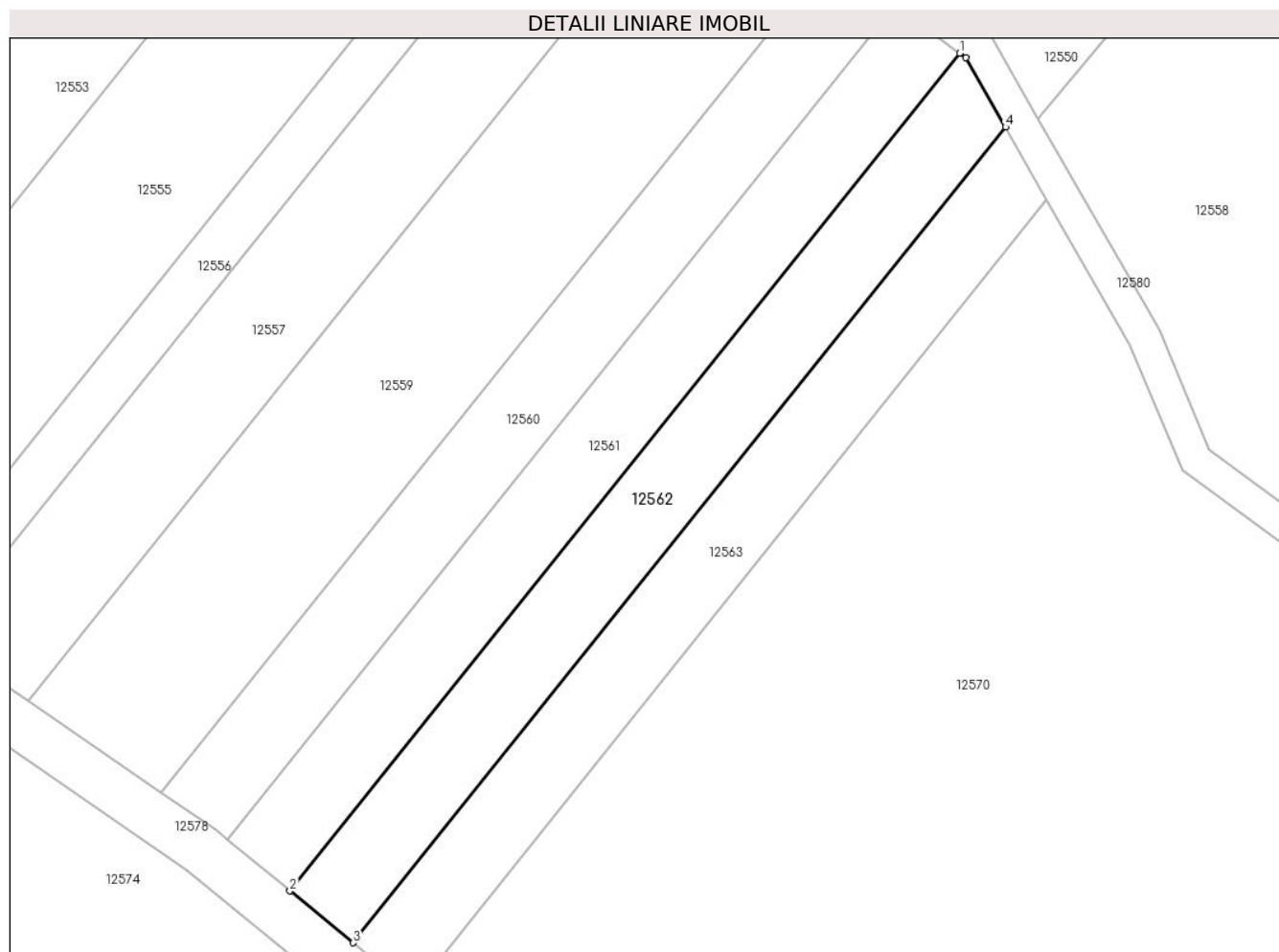
Inscrieri privind dezmembramintele dreptului de proprietate, drepturi reale de garanție și sarcini	Referințe
NU SUNT	

Anexa Nr. 1 La Partea I

Teren

Nr cadastral	Suprafața (mp)*	Observații / Referințe
	1.300	

* Suprafața este determinată în planul de proiecție Stereo 70.



Date referitoare la teren

Crt	Categorie folosință	Intravilan	Suprafața (mp)	Tarla	Parcelă	Nr. topo	Observații / Referințe
1	arabil	NU	1.300	46	1161/5/3	-	

Lungime Segmente

1) Valorile lungimilor segmentelor sunt obținute din proiecție în plan.

Punct început	X / Y	Punct sfârșit	X / Y	Lungime segment (** (m)
1	420.126,625 503.185,981	2	420.044,542 503.083,394	131.384
2	420.044,542 503.083,394	3	420.052,292 503.077,055	10.013
3	420.052,292 503.077,055	4	420.132,218 503.176,945	127.93
4	420.132,218 503.176,945	5	420.127,367 503.185,418	9.764
5	420.127,367 503.185,418	1	420.126,625 503.185,981	0.931

**** Lungimile segmentelor sunt determinate în planul de proiecție Stereo 70 și sunt rotunjite la 1 milimetru.**

***** Distanța dintre puncte este formată din segmente cumulate ce sunt mai mici decât valoarea 1 milimetru.**

**DATE DESPRE IMOBILUL NR. 12563**

Oficiul de Cadastru și Publicitate Imobiliară SIBIU
Biroul de Cadastru și Publicitate Imobiliară Sibiu

A. Partea I. Descrierea imobilului

TEREN Extravilan

Adresa: Jud. Sibiu

Nr. Crt	Nr cadastral Nr. topografic	Suprafața* (mp)	Observații / Referințe
A1		1.200	Sector cadastral:11 Teren neimprejmuit;

B. Partea II. Proprietari și acte

Inscrieri privitoare la dreptul de proprietate și alte drepturi reale	Referințe
/	
Act Administrativ nr. 670/45, din 11/07/1995 emis de CJPSDPAT (titlu de proprietate);	
B1	A1
Intabulare, drept de PROPRIETATE, dobandit prin Reconstituire, cota actuala 1/1 1) BUJAC ANA, CNP NEIDENTIFICAT	

C. Partea III. SARCINI .

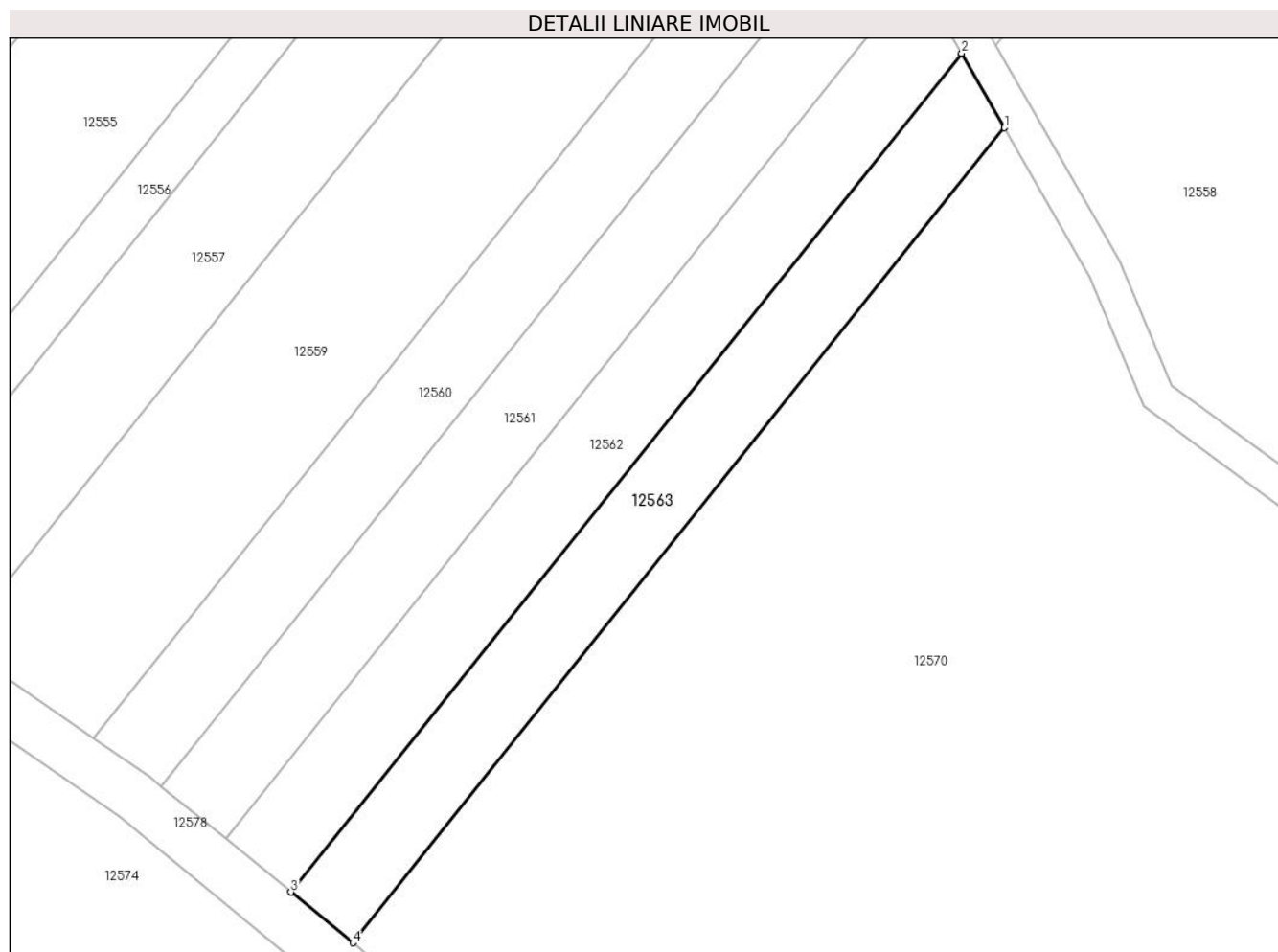
Inscrieri privind dezmembramintele dreptului de proprietate, drepturi reale de garanție și sarcini	Referințe
NU SUNT	

Anexa Nr. 1 La Partea I

Teren

Nr cadastral	Suprafața (mp)*	Observații / Referințe
	1.200	

* Suprafața este determinată în planul de proiecție Stereo 70.



Date referitoare la teren

Crt	Categorie folosință	Intra vilan	Suprafața (mp)	Tarla	Parcelă	Nr. topo	Observații / Referințe
1	arabil	NU	1.200	46	1161/6	-	

Lungime Segmente

1) Valorile lungimilor segmentelor sunt obținute din proiecție în plan.

Punct început	X / Y	Punct sfârșit	X / Y	Lungime segment (** (m)
1	420.137,302 503.168,066	2	420.132,218 503.176,945	10.23
2	420.132,218 503.176,945	3	420.052,292 503.077,055	127.93
3	420.052,292 503.077,055	4	420.059,659 503.071,03	9.517
4	420.059,659 503.071,03	1	420.137,302 503.168,066	124.276

** Lungimile segmentelor sunt determinate în planul de proiecție Stereo 70 și sunt rotunjite la 1 milimetru.

***** Distanţa dintre puncte este formată din segmente cumulate ce sunt mai mici decât valoarea 1 milimetru.**

**DATE DESPRE IMOBILUL NR. 12564**

Oficiul de Cadastru și Publicitate Imobiliară SIBIU
Biroul de Cadastru și Publicitate Imobiliară Sibiu

A. Partea I. Descrierea imobilului

TEREN Extravilan

Adresa: Jud. Sibiu

Nr. Crt	Nr cadastral Nr. topografic	Suprafața* (mp)	Observații / Referințe
A1		1.800	Sector cadastral:11 Teren neimprejmuit;

B. Partea II. Proprietari și acte

Inscrieri privitoare la dreptul de proprietate și alte drepturi reale		Referințe
/		
Act Administrativ nr. 713/45, din 14/09/1995 emis de CJPSDPAT (titlu de proprietate);		
B1	Intabulare, drept de PROPRIETATE, dobandit prin Reconstituire, cota actuala 1/1	A1
	1) POPA GHEORGHE, CNP NEIDENTIFICAT	
	2) POPA LIVIU, CNP NEIDENTIFICAT	

C. Partea III. SARCINI .

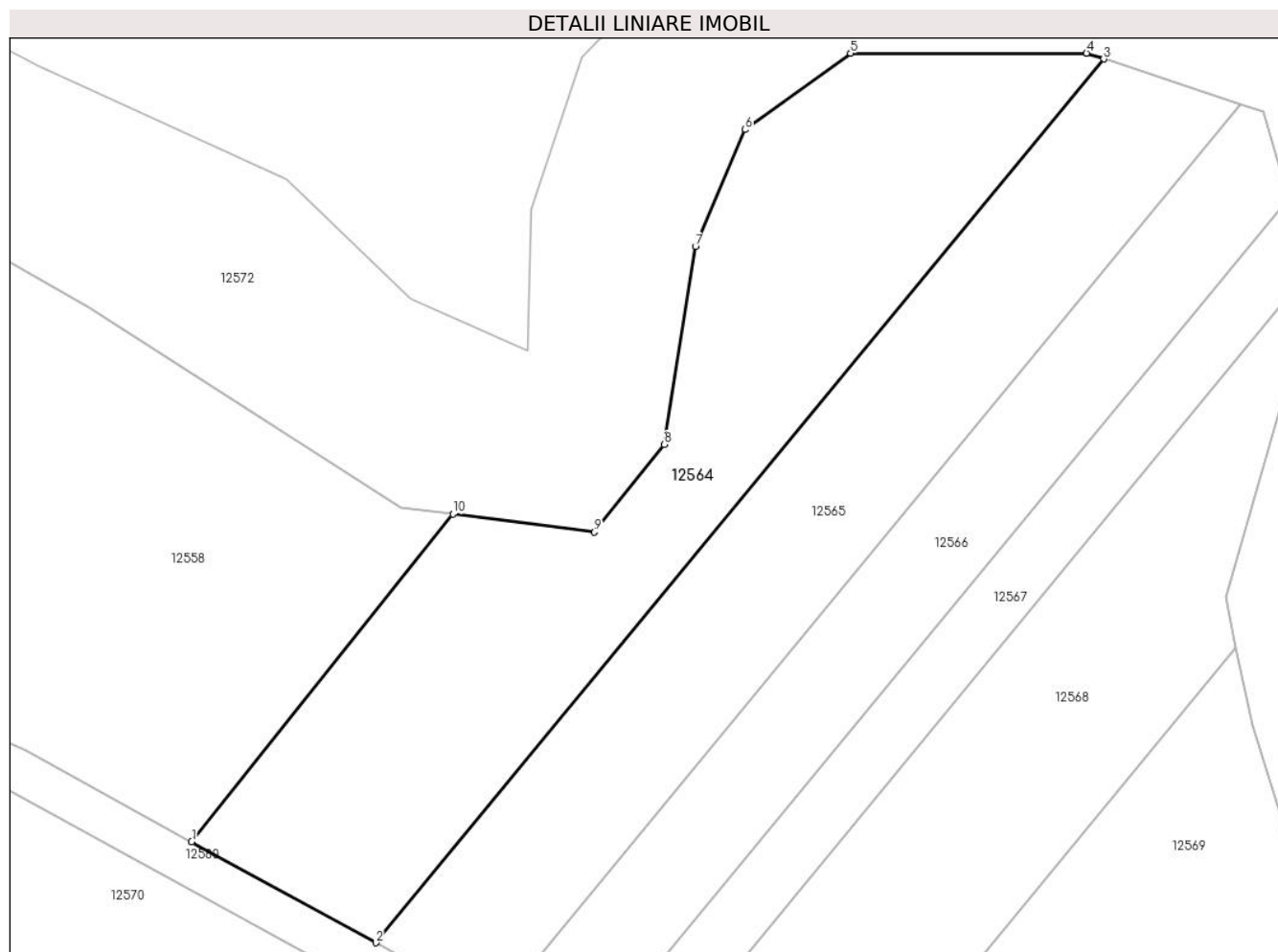
Inscrieri privind dezmembramintele dreptului de proprietate, drepturi reale de garanție și sarcini	Referințe
NU SUNT	

Anexa Nr. 1 La Partea I

Teren

Nr cadastral	Suprafața (mp)*	Observații / Referințe
	1.800	

* Suprafața este determinată în planul de proiecție Stereo 70.



Date referitoare la teren

Crt	Categorie folosință	Intravilan	Suprafața (mp)	Tarla	Parcelă	Nr. topo	Observații / Referințe
1	neproductiv	NU	1.800	46	1157/1/7/1	-	

Lungime Segmente

1) Valorile lungimilor segmentelor sunt obținute din proiecție în plan.

Punct început	X / Y	Punct sfârșit	X / Y	Lungime segment (** (m)
1	420.261,528 503.081,026	2	420.278,979 503.071,471	19.896
2	420.278,979 503.071,471	3	420.348,016 503.155,227	108.541
3	420.348,016 503.155,227	4	420.346,385 503.155,764	1.717
4	420.346,385 503.155,764	5	420.324,011 503.155,764	22.374
5	420.324,011 503.155,764	6	420.313,996 503.148,519	12.361

Punct început	X / Y	Punct sfârșit	X / Y	Lungime segment (** (m)
6	420.313,996 503.148,519	7	420.309,308 503.137,438	12.032
7	420.309,308 503.137,438	8	420.306,325 503.118,686	18.988
8	420.306,325 503.118,686	9	420.299,719 503.110,376	10.616
9	420.299,719 503.110,376	10	420.286,3 503.112,092	13.529
10	420.286,3 503.112,092	1	420.261,528 503.081,026	39.733

** Lungimile segmentelor sunt determinate în planul de proiecție Stereo 70 și sunt rotunjite la 1 milimetru.

*** Distanța dintre puncte este formată din segmente cumulate ce sunt mai mici decât valoarea 1 milimetru.

**DATE DESPRE IMOBILUL NR. 12565**

Oficiul de Cadastru și Publicitate Imobiliară SIBIU
Biroul de Cadastru și Publicitate Imobiliară Sibiu

A. Partea I. Descrierea imobilului

TEREN Extravilan

Adresa: Jud. Sibiu

Nr. Crt	Nr cadastral Nr. topografic	Suprafața* (mp)	Observații / Referințe
A1		1.400	Sector cadastral:11 Teren neimprejmuit;

B. Partea II. Proprietari și acte

Inscrieri privitoare la dreptul de proprietate și alte drepturi reale	Referințe
/	
Act Administrativ nr. 781/45, din 26/01/1996 emis de CJPSDPAT (titlu de proprietate);	
B1	A1
Intabulare, drept de PROPRIETATE, dobandit prin Reconstituire, cota actuala 1/1 1) MECHEA MILI, CNP NEIDENTIFICAT	

C. Partea III. SARCINI .

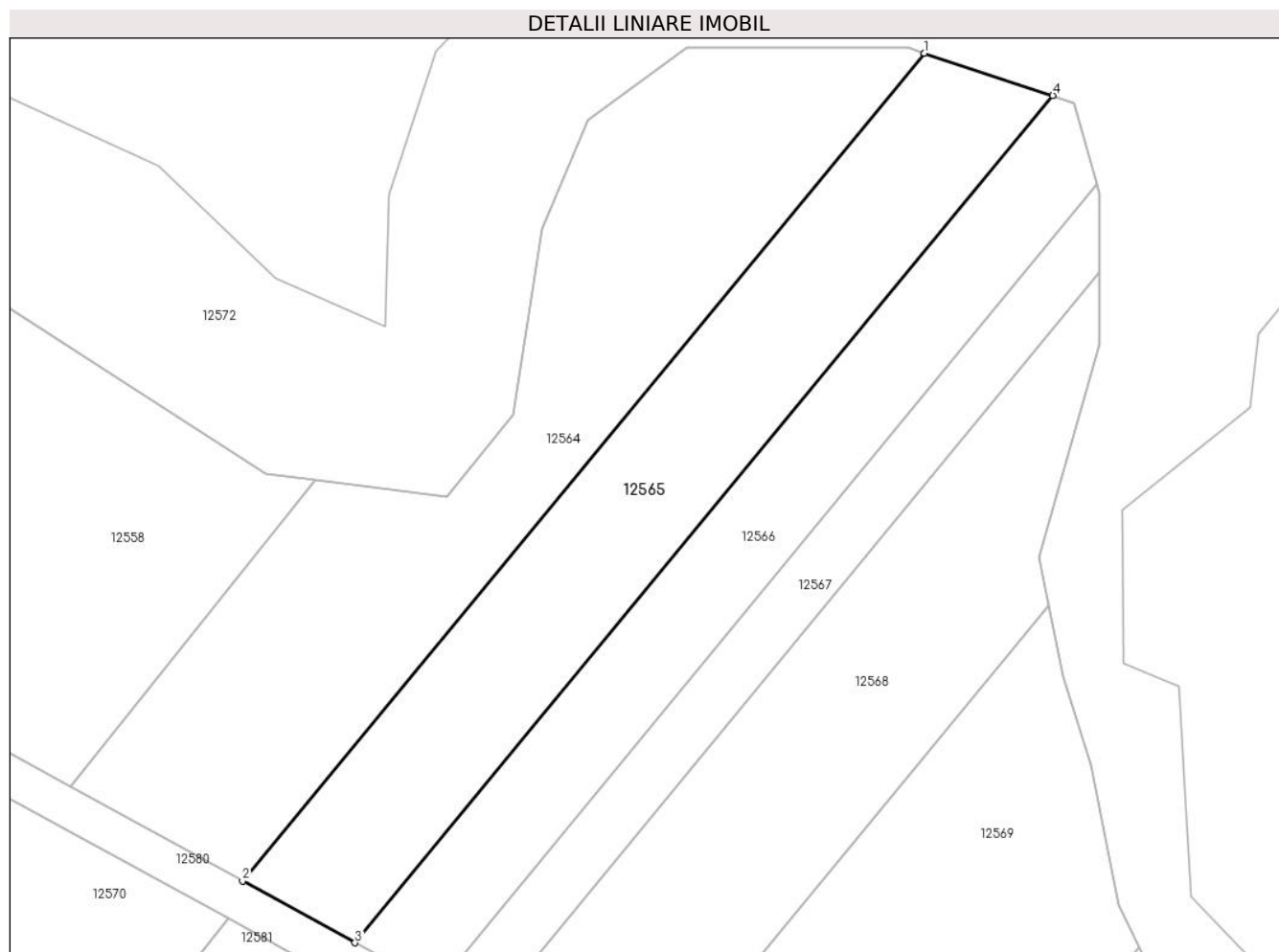
Inscrieri privind dezmembramintele dreptului de proprietate, drepturi reale de garanție și sarcini	Referințe
NU SUNT	

Anexa Nr. 1 La Partea I

Teren

Nr cadastral	Suprafața (mp)*	Observații / Referințe
	1.400	

* Suprafața este determinată în planul de proiecție Stereo 70.



Date referitoare la teren

Crt	Categorie folosință	Intra vilan	Suprafața (mp)	Tarla	Parcelă	Nr. topo	Observații / Referințe
1	faneata	NU	1.400	46	1157/1/8	-	

Lungime Segmente

1) Valorile lungimilor segmentelor sunt obținute din proiecție în plan.

Punct început	X / Y	Punct sfârșit	X / Y	Lungime segment (** (m)
1	420.348,016 503.155,227	2	420.278,979 503.071,471	108.541
2	420.278,979 503.071,471	3	420.290,364 503.065,237	12.979
3	420.290,364 503.065,237	4	420.361,012 503.150,95	111.076
4	420.361,012 503.150,95	1	420.348,016 503.155,227	13.682

** Lungimile segmentelor sunt determinate în planul de proiecție Stereo 70 și sunt rotunjite la 1 milimetru.

***** Distanţa dintre puncte este formată din segmente cumulate ce sunt mai mici decât valoarea 1 milimetru.**

**DATE DESPRE IMOBILUL NR. 12566**

Oficiul de Cadastru și Publicitate Imobiliară SIBIU
Biroul de Cadastru și Publicitate Imobiliară Sibiu

A. Partea I. Descrierea imobilului

TEREN Extravilan

Adresa: Jud. Sibiu

Nr. Crt	Nr cadastral Nr. topografic	Suprafața* (mp)	Observații / Referințe
A1		1.000	Sector cadastral:11 Teren neimprejmuit;

B. Partea II. Proprietari și acte

Inscrieri privitoare la dreptul de proprietate și alte drepturi reale	Referințe
/	
Act Administrativ nr. 893/45, din 03/06/1996 emis de CJPSDPAT (titlu de proprietate);	
B1	A1
Intabulare, drept de PROPRIETATE, dobandit prin Reconstituire, cota actuala 1/1 1) DICOI VIOREL, CNP NEIDENTIFICAT	

C. Partea III. SARCINI .

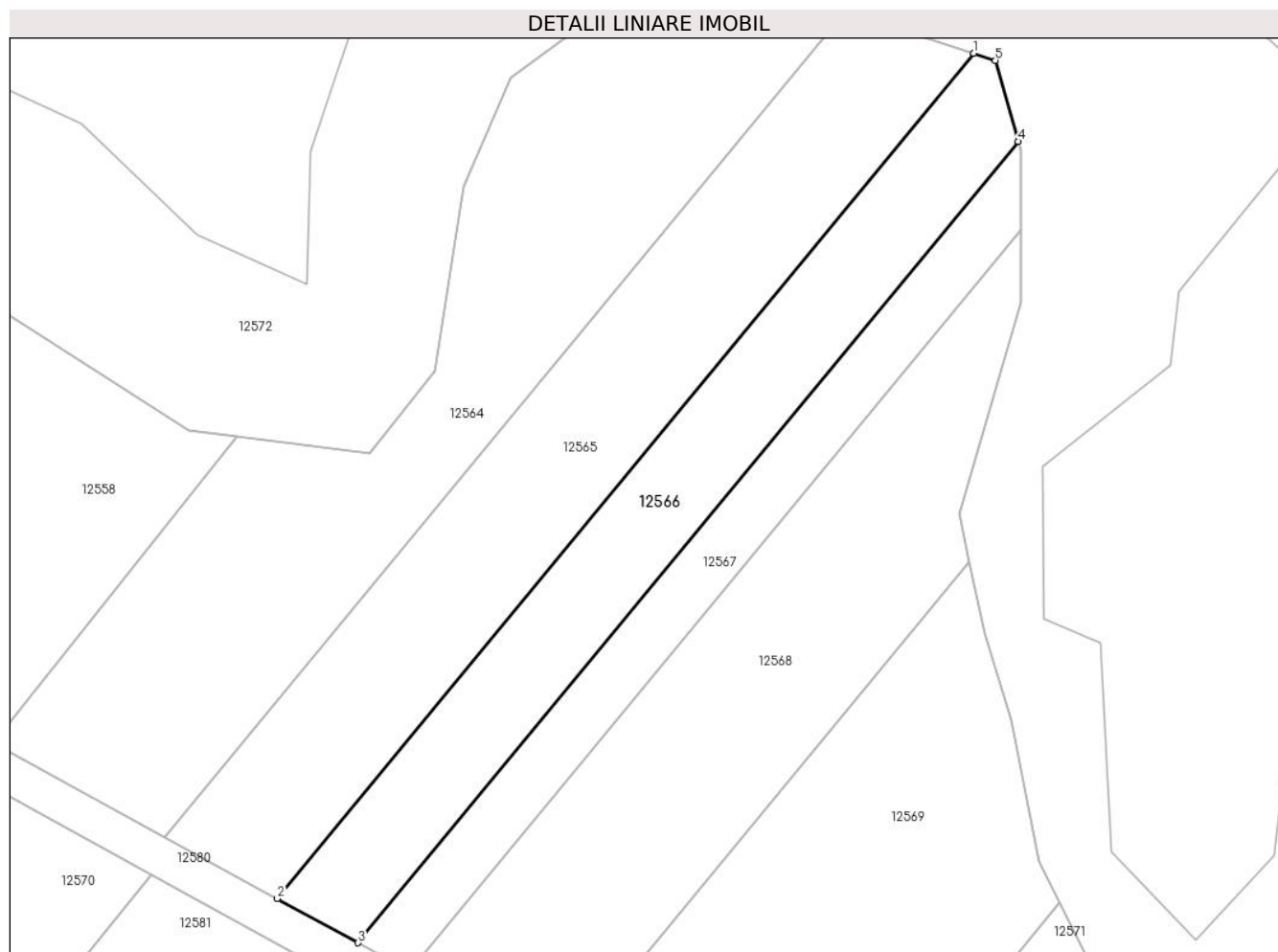
Inscrieri privind dezmembramintele dreptului de proprietate, drepturi reale de garanție și sarcini	Referințe
NU SUNT	

Anexa Nr. 1 La Partea I

Teren

Nr cadastral	Suprafața (mp)*	Observații / Referințe
	1.000	

* Suprafața este determinată în planul de proiecție Stereo 70.



Date referitoare la teren

Crt	Categorie folosință	Intra vilan	Suprafața (mp)	Tarla	Parcelă	Nr. topo	Observații / Referințe
1	faneata	NU	1.000	46	1157/1/9	-	

Lungime Segmente

1) Valorile lungimilor segmentelor sunt obținute din proiecție în plan.

Punct început	X / Y	Punct sfârșit	X / Y	Lungime segment (** (m)
1	420.361,012 503.150,95	2	420.290,364 503.065,237	111.076
2	420.290,364 503.065,237	3	420.298,55 503.060,755	9.333
3	420.298,55 503.060,755	4	420.365,515 503.141,998	105.284
4	420.365,515 503.141,998	5	420.363,219 503.150,223	8.539
5	420.363,219 503.150,223	1	420.361,012 503.150,95	2.323

**** Lungimile segmentelor sunt determinate în planul de proiecție Stereo 70 și sunt rotunjite la 1 milimetru.**

***** Distanța dintre puncte este formată din segmente cumulate ce sunt mai mici decât valoarea 1 milimetru.**

**DATE DESPRE IMOBILUL NR. 12567**

Oficiul de Cadastru și Publicitate Imobiliară SIBIU
Biroul de Cadastru și Publicitate Imobiliară Sibiu

A. Partea I. Descrierea imobilului

TEREN Extravilan

Adresa: Jud. Sibiu

Nr. Crt	Nr cadastral Nr. topografic	Suprafața* (mp)	Observații / Referințe
A1		600	Sector cadastral:11 Teren neimprejmuit;

B. Partea II. Proprietari și acte

Inscrieri privitoare la dreptul de proprietate și alte drepturi reale		Referințe
/		
Act Administrativ nr. 797/45, din 30/01/1996 emis de CJPSDPAT (titlu de proprietate);		
B1	Intabulare, drept de PROPRIETATE, dobandit prin Reconstituire, cota actuala 1/1 1) MECHEA IOAN, CNP NEIDENTIFICAT	A1

C. Partea III. SARCINI .

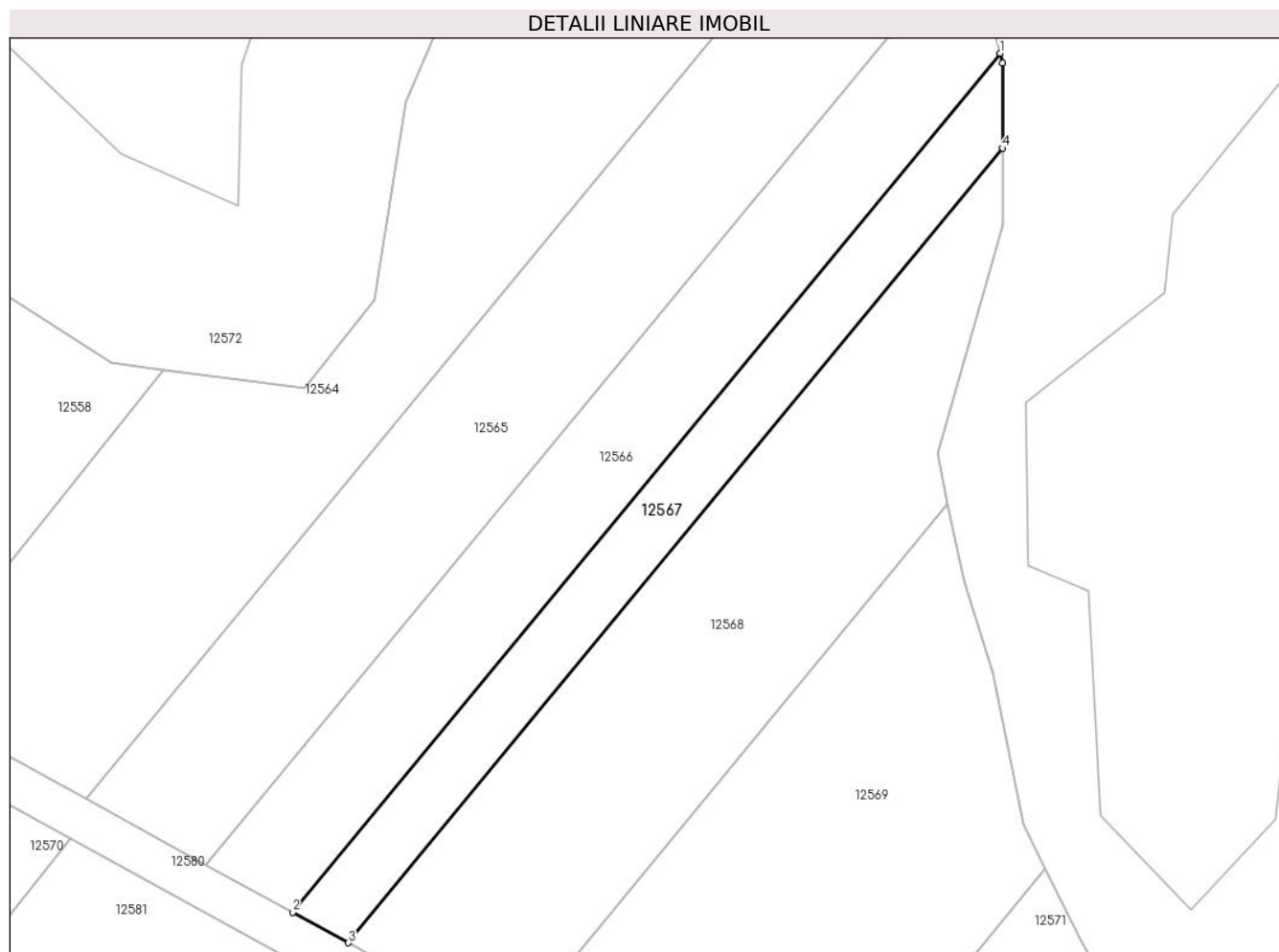
Inscrieri privind dezmembramintele dreptului de proprietate, drepturi reale de garanție și sarcini	Referințe
NU SUNT	

Anexa Nr. 1 La Partea I

Teren

Nr cadastral	Suprafața (mp)*	Observații / Referințe
	600	

* Suprafața este determinată în planul de proiecție Stereo 70.



Date referitoare la teren

Crt	Categorie folosință	Intra vilan	Suprafața (mp)	Tarla	Parcelă	Nr. topo	Observații / Referințe
1	faneata	NU	600	46	1157/1/10	-	

Lungime Segmente

1) Valorile lungimilor segmentelor sunt obținute din proiecție în plan.

Punct început	X / Y	Punct sfârșit	X / Y	Lungime segment (** (m)
1	420.365,515 503.141,998	2	420.298,55 503.060,755	105.284
2	420.298,55 503.060,755	3	420.303,827 503.057,866	6.017
3	420.303,827 503.057,866	4	420.365,776 503.133,023	97.398
4	420.365,776 503.133,023	5	420.365,776 503.141,06	8.037
5	420.365,776 503.141,06	1	420.365,515 503.141,998	0.974

**** Lungimile segmentelor sunt determinate în planul de proiecție Stereo 70 și sunt rotunjite la 1 milimetru.**

***** Distanța dintre puncte este formată din segmente cumulate ce sunt mai mici decât valoarea 1 milimetru.**

**DATE DESPRE IMOBILUL NR. 12568**

Oficiul de Cadastru și Publicitate Imobiliară SIBIU
Biroul de Cadastru și Publicitate Imobiliară Sibiu

A. Partea I. Descrierea imobilului

TEREN Necunoscut

Adresa: Loc. Bogatu Român, Jud. Sibiu

Nr. Crt	Nr cadastral Nr. topografic	Suprafața* (mp)	Observații / Referințe
A1		1.400	Sector cadastral:11 Teren neimprejmuit;

B. Partea II. Proprietari și acte

Inscrieri privitoare la dreptul de proprietate și alte drepturi reale		Referințe
/		
Act Administrativ nr. 696/45, din 30/08/1995 emis de CJPSDPAT (titlu de proprietate);		
B1	Intabulare, drept de PROPRIETATE, dobandit prin Reconstituire, cota actuala 1/1 1) TURCU ILIE, CNP NEIDENTIFICAT	A1

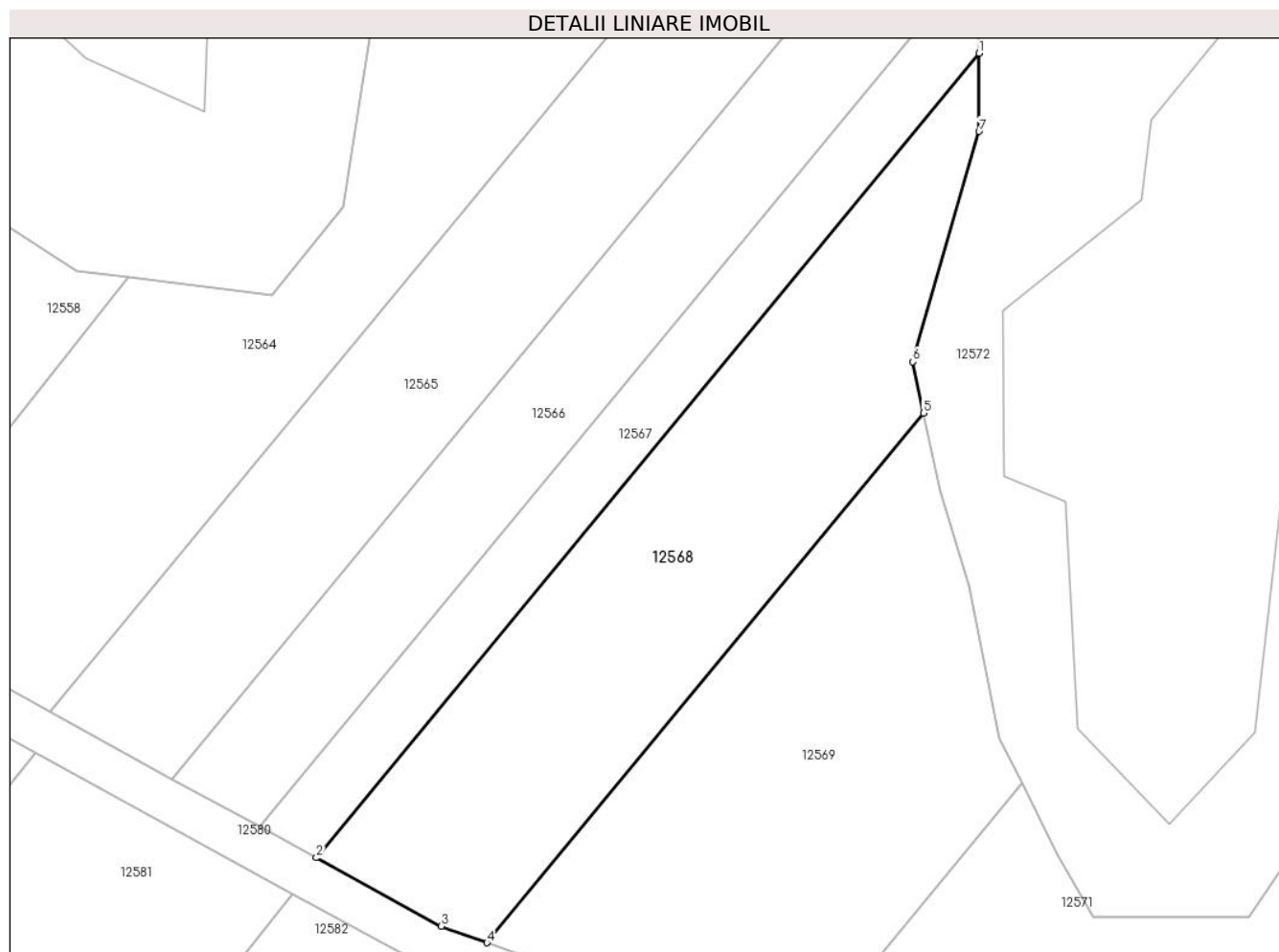
C. Partea III. SARCINI .

Inscrieri privind dezmembramintele dreptului de proprietate, drepturi reale de garanție și sarcini	Referințe
NU SUNT	

Anexa Nr. 1 La Partea I**Teren**

Nr cadastral	Suprafața (mp)*	Observații / Referințe
	1.400	

* Suprafața este determinată în planul de proiecție Stereo 70.

**Date referitoare la teren**

Crt	Categorie folosință	Intravilan	Suprafața (mp)	Tarla	Parcelă	Nr. topo	Observații / Referințe
1	faneata	NU	1.239	46	1157/1/11/1	-	
2	faneata	DA	161	46	1157/1/11/1	-	

Lungime Segmente

1) Valorile lungimilor segmentelor sunt obținute din proiecție în plan.

Punct început	X / Y	Punct sfârșit	X / Y	Lungime segment (** (m))
1	420.365,776 503.133,023	2	420.303,827 503.057,866	97.398
2	420.303,827 503.057,866	3	420.315,515 503.051,466	13.326
3	420.315,515 503.051,466	4	420.319,778 503.049,927	4.532
4	420.319,778 503.049,927	5	420.360,57 503.099,416	64.134

Punct început	X / Y	Punct sfârșit	X / Y	Lungime segment (** (m)
5	420.360,57 503.099,416	6	420.359,573 503.104,209	4.895
6	420.359,573 503.104,209	7	420.365,776 503.125,718	22.386
7	420.365,776 503.125,718	1	420.365,776 503.133,023	7.305

** Lungimile segmentelor sunt determinate în planul de proiecție Stereo 70 și sunt rotunjite la 1 milimetru.

*** Distanța dintre puncte este formată din segmente cumulate ce sunt mai mici decât valoarea 1 milimetru.

**DATE DESPRE IMOBILUL NR. 12569**

Oficiul de Cadastru și Publicitate Imobiliară SIBIU
Biroul de Cadastru și Publicitate Imobiliară Sibiu

A. Partea I. Descrierea imobilului

TEREN Necunoscut

Adresa: Loc. Bogatu Român, Jud. Sibiu

Nr. Crt	Nr cadastral Nr. topografic	Suprafața* (mp)	Observații / Referințe
A1		1.400	Sector cadastral:11 Teren neimprejmuit;

B. Partea II. Proprietari și acte

Inscrieri privitoare la dreptul de proprietate și alte drepturi reale		Referințe
/		
Act Administrativ nr. 697/45, din 30/08/1995 emis de CJPSDPAT (titlu de proprietate);		
B1	Intabulare, drept de PROPRIETATE, dobandit prin Reconstituire, cota actuala 1/1 1) TURCU ANA, CNP NEIDENTIFICAT	A1

C. Partea III. SARCINI .

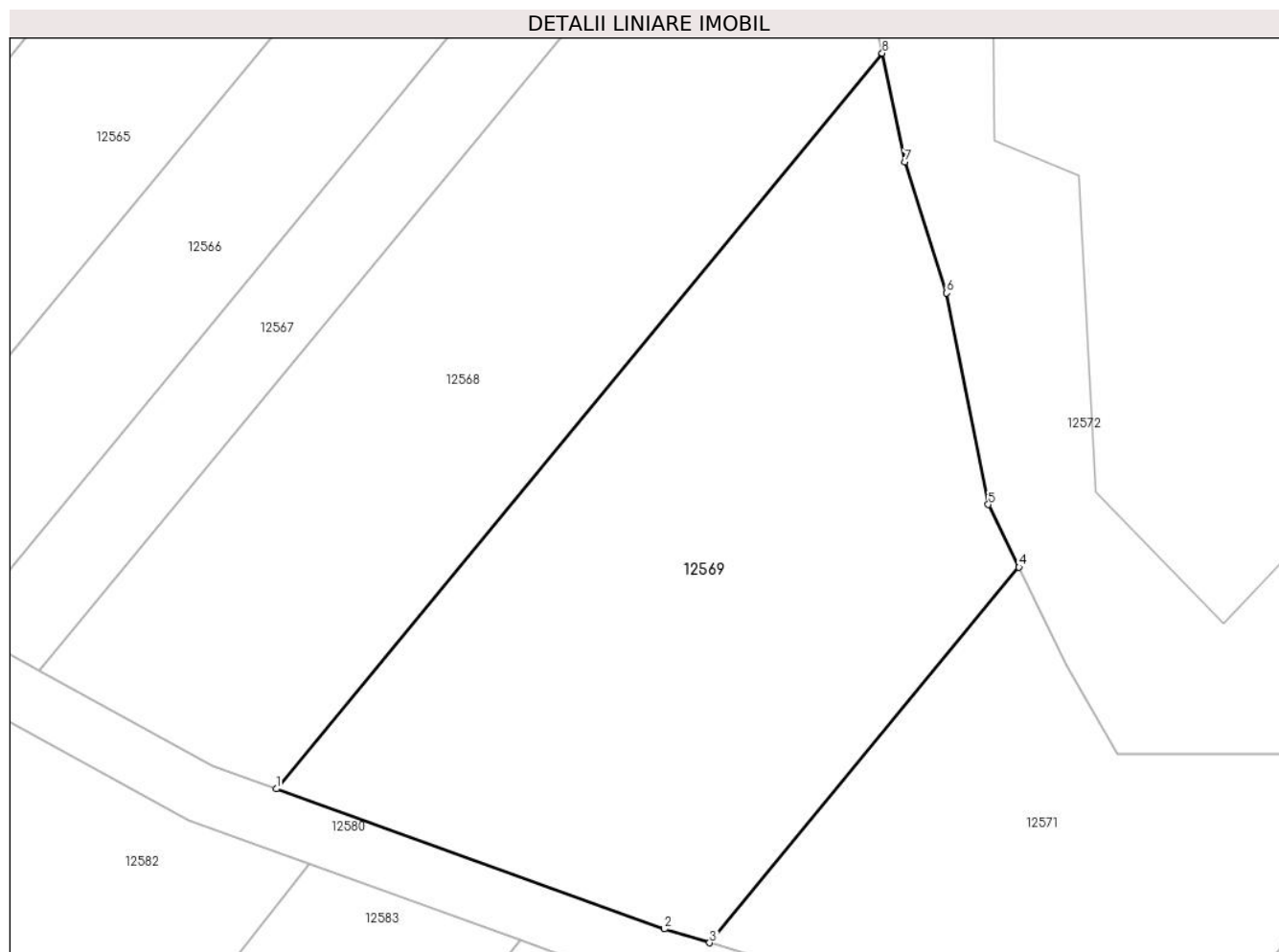
Inscrieri privind dezmembramintele dreptului de proprietate, drepturi reale de garanție și sarcini	Referințe
NU SUNT	

Anexa Nr. 1 La Partea I

Teren

Nr cadastral	Suprafața (mp)*	Observații / Referințe
	1.400	

* Suprafața este determinată în planul de proiecție Stereo 70.



Date referitoare la teren

Crt	Categorie folosință	Intravilan	Suprafața (mp)	Tarla	Parcelă	Nr. topo	Observații / Referințe
1	faneata	NU	1.089	46	1157/1/11/2	-	
2	faneata	DA	311	46	1157/1/11/2	-	

Lungime Segmente

1) Valorile lungimilor segmentelor sunt obținute din proiecție în plan.

Punct început	X / Y	Punct sfârșit	X / Y	Lungime segment (** (m)
1	420.319,778 503.049,927	2	420.345,89 503.040,501	27.761
2	420.345,89 503.040,501	3	420.348,953 503.039,573	3.2
3	420.348,953 503.039,573	4	420.369,777 503.064,838	32.741
4	420.369,777 503.064,838	5	420.367,709 503.069,05	4.692

Punct început	X / Y	Punct sfârșit	X / Y	Lungime segment (** (m)
5	420.367,709 503.069,05	6	420.364,9 503.083,288	14.513
6	420.364,9 503.083,288	7	420.362,091 503.092,102	9.251
7	420.362,091 503.092,102	8	420.360,57 503.099,416	7.471
8	420.360,57 503.099,416	1	420.319,778 503.049,927	64.134

** Lungimile segmentelor sunt determinate în planul de proiecție Stereo 70 și sunt rotunjite la 1 milimetru.

*** Distanța dintre puncte este formată din segmente cumulate ce sunt mai mici decât valoarea 1 milimetru.

**DATE DESPRE IMOBILUL NR. 12570**

Oficiul de Cadastru și Publicitate Imobiliară SIBIU
Biroul de Cadastru și Publicitate Imobiliară Sibiu

A. Partea I. Descrierea imobilului

TEREN Extravilan

Adresa: Jud. Sibiu

Nr. Crt	Nr cadastral Nr. topografic	Suprafața* (mp)	Observații / Referințe
A1		20.500	Sector cadastral:11 Teren neimprejmuit;

B. Partea II. Proprietari și acte

Inscrieri privitoare la dreptul de proprietate și alte drepturi reale		Referințe
/		
Act Administrativ nr. 713/45, din 14/09/1995 emis de CJPSDPAT (titlu de proprietate);		
B1	Intabulare, drept de PROPRIETATE, dobandit prin Reconstituire, cota actuala 1/1	A1
	1) POPA GHEORGHE, CNP NEIDENTIFICAT	
	2) POPA LIVIU, CNP NEIDENTIFICAT	

C. Partea III. SARCINI .

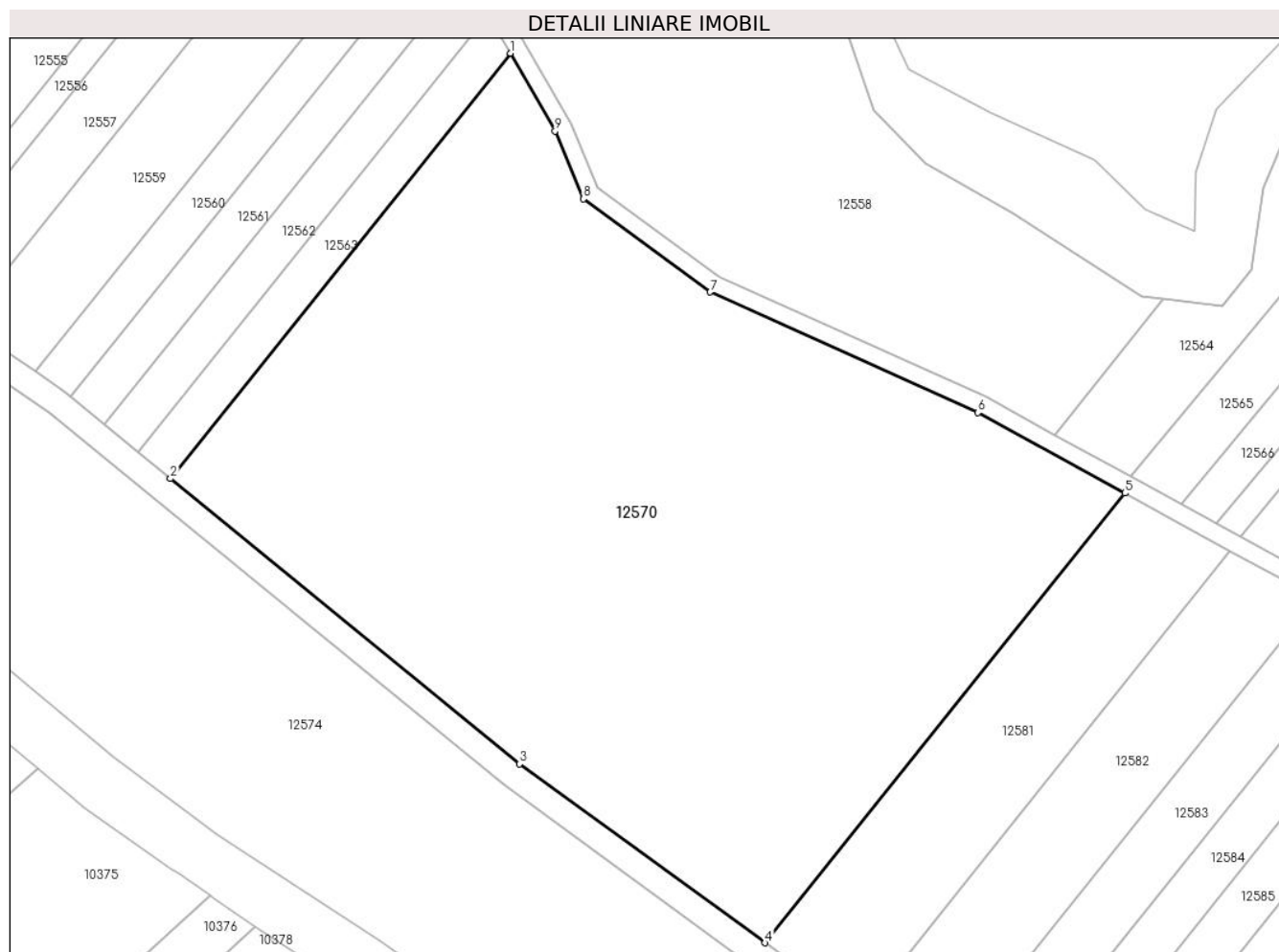
Inscrieri privind dezmembramintele dreptului de proprietate, drepturi reale de garanție și sarcini	Referințe
NU SUNT	

Anexa Nr. 1 La Partea I

Teren

Nr cadastral	Suprafața (mp)*	Observații / Referințe
	20.500	

* Suprafața este determinată în planul de proiecție Stereo 70.



Date referitoare la teren

Crt	Categorie folosință	Intravilan	Suprafața (mp)	Tarla	Parcelă	Nr. topo	Observații / Referințe
1	arabil	NU	20.500	46	1161/7	-	

Lungime Segmente

1) Valorile lungimilor segmentelor sunt obținute din proiecție în plan.

Punct început	X / Y	Punct sfârșit	X / Y	Lungime segment (** (m)
1	420.137,302 503.168,066	2	420.059,659 503.071,03	124.276
2	420.059,659 503.071,03	3	420.139,268 503.005,918	102.845
3	420.139,268 503.005,918	4	420.195,432 502.965,111	69.423
4	420.195,432 502.965,111	5	420.277,524 503.067,708	131.396
5	420.277,524 503.067,708	6	420.243,966 503.086,082	38.259

Punct început	X / Y	Punct sfârşit	X / Y	Lungime segment (** (m)
6	420.243,966 503.086,082	7	420.182,885 503.113,573	66.982
7	420.182,885 503.113,573	8	420.153,928 503.134,86	35.94
8	420.153,928 503.134,86	9	420.147,46 503.150,325	16.763
9	420.147,46 503.150,325	1	420.137,302 503.168,066	20.444

** Lungimile segmentelor sunt determinate în planul de proiecție Stereo 70 și sunt rotunjite la 1 milimetru.

*** Distanța dintre puncte este formată din segmente cumulate ce sunt mai mici decât valoarea 1 milimetru.

**DATE DESPRE IMOBILUL NR. 12571**

Oficiul de Cadastru și Publicitate Imobiliară SIBIU
Biroul de Cadastru și Publicitate Imobiliară Sibiu

A. Partea I. Descrierea imobilului

TEREN Necunoscut

Adresa: Loc. Bogatu Român, Jud. Sibiu

Nr. Crt	Nr cadastral Nr. topografic	Suprafața* (mp)	Observații / Referințe
A1		1.400	Sector cadastral:11 Teren neimprejmuit;

B. Partea II. Proprietari și acte

Inscrieri privitoare la dreptul de proprietate și alte drepturi reale		Referințe
/		
Act Administrativ nr. 698/45, din 30/08/1995 emis de CJPSDPAT (titlu de proprietate);		
B1	Intabulare, drept de PROPRIETATE, dobandit prin Reconstituire, cota actuala 1/1 1) TURCU IONEL, CNP NEIDENTIFICAT	A1

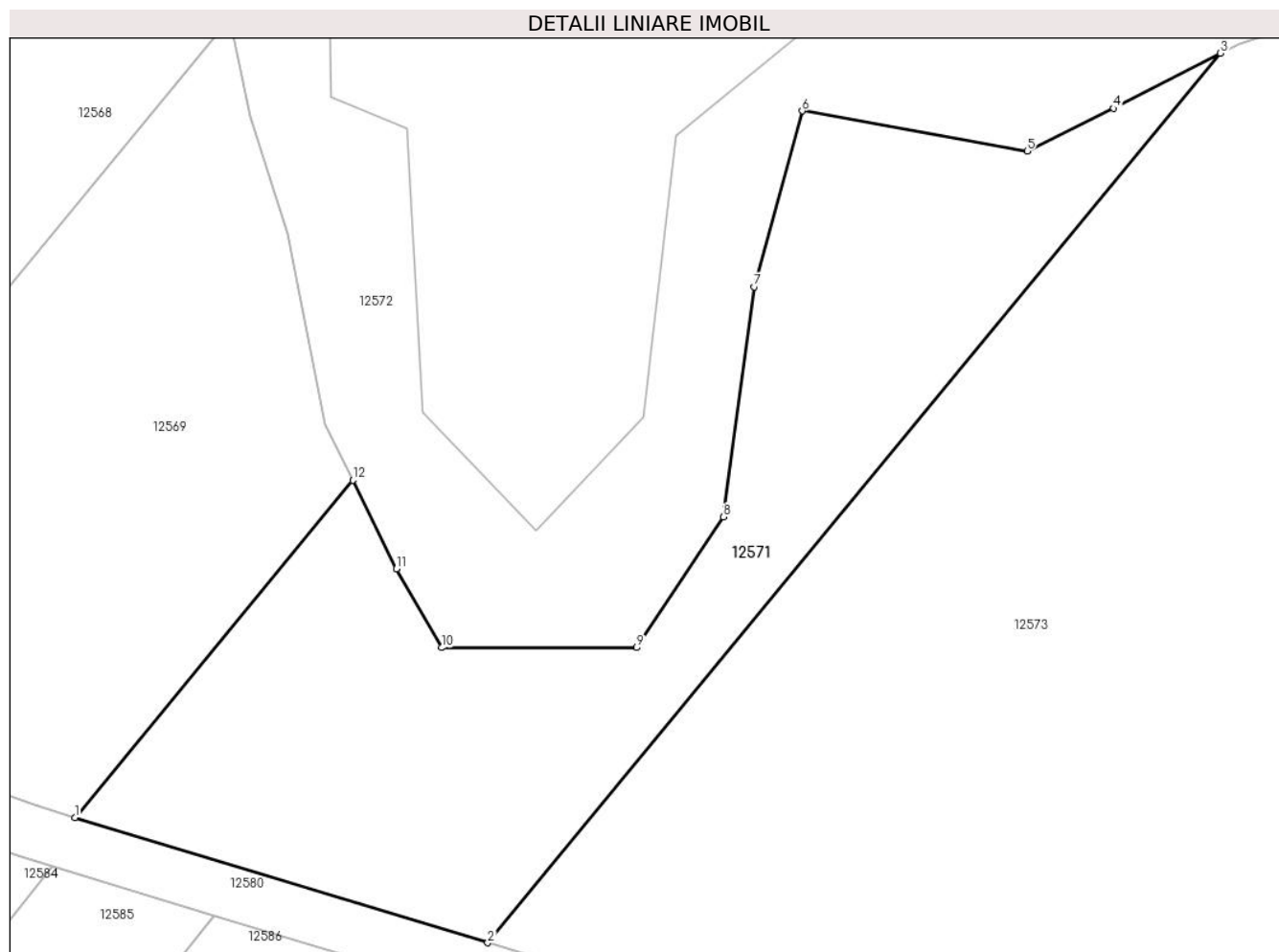
C. Partea III. SARCINI .

Inscrieri privind dezmembramintele dreptului de proprietate, drepturi reale de garanție și sarcini	Referințe
NU SUNT	

Anexa Nr. 1 La Partea I**Teren**

Nr cadastral	Suprafața (mp)*	Observații / Referințe
	1.400	

* Suprafața este determinată în planul de proiecție Stereo 70.

**Date referitoare la teren**

Crt	Categorie folosință	Intravilan	Suprafața (mp)	Tarla	Parcelă	Nr. topo	Observații / Referințe
1	faneata	NU	1.290	46	1157/1/11/3	-	
2	faneata	DA	110	46	1157/1/11/3	-	

Lungime Segmente

1) Valorile lungimilor segmentelor sunt obținute din proiecție în plan.

Punct început	X / Y	Punct sfârșit	X / Y	Lungime segment (** (m)
1	420.348,953 503.039,573	2	420.379,89 503.030,195	32.327
2	420.379,89 503.030,195	3	420.434,795 503.096,808	86.324
3	420.434,795 503.096,808	4	420.426,792 503.092,683	9.003
4	420.426,792 503.092,683	5	420.420,303 503.089,487	7.234

Punct început	X / Y	Punct sfârșit	X / Y	Lungime segment (** (m)
5	420.420,303 503.089,487	6	420.403,45 503.092,489	17.119
6	420.403,45 503.092,489	7	420.399,866 503.079,316	13.652
7	420.399,866 503.079,316	8	420.397,541 503.062,076	17.397
8	420.397,541 503.062,076	9	420.391,052 503.052,293	11.739
9	420.391,052 503.052,293	10	420.376,426 503.052,293	14.626
10	420.376,426 503.052,293	11	420.373,036 503.058,201	6.812
11	420.373,036 503.058,201	12	420.369,777 503.064,838	7.393
12	420.369,777 503.064,838	1	420.348,953 503.039,573	32.741

** Lungimile segmentelor sunt determinate în planul de proiecție Stereo 70 și sunt rotunjite la 1 milimetru.

*** Distanța dintre puncte este formată din segmente cumulate ce sunt mai mici decât valoarea 1 milimetru.

**DATE DESPRE IMOBILUL NR. 12572**

Oficiul de Cadastru și Publicitate Imobiliară SIBIU
Biroul de Cadastru și Publicitate Imobiliară Sibiu

A. Partea I. Descrierea imobilului

TEREN Extravilan

Adresa: Jud. Sibiu

Nr. Crt	Nr cadastral Nr. topografic	Suprafața* (mp)	Observații / Referințe
A1		27.689	Sector cadastral:11 Teren neimprejmuit;

B. Partea II. Proprietari și acte

Inscrieri privitoare la dreptul de proprietate și alte drepturi reale		Referințe
/		
Act Normativ nr. 7, din 13/03/1996 emis de PARLAMENTUL ROMÂNIEI (lege);		
B1	Inscrierea provizorie, drept de PROPRIETATE, dobandit prin Lege, cota actuala 1/1	A1
1) COMUNA PAUCA, CIF:4241206, PROPRIETAR NEIDENTIFICAT		

C. Partea III. SARCINI .

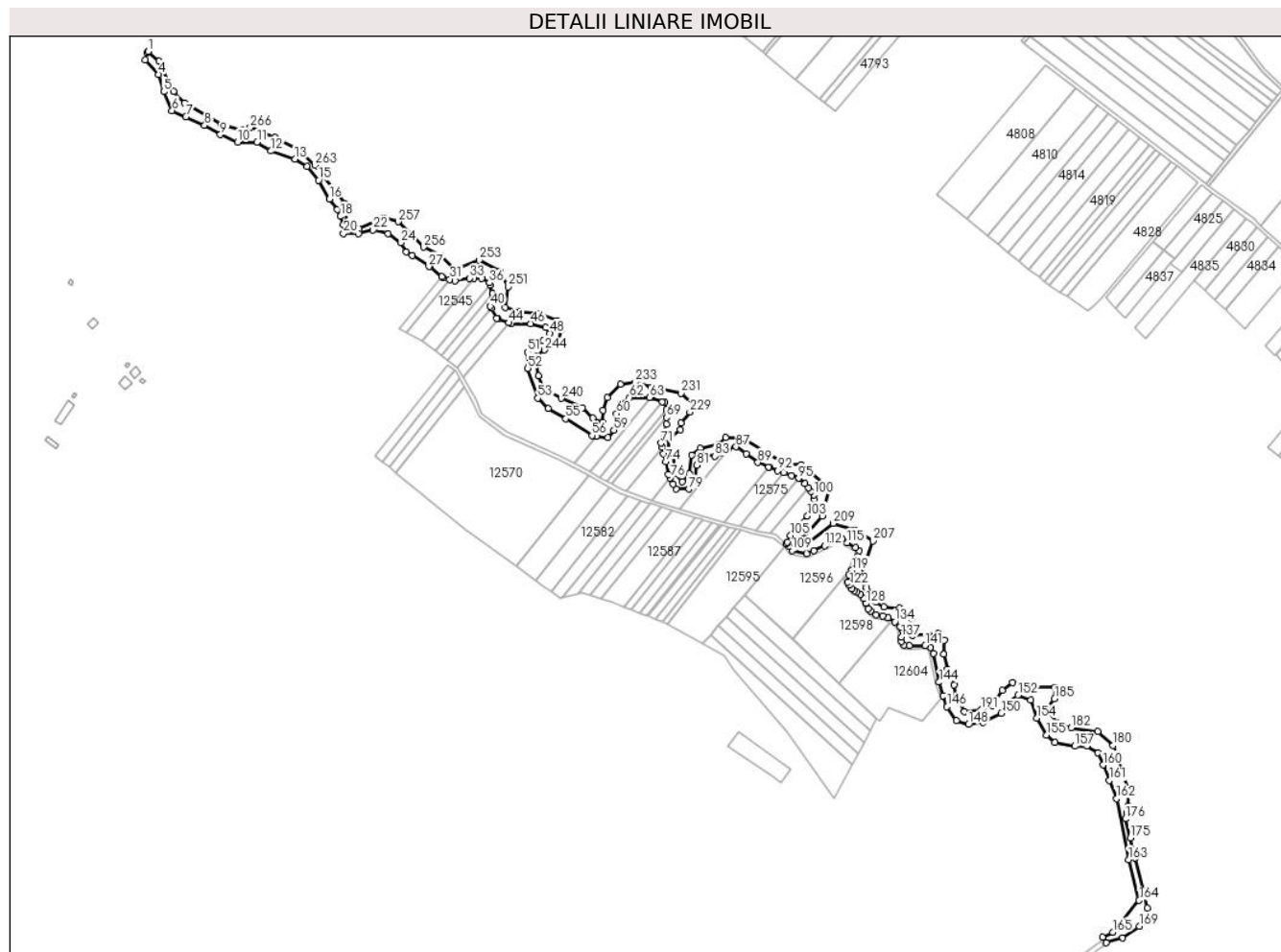
Inscrieri privind dezmembramintele dreptului de proprietate, drepturi reale de garanție și sarcini	Referințe
NU SUNT	

Anexa Nr. 1 La Partea I

Teren

Nr cadastral	Suprafața (mp)*	Observații / Referințe
	27.689	

* Suprafața este determinată în planul de proiecție Stereo 70.



Date referitoare la teren

Crt	Categorie folosință	Intravilan	Suprafața (mp)	Tarla	Parcelă	Nr. topo	Observații / Referințe
1	ape curgătoare	NU	27.689	46	1153	-	

Lungime Segmente

1) Valorile lungimilor segmentelor sunt obținute din proiecție în plan.

Punct început	X / Y	Punct sfârșit	X / Y	Lungime segment	Punct început	X / Y	Punct sfârșit	X / Y	Lungime segment	Punct început	X / Y	Punct sfârșit	X / Y	Lungime segment
1	419.780,332 503.545,949	2	419.778,715 503.544,395	2.243	2	419.778,715 503.544,395	3	419.776,954 503.536,543	8.047	3	419.776,954 503.536,543	4	419.792,144 503.520,144	22.353
4	419.792,144 503.520,144	5	419.797,897 503.500,54	20.431	5	419.797,897 503.500,54	6	419.807,273 503.479,231	23.28	6	419.807,273 503.479,231	7	419.822,828 503.472,199	17.071
7	419.822,828 503.472,199	8	419.844,137 503.462,61	23.367	8	419.844,137 503.462,61	9	419.861,823 503.452,169	20.538	9	419.861,823 503.452,169	10	419.881,214 503.443,645	21.182
10	419.881,214 503.443,645	11	419.903,375 503.443,645	22.161	11	419.903,375 503.443,645	12	419.918,931 503.433,63	18.501	12	419.918,931 503.433,63	13	419.946,206 503.424,681	28.706
13	419.946,206 503.424,681	14	419.959,631 503.416,37	15.789	14	419.959,631 503.416,37	15	419.972,629 503.400,602	20.435	15	419.972,629 503.400,602	16	419.984,988 503.379,506	24.45

Punct început	X / Y	Punct sfârșit	X / Y	Lungime segment	Punct început	X / Y	Punct sfârșit	X / Y	Lungime segment	Punct început	X / Y	Punct sfârșit	X / Y	Lungime segment
16	419.984,988 503.379,506	17	419.994,151 503.367,573	15.045	17	419.994,151 503.367,573	18	419.997,56 503.359,902	8.395	18	419.997,56 503.359,902	19	420.000,775 503.350,459	9.975
19	420.000,775 503.350,459	20	420.000,97 503.340,724	9.737	20	420.000,97 503.340,724	21	420.018,017 503.340,724	17.047	21	420.018,017 503.340,724	22	420.034,422 503.344,544	16.844
22	420.034,422 503.344,544	23	420.051,472 503.340,511	17.521	23	420.051,472 503.340,511	24	420.065,748 503.330,283	17.563	24	420.065,748 503.330,283	25	420.071,928 503.319,841	12.133
25	420.071,928 503.319,841	26	420.078,509 503.315,561	7.851	26	420.078,509 503.315,561	27	420.097,414 503.303,265	22.552	27	420.097,414 503.303,265	28	420.098,138 503.302,794	0.863
28	420.098,138 503.302,794	29	420.111,712 503.292,237	17.197	29	420.111,712 503.292,237	30	420.113,48 503.290,861	2.24	30	420.113,48 503.290,861	31	420.120,809 503.288,884	7.591
31	420.120,809 503.288,884	32	420.126,905 503.287,239	6.314	32	420.126,905 503.287,239	33	420.143,099 503.290,222	16.467	33	420.143,099 503.290,222	34	420.148,163 503.290,222	5.064
34	420.148,163 503.290,222	35	420.157,163 503.290,222	9.0	35	420.157,163 503.290,222	36	420.165,474 503.285,108	9.758	36	420.165,474 503.285,108	37	420.166,116 503.282,777	2.418
37	420.166,116 503.282,777	38	420.168,883 503.272,749	10.403	38	420.168,883 503.272,749	39	420.168,881 503.272,736	0.014	39	420.168,881 503.272,736	40	420.166,539 503.258,685	14.244
40	420.166,539 503.258,685	41	420.167,813 503.256,212	2.782	41	420.167,813 503.256,212	42	420.173,784 503.244,621	13.038	42	420.173,784 503.244,621	43	420.175,373 503.244,078	1.679
43	420.175,373 503.244,078	44	420.187,36 503.239,981	12.668	44	420.187,36 503.239,981	45	420.190,618 503.238,868	3.443	45	420.190,618 503.238,868	46	420.211,927 503.238,868	21.309
46	420.211,927 503.238,868	47	420.229,187 503.234,606	17.778	47	420.229,187 503.234,606	48	420.233,875 503.228,0	8.1	48	420.233,875 503.228,0	49	420.226,204 503.219,69	11.31
49	420.226,204 503.219,69	50	420.216,188 503.214,15	11.445	50	420.216,188 503.214,15	51	420.208,944 503.206,692	10.398	51	420.208,944 503.206,692	52	420.208,944 503.188,579	18.112
52	420.208,944 503.188,579	53	420.220,237 503.154,911	35.512	53	420.220,237 503.154,911	54	420.231,957 503.142,978	16.726	54	420.231,957 503.142,978	55	420.251,774 503.131,685	22.809
55	420.251,774 503.131,685	56	420.281,393 503.112,72	35.171	56	420.281,393 503.112,72	57	420.286,3 503.112,092	4.946	57	420.286,3 503.112,092	58	420.299,719 503.110,376	13.529
58	420.299,719 503.110,376	59	420.306,325 503.118,686	10.616	59	420.306,325 503.118,686	60	420.309,308 503.137,438	18.988	60	420.309,308 503.137,438	61	420.313,996 503.148,519	12.032
61	420.313,996 503.148,519	62	420.324,011 503.155,764	12.361	62	420.324,011 503.155,764	63	420.346,385 503.155,764	22.374	63	420.346,385 503.155,764	64	420.348,016 503.155,227	1.717
64	420.348,016 503.155,227	65	420.361,012 503.150,95	13.682	65	420.361,012 503.150,95	66	420.363,219 503.150,223	2.323	66	420.363,219 503.150,223	67	420.365,515 503.141,998	8.539
67	420.365,515 503.141,998	68	420.365,776 503.141,06	0.974	68	420.365,776 503.141,06	69	420.365,776 503.133,023	8.037	69	420.365,776 503.133,023	70	420.365,776 503.125,718	7.305
70	420.365,776 503.125,718	71	420.359,573 503.104,209	22.386	71	420.359,573 503.104,209	72	420.360,57 503.099,416	4.895	72	420.360,57 503.099,416	73	420.362,091 503.092,102	7.471
73	420.362,091 503.092,102	74	420.364,9 503.083,288	9.251	74	420.364,9 503.083,288	75	420.367,709 503.069,05	14.513	75	420.367,709 503.069,05	76	420.369,777 503.064,838	4.692
76	420.369,777 503.064,838	77	420.373,036 503.058,201	7.393	77	420.373,036 503.058,201	78	420.376,426 503.052,293	6.812	78	420.376,426 503.052,293	79	420.391,052 503.052,293	14.626
79	420.391,052 503.052,293	80	420.397,541 503.062,076	11.739	80	420.397,541 503.062,076	81	420.399,866 503.079,316	17.397	81	420.399,866 503.079,316	82	420.403,45 503.092,489	13.652
82	420.403,45 503.092,489	83	420.420,303 503.089,487	17.119	83	420.420,303 503.089,487	84	420.426,792 503.092,683	7.234	84	420.426,792 503.092,683	85	420.434,795 503.096,808	9.003
85	420.434,795 503.096,808	86	420.436,188 503.097,526	1.567	86	420.436,188 503.097,526	87	420.444,13 503.100,044	8.332	87	420.444,13 503.100,044	88	420.455,462 503.092,199	13.783
88	420.455,462 503.092,199	89	420.468,926 503.082,319	16.699	89	420.468,926 503.082,319	90	420.481,033 503.077,379	13.076	90	420.481,033 503.077,379	91	420.481,879 503.077,014	0.921
91	420.481,879 503.077,014	92	420.491,106 503.073,021	10.054	92	420.491,106 503.073,021	93	420.498,037 503.070,687	7.313	93	420.498,037 503.070,687	94	420.506,991 503.067,673	9.448
94	420.506,991 503.067,673	95	420.514,832 503.064,66	8.4	95	420.514,832 503.064,66	96	420.515,131 503.064,545	0.32	96	420.515,131 503.064,545	97	420.522,101 503.058,395	9.295
97	420.522,101 503.058,395	98	420.525,667 503.053,78	5.832	98	420.525,667 503.053,78	99	420.528,687 503.049,872	4.939	99	420.528,687 503.049,872	100	420.531,796 503.045,974	4.986
100	420.531,796 503.045,974	101	420.531,748 503.040,842	5.132	101	420.531,748 503.040,842	102	420.528,815 503.033,511	7.896	102	420.528,815 503.033,511	103	420.524,716 503.021,976	12.242
103	420.524,716 503.021,976	104	420.511,156 503.008,804	18.905	104	420.511,156 503.008,804	105	420.505,635 503.000,28	10.155	105	420.505,635 503.000,28	106	420.502,242 502.992,289	8.682
106	420.502,242 502.992,289	107	420.500,871 502.990,625	2.156	107	420.500,871 502.990,625	108	420.504,342 502.987,532	4.649	108	420.504,342 502.987,532	109	420.507,251 502.983,107	5.296
109	420.507,251 502.983,107	110	420.523,941 502.979,494	17.077	110	420.523,941 502.979,494	111	420.531,756 502.982,651	8.428	111	420.531,756 502.982,651	112	420.544,185 502.988,367	13.68
112	420.544,185 502.988,367	113	420.557,745 502.995,566	15.353	113	420.557,745 502.995,566	114	420.563,78 502.995,81	6.04	114	420.563,78 502.995,81	115	420.569,815 502.991,949	7.165

Punct început	X / Y	Punct sfârșit	X / Y	Lungime segment	Punct început	X / Y	Punct sfârșit	X / Y	Lungime segment	Punct început	X / Y	Punct sfârșit	X / Y	Lungime segment
115	420.569,815 502.991,949	116	420.579,247 502.986,525	10.881	116	420.579,247 502.986,525	117	420.583,353 502.982,664	5.636	117	420.583,353 502.982,664	118	420.582,131 502.976,946	5.847
118	420.582,131 502.976,946	119	420.575,142 502.960,916	17.487	119	420.575,142 502.960,916	120	420.571,721 502.955,393	6.496	120	420.571,721 502.955,393	121	420.569,965 502.947,771	7.822
121	420.569,965 502.947,771	122	420.572,438 502.943,819	4.662	122	420.572,438 502.943,819	123	420.575,044 502.939,656	4.911	123	420.575,044 502.939,656	124	420.577,838 502.938,077	3.209
124	420.577,838 502.938,077	125	420.580,674 502.936,259	3.369	125	420.580,674 502.936,259	126	420.584,526 502.933,792	4.574	126	420.584,526 502.933,792	127	420.588,484 502.929,002	6.214
127	420.588,484 502.929,002	128	420.590,928 502.923,431	6.084	128	420.590,928 502.923,431	129	420.593,665 502.917,468	6.561	129	420.593,665 502.917,468	130	420.596,066 502.914,89	3.523
130	420.596,066 502.914,89	131	420.602,205 502.910,828	7.362	131	420.602,205 502.910,828	132	420.609,608 502.908,933	7.641	132	420.609,608 502.908,933	133	420.615,792 502.907,314	6.392
133	420.615,792 502.907,314	134	420.623,533 502.902,605	9.061	134	420.623,533 502.902,605	135	420.629,319 502.897,21	7.912	135	420.629,319 502.897,21	136	420.631,274 502.893,456	4.232
136	420.631,274 502.893,456	137	420.631,008 502.885,587	7.874	137	420.631,008 502.885,587	138	420.631,04 502.880,27	5.317	138	420.631,04 502.880,27	139	420.633,698 502.876,689	4.46
139	420.633,698 502.876,689	140	420.639,719 502.875,55	6.128	140	420.639,719 502.875,55	141	420.657,78 502.876,097	18.069	141	420.657,78 502.876,097	142	420.663,96 502.873,907	6.556
142	420.663,96 502.873,907	143	420.667,01 502.867,261	7.313	143	420.667,01 502.867,261	144	420.673,343 502.834,575	33.294	144	420.673,343 502.834,575	145	420.678,191 502.819,166	16.154
145	420.678,191 502.819,166	146	420.682,414 502.806,894	12.978	146	420.682,414 502.806,894	147	420.693,018 502.791,315	18.846	147	420.693,018 502.791,315	148	420.706,596 502.786,805	14.307
148	420.706,596 502.786,805	149	420.723,333 502.789,129	16.898	149	420.723,333 502.789,129	150	420.743,79 502.799,513	22.941	150	420.743,79 502.799,513	151	420.752,778 502.812,375	15.692
151	420.752,778 502.812,375	152	420.762,852 502.820,124	12.709	152	420.762,852 502.820,124	153	420.776,799 502.814,545	15.022	153	420.776,799 502.814,545	154	420.783,618 502.794,244	21.416
154	420.783,618 502.794,244	155	420.794,931 502.775,027	22.299	155	420.794,931 502.775,027	156	420.803,919 502.766,813	12.176	156	420.803,919 502.766,813	157	420.826,855 502.762,319	23.372
157	420.826,855 502.762,319	158	420.840,028 502.762,319	13.173	158	420.840,028 502.762,319	159	420.852,581 502.754,725	14.671	159	420.852,581 502.754,725	160	420.858,578 502.741,139	14.851
160	420.858,578 502.741,139	161	420.865,684 502.723,901	18.645	161	420.865,684 502.723,901	162	420.873,854 502.703,337	22.127	162	420.873,854 502.703,337	163	420.887,505 502.634,335	70.34
163	420.887,505 502.634,335	164	420.899,198 502.588,513	47.29	164	420.899,198 502.588,513	165	420.869,466 502.552,612	46.615	165	420.869,466 502.552,612	166	420.857,818 502.546,841	12.999
166	420.857,818 502.546,841	167	420.862,048 502.540,655	7.494	167	420.862,048 502.540,655	168	420.880,888 502.545,998	19.584	168	420.880,888 502.545,998	169	420.899,806 502.559,442	23.209
169	420.899,806 502.559,442	170	420.914,012 502.569,559	17.44	170	420.914,012 502.569,559	171	420.908,337 502.579,784	11.694	171	420.908,337 502.579,784	172	420.904,844 502.593,793	14.438
172	420.904,844 502.593,793	173	420.894,936 502.636,187	43.536	173	420.894,936 502.636,187	174	420.893,759 502.641,034	4.988	174	420.893,759 502.641,034	175	420.889,414 502.658,926	18.412
175	420.889,414 502.658,926	176	420.883,729 502.680,366	22.181	176	420.883,729 502.680,366	177	420.885,188 502.687,39	7.174	177	420.885,188 502.687,39	178	420.886,802 502.695,16	7.935
178	420.886,802 502.695,16	179	420.887,339 502.712,203	17.051	179	420.887,339 502.712,203	180	420.869,92 502.763,387	54.067	180	420.869,92 502.763,387	181	420.852,766 502.778,763	23.037
181	420.852,766 502.778,763	182	420.822,516 502.782,989	30.544	182	420.822,516 502.782,989	183	420.806,801 502.788,188	16.553	183	420.806,801 502.788,188	184	420.795,162 502.804,919	20.381
184	420.795,162 502.804,919	185	420.803,684 502.815,759	13.789	185	420.803,684 502.815,759	186	420.804,145 502.828,564	12.813	186	420.804,145 502.828,564	187	420.780,997 502.829,476	23.166
187	420.780,997 502.829,476	188	420.756,428 502.834,011	24.984	188	420.756,428 502.834,011	189	420.744,531 502.825,263	14.767	189	420.744,531 502.825,263	190	420.733,107 502.808,319	20.435
190	420.733,107 502.808,319	191	420.720,701 502.803,776	13.212	191	420.720,701 502.803,776	192	420.701,906 502.801,197	18.971	192	420.701,906 502.801,197	193	420.693,307 502.818,141	19.001
193	420.693,307 502.818,141	194	420.690,365 502.831,433	13.614	194	420.690,365 502.831,433	195	420.683,022 502.849,347	19.361	195	420.683,022 502.849,347	196	420.678,692 502.865,96	17.168
196	420.678,692 502.865,96	197	420.679,203 502.882,087	16.135	197	420.679,203 502.882,087	198	420.672,445 502.889,581	10.091	198	420.672,445 502.889,581	199	420.643,209 502.887,201	29.333
199	420.643,209 502.887,201	200	420.642,711 502.906,667	19.472	200	420.642,711 502.906,667	201	420.628,587 502.918,37	18.343	201	420.628,587 502.918,37	202	420.611,035 502.919,48	17.587
202	420.611,035 502.919,48	203	420.602,585 502.925,113	10.155	203	420.602,585 502.925,113	204	420.600,022 502.934,314	9.551	204	420.600,022 502.934,314	205	420.591,463 502.941,561	11.215
205	420.591,463 502.941,561	206	420.583,608 502.949,287	11.018	206	420.583,608 502.949,287	207	420.598,61 502.993,832	47.003	207	420.598,61 502.993,832	208	420.578,683 503.006,401	23.56
208	420.578,683 503.006,401	209	420.553,855 503.013,571	25.843	209	420.553,855 503.013,571	210	420.523,313 502.990,32	38.385	210	420.523,313 502.990,32	211	420.517,375 502.996,071	8.266
211	420.517,375 502.996,071	212	420.541,466 503.022,056	35.434	212	420.541,466 503.022,056	213	420.549,48 503.052,412	31.396	213	420.549,48 503.052,412	214	420.517,872 503.079,997	41.952

Punct început	X / Y	Punct sfârșit	X / Y	Lungime segment	Punct început	X / Y	Punct sfârșit	X / Y	Lungime segment	Punct început	X / Y	Punct sfârșit	X / Y	Lungime segment
214	420.517,872 503.079,997	215	420.499,767 503.080,15	18.106	215	420.499,767 503.080,15	216	420.451,057 503.109,994	57.126	216	420.451,057 503.109,994	217	420.432,437 503.110,347	18.623
217	420.432,437 503.110,347	218	420.424,777 503.103,064	10.57	218	420.424,777 503.103,064	219	420.403,477 503.098,36	21.813	219	420.403,477 503.098,36	220	420.393,972 503.090,606	12.267
220	420.393,972 503.090,606	221	420.391,533 503.069,588	21.159	221	420.391,533 503.069,588	222	420.383,541 503.061,029	11.71	222	420.383,541 503.061,029	223	420.374,978 503.069,93	12.351
223	420.374,978 503.069,93	224	420.373,837 503.091,155	21.256	224	420.373,837 503.091,155	225	420.368,128 503.093,552	6.192	225	420.368,128 503.093,552	226	420.368,008 503.109,0	15.448
226	420.368,008 503.109,0	227	420.381,029 503.119,342	16.628	227	420.381,029 503.119,342	228	420.381,824 503.126,814	7.514	228	420.381,824 503.126,814	229	420.391,871 503.139,139	15.901
229	420.391,871 503.139,139	230	420.396,666 503.147,241	9.415	230	420.396,666 503.147,241	231	420.382,166 503.160,364	19.557	231	420.382,166 503.160,364	232	420.348,373 503.167,211	34.48
232	420.348,373 503.167,211	233	420.329,805 503.172,766	19.381	233	420.329,805 503.172,766	234	420.313,439 503.170,835	16.48	234	420.313,439 503.170,835	235	420.298,528 503.155,433	21.437
235	420.298,528 503.155,433	236	420.293,764 503.140,951	15.245	236	420.293,764 503.140,951	237	420.293,409 503.127,552	13.404	237	420.293,409 503.127,552	238	420.282,274 503.132,515	12.191
238	420.282,274 503.132,515	239	420.270,5 503.143,787	16.3	239	420.270,5 503.143,787	240	420.246,936 503.154,584	25.92	240	420.246,936 503.154,584	241	420.228,142 503.164,507	21.253
241	420.228,142 503.164,507	242	420.221,031 503.180,03	17.074	242	420.221,031 503.180,03	243	420.217,555 503.201,612	21.86	243	420.217,555 503.201,612	244	420.227,602 503.209,294	12.647
244	420.227,602 503.209,294	245	420.244,017 503.217,991	18.577	245	420.244,017 503.217,991	246	420.246,66 503.232,718	14.962	246	420.246,66 503.232,718	247	420.242,429 503.241,928	10.135
247	420.242,429 503.241,928	248	420.221,244 503.250,073	22.697	248	420.221,244 503.250,073	249	420.199,96 503.252,529	21.425	249	420.199,96 503.252,529	250	420.183,728 503.256,997	16.836
250	420.183,728 503.256,997	251	420.186,691 503.280,468	23.657	251	420.186,691 503.280,468	252	420.177,283 503.298,163	20.041	252	420.177,283 503.298,163	253	420.154,016 503.310,325	26.254
253	420.154,016 503.310,325	254	420.126,429 503.300,346	29.336	254	420.126,429 503.300,346	255	420.110,739 503.316,154	22.273	255	420.110,739 503.316,154	256	420.091,545 503.325,108	21.18
256	420.091,545 503.325,108	257	420.062,497 503.353,911	40.907	257	420.062,497 503.353,911	258	420.046,379 503.358,171	16.671	258	420.046,379 503.358,171	259	420.018,625 503.346,024	30.296
259	420.018,625 503.346,024	260	420.005,631 503.344,459	13.088	260	420.005,631 503.344,459	261	420.002,202 503.374,808	30.542	261	420.002,202 503.374,808	262	419.992,005 503.388,229	16.855
262	419.992,005 503.388,229	263	419.968,516 503.417,64	37.64	263	419.968,516 503.417,64	264	419.950,36 503.435,443	25.428	264	419.950,36 503.435,443	265	419.923,439 503.448,952	30.12
265	419.923,439 503.448,952	266	419.895,633 503.460,328	30.043	266	419.895,633 503.460,328	267	419.886,833 503.457,093	9.376	267	419.886,833 503.457,093	268	419.862,774 503.463,167	24.814
268	419.862,774 503.463,167	269	419.821,428 503.487,865	48.161	269	419.821,428 503.487,865	270	419.809,27 503.501,108	17.978	270	419.809,27 503.501,108	271	419.792,47 503.535,099	37.916
271	419.792,47 503.535,099	1	419.780,332 503.545,949	16.28										

** Lungimile segmentelor sunt determinate în planul de proiecție Stereo 70 și sunt rotunjite la 1 milimetru.

*** Distanța dintre puncte este formată din segmente cumulate ce sunt mai mici decât valoarea 1 milimetru.

**DATE DESPRE IMOBILUL NR. 12573**

Oficiul de Cadastru și Publicitate Imobiliară SIBIU
Biroul de Cadastru și Publicitate Imobiliară Sibiu

A. Partea I. Descrierea imobilului

TEREN Extravilan

Adresa: Jud. Sibiu

Nr. Crt	Nr cadastral Nr. topografic	Suprafața* (mp)	Observații / Referințe
A1		4.200	Sector cadastral:11 Teren neimprejmuit;

B. Partea II. Proprietari și acte

Inscrieri privitoare la dreptul de proprietate și alte drepturi reale	Referințe
/	
Act Administrativ nr. 673/45, din 11/07/1995 emis de CJPSDPAT (titlu de proprietate);	
B1	A1
Intabulare, drept de PROPRIETATE, dobandit prin Constituire, cota actuala 1/1	
1) DICOI AUREL, CNP NEIDENTIFICAT	

C. Partea III. SARCINI .

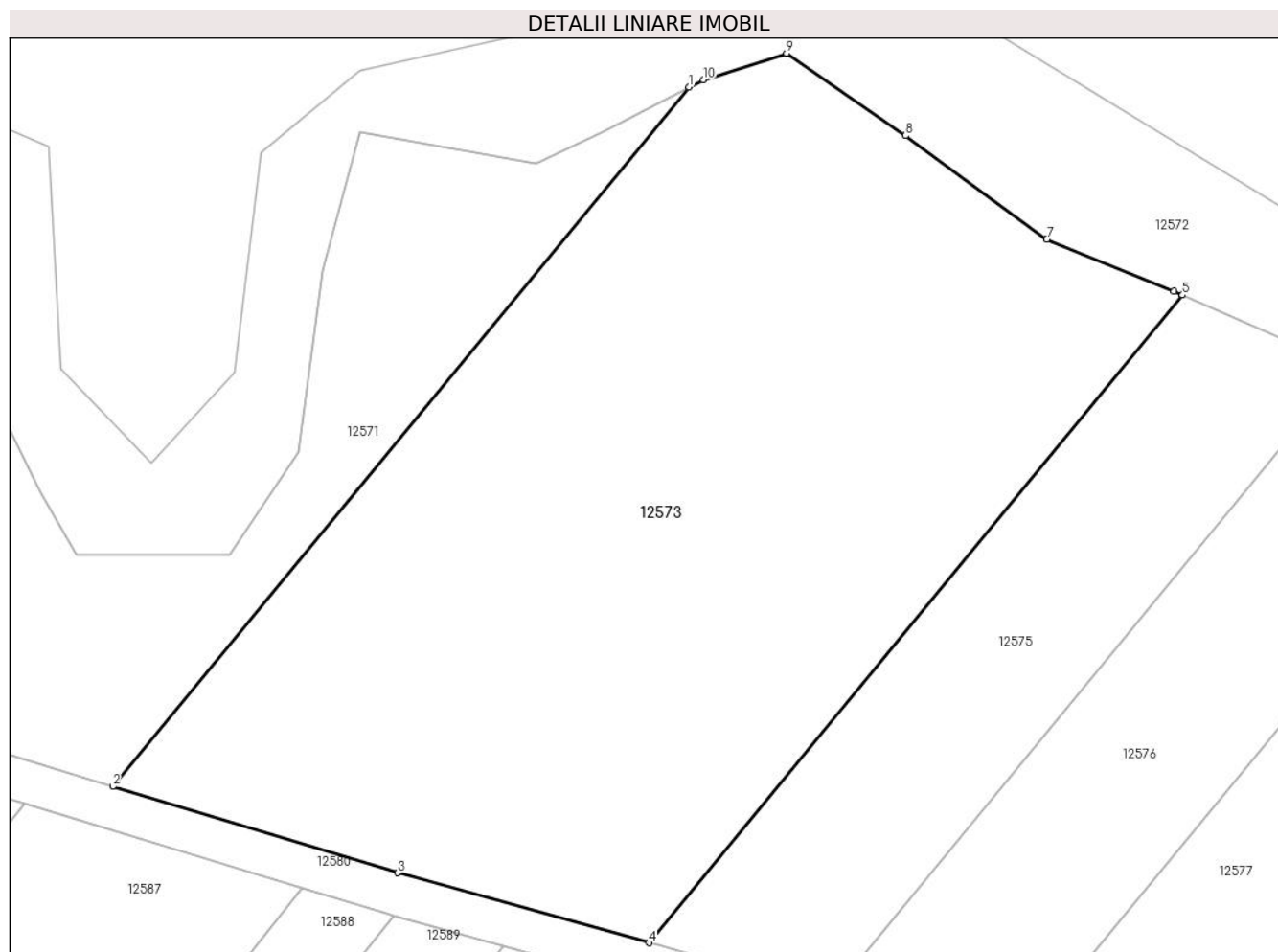
Inscrieri privind dezmembramintele dreptului de proprietate, drepturi reale de garanție și sarcini	Referințe
NU SUNT	

Anexa Nr. 1 La Partea I

Teren

Nr cadastral	Suprafața (mp)*	Observații / Referințe
	4.200	

* Suprafața este determinată în planul de proiecție Stereo 70.



Date referitoare la teren

Crt	Categorie folosință	Intravilan	Suprafața (mp)	Tarla	Parcelă	Nr. topo	Observații / Referințe
1	faneata	NU	4.200	46	1157/1/12	-	

Lungime Segmente

1) Valorile lungimilor segmentelor sunt obținute din proiecție în plan.

Punct început	X / Y	Punct sfârșit	X / Y	Lungime segment (** (m)
1	420.434,795 503.096,808	2	420.379,89 503.030,195	86.324
2	420.379,89 503.030,195	3	420.407,068 503.021,957	28.4
3	420.407,068 503.021,957	4	420.431,011 503.015,3	24.851
4	420.431,011 503.015,3	5	420.481,879 503.077,014	79.976
5	420.481,879 503.077,014	6	420.481,033 503.077,379	0.921

Punct început	X / Y	Punct sfârșit	X / Y	Lungime segment (** (m)
6	420.481,033 503.077,379	7	420.468,926 503.082,319	13.076
7	420.468,926 503.082,319	8	420.455,462 503.092,199	16.699
8	420.455,462 503.092,199	9	420.444,13 503.100,044	13.783
9	420.444,13 503.100,044	10	420.436,188 503.097,526	8.332
10	420.436,188 503.097,526	1	420.434,795 503.096,808	1.567

** Lungimile segmentelor sunt determinate în planul de proiecție Stereo 70 și sunt rotunjite la 1 milimetru.

*** Distanța dintre puncte este formată din segmente cumulate ce sunt mai mici decât valoarea 1 milimetru.

**DATE DESPRE IMOBILUL NR. 12574**

Oficiul de Cadastru și Publicitate Imobiliară SIBIU
Biroul de Cadastru și Publicitate Imobiliară Sibiu

A. Partea I. Descrierea imobilului

TEREN Extravilan

Adresa: Jud. Sibiu

Nr. Crt	Nr cadastral Nr. topografic	Suprafața* (mp)	Observații / Referințe
A1		19.600	Sector cadastral:11 Teren neimprejmuit;

B. Partea II. Proprietari și acte

Inscrieri privitoare la dreptul de proprietate și alte drepturi reale		Referințe
/		
Act Administrativ nr. 713/45, din 14/09/1995 emis de CJPSDPAT (titlu de proprietate);		
B1	Intabulare, drept de PROPRIETATE, dobandit prin Reconstituire, cota actuala 1/1	A1
	1) POPA GHEORGHE, CNP NEIDENTIFICAT	
	2) POPA LIVIU, CNP NEIDENTIFICAT	

C. Partea III. SARCINI .

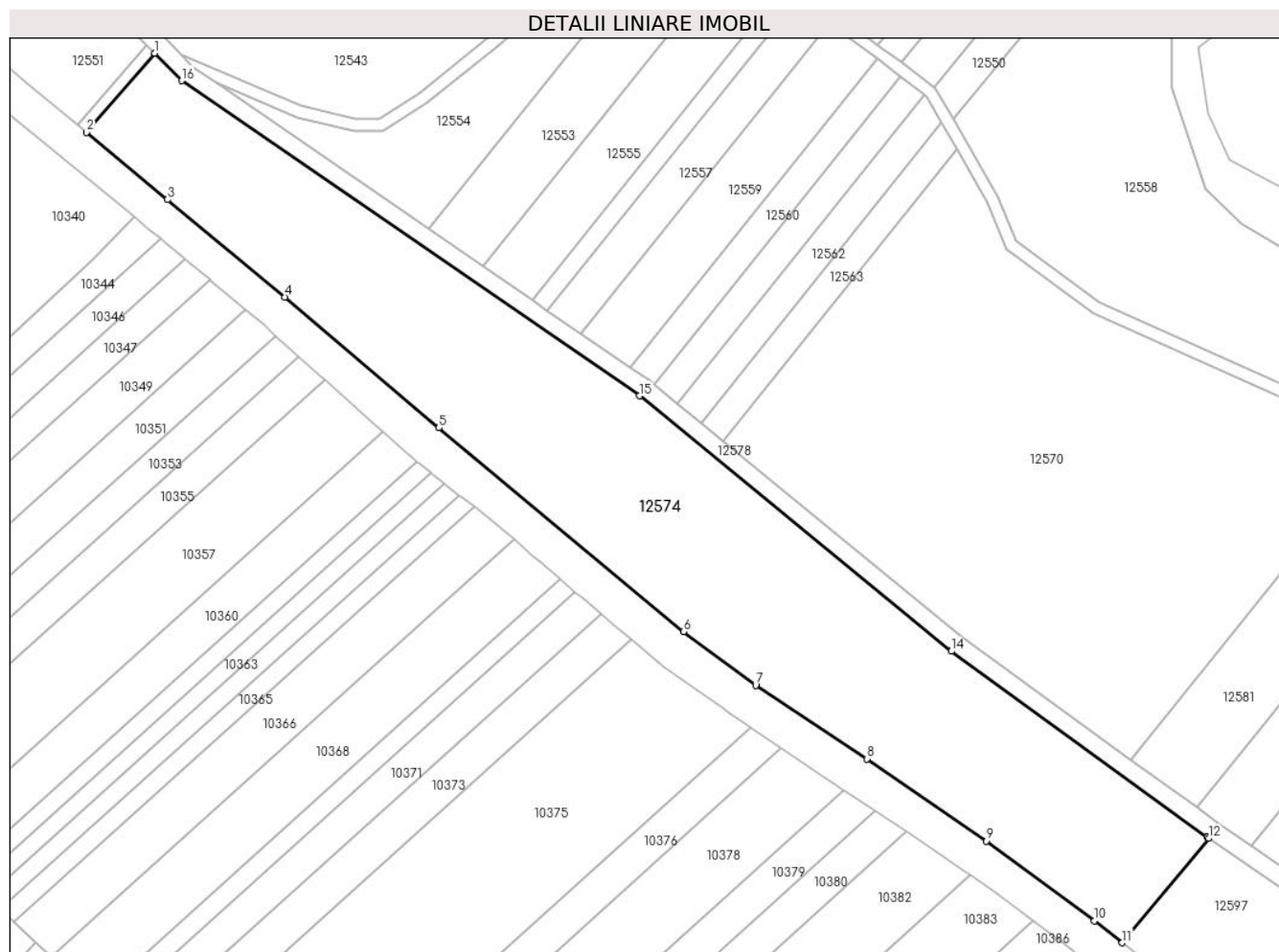
Inscrieri privind dezmembramintele dreptului de proprietate, drepturi reale de garanție și sarcini	Referințe
NU SUNT	

Anexa Nr. 1 La Partea I

Teren

Nr cadastral	Suprafața (mp)*	Observații / Referințe
	19.600	

* Suprafața este determinată în planul de proiecție Stereo 70.



Date referitoare la teren

Crt	Categorie folosință	Intravilan	Suprafața (mp)	Tarla	Parcelă	Nr. topo	Observații / Referințe
1	arabil	NU	19.600	46	1171/2	-	

Lungime Segmente

1) Valorile lungimilor segmentelor sunt obținute din proiecție în plan.

Punct început	X / Y	Punct sfârșit	X / Y	Lungime segment (** (m)
1	419.870,665 503.199,874	2	419.847,972 503.173,584	34.73
2	419.847,972 503.173,584	3	419.874,936 503.151,241	35.019
3	419.874,936 503.151,241	4	419.913,974 503.118,865	50.717
4	419.913,974 503.118,865	5	419.965,166 503.075,397	67.157
5	419.965,166 503.075,397	6	420.046,475 503.007,657	105.829

Punct început	X / Y	Punct sfârşit	X / Y	Lungime segment (** (m)
6	420.046,475 503.007,657	7	420.070,51 502.989,831	29.924
7	420.070,51 502.989,831	8	420.107,499 502.965,39	44.335
8	420.107,499 502.965,39	9	420.147,164 502.938,101	48.146
9	420.147,164 502.938,101	10	420.183,144 502.911,533	44.725
10	420.183,144 502.911,533	11	420.192,384 502.904,272	11.752
11	420.192,384 502.904,272	12	420.221,23 502.938,972	45.124
12	420.221,23 502.938,972	13	420.220,704 502.939,334	0.638
13	420.220,704 502.939,334	14	420.135,602 503.001,165	105.192
14	420.135,602 503.001,165	15	420.031,861 503.086,014	134.022
15	420.031,861 503.086,014	16	419.879,62 503.190,737	184.781
16	419.879,62 503.190,737	1	419.870,665 503.199,874	12.794

** Lungimile segmentelor sunt determinate în planul de proiecție Stereo 70 și sunt rotunjite la 1 milimetru.

*** Distanța dintre puncte este formată din segmente cumulate ce sunt mai mici decât valoarea 1 milimetru.

**DATE DESPRE IMOBILUL NR. 12575**

Oficiul de Cadastru și Publicitate Imobiliară SIBIU
Biroul de Cadastru și Publicitate Imobiliară Sibiu

A. Partea I. Descrierea imobilului

TEREN Extravilan

Adresa: Jud. Sibiu

Nr. Crt	Nr cadastral Nr. topografic	Suprafața* (mp)	Observații / Referințe
A1		1.300	Sector cadastral:11 Teren neimprejmuit;

B. Partea II. Proprietari și acte

Inscrieri privitoare la dreptul de proprietate și alte drepturi reale		Referințe
/		
Act Administrativ nr. 702/45, din 01/09/1995 emis de CJPSDPAT (titlu de proprietate);		
B1	Intabulare, drept de PROPRIETATE, dobandit prin Reconstituire, cota actuala 1/1 1) NEAMȚU ILEANA, CNP NEIDENTIFICAT	A1

C. Partea III. SARCINI .

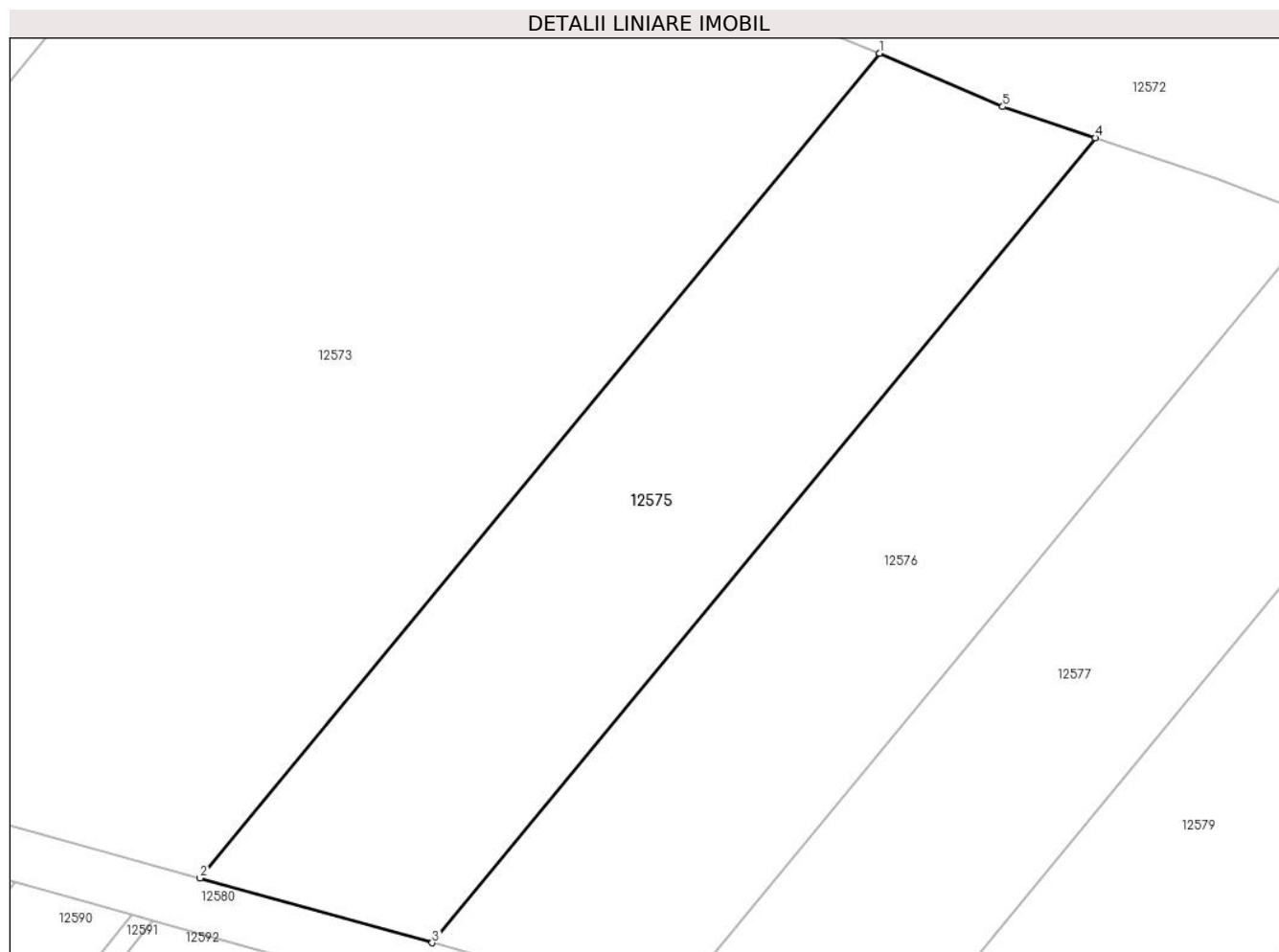
Inscrieri privind dezmembramintele dreptului de proprietate, drepturi reale de garanție și sarcini	Referințe
NU SUNT	

Anexa Nr. 1 La Partea I

Teren

Nr cadastral	Suprafața (mp)*	Observații / Referințe
	1.300	

* Suprafața este determinată în planul de proiecție Stereo 70.



Date referitoare la teren

Crt	Categorie folosință	Intra vilan	Suprafața (mp)	Tarla	Parcelă	Nr. topo	Observații / Referințe
1	faneata	NU	1.300	46	1157/1/13	-	

Lungime Segmente

1) Valorile lungimilor segmentelor sunt obținute din proiecție în plan.

Punct început	X / Y	Punct sfârșit	X / Y	Lungime segment (** (m)
1	420.481,879 503.077,014	2	420.431,011 503.015,3	79.976
2	420.431,011 503.015,3	3	420.448,399 503.010,465	18.048
3	420.448,399 503.010,465	4	420.498,037 503.070,687	78.043
4	420.498,037 503.070,687	5	420.491,106 503.073,021	7.313
5	420.491,106 503.073,021	1	420.481,879 503.077,014	10.054

**** Lungimile segmentelor sunt determinate în planul de proiecție Stereo 70 și sunt rotunjite la 1 milimetru.**

***** Distanța dintre puncte este formată din segmente cumulate ce sunt mai mici decât valoarea 1 milimetru.**

**DATE DESPRE IMOBILUL NR. 12576**

Oficiul de Cadastru și Publicitate Imobiliară SIBIU
Biroul de Cadastru și Publicitate Imobiliară Sibiu

A. Partea I. Descrierea imobilului

TEREN Extravilan

Adresa: Jud. Sibiu

Nr. Crt	Nr cadastral Nr. topografic	Suprafața* (mp)	Observații / Referințe
A1		1.300	Sector cadastral:11 Teren neimprejmuit;

B. Partea II. Proprietari și acte

Inscrieri privitoare la dreptul de proprietate și alte drepturi reale		Referințe
/		
Act Administrativ nr. 703/45, din 01/09/1995 emis de CJPSDPAT (titlu de proprietate);		
B1	Intabulare, drept de PROPRIETATE, dobandit prin Reconstituire, cota actuala 1/1 1) LUPEAN MARIA, CNP NEIDENTIFICAT	A1

C. Partea III. SARCINI .

Inscrieri privind dezmembramintele dreptului de proprietate, drepturi reale de garanție și sarcini	Referințe
NU SUNT	

Anexa Nr. 1 La Partea I

Teren

Nr cadastral	Suprafața (mp)*	Observații / Referințe
	1.300	

* Suprafața este determinată în planul de proiecție Stereo 70.



Date referitoare la teren

Crt	Categorie folosință	Intravilan	Suprafața (mp)	Tarla	Parcelă	Nr. topo	Observații / Referințe
1	faneata	NU	1.300	46	1157/1/14	-	

Lungime Segmente

1) Valorile lungimilor segmentelor sunt obținute din proiecție în plan.

Punct început	X / Y	Punct sfârșit	X / Y	Lungime segment (** (m)
1	420.498,037 503.070,687	2	420.448,399 503.010,465	78.043
2	420.448,399 503.010,465	3	420.463,427 503.006,286	15.598
3	420.463,427 503.006,286	4	420.466,244 503.005,711	2.875
4	420.466,244 503.005,711	5	420.514,832 503.064,66	76.392
5	420.514,832 503.064,66	6	420.506,991 503.067,673	8.4

Punct început	X / Y	Punct sfârșit	X / Y	Lungime segment (** (m)
6	420.506,991 503.067,673	1	420.498,037 503.070,687	9.448

** Lungimile segmentelor sunt determinate în planul de proiecție Stereo 70 și sunt rotunjite la 1 milimetru.

*** Distanța dintre puncte este formată din segmente cumulate ce sunt mai mici decât valoarea 1 milimetru.

**DATE DESPRE IMOBILUL NR. 12577**

Oficiul de Cadastru și Publicitate Imobiliară SIBIU
Biroul de Cadastru și Publicitate Imobiliară Sibiu

A. Partea I. Descrierea imobilului

TEREN Extravilan

Adresa: Jud. Sibiu

Nr. Crt	Nr cadastral Nr. topografic	Suprafața* (mp)	Observații / Referințe
A1		1.100	Sector cadastral:11 Teren neimprejmuit;

B. Partea II. Proprietari și acte

Inscrieri privitoare la dreptul de proprietate și alte drepturi reale		Referințe
/		
Act Administrativ nr. 892/45, din 03/06/1996 emis de CJPSDPAT (titlu de proprietate);		
B1	Intabulare, drept de PROPRIETATE, dobandit prin Reconstituire, cota actuala 1/1 1) SECĂȘAN IOAN, CNP NEIDENTIFICAT	A1

C. Partea III. SARCINI .

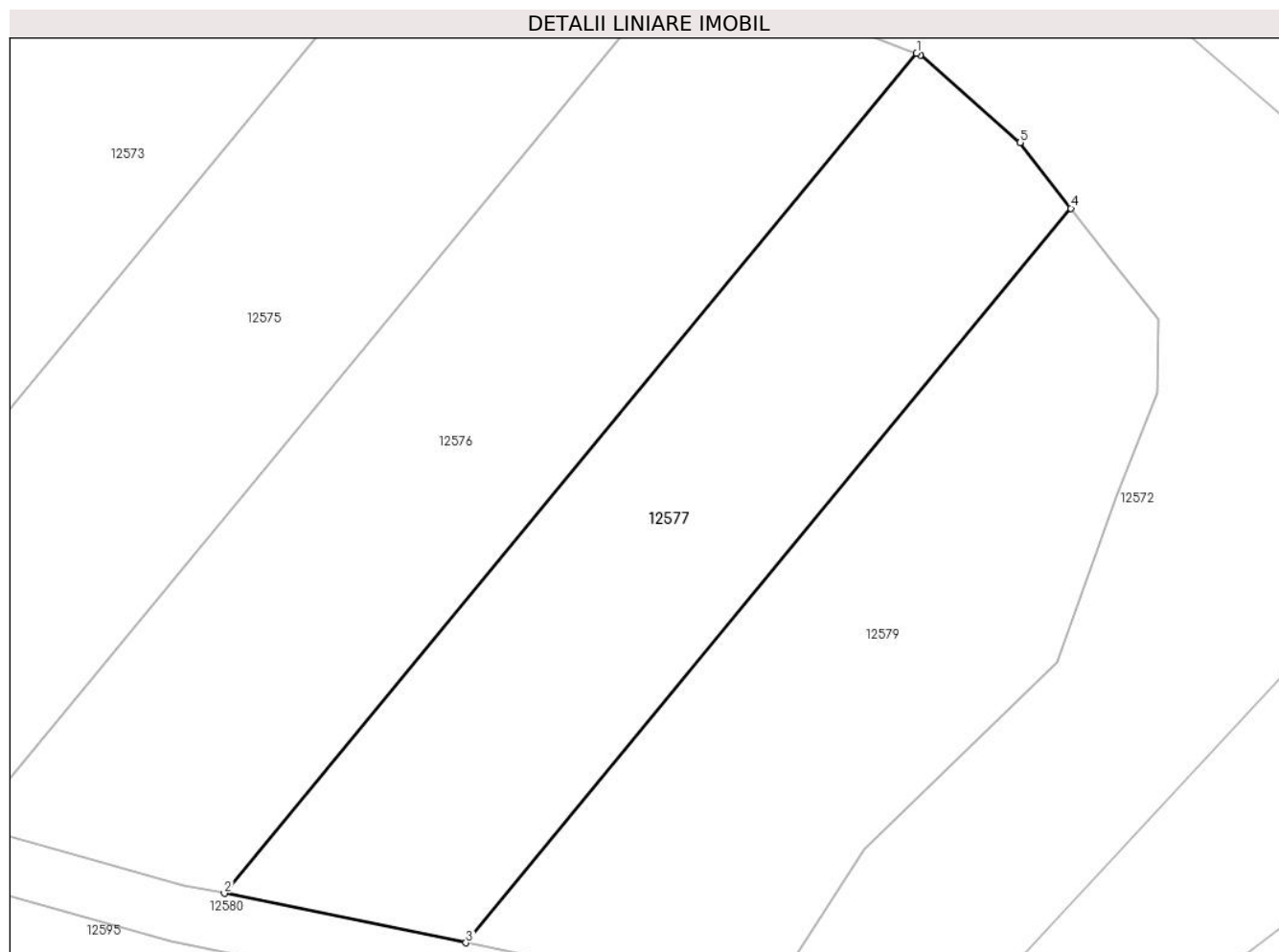
Inscrieri privind dezmembramintele dreptului de proprietate, drepturi reale de garanție și sarcini	Referințe
NU SUNT	

Anexa Nr. 1 La Partea I

Teren

Nr cadastral	Suprafața (mp)*	Observații / Referințe
	1.100	

* Suprafața este determinată în planul de proiecție Stereo 70.



Date referitoare la teren

Crt	Categorie folosință	Intra vilan	Suprafața (mp)	Tarla	Parcelă	Nr. topo	Observații / Referințe
1	faneata	NU	1.100	46	1157/1/15	-	

Lungime Segmente

1) Valorile lungimilor segmentelor sunt obținute din proiecție în plan.

Punct început	X / Y	Punct sfârșit	X / Y	Lungime segment (** (m)
1	420.514,832 503.064,66	2	420.466,244 503.005,711	76.392
2	420.466,244 503.005,711	3	420.483,194 503.002,251	17.3
3	420.483,194 503.002,251	4	420.525,667 503.053,78	66.777
4	420.525,667 503.053,78	5	420.522,101 503.058,395	5.832
5	420.522,101 503.058,395	6	420.515,131 503.064,545	9.295

Punct început	X / Y	Punct sfârșit	X / Y	Lungime segment (** (m)
6	420.515,131 503.064,545	1	420.514,832 503.064,66	0.32

** Lungimile segmentelor sunt determinate în planul de proiecție Stereo 70 și sunt rotunjite la 1 milimetru.

*** Distanța dintre puncte este formată din segmente cumulate ce sunt mai mici decât valoarea 1 milimetru.

**DATE DESPRE IMOBILUL NR. 12578**

Oficiul de Cadastru și Publicitate Imobiliară SIBIU
Biroul de Cadastru și Publicitate Imobiliară Sibiu

A. Partea I. Descrierea imobilului

TEREN Extravilan

Adresa: Jud. Sibiu

Nr. Crt	Nr cadastral Nr. topografic	Suprafața* (mp)	Observații / Referințe
A1		5.993	Sector cadastral:11 Teren neimprejmuit;

B. Partea II. Proprietari și acte

Inscrieri privitoare la dreptul de proprietate și alte drepturi reale		Referințe
/		
Act Normativ nr. 7, din 13/03/1996 emis de PARLAMENTUL ROMÂNIEI (lege);		
B1	Inscrierea provizorie, drept de PROPRIETATE, dobandit prin Lege, cota actuala 1/1	A1
1) COMUNA PAUCA , CIF:4241206, PROPRIETAR NEIDENTIFICAT		

C. Partea III. SARCINI .

Inscrieri privind dezmembramintele dreptului de proprietate, drepturi reale de garanție și sarcini	Referințe
NU SUNT	

Punct început	X / Y	Punct sfârșit	X / Y	Lungime segment	Punct început	X / Y	Punct sfârșit	X / Y	Lungime segment	Punct început	X / Y	Punct sfârșit	X / Y	Lungime segment
16	420.012,48 503.106,629	17	420.001,257 503.114,348	13.621	17	420.001,257 503.114,348	18	419.996,253 503.117,791	6.074	18	419.996,253 503.117,791	19	419.979,84 503.129,081	19.921
19	419.979,84 503.129,081	20	419.961,857 503.141,45	21.826	20	419.961,857 503.141,45	21	419.891,163 503.190,079	85.804	21	419.891,163 503.190,079	22	419.883,334 503.195,464	9.503
22	419.883,334 503.195,464	23	419.879,645 503.199,354	5.36	23	419.879,645 503.199,354	24	419.865,839 503.213,855	20.022	24	419.865,839 503.213,855	25	419.864,197 503.215,366	2.231
25	419.864,197 503.215,366	26	419.858,392 503.220,533	7.771	26	419.858,392 503.220,533	27	419.844,802 503.232,63	18.194	27	419.844,802 503.232,63	28	419.814,293 503.281,525	57.632
28	419.814,293 503.281,525	29	419.804,916 503.293,029	14.842	29	419.804,916 503.293,029	30	419.800,975 503.297,839	6.218	30	419.800,975 503.297,839	31	419.786,336 503.315,705	23.098
31	419.786,336 503.315,705	32	419.778,566 503.332,666	18.656	32	419.778,566 503.332,666	33	419.770,725 503.350,956	19.901	33	419.770,725 503.350,956	34	419.768,857 503.353,77	3.377
34	419.768,857 503.353,77	35	419.765,152 503.362,791	9.752	35	419.765,152 503.362,791	36	419.758,99 503.377,835	16.257	36	419.758,99 503.377,835	37	419.754,195 503.373,678	6.347
37	419.754,195 503.373,678	38	419.763,531 503.350,943	24.577	38	419.763,531 503.350,943	39	419.765,425 503.348,091	3.424	39	419.765,425 503.348,091	40	419.773,092 503.330,207	19.459
40	419.773,092 503.330,207	41	419.781,696 503.311,9	20.228	41	419.781,696 503.311,9	42	419.809,169 503.278,403	43.322	42	419.809,169 503.278,403	43	419.833,421 503.239,536	45.813
43	419.833,421 503.239,536	44	419.840,169 503.228,722	12.747	44	419.840,169 503.228,722	45	419.857,597 503.213,208	23.333	45	419.857,597 503.213,208	46	419.867,855 503.202,741	14.656
46	419.867,855 503.202,741	47	419.870,665 503.199,874	4.014	47	419.870,665 503.199,874	48	419.879,62 503.190,737	12.794	48	419.879,62 503.190,737	49	420.031,861 503.086,014	184.781
49	420.031,861 503.086,014	50	420.135,602 503.001,165	134.022	50	420.135,602 503.001,165	51	420.220,704 502.939,334	105.192	51	420.220,704 502.939,334	52	420.221,23 502.938,972	0.638
52	420.221,23 502.938,972	53	420.275,691 502.901,546	66.081	53	420.275,691 502.901,546	54	420.284,272 502.895,65	10.412	54	420.284,272 502.895,65	55	420.290,668 502.891,185	7.801
55	420.290,668 502.891,185	56	420.372,988 502.831,893	101.45	56	420.372,988 502.831,893	57	420.446,98 502.778,536	91.224	57	420.446,98 502.778,536	58	420.505,863 502.736,075	72.596
58	420.505,863 502.736,075	1	420.509,372 502.740,942	6.0										

** Lungimile segmentelor sunt determinate în planul de proiecție Stereo 70 și sunt rotunjite la 1 milimetru.

*** Distanța dintre puncte este formată din segmente cumulate ce sunt mai mici decât valoarea 1 milimetru.

**DATE DESPRE IMOBILUL NR. 12579**

Oficiul de Cadastru și Publicitate Imobiliară SIBIU
Biroul de Cadastru și Publicitate Imobiliară Sibiu

A. Partea I. Descrierea imobilului

TEREN Extravilan

Adresa: Jud. Sibiu

Nr. Crt	Nr cadastral Nr. topografic	Suprafața* (mp)	Observații / Referințe
A1		1.100	Sector cadastral:11 Teren neimprejmuit;

B. Partea II. Proprietari și acte

Inscrieri privitoare la dreptul de proprietate și alte drepturi reale	Referințe
/	
Act Administrativ nr. 970/45, din 01/07/1996 emis de CJPSDPAT (titlu de proprietate);	
B1	A1
Intabulare, drept de PROPRIETATE, dobandit prin Reconstituire, cota actuala 1/1 1) CINEZAN ANA, CNP NEIDENTIFICAT	

C. Partea III. SARCINI .

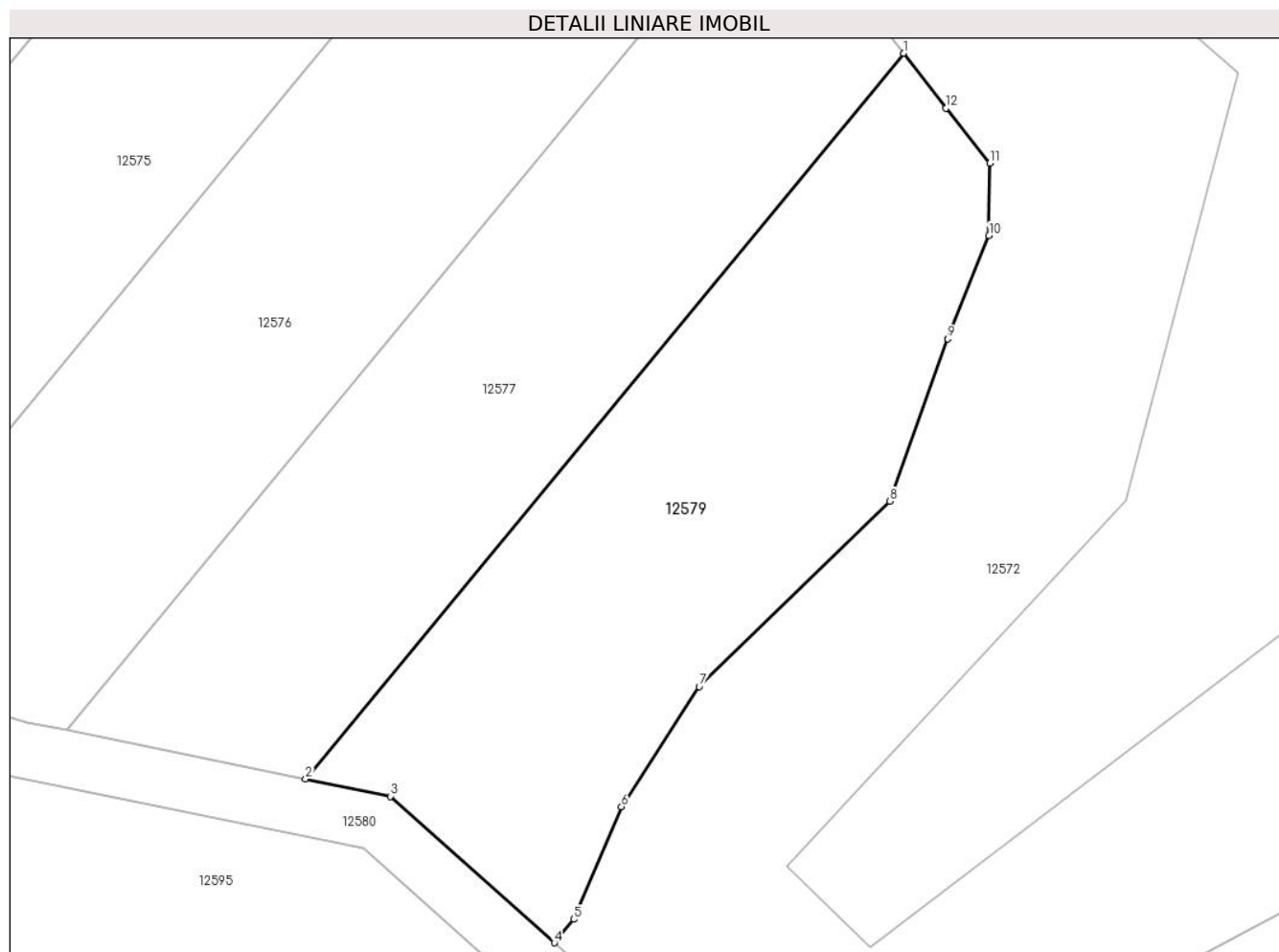
Inscrieri privind dezmembramintele dreptului de proprietate, drepturi reale de garanție și sarcini	Referințe
NU SUNT	

Anexa Nr. 1 La Partea I

Teren

Nr cadastral	Suprafața (mp)*	Observații / Referințe
	1.100	

* Suprafața este determinată în planul de proiecție Stereo 70.



Date referitoare la teren

Crt	Categorie folosință	Intravilan	Suprafața (mp)	Tarla	Parcelă	Nr. topo	Observații / Referințe
1	faneata	NU	1.100	46	1157/1/16	-	NUMAR DE PARCELA GREȘIT IN TP (1157/1/16/2)

Lungime Segmente

1) Valorile lungimilor segmentelor sunt obținute din proiecție în plan.

Punct început	X / Y	Punct sfârșit	X / Y	Lungime segment (** (m)
1	420.525,667 503.053,78	2	420.483,194 503.002,251	66.777
2	420.483,194 503.002,251	3	420.489,199 503.001,025	6.128
3	420.489,199 503.001,025	4	420.500,871 502.990,625	15.633
4	420.500,871 502.990,625	5	420.502,242 502.992,289	2.156
5	420.502,242 502.992,289	6	420.505,635 503.000,28	8.682

Punct început	X / Y	Punct sfârşit	X / Y	Lungime segment (** (m)
6	420.505,635 503.000,28	7	420.511,156 503.008,804	10.155
7	420.511,156 503.008,804	8	420.524,716 503.021,976	18.905
8	420.524,716 503.021,976	9	420.528,815 503.033,511	12.242
9	420.528,815 503.033,511	10	420.531,748 503.040,842	7.896
10	420.531,748 503.040,842	11	420.531,796 503.045,974	5.132
11	420.531,796 503.045,974	12	420.528,687 503.049,872	4.986
12	420.528,687 503.049,872	1	420.525,667 503.053,78	4.939

** Lungimile segmentelor sunt determinate în planul de proiecţie Stereo 70 şi sunt rotunjite la 1 milimetru.

*** Distanţa dintre puncte este formată din segmente cumulate ce sunt mai mici decât valoarea 1 milimetru.

**DATE DESPRE IMOBILUL NR. 12580**

Oficiul de Cadastru și Publicitate Imobiliară SIBIU
Biroul de Cadastru și Publicitate Imobiliară Sibiu

A. Partea I. Descrierea imobilului

TEREN Necunoscut

Adresa: Loc. Bogatu Român, Jud. Sibiu

Nr. Crt	Nr cadastral Nr. topografic	Suprafața* (mp)	Observații / Referințe
A1		6.037	Sector cadastral:11 Teren neimprejmuit;

B. Partea II. Proprietari și acte

Inscrieri privitoare la dreptul de proprietate și alte drepturi reale		Referințe
/		
Act Normativ nr. 7, din 13/03/1996 emis de PARLAMENTUL ROMÂNIEI (lege);		
B1	Inscrierea provizorie, drept de PROPRIETATE, dobandit prin Lege, cota actuala 1/1	A1
1) COMUNA PĂUCA , CIF:4241206, PROPRIETAR NEIDENTIFICAT		

C. Partea III. SARCINI .

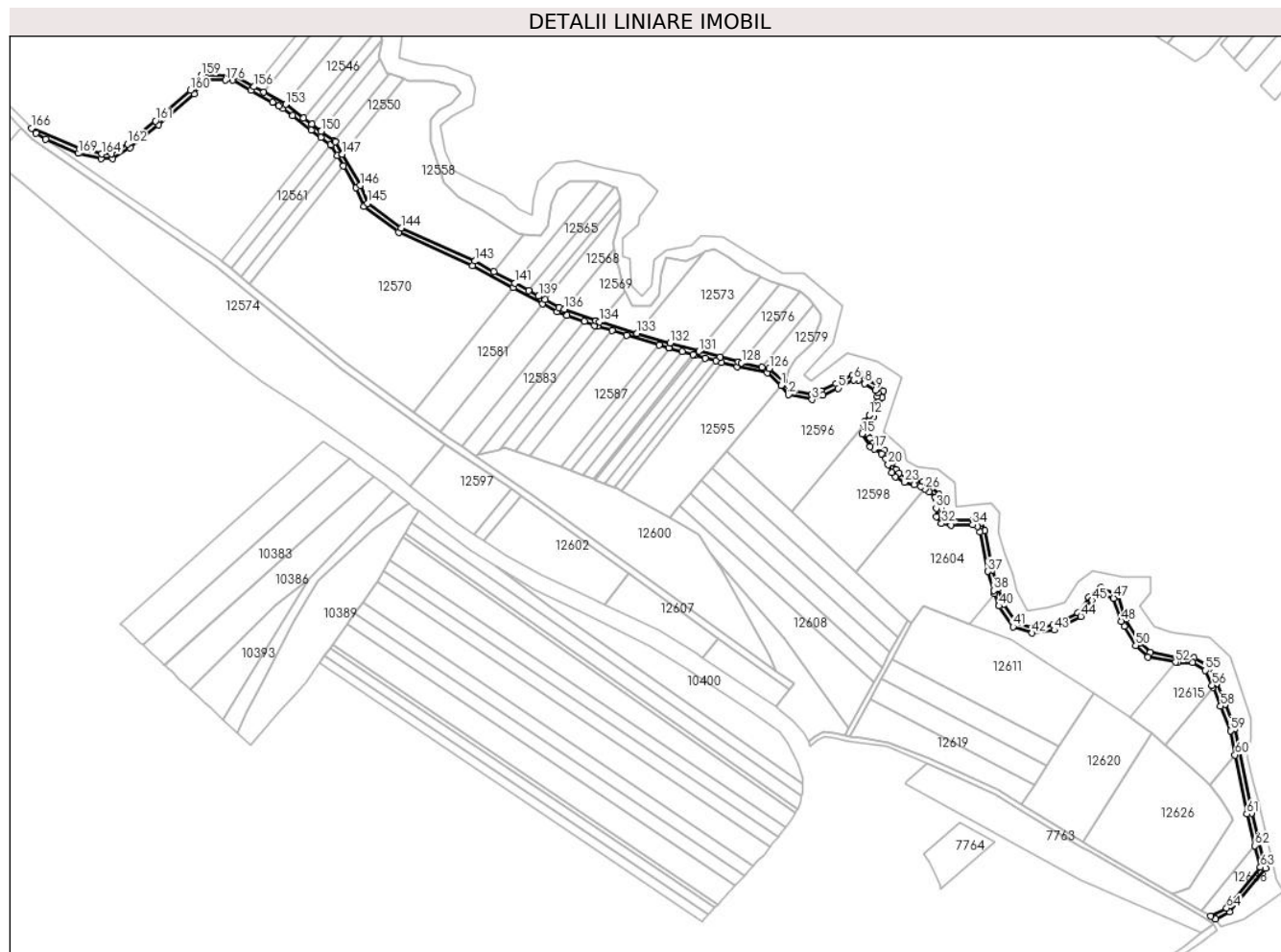
Inscrieri privind dezmembramintele dreptului de proprietate, drepturi reale de garanție și sarcini	Referințe
NU SUNT	

Anexa Nr. 1 La Partea I

Teren

Nr cadastral	Suprafața (mp)*	Observații / Referințe
	6.037	

* Suprafața este determinată în planul de proiecție Stereo 70.



Date referitoare la teren

Crt	Categorie folosință	Intravilan	Suprafața (mp)	Tarla	Parcelă	Nr. topo	Observații / Referințe
1	drum	NU	5.797	46	1158	-	
2	drum	DA	240	46	1158	-	

Lungime Segmente

1) Valorile lungimilor segmentelor sunt obținute din proiecție în plan.

Punct început	X / Y	Punct sfârșit	X / Y	Lungime segment	Punct început	X / Y	Punct sfârșit	X / Y	Lungime segment	Punct început	X / Y	Punct sfârșit	X / Y	Lungime segment
1	420.498,801 502.987,112	2	420.505,078 502.979,484	9.879	2	420.505,078 502.979,484	3	420.524,298 502.975,324	19.665	3	420.524,298 502.975,324	4	420.533,342 502.978,978	9.754
4	420.533,342 502.978,978	5	420.545,96 502.984,78	13.888	5	420.545,96 502.984,78	6	420.558,816 502.991,606	14.556	6	420.558,816 502.991,606	7	420.562,684 502.991,763	3.871
7	420.562,684 502.991,763	8	420.567,739 502.988,529	6.0	8	420.567,739 502.988,529	9	420.576,848 502.983,29	10.508	9	420.576,848 502.983,29	10	420.578,97 502.981,295	2.913
10	420.578,97 502.981,295	11	420.578,303 502.978,175	3.19	11	420.578,303 502.978,175	12	420.571,59 502.962,778	16.797	12	420.571,59 502.962,778	13	420.567,972 502.956,937	6.871
13	420.567,972 502.956,937	14	420.567,542 502.955,069	1.917	14	420.567,542 502.955,069	15	420.565,695 502.947,053	8.225	15	420.565,695 502.947,053	16	420.572,192 502.936,674	12.245

Punct început	X / Y	Punct sfârșit	X / Y	Lungime segment	Punct început	X / Y	Punct sfârșit	X / Y	Lungime segment	Punct început	X / Y	Punct sfârșit	X / Y	Lungime segment
16	420.572,192 502.936,674	17	420.575,773 502.934,649	4.113	17	420.575,773 502.934,649	18	420.581,841 502.930,761	7.207	18	420.581,841 502.930,761	19	420.585,045 502.926,884	5.03
19	420.585,045 502.926,884	20	420.587,278 502.921,793	5.559	20	420.587,278 502.921,793	21	420.590,298 502.915,214	7.239	21	420.590,298 502.915,214	22	420.593,462 502.911,817	4.642
22	420.593,462 502.911,817	23	420.600,56 502.907,12	8.511	23	420.600,56 502.907,12	24	420.608,605 502.905,061	8.304	24	420.608,605 502.905,061	25	420.614,212 502.903,593	5.796
25	420.614,212 502.903,593	26	420.617,637 502.901,51	4.008	26	420.617,637 502.901,51	27	420.621,104 502.899,4	4.059	27	420.621,104 502.899,4	28	420.626,089 502.894,753	6.815
28	420.626,089 502.894,753	29	420.627,241 502.892,541	2.494	29	420.627,241 502.892,541	30	420.627,008 502.885,642	6.902	30	420.627,008 502.885,642	31	420.627,047 502.878,937	6.706
31	420.627,047 502.878,937	32	420.631,418 502.873,05	7.333	32	420.631,418 502.873,05	33	420.639,404 502.871,538	8.128	33	420.639,404 502.871,538	34	420.657,151 502.872,076	17.75 5
34	420.657,151 502.872,076	35	420.661,03 502.870,702	4.115	35	420.661,03 502.870,702	36	420.663,174 502.866,029	5.142	36	420.663,174 502.866,029	37	420.669,46 502.833,591	33.04 1
37	420.669,46 502.833,591	38	420.674,392 502.817,914	16.43 5	38	420.674,392 502.817,914	39	420.675,241 502.815,446	2.61	39	420.675,241 502.815,446	40	420.678,806 502.805,086	10.95 6
40	420.678,806 502.805,086	41	420.690,473 502.787,945	20.73 5	41	420.690,473 502.787,945	42	420.706,222 502.782,714	16.59 4	42	420.706,222 502.782,714	43	420.724,547 502.785,26	18.50 1
43	420.724,547 502.785,26	44	420.746,494 502.796,4	24.61 3	44	420.746,494 502.796,4	45	420.755,705 502.809,58	16.08	45	420.755,705 502.809,58	46	420.763,483 502.815,563	9.813
46	420.763,483 502.815,563	47	420.773,596 502.811,518	10.89 2	47	420.773,596 502.811,518	48	420.779,959 502.792,574	19.98 4	48	420.779,959 502.792,574	49	420.782,303 502.788,593	4.62
49	420.782,303 502.788,593	50	420.791,789 502.772,48	18.69 9	50	420.791,789 502.772,48	51	420.802,049 502.763,104	13.89 9	51	420.802,049 502.763,104	52	420.824,724 502.758,661	23.10 6
52	420.824,724 502.758,661	53	420.826,467 502.758,319	1.776	53	420.826,467 502.758,319	54	420.838,912 502.758,319	12.44 5	54	420.838,912 502.758,319	55	420.849,431 502.751,956	12.29 4
55	420.849,431 502.751,956	56	420.854,899 502.739,569	13.54	56	420.854,899 502.739,569	57	420.855,558 502.737,969	1.73	57	420.855,558 502.737,969	58	420.861,977 502.722,401	16.84
58	420.861,977 502.722,401	59	420.870,001 502.702,201	21.73 5	59	420.870,001 502.702,201	60	420.873,945 502.682,265	20.32 3	60	420.873,945 502.682,265	61	420.883,602 502.633,452	49.75 9
61	420.883,602 502.633,452	62	420.890,261 502.607,358	26.93	62	420.890,261 502.607,358	63	420.894,819 502.589,497	18.43 3	63	420.894,819 502.589,497	64	420.866,928 502.555,818	43.72 8
64	420.866,928 502.555,818	65	420.853,658 502.549,245	14.80 9	65	420.853,658 502.549,245	66	420.857,818 502.546,841	4.804	66	420.857,818 502.546,841	67	420.869,466 502.552,612	12.99 9
67	420.869,466 502.552,612	68	420.899,198 502.588,513	46.61 5	68	420.899,198 502.588,513	69	420.887,505 502.634,335	47.29	69	420.887,505 502.634,335	70	420.873,854 502.703,337	70.34
70	420.873,854 502.703,337	71	420.865,684 502.723,901	22.12 7	71	420.865,684 502.723,901	72	420.858,578 502.741,139	18.64 5	72	420.858,578 502.741,139	73	420.852,581 502.754,725	14.85 1
73	420.852,581 502.754,725	74	420.840,028 502.762,319	14.67 1	74	420.840,028 502.762,319	75	420.826,855 502.762,319	13.17 3	75	420.826,855 502.762,319	76	420.803,919 502.766,813	23.37 2
76	420.803,919 502.766,813	77	420.794,931 502.775,027	12.17 6	77	420.794,931 502.775,027	78	420.783,618 502.794,244	22.29 9	78	420.783,618 502.794,244	79	420.776,799 502.814,545	21.41 6
79	420.776,799 502.814,545	80	420.762,852 502.820,124	15.02 2	80	420.762,852 502.820,124	81	420.752,778 502.812,375	12.70 9	81	420.752,778 502.812,375	82	420.743,79 502.799,513	15.69 2
82	420.743,79 502.799,513	83	420.723,333 502.789,129	22.94 1	83	420.723,333 502.789,129	84	420.706,596 502.786,805	16.89 8	84	420.706,596 502.786,805	85	420.693,018 502.791,315	14.30 7
85	420.693,018 502.791,315	86	420.682,414 502.806,894	18.84 6	86	420.682,414 502.806,894	87	420.678,191 502.819,166	12.97 8	87	420.678,191 502.819,166	88	420.673,343 502.834,575	16.15 4
88	420.673,343 502.834,575	89	420.667,01 502.867,261	33.29 4	89	420.667,01 502.867,261	90	420.663,96 502.873,907	7.313	90	420.663,96 502.873,907	91	420.657,78 502.876,097	6.556
91	420.657,78 502.876,097	92	420.639,719 502.875,55	18.06 9	92	420.639,719 502.875,55	93	420.633,698 502.876,689	6.128	93	420.633,698 502.876,689	94	420.631,04 502.880,27	4.46
94	420.631,04 502.880,27	95	420.631,008 502.885,587	5.317	95	420.631,008 502.885,587	96	420.631,274 502.893,456	7.874	96	420.631,274 502.893,456	97	420.629,319 502.897,21	4.232
97	420.629,319 502.897,21	98	420.623,533 502.902,605	7.912	98	420.623,533 502.902,605	99	420.615,792 502.907,314	9.061	99	420.615,792 502.907,314	100	420.609,608 502.908,933	6.392
100	420.609,608 502.908,933	101	420.602,205 502.910,828	7.641	101	420.602,205 502.910,828	102	420.596,066 502.914,89	7.362	102	420.596,066 502.914,89	103	420.593,665 502.917,468	3.523
103	420.593,665 502.917,468	104	420.590,928 502.923,431	6.561	104	420.590,928 502.923,431	105	420.588,484 502.929,002	6.084	105	420.588,484 502.929,002	106	420.584,526 502.933,792	6.214
106	420.584,526 502.933,792	107	420.580,674 502.936,259	4.574	107	420.580,674 502.936,259	108	420.577,838 502.938,077	3.369	108	420.577,838 502.938,077	109	420.575,044 502.939,656	3.209
109	420.575,044 502.939,656	110	420.572,438 502.943,819	4.911	110	420.572,438 502.943,819	111	420.569,965 502.947,771	4.662	111	420.569,965 502.947,771	112	420.571,721 502.955,393	7.822
112	420.571,721 502.955,393	113	420.575,142 502.960,916	6.496	113	420.575,142 502.960,916	114	420.582,131 502.976,946	17.48 7	114	420.582,131 502.976,946	115	420.583,353 502.982,664	5.847

Punct început	X / Y	Punct sfârșit	X / Y	Lungime segment	Punct început	X / Y	Punct sfârșit	X / Y	Lungime segment	Punct început	X / Y	Punct sfârșit	X / Y	Lungime segment
115	420.583,353 502.982,664	116	420.579,247 502.986,525	5.636	116	420.579,247 502.986,525	117	420.569,815 502.991,949	10.881	117	420.569,815 502.991,949	118	420.563,78 502.995,81	7.165
118	420.563,78 502.995,81	119	420.557,745 502.995,566	6.04	119	420.557,745 502.995,566	120	420.544,185 502.988,367	15.353	120	420.544,185 502.988,367	121	420.531,756 502.982,651	13.68
121	420.531,756 502.982,651	122	420.523,941 502.979,494	8.428	122	420.523,941 502.979,494	123	420.507,251 502.983,107	17.077	123	420.507,251 502.983,107	124	420.504,342 502.987,532	5.296
124	420.504,342 502.987,532	125	420.500,871 502.990,625	4.649	125	420.500,871 502.990,625	126	420.489,199 503.001,025	15.633	126	420.489,199 503.001,025	127	420.483,194 503.002,251	6.128
127	420.483,194 503.002,251	128	420.466,244 503.005,711	17.3	128	420.466,244 503.005,711	129	420.463,427 503.006,286	2.875	129	420.463,427 503.006,286	130	420.448,399 503.010,465	15.598
130	420.448,399 503.010,465	131	420.431,011 503.015,3	18.048	131	420.431,011 503.015,3	132	420.407,068 503.021,957	24.851	132	420.407,068 503.021,957	133	420.379,89 503.030,195	28.4
133	420.379,89 503.030,195	134	420.348,953 503.039,573	32.327	134	420.348,953 503.039,573	135	420.345,89 503.040,501	3.2	135	420.345,89 503.040,501	136	420.319,778 503.049,927	27.761
136	420.319,778 503.049,927	137	420.315,515 503.051,466	4.532	137	420.315,515 503.051,466	138	420.303,827 503.057,866	13.326	138	420.303,827 503.057,866	139	420.298,55 503.060,755	6.017
139	420.298,55 503.060,755	140	420.290,364 503.065,237	9.333	140	420.290,364 503.065,237	141	420.278,979 503.071,471	12.979	141	420.278,979 503.071,471	142	420.261,528 503.081,026	19.896
142	420.261,528 503.081,026	143	420.245,785 503.089,646	17.949	143	420.245,785 503.089,646	144	420.184,913 503.117,046	66.755	144	420.184,913 503.117,046	145	420.157,19 503.137,426	34.408
145	420.157,19 503.137,426	146	420.151,055 503.152,097	15.902	146	420.151,055 503.152,097	147	420.136,243 503.177,965	29.808	147	420.136,243 503.177,965	148	420.130,434 503.188,112	11.692
148	420.130,434 503.188,112	149	420.129,701 503.188,668	0.92	149	420.129,701 503.188,668	150	420.118,898 503.196,866	13.562	150	420.118,898 503.196,866	151	420.111,175 503.202,726	9.694
151	420.111,175 503.202,726	152	420.104,383 503.207,881	8.527	152	420.104,383 503.207,881	153	420.089,661 503.219,053	18.481	153	420.089,661 503.219,053	154	420.089,551 503.219,113	0.125
154	420.089,551 503.219,113	155	420.071,47 503.229,024	20.62	155	420.071,47 503.229,024	156	420.063,3 503.233,503	9.316	156	420.063,3 503.233,503	157	420.047,191 503.242,333	18.371
157	420.047,191 503.242,333	158	420.046,906 503.242,489	0.324	158	420.046,906 503.242,489	159	420.019,711 503.243,048	27.201	159	420.019,711 503.243,048	160	420.010,823 503.230,604	15.291
160	420.010,823 503.230,604	161	419.982,043 503.205,313	38.314	161	419.982,043 503.205,313	162	419.958,782 503.186,424	29.964	162	419.958,782 503.186,424	163	419.945,288 503.178,133	15.838
163	419.945,288 503.178,133	164	419.937,506 503.178,133	7.783	164	419.937,506 503.178,133	165	419.919,369 503.182,37	18.625	165	419.919,369 503.182,37	166	419.879,645 503.199,354	43.202
166	419.879,645 503.199,354	167	419.883,334 503.195,464	5.36	167	419.883,334 503.195,464	168	419.891,163 503.190,079	9.503	168	419.891,163 503.190,079	169	419.918,118 503.178,555	29.315
169	419.918,118 503.178,555	170	419.937,044 503.174,133	19.436	170	419.937,044 503.174,133	171	419.946,419 503.174,133	9.375	171	419.946,419 503.174,133	172	419.961,1 503.183,154	17.231
172	419.961,1 503.183,154	173	419.984,625 503.202,257	30.304	173	419.984,625 503.202,257	174	420.013,81 503.227,904	38.853	174	420.013,81 503.227,904	175	420.021,77 503.239,048	13.694
175	420.021,77 503.239,048	176	420.039,948 503.239,048	18.179	176	420.039,948 503.239,048	177	420.045,861 503.239,048	5.912	177	420.045,861 503.239,048	178	420.061,02 503.230,539	17.384
178	420.061,02 503.230,539	179	420.078,58 503.220,682	20.137	179	420.078,58 503.220,682	180	420.083,934 503.217,677	6.14	180	420.083,934 503.217,677	181	420.087,479 503.215,687	4.065
181	420.087,479 503.215,687	182	420.095,109 503.209,897	9.578	182	420.095,109 503.209,897	183	420.110,829 503.197,968	19.734	183	420.110,829 503.197,968	184	420.118,73 503.191,972	9.918
184	420.118,73 503.191,972	185	420.126,625 503.185,981	9.912	185	420.126,625 503.185,981	186	420.127,367 503.185,418	0.931	186	420.127,367 503.185,418	187	420.132,218 503.176,945	9.764
187	420.132,218 503.176,945	188	420.137,302 503.168,066	10.23	188	420.137,302 503.168,066	189	420.147,46 503.150,325	20.444	189	420.147,46 503.150,325	190	420.153,928 503.134,86	16.763
190	420.153,928 503.134,86	191	420.182,885 503.113,573	35.94	191	420.182,885 503.113,573	192	420.243,966 503.086,082	66.982	192	420.243,966 503.086,082	193	420.277,524 503.067,708	38.259
193	420.277,524 503.067,708	194	420.301,603 503.054,523	27.453	194	420.301,603 503.054,523	195	420.313,866 503.047,808	13.981	195	420.313,866 503.047,808	196	420.322,03 503.044,861	8.68
196	420.322,03 503.044,861	197	420.336,171 503.039,757	15.034	197	420.336,171 503.039,757	198	420.344,63 503.036,704	8.993	198	420.344,63 503.036,704	199	420.347,273 503.035,902	2.762
199	420.347,273 503.035,902	200	420.359,355 503.032,24	12.624	200	420.359,355 503.032,24	201	420.371,443 503.028,576	12.632	201	420.371,443 503.028,576	202	420.397,925 503.020,548	27.672
202	420.397,925 503.020,548	203	420.405,952 503.018,115	8.387	203	420.405,952 503.018,115	204	420.406,688 503.017,911	0.764	204	420.406,688 503.017,911	205	420.417,129 503.015,008	10.837
205	420.417,129 503.015,008	206	420.425,899 503.012,569	9.103	206	420.425,899 503.012,569	207	420.427,487 503.012,128	1.648	207	420.427,487 503.012,128	208	420.436,188 503.009,708	9.031
208	420.436,188 503.009,708	209	420.444,832 503.007,305	8.972	209	420.444,832 503.007,305	210	420.449,731 503.005,943	5.085	210	420.449,731 503.005,943	211	420.462,49 503.002,395	13.243
211	420.462,49 503.002,395	212	420.487,343 502.997,322	25.365	212	420.487,343 502.997,322	1	420.498,801 502.987,112	15.346					

**** Lungimile segmentelor sunt determinate în planul de proiecție Stereo 70 și sunt rotunjite la 1 milimetru.**

***** Distanța dintre puncte este formată din segmente cumulate ce sunt mai mici decât valoarea 1 milimetru.**

**DATE DESPRE IMOBILUL NR. 12581**

Oficiul de Cadastru și Publicitate Imobiliară SIBIU
Biroul de Cadastru și Publicitate Imobiliară Sibiu

A. Partea I. Descrierea imobilului

TEREN Extravilan

Adresa: Jud. Sibiu

Nr. Crt	Nr cadastral Nr. topografic	Suprafața* (mp)	Observații / Referințe
A1		3.600	Sector cadastral:11 Teren neimprejmuit;

B. Partea II. Proprietari și acte

Inscrieri privitoare la dreptul de proprietate și alte drepturi reale		Referințe
/		
Act Administrativ nr. 781/45, din 26/01/1996 emis de CJPSDPAT (titlu de proprietate);		
B1	Intabulare, drept de PROPRIETATE, dobandit prin Reconstituire, cota actuala 1/1 1) MECHEA MILI, CNP NEIDENTIFICAT	A1

C. Partea III. SARCINI .

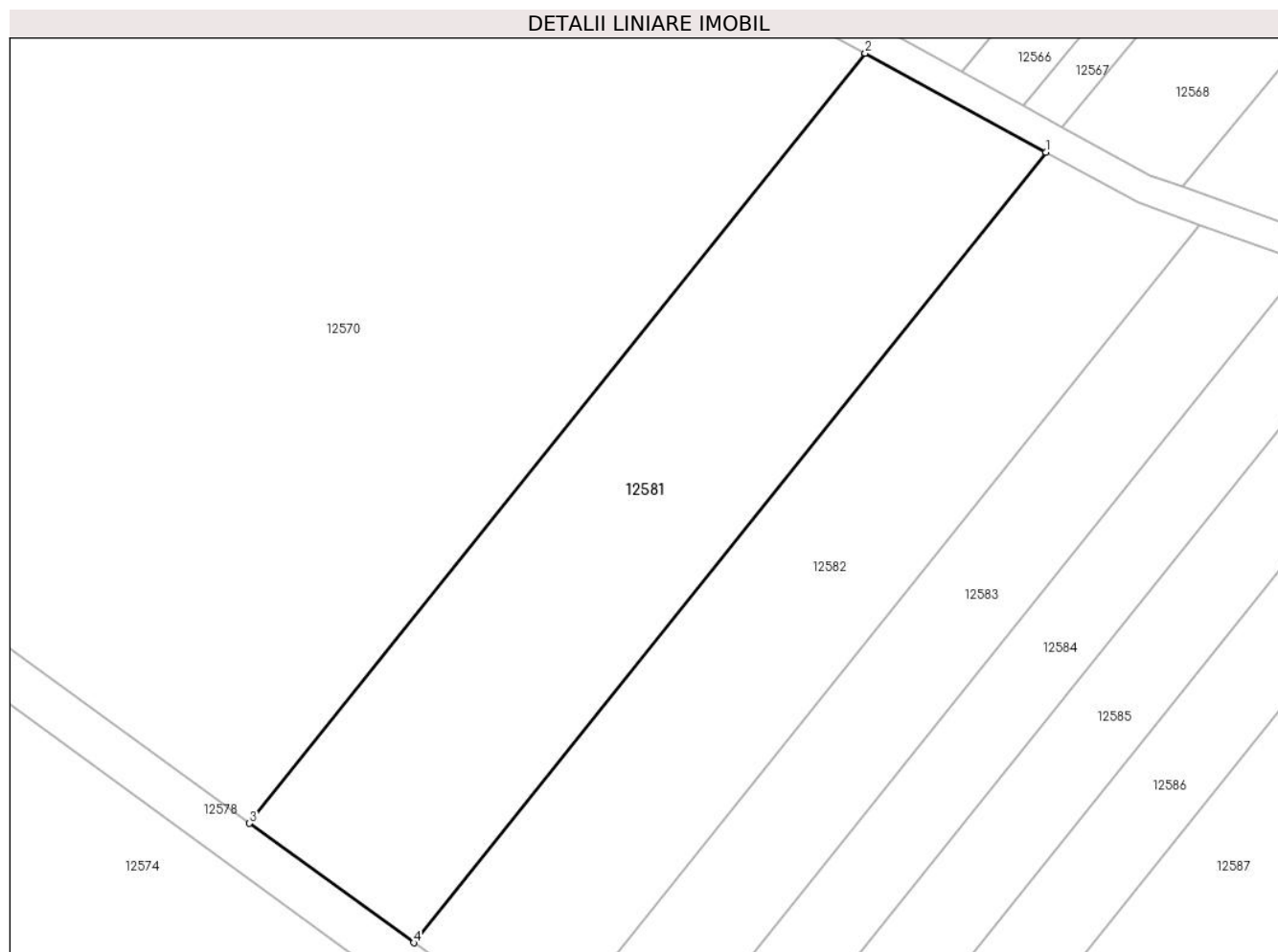
Inscrieri privind dezmembramintele dreptului de proprietate, drepturi reale de garanție și sarcini	Referințe
NU SUNT	

Anexa Nr. 1 La Partea I

Teren

Nr cadastral	Suprafața (mp)*	Observații / Referințe
	3.600	

* Suprafața este determinată în planul de proiecție Stereo 70.



Date referitoare la teren

Crt	Categorie folosință	Intravilan	Suprafața (mp)	Tarla	Parcelă	Nr. topo	Observații / Referințe
1	arabil	NU	3.600	46	1161/8	-	

Lungime Segmente

1) Valorile lungimilor segmentelor sunt obținute din proiecție în plan.

Punct început	X / Y	Punct sfârșit	X / Y	Lungime segment (** (m)
1	420.301,603 503.054,523	2	420.277,524 503.067,708	27.453
2	420.277,524 503.067,708	3	420.195,432 502.965,111	131.396
3	420.195,432 502.965,111	4	420.217,331 502.949,201	27.068
4	420.217,331 502.949,201	1	420.301,603 503.054,523	134.888

** Lungimile segmentelor sunt determinate în planul de proiecție Stereo 70 și sunt rotunjite la 1 milimetru.

***** Distanţa dintre puncte este formată din segmente cumulate ce sunt mai mici decât valoarea 1 milimetru.**

**DATE DESPRE IMOBILUL NR. 12582**

Oficiul de Cadastru și Publicitate Imobiliară SIBIU
Biroul de Cadastru și Publicitate Imobiliară Sibiu

A. Partea I. Descrierea imobilului

TEREN Necunoscut

Adresa: Loc. Bogatu Român, Jud. Sibiu

Nr. Crt	Nr cadastral Nr. topografic	Suprafața* (mp)	Observații / Referințe
A1		3.000	Sector cadastral:11 Teren neimprejmuit;

B. Partea II. Proprietari și acte

Inscrieri privitoare la dreptul de proprietate și alte drepturi reale		Referințe
/		
Act Administrativ nr. 893/45, din 03/06/1996 emis de CJPSDPAT (titlu de proprietate);		
B1	Intabulare, drept de PROPRIETATE, dobandit prin Reconstituire, cota actuala 1/1 1) DICOI VIOREL, CNP NEIDENTIFICAT	A1

C. Partea III. SARCINI .

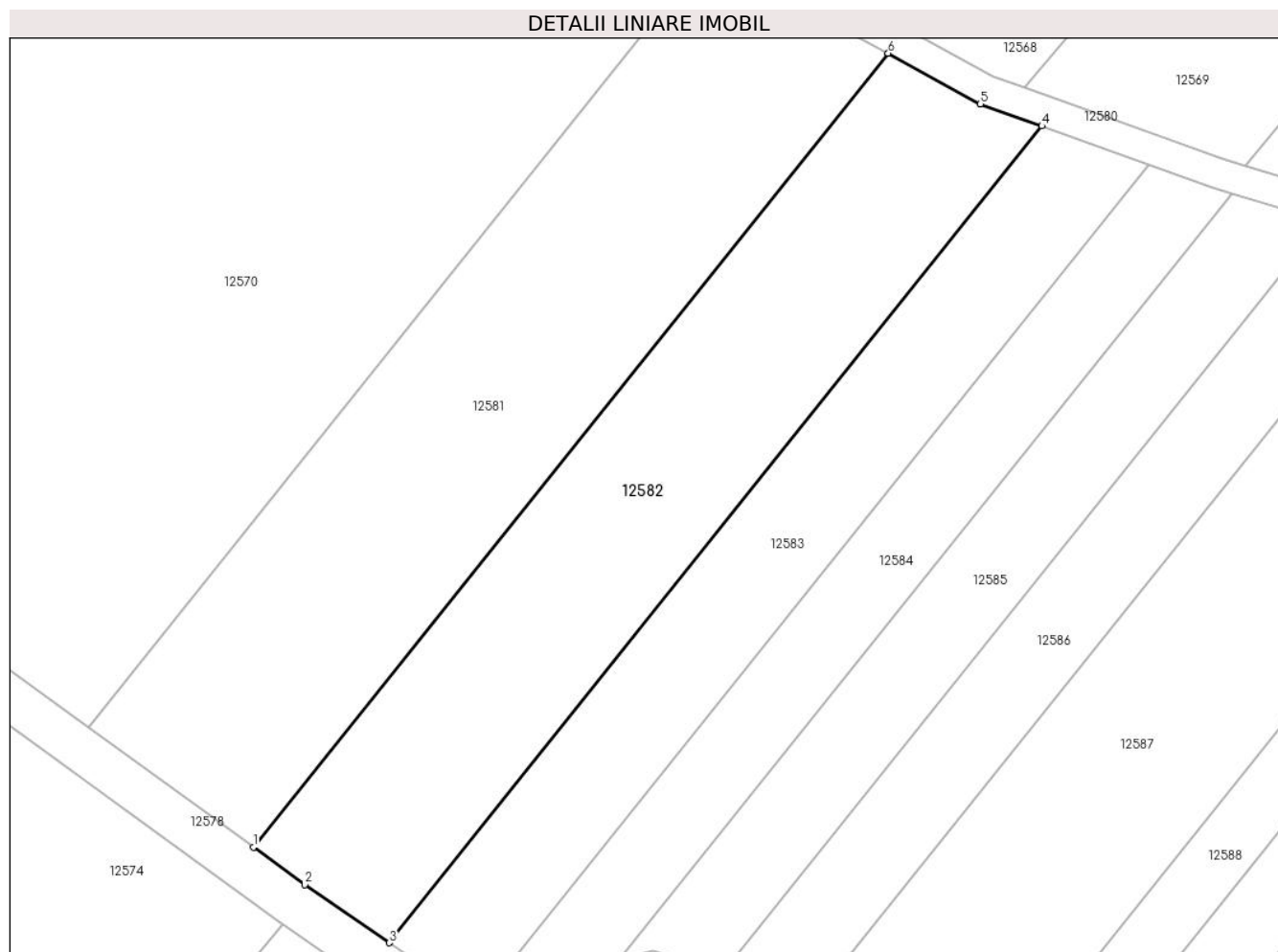
Inscrieri privind dezmembramintele dreptului de proprietate, drepturi reale de garanție și sarcini	Referințe
NU SUNT	

Anexa Nr. 1 La Partea I

Teren

Nr cadastral	Suprafața (mp)*	Observații / Referințe
	3.000	

* Suprafața este determinată în planul de proiecție Stereo 70.



Date referitoare la teren

Crt	Categorie folosință	Intravilan	Suprafața (mp)	Tarla	Parcelă	Nr. topo	Observații / Referințe
1	arabil	NU	2.477	46	1161/9	-	
2	arabil	DA	523	46	1161/9	-	

Lungime Segmente

1) Valorile lungimilor segmentelor sunt obținute din proiecție în plan.

Punct început	X / Y	Punct sfârșit	X / Y	Lungime segment (** (m)
1	420.217,331 502.949,201	2	420.224,167 502.944,234	8.45
2	420.224,167 502.944,234	3	420.235,36 502.936,542	13.581
3	420.235,36 502.936,542	4	420.322,03 503.044,861	138.726
4	420.322,03 503.044,861	5	420.313,866 503.047,808	8.68

Punct început	X / Y	Punct sfârșit	X / Y	Lungime segment (** (m)
5	420.313,866 503.047,808	6	420.301,603 503.054,523	13.981
6	420.301,603 503.054,523	1	420.217,331 502.949,201	134.888

** Lungimile segmentelor sunt determinate în planul de proiecție Stereo 70 și sunt rotunjite la 1 milimetru.

*** Distanța dintre puncte este formată din segmente cumulate ce sunt mai mici decât valoarea 1 milimetru.

**DATE DESPRE IMOBILUL NR. 12583**

Oficiul de Cadastru și Publicitate Imobiliară SIBIU
Biroul de Cadastru și Publicitate Imobiliară Sibiu

A. Partea I. Descrierea imobilului

TEREN Necunoscut

Adresa: Loc. Bogatu Român, Jud. Sibiu

Nr. Crt	Nr cadastral Nr. topografic	Suprafața* (mp)	Observații / Referințe
A1		2.000	Sector cadastral:11 Teren neimprejmuit;

B. Partea II. Proprietari și acte

Inscrieri privitoare la dreptul de proprietate și alte drepturi reale		Referințe
/		
Act Administrativ nr. 797/45, din 30/01/1996 emis de CJPSDPAT (titlu de proprietate);		
B1	Intabulare, drept de PROPRIETATE, dobandit prin Reconstituire, cota actuala 1/1 1) MECHEA IOAN, CNP NEIDENTIFICAT	A1

C. Partea III. SARCINI .

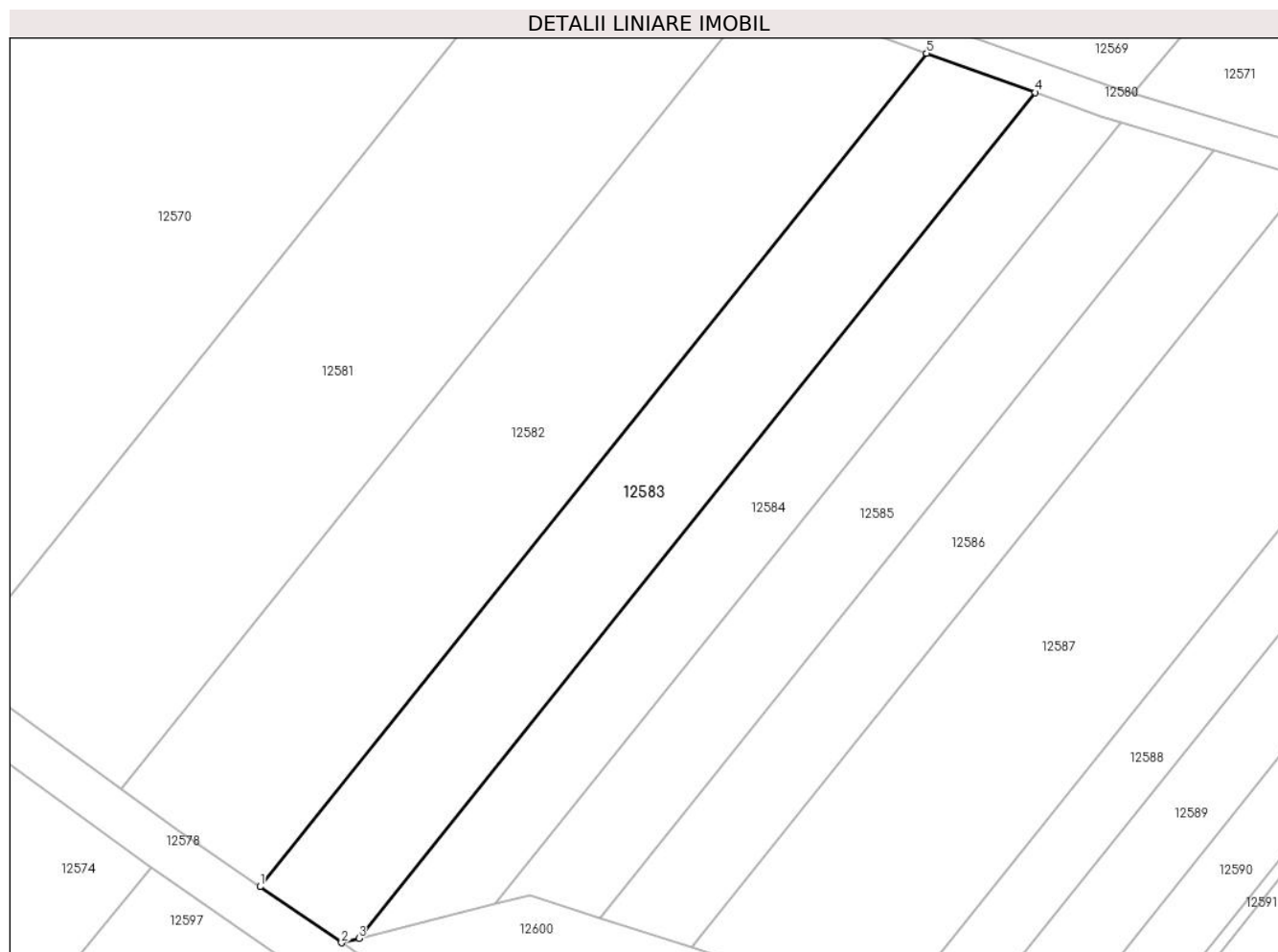
Inscrieri privind dezmembramintele dreptului de proprietate, drepturi reale de garanție și sarcini	Referințe
NU SUNT	

Anexa Nr. 1 La Partea I

Teren

Nr cadastral	Suprafața (mp)*	Observații / Referințe
	2.000	

* Suprafața este determinată în planul de proiecție Stereo 70.



Date referitoare la teren

Crt	Categorie folosință	Intravilan	Suprafața (mp)	Tarla	Parcelă	Nr. topo	Observații / Referințe
1	arabil	NU	860	46	1161/10	-	
2	arabil	DA	1.140	46	1161/10	-	

Lungime Segmente

1) Valorile lungimilor segmentelor sunt obținute din proiecție în plan.

Punct început	X / Y	Punct sfârșit	X / Y	Lungime segment (** (m)
1	420.235,36 502.936,542	2	420.245,961 502.929,257	12.863
2	420.245,961 502.929,257	3	420.248,207 502.929,821	2.316
3	420.248,207 502.929,821	4	420.336,171 503.039,757	140.797
4	420.336,171 503.039,757	5	420.322,03 503.044,861	15.034

Punct început	X / Y	Punct sfârşit	X / Y	Lungime segment (** (m)
5	420.322,03 503.044,861	1	420.235,36 502.936,542	138.726

** Lungimile segmentelor sunt determinate în planul de proiecţie Stereo 70 şi sunt rotunjite la 1 milimetru.

*** Distanţa dintre puncte este formată din segmente cumulate ce sunt mai mici decât valoarea 1 milimetru.

**DATE DESPRE IMOBILUL NR. 12584**

Oficiul de Cadastru și Publicitate Imobiliară SIBIU
Biroul de Cadastru și Publicitate Imobiliară Sibiu

A. Partea I. Descrierea imobilului

TEREN Necunoscut

Adresa: Loc. Bogatu Român, Jud. Sibiu

Nr. Crt	Nr cadastral Nr. topografic	Suprafața* (mp)	Observații / Referințe
A1		1.500	Sector cadastral:11 Teren neimprejmuit;

B. Partea II. Proprietari și acte

Inscrieri privitoare la dreptul de proprietate și alte drepturi reale		Referințe
/		
Act Administrativ nr. 696/45, din 30/08/1995 emis de CJPSDPAT (titlu de proprietate);		
B1	Intabulare, drept de PROPRIETATE, dobandit prin Reconstituire, cota actuala 1/1 1) TURCU ILIE, CNP NEIDENTIFICAT	A1

C. Partea III. SARCINI .

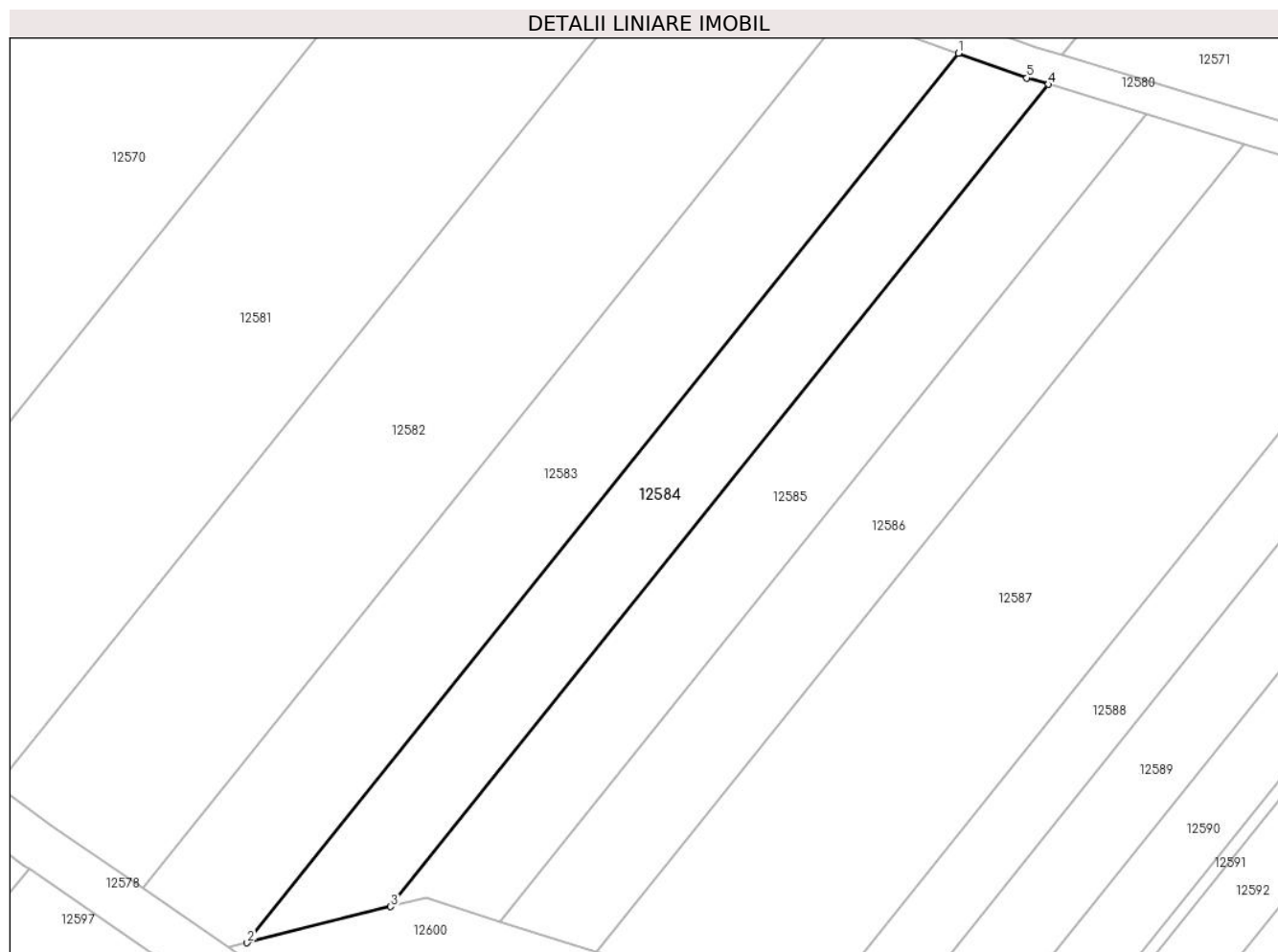
Inscrieri privind dezmembramintele dreptului de proprietate, drepturi reale de garanție și sarcini	Referințe
NU SUNT	

Anexa Nr. 1 La Partea I

Teren

Nr cadastral	Suprafața (mp)*	Observații / Referințe
	1.500	

* Suprafața este determinată în planul de proiecție Stereo 70.



Date referitoare la teren

Crt	Categorie folosință	Intravilan	Suprafața (mp)	Tarla	Parcelă	Nr. topo	Observații / Referințe
1	arabil	NU	587	46	1161/11/1	-	NUMĂR DE PARCELĂ GREȘIT ÎN TP (1161/4/1)
2	arabil	DA	913	46	1161/11/1	-	NUMĂR DE PARCELĂ GREȘIT ÎN TP (1161/4/1)

Lungime Segmente

1) Valorile lungimilor segmentelor sunt obținute din proiecție în plan.

Punct început	X / Y	Punct sfârșit	X / Y	Lungime segment (** (m)
1	420.336,171 503.039,757	2	420.248,207 502.929,821	140.797
2	420.248,207 502.929,821	3	420.265,957 502.934,276	18.301
3	420.265,957 502.934,276	4	420.347,273 503.035,902	130.155
4	420.347,273 503.035,902	5	420.344,63 503.036,704	2.762

Punct început	X / Y	Punct sfârşit	X / Y	Lungime segment (** (m)
5	420.344,63 503.036,704	1	420.336,171 503.039,757	8.993

** Lungimile segmentelor sunt determinate în planul de proiecţie Stereo 70 şi sunt rotunjite la 1 milimetru.

*** Distanţa dintre puncte este formată din segmente cumulate ce sunt mai mici decât valoarea 1 milimetru.

**DATE DESPRE IMOBILUL NR. 12585**

Oficiul de Cadastru și Publicitate Imobiliară SIBIU
Biroul de Cadastru și Publicitate Imobiliară Sibiu

A. Partea I. Descrierea imobilului

TEREN Necunoscut

Adresa: Loc. Bogatu Român, Jud. Sibiu

Nr. Crt	Nr cadastral Nr. topografic	Suprafața* (mp)	Observații / Referințe
A1		1.500	Sector cadastral:11 Teren neimprejmuit;

B. Partea II. Proprietari și acte

Inscrieri privitoare la dreptul de proprietate și alte drepturi reale		Referințe
/		
Act Administrativ nr. 697/45, din 30/08/1995 emis de CJPSDPAT (titlu de proprietate);		
B1	Intabulare, drept de PROPRIETATE, dobandit prin Reconstituire, cota actuala 1/1 1) TURCU ANA, CNP NEIDENTIFICAT	A1

C. Partea III. SARCINI .

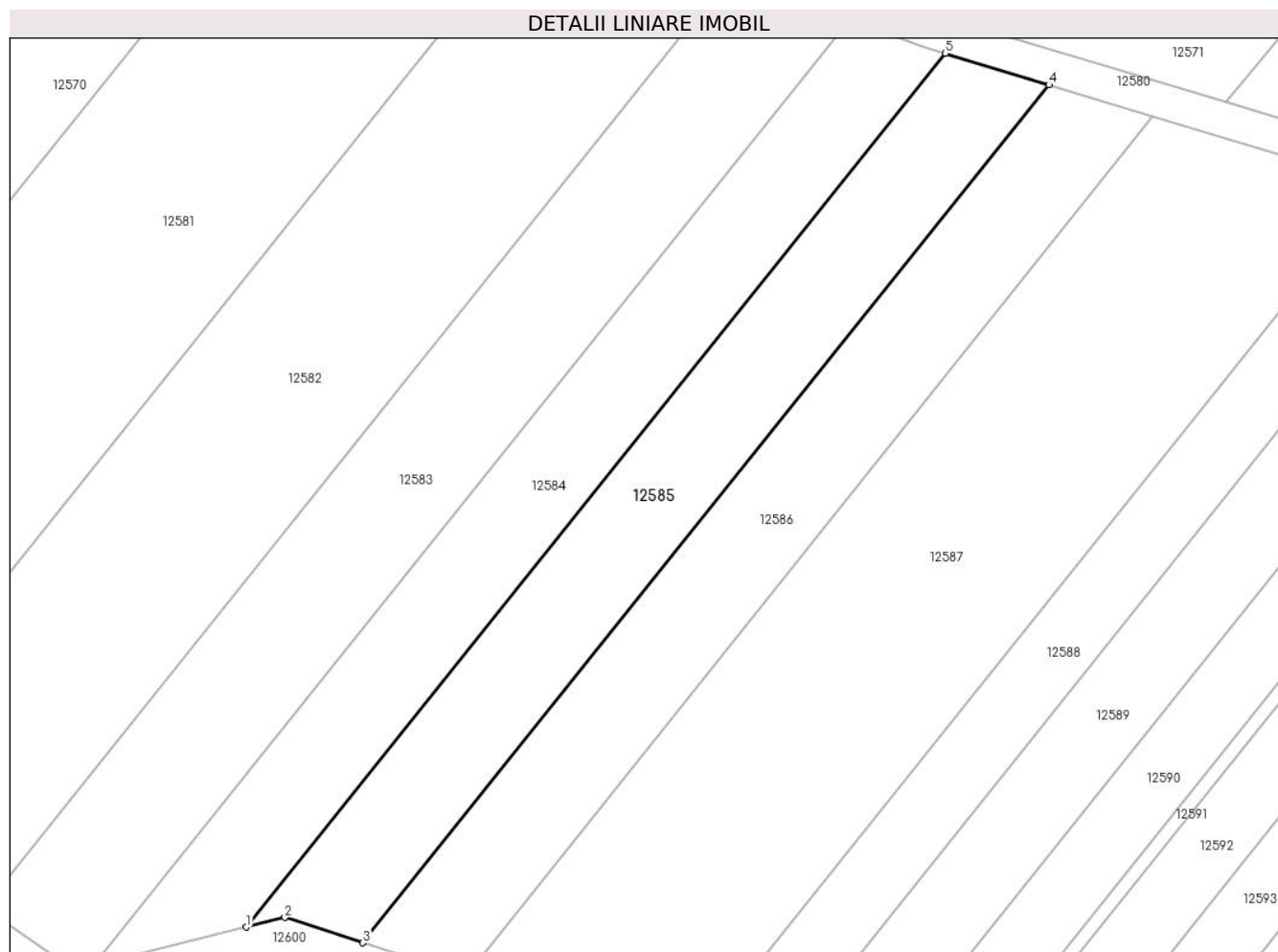
Inscrieri privind dezmembramintele dreptului de proprietate, drepturi reale de garanție și sarcini	Referințe
NU SUNT	

Anexa Nr. 1 La Partea I

Teren

Nr cadastral	Suprafața (mp)*	Observații / Referințe
	1.500	

* Suprafața este determinată în planul de proiecție Stereo 70.



Date referitoare la teren

Crt	Categorie folosință	Intravilan	Suprafața (mp)	Tarla	Parcelă	Nr. topo	Observații / Referințe
1	arabil	NU	510	46	1161/11/2	-	
2	arabil	DA	990	46	1161/11/2	-	

Lungime Segmente

1) Valorile lungimilor segmentelor sunt obținute din proiecție în plan.

Punct început	X / Y	Punct sfârșit	X / Y	Lungime segment (** (m)
1	420.265,957 502.934,276	2	420.270,439 502.935,4	4.62
2	420.270,439 502.935,4	3	420.279,524 502.932,47	9.547
3	420.279,524 502.932,47	4	420.359,355 503.032,24	127.778
4	420.359,355 503.032,24	5	420.347,273 503.035,902	12.624

Punct început	X / Y	Punct sfârșit	X / Y	Lungime segment (** (m)
5	420.347,273 503.035,902	1	420.265,957 502.934,276	130.155

** Lungimile segmentelor sunt determinate în planul de proiecție Stereo 70 și sunt rotunjite la 1 milimetru.

*** Distanța dintre puncte este formată din segmente cumulate ce sunt mai mici decât valoarea 1 milimetru.

**DATE DESPRE IMOBILUL NR. 12586**

Oficiul de Cadastru și Publicitate Imobiliară SIBIU
Biroul de Cadastru și Publicitate Imobiliară Sibiu

A. Partea I. Descrierea imobilului

TEREN Necunoscut

Adresa: Loc. Bogatu Român, Jud. Sibiu

Nr. Crt	Nr cadastral Nr. topografic	Suprafața* (mp)	Observații / Referințe
A1		1.500	Sector cadastral:11 Teren neimprejmuit;

B. Partea II. Proprietari și acte

Inscrieri privitoare la dreptul de proprietate și alte drepturi reale		Referințe
/		
Act Administrativ nr. 698/45, din 30/08/1995 emis de CJPSDPAT (titlu de proprietate);		
B1	Intabulare, drept de PROPRIETATE, dobandit prin Reconstituire, cota actuala 1/1 1) TURCU IONEL, CNP NEIDENTIFICAT	A1

C. Partea III. SARCINI .

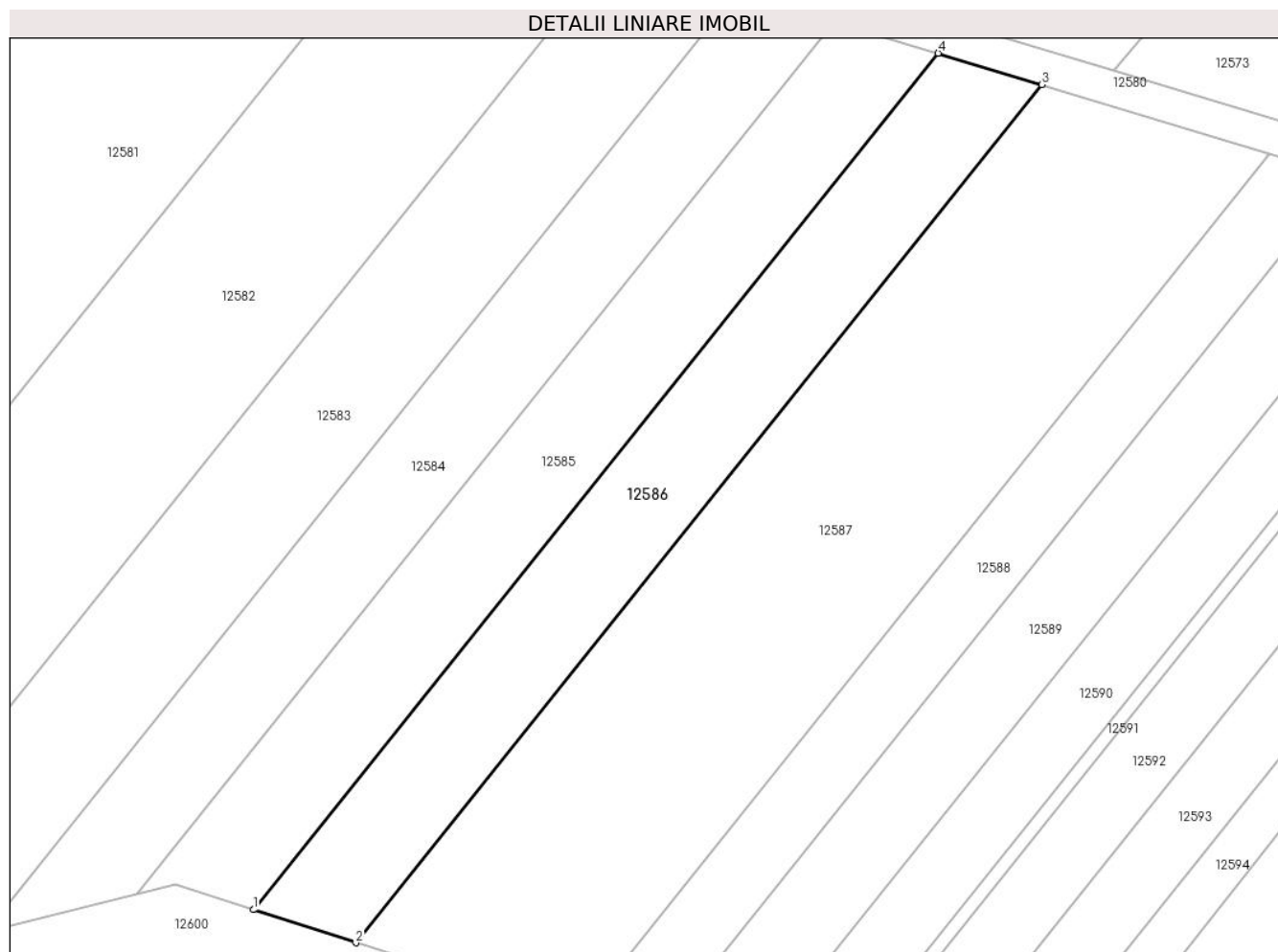
Inscrieri privind dezmembramintele dreptului de proprietate, drepturi reale de garanție și sarcini	Referințe
NU SUNT	

Anexa Nr. 1 La Partea I

Teren

Nr cadastral	Suprafața (mp)*	Observații / Referințe
	1.500	

* Suprafața este determinată în planul de proiecție Stereo 70.



Date referitoare la teren

Crt	Categorie folosință	Intravilan	Suprafața (mp)	Tarla	Parcelă	Nr. topo	Observații / Referințe
1	arabil	NU	616	46	1161/11/3	-	
2	arabil	DA	884	46	1161/11/3	-	

Lungime Segmente

1) Valorile lungimilor segmentelor sunt obținute din proiecție în plan.

Punct început	X / Y	Punct sfârșit	X / Y	Lungime segment (** (m)
1	420.279,524 502.932,47	2	420.291,463 502.928,618	12.545
2	420.291,463 502.928,618	3	420.371,443 503.028,576	128.017
3	420.371,443 503.028,576	4	420.359,355 503.032,24	12.632
4	420.359,355 503.032,24	1	420.279,524 502.932,47	127.778

**** Lungimile segmentelor sunt determinate în planul de proiecție Stereo 70 și sunt rotunjite la 1 milimetru.**

***** Distanța dintre puncte este formată din segmente cumulate ce sunt mai mici decât valoarea 1 milimetru.**

**DATE DESPRE IMOBILUL NR. 12587**

Oficiul de Cadastru și Publicitate Imobiliară SIBIU
Biroul de Cadastru și Publicitate Imobiliară Sibiu

A. Partea I. Descrierea imobilului

TEREN Necunoscut

Adresa: Loc. Bogatu Român, Jud. Sibiu

Nr. Crt	Nr cadastral Nr. topografic	Suprafața* (mp)	Observații / Referințe
A1		3.300	Sector cadastral:11 Teren neimprejmuit;

B. Partea II. Proprietari și acte

Inscrieri privitoare la dreptul de proprietate și alte drepturi reale		Referințe
/		
Act Administrativ nr. 644/45, din 03/07/1995 emis de CJPSDPAT (titlu de proprietate);		
B1	Intabulare, drept de PROPRIETATE, dobandit prin Reconstituire, cota actuala 1/1 1) DICOI AUREL, CNP NEIDENTIFICAT	A1

C. Partea III. SARCINI .

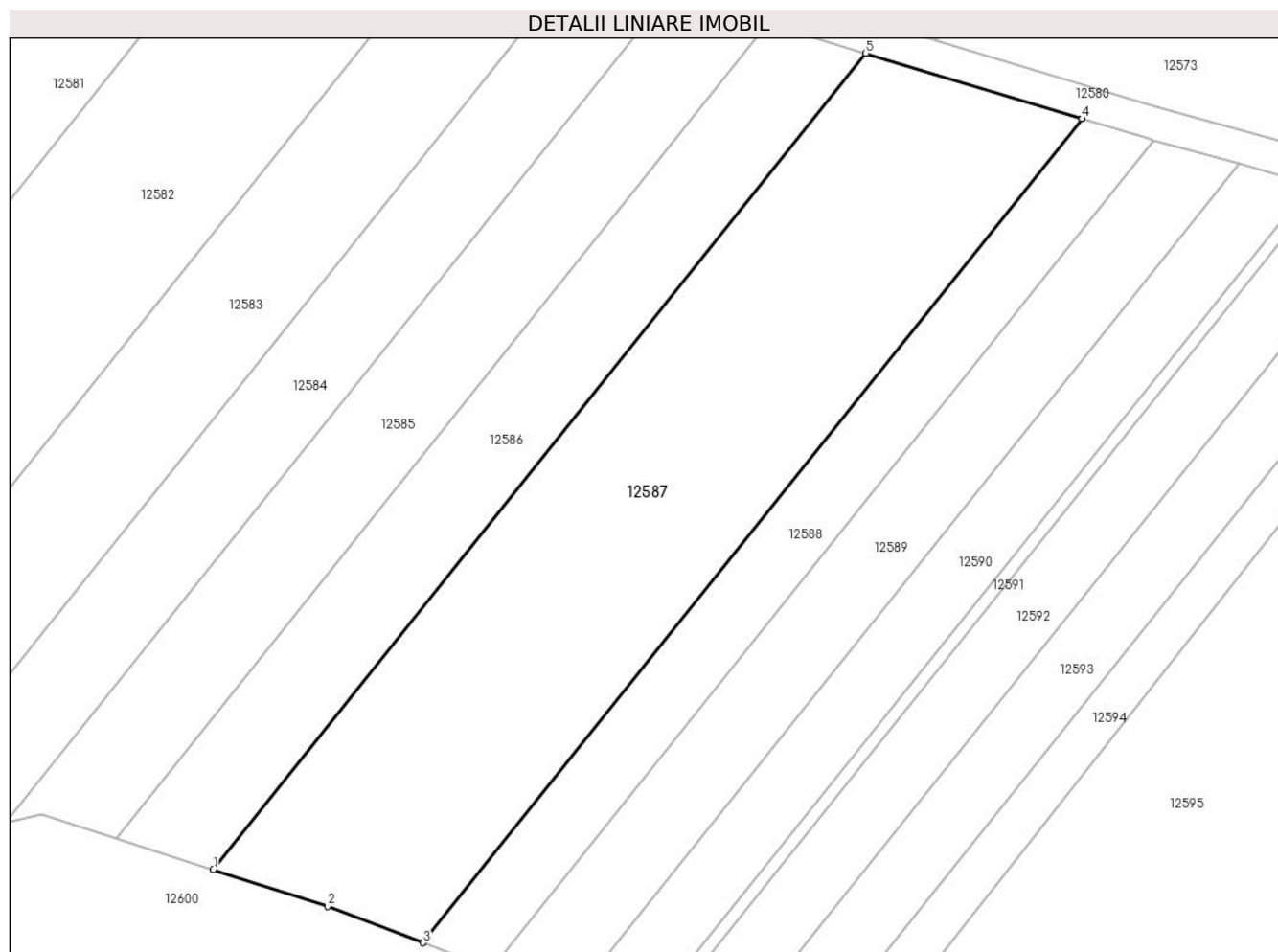
Inscrieri privind dezmembramintele dreptului de proprietate, drepturi reale de garanție și sarcini	Referințe
NU SUNT	

Anexa Nr. 1 La Partea I

Teren

Nr cadastral	Suprafața (mp)*	Observații / Referințe
	3.300	

* Suprafața este determinată în planul de proiecție Stereo 70.



Date referitoare la teren

Crt	Categorie folosință	Intravilan	Suprafața (mp)	Tarla	Parcelă	Nr. topo	Observații / Referințe
1	arabil	NU	3.055	46	1161/12/1	-	
2	arabil	DA	245	46	1161/12/1	-	

Lungime Segmente

1) Valorile lungimilor segmentelor sunt obținute din proiecție în plan.

Punct început	X / Y	Punct sfârșit	X / Y	Lungime segment (** (m)
1	420.291,463 502.928,618	2	420.305,461 502.924,103	14.709
2	420.305,461 502.924,103	3	420.317,186 502.919,642	12.545
3	420.317,186 502.919,642	4	420.397,925 503.020,548	129.232
4	420.397,925 503.020,548	5	420.371,443 503.028,576	27.672

Punct început	X / Y	Punct sfârșit	X / Y	Lungime segment (** (m)
5	420.371,443 503.028,576	1	420.291,463 502.928,618	128.017

** Lungimile segmentelor sunt determinate în planul de proiecție Stereo 70 și sunt rotunjite la 1 milimetru.

*** Distanța dintre puncte este formată din segmente cumulate ce sunt mai mici decât valoarea 1 milimetru.

**DATE DESPRE IMOBILUL NR. 12588**

Oficiul de Cadastru și Publicitate Imobiliară SIBIU
Biroul de Cadastru și Publicitate Imobiliară Sibiu

A. Partea I. Descrierea imobilului

TEREN Extravilan

Adresa: Jud. Sibiu

Nr. Crt	Nr cadastral Nr. topografic	Suprafața* (mp)	Observații / Referințe
A1		1.100	Sector cadastral:11 Teren neimprejmuit;

B. Partea II. Proprietari și acte

Inscrieri privitoare la dreptul de proprietate și alte drepturi reale		Referințe
/		
Act Administrativ nr. 673/45, din 11/07/1995 emis de CJPSDPAT (titlu de proprietate);		
B1	Intabulare, drept de PROPRIETATE, dobandit prin Constituire, cota actuala 1/1 1) DICOI AUREL, CNP NEIDENTIFICAT	A1

C. Partea III. SARCINI .

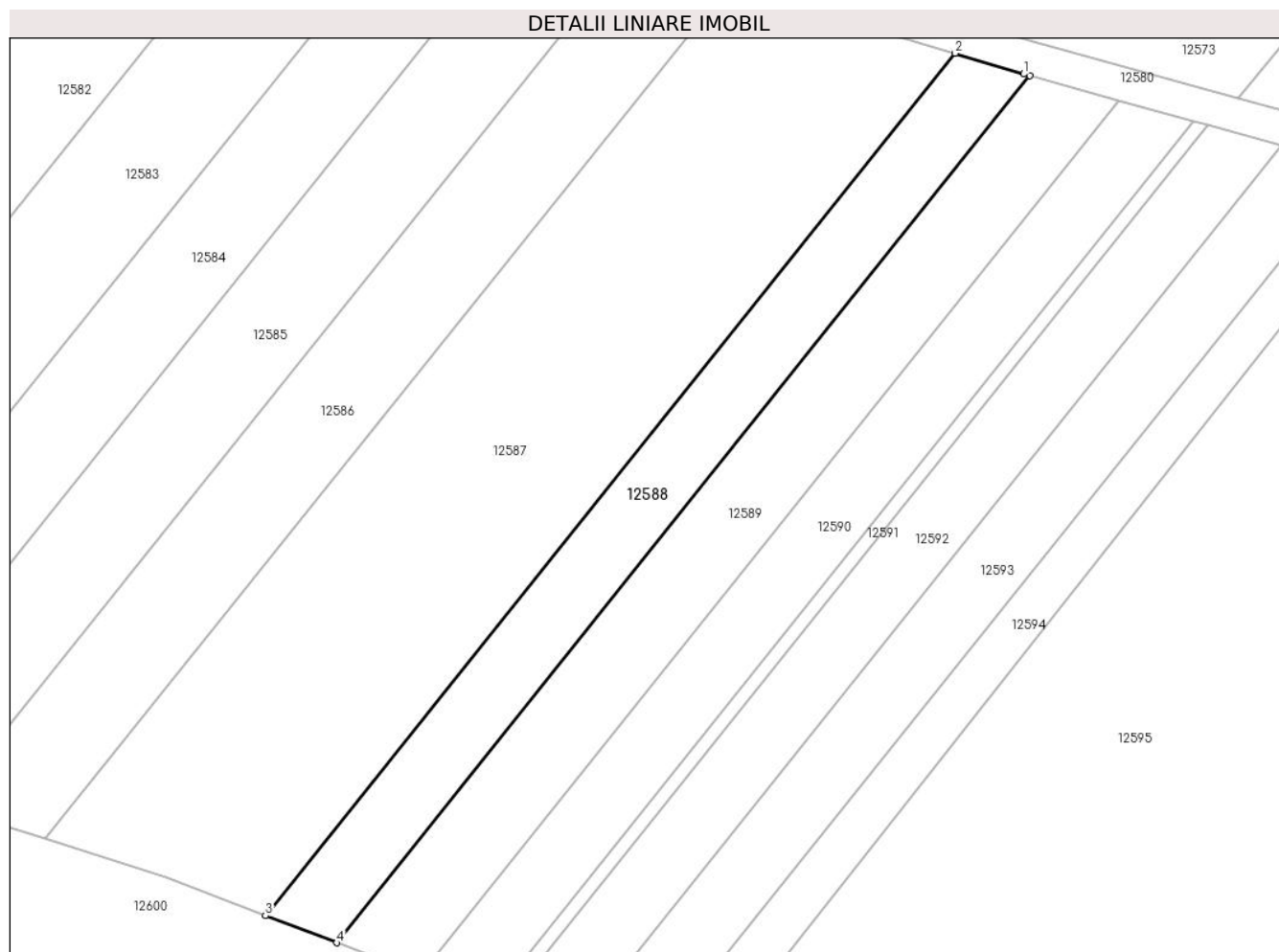
Inscrieri privind dezmembramintele dreptului de proprietate, drepturi reale de garanție și sarcini	Referințe
NU SUNT	

Anexa Nr. 1 La Partea I

Teren

Nr cadastral	Suprafața (mp)*	Observații / Referințe
	1.100	

* Suprafața este determinată în planul de proiecție Stereo 70.



Date referitoare la teren

Crt	Categorie folosință	Intravilan	Suprafața (mp)	Tarla	Parcelă	Nr. topo	Observații / Referințe
1	arabil	NU	1.100	46	1161/12/2	-	

Lungime Segmente

1) Valorile lungimilor segmentelor sunt obținute din proiecție în plan.

Punct început	X / Y	Punct sfârșit	X / Y	Lungime segment (** (m)
1	420.405,952 503.018,115	2	420.397,925 503.020,548	8.387
2	420.397,925 503.020,548	3	420.317,186 502.919,642	129.232
3	420.317,186 502.919,642	4	420.325,522 502.916,471	8.919
4	420.325,522 502.916,471	5	420.406,688 503.017,911	129.915
5	420.406,688 503.017,911	1	420.405,952 503.018,115	0.764

**** Lungimile segmentelor sunt determinate în planul de proiecție Stereo 70 și sunt rotunjite la 1 milimetru.**

***** Distanța dintre puncte este formată din segmente cumulate ce sunt mai mici decât valoarea 1 milimetru.**

**DATE DESPRE IMOBILUL NR. 12589**

Oficiul de Cadastru și Publicitate Imobiliară SIBIU
Biroul de Cadastru și Publicitate Imobiliară Sibiu

A. Partea I. Descrierea imobilului

TEREN Extravilan

Adresa: Jud. Sibiu

Nr. Crt	Nr cadastral Nr. topografic	Suprafața* (mp)	Observații / Referințe
A1		1.300	Sector cadastral:11 Teren neimprejmuit;

B. Partea II. Proprietari și acte

Inscrieri privitoare la dreptul de proprietate și alte drepturi reale		Referințe
/		
Act Administrativ nr. 702/45, din 01/09/1995 emis de CJPSDPAT (titlu de proprietate);		
B1	Intabulare, drept de PROPRIETATE, dobandit prin Reconstituire, cota actuala 1/1 1) NEAMȚU ILEANA , CNP NEIDENTIFICAT	A1

C. Partea III. SARCINI .

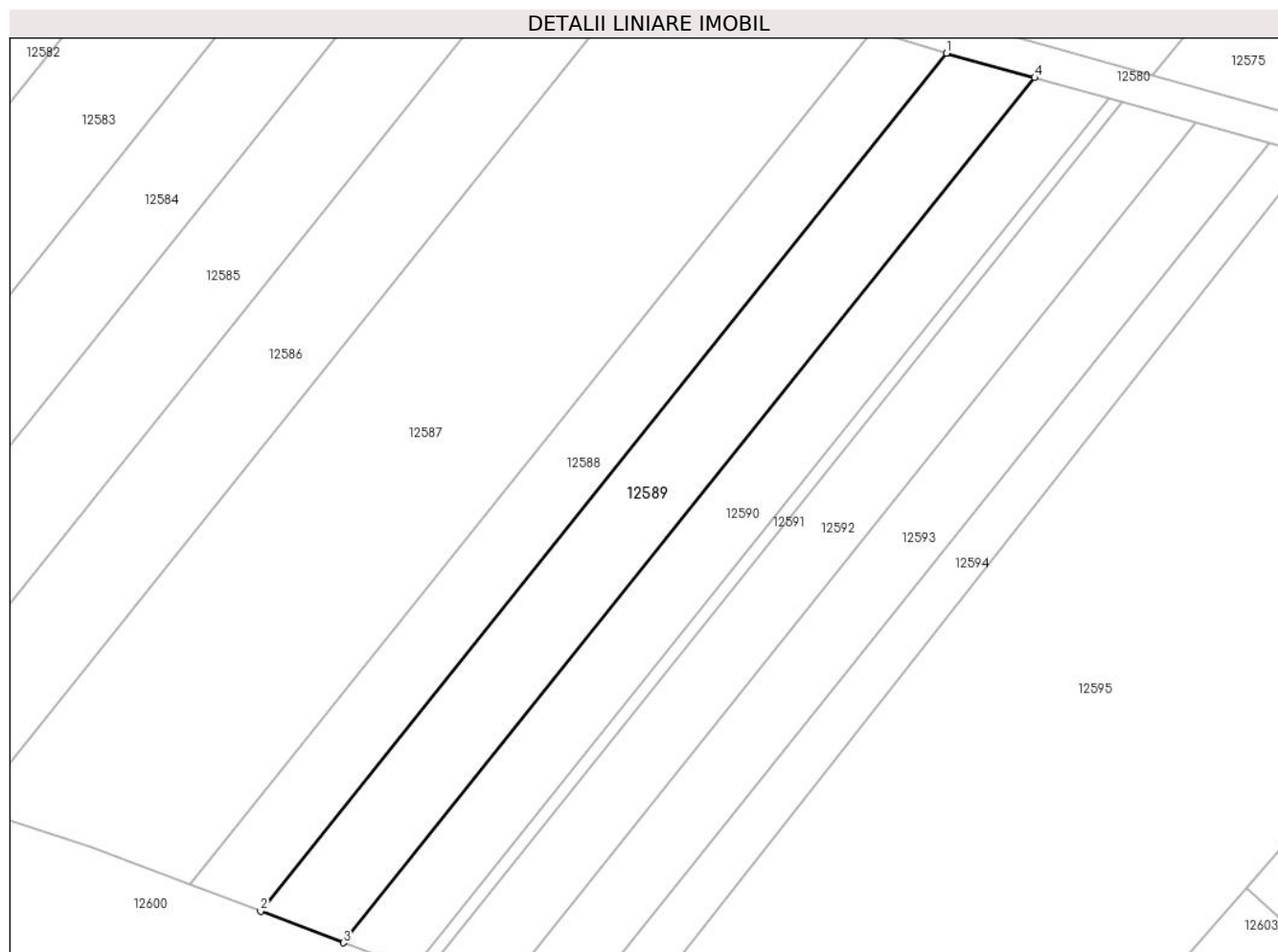
Inscrieri privind dezmembramintele dreptului de proprietate, drepturi reale de garanție și sarcini	Referințe
NU SUNT	

Anexa Nr. 1 La Partea I

Teren

Nr cadastral	Suprafața (mp)*	Observații / Referințe
	1.300	

* Suprafața este determinată în planul de proiecție Stereo 70.



Date referitoare la teren

Crt	Categorie folosință	Intravilan	Suprafața (mp)	Tarla	Parcelă	Nr. topo	Observații / Referințe
1	arabil	NU	1.300	46	1161/13	-	

Lungime Segmente

1) Valorile lungimilor segmentelor sunt obținute din proiecție în plan.

Punct început	X / Y	Punct sfârșit	X / Y	Lungime segment (** (m)
1	420.406,688 503.017,911	2	420.325,522 502.916,471	129.915
2	420.325,522 502.916,471	3	420.335,307 502.912,748	10.47
3	420.335,307 502.912,748	4	420.417,129 503.015,008	130.965
4	420.417,129 503.015,008	1	420.406,688 503.017,911	10.837

** Lungimile segmentelor sunt determinate în planul de proiecție Stereo 70 și sunt rotunjite la 1 milimetru.

***** Distanţa dintre puncte este formată din segmente cumulate ce sunt mai mici decât valoarea 1 milimetru.**

**DATE DESPRE IMOBILUL NR. 12590**

Oficiul de Cadastru și Publicitate Imobiliară SIBIU
Biroul de Cadastru și Publicitate Imobiliară Sibiu

A. Partea I. Descrierea imobilului

TEREN Extravilan

Adresa: Jud. Sibiu

Nr. Crt	Nr cadastral Nr. topografic	Suprafața* (mp)	Observații / Referințe
A1		1.100	Sector cadastral:11 Teren neimprejmuit;

B. Partea II. Proprietari și acte

Inscrieri privitoare la dreptul de proprietate și alte drepturi reale		Referințe
/		
Act Administrativ nr. 703/45, din 01/09/1995 emis de CJPSDPAT (titlu de proprietate);		
B1	Intabulare, drept de PROPRIETATE, dobandit prin Reconstituire, cota actuala 1/1 1) LUPEAN MARIA, CNP NEIDENTIFICAT	A1

C. Partea III. SARCINI .

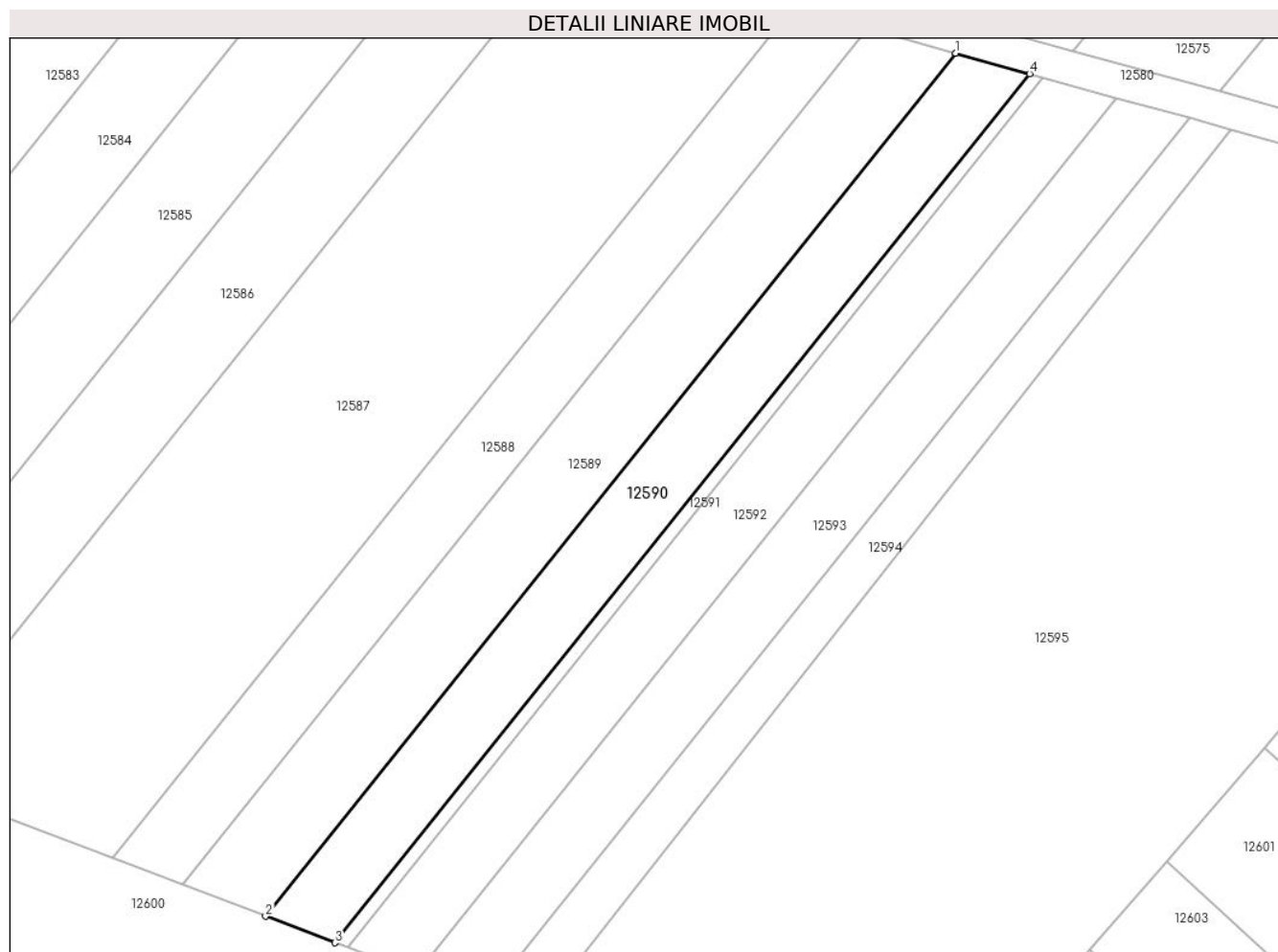
Inscrieri privind dezmembramintele dreptului de proprietate, drepturi reale de garanție și sarcini	Referințe
NU SUNT	

Anexa Nr. 1 La Partea I

Teren

Nr cadastral	Suprafața (mp)*	Observații / Referințe
	1.100	

* Suprafața este determinată în planul de proiecție Stereo 70.



Date referitoare la teren

Crt	Categorie folosință	Intravilan	Suprafața (mp)	Tarla	Parcelă	Nr. topo	Observații / Referințe
1	arabil	NU	1.100	46	1161/14/1	-	

Lungime Segmente

1) Valorile lungimilor segmentelor sunt obținute din proiecție în plan.

Punct început	X / Y	Punct sfârșit	X / Y	Lungime segment (** (m)
1	420.417,129 503.015,008	2	420.335,307 502.912,748	130.965
2	420.335,307 502.912,748	3	420.343,526 502.909,621	8.794
3	420.343,526 502.909,621	4	420.425,899 503.012,569	131.846
4	420.425,899 503.012,569	1	420.417,129 503.015,008	9.103

** Lungimile segmentelor sunt determinate în planul de proiecție Stereo 70 și sunt rotunjite la 1 milimetru.

***** Distanţa dintre puncte este formată din segmente cumulate ce sunt mai mici decât valoarea 1 milimetru.**

**DATE DESPRE IMOBILUL NR. 12591**

Oficiul de Cadastru și Publicitate Imobiliară SIBIU
Biroul de Cadastru și Publicitate Imobiliară Sibiu

A. Partea I. Descrierea imobilului

TEREN Extravilan

Adresa: Jud. Sibiu

Nr. Crt	Nr cadastral Nr. topografic	Suprafața* (mp)	Observații / Referințe
A1		200	Sector cadastral:11 Teren neimprejmuit;

B. Partea II. Proprietari și acte

Inscrieri privitoare la dreptul de proprietate și alte drepturi reale	Referințe
/	
Act Administrativ nr. 668/45, din 11/07/1995 emis de CJPSDPAT (titlu de proprietate);	
B1	A1
Intabulare, drept de PROPRIETATE, dobandit prin Constituire, cota actuala 1/1	
1) LUPEAN MARIA, CNP NEIDENTIFICAT	

C. Partea III. SARCINI .

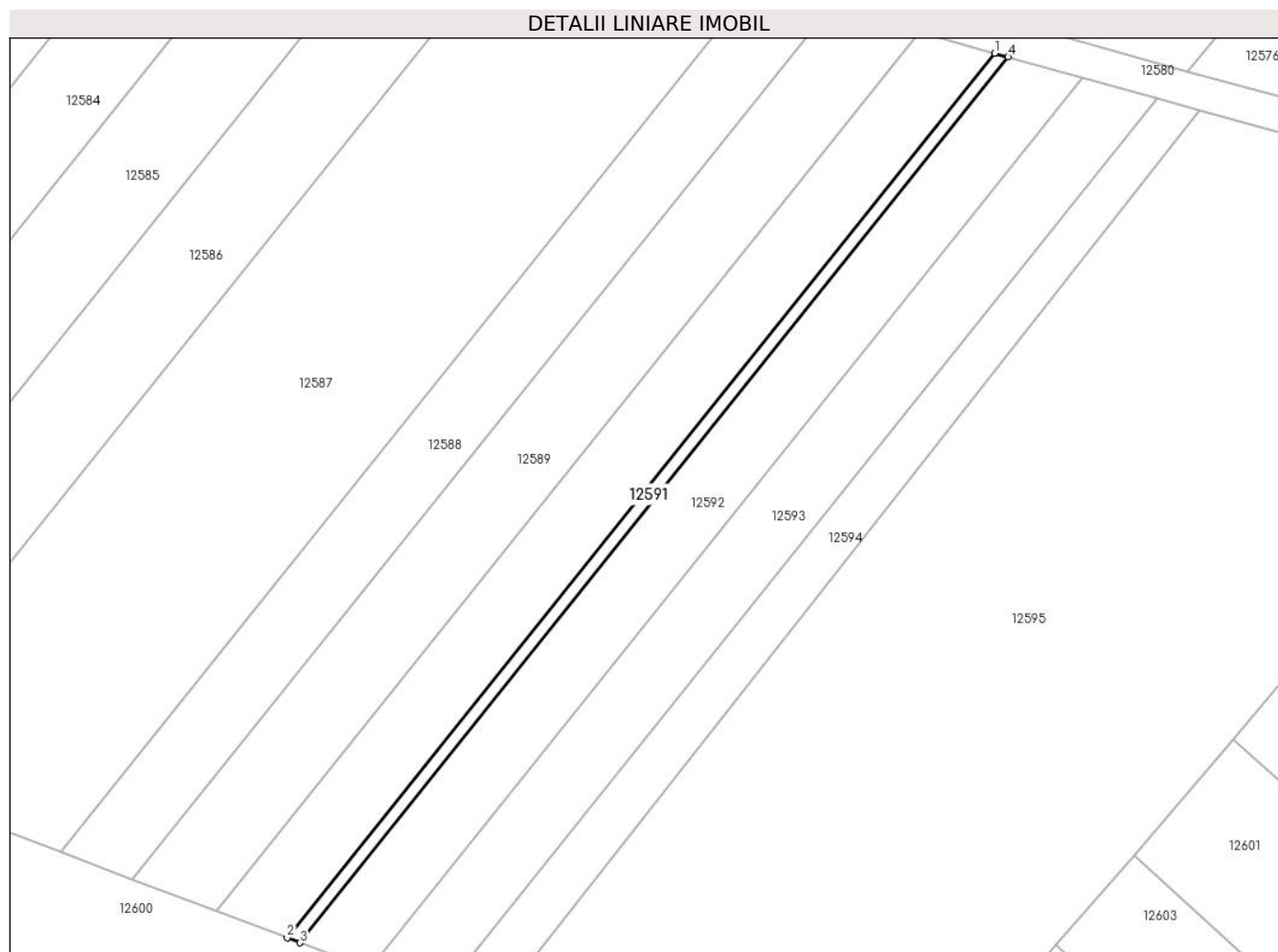
Inscrieri privind dezmembramintele dreptului de proprietate, drepturi reale de garanție și sarcini	Referințe
NU SUNT	

Anexa Nr. 1 La Partea I

Teren

Nr cadastral	Suprafața (mp)*	Observații / Referințe
	200	

* Suprafața este determinată în planul de proiecție Stereo 70.



Date referitoare la teren

Crt	Categorie folosință	Intravilan	Suprafața (mp)	Tarla	Parcelă	Nr. topo	Observații / Referințe
1	arabil	NU	200	46	1161/14/2	-	NUMAR DE PARCELA GREȘIT ÎN TP (1151/14/2), NUMAR DE TARLA GREȘIT ÎN TP (48)

Lungime Segmente

1) Valorile lungimilor segmentelor sunt obținute din proiecție în plan.

Punct început	X / Y	Punct sfârșit	X / Y	Lungime segment (** (m)
1	420.425,899 503.012,569	2	420.343,526 502.909,621	131.846
2	420.343,526 502.909,621	3	420.345,015 502.909,055	1.592
3	420.345,015 502.909,055	4	420.427,487 503.012,128	132.006
4	420.427,487 503.012,128	1	420.425,899 503.012,569	1.648

**** Lungimile segmentelor sunt determinate în planul de proiecție Stereo 70 și sunt rotunjite la 1 milimetru.**

***** Distanța dintre puncte este formată din segmente cumulate ce sunt mai mici decât valoarea 1 milimetru.**

**DATE DESPRE IMOBILUL NR. 12592**

Oficiul de Cadastru și Publicitate Imobiliară SIBIU
Biroul de Cadastru și Publicitate Imobiliară Sibiu

A. Partea I. Descrierea imobilului

TEREN Extravilan

Adresa: Jud. Sibiu

Nr. Crt	Nr cadastral Nr. topografic	Suprafața* (mp)	Observații / Referințe
A1		1.100	Sector cadastral:11 Teren neimprejmuit;

B. Partea II. Proprietari și acte

Inscrieri privitoare la dreptul de proprietate și alte drepturi reale	Referințe
/	
Act Administrativ nr. 892/45, din 03/06/1996 emis de CJPSDPAT (titlu de proprietate);	
B1	A1
Intabulare, drept de PROPRIETATE, dobandit prin Reconstituire, cota actuala 1/1	
1) SECAȘAN IOAN, CNP NEIDENTIFICAT	

C. Partea III. SARCINI .

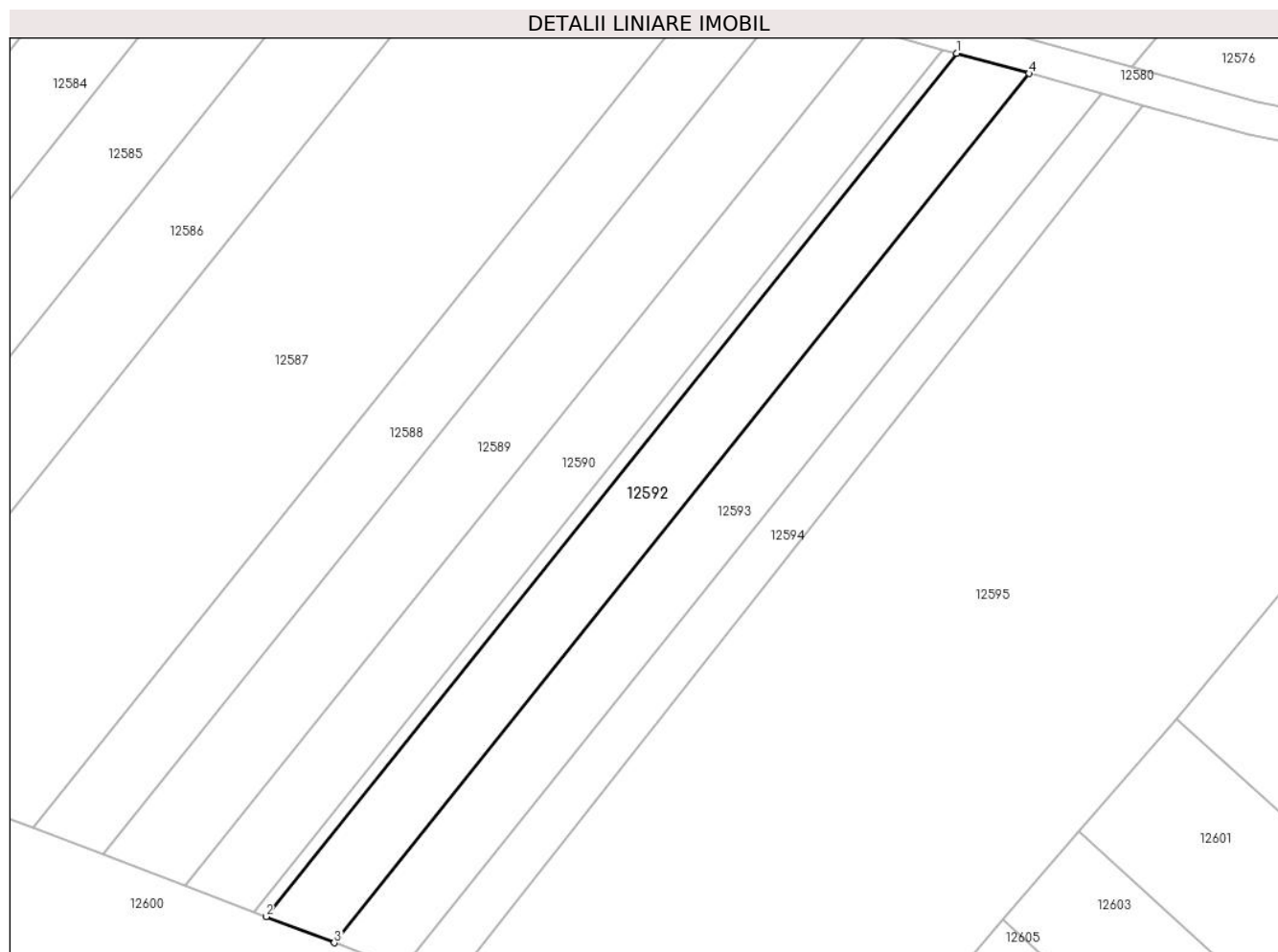
Inscrieri privind dezmembramintele dreptului de proprietate, drepturi reale de garanție și sarcini	Referințe
NU SUNT	

Anexa Nr. 1 La Partea I

Teren

Nr cadastral	Suprafața (mp)*	Observații / Referințe
	1.100	

* Suprafața este determinată în planul de proiecție Stereo 70.



Date referitoare la teren

Crt	Categorie folosință	Intravilan	Suprafața (mp)	Tarla	Parcelă	Nr. topo	Observații / Referințe
1	arabil	NU	1.100	46	1161/15	-	

Lungime Segmente

1) Valorile lungimilor segmentelor sunt obținute din proiecție în plan.

Punct început	X / Y	Punct sfârșit	X / Y	Lungime segment (** (m)
1	420.427,487 503.012,128	2	420.345,015 502.909,055	132.006
2	420.345,015 502.909,055	3	420.353,169 502.905,953	8.725
3	420.353,169 502.905,953	4	420.436,188 503.009,708	132.881
4	420.436,188 503.009,708	1	420.427,487 503.012,128	9.031

** Lungimile segmentelor sunt determinate în planul de proiecție Stereo 70 și sunt rotunjite la 1 milimetru.

***** Distanţa dintre puncte este formată din segmente cumulate ce sunt mai mici decât valoarea 1 milimetru.**

**DATE DESPRE IMOBILUL NR. 12593**

Oficiul de Cadastru și Publicitate Imobiliară SIBIU
Biroul de Cadastru și Publicitate Imobiliară Sibiu

A. Partea I. Descrierea imobilului

TEREN Extravilan

Adresa: Jud. Sibiu

Nr. Crt	Nr cadastral Nr. topografic	Suprafața* (mp)	Observații / Referințe
A1		1.100	Sector cadastral:11 Teren neimprejmuit;

B. Partea II. Proprietari și acte

Inscrieri privitoare la dreptul de proprietate și alte drepturi reale	Referințe
/	
Act Administrativ nr. 970/45, din 01/07/1996 emis de CJPSDPAT (titlu de proprietate);	
B1	A1
Intabulare, drept de PROPRIETATE, dobandit prin Reconstituire, cota actuala 1/1 1) CINEZAN ANA, CNP NEIDENTIFICAT	

C. Partea III. SARCINI .

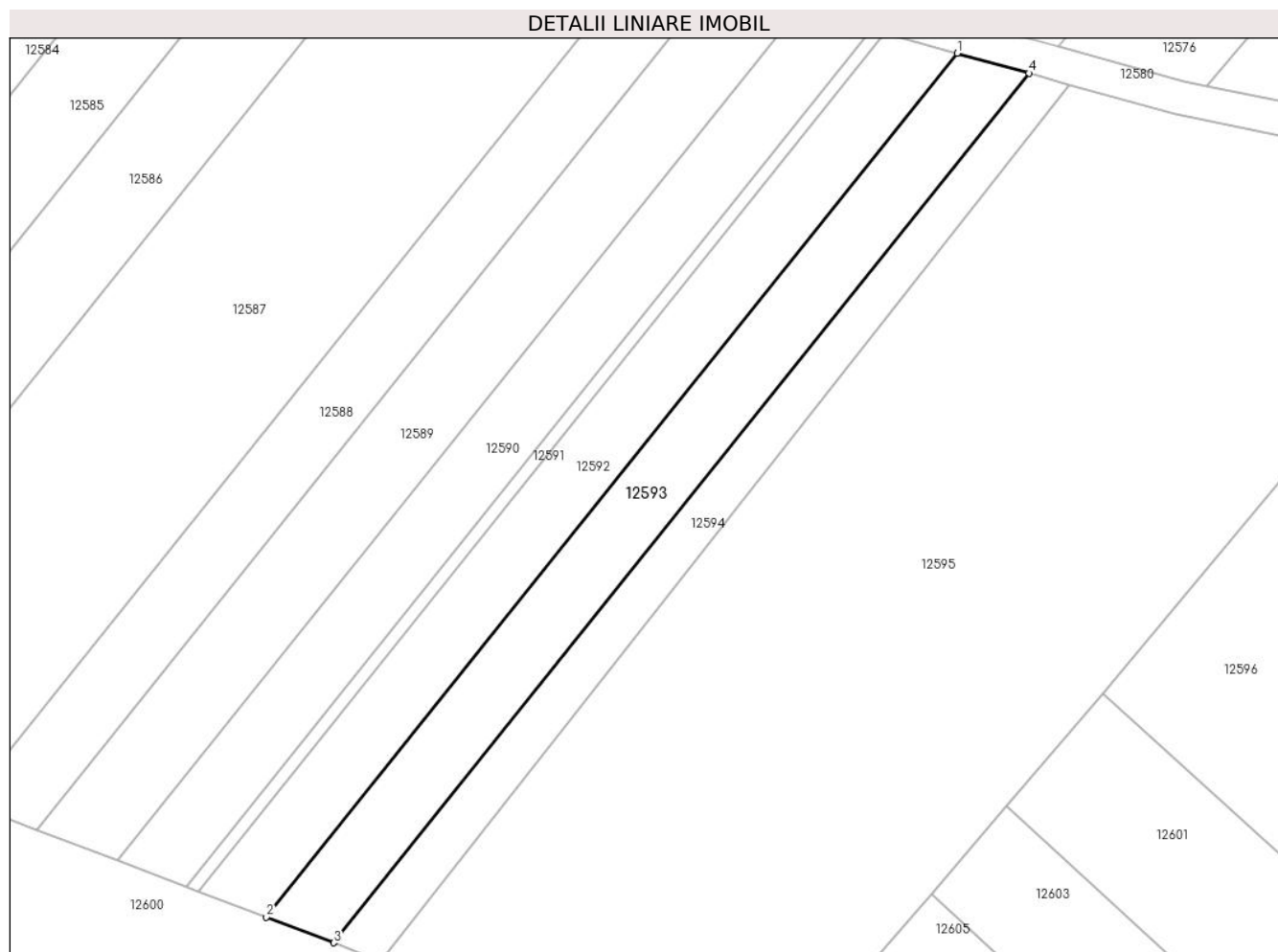
Inscrieri privind dezmembramintele dreptului de proprietate, drepturi reale de garanție și sarcini	Referințe
NU SUNT	

Anexa Nr. 1 La Partea I

Teren

Nr cadastral	Suprafața (mp)*	Observații / Referințe
	1.100	

* Suprafața este determinată în planul de proiecție Stereo 70.



Date referitoare la teren

Crt	Categorie folosință	Intra vilan	Suprafața (mp)	Tarla	Parcelă	Nr. topo	Observații / Referințe
1	arabil	NU	1.100	46	1161/16/1	-	

Lungime Segmente

1) Valorile lungimilor segmentelor sunt obținute din proiecție în plan.

Punct început	X / Y	Punct sfârșit	X / Y	Lungime segment (** (m)
1	420.436,188 503.009,708	2	420.353,169 502.905,953	132.881
2	420.353,169 502.905,953	3	420.361,27 502.902,871	8.668
3	420.361,27 502.902,871	4	420.444,832 503.007,305	133.75
4	420.444,832 503.007,305	1	420.436,188 503.009,708	8.972

** Lungimile segmentelor sunt determinate în planul de proiecție Stereo 70 și sunt rotunjite la 1 milimetru.

***** Distanţa dintre puncte este formată din segmente cumulate ce sunt mai mici decât valoarea 1 milimetru.**

**DATE DESPRE IMOBILUL NR. 12594**

Oficiul de Cadastru și Publicitate Imobiliară SIBIU
Biroul de Cadastru și Publicitate Imobiliară Sibiu

A. Partea I. Descrierea imobilului

TEREN Extravilan

Adresa: Jud. Sibiu

Nr. Crt	Nr cadastral Nr. topografic	Suprafața* (mp)	Observații / Referințe
A1		700	Sector cadastral:11 Teren neimprejmuț;

B. Partea II. Proprietari și acte

Inscrieri privitoare la dreptul de proprietate și alte drepturi reale		Referințe
/		
Act Administrativ nr. 1907/45, din 13/12/2002 emis de CJPSDPAT (titlu de proprietate);		
B1	Intabulare, drept de PROPRIETATE, dobandit prin Reconstituire, cota actuala 1/1	A1
	1) GINDILA ALEXANDRU, CNP NEIDENTIFICAT 2) GINDILA CONSTANTIN, CNP NEIDENTIFICAT 3) CRISTEA ELISABETA, CNP NEIDENTIFICAT 4) BIRSAN ANA, CNP NEIDENTIFICAT 5) GINDILA IOSIF, CNP NEIDENTIFICAT	

C. Partea III. SARCINI .

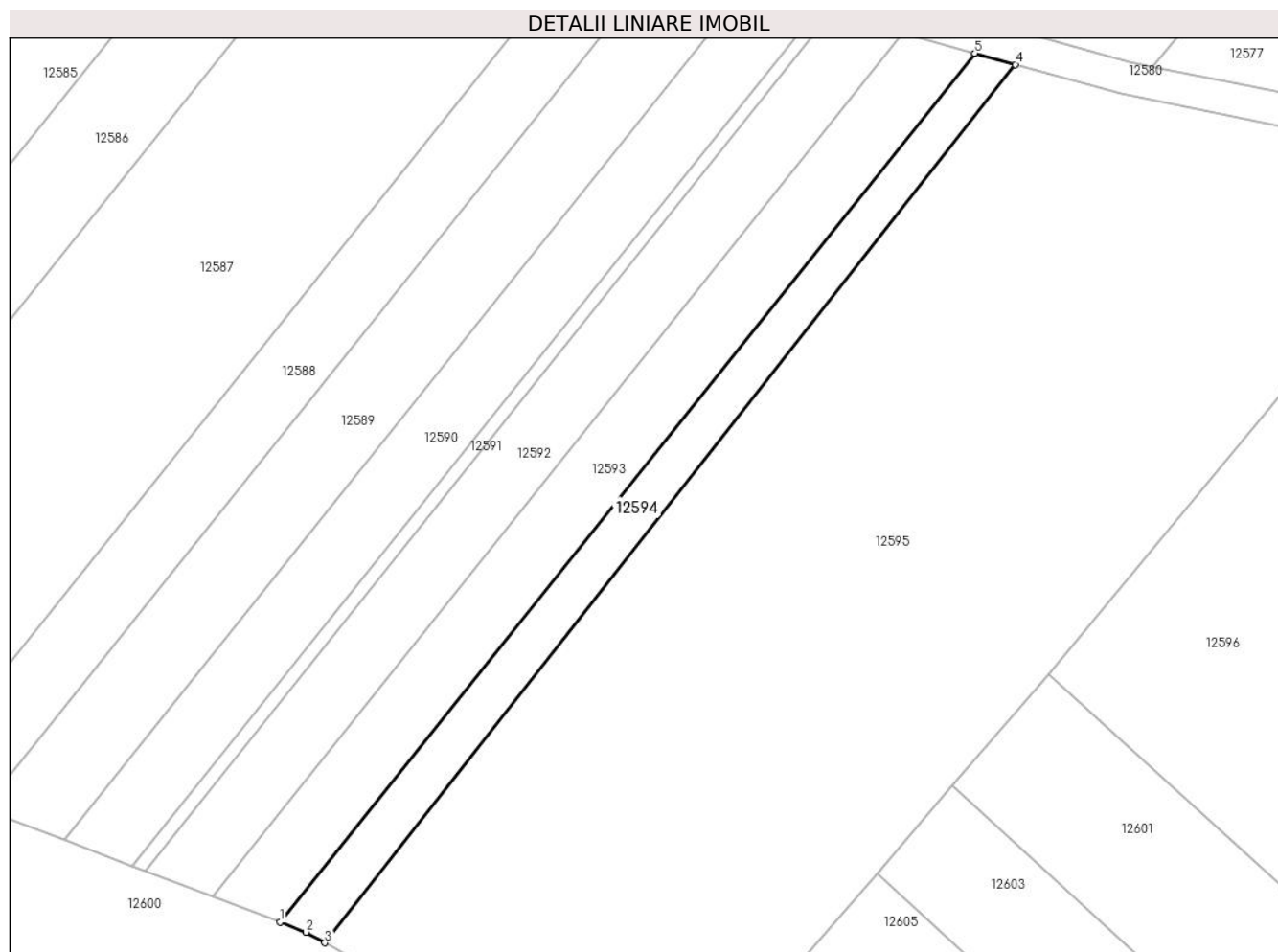
Inscrieri privind dezmembramintele dreptului de proprietate, drepturi reale de garanție și sarcini	Referințe
NU SUNT	

Anexa Nr. 1 La Partea I

Teren

Nr cadastral	Suprafața (mp)*	Observații / Referințe
	700	

* Suprafața este determinată în planul de proiecție Stereo 70.



Date referitoare la teren

Crt	Categorie folosință	Intra vilan	Suprafața (mp)	Tarla	Parcelă	Nr. topo	Observații / Referințe
1	arabil	NU	700	46	1161/16/2	-	NUMAR DE PARCELA GREȘIT ÎN TP (11612/5)

Lungime Segmente

1) Valorile lungimilor segmentelor sunt obținute din proiecție în plan.

Punct început	X / Y	Punct sfârșit	X / Y	Lungime segment (** (m)
1	420.361,27 502.902,871	2	420.364,402 502.901,68	3.35
2	420.364,402 502.901,68	3	420.366,677 502.900,4	2.611
3	420.366,677 502.900,4	4	420.449,731 503.005,943	134.303
4	420.449,731 503.005,943	5	420.444,832 503.007,305	5.085
5	420.444,832 503.007,305	1	420.361,27 502.902,871	133.75

**** Lungimile segmentelor sunt determinate în planul de proiecție Stereo 70 și sunt rotunjite la 1 milimetru.**

***** Distanța dintre puncte este formată din segmente cumulate ce sunt mai mici decât valoarea 1 milimetru.**

**DATE DESPRE IMOBILUL NR. 12595**

Oficiul de Cadastru și Publicitate Imobiliară SIBIU
Biroul de Cadastru și Publicitate Imobiliară Sibiu

A. Partea I. Descrierea imobilului

TEREN Extravilan

Adresa: Jud. Sibiu

Nr. Crt	Nr cadastral Nr. topografic	Suprafața* (mp)	Observații / Referințe
A1		6.762	Sector cadastral:11 Teren neimprejmuit;

B. Partea II. Proprietari și acte

Inscrieri privitoare la dreptul de proprietate și alte drepturi reale		Referințe
/		
Act Normativ nr. 7, din 13/03/1996 emis de PARLAMENTUL ROMÂNIEI (lege);		
B1	Inscrierea provizorie, drept de PROPRIETATE, dobandit prin Lege, cota actuala 1/1	A1
1) COMUNA PAUCA , CIF:4241206, PROPRIETAR NEIDENTIFICAT		

C. Partea III. SARCINI .

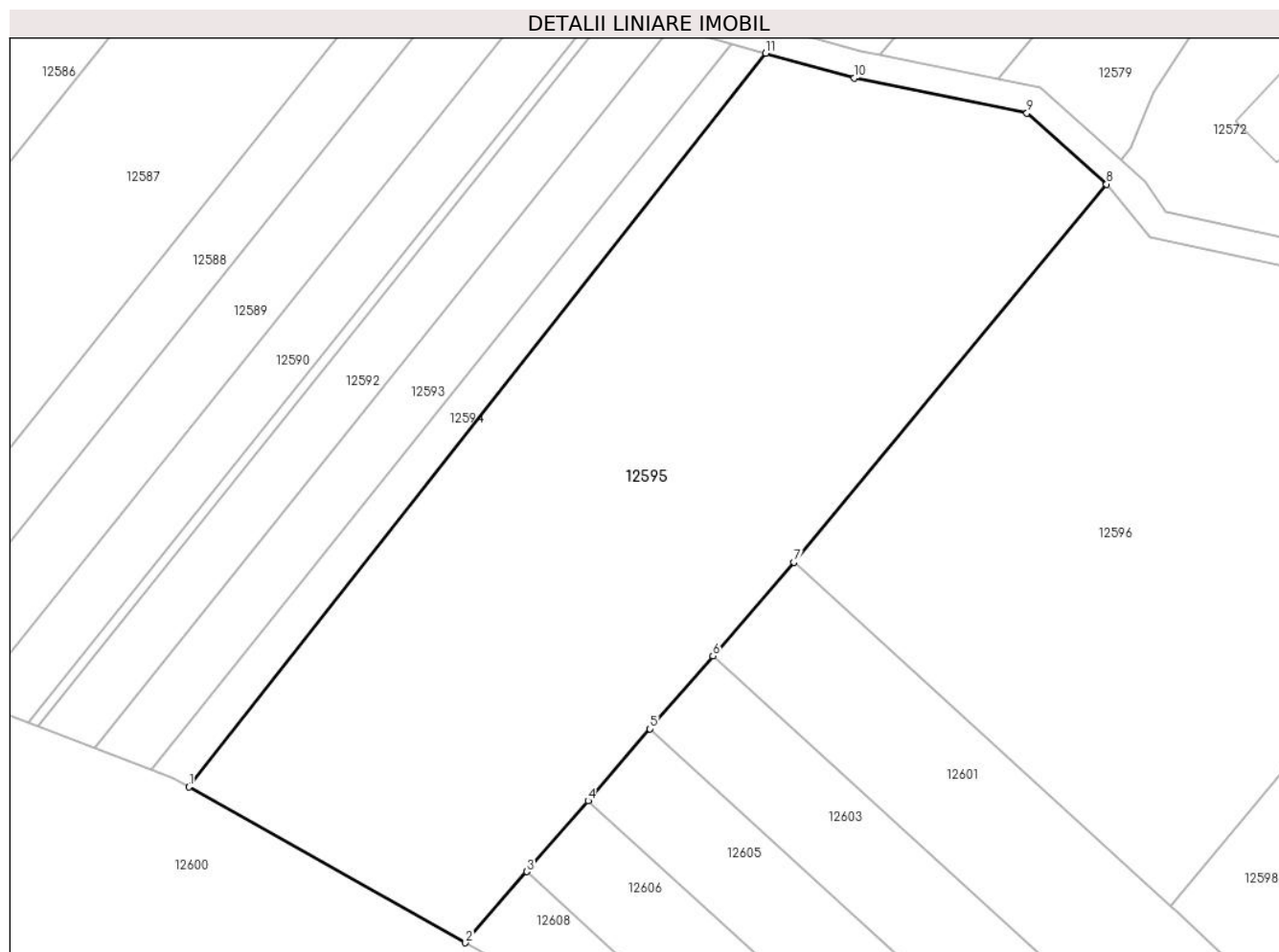
Inscrieri privind dezmembramintele dreptului de proprietate, drepturi reale de garanție și sarcini	Referințe
NU SUNT	

Anexa Nr. 1 La Partea I

Teren

Nr cadastral	Suprafața (mp)*	Observații / Referințe
	6.762	

* Suprafața este determinată în planul de proiecție Stereo 70.



Date referitoare la teren

Crt	Categorie folosință	Intravilan	Suprafața (mp)	Tarla	Parcelă	Nr. topo	Observații / Referințe
1	arabil	NU	6.762	46	1161/16/3	-	

Lungime Segmente

1) Valorile lungimilor segmentelor sunt obținute din proiecție în plan.

Punct început	X / Y	Punct sfârșit	X / Y	Lungime segment (** (m)
1	420.366,677 502.900,4	2	420.406,517 502.877,99	45.711
2	420.406,517 502.877,99	3	420.415,349 502.888,223	13.518
3	420.415,349 502.888,223	4	420.424,149 502.898,418	13.467
4	420.424,149 502.898,418	5	420.433,072 502.908,757	13.657
5	420.433,072 502.908,757	6	420.442,124 502.919,245	13.854

Punct început	X / Y	Punct sfârşit	X / Y	Lungime segment (** (m)
6	420.442,124 502.919,245	7	420.453,766 502.932,733	17.818
7	420.453,766 502.932,733	8	420.498,801 502.987,112	70.606
8	420.498,801 502.987,112	9	420.487,343 502.997,322	15.346
9	420.487,343 502.997,322	10	420.462,49 503.002,395	25.365
10	420.462,49 503.002,395	11	420.449,731 503.005,943	13.243
11	420.449,731 503.005,943	1	420.366,677 502.900,4	134.303

** Lungimile segmentelor sunt determinate în planul de proiecție Stereo 70 și sunt rotunjite la 1 milimetru.

*** Distanța dintre puncte este formată din segmente cumulate ce sunt mai mici decât valoarea 1 milimetru.

**DATE DESPRE IMOBILUL NR. 12596**

Oficiul de Cadastru și Publicitate Imobiliară SIBIU
Biroul de Cadastru și Publicitate Imobiliară Sibiu

A. Partea I. Descrierea imobilului

TEREN Extravilan

Adresa: Jud. Sibiu

Nr. Crt	Nr cadastral Nr. topografic	Suprafața* (mp)	Observații / Referințe
A1		7.000	Sector cadastral:11 Teren neimprejmuit;

B. Partea II. Proprietari și acte

Inscrieri privitoare la dreptul de proprietate și alte drepturi reale		Referințe
/		
Act Administrativ nr. 750/45, din 08/01/1996 emis de CJPSDPAT (titlu de proprietate);		
B1	Intabulare, drept de PROPRIETATE, dobandit prin Reconstituire, cota actuala 1/1 1) MARGINEAN NICOLAE, CNP NEIDENTIFICAT	A1

C. Partea III. SARCINI .

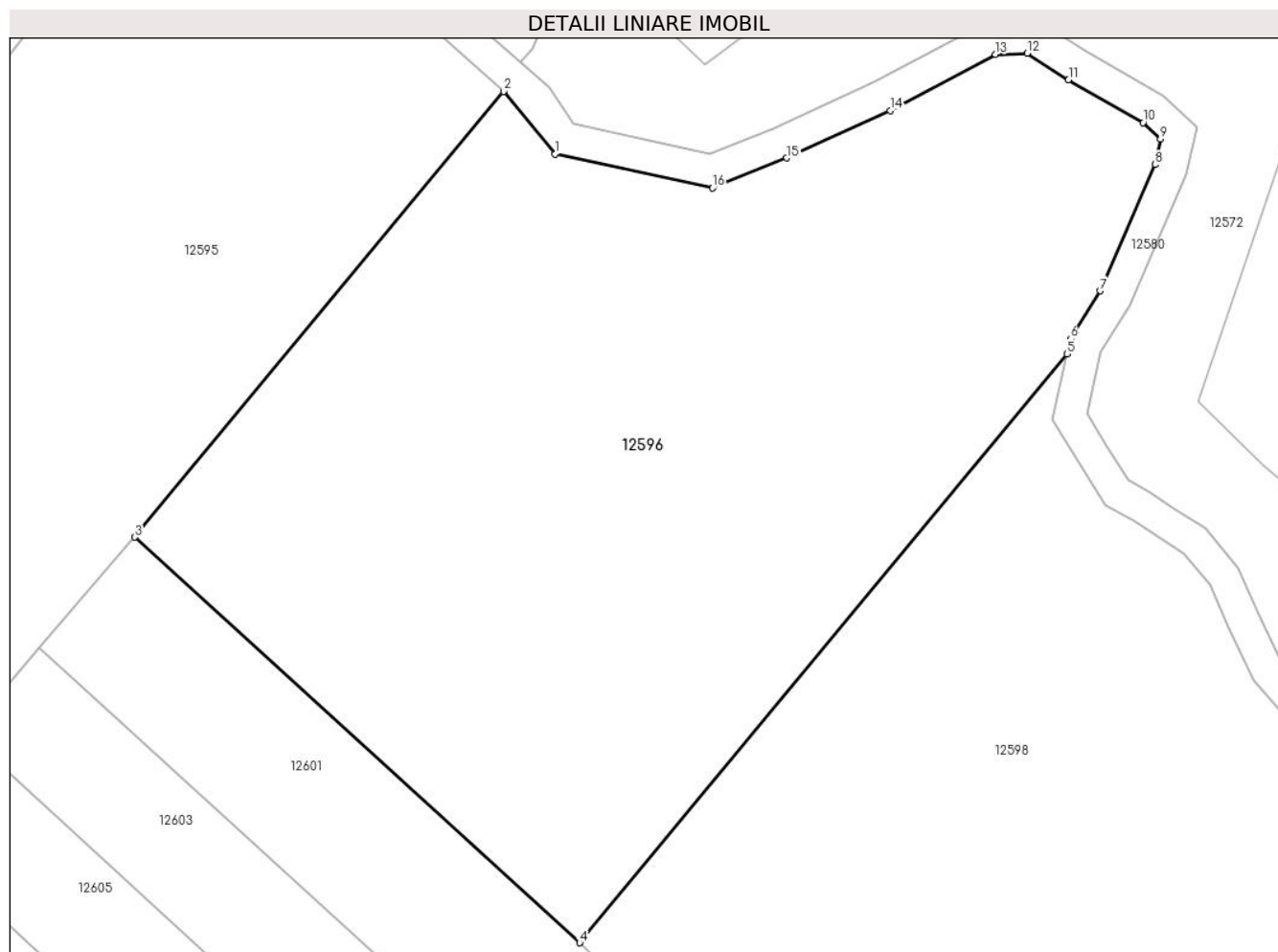
Inscrieri privind dezmembramintele dreptului de proprietate, drepturi reale de garanție și sarcini	Referințe
NU SUNT	

Anexa Nr. 1 La Partea I

Teren

Nr cadastral	Suprafața (mp)*	Observații / Referințe
	7.000	

* Suprafața este determinată în planul de proiecție Stereo 70.



Date referitoare la teren

Crt	Categorie folosință	Intravilan	Suprafața (mp)	Tarla	Parcelă	Nr. topo	Observații / Referințe
1	faneata	NU	7.000	46	1160/1	-	

Lungime Segmente

1) Valorile lungimilor segmentelor sunt obținute din proiecție în plan.

Punct început	X / Y	Punct sfârșit	X / Y	Lungime segment (** (m)
1	420.505,078 502.979,484	2	420.498,801 502.987,112	9.879
2	420.498,801 502.987,112	3	420.453,766 502.932,733	70.606
3	420.453,766 502.932,733	4	420.508,081 502.883,27	73.462
4	420.508,081 502.883,27	5	420.567,542 502.955,069	93.223
5	420.567,542 502.955,069	6	420.567,972 502.956,937	1.917

Punct început	X / Y	Punct sfârşit	X / Y	Lungime segment (** (m)
6	420.567,972 502.956,937	7	420.571,59 502.962,778	6.871
7	420.571,59 502.962,778	8	420.578,303 502.978,175	16.797
8	420.578,303 502.978,175	9	420.578,97 502.981,295	3.19
9	420.578,97 502.981,295	10	420.576,848 502.983,29	2.913
10	420.576,848 502.983,29	11	420.567,739 502.988,529	10.508
11	420.567,739 502.988,529	12	420.562,684 502.991,763	6.0
12	420.562,684 502.991,763	13	420.558,816 502.991,606	3.871
13	420.558,816 502.991,606	14	420.545,96 502.984,78	14.556
14	420.545,96 502.984,78	15	420.533,342 502.978,978	13.888
15	420.533,342 502.978,978	16	420.524,298 502.975,324	9.754
16	420.524,298 502.975,324	1	420.505,078 502.979,484	19.665

** Lungimile segmentelor sunt determinate în planul de proiecție Stereo 70 și sunt rotunjite la 1 milimetru.

*** Distanța dintre puncte este formată din segmente cumulate ce sunt mai mici decât valoarea 1 milimetru.

**DATE DESPRE IMOBILUL NR. 12597**

Oficiul de Cadastru și Publicitate Imobiliară SIBIU
Biroul de Cadastru și Publicitate Imobiliară Sibiu

A. Partea I. Descrierea imobilului

TEREN Extravilan

Adresa: Jud. Sibiu

Nr. Crt	Nr cadastral Nr. topografic	Suprafața* (mp)	Observații / Referințe
A1		3.100	Sector cadastral:11 Teren neimprejmuit;

B. Partea II. Proprietari și acte

Inscrieri privitoare la dreptul de proprietate și alte drepturi reale		Referințe
/		
Act Administrativ nr. 950/45, din 26/06/1996 emis de CJPSDPAT (titlu de proprietate);		
B1	Intabulare, drept de PROPRIETATE, dobandit prin Reconstituire, cota actuala 1/1	A1
	1) NEAMȚU MARIA, CNP NEIDENTIFICAT	
	2) IONESCU MARIA, CNP NEIDENTIFICAT	
	3) TURCU IOSIF, CNP NEIDENTIFICAT	

C. Partea III. SARCINI .

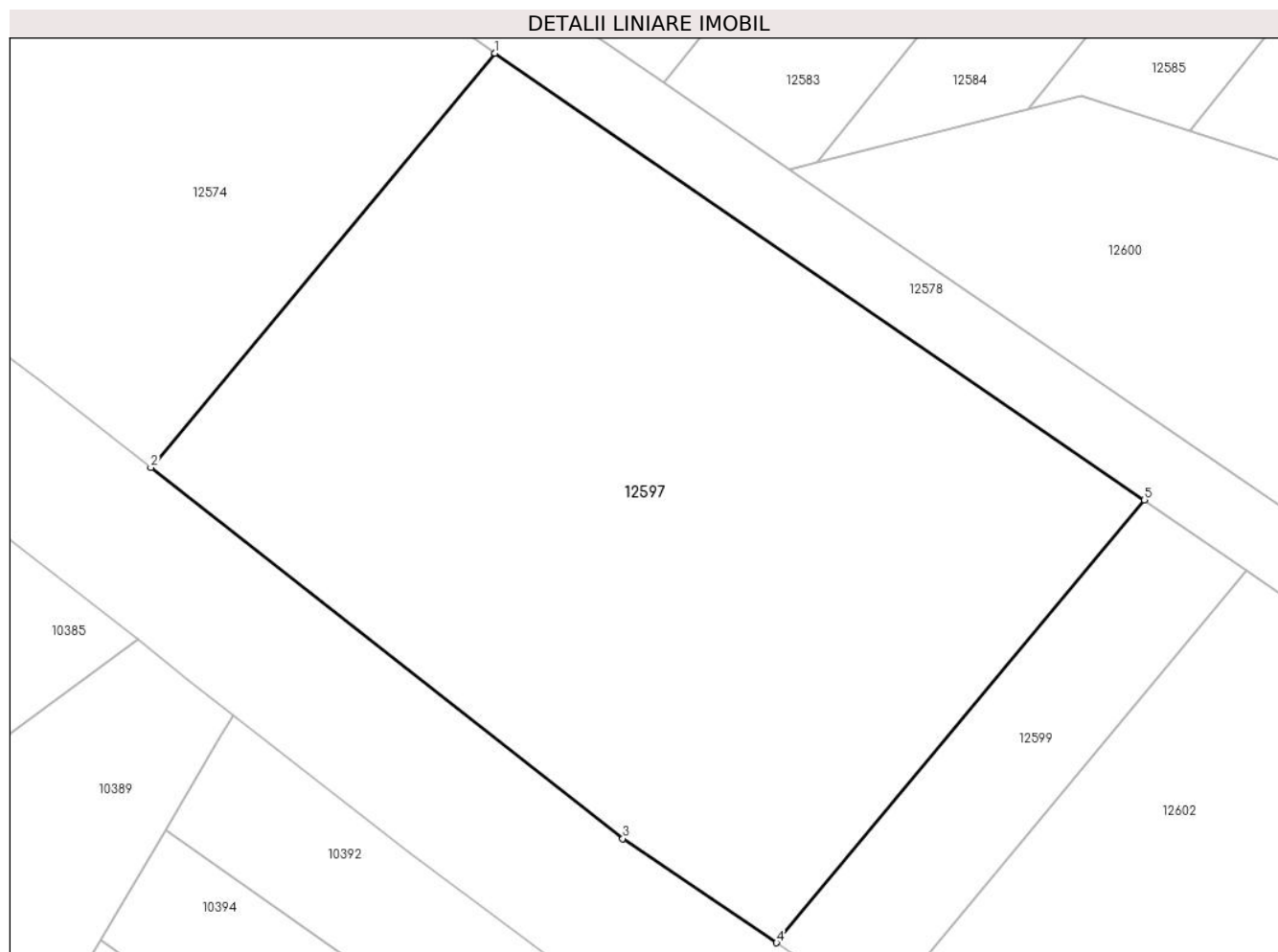
Inscrieri privind dezmembramintele dreptului de proprietate, drepturi reale de garanție și sarcini	Referințe
NU SUNT	

Anexa Nr. 1 La Partea I

Teren

Nr cadastral	Suprafața (mp)*	Observații / Referințe
	3.100	

* Suprafața este determinată în planul de proiecție Stereo 70.



Date referitoare la teren

Crt	Categorie folosință	Intra vilan	Suprafața (mp)	Tarla	Parcelă	Nr. topo	Observații / Referințe
1	faneata	NU	3.100	46	1171/3	-	

Lungime Segmente

1) Valorile lungimilor segmentelor sunt obținute din proiecție în plan.

Punct început	X / Y	Punct sfârșit	X / Y	Lungime segment (** (m)
1	420.221,23 502.938,972	2	420.192,384 502.904,272	45.124
2	420.192,384 502.904,272	3	420.231,963 502.873,168	50.338
3	420.231,963 502.873,168	4	420.244,842 502.864,436	15.56
4	420.244,842 502.864,436	5	420.275,691 502.901,546	48.257
5	420.275,691 502.901,546	1	420.221,23 502.938,972	66.081

**** Lungimile segmentelor sunt determinate în planul de proiecție Stereo 70 și sunt rotunjite la 1 milimetru.**

***** Distanța dintre puncte este formată din segmente cumulate ce sunt mai mici decât valoarea 1 milimetru.**

**DATE DESPRE IMOBILUL NR. 12598**

Oficiul de Cadastru și Publicitate Imobiliară SIBIU
Biroul de Cadastru și Publicitate Imobiliară Sibiu

A. Partea I. Descrierea imobilului

TEREN Extravilan

Adresa: Jud. Sibiu

Nr. Crt	Nr cadastral Nr. topografic	Suprafața* (mp)	Observații / Referințe
A1		6.100	Sector cadastral:11 Teren neimprejmuit;

B. Partea II. Proprietari și acte

Inscrieri privitoare la dreptul de proprietate și alte drepturi reale	Referințe
/	
Act Administrativ nr. 726/45, din 30/09/1995 emis de CJPSDPAT (titlu de proprietate);	
B1	A1
Intabulare, drept de PROPRIETATE, dobandit prin Reconstituire, cota actuala 1/1	
1) HULPUȘ IOAN, CNP NEIDENTIFICAT	

C. Partea III. SARCINI .

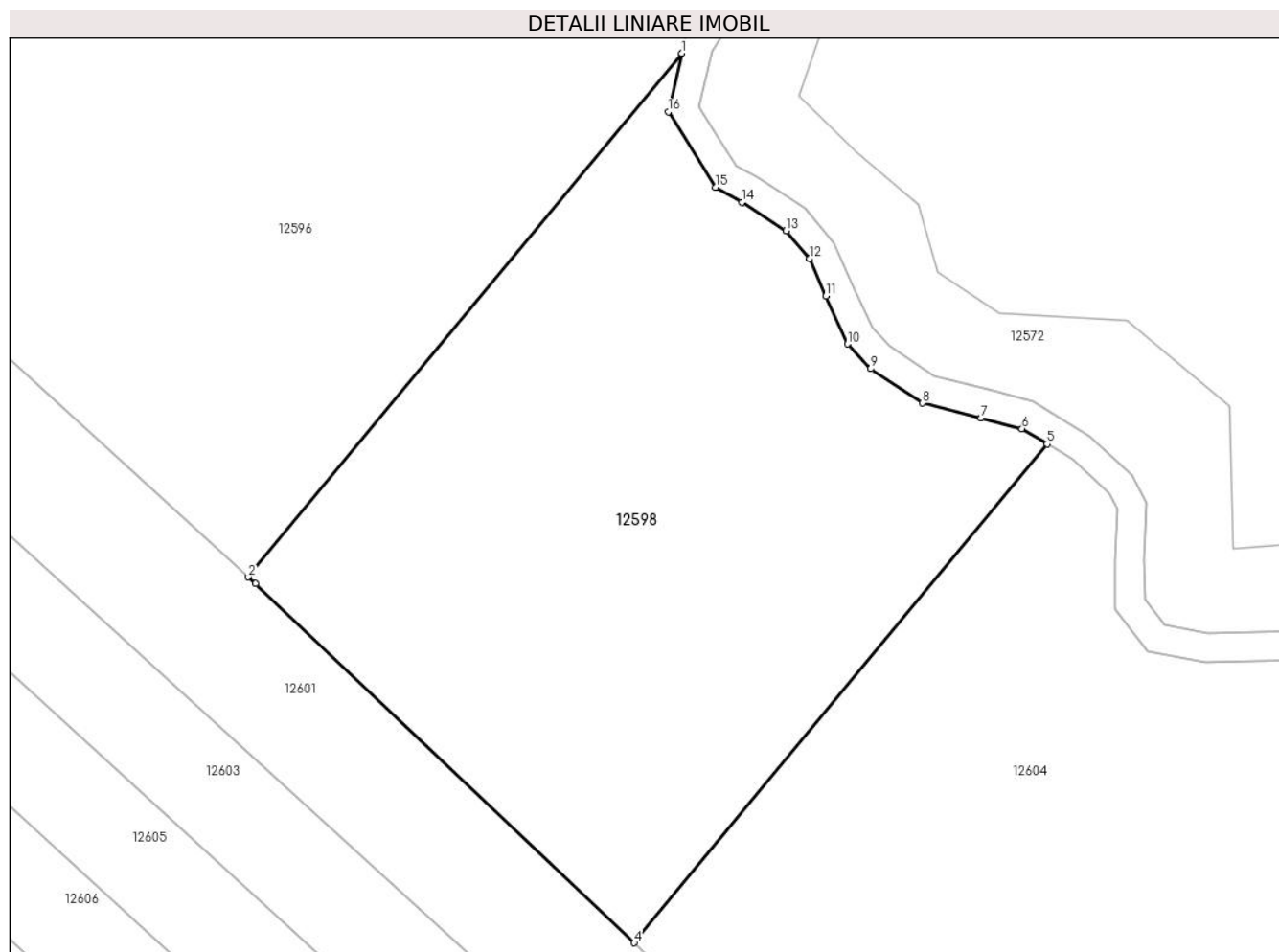
Inscrieri privind dezmembramintele dreptului de proprietate, drepturi reale de garanție și sarcini	Referințe
NU SUNT	

Anexa Nr. 1 La Partea I

Teren

Nr cadastral	Suprafața (mp)*	Observații / Referințe
	6.100	

* Suprafața este determinată în planul de proiecție Stereo 70.



Date referitoare la teren

Crt	Categorie folosință	Intravilan	Suprafața (mp)	Tarla	Parcelă	Nr. topo	Observații / Referințe
1	faneata	NU	6.100	46	1160/2	-	

Lungime Segmente

1) Valorile lungimilor segmentelor sunt obținute din proiecție în plan.

Punct început	X / Y	Punct sfârșit	X / Y	Lungime segment (** (m)
1	420.567,542 502.955,069	2	420.508,081 502.883,27	93.223
2	420.508,081 502.883,27	3	420.509,079 502.882,362	1.349
3	420.509,079 502.882,362	4	420.561,011 502.833,135	71.556
4	420.561,011 502.833,135	5	420.617,637 502.901,51	88.779
5	420.617,637 502.901,51	6	420.614,212 502.903,593	4.008

Punct început	X / Y	Punct sfârşit	X / Y	Lungime segment (** (m)
6	420.614,212 502.903,593	7	420.608,605 502.905,061	5.796
7	420.608,605 502.905,061	8	420.600,56 502.907,12	8.304
8	420.600,56 502.907,12	9	420.593,462 502.911,817	8.511
9	420.593,462 502.911,817	10	420.590,298 502.915,214	4.642
10	420.590,298 502.915,214	11	420.587,278 502.921,793	7.239
11	420.587,278 502.921,793	12	420.585,045 502.926,884	5.559
12	420.585,045 502.926,884	13	420.581,841 502.930,761	5.03
13	420.581,841 502.930,761	14	420.575,773 502.934,649	7.207
14	420.575,773 502.934,649	15	420.572,192 502.936,674	4.113
15	420.572,192 502.936,674	16	420.565,695 502.947,053	12.245
16	420.565,695 502.947,053	1	420.567,542 502.955,069	8.225

** Lungimile segmentelor sunt determinate în planul de proiecție Stereo 70 și sunt rotunjite la 1 milimetru.

*** Distanța dintre puncte este formată din segmente cumulate ce sunt mai mici decât valoarea 1 milimetru.

**DATE DESPRE IMOBILUL NR. 12599**

Oficiul de Cadastru și Publicitate Imobiliară SIBIU
Biroul de Cadastru și Publicitate Imobiliară Sibiu

A. Partea I. Descrierea imobilului

TEREN Extravilan

Adresa: Jud. Sibiu

Nr. Crt	Nr cadastral Nr. topografic	Suprafața* (mp)	Observații / Referințe
A1		500	Sector cadastral:11 Teren neimprejmuit;

B. Partea II. Proprietari și acte

Inscrieri privitoare la dreptul de proprietate și alte drepturi reale	Referințe
/	
Act Administrativ nr. 957/45, din 27/06/1996 emis de CJPSDPAT (titlu de proprietate);	
B1	A1
Intabulare, drept de PROPRIETATE, dobandit prin Reconstituire, cota actuala 1/1	
1) VINTILA VICTORIA, CNP NEIDENTIFICAT	

C. Partea III. SARCINI .

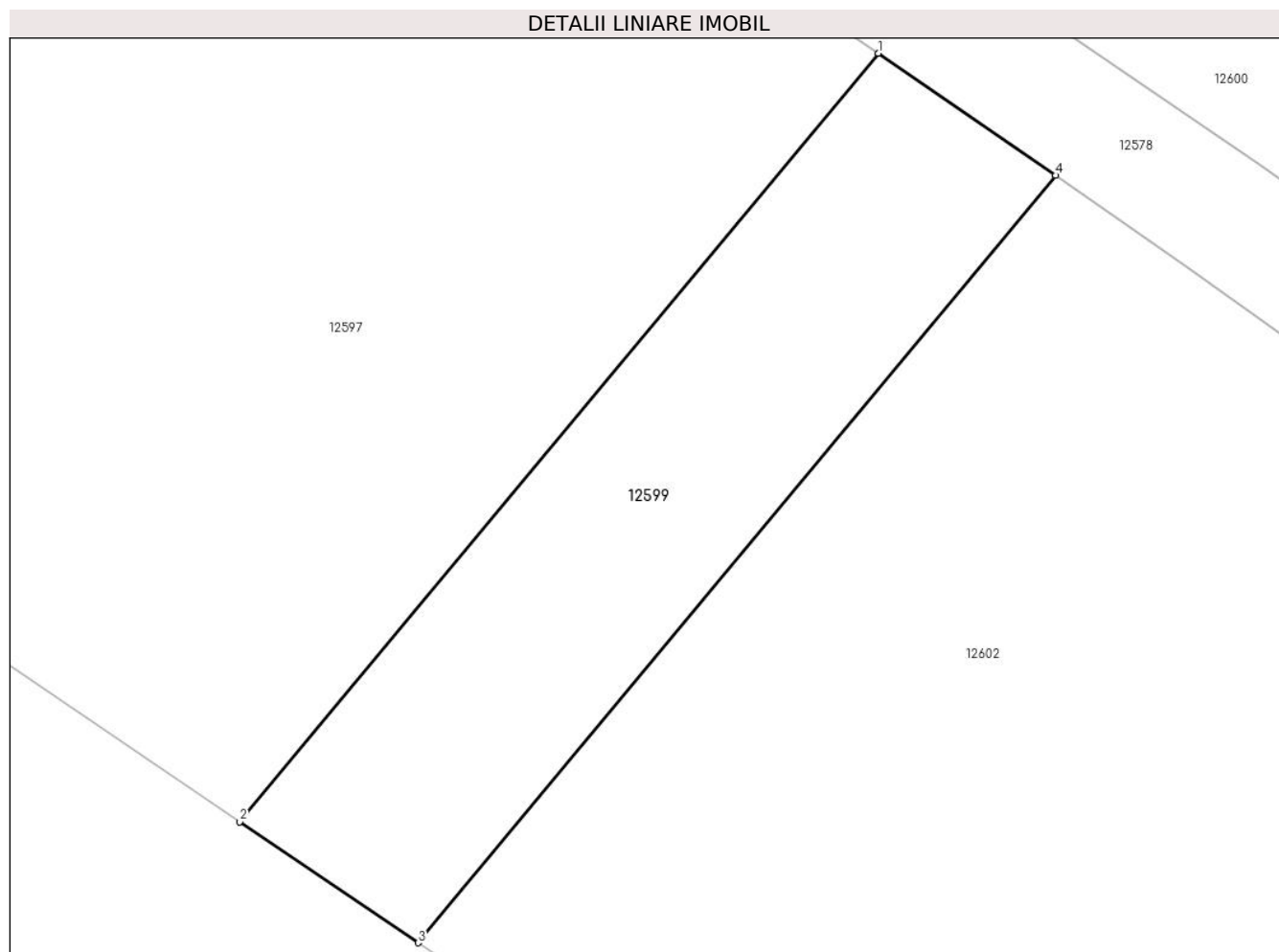
Inscrieri privind dezmembramintele dreptului de proprietate, drepturi reale de garanție și sarcini	Referințe
NU SUNT	

Anexa Nr. 1 La Partea I

Teren

Nr cadastral	Suprafața (mp)*	Observații / Referințe
	500	

* Suprafața este determinată în planul de proiecție Stereo 70.



Date referitoare la teren

Crt	Categorie folosință	Intravilan	Suprafața (mp)	Tarla	Parcelă	Nr. topo	Observații / Referințe
1	neproductiv	NU	500	46	1172/2	-	NUMAR DE TARLA GREȘIT ÎN TP (44), NUMAR DE PARCELA GREȘIT ÎN TP (1172/23)

Lungime Segmente

1) Valorile lungimilor segmentelor sunt obținute din proiecție în plan.

Punct început	X / Y	Punct sfârșit	X / Y	Lungime segment (** (m)
1	420.275,691 502.901,546	2	420.244,842 502.864,436	48.257
2	420.244,842 502.864,436	3	420.253,465 502.858,59	10.418
3	420.253,465 502.858,59	4	420.284,272 502.895,65	48.192
4	420.284,272 502.895,65	1	420.275,691 502.901,546	10.412

**** Lungimile segmentelor sunt determinate în planul de proiecție Stereo 70 și sunt rotunjite la 1 milimetru.**

***** Distanța dintre puncte este formată din segmente cumulate ce sunt mai mici decât valoarea 1 milimetru.**

**DATE DESPRE IMOBILUL NR. 12600**

Oficiul de Cadastru și Publicitate Imobiliară SIBIU
Biroul de Cadastru și Publicitate Imobiliară Sibiu

A. Partea I. Descrierea imobilului

TEREN Extravilan

Adresa: Jud. Sibiu

Nr. Crt	Nr cadastral Nr. topografic	Suprafața* (mp)	Observații / Referințe
A1		10.425	Sector cadastral:11 Teren neimprejmuit;

B. Partea II. Proprietari și acte

Inscrieri privitoare la dreptul de proprietate și alte drepturi reale		Referințe
/		
Act Normativ nr. 7, din 13/03/1996 emis de PARLAMENTUL ROMÂNIEI (lege);		
B1	Inscrierea provizorie, drept de PROPRIETATE, dobandit prin Lege, cota actuala 1/1	A1
1) COMUNA PAUCA, CIF:4241206, PROPRIETAR NEIDENTIFICAT		

C. Partea III. SARCINI .

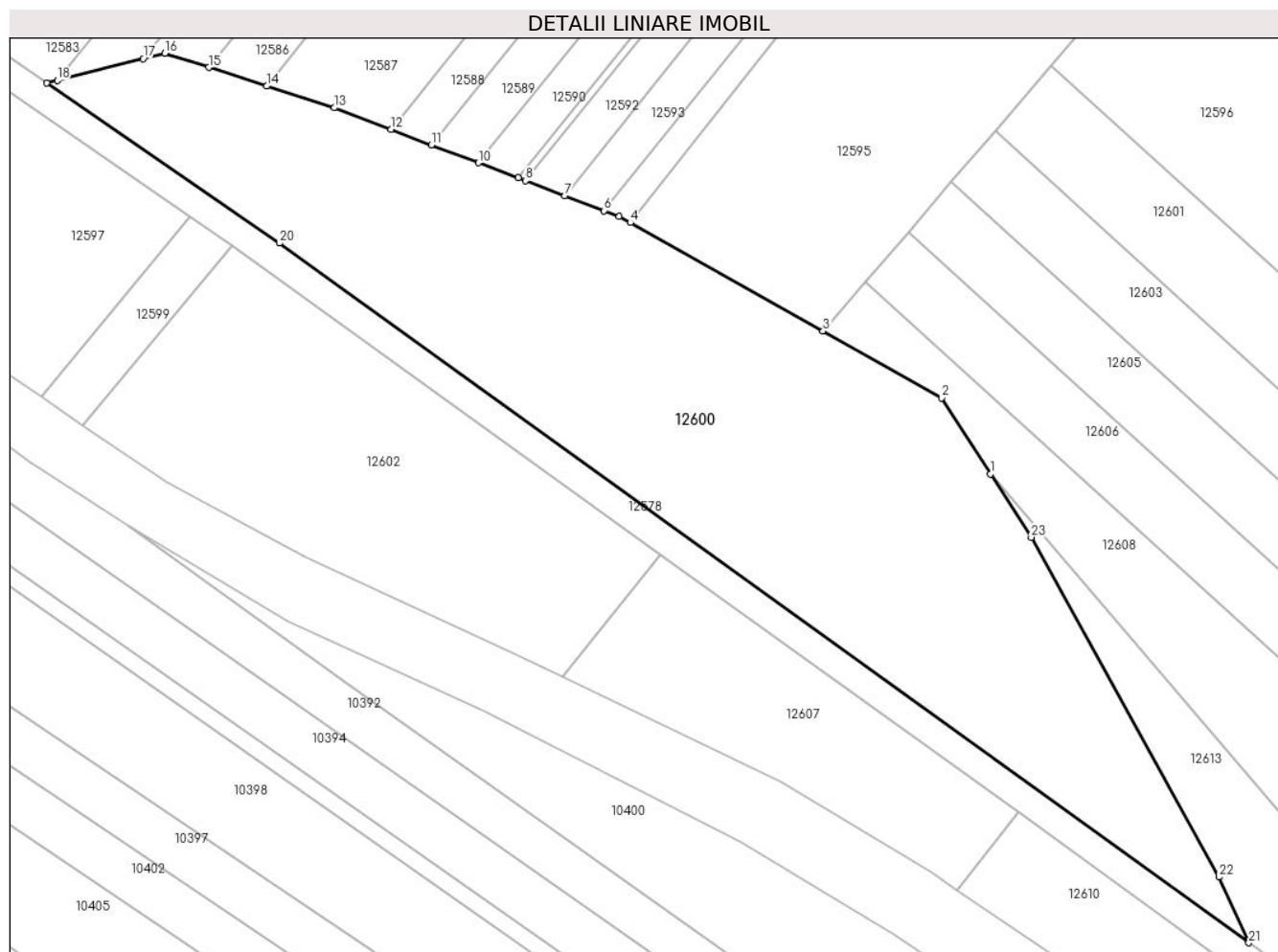
Inscrieri privind dezmembramintele dreptului de proprietate, drepturi reale de garanție și sarcini	Referințe
NU SUNT	

Anexa Nr. 1 La Partea I

Teren

Nr cadastral	Suprafața (mp)*	Observații / Referințe
	10.425	

* Suprafața este determinată în planul de proiecție Stereo 70.



Date referitoare la teren

Crt	Categorie folosință	Intravilan	Suprafața (mp)	Tarla	Parcelă	Nr. topo	Observații / Referințe
1	ape statatoare	NU	10.425	46	1170/1	-	STUFARIȘ

Lungime Segmente

1) Valorile lungimilor segmentelor sunt obținute din proiecție în plan.

Punct început	X / Y	Punct sfârșit	X / Y	Lungime segment (** (m)	Punct început	X / Y	Punct sfârșit	X / Y	Lungime segment (** (m)
1	420.441,165 502.848,474	2	420.431,03 502.864,201	18.71	2	420.431,03 502.864,201	3	420.406,517 502.877,99	28.125
3	420.406,517 502.877,99	4	420.366,677 502.900,4	45.711	4	420.366,677 502.900,4	5	420.364,402 502.901,68	2.611
5	420.364,402 502.901,68	6	420.361,27 502.902,871	3.35	6	420.361,27 502.902,871	7	420.353,169 502.905,953	8.668
7	420.353,169 502.905,953	8	420.345,015 502.909,055	8.725	8	420.345,015 502.909,055	9	420.343,526 502.909,621	1.592
9	420.343,526 502.909,621	10	420.335,307 502.912,748	8.794	10	420.335,307 502.912,748	11	420.325,522 502.916,471	10.47

Punct început	X / Y	Punct sfârșit	X / Y	Lungime segment (** (m)
11	420.325,522 502.916,471	12	420.317,186 502.919,642	8.919
13	420.305,461 502.924,103	14	420.291,463 502.928,618	14.709
15	420.279,524 502.932,47	16	420.270,439 502.935,4	9.547
17	420.265,957 502.934,276	18	420.248,207 502.929,821	18.301
19	420.245,961 502.929,257	20	420.294,142 502.896,147	58.461
21	420.494,576 502.751,612	22	420.488,355 502.765,208	14.951
23	420.449,609 502.835,372	1	420.441,165 502.848,474	15.588

Punct început	X / Y	Punct sfârșit	X / Y	Lungime segment (** (m)
12	420.317,186 502.919,642	13	420.305,461 502.924,103	12.545
14	420.291,463 502.928,618	15	420.279,524 502.932,47	12.545
16	420.270,439 502.935,4	17	420.265,957 502.934,276	4.62
18	420.248,207 502.929,821	19	420.245,961 502.929,257	2.316
20	420.294,142 502.896,147	21	420.494,576 502.751,612	247.111
22	420.488,355 502.765,208	23	420.449,609 502.835,372	80.151

** Lungimile segmentelor sunt determinate în planul de proiecție Stereo 70 și sunt rotunjite la 1 milimetru.

*** Distanța dintre puncte este formată din segmente cumulate ce sunt mai mici decât valoarea 1 milimetru.

**DATE DESPRE IMOBILUL NR. 12601**

Oficiul de Cadastru și Publicitate Imobiliară SIBIU
Biroul de Cadastru și Publicitate Imobiliară Sibiu

A. Partea I. Descrierea imobilului

TEREN Extravilan

Adresa: Jud. Sibiu

Nr. Crt	Nr cadastral Nr. topografic	Suprafața* (mp)	Observații / Referințe
A1		3.500	Sector cadastral:11 Teren neimprejmuit;

B. Partea II. Proprietari și acte

Inscrieri privitoare la dreptul de proprietate și alte drepturi reale		Referințe
/		
Act Administrativ nr. 861/45, din 24/05/1996 emis de CJPSDPAT (titlu de proprietate);		
B1	Intabulare, drept de PROPRIETATE, dobandit prin Reconstituire, cota actuala 1/1	A1
	1) CRACIUN MARIA, CNP NEIDENTIFICAT	
	2) SECASAN LUCREȚIA, CNP NEIDENTIFICAT	

C. Partea III. SARCINI .

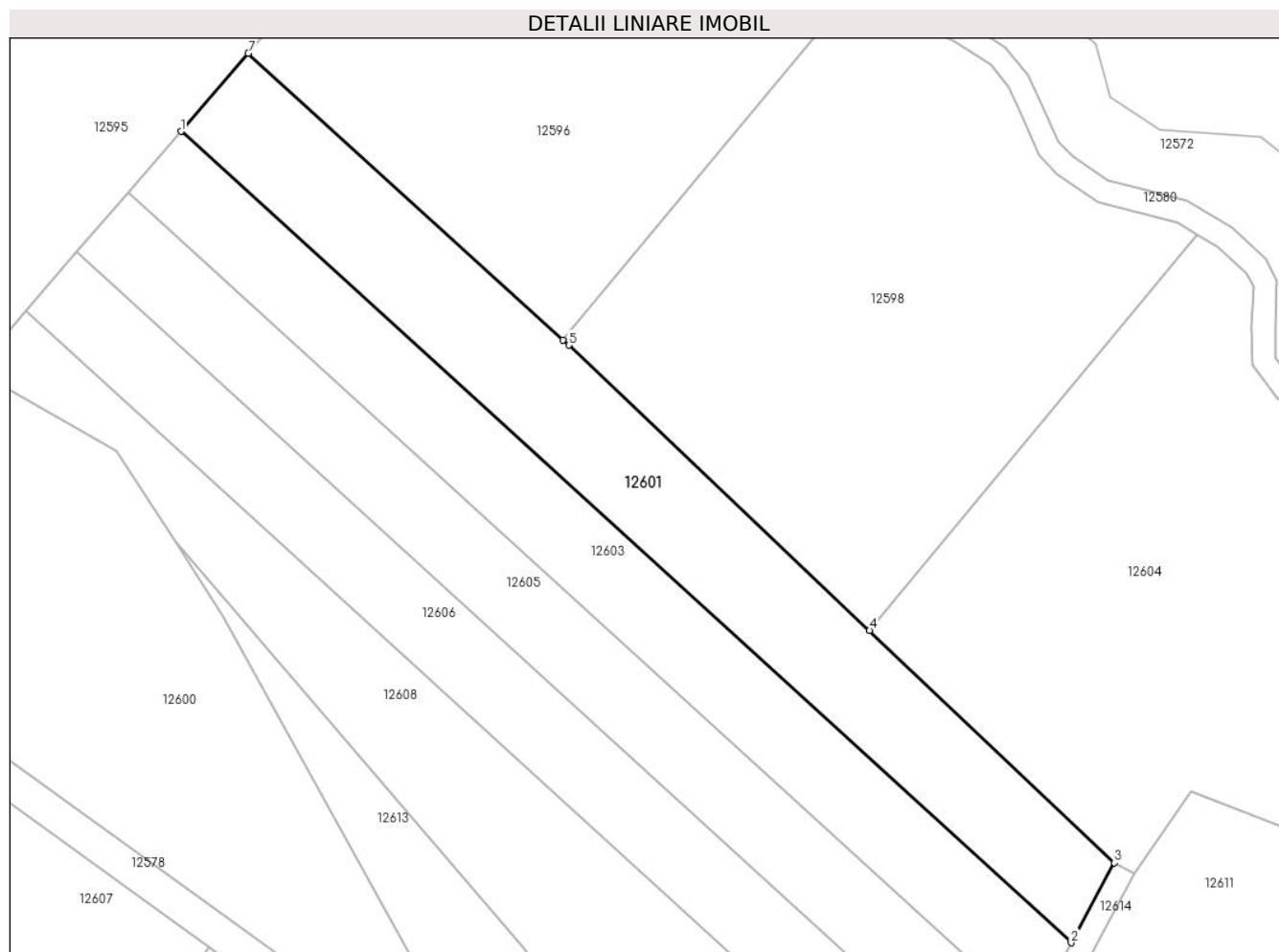
Inscrieri privind dezmembramintele dreptului de proprietate, drepturi reale de garanție și sarcini	Referințe
NU SUNT	

Anexa Nr. 1 La Partea I

Teren

Nr cadastral	Suprafața (mp)*	Observații / Referințe
	3.500	

* Suprafața este determinată în planul de proiecție Stereo 70.



Date referitoare la teren

Crt	Categorie folosință	Intravilan	Suprafața (mp)	Tarla	Parcelă	Nr. topo	Observații / Referințe
1	arabil	NU	3.500	46	1161/17	-	

Lungime Segmente

1) Valorile lungimilor segmentelor sunt obținute din proiecție în plan.

Punct început	X / Y	Punct sfârșit	X / Y	Lungime segment (** (m)
1	420.442,124 502.919,245	2	420.595,814 502.779,284	207.869
2	420.595,814 502.779,284	3	420.603,282 502.793,065	15.674
3	420.603,282 502.793,065	4	420.561,011 502.833,135	58.244
4	420.561,011 502.833,135	5	420.509,079 502.882,362	71.556
5	420.509,079 502.882,362	6	420.508,081 502.883,27	1.349

Punct început	X / Y	Punct sfârșit	X / Y	Lungime segment (** (m)
6	420.508,081 502.883,27	7	420.453,766 502.932,733	73.462
7	420.453,766 502.932,733	1	420.442,124 502.919,245	17.818

** Lungimile segmentelor sunt determinate în planul de proiecție Stereo 70 și sunt rotunjite la 1 milimetru.

*** Distanța dintre puncte este formată din segmente cumulate ce sunt mai mici decât valoarea 1 milimetru.

**DATE DESPRE IMOBILUL NR. 12602**

Oficiul de Cadastru și Publicitate Imobiliară SIBIU
Biroul de Cadastru și Publicitate Imobiliară Sibiu

A. Partea I. Descrierea imobilului

TEREN Extravilan

Adresa: Jud. Sibiu

Nr. Crt	Nr cadastral Nr. topografic	Suprafața* (mp)	Observații / Referințe
A1		4.603	Sector cadastral:11 Teren neimprejmuit;

B. Partea II. Proprietari și acte

Inscrieri privitoare la dreptul de proprietate și alte drepturi reale		Referințe
/		
Act Normativ nr. 7, din 13/03/1996 emis de PARLAMENTUL ROMÂNIEI (lege);		
B1	Inscrierea provizorie, drept de PROPRIETATE, dobandit prin Lege, cota actuala 1/1	A1
1) COMUNA PAUCA , CIF:4241206, PROPRIETAR NEIDENTIFICAT		

C. Partea III. SARCINI .

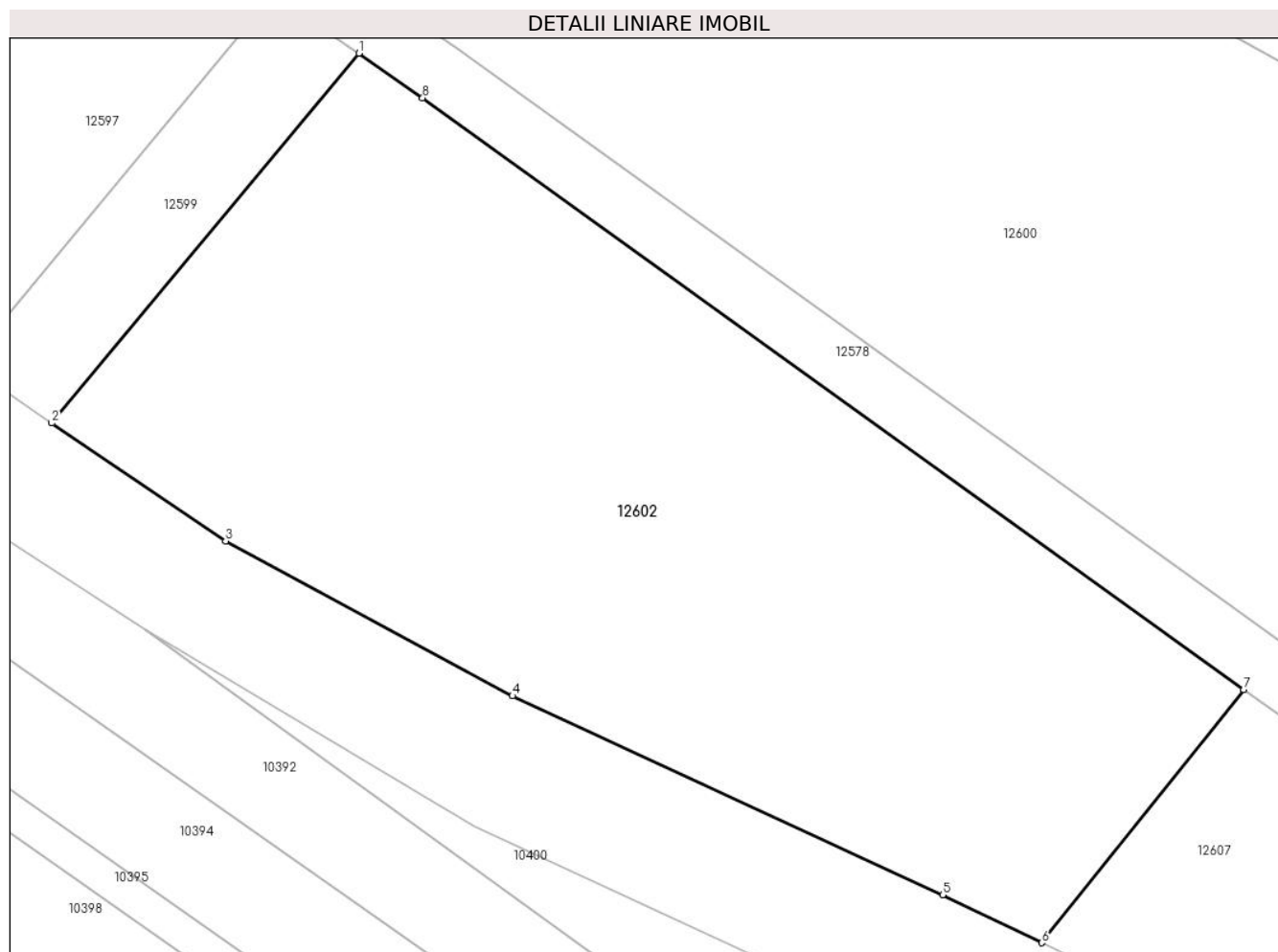
Inscrieri privind dezmembramintele dreptului de proprietate, drepturi reale de garanție și sarcini	Referințe
NU SUNT	

Anexa Nr. 1 La Partea I

Teren

Nr cadastral	Suprafața (mp)*	Observații / Referințe
	4.603	

* Suprafața este determinată în planul de proiecție Stereo 70.



Date referitoare la teren

Crt	Categorie folosință	Intra vilan	Suprafața (mp)	Tarla	Parcelă	Nr. topo	Observații / Referințe
1	faneata	NU	4.603	46	1169/1/1	-	

Lungime Segmente

1) Valorile lungimilor segmentelor sunt obținute din proiecție în plan.

Punct început	X / Y	Punct sfârșit	X / Y	Lungime segment (** (m)
1	420.284,272 502.895,65	2	420.253,465 502.858,59	48.192
2	420.253,465 502.858,59	3	420.270,904 502.846,767	21.069
3	420.270,904 502.846,767	4	420.299,667 502.831,246	32.684
4	420.299,667 502.831,246	5	420.342,801 502.811,302	47.522
5	420.342,801 502.811,302	6	420.352,727 502.806,516	11.02

Punct început	X / Y	Punct sfârșit	X / Y	Lungime segment (** (m)
6	420.352,727 502.806,516	7	420.372,988 502.831,893	32.473
7	420.372,988 502.831,893	8	420.290,668 502.891,185	101.45
8	420.290,668 502.891,185	1	420.284,272 502.895,65	7.801

** Lungimile segmentelor sunt determinate în planul de proiecție Stereo 70 și sunt rotunjite la 1 milimetru.

*** Distanța dintre puncte este formată din segmente cumulate ce sunt mai mici decât valoarea 1 milimetru.

**DATE DESPRE IMOBILUL NR. 12603**

Oficiul de Cadastru și Publicitate Imobiliară SIBIU
Biroul de Cadastru și Publicitate Imobiliară Sibiu

A. Partea I. Descrierea imobilului

TEREN Extravilan

Adresa: Jud. Sibiu

Nr. Crt	Nr cadastral Nr. topografic	Suprafața* (mp)	Observații / Referințe
A1		2.900	Sector cadastral:11 Teren neimprejmuit;

B. Partea II. Proprietari și acte

Inscrieri privitoare la dreptul de proprietate și alte drepturi reale		Referințe
/		
Act Administrativ nr. 814/45, din 14/03/1996 emis de CJPSDPAT (titlu de proprietate);		
B1	Intabulare, drept de PROPRIETATE, dobandit prin Reconstituire, cota actuala 1/1 1) STÎNGACIU ANA, CNP NEIDENTIFICAT	A1

C. Partea III. SARCINI .

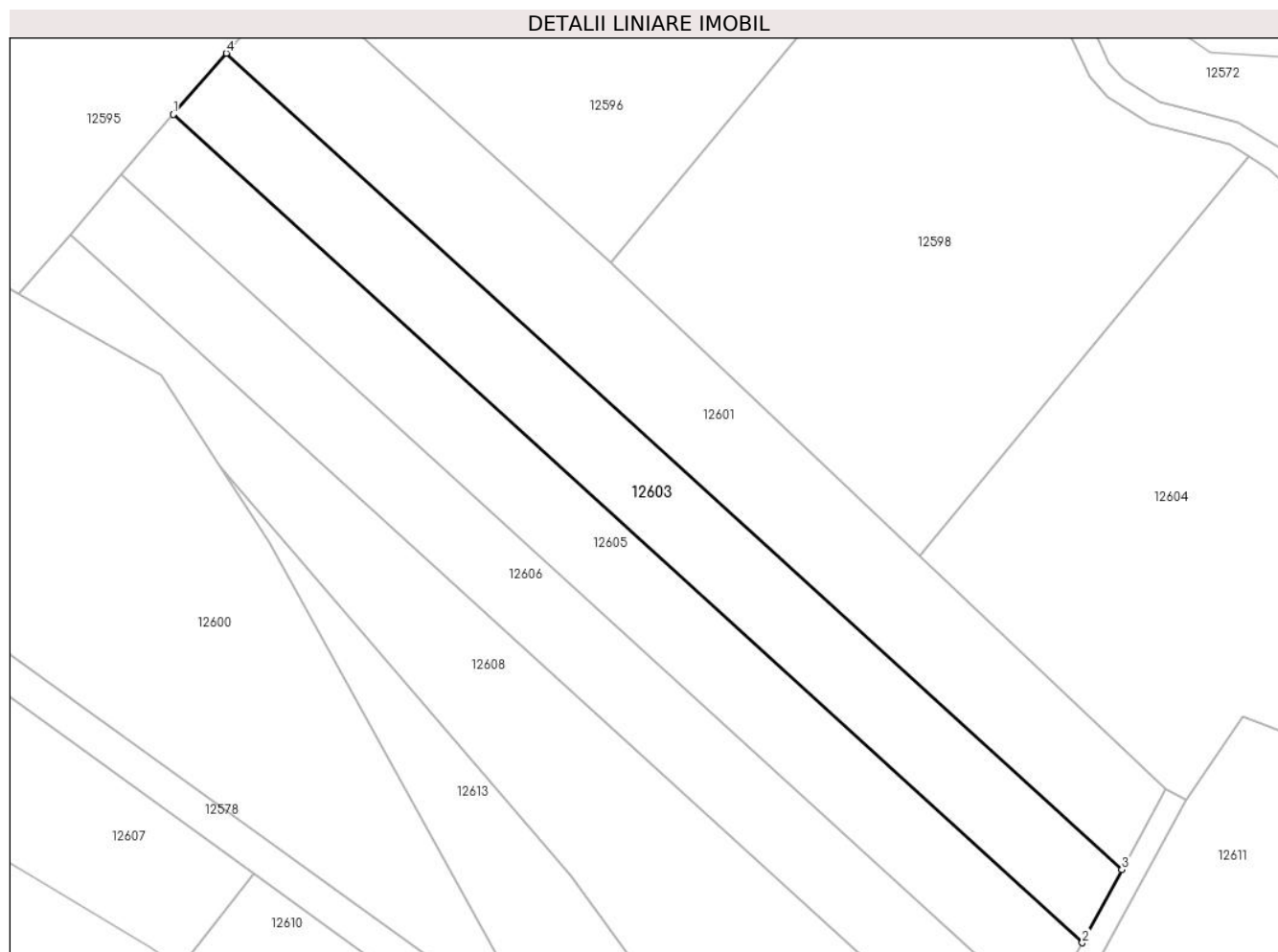
Inscrieri privind dezmembramintele dreptului de proprietate, drepturi reale de garanție și sarcini	Referințe
NU SUNT	

Anexa Nr. 1 La Partea I

Teren

Nr cadastral	Suprafața (mp)*	Observații / Referințe
	2.900	

* Suprafața este determinată în planul de proiecție Stereo 70.



Date referitoare la teren

Crt	Categorie folosință	Intra vilan	Suprafața (mp)	Tarla	Parcelă	Nr. topo	Observații / Referințe
1	arabil	NU	2.900	46	1161/18	-	

Lungime Segmente

1) Valorile lungimilor segmentelor sunt obținute din proiecție în plan.

Punct început	X / Y	Punct sfârșit	X / Y	Lungime segment (** (m)
1	420.433,072 502.908,757	2	420.589,018 502.766,742	210.919
2	420.589,018 502.766,742	3	420.595,814 502.779,284	14.265
3	420.595,814 502.779,284	4	420.442,124 502.919,245	207.869
4	420.442,124 502.919,245	1	420.433,072 502.908,757	13.854

** Lungimile segmentelor sunt determinate în planul de proiecție Stereo 70 și sunt rotunjite la 1 milimetru.

***** Distanţa dintre puncte este formată din segmente cumulate ce sunt mai mici decât valoarea 1 milimetru.**

**DATE DESPRE IMOBILUL NR. 12604**

Oficiul de Cadastru și Publicitate Imobiliară SIBIU
Biroul de Cadastru și Publicitate Imobiliară Sibiu

A. Partea I. Descrierea imobilului

TEREN Extravilan

Adresa: Jud. Sibiu

Nr. Crt	Nr cadastral Nr. topografic	Suprafața* (mp)	Observații / Referințe
A1		7.300	Sector cadastral:11 Teren neimprejmuit;

B. Partea II. Proprietari și acte

Inscrieri privitoare la dreptul de proprietate și alte drepturi reale	Referințe
/	
Act Administrativ nr. 1846/45, din 17/09/2002 emis de CJPSDPAT (titlu de proprietate);	
B1	A1
Intabulare, drept de PROPRIETATE, dobandit prin Reconstituire, cota actuala 1/1	
1) HULPUȘ DRAGOMIR, CNP NEIDENTIFICAT	

C. Partea III. SARCINI .

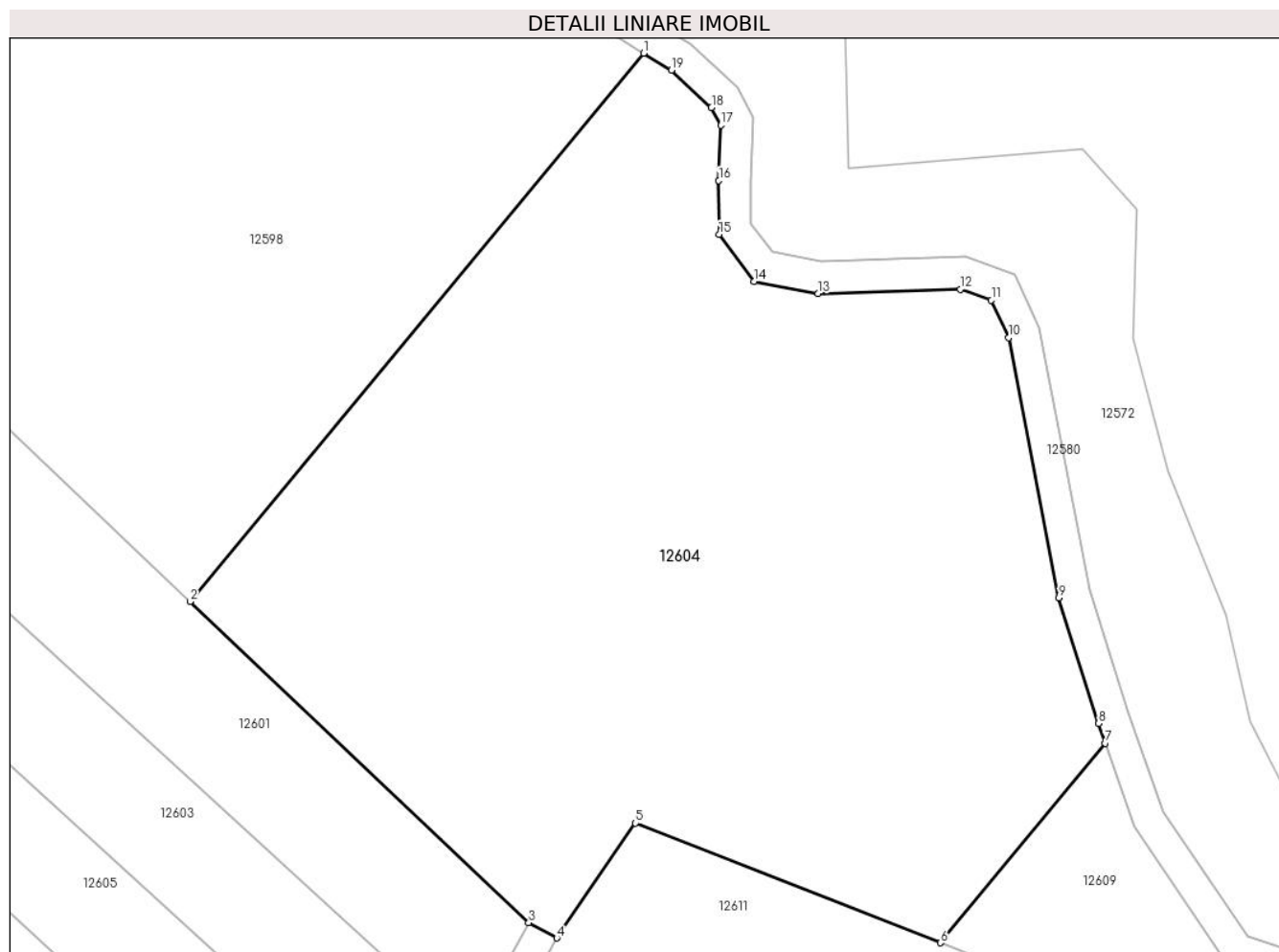
Inscrieri privind dezmembramintele dreptului de proprietate, drepturi reale de garanție și sarcini	Referințe
NU SUNT	

Anexa Nr. 1 La Partea I

Teren

Nr cadastral	Suprafața (mp)*	Observații / Referințe
	7.300	

* Suprafața este determinată în planul de proiecție Stereo 70.



Date referitoare la teren

Crt	Categorie folosință	Intra vilan	Suprafața (mp)	Tarla	Parcelă	Nr. topo	Observații / Referințe
1	faneata	NU	7.300	46	1160/3/1	-	NUMĂR DE PARCELĂ GREȘIT ÎN TP (1160/3)

Lungime Segmente

1) Valorile lungimilor segmentelor sunt obținute din proiecție în plan.

Punct început	X / Y	Punct sfârșit	X / Y	Lungime segment (** (m)
1	420.617,637 502.901,51	2	420.561,011 502.833,135	88.779
2	420.561,011 502.833,135	3	420.603,282 502.793,065	58.244
3	420.603,282 502.793,065	4	420.606,794 502.791,15	4.0
4	420.606,794 502.791,15	5	420.616,611 502.805,481	17.371
5	420.616,611 502.805,481	6	420.654,639 502.790,569	40.847

Punct început	X / Y	Punct sfârşit	X / Y	Lungime segment (** (m)
6	420.654,639 502.790,569	7	420.675,241 502.815,446	32.301
7	420.675,241 502.815,446	8	420.674,392 502.817,914	2.61
8	420.674,392 502.817,914	9	420.669,46 502.833,591	16.435
9	420.669,46 502.833,591	10	420.663,174 502.866,029	33.041
10	420.663,174 502.866,029	11	420.661,03 502.870,702	5.142
11	420.661,03 502.870,702	12	420.657,151 502.872,076	4.115
12	420.657,151 502.872,076	13	420.639,404 502.871,538	17.755
13	420.639,404 502.871,538	14	420.631,418 502.873,05	8.128
14	420.631,418 502.873,05	15	420.627,047 502.878,937	7.333
15	420.627,047 502.878,937	16	420.627,008 502.885,642	6.706
16	420.627,008 502.885,642	17	420.627,241 502.892,541	6.902
17	420.627,241 502.892,541	18	420.626,089 502.894,753	2.494
18	420.626,089 502.894,753	19	420.621,104 502.899,4	6.815
19	420.621,104 502.899,4	1	420.617,637 502.901,51	4.059

** Lungimile segmentelor sunt determinate în planul de proiecție Stereo 70 și sunt rotunjite la 1 milimetru.

*** Distanța dintre puncte este formată din segmente cumulate ce sunt mai mici decât valoarea 1 milimetru.

**DATE DESPRE IMOBILUL NR. 12605**

Oficiul de Cadastru și Publicitate Imobiliară SIBIU
Biroul de Cadastru și Publicitate Imobiliară Sibiu

A. Partea I. Descrierea imobilului

TEREN Extravilan

Adresa: Jud. Sibiu

Nr. Crt	Nr cadastral Nr. topografic	Suprafața* (mp)	Observații / Referințe
A1		2.900	Sector cadastral:11 Teren neimprejmuit;

B. Partea II. Proprietari și acte

Inscrieri privitoare la dreptul de proprietate și alte drepturi reale	Referințe
/	
Act Administrativ nr. 937/45, din 24/06/1996 emis de CJPSDPAT (titlu de proprietate);	
B1	A1
Intabulare, drept de PROPRIETATE, dobandit prin Reconstituire, cota actuala 1/1	
1) SCHIAU RAFILA, CNP NEIDENTIFICAT	

C. Partea III. SARCINI .

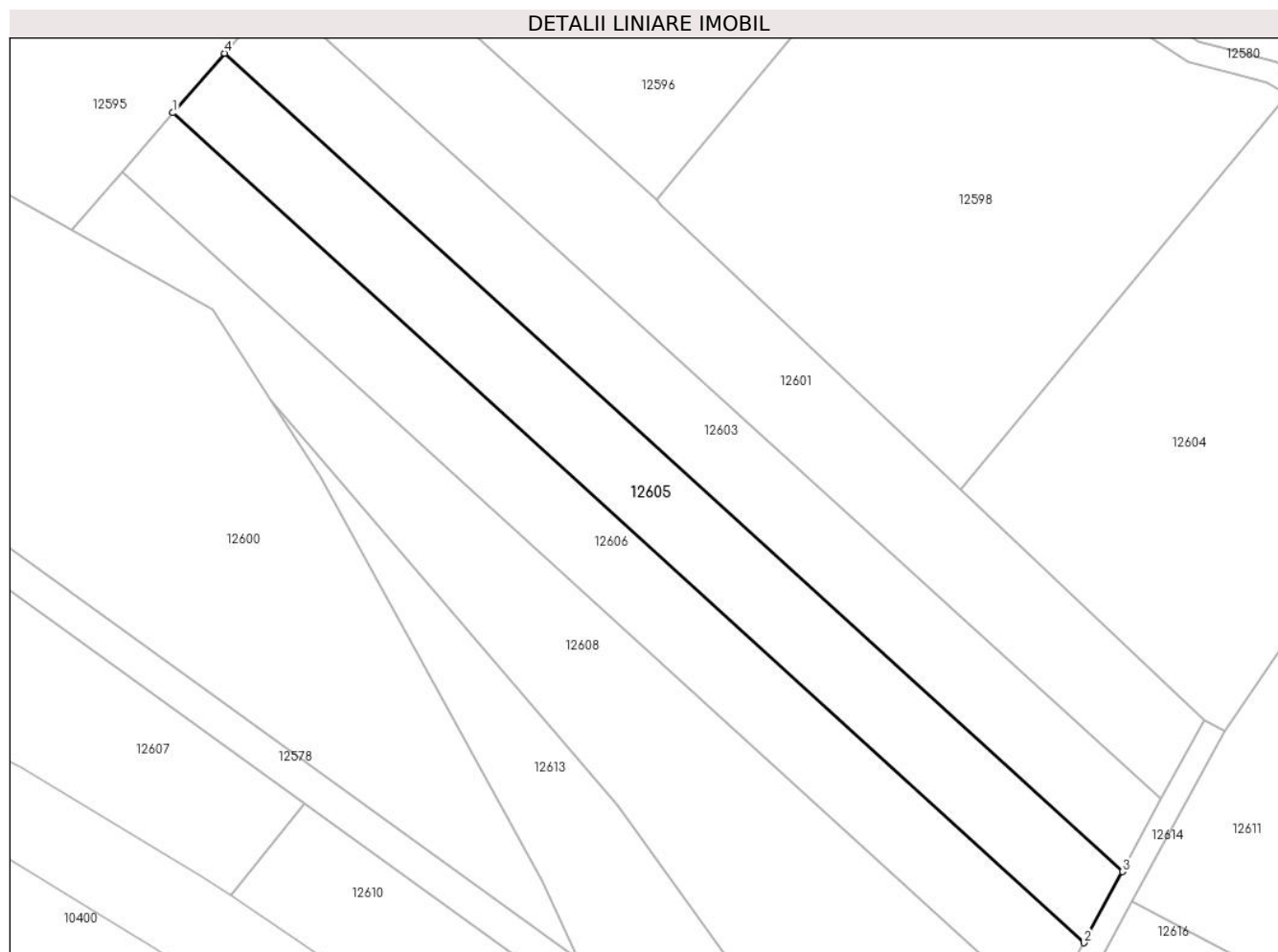
Inscrieri privind dezmembramintele dreptului de proprietate, drepturi reale de garanție și sarcini	Referințe
NU SUNT	

Anexa Nr. 1 La Partea I

Teren

Nr cadastral	Suprafața (mp)*	Observații / Referințe
	2.900	

* Suprafața este determinată în planul de proiecție Stereo 70.



Date referitoare la teren

Crt	Categorie folosință	Intra vilan	Suprafața (mp)	Tarla	Parcelă	Nr. topo	Observații / Referințe
1	arabil	NU	2.900	46	1161/19	-	

Lungime Segmente

1) Valorile lungimilor segmentelor sunt obținute din proiecție în plan.

Punct început	X / Y	Punct sfârșit	X / Y	Lungime segment (** (m)
1	420.424,149 502.898,418	2	420.582,318 502.754,379	213.927
2	420.582,318 502.754,379	3	420.589,018 502.766,742	14.062
3	420.589,018 502.766,742	4	420.433,072 502.908,757	210.919
4	420.433,072 502.908,757	1	420.424,149 502.898,418	13.657

** Lungimile segmentelor sunt determinate în planul de proiecție Stereo 70 și sunt rotunjite la 1 milimetru.

***** Distanţa dintre puncte este formată din segmente cumulate ce sunt mai mici decât valoarea 1 milimetru.**

**DATE DESPRE IMOBILUL NR. 12606**

Oficiul de Cadastru și Publicitate Imobiliară SIBIU
Biroul de Cadastru și Publicitate Imobiliară Sibiu

A. Partea I. Descrierea imobilului

TEREN Extravilan

Adresa: Jud. Sibiu

Nr. Crt	Nr cadastral Nr. topografic	Suprafața* (mp)	Observații / Referințe
A1		2.900	Sector cadastral:11 Teren neimprejmuit;

B. Partea II. Proprietari și acte

Inscrieri privitoare la dreptul de proprietate și alte drepturi reale		Referințe
/		
Act Administrativ nr. 12606, din 25/06/1996 emis de CJPSDPAT (titlu de proprietate);		
B1	Intabulare, drept de PROPRIETATE, dobandit prin Reconstituire, cota actuala 1/1	A1
	1) NEAMȚU MARIA , CNP NEIDENTIFICAT 2) NEAMȚU IOAN , CNP NEIDENTIFICAT 3) SECAȘAN PARASCHIVA , CNP NEIDENTIFICAT 4) MARGINEAN VASILE , CNP NEIDENTIFICAT	

C. Partea III. SARCINI .

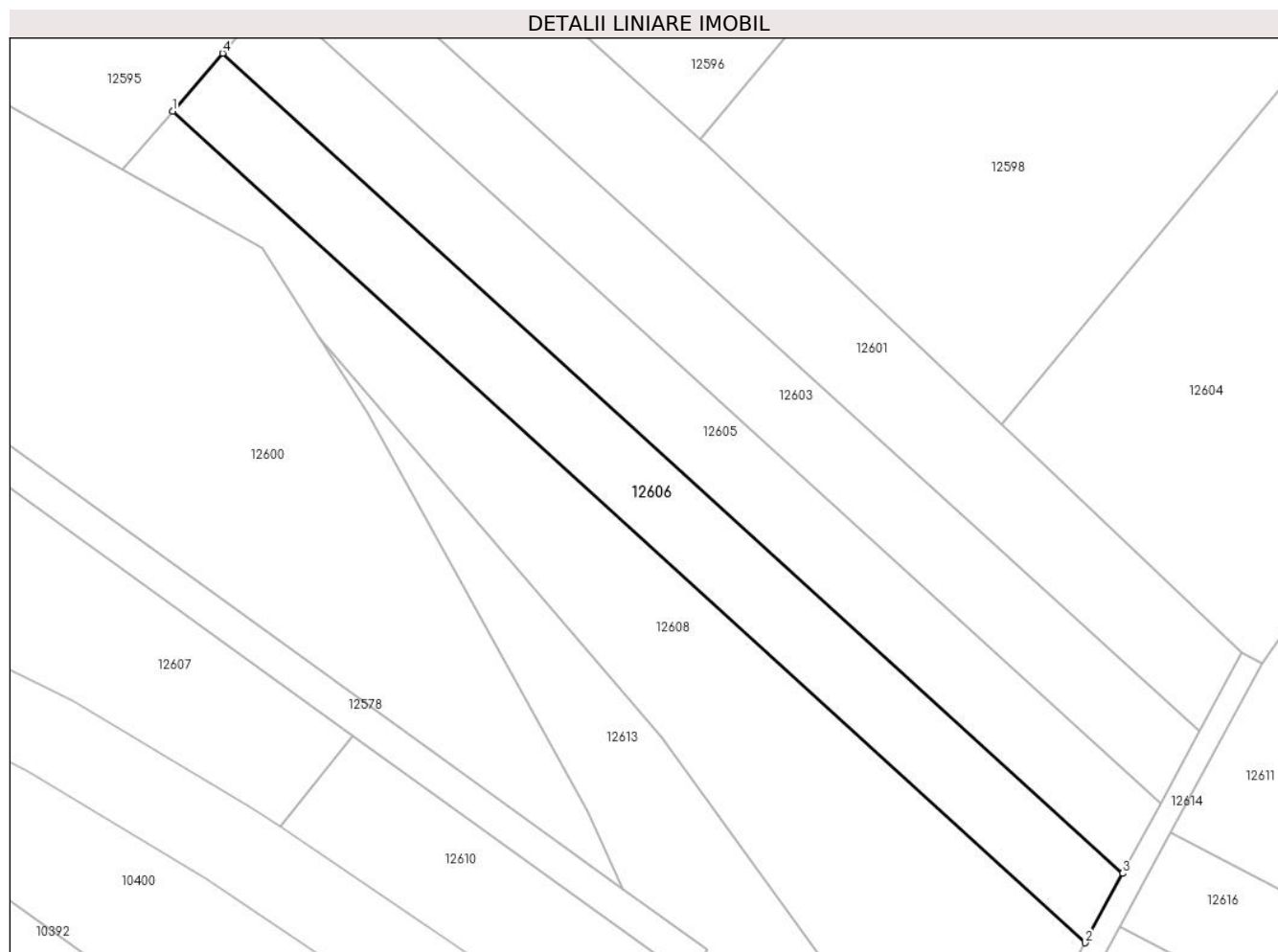
Inscrieri privind dezmembramintele dreptului de proprietate, drepturi reale de garanție și sarcini	Referințe
NU SUNT	

Anexa Nr. 1 La Partea I

Teren

Nr cadastral	Suprafața (mp)*	Observații / Referințe
	2.900	

* Suprafața este determinată în planul de proiecție Stereo 70.



Date referitoare la teren

Crt	Categorie folosință	Intra vilan	Suprafața (mp)	Tarla	Parcelă	Nr. topo	Observații / Referințe
1	arabil	NU	2.900	46	1161/20	-	

Lungime Segmente

1) Valorile lungimilor segmentelor sunt obținute din proiecție în plan.

Punct început	X / Y	Punct sfârșit	X / Y	Lungime segment (** (m)
1	420.415,349 502.888,223	2	420.575,711 502.742,187	216.892
2	420.575,711 502.742,187	3	420.582,318 502.754,379	13.867
3	420.582,318 502.754,379	4	420.424,149 502.898,418	213.927
4	420.424,149 502.898,418	1	420.415,349 502.888,223	13.467

** Lungimile segmentelor sunt determinate în planul de proiecție Stereo 70 și sunt rotunjite la 1 milimetru.

***** Distanţa dintre puncte este formată din segmente cumulate ce sunt mai mici decât valoarea 1 milimetru.**

**DATE DESPRE IMOBILUL NR. 12607**

Oficiul de Cadastru și Publicitate Imobiliară SIBIU
Biroul de Cadastru și Publicitate Imobiliară Sibiu

A. Partea I. Descrierea imobilului

TEREN Extravilan

Adresa: Jud. Sibiu

Nr. Crt	Nr cadastral Nr. topografic	Suprafața* (mp)	Observații / Referințe
A1		2.300	Sector cadastral:11 Teren neimprejmuit;

B. Partea II. Proprietari și acte

Inscrieri privitoare la dreptul de proprietate și alte drepturi reale		Referințe
/		
Act Administrativ nr. 854/45, din 23/05/1996 emis de CJPSDPAT (titlu de proprietate);		
B1	Intabulare, drept de PROPRIETATE, dobandit prin Reconstituire, cota actuala 1/1 1) TOMUȚA ANA, CNP NEIDENTIFICAT	A1

C. Partea III. SARCINI .

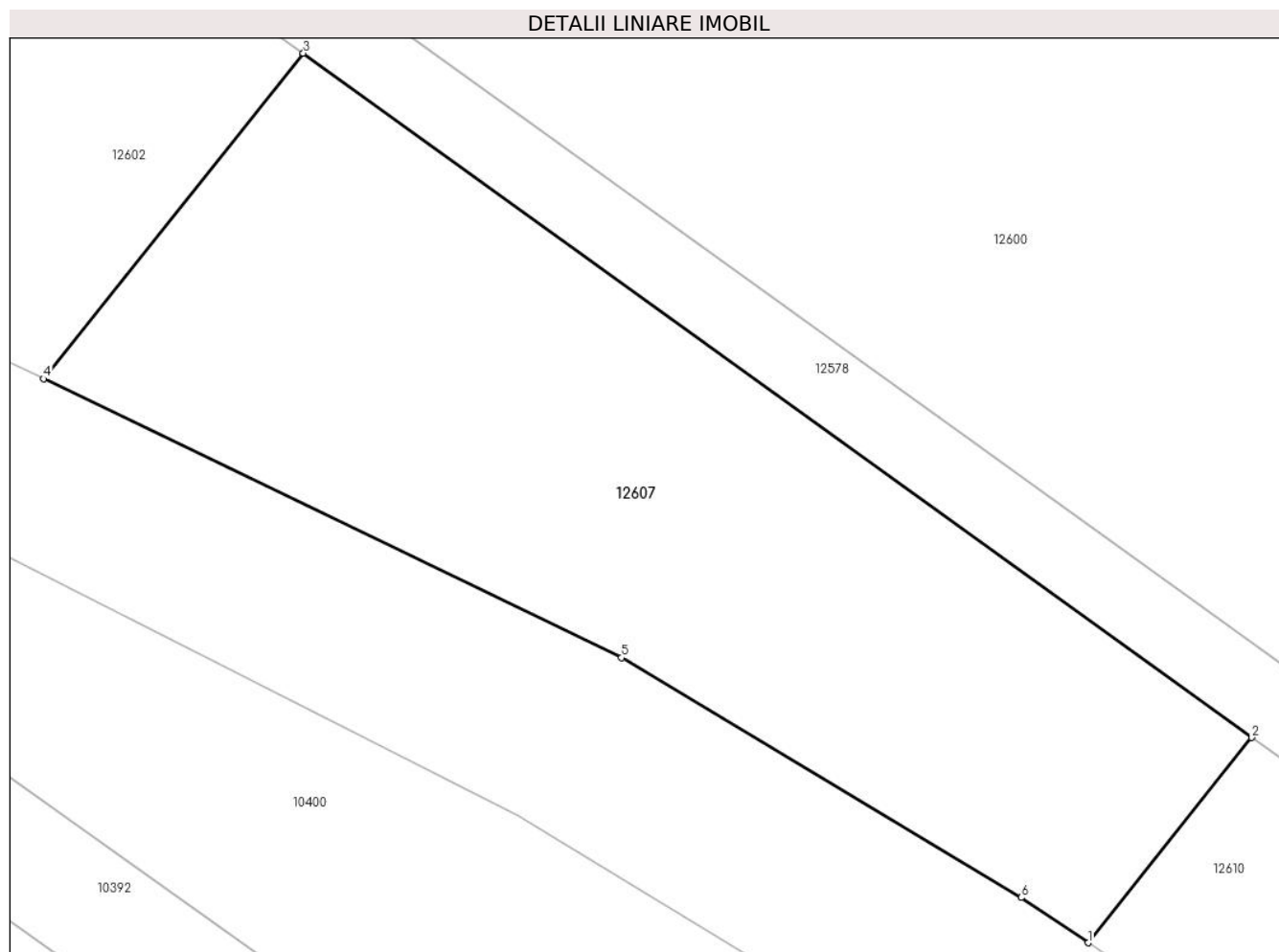
Inscrieri privind dezmembramintele dreptului de proprietate, drepturi reale de garanție și sarcini	Referințe
NU SUNT	

Anexa Nr. 1 La Partea I

Teren

Nr cadastral	Suprafața (mp)*	Observații / Referințe
	2.300	

* Suprafața este determinată în planul de proiecție Stereo 70.



Date referitoare la teren

Crt	Categorie folosință	Intra vilan	Suprafața (mp)	Tarla	Parcelă	Nr. topo	Observații / Referințe
1	faneata	NU	2.300	46	1169/1/2	-	

Lungime Segmente

1) Valorile lungimilor segmentelor sunt obținute din proiecție în plan.

Punct început	X / Y	Punct sfârșit	X / Y	Lungime segment (** (m)
1	420.434,216 502.762,548	2	420.446,98 502.778,536	20.459
2	420.446,98 502.778,536	3	420.372,988 502.831,893	91.224
3	420.372,988 502.831,893	4	420.352,727 502.806,516	32.473
4	420.352,727 502.806,516	5	420.397,812 502.784,776	50.053
5	420.397,812 502.784,776	6	420.428,985 502.766,075	36.352

Punct început	X / Y	Punct sfârșit	X / Y	Lungime segment (** (m)
6	420.428,985 502.766,075	1	420.434,216 502.762,548	6.308

** Lungimile segmentelor sunt determinate în planul de proiecție Stereo 70 și sunt rotunjite la 1 milimetru.

*** Distanța dintre puncte este formată din segmente cumulate ce sunt mai mici decât valoarea 1 milimetru.

**DATE DESPRE IMOBILUL NR. 12608**

Oficiul de Cadastru și Publicitate Imobiliară SIBIU
Biroul de Cadastru și Publicitate Imobiliară Sibiu

A. Partea I. Descrierea imobilului

TEREN Extravilan

Adresa: Jud. Sibiu

Nr. Crt	Nr cadastral Nr. topografic	Suprafața* (mp)	Observații / Referințe
A1		4.800	Sector cadastral:11 Teren neimprejmuit;

B. Partea II. Proprietari și acte

Inscrieri privitoare la dreptul de proprietate și alte drepturi reale		Referințe
/		
Act Administrativ nr. 854/45, din 23/05/1996 emis de CJPSDPAT (titlu de proprietate);		
B1	Intabulare, drept de PROPRIETATE, dobandit prin Reconstituire, cota actuala 1/1 1) TOMUȚA ANA, CNP NEIDENTIFICAT	A1

C. Partea III. SARCINI .

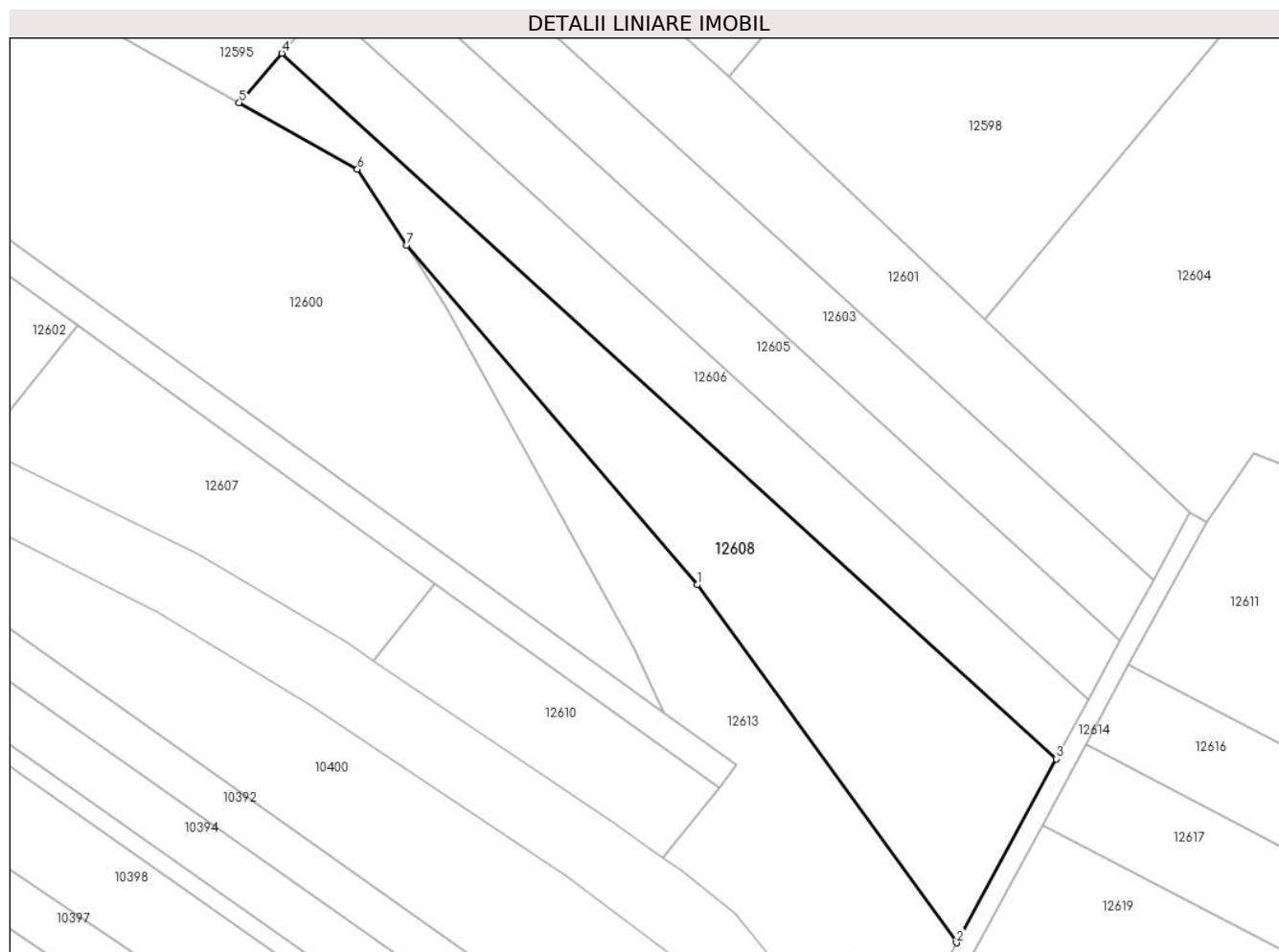
Inscrieri privind dezmembramintele dreptului de proprietate, drepturi reale de garanție și sarcini	Referințe
NU SUNT	

Anexa Nr. 1 La Partea I

Teren

Nr cadastral	Suprafața (mp)*	Observații / Referințe
	4.800	

* Suprafața este determinată în planul de proiecție Stereo 70.



Date referitoare la teren

Crt	Categorie folosință	Intravilan	Suprafața (mp)	Tarla	Parcelă	Nr. topo	Observații / Referințe
1	arabil	NU	4.800	46	1161/21	-	

Lungime Segmente

1) Valorile lungimilor segmentelor sunt obținute din proiecție în plan.

Punct început	X / Y	Punct sfârșit	X / Y	Lungime segment (** (m)
1	420.501,371 502.778,219	2	420.555,083 502.704,122	91.516
2	420.555,083 502.704,122	3	420.575,711 502.742,187	43.295
3	420.575,711 502.742,187	4	420.415,349 502.888,223	216.892
4	420.415,349 502.888,223	5	420.406,517 502.877,99	13.518
5	420.406,517 502.877,99	6	420.431,03 502.864,201	28.125

Punct început	X / Y	Punct sfârșit	X / Y	Lungime segment (** (m)
6	420.431,03 502.864,201	7	420.441,165 502.848,474	18.71
7	420.441,165 502.848,474	1	420.501,371 502.778,219	92.524

** Lungimile segmentelor sunt determinate în planul de proiecție Stereo 70 și sunt rotunjite la 1 milimetru.

*** Distanța dintre puncte este formată din segmente cumulate ce sunt mai mici decât valoarea 1 milimetru.

**DATE DESPRE IMOBILUL NR. 12609**

Oficiul de Cadastru și Publicitate Imobiliară SIBIU
Biroul de Cadastru și Publicitate Imobiliară Sibiu

A. Partea I. Descrierea imobilului

TEREN Extravilan

Adresa: Jud. Sibiu

Nr. Crt	Nr cadastral Nr. topografic	Suprafața* (mp)	Observații / Referințe
A1		3.700	Sector cadastral:11 Teren neimprejmuit;

B. Partea II. Proprietari și acte

Inscrieri privitoare la dreptul de proprietate și alte drepturi reale		Referințe
/		
Act Administrativ nr. 954/45, din 26/06/1996 emis de CJPSDPAT (titlu de proprietate);		
B1	Intabulare, drept de PROPRIETATE, dobandit prin Reconstituire, cota actuala 1/1 1) HULPUȘ MARIA, CNP NEIDENTIFICAT	A1

C. Partea III. SARCINI .

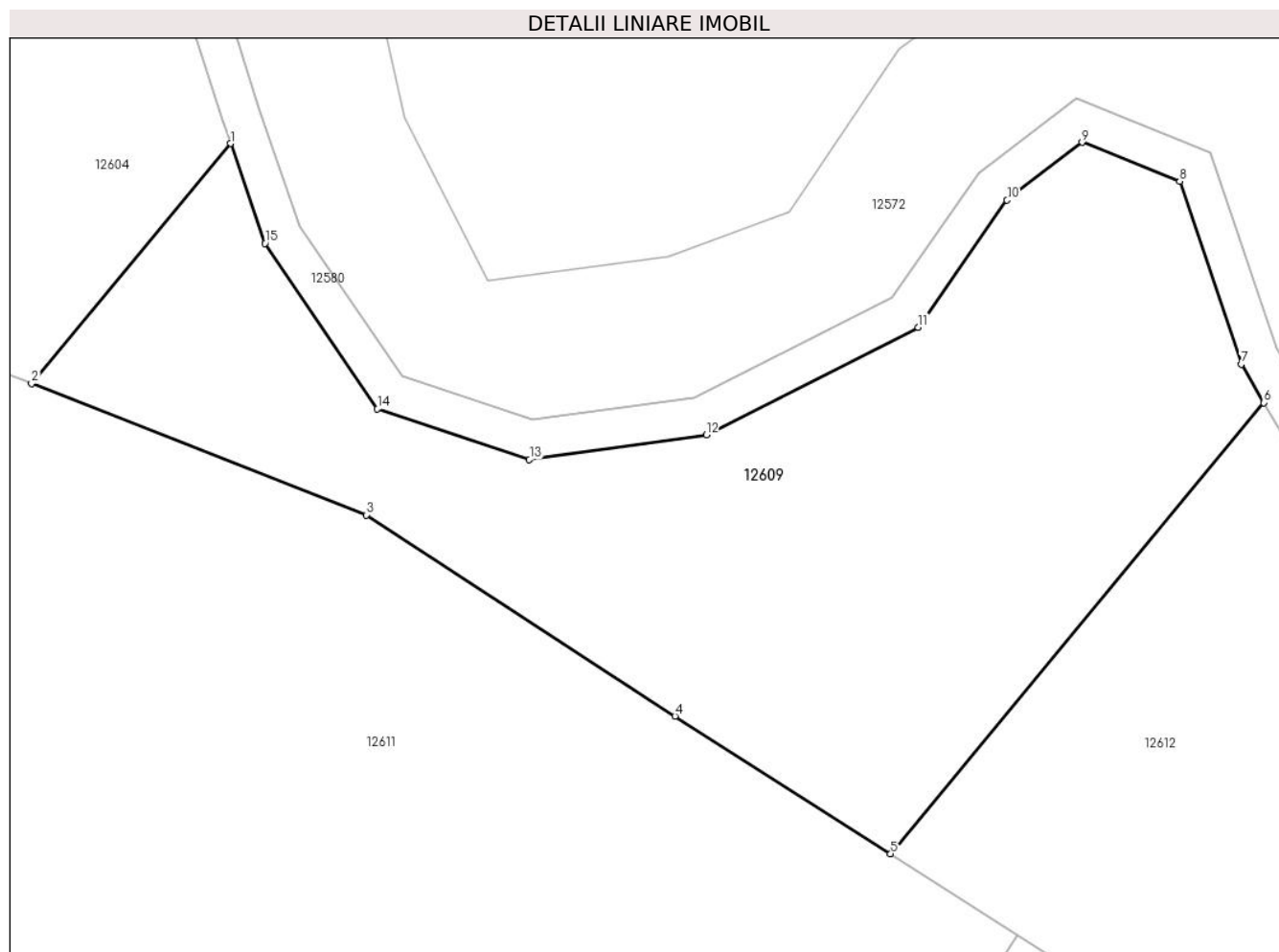
Inscrieri privind dezmembramintele dreptului de proprietate, drepturi reale de garanție și sarcini	Referințe
NU SUNT	

Anexa Nr. 1 La Partea I

Teren

Nr cadastral	Suprafața (mp)*	Observații / Referințe
	3.700	

* Suprafața este determinată în planul de proiecție Stereo 70.



Date referitoare la teren

Crt	Categorie folosință	Intra vilan	Suprafața (mp)	Tarla	Parcelă	Nr. topo	Observații / Referințe
1	faneata	NU	3.700	46	1160/3/2	-	NUMAR DE PARCELA GREȘIT IN TP (1160/9)

Lungime Segmente

1) Valorile lungimilor segmentelor sunt obținute din proiecție în plan.

Punct început	X / Y	Punct sfârșit	X / Y	Lungime segment (** (m)
1	420.675,241 502.815,446	2	420.654,639 502.790,569	32.301
2	420.654,639 502.790,569	3	420.689,306 502.776,974	37.237
3	420.689,306 502.776,974	4	420.721,31 502.756,146	38.185
4	420.721,31 502.756,146	5	420.743,636 502.741,903	26.482
5	420.743,636 502.741,903	6	420.782,303 502.788,593	60.623

Punct început	X / Y	Punct sfârşit	X / Y	Lungime segment (** (m)
6	420.782,303 502.788,593	7	420.779,959 502.792,574	4.62
7	420.779,959 502.792,574	8	420.773,596 502.811,518	19.984
8	420.773,596 502.811,518	9	420.763,483 502.815,563	10.892
9	420.763,483 502.815,563	10	420.755,705 502.809,58	9.813
10	420.755,705 502.809,58	11	420.746,494 502.796,4	16.08
11	420.746,494 502.796,4	12	420.724,547 502.785,26	24.613
12	420.724,547 502.785,26	13	420.706,222 502.782,714	18.501
13	420.706,222 502.782,714	14	420.690,473 502.787,945	16.594
14	420.690,473 502.787,945	15	420.678,806 502.805,086	20.735
15	420.678,806 502.805,086	1	420.675,241 502.815,446	10.956

** Lungimile segmentelor sunt determinate în planul de proiecție Stereo 70 și sunt rotunjite la 1 milimetru.

*** Distanța dintre puncte este formată din segmente cumulate ce sunt mai mici decât valoarea 1 milimetru.

**DATE DESPRE IMOBILUL NR. 12610**

Oficiul de Cadastru și Publicitate Imobiliară SIBIU
Biroul de Cadastru și Publicitate Imobiliară Sibiu

A. Partea I. Descrierea imobilului

TEREN Extravilan

Adresa: Jud. Sibiu

Nr. Crt	Nr cadastral Nr. topografic	Suprafața* (mp)	Observații / Referințe
A1		1.400	Sector cadastral:11 Teren neimprejmuit;

B. Partea II. Proprietari și acte

Inscrieri privitoare la dreptul de proprietate și alte drepturi reale		Referințe
/		
Act Administrativ nr. 977/45, din 20/08/1996 emis de CJPSDPAT (titlu de proprietate);		
B1	Intabulare, drept de PROPRIETATE, dobandit prin Reconstituire, cota actuala 1/1 1) NEAMȚU IOAN , CNP NEIDENTIFICAT	A1

C. Partea III. SARCINI .

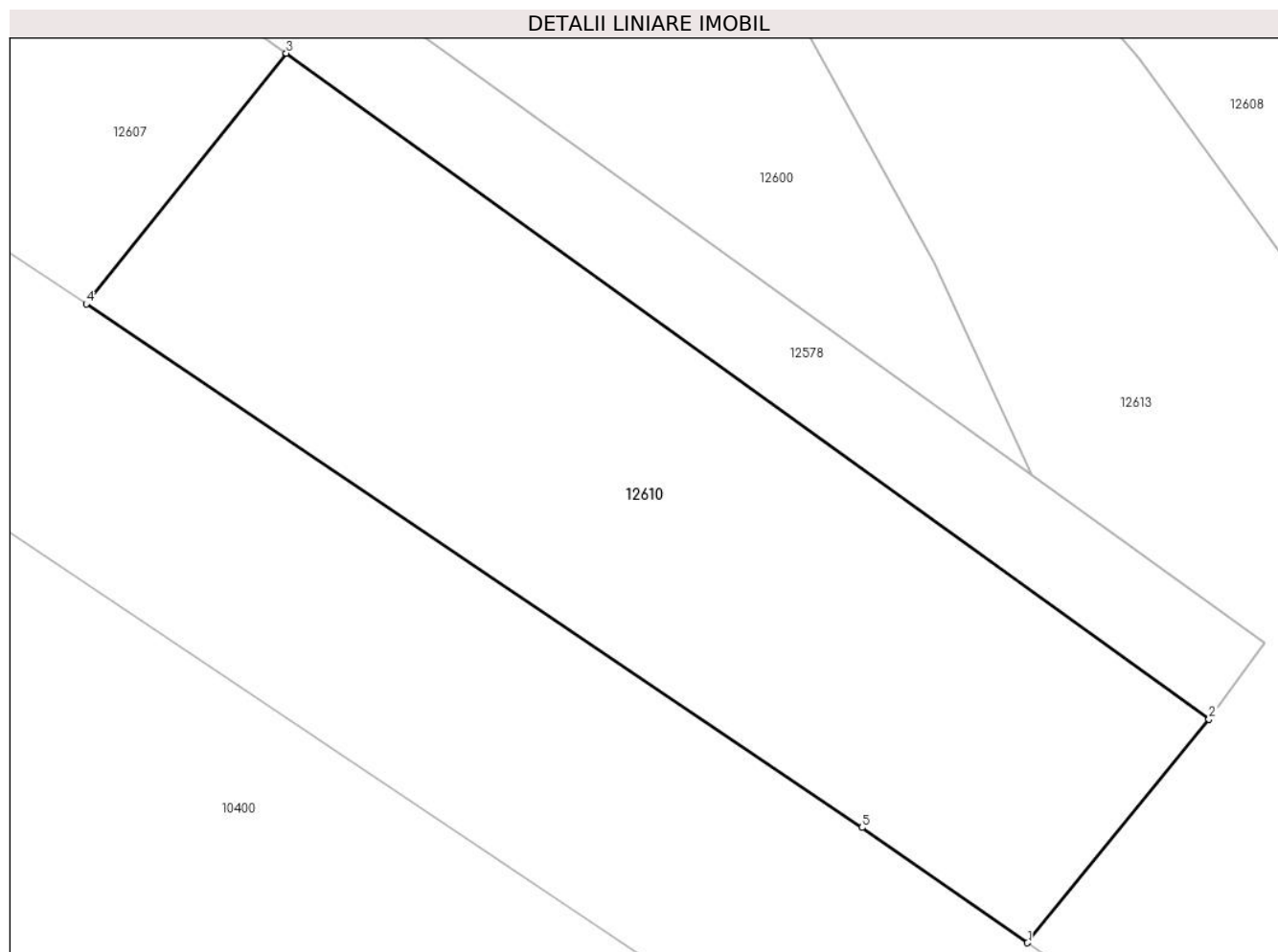
Inscrieri privind dezmembramintele dreptului de proprietate, drepturi reale de garanție și sarcini	Referințe
NU SUNT	

Anexa Nr. 1 La Partea I

Teren

Nr cadastral	Suprafața (mp)*	Observații / Referințe
	1.400	

* Suprafața este determinată în planul de proiecție Stereo 70.



Date referitoare la teren

Crt	Categorie folosință	Intravilan	Suprafața (mp)	Tarla	Parcelă	Nr. topo	Observații / Referințe
1	faneata	NU	1.400	46	1169/1/3	-	

Lungime Segmente

1) Valorile lungimilor segmentelor sunt obținute din proiecție în plan.

Punct început	X / Y	Punct sfârșit	X / Y	Lungime segment (** (m)
1	420.494,276 502.721,82	2	420.505,863 502.736,075	18.37
2	420.505,863 502.736,075	3	420.446,98 502.778,536	72.596
3	420.446,98 502.778,536	4	420.434,216 502.762,548	20.459
4	420.434,216 502.762,548	5	420.483,722 502.729,168	59.708
5	420.483,722 502.729,168	1	420.494,276 502.721,82	12.859

**** Lungimile segmentelor sunt determinate în planul de proiecție Stereo 70 și sunt rotunjite la 1 milimetru.**

***** Distanța dintre puncte este formată din segmente cumulate ce sunt mai mici decât valoarea 1 milimetru.**

**DATE DESPRE IMOBILUL NR. 12611**

Oficiul de Cadastru și Publicitate Imobiliară SIBIU
Biroul de Cadastru și Publicitate Imobiliară Sibiu

A. Partea I. Descrierea imobilului

TEREN Extravilan

Adresa: Jud. Sibiu

Nr. Crt	Nr cadastral Nr. topografic	Suprafața* (mp)	Observații / Referințe
A1		8.700	Sector cadastral:11 Teren neimprejmuit;

B. Partea II. Proprietari și acte

Inscrieri privitoare la dreptul de proprietate și alte drepturi reale		Referințe
/		
Act Administrativ nr. 857/45, din 23/05/1996 emis de CJPSDPAT (titlu de proprietate);		
B1	Intabulare, drept de PROPRIETATE, dobandit prin Reconstituire, cota actuala 1/1 1) HULPUȘ DRAGOMIR, CNP NEIDENTIFICAT	A1

C. Partea III. SARCINI .

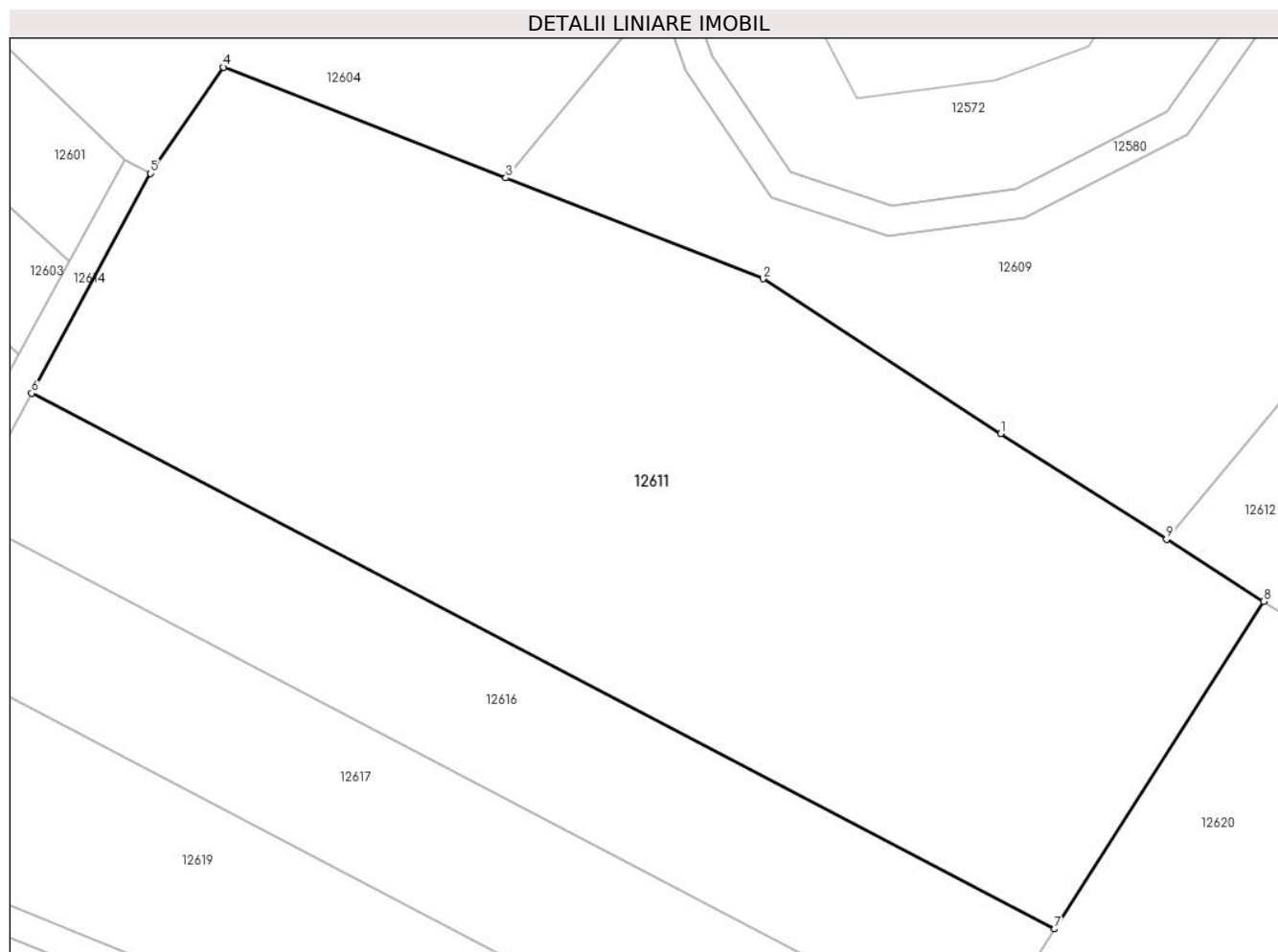
Inscrieri privind dezmembramintele dreptului de proprietate, drepturi reale de garanție și sarcini	Referințe
NU SUNT	

Anexa Nr. 1 La Partea I

Teren

Nr cadastral	Suprafața (mp)*	Observații / Referințe
	8.700	

* Suprafața este determinată în planul de proiecție Stereo 70.



Date referitoare la teren

Crt	Categorie folosință	Intra vilan	Suprafața (mp)	Tarla	Parcelă	Nr. topo	Observații / Referințe
1	arabil	NU	8.700	46	1161/22	-	

Lungime Segmente

1) Valorile lungimilor segmentelor sunt obținute din proiecție în plan.

Punct început	X / Y	Punct sfârșit	X / Y	Lungime segment (** (m)
1	420.721,31 502.756,146	2	420.689,306 502.776,974	38.185
2	420.689,306 502.776,974	3	420.654,639 502.790,569	37.237
3	420.654,639 502.790,569	4	420.616,611 502.805,481	40.847
4	420.616,611 502.805,481	5	420.606,794 502.791,15	17.371
5	420.606,794 502.791,15	6	420.590,761 502.761,574	33.643

Punct început	X / Y	Punct sfârşit	X / Y	Lungime segment (** (m)
6	420.590,761 502.761,574	7	420.728,6 502.689,459	155.564
7	420.728,6 502.689,459	8	420.756,754 502.733,534	52.3
8	420.756,754 502.733,534	9	420.743,636 502.741,903	15.561
9	420.743,636 502.741,903	1	420.721,31 502.756,146	26.482

** Lungimile segmentelor sunt determinate în planul de proiecție Stereo 70 și sunt rotunjite la 1 milimetru.

*** Distanța dintre puncte este formată din segmente cumulate ce sunt mai mici decât valoarea 1 milimetru.

**DATE DESPRE IMOBILUL NR. 12612**

Oficiul de Cadastru și Publicitate Imobiliară SIBIU
Biroul de Cadastru și Publicitate Imobiliară Sibiu

A. Partea I. Descrierea imobilului

TEREN Extravilan

Adresa: Jud. Sibiu

Nr. Crt	Nr cadastral Nr. topografic	Suprafața* (mp)	Observații / Referințe
A1		2.800	Sector cadastral:11 Teren neimprejmuit;

B. Partea II. Proprietari și acte

Inscrieri privitoare la dreptul de proprietate și alte drepturi reale		Referințe
/		
Act Administrativ nr. 965/45, din 27/06/1996 emis de CJPSDPAT (titlu de proprietate);		
B1	Intabulare, drept de PROPRIETATE, dobandit prin Reconstituire, cota actuala 1/1 1) MARGINEAN ILIE , CNP NEIDENTIFICAT	A1

C. Partea III. SARCINI .

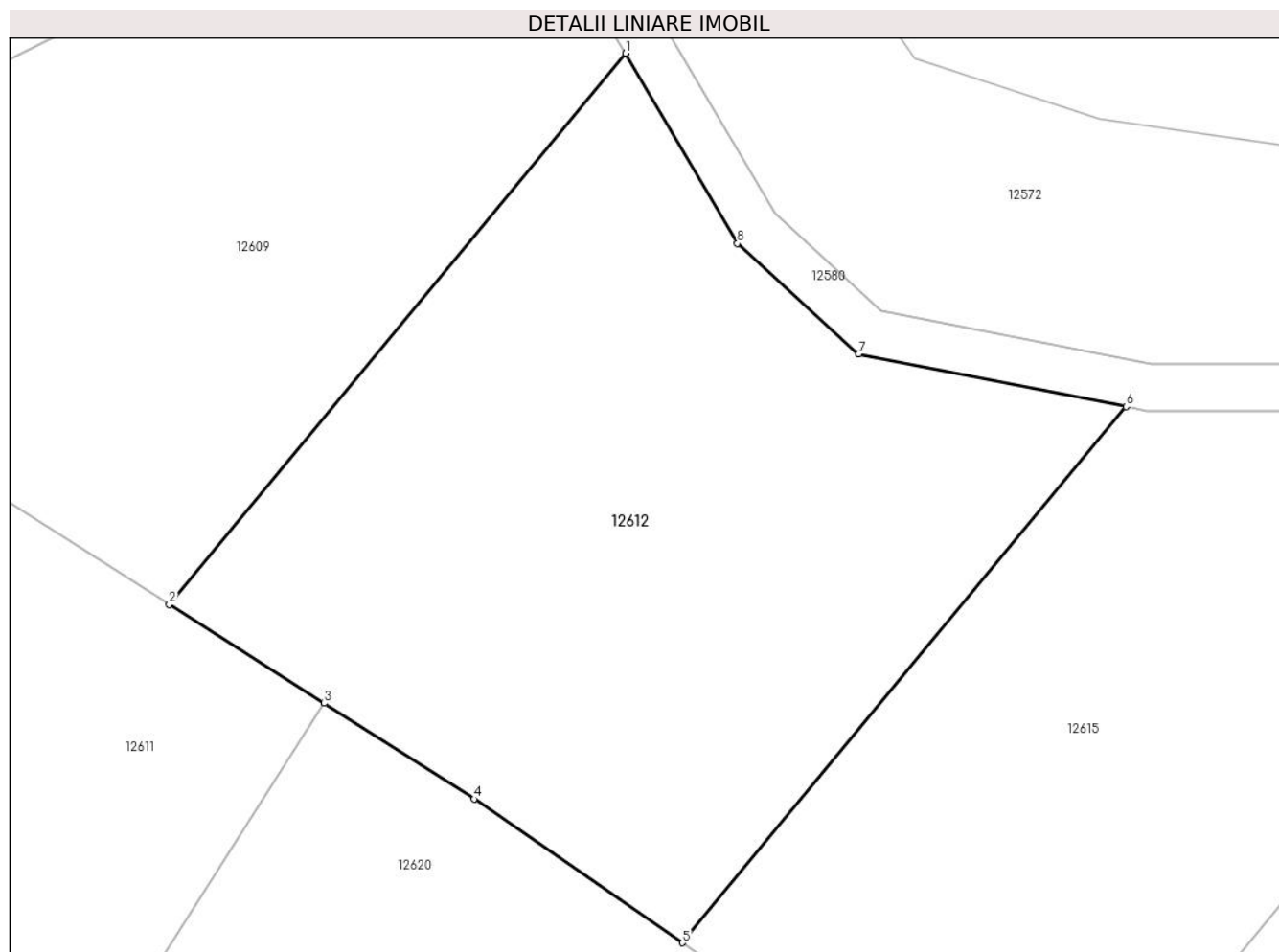
Inscrieri privind dezmembramintele dreptului de proprietate, drepturi reale de garanție și sarcini	Referințe
NU SUNT	

Anexa Nr. 1 La Partea I

Teren

Nr cadastral	Suprafața (mp)*	Observații / Referințe
	2.800	

* Suprafața este determinată în planul de proiecție Stereo 70.



Date referitoare la teren

Crt	Categorie folosință	Intra vilan	Suprafața (mp)	Tarla	Parcelă	Nr. topo	Observații / Referințe
1	faneata	NU	2.800	46	1160/4	-	

Lungime Segmente

1) Valorile lungimilor segmentelor sunt obținute din proiecție în plan.

Punct început	X / Y	Punct sfârșit	X / Y	Lungime segment (** (m)
1	420.782,303 502.788,593	2	420.743,636 502.741,903	60.623
2	420.743,636 502.741,903	3	420.756,754 502.733,534	15.561
3	420.756,754 502.733,534	4	420.769,468 502.725,423	15.081
4	420.769,468 502.725,423	5	420.787,113 502.713,246	21.439
5	420.787,113 502.713,246	6	420.824,724 502.758,661	58.967

Punct început	X / Y	Punct sfârşit	X / Y	Lungime segment (** (m)
6	420.824,724 502.758,661	7	420.802,049 502.763,104	23.106
7	420.802,049 502.763,104	8	420.791,789 502.772,48	13.899
8	420.791,789 502.772,48	1	420.782,303 502.788,593	18.699

** Lungimile segmentelor sunt determinate în planul de proiecţie Stereo 70 şi sunt rotunjite la 1 milimetru.

*** Distanţa dintre puncte este formată din segmente cumulate ce sunt mai mici decât valoarea 1 milimetru.

**DATE DESPRE IMOBILUL NR. 12613**

Oficiul de Cadastru și Publicitate Imobiliară SIBIU
Biroul de Cadastru și Publicitate Imobiliară Sibiu

A. Partea I. Descrierea imobilului

TEREN Extravilan

Adresa: Jud. Sibiu

Nr. Crt	Nr cadastral Nr. topografic	Suprafața* (mp)	Observații / Referințe
A1		3.130	Sector cadastral:11 Teren neimprejmuit;

B. Partea II. Proprietari și acte

Inscrieri privitoare la dreptul de proprietate și alte drepturi reale		Referințe
/		
Act Normativ nr. 7, din 13/03/1996 emis de PARLAMENTUL ROMÂNIEI (lege);		
B1	Inscrierea provizorie, drept de PROPRIETATE, dobandit prin Lege, cota actuala 1/1 1) COMUNA PAUCA, CIF:4241206, PROPRIETAR NEIDENTIFICAT	A1

C. Partea III. SARCINI .

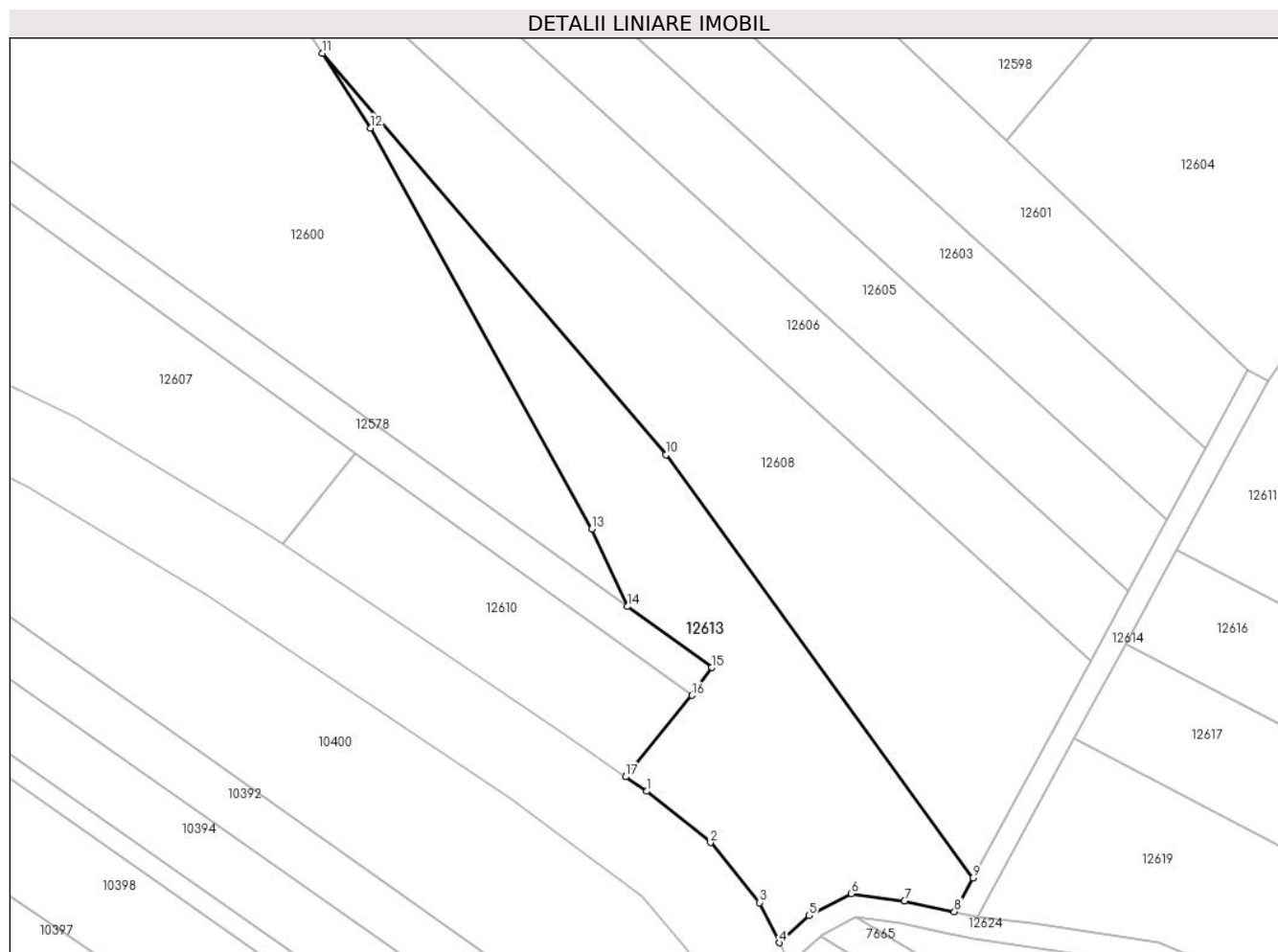
Inscrieri privind dezmembramintele dreptului de proprietate, drepturi reale de garanție și sarcini	Referințe
NU SUNT	

Anexa Nr. 1 La Partea I

Teren

Nr cadastral	Suprafața (mp)*	Observații / Referințe
	3.130	

* Suprafața este determinată în planul de proiecție Stereo 70.



Date referitoare la teren

Crt	Categorie folosință	Intra vilan	Suprafața (mp)	Tarla	Parcelă	Nr. topo	Observații / Referințe
1	faneata	NU	3.130	46	1169/1/4	-	

Lungime Segmente

1) Valorile lungimilor segmentelor sunt obținute din proiecție în plan.

Punct început	X / Y	Punct sfârșit	X / Y	Lungime segment (** (m)
1	420.497,925 502.719,28	2	420.509,148 502.710,284	14.383
2	420.509,148 502.710,284	3	420.517,669 502.699,799	13.511
3	420.517,669 502.699,799	4	420.521,174 502.692,764	7.859
4	420.521,174 502.692,764	5	420.526,403 502.697,496	7.052
5	420.526,403 502.697,496	6	420.533,803 502.701,383	8.359

Punct început	X / Y	Punct sfârşit	X / Y	Lungime segment (** (m)
6	420.533,803 502.701,383	7	420.543,106 502.700,071	9.395
7	420.543,106 502.700,071	8	420.551,871 502.698,196	8.964
8	420.551,871 502.698,196	9	420.555,083 502.704,122	6.741
9	420.555,083 502.704,122	10	420.501,371 502.778,219	91.516
10	420.501,371 502.778,219	11	420.441,165 502.848,474	92.524
11	420.441,165 502.848,474	12	420.449,609 502.835,372	15.588
12	420.449,609 502.835,372	13	420.488,355 502.765,208	80.151
13	420.488,355 502.765,208	14	420.494,576 502.751,612	14.951
14	420.494,576 502.751,612	15	420.509,372 502.740,942	18.243
15	420.509,372 502.740,942	16	420.505,863 502.736,075	6.0
16	420.505,863 502.736,075	17	420.494,276 502.721,82	18.37
17	420.494,276 502.721,82	1	420.497,925 502.719,28	4.446

** Lungimile segmentelor sunt determinate în planul de proiecţie Stereo 70 şi sunt rotunjite la 1 milimetru.

*** Distanţa dintre puncte este formată din segmente cumulate ce sunt mai mici decât valoarea 1 milimetru.

**DATE DESPRE IMOBILUL NR. 12614**

Oficiul de Cadastru și Publicitate Imobiliară SIBIU
Biroul de Cadastru și Publicitate Imobiliară Sibiu

A. Partea I. Descrierea imobilului

TEREN Extravilan

Adresa: Jud. Sibiu

Nr. Crt	Nr cadastral Nr. topografic	Suprafața* (mp)	Observații / Referințe
A1		428	Sector cadastral:11 Teren neimprejmuit;

B. Partea II. Proprietari și acte

Inscrieri privitoare la dreptul de proprietate și alte drepturi reale		Referințe
/		
Act Normativ nr. 7, din 13/03/1996 emis de PARLAMENTUL ROMÂNIEI (lege);		
B1	Inscrierea provizorie, drept de PROPRIETATE, dobandit prin Lege, cota actuala 1/1	A1
1) COMUNA PAUCA, CIF:4241206, PROPRIETAR NEIDENTIFICAT		

C. Partea III. SARCINI .

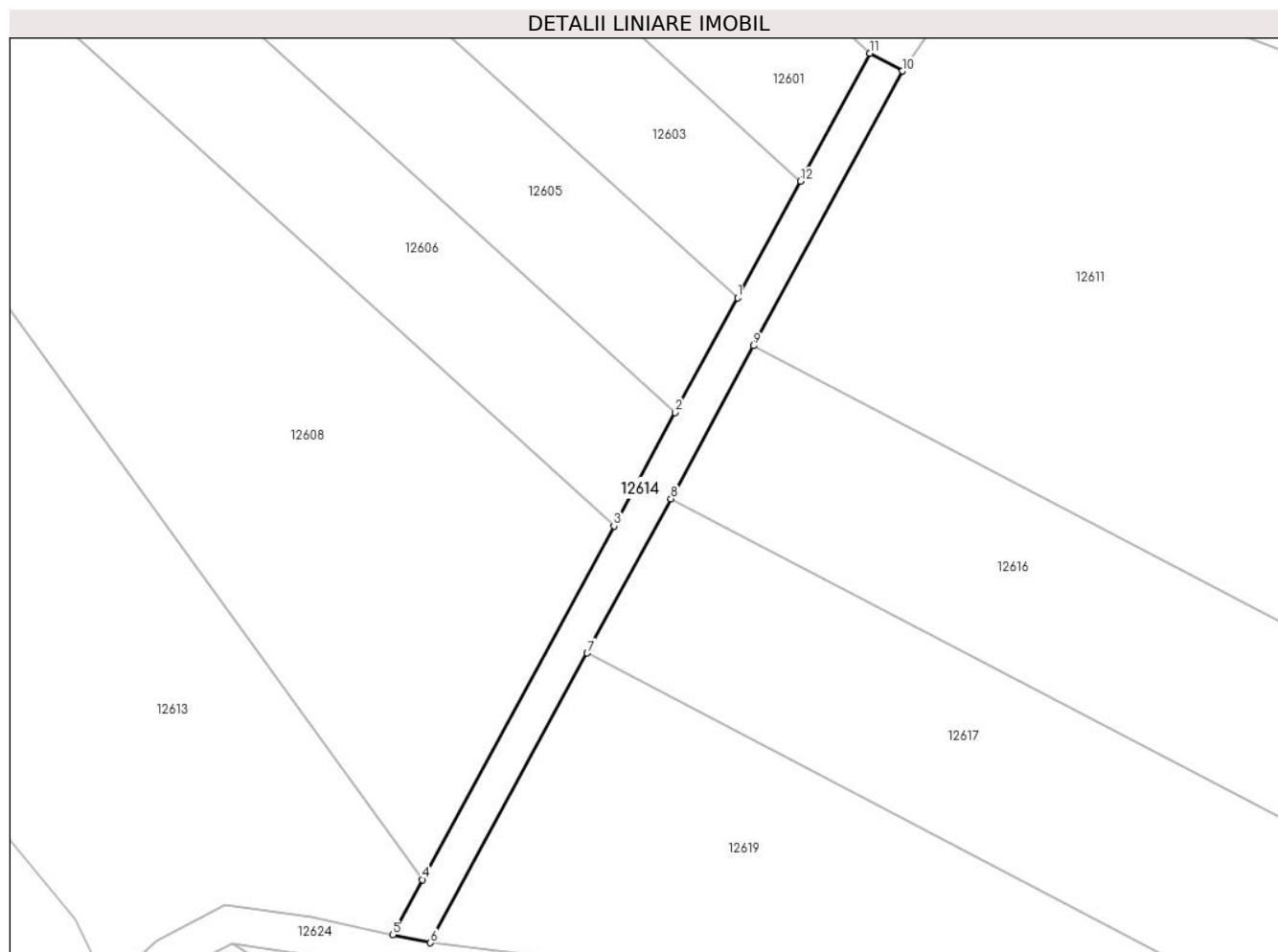
Inscrieri privind dezmembramintele dreptului de proprietate, drepturi reale de garanție și sarcini	Referințe
NU SUNT	

Anexa Nr. 1 La Partea I

Teren

Nr cadastral	Suprafața (mp)*	Observații / Referințe
	428	

* Suprafața este determinată în planul de proiecție Stereo 70.



Date referitoare la teren

Crt	Categorie folosință	Intra vilan	Suprafața (mp)	Tarla	Parcelă	Nr. topo	Observații / Referințe
1	drum	NU	428	46	1156	-	

Lungime Segmente

1) Valorile lungimilor segmentelor sunt obținute din proiecție în plan.

Punct început	X / Y	Punct sfârșit	X / Y	Lungime segment (** (m)
1	420.589,018 502.766,742	2	420.582,318 502.754,379	14.062
2	420.582,318 502.754,379	3	420.575,711 502.742,187	13.867
3	420.575,711 502.742,187	4	420.555,083 502.704,122	43.295
4	420.555,083 502.704,122	5	420.551,871 502.698,196	6.741
5	420.551,871 502.698,196	6	420.555,933 502.697,327	4.154

Punct început	X / Y	Punct sfârşit	X / Y	Lungime segment (** (m)
6	420.555,933 502.697,327	7	420.572,834 502.728,505	35.465
7	420.572,834 502.728,505	8	420.581,837 502.745,112	18.89
8	420.581,837 502.745,112	9	420.590,761 502.761,574	18.725
9	420.590,761 502.761,574	10	420.606,794 502.791,15	33.643
10	420.606,794 502.791,15	11	420.603,282 502.793,065	4.0
11	420.603,282 502.793,065	12	420.595,814 502.779,284	15.674
12	420.595,814 502.779,284	1	420.589,018 502.766,742	14.265

** Lungimile segmentelor sunt determinate în planul de proiecție Stereo 70 și sunt rotunjite la 1 milimetru.

*** Distanța dintre puncte este formată din segmente cumulate ce sunt mai mici decât valoarea 1 milimetru.

**DATE DESPRE IMOBILUL NR. 12615**

Oficiul de Cadastru și Publicitate Imobiliară SIBIU
Biroul de Cadastru și Publicitate Imobiliară Sibiu

A. Partea I. Descrierea imobilului

TEREN Extravilan

Adresa: Jud. Sibiu

Nr. Crt	Nr cadastral Nr. topografic	Suprafața* (mp)	Observații / Referințe
A1		2.400	Sector cadastral:11 Teren neimprejmuit;

B. Partea II. Proprietari și acte

Inscrieri privitoare la dreptul de proprietate și alte drepturi reale	Referințe
/	
Act Administrativ nr. 814/45, din 14/03/1996 emis de CJPSDPAT (titlu de proprietate);	
B1	A1
Intabulare, drept de PROPRIETATE, dobandit prin Reconstituire, cota actuala 1/1	
1) STÎNGACIU ANA, CNP NEIDENTIFICAT	

C. Partea III. SARCINI .

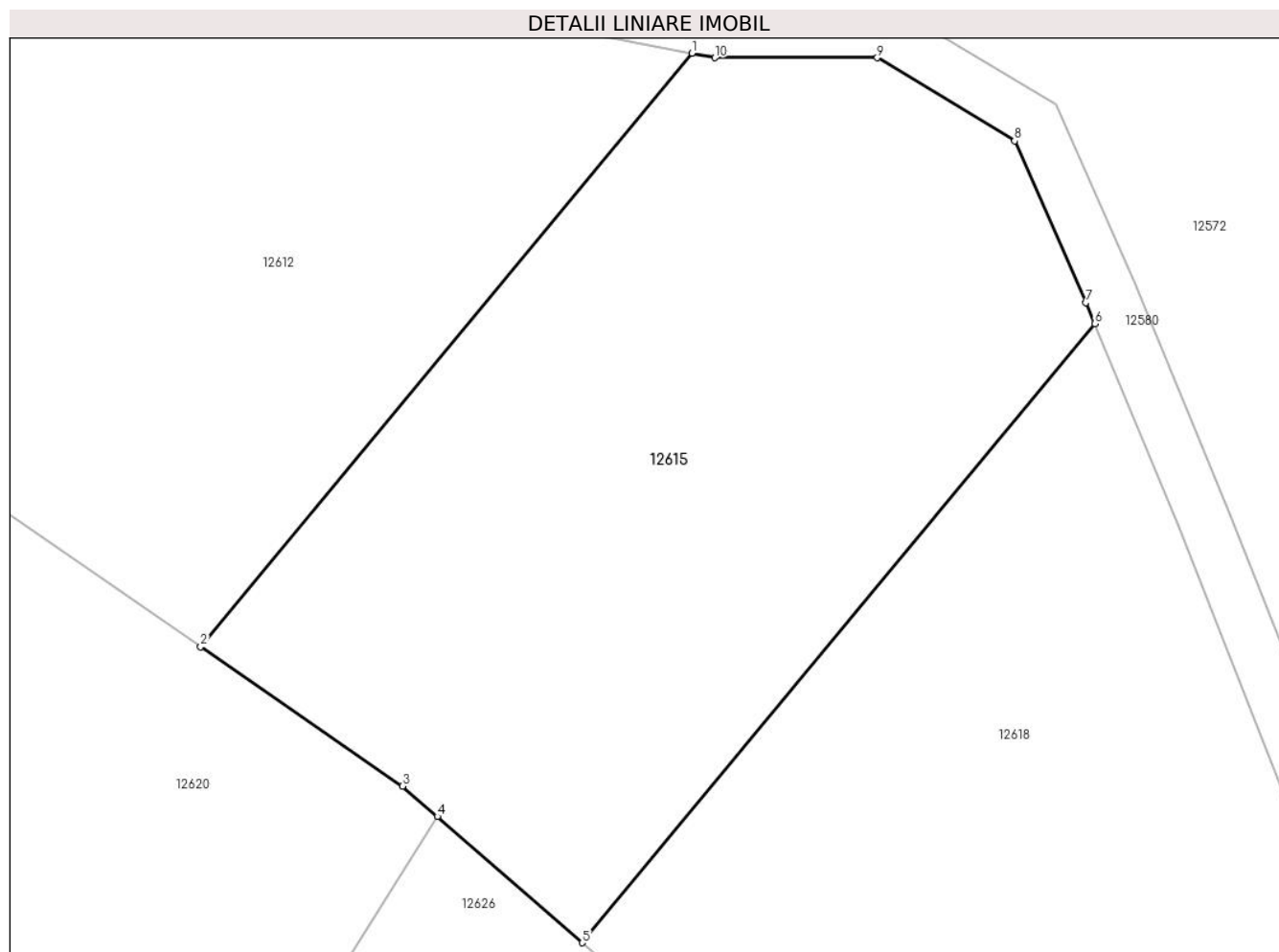
Inscrieri privind dezmembramintele dreptului de proprietate, drepturi reale de garanție și sarcini	Referințe
NU SUNT	

Anexa Nr. 1 La Partea I

Teren

Nr cadastral	Suprafața (mp)*	Observații / Referințe
	2.400	

* Suprafața este determinată în planul de proiecție Stereo 70.



Date referitoare la teren

Crt	Categorie folosință	Intravilan	Suprafața (mp)	Tarla	Parcelă	Nr. topo	Observații / Referințe
1	faneata	NU	2.400	46	1160/5	-	

Lungime Segmente

1) Valorile lungimilor segmentelor sunt obținute din proiecție în plan.

Punct început	X / Y	Punct sfârșit	X / Y	Lungime segment (** (m)
1	420.824,724 502.758,661	2	420.787,113 502.713,246	58.967
2	420.787,113 502.713,246	3	420.802,568 502.702,581	18.778
3	420.802,568 502.702,581	4	420.805,235 502.700,258	3.537
4	420.805,235 502.700,258	5	420.816,328 502.690,599	14.709
5	420.816,328 502.690,599	6	420.855,558 502.737,969	61.506

Punct început	X / Y	Punct sfârșit	X / Y	Lungime segment (** (m)
6	420.855,558 502.737,969	7	420.854,899 502.739,569	1.73
7	420.854,899 502.739,569	8	420.849,431 502.751,956	13.54
8	420.849,431 502.751,956	9	420.838,912 502.758,319	12.294
9	420.838,912 502.758,319	10	420.826,467 502.758,319	12.445
10	420.826,467 502.758,319	1	420.824,724 502.758,661	1.776

** Lungimile segmentelor sunt determinate în planul de proiecție Stereo 70 și sunt rotunjite la 1 milimetru.

*** Distanța dintre puncte este formată din segmente cumulate ce sunt mai mici decât valoarea 1 milimetru.

**DATE DESPRE IMOBILUL NR. 12616**

Oficiul de Cadastru și Publicitate Imobiliară SIBIU
Biroul de Cadastru și Publicitate Imobiliară Sibiu

A. Partea I. Descrierea imobilului

TEREN Extravilan

Adresa: Jud. Sibiu

Nr. Crt	Nr cadastral Nr. topografic	Suprafața* (mp)	Observații / Referințe
A1		2.900	Sector cadastral:11 Teren neimprejmuit;

B. Partea II. Proprietari și acte

Inscrieri privitoare la dreptul de proprietate și alte drepturi reale	Referințe
/	
Act Administrativ nr. 814/45, din 14/03/1996 emis de CJPSDPAT (titlu de proprietate);	
B1	A1
Intabulare, drept de PROPRIETATE, dobandit prin Reconstituire, cota actuala 1/1	
1) STÎNGACIU ANA, CNP NEIDENTIFICAT	

C. Partea III. SARCINI .

Inscrieri privind dezmembramintele dreptului de proprietate, drepturi reale de garanție și sarcini	Referințe
NU SUNT	

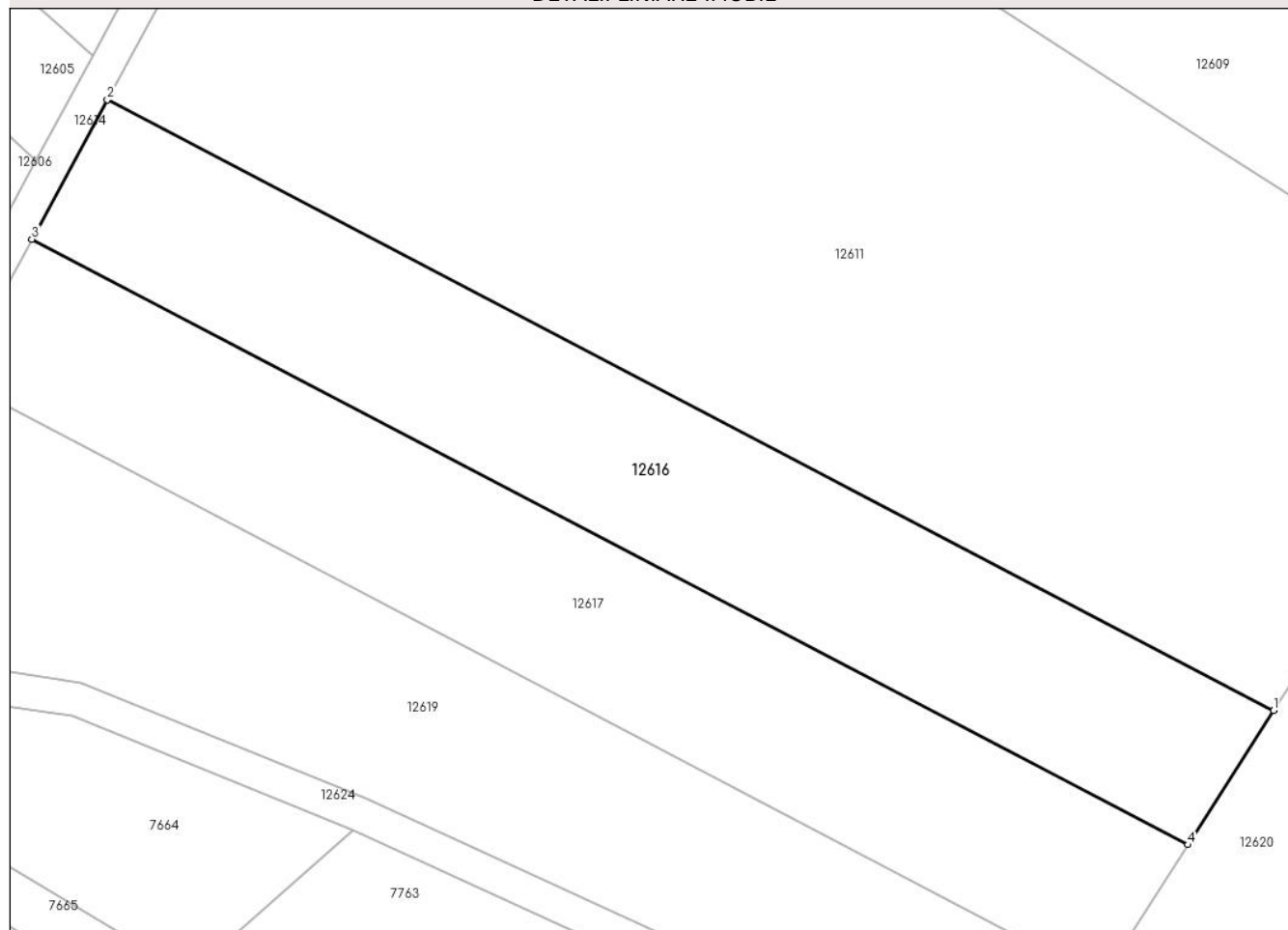
Anexa Nr. 1 La Partea I

Teren

Nr cadastral	Suprafața (mp)*	Observații / Referințe
	2.900	

* Suprafața este determinată în planul de proiecție Stereo 70.

DETALII LINIARE IMOBIL



Date referitoare la teren

Crt	Categorie folosință	Intravilan	Suprafața (mp)	Tarla	Parcelă	Nr. topo	Observații / Referințe
1	vie	NU	2.900	46	1161/23	-	

Lungime Segmente

1) Valorile lungimilor segmentelor sunt obținute din proiecție în plan.

Punct început	X / Y	Punct sfârșit	X / Y	Lungime segment (** (m)
1	420.728,6 502.689,459	2	420.590,761 502.761,574	155.564
2	420.590,761 502.761,574	3	420.581,837 502.745,112	18.725
3	420.581,837 502.745,112	4	420.718,483 502.673,621	154.217
4	420.718,483 502.673,621	1	420.728,6 502.689,459	18.793

** Lungimile segmentelor sunt determinate în planul de proiecție Stereo 70 și sunt rotunjite la 1 milimetru.

***** Distanţa dintre puncte este formată din segmente cumulate ce sunt mai mici decât valoarea 1 milimetru.**

**DATE DESPRE IMOBILUL NR. 12617**

Oficiul de Cadastru și Publicitate Imobiliară SIBIU
Biroul de Cadastru și Publicitate Imobiliară Sibiu

A. Partea I. Descrierea imobilului

TEREN Extravilan

Adresa: Jud. Sibiu

Nr. Crt	Nr cadastral Nr. topografic	Suprafața* (mp)	Observații / Referințe
A1		2.900	Sector cadastral:11 Teren neimprejmuit;

B. Partea II. Proprietari și acte

Inscrieri privitoare la dreptul de proprietate și alte drepturi reale		Referințe
/		
Act Administrativ nr. 821/45, din 15/03/1996 emis de CJPSDPAT (titlu de proprietate);		
B1	Intabulare, drept de PROPRIETATE, dobandit prin Reconstituire, cota actuala 1/1 1) SCHIAU DUMITRU, CNP NEIDENTIFICAT	A1

C. Partea III. SARCINI .

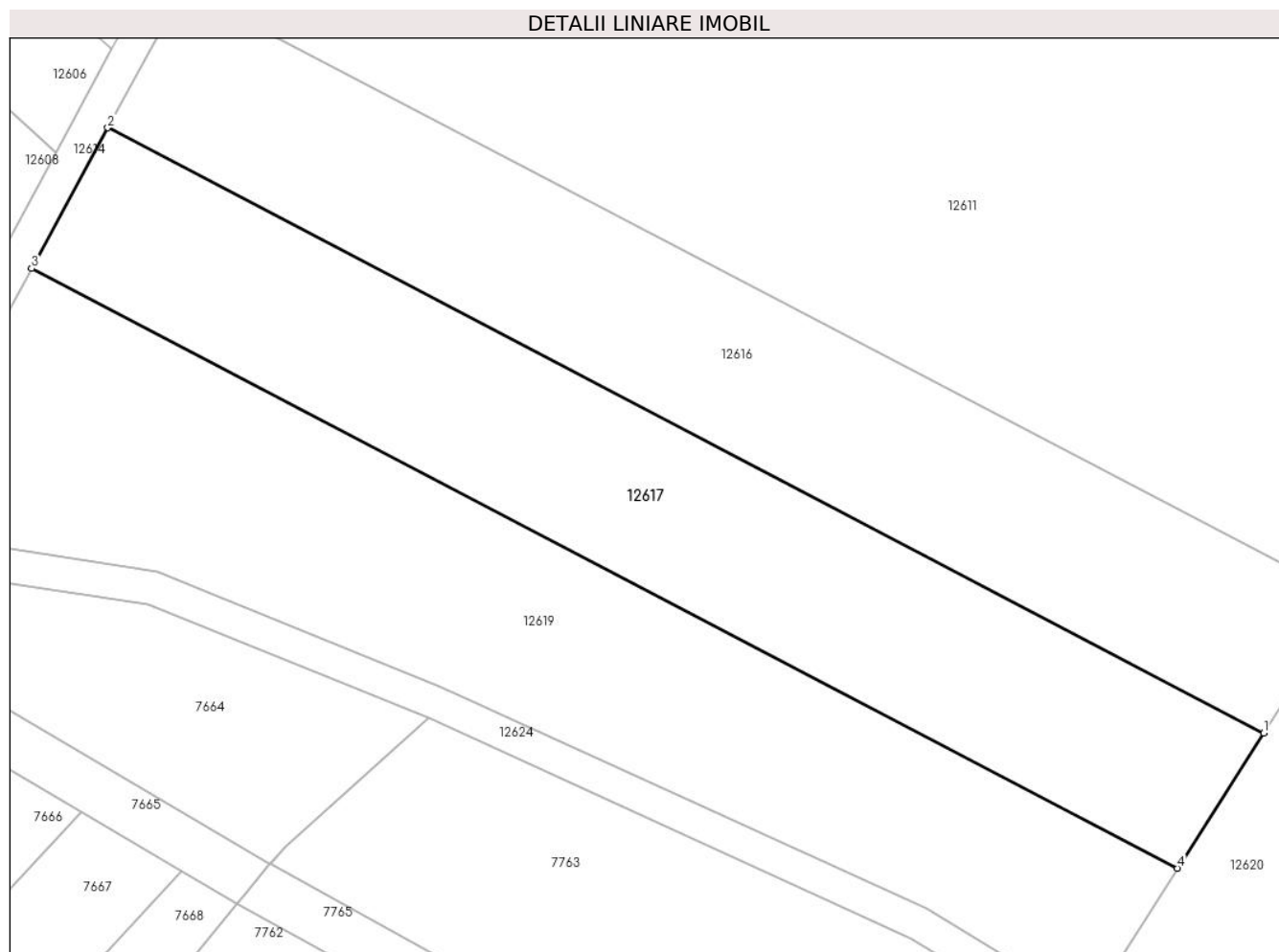
Inscrieri privind dezmembramintele dreptului de proprietate, drepturi reale de garanție și sarcini	Referințe
NU SUNT	

Anexa Nr. 1 La Partea I

Teren

Nr cadastral	Suprafața (mp)*	Observații / Referințe
	2.900	

* Suprafața este determinată în planul de proiecție Stereo 70.



Date referitoare la teren

Crt	Categorie folosință	Intra vilan	Suprafața (mp)	Tarla	Parcelă	Nr. topo	Observații / Referințe
1	arabil	NU	2.900	46	1161/24	-	

Lungime Segmente

1) Valorile lungimilor segmentelor sunt obținute din proiecție în plan.

Punct început	X / Y	Punct sfârșit	X / Y	Lungime segment (** (m)
1	420.718,483 502.673,621	2	420.581,837 502.745,112	154.217
2	420.581,837 502.745,112	3	420.572,834 502.728,505	18.89
3	420.572,834 502.728,505	4	420.708,277 502.657,644	152.859
4	420.708,277 502.657,644	1	420.718,483 502.673,621	18.959

** Lungimile segmentelor sunt determinate în planul de proiecție Stereo 70 și sunt rotunjite la 1 milimetru.

***** Distanţa dintre puncte este formată din segmente cumulate ce sunt mai mici decât valoarea 1 milimetru.**

**DATE DESPRE IMOBILUL NR. 12618**

Oficiul de Cadastru și Publicitate Imobiliară SIBIU
Biroul de Cadastru și Publicitate Imobiliară Sibiu

A. Partea I. Descrierea imobilului

TEREN Extravilan

Adresa: Jud. Sibiu

Nr. Crt	Nr cadastral Nr. topografic	Suprafața* (mp)	Observații / Referințe
A1		2.400	Sector cadastral:11 Teren neimprejmuit;

B. Partea II. Proprietari și acte

Inscrieri privitoare la dreptul de proprietate și alte drepturi reale		Referințe
/		
Act Administrativ nr. 821/45, din 15/03/1996 emis de CJPSDPAT (titlu de proprietate);		
B1	Intabulare, drept de PROPRIETATE, dobandit prin Reconstituire, cota actuala 1/1 1) SCHIAU DUMITRU, CNP NEIDENTIFICAT	A1

C. Partea III. SARCINI .

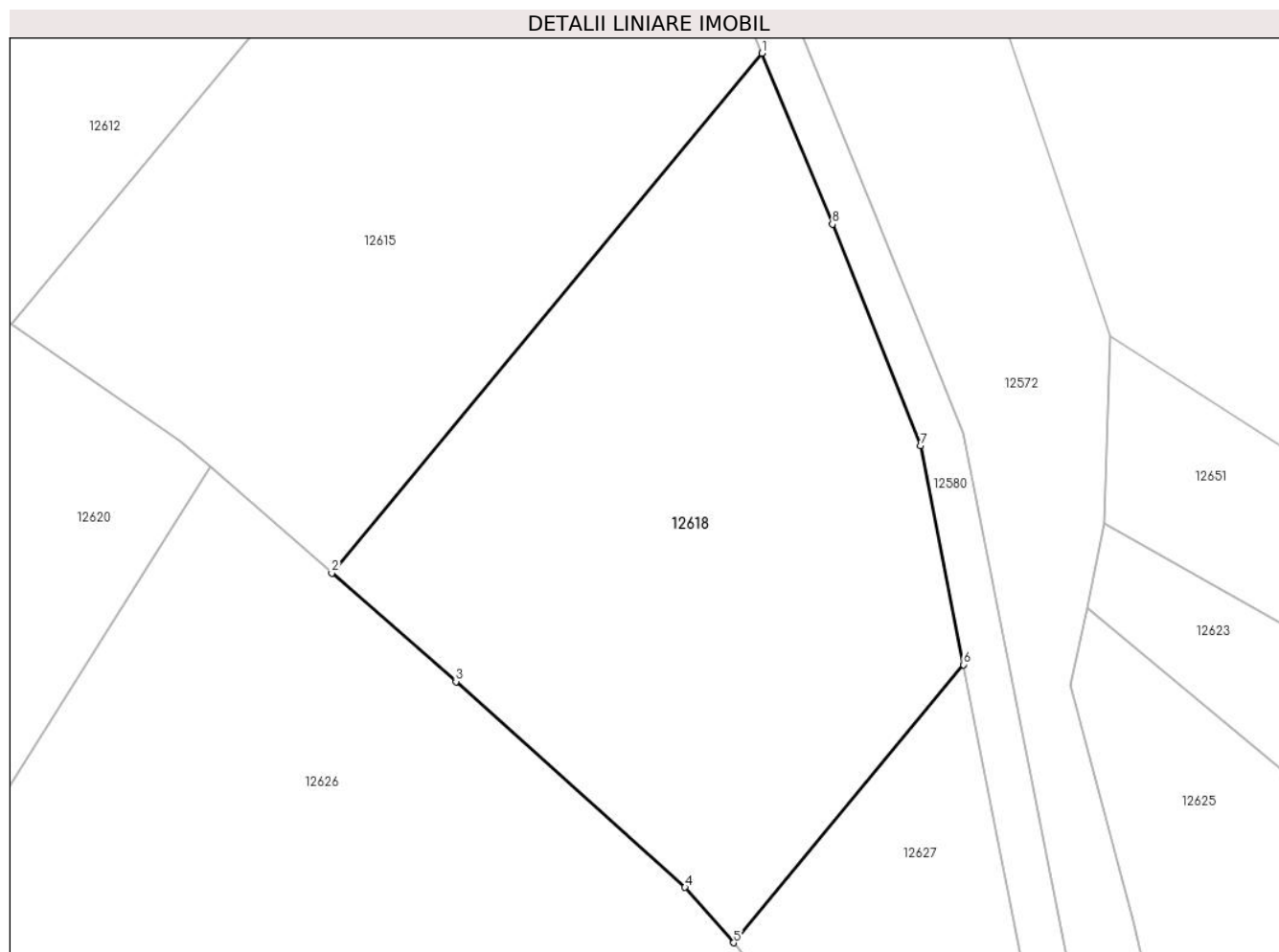
Inscrieri privind dezmembramintele dreptului de proprietate, drepturi reale de garanție și sarcini	Referințe
NU SUNT	

Anexa Nr. 1 La Partea I

Teren

Nr cadastral	Suprafața (mp)*	Observații / Referințe
	2.400	

* Suprafața este determinată în planul de proiecție Stereo 70.



Date referitoare la teren

Crt	Categorie folosință	Intra vilan	Suprafața (mp)	Tarla	Parcelă	Nr. topo	Observații / Referințe
1	faneata	NU	2.400	46	1160/6	-	

Lungime Segmente

1) Valorile lungimilor segmentelor sunt obținute din proiecție în plan.

Punct început	X / Y	Punct sfârșit	X / Y	Lungime segment (** (m)
1	420.855,558 502.737,969	2	420.816,328 502.690,599	61.506
2	420.816,328 502.690,599	3	420.827,662 502.680,731	15.028
3	420.827,662 502.680,731	4	420.848,534 502.661,981	28.057
4	420.848,534 502.661,981	5	420.852,968 502.656,935	6.718
5	420.852,968 502.656,935	6	420.873,945 502.682,265	32.888

Punct început	X / Y	Punct sfârşit	X / Y	Lungime segment (** (m)
6	420.873,945 502.682,265	7	420.870,001 502.702,201	20.323
7	420.870,001 502.702,201	8	420.861,977 502.722,401	21.735
8	420.861,977 502.722,401	1	420.855,558 502.737,969	16.84

** Lungimile segmentelor sunt determinate în planul de proiecție Stereo 70 și sunt rotunjite la 1 milimetru.

*** Distanța dintre puncte este formată din segmente cumulate ce sunt mai mici decât valoarea 1 milimetru.

**DATE DESPRE IMOBILUL NR. 12619**

Oficiul de Cadastru și Publicitate Imobiliară SIBIU
Biroul de Cadastru și Publicitate Imobiliară Sibiu

A. Partea I. Descrierea imobilului

TEREN Extravilan

Adresa: Jud. Sibiu

Nr. Crt	Nr cadastral Nr. topografic	Suprafața* (mp)	Observații / Referințe
A1		3.400	Sector cadastral:11 Teren neimprejmuit;

B. Partea II. Proprietari și acte

Inscrieri privitoare la dreptul de proprietate și alte drepturi reale	Referințe
/	
Act Administrativ nr. 854/45, din 23/05/1996 emis de CJPSDPAT (titlu de proprietate);	
B1	A1
Intabulare, drept de PROPRIETATE, dobandit prin Reconstituire, cota actuala 1/1	
1) TOMUȚA ANA, CNP NEIDENTIFICAT	

C. Partea III. SARCINI .

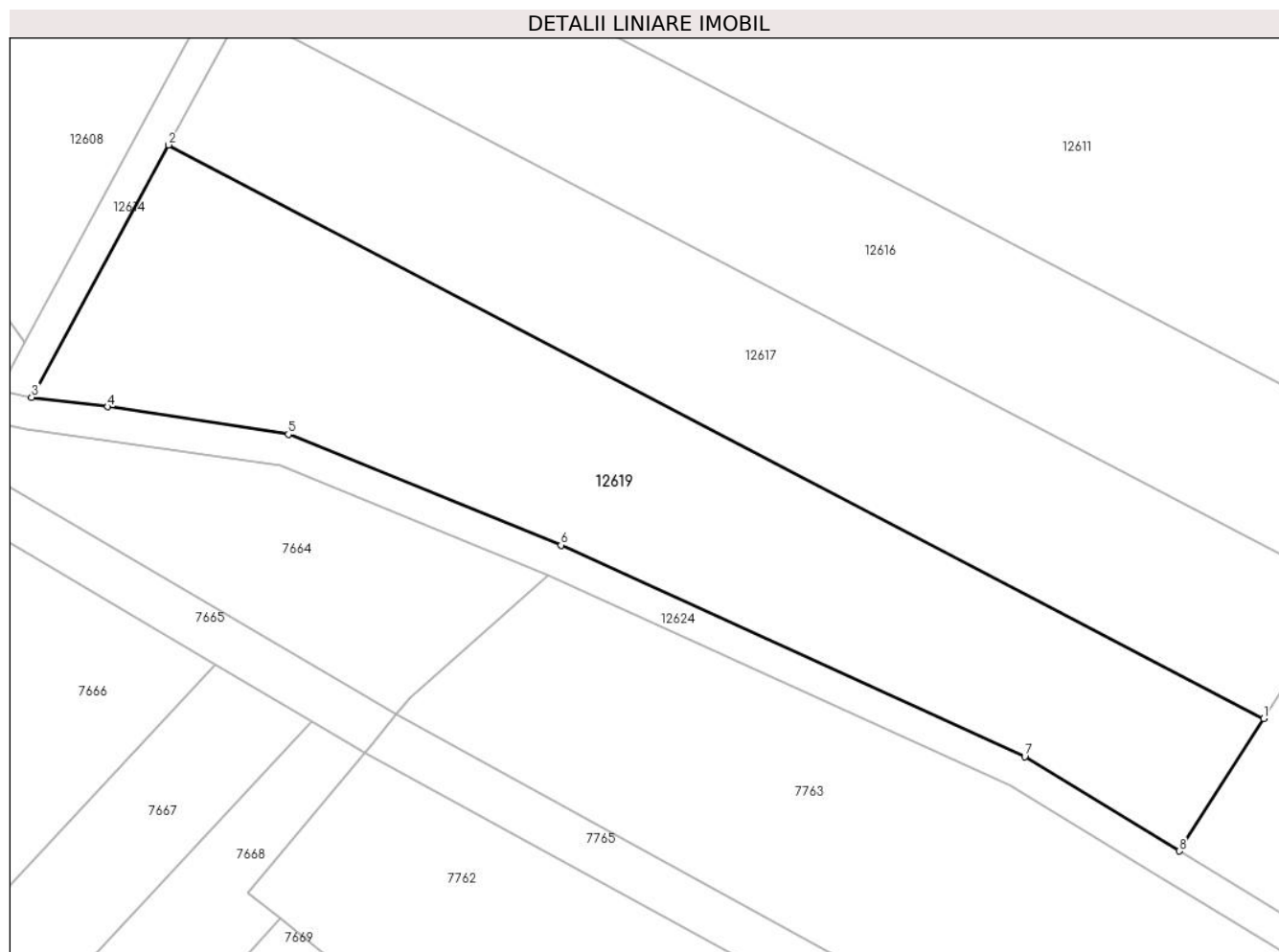
Inscrieri privind dezmembramintele dreptului de proprietate, drepturi reale de garanție și sarcini	Referințe
NU SUNT	

Anexa Nr. 1 La Partea I

Teren

Nr cadastral	Suprafața (mp)*	Observații / Referințe
	3.400	

* Suprafața este determinată în planul de proiecție Stereo 70.



Date referitoare la teren

Crt	Categorie folosință	Intra vilan	Suprafața (mp)	Tarla	Parcelă	Nr. topo	Observații / Referințe
1	arabil	NU	3.400	46	1161/25	-	

Lungime Segmente

1) Valorile lungimilor segmentelor sunt obținute din proiecție în plan.

Punct început	X / Y	Punct sfârșit	X / Y	Lungime segment (** (m)
1	420.708,277 502.657,644	2	420.572,834 502.728,505	152.859
2	420.572,834 502.728,505	3	420.555,933 502.697,327	35.465
3	420.555,933 502.697,327	4	420.565,346 502.696,147	9.486
4	420.565,346 502.696,147	5	420.587,675 502.692,74	22.588
5	420.587,675 502.692,74	6	420.621,386 502.679,052	36.384

Punct început	X / Y	Punct sfârşit	X / Y	Lungime segment (** (m)
6	420.621,386 502.679,052	7	420.678,731 502.652,92	63.018
7	420.678,731 502.652,92	8	420.697,808 502.641,256	22.361
8	420.697,808 502.641,256	1	420.708,277 502.657,644	19.446

** Lungimile segmentelor sunt determinate în planul de proiecție Stereo 70 și sunt rotunjite la 1 milimetru.

*** Distanța dintre puncte este formată din segmente cumulate ce sunt mai mici decât valoarea 1 milimetru.

**DATE DESPRE IMOBILUL NR. 12620**

Oficiul de Cadastru și Publicitate Imobiliară SIBIU
Biroul de Cadastru și Publicitate Imobiliară Sibiu

A. Partea I. Descrierea imobilului

TEREN Extravilan

Adresa: Jud. Sibiu

Nr. Crt	Nr cadastral Nr. topografic	Suprafața* (mp)	Observații / Referințe
A1		6.400	Sector cadastral:11 Teren neimprejmuit;

B. Partea II. Proprietari și acte

Inscrieri privitoare la dreptul de proprietate și alte drepturi reale	Referințe
/	
Act Administrativ nr. 778/45, din 26/01/1996 emis de CJPSDPAT (titlu de proprietate);	
B1	A1
Intabulare, drept de PROPRIETATE, dobandit prin Reconstituire, cota actuala 1/1	
1) HULPUȘ NICOLAE, CNP NEIDENTIFICAT	

C. Partea III. SARCINI .

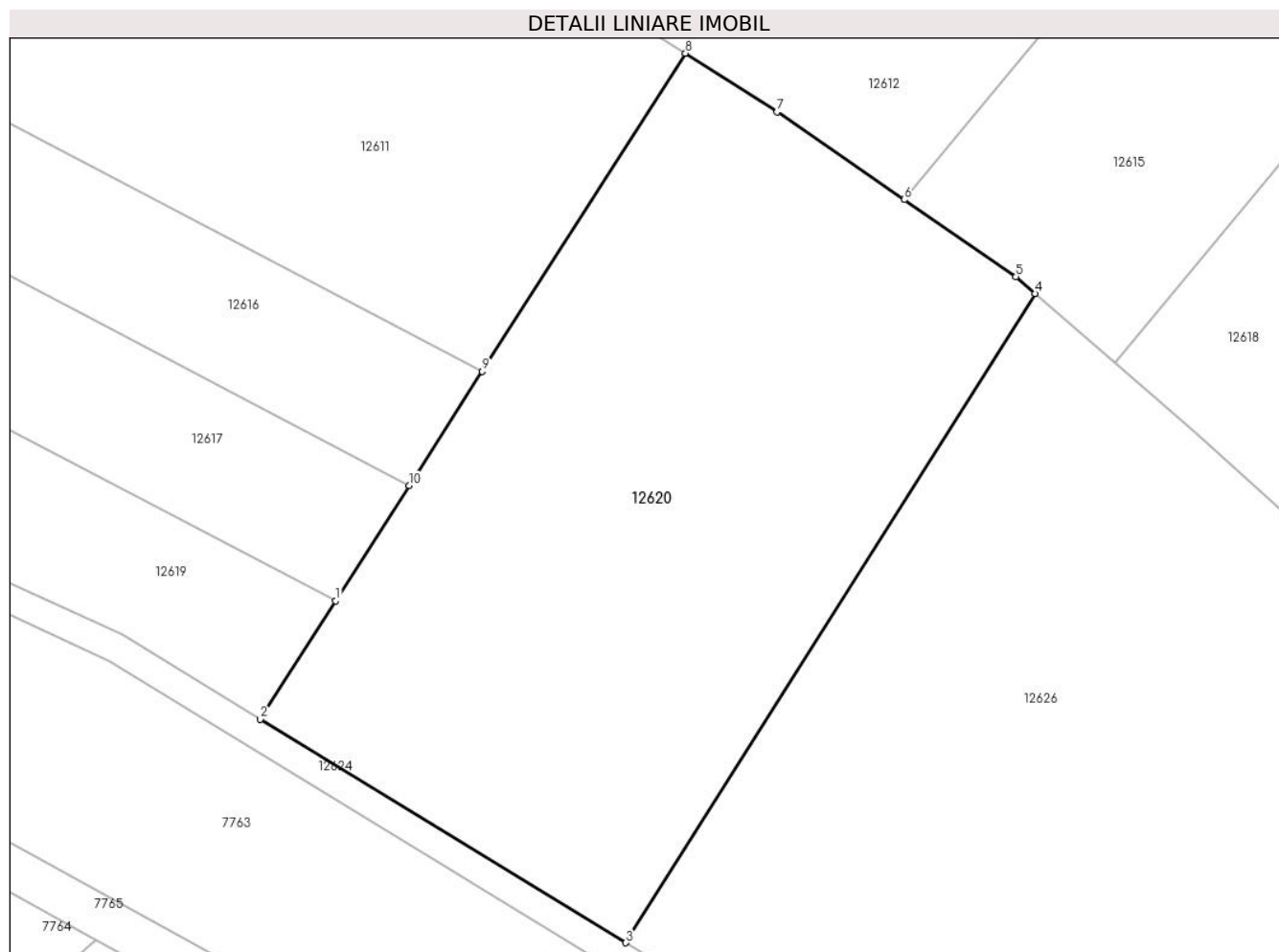
Inscrieri privind dezmembramintele dreptului de proprietate, drepturi reale de garanție și sarcini	Referințe
NU SUNT	

Anexa Nr. 1 La Partea I

Teren

Nr cadastral	Suprafața (mp)*	Observații / Referințe
	6.400	

* Suprafața este determinată în planul de proiecție Stereo 70.



Date referitoare la teren

Crt	Categorie folosință	Intra vilan	Suprafața (mp)	Tarla	Parcelă	Nr. topo	Observații / Referințe
1	arabil	NU	6.400	46	1161/26	-	

Lungime Segmente

1) Valorile lungimilor segmentelor sunt obținute din proiecție în plan.

Punct început	X / Y	Punct sfârșit	X / Y	Lungime segment (** (m)
1	420.708,277 502.657,644	2	420.697,808 502.641,256	19.446
2	420.697,808 502.641,256	3	420.748,49 502.610,27	59.403
3	420.748,49 502.610,27	4	420.805,235 502.700,258	106.386
4	420.805,235 502.700,258	5	420.802,568 502.702,581	3.537
5	420.802,568 502.702,581	6	420.787,113 502.713,246	18.778

Punct început	X / Y	Punct sfârșit	X / Y	Lungime segment (** (m)
6	420.787,113 502.713,246	7	420.769,468 502.725,423	21.439
7	420.769,468 502.725,423	8	420.756,754 502.733,534	15.081
8	420.756,754 502.733,534	9	420.728,6 502.689,459	52.3
9	420.728,6 502.689,459	10	420.718,483 502.673,621	18.793
10	420.718,483 502.673,621	1	420.708,277 502.657,644	18.959

** Lungimile segmentelor sunt determinate în planul de proiecție Stereo 70 și sunt rotunjite la 1 milimetru.

*** Distanța dintre puncte este formată din segmente cumulate ce sunt mai mici decât valoarea 1 milimetru.

**DATE DESPRE IMOBILUL NR. 12621**

Oficiul de Cadastru și Publicitate Imobiliară SIBIU
Biroul de Cadastru și Publicitate Imobiliară Sibiu

A. Partea I. Descrierea imobilului

TEREN Extravilan

Adresa: Jud. Sibiu

Nr. Crt	Nr cadastral Nr. topografic	Suprafața* (mp)	Observații / Referințe
A1		1.392	Sector cadastral:11 Teren neimprejmuit;

B. Partea II. Proprietari și acte

Inscrieri privitoare la dreptul de proprietate și alte drepturi reale		Referințe
/		
Act Normativ nr. 7, din 13/03/1996 emis de PARLAMENTUL ROMÂNIEI (lege);		
B1	Inscrierea provizorie, drept de PROPRIETATE, dobandit prin Lege, cota actuala 1/1	A1
1) COMUNA PAUCA , CIF:4241206, PROPRIETAR NEIDENTIFICAT		

C. Partea III. SARCINI .

Inscrieri privind dezmembramintele dreptului de proprietate, drepturi reale de garanție și sarcini	Referințe
NU SUNT	

Anexa Nr. 1 La Partea I

Teren

Nr cadastral	Suprafața (mp)*	Observații / Referințe
	1.392	

* Suprafața este determinată în planul de proiecție Stereo 70.

DETALII LINIARE IMOBIL



Date referitoare la teren

Crt	Categorie folosință	Intravilan	Suprafața (mp)	Tarla	Parcelă	Nr. topo	Observații / Referințe
1	ape curgătoare	NU	1.392	46	1157/6	-	PĂRĂU

Lungime Segmente

1) Valorile lungimilor segmentelor sunt obținute din proiecție în plan.

Punct început	X / Y	Punct sfârșit	X / Y	Lungime segment (** (m))
1	421.745,124 502.553,541	2	421.750,882 502.551,106	6.252
3	421.752,2 502.552,72	4	421.628,571 502.605,005	134.231
5	421.578,504 502.647,301	6	421.513,995 502.665,974	67.157
7	421.385,715 502.668,441	8	421.335,854 502.662,021	50.273
9	421.298,778 502.636,081	10	421.200,373 502.609,788	101.857

Punct început	X / Y	Punct sfârșit	X / Y	Lungime segment (** (m))
2	421.750,882 502.551,106	3	421.752,2 502.552,72	2.084
4	421.628,571 502.605,005	5	421.578,504 502.647,301	65.541
6	421.513,995 502.665,974	7	421.385,715 502.668,441	128.304
8	421.335,854 502.662,021	9	421.298,778 502.636,081	45.249
10	421.200,373 502.609,788	11	421.115,891 502.587,214	87.446

Punct început	X / Y	Punct sfârșit	X / Y	Lungime segment (** (m))
11	421.115,891 502.587,214	12	421.096,988 502.589,208	19.008
13	421.101,426 502.586,729	14	421.116,05 502.585,186	14.705
15	421.200,89 502.607,855	16	421.204,308 502.608,769	3.538
17	421.299,635 502.634,24	18	421.336,597 502.660,1	45.11
19	421.385,824 502.666,438	20	421.513,692 502.663,979	127.892
21	421.577,539 502.645,498	22	421.627,512 502.603,281	65.419

Punct început	X / Y	Punct sfârșit	X / Y	Lungime segment (** (m))
12	421.096,988 502.589,208	13	421.101,426 502.586,729	5.083
14	421.116,05 502.585,186	15	421.200,89 502.607,855	87.817
16	421.204,308 502.608,769	17	421.299,635 502.634,24	98.672
18	421.336,597 502.660,1	19	421.385,824 502.666,438	49.633
20	421.513,692 502.663,979	21	421.577,539 502.645,498	66.467
22	421.627,512 502.603,281	1	421.745,124 502.553,541	127.698

** Lungimile segmentelor sunt determinate în planul de proiecție Stereo 70 și sunt rotunjite la 1 milimetru.

*** Distanța dintre puncte este formată din segmente cumulate ce sunt mai mici decât valoarea 1 milimetru.

**DATE DESPRE IMOBILUL NR. 12622**

Oficiul de Cadastru și Publicitate Imobiliară SIBIU
Biroul de Cadastru și Publicitate Imobiliară Sibiu

A. Partea I. Descrierea imobilului

TEREN Extravilan

Adresa: Jud. Sibiu

Nr. Crt	Nr cadastral Nr. topografic	Suprafața* (mp)	Observații / Referințe
A1		2.590	Sector cadastral:11 Teren neimprejmuit;

B. Partea II. Proprietari și acte

Inscrieri privitoare la dreptul de proprietate și alte drepturi reale		Referințe
/		
Act Normativ nr. 7, din 13/03/1996 emis de PARLAMENTUL ROMÂNIEI (lege);		
B1	Inscrierea provizorie, drept de PROPRIETATE, dobandit prin Lege, cota actuala 1/1	A1
1) COMUNA PAUCA , CIF:4241206, PROPRIETAR NEIDENTIFICAT		

C. Partea III. SARCINI .

Inscrieri privind dezmembramintele dreptului de proprietate, drepturi reale de garanție și sarcini	Referințe
NU SUNT	

Anexa Nr. 1 La Partea I

Teren

Nr cadastral	Suprafața (mp)*	Observații / Referințe
	2.590	

* Suprafața este determinată în planul de proiecție Stereo 70.

DETALII LINIARE IMOBIL



Date referitoare la teren

Crt	Categorie folosință	Intra vilan	Suprafața (mp)	Tarla	Parcelă	Nr. topo	Observații / Referințe
1	drum	NU	2.590	46	1157/9	-	

Lungime Segmente

1) Valorile lungimilor segmentelor sunt obținute din proiecție în plan.

Punct început	X / Y	Punct sfârșit	X / Y	Lungime segment (** (m)
1	421.299,635 502.634,24	2	421.204,308 502.608,769	98.672
3	421.162,808 502.552,436	4	421.163,756 502.551,906	1.085
5	421.164,307 502.551,664	6	421.165,947 502.550,943	1.792
7	421.166,498 502.550,7	8	421.168,929 502.554,0	4.098
9	421.206,696 502.605,266	10	421.301,35 502.630,558	97.974

Punct început	X / Y	Punct sfârșit	X / Y	Lungime segment (** (m)
2	421.204,308 502.608,769	3	421.162,808 502.552,436	69.969
4	421.163,756 502.551,906	5	421.164,307 502.551,664	0.602
6	421.165,947 502.550,943	7	421.166,498 502.550,7	0.602
8	421.168,929 502.554,0	9	421.206,696 502.605,266	63.676
10	421.301,35 502.630,558	11	421.328,61 502.649,63	33.27

Punct început	X / Y	Punct sfârșit	X / Y	Lungime segment (** (m)	Punct început	X / Y	Punct sfârșit	X / Y	Lungime segment (** (m)
11	421.328,61 502.649,63	12	421.338,084 502.656,259	11.563	12	421.338,084 502.656,259	13	421.369,851 502.660,349	32.029
13	421.369,851 502.660,349	14	421.386,042 502.662,434	16.325	14	421.386,042 502.662,434	15	421.390,582 502.662,346	4.54
15	421.390,582 502.662,346	16	421.408,248 502.662,006	17.67	16	421.408,248 502.662,006	17	421.467,249 502.660,872	59.011
17	421.467,249 502.660,872	18	421.470,37 502.660,812	3.122	18	421.470,37 502.660,812	19	421.479,105 502.660,644	8.736
19	421.479,105 502.660,644	20	421.503,445 502.660,176	24.344	20	421.503,445 502.660,176	21	421.513,088 502.659,99	9.645
21	421.513,088 502.659,99	22	421.575,608 502.641,893	65.087	22	421.575,608 502.641,893	23	421.625,395 502.599,834	65.174
23	421.625,395 502.599,834	24	421.740,434 502.551,182	124.904	24	421.740,434 502.551,182	25	421.743,617 502.549,835	3.456
25	421.743,617 502.549,835	26	421.743,838 502.552,001	2.177	26	421.743,838 502.552,001	27	421.745,124 502.553,541	2.007
27	421.745,124 502.553,541	28	421.627,512 502.603,281	127.698	28	421.627,512 502.603,281	29	421.577,539 502.645,498	65.419
29	421.577,539 502.645,498	30	421.513,692 502.663,979	66.467	30	421.513,692 502.663,979	31	421.385,824 502.666,438	127.892
31	421.385,824 502.666,438	32	421.336,597 502.660,1	49.633	32	421.336,597 502.660,1	1	421.299,635 502.634,24	45.11

** Lungimile segmentelor sunt determinate în planul de proiecție Stereo 70 și sunt rotunjite la 1 milimetru.

*** Distanța dintre puncte este formată din segmente cumulate ce sunt mai mici decât valoarea 1 milimetru.

**DATE DESPRE IMOBILUL NR. 12623**

Oficiul de Cadastru și Publicitate Imobiliară SIBIU
Biroul de Cadastru și Publicitate Imobiliară Sibiu

A. Partea I. Descrierea imobilului

TEREN Extravilan

Adresa: Jud. Sibiu

Nr. Crt	Nr cadastral Nr. topografic	Suprafața* (mp)	Observații / Referințe
A1		2.000	Sector cadastral:11 Teren neimprejmit;

B. Partea II. Proprietari și acte

Inscrieri privitoare la dreptul de proprietate și alte drepturi reale		Referințe
/		
Act Administrativ nr. 946/45, din 25/06/1996 emis de CJPSDPAT (titlu de proprietate);		
B1	Intabulare, drept de PROPRIETATE, dobandit prin Reconstituire, cota actuala 1/1	A1
	1) NEAMȚU MARIA , CNP NEIDENTIFICAT 2) NEAMȚU IOAN , CNP NEIDENTIFICAT 3) SECAȘAN PARASCHIVA , CNP NEIDENTIFICAT 4) MARGINEAN VASILE , CNP NEIDENTIFICAT	

C. Partea III. SARCINI .

Inscrieri privind dezmembramintele dreptului de proprietate, drepturi reale de garanție și sarcini	Referințe
NU SUNT	

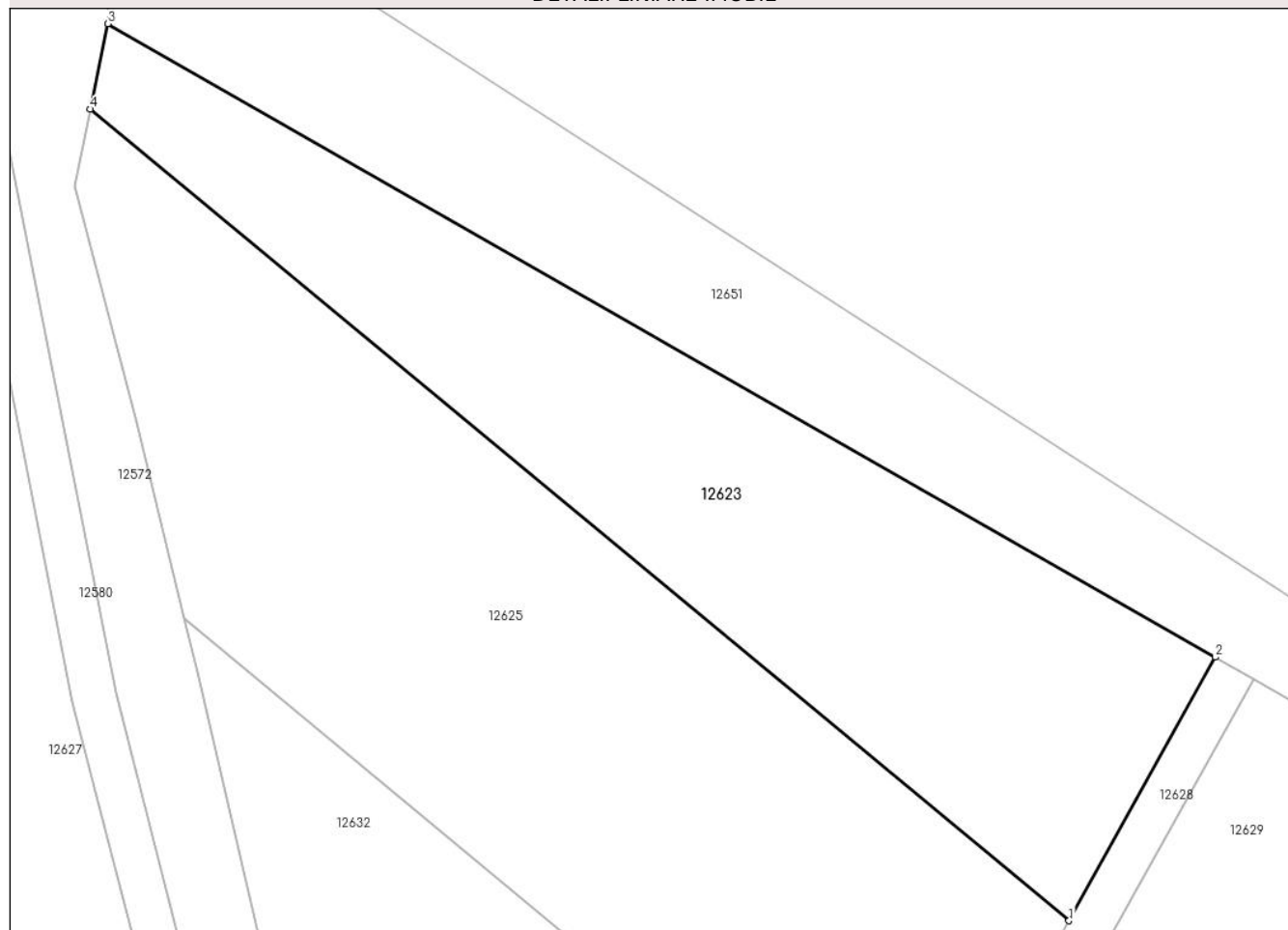
Anexa Nr. 1 La Partea I

Teren

Nr cadastral	Suprafața (mp)*	Observații / Referințe
	2.000	

* Suprafața este determinată în planul de proiecție Stereo 70.

DETALII LINIARE IMOBIL



Date referitoare la teren

Crt	Categorie folosință	Intra vilan	Suprafața (mp)	Tarla	Parcelă	Nr. topo	Observații / Referințe
1	faneata	NU	2.000	46	1157/4/3	-	

Lungime Segmente

1) Valorile lungimilor segmentelor sunt obținute din proiecție în plan.

Punct început	X / Y	Punct sfârșit	X / Y	Lungime segment (** (m)
1	420.974,387 502.613,528	2	420.987,709 502.637,508	27.432
2	420.987,709 502.637,508	3	420.886,802 502.695,16	116.216
3	420.886,802 502.695,16	4	420.885,188 502.687,39	7.935
4	420.885,188 502.687,39	1	420.974,387 502.613,528	115.81

** Lungimile segmentelor sunt determinate în planul de proiecție Stereo 70 și sunt rotunjite la 1 milimetru.

***** Distanţa dintre puncte este formată din segmente cumulate ce sunt mai mici decât valoarea 1 milimetru.**

**DATE DESPRE IMOBILUL NR. 12624**

Oficiul de Cadastru și Publicitate Imobiliară SIBIU
Biroul de Cadastru și Publicitate Imobiliară Sibiu

A. Partea I. Descrierea imobilului

TEREN Extravilan

Adresa: Jud. Sibiu

Nr. Crt	Nr cadastral Nr. topografic	Suprafața* (mp)	Observații / Referințe
A1		1.503	Sector cadastral:11 Teren neimprejmuit;

B. Partea II. Proprietari și acte

Inscrieri privitoare la dreptul de proprietate și alte drepturi reale		Referințe
/		
Act Normativ nr. 7, din 13/03/1996 emis de PARLAMENTUL ROMÂNIEI (lege);		
B1	Inscrierea provizorie, drept de PROPRIETATE, dobandit prin Lege, cota actuala 1/1	A1
1) COMUNA PAUCA, CIF:4241206, PROPRIETAR NEIDENTIFICAT		

C. Partea III. SARCINI .

Inscrieri privind dezmembramintele dreptului de proprietate, drepturi reale de garanție și sarcini	Referințe
NU SUNT	

Anexa Nr. 1 La Partea I

Teren

Nr cadastral	Suprafața (mp)*	Observații / Referințe
	1.503	

* Suprafața este determinată în planul de proiecție Stereo 70.

DETALII LINIARE IMOBIL



Date referitoare la teren

Crt	Categorie folosință	Intra vilan	Suprafața (mp)	Tarla	Parcelă	Nr. topo	Observații / Referințe
1	drum	NU	1.503	46	1164	-	

Lungime Segmente

1) Valorile lungimilor segmentelor sunt obținute din proiecție în plan.

Punct început	X / Y	Punct sfârșit	X / Y	Lungime segment (** (m)
1	420.857,818 502.546,841	2	420.853,658 502.549,245	4.804
3	420.845,864 502.553,748	4	420.821,945 502.567,568	27.624
5	420.756,262 502.605,518	6	420.748,49 502.610,27	9.11
7	420.697,808 502.641,256	8	420.678,731 502.652,92	22.361
9	420.621,386 502.679,052	10	420.587,675 502.692,74	36.384

Punct început	X / Y	Punct sfârșit	X / Y	Lungime segment (** (m)
2	420.853,658 502.549,245	3	420.845,864 502.553,748	9.002
4	420.821,945 502.567,568	5	420.756,262 502.605,518	75.859
6	420.748,49 502.610,27	7	420.697,808 502.641,256	59.403
8	420.678,731 502.652,92	9	420.621,386 502.679,052	63.018
10	420.587,675 502.692,74	11	420.565,346 502.696,147	22.588

Punct început	X / Y	Punct sfârșit	X / Y	Lungime segment (** (m)
11	420.565,346 502.696,147	12	420.555,933 502.697,327	9.486
13	420.551,871 502.698,196	14	420.543,106 502.700,071	8.964
15	420.533,803 502.701,383	16	420.526,403 502.697,496	8.359
17	420.521,174 502.692,764	18	420.523,026 502.689,046	4.154
19	420.528,383 502.693,892	20	420.528,712 502.694,19	0.443
21	420.534,522 502.697,242	22	420.542,407 502.696,13	7.964
23	420.551,034 502.694,284	24	420.555,228 502.693,387	4.288
25	420.586,621 502.688,851	26	420.619,803 502.675,377	35.813
27	420.676,851 502.649,381	28	420.695,722 502.637,844	22.118
29	420.746,404 502.606,857	30	420.754,218 502.602,08	9.159
31	420.819,944 502.564,104	32	420.843,862 502.550,285	27.624
33	420.851,657 502.545,781	34	420.855,029 502.543,833	3.894

Punct început	X / Y	Punct sfârșit	X / Y	Lungime segment (** (m)
12	420.555,933 502.697,327	13	420.551,871 502.698,196	4.154
14	420.543,106 502.700,071	15	420.533,803 502.701,383	9.395
16	420.526,403 502.697,496	17	420.521,174 502.692,764	7.052
18	420.523,026 502.689,046	19	420.528,383 502.693,892	7.224
20	420.528,712 502.694,19	21	420.534,522 502.697,242	6.563
22	420.542,407 502.696,13	23	420.551,034 502.694,284	8.822
24	420.555,228 502.693,387	25	420.586,621 502.688,851	31.719
26	420.619,803 502.675,377	27	420.676,851 502.649,381	62.692
28	420.695,722 502.637,844	29	420.746,404 502.606,857	59.403
30	420.754,218 502.602,08	31	420.819,944 502.564,104	75.908
32	420.843,862 502.550,285	33	420.851,657 502.545,781	9.002
34	420.855,029 502.543,833	1	420.857,818 502.546,841	4.102

** Lungimile segmentelor sunt determinate în planul de proiecție Stereo 70 și sunt rotunjite la 1 milimetru.

*** Distanța dintre puncte este formată din segmente cumulate ce sunt mai mici decât valoarea 1 milimetru.

**DATE DESPRE IMOBILUL NR. 12625**

Oficiul de Cadastru și Publicitate Imobiliară SIBIU
Biroul de Cadastru și Publicitate Imobiliară Sibiu

A. Partea I. Descrierea imobilului

TEREN Extravilan

Adresa: Jud. Sibiu

Nr. Crt	Nr cadastral Nr. topografic	Suprafața* (mp)	Observații / Referințe
A1		3.100	Sector cadastral:11 Teren neimprejmuit;

B. Partea II. Proprietari și acte

Inscrieri privitoare la dreptul de proprietate și alte drepturi reale		Referințe
/		
Act Administrativ nr. 778/45, din 26/01/1996 emis de CJPSDPAT (titlu de proprietate);		
B1	Intabulare, drept de PROPRIETATE, dobandit prin Reconstituire, cota actuala 1/1 1) HULPUȘ NICOLAE, CNP NEIDENTIFICAT	A1

C. Partea III. SARCINI .

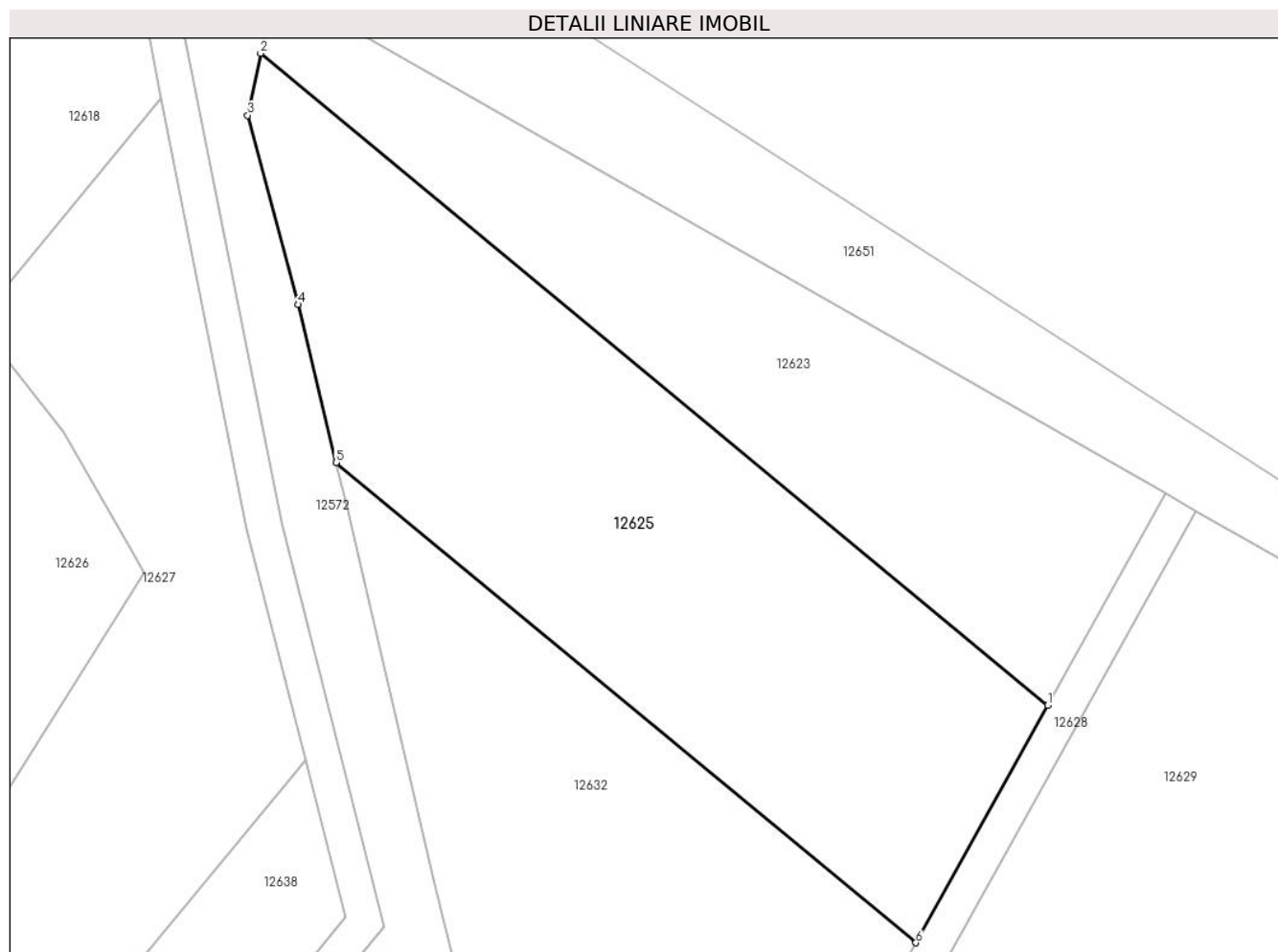
Inscrieri privind dezmembramintele dreptului de proprietate, drepturi reale de garanție și sarcini	Referințe
NU SUNT	

Anexa Nr. 1 La Partea I

Teren

Nr cadastral	Suprafața (mp)*	Observații / Referințe
	3.100	

* Suprafața este determinată în planul de proiecție Stereo 70.



Date referitoare la teren

Crt	Categorie folosință	Intra vilan	Suprafața (mp)	Tarla	Parcelă	Nr. topo	Observații / Referințe
1	faneata	NU	3.100	46	1157/4/2	-	

Lungime Segmente

1) Valorile lungimilor segmentelor sunt obținute din proiecție în plan.

Punct început	X / Y	Punct sfârșit	X / Y	Lungime segment (** (m)
1	420.974,387 502.613,528	2	420.885,188 502.687,39	115.81
2	420.885,188 502.687,39	3	420.883,729 502.680,366	7.174
3	420.883,729 502.680,366	4	420.889,414 502.658,926	22.181
4	420.889,414 502.658,926	5	420.893,759 502.641,034	18.412
5	420.893,759 502.641,034	6	420.959,448 502.586,64	85.286

Punct început	X / Y	Punct sfârşit	X / Y	Lungime segment (** (m)
6	420.959,448 502.586,64	1	420.974,387 502.613,528	30.76

** Lungimile segmentelor sunt determinate în planul de proiecţie Stereo 70 şi sunt rotunjite la 1 milimetru.

*** Distanţa dintre puncte este formată din segmente cumulate ce sunt mai mici decât valoarea 1 milimetru.

**DATE DESPRE IMOBILUL NR. 12626**

Oficiul de Cadastru și Publicitate Imobiliară SIBIU
Biroul de Cadastru și Publicitate Imobiliară Sibiu

A. Partea I. Descrierea imobilului

TEREN Extravilan

Adresa: Jud. Sibiu

Nr. Crt	Nr cadastral Nr. topografic	Suprafața* (mp)	Observații / Referințe
A1		9.000	Sector cadastral:11 Teren neimprejmuit;

B. Partea II. Proprietari și acte

Inscrieri privitoare la dreptul de proprietate și alte drepturi reale	Referințe
/	
Act Administrativ nr. 954/45, din 26/06/1996 emis de CJPSDPAT (titlu de proprietate);	
B1	A1
Intabulare, drept de PROPRIETATE, dobandit prin Reconstituire, cota actuala 1/1	
1) HULPUȘ MARIA, CNP NEIDENTIFICAT	

C. Partea III. SARCINI .

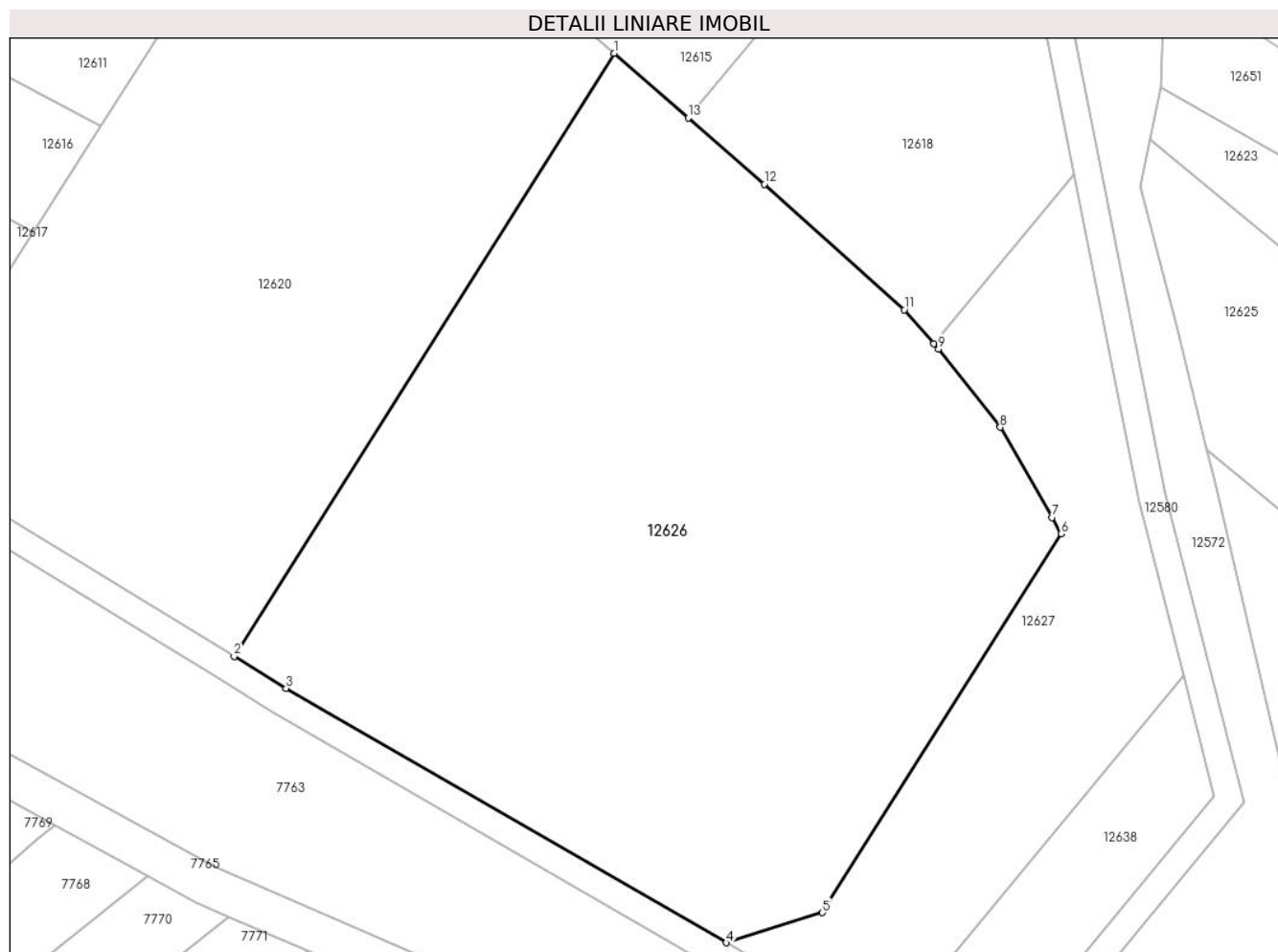
Inscrieri privind dezmembramintele dreptului de proprietate, drepturi reale de garanție și sarcini	Referințe
NU SUNT	

Anexa Nr. 1 La Partea I

Teren

Nr cadastral	Suprafața (mp)*	Observații / Referințe
	9.000	

* Suprafața este determinată în planul de proiecție Stereo 70.



Date referitoare la teren

Crt	Categorie folosință	Intra vilan	Suprafața (mp)	Tarla	Parcelă	Nr. topo	Observații / Referințe
1	arabil	NU	9.000	46	1161/27	-	

Lungime Segmente

1) Valorile lungimilor segmentelor sunt obținute din proiecție în plan.

Punct început	X / Y	Punct sfârșit	X / Y	Lungime segment (** (m)
1	420.805,235 502.700,258	2	420.748,49 502.610,27	106.386
2	420.748,49 502.610,27	3	420.756,262 502.605,518	9.11
3	420.756,262 502.605,518	4	420.821,945 502.567,568	75.859
4	420.821,945 502.567,568	5	420.836,339 502.572,053	15.076
5	420.836,339 502.572,053	6	420.871,982 502.628,577	66.824

Punct început	X / Y	Punct sfârșit	X / Y	Lungime segment (** (m)
6	420.871,982 502.628,577	7	420.870,643 502.631,027	2.792
7	420.870,643 502.631,027	8	420.862,861 502.644,47	15.533
8	420.862,861 502.644,47	9	420.853,663 502.656,144	14.862
9	420.853,663 502.656,144	10	420.852,968 502.656,935	1.053
10	420.852,968 502.656,935	11	420.848,534 502.661,981	6.718
11	420.848,534 502.661,981	12	420.827,662 502.680,731	28.057
12	420.827,662 502.680,731	13	420.816,328 502.690,599	15.028
13	420.816,328 502.690,599	1	420.805,235 502.700,258	14.709

** Lungimile segmentelor sunt determinate în planul de proiecție Stereo 70 și sunt rotunjite la 1 milimetru.

*** Distanța dintre puncte este formată din segmente cumulate ce sunt mai mici decât valoarea 1 milimetru.

**DATE DESPRE IMOBILUL NR. 12627**

Oficiul de Cadastru și Publicitate Imobiliară SIBIU
Biroul de Cadastru și Publicitate Imobiliară Sibiu

A. Partea I. Descrierea imobilului

TEREN Extravilan

Adresa: Jud. Sibiu

Nr. Crt	Nr cadastral Nr. topografic	Suprafața* (mp)	Observații / Referințe
A1		2.700	Sector cadastral:11 Teren neimprejmuit;

B. Partea II. Proprietari și acte

Inscrieri privitoare la dreptul de proprietate și alte drepturi reale		Referințe
/		
Act Administrativ nr. 954/45, din 26/06/1996 emis de CJPSDPAT (titlu de proprietate);		
B1	Intabulare, drept de PROPRIETATE, dobandit prin Reconstituire, cota actuala 1/1 1) HULPUȘ NICOLAE, CNP NEIDENTIFICAT	A1

C. Partea III. SARCINI .

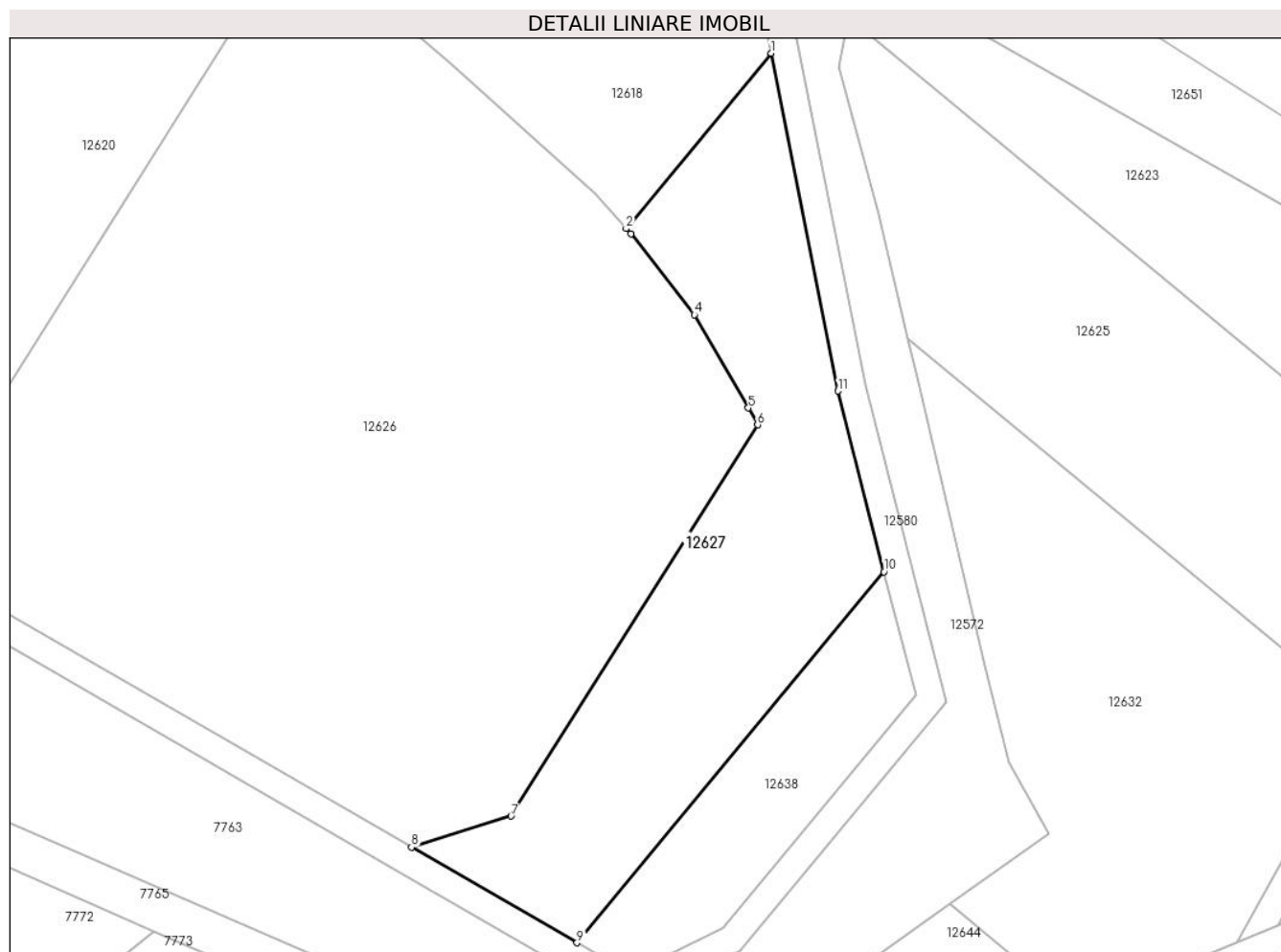
Inscrieri privind dezmembramintele dreptului de proprietate, drepturi reale de garanție și sarcini	Referințe
NU SUNT	

Anexa Nr. 1 La Partea I

Teren

Nr cadastral	Suprafața (mp)*	Observații / Referințe
	2.700	

* Suprafața este determinată în planul de proiecție Stereo 70.



Date referitoare la teren

Crt	Categorie folosință	Intravilan	Suprafața (mp)	Tarla	Parcelă	Nr. topo	Observații / Referințe
1	faneata	NU	2.700	46	1160/7	-	NUMAR DE PARCELA GREȘIT IN TP (1157/1/7)

Lungime Segmente

1) Valorile lungimilor segmentelor sunt obținute din proiecție în plan.

Punct început	X / Y	Punct sfârșit	X / Y	Lungime segment (** (m)
1	420.873,945 502.682,265	2	420.852,968 502.656,935	32.888
2	420.852,968 502.656,935	3	420.853,663 502.656,144	1.053
3	420.853,663 502.656,144	4	420.862,861 502.644,47	14.862
4	420.862,861 502.644,47	5	420.870,643 502.631,027	15.533
5	420.870,643 502.631,027	6	420.871,982 502.628,577	2.792

Punct început	X / Y	Punct sfârşit	X / Y	Lungime segment (** (m)
6	420.871,982 502.628,577	7	420.836,339 502.572,053	66.824
7	420.836,339 502.572,053	8	420.821,945 502.567,568	15.076
8	420.821,945 502.567,568	9	420.845,864 502.553,748	27.624
9	420.845,864 502.553,748	10	420.890,261 502.607,358	69.607
10	420.890,261 502.607,358	11	420.883,602 502.633,452	26.93
11	420.883,602 502.633,452	1	420.873,945 502.682,265	49.759

** Lungimile segmentelor sunt determinate în planul de proiecţie Stereo 70 şi sunt rotunjite la 1 milimetru.

*** Distanţa dintre puncte este formată din segmente cumulate ce sunt mai mici decât valoarea 1 milimetru.

**DATE DESPRE IMOBILUL NR. 12628**

Oficiul de Cadastru și Publicitate Imobiliară SIBIU
Biroul de Cadastru și Publicitate Imobiliară Sibiu

A. Partea I. Descrierea imobilului

TEREN Extravilan

Adresa: Jud. Sibiu

Nr. Crt	Nr cadastral Nr. topografic	Suprafața* (mp)	Observații / Referințe
A1		373	Sector cadastral:11 Teren neimprejmuit;

B. Partea II. Proprietari și acte

Inscrieri privitoare la dreptul de proprietate și alte drepturi reale		Referințe
/		
Act Normativ nr. 7, din 13/03/1996 emis de PARLAMENTUL ROMÂNIEI (lege);		
B1	Inscrierea provizorie, drept de PROPRIETATE, dobandit prin Lege, cota actuala 1/1	A1
1) COMUNA PAUCA , CIF:4241206, PROPRIETAR NEIDENTIFICAT		

C. Partea III. SARCINI .

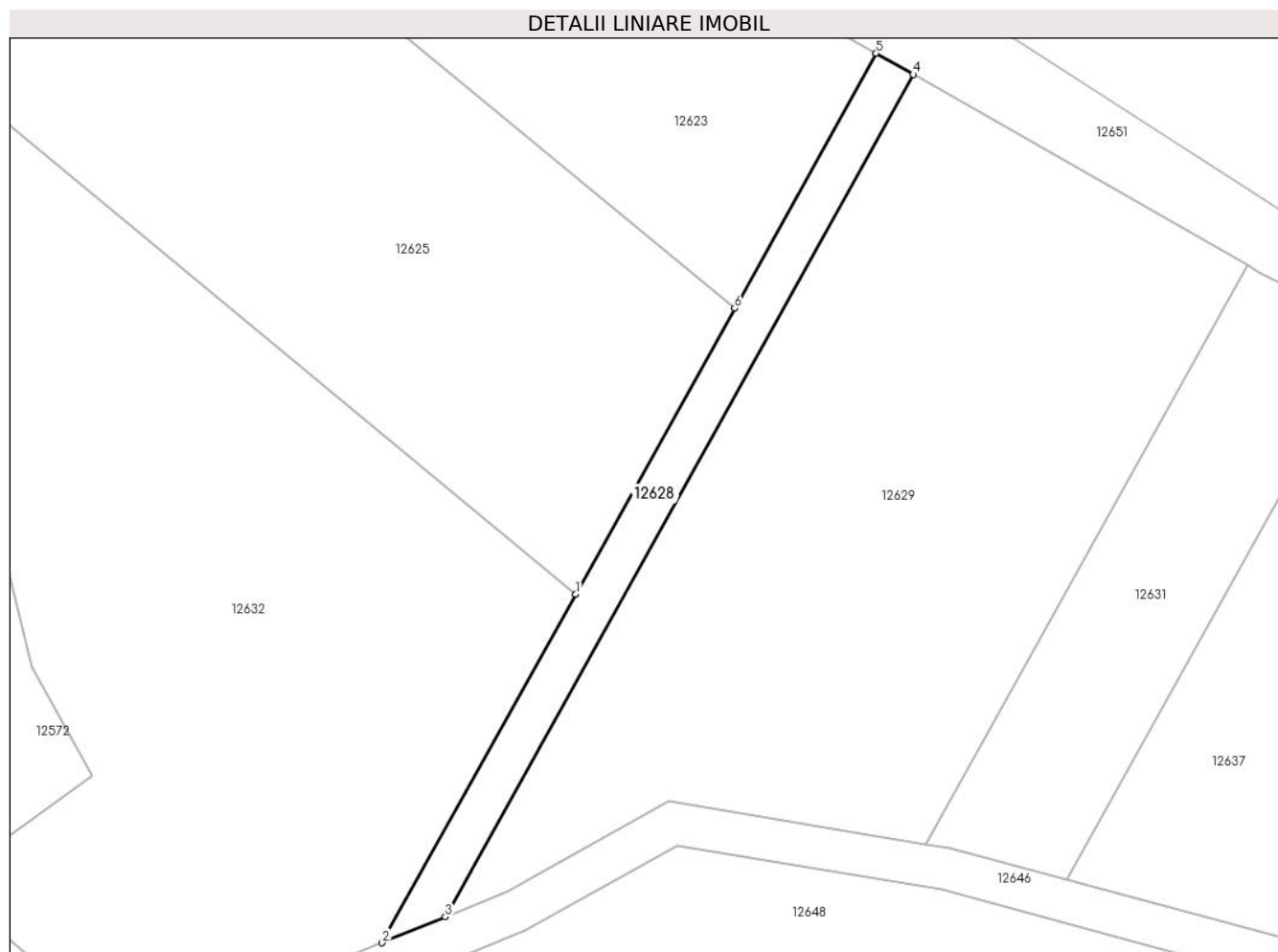
Inscrieri privind dezmembramintele dreptului de proprietate, drepturi reale de garanție și sarcini	Referințe
NU SUNT	

Anexa Nr. 1 La Partea I

Teren

Nr cadastral	Suprafața (mp)*	Observații / Referințe
	373	

* Suprafața este determinată în planul de proiecție Stereo 70.



Date referitoare la teren

Crt	Categorie folosință	Intravilan	Suprafața (mp)	Tarla	Parcelă	Nr. topo	Observații / Referințe
1	drum	NU	373	46	373	-	

Lungime Segmente

1) Valorile lungimilor segmentelor sunt obținute din proiecție în plan.

Punct început	X / Y	Punct sfârșit	X / Y	Lungime segment (** (m)
1	420.959,448 502.586,64	2	420.941,249 502.553,882	37.473
2	420.941,249 502.553,882	3	420.947,18 502.556,321	6.412
3	420.947,18 502.556,321	4	420.991,182 502.635,523	90.605
4	420.991,182 502.635,523	5	420.987,709 502.637,508	4.0
5	420.987,709 502.637,508	6	420.974,387 502.613,528	27.432

Punct început	X / Y	Punct sfârșit	X / Y	Lungime segment (** (m)
6	420.974,387 502.613,528	1	420.959,448 502.586,64	30.76

** Lungimile segmentelor sunt determinate în planul de proiecție Stereo 70 și sunt rotunjite la 1 milimetru.

*** Distanța dintre puncte este formată din segmente cumulate ce sunt mai mici decât valoarea 1 milimetru.

**DATE DESPRE IMOBILUL NR. 12629**

Oficiul de Cadastru și Publicitate Imobiliară SIBIU
Biroul de Cadastru și Publicitate Imobiliară Sibiu

A. Partea I. Descrierea imobilului

TEREN Extravilan

Adresa: Jud. Sibiu

Nr. Crt	Nr cadastral Nr. topografic	Suprafața* (mp)	Observații / Referințe
A1		2.600	Sector cadastral:11 Teren neimprejmuit;

B. Partea II. Proprietari și acte

Inscrieri privitoare la dreptul de proprietate și alte drepturi reale		Referințe
/		
Act Administrativ nr. 2046/45, din 16/07/2003 emis de CJPSDPAT (titlu de proprietate);		
B1	Intabulare, drept de PROPRIETATE, dobandit prin Reconstituire, cota actuala 1/1 1) SECASAN CRUCIAN, CNP NEIDENTIFICAT	A1

C. Partea III. SARCINI .

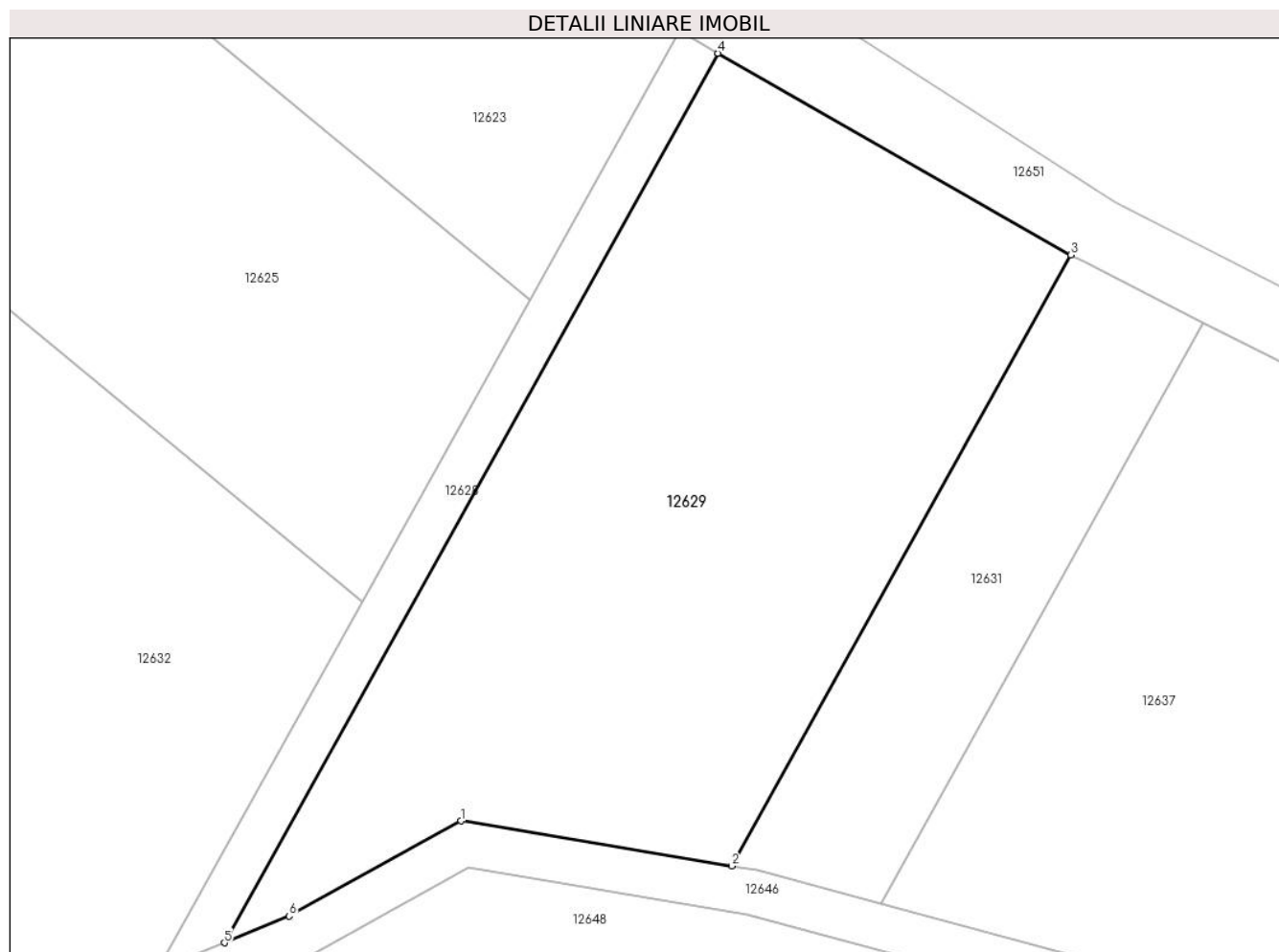
Inscrieri privind dezmembramintele dreptului de proprietate, drepturi reale de garanție și sarcini	Referințe
NU SUNT	

Anexa Nr. 1 La Partea I

Teren

Nr cadastral	Suprafața (mp)*	Observații / Referințe
	2.600	

* Suprafața este determinată în planul de proiecție Stereo 70.



Date referitoare la teren

Crt	Categorie folosință	Intra vilan	Suprafața (mp)	Tarla	Parcelă	Nr. topo	Observații / Referințe
1	faneata	NU	2.600	46	1157/7/4	-	NUMAR DE PARCELA GREȘIT IN TP (1157/7/6)

Lungime Segmente

1) Valorile lungimilor segmentelor sunt obținute din proiecție în plan.

Punct început	X / Y	Punct sfârșit	X / Y	Lungime segment (** (m)
1	420.968,25 502.567,167	2	420.992,396 502.563,157	24.477
2	420.992,396 502.563,157	3	421.022,622 502.617,561	62.236
3	421.022,622 502.617,561	4	420.991,182 502.635,523	36.209
4	420.991,182 502.635,523	5	420.947,18 502.556,321	90.605
5	420.947,18 502.556,321	6	420.952,951 502.558,694	6.24

Punct început	X / Y	Punct sfârşit	X / Y	Lungime segment (** (m)
6	420.952,951 502.558,694	1	420.968,25 502.567,167	17.489

** Lungimile segmentelor sunt determinate în planul de proiecție Stereo 70 și sunt rotunjite la 1 milimetru.

*** Distanța dintre puncte este formată din segmente cumulate ce sunt mai mici decât valoarea 1 milimetru.

**DATE DESPRE IMOBILUL NR. 12630**

Oficiul de Cadastru și Publicitate Imobiliară SIBIU
Biroul de Cadastru și Publicitate Imobiliară Sibiu

A. Partea I. Descrierea imobilului

TEREN Extravilan

Adresa: Jud. Sibiu

Nr. Crt	Nr cadastral Nr. topografic	Suprafața* (mp)	Observații / Referințe
A1		5.200	Sector cadastral:11 Teren neimprejmuit;

B. Partea II. Proprietari și acte

Inscrieri privitoare la dreptul de proprietate și alte drepturi reale	Referințe
/	
Act Administrativ nr. 889/45, din 03/06/1996 emis de CJPSDPAT (titlu de proprietate);	
B1	A1
Intabulare, drept de PROPRIETATE, dobandit prin Reconstituire, cota actuala 1/1	
1) SECAȘAN VETA, CNP NEIDENTIFICAT	

C. Partea III. SARCINI .

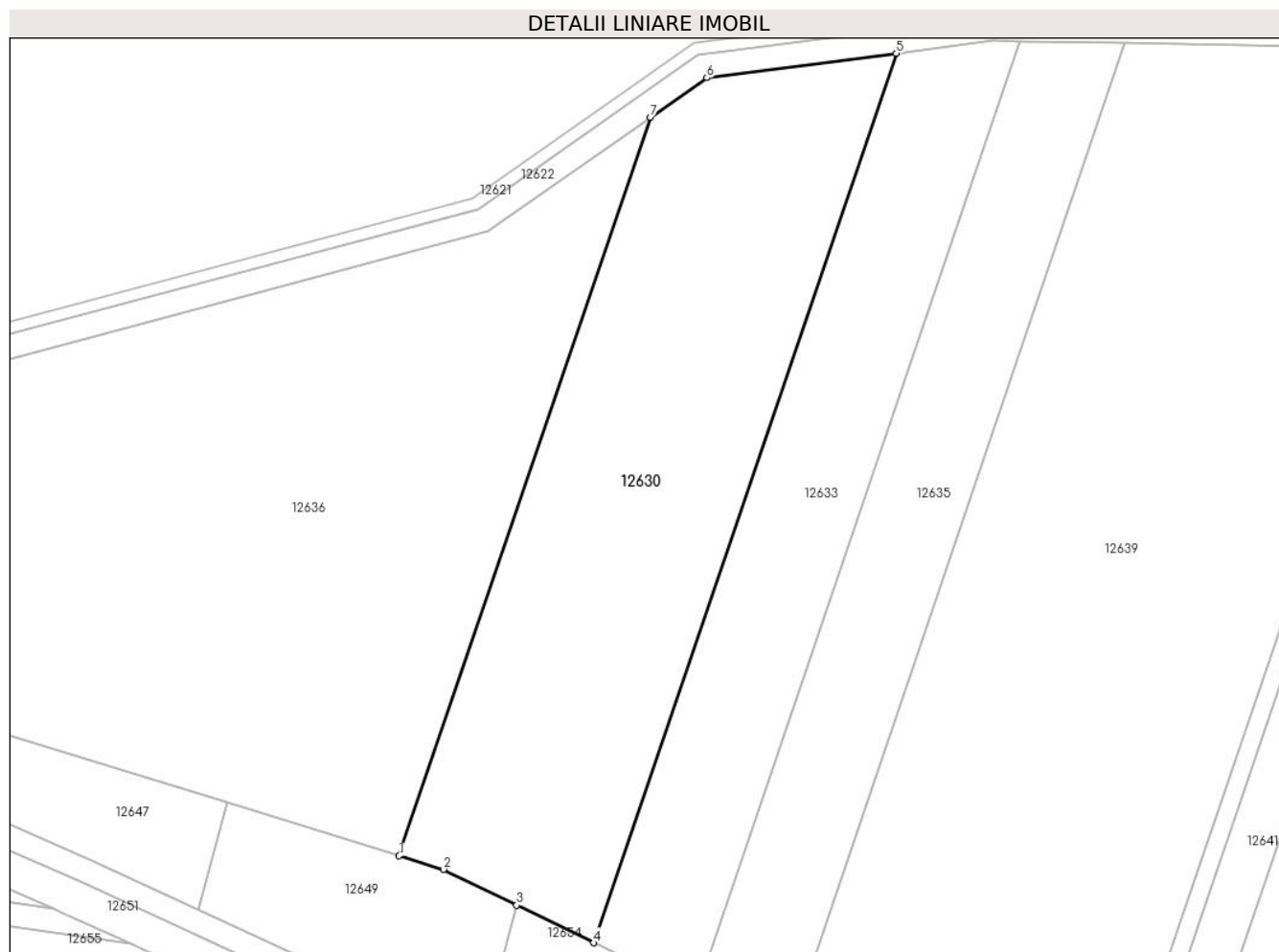
Inscrieri privind dezmembramintele dreptului de proprietate, drepturi reale de garanție și sarcini	Referințe
NU SUNT	

Anexa Nr. 1 La Partea I

Teren

Nr cadastral	Suprafața (mp)*	Observații / Referințe
	5.200	

* Suprafața este determinată în planul de proiecție Stereo 70.



Date referitoare la teren

Crt	Categorie folosință	Intravilan	Suprafața (mp)	Tarla	Parcelă	Nr. topo	Observații / Referințe
1	arabil	NU	5.200	46	1157/10/2	-	

Lungime Segmente

1) Valorile lungimilor segmentelor sunt obținute din proiecție în plan.

Punct început	X / Y	Punct sfârșit	X / Y	Lungime segment (** (m)
1	421.286,461 502.525,8	2	421.293,865 502.523,515	7.748
2	421.293,865 502.523,515	3	421.306,17 502.517,511	13.692
3	421.306,17 502.517,511	4	421.319,087 502.511,207	14.372
4	421.319,087 502.511,207	5	421.369,851 502.660,349	157.544
5	421.369,851 502.660,349	6	421.338,084 502.656,259	32.029

Punct început	X / Y	Punct sfârșit	X / Y	Lungime segment (** (m)
6	421.338,084 502.656,259	7	421.328,61 502.649,63	11.563
7	421.328,61 502.649,63	1	421.286,461 502.525,8	130.806

** Lungimile segmentelor sunt determinate în planul de proiecție Stereo 70 și sunt rotunjite la 1 milimetru.

*** Distanța dintre puncte este formată din segmente cumulate ce sunt mai mici decât valoarea 1 milimetru.

**DATE DESPRE IMOBILUL NR. 12631**

Oficiul de Cadastru și Publicitate Imobiliară SIBIU
Biroul de Cadastru și Publicitate Imobiliară Sibiu

A. Partea I. Descrierea imobilului

TEREN Extravilan

Adresa: Jud. Sibiu

Nr. Crt	Nr cadastral Nr. topografic	Suprafața* (mp)	Observații / Referințe
A1		800	Sector cadastral:11 Teren neimprejmuit;

B. Partea II. Proprietari și acte

Inscrieri privitoare la dreptul de proprietate și alte drepturi reale	Referințe
/	
Act Administrativ nr. 2046/45, din 16/07/2003 emis de CJPSDPAT (titlu de proprietate);	
B1	A1
Intabulare, drept de PROPRIETATE, dobandit prin Reconstituire, cota actuala 1/1	
1) SECASAN CRUCIAN, CNP NEIDENTIFICAT	

C. Partea III. SARCINI .

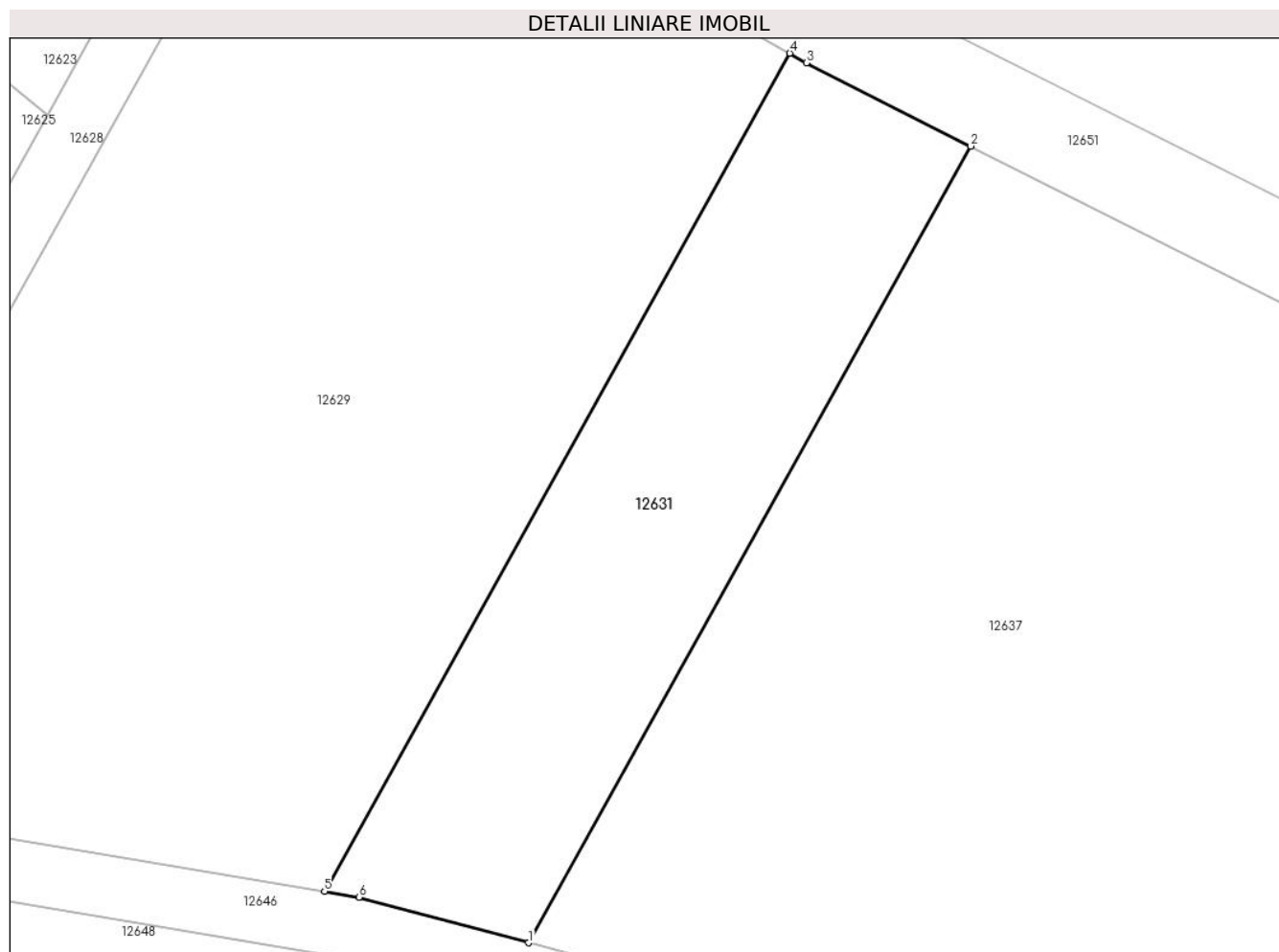
Inscrieri privind dezmembramintele dreptului de proprietate, drepturi reale de garanție și sarcini	Referințe
NU SUNT	

Anexa Nr. 1 La Partea I

Teren

Nr cadastral	Suprafața (mp)*	Observații / Referințe
	800	

* Suprafața este determinată în planul de proiecție Stereo 70.



Date referitoare la teren

Crt	Categorie folosință	Intravilan	Suprafața (mp)	Tarla	Parcelă	Nr. topo	Observații / Referințe
1	faneata	NU	800	46	1157/7/3/2	-	NUMAR DE PARCELA GREȘIT IN TP (1157/7/3)

Lungime Segmente

1) Valorile lungimilor segmentelor sunt obținute din proiecție în plan.

Punct început	X / Y	Punct sfârșit	X / Y	Lungime segment (** (m)
1	421.005,654 502.559,825	2	421.034,384 502.611,538	59.159
2	421.034,384 502.611,538	3	421.023,701 502.616,944	11.973
3	421.023,701 502.616,944	4	421.022,622 502.617,561	1.243
4	421.022,622 502.617,561	5	420.992,396 502.563,157	62.236
5	420.992,396 502.563,157	6	420.994,646 502.562,783	2.281

Punct început	X / Y	Punct sfârşit	X / Y	Lungime segment (** (m)
6	420.994,646 502.562,783	1	421.005,654 502.559,825	11.398

** Lungimile segmentelor sunt determinate în planul de proiecţie Stereo 70 şi sunt rotunjite la 1 milimetru.

*** Distanţa dintre puncte este formată din segmente cumulate ce sunt mai mici decât valoarea 1 milimetru.

**DATE DESPRE IMOBILUL NR. 12632**

Oficiul de Cadastru și Publicitate Imobiliară SIBIU
Biroul de Cadastru și Publicitate Imobiliară Sibiu

A. Partea I. Descrierea imobilului

TEREN Extravilan

Adresa: Jud. Sibiu

Nr. Crt	Nr cadastral Nr. topografic	Suprafața* (mp)	Observații / Referințe
A1		3.000	Sector cadastral:11 Teren neimprejmuit;

B. Partea II. Proprietari și acte

Inscrieri privitoare la dreptul de proprietate și alte drepturi reale	Referințe
/	
Act Administrativ nr. 1798/45, din 17/09/2002 emis de CJPSDPAT (titlu de proprietate);	
B1	A1
Intabulare, drept de PROPRIETATE, dobandit prin Reconstituire, cota actuala 1/1	
1) HULPUȘ MARIA, CNP NEIDENTIFICAT	

C. Partea III. SARCINI .

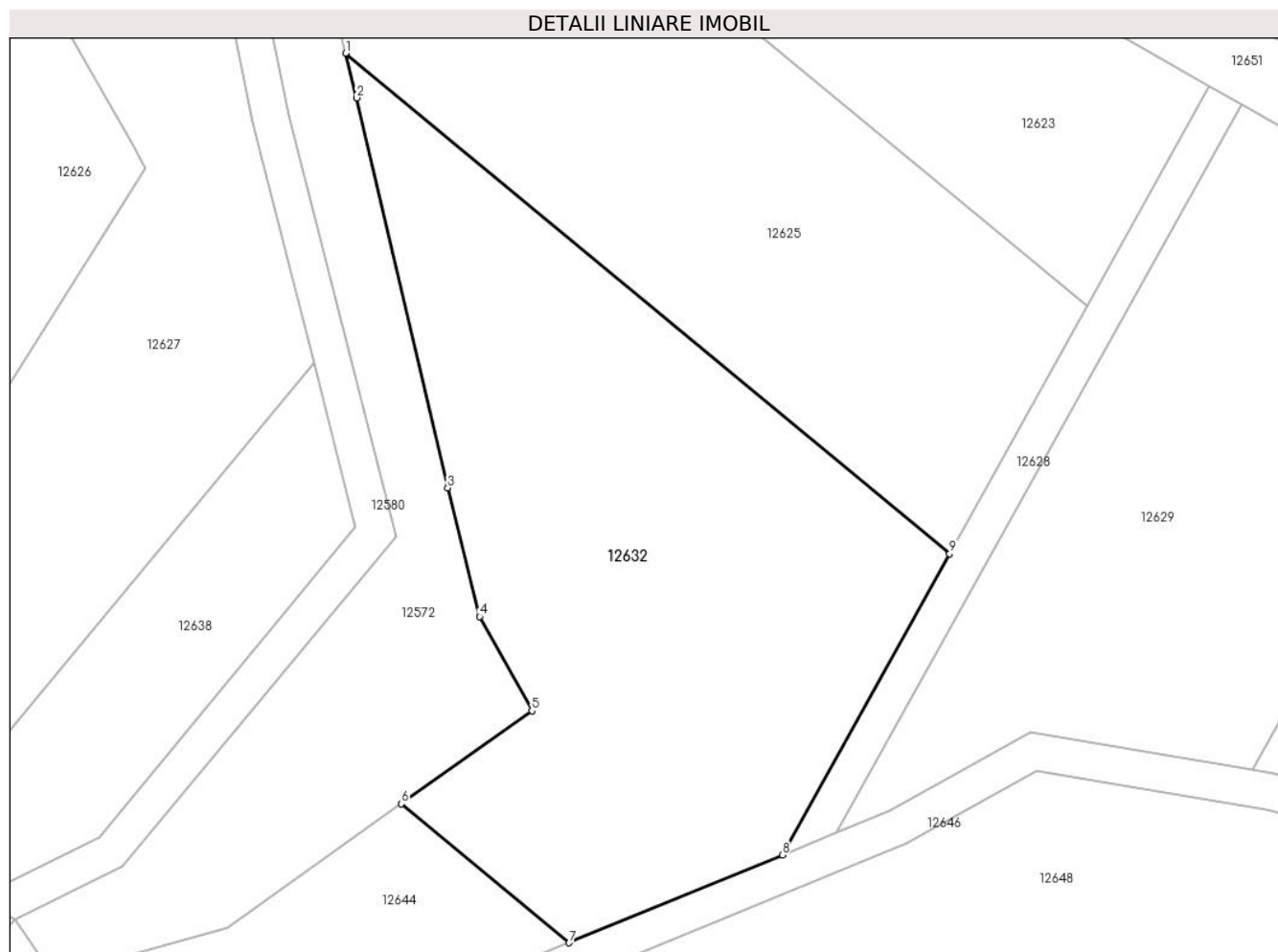
Inscrieri privind dezmembramintele dreptului de proprietate, drepturi reale de garanție și sarcini	Referințe
NU SUNT	

Anexa Nr. 1 La Partea I

Teren

Nr cadastral	Suprafața (mp)*	Observații / Referințe
	3.000	

* Suprafața este determinată în planul de proiecție Stereo 70.



Date referitoare la teren

Crt	Categorie folosință	Intra vilan	Suprafața (mp)	Tarla	Parcelă	Nr. topo	Observații / Referințe
1	faneata	NU	3.000	46	1157/4/1	-	

Lungime Segmente

1) Valorile lungimilor segmentelor sunt obținute din proiecție în plan.

Punct început	X / Y	Punct sfârșit	X / Y	Lungime segment (** (m)
1	420.893,759 502.641,034	2	420.894,936 502.636,187	4.988
2	420.894,936 502.636,187	3	420.904,844 502.593,793	43.536
3	420.904,844 502.593,793	4	420.908,337 502.579,784	14.438
4	420.908,337 502.579,784	5	420.914,012 502.569,559	11.694
5	420.914,012 502.569,559	6	420.899,806 502.559,442	17.44

Punct început	X / Y	Punct sfârşit	X / Y	Lungime segment (** (m)
6	420.899,806 502.559,442	7	420.918,045 502.544,339	23.68
7	420.918,045 502.544,339	8	420.941,249 502.553,882	25.09
8	420.941,249 502.553,882	9	420.959,448 502.586,64	37.473
9	420.959,448 502.586,64	1	420.893,759 502.641,034	85.286

** Lungimile segmentelor sunt determinate în planul de proiecție Stereo 70 și sunt rotunjite la 1 milimetru.

*** Distanța dintre puncte este formată din segmente cumulate ce sunt mai mici decât valoarea 1 milimetru.

**DATE DESPRE IMOBILUL NR. 12633**

Oficiul de Cadastru și Publicitate Imobiliară SIBIU
Biroul de Cadastru și Publicitate Imobiliară Sibiu

A. Partea I. Descrierea imobilului

TEREN Extravilan

Adresa: Jud. Sibiu

Nr. Crt	Nr cadastral Nr. topografic	Suprafața* (mp)	Observații / Referințe
A1		3.100	Sector cadastral:11 Teren neimprejmuit;

B. Partea II. Proprietari și acte

Inscrieri privitoare la dreptul de proprietate și alte drepturi reale		Referințe
/		
Act Administrativ nr. 837/45, din 21/03/1996 emis de CJPSDPAT (titlu de proprietate);		
B1	Intabulare, drept de PROPRIETATE, dobandit prin Reconstituire, cota actuala 1/1 1) POPA MARIA, CNP NEIDENTIFICAT	A1

C. Partea III. SARCINI .

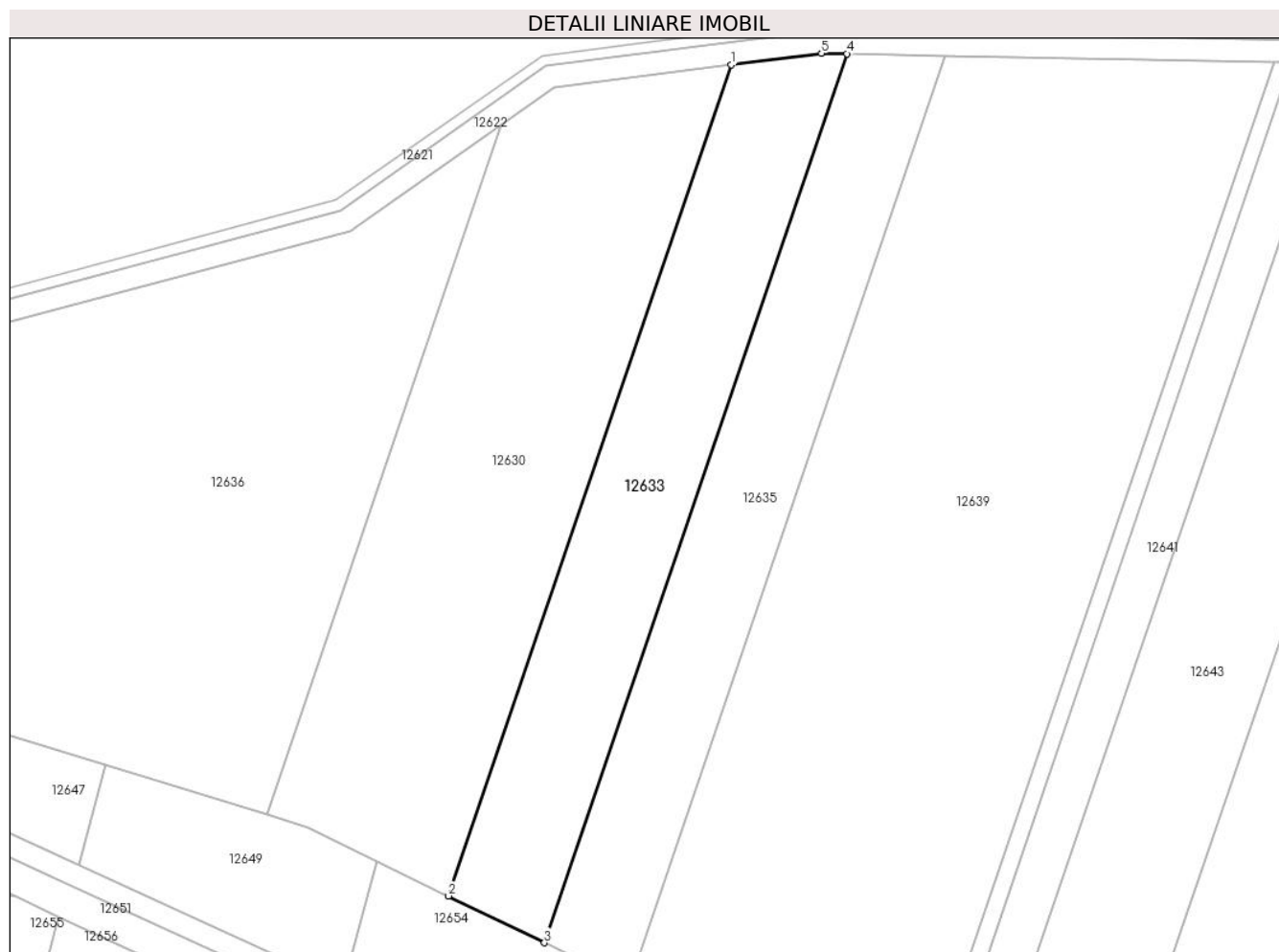
Inscrieri privind dezmembramintele dreptului de proprietate, drepturi reale de garanție și sarcini	Referințe
NU SUNT	

Anexa Nr. 1 La Partea I

Teren

Nr cadastral	Suprafața (mp)*	Observații / Referințe
	3.100	

* Suprafața este determinată în planul de proiecție Stereo 70.



Date referitoare la teren

Crt	Categorie folosință	Intra vilan	Suprafața (mp)	Tarla	Parcelă	Nr. topo	Observații / Referințe
1	arabil	NU	3.100	46	1157/10/3	-	

Lungime Segmente

1) Valorile lungimilor segmentelor sunt obținute din proiecție în plan.

Punct început	X / Y	Punct sfârșit	X / Y	Lungime segment (** (m)
1	421.369,851 502.660,349	2	421.319,087 502.511,207	157.544
2	421.319,087 502.511,207	3	421.336,281 502.502,816	19.133
3	421.336,281 502.502,816	4	421.390,582 502.662,346	168.518
4	421.390,582 502.662,346	5	421.386,042 502.662,434	4.54
5	421.386,042 502.662,434	1	421.369,851 502.660,349	16.325

**** Lungimile segmentelor sunt determinate în planul de proiecție Stereo 70 și sunt rotunjite la 1 milimetru.**

***** Distanța dintre puncte este formată din segmente cumulate ce sunt mai mici decât valoarea 1 milimetru.**

**DATE DESPRE IMOBILUL NR. 12634**

Oficiul de Cadastru și Publicitate Imobiliară SIBIU
Biroul de Cadastru și Publicitate Imobiliară Sibiu

A. Partea I. Descrierea imobilului

TEREN Extravilan

Adresa: Jud. Sibiu

Nr. Crt	Nr cadastral Nr. topografic	Suprafața* (mp)	Observații / Referințe
A1		2.200	Sector cadastral:11 Teren neimprejmuit;

B. Partea II. Proprietari și acte

Inscrieri privitoare la dreptul de proprietate și alte drepturi reale	Referințe
/	
Act Administrativ nr. 1602/45, din 05/10/2000 emis de CJPSDPAT (titlu de proprietate);	
B1	A1
Intabulare, drept de PROPRIETATE, dobandit prin Reconstituire, cota actuala 1/1 1) BUNEA VASILE, CNP NEIDENTIFICAT	

C. Partea III. SARCINI .

Inscrieri privind dezmembramintele dreptului de proprietate, drepturi reale de garanție și sarcini	Referințe
NU SUNT	

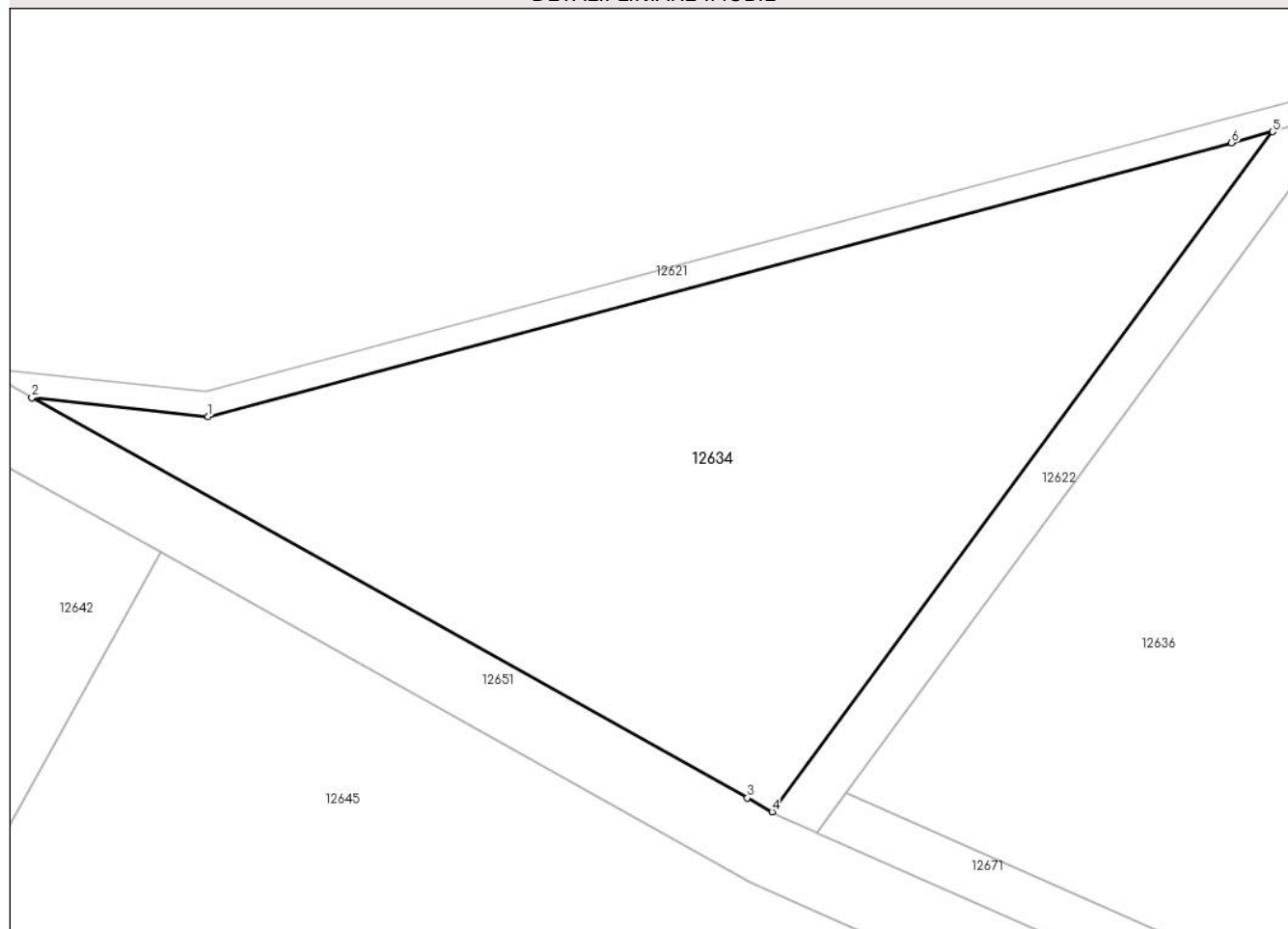
Anexa Nr. 1 La Partea I

Teren

Nr cadastral	Suprafața (mp)*	Observații / Referințe
	2.200	

* Suprafața este determinată în planul de proiecție Stereo 70.

DETALII LINIARE IMOBIL



Date referitoare la teren

Crt	Categorie folosință	Intravilan	Suprafața (mp)	Tarla	Parcelă	Nr. topo	Observații / Referințe
1	faneata	NU	2.200	46	1157/8/1	-	

Lungime Segmente

1) Valorile lungimilor segmentelor sunt obținute din proiecție în plan.

Punct început	X / Y	Punct sfârșit	X / Y	Lungime segment (** (m)
1	421.116,05 502.585,186	2	421.101,426 502.586,729	14.705
2	421.101,426 502.586,729	3	421.160,752 502.553,584	67.957
3	421.160,752 502.553,584	4	421.162,808 502.552,436	2.356
4	421.162,808 502.552,436	5	421.204,308 502.608,769	69.969
5	421.204,308 502.608,769	6	421.200,89 502.607,855	3.538

Punct început	X / Y	Punct sfârşit	X / Y	Lungime segment (** (m)
6	421.200,89 502.607,855	1	421.116,05 502.585,186	87.817

** Lungimile segmentelor sunt determinate în planul de proiecţie Stereo 70 şi sunt rotunjite la 1 milimetru.

*** Distanţa dintre puncte este formată din segmente cumulate ce sunt mai mici decât valoarea 1 milimetru.

**DATE DESPRE IMOBILUL NR. 12635**

Oficiul de Cadastru și Publicitate Imobiliară SIBIU
Biroul de Cadastru și Publicitate Imobiliară Sibiu

A. Partea I. Descrierea imobilului

TEREN Extravilan

Adresa: Jud. Sibiu

Nr. Crt	Nr cadastral Nr. topografic	Suprafața* (mp)	Observații / Referințe
A1		2.900	Sector cadastral:11 Teren neimprejmuit;

B. Partea II. Proprietari și acte

Inscrieri privitoare la dreptul de proprietate și alte drepturi reale		Referințe
/		
Act Administrativ nr. 832/45, din 20/03/1996 emis de CJPSDPAT (titlu de proprietate);		
B1	Intabulare, drept de PROPRIETATE, dobandit prin Reconstituire, cota actuala 1/1 1) POPA VICTORIA, CNP NEIDENTIFICAT	A1

C. Partea III. SARCINI .

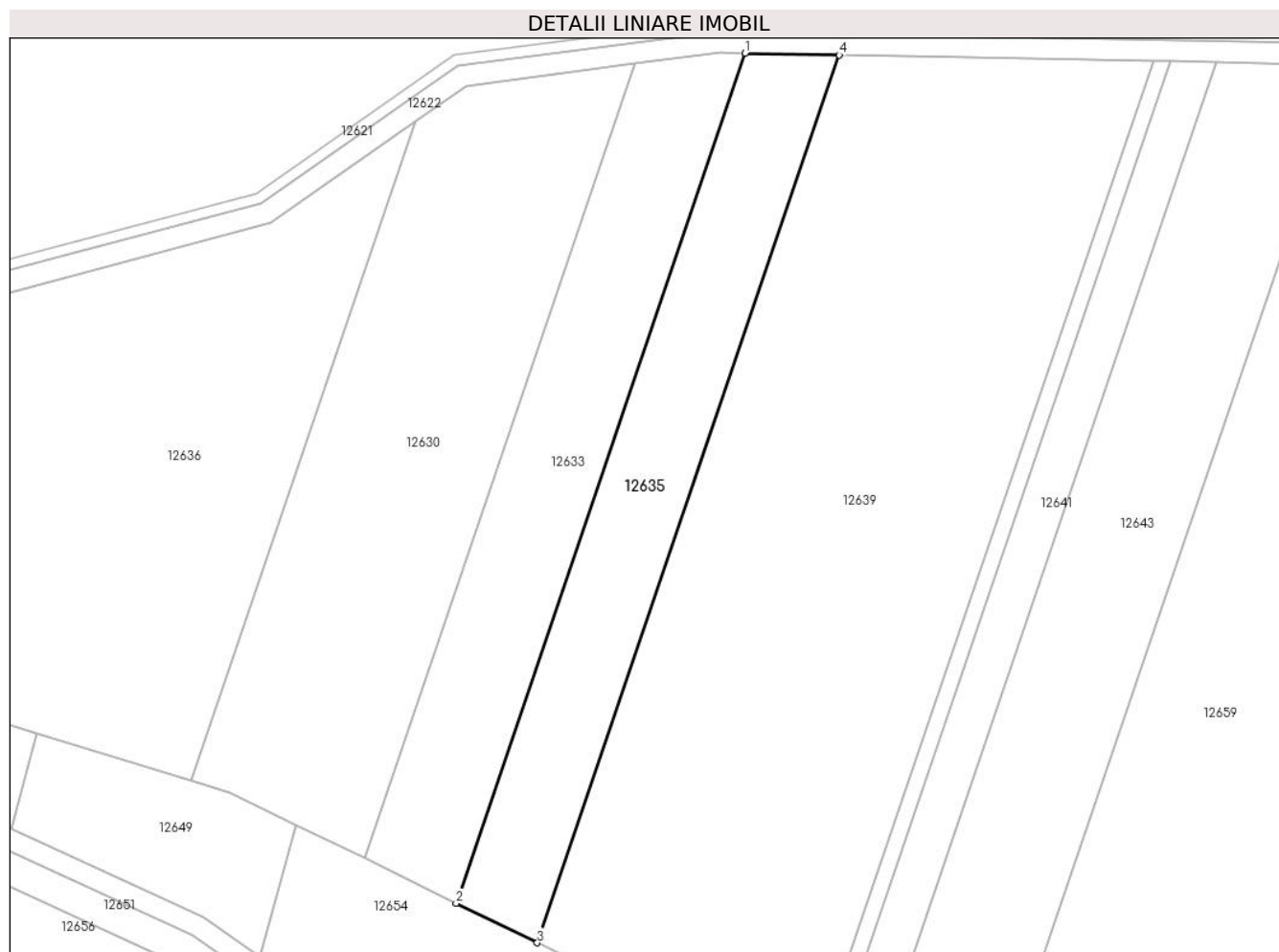
Inscrieri privind dezmembramintele dreptului de proprietate, drepturi reale de garanție și sarcini	Referințe
NU SUNT	

Anexa Nr. 1 La Partea I

Teren

Nr cadastral	Suprafața (mp)*	Observații / Referințe
	2.900	

* Suprafața este determinată în planul de proiecție Stereo 70.



Date referitoare la teren

Crt	Categorie folosință	Intravilan	Suprafața (mp)	Tarla	Parcelă	Nr. topo	Observații / Referințe
1	arabil	NU	2.900	46	1157/11/6	-	

Lungime Segmente

1) Valorile lungimilor segmentelor sunt obținute din proiecție în plan.

Punct început	X / Y	Punct sfârșit	X / Y	Lungime segment (** (m)
1	421.390,582 502.662,346	2	421.336,281 502.502,816	168.518
2	421.336,281 502.502,816	3	421.351,531 502.495,374	16.969
3	421.351,531 502.495,374	4	421.408,248 502.662,006	176.02
4	421.408,248 502.662,006	1	421.390,582 502.662,346	17.67

** Lungimile segmentelor sunt determinate în planul de proiecție Stereo 70 și sunt rotunjite la 1 milimetru.

***** Distanţa dintre puncte este formată din segmente cumulate ce sunt mai mici decât valoarea 1 milimetru.**

**DATE DESPRE IMOBILUL NR. 12636**

Oficiul de Cadastru și Publicitate Imobiliară SIBIU
Biroul de Cadastru și Publicitate Imobiliară Sibiu

A. Partea I. Descrierea imobilului

TEREN Extravilan

Adresa: Jud. Sibiu

Nr. Crt	Nr cadastral Nr. topografic	Suprafața* (mp)	Observații / Referințe
A1		9.600	Sector cadastral:11 Teren neimprejmuit;

B. Partea II. Proprietari și acte

Inscrieri privitoare la dreptul de proprietate și alte drepturi reale	Referințe
/	
Act Administrativ nr. 832/45, din 20/03/1996 emis de CJPSDPAT (titlu de proprietate);	
B1	A1
Intabulare, drept de PROPRIETATE, dobandit prin Reconstituire, cota actuala 1/1	
1) POPA VICTORIA, CNP NEIDENTIFICAT	

C. Partea III. SARCINI .

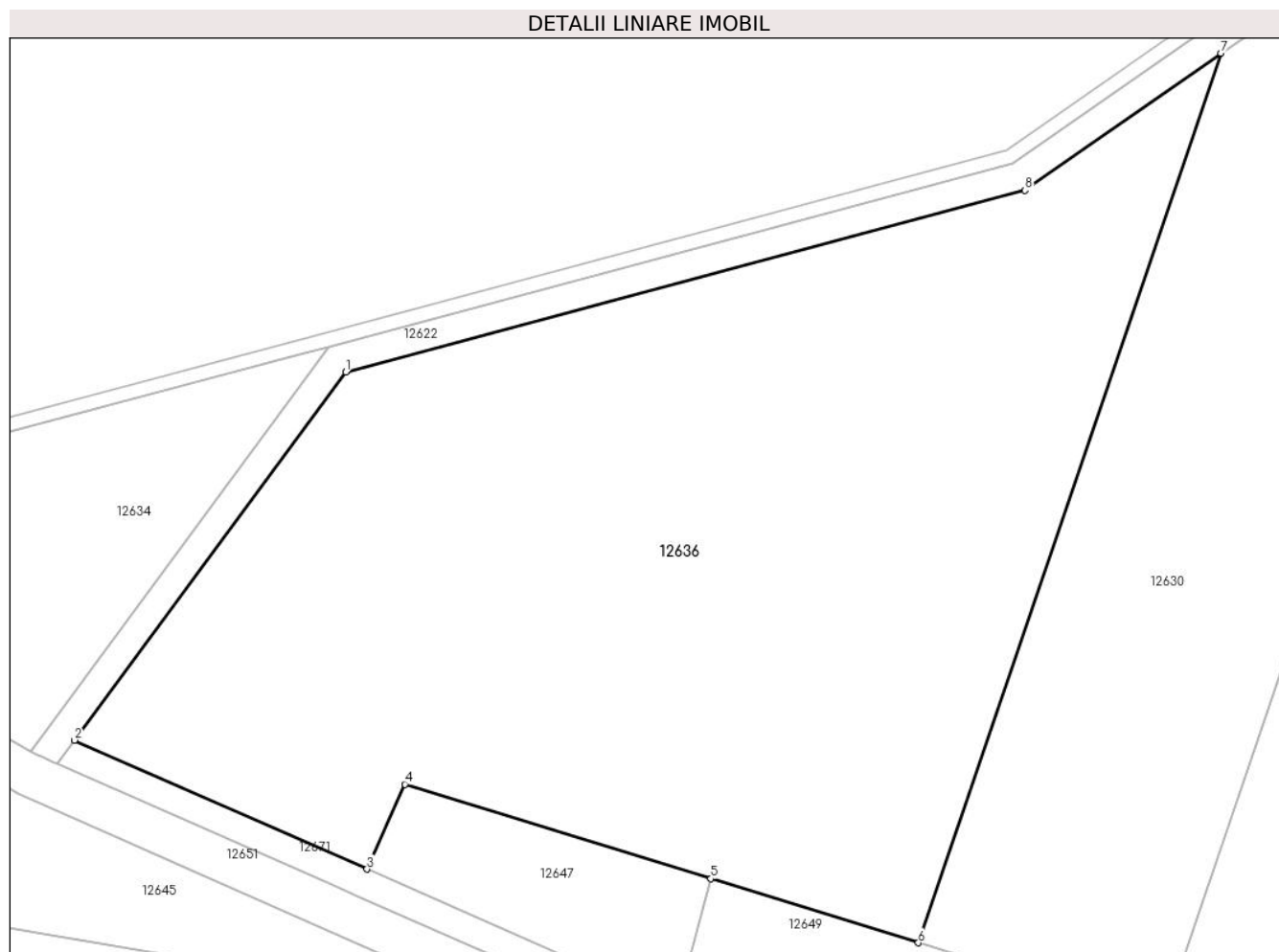
Inscrieri privind dezmembramintele dreptului de proprietate, drepturi reale de garanție și sarcini	Referințe
NU SUNT	

Anexa Nr. 1 La Partea I

Teren

Nr cadastral	Suprafața (mp)*	Observații / Referințe
	9.600	

* Suprafața este determinată în planul de proiecție Stereo 70.



Date referitoare la teren

Crt	Categorie folosință	Intra vilan	Suprafața (mp)	Tarla	Parcelă	Nr. topo	Observații / Referințe
1	arabil	NU	9.600	46	1157/10/1	-	

Lungime Segmente

1) Valorile lungimilor segmentelor sunt obținute din proiecție în plan.

Punct început	X / Y	Punct sfârșit	X / Y	Lungime segment (** (m)
1	421.206,696 502.605,266	2	421.168,929 502.554,0	63.676
2	421.168,929 502.554,0	3	421.209,666 502.536,054	44.515
3	421.209,666 502.536,054	4	421.214,928 502.547,876	12.941
4	421.214,928 502.547,876	5	421.257,563 502.534,719	44.619
5	421.257,563 502.534,719	6	421.286,461 502.525,8	30.243

Punct început	X / Y	Punct sfârşit	X / Y	Lungime segment (** (m)
6	421.286,461 502.525,8	7	421.328,61 502.649,63	130.806
7	421.328,61 502.649,63	8	421.301,35 502.630,558	33.27
8	421.301,35 502.630,558	1	421.206,696 502.605,266	97.974

** Lungimile segmentelor sunt determinate în planul de proiecție Stereo 70 și sunt rotunjite la 1 milimetru.

*** Distanța dintre puncte este formată din segmente cumulate ce sunt mai mici decât valoarea 1 milimetru.

**DATE DESPRE IMOBILUL NR. 12637**

Oficiul de Cadastru și Publicitate Imobiliară SIBIU
Biroul de Cadastru și Publicitate Imobiliară Sibiu

A. Partea I. Descrierea imobilului

TEREN Extravilan

Adresa: Jud. Sibiu

Nr. Crt	Nr cadastral Nr. topografic	Suprafața* (mp)	Observații / Referințe
A1		2.600	Sector cadastral:11 Teren neimprejmuit;

B. Partea II. Proprietari și acte

Inscrieri privitoare la dreptul de proprietate și alte drepturi reale	Referințe
/	
Act Administrativ nr. 1849/45, din 17/09/2002 emis de CJPSDPAT (titlu de proprietate);	
B1	A1
Intabulare, drept de PROPRIETATE, dobandit prin Reconstituire, cota actuala 1/1 1) LUNCEAN ILIE, CNP NEIDENTIFICAT	

C. Partea III. SARCINI .

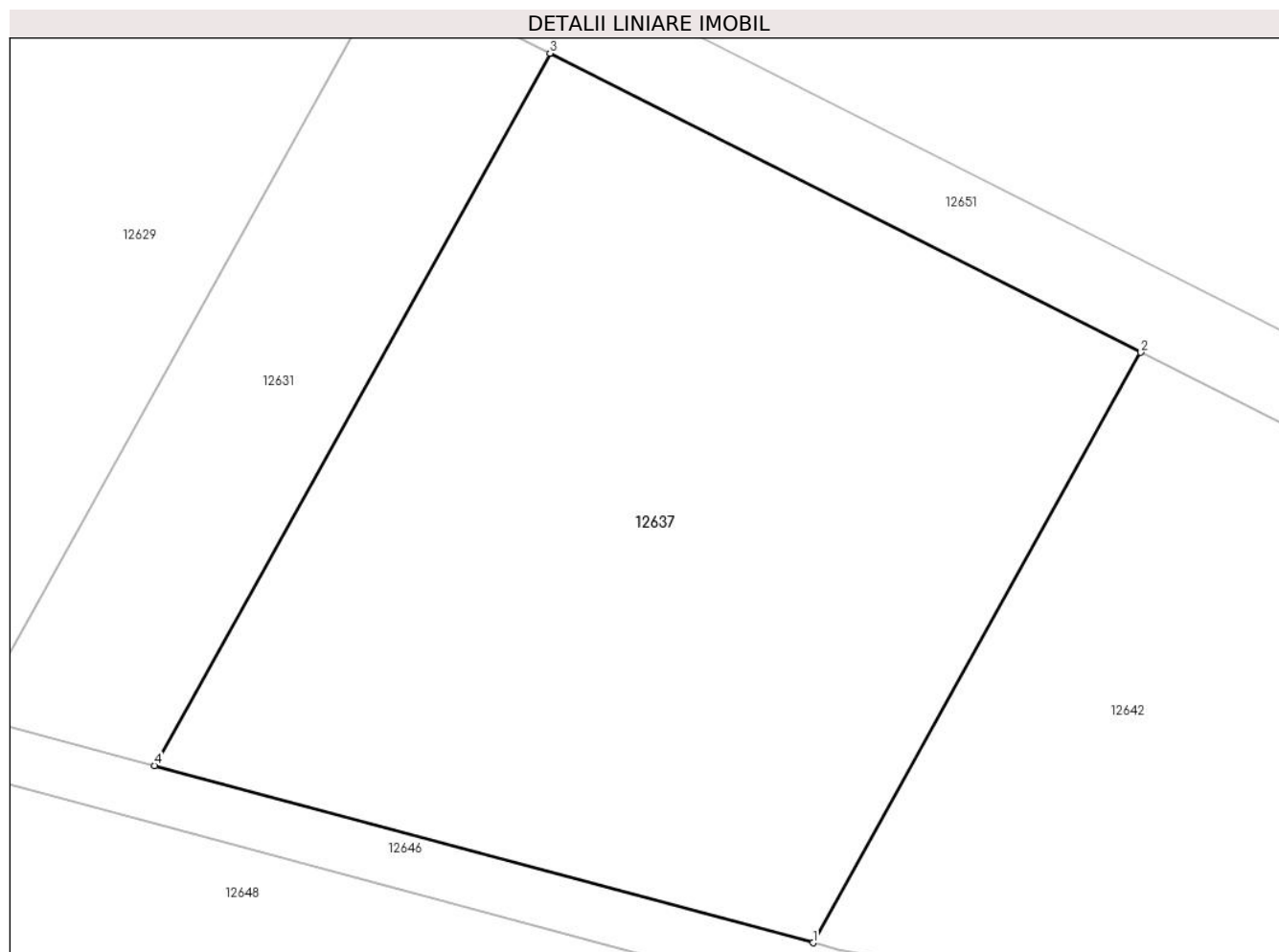
Inscrieri privind dezmembramintele dreptului de proprietate, drepturi reale de garanție și sarcini	Referințe
NU SUNT	

Anexa Nr. 1 La Partea I

Teren

Nr cadastral	Suprafaţa (mp)*	Observaţii / Referinţe
	2.600	

* Suprafaţa este determinată în planul de proiecţie Stereo 70.



Date referitoare la teren

Crt	Categorie folosinţă	Intravilan	Suprafaţa (mp)	Tarla	Parcelă	Nr. topo	Observaţii / Referinţe
1	faneata	NU	2.600	46	1157/7/3/1	-	NUMAR DE PARCELA GREŞIT IN TP (1157/7/3)

Lungime Segmente

1) Valorile lungimilor segmentelor sunt obţinute din proiecţie în plan.

Punct început	X / Y	Punct sfârşit	X / Y	Lungime segment (** (m)
1	421.053,497 502.546,965	2	421.077,305 502.589,819	49.023
2	421.077,305 502.589,819	3	421.034,384 502.611,538	48.103
3	421.034,384 502.611,538	4	421.005,654 502.559,825	59.159
4	421.005,654 502.559,825	1	421.053,497 502.546,965	49.541

**** Lungimile segmentelor sunt determinate în planul de proiecție Stereo 70 și sunt rotunjite la 1 milimetru.**

***** Distanța dintre puncte este formată din segmente cumulate ce sunt mai mici decât valoarea 1 milimetru.**

**DATE DESPRE IMOBILUL NR. 12638**

Oficiul de Cadastru și Publicitate Imobiliară SIBIU
Biroul de Cadastru și Publicitate Imobiliară Sibiu

A. Partea I. Descrierea imobilului

TEREN Extravilan

Adresa: Jud. Sibiu

Nr. Crt	Nr cadastral Nr. topografic	Suprafața* (mp)	Observații / Referințe
A1		900	Sector cadastral:11 Teren neimprejmuit;

B. Partea II. Proprietari și acte

Inscrieri privitoare la dreptul de proprietate și alte drepturi reale	Referințe
/	
Act Administrativ nr. 1846/45, din 17/09/2002 emis de CJPSDPAT (titlu de proprietate);	
B1	A1
Intabulare, drept de PROPRIETATE, dobandit prin Reconstituire, cota actuala 1/1	
1) HULPUȘ DRAGOMIR, CNP NEIDENTIFICAT	

C. Partea III. SARCINI .

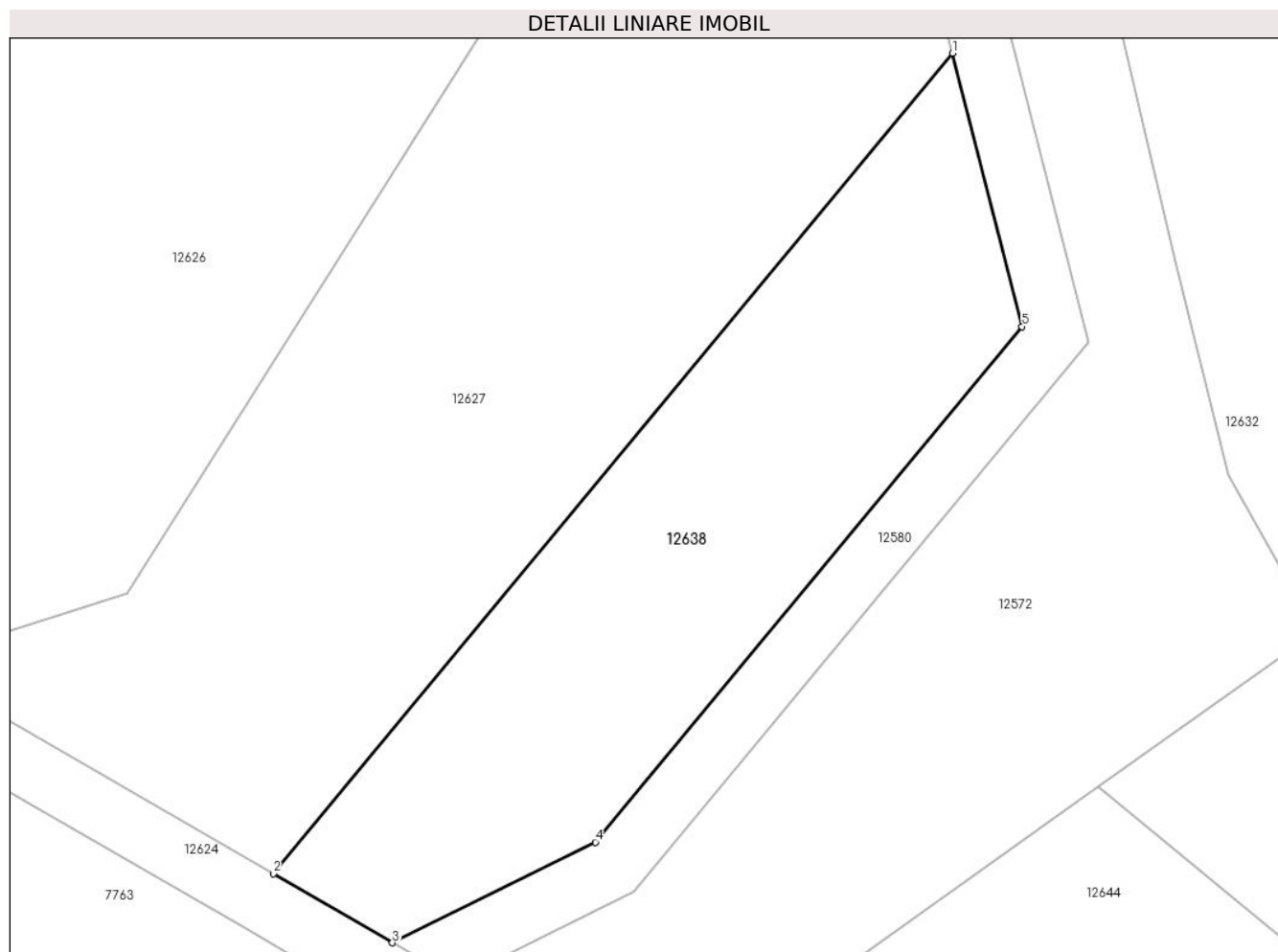
Inscrieri privind dezmembramintele dreptului de proprietate, drepturi reale de garanție și sarcini	Referințe
NU SUNT	

Anexa Nr. 1 La Partea I

Teren

Nr cadastral	Suprafața (mp)*	Observații / Referințe
	900	

* Suprafața este determinată în planul de proiecție Stereo 70.



Date referitoare la teren

Crt	Categorie folosință	Intravilan	Suprafața (mp)	Tarla	Parcelă	Nr. topo	Observații / Referințe
1	faneata	NU	900	46	1160/9	-	

Lungime Segmente

1) Valorile lungimilor segmentelor sunt obținute din proiecție în plan.

Punct început	X / Y	Punct sfârșit	X / Y	Lungime segment (** (m)
1	420.890,261 502.607,358	2	420.845,864 502.553,748	69.607
2	420.845,864 502.553,748	3	420.853,658 502.549,245	9.002
3	420.853,658 502.549,245	4	420.866,928 502.555,818	14.809
4	420.866,928 502.555,818	5	420.894,819 502.589,497	43.728
5	420.894,819 502.589,497	1	420.890,261 502.607,358	18.433

**** Lungimile segmentelor sunt determinate în planul de proiecție Stereo 70 și sunt rotunjite la 1 milimetru.**

***** Distanța dintre puncte este formată din segmente cumulate ce sunt mai mici decât valoarea 1 milimetru.**

**DATE DESPRE IMOBILUL NR. 12639**

Oficiul de Cadastru și Publicitate Imobiliară SIBIU
Biroul de Cadastru și Publicitate Imobiliară Sibiu

A. Partea I. Descrierea imobilului

TEREN Extravilan

Adresa: Jud. Sibiu

Nr. Crt	Nr cadastral Nr. topografic	Suprafața* (mp)	Observații / Referințe
A1		10.600	Sector cadastral:11 Teren neimprejmuit;

B. Partea II. Proprietari și acte

Inscrieri privitoare la dreptul de proprietate și alte drepturi reale		Referințe
/		
Act Administrativ nr. 815/45, din 14/03/1996 emis de CJPSDPAT (titlu de proprietate);		
B1	Intabulare, drept de PROPRIETATE, dobandit prin Reconstituire, cota actuala 1/1 1) CODAU MARIA, CNP NEIDENTIFICAT	A1

C. Partea III. SARCINI .

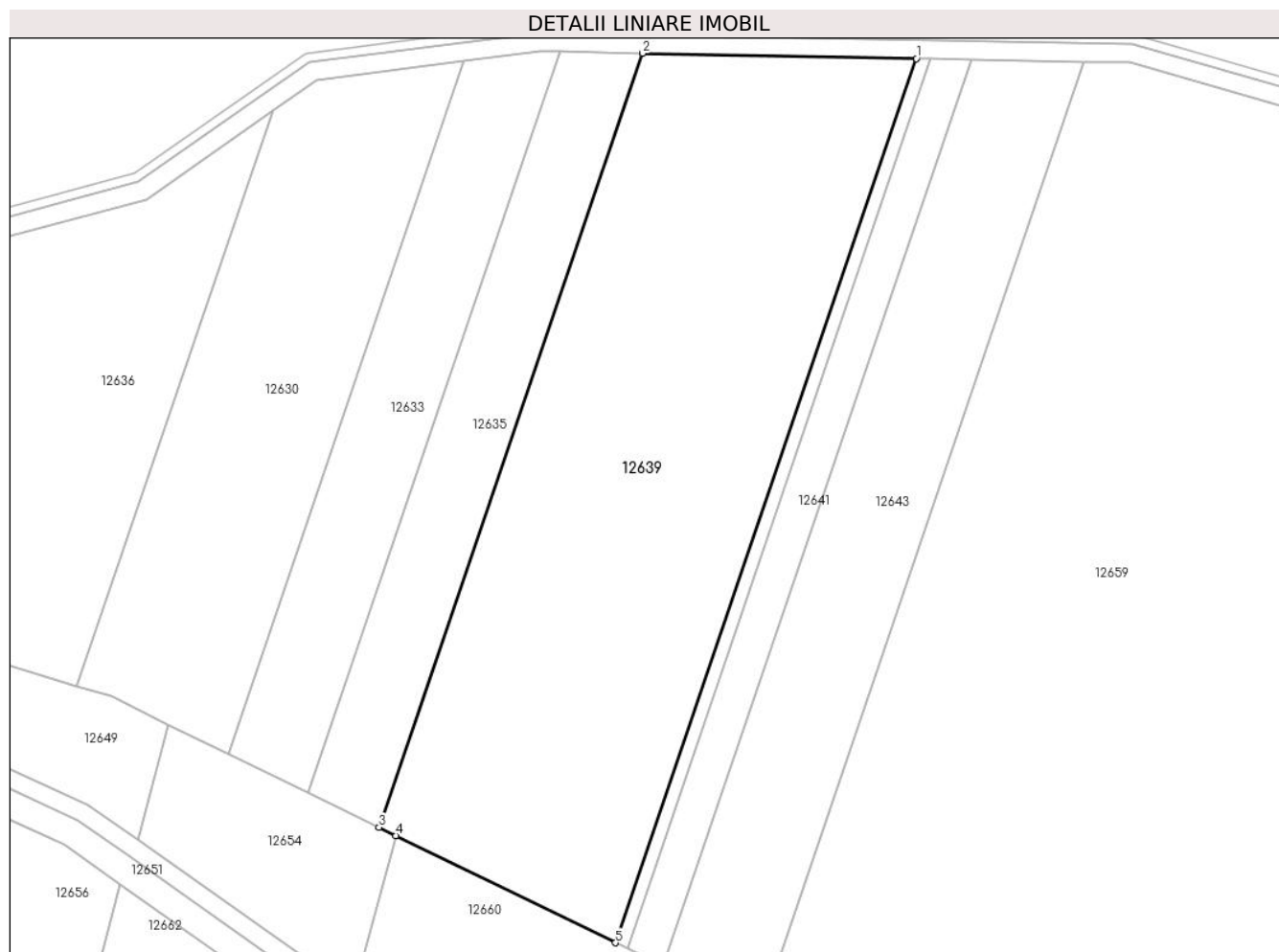
Inscrieri privind dezmembramintele dreptului de proprietate, drepturi reale de garanție și sarcini	Referințe
NU SUNT	

Anexa Nr. 1 La Partea I

Teren

Nr cadastral	Suprafața (mp)*	Observații / Referințe
	10.600	

* Suprafața este determinată în planul de proiecție Stereo 70.



Date referitoare la teren

Crt	Categorie folosință	Intra vilan	Suprafața (mp)	Tarla	Parcelă	Nr. topo	Observații / Referințe
1	faneata	NU	10.600	46	1157/11/5	-	

Lungime Segmente

1) Valorile lungimilor segmentelor sunt obținute din proiecție în plan.

Punct început	X / Y	Punct sfârșit	X / Y	Lungime segment (** (m)
1	421.467,249 502.660,872	2	421.408,248 502.662,006	59.011
2	421.408,248 502.662,006	3	421.351,531 502.495,374	176.02
3	421.351,531 502.495,374	4	421.355,141 502.493,613	4.017
4	421.355,141 502.493,613	5	421.402,458 502.470,522	52.651
5	421.402,458 502.470,522	1	421.467,249 502.660,872	201.075

**** Lungimile segmentelor sunt determinate în planul de proiecție Stereo 70 și sunt rotunjite la 1 milimetru.**

***** Distanța dintre puncte este formată din segmente cumulate ce sunt mai mici decât valoarea 1 milimetru.**

**DATE DESPRE IMOBILUL NR. 12640**

Oficiul de Cadastru și Publicitate Imobiliară SIBIU
Biroul de Cadastru și Publicitate Imobiliară Sibiu

A. Partea I. Descrierea imobilului

TEREN Extravilan

Adresa: Jud. Sibiu

Nr. Crt	Nr cadastral Nr. topografic	Suprafața* (mp)	Observații / Referințe
A1		600	Sector cadastral:11 Teren neimprejmuit;

B. Partea II. Proprietari și acte

Inscrieri privitoare la dreptul de proprietate și alte drepturi reale		Referințe
/		
Act Administrativ nr. 785/45, din 29/01/1996 emis de CJPSDPAT (titlu de proprietate);		
B1	Intabulare, drept de PROPRIETATE, dobandit prin Reconstituire, cota actuala 1/1 1) NEAMȚU MARIA , CNP NEIDENTIFICAT	A1

C. Partea III. SARCINI .

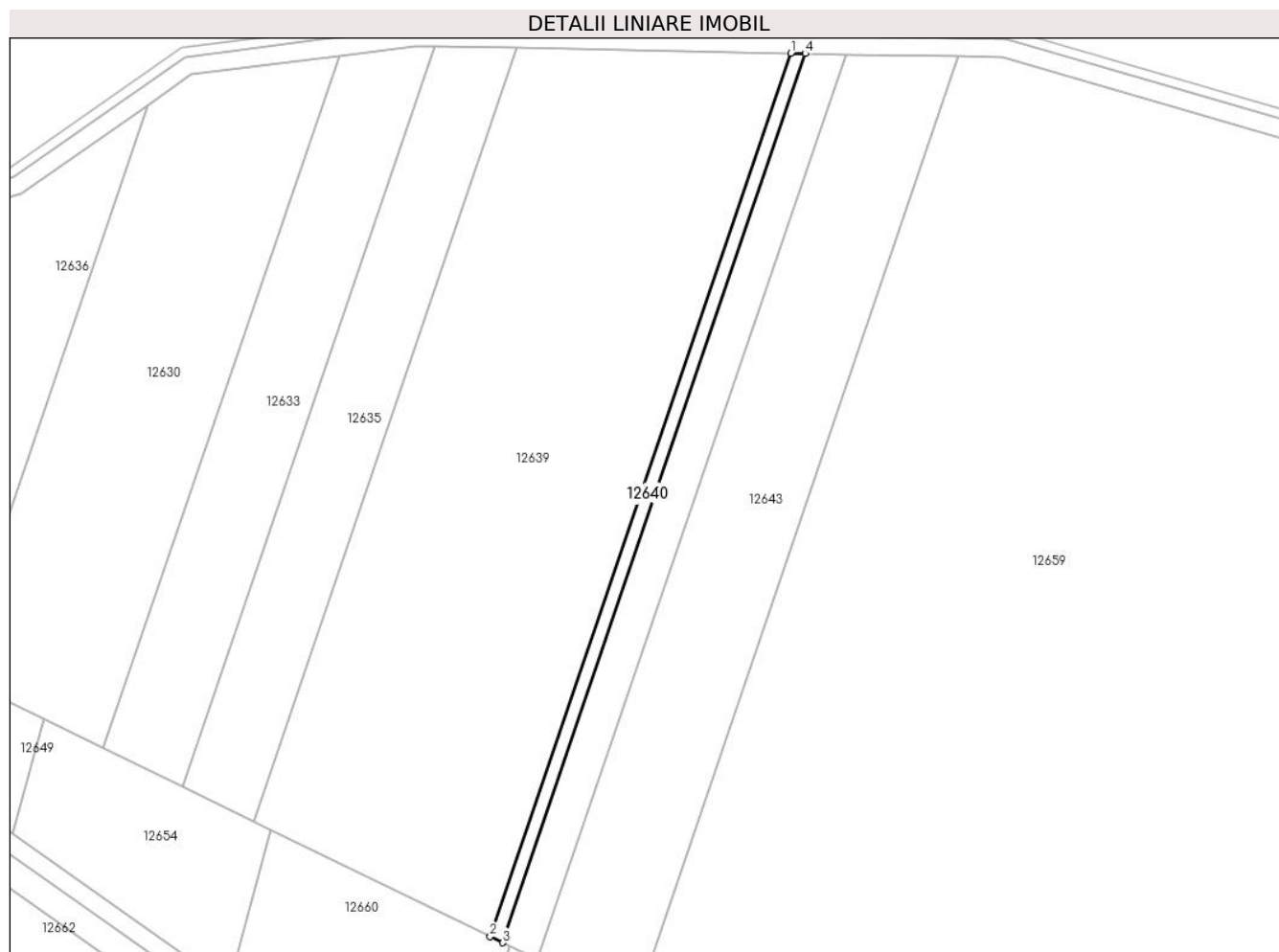
Inscrieri privind dezmembramintele dreptului de proprietate, drepturi reale de garanție și sarcini	Referințe
NU SUNT	

Anexa Nr. 1 La Partea I

Teren

Nr cadastral	Suprafața (mp)*	Observații / Referințe
	600	

* Suprafața este determinată în planul de proiecție Stereo 70.



Date referitoare la teren

Crt	Categorie folosință	Intra vilan	Suprafața (mp)	Tarla	Parcelă	Nr. topo	Observații / Referințe
1	faneata	NU	600	46	1157/11/4	-	

Lungime Segmente

1) Valorile lungimilor segmentelor sunt obținute din proiecție în plan.

Punct început	X / Y	Punct sfârșit	X / Y	Lungime segment (** (m)
1	421.467,249 502.660,872	2	421.402,458 502.470,522	201.075
2	421.402,458 502.470,522	3	421.405,153 502.469,207	2.998
3	421.405,153 502.469,207	4	421.470,37 502.660,812	202.4
4	421.470,37 502.660,812	1	421.467,249 502.660,872	3.122

** Lungimile segmentelor sunt determinate în planul de proiecție Stereo 70 și sunt rotunjite la 1 milimetru.

***** Distanţa dintre puncte este formată din segmente cumulate ce sunt mai mici decât valoarea 1 milimetru.**

**DATE DESPRE IMOBILUL NR. 12641**

Oficiul de Cadastru și Publicitate Imobiliară SIBIU
Biroul de Cadastru și Publicitate Imobiliară Sibiu

A. Partea I. Descrierea imobilului

TEREN Extravilan

Adresa: Jud. Sibiu

Nr. Crt	Nr cadastral Nr. topografic	Suprafața* (mp)	Observații / Referințe
A1		1.700	Sector cadastral:11 Teren neimprejmuit;

B. Partea II. Proprietari și acte

Inscrieri privitoare la dreptul de proprietate și alte drepturi reale		Referințe
/		
Act Administrativ nr. 784/45, din 29/01/1996 emis de CJPSDPAT (titlu de proprietate);		
B1	Intabulare, drept de PROPRIETATE, dobandit prin Reconstituire, cota actuala 1/1 1) POPA NICOLAE, CNP NEIDENTIFICAT	A1

C. Partea III. SARCINI .

Inscrieri privind dezmembramintele dreptului de proprietate, drepturi reale de garanție și sarcini	Referințe
NU SUNT	

Anexa Nr. 1 La Partea I

Teren

Nr cadastral	Suprafața (mp)*	Observații / Referințe
	1.700	

* Suprafața este determinată în planul de proiecție Stereo 70.



Date referitoare la teren

Crt	Categorie folosință	Intra vilan	Suprafața (mp)	Tarla	Parcelă	Nr. topo	Observații / Referințe
1	faneata	NU	1.700	46	1157/11/3	-	

Lungime Segmente

1) Valorile lungimilor segmentelor sunt obținute din proiecție în plan.

Punct început	X / Y	Punct sfârșit	X / Y	Lungime segment (** (m)
1	421.470,37 502.660,812	2	421.405,153 502.469,207	202.4
2	421.405,153 502.469,207	3	421.406,72 502.468,442	1.744
3	421.406,72 502.468,442	4	421.412,692 502.465,528	6.645
4	421.412,692 502.465,528	5	421.479,105 502.660,644	206.109
5	421.479,105 502.660,644	1	421.470,37 502.660,812	8.736

**** Lungimile segmentelor sunt determinate în planul de proiecție Stereo 70 și sunt rotunjite la 1 milimetru.**

***** Distanța dintre puncte este formată din segmente cumulate ce sunt mai mici decât valoarea 1 milimetru.**

**DATE DESPRE IMOBILUL NR. 12642**

Oficiul de Cadastru și Publicitate Imobiliară SIBIU
Biroul de Cadastru și Publicitate Imobiliară Sibiu

A. Partea I. Descrierea imobilului

TEREN Extravilan

Adresa: Jud. Sibiu

Nr. Crt	Nr cadastral Nr. topografic	Suprafața* (mp)	Observații / Referințe
A1		1.700	Sector cadastral:11 Teren neimprejmuit;

B. Partea II. Proprietari și acte

Inscrieri privitoare la dreptul de proprietate și alte drepturi reale		Referințe
/		
Act Administrativ nr. 778/45, din 26/01/1996 emis de CJPSDPAT (titlu de proprietate);		
B1	Intabulare, drept de PROPRIETATE, dobandit prin Reconstituire, cota actuala 1/1 1) HULPUȘ NICOLAE, CNP NEIDENTIFICAT	A1

C. Partea III. SARCINI .

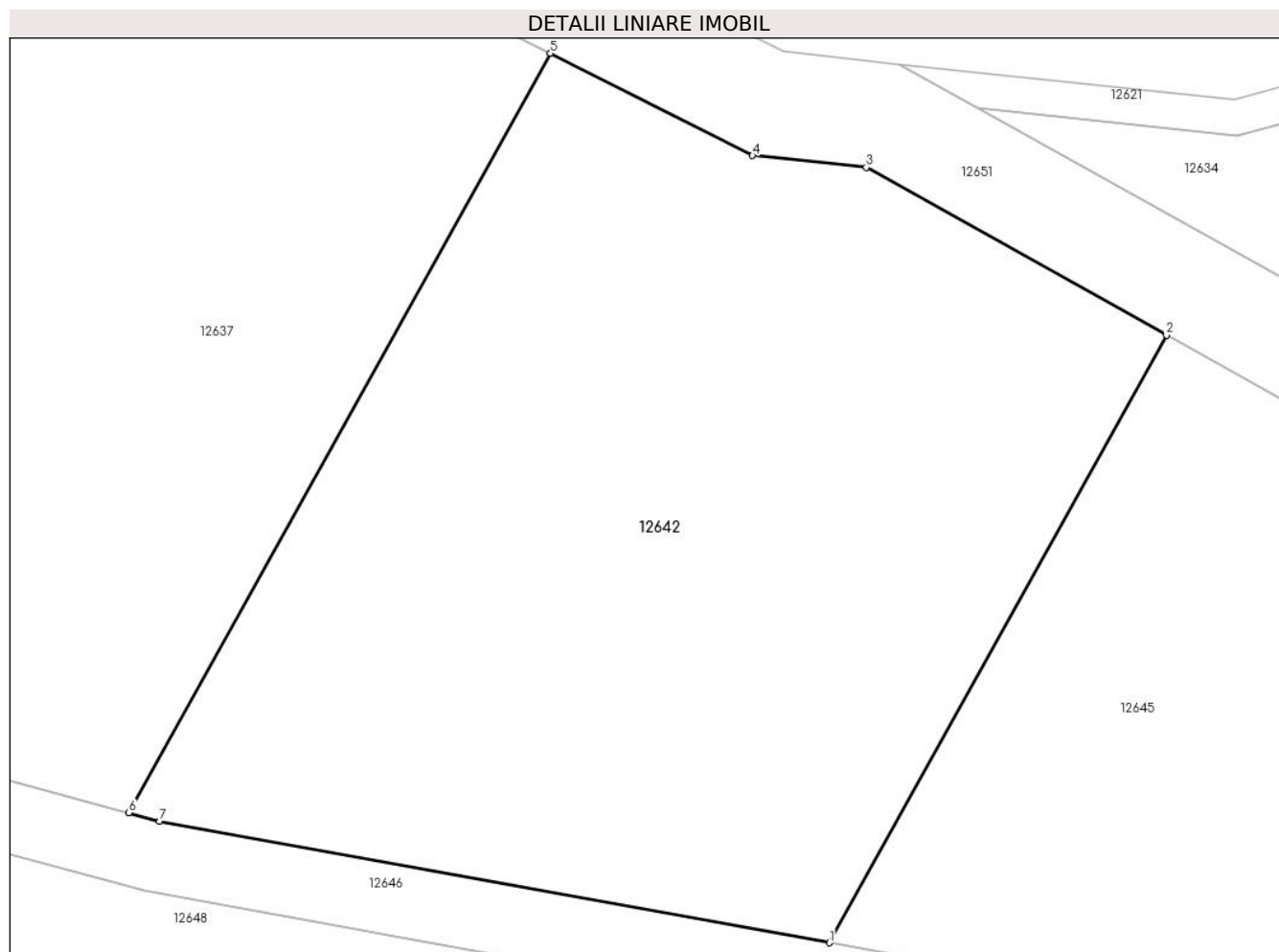
Inscrieri privind dezmembramintele dreptului de proprietate, drepturi reale de garanție și sarcini	Referințe
NU SUNT	

Anexa Nr. 1 La Partea I

Teren

Nr cadastral	Suprafața (mp)*	Observații / Referințe
	1.700	

* Suprafața este determinată în planul de proiecție Stereo 70.



Date referitoare la teren

Crt	Categorie folosință	Intra vilan	Suprafața (mp)	Tarla	Parcelă	Nr. topo	Observații / Referințe
1	padure	NU	1.700	46	1157/7/2	-	

Lungime Segmente

1) Valorile lungimilor segmentelor sunt obținute din proiecție în plan.

Punct început	X / Y	Punct sfârșit	X / Y	Lungime segment (** (m)
1	421.093,041 502.539,632	2	421.112,082 502.573,903	39.205
2	421.112,082 502.573,903	3	421.095,135 502.583,371	19.412
3	421.095,135 502.583,371	4	421.088,708 502.584,049	6.462
4	421.088,708 502.584,049	5	421.077,305 502.589,819	12.78
5	421.077,305 502.589,819	6	421.053,497 502.546,965	49.023

Punct început	X / Y	Punct sfârșit	X / Y	Lungime segment (** (m)
6	421.053,497 502.546,965	7	421.055,238 502.546,497	1.803
7	421.055,238 502.546,497	1	421.093,041 502.539,632	38.421

** Lungimile segmentelor sunt determinate în planul de proiecție Stereo 70 și sunt rotunjite la 1 milimetru.

*** Distanța dintre puncte este formată din segmente cumulate ce sunt mai mici decât valoarea 1 milimetru.

**DATE DESPRE IMOBILUL NR. 12643**

Oficiul de Cadastru și Publicitate Imobiliară SIBIU
Biroul de Cadastru și Publicitate Imobiliară Sibiu

A. Partea I. Descrierea imobilului

TEREN Extravilan

Adresa: Jud. Sibiu

Nr. Crt	Nr cadastral Nr. topografic	Suprafața* (mp)	Observații / Referințe
A1		4.900	Sector cadastral:11 Teren neimprejmuit;

B. Partea II. Proprietari și acte

Inscrieri privitoare la dreptul de proprietate și alte drepturi reale		Referințe
/		
Act Administrativ nr. 834/45, din 20/03/1996 emis de CJPSDPAT (titlu de proprietate);		
B1	Intabulare, drept de PROPRIETATE, dobandit prin Reconstituire, cota actuala 1/1	A1
	1) BANCIU PARASCHIVA , CNP NEIDENTIFICAT	
	2) SECAȘAN EUGENIA , CNP NEIDENTIFICAT	

C. Partea III. SARCINI .

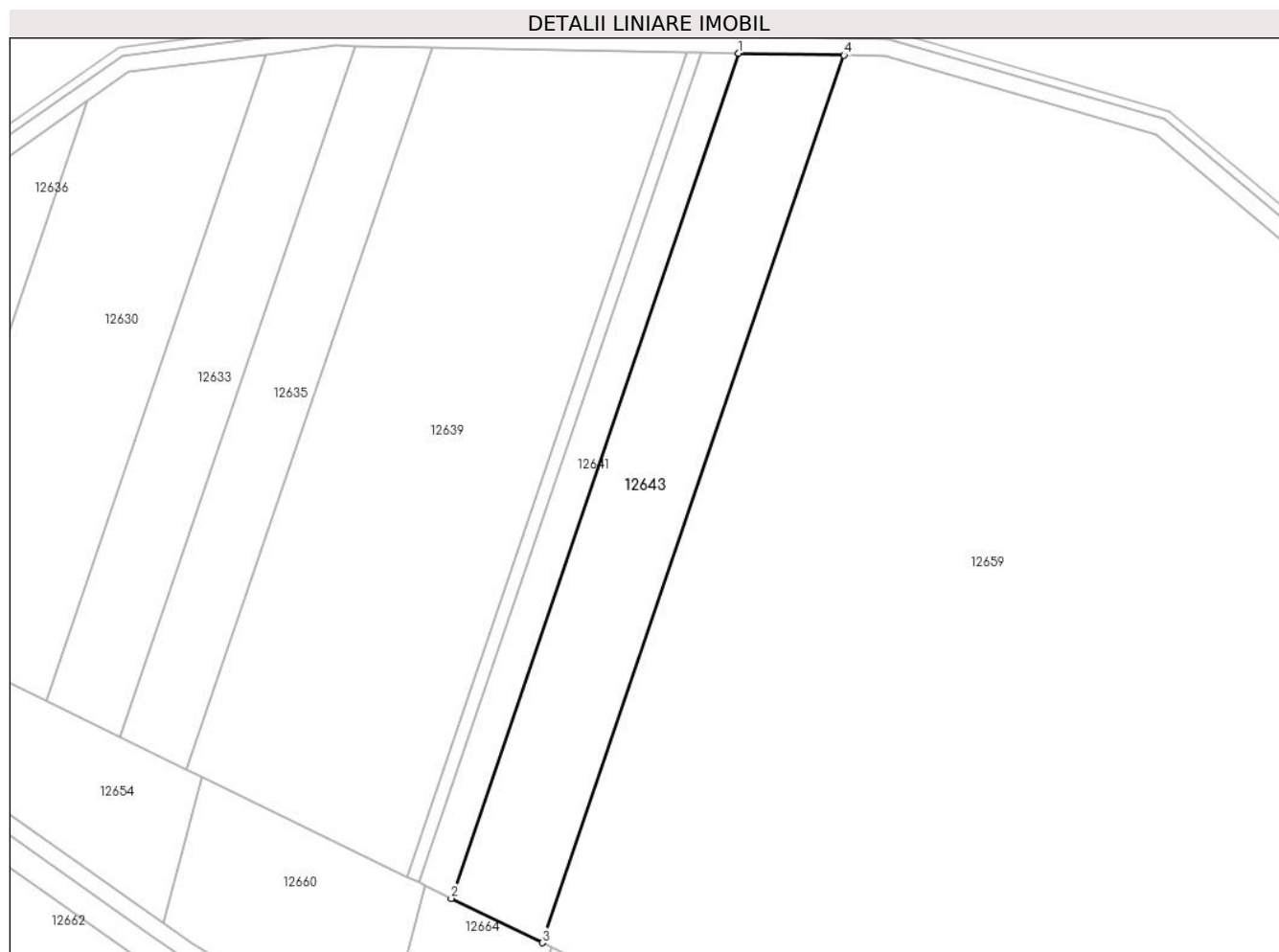
Inscrieri privind dezmembramintele dreptului de proprietate, drepturi reale de garanție și sarcini	Referințe
NU SUNT	

Anexa Nr. 1 La Partea I

Teren

Nr cadastral	Suprafața (mp)*	Observații / Referințe
	4.900	

* Suprafața este determinată în planul de proiecție Stereo 70.



Date referitoare la teren

Crt	Categorie folosință	Intra vilan	Suprafața (mp)	Tarla	Parcelă	Nr. topo	Observații / Referințe
1	faneata	NU	4.900	46	1157/11/2	-	

Lungime Segmente

1) Valorile lungimilor segmentelor sunt obținute din proiecție în plan.

Punct început	X / Y	Punct sfârșit	X / Y	Lungime segment (** (m)
1	421.479,105 502.660,644	2	421.412,692 502.465,528	206.109
2	421.412,692 502.465,528	3	421.433,702 502.455,275	23.377
3	421.433,702 502.455,275	4	421.503,445 502.660,176	216.445
4	421.503,445 502.660,176	1	421.479,105 502.660,644	24.344

** Lungimile segmentelor sunt determinate în planul de proiecție Stereo 70 și sunt rotunjite la 1 milimetru.

***** Distanţa dintre puncte este formată din segmente cumulate ce sunt mai mici decât valoarea 1 milimetru.**

**DATE DESPRE IMOBILUL NR. 12644**

Oficiul de Cadastru și Publicitate Imobiliară SIBIU
Biroul de Cadastru și Publicitate Imobiliară Sibiu

A. Partea I. Descrierea imobilului

TEREN Extravilan

Adresa: Jud. Sibiu

Nr. Crt	Nr cadastral Nr. topografic	Suprafața* (mp)	Observații / Referințe
A1		486	Sector cadastral:11 Teren neimprejmuit;

B. Partea II. Proprietari și acte

Inscrieri privitoare la dreptul de proprietate și alte drepturi reale		Referințe
/		
Act Normativ nr. 7, din 13/03/1996 emis de PARLAMENTUL ROMÂNIEI (lege);		
B1	Inscrierea provizorie, drept de PROPRIETATE, dobandit prin Lege, cota actuala 1/1	A1
1) COMUNA PAUCA, CIF:4241206, PROPRIETAR NEIDENTIFICAT		

C. Partea III. SARCINI .

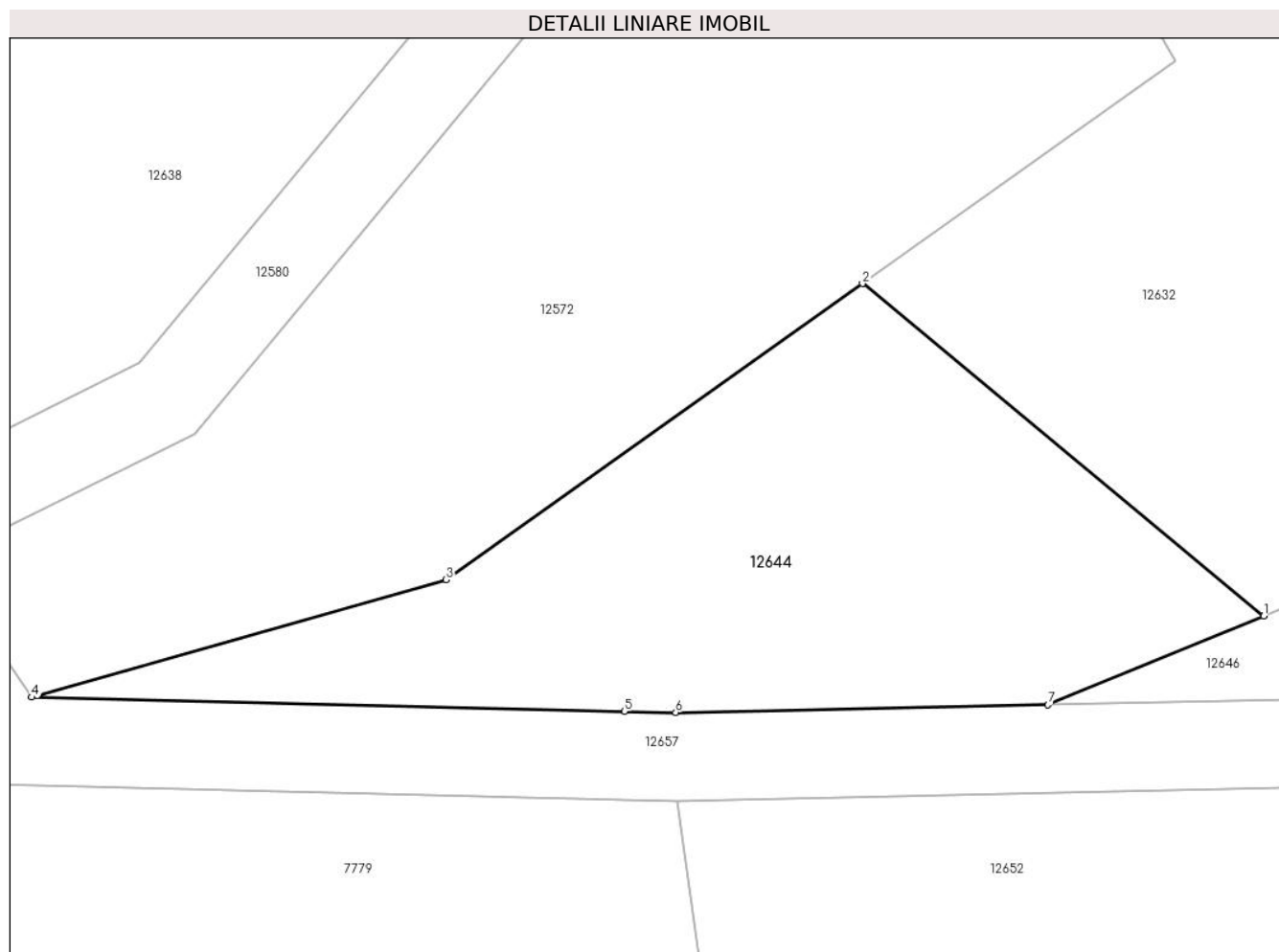
Inscrieri privind dezmembramintele dreptului de proprietate, drepturi reale de garanție și sarcini	Referințe
NU SUNT	

Anexa Nr. 1 La Partea I

Teren

Nr cadastral	Suprafața (mp)*	Observații / Referințe
	486	

* Suprafața este determinată în planul de proiecție Stereo 70.



Date referitoare la teren

Crt	Categorie folosință	Intravilan	Suprafața (mp)	Tarla	Parcelă	Nr. topo	Observații / Referințe
1	faneata	NU	486	46	1157/1	-	

Lungime Segmente

1) Valorile lungimilor segmentelor sunt obținute din proiecție în plan.

Punct început	X / Y	Punct sfârșit	X / Y	Lungime segment (** (m)
1	420.918,045 502.544,339	2	420.899,806 502.559,442	23.68
2	420.899,806 502.559,442	3	420.880,888 502.545,998	23.209
3	420.880,888 502.545,998	4	420.862,048 502.540,655	19.584
4	420.862,048 502.540,655	5	420.888,981 502.540,011	26.941
5	420.888,981 502.540,011	6	420.891,321 502.539,961	2.34

Punct început	X / Y	Punct sfârșit	X / Y	Lungime segment (** (m)
6	420.891,321 502.539,961	7	420.908,24 502.540,31	16.923
7	420.908,24 502.540,31	1	420.918,045 502.544,339	10.6

** Lungimile segmentelor sunt determinate în planul de proiecție Stereo 70 și sunt rotunjite la 1 milimetru.

*** Distanța dintre puncte este formată din segmente cumulate ce sunt mai mici decât valoarea 1 milimetru.

**DATE DESPRE IMOBILUL NR. 12645**

Oficiul de Cadastru și Publicitate Imobiliară SIBIU
Biroul de Cadastru și Publicitate Imobiliară Sibiu

A. Partea I. Descrierea imobilului

TEREN Extravilan

Adresa: Jud. Sibiu

Nr. Crt	Nr cadastral Nr. topografic	Suprafața* (mp)	Observații / Referințe
A1		2.400	Sector cadastral:11 Teren neimprejmuit;

B. Partea II. Proprietari și acte

Inscrieri privitoare la dreptul de proprietate și alte drepturi reale	Referințe
/	
Act Administrativ nr. 1798/45, din 17/09/2002 emis de CJPSDPAT (titlu de proprietate);	
B1	A1
Intabulare, drept de PROPRIETATE, dobandit prin Reconstituire, cota actuala 1/1	
1) HULPUȘ MARIA, CNP NEIDENTIFICAT	

C. Partea III. SARCINI .

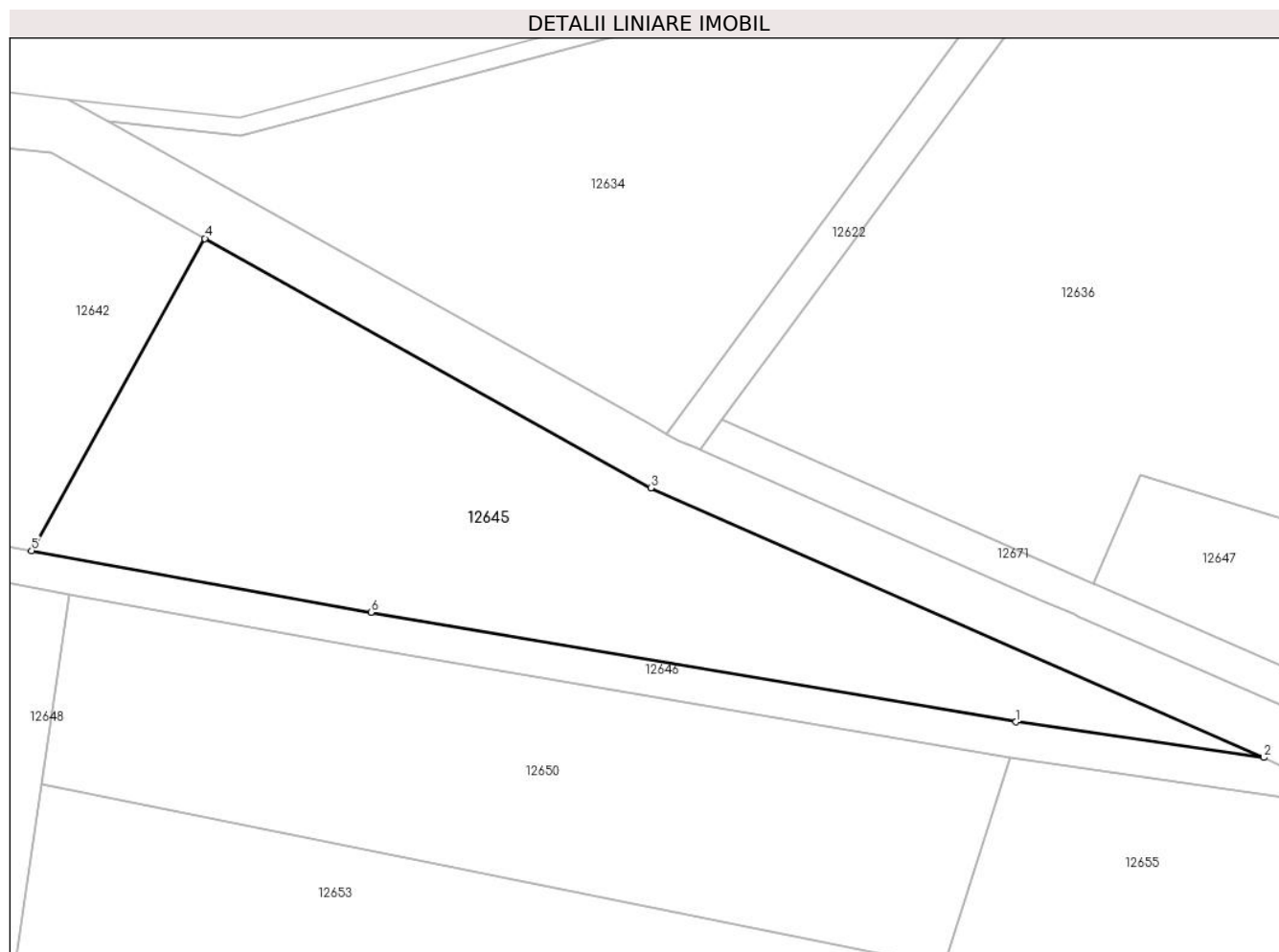
Inscrieri privind dezmembramintele dreptului de proprietate, drepturi reale de garanție și sarcini	Referințe
NU SUNT	

Anexa Nr. 1 La Partea I

Teren

Nr cadastral	Suprafața (mp)*	Observații / Referințe
	2.400	

* Suprafața este determinată în planul de proiecție Stereo 70.



Date referitoare la teren

Crt	Categorie folosință	Intra vilan	Suprafața (mp)	Tarla	Parcelă	Nr. topo	Observații / Referințe
1	faneata	NU	2.400	46	1157/7/1	-	

Lungime Segmente

1) Valorile lungimilor segmentelor sunt obținute din proiecție în plan.

Punct început	X / Y	Punct sfârșit	X / Y	Lungime segment (** (m)
1	421.201,213 502.520,824	2	421.228,424 502.516,916	27.49
2	421.228,424 502.516,916	3	421.161,079 502.546,529	73.568
3	421.161,079 502.546,529	4	421.112,082 502.573,903	56.126
4	421.112,082 502.573,903	5	421.093,041 502.539,632	39.205
5	421.093,041 502.539,632	6	421.130,339 502.532,858	37.908

Punct început	X / Y	Punct sfârşit	X / Y	Lungime segment (** (m)
6	421.130,339 502.532,858	1	421.201,213 502.520,824	71.888

** Lungimile segmentelor sunt determinate în planul de proiecţie Stereo 70 şi sunt rotunjite la 1 milimetru.

*** Distanţa dintre puncte este formată din segmente cumulate ce sunt mai mici decât valoarea 1 milimetru.

**DATE DESPRE IMOBILUL NR. 12646**

Oficiul de Cadastru și Publicitate Imobiliară SIBIU
Biroul de Cadastru și Publicitate Imobiliară Sibiu

A. Partea I. Descrierea imobilului

TEREN Extravilan

Adresa: Jud. Sibiu

Nr. Crt	Nr cadastral Nr. topografic	Suprafața* (mp)	Observații / Referințe
A1		1.326	Sector cadastral:11 Teren neimprejmuit;

B. Partea II. Proprietari și acte

Inscrieri privitoare la dreptul de proprietate și alte drepturi reale		Referințe
/		
Act Normativ nr. 7, din 13/03/1996 emis de PARLAMENTUL ROMÂNIEI (lege);		
B1	Inscrierea provizorie, drept de PROPRIETATE, dobandit prin Lege, cota actuala 1/1	A1
1) COMUNA PAUCA, CIF:4241206, PROPRIETAR NEIDENTIFICAT		

C. Partea III. SARCINI .

Inscrieri privind dezmembramintele dreptului de proprietate, drepturi reale de garanție și sarcini	Referințe
NU SUNT	

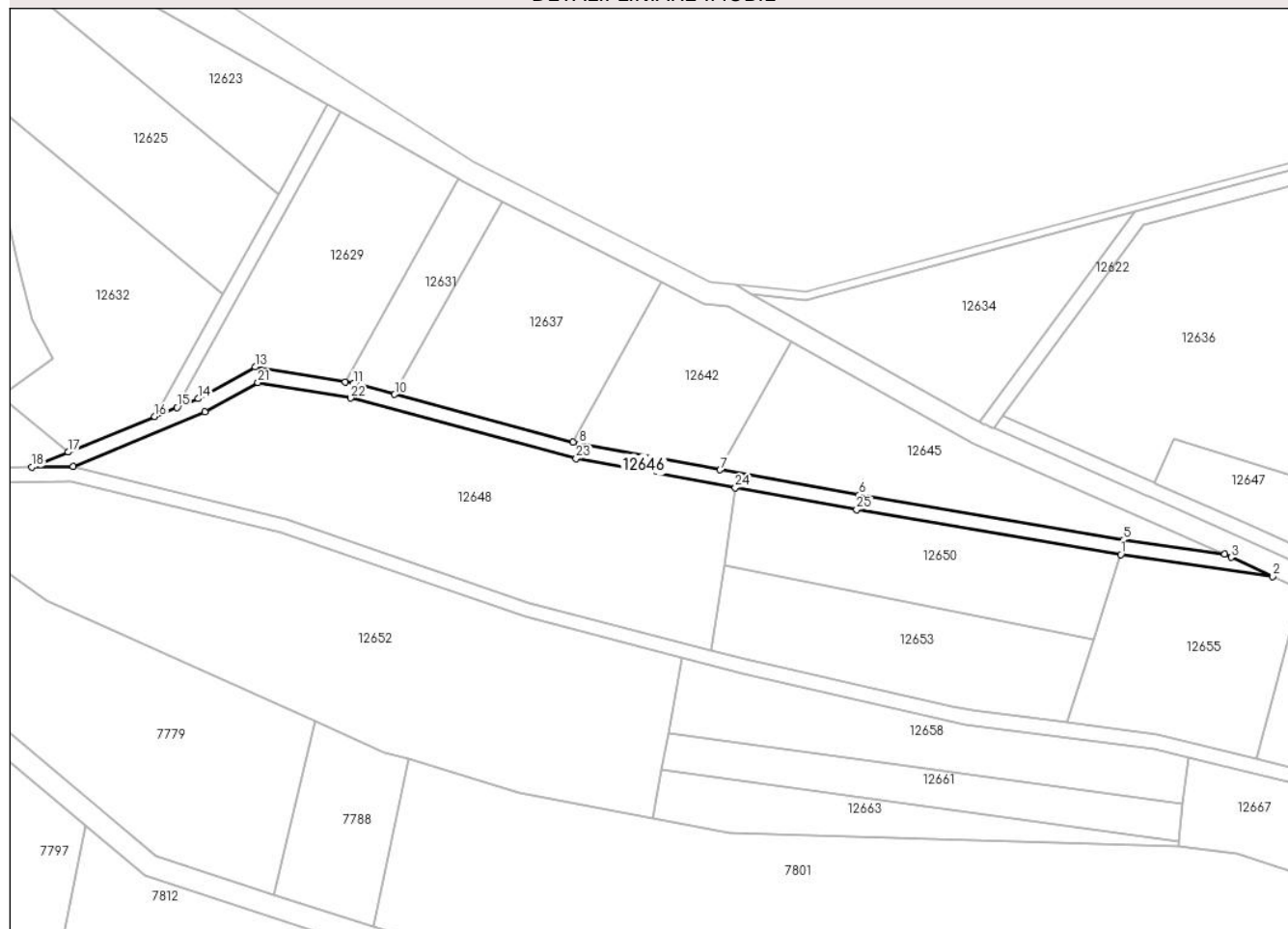
Anexa Nr. 1 La Partea I

Teren

Nr cadastral	Suprafața (mp)*	Observații / Referințe
	1.326	

* Suprafața este determinată în planul de proiecție Stereo 70.

DETALII LINIARE IMOBIL



Date referitoare la teren

Crt	Categorie folosință	Intravilan	Suprafața (mp)	Tarla	Parcelă	Nr. topo	Observații / Referințe
1	drum	NU	1.326	46	1157/21	-	

Lungime Segmente

1) Valorile lungimilor segmentelor sunt obținute din proiecție în plan.

Punct început	X / Y	Punct sfârșit	X / Y	Lungime segment (** (m)
1	421.200,594 502.516,872	2	421.241,344 502.511,02	41.168
3	421.230,176 502.516,146	4	421.228,424 502.516,916	1.914
5	421.201,213 502.520,824	6	421.130,339 502.532,858	71.888
7	421.093,041 502.539,632	8	421.055,238 502.546,497	38.421
9	421.053,497 502.546,965	10	421.005,654 502.559,825	49.541

Punct început	X / Y	Punct sfârșit	X / Y	Lungime segment (** (m)
2	421.241,344 502.511,02	3	421.230,176 502.516,146	12.288
4	421.228,424 502.516,916	5	421.201,213 502.520,824	27.49
6	421.130,339 502.532,858	7	421.093,041 502.539,632	37.908
8	421.055,238 502.546,497	9	421.053,497 502.546,965	1.803
10	421.005,654 502.559,825	11	420.994,646 502.562,783	11.398

Punct început	X / Y	Punct sfârșit	X / Y	Lungime segment (** (m)
11	420.994,646 502.562,783	12	420.992,396 502.563,157	2.281
13	420.968,25 502.567,167	14	420.952,951 502.558,694	17.489
15	420.947,18 502.556,321	16	420.941,249 502.553,882	6.412
17	420.918,045 502.544,339	18	420.908,24 502.540,31	10.6
19	420.919,321 502.540,541	20	420.954,686 502.555,083	38.238
21	420.968,969 502.562,993	22	420.993,798 502.558,869	25.169
23	421.054,36 502.542,592	24	421.097,125 502.534,824	43.465
25	421.129,647 502.528,918	1	421.200,594 502.516,872	71.962

Punct început	X / Y	Punct sfârșit	X / Y	Lungime segment (** (m)
12	420.992,396 502.563,157	13	420.968,25 502.567,167	24.477
14	420.952,951 502.558,694	15	420.947,18 502.556,321	6.24
16	420.941,249 502.553,882	17	420.918,045 502.544,339	25.09
18	420.908,24 502.540,31	19	420.919,321 502.540,541	11.083
20	420.954,686 502.555,083	21	420.968,969 502.562,993	16.327
22	420.993,798 502.558,869	23	421.054,36 502.542,592	62.712
24	421.097,125 502.534,824	25	421.129,647 502.528,918	33.054

** Lungimile segmentelor sunt determinate în planul de proiecție Stereo 70 și sunt rotunjite la 1 milimetru.

*** Distanța dintre puncte este formată din segmente cumulate ce sunt mai mici decât valoarea 1 milimetru.

**DATE DESPRE IMOBILUL NR. 12647**

Oficiul de Cadastru și Publicitate Imobiliară SIBIU
Biroul de Cadastru și Publicitate Imobiliară Sibiu

A. Partea I. Descrierea imobilului

TEREN Extravilan

Adresa: Jud. Sibiu

Nr. Crt	Nr cadastral Nr. topografic	Suprafața* (mp)	Observații / Referințe
A1		715	Sector cadastral:11 Teren neimprejmuit;

B. Partea II. Proprietari și acte

Inscrieri privitoare la dreptul de proprietate și alte drepturi reale		Referințe
/		
Act Administrativ nr. 778/45, din 26/01/1996 emis de CJPSDPAT (titlu de proprietate);		
B1	Intabulare, drept de PROPRIETATE, dobandit prin Reconstituire, cota actuala 1/1 1) HULPUȘ NICOLAE, CNP NEIDENTIFICAT	A1

C. Partea III. SARCINI .

Inscrieri privind dezmembramintele dreptului de proprietate, drepturi reale de garanție și sarcini	Referințe
NU SUNT	

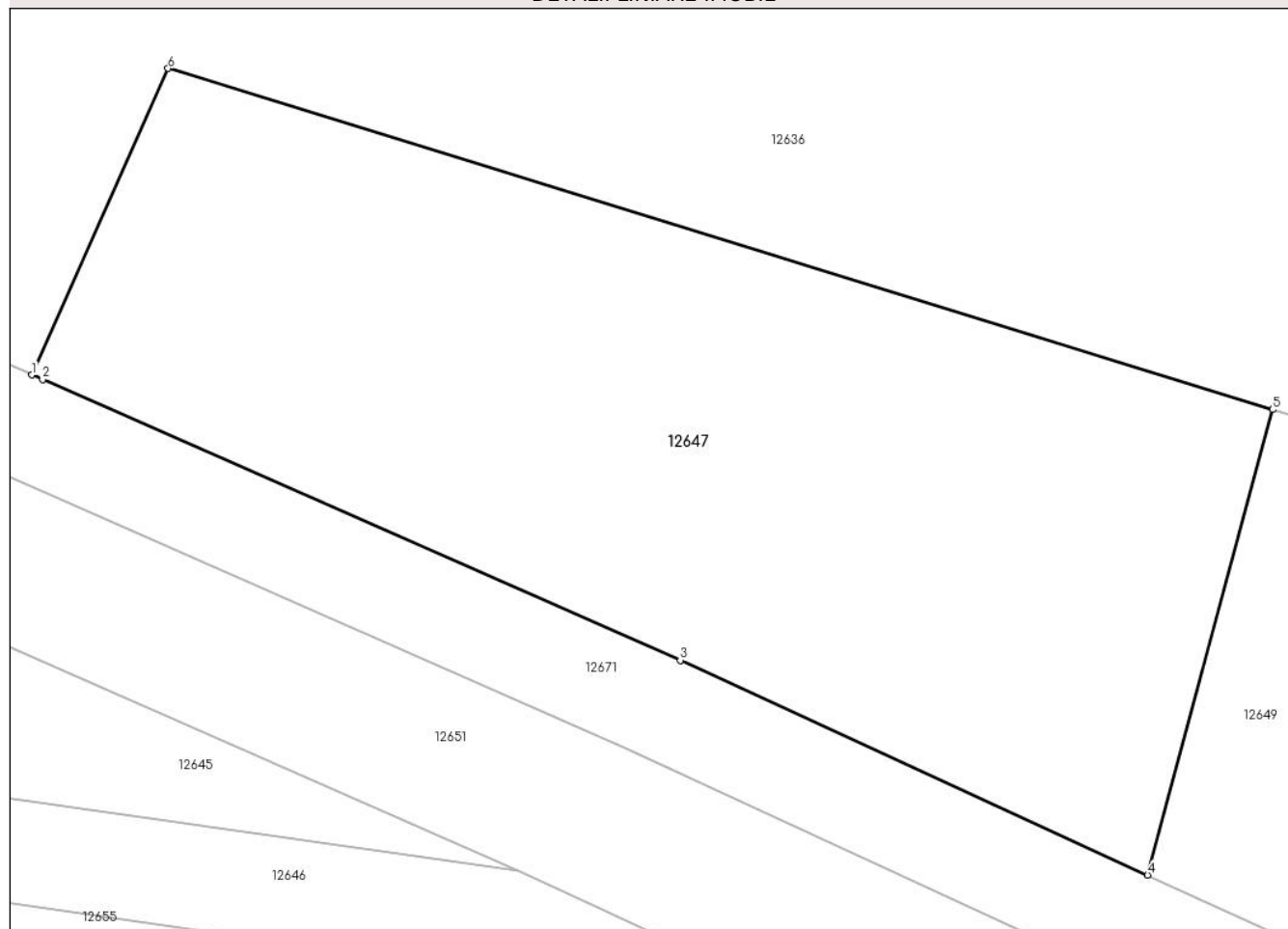
Anexa Nr. 1 La Partea I

Teren

Nr cadastral	Suprafața (mp)*	Observații / Referințe
	715	

* Suprafața este determinată în planul de proiecție Stereo 70.

DETALII LINIARE IMOBIL



Date referitoare la teren

Crt	Categorie folosință	Intra vilan	Suprafața (mp)	Tarla	Parcelă	Nr. topo	Observații / Referințe
1	padure	NU	715	46	1157/22/1/2	-	DIFERENȚA DE SUPRAFAȚĂ SE REGASEȘTE LA ID 12655 AFERENT PARCELEI 1157/22/1/1

Lungime Segmente

1) Valorile lungimilor segmentelor sunt obținute din proiecție în plan.

Punct început	X / Y	Punct sfârșit	X / Y	Lungime segment (** (m)
1	421.209,666 502.536,054	2	421.210,08 502.535,871	0.453
2	421.210,08 502.535,871	3	421.234,696 502.525,047	26.89
3	421.234,696 502.525,047	4	421.252,738 502.516,766	19.851
4	421.252,738 502.516,766	5	421.257,563 502.534,719	18.59
5	421.257,563 502.534,719	6	421.214,928 502.547,876	44.619

Punct început	X / Y	Punct sfârşit	X / Y	Lungime segment (** (m)
6	421.214,928 502.547,876	1	421.209,666 502.536,054	12.941

** Lungimile segmentelor sunt determinate în planul de proiecţie Stereo 70 şi sunt rotunjite la 1 milimetru.

*** Distanţa dintre puncte este formată din segmente cumulate ce sunt mai mici decât valoarea 1 milimetru.

**DATE DESPRE IMOBILUL NR. 12648**

Oficiul de Cadastru și Publicitate Imobiliară SIBIU
Biroul de Cadastru și Publicitate Imobiliară Sibiu

A. Partea I. Descrierea imobilului

TEREN Extravilan

Adresa: Jud. Sibiu

Nr. Crt	Nr cadastral Nr. topografic	Suprafața* (mp)	Observații / Referințe
A1		5.900	Sector cadastral:11 Teren neimprejmuit;

B. Partea II. Proprietari și acte

Inscrieri privitoare la dreptul de proprietate și alte drepturi reale		Referințe
/		
Act Administrativ nr. 954/45, din 26/06/1996 emis de CJPSDPAT (titlu de proprietate);		
B1	Intabulare, drept de PROPRIETATE, dobandit prin Reconstituire, cota actuala 1/1 1) HULPUȘ MARIA, CNP NEIDENTIFICAT	A1

C. Partea III. SARCINI .

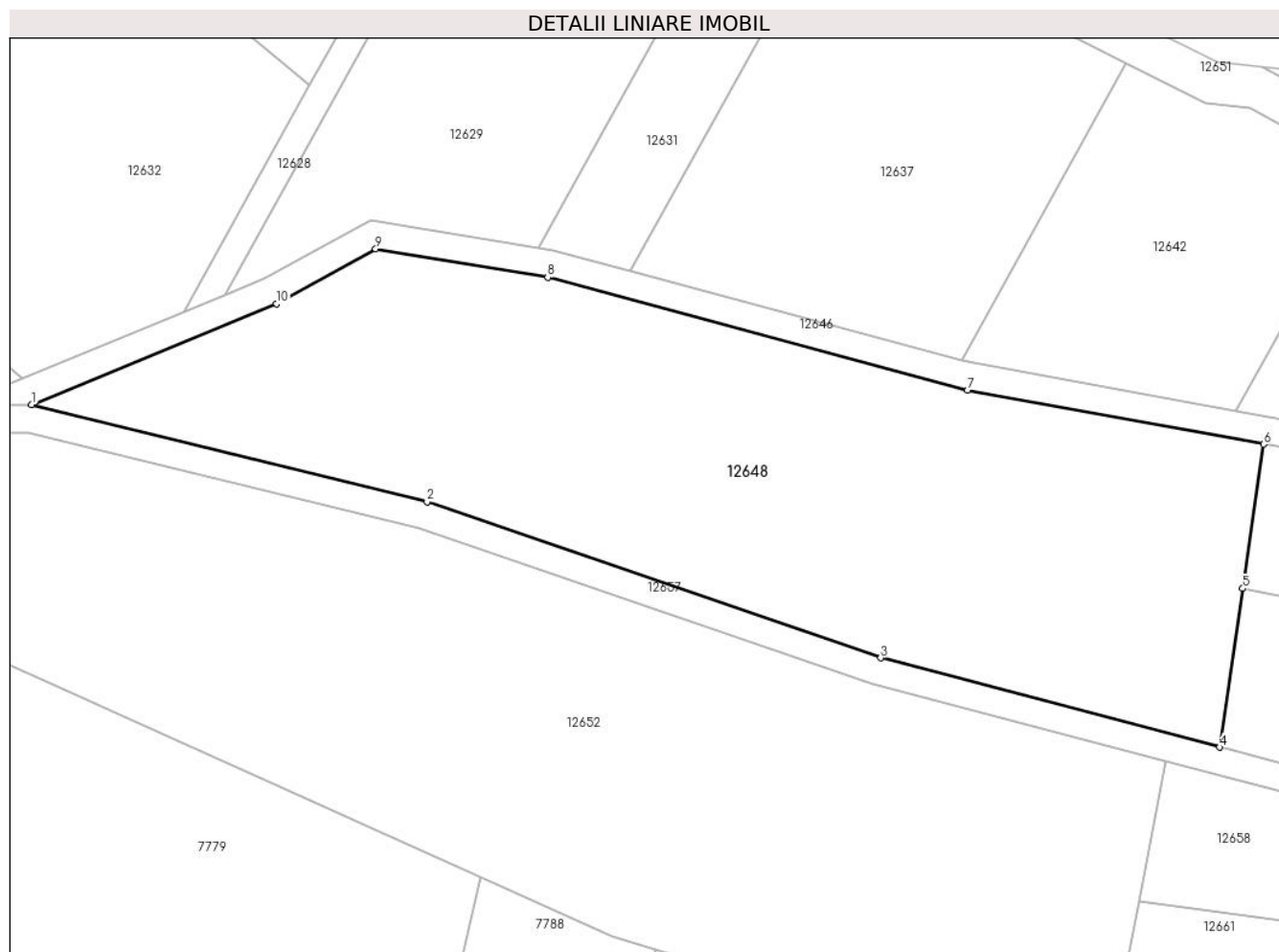
Inscrieri privind dezmembramintele dreptului de proprietate, drepturi reale de garanție și sarcini	Referințe
NU SUNT	

Anexa Nr. 1 La Partea I

Teren

Nr cadastral	Suprafața (mp)*	Observații / Referințe
	5.900	

* Suprafața este determinată în planul de proiecție Stereo 70.



Date referitoare la teren

Crt	Categorie folosință	Intra vilan	Suprafața (mp)	Tarla	Parcelă	Nr. topo	Observații / Referințe
1	arabil	NU	5.900	46	1157/29/1	-	NUMAR DE PARCELA GREȘIT IN TP (1154/29/1)

Lungime Segmente

1) Valorile lungimilor segmentelor sunt obținute din proiecție în plan.

Punct început	X / Y	Punct sfârșit	X / Y	Lungime segment (** (m)
1	420.919,321 502.540,541	2	420.976,392 502.526,493	58.775
2	420.976,392 502.526,493	3	421.041,848 502.504,006	69.211
3	421.041,848 502.504,006	4	421.090,764 502.491,133	50.581
4	421.090,764 502.491,133	5	421.094,095 502.514,012	23.12
5	421.094,095 502.514,012	6	421.097,125 502.534,824	21.032

Punct început	X / Y	Punct sfârșit	X / Y	Lungime segment (** (m)
6	421.097,125 502.534,824	7	421.054,36 502.542,592	43.465
7	421.054,36 502.542,592	8	420.993,798 502.558,869	62.712
8	420.993,798 502.558,869	9	420.968,969 502.562,993	25.169
9	420.968,969 502.562,993	10	420.954,686 502.555,083	16.327
10	420.954,686 502.555,083	1	420.919,321 502.540,541	38.238

** Lungimile segmentelor sunt determinate în planul de proiecție Stereo 70 și sunt rotunjite la 1 milimetru.

*** Distanța dintre puncte este formată din segmente cumulate ce sunt mai mici decât valoarea 1 milimetru.

**DATE DESPRE IMOBILUL NR. 12649**

Oficiul de Cadastru și Publicitate Imobiliară SIBIU
Biroul de Cadastru și Publicitate Imobiliară Sibiu

A. Partea I. Descrierea imobilului

TEREN Extravilan

Adresa: Jud. Sibiu

Nr. Crt	Nr cadastral Nr. topografic	Suprafața* (mp)	Observații / Referințe
A1		1.132	Sector cadastral:11 Teren neimprejmuit;

B. Partea II. Proprietari și acte

Inscrieri privitoare la dreptul de proprietate și alte drepturi reale		Referințe
/		
Act Administrativ nr. 826/45, din 18/03/1996 emis de CJPSDPAT (titlu de proprietate);		
B1	Intabulare, drept de PROPRIETATE, dobandit prin Reconstituire, cota actuala 1/1 1) LUNCEAN VASILE, CNP NEIDENTIFICAT	A1

C. Partea III. SARCINI .

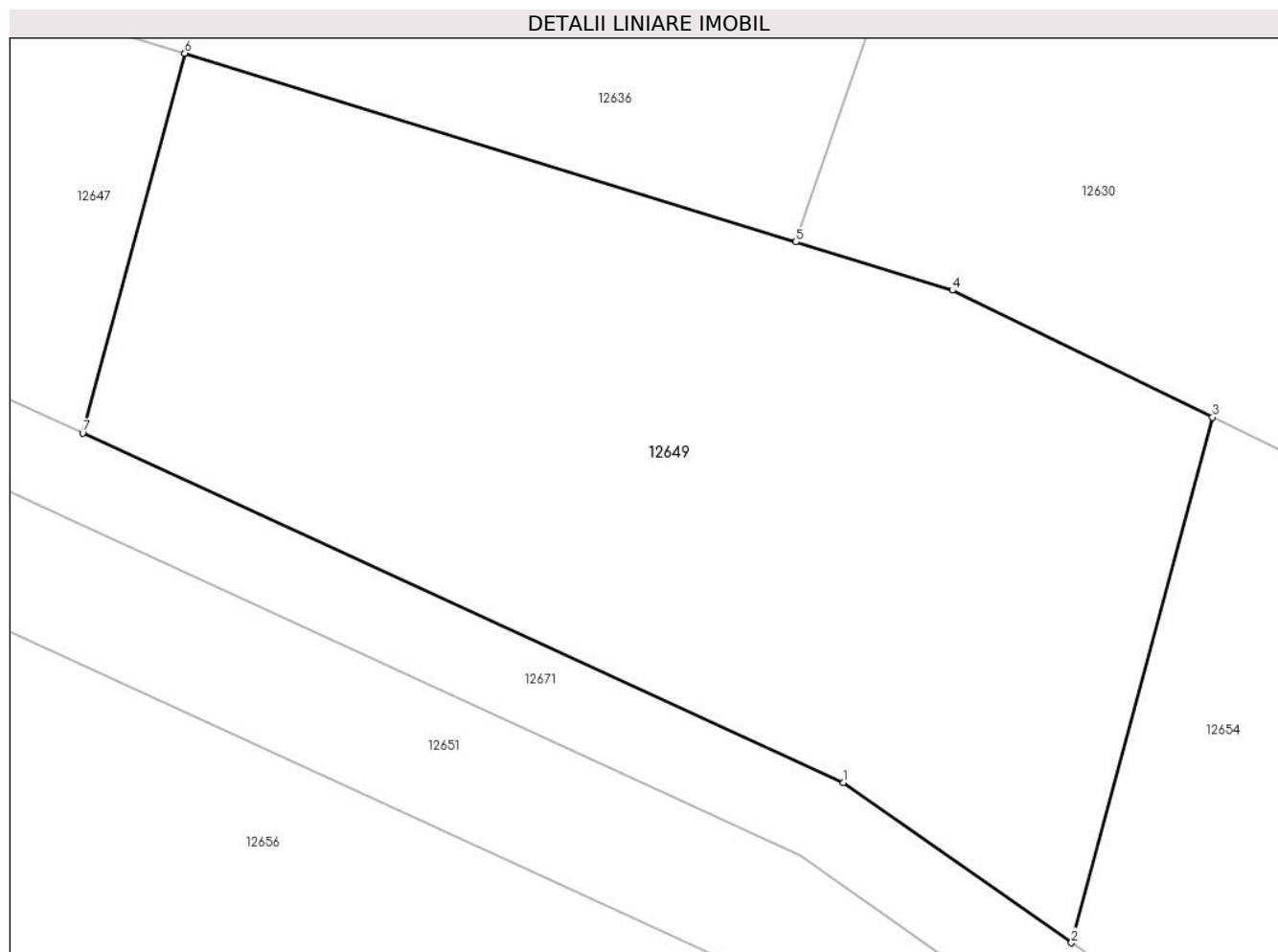
Inscrieri privind dezmembramintele dreptului de proprietate, drepturi reale de garanție și sarcini	Referințe
NU SUNT	

Anexa Nr. 1 La Partea I

Teren

Nr cadastral	Suprafața (mp)*	Observații / Referințe
	1.132	

* Suprafața este determinată în planul de proiecție Stereo 70.



Date referitoare la teren

Crt	Categorie folosință	Intravilan	Suprafața (mp)	Tarla	Parcelă	Nr. topo	Observații / Referințe
1	faneata	NU	1.132	46	1157/22/2/2	-	DIFERENȚA DE SUPRAFAȚĂ SE REGASEȘTE LA ID 12656 AFERENT PARCELEI 1157/22/2/1

Lungime Segmente

1) Valorile lungimilor segmentelor sunt obținute din proiecție în plan.

Punct început	X / Y	Punct sfârșit	X / Y	Lungime segment (** (m)
1	421.288,716 502.500,251	2	421.299,497 502.492,682	13.172
2	421.299,497 502.492,682	3	421.306,17 502.517,511	25.709
3	421.306,17 502.517,511	4	421.293,865 502.523,515	13.692
4	421.293,865 502.523,515	5	421.286,461 502.525,8	7.748
5	421.286,461 502.525,8	6	421.257,563 502.534,719	30.243

Punct început	X / Y	Punct sfârșit	X / Y	Lungime segment (** (m)
6	421.257,563 502.534,719	7	421.252,738 502.516,766	18.59
7	421.252,738 502.516,766	1	421.288,716 502.500,251	39.588

** Lungimile segmentelor sunt determinate în planul de proiecție Stereo 70 și sunt rotunjite la 1 milimetru.

*** Distanța dintre puncte este formată din segmente cumulate ce sunt mai mici decât valoarea 1 milimetru.

**DATE DESPRE IMOBILUL NR. 12650**

Oficiul de Cadastru și Publicitate Imobiliară SIBIU
Biroul de Cadastru și Publicitate Imobiliară Sibiu

A. Partea I. Descrierea imobilului

TEREN Extravilan

Adresa: Jud. Sibiu

Nr. Crt	Nr cadastral Nr. topografic	Suprafața* (mp)	Observații / Referințe
A1		2.300	Sector cadastral:11 Teren neimprejmuit;

B. Partea II. Proprietari și acte

Inscrieri privitoare la dreptul de proprietate și alte drepturi reale		Referințe
/		
Act Administrativ nr. 884/45, din 30/05/1995 emis de CJPSDPAT (titlu de proprietate);		
B1	Intabulare, drept de PROPRIETATE, dobandit prin Reconstituire, cota actuala 1/1 1) LUNCEAN NICOLAE, CNP NEIDENTIFICAT	A1

C. Partea III. SARCINI .

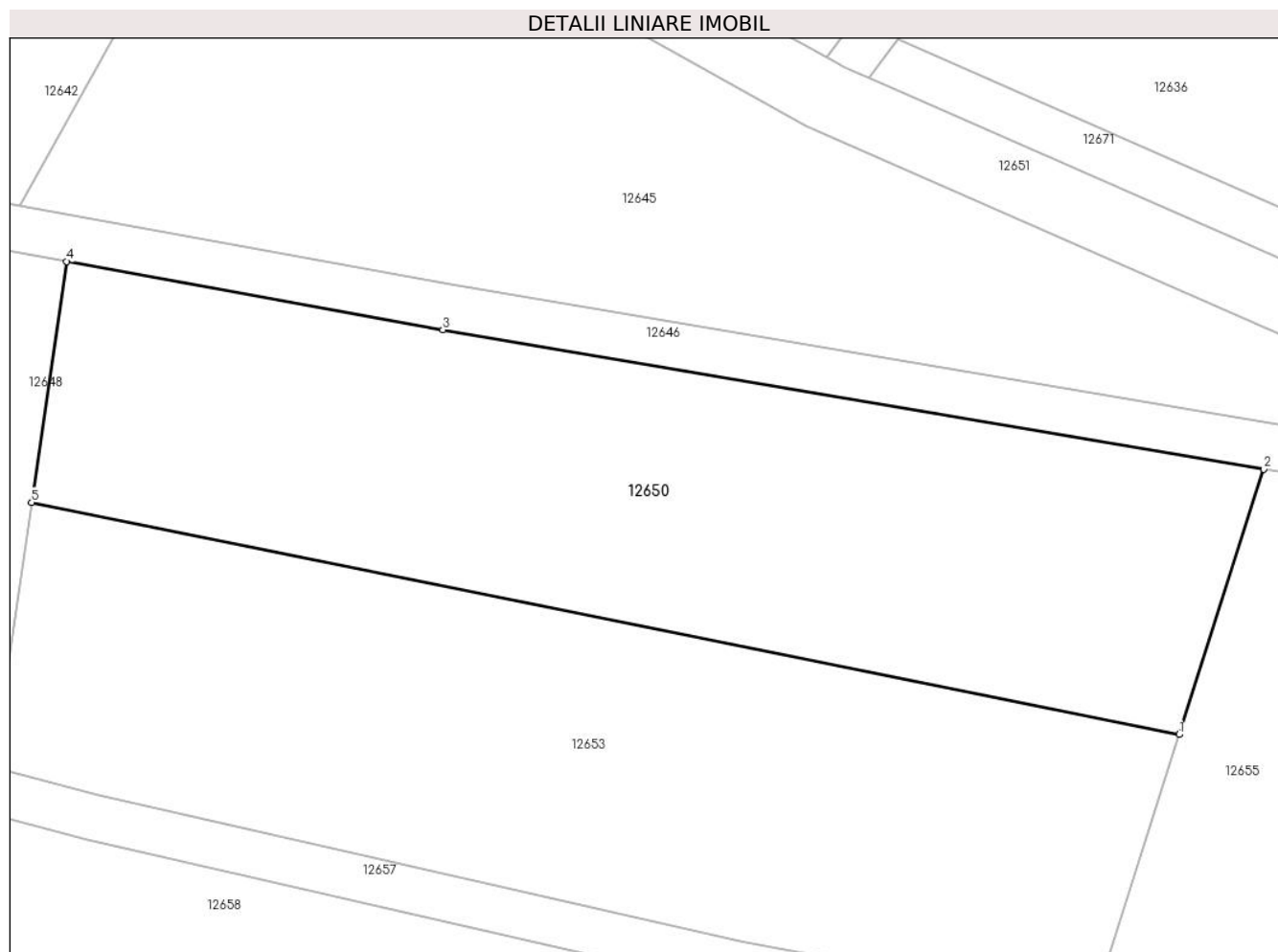
Inscrieri privind dezmembramintele dreptului de proprietate, drepturi reale de garanție și sarcini	Referințe
NU SUNT	

Anexa Nr. 1 La Partea I

Teren

Nr cadastral	Suprafața (mp)*	Observații / Referințe
	2.300	

* Suprafața este determinată în planul de proiecție Stereo 70.



Date referitoare la teren

Crt	Categorie folosință	Intravilan	Suprafața (mp)	Tarla	Parcelă	Nr. topo	Observații / Referințe
1	arabil	NU	2.300	46	1157/29/2	-	NUMAR DE PARCELA GREȘIT ÎN TP (1157/29)

Lungime Segmente

1) Valorile lungimilor segmentelor sunt obținute din proiecție în plan.

Punct început	X / Y	Punct sfârșit	X / Y	Lungime segment (** (m)
1	421.193,278 502.493,957	2	421.200,594 502.516,872	24.055
2	421.200,594 502.516,872	3	421.129,647 502.528,918	71.962
3	421.129,647 502.528,918	4	421.097,125 502.534,824	33.054
4	421.097,125 502.534,824	5	421.094,095 502.514,012	21.032
5	421.094,095 502.514,012	1	421.193,278 502.493,957	101.19

**** Lungimile segmentelor sunt determinate în planul de proiecție Stereo 70 și sunt rotunjite la 1 milimetru.**

***** Distanța dintre puncte este formată din segmente cumulate ce sunt mai mici decât valoarea 1 milimetru.**

**DATE DESPRE IMOBILUL NR. 12651**

Oficiul de Cadastru și Publicitate Imobiliară SIBIU
Biroul de Cadastru și Publicitate Imobiliară Sibiu

A. Partea I. Descrierea imobilului

TEREN Extravilan

Adresa: Jud. Sibiu

Nr. Crt	Nr cadastral Nr. topografic	Suprafața* (mp)	Observații / Referințe
A1		5.820	Sector cadastral:11 Teren neimprejmuit;

B. Partea II. Proprietari și acte

Inscrieri privitoare la dreptul de proprietate și alte drepturi reale		Referințe
/		
Act Normativ nr. 7, din 13/03/1996 emis de PARLAMENTUL ROMÂNIEI (lege);		
B1	Inscrierea provizorie, drept de PROPRIETATE, dobandit prin Lege, cota actuala 1/1	A1
1) COMUNA PAUCA, CIF:4241206, PROPRIETAR NEIDENTIFICAT		

C. Partea III. SARCINI .

Inscrieri privind dezmembramintele dreptului de proprietate, drepturi reale de garanție și sarcini	Referințe
NU SUNT	

Anexa Nr. 1 La Partea I

Teren

Nr cadastral	Suprafața (mp)*	Observații / Referințe
	5.820	

* Suprafața este determinată în planul de proiecție Stereo 70.

DETALII LINIARE IMOBIL



Date referitoare la teren

Crt	Categorie folosință	Intravilan	Suprafața (mp)	Tarla	Parcelă	Nr. topo	Observații / Referințe
1	curți constructii	NU	5.820	46	1157/5	-	CANAL

Lungime Segmente

1) Valorile lungimilor segmentelor sunt obținute din proiecție în plan.

Punct început	X / Y	Punct sfârșit	X / Y	Lungime segment	Punct început	X / Y	Punct sfârșit	X / Y	Lungime segment	Punct început	X / Y	Punct sfârșit	X / Y	Lungime segment
1	421.611,312 502.253,737	2	421.597,378 502.266,398	18.827	2	421.597,378 502.266,398	3	421.547,261 502.310,905	67.026	3	421.547,261 502.310,905	4	421.448,846 502.391,767	127.375
4	421.448,846 502.391,767	5	421.445,025 502.394,906	4.945	5	421.445,025 502.394,906	6	421.443,91 502.395,822	1.442	6	421.443,91 502.395,822	7	421.437,501 502.399,674	7.478
7	421.437,501 502.399,674	8	421.436,239 502.400,433	1.473	8	421.436,239 502.400,433	9	421.420,576 502.409,846	18.274	9	421.420,576 502.409,846	10	421.394,108 502.425,754	30.881
10	421.394,108 502.425,754	11	421.350,87 502.451,741	50.447	11	421.350,87 502.451,741	12	421.344,037 502.456,538	8.348	12	421.344,037 502.456,538	13	421.297,437 502.489,254	56.938
13	421.297,437 502.489,254	14	421.286,656 502.496,823	13.173	14	421.286,656 502.496,823	15	421.250,677 502.513,337	39.588	15	421.250,677 502.513,337	16	421.232,636 502.521,619	19.851

Punct început	X / Y	Punct sfârșit	X / Y	Lungime segment	Punct început	X / Y	Punct sfârșit	X / Y	Lungime segment	Punct început	X / Y	Punct sfârșit	X / Y	Lungime segment
16	421.232,636 502.521,619	17	421.208,02 502.532,443	26.89	17	421.208,02 502.532,443	18	421.207,605 502.532,625	0.453	18	421.207,605 502.532,625	19	421.204,024 502.534,2	3.912
19	421.204,024 502.534,2	20	421.166,498 502.550,7	40.994	20	421.166,498 502.550,7	21	421.165,947 502.550,943	0.602	21	421.165,947 502.550,943	22	421.164,307 502.551,664	1.792
22	421.164,307 502.551,664	23	421.163,756 502.551,906	0.602	23	421.163,756 502.551,906	24	421.162,808 502.552,436	1.085	24	421.162,808 502.552,436	25	421.160,752 502.553,584	2.356
25	421.160,752 502.553,584	26	421.101,426 502.586,729	67.957	26	421.101,426 502.586,729	27	421.096,988 502.589,208	5.083	27	421.096,988 502.589,208	28	421.090,434 502.589,9	6.59
28	421.090,434 502.589,9	29	421.026,546 502.622,229	71.602	29	421.026,546 502.622,229	30	420.887,339 502.712,203	165.752	30	420.887,339 502.712,203	31	420.886,802 502.695,16	17.051
31	420.886,802 502.695,16	32	420.987,709 502.637,508	116.216	32	420.987,709 502.637,508	33	420.991,182 502.635,523	4.0	33	420.991,182 502.635,523	34	421.022,622 502.617,561	36.209
34	421.022,622 502.617,561	35	421.023,701 502.616,944	1.243	35	421.023,701 502.616,944	36	421.034,384 502.611,538	11.973	36	421.034,384 502.611,538	37	421.077,305 502.589,819	48.103
37	421.077,305 502.589,819	38	421.088,708 502.584,049	12.78	38	421.088,708 502.584,049	39	421.095,135 502.583,371	6.462	39	421.095,135 502.583,371	40	421.112,082 502.573,903	19.412
40	421.112,082 502.573,903	41	421.161,079 502.546,529	56.126	41	421.161,079 502.546,529	42	421.228,424 502.516,916	73.568	42	421.228,424 502.516,916	43	421.230,176 502.516,146	1.914
43	421.230,176 502.516,146	44	421.241,344 502.511,02	12.288	44	421.241,344 502.511,02	45	421.249,098 502.507,46	8.532	45	421.249,098 502.507,46	46	421.283,656 502.491,598	38.025
46	421.283,656 502.491,598	47	421.295,779 502.483,086	14.813	47	421.295,779 502.483,086	48	421.342,38 502.450,37	56.938	48	421.342,38 502.450,37	49	421.347,596 502.446,708	6.374
49	421.347,596 502.446,708	50	421.392,488 502.419,727	52.376	50	421.392,488 502.419,727	51	421.420,809 502.402,706	33.042	51	421.420,809 502.402,706	52	421.433,2 502.395,258	14.457
52	421.433,2 502.395,258	53	421.433,786 502.394,906	0.684	53	421.433,786 502.394,906	54	421.440,442 502.390,906	7.765	54	421.440,442 502.390,906	55	421.475,627 502.361,997	45.538
55	421.475,627 502.361,997	56	421.495,347 502.345,794	25.523	56	421.495,347 502.345,794	57	421.508,519 502.334,971	17.048	57	421.508,519 502.334,971	58	421.530,139 502.317,208	27.982
58	421.530,139 502.317,208	59	421.543,428 502.306,289	17.198	59	421.543,428 502.306,289	60	421.549,914 502.300,511	8.687	60	421.549,914 502.300,511	61	421.567,155 502.285,153	23.089
61	421.567,155 502.285,153	62	421.592,108 502.263,13	33.282	62	421.592,108 502.263,13	63	421.598,489 502.257,24	8.684	63	421.598,489 502.257,24	1	421.611,312 502.253,737	13.292

** Lungimile segmentelor sunt determinate în planul de proiecție Stereo 70 și sunt rotunjite la 1 milimetru.

*** Distanța dintre puncte este formată din segmente cumulate ce sunt mai mici decât valoarea 1 milimetru.

**DATE DESPRE IMOBILUL NR. 12652**

Oficiul de Cadastru și Publicitate Imobiliară SIBIU
Biroul de Cadastru și Publicitate Imobiliară Sibiu

A. Partea I. Descrierea imobilului

TEREN Extravilan

Adresa: Jud. Sibiu

Nr. Crt	Nr cadastral Nr. topografic	Suprafața* (mp)	Observații / Referințe
A1		7.900	Sector cadastral:11 Teren neimprejmuit;

B. Partea II. Proprietari și acte

Inscrieri privitoare la dreptul de proprietate și alte drepturi reale		Referințe
/		
Act Administrativ nr. 954/45, din 26/06/1996 emis de CJPSDPAT (titlu de proprietate);		
B1	Intabulare, drept de PROPRIETATE, dobandit prin Reconstituire, cota actuala 1/1 1) HULPUȘ MARIA, CNP NEIDENTIFICAT	A1

C. Partea III. SARCINI .

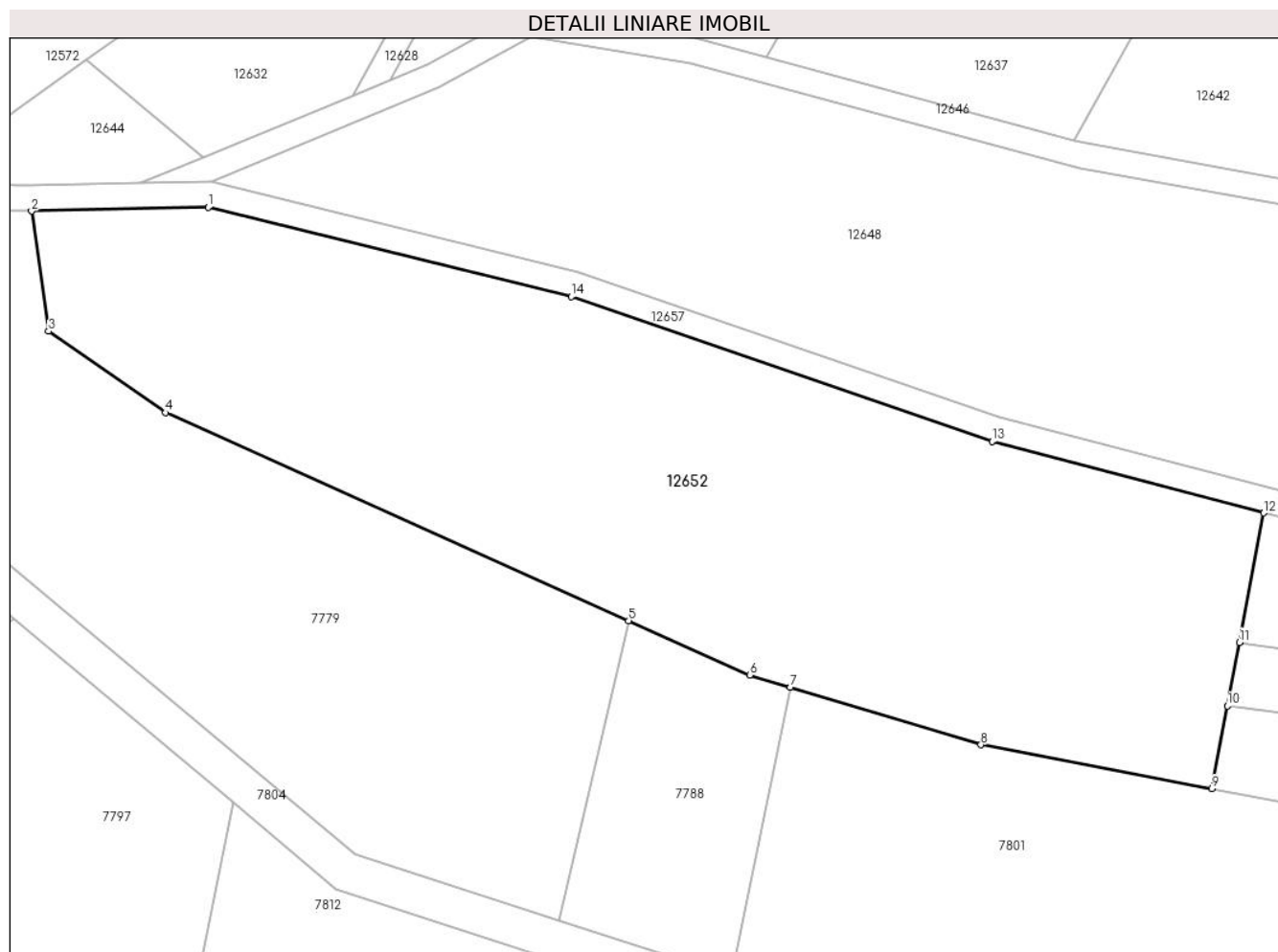
Inscrieri privind dezmembramintele dreptului de proprietate, drepturi reale de garanție și sarcini	Referințe
NU SUNT	

Anexa Nr. 1 La Partea I

Teren

Nr cadastral	Suprafața (mp)*	Observații / Referințe
	7.900	

* Suprafața este determinată în planul de proiecție Stereo 70.



Date referitoare la teren

Crt	Categorie folosință	Intravilan	Suprafața (mp)	Tarla	Parcelă	Nr. topo	Observații / Referințe
1	arabil	NU	7.900	46	1157/26/1	-	NUMAR DE PARCELA GREȘIT ÎN TP (1157/26)

Lungime Segmente

1) Valorile lungimilor segmentelor sunt obținute din proiecție în plan.

Punct început	X / Y	Punct sfârșit	X / Y	Lungime segment (** (m)
1	420.918,877 502.536,531	2	420.891,392 502.535,958	27.491
2	420.891,392 502.535,958	3	420.894,047 502.517,287	18.858
3	420.894,047 502.517,287	4	420.912,245 502.504,666	22.146
4	420.912,245 502.504,666	5	420.984,195 502.472,348	78.875
5	420.984,195 502.472,348	6	421.003,008 502.463,899	20.623

Punct început	X / Y	Punct sfârșit	X / Y	Lungime segment (** (m)
6	421.003,008 502.463,899	7	421.009,342 502.461,99	6.616
7	421.009,342 502.461,99	8	421.038,956 502.453,065	30.93
8	421.038,956 502.453,065	9	421.074,826 502.446,256	36.51
9	421.074,826 502.446,256	10	421.077,252 502.459,103	13.074
10	421.077,252 502.459,103	11	421.079,113 502.468,954	10.026
11	421.079,113 502.468,954	12	421.082,911 502.489,063	20.465
12	421.082,911 502.489,063	13	421.040,688 502.500,175	43.661
13	421.040,688 502.500,175	14	420.975,262 502.522,652	69.179
14	420.975,262 502.522,652	1	420.918,877 502.536,531	58.068

** Lungimile segmentelor sunt determinate în planul de proiecție Stereo 70 și sunt rotunjite la 1 milimetru.

*** Distanța dintre puncte este formată din segmente cumulate ce sunt mai mici decât valoarea 1 milimetru.

**DATE DESPRE IMOBILUL NR. 12653**

Oficiul de Cadastru și Publicitate Imobiliară SIBIU
Biroul de Cadastru și Publicitate Imobiliară Sibiu

A. Partea I. Descrierea imobilului

TEREN Extravilan

Adresa: Jud. Sibiu

Nr. Crt	Nr cadastral Nr. topografic	Suprafața* (mp)	Observații / Referințe
A1		2.400	Sector cadastral:11 Teren neimprejmuit;

B. Partea II. Proprietari și acte

Inscrieri privitoare la dreptul de proprietate și alte drepturi reale		Referințe
/		
Act Administrativ nr. 906/45, din 14/06/1996 emis de CJPSDPAT (titlu de proprietate);		
B1	Intabulare, drept de PROPRIETATE, dobandit prin Reconstituire, cota actuala 1/1 1) DAJU IOAN , CNP NEIDENTIFICAT	A1

C. Partea III. SARCINI .

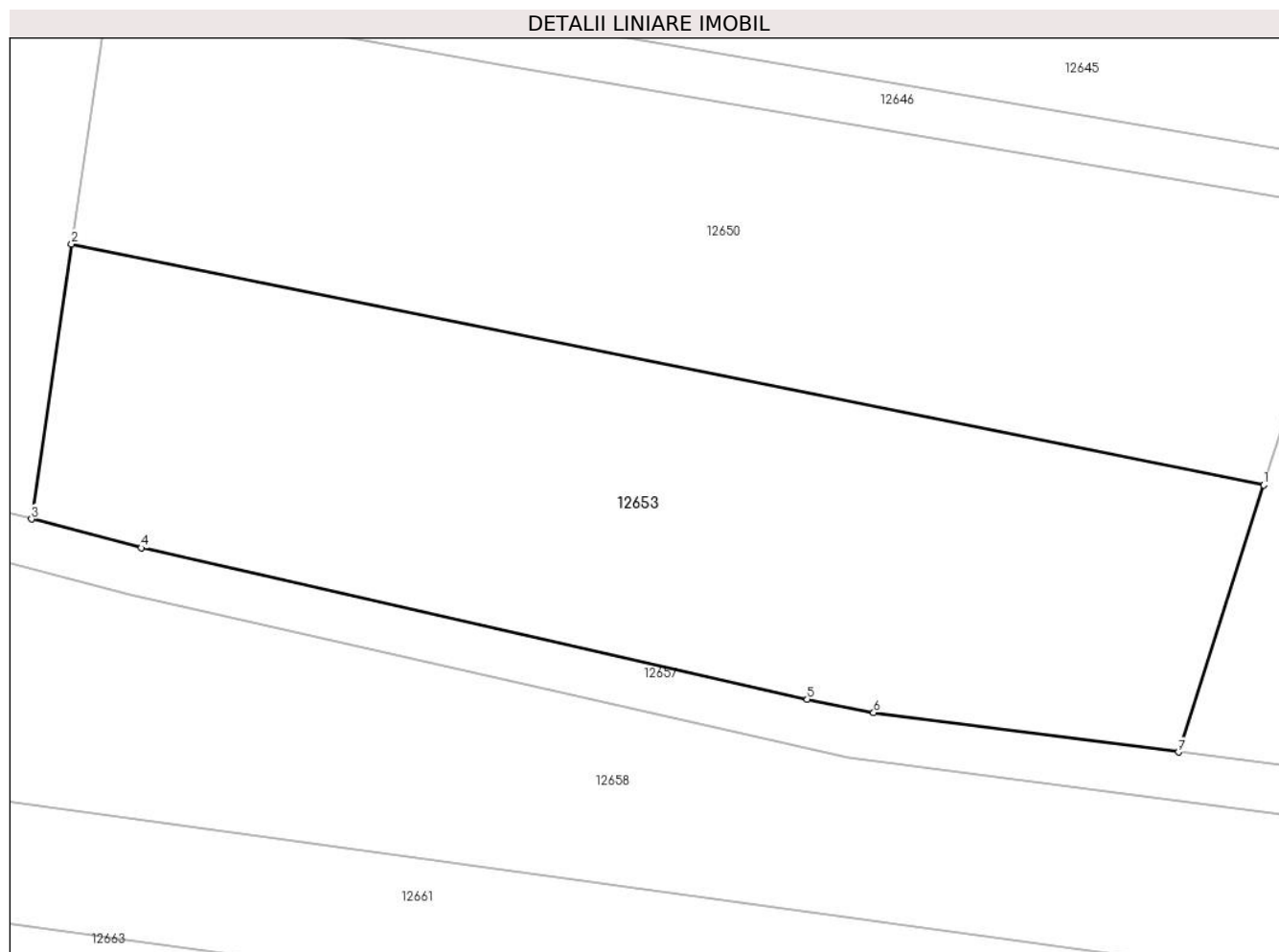
Inscrieri privind dezmembramintele dreptului de proprietate, drepturi reale de garanție și sarcini	Referințe
NU SUNT	

Anexa Nr. 1 La Partea I

Teren

Nr cadastral	Suprafața (mp)*	Observații / Referințe
	2.400	

* Suprafața este determinată în planul de proiecție Stereo 70.



Date referitoare la teren

Crt	Categorie folosință	Intravilan	Suprafața (mp)	Tarla	Parcelă	Nr. topo	Observații / Referințe
1	arabil	NU	2.400	46	1157/29/3	-	

Lungime Segmente

1) Valorile lungimilor segmentelor sunt obținute din proiecție în plan.

Punct început	X / Y	Punct sfârșit	X / Y	Lungime segment (** (m)
1	421.193,278 502.493,957	2	421.094,095 502.514,012	101.19
2	421.094,095 502.514,012	3	421.090,764 502.491,133	23.12
3	421.090,764 502.491,133	4	421.099,888 502.488,732	9.434
4	421.099,888 502.488,732	5	421.155,3 502.476,148	56.824
5	421.155,3 502.476,148	6	421.160,823 502.475,031	5.634

Punct început	X / Y	Punct sfârșit	X / Y	Lungime segment (** (m)
6	421.160,823 502.475,031	7	421.186,188 502.471,751	25.576
7	421.186,188 502.471,751	1	421.193,278 502.493,957	23.311

** Lungimile segmentelor sunt determinate în planul de proiecție Stereo 70 și sunt rotunjite la 1 milimetru.

*** Distanța dintre puncte este formată din segmente cumulate ce sunt mai mici decât valoarea 1 milimetru.

**DATE DESPRE IMOBILUL NR. 12654**

Oficiul de Cadastru și Publicitate Imobiliară SIBIU
Biroul de Cadastru și Publicitate Imobiliară Sibiu

A. Partea I. Descrierea imobilului

TEREN Extravilan

Adresa: Jud. Sibiu

Nr. Crt	Nr cadastral Nr. topografic	Suprafața* (mp)	Observații / Referințe
A1		1.620	Sector cadastral:11 Teren neimprejmuit;

B. Partea II. Proprietari și acte

Inscrieri privitoare la dreptul de proprietate și alte drepturi reale	Referințe
/	
Act Administrativ nr. 886/45, din 30/05/1996 emis de CJPSDPAT (titlu de proprietate);	
B1	A1
Intabulare, drept de PROPRIETATE, dobandit prin Reconstituire, cota actuala 1/1	
1) TURCU AGAFIA, CNP NEIDENTIFICAT	

C. Partea III. SARCINI .

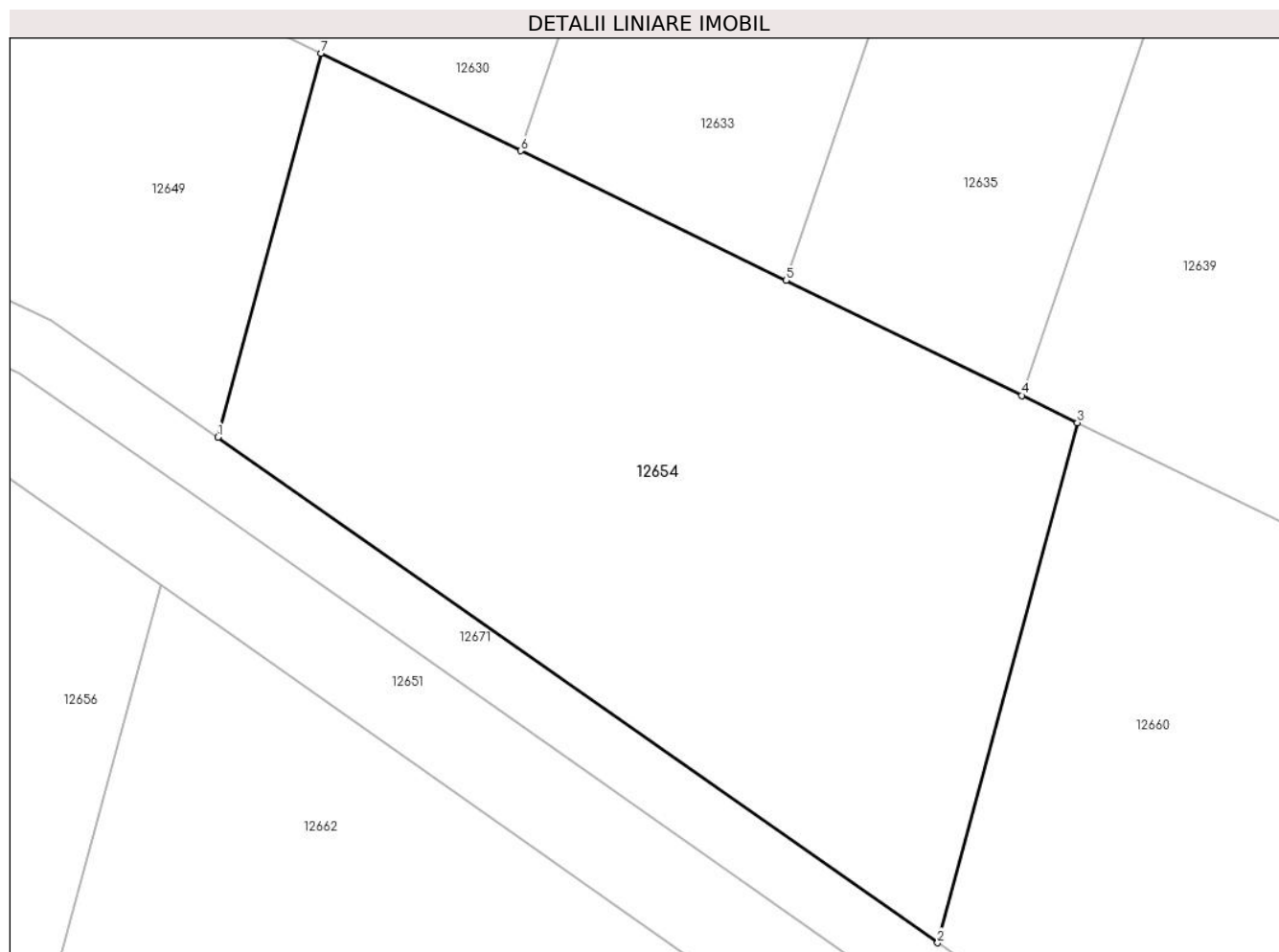
Inscrieri privind dezmembramintele dreptului de proprietate, drepturi reale de garanție și sarcini	Referințe
NU SUNT	

Anexa Nr. 1 La Partea I

Teren

Nr cadastral	Suprafața (mp)*	Observații / Referințe
	1.620	

* Suprafața este determinată în planul de proiecție Stereo 70.



Date referitoare la teren

Crt	Categorie folosință	Intravilan	Suprafața (mp)	Tarla	Parcelă	Nr. topo	Observații / Referințe
1	faneata	NU	1.620	46	1157/22/3/2	-	DIFERENȚA DE SUPRAFAȚĂ SE REGASEȘTE LA ID 12662 AFERENT PARCELEI 1157/22/3/1

Lungime Segmente

1) Valorile lungimilor segmentelor sunt obținute din proiecție în plan.

Punct început	X / Y	Punct sfârșit	X / Y	Lungime segment (** (m)
1	421.299,497 502.492,682	2	421.346,098 502.459,966	56.938
2	421.346,098 502.459,966	3	421.355,141 502.493,613	34.841
3	421.355,141 502.493,613	4	421.351,531 502.495,374	4.017
4	421.351,531 502.495,374	5	421.336,281 502.502,816	16.969
5	421.336,281 502.502,816	6	421.319,087 502.511,207	19.133

Punct început	X / Y	Punct sfârșit	X / Y	Lungime segment (** (m)
6	421.319,087 502.511,207	7	421.306,17 502.517,511	14.372
7	421.306,17 502.517,511	1	421.299,497 502.492,682	25.709

** Lungimile segmentelor sunt determinate în planul de proiecție Stereo 70 și sunt rotunjite la 1 milimetru.

*** Distanța dintre puncte este formată din segmente cumulate ce sunt mai mici decât valoarea 1 milimetru.

**DATE DESPRE IMOBILUL NR. 12655**

Oficiul de Cadastru și Publicitate Imobiliară SIBIU
Biroul de Cadastru și Publicitate Imobiliară Sibiu

A. Partea I. Descrierea imobilului

TEREN Extravilan

Adresa: Jud. Sibiu

Nr. Crt	Nr cadastral Nr. topografic	Suprafața* (mp)	Observații / Referințe
A1		2.385	Sector cadastral:11 Teren neimprejmuit;

B. Partea II. Proprietari și acte

Inscrieri privitoare la dreptul de proprietate și alte drepturi reale	Referințe
/	
Act Administrativ nr. 778/45, din 26/01/1996 emis de CJPSDPAT (titlu de proprietate);	
B1	A1
Intabulare, drept de PROPRIETATE, dobandit prin Reconstituire, cota actuala 1/1	
1) HULPUȘ NICOLAE, CNP NEIDENTIFICAT	

C. Partea III. SARCINI .

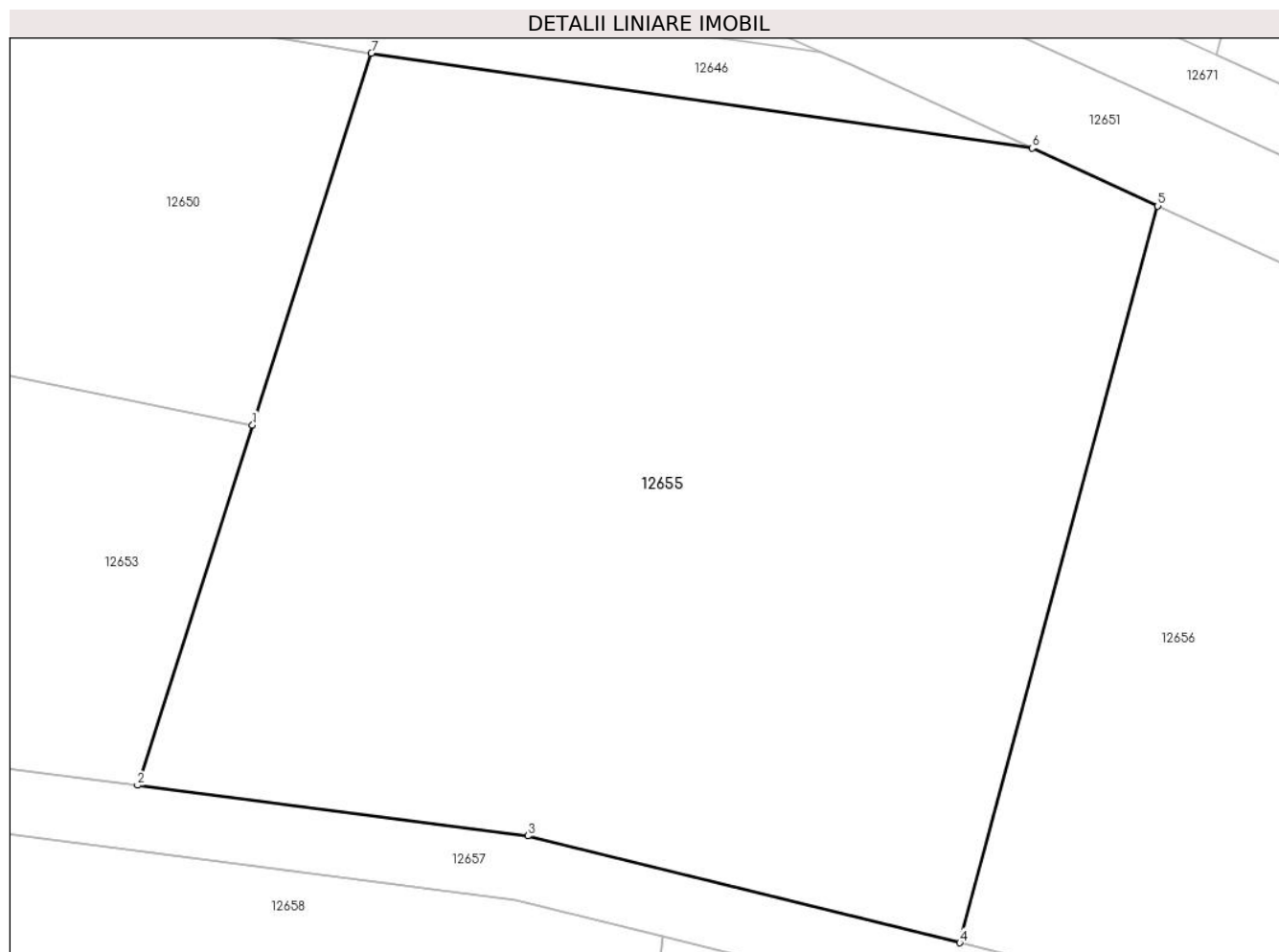
Inscrieri privind dezmembramintele dreptului de proprietate, drepturi reale de garanție și sarcini	Referințe
NU SUNT	

Anexa Nr. 1 La Partea I

Teren

Nr cadastral	Suprafața (mp)*	Observații / Referințe
	2.385	

* Suprafața este determinată în planul de proiecție Stereo 70.



Date referitoare la teren

Crt	Categorie folosință	Intra vilan	Suprafața (mp)	Tarla	Parcelă	Nr. topo	Observații / Referințe
1	padure	NU	2.385	46	1157/22/1/1	-	DIFERENȚA DE SUPRAFAȚĂ SE REGASEȘTE LA ID 12647 AFERENT PARCELEI 1157/22/1/2

Lungime Segmente

1) Valorile lungimilor segmentelor sunt obținute din proiecție în plan.

Punct început	X / Y	Punct sfârșit	X / Y	Lungime segment (** (m)
1	421.193,278 502.493,957	2	421.186,188 502.471,751	23.311
2	421.186,188 502.471,751	3	421.210,257 502.468,639	24.269
3	421.210,257 502.468,639	4	421.236,893 502.462,049	27.439
4	421.236,893 502.462,049	5	421.249,098 502.507,46	47.023
5	421.249,098 502.507,46	6	421.241,344 502.511,02	8.532

Punct început	X / Y	Punct sfârșit	X / Y	Lungime segment (** (m)
6	421.241,344 502.511,02	7	421.200,594 502.516,872	41.168
7	421.200,594 502.516,872	1	421.193,278 502.493,957	24.055

** Lungimile segmentelor sunt determinate în planul de proiecție Stereo 70 și sunt rotunjite la 1 milimetru.

*** Distanța dintre puncte este formată din segmente cumulate ce sunt mai mici decât valoarea 1 milimetru.

**DATE DESPRE IMOBILUL NR. 12656**

Oficiul de Cadastru și Publicitate Imobiliară SIBIU
Biroul de Cadastru și Publicitate Imobiliară Sibiu

A. Partea I. Descrierea imobilului

TEREN Extravilan

Adresa: Jud. Sibiu

Nr. Crt	Nr cadastral Nr. topografic	Suprafața* (mp)	Observații / Referințe
A1		2.168	Sector cadastral:11 Teren neimprejmuit;

B. Partea II. Proprietari și acte

Inscrieri privitoare la dreptul de proprietate și alte drepturi reale		Referințe
/		
Act Administrativ nr. 826/45, din 18/03/1996 emis de CJPSDPAT (titlu de proprietate);		
B1	Intabulare, drept de PROPRIETATE, dobandit prin Reconstituire, cota actuala 1/1 1) LUNCEAN VASILE, CNP NEIDENTIFICAT	A1

C. Partea III. SARCINI .

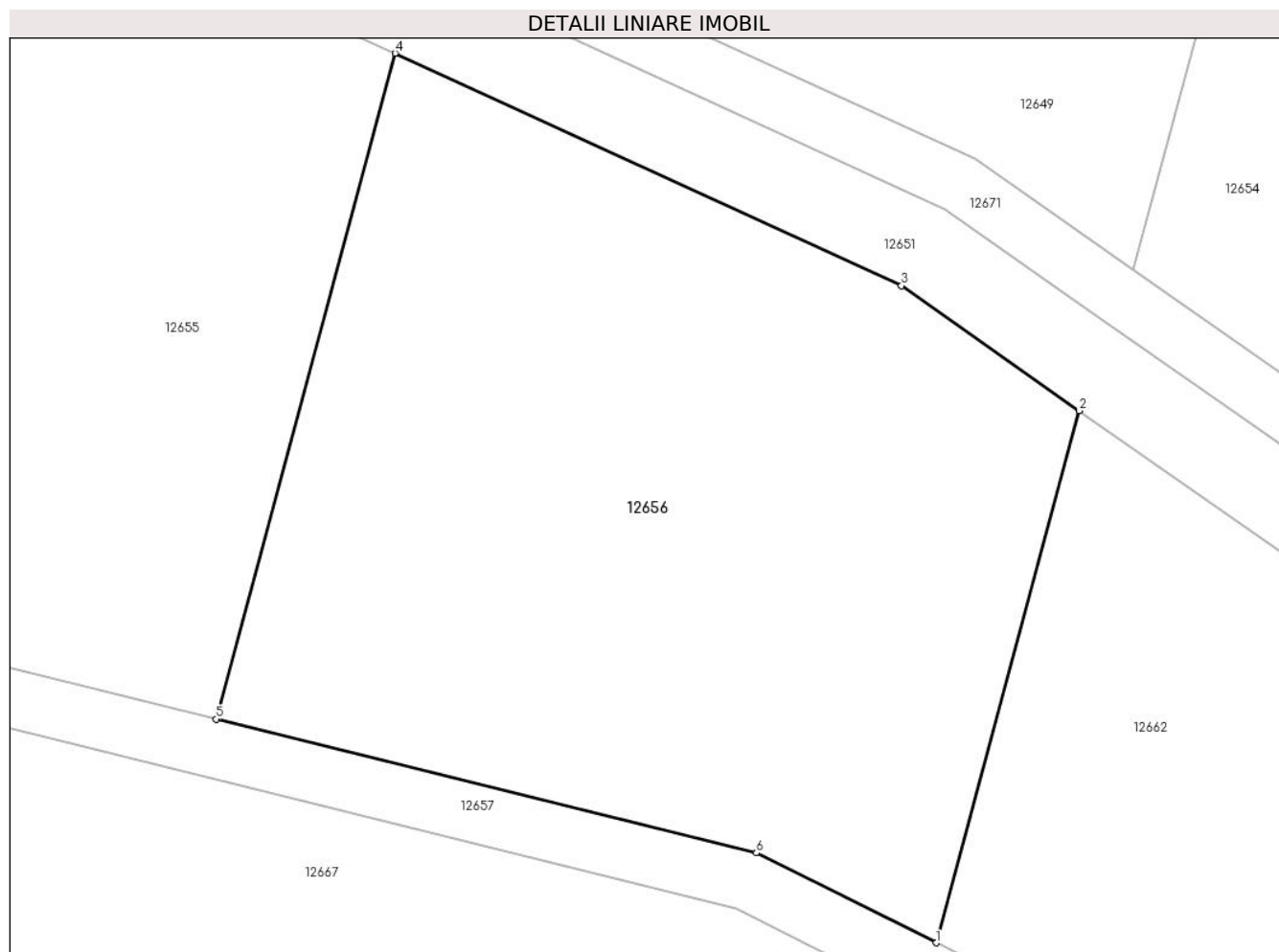
Inscrieri privind dezmembramintele dreptului de proprietate, drepturi reale de garanție și sarcini	Referințe
NU SUNT	

Anexa Nr. 1 La Partea I

Teren

Nr cadastral	Suprafața (mp)*	Observații / Referințe
	2.168	

* Suprafața este determinată în planul de proiecție Stereo 70.



Date referitoare la teren

Crt	Categorie folosință	Intravilan	Suprafața (mp)	Tarla	Parcelă	Nr. topo	Observații / Referințe
1	faneata	NU	2.168	46	1157/22/2/1	-	DIFERENȚA DE SUPRAFAȚĂ SE REGASEȘTE LA ID 12649 AFERENT PARCELEI 1157/22/2/2

Lungime Segmente

1) Valorile lungimilor segmentelor sunt obținute din proiecție în plan.

Punct început	X / Y	Punct sfârșit	X / Y	Lungime segment (** (m)
1	421.286,025 502.446,795	2	421.295,779 502.483,086	37.579
2	421.295,779 502.483,086	3	421.283,656 502.491,598	14.813
3	421.283,656 502.491,598	4	421.249,098 502.507,46	38.025
4	421.249,098 502.507,46	5	421.236,893 502.462,049	47.023
5	421.236,893 502.462,049	6	421.273,755 502.452,93	37.974

Punct început	X / Y	Punct sfârşit	X / Y	Lungime segment (** (m)
6	421.273,755 502.452,93	1	421.286,025 502.446,795	13.718

** Lungimile segmentelor sunt determinate în planul de proiecţie Stereo 70 şi sunt rotunjite la 1 milimetru.

*** Distanţa dintre puncte este formată din segmente cumulate ce sunt mai mici decât valoarea 1 milimetru.

**DATE DESPRE IMOBILUL NR. 12657**

Oficiul de Cadastru și Publicitate Imobiliară SIBIU
Biroul de Cadastru și Publicitate Imobiliară Sibiu

A. Partea I. Descrierea imobilului

TEREN Extravilan

Adresa: Jud. Sibiu

Nr. Crt	Nr cadastral Nr. topografic	Suprafața* (mp)	Observații / Referințe
A1		2.430	Sector cadastral:11 Teren neimprejmuit;

B. Partea II. Proprietari și acte

Inscrieri privitoare la dreptul de proprietate și alte drepturi reale		Referințe
/		
Act Normativ nr. 7, din 13/03/1996 emis de PARLAMENTUL ROMÂNIEI (lege);		
B1	Inscrierea provizorie, drept de PROPRIETATE, dobandit prin Lege, cota actuala 1/1	A1
1) COMUNA PAUCA , CIF:4241206, PROPRIETAR NEIDENTIFICAT		

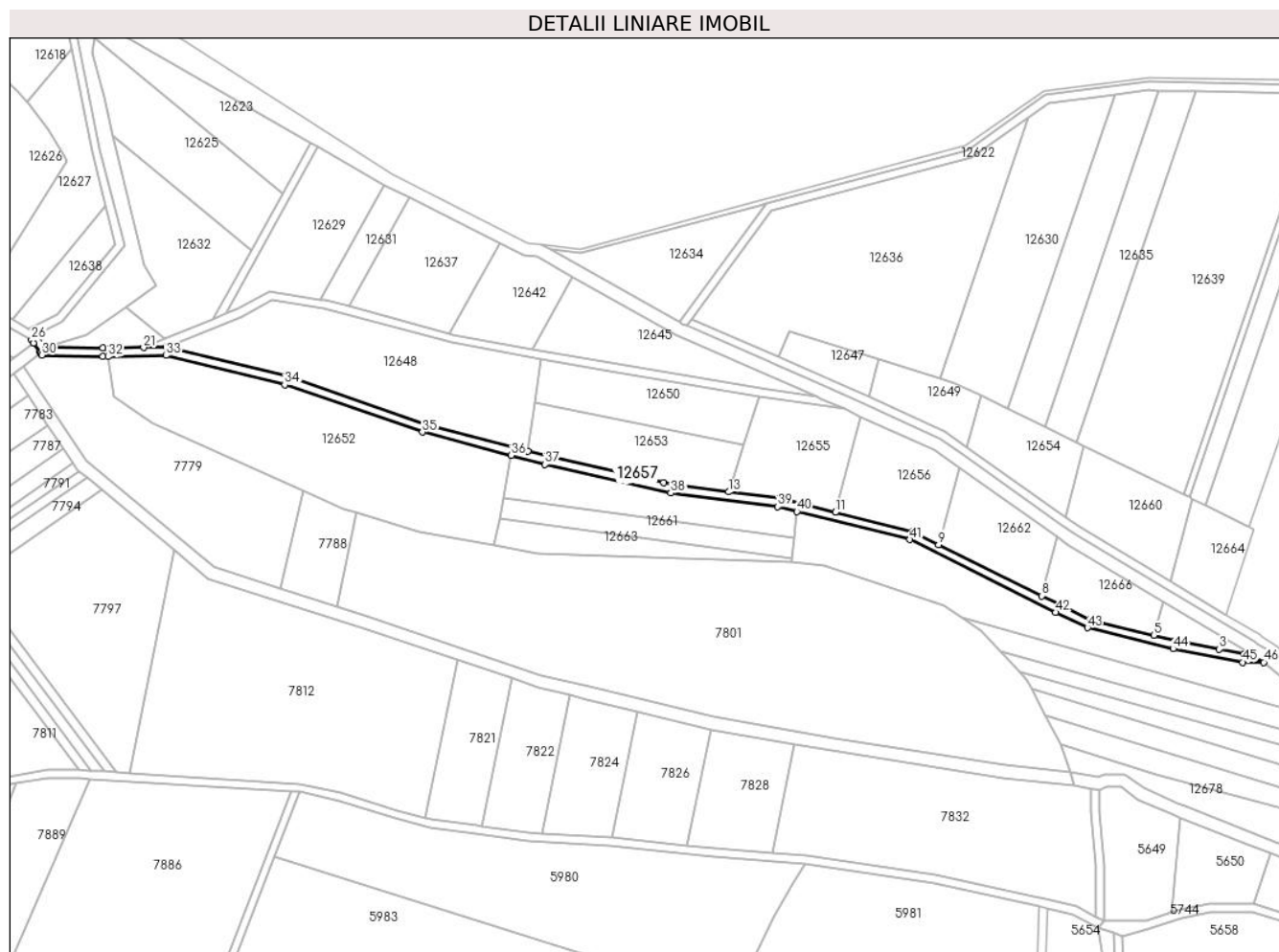
C. Partea III. SARCINI .

Inscrieri privind dezmembramintele dreptului de proprietate, drepturi reale de garanție și sarcini	Referințe
NU SUNT	

Teren

Nr cadastral	Suprafața (mp)*	Observații / Referințe
	2.430	

* Suprafața este determinată în planul de proiecție Stereo 70.



Date referitoare la teren

Crt	Categorie folosință	Intravilan	Suprafața (mp)	Tarla	Parcelă	Nr. topo	Observații / Referințe
1	drum	NU	2.430	46	2430	-	

Lungime Segmente

1) Valorile lungimilor segmentelor sunt obținute din proiecție în plan.

Punct început	X / Y	Punct sfârșit	X / Y	Lungime segment	Punct început	X / Y	Punct sfârșit	X / Y	Lungime segment	Punct început	X / Y	Punct sfârșit	X / Y	Lungime segment
1	421.433,786 502.394,906	2	421.430,844 502.394,906	2.942	2	421.430,844 502.394,906	3	421.419,308 502.397,122	11.747	3	421.419,308 502.397,122	4	421.398,256 502.401,165	21.437
4	421.398,256 502.401,165	5	421.388,17 502.403,659	10.39	5	421.388,17 502.403,659	6	421.358,026 502.411,114	31.052	6	421.358,026 502.411,114	7	421.343,317 502.418,149	16.305
7	421.343,317 502.418,149	8	421.334,857 502.422,379	9.459	8	421.334,857 502.422,379	9	421.286,025 502.446,795	54.595	9	421.286,025 502.446,795	10	421.273,755 502.452,93	13.718
10	421.273,755 502.452,93	11	421.236,893 502.462,049	37.974	11	421.236,893 502.462,049	12	421.210,257 502.468,639	27.439	12	421.210,257 502.468,639	13	421.186,188 502.471,751	24.269
13	421.186,188 502.471,751	14	421.160,823 502.475,031	25.576	14	421.160,823 502.475,031	15	421.155,3 502.476,148	5.634	15	421.155,3 502.476,148	16	421.099,888 502.488,732	56.824
16	421.099,888 502.488,732	17	421.090,764 502.491,133	9.434	17	421.090,764 502.491,133	18	421.041,848 502.504,006	50.581	18	421.041,848 502.504,006	19	420.976,392 502.526,493	69.211

Punct început	X / Y	Punct sfârșit	X / Y	Lungime segment	Punct început	X / Y	Punct sfârșit	X / Y	Lungime segment	Punct început	X / Y	Punct sfârșit	X / Y	Lungime segment
19	420.976,392 502.526,493	20	420.919,321 502.540,541	58.775	20	420.919,321 502.540,541	21	420.908,24 502.540,31	11.083	21	420.908,24 502.540,31	22	420.891,321 502.539,961	16.923
22	420.891,321 502.539,961	23	420.888,981 502.540,011	2.34	23	420.888,981 502.540,011	24	420.862,048 502.540,655	26.941	24	420.862,048 502.540,655	25	420.857,818 502.546,841	7.494
25	420.857,818 502.546,841	26	420.855,029 502.543,833	4.102	26	420.855,029 502.543,833	27	420.856,022 502.542,38	1.76	27	420.856,022 502.542,38	28	420.858,999 502.538,027	5.274
28	420.858,999 502.538,027	29	420.859,41 502.537,426	0.728	29	420.859,41 502.537,426	30	420.859,903 502.536,705	0.873	30	420.859,903 502.536,705	31	420.888,919 502.536,016	29.024
31	420.888,919 502.536,016	32	420.891,392 502.535,958	2.474	32	420.891,392 502.535,958	33	420.918,877 502.536,531	27.491	33	420.918,877 502.536,531	34	420.975,262 502.522,652	58.068
34	420.975,262 502.522,652	35	421.040,688 502.500,175	69.179	35	421.040,688 502.500,175	36	421.082,911 502.489,063	43.661	36	421.082,911 502.489,063	37	421.098,935 502.484,846	16.57
37	421.098,935 502.484,846	38	421.158,716 502.471,27	61.302	38	421.158,716 502.471,27	39	421.209,518 502.464,701	51.225	39	421.209,518 502.464,701	40	421.218,606 502.462,452	9.362
40	421.218,606 502.462,452	41	421.272,359 502.449,142	55.376	41	421.272,359 502.449,142	42	421.341,56 502.414,556	77.363	42	421.341,56 502.414,556	43	421.356,669 502.407,329	16.748
43	421.356,669 502.407,329	44	421.397,398 502.397,257	41.956	44	421.397,398 502.397,257	45	421.430,463 502.390,906	33.67	45	421.430,463 502.390,906	46	421.440,442 502.390,906	9.978
46	421.440,442 502.390,906	1	421.433,786 502.394,906	7.765										

** Lungimile segmentelor sunt determinate în planul de proiecție Stereo 70 și sunt rotunjite la 1 milimetru.

*** Distanța dintre puncte este formată din segmente cumulate ce sunt mai mici decât valoarea 1 milimetru.

**DATE DESPRE IMOBILUL NR. 12658**

Oficiul de Cadastru și Publicitate Imobiliară SIBIU
Biroul de Cadastru și Publicitate Imobiliară Sibiu

A. Partea I. Descrierea imobilului

TEREN Extravilan

Adresa: Jud. Sibiu

Nr. Crt	Nr cadastral Nr. topografic	Suprafața* (mp)	Observații / Referințe
A1		2.100	Sector cadastral:11 Teren neimprejmuit;

B. Partea II. Proprietari și acte

Inscrieri privitoare la dreptul de proprietate și alte drepturi reale		Referințe
/		
Act Administrativ nr. 1163/45, din 16/04/1998 emis de CJPSDPAT (titlu de proprietate);		
B1	Intabulare, drept de PROPRIETATE, dobandit prin Reconstituire, cota actuala 1/1 1) LUNCEAN IOAN, CNP NEIDENTIFICAT	A1

C. Partea III. SARCINI .

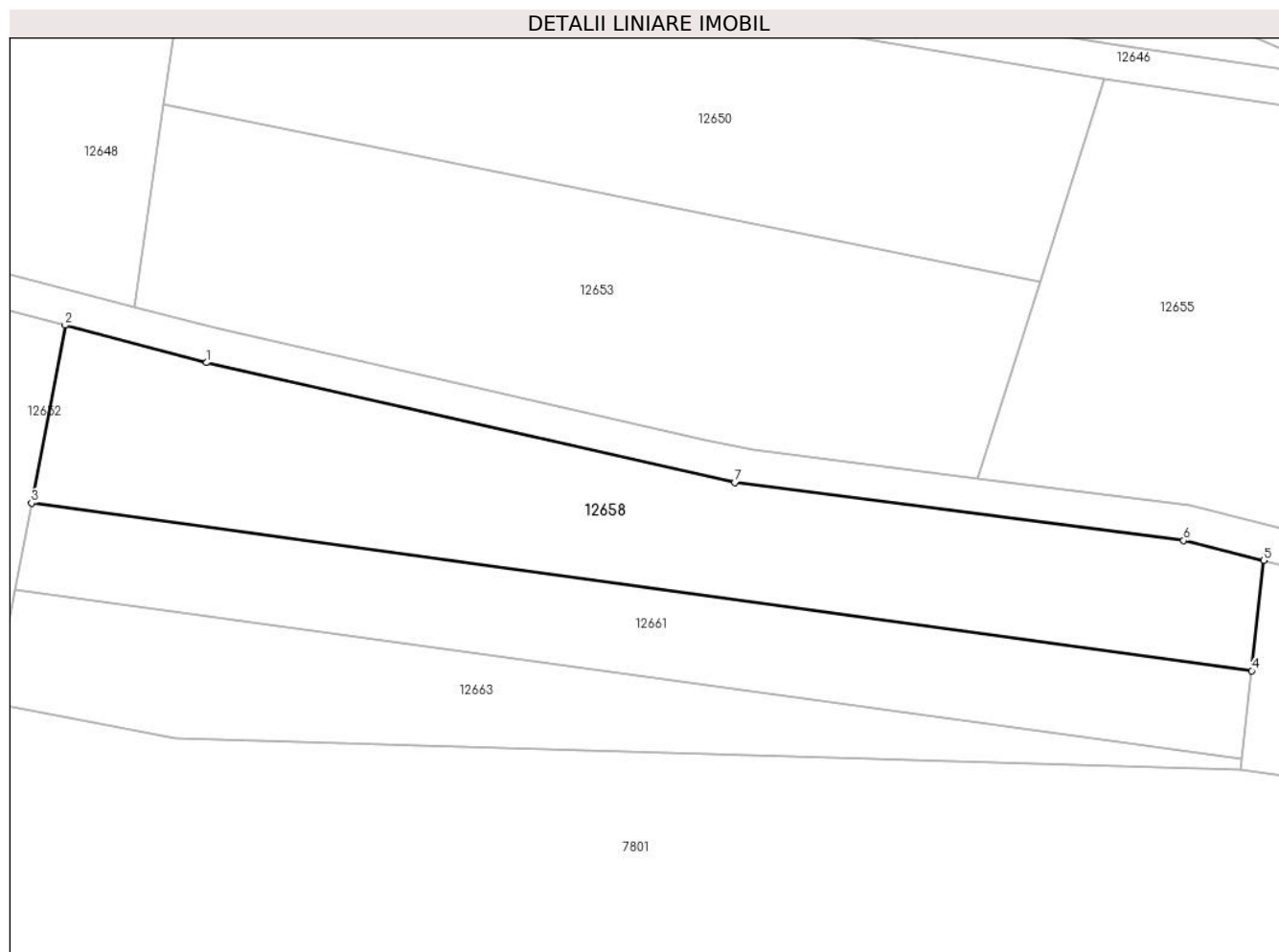
Inscrieri privind dezmembramintele dreptului de proprietate, drepturi reale de garanție și sarcini	Referințe
NU SUNT	

Anexa Nr. 1 La Partea I

Teren

Nr cadastral	Suprafața (mp)*	Observații / Referințe
	2.100	

* Suprafața este determinată în planul de proiecție Stereo 70.



Date referitoare la teren

Crt	Categorie folosință	Intravilan	Suprafața (mp)	Tarla	Parcelă	Nr. topo	Observații / Referințe
1	arabil	NU	2.100	46	1157/26/2	-	

Lungime Segmente

1) Valorile lungimilor segmentelor sunt obținute din proiecție în plan.

Punct început	X / Y	Punct sfârșit	X / Y	Lungime segment (** (m)
1	421.098,935 502.484,846	2	421.082,911 502.489,063	16.57
2	421.082,911 502.489,063	3	421.079,113 502.468,954	20.465
3	421.079,113 502.468,954	4	421.217,244 502.449,989	139.427
4	421.217,244 502.449,989	5	421.218,606 502.462,452	12.538
5	421.218,606 502.462,452	6	421.209,518 502.464,701	9.362

Punct început	X / Y	Punct sfârșit	X / Y	Lungime segment (** (m)
6	421.209,518 502.464,701	7	421.158,716 502.471,27	51.225
7	421.158,716 502.471,27	1	421.098,935 502.484,846	61.302

** Lungimile segmentelor sunt determinate în planul de proiecție Stereo 70 și sunt rotunjite la 1 milimetru.

*** Distanța dintre puncte este formată din segmente cumulate ce sunt mai mici decât valoarea 1 milimetru.

**DATE DESPRE IMOBILUL NR. 12659**

Oficiul de Cadastru și Publicitate Imobiliară SIBIU
Biroul de Cadastru și Publicitate Imobiliară Sibiu

A. Partea I. Descrierea imobilului

TEREN Extravilan

Adresa: Jud. Sibiu

Nr. Crt	Nr cadastral Nr. topografic	Suprafața* (mp)	Observații / Referințe
A1		75.000	Sector cadastral:11 Teren neimprejmuit;

B. Partea II. Proprietari și acte

Inscrieri privitoare la dreptul de proprietate și alte drepturi reale	Referințe
/	
Act Administrativ nr. 694/45, din 30/08/1995 emis de CJPSDPAT (titlu de proprietate);	
B1	A1
Intabulare, drept de PROPRIETATE, dobandit prin Reconstituire, cota actuala 1/1	
1) PAROHIA ORTODOXA ROMÂNĂ, CNP NEIDENTIFICAT	

C. Partea III. SARCINI .

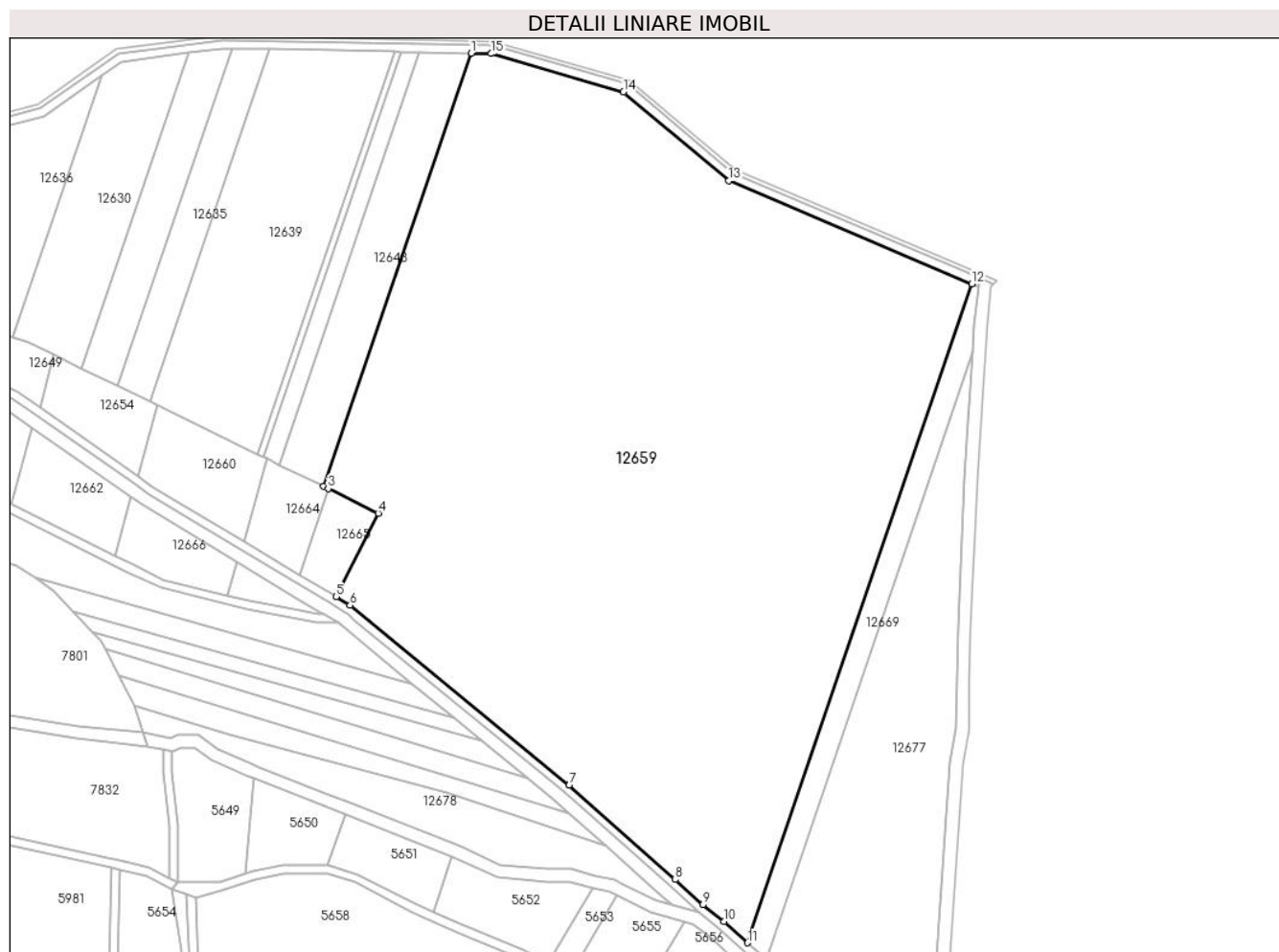
Inscrieri privind dezmembramintele dreptului de proprietate, drepturi reale de garanție și sarcini	Referințe
NU SUNT	

Anexa Nr. 1 La Partea I

Teren

Nr cadastral	Suprafața (mp)*	Observații / Referințe
	75.000	

* Suprafața este determinată în planul de proiecție Stereo 70.



Date referitoare la teren

Crt	Categorie folosință	Intra vilan	Suprafața (mp)	Tarla	Parcelă	Nr. topo	Observații / Referințe
1	faneata	NU	75.000	46	1157/11/1	-	

Lungime Segmente

1) Valorile lungimilor segmentelor sunt obținute din proiecție în plan.

Punct început	X / Y	Punct sfârșit	X / Y	Lungime segment (** (m)
1	421.503,445 502.660,176	2	421.433,702 502.455,275	216.445
2	421.433,702 502.455,275	3	421.435,802 502.454,25	2.337
3	421.435,802 502.454,25	4	421.459,575 502.442,649	26.453
4	421.459,575 502.442,649	5	421.439,562 502.403,102	44.322
5	421.439,562 502.403,102	6	421.446,223 502.399,099	7.772

Punct început	X / Y	Punct sfârșit	X / Y	Lungime segment (** (m)
6	421.446,223 502.399,099	7	421.549,86 502.313,947	134.133
7	421.549,86 502.313,947	8	421.600,051 502.269,373	67.126
8	421.600,051 502.269,373	9	421.613,193 502.257,433	17.756
9	421.613,193 502.257,433	10	421.623,215 502.249,472	12.799
10	421.623,215 502.249,472	11	421.634,336 502.239,472	14.956
11	421.634,336 502.239,472	12	421.740,434 502.551,182	329.271
12	421.740,434 502.551,182	13	421.625,395 502.599,834	124.904
13	421.625,395 502.599,834	14	421.575,608 502.641,893	65.174
14	421.575,608 502.641,893	15	421.513,088 502.659,99	65.087
15	421.513,088 502.659,99	1	421.503,445 502.660,176	9.645

** Lungimile segmentelor sunt determinate în planul de proiecție Stereo 70 și sunt rotunjite la 1 milimetru.

*** Distanța dintre puncte este formată din segmente cumulate ce sunt mai mici decât valoarea 1 milimetru.

**DATE DESPRE IMOBILUL NR. 12660**

Oficiul de Cadastru și Publicitate Imobiliară SIBIU
Biroul de Cadastru și Publicitate Imobiliară Sibiu

A. Partea I. Descrierea imobilului

TEREN Extravilan

Adresa: Jud. Sibiu

Nr. Crt	Nr cadastral Nr. topografic	Suprafața* (mp)	Observații / Referințe
A1		2.142	Sector cadastral:11 Teren neimprejmuit;

B. Partea II. Proprietari și acte

Inscrieri privitoare la dreptul de proprietate și alte drepturi reale	Referințe
/	
Act Administrativ nr. 1163/45, din 16/04/1998 emis de CJPSDPAT (titlu de proprietate);	
B1	A1
Intabulare, drept de PROPRIETATE, dobandit prin Reconstituire, cota actuala 1/1	
1) LUNCEAN IOAN, CNP NEIDENTIFICAT	

C. Partea III. SARCINI .

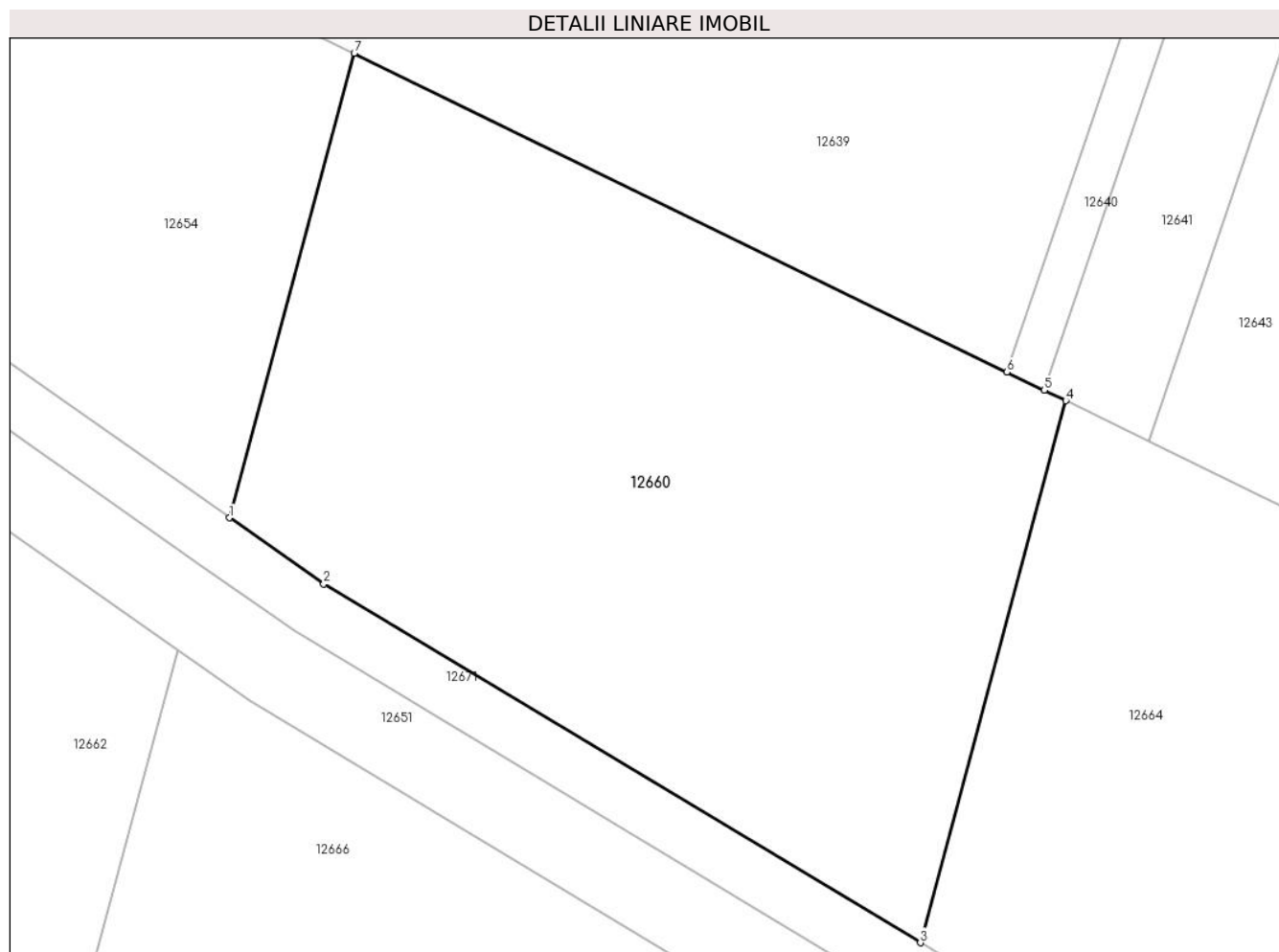
Inscrieri privind dezmembramintele dreptului de proprietate, drepturi reale de garanție și sarcini	Referințe
NU SUNT	

Anexa Nr. 1 La Partea I

Teren

Nr cadastral	Suprafața (mp)*	Observații / Referințe
	2.142	

* Suprafața este determinată în planul de proiecție Stereo 70.



Date referitoare la teren

Crt	Categorie folosință	Intravilan	Suprafața (mp)	Tarla	Parcelă	Nr. topo	Observații / Referințe
1	faneata	NU	2.142	46	1157/22/4/2	-	DIFERENȚA DE SUPRAFAȚĂ SE REGASEȘTE LA ID 12666 AFERENT PARCELEI 1157/22/4/1

Lungime Segmente

1) Valorile lungimilor segmentelor sunt obținute din proiecție în plan.

Punct început	X / Y	Punct sfârșit	X / Y	Lungime segment (** (m)
1	421.346,098 502.459,966	2	421.352,93 502.455,169	8.348
2	421.352,93 502.455,169	3	421.396,169 502.429,182	50.447
3	421.396,169 502.429,182	4	421.406,72 502.468,442	40.653
4	421.406,72 502.468,442	5	421.405,153 502.469,207	1.744
5	421.405,153 502.469,207	6	421.402,458 502.470,522	2.998

Punct început	X / Y	Punct sfârșit	X / Y	Lungime segment (** (m)
6	421.402,458 502.470,522	7	421.355,141 502.493,613	52.651
7	421.355,141 502.493,613	1	421.346,098 502.459,966	34.841

** Lungimile segmentelor sunt determinate în planul de proiecție Stereo 70 și sunt rotunjite la 1 milimetru.

*** Distanța dintre puncte este formată din segmente cumulate ce sunt mai mici decât valoarea 1 milimetru.

**DATE DESPRE IMOBILUL NR. 12661**

Oficiul de Cadastru și Publicitate Imobiliară SIBIU
Biroul de Cadastru și Publicitate Imobiliară Sibiu

A. Partea I. Descrierea imobilului

TEREN Extravilan

Adresa: Jud. Sibiu

Nr. Crt	Nr cadastral Nr. topografic	Suprafața* (mp)	Observații / Referințe
A1		1.400	Sector cadastral:11 Teren neimprejmuit;

B. Partea II. Proprietari și acte

Inscrieri privitoare la dreptul de proprietate și alte drepturi reale	Referințe
/	
Act Administrativ nr. 954/45, din 26/06/1996 emis de CJPSDPAT (titlu de proprietate);	
B1	A1
Intabulare, drept de PROPRIETATE, dobandit prin Reconstituire, cota actuala 1/1	
1) HULPUȘ MARIA, CNP NEIDENTIFICAT	

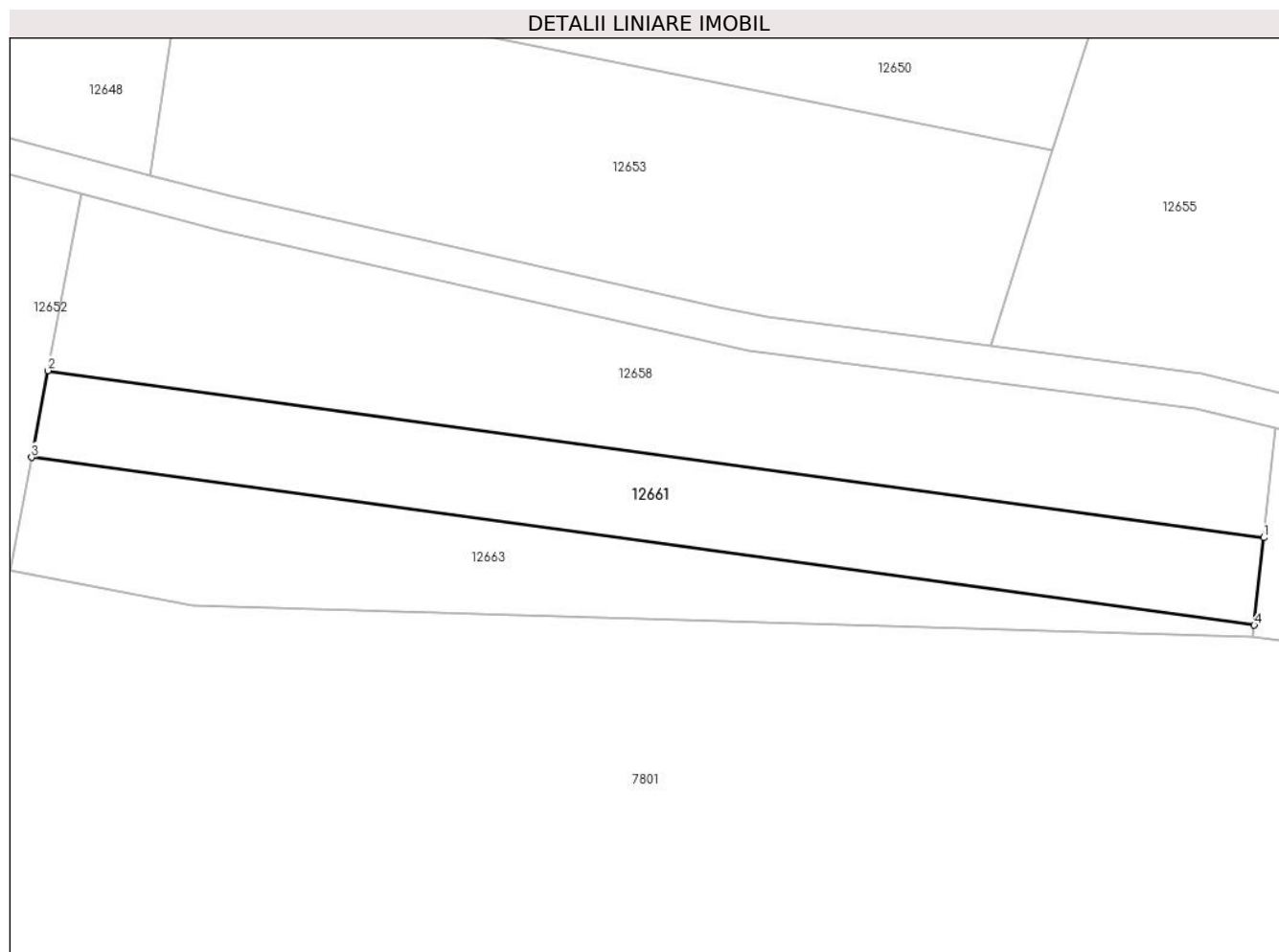
C. Partea III. SARCINI .

Inscrieri privind dezmembramintele dreptului de proprietate, drepturi reale de garanție și sarcini	Referințe
NU SUNT	

Anexa Nr. 1 La Partea I**Teren**

Nr cadastral	Suprafața (mp)*	Observații / Referințe
	1.400	

* Suprafața este determinată în planul de proiecție Stereo 70.

**Date referitoare la teren**

Crt	Categorie folosință	Intra vilan	Suprafața (mp)	Tarla	Parcelă	Nr. topo	Observații / Referințe
1	arabil	NU	1.400	46	1157/26/3	-	NUMAR DE PARCELA GREȘIT ÎN TP (1157/26/2)

Lungime Segmente

1) Valorile lungimilor segmentelor sunt obținute din proiecție în plan.

Punct început	X / Y	Punct sfârșit	X / Y	Lungime segment (** (m)
1	421.217,244 502.449,989	2	421.079,113 502.468,954	139.427
2	421.079,113 502.468,954	3	421.077,252 502.459,103	10.026
3	421.077,252 502.459,103	4	421.216,156 502.440,031	140.207
4	421.216,156 502.440,031	1	421.217,244 502.449,989	10.017

**** Lungimile segmentelor sunt determinate în planul de proiecție Stereo 70 și sunt rotunjite la 1 milimetru.**

***** Distanța dintre puncte este formată din segmente cumulate ce sunt mai mici decât valoarea 1 milimetru.**

**DATE DESPRE IMOBILUL NR. 12662**

Oficiul de Cadastru și Publicitate Imobiliară SIBIU
Biroul de Cadastru și Publicitate Imobiliară Sibiu

A. Partea I. Descrierea imobilului

TEREN Extravilan

Adresa: Jud. Sibiu

Nr. Crt	Nr cadastral Nr. topografic	Suprafața* (mp)	Observații / Referințe
A1		1.780	Sector cadastral:11 Teren neimprejmuit;

B. Partea II. Proprietari și acte

Inscrieri privitoare la dreptul de proprietate și alte drepturi reale		Referințe
/		
Act Administrativ nr. 886/45, din 30/05/1996 emis de CJPSDPAT (titlu de proprietate);		
B1	Intabulare, drept de PROPRIETATE, dobandit prin Reconstituire, cota actuala 1/1 1) TURCU AGAFIA, CNP NEIDENTIFICAT	A1

C. Partea III. SARCINI .

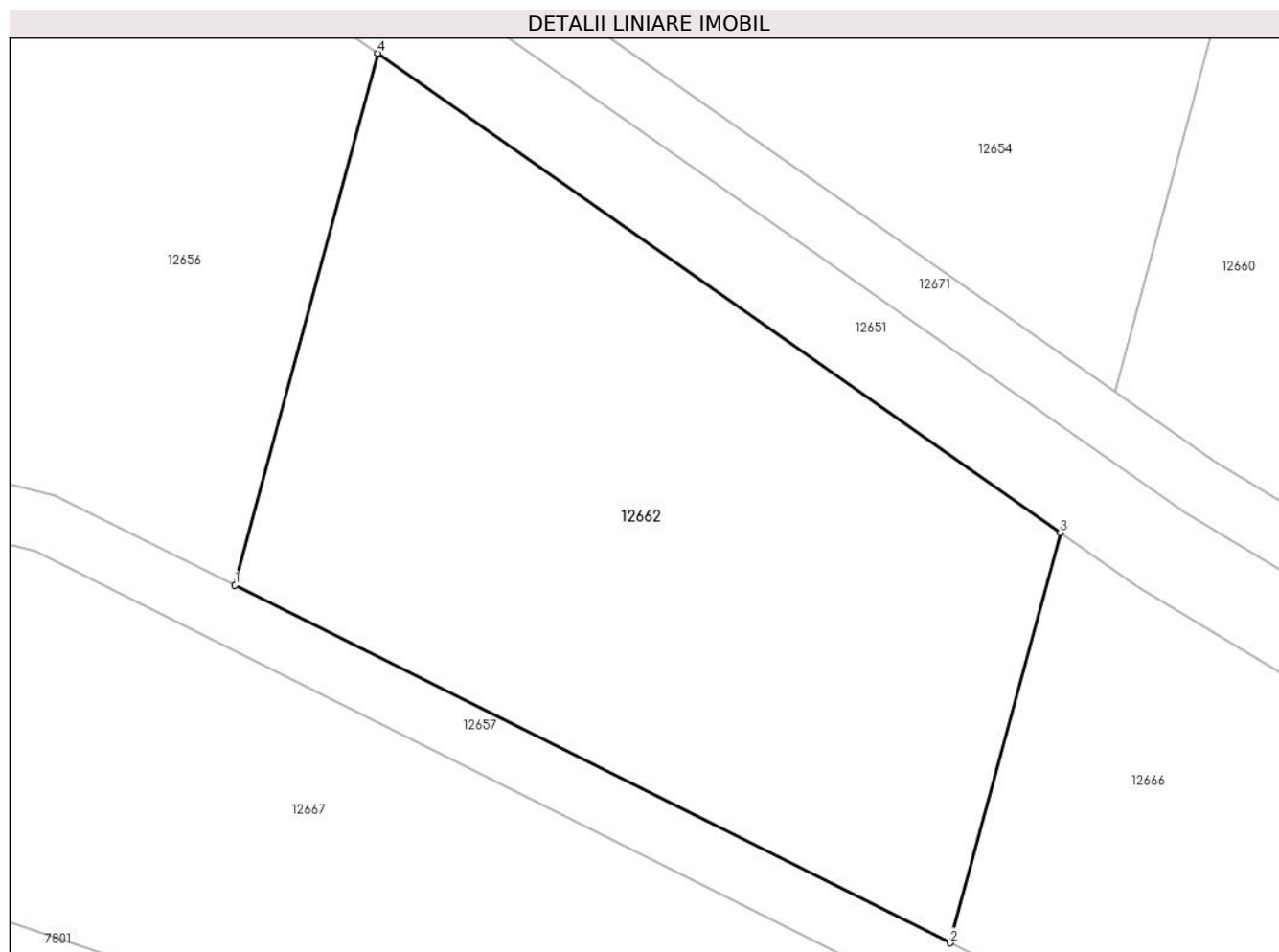
Inscrieri privind dezmembramintele dreptului de proprietate, drepturi reale de garanție și sarcini	Referințe
NU SUNT	

Anexa Nr. 1 La Partea I

Teren

Nr cadastral	Suprafaţa (mp)*	Observații / Referințe
	1.780	

* Suprafața este determinată în planul de proiecție Stereo 70.



Date referitoare la teren

Crt	Categorie folosință	Intra vilan	Suprafața (mp)	Tarla	Parcelă	Nr. topo	Observații / Referințe
1	faneata	NU	1.780	46	1157/22/3/1	-	DIFERENȚA DE SUPRAFAȚĂ SE REGASEȘTE LA ID 12654 AFERENT PARCELEI 1157/22/3/2

Lungime Segmente

1) Valorile lungimilor segmentelor sunt obținute din proiecție în plan.

Punct început	X / Y	Punct sfârșit	X / Y	Lungime segment (** (m)
1	421.286,025 502.446,795	2	421.334,857 502.422,379	54.595
2	421.334,857 502.422,379	3	421.342,38 502.450,37	28.984
3	421.342,38 502.450,37	4	421.295,779 502.483,086	56.938
4	421.295,779 502.483,086	1	421.286,025 502.446,795	37.579

**** Lungimile segmentelor sunt determinate în planul de proiecție Stereo 70 și sunt rotunjite la 1 milimetru.**

***** Distanța dintre puncte este formată din segmente cumulate ce sunt mai mici decât valoarea 1 milimetru.**

**DATE DESPRE IMOBILUL NR. 12663**

Oficiul de Cadastru și Publicitate Imobiliară SIBIU
Biroul de Cadastru și Publicitate Imobiliară Sibiu

A. Partea I. Descrierea imobilului

TEREN Extravilan

Adresa: Jud. Sibiu

Nr. Crt	Nr cadastral Nr. topografic	Suprafața* (mp)	Observații / Referințe
A1		1.204	Sector cadastral:11 Teren neimprejmuit;

B. Partea II. Proprietari și acte

Inscrieri privitoare la dreptul de proprietate și alte drepturi reale		Referințe
/		
Act Normativ nr. 7, din 13/03/1996 emis de PARLAMENTUL ROMÂNIEI (lege);		
B1	Inscrierea provizorie, drept de PROPRIETATE, dobandit prin Lege, cota actuala 1/1	A1
1) COMUNA PAUCA , CIF:4241206, PROPRIETAR NEIDENTIFICAT		

C. Partea III. SARCINI .

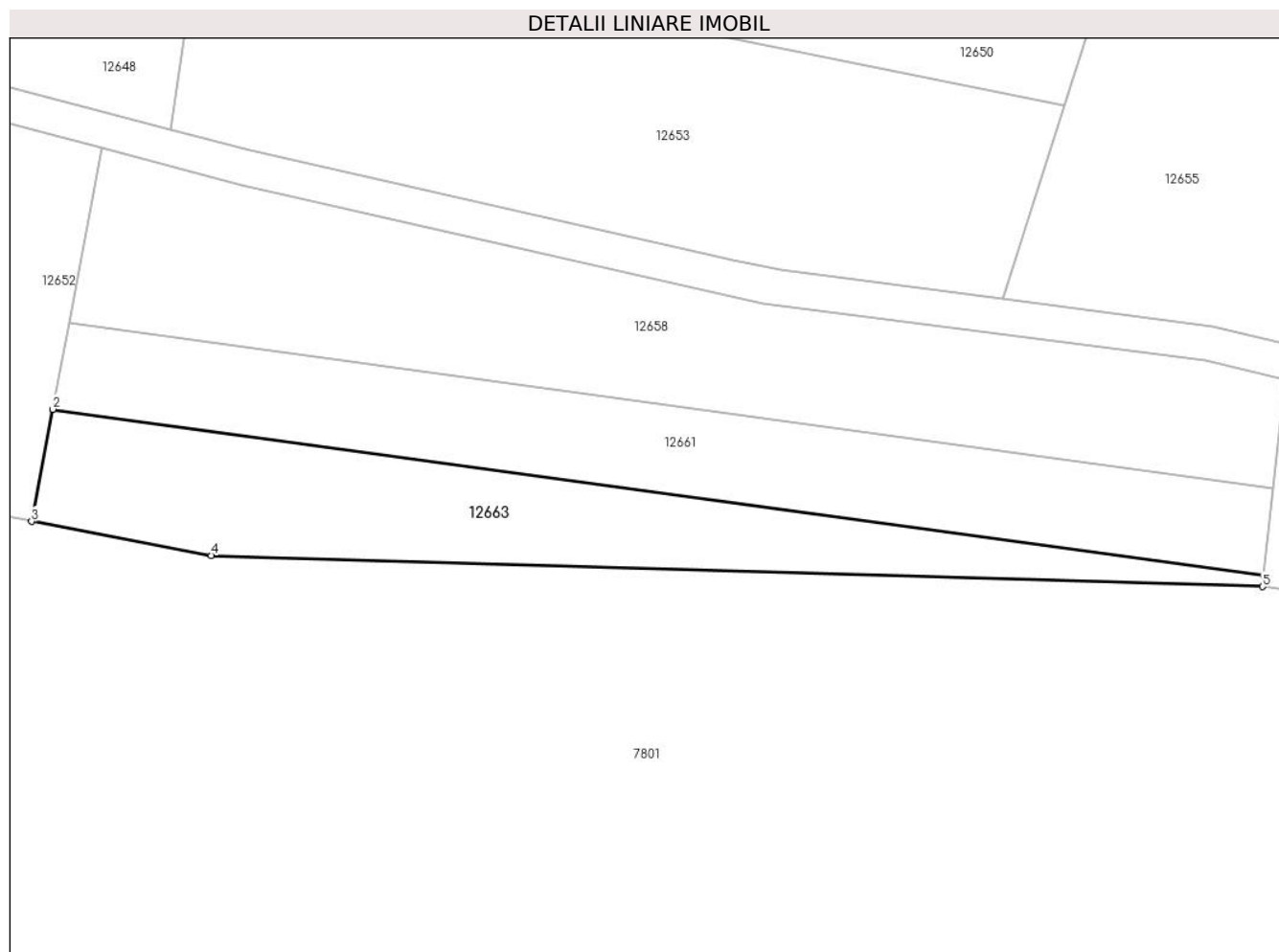
Inscrieri privind dezmembramintele dreptului de proprietate, drepturi reale de garanție și sarcini	Referințe
NU SUNT	

Anexa Nr. 1 La Partea I

Teren

Nr cadastral	Suprafața (mp)*	Observații / Referințe
	1.204	

* Suprafața este determinată în planul de proiecție Stereo 70.



Date referitoare la teren

Crt	Categorie folosință	Intravilan	Suprafața (mp)	Tarla	Parcelă	Nr. topo	Observații / Referințe
1	faneata	NU	1.204	46	1157/25	-	

Lungime Segmente

1) Valorile lungimilor segmentelor sunt obținute din proiecție în plan.

Punct început	X / Y	Punct sfârșit	X / Y	Lungime segment (** (m)
1	421.216,156 502.440,031	2	421.077,252 502.459,103	140.207
2	421.077,252 502.459,103	3	421.074,826 502.446,256	13.074
3	421.074,826 502.446,256	4	421.095,446 502.442,342	20.989
4	421.095,446 502.442,342	5	421.216,018 502.438,768	120.624
5	421.216,018 502.438,768	1	421.216,156 502.440,031	1.271

**** Lungimile segmentelor sunt determinate în planul de proiecție Stereo 70 și sunt rotunjite la 1 milimetru.**

***** Distanța dintre puncte este formată din segmente cumulate ce sunt mai mici decât valoarea 1 milimetru.**

**DATE DESPRE IMOBILUL NR. 12664**

Oficiul de Cadastru și Publicitate Imobiliară SIBIU
Biroul de Cadastru și Publicitate Imobiliară Sibiu

A. Partea I. Descrierea imobilului

TEREN Extravilan

Adresa: Jud. Sibiu

Nr. Crt	Nr cadastral Nr. topografic	Suprafața* (mp)	Observații / Referințe
A1		1.293	Sector cadastral:11 Teren neimprejmuit;

B. Partea II. Proprietari și acte

Inscrieri privitoare la dreptul de proprietate și alte drepturi reale	Referințe
/	
Act Notarial nr. 185/2014, din 14/05/2014 emis de NP ECHIM SIMION (act de partaj);	
B1	A1
Intabulare, drept de PROPRIETATE, dobandit prin Conventie, cota actuala 1/1 1) NEAMȚU IOAN	

C. Partea III. SARCINI .

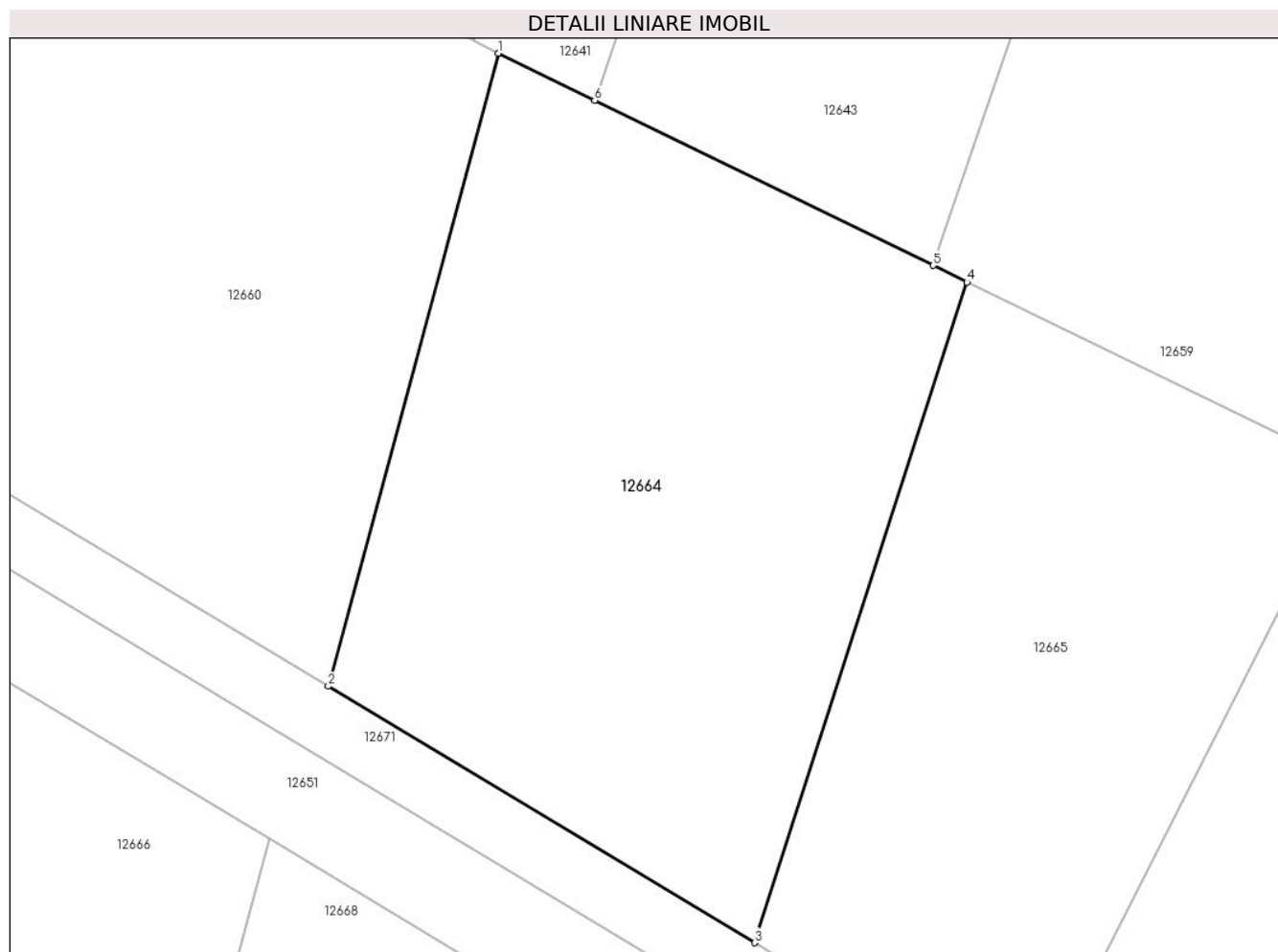
Inscrieri privind dezmembramintele dreptului de proprietate, drepturi reale de garanție și sarcini	Referințe
NU SUNT	

Anexa Nr. 1 La Partea I

Teren

Nr cadastral	Suprafața (mp)*	Observații / Referințe
	1.293	

* Suprafața este determinată în planul de proiecție Stereo 70.



Date referitoare la teren

Crt	Categorie folosință	Intravilan	Suprafața (mp)	Tarla	Parcelă	Nr. topo	Observații / Referințe
1	faneata	NU	1.293	46	1157/22/6/2	-	DIFERENȚA DE SUPRAFAȚĂ SE REGASEȘTE LA ID 12668 AFERENT PARCELEI 1157/22/6/1

Lungime Segmente

1) Valorile lungimilor segmentelor sunt obținute din proiecție în plan.

Punct început	X / Y	Punct sfârșit	X / Y	Lungime segment (** (m)
1	421.406,72 502.468,442	2	421.396,169 502.429,182	40.653
2	421.396,169 502.429,182	3	421.422,637 502.413,274	30.881
3	421.422,637 502.413,274	4	421.435,802 502.454,25	43.039
4	421.435,802 502.454,25	5	421.433,702 502.455,275	2.337
5	421.433,702 502.455,275	6	421.412,692 502.465,528	23.377

Punct început	X / Y	Punct sfârşit	X / Y	Lungime segment (** (m)
6	421.412,692 502.465,528	1	421.406,72 502.468,442	6.645

** Lungimile segmentelor sunt determinate în planul de proiecţie Stereo 70 şi sunt rotunjite la 1 milimetru.

*** Distanţa dintre puncte este formată din segmente cumulate ce sunt mai mici decât valoarea 1 milimetru.

**DATE DESPRE IMOBILUL NR. 12665**

Oficiul de Cadastru și Publicitate Imobiliară SIBIU
Biroul de Cadastru și Publicitate Imobiliară Sibiu

A. Partea I. Descrierea imobilului

TEREN Extravilan

Adresa: Jud. Sibiu

Nr. Crt	Nr cadastral Nr. topografic	Suprafața* (mp)	Observații / Referințe
A1		1.000	Sector cadastral:11 Teren neimprejmuit;

B. Partea II. Proprietari și acte

Inscrieri privitoare la dreptul de proprietate și alte drepturi reale		Referințe
/		
Act Administrativ nr. 908/45, din 14/06/1996 emis de CJPSDPAT (titlu de proprietate);		
B1	Intabulare, drept de PROPRIETATE, dobandit prin Reconstituire, cota actuala 1/1 1) LUNCEAN IOAN, CNP NEIDENTIFICAT	A1

C. Partea III. SARCINI .

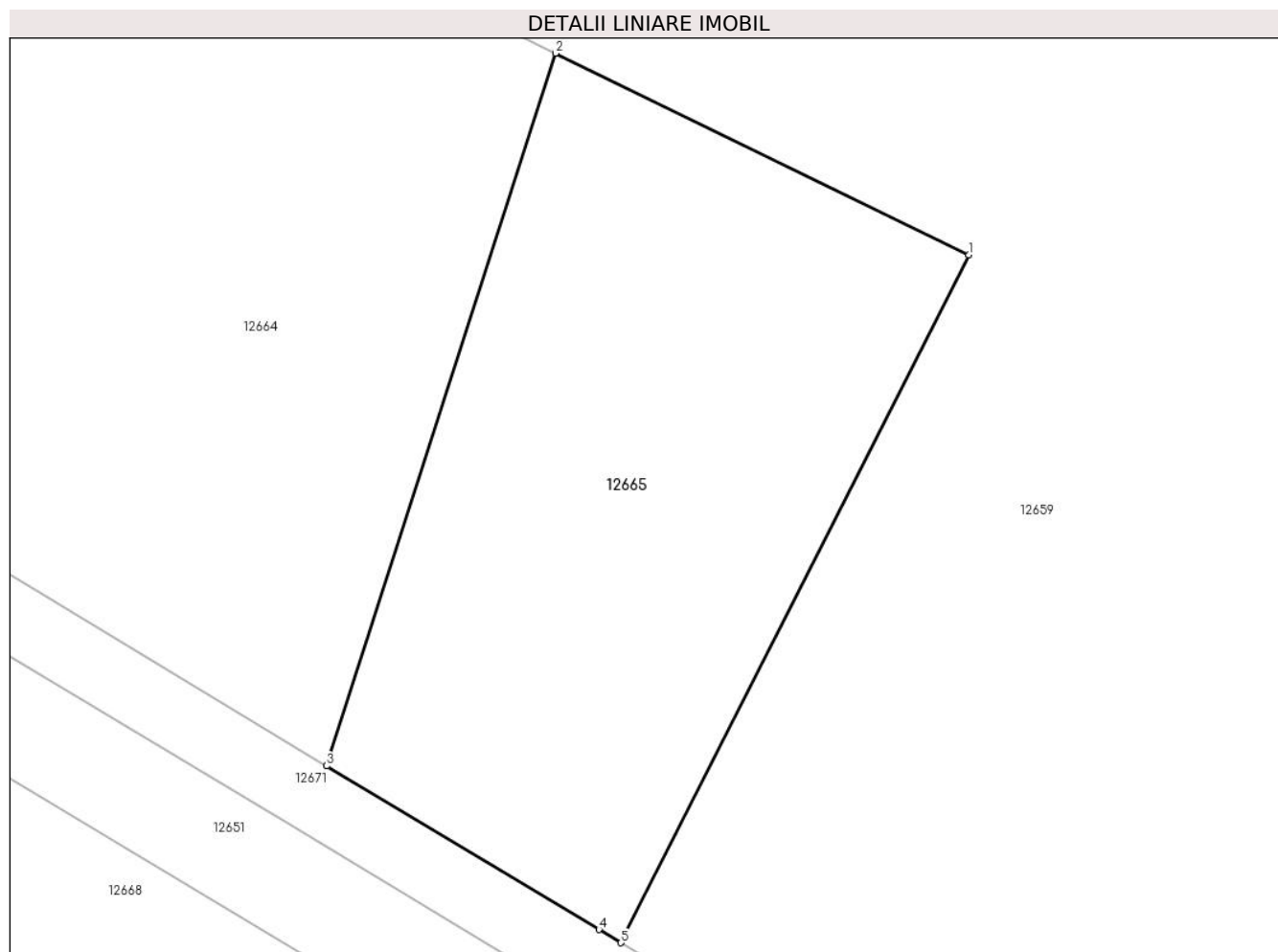
Inscrieri privind dezmembramintele dreptului de proprietate, drepturi reale de garanție și sarcini	Referințe
NU SUNT	

Anexa Nr. 1 La Partea I

Teren

Nr cadastral	Suprafața (mp)*	Observații / Referințe
	1.000	

* Suprafața este determinată în planul de proiecție Stereo 70.



Date referitoare la teren

Crt	Categorie folosință	Intravilan	Suprafața (mp)	Tarla	Parcelă	Nr. topo	Observații / Referințe
1	faneata	NU	1.000	46	1157/22/7	-	

Lungime Segmente

1) Valorile lungimilor segmentelor sunt obținute din proiecție în plan.

Punct început	X / Y	Punct sfârșit	X / Y	Lungime segment (** (m)
1	421.459,575 502.442,649	2	421.435,802 502.454,25	26.453
2	421.435,802 502.454,25	3	421.422,637 502.413,274	43.039
3	421.422,637 502.413,274	4	421.438,299 502.403,861	18.273
4	421.438,299 502.403,861	5	421.439,562 502.403,102	1.473
5	421.439,562 502.403,102	1	421.459,575 502.442,649	44.322

**** Lungimile segmentelor sunt determinate în planul de proiecție Stereo 70 și sunt rotunjite la 1 milimetru.**

***** Distanța dintre puncte este formată din segmente cumulate ce sunt mai mici decât valoarea 1 milimetru.**

**DATE DESPRE IMOBILUL NR. 12666**

Oficiul de Cadastru și Publicitate Imobiliară SIBIU
Biroul de Cadastru și Publicitate Imobiliară Sibiu

A. Partea I. Descrierea imobilului

TEREN Extravilan

Adresa: Jud. Sibiu

Nr. Crt	Nr cadastral Nr. topografic	Suprafața* (mp)	Observații / Referințe
A1		1.358	Sector cadastral:11 Teren neimprejmuit;

B. Partea II. Proprietari și acte

Inscrieri privitoare la dreptul de proprietate și alte drepturi reale		Referințe
/		
Act Administrativ nr. 1163/45, din 16/04/1998 emis de CJPSDPAT (titlu de proprietate);		
B1	Intabulare, drept de PROPRIETATE, dobandit prin Reconstituire, cota actuala 1/1 1) LUNCEAN IOAN, CNP NEIDENTIFICAT	A1

C. Partea III. SARCINI .

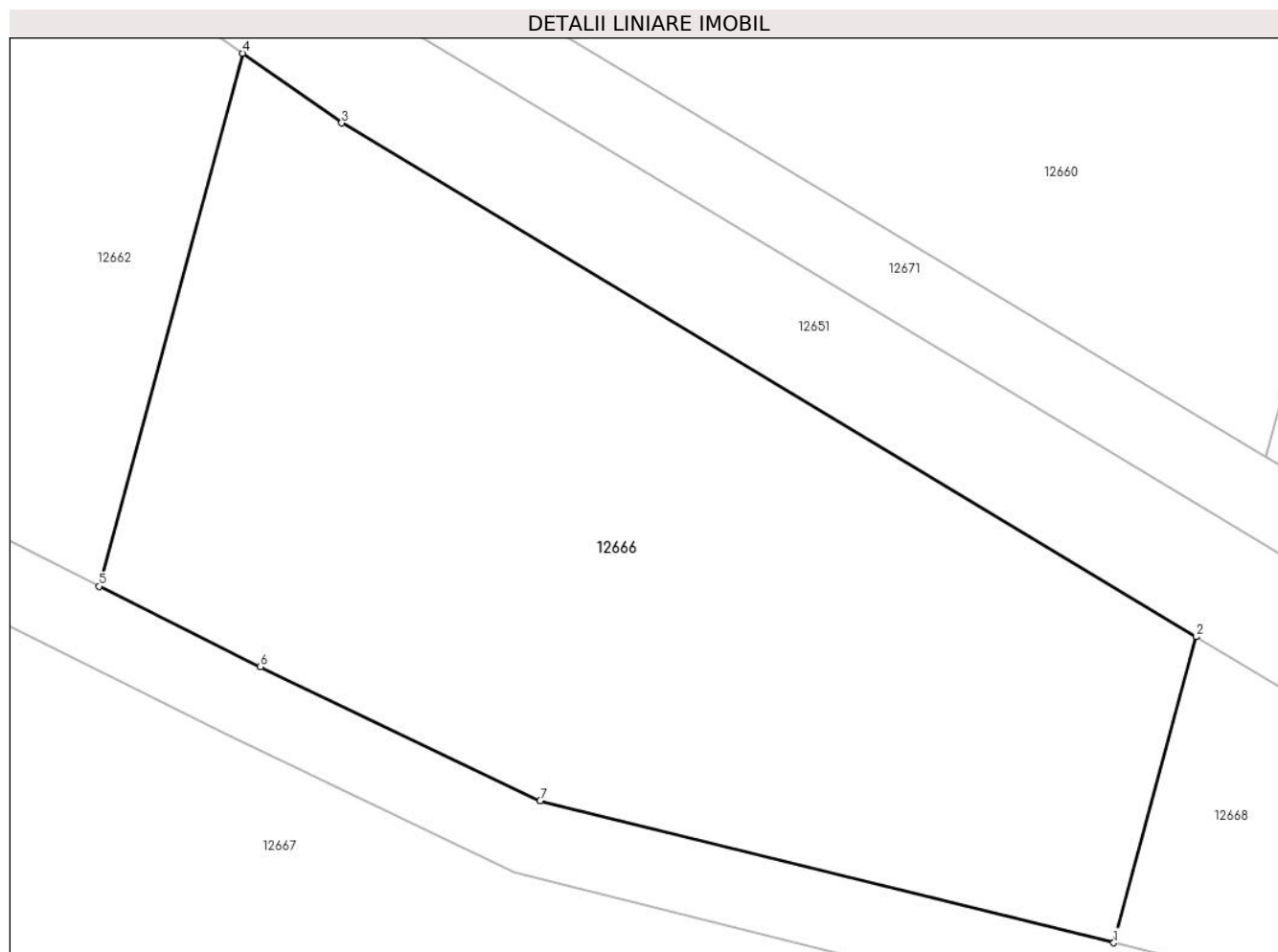
Inscrieri privind dezmembramintele dreptului de proprietate, drepturi reale de garanție și sarcini	Referințe
NU SUNT	

Anexa Nr. 1 La Partea I

Teren

Nr cadastral	Suprafața (mp)*	Observații / Referințe
	1.358	

* Suprafața este determinată în planul de proiecție Stereo 70.



Date referitoare la teren

Crt	Categorie folosință	Intravilan	Suprafața (mp)	Tarla	Parcelă	Nr. topo	Observații / Referințe
1	faneata	NU	1.358	46	1157/22/4/1	-	DIFERENȚA DE SUPRAFAȚĂ SE REGASEȘTE LA ID 12660 AFERENT PARCELEI 1157/22/4/2

Lungime Segmente

1) Valorile lungimilor segmentelor sunt obținute din proiecție în plan.

Punct început	X / Y	Punct sfârșit	X / Y	Lungime segment (** (m)
1	421.388,17 502.403,659	2	421.392,488 502.419,727	16.638
2	421.392,488 502.419,727	3	421.347,596 502.446,708	52.376
3	421.347,596 502.446,708	4	421.342,38 502.450,37	6.374
4	421.342,38 502.450,37	5	421.334,857 502.422,379	28.984
5	421.334,857 502.422,379	6	421.343,317 502.418,149	9.459

Punct început	X / Y	Punct sfârșit	X / Y	Lungime segment (** (m)
6	421.343,317 502.418,149	7	421.358,026 502.411,114	16.305
7	421.358,026 502.411,114	1	421.388,17 502.403,659	31.052

** Lungimile segmentelor sunt determinate în planul de proiecție Stereo 70 și sunt rotunjite la 1 milimetru.

*** Distanța dintre puncte este formată din segmente cumulate ce sunt mai mici decât valoarea 1 milimetru.

**DATE DESPRE IMOBILUL NR. 12667**

Oficiul de Cadastru și Publicitate Imobiliară SIBIU
Biroul de Cadastru și Publicitate Imobiliară Sibiu

A. Partea I. Descrierea imobilului

TEREN Extravilan

Adresa: Jud. Sibiu

Nr. Crt	Nr cadastral Nr. topografic	Suprafața* (mp)	Observații / Referințe
A1		4.535	Sector cadastral:11 Teren neimprejmuit;

B. Partea II. Proprietari și acte

Inscrieri privitoare la dreptul de proprietate și alte drepturi reale		Referințe
/		
Act Normativ nr. 7, din 13/03/1996 emis de PARLAMENTUL ROMÂNIEI (lege);		
B1	Inscrierea provizorie, drept de PROPRIETATE, dobandit prin Lege, cota actuala 1/1 1) COMUNA PAUCA, CIF:4241206, PROPRIETAR NEIDENTIFICAT	A1

C. Partea III. SARCINI .

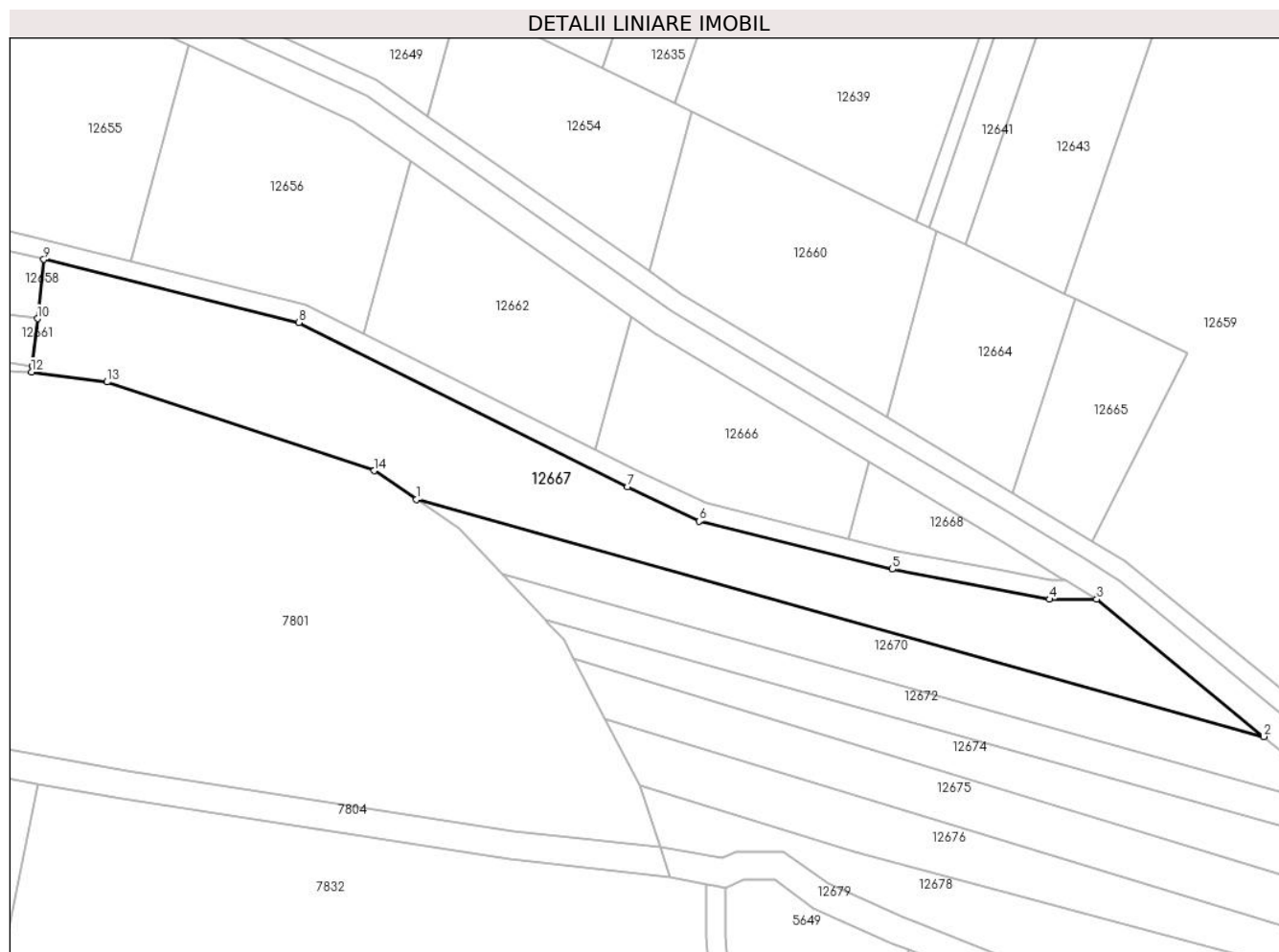
Inscrieri privind dezmembramintele dreptului de proprietate, drepturi reale de garanție și sarcini	Referințe
NU SUNT	

Anexa Nr. 1 La Partea I

Teren

Nr cadastral	Suprafața (mp)*	Observații / Referințe
	4.535	

* Suprafața este determinată în planul de proiecție Stereo 70.



Date referitoare la teren

Crt	Categorie folosință	Intravilan	Suprafața (mp)	Tarla	Parcelă	Nr. topo	Observații / Referințe
1	faneata	NU	4.535	46	1157/19	-	

Lungime Segmente

1) Valorile lungimilor segmentelor sunt obținute din proiecție în plan.

Punct început	X / Y	Punct sfârșit	X / Y	Lungime segment (** (m)
1	421.297,135 502.411,93	2	421.475,627 502.361,997	185.345
2	421.475,627 502.361,997	3	421.440,442 502.390,906	45.538
3	421.440,442 502.390,906	4	421.430,463 502.390,906	9.978
4	421.430,463 502.390,906	5	421.397,398 502.397,257	33.67
5	421.397,398 502.397,257	6	421.356,669 502.407,329	41.956

Punct început	X / Y	Punct sfârşit	X / Y	Lungime segment (** (m)
6	421.356,669 502.407,329	7	421.341,56 502.414,556	16.748
7	421.341,56 502.414,556	8	421.272,359 502.449,142	77.363
8	421.272,359 502.449,142	9	421.218,606 502.462,452	55.376
9	421.218,606 502.462,452	10	421.217,244 502.449,989	12.538
10	421.217,244 502.449,989	11	421.216,156 502.440,031	10.017
11	421.216,156 502.440,031	12	421.216,018 502.438,768	1.271
12	421.216,018 502.438,768	13	421.231,922 502.436,666	16.043
13	421.231,922 502.436,666	14	421.288,189 502.417,961	59.294
14	421.288,189 502.417,961	1	421.297,135 502.411,93	10.789

** Lungimile segmentelor sunt determinate în planul de proiecție Stereo 70 și sunt rotunjite la 1 milimetru.

*** Distanța dintre puncte este formată din segmente cumulate ce sunt mai mici decât valoarea 1 milimetru.

**DATE DESPRE IMOBILUL NR. 12668**

Oficiul de Cadastru și Publicitate Imobiliară SIBIU
Biroul de Cadastru și Publicitate Imobiliară Sibiu

A. Partea I. Descrierea imobilului

TEREN Extravilan

Adresa: Jud. Sibiu

Nr. Crt	Nr cadastral Nr. topografic	Suprafața* (mp)	Observații / Referințe
A1		407	Sector cadastral:11 Teren neimprejmuit;

B. Partea II. Proprietari și acte

Inscrieri privitoare la dreptul de proprietate și alte drepturi reale		Referințe
/		
Act Notarial nr. 185/2014, din 14/05/2014 emis de NP ECHIM SIMION (act de partaj);		
B1	Intabulare, drept de PROPRIETATE, dobandit prin Conventie, cota actuala 1/1 1) NEAMȚU IOAN	A1

C. Partea III. SARCINI .

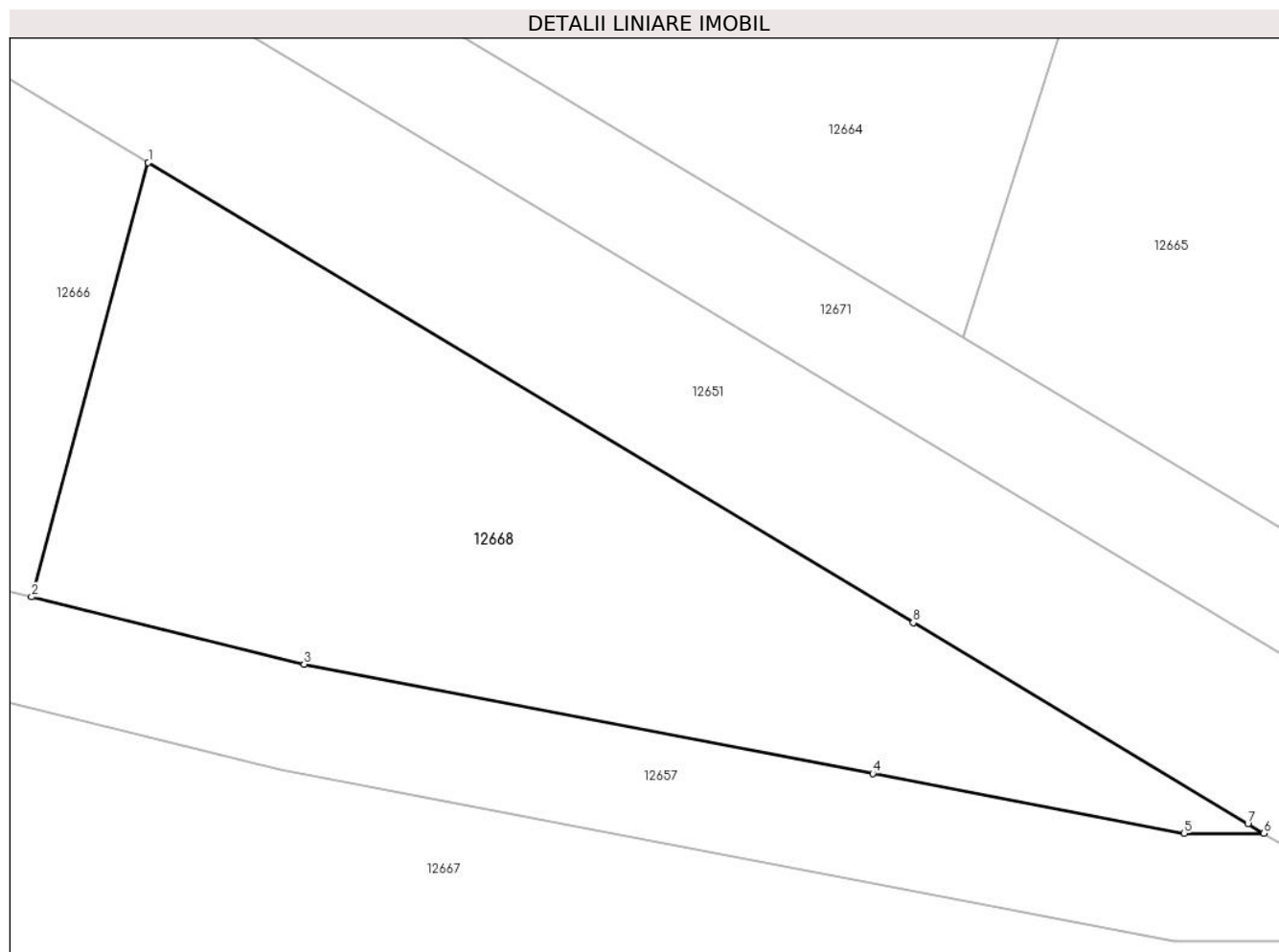
Inscrieri privind dezmembramintele dreptului de proprietate, drepturi reale de garanție și sarcini	Referințe
NU SUNT	

Anexa Nr. 1 La Partea I

Teren

Nr cadastral	Suprafața (mp)*	Observații / Referințe
	407	

* Suprafața este determinată în planul de proiecție Stereo 70.



Date referitoare la teren

Crt	Categorie folosință	Intra vilan	Suprafața (mp)	Tarla	Parcelă	Nr. topo	Observații / Referințe
1	faneata	NU	407	46	1157/22/6/1	-	DIFERENȚA DE SUPRAFAȚĂ SE REGASEȘTE LA ID 12644 AFERENT PARCELEI 1157/22/6/2

Lungime Segmente

1) Valorile lungimilor segmentelor sunt obținute din proiecție în plan.

Punct început	X / Y	Punct sfârșit	X / Y	Lungime segment (** (m)
1	421.392,488 502.419,727	2	421.388,17 502.403,659	16.638
2	421.388,17 502.403,659	3	421.398,256 502.401,165	10.39
3	421.398,256 502.401,165	4	421.419,308 502.397,122	21.437
4	421.419,308 502.397,122	5	421.430,844 502.394,906	11.747
5	421.430,844 502.394,906	6	421.433,786 502.394,906	2.942

Punct început	X / Y	Punct sfârșit	X / Y	Lungime segment (** (m)
6	421.433,786 502.394,906	7	421.433,2 502.395,258	0.684
7	421.433,2 502.395,258	8	421.420,809 502.402,706	14.457
8	421.420,809 502.402,706	1	421.392,488 502.419,727	33.042

** Lungimile segmentelor sunt determinate în planul de proiecție Stereo 70 și sunt rotunjite la 1 milimetru.

*** Distanța dintre puncte este formată din segmente cumulate ce sunt mai mici decât valoarea 1 milimetru.

**DATE DESPRE IMOBILUL NR. 12669**

Oficiul de Cadastru și Publicitate Imobiliară SIBIU
Biroul de Cadastru și Publicitate Imobiliară Sibiu

A. Partea I. Descrierea imobilului

TEREN Extravilan

Adresa: Jud. Sibiu

Nr. Crt	Nr cadastral Nr. topografic	Suprafața* (mp)	Observații / Referințe
A1		3.500	Sector cadastral:11 Teren neimprejmuit;

B. Partea II. Proprietari și acte

Inscrieri privitoare la dreptul de proprietate și alte drepturi reale	Referințe
/	
Act Administrativ nr. 96/45, din 13/04/1994 emis de CJPSDPAT (titlu de proprietate);	
B1	A1
Intabulare, drept de PROPRIETATE, dobandit prin Reconstituire, cota actuala 1/1 1) CULTUL CREȘTIN DUPA EVANGHELIE, CNP NEIDENTIFICAT	

C. Partea III. SARCINI .

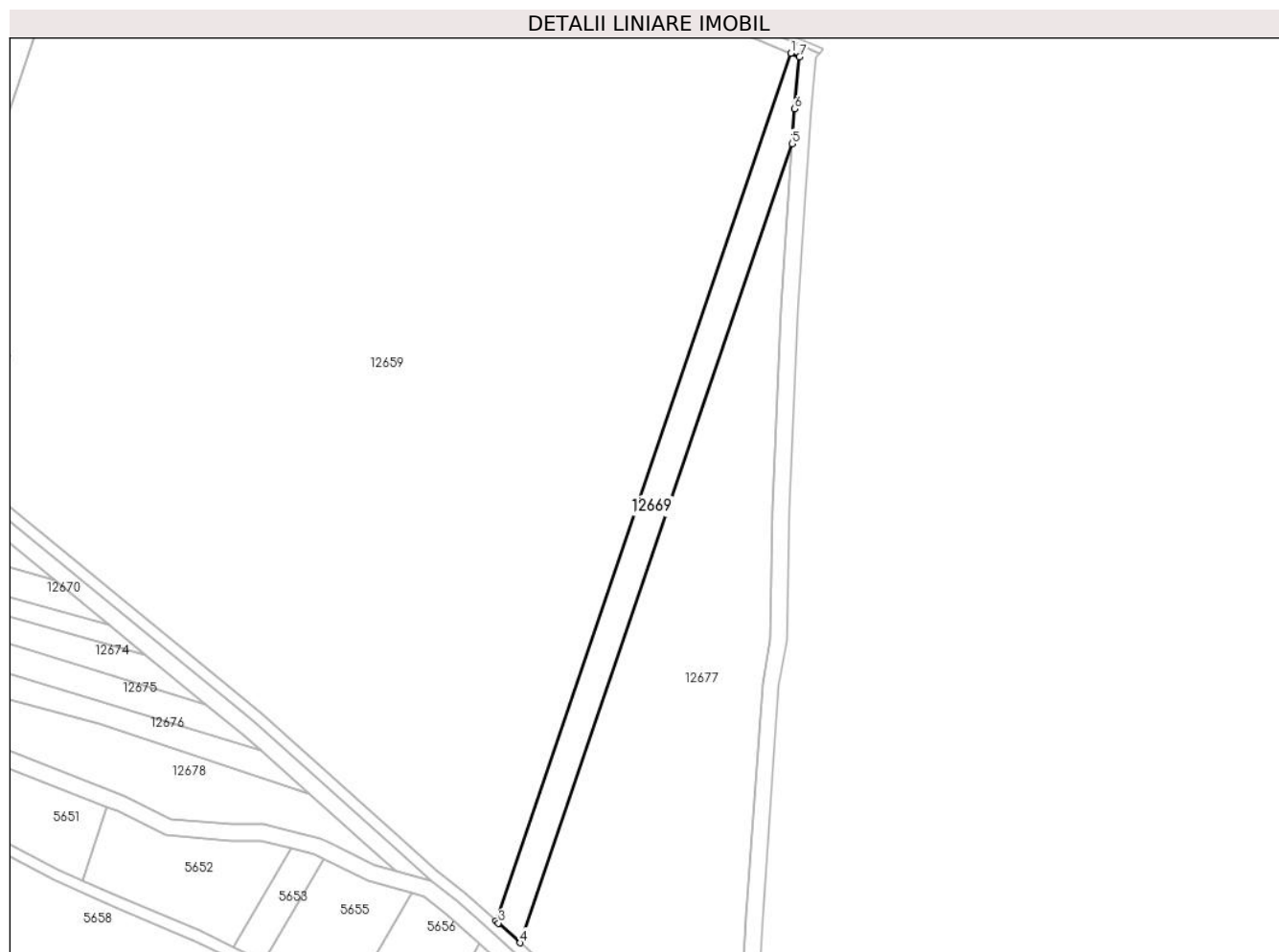
Inscrieri privind dezmembramintele dreptului de proprietate, drepturi reale de garanție și sarcini	Referințe
NU SUNT	

Anexa Nr. 1 La Partea I

Teren

Nr cadastral	Suprafața (mp)*	Observații / Referințe
	3.500	

* Suprafața este determinată în planul de proiecție Stereo 70.



Date referitoare la teren

Crt	Categorie folosință	Intravilan	Suprafața (mp)	Tarla	Parcelă	Nr. topo	Observații / Referințe
1	faneata	NU	3.500	46	1157/15	-	NUMAR DE PARCELA GREȘIT ÎN TP (1161/2), NUMAR DE TARLA GREȘIT ÎN TP (44)

Lungime Segmente

1) Valorile lungimilor segmentelor sunt obținute din proiecție în plan.

Punct început	X / Y	Punct sfârșit	X / Y	Lungime segment (** (m)
1	421.740,434 502.551,182	2	421.634,336 502.239,472	329.271
2	421.634,336 502.239,472	3	421.635,305 502.238,601	1.304
3	421.635,305 502.238,601	4	421.643,165 502.231,533	10.57
4	421.643,165 502.231,533	5	421.740,904 502.518,685	303.33
5	421.740,904 502.518,685	6	421.741,72 502.531,209	12.551

Punct început	X / Y	Punct sfârşit	X / Y	Lungime segment (** (m)
6	421.741,72 502.531,209	7	421.743,617 502.549,835	18.723
7	421.743,617 502.549,835	1	421.740,434 502.551,182	3.456

** Lungimile segmentelor sunt determinate în planul de proiecţie Stereo 70 şi sunt rotunjite la 1 milimetru.

*** Distanţa dintre puncte este formată din segmente cumulate ce sunt mai mici decât valoarea 1 milimetru.

**DATE DESPRE IMOBILUL NR. 12670**

Oficiul de Cadastru și Publicitate Imobiliară SIBIU
Biroul de Cadastru și Publicitate Imobiliară Sibiu

A. Partea I. Descrierea imobilului

TEREN Extravilan

Adresa: Jud. Sibiu

Nr. Crt	Nr cadastral Nr. topografic	Suprafața* (mp)	Observații / Referințe
A1		1.900	Sector cadastral:11 Teren neimprejmuit;

B. Partea II. Proprietari și acte

Inscrieri privitoare la dreptul de proprietate și alte drepturi reale	Referințe
/	
Act Administrativ nr. 778/45, din 26/01/1996 emis de CJPSDPAT (titlu de proprietate);	
B1	A1
Intabulare, drept de PROPRIETATE, dobandit prin Reconstituire, cota actuala 1/1	
1) HULPUȘ NICOLAE, CNP NEIDENTIFICAT	

C. Partea III. SARCINI .

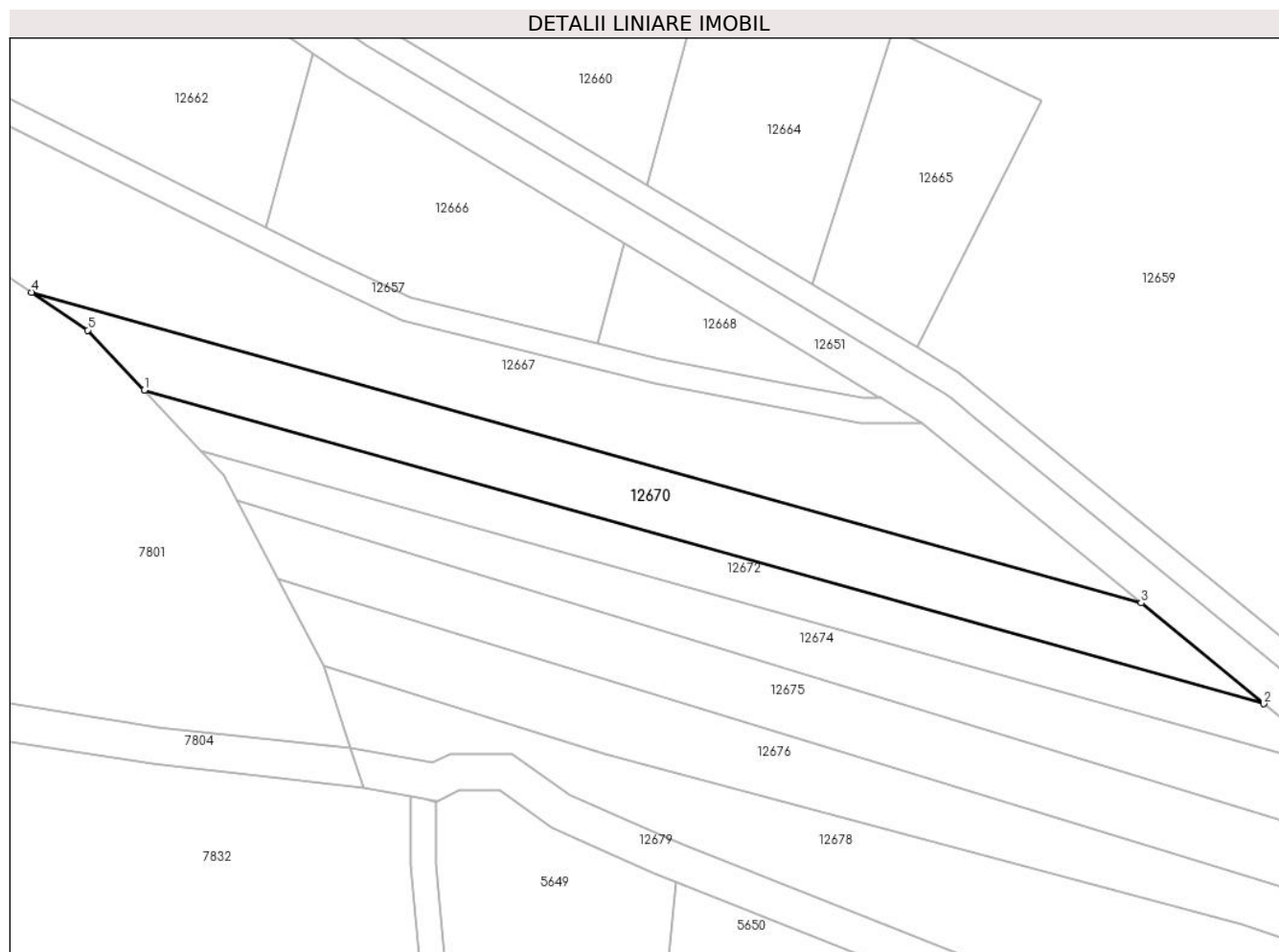
Inscrieri privind dezmembramintele dreptului de proprietate, drepturi reale de garanție și sarcini	Referințe
NU SUNT	

Anexa Nr. 1 La Partea I

Teren

Nr cadastral	Suprafața (mp)*	Observații / Referințe
	1.900	

* Suprafața este determinată în planul de proiecție Stereo 70.



Date referitoare la teren

Crt	Categorie folosință	Intravilan	Suprafața (mp)	Tarla	Parcelă	Nr. topo	Observații / Referințe
1	faneata	NU	1.900	46	1157/31/3	-	

Lungime Segmente

1) Valorile lungimilor segmentelor sunt obținute din proiecție în plan.

Punct început	X / Y	Punct sfârșit	X / Y	Lungime segment (** (m)
1	421.315,252 502.396,175	2	421.495,347 502.345,794	187.009
2	421.495,347 502.345,794	3	421.475,627 502.361,997	25.523
3	421.475,627 502.361,997	4	421.297,135 502.411,93	185.345
4	421.297,135 502.411,93	5	421.306,163 502.405,842	10.889
5	421.306,163 502.405,842	1	421.315,252 502.396,175	13.269

**** Lungimile segmentelor sunt determinate în planul de proiecție Stereo 70 și sunt rotunjite la 1 milimetru.**

***** Distanța dintre puncte este formată din segmente cumulate ce sunt mai mici decât valoarea 1 milimetru.**

**DATE DESPRE IMOBILUL NR. 12671**

Oficiul de Cadastru și Publicitate Imobiliară SIBIU
Biroul de Cadastru și Publicitate Imobiliară Sibiu

A. Partea I. Descrierea imobilului

TEREN Extravilan

Adresa: Jud. Sibiu

Nr. Crt	Nr cadastral Nr. topografic	Suprafața* (mp)	Observații / Referințe
A1		2.756	Sector cadastral:11 Teren neimprejmuit;

B. Partea II. Proprietari și acte

Inscrieri privitoare la dreptul de proprietate și alte drepturi reale		Referințe
/		
Act Normativ nr. 7, din 13/03/1996 emis de PARLAMENTUL ROMÂNIEI (lege);		
B1	Inscrierea provizorie, drept de PROPRIETATE, dobandit prin Lege, cota actuala 1/1	A1
1) COMUNA PAUCA , CIF:4241206, PROPRIETAR NEIDENTIFICAT		

C. Partea III. SARCINI .

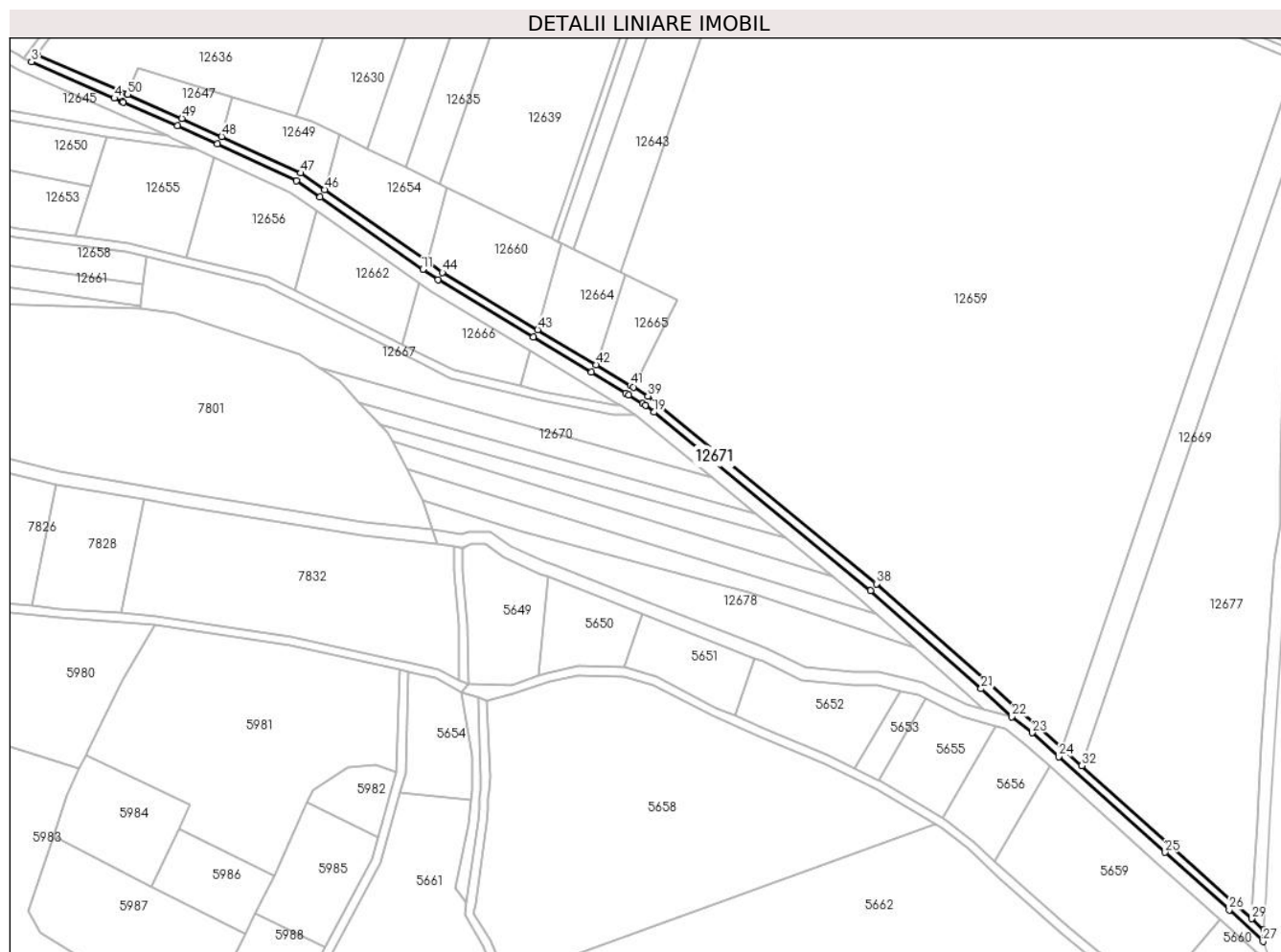
Inscrieri privind dezmembramintele dreptului de proprietate, drepturi reale de garanție și sarcini	Referințe
NU SUNT	

Anexa Nr. 1 La Partea I

Teren

Nr cadastral	Suprafața (mp)*	Observații / Referințe
	2.756	

* Suprafața este determinată în planul de proiecție Stereo 70.



Date referitoare la teren

Crt	Categorie folosință	Intravilan	Suprafața (mp)	Tarla	Parcelă	Nr. topo	Observații / Referințe
1	drum	NU	2.756	46	1157/13	-	

Lungime Segmente

1) Valorile lungimilor segmentelor sunt obținute din proiecție în plan.

Punct început	X / Y	Punct sfârșit	X / Y	Lungime segment
1	421.209,666 502.536,054	2	421.168,929 502.554,0	44.515
4	421.204,024 502.534,2	5	421.207,605 502.532,625	3.912
7	421.232,636 502.521,619	8	421.250,677 502.513,337	19.851
10	421.297,437 502.489,254	11	421.344,037 502.456,538	56.938
13	421.394,108 502.425,754	14	421.420,576 502.409,846	30.881
16	421.437,501 502.399,674	17	421.443,91 502.395,822	7.478
2	421.168,929 502.554,0	3	421.166,498 502.550,7	4.098
5	421.207,605 502.532,625	6	421.208,02 502.532,443	0.453
8	421.250,677 502.513,337	9	421.286,656 502.496,823	39.588
11	421.344,037 502.456,538	12	421.350,87 502.451,741	8.348
14	421.420,576 502.409,846	15	421.436,239 502.400,433	18.274
17	421.443,91 502.395,822	18	421.445,025 502.394,906	1.442
3	421.166,498 502.550,7	4	421.204,024 502.534,2	40.994
6	421.208,02 502.532,443	7	421.232,636 502.521,619	26.89
9	421.286,656 502.496,823	10	421.297,437 502.489,254	13.173
12	421.350,87 502.451,741	13	421.394,108 502.425,754	50.447
15	421.436,239 502.400,433	16	421.437,501 502.399,674	1.473
18	421.445,025 502.394,906	19	421.448,846 502.391,767	4.945

Punct început	X / Y	Punct sfârșit	X / Y	Lungime segment	Punct început	X / Y	Punct sfârșit	X / Y	Lungime segment	Punct început	X / Y	Punct sfârșit	X / Y	Lungime segment
19	421.448,846 502.391,767	20	421.547,261 502.310,905	127.375	20	421.547,261 502.310,905	21	421.597,378 502.266,398	67.026	21	421.597,378 502.266,398	22	421.611,312 502.253,737	18.827
22	421.611,312 502.253,737	23	421.620,639 502.246,409	11.861	23	421.620,639 502.246,409	24	421.632,63 502.235,626	16.127	24	421.632,63 502.235,626	25	421.680,936 502.192,19	64.963
25	421.680,936 502.192,19	26	421.709,991 502.166,064	39.073	26	421.709,991 502.166,064	27	421.725,332 502.151,723	21.0	27	421.725,332 502.151,723	28	421.725,706 502.156,848	5.139
28	421.725,706 502.156,848	29	421.720,093 502.162,096	7.684	29	421.720,093 502.162,096	30	421.712,694 502.169,013	10.128	30	421.712,694 502.169,013	31	421.683,611 502.195,164	39.112
31	421.683,611 502.195,164	32	421.643,165 502.231,533	54.393	32	421.643,165 502.231,533	33	421.635,305 502.238,601	10.57	33	421.635,305 502.238,601	34	421.634,336 502.239,472	1.304
34	421.634,336 502.239,472	35	421.623,215 502.249,472	14.956	35	421.623,215 502.249,472	36	421.613,193 502.257,433	12.799	36	421.613,193 502.257,433	37	421.600,051 502.269,373	17.756
37	421.600,051 502.269,373	38	421.549,86 502.313,947	67.126	38	421.549,86 502.313,947	39	421.446,223 502.399,099	134.133	39	421.446,223 502.399,099	40	421.439,562 502.403,102	7.772
40	421.439,562 502.403,102	41	421.438,299 502.403,861	1.473	41	421.438,299 502.403,861	42	421.422,637 502.413,274	18.273	42	421.422,637 502.413,274	43	421.396,169 502.429,182	30.881
43	421.396,169 502.429,182	44	421.352,93 502.455,169	50.447	44	421.352,93 502.455,169	45	421.346,098 502.459,966	8.348	45	421.346,098 502.459,966	46	421.299,497 502.492,682	56.938
46	421.299,497 502.492,682	47	421.288,716 502.500,251	13.172	47	421.288,716 502.500,251	48	421.252,738 502.516,766	39.588	48	421.252,738 502.516,766	49	421.234,696 502.525,047	19.851
49	421.234,696 502.525,047	50	421.210,08 502.535,871	26.89	50	421.210,08 502.535,871	1	421.209,666 502.536,054	0.453					

** Lungimile segmentelor sunt determinate în planul de proiecție Stereo 70 și sunt rotunjite la 1 milimetru.

*** Distanța dintre puncte este formată din segmente cumulate ce sunt mai mici decât valoarea 1 milimetru.

**DATE DESPRE IMOBILUL NR. 12672**

Oficiul de Cadastru și Publicitate Imobiliară SIBIU
Biroul de Cadastru și Publicitate Imobiliară Sibiu

A. Partea I. Descrierea imobilului

TEREN Extravilan

Adresa: Jud. Sibiu

Nr. Crt	Nr cadastral Nr. topografic	Suprafața* (mp)	Observații / Referințe
A1		1.300	Sector cadastral:11 Teren neimprejmuit;

B. Partea II. Proprietari și acte

Inscrieri privitoare la dreptul de proprietate și alte drepturi reale	Referințe
/	
Act Administrativ nr. 1846/45, din 17/09/2002 emis de CJPSDPAT (titlu de proprietate);	
B1	A1
Intabulare, drept de PROPRIETATE, dobandit prin Reconstituire, cota actuala 1/1	
1) HULPUȘ DRAGOMIR, CNP NEIDENTIFICAT	

C. Partea III. SARCINI .

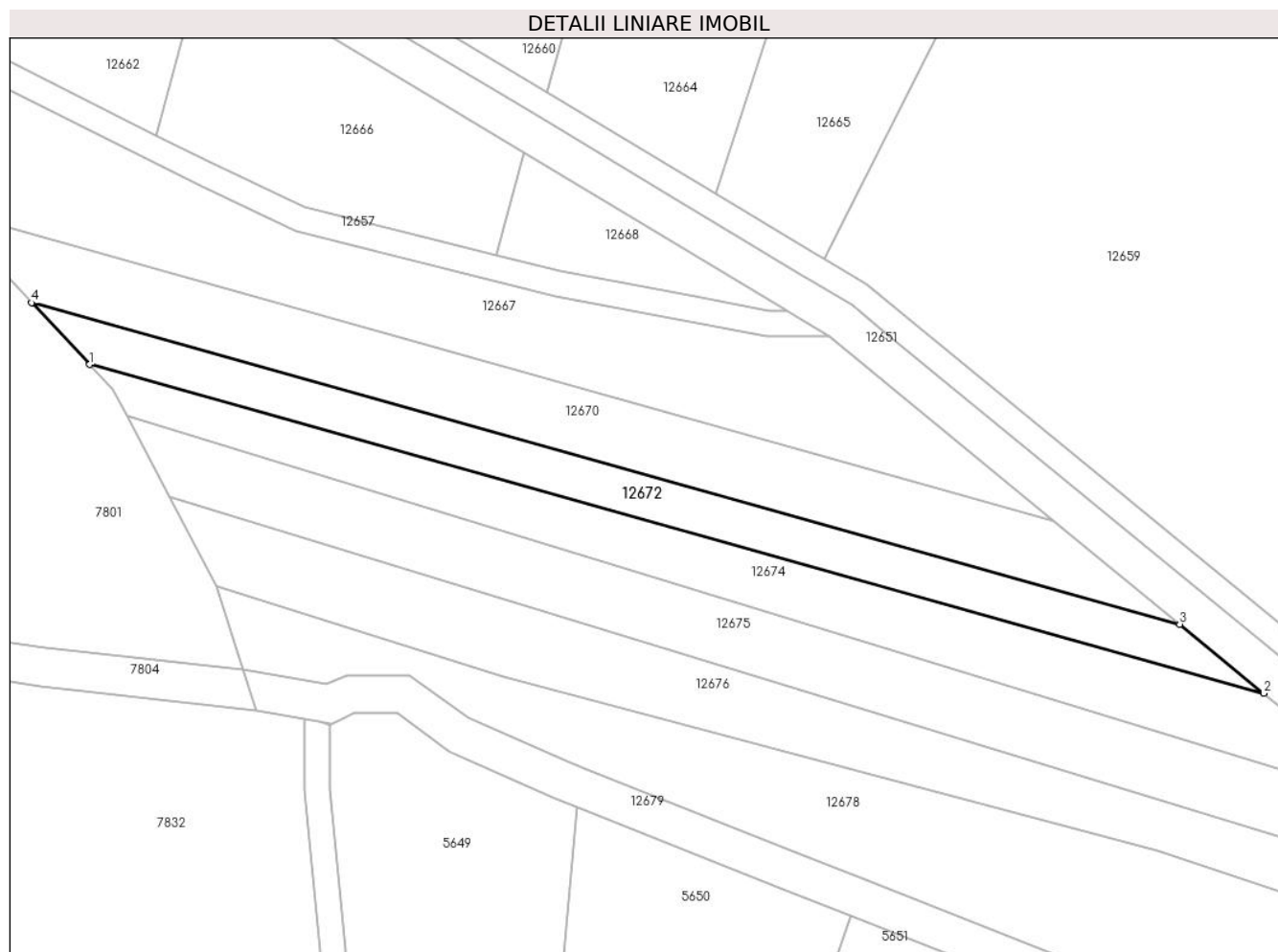
Inscrieri privind dezmembramintele dreptului de proprietate, drepturi reale de garanție și sarcini	Referințe
NU SUNT	

Anexa Nr. 1 La Partea I

Teren

Nr cadastral	Suprafața (mp)*	Observații / Referințe
	1.300	

* Suprafața este determinată în planul de proiecție Stereo 70.



Date referitoare la teren

Crt	Categorie folosință	Intravilan	Suprafața (mp)	Tarla	Parcelă	Nr. topo	Observații / Referințe
1	faneata	NU	1.300	46	1157/31/2	-	

Lungime Segmente

1) Valorile lungimilor segmentelor sunt obținute din proiecție în plan.

Punct început	X / Y	Punct sfârșit	X / Y	Lungime segment (** (m)
1	421.324,358 502.386,49	2	421.508,519 502.334,971	191.232
2	421.508,519 502.334,971	3	421.495,347 502.345,794	17.048
3	421.495,347 502.345,794	4	421.315,252 502.396,175	187.009
4	421.315,252 502.396,175	1	421.324,358 502.386,49	13.293

** Lungimile segmentelor sunt determinate în planul de proiecție Stereo 70 și sunt rotunjite la 1 milimetru.

***** Distanţa dintre puncte este formată din segmente cumulate ce sunt mai mici decât valoarea 1 milimetru.**

**DATE DESPRE IMOBILUL NR. 12673**

Oficiul de Cadastru și Publicitate Imobiliară SIBIU
Biroul de Cadastru și Publicitate Imobiliară Sibiu

A. Partea I. Descrierea imobilului

TEREN Extravilan

Adresa: Jud. Sibiu

Nr. Crt	Nr cadastral Nr. topografic	Suprafața* (mp)	Observații / Referințe
A1		2.365	Sector cadastral:11 Teren neimprejmuit;

B. Partea II. Proprietari și acte

Inscrieri privitoare la dreptul de proprietate și alte drepturi reale		Referințe
/		
Act Normativ nr. 7, din 13/03/1996 emis de PARLAMENTUL ROMÂNIEI (lege);		
B1	Inscrierea provizorie, drept de PROPRIETATE, dobandit prin Lege, cota actuala 1/1	A1
1) COMUNA PAUCA , CIF:4241206, PROPRIETAR NEIDENTIFICAT		

C. Partea III. SARCINI .

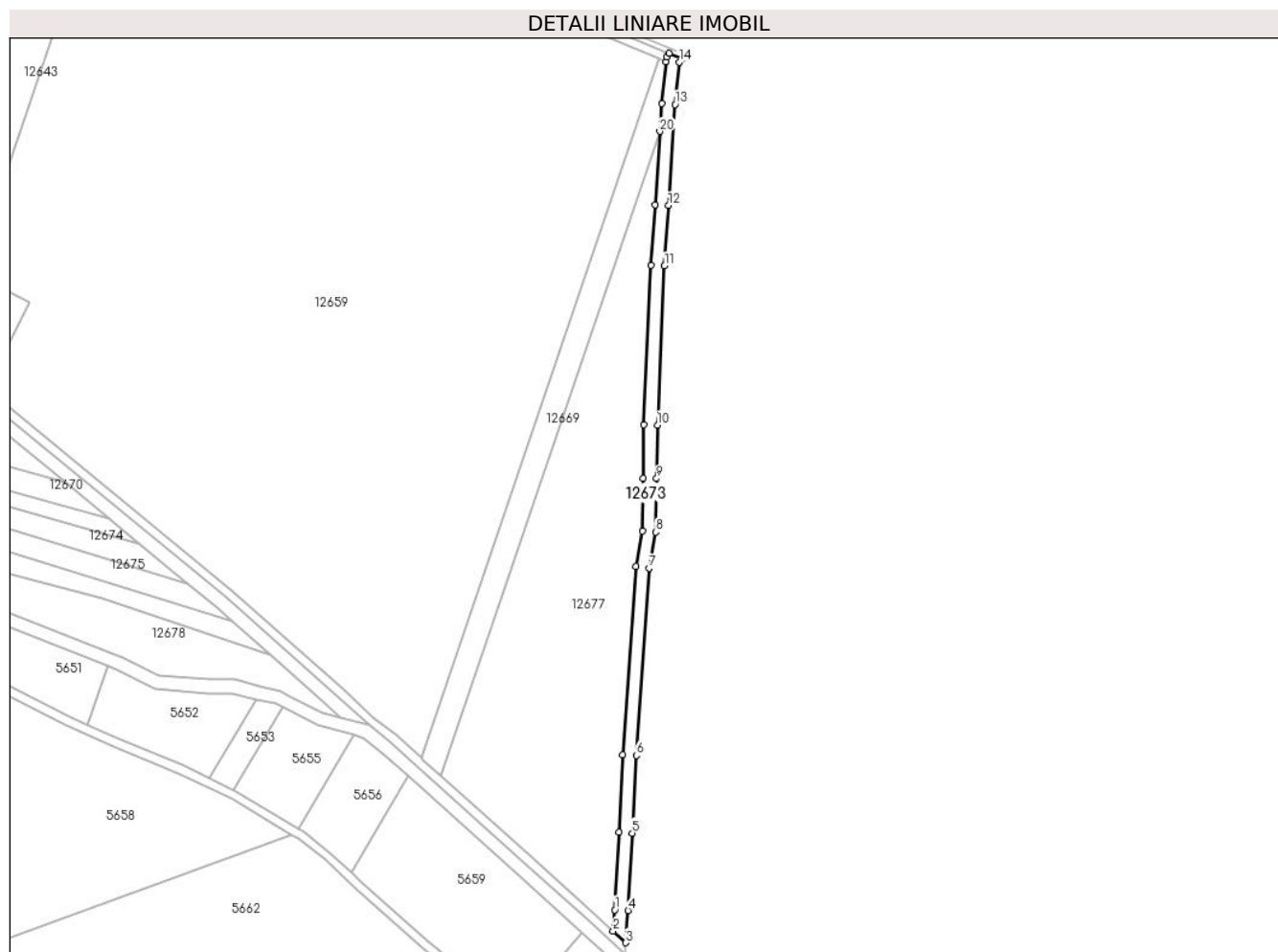
Inscrieri privind dezmembramintele dreptului de proprietate, drepturi reale de garanție și sarcini	Referințe
NU SUNT	

Anexa Nr. 1 La Partea I

Teren

Nr cadastral	Suprafața (mp)*	Observații / Referințe
	2.365	

* Suprafața este determinată în planul de proiecție Stereo 70.



Date referitoare la teren

Crt	Categorie folosință	Intravilan	Suprafața (mp)	Tarla	Parcelă	Nr. topo	Observații / Referințe
1	curți constructii	NU	2.365	46	1157/12	-	CANAL

Lungime Segmente

1) Valorile lungimilor segmentelor sunt obținute din proiecție în plan.

Punct început	X / Y	Punct sfârșit	X / Y	Lungime segment (** (m)
1	421.720,766 502.171,571	2	421.720,093 502.162,096	9.498
3	421.725,706 502.156,848	4	421.726,754 502.171,195	14.384
5	421.728,569 502.205,763	6	421.730,384 502.240,331	34.616
7	421.736,205 502.323,959	8	421.739,116 502.339,957	16.261
9	421.739,485 502.363,832	10	421.739,853 502.387,706	23.877

Punct început	X / Y	Punct sfârșit	X / Y	Lungime segment (** (m)
2	421.720,093 502.162,096	3	421.725,706 502.156,848	7.684
4	421.726,754 502.171,195	5	421.728,569 502.205,763	34.616
6	421.730,384 502.240,331	7	421.736,205 502.323,959	83.83
8	421.739,116 502.339,957	9	421.739,485 502.363,832	23.877
10	421.739,853 502.387,706	11	421.743,01 502.458,67	71.034

Punct început	X / Y	Punct sfârșit	X / Y	Lungime segment (** (m)	Punct început	X / Y	Punct sfârșit	X / Y	Lungime segment (** (m)
11	421.743,01 502.458,67	12	421.744,766 502.485,641	27.028	12	421.744,766 502.485,641	13	421.747,7 502.530,71	45.165
13	421.747,7 502.530,71	14	421.749,62 502.549,56	18.948	14	421.749,62 502.549,56	15	421.750,882 502.551,106	1.996
15	421.750,882 502.551,106	16	421.745,124 502.553,541	6.252	16	421.745,124 502.553,541	17	421.743,838 502.552,001	2.007
17	421.743,838 502.552,001	18	421.743,617 502.549,835	2.177	18	421.743,617 502.549,835	19	421.741,72 502.531,209	18.723
19	421.741,72 502.531,209	20	421.740,904 502.518,685	12.551	20	421.740,904 502.518,685	21	421.738,779 502.486,03	32.724
21	421.738,779 502.486,03	22	421.737,019 502.458,998	27.089	22	421.737,019 502.458,998	23	421.733,856 502.387,886	71.183
23	421.733,856 502.387,886	24	421.733,485 502.363,925	23.964	24	421.733,485 502.363,925	25	421.733,124 502.340,545	23.383
25	421.733,124 502.340,545	26	421.730,243 502.324,707	16.098	26	421.730,243 502.324,707	27	421.724,395 502.240,697	84.213
27	421.724,395 502.240,697	28	421.722,578 502.206,078	34.667	28	421.722,578 502.206,078	1	421.720,766 502.171,571	34.554

** Lungimile segmentelor sunt determinate în planul de proiecție Stereo 70 și sunt rotunjite la 1 milimetru.

*** Distanța dintre puncte este formată din segmente cumulate ce sunt mai mici decât valoarea 1 milimetru.

**DATE DESPRE IMOBILUL NR. 12674**

Oficiul de Cadastru și Publicitate Imobiliară SIBIU
Biroul de Cadastru și Publicitate Imobiliară Sibiu

A. Partea I. Descrierea imobilului

TEREN Extravilan

Adresa: Jud. Sibiu

Nr. Crt	Nr cadastral Nr. topografic	Suprafața* (mp)	Observații / Referințe
A1		1.700	Sector cadastral:11 Teren neimprejmuit;

B. Partea II. Proprietari și acte

Inscrieri privitoare la dreptul de proprietate și alte drepturi reale	Referințe
/	
Act Administrativ nr. 1798/45, din 17/09/2002 emis de CJPSDPAT (titlu de proprietate);	
B1	A1
Intabulare, drept de PROPRIETATE, dobandit prin Reconstituire, cota actuala 1/1 1) HULPUȘ MARIA, CNP NEIDENTIFICAT	

C. Partea III. SARCINI .

Inscrieri privind dezmembramintele dreptului de proprietate, drepturi reale de garanție și sarcini	Referințe
NU SUNT	

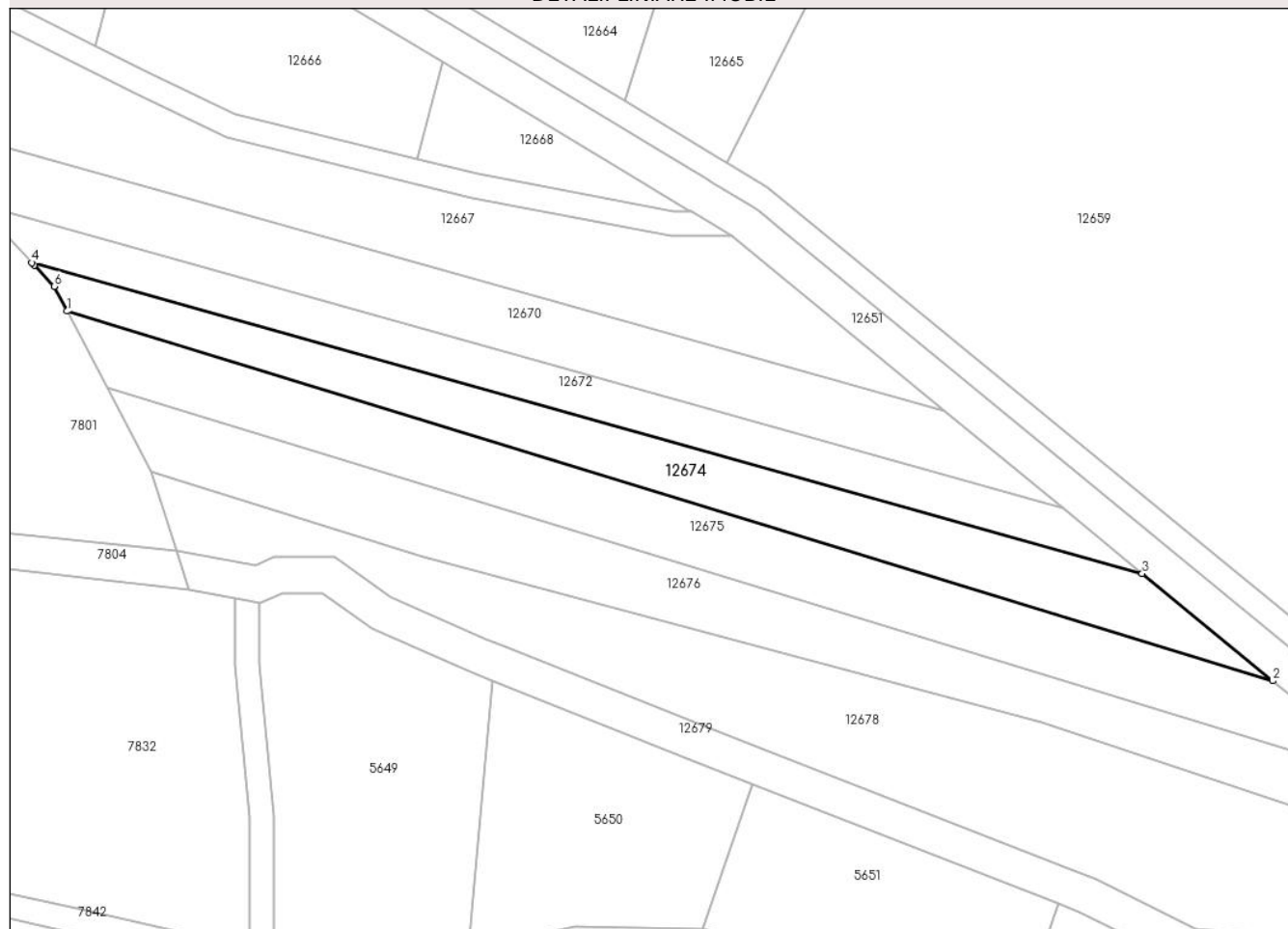
Anexa Nr. 1 La Partea I

Teren

Nr cadastral	Suprafața (mp)*	Observații / Referințe
	1.700	

* Suprafața este determinată în planul de proiecție Stereo 70.

DETALII LINIARE IMOBIL



Date referitoare la teren

Crt	Categorie folosință	Intravilan	Suprafața (mp)	Tarla	Parcelă	Nr. topo	Observații / Referințe
1	faneata	NU	1.700	46	1157/31/1	-	

Lungime Segmente

1) Valorile lungimilor segmentelor sunt obținute din proiecție în plan.

Punct început	X / Y	Punct sfârșit	X / Y	Lungime segment (** (m)
1	421.330,203 502.378,452	2	421.530,139 502.317,208	209.107
2	421.530,139 502.317,208	3	421.508,519 502.334,971	27.982
3	421.508,519 502.334,971	4	421.324,358 502.386,49	191.232
4	421.324,358 502.386,49	5	421.324,723 502.386,101	0.534
5	421.324,723 502.386,101	6	421.328,048 502.382,565	4.854

Punct început	X / Y	Punct sfârşit	X / Y	Lungime segment (** (m)
6	421.328,048 502.382,565	1	421.330,203 502.378,452	4.643

** Lungimile segmentelor sunt determinate în planul de proiecţie Stereo 70 şi sunt rotunjite la 1 milimetru.

*** Distanţa dintre puncte este formată din segmente cumulate ce sunt mai mici decât valoarea 1 milimetru.

**DATE DESPRE IMOBILUL NR. 12675**

Oficiul de Cadastru și Publicitate Imobiliară SIBIU
Biroul de Cadastru și Publicitate Imobiliară Sibiu

A. Partea I. Descrierea imobilului

TEREN Extravilan

Adresa: Jud. Sibiu

Nr. Crt	Nr cadastral Nr. topografic	Suprafața* (mp)	Observații / Referințe
A1		2.200	Sector cadastral:11 Teren neimprejmuit;

B. Partea II. Proprietari și acte

Inscrieri privitoare la dreptul de proprietate și alte drepturi reale	Referințe
/	
Act Administrativ nr. 1482/45, din 14/09/1999 emis de CJPSDPAT (titlu de proprietate);	
B1	A1
Intabulare, drept de PROPRIETATE, dobandit prin Reconstituire, cota actuala 1/1 1) RAULEA CORNEL, CNP NEIDENTIFICAT	

C. Partea III. SARCINI .

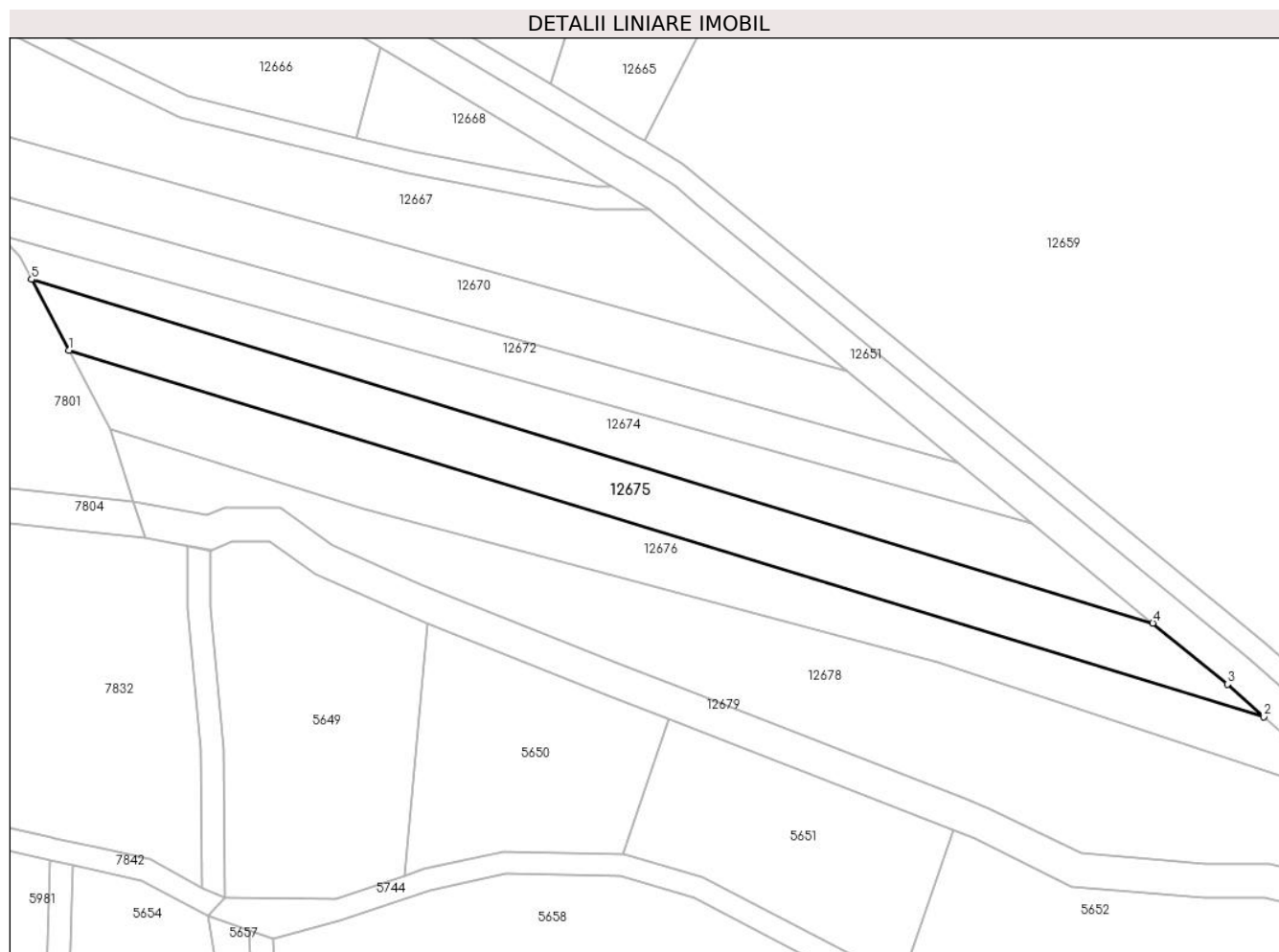
Inscrieri privind dezmembramintele dreptului de proprietate, drepturi reale de garanție și sarcini	Referințe
NU SUNT	

Anexa Nr. 1 La Partea I

Teren

Nr cadastral	Suprafața (mp)*	Observații / Referințe
	2.200	

* Suprafața este determinată în planul de proiecție Stereo 70.



Date referitoare la teren

Crt	Categorie folosință	Intravilan	Suprafața (mp)	Tarla	Parcelă	Nr. topo	Observații / Referințe
1	faneata	NU	2.200	46	1157/18/3	-	NUMAR DE PARCELA GREȘIT IN TP (1167/18/3)

Lungime Segmente

1) Valorile lungimilor segmentelor sunt obținute din proiecție în plan.

Punct început	X / Y	Punct sfârșit	X / Y	Lungime segment (** (m)
1	421.336,842 502.365,779	2	421.549,914 502.300,511	222.845
2	421.549,914 502.300,511	3	421.543,428 502.306,289	8.687
3	421.543,428 502.306,289	4	421.530,139 502.317,208	17.198
4	421.530,139 502.317,208	5	421.330,203 502.378,452	209.107
5	421.330,203 502.378,452	1	421.336,842 502.365,779	14.306

**** Lungimile segmentelor sunt determinate în planul de proiecție Stereo 70 și sunt rotunjite la 1 milimetru.**

***** Distanța dintre puncte este formată din segmente cumulate ce sunt mai mici decât valoarea 1 milimetru.**

**DATE DESPRE IMOBILUL NR. 12676**

Oficiul de Cadastru și Publicitate Imobiliară SIBIU
Biroul de Cadastru și Publicitate Imobiliară Sibiu

A. Partea I. Descrierea imobilului

TEREN Extravilan

Adresa: Jud. Sibiu

Nr. Crt	Nr cadastral Nr. topografic	Suprafața* (mp)	Observații / Referințe
A1		2.200	Sector cadastral:11 Teren neimprejmuit;

B. Partea II. Proprietari și acte

Inscrieri privitoare la dreptul de proprietate și alte drepturi reale	Referințe
/	
Act Administrativ nr. 1606/45, din 06/10/2000 emis de CJPSDPAT (titlu de proprietate);	
B1	A1
Intabulare, drept de PROPRIETATE, dobandit prin Reconstituire, cota actuala 1/1	
1) PRODEA GHEORGHE, CNP NEIDENTIFICAT	

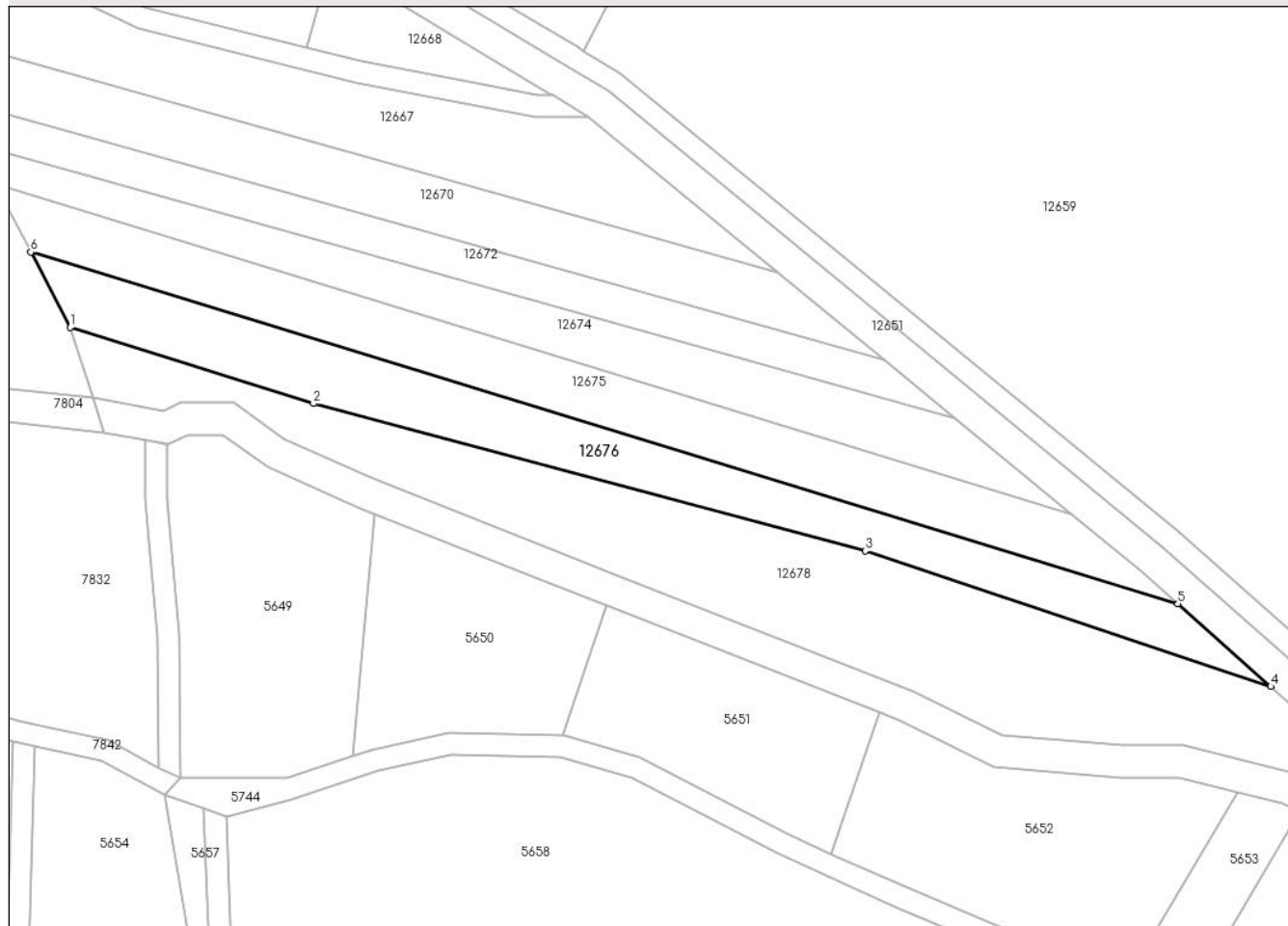
C. Partea III. SARCINI .

Inscrieri privind dezmembramintele dreptului de proprietate, drepturi reale de garanție și sarcini	Referințe
NU SUNT	

Anexa Nr. 1 La Partea I**Teren**

Nr cadastral	Suprafața (mp)*	Observații / Referințe
	2.200	

* Suprafața este determinată în planul de proiecție Stereo 70.

DETALII LINIARE IMOBIL**Date referitoare la teren**

Crt	Categorie folosință	Intravilan	Suprafața (mp)	Tarla	Parcelă	Nr. topo	Observații / Referințe
1	faneata	NU	2.200	46	1157/18/2	-	

Lungime Segmente

1) Valorile lungimilor segmentelor sunt obținute din proiecție în plan.

Punct început	X / Y	Punct sfârșit	X / Y	Lungime segment (** (m)
1	421.344,166 502.351,798	2	421.389,344 502.337,649	47.341
2	421.389,344 502.337,649	3	421.491,844 502.310,316	106.082
3	421.491,844 502.310,316	4	421.567,155 502.285,153	79.404
4	421.567,155 502.285,153	5	421.549,914 502.300,511	23.089
5	421.549,914 502.300,511	6	421.336,842 502.365,779	222.845

Punct început	X / Y	Punct sfârșit	X / Y	Lungime segment (** (m)
6	421.336,842 502.365,779	1	421.344,166 502.351,798	15.784

** Lungimile segmentelor sunt determinate în planul de proiecție Stereo 70 și sunt rotunjite la 1 milimetru.

*** Distanța dintre puncte este formată din segmente cumulate ce sunt mai mici decât valoarea 1 milimetru.

**DATE DESPRE IMOBILUL NR. 12677**

Oficiul de Cadastru și Publicitate Imobiliară SIBIU
Biroul de Cadastru și Publicitate Imobiliară Sibiu

A. Partea I. Descrierea imobilului

TEREN Extravilan

Adresa: Jud. Sibiu

Nr. Crt	Nr cadastral Nr. topografic	Suprafața* (mp)	Observații / Referințe
A1		14.536	Sector cadastral:11 Teren neimprejmuit;

B. Partea II. Proprietari și acte

Inscrieri privitoare la dreptul de proprietate și alte drepturi reale		Referințe
/		
Act Normativ nr. 7, din 13/03/1996 emis de PARLAMENTUL ROMÂNIEI (lege);		
B1	Inscrierea provizorie, drept de PROPRIETATE, dobandit prin Lege, cota actuala 1/1	A1
1) COMUNA PAUCA, CIF:4241206, PROPRIETAR NEIDENTIFICAT		

C. Partea III. SARCINI .

Inscrieri privind dezmembramintele dreptului de proprietate, drepturi reale de garanție și sarcini	Referințe
NU SUNT	

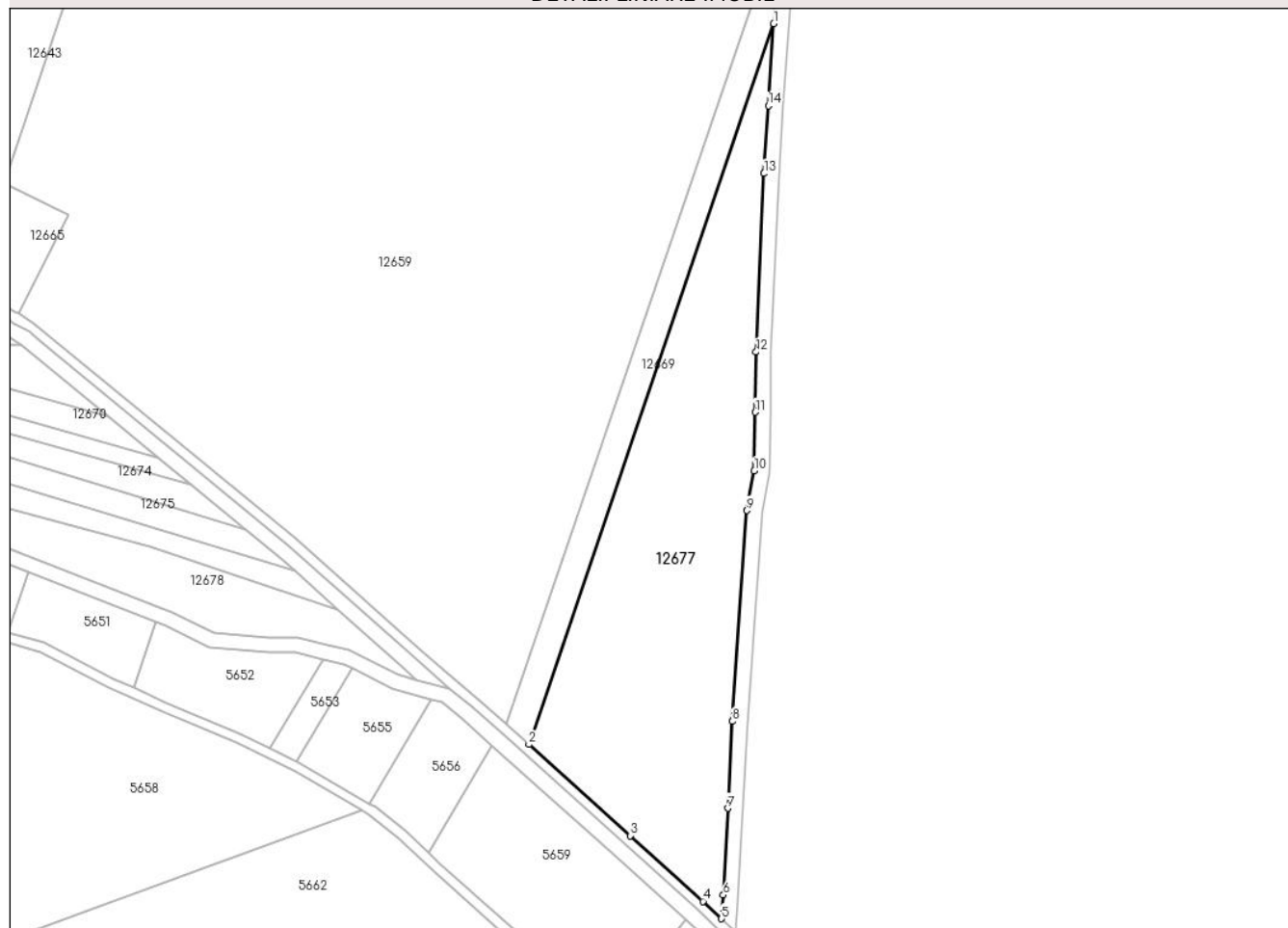
Anexa Nr. 1 La Partea I

Teren

Nr cadastral	Suprafața (mp)*	Observații / Referințe
	14.536	

* Suprafața este determinată în planul de proiecție Stereo 70.

DETALII LINIARE IMOBIL



Date referitoare la teren

Crt	Categorie folosință	Intra vilan	Suprafața (mp)	Tarla	Parcelă	Nr. topo	Observații / Referințe
1	faneata	NU	14.536	46	1157/14	-	

Lungime Segmente

1) Valorile lungimilor segmentelor sunt obținute din proiecție în plan.

Punct început	X / Y	Punct sfârșit	X / Y	Lungime segment (** (m)
1	421.740,904 502.518,685	2	421.643,165 502.231,533	303.33
2	421.643,165 502.231,533	3	421.683,611 502.195,164	54.393
3	421.683,611 502.195,164	4	421.712,694 502.169,013	39.112
4	421.712,694 502.169,013	5	421.720,093 502.162,096	10.128
5	421.720,093 502.162,096	6	421.720,766 502.171,571	9.498

Punct început	X / Y	Punct sfârşit	X / Y	Lungime segment (** (m)
6	421.720,766 502.171,571	7	421.722,578 502.206,078	34.554
7	421.722,578 502.206,078	8	421.724,395 502.240,697	34.667
8	421.724,395 502.240,697	9	421.730,243 502.324,707	84.213
9	421.730,243 502.324,707	10	421.733,124 502.340,545	16.098
10	421.733,124 502.340,545	11	421.733,485 502.363,925	23.383
11	421.733,485 502.363,925	12	421.733,856 502.387,886	23.964
12	421.733,856 502.387,886	13	421.737,019 502.458,998	71.183
13	421.737,019 502.458,998	14	421.738,779 502.486,03	27.089
14	421.738,779 502.486,03	1	421.740,904 502.518,685	32.724

** Lungimile segmentelor sunt determinate în planul de proiecție Stereo 70 și sunt rotunjite la 1 milimetru.

*** Distanța dintre puncte este formată din segmente cumulate ce sunt mai mici decât valoarea 1 milimetru.

**DATE DESPRE IMOBILUL NR. 12678**

Oficiul de Cadastru și Publicitate Imobiliară SIBIU
Biroul de Cadastru și Publicitate Imobiliară Sibiu

A. Partea I. Descrierea imobilului

TEREN Extravilan

Adresa: Jud. Sibiu

Nr. Crt	Nr cadastral Nr. topografic	Suprafața* (mp)	Observații / Referințe
A1		3.832	Sector cadastral:11 Teren neimprejmuit;

B. Partea II. Proprietari și acte

Inscrieri privitoare la dreptul de proprietate și alte drepturi reale		Referințe
/		
Act Normativ nr. 7, din 13/03/1996 emis de PARLAMENTUL ROMÂNIEI (lege);		
B1	Inscrierea provizorie, drept de PROPRIETATE, dobandit prin Lege, cota actuala 1/1	A1
1) COMUNA PAUCA, CIF:4241206, PROPRIETAR NEIDENTIFICAT		

C. Partea III. SARCINI .

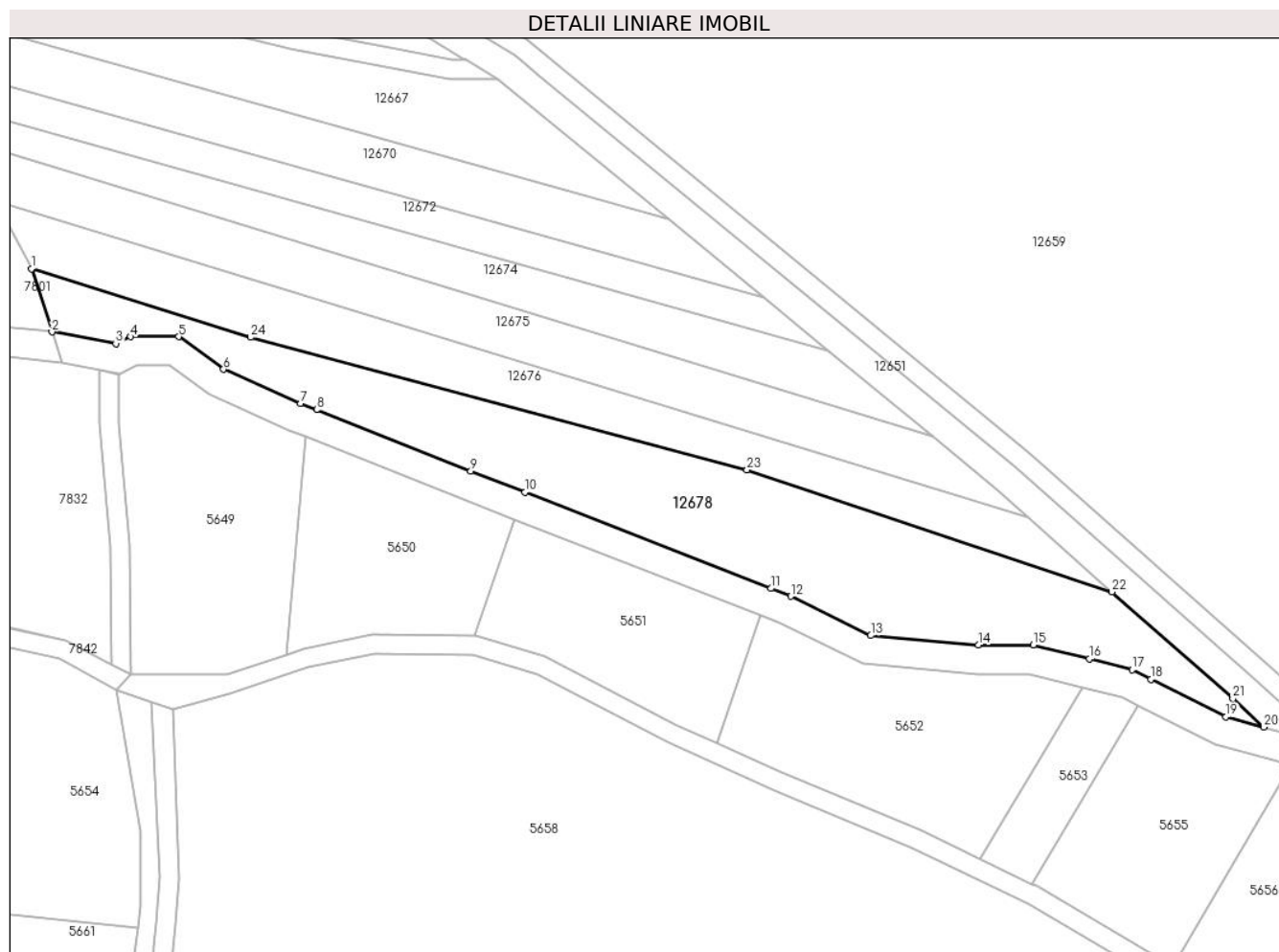
Inscrieri privind dezmembramintele dreptului de proprietate, drepturi reale de garanție și sarcini	Referințe
NU SUNT	

Anexa Nr. 1 La Partea I

Teren

Nr cadastral	Suprafața (mp)*	Observații / Referințe
	3.832	

* Suprafața este determinată în planul de proiecție Stereo 70.



Date referitoare la teren

Crt	Categorie folosință	Intravilan	Suprafața (mp)	Tarla	Parcelă	Nr. topo	Observații / Referințe
1	ape statatoare	NU	3.832	46	1157/18/1	-	STUFARIȘ

Lungime Segmente

1) Valorile lungimilor segmentelor sunt obținute din proiecție în plan.

Punct început	X / Y	Punct sfârșit	X / Y	Lungime segment (** (m)
1	421.344,166 502.351,798	2	421.348,377 502.338,769	13.692
3	421.361,537 502.336,382	4	421.364,588 502.337,794	3.361
5	421.374,508 502.337,794	6	421.383,78 502.331,061	11.458
7	421.399,681 502.324,067	8	421.402,988 502.322,751	3.559
9	421.434,813 502.310,088	10	421.445,992 502.305,714	12.004

Punct început	X / Y	Punct sfârșit	X / Y	Lungime segment (** (m)
2	421.348,377 502.338,769	3	421.361,537 502.336,382	13.375
4	421.364,588 502.337,794	5	421.374,508 502.337,794	9.92
6	421.383,78 502.331,061	7	421.399,681 502.324,067	17.372
8	421.402,988 502.322,751	9	421.434,813 502.310,088	34.252
10	421.445,992 502.305,714	11	421.496,737 502.285,864	54.49

Punct început	X / Y	Punct sfârșit	X / Y	Lungime segment (** (m)
11	421.496,737 502.285,864	12	421.500,837 502.284,26	4.402
13	421.517,379 502.276,155	14	421.539,576 502.274,221	22.281
15	421.550,913 502.274,221	16	421.562,452 502.271,322	11.897
17	421.571,346 502.269,087	18	421.575,219 502.267,141	4.334
19	421.590,669 502.259,376	20	421.598,489 502.257,24	8.107
21	421.592,108 502.263,13	22	421.567,155 502.285,153	33.282
23	421.491,844 502.310,316	24	421.389,344 502.337,649	106.082

Punct început	X / Y	Punct sfârșit	X / Y	Lungime segment (** (m)
12	421.500,837 502.284,26	13	421.517,379 502.276,155	18.421
14	421.539,576 502.274,221	15	421.550,913 502.274,221	11.338
16	421.562,452 502.271,322	17	421.571,346 502.269,087	9.171
18	421.575,219 502.267,141	19	421.590,669 502.259,376	17.291
20	421.598,489 502.257,24	21	421.592,108 502.263,13	8.684
22	421.567,155 502.285,153	23	421.491,844 502.310,316	79.404
24	421.389,344 502.337,649	1	421.344,166 502.351,798	47.341

** Lungimile segmentelor sunt determinate în planul de proiecție Stereo 70 și sunt rotunjite la 1 milimetru.

*** Distanța dintre puncte este formată din segmente cumulate ce sunt mai mici decât valoarea 1 milimetru.

**DATE DESPRE IMOBILUL NR. 12679**

Oficiul de Cadastru și Publicitate Imobiliară SIBIU
Biroul de Cadastru și Publicitate Imobiliară Sibiu

A. Partea I. Descrierea imobilului

TEREN Extravilan

Adresa: Jud. Sibiu

Nr. Crt	Nr cadastral Nr. topografic	Suprafața* (mp)	Observații / Referințe
A1		2.602	Sector cadastral:11 Teren neimprejmuit;

B. Partea II. Proprietari și acte

Inscrieri privitoare la dreptul de proprietate și alte drepturi reale		Referințe
/		
Act Normativ nr. 7, din 13/03/1996 emis de PARLAMENTUL ROMÂNIEI (lege);		
B1	Inscrierea provizorie, drept de PROPRIETATE, dobandit prin Lege, cota actuala 1/1	A1
1) COMUNA PAUCA, CIF:4241206, PROPRIETAR NEIDENTIFICAT		

C. Partea III. SARCINI .

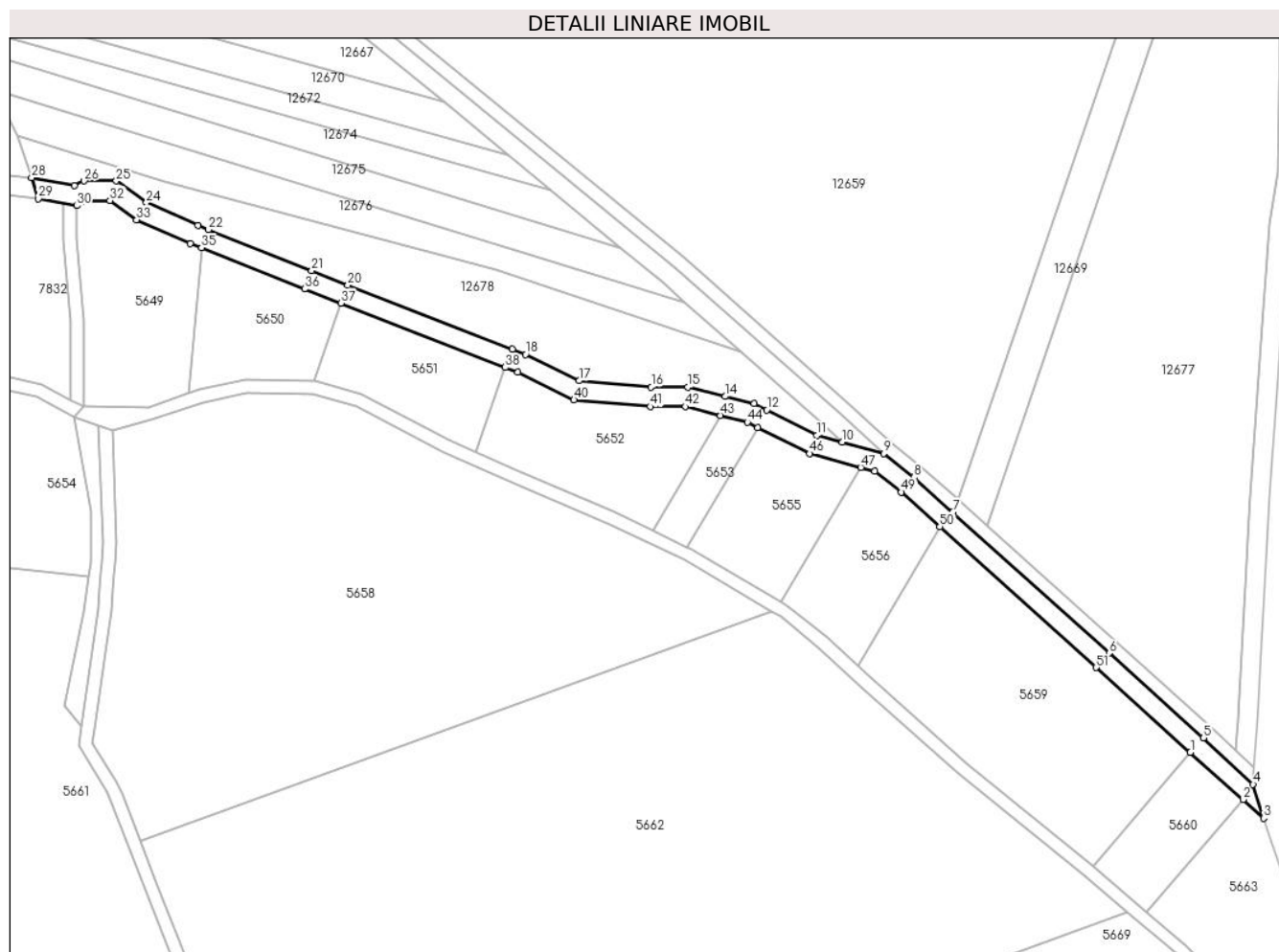
Inscrieri privind dezmembramintele dreptului de proprietate, drepturi reale de garanție și sarcini	Referințe
NU SUNT	

Anexa Nr. 1 La Partea I

Teren

Nr cadastral	Suprafața (mp)*	Observații / Referințe
	2.602	

* Suprafața este determinată în planul de proiecție Stereo 70.



Date referitoare la teren

Crt	Categorie folosință	Intravilan	Suprafața (mp)	Tarla	Parcelă	Nr. topo	Observații / Referințe
1	curți constructii	NU	2.602	46	1157/17	-	CANAL

Lungime Segmente

1) Valorile lungimilor segmentelor sunt obținute din proiecție în plan.

Punct început	X / Y	Punct sfârșit	X / Y	Lungime segment	Punct început	X / Y	Punct sfârșit	X / Y	Lungime segment	Punct început	X / Y	Punct sfârșit	X / Y	Lungime segment
1	421.705,979 502.161,603	2	421.722,21 502.147,009	21.827	2	421.722,21 502.147,009	3	421.728,597 502.141,265	8.59	3	421.728,597 502.141,265	4	421.725,332 502.151,723	10.956
4	421.725,332 502.151,723	5	421.709,991 502.166,064	21.0	5	421.709,991 502.166,064	6	421.680,936 502.192,19	39.073	6	421.680,936 502.192,19	7	421.632,63 502.235,626	64.963
7	421.632,63 502.235,626	8	421.620,639 502.246,409	16.127	8	421.620,639 502.246,409	9	421.611,312 502.253,737	11.861	9	421.611,312 502.253,737	10	421.598,489 502.257,24	13.292
10	421.598,489 502.257,24	11	421.590,669 502.259,376	8.107	11	421.590,669 502.259,376	12	421.575,219 502.267,141	17.291	12	421.575,219 502.267,141	13	421.571,346 502.269,087	4.334
13	421.571,346 502.269,087	14	421.562,452 502.271,322	9.171	14	421.562,452 502.271,322	15	421.550,913 502.274,221	11.897	15	421.550,913 502.274,221	16	421.539,576 502.274,221	11.338

Punct început	X / Y	Punct sfârșit	X / Y	Lungime segment	Punct început	X / Y	Punct sfârșit	X / Y	Lungime segment	Punct început	X / Y	Punct sfârșit	X / Y	Lungime segment
16	421.539,576 502.274,221	17	421.517,379 502.276,155	22.281	17	421.517,379 502.276,155	18	421.500,837 502.284,26	18.421	18	421.500,837 502.284,26	19	421.496,737 502.285,864	4.402
19	421.496,737 502.285,864	20	421.445,992 502.305,714	54.49	20	421.445,992 502.305,714	21	421.434,813 502.310,088	12.004	21	421.434,813 502.310,088	22	421.402,988 502.322,751	34.252
22	421.402,988 502.322,751	23	421.399,681 502.324,067	3.559	23	421.399,681 502.324,067	24	421.383,78 502.331,061	17.372	24	421.383,78 502.331,061	25	421.374,508 502.337,794	11.458
25	421.374,508 502.337,794	26	421.364,588 502.337,794	9.92	26	421.364,588 502.337,794	27	421.361,537 502.336,382	3.361	27	421.361,537 502.336,382	28	421.348,377 502.338,769	13.375
28	421.348,377 502.338,769	29	421.350,457 502.332,294	6.801	29	421.350,457 502.332,294	30	421.362,334 502.330,14	12.071	30	421.362,334 502.330,14	31	421.365,908 502.331,794	3.939
31	421.365,908 502.331,794	32	421.372,559 502.331,794	6.651	32	421.372,559 502.331,794	33	421.380,775 502.325,828	10.153	33	421.380,775 502.325,828	34	421.397,363 502.318,532	18.122
34	421.397,363 502.318,532	35	421.400,769 502.317,176	3.666	35	421.400,769 502.317,176	36	421.432,611 502.304,506	34.269	36	421.432,611 502.304,506	37	421.443,806 502.300,127	12.022
37	421.443,806 502.300,127	38	421.494,551 502.280,276	54.49	38	421.494,551 502.280,276	39	421.498,42 502.278,762	4.154	39	421.498,42 502.278,762	40	421.515,744 502.270,275	19.291
40	421.515,744 502.270,275	41	421.539,315 502.268,221	23.66	41	421.539,315 502.268,221	42	421.550,171 502.268,221	10.856	42	421.550,171 502.268,221	43	421.560,989 502.265,503	11.155
43	421.560,989 502.265,503	44	421.569,243 502.263,429	8.51	44	421.569,243 502.263,429	45	421.572,524 502.261,78	3.673	45	421.572,524 502.261,78	46	421.588,51 502.253,746	17.89
46	421.588,51 502.253,746	47	421.604,273 502.249,44	16.341	47	421.604,273 502.249,44	48	421.608,56 502.248,269	4.443	48	421.608,56 502.248,269	49	421.616,775 502.241,814	10.448
49	421.616,775 502.241,814	50	421.628,619 502.231,165	15.927	50	421.628,619 502.231,165	51	421.676,925 502.187,729	64.963	51	421.676,925 502.187,729	1	421.705,979 502.161,603	39.073

** Lungimile segmentelor sunt determinate în planul de proiecție Stereo 70 și sunt rotunjite la 1 milimetru.

*** Distanța dintre puncte este formată din segmente cumulate ce sunt mai mici decât valoarea 1 milimetru.

