

**DATE DESPRE IMOBILUL NR. 12804**

Oficiul de Cadastru și Publicitate Imobiliară SIBIU
Biroul de Cadastru și Publicitate Imobiliară Sibiu

A. Partea I. Descrierea imobilului

TEREN Necunoscut

Adresa: Loc. Bogatu Român, Jud. Sibiu

Nr. Crt	Nr cadastral Nr. topografic	Suprafața* (mp)	Observații / Referințe
A1		2.892	Sector cadastral:105 Teren neimprejmuit;

B. Partea II. Proprietari și acte

Inscrieri privitoare la dreptul de proprietate și alte drepturi reale		Referințe
/		
Act Normativ nr. 7, din 13/03/1996 emis de PARLAMENTUL ROMÂNIEI (lege);		
B1	Inscrierea provizorie, drept de PROPRIETATE, dobandit prin Lege, cota actuala 1/1	A1
1) COMUNA PĂUCA, CIF:4241206, PROPRIETAR NEIDENTIFICAT		

C. Partea III. SARCINI .

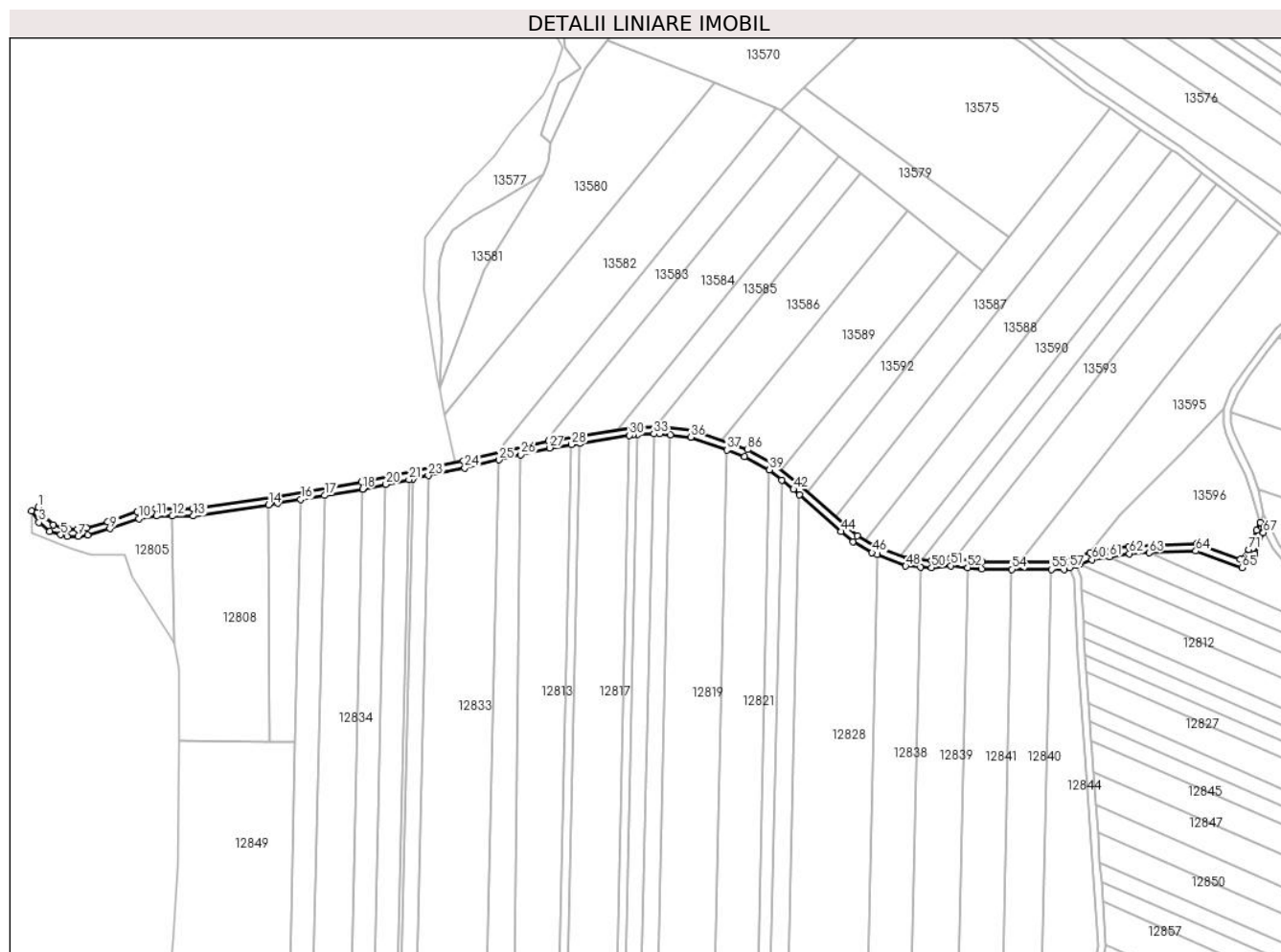
Inscrieri privind dezmembramintele dreptului de proprietate, drepturi reale de garanție și sarcini	Referințe
NU SUNT	

Anexa Nr. 1 La Partea I

Teren

Nr cadastral	Suprafața (mp)*	Observații / Referințe
	2.892	

* Suprafața este determinată în planul de proiecție Stereo 70.



Date referitoare la teren

Crt	Categorie folosință	Intravilan	Suprafața (mp)	Tarla	Parcelă	Nr. topo	Observații / Referințe
1	drum	NU	2.842	83	2495	-	
2	drum	DA	50	83	2495	-	

Lungime Segmente

1) Valorile lungimilor segmentelor sunt obținute din proiecție în plan.

Punct început	X / Y	Punct sfârșit	X / Y	Lungime segment	Punct început	X / Y	Punct sfârșit	X / Y	Lungime segment	Punct început	X / Y	Punct sfârșit	X / Y	Lungime segment
1	413.875,825 497.456,226	2	413.872,217 497.454,442	4.025	2	413.872,217 497.454,442	3	413.876,322 497.448,036	7.609	3	413.876,322 497.448,036	4	413.882,057 497.442,914	7.689
4	413.882,057 497.442,914	5	413.888,235 497.441,252	6.398	5	413.888,235 497.441,252	6	413.891,824 497.440,225	3.733	6	413.891,824 497.440,225	7	413.897,83 497.440,304	6.006
7	413.897,83 497.440,304	8	413.903,212 497.441,139	5.446	8	413.903,212 497.441,139	9	413.915,366 497.444,518	12.616	9	413.915,366 497.444,518	10	413.931,221 497.450,116	16.814
10	413.931,221 497.450,116	11	413.940,932 497.451,518	9.811	11	413.940,932 497.451,518	12	413.949,687 497.451,506	8.755	12	413.949,687 497.451,506	13	413.961,195 497.451,49	11.508
13	413.961,195 497.451,49	14	414.002,707 497.457,733	41.979	14	414.002,707 497.457,733	15	414.007,542 497.458,46	4.89	15	414.007,542 497.458,46	16	414.020,349 497.460,608	12.985

Punct început	X / Y	Punct sfârșit	X / Y	Lungime segment	Punct început	X / Y	Punct sfârșit	X / Y	Lungime segment	Punct început	X / Y	Punct sfârșit	X / Y	Lungime segment
16	414.020,349 497.460,608	17	414.033,438 497.462,803	13.27 2	17	414.033,438 497.462,803	18	414.054,371 497.466,313	21.22 5	18	414.054,371 497.466,313	19	414.054,399 497.466,319	0.029
19	414.054,399 497.466,319	20	414.067,208 497.468,962	13.07 9	20	414.067,208 497.468,962	21	414.079,897 497.471,579	12.95 5	21	414.079,897 497.471,579	22	414.082,0 497.472,013	2.147
22	414.082,0 497.472,013	23	414.090,583 497.473,784	8.764	23	414.090,583 497.473,784	24	414.110,605 497.477,915	20.44 3	24	414.110,605 497.477,915	25	414.129,394 497.482,353	19.30 6
25	414.129,394 497.482,353	26	414.141,376 497.485,183	12.31 2	26	414.141,376 497.485,183	27	414.157,3 497.488,944	16.36 3	27	414.157,3 497.488,944	28	414.169,401 497.490,869	12.25 3
28	414.169,401 497.490,869	29	414.173,997 497.491,6	4.653	29	414.173,997 497.491,6	30	414.201,273 497.495,94	27.61 9	30	414.201,273 497.495,94	31	414.203,016 497.496,217	1.765
31	414.203,016 497.496,217	32	414.205,764 497.496,311	2.75	32	414.205,764 497.496,311	33	414.214,72 497.496,618	8.961	33	414.214,72 497.496,618	34	414.217,904 497.496,727	3.186
34	414.217,904 497.496,727	35	414.223,642 497.496,116	5.771	35	414.223,642 497.496,116	36	414.235,032 497.494,904	11.45 4	36	414.235,032 497.494,904	37	414.254,939 497.487,797	21.13 8
37	414.254,939 497.487,797	38	414.264,672 497.484,323	10.33 4	38	414.264,672 497.484,323	39	414.278,28 497.476,892	15.50 5	39	414.278,28 497.476,892	40	414.278,561 497.476,738	0.321
40	414.278,561 497.476,738	41	414.285,18 497.471,343	8.539	41	414.285,18 497.471,343	42	414.291,476 497.466,209	8.124	42	414.291,476 497.466,209	43	414.294,878 497.463,187	4.55
43	414.294,878 497.463,187	44	414.317,64 497.442,96	30.45 1	44	414.317,64 497.442,96	45	414.324,281 497.437,465	8.619	45	414.324,281 497.437,465	46	414.334,766 497.431,368	12.12 9
46	414.334,766 497.431,368	47	414.337,471 497.430,284	2.914	47	414.337,471 497.430,284	48	414.353,275 497.423,949	17.02 6	48	414.353,275 497.423,949	49	414.361,368 497.423,452	8.108
49	414.361,368 497.423,452	50	414.367,573 497.423,07	6.217	50	414.367,573 497.423,07	51	414.378,144 497.424,19	10.63	51	414.378,144 497.424,19	52	414.387,397 497.423,158	9.31
52	414.387,397 497.423,158	53	414.395,074 497.422,302	7.725	53	414.395,074 497.422,302	54	414.411,69 497.422,227	16.61 6	54	414.411,69 497.422,227	55	414.433,429 497.422,13	21.74
55	414.433,429 497.422,13	56	414.440,373 497.422,098	6.943	56	414.440,373 497.422,098	57	414.443,48 497.423,188	3.293	57	414.443,48 497.423,188	58	414.447,258 497.424,513	4.004
58	414.447,258 497.424,513	59	414.449,131 497.425,17	1.984	59	414.449,131 497.425,17	60	414.455,804 497.427,51	7.072	60	414.455,804 497.427,51	61	414.465,514 497.429,053	9.832
61	414.465,514 497.429,053	62	414.476,337 497.430,772	10.95 9	62	414.476,337 497.430,772	63	414.487,235 497.431,221	10.90 7	63	414.487,235 497.431,221	64	414.512,948 497.432,28	25.73 4
64	414.512,948 497.432,28	65	414.538,457 497.423,076	27.11 9	65	414.538,457 497.423,076	66	414.545,54 497.430,85	10.51 7	66	414.545,54 497.430,85	67	414.550,099 497.442,351	12.37 1
67	414.550,099 497.442,351	68	414.550,366 497.443,382	1.065	68	414.550,366 497.443,382	69	414.548,399 497.448,032	5.049	69	414.548,399 497.448,032	70	414.546,289 497.443,596	4.913
70	414.546,289 497.443,596	71	414.542,091 497.433,004	11.39 4	71	414.542,091 497.433,004	72	414.537,3 497.427,746	7.113	72	414.537,3 497.427,746	73	414.513,567 497.436,309	25.23 1
73	414.513,567 497.436,309	74	414.475,94 497.434,76	37.65 9	74	414.475,94 497.434,76	75	414.454,821 497.431,404	21.38 4	75	414.454,821 497.431,404	76	414.439,7 497.426,101	16.02 3
76	414.439,7 497.426,101	77	414.395,305 497.426,301	44.39 5	77	414.395,305 497.426,301	78	414.378,156 497.428,214	17.25 6	78	414.378,156 497.428,214	79	414.367,485 497.427,083	10.73
79	414.367,485 497.427,083	80	414.354,164 497.427,902	13.34 6	80	414.354,164 497.427,902	81	414.336,525 497.434,972	19.00 3	81	414.336,525 497.434,972	82	414.326,577 497.440,757	11.50 8
82	414.326,577 497.440,757	83	414.320,244 497.445,997	8.219	83	414.320,244 497.445,997	84	414.294,07 497.469,256	35.01 5	84	414.294,07 497.469,256	85	414.280,802 497.480,072	17.11 8
85	414.280,802 497.480,072	86	414.266,313 497.487,984	16.50 9	86	414.266,313 497.487,984	87	414.235,928 497.498,831	32.26 2	87	414.235,928 497.498,831	88	414.218,048 497.500,734	17.98 2
88	414.218,048 497.500,734	89	414.202,631 497.500,206	15.42 5	89	414.202,631 497.500,206	90	414.156,525 497.492,871	46.68 6	90	414.156,525 497.492,871	91	414.109,741 497.481,821	48.07 2
91	414.109,741 497.481,821	92	414.053,636 497.470,246	57.28 6	92	414.053,636 497.470,246	93	414.006,914 497.462,411	47.37 4	93	414.006,914 497.462,411	94	413.960,898 497.455,491	46.53 3
94	413.960,898 497.455,491	95	413.940,647 497.455,518	20.25 2	95	413.940,647 497.455,518	96	413.930,26 497.454,018	10.49 4	96	413.930,26 497.454,018	97	413.914,164 497.448,335	17.07 1
97	413.914,164 497.448,335	98	413.902,366 497.445,056	12.24 5	98	413.902,366 497.445,056	99	413.897,496 497.444,3	4.929	99	413.897,496 497.444,3	100	413.892,359 497.444,232	5.137
100	413.892,359 497.444,232	101	413.889,305 497.445,106	3.177	101	413.889,305 497.445,106	102	413.884,013 497.446,53	5.48	102	413.884,013 497.446,53	103	413.879,395 497.450,655	6.192
103	413.879,395 497.450,655	1	413.875,825 497.456,226	6.617										

** Lungimile segmentelor sunt determinate în planul de proiecție Stereo 70 și sunt rotunjite la 1 milimetru.

*** Distanța dintre puncte este formată din segmente cumulate ce sunt mai mici decât valoarea 1 milimetru.

**DATE DESPRE IMOBILUL NR. 12805**

Oficiul de Cadastru și Publicitate Imobiliară SIBIU
Biroul de Cadastru și Publicitate Imobiliară Sibiu

A. Partea I. Descrierea imobilului

TEREN Necunoscut

Adresa: Loc. Bogatu Român, Jud. Sibiu

Nr. Crt	Nr cadastral Nr. topografic	Suprafața* (mp)	Observații / Referințe
A1		1.748	Sector cadastral:105 Teren neimpregmuit;

B. Partea II. Proprietari și acte

Inscrieri privitoare la dreptul de proprietate și alte drepturi reale		Referințe
/		
Act Normativ nr. 7, din 13/03/1996 emis de PARLAMENTUL ROMÂNIEI (lege);		
B1	Inscrierea provizorie, drept de PROPRIETATE, dobandit prin Lege, cota actuala 1/1	A1
1) COMUNA PĂUCA, CIF:4241206, PROPRIETAR NEIDENTIFICAT		

C. Partea III. SARCINI .

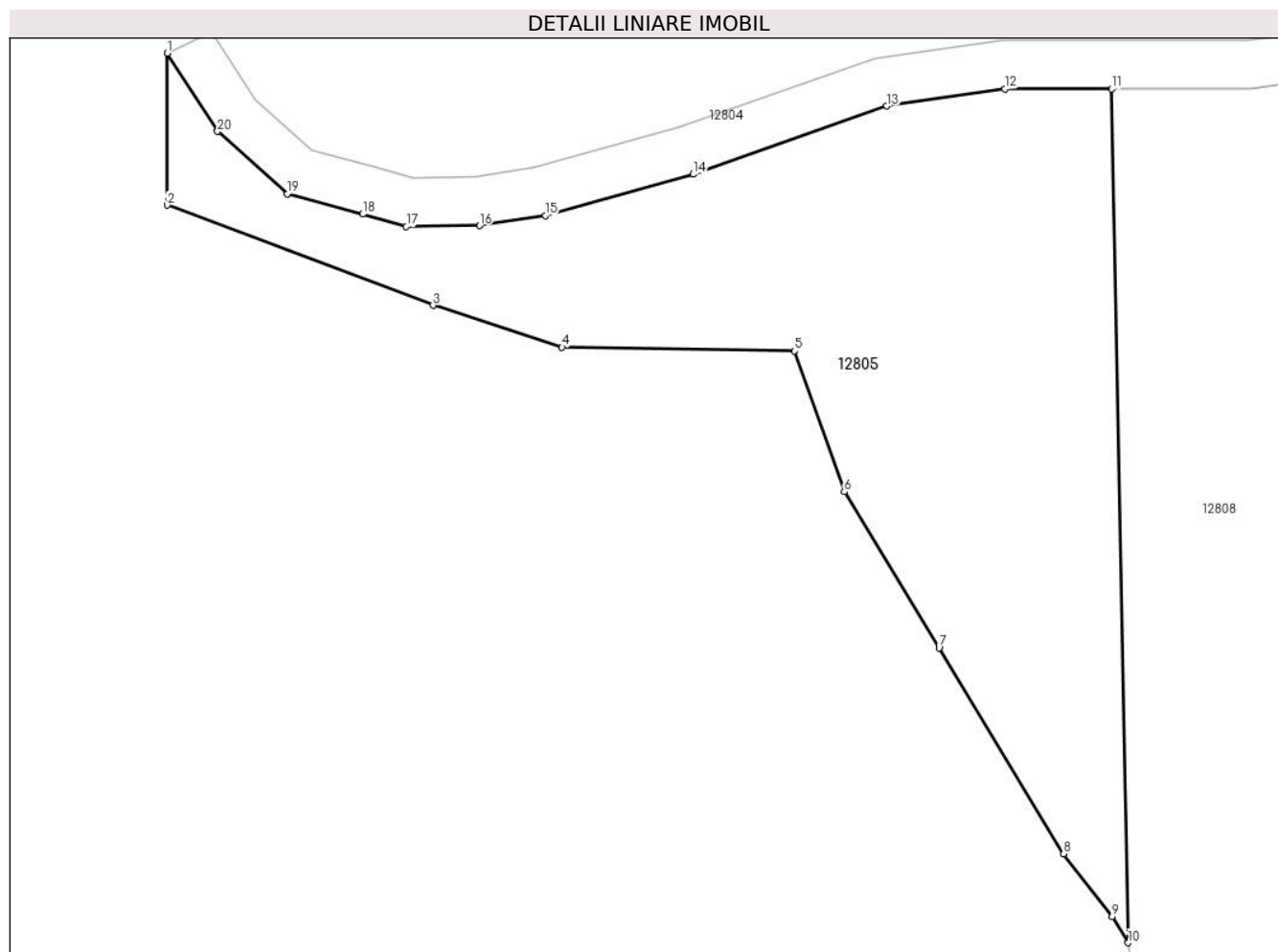
Inscrieri privind dezmembramintele dreptului de proprietate, drepturi reale de garanție și sarcini	Referințe
NU SUNT	

Anexa Nr. 1 La Partea I

Teren

Nr cadastral	Suprafața (mp)*	Observații / Referințe
	1.748	

* Suprafața este determinată în planul de proiecție Stereo 70.



Date referitoare la teren

Crt	Categorie folosință	Intravilan	Suprafața (mp)	Tarla	Parcelă	Nr. topo	Observații / Referințe
1	pasune	NU	1.582	83	2493	-	
2	pasune	DA	166	83	2493	-	

Lungime Segmente

1) Valorile lungimilor segmentelor sunt obținute din proiecție în plan.

Punct început	X / Y	Punct sfârșit	X / Y	Lungime segment (** (m)
1	413.872,217 497.454,442	2	413.872,202 497.441,987	12.456
2	413.872,202 497.441,987	3	413.894,018 497.433,769	23.312
3	413.894,018 497.433,769	4	413.904,595 497.430,341	11.119
4	413.904,595 497.430,341	5	413.923,662 497.430,038	19.069

Punct început	X / Y	Punct sfârşit	X / Y	Lungime segment (** (m)
5	413.923,662 497.430,038	6	413.927,756 497.418,486	12.256
6	413.927,756 497.418,486	7	413.935,535 497.405,687	14.977
7	413.935,535 497.405,687	8	413.945,764 497.388,802	19.742
8	413.945,764 497.388,802	9	413.949,727 497.383,665	6.488
9	413.949,727 497.383,665	10	413.951,041 497.381,511	2.523
10	413.951,041 497.381,511	11	413.949,687 497.451,506	70.008
11	413.949,687 497.451,506	12	413.940,932 497.451,518	8.755
12	413.940,932 497.451,518	13	413.931,221 497.450,116	9.811
13	413.931,221 497.450,116	14	413.915,366 497.444,518	16.814
14	413.915,366 497.444,518	15	413.903,212 497.441,139	12.616
15	413.903,212 497.441,139	16	413.897,83 497.440,304	5.446
16	413.897,83 497.440,304	17	413.891,824 497.440,225	6.006
17	413.891,824 497.440,225	18	413.888,235 497.441,252	3.733
18	413.888,235 497.441,252	19	413.882,057 497.442,914	6.398
19	413.882,057 497.442,914	20	413.876,322 497.448,036	7.689
20	413.876,322 497.448,036	1	413.872,217 497.454,442	7.609

** Lungimile segmentelor sunt determinate în planul de proiecţie Stereo 70 şi sunt rotunjite la 1 milimetru.

*** Distanţa dintre puncte este formată din segmente cumulate ce sunt mai mici decât valoarea 1 milimetru.

**DATE DESPRE IMOBILUL NR. 12806**

Oficiul de Cadastru și Publicitate Imobiliară SIBIU
Biroul de Cadastru și Publicitate Imobiliară Sibiu

A. Partea I. Descrierea imobilului

TEREN Extravilan

Adresa: Jud. Sibiu

Nr. Crt	Nr cadastral Nr. topografic	Suprafața* (mp)	Observații / Referințe
A1		2.800	Sector cadastral:105 Teren neimprejmuit;

B. Partea II. Proprietari și acte

Inscrieri privitoare la dreptul de proprietate și alte drepturi reale		Referințe
/		
Act Administrativ nr. 1035/45, din 29/01/1997 emis de CJPSDPAT (titlu de proprietate);		
B1	Intabulare, drept de PROPRIETATE, dobandit prin Reconstituire, cota actuala 1/1 1) JOARZĂ RAFILA, CNP NEIDENTIFICAT 2) DAVID STELA, CNP NEIDENTIFICAT	A1

C. Partea III. SARCINI .


Inscrieri privind dezmembramintele dreptului de proprietate, drepturi reale de garanție și sarcini	Referințe
NU SUNT	

Anexa Nr. 1 La Partea I

Teren

Nr cadastral	Suprafața (mp)*	Observații / Referințe
	2.800	

* Suprafața este determinată în planul de proiecție Stereo 70.



Date referitoare la teren

Crt	Categorie folosință	Intra vilan	Suprafața (mp)	Tarla	Parcelă	Nr. topo	Observații / Referințe
1	arabil	NU	2.800	83	2467/1/1	-	

Lungime Segmente

1) Valorile lungimilor segmentelor sunt obținute din proiecție în plan.

Punct început	X / Y	Punct sfârșit	X / Y	Lungime segment (** (m)
1	414.550,099 497.442,351	2	414.545,54 497.430,85	12.371
2	414.545,54 497.430,85	3	414.538,457 497.423,076	10.517
3	414.538,457 497.423,076	4	414.512,948 497.432,28	27.119
4	414.512,948 497.432,28	5	414.487,235 497.431,221	25.734
5	414.487,235 497.431,221	6	414.717,663 497.329,989	251.684

Punct început	X / Y	Punct sfârşit	X / Y	Lungime segment (** (m)
6	414.717,663 497.329,989	7	414.720,937 497.335,426	6.347
7	414.720,937 497.335,426	8	414.666,87 497.357,73	58.486
8	414.666,87 497.357,73	9	414.636,064 497.374,096	34.884
9	414.636,064 497.374,096	10	414.623,937 497.382,266	14.622
10	414.623,937 497.382,266	11	414.602,182 497.392,667	24.113
11	414.602,182 497.392,667	12	414.584,341 497.405,297	21.859
12	414.584,341 497.405,297	13	414.567,402 497.418,733	21.621
13	414.567,402 497.418,733	14	414.555,498 497.433,623	19.063
14	414.555,498 497.433,623	15	414.550,366 497.443,382	11.026
15	414.550,366 497.443,382	1	414.550,099 497.442,351	1.065

** Lungimile segmentelor sunt determinate în planul de proiecție Stereo 70 și sunt rotunjite la 1 milimetru.

*** Distanța dintre puncte este formată din segmente cumulate ce sunt mai mici decât valoarea 1 milimetru.

**DATE DESPRE IMOBILUL NR. 12807**

Oficiul de Cadastru și Publicitate Imobiliară SIBIU
Biroul de Cadastru și Publicitate Imobiliară Sibiu

A. Partea I. Descrierea imobilului

TEREN Extravilan

Adresa: Jud. Sibiu

Nr. Crt	Nr cadastral Nr. topografic	Suprafața* (mp)	Observații / Referințe
A1		2.100	Sector cadastral:105 Teren neimprejmuit;

B. Partea II. Proprietari și acte

Inscrieri privitoare la dreptul de proprietate și alte drepturi reale	Referințe
/	
Act Administrativ nr. 988/45, din 28/08/1996 emis de CJPSDPAT (titlu de proprietate);	
B1	A1
Intabulare, drept de PROPRIETATE, dobandit prin Reconstituire, cota actuala 1/1	
1) IVAN IOAN, CNP NEIDENTIFICAT	

C. Partea III. SARCINI .

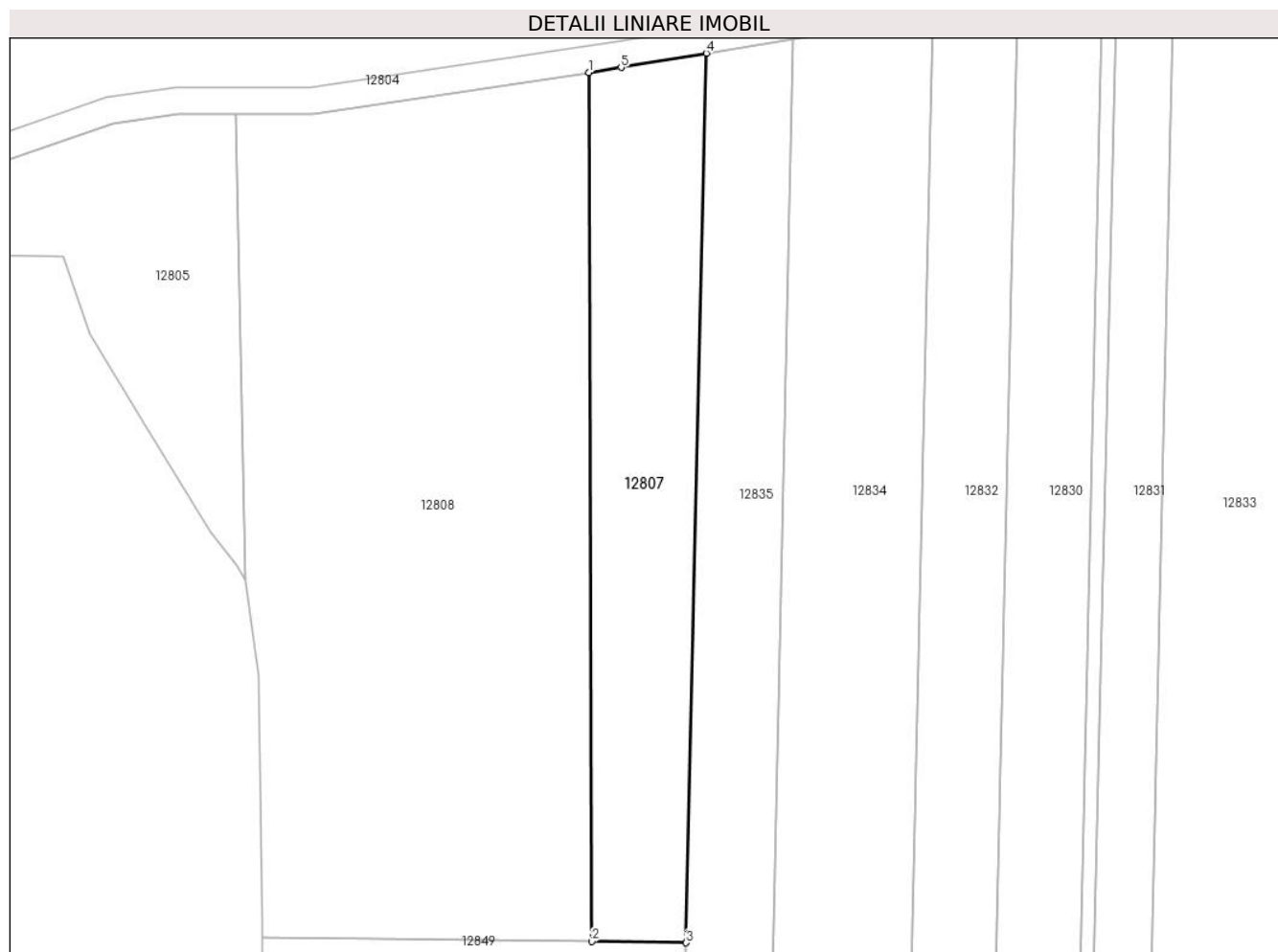
Inscrieri privind dezmembramintele dreptului de proprietate, drepturi reale de garanție și sarcini	Referințe
NU SUNT	

Anexa Nr. 1 La Partea I

Teren

Nr cadastral	Suprafața (mp)*	Observații / Referințe
	2.100	

* Suprafața este determinată în planul de proiecție Stereo 70.



Date referitoare la teren

Crt	Categorie folosință	Intra vilan	Suprafața (mp)	Tarla	Parcelă	Nr. topo	Observații / Referințe
1	arabil	NU	2.100	83	2485/2	-	NUMĂR DE PARCELĂ GREȘIT ÎN TP (2495/2)

Lungime Segmente

1) Valorile lungimilor segmentelor sunt obținute din proiecție în plan.

Punct început	X / Y	Punct sfârșit	X / Y	Lungime segment (** (m)
1	414.002,707 497.457,733	2	414.003,126 497.327,214	130.52
2	414.003,126 497.327,214	3	414.017,323 497.327,02	14.199
3	414.017,323 497.327,02	4	414.020,349 497.460,608	133.622
4	414.020,349 497.460,608	5	414.007,542 497.458,46	12.985
5	414.007,542 497.458,46	1	414.002,707 497.457,733	4.89

**** Lungimile segmentelor sunt determinate în planul de proiecție Stereo 70 și sunt rotunjite la 1 milimetru.**

***** Distanța dintre puncte este formată din segmente cumulate ce sunt mai mici decât valoarea 1 milimetru.**

**DATE DESPRE IMOBILUL NR. 12808**

Oficiul de Cadastru și Publicitate Imobiliară SIBIU
Biroul de Cadastru și Publicitate Imobiliară Sibiu

A. Partea I. Descrierea imobilului

TEREN Necunoscut

Adresa: Loc. Bogatu Român, Jud. Sibiu

Nr. Crt	Nr cadastral Nr. topografic	Suprafața* (mp)	Observații / Referințe
A1		6.500	Sector cadastral:105 Teren neimprejmuit;

B. Partea II. Proprietari și acte

Inscrieri privitoare la dreptul de proprietate și alte drepturi reale	Referințe
/	
Act Administrativ nr. 128/45, din 13/07/1994 emis de CJPSDPAT (titlu de proprietate);	
B1	A1
Intabulare, drept de PROPRIETATE, dobandit prin Reconstituire, cota actuala 1/1	
1) MITEA CORNEL, CNP NEIDENTIFICAT	

C. Partea III. SARCINI .

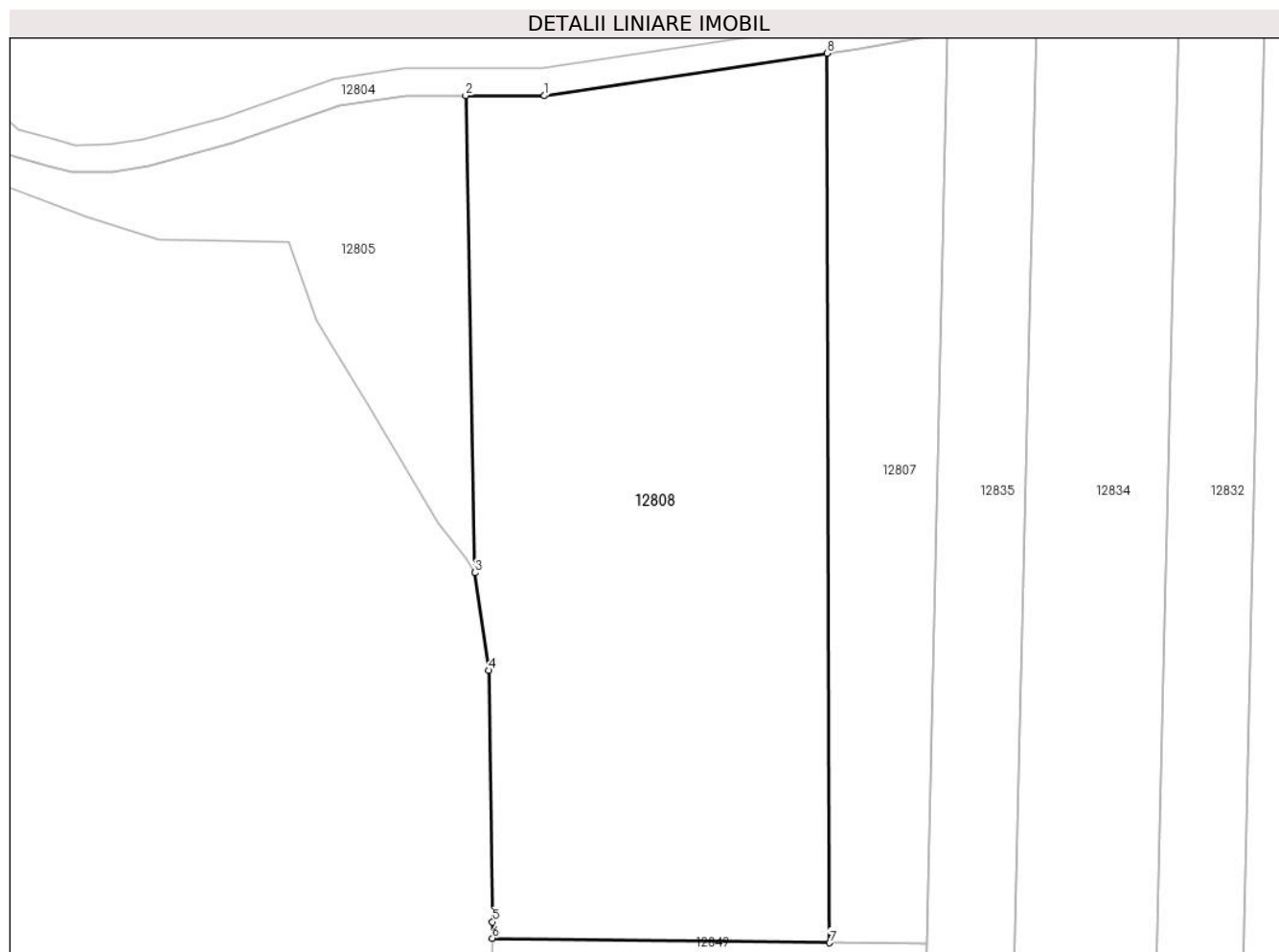
Inscrieri privind dezmembramintele dreptului de proprietate, drepturi reale de garanție și sarcini	Referințe
NU SUNT	

Anexa Nr. 1 La Partea I

Teren

Nr cadastral	Suprafața (mp)*	Observații / Referințe
	6.500	

* Suprafața este determinată în planul de proiecție Stereo 70.



Date referitoare la teren

Crt	Categorie folosință	Intra vilan	Suprafața (mp)	Tarla	Parcelă	Nr. topo	Observații / Referințe
1	arabil	NU	6.490	83	2485/1	-	NUMĂR DE PARCELĂ GREȘIT ÎN TP (2492/1)
2	arabil	DA	10	83	2485/1	-	NUMĂR DE PARCELĂ GREȘIT ÎN TP (2492/1)

Lungime Segmente

1) Valorile lungimilor segmentelor sunt obținute din proiecție în plan.

Punct început	X / Y	Punct sfârșit	X / Y	Lungime segment (** (m)
1	413.961,195 497.451,49	2	413.949,687 497.451,506	11.508
2	413.949,687 497.451,506	3	413.951,041 497.381,511	70.008
3	413.951,041 497.381,511	4	413.953,104 497.367,176	14.483
4	413.953,104 497.367,176	5	413.953,627 497.330,278	36.901

Punct început	X / Y	Punct sfârşit	X / Y	Lungime segment (** (m)
5	413.953,627 497.330,278	6	413.953,608 497.327,89	2.388
6	413.953,608 497.327,89	7	414.003,126 497.327,214	49.522
7	414.003,126 497.327,214	8	414.002,707 497.457,733	130.52
8	414.002,707 497.457,733	1	413.961,195 497.451,49	41.979

** Lungimile segmentelor sunt determinate în planul de proiecție Stereo 70 și sunt rotunjite la 1 milimetru.

*** Distanța dintre puncte este formată din segmente cumulate ce sunt mai mici decât valoarea 1 milimetru.

**DATE DESPRE IMOBILUL NR. 12809**

Oficiul de Cadastru și Publicitate Imobiliară SIBIU
Biroul de Cadastru și Publicitate Imobiliară Sibiu

A. Partea I. Descrierea imobilului

TEREN Extravilan

Adresa: Jud. Sibiu

Nr. Crt	Nr cadastral Nr. topografic	Suprafața* (mp)	Observații / Referințe
A1		2.800	Sector cadastral:105 Teren neimprejmuit;

B. Partea II. Proprietari și acte

Inscrieri privitoare la dreptul de proprietate și alte drepturi reale	Referințe
/	
Act Administrativ nr. 1052/45, din 03/03/1997 emis de CJPSDPAT (titlu de proprietate);	
B1	A1
Intabulare, drept de PROPRIETATE, dobandit prin Reconstituire, cota actuala 1/1 1) JOARZĂ IOAN, CNP NEIDENTIFICAT	

C. Partea III. SARCINI .

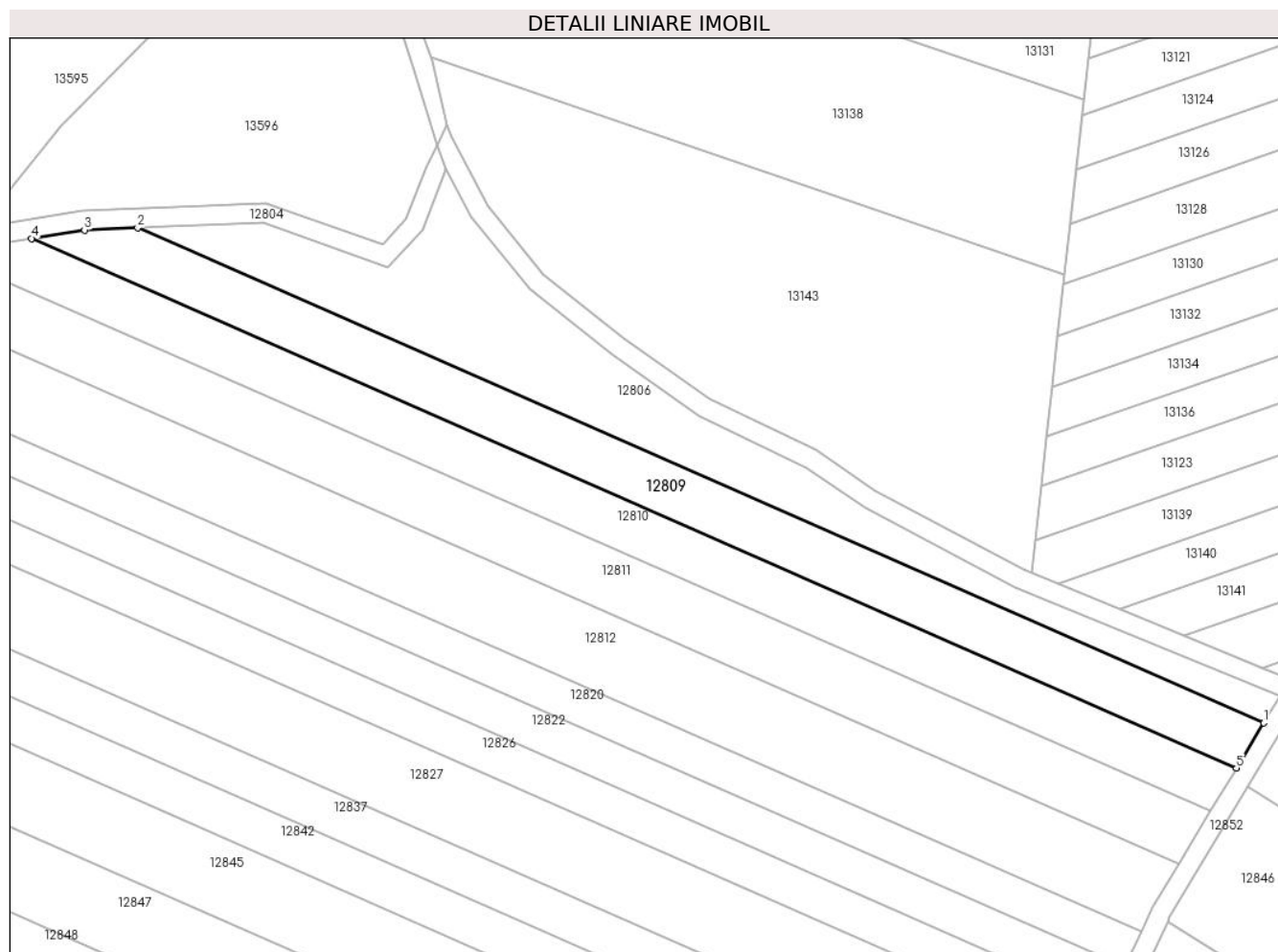
Inscrieri privind dezmembramintele dreptului de proprietate, drepturi reale de garanție și sarcini	Referințe
NU SUNT	

Anexa Nr. 1 La Partea I

Teren

Nr cadastral	Suprafața (mp)*	Observații / Referințe
	2.800	

* Suprafața este determinată în planul de proiecție Stereo 70.



Date referitoare la teren

Crt	Categorie folosință	Intravilan	Suprafața (mp)	Tarla	Parcelă	Nr. topo	Observații / Referințe
1	arabil	NU	2.800	83	2467/1/3	-	

Lungime Segmente

1) Valorile lungimilor segmentelor sunt obținute din proiecție în plan.

Punct început	X / Y	Punct sfârșit	X / Y	Lungime segment (** (m)
1	414.717,663 497.329,989	2	414.487,235 497.431,221	251.684
2	414.487,235 497.431,221	3	414.476,337 497.430,772	10.907
3	414.476,337 497.430,772	4	414.465,514 497.429,053	10.959
4	414.465,514 497.429,053	5	414.712,086 497.320,728	269.317
5	414.712,086 497.320,728	1	414.717,663 497.329,989	10.81

**** Lungimile segmentelor sunt determinate în planul de proiecție Stereo 70 și sunt rotunjite la 1 milimetru.**

***** Distanța dintre puncte este formată din segmente cumulate ce sunt mai mici decât valoarea 1 milimetru.**

**DATE DESPRE IMOBILUL NR. 12810**

Oficiul de Cadastru și Publicitate Imobiliară SIBIU
Biroul de Cadastru și Publicitate Imobiliară Sibiu

A. Partea I. Descrierea imobilului

TEREN Extravilan

Adresa: Jud. Sibiu

Nr. Crt	Nr cadastral Nr. topografic	Suprafața* (mp)	Observații / Referințe
A1		2.800	Sector cadastral:105 Teren neimpregmuit;

B. Partea II. Proprietari și acte

Inscrieri privitoare la dreptul de proprietate și alte drepturi reale	Referințe
/	
Act Administrativ nr. 126/45, din 12/07/1994 emis de CJPSDPAT (titlu de proprietate);	
B1	A1
Intabulare, drept de PROPRIETATE, dobandit prin Reconstituire, cota actuala 1/1	
1) DAVID SEVASTIAN, CNP NEIDENTIFICAT	

C. Partea III. SARCINI .

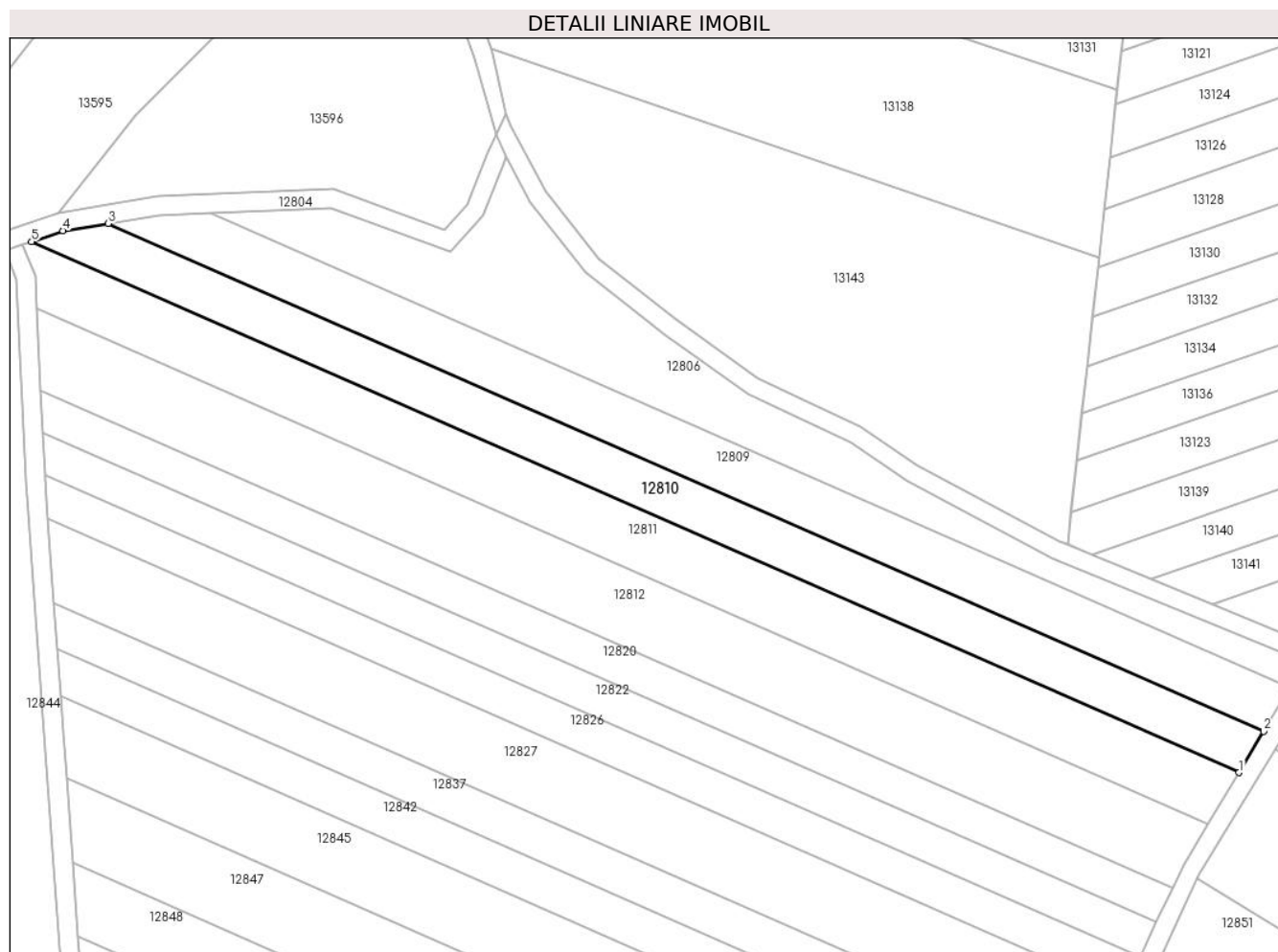
Inscrieri privind dezmembramintele dreptului de proprietate, drepturi reale de garanție și sarcini	Referințe
NU SUNT	

Anexa Nr. 1 La Partea I

Teren

Nr cadastral	Suprafața (mp)*	Observații / Referințe
	2.800	

* Suprafața este determinată în planul de proiecție Stereo 70.



Date referitoare la teren

Crt	Categorie folosință	Intra vilan	Suprafața (mp)	Tarla	Parcelă	Nr. topo	Observații / Referințe
1	arabil	NU	2.800	83	2467/1	-	

Lungime Segmente

1) Valorile lungimilor segmentelor sunt obținute din proiecție în plan.

Punct început	X / Y	Punct sfârșit	X / Y	Lungime segment (** (m)
1	414.706,809 497.311,965	2	414.712,086 497.320,728	10.229
2	414.712,086 497.320,728	3	414.465,514 497.429,053	269.317
3	414.465,514 497.429,053	4	414.455,804 497.427,51	9.832
4	414.455,804 497.427,51	5	414.449,131 497.425,17	7.072
5	414.449,131 497.425,17	1	414.706,809 497.311,965	281.449

**** Lungimile segmentelor sunt determinate în planul de proiecție Stereo 70 și sunt rotunjite la 1 milimetru.**

***** Distanța dintre puncte este formată din segmente cumulate ce sunt mai mici decât valoarea 1 milimetru.**

**DATE DESPRE IMOBILUL NR. 12811**

Oficiul de Cadastru și Publicitate Imobiliară SIBIU
Biroul de Cadastru și Publicitate Imobiliară Sibiu

A. Partea I. Descrierea imobilului

TEREN Extravilan

Adresa: Jud. Sibiu

Nr. Crt	Nr cadastral Nr. topografic	Suprafața* (mp)	Observații / Referințe
A1		3.500	Sector cadastral:105 Teren neimprejmuit;

B. Partea II. Proprietari și acte

Inscrieri privitoare la dreptul de proprietate și alte drepturi reale	Referințe
/	
Act Administrativ nr. 1089/45, din 03/03/1997 emis de CJPSDPAT (titlu de proprietate);	
B1	A1
Intabulare, drept de PROPRIETATE, dobandit prin Reconstituire, cota actuala 1/1	
1) STOICA SAMOILĂ, CNP NEIDENTIFICAT	

C. Partea III. SARCINI .

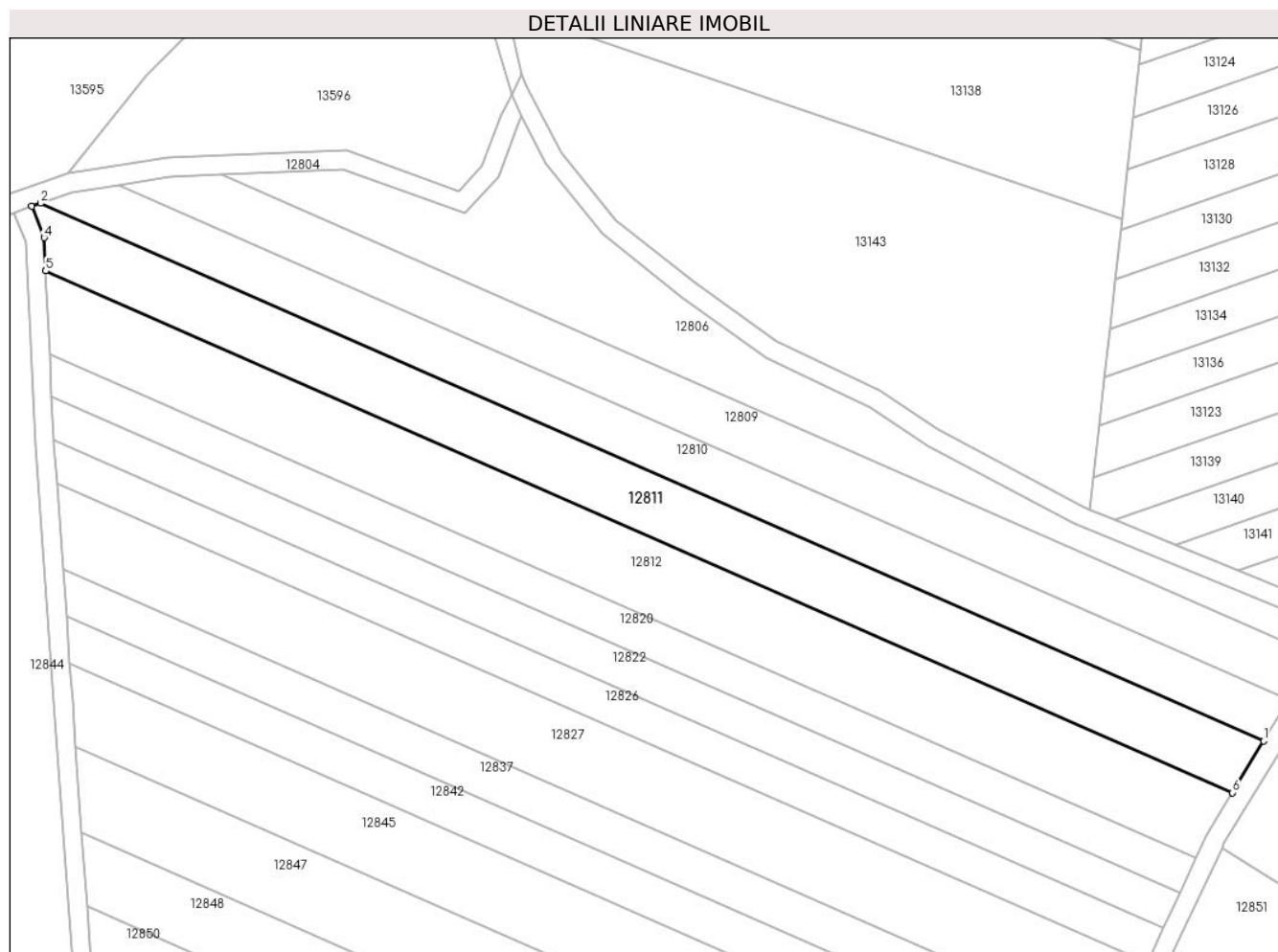
Inscrieri privind dezmembramintele dreptului de proprietate, drepturi reale de garanție și sarcini	Referințe
NU SUNT	

Anexa Nr. 1 La Partea I

Teren

Nr cadastral	Suprafața (mp)*	Observații / Referințe
	3.500	

* Suprafața este determinată în planul de proiecție Stereo 70.



Date referitoare la teren

Crt	Categorie folosință	Intravilan	Suprafața (mp)	Tarla	Parcelă	Nr. topo	Observații / Referințe
1	arabil	NU	3.500	83	2467/2	-	

Lungime Segmente

1) Valorile lungimilor segmentelor sunt obținute din proiecție în plan.

Punct început	X / Y	Punct sfârșit	X / Y	Lungime segment (** (m)
1	414.706,809 497.311,965	2	414.449,131 497.425,17	281.449
2	414.449,131 497.425,17	3	414.447,258 497.424,513	1.984
3	414.447,258 497.424,513	4	414.449,9 497.417,91	7.112
4	414.449,9 497.417,91	5	414.450,234 497.410,919	6.999
5	414.450,234 497.410,919	6	414.700,254 497.301,079	273.084

Punct început	X / Y	Punct sfârşit	X / Y	Lungime segment (** (m)
6	414.700,254 497.301,079	1	414.706,809 497.311,965	12.707

** Lungimile segmentelor sunt determinate în planul de proiecţie Stereo 70 şi sunt rotunjite la 1 milimetru.

*** Distanţa dintre puncte este formată din segmente cumulate ce sunt mai mici decât valoarea 1 milimetru.

**DATE DESPRE IMOBILUL NR. 12812**

Oficiul de Cadastru și Publicitate Imobiliară SIBIU
Biroul de Cadastru și Publicitate Imobiliară Sibiu

A. Partea I. Descrierea imobilului

TEREN Extravilan

Adresa: Jud. Sibiu

Nr. Crt	Nr cadastral Nr. topografic	Suprafața* (mp)	Observații / Referințe
A1		4.200	Sector cadastral:105 Teren neimpregmuit;

B. Partea II. Proprietari și acte

Inscrieri privitoare la dreptul de proprietate și alte drepturi reale		Referințe
/		
Act Administrativ nr. 768/45, din 10/01/1996 emis de CJPSDPAT (titlu de proprietate);		
B1	Intabulare, drept de PROPRIETATE, dobandit prin Reconstituire, cota actuala 1/1 1) POPA MARIA, CNP NEIDENTIFICAT	A1

C. Partea III. SARCINI .

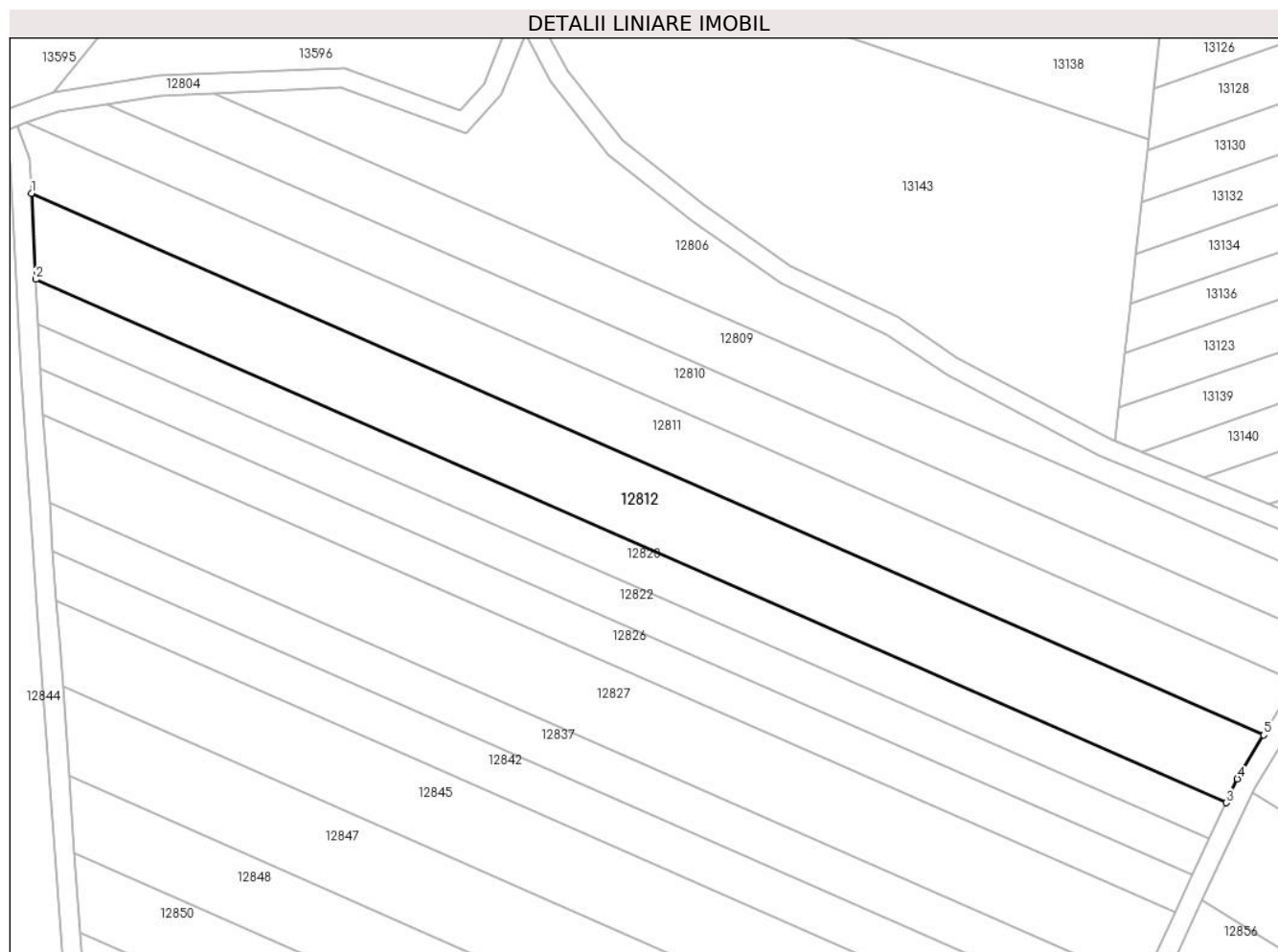
Inscrieri privind dezmembramintele dreptului de proprietate, drepturi reale de garanție și sarcini	Referințe
NU SUNT	

Anexa Nr. 1 La Partea I

Teren

Nr cadastral	Suprafața (mp)*	Observații / Referințe
	4.200	

* Suprafața este determinată în planul de proiecție Stereo 70.



Date referitoare la teren

Crt	Categorie folosință	Intravilan	Suprafața (mp)	Tarla	Parcelă	Nr. topo	Observații / Referințe
1	arabil	NU	4.200	83	2467/3	-	

Lungime Segmente

1) Valorile lungimilor segmentelor sunt obținute din proiecție în plan.

Punct început	X / Y	Punct sfârșit	X / Y	Lungime segment (** (m)
1	414.450,234 497.410,919	2	414.451,068 497.393,453	17.486
2	414.451,068 497.393,453	3	414.692,631 497.287,329	263.846
3	414.692,631 497.287,329	4	414.694,906 497.292,198	5.374
4	414.694,906 497.292,198	5	414.700,254 497.301,079	10.367
5	414.700,254 497.301,079	1	414.450,234 497.410,919	273.084

**** Lungimile segmentelor sunt determinate în planul de proiecție Stereo 70 și sunt rotunjite la 1 milimetru.**

***** Distanța dintre puncte este formată din segmente cumulate ce sunt mai mici decât valoarea 1 milimetru.**

**DATE DESPRE IMOBILUL NR. 12813**

Oficiul de Cadastru și Publicitate Imobiliară SIBIU
Biroul de Cadastru și Publicitate Imobiliară Sibiu

A. Partea I. Descrierea imobilului

TEREN Extravilan

Adresa: Jud. Sibiu

Nr. Crt	Nr cadastral Nr. topografic	Suprafața* (mp)	Observații / Referințe
A1		7.900	Sector cadastral:105 Teren neimpregmuit;

B. Partea II. Proprietari și acte

Inscrieri privitoare la dreptul de proprietate și alte drepturi reale	Referințe
/	
Act Administrativ nr. 1127/45, din 06/04/1998 emis de CJPSDPAT (titlu de proprietate);	
B1	A1
Intabulare, drept de PROPRIETATE, dobandit prin Reconstituire, cota actuala 1/1	
1) NEMEȘ IUSTINA, CNP NEIDENTIFICAT	

C. Partea III. SARCINI .

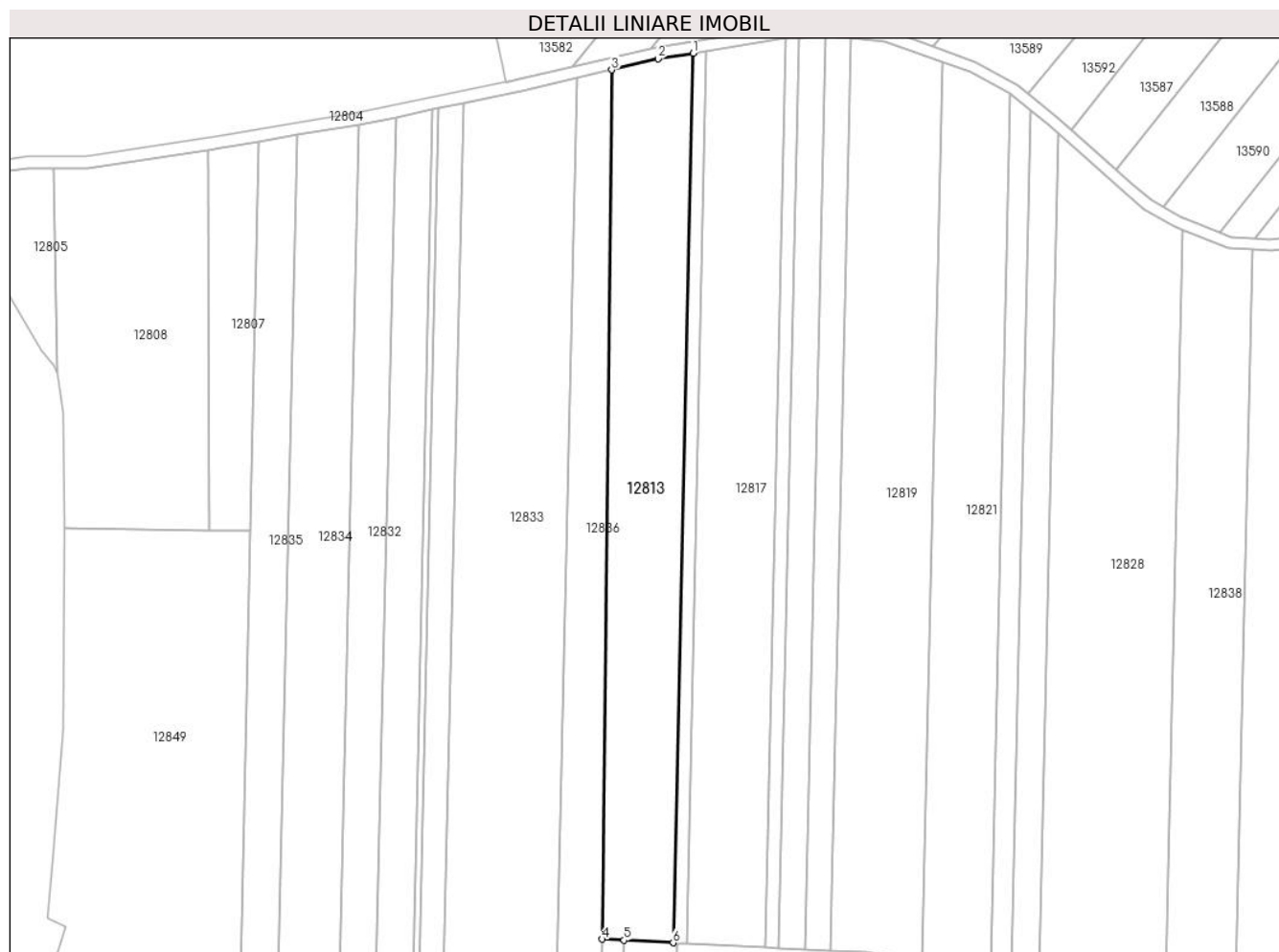
Inscrieri privind dezmembramintele dreptului de proprietate, drepturi reale de garanție și sarcini	Referințe
NU SUNT	

Anexa Nr. 1 La Partea I

Teren

Nr cadastral	Suprafața (mp)*	Observații / Referințe
	7.900	

* Suprafața este determinată în planul de proiecție Stereo 70.



Date referitoare la teren

Crt	Categorie folosință	Intra vilan	Suprafața (mp)	Tarla	Parcelă	Nr. topo	Observații / Referințe
1	arabil	NU	7.900	83	2485/10	-	

Lungime Segmente

1) Valorile lungimilor segmentelor sunt obținute din proiecție în plan.

Punct început	X / Y	Punct sfârșit	X / Y	Lungime segment (** (m)
1	414.169,401 497.490,869	2	414.157,3 497.488,944	12.253
2	414.157,3 497.488,944	3	414.141,376 497.485,183	16.363
3	414.141,376 497.485,183	4	414.138,134 497.186,837	298.364
4	414.138,134 497.186,837	5	414.145,67 497.186,457	7.545
5	414.145,67 497.186,457	6	414.162,488 497.185,609	16.839

Punct început	X / Y	Punct sfârşit	X / Y	Lungime segment (** (m)
6	414.162,488 497.185,609	1	414.169,401 497.490,869	305.338

** Lungimile segmentelor sunt determinate în planul de proiecţie Stereo 70 şi sunt rotunjite la 1 milimetru.

*** Distanţa dintre puncte este formată din segmente cumulate ce sunt mai mici decât valoarea 1 milimetru.

**DATE DESPRE IMOBILUL NR. 12814**

Oficiul de Cadastru și Publicitate Imobiliară SIBIU
Biroul de Cadastru și Publicitate Imobiliară Sibiu

A. Partea I. Descrierea imobilului

TEREN Extravilan

Adresa: Jud. Sibiu

Nr. Crt	Nr cadastral Nr. topografic	Suprafața* (mp)	Observații / Referințe
A1		1.400	Sector cadastral:105 Teren neimprejmuit;

B. Partea II. Proprietari și acte

Inscrieri privitoare la dreptul de proprietate și alte drepturi reale	Referințe
/	
Act Administrativ nr. 1101/45, din 06/06/1998 emis de CJPSDPAT (titlu de proprietate);	
B1	A1
Intabulare, drept de PROPRIETATE, dobandit prin Reconstituire, cota actuala 1/1	
1) JOARZĂ SEVASTIAN, CNP NEIDENTIFICAT	

C. Partea III. SARCINI .

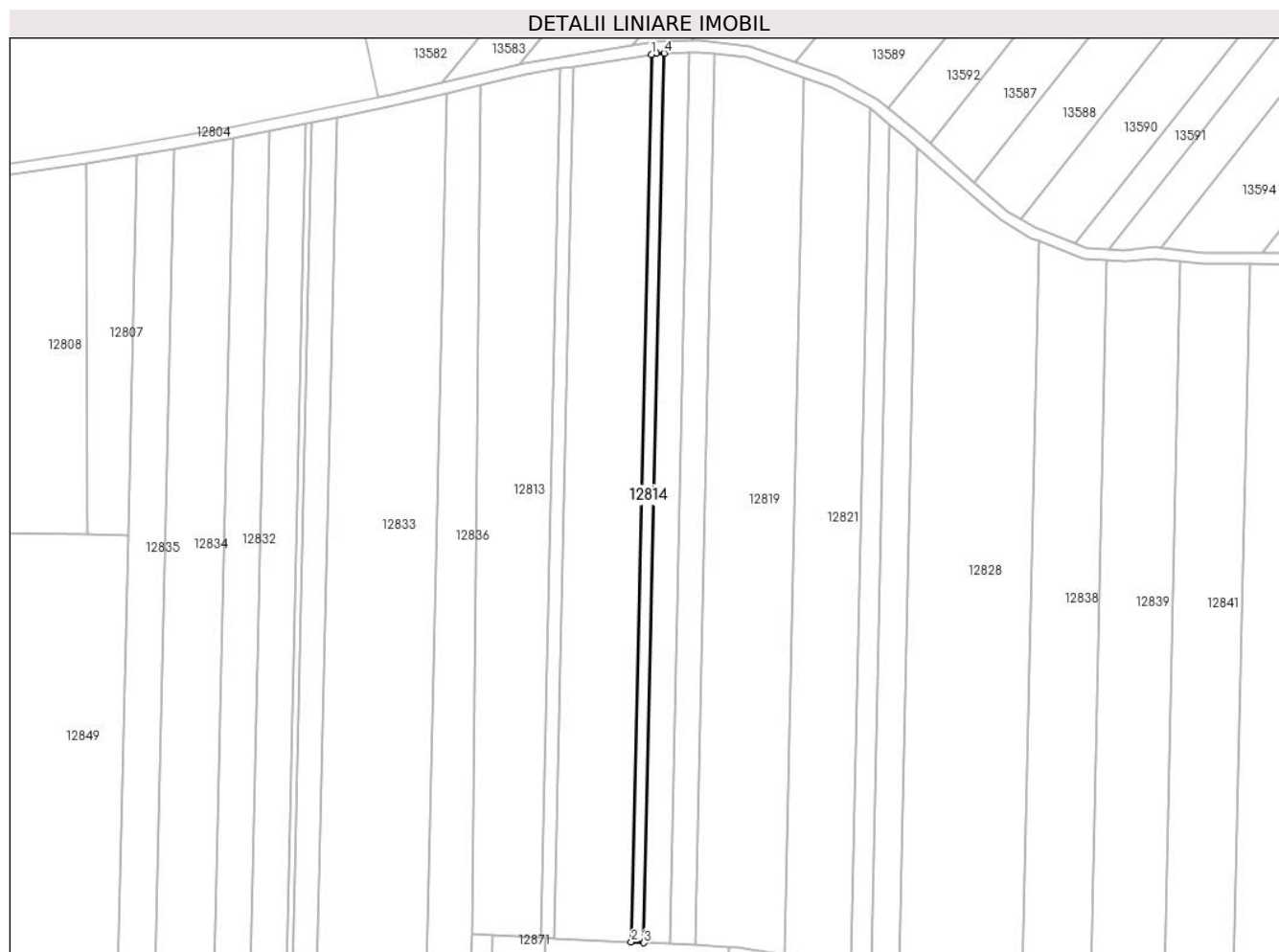
Inscrieri privind dezmembramintele dreptului de proprietate, drepturi reale de garanție și sarcini	Referințe
NU SUNT	

Anexa Nr. 1 La Partea I

Teren

Nr cadastral	Suprafața (mp)*	Observații / Referințe
	1.400	

* Suprafața este determinată în planul de proiecție Stereo 70.



Date referitoare la teren

Crt	Categorie folosință	Intravilan	Suprafața (mp)	Tarla	Parcelă	Nr. topo	Observații / Referințe
1	arabil	NU	1.400	83	2485/13	-	

Lungime Segmente

1) Valorile lungimilor segmentelor sunt obținute din proiecție în plan.

Punct început	X / Y	Punct sfârșit	X / Y	Lungime segment (** (m)
1	414.201,273 497.495,94	2	414.194,208 497.184,01	312.01
2	414.194,208 497.184,01	3	414.198,686 497.183,784	4.483
3	414.198,686 497.183,784	4	414.205,764 497.496,311	312.607
4	414.205,764 497.496,311	5	414.203,016 497.496,217	2.75
5	414.203,016 497.496,217	1	414.201,273 497.495,94	1.765

**** Lungimile segmentelor sunt determinate în planul de proiecție Stereo 70 și sunt rotunjite la 1 milimetru.**

***** Distanța dintre puncte este formată din segmente cumulate ce sunt mai mici decât valoarea 1 milimetru.**

**DATE DESPRE IMOBILUL NR. 12815**

Oficiul de Cadastru și Publicitate Imobiliară SIBIU
Biroul de Cadastru și Publicitate Imobiliară Sibiu

A. Partea I. Descrierea imobilului

TEREN Extravilan

Adresa: Jud. Sibiu

Nr. Crt	Nr cadastral Nr. topografic	Suprafața* (mp)	Observații / Referințe
A1		2.800	Sector cadastral:105 Teren neimpregmuit;

B. Partea II. Proprietari și acte

Inscrieri privitoare la dreptul de proprietate și alte drepturi reale	Referințe
/	
Act Administrativ nr. 126/45, din 12/07/1994 emis de CJPSDPAT (titlu de proprietate);	
B1	A1
Intabulare, drept de PROPRIETATE, dobandit prin Reconstituire, cota actuala 1/1	
1) DAVID SEVASTIAN, CNP NEIDENTIFICAT	

C. Partea III. SARCINI .

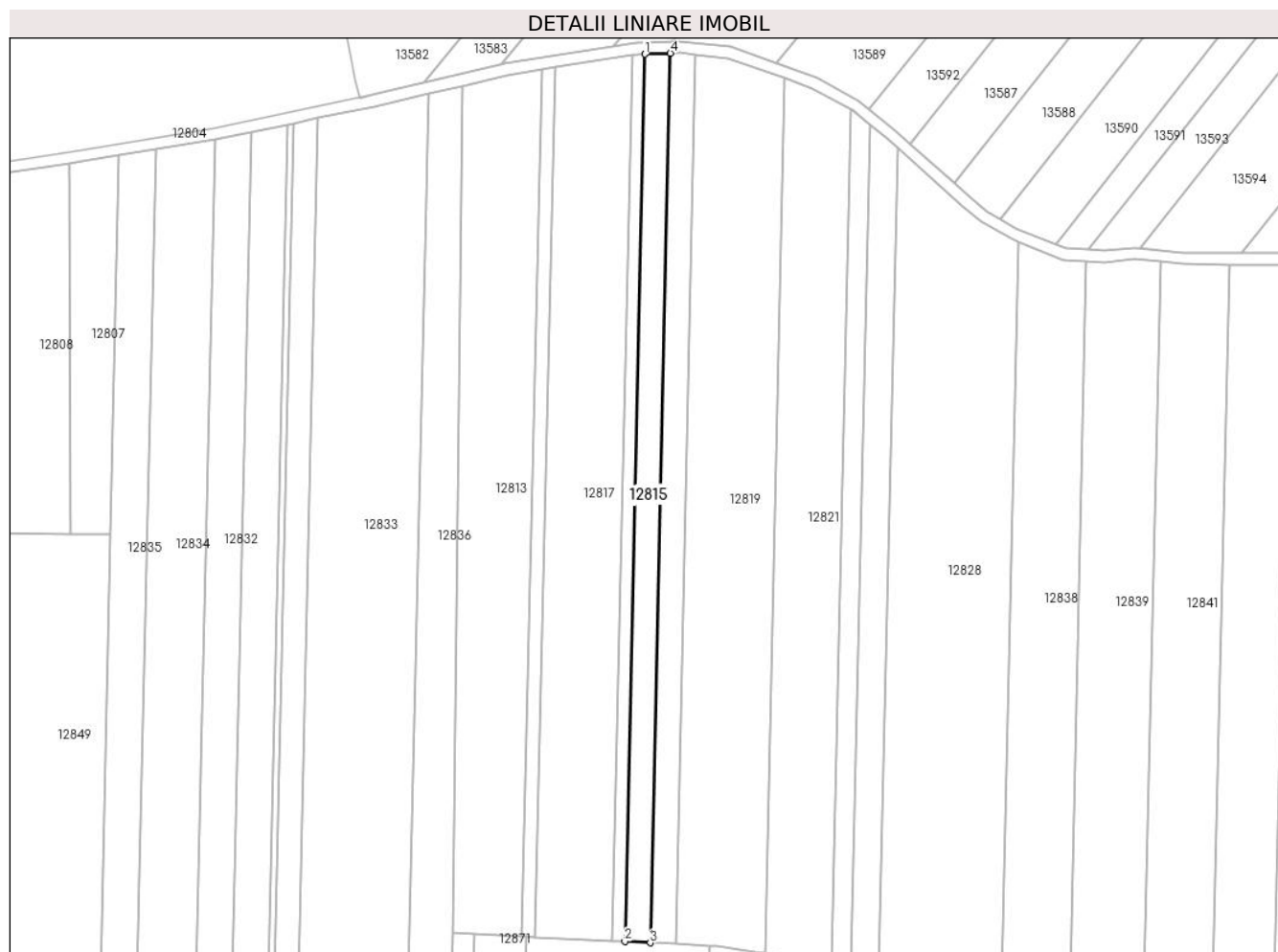
Inscrieri privind dezmembramintele dreptului de proprietate, drepturi reale de garanție și sarcini	Referințe
NU SUNT	

Anexa Nr. 1 La Partea I

Teren

Nr cadastral	Suprafața (mp)*	Observații / Referințe
	2.800	

* Suprafața este determinată în planul de proiecție Stereo 70.



Date referitoare la teren

Crt	Categorie folosință	Intra vilan	Suprafața (mp)	Tarla	Parcelă	Nr. topo	Observații / Referințe
1	arabil	NU	2.800	83	2485/14	-	

Lungime Segmente

1) Valorile lungimilor segmentelor sunt obținute din proiecție în plan.

Punct început	X / Y	Punct sfârșit	X / Y	Lungime segment (** (m)
1	414.205,764 497.496,311	2	414.198,686 497.183,784	312.607
2	414.198,686 497.183,784	3	414.207,624 497.183,334	8.95
3	414.207,624 497.183,334	4	414.214,72 497.496,618	313.364
4	414.214,72 497.496,618	1	414.205,764 497.496,311	8.961

** Lungimile segmentelor sunt determinate în planul de proiecție Stereo 70 și sunt rotunjite la 1 milimetru.

***** Distanţa dintre puncte este formată din segmente cumulate ce sunt mai mici decât valoarea 1 milimetru.**

**DATE DESPRE IMOBILUL NR. 12816**

Oficiul de Cadastru și Publicitate Imobiliară SIBIU
Biroul de Cadastru și Publicitate Imobiliară Sibiu

A. Partea I. Descrierea imobilului

TEREN Extravilan

Adresa: Jud. Sibiu

Nr. Crt	Nr cadastral Nr. topografic	Suprafața* (mp)	Observații / Referințe
A1		2.800	Sector cadastral:105 Teren neimpregmuit;

B. Partea II. Proprietari și acte

Inscrieri privitoare la dreptul de proprietate și alte drepturi reale		Referințe
/		
Act Administrativ nr. 1036/45, din 30/01/1997 emis de CJPSDPAT (titlu de proprietate);		
B1	Intabulare, drept de PROPRIETATE, dobandit prin Reconstituire, cota actuala 1/1 1) MITEA STELA, CNP NEIDENTIFICAT	A1

C. Partea III. SARCINI .

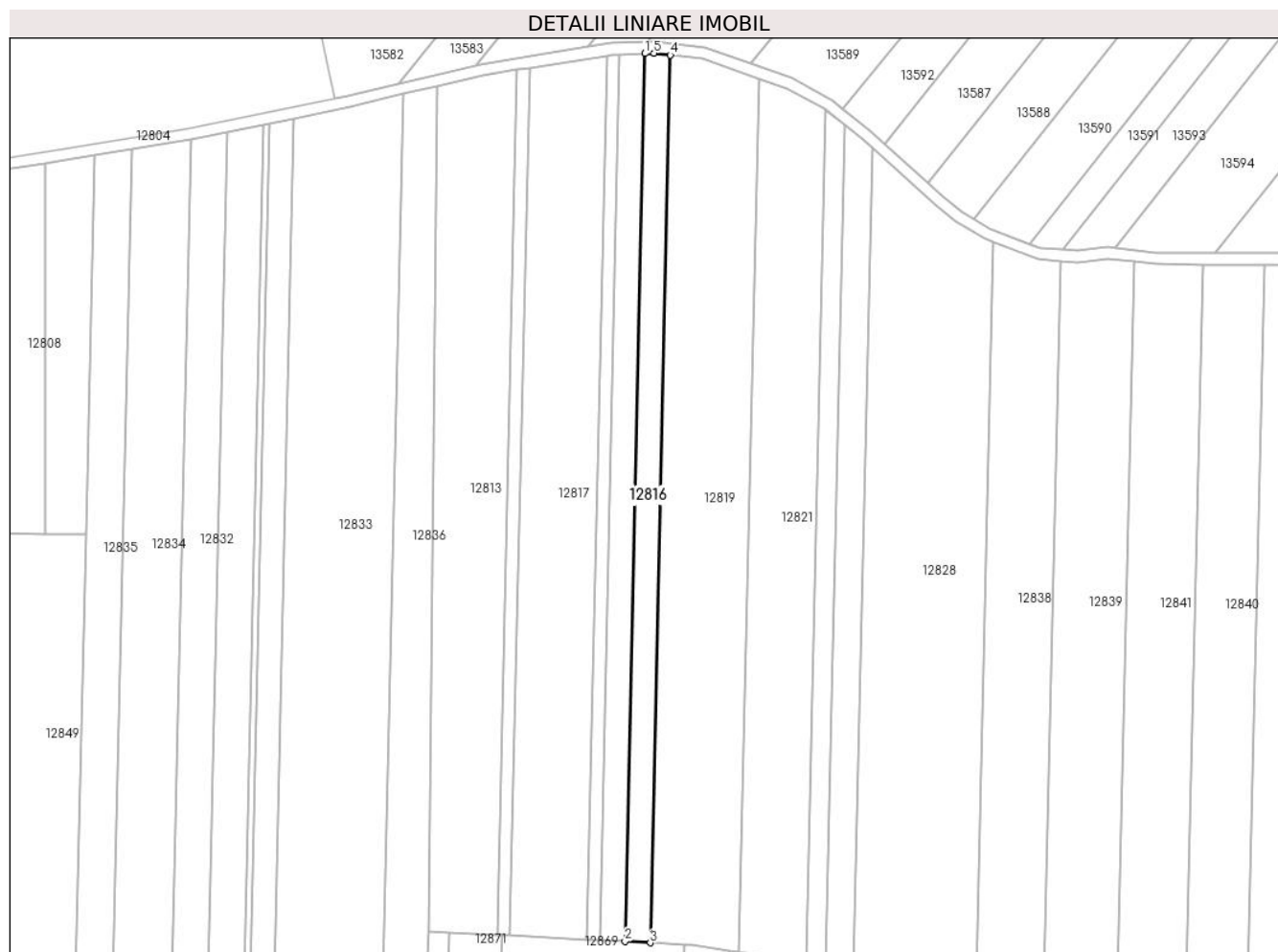
Inscrieri privind dezmembramintele dreptului de proprietate, drepturi reale de garanție și sarcini	Referințe
NU SUNT	

Anexa Nr. 1 La Partea I

Teren

Nr cadastral	Suprafața (mp)*	Observații / Referințe
	2.800	

* Suprafața este determinată în planul de proiecție Stereo 70.



Date referitoare la teren

Crt	Categorie folosință	Intra vilan	Suprafața (mp)	Tarla	Parcelă	Nr. topo	Observații / Referințe
1	arabil	NU	2.800	83	2485/15	-	

Lungime Segmente

1) Valorile lungimilor segmentelor sunt obținute din proiecție în plan.

Punct început	X / Y	Punct sfârșit	X / Y	Lungime segment (** (m)
1	414.214,72 497.496,618	2	414.207,624 497.183,334	313.364
2	414.207,624 497.183,334	3	414.216,548 497.182,884	8.935
3	414.216,548 497.182,884	4	414.223,642 497.496,116	313.312
4	414.223,642 497.496,116	5	414.217,904 497.496,727	5.771
5	414.217,904 497.496,727	1	414.214,72 497.496,618	3.186

**** Lungimile segmentelor sunt determinate în planul de proiecție Stereo 70 și sunt rotunjite la 1 milimetru.**

***** Distanța dintre puncte este formată din segmente cumulate ce sunt mai mici decât valoarea 1 milimetru.**

**DATE DESPRE IMOBILUL NR. 12817**

Oficiul de Cadastru și Publicitate Imobiliară SIBIU
Biroul de Cadastru și Publicitate Imobiliară Sibiu

A. Partea I. Descrierea imobilului

TEREN Extravilan

Adresa: Jud. Sibiu

Nr. Crt	Nr cadastral Nr. topografic	Suprafața* (mp)	Observații / Referințe
A1		8.400	Sector cadastral:105 Teren neimpregmuit;

B. Partea II. Proprietari și acte

Inscrieri privitoare la dreptul de proprietate și alte drepturi reale		Referințe
/		
Act Administrativ nr. 1920/45, din 16/10/2003 emis de CJPSDPAT (titlu de proprietate);		
B1	Intabulare, drept de PROPRIETATE, dobandit prin Reconstituire, cota actuala 1/1 1) NEMEȘ RAFILA, CNP NEIDENTIFICAT	A1

C. Partea III. SARCINI .

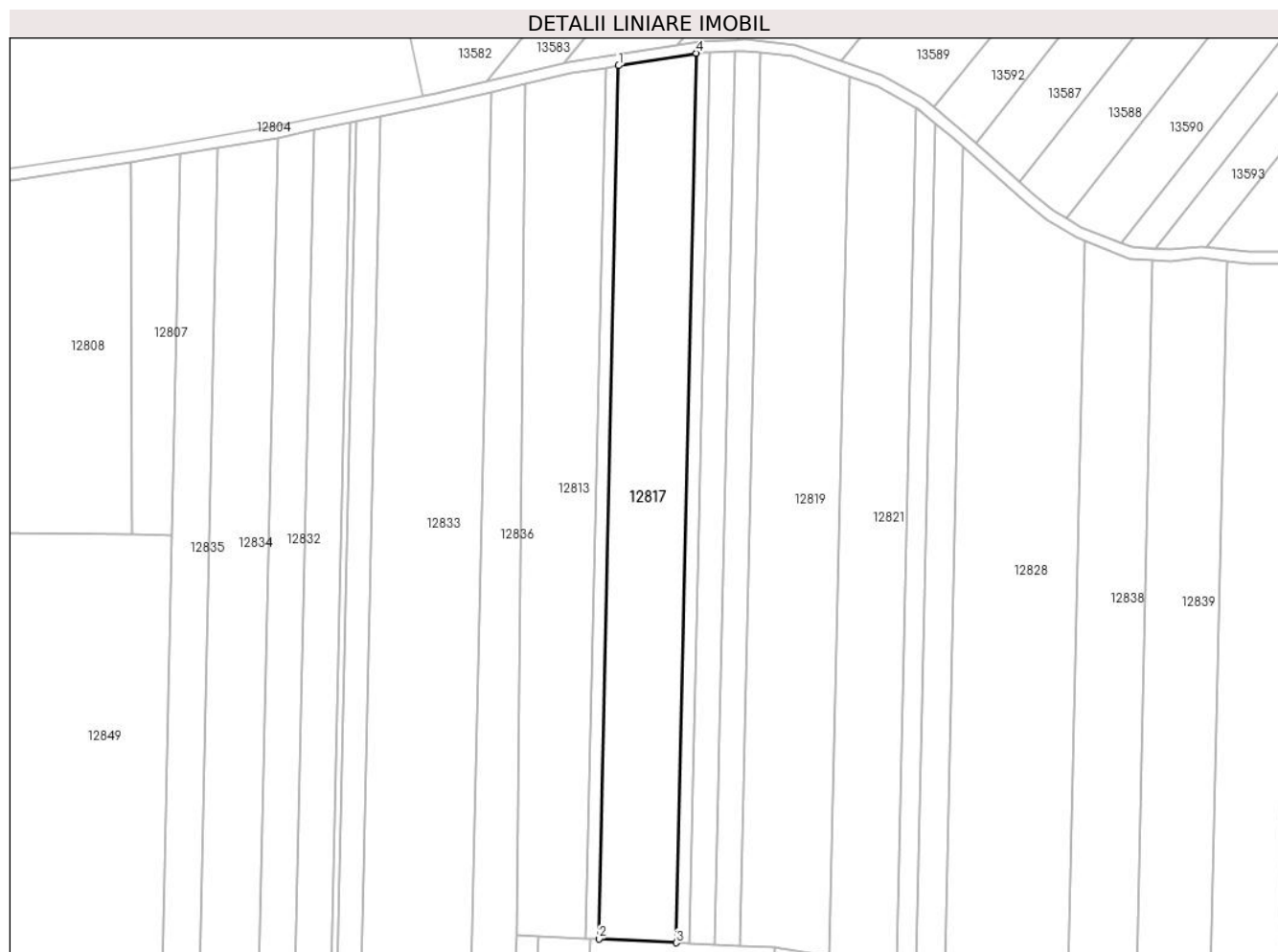
Inscrieri privind dezmembramintele dreptului de proprietate, drepturi reale de garanție și sarcini	Referințe
NU SUNT	

Anexa Nr. 1 La Partea I

Teren

Nr cadastral	Suprafața (mp)*	Observații / Referințe
	8.400	

* Suprafața este determinată în planul de proiecție Stereo 70.



Date referitoare la teren

Crt	Categorie folosință	Intra vilan	Suprafața (mp)	Tarla	Parcelă	Nr. topo	Observații / Referințe
1	arabil	NU	8.400	83	2485/12	-	

Lungime Segmente

1) Valorile lungimilor segmentelor sunt obținute din proiecție în plan.

Punct început	X / Y	Punct sfârșit	X / Y	Lungime segment (** (m)
1	414.173,997 497.491,6	2	414.167,061 497.185,379	306.3
2	414.167,061 497.185,379	3	414.194,208 497.184,01	27.181
3	414.194,208 497.184,01	4	414.201,273 497.495,94	312.01
4	414.201,273 497.495,94	1	414.173,997 497.491,6	27.619

** Lungimile segmentelor sunt determinate în planul de proiecție Stereo 70 și sunt rotunjite la 1 milimetru.

***** Distanţa dintre puncte este formată din segmente cumulate ce sunt mai mici decât valoarea 1 milimetru.**

**DATE DESPRE IMOBILUL NR. 12818**

Oficiul de Cadastru și Publicitate Imobiliară SIBIU
Biroul de Cadastru și Publicitate Imobiliară Sibiu

A. Partea I. Descrierea imobilului

TEREN Extravilan

Adresa: Jud. Sibiu

Nr. Crt	Nr cadastral Nr. topografic	Suprafața* (mp)	Observații / Referințe
A1		1.400	Sector cadastral:105 Teren neimprejmuit;

B. Partea II. Proprietari și acte

Inscrieri privitoare la dreptul de proprietate și alte drepturi reale	Referințe
/	
Act Administrativ nr. 1125/45, din 06/04/1998 emis de CJPSDPAT (titlu de proprietate);	
B1	A1
Intabulare, drept de PROPRIETATE, dobandit prin Reconstituire, cota actuala 1/1 1) NEMEȘ ILIE , CNP NEIDENTIFICAT	

C. Partea III. SARCINI .

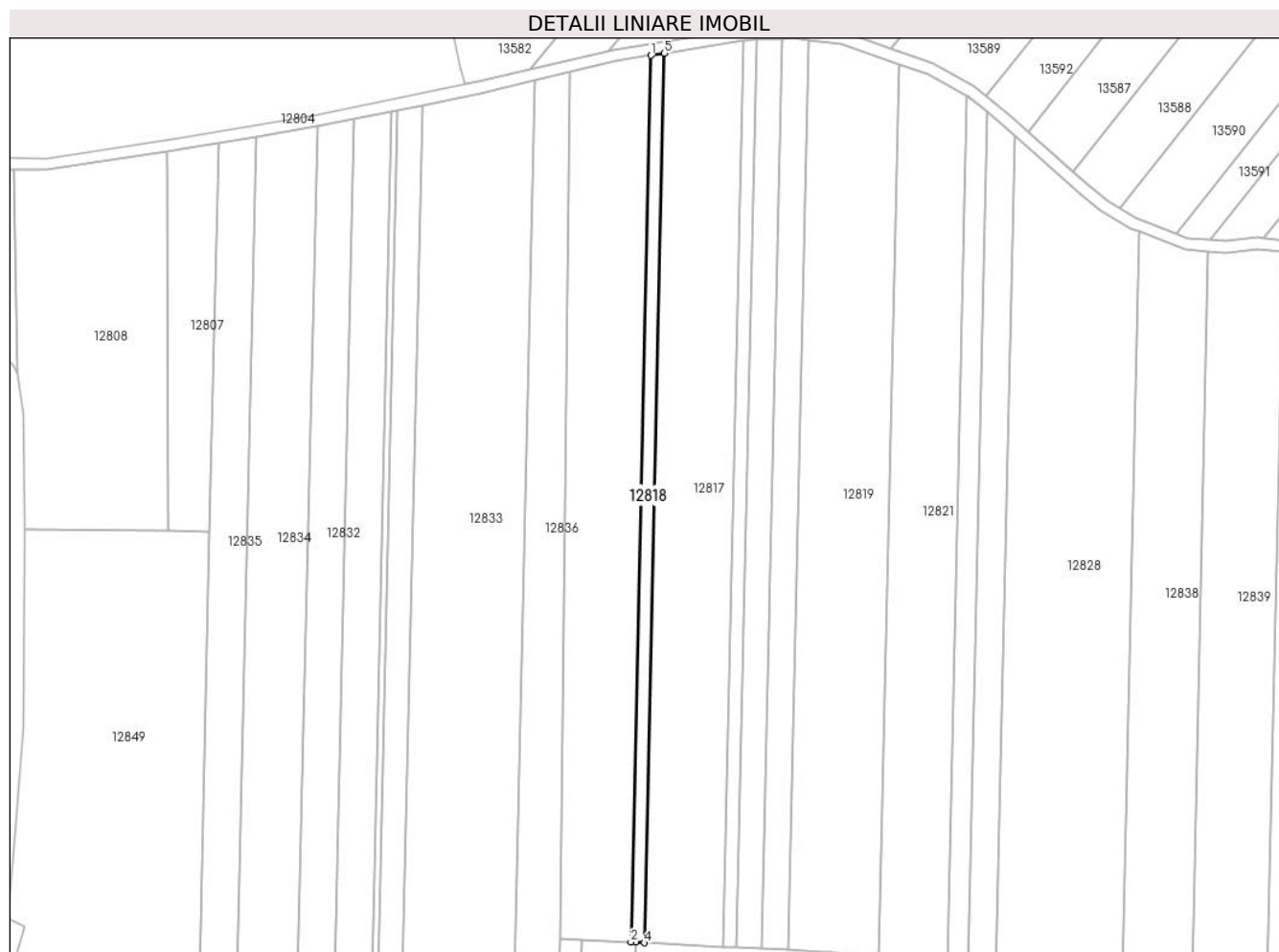
Inscrieri privind dezmembramintele dreptului de proprietate, drepturi reale de garanție și sarcini	Referințe
NU SUNT	

Anexa Nr. 1 La Partea I

Teren

Nr cadastral	Suprafața (mp)*	Observații / Referințe
	1.400	

* Suprafața este determinată în planul de proiecție Stereo 70.



Date referitoare la teren

Crt	Categorie folosință	Intra vilan	Suprafața (mp)	Tarla	Parcelă	Nr. topo	Observații / Referințe
1	arabil	NU	1.400	83	2485/11	-	

Lungime Segmente

1) Valorile lungimilor segmentelor sunt obținute din proiecție în plan.

Punct început	X / Y	Punct sfârșit	X / Y	Lungime segment (** (m)
1	414.169,401 497.490,869	2	414.162,488 497.185,609	305.338
2	414.162,488 497.185,609	3	414.164,104 497.185,528	1.618
3	414.164,104 497.185,528	4	414.167,061 497.185,379	2.961
4	414.167,061 497.185,379	5	414.173,997 497.491,6	306.3
5	414.173,997 497.491,6	1	414.169,401 497.490,869	4.653

**** Lungimile segmentelor sunt determinate în planul de proiecție Stereo 70 și sunt rotunjite la 1 milimetru.**

***** Distanța dintre puncte este formată din segmente cumulate ce sunt mai mici decât valoarea 1 milimetru.**

**DATE DESPRE IMOBILUL NR. 12819**

Oficiul de Cadastru și Publicitate Imobiliară SIBIU
Biroul de Cadastru și Publicitate Imobiliară Sibiu

A. Partea I. Descrierea imobilului

TEREN Extravilan

Adresa: Jud. Sibiu

Nr. Crt	Nr cadastral Nr. topografic	Suprafața* (mp)	Observații / Referințe
A1		9.800	Sector cadastral:105 Teren neimprejmuit;

B. Partea II. Proprietari și acte

Inscrieri privitoare la dreptul de proprietate și alte drepturi reale		Referințe
/		
Act Administrativ nr. 1119/45, din 06/04/1998 emis de CJPSDPAT (titlu de proprietate);		
B1	Intabulare, drept de PROPRIETATE, dobandit prin Reconstituire, cota actuala 1/1 1) DRAGOȘ OCTAVIAN, CNP NEIDENTIFICAT	A1

C. Partea III. SARCINI .

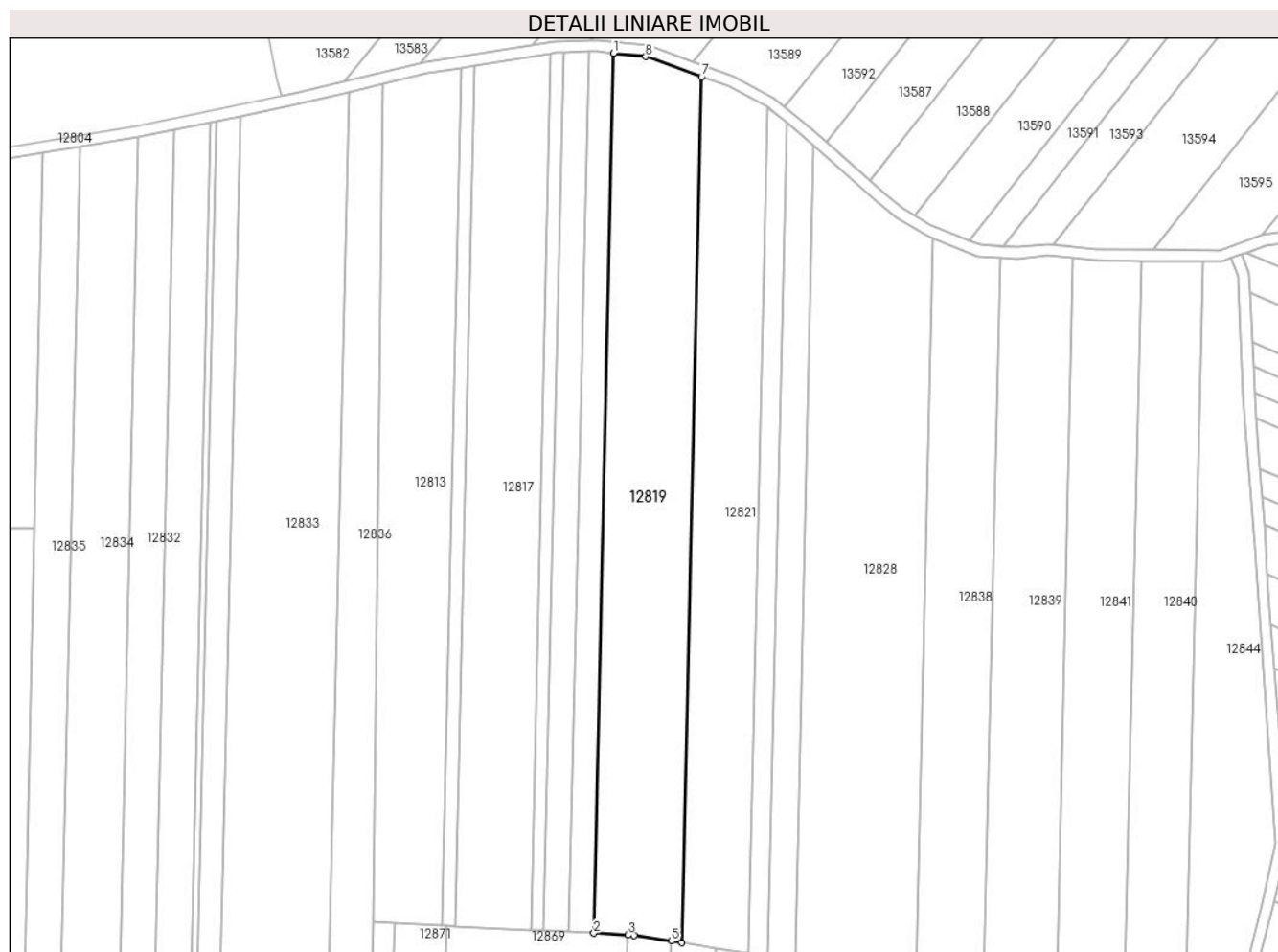
Inscrieri privind dezmembramintele dreptului de proprietate, drepturi reale de garanție și sarcini	Referințe
NU SUNT	

Anexa Nr. 1 La Partea I

Teren

Nr cadastral	Suprafața (mp)*	Observații / Referințe
	9.800	

* Suprafața este determinată în planul de proiecție Stereo 70.



Date referitoare la teren

Crt	Categorie folosință	Intravilan	Suprafața (mp)	Tarla	Parcelă	Nr. topo	Observații / Referințe
1	arabil	NU	9.800	83	2485/16	-	

Lungime Segmente

1) Valorile lungimilor segmentelor sunt obținute din proiecție în plan.

Punct început	X / Y	Punct sfârșit	X / Y	Lungime segment (** (m)
1	414.223,642 497.496,116	2	414.216,548 497.182,884	313.312
2	414.216,548 497.182,884	3	414.228,72 497.182,27	12.187
3	414.228,72 497.182,27	4	414.230,987 497.182,156	2.27
4	414.230,987 497.182,156	5	414.244,234 497.180,07	13.411
5	414.244,234 497.180,07	6	414.247,956 497.179,484	3.768

Punct început	X / Y	Punct sfârșit	X / Y	Lungime segment (** (m)
6	414.247,956 497.179,484	7	414.254,939 497.487,797	308.393
7	414.254,939 497.487,797	8	414.235,032 497.494,904	21.138
8	414.235,032 497.494,904	1	414.223,642 497.496,116	11.454

** Lungimile segmentelor sunt determinate în planul de proiecție Stereo 70 și sunt rotunjite la 1 milimetru.

*** Distanța dintre puncte este formată din segmente cumulate ce sunt mai mici decât valoarea 1 milimetru.

**DATE DESPRE IMOBILUL NR. 12820**

Oficiul de Cadastru și Publicitate Imobiliară SIBIU
Biroul de Cadastru și Publicitate Imobiliară Sibiu

A. Partea I. Descrierea imobilului

TEREN Extravilan

Adresa: Jud. Sibiu

Nr. Crt	Nr cadastral Nr. topografic	Suprafața* (mp)	Observații / Referințe
A1		2.100	Sector cadastral:105 Teren neimpregmuit;

B. Partea II. Proprietari și acte

Inscrieri privitoare la dreptul de proprietate și alte drepturi reale		Referințe
/		
Act Administrativ nr. 761/45, din 10/01/1996 emis de CJPSDPAT (titlu de proprietate);		
B1	Intabulare, drept de PROPRIETATE, dobandit prin Reconstituire, cota actuala 1/1 1) POPA EMANOIL, CNP NEIDENTIFICAT	A1

C. Partea III. SARCINI .

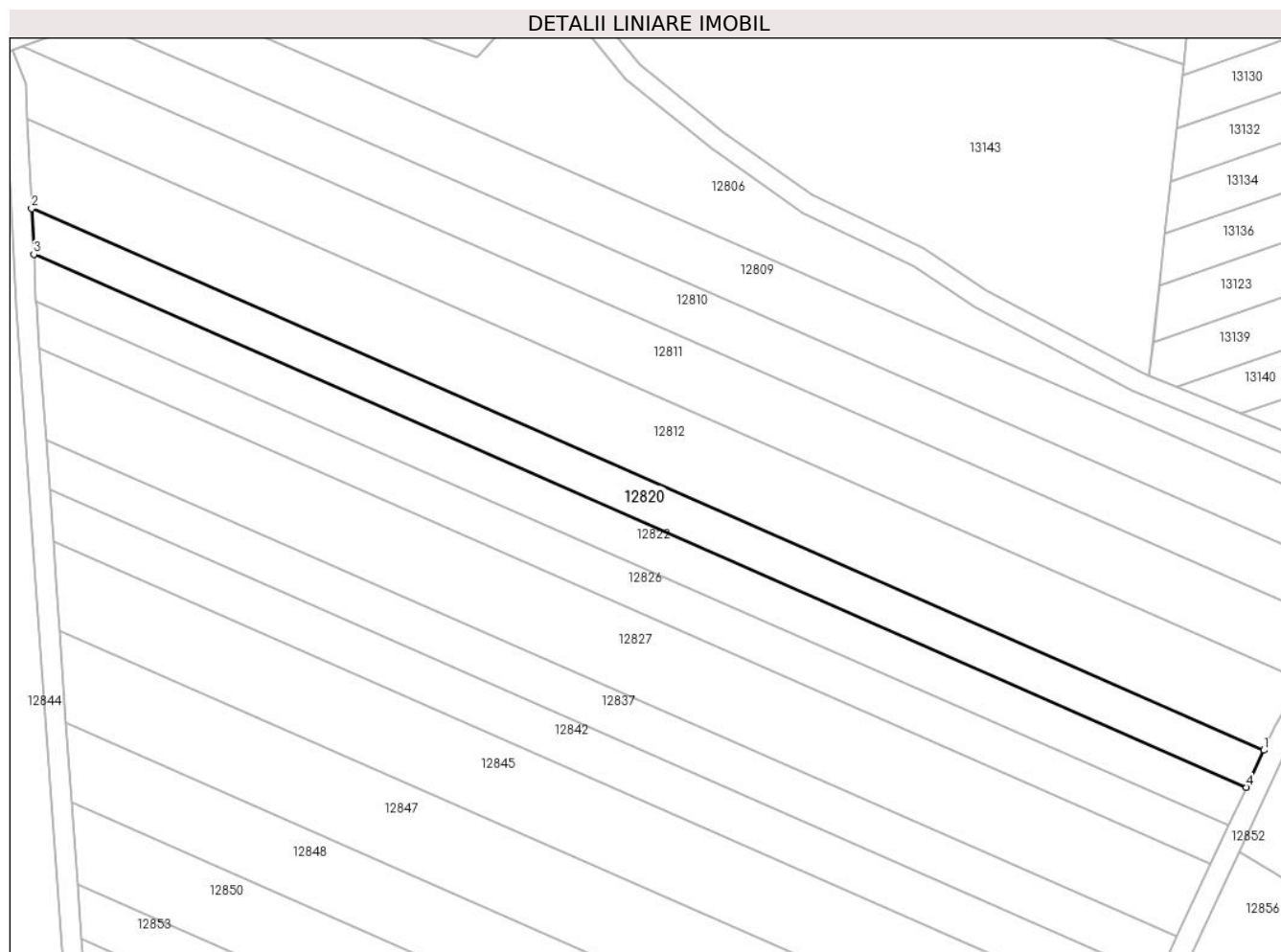
Inscrieri privind dezmembramintele dreptului de proprietate, drepturi reale de garanție și sarcini	Referințe
NU SUNT	

Anexa Nr. 1 La Partea I

Teren

Nr cadastral	Suprafața (mp)*	Observații / Referințe
	2.100	

* Suprafața este determinată în planul de proiecție Stereo 70.



Date referitoare la teren

Crt	Categorie folosință	Intravilan	Suprafața (mp)	Tarla	Parcelă	Nr. topo	Observații / Referințe
1	arabil	NU	2.100	83	2467/4	-	NUMĂR DE TARLA GREȘIT ÎN TP (82)

Lungime Segmente

1) Valorile lungimilor segmentelor sunt obținute din proiecție în plan.

Punct început	X / Y	Punct sfârșit	X / Y	Lungime segment (** (m)
1	414.692,631 497.287,329	2	414.451,068 497.393,453	263.846
2	414.451,068 497.393,453	3	414.451,496 497.384,502	8.961
3	414.451,496 497.384,502	4	414.689,233 497.280,059	259.668
4	414.689,233 497.280,059	1	414.692,631 497.287,329	8.025

** Lungimile segmentelor sunt determinate în planul de proiecție Stereo 70 și sunt rotunjite la 1 milimetru.

***** Distanţa dintre puncte este formată din segmente cumulate ce sunt mai mici decât valoarea 1 milimetru.**

**DATE DESPRE IMOBILUL NR. 12821**

Oficiul de Cadastru și Publicitate Imobiliară SIBIU
Biroul de Cadastru și Publicitate Imobiliară Sibiu

A. Partea I. Descrierea imobilului

TEREN Extravilan

Adresa: Jud. Sibiu

Nr. Crt	Nr cadastral Nr. topografic	Suprafața* (mp)	Observații / Referințe
A1		7.200	Sector cadastral:105 Teren neimprejmuit;

B. Partea II. Proprietari și acte

Inscrieri privitoare la dreptul de proprietate și alte drepturi reale	Referințe
/	
Act Administrativ nr. 1206/45, din 22/06/1998 emis de CJPSDPAT (titlu de proprietate);	
B1	A1
Intabulare, drept de PROPRIETATE, dobandit prin Reconstituire, cota actuala 1/1	
1) CIOROGAR ANA, CNP NEIDENTIFICAT	

C. Partea III. SARCINI .

Inscrieri privind dezmembramintele dreptului de proprietate, drepturi reale de garanție și sarcini	Referințe
NU SUNT	

Anexa Nr. 1 La Partea I

Teren

Nr cadastral	Suprafața (mp)*	Observații / Referințe
	7.200	

* Suprafața este determinată în planul de proiecție Stereo 70.



Date referitoare la teren

Crt	Categorie folosință	Intra vilan	Suprafața (mp)	Tarla	Parcelă	Nr. topo	Observații / Referințe
1	arabil	NU	7.200	83	2485/17	-	

Lungime Segmente

1) Valorile lungimilor segmentelor sunt obținute din proiecție în plan.

Punct început	X / Y	Punct sfârșit	X / Y	Lungime segment (** (m)
1	414.254,939 497.487,797	2	414.247,956 497.179,484	308.393
2	414.247,956 497.179,484	3	414.260,02 497.177,584	12.212
3	414.260,02 497.177,584	4	414.271,46 497.175,783	11.582
4	414.271,46 497.175,783	5	414.278,28 497.476,892	301.186
5	414.278,28 497.476,892	6	414.264,672 497.484,323	15.505

Punct început	X / Y	Punct sfârșit	X / Y	Lungime segment (** (m)
6	414.264,672 497.484,323	1	414.254,939 497.487,797	10.334

** Lungimile segmentelor sunt determinate în planul de proiecție Stereo 70 și sunt rotunjite la 1 milimetru.

*** Distanța dintre puncte este formată din segmente cumulate ce sunt mai mici decât valoarea 1 milimetru.

**DATE DESPRE IMOBILUL NR. 12822**

Oficiul de Cadastru și Publicitate Imobiliară SIBIU
Biroul de Cadastru și Publicitate Imobiliară Sibiu

A. Partea I. Descrierea imobilului

TEREN Extravilan

Adresa: Jud. Sibiu

Nr. Crt	Nr cadastral Nr. topografic	Suprafața* (mp)	Observații / Referințe
A1		2.100	Sector cadastral:105 Teren neimprejmuit;

B. Partea II. Proprietari și acte

Inscrieri privitoare la dreptul de proprietate și alte drepturi reale		Referințe
/		
Act Administrativ nr. 1081/45, din 03/03/1997 emis de CJPSDPAT (titlu de proprietate);		
B1	Intabulare, drept de PROPRIETATE, dobandit prin Reconstituire, cota actuala 1/1 1) DAVID VIRGINIA, CNP NEIDENTIFICAT 2) POPA IULIU, CNP NEIDENTIFICAT 3) POPA DRAGOMIR, CNP NEIDENTIFICAT	A1

C. Partea III. SARCINI .

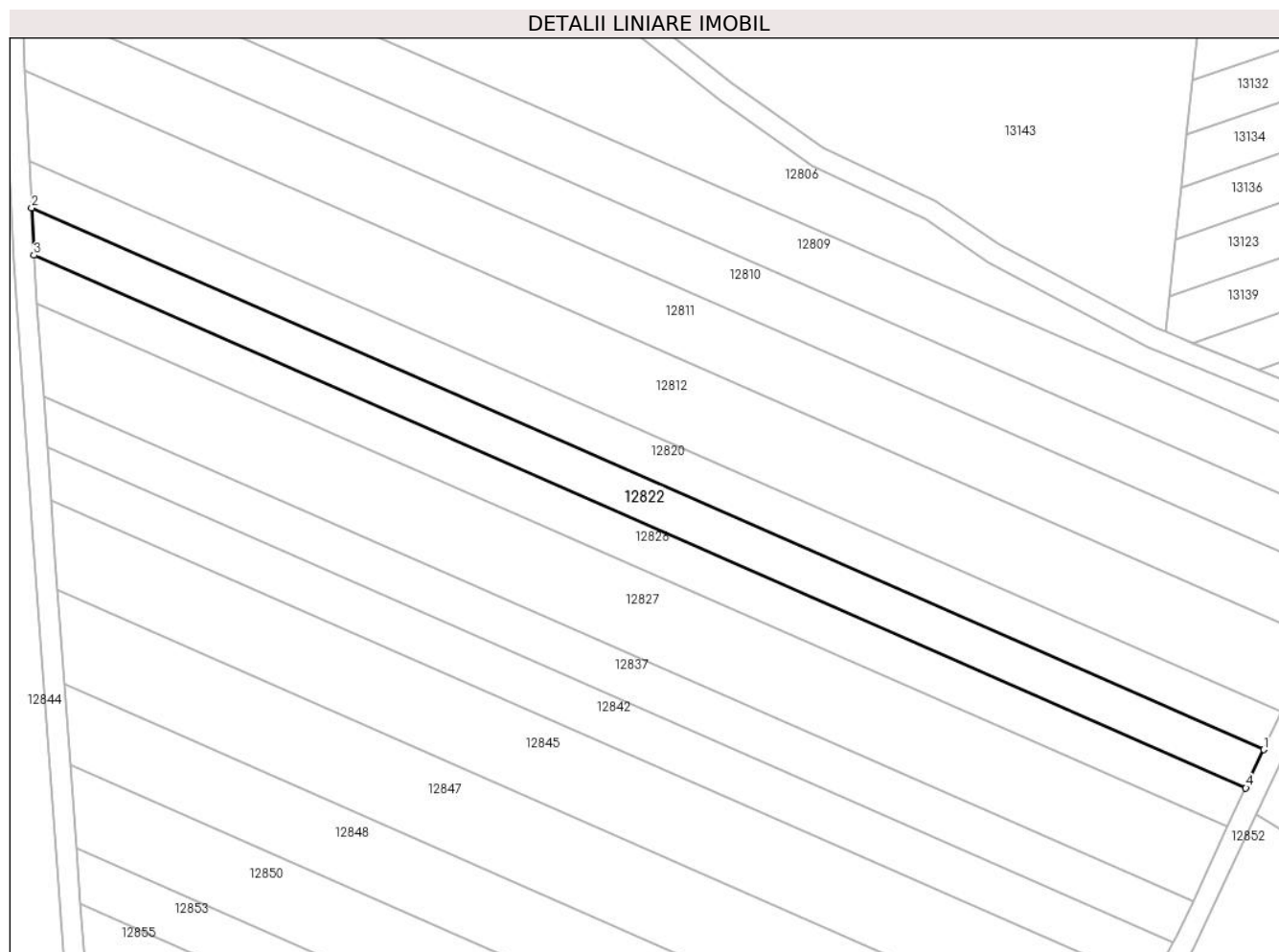
Inscrieri privind dezmembramintele dreptului de proprietate, drepturi reale de garanție și sarcini	Referințe
NU SUNT	

Anexa Nr. 1 La Partea I

Teren

Nr cadastral	Suprafața (mp)*	Observații / Referințe
	2.100	

* Suprafața este determinată în planul de proiecție Stereo 70.



Date referitoare la teren

Crt	Categorie folosință	Intravilan	Suprafața (mp)	Tarla	Parcelă	Nr. topo	Observații / Referințe
1	arabil	NU	2.100	83	2467/5	-	

Lungime Segmente

1) Valorile lungimilor segmentelor sunt obținute din proiecție în plan.

Punct început	X / Y	Punct sfârșit	X / Y	Lungime segment (** (m)
1	414.689,233 497.280,059	2	414.451,496 497.384,502	259.668
2	414.451,496 497.384,502	3	414.451,93 497.375,406	9.107
3	414.451,93 497.375,406	4	414.685,78 497.272,67	255.422
4	414.685,78 497.272,67	1	414.689,233 497.280,059	8.156

** Lungimile segmentelor sunt determinate în planul de proiecție Stereo 70 și sunt rotunjite la 1 milimetru.

***** Distanţa dintre puncte este formată din segmente cumulate ce sunt mai mici decât valoarea 1 milimetru.**

**DATE DESPRE IMOBILUL NR. 12823**

Oficiul de Cadastru și Publicitate Imobiliară SIBIU
Biroul de Cadastru și Publicitate Imobiliară Sibiu

A. Partea I. Descrierea imobilului

TEREN Extravilan

Adresa: Jud. Sibiu

Nr. Crt	Nr cadastral Nr. topografic	Suprafața* (mp)	Observații / Referințe
A1		2.100	Sector cadastral:105 Teren neimprejmuit;

B. Partea II. Proprietari și acte

Inscrieri privitoare la dreptul de proprietate și alte drepturi reale	Referințe
/	
Act Administrativ nr. 1004/45, din 11/01/1997 emis de CJPSDPAT (titlu de proprietate);	
B1	A1
Intabulare, drept de PROPRIETATE, dobandit prin Reconstituire, cota actuala 1/1	
1) MITEA IOAN, CNP NEIDENTIFICAT	

C. Partea III. SARCINI .

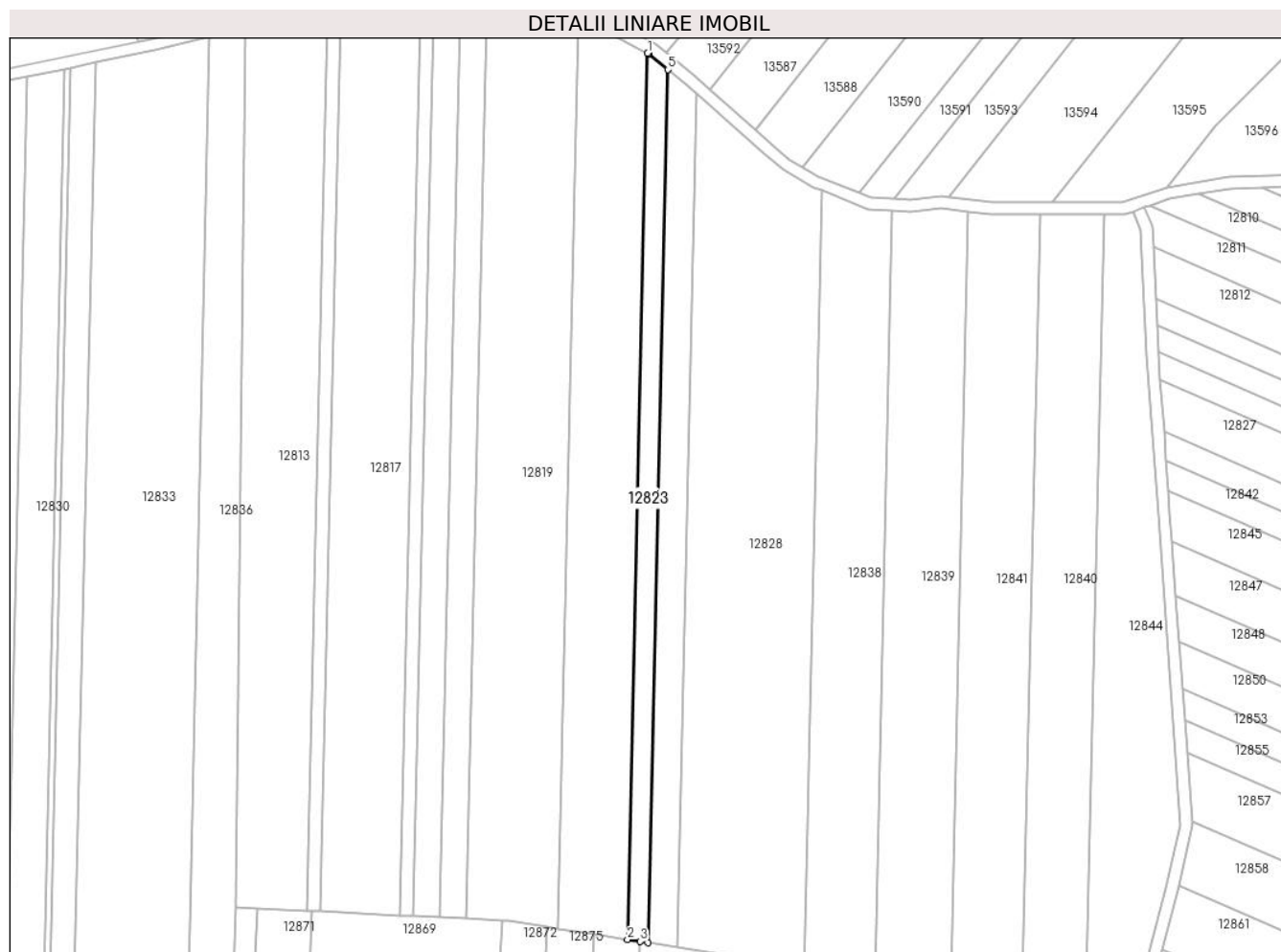
Inscrieri privind dezmembramintele dreptului de proprietate, drepturi reale de garanție și sarcini	Referințe
NU SUNT	

Anexa Nr. 1 La Partea I

Teren

Nr cadastral	Suprafața (mp)*	Observații / Referințe
	2.100	

* Suprafața este determinată în planul de proiecție Stereo 70.



Date referitoare la teren

Crt	Categorie folosință	Intra vilan	Suprafața (mp)	Tarla	Parcelă	Nr. topo	Observații / Referințe
1	arabil	NU	2.100	83	2485/18	-	

Lungime Segmente

1) Valorile lungimilor segmentelor sunt obținute din proiecție în plan.

Punct început	X / Y	Punct sfârșit	X / Y	Lungime segment (** (m)
1	414.278,28 497.476,892	2	414.271,46 497.175,783	301.186
2	414.271,46 497.175,783	3	414.275,791 497.175,101	4.384
3	414.275,791 497.175,101	4	414.278,461 497.174,68	2.703
4	414.278,461 497.174,68	5	414.285,18 497.471,343	296.739
5	414.285,18 497.471,343	6	414.278,561 497.476,738	8.539

Punct început	X / Y	Punct sfârşit	X / Y	Lungime segment (** (m)
6	414.278,561 497.476,738	1	414.278,28 497.476,892	0.321

** Lungimile segmentelor sunt determinate în planul de proiecţie Stereo 70 şi sunt rotunjite la 1 milimetru.

*** Distanţa dintre puncte este formată din segmente cumulate ce sunt mai mici decât valoarea 1 milimetru.

**DATE DESPRE IMOBILUL NR. 12824**

Oficiul de Cadastru și Publicitate Imobiliară SIBIU
Biroul de Cadastru și Publicitate Imobiliară Sibiu

A. Partea I. Descrierea imobilului

TEREN Extravilan

Adresa: Jud. Sibiu

Nr. Crt	Nr cadastral Nr. topografic	Suprafața* (mp)	Observații / Referințe
A1		1.899	Sector cadastral:105 Teren neimpregmuit;

B. Partea II. Proprietari și acte

Inscrieri privitoare la dreptul de proprietate și alte drepturi reale		Referințe
/		
Act Normativ nr. 7, din 13/03/1996 emis de PARLAMENTUL ROMÂNIEI (lege);		
B1	Inscrierea provizorie, drept de PROPRIETATE, dobandit prin Lege, cota actuala 1/1	A1
1) COMUNA PĂUCA, CIF:4241206, PROPRIETAR NEIDENTIFICAT		

C. Partea III. SARCINI .

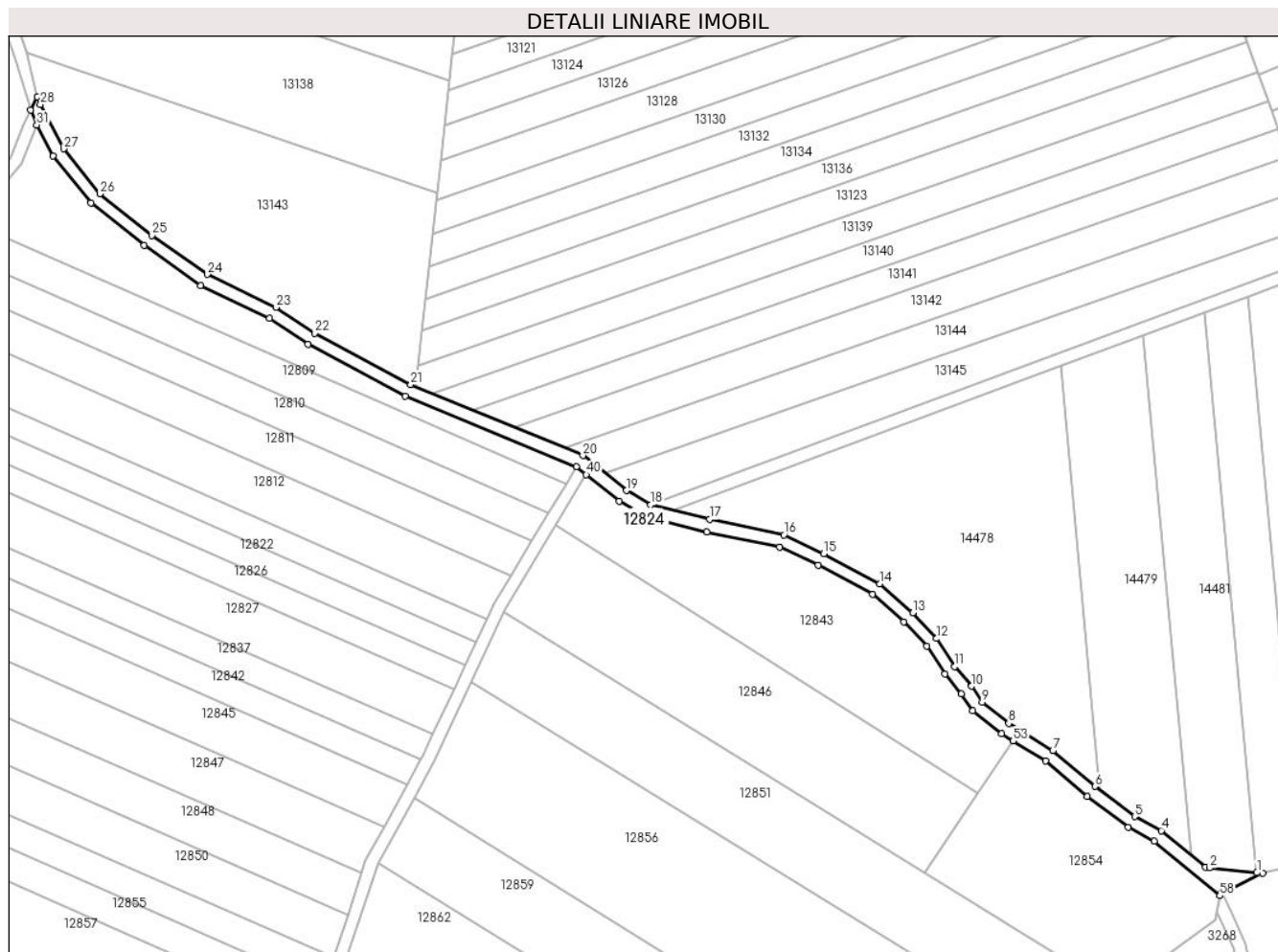
Inscrieri privind dezmembramintele dreptului de proprietate, drepturi reale de garanție și sarcini	Referințe
NU SUNT	

Anexa Nr. 1 La Partea I

Teren

Nr cadastral	Suprafața (mp)*	Observații / Referințe
	1.899	

* Suprafața este determinată în planul de proiecție Stereo 70.



Date referitoare la teren

Crt	Categorie folosință	Intravilan	Suprafața (mp)	Tarla	Parcelă	Nr. topo	Observații / Referințe
1	drum	NU	1.899	83	2462	-	

Lungime Segmente

1) Valorile lungimilor segmentelor sunt obținute din proiecție în plan.

Punct început	X / Y	Punct sfârșit	X / Y	Lungime segment	Punct început	X / Y	Punct sfârșit	X / Y	Lungime segment	Punct început	X / Y	Punct sfârșit	X / Y	Lungime segment		
1	414.936,147 497.207,131	2	414.921,103 497.208,654	15.122	2	414.921,103 497.208,654	3	414.919,833 497.208,852	1.285	3	414.919,833 497.208,852	4	414.905,918 497.220,426	18.099		
4	414.905,918 497.220,426	5	414.897,503 497.224,855	9.51	5	414.897,503 497.224,855	6	414.884,88 497.234,377	15.812	6	414.884,88 497.234,377	7	414.871,593 497.245,672	17.439		
7	414.871,593 497.245,672	8	414.857,641 497.254,308	16.409	8	414.857,641 497.254,308	9	414.849,226 497.260,952	10.722	9	414.849,226 497.260,952	10	414.845,904 497.266,045	6.081		
10	414.845,904 497.266,045	11	414.840,589 497.272,246	8.167	11	414.840,589 497.272,246	12	414.834,832 497.281,104	10.565	11	414.834,832 497.281,104	12	414.827,302 497.289,298	11.128		
13	414.827,302 497.289,298	14	414.816,894 497.298,377	13.812	14	414.816,894 497.298,377	15	414.799,178 497.307,9	20.113	14	414.816,894 497.298,377	15	414.799,178 497.307,9	16	414.786,555 497.313,879	13.967
16	414.786,555 497.313,879	17	414.763,081 497.318,751	23.974	17	414.763,081 497.318,751	18	414.744,478 497.323,402	19.175	17	414.763,081 497.318,751	18	414.744,478 497.323,402	19	414.736,728 497.327,831	8.927

Punct început	X / Y	Punct sfârșit	X / Y	Lungime segment	Punct început	X / Y	Punct sfârșit	X / Y	Lungime segment	Punct început	X / Y	Punct sfârșit	X / Y	Lungime segment
19	414.736,728 497.327,831	20	414.722,998 497.338,903	17.639	20	414.722,998 497.338,903	21	414.668,575 497.361,353	58.871	21	414.668,575 497.361,353	22	414.638,126 497.377,53	34.48
22	414.638,126 497.377,53	23	414.625,928 497.385,748	14.707	23	414.625,928 497.385,748	24	414.604,215 497.396,128	24.067	24	414.604,215 497.396,128	25	414.586,741 497.408,499	21.409
25	414.586,741 497.408,499	26	414.570,243 497.421,585	21.058	26	414.570,243 497.421,585	27	414.558,861 497.435,822	18.228	27	414.558,861 497.435,822	28	414.551,486 497.449,846	15.845
28	414.551,486 497.449,846	29	414.550,451 497.452,346	2.706	29	414.550,451 497.452,346	30	414.548,399 497.448,032	4.777	30	414.548,399 497.448,032	31	414.550,366 497.443,382	5.049
31	414.550,366 497.443,382	32	414.555,498 497.433,623	11.026	32	414.555,498 497.433,623	33	414.567,402 497.418,733	19.063	33	414.567,402 497.418,733	34	414.584,341 497.405,297	21.621
34	414.584,341 497.405,297	35	414.602,182 497.392,667	21.859	35	414.602,182 497.392,667	36	414.623,937 497.382,266	24.113	36	414.623,937 497.382,266	37	414.636,064 497.374,096	14.622
37	414.636,064 497.374,096	38	414.666,87 497.357,73	34.884	38	414.666,87 497.357,73	39	414.720,937 497.335,426	58.486	39	414.720,937 497.335,426	40	414.724,08 497.332,892	4.038
40	414.724,08 497.332,892	41	414.734,466 497.324,516	13.342	41	414.734,466 497.324,516	42	414.742,973 497.319,655	9.799	42	414.742,973 497.319,655	43	414.762,189 497.314,851	19.807
43	414.762,189 497.314,851	44	414.785,274 497.310,06	23.577	44	414.785,274 497.310,06	45	414.797,373 497.304,328	13.388	45	414.797,373 497.304,328	46	414.814,604 497.295,067	19.561
46	414.814,604 497.295,067	47	414.824,506 497.286,429	13.141	47	414.824,506 497.286,429	48	414.831,66 497.278,644	10.573	48	414.831,66 497.278,644	49	414.837,38 497.269,844	10.495
49	414.837,38 497.269,844	50	414.842,697 497.263,641	8.17	50	414.842,697 497.263,641	51	414.846,233 497.258,218	6.474	51	414.846,233 497.258,218	52	414.855,342 497.251,027	11.605
52	414.855,342 497.251,027	53	414.859,026 497.248,746	4.333	53	414.859,026 497.248,746	54	414.869,232 497.242,429	12.003	54	414.869,232 497.242,429	55	414.882,378 497.231,254	17.254
55	414.882,378 497.231,254	56	414.895,353 497.221,466	16.253	56	414.895,353 497.221,466	57	414.903,683 497.217,082	9.414	57	414.903,683 497.217,082	58	414.924,363 497.199,881	26.898
58	414.924,363 497.199,881	59	414.924,459 497.200,363	0.492	59	414.924,459 497.200,363	60	414.937,962 497.206,947	15.023	60	414.937,962 497.206,947	1	414.936,147 497.207,131	1.824

** Lungimile segmentelor sunt determinate în planul de proiecție Stereo 70 și sunt rotunjite la 1 milimetru.

*** Distanța dintre puncte este formată din segmente cumulate ce sunt mai mici decât valoarea 1 milimetru.

**DATE DESPRE IMOBILUL NR. 12825**

Oficiul de Cadastru și Publicitate Imobiliară SIBIU
Biroul de Cadastru și Publicitate Imobiliară Sibiu

A. Partea I. Descrierea imobilului

TEREN Extravilan

Adresa: Jud. Sibiu

Nr. Crt	Nr cadastral Nr. topografic	Suprafața* (mp)	Observații / Referințe
A1		2.900	Sector cadastral:105 Teren neimpregmuit;

B. Partea II. Proprietari și acte

Inscrieri privitoare la dreptul de proprietate și alte drepturi reale	Referințe
/	
Act Administrativ nr. 1004/45, din 11/01/1997 emis de CJPSDPAT (titlu de proprietate);	
B1	A1
Intabulare, drept de PROPRIETATE, dobandit prin Reconstituire, cota actuala 1/1 1) MITEA IOAN, CNP NEIDENTIFICAT	

C. Partea III. SARCINI .

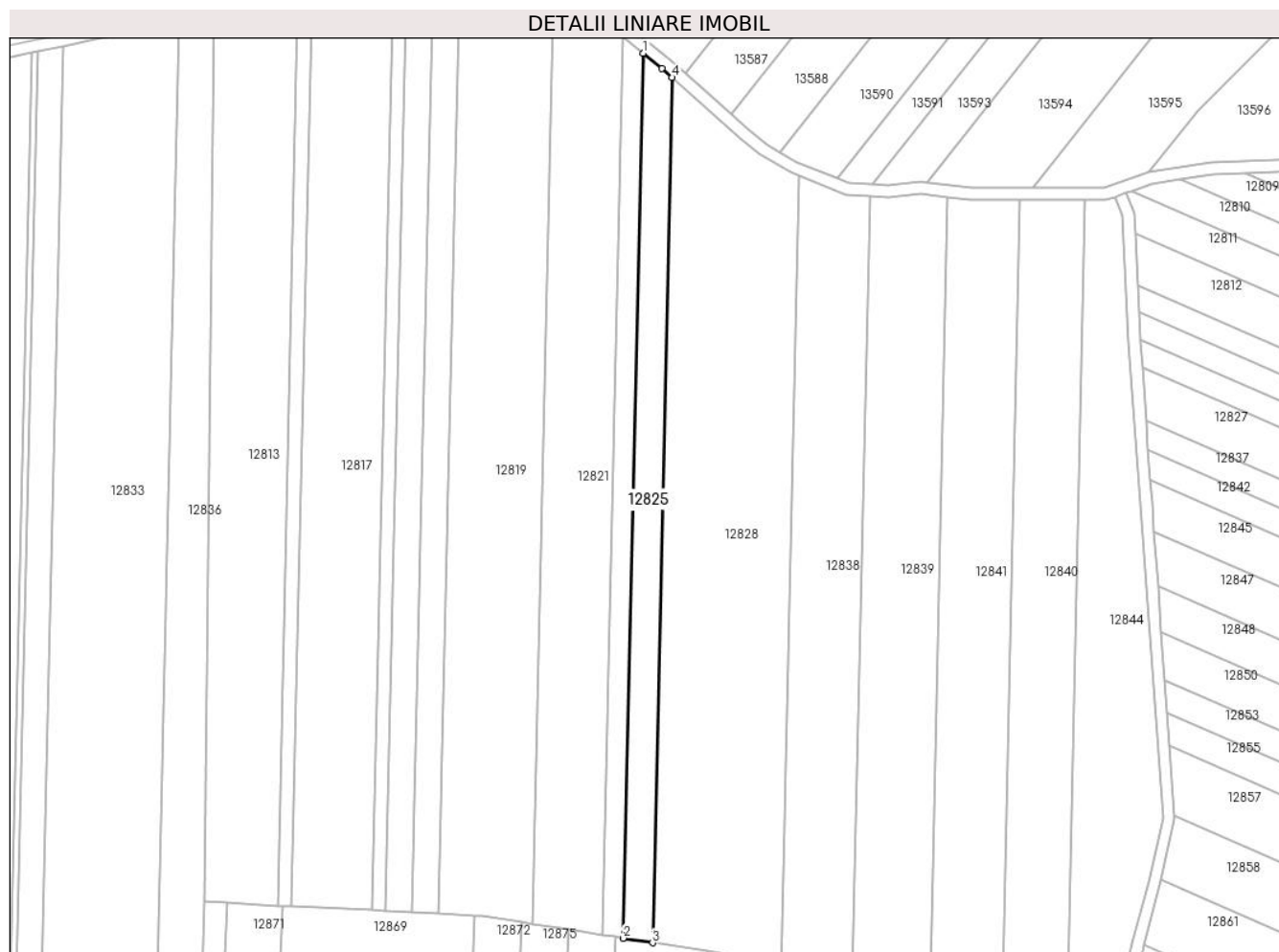
Inscrieri privind dezmembramintele dreptului de proprietate, drepturi reale de garanție și sarcini	Referințe
NU SUNT	

Anexa Nr. 1 La Partea I

Teren

Nr cadastral	Suprafața (mp)*	Observații / Referințe
	2.900	

* Suprafața este determinată în planul de proiecție Stereo 70.



Date referitoare la teren

Crt	Categorie folosință	Intravilan	Suprafața (mp)	Tarla	Parcelă	Nr. topo	Observații / Referințe
1	arabil	NU	2.900	83	2485/19	-	

Lungime Segmente

1) Valorile lungimilor segmentelor sunt obținute din proiecție în plan.

Punct început	X / Y	Punct sfârșit	X / Y	Lungime segment (** (m)
1	414.285,18 497.471,343	2	414.278,461 497.174,68	296.739
2	414.278,461 497.174,68	3	414.288,308 497.173,13	9.969
3	414.288,308 497.173,13	4	414.294,878 497.463,187	290.132
4	414.294,878 497.463,187	5	414.291,476 497.466,209	4.55
5	414.291,476 497.466,209	1	414.285,18 497.471,343	8.124

**** Lungimile segmentelor sunt determinate în planul de proiecție Stereo 70 și sunt rotunjite la 1 milimetru.**

***** Distanța dintre puncte este formată din segmente cumulate ce sunt mai mici decât valoarea 1 milimetru.**

**DATE DESPRE IMOBILUL NR. 12826**

Oficiul de Cadastru și Publicitate Imobiliară SIBIU
Biroul de Cadastru și Publicitate Imobiliară Sibiu

A. Partea I. Descrierea imobilului

TEREN Extravilan

Adresa: Jud. Sibiu

Nr. Crt	Nr cadastral Nr. topografic	Suprafața* (mp)	Observații / Referințe
A1		2.100	Sector cadastral:105 Teren neimpregmuit;

B. Partea II. Proprietari și acte

Inscrieri privitoare la dreptul de proprietate și alte drepturi reale	Referințe
/	
Act Administrativ nr. 1101/45, din 06/06/1998 emis de CJPSDPAT (titlu de proprietate);	
B1	A1
Intabulare, drept de PROPRIETATE, dobandit prin Reconstituire, cota actuala 1/1 1) JOARZĂ SEVASTIAN, CNP NEIDENTIFICAT	

C. Partea III. SARCINI .

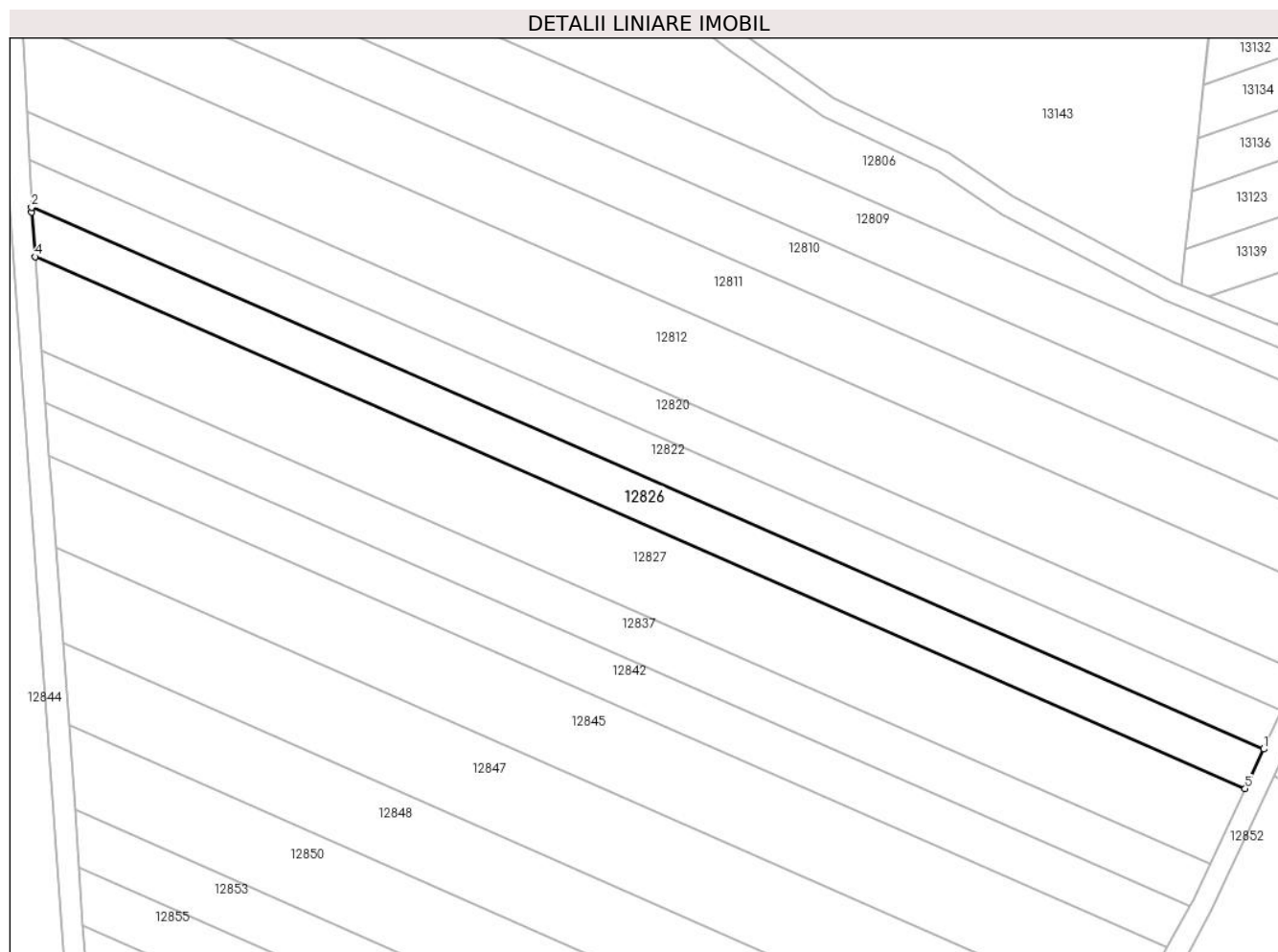
Inscrieri privind dezmembramintele dreptului de proprietate, drepturi reale de garanție și sarcini	Referințe
NU SUNT	

Anexa Nr. 1 La Partea I

Teren

Nr cadastral	Suprafața (mp)*	Observații / Referințe
	2.100	

* Suprafața este determinată în planul de proiecție Stereo 70.



Date referitoare la teren

Crt	Categorie folosință	Intravilan	Suprafața (mp)	Tarla	Parcelă	Nr. topo	Observații / Referințe
1	arabil	NU	2.100	83	2467/6	-	

Lungime Segmente

1) Valorile lungimilor segmentelor sunt obținute din proiecție în plan.

Punct început	X / Y	Punct sfârșit	X / Y	Lungime segment (** (m)
1	414.685,78 497.272,67	2	414.451,93 497.375,406	255.422
2	414.451,93 497.375,406	3	414.451,972 497.374,526	0.881
3	414.451,972 497.374,526	4	414.452,582 497.366,059	8.488
4	414.452,582 497.366,059	5	414.682,268 497.265,152	250.874
5	414.682,268 497.265,152	1	414.685,78 497.272,67	8.297

**** Lungimile segmentelor sunt determinate în planul de proiecție Stereo 70 și sunt rotunjite la 1 milimetru.**

***** Distanța dintre puncte este formată din segmente cumulate ce sunt mai mici decât valoarea 1 milimetru.**

**DATE DESPRE IMOBILUL NR. 12827**

Oficiul de Cadastru și Publicitate Imobiliară SIBIU
 Biroul de Cadastru și Publicitate Imobiliară Sibiu

A. Partea I. Descrierea imobilului

TEREN Extravilan

Adresa: Jud. Sibiu

Nr. Crt	Nr cadastral Nr. topografic	Suprafața* (mp)	Observații / Referințe
A1		3.900	Sector cadastral:105 Teren neimpregmuit;

B. Partea II. Proprietari și acte

Inscrieri privitoare la dreptul de proprietate și alte drepturi reale		Referințe
/		
Act Administrativ nr. 1125/45, din 06/04/1998 emis de CJPSDPAT (titlu de proprietate);		
B1	Intabulare, drept de PROPRIETATE, dobandit prin Reconstituire, cota actuala 1/1 1) NEMEȘ ILIE, CNP NEIDENTIFICAT	A1

C. Partea III. SARCINI .

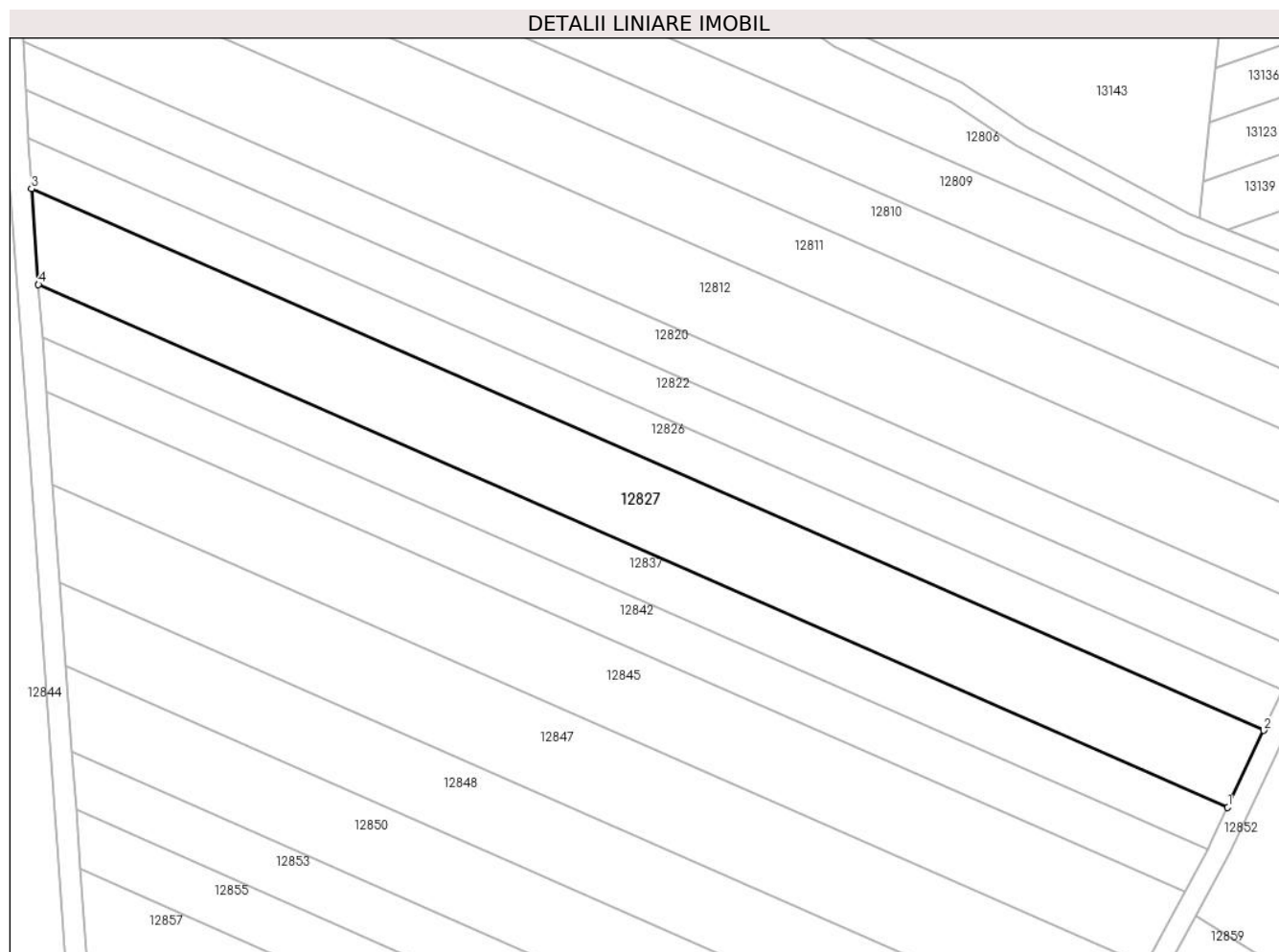
Inscrieri privind dezmembramintele dreptului de proprietate, drepturi reale de garanție și sarcini	Referințe
NU SUNT	

Anexa Nr. 1 La Partea I

Teren

Nr cadastral	Suprafața (mp)*	Observații / Referințe
	3.900	

* Suprafața este determinată în planul de proiecție Stereo 70.



Date referitoare la teren

Crt	Categorie folosință	Intravilan	Suprafața (mp)	Tarla	Parcelă	Nr. topo	Observații / Referințe
1	arabil	NU	3.900	83	2467/7	-	

Lungime Segmente

1) Valorile lungimilor segmentelor sunt obținute din proiecție în plan.

Punct început	X / Y	Punct sfârșit	X / Y	Lungime segment (** (m)
1	414.675,568 497.250,816	2	414.682,268 497.265,152	15.825
2	414.682,268 497.265,152	3	414.452,582 497.366,059	250.874
3	414.452,582 497.366,059	4	414.453,865 497.348,215	17.89
4	414.453,865 497.348,215	1	414.675,568 497.250,816	242.154

** Lungimile segmentelor sunt determinate în planul de proiecție Stereo 70 și sunt rotunjite la 1 milimetru.

***** Distanţa dintre puncte este formată din segmente cumulate ce sunt mai mici decât valoarea 1 milimetru.**

**DATE DESPRE IMOBILUL NR. 12828**

Oficiul de Cadastru și Publicitate Imobiliară SIBIU
Biroul de Cadastru și Publicitate Imobiliară Sibiu

A. Partea I. Descrierea imobilului

TEREN Extravilan

Adresa: Jud. Sibiu

Nr. Crt	Nr cadastral Nr. topografic	Suprafața* (mp)	Observații / Referințe
A1		12.000	Sector cadastral:105 Teren neimpregmuit;

B. Partea II. Proprietari și acte

Inscrieri privitoare la dreptul de proprietate și alte drepturi reale		Referințe
/		
Act Administrativ nr. 990/45, din 28/08/1996 emis de CJPSDPAT (titlu de proprietate);		
B1	Intabulare, drept de PROPRIETATE, dobandit prin Reconstituire, cota actuala 1/1 1) DAVID IULIU, CNP NEIDENTIFICAT	A1

C. Partea III. SARCINI .

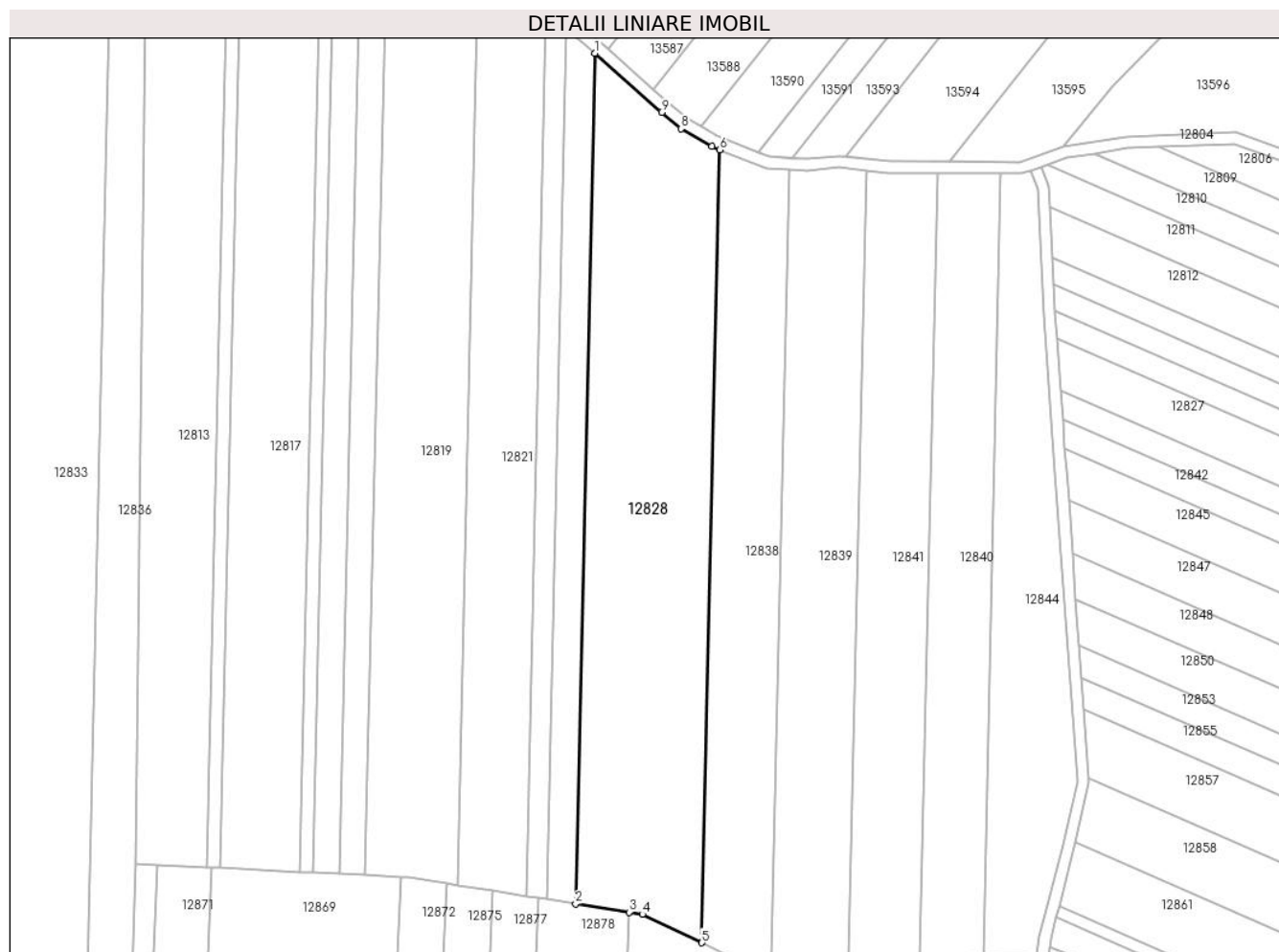
Inscrieri privind dezmembramintele dreptului de proprietate, drepturi reale de garanție și sarcini	Referințe
NU SUNT	

Anexa Nr. 1 La Partea I

Teren

Nr cadastral	Suprafața (mp)*	Observații / Referințe
	12.000	

* Suprafața este determinată în planul de proiecție Stereo 70.



Date referitoare la teren

Crt	Categorie folosință	Intravilan	Suprafața (mp)	Tarla	Parcelă	Nr. topo	Observații / Referințe
1	arabil	NU	12.000	83	2495/20	-	

Lungime Segmente

1) Valorile lungimilor segmentelor sunt obținute din proiecție în plan.

Punct început	X / Y	Punct sfârșit	X / Y	Lungime segment (** (m)
1	414.294,878 497.463,187	2	414.288,308 497.173,13	290.132
2	414.288,308 497.173,13	3	414.306,522 497.170,261	18.439
3	414.306,522 497.170,261	4	414.311,101 497.169,54	4.635
4	414.311,101 497.169,54	5	414.331,346 497.159,858	22.441
5	414.331,346 497.159,858	6	414.337,471 497.430,284	270.495

Punct început	X / Y	Punct sfârşit	X / Y	Lungime segment (** (m)
6	414.337,471 497.430,284	7	414.334,766 497.431,368	2.914
7	414.334,766 497.431,368	8	414.324,281 497.437,465	12.129
8	414.324,281 497.437,465	9	414.317,64 497.442,96	8.619
9	414.317,64 497.442,96	1	414.294,878 497.463,187	30.451

** Lungimile segmentelor sunt determinate în planul de proiecție Stereo 70 și sunt rotunjite la 1 milimetru.

*** Distanța dintre puncte este formată din segmente cumulate ce sunt mai mici decât valoarea 1 milimetru.

**DATE DESPRE IMOBILUL NR. 12829**

Oficiul de Cadastru și Publicitate Imobiliară SIBIU
Biroul de Cadastru și Publicitate Imobiliară Sibiu

A. Partea I. Descrierea imobilului

TEREN Extravilan

Adresa: Jud. Sibiu

Nr. Crt	Nr cadastral Nr. topografic	Suprafața* (mp)	Observații / Referințe
A1		700	Sector cadastral:105 Teren neimpregmuit;

B. Partea II. Proprietari și acte

Inscrieri privitoare la dreptul de proprietate și alte drepturi reale		Referințe
/		
Act Normativ nr. 7, din 13/03/1996 emis de PARLAMENTUL ROMÂNIEI (lege);		
B1	Inscrierea provizorie, drept de PROPRIETATE, dobandit prin Lege, cota actuala 1/1	A1
1) COMUNA PĂUCA, CIF:4241206, PROPRIETAR NEIDENTIFICAT		

C. Partea III. SARCINI .

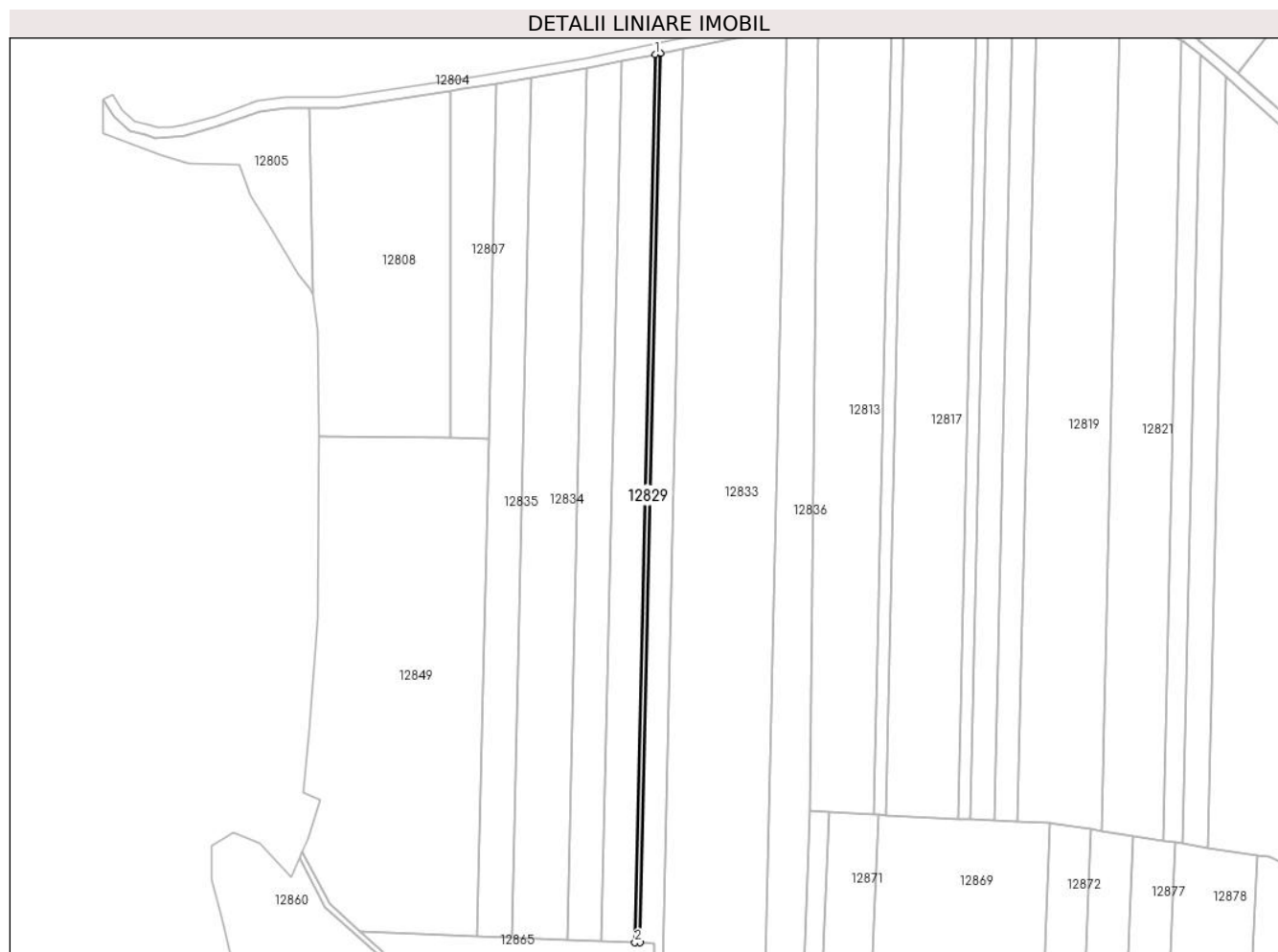
Inscrieri privind dezmembramintele dreptului de proprietate, drepturi reale de garanție și sarcini	Referințe
NU SUNT	

Anexa Nr. 1 La Partea I

Teren

Nr cadastral	Suprafața (mp)*	Observații / Referințe
	700	

* Suprafața este determinată în planul de proiecție Stereo 70.



Date referitoare la teren

Crt	Categorie folosință	Intra vilan	Suprafața (mp)	Tarla	Parcelă	Nr. topo	Observații / Referințe
1	arabil	NU	700	83	2485/6	-	

Lungime Segmente

1) Valorile lungimilor segmentelor sunt obținute din proiecție în plan.

Punct început	X / Y	Punct sfârșit	X / Y	Lungime segment (** (m)
1	414.079,897 497.471,579	2	414.072,329 497.137,44	334.225
2	414.072,329 497.137,44	3	414.074,42 497.137,354	2.093
3	414.074,42 497.137,354	4	414.082,0 497.472,013	334.745
4	414.082,0 497.472,013	1	414.079,897 497.471,579	2.147

** Lungimile segmentelor sunt determinate în planul de proiecție Stereo 70 și sunt rotunjite la 1 milimetru.

***** Distanţa dintre puncte este formată din segmente cumulate ce sunt mai mici decât valoarea 1 milimetru.**

**DATE DESPRE IMOBILUL NR. 12830**

Oficiul de Cadastru și Publicitate Imobiliară SIBIU
Biroul de Cadastru și Publicitate Imobiliară Sibiu

A. Partea I. Descrierea imobilului

TEREN Extravilan

Adresa: Jud. Sibiu

Nr. Crt	Nr cadastral Nr. topografic	Suprafața* (mp)	Observații / Referințe
A1		4.200	Sector cadastral:105 Teren neimpregmuit;

B. Partea II. Proprietari și acte

Inscrieri privitoare la dreptul de proprietate și alte drepturi reale		Referințe
/		
Act Normativ nr. 7, din 13/03/1996 emis de PARLAMENTUL ROMÂNIEI (lege);		
B1	Inscrierea provizorie, drept de PROPRIETATE, dobandit prin Lege, cota actuala 1/1	A1
1) COMUNA PĂUCA , CIF:4241206, PROPRIETAR NEIDENTIFICAT		

C. Partea III. SARCINI .

Inscrieri privind dezmembramintele dreptului de proprietate, drepturi reale de garanție și sarcini	Referințe
NU SUNT	

Anexa Nr. 1 La Partea I

Teren

Nr cadastral	Suprafața (mp)*	Observații / Referințe
	4.200	

* Suprafața este determinată în planul de proiecție Stereo 70.



Date referitoare la teren

Crt	Categorie folosință	Intravilan	Suprafața (mp)	Tarla	Parcelă	Nr. topo	Observații / Referințe
1	arabil	NU	4.200	83	2485/5	-	

Lungime Segmente

1) Valorile lungimilor segmentelor sunt obținute din proiecție în plan.

Punct început	X / Y	Punct sfârșit	X / Y	Lungime segment (** (m)
1	414.079,897 497.471,579	2	414.067,208 497.468,962	12.955
2	414.067,208 497.468,962	3	414.059,712 497.137,958	331.088
3	414.059,712 497.137,958	4	414.072,329 497.137,44	12.628
4	414.072,329 497.137,44	1	414.079,897 497.471,579	334.225

** Lungimile segmentelor sunt determinate în planul de proiecție Stereo 70 și sunt rotunjite la 1 milimetru.

***** Distanţa dintre puncte este formată din segmente cumulate ce sunt mai mici decât valoarea 1 milimetru.**

**DATE DESPRE IMOBILUL NR. 12831**

Oficiul de Cadastru și Publicitate Imobiliară SIBIU
Biroul de Cadastru și Publicitate Imobiliară Sibiu

A. Partea I. Descrierea imobilului

TEREN Extravilan

Adresa: Jud. Sibiu

Nr. Crt	Nr cadastral Nr. topografic	Suprafața* (mp)	Observații / Referințe
A1		2.900	Sector cadastral:105 Teren neimprejmuit;

B. Partea II. Proprietari și acte

Inscrieri privitoare la dreptul de proprietate și alte drepturi reale	Referințe
/	
Act Administrativ nr. 1026/45, din 22/01/1997 emis de CJPSDPAT (titlu de proprietate);	
B1	A1
Intabulare, drept de PROPRIETATE, dobandit prin Reconstituire, cota actuala 1/1	
1) DRAGOȘ SAMOILĂ, CNP NEIDENTIFICAT	

C. Partea III. SARCINI .

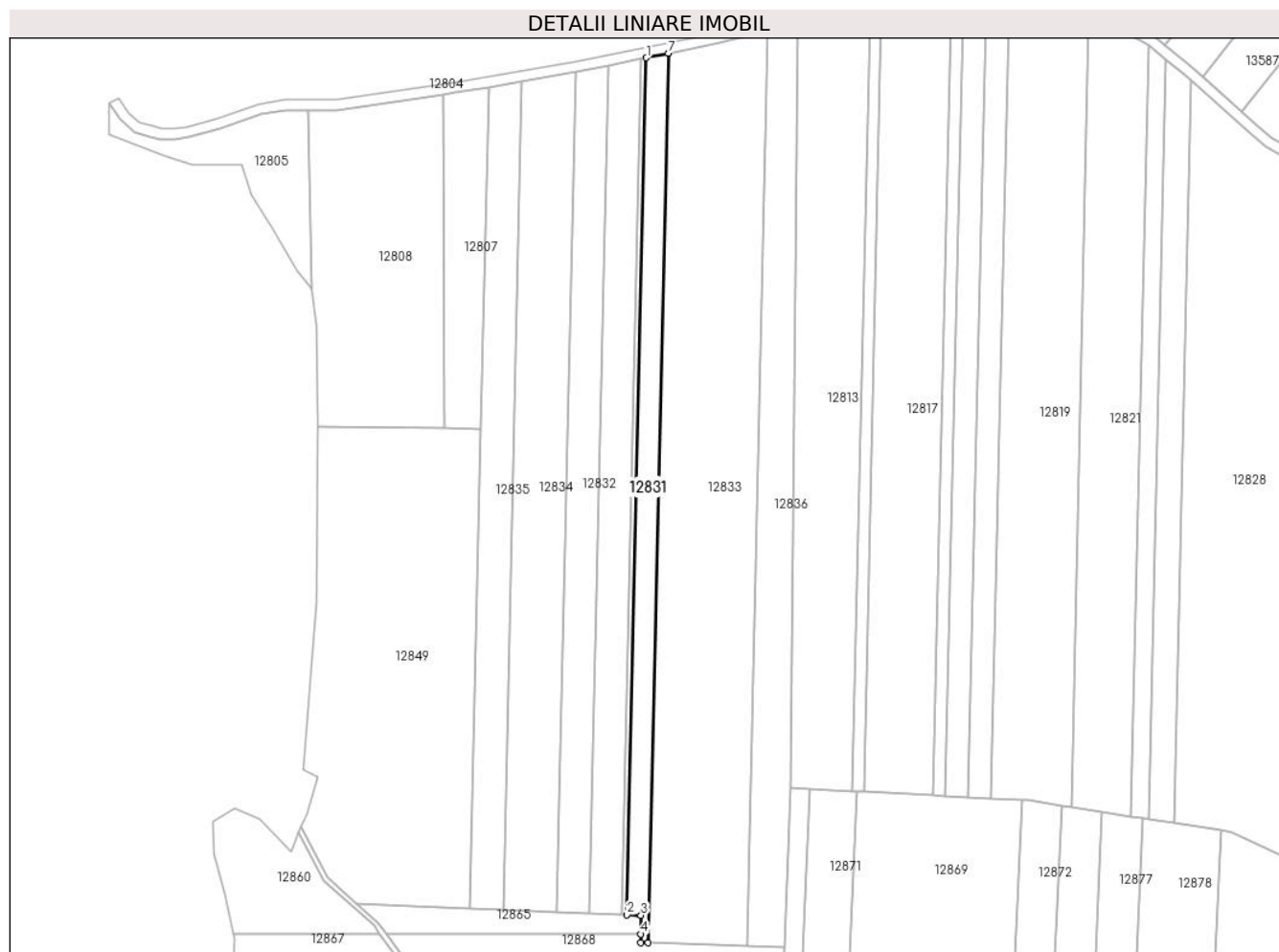
Inscrieri privind dezmembramintele dreptului de proprietate, drepturi reale de garanție și sarcini	Referințe
NU SUNT	

Anexa Nr. 1 La Partea I

Teren

Nr cadastral	Suprafața (mp)*	Observații / Referințe
	2.900	

* Suprafața este determinată în planul de proiecție Stereo 70.



Date referitoare la teren

Crt	Categorie folosință	Intravilan	Suprafața (mp)	Tarla	Parcelă	Nr. topo	Observații / Referințe
1	arabil	NU	2.900	83	2485/7	-	

Lungime Segmente

1) Valorile lungimilor segmentelor sunt obținute din proiecție în plan.

Punct început	X / Y	Punct sfârșit	X / Y	Lungime segment (** (m)
1	414.082,0 497.472,013	2	414.074,42 497.137,354	334.745
2	414.074,42 497.137,354	3	414.079,855 497.137,131	5.44
3	414.079,855 497.137,131	4	414.079,841 497.129,794	7.338
4	414.079,841 497.129,794	5	414.079,835 497.126,499	3.295
5	414.079,835 497.126,499	6	414.082,716 497.126,4	2.883

Punct început	X / Y	Punct sfârșit	X / Y	Lungime segment (** (m)
6	414.082,716 497.126,4	7	414.090,583 497.473,784	347.473
7	414.090,583 497.473,784	1	414.082,0 497.472,013	8.764

** Lungimile segmentelor sunt determinate în planul de proiecție Stereo 70 și sunt rotunjite la 1 milimetru.

*** Distanța dintre puncte este formată din segmente cumulate ce sunt mai mici decât valoarea 1 milimetru.

**DATE DESPRE IMOBILUL NR. 12832**

Oficiul de Cadastru și Publicitate Imobiliară SIBIU
Biroul de Cadastru și Publicitate Imobiliară Sibiu

A. Partea I. Descrierea imobilului

TEREN Extravilan

Adresa: Jud. Sibiu

Nr. Crt	Nr cadastral Nr. topografic	Suprafața* (mp)	Observații / Referințe
A1		4.200	Sector cadastral:105 Teren neimpregmuit;

B. Partea II. Proprietari și acte

Inscrieri privitoare la dreptul de proprietate și alte drepturi reale	Referințe
/	
Act Administrativ nr. 985/45, din 20/08/1996 emis de CJPSDPAT (titlu de proprietate);	
B1	A1
Intabulare, drept de PROPRIETATE, dobandit prin Reconstituire, cota actuala 1/1	
1) DAVID NICOLAE, CNP NEIDENTIFICAT	

C. Partea III. SARCINI .

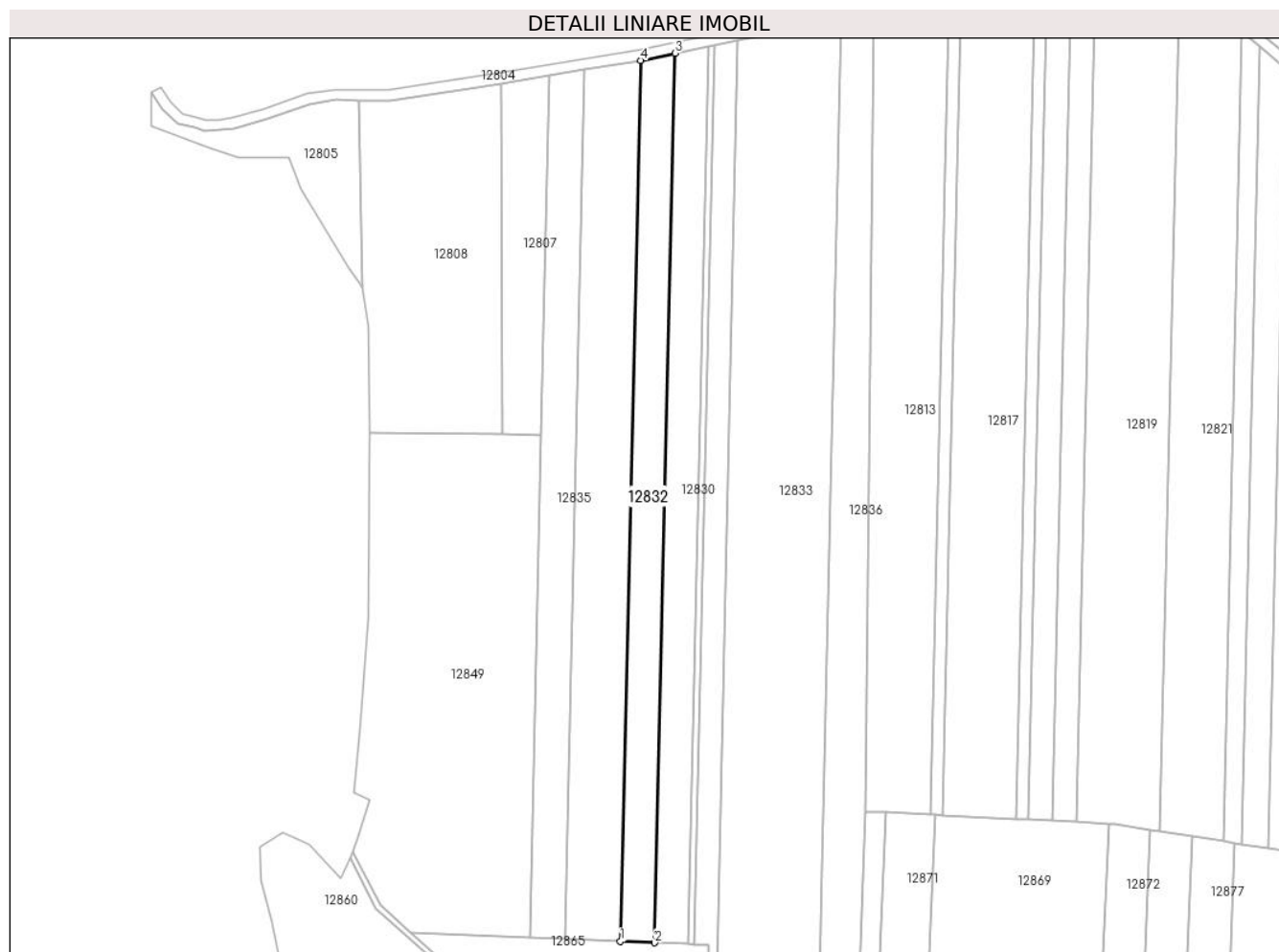
Inscrieri privind dezmembramintele dreptului de proprietate, drepturi reale de garanție și sarcini	Referințe
NU SUNT	

Anexa Nr. 1 La Partea I

Teren

Nr cadastral	Suprafața (mp)*	Observații / Referințe
	4.200	

* Suprafața este determinată în planul de proiecție Stereo 70.



Date referitoare la teren

Crt	Categorie folosință	Intravilan	Suprafața (mp)	Tarla	Parcelă	Nr. topo	Observații / Referințe
1	arabil	NU	4.200	83	2485/4	-	

Lungime Segmente

1) Valorile lungimilor segmentelor sunt obținute din proiecție în plan.

Punct început	X / Y	Punct sfârșit	X / Y	Lungime segment (** (m)
1	414.046,974 497.138,481	2	414.059,712 497.137,958	12.749
2	414.059,712 497.137,958	3	414.067,208 497.468,962	331.088
3	414.067,208 497.468,962	4	414.054,399 497.466,319	13.079
4	414.054,399 497.466,319	1	414.046,974 497.138,481	327.922

** Lungimile segmentelor sunt determinate în planul de proiecție Stereo 70 și sunt rotunjite la 1 milimetru.

***** Distanţa dintre puncte este formată din segmente cumulate ce sunt mai mici decât valoarea 1 milimetru.**

**DATE DESPRE IMOBILUL NR. 12833**

Oficiul de Cadastru și Publicitate Imobiliară SIBIU
Biroul de Cadastru și Publicitate Imobiliară Sibiu

A. Partea I. Descrierea imobilului

TEREN Extravilan

Adresa: Jud. Sibiu

Nr. Crt	Nr cadastral Nr. topografic	Suprafața* (mp)	Observații / Referințe
A1		13.600	Sector cadastral:105 Teren neimpregmuit;

B. Partea II. Proprietari și acte

Inscrieri privitoare la dreptul de proprietate și alte drepturi reale	Referințe
/	
Act Administrativ nr. 1116/45, din 06/04/1998 emis de CJPSDPAT (titlu de proprietate);	
B1	A1
Intabulare, drept de PROPRIETATE, dobandit prin Reconstituire, cota actuala 1/1 1) POPA ILIE, CNP NEIDENTIFICAT	

C. Partea III. SARCINI .

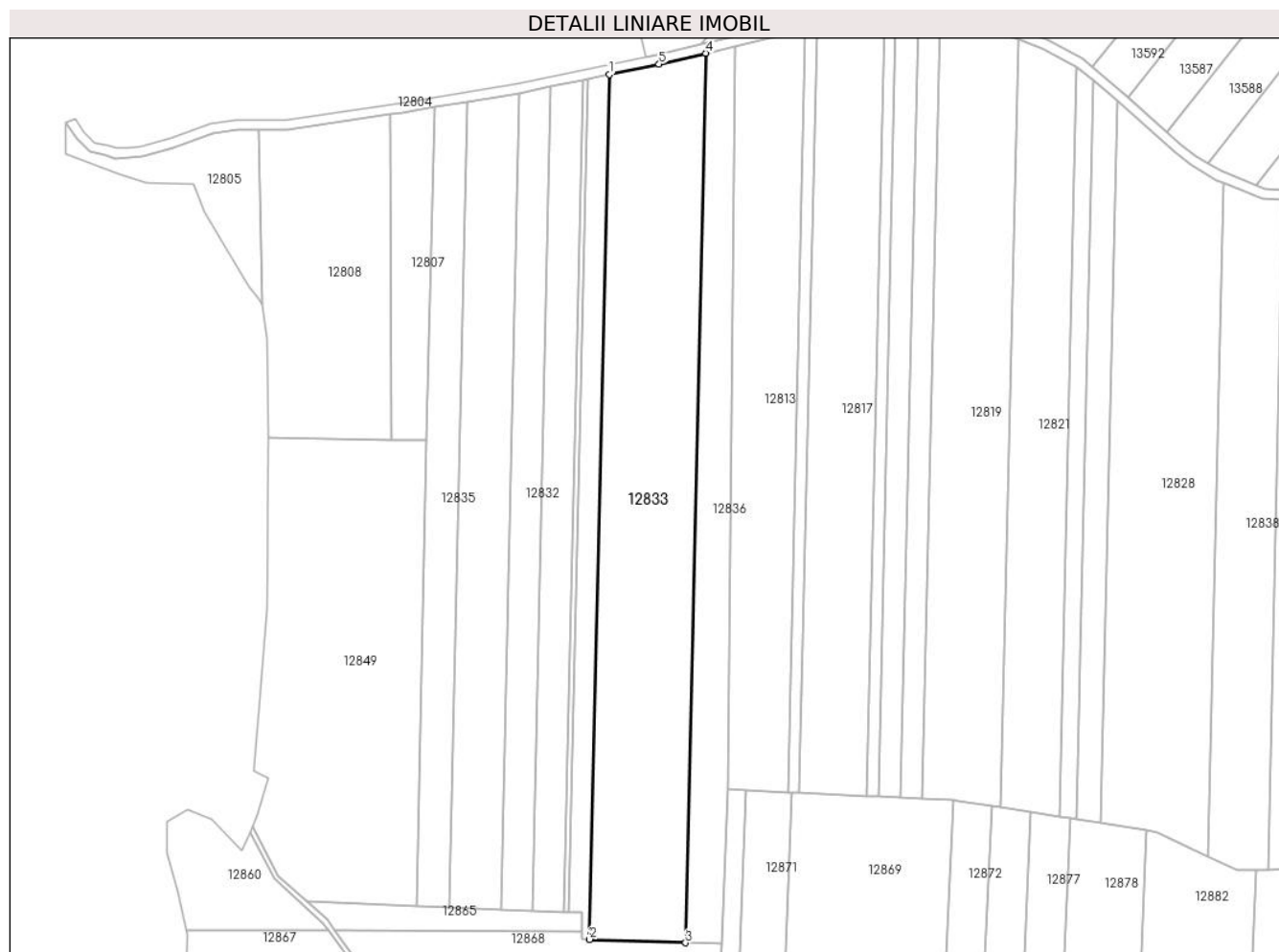
Inscrieri privind dezmembramintele dreptului de proprietate, drepturi reale de garanție și sarcini	Referințe
NU SUNT	

Anexa Nr. 1 La Partea I

Teren

Nr cadastral	Suprafața (mp)*	Observații / Referințe
	13.600	

* Suprafața este determinată în planul de proiecție Stereo 70.



Date referitoare la teren

Crt	Categorie folosință	Intra vilan	Suprafața (mp)	Tarla	Parcelă	Nr. topo	Observații / Referințe
1	arabil	NU	13.600	83	2485/8	-	

Lungime Segmente

1) Valorile lungimilor segmentelor sunt obținute din proiecție în plan.

Punct început	X / Y	Punct sfârșit	X / Y	Lungime segment (** (m)
1	414.090,583 497.473,784	2	414.082,716 497.126,4	347.473
2	414.082,716 497.126,4	3	414.121,302 497.125,075	38.609
3	414.121,302 497.125,075	4	414.129,394 497.482,353	357.369
4	414.129,394 497.482,353	5	414.110,605 497.477,915	19.306
5	414.110,605 497.477,915	1	414.090,583 497.473,784	20.443

**** Lungimile segmentelor sunt determinate în planul de proiecție Stereo 70 și sunt rotunjite la 1 milimetru.**

***** Distanța dintre puncte este formată din segmente cumulate ce sunt mai mici decât valoarea 1 milimetru.**

**DATE DESPRE IMOBILUL NR. 12834**

Oficiul de Cadastru și Publicitate Imobiliară SIBIU
Biroul de Cadastru și Publicitate Imobiliară Sibiu

A. Partea I. Descrierea imobilului

TEREN Extravilan

Adresa: Jud. Sibiu

Nr. Crt	Nr cadastral Nr. topografic	Suprafața* (mp)	Observații / Referințe
A1	100614	6.800	Sector cadastral:105 Teren neimpregmuit;

B. Partea II. Proprietari și acte

Inscrieri privitoare la dreptul de proprietate și alte drepturi reale		Referințe
2228 / 14/01/2014		
Act Administrativ nr. 754/45, din 09/01/1996 emis de CJPSDPAT (documentatie cadastrala receptionata de OCPI Sibiu);		
B1	se noteaza infiintarea CF 100614 Pauca pentru parcela nr. 2490/6 - arabil in suprafata de 6800 mp inscrisa in TP 754/45/09.01.1996 eliberata de Comisia judeteana pentru stabilirea dreptului de proprietate asupra terenurilor	A1
49219 / 21/07/2014		
Act Notarial nr. 513, din 08/07/2014 emis de NP VLAD OLIMPIA GEORGETA (contract de vanzare-cumparare);		
B5	Intabulare, drept de PROPRIETATEcumparare, dobandit prin Conventie, cota actuala 1/1 1) POPA MARIUS LUCIAN, si sotia 2) POPA CRISTINA, - bun comun CNP NEIDENTIFICAT	A1

C. Partea III. SARCINI .

Inscrieri privind dezmembramintele dreptului de proprietate, drepturi reale de garanție și sarcini	Referințe
NU SUNT	

Anexa Nr. 1 La Partea I**Teren**

Nr cadastral	Suprafața (mp)*	Observații / Referințe
100614	6.800	

* Suprafața este determinată în planul de proiecție Stereo 70.

**Date referitoare la teren**

Crt	Categorie folosință	Intravilan	Suprafața (mp)	Tarla	Parcelă	Nr. topo	Observații / Referințe
1	arabil	NU	6.800	83	2490/6	-	

Lungime Segmente

1) Valorile lungimilor segmentelor sunt obținute din proiecție în plan.

Punct început	X / Y	Punct sfârșit	X / Y	Lungime segment (** (m)
1	414.033,438 497.462,803	2	414.026,112 497.139,337	323.549
2	414.026,112 497.139,337	3	414.046,974 497.138,481	20.879
3	414.046,974 497.138,481	4	414.054,399 497.466,319	327.922
4	414.054,399 497.466,319	5	414.054,371 497.466,313	0.029
5	414.054,371 497.466,313	1	414.033,438 497.462,803	21.225

**** Lungimile segmentelor sunt determinate în planul de proiecție Stereo 70 și sunt rotunjite la 1 milimetru.**

***** Distanța dintre puncte este formată din segmente cumulate ce sunt mai mici decât valoarea 1 milimetru.**

**DATE DESPRE IMOBILUL NR. 12835**

Oficiul de Cadastru și Publicitate Imobiliară SIBIU
Biroul de Cadastru și Publicitate Imobiliară Sibiu

A. Partea I. Descrierea imobilului

TEREN Extravilan

Adresa: Jud. Sibiu

Nr. Crt	Nr cadastral Nr. topografic	Suprafața* (mp)	Observații / Referințe
A1		4.200	Sector cadastral:105 Teren neimpregmuit;

B. Partea II. Proprietari și acte

Inscrieri privitoare la dreptul de proprietate și alte drepturi reale		Referințe
/		
Act Administrativ nr. 144/45, din 19/07/1994 emis de CJPSDPAT (titlu de proprietate);		
B1	Intabulare, drept de PROPRIETATE, dobandit prin Reconstituire, cota actuala 1/1	A1
	1) HUCIU AURELIA, CNP NEIDENTIFICAT 2) MAIER FELICIA, CNP NEIDENTIFICAT 3) SECĂREAN VIRGINIA, CNP NEIDENTIFICAT 4) MITEA VIOREL, CNP NEIDENTIFICAT	

C. Partea III. SARCINI .

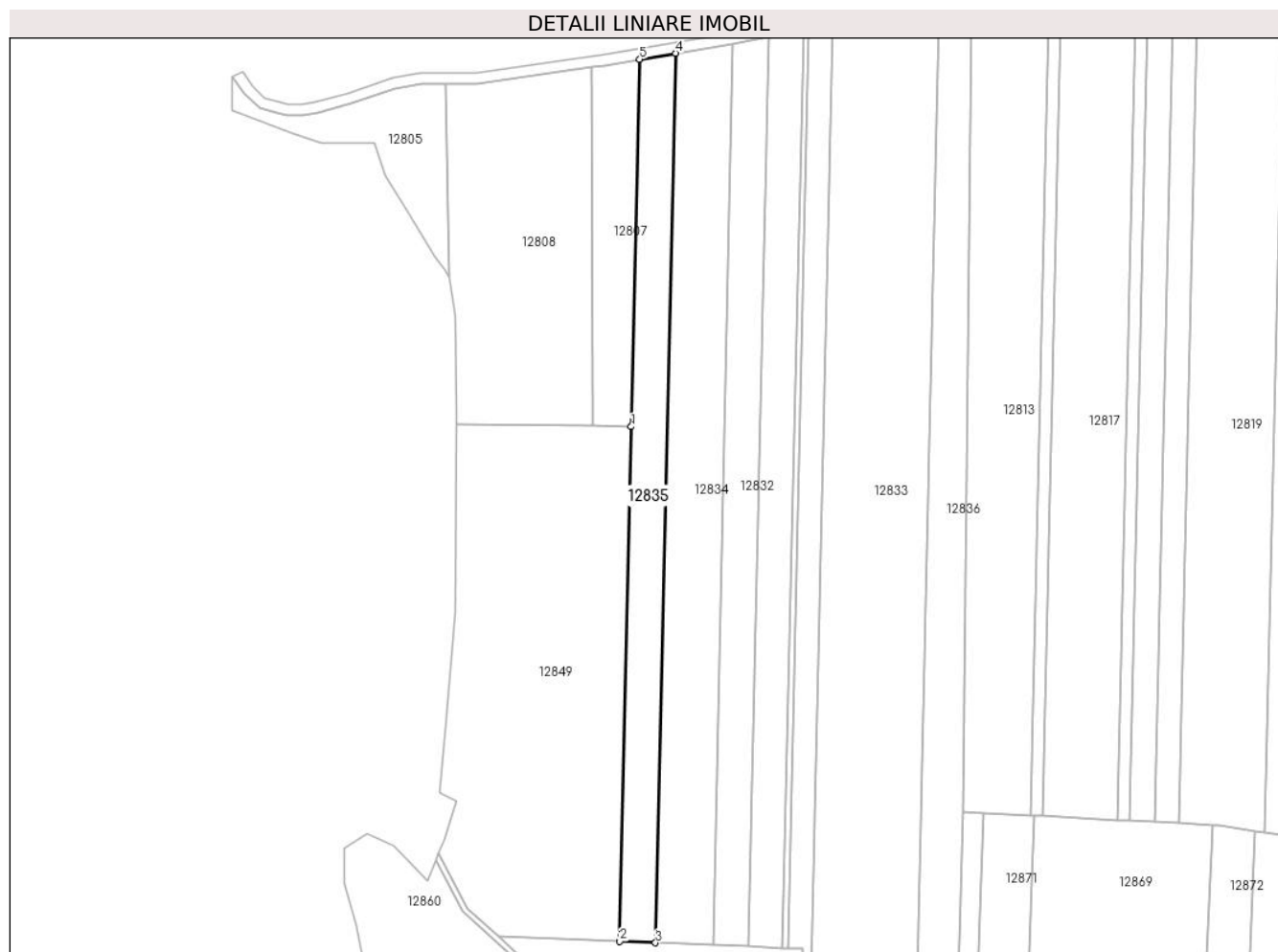
Inscrieri privind dezmembramintele dreptului de proprietate, drepturi reale de garanție și sarcini	Referințe
NU SUNT	

Anexa Nr. 1 La Partea I

Teren

Nr cadastral	Suprafața (mp)*	Observații / Referințe
	4.200	

* Suprafața este determinată în planul de proiecție Stereo 70.



Date referitoare la teren

Crt	Categorie folosință	Intra vilan	Suprafața (mp)	Tarla	Parcelă	Nr. topo	Observații / Referințe
1	arabil	NU	4.200	83	2490/6/1	-	NUMĂR DE PARCELĂ GREȘIT ÎN TP (2490/6)

Lungime Segmente

1) Valorile lungimilor segmentelor sunt obținute din proiecție în plan.

Punct început	X / Y	Punct sfârșit	X / Y	Lungime segment (** (m)
1	414.017,323 497.327,02	2	414.013,085 497.139,872	187.196
2	414.013,085 497.139,872	3	414.026,112 497.139,337	13.038
3	414.026,112 497.139,337	4	414.033,438 497.462,803	323.549
4	414.033,438 497.462,803	5	414.020,349 497.460,608	13.272
5	414.020,349 497.460,608	1	414.017,323 497.327,02	133.622

**** Lungimile segmentelor sunt determinate în planul de proiecție Stereo 70 și sunt rotunjite la 1 milimetru.**

***** Distanța dintre puncte este formată din segmente cumulate ce sunt mai mici decât valoarea 1 milimetru.**

**DATE DESPRE IMOBILUL NR. 12836**

Oficiul de Cadastru și Publicitate Imobiliară SIBIU
Biroul de Cadastru și Publicitate Imobiliară Sibiu

A. Partea I. Descrierea imobilului

TEREN Extravilan

Adresa: Jud. Sibiu

Nr. Crt	Nr cadastral Nr. topografic	Suprafața* (mp)	Observații / Referințe
A1		5.000	Sector cadastral:105 Teren neimprejmuit;

B. Partea II. Proprietari și acte

Inscrieri privitoare la dreptul de proprietate și alte drepturi reale	Referințe
/	
Act Administrativ nr. 1022/45, din 16/01/1997 emis de CJPSDPAT (titlu de proprietate);	
B1	A1
Intabulare, drept de PROPRIETATE, dobandit prin Reconstituire, cota actuala 1/1	
1) BERA AUGUSTIN, CNP NEIDENTIFICAT	

C. Partea III. SARCINI .

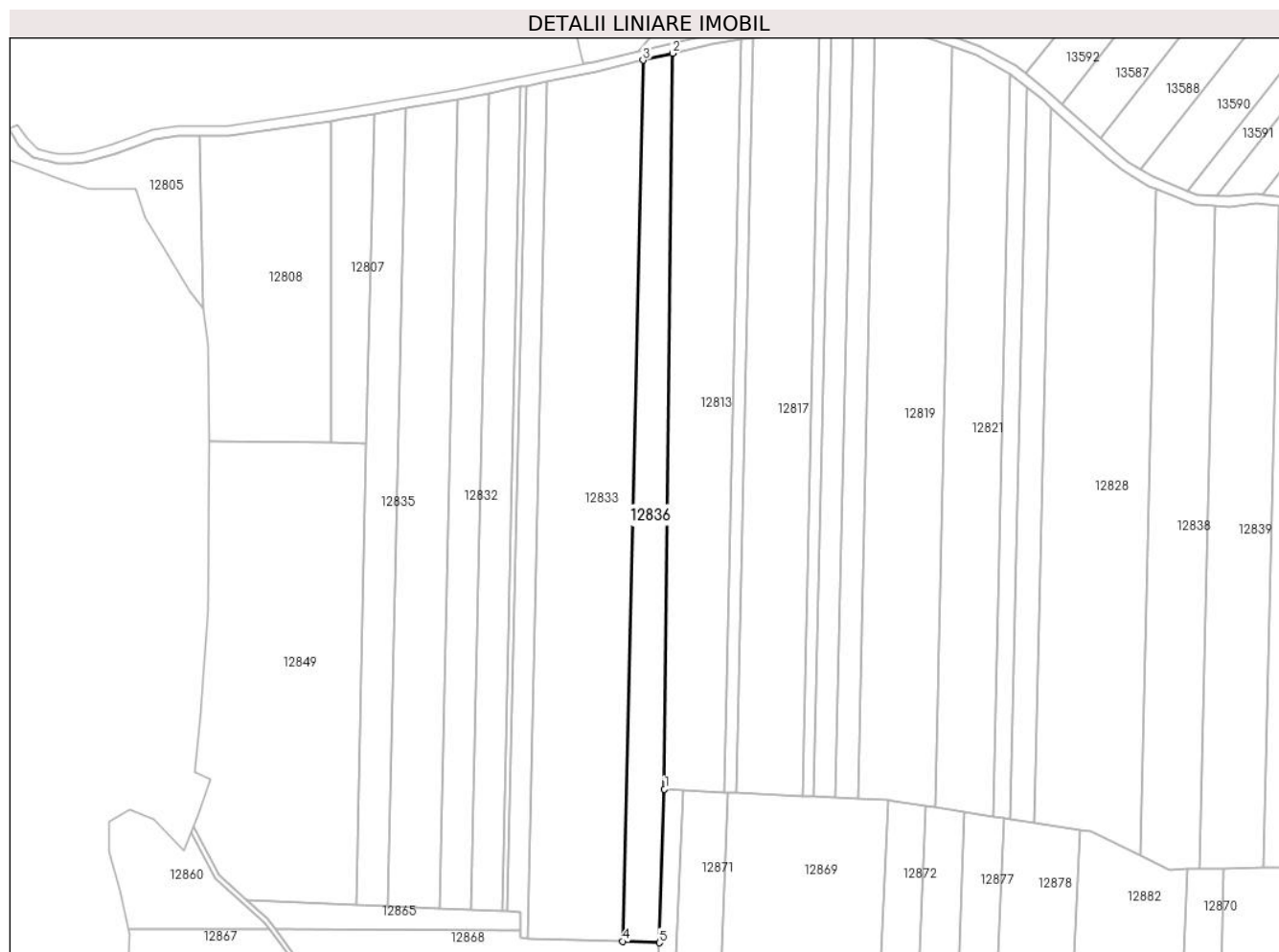
Inscrieri privind dezmembramintele dreptului de proprietate, drepturi reale de garanție și sarcini	Referințe
NU SUNT	

Anexa Nr. 1 La Partea I

Teren

Nr cadastral	Suprafața (mp)*	Observații / Referințe
	5.000	

* Suprafața este determinată în planul de proiecție Stereo 70.



Date referitoare la teren

Crt	Categorie folosință	Intra vilan	Suprafața (mp)	Tarla	Parcelă	Nr. topo	Observații / Referințe
1	arabil	NU	5.000	83	2485/9	-	

Lungime Segmente

1) Valorile lungimilor segmentelor sunt obținute din proiecție în plan.

Punct început	X / Y	Punct sfârșit	X / Y	Lungime segment (** (m)
1	414.138,134 497.186,837	2	414.141,376 497.485,183	298.364
2	414.141,376 497.485,183	3	414.129,394 497.482,353	12.312
3	414.129,394 497.482,353	4	414.121,302 497.125,075	357.369
4	414.121,302 497.125,075	5	414.136,059 497.124,569	14.766
5	414.136,059 497.124,569	1	414.138,134 497.186,837	62.303

**** Lungimile segmentelor sunt determinate în planul de proiecție Stereo 70 și sunt rotunjite la 1 milimetru.**

***** Distanța dintre puncte este formată din segmente cumulate ce sunt mai mici decât valoarea 1 milimetru.**

**DATE DESPRE IMOBILUL NR. 12837**

Oficiul de Cadastru și Publicitate Imobiliară SIBIU
Biroul de Cadastru și Publicitate Imobiliară Sibiu

A. Partea I. Descrierea imobilului

TEREN Extravilan

Adresa: Jud. Sibiu

Nr. Crt	Nr cadastral Nr. topografic	Suprafața* (mp)	Observații / Referințe
A1		2.100	Sector cadastral:105 Teren neimprejmuit;

B. Partea II. Proprietari și acte

Inscrieri privitoare la dreptul de proprietate și alte drepturi reale	Referințe
/	
Act Administrativ nr. 128/45, din 13/07/1994 emis de CJPSDPAT (titlu de proprietate);	
B1	A1
Intabulare, drept de PROPRIETATE, dobandit prin Reconstituire, cota actuala 1/1	
1) MITEA CORNEL, CNP NEIDENTIFICAT	

C. Partea III. SARCINI .

Inscrieri privind dezmembramintele dreptului de proprietate, drepturi reale de garanție și sarcini	Referințe
NU SUNT	

Anexa Nr. 1 La Partea I

Teren

Nr cadastral	Suprafața (mp)*	Observații / Referințe
	2.100	

* Suprafața este determinată în planul de proiecție Stereo 70.

DETALII LINIARE IMOBIL



Date referitoare la teren

Crt	Categorie folosință	Intravilan	Suprafața (mp)	Tarla	Parcelă	Nr. topo	Observații / Referințe
1	arabil	NU	2.100	83	2467/8	-	

Lungime Segmente

1) Valorile lungimilor segmentelor sunt obținute din proiecție în plan.

Punct început	X / Y	Punct sfârșit	X / Y	Lungime segment (** (m)
1	414.453,865 497.348,215	2	414.454,576 497.338,335	9.906
2	414.454,576 497.338,335	3	414.671,789 497.242,908	237.25
3	414.671,789 497.242,908	4	414.672,384 497.244,002	1.245
4	414.672,384 497.244,002	5	414.675,568 497.250,816	7.522
5	414.675,568 497.250,816	1	414.453,865 497.348,215	242.154

**** Lungimile segmentelor sunt determinate în planul de proiecție Stereo 70 și sunt rotunjite la 1 milimetru.**

***** Distanța dintre puncte este formată din segmente cumulate ce sunt mai mici decât valoarea 1 milimetru.**

**DATE DESPRE IMOBILUL NR. 12838**

Oficiul de Cadastru și Publicitate Imobiliară SIBIU
Biroul de Cadastru și Publicitate Imobiliară Sibiu

A. Partea I. Descrierea imobilului

TEREN Extravilan

Adresa: Jud. Sibiu

Nr. Crt	Nr cadastral Nr. topografic	Suprafața* (mp)	Observații / Referințe
A1		6.500	Sector cadastral:105 Teren neimprejmuit;

B. Partea II. Proprietari și acte

Inscrieri privitoare la dreptul de proprietate și alte drepturi reale		Referințe
/		
Act Administrativ nr. 991/45, din 28/08/1996 emis de CJPSDPAT (titlu de proprietate);		
B1	Intabulare, drept de PROPRIETATE, dobandit prin Reconstituire, cota actuala 1/1 1) DAVID VALER, CNP NEIDENTIFICAT	A1

C. Partea III. SARCINI .

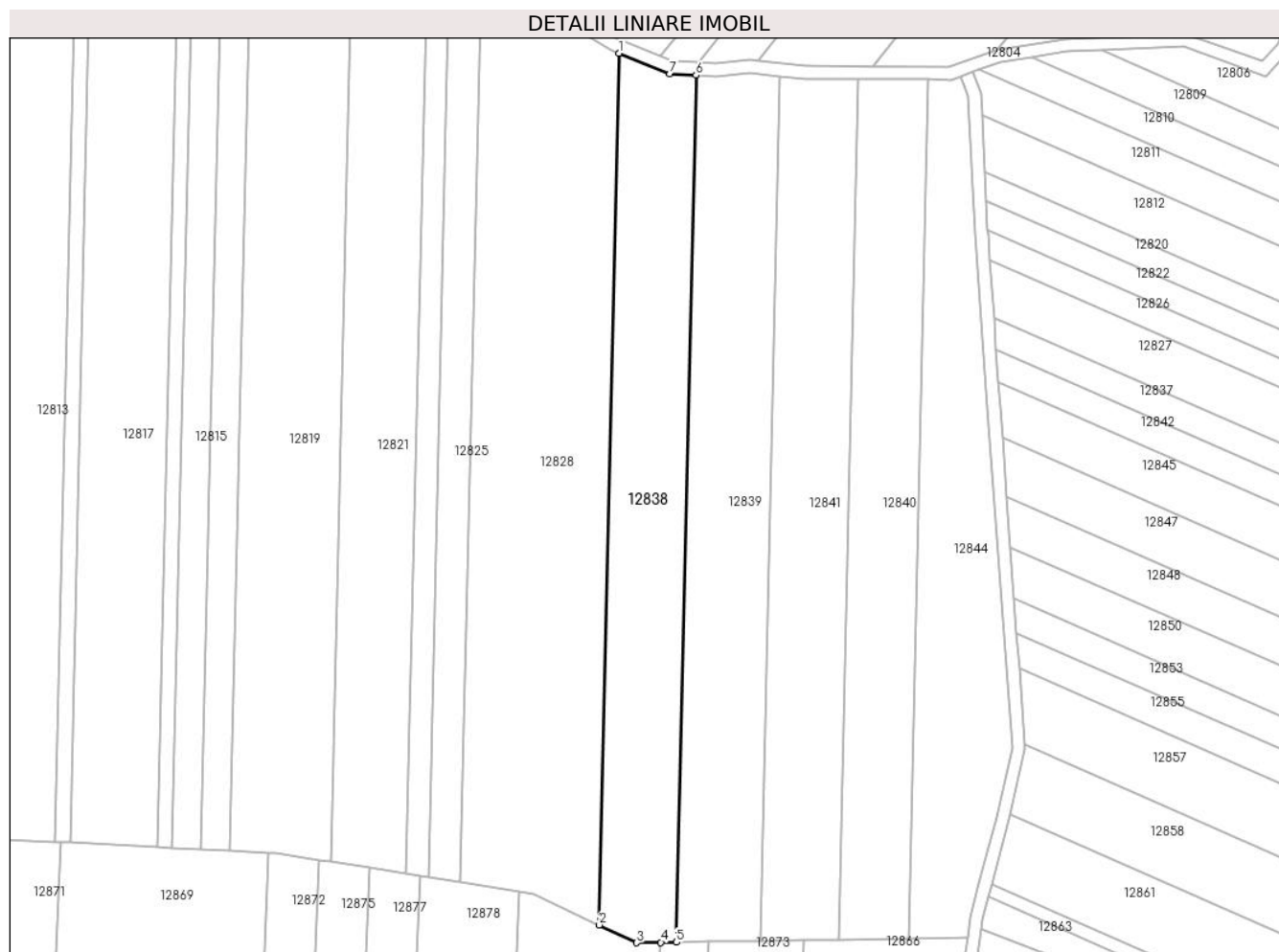
Inscrieri privind dezmembramintele dreptului de proprietate, drepturi reale de garanție și sarcini	Referințe
NU SUNT	

Anexa Nr. 1 La Partea I

Teren

Nr cadastral	Suprafața (mp)*	Observații / Referințe
	6.500	

* Suprafața este determinată în planul de proiecție Stereo 70.



Date referitoare la teren

Crt	Categorie folosință	Intra vilan	Suprafața (mp)	Tarla	Parcelă	Nr. topo	Observații / Referințe
1	arabil	NU	6.500	83	2495/21	-	

Lungime Segmente

1) Valorile lungimilor segmentelor sunt obținute din proiecție în plan.

Punct început	X / Y	Punct sfârșit	X / Y	Lungime segment (** (m)
1	414.337,471 497.430,284	2	414.331,346 497.159,858	270.495
2	414.331,346 497.159,858	3	414.342,927 497.154,319	12.837
3	414.342,927 497.154,319	4	414.350,449 497.154,431	7.522
4	414.350,449 497.154,431	5	414.355,277 497.154,503	4.828
5	414.355,277 497.154,503	6	414.361,368 497.423,452	269.018

Punct început	X / Y	Punct sfârșit	X / Y	Lungime segment (** (m)
6	414.361,368 497.423,452	7	414.353,275 497.423,949	8.108
7	414.353,275 497.423,949	1	414.337,471 497.430,284	17.026

** Lungimile segmentelor sunt determinate în planul de proiecție Stereo 70 și sunt rotunjite la 1 milimetru.

*** Distanța dintre puncte este formată din segmente cumulate ce sunt mai mici decât valoarea 1 milimetru.

**DATE DESPRE IMOBILUL NR. 12839**

Oficiul de Cadastru și Publicitate Imobiliară SIBIU
Biroul de Cadastru și Publicitate Imobiliară Sibiu

A. Partea I. Descrierea imobilului

TEREN Extravilan

Adresa: Jud. Sibiu

Nr. Crt	Nr cadastral Nr. topografic	Suprafața* (mp)	Observații / Referințe
A1		7.000	Sector cadastral:105 Teren neimpregmuit;

B. Partea II. Proprietari și acte

Inscrieri privitoare la dreptul de proprietate și alte drepturi reale	Referințe
/	
Act Administrativ nr. 1045/45, din 09/02/1997 emis de CJPSDPAT (titlu de proprietate);	
B1	A1
Intabulare, drept de PROPRIETATE, dobandit prin Reconstituire, cota actuala 1/1	
1) DAVID IOAN, CNP NEIDENTIFICAT	
2) MITEA ELISABETA, CNP NEIDENTIFICAT	

C. Partea III. SARCINI .

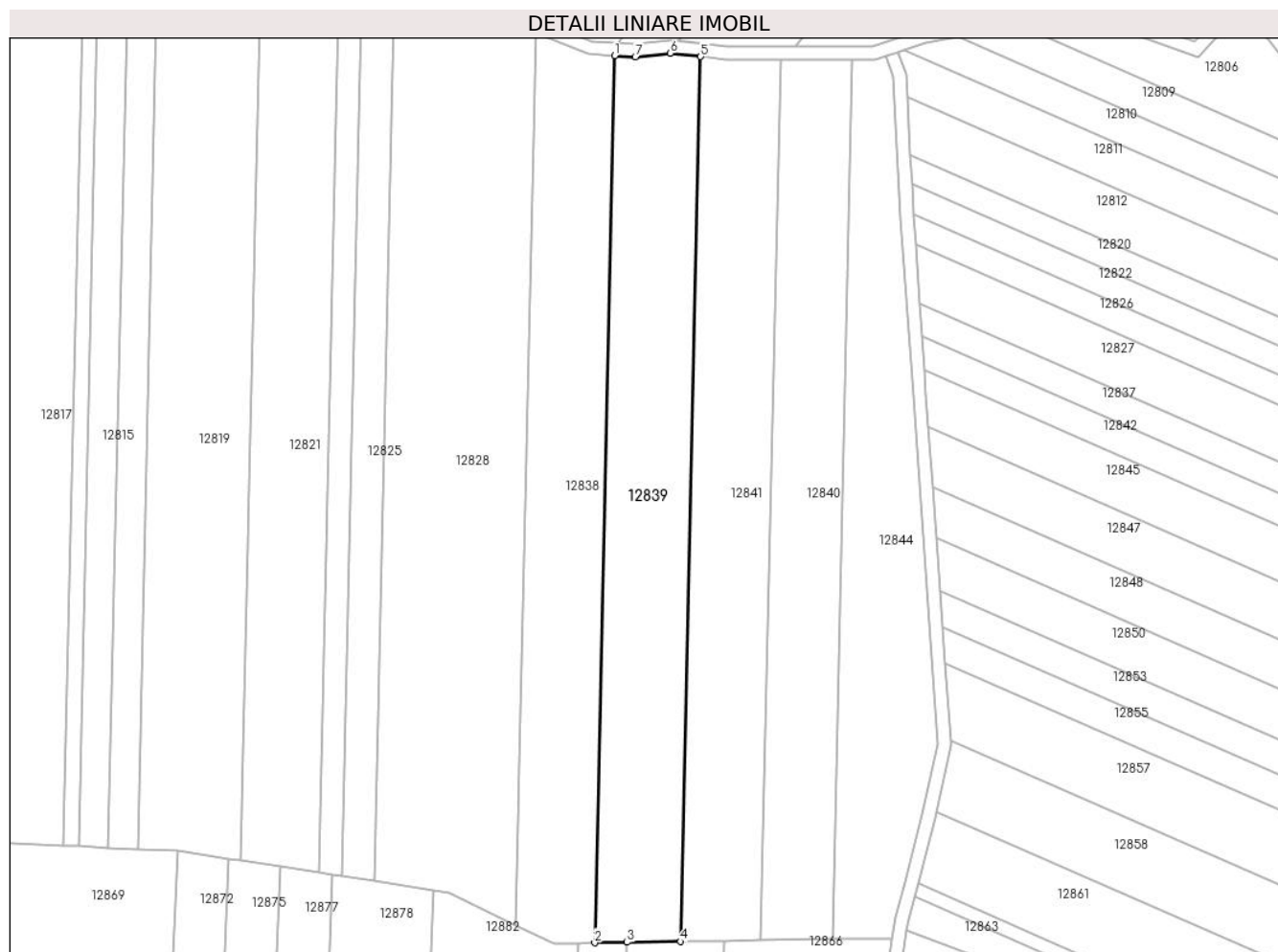
Inscrieri privind dezmembramintele dreptului de proprietate, drepturi reale de garanție și sarcini	Referințe
NU SUNT	

Anexa Nr. 1 La Partea I

Teren

Nr cadastral	Suprafața (mp)*	Observații / Referințe
	7.000	

* Suprafața este determinată în planul de proiecție Stereo 70.



Date referitoare la teren

Crt	Categorie folosință	Intra vilan	Suprafața (mp)	Tarla	Parcelă	Nr. topo	Observații / Referințe
1	arabil	NU	7.000	83	2485/22	-	

Lungime Segmente

1) Valorile lungimilor segmentelor sunt obținute din proiecție în plan.

Punct început	X / Y	Punct sfârșit	X / Y	Lungime segment (** (m)
1	414.361,368 497.423,452	2	414.355,277 497.154,503	269.018
2	414.355,277 497.154,503	3	414.365,091 497.154,649	9.815
3	414.365,091 497.154,649	4	414.381,321 497.154,891	16.232
4	414.381,321 497.154,891	5	414.387,397 497.423,158	268.337
5	414.387,397 497.423,158	6	414.378,144 497.424,19	9.31

Punct început	X / Y	Punct sfârșit	X / Y	Lungime segment (** (m)
6	414.378,144 497.424,19	7	414.367,573 497.423,07	10.63
7	414.367,573 497.423,07	1	414.361,368 497.423,452	6.217

** Lungimile segmentelor sunt determinate în planul de proiecție Stereo 70 și sunt rotunjite la 1 milimetru.

*** Distanța dintre puncte este formată din segmente cumulate ce sunt mai mici decât valoarea 1 milimetru.

**DATE DESPRE IMOBILUL NR. 12840**

Oficiul de Cadastru și Publicitate Imobiliară SIBIU
Biroul de Cadastru și Publicitate Imobiliară Sibiu

A. Partea I. Descrierea imobilului

TEREN Extravilan

Adresa: Jud. Sibiu

Nr. Crt	Nr cadastral Nr. topografic	Suprafața* (mp)	Observații / Referințe
A1		5.800	Sector cadastral:105 Teren neimprejmuit;

B. Partea II. Proprietari și acte

Inscrieri privitoare la dreptul de proprietate și alte drepturi reale		Referințe
/		
Act Administrativ nr. 1122/45, din 06/04/1998 emis de CJPSDPAT (titlu de proprietate);		
B1	Intabulare, drept de PROPRIETATE, dobandit prin Reconstituire, cota actuala 1/1 1) STOICA NICOLAE, CNP NEIDENTIFICAT	A1

C. Partea III. SARCINI .

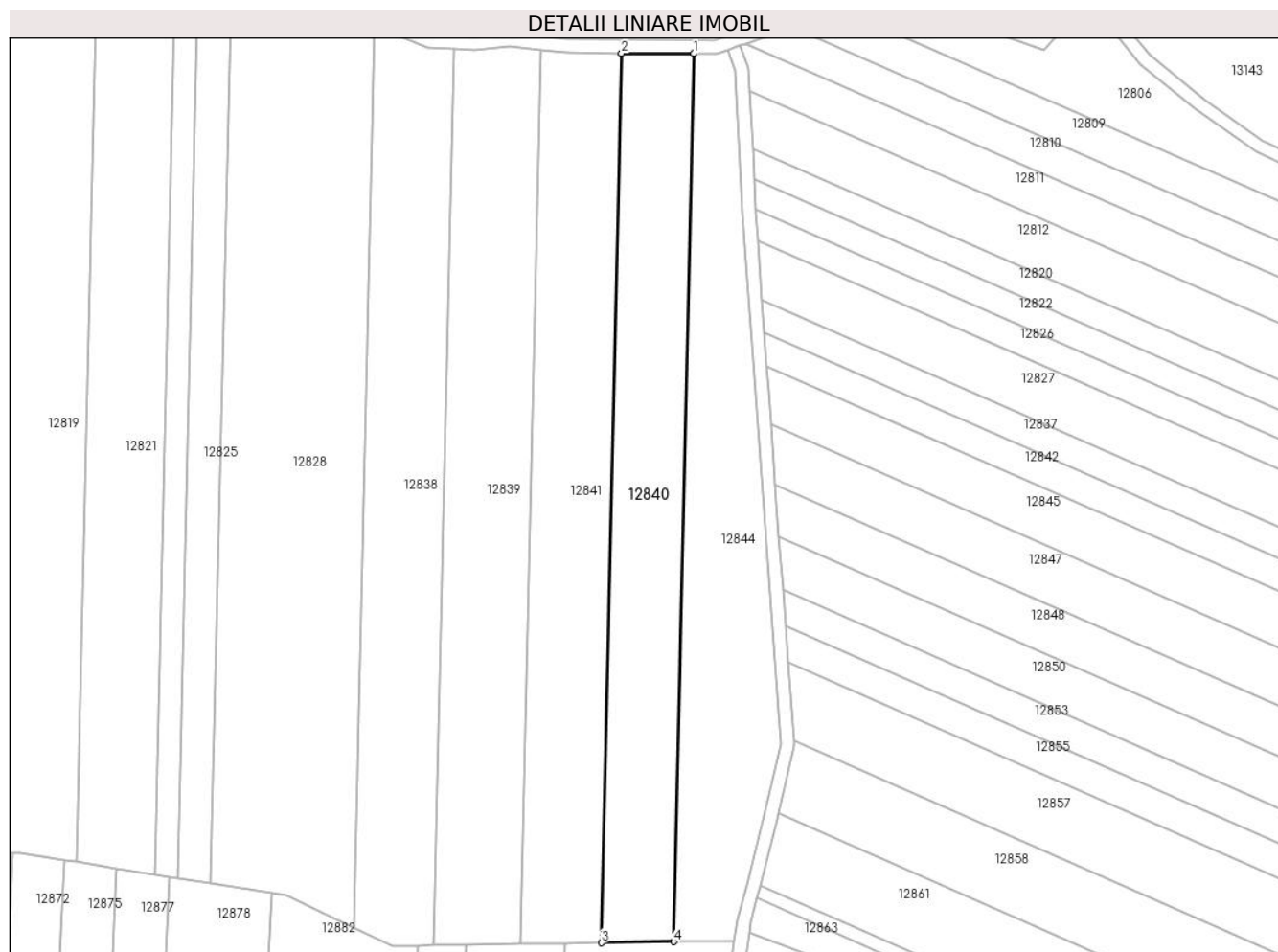
Inscrieri privind dezmembramintele dreptului de proprietate, drepturi reale de garanție și sarcini	Referințe
NU SUNT	

Anexa Nr. 1 La Partea I

Teren

Nr cadastral	Suprafața (mp)*	Observații / Referințe
	5.800	

* Suprafața este determinată în planul de proiecție Stereo 70.



Date referitoare la teren

Crt	Categorie folosință	Intravilan	Suprafața (mp)	Tarla	Parcelă	Nr. topo	Observații / Referințe
1	arabil	NU	5.800	83	2485/24	-	

Lungime Segmente

1) Valorile lungimilor segmentelor sunt obținute din proiecție în plan.

Punct început	X / Y	Punct sfârșit	X / Y	Lungime segment (** (m)
1	414.433,429 497.422,13	2	414.411,69 497.422,227	21.74
2	414.411,69 497.422,227	3	414.405,643 497.155,253	267.043
3	414.405,643 497.155,253	4	414.427,392 497.155,576	21.752
4	414.427,392 497.155,576	1	414.433,429 497.422,13	266.622

** Lungimile segmentelor sunt determinate în planul de proiecție Stereo 70 și sunt rotunjite la 1 milimetru.

***** Distanţa dintre puncte este formată din segmente cumulate ce sunt mai mici decât valoarea 1 milimetru.**

**DATE DESPRE IMOBILUL NR. 12841**

Oficiul de Cadastru și Publicitate Imobiliară SIBIU
Biroul de Cadastru și Publicitate Imobiliară Sibiu

A. Partea I. Descrierea imobilului

TEREN Extravilan

Adresa: Jud. Sibiu

Nr. Crt	Nr cadastral Nr. topografic	Suprafața* (mp)	Observații / Referințe
A1		6.500	Sector cadastral:105 Teren neimprejmuit;

B. Partea II. Proprietari și acte

Inscrieri privitoare la dreptul de proprietate și alte drepturi reale		Referințe
/		
Act Administrativ nr. 1055/45, din 03/03/1997 emis de CJPSDPAT (titlu de proprietate);		
B1	Intabulare, drept de PROPRIETATE, dobandit prin Reconstituire, cota actuala 1/1 1) STOICA MAFTEI, CNP NEIDENTIFICAT	A1

C. Partea III. SARCINI .

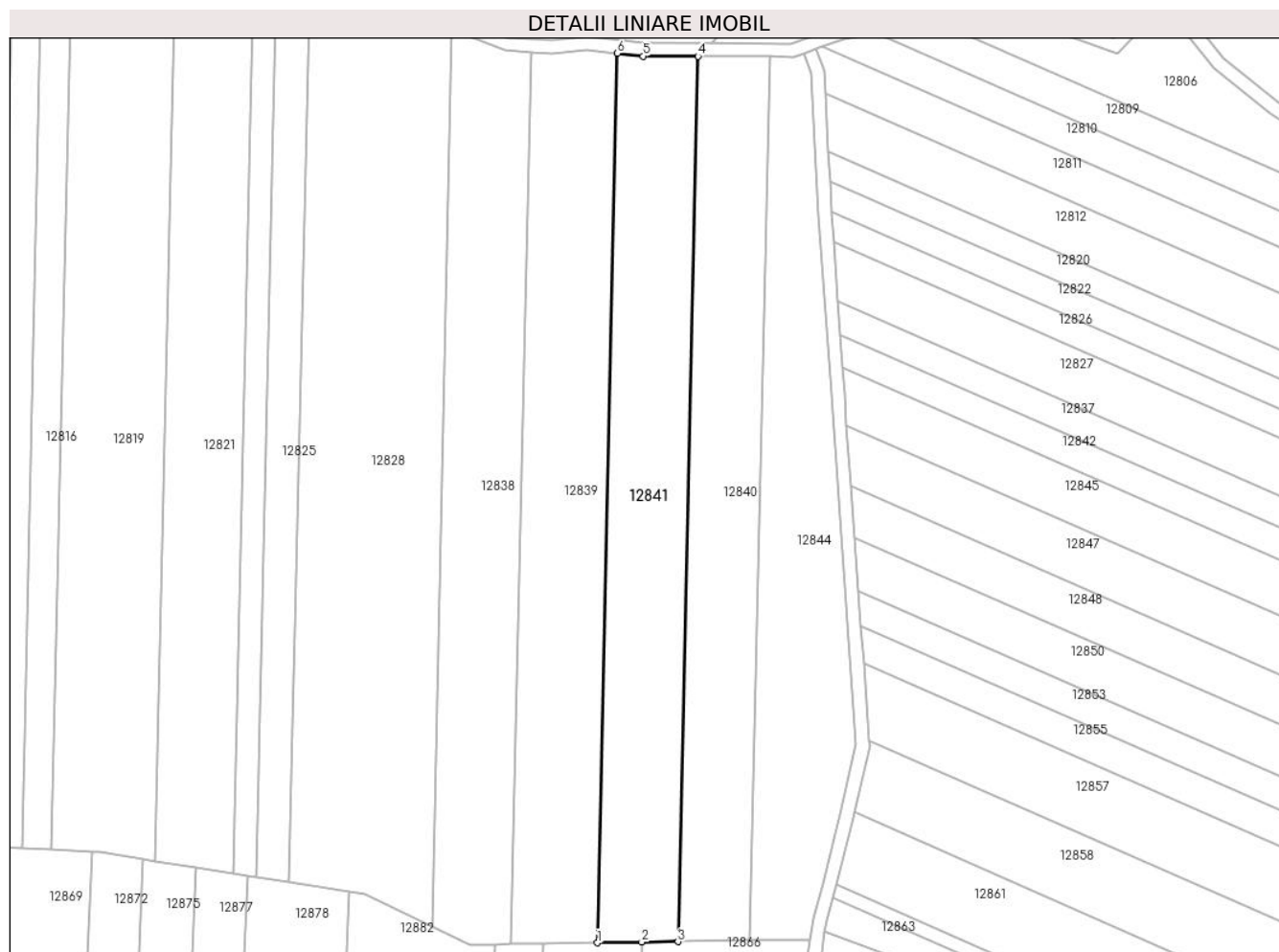
Inscrieri privind dezmembramintele dreptului de proprietate, drepturi reale de garanție și sarcini	Referințe
NU SUNT	

Anexa Nr. 1 La Partea I

Teren

Nr cadastral	Suprafața (mp)*	Observații / Referințe
	6.500	

* Suprafața este determinată în planul de proiecție Stereo 70.



Date referitoare la teren

Crt	Categorie folosință	Intra vilan	Suprafața (mp)	Tarla	Parcelă	Nr. topo	Observații / Referințe
1	arabil	NU	6.500	83	2485/23	-	

Lungime Segmente

1) Valorile lungimilor segmentelor sunt obținute din proiecție în plan.

Punct început	X / Y	Punct sfârșit	X / Y	Lungime segment (** (m)
1	414.381,321 497.154,891	2	414.394,688 497.155,09	13.369
2	414.394,688 497.155,09	3	414.405,643 497.155,253	10.956
3	414.405,643 497.155,253	4	414.411,69 497.422,227	267.043
4	414.411,69 497.422,227	5	414.395,074 497.422,302	16.616
5	414.395,074 497.422,302	6	414.387,397 497.423,158	7.725

Punct început	X / Y	Punct sfârşit	X / Y	Lungime segment (** (m)
6	414.387,397 497.423,158	1	414.381,321 497.154,891	268.337

** Lungimile segmentelor sunt determinate în planul de proiecţie Stereo 70 şi sunt rotunjite la 1 milimetru.

*** Distanţa dintre puncte este formată din segmente cumulate ce sunt mai mici decât valoarea 1 milimetru.

**DATE DESPRE IMOBILUL NR. 12842**

Oficiul de Cadastru și Publicitate Imobiliară SIBIU
Biroul de Cadastru și Publicitate Imobiliară Sibiu

A. Partea I. Descrierea imobilului

TEREN Extravilan

Adresa: Jud. Sibiu

Nr. Crt	Nr cadastral Nr. topografic	Suprafața* (mp)	Observații / Referințe
A1		2.100	Sector cadastral:105 Teren neimprejmuit;

B. Partea II. Proprietari și acte

Inscrieri privitoare la dreptul de proprietate și alte drepturi reale	Referințe
/	
Act Administrativ nr. 775/45, din 11/01/1996 emis de CJPSDPAT (titlu de proprietate);	
B1	A1
Intabulare, drept de PROPRIETATE, dobandit prin Reconstituire, cota actuala 1/1	
1) BULEA VASILE, CNP NEIDENTIFICAT	

C. Partea III. SARCINI .

Inscrieri privind dezmembramintele dreptului de proprietate, drepturi reale de garanție și sarcini	Referințe
NU SUNT	

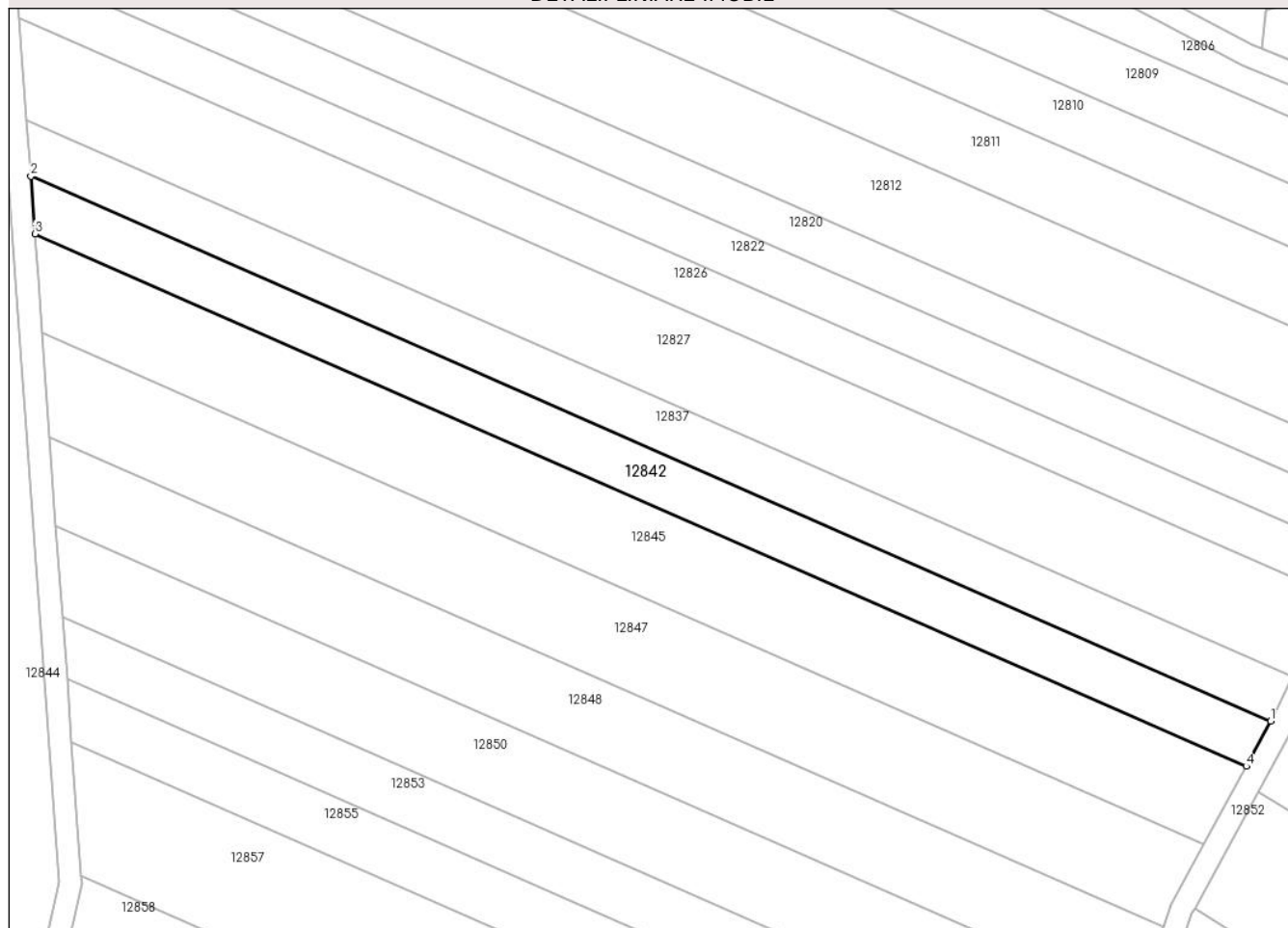
Anexa Nr. 1 La Partea I

Teren

Nr cadastral	Suprafața (mp)*	Observații / Referințe
	2.100	

* Suprafața este determinată în planul de proiecție Stereo 70.

DETALII LINIARE IMOBIL



Date referitoare la teren

Crt	Categorie folosință	Intravilan	Suprafața (mp)	Tarla	Parcelă	Nr. topo	Observații / Referințe
1	arabil	NU	2.100	83	2467/9	-	

Lungime Segmente

1) Valorile lungimilor segmentelor sunt obținute din proiecție în plan.

Punct început	X / Y	Punct sfârșit	X / Y	Lungime segment (** (m)
1	414.671,789 497.242,908	2	414.454,576 497.338,335	237.25
2	414.454,576 497.338,335	3	414.455,303 497.328,235	10.126
3	414.455,303 497.328,235	4	414.667,492 497.235,015	231.763
4	414.667,492 497.235,015	1	414.671,789 497.242,908	8.987

** Lungimile segmentelor sunt determinate în planul de proiecție Stereo 70 și sunt rotunjite la 1 milimetru.

***** Distanţa dintre puncte este formată din segmente cumulate ce sunt mai mici decât valoarea 1 milimetru.**

**DATE DESPRE IMOBILUL NR. 12843**

Oficiul de Cadastru și Publicitate Imobiliară SIBIU
Biroul de Cadastru și Publicitate Imobiliară Sibiu

A. Partea I. Descrierea imobilului

TEREN Extravilan

Adresa: Jud. Sibiu

Nr. Crt	Nr cadastral Nr. topografic	Suprafața* (mp)	Observații / Referințe
A1		4.200	Sector cadastral:105 Teren neimpregmuit;

B. Partea II. Proprietari și acte

Inscrieri privitoare la dreptul de proprietate și alte drepturi reale		Referințe
/		
Act Administrativ nr. 1080/45, din 03/03/1997 emis de CJPSDPAT (titlu de proprietate);		
B1	Intabulare, drept de PROPRIETATE, dobandit prin Reconstituire, cota actuala 1/1	A1
	1) MATEI ELISABETA , CNP NEIDENTIFICAT	
	2) BĂIEȘ NICOLAE , CNP NEIDENTIFICAT	

C. Partea III. SARCINI .

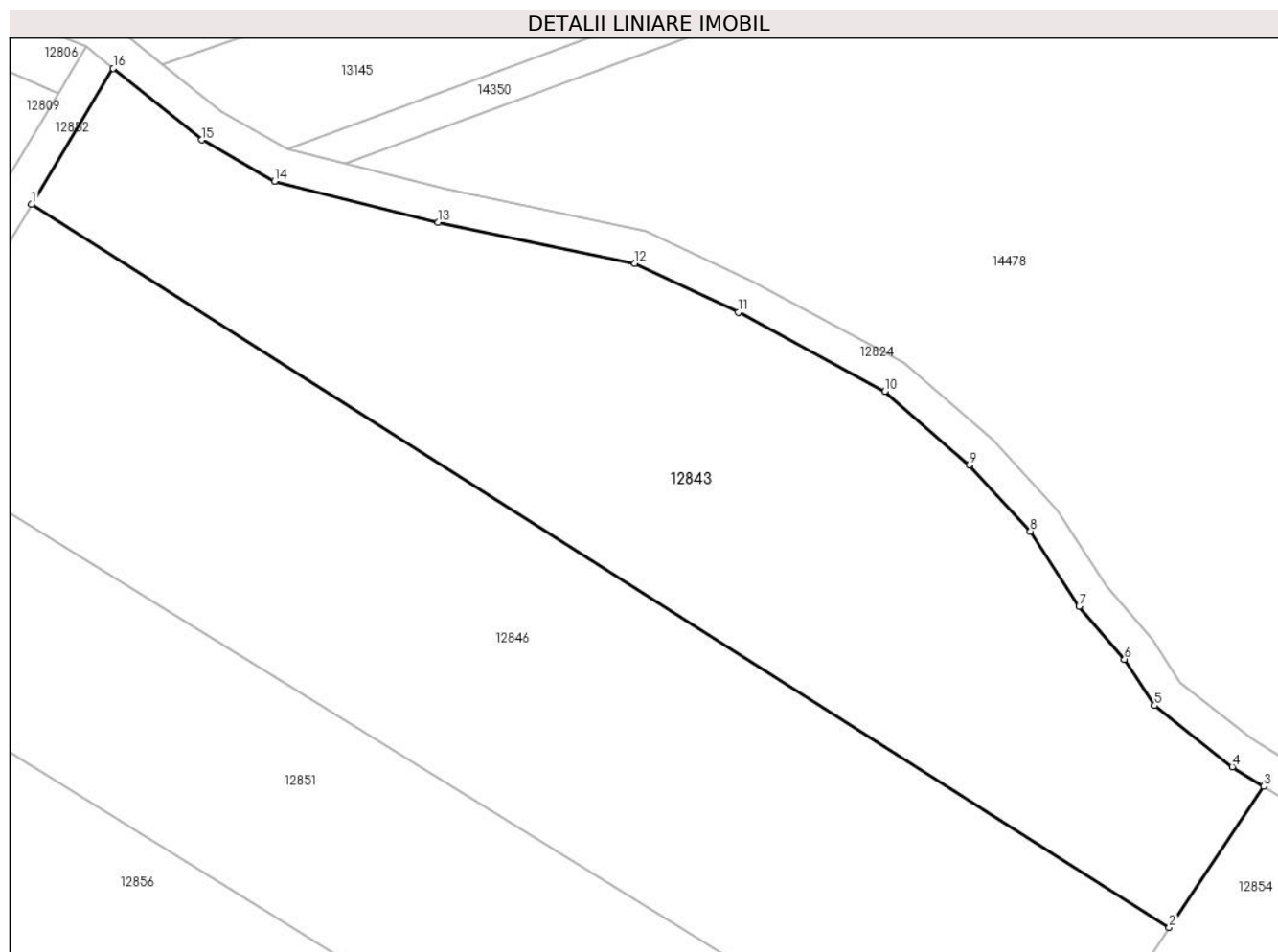
Inscrieri privind dezmembramintele dreptului de proprietate, drepturi reale de garanție și sarcini	Referințe
NU SUNT	

Anexa Nr. 1 La Partea I

Teren

Nr cadastral	Suprafața (mp)*	Observații / Referințe
	4.200	

* Suprafața este determinată în planul de proiecție Stereo 70.



Date referitoare la teren

Crt	Categorie folosință	Intravilan	Suprafața (mp)	Tarla	Parcelă	Nr. topo	Observații / Referințe
1	arabil	NU	4.200	83	2467/56/1	-	NUMĂR DE PARCELĂ GREȘIT ÎN TP (2467/56)

Lungime Segmente

1) Valorile lungimilor segmentelor sunt obținute din proiecție în plan.

Punct început	X / Y	Punct sfârșit	X / Y	Lungime segment (** (m)
1	414.714,498 497.316,979	2	414.847,946 497.232,194	158.104
2	414.847,946 497.232,194	3	414.859,026 497.248,746	19.918
3	414.859,026 497.248,746	4	414.855,342 497.251,027	4.333
4	414.855,342 497.251,027	5	414.846,233 497.258,218	11.605
5	414.846,233 497.258,218	6	414.842,697 497.263,641	6.474

Punct început	X / Y	Punct sfârşit	X / Y	Lungime segment (** (m)
6	414.842,697 497.263,641	7	414.837,38 497.269,844	8.17
7	414.837,38 497.269,844	8	414.831,66 497.278,644	10.495
8	414.831,66 497.278,644	9	414.824,506 497.286,429	10.573
9	414.824,506 497.286,429	10	414.814,604 497.295,067	13.141
10	414.814,604 497.295,067	11	414.797,373 497.304,328	19.561
11	414.797,373 497.304,328	12	414.785,274 497.310,06	13.388
12	414.785,274 497.310,06	13	414.762,189 497.314,851	23.577
13	414.762,189 497.314,851	14	414.742,973 497.319,655	19.807
14	414.742,973 497.319,655	15	414.734,466 497.324,516	9.799
15	414.734,466 497.324,516	16	414.724,08 497.332,892	13.342
16	414.724,08 497.332,892	1	414.714,498 497.316,979	18.575

** Lungimile segmentelor sunt determinate în planul de proiecție Stereo 70 și sunt rotunjite la 1 milimetru.

*** Distanța dintre puncte este formată din segmente cumulate ce sunt mai mici decât valoarea 1 milimetru.

**DATE DESPRE IMOBILUL NR. 12844**

Oficiul de Cadastru și Publicitate Imobiliară SIBIU
Biroul de Cadastru și Publicitate Imobiliară Sibiu

A. Partea I. Descrierea imobilului

TEREN Extravilan

Adresa: Jud. Sibiu

Nr. Crt	Nr cadastral Nr. topografic	Suprafața* (mp)	Observații / Referințe
A1		5.800	Sector cadastral:105 Teren neimpregmuit;

B. Partea II. Proprietari și acte

Inscrieri privitoare la dreptul de proprietate și alte drepturi reale	Referințe
/	
Act Administrativ nr. 994/45, din 27/08/1996 emis de CJPSDPAT (titlu de proprietate);	
B1	A1
Intabulare, drept de PROPRIETATE, dobandit prin Reconstituire, cota actuala 1/1	
1) POPA ANA, CNP NEIDENTIFICAT	

C. Partea III. SARCINI .

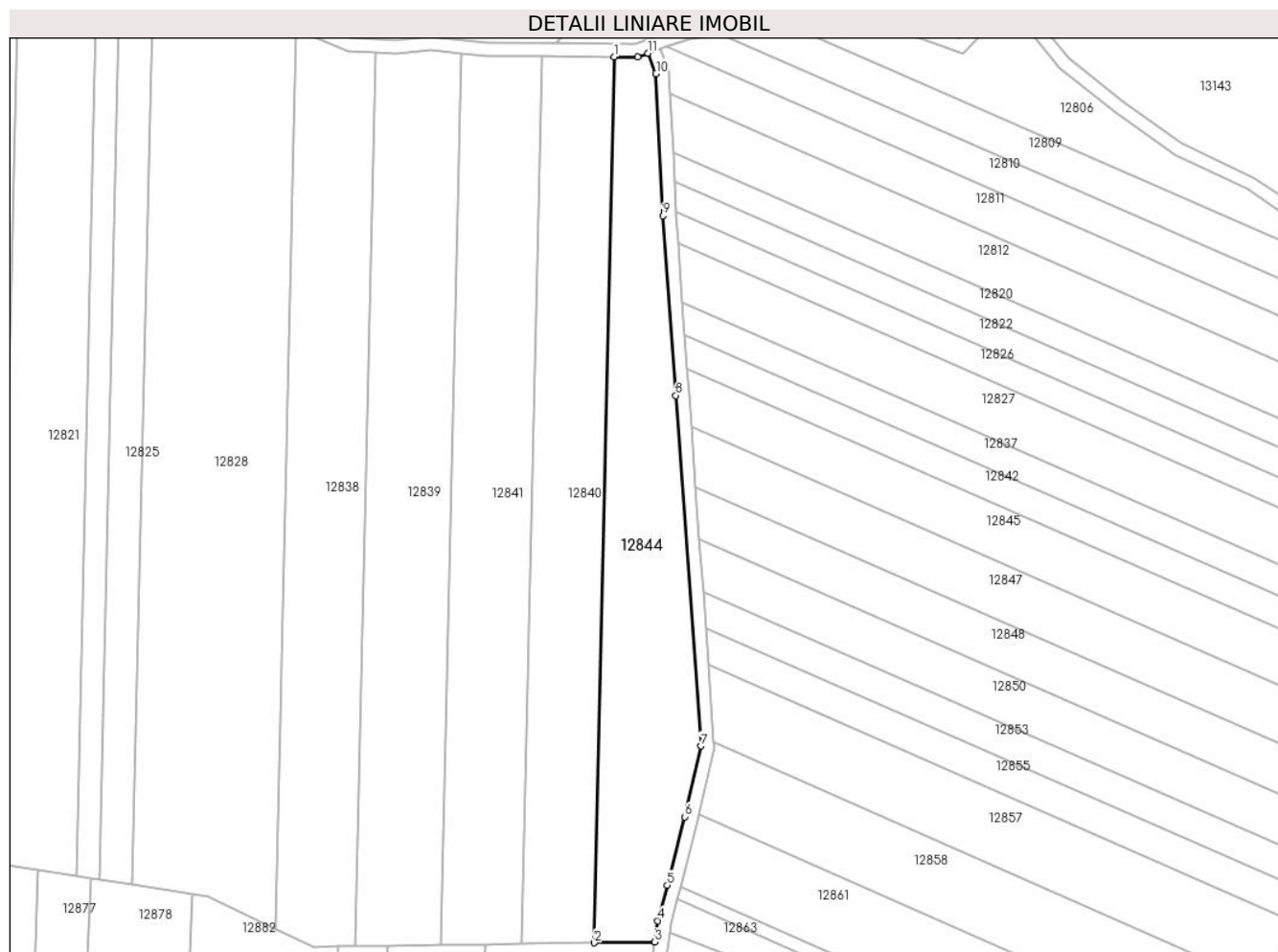
Inscrieri privind dezmembramintele dreptului de proprietate, drepturi reale de garanție și sarcini	Referințe
NU SUNT	

Anexa Nr. 1 La Partea I

Teren

Nr cadastral	Suprafața (mp)*	Observații / Referințe
	5.800	

* Suprafața este determinată în planul de proiecție Stereo 70.



Date referitoare la teren

Crt	Categorie folosință	Intravilan	Suprafața (mp)	Tarla	Parcelă	Nr. topo	Observații / Referințe
1	arabil	NU	5.800	83	2485/25	-	

Lungime Segmente

1) Valorile lungimilor segmentelor sunt obținute din proiecție în plan.

Punct început	X / Y	Punct sfârșit	X / Y	Lungime segment (** (m)
1	414.433,429 497.422,13	2	414.427,392 497.155,576	266.622
2	414.427,392 497.155,576	3	414.445,602 497.155,847	18.212
3	414.445,602 497.155,847	4	414.446,511 497.162,211	6.428
4	414.446,511 497.162,211	5	414.449,293 497.172,911	11.056
5	414.449,293 497.172,911	6	414.454,633 497.193,448	21.22

Punct început	X / Y	Punct sfârşit	X / Y	Lungime segment (** (m)
6	414.454,633 497.193,448	7	414.459,461 497.214,772	21.863
7	414.459,461 497.214,772	8	414.451,868 497.320,235	105.736
8	414.451,868 497.320,235	9	414.447,979 497.374,287	54.191
9	414.447,979 497.374,287	10	414.445,937 497.417,048	42.81
10	414.445,937 497.417,048	11	414.443,48 497.423,188	6.614
11	414.443,48 497.423,188	12	414.440,373 497.422,098	3.293
12	414.440,373 497.422,098	1	414.433,429 497.422,13	6.943

** Lungimile segmentelor sunt determinate în planul de proiecție Stereo 70 și sunt rotunjite la 1 milimetru.

*** Distanța dintre puncte este formată din segmente cumulate ce sunt mai mici decât valoarea 1 milimetru.

**DATE DESPRE IMOBILUL NR. 12845**

Oficiul de Cadastru și Publicitate Imobiliară SIBIU
Biroul de Cadastru și Publicitate Imobiliară Sibiu

A. Partea I. Descrierea imobilului

TEREN Extravilan

Adresa: Jud. Sibiu

Nr. Crt	Nr cadastral Nr. topografic	Suprafața* (mp)	Observații / Referințe
A1		3.500	Sector cadastral:105 Teren neimpregmuit;

B. Partea II. Proprietari și acte

Inscrieri privitoare la dreptul de proprietate și alte drepturi reale	Referințe
/	
Act Administrativ nr. 1077/45, din 03/03/1997 emis de CJPSDPAT (titlu de proprietate);	
B1	A1
Intabulare, drept de PROPRIETATE, dobandit prin Reconstituire, cota actuala 1/1 1) JOARZĂ DUMITRU, CNP NEIDENTIFICAT	

C. Partea III. SARCINI .

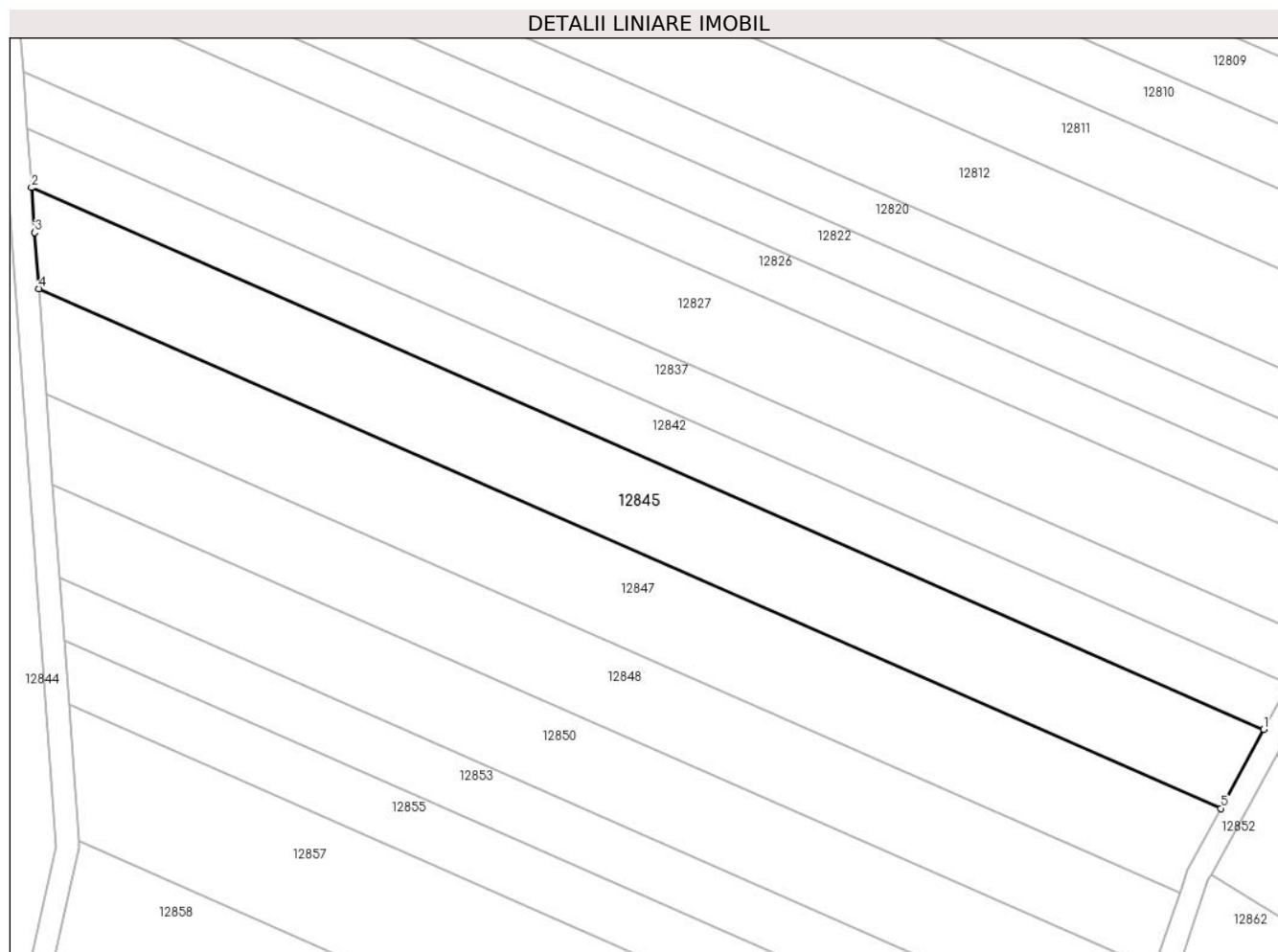
Inscrieri privind dezmembramintele dreptului de proprietate, drepturi reale de garanție și sarcini	Referințe
NU SUNT	

Anexa Nr. 1 La Partea I

Teren

Nr cadastral	Suprafața (mp)*	Observații / Referințe
	3.500	

* Suprafața este determinată în planul de proiecție Stereo 70.



Date referitoare la teren

Crt	Categorie folosință	Intravilan	Suprafața (mp)	Tarla	Parcelă	Nr. topo	Observații / Referințe
1	arabil	NU	3.500	83	2467/10	-	

Lungime Segmente

1) Valorile lungimilor segmentelor sunt obținute din proiecție în plan.

Punct început	X / Y	Punct sfârșit	X / Y	Lungime segment (** (m)
1	414.667,492 497.235,015	2	414.455,303 497.328,235	231.763
2	414.455,303 497.328,235	3	414.455,858 497.320,522	7.733
3	414.455,858 497.320,522	4	414.456,554 497.310,847	9.7
4	414.456,554 497.310,847	5	414.660,094 497.221,427	222.316
5	414.660,094 497.221,427	1	414.667,492 497.235,015	15.471

**** Lungimile segmentelor sunt determinate în planul de proiecție Stereo 70 și sunt rotunjite la 1 milimetru.**

***** Distanța dintre puncte este formată din segmente cumulate ce sunt mai mici decât valoarea 1 milimetru.**

**DATE DESPRE IMOBILUL NR. 12846**

Oficiul de Cadastru și Publicitate Imobiliară SIBIU
Biroul de Cadastru și Publicitate Imobiliară Sibiu

A. Partea I. Descrierea imobilului

TEREN Extravilan

Adresa: Jud. Sibiu

Nr. Crt	Nr cadastral Nr. topografic	Suprafața* (mp)	Observații / Referințe
A1		4.900	Sector cadastral:105 Teren neimpregmuit;

B. Partea II. Proprietari și acte

Inscrieri privitoare la dreptul de proprietate și alte drepturi reale		Referințe
/		
Act Administrativ nr. 1091/45, din 03/03/1997 emis de CJPSDPAT (titlu de proprietate);		
B1	Intabulare, drept de PROPRIETATE, dobandit prin Reconstituire, cota actuala 1/1 1) BULEA NICOLAE, CNP NEIDENTIFICAT	A1

C. Partea III. SARCINI .

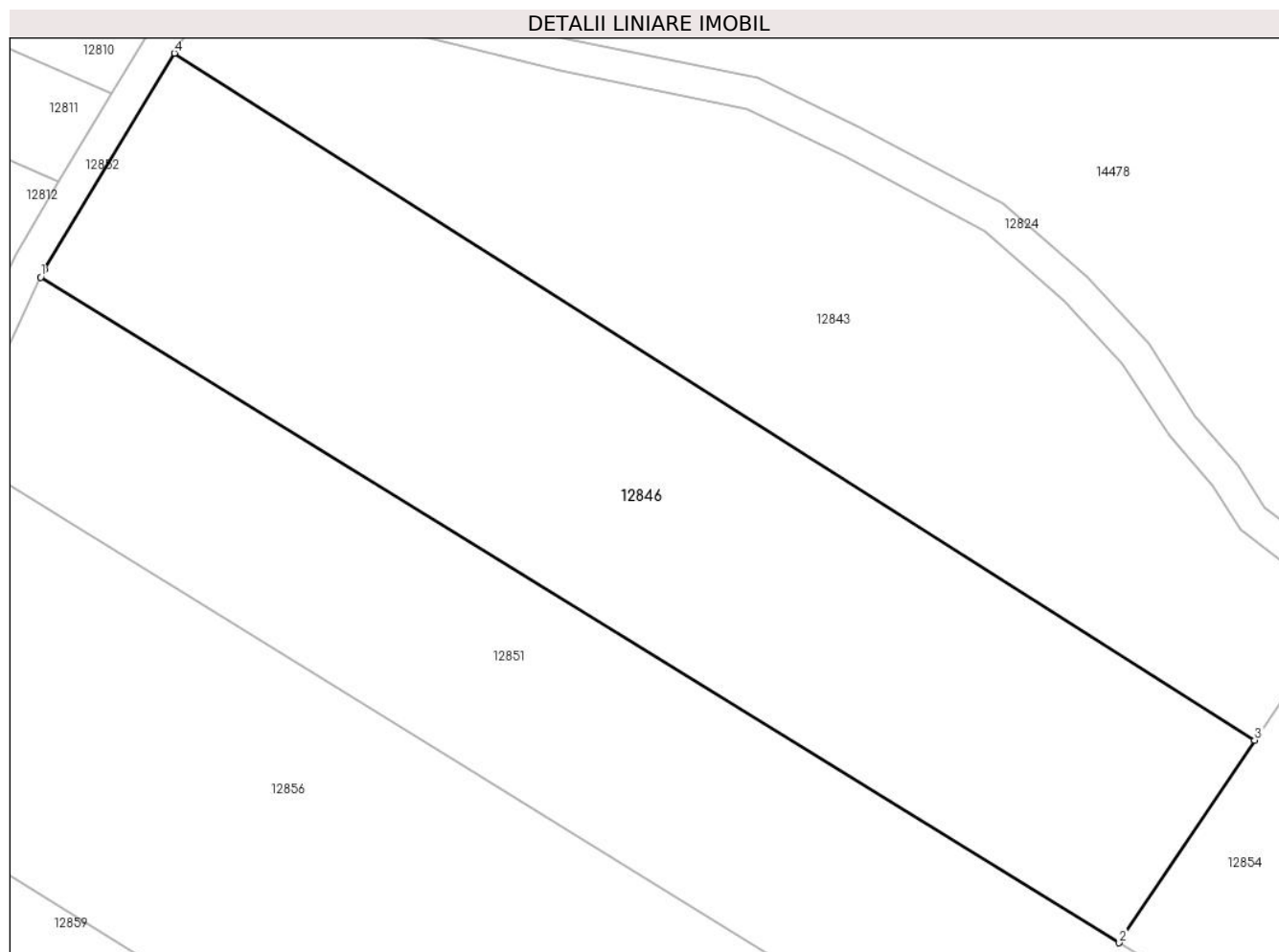
Inscrieri privind dezmembramintele dreptului de proprietate, drepturi reale de garanție și sarcini	Referințe
NU SUNT	

Anexa Nr. 1 La Partea I

Teren

Nr cadastral	Suprafața (mp)*	Observații / Referințe
	4.900	

* Suprafața este determinată în planul de proiecție Stereo 70.



Date referitoare la teren

Crt	Categorie folosință	Intravilan	Suprafața (mp)	Tarla	Parcelă	Nr. topo	Observații / Referințe
1	arabil	NU	4.900	83	2467/56	-	

Lungime Segmente

1) Valorile lungimilor segmentelor sunt obținute din proiecție în plan.

Punct început	X / Y	Punct sfârșit	X / Y	Lungime segment (** (m)
1	414.697,981 497.289,33	2	414.831,206 497.207,189	156.513
2	414.831,206 497.207,189	3	414.847,946 497.232,194	30.091
3	414.847,946 497.232,194	4	414.714,498 497.316,979	158.104
4	414.714,498 497.316,979	5	414.698,441 497.290,314	31.126
5	414.698,441 497.290,314	1	414.697,981 497.289,33	1.087

**** Lungimile segmentelor sunt determinate în planul de proiecție Stereo 70 și sunt rotunjite la 1 milimetru.**

***** Distanța dintre puncte este formată din segmente cumulate ce sunt mai mici decât valoarea 1 milimetru.**

**DATE DESPRE IMOBILUL NR. 12847**

Oficiul de Cadastru și Publicitate Imobiliară SIBIU
Biroul de Cadastru și Publicitate Imobiliară Sibiu

A. Partea I. Descrierea imobilului

TEREN Extravilan

Adresa: Jud. Sibiu

Nr. Crt	Nr cadastral Nr. topografic	Suprafața* (mp)	Observații / Referințe
A1		3.500	Sector cadastral:105 Teren neimpregmuit;

B. Partea II. Proprietari și acte

Inscrieri privitoare la dreptul de proprietate și alte drepturi reale		Referințe
/		
Act Administrativ nr. 1082/45, din 03/03/1997 emis de CJPSDPAT (titlu de proprietate);		
B1	Intabulare, drept de PROPRIETATE, dobandit prin Reconstituire, cota actuala 1/1 1) DAVID SAMOILĂ, CNP NEIDENTIFICAT	A1

C. Partea III. SARCINI .

Inscrieri privind dezmembramintele dreptului de proprietate, drepturi reale de garanție și sarcini	Referințe
NU SUNT	


Anexa Nr. 1 La Partea I

Teren

Nr cadastral	Suprafața (mp)*	Observații / Referințe
	3.500	

* Suprafața este determinată în planul de proiecție Stereo 70.

DETALII LINIARE IMOBIL



Date referitoare la teren

Crt	Categorie folosință	Intravilan	Suprafața (mp)	Tarla	Parcelă	Nr. topo	Observații / Referințe
1	arabil	NU	3.500	83	2467/11	-	

Lungime Segmente

1) Valorile lungimilor segmentelor sunt obținute din proiecție în plan.

Punct început	X / Y	Punct sfârșit	X / Y	Lungime segment (** (m)
1	414.660,094 497.221,427	2	414.456,554 497.310,847	222.316
2	414.456,554 497.310,847	3	414.457,861 497.292,694	18.2
3	414.457,861 497.292,694	4	414.653,015 497.206,958	213.156
4	414.653,015 497.206,958	5	414.654,297 497.210,779	4.03
5	414.654,297 497.210,779	1	414.660,094 497.221,427	12.124

**** Lungimile segmentelor sunt determinate în planul de proiecție Stereo 70 și sunt rotunjite la 1 milimetru.**

***** Distanța dintre puncte este formată din segmente cumulate ce sunt mai mici decât valoarea 1 milimetru.**

**DATE DESPRE IMOBILUL NR. 12848**

Oficiul de Cadastru și Publicitate Imobiliară SIBIU
Biroul de Cadastru și Publicitate Imobiliară Sibiu

A. Partea I. Descrierea imobilului

TEREN Extravilan

Adresa: Jud. Sibiu

Nr. Crt	Nr cadastral Nr. topografic	Suprafața* (mp)	Observații / Referințe
A1		2.900	Sector cadastral:105 Teren neimprejmuit;

B. Partea II. Proprietari și acte

Inscrieri privitoare la dreptul de proprietate și alte drepturi reale	Referințe
/	
Act Administrativ nr. 143/45, din 20/07/1994 emis de CJPSDPAT (titlu de proprietate);	
B1	A1
Intabulare, drept de PROPRIETATE, dobandit prin Reconstituire, cota actuala 1/1	
1) JOARZĂ LIVIU, CNP NEIDENTIFICAT	
2) JOARZĂ CORNEL, CNP NEIDENTIFICAT	
3) STĂNILĂ POMPILIA, CNP NEIDENTIFICAT	

C. Partea III. SARCINI .

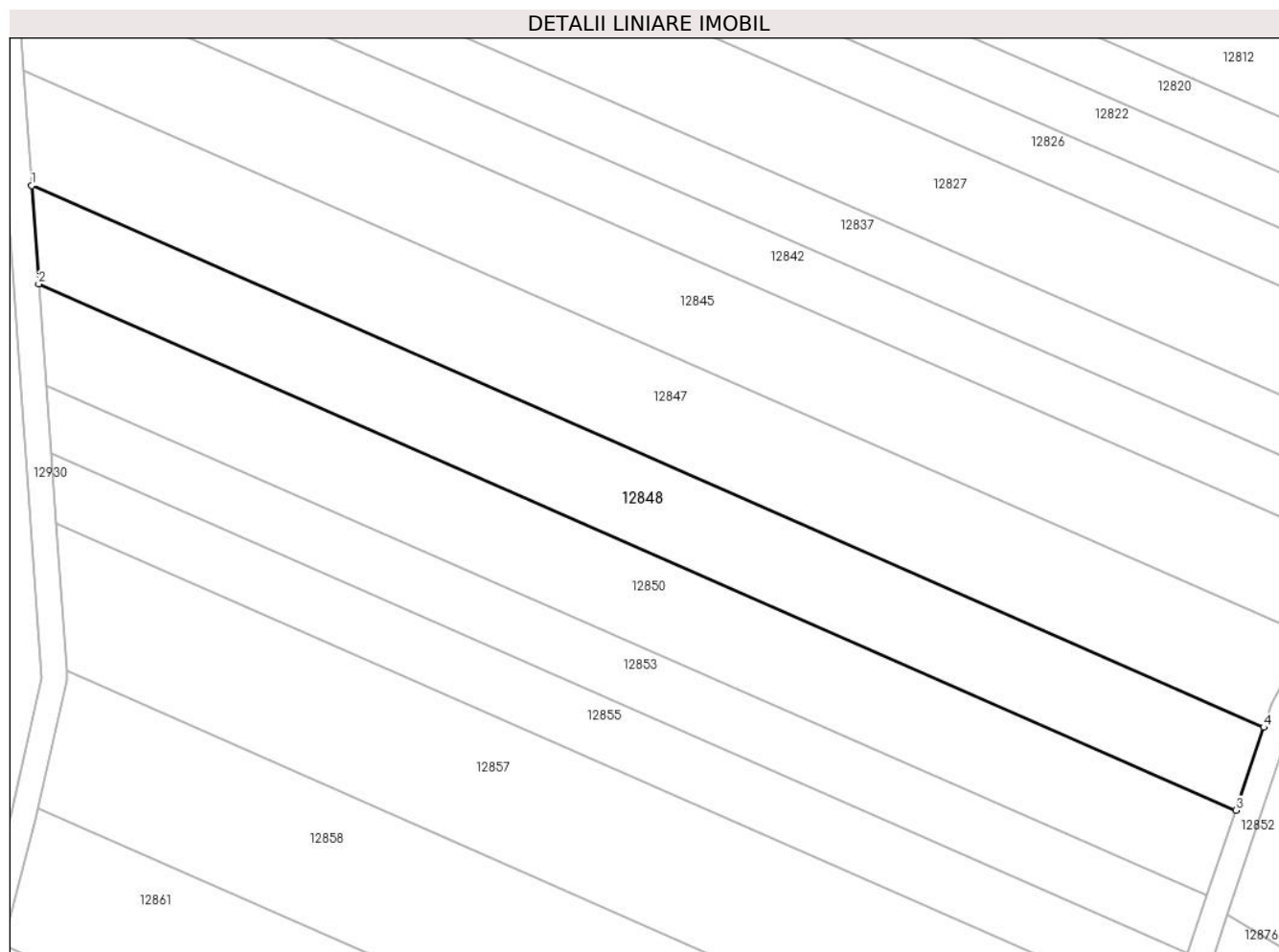
Inscrieri privind dezmembramintele dreptului de proprietate, drepturi reale de garanție și sarcini	Referințe
NU SUNT	

Anexa Nr. 1 La Partea I

Teren

Nr cadastral	Suprafața (mp)*	Observații / Referințe
	2.900	

* Suprafața este determinată în planul de proiecție Stereo 70.



Date referitoare la teren

Crt	Categorie folosință	Intravilan	Suprafața (mp)	Tarla	Parcelă	Nr. topo	Observații / Referințe
1	arabil	NU	2.900	83	2467/12	-	

Lungime Segmente

1) Valorile lungimilor segmentelor sunt obținute din proiecție în plan.

Punct început	X / Y	Punct sfârșit	X / Y	Lungime segment (** (m)
1	414.457,861 497.292,694	2	414.458,982 497.277,128	15.606
2	414.458,982 497.277,128	3	414.648,606 497.193,822	207.117
3	414.648,606 497.193,822	4	414.653,015 497.206,958	13.857
4	414.653,015 497.206,958	1	414.457,861 497.292,694	213.156

** Lungimile segmentelor sunt determinate în planul de proiecție Stereo 70 și sunt rotunjite la 1 milimetru.

***** Distanţa dintre puncte este formată din segmente cumulate ce sunt mai mici decât valoarea 1 milimetru.**

**DATE DESPRE IMOBILUL NR. 12849**

Oficiul de Cadastru și Publicitate Imobiliară SIBIU
Biroul de Cadastru și Publicitate Imobiliară Sibiu

A. Partea I. Descrierea imobilului

TEREN Necunoscut

Adresa: Loc. Bogatu Român, Jud. Sibiu

Nr. Crt	Nr cadastral Nr. topografic	Suprafața* (mp)	Observații / Referințe
A1		11.700	Sector cadastral:105 Teren neimprejmuit;

B. Partea II. Proprietari și acte

Inscrieri privitoare la dreptul de proprietate și alte drepturi reale	Referințe
/	
Act Administrativ nr. 1089/45, din 03/03/1997 emis de CJPSDPAT (titlu de proprietate);	
B1	A1
Intabulare, drept de PROPRIETATE, dobandit prin Reconstituire, cota actuala 1/1	
1) STOICA SAMOILĂ, CNP NEIDENTIFICAT	

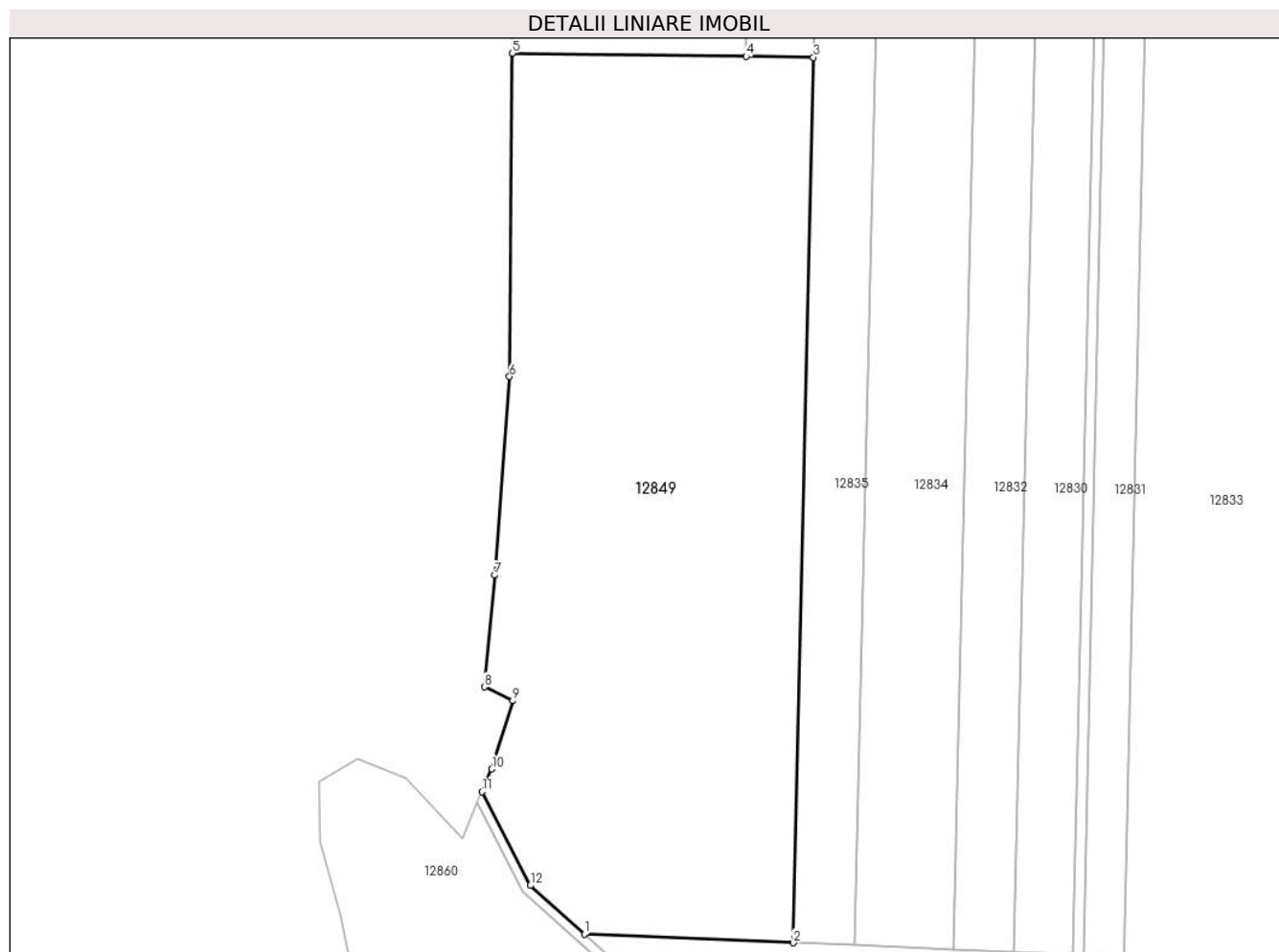
C. Partea III. SARCINI .

Inscrieri privind dezmembramintele dreptului de proprietate, drepturi reale de garanție și sarcini	Referințe
NU SUNT	

Anexa Nr. 1 La Partea I**Teren**

Nr cadastral	Suprafața (mp)*	Observații / Referințe
	11.700	

* Suprafața este determinată în planul de proiecție Stereo 70.

**Date referitoare la teren**

Crt	Categorie folosință	Intra vilan	Suprafața (mp)	Tarla	Parcelă	Nr. topo	Observații / Referințe
1	faneata	NU	11.647	83	2485/3	-	
2	faneata	DA	53	83	2485/3	-	

Lungime Segmente

1) Valorile lungimilor segmentelor sunt obținute din proiecție în plan.

Punct început	X / Y	Punct sfârșit	X / Y	Lungime segment (** (m)
1	413.968,875 497.141,687	2	414.013,085 497.139,872	44.247
2	414.013,085 497.139,872	3	414.017,323 497.327,02	187.196
3	414.017,323 497.327,02	4	414.003,126 497.327,214	14.199
4	414.003,126 497.327,214	5	413.953,608 497.327,89	49.522

Punct început	X / Y	Punct sfârșit	X / Y	Lungime segment (** (m)
5	413.953,608 497.327,89	6	413.953,047 497.259,571	68.321
6	413.953,047 497.259,571	7	413.949,941 497.217,561	42.125
7	413.949,941 497.217,561	8	413.947,719 497.193,963	23.703
8	413.947,719 497.193,963	9	413.953,76 497.191,022	6.718
9	413.953,76 497.191,022	10	413.949,281 497.176,599	15.103
10	413.949,281 497.176,599	11	413.947,214 497.171,803	5.222
11	413.947,214 497.171,803	12	413.957,423 497.151,964	22.312
12	413.957,423 497.151,964	1	413.968,875 497.141,687	15.387

** Lungimile segmentelor sunt determinate în planul de proiecție Stereo 70 și sunt rotunjite la 1 milimetru.

*** Distanța dintre puncte este formată din segmente cumulate ce sunt mai mici decât valoarea 1 milimetru.

**DATE DESPRE IMOBILUL NR. 12850**

Oficiul de Cadastru și Publicitate Imobiliară SIBIU
Biroul de Cadastru și Publicitate Imobiliară Sibiu

A. Partea I. Descrierea imobilului

TEREN Extravilan

Adresa: Jud. Sibiu

Nr. Crt	Nr cadastral Nr. topografic	Suprafața* (mp)	Observații / Referințe
A1		2.900	Sector cadastral:105 Teren neimprejmuit;

B. Partea II. Proprietari și acte

Inscrieri privitoare la dreptul de proprietate și alte drepturi reale	Referințe
/	
Act Administrativ nr. 142/45, din 19/07/1994 emis de CJPSDPAT (titlu de proprietate);	
B1	A1
Intabulare, drept de PROPRIETATE, dobandit prin Reconstituire, cota actuala 1/1	
1) ROMAN ELISABETA, CNP NEIDENTIFICAT	

C. Partea III. SARCINI .

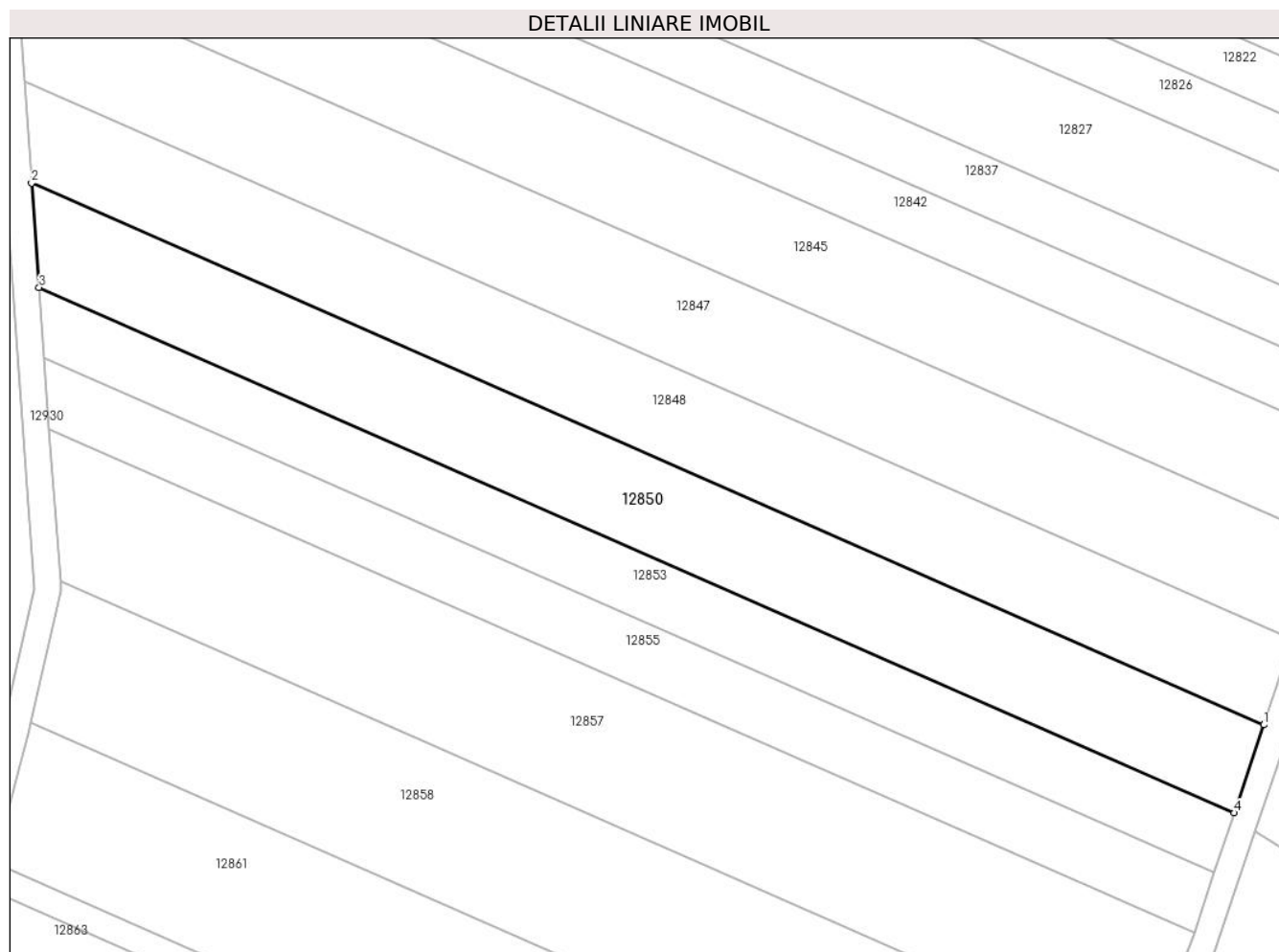
Inscrieri privind dezmembramintele dreptului de proprietate, drepturi reale de garanție și sarcini	Referințe
NU SUNT	

Anexa Nr. 1 La Partea I

Teren

Nr cadastral	Suprafața (mp)*	Observații / Referințe
	2.900	

* Suprafața este determinată în planul de proiecție Stereo 70.



Date referitoare la teren

Crt	Categorie folosință	Intra vilan	Suprafața (mp)	Tarla	Parcelă	Nr. topo	Observații / Referințe
1	arabil	NU	2.900	83	2467/13	-	

Lungime Segmente

1) Valorile lungimilor segmentelor sunt obținute din proiecție în plan.

Punct început	X / Y	Punct sfârșit	X / Y	Lungime segment (** (m)
1	414.648,606 497.193,822	2	414.458,982 497.277,128	207.117
2	414.458,982 497.277,128	3	414.460,136 497.261,095	16.075
3	414.460,136 497.261,095	4	414.644,066 497.180,29	200.897
4	414.644,066 497.180,29	1	414.648,606 497.193,822	14.273

** Lungimile segmentelor sunt determinate în planul de proiecție Stereo 70 și sunt rotunjite la 1 milimetru.

***** Distanţa dintre puncte este formată din segmente cumulate ce sunt mai mici decât valoarea 1 milimetru.**

**DATE DESPRE IMOBILUL NR. 12851**

Oficiul de Cadastru și Publicitate Imobiliară SIBIU
Biroul de Cadastru și Publicitate Imobiliară Sibiu

A. Partea I. Descrierea imobilului

TEREN Extravilan

Adresa: Jud. Sibiu

Nr. Crt	Nr cadastral Nr. topografic	Suprafața* (mp)	Observații / Referințe
A1		5.300	Sector cadastral:105 Teren neimpregmuit;

B. Partea II. Proprietari și acte

Inscrieri privitoare la dreptul de proprietate și alte drepturi reale		Referințe
/		
Act Administrativ nr. 1080/45, din 03/03/1997 emis de CJPSDPAT (titlu de proprietate);		
B1	Intabulare, drept de PROPRIETATE, dobandit prin Reconstituire, cota actuala 1/1	A1
	1) MATEI ELISABETA, CNP NEIDENTIFICAT	
	2) BĂIEȘ NICOLAE, CNP NEIDENTIFICAT	

C. Partea III. SARCINI .

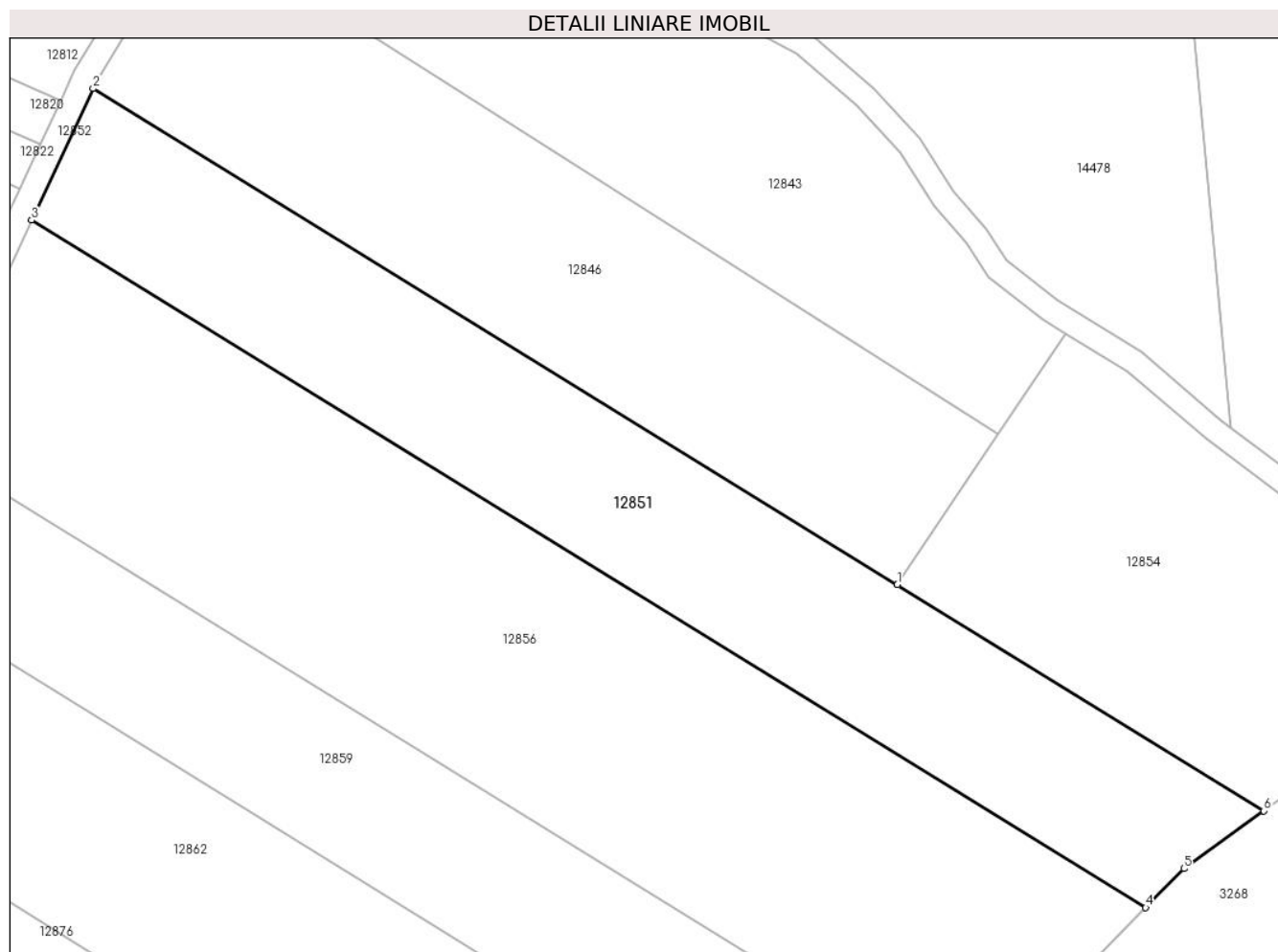
Inscrieri privind dezmembramintele dreptului de proprietate, drepturi reale de garanție și sarcini	Referințe
NU SUNT	

Anexa Nr. 1 La Partea I

Teren

Nr cadastral	Suprafața (mp)*	Observații / Referințe
	5.300	

* Suprafața este determinată în planul de proiecție Stereo 70.



Date referitoare la teren

Crt	Categorie folosință	Intravilan	Suprafața (mp)	Tarla	Parcelă	Nr. topo	Observații / Referințe
1	arabil	NU	5.300	83	2467/58	-	

Lungime Segmente

1) Valorile lungimilor segmentelor sunt obținute din proiecție în plan.

Punct început	X / Y	Punct sfârșit	X / Y	Lungime segment (** (m)
1	414.831,206 497.207,189	2	414.697,981 497.289,33	156.513
2	414.697,981 497.289,33	3	414.687,797 497.267,536	24.056
3	414.687,797 497.267,536	4	414.872,343 497.153,752	216.804
4	414.872,343 497.153,752	5	414.878,681 497.160,201	9.042
5	414.878,681 497.160,201	6	414.891,901 497.169,767	16.318

Punct început	X / Y	Punct sfârşit	X / Y	Lungime segment (** (m)
6	414.891,901 497.169,767	1	414.831,206 497.207,189	71.304

** Lungimile segmentelor sunt determinate în planul de proiecţie Stereo 70 şi sunt rotunjite la 1 milimetru.

*** Distanţa dintre puncte este formată din segmente cumulate ce sunt mai mici decât valoarea 1 milimetru.

**DATE DESPRE IMOBILUL NR. 12852**

Oficiul de Cadastru și Publicitate Imobiliară SIBIU
Biroul de Cadastru și Publicitate Imobiliară Sibiu

A. Partea I. Descrierea imobilului

TEREN Extravilan

Adresa: Jud. Sibiu

Nr. Crt	Nr cadastral Nr. topografic	Suprafața* (mp)	Observații / Referințe
A1		1.050	Sector cadastral:105 Teren neimpregmuit;

B. Partea II. Proprietari și acte

Inscrieri privitoare la dreptul de proprietate și alte drepturi reale		Referințe
/		
Act Normativ nr. 7, din 13/03/1996 emis de PARLAMENTUL ROMÂNIEI (lege);		
B1	Inscrierea provizorie, drept de PROPRIETATE, dobandit prin Lege, cota actuala 1/1	A1
1) COMUNA PĂUCA, CIF:4241206, PROPRIETAR NEIDENTIFICAT		

C. Partea III. SARCINI .

Inscrieri privind dezmembramintele dreptului de proprietate, drepturi reale de garanție și sarcini	Referințe
NU SUNT	

Anexa Nr. 1 La Partea I

Teren

Nr cadastral	Suprafața (mp)*	Observații / Referințe
	1.050	

* Suprafața este determinată în planul de proiecție Stereo 70.



Date referitoare la teren

Crt	Categorie folosință	Intravilan	Suprafața (mp)	Tarla	Parcelă	Nr. topo	Observații / Referințe
1	drum	NU	1.050	83	2462/2	-	

Lungime Segmente

1) Valorile lungimilor segmentelor sunt obținute din proiecție în plan.

Punct început	X / Y	Punct sfârșit	X / Y	Lungime segment	Punct început	X / Y	Punct sfârșit	X / Y	Lungime segment	Punct început	X / Y	Punct sfârșit	X / Y	Lungime segment
1	414.714,498 497.316,979	2	414.724,08 497.332,892	18.575	2	414.724,08 497.332,892	3	414.720,937 497.335,426	4.038	3	414.720,937 497.335,426	4	414.717,663 497.329,989	6.347
4	414.717,663 497.329,989	5	414.712,086 497.320,728	10.81	5	414.712,086 497.320,728	6	414.706,809 497.311,965	10.229	6	414.706,809 497.311,965	7	414.700,254 497.301,079	12.707
7	414.700,254 497.301,079	8	414.694,906 497.292,198	10.367	8	414.694,906 497.292,198	9	414.692,631 497.287,329	5.374	9	414.692,631 497.287,329	10	414.689,233 497.280,059	8.025
10	414.689,233 497.280,059	11	414.685,78 497.272,67	8.156	11	414.685,78 497.272,67	12	414.682,268 497.265,152	8.297	12	414.682,268 497.265,152	13	414.675,568 497.250,816	15.825
13	414.675,568 497.250,816	14	414.672,384 497.244,002	7.522	14	414.672,384 497.244,002	15	414.671,789 497.242,908	1.245	15	414.671,789 497.242,908	16	414.667,492 497.235,015	8.987
16	414.667,492 497.235,015	17	414.660,094 497.221,427	15.471	17	414.660,094 497.221,427	18	414.654,297 497.210,779	12.124	18	414.654,297 497.210,779	19	414.653,015 497.206,958	4.03

Punct început	X / Y	Punct sfârșit	X / Y	Lungime segment	Punct început	X / Y	Punct sfârșit	X / Y	Lungime segment	Punct început	X / Y	Punct sfârșit	X / Y	Lungime segment
19	414.653,015 497.206,958	20	414.648,606 497.193,822	13.857	20	414.648,606 497.193,822	21	414.644,066 497.180,29	14.273	21	414.644,066 497.180,29	22	414.641,013 497.171,193	9.596
22	414.641,013 497.171,193	23	414.637,893 497.161,897	9.805	23	414.637,893 497.161,897	24	414.637,092 497.159,51	2.518	24	414.637,092 497.159,51	25	414.630,416 497.142,462	18.308
25	414.630,416 497.142,462	26	414.622,525 497.122,314	21.639	26	414.622,525 497.122,314	27	414.621,615 497.119,989	2.496	27	414.621,615 497.119,989	28	414.613,236 497.102,292	19.58
28	414.613,236 497.102,292	29	414.611,517 497.098,66	4.018	29	414.611,517 497.098,66	30	414.610,966 497.097,497	1.288	30	414.610,966 497.097,497	31	414.614,521 497.095,658	4.002
31	414.614,521 497.095,658	32	414.625,29 497.118,402	25.164	32	414.625,29 497.118,402	33	414.629,735 497.129,755	12.192	33	414.629,735 497.129,755	34	414.639,22 497.153,974	26.01
34	414.639,22 497.153,974	35	414.640,853 497.158,143	4.477	35	414.640,853 497.158,143	36	414.647,303 497.177,364	20.274	36	414.647,303 497.177,364	37	414.657,978 497.209,174	33.553
37	414.657,978 497.209,174	38	414.658,454 497.210,049	0.996	38	414.658,454 497.210,049	39	414.669,64 497.230,595	23.394	39	414.669,64 497.230,595	40	414.675,956 497.242,197	13.21
40	414.675,956 497.242,197	41	414.687,797 497.267,536	27.969	41	414.687,797 497.267,536	42	414.697,981 497.289,33	24.056	42	414.697,981 497.289,33	43	414.698,441 497.290,314	1.087
43	414.698,441 497.290,314	1	414.714,498 497.316,979	31.126										

** Lungimile segmentelor sunt determinate în planul de proiecție Stereo 70 și sunt rotunjite la 1 milimetru.

*** Distanța dintre puncte este formată din segmente cumulate ce sunt mai mici decât valoarea 1 milimetru.

**DATE DESPRE IMOBILUL NR. 12853**

Oficiul de Cadastru și Publicitate Imobiliară SIBIU
Biroul de Cadastru și Publicitate Imobiliară Sibiu

A. Partea I. Descrierea imobilului

TEREN Extravilan

Adresa: Jud. Sibiu

Nr. Crt	Nr cadastral Nr. topografic	Suprafața* (mp)	Observații / Referințe
A1		1.900	Sector cadastral:105 Teren neimprejmuit;

B. Partea II. Proprietari și acte

Inscrieri privitoare la dreptul de proprietate și alte drepturi reale	Referințe
/	
Act Administrativ nr. 1068/45, din 03/03/1997 emis de CJPSDPAT (titlu de proprietate);	
B1	A1
Intabulare, drept de PROPRIETATE, dobandit prin Reconstituire, cota actuala 1/1 1) MITEA MAFTEI, CNP NEIDENTIFICAT	

C. Partea III. SARCINI .

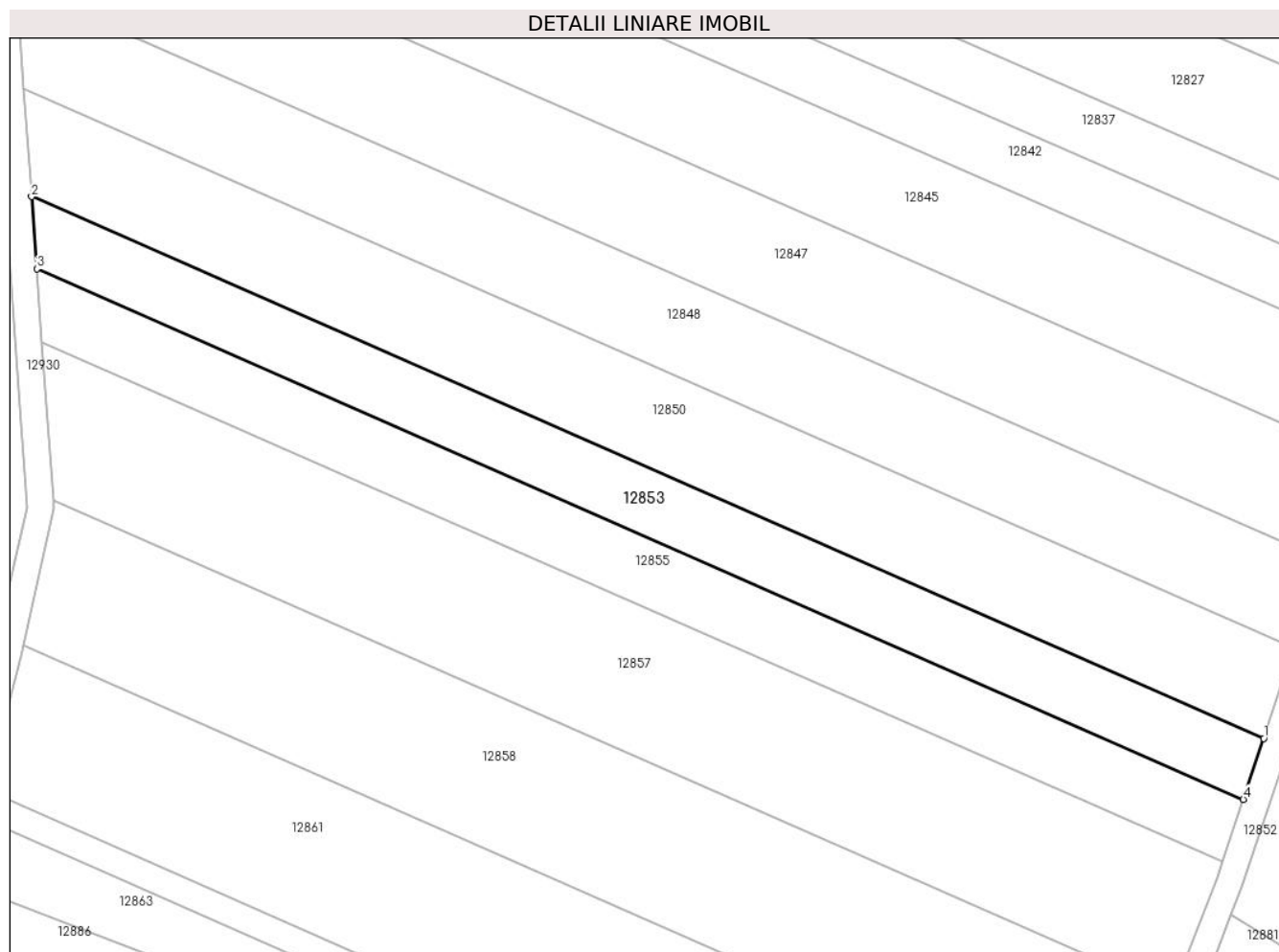
Inscrieri privind dezmembramintele dreptului de proprietate, drepturi reale de garanție și sarcini	Referințe
NU SUNT	

Anexa Nr. 1 La Partea I

Teren

Nr cadastral	Suprafața (mp)*	Observații / Referințe
	1.900	

* Suprafața este determinată în planul de proiecție Stereo 70.



Date referitoare la teren

Crt	Categorie folosință	Intra vilan	Suprafața (mp)	Tarla	Parcelă	Nr. topo	Observații / Referințe
1	arabil	NU	1.900	83	2467/14	-	

Lungime Segmente

1) Valorile lungimilor segmentelor sunt obținute din proiecție în plan.

Punct început	X / Y	Punct sfârșit	X / Y	Lungime segment (** (m)
1	414.644,066 497.180,29	2	414.460,136 497.261,095	200.897
2	414.460,136 497.261,095	3	414.460,912 497.250,315	10.808
3	414.460,912 497.250,315	4	414.641,013 497.171,193	196.714
4	414.641,013 497.171,193	1	414.644,066 497.180,29	9.596

** Lungimile segmentelor sunt determinate în planul de proiecție Stereo 70 și sunt rotunjite la 1 milimetru.

***** Distanţa dintre puncte este formată din segmente cumulate ce sunt mai mici decât valoarea 1 milimetru.**

**DATE DESPRE IMOBILUL NR. 12854**

Oficiul de Cadastru și Publicitate Imobiliară SIBIU
Biroul de Cadastru și Publicitate Imobiliară Sibiu

A. Partea I. Descrierea imobilului

TEREN Extravilan

Adresa: Jud. Sibiu

Nr. Crt	Nr cadastral Nr. topografic	Suprafața* (mp)	Observații / Referințe
A1		3.700	Sector cadastral:105 Teren neimpregmuit;

B. Partea II. Proprietari și acte

Inscrieri privitoare la dreptul de proprietate și alte drepturi reale		Referințe
/		
Act Administrativ nr. 1143/45, din 07/04/1998 emis de CJPSDPAT (titlu de proprietate);		
B1	Intabulare, drept de PROPRIETATE, dobandit prin Reconstituire, cota actuala 1/1 1) COROIU ELENA , CNP NEIDENTIFICAT 2) PARAIAN LIVIA , CNP NEIDENTIFICAT 3) BIRSAN IOAN , CNP NEIDENTIFICAT 4) MURASAN VICTORIA , CNP NEIDENTIFICAT 5) NASTASA VIORICA , CNP NEIDENTIFICAT 6) CRISAN MARIA , CNP NEIDENTIFICAT	A1

C. Partea III. SARCINI .

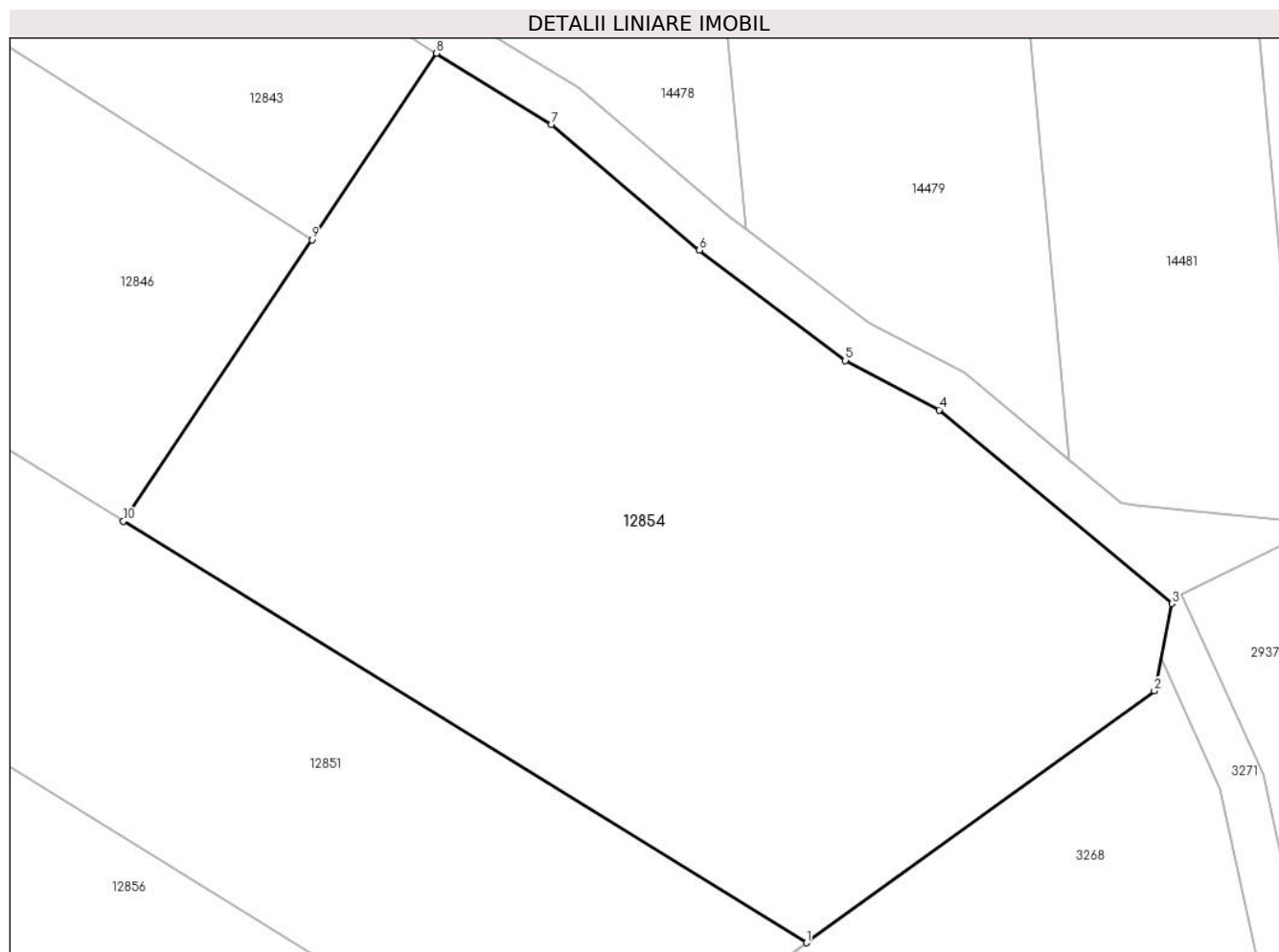
Inscrieri privind dezmembramintele dreptului de proprietate, drepturi reale de garanție și sarcini	Referințe
NU SUNT	

Anexa Nr. 1 La Partea I

Teren

Nr cadastral	Suprafața (mp)*	Observații / Referințe
	3.700	

* Suprafața este determinată în planul de proiecție Stereo 70.



Date referitoare la teren

Crt	Categorie folosință	Intravilan	Suprafața (mp)	Tarla	Parcelă	Nr. topo	Observații / Referințe
1	arabil	NU	3.700	83	2467/57	-	

Lungime Segmente

1) Valorile lungimilor segmentelor sunt obținute din proiecție în plan.

Punct început	X / Y	Punct sfârșit	X / Y	Lungime segment (** (m)
1	414.891,901 497.169,767	2	414.922,812 497.192,133	38.154
2	414.922,812 497.192,133	3	414.924,363 497.199,881	7.901
3	414.924,363 497.199,881	4	414.903,683 497.217,082	26.898
4	414.903,683 497.217,082	5	414.895,353 497.221,466	9.414
5	414.895,353 497.221,466	6	414.882,378 497.231,254	16.253

Punct început	X / Y	Punct sfârșit	X / Y	Lungime segment (** (m)
6	414.882,378 497.231,254	7	414.869,232 497.242,429	17.254
7	414.869,232 497.242,429	8	414.859,026 497.248,746	12.003
8	414.859,026 497.248,746	9	414.847,946 497.232,194	19.918
9	414.847,946 497.232,194	10	414.831,206 497.207,189	30.091
10	414.831,206 497.207,189	1	414.891,901 497.169,767	71.304

** Lungimile segmentelor sunt determinate în planul de proiecție Stereo 70 și sunt rotunjite la 1 milimetru.

*** Distanța dintre puncte este formată din segmente cumulate ce sunt mai mici decât valoarea 1 milimetru.

**DATE DESPRE IMOBILUL NR. 12855**

Oficiul de Cadastru și Publicitate Imobiliară SIBIU
Biroul de Cadastru și Publicitate Imobiliară Sibiu

A. Partea I. Descrierea imobilului

TEREN Extravilan

Adresa: Jud. Sibiu

Nr. Crt	Nr cadastral Nr. topografic	Suprafața* (mp)	Observații / Referințe
A1		1.900	Sector cadastral:105 Teren neimprejmuit;

B. Partea II. Proprietari și acte

Inscrieri privitoare la dreptul de proprietate și alte drepturi reale	Referințe
/	
Act Administrativ nr. 1187/45, din 17/04/1998 emis de CJPSDPAT (titlu de proprietate);	
B1	A1
Intabulare, drept de PROPRIETATE, dobandit prin Reconstituire, cota actuala 1/1 1) JOARZĂ IOAN, CNP NEIDENTIFICAT	

C. Partea III. SARCINI .

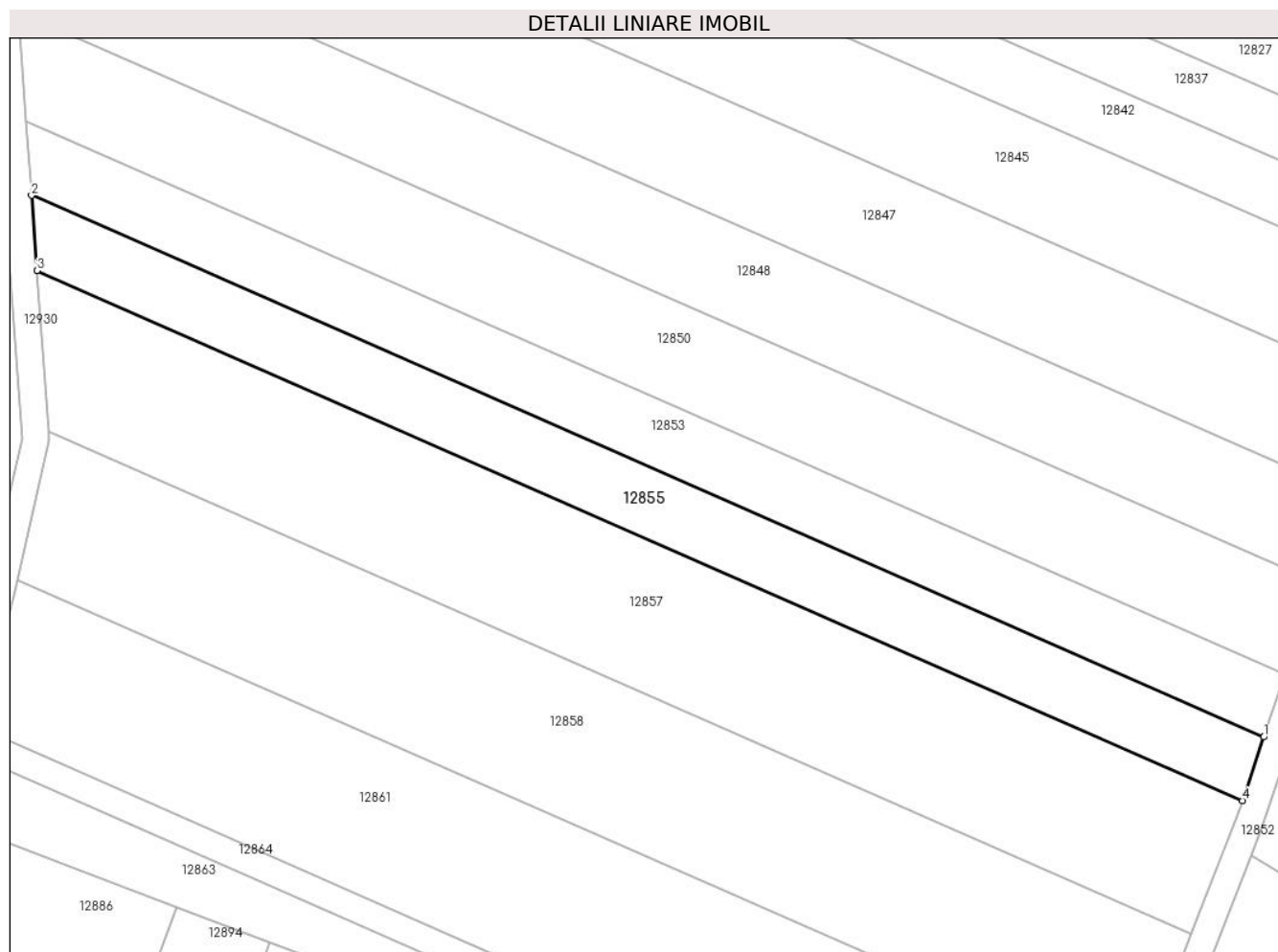
Inscrieri privind dezmembramintele dreptului de proprietate, drepturi reale de garanție și sarcini	Referințe
NU SUNT	

Anexa Nr. 1 La Partea I

Teren

Nr cadastral	Suprafața (mp)*	Observații / Referințe
	1.900	

* Suprafața este determinată în planul de proiecție Stereo 70.



Date referitoare la teren

Crt	Categorie folosință	Intravilan	Suprafața (mp)	Tarla	Parcelă	Nr. topo	Observații / Referințe
1	arabil	NU	1.900	83	2467/15	-	

Lungime Segmente

1) Valorile lungimilor segmentelor sunt obținute din proiecție în plan.

Punct început	X / Y	Punct sfârșit	X / Y	Lungime segment (** (m)
1	414.641,013 497.171,193	2	414.460,912 497.250,315	196.714
2	414.460,912 497.250,315	3	414.461,705 497.239,301	11.042
3	414.461,705 497.239,301	4	414.637,893 497.161,897	192.441
4	414.637,893 497.161,897	1	414.641,013 497.171,193	9.805

** Lungimile segmentelor sunt determinate în planul de proiecție Stereo 70 și sunt rotunjite la 1 milimetru.

***** Distanţa dintre puncte este formată din segmente cumulate ce sunt mai mici decât valoarea 1 milimetru.**

**DATE DESPRE IMOBILUL NR. 12856**

Oficiul de Cadastru și Publicitate Imobiliară SIBIU
Biroul de Cadastru și Publicitate Imobiliară Sibiu

A. Partea I. Descrierea imobilului

TEREN Extravilan

Adresa: Jud. Sibiu

Nr. Crt	Nr cadastral Nr. topografic	Suprafața* (mp)	Observații / Referințe
A1		8.600	Sector cadastral:105 Teren neimpregmuit;

B. Partea II. Proprietari și acte

Inscrieri privitoare la dreptul de proprietate și alte drepturi reale		Referințe
/		
Act Administrativ nr. 1524/45, din 12/07/2000 emis de CJPSDPAT (titlu de proprietate);		
B1	Intabulare, drept de PROPRIETATE, dobandit prin Reconstituire, cota actuala 1/1 1) PRODEA CRUCIȚA, CNP NEIDENTIFICAT	A1

C. Partea III. SARCINI .

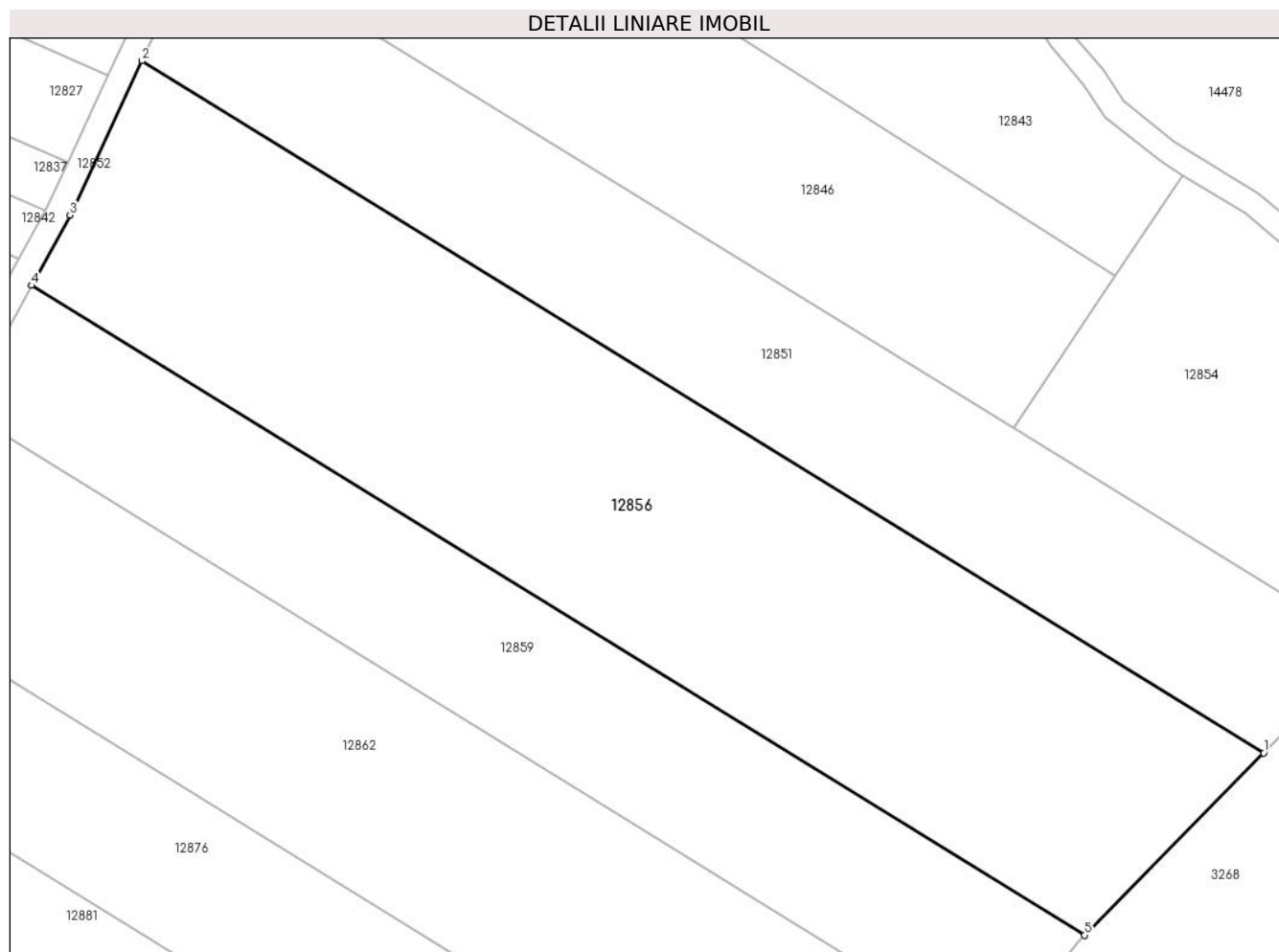
Inscrieri privind dezmembramintele dreptului de proprietate, drepturi reale de garanție și sarcini	Referințe
NU SUNT	

Anexa Nr. 1 La Partea I

Teren

Nr cadastral	Suprafața (mp)*	Observații / Referințe
	8.600	

* Suprafața este determinată în planul de proiecție Stereo 70.



Date referitoare la teren

Crt	Categorie folosință	Intra vilan	Suprafața (mp)	Tarla	Parcelă	Nr. topo	Observații / Referințe
1	arabil	NU	8.600	83	2467/59	-	

Lungime Segmente

1) Valorile lungimilor segmentelor sunt obținute din proiecție în plan.

Punct început	X / Y	Punct sfârșit	X / Y	Lungime segment (** (m)
1	414.872,343 497.153,752	2	414.687,797 497.267,536	216.804
2	414.687,797 497.267,536	3	414.675,956 497.242,197	27.969
3	414.675,956 497.242,197	4	414.669,64 497.230,595	13.21
4	414.669,64 497.230,595	5	414.842,884 497.123,78	203.527
5	414.842,884 497.123,78	1	414.872,343 497.153,752	42.026

**** Lungimile segmentelor sunt determinate în planul de proiecție Stereo 70 și sunt rotunjite la 1 milimetru.**

***** Distanța dintre puncte este formată din segmente cumulate ce sunt mai mici decât valoarea 1 milimetru.**

**DATE DESPRE IMOBILUL NR. 12857**

Oficiul de Cadastru și Publicitate Imobiliară SIBIU
Biroul de Cadastru și Publicitate Imobiliară Sibiu

A. Partea I. Descrierea imobilului

TEREN Extravilan

Adresa: Jud. Sibiu

Nr. Crt	Nr cadastral Nr. topografic	Suprafața* (mp)	Observații / Referințe
A1		3.900	Sector cadastral:105 Teren neimprejmuit;

B. Partea II. Proprietari și acte

Inscrieri privitoare la dreptul de proprietate și alte drepturi reale	Referințe
/	
Act Administrativ nr. 1034/45, din 28/01/1997 emis de CJPSDPAT (titlu de proprietate);	
B1	A1
Intabulare, drept de PROPRIETATE, dobandit prin Reconstituire, cota actuala 1/1	
1) STOICA IUSTINA, CNP NEIDENTIFICAT	

C. Partea III. SARCINI .

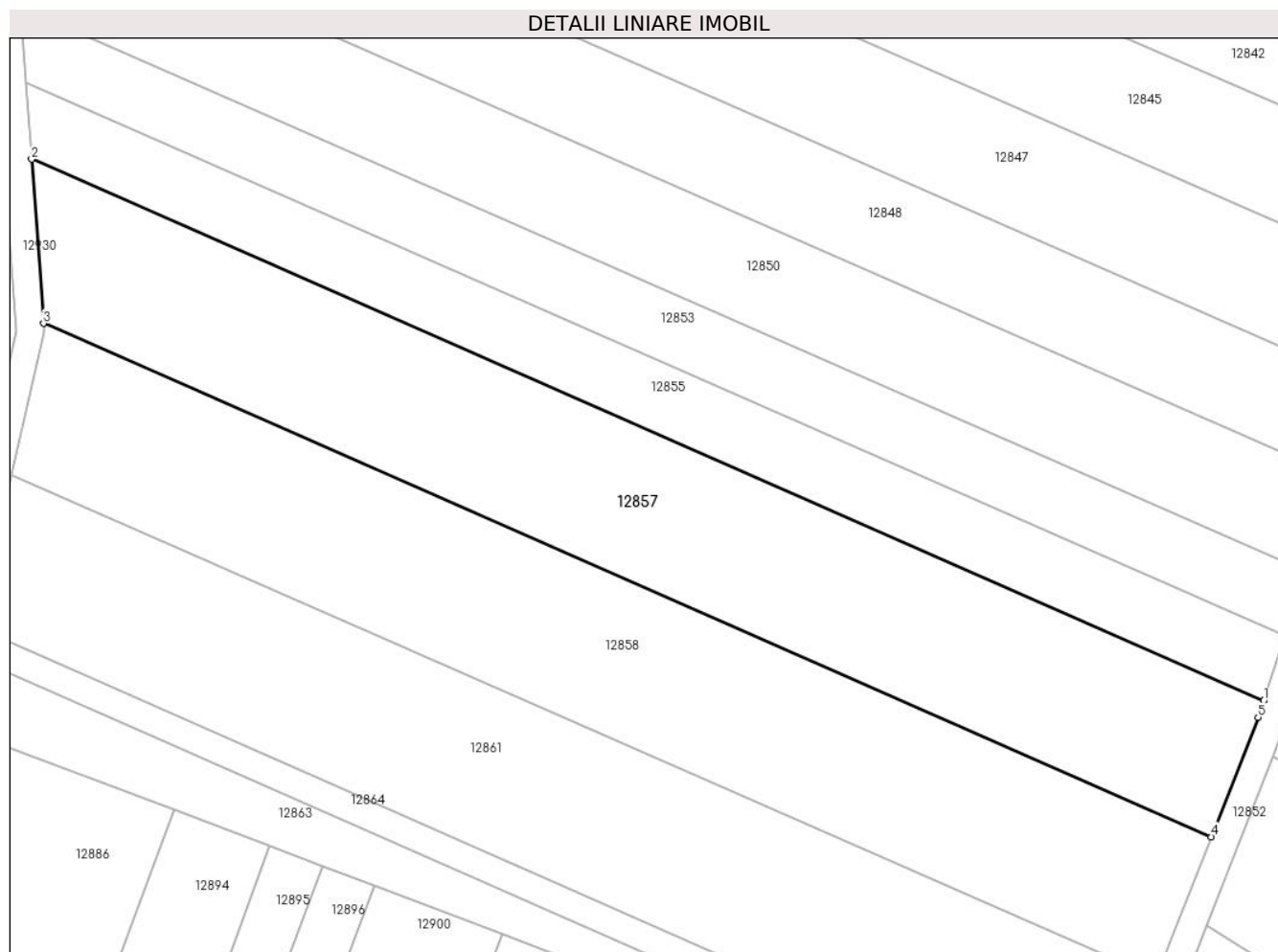
Inscrieri privind dezmembramintele dreptului de proprietate, drepturi reale de garanție și sarcini	Referințe
NU SUNT	

Anexa Nr. 1 La Partea I

Teren

Nr cadastral	Suprafața (mp)*	Observații / Referințe
	3.900	

* Suprafața este determinată în planul de proiecție Stereo 70.



Date referitoare la teren

Crt	Categorie folosință	Intravilan	Suprafața (mp)	Tarla	Parcelă	Nr. topo	Observații / Referințe
1	arabil	NU	3.900	83	2467/16	-	

Lungime Segmente

1) Valorile lungimilor segmentelor sunt obținute din proiecție în plan.

Punct început	X / Y	Punct sfârșit	X / Y	Lungime segment (** (m)
1	414.637,893 497.161,897	2	414.461,705 497.239,301	192.441
2	414.461,705 497.239,301	3	414.463,394 497.215,839	23.523
3	414.463,394 497.215,839	4	414.630,416 497.142,462	182.429
4	414.630,416 497.142,462	5	414.637,092 497.159,51	18.308
5	414.637,092 497.159,51	1	414.637,893 497.161,897	2.518

**** Lungimile segmentelor sunt determinate în planul de proiecție Stereo 70 și sunt rotunjite la 1 milimetru.**

***** Distanța dintre puncte este formată din segmente cumulate ce sunt mai mici decât valoarea 1 milimetru.**

**DATE DESPRE IMOBILUL NR. 12858**

Oficiul de Cadastru și Publicitate Imobiliară SIBIU
Biroul de Cadastru și Publicitate Imobiliară Sibiu

A. Partea I. Descrierea imobilului

TEREN Extravilan

Adresa: Jud. Sibiu

Nr. Crt	Nr cadastral Nr. topografic	Suprafața* (mp)	Observații / Referințe
A1		3.900	Sector cadastral:105 Teren neimprejmuit;

B. Partea II. Proprietari și acte

Inscrieri privitoare la dreptul de proprietate și alte drepturi reale	Referințe
/	
Act Administrativ nr. 135/45, din 15/07/1994 emis de CJPSDPAT (titlu de proprietate);	
B1	A1
Intabulare, drept de PROPRIETATE, dobandit prin Reconstituire, cota actuala 1/1	
1) IVAN LAUREAN, CNP NEIDENTIFICAT	

C. Partea III. SARCINI .

Inscrieri privind dezmembramintele dreptului de proprietate, drepturi reale de garanție și sarcini	Referințe
NU SUNT	

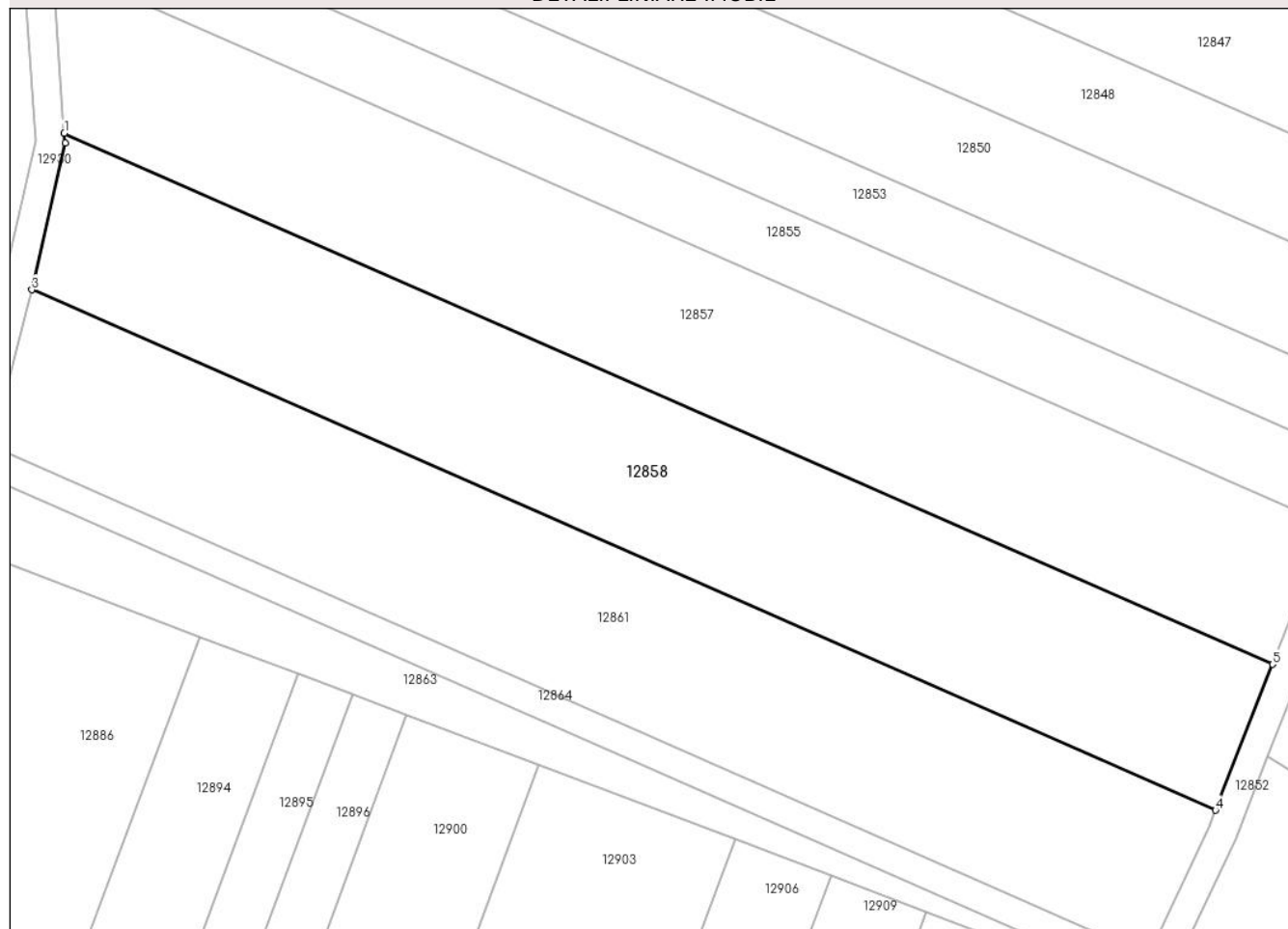
Anexa Nr. 1 La Partea I

Teren

Nr cadastral	Suprafața (mp)*	Observații / Referințe
	3.900	

* Suprafața este determinată în planul de proiecție Stereo 70.

DETALII LINIARE IMOBIL



Date referitoare la teren

Crt	Categorie folosință	Intravilan	Suprafața (mp)	Tarla	Parcelă	Nr. topo	Observații / Referințe
1	arabil	NU	3.900	83	2467/17	-	NUMĂR DE PARCELĂ GREȘIT ÎN TP (2467/15)

Lungime Segmente

1) Valorile lungimilor segmentelor sunt obținute din proiecție în plan.

Punct început	X / Y	Punct sfârșit	X / Y	Lungime segment (** (m)
1	414.463,394 497.215,839	2	414.463,493 497.214,467	1.375
2	414.463,493 497.214,467	3	414.458,904 497.194,196	20.784
3	414.458,904 497.194,196	4	414.622,525 497.122,314	178.716
4	414.622,525 497.122,314	5	414.630,416 497.142,462	21.639
5	414.630,416 497.142,462	1	414.463,394 497.215,839	182.429

**** Lungimile segmentelor sunt determinate în planul de proiecție Stereo 70 și sunt rotunjite la 1 milimetru.**

***** Distanța dintre puncte este formată din segmente cumulate ce sunt mai mici decât valoarea 1 milimetru.**

**DATE DESPRE IMOBILUL NR. 12859**

Oficiul de Cadastru și Publicitate Imobiliară SIBIU
Biroul de Cadastru și Publicitate Imobiliară Sibiu

A. Partea I. Descrierea imobilului

TEREN Extravilan

Adresa: Jud. Sibiu

Nr. Crt	Nr cadastral Nr. topografic	Suprafața* (mp)	Observații / Referințe
A1		4.700	Sector cadastral:105 Teren neimpregmuit;

B. Partea II. Proprietari și acte

Inscrieri privitoare la dreptul de proprietate și alte drepturi reale	Referințe
/	
Act Administrativ nr. 1054/45, din 03/03/1997 emis de CJPSDPAT (titlu de proprietate);	
B1	A1
Intabulare, drept de PROPRIETATE, dobandit prin Reconstituire, cota actuala 1/1	
1) BULEA VASILE-NICOLAE, CNP NEIDENTIFICAT	

C. Partea III. SARCINI .

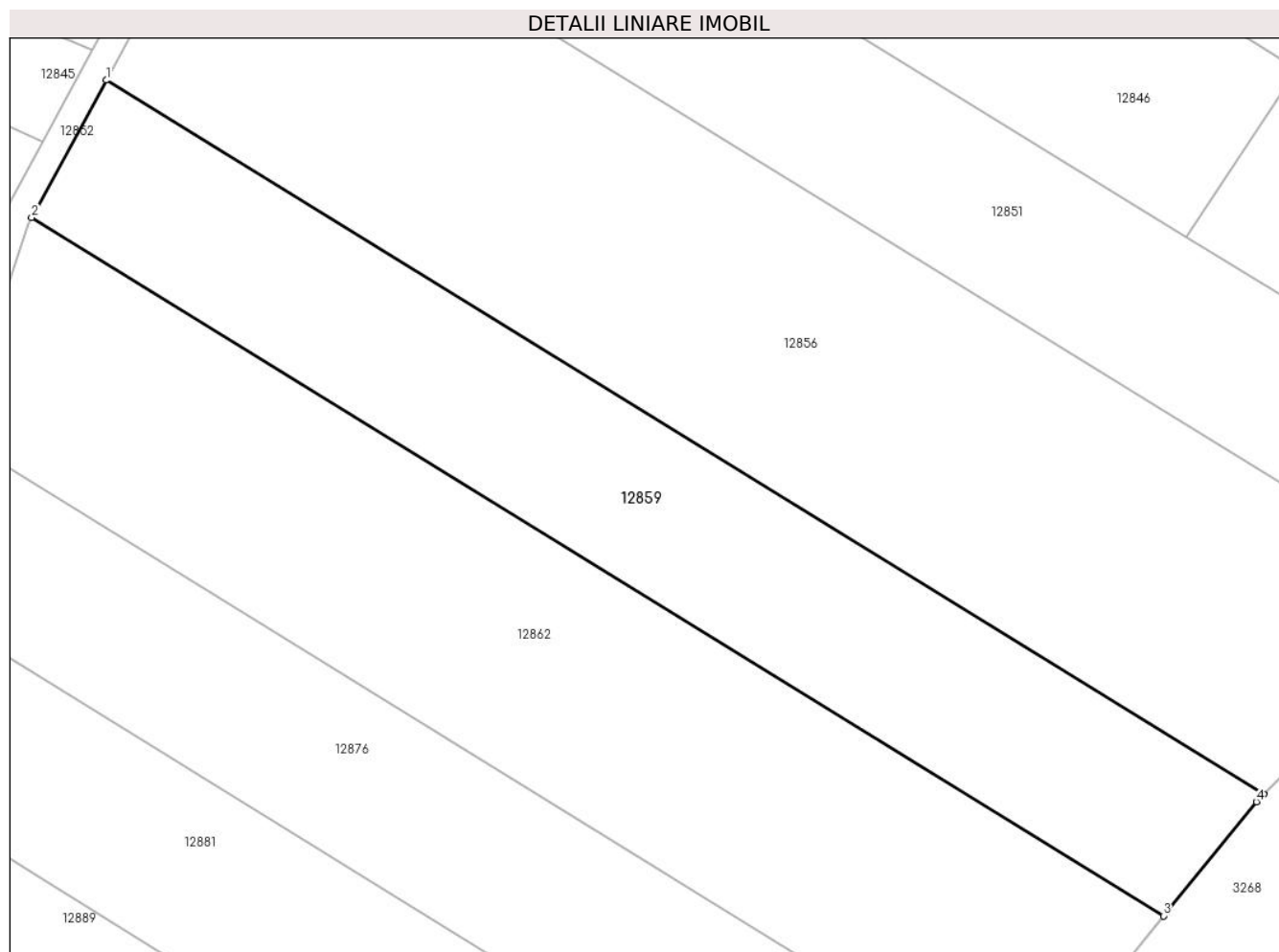
Inscrieri privind dezmembramintele dreptului de proprietate, drepturi reale de garanție și sarcini	Referințe
NU SUNT	

Anexa Nr. 1 La Partea I

Teren

Nr cadastral	Suprafața (mp)*	Observații / Referințe
	4.700	

* Suprafața este determinată în planul de proiecție Stereo 70.



Date referitoare la teren

Crt	Categorie folosință	Intra vilan	Suprafața (mp)	Tarla	Parcelă	Nr. topo	Observații / Referințe
1	arabil	NU	4.700	83	2467/60	-	

Lungime Segmente

1) Valorile lungimilor segmentelor sunt obținute din proiecție în plan.

Punct început	X / Y	Punct sfârșit	X / Y	Lungime segment (** (m)
1	414.669,64 497.230,595	2	414.658,454 497.210,049	23.394
2	414.658,454 497.210,049	3	414.827,856 497.105,603	199.013
3	414.827,856 497.105,603	4	414.841,796 497.122,673	22.039
4	414.841,796 497.122,673	5	414.842,884 497.123,78	1.552
5	414.842,884 497.123,78	1	414.669,64 497.230,595	203.527

**** Lungimile segmentelor sunt determinate în planul de proiecție Stereo 70 și sunt rotunjite la 1 milimetru.**

***** Distanța dintre puncte este formată din segmente cumulate ce sunt mai mici decât valoarea 1 milimetru.**

**DATE DESPRE IMOBILUL NR. 12860**

Oficiul de Cadastru și Publicitate Imobiliară SIBIU
Biroul de Cadastru și Publicitate Imobiliară Sibiu

A. Partea I. Descrierea imobilului

TEREN Extravilan

Adresa: Jud. Sibiu

Nr. Crt	Nr cadastral Nr. topografic	Suprafața* (mp)	Observații / Referințe
A1		1.815	Sector cadastral:105 Teren neimpregmuit;

B. Partea II. Proprietari și acte

Inscrieri privitoare la dreptul de proprietate și alte drepturi reale		Referințe
/		
Act Normativ nr. 7, din 13/03/1996 emis de PARLAMENTUL ROMÂNIEI (lege);		
B1	Inscrierea provizorie, drept de PROPRIETATE, dobandit prin Lege, cota actuala 1/1	A1
1) COMUNA PĂUCA , CIF:4241206, PROPRIETAR NEIDENTIFICAT		

C. Partea III. SARCINI .

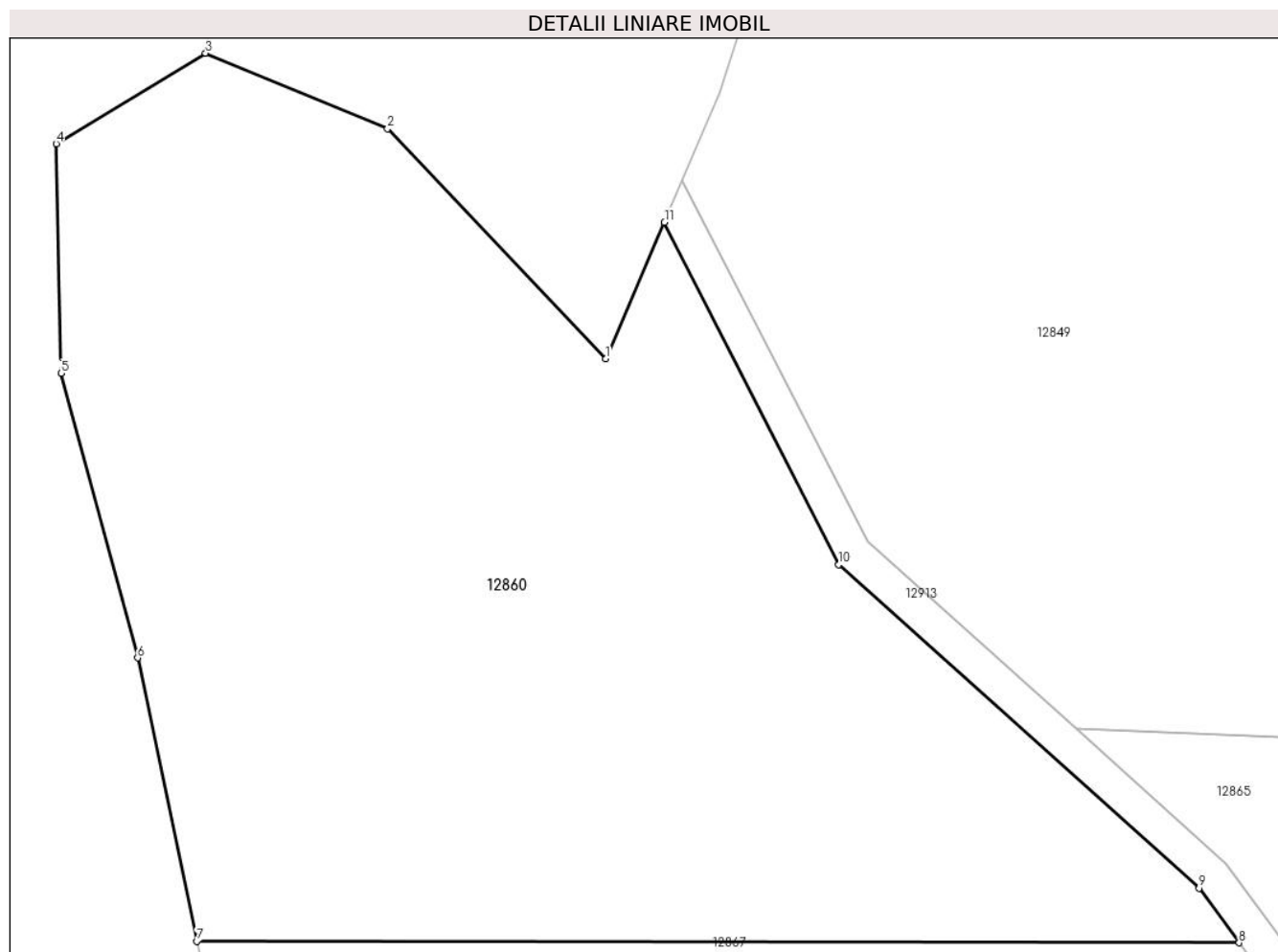
Inscrieri privind dezmembramintele dreptului de proprietate, drepturi reale de garanție și sarcini	Referințe
NU SUNT	

Anexa Nr. 1 La Partea I

Teren

Nr cadastral	Suprafața (mp)*	Observații / Referințe
	1.815	

* Suprafața este determinată în planul de proiecție Stereo 70.



Date referitoare la teren

Crt	Categorie folosință	Intravilan	Suprafața (mp)	Tarla	Parcelă	Nr. topo	Observații / Referințe
1	faneata	NU	1.815	83	2479/16/1	-	

Lungime Segmente

1) Valorile lungimilor segmentelor sunt obținute din proiecție în plan.

Punct început	X / Y	Punct sfârșit	X / Y	Lungime segment (** (m)
1	413.942,998 497.162,021	2	413.931,006 497.174,65	17.416
2	413.931,006 497.174,65	3	413.921,008 497.178,802	10.826
3	413.921,008 497.178,802	4	413.912,798 497.173,833	9.596
4	413.912,798 497.173,833	5	413.913,058 497.161,218	12.618
5	413.913,058 497.161,218	6	413.917,275 497.145,599	16.178

Punct început	X / Y	Punct sfârșit	X / Y	Lungime segment (** (m)
6	413.917,275 497.145,599	7	413.920,534 497.130,037	15.899
7	413.920,534 497.130,037	8	413.977,811 497.129,95	57.277
8	413.977,811 497.129,95	9	413.975,614 497.132,951	3.719
9	413.975,614 497.132,951	10	413.955,81 497.150,724	26.609
10	413.955,81 497.150,724	11	413.946,231 497.169,522	21.098
11	413.946,231 497.169,522	1	413.942,998 497.162,021	8.168

** Lungimile segmentelor sunt determinate în planul de proiecție Stereo 70 și sunt rotunjite la 1 milimetru.

*** Distanța dintre puncte este formată din segmente cumulate ce sunt mai mici decât valoarea 1 milimetru.

**DATE DESPRE IMOBILUL NR. 12861**

Oficiul de Cadastru și Publicitate Imobiliară SIBIU
Biroul de Cadastru și Publicitate Imobiliară Sibiu

A. Partea I. Descrierea imobilului

TEREN Extravilan

Adresa: Jud. Sibiu

Nr. Crt	Nr cadastral Nr. topografic	Suprafața* (mp)	Observații / Referințe
A1		3.900	Sector cadastral:105 Teren neimprejmuit;

B. Partea II. Proprietari și acte

Inscrieri privitoare la dreptul de proprietate și alte drepturi reale	Referințe
/	
Act Administrativ nr. 1101/45, din 06/06/1998 emis de CJPSDPAT (titlu de proprietate);	
B1	A1
Intabulare, drept de PROPRIETATE, dobandit prin Reconstituire, cota actuala 1/1	
1) JOARZĂ SEVASTIAN, CNP NEIDENTIFICAT	

C. Partea III. SARCINI .

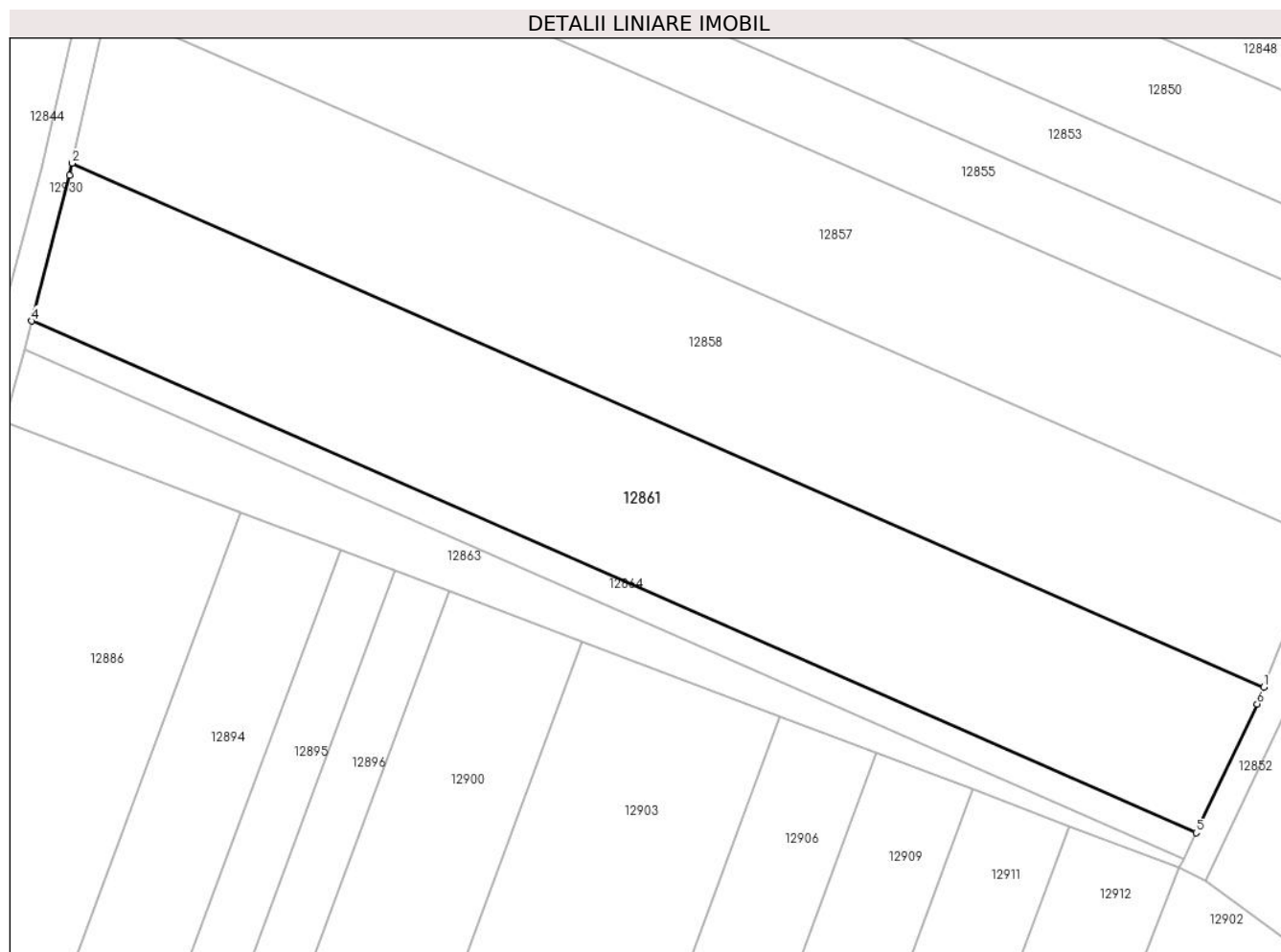
Inscrieri privind dezmembramintele dreptului de proprietate, drepturi reale de garanție și sarcini	Referințe
NU SUNT	

Anexa Nr. 1 La Partea I

Teren

Nr cadastral	Suprafața (mp)*	Observații / Referințe
	3.900	

* Suprafața este determinată în planul de proiecție Stereo 70.



Date referitoare la teren

Crt	Categorie folosință	Intra vilan	Suprafața (mp)	Tarla	Parcelă	Nr. topo	Observații / Referințe
1	arabil	NU	3.900	83	2467/18	-	

Lungime Segmente

1) Valorile lungimilor segmentelor sunt obținute din proiecție în plan.

Punct început	X / Y	Punct sfârșit	X / Y	Lungime segment (** (m)
1	414.622,525 497.122,314	2	414.458,904 497.194,196	178.716
2	414.458,904 497.194,196	3	414.458,52 497.192,503	1.736
3	414.458,52 497.192,503	4	414.453,33 497.172,543	20.624
4	414.453,33 497.172,543	5	414.613,236 497.102,292	174.657
5	414.613,236 497.102,292	6	414.621,615 497.119,989	19.58

Punct început	X / Y	Punct sfârşit	X / Y	Lungime segment (** (m)
6	414.621,615 497.119,989	1	414.622,525 497.122,314	2.496

** Lungimile segmentelor sunt determinate în planul de proiecţie Stereo 70 şi sunt rotunjite la 1 milimetru.

*** Distanţa dintre puncte este formată din segmente cumulate ce sunt mai mici decât valoarea 1 milimetru.

**DATE DESPRE IMOBILUL NR. 12862**

Oficiul de Cadastru și Publicitate Imobiliară SIBIU
Biroul de Cadastru și Publicitate Imobiliară Sibiu

A. Partea I. Descrierea imobilului

TEREN Extravilan

Adresa: Jud. Sibiu

Nr. Crt	Nr cadastral Nr. topografic	Suprafața* (mp)	Observații / Referințe
A1		6.500	Sector cadastral:105 Teren neimpregmuit;

B. Partea II. Proprietari și acte

Inscrieri privitoare la dreptul de proprietate și alte drepturi reale	Referințe
/	
Act Administrativ nr. 1131/45, din 06/04/1998 emis de CJPSDPAT (titlu de proprietate);	
B1	A1
Intabulare, drept de PROPRIETATE, dobandit prin Reconstituire, cota actuala 1/1 1) GLIGOR ANA, CNP NEIDENTIFICAT	

C. Partea III. SARCINI .

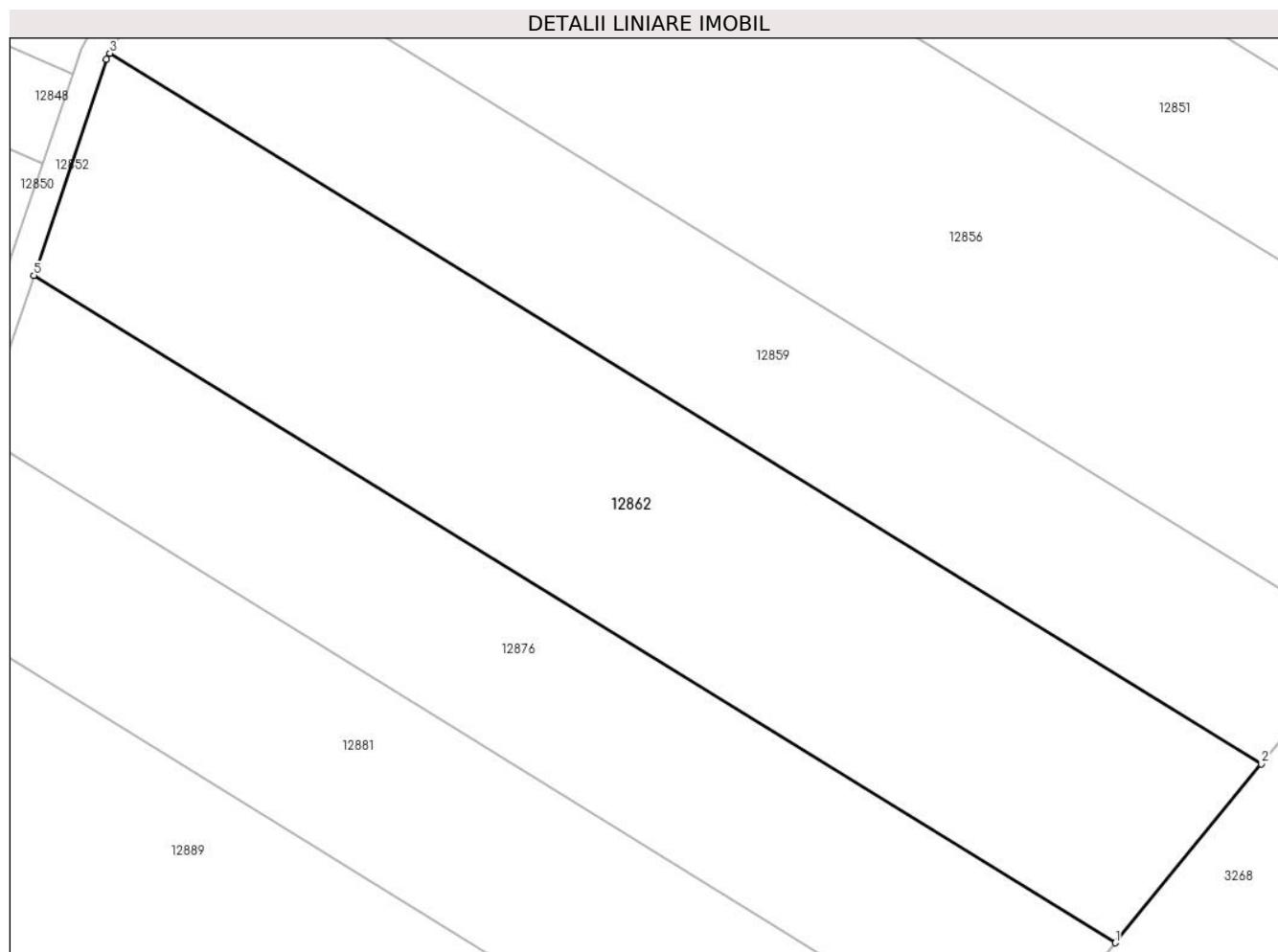
Inscrieri privind dezmembramintele dreptului de proprietate, drepturi reale de garanție și sarcini	Referințe
NU SUNT	

Anexa Nr. 1 La Partea I

Teren

Nr cadastral	Suprafața (mp)*	Observații / Referințe
	6.500	

* Suprafața este determinată în planul de proiecție Stereo 70.



Date referitoare la teren

Crt	Categorie folosință	Intravilan	Suprafața (mp)	Tarla	Parcelă	Nr. topo	Observații / Referințe
1	arabil	NU	6.500	83	2467/61	-	

Lungime Segmente

1) Valorile lungimilor segmentelor sunt obținute din proiecție în plan.

Punct început	X / Y	Punct sfârșit	X / Y	Lungime segment (** (m)
1	414.806,369 497.079,291	2	414.827,856 497.105,603	33.971
2	414.827,856 497.105,603	3	414.658,454 497.210,049	199.013
3	414.658,454 497.210,049	4	414.657,978 497.209,174	0.996
4	414.657,978 497.209,174	5	414.647,303 497.177,364	33.553
5	414.647,303 497.177,364	1	414.806,369 497.079,291	186.87

**** Lungimile segmentelor sunt determinate în planul de proiecție Stereo 70 și sunt rotunjite la 1 milimetru.**

***** Distanța dintre puncte este formată din segmente cumulate ce sunt mai mici decât valoarea 1 milimetru.**

**DATE DESPRE IMOBILUL NR. 12863**

Oficiul de Cadastru și Publicitate Imobiliară SIBIU
Biroul de Cadastru și Publicitate Imobiliară Sibiu

A. Partea I. Descrierea imobilului

TEREN Extravilan

Adresa: Jud. Sibiu

Nr. Crt	Nr cadastral Nr. topografic	Suprafața* (mp)	Observații / Referințe
A1		1.000	Sector cadastral:105 Teren neimprejmuit;

B. Partea II. Proprietari și acte

Inscrieri privitoare la dreptul de proprietate și alte drepturi reale		Referințe
/		
Act Normativ nr. 7, din 13/03/1996 emis de PARLAMENTUL ROMÂNIEI (lege);		
B1	Inscrierea provizorie, drept de PROPRIETATE, dobandit prin Lege, cota actuala 1/1	A1
1) COMUNA PĂUCA, CIF:4241206, PROPRIETAR NEIDENTIFICAT		

C. Partea III. SARCINI .

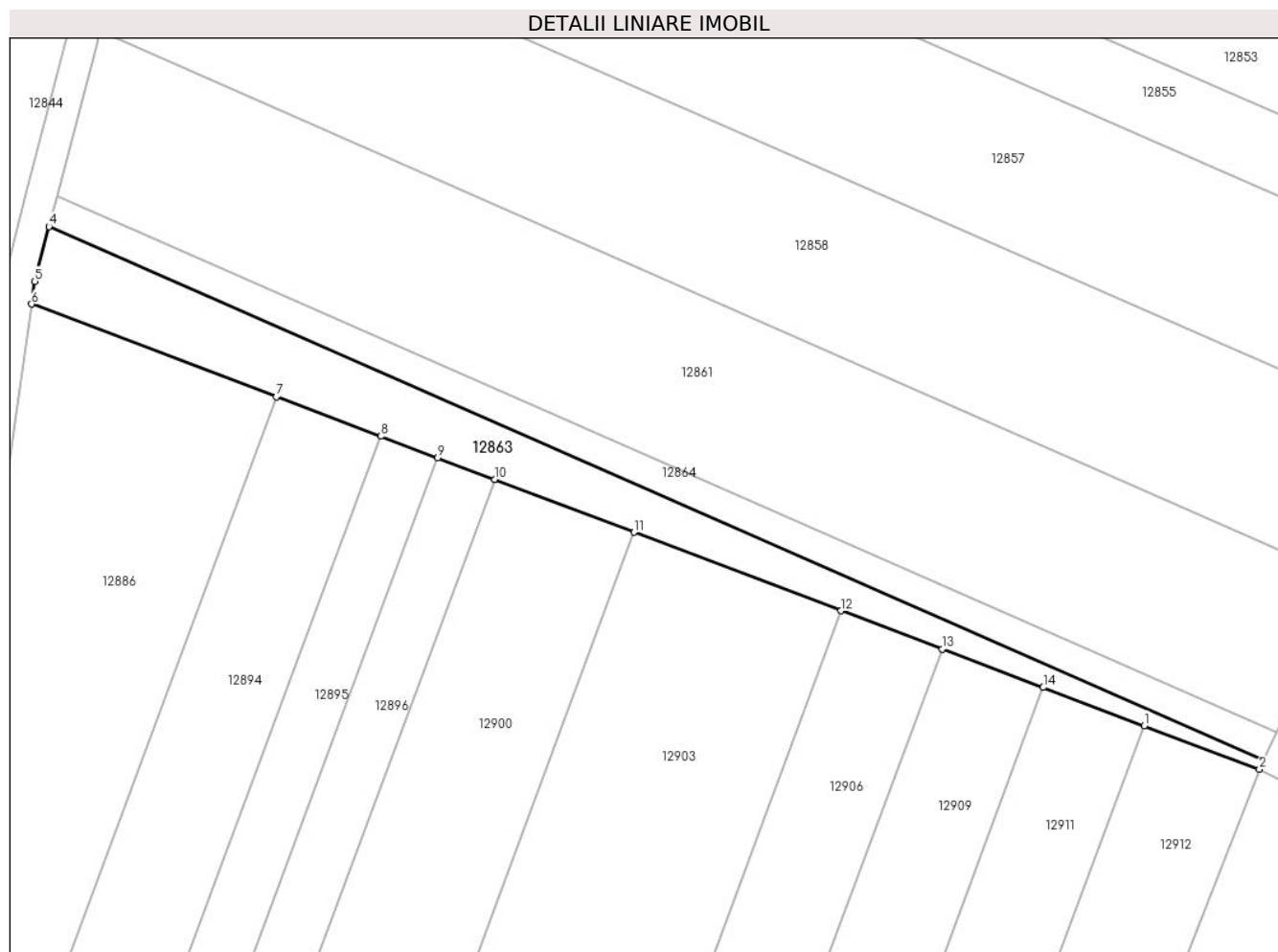
Inscrieri privind dezmembramintele dreptului de proprietate, drepturi reale de garanție și sarcini	Referințe
NU SUNT	

Anexa Nr. 1 La Partea I

Teren

Nr cadastral	Suprafața (mp)*	Observații / Referințe
	1.000	

* Suprafața este determinată în planul de proiecție Stereo 70.



Date referitoare la teren

Crt	Categorie folosință	Intra vilan	Suprafața (mp)	Tarla	Parcelă	Nr. topo	Observații / Referințe
1	arabil	NU	1.000	83	2467/20	-	

Lungime Segmente

1) Valorile lungimilor segmentelor sunt obținute din proiecție în plan.

Punct început	X / Y	Punct sfârșit	X / Y	Lungime segment (** (m)
1	414.595,841 497.103,225	2	414.610,966 497.097,497	16.173
2	414.610,966 497.097,497	3	414.611,517 497.098,66	1.288
3	414.611,517 497.098,66	4	414.452,307 497.168,605	173.897
4	414.452,307 497.168,605	5	414.450,439 497.161,422	7.422
5	414.450,439 497.161,422	6	414.450,015 497.158,453	2.999

Punct început	X / Y	Punct sfârşit	X / Y	Lungime segment (** (m)
6	414.450,015 497.158,453	7	414.482,094 497.146,304	34.302
7	414.482,094 497.146,304	8	414.495,778 497.141,122	14.633
8	414.495,778 497.141,122	9	414.503,246 497.138,293	7.986
9	414.503,246 497.138,293	10	414.510,688 497.135,475	7.958
10	414.510,688 497.135,475	11	414.528,968 497.128,551	19.547
11	414.528,968 497.128,551	12	414.556,108 497.118,273	29.022
12	414.556,108 497.118,273	13	414.569,361 497.113,254	14.171
13	414.569,361 497.113,254	14	414.582,604 497.108,238	14.161
14	414.582,604 497.108,238	1	414.595,841 497.103,225	14.155

** Lungimile segmentelor sunt determinate în planul de proiecție Stereo 70 și sunt rotunjite la 1 milimetru.

*** Distanța dintre puncte este formată din segmente cumulate ce sunt mai mici decât valoarea 1 milimetru.

**DATE DESPRE IMOBILUL NR. 12864**

Oficiul de Cadastru și Publicitate Imobiliară SIBIU
Biroul de Cadastru și Publicitate Imobiliară Sibiu

A. Partea I. Descrierea imobilului

TEREN Extravilan

Adresa: Jud. Sibiu

Nr. Crt	Nr cadastral Nr. topografic	Suprafața* (mp)	Observații / Referințe
A1		700	Sector cadastral:105 Teren neimpregmuit;

B. Partea II. Proprietari și acte

Inscrieri privitoare la dreptul de proprietate și alte drepturi reale		Referințe
/		
Act Administrativ nr. 775/45, din 11/01/1996 emis de CJPSDPAT (titlu de proprietate);		
B1	Intabulare, drept de PROPRIETATE, dobandit prin Reconstituire, cota actuala 1/1 1) BULEA VASILE, CNP NEIDENTIFICAT	A1

C. Partea III. SARCINI .

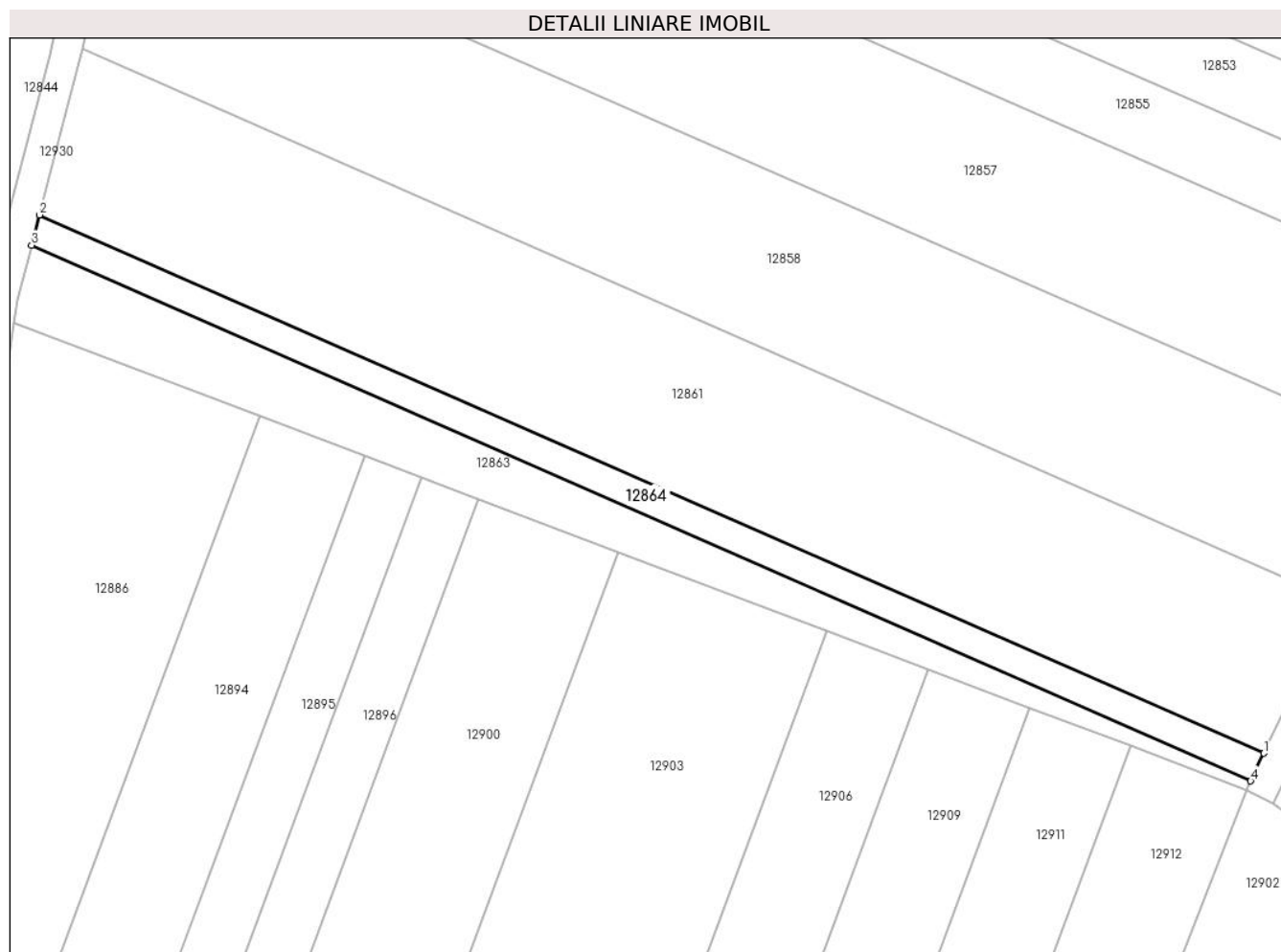
Inscrieri privind dezmembramintele dreptului de proprietate, drepturi reale de garanție și sarcini	Referințe
NU SUNT	

Anexa Nr. 1 La Partea I

Teren

Nr cadastral	Suprafața (mp)*	Observații / Referințe
	700	

* Suprafața este determinată în planul de proiecție Stereo 70.



Date referitoare la teren

Crt	Categorie folosință	Intra vilan	Suprafața (mp)	Tarla	Parcelă	Nr. topo	Observații / Referințe
1	arabil	NU	700	83	2467/19	-	

Lungime Segmente

1) Valorile lungimilor segmentelor sunt obținute din proiecție în plan.

Punct început	X / Y	Punct sfârșit	X / Y	Lungime segment (** (m)
1	414.613,236 497.102,292	2	414.453,33 497.172,543	174.657
2	414.453,33 497.172,543	3	414.452,307 497.168,605	4.068
3	414.452,307 497.168,605	4	414.611,517 497.098,66	173.897
4	414.611,517 497.098,66	1	414.613,236 497.102,292	4.018

** Lungimile segmentelor sunt determinate în planul de proiecție Stereo 70 și sunt rotunjite la 1 milimetru.

***** Distanţa dintre puncte este formată din segmente cumulate ce sunt mai mici decât valoarea 1 milimetru.**

**DATE DESPRE IMOBILUL NR. 12865**

Oficiul de Cadastru și Publicitate Imobiliară SIBIU
Biroul de Cadastru și Publicitate Imobiliară Sibiu

A. Partea I. Descrierea imobilului

TEREN Extravilan

Adresa: Jud. Sibiu

Nr. Crt	Nr cadastral Nr. topografic	Suprafața* (mp)	Observații / Referințe
A1		985	Sector cadastral:105 Teren neimpregmuit;

B. Partea II. Proprietari și acte

Inscrieri privitoare la dreptul de proprietate și alte drepturi reale		Referințe
/		
Act Normativ nr. 7, din 13/03/1996 emis de PARLAMENTUL ROMÂNIEI (lege);		
B1	Inscrierea provizorie, drept de PROPRIETATE, dobandit prin Lege, cota actuala 1/1	A1
1) COMUNA PĂUCA , CIF:4241206, PROPRIETAR NEIDENTIFICAT		

C. Partea III. SARCINI .

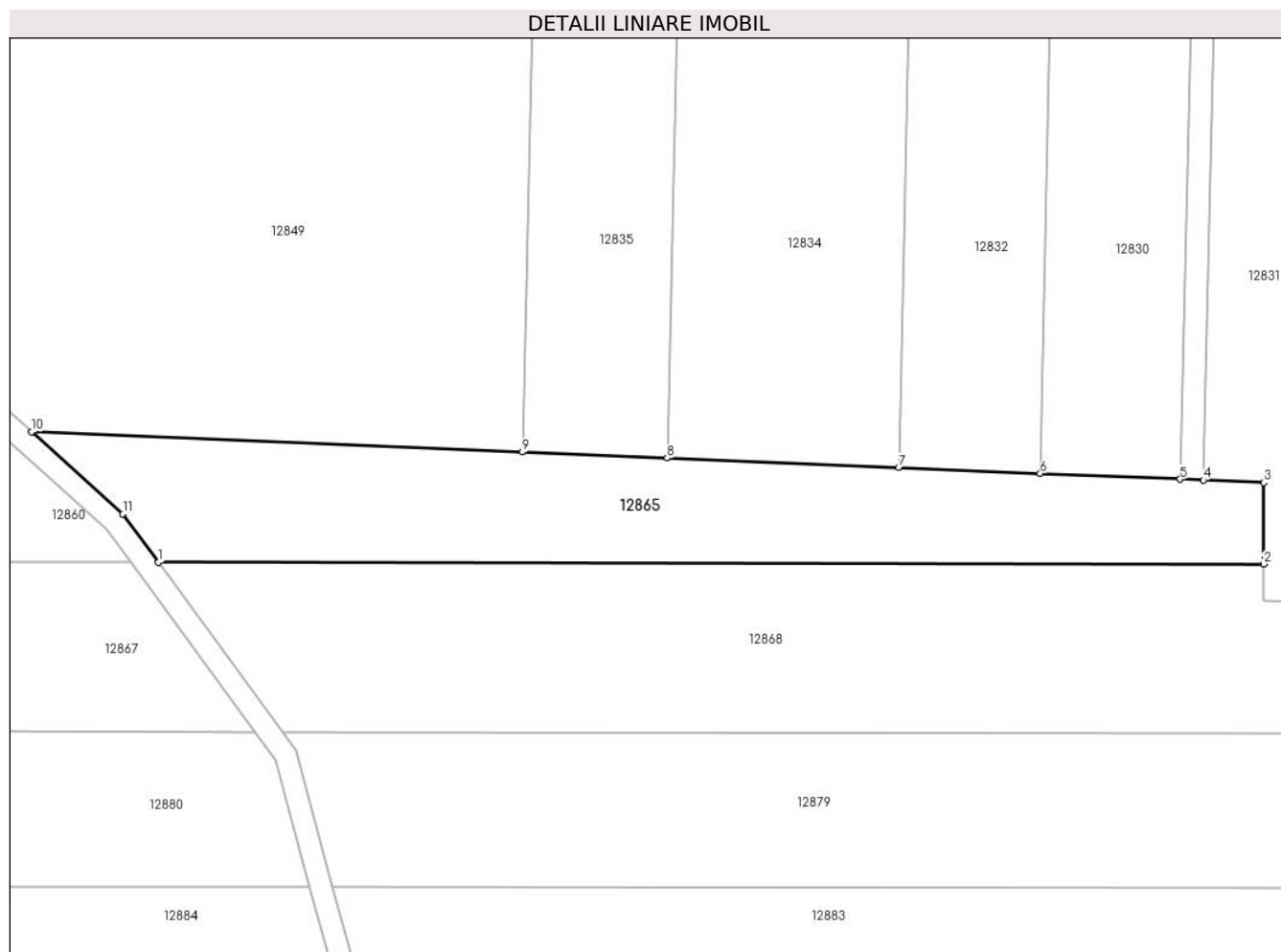
Inscrieri privind dezmembramintele dreptului de proprietate, drepturi reale de garanție și sarcini	Referințe
NU SUNT	

Anexa Nr. 1 La Partea I

Teren

Nr cadastral	Suprafața (mp)*	Observații / Referințe
	985	

* Suprafața este determinată în planul de proiecție Stereo 70.



Date referitoare la teren

Crt	Categorie folosință	Intravilan	Suprafața (mp)	Tarla	Parcelă	Nr. topo	Observații / Referințe
1	faneata	NU	985	83	2479/16/2	-	

Lungime Segmente

1) Valorile lungimilor segmentelor sunt obținute din proiecție în plan.

Punct început	X / Y	Punct sfârșit	X / Y	Lungime segment (** (m)
1	413.980,292 497.129,946	2	414.079,841 497.129,794	99.549
2	414.079,841 497.129,794	3	414.079,855 497.137,131	7.338
3	414.079,855 497.137,131	4	414.074,42 497.137,354	5.44
4	414.074,42 497.137,354	5	414.072,329 497.137,44	2.093
5	414.072,329 497.137,44	6	414.059,712 497.137,958	12.628

Punct început	X / Y	Punct sfârșit	X / Y	Lungime segment (** (m)
6	414.059,712 497.137,958	7	414.046,974 497.138,481	12.749
7	414.046,974 497.138,481	8	414.026,112 497.139,337	20.879
8	414.026,112 497.139,337	9	414.013,085 497.139,872	13.038
9	414.013,085 497.139,872	10	413.968,875 497.141,687	44.247
10	413.968,875 497.141,687	11	413.977,105 497.134,3	11.059
11	413.977,105 497.134,3	1	413.980,292 497.129,946	5.396

** Lungimile segmentelor sunt determinate în planul de proiecție Stereo 70 și sunt rotunjite la 1 milimetru.

*** Distanța dintre puncte este formată din segmente cumulate ce sunt mai mici decât valoarea 1 milimetru.

**DATE DESPRE IMOBILUL NR. 12866**

Oficiul de Cadastru și Publicitate Imobiliară SIBIU
Biroul de Cadastru și Publicitate Imobiliară Sibiu

A. Partea I. Descrierea imobilului

TEREN Extravilan

Adresa: Jud. Sibiu

Nr. Crt	Nr cadastral Nr. topografic	Suprafața* (mp)	Observații / Referințe
A1		2.100	Sector cadastral:105 Teren neimprejmuit;

B. Partea II. Proprietari și acte

Inscrieri privitoare la dreptul de proprietate și alte drepturi reale		Referințe
/		
Act Administrativ nr. 119/45, din 24/05/1994 emis de CJPSDPAT (titlu de proprietate);		
B1	Intabulare, drept de PROPRIETATE, dobandit prin Reconstituire, cota actuala 1/1 1) DAVID ILIE, CNP NEIDENTIFICAT	A1

C. Partea III. SARCINI .

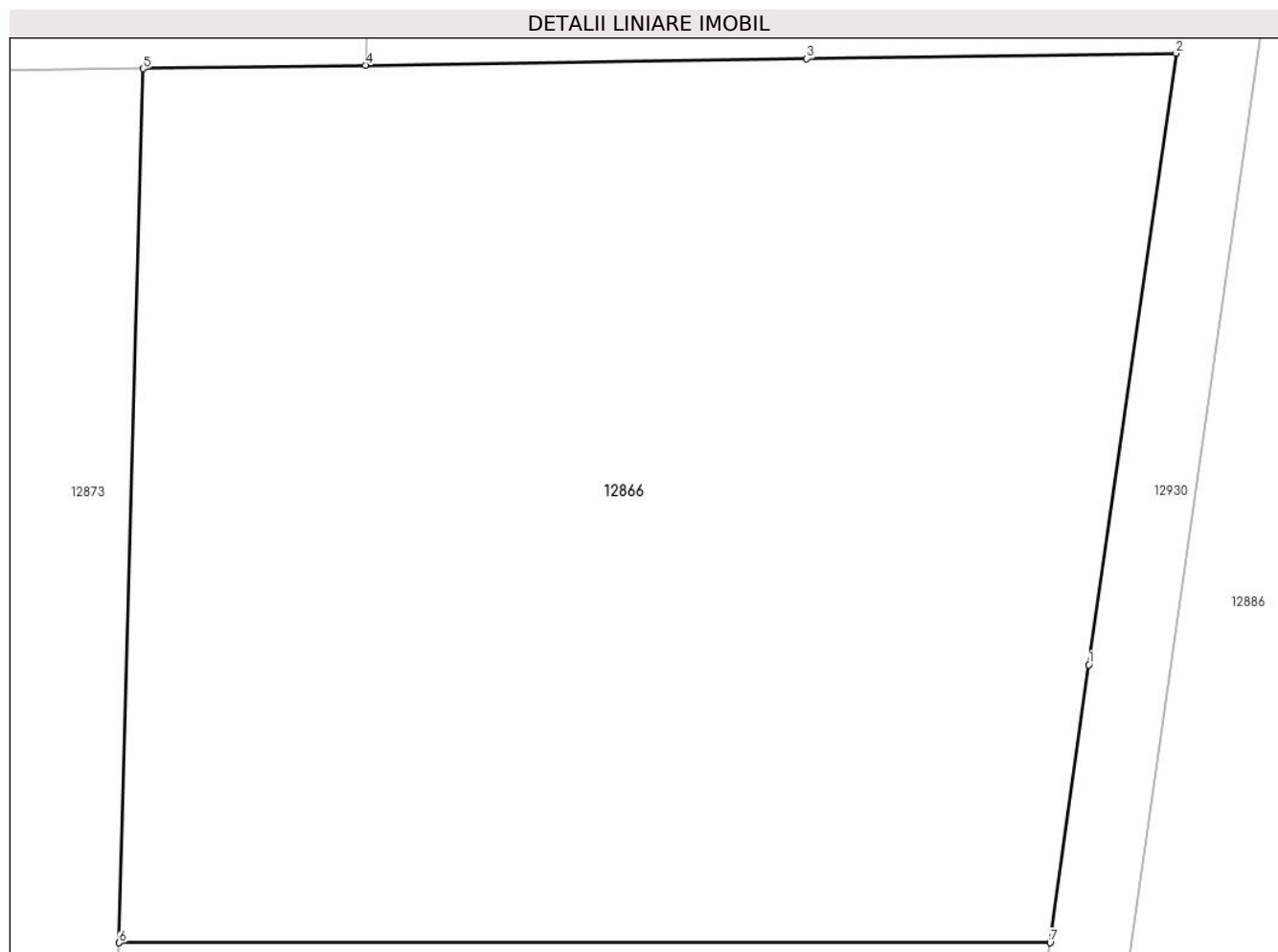
Inscrieri privind dezmembramintele dreptului de proprietate, drepturi reale de garanție și sarcini	Referințe
NU SUNT	

Anexa Nr. 1 La Partea I

Teren

Nr cadastral	Suprafața (mp)*	Observații / Referințe
	2.100	

* Suprafața este determinată în planul de proiecție Stereo 70.



Date referitoare la teren

Crt	Categorie folosință	Intra vilan	Suprafața (mp)	Tarla	Parcelă	Nr. topo	Observații / Referințe
1	faneata	NU	2.100	83	2484/1	-	NUMĂR DE PARCELĂ GREȘIT ÎN TP (2484)

Lungime Segmente

1) Valorile lungimilor segmentelor sunt obținute din proiecție în plan.

Punct început	X / Y	Punct sfârșit	X / Y	Lungime segment (** (m)
1	414.441,298 497.125,722	2	414.445,602 497.155,847	30.432
2	414.445,602 497.155,847	3	414.427,392 497.155,576	18.212
3	414.427,392 497.155,576	4	414.405,643 497.155,253	21.752
4	414.405,643 497.155,253	5	414.394,688 497.155,09	10.956
5	414.394,688 497.155,09	6	414.393,501 497.112,034	43.072

Punct început	X / Y	Punct sfârșit	X / Y	Lungime segment (** (m)
6	414.393,501 497.112,034	7	414.439,379 497.112,039	45.878
7	414.439,379 497.112,039	1	414.441,298 497.125,722	13.817

** Lungimile segmentelor sunt determinate în planul de proiecție Stereo 70 și sunt rotunjite la 1 milimetru.

*** Distanța dintre puncte este formată din segmente cumulate ce sunt mai mici decât valoarea 1 milimetru.

**DATE DESPRE IMOBILUL NR. 12867**

Oficiul de Cadastru și Publicitate Imobiliară SIBIU
Biroul de Cadastru și Publicitate Imobiliară Sibiu

A. Partea I. Descrierea imobilului

TEREN Extravilan

Adresa: Jud. Sibiu

Nr. Crt	Nr cadastral Nr. topografic	Suprafața* (mp)	Observații / Referințe
A1		953	Sector cadastral:105 Teren neimprejmuit;

B. Partea II. Proprietari și acte

Inscrieri privitoare la dreptul de proprietate și alte drepturi reale		Referințe
/		
Act Administrativ nr. 1040/45, din 09/02/1997 emis de CJPSDPAT (titlu de proprietate);		
B1	Intabulare, drept de PROPRIETATE, dobandit prin Reconstituire, cota actuala 1/1 1) GÎNDILĂ SAMOILĂ, CNP NEIDENTIFICAT	A1

C. Partea III. SARCINI .

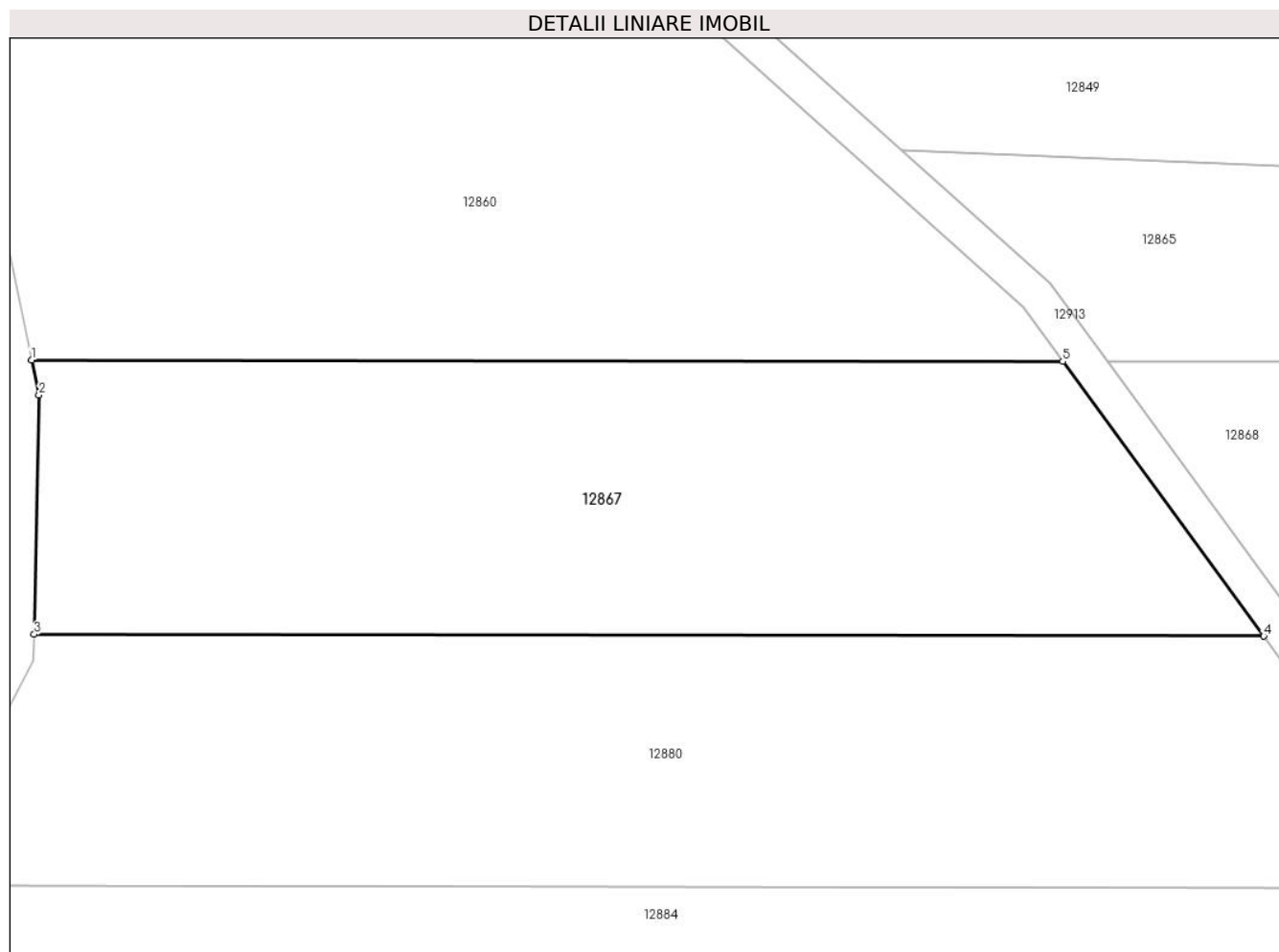
Inscrieri privind dezmembramintele dreptului de proprietate, drepturi reale de garanție și sarcini	Referințe
NU SUNT	

Anexa Nr. 1 La Partea I

Teren

Nr cadastral	Suprafața (mp)*	Observații / Referințe
	953	

* Suprafața este determinată în planul de proiecție Stereo 70.



Date referitoare la teren

Crt	Categorie folosință	Intravilan	Suprafața (mp)	Tarla	Parcelă	Nr. topo	Observații / Referințe
1	faneata	NU	953	83	2479/15/1	-	DIFERENȚA DE SUPRAFAȚĂ SE REGĂSEȘTE LA ID 12868, AFERENT PARCELEI NR. 2472/15/2

Lungime Segmente

1) Valorile lungimilor segmentelor sunt obținute din proiecție în plan.

Punct început	X / Y	Punct sfârșit	X / Y	Lungime segment (** (m)
1	413.920,534 497.130,037	2	413.920,942 497.128,085	1.994
2	413.920,942 497.128,085	3	413.920,678 497.114,808	13.281
3	413.920,678 497.114,808	4	413.988,967 497.114,703	68.288
4	413.988,967 497.114,703	5	413.977,811 497.129,95	18.892
5	413.977,811 497.129,95	1	413.920,534 497.130,037	57.277

**** Lungimile segmentelor sunt determinate în planul de proiecție Stereo 70 și sunt rotunjite la 1 milimetru.**

***** Distanța dintre puncte este formată din segmente cumulate ce sunt mai mici decât valoarea 1 milimetru.**

**DATE DESPRE IMOBILUL NR. 12868**

Oficiul de Cadastru și Publicitate Imobiliară SIBIU
Biroul de Cadastru și Publicitate Imobiliară Sibiu

A. Partea I. Descrierea imobilului

TEREN Extravilan

Adresa: Jud. Sibiu

Nr. Crt	Nr cadastral Nr. topografic	Suprafața* (mp)	Observații / Referințe
A1		2.047	Sector cadastral:105 Teren neimpregmuit;

B. Partea II. Proprietari și acte

Inscrieri privitoare la dreptul de proprietate și alte drepturi reale	Referințe
/	
Act Administrativ nr. 1040/45, din 09/02/1997 emis de CJPSDPAT (titlu de proprietate);	
B1	A1
Intabulare, drept de PROPRIETATE, dobandit prin Reconstituire, cota actuala 1/1	
1) GÎNDILĂ SAMOILĂ, CNP NEIDENTIFICAT	

C. Partea III. SARCINI .

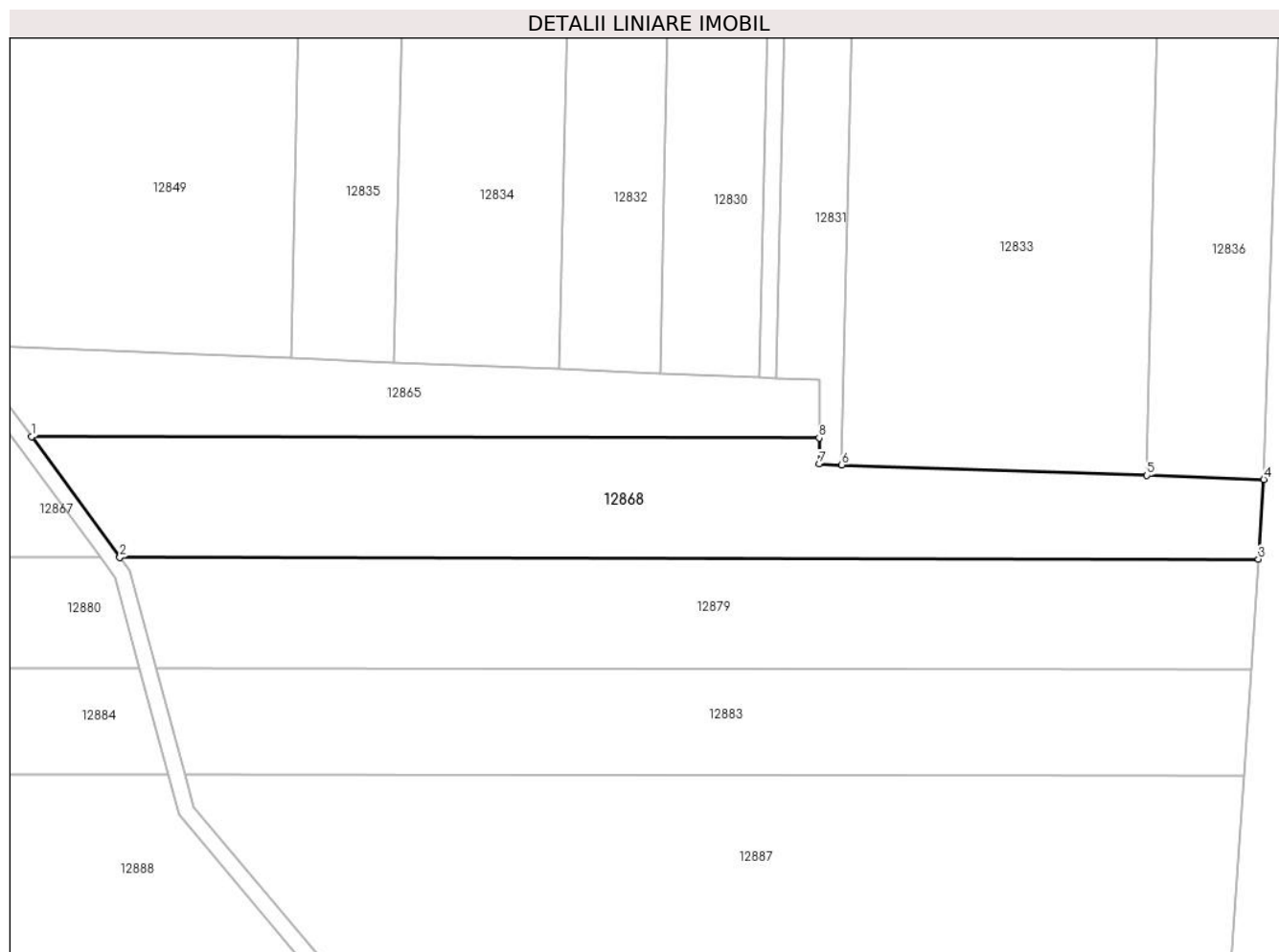
Inscrieri privind dezmembramintele dreptului de proprietate, drepturi reale de garanție și sarcini	Referințe
NU SUNT	

Anexa Nr. 1 La Partea I

Teren

Nr cadastral	Suprafața (mp)*	Observații / Referințe
	2.047	

* Suprafața este determinată în planul de proiecție Stereo 70.



Date referitoare la teren

Crt	Categorie folosință	Intravilan	Suprafața (mp)	Tarla	Parcelă	Nr. topo	Observații / Referințe
1	faneata	NU	2.047	83	2479/15/2	-	DIFERENȚA DE SUPRAFAȚĂ SE REGĂSEȘTE LA ID 12867, AFERENT PARCELEI NR. 2472/15/1

Lungime Segmente

1) Valorile lungimilor segmentelor sunt obținute din proiecție în plan.

Punct început	X / Y	Punct sfârșit	X / Y	Lungime segment (** (m)
1	413.980,292 497.129,946	2	413.991,448 497.114,699	18.892
2	413.991,448 497.114,699	3	414.135,384 497.114,479	143.937
3	414.135,384 497.114,479	4	414.136,059 497.124,569	10.112
4	414.136,059 497.124,569	5	414.121,302 497.125,075	14.766
5	414.121,302 497.125,075	6	414.082,716 497.126,4	38.609

Punct început	X / Y	Punct sfârşit	X / Y	Lungime segment (** (m)
6	414.082,716 497.126,4	7	414.079,835 497.126,499	2.883
7	414.079,835 497.126,499	8	414.079,841 497.129,794	3.295
8	414.079,841 497.129,794	1	413.980,292 497.129,946	99.549

** Lungimile segmentelor sunt determinate în planul de proiecţie Stereo 70 şi sunt rotunjite la 1 milimetru.

*** Distanţa dintre puncte este formată din segmente cumulate ce sunt mai mici decât valoarea 1 milimetru.

**DATE DESPRE IMOBILUL NR. 12869**

Oficiul de Cadastru și Publicitate Imobiliară SIBIU
Biroul de Cadastru și Publicitate Imobiliară Sibiu

A. Partea I. Descrierea imobilului

TEREN Extravilan

Adresa: Jud. Sibiu

Nr. Crt	Nr cadastral Nr. topografic	Suprafața* (mp)	Observații / Referințe
A1		8.100	Sector cadastral:105 Teren neimpregmuit;

B. Partea II. Proprietari și acte

Inscrieri privitoare la dreptul de proprietate și alte drepturi reale		Referințe
/		
Act Administrativ nr. 773/45, din 11/01/1996 emis de CJPSDPAT (titlu de proprietate);		
B1	Intabulare, drept de PROPRIETATE, dobandit prin Reconstituire, cota actuala 1/1 1) DRAGOȘ VALER, CNP NEIDENTIFICAT	A1

C. Partea III. SARCINI .

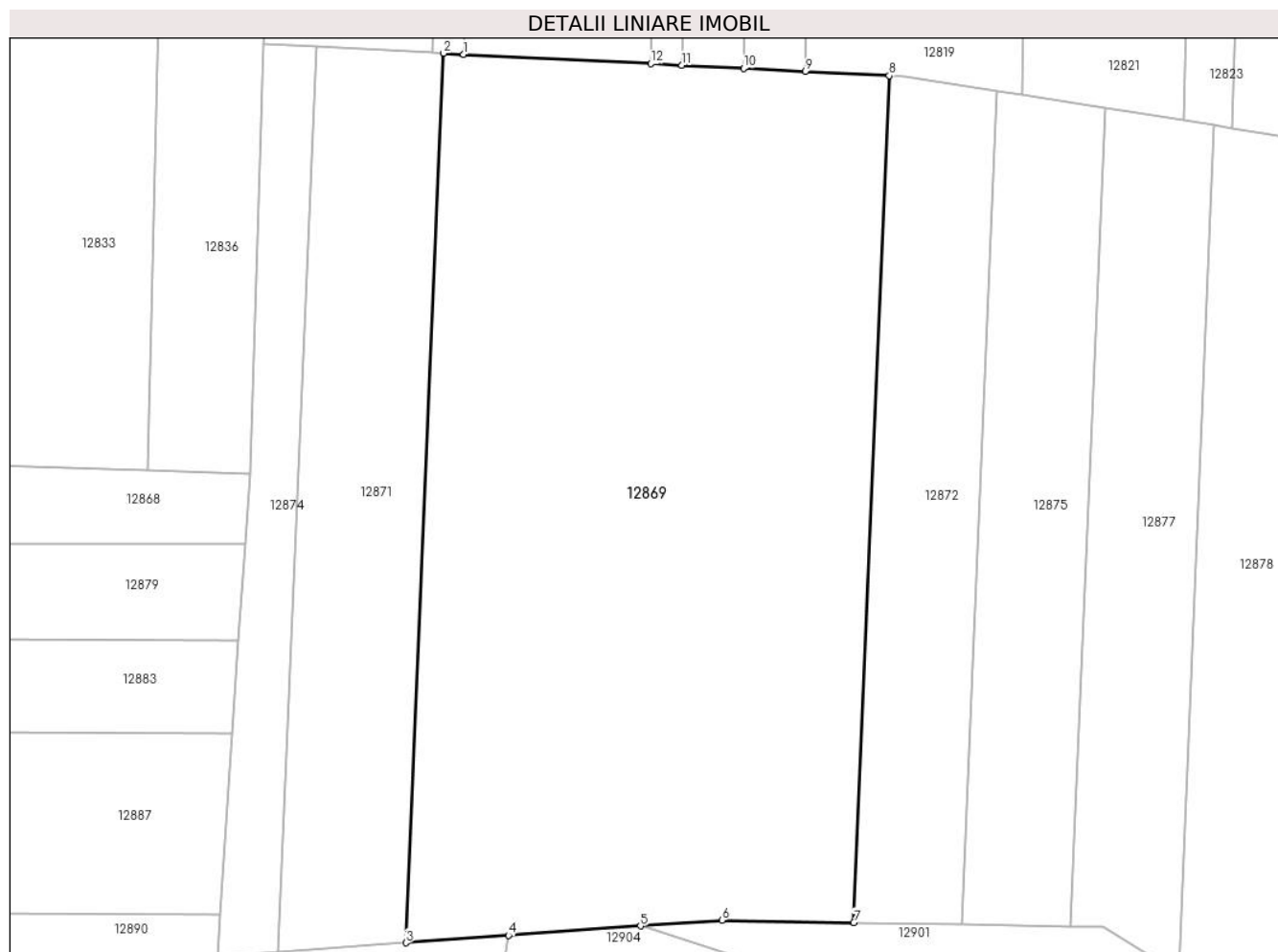
Inscrieri privind dezmembramintele dreptului de proprietate, drepturi reale de garanție și sarcini	Referințe
NU SUNT	

Anexa Nr. 1 La Partea I

Teren

Nr cadastral	Suprafața (mp)*	Observații / Referințe
	8.100	

* Suprafața este determinată în planul de proiecție Stereo 70.



Date referitoare la teren

Crt	Categorie folosință	Intravilan	Suprafața (mp)	Tarla	Parcelă	Nr. topo	Observații / Referințe
1	arabil	NU	8.100	83	2484/27	-	

Lungime Segmente

1) Valorile lungimilor segmentelor sunt obținute din proiecție în plan.

Punct început	X / Y	Punct sfârșit	X / Y	Lungime segment (** (m)
1	414.167,061 497.185,379	2	414.164,104 497.185,528	2.961
2	414.164,104 497.185,528	3	414.158,707 497.056,734	128.907
3	414.158,707 497.056,734	4	414.173,532 497.057,796	14.862
4	414.173,532 497.057,796	5	414.192,67 497.059,167	19.188
5	414.192,67 497.059,167	6	414.204,473 497.060,012	11.833

Punct început	X / Y	Punct sfârşit	X / Y	Lungime segment (** (m)
6	414.204,473 497.060,012	7	414.223,583 497.059,671	19.113
7	414.223,583 497.059,671	8	414.228,72 497.182,27	122.707
8	414.228,72 497.182,27	9	414.216,548 497.182,884	12.187
9	414.216,548 497.182,884	10	414.207,624 497.183,334	8.935
10	414.207,624 497.183,334	11	414.198,686 497.183,784	8.95
11	414.198,686 497.183,784	12	414.194,208 497.184,01	4.483
12	414.194,208 497.184,01	1	414.167,061 497.185,379	27.181

** Lungimile segmentelor sunt determinate în planul de proiecție Stereo 70 și sunt rotunjite la 1 milimetru.

*** Distanța dintre puncte este formată din segmente cumulate ce sunt mai mici decât valoarea 1 milimetru.

**DATE DESPRE IMOBILUL NR. 12870**

Oficiul de Cadastru și Publicitate Imobiliară SIBIU
Biroul de Cadastru și Publicitate Imobiliară Sibiu

A. Partea I. Descrierea imobilului

TEREN Extravilan

Adresa: Jud. Sibiu

Nr. Crt	Nr cadastral Nr. topografic	Suprafața* (mp)	Observații / Referințe
A1		1.000	Sector cadastral:105 Teren neimpregmuit;

B. Partea II. Proprietari și acte

Inscrieri privitoare la dreptul de proprietate și alte drepturi reale		Referințe
/		
Act Administrativ nr. 1063/45, din 03/03/1997 emis de CJPSDPAT (titlu de proprietate);		
B1	Intabulare, drept de PROPRIETATE, dobandit prin Reconstituire, cota actuala 1/1 1) DAVID SAMOILĂ, CNP NEIDENTIFICAT	A1

C. Partea III. SARCINI .

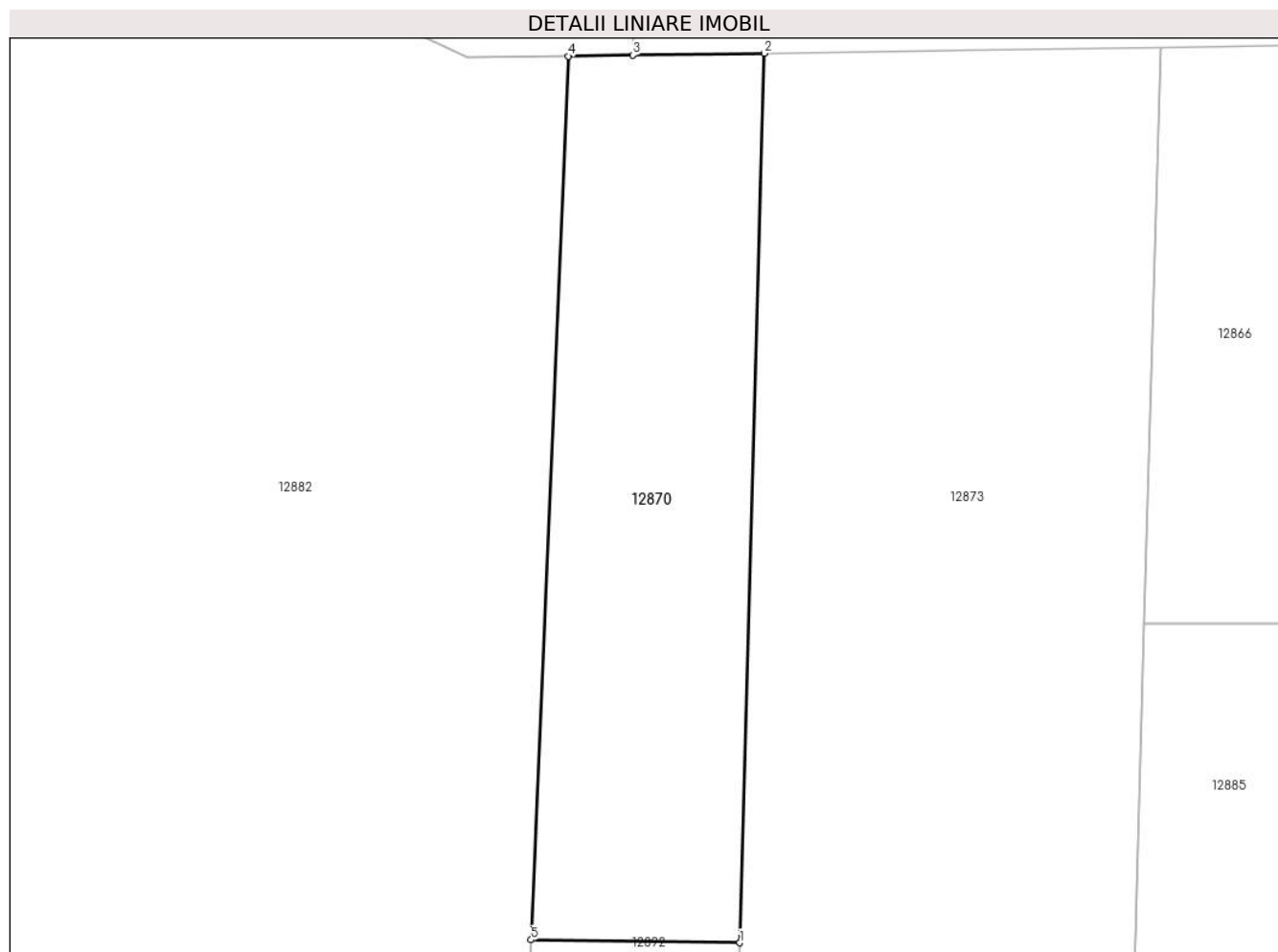
Inscrieri privind dezmembramintele dreptului de proprietate, drepturi reale de garanție și sarcini	Referințe
NU SUNT	

Anexa Nr. 1 La Partea I

Teren

Nr cadastral	Suprafața (mp)*	Observații / Referințe
	1.000	

* Suprafața este determinată în planul de proiecție Stereo 70.



Date referitoare la teren

Crt	Categorie folosință	Intravilan	Suprafața (mp)	Tarla	Parcelă	Nr. topo	Observații / Referințe
1	arabil	NU	1.000	83	2484/6	-	

Lungime Segmente

1) Valorile lungimilor segmentelor sunt obținute din proiecție în plan.

Punct început	X / Y	Punct sfârșit	X / Y	Lungime segment (** (m)
1	414.363,26 497.088,24	2	414.365,091 497.154,649	66.434
2	414.365,091 497.154,649	3	414.355,277 497.154,503	9.815
3	414.355,277 497.154,503	4	414.350,449 497.154,431	4.828
4	414.350,449 497.154,431	5	414.347,685 497.088,464	66.025
5	414.347,685 497.088,464	1	414.363,26 497.088,24	15.576

**** Lungimile segmentelor sunt determinate în planul de proiecție Stereo 70 și sunt rotunjite la 1 milimetru.**

***** Distanța dintre puncte este formată din segmente cumulate ce sunt mai mici decât valoarea 1 milimetru.**

**DATE DESPRE IMOBILUL NR. 12871**

Oficiul de Cadastru și Publicitate Imobiliară SIBIU
Biroul de Cadastru și Publicitate Imobiliară Sibiu

A. Partea I. Descrierea imobilului

TEREN Extravilan

Adresa: Jud. Sibiu

Nr. Crt	Nr cadastral Nr. topografic	Suprafața* (mp)	Observații / Referințe
A1		2.400	Sector cadastral:105 Teren neimpregmuit;

B. Partea II. Proprietari și acte

Inscrieri privitoare la dreptul de proprietate și alte drepturi reale	Referințe
/	
Act Administrativ nr. 774/45, din 11/01/1996 emis de CJPSDPAT (titlu de proprietate);	
B1	A1
Intabulare, drept de PROPRIETATE, dobandit prin Reconstituire, cota actuala 1/1	
1) DRAGOȘ LUCREȚIA, CNP NEIDENTIFICAT	

C. Partea III. SARCINI .

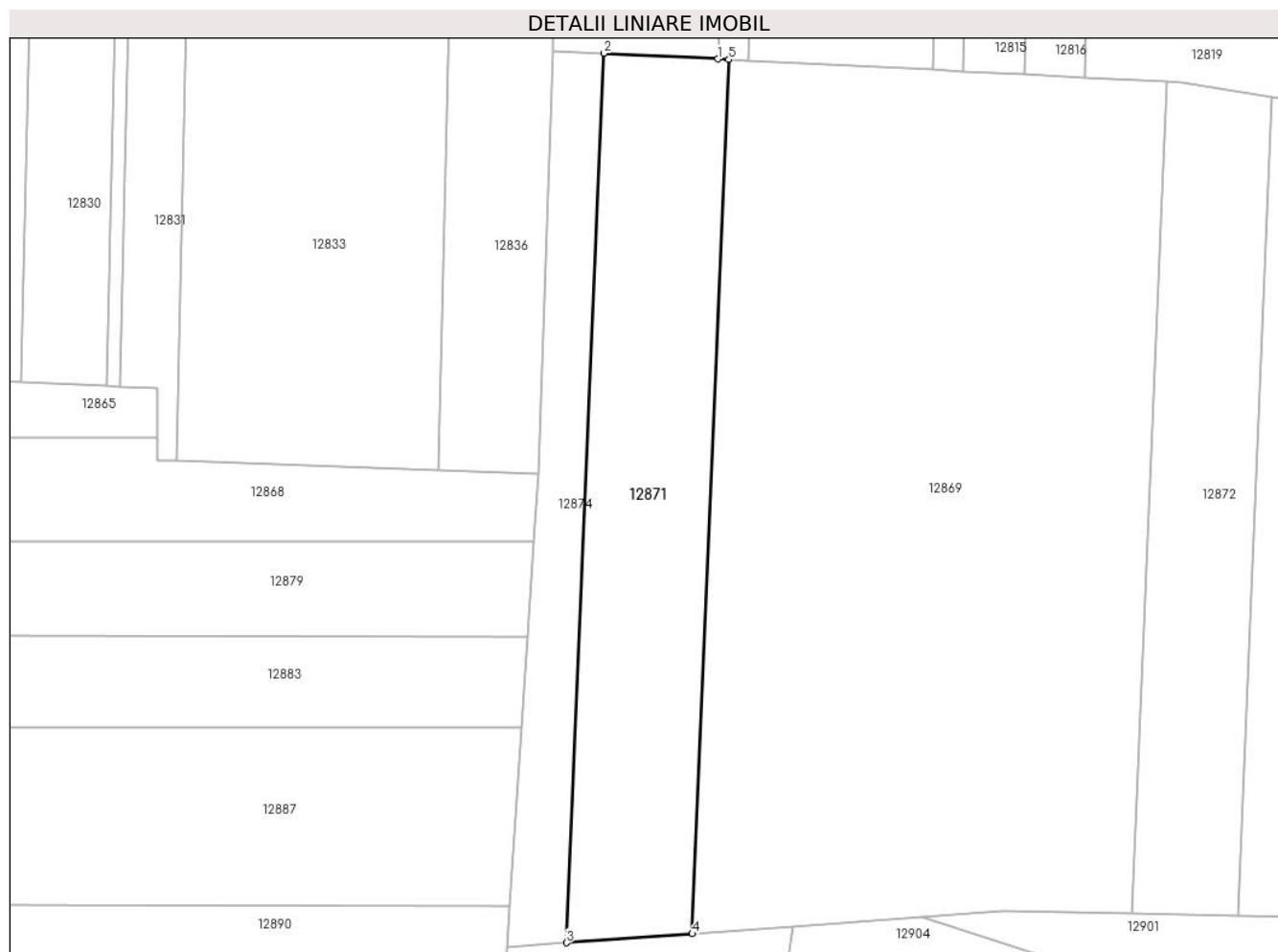
Inscrieri privind dezmembramintele dreptului de proprietate, drepturi reale de garanție și sarcini	Referințe
NU SUNT	

Anexa Nr. 1 La Partea I

Teren

Nr cadastral	Suprafața (mp)*	Observații / Referințe
	2.400	

* Suprafața este determinată în planul de proiecție Stereo 70.



Date referitoare la teren

Crt	Categorie folosință	Intravilan	Suprafața (mp)	Tarla	Parcelă	Nr. topo	Observații / Referințe
1	faneata	NU	2.400	83	2484/14	-	NUMĂR DE PARCELĂ LIPSA IN TP

Lungime Segmente

1) Valorile lungimilor segmentelor sunt obținute din proiecție în plan.

Punct început	X / Y	Punct sfârșit	X / Y	Lungime segment (** (m)
1	414.162,488 497.185,609	2	414.145,67 497.186,457	16.839
2	414.145,67 497.186,457	3	414.140,179 497.055,407	131.165
3	414.140,179 497.055,407	4	414.158,707 497.056,734	18.576
4	414.158,707 497.056,734	5	414.164,104 497.185,528	128.907
5	414.164,104 497.185,528	1	414.162,488 497.185,609	1.618

**** Lungimile segmentelor sunt determinate în planul de proiecție Stereo 70 și sunt rotunjite la 1 milimetru.**

***** Distanța dintre puncte este formată din segmente cumulate ce sunt mai mici decât valoarea 1 milimetru.**

**DATE DESPRE IMOBILUL NR. 12872**

Oficiul de Cadastru și Publicitate Imobiliară SIBIU
Biroul de Cadastru și Publicitate Imobiliară Sibiu

A. Partea I. Descrierea imobilului

TEREN Extravilan

Adresa: Jud. Sibiu

Nr. Crt	Nr cadastral Nr. topografic	Suprafața* (mp)	Observații / Referințe
A1		1.900	Sector cadastral:105 Teren neimprejmuit;

B. Partea II. Proprietari și acte

Inscrieri privitoare la dreptul de proprietate și alte drepturi reale		Referințe
/		
Act Administrativ nr. 774/45, din 11/01/1996 emis de CJPSDPAT (titlu de proprietate);		
B1	Intabulare, drept de PROPRIETATE, dobandit prin Reconstituire, cota actuala 1/1 1) DRAGOȘ LUCREȚIA, CNP NEIDENTIFICAT	A1

C. Partea III. SARCINI .

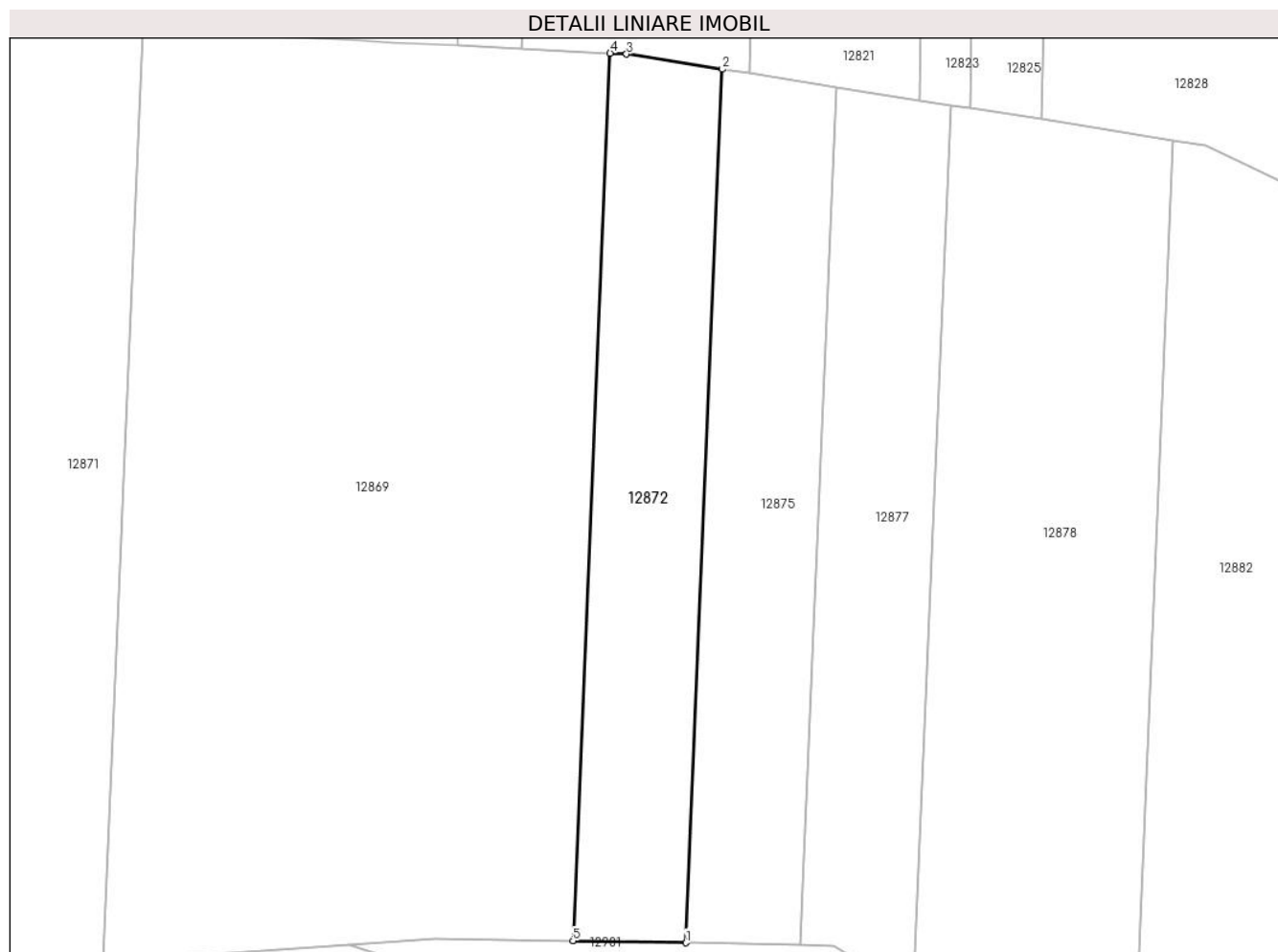
Inscrieri privind dezmembramintele dreptului de proprietate, drepturi reale de garanție și sarcini	Referințe
NU SUNT	

Anexa Nr. 1 La Partea I

Teren

Nr cadastral	Suprafața (mp)*	Observații / Referințe
	1.900	

* Suprafața este determinată în planul de proiecție Stereo 70.



Date referitoare la teren

Crt	Categorie folosință	Intravilan	Suprafața (mp)	Tarla	Parcelă	Nr. topo	Observații / Referințe
1	faneata	NU	1.900	83	2483/28	-	

Lungime Segmente

1) Valorile lungimilor segmentelor sunt obținute din proiecție în plan.

Punct început	X / Y	Punct sfârșit	X / Y	Lungime segment (** (m)
1	414.239,178 497.059,392	2	414.244,234 497.180,07	120.783
2	414.244,234 497.180,07	3	414.230,987 497.182,156	13.411
3	414.230,987 497.182,156	4	414.228,72 497.182,27	2.27
4	414.228,72 497.182,27	5	414.223,583 497.059,671	122.707
5	414.223,583 497.059,671	1	414.239,178 497.059,392	15.598

**** Lungimile segmentelor sunt determinate în planul de proiecție Stereo 70 și sunt rotunjite la 1 milimetru.**

***** Distanța dintre puncte este formată din segmente cumulate ce sunt mai mici decât valoarea 1 milimetru.**

**DATE DESPRE IMOBILUL NR. 12873**

Oficiul de Cadastru și Publicitate Imobiliară SIBIU
Biroul de Cadastru și Publicitate Imobiliară Sibiu

A. Partea I. Descrierea imobilului

TEREN Extravilan

Adresa: Jud. Sibiu

Nr. Crt	Nr cadastral Nr. topografic	Suprafața* (mp)	Observații / Referințe
A1		2.100	Sector cadastral:105 Teren neimpregmuit;

B. Partea II. Proprietari și acte

Inscrieri privitoare la dreptul de proprietate și alte drepturi reale		Referințe
/		
Act Normativ nr. 7, din 13/03/1996 emis de PARLAMENTUL ROMÂNIEI (lege);		
B1	Inscrierea provizorie, drept de PROPRIETATE, dobandit prin Lege, cota actuala 1/1	A1
1) COMUNA PĂUCA , CIF:4241206, PROPRIETAR NEIDENTIFICAT		

C. Partea III. SARCINI .

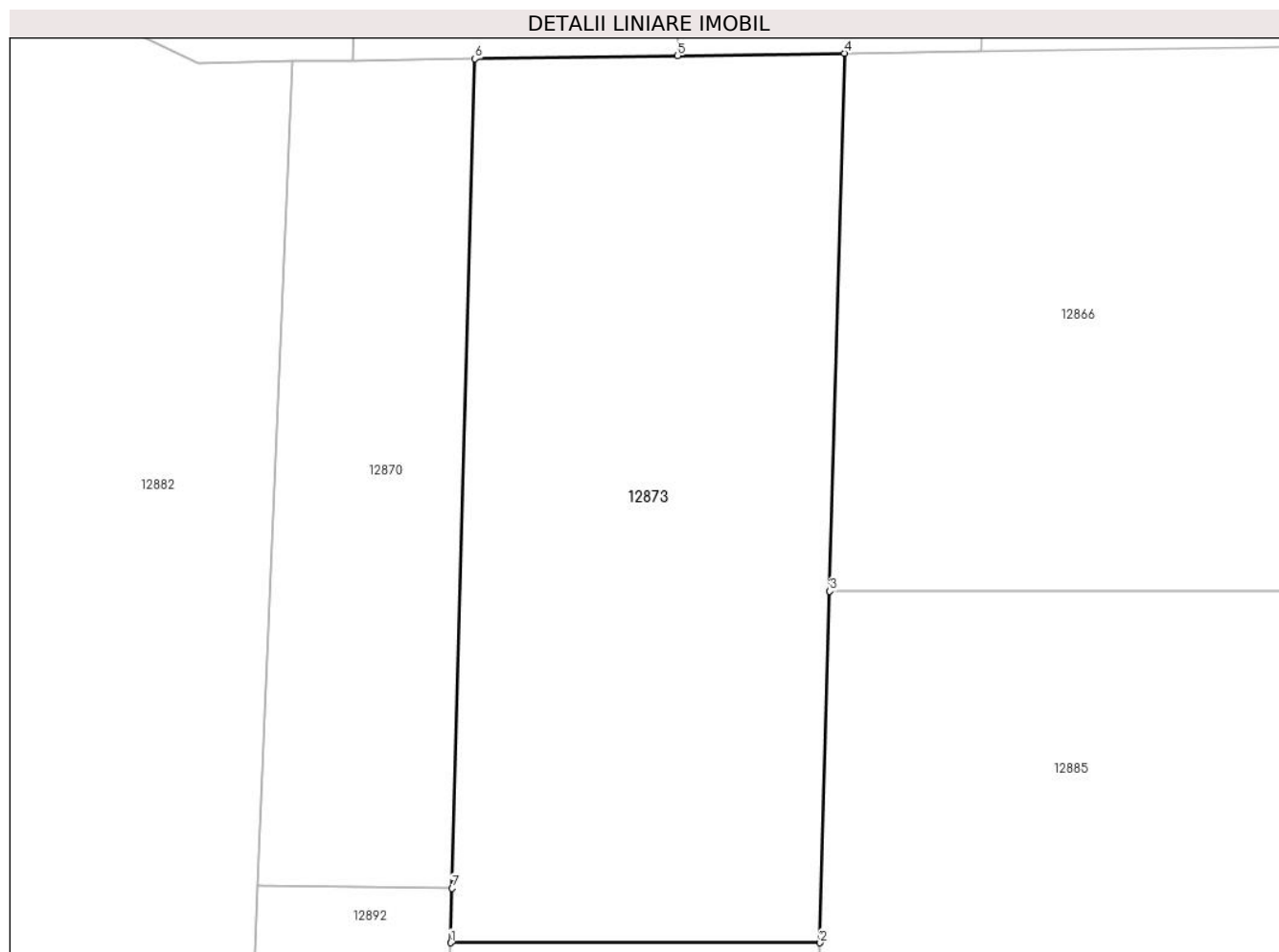
Inscrieri privind dezmembramintele dreptului de proprietate, drepturi reale de garanție și sarcini	Referințe
NU SUNT	

Anexa Nr. 1 La Partea I

Teren

Nr cadastral	Suprafața (mp)*	Observații / Referințe
	2.100	

* Suprafața este determinată în planul de proiecție Stereo 70.



Date referitoare la teren

Crt	Categorie folosință	Intravilan	Suprafața (mp)	Tarla	Parcelă	Nr. topo	Observații / Referințe
1	faneata	NU	2.100	83	2484/5	-	

Lungime Segmente

1) Valorile lungimilor segmentelor sunt obținute din proiecție în plan.

Punct început	X / Y	Punct sfârșit	X / Y	Lungime segment (** (m)
1	414.363,139 497.083,888	2	414.392,724 497.083,888	29.585
2	414.392,724 497.083,888	3	414.393,501 497.112,034	28.157
3	414.393,501 497.112,034	4	414.394,688 497.155,09	43.072
4	414.394,688 497.155,09	5	414.381,321 497.154,891	13.369
5	414.381,321 497.154,891	6	414.365,091 497.154,649	16.232

Punct început	X / Y	Punct sfârşit	X / Y	Lungime segment (** (m)
6	414.365,091 497.154,649	7	414.363,26 497.088,24	66.434
7	414.363,26 497.088,24	1	414.363,139 497.083,888	4.354

** Lungimile segmentelor sunt determinate în planul de proiecție Stereo 70 și sunt rotunjite la 1 milimetru.

*** Distanța dintre puncte este formată din segmente cumulate ce sunt mai mici decât valoarea 1 milimetru.

**DATE DESPRE IMOBILUL NR. 12874**

Oficiul de Cadastru și Publicitate Imobiliară SIBIU
Biroul de Cadastru și Publicitate Imobiliară Sibiu

A. Partea I. Descrierea imobilului

TEREN Extravilan

Adresa: Jud. Sibiu

Nr. Crt	Nr cadastral Nr. topografic	Suprafața* (mp)	Observații / Referințe
A1		1.000	Sector cadastral:105 Teren neimprejmuit;

B. Partea II. Proprietari și acte

Inscrieri privitoare la dreptul de proprietate și alte drepturi reale		Referințe
/		
Act Administrativ nr. 138/45, din 18/07/1994 emis de CJPSDPAT (titlu de proprietate);		
B1	Intabulare, drept de PROPRIETATE, dobandit prin Reconstituire, cota actuala 1/1 1) DAVID ELISABETA, CNP NEIDENTIFICAT	A1

C. Partea III. SARCINI .

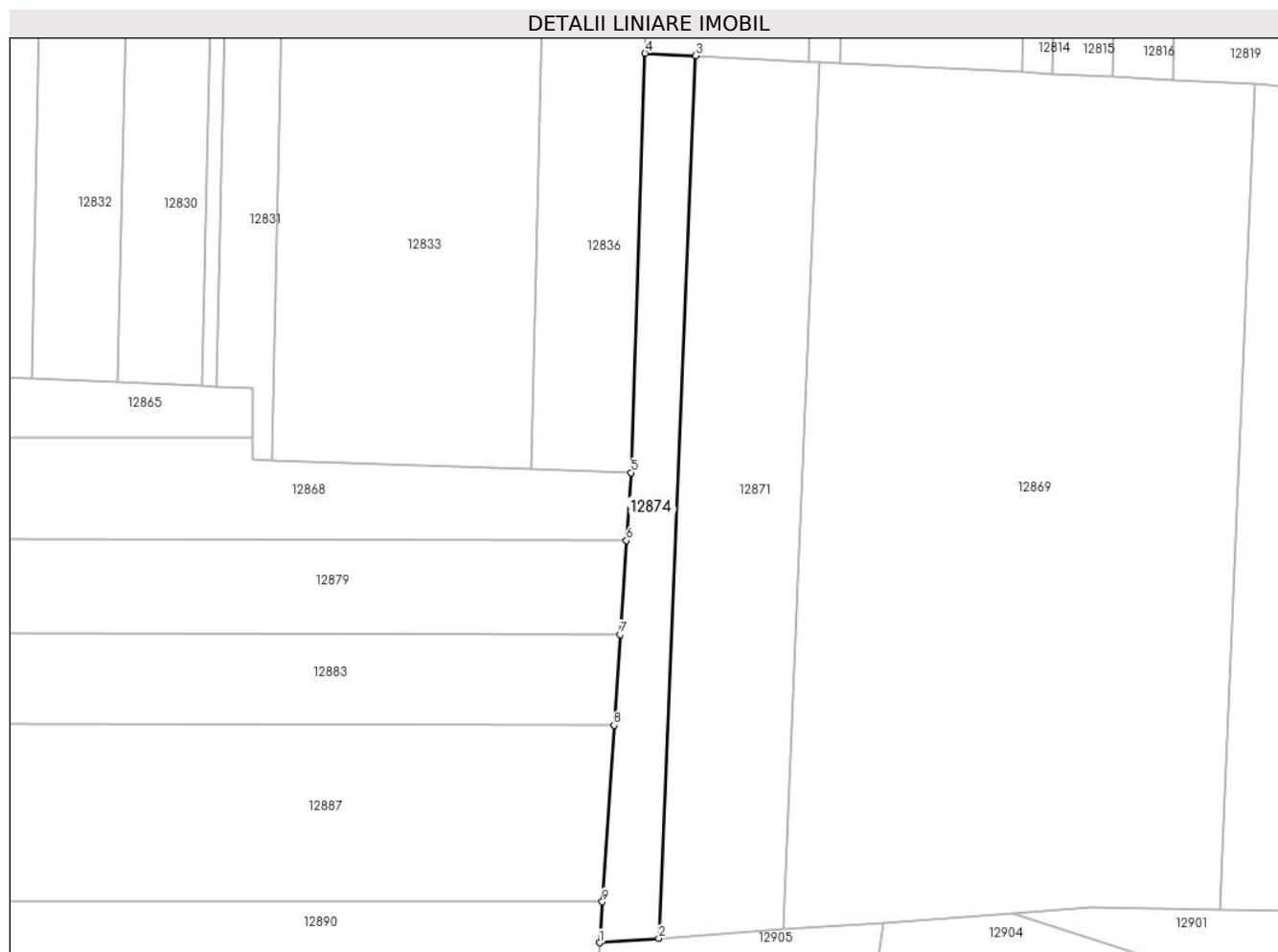
Inscrieri privind dezmembramintele dreptului de proprietate, drepturi reale de garanție și sarcini	Referințe
NU SUNT	

Anexa Nr. 1 La Partea I

Teren

Nr cadastral	Suprafața (mp)*	Observații / Referințe
	1.000	

* Suprafața este determinată în planul de proiecție Stereo 70.



Date referitoare la teren

Crt	Categorie folosință	Intravilan	Suprafața (mp)	Tarla	Parcelă	Nr. topo	Observații / Referințe
1	faneata	NU	1.000	83	2484/33	-	

Lungime Segmente

1) Valorile lungimilor segmentelor sunt obținute din proiecție în plan.

Punct început	X / Y	Punct sfârșit	X / Y	Lungime segment (** (m)
1	414.131,394 497.054,778	2	414.140,179 497.055,407	8.808
2	414.140,179 497.055,407	3	414.145,67 497.186,457	131.165
3	414.145,67 497.186,457	4	414.138,134 497.186,837	7.545
4	414.138,134 497.186,837	5	414.136,059 497.124,569	62.303
5	414.136,059 497.124,569	6	414.135,384 497.114,479	10.112

Punct început	X / Y	Punct sfârşit	X / Y	Lungime segment (** (m)
6	414.135,384 497.114,479	7	414.134,452 497.100,534	13.976
7	414.134,452 497.100,534	8	414.133,553 497.087,082	13.482
8	414.133,553 497.087,082	9	414.131,801 497.060,865	26.276
9	414.131,801 497.060,865	1	414.131,394 497.054,778	6.1

** Lungimile segmentelor sunt determinate în planul de proiecție Stereo 70 și sunt rotunjite la 1 milimetru.

*** Distanța dintre puncte este formată din segmente cumulate ce sunt mai mici decât valoarea 1 milimetru.

**DATE DESPRE IMOBILUL NR. 12875**

Oficiul de Cadastru și Publicitate Imobiliară SIBIU
Biroul de Cadastru și Publicitate Imobiliară Sibiu

A. Partea I. Descrierea imobilului

TEREN Extravilan

Adresa: Jud. Sibiu

Nr. Crt	Nr cadastral Nr. topografic	Suprafața* (mp)	Observații / Referințe
A1		1.900	Sector cadastral:105 Teren neimpregmuit;

B. Partea II. Proprietari și acte

Inscrieri privitoare la dreptul de proprietate și alte drepturi reale		Referințe
/		
Act Administrativ nr. 117/45, din 23/05/1994 emis de CJPSDPAT (titlu de proprietate);		
B1	Intabulare, drept de PROPRIETATE, dobandit prin Reconstituire, cota actuala 1/1 1) JOARZĂ EMIL, CNP NEIDENTIFICAT	A1

C. Partea III. SARCINI .

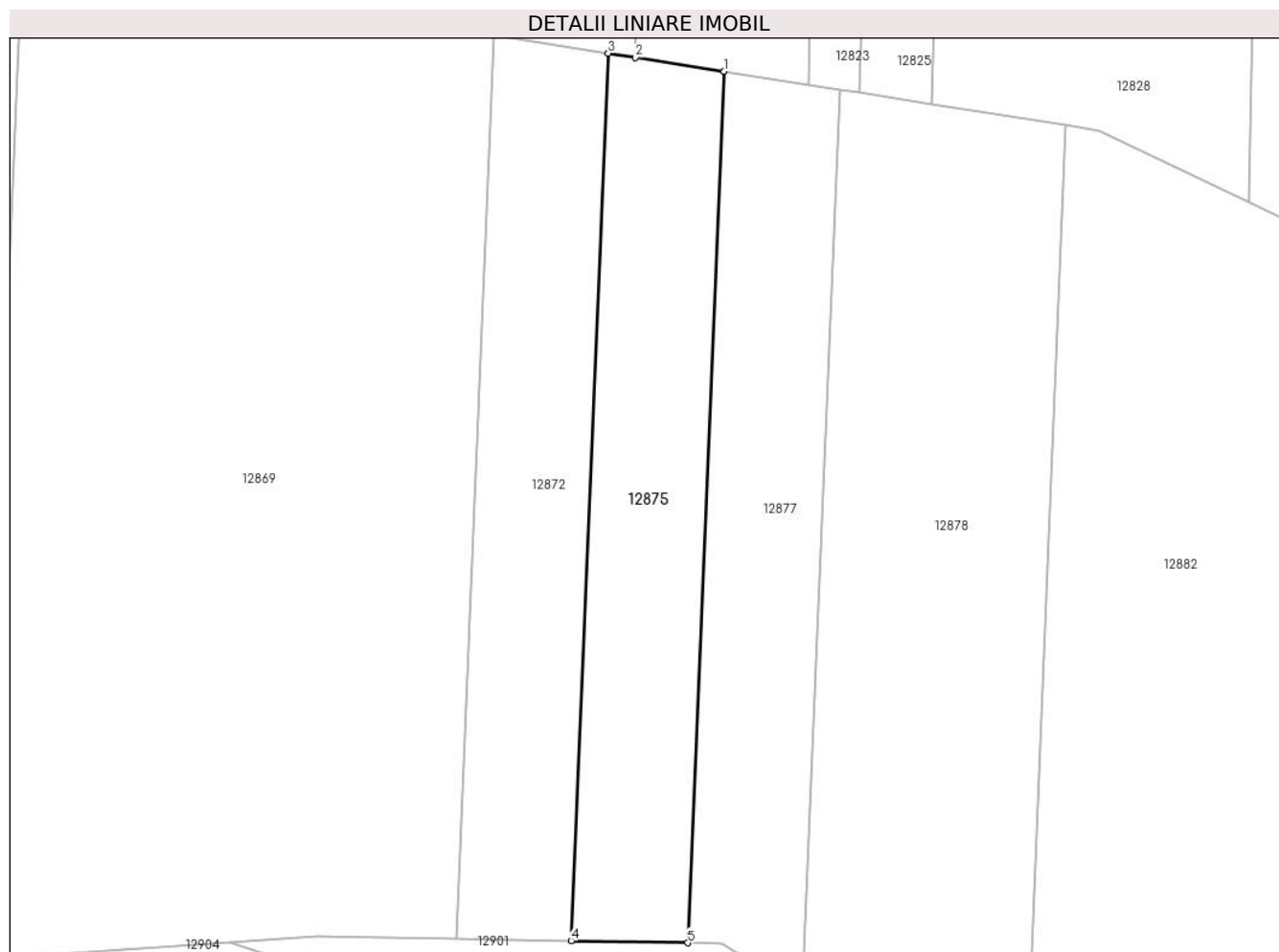
Inscrieri privind dezmembramintele dreptului de proprietate, drepturi reale de garanție și sarcini	Referințe
NU SUNT	

Anexa Nr. 1 La Partea I

Teren

Nr cadastral	Suprafața (mp)*	Observații / Referințe
	1.900	

* Suprafața este determinată în planul de proiecție Stereo 70.



Date referitoare la teren

Crt	Categorie folosință	Intravilan	Suprafața (mp)	Tarla	Parcelă	Nr. topo	Observații / Referințe
1	faneata	NU	1.900	83	2485/29	-	

Lungime Segmente

1) Valorile lungimilor segmentelor sunt obținute din proiecție în plan.

Punct început	X / Y	Punct sfârșit	X / Y	Lungime segment (** (m)
1	414.260,02 497.177,584	2	414.247,956 497.179,484	12.212
2	414.247,956 497.179,484	3	414.244,234 497.180,07	3.768
3	414.244,234 497.180,07	4	414.239,178 497.059,392	120.783
4	414.239,178 497.059,392	5	414.255,056 497.059,109	15.88
5	414.255,056 497.059,109	1	414.260,02 497.177,584	118.579

**** Lungimile segmentelor sunt determinate în planul de proiecție Stereo 70 și sunt rotunjite la 1 milimetru.**

***** Distanța dintre puncte este formată din segmente cumulate ce sunt mai mici decât valoarea 1 milimetru.**

**DATE DESPRE IMOBILUL NR. 12876**

Oficiul de Cadastru și Publicitate Imobiliară SIBIU
Biroul de Cadastru și Publicitate Imobiliară Sibiu

A. Partea I. Descrierea imobilului

TEREN Extravilan

Adresa: Jud. Sibiu

Nr. Crt	Nr cadastral Nr. topografic	Suprafața* (mp)	Observații / Referințe
A1		4.400	Sector cadastral:105 Teren neimpregmuit;

B. Partea II. Proprietari și acte

Inscrieri privitoare la dreptul de proprietate și alte drepturi reale		Referințe
/		
Act Administrativ nr. 1041/45, din 09/02/1997 emis de CJPSDPAT (titlu de proprietate);		
B1	Intabulare, drept de PROPRIETATE, dobandit prin Reconstituire, cota actuala 1/1 1) OLTEAN ILIE, CNP NEIDENTIFICAT	A1

C. Partea III. SARCINI .

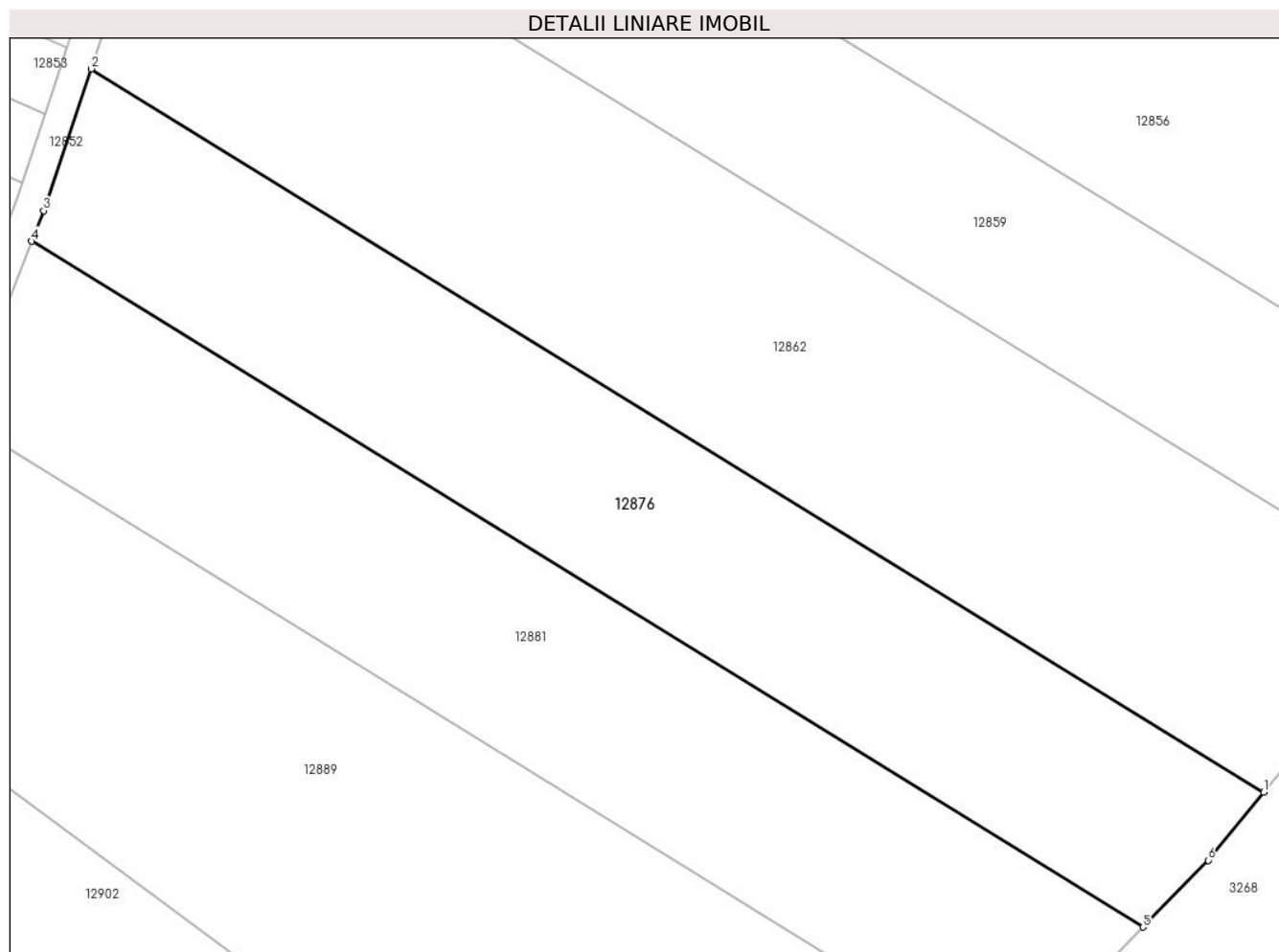
Inscrieri privind dezmembramintele dreptului de proprietate, drepturi reale de garanție și sarcini	Referințe
NU SUNT	

Anexa Nr. 1 La Partea I

Teren

Nr cadastral	Suprafața (mp)*	Observații / Referințe
	4.400	

* Suprafața este determinată în planul de proiecție Stereo 70.



Date referitoare la teren

Crt	Categorie folosință	Intravilan	Suprafața (mp)	Tarla	Parcelă	Nr. topo	Observații / Referințe
1	arabil	NU	4.400	83	2467/62	-	

Lungime Segmente

1) Valorile lungimilor segmentelor sunt obținute din proiecție în plan.

Punct început	X / Y	Punct sfârșit	X / Y	Lungime segment (** (m)
1	414.806,369 497.079,291	2	414.647,303 497.177,364	186.87
2	414.647,303 497.177,364	3	414.640,853 497.158,143	20.274
3	414.640,853 497.158,143	4	414.639,22 497.153,974	4.477
4	414.639,22 497.153,974	5	414.789,988 497.061,017	177.121
5	414.789,988 497.061,017	6	414.798,845 497.070,077	12.67

Punct început	X / Y	Punct sfârşit	X / Y	Lungime segment (** (m)
6	414.798,845 497.070,077	1	414.806,369 497.079,291	11.895

** Lungimile segmentelor sunt determinate în planul de proiecţie Stereo 70 şi sunt rotunjite la 1 milimetru.

*** Distanţa dintre puncte este formată din segmente cumulate ce sunt mai mici decât valoarea 1 milimetru.

**DATE DESPRE IMOBILUL NR. 12877**

Oficiul de Cadastru și Publicitate Imobiliară SIBIU
Biroul de Cadastru și Publicitate Imobiliară Sibiu

A. Partea I. Descrierea imobilului

TEREN Extravilan

Adresa: Jud. Sibiu

Nr. Crt	Nr cadastral Nr. topografic	Suprafața* (mp)	Observații / Referințe
A1		1.900	Sector cadastral:105 Teren neimprejmuit;

B. Partea II. Proprietari și acte

Inscrieri privitoare la dreptul de proprietate și alte drepturi reale	Referințe
/	
Act Administrativ nr. 141/45, din 19/07/1994 emis de CJPSDPAT (titlu de proprietate);	
B1	A1
Intabulare, drept de PROPRIETATE, dobandit prin Reconstituire, cota actuala 1/1	
1) BERA NICOLAE, CNP NEIDENTIFICAT	

C. Partea III. SARCINI .

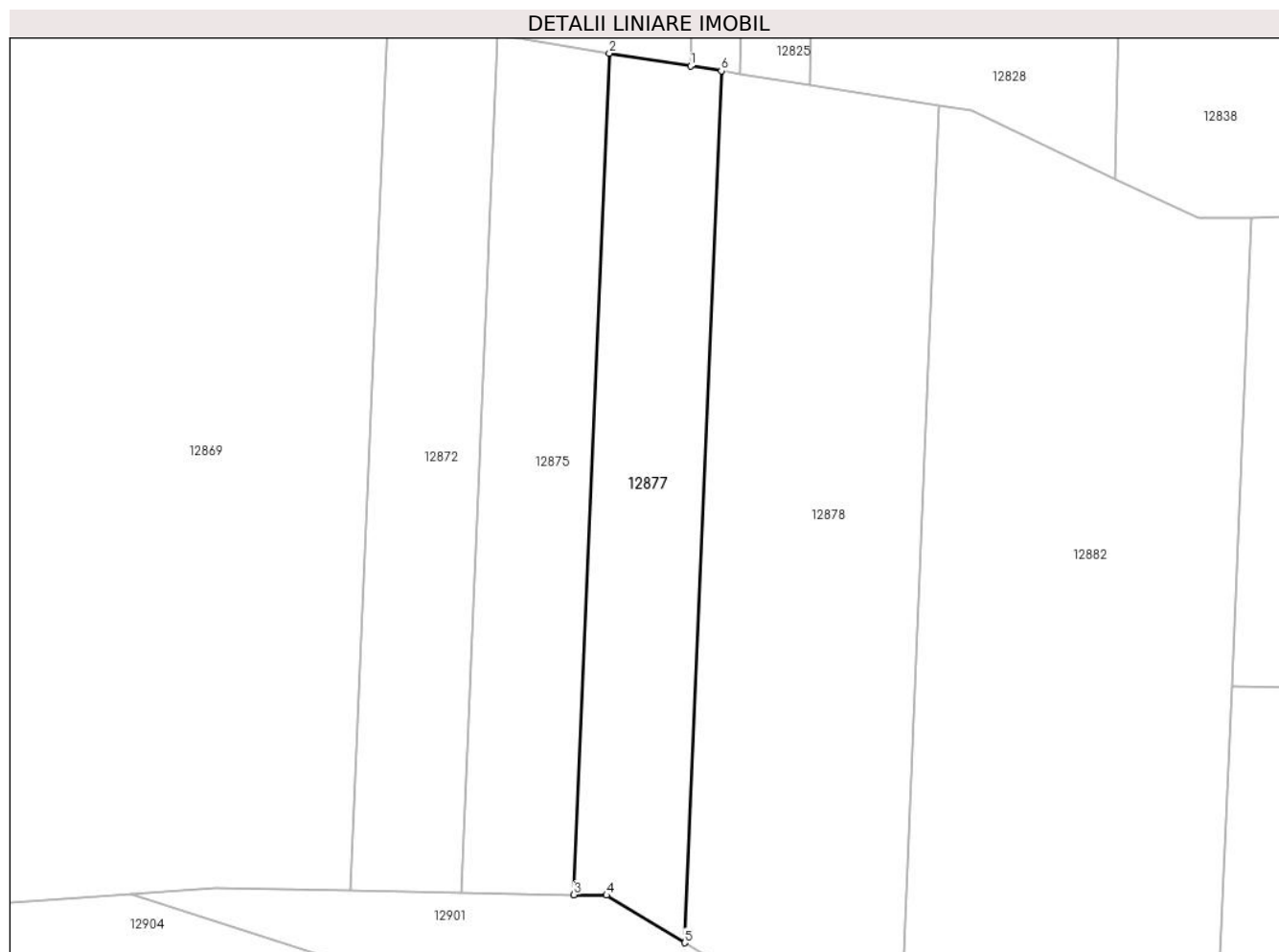
Inscrieri privind dezmembramintele dreptului de proprietate, drepturi reale de garanție și sarcini	Referințe
NU SUNT	

Anexa Nr. 1 La Partea I

Teren

Nr cadastral	Suprafața (mp)*	Observații / Referințe
	1.900	

* Suprafața este determinată în planul de proiecție Stereo 70.



Date referitoare la teren

Crt	Categorie folosință	Intravilan	Suprafața (mp)	Tarla	Parcelă	Nr. topo	Observații / Referințe
1	faneata	NU	1.900	83	2484/30	-	

Lungime Segmente

1) Valorile lungimilor segmentelor sunt obținute din proiecție în plan.

Punct început	X / Y	Punct sfârșit	X / Y	Lungime segment (** (m)
1	414.271,46 497.175,783	2	414.260,02 497.177,584	11.582
2	414.260,02 497.177,584	3	414.255,056 497.059,109	118.579
3	414.255,056 497.059,109	4	414.259,626 497.059,027	4.571
4	414.259,626 497.059,027	5	414.270,647 497.052,336	12.893
5	414.270,647 497.052,336	6	414.275,791 497.175,101	122.873

Punct început	X / Y	Punct sfârşit	X / Y	Lungime segment (** (m)
6	414.275,791 497.175,101	1	414.271,46 497.175,783	4.384

** Lungimile segmentelor sunt determinate în planul de proiecţie Stereo 70 şi sunt rotunjite la 1 milimetru.

*** Distanţa dintre puncte este formată din segmente cumulate ce sunt mai mici decât valoarea 1 milimetru.

**DATE DESPRE IMOBILUL NR. 12878**

Oficiul de Cadastru și Publicitate Imobiliară SIBIU
Biroul de Cadastru și Publicitate Imobiliară Sibiu

A. Partea I. Descrierea imobilului

TEREN Extravilan

Adresa: Jud. Sibiu

Nr. Crt	Nr cadastral Nr. topografic	Suprafața* (mp)	Observații / Referințe
A1		4.000	Sector cadastral:105 Teren neimpregmuit;

B. Partea II. Proprietari și acte

Inscrieri privitoare la dreptul de proprietate și alte drepturi reale		Referințe
/		
Act Administrativ nr. 774/45, din 11/01/1996 emis de CJPSDPAT (titlu de proprietate);		
B1	Intabulare, drept de PROPRIETATE, dobandit prin Reconstituire, cota actuala 1/1 1) DRAGOȘ LUCREȚIA, CNP NEIDENTIFICAT	A1

C. Partea III. SARCINI .

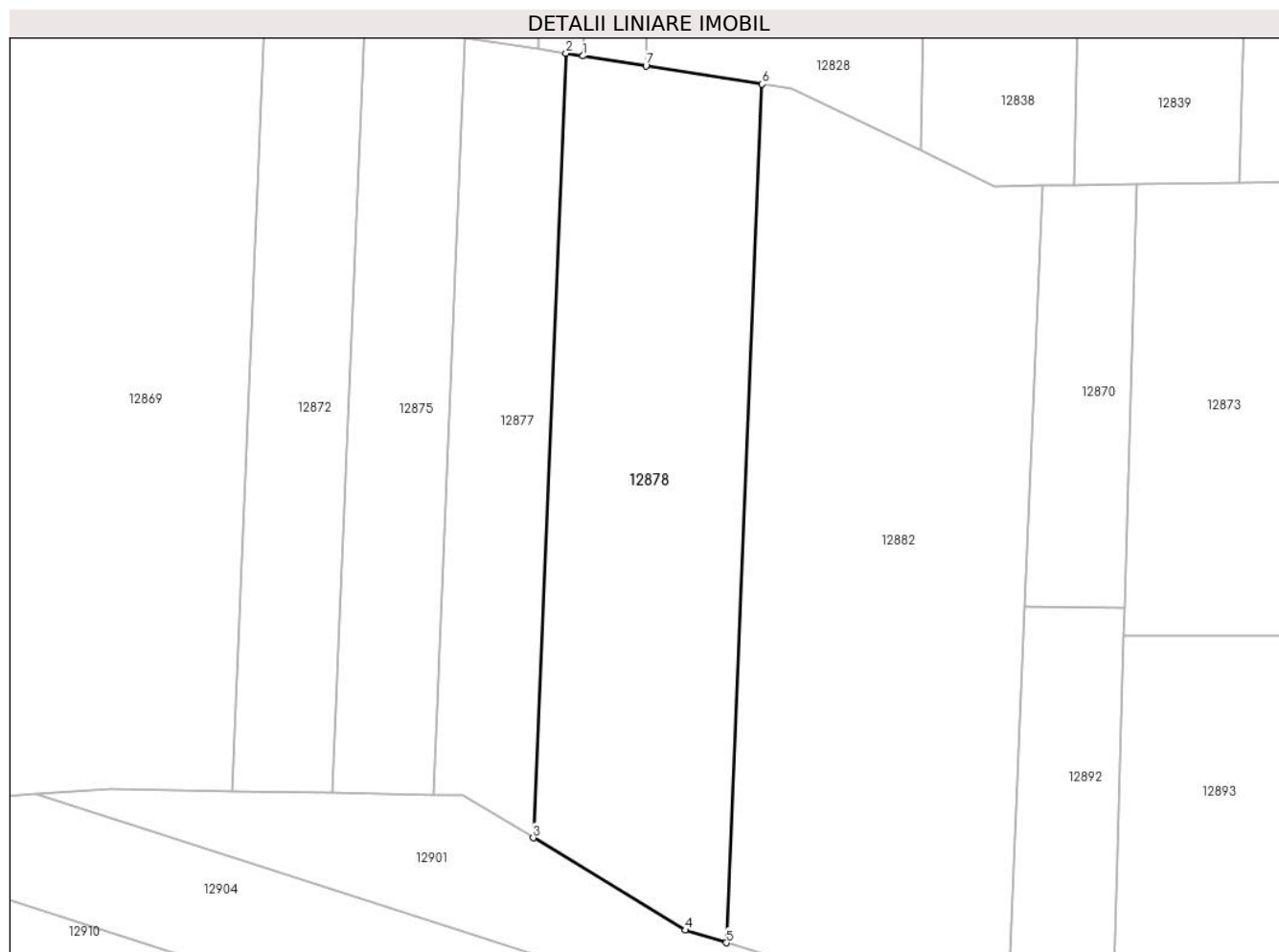
Inscrieri privind dezmembramintele dreptului de proprietate, drepturi reale de garanție și sarcini	Referințe
NU SUNT	

Anexa Nr. 1 La Partea I

Teren

Nr cadastral	Suprafața (mp)*	Observații / Referințe
	4.000	

* Suprafața este determinată în planul de proiecție Stereo 70.



Date referitoare la teren

Crt	Categorie folosință	Intra vilan	Suprafața (mp)	Tarla	Parcelă	Nr. topo	Observații / Referințe
1	faneata	NU	4.000	83	2483/31	-	

Lungime Segmente

1) Valorile lungimilor segmentelor sunt obținute din proiecție în plan.

Punct început	X / Y	Punct sfârșit	X / Y	Lungime segment (** (m)
1	414.278,461 497.174,68	2	414.275,791 497.175,101	2.703
2	414.275,791 497.175,101	3	414.270,647 497.052,336	122.873
3	414.270,647 497.052,336	4	414.294,461 497.037,876	27.861
4	414.294,461 497.037,876	5	414.300,893 497.035,906	6.727
5	414.300,893 497.035,906	6	414.306,522 497.170,261	134.474

Punct început	X / Y	Punct sfârșit	X / Y	Lungime segment (** (m)
6	414.306,522 497.170,261	7	414.288,308 497.173,13	18.439
7	414.288,308 497.173,13	1	414.278,461 497.174,68	9.969

** Lungimile segmentelor sunt determinate în planul de proiecție Stereo 70 și sunt rotunjite la 1 milimetru.

*** Distanța dintre puncte este formată din segmente cumulate ce sunt mai mici decât valoarea 1 milimetru.

**DATE DESPRE IMOBILUL NR. 12879**

Oficiul de Cadastru și Publicitate Imobiliară SIBIU
Biroul de Cadastru și Publicitate Imobiliară Sibiu

A. Partea I. Descrierea imobilului

TEREN Extravilan

Adresa: Jud. Sibiu

Nr. Crt	Nr cadastral Nr. topografic	Suprafața* (mp)	Observații / Referințe
A1		1.964	Sector cadastral:105 Teren neimprejmuit;

B. Partea II. Proprietari și acte

Inscrieri privitoare la dreptul de proprietate și alte drepturi reale	Referințe
/	
Act Administrativ nr. 1113/45, din 06/04/1998 emis de CJPSDPAT (titlu de proprietate);	
B1	A1
Intabulare, drept de PROPRIETATE, dobandit prin Reconstituire, cota actuala 1/1	
1) STOICA SAMOILĂ, CNP NEIDENTIFICAT	

C. Partea III. SARCINI .

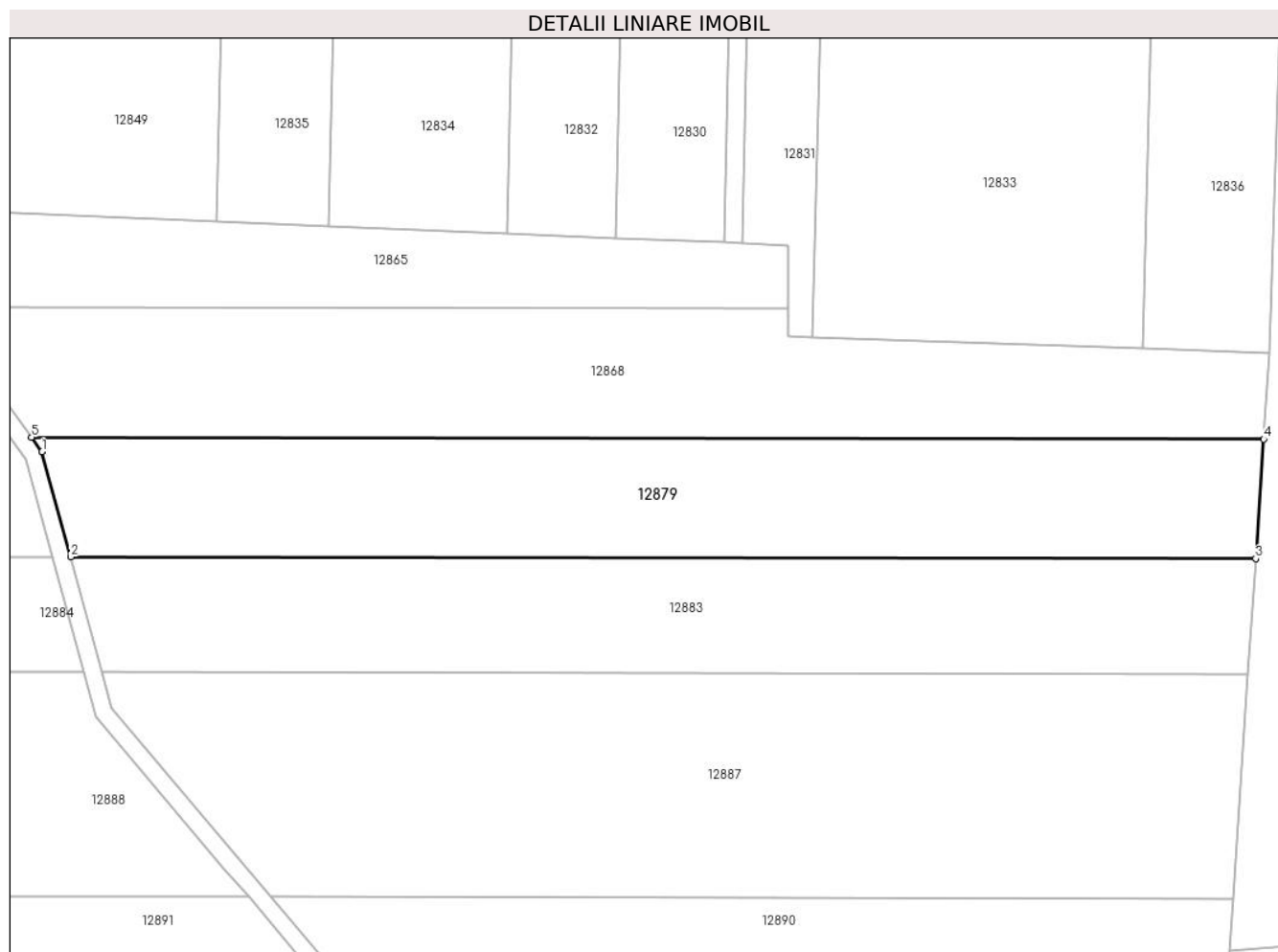
Inscrieri privind dezmembramintele dreptului de proprietate, drepturi reale de garanție și sarcini	Referințe
NU SUNT	

Anexa Nr. 1 La Partea I

Teren

Nr cadastral	Suprafața (mp)*	Observații / Referințe
	1.964	

* Suprafața este determinată în planul de proiecție Stereo 70.



Date referitoare la teren

Crt	Categorie folosință	Intravilan	Suprafața (mp)	Tarla	Parcelă	Nr. topo	Observații / Referințe
1	arabil	NU	1.964	83	2472/14/2	-	NUMĂR DE PARCELĂ GREȘIT ÎN TP (2172/14) , DIFERENȚA DE SUPRAFAȚĂ SE REGĂSEȘTE LA ID12880 , AFERENT PARCELEI NR. 2472/14/1

Lungime Segmente

1) Valorile lungimilor segmentelor sunt obținute din proiecție în plan.

Punct început	X / Y	Punct sfârșit	X / Y	Lungime segment (** (m)
1	413.992,681 497.113,013	2	413.996,008 497.100,746	12.71
2	413.996,008 497.100,746	3	414.134,452 497.100,534	138.444
3	414.134,452 497.100,534	4	414.135,384 497.114,479	13.976
4	414.135,384 497.114,479	5	413.991,448 497.114,699	143.937

Punct început	X / Y	Punct sfârşit	X / Y	Lungime segment (** (m)
5	413.991,448 497.114,699	1	413.992,681 497.113,013	2.089

** Lungimile segmentelor sunt determinate în planul de proiecţie Stereo 70 şi sunt rotunjite la 1 milimetru.

*** Distanţa dintre puncte este formată din segmente cumulate ce sunt mai mici decât valoarea 1 milimetru.

**DATE DESPRE IMOBILUL NR. 12880**

Oficiul de Cadastru și Publicitate Imobiliară SIBIU
Biroul de Cadastru și Publicitate Imobiliară Sibiu

A. Partea I. Descrierea imobilului

TEREN Extravilan

Adresa: Jud. Sibiu

Nr. Crt	Nr cadastral Nr. topografic	Suprafața* (mp)	Observații / Referințe
A1		1.036	Sector cadastral:105 Teren neimpregmuit;

B. Partea II. Proprietari și acte

Inscrieri privitoare la dreptul de proprietate și alte drepturi reale	Referințe
/	
Act Administrativ nr. 1113/45, din 06/04/1998 emis de CJPSDPAT (titlu de proprietate);	
B1	A1
Intabulare, drept de PROPRIETATE, dobandit prin Reconstituire, cota actuala 1/1	
1) STOICA SAMOILĂ, CNP NEIDENTIFICAT	

C. Partea III. SARCINI .

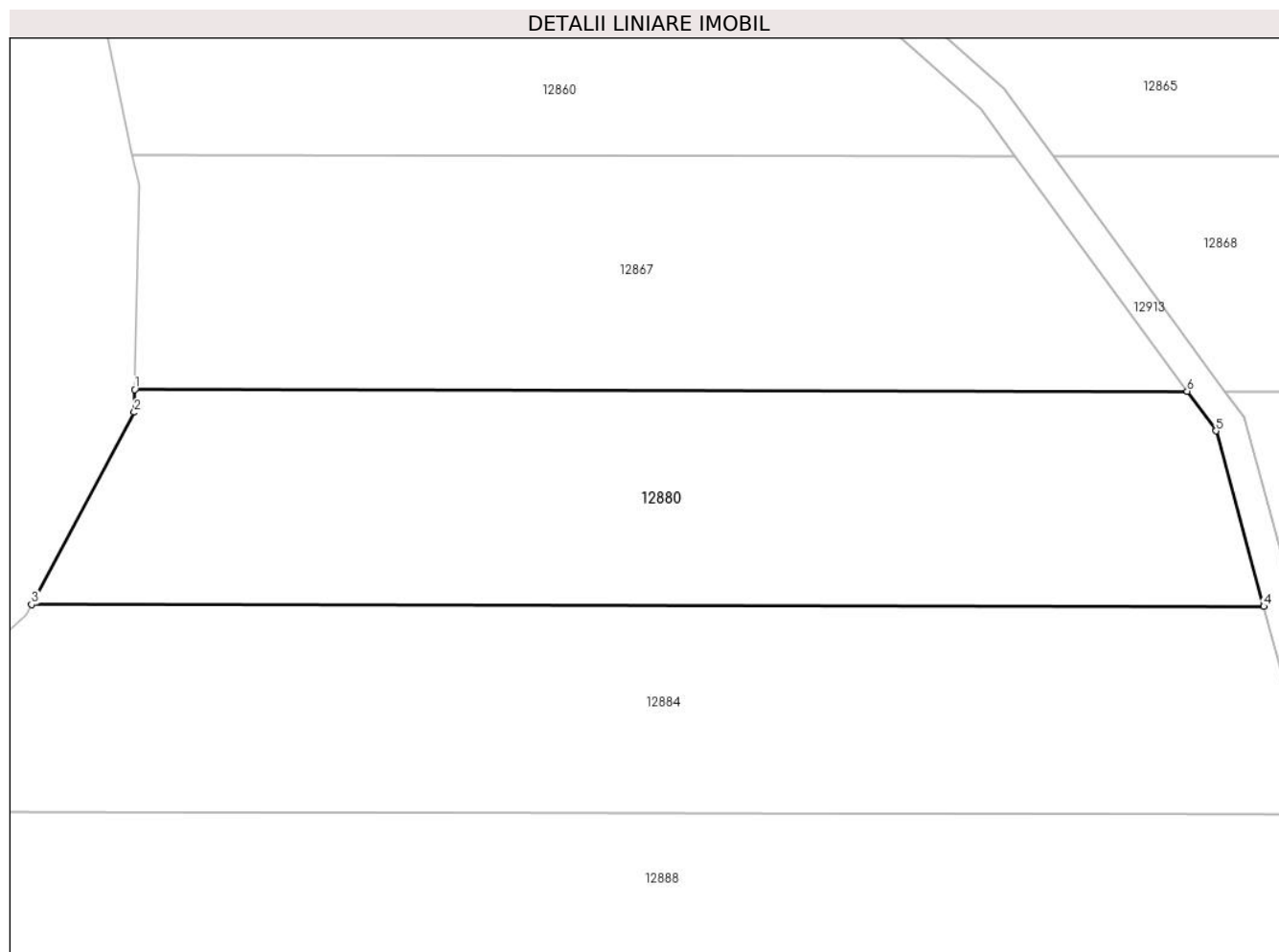
Inscrieri privind dezmembramintele dreptului de proprietate, drepturi reale de garanție și sarcini	Referințe
NU SUNT	

Anexa Nr. 1 La Partea I

Teren

Nr cadastral	Suprafața (mp)*	Observații / Referințe
	1.036	

* Suprafața este determinată în planul de proiecție Stereo 70.



Date referitoare la teren

Crt	Categorie folosință	Intravilan	Suprafața (mp)	Tarla	Parcelă	Nr. topo	Observații / Referințe
1	arabil	NU	1.036	83	2472/14/1	-	NUMĂR DE PARCELĂ GREȘIT ÎN TP (2172/14) , DIFERENȚA DE SUPRAFAȚĂ SE REGĂSEȘTE LA ID 12879 , AFERENT PARCELEI NR. 2472/14/2

Lungime Segmente

1) Valorile lungimilor segmentelor sunt obținute din proiecție în plan.

Punct început	X / Y	Punct sfârșit	X / Y	Lungime segment (** (m)
1	413.920,678 497.114,808	2	413.920,649 497.113,338	1.47
2	413.920,649 497.113,338	3	413.913,991 497.100,871	14.133
3	413.913,991 497.100,871	4	413.993,935 497.100,749	79.944
4	413.993,935 497.100,749	5	413.990,848 497.112,132	11.794

Punct început	X / Y	Punct sfârşit	X / Y	Lungime segment (** (m)
5	413.990,848 497.112,132	6	413.988,967 497.114,703	3.186
6	413.988,967 497.114,703	1	413.920,678 497.114,808	68.288

** Lungimile segmentelor sunt determinate în planul de proiecţie Stereo 70 şi sunt rotunjite la 1 milimetru.

*** Distanţa dintre puncte este formată din segmente cumulate ce sunt mai mici decât valoarea 1 milimetru.

**DATE DESPRE IMOBILUL NR. 12881**

Oficiul de Cadastru și Publicitate Imobiliară SIBIU
Biroul de Cadastru și Publicitate Imobiliară Sibiu

A. Partea I. Descrierea imobilului

TEREN Extravilan

Adresa: Jud. Sibiu

Nr. Crt	Nr cadastral Nr. topografic	Suprafața* (mp)	Observații / Referințe
A1		4.400	Sector cadastral:105 Teren neimpregmuit;

B. Partea II. Proprietari și acte

Inscrieri privitoare la dreptul de proprietate și alte drepturi reale	Referințe
/	
Act Administrativ nr. 1066/45, din 03/03/1997 emis de CJPSDPAT (titlu de proprietate);	
B1	A1
Intabulare, drept de PROPRIETATE, dobandit prin Reconstituire, cota actuala 1/1 1) DAVID IOAN, CNP NEIDENTIFICAT	

C. Partea III. SARCINI .

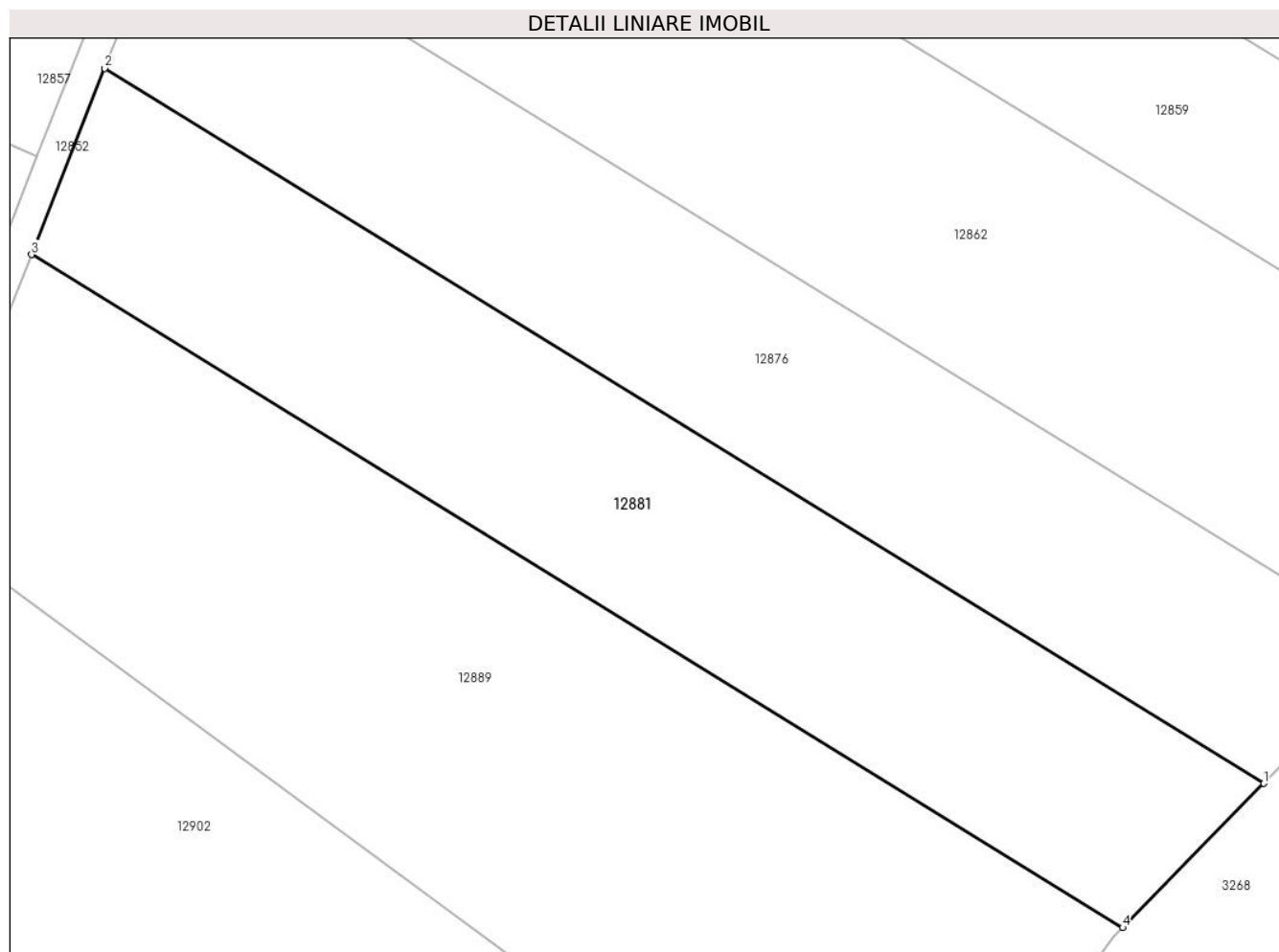
Inscrieri privind dezmembramintele dreptului de proprietate, drepturi reale de garanție și sarcini	Referințe
NU SUNT	

Anexa Nr. 1 La Partea I

Teren

Nr cadastral	Suprafața (mp)*	Observații / Referințe
	4.400	

* Suprafața este determinată în planul de proiecție Stereo 70.



Date referitoare la teren

Crt	Categorie folosință	Intra vilan	Suprafața (mp)	Tarla	Parcelă	Nr. topo	Observații / Referințe
1	arabil	NU	4.400	83	2467/63	-	

Lungime Segmente

1) Valorile lungimilor segmentelor sunt obținute din proiecție în plan.

Punct început	X / Y	Punct sfârșit	X / Y	Lungime segment (** (m)
1	414.789,988 497.061,017	2	414.639,22 497.153,974	177.121
2	414.639,22 497.153,974	3	414.629,735 497.129,755	26.01
3	414.629,735 497.129,755	4	414.771,647 497.042,258	166.717
4	414.771,647 497.042,258	1	414.789,988 497.061,017	26.235

** Lungimile segmentelor sunt determinate în planul de proiecție Stereo 70 și sunt rotunjite la 1 milimetru.

***** Distanţa dintre puncte este formată din segmente cumulate ce sunt mai mici decât valoarea 1 milimetru.**

**DATE DESPRE IMOBILUL NR. 12882**

Oficiul de Cadastru și Publicitate Imobiliară SIBIU
Biroul de Cadastru și Publicitate Imobiliară Sibiu

A. Partea I. Descrierea imobilului

TEREN Extravilan

Adresa: Jud. Sibiu

Nr. Crt	Nr cadastral Nr. topografic	Suprafața* (mp)	Observații / Referințe
A1		5.900	Sector cadastral:105 Teren neimpregmuit;

B. Partea II. Proprietari și acte

Inscrieri privitoare la dreptul de proprietate și alte drepturi reale		Referințe
/		
Act Administrativ nr. 1042/45, din 09/02/1997 emis de CJPSDPAT (titlu de proprietate);		
B1	Intabulare, drept de PROPRIETATE, dobandit prin Reconstituire, cota actuala 1/1 1) DAVID IOAN, CNP NEIDENTIFICAT	A1

C. Partea III. SARCINI .

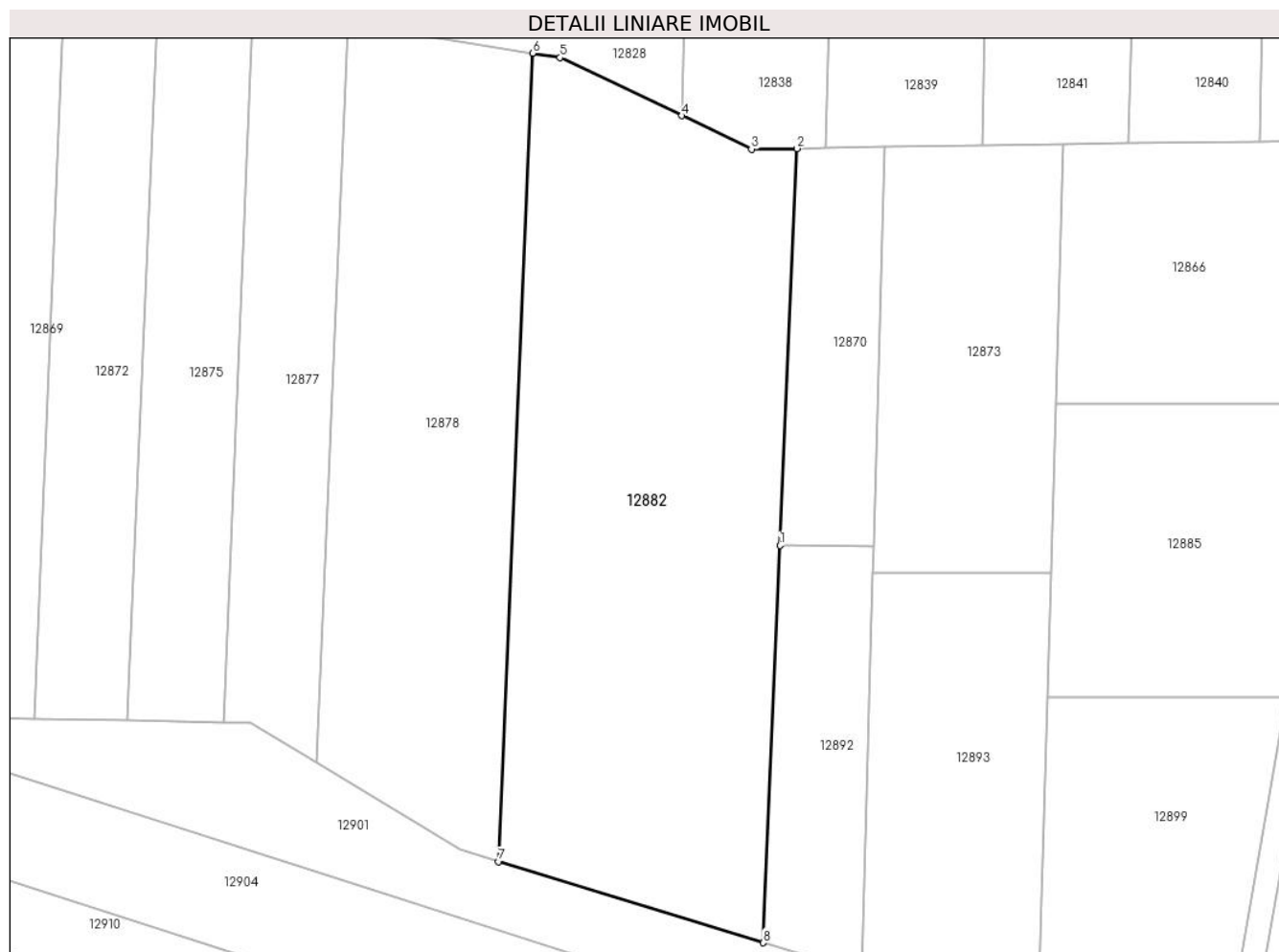
Inscrieri privind dezmembramintele dreptului de proprietate, drepturi reale de garanție și sarcini	Referințe
NU SUNT	

Anexa Nr. 1 La Partea I

Teren

Nr cadastral	Suprafața (mp)*	Observații / Referințe
	5.900	

* Suprafața este determinată în planul de proiecție Stereo 70.



Date referitoare la teren

Crt	Categorie folosință	Intravilan	Suprafața (mp)	Tarla	Parcelă	Nr. topo	Observații / Referințe
1	faneata	NU	5.900	83	2484/8	-	

Lungime Segmente

1) Valorile lungimilor segmentelor sunt obținute din proiecție în plan.

Punct început	X / Y	Punct sfârșit	X / Y	Lungime segment (** (m)
1	414.347,685 497.088,464	2	414.350,449 497.154,431	66.025
2	414.350,449 497.154,431	3	414.342,927 497.154,319	7.522
3	414.342,927 497.154,319	4	414.331,346 497.159,858	12.837
4	414.331,346 497.159,858	5	414.311,101 497.169,54	22.441
5	414.311,101 497.169,54	6	414.306,522 497.170,261	4.635

Punct început	X / Y	Punct sfârșit	X / Y	Lungime segment (** (m)
6	414.306,522 497.170,261	7	414.300,893 497.035,906	134.474
7	414.300,893 497.035,906	8	414.344,918 497.022,42	46.044
8	414.344,918 497.022,42	1	414.347,685 497.088,464	66.103

** Lungimile segmentelor sunt determinate în planul de proiecție Stereo 70 și sunt rotunjite la 1 milimetru.

*** Distanța dintre puncte este formată din segmente cumulate ce sunt mai mici decât valoarea 1 milimetru.

**DATE DESPRE IMOBILUL NR. 12883**

Oficiul de Cadastru și Publicitate Imobiliară SIBIU
Biroul de Cadastru și Publicitate Imobiliară Sibiu

A. Partea I. Descrierea imobilului

TEREN Extravilan

Adresa: Jud. Sibiu

Nr. Crt	Nr cadastral Nr. topografic	Suprafața* (mp)	Observații / Referințe
A1		1.832	Sector cadastral:105 Teren neimpregmuit;

B. Partea II. Proprietari și acte

Inscrieri privitoare la dreptul de proprietate și alte drepturi reale		Referințe
/		
Act Administrativ nr. 1129/45, din 06/04/1998 emis de CJPSDPAT (titlu de proprietate);		
B1	Intabulare, drept de PROPRIETATE, dobandit prin Reconstituire, cota actuala 1/1 1) BACIU AUREL , CNP NEIDENTIFICAT	A1

C. Partea III. SARCINI .

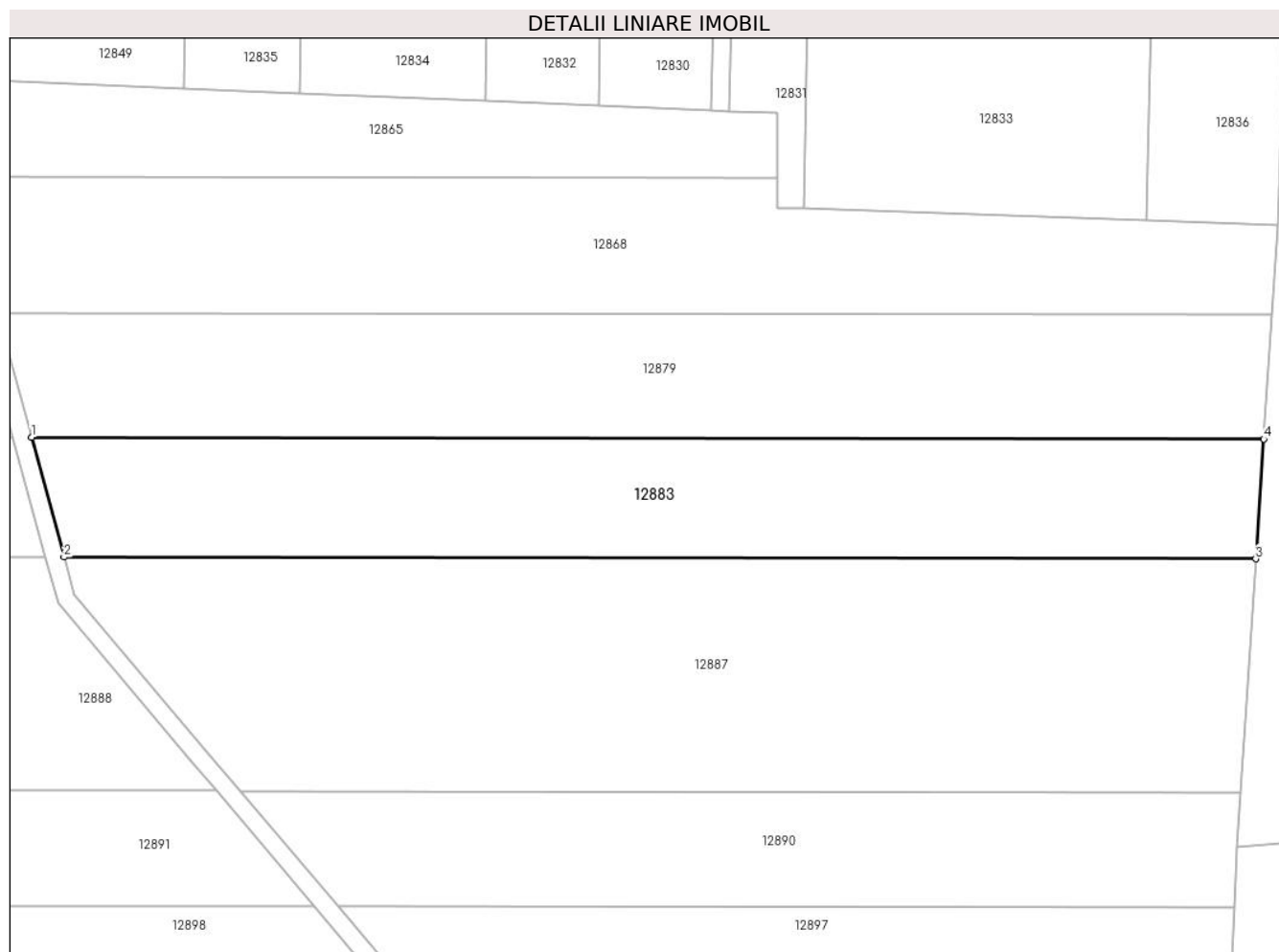
Inscrieri privind dezmembramintele dreptului de proprietate, drepturi reale de garanție și sarcini	Referințe
NU SUNT	

Anexa Nr. 1 La Partea I

Teren

Nr cadastral	Suprafața (mp)*	Observații / Referințe
	1.832	

* Suprafața este determinată în planul de proiecție Stereo 70.



Date referitoare la teren

Crt	Categorie folosință	Intra vilan	Suprafața (mp)	Tarla	Parcelă	Nr. topo	Observații / Referințe
1	faneata	NU	1.832	83	2472/13/2	-	DIFERENȚA DE SUPRAFAȚĂ SE REGĂSEȘTE LA ID 12884 , AFERENT PARCELEI NR. 2472/13/1

Lungime Segmente

1) Valorile lungimilor segmentelor sunt obținute din proiecție în plan.

Punct început	X / Y	Punct sfârșit	X / Y	Lungime segment (** (m)
1	413.996,008 497.100,746	2	413.999,658 497.087,287	13.945
2	413.999,658 497.087,287	3	414.133,553 497.087,082	133.895
3	414.133,553 497.087,082	4	414.134,452 497.100,534	13.482
4	414.134,452 497.100,534	1	413.996,008 497.100,746	138.444

**** Lungimile segmentelor sunt determinate în planul de proiecție Stereo 70 și sunt rotunjite la 1 milimetru.**

***** Distanța dintre puncte este formată din segmente cumulate ce sunt mai mici decât valoarea 1 milimetru.**

**DATE DESPRE IMOBILUL NR. 12884**

Oficiul de Cadastru și Publicitate Imobiliară SIBIU
Biroul de Cadastru și Publicitate Imobiliară Sibiu

A. Partea I. Descrierea imobilului

TEREN Extravilan

Adresa: Jud. Sibiu

Nr. Crt	Nr cadastral Nr. topografic	Suprafața* (mp)	Observații / Referințe
A1		1.168	Sector cadastral:105 Teren neimpregmuit;

B. Partea II. Proprietari și acte

Inscrieri privitoare la dreptul de proprietate și alte drepturi reale		Referințe
/		
Act Administrativ nr. 1129/45, din 06/04/1998 emis de CJPSDPAT (titlu de proprietate);		
B1	Intabulare, drept de PROPRIETATE, dobandit prin Reconstituire, cota actuala 1/1 1) BACIU AUREL , CNP NEIDENTIFICAT	A1

C. Partea III. SARCINI .

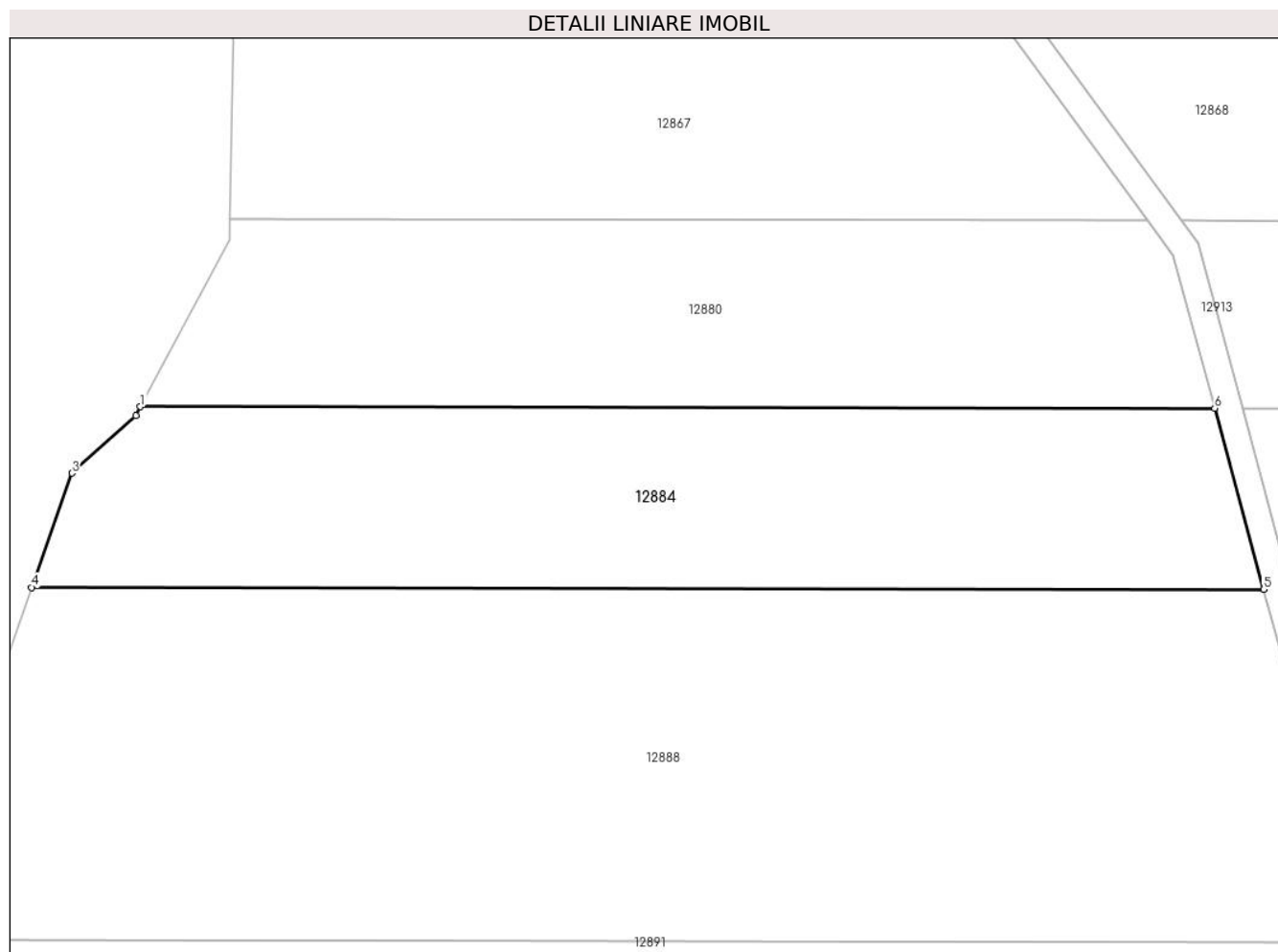
Inscrieri privind dezmembramintele dreptului de proprietate, drepturi reale de garanție și sarcini	Referințe
NU SUNT	

Anexa Nr. 1 La Partea I

Teren

Nr cadastral	Suprafața (mp)*	Observații / Referințe
	1.168	

* Suprafața este determinată în planul de proiecție Stereo 70.



Date referitoare la teren

Crt	Categorie folosință	Intravilan	Suprafața (mp)	Tarla	Parcelă	Nr. topo	Observații / Referințe
1	faneata	NU	1.168	83	2472/13/1	-	DIFERENȚA DE SUPRAFAȚĂ SE REGĂSEȘTE LA ID 12883 , AFERENT PARCELEI NR. 2472/13/2

Lungime Segmente

1) Valorile lungimilor segmentelor sunt obținute din proiecție în plan.

Punct început	X / Y	Punct sfârșit	X / Y	Lungime segment (** (m)
1	413.913,991 497.100,871	2	413.913,636 497.100,207	0.753
2	413.913,636 497.100,207	3	413.908,883 497.095,923	6.399
3	413.908,883 497.095,923	4	413.905,891 497.087,43	9.004
4	413.905,891 497.087,43	5	413.997,585 497.087,29	91.694
5	413.997,585 497.087,29	6	413.993,935 497.100,749	13.945

Punct început	X / Y	Punct sfârșit	X / Y	Lungime segment (** (m)
6	413.993,935 497.100,749	1	413.913,991 497.100,871	79.944

** Lungimile segmentelor sunt determinate în planul de proiecție Stereo 70 și sunt rotunjite la 1 milimetru.

*** Distanța dintre puncte este formată din segmente cumulate ce sunt mai mici decât valoarea 1 milimetru.

**DATE DESPRE IMOBILUL NR. 12885**

Oficiul de Cadastru și Publicitate Imobiliară SIBIU
Biroul de Cadastru și Publicitate Imobiliară Sibiu

A. Partea I. Descrierea imobilului

TEREN Extravilan

Adresa: Jud. Sibiu

Nr. Crt	Nr cadastral Nr. topografic	Suprafața* (mp)	Observații / Referințe
A1		2.100	Sector cadastral:105 Teren neimpregmuit;

B. Partea II. Proprietari și acte

Inscrieri privitoare la dreptul de proprietate și alte drepturi reale		Referințe
/		
Act Administrativ nr. 1070/45, din 03/03/1997 emis de CJPSDPAT (titlu de proprietate);		
B1	Intabulare, drept de PROPRIETATE, dobandit prin Reconstituire, cota actuala 1/1 1) DAVID NICOLAE, CNP NEIDENTIFICAT	A1

C. Partea III. SARCINI .

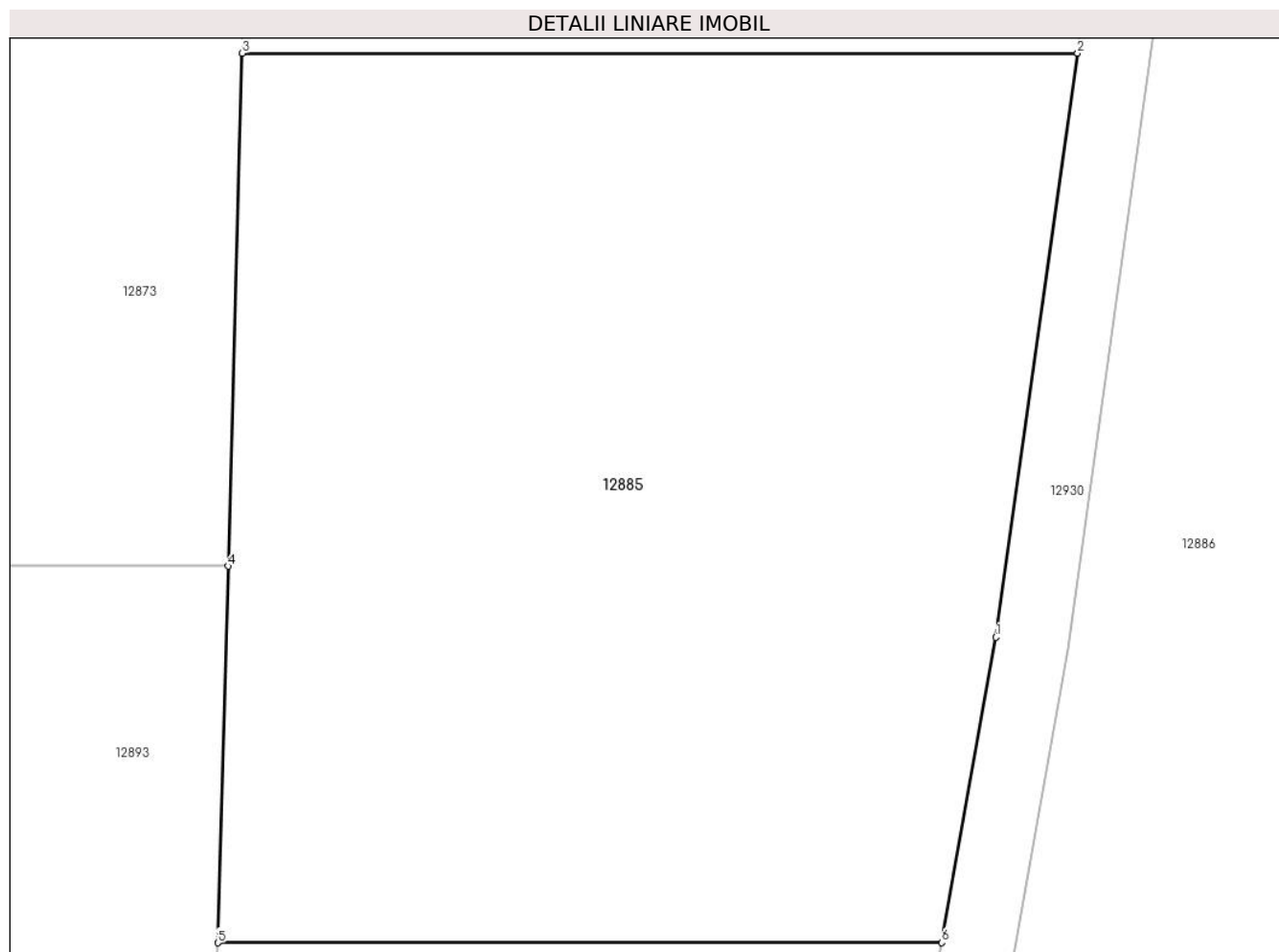
Inscrieri privind dezmembramintele dreptului de proprietate, drepturi reale de garanție și sarcini	Referințe
NU SUNT	

Anexa Nr. 1 La Partea I

Teren

Nr cadastral	Suprafața (mp)*	Observații / Referințe
	2.100	

* Suprafața este determinată în planul de proiecție Stereo 70.



Date referitoare la teren

Crt	Categorie folosință	Intravilan	Suprafața (mp)	Tarla	Parcelă	Nr. topo	Observații / Referințe
1	faneata	NU	2.100	83	2484/2	-	

Lungime Segmente

1) Valorile lungimilor segmentelor sunt obținute din proiecție în plan.

Punct început	X / Y	Punct sfârșit	X / Y	Lungime segment (** (m)
1	414.434,884 497.079,994	2	414.439,379 497.112,039	32.359
2	414.439,379 497.112,039	3	414.393,501 497.112,034	45.878
3	414.393,501 497.112,034	4	414.392,724 497.083,888	28.157
4	414.392,724 497.083,888	5	414.392,155 497.063,223	20.672
5	414.392,155 497.063,223	6	414.431,925 497.063,228	39.771

Punct început	X / Y	Punct sfârșit	X / Y	Lungime segment (** (m)
6	414.431,925 497.063,228	1	414.434,884 497.079,994	17.025

** Lungimile segmentelor sunt determinate în planul de proiecție Stereo 70 și sunt rotunjite la 1 milimetru.

*** Distanța dintre puncte este formată din segmente cumulate ce sunt mai mici decât valoarea 1 milimetru.

**DATE DESPRE IMOBILUL NR. 12886**

Oficiul de Cadastru și Publicitate Imobiliară SIBIU
Biroul de Cadastru și Publicitate Imobiliară Sibiu

A. Partea I. Descrierea imobilului

TEREN Extravilan

Adresa: Jud. Sibiu

Nr. Crt	Nr cadastral Nr. topografic	Suprafața* (mp)	Observații / Referințe
A1		3.100	Sector cadastral:105 Teren neimprejmuit;

B. Partea II. Proprietari și acte

Inscrieri privitoare la dreptul de proprietate și alte drepturi reale	Referințe
/	
Act Administrativ nr. 1070/45, din 03/03/1997 emis de CJPSDPAT (titlu de proprietate);	
B1	A1
Intabulare, drept de PROPRIETATE, dobandit prin Reconstituire, cota actuala 1/1 1) DAVID NICOLAE, CNP NEIDENTIFICAT	

C. Partea III. SARCINI .

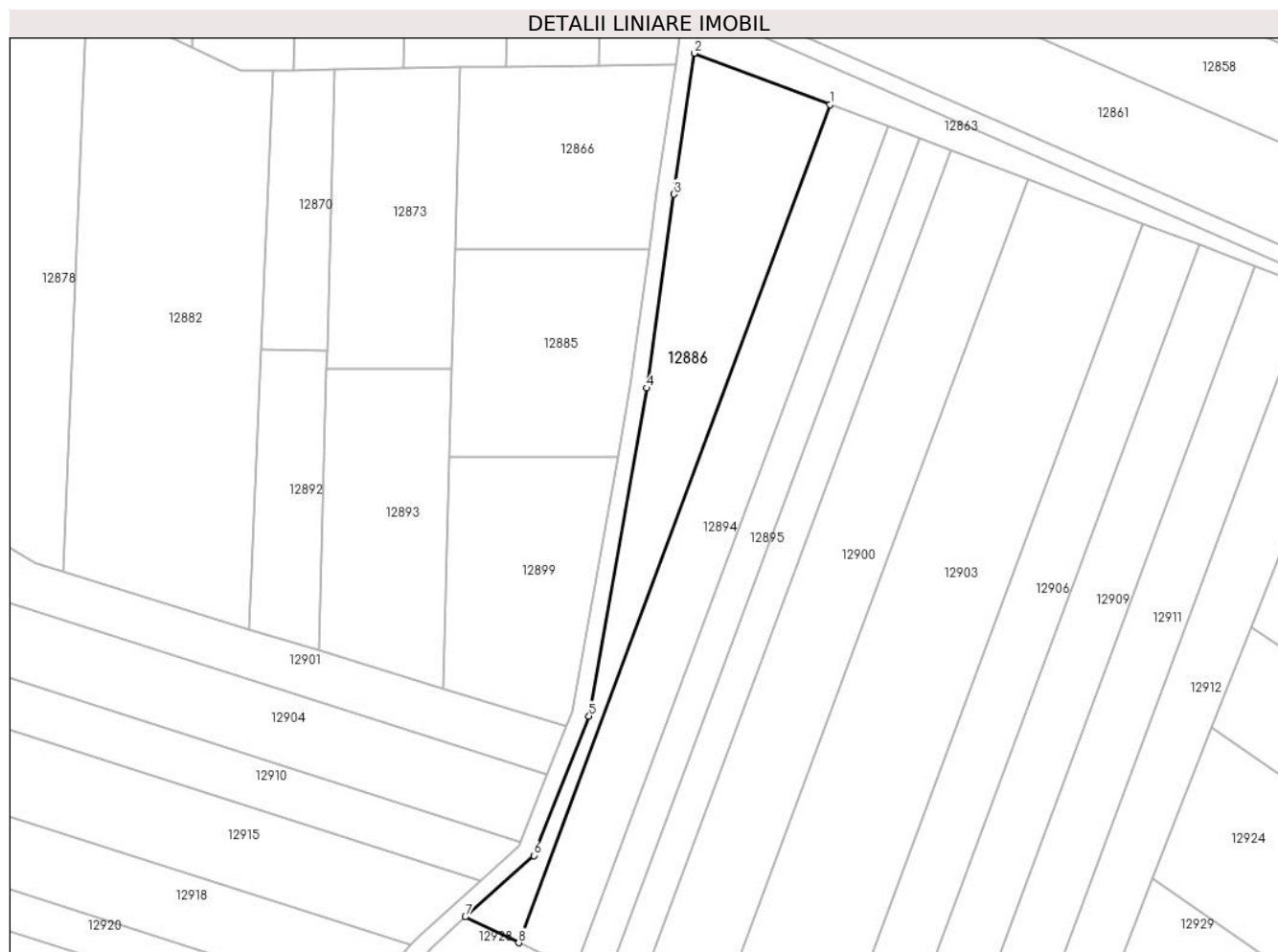
Inscrieri privind dezmembramintele dreptului de proprietate, drepturi reale de garanție și sarcini	Referințe
NU SUNT	

Anexa Nr. 1 La Partea I

Teren

Nr cadastral	Suprafața (mp)*	Observații / Referințe
	3.100	

* Suprafața este determinată în planul de proiecție Stereo 70.



Date referitoare la teren

Crt	Categorie folosință	Intravilan	Suprafața (mp)	Tarla	Parcelă	Nr. topo	Observații / Referințe
1	arabil	NU	3.100	83	2467/21	-	

Lungime Segmente

1) Valorile lungimilor segmentelor sunt obținute din proiecție în plan.

Punct început	X / Y	Punct sfârșit	X / Y	Lungime segment (** (m)
1	414.482,094 497.146,304	2	414.450,015 497.158,453	34.302
2	414.450,015 497.158,453	3	414.445,259 497.125,161	33.63
3	414.445,259 497.125,161	4	414.438,835 497.079,368	46.241
4	414.438,835 497.079,368	5	414.425,16 497.001,872	78.693
5	414.425,16 497.001,872	6	414.412,106 496.968,927	35.438

Punct început	X / Y	Punct sfârșit	X / Y	Lungime segment (** (m)
6	414.412,106 496.968,927	7	414.395,969 496.954,459	21.673
7	414.395,969 496.954,459	8	414.408,571 496.948,326	14.015
8	414.408,571 496.948,326	1	414.482,094 497.146,304	211.19

** Lungimile segmentelor sunt determinate în planul de proiecție Stereo 70 și sunt rotunjite la 1 milimetru.

*** Distanța dintre puncte este formată din segmente cumulate ce sunt mai mici decât valoarea 1 milimetru.

**DATE DESPRE IMOBILUL NR. 12887**

Oficiul de Cadastru și Publicitate Imobiliară SIBIU
Biroul de Cadastru și Publicitate Imobiliară Sibiu

A. Partea I. Descrierea imobilului

TEREN Extravilan

Adresa: Jud. Sibiu

Nr. Crt	Nr cadastral Nr. topografic	Suprafața* (mp)	Observații / Referințe
A1		3.255	Sector cadastral:105 Teren neimprejmuit;

B. Partea II. Proprietari și acte

Inscrieri privitoare la dreptul de proprietate și alte drepturi reale	Referințe
/	
Act Administrativ nr. 1151/45, din 16/04/1998 emis de CJPSDPAT (titlu de proprietate);	
B1	A1
Intabulare, drept de PROPRIETATE, dobandit prin Reconstituire, cota actuala 1/1	
1) LUDOȘAN NICOLAE, CNP NEIDENTIFICAT	

C. Partea III. SARCINI .

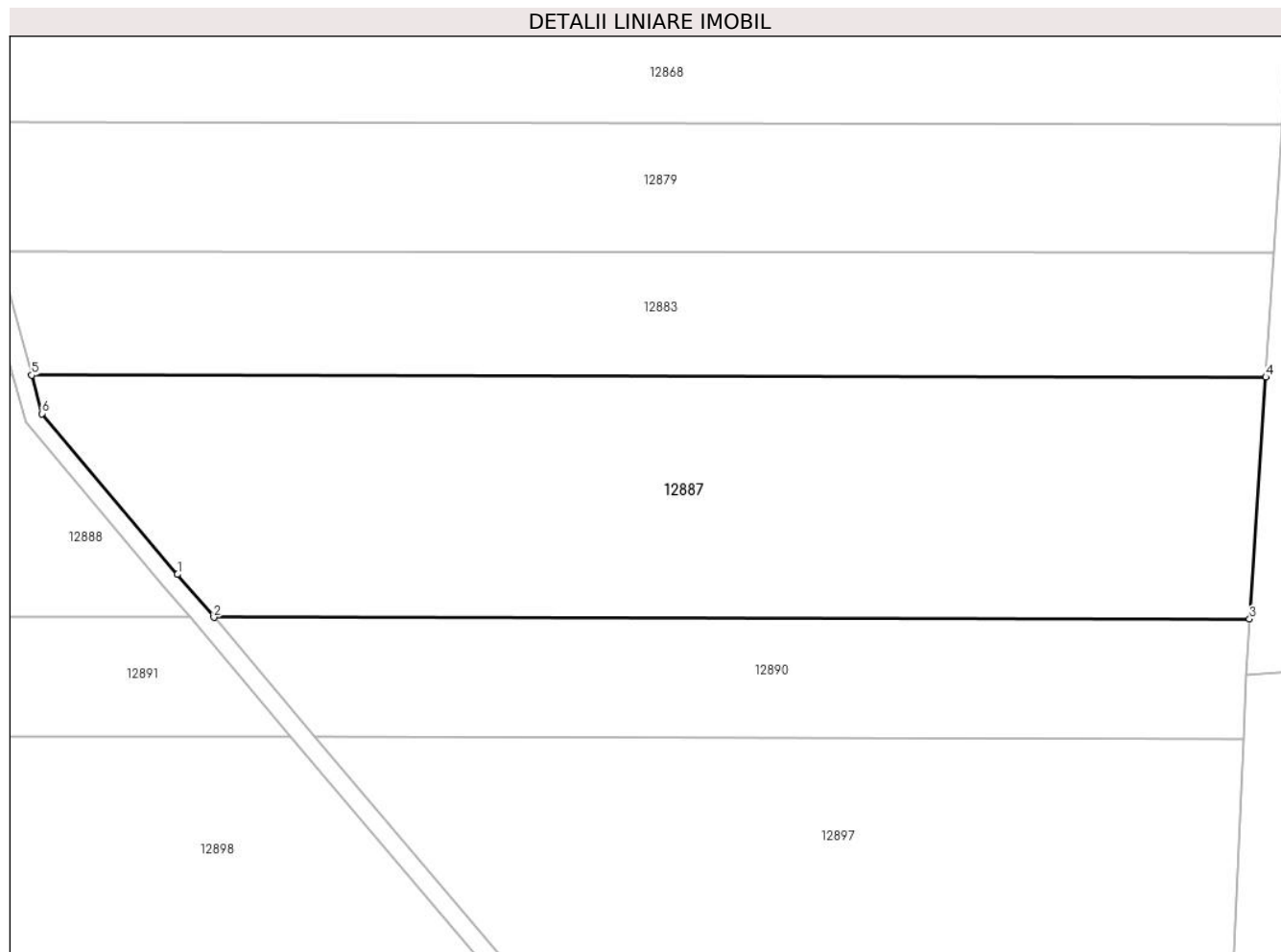
Inscrieri privind dezmembramintele dreptului de proprietate, drepturi reale de garanție și sarcini	Referințe
NU SUNT	

Anexa Nr. 1 La Partea I

Teren

Nr cadastral	Suprafața (mp)*	Observații / Referințe
	3.255	

* Suprafața este determinată în planul de proiecție Stereo 70.



Date referitoare la teren

Crt	Categorie folosință	Intravilan	Suprafața (mp)	Tarla	Parcelă	Nr. topo	Observații / Referințe
1	arabil	NU	3.255	83	2472/12/2	-	DIFERENȚA DE SUPRAFAȚĂ SE REGĂSEȘTE LA ID12888 , AFERENT PARCELEI NR. 2472/12/1

Lungime Segmente

1) Valorile lungimilor segmentelor sunt obținute din proiecție în plan.

Punct început	X / Y	Punct sfârșit	X / Y	Lungime segment (** (m)
1	414.015,48 497.065,69	2	414.019,428 497.061,036	6.103
2	414.019,428 497.061,036	3	414.131,801 497.060,865	112.373
3	414.131,801 497.060,865	4	414.133,553 497.087,082	26.276
4	414.133,553 497.087,082	5	413.999,658 497.087,287	133.895
5	413.999,658 497.087,287	6	414.000,787 497.083,122	4.315

Punct început	X / Y	Punct sfârşit	X / Y	Lungime segment (** (m)
6	414.000,787 497.083,122	1	414.015,48 497.065,69	22.798

** Lungimile segmentelor sunt determinate în planul de proiecţie Stereo 70 şi sunt rotunjite la 1 milimetru.

*** Distanţa dintre puncte este formată din segmente cumulate ce sunt mai mici decât valoarea 1 milimetru.

**DATE DESPRE IMOBILUL NR. 12888**

Oficiul de Cadastru și Publicitate Imobiliară SIBIU
Biroul de Cadastru și Publicitate Imobiliară Sibiu

A. Partea I. Descrierea imobilului

TEREN Extravilan

Adresa: Jud. Sibiu

Nr. Crt	Nr cadastral Nr. topografic	Suprafața* (mp)	Observații / Referințe
A1		2.745	Sector cadastral:105 Teren neimprejmuit;

B. Partea II. Proprietari și acte

Inscrieri privitoare la dreptul de proprietate și alte drepturi reale	Referințe
/	
Act Administrativ nr. 1151/45, din 16/04/1998 emis de CJPSDPAT (titlu de proprietate);	
B1	A1
Intabulare, drept de PROPRIETATE, dobandit prin Reconstituire, cota actuala 1/1	
1) LUDOȘAN NICOLAE, CNP NEIDENTIFICAT	

C. Partea III. SARCINI .

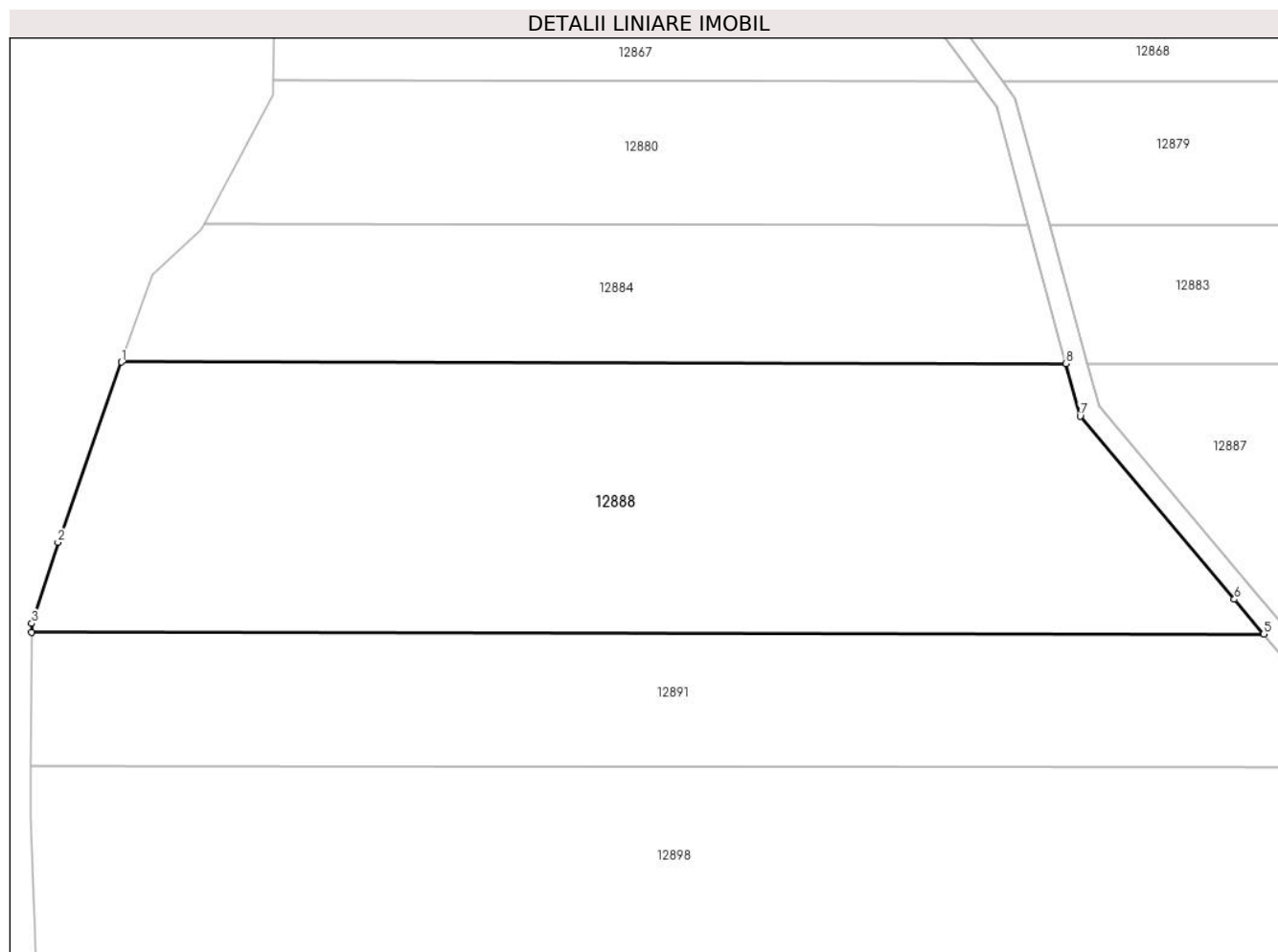
Inscrieri privind dezmembramintele dreptului de proprietate, drepturi reale de garanție și sarcini	Referințe
NU SUNT	

Anexa Nr. 1 La Partea I

Teren

Nr cadastral	Suprafața (mp)*	Observații / Referințe
	2.745	

* Suprafața este determinată în planul de proiecție Stereo 70.



Date referitoare la teren

Crt	Categorie folosință	Intravilan	Suprafața (mp)	Tarla	Parcelă	Nr. topo	Observații / Referințe
1	arabil	NU	2.745	83	2472/12/1	-	DIFERENȚA DE SUPRAFAȚĂ SE REGĂSEȘTE LA ID 12887 , AFERENT PARCELEI NR. 2472/12/2

Lungime Segmente

1) Valorile lungimilor segmentelor sunt obținute din proiecție în plan.

Punct început	X / Y	Punct sfârșit	X / Y	Lungime segment (** (m)
1	413.905,891 497.087,43	2	413.899,728 497.069,937	18.547
2	413.899,728 497.069,937	3	413.897,187 497.062,066	8.271
3	413.897,187 497.062,066	4	413.897,18 497.061,223	0.842
4	413.897,18 497.061,223	5	414.016,802 497.061,04	119.622
5	414.016,802 497.061,04	6	414.013,953 497.064,399	4.404

Punct început	X / Y	Punct sfârșit	X / Y	Lungime segment (** (m)
6	414.013,953 497.064,399	7	413.998,973 497.082,172	23.244
7	413.998,973 497.082,172	8	413.997,585 497.087,29	5.303
8	413.997,585 497.087,29	1	413.905,891 497.087,43	91.694

** Lungimile segmentelor sunt determinate în planul de proiecție Stereo 70 și sunt rotunjite la 1 milimetru.

*** Distanța dintre puncte este formată din segmente cumulate ce sunt mai mici decât valoarea 1 milimetru.

**DATE DESPRE IMOBILUL NR. 12889**

Oficiul de Cadastru și Publicitate Imobiliară SIBIU
Biroul de Cadastru și Publicitate Imobiliară Sibiu

A. Partea I. Descrierea imobilului

TEREN Extravilan

Adresa: Jud. Sibiu

Nr. Crt	Nr cadastral Nr. topografic	Suprafața* (mp)	Observații / Referințe
A1		7.000	Sector cadastral:105 Teren neimpregmuit;

B. Partea II. Proprietari și acte

Inscrieri privitoare la dreptul de proprietate și alte drepturi reale		Referințe
/		
Act Administrativ nr. 1925/45, din 01/02/2005 emis de CJPSDPAT (titlu de proprietate);		
B1	Intabulare, drept de PROPRIETATE, dobandit prin Reconstituire, cota actuala 1/1	A1
	1) OLTEAN NICOLAE, CNP NEIDENTIFICAT 2) OLTEAN VALER, CNP NEIDENTIFICAT 3) POPA SORICA, CNP NEIDENTIFICAT 4) BERA ANA, CNP NEIDENTIFICAT 5) OLTEAN CANDIN, CNP NEIDENTIFICAT	

C. Partea III. SARCINI .

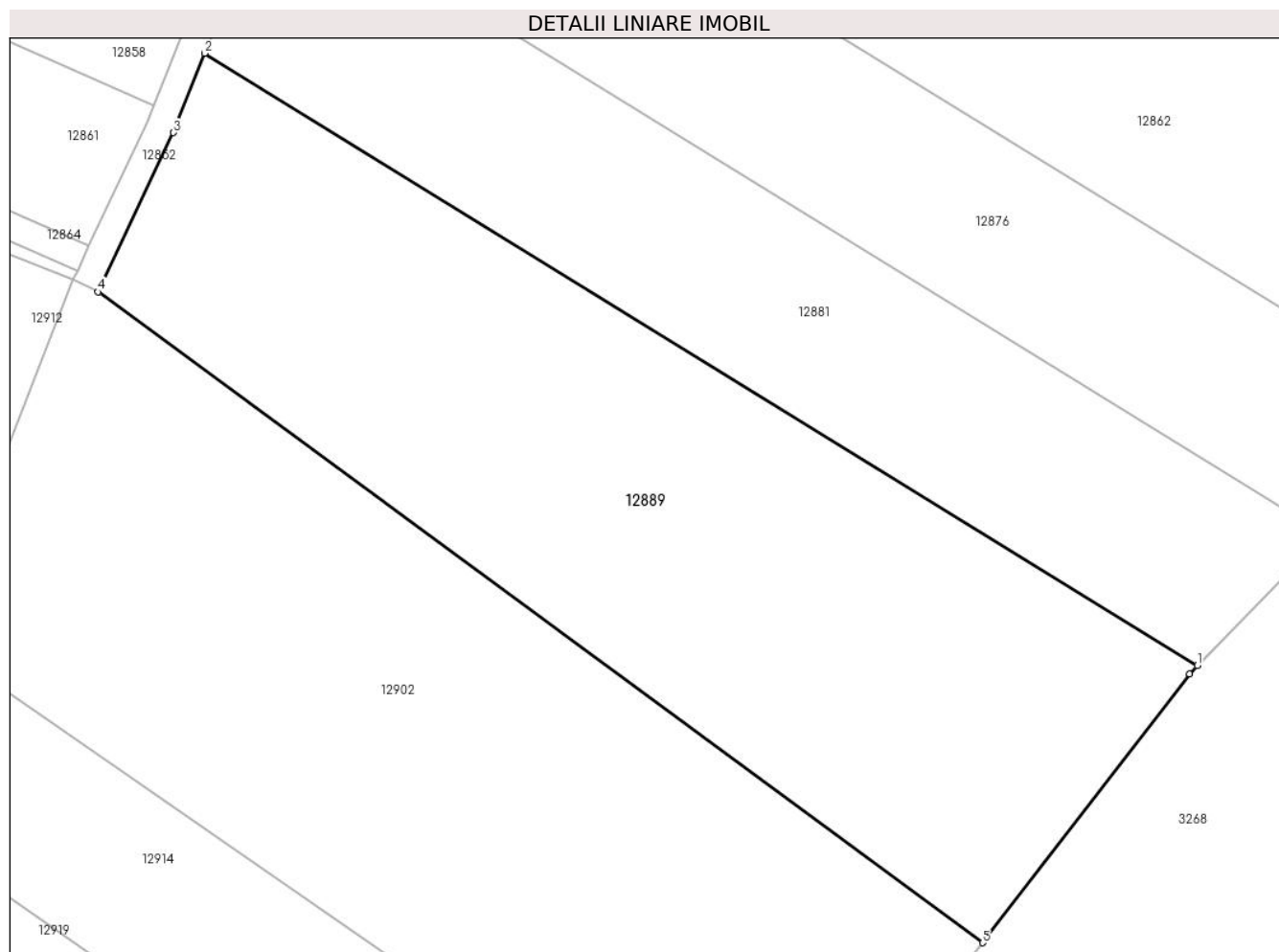
Inscrieri privind dezmembramintele dreptului de proprietate, drepturi reale de garanție și sarcini	Referințe
NU SUNT	

Anexa Nr. 1 La Partea I

Teren

Nr cadastral	Suprafața (mp)*	Observații / Referințe
	7.000	

* Suprafața este determinată în planul de proiecție Stereo 70.



Date referitoare la teren

Crt	Categorie folosință	Intravilan	Suprafața (mp)	Tarla	Parcelă	Nr. topo	Observații / Referințe
1	arabil	NU	7.000	83	2467/64	-	

Lungime Segmente

1) Valorile lungimilor segmentelor sunt obținute din proiecție în plan.

Punct început	X / Y	Punct sfârșit	X / Y	Lungime segment (** (m)
1	414.771,647 497.042,258	2	414.629,735 497.129,755	166.717
2	414.629,735 497.129,755	3	414.625,29 497.118,402	12.192
3	414.625,29 497.118,402	4	414.614,521 497.095,658	25.164
4	414.614,521 497.095,658	5	414.740,953 497.002,664	156.949
5	414.740,953 497.002,664	6	414.770,522 497.041,108	48.501

Punct început	X / Y	Punct sfârșit	X / Y	Lungime segment (** (m)
6	414.770,522 497.041,108	1	414.771,647 497.042,258	1.609

** Lungimile segmentelor sunt determinate în planul de proiecție Stereo 70 și sunt rotunjite la 1 milimetru.

*** Distanța dintre puncte este formată din segmente cumulate ce sunt mai mici decât valoarea 1 milimetru.

**DATE DESPRE IMOBILUL NR. 12890**

Oficiul de Cadastru și Publicitate Imobiliară SIBIU
Biroul de Cadastru și Publicitate Imobiliară Sibiu

A. Partea I. Descrierea imobilului

TEREN Extravilan

Adresa: Jud. Sibiu

Nr. Crt	Nr cadastral Nr. topografic	Suprafața* (mp)	Observații / Referințe
A1		1.379	Sector cadastral:105 Teren neimprejmuit;

B. Partea II. Proprietari și acte

Inscrieri privitoare la dreptul de proprietate și alte drepturi reale		Referințe
/		
Act Administrativ nr. 1041/45, din 09/02/1997 emis de CJPSDPAT (titlu de proprietate);		
B1	Intabulare, drept de PROPRIETATE, dobandit prin Reconstituire, cota actuala 1/1 1) OLTEAN ILIE, CNP NEIDENTIFICAT	A1

C. Partea III. SARCINI .

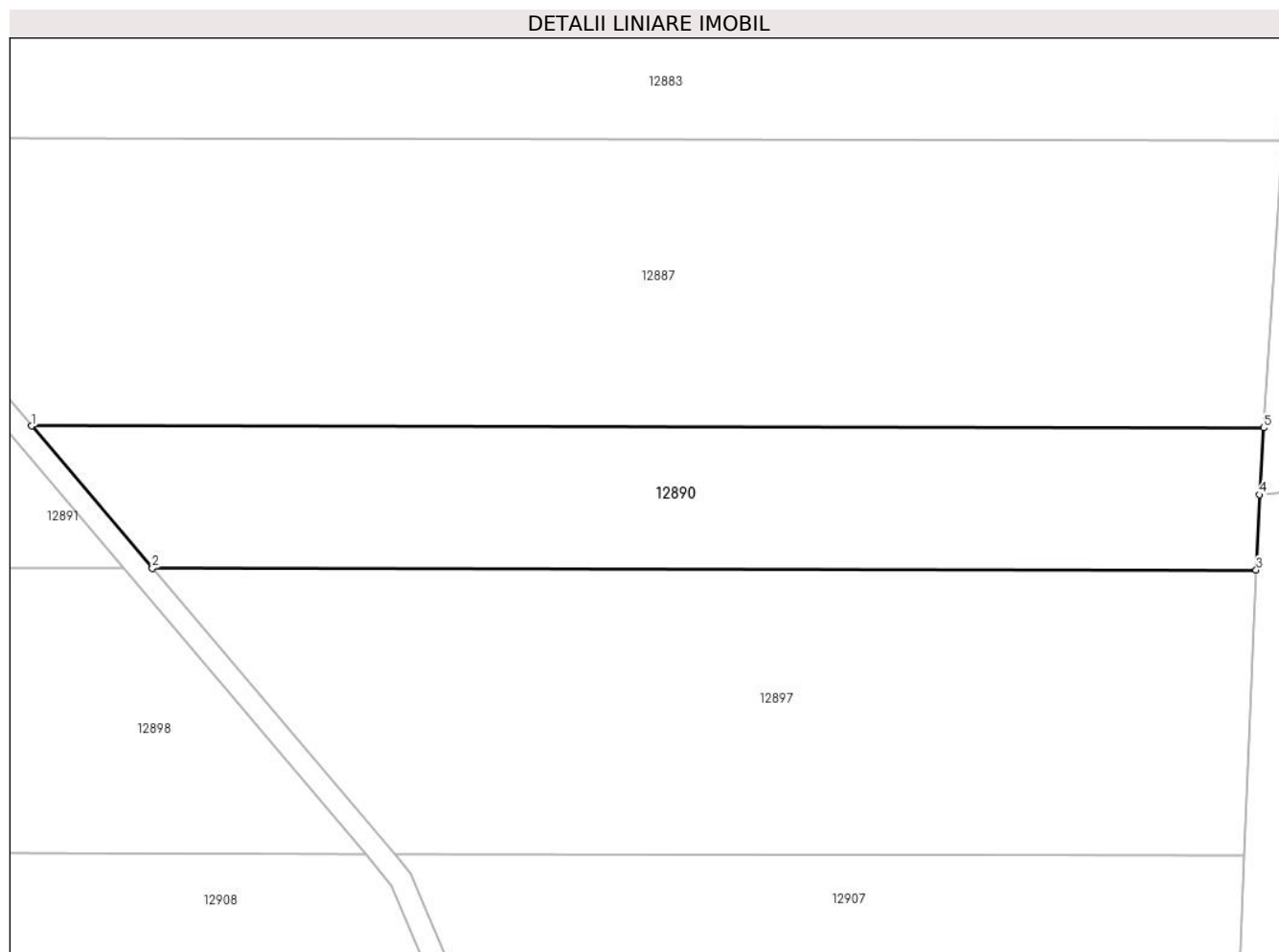
Inscrieri privind dezmembramintele dreptului de proprietate, drepturi reale de garanție și sarcini	Referințe
NU SUNT	

Anexa Nr. 1 La Partea I

Teren

Nr cadastral	Suprafața (mp)*	Observații / Referințe
	1.379	

* Suprafața este determinată în planul de proiecție Stereo 70.



Date referitoare la teren

Crt	Categorie folosință	Intravilan	Suprafața (mp)	Tarla	Parcelă	Nr. topo	Observații / Referințe
1	arabil	NU	1.379	83	2472/11/2	-	DIFERENȚA DE SUPRAFAȚĂ SE REGĂSEȘTE LA ID 12891 , AFERENT PARCELEI NR. 2472/11/1

Lungime Segmente

1) Valorile lungimilor segmentelor sunt obținute din proiecție în plan.

Punct început	X / Y	Punct sfârșit	X / Y	Lungime segment (** (m)
1	414.019,428 497.061,036	2	414.030,428 497.048,07	17.004
2	414.030,428 497.048,07	3	414.131,112 497.047,916	100.684
3	414.131,112 497.047,916	4	414.131,394 497.054,778	6.868
4	414.131,394 497.054,778	5	414.131,801 497.060,865	6.1
5	414.131,801 497.060,865	1	414.019,428 497.061,036	112.373

**** Lungimile segmentelor sunt determinate în planul de proiecție Stereo 70 și sunt rotunjite la 1 milimetru.**

***** Distanța dintre puncte este formată din segmente cumulate ce sunt mai mici decât valoarea 1 milimetru.**

**DATE DESPRE IMOBILUL NR. 12891**

Oficiul de Cadastru și Publicitate Imobiliară SIBIU
Biroul de Cadastru și Publicitate Imobiliară Sibiu

A. Partea I. Descrierea imobilului

TEREN Extravilan

Adresa: Jud. Sibiu

Nr. Crt	Nr cadastral Nr. topografic	Suprafața* (mp)	Observații / Referințe
A1		1.621	Sector cadastral:105 Teren neimprejmuit;

B. Partea II. Proprietari și acte

Inscrieri privitoare la dreptul de proprietate și alte drepturi reale		Referințe
/		
Act Administrativ nr. 1041/45, din 09/02/1997 emis de CJPSDPAT (titlu de proprietate);		
B1	Intabulare, drept de PROPRIETATE, dobandit prin Reconstituire, cota actuala 1/1 1) OLTEAN ILIE, CNP NEIDENTIFICAT	A1

C. Partea III. SARCINI .

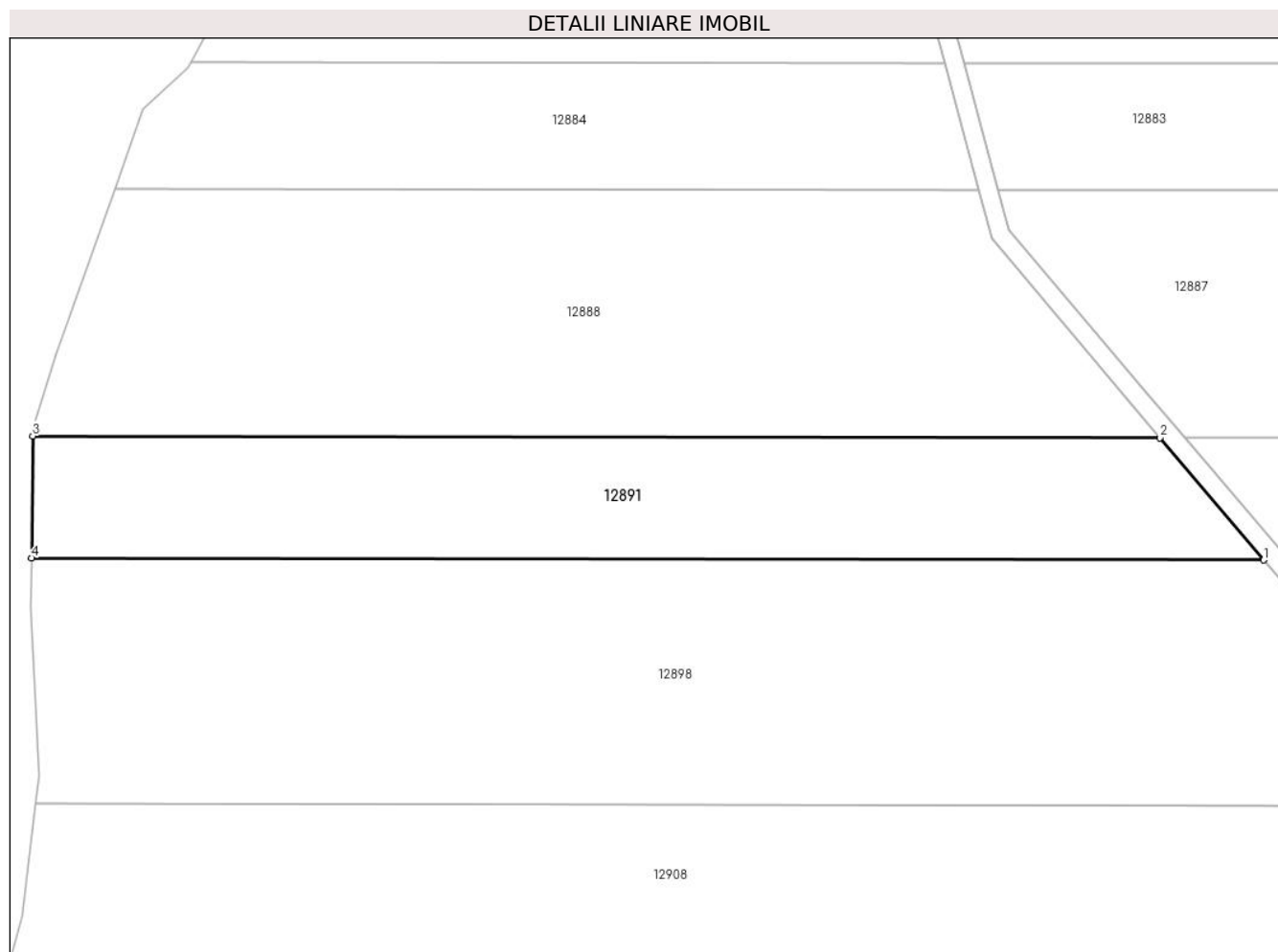
Inscrieri privind dezmembramintele dreptului de proprietate, drepturi reale de garanție și sarcini	Referințe
NU SUNT	

Anexa Nr. 1 La Partea I

Teren

Nr cadastral	Suprafața (mp)*	Observații / Referințe
	1.621	

* Suprafața este determinată în planul de proiecție Stereo 70.



Date referitoare la teren

Crt	Categorie folosință	Intra vilan	Suprafața (mp)	Tarla	Parcelă	Nr. topo	Observații / Referințe
1	arabil	NU	1.621	83	2472/11/1	-	DIFERENȚA DE SUPRAFAȚĂ SE REGĂSEȘTE LA ID 12890, AFERENT PARCELEI NR. 2472/11/2

Lungime Segmente

1) Valorile lungimilor segmentelor sunt obținute din proiecție în plan.

Punct început	X / Y	Punct sfârșit	X / Y	Lungime segment (** (m)
1	414.027,802 497.048,074	2	414.016,802 497.061,04	17.004
2	414.016,802 497.061,04	3	413.897,18 497.061,223	119.622
3	413.897,18 497.061,223	4	413.897,076 497.048,274	12.95
4	413.897,076 497.048,274	1	414.027,802 497.048,074	130.726

**** Lungimile segmentelor sunt determinate în planul de proiecție Stereo 70 și sunt rotunjite la 1 milimetru.**

***** Distanța dintre puncte este formată din segmente cumulate ce sunt mai mici decât valoarea 1 milimetru.**

**DATE DESPRE IMOBILUL NR. 12892**

Oficiul de Cadastru și Publicitate Imobiliară SIBIU
Biroul de Cadastru și Publicitate Imobiliară Sibiu

A. Partea I. Descrierea imobilului

TEREN Extravilan

Adresa: Jud. Sibiu

Nr. Crt	Nr cadastral Nr. topografic	Suprafața* (mp)	Observații / Referințe
A1		1.100	Sector cadastral:105 Teren neimpregmuit;

B. Partea II. Proprietari și acte

Inscrieri privitoare la dreptul de proprietate și alte drepturi reale		Referințe
/		
Act Normativ nr. 7, din 13/03/1996 emis de PARLAMENTUL ROMÂNIEI (lege);		
B1	Inscrierea provizorie, drept de PROPRIETATE, dobandit prin Lege, cota actuala 1/1	A1
1) COMUNA PĂUCA, CIF:4241206, PROPRIETAR NEIDENTIFICAT		

C. Partea III. SARCINI .

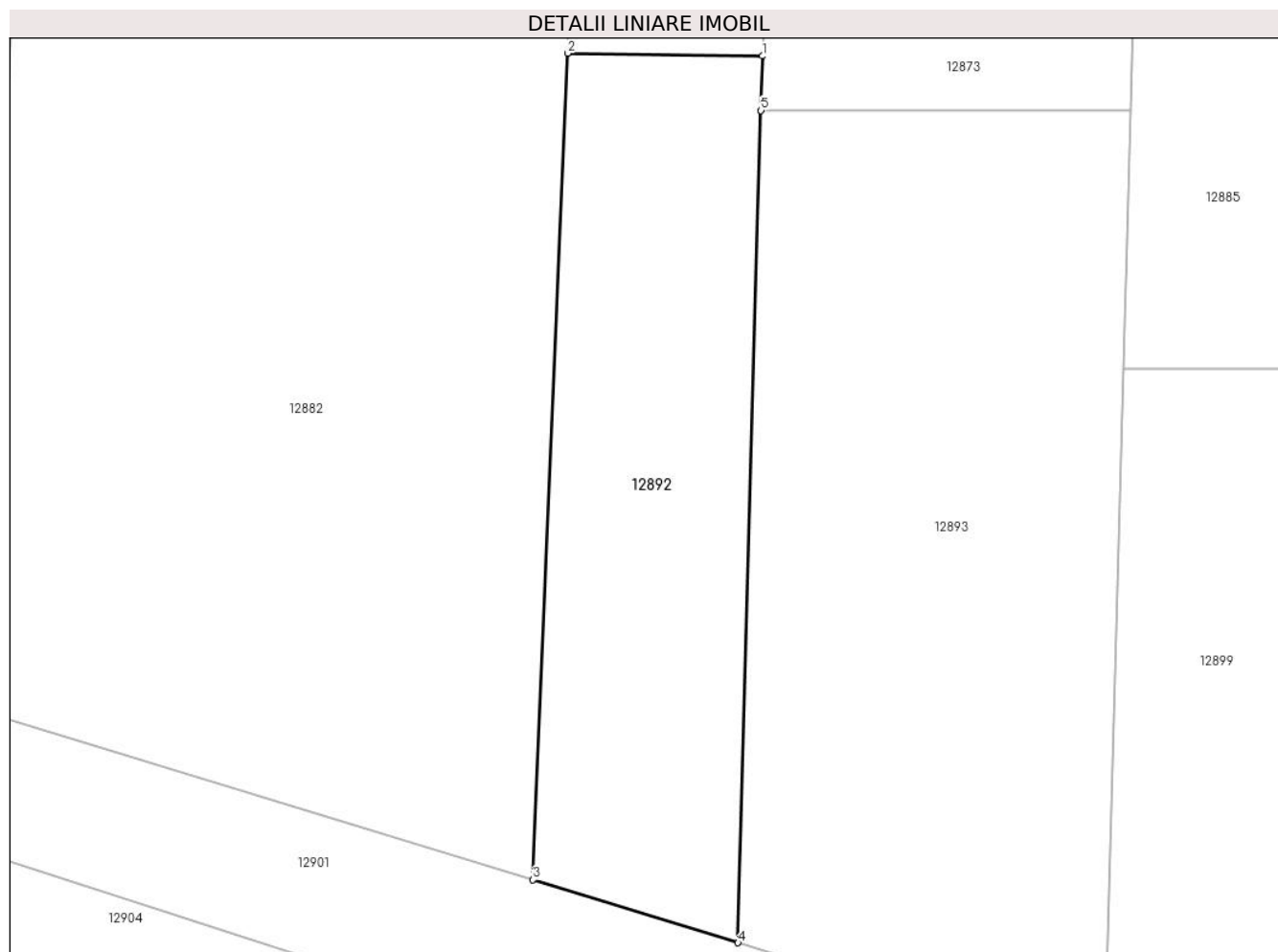
Inscrieri privind dezmembramintele dreptului de proprietate, drepturi reale de garanție și sarcini	Referințe
NU SUNT	

Anexa Nr. 1 La Partea I

Teren

Nr cadastral	Suprafața (mp)*	Observații / Referințe
	1.100	

* Suprafața este determinată în planul de proiecție Stereo 70.



Date referitoare la teren

Crt	Categorie folosință	Intravilan	Suprafața (mp)	Tarla	Parcelă	Nr. topo	Observații / Referințe
1	arabil	NU	1.100	83	2484/7	-	

Lungime Segmente

1) Valorile lungimilor segmentelor sunt obținute din proiecție în plan.

Punct început	X / Y	Punct sfârșit	X / Y	Lungime segment (** (m)
1	414.363,26 497.088,24	2	414.347,685 497.088,464	15.576
2	414.347,685 497.088,464	3	414.344,918 497.022,42	66.103
3	414.344,918 497.022,42	4	414.361,306 497.017,399	17.14
4	414.361,306 497.017,399	5	414.363,139 497.083,888	66.513
5	414.363,139 497.083,888	1	414.363,26 497.088,24	4.354

**** Lungimile segmentelor sunt determinate în planul de proiecție Stereo 70 și sunt rotunjite la 1 milimetru.**

***** Distanța dintre puncte este formată din segmente cumulate ce sunt mai mici decât valoarea 1 milimetru.**

**DATE DESPRE IMOBILUL NR. 12893**

Oficiul de Cadastru și Publicitate Imobiliară SIBIU
Biroul de Cadastru și Publicitate Imobiliară Sibiu

A. Partea I. Descrierea imobilului

TEREN Extravilan

Adresa: Jud. Sibiu

Nr. Crt	Nr cadastral Nr. topografic	Suprafața* (mp)	Observații / Referințe
A1		2.100	Sector cadastral:105 Teren neimpregmuit;

B. Partea II. Proprietari și acte

Inscrieri privitoare la dreptul de proprietate și alte drepturi reale	Referințe
/	
Act Administrativ nr. 1016/45, din 15/01/1997 emis de CJPSDPAT (titlu de proprietate);	
B1	A1
Intabulare, drept de PROPRIETATE, dobandit prin Reconstituire, cota actuala 1/1 1) JOARZĂ ANA, CNP NEIDENTIFICAT	

C. Partea III. SARCINI .

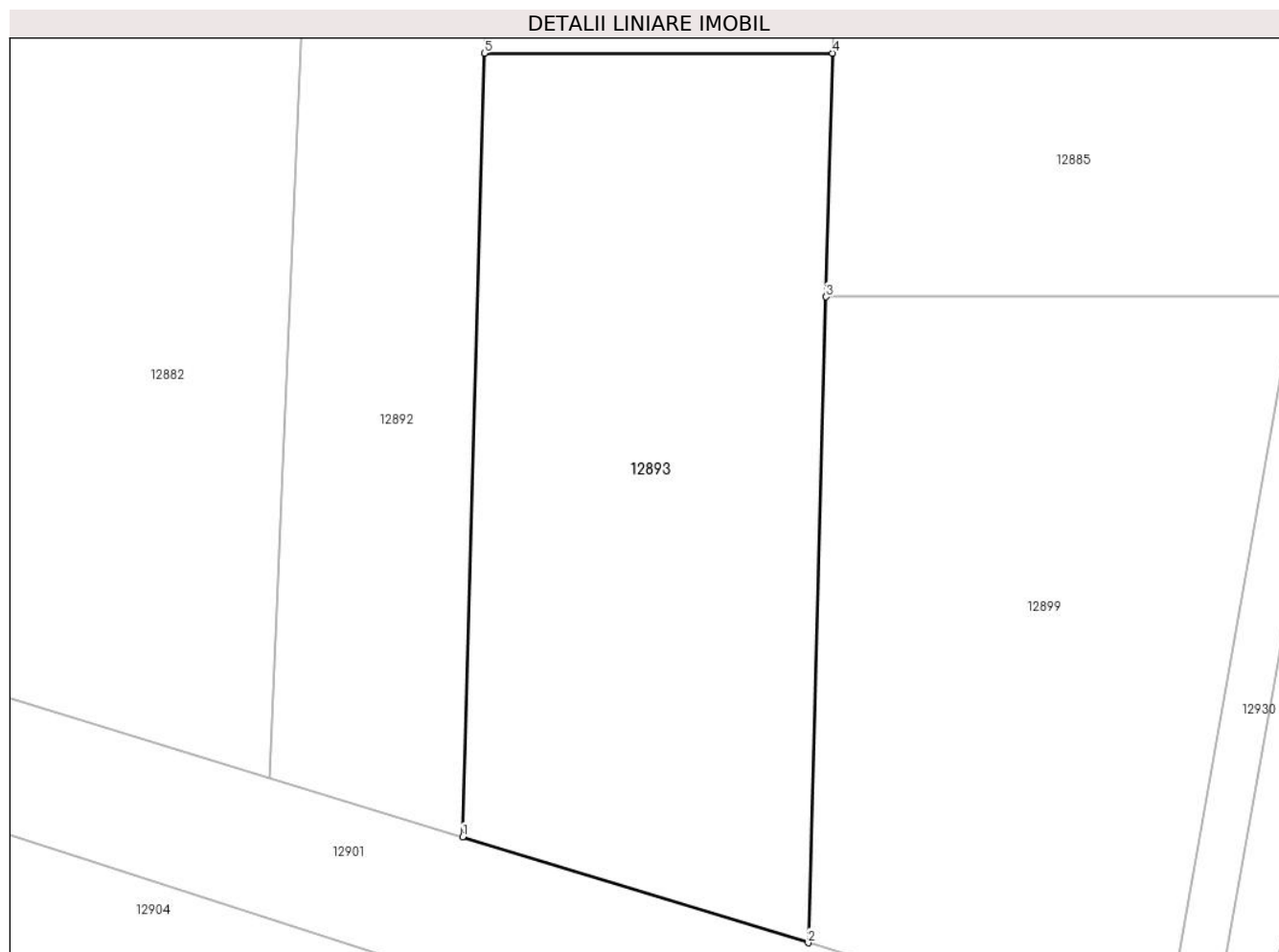
Inscrieri privind dezmembramintele dreptului de proprietate, drepturi reale de garanție și sarcini	Referințe
NU SUNT	

Anexa Nr. 1 La Partea I

Teren

Nr cadastral	Suprafața (mp)*	Observații / Referințe
	2.100	

* Suprafața este determinată în planul de proiecție Stereo 70.



Date referitoare la teren

Crt	Categorie folosință	Intravilan	Suprafața (mp)	Tarla	Parcelă	Nr. topo	Observații / Referințe
1	faneata	NU	2.100	83	2484/4	-	

Lungime Segmente

1) Valorile lungimilor segmentelor sunt obținute din proiecție în plan.

Punct început	X / Y	Punct sfârșit	X / Y	Lungime segment (** (m)
1	414.361,306 497.017,399	2	414.390,643 497.008,412	30.683
2	414.390,643 497.008,412	3	414.392,155 497.063,223	54.832
3	414.392,155 497.063,223	4	414.392,724 497.083,888	20.672
4	414.392,724 497.083,888	5	414.363,139 497.083,888	29.585
5	414.363,139 497.083,888	1	414.361,306 497.017,399	66.513

**** Lungimile segmentelor sunt determinate în planul de proiecție Stereo 70 și sunt rotunjite la 1 milimetru.**

***** Distanța dintre puncte este formată din segmente cumulate ce sunt mai mici decât valoarea 1 milimetru.**

**DATE DESPRE IMOBILUL NR. 12894**

Oficiul de Cadastru și Publicitate Imobiliară SIBIU
Biroul de Cadastru și Publicitate Imobiliară Sibiu

A. Partea I. Descrierea imobilului

TEREN Extravilan

Adresa: Jud. Sibiu

Nr. Crt	Nr cadastral Nr. topografic	Suprafața* (mp)	Observații / Referințe
A1		3.100	Sector cadastral:105 Teren neimprejmuit;

B. Partea II. Proprietari și acte

Inscrieri privitoare la dreptul de proprietate și alte drepturi reale		Referințe
/		
Act Administrativ nr. 1043/45, din 09/02/1997 emis de CJPSDPAT (titlu de proprietate);		
B1	Intabulare, drept de PROPRIETATE, dobandit prin Reconstituire, cota actuala 1/1 1) DAVID IOAN, CNP NEIDENTIFICAT	A1

C. Partea III. SARCINI .

Inscrieri privind dezmembramintele dreptului de proprietate, drepturi reale de garanție și sarcini	Referințe
NU SUNT	

Anexa Nr. 1 La Partea I

Teren

Nr cadastral	Suprafața (mp)*	Observații / Referințe
	3.100	

* Suprafața este determinată în planul de proiecție Stereo 70.



Date referitoare la teren

Crt	Categorie folosință	Intravilan	Suprafața (mp)	Tarla	Parcelă	Nr. topo	Observații / Referințe
1	arabil	NU	3.100	83	2467/22	-	

Lungime Segmente

1) Valorile lungimilor segmentelor sunt obținute din proiecție în plan.

Punct început	X / Y	Punct sfârșit	X / Y	Lungime segment (** (m)
1	414.482,094 497.146,304	2	414.408,571 496.948,326	211.19
2	414.408,571 496.948,326	3	414.421,79 496.941,892	14.702
3	414.421,79 496.941,892	4	414.495,778 497.141,122	212.524
4	414.495,778 497.141,122	1	414.482,094 497.146,304	14.633

** Lungimile segmentelor sunt determinate în planul de proiecție Stereo 70 și sunt rotunjite la 1 milimetru.

***** Distanţa dintre puncte este formată din segmente cumulate ce sunt mai mici decât valoarea 1 milimetru.**

**DATE DESPRE IMOBILUL NR. 12895**

Oficiul de Cadastru și Publicitate Imobiliară SIBIU
Biroul de Cadastru și Publicitate Imobiliară Sibiu

A. Partea I. Descrierea imobilului

TEREN Extravilan

Adresa: Jud. Sibiu

Nr. Crt	Nr cadastral Nr. topografic	Suprafața* (mp)	Observații / Referințe
A1		1.700	Sector cadastral:105 Teren neimprejmuit;

B. Partea II. Proprietari și acte

Inscrieri privitoare la dreptul de proprietate și alte drepturi reale	Referințe
/	
Act Administrativ nr. 1063/45, din 03/03/1997 emis de CJPSDPAT (titlu de proprietate);	
B1	A1
Intabulare, drept de PROPRIETATE, dobandit prin Reconstituire, cota actuala 1/1	
1) DAVID SAMOILĂ, CNP NEIDENTIFICAT	

C. Partea III. SARCINI .

Inscrieri privind dezmembramintele dreptului de proprietate, drepturi reale de garanție și sarcini	Referințe
NU SUNT	

Anexa Nr. 1 La Partea I

Teren

Nr cadastral	Suprafața (mp)*	Observații / Referințe
	1.700	

* Suprafața este determinată în planul de proiecție Stereo 70.



Date referitoare la teren

Crt	Categorie folosință	Intravilan	Suprafața (mp)	Tarla	Parcelă	Nr. topo	Observații / Referințe
1	arabil	NU	1.700	83	2467/23	-	

Lungime Segmente

1) Valorile lungimilor segmentelor sunt obținute din proiecție în plan.

Punct început	X / Y	Punct sfârșit	X / Y	Lungime segment (** (m)
1	414.495,778 497.141,122	2	414.421,79 496.941,892	212.524
2	414.421,79 496.941,892	3	414.429,005 496.938,381	8.023
3	414.429,005 496.938,381	4	414.503,246 497.138,293	213.253
4	414.503,246 497.138,293	1	414.495,778 497.141,122	7.986

** Lungimile segmentelor sunt determinate în planul de proiecție Stereo 70 și sunt rotunjite la 1 milimetru.

***** Distanţa dintre puncte este formată din segmente cumulate ce sunt mai mici decât valoarea 1 milimetru.**

**DATE DESPRE IMOBILUL NR. 12896**

Oficiul de Cadastru și Publicitate Imobiliară SIBIU
Biroul de Cadastru și Publicitate Imobiliară Sibiu

A. Partea I. Descrierea imobilului

TEREN Extravilan

Adresa: Jud. Sibiu

Nr. Crt	Nr cadastral Nr. topografic	Suprafața* (mp)	Observații / Referințe
A1		1.700	Sector cadastral:105 Teren neimpregmuit;

B. Partea II. Proprietari și acte

Inscrieri privitoare la dreptul de proprietate și alte drepturi reale		Referințe
/		
Act Administrativ nr. 138/45, din 18/07/1994 emis de CJPSDPAT (titlu de proprietate);		
B1	Intabulare, drept de PROPRIETATE, dobandit prin Reconstituire, cota actuala 1/1 1) DAVID ELISABETA, CNP NEIDENTIFICAT	A1

C. Partea III. SARCINI .

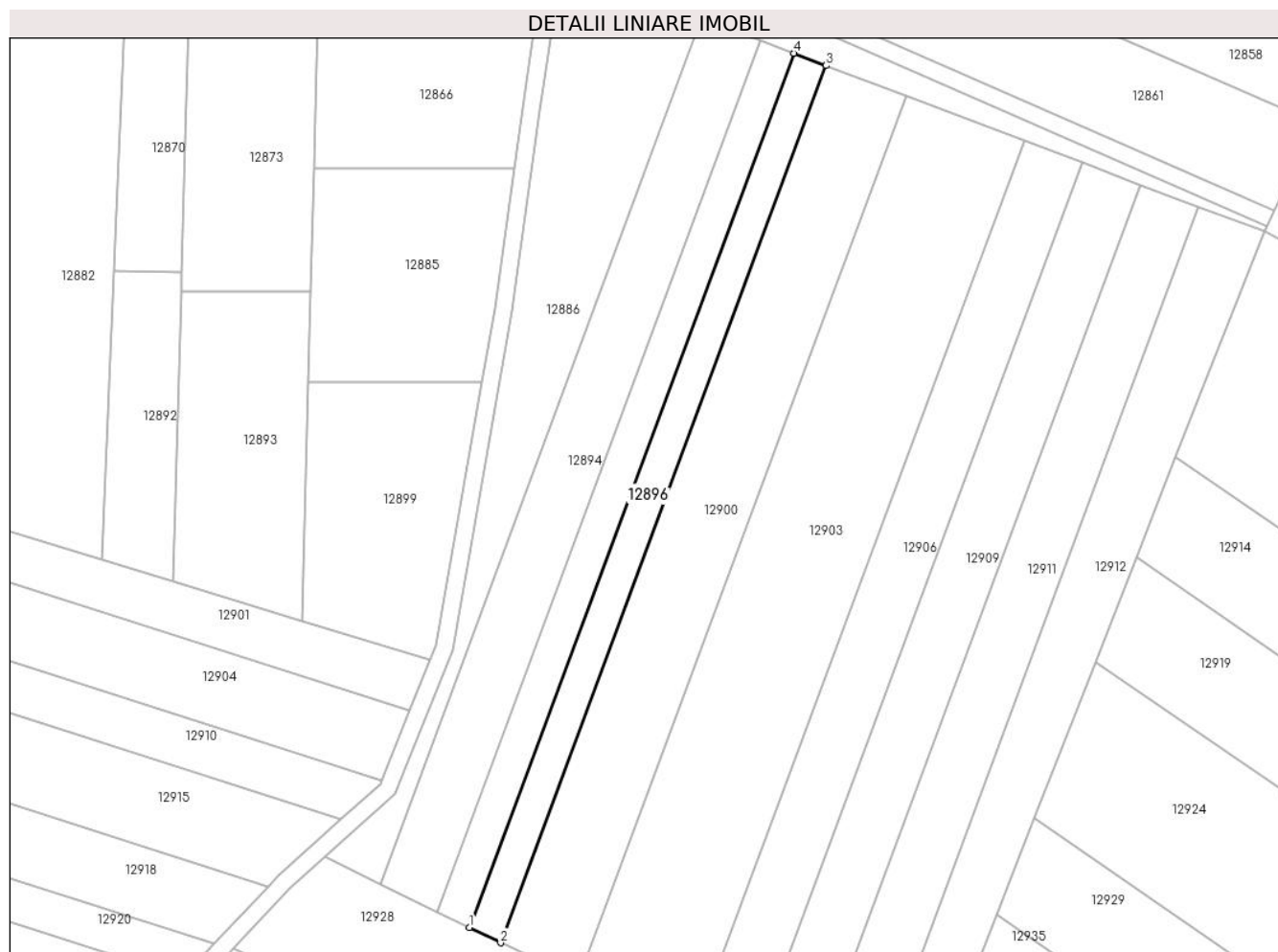
Inscrieri privind dezmembramintele dreptului de proprietate, drepturi reale de garanție și sarcini	Referințe
NU SUNT	

Anexa Nr. 1 La Partea I

Teren

Nr cadastral	Suprafața (mp)*	Observații / Referințe
	1.700	

* Suprafața este determinată în planul de proiecție Stereo 70.



Date referitoare la teren

Crt	Categorie folosință	Intravilan	Suprafața (mp)	Tarla	Parcelă	Nr. topo	Observații / Referințe
1	arabil	NU	1.700	83	2467/24	-	

Lungime Segmente

1) Valorile lungimilor segmentelor sunt obținute din proiecție în plan.

Punct început	X / Y	Punct sfârșit	X / Y	Lungime segment (** (m)
1	414.429,005 496.938,381	2	414.436,194 496.934,882	7.996
2	414.436,194 496.934,882	3	414.510,688 497.135,475	213.979
3	414.510,688 497.135,475	4	414.503,246 497.138,293	7.958
4	414.503,246 497.138,293	1	414.429,005 496.938,381	213.253

** Lungimile segmentelor sunt determinate în planul de proiecție Stereo 70 și sunt rotunjite la 1 milimetru.

***** Distanţa dintre puncte este formată din segmente cumulate ce sunt mai mici decât valoarea 1 milimetru.**

**DATE DESPRE IMOBILUL NR. 12897**

Oficiul de Cadastru și Publicitate Imobiliară SIBIU
Biroul de Cadastru și Publicitate Imobiliară Sibiu

A. Partea I. Descrierea imobilului

TEREN Extravilan

Adresa: Jud. Sibiu

Nr. Crt	Nr cadastral Nr. topografic	Suprafața* (mp)	Observații / Referințe
A1		2.319	Sector cadastral:105 Teren neimprejmuit;

B. Partea II. Proprietari și acte

Inscrieri privitoare la dreptul de proprietate și alte drepturi reale		Referințe
/		
Act Administrativ nr. 986/45, din 28/08/1996 emis de CJPSDPAT (titlu de proprietate);		
B1	Intabulare, drept de PROPRIETATE, dobandit prin Reconstituire, cota actuala 1/1 1) FĂRCEAN DUMITRU, CNP NEIDENTIFICAT	A1

C. Partea III. SARCINI .

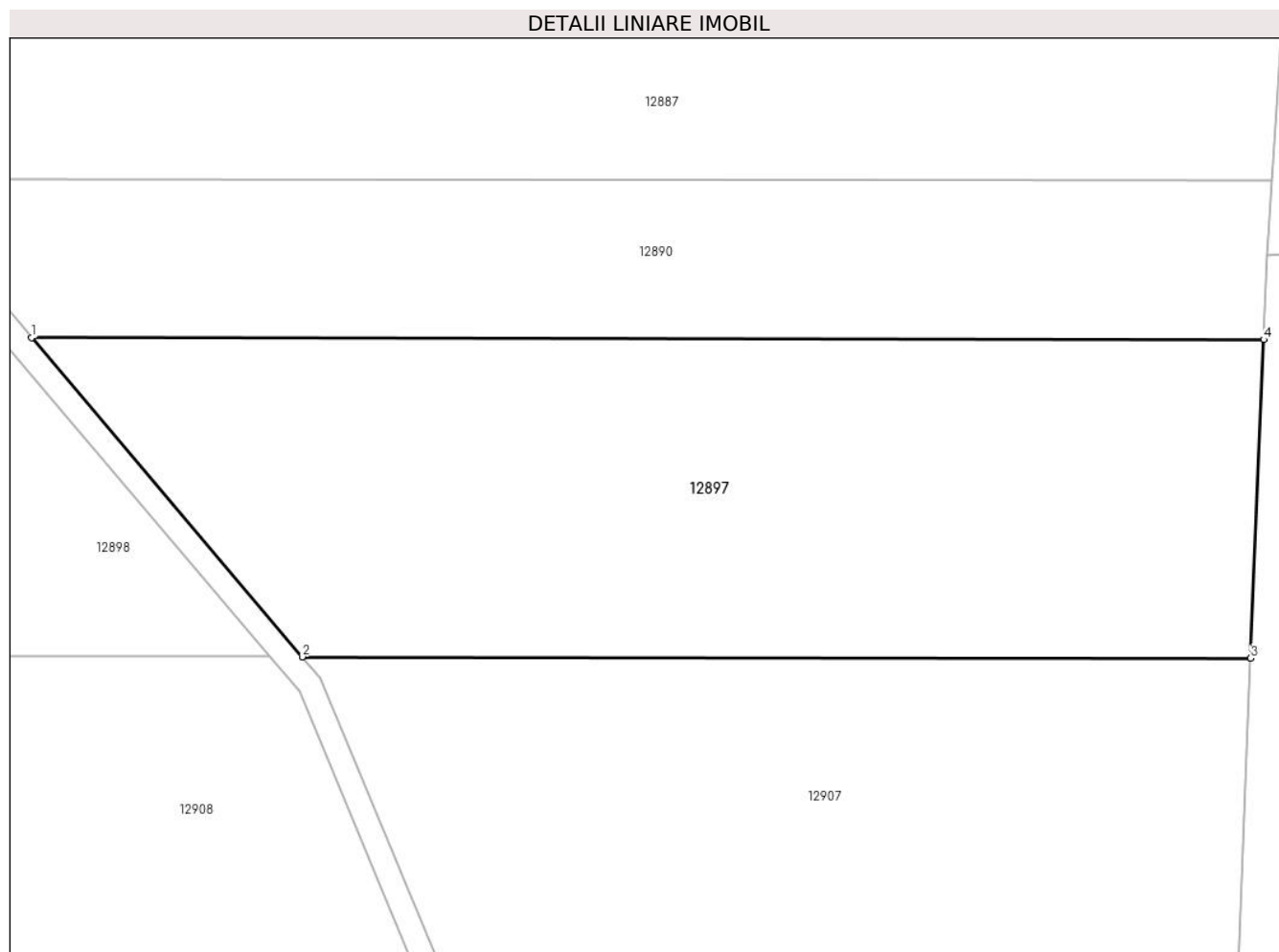
Inscrieri privind dezmembramintele dreptului de proprietate, drepturi reale de garanție și sarcini	Referințe
NU SUNT	

Anexa Nr. 1 La Partea I

Teren

Nr cadastral	Suprafața (mp)*	Observații / Referințe
	2.319	

* Suprafața este determinată în planul de proiecție Stereo 70.



Date referitoare la teren

Crt	Categorie folosință	Intravilan	Suprafața (mp)	Tarla	Parcelă	Nr. topo	Observații / Referințe
1	arabil	NU	2.319	83	2472/10/2	-	DIFERENȚA DE SUPRAFAȚĂ SE REGĂSEȘTE LA ID 12898 , AFERENT PARCELEI NR. 2472/10/1

Lungime Segmente

1) Valorile lungimilor segmentelor sunt obținute din proiecție în plan.

Punct început	X / Y	Punct sfârșit	X / Y	Lungime segment (** (m)
1	414.030,428 497.048,07	2	414.052,532 497.022,013	34.169
2	414.052,532 497.022,013	3	414.130,043 497.021,895	77.511
3	414.130,043 497.021,895	4	414.131,112 497.047,916	26.043
4	414.131,112 497.047,916	1	414.030,428 497.048,07	100.684

**** Lungimile segmentelor sunt determinate în planul de proiecție Stereo 70 și sunt rotunjite la 1 milimetru.**

***** Distanța dintre puncte este formată din segmente cumulate ce sunt mai mici decât valoarea 1 milimetru.**

**DATE DESPRE IMOBILUL NR. 12898**

Oficiul de Cadastru și Publicitate Imobiliară SIBIU
Biroul de Cadastru și Publicitate Imobiliară Sibiu

A. Partea I. Descrierea imobilului

TEREN Extravilan

Adresa: Jud. Sibiu

Nr. Crt	Nr cadastral Nr. topografic	Suprafața* (mp)	Observații / Referințe
A1		3.681	Sector cadastral:105 Teren neimpregmuit;

B. Partea II. Proprietari și acte

Inscrieri privitoare la dreptul de proprietate și alte drepturi reale		Referințe
/		
Act Administrativ nr. 986/45, din 28/08/1996 emis de CJPSDPAT (titlu de proprietate);		
B1	Intabulare, drept de PROPRIETATE, dobandit prin Reconstituire, cota actuala 1/1 1) FĂRCEAN DUMITRU, CNP NEIDENTIFICAT	A1

C. Partea III. SARCINI .

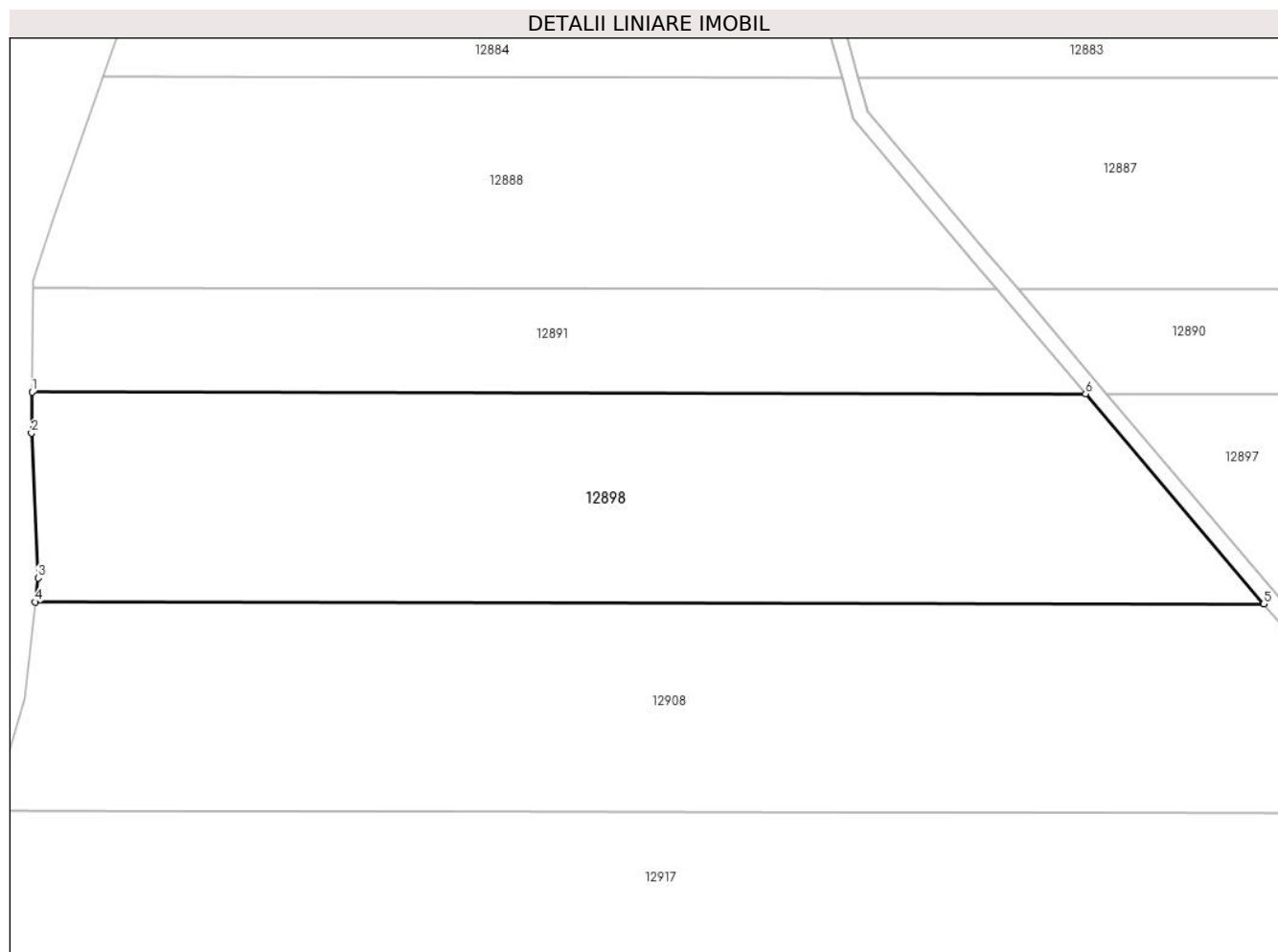
Inscrieri privind dezmembramintele dreptului de proprietate, drepturi reale de garanție și sarcini	Referințe
NU SUNT	

Anexa Nr. 1 La Partea I

Teren

Nr cadastral	Suprafața (mp)*	Observații / Referințe
	3.681	

* Suprafața este determinată în planul de proiecție Stereo 70.



Date referitoare la teren

Crt	Categorie folosință	Intra vilan	Suprafața (mp)	Tarla	Parcelă	Nr. topo	Observații / Referințe
1	arabil	NU	3.681	83	2472/10/1	-	DIFERENȚA DE SUPRAFAȚĂ SE REGĂSEȘTE LA ID 12897 , AFERENT PARCELEI NR. 2472/10/2

Lungime Segmente

1) Valorile lungimilor segmentelor sunt obținute din proiecție în plan.

Punct început	X / Y	Punct sfârșit	X / Y	Lungime segment (** (m)
1	413.897,076 497.048,274	2	413.897,036 497.043,184	5.09
2	413.897,036 497.043,184	3	413.897,824 497.025,243	17.958
3	413.897,824 497.025,243	4	413.897,479 497.022,25	3.013
4	413.897,479 497.022,25	5	414.049,906 497.022,017	152.427
5	414.049,906 497.022,017	6	414.027,802 497.048,074	34.169

Punct început	X / Y	Punct sfârşit	X / Y	Lungime segment (** (m)
6	414.027,802 497.048,074	1	413.897,076 497.048,274	130.726

** Lungimile segmentelor sunt determinate în planul de proiecţie Stereo 70 şi sunt rotunjite la 1 milimetru.

*** Distanţa dintre puncte este formată din segmente cumulate ce sunt mai mici decât valoarea 1 milimetru.

**DATE DESPRE IMOBILUL NR. 12899**

Oficiul de Cadastru și Publicitate Imobiliară SIBIU
Biroul de Cadastru și Publicitate Imobiliară Sibiu

A. Partea I. Descrierea imobilului

TEREN Extravilan

Adresa: Jud. Sibiu

Nr. Crt	Nr cadastral Nr. topografic	Suprafața* (mp)	Observații / Referințe
A1		2.100	Sector cadastral:105 Teren neimprejmuit;

B. Partea II. Proprietari și acte

Inscrieri privitoare la dreptul de proprietate și alte drepturi reale		Referințe
/		
Act Administrativ nr. 1043/45, din 09/02/1997 emis de CJPSDPAT (titlu de proprietate);		
B1	Intabulare, drept de PROPRIETATE, dobandit prin Reconstituire, cota actuala 1/1 1) DAVID IOAN, CNP NEIDENTIFICAT	A1

C. Partea III. SARCINI .

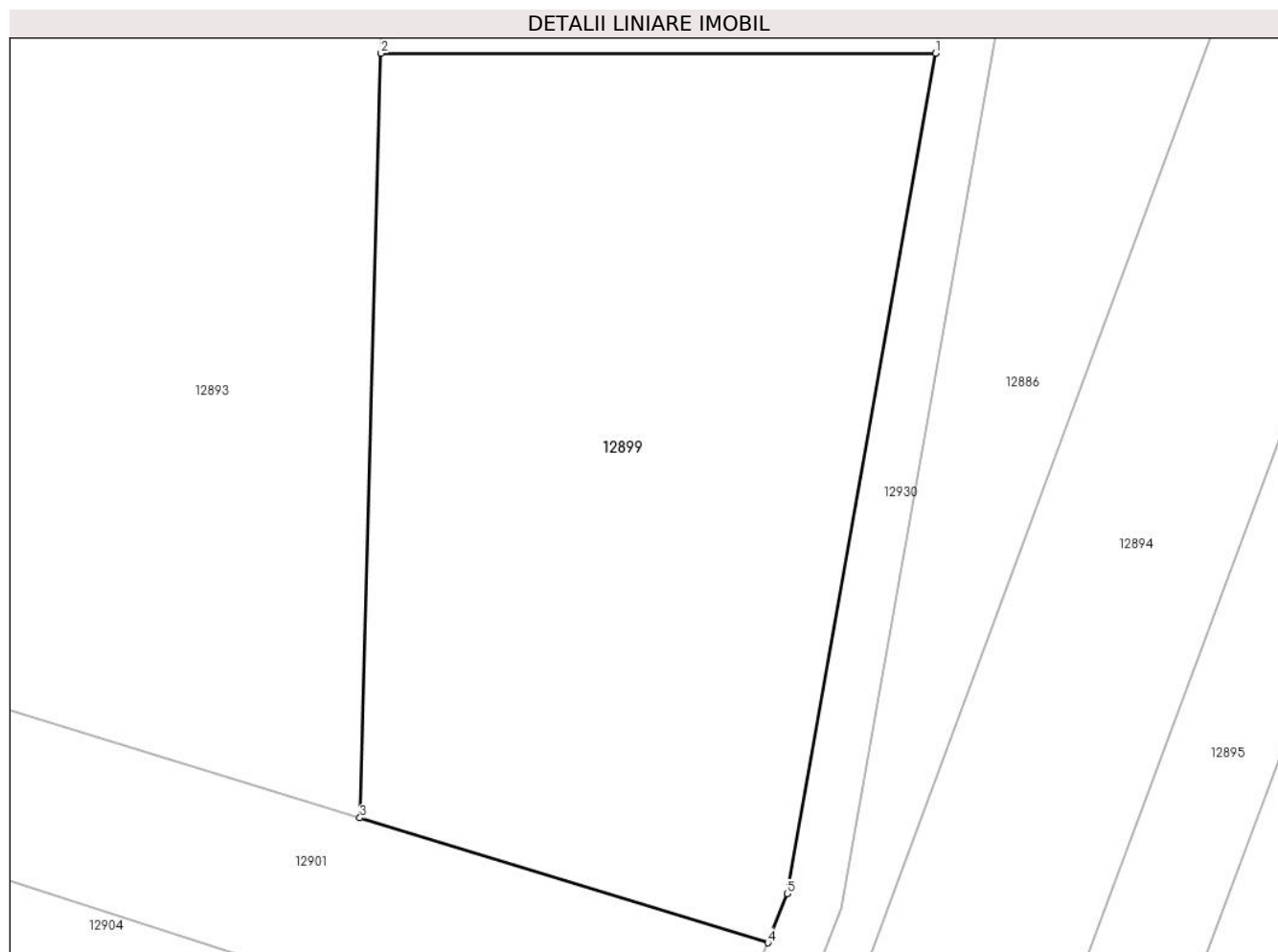
Inscrieri privind dezmembramintele dreptului de proprietate, drepturi reale de garanție și sarcini	Referințe
NU SUNT	

Anexa Nr. 1 La Partea I

Teren

Nr cadastral	Suprafața (mp)*	Observații / Referințe
	2.100	

* Suprafața este determinată în planul de proiecție Stereo 70.



Date referitoare la teren

Crt	Categorie folosință	Intravilan	Suprafața (mp)	Tarla	Parcelă	Nr. topo	Observații / Referințe
1	pașune	NU	2.100	83	2484/3	-	

Lungime Segmente

1) Valorile lungimilor segmentelor sunt obținute din proiecție în plan.

Punct început	X / Y	Punct sfârșit	X / Y	Lungime segment (** (m)
1	414.431,925 497.063,228	2	414.392,155 497.063,223	39.771
2	414.392,155 497.063,223	3	414.390,643 497.008,412	54.832
3	414.390,643 497.008,412	4	414.419,898 496.999,451	30.597
4	414.419,898 496.999,451	5	414.421,291 497.002,968	3.783
5	414.421,291 497.002,968	1	414.431,925 497.063,228	61.191

**** Lungimile segmentelor sunt determinate în planul de proiecție Stereo 70 și sunt rotunjite la 1 milimetru.**

***** Distanța dintre puncte este formată din segmente cumulate ce sunt mai mici decât valoarea 1 milimetru.**

**DATE DESPRE IMOBILUL NR. 12900**

Oficiul de Cadastru și Publicitate Imobiliară SIBIU
Biroul de Cadastru și Publicitate Imobiliară Sibiu

A. Partea I. Descrierea imobilului

TEREN Extravilan

Adresa: Jud. Sibiu

Nr. Crt	Nr cadastral Nr. topografic	Suprafața* (mp)	Observații / Referințe
A1		4.200	Sector cadastral:105 Teren neimpregmuit;

B. Partea II. Proprietari și acte

Inscrieri privitoare la dreptul de proprietate și alte drepturi reale	Referințe
/	
Act Administrativ nr. 1111/45, din 06/04/1998 emis de CJPSDPAT (titlu de proprietate);	
B1	A1
Intabulare, drept de PROPRIETATE, dobandit prin Reconstituire, cota actuala 1/1 1) DAVID MAFTEI , CNP NEIDENTIFICAT	

C. Partea III. SARCINI .

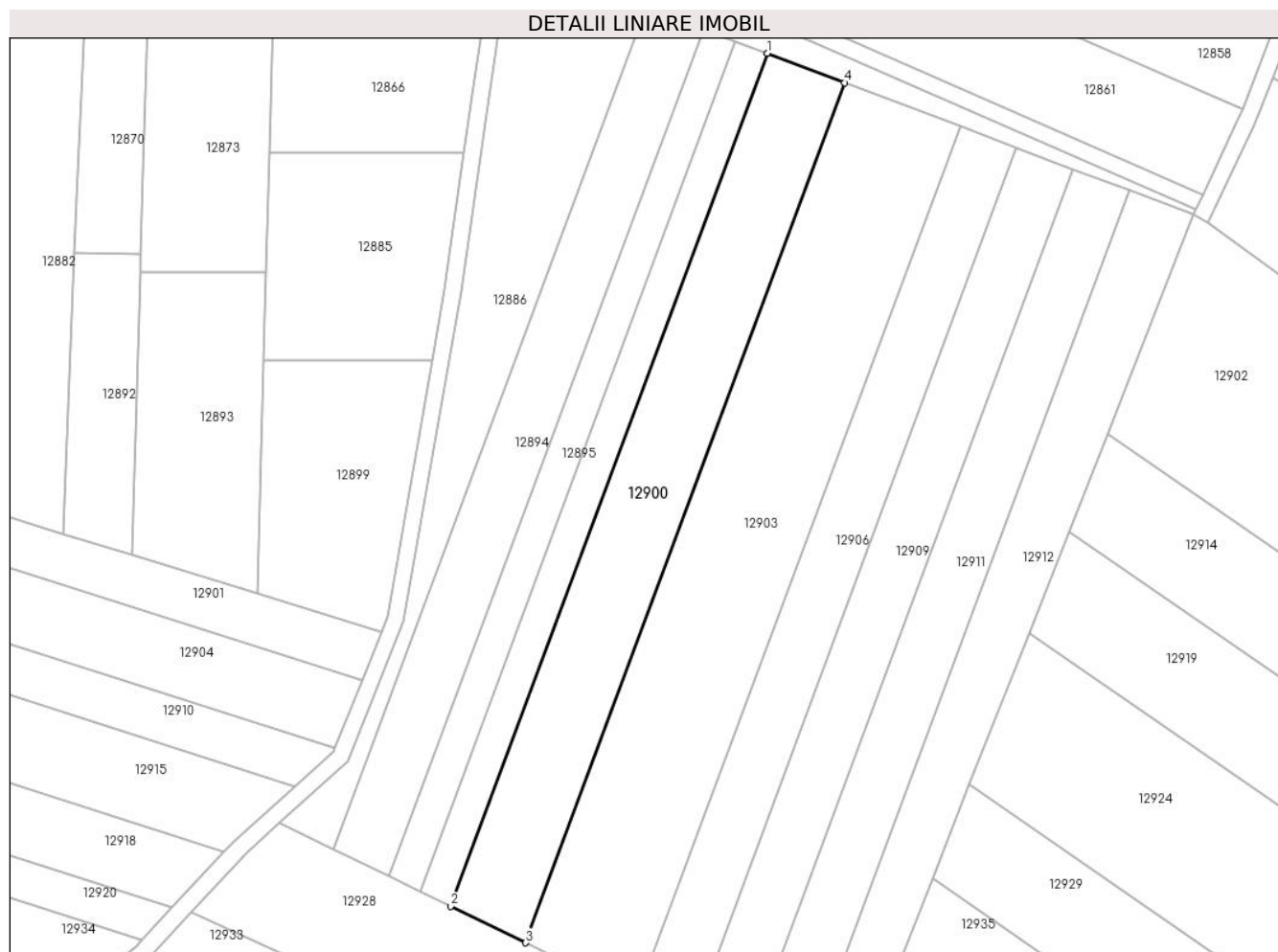
Inscrieri privind dezmembramintele dreptului de proprietate, drepturi reale de garanție și sarcini	Referințe
NU SUNT	

Anexa Nr. 1 La Partea I

Teren

Nr cadastral	Suprafața (mp)*	Observații / Referințe
	4.200	

* Suprafața este determinată în planul de proiecție Stereo 70.



Date referitoare la teren

Crt	Categorie folosință	Intravilan	Suprafața (mp)	Tarla	Parcelă	Nr. topo	Observații / Referințe
1	arabil	NU	4.200	83	2467/25	-	

Lungime Segmente

1) Valorile lungimilor segmentelor sunt obținute din proiecție în plan.

Punct început	X / Y	Punct sfârșit	X / Y	Lungime segment (** (m)
1	414.510,688 497.135,475	2	414.436,194 496.934,882	213.979
2	414.436,194 496.934,882	3	414.453,854 496.926,287	19.64
3	414.453,854 496.926,287	4	414.528,968 497.128,551	215.761
4	414.528,968 497.128,551	1	414.510,688 497.135,475	19.547

** Lungimile segmentelor sunt determinate în planul de proiecție Stereo 70 și sunt rotunjite la 1 milimetru.

***** Distanţa dintre puncte este formată din segmente cumulate ce sunt mai mici decât valoarea 1 milimetru.**

**DATE DESPRE IMOBILUL NR. 12901**

Oficiul de Cadastru și Publicitate Imobiliară SIBIU
Biroul de Cadastru și Publicitate Imobiliară Sibiu

A. Partea I. Descrierea imobilului

TEREN Extravilan

Adresa: Jud. Sibiu

Nr. Crt	Nr cadastral Nr. topografic	Suprafața* (mp)	Observații / Referințe
A1		2.800	Sector cadastral:105 Teren neimpregmuit;

B. Partea II. Proprietari și acte

Inscrieri privitoare la dreptul de proprietate și alte drepturi reale		Referințe
/		
Act Administrativ nr. 1044/45, din 09/02/1997 emis de CJPSDPAT (titlu de proprietate);		
B1	Intabulare, drept de PROPRIETATE, dobandit prin Reconstituire, cota actuala 1/1 1) DAVID PARTENIE, CNP NEIDENTIFICAT	A1

C. Partea III. SARCINI .

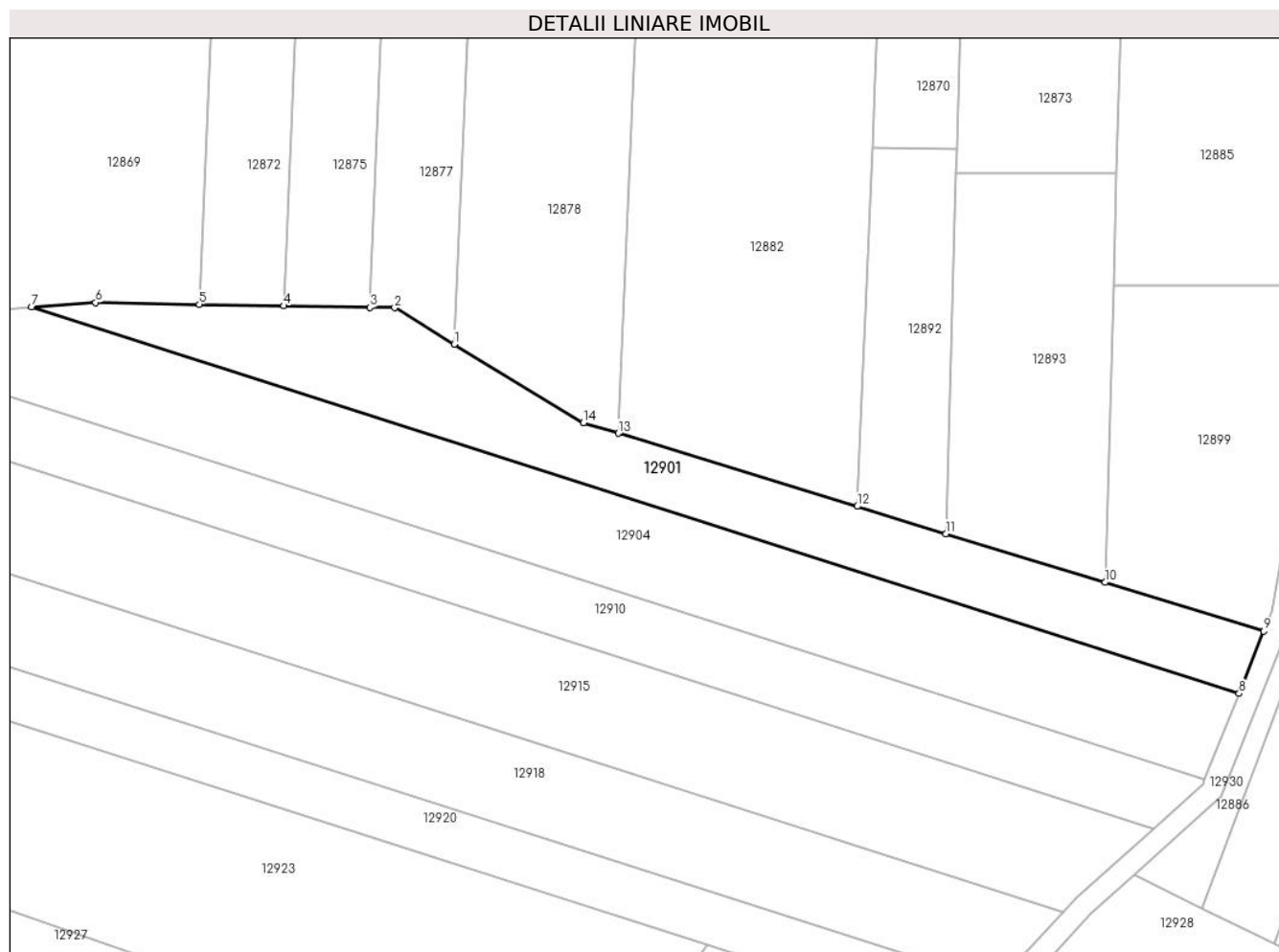
Inscrieri privind dezmembramintele dreptului de proprietate, drepturi reale de garanție și sarcini	Referințe
NU SUNT	

Anexa Nr. 1 La Partea I

Teren

Nr cadastral	Suprafața (mp)*	Observații / Referințe
	2.800	

* Suprafața este determinată în planul de proiecție Stereo 70.



Date referitoare la teren

Crt	Categorie folosință	Intravilan	Suprafața (mp)	Tarla	Parcelă	Nr. topo	Observații / Referințe
1	arabil	NU	2.800	83	2479/1	-	

Lungime Segmente

1) Valorile lungimilor segmentelor sunt obținute din proiecție în plan.

Punct început	X / Y	Punct sfârșit	X / Y	Lungime segment (** (m)
1	414.270,647 497.052,336	2	414.259,626 497.059,027	12.893
2	414.259,626 497.059,027	3	414.255,056 497.059,109	4.571
3	414.255,056 497.059,109	4	414.239,178 497.059,392	15.88
4	414.239,178 497.059,392	5	414.223,583 497.059,671	15.598
5	414.223,583 497.059,671	6	414.204,473 497.060,012	19.113

Punct început	X / Y	Punct sfârşit	X / Y	Lungime segment (** (m)
6	414.204,473 497.060,012	7	414.192,67 497.059,167	11.833
7	414.192,67 497.059,167	8	414.415,334 496.987,933	233.78
8	414.415,334 496.987,933	9	414.419,898 496.999,451	12.389
9	414.419,898 496.999,451	10	414.390,643 497.008,412	30.597
10	414.390,643 497.008,412	11	414.361,306 497.017,399	30.683
11	414.361,306 497.017,399	12	414.344,918 497.022,42	17.14
12	414.344,918 497.022,42	13	414.300,893 497.035,906	46.044
13	414.300,893 497.035,906	14	414.294,461 497.037,876	6.727
14	414.294,461 497.037,876	1	414.270,647 497.052,336	27.861

** Lungimile segmentelor sunt determinate în planul de proiecție Stereo 70 și sunt rotunjite la 1 milimetru.

*** Distanța dintre puncte este formată din segmente cumulate ce sunt mai mici decât valoarea 1 milimetru.

**DATE DESPRE IMOBILUL NR. 12902**

Oficiul de Cadastru și Publicitate Imobiliară SIBIU
Biroul de Cadastru și Publicitate Imobiliară Sibiu

A. Partea I. Descrierea imobilului

TEREN Extravilan

Adresa: Jud. Sibiu

Nr. Crt	Nr cadastral Nr. topografic	Suprafața* (mp)	Observații / Referințe
A1		8.000	Sector cadastral:105 Teren neimprejmuit;

B. Partea II. Proprietari și acte

Inscrieri privitoare la dreptul de proprietate și alte drepturi reale	Referințe
/	
Act Administrativ nr. 991/45, din 28/08/1996 emis de CJPSDPAT (titlu de proprietate);	
B1	A1
Intabulare, drept de PROPRIETATE, dobandit prin Reconstituire, cota actuala 1/1	
1) DAVID VALER, CNP NEIDENTIFICAT	

C. Partea III. SARCINI .

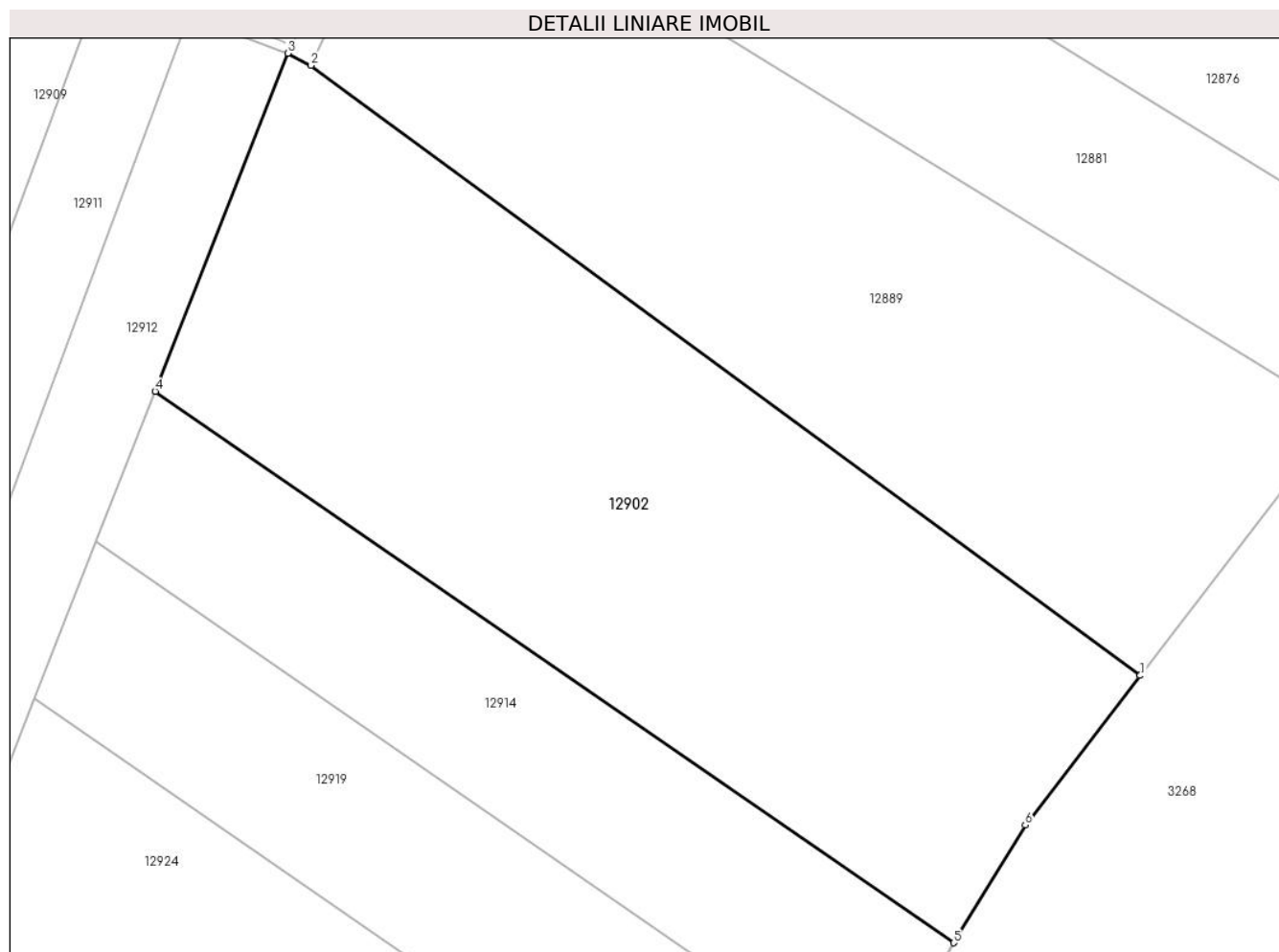
Inscrieri privind dezmembramintele dreptului de proprietate, drepturi reale de garanție și sarcini	Referințe
NU SUNT	

Anexa Nr. 1 La Partea I

Teren

Nr cadastral	Suprafața (mp)*	Observații / Referințe
	8.000	

* Suprafața este determinată în planul de proiecție Stereo 70.



Date referitoare la teren

Crt	Categorie folosință	Intravilan	Suprafața (mp)	Tarla	Parcelă	Nr. topo	Observații / Referințe
1	arabil	NU	8.000	83	2467/65	-	

Lungime Segmente

1) Valorile lungimilor segmentelor sunt obținute din proiecție în plan.

Punct început	X / Y	Punct sfârșit	X / Y	Lungime segment (** (m)
1	414.740,953 497.002,664	2	414.614,521 497.095,658	156.949
2	414.614,521 497.095,658	3	414.610,966 497.097,497	4.002
3	414.610,966 497.097,497	4	414.590,737 497.045,964	55.36
4	414.590,737 497.045,964	5	414.712,506 496.961,93	147.951
5	414.712,506 496.961,93	6	414.723,427 496.979,877	21.009

Punct început	X / Y	Punct sfârșit	X / Y	Lungime segment (** (m)
6	414.723,427 496.979,877	1	414.740,953 497.002,664	28.746

** Lungimile segmentelor sunt determinate în planul de proiecție Stereo 70 și sunt rotunjite la 1 milimetru.

*** Distanța dintre puncte este formată din segmente cumulate ce sunt mai mici decât valoarea 1 milimetru.

**DATE DESPRE IMOBILUL NR. 12903**

Oficiul de Cadastru și Publicitate Imobiliară SIBIU
Biroul de Cadastru și Publicitate Imobiliară Sibiu

A. Partea I. Descrierea imobilului

TEREN Extravilan

Adresa: Jud. Sibiu

Nr. Crt	Nr cadastral Nr. topografic	Suprafața* (mp)	Observații / Referințe
A1		6.300	Sector cadastral:105 Teren neimprejmuit;

B. Partea II. Proprietari și acte

Inscrieri privitoare la dreptul de proprietate și alte drepturi reale		Referințe
/		
Act Administrativ nr. 1035/45, din 29/01/1997 emis de CJPSDPAT (titlu de proprietate);		
B1	Intabulare, drept de PROPRIETATE, dobandit prin Reconstituire, cota actuala 1/1 1) JOARZĂ RAFILA, CNP NEIDENTIFICAT 2) DAVID STELA, CNP NEIDENTIFICAT	A1

C. Partea III. SARCINI .

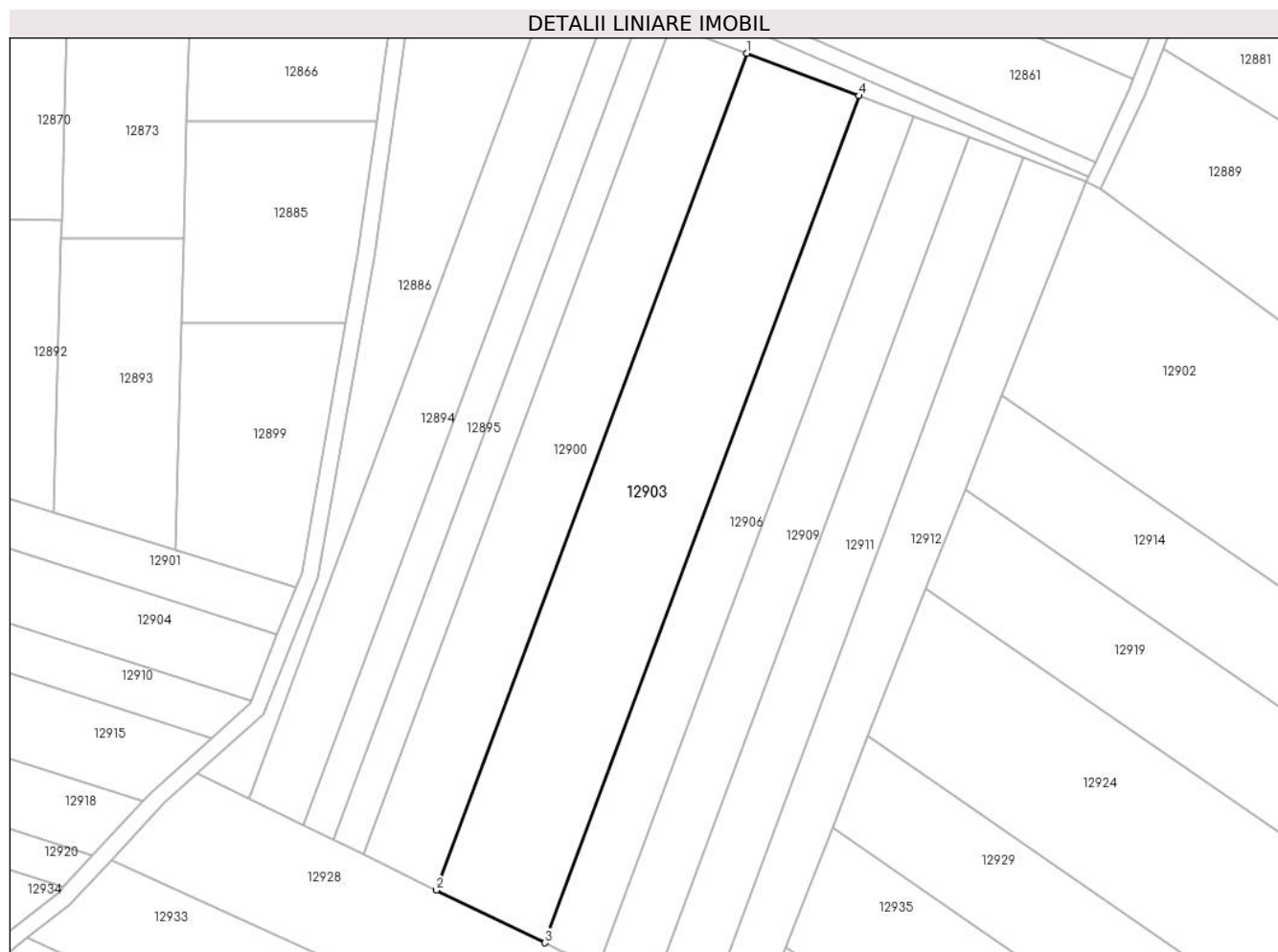
Inscrieri privind dezmembramintele dreptului de proprietate, drepturi reale de garanție și sarcini	Referințe
NU SUNT	

Anexa Nr. 1 La Partea I

Teren

Nr cadastral	Suprafața (mp)*	Observații / Referințe
	6.300	

* Suprafața este determinată în planul de proiecție Stereo 70.



Date referitoare la teren

Crt	Categorie folosință	Intravilan	Suprafața (mp)	Tarla	Parcelă	Nr. topo	Observații / Referințe
1	arabil	NU	6.300	83	2467/26	-	

Lungime Segmente

1) Valorile lungimilor segmentelor sunt obținute din proiecție în plan.

Punct început	X / Y	Punct sfârșit	X / Y	Lungime segment (** (m)
1	414.528,968 497.128,551	2	414.453,854 496.926,287	215.761
2	414.453,854 496.926,287	3	414.480,073 496.913,527	29.159
3	414.480,073 496.913,527	4	414.556,108 497.118,273	218.408
4	414.556,108 497.118,273	1	414.528,968 497.128,551	29.022

** Lungimile segmentelor sunt determinate în planul de proiecție Stereo 70 și sunt rotunjite la 1 milimetru.

***** Distanţa dintre puncte este formată din segmente cumulate ce sunt mai mici decât valoarea 1 milimetru.**

**DATE DESPRE IMOBILUL NR. 12904**

Oficiul de Cadastru și Publicitate Imobiliară SIBIU
Biroul de Cadastru și Publicitate Imobiliară Sibiu

A. Partea I. Descrierea imobilului

TEREN Extravilan

Adresa: Jud. Sibiu

Nr. Crt	Nr cadastral Nr. topografic	Suprafața* (mp)	Observații / Referințe
A1		4.200	Sector cadastral:105 Teren neimpregmuit;

B. Partea II. Proprietari și acte

Inscrieri privitoare la dreptul de proprietate și alte drepturi reale	Referințe
/	
Act Administrativ nr. 1053/45, din 03/03/1997 emis de CJPSDPAT (titlu de proprietate);	
B1	A1
Intabulare, drept de PROPRIETATE, dobandit prin Reconstituire, cota actuala 1/1	
1) BERA SAMOILĂ, CNP NEIDENTIFICAT	

C. Partea III. SARCINI .

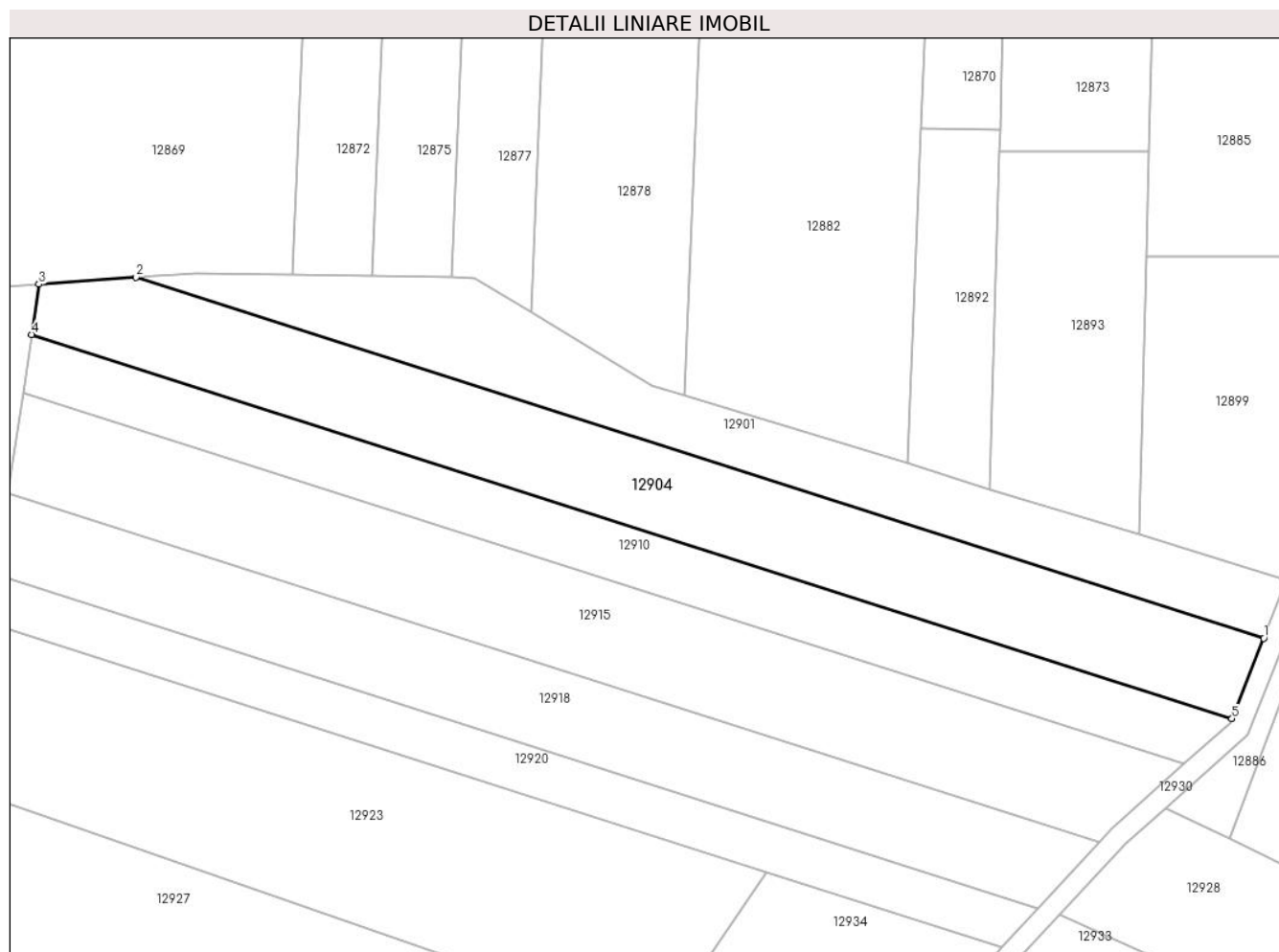
Inscrieri privind dezmembramintele dreptului de proprietate, drepturi reale de garanție și sarcini	Referințe
NU SUNT	

Anexa Nr. 1 La Partea I

Teren

Nr cadastral	Suprafața (mp)*	Observații / Referințe
	4.200	

* Suprafața este determinată în planul de proiecție Stereo 70.



Date referitoare la teren

Crt	Categorie folosință	Intravilan	Suprafața (mp)	Tarla	Parcelă	Nr. topo	Observații / Referințe
1	arabil	NU	4.200	83	2479/2	-	

Lungime Segmente

1) Valorile lungimilor segmentelor sunt obținute din proiecție în plan.

Punct început	X / Y	Punct sfârșit	X / Y	Lungime segment (** (m)
1	414.415,334 496.987,933	2	414.192,67 497.059,167	233.78
2	414.192,67 497.059,167	3	414.173,532 497.057,796	19.188
3	414.173,532 497.057,796	4	414.172,069 497.047,891	10.013
4	414.172,069 497.047,891	5	414.409,051 496.972,076	248.814
5	414.409,051 496.972,076	1	414.415,334 496.987,933	17.056

**** Lungimile segmentelor sunt determinate în planul de proiecție Stereo 70 și sunt rotunjite la 1 milimetru.**

***** Distanța dintre puncte este formată din segmente cumulate ce sunt mai mici decât valoarea 1 milimetru.**

**DATE DESPRE IMOBILUL NR. 12905**

Oficiul de Cadastru și Publicitate Imobiliară SIBIU
Biroul de Cadastru și Publicitate Imobiliară Sibiu

A. Partea I. Descrierea imobilului

TEREN Extravilan

Adresa: Jud. Sibiu

Nr. Crt	Nr cadastral Nr. topografic	Suprafața* (mp)	Observații / Referințe
A1		3.068	Sector cadastral:105 Teren neimpregmuit;

B. Partea II. Proprietari și acte

Inscrieri privitoare la dreptul de proprietate și alte drepturi reale		Referințe
/		
Act Normativ nr. 7, din 13/03/1996 emis de PARLAMENTUL ROMÂNIEI (lege);		
B1	Inscrierea provizorie, drept de PROPRIETATE, dobandit prin Lege, cota actuala 1/1	A1
1) COMUNA PĂUCA, CIF:4241206, PROPRIETAR NEIDENTIFICAT		

C. Partea III. SARCINI .

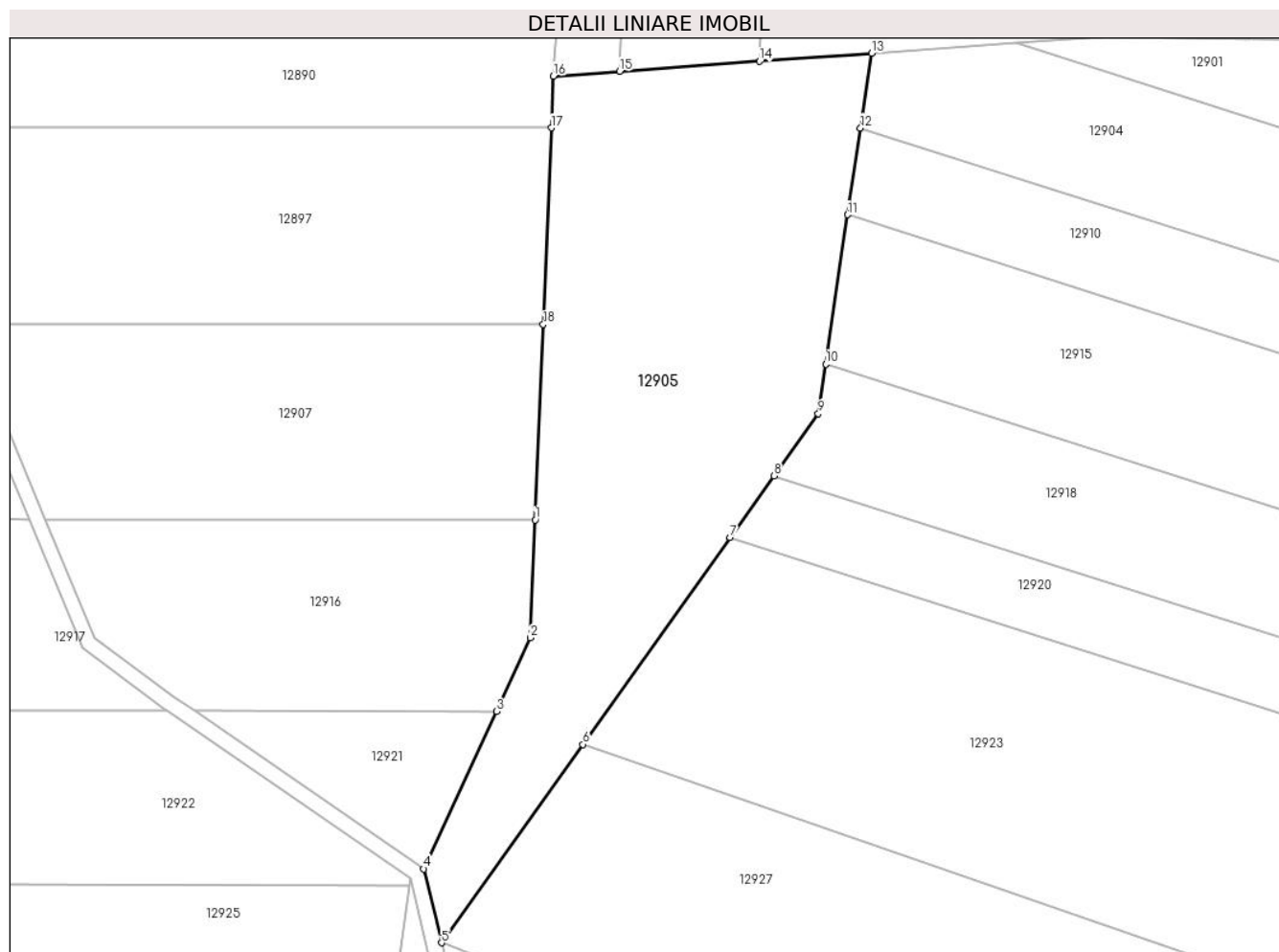
Inscrieri privind dezmembramintele dreptului de proprietate, drepturi reale de garanție și sarcini	Referințe
NU SUNT	

Anexa Nr. 1 La Partea I

Teren

Nr cadastral	Suprafața (mp)*	Observații / Referințe
	3.068	

* Suprafața este determinată în planul de proiecție Stereo 70.



Date referitoare la teren

Crt	Categorie folosință	Intra vilan	Suprafața (mp)	Tarla	Parcelă	Nr. topo	Observații / Referințe
1	neproductiv	NU	3.068	83	2493/1	-	

Lungime Segmente

1) Valorile lungimilor segmentelor sunt obținute din proiecție în plan.

Punct început	X / Y	Punct sfârșit	X / Y	Lungime segment (** (m)
1	414.128,981 496.996,029	2	414.128,341 496.980,439	15.603
2	414.128,341 496.980,439	3	414.123,842 496.970,682	10.744
3	414.123,842 496.970,682	4	414.114,231 496.949,835	22.956
4	414.114,231 496.949,835	5	414.116,568 496.940,061	10.049
5	414.116,568 496.940,061	6	414.135,293 496.966,324	32.254

Punct început	X / Y	Punct sfârşit	X / Y	Lungime segment (** (m)
6	414.135,293 496.966,324	7	414.154,805 496.993,692	33.612
7	414.154,805 496.993,692	8	414.160,627 497.001,858	10.029
8	414.160,627 497.001,858	9	414.166,483 497.010,072	10.088
9	414.166,483 497.010,072	10	414.167,457 497.016,664	6.663
10	414.167,457 497.016,664	11	414.170,376 497.036,431	19.982
11	414.170,376 497.036,431	12	414.172,069 497.047,891	11.584
12	414.172,069 497.047,891	13	414.173,532 497.057,796	10.013
13	414.173,532 497.057,796	14	414.158,707 497.056,734	14.862
14	414.158,707 497.056,734	15	414.140,179 497.055,407	18.576
15	414.140,179 497.055,407	16	414.131,394 497.054,778	8.808
16	414.131,394 497.054,778	17	414.131,112 497.047,916	6.868
17	414.131,112 497.047,916	18	414.130,043 497.021,895	26.043
18	414.130,043 497.021,895	1	414.128,981 496.996,029	25.888

** Lungimile segmentelor sunt determinate în planul de proiecție Stereo 70 și sunt rotunjite la 1 milimetru.

*** Distanța dintre puncte este formată din segmente cumulate ce sunt mai mici decât valoarea 1 milimetru.

**DATE DESPRE IMOBILUL NR. 12906**

Oficiul de Cadastru și Publicitate Imobiliară SIBIU
Biroul de Cadastru și Publicitate Imobiliară Sibiu

A. Partea I. Descrierea imobilului

TEREN Extravilan

Adresa: Jud. Sibiu

Nr. Crt	Nr cadastral Nr. topografic	Suprafața* (mp)	Observații / Referințe
A1		3.100	Sector cadastral:105 Teren neimprejmuit;

B. Partea II. Proprietari și acte

Inscrieri privitoare la dreptul de proprietate și alte drepturi reale	Referințe
/	
Act Administrativ nr. 1016/45, din 15/01/1997 emis de CJPSDPAT (titlu de proprietate);	
B1	A1
Intabulare, drept de PROPRIETATE, dobandit prin Reconstituire, cota actuala 1/1 1) JOARZĂ ANA, CNP NEIDENTIFICAT	

C. Partea III. SARCINI .

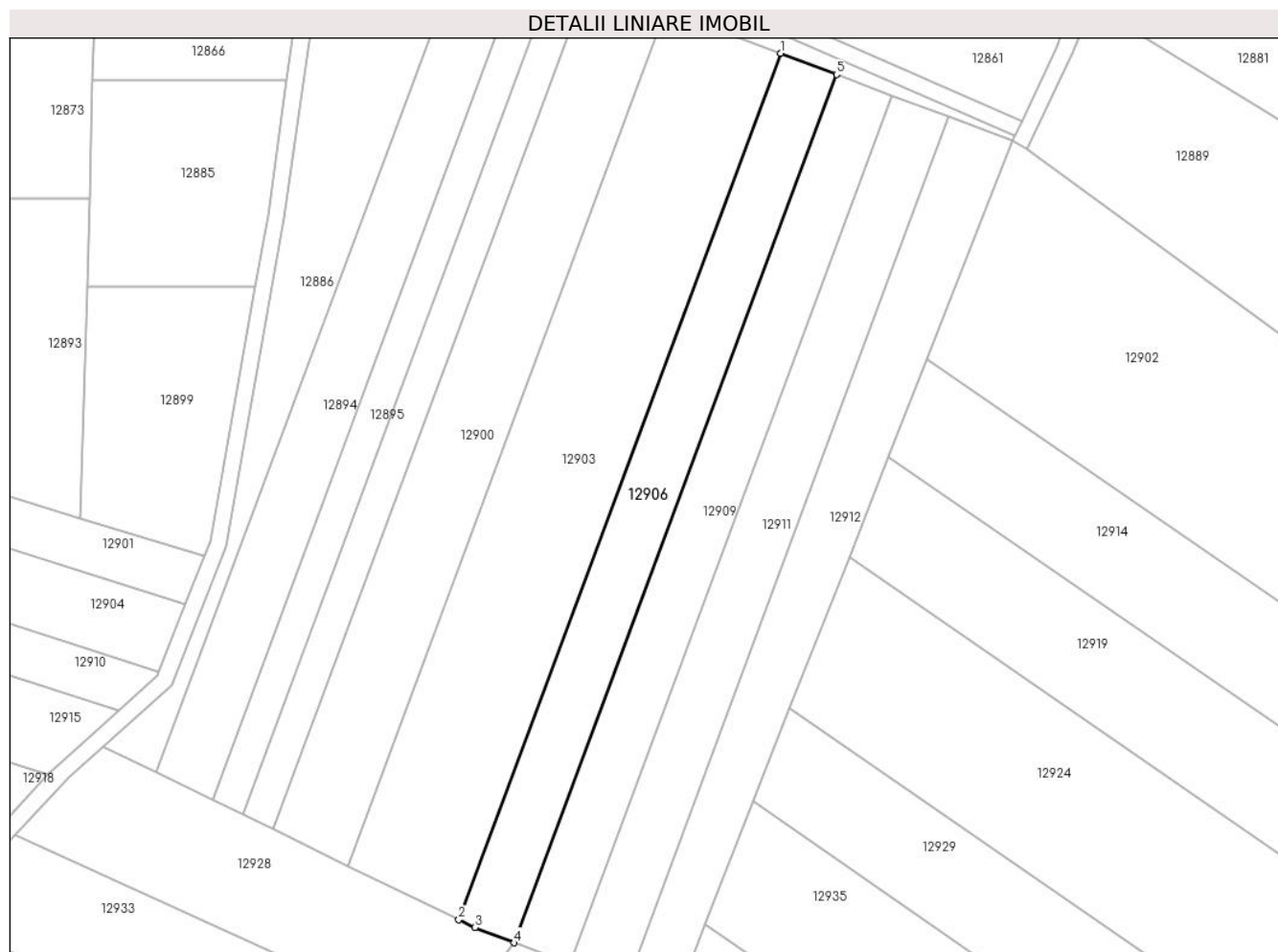
Inscrieri privind dezmembramintele dreptului de proprietate, drepturi reale de garanție și sarcini	Referințe
NU SUNT	

Anexa Nr. 1 La Partea I

Teren

Nr cadastral	Suprafața (mp)*	Observații / Referințe
	3.100	

* Suprafața este determinată în planul de proiecție Stereo 70.



Date referitoare la teren

Crt	Categorie folosință	Intravilan	Suprafața (mp)	Tarla	Parcelă	Nr. topo	Observații / Referințe
1	arabil	NU	3.100	83	2467/27	-	

Lungime Segmente

1) Valorile lungimilor segmentelor sunt obținute din proiecție în plan.

Punct început	X / Y	Punct sfârșit	X / Y	Lungime segment (** (m)
1	414.556,108 497.118,273	2	414.480,073 496.913,527	218.408
2	414.480,073 496.913,527	3	414.483,866 496.911,681	4.219
3	414.483,866 496.911,681	4	414.493,167 496.908,082	9.973
4	414.493,167 496.908,082	5	414.569,361 497.113,254	218.863
5	414.569,361 497.113,254	1	414.556,108 497.118,273	14.171

**** Lungimile segmentelor sunt determinate în planul de proiecție Stereo 70 și sunt rotunjite la 1 milimetru.**

***** Distanța dintre puncte este formată din segmente cumulate ce sunt mai mici decât valoarea 1 milimetru.**

**DATE DESPRE IMOBILUL NR. 12907**

Oficiul de Cadastru și Publicitate Imobiliară SIBIU
Biroul de Cadastru și Publicitate Imobiliară Sibiu

A. Partea I. Descrierea imobilului

TEREN Extravilan

Adresa: Jud. Sibiu

Nr. Crt	Nr cadastral Nr. topografic	Suprafața* (mp)	Observații / Referințe
A1		1.833	Sector cadastral:105 Teren neimprejmuit;

B. Partea II. Proprietari și acte

Inscrieri privitoare la dreptul de proprietate și alte drepturi reale		Referințe
/		
Act Administrativ nr. 1017/45, din 15/01/1997 emis de CJPSDPAT (titlu de proprietate);		
B1	Intabulare, drept de PROPRIETATE, dobandit prin Reconstituire, cota actuala 1/1 1) MITEA SAMOILĂ, CNP NEIDENTIFICAT	A1

C. Partea III. SARCINI .

Inscrieri privind dezmembramintele dreptului de proprietate, drepturi reale de garanție și sarcini	Referințe
NU SUNT	

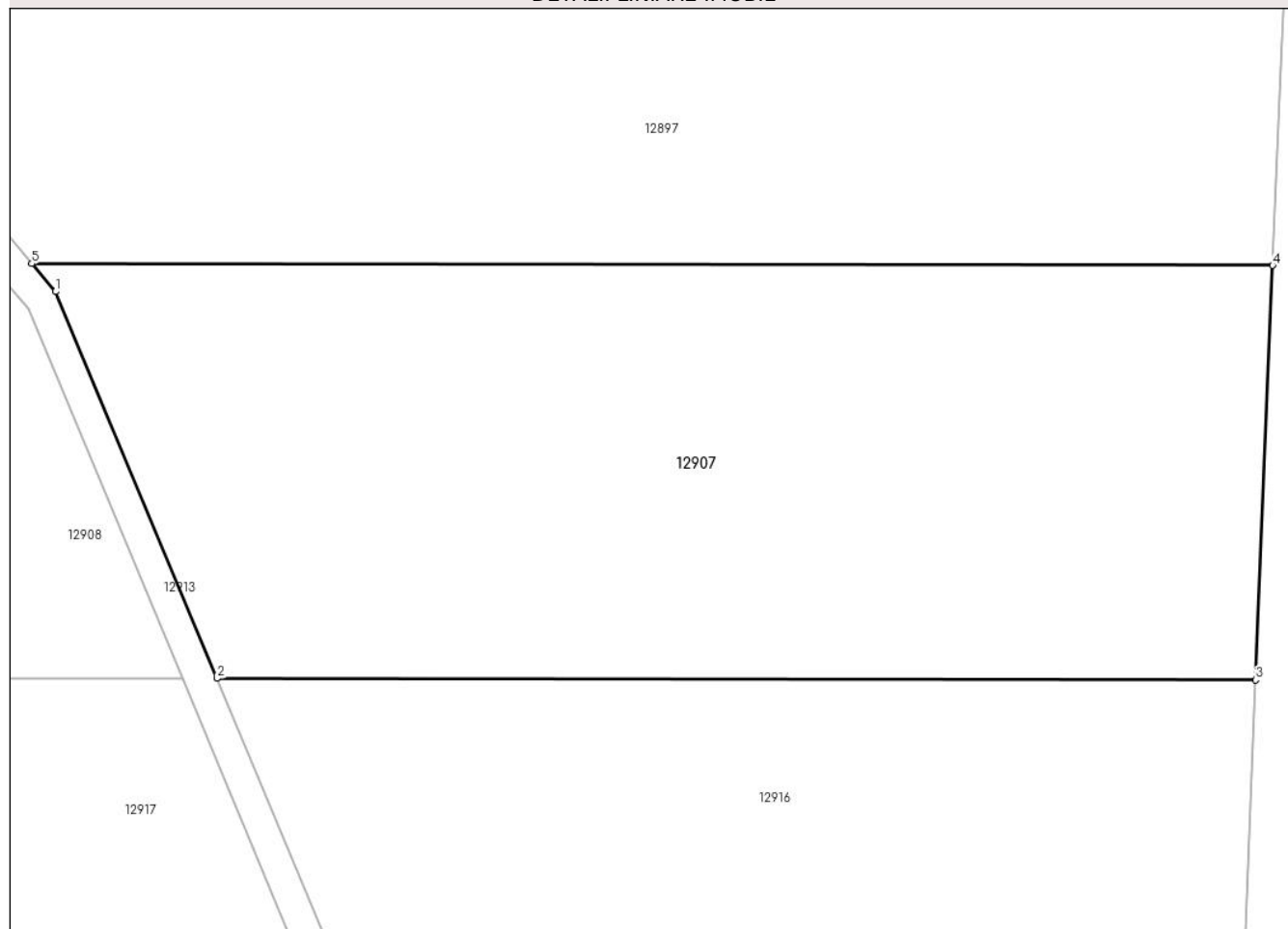
Anexa Nr. 1 La Partea I

Teren

Nr cadastral	Suprafața (mp)*	Observații / Referințe
	1.833	

* Suprafața este determinată în planul de proiecție Stereo 70.

DETALII LINIARE IMOBIL



Date referitoare la teren

Crt	Categorie folosință	Intra vilan	Suprafața (mp)	Tarla	Parcelă	Nr. topo	Observații / Referințe
1	faneata	NU	1.833	83	2472/9/2	-	DIFERENȚA DE SUPRAFAȚĂ SE REGĂSEȘTE LA ID 12908 , AFERENT PARCELEI NR. 2472/9/1

Lungime Segmente

1) Valorile lungimilor segmentelor sunt obținute din proiecție în plan.

Punct început	X / Y	Punct sfârșit	X / Y	Lungime segment (** (m)
1	414.054,017 497.020,263	2	414.064,099 496.996,128	26.155
2	414.064,099 496.996,128	3	414.128,981 496.996,029	64.883
3	414.128,981 496.996,029	4	414.130,043 497.021,895	25.888
4	414.130,043 497.021,895	5	414.052,532 497.022,013	77.511
5	414.052,532 497.022,013	1	414.054,017 497.020,263	2.296

**** Lungimile segmentelor sunt determinate în planul de proiecție Stereo 70 și sunt rotunjite la 1 milimetru.**

***** Distanța dintre puncte este formată din segmente cumulate ce sunt mai mici decât valoarea 1 milimetru.**

**DATE DESPRE IMOBILUL NR. 12908**

Oficiul de Cadastru și Publicitate Imobiliară SIBIU
Biroul de Cadastru și Publicitate Imobiliară Sibiu

A. Partea I. Descrierea imobilului

TEREN Extravilan

Adresa: Jud. Sibiu

Nr. Crt	Nr cadastral Nr. topografic	Suprafața* (mp)	Observații / Referințe
A1		4.167	Sector cadastral:105 Teren neimpregmuit;

B. Partea II. Proprietari și acte

Inscrieri privitoare la dreptul de proprietate și alte drepturi reale	Referințe
/	
Act Administrativ nr. 1017/45, din 15/01/1997 emis de CJPSDPAT (titlu de proprietate);	
B1	A1
Intabulare, drept de PROPRIETATE, dobandit prin Reconstituire, cota actuala 1/1	
1) MITEA SAMOILĂ, CNP NEIDENTIFICAT	

C. Partea III. SARCINI .

Inscrieri privind dezmembramintele dreptului de proprietate, drepturi reale de garanție și sarcini	Referințe
NU SUNT	

Punct început	X / Y	Punct sfârșit	X / Y	Lungime segment (** (m)
6	414.049,906 497.022,017	1	413.897,479 497.022,25	152.427

** Lungimile segmentelor sunt determinate în planul de proiecție Stereo 70 și sunt rotunjite la 1 milimetru.

*** Distanța dintre puncte este formată din segmente cumulate ce sunt mai mici decât valoarea 1 milimetru.

**DATE DESPRE IMOBILUL NR. 12909**

Oficiul de Cadastru și Publicitate Imobiliară SIBIU
Biroul de Cadastru și Publicitate Imobiliară Sibiu

A. Partea I. Descrierea imobilului

TEREN Extravilan

Adresa: Jud. Sibiu

Nr. Crt	Nr cadastral Nr. topografic	Suprafața* (mp)	Observații / Referințe
A1		3.100	Sector cadastral:105 Teren neimpregmuit;

B. Partea II. Proprietari și acte

Inscrieri privitoare la dreptul de proprietate și alte drepturi reale	Referințe
/	
Act Administrativ nr. 1012/45, din 14/01/1997 emis de CJPSDPAT (titlu de proprietate);	
B1	A1
Intabulare, drept de PROPRIETATE, dobandit prin Reconstituire, cota actuala 1/1	
1) MITEA IOAN, CNP NEIDENTIFICAT	

C. Partea III. SARCINI .

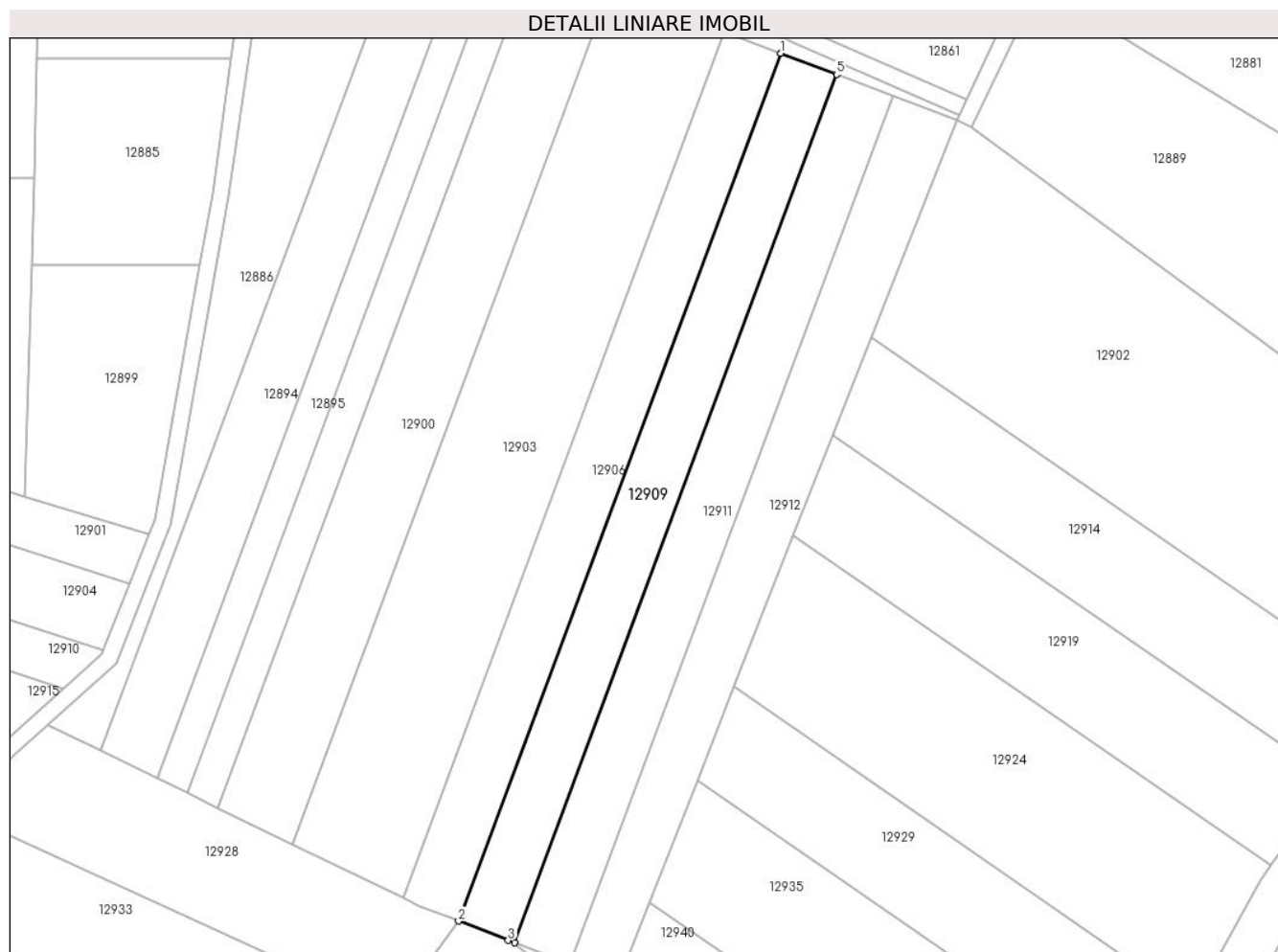
Inscrieri privind dezmembramintele dreptului de proprietate, drepturi reale de garanție și sarcini	Referințe
NU SUNT	

Anexa Nr. 1 La Partea I

Teren

Nr cadastral	Suprafața (mp)*	Observații / Referințe
	3.100	

* Suprafața este determinată în planul de proiecție Stereo 70.



Date referitoare la teren

Crt	Categorie folosință	Intravilan	Suprafața (mp)	Tarla	Parcelă	Nr. topo	Observații / Referințe
1	vie	NU	3.100	83	2467/28	-	

Lungime Segmente

1) Valorile lungimilor segmentelor sunt obținute din proiecție în plan.

Punct început	X / Y	Punct sfârșit	X / Y	Lungime segment (** (m)
1	414.569,361 497.113,254	2	414.493,167 496.908,082	218.863
2	414.493,167 496.908,082	3	414.504,898 496.903,542	12.579
3	414.504,898 496.903,542	4	414.506,374 496.902,97	1.583
4	414.506,374 496.902,97	5	414.582,604 497.108,238	218.965
5	414.582,604 497.108,238	1	414.569,361 497.113,254	14.161

**** Lungimile segmentelor sunt determinate în planul de proiecție Stereo 70 și sunt rotunjite la 1 milimetru.**

***** Distanța dintre puncte este formată din segmente cumulate ce sunt mai mici decât valoarea 1 milimetru.**

**DATE DESPRE IMOBILUL NR. 12910**

Oficiul de Cadastru și Publicitate Imobiliară SIBIU
Biroul de Cadastru și Publicitate Imobiliară Sibiu

A. Partea I. Descrierea imobilului

TEREN Extravilan

Adresa: Jud. Sibiu

Nr. Crt	Nr cadastral Nr. topografic	Suprafața* (mp)	Observații / Referințe
A1		2.800	Sector cadastral:105 Teren neimpregmuit;

B. Partea II. Proprietari și acte

Inscrieri privitoare la dreptul de proprietate și alte drepturi reale		Referințe
/		
Act Normativ nr. 7, din 13/03/1996 emis de PARLAMENTUL ROMÂNIEI (lege);		
B1	Inscrierea provizorie, drept de PROPRIETATE, dobandit prin Lege, cota actuala 1/1	A1
1) COMUNA PĂUCA, CIF:4241206, PROPRIETAR NEIDENTIFICAT		

C. Partea III. SARCINI .

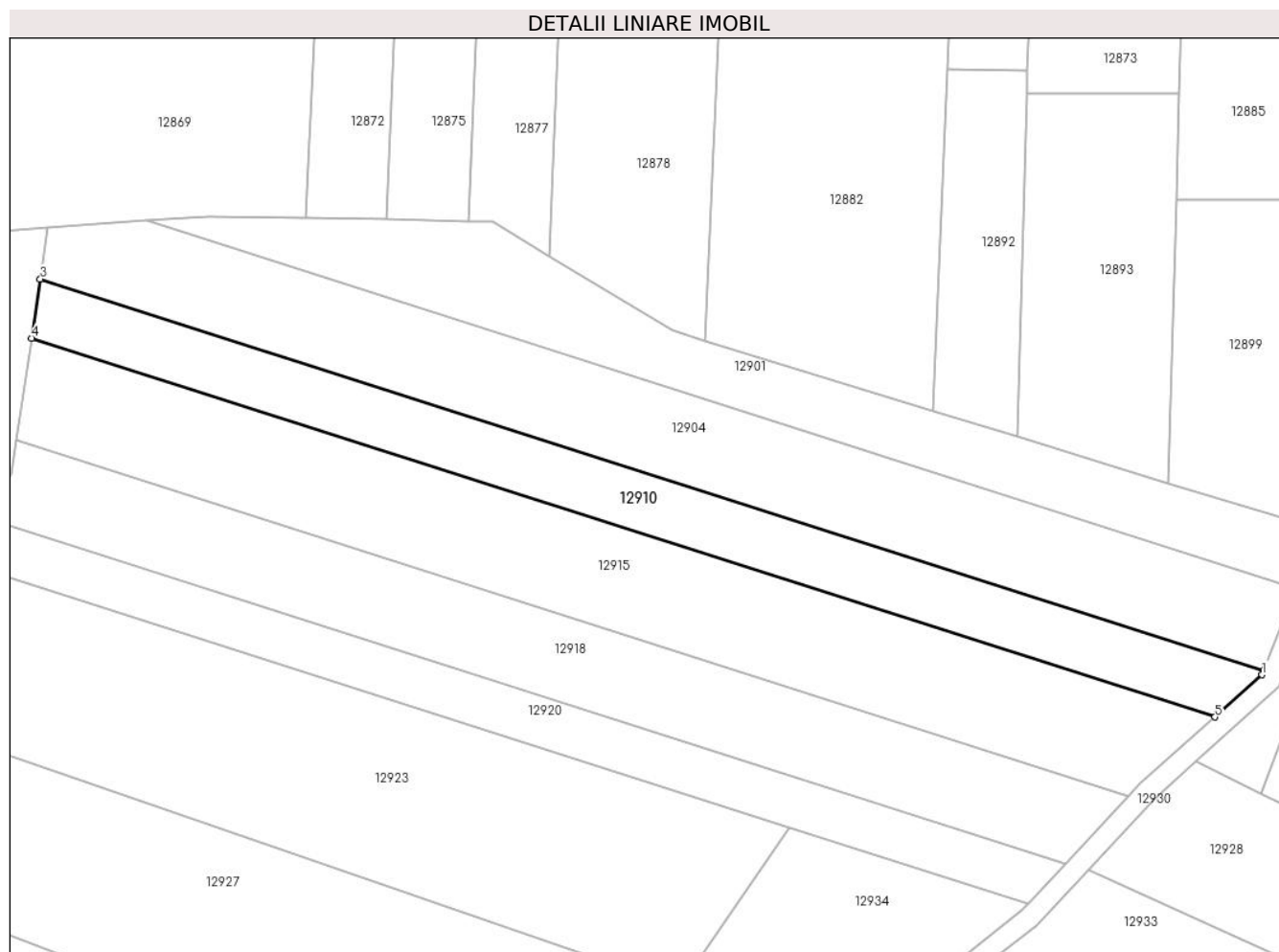
Inscrieri privind dezmembramintele dreptului de proprietate, drepturi reale de garanție și sarcini	Referințe
NU SUNT	

Anexa Nr. 1 La Partea I

Teren

Nr cadastral	Suprafața (mp)*	Observații / Referințe
	2.800	

* Suprafața este determinată în planul de proiecție Stereo 70.



Date referitoare la teren

Crt	Categorie folosință	Intravilan	Suprafața (mp)	Tarla	Parcelă	Nr. topo	Observații / Referințe
1	arabil	NU	2.800	83	2479/3	-	

Lungime Segmente

1) Valorile lungimilor segmentelor sunt obținute din proiecție în plan.

Punct început	X / Y	Punct sfârșit	X / Y	Lungime segment (** (m)
1	414.408,734 496.971,276	2	414.409,051 496.972,076	0.861
2	414.409,051 496.972,076	3	414.172,069 497.047,891	248.814
3	414.172,069 497.047,891	4	414.170,376 497.036,431	11.584
4	414.170,376 497.036,431	5	414.399,609 496.963,095	240.678
5	414.399,609 496.963,095	1	414.408,734 496.971,276	12.255

**** Lungimile segmentelor sunt determinate în planul de proiecție Stereo 70 și sunt rotunjite la 1 milimetru.**

***** Distanța dintre puncte este formată din segmente cumulate ce sunt mai mici decât valoarea 1 milimetru.**

**DATE DESPRE IMOBILUL NR. 12911**

Oficiul de Cadastru și Publicitate Imobiliară SIBIU
Biroul de Cadastru și Publicitate Imobiliară Sibiu

A. Partea I. Descrierea imobilului

TEREN Extravilan

Adresa: Jud. Sibiu

Nr. Crt	Nr cadastral Nr. topografic	Suprafața* (mp)	Observații / Referințe
A1		3.100	Sector cadastral:105 Teren neimprejmuit;

B. Partea II. Proprietari și acte

Inscrieri privitoare la dreptul de proprietate și alte drepturi reale		Referințe
/		
Act Administrativ nr. 1007/45, din 11/01/1997 emis de CJPSDPAT (titlu de proprietate);		
B1	Intabulare, drept de PROPRIETATE, dobandit prin Reconstituire, cota actuala 1/1 1) DAVID IULIU, CNP NEIDENTIFICAT	A1

C. Partea III. SARCINI .

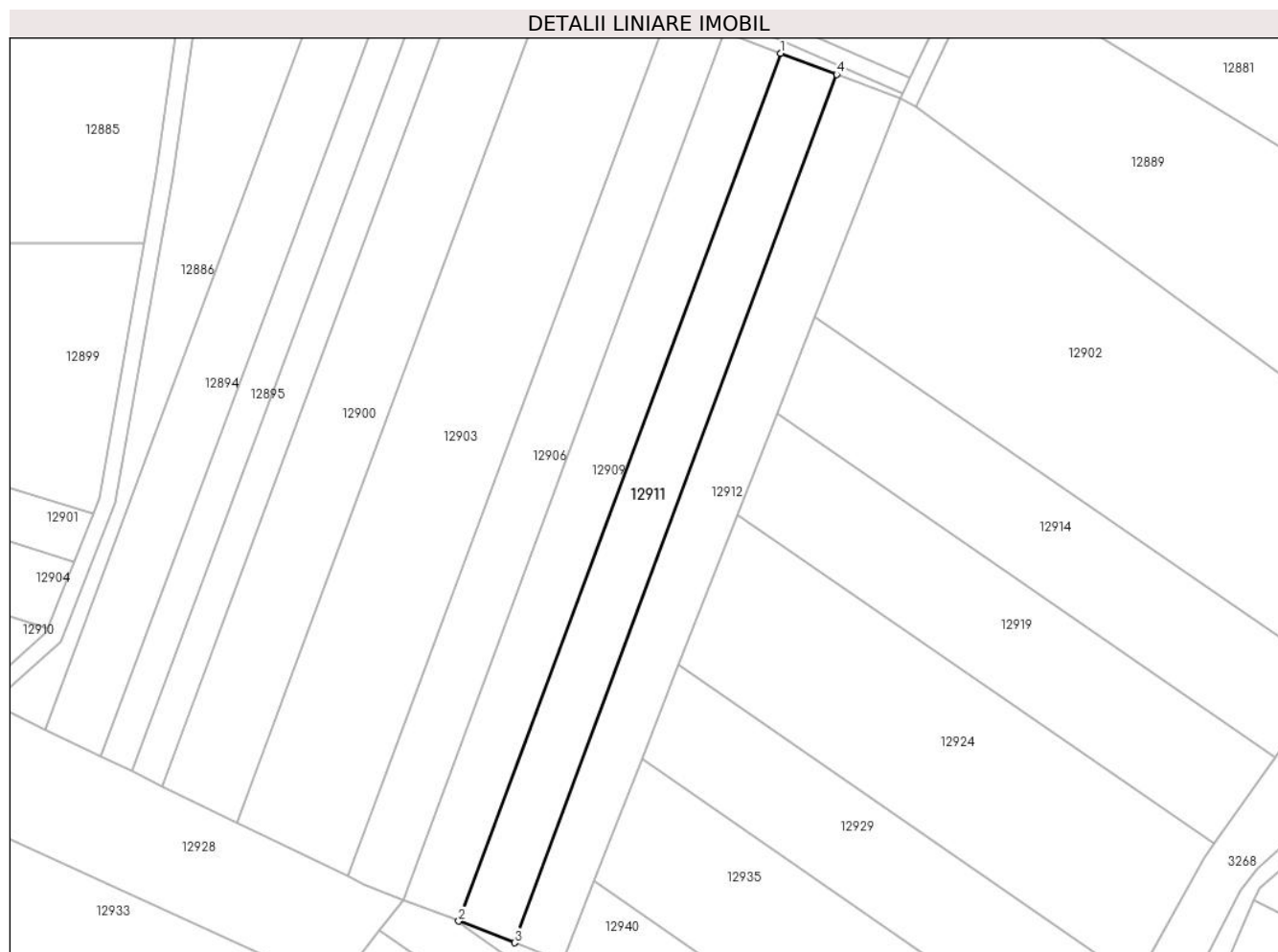
Inscrieri privind dezmembramintele dreptului de proprietate, drepturi reale de garanție și sarcini	Referințe
NU SUNT	

Anexa Nr. 1 La Partea I

Teren

Nr cadastral	Suprafața (mp)*	Observații / Referințe
	3.100	

* Suprafața este determinată în planul de proiecție Stereo 70.



Date referitoare la teren

Crt	Categorie folosință	Intravilan	Suprafața (mp)	Tarla	Parcelă	Nr. topo	Observații / Referințe
1	arabil	NU	3.100	83	2467/29	-	

Lungime Segmente

1) Valorile lungimilor segmentelor sunt obținute din proiecție în plan.

Punct început	X / Y	Punct sfârșit	X / Y	Lungime segment (** (m)
1	414.582,604 497.108,238	2	414.506,374 496.902,97	218.965
2	414.506,374 496.902,97	3	414.519,576 496.897,861	14.156
3	414.519,576 496.897,861	4	414.595,841 497.103,225	219.067
4	414.595,841 497.103,225	1	414.582,604 497.108,238	14.155

** Lungimile segmentelor sunt determinate în planul de proiecție Stereo 70 și sunt rotunjite la 1 milimetru.

***** Distanţa dintre puncte este formată din segmente cumulate ce sunt mai mici decât valoarea 1 milimetru.**

**DATE DESPRE IMOBILUL NR. 12912**

Oficiul de Cadastru și Publicitate Imobiliară SIBIU
Biroul de Cadastru și Publicitate Imobiliară Sibiu

A. Partea I. Descrierea imobilului

TEREN Extravilan

Adresa: Jud. Sibiu

Nr. Crt	Nr cadastral Nr. topografic	Suprafața* (mp)	Observații / Referințe
A1		3.100	Sector cadastral:105 Teren neimprejmuit;

B. Partea II. Proprietari și acte

Inscrieri privitoare la dreptul de proprietate și alte drepturi reale	Referințe
/	
Act Administrativ nr. 1001/45, din 10/01/1997 emis de CJPSDPAT (titlu de proprietate);	
B1	A1
Intabulare, drept de PROPRIETATE, dobandit prin Reconstituire, cota actuala 1/1 1) DAVID IOAN, CNP NEIDENTIFICAT	

C. Partea III. SARCINI .

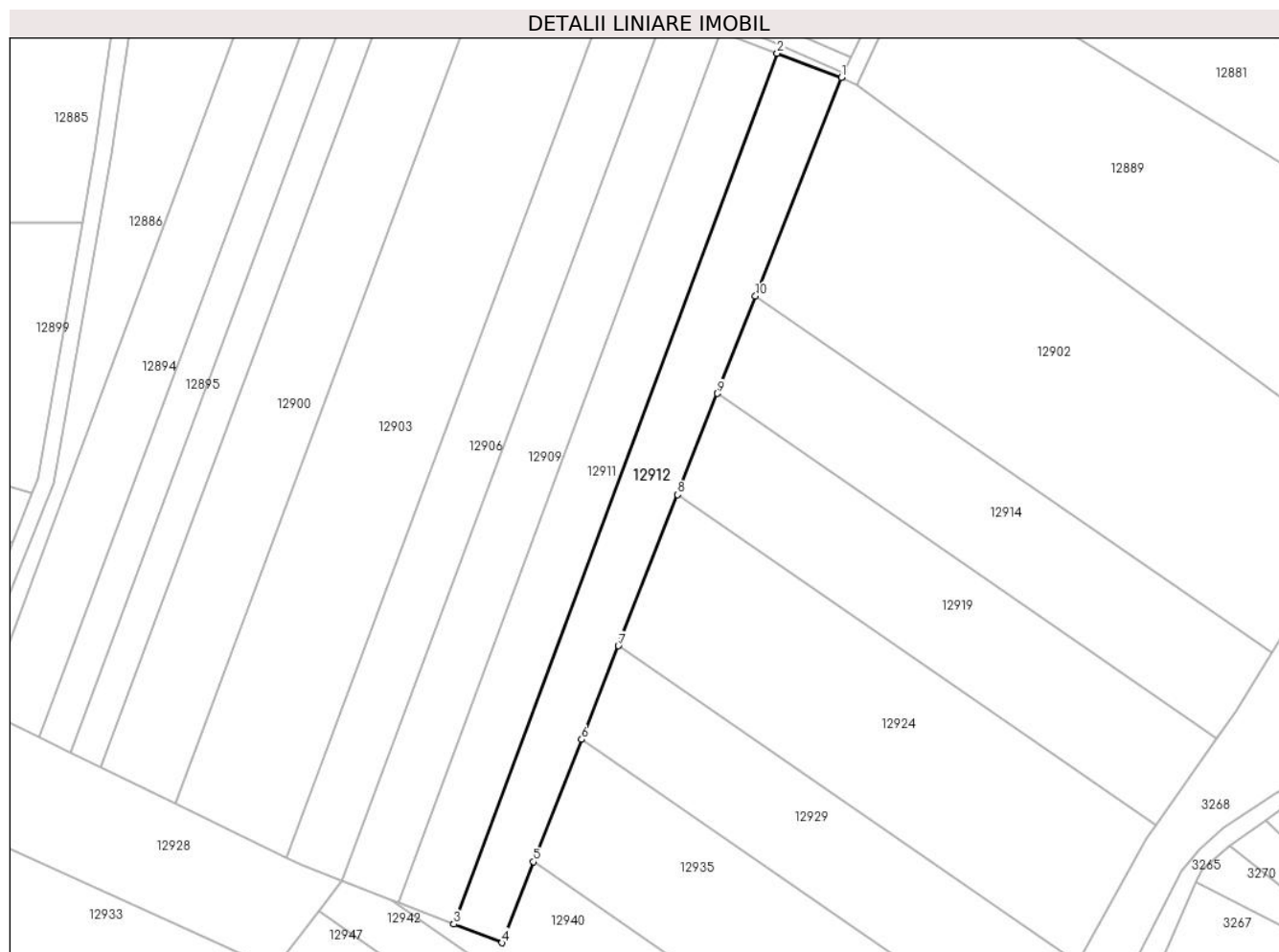
Inscrieri privind dezmembramintele dreptului de proprietate, drepturi reale de garanție și sarcini	Referințe
NU SUNT	

Anexa Nr. 1 La Partea I

Teren

Nr cadastral	Suprafața (mp)*	Observații / Referințe
	3.100	

* Suprafața este determinată în planul de proiecție Stereo 70.



Date referitoare la teren

Crt	Categorie folosință	Intravilan	Suprafața (mp)	Tarla	Parcelă	Nr. topo	Observații / Referințe
1	arabil	NU	3.100	83	2467/30	-	

Lungime Segmente

1) Valorile lungimilor segmentelor sunt obținute din proiecție în plan.

Punct început	X / Y	Punct sfârșit	X / Y	Lungime segment (** (m)
1	414.610,966 497.097,497	2	414.595,841 497.103,225	16.173
2	414.595,841 497.103,225	3	414.519,576 496.897,861	219.067
3	414.519,576 496.897,861	4	414.530,883 496.893,486	12.124
4	414.530,883 496.893,486	5	414.538,372 496.912,564	20.496
5	414.538,372 496.912,564	6	414.549,703 496.941,43	31.011

Punct început	X / Y	Punct sfârșit	X / Y	Lungime segment (** (m)
6	414.549,703 496.941,43	7	414.558,367 496.963,501	23.71
7	414.558,367 496.963,501	8	414.572,354 496.999,133	38.279
8	414.572,354 496.999,133	9	414.581,725 497.023,006	25.647
9	414.581,725 497.023,006	10	414.590,737 497.045,964	24.664
10	414.590,737 497.045,964	1	414.610,966 497.097,497	55.36

** Lungimile segmentelor sunt determinate în planul de proiecție Stereo 70 și sunt rotunjite la 1 milimetru.

*** Distanța dintre puncte este formată din segmente cumulate ce sunt mai mici decât valoarea 1 milimetru.

**DATE DESPRE IMOBILUL NR. 12913**

Oficiul de Cadastru și Publicitate Imobiliară SIBIU
Biroul de Cadastru și Publicitate Imobiliară Sibiu

A. Partea I. Descrierea imobilului

TEREN Extravilan

Adresa: Jud. Sibiu

Nr. Crt	Nr cadastral Nr. topografic	Suprafața* (mp)	Observații / Referințe
A1		850	Sector cadastral:105 Teren neimpregmuit;

B. Partea II. Proprietari și acte

Inscrieri privitoare la dreptul de proprietate și alte drepturi reale		Referințe
/		
Act Normativ nr. 7, din 13/03/1996 emis de PARLAMENTUL ROMÂNIEI (lege);		
B1	Inscrierea provizorie, drept de PROPRIETATE, dobandit prin Lege, cota actuala 1/1	A1
1) COMUNA PĂUCA, CIF:4241206, PROPRIETAR NEIDENTIFICAT		

C. Partea III. SARCINI .

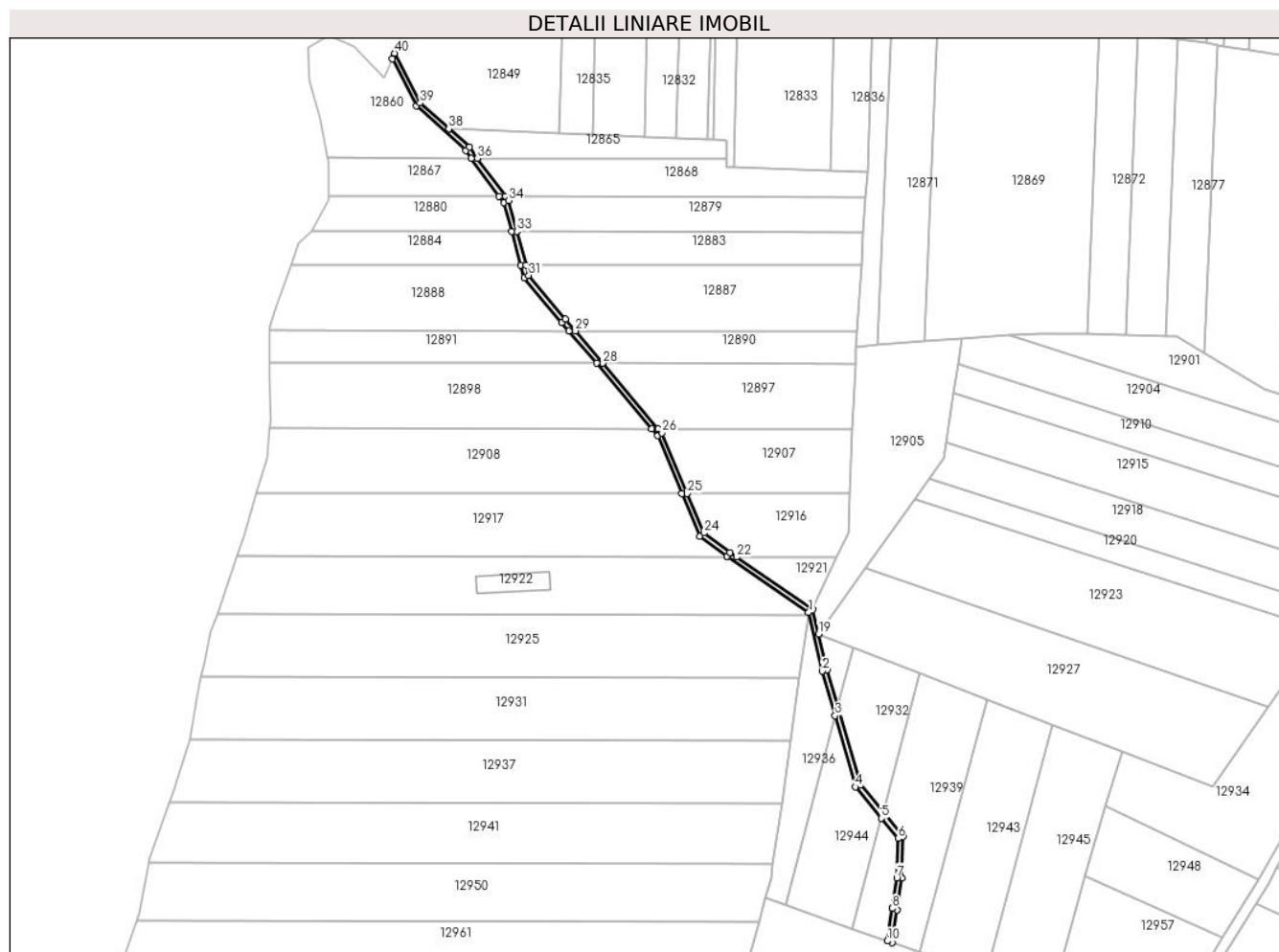
Inscrieri privind dezmembramintele dreptului de proprietate, drepturi reale de garanție și sarcini	Referințe
NU SUNT	

Anexa Nr. 1 La Partea I

Teren

Nr cadastral	Suprafața (mp)*	Observații / Referințe
	850	

* Suprafața este determinată în planul de proiecție Stereo 70.



Date referitoare la teren

Crt	Categorie folosință	Intravilan	Suprafața (mp)	Tarla	Parcelă	Nr. topo	Observații / Referințe
1	ape curgătoare	NU	850	83	2477	-	PĂRĂU

Lungime Segmente

1) Valorile lungimilor segmentelor sunt obținute din proiecție în plan.

Punct început	X / Y	Punct sfârșit	X / Y	Lungime segment	Punct început	X / Y	Punct sfârșit	X / Y	Lungime segment	Punct început	X / Y	Punct sfârșit	X / Y	Lungime segment
1	414.112,465 496.948,622	2	414.118,051 496.925,264	24.017	2	414.118,051 496.925,264	3	414.123,125 496.907,502	18.472	3	414.123,125 496.907,502	4	414.131,253 496.879,054	29.586
4	414.131,253 496.879,054	5	414.141,588 496.866,56	16.214	5	414.141,588 496.866,56	6	414.148,264 496.858,489	10.475	6	414.148,264 496.858,489	7	414.147,757 496.842,747	15.75
7	414.147,757 496.842,747	8	414.145,943 496.830,57	12.312	8	414.145,943 496.830,57	9	414.145,908 496.830,575	0.035	9	414.145,908 496.830,575	10	414.143,927 496.817,532	13.193
10	414.143,927 496.817,532	11	414.145,918 496.816,847	2.105	11	414.145,918 496.816,847	12	414.147,872 496.829,956	13.253	12	414.147,872 496.829,956	13	414.149,752 496.842,567	12.75
13	414.149,752 496.842,567	14	414.150,288 496.859,18	16.622	14	414.150,288 496.859,18	15	414.142,215 496.868,94	12.666	15	414.142,215 496.868,94	16	414.133,061 496.880,006	14.361

Punct început	X / Y	Punct sfârșit	X / Y	Lungime segment	Punct început	X / Y	Punct sfârșit	X / Y	Lungime segment	Punct început	X / Y	Punct sfârșit	X / Y	Lungime segment
16	414.133,061 496.880,006	17	414.124,124 496.911,289	32.534	17	414.124,124 496.911,289	18	414.119,986 496.925,771	15.062	18	414.119,986 496.925,771	19	414.116,568 496.940,061	14.693
19	414.116,568 496.940,061	20	414.114,231 496.949,835	10.049	20	414.114,231 496.949,835	21	414.113,778 496.950,146	0.55	21	414.113,778 496.950,146	22	414.083,819 496.970,743	36.356
22	414.083,819 496.970,743	23	414.081,13 496.972,592	3.264	23	414.081,13 496.972,592	24	414.070,683 496.980,367	13.023	24	414.070,683 496.980,367	25	414.064,099 496.996,128	17.081
25	414.064,099 496.996,128	26	414.054,017 497.020,263	26.155	26	414.054,017 497.020,263	27	414.052,532 497.022,013	2.296	27	414.052,532 497.022,013	28	414.030,428 497.048,07	34.169
28	414.030,428 497.048,07	29	414.019,428 497.061,036	17.004	29	414.019,428 497.061,036	30	414.015,48 497.065,69	6.103	30	414.015,48 497.065,69	31	414.000,787 497.083,122	22.798
31	414.000,787 497.083,122	32	413.999,658 497.087,287	4.315	32	413.999,658 497.087,287	33	413.996,008 497.100,746	13.945	33	413.996,008 497.100,746	34	413.992,681 497.113,013	12.71
34	413.992,681 497.113,013	35	413.991,448 497.114,699	2.089	35	413.991,448 497.114,699	36	413.980,292 497.129,946	18.892	36	413.980,292 497.129,946	37	413.977,105 497.134,3	5.396
37	413.977,105 497.134,3	38	413.968,875 497.141,687	11.059	38	413.968,875 497.141,687	39	413.957,423 497.151,964	15.387	39	413.957,423 497.151,964	40	413.947,214 497.171,803	22.312
40	413.947,214 497.171,803	41	413.946,231 497.169,522	2.484	41	413.946,231 497.169,522	42	413.955,81 497.150,724	21.098	42	413.955,81 497.150,724	43	413.975,614 497.132,951	26.609
43	413.975,614 497.132,951	44	413.977,811 497.129,95	3.719	44	413.977,811 497.129,95	45	413.988,967 497.114,703	18.892	45	413.988,967 497.114,703	46	413.990,848 497.112,132	3.186
46	413.990,848 497.112,132	47	413.993,935 497.100,749	11.794	47	413.993,935 497.100,749	48	413.997,585 497.087,29	13.945	48	413.997,585 497.087,29	49	413.998,973 497.082,172	5.303
49	413.998,973 497.082,172	50	414.013,953 497.064,399	23.244	50	414.013,953 497.064,399	51	414.016,802 497.061,04	4.404	51	414.016,802 497.061,04	52	414.027,802 497.048,074	17.004
52	414.027,802 497.048,074	53	414.049,906 497.022,017	34.169	53	414.049,906 497.022,017	54	414.052,291 497.019,205	3.687	54	414.052,291 497.019,205	55	414.061,93 496.996,132	25.006
55	414.061,93 496.996,132	56	414.069,048 496.979,09	18.469	56	414.069,048 496.979,09	57	414.079,966 496.970,965	13.609	57	414.079,966 496.970,965	58	414.080,281 496.970,748	0.383
58	414.080,281 496.970,748	1	414.112,465 496.948,622	39.056										

** Lungimile segmentelor sunt determinate în planul de proiecție Stereo 70 și sunt rotunjite la 1 milimetru.

*** Distanța dintre puncte este formată din segmente cumulate ce sunt mai mici decât valoarea 1 milimetru.

**DATE DESPRE IMOBILUL NR. 12914**

Oficiul de Cadastru și Publicitate Imobiliară SIBIU
Biroul de Cadastru și Publicitate Imobiliară Sibiu

A. Partea I. Descrierea imobilului

TEREN Extravilan

Adresa: Jud. Sibiu

Nr. Crt	Nr cadastral Nr. topografic	Suprafața* (mp)	Observații / Referințe
A1		3.500	Sector cadastral:105 Teren neimprejmuit;

B. Partea II. Proprietari și acte

Inscrieri privitoare la dreptul de proprietate și alte drepturi reale	Referințe
/	
Act Administrativ nr. 1103/45, din 06/04/1998 emis de CJPSDPAT (titlu de proprietate);	
B1	A1
Intabulare, drept de PROPRIETATE, dobandit prin Reconstituire, cota actuala 1/1	
1) JOARZĂ NICOLAE, CNP NEIDENTIFICAT	

C. Partea III. SARCINI .

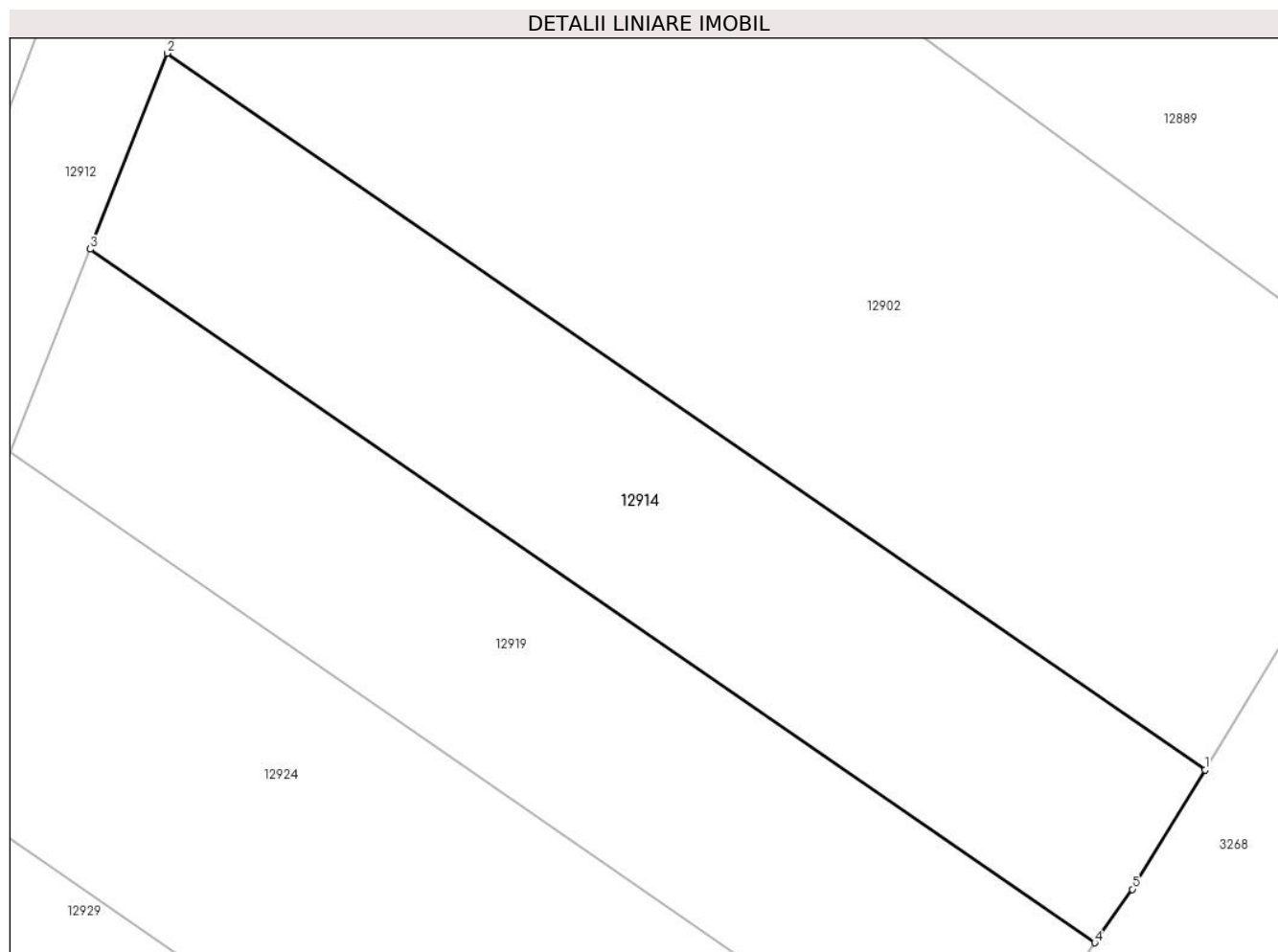
Inscrieri privind dezmembramintele dreptului de proprietate, drepturi reale de garanție și sarcini	Referințe
NU SUNT	

Anexa Nr. 1 La Partea I

Teren

Nr cadastral	Suprafața (mp)*	Observații / Referințe
	3.500	

* Suprafața este determinată în planul de proiecție Stereo 70.



Date referitoare la teren

Crt	Categorie folosință	Intra vilan	Suprafața (mp)	Tarla	Parcelă	Nr. topo	Observații / Referințe
1	arabil	NU	3.500	83	2467/66	-	

Lungime Segmente

1) Valorile lungimilor segmentelor sunt obținute din proiecție în plan.

Punct început	X / Y	Punct sfârșit	X / Y	Lungime segment (** (m)
1	414.712,506 496.961,93	2	414.590,737 497.045,964	147.951
2	414.590,737 497.045,964	3	414.581,725 497.023,006	24.664
3	414.581,725 497.023,006	4	414.699,582 496.941,671	143.198
4	414.699,582 496.941,671	5	414.703,996 496.947,945	7.671
5	414.703,996 496.947,945	1	414.712,506 496.961,93	16.37

**** Lungimile segmentelor sunt determinate în planul de proiecție Stereo 70 și sunt rotunjite la 1 milimetru.**

***** Distanța dintre puncte este formată din segmente cumulate ce sunt mai mici decât valoarea 1 milimetru.**

**DATE DESPRE IMOBILUL NR. 12915**

Oficiul de Cadastru și Publicitate Imobiliară SIBIU
Biroul de Cadastru și Publicitate Imobiliară Sibiu

A. Partea I. Descrierea imobilului

TEREN Extravilan

Adresa: Jud. Sibiu

Nr. Crt	Nr cadastral Nr. topografic	Suprafața* (mp)	Observații / Referințe
A1		4.600	Sector cadastral:105 Teren neimpregmuit;

B. Partea II. Proprietari și acte

Inscrieri privitoare la dreptul de proprietate și alte drepturi reale		Referințe
/		
Act Administrativ nr. 1086/45, din 03/03/1997 emis de CJPSDPAT (titlu de proprietate);		
B1	Intabulare, drept de PROPRIETATE, dobandit prin Reconstituire, cota actuala 1/1 1) POPA MARIA, CNP NEIDENTIFICAT	A1

C. Partea III. SARCINI .

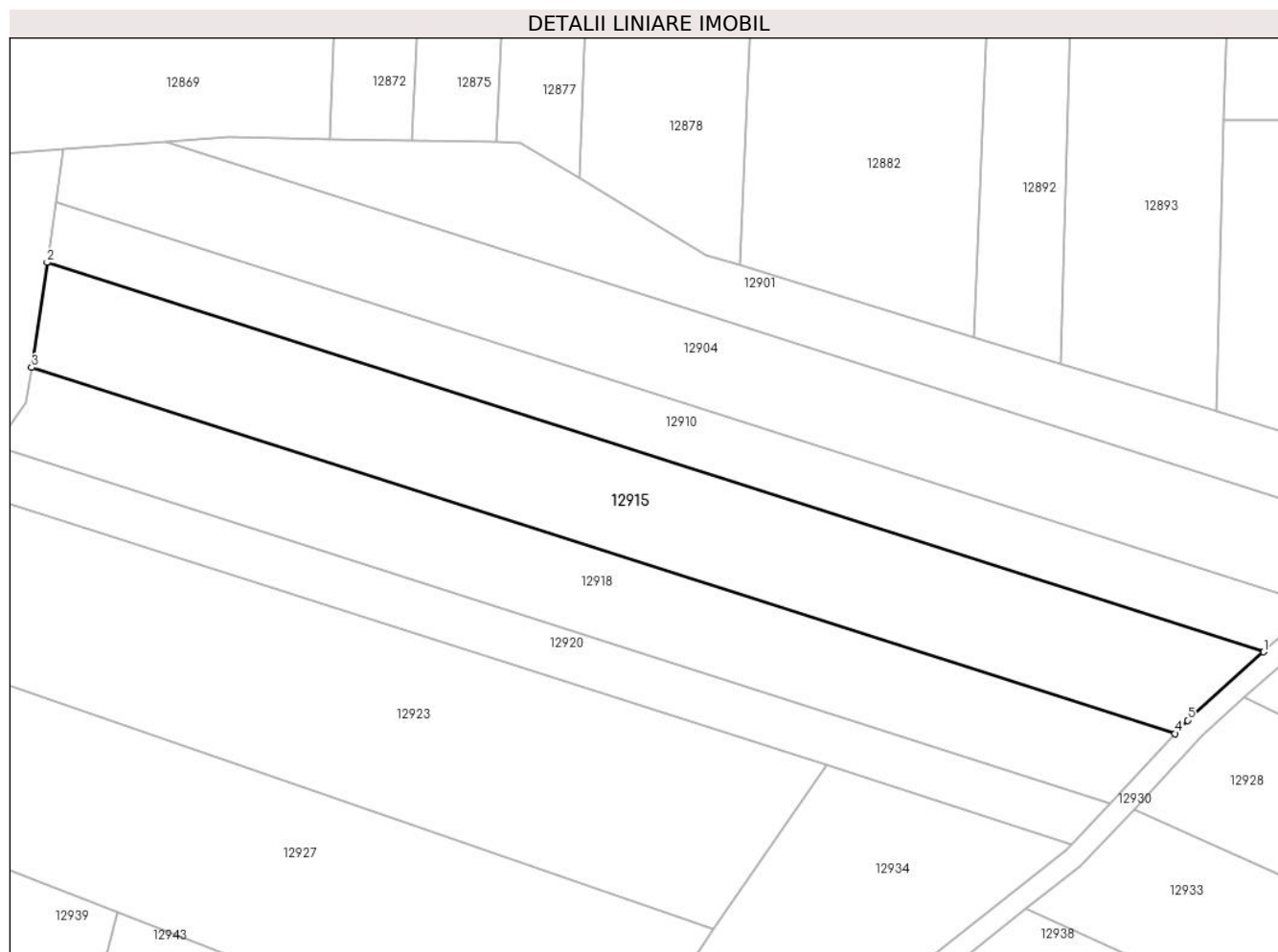
Inscrieri privind dezmembramintele dreptului de proprietate, drepturi reale de garanție și sarcini	Referințe
NU SUNT	

Anexa Nr. 1 La Partea I

Teren

Nr cadastral	Suprafața (mp)*	Observații / Referințe
	4.600	

* Suprafața este determinată în planul de proiecție Stereo 70.



Date referitoare la teren

Crt	Categorie folosință	Intravilan	Suprafața (mp)	Tarla	Parcelă	Nr. topo	Observații / Referințe
1	arabil	NU	4.600	83	2479/4	-	

Lungime Segmente

1) Valorile lungimilor segmentelor sunt obținute din proiecție în plan.

Punct început	X / Y	Punct sfârșit	X / Y	Lungime segment (** (m)
1	414.399,609 496.963,095	2	414.170,376 497.036,431	240.678
2	414.170,376 497.036,431	3	414.167,457 497.016,664	19.982
3	414.167,457 497.016,664	4	414.382,929 496.947,73	226.23
4	414.382,929 496.947,73	5	414.385,266 496.950,236	3.427
5	414.385,266 496.950,236	1	414.399,609 496.963,095	19.263

**** Lungimile segmentelor sunt determinate în planul de proiecție Stereo 70 și sunt rotunjite la 1 milimetru.**

***** Distanța dintre puncte este formată din segmente cumulate ce sunt mai mici decât valoarea 1 milimetru.**

**DATE DESPRE IMOBILUL NR. 12916**

Oficiul de Cadastru și Publicitate Imobiliară SIBIU
Biroul de Cadastru și Publicitate Imobiliară Sibiu

A. Partea I. Descrierea imobilului

TEREN Extravilan

Adresa: Jud. Sibiu

Nr. Crt	Nr cadastral Nr. topografic	Suprafața* (mp)	Observații / Referințe
A1		1.435	Sector cadastral:105 Teren neimpregmuit;

B. Partea II. Proprietari și acte

Inscrieri privitoare la dreptul de proprietate și alte drepturi reale		Referințe
/		
Act Administrativ nr. 1046/45, din 10/02/1997 emis de CJPSDPAT (titlu de proprietate);		
B1	Intabulare, drept de PROPRIETATE, dobandit prin Reconstituire, cota actuala 1/1 1) ROMAN IOAN , CNP NEIDENTIFICAT	A1

C. Partea III. SARCINI .

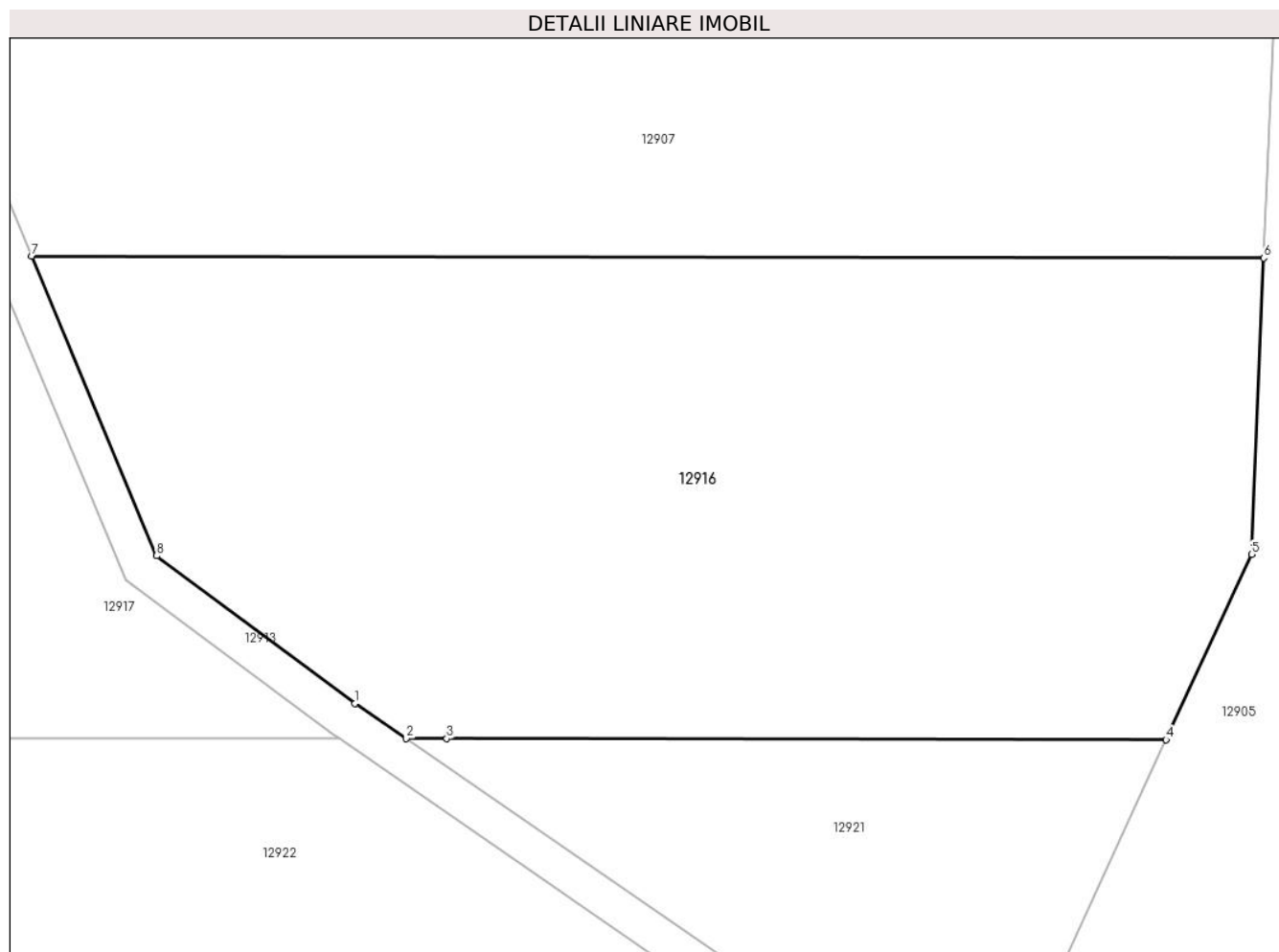
Inscrieri privind dezmembramintele dreptului de proprietate, drepturi reale de garanție și sarcini	Referințe
NU SUNT	

Anexa Nr. 1 La Partea I

Teren

Nr cadastral	Suprafața (mp)*	Observații / Referințe
	1.435	

* Suprafața este determinată în planul de proiecție Stereo 70.



Date referitoare la teren

Crt	Categorie folosință	Intra vilan	Suprafața (mp)	Tarla	Parcelă	Nr. topo	Observații / Referințe
1	faneata	NU	1.435	83	2472/8/2	-	NUMĂR DE TARLA GREȘIT ÎN TP (77) , DIFERENȚA DE SUPRAFAȚĂ SE REGĂSEȘTE LA ID 12917 , AFERENT PARCELEI NR. 2472/8/1

Lungime Segmente

1) Valorile lungimilor segmentelor sunt obținute din proiecție în plan.

Punct început	X / Y	Punct sfârșit	X / Y	Lungime segment (** (m)
1	414.081,13 496.972,592	2	414.083,819 496.970,743	3.264
2	414.083,819 496.970,743	3	414.085,962 496.970,74	2.143
3	414.085,962 496.970,74	4	414.123,842 496.970,682	37.88
4	414.123,842 496.970,682	5	414.128,341 496.980,439	10.744

Punct început	X / Y	Punct sfârșit	X / Y	Lungime segment (** (m)
5	414.128,341 496.980,439	6	414.128,981 496.996,029	15.603
6	414.128,981 496.996,029	7	414.064,099 496.996,128	64.883
7	414.064,099 496.996,128	8	414.070,683 496.980,367	17.081
8	414.070,683 496.980,367	1	414.081,13 496.972,592	13.023

** Lungimile segmentelor sunt determinate în planul de proiecție Stereo 70 și sunt rotunjite la 1 milimetru.

*** Distanța dintre puncte este formată din segmente cumulate ce sunt mai mici decât valoarea 1 milimetru.

**DATE DESPRE IMOBILUL NR. 12917**

Oficiul de Cadastru și Publicitate Imobiliară SIBIU
Biroul de Cadastru și Publicitate Imobiliară Sibiu

A. Partea I. Descrierea imobilului

TEREN Extravilan

Adresa: Jud. Sibiu

Nr. Crt	Nr cadastral Nr. topografic	Suprafața* (mp)	Observații / Referințe
A1		4.565	Sector cadastral:105 Teren neimpregmuit;

B. Partea II. Proprietari și acte

Inscrieri privitoare la dreptul de proprietate și alte drepturi reale	Referințe
/	
Act Administrativ nr. 1046/45, din 10/02/1997 emis de CJPSDPAT (titlu de proprietate);	
B1	A1
Intabulare, drept de PROPRIETATE, dobandit prin Reconstituire, cota actuala 1/1 1) ROMAN IOAN , CNP NEIDENTIFICAT	

C. Partea III. SARCINI .

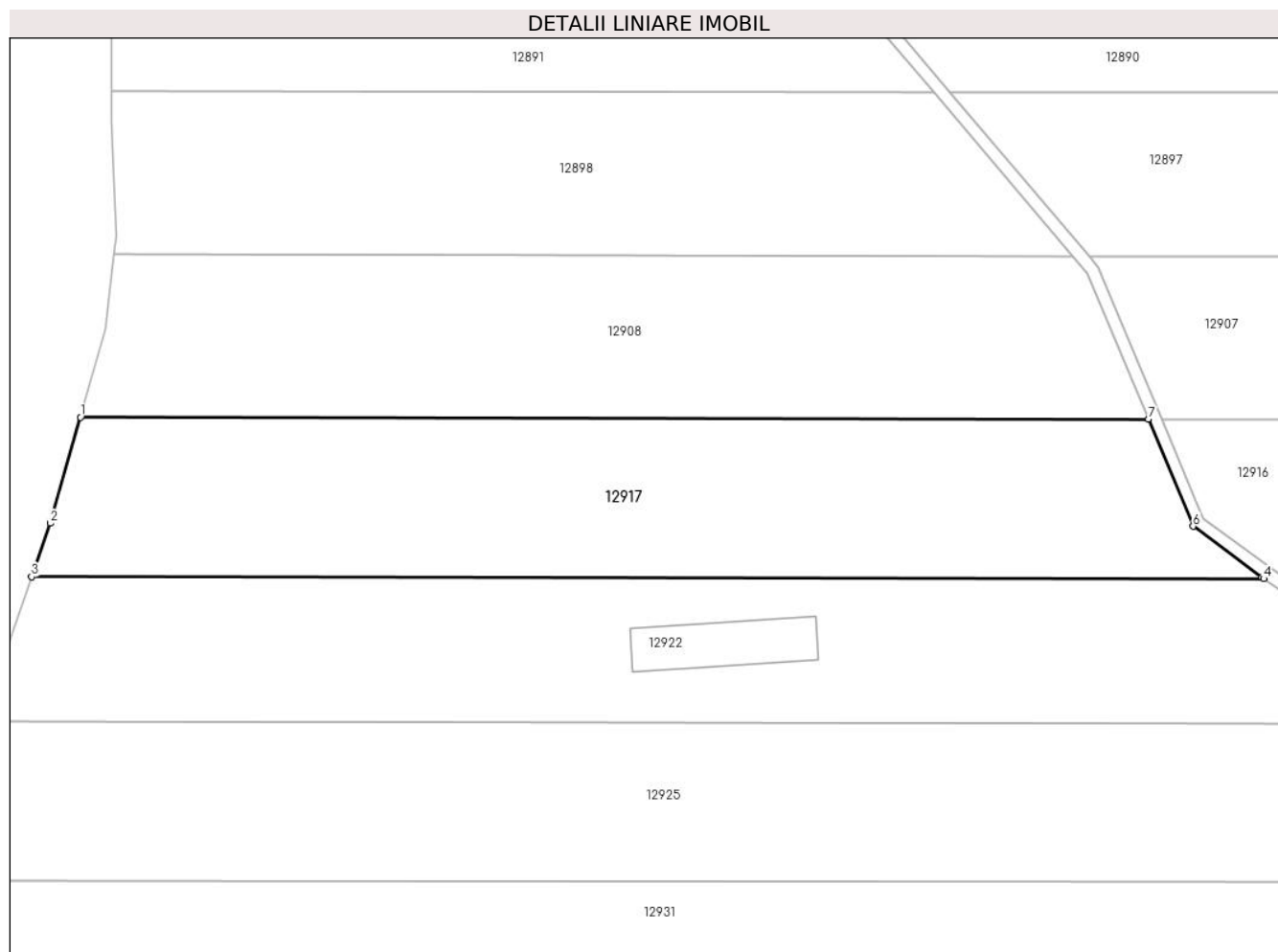
Inscrieri privind dezmembramintele dreptului de proprietate, drepturi reale de garanție și sarcini	Referințe
NU SUNT	

Anexa Nr. 1 La Partea I

Teren

Nr cadastral	Suprafața (mp)*	Observații / Referințe
	4.565	

* Suprafața este determinată în planul de proiecție Stereo 70.



Date referitoare la teren

Crt	Categorie folosință	Intravilan	Suprafața (mp)	Tarla	Parcelă	Nr. topo	Observații / Referințe
1	faneata	NU	4.565	83	2472/8/1	-	DNUMĂR DE TARLA GREȘIT ÎN TP (77), DIFERENȚA DE SUPRAFAȚĂ SE REGĂSEȘTE LA ID 12916 , AFERENT PARCELEI NR. 2472/8/2

Lungime Segmente

1) Valorile lungimilor segmentelor sunt obținute din proiecție în plan.

Punct început	X / Y	Punct sfârșit	X / Y	Lungime segment (** (m)
1	413.892,135 496.996,391	2	413.887,346 496.979,552	17.507
2	413.887,346 496.979,552	3	413.884,373 496.971,048	9.01
3	413.884,373 496.971,048	4	414.080,281 496.970,748	195.909
4	414.080,281 496.970,748	5	414.079,966 496.970,965	0.383

Punct început	X / Y	Punct sfârşit	X / Y	Lungime segment (** (m)
5	414.079,966 496.970,965	6	414.069,048 496.979,09	13.609
6	414.069,048 496.979,09	7	414.061,93 496.996,132	18.469
7	414.061,93 496.996,132	1	413.892,135 496.996,391	169.794

** Lungimile segmentelor sunt determinate în planul de proiecţie Stereo 70 şi sunt rotunjite la 1 milimetru.

*** Distanţa dintre puncte este formată din segmente cumulate ce sunt mai mici decât valoarea 1 milimetru.

**DATE DESPRE IMOBILUL NR. 12918**

Oficiul de Cadastru și Publicitate Imobiliară SIBIU
Biroul de Cadastru și Publicitate Imobiliară Sibiu

A. Partea I. Descrierea imobilului

TEREN Extravilan

Adresa: Jud. Sibiu

Nr. Crt	Nr cadastral Nr. topografic	Suprafața* (mp)	Observații / Referințe
A1		3.600	Sector cadastral:105 Teren neimpregmuit;

B. Partea II. Proprietari și acte

Inscrieri privitoare la dreptul de proprietate și alte drepturi reale	Referințe
/	
Act Administrativ nr. 1139/45, din 07/04/1998 emis de CJPSDPAT (titlu de proprietate);	
B1	A1
Intabulare, drept de PROPRIETATE, dobandit prin Reconstituire, cota actuala 1/1 1) DAVID IOAN, CNP NEIDENTIFICAT	

C. Partea III. SARCINI .

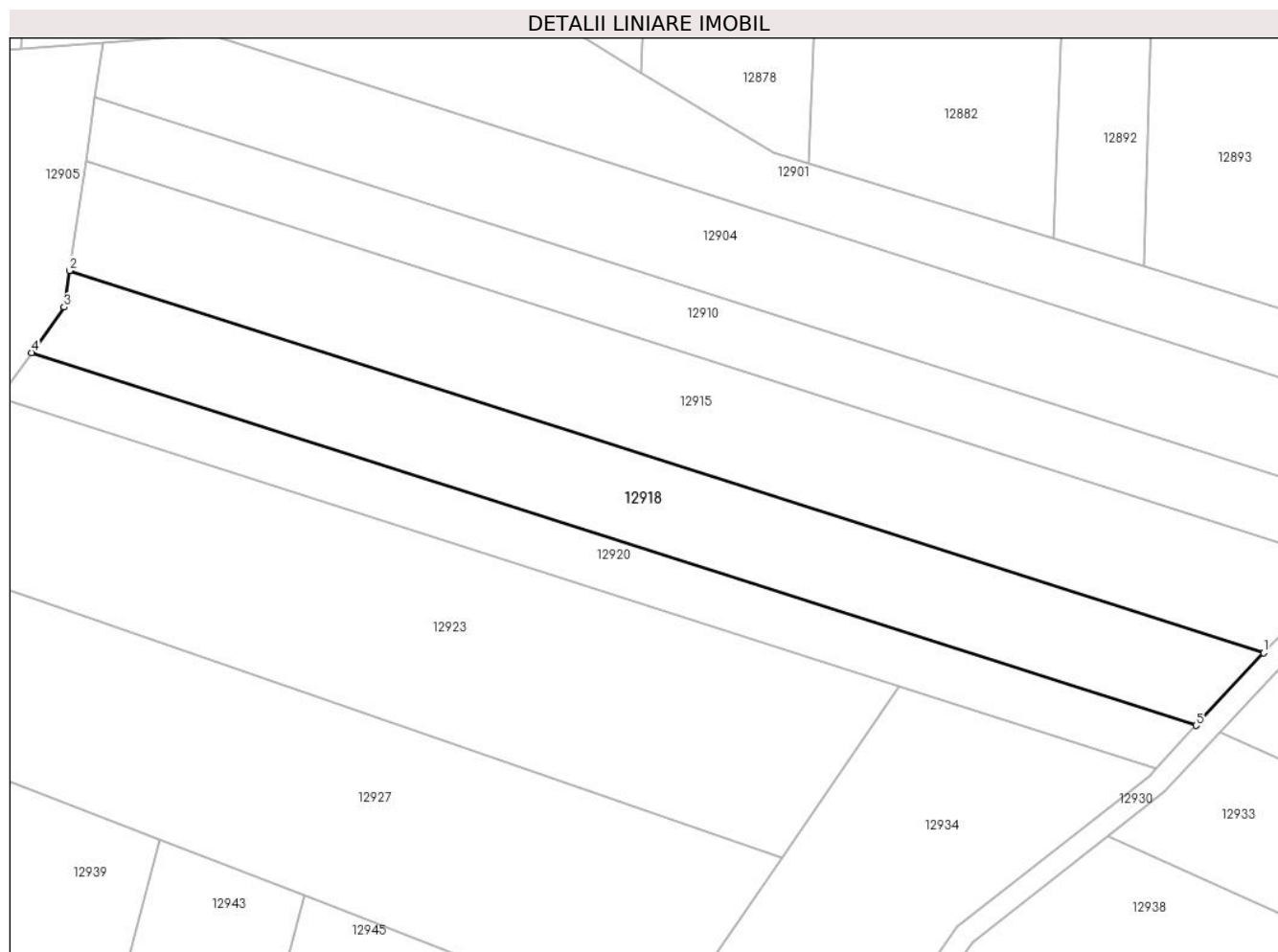
Inscrieri privind dezmembramintele dreptului de proprietate, drepturi reale de garanție și sarcini	Referințe
NU SUNT	

Anexa Nr. 1 La Partea I

Teren

Nr cadastral	Suprafața (mp)*	Observații / Referințe
	3.600	

* Suprafața este determinată în planul de proiecție Stereo 70.



Date referitoare la teren

Crt	Categorie folosință	Intravilan	Suprafața (mp)	Tarla	Parcelă	Nr. topo	Observații / Referințe
1	arabil	NU	3.600	83	2479/5	-	

Lungime Segmente

1) Valorile lungimilor segmentelor sunt obținute din proiecție în plan.

Punct început	X / Y	Punct sfârșit	X / Y	Lungime segment (** (m)
1	414.382,929 496.947,73	2	414.167,457 497.016,664	226.23
2	414.167,457 497.016,664	3	414.166,483 497.010,072	6.663
3	414.166,483 497.010,072	4	414.160,627 497.001,858	10.088
4	414.160,627 497.001,858	5	414.370,723 496.934,645	220.586
5	414.370,723 496.934,645	1	414.382,929 496.947,73	17.895

**** Lungimile segmentelor sunt determinate în planul de proiecție Stereo 70 și sunt rotunjite la 1 milimetru.**

***** Distanța dintre puncte este formată din segmente cumulate ce sunt mai mici decât valoarea 1 milimetru.**

**DATE DESPRE IMOBILUL NR. 12919**

Oficiul de Cadastru și Publicitate Imobiliară SIBIU
Biroul de Cadastru și Publicitate Imobiliară Sibiu

A. Partea I. Descrierea imobilului

TEREN Extravilan

Adresa: Jud. Sibiu

Nr. Crt	Nr cadastral Nr. topografic	Suprafața* (mp)	Observații / Referințe
A1		3.500	Sector cadastral:105 Teren neimprejmuit;

B. Partea II. Proprietari și acte

Inscrieri privitoare la dreptul de proprietate și alte drepturi reale		Referințe
/		
Act Administrativ nr. 757/45, din 09/01/1996 emis de CJPSDPAT (titlu de proprietate);		
B1	Intabulare, drept de PROPRIETATE, dobandit prin Reconstituire, cota actuala 1/1	A1
	1) LUDOȘAN VASILE, CNP NEIDENTIFICAT 2) BERA ELENA, CNP NEIDENTIFICAT 3) ARSENIE MARIA, CNP NEIDENTIFICAT	

C. Partea III. SARCINI .

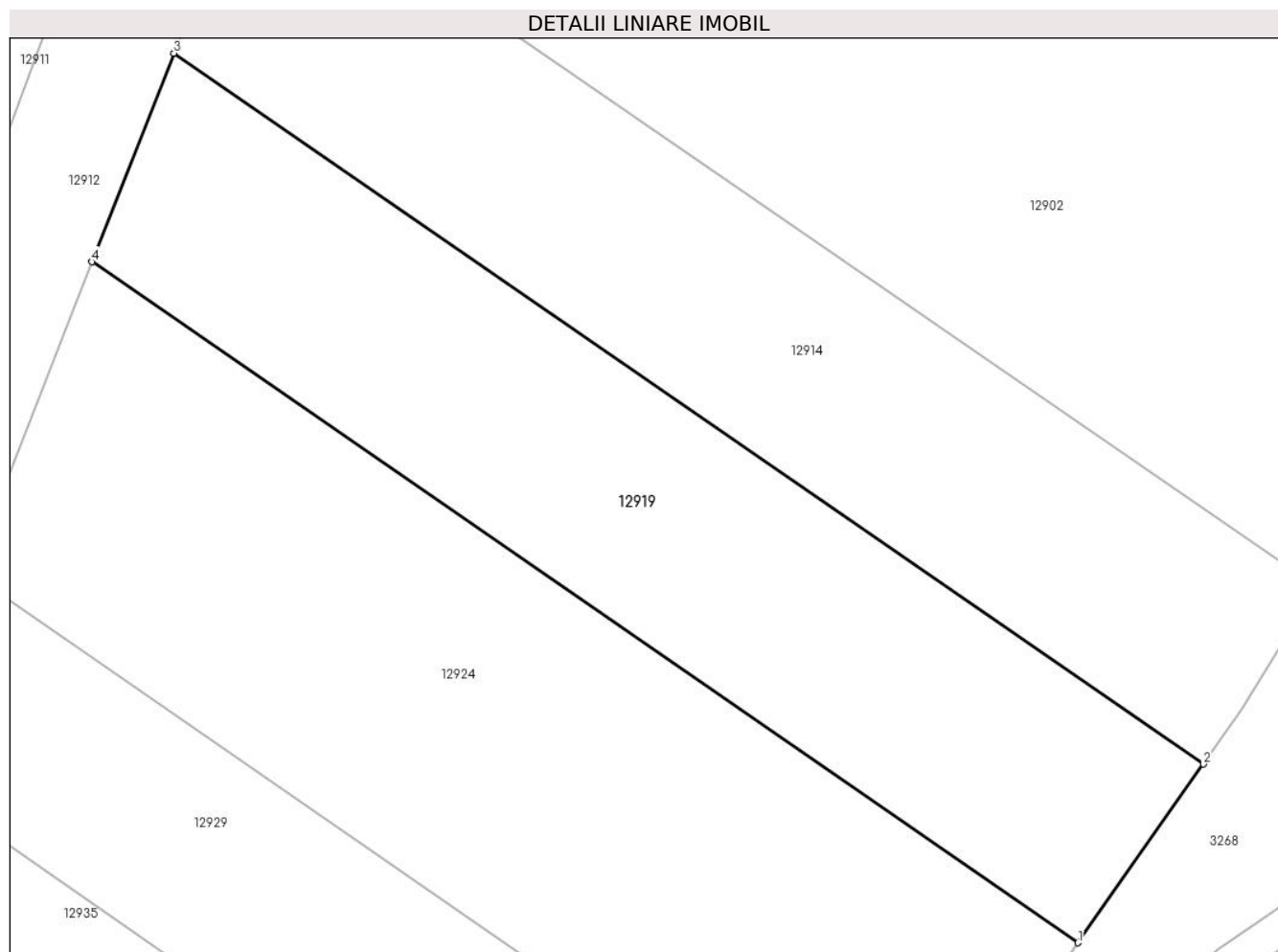
Inscrieri privind dezmembramintele dreptului de proprietate, drepturi reale de garanție și sarcini	Referințe
NU SUNT	

Anexa Nr. 1 La Partea I

Teren

Nr cadastral	Suprafața (mp)*	Observații / Referințe
	3.500	

* Suprafața este determinată în planul de proiecție Stereo 70.



Date referitoare la teren

Crt	Categorie folosință	Intravilan	Suprafața (mp)	Tarla	Parcelă	Nr. topo	Observații / Referințe
1	arabil	NU	3.500	83	2467/67	-	

Lungime Segmente

1) Valorile lungimilor segmentelor sunt obținute din proiecție în plan.

Punct început	X / Y	Punct sfârșit	X / Y	Lungime segment (** (m)
1	414.685,212 496.921,248	2	414.699,582 496.941,671	24.972
2	414.699,582 496.941,671	3	414.581,725 497.023,006	143.198
3	414.581,725 497.023,006	4	414.572,354 496.999,133	25.647
4	414.572,354 496.999,133	1	414.685,212 496.921,248	137.125

** Lungimile segmentelor sunt determinate în planul de proiecție Stereo 70 și sunt rotunjite la 1 milimetru.

***** Distanţa dintre puncte este formată din segmente cumulate ce sunt mai mici decât valoarea 1 milimetru.**

**DATE DESPRE IMOBILUL NR. 12920**

Oficiul de Cadastru și Publicitate Imobiliară SIBIU
Biroul de Cadastru și Publicitate Imobiliară Sibiu

A. Partea I. Descrierea imobilului

TEREN Extravilan

Adresa: Jud. Sibiu

Nr. Crt	Nr cadastral Nr. topografic	Suprafața* (mp)	Observații / Referințe
A1		2.100	Sector cadastral:105 Teren neimpregmuit;

B. Partea II. Proprietari și acte

Inscrieri privitoare la dreptul de proprietate și alte drepturi reale		Referințe
/		
Act Normativ nr. 7, din 13/03/1996 emis de PARLAMENTUL ROMÂNIEI (lege);		
B1	Inscrierea provizorie, drept de PROPRIETATE, dobandit prin Lege, cota actuala 1/1	A1
1) COMUNA PĂUCA, CIF:4241206, PROPRIETAR NEIDENTIFICAT		

C. Partea III. SARCINI .

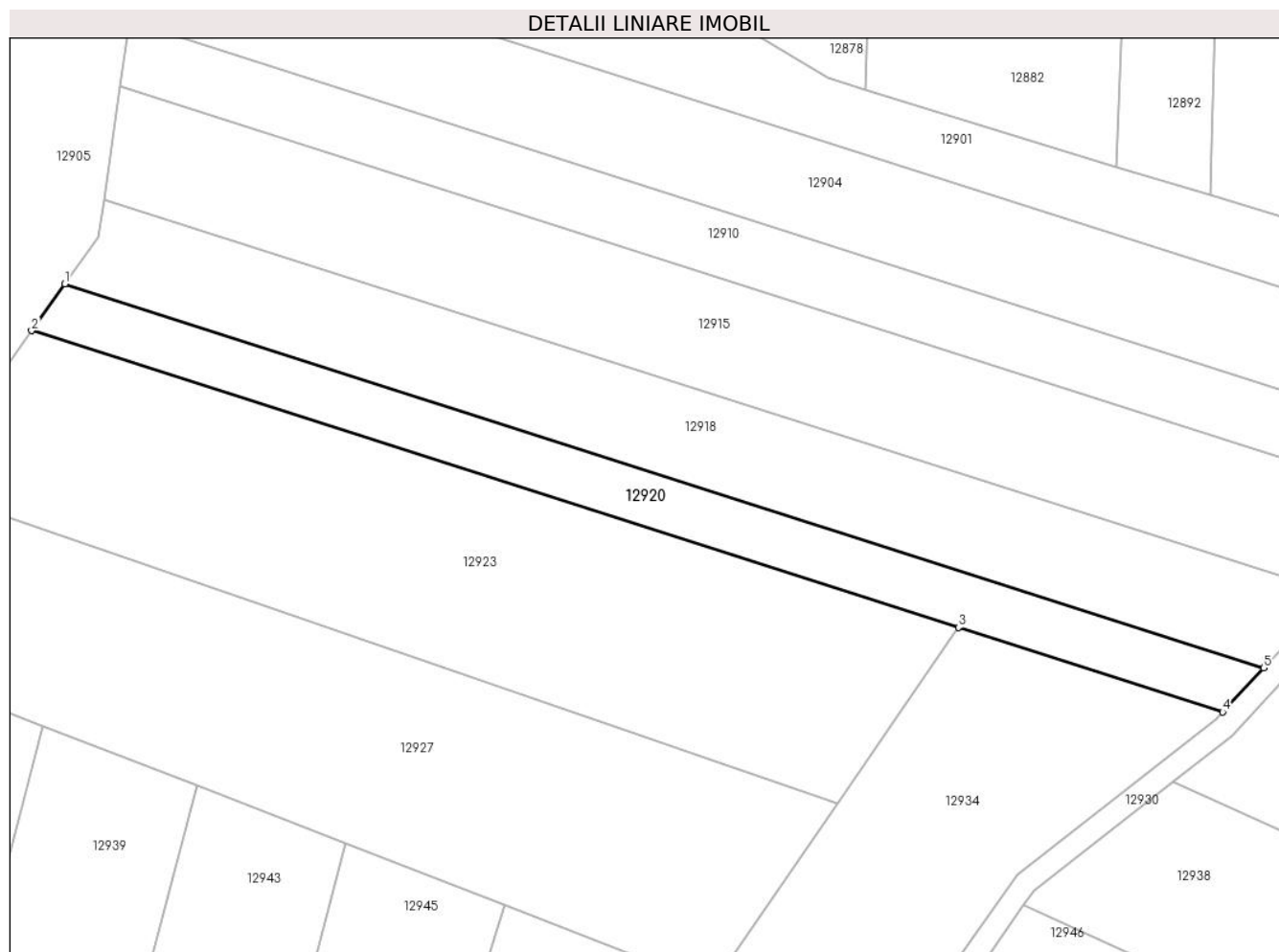
Inscrieri privind dezmembramintele dreptului de proprietate, drepturi reale de garanție și sarcini	Referințe
NU SUNT	

Anexa Nr. 1 La Partea I

Teren

Nr cadastral	Suprafața (mp)*	Observații / Referințe
	2.100	

* Suprafața este determinată în planul de proiecție Stereo 70.



Date referitoare la teren

Crt	Categorie folosință	Intra vilan	Suprafața (mp)	Tarla	Parcelă	Nr. topo	Observații / Referințe
1	arabil	NU	2.100	83	2479/6	-	

Lungime Segmente

1) Valorile lungimilor segmentelor sunt obținute din proiecție în plan.

Punct început	X / Y	Punct sfârșit	X / Y	Lungime segment (** (m)
1	414.160,627 497.001,858	2	414.154,805 496.993,692	10.029
2	414.154,805 496.993,692	3	414.317,232 496.941,729	170.536
3	414.317,232 496.941,729	4	414.363,519 496.926,921	48.598
4	414.363,519 496.926,921	5	414.370,723 496.934,645	10.562
5	414.370,723 496.934,645	1	414.160,627 497.001,858	220.586

**** Lungimile segmentelor sunt determinate în planul de proiecție Stereo 70 și sunt rotunjite la 1 milimetru.**

***** Distanța dintre puncte este formată din segmente cumulate ce sunt mai mici decât valoarea 1 milimetru.**

**DATE DESPRE IMOBILUL NR. 12921**

Oficiul de Cadastru și Publicitate Imobiliară SIBIU
Biroul de Cadastru și Publicitate Imobiliară Sibiu

A. Partea I. Descrierea imobilului

TEREN Extravilan

Adresa: Jud. Sibiu

Nr. Crt	Nr cadastral Nr. topografic	Suprafața* (mp)	Observații / Referințe
A1		417	Sector cadastral:105 Teren neimpregmuit;

B. Partea II. Proprietari și acte

Inscrieri privitoare la dreptul de proprietate și alte drepturi reale	Referințe
/	
Act Administrativ nr. 1036/45, din 30/01/1997 emis de CJPSDPAT (titlu de proprietate);	
B1	A1
Intabulare, drept de PROPRIETATE, dobandit prin Reconstituire, cota actuala 1/1	
1) MITEA STELA, CNP NEIDENTIFICAT	

C. Partea III. SARCINI .

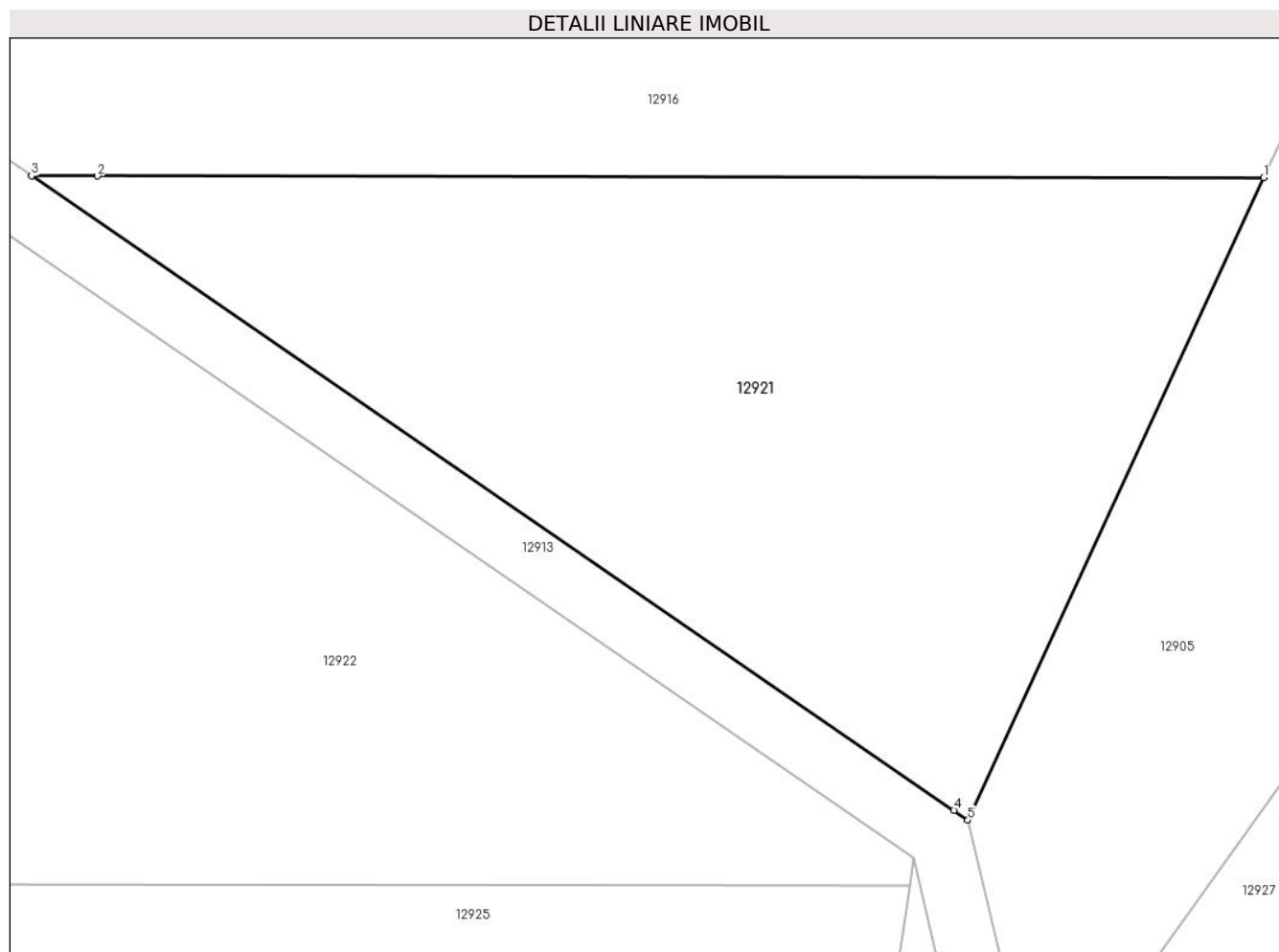
Inscrieri privind dezmembramintele dreptului de proprietate, drepturi reale de garanție și sarcini	Referințe
NU SUNT	

Anexa Nr. 1 La Partea I

Teren

Nr cadastral	Suprafaţa (mp)*	Observaţii / Referinţe
	417	

* Suprafaţa este determinată în planul de proiecţie Stereo 70.



Date referitoare la teren

Crt	Categorie folosință	Intravilan	Suprafața (mp)	Tarla	Parcelă	Nr. topo	Observații / Referințe
1	arabil	NU	417	83	2472/7/2	-	DIFERENȚA DE SUPRAFAȚĂ SE REGĂSEȘTE LA ID 12922 , AFERENT PARCELEI NR. 2472/7/1

Lungime Segmente

1) Valorile lungimilor segmentelor sunt obținute din proiecție în plan.

Punct început	X / Y	Punct sfârșit	X / Y	Lungime segment (** (m)
1	414.123,842 496.970,682	2	414.085,962 496.970,74	37.88
2	414.085,962 496.970,74	3	414.083,819 496.970,743	2.143
3	414.083,819 496.970,743	4	414.113,778 496.950,146	36.356
4	414.113,778 496.950,146	5	414.114,231 496.949,835	0.55
5	414.114,231 496.949,835	1	414.123,842 496.970,682	22.956

**** Lungimile segmentelor sunt determinate în planul de proiecție Stereo 70 și sunt rotunjite la 1 milimetru.**

***** Distanța dintre puncte este formată din segmente cumulate ce sunt mai mici decât valoarea 1 milimetru.**

**DATE DESPRE IMOBILUL NR. 12922**

Oficiul de Cadastru și Publicitate Imobiliară SIBIU
Biroul de Cadastru și Publicitate Imobiliară Sibiu

A. Partea I. Descrierea imobilului

TEREN Extravilan

Adresa: Jud. Sibiu

Nr. Crt	Nr cadastral Nr. topografic	Suprafața* (mp)	Observații / Referințe
A1		4.983	Sector cadastral:105 Teren neimpregmuit;

Construcții

Crt	Nr cadastral Nr. topografic	Adresa	Observații / Referințe
A1.1		Jud. Sibiu	Nr. niveluri:1; S. construita la sol:205 mp; S. construita desfasurata:205 mp; anexa

B. Partea II. Proprietari și acte

Inscrieri privitoare la dreptul de proprietate și alte drepturi reale		Referințe
/		
Act Administrativ nr. 1036/45, din 30/01/1997 emis de CJPSDPAT (titlu de proprietate);		
B1	Intabulare, drept de PROPRIETATE, dobandit prin Reconstituire, cota actuala 1/1 1) MITEA STELA, CNP NEIDENTIFICAT	A1
Act Normativ nr. 7, din 13/03/1996 emis de PARLAMENTUL ROMÂNIEI (lege);		
B2	Intabulare, drept de PROPRIETATE, dobandit prin Lege, cota actuala 1/1 1) MITEA STELA, CNP NEIDENTIFICAT	A1.1

C. Partea III. SARCINI .

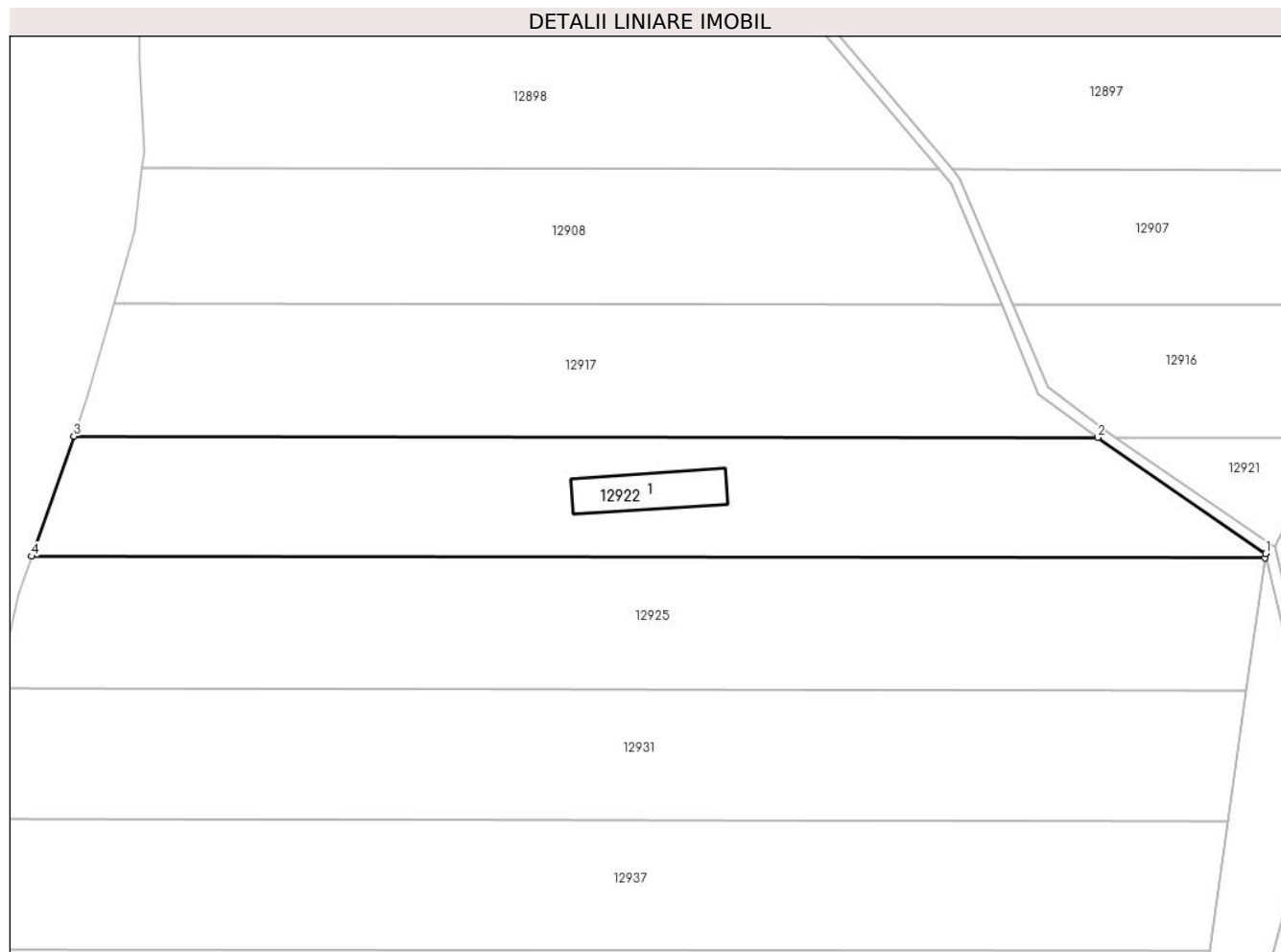
Inscrieri privind dezmembramintele dreptului de proprietate, drepturi reale de garanție și sarcini	Referințe
NU SUNT	

Anexa Nr. 1 La Partea I

Teren

Nr cadastral	Suprafața (mp)*	Observații / Referințe
	4.983	

* Suprafața este determinată în planul de proiecție Stereo 70.



Date referitoare la teren

Crt	Categorie folosință	Intravilan	Suprafața (mp)	Tarla	Parcelă	Nr. topo	Observații / Referințe
1	arabil	NU	4.778	83	2472/7/1	-	DIFERENȚA DE SUPRAFAȚĂ SE REGĂSEȘTE LA ID 12921 , AFERENT PARCELEI NR. 2472/7/2
2	curți constructii	NU	205	83	2472/7/1	-	DIFERENȚA DE SUPRAFAȚĂ SE REGĂSEȘTE LA ID 12921 , AFERENT PARCELEI NR. 2472/7/2

Date referitoare la construcții

Crt	Număr	Destinație construcție	Supraf. (mp)	Situație juridică	Observații / Referințe
A1.1		constructii anexa	205	Cu acte	Nr. niveluri:1; S. construita la sol:205 mp; S. construita desfasurata:205 mp; anexa

Lungime Segmente

1) Valorile lungimilor segmentelor sunt obținute din proiecție în plan.

Punct început	X / Y	Punct sfârșit	X / Y	Lungime segment (** (m)
1	414.112,465 496.948,622	2	414.080,281 496.970,748	39.056
2	414.080,281 496.970,748	3	413.884,373 496.971,048	195.909

Punct început	X / Y	Punct sfârșit	X / Y	Lungime segment (** (m)
3	413.884,373 496.971,048	4	413.876,337 496.948,063	24.349
4	413.876,337 496.948,063	5	414.112,335 496.947,702	235.999
5	414.112,335 496.947,702	1	414.112,465 496.948,622	0.929

** Lungimile segmentelor sunt determinate în planul de proiecție Stereo 70 și sunt rotunjite la 1 milimetru.

*** Distanța dintre puncte este formată din segmente cumulate ce sunt mai mici decât valoarea 1 milimetru.

**DATE DESPRE IMOBILUL NR. 12923**

Oficiul de Cadastru și Publicitate Imobiliară SIBIU
Biroul de Cadastru și Publicitate Imobiliară Sibiu

A. Partea I. Descrierea imobilului

TEREN Extravilan

Adresa: Jud. Sibiu

Nr. Crt	Nr cadastral Nr. topografic	Suprafața* (mp)	Observații / Referințe
A1		5.800	Sector cadastral:105 Teren neimprejmuit;

B. Partea II. Proprietari și acte

Inscrieri privitoare la dreptul de proprietate și alte drepturi reale	Referințe
/	
Act Administrativ nr. 1005/45, din 11/01/1997 emis de CJPSDPAT (titlu de proprietate);	
B1	A1
Intabulare, drept de PROPRIETATE, dobandit prin Reconstituire, cota actuala 1/1 1) ROMAN LIVIU, CNP NEIDENTIFICAT	

C. Partea III. SARCINI .

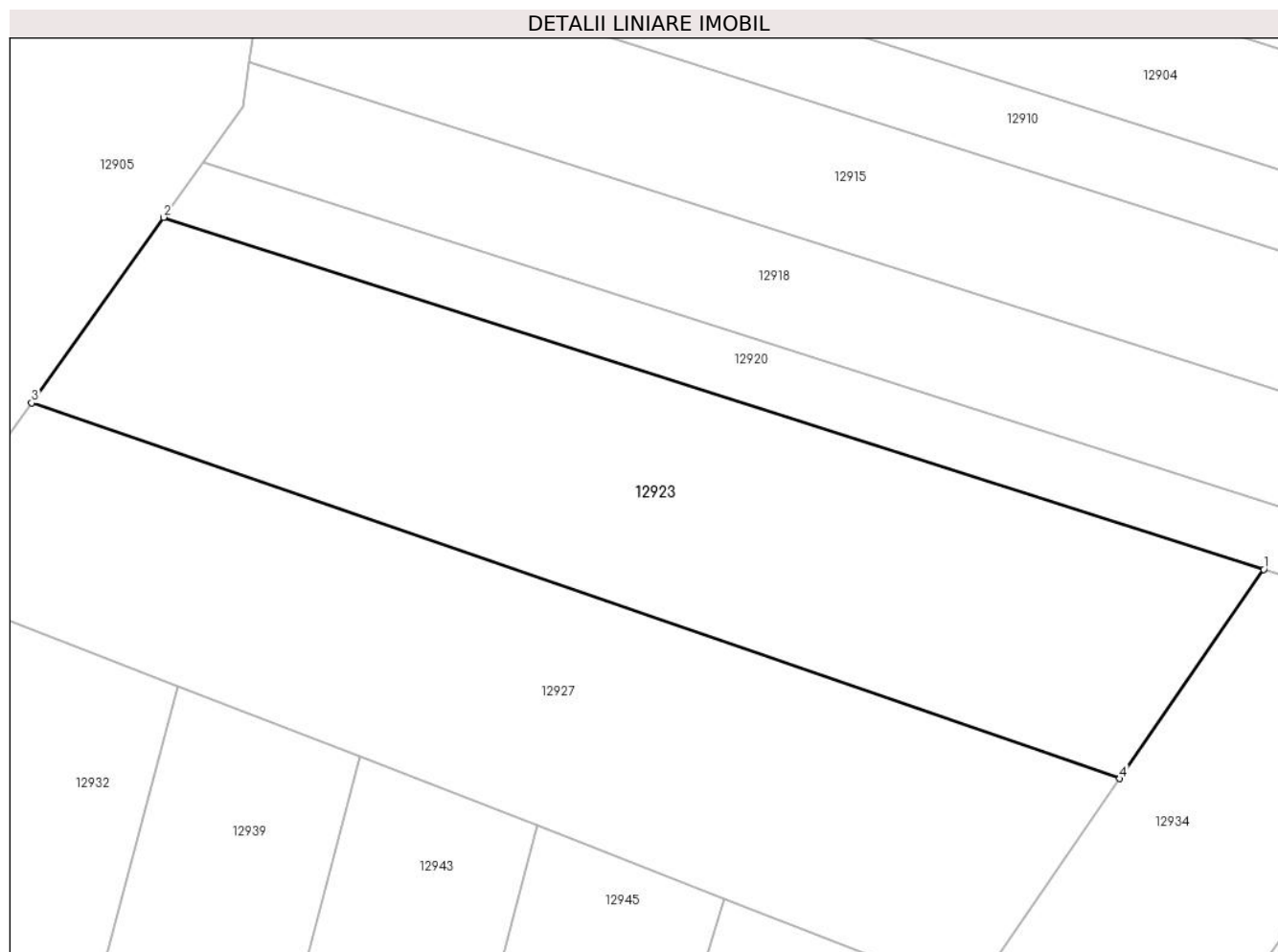
Inscrieri privind dezmembramintele dreptului de proprietate, drepturi reale de garanție și sarcini	Referințe
NU SUNT	

Anexa Nr. 1 La Partea I

Teren

Nr cadastral	Suprafața (mp)*	Observații / Referințe
	5.800	

* Suprafața este determinată în planul de proiecție Stereo 70.



Date referitoare la teren

Crt	Categorie folosință	Intra vilan	Suprafața (mp)	Tarla	Parcelă	Nr. topo	Observații / Referințe
1	arabil	NU	5.800	83	2479/7	-	

Lungime Segmente

1) Valorile lungimilor segmentelor sunt obținute din proiecție în plan.

Punct început	X / Y	Punct sfârșit	X / Y	Lungime segment (** (m)
1	414.317,232 496.941,729	2	414.154,805 496.993,692	170.536
2	414.154,805 496.993,692	3	414.135,293 496.966,324	33.612
3	414.135,293 496.966,324	4	414.295,983 496.910,85	169.996
4	414.295,983 496.910,85	1	414.317,232 496.941,729	37.484

** Lungimile segmentelor sunt determinate în planul de proiecție Stereo 70 și sunt rotunjite la 1 milimetru.

***** Distanţa dintre puncte este formată din segmente cumulate ce sunt mai mici decât valoarea 1 milimetru.**

**DATE DESPRE IMOBILUL NR. 12924**

Oficiul de Cadastru și Publicitate Imobiliară SIBIU
Biroul de Cadastru și Publicitate Imobiliară Sibiu

A. Partea I. Descrierea imobilului

TEREN Extravilan

Adresa: Jud. Sibiu

Nr. Crt	Nr cadastral Nr. topografic	Suprafața* (mp)	Observații / Referințe
A1		5.000	Sector cadastral:105 Teren neimpregmuit;

B. Partea II. Proprietari și acte

Inscrieri privitoare la dreptul de proprietate și alte drepturi reale		Referințe
/		
Act Administrativ nr. 1062/45, din 03/03/1997 emis de CJPSDPAT (titlu de proprietate);		
B1	Intabulare, drept de PROPRIETATE, dobandit prin Reconstituire, cota actuala 1/1 1) OLTEAN NICOLAE, CNP NEIDENTIFICAT	A1

C. Partea III. SARCINI .

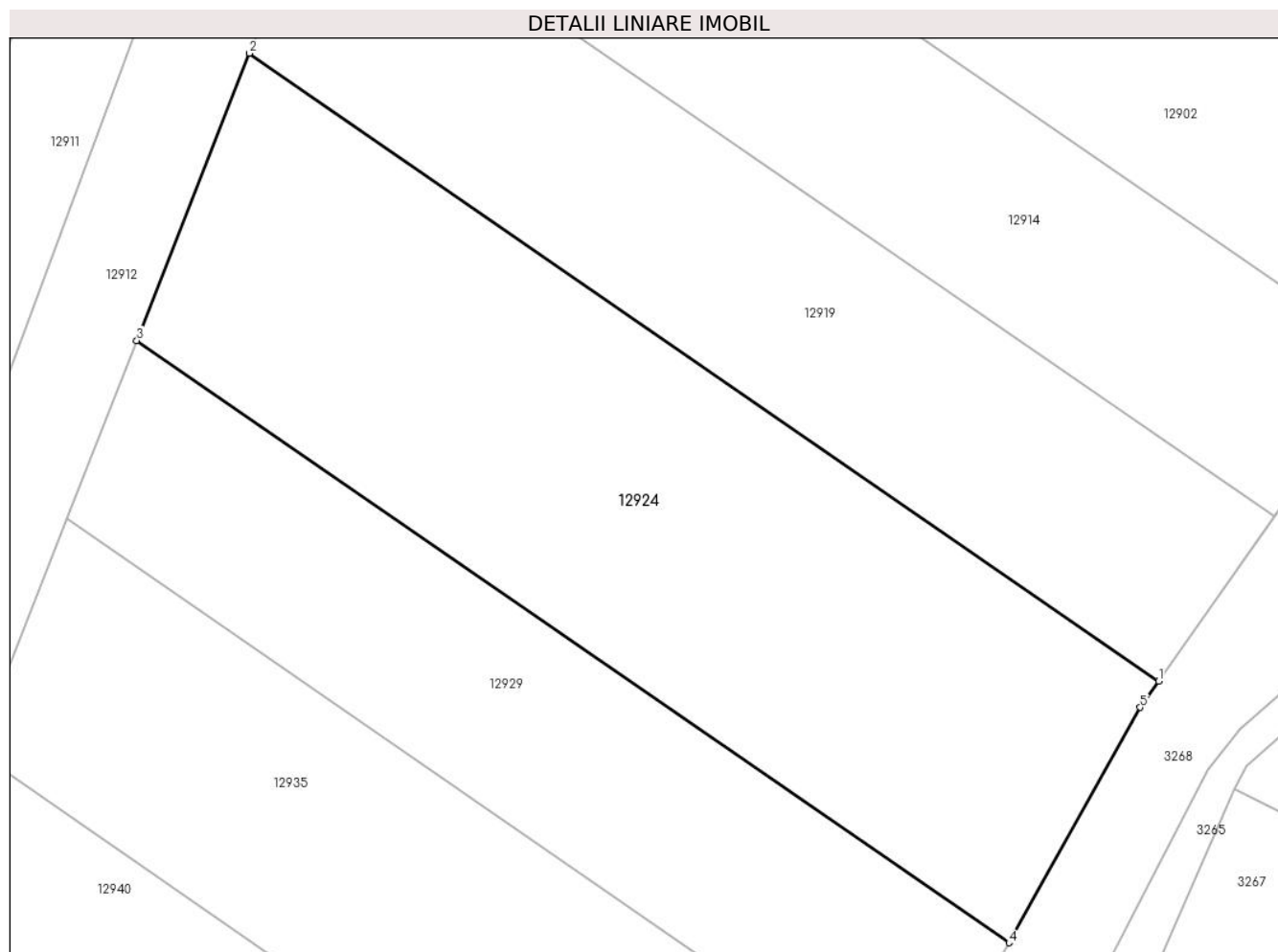
Inscrieri privind dezmembramintele dreptului de proprietate, drepturi reale de garanție și sarcini	Referințe
NU SUNT	

Anexa Nr. 1 La Partea I

Teren

Nr cadastral	Suprafața (mp)*	Observații / Referințe
	5.000	

* Suprafața este determinată în planul de proiecție Stereo 70.



Date referitoare la teren

Crt	Categorie folosință	Intra vilan	Suprafața (mp)	Tarla	Parcelă	Nr. topo	Observații / Referințe
1	arabil	NU	5.000	83	2467/68	-	

Lungime Segmente

1) Valorile lungimilor segmentelor sunt obținute din proiecție în plan.

Punct început	X / Y	Punct sfârșit	X / Y	Lungime segment (** (m)
1	414.685,212 496.921,248	2	414.572,354 496.999,133	137.125
2	414.572,354 496.999,133	3	414.558,367 496.963,501	38.279
3	414.558,367 496.963,501	4	414.666,639 496.888,78	131.552
4	414.666,639 496.888,78	5	414.682,919 496.917,988	33.438
5	414.682,919 496.917,988	1	414.685,212 496.921,248	3.986

**** Lungimile segmentelor sunt determinate în planul de proiecție Stereo 70 și sunt rotunjite la 1 milimetru.**

***** Distanța dintre puncte este formată din segmente cumulate ce sunt mai mici decât valoarea 1 milimetru.**

**DATE DESPRE IMOBILUL NR. 12925**

Oficiul de Cadastru și Publicitate Imobiliară SIBIU
Biroul de Cadastru și Publicitate Imobiliară Sibiu

A. Partea I. Descrierea imobilului

TEREN Extravilan

Adresa: Jud. Sibiu

Nr. Crt	Nr cadastral Nr. topografic	Suprafața* (mp)	Observații / Referințe
A1		6.000	Sector cadastral:105 Teren neimpregmuit;

B. Partea II. Proprietari și acte

Inscrieri privitoare la dreptul de proprietate și alte drepturi reale		Referințe
/		
Act Normativ nr. 7, din 13/03/1996 emis de PARLAMENTUL ROMÂNIEI (lege);		
B1	Inscrierea provizorie, drept de PROPRIETATE, dobandit prin Lege, cota actuala 1/1	A1
1) COMUNA PĂUCA, CIF:4241206, PROPRIETAR NEIDENTIFICAT		

C. Partea III. SARCINI .

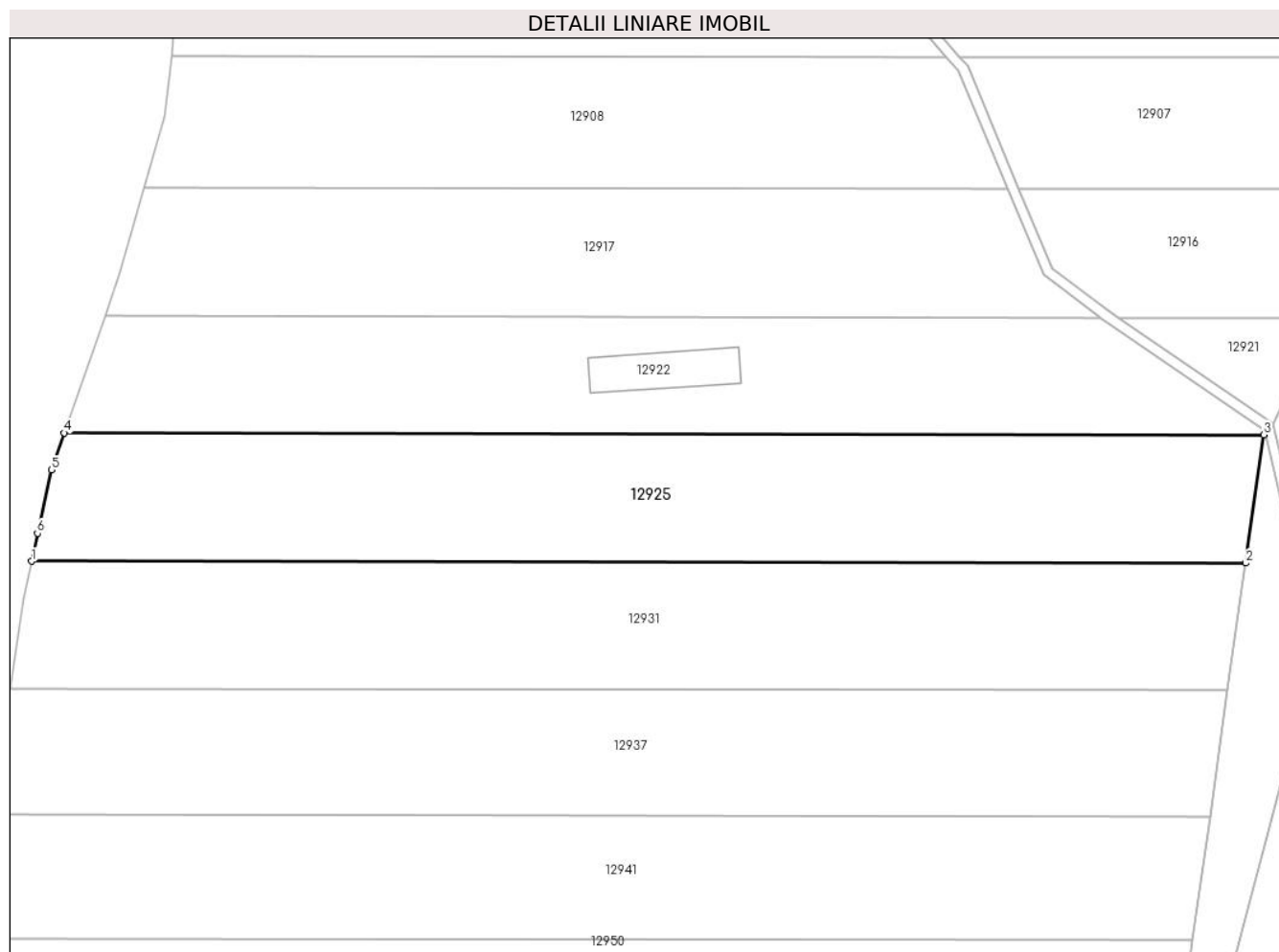
Inscrieri privind dezmembramintele dreptului de proprietate, drepturi reale de garanție și sarcini	Referințe
NU SUNT	

Anexa Nr. 1 La Partea I

Teren

Nr cadastral	Suprafața (mp)*	Observații / Referințe
	6.000	

* Suprafața este determinată în planul de proiecție Stereo 70.



Date referitoare la teren

Crt	Categorie folosință	Intravilan	Suprafața (mp)	Tarla	Parcelă	Nr. topo	Observații / Referințe
1	faneata	NU	6.000	83	2472/6	-	

Lungime Segmente

1) Valorile lungimilor segmentelor sunt obținute din proiecție în plan.

Punct început	X / Y	Punct sfârșit	X / Y	Lungime segment (** (m)
1	413.869,926 496.922,84	2	414.108,773 496.922,475	238.847
2	414.108,773 496.922,475	3	414.112,335 496.947,702	25.477
3	414.112,335 496.947,702	4	413.876,337 496.948,063	235.999
4	413.876,337 496.948,063	5	413.873,792 496.940,786	7.709
5	413.873,792 496.940,786	6	413.871,056 496.928,329	12.754

Punct început	X / Y	Punct sfârşit	X / Y	Lungime segment (** (m)
6	413.871,056 496.928,329	1	413.869,926 496.922,84	5.604

** Lungimile segmentelor sunt determinate în planul de proiecţie Stereo 70 şi sunt rotunjite la 1 milimetru.

*** Distanţa dintre puncte este formată din segmente cumulate ce sunt mai mici decât valoarea 1 milimetru.

**DATE DESPRE IMOBILUL NR. 12926**

Oficiul de Cadastru și Publicitate Imobiliară SIBIU
Biroul de Cadastru și Publicitate Imobiliară Sibiu

A. Partea I. Descrierea imobilului

TEREN Extravilan

Adresa: Jud. Sibiu

Nr. Crt	Nr cadastral Nr. topografic	Suprafața* (mp)	Observații / Referințe
A1		182	Sector cadastral:105 Teren neimpregmuit;

B. Partea II. Proprietari și acte

Inscrieri privitoare la dreptul de proprietate și alte drepturi reale	Referințe
/	
Act Administrativ nr. 1056/45, din 03/03/1997 emis de CJPSDPAT (titlu de proprietate);	
B1	A1
Intabulare, drept de PROPRIETATE, dobandit prin Reconstituire, cota actuala 1/1 1) POPA MARIA, CNP NEIDENTIFICAT	

C. Partea III. SARCINI .

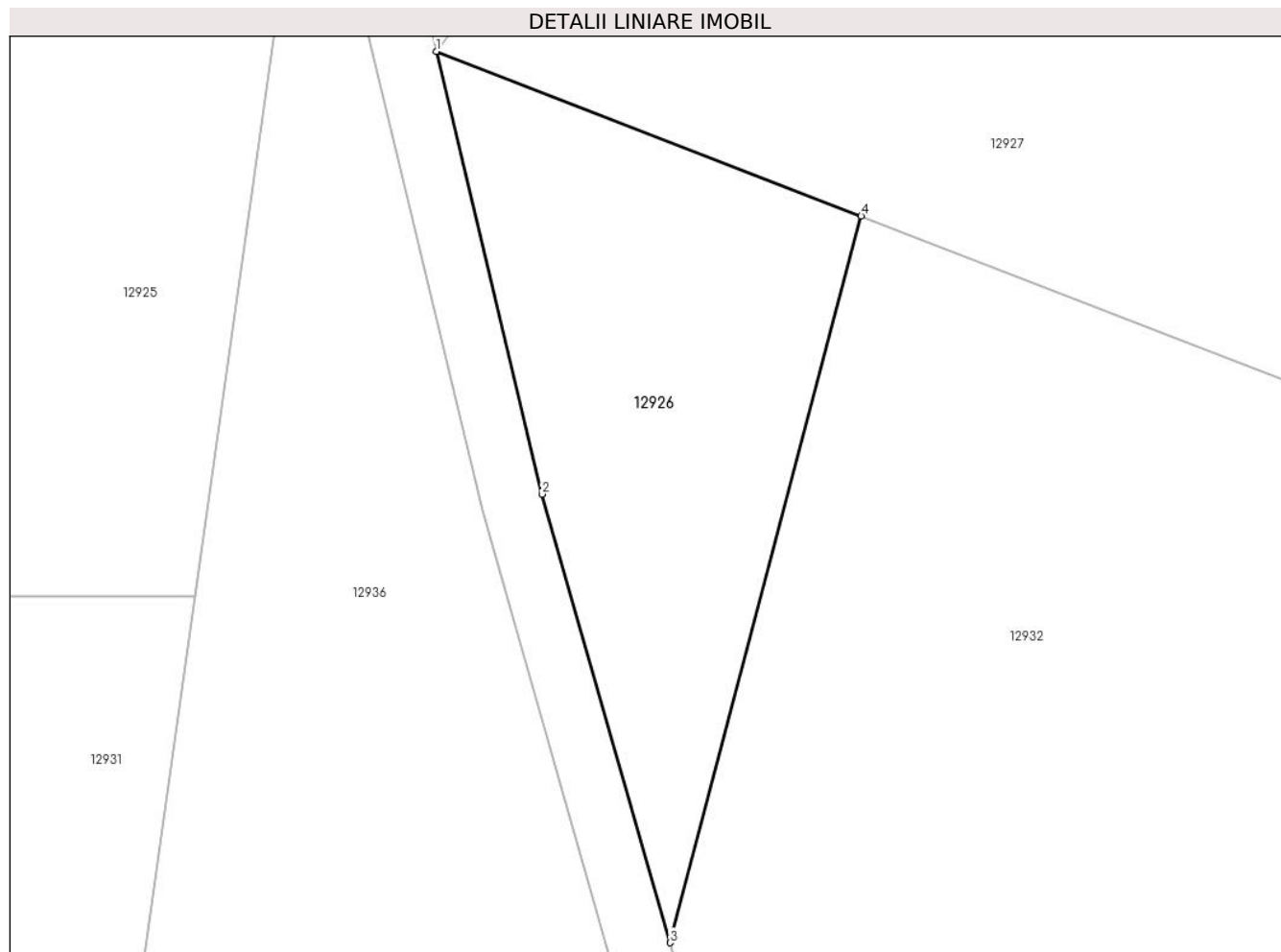
Inscrieri privind dezmembramintele dreptului de proprietate, drepturi reale de garanție și sarcini	Referințe
NU SUNT	

Anexa Nr. 1 La Partea I

Teren

Nr cadastral	Suprafața (mp)*	Observații / Referințe
	182	

* Suprafața este determinată în planul de proiecție Stereo 70.



Date referitoare la teren

Crt	Categorie folosință	Intravilan	Suprafața (mp)	Tarla	Parcelă	Nr. topo	Observații / Referințe
1	arabil	NU	182	83	2479/13/2	-	DIFERENȚA DE SUPRAFAȚĂ SE REGĂSEȘTE LA ID 12936 , AFERENT PARCELEI NR. 2479/13/1

Lungime Segmente

1) Valorile lungimilor segmentelor sunt obținute din proiecție în plan.

Punct început	X / Y	Punct sfârșit	X / Y	Lungime segment (** (m)
1	414.116,568 496.940,061	2	414.119,986 496.925,771	14.693
2	414.119,986 496.925,771	3	414.124,124 496.911,289	15.062
3	414.124,124 496.911,289	4	414.130,305 496.934,743	24.255
4	414.130,305 496.934,743	1	414.116,568 496.940,061	14.73

**** Lungimile segmentelor sunt determinate în planul de proiecție Stereo 70 și sunt rotunjite la 1 milimetru.**

***** Distanța dintre puncte este formată din segmente cumulate ce sunt mai mici decât valoarea 1 milimetru.**

**DATE DESPRE IMOBILUL NR. 12927**

Oficiul de Cadastru și Publicitate Imobiliară SIBIU
Biroul de Cadastru și Publicitate Imobiliară Sibiu

A. Partea I. Descrierea imobilului

TEREN Extravilan

Adresa: Jud. Sibiu

Nr. Crt	Nr cadastral Nr. topografic	Suprafața* (mp)	Observații / Referințe
A1		5.800	Sector cadastral:105 Teren neimprejmuit;

B. Partea II. Proprietari și acte

Inscrieri privitoare la dreptul de proprietate și alte drepturi reale	Referințe
/	
Act Administrativ nr. 1110/45, din 06/04/1998 emis de CJPSDPAT (titlu de proprietate);	
B1	A1
Intabulare, drept de PROPRIETATE, dobandit prin Reconstituire, cota actuala 1/1 1) COTÎRLEA IACOB, CNP NEIDENTIFICAT	

C. Partea III. SARCINI .

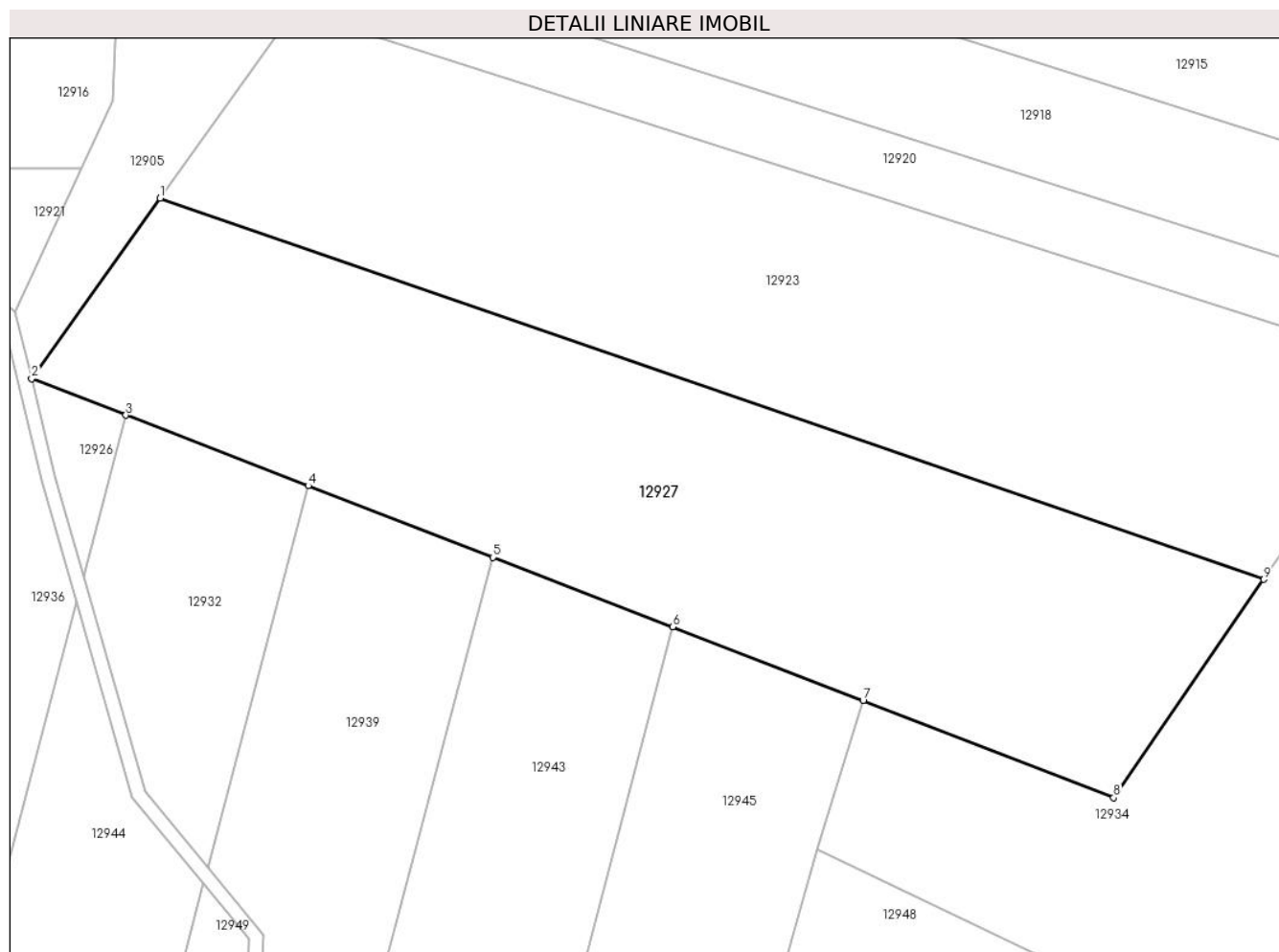
Inscrieri privind dezmembramintele dreptului de proprietate, drepturi reale de garanție și sarcini	Referințe
NU SUNT	

Anexa Nr. 1 La Partea I

Teren

Nr cadastral	Suprafața (mp)*	Observații / Referințe
	5.800	

* Suprafața este determinată în planul de proiecție Stereo 70.



Date referitoare la teren

Crt	Categorie folosință	Intravilan	Suprafața (mp)	Tarla	Parcelă	Nr. topo	Observații / Referințe
1	arabil	NU	5.800	83	2479/8	-	

Lungime Segmente

1) Valorile lungimilor segmentelor sunt obținute din proiecție în plan.

Punct început	X / Y	Punct sfârșit	X / Y	Lungime segment (** (m)
1	414.135,293 496.966,324	2	414.116,568 496.940,061	32.254
2	414.116,568 496.940,061	3	414.130,305 496.934,743	14.73
3	414.130,305 496.934,743	4	414.156,85 496.924,466	28.464
4	414.156,85 496.924,466	5	414.183,729 496.914,06	28.823
5	414.183,729 496.914,06	6	414.209,903 496.903,926	28.067

Punct început	X / Y	Punct sfârşit	X / Y	Lungime segment (** (m)
6	414.209,903 496.903,926	7	414.237,634 496.893,19	29.736
7	414.237,634 496.893,19	8	414.274,111 496.879,068	39.116
8	414.274,111 496.879,068	9	414.295,983 496.910,85	38.581
9	414.295,983 496.910,85	1	414.135,293 496.966,324	169.996

** Lungimile segmentelor sunt determinate în planul de proiecție Stereo 70 și sunt rotunjite la 1 milimetru.

*** Distanța dintre puncte este formată din segmente cumulate ce sunt mai mici decât valoarea 1 milimetru.

**DATE DESPRE IMOBILUL NR. 12928**

Oficiul de Cadastru și Publicitate Imobiliară SIBIU
Biroul de Cadastru și Publicitate Imobiliară Sibiu

A. Partea I. Descrierea imobilului

TEREN Extravilan

Adresa: Jud. Sibiu

Nr. Crt	Nr cadastral Nr. topografic	Suprafața* (mp)	Observații / Referințe
A1		2.900	Sector cadastral:105 Teren neimprejmuit;

B. Partea II. Proprietari și acte

Inscrieri privitoare la dreptul de proprietate și alte drepturi reale	Referințe
/	
Act Administrativ nr. 1100/45, din 12/05/1997 emis de CJPSDPAT (titlu de proprietate);	
B1	A1
Intabulare, drept de PROPRIETATE, dobandit prin Reconstituire, cota actuala 1/1	
1) CÎMPEAN RADU, CNP NEIDENTIFICAT	

C. Partea III. SARCINI .

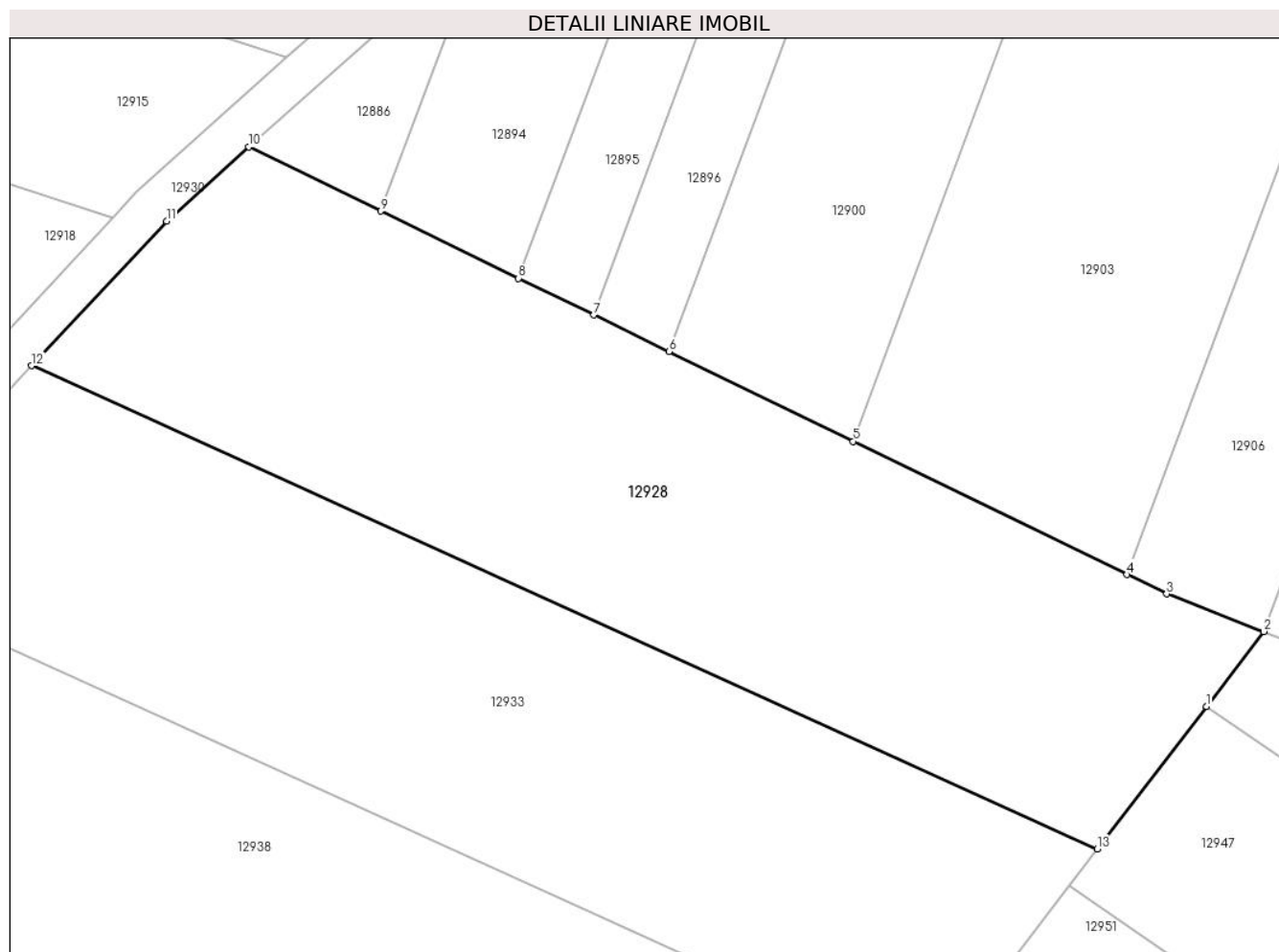
Inscrieri privind dezmembramintele dreptului de proprietate, drepturi reale de garanție și sarcini	Referințe
NU SUNT	

Anexa Nr. 1 La Partea I

Teren

Nr cadastral	Suprafața (mp)*	Observații / Referințe
	2.900	

* Suprafața este determinată în planul de proiecție Stereo 70.



Date referitoare la teren

Crt	Categorie folosință	Intravilan	Suprafața (mp)	Tarla	Parcelă	Nr. topo	Observații / Referințe
1	arabil	NU	2.900	83	2467/31/1	-	

Lungime Segmente

1) Valorile lungimilor segmentelor sunt obținute din proiecție în plan.

Punct început	X / Y	Punct sfârșit	X / Y	Lungime segment (** (m)
1	414.487,674 496.900,923	2	414.493,167 496.908,082	9.023
2	414.493,167 496.908,082	3	414.483,866 496.911,681	9.973
3	414.483,866 496.911,681	4	414.480,073 496.913,527	4.219
4	414.480,073 496.913,527	5	414.453,854 496.926,287	29.159
5	414.453,854 496.926,287	6	414.436,194 496.934,882	19.64

Punct început	X / Y	Punct sfârșit	X / Y	Lungime segment (** (m)
6	414.436,194 496.934,882	7	414.429,005 496.938,381	7.996
7	414.429,005 496.938,381	8	414.421,79 496.941,892	8.023
8	414.421,79 496.941,892	9	414.408,571 496.948,326	14.702
9	414.408,571 496.948,326	10	414.395,969 496.954,459	14.015
10	414.395,969 496.954,459	11	414.388,07 496.947,377	10.609
11	414.388,07 496.947,377	12	414.375,145 496.933,521	18.948
12	414.375,145 496.933,521	13	414.477,195 496.887,269	112.042
13	414.477,195 496.887,269	1	414.487,674 496.900,923	17.212

** Lungimile segmentelor sunt determinate în planul de proiecție Stereo 70 și sunt rotunjite la 1 milimetru.

*** Distanța dintre puncte este formată din segmente cumulate ce sunt mai mici decât valoarea 1 milimetru.

**DATE DESPRE IMOBILUL NR. 12929**

Oficiul de Cadastru și Publicitate Imobiliară SIBIU
 Biroul de Cadastru și Publicitate Imobiliară Sibiu

A. Partea I. Descrierea imobilului

TEREN Extravilan

Adresa: Jud. Sibiu

Nr. Crt	Nr cadastral Nr. topografic	Suprafața* (mp)	Observații / Referințe
A1		3.000	Sector cadastral:105 Teren neimpregmuit;

B. Partea II. Proprietari și acte

Inscrieri privitoare la dreptul de proprietate și alte drepturi reale		Referințe
/		
Act Administrativ nr. 1132/45, din 06/04/1998 emis de CJPSDPAT (titlu de proprietate);		
B1	Intabulare, drept de PROPRIETATE, dobandit prin Reconstituire, cota actuala 1/1 1) JOARZĂ NICOLAE, CNP NEIDENTIFICAT 2) JOARZĂ ELISABETA, CNP NEIDENTIFICAT 3) RADU FLOARE, CNP NEIDENTIFICAT 4) ANDONE STELA, CNP NEIDENTIFICAT 5) JOARZĂ MAFTEI, CNP NEIDENTIFICAT	A1

C. Partea III. SARCINI .

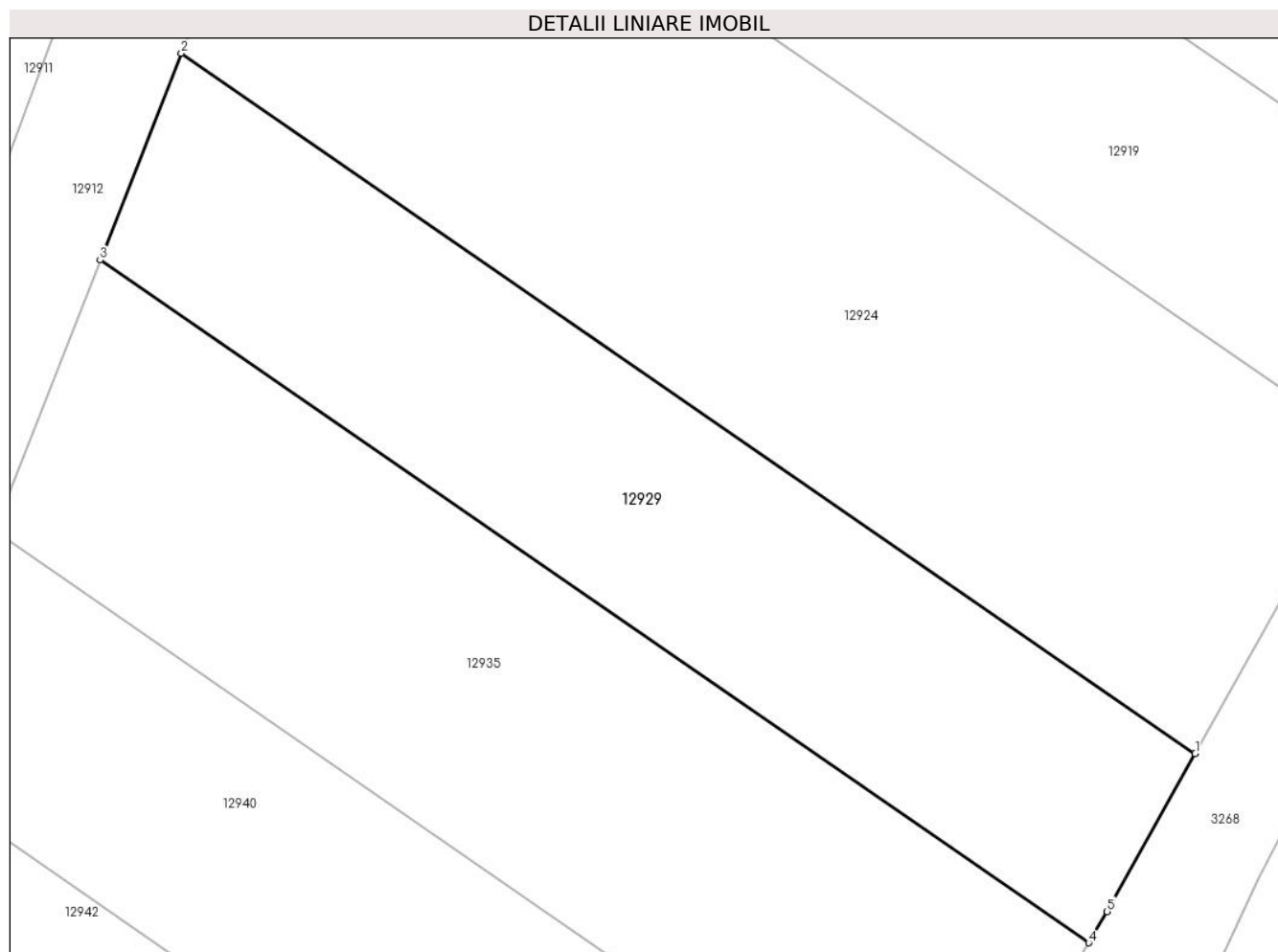
Inscrieri privind dezmembramintele dreptului de proprietate, drepturi reale de garanție și sarcini	Referințe
NU SUNT	

Anexa Nr. 1 La Partea I

Teren

Nr cadastral	Suprafața (mp)*	Observații / Referințe
	3.000	

* Suprafața este determinată în planul de proiecție Stereo 70.



Date referitoare la teren

Crt	Categorie folosință	Intra vilan	Suprafața (mp)	Tarla	Parcelă	Nr. topo	Observații / Referințe
1	arabil	NU	3.000	83	2467/69	-	

Lungime Segmente

1) Valorile lungimilor segmentelor sunt obținute din proiecție în plan.

Punct început	X / Y	Punct sfârșit	X / Y	Lungime segment (** (m)
1	414.666,639 496.888,78	2	414.558,367 496.963,501	131.552
2	414.558,367 496.963,501	3	414.549,703 496.941,43	23.71
3	414.549,703 496.941,43	4	414.655,278 496.868,571	128.275
4	414.655,278 496.868,571	5	414.657,23 496.871,901	3.86
5	414.657,23 496.871,901	1	414.666,639 496.888,78	19.325

**** Lungimile segmentelor sunt determinate în planul de proiecție Stereo 70 și sunt rotunjite la 1 milimetru.**

***** Distanța dintre puncte este formată din segmente cumulate ce sunt mai mici decât valoarea 1 milimetru.**

**DATE DESPRE IMOBILUL NR. 12930**

Oficiul de Cadastru și Publicitate Imobiliară SIBIU
Biroul de Cadastru și Publicitate Imobiliară Sibiu

A. Partea I. Descrierea imobilului

TEREN Extravilan

Adresa: Jud. Sibiu

Nr. Crt	Nr cadastral Nr. topografic	Suprafața* (mp)	Observații / Referințe
A1		3.876	Sector cadastral:105 Teren neimprejmuit;

B. Partea II. Proprietari și acte

Inscrieri privitoare la dreptul de proprietate și alte drepturi reale		Referințe
/		
Act Normativ nr. 7, din 13/03/1996 emis de PARLAMENTUL ROMÂNIEI (lege);		
B1	Inscrierea provizorie, drept de PROPRIETATE, dobandit prin Lege, cota actuala 1/1	A1
1) COMUNA PĂUCA, CIF:4241206, PROPRIETAR NEIDENTIFICAT		

C. Partea III. SARCINI .

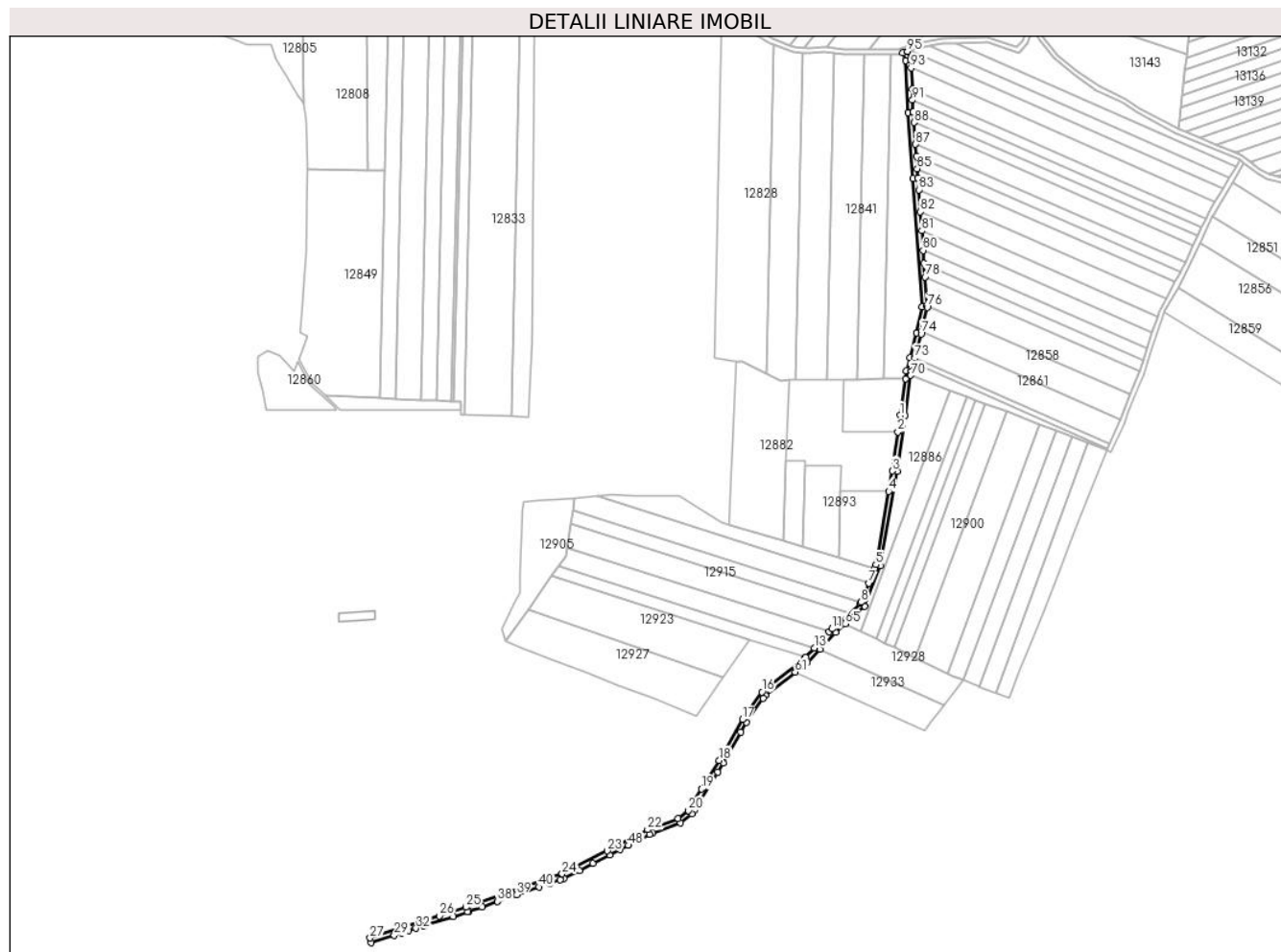
Inscrieri privind dezmembramintele dreptului de proprietate, drepturi reale de garanție și sarcini	Referințe
NU SUNT	

Anexa Nr. 1 La Partea I

Teren

Nr cadastral	Suprafața (mp)*	Observații / Referințe
	3.876	

* Suprafața este determinată în planul de proiecție Stereo 70.



Date referitoare la teren

Crt	Categorie folosință	Intravilan	Suprafața (mp)	Tarla	Parcelă	Nr. topo	Observații / Referințe
1	drum	NU	3.876	83	2462/1	-	

Lungime Segmente

1) Valorile lungimilor segmentelor sunt obținute din proiecție în plan.

Punct început	X / Y	Punct sfârșit	X / Y	Lungime segment	Punct început	X / Y	Punct sfârșit	X / Y	Lungime segment	Punct început	X / Y	Punct sfârșit	X / Y	Lungime segment
1	414.441,298 497.125,722	2	414.439,379 497.112,039	13.817	2	414.439,379 497.112,039	3	414.434,884 497.079,994	32.359	3	414.434,884 497.079,994	4	414.431,925 497.063,228	17.025
4	414.431,925 497.063,228	5	414.421,291 497.002,968	61.191	5	414.421,291 497.002,968	6	414.419,898 496.999,451	3.783	6	414.419,898 496.999,451	7	414.415,334 496.987,933	12.389
7	414.415,334 496.987,933	8	414.409,051 496.972,076	17.056	8	414.409,051 496.972,076	9	414.408,734 496.971,276	0.861	9	414.408,734 496.971,276	10	414.399,609 496.963,095	12.255
10	414.399,609 496.963,095	11	414.385,266 496.950,236	19.263	11	414.385,266 496.950,236	12	414.382,929 496.947,73	3.427	12	414.382,929 496.947,73	13	414.370,723 496.934,645	17.895
13	414.370,723 496.934,645	14	414.363,519 496.926,921	10.562	14	414.363,519 496.926,921	15	414.362,356 496.925,675	1.704	15	414.362,356 496.925,675	16	414.327,538 496.898,362	44.253
16	414.327,538 496.898,362	17	414.311,548 496.875,764	27.683	17	414.311,548 496.875,764	18	414.292,421 496.842,29	38.553	18	414.292,421 496.842,29	19	414.277,944 496.818,707	27.672

Punct început	X / Y	Punct sfârșit	X / Y	Lungime segment	Punct început	X / Y	Punct sfârșit	X / Y	Lungime segment	Punct început	X / Y	Punct sfârșit	X / Y	Lungime segment
19	414.277,944 496.818,707	20	414.267,148 496.801,12	20.636	20	414.267,148 496.801,12	21	414.258,706 496.794,656	10.632	21	414.258,706 496.794,656	22	414.233,647 496.785,323	26.741
22	414.233,647 496.785,323	23	414.200,556 496.767,967	37.366	23	414.200,556 496.767,967	24	414.163,319 496.749,04	41.771	24	414.163,319 496.749,04	25	414.084,302 496.721,71	83.61
25	414.084,302 496.721,71	26	414.062,336 496.714,654	23.072	26	414.062,336 496.714,654	27	414.005,451 496.696,366	59.752	27	414.005,451 496.696,366	28	414.006,352 496.692,469	4.0
28	414.006,352 496.692,469	29	414.025,202 496.698,524	19.798	29	414.025,202 496.698,524	30	414.031,189 496.700,447	6.288	30	414.031,189 496.700,447	31	414.037,191 496.702,375	6.305
31	414.037,191 496.702,375	32	414.043,21 496.704,309	6.322	32	414.043,21 496.704,309	33	414.049,255 496.706,25	6.349	33	414.049,255 496.706,25	34	414.073,74 496.714,116	25.718
34	414.073,74 496.714,116	35	414.085,568 496.717,916	12.423	35	414.085,568 496.717,916	36	414.086,862 496.718,363	1.37	36	414.086,862 496.718,363	37	414.097,422 496.722,016	11.174
37	414.097,422 496.722,016	38	414.110,245 496.726,451	13.568	38	414.110,245 496.726,451	39	414.125,745 496.731,812	16.401	39	414.125,745 496.731,812	40	414.144,364 496.738,252	19.702
40	414.144,364 496.738,252	41	414.153,11 496.741,276	9.253	41	414.153,11 496.741,276	42	414.161,927 496.744,326	9.33	42	414.161,927 496.744,326	43	414.164,887 496.745,35	3.131
43	414.164,887 496.745,35	44	414.177,457 496.751,739	14.101	44	414.177,457 496.751,739	45	414.188,769 496.757,489	12.69	45	414.188,769 496.757,489	46	414.202,391 496.764,413	15.28
46	414.202,391 496.764,413	47	414.211,119 496.768,991	9.856	47	414.211,119 496.768,991	48	414.217,734 496.772,46	7.469	48	414.217,734 496.772,46	49	414.235,28 496.781,663	19.813
49	414.235,28 496.781,663	50	414.237,814 496.782,607	2.704	50	414.237,814 496.782,607	51	414.260,663 496.791,117	24.382	51	414.260,663 496.791,117	52	414.270,169 496.798,395	11.972
52	414.270,169 496.798,395	53	414.272,01 496.801,395	3.52	53	414.272,01 496.801,395	54	414.291,113 496.832,513	36.514	54	414.291,113 496.832,513	55	414.295,862 496.840,251	9.079
55	414.295,862 496.840,251	56	414.299,659 496.846,895	7.653	56	414.299,659 496.846,895	57	414.310,172 496.865,294	21.19	57	414.310,172 496.865,294	58	414.314,925 496.873,611	9.58
58	414.314,925 496.873,611	59	414.328,698 496.893,076	23.844	59	414.328,698 496.893,076	60	414.330,466 496.895,575	3.061	60	414.330,466 496.895,575	61	414.354,889 496.914,733	31.04
61	414.354,889 496.914,733	62	414.365,07 496.922,719	12.939	62	414.365,07 496.922,719	63	414.375,145 496.933,521	14.771	63	414.375,145 496.933,521	64	414.388,07 496.947,377	18.948
64	414.388,07 496.947,377	65	414.395,969 496.954,459	10.609	65	414.395,969 496.954,459	66	414.412,106 496.968,927	21.673	66	414.412,106 496.968,927	67	414.425,16 497.001,872	35.438
67	414.425,16 497.001,872	68	414.438,835 497.079,368	78.693	68	414.438,835 497.079,368	69	414.445,259 497.125,161	46.241	69	414.445,259 497.125,161	70	414.450,015 497.158,453	33.63
70	414.450,015 497.158,453	71	414.450,439 497.161,422	2.999	71	414.450,439 497.161,422	72	414.452,307 497.168,605	7.422	72	414.452,307 497.168,605	73	414.453,33 497.172,543	4.068
73	414.453,33 497.172,543	74	414.458,52 497.192,503	20.624	74	414.458,52 497.192,503	75	414.458,904 497.194,196	1.736	75	414.458,904 497.194,196	76	414.463,493 497.214,467	20.784
76	414.463,493 497.214,467	77	414.463,394 497.215,839	1.375	77	414.463,394 497.215,839	78	414.461,705 497.239,301	23.523	78	414.461,705 497.239,301	79	414.460,912 497.250,315	11.042
79	414.460,912 497.250,315	80	414.460,136 497.261,095	10.808	80	414.460,136 497.261,095	81	414.458,982 497.277,128	16.075	81	414.458,982 497.277,128	82	414.457,861 497.292,694	15.606
82	414.457,861 497.292,694	83	414.456,554 497.310,847	18.2	83	414.456,554 497.310,847	84	414.455,858 497.320,522	9.7	84	414.455,858 497.320,522	85	414.455,303 497.328,235	7.733
85	414.455,303 497.328,235	86	414.454,576 497.338,335	10.126	86	414.454,576 497.338,335	87	414.453,865 497.348,215	9.906	87	414.453,865 497.348,215	88	414.452,582 497.366,059	17.89
88	414.452,582 497.366,059	89	414.451,972 497.374,526	8.488	89	414.451,972 497.374,526	90	414.451,93 497.375,406	0.881	90	414.451,93 497.375,406	91	414.451,496 497.384,502	9.107
91	414.451,496 497.384,502	92	414.451,068 497.393,453	8.961	92	414.451,068 497.393,453	93	414.450,234 497.410,919	17.486	93	414.450,234 497.410,919	94	414.449,9 497.417,91	6.999
94	414.449,9 497.417,91	95	414.447,258 497.424,513	7.112	95	414.447,258 497.424,513	96	414.443,48 497.423,188	4.004	96	414.443,48 497.423,188	97	414.445,937 497.417,048	6.614
97	414.445,937 497.417,048	98	414.447,979 497.374,287	42.81	98	414.447,979 497.374,287	99	414.451,868 497.320,235	54.191	99	414.451,868 497.320,235	100	414.459,461 497.214,772	105.736
100	414.459,461 497.214,772	101	414.454,633 497.193,448	21.863	101	414.454,633 497.193,448	102	414.449,293 497.172,911	21.22	102	414.449,293 497.172,911	103	414.446,511 497.162,211	11.056
103	414.446,511 497.162,211	104	414.445,602 497.155,847	6.428	104	414.445,602 497.155,847	1	414.441,298 497.125,722	30.432					

** Lungimile segmentelor sunt determinate în planul de proiecție Stereo 70 și sunt rotunjite la 1 milimetru.

*** Distanța dintre puncte este formată din segmente cumulate ce sunt mai mici decât valoarea 1 milimetru.

**DATE DESPRE IMOBILUL NR. 12931**

Oficiul de Cadastru și Publicitate Imobiliară SIBIU
Biroul de Cadastru și Publicitate Imobiliară Sibiu

A. Partea I. Descrierea imobilului

TEREN Extravilan

Adresa: Jud. Sibiu

Nr. Crt	Nr cadastral Nr. topografic	Suprafața* (mp)	Observații / Referințe
A1		6.000	Sector cadastral:105 Teren neimprejmuit;

B. Partea II. Proprietari și acte

Inscrieri privitoare la dreptul de proprietate și alte drepturi reale		Referințe
/		
Act Administrativ nr. 1128/45, din 06/04/1998 emis de CJPSDPAT (titlu de proprietate);		
B1	Intabulare, drept de PROPRIETATE, dobandit prin Reconstituire, cota actuala 1/1 1) BERA IOAN , CNP NEIDENTIFICAT	A1

C. Partea III. SARCINI .

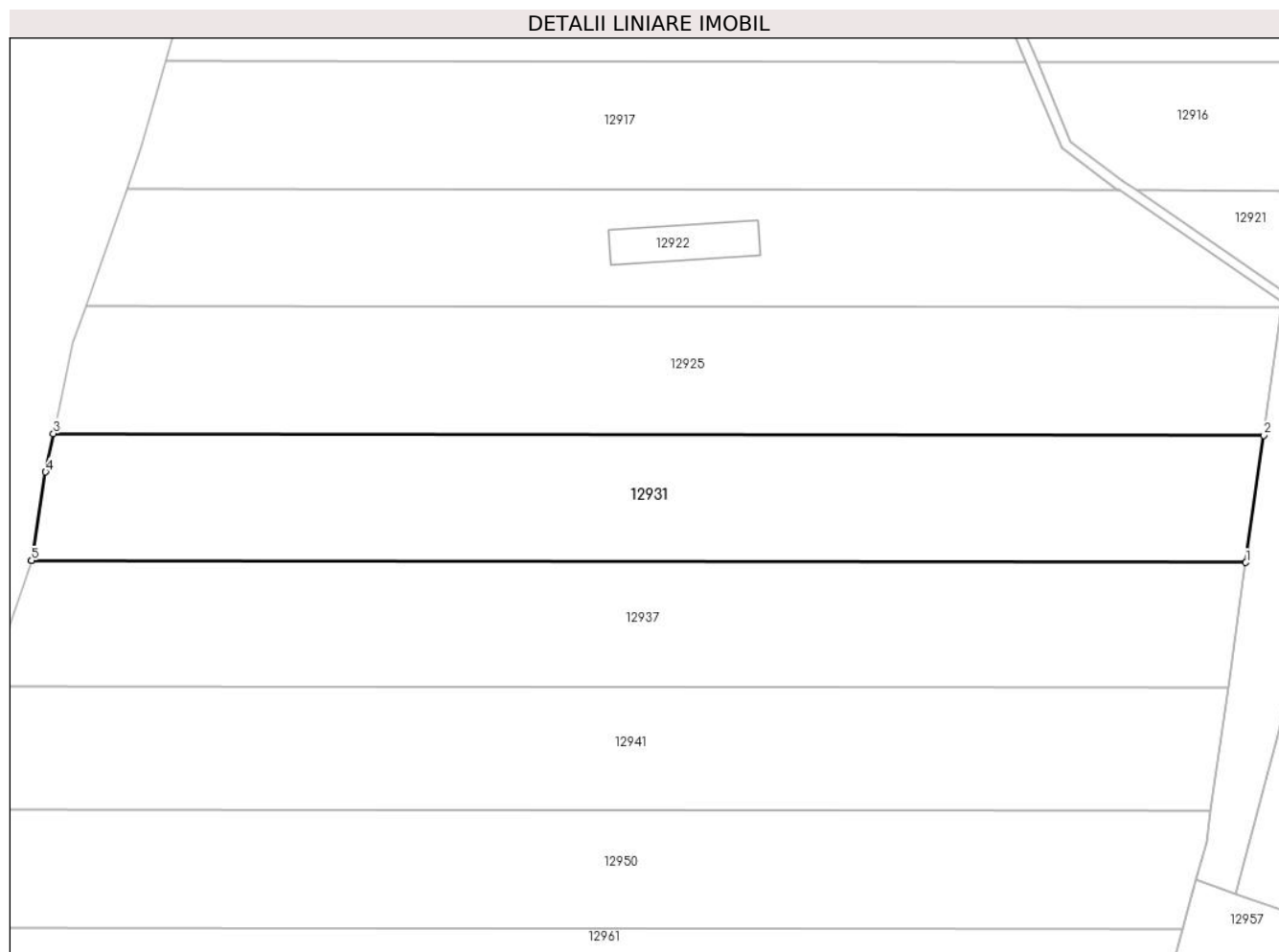
Inscrieri privind dezmembramintele dreptului de proprietate, drepturi reale de garanție și sarcini	Referințe
NU SUNT	

Anexa Nr. 1 La Partea I

Teren

Nr cadastral	Suprafața (mp)*	Observații / Referințe
	6.000	

* Suprafața este determinată în planul de proiecție Stereo 70.



Date referitoare la teren

Crt	Categorie folosință	Intra vilan	Suprafața (mp)	Tarla	Parcelă	Nr. topo	Observații / Referințe
1	faneata	NU	6.000	83	2472/5	-	

Lungime Segmente

1) Valorile lungimilor segmentelor sunt obținute din proiecție în plan.

Punct început	X / Y	Punct sfârșit	X / Y	Lungime segment (** (m)
1	414.105,235 496.897,414	2	414.108,773 496.922,475	25.309
2	414.108,773 496.922,475	3	413.869,926 496.922,84	238.847
3	413.869,926 496.922,84	4	413.868,365 496.915,256	7.743
4	413.868,365 496.915,256	5	413.865,608 496.897,813	17.659
5	413.865,608 496.897,813	6	413.865,597 496.897,781	0.035

Punct început	X / Y	Punct sfârșit	X / Y	Lungime segment (** (m)
6	413.865,597 496.897,781	1	414.105,235 496.897,414	239.638

** Lungimile segmentelor sunt determinate în planul de proiecție Stereo 70 și sunt rotunjite la 1 milimetru.

*** Distanța dintre puncte este formată din segmente cumulate ce sunt mai mici decât valoarea 1 milimetru.

**DATE DESPRE IMOBILUL NR. 12932**

Oficiul de Cadastru și Publicitate Imobiliară SIBIU
Biroul de Cadastru și Publicitate Imobiliară Sibiu

A. Partea I. Descrierea imobilului

TEREN Extravilan

Adresa: Jud. Sibiu

Nr. Crt	Nr cadastral Nr. topografic	Suprafața* (mp)	Observații / Referințe
A1		1.249	Sector cadastral:105 Teren neimpregmuit;

B. Partea II. Proprietari și acte

Inscrieri privitoare la dreptul de proprietate și alte drepturi reale		Referințe
/		
Act Administrativ nr. 1202/45, din 22/06/1998 emis de CJPSDPAT (titlu de proprietate);		
B1	Intabulare, drept de PROPRIETATE, dobandit prin Reconstituire, cota actuala 1/1	A1
	1) MITEA VIRGINIA, CNP NEIDENTIFICAT 2) IGNAT VIORICA, CNP NEIDENTIFICAT 3) DĂRĂBAN VALER, CNP NEIDENTIFICAT 4) ȚĂREAN MIRCEA, CNP NEIDENTIFICAT 5) ȚĂREAN NICOLAE, CNP NEIDENTIFICAT 6) ȚĂREAN OLIVIA, CNP NEIDENTIFICAT	

C. Partea III. SARCINI .

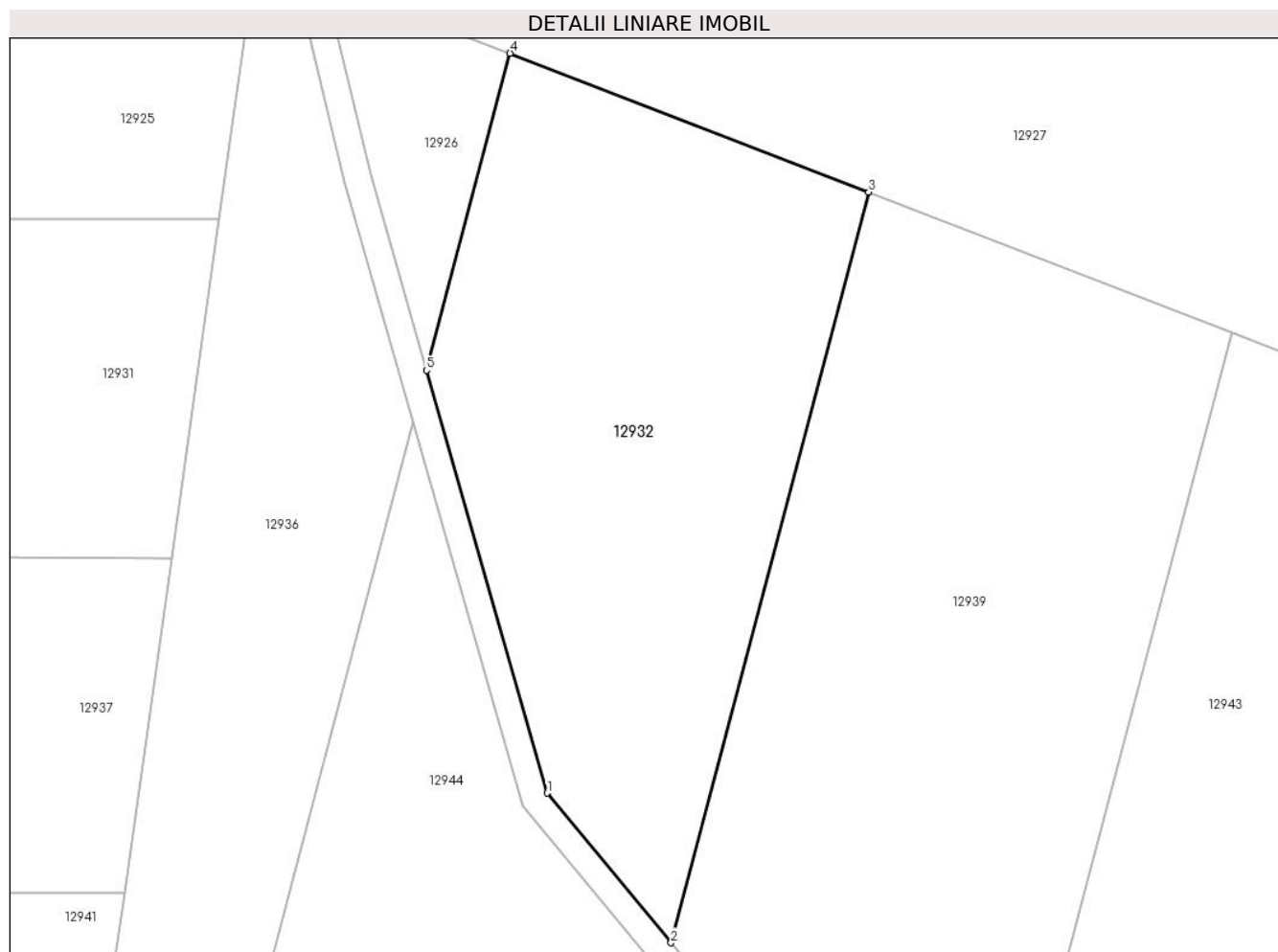
Inscrieri privind dezmembramintele dreptului de proprietate, drepturi reale de garanție și sarcini	Referințe
NU SUNT	

Anexa Nr. 1 La Partea I

Teren

Nr cadastral	Suprafața (mp)*	Observații / Referințe
	1.249	

* Suprafața este determinată în planul de proiecție Stereo 70.



Date referitoare la teren

Crt	Categorie folosință	Intravilan	Suprafața (mp)	Tarla	Parcelă	Nr. topo	Observații / Referințe
1	pasune	NU	1.249	83	2479/12/2	-	DIFERENȚA DE SUPRAFAȚĂ SE REGĂSEȘTE LA ID 12944 , AFERENT PARCELEI NR. 2479/12/1

Lungime Segmente

1) Valorile lungimilor segmentelor sunt obținute din proiecție în plan.

Punct început	X / Y	Punct sfârșit	X / Y	Lungime segment (** (m)
1	414.133,061 496.880,006	2	414.142,215 496.868,94	14.361
2	414.142,215 496.868,94	3	414.156,85 496.924,466	57.422
3	414.156,85 496.924,466	4	414.130,305 496.934,743	28.464
4	414.130,305 496.934,743	5	414.124,124 496.911,289	24.255
5	414.124,124 496.911,289	1	414.133,061 496.880,006	32.534

**** Lungimile segmentelor sunt determinate în planul de proiecție Stereo 70 și sunt rotunjite la 1 milimetru.**

***** Distanța dintre puncte este formată din segmente cumulate ce sunt mai mici decât valoarea 1 milimetru.**

**DATE DESPRE IMOBILUL NR. 12933**

Oficiul de Cadastru și Publicitate Imobiliară SIBIU
Biroul de Cadastru și Publicitate Imobiliară Sibiu

A. Partea I. Descrierea imobilului

TEREN Extravilan

Adresa: Jud. Sibiu

Nr. Crt	Nr cadastral Nr. topografic	Suprafața* (mp)	Observații / Referințe
A1		2.900	Sector cadastral:105 Teren neimprejmuit;

B. Partea II. Proprietari și acte

Inscrieri privitoare la dreptul de proprietate și alte drepturi reale		Referințe
/		
Act Administrativ nr. 1205/45, din 22/06/1998 emis de CJPSDPAT (titlu de proprietate);		
B1	Intabulare, drept de PROPRIETATE, dobandit prin Reconstituire, cota actuala 1/1 1) IVAN PARASCHIVA, CNP NEIDENTIFICAT	A1

C. Partea III. SARCINI .

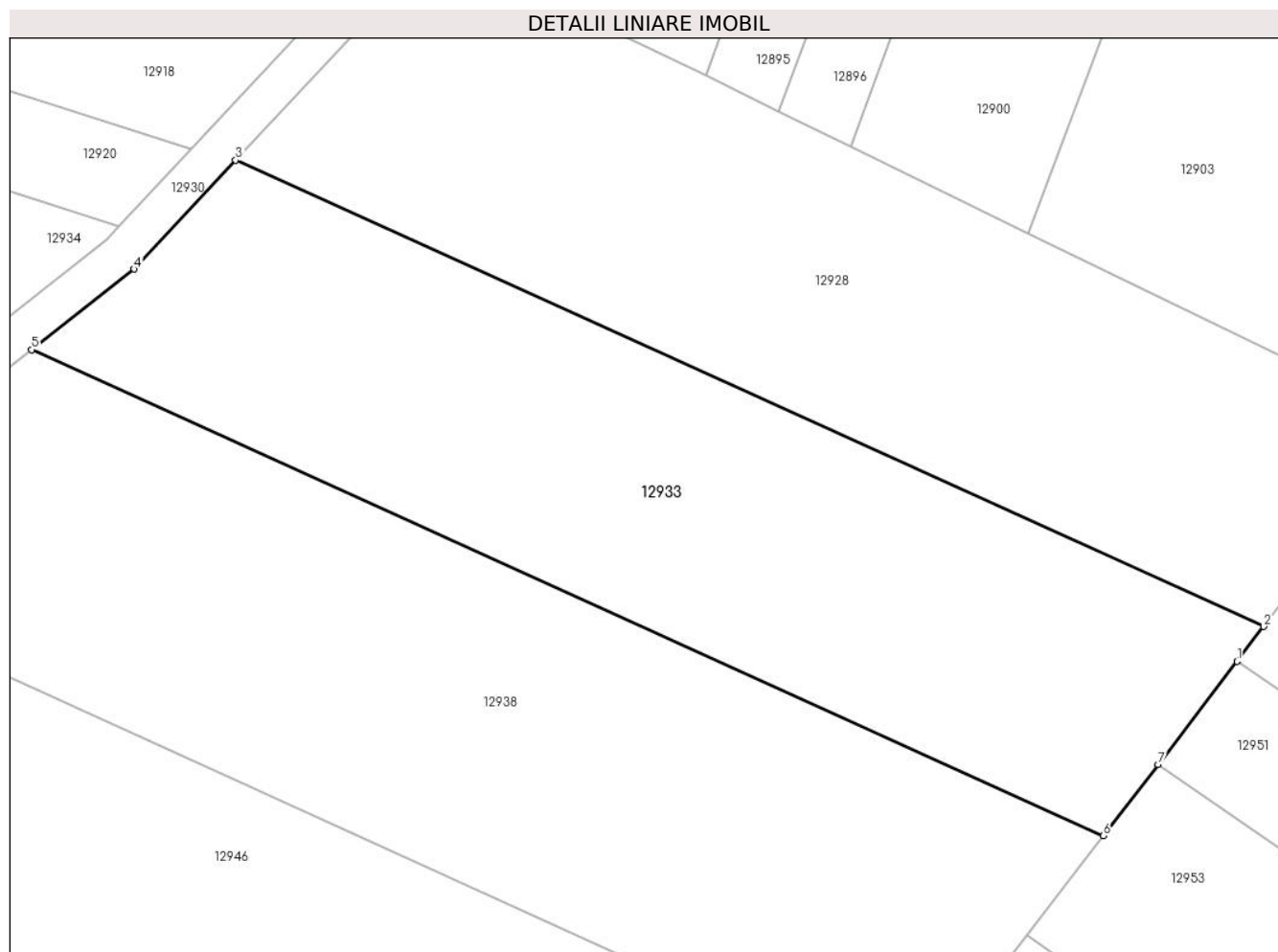
Inscrieri privind dezmembramintele dreptului de proprietate, drepturi reale de garanție și sarcini	Referințe
NU SUNT	

Anexa Nr. 1 La Partea I

Teren

Nr cadastral	Suprafața (mp)*	Observații / Referințe
	2.900	

* Suprafața este determinată în planul de proiecție Stereo 70.



Date referitoare la teren

Crt	Categorie folosință	Intra vilan	Suprafața (mp)	Tarla	Parcelă	Nr. topo	Observații / Referințe
1	arabil	NU	2.900	83	2470/31/2	-	

Lungime Segmente

1) Valorile lungimilor segmentelor sunt obținute din proiecție în plan.

Punct început	X / Y	Punct sfârșit	X / Y	Lungime segment (** (m)
1	414.474,543 496.883,814	2	414.477,195 496.887,269	4.355
2	414.477,195 496.887,269	3	414.375,145 496.933,521	112.042
3	414.375,145 496.933,521	4	414.365,07 496.922,719	14.771
4	414.365,07 496.922,719	5	414.354,889 496.914,733	12.939
5	414.354,889 496.914,733	6	414.461,27 496.866,518	116.798

Punct început	X / Y	Punct sfârșit	X / Y	Lungime segment (** (m)
6	414.461,27 496.866,518	7	414.466,703 496.873,597	8.924
7	414.466,703 496.873,597	1	414.474,543 496.883,814	12.879

** Lungimile segmentelor sunt determinate în planul de proiecție Stereo 70 și sunt rotunjite la 1 milimetru.

*** Distanța dintre puncte este formată din segmente cumulate ce sunt mai mici decât valoarea 1 milimetru.

**DATE DESPRE IMOBILUL NR. 12934**

Oficiul de Cadastru și Publicitate Imobiliară SIBIU
 Biroul de Cadastru și Publicitate Imobiliară Sibiu

A. Partea I. Descrierea imobilului

TEREN Extravilan

Adresa: Jud. Sibiu

Nr. Crt	Nr cadastral Nr. topografic	Suprafața* (mp)	Observații / Referințe
A1		4.600	Sector cadastral:105 Teren neimpregmuit;

B. Partea II. Proprietari și acte

Inscrieri privitoare la dreptul de proprietate și alte drepturi reale		Referințe
/		
Act Administrativ nr. 1943/45, din 14/02/2022 emis de CJPSDPAT (titlu de proprietate);		
B1	Intabulare, drept de PROPRIETATE, dobandit prin Reconstituire, cota actuala 1/1 1) POPA VIOREL 2) VASIU MARIA 3) POPA IOAN 4) BERA ANA 5) POPA DRAGOMIR	A1

C. Partea III. SARCINI .

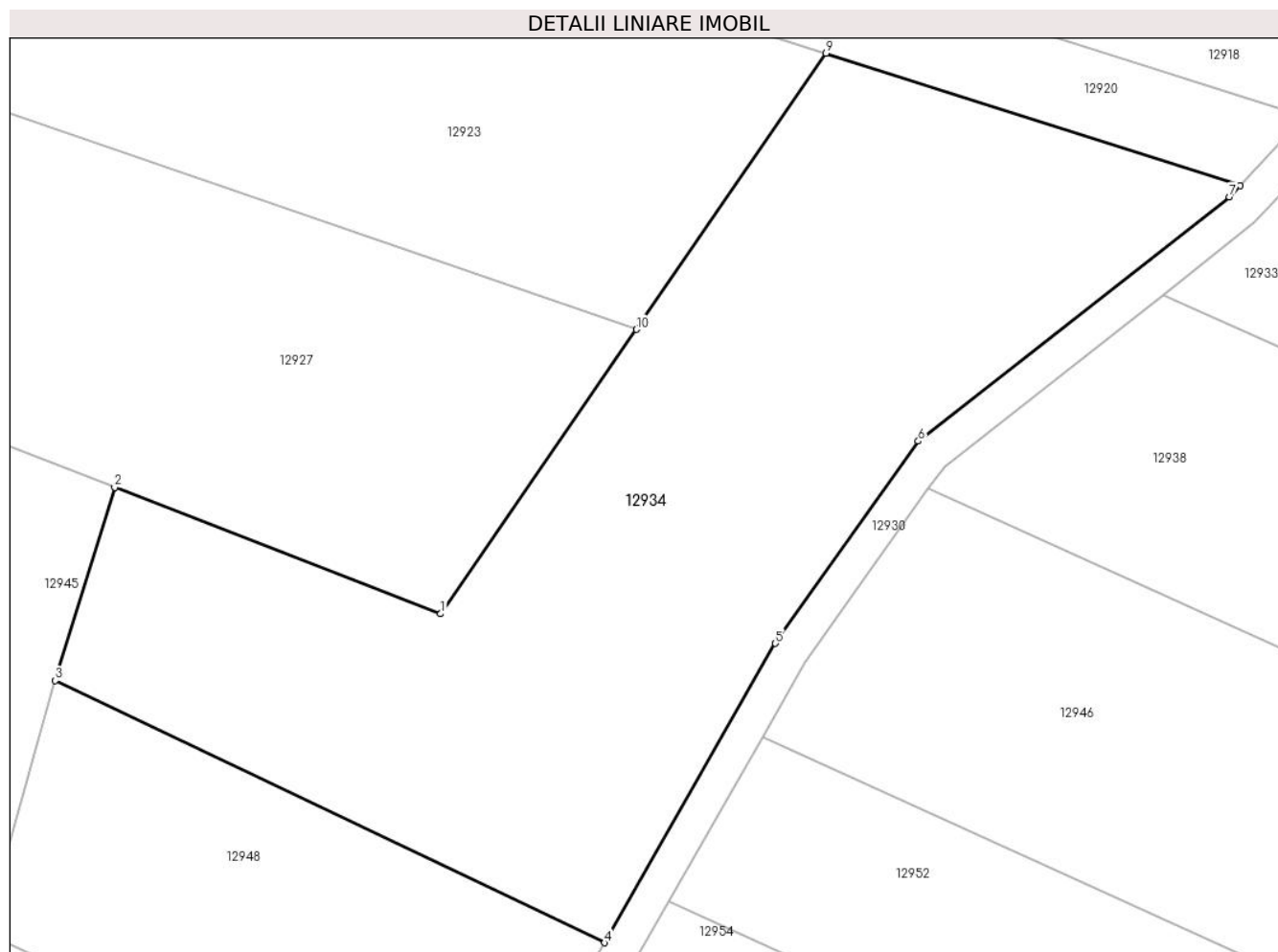
Inscrieri privind dezmembramintele dreptului de proprietate, drepturi reale de garanție și sarcini	Referințe
NU SUNT	

Anexa Nr. 1 La Partea I

Teren

Nr cadastral	Suprafața (mp)*	Observații / Referințe
	4.600	

* Suprafața este determinată în planul de proiecție Stereo 70.



Date referitoare la teren

Crt	Categorie folosință	Intravilan	Suprafața (mp)	Tarla	Parcelă	Nr. topo	Observații / Referințe
1	faneata	NU	4.600	83	2479/9	-	

Lungime Segmente

1) Valorile lungimilor segmentelor sunt obținute din proiecție în plan.

Punct început	X / Y	Punct sfârșit	X / Y	Lungime segment (** (m)
1	414.274,111 496.879,068	2	414.237,634 496.893,19	39.116
2	414.237,634 496.893,19	3	414.231,008 496.871,606	22.578
3	414.231,008 496.871,606	4	414.292,421 496.842,29	68.051
4	414.292,421 496.842,29	5	414.311,548 496.875,764	38.553
5	414.311,548 496.875,764	6	414.327,538 496.898,362	27.683

Punct început	X / Y	Punct sfârșit	X / Y	Lungime segment (** (m)
6	414.327,538 496.898,362	7	414.362,356 496.925,675	44.253
7	414.362,356 496.925,675	8	414.363,519 496.926,921	1.704
8	414.363,519 496.926,921	9	414.317,232 496.941,729	48.598
9	414.317,232 496.941,729	10	414.295,983 496.910,85	37.484
10	414.295,983 496.910,85	1	414.274,111 496.879,068	38.581

** Lungimile segmentelor sunt determinate în planul de proiecție Stereo 70 și sunt rotunjite la 1 milimetru.

*** Distanța dintre puncte este formată din segmente cumulate ce sunt mai mici decât valoarea 1 milimetru.

**DATE DESPRE IMOBILUL NR. 12935**

Oficiul de Cadastru și Publicitate Imobiliară SIBIU
Biroul de Cadastru și Publicitate Imobiliară Sibiu

A. Partea I. Descrierea imobilului

TEREN Extravilan

Adresa: Jud. Sibiu

Nr. Crt	Nr cadastral Nr. topografic	Suprafața* (mp)	Observații / Referințe
A1		3.800	Sector cadastral:105 Teren neimprejmuit;

B. Partea II. Proprietari și acte

Inscrieri privitoare la dreptul de proprietate și alte drepturi reale	Referințe
/	
Act Administrativ nr. 1203/45, din 22/06/1998 emis de CJPSDPAT (titlu de proprietate);	
B1	A1
Intabulare, drept de PROPRIETATE, dobandit prin Reconstituire, cota actuala 1/1 1) GREAVU EMILIA, CNP NEIDENTIFICAT	

C. Partea III. SARCINI .

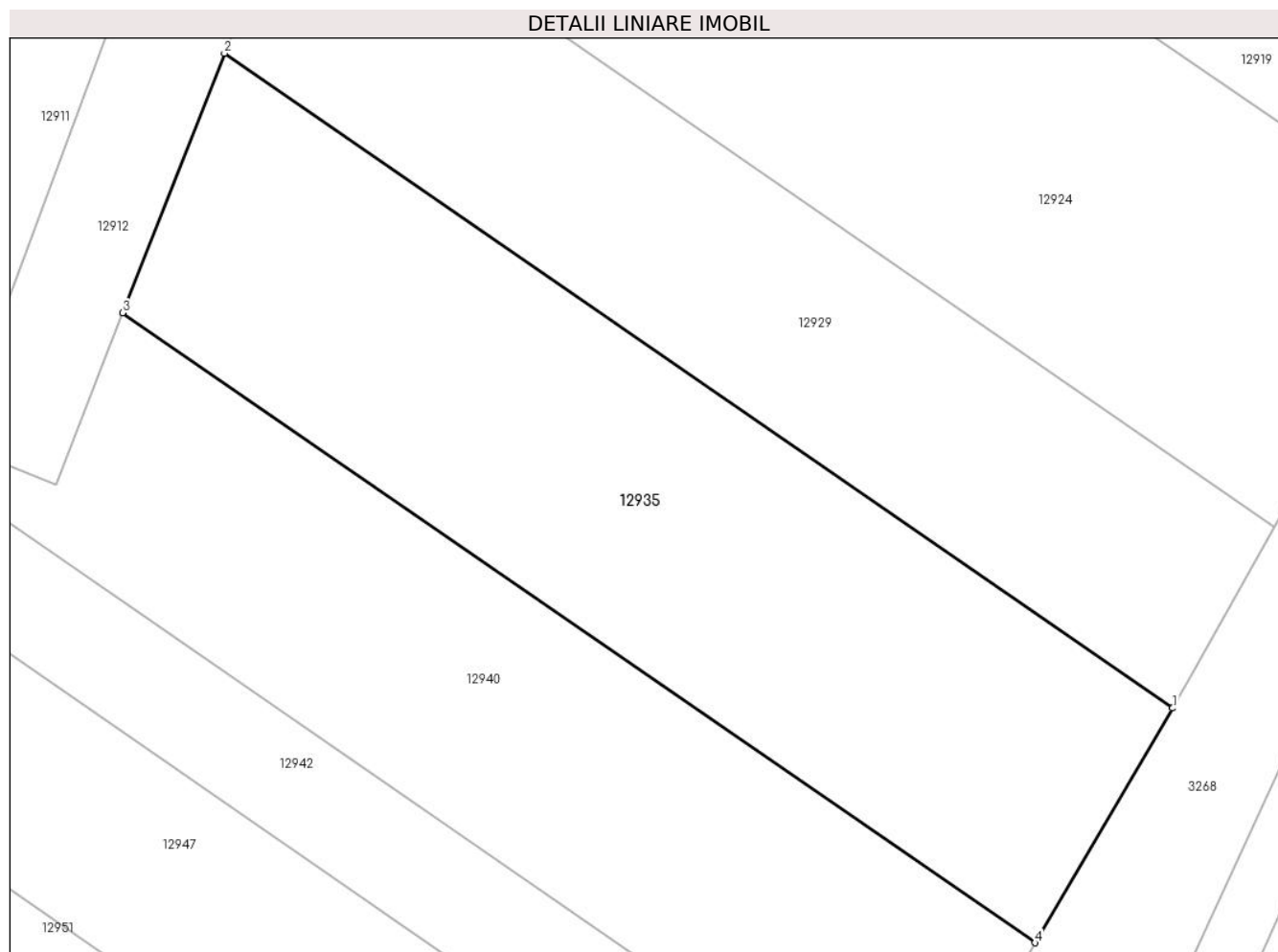
Inscrieri privind dezmembramintele dreptului de proprietate, drepturi reale de garanție și sarcini	Referințe
NU SUNT	

Anexa Nr. 1 La Partea I

Teren

Nr cadastral	Suprafața (mp)*	Observații / Referințe
	3.800	

* Suprafața este determinată în planul de proiecție Stereo 70.



Date referitoare la teren

Crt	Categorie folosință	Intra vilan	Suprafața (mp)	Tarla	Parcelă	Nr. topo	Observații / Referințe
1	arabil	NU	3.800	83	2467/70	-	

Lungime Segmente

1) Valorile lungimilor segmentelor sunt obținute din proiecție în plan.

Punct început	X / Y	Punct sfârșit	X / Y	Lungime segment (** (m)
1	414.655,278 496.868,571	2	414.549,703 496.941,43	128.275
2	414.549,703 496.941,43	3	414.538,372 496.912,564	31.011
3	414.538,372 496.912,564	4	414.639,96 496.842,456	123.431
4	414.639,96 496.842,456	1	414.655,278 496.868,571	30.276

** Lungimile segmentelor sunt determinate în planul de proiecție Stereo 70 și sunt rotunjite la 1 milimetru.

***** Distanţa dintre puncte este formată din segmente cumulate ce sunt mai mici decât valoarea 1 milimetru.**

**DATE DESPRE IMOBILUL NR. 12936**

Oficiul de Cadastru și Publicitate Imobiliară SIBIU
Biroul de Cadastru și Publicitate Imobiliară Sibiu

A. Partea I. Descrierea imobilului

TEREN Extravilan

Adresa: Jud. Sibiu

Nr. Crt	Nr cadastral Nr. topografic	Suprafața* (mp)	Observații / Referințe
A1		1.218	Sector cadastral:105 Teren neimprejmuit;

B. Partea II. Proprietari și acte

Inscrieri privitoare la dreptul de proprietate și alte drepturi reale	Referințe
/	
Act Administrativ nr. 1056/45, din 03/03/1997 emis de CJPSDPAT (titlu de proprietate);	
B1	A1
Intabulare, drept de PROPRIETATE, dobandit prin Reconstituire, cota actuala 1/1	
1) POPA MARIA, CNP NEIDENTIFICAT	

C. Partea III. SARCINI .

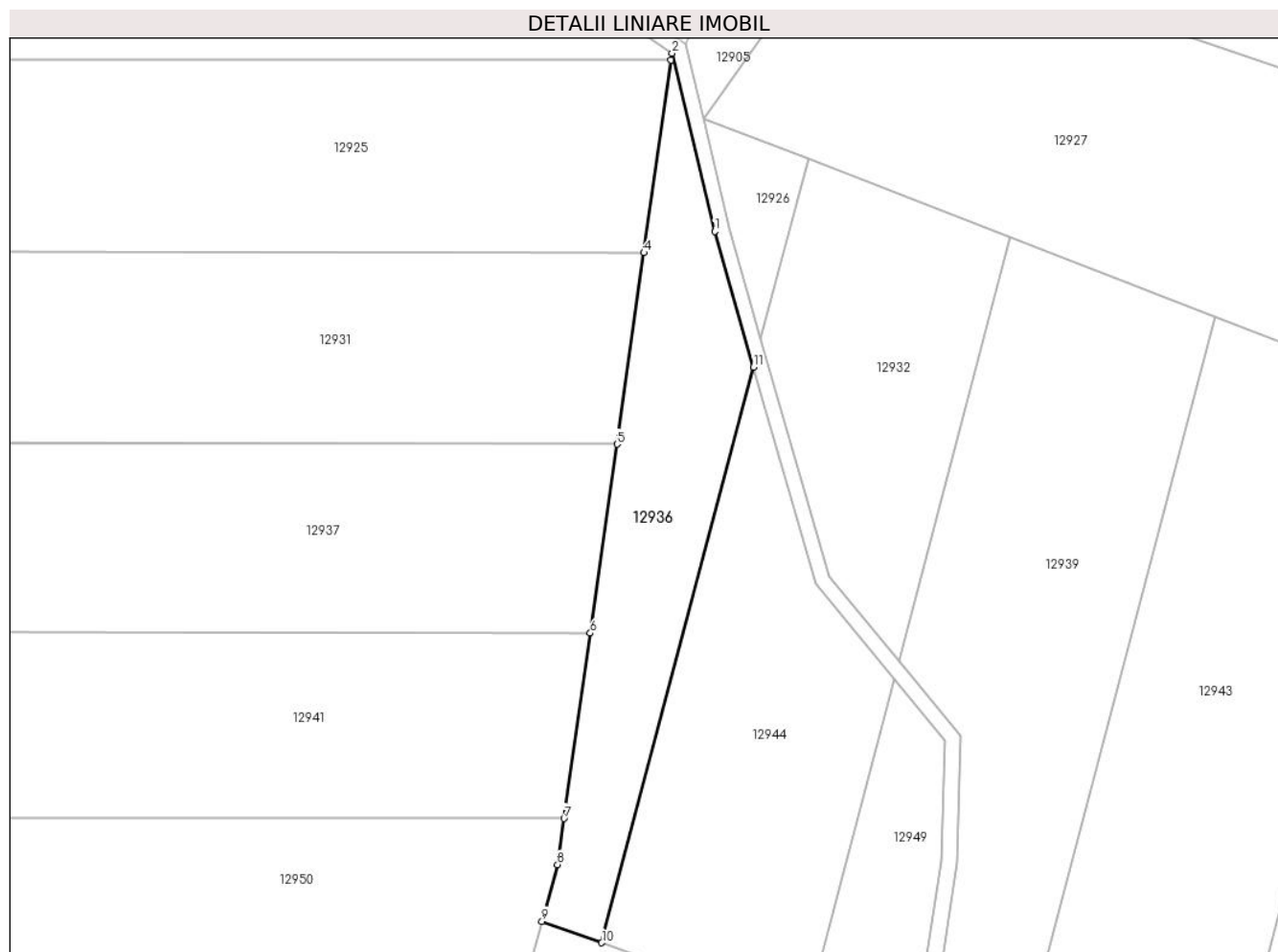
Inscrieri privind dezmembramintele dreptului de proprietate, drepturi reale de garanție și sarcini	Referințe
NU SUNT	

Anexa Nr. 1 La Partea I

Teren

Nr cadastral	Suprafața (mp)*	Observații / Referințe
	1.218	

* Suprafața este determinată în planul de proiecție Stereo 70.



Date referitoare la teren

Crt	Categorie folosință	Intravilan	Suprafața (mp)	Tarla	Parcelă	Nr. topo	Observații / Referințe
1	arabil	NU	1.218	83	2479/13/1	-	DIFERENȚA DE SUPRAFAȚĂ SE REGĂSEȘTE LA ID 12936 12936 , AFERENT PARCELEI NR. 2479/13/1

Lungime Segmente

1) Valorile lungimilor segmentelor sunt obținute din proiecție în plan.

Punct început	X / Y	Punct sfârșit	X / Y	Lungime segment (** (m)
1	414.118,051 496.925,264	2	414.112,465 496.948,622	24.017
2	414.112,465 496.948,622	3	414.112,335 496.947,702	0.929
3	414.112,335 496.947,702	4	414.108,773 496.922,475	25.477
4	414.108,773 496.922,475	5	414.105,235 496.897,414	25.309
5	414.105,235 496.897,414	6	414.101,737 496.872,638	25.022

Punct început	X / Y	Punct sfârşit	X / Y	Lungime segment (** (m)
6	414.101,737 496.872,638	7	414.098,31 496.848,36	24.519
7	414.098,31 496.848,36	8	414.097,459 496.842,337	6.083
8	414.097,459 496.842,337	9	414.095,409 496.834,885	7.729
9	414.095,409 496.834,885	10	414.103,247 496.832,082	8.324
10	414.103,247 496.832,082	11	414.123,125 496.907,502	77.996
11	414.123,125 496.907,502	1	414.118,051 496.925,264	18.472

** Lungimile segmentelor sunt determinate în planul de proiecție Stereo 70 și sunt rotunjite la 1 milimetru.

*** Distanța dintre puncte este formată din segmente cumulate ce sunt mai mici decât valoarea 1 milimetru.

**DATE DESPRE IMOBILUL NR. 12937**

Oficiul de Cadastru și Publicitate Imobiliară SIBIU
Biroul de Cadastru și Publicitate Imobiliară Sibiu

A. Partea I. Descrierea imobilului

TEREN Extravilan

Adresa: Jud. Sibiu

Nr. Crt	Nr cadastral Nr. topografic	Suprafața* (mp)	Observații / Referințe
A1		6.000	Sector cadastral:105 Teren neimpregmuit;

B. Partea II. Proprietari și acte

Inscrieri privitoare la dreptul de proprietate și alte drepturi reale	Referințe
/	
Act Administrativ nr. 1000/45, din 29/09/1996 emis de CJPSDPAT (titlu de proprietate);	
B1	A1
Intabulare, drept de PROPRIETATE, dobandit prin Reconstituire, cota actuala 1/1	
1) APOSTU SEVASTIAN, CNP NEIDENTIFICAT	

C. Partea III. SARCINI .


Inscrieri privind dezmembramintele dreptului de proprietate, drepturi reale de garanție și sarcini	Referințe
NU SUNT	

Anexa Nr. 1 La Partea I

Teren

Nr cadastral	Suprafața (mp)*	Observații / Referințe
	6.000	

* Suprafața este determinată în planul de proiecție Stereo 70.



Date referitoare la teren

Crt	Categorie folosință	Intravilan	Suprafața (mp)	Tarla	Parcelă	Nr. topo	Observații / Referințe
1	faneata	NU	6.000	83	2472/4	-	

Lungime Segmente

1) Valorile lungimilor segmentelor sunt obținute din proiecție în plan.

Punct început	X / Y	Punct sfârșit	X / Y	Lungime segment (** (m)
1	413.857,128 496.873,012	2	414.101,737 496.872,638	244.61
2	414.101,737 496.872,638	3	414.105,235 496.897,414	25.022
3	414.105,235 496.897,414	4	413.865,597 496.897,781	239.638
4	413.865,597 496.897,781	5	413.858,495 496.876,972	21.988
5	413.858,495 496.876,972	1	413.857,128 496.873,012	4.189

**** Lungimile segmentelor sunt determinate în planul de proiecție Stereo 70 și sunt rotunjite la 1 milimetru.**

***** Distanța dintre puncte este formată din segmente cumulate ce sunt mai mici decât valoarea 1 milimetru.**

**DATE DESPRE IMOBILUL NR. 12938**

Oficiul de Cadastru și Publicitate Imobiliară SIBIU
Biroul de Cadastru și Publicitate Imobiliară Sibiu

A. Partea I. Descrierea imobilului

TEREN Extravilan

Adresa: Jud. Sibiu

Nr. Crt	Nr cadastral Nr. topografic	Suprafața* (mp)	Observații / Referințe
A1		4.000	Sector cadastral:105 Teren neimpregmuit;

B. Partea II. Proprietari și acte

Inscrieri privitoare la dreptul de proprietate și alte drepturi reale	Referințe
/	
Act Administrativ nr. 1054/45, din 03/03/1997 emis de CJPSDPAT (titlu de proprietate);	
B1	A1
Intabulare, drept de PROPRIETATE, dobandit prin Reconstituire, cota actuala 1/1	
1) BULEA VASILE-NICOLAE, CNP NEIDENTIFICAT	

C. Partea III. SARCINI .

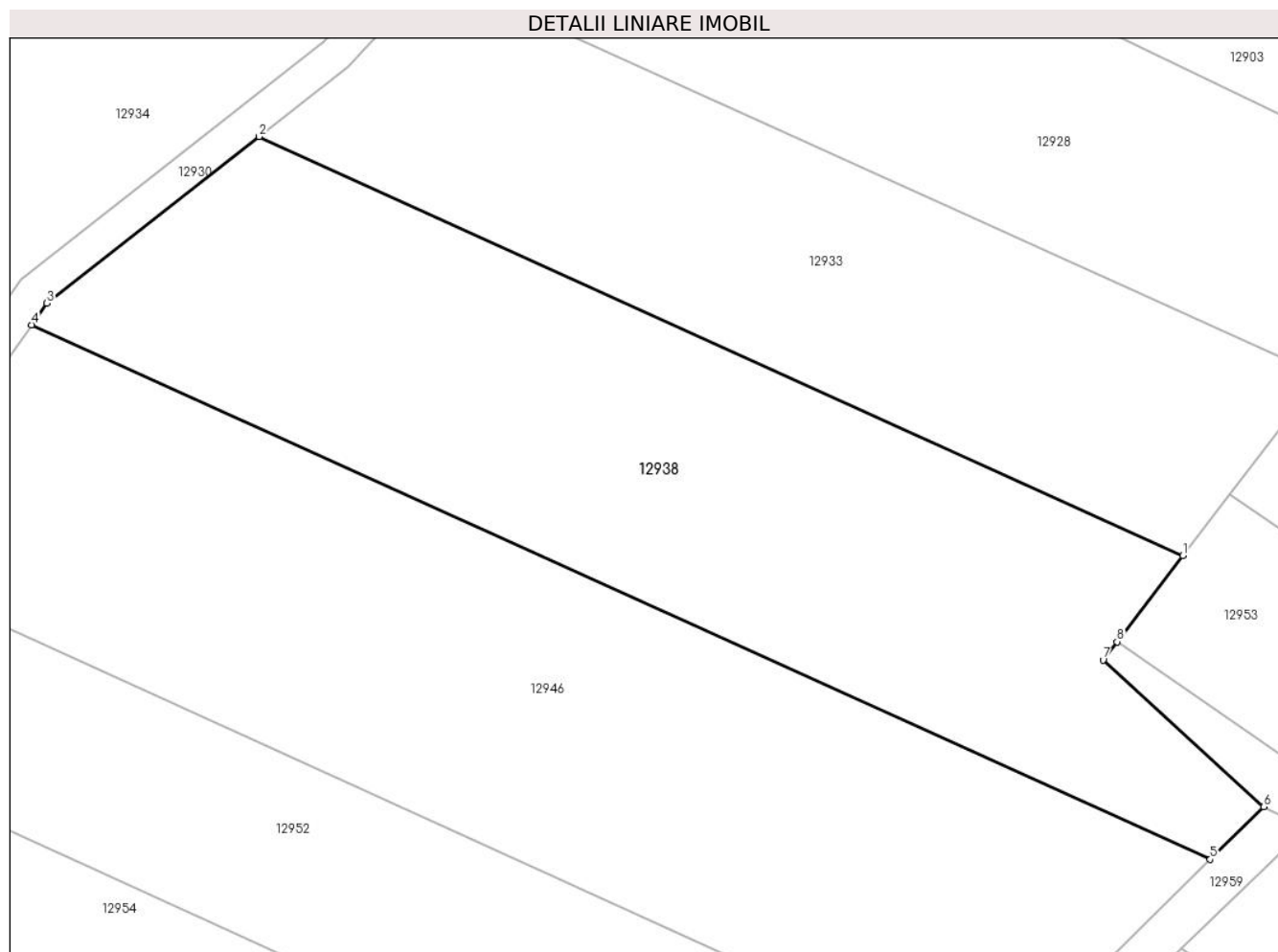
Inscrieri privind dezmembramintele dreptului de proprietate, drepturi reale de garanție și sarcini	Referințe
NU SUNT	

Anexa Nr. 1 La Partea I

Teren

Nr cadastral	Suprafața (mp)*	Observații / Referințe
	4.000	

* Suprafața este determinată în planul de proiecție Stereo 70.



Date referitoare la teren

Crt	Categorie folosință	Intra vilan	Suprafața (mp)	Tarla	Parcelă	Nr. topo	Observații / Referințe
1	arabil	NU	4.000	83	2467/31/3	-	NUMĂR DE PARCELĂ GREȘIT ÎN TP (2467/31/1)

Lungime Segmente

1) Valorile lungimilor segmentelor sunt obținute din proiecție în plan.

Punct început	X / Y	Punct sfârșit	X / Y	Lungime segment (** (m)
1	414.461,27 496.866,518	2	414.354,889 496.914,733	116.798
2	414.354,889 496.914,733	3	414.330,466 496.895,575	31.04
3	414.330,466 496.895,575	4	414.328,698 496.893,076	3.061
4	414.328,698 496.893,076	5	414.464,401 496.831,571	148.991
5	414.464,401 496.831,571	6	414.470,558 496.837,622	8.633

Punct început	X / Y	Punct sfârșit	X / Y	Lungime segment (** (m)
6	414.470,558 496.837,622	7	414.452,055 496.854,509	25.051
7	414.452,055 496.854,509	8	414.453,673 496.856,618	2.659
8	414.453,673 496.856,618	1	414.461,27 496.866,518	12.478

** Lungimile segmentelor sunt determinate în planul de proiecție Stereo 70 și sunt rotunjite la 1 milimetru.

*** Distanța dintre puncte este formată din segmente cumulate ce sunt mai mici decât valoarea 1 milimetru.

**DATE DESPRE IMOBILUL NR. 12939**

Oficiul de Cadastru și Publicitate Imobiliară SIBIU
Biroul de Cadastru și Publicitate Imobiliară Sibiu

A. Partea I. Descrierea imobilului

TEREN Extravilan

Adresa: Jud. Sibiu

Nr. Crt	Nr cadastral Nr. topografic	Suprafața* (mp)	Observații / Referințe
A1		2.386	Sector cadastral:105 Teren neimpregmuit;

B. Partea II. Proprietari și acte

Inscrieri privitoare la dreptul de proprietate și alte drepturi reale		Referințe
/		
Act Administrativ nr. 1091/45, din 03/03/1997 emis de CJPSDPAT (titlu de proprietate);		
B1	Intabulare, drept de PROPRIETATE, dobandit prin Reconstituire, cota actuala 1/1 1) BULEA FLOAREA, CNP NEIDENTIFICAT	A1

C. Partea III. SARCINI .

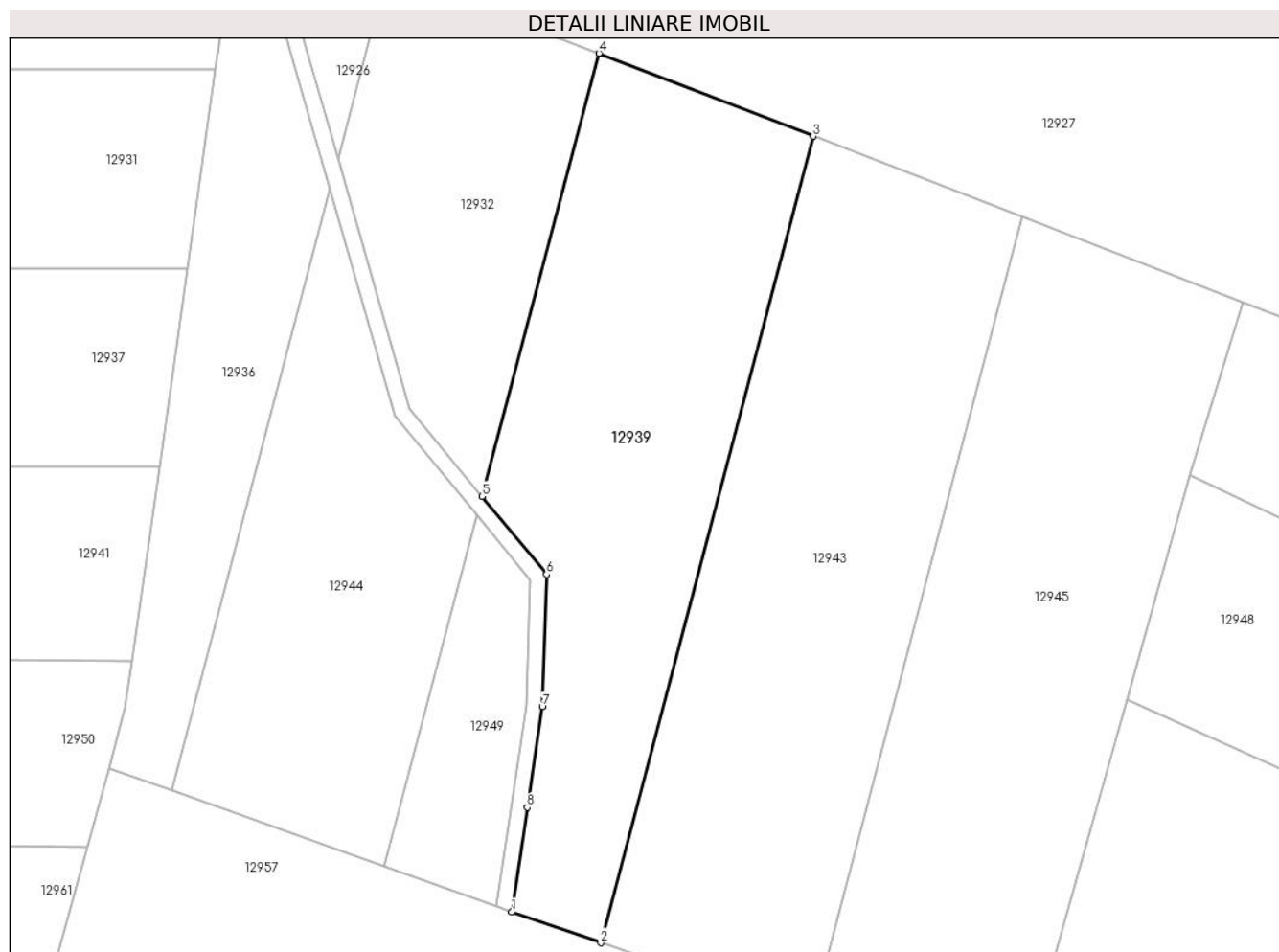
Inscrieri privind dezmembramintele dreptului de proprietate, drepturi reale de garanție și sarcini	Referințe
NU SUNT	

Anexa Nr. 1 La Partea I

Teren

Nr cadastral	Suprafața (mp)*	Observații / Referințe
	2.386	

* Suprafața este determinată în planul de proiecție Stereo 70.



Date referitoare la teren

Crt	Categorie folosință	Intravilan	Suprafața (mp)	Tarla	Parcelă	Nr. topo	Observații / Referințe
1	arabil	NU	2.386	83	2479/11/1/2	-	NUMĂR DE PARCELĂ GREȘIT ÎN TP (2479/11), DIFERENȚA DE SUPRAFAȚĂ SE REGĂSEȘTE LA ID 12949, AFERENT PARCELEI NR. 2479/11/1/1

Lungime Segmente

1) Valorile lungimilor segmentelor sunt obținute din proiecție în plan.

Punct început	X / Y	Punct sfârșit	X / Y	Lungime segment (** (m)
1	414.145,918 496.816,847	2	414.157,094 496.813,004	11.819
2	414.157,094 496.813,004	3	414.183,729 496.914,06	104.507
3	414.183,729 496.914,06	4	414.156,85 496.924,466	28.823
4	414.156,85 496.924,466	5	414.142,215 496.868,94	57.422

Punct început	X / Y	Punct sfârșit	X / Y	Lungime segment (** (m)
5	414.142,215 496.868,94	6	414.150,288 496.859,18	12.666
6	414.150,288 496.859,18	7	414.149,752 496.842,567	16.622
7	414.149,752 496.842,567	8	414.147,872 496.829,956	12.75
8	414.147,872 496.829,956	1	414.145,918 496.816,847	13.253

** Lungimile segmentelor sunt determinate în planul de proiecție Stereo 70 și sunt rotunjite la 1 milimetru.

*** Distanța dintre puncte este formată din segmente cumulate ce sunt mai mici decât valoarea 1 milimetru.

**DATE DESPRE IMOBILUL NR. 12940**

Oficiul de Cadastru și Publicitate Imobiliară SIBIU
Biroul de Cadastru și Publicitate Imobiliară Sibiu

A. Partea I. Descrierea imobilului

TEREN Extravilan

Adresa: Jud. Sibiu

Nr. Crt	Nr cadastral Nr. topografic	Suprafața* (mp)	Observații / Referințe
A1		3.300	Sector cadastral:105 Teren neimprejmuit;

B. Partea II. Proprietari și acte

Inscrieri privitoare la dreptul de proprietate și alte drepturi reale		Referințe
/		
Act Administrativ nr. 766/45, din 10/01/1996 emis de CJPSDPAT (titlu de proprietate);		
B1	Intabulare, drept de PROPRIETATE, dobandit prin Reconstituire, cota actuala 1/1 1) OLTEAN VALER, CNP NEIDENTIFICAT	A1

C. Partea III. SARCINI .

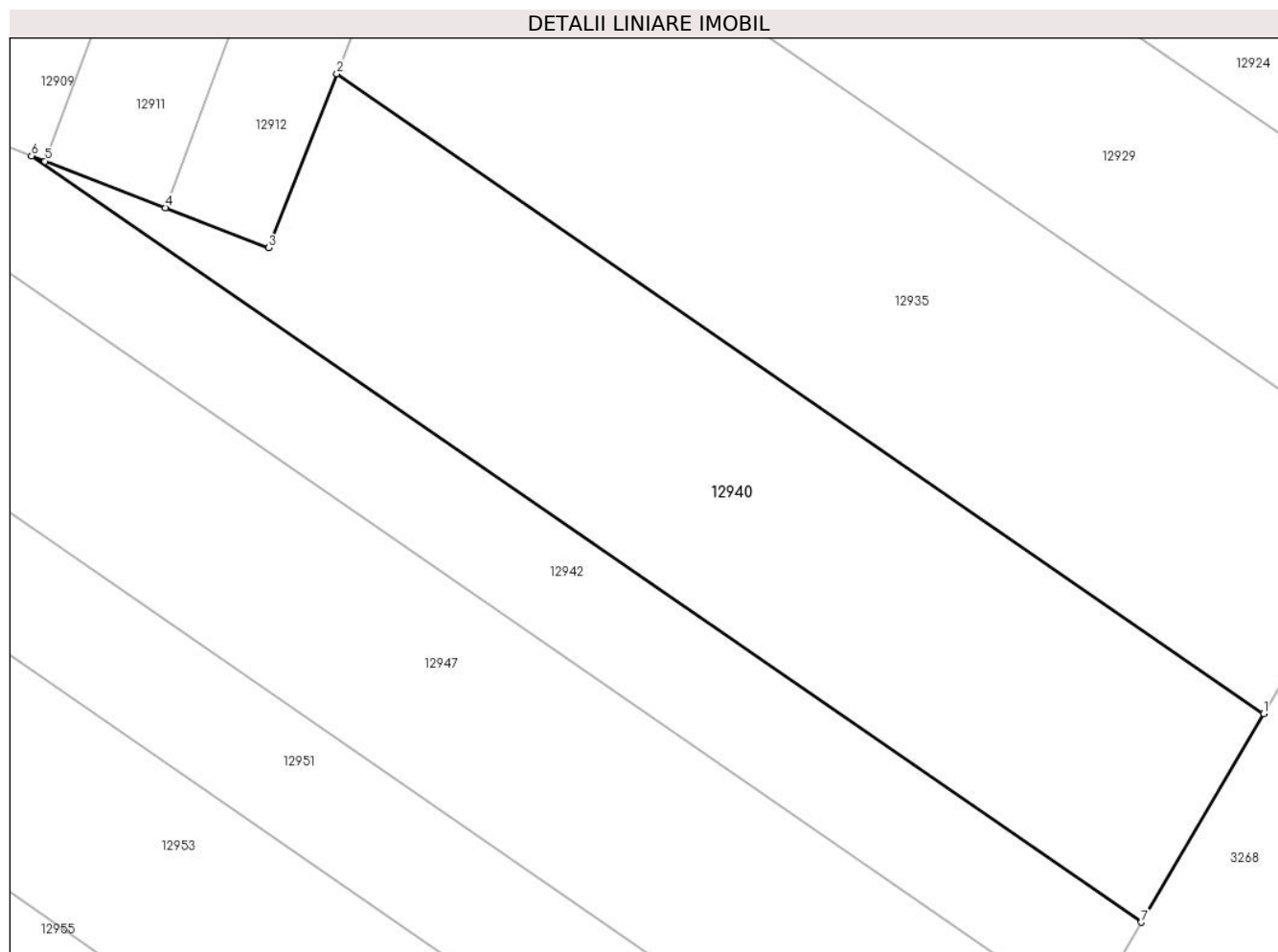
Inscrieri privind dezmembramintele dreptului de proprietate, drepturi reale de garanție și sarcini	Referințe
NU SUNT	

Anexa Nr. 1 La Partea I

Teren

Nr cadastral	Suprafața (mp)*	Observații / Referințe
	3.300	

* Suprafața este determinată în planul de proiecție Stereo 70.



Date referitoare la teren

Crt	Categorie folosință	Intravilan	Suprafața (mp)	Tarla	Parcelă	Nr. topo	Observații / Referințe
1	arabil	NU	3.300	83	2467/71	-	

Lungime Segmente

1) Valorile lungimilor segmentelor sunt obținute din proiecție în plan.

Punct început	X / Y	Punct sfârșit	X / Y	Lungime segment (** (m)
1	414.639,96 496.842,456	2	414.538,372 496.912,564	123.431
2	414.538,372 496.912,564	3	414.530,883 496.893,486	20.496
3	414.530,883 496.893,486	4	414.519,576 496.897,861	12.124
4	414.519,576 496.897,861	5	414.506,374 496.902,97	14.156
5	414.506,374 496.902,97	6	414.504,898 496.903,542	1.583

Punct început	X / Y	Punct sfârșit	X / Y	Lungime segment (** (m)
6	414.504,898 496.903,542	7	414.626,547 496.819,59	147.805
7	414.626,547 496.819,59	1	414.639,96 496.842,456	26.51

** Lungimile segmentelor sunt determinate în planul de proiecție Stereo 70 și sunt rotunjite la 1 milimetru.

*** Distanța dintre puncte este formată din segmente cumulate ce sunt mai mici decât valoarea 1 milimetru.

**DATE DESPRE IMOBILUL NR. 12941**

Oficiul de Cadastru și Publicitate Imobiliară SIBIU
Biroul de Cadastru și Publicitate Imobiliară Sibiu

A. Partea I. Descrierea imobilului

TEREN Extravilan

Adresa: Jud. Sibiu

Nr. Crt	Nr cadastral Nr. topografic	Suprafața* (mp)	Observații / Referințe
A1		6.000	Sector cadastral:105 Teren neimprejmuit;

B. Partea II. Proprietari și acte

Inscrieri privitoare la dreptul de proprietate și alte drepturi reale		Referințe
/		
Act Administrativ nr. 980/45, din 20/08/1996 emis de CJPSDPAT (titlu de proprietate);		
B1	Intabulare, drept de PROPRIETATE, dobandit prin Reconstituire, cota actuala 1/1 1) BERA EMIL , CNP NEIDENTIFICAT	A1

C. Partea III. SARCINI .


Inscrieri privind dezmembramintele dreptului de proprietate, drepturi reale de garanție și sarcini	Referințe
NU SUNT	

Anexa Nr. 1 La Partea I

Teren

Nr cadastral	Suprafața (mp)*	Observații / Referințe
	6.000	

* Suprafața este determinată în planul de proiecție Stereo 70.



Date referitoare la teren

Crt	Categorie folosință	Intravilan	Suprafața (mp)	Tarla	Parcelă	Nr. topo	Observații / Referințe
1	faneata	NU	6.000	83	2472/3	-	

Lungime Segmente

1) Valorile lungimilor segmentelor sunt obținute din proiecție în plan.

Punct început	X / Y	Punct sfârșit	X / Y	Lungime segment (** (m)
1	413.848,946 496.848,741	2	414.098,31 496.848,36	249.364
2	414.098,31 496.848,36	3	414.101,737 496.872,638	24.519
3	414.101,737 496.872,638	4	413.857,128 496.873,012	244.61
4	413.857,128 496.873,012	5	413.849,177 496.849,99	24.357
5	413.849,177 496.849,99	1	413.848,946 496.848,741	1.269

**** Lungimile segmentelor sunt determinate în planul de proiecție Stereo 70 și sunt rotunjite la 1 milimetru.**

***** Distanța dintre puncte este formată din segmente cumulate ce sunt mai mici decât valoarea 1 milimetru.**

**DATE DESPRE IMOBILUL NR. 12942**

Oficiul de Cadastru și Publicitate Imobiliară SIBIU
Biroul de Cadastru și Publicitate Imobiliară Sibiu

A. Partea I. Descrierea imobilului

TEREN Extravilan

Adresa: Jud. Sibiu

Nr. Crt	Nr cadastral Nr. topografic	Suprafața* (mp)	Observații / Referințe
A1		1.900	Sector cadastral:105 Teren neimpregmuit;

B. Partea II. Proprietari și acte

Inscrieri privitoare la dreptul de proprietate și alte drepturi reale		Referințe
/		
Act Administrativ nr. 141/45, din 19/07/1994 emis de CJPSDPAT (titlu de proprietate);		
B1	Intabulare, drept de PROPRIETATE, dobandit prin Reconstituire, cota actuala 1/1 1) BERA NICOLAE, CNP NEIDENTIFICAT	A1

C. Partea III. SARCINI .

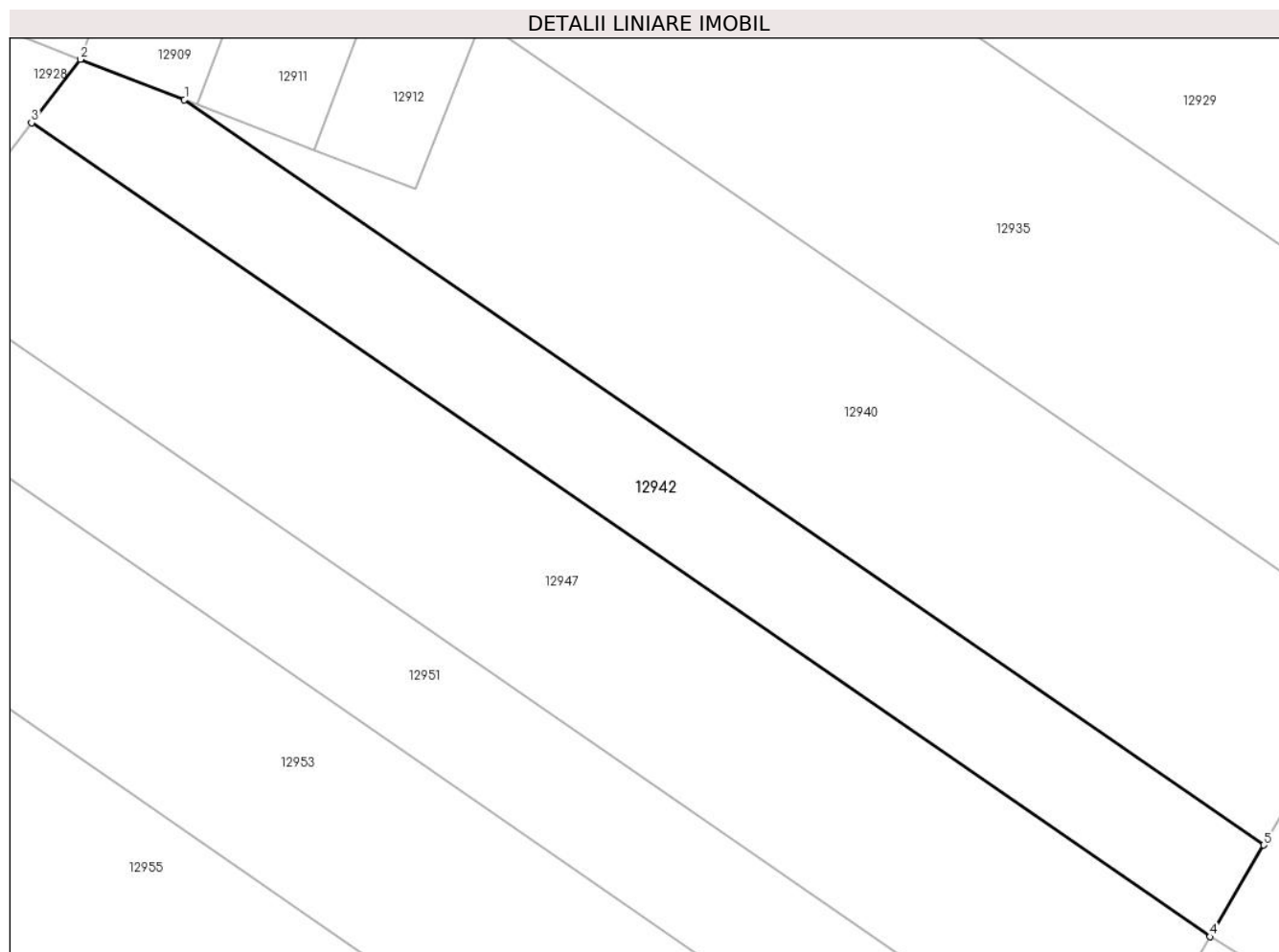
Inscrieri privind dezmembramintele dreptului de proprietate, drepturi reale de garanție și sarcini	Referințe
NU SUNT	

Anexa Nr. 1 La Partea I

Teren

Nr cadastral	Suprafața (mp)*	Observații / Referințe
	1.900	

* Suprafața este determinată în planul de proiecție Stereo 70.



Date referitoare la teren

Crt	Categorie folosință	Intra vilan	Suprafața (mp)	Tarla	Parcelă	Nr. topo	Observații / Referințe
1	arabil	NU	1.900	83	2467/72	-	

Lungime Segmente

1) Valorile lungimilor segmentelor sunt obținute din proiecție în plan.

Punct început	X / Y	Punct sfârșit	X / Y	Lungime segment (** (m)
1	414.504,898 496.903,542	2	414.493,167 496.908,082	12.579
2	414.493,167 496.908,082	3	414.487,674 496.900,923	9.023
3	414.487,674 496.900,923	4	414.620,491 496.809,264	161.375
4	414.620,491 496.809,264	5	414.626,547 496.819,59	11.971
5	414.626,547 496.819,59	1	414.504,898 496.903,542	147.805

**** Lungimile segmentelor sunt determinate în planul de proiecție Stereo 70 și sunt rotunjite la 1 milimetru.**

***** Distanța dintre puncte este formată din segmente cumulate ce sunt mai mici decât valoarea 1 milimetru.**

**DATE DESPRE IMOBILUL NR. 12943**

Oficiul de Cadastru și Publicitate Imobiliară SIBIU
Biroul de Cadastru și Publicitate Imobiliară Sibiu

A. Partea I. Descrierea imobilului

TEREN Extravilan

Adresa: Jud. Sibiu

Nr. Crt	Nr cadastral Nr. topografic	Suprafața* (mp)	Observații / Referințe
A1		2.900	Sector cadastral:105 Teren neimpregmuit;

B. Partea II. Proprietari și acte

Inscrieri privitoare la dreptul de proprietate și alte drepturi reale		Referințe
/		
Act Administrativ nr. 1048/45, din 10/02/1997 emis de CJPSDPAT (titlu de proprietate);		
B1	Intabulare, drept de PROPRIETATE, dobandit prin Reconstituire, cota actuala 1/1	A1
	1) BULEA LAUREAN , CNP NEIDENTIFICAT	
	2) LUPU ANA , CNP NEIDENTIFICAT	
	3) DAVID STELA , CNP NEIDENTIFICAT	

C. Partea III. SARCINI .

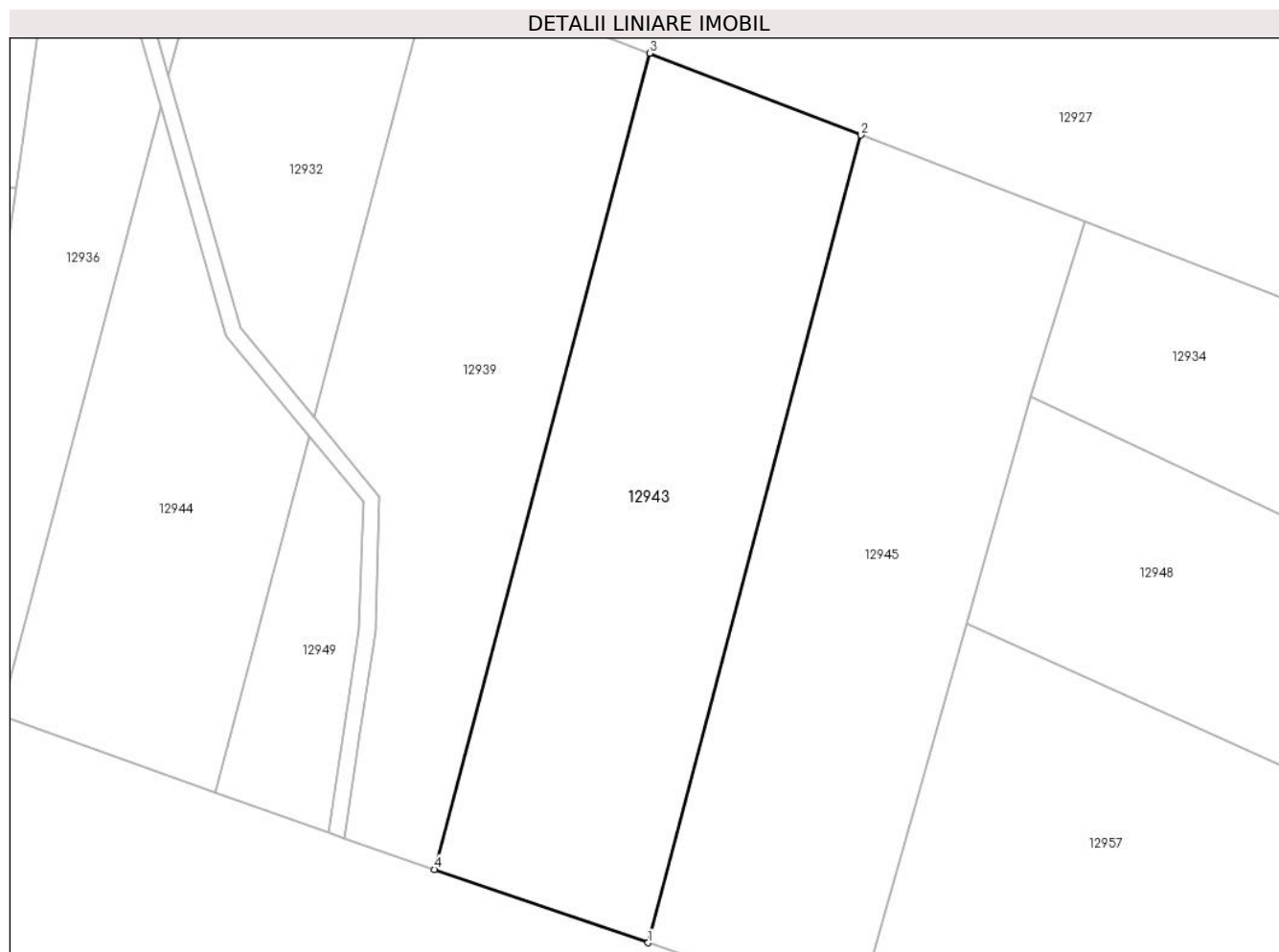
Inscrieri privind dezmembramintele dreptului de proprietate, drepturi reale de garanție și sarcini	Referințe
NU SUNT	

Anexa Nr. 1 La Partea I

Teren

Nr cadastral	Suprafața (mp)*	Observații / Referințe
	2.900	

* Suprafața este determinată în planul de proiecție Stereo 70.



Date referitoare la teren

Crt	Categorie folosință	Intravilan	Suprafața (mp)	Tarla	Parcelă	Nr. topo	Observații / Referințe
1	arabil	NU	2.900	83	2479/11	-	

Lungime Segmente

1) Valorile lungimilor segmentelor sunt obținute din proiecție în plan.

Punct început	X / Y	Punct sfârșit	X / Y	Lungime segment (** (m)
1	414.183,542 496.803,908	2	414.209,903 496.903,926	103.434
2	414.209,903 496.903,926	3	414.183,729 496.914,06	28.067
3	414.183,729 496.914,06	4	414.157,094 496.813,004	104.507
4	414.157,094 496.813,004	1	414.183,542 496.803,908	27.968

** Lungimile segmentelor sunt determinate în planul de proiecție Stereo 70 și sunt rotunjite la 1 milimetru.

***** Distanţa dintre puncte este formată din segmente cumulate ce sunt mai mici decât valoarea 1 milimetru.**

**DATE DESPRE IMOBILUL NR. 12944**

Oficiul de Cadastru și Publicitate Imobiliară SIBIU
Biroul de Cadastru și Publicitate Imobiliară Sibiu

A. Partea I. Descrierea imobilului

TEREN Extravilan

Adresa: Jud. Sibiu

Nr. Crt	Nr cadastral Nr. topografic	Suprafața* (mp)	Observații / Referințe
A1		1.651	Sector cadastral:105 Teren neimpregmuit;

B. Partea II. Proprietari și acte

Inscrieri privitoare la dreptul de proprietate și alte drepturi reale		Referințe
/		
Act Administrativ nr. 1202/45, din 22/06/1998 emis de CJPSDPAT (titlu de proprietate);		
B1	Intabulare, drept de PROPRIETATE, dobandit prin Reconstituire, cota actuala 1/1	A1
	1) MITEA VIRGINIA, CNP NEIDENTIFICAT 2) IGNAT VIORICA, CNP NEIDENTIFICAT 3) DĂRĂBAN VALER, CNP NEIDENTIFICAT 4) ȚĂREAN MIRCEA, CNP NEIDENTIFICAT 5) ȚĂREAN NICOLAE, CNP NEIDENTIFICAT 6) ȚĂREAN OLIVIA, CNP NEIDENTIFICAT	

C. Partea III. SARCINI .

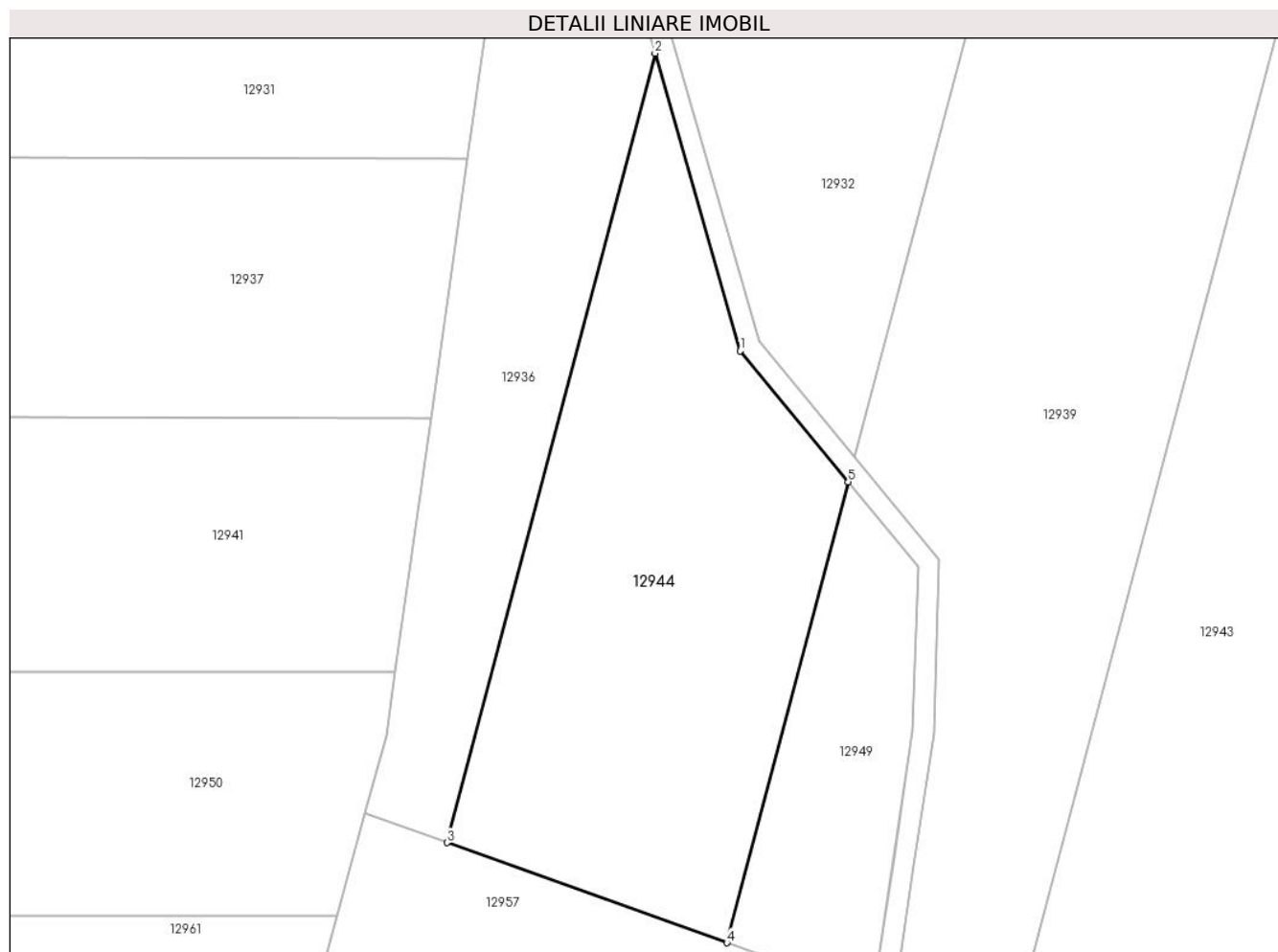
Inscrieri privind dezmembramintele dreptului de proprietate, drepturi reale de garanție și sarcini	Referințe
NU SUNT	

Anexa Nr. 1 La Partea I

Teren

Nr cadastral	Suprafața (mp)*	Observații / Referințe
	1.651	

* Suprafața este determinată în planul de proiecție Stereo 70.



Date referitoare la teren

Crt	Categorie folosință	Intravilan	Suprafața (mp)	Tarla	Parcelă	Nr. topo	Observații / Referințe
1	arabil	NU	1.651	83	2479/12/1	-	DIFERENȚA DE SUPRAFAȚĂ SE REGĂSEȘTE LA ID 12932 , AFERENT PARCELEI NR. 2479/12/2

Lungime Segmente

1) Valorile lungimilor segmentelor sunt obținute din proiecție în plan.

Punct început	X / Y	Punct sfârșit	X / Y	Lungime segment (** (m)
1	414.131,253 496.879,054	2	414.123,125 496.907,502	29.586
2	414.123,125 496.907,502	3	414.103,247 496.832,082	77.996
3	414.103,247 496.832,082	4	414.129,98 496.822,52	28.391
4	414.129,98 496.822,52	5	414.141,588 496.866,56	45.544
5	414.141,588 496.866,56	1	414.131,253 496.879,054	16.214

**** Lungimile segmentelor sunt determinate în planul de proiecție Stereo 70 și sunt rotunjite la 1 milimetru.**

***** Distanța dintre puncte este formată din segmente cumulate ce sunt mai mici decât valoarea 1 milimetru.**

**DATE DESPRE IMOBILUL NR. 12945**

Oficiul de Cadastru și Publicitate Imobiliară SIBIU
Biroul de Cadastru și Publicitate Imobiliară Sibiu

A. Partea I. Descrierea imobilului

TEREN Extravilan

Adresa: Jud. Sibiu

Nr. Crt	Nr cadastral Nr. topografic	Suprafața* (mp)	Observații / Referințe
A1		2.900	Sector cadastral:105 Teren neimprejmuit;

B. Partea II. Proprietari și acte

Inscrieri privitoare la dreptul de proprietate și alte drepturi reale	Referințe
/	
Act Administrativ nr. 1073/45, din 03/03/1997 emis de CJPSDPAT (titlu de proprietate);	
B1	A1
Intabulare, drept de PROPRIETATE, dobandit prin Reconstituire, cota actuala 1/1 1) MITEA VALER, CNP NEIDENTIFICAT	

C. Partea III. SARCINI .

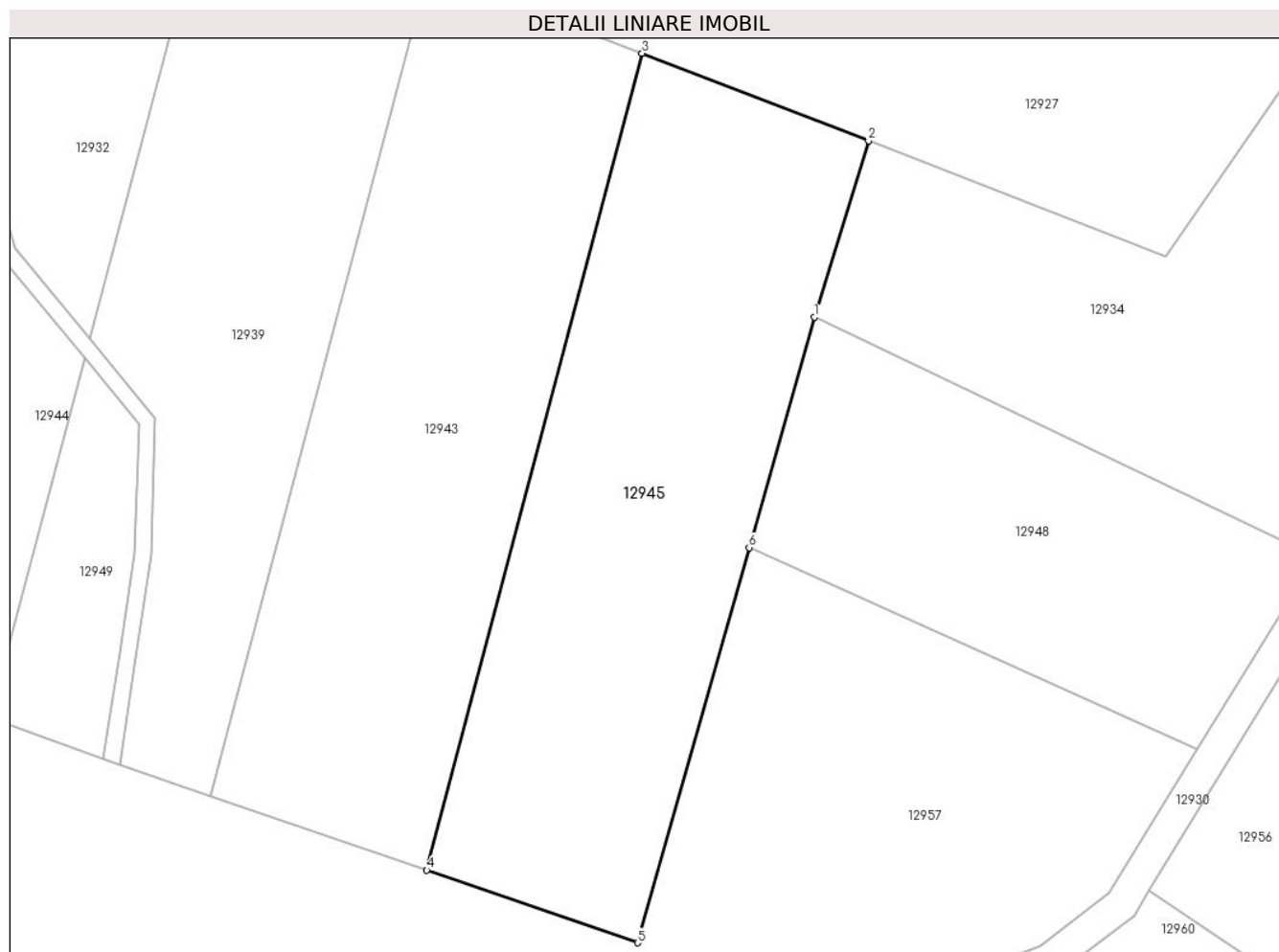
Inscrieri privind dezmembramintele dreptului de proprietate, drepturi reale de garanție și sarcini	Referințe
NU SUNT	

Anexa Nr. 1 La Partea I

Teren

Nr cadastral	Suprafața (mp)*	Observații / Referințe
	2.900	

* Suprafața este determinată în planul de proiecție Stereo 70.



Date referitoare la teren

Crt	Categorie folosință	Intravilan	Suprafața (mp)	Tarla	Parcelă	Nr. topo	Observații / Referințe
1	arabil	NU	2.900	83	2479/10	-	

Lungime Segmente

1) Valorile lungimilor segmentelor sunt obținute din proiecție în plan.

Punct început	X / Y	Punct sfârșit	X / Y	Lungime segment (** (m)
1	414.231,008 496.871,606	2	414.237,634 496.893,19	22.578
2	414.237,634 496.893,19	3	414.209,903 496.903,926	29.736
3	414.209,903 496.903,926	4	414.183,542 496.803,908	103.434
4	414.183,542 496.803,908	5	414.209,338 496.795,036	27.279
5	414.209,338 496.795,036	6	414.223,026 496.843,401	50.265

Punct început	X / Y	Punct sfârşit	X / Y	Lungime segment (** (m)
6	414.223,026 496.843,401	1	414.231,008 496.871,606	29.312

** Lungimile segmentelor sunt determinate în planul de proiecţie Stereo 70 şi sunt rotunjite la 1 milimetru.

*** Distanţa dintre puncte este formată din segmente cumulate ce sunt mai mici decât valoarea 1 milimetru.

**DATE DESPRE IMOBILUL NR. 12946**

Oficiul de Cadastru și Publicitate Imobiliară SIBIU
Biroul de Cadastru și Publicitate Imobiliară Sibiu

A. Partea I. Descrierea imobilului

TEREN Extravilan

Adresa: Jud. Sibiu

Nr. Crt	Nr cadastral Nr. topografic	Suprafața* (mp)	Observații / Referințe
A1		4.800	Sector cadastral:105 Teren neimpregmuit;

B. Partea II. Proprietari și acte

Inscrieri privitoare la dreptul de proprietate și alte drepturi reale		Referințe
/		
Act Administrativ nr. 599/45, din 07/03/1995 emis de CJPSDPAT (titlu de proprietate);		
B1	Intabulare, drept de PROPRIETATE, dobandit prin Reconstituire, cota actuala 1/1	A1
	1) BOGDAN IOAN , CNP NEIDENTIFICAT	
	2) BOGDAN FLORIN , CNP NEIDENTIFICAT	

C. Partea III. SARCINI .

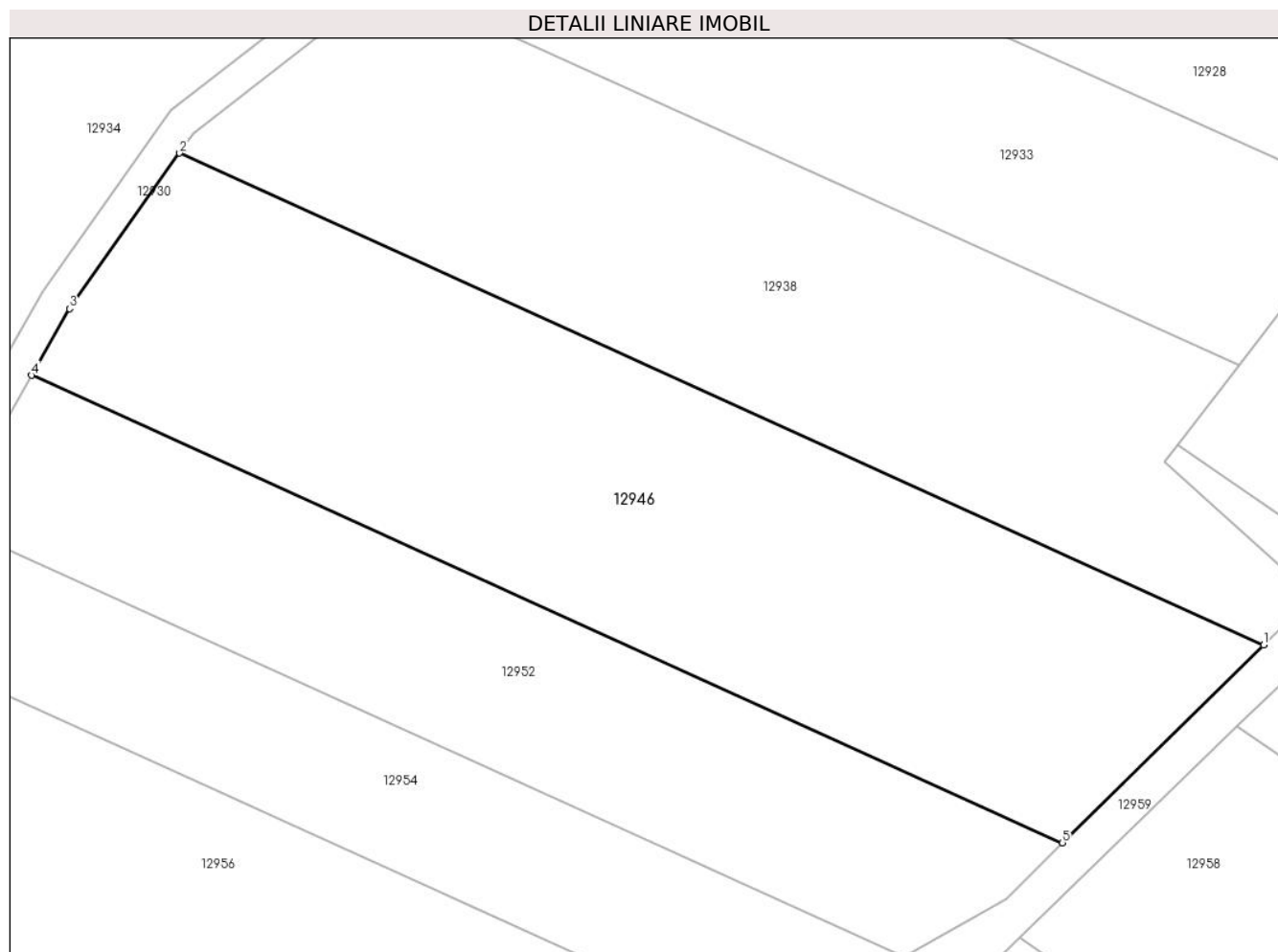
Inscrieri privind dezmembramintele dreptului de proprietate, drepturi reale de garanție și sarcini	Referințe
NU SUNT	

Anexa Nr. 1 La Partea I

Teren

Nr cadastral	Suprafața (mp)*	Observații / Referințe
	4.800	

* Suprafața este determinată în planul de proiecție Stereo 70.



Date referitoare la teren

Crt	Categorie folosință	Intra vilan	Suprafața (mp)	Tarla	Parcelă	Nr. topo	Observații / Referințe
1	arabil	NU	4.800	83	2467/32	-	

Lungime Segmente

1) Valorile lungimilor segmentelor sunt obținute din proiecție în plan.

Punct început	X / Y	Punct sfârșit	X / Y	Lungime segment (** (m)
1	414.464,401 496.831,571	2	414.328,698 496.893,076	148.991
2	414.328,698 496.893,076	3	414.314,925 496.873,611	23.844
3	414.314,925 496.873,611	4	414.310,172 496.865,294	9.58
4	414.310,172 496.865,294	5	414.439,209 496.806,81	141.671
5	414.439,209 496.806,81	1	414.464,401 496.831,571	35.324

**** Lungimile segmentelor sunt determinate în planul de proiecție Stereo 70 și sunt rotunjite la 1 milimetru.**

***** Distanța dintre puncte este formată din segmente cumulate ce sunt mai mici decât valoarea 1 milimetru.**

**DATE DESPRE IMOBILUL NR. 12947**

Oficiul de Cadastru și Publicitate Imobiliară SIBIU
Biroul de Cadastru și Publicitate Imobiliară Sibiu

A. Partea I. Descrierea imobilului

TEREN Extravilan

Adresa: Jud. Sibiu

Nr. Crt	Nr cadastral Nr. topografic	Suprafața* (mp)	Observații / Referințe
A1		3.500	Sector cadastral:105 Teren neimpregmuit;

B. Partea II. Proprietari și acte

Inscrieri privitoare la dreptul de proprietate și alte drepturi reale		Referințe
/		
Act Administrativ nr. 995/45, din 28/08/1996 emis de CJPSDPAT (titlu de proprietate);		
B1	Intabulare, drept de PROPRIETATE, dobandit prin Reconstituire, cota actuala 1/1 1) GÎNDILĂ NICOLAE, CNP NEIDENTIFICAT	A1

C. Partea III. SARCINI .

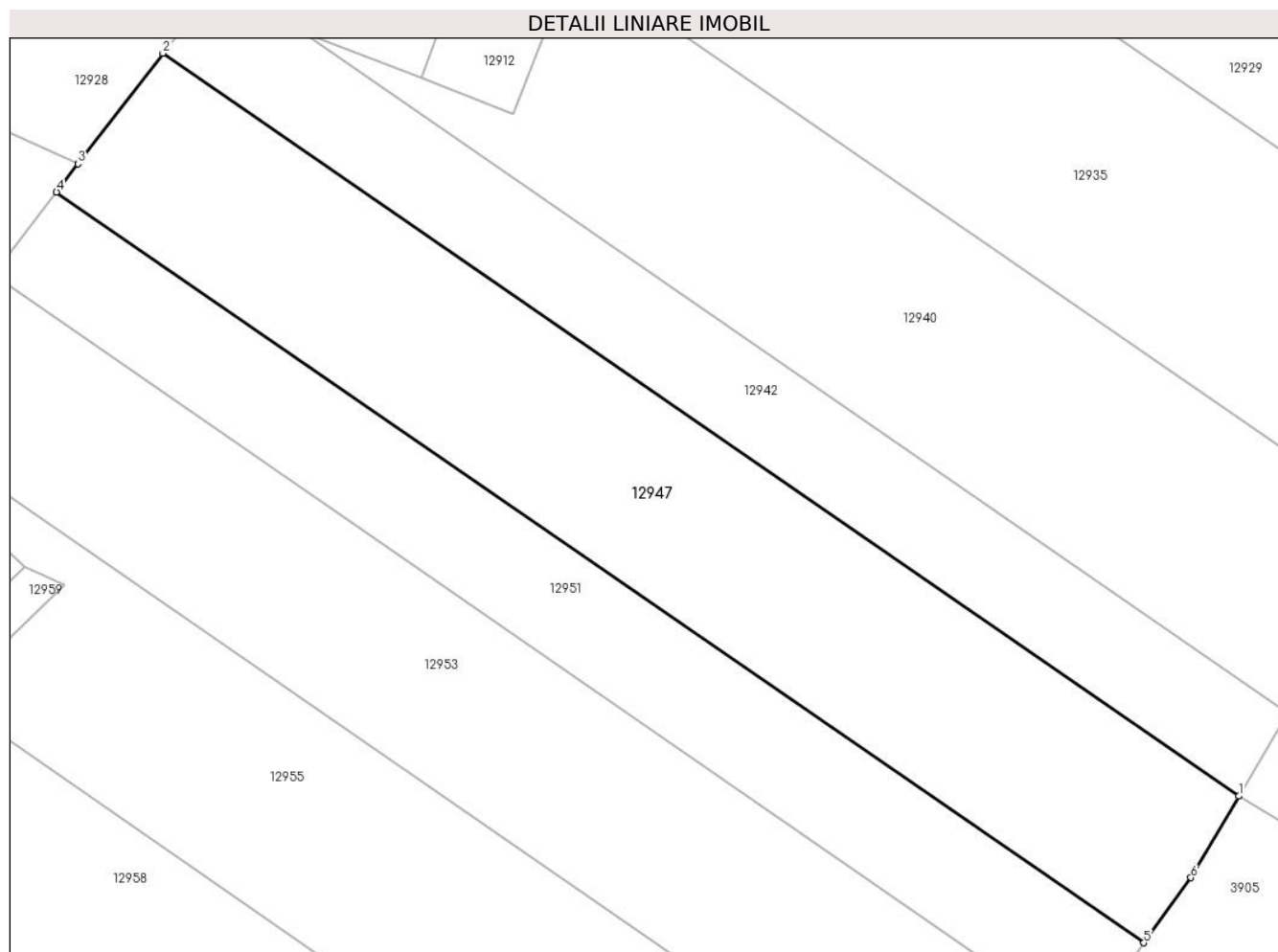
Inscrieri privind dezmembramintele dreptului de proprietate, drepturi reale de garanție și sarcini	Referințe
NU SUNT	

Anexa Nr. 1 La Partea I

Teren

Nr cadastral	Suprafața (mp)*	Observații / Referințe
	3.500	

* Suprafața este determinată în planul de proiecție Stereo 70.



Date referitoare la teren

Crt	Categorie folosință	Intra vilan	Suprafața (mp)	Tarla	Parcelă	Nr. topo	Observații / Referințe
1	arabil	NU	3.500	83	2467/73	-	

Lungime Segmente

1) Valorile lungimilor segmentelor sunt obținute din proiecție în plan.

Punct început	X / Y	Punct sfârșit	X / Y	Lungime segment (** (m)
1	414.620,491 496.809,264	2	414.487,674 496.900,923	161.375
2	414.487,674 496.900,923	3	414.477,195 496.887,269	17.212
3	414.477,195 496.887,269	4	414.474,543 496.883,814	4.355
4	414.474,543 496.883,814	5	414.608,775 496.791,179	163.093
5	414.608,775 496.791,179	6	414.614,596 496.799,214	9.922

Punct început	X / Y	Punct sfârşit	X / Y	Lungime segment (** (m)
6	414.614,596 496.799,214	1	414.620,491 496.809,264	11.652

** Lungimile segmentelor sunt determinate în planul de proiecţie Stereo 70 şi sunt rotunjite la 1 milimetru.

*** Distanţa dintre puncte este formată din segmente cumulate ce sunt mai mici decât valoarea 1 milimetru.

**DATE DESPRE IMOBILUL NR. 12948**

Oficiul de Cadastru și Publicitate Imobiliară SIBIU
Biroul de Cadastru și Publicitate Imobiliară Sibiu

A. Partea I. Descrierea imobilului

TEREN Extravilan

Adresa: Jud. Sibiu

Nr. Crt	Nr cadastral Nr. topografic	Suprafața* (mp)	Observații / Referințe
A1		1.809	Sector cadastral:105 Teren neimprijmit;

B. Partea II. Proprietari și acte

Inscrieri privitoare la dreptul de proprietate și alte drepturi reale		Referințe
/		
Act Normativ nr. 7, din 13/03/1996 emis de PARLAMENTUL ROMÂNIEI (lege);		
B1	Inscrierea provizorie, drept de PROPRIETATE, dobandit prin Lege, cota actuala 1/1	A1
1) COMUNA PĂUCA , CIF:4241206, PROPRIETAR NEIDENTIFICAT		

C. Partea III. SARCINI .

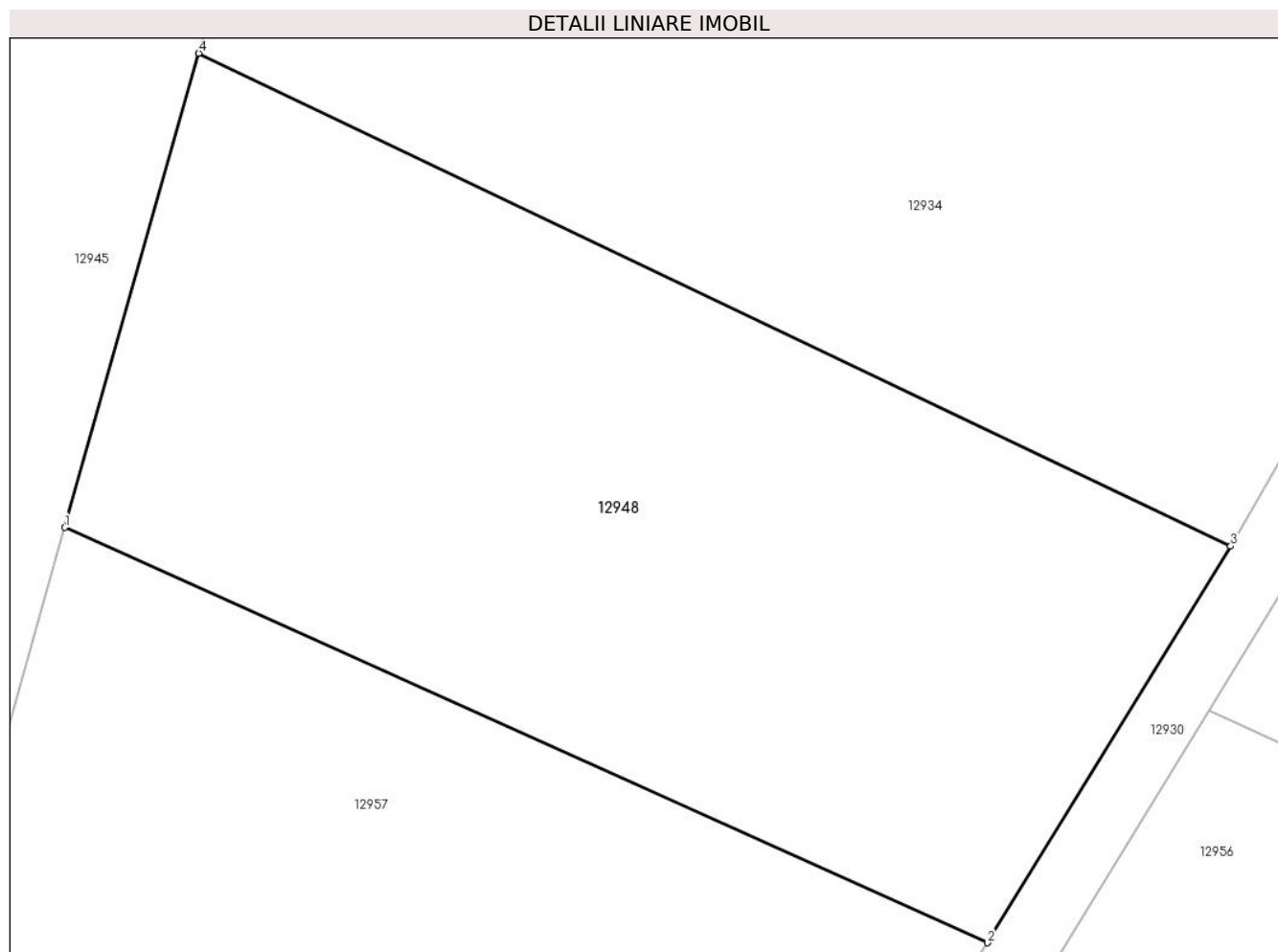
Inscrieri privind dezmembramintele dreptului de proprietate, drepturi reale de garanție și sarcini	Referințe
NU SUNT	

Anexa Nr. 1 La Partea I

Teren

Nr cadastral	Suprafața (mp)*	Observații / Referințe
	1.809	

* Suprafața este determinată în planul de proiecție Stereo 70.



Date referitoare la teren

Crt	Categorie folosință	Intra vilan	Suprafața (mp)	Tarla	Parcelă	Nr. topo	Observații / Referințe
1	faneata	NU	1.809	83	2479/15	-	

Lungime Segmente

1) Valorile lungimilor segmentelor sunt obținute din proiecție în plan.

Punct început	X / Y	Punct sfârșit	X / Y	Lungime segment (** (m)
1	414.223,026 496.843,401	2	414.277,944 496.818,707	60.215
2	414.277,944 496.818,707	3	414.292,421 496.842,29	27.672
3	414.292,421 496.842,29	4	414.231,008 496.871,606	68.051
4	414.231,008 496.871,606	1	414.223,026 496.843,401	29.312

** Lungimile segmentelor sunt determinate în planul de proiecție Stereo 70 și sunt rotunjite la 1 milimetru.

***** Distanţa dintre puncte este formată din segmente cumulate ce sunt mai mici decât valoarea 1 milimetru.**

**DATE DESPRE IMOBILUL NR. 12949**

Oficiul de Cadastru și Publicitate Imobiliară SIBIU
Biroul de Cadastru și Publicitate Imobiliară Sibiu

A. Partea I. Descrierea imobilului

TEREN Extravilan

Adresa: Jud. Sibiu

Nr. Crt	Nr cadastral Nr. topografic	Suprafața* (mp)	Observații / Referințe
A1		514	Sector cadastral:105 Teren neimprejmuit;

B. Partea II. Proprietari și acte

Inscrieri privitoare la dreptul de proprietate și alte drepturi reale		Referințe
/		
Act Administrativ nr. 1091/45, din 03/03/1997 emis de CJPSDPAT (titlu de proprietate);		
B1	Intabulare, drept de PROPRIETATE, dobandit prin Reconstituire, cota actuala 1/1 1) BULEA NICOLAE, CNP NEIDENTIFICAT	A1

C. Partea III. SARCINI .

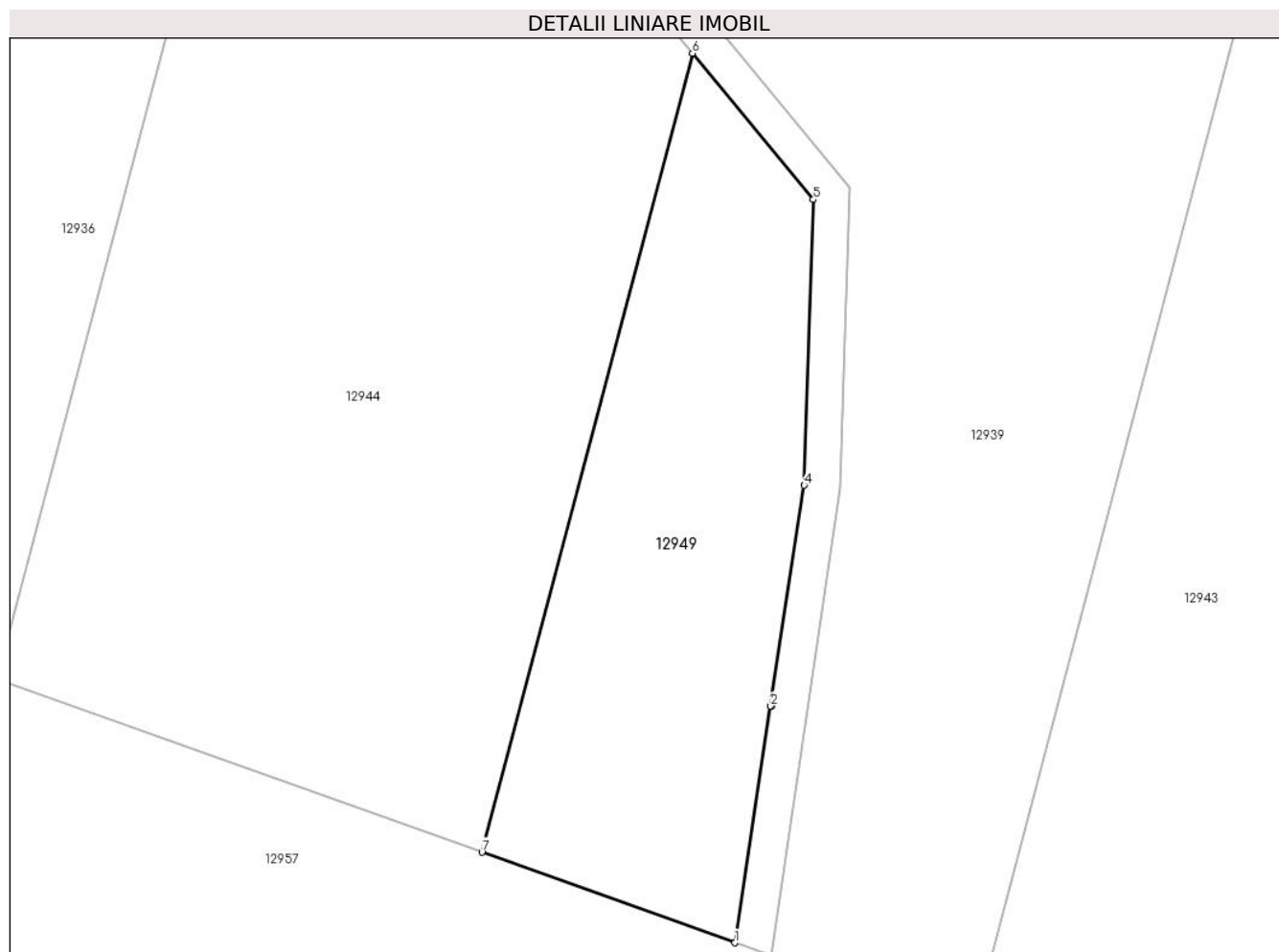
Inscrieri privind dezmembramintele dreptului de proprietate, drepturi reale de garanție și sarcini	Referințe
NU SUNT	

Anexa Nr. 1 La Partea I

Teren

Nr cadastral	Suprafața (mp)*	Observații / Referințe
	514	

* Suprafața este determinată în planul de proiecție Stereo 70.



Date referitoare la teren

Crt	Categorie folosință	Intravilan	Suprafața (mp)	Tarla	Parcelă	Nr. topo	Observații / Referințe
1	arabil	NU	514	83	2479/11/1/1	-	NUMĂR DE PARCELĂ GREȘIT ÎN TP (2479/11) , DIFERENȚA DE SUPRAFAȚĂ SE REGĂSEȘTE LA ID 12939 , AFERENT PARCELEI NR. 2479/11/1/2

Lungime Segmente

1) Valorile lungimilor segmentelor sunt obținute din proiecție în plan.

Punct început	X / Y	Punct sfârșit	X / Y	Lungime segment (** (m)
1	414.143,927 496.817,532	2	414.145,908 496.830,575	13.193
2	414.145,908 496.830,575	3	414.145,943 496.830,57	0.035
3	414.145,943 496.830,57	4	414.147,757 496.842,747	12.312
4	414.147,757 496.842,747	5	414.148,264 496.858,489	15.75

Punct început	X / Y	Punct sfârșit	X / Y	Lungime segment (** (m)
5	414.148,264 496.858,489	6	414.141,588 496.866,56	10.475
6	414.141,588 496.866,56	7	414.129,98 496.822,52	45.544
7	414.129,98 496.822,52	1	414.143,927 496.817,532	14.812

** Lungimile segmentelor sunt determinate în planul de proiecție Stereo 70 și sunt rotunjite la 1 milimetru.

*** Distanța dintre puncte este formată din segmente cumulate ce sunt mai mici decât valoarea 1 milimetru.

**DATE DESPRE IMOBILUL NR. 12950**

Oficiul de Cadastru și Publicitate Imobiliară SIBIU
Biroul de Cadastru și Publicitate Imobiliară Sibiu

A. Partea I. Descrierea imobilului

TEREN Extravilan

Adresa: Jud. Sibiu

Nr. Crt	Nr cadastral Nr. topografic	Suprafața* (mp)	Observații / Referințe
A1		5.800	Sector cadastral:105 Teren neimprejmuit;

B. Partea II. Proprietari și acte

Inscrieri privitoare la dreptul de proprietate și alte drepturi reale	Referințe
/	
Act Administrativ nr. 1030/45, din 23/01/1997 emis de CJPSDPAT (titlu de proprietate);	
B1	A1
Intabulare, drept de PROPRIETATE, dobandit prin Reconstituire, cota actuala 1/1	
1) PANĂ MINERVA, CNP NEIDENTIFICAT	

C. Partea III. SARCINI .


Inscrieri privind dezmembramintele dreptului de proprietate, drepturi reale de garanție și sarcini	Referințe
NU SUNT	

Anexa Nr. 1 La Partea I

Teren

Nr cadastral	Suprafața (mp)*	Observații / Referințe
	5.800	

* Suprafața este determinată în planul de proiecție Stereo 70.



Date referitoare la teren

Crt	Categorie folosință	Intra vilan	Suprafața (mp)	Tarla	Parcelă	Nr. topo	Observații / Referințe
1	faneata	NU	5.800	83	2472/2	-	

Lungime Segmente

1) Valorile lungimilor segmentelor sunt obținute din proiecție în plan.

Punct început	X / Y	Punct sfârșit	X / Y	Lungime segment (** (m)
1	413.844,145 496.825,46	2	414.092,712 496.825,08	248.567
2	414.092,712 496.825,08	3	414.095,409 496.834,885	10.169
3	414.095,409 496.834,885	4	414.097,459 496.842,337	7.729
4	414.097,459 496.842,337	5	414.098,31 496.848,36	6.083
5	414.098,31 496.848,36	6	413.848,946 496.848,741	249.364

Punct început	X / Y	Punct sfârșit	X / Y	Lungime segment (** (m)
6	413.848,946 496.848,741	7	413.845,212 496.828,508	20.575
7	413.845,212 496.828,508	1	413.844,145 496.825,46	3.229

** Lungimile segmentelor sunt determinate în planul de proiecție Stereo 70 și sunt rotunjite la 1 milimetru.

*** Distanța dintre puncte este formată din segmente cumulate ce sunt mai mici decât valoarea 1 milimetru.

**DATE DESPRE IMOBILUL NR. 12951**

Oficiul de Cadastru și Publicitate Imobiliară SIBIU
Biroul de Cadastru și Publicitate Imobiliară Sibiu

A. Partea I. Descrierea imobilului

TEREN Extravilan

Adresa: Jud. Sibiu

Nr. Crt	Nr cadastral Nr. topografic	Suprafața* (mp)	Observații / Referințe
A1		2.100	Sector cadastral:105 Teren neimprejmuit;

B. Partea II. Proprietari și acte

Inscrieri privitoare la dreptul de proprietate și alte drepturi reale	Referințe
/	
Act Administrativ nr. 1050/45, din 10/02/1997 emis de CJPSDPAT (titlu de proprietate);	
B1	A1
Intabulare, drept de PROPRIETATE, dobandit prin Reconstituire, cota actuala 1/1	
1) ROMAN MAFTEI, CNP NEIDENTIFICAT	

C. Partea III. SARCINI .

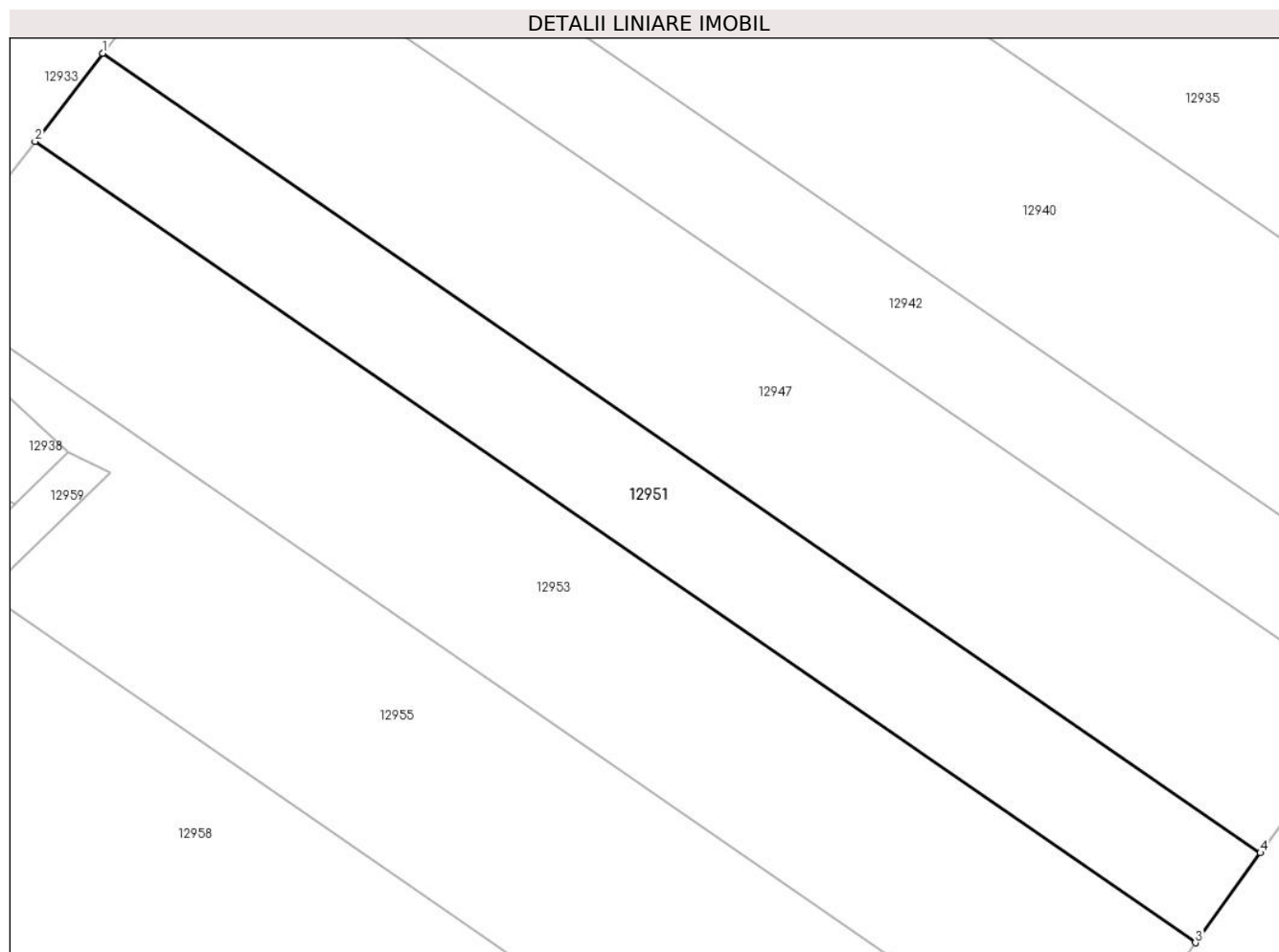
Inscrieri privind dezmembramintele dreptului de proprietate, drepturi reale de garanție și sarcini	Referințe
NU SUNT	

Anexa Nr. 1 La Partea I

Teren

Nr cadastral	Suprafața (mp)*	Observații / Referințe
	2.100	

* Suprafața este determinată în planul de proiecție Stereo 70.



Date referitoare la teren

Crt	Categorie folosință	Intravilan	Suprafața (mp)	Tarla	Parcelă	Nr. topo	Observații / Referințe
1	arabil	NU	2.100	83	2467/74	-	

Lungime Segmente

1) Valorile lungimilor segmentelor sunt obținute din proiecție în plan.

Punct început	X / Y	Punct sfârșit	X / Y	Lungime segment (** (m)
1	414.474,543 496.883,814	2	414.466,703 496.873,597	12.879
2	414.466,703 496.873,597	3	414.601,227 496.780,76	163.448
3	414.601,227 496.780,76	4	414.608,775 496.791,179	12.866
4	414.608,775 496.791,179	1	414.474,543 496.883,814	163.093

** Lungimile segmentelor sunt determinate în planul de proiecție Stereo 70 și sunt rotunjite la 1 milimetru.

***** Distanţa dintre puncte este formată din segmente cumulate ce sunt mai mici decât valoarea 1 milimetru.**

**DATE DESPRE IMOBILUL NR. 12952**

Oficiul de Cadastru și Publicitate Imobiliară SIBIU
Biroul de Cadastru și Publicitate Imobiliară Sibiu

A. Partea I. Descrierea imobilului

TEREN Extravilan

Adresa: Jud. Sibiu

Nr. Crt	Nr cadastral Nr. topografic	Suprafața* (mp)	Observații / Referințe
A1		2.900	Sector cadastral:105 Teren neimprejmuit;

B. Partea II. Proprietari și acte

Inscrieri privitoare la dreptul de proprietate și alte drepturi reale		Referințe
/		
Act Administrativ nr. 143/45, din 20/07/1994 emis de CJPSDPAT (titlu de proprietate);		
B1	Intabulare, drept de PROPRIETATE, dobandit prin Reconstituire, cota actuala 1/1 1) JOARZĂ LIVIU, CNP NEIDENTIFICAT 2) JOARZĂ CORNEL, CNP NEIDENTIFICAT 3) STĂNILĂ POMPILIA, CNP NEIDENTIFICAT	A1

C. Partea III. SARCINI .

Inscrieri privind dezmembramintele dreptului de proprietate, drepturi reale de garanție și sarcini	Referințe
NU SUNT	

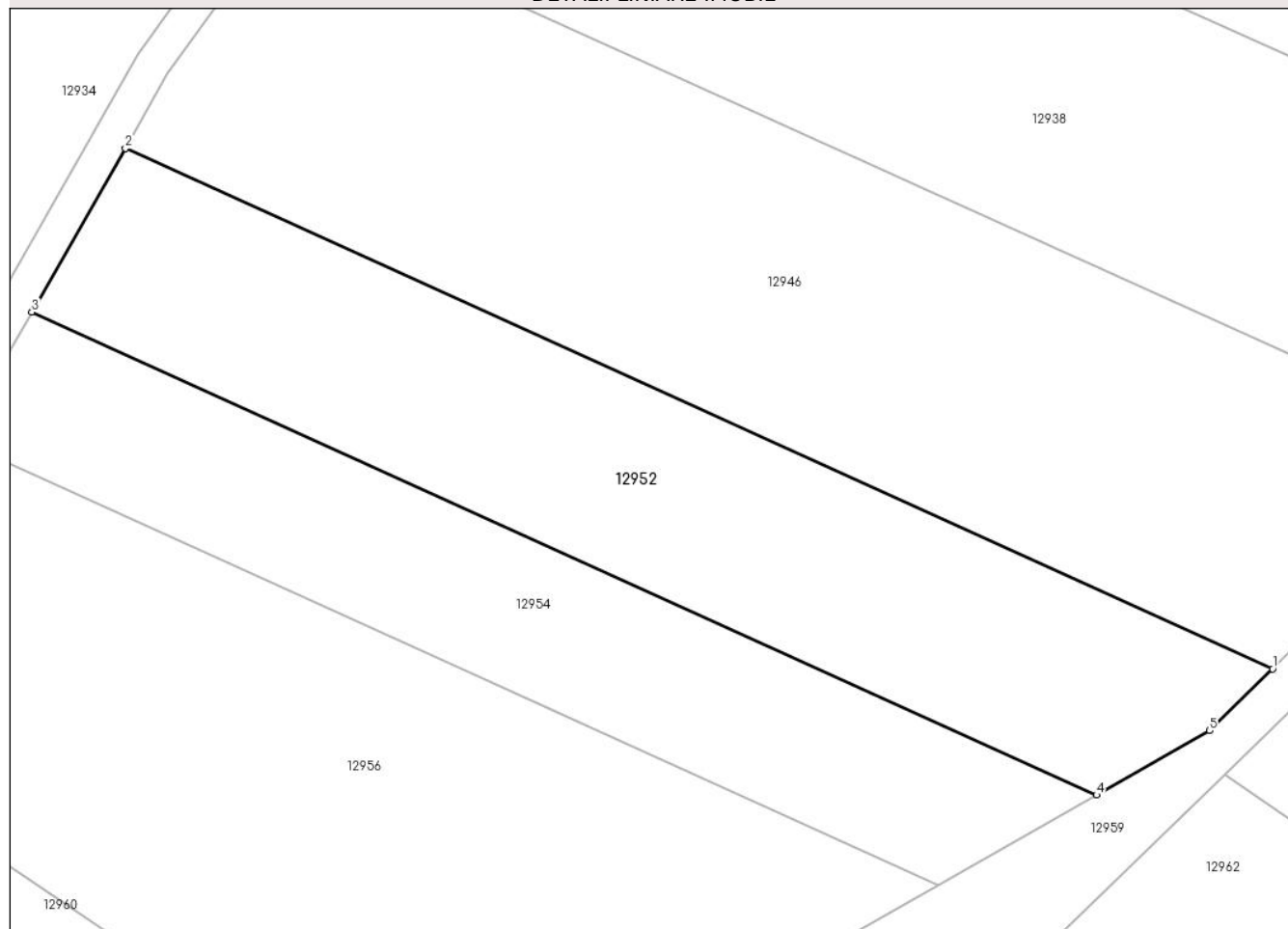
Anexa Nr. 1 La Partea I

Teren

Nr cadastral	Suprafața (mp)*	Observații / Referințe
	2.900	

* Suprafața este determinată în planul de proiecție Stereo 70.

DETALII LINIARE IMOBIL



Date referitoare la teren

Crt	Categorie folosință	Intravilan	Suprafața (mp)	Tarla	Parcelă	Nr. topo	Observații / Referințe
1	arabil	NU	2.900	83	2467/33	-	

Lungime Segmente

1) Valorile lungimilor segmentelor sunt obținute din proiecție în plan.

Punct început	X / Y	Punct sfârșit	X / Y	Lungime segment (** (m)
1	414.439,209 496.806,81	2	414.310,172 496.865,294	141.671
2	414.310,172 496.865,294	3	414.299,659 496.846,895	21.19
3	414.299,659 496.846,895	4	414.419,411 496.792,62	131.477
4	414.419,411 496.792,62	5	414.432,129 496.799,852	14.631
5	414.432,129 496.799,852	1	414.439,209 496.806,81	9.926

**** Lungimile segmentelor sunt determinate în planul de proiecție Stereo 70 și sunt rotunjite la 1 milimetru.**

***** Distanța dintre puncte este formată din segmente cumulate ce sunt mai mici decât valoarea 1 milimetru.**

**DATE DESPRE IMOBILUL NR. 12953**

Oficiul de Cadastru și Publicitate Imobiliară SIBIU
Biroul de Cadastru și Publicitate Imobiliară Sibiu

A. Partea I. Descrierea imobilului

TEREN Extravilan

Adresa: Jud. Sibiu

Nr. Crt	Nr cadastral Nr. topografic	Suprafața* (mp)	Observații / Referințe
A1		3.500	Sector cadastral:105 Teren neimprejmuit;

B. Partea II. Proprietari și acte

Inscrieri privitoare la dreptul de proprietate și alte drepturi reale		Referințe
/		
Act Administrativ nr. 1103/45, din 06/04/1998 emis de CJPSDPAT (titlu de proprietate);		
B1	Intabulare, drept de PROPRIETATE, dobandit prin Reconstituire, cota actuala 1/1 1) JOARZĂ NICOLAE, CNP NEIDENTIFICAT	A1

C. Partea III. SARCINI .

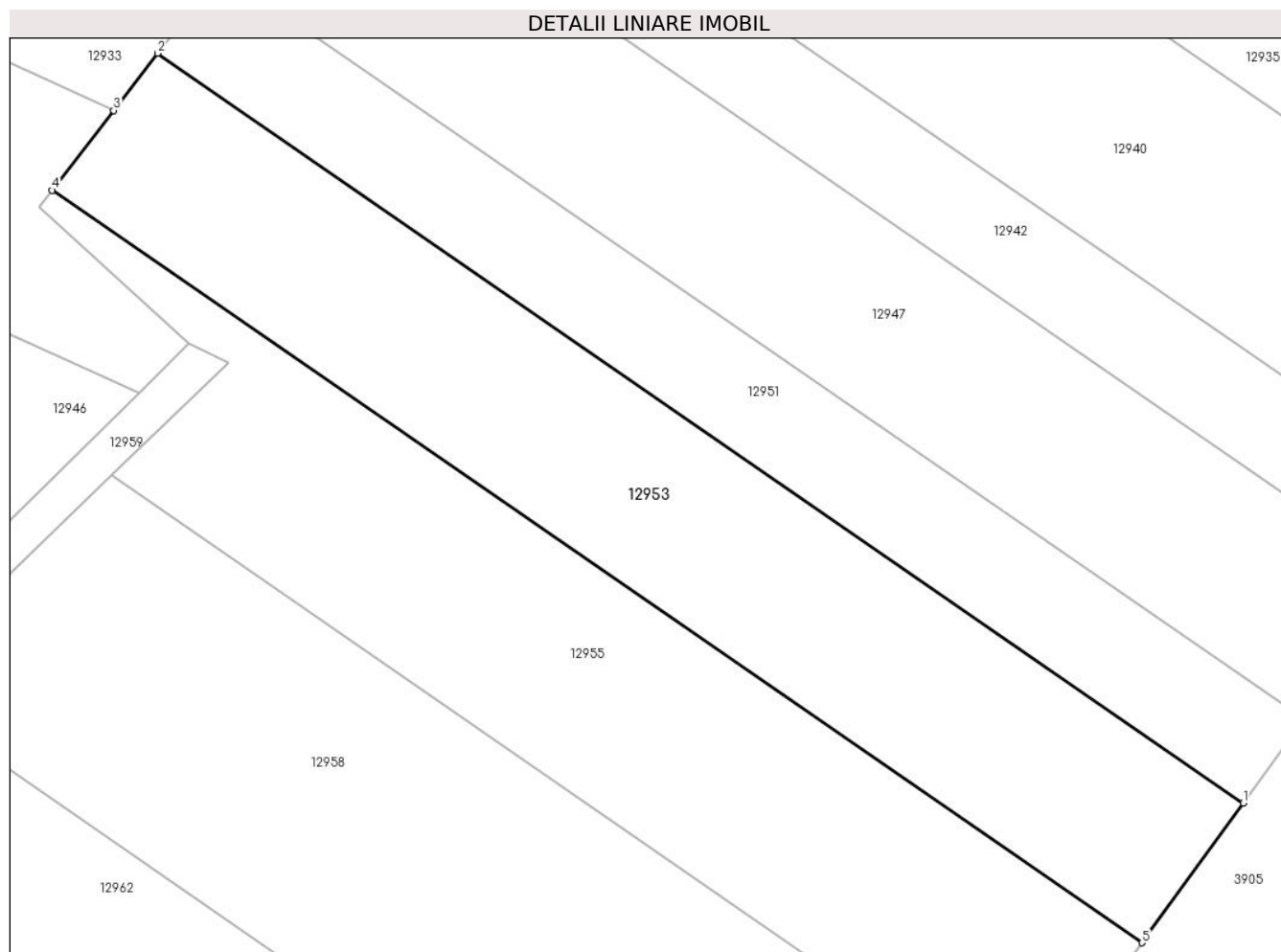
Inscrieri privind dezmembramintele dreptului de proprietate, drepturi reale de garanție și sarcini	Referințe
NU SUNT	

Anexa Nr. 1 La Partea I

Teren

Nr cadastral	Suprafața (mp)*	Observații / Referințe
	3.500	

* Suprafața este determinată în planul de proiecție Stereo 70.



Date referitoare la teren

Crt	Categorie folosință	Intra vilan	Suprafața (mp)	Tarla	Parcelă	Nr. topo	Observații / Referințe
1	arabil	NU	3.500	83	2467/75	-	

Lungime Segmente

1) Valorile lungimilor segmentelor sunt obținute din proiecție în plan.

Punct început	X / Y	Punct sfârșit	X / Y	Lungime segment (** (m)
1	414.601,227 496.780,76	2	414.466,703 496.873,597	163.448
2	414.466,703 496.873,597	3	414.461,27 496.866,518	8.924
3	414.461,27 496.866,518	4	414.453,673 496.856,618	12.478
4	414.453,673 496.856,618	5	414.588,683 496.763,446	164.039
5	414.588,683 496.763,446	1	414.601,227 496.780,76	21.38

**** Lungimile segmentelor sunt determinate în planul de proiecție Stereo 70 și sunt rotunjite la 1 milimetru.**

***** Distanța dintre puncte este formată din segmente cumulate ce sunt mai mici decât valoarea 1 milimetru.**

**DATE DESPRE IMOBILUL NR. 12954**

Oficiul de Cadastru și Publicitate Imobiliară SIBIU
Biroul de Cadastru și Publicitate Imobiliară Sibiu

A. Partea I. Descrierea imobilului

TEREN Extravilan

Adresa: Jud. Sibiu

Nr. Crt	Nr cadastral Nr. topografic	Suprafața* (mp)	Observații / Referințe
A1		2.100	Sector cadastral:105 Teren neimpregmuit;

B. Partea II. Proprietari și acte

Inscrieri privitoare la dreptul de proprietate și alte drepturi reale		Referințe
/		
Act Administrativ nr. 988/45, din 28/08/1996 emis de CJPSDPAT (titlu de proprietate);		
B1	Intabulare, drept de PROPRIETATE, dobandit prin Reconstituire, cota actuala 1/1 1) IVAN IOAN, CNP NEIDENTIFICAT	A1

C. Partea III. SARCINI .

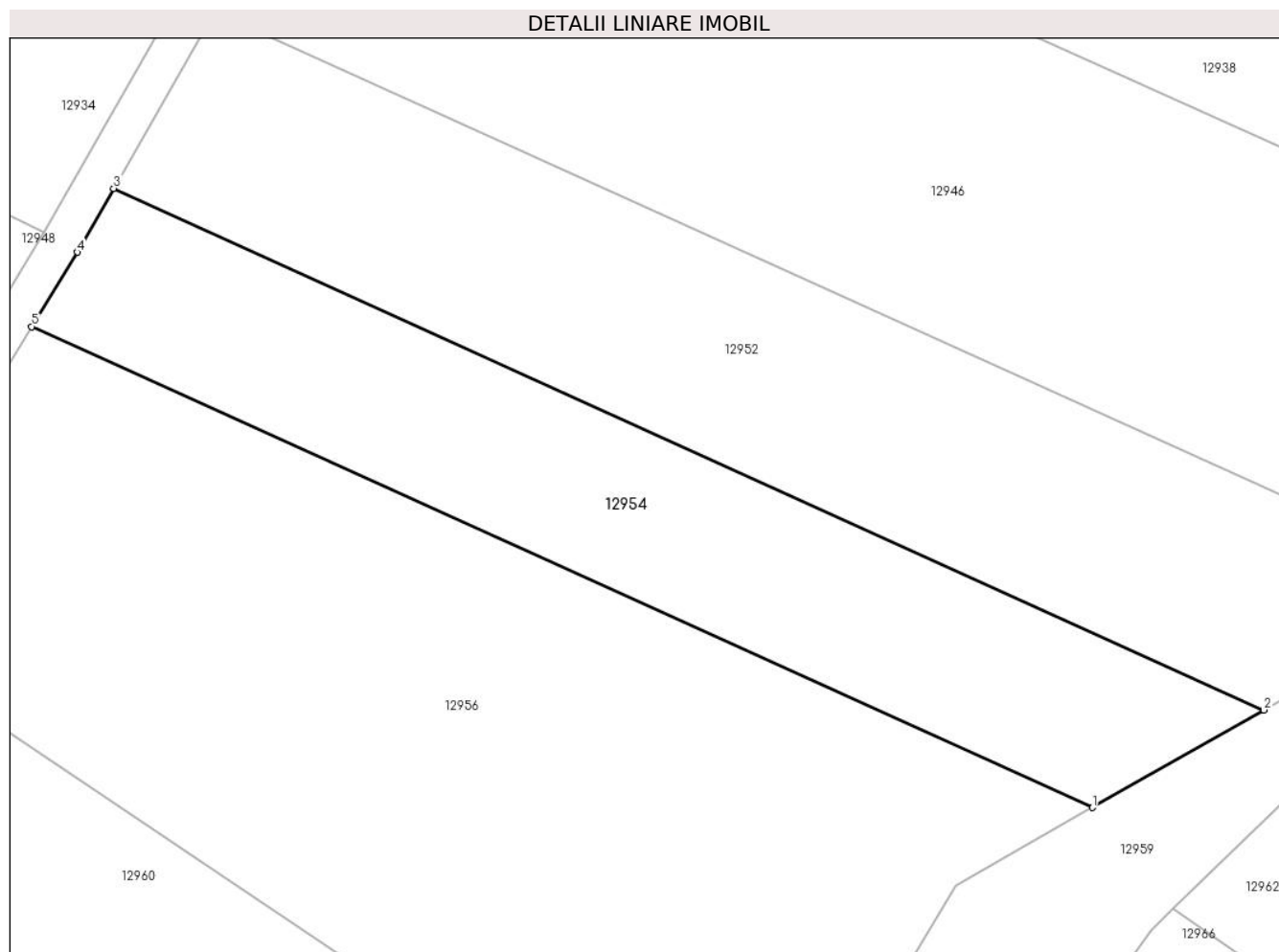
Inscrieri privind dezmembramintele dreptului de proprietate, drepturi reale de garanție și sarcini	Referințe
NU SUNT	

Anexa Nr. 1 La Partea I

Teren

Nr cadastral	Suprafața (mp)*	Observații / Referințe
	2.100	

* Suprafața este determinată în planul de proiecție Stereo 70.



Date referitoare la teren

Crt	Categorie folosință	Intravilan	Suprafața (mp)	Tarla	Parcelă	Nr. topo	Observații / Referințe
1	arabil	NU	2.100	83	2467/34	-	

Lungime Segmente

1) Valorile lungimilor segmentelor sunt obținute din proiecție în plan.

Punct început	X / Y	Punct sfârșit	X / Y	Lungime segment (** (m)
1	414.401,546 496.782,462	2	414.419,411 496.792,62	20.551
2	414.419,411 496.792,62	3	414.299,659 496.846,895	131.477
3	414.299,659 496.846,895	4	414.295,862 496.840,251	7.653
4	414.295,862 496.840,251	5	414.291,113 496.832,513	9.079
5	414.291,113 496.832,513	1	414.401,546 496.782,462	121.246

**** Lungimile segmentelor sunt determinate în planul de proiecție Stereo 70 și sunt rotunjite la 1 milimetru.**

***** Distanța dintre puncte este formată din segmente cumulate ce sunt mai mici decât valoarea 1 milimetru.**

**DATE DESPRE IMOBILUL NR. 12955**

Oficiul de Cadastru și Publicitate Imobiliară SIBIU
Biroul de Cadastru și Publicitate Imobiliară Sibiu

A. Partea I. Descrierea imobilului

TEREN Extravilan

Adresa: Jud. Sibiu

Nr. Crt	Nr cadastral Nr. topografic	Suprafața* (mp)	Observații / Referințe
A1		3.500	Sector cadastral:105 Teren neimprejmuit;

B. Partea II. Proprietari și acte

Inscrieri privitoare la dreptul de proprietate și alte drepturi reale		Referințe
/		
Act Administrativ nr. 1147/45, din 07/04/1998 emis de CJPSDPAT (titlu de proprietate);		
B1	Intabulare, drept de PROPRIETATE, dobandit prin Reconstituire, cota actuala 1/1 1) BERA NICOLAE , CNP NEIDENTIFICAT	A1

C. Partea III. SARCINI .

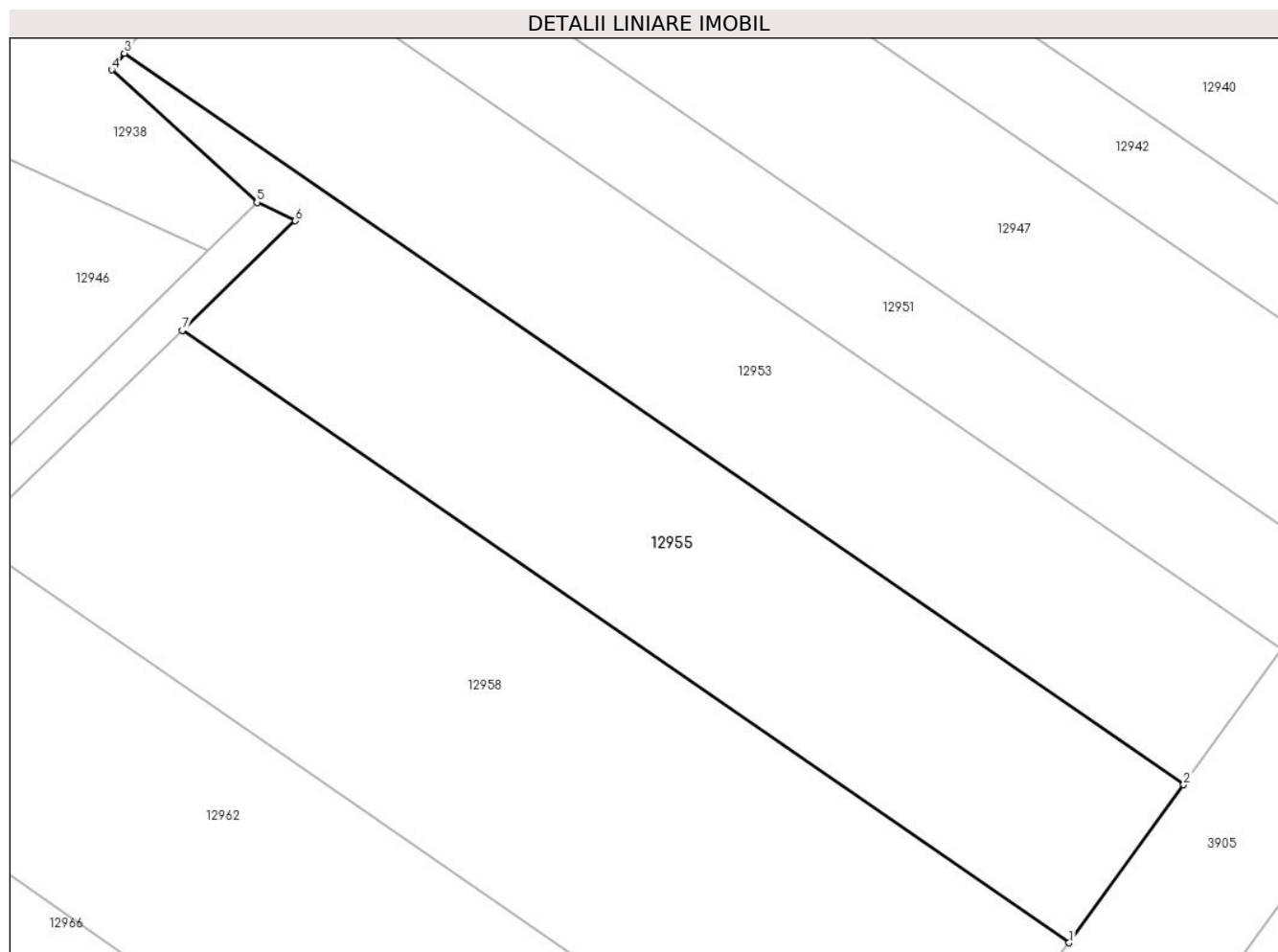
Inscrieri privind dezmembramintele dreptului de proprietate, drepturi reale de garanție și sarcini	Referințe
NU SUNT	

Anexa Nr. 1 La Partea I

Teren

Nr cadastral	Suprafața (mp)*	Observații / Referințe
	3.500	

* Suprafața este determinată în planul de proiecție Stereo 70.



Date referitoare la teren

Crt	Categorie folosință	Intra vilan	Suprafața (mp)	Tarla	Parcelă	Nr. topo	Observații / Referințe
1	arabil	NU	3.500	83	2467/76	-	

Lungime Segmente

1) Valorile lungimilor segmentelor sunt obținute din proiecție în plan.

Punct început	X / Y	Punct sfârșit	X / Y	Lungime segment (** (m)
1	414.574,097 496.743,311	2	414.588,683 496.763,446	24.863
2	414.588,683 496.763,446	3	414.453,673 496.856,618	164.039
3	414.453,673 496.856,618	4	414.452,055 496.854,509	2.659
4	414.452,055 496.854,509	5	414.470,558 496.837,622	25.051
5	414.470,558 496.837,622	6	414.475,468 496.835,282	5.438

Punct început	X / Y	Punct sfârșit	X / Y	Lungime segment (** (m)
6	414.475,468 496.835,282	7	414.461,043 496.821,332	20.067
7	414.461,043 496.821,332	1	414.574,097 496.743,311	137.363

** Lungimile segmentelor sunt determinate în planul de proiecție Stereo 70 și sunt rotunjite la 1 milimetru.

*** Distanța dintre puncte este formată din segmente cumulate ce sunt mai mici decât valoarea 1 milimetru.

**DATE DESPRE IMOBILUL NR. 12956**

Oficiul de Cadastru și Publicitate Imobiliară SIBIU
Biroul de Cadastru și Publicitate Imobiliară Sibiu

A. Partea I. Descrierea imobilului

TEREN Extravilan

Adresa: Jud. Sibiu

Nr. Crt	Nr cadastral Nr. topografic	Suprafața* (mp)	Observații / Referințe
A1		5.200	Sector cadastral:105 Teren neimprejmuit;

B. Partea II. Proprietari și acte

Inscrieri privitoare la dreptul de proprietate și alte drepturi reale		Referințe
/		
Act Administrativ nr. 132/45, din 14/07/1994 emis de CJPSDPAT (titlu de proprietate);		
B1	Intabulare, drept de PROPRIETATE, dobandit prin Reconstituire, cota actuala 1/1 1) POPA ELISABETA, CNP NEIDENTIFICAT	A1

C. Partea III. SARCINI .

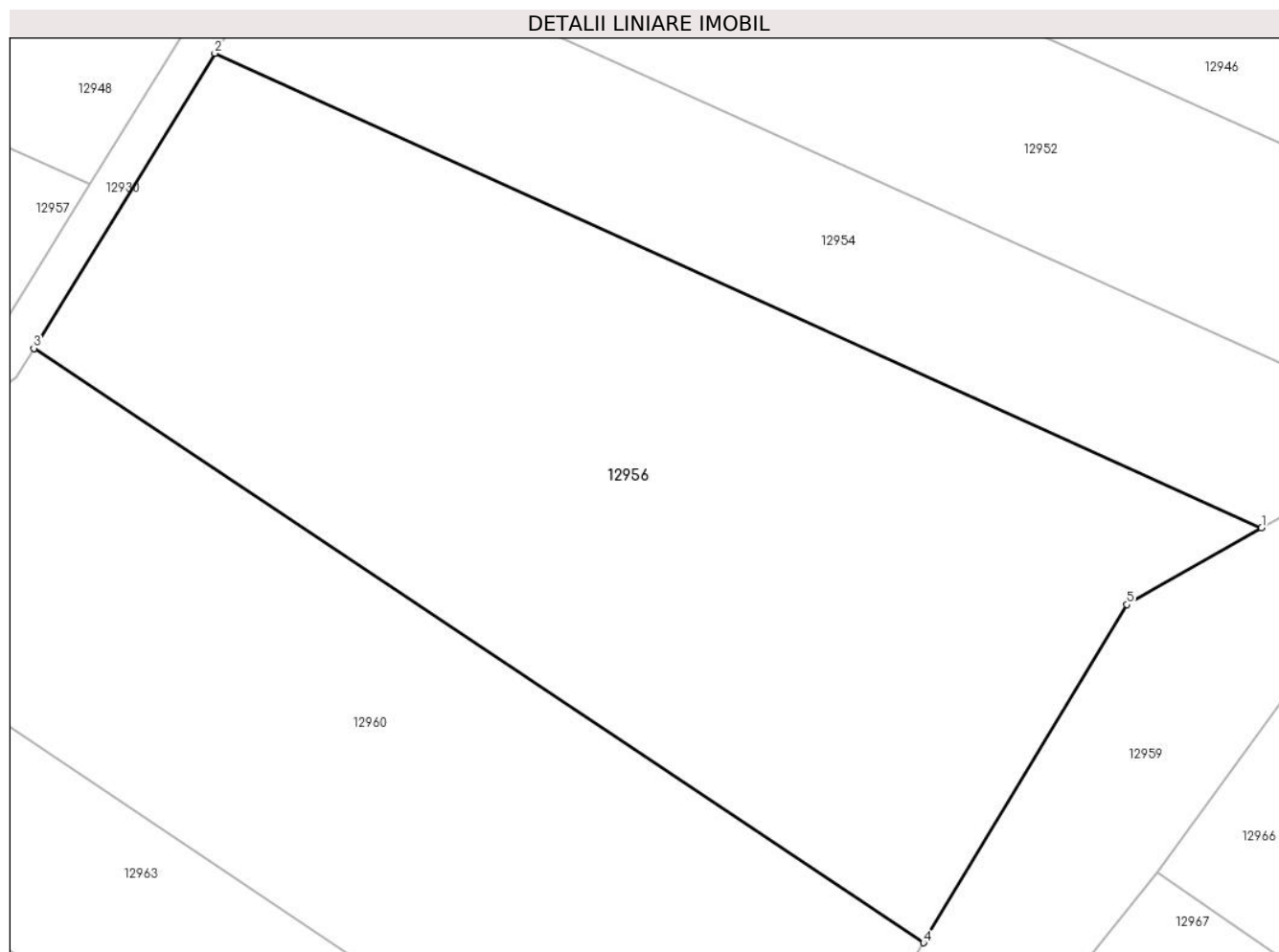
Inscrieri privind dezmembramintele dreptului de proprietate, drepturi reale de garanție și sarcini	Referințe
NU SUNT	

Anexa Nr. 1 La Partea I

Teren

Nr cadastral	Suprafața (mp)*	Observații / Referințe
	5.200	

* Suprafața este determinată în planul de proiecție Stereo 70.



Date referitoare la teren

Crt	Categorie folosință	Intravilan	Suprafața (mp)	Tarla	Parcelă	Nr. topo	Observații / Referințe
1	arabil	NU	5.200	83	2467/35	-	

Lungime Segmente

1) Valorile lungimilor segmentelor sunt obținute din proiecție în plan.

Punct început	X / Y	Punct sfârșit	X / Y	Lungime segment (** (m)
1	414.401,546 496.782,462	2	414.291,113 496.832,513	121.246
2	414.291,113 496.832,513	3	414.272,01 496.801,395	36.514
3	414.272,01 496.801,395	4	414.365,874 496.738,726	112.862
4	414.365,874 496.738,726	5	414.387,332 496.774,379	41.612
5	414.387,332 496.774,379	1	414.401,546 496.782,462	16.351

**** Lungimile segmentelor sunt determinate în planul de proiecție Stereo 70 și sunt rotunjite la 1 milimetru.**

***** Distanța dintre puncte este formată din segmente cumulate ce sunt mai mici decât valoarea 1 milimetru.**

**DATE DESPRE IMOBILUL NR. 12957**

Oficiul de Cadastru și Publicitate Imobiliară SIBIU
Biroul de Cadastru și Publicitate Imobiliară Sibiu

A. Partea I. Descrierea imobilului

TEREN Extravilan

Adresa: Jud. Sibiu

Nr. Crt	Nr cadastral Nr. topografic	Suprafața* (mp)	Observații / Referințe
A1		12.200	Sector cadastral:105 Teren neimpregmuit;

B. Partea II. Proprietari și acte

Inscrieri privitoare la dreptul de proprietate și alte drepturi reale	Referințe
/	
Act Administrativ nr. 1943/45, din 14/02/2022 emis de CJPSDPAT (titlu de proprietate);	
B1	A1
Intabulare, drept de PROPRIETATE, dobandit prin Reconstituire, cota actuala 1/1	
1) POPA DRAGOMIR 2) POPA VIOREL 3) VASIU MARIA 4) POPA IOAN 5) BERA ANA	

C. Partea III. SARCINI .

Inscrieri privind dezmembramintele dreptului de proprietate, drepturi reale de garanție și sarcini	Referințe
NU SUNT	

Punct început	X / Y	Punct sfârșit	X / Y	Lungime segment (** (m)
6	414.095,409 496.834,885	7	414.092,712 496.825,08	10.169
7	414.092,712 496.825,08	8	414.062,336 496.714,654	114.527
8	414.062,336 496.714,654	9	414.084,302 496.721,71	23.072
9	414.084,302 496.721,71	10	414.163,319 496.749,04	83.61
10	414.163,319 496.749,04	11	414.200,556 496.767,967	41.771
11	414.200,556 496.767,967	12	414.233,647 496.785,323	37.366
12	414.233,647 496.785,323	13	414.258,706 496.794,656	26.741
13	414.258,706 496.794,656	14	414.267,148 496.801,12	10.632
14	414.267,148 496.801,12	15	414.277,944 496.818,707	20.636
15	414.277,944 496.818,707	16	414.223,026 496.843,401	60.215
16	414.223,026 496.843,401	17	414.209,338 496.795,036	50.265
17	414.209,338 496.795,036	18	414.183,542 496.803,908	27.279
18	414.183,542 496.803,908	1	414.157,094 496.813,004	27.968

** Lungimile segmentelor sunt determinate în planul de proiecție Stereo 70 și sunt rotunjite la 1 milimetru.

*** Distanța dintre puncte este formată din segmente cumulate ce sunt mai mici decât valoarea 1 milimetru.

**DATE DESPRE IMOBILUL NR. 12958**

Oficiul de Cadastru și Publicitate Imobiliară SIBIU
Biroul de Cadastru și Publicitate Imobiliară Sibiu

A. Partea I. Descrierea imobilului

TEREN Extravilan

Adresa: Jud. Sibiu

Nr. Crt	Nr cadastral Nr. topografic	Suprafața* (mp)	Observații / Referințe
A1		5.200	Sector cadastral:105 Teren neimpregmuit;

B. Partea II. Proprietari și acte

Inscrieri privitoare la dreptul de proprietate și alte drepturi reale	Referințe
/	
Act Administrativ nr. 1051/45, din 03/03/1997 emis de CJPSDPAT (titlu de proprietate);	
B1	A1
Intabulare, drept de PROPRIETATE, dobandit prin Reconstituire, cota actuala 1/1 1) DAVID ILIȘIU, CNP NEIDENTIFICAT	

C. Partea III. SARCINI .

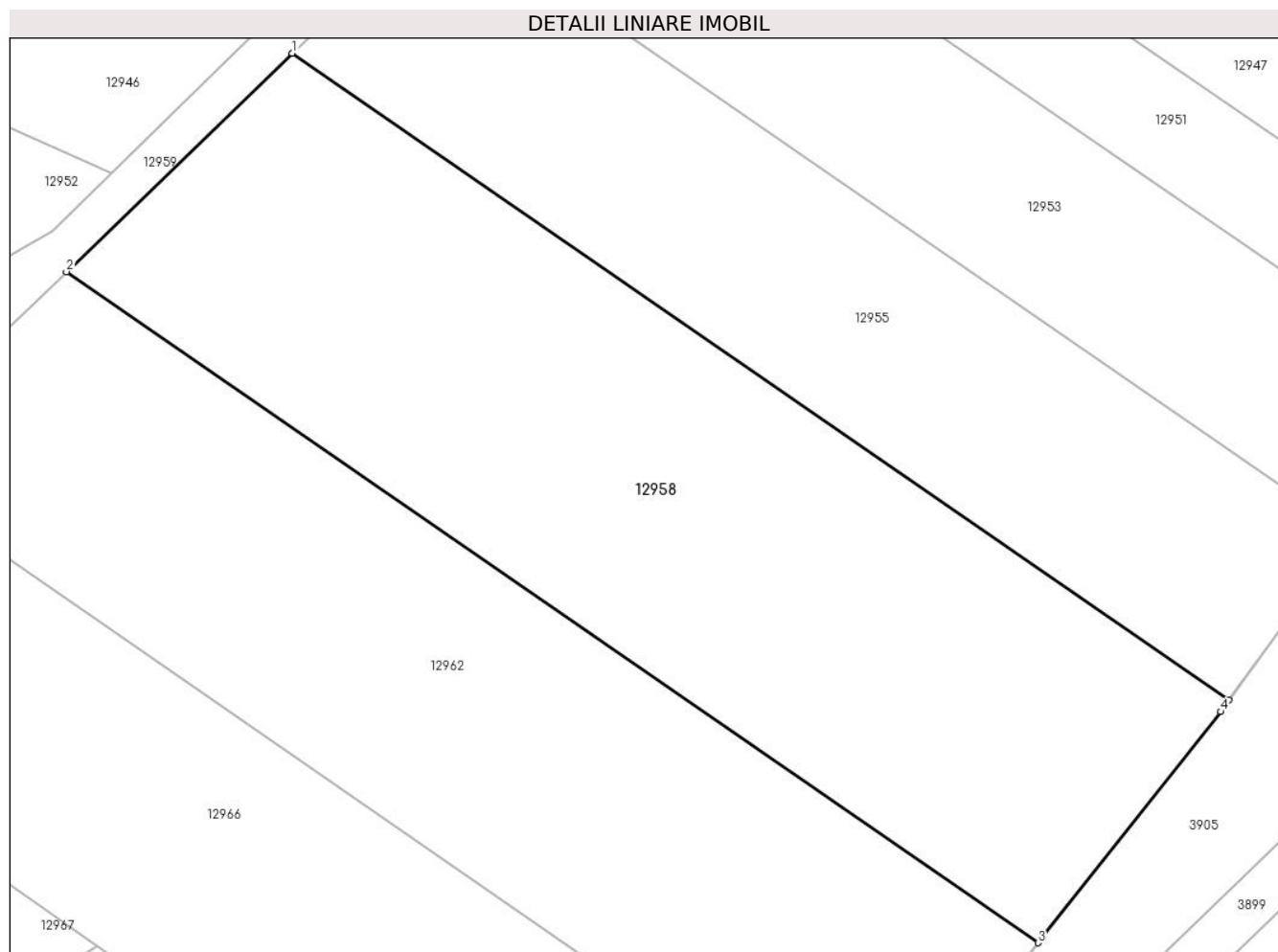
Inscrieri privind dezmembramintele dreptului de proprietate, drepturi reale de garanție și sarcini	Referințe
NU SUNT	

Anexa Nr. 1 La Partea I

Teren

Nr cadastral	Suprafața (mp)*	Observații / Referințe
	5.200	

* Suprafața este determinată în planul de proiecție Stereo 70.



Date referitoare la teren

Crt	Categorie folosință	Intravilan	Suprafața (mp)	Tarla	Parcelă	Nr. topo	Observații / Referințe
1	arabil	NU	5.200	83	2467/77	-	

Lungime Segmente

1) Valorile lungimilor segmentelor sunt obținute din proiecție în plan.

Punct început	X / Y	Punct sfârșit	X / Y	Lungime segment (** (m)
1	414.461,043 496.821,332	2	414.433,801 496.794,987	37.897
2	414.433,801 496.794,987	3	414.551,058 496.714,066	142.469
3	414.551,058 496.714,066	4	414.573,099 496.741,934	35.531
4	414.573,099 496.741,934	5	414.574,097 496.743,311	1.701
5	414.574,097 496.743,311	1	414.461,043 496.821,332	137.363

**** Lungimile segmentelor sunt determinate în planul de proiecție Stereo 70 și sunt rotunjite la 1 milimetru.**

***** Distanța dintre puncte este formată din segmente cumulate ce sunt mai mici decât valoarea 1 milimetru.**

**DATE DESPRE IMOBILUL NR. 12959**

Oficiul de Cadastru și Publicitate Imobiliară SIBIU
Biroul de Cadastru și Publicitate Imobiliară Sibiu

A. Partea I. Descrierea imobilului

TEREN Extravilan

Adresa: Jud. Sibiu

Nr. Crt	Nr cadastral Nr. topografic	Suprafața* (mp)	Observații / Referințe
A1		1.985	Sector cadastral:105 Teren neimpregmuit;

B. Partea II. Proprietari și acte

Inscrieri privitoare la dreptul de proprietate și alte drepturi reale		Referințe
/		
Act Normativ nr. 7, din 13/03/1996 emis de PARLAMENTUL ROMÂNIEI (lege);		
B1	Inscrierea provizorie, drept de PROPRIETATE, dobandit prin Lege, cota actuala 1/1	A1
1) COMUNA PĂUCA , CIF:4241206, PROPRIETAR NEIDENTIFICAT		

C. Partea III. SARCINI .

Inscrieri privind dezmembramintele dreptului de proprietate, drepturi reale de garanție și sarcini	Referințe
NU SUNT	

Anexa Nr. 1 La Partea I

Teren

Nr cadastral	Suprafața (mp)*	Observații / Referințe
	1.985	

* Suprafața este determinată în planul de proiecție Stereo 70.



Date referitoare la teren

Crt	Categorie folosință	Intra vilan	Suprafața (mp)	Tarla	Parcelă	Nr. topo	Observații / Referințe
1	neproductiv	NU	1.985	83	2467/54/3	-	

Lungime Segmente

1) Valorile lungimilor segmentelor sunt obținute din proiecție în plan.

Punct început	X / Y	Punct sfârșit	X / Y	Lungime segment (** (m)
1	414.432,129 496.799,852	2	414.419,411 496.792,62	14.631
2	414.419,411 496.792,62	3	414.401,546 496.782,462	20.551
3	414.401,546 496.782,462	4	414.387,332 496.774,379	16.351
4	414.387,332 496.774,379	5	414.365,874 496.738,726	41.612
5	414.365,874 496.738,726	6	414.358,784 496.726,946	13.748

Punct început	X / Y	Punct sfârşit	X / Y	Lungime segment (** (m)
6	414.358,784 496.726,946	7	414.350,428 496.707,42	21.24
7	414.350,428 496.707,42	8	414.342,587 496.689,101	19.926
8	414.342,587 496.689,101	9	414.340,476 496.684,168	5.365
9	414.340,476 496.684,168	10	414.389,551 496.744,833	78.029
10	414.389,551 496.744,833	11	414.390,519 496.746,162	1.644
11	414.390,519 496.746,162	12	414.407,671 496.769,716	29.137
12	414.407,671 496.769,716	13	414.409,982 496.771,951	3.215
13	414.409,982 496.771,951	14	414.433,801 496.794,987	33.136
14	414.433,801 496.794,987	15	414.461,043 496.821,332	37.897
15	414.461,043 496.821,332	16	414.475,468 496.835,282	20.067
16	414.475,468 496.835,282	17	414.470,558 496.837,622	5.438
17	414.470,558 496.837,622	18	414.464,401 496.831,571	8.633
18	414.464,401 496.831,571	19	414.439,209 496.806,81	35.324
19	414.439,209 496.806,81	1	414.432,129 496.799,852	9.926

** Lungimile segmentelor sunt determinate în planul de proiecție Stereo 70 și sunt rotunjite la 1 milimetru.

*** Distanța dintre puncte este formată din segmente cumulate ce sunt mai mici decât valoarea 1 milimetru.

**DATE DESPRE IMOBILUL NR. 12960**

Oficiul de Cadastru și Publicitate Imobiliară SIBIU
Biroul de Cadastru și Publicitate Imobiliară Sibiu

A. Partea I. Descrierea imobilului

TEREN Extravilan

Adresa: Jud. Sibiu

Nr. Crt	Nr cadastral Nr. topografic	Suprafața* (mp)	Observații / Referințe
A1		4.200	Sector cadastral:105 Teren neimpregmuit;

B. Partea II. Proprietari și acte

Inscrieri privitoare la dreptul de proprietate și alte drepturi reale	Referințe
/	
Act Administrativ nr. 1073/45, din 03/03/1997 emis de CJPSDPAT (titlu de proprietate);	
B1	A1
Intabulare, drept de PROPRIETATE, dobandit prin Reconstituire, cota actuala 1/1 1) MITEA VALER, CNP NEIDENTIFICAT	

C. Partea III. SARCINI .

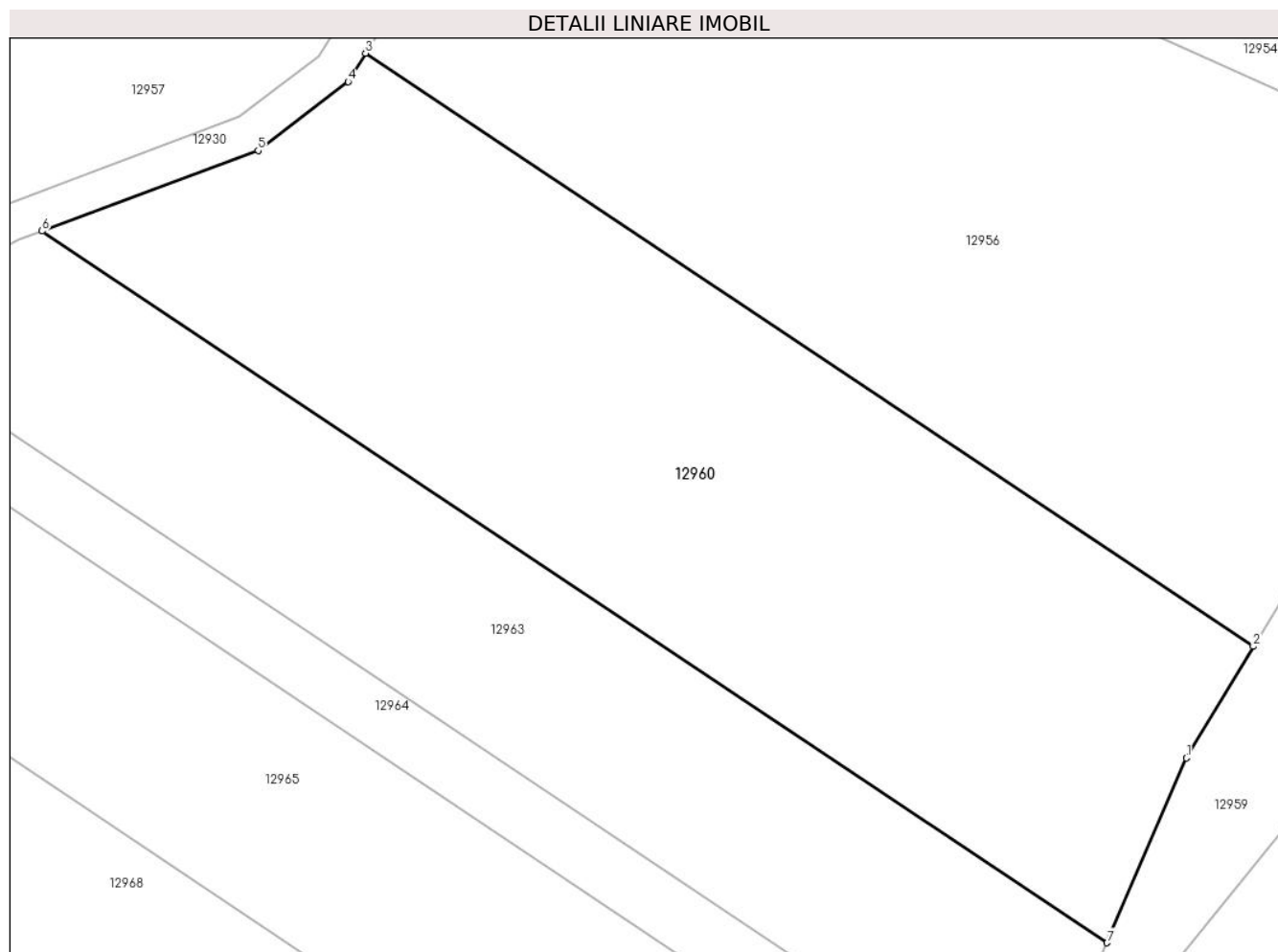
Inscrieri privind dezmembramintele dreptului de proprietate, drepturi reale de garanție și sarcini	Referințe
NU SUNT	

Anexa Nr. 1 La Partea I

Teren

Nr cadastral	Suprafața (mp)*	Observații / Referințe
	4.200	

* Suprafața este determinată în planul de proiecție Stereo 70.



Date referitoare la teren

Crt	Categorie folosință	Intra vilan	Suprafața (mp)	Tarla	Parcelă	Nr. topo	Observații / Referințe
1	arabil	NU	4.200	83	2467/36	-	

Lungime Segmente

1) Valorile lungimilor segmentelor sunt obținute din proiecție în plan.

Punct început	X / Y	Punct sfârșit	X / Y	Lungime segment (** (m)
1	414.358,784 496.726,946	2	414.365,874 496.738,726	13.748
2	414.365,874 496.738,726	3	414.272,01 496.801,395	112.862
3	414.272,01 496.801,395	4	414.270,169 496.798,395	3.52
4	414.270,169 496.798,395	5	414.260,663 496.791,117	11.972
5	414.260,663 496.791,117	6	414.237,814 496.782,607	24.382

Punct început	X / Y	Punct sfârșit	X / Y	Lungime segment (** (m)
6	414.237,814 496.782,607	7	414.350,428 496.707,42	135.406
7	414.350,428 496.707,42	1	414.358,784 496.726,946	21.24

** Lungimile segmentelor sunt determinate în planul de proiecție Stereo 70 și sunt rotunjite la 1 milimetru.

*** Distanța dintre puncte este formată din segmente cumulate ce sunt mai mici decât valoarea 1 milimetru.

**DATE DESPRE IMOBILUL NR. 12961**

Oficiul de Cadastru și Publicitate Imobiliară SIBIU
Biroul de Cadastru și Publicitate Imobiliară Sibiu

A. Partea I. Descrierea imobilului

TEREN Extravilan

Adresa: Jud. Sibiu

Nr. Crt	Nr cadastral Nr. topografic	Suprafața* (mp)	Observații / Referințe
A1		35.028	Sector cadastral:105 Teren neimpregmuit;

B. Partea II. Proprietari și acte

Inscrieri privitoare la dreptul de proprietate și alte drepturi reale	Referințe
/	
Act Administrativ nr. 120/45, din 24/05/1994 emis de CJPSDPAT (titlu de proprietate);	
B1	A1
Intabulare, drept de PROPRIETATE, dobandit prin Reconstituire, cota actuala 1/1	
1) PAROHIA ORTODOX ROMÂNĂ, CIF:999999999999	

C. Partea III. SARCINI .

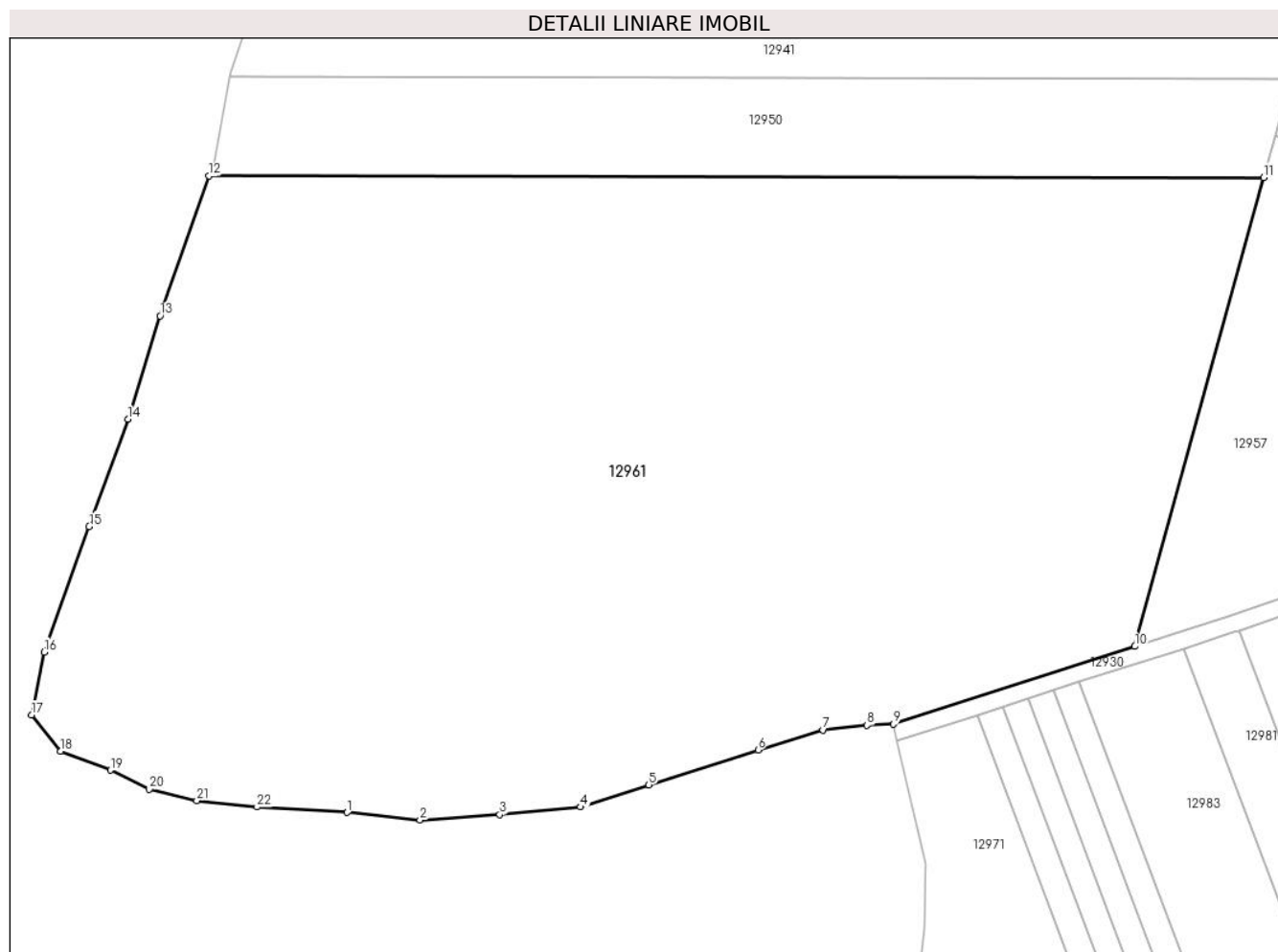
Inscrieri privind dezmembramintele dreptului de proprietate, drepturi reale de garanție și sarcini	Referințe
NU SUNT	

Anexa Nr. 1 La Partea I

Teren

Nr cadastral	Suprafața (mp)*	Observații / Referințe
	35.028	

* Suprafața este determinată în planul de proiecție Stereo 70.



Date referitoare la teren

Crt	Categorie folosință	Intravilan	Suprafața (mp)	Tarla	Parcelă	Nr. topo	Observații / Referințe
1	faneata	NU	35.028	83	2472/1	-	

Lungime Segmente

1) Valorile lungimilor segmentelor sunt obținute din proiecție în plan.

Punct început	X / Y	Punct sfârșit	X / Y	Lungime segment (** (m)
1	413.876,683 496.675,531	2	413.893,851 496.673,736	17.261
3	413.912,622 496.675,05	4	413.931,687 496.676,805	19.146
5	413.947,783 496.682,022	6	413.973,535 496.690,23	27.028
7	413.988,848 496.694,943	8	413.999,234 496.696,057	10.445
9	414.005,451 496.696,366	10	414.062,336 496.714,654	59.752

Punct început	X / Y	Punct sfârșit	X / Y	Lungime segment (** (m)
2	413.893,851 496.673,736	3	413.912,622 496.675,05	18.817
4	413.931,687 496.676,805	5	413.947,783 496.682,022	16.92
6	413.973,535 496.690,23	7	413.988,848 496.694,943	16.023
8	413.999,234 496.696,057	9	414.005,451 496.696,366	6.225
10	414.062,336 496.714,654	11	414.092,712 496.825,08	114.527

Punct început	X / Y	Punct sfârșit	X / Y	Lungime segment (** (m)
11	414.092,712 496.825,08	12	413.844,145 496.825,46	248.567
13	413.832,604 496.792,485	14	413.825,004 496.768,168	25.477
15	413.815,886 496.742,912	16	413.805,325 496.713,3	31.439
17	413.802,308 496.698,528	18	413.809,136 496.689,942	10.97
19	413.820,87 496.685,493	20	413.830,046 496.680,977	10.227
21	413.841,251 496.678,349	22	413.855,419 496.676,818	14.251

Punct început	X / Y	Punct sfârșit	X / Y	Lungime segment (** (m)
12	413.844,145 496.825,46	13	413.832,604 496.792,485	34.936
14	413.825,004 496.768,168	15	413.815,886 496.742,912	26.852
16	413.805,325 496.713,3	17	413.802,308 496.698,528	15.077
18	413.809,136 496.689,942	19	413.820,87 496.685,493	12.549
20	413.830,046 496.680,977	21	413.841,251 496.678,349	11.509
22	413.855,419 496.676,818	1	413.876,683 496.675,531	21.302

** Lungimile segmentelor sunt determinate în planul de proiecție Stereo 70 și sunt rotunjite la 1 milimetru.

*** Distanța dintre puncte este formată din segmente cumulate ce sunt mai mici decât valoarea 1 milimetru.

**DATE DESPRE IMOBILUL NR. 12962**

Oficiul de Cadastru și Publicitate Imobiliară SIBIU
Biroul de Cadastru și Publicitate Imobiliară Sibiu

A. Partea I. Descrierea imobilului

TEREN Extravilan

Adresa: Jud. Sibiu

Nr. Crt	Nr cadastral Nr. topografic	Suprafața* (mp)	Observații / Referințe
A1		4.700	Sector cadastral:105 Teren neimpregmuit;

B. Partea II. Proprietari și acte

Inscrieri privitoare la dreptul de proprietate și alte drepturi reale		Referințe
/		
Act Administrativ nr. 1040/45, din 09/02/1997 emis de CJPSDPAT (titlu de proprietate);		
B1	Intabulare, drept de PROPRIETATE, dobandit prin Reconstituire, cota actuala 1/1 1) GÎNDILĂ SAMOILĂ, CNP NEIDENTIFICAT	A1

C. Partea III. SARCINI .

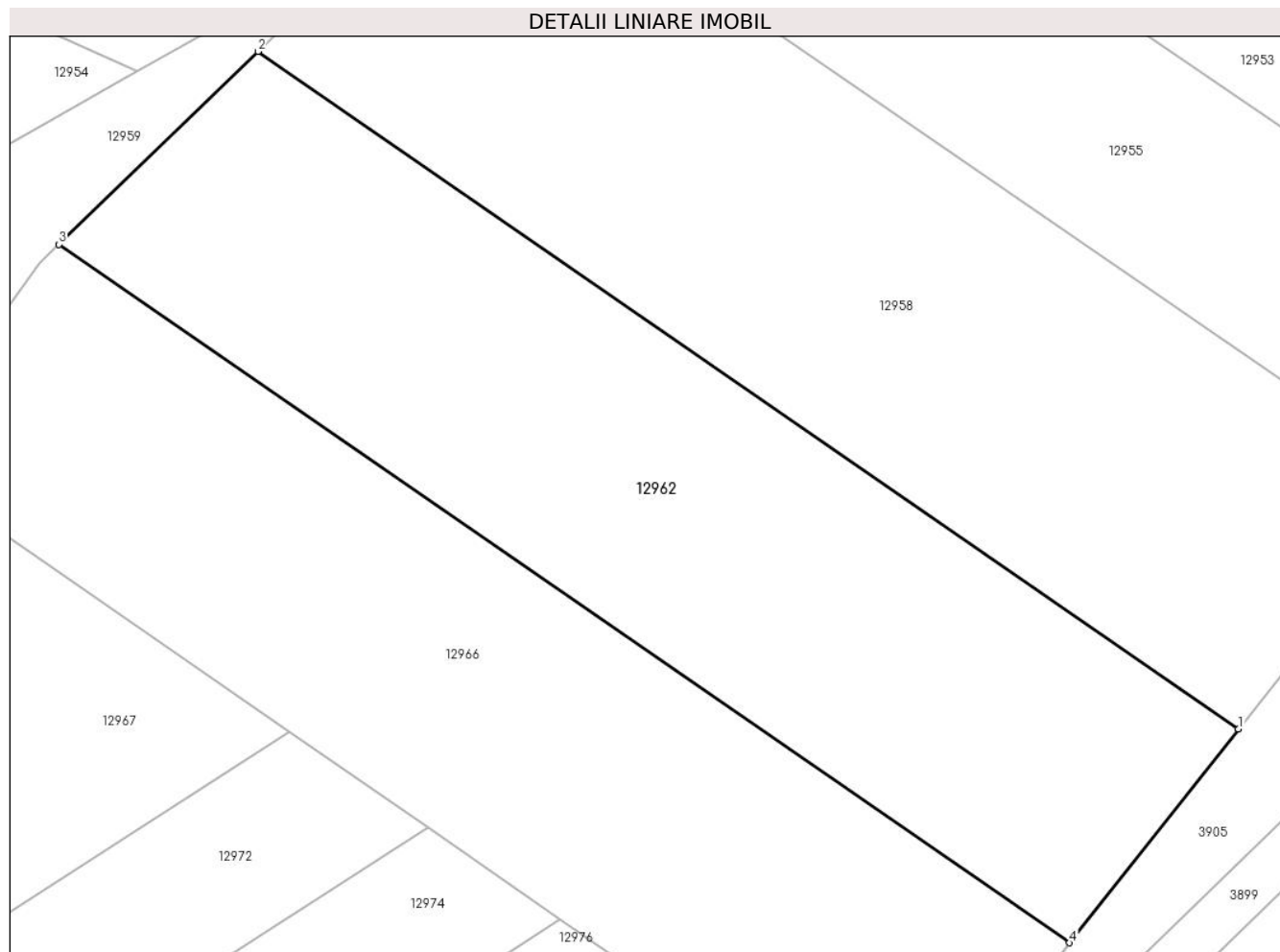
Inscrieri privind dezmembramintele dreptului de proprietate, drepturi reale de garanție și sarcini	Referințe
NU SUNT	

Anexa Nr. 1 La Partea I

Teren

Nr cadastral	Suprafața (mp)*	Observații / Referințe
	4.700	

* Suprafața este determinată în planul de proiecție Stereo 70.



Date referitoare la teren

Crt	Categorie folosință	Intravilan	Suprafața (mp)	Tarla	Parcelă	Nr. topo	Observații / Referințe
1	arabil	NU	4.700	83	2467/78	-	NUMĂR DE PARCELĂ GREȘIT ÎN TP (2467/38)

Lungime Segmente

1) Valorile lungimilor segmentelor sunt obținute din proiecție în plan.

Punct început	X / Y	Punct sfârșit	X / Y	Lungime segment (** (m)
1	414.551,058 496.714,066	2	414.433,801 496.794,987	142.469
2	414.433,801 496.794,987	3	414.409,982 496.771,951	33.136
3	414.409,982 496.771,951	4	414.530,862 496.688,53	146.871
4	414.530,862 496.688,53	1	414.551,058 496.714,066	32.557

**** Lungimile segmentelor sunt determinate în planul de proiecție Stereo 70 și sunt rotunjite la 1 milimetru.**

***** Distanța dintre puncte este formată din segmente cumulate ce sunt mai mici decât valoarea 1 milimetru.**

**DATE DESPRE IMOBILUL NR. 12963**

Oficiul de Cadastru și Publicitate Imobiliară SIBIU
Biroul de Cadastru și Publicitate Imobiliară Sibiu

A. Partea I. Descrierea imobilului

TEREN Extravilan

Adresa: Jud. Sibiu

Nr. Crt	Nr cadastral Nr. topografic	Suprafața* (mp)	Observații / Referințe
A1		2.800	Sector cadastral:105 Teren neimpregmuit;

B. Partea II. Proprietari și acte

Inscrieri privitoare la dreptul de proprietate și alte drepturi reale		Referințe
/		
Act Administrativ nr. 1202/45, din 22/06/1998 emis de CJPSDPAT (titlu de proprietate);		
B1	Intabulare, drept de PROPRIETATE, dobandit prin Reconstituire, cota actuala 1/1	A1
	1) MITEA VIRGINIA, CNP NEIDENTIFICAT 2) IGNAT VIORICA, CNP NEIDENTIFICAT 3) DĂRĂBAN VALER, CNP NEIDENTIFICAT 4) ȚĂREAN MIRCEA, CNP NEIDENTIFICAT 5) ȚĂREAN NICOLAE, CNP NEIDENTIFICAT 6) ȚĂREAN OLIVIA, CNP NEIDENTIFICAT	

C. Partea III. SARCINI .

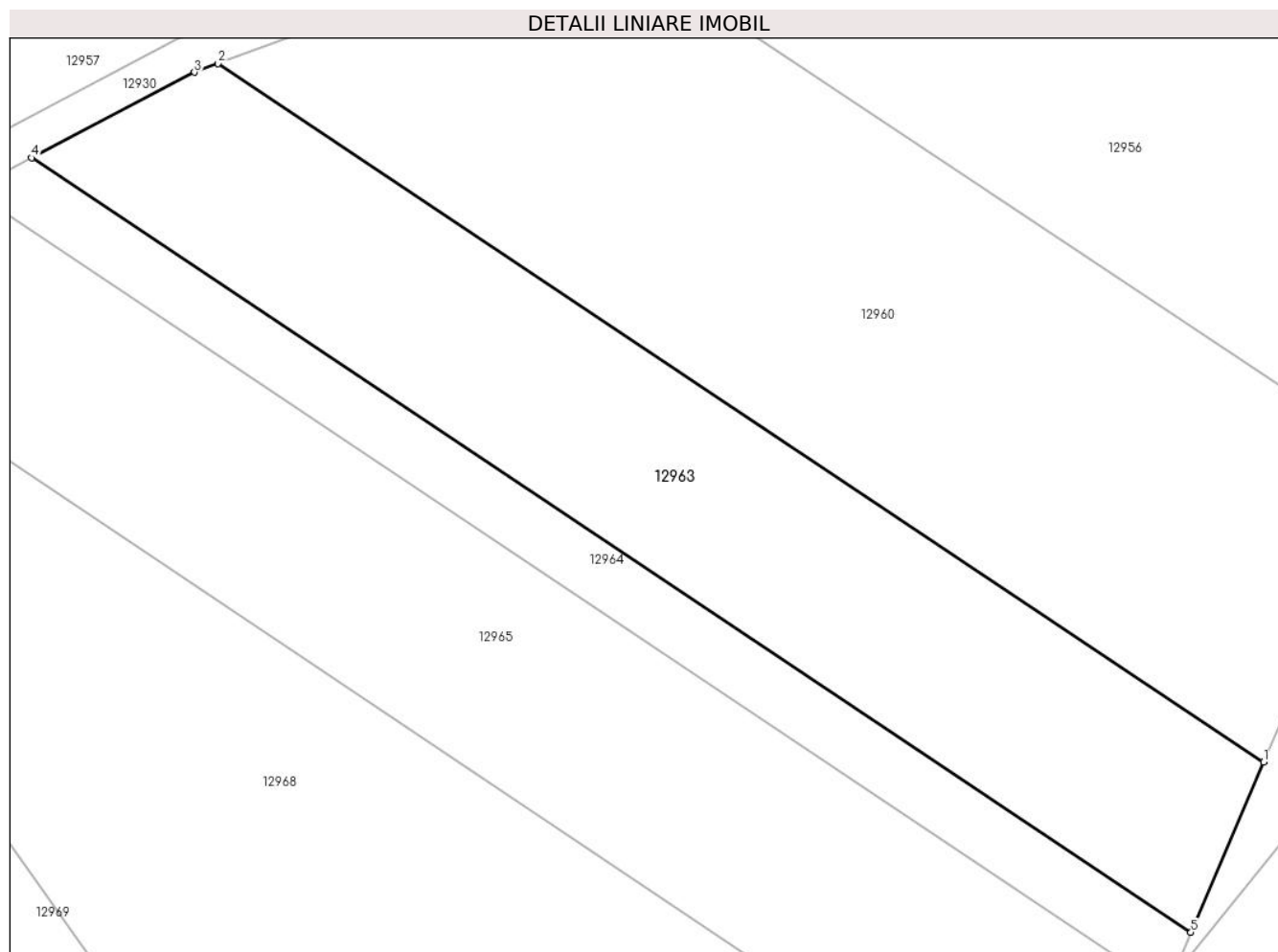
Inscrieri privind dezmembramintele dreptului de proprietate, drepturi reale de garanție și sarcini	Referințe
NU SUNT	

Anexa Nr. 1 La Partea I

Teren

Nr cadastral	Suprafața (mp)*	Observații / Referințe
	2.800	

* Suprafața este determinată în planul de proiecție Stereo 70.



Date referitoare la teren

Crt	Categorie folosință	Intra vilan	Suprafața (mp)	Tarla	Parcelă	Nr. topo	Observații / Referințe
1	arabil	NU	2.800	83	2467/37	-	

Lungime Segmente

1) Valorile lungimilor segmentelor sunt obținute din proiecție în plan.

Punct început	X / Y	Punct sfârșit	X / Y	Lungime segment (** (m)
1	414.350,428 496.707,42	2	414.237,814 496.782,607	135.406
2	414.237,814 496.782,607	3	414.235,28 496.781,663	2.704
3	414.235,28 496.781,663	4	414.217,734 496.772,46	19.813
4	414.217,734 496.772,46	5	414.342,587 496.689,101	150.124
5	414.342,587 496.689,101	1	414.350,428 496.707,42	19.926

**** Lungimile segmentelor sunt determinate în planul de proiecție Stereo 70 și sunt rotunjite la 1 milimetru.**

***** Distanța dintre puncte este formată din segmente cumulate ce sunt mai mici decât valoarea 1 milimetru.**

**DATE DESPRE IMOBILUL NR. 12964**

Oficiul de Cadastru și Publicitate Imobiliară SIBIU
Biroul de Cadastru și Publicitate Imobiliară Sibiu

A. Partea I. Descrierea imobilului

TEREN Extravilan

Adresa: Jud. Sibiu

Nr. Crt	Nr cadastral Nr. topografic	Suprafața* (mp)	Observații / Referințe
A1		1.000	Sector cadastral:105 Teren neimprejmuit;

B. Partea II. Proprietari și acte

Inscrieri privitoare la dreptul de proprietate și alte drepturi reale	Referințe
/	
Act Administrativ nr. 1133/45, din 07/04/1998 emis de CJPSDPAT (titlu de proprietate);	
B1	A1
Intabulare, drept de PROPRIETATE, dobandit prin Reconstituire, cota actuala 1/1 1) MITEA MARIA, CNP NEIDENTIFICAT	

C. Partea III. SARCINI .

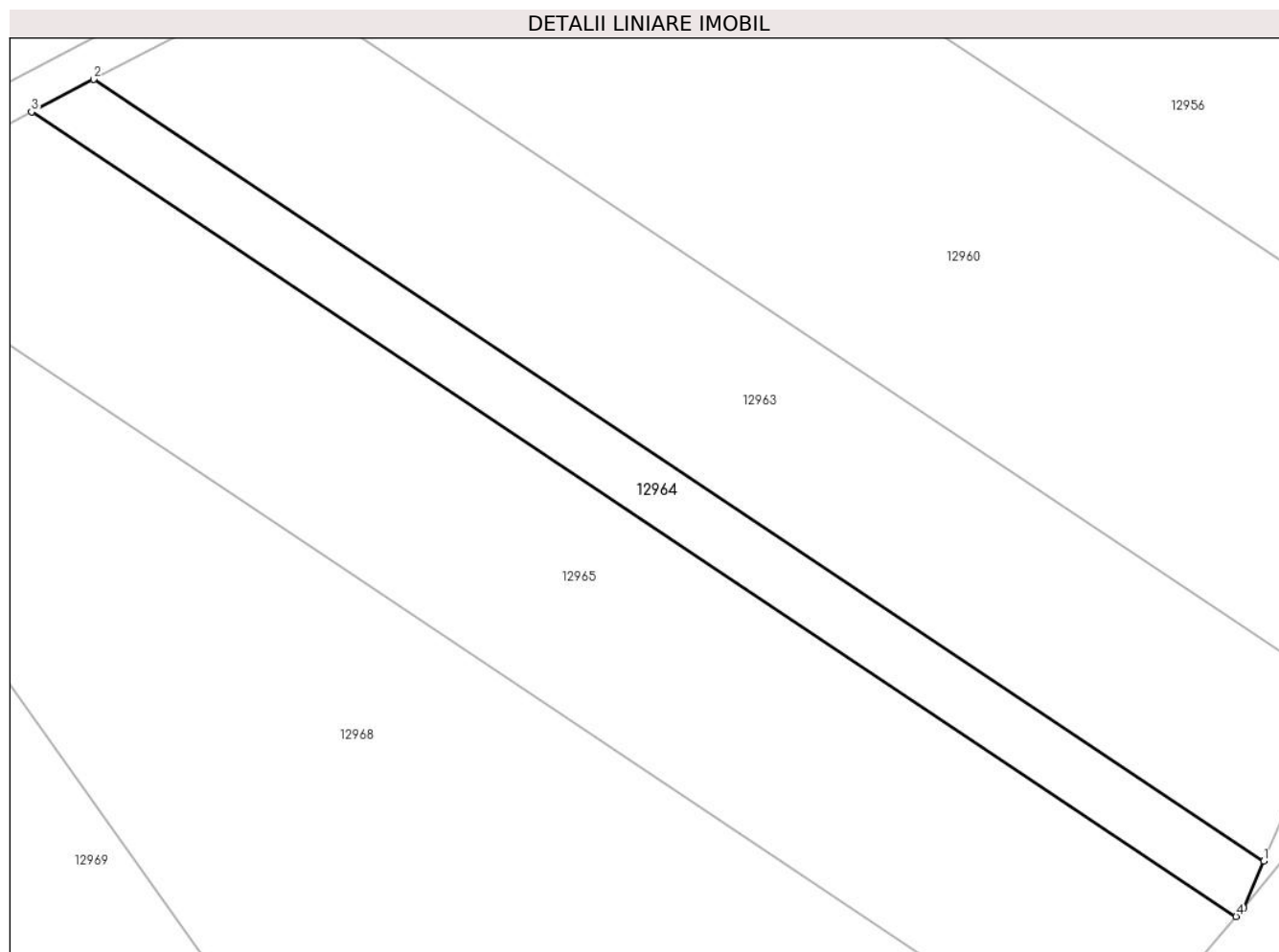
Inscrieri privind dezmembramintele dreptului de proprietate, drepturi reale de garanție și sarcini	Referințe
NU SUNT	

Anexa Nr. 1 La Partea I

Teren

Nr cadastral	Suprafața (mp)*	Observații / Referințe
	1.000	

* Suprafața este determinată în planul de proiecție Stereo 70.



Date referitoare la teren

Crt	Categorie folosință	Intra vilan	Suprafața (mp)	Tarla	Parcelă	Nr. topo	Observații / Referințe
1	arabil	NU	1.000	83	2467/38	-	

Lungime Segmente

1) Valorile lungimilor segmentelor sunt obținute din proiecție în plan.

Punct început	X / Y	Punct sfârșit	X / Y	Lungime segment (** (m)
1	414.342,587 496.689,101	2	414.217,734 496.772,46	150.124
2	414.217,734 496.772,46	3	414.211,119 496.768,991	7.469
3	414.211,119 496.768,991	4	414.339,635 496.683,186	154.528
4	414.339,635 496.683,186	5	414.340,476 496.684,168	1.293
5	414.340,476 496.684,168	1	414.342,587 496.689,101	5.365

**** Lungimile segmentelor sunt determinate în planul de proiecție Stereo 70 și sunt rotunjite la 1 milimetru.**

***** Distanța dintre puncte este formată din segmente cumulate ce sunt mai mici decât valoarea 1 milimetru.**

**DATE DESPRE IMOBILUL NR. 12965**

Oficiul de Cadastru și Publicitate Imobiliară SIBIU
Biroul de Cadastru și Publicitate Imobiliară Sibiu

A. Partea I. Descrierea imobilului

TEREN Extravilan

Adresa: Jud. Sibiu

Nr. Crt	Nr cadastral Nr. topografic	Suprafața* (mp)	Observații / Referințe
A1		3.500	Sector cadastral:105 Teren neimpregmuit;

B. Partea II. Proprietari și acte

Inscrieri privitoare la dreptul de proprietate și alte drepturi reale	Referințe
/	
Act Administrativ nr. 975/45, din 20/08/1996 emis de CJPSDPAT (titlu de proprietate);	
B1	A1
Intabulare, drept de PROPRIETATE, dobandit prin Reconstituire, cota actuala 1/1	
1) MITEA OCTAVIAN, CNP NEIDENTIFICAT	

C. Partea III. SARCINI .

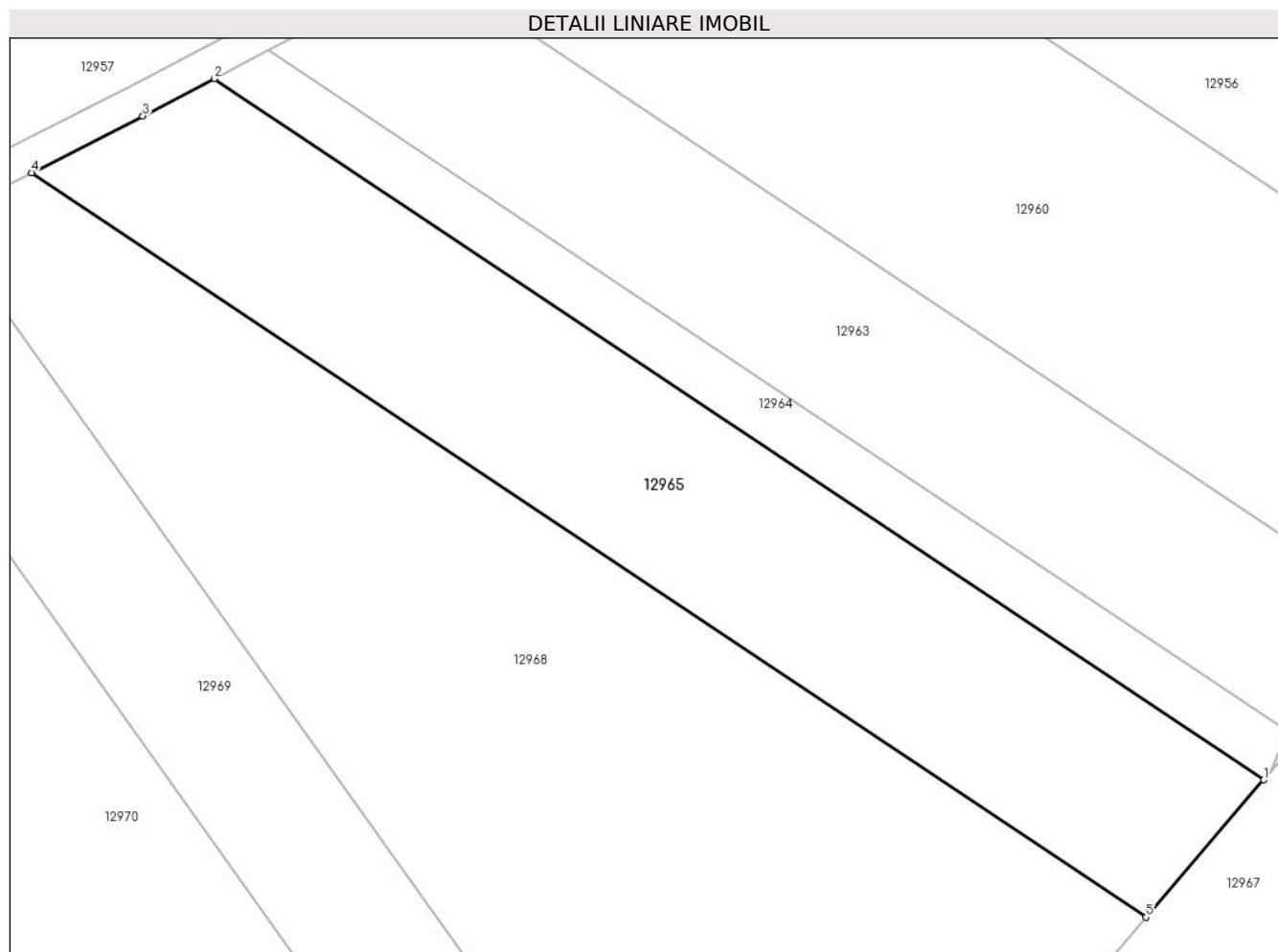
Inscrieri privind dezmembramintele dreptului de proprietate, drepturi reale de garanție și sarcini	Referințe
NU SUNT	

Anexa Nr. 1 La Partea I

Teren

Nr cadastral	Suprafața (mp)*	Observații / Referințe
	3.500	

* Suprafața este determinată în planul de proiecție Stereo 70.



Date referitoare la teren

Crt	Categorie folosință	Intra vilan	Suprafața (mp)	Tarla	Parcelă	Nr. topo	Observații / Referințe
1	arabil	NU	3.500	83	2467/39	-	

Lungime Segmente

1) Valorile lungimilor segmentelor sunt obținute din proiecție în plan.

Punct început	X / Y	Punct sfârșit	X / Y	Lungime segment (** (m)
1	414.339,635 496.683,186	2	414.211,119 496.768,991	154.528
2	414.211,119 496.768,991	3	414.202,391 496.764,413	9.856
3	414.202,391 496.764,413	4	414.188,769 496.757,489	15.28
4	414.188,769 496.757,489	5	414.325,24 496.666,374	164.093
5	414.325,24 496.666,374	1	414.339,635 496.683,186	22.133

**** Lungimile segmentelor sunt determinate în planul de proiecție Stereo 70 și sunt rotunjite la 1 milimetru.**

***** Distanța dintre puncte este formată din segmente cumulate ce sunt mai mici decât valoarea 1 milimetru.**

**DATE DESPRE IMOBILUL NR. 12966**

Oficiul de Cadastru și Publicitate Imobiliară SIBIU
Biroul de Cadastru și Publicitate Imobiliară Sibiu

A. Partea I. Descrierea imobilului

TEREN Extravilan

Adresa: Jud. Sibiu

Nr. Crt	Nr cadastral Nr. topografic	Suprafața* (mp)	Observații / Referințe
A1		4.700	Sector cadastral:105 Teren neimpregmuit;

B. Partea II. Proprietari și acte

Inscrieri privitoare la dreptul de proprietate și alte drepturi reale		Referințe
/		
Act Administrativ nr. 1155/45, din 16/04/1998 emis de CJPSDPAT (titlu de proprietate);		
B1	Intabulare, drept de PROPRIETATE, dobandit prin Reconstituire, cota actuala 1/1 1) SCHIAU IOAN, CNP NEIDENTIFICAT	A1

C. Partea III. SARCINI .

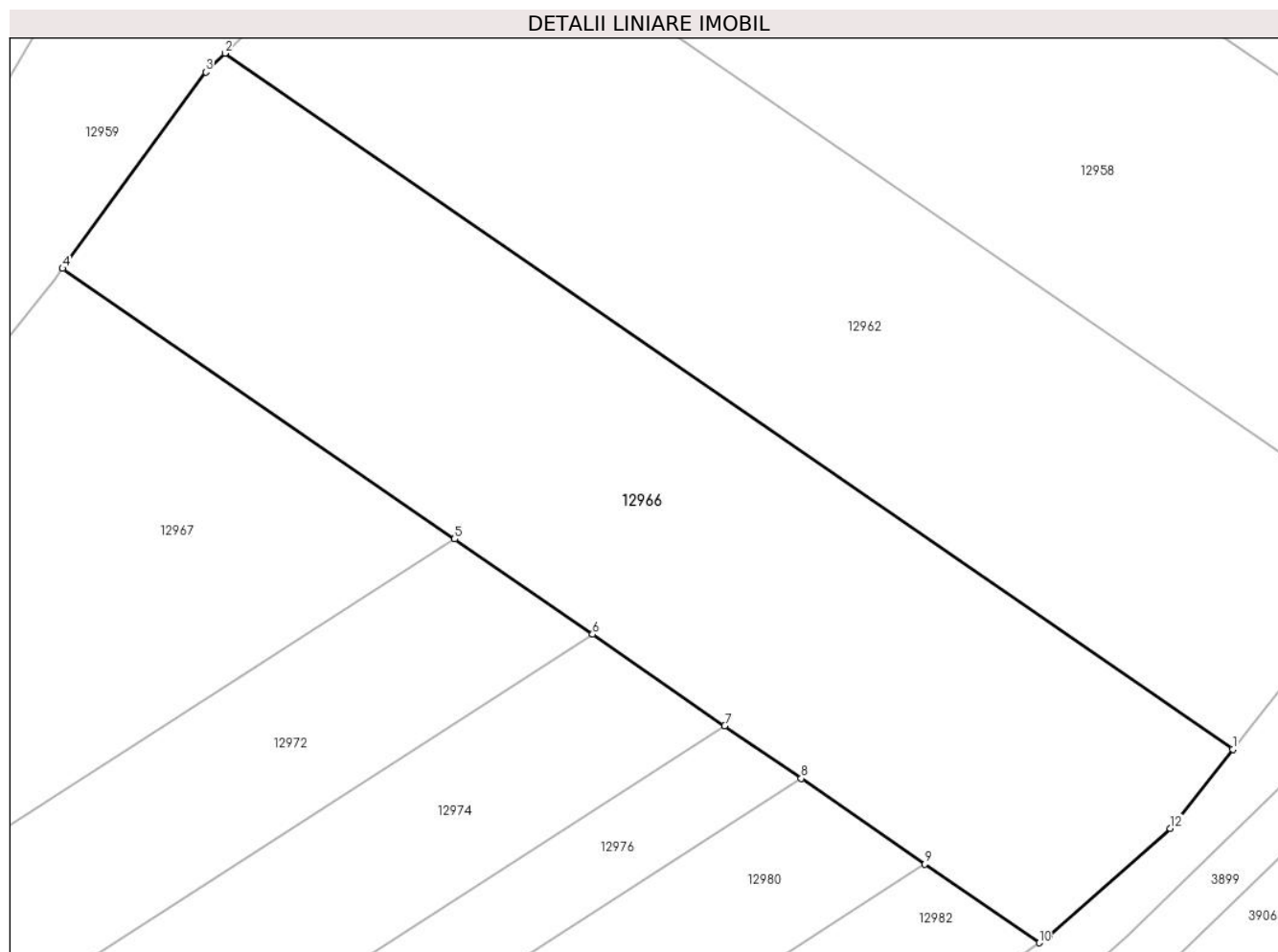
Inscrieri privind dezmembramintele dreptului de proprietate, drepturi reale de garanție și sarcini	Referințe
NU SUNT	

Anexa Nr. 1 La Partea I

Teren

Nr cadastral	Suprafața (mp)*	Observații / Referințe
	4.700	

* Suprafața este determinată în planul de proiecție Stereo 70.



Date referitoare la teren

Crt	Categorie folosință	Intra vilan	Suprafața (mp)	Tarla	Parcelă	Nr. topo	Observații / Referințe
1	arabil	NU	4.700	83	2467/79	-	

Lungime Segmente

1) Valorile lungimilor segmentelor sunt obținute din proiecție în plan.

Punct început	X / Y	Punct sfârșit	X / Y	Lungime segment (** (m)
1	414.530,862 496.688,53	2	414.409,982 496.771,951	146.871
2	414.409,982 496.771,951	3	414.407,671 496.769,716	3.215
3	414.407,671 496.769,716	4	414.390,519 496.746,162	29.137
4	414.390,519 496.746,162	5	414.437,518 496.713,728	57.104
5	414.437,518 496.713,728	6	414.454,095 496.702,287	20.142

Punct început	X / Y	Punct sfârşit	X / Y	Lungime segment (** (m)
6	414.454,095 496.702,287	7	414.469,929 496.691,36	19.238
7	414.469,929 496.691,36	8	414.479,117 496.685,02	11.163
8	414.479,117 496.685,02	9	414.493,96 496.674,776	18.034
9	414.493,96 496.674,776	10	414.507,646 496.665,331	16.629
10	414.507,646 496.665,331	11	414.508,879 496.666,218	1.519
11	414.508,879 496.666,218	12	414.523,369 496.679,057	19.36
12	414.523,369 496.679,057	1	414.530,862 496.688,53	12.078

** Lungimile segmentelor sunt determinate în planul de proiecţie Stereo 70 şi sunt rotunjite la 1 milimetru.

*** Distanţa dintre puncte este formată din segmente cumulate ce sunt mai mici decât valoarea 1 milimetru.

**DATE DESPRE IMOBILUL NR. 12967**

Oficiul de Cadastru și Publicitate Imobiliară SIBIU
Biroul de Cadastru și Publicitate Imobiliară Sibiu

A. Partea I. Descrierea imobilului

TEREN Extravilan

Adresa: Jud. Sibiu

Nr. Crt	Nr cadastral Nr. topografic	Suprafața* (mp)	Observații / Referințe
A1		5.000	Sector cadastral:105 Teren neimprejmuit;

B. Partea II. Proprietari și acte

Inscrieri privitoare la dreptul de proprietate și alte drepturi reale	Referințe
/	
Act Administrativ nr. 1022/45, din 16/01/1997 emis de CJPSDPAT (titlu de proprietate);	
B1	A1
Intabulare, drept de PROPRIETATE, dobandit prin Reconstituire, cota actuala 1/1	
1) BERA AUGUSTIN, CNP NEIDENTIFICAT	

C. Partea III. SARCINI .

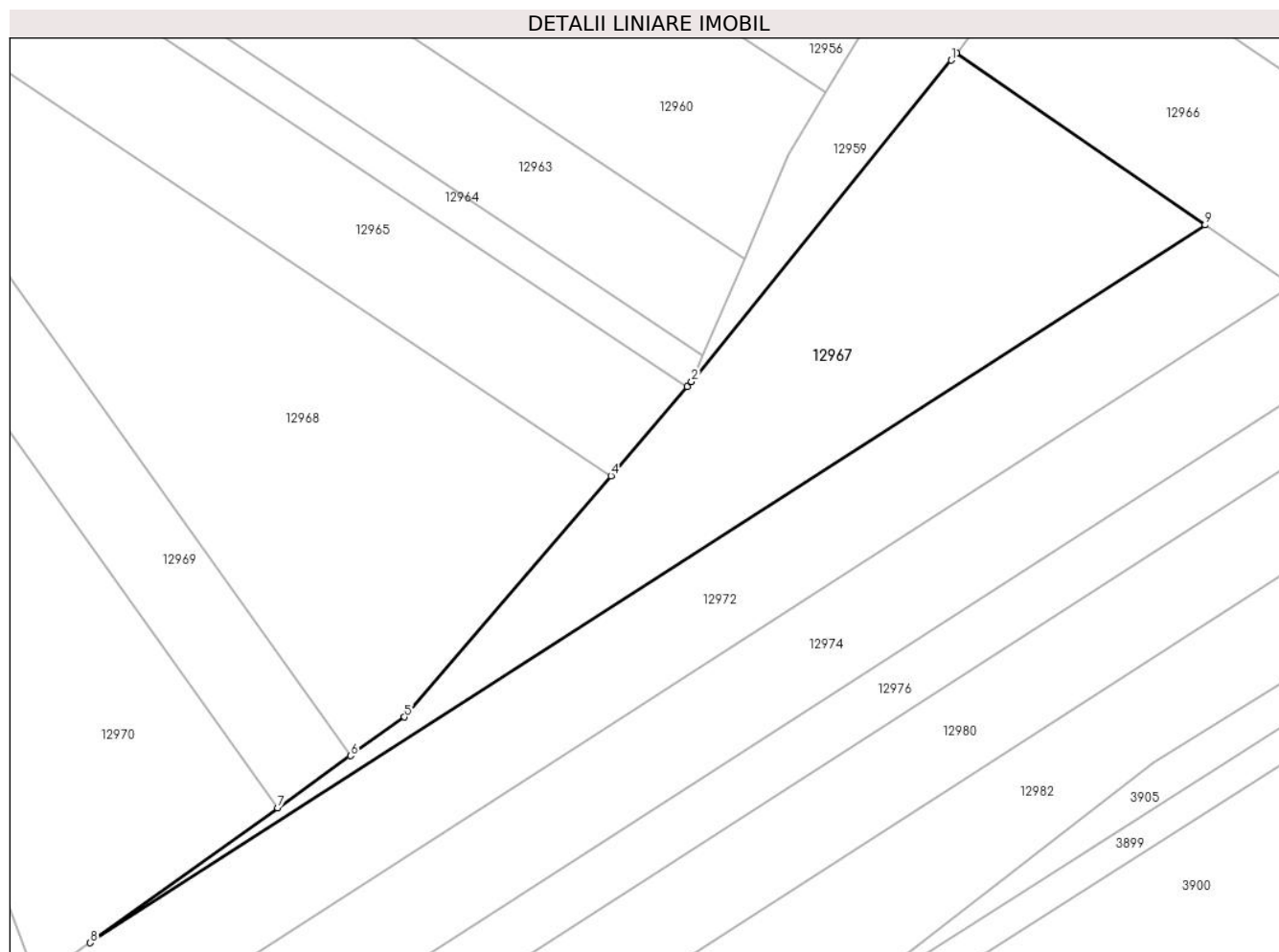
Inscrieri privind dezmembramintele dreptului de proprietate, drepturi reale de garanție și sarcini	Referințe
NU SUNT	

Anexa Nr. 1 La Partea I

Teren

Nr cadastral	Suprafața (mp)*	Observații / Referințe
	5.000	

* Suprafața este determinată în planul de proiecție Stereo 70.



Date referitoare la teren

Crt	Categorie folosință	Intravilan	Suprafața (mp)	Tarla	Parcelă	Nr. topo	Observații / Referințe
1	arabil	NU	5.000	83	2467/80	-	

Lungime Segmente

1) Valorile lungimilor segmentelor sunt obținute din proiecție în plan.

Punct început	X / Y	Punct sfârșit	X / Y	Lungime segment (** (m)
1	414.389,551 496.744,833	2	414.340,476 496.684,168	78.029
2	414.340,476 496.684,168	3	414.339,635 496.683,186	1.293
3	414.339,635 496.683,186	4	414.325,24 496.666,374	22.133
4	414.325,24 496.666,374	5	414.286,238 496.620,822	59.967
5	414.286,238 496.620,822	6	414.276,075 496.613,533	12.507

Punct început	X / Y	Punct sfârșit	X / Y	Lungime segment (** (m)
6	414.276,075 496.613,533	7	414.262,303 496.603,656	16.947
7	414.262,303 496.603,656	8	414.226,844 496.578,226	43.635
8	414.226,844 496.578,226	9	414.437,518 496.713,728	250.488
9	414.437,518 496.713,728	10	414.390,519 496.746,162	57.104
10	414.390,519 496.746,162	1	414.389,551 496.744,833	1.644

** Lungimile segmentelor sunt determinate în planul de proiecție Stereo 70 și sunt rotunjite la 1 milimetru.

*** Distanța dintre puncte este formată din segmente cumulate ce sunt mai mici decât valoarea 1 milimetru.

**DATE DESPRE IMOBILUL NR. 12968**

Oficiul de Cadastru și Publicitate Imobiliară SIBIU
Biroul de Cadastru și Publicitate Imobiliară Sibiu

A. Partea I. Descrierea imobilului

TEREN Extravilan

Adresa: Jud. Sibiu

Nr. Crt	Nr cadastral Nr. topografic	Suprafața* (mp)	Observații / Referințe
A1		7.000	Sector cadastral:105 Teren neimpregmuit;

B. Partea II. Proprietari și acte

Inscrieri privitoare la dreptul de proprietate și alte drepturi reale	Referințe
/	
Act Administrativ nr. 128/45, din 13/07/1994 emis de CJPSDPAT (titlu de proprietate);	
B1	A1
Intabulare, drept de PROPRIETATE, dobandit prin Reconstituire, cota actuala 1/1	
1) MITEA CORNEL, CNP NEIDENTIFICAT	

C. Partea III. SARCINI .

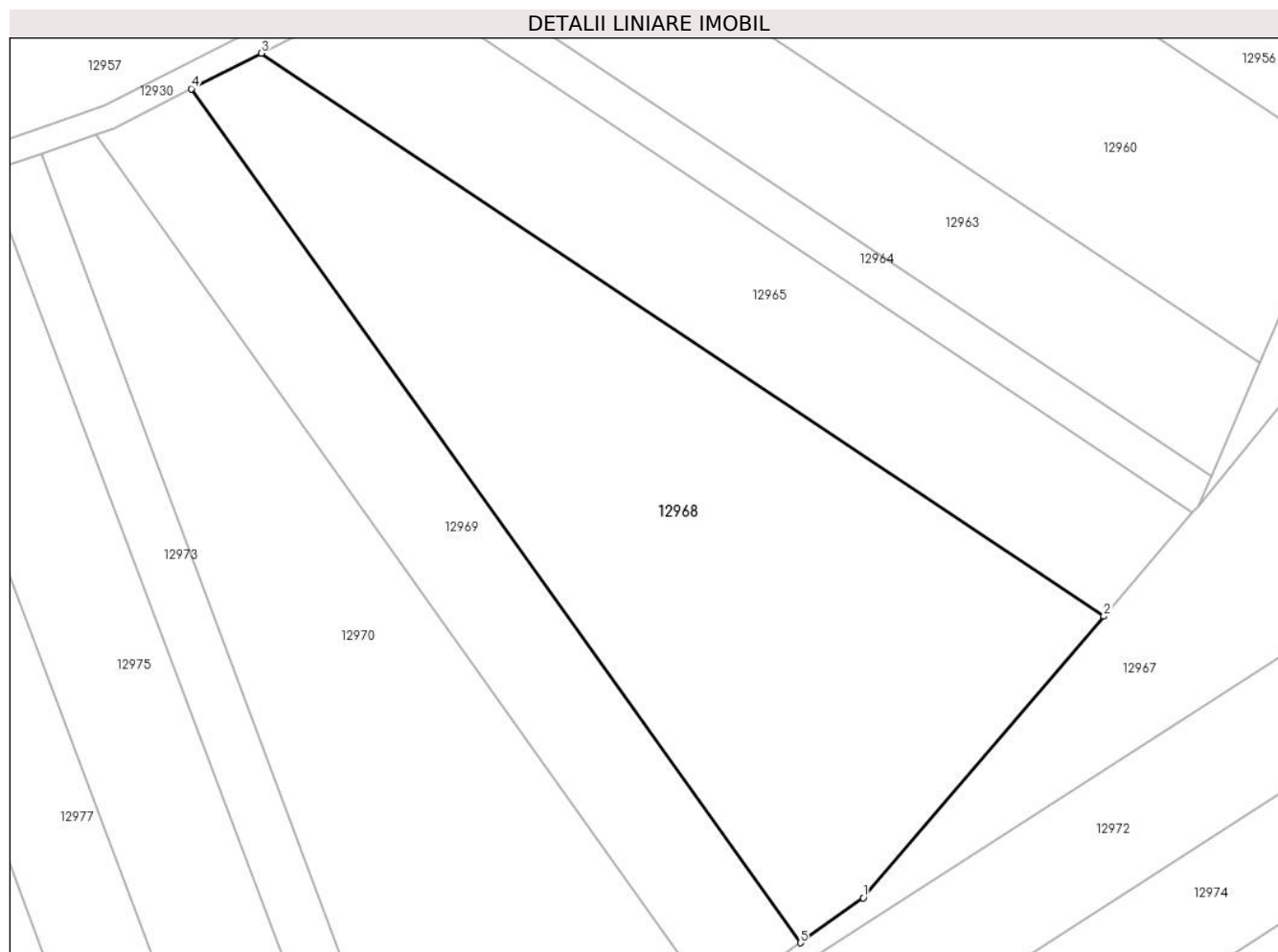
Inscrieri privind dezmembramintele dreptului de proprietate, drepturi reale de garanție și sarcini	Referințe
NU SUNT	

Anexa Nr. 1 La Partea I

Teren

Nr cadastral	Suprafața (mp)*	Observații / Referințe
	7.000	

* Suprafața este determinată în planul de proiecție Stereo 70.



Date referitoare la teren

Crt	Categorie folosință	Intravilan	Suprafața (mp)	Tarla	Parcelă	Nr. topo	Observații / Referințe
1	arabil	NU	7.000	83	2467/40	-	

Lungime Segmente

1) Valorile lungimilor segmentelor sunt obținute din proiecție în plan.

Punct început	X / Y	Punct sfârșit	X / Y	Lungime segment (** (m)
1	414.286,238 496.620,822	2	414.325,24 496.666,374	59.967
2	414.325,24 496.666,374	3	414.188,769 496.757,489	164.093
3	414.188,769 496.757,489	4	414.177,457 496.751,739	12.69
4	414.177,457 496.751,739	5	414.276,075 496.613,533	169.784
5	414.276,075 496.613,533	1	414.286,238 496.620,822	12.507

**** Lungimile segmentelor sunt determinate în planul de proiecție Stereo 70 și sunt rotunjite la 1 milimetru.**

***** Distanța dintre puncte este formată din segmente cumulate ce sunt mai mici decât valoarea 1 milimetru.**

**DATE DESPRE IMOBILUL NR. 12969**

Oficiul de Cadastru și Publicitate Imobiliară SIBIU
Biroul de Cadastru și Publicitate Imobiliară Sibiu

A. Partea I. Descrierea imobilului

TEREN Extravilan

Adresa: Jud. Sibiu

Nr. Crt	Nr cadastral Nr. topografic	Suprafața* (mp)	Observații / Referințe
A1		2.900	Sector cadastral:105 Teren neimpregmuit;

B. Partea II. Proprietari și acte

Inscrieri privitoare la dreptul de proprietate și alte drepturi reale	Referințe
/	
Act Administrativ nr. 1146/45, din 07/04/1998 emis de CJPSDPAT (titlu de proprietate);	
B1	A1
Intabulare, drept de PROPRIETATE, dobandit prin Reconstituire, cota actuala 1/1 1) IVAN TITUS, CNP NEIDENTIFICAT	

C. Partea III. SARCINI .

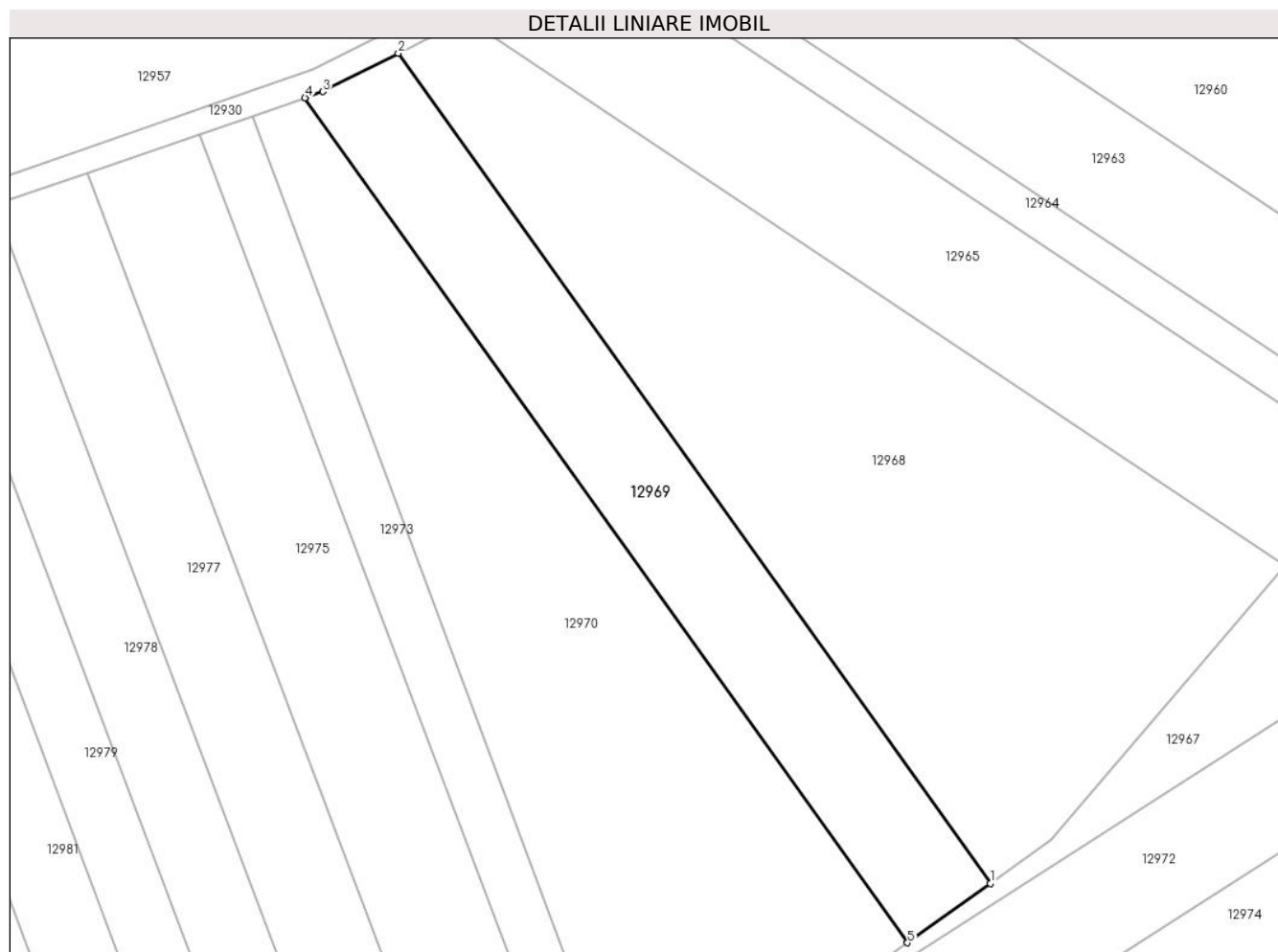
Inscrieri privind dezmembramintele dreptului de proprietate, drepturi reale de garanție și sarcini	Referințe
NU SUNT	

Anexa Nr. 1 La Partea I

Teren

Nr cadastral	Suprafața (mp)*	Observații / Referințe
	2.900	

* Suprafața este determinată în planul de proiecție Stereo 70.



Date referitoare la teren

Crt	Categorie folosință	Intravilan	Suprafața (mp)	Tarla	Parcelă	Nr. topo	Observații / Referințe
1	arabil	NU	2.900	83	2467/41	-	

Lungime Segmente

1) Valorile lungimilor segmentelor sunt obținute din proiecție în plan.

Punct început	X / Y	Punct sfârșit	X / Y	Lungime segment (** (m)
1	414.276,075 496.613,533	2	414.177,457 496.751,739	169.784
2	414.177,457 496.751,739	3	414.164,887 496.745,35	14.101
3	414.164,887 496.745,35	4	414.161,927 496.744,326	3.131
4	414.161,927 496.744,326	5	414.262,303 496.603,656	172.81
5	414.262,303 496.603,656	1	414.276,075 496.613,533	16.947

**** Lungimile segmentelor sunt determinate în planul de proiecție Stereo 70 și sunt rotunjite la 1 milimetru.**

***** Distanța dintre puncte este formată din segmente cumulate ce sunt mai mici decât valoarea 1 milimetru.**

**DATE DESPRE IMOBILUL NR. 12970**

Oficiul de Cadastru și Publicitate Imobiliară SIBIU
Biroul de Cadastru și Publicitate Imobiliară Sibiu

A. Partea I. Descrierea imobilului

TEREN Extravilan

Adresa: Jud. Sibiu

Nr. Crt	Nr cadastral Nr. topografic	Suprafața* (mp)	Observații / Referințe
A1		5.700	Sector cadastral:105 Teren neimprejmuit;

B. Partea II. Proprietari și acte

Inscrieri privitoare la dreptul de proprietate și alte drepturi reale	Referințe
/	
Act Administrativ nr. 1088/45, din 03/03/1997 emis de CJPSDPAT (titlu de proprietate);	
B1	A1
Intabulare, drept de PROPRIETATE, dobandit prin Reconstituire, cota actuala 1/1 1) ROMAN MAFTEI, CNP NEIDENTIFICAT	

C. Partea III. SARCINI .

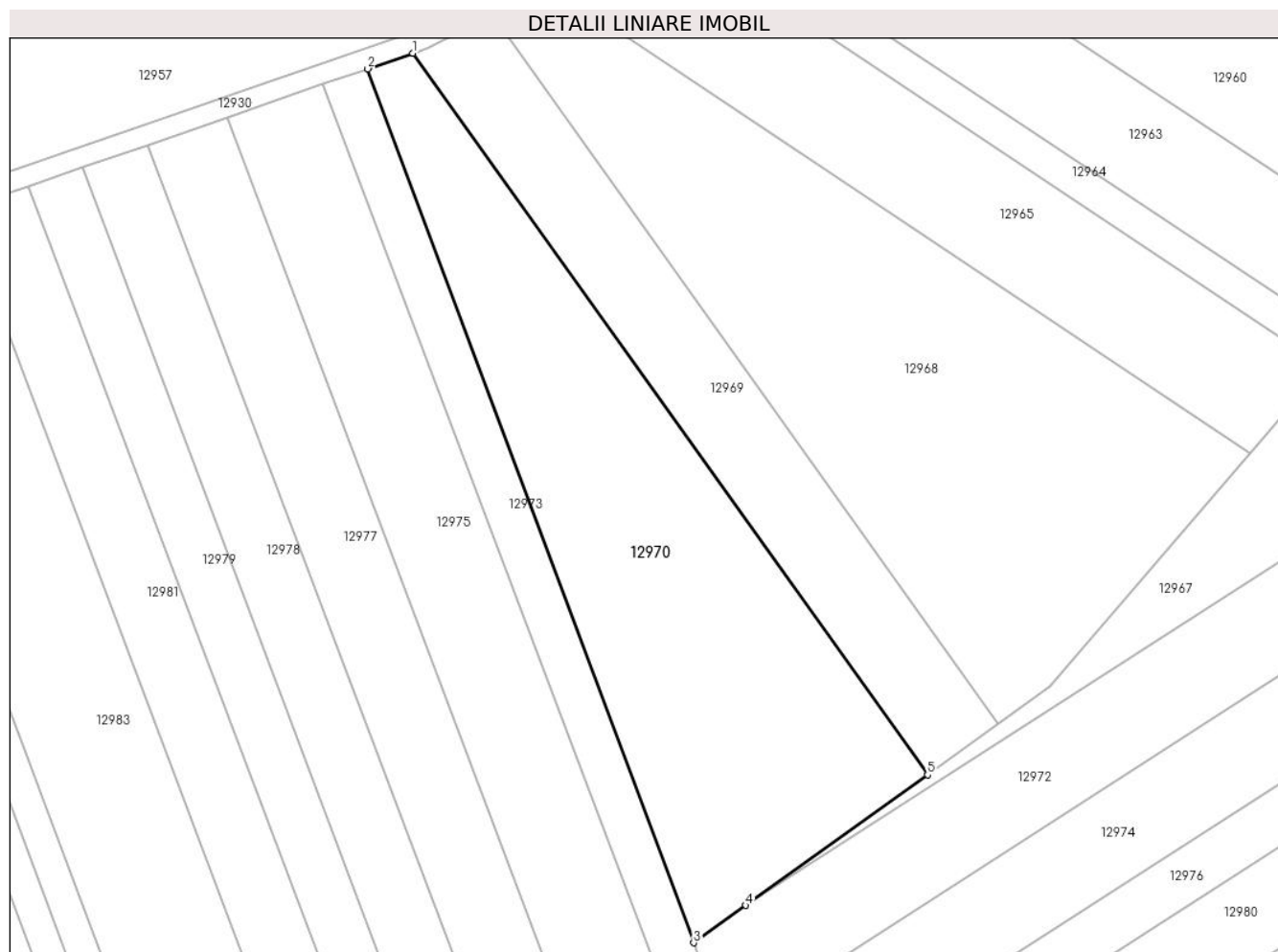
Inscrieri privind dezmembramintele dreptului de proprietate, drepturi reale de garanție și sarcini	Referințe
NU SUNT	

Anexa Nr. 1 La Partea I

Teren

Nr cadastral	Suprafața (mp)*	Observații / Referințe
	5.700	

* Suprafața este determinată în planul de proiecție Stereo 70.



Date referitoare la teren

Crt	Categorie folosință	Intra vilan	Suprafața (mp)	Tarla	Parcelă	Nr. topo	Observații / Referințe
1	arabil	NU	5.700	83	2467/42	-	

Lungime Segmente

1) Valorile lungimilor segmentelor sunt obținute din proiecție în plan.

Punct început	X / Y	Punct sfârșit	X / Y	Lungime segment (** (m)
1	414.161,927 496.744,326	2	414.153,11 496.741,276	9.33
2	414.153,11 496.741,276	3	414.216,671 496.570,93	181.819
3	414.216,671 496.570,93	4	414.226,844 496.578,226	12.519
4	414.226,844 496.578,226	5	414.262,303 496.603,656	43.635
5	414.262,303 496.603,656	1	414.161,927 496.744,326	172.81

**** Lungimile segmentelor sunt determinate în planul de proiecție Stereo 70 și sunt rotunjite la 1 milimetru.**

***** Distanța dintre puncte este formată din segmente cumulate ce sunt mai mici decât valoarea 1 milimetru.**

**DATE DESPRE IMOBILUL NR. 12971**

Oficiul de Cadastru și Publicitate Imobiliară SIBIU
Biroul de Cadastru și Publicitate Imobiliară Sibiu

A. Partea I. Descrierea imobilului

TEREN Extravilan

Adresa: Jud. Sibiu

Nr. Crt	Nr cadastral Nr. topografic	Suprafața* (mp)	Observații / Referințe
A1		3.500	Sector cadastral:105 Teren neimpregmuit;

B. Partea II. Proprietari și acte

Inscrieri privitoare la dreptul de proprietate și alte drepturi reale		Referințe
/		
Act Administrativ nr. 1077/45, din 03/03/1997 emis de CJPSDPAT (titlu de proprietate);		
B1	Intabulare, drept de PROPRIETATE, dobandit prin Reconstituire, cota actuala 1/1 1) JOARZĂ DUMITRU, CNP NEIDENTIFICAT	A1

C. Partea III. SARCINI .

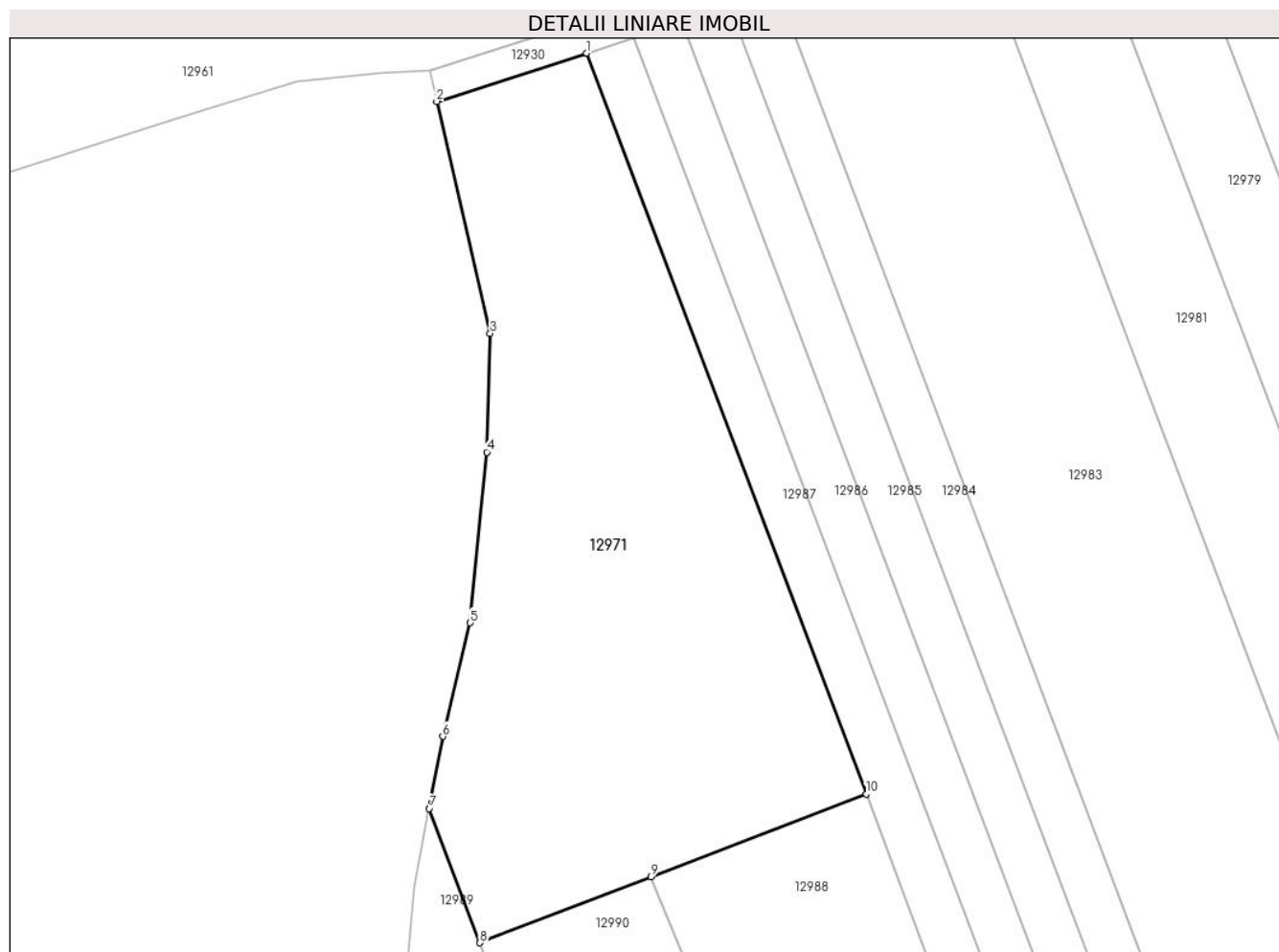
Inscrieri privind dezmembramintele dreptului de proprietate, drepturi reale de garanție și sarcini	Referințe
NU SUNT	

Anexa Nr. 1 La Partea I

Teren

Nr cadastral	Suprafața (mp)*	Observații / Referințe
	3.500	

* Suprafața este determinată în planul de proiecție Stereo 70.



Date referitoare la teren

Crt	Categorie folosință	Intravilan	Suprafața (mp)	Tarla	Parcelă	Nr. topo	Observații / Referințe
1	arabil	NU	3.500	83	2467/55	-	

Lungime Segmente

1) Valorile lungimilor segmentelor sunt obținute din proiecție în plan.

Punct început	X / Y	Punct sfârșit	X / Y	Lungime segment (** (m)
1	414.025,202 496.698,524	2	414.006,352 496.692,469	19.798
2	414.006,352 496.692,469	3	414.013,082 496.663,374	29.863
3	414.013,082 496.663,374	4	414.012,67 496.648,454	14.926
4	414.012,67 496.648,454	5	414.010,586 496.627,026	21.529
5	414.010,586 496.627,026	6	414.007,119 496.612,775	14.666

Punct început	X / Y	Punct sfârșit	X / Y	Lungime segment (** (m)
6	414.007,119 496.612,775	7	414.005,426 496.603,72	9.211
7	414.005,426 496.603,72	8	414.011,782 496.586,88	18.0
8	414.011,782 496.586,88	9	414.033,259 496.595,142	23.011
9	414.033,259 496.595,142	10	414.060,295 496.605,543	28.968
10	414.060,295 496.605,543	1	414.025,202 496.698,524	99.383

** Lungimile segmentelor sunt determinate în planul de proiecție Stereo 70 și sunt rotunjite la 1 milimetru.

*** Distanța dintre puncte este formată din segmente cumulate ce sunt mai mici decât valoarea 1 milimetru.

**DATE DESPRE IMOBILUL NR. 12972**

Oficiul de Cadastru și Publicitate Imobiliară SIBIU
Biroul de Cadastru și Publicitate Imobiliară Sibiu

A. Partea I. Descrierea imobilului

TEREN Extravilan

Adresa: Jud. Sibiu

Nr. Crt	Nr cadastral Nr. topografic	Suprafața* (mp)	Observații / Referințe
A1		5.000	Sector cadastral:105 Teren neimprejmuit;

B. Partea II. Proprietari și acte

Inscrieri privitoare la dreptul de proprietate și alte drepturi reale		Referințe
/		
Act Administrativ nr. 1115/45, din 06/04/1998 emis de CJPSDPAT (titlu de proprietate);		
B1	Intabulare, drept de PROPRIETATE, dobandit prin Reconstituire, cota actuala 1/1 1) POPA IOAN, CNP NEIDENTIFICAT	A1

C. Partea III. SARCINI .

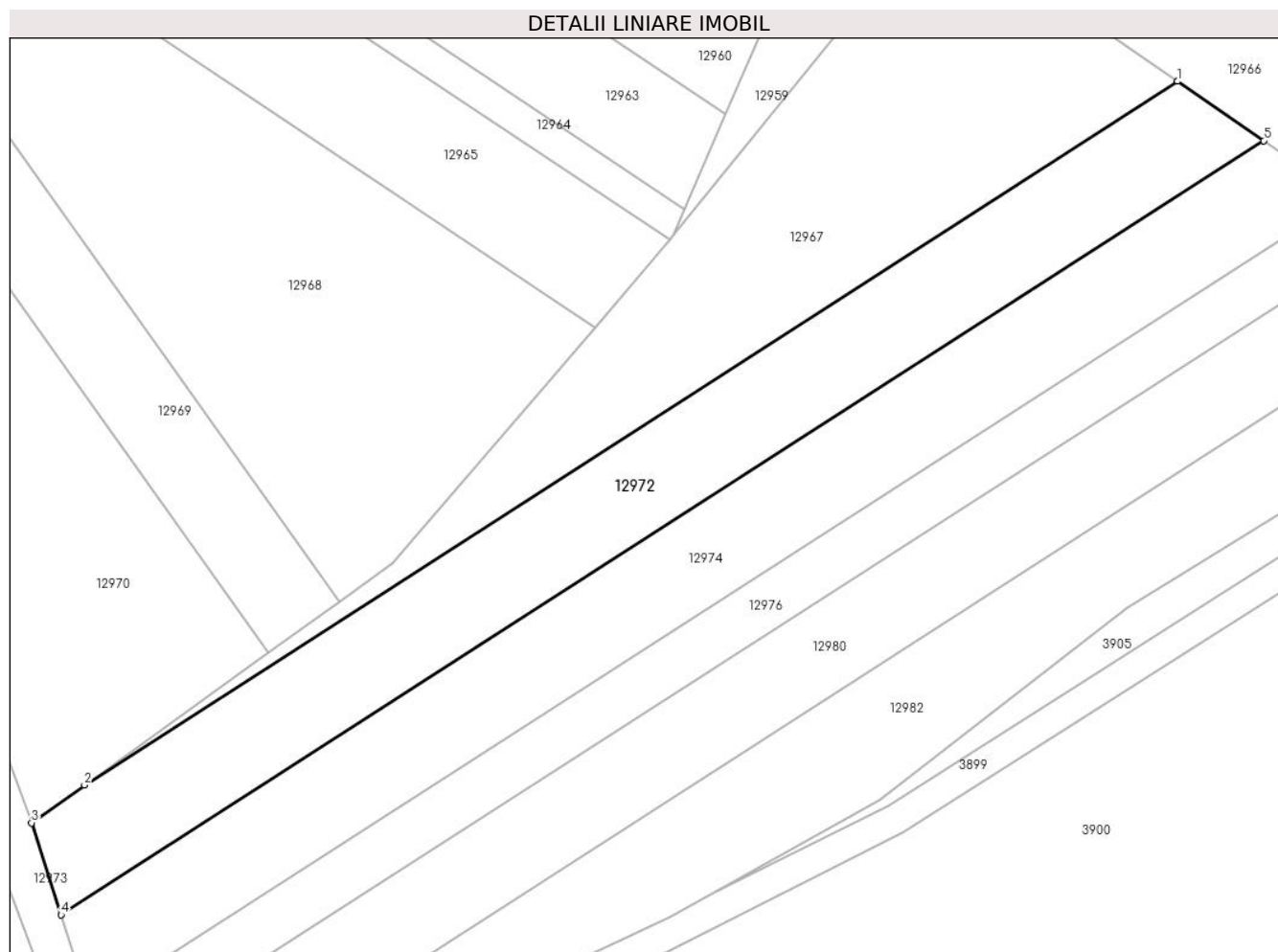
Inscrieri privind dezmembramintele dreptului de proprietate, drepturi reale de garanție și sarcini	Referințe
NU SUNT	

Anexa Nr. 1 La Partea I

Teren

Nr cadastral	Suprafața (mp)*	Observații / Referințe
	5.000	

* Suprafața este determinată în planul de proiecție Stereo 70.



Date referitoare la teren

Crt	Categorie folosință	Intra vilan	Suprafața (mp)	Tarla	Parcelă	Nr. topo	Observații / Referințe
1	arabil	NU	5.000	83	2467/81	-	

Lungime Segmente

1) Valorile lungimilor segmentelor sunt obținute din proiecție în plan.

Punct început	X / Y	Punct sfârșit	X / Y	Lungime segment (** (m)
1	414.437,518 496.713,728	2	414.226,844 496.578,226	250.488
2	414.226,844 496.578,226	3	414.216,671 496.570,93	12.519
3	414.216,671 496.570,93	4	414.222,36 496.553,239	18.583
4	414.222,36 496.553,239	5	414.454,095 496.702,287	275.53
5	414.454,095 496.702,287	1	414.437,518 496.713,728	20.142

**** Lungimile segmentelor sunt determinate în planul de proiecție Stereo 70 și sunt rotunjite la 1 milimetru.**

***** Distanța dintre puncte este formată din segmente cumulate ce sunt mai mici decât valoarea 1 milimetru.**

**DATE DESPRE IMOBILUL NR. 12973**

Oficiul de Cadastru și Publicitate Imobiliară SIBIU
Biroul de Cadastru și Publicitate Imobiliară Sibiu

A. Partea I. Descrierea imobilului

TEREN Extravilan

Adresa: Jud. Sibiu

Nr. Crt	Nr cadastral Nr. topografic	Suprafața* (mp)	Observații / Referințe
A1		2.100	Sector cadastral:105 Teren neimpregmuit;

B. Partea II. Proprietari și acte

Inscrieri privitoare la dreptul de proprietate și alte drepturi reale		Referințe
/		
Act Administrativ nr. 1123/45, din 06/04/1998 emis de CJPSDPAT (titlu de proprietate);		
B1	Intabulare, drept de PROPRIETATE, dobandit prin Reconstituire, cota actuala 1/1 1) STOICA MAFTEI, CNP NEIDENTIFICAT	A1

C. Partea III. SARCINI .

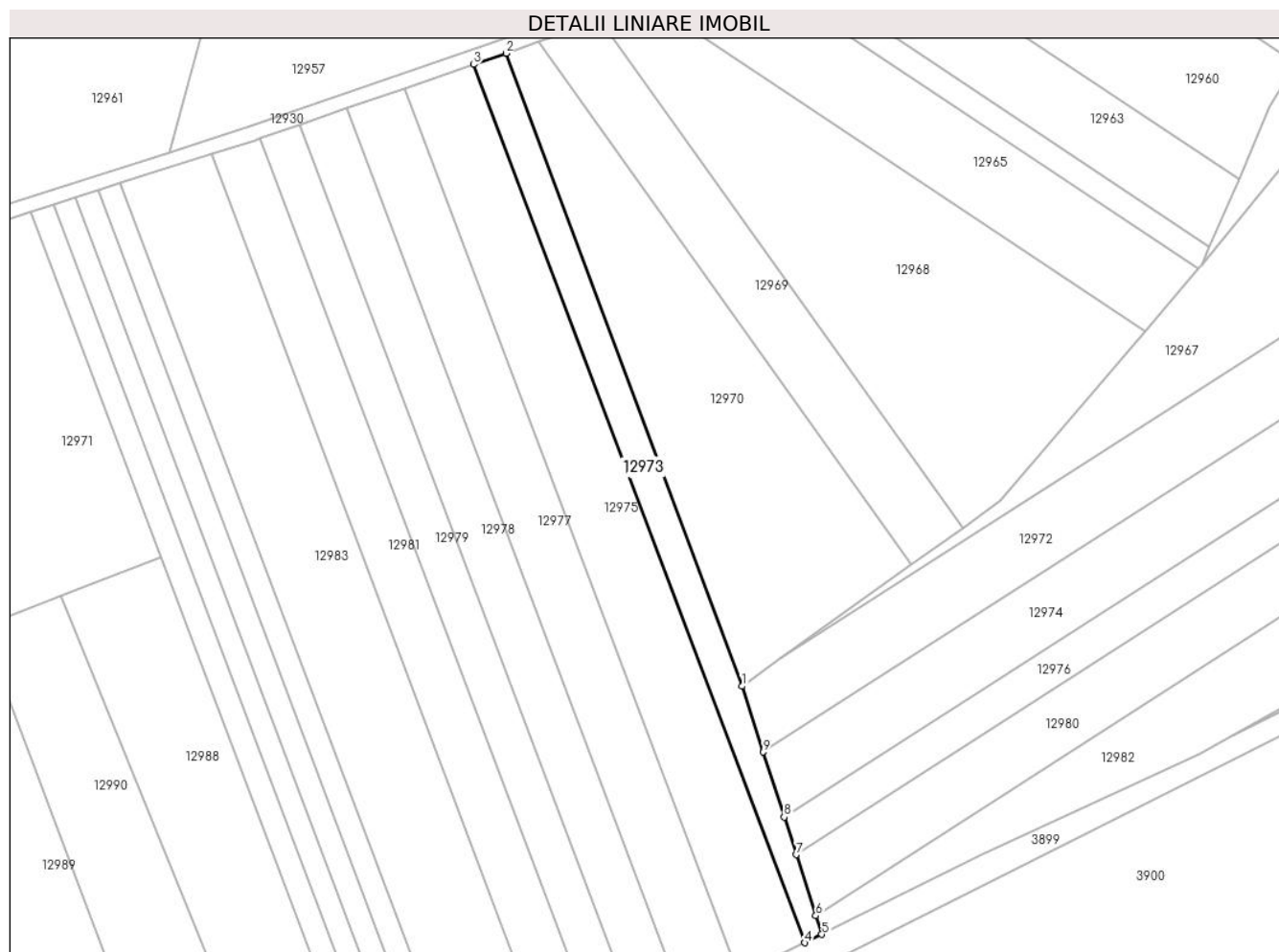
Inscrieri privind dezmembramintele dreptului de proprietate, drepturi reale de garanție și sarcini	Referințe
NU SUNT	

Anexa Nr. 1 La Partea I

Teren

Nr cadastral	Suprafața (mp)*	Observații / Referințe
	2.100	

* Suprafața este determinată în planul de proiecție Stereo 70.



Date referitoare la teren

Crt	Categorie folosință	Intra vilan	Suprafața (mp)	Tarla	Parcelă	Nr. topo	Observații / Referințe
1	arabil	NU	2.100	83	2467/43	-	

Lungime Segmente

1) Valorile lungimilor segmentelor sunt obținute din proiecție în plan.

Punct început	X / Y	Punct sfârșit	X / Y	Lungime segment (** (m)
1	414.216,671 496.570,93	2	414.153,11 496.741,276	181.819
2	414.153,11 496.741,276	3	414.144,364 496.738,252	9.253
3	414.144,364 496.738,252	4	414.233,562 496.501,913	252.61
4	414.233,562 496.501,913	5	414.238,134 496.504,187	5.106
5	414.238,134 496.504,187	6	414.236,523 496.509,197	5.263

Punct început	X / Y	Punct sfârşit	X / Y	Lungime segment (** (m)
6	414.236,523 496.509,197	7	414.231,25 496.525,596	17.225
7	414.231,25 496.525,596	8	414.227,985 496.535,746	10.662
8	414.227,985 496.535,746	9	414.222,36 496.553,239	18.375
9	414.222,36 496.553,239	1	414.216,671 496.570,93	18.583

** Lungimile segmentelor sunt determinate în planul de proiecție Stereo 70 și sunt rotunjite la 1 milimetru.

*** Distanța dintre puncte este formată din segmente cumulate ce sunt mai mici decât valoarea 1 milimetru.

**DATE DESPRE IMOBILUL NR. 12974**

Oficiul de Cadastru și Publicitate Imobiliară SIBIU
Biroul de Cadastru și Publicitate Imobiliară Sibiu

A. Partea I. Descrierea imobilului

TEREN Extravilan

Adresa: Jud. Sibiu

Nr. Crt	Nr cadastral Nr. topografic	Suprafața* (mp)	Observații / Referințe
A1		5.000	Sector cadastral:105 Teren neimprejmuit;

B. Partea II. Proprietari și acte

Inscrieri privitoare la dreptul de proprietate și alte drepturi reale	Referințe
/	
Act Administrativ nr. 1106/45, din 06/04/1998 emis de CJPSDPAT (titlu de proprietate);	
B1	A1
Intabulare, drept de PROPRIETATE, dobandit prin Reconstituire, cota actuala 1/1 1) JOARZĂ VALER, CNP NEIDENTIFICAT	

C. Partea III. SARCINI .

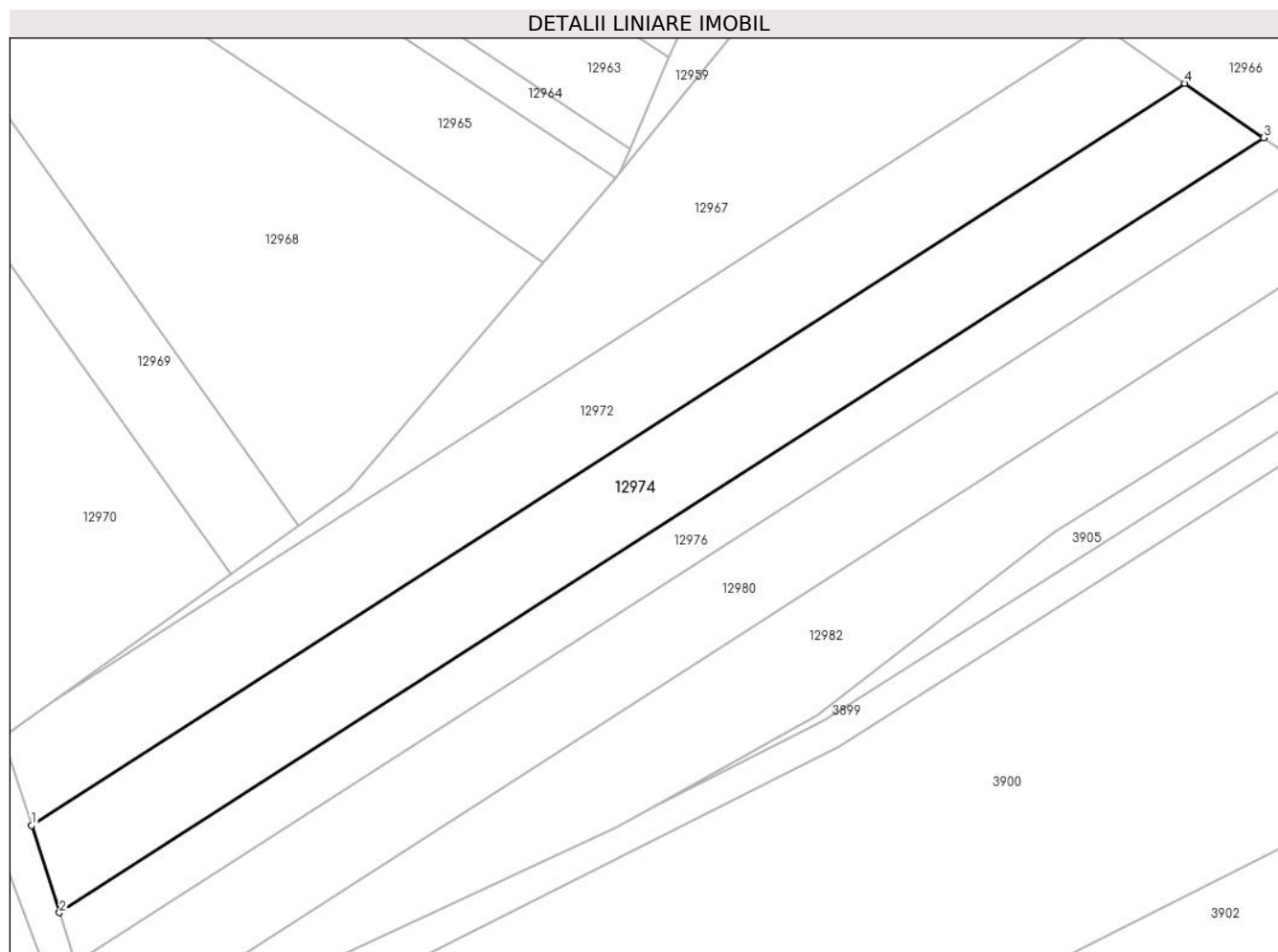
Inscrieri privind dezmembramintele dreptului de proprietate, drepturi reale de garanție și sarcini	Referințe
NU SUNT	

Anexa Nr. 1 La Partea I

Teren

Nr cadastral	Suprafața (mp)*	Observații / Referințe
	5.000	

* Suprafața este determinată în planul de proiecție Stereo 70.



Date referitoare la teren

Crt	Categorie folosință	Intra vilan	Suprafața (mp)	Tarla	Parcelă	Nr. topo	Observații / Referințe
1	arabil	NU	5.000	83	2467/82	-	

Lungime Segmente

1) Valorile lungimilor segmentelor sunt obținute din proiecție în plan.

Punct început	X / Y	Punct sfârșit	X / Y	Lungime segment (** (m)
1	414.222,36 496.553,239	2	414.227,985 496.535,746	18.375
2	414.227,985 496.535,746	3	414.469,929 496.691,36	287.668
3	414.469,929 496.691,36	4	414.454,095 496.702,287	19.238
4	414.454,095 496.702,287	1	414.222,36 496.553,239	275.53

** Lungimile segmentelor sunt determinate în planul de proiecție Stereo 70 și sunt rotunjite la 1 milimetru.

***** Distanţa dintre puncte este formată din segmente cumulate ce sunt mai mici decât valoarea 1 milimetru.**

**DATE DESPRE IMOBILUL NR. 12975**

Oficiul de Cadastru și Publicitate Imobiliară SIBIU
Biroul de Cadastru și Publicitate Imobiliară Sibiu

A. Partea I. Descrierea imobilului

TEREN Extravilan

Adresa: Jud. Sibiu

Nr. Crt	Nr cadastral Nr. topografic	Suprafața* (mp)	Observații / Referințe
A1		5.000	Sector cadastral:105 Teren neimprejmuit;

B. Partea II. Proprietari și acte

Inscrieri privitoare la dreptul de proprietate și alte drepturi reale		Referințe
/		
Act Normativ nr. 7, din 13/03/1996 emis de PARLAMENTUL ROMÂNIEI (lege);		
B1	Inscrierea provizorie, drept de PROPRIETATE, dobandit prin Lege, cota actuala 1/1	A1
1) COMUNA PĂUCA, CIF:4241206, PROPRIETAR NEIDENTIFICAT		

C. Partea III. SARCINI .

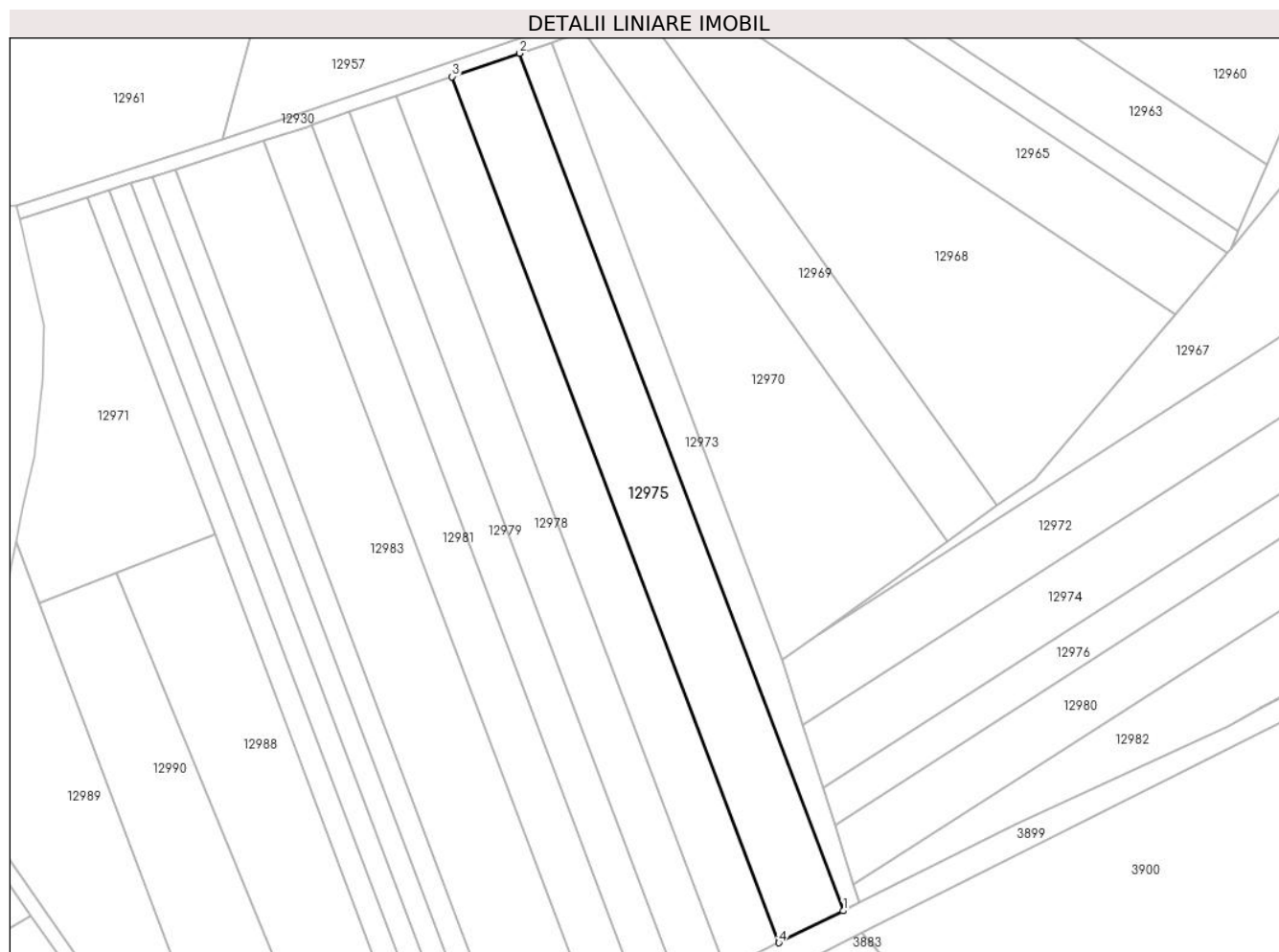
Inscrieri privind dezmembramintele dreptului de proprietate, drepturi reale de garanție și sarcini	Referințe
NU SUNT	

Anexa Nr. 1 La Partea I

Teren

Nr cadastral	Suprafața (mp)*	Observații / Referințe
	5.000	

* Suprafața este determinată în planul de proiecție Stereo 70.



Date referitoare la teren

Crt	Categorie folosință	Intravilan	Suprafața (mp)	Tarla	Parcelă	Nr. topo	Observații / Referințe
1	arabil	NU	5.000	83	2467/44	-	

Lungime Segmente

1) Valorile lungimilor segmentelor sunt obținute din proiecție în plan.

Punct început	X / Y	Punct sfârșit	X / Y	Lungime segment (** (m)
1	414.233,562 496.501,913	2	414.144,364 496.738,252	252.61
2	414.144,364 496.738,252	3	414.125,745 496.731,812	19.702
3	414.125,745 496.731,812	4	414.215,838 496.493,099	255.148
4	414.215,838 496.493,099	1	414.233,562 496.501,913	19.794

** Lungimile segmentelor sunt determinate în planul de proiecție Stereo 70 și sunt rotunjite la 1 milimetru.

***** Distanţa dintre puncte este formată din segmente cumulate ce sunt mai mici decât valoarea 1 milimetru.**

**DATE DESPRE IMOBILUL NR. 12976**

Oficiul de Cadastru și Publicitate Imobiliară SIBIU
Biroul de Cadastru și Publicitate Imobiliară Sibiu

A. Partea I. Descrierea imobilului

TEREN Extravilan

Adresa: Jud. Sibiu

Nr. Crt	Nr cadastral Nr. topografic	Suprafața* (mp)	Observații / Referințe
A1		3.000	Sector cadastral:105 Teren neimpregmuit;

B. Partea II. Proprietari și acte

Inscrieri privitoare la dreptul de proprietate și alte drepturi reale		Referințe
/		
Act Administrativ nr. 973/45, din 09/08/1996 emis de CJPSDPAT (titlu de proprietate);		
B1	Intabulare, drept de PROPRIETATE, dobandit prin Reconstituire, cota actuala 1/1 1) COTĂRLEA MAFTEI, CNP NEIDENTIFICAT	A1

C. Partea III. SARCINI .

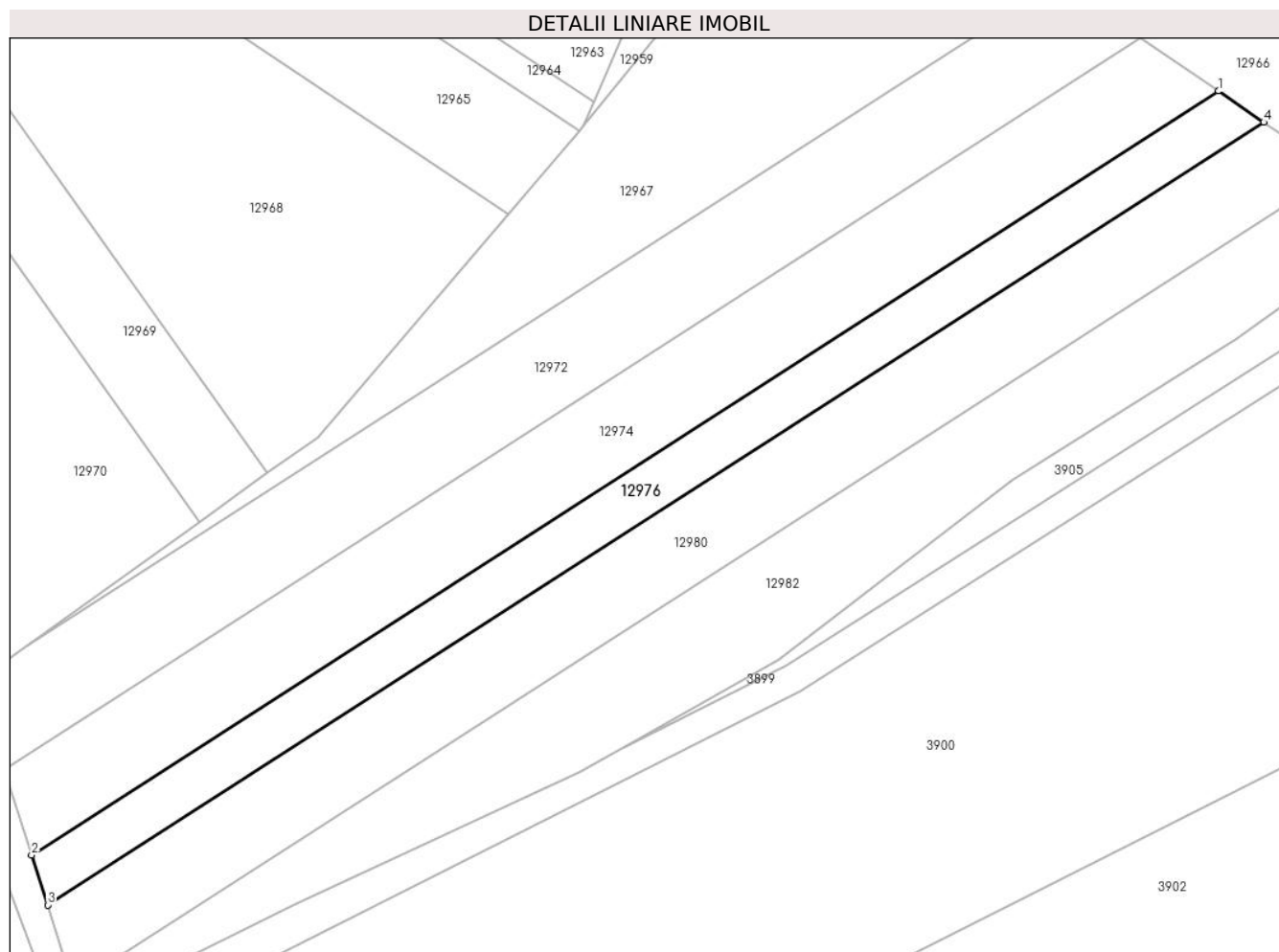
Inscrieri privind dezmembramintele dreptului de proprietate, drepturi reale de garanție și sarcini	Referințe
NU SUNT	

Anexa Nr. 1 La Partea I

Teren

Nr cadastral	Suprafața (mp)*	Observații / Referințe
	3.000	

* Suprafața este determinată în planul de proiecție Stereo 70.



Date referitoare la teren

Crt	Categorie folosință	Intravilan	Suprafața (mp)	Tarla	Parcelă	Nr. topo	Observații / Referințe
1	arabil	NU	3.000	83	2467/83	-	

Lungime Segmente

1) Valorile lungimilor segmentelor sunt obținute din proiecție în plan.

Punct început	X / Y	Punct sfârșit	X / Y	Lungime segment (** (m)
1	414.469,929 496.691,36	2	414.227,985 496.535,746	287.668
2	414.227,985 496.535,746	3	414.231,25 496.525,596	10.662
3	414.231,25 496.525,596	4	414.479,117 496.685,02	294.71
4	414.479,117 496.685,02	1	414.469,929 496.691,36	11.163

** Lungimile segmentelor sunt determinate în planul de proiecție Stereo 70 și sunt rotunjite la 1 milimetru.

***** Distanţa dintre puncte este formată din segmente cumulate ce sunt mai mici decât valoarea 1 milimetru.**

**DATE DESPRE IMOBILUL NR. 12977**

Oficiul de Cadastru și Publicitate Imobiliară SIBIU
Biroul de Cadastru și Publicitate Imobiliară Sibiu

A. Partea I. Descrierea imobilului

TEREN Extravilan

Adresa: Jud. Sibiu

Nr. Crt	Nr cadastral Nr. topografic	Suprafața* (mp)	Observații / Referințe
A1		4.200	Sector cadastral:105 Teren neimpregmuit;

B. Partea II. Proprietari și acte

Inscrieri privitoare la dreptul de proprietate și alte drepturi reale		Referințe
/		
Act Administrativ nr. 1070/45, din 03/03/1997 emis de CJPSDPAT (titlu de proprietate);		
B1	Intabulare, drept de PROPRIETATE, dobandit prin Reconstituire, cota actuala 1/1 1) DAVID NICOLAE, CNP NEIDENTIFICAT	A1

C. Partea III. SARCINI .

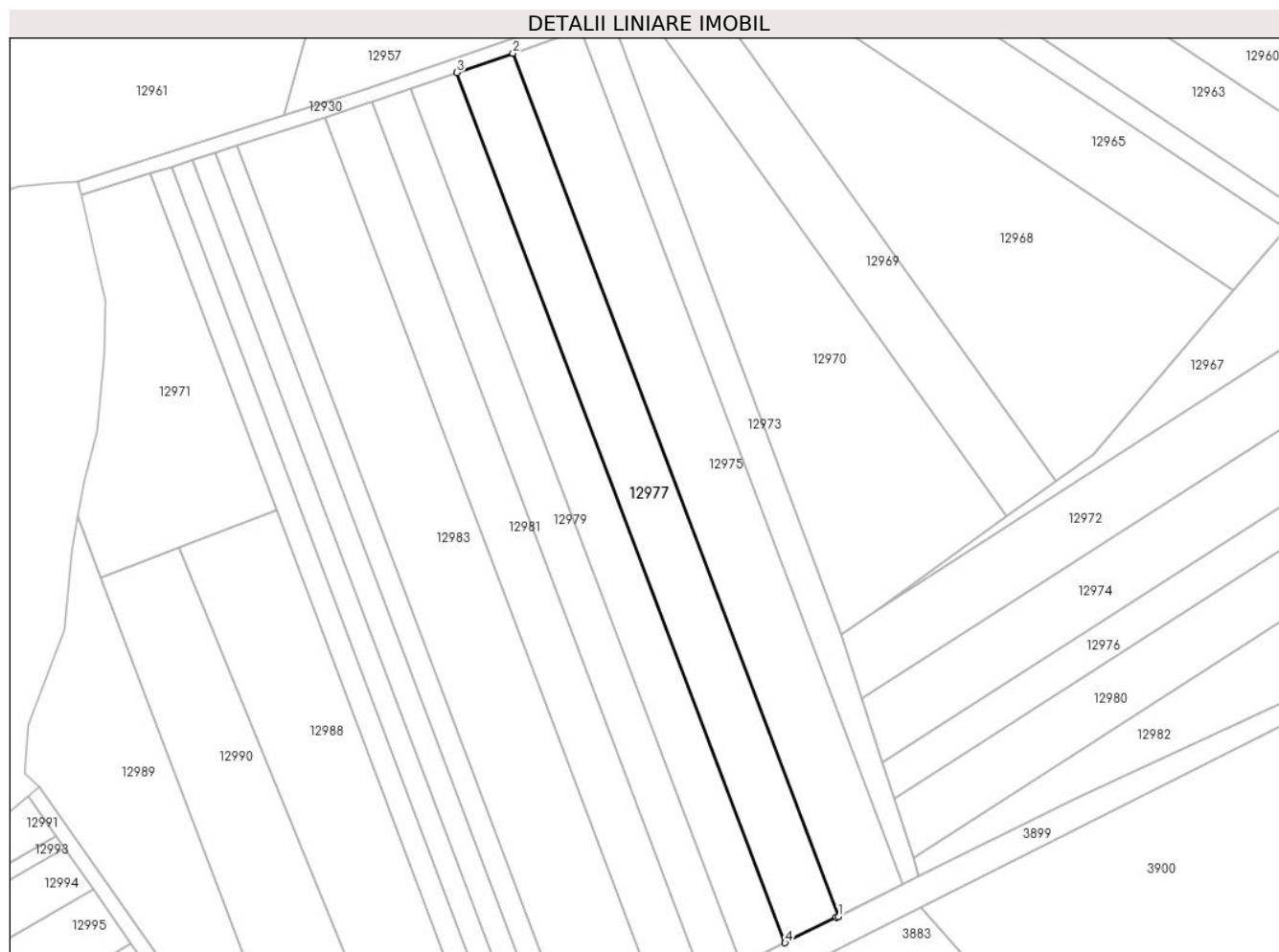
Inscrieri privind dezmembramintele dreptului de proprietate, drepturi reale de garanție și sarcini	Referințe
NU SUNT	

Anexa Nr. 1 La Partea I

Teren

Nr cadastral	Suprafața (mp)*	Observații / Referințe
	4.200	

* Suprafața este determinată în planul de proiecție Stereo 70.



Date referitoare la teren

Crt	Categorie folosință	Intra vilan	Suprafața (mp)	Tarla	Parcelă	Nr. topo	Observații / Referințe
1	arabil	NU	4.200	83	2467/45	-	

Lungime Segmente

1) Valorile lungimilor segmentelor sunt obținute din proiecție în plan.

Punct început	X / Y	Punct sfârșit	X / Y	Lungime segment (** (m)
1	414.215,838 496.493,099	2	414.125,745 496.731,812	255.148
2	414.125,745 496.731,812	3	414.110,245 496.726,451	16.401
3	414.110,245 496.726,451	4	414.201,068 496.485,805	257.214
4	414.201,068 496.485,805	5	414.215,236 496.492,8	15.801
5	414.215,236 496.492,8	1	414.215,838 496.493,099	0.672

**** Lungimile segmentelor sunt determinate în planul de proiecție Stereo 70 și sunt rotunjite la 1 milimetru.**

***** Distanța dintre puncte este formată din segmente cumulate ce sunt mai mici decât valoarea 1 milimetru.**

**DATE DESPRE IMOBILUL NR. 12978**

Oficiul de Cadastru și Publicitate Imobiliară SIBIU
Biroul de Cadastru și Publicitate Imobiliară Sibiu

A. Partea I. Descrierea imobilului

TEREN Extravilan

Adresa: Jud. Sibiu

Nr. Crt	Nr cadastral Nr. topografic	Suprafața* (mp)	Observații / Referințe
A1		3.500	Sector cadastral:105 Teren neimprejmuit;

B. Partea II. Proprietari și acte

Inscrieri privitoare la dreptul de proprietate și alte drepturi reale		Referințe
/		
Act Administrativ nr. 995/45, din 28/08/1996 emis de CJPSDPAT (titlu de proprietate);		
B1	Intabulare, drept de PROPRIETATE, dobandit prin Reconstituire, cota actuala 1/1 1) GÎNDILĂ NICOLAE, CNP NEIDENTIFICAT	A1

C. Partea III. SARCINI .

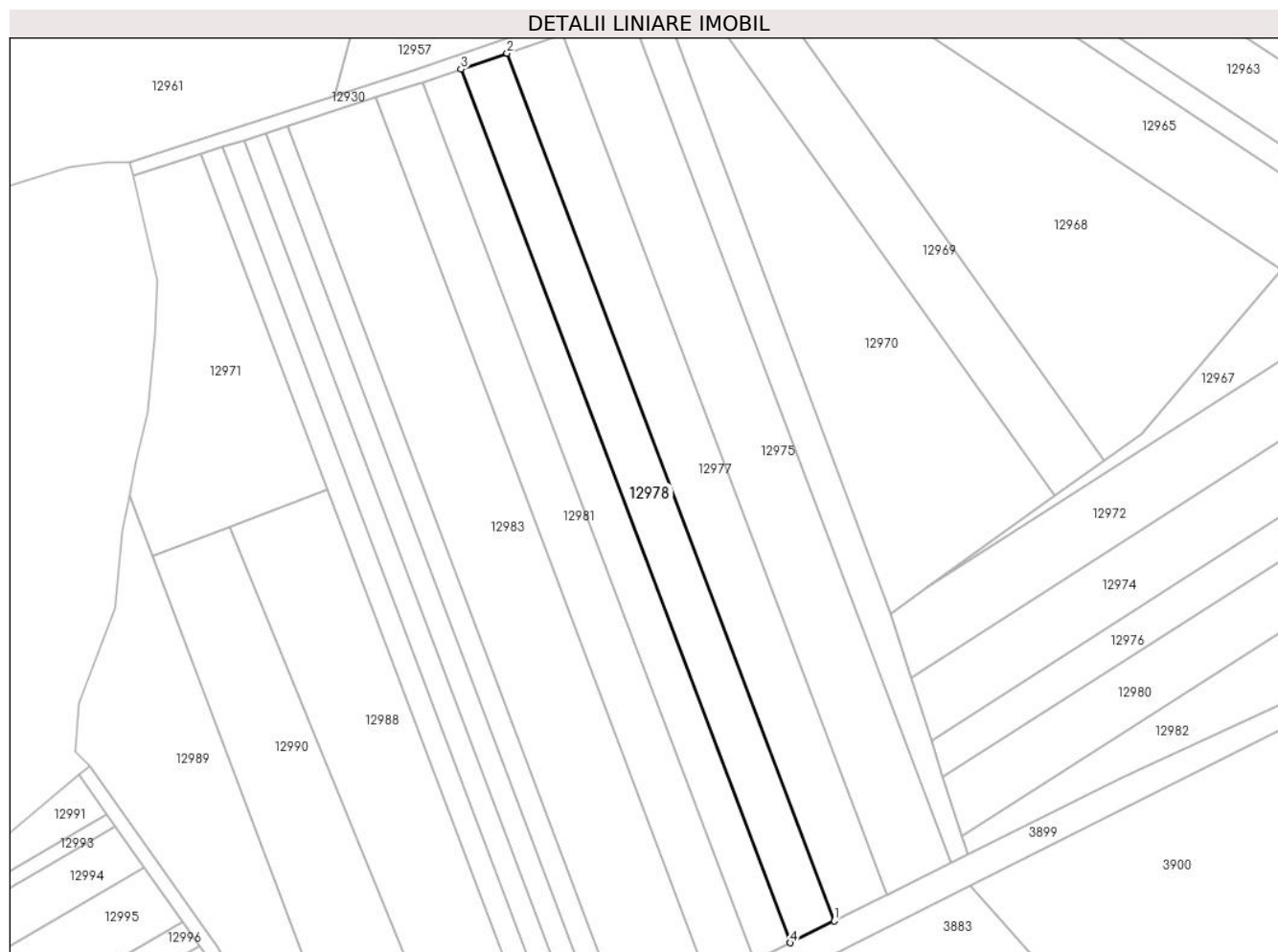
Inscrieri privind dezmembramintele dreptului de proprietate, drepturi reale de garanție și sarcini	Referințe
NU SUNT	

Anexa Nr. 1 La Partea I

Teren

Nr cadastral	Suprafața (mp)*	Observații / Referințe
	3.500	

* Suprafața este determinată în planul de proiecție Stereo 70.



Date referitoare la teren

Crt	Categorie folosință	Intravilan	Suprafața (mp)	Tarla	Parcelă	Nr. topo	Observații / Referințe
1	arabil	NU	3.500	83	2467/46	-	NUMĂR DE PARCELĂ GREȘIT ÎN TP (2347/46)

Lungime Segmente

1) Valorile lungimilor segmentelor sunt obținute din proiecție în plan.

Punct început	X / Y	Punct sfârșit	X / Y	Lungime segment (** (m)
1	414.201,068 496.485,805	2	414.110,245 496.726,451	257.214
2	414.110,245 496.726,451	3	414.097,422 496.722,016	13.568
3	414.097,422 496.722,016	4	414.188,848 496.479,772	258.922
4	414.188,848 496.479,772	1	414.201,068 496.485,805	13.627

**** Lungimile segmentelor sunt determinate în planul de proiecție Stereo 70 și sunt rotunjite la 1 milimetru.**

***** Distanța dintre puncte este formată din segmente cumulate ce sunt mai mici decât valoarea 1 milimetru.**

**DATE DESPRE IMOBILUL NR. 12979**

Oficiul de Cadastru și Publicitate Imobiliară SIBIU
Biroul de Cadastru și Publicitate Imobiliară Sibiu

A. Partea I. Descrierea imobilului

TEREN Extravilan

Adresa: Jud. Sibiu

Nr. Crt	Nr cadastral Nr. topografic	Suprafața* (mp)	Observații / Referințe
A1		2.900	Sector cadastral:105 Teren neimpregmuit;

B. Partea II. Proprietari și acte

Inscrieri privitoare la dreptul de proprietate și alte drepturi reale	Referințe
/	
Act Administrativ nr. 1090/45, din 03/03/1997 emis de CJPSDPAT (titlu de proprietate);	
B1	A1
Intabulare, drept de PROPRIETATE, dobandit prin Reconstituire, cota actuala 1/1	
1) BERA ELISABETA, CNP NEIDENTIFICAT	

C. Partea III. SARCINI .

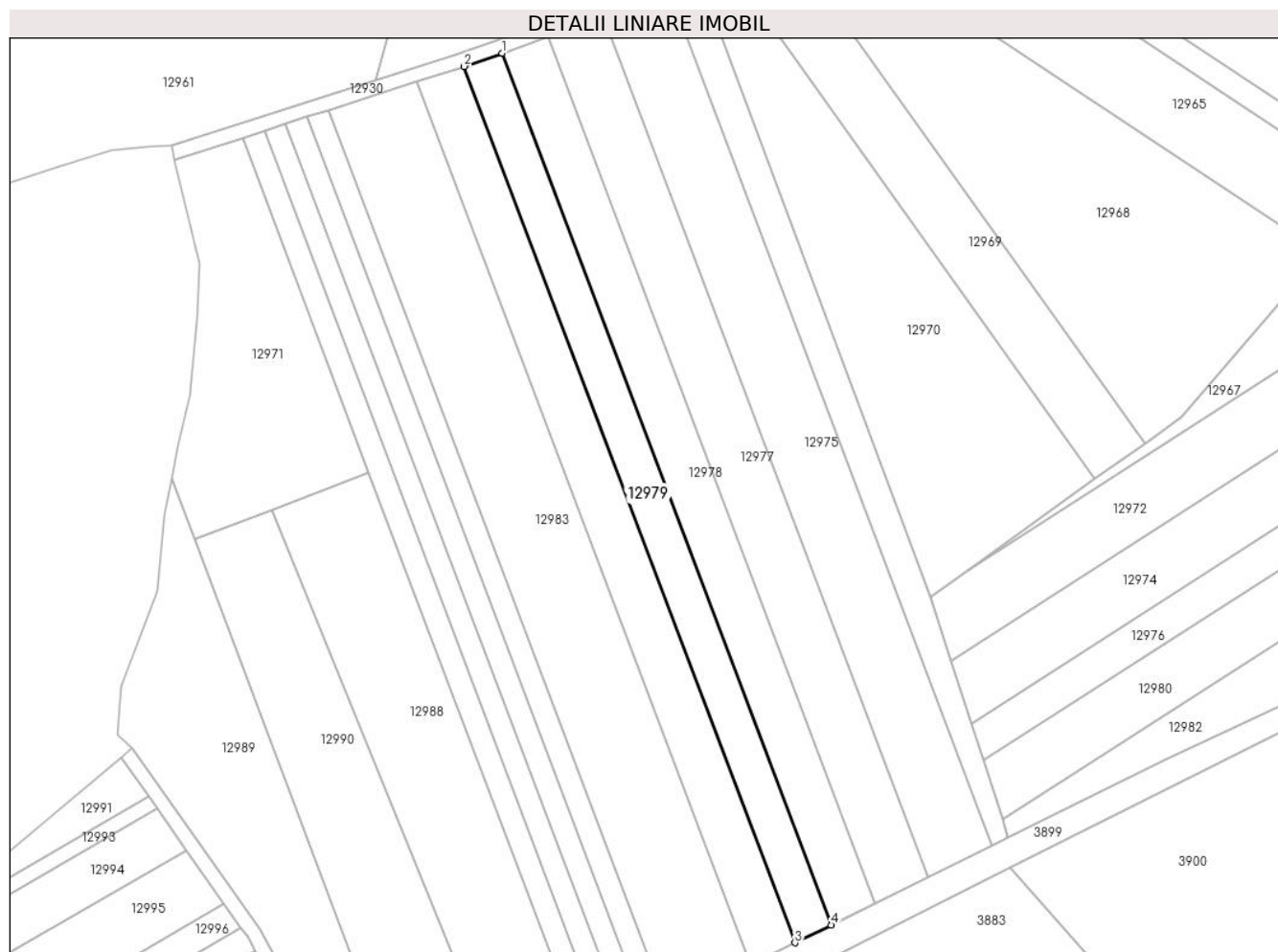
Inscrieri privind dezmembramintele dreptului de proprietate, drepturi reale de garanție și sarcini	Referințe
NU SUNT	

Anexa Nr. 1 La Partea I

Teren

Nr cadastral	Suprafața (mp)*	Observații / Referințe
	2.900	

* Suprafața este determinată în planul de proiecție Stereo 70.



Date referitoare la teren

Crt	Categorie folosință	Intravilan	Suprafața (mp)	Tarla	Parcelă	Nr. topo	Observații / Referințe
1	arabil	NU	2.900	83	2467/47	-	NUMĂR DE PARCELĂ GREȘIT ÎN TP (2467/46)

Lungime Segmente

1) Valorile lungimilor segmentelor sunt obținute din proiecție în plan.

Punct început	X / Y	Punct sfârșit	X / Y	Lungime segment (** (m)
1	414.097,422 496.722,016	2	414.086,862 496.718,363	11.174
2	414.086,862 496.718,363	3	414.178,784 496.474,804	260.328
3	414.178,784 496.474,804	4	414.188,848 496.479,772	11.223
4	414.188,848 496.479,772	1	414.097,422 496.722,016	258.922

**** Lungimile segmentelor sunt determinate în planul de proiecție Stereo 70 și sunt rotunjite la 1 milimetru.**

***** Distanța dintre puncte este formată din segmente cumulate ce sunt mai mici decât valoarea 1 milimetru.**

**DATE DESPRE IMOBILUL NR. 12980**

Oficiul de Cadastru și Publicitate Imobiliară SIBIU
Biroul de Cadastru și Publicitate Imobiliară Sibiu

A. Partea I. Descrierea imobilului

TEREN Extravilan

Adresa: Jud. Sibiu

Nr. Crt	Nr cadastral Nr. topografic	Suprafața* (mp)	Observații / Referințe
A1		5.000	Sector cadastral:105 Teren neimprejmuit;

B. Partea II. Proprietari și acte

Inscrieri privitoare la dreptul de proprietate și alte drepturi reale	Referințe
/	
Act Administrativ nr. 1113/45, din 06/04/1998 emis de CJPSDPAT (titlu de proprietate);	
B1	A1
Intabulare, drept de PROPRIETATE, dobandit prin Reconstituire, cota actuala 1/1 1) STOICA SAMOILĂ, CNP NEIDENTIFICAT	

C. Partea III. SARCINI .

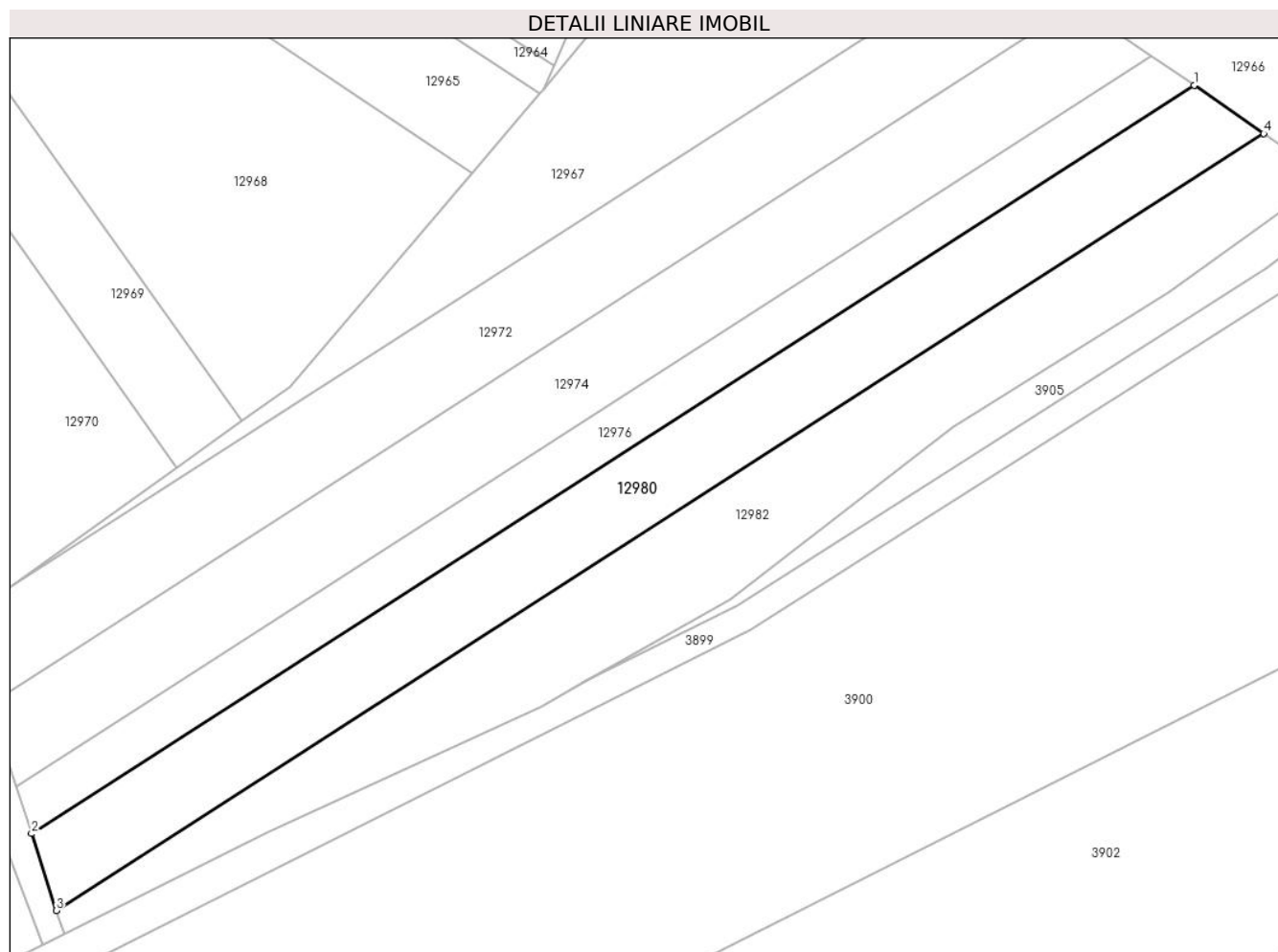
Inscrieri privind dezmembramintele dreptului de proprietate, drepturi reale de garanție și sarcini	Referințe
NU SUNT	

Anexa Nr. 1 La Partea I

Teren

Nr cadastral	Suprafața (mp)*	Observații / Referințe
	5.000	

* Suprafața este determinată în planul de proiecție Stereo 70.



Date referitoare la teren

Crt	Categorie folosință	Intravilan	Suprafața (mp)	Tarla	Parcelă	Nr. topo	Observații / Referințe
1	arabil	NU	5.000	83	2467/84	-	

Lungime Segmente

1) Valorile lungimilor segmentelor sunt obținute din proiecție în plan.

Punct început	X / Y	Punct sfârșit	X / Y	Lungime segment (** (m)
1	414.479,117 496.685,02	2	414.231,25 496.525,596	294.71
2	414.231,25 496.525,596	3	414.236,523 496.509,197	17.225
3	414.236,523 496.509,197	4	414.493,96 496.674,776	306.088
4	414.493,96 496.674,776	1	414.479,117 496.685,02	18.034

** Lungimile segmentelor sunt determinate în planul de proiecție Stereo 70 și sunt rotunjite la 1 milimetru.

***** Distanţa dintre puncte este formată din segmente cumulate ce sunt mai mici decât valoarea 1 milimetru.**

**DATE DESPRE IMOBILUL NR. 12981**

Oficiul de Cadastru și Publicitate Imobiliară SIBIU
Biroul de Cadastru și Publicitate Imobiliară Sibiu

A. Partea I. Descrierea imobilului

TEREN Extravilan

Adresa: Jud. Sibiu

Nr. Crt	Nr cadastral Nr. topografic	Suprafața* (mp)	Observații / Referințe
A1		3.600	Sector cadastral:105 Teren neimprejmuit;

B. Partea II. Proprietari și acte

Inscrieri privitoare la dreptul de proprietate și alte drepturi reale		Referințe
/		
Act Administrativ nr. 993/45, din 28/08/1996 emis de CJPSDPAT (titlu de proprietate);		
B1	Intabulare, drept de PROPRIETATE, dobandit prin Reconstituire, cota actuala 1/1	A1
	1) JOARZĂ ELISABETA, CNP NEIDENTIFICAT 2) JOARZĂ VALER, CNP NEIDENTIFICAT 3) BARAC AURELIA, CNP NEIDENTIFICAT	

C. Partea III. SARCINI .

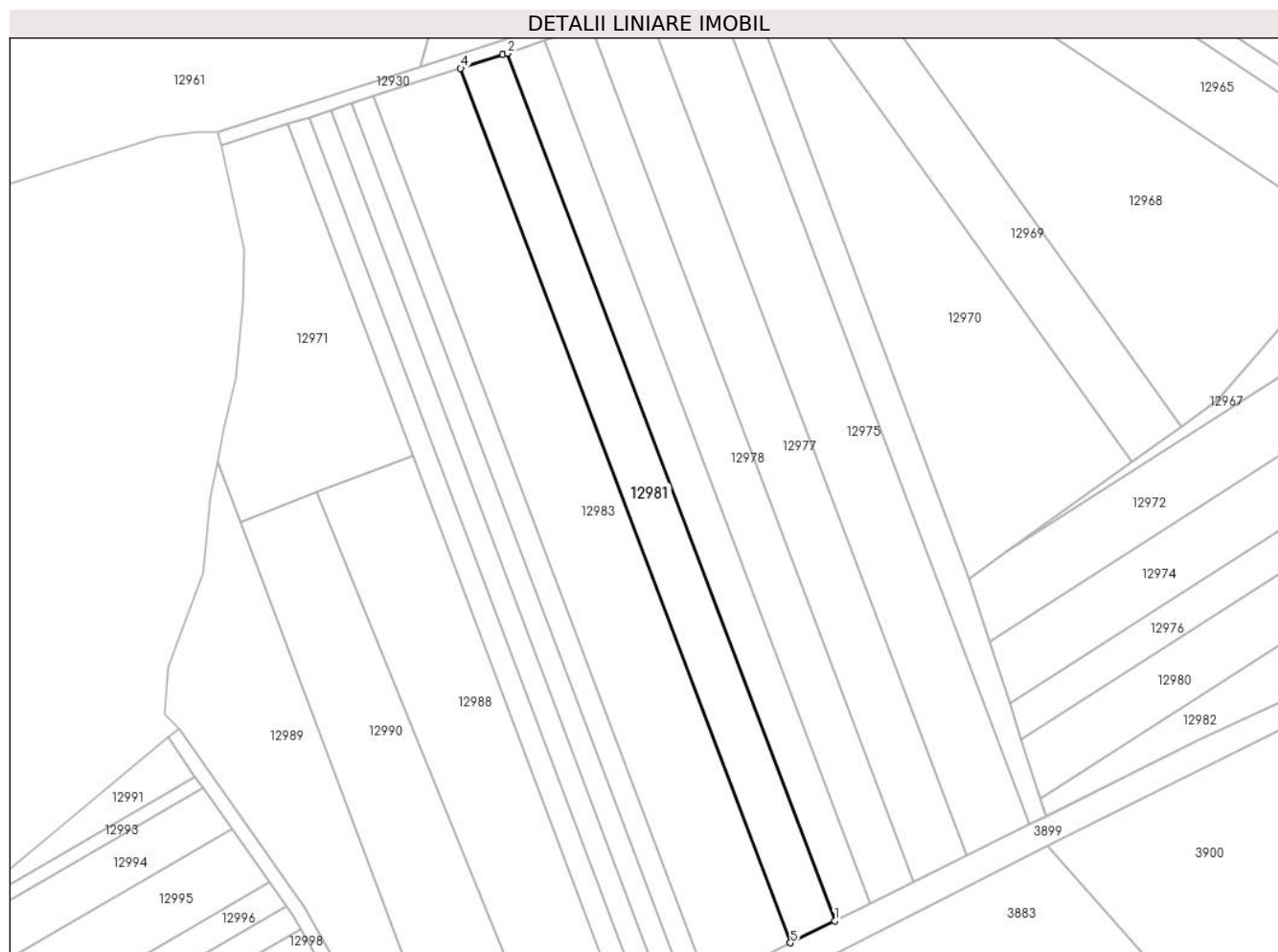
Inscrieri privind dezmembramintele dreptului de proprietate, drepturi reale de garanție și sarcini	Referințe
NU SUNT	

Anexa Nr. 1 La Partea I

Teren

Nr cadastral	Suprafața (mp)*	Observații / Referințe
	3.600	

* Suprafața este determinată în planul de proiecție Stereo 70.



Date referitoare la teren

Crt	Categorie folosință	Intravilan	Suprafața (mp)	Tarla	Parcelă	Nr. topo	Observații / Referințe
1	arabil	NU	3.600	83	2467/48	-	

Lungime Segmente

1) Valorile lungimilor segmentelor sunt obținute din proiecție în plan.

Punct început	X / Y	Punct sfârșit	X / Y	Lungime segment (** (m)
1	414.178,784 496.474,804	2	414.086,862 496.718,363	260.328
2	414.086,862 496.718,363	3	414.085,568 496.717,916	1.37
3	414.085,568 496.717,916	4	414.073,74 496.714,116	12.423
4	414.073,74 496.714,116	5	414.166,372 496.468,676	262.338
5	414.166,372 496.468,676	1	414.178,784 496.474,804	13.842

**** Lungimile segmentelor sunt determinate în planul de proiecție Stereo 70 și sunt rotunjite la 1 milimetru.**

***** Distanța dintre puncte este formată din segmente cumulate ce sunt mai mici decât valoarea 1 milimetru.**

**DATE DESPRE IMOBILUL NR. 12982**

Oficiul de Cadastru și Publicitate Imobiliară SIBIU
Biroul de Cadastru și Publicitate Imobiliară Sibiu

A. Partea I. Descrierea imobilului

TEREN Extravilan

Adresa: Jud. Sibiu

Nr. Crt	Nr cadastral Nr. topografic	Suprafața* (mp)	Observații / Referințe
A1		5.000	Sector cadastral:105 Teren neimprejmuit;

B. Partea II. Proprietari și acte

Inscrieri privitoare la dreptul de proprietate și alte drepturi reale		Referințe
/		
Act Administrativ nr. 1044/45, din 09/02/1997 emis de CJPSDPAT (titlu de proprietate);		
B1	Intabulare, drept de PROPRIETATE, dobandit prin Reconstituire, cota actuala 1/1 1) DAVID PARTENIE, CNP NEIDENTIFICAT	A1

C. Partea III. SARCINI .

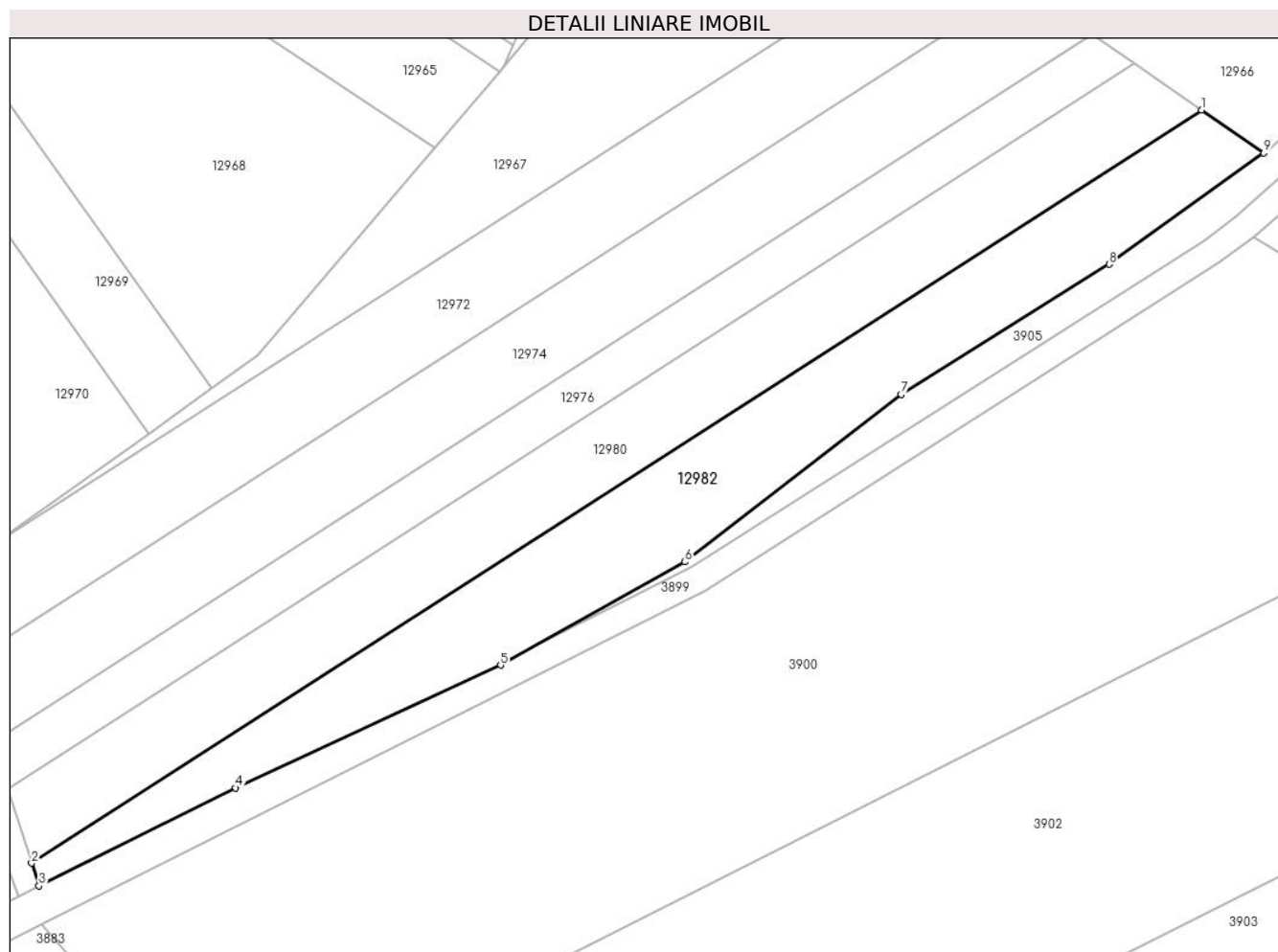
Inscrieri privind dezmembramintele dreptului de proprietate, drepturi reale de garanție și sarcini	Referințe
NU SUNT	

Anexa Nr. 1 La Partea I

Teren

Nr cadastral	Suprafața (mp)*	Observații / Referințe
	5.000	

* Suprafața este determinată în planul de proiecție Stereo 70.



Date referitoare la teren

Crt	Categorie folosință	Intravilan	Suprafața (mp)	Tarla	Parcelă	Nr. topo	Observații / Referințe
1	arabil	NU	5.000	83	2467/85	-	

Lungime Segmente

1) Valorile lungimilor segmentelor sunt obținute din proiecție în plan.

Punct început	X / Y	Punct sfârșit	X / Y	Lungime segment (** (m)
1	414.493,96 496.674,776	2	414.236,523 496.509,197	306.088
2	414.236,523 496.509,197	3	414.238,134 496.504,187	5.263
3	414.238,134 496.504,187	4	414.281,432 496.525,72	48.357
4	414.281,432 496.525,72	5	414.339,725 496.552,714	64.24
5	414.339,725 496.552,714	6	414.380,234 496.575,428	46.442

Punct început	X / Y	Punct sfârşit	X / Y	Lungime segment (** (m)
6	414.380,234 496.575,428	7	414.427,862 496.612,23	60.19
7	414.427,862 496.612,23	8	414.473,64 496.640,87	53.998
8	414.473,64 496.640,87	9	414.507,646 496.665,331	41.89
9	414.507,646 496.665,331	1	414.493,96 496.674,776	16.629

** Lungimile segmentelor sunt determinate în planul de proiecție Stereo 70 și sunt rotunjite la 1 milimetru.

*** Distanța dintre puncte este formată din segmente cumulate ce sunt mai mici decât valoarea 1 milimetru.

**DATE DESPRE IMOBILUL NR. 12983**

Oficiul de Cadastru și Publicitate Imobiliară SIBIU
Biroul de Cadastru și Publicitate Imobiliară Sibiu

A. Partea I. Descrierea imobilului

TEREN Extravilan

Adresa: Jud. Sibiu

Nr. Crt	Nr cadastral Nr. topografic	Suprafața* (mp)	Observații / Referințe
A1		6.800	Sector cadastral:105 Teren neimpregmuit;

B. Partea II. Proprietari și acte

Inscrieri privitoare la dreptul de proprietate și alte drepturi reale		Referințe
/		
Act Administrativ nr. 1003/45, din 10/01/1997 emis de CJPSDPAT (titlu de proprietate);		
B1	Intabulare, drept de PROPRIETATE, dobandit prin Reconstituire, cota actuala 1/1 1) JOARLĂ SEVASTIAN, CNP NEIDENTIFICAT	A1

C. Partea III. SARCINI .

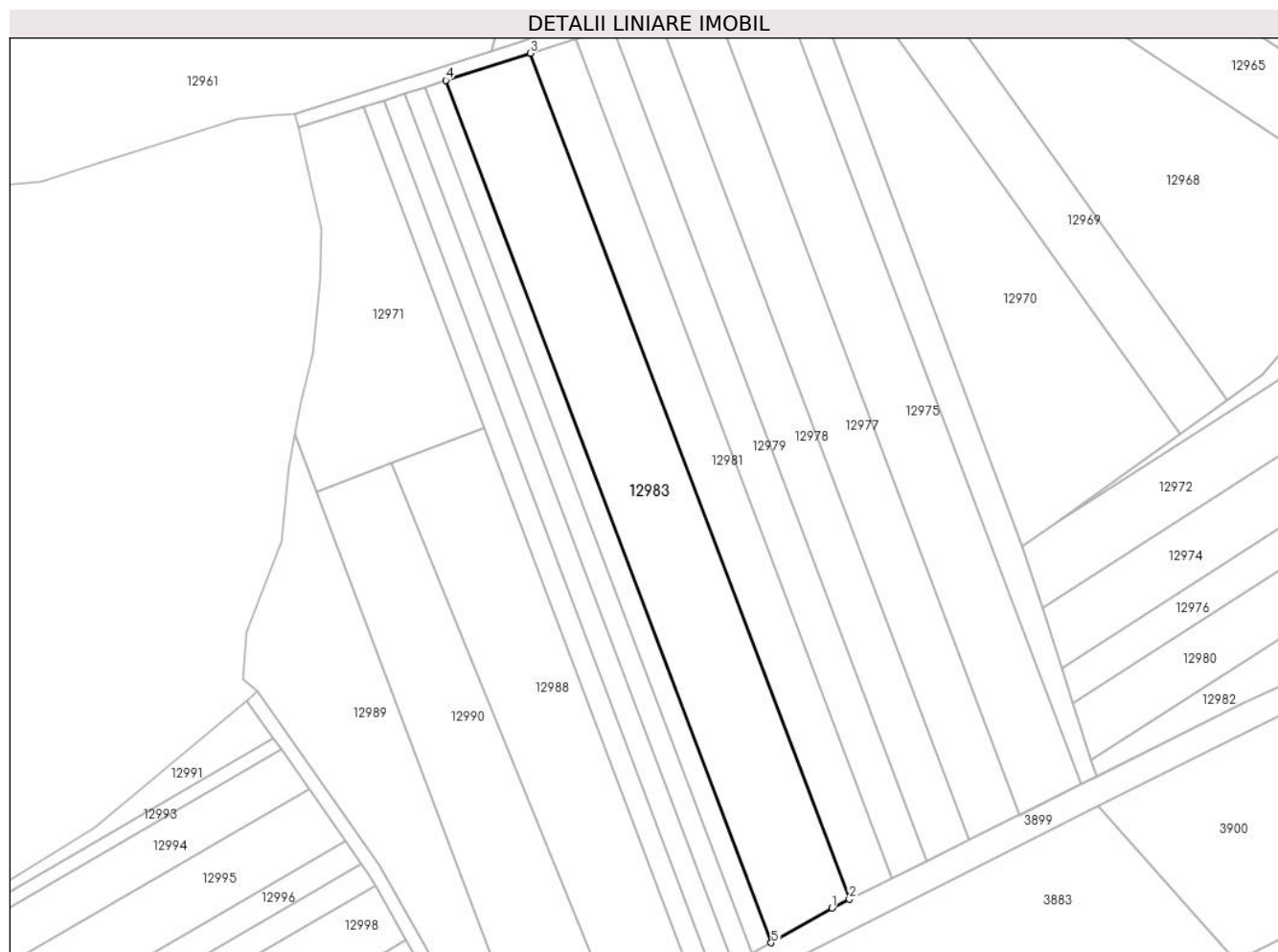
Inscrieri privind dezmembramintele dreptului de proprietate, drepturi reale de garanție și sarcini	Referințe
NU SUNT	

Anexa Nr. 1 La Partea I

Teren

Nr cadastral	Suprafața (mp)*	Observații / Referințe
	6.800	

* Suprafața este determinată în planul de proiecție Stereo 70.



Date referitoare la teren

Crt	Categorie folosință	Intravilan	Suprafața (mp)	Tarla	Parcelă	Nr. topo	Observații / Referințe
1	arabil	NU	6.800	83	2467/49	-	

Lungime Segmente

1) Valorile lungimilor segmentelor sunt obținute din proiecție în plan.

Punct început	X / Y	Punct sfârșit	X / Y	Lungime segment (** (m)
1	414.161,225 496.466,135	2	414.166,372 496.468,676	5.741
2	414.166,372 496.468,676	3	414.073,74 496.714,116	262.338
3	414.073,74 496.714,116	4	414.049,255 496.706,25	25.718
4	414.049,255 496.706,25	5	414.143,685 496.456,048	267.43
5	414.143,685 496.456,048	1	414.161,225 496.466,135	20.234

**** Lungimile segmentelor sunt determinate în planul de proiecție Stereo 70 și sunt rotunjite la 1 milimetru.**

***** Distanța dintre puncte este formată din segmente cumulate ce sunt mai mici decât valoarea 1 milimetru.**

**DATE DESPRE IMOBILUL NR. 12984**

Oficiul de Cadastru și Publicitate Imobiliară SIBIU
Biroul de Cadastru și Publicitate Imobiliară Sibiu

A. Partea I. Descrierea imobilului

TEREN Extravilan

Adresa: Jud. Sibiu

Nr. Crt	Nr cadastral Nr. topografic	Suprafața* (mp)	Observații / Referințe
A1		1.700	Sector cadastral:105 Teren neimprejmuit;

B. Partea II. Proprietari și acte

Inscrieri privitoare la dreptul de proprietate și alte drepturi reale		Referințe
/		
Act Administrativ nr. 1035/45, din 29/01/1997 emis de CJPSDPAT (titlu de proprietate);		
B1	Intabulare, drept de PROPRIETATE, dobandit prin Reconstituire, cota actuala 1/1 1) JOARZĂ RAFILA, CNP NEIDENTIFICAT 2) DAVID STELA, CNP NEIDENTIFICAT	A1

C. Partea III. SARCINI .

Inscrieri privind dezmembramintele dreptului de proprietate, drepturi reale de garanție și sarcini	Referințe
NU SUNT	

Anexa Nr. 1 La Partea I

Teren

Nr cadastral	Suprafața (mp)*	Observații / Referințe
	1.700	

* Suprafața este determinată în planul de proiecție Stereo 70.



Date referitoare la teren

Crt	Categorie folosință	Intra vilan	Suprafața (mp)	Tarla	Parcelă	Nr. topo	Observații / Referințe
1	arabil	NU	1.700	83	2467/50	-	

Lungime Segmente

1) Valorile lungimilor segmentelor sunt obținute din proiecție în plan.

Punct început	X / Y	Punct sfârșit	X / Y	Lungime segment (** (m)
1	414.143,685 496.456,048	2	414.049,255 496.706,25	267.43
2	414.049,255 496.706,25	3	414.043,21 496.704,309	6.349
3	414.043,21 496.704,309	4	414.138,116 496.452,845	268.777
4	414.138,116 496.452,845	1	414.143,685 496.456,048	6.424

** Lungimile segmentelor sunt determinate în planul de proiecție Stereo 70 și sunt rotunjite la 1 milimetru.

***** Distanţa dintre puncte este formată din segmente cumulate ce sunt mai mici decât valoarea 1 milimetru.**

**DATE DESPRE IMOBILUL NR. 12985**

Oficiul de Cadastru și Publicitate Imobiliară SIBIU
Biroul de Cadastru și Publicitate Imobiliară Sibiu

A. Partea I. Descrierea imobilului

TEREN Extravilan

Adresa: Jud. Sibiu

Nr. Crt	Nr cadastral Nr. topografic	Suprafața* (mp)	Observații / Referințe
A1		1.700	Sector cadastral:105 Teren neimpregmuit;

B. Partea II. Proprietari și acte

Inscrieri privitoare la dreptul de proprietate și alte drepturi reale	Referințe
/	
Act Administrativ nr. 1924/45, din 01/02/2005 emis de CJPSDPAT (titlu de proprietate);	
B1	A1
Intabulare, drept de PROPRIETATE, dobandit prin Reconstituire, cota actuala 1/1 1) STOICA SIMILIE, CNP NEIDENTIFICAT	

C. Partea III. SARCINI .

Inscrieri privind dezmembramintele dreptului de proprietate, drepturi reale de garanție și sarcini	Referințe
NU SUNT	

Anexa Nr. 1 La Partea I

Teren

Nr cadastral	Suprafața (mp)*	Observații / Referințe
	1.700	

* Suprafața este determinată în planul de proiecție Stereo 70.



Date referitoare la teren

Crt	Categorie folosință	Intravilan	Suprafața (mp)	Tarla	Parcelă	Nr. topo	Observații / Referințe
1	arabil	NU	1.700	83	2467/50/1	-	

Lungime Segmente

1) Valorile lungimilor segmentelor sunt obținute din proiecție în plan.

Punct început	X / Y	Punct sfârșit	X / Y	Lungime segment (** (m)
1	414.138,116 496.452,845	2	414.043,21 496.704,309	268.777
2	414.043,21 496.704,309	3	414.037,191 496.702,375	6.322
3	414.037,191 496.702,375	4	414.132,392 496.450,128	269.614
4	414.132,392 496.450,128	5	414.137,183 496.452,308	5.264
5	414.137,183 496.452,308	1	414.138,116 496.452,845	1.076

**** Lungimile segmentelor sunt determinate în planul de proiecție Stereo 70 și sunt rotunjite la 1 milimetru.**

***** Distanța dintre puncte este formată din segmente cumulate ce sunt mai mici decât valoarea 1 milimetru.**

**DATE DESPRE IMOBILUL NR. 12986**

Oficiul de Cadastru și Publicitate Imobiliară SIBIU
Biroul de Cadastru și Publicitate Imobiliară Sibiu

A. Partea I. Descrierea imobilului

TEREN Extravilan

Adresa: Jud. Sibiu

Nr. Crt	Nr cadastral Nr. topografic	Suprafața* (mp)	Observații / Referințe
A1		1.700	Sector cadastral:105 Teren neimprejmuit;

B. Partea II. Proprietari și acte

Inscrieri privitoare la dreptul de proprietate și alte drepturi reale	Referințe
/	
Act Administrativ nr. 1123/45, din 06/04/1998 emis de CJPSDPAT (titlu de proprietate);	
B1	A1
Intabulare, drept de PROPRIETATE, dobandit prin Reconstituire, cota actuala 1/1 1) STOICA MAFTEI, CNP NEIDENTIFICAT	

C. Partea III. SARCINI .

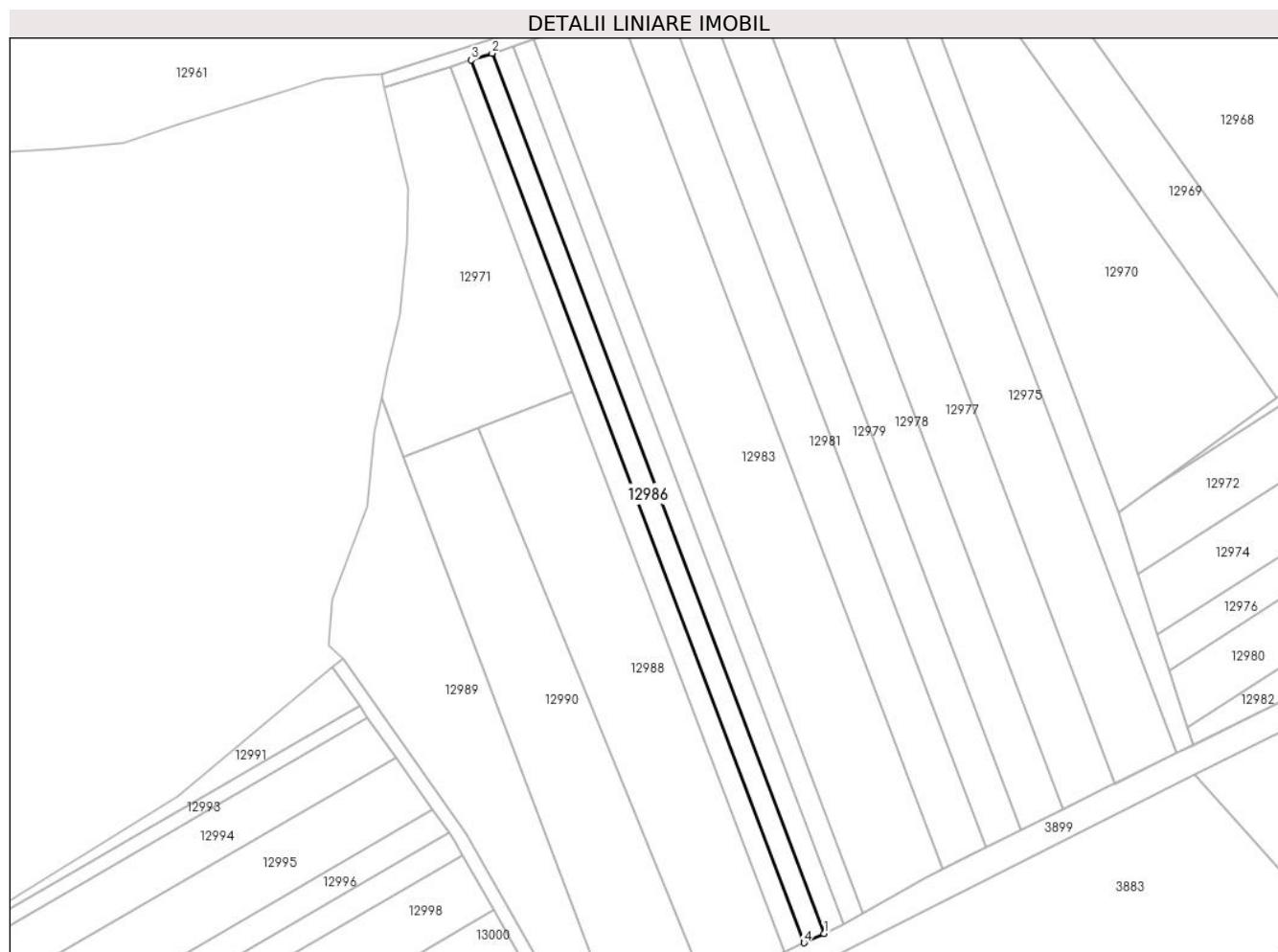
Inscrieri privind dezmembramintele dreptului de proprietate, drepturi reale de garanție și sarcini	Referințe
NU SUNT	

Anexa Nr. 1 La Partea I

Teren

Nr cadastral	Suprafața (mp)*	Observații / Referințe
	1.700	

* Suprafața este determinată în planul de proiecție Stereo 70.



Date referitoare la teren

Crt	Categorie folosință	Intra vilan	Suprafața (mp)	Tarla	Parcelă	Nr. topo	Observații / Referințe
1	arabil	NU	1.700	83	2467/50/2	-	

Lungime Segmente

1) Valorile lungimilor segmentelor sunt obținute din proiecție în plan.

Punct început	X / Y	Punct sfârșit	X / Y	Lungime segment (** (m)
1	414.132,392 496.450,128	2	414.037,191 496.702,375	269.614
2	414.037,191 496.702,375	3	414.031,189 496.700,447	6.305
3	414.031,189 496.700,447	4	414.126,649 496.447,514	270.348
4	414.126,649 496.447,514	1	414.132,392 496.450,128	6.311

** Lungimile segmentelor sunt determinate în planul de proiecție Stereo 70 și sunt rotunjite la 1 milimetru.

***** Distanţa dintre puncte este formată din segmente cumulate ce sunt mai mici decât valoarea 1 milimetru.**

**DATE DESPRE IMOBILUL NR. 12987**

Oficiul de Cadastru și Publicitate Imobiliară SIBIU
Biroul de Cadastru și Publicitate Imobiliară Sibiu

A. Partea I. Descrierea imobilului

TEREN Extravilan

Adresa: Jud. Sibiu

Nr. Crt	Nr cadastral Nr. topografic	Suprafața* (mp)	Observații / Referințe
A1		1.700	Sector cadastral:105 Teren neimprejmuit;

B. Partea II. Proprietari și acte

Inscrieri privitoare la dreptul de proprietate și alte drepturi reale		Referințe
/		
Act Administrativ nr. 1077/45, din 03/03/1997 emis de CJPSDPAT (titlu de proprietate);		
B1	Intabulare, drept de PROPRIETATE, dobandit prin Reconstituire, cota actuala 1/1 1) JOARZĂ DUMITRU, CNP NEIDENTIFICAT	A1

C. Partea III. SARCINI .

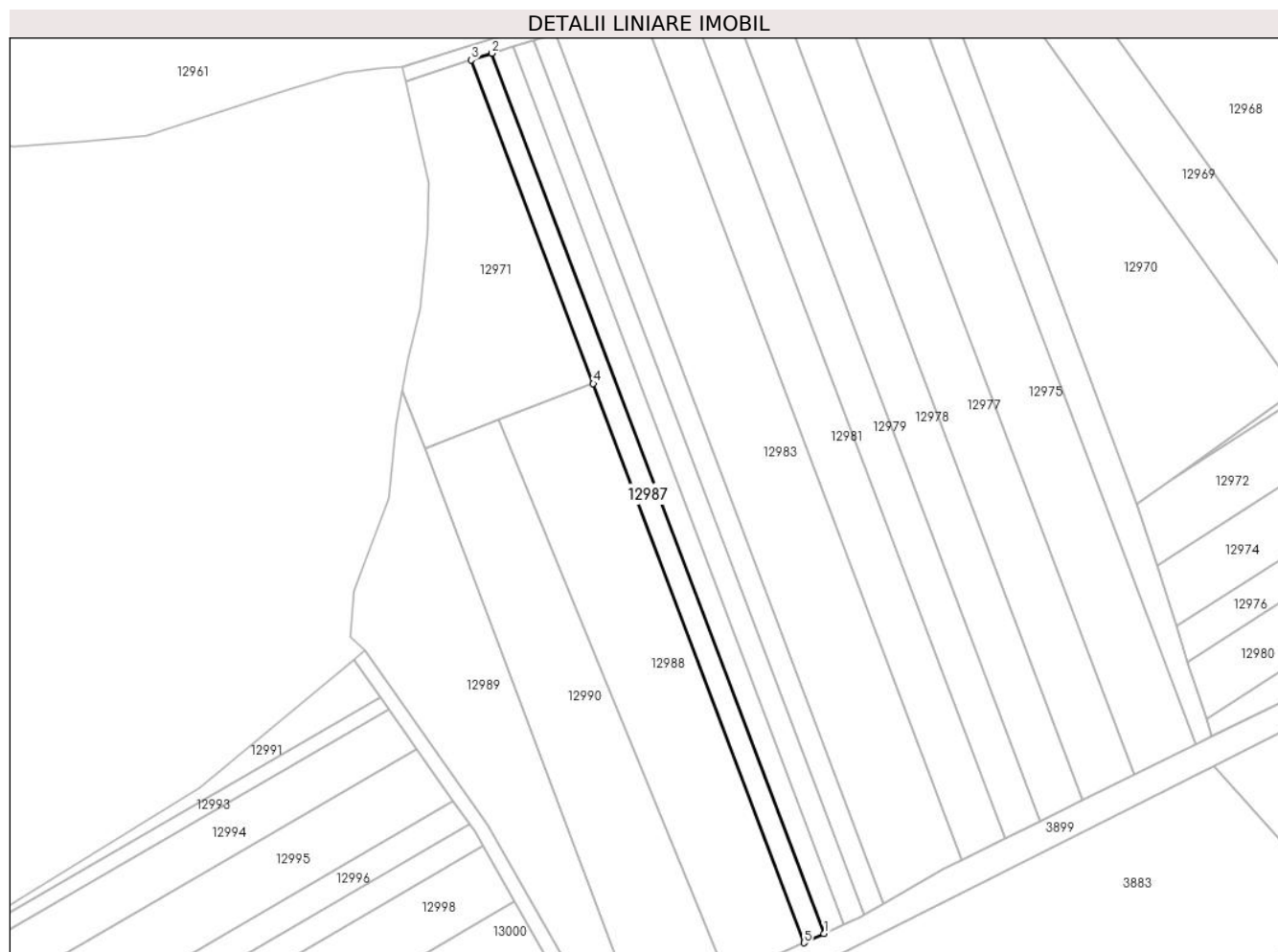
Inscrieri privind dezmembramintele dreptului de proprietate, drepturi reale de garanție și sarcini	Referințe
NU SUNT	

Anexa Nr. 1 La Partea I

Teren

Nr cadastral	Suprafața (mp)*	Observații / Referințe
	1.700	

* Suprafața este determinată în planul de proiecție Stereo 70.



Date referitoare la teren

Crt	Categorie folosință	Intra vilan	Suprafața (mp)	Tarla	Parcelă	Nr. topo	Observații / Referințe
1	arabil	NU	1.700	83	2467/53	-	

Lungime Segmente

1) Valorile lungimilor segmentelor sunt obținute din proiecție în plan.

Punct început	X / Y	Punct sfârșit	X / Y	Lungime segment (** (m)
1	414.126,649 496.447,514	2	414.031,189 496.700,447	270.348
2	414.031,189 496.700,447	3	414.025,202 496.698,524	6.288
3	414.025,202 496.698,524	4	414.060,295 496.605,543	99.383
4	414.060,295 496.605,543	5	414.120,921 496.444,906	171.696
5	414.120,921 496.444,906	1	414.126,649 496.447,514	6.294

**** Lungimile segmentelor sunt determinate în planul de proiecție Stereo 70 și sunt rotunjite la 1 milimetru.**

***** Distanța dintre puncte este formată din segmente cumulate ce sunt mai mici decât valoarea 1 milimetru.**

**DATE DESPRE IMOBILUL NR. 12988**

Oficiul de Cadastru și Publicitate Imobiliară SIBIU
Biroul de Cadastru și Publicitate Imobiliară Sibiu

A. Partea I. Descrierea imobilului

TEREN Extravilan

Adresa: Jud. Sibiu

Nr. Crt	Nr cadastral Nr. topografic	Suprafața* (mp)	Observații / Referințe
A1		4.600	Sector cadastral:105 Teren neimpregmuit;

B. Partea II. Proprietari și acte

Inscrieri privitoare la dreptul de proprietate și alte drepturi reale	Referințe
/	
Act Administrativ nr. 119/45, din 24/05/1994 emis de CJPSDPAT (titlu de proprietate);	
B1	A1
Intabulare, drept de PROPRIETATE, dobandit prin Reconstituire, cota actuala 1/1 1) DAVID ILIE, CNP NEIDENTIFICAT	

C. Partea III. SARCINI .

Inscrieri privind dezmembramintele dreptului de proprietate, drepturi reale de garanție și sarcini	Referințe
NU SUNT	

Anexa Nr. 1 La Partea I

Teren

Nr cadastral	Suprafața (mp)*	Observații / Referințe
	4.600	

* Suprafața este determinată în planul de proiecție Stereo 70.



Date referitoare la teren

Crt	Categorie folosință	Intravilan	Suprafața (mp)	Tarla	Parcelă	Nr. topo	Observații / Referințe
1	arabil	NU	4.600	83	2467/54	-	

Lungime Segmente

1) Valorile lungimilor segmentelor sunt obținute din proiecție în plan.

Punct început	X / Y	Punct sfârșit	X / Y	Lungime segment (** (m)
1	414.120,921 496.444,906	2	414.060,295 496.605,543	171.696
2	414.060,295 496.605,543	3	414.033,259 496.595,142	28.968
3	414.033,259 496.595,142	4	414.098,845 496.434,424	173.585
4	414.098,845 496.434,424	5	414.100,298 496.435,52	1.819
5	414.100,298 496.435,52	1	414.120,921 496.444,906	22.659

**** Lungimile segmentelor sunt determinate în planul de proiecție Stereo 70 și sunt rotunjite la 1 milimetru.**

***** Distanța dintre puncte este formată din segmente cumulate ce sunt mai mici decât valoarea 1 milimetru.**

**DATE DESPRE IMOBILUL NR. 12989**

Oficiul de Cadastru și Publicitate Imobiliară SIBIU
Biroul de Cadastru și Publicitate Imobiliară Sibiu

A. Partea I. Descrierea imobilului

TEREN Extravilan

Adresa: Jud. Sibiu

Nr. Crt	Nr cadastral Nr. topografic	Suprafața* (mp)	Observații / Referințe
A1		4.213	Sector cadastral:105 Teren neimpregmuit;

B. Partea II. Proprietari și acte

Inscrieri privitoare la dreptul de proprietate și alte drepturi reale		Referințe
/		
Act Normativ nr. 7, din 13/03/1996 emis de PARLAMENTUL ROMÂNIEI (lege);		
B1	Inscrierea provizorie, drept de PROPRIETATE, dobandit prin Lege, cota actuala 1/1	A1
1) COMUNA PĂUCA , CIF:4241206, PROPRIETAR NEIDENTIFICAT		

C. Partea III. SARCINI .

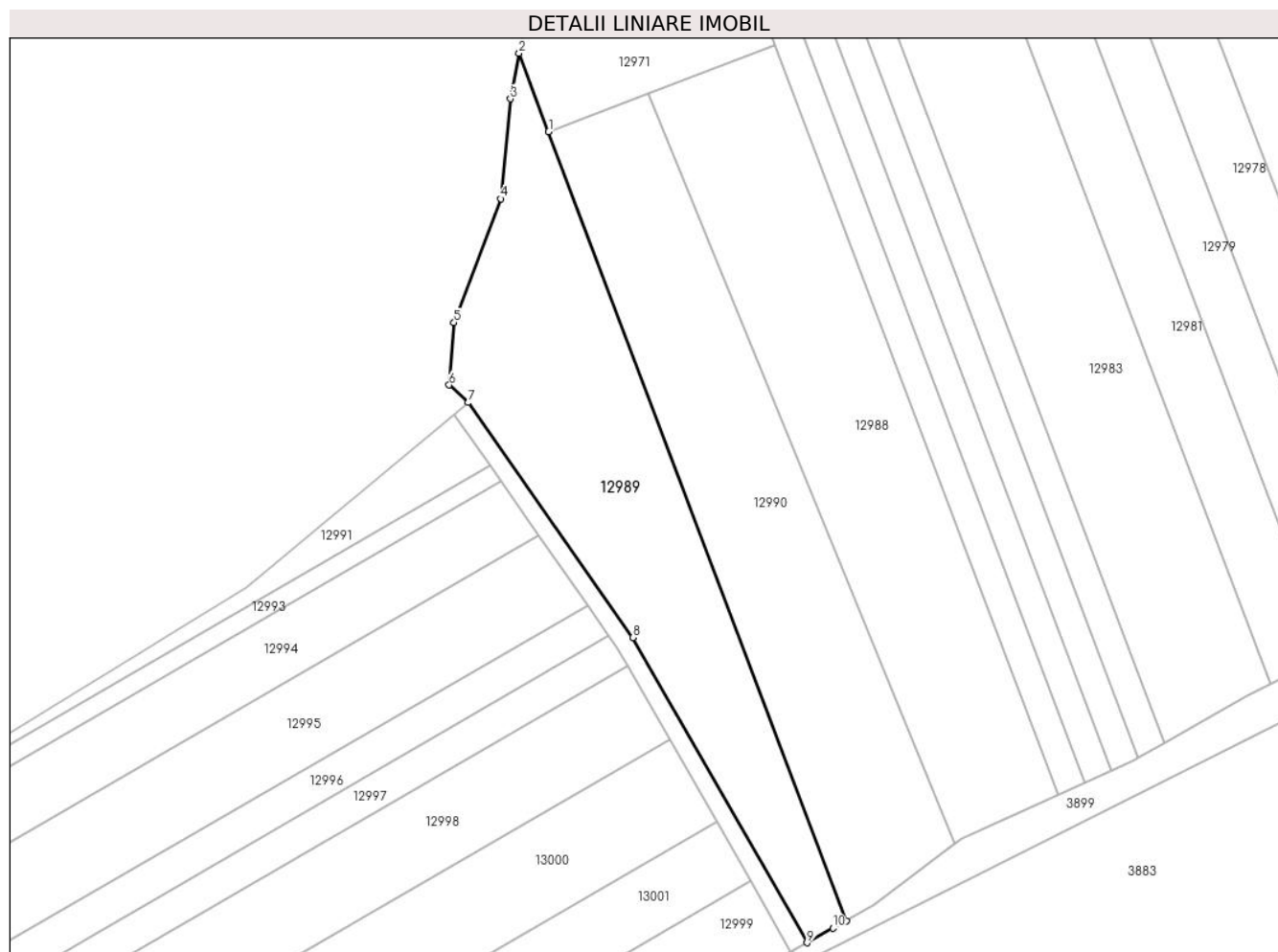
Inscrieri privind dezmembramintele dreptului de proprietate, drepturi reale de garanție și sarcini	Referințe
NU SUNT	

Anexa Nr. 1 La Partea I

Teren

Nr cadastral	Suprafața (mp)*	Observații / Referințe
	4.213	

* Suprafața este determinată în planul de proiecție Stereo 70.



Date referitoare la teren

Crt	Categorie folosință	Intra vilan	Suprafața (mp)	Tarla	Parcelă	Nr. topo	Observații / Referințe
1	arabil	NU	4.213	83	2467/54/2	-	

Lungime Segmente

1) Valorile lungimilor segmentelor sunt obținute din proiecție în plan.

Punct început	X / Y	Punct sfârșit	X / Y	Lungime segment (** (m)
1	414.011,782 496.586,88	2	414.005,426 496.603,72	18.0
2	414.005,426 496.603,72	3	414.003,599 496.593,947	9.943
3	414.003,599 496.593,947	4	414.001,489 496.572,545	21.506
4	414.001,489 496.572,545	5	413.991,514 496.546,052	28.308
5	413.991,514 496.546,052	6	413.990,472 496.532,689	13.404

Punct început	X / Y	Punct sfârşit	X / Y	Lungime segment (** (m)
6	413.990,472 496.532,689	7	413.994,537 496.528,911	5.55
7	413.994,537 496.528,911	8	414.029,88 496.478,614	61.473
8	414.029,88 496.478,614	9	414.067,18 496.413,242	75.265
9	414.067,18 496.413,242	10	414.072,685 496.416,358	6.326
10	414.072,685 496.416,358	11	414.075,531 496.417,97	3.271
11	414.075,531 496.417,97	1	414.011,782 496.586,88	180.539

** Lungimile segmentelor sunt determinate în planul de proiecţie Stereo 70 şi sunt rotunjite la 1 milimetru.

*** Distanţa dintre puncte este formată din segmente cumulate ce sunt mai mici decât valoarea 1 milimetru.

**DATE DESPRE IMOBILUL NR. 12990**

Oficiul de Cadastru și Publicitate Imobiliară SIBIU
Biroul de Cadastru și Publicitate Imobiliară Sibiu

A. Partea I. Descrierea imobilului

TEREN Extravilan

Adresa: Jud. Sibiu

Nr. Crt	Nr cadastral Nr. topografic	Suprafața* (mp)	Observații / Referințe
A1		4.500	Sector cadastral:105 Teren neimpregmuit;

B. Partea II. Proprietari și acte

Inscrieri privitoare la dreptul de proprietate și alte drepturi reale		Referințe
/		
Act Administrativ nr. 995/45, din 28/08/1996 emis de CJPSDPAT (titlu de proprietate);		
B1	Intabulare, drept de PROPRIETATE, dobandit prin Reconstituire, cota actuala 1/1 1) GÎNDILĂ NICOLAE, CNP NEIDENTIFICAT	A1

C. Partea III. SARCINI .

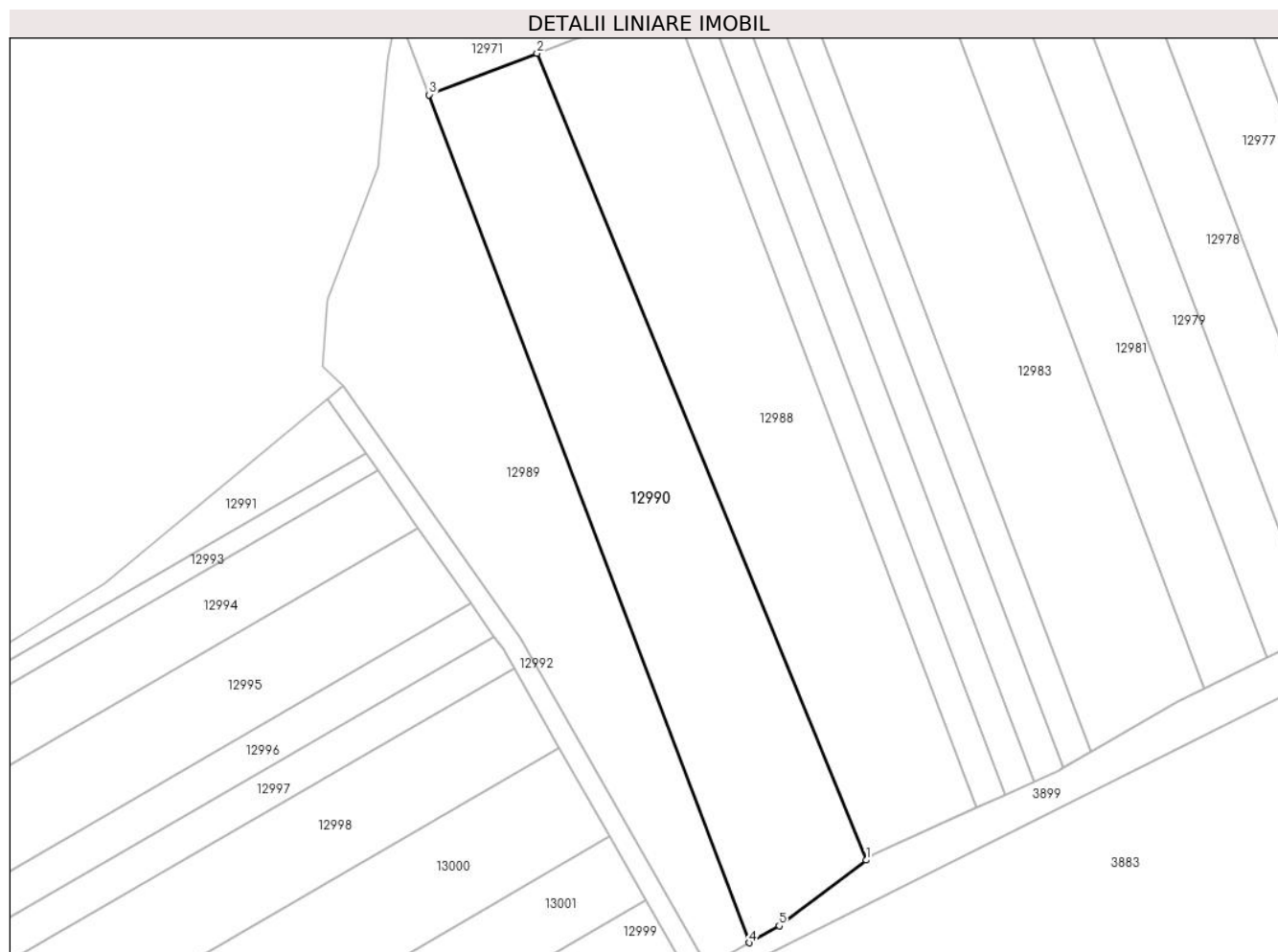
Inscrieri privind dezmembramintele dreptului de proprietate, drepturi reale de garanție și sarcini	Referințe
NU SUNT	

Anexa Nr. 1 La Partea I

Teren

Nr cadastral	Suprafața (mp)*	Observații / Referințe
	4.500	

* Suprafața este determinată în planul de proiecție Stereo 70.



Date referitoare la teren

Crt	Categorie folosință	Intra vilan	Suprafața (mp)	Tarla	Parcelă	Nr. topo	Observații / Referințe
1	arabil	NU	4.500	83	2467/54/1	-	NUMĂR DE PARCELĂ GREȘIT ÎN TP (2467/54)

Lungime Segmente

1) Valorile lungimilor segmentelor sunt obținute din proiecție în plan.

Punct început	X / Y	Punct sfârșit	X / Y	Lungime segment (** (m)
1	414.098,845 496.434,424	2	414.033,259 496.595,142	173.585
2	414.033,259 496.595,142	3	414.011,782 496.586,88	23.011
3	414.011,782 496.586,88	4	414.075,531 496.417,97	180.539
4	414.075,531 496.417,97	5	414.081,526 496.421,364	6.889
5	414.081,526 496.421,364	1	414.098,845 496.434,424	21.692

**** Lungimile segmentelor sunt determinate în planul de proiecție Stereo 70 și sunt rotunjite la 1 milimetru.**

***** Distanța dintre puncte este formată din segmente cumulate ce sunt mai mici decât valoarea 1 milimetru.**

**DATE DESPRE IMOBILUL NR. 12991**

Oficiul de Cadastru și Publicitate Imobiliară SIBIU
Biroul de Cadastru și Publicitate Imobiliară Sibiu

A. Partea I. Descrierea imobilului

TEREN Extravilan

Adresa: Jud. Sibiu

Nr. Crt	Nr cadastral Nr. topografic	Suprafața* (mp)	Observații / Referințe
A1		700	Sector cadastral:105 Teren neimpregmuit;

B. Partea II. Proprietari și acte

Inscrieri privitoare la dreptul de proprietate și alte drepturi reale		Referințe
/		
Act Administrativ nr. 1141/45, din 07/04/1998 emis de CJPSDPAT (titlu de proprietate);		
B1	Intabulare, drept de PROPRIETATE, dobandit prin Reconstituire, cota actuala 1/1 1) MITEA NICOLAE, CNP NEIDENTIFICAT	A1

C. Partea III. SARCINI .

Inscrieri privind dezmembramintele dreptului de proprietate, drepturi reale de garanție și sarcini	Referințe
NU SUNT	

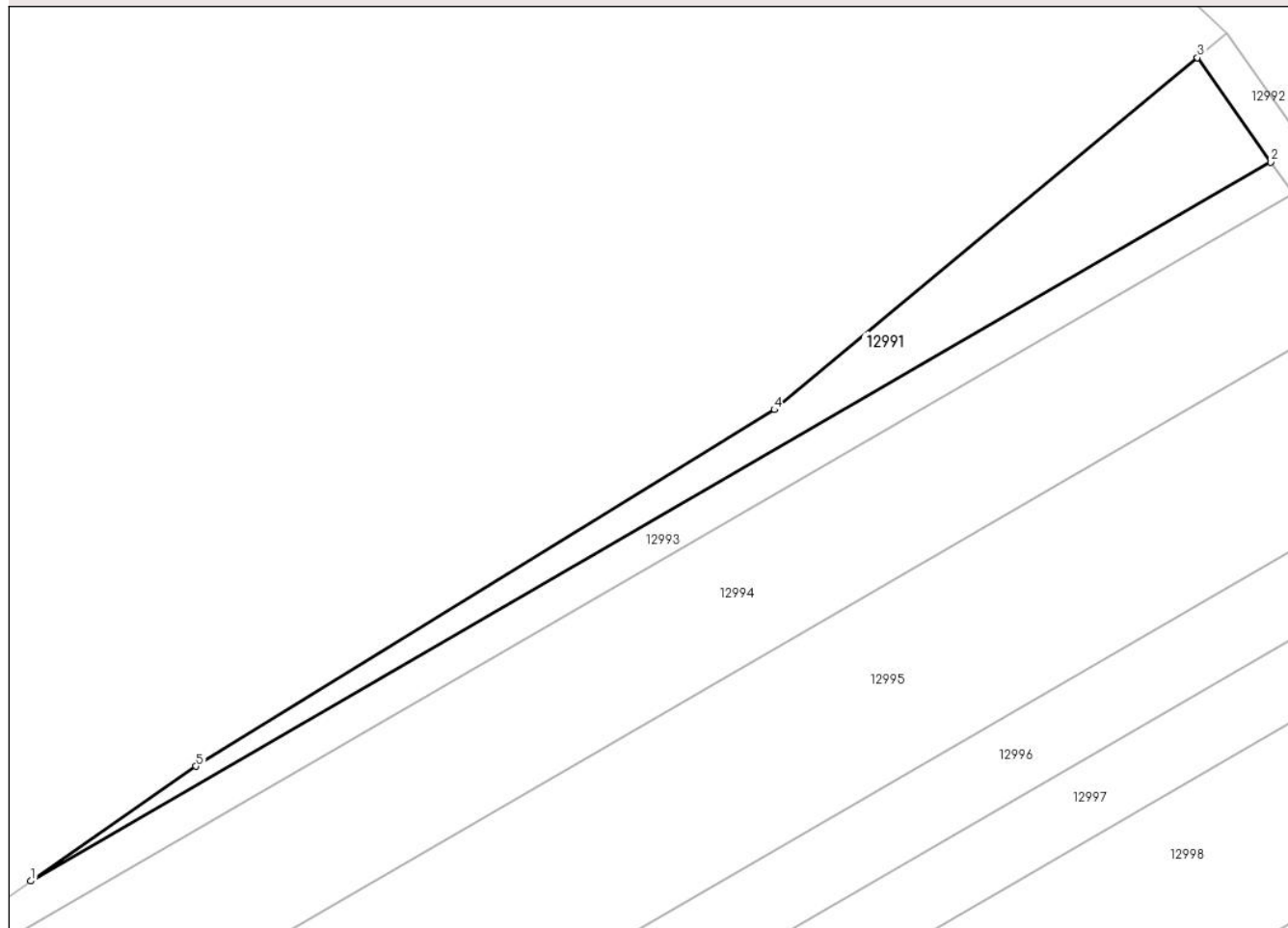
Anexa Nr. 1 La Partea I

Teren

Nr cadastral	Suprafața (mp)*	Observații / Referințe
	700	

* Suprafața este determinată în planul de proiecție Stereo 70.

DETALII LINIARE IMOBIL



Date referitoare la teren

Crt	Categorie folosință	Intravilan	Suprafața (mp)	Tarla	Parcelă	Nr. topo	Observații / Referințe
1	arabil	NU	700	83	2470/10	-	

Lungime Segmente

1) Valorile lungimilor segmentelor sunt obținute din proiecție în plan.

Punct început	X / Y	Punct sfârșit	X / Y	Lungime segment (** (m)
1	413.869,142 496.440,063	2	413.999,16 496.515,393	150.263
2	413.999,16 496.515,393	3	413.991,462 496.526,352	13.393
3	413.991,462 496.526,352	4	413.947,11 496.489,45	57.697
4	413.947,11 496.489,45	5	413.886,476 496.452,095	71.216
5	413.886,476 496.452,095	1	413.869,142 496.440,063	21.101

**** Lungimile segmentelor sunt determinate în planul de proiecție Stereo 70 și sunt rotunjite la 1 milimetru.**

***** Distanța dintre puncte este formată din segmente cumulate ce sunt mai mici decât valoarea 1 milimetru.**

**DATE DESPRE IMOBILUL NR. 12992**

Oficiul de Cadastru și Publicitate Imobiliară SIBIU
Biroul de Cadastru și Publicitate Imobiliară Sibiu

A. Partea I. Descrierea imobilului

TEREN Extravilan

Adresa: Jud. Sibiu

Nr. Crt	Nr cadastral Nr. topografic	Suprafața* (mp)	Observații / Referințe
A1		545	Sector cadastral:105 Teren neimpregmuit;

B. Partea II. Proprietari și acte

Inscrieri privitoare la dreptul de proprietate și alte drepturi reale		Referințe
/		
Act Normativ nr. 7, din 13/03/1996 emis de PARLAMENTUL ROMÂNIEI (lege);		
B1	Inscrierea provizorie, drept de PROPRIETATE, dobandit prin Lege, cota actuala 1/1	A1
1) COMUNA PĂUCA , CIF:4241206, PROPRIETAR NEIDENTIFICAT		

C. Partea III. SARCINI .

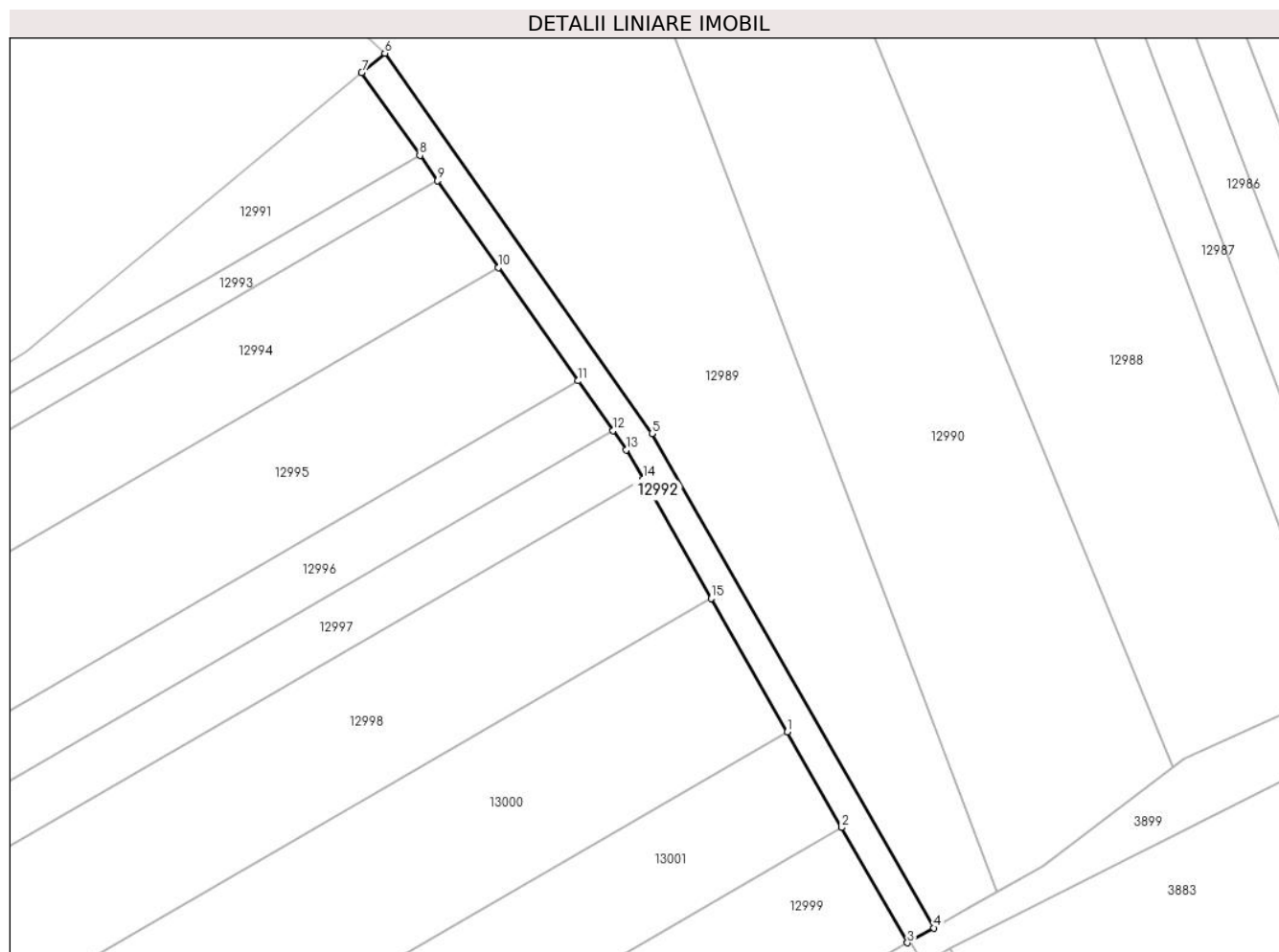
Inscrieri privind dezmembramintele dreptului de proprietate, drepturi reale de garanție și sarcini	Referințe
NU SUNT	

Anexa Nr. 1 La Partea I

Teren

Nr cadastral	Suprafața (mp)*	Observații / Referințe
	545	

* Suprafața este determinată în planul de proiecție Stereo 70.



Date referitoare la teren

Crt	Categorie folosință	Intravilan	Suprafața (mp)	Tarla	Parcelă	Nr. topo	Observații / Referințe
1	drum	NU	545	83	2462/3	-	

Lungime Segmente

1) Valorile lungimilor segmentelor sunt obținute din proiecție în plan.

Punct început	X / Y	Punct sfârșit	X / Y	Lungime segment (** (m)
1	414.047,794 496.439,149	2	414.055,006 496.426,509	14.553
2	414.055,006 496.426,509	3	414.063,7 496.411,272	17.543
3	414.063,7 496.411,272	4	414.067,18 496.413,242	3.999
4	414.067,18 496.413,242	5	414.029,88 496.478,614	75.265
5	414.029,88 496.478,614	6	413.994,537 496.528,911	61.473

Punct început	X / Y	Punct sfârşit	X / Y	Lungime segment (** (m)
6	413.994,537 496.528,911	7	413.991,462 496.526,352	4.0
7	413.991,462 496.526,352	8	413.999,16 496.515,393	13.393
8	413.999,16 496.515,393	9	414.001,49 496.512,074	4.055
9	414.001,49 496.512,074	10	414.009,574 496.500,566	14.064
10	414.009,574 496.500,566	11	414.020,097 496.485,584	18.308
11	414.020,097 496.485,584	12	414.024,73 496.478,987	8.062
12	414.024,73 496.478,987	13	414.026,499 496.476,469	3.077
13	414.026,499 496.476,469	14	414.028,702 496.472,608	4.445
14	414.028,702 496.472,608	15	414.037,714 496.456,815	18.184
15	414.037,714 496.456,815	1	414.047,794 496.439,149	20.34

** Lungimile segmentelor sunt determinate în planul de proiecție Stereo 70 și sunt rotunjite la 1 milimetru.

*** Distanța dintre puncte este formată din segmente cumulate ce sunt mai mici decât valoarea 1 milimetru.

**DATE DESPRE IMOBILUL NR. 12993**

Oficiul de Cadastru și Publicitate Imobiliară SIBIU
Biroul de Cadastru și Publicitate Imobiliară Sibiu

A. Partea I. Descrierea imobilului

TEREN Extravilan

Adresa: Jud. Sibiu

Nr. Crt	Nr cadastral Nr. topografic	Suprafața* (mp)	Observații / Referințe
A1		700	Sector cadastral:105 Teren neimprejmuit;

B. Partea II. Proprietari și acte

Inscrieri privitoare la dreptul de proprietate și alte drepturi reale	Referințe
/	
Act Administrativ nr. 1073/45, din 03/03/1997 emis de CJPSDPAT (titlu de proprietate);	
B1	A1
Intabulare, drept de PROPRIETATE, dobandit prin Reconstituire, cota actuala 1/1 1) MITEA VALER, CNP NEIDENTIFICAT	

C. Partea III. SARCINI .

Inscrieri privind dezmembramintele dreptului de proprietate, drepturi reale de garanție și sarcini	Referințe
NU SUNT	

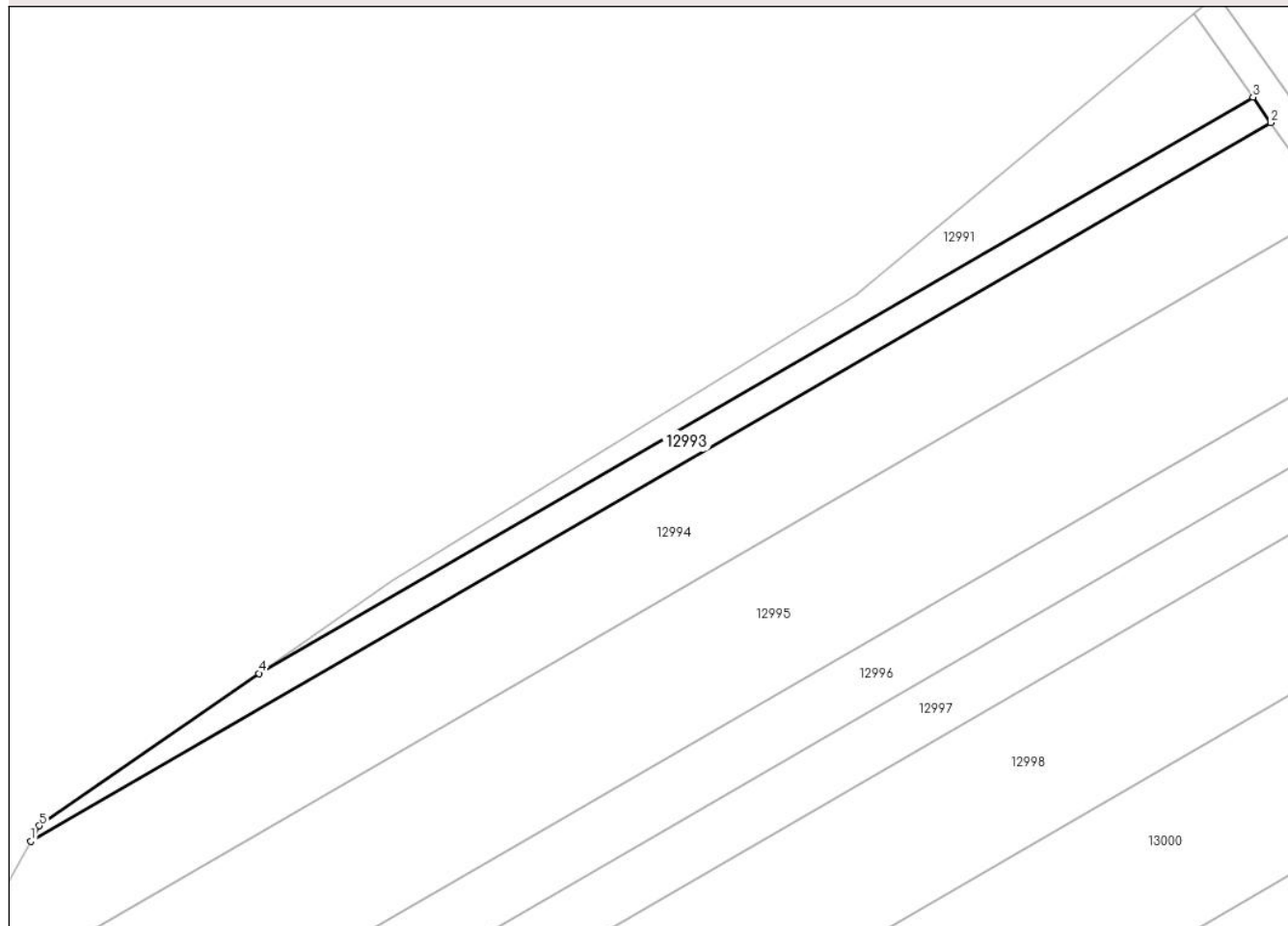
Anexa Nr. 1 La Partea I

Teren

Nr cadastral	Suprafața (mp)*	Observații / Referințe
	700	

* Suprafața este determinată în planul de proiecție Stereo 70.

DETALII LINIARE IMOBIL



Date referitoare la teren

Crt	Categorie folosință	Intra vilan	Suprafața (mp)	Tarla	Parcelă	Nr. topo	Observații / Referințe
1	arabil	NU	700	83	2470/9	-	

Lungime Segmente

1) Valorile lungimilor segmentelor sunt obținute din proiecție în plan.

Punct început	X / Y	Punct sfârșit	X / Y	Lungime segment (** (m)
1	413.839,317 496.418,114	2	414.001,49 496.512,074	187.426
2	414.001,49 496.512,074	3	413.999,16 496.515,393	4.055
3	413.999,16 496.515,393	4	413.869,142 496.440,063	150.263
4	413.869,142 496.440,063	5	413.840,46 496.420,154	34.915
5	413.840,46 496.420,154	1	413.839,317 496.418,114	2.338

**** Lungimile segmentelor sunt determinate în planul de proiecție Stereo 70 și sunt rotunjite la 1 milimetru.**

***** Distanța dintre puncte este formată din segmente cumulate ce sunt mai mici decât valoarea 1 milimetru.**

**DATE DESPRE IMOBILUL NR. 12994**

Oficiul de Cadastru și Publicitate Imobiliară SIBIU
Biroul de Cadastru și Publicitate Imobiliară Sibiu

A. Partea I. Descrierea imobilului

TEREN Extravilan

Adresa: Jud. Sibiu

Nr. Crt	Nr cadastral Nr. topografic	Suprafața* (mp)	Observații / Referințe
A1		2.800	Sector cadastral:105 Teren neimpregmuit;

B. Partea II. Proprietari și acte

Inscrieri privitoare la dreptul de proprietate și alte drepturi reale	Referințe
/	
Act Administrativ nr. 992/45, din 28/08/1996 emis de CJPSDPAT (titlu de proprietate);	
B1	A1
Intabulare, drept de PROPRIETATE, dobandit prin Reconstituire, cota actuala 1/1	
1) BULEA VALER, CNP NEIDENTIFICAT	

C. Partea III. SARCINI .

Inscrieri privind dezmembramintele dreptului de proprietate, drepturi reale de garanție și sarcini	Referințe
NU SUNT	

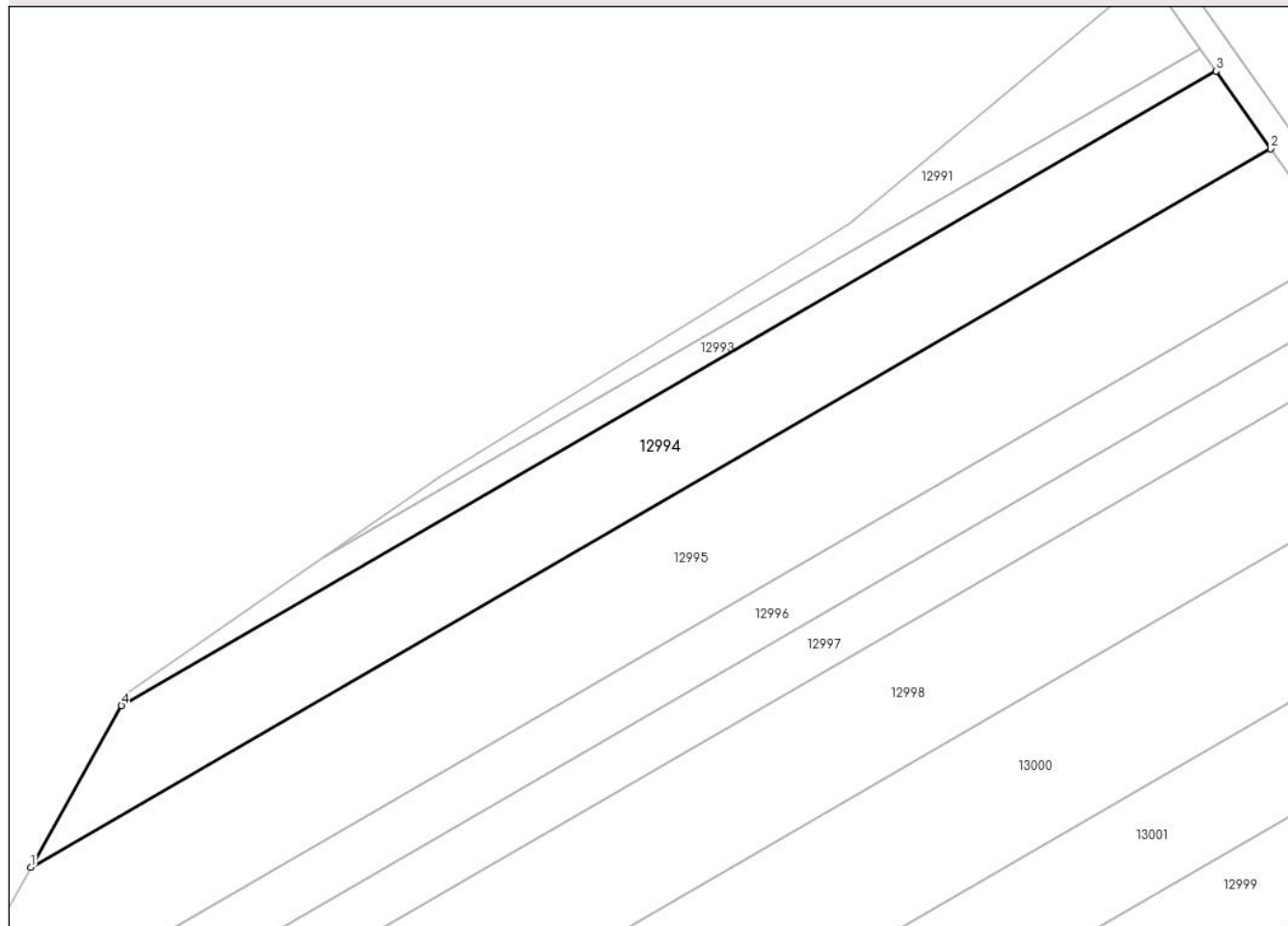
Anexa Nr. 1 La Partea I

Teren

Nr cadastral	Suprafața (mp)*	Observații / Referințe
	2.800	

* Suprafața este determinată în planul de proiecție Stereo 70.

DETALII LINIARE IMOBIL



Date referitoare la teren

Crt	Categorie folosință	Intravilan	Suprafața (mp)	Tarla	Parcelă	Nr. topo	Observații / Referințe
1	arabil	NU	2.800	83	2470/8	-	

Lungime Segmente

1) Valorile lungimilor segmentelor sunt obținute din proiecție în plan.

Punct început	X / Y	Punct sfârșit	X / Y	Lungime segment (** (m)
1	413.825,895 496.394,146	2	414.009,574 496.500,566	212.281
2	414.009,574 496.500,566	3	414.001,49 496.512,074	14.064
3	414.001,49 496.512,074	4	413.839,317 496.418,114	187.426
4	413.839,317 496.418,114	1	413.825,895 496.394,146	27.471

** Lungimile segmentelor sunt determinate în planul de proiecție Stereo 70 și sunt rotunjite la 1 milimetru.

***** Distanţa dintre puncte este formată din segmente cumulate ce sunt mai mici decât valoarea 1 milimetru.**

**DATE DESPRE IMOBILUL NR. 12995**

Oficiul de Cadastru și Publicitate Imobiliară SIBIU
Biroul de Cadastru și Publicitate Imobiliară Sibiu

A. Partea I. Descrierea imobilului

TEREN Extravilan

Adresa: Jud. Sibiu

Nr. Crt	Nr cadastral Nr. topografic	Suprafața* (mp)	Observații / Referințe
A1		4.200	Sector cadastral:105 Teren neimpregmuit;

B. Partea II. Proprietari și acte

Inscrieri privitoare la dreptul de proprietate și alte drepturi reale		Referințe
/		
Act Administrativ nr. 1056/45, din 03/03/1997 emis de CJPSDPAT (titlu de proprietate);		
B1	Intabulare, drept de PROPRIETATE, dobandit prin Reconstituire, cota actuala 1/1 1) POPA MARIA, CNP NEIDENTIFICAT	A1

C. Partea III. SARCINI .

Inscrieri privind dezmembramintele dreptului de proprietate, drepturi reale de garanție și sarcini	Referințe
NU SUNT	

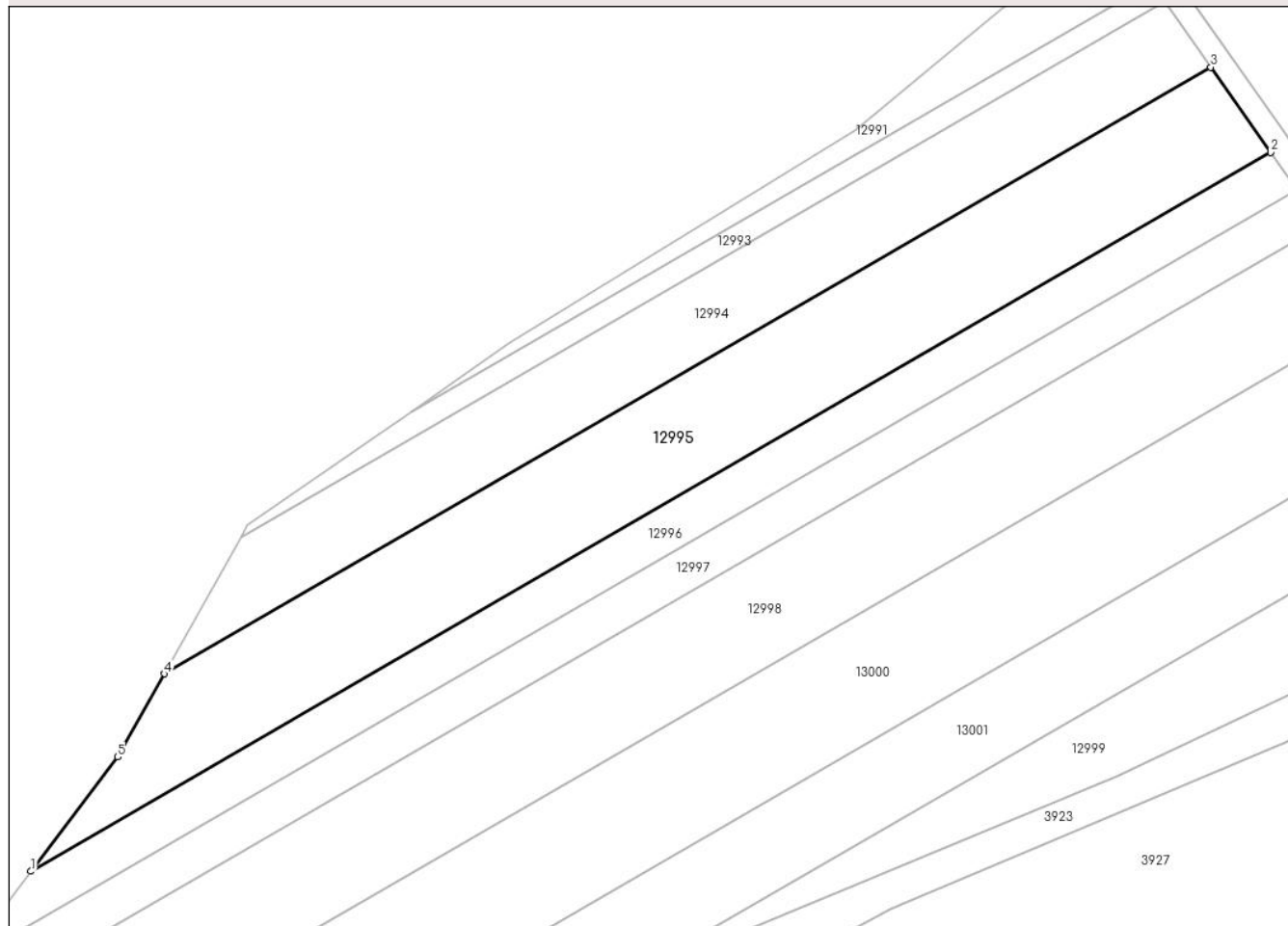
Anexa Nr. 1 La Partea I

Teren

Nr cadastral	Suprafața (mp)*	Observații / Referințe
	4.200	

* Suprafața este determinată în planul de proiecție Stereo 70.

DETALII LINIARE IMOBIL



Date referitoare la teren

Crt	Categorie folosință	Intravilan	Suprafața (mp)	Tarla	Parcelă	Nr. topo	Observații / Referințe
1	arabil	NU	4.200	83	2470/7	-	

Lungime Segmente

1) Valorile lungimilor segmentelor sunt obținute din proiecție în plan.

Punct început	X / Y	Punct sfârșit	X / Y	Lungime segment (** (m)
1	413.802,473 496.359,498	2	414.020,097 496.485,584	251.511
2	414.020,097 496.485,584	3	414.009,574 496.500,566	18.308
3	414.009,574 496.500,566	4	413.825,895 496.394,146	212.281
4	413.825,895 496.394,146	5	413.817,722 496.379,552	16.727
5	413.817,722 496.379,552	1	413.802,473 496.359,498	25.193

**** Lungimile segmentelor sunt determinate în planul de proiecție Stereo 70 și sunt rotunjite la 1 milimetru.**

***** Distanța dintre puncte este formată din segmente cumulate ce sunt mai mici decât valoarea 1 milimetru.**

**DATE DESPRE IMOBILUL NR. 12996**

Oficiul de Cadastru și Publicitate Imobiliară SIBIU
Biroul de Cadastru și Publicitate Imobiliară Sibiu

A. Partea I. Descrierea imobilului

TEREN Extravilan

Adresa: Jud. Sibiu

Nr. Crt	Nr cadastral Nr. topografic	Suprafața* (mp)	Observații / Referințe
A1		2.100	Sector cadastral:105 Teren neimprejmuit;

B. Partea II. Proprietari și acte

Inscrieri privitoare la dreptul de proprietate și alte drepturi reale	Referințe
/	
Act Administrativ nr. 1073/45, din 03/03/1997 emis de CJPSDPAT (titlu de proprietate);	
B1	A1
Intabulare, drept de PROPRIETATE, dobandit prin Reconstituire, cota actuala 1/1	
1) MITEA VALER, CNP NEIDENTIFICAT	

C. Partea III. SARCINI .

Inscrieri privind dezmembramintele dreptului de proprietate, drepturi reale de garanție și sarcini	Referințe
NU SUNT	

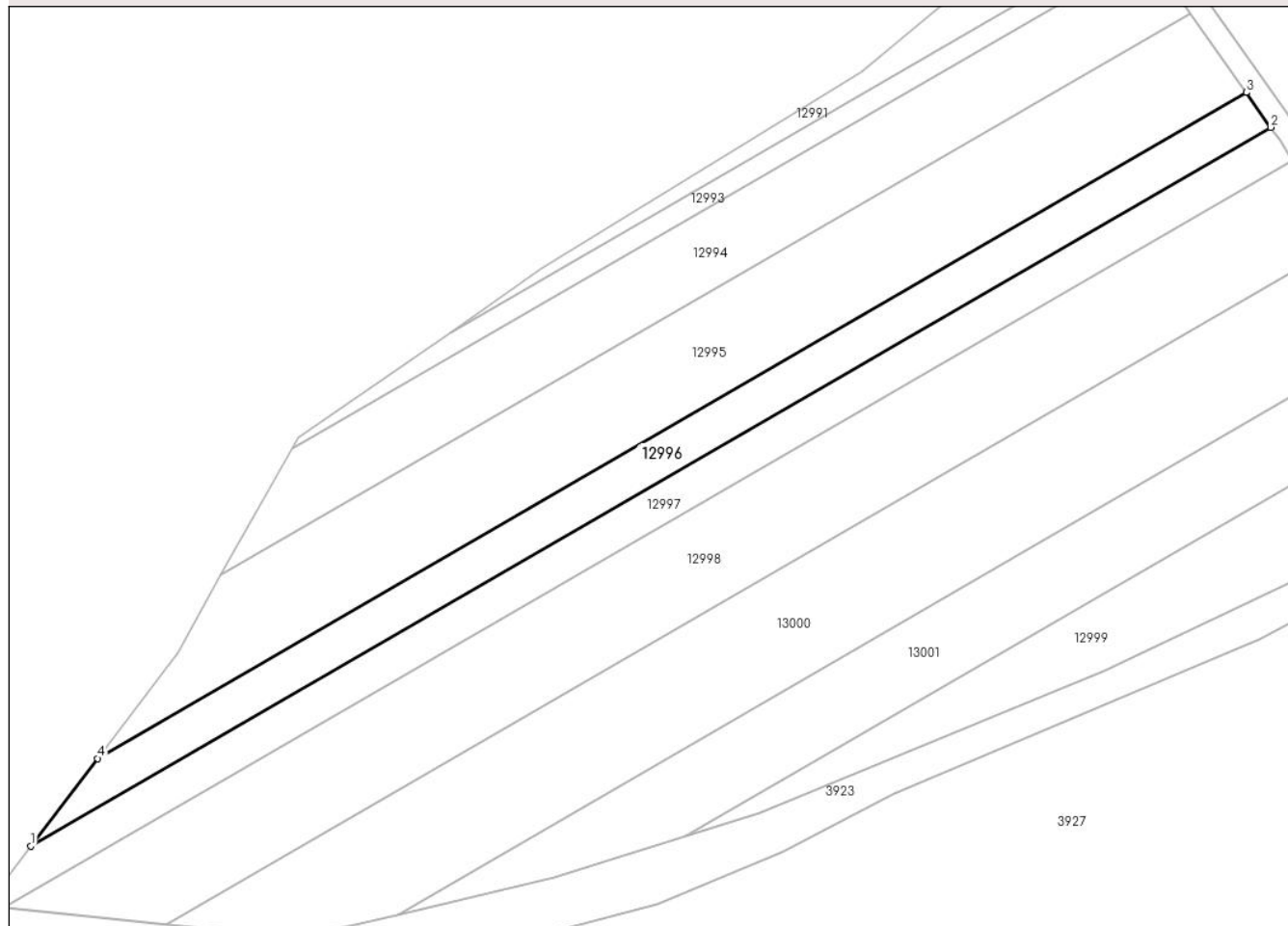
Anexa Nr. 1 La Partea I

Teren

Nr cadastral	Suprafața (mp)*	Observații / Referințe
	2.100	

* Suprafața este determinată în planul de proiecție Stereo 70.

DETALII LINIARE IMOBIL



Date referitoare la teren

Crt	Categorie folosință	Intravilan	Suprafața (mp)	Tarla	Parcelă	Nr. topo	Observații / Referințe
1	arabil	NU	2.100	83	2470/6	-	

Lungime Segmente

1) Valorile lungimilor segmentelor sunt obținute din proiecție în plan.

Punct început	X / Y	Punct sfârșit	X / Y	Lungime segment (** (m)
1	413.789,857 496.342,906	2	414.024,73 496.478,987	271.447
2	414.024,73 496.478,987	3	414.020,097 496.485,584	8.062
3	414.020,097 496.485,584	4	413.802,473 496.359,498	251.511
4	413.802,473 496.359,498	1	413.789,857 496.342,906	20.843

** Lungimile segmentelor sunt determinate în planul de proiecție Stereo 70 și sunt rotunjite la 1 milimetru.

***** Distanţa dintre puncte este formată din segmente cumulate ce sunt mai mici decât valoarea 1 milimetru.**

**DATE DESPRE IMOBILUL NR. 12997**

Oficiul de Cadastru și Publicitate Imobiliară SIBIU
Biroul de Cadastru și Publicitate Imobiliară Sibiu

A. Partea I. Descrierea imobilului

TEREN Extravilan

Adresa: Jud. Sibiu

Nr. Crt	Nr cadastral Nr. topografic	Suprafața* (mp)	Observații / Referințe
A1		2.100	Sector cadastral:105 Teren neimprejmuit;

B. Partea II. Proprietari și acte

Inscrieri privitoare la dreptul de proprietate și alte drepturi reale	Referințe
/	
Act Administrativ nr. 1141/45, din 07/04/1998 emis de CJPSDPAT (titlu de proprietate);	
B1	A1
Intabulare, drept de PROPRIETATE, dobandit prin Reconstituire, cota actuala 1/1	
1) MITEA NICOLAE, CNP NEIDENTIFICAT	

C. Partea III. SARCINI .

Inscrieri privind dezmembramintele dreptului de proprietate, drepturi reale de garanție și sarcini	Referințe
NU SUNT	

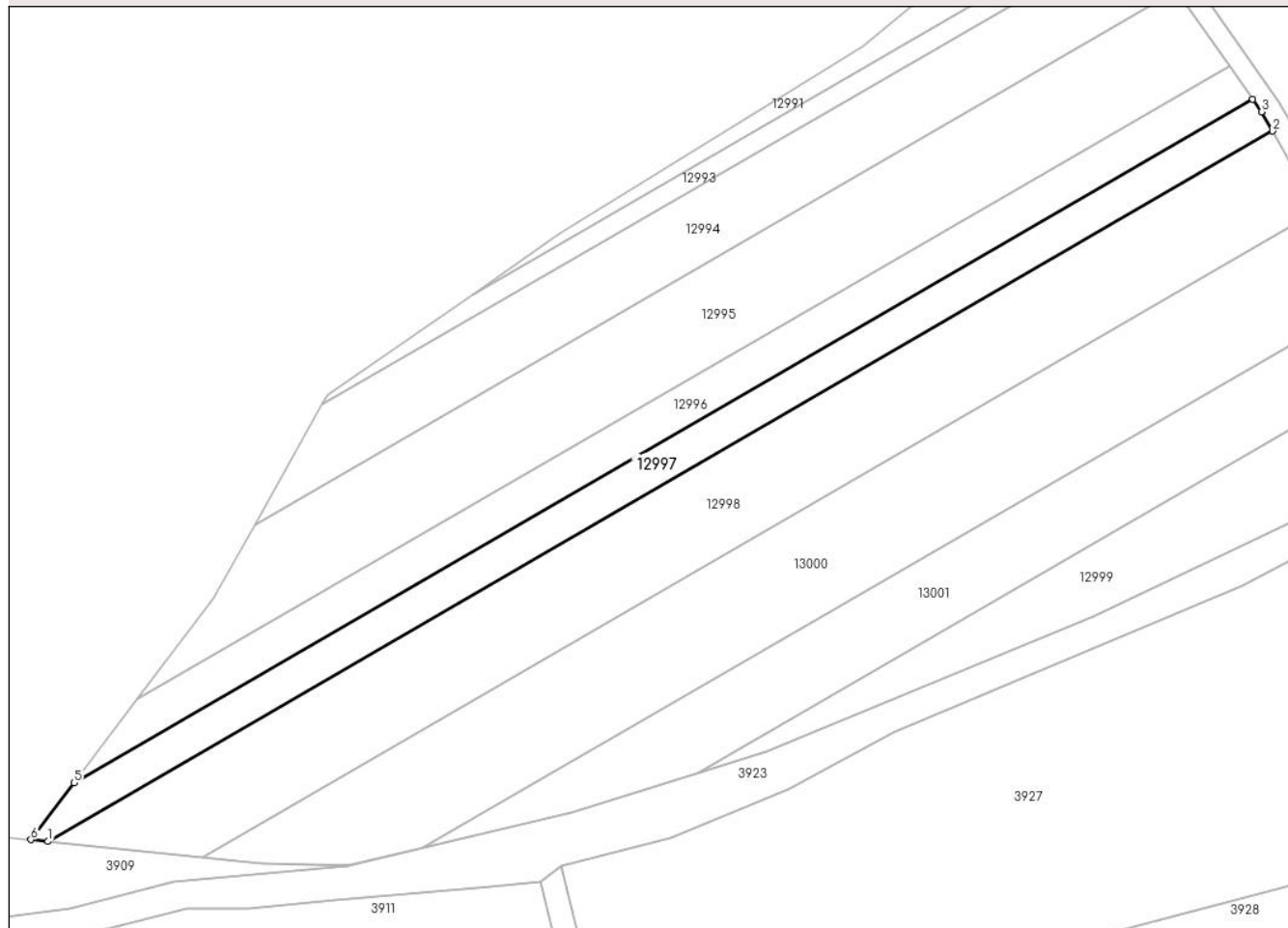
Anexa Nr. 1 La Partea I

Teren

Nr cadastral	Suprafața (mp)*	Observații / Referințe
	2.100	

* Suprafața este determinată în planul de proiecție Stereo 70.

DETALII LINIARE IMOBIL



Date referitoare la teren

Crt	Categorie folosință	Intra vilan	Suprafața (mp)	Tarla	Parcelă	Nr. topo	Observații / Referințe
1	arabil	NU	2.100	83	2470/5	-	

Lungime Segmente

1) Valorile lungimilor segmentelor sunt obținute din proiecție în plan.

Punct început	X / Y	Punct sfârșit	X / Y	Lungime segment (** (m)
1	413.784,674 496.331,223	2	414.028,702 496.472,608	282.027
2	414.028,702 496.472,608	3	414.026,499 496.476,469	4.445
3	414.026,499 496.476,469	4	414.024,73 496.478,987	3.077
4	414.024,73 496.478,987	5	413.789,857 496.342,906	271.447
5	413.789,857 496.342,906	6	413.781,246 496.331,582	14.226

Punct început	X / Y	Punct sfârşit	X / Y	Lungime segment (** (m)
6	413.781,246 496.331,582	1	413.784,674 496.331,223	3.447

** Lungimile segmentelor sunt determinate în planul de proiecţie Stereo 70 şi sunt rotunjite la 1 milimetru.

*** Distanţa dintre puncte este formată din segmente cumulate ce sunt mai mici decât valoarea 1 milimetru.

**DATE DESPRE IMOBILUL NR. 12998**

Oficiul de Cadastru și Publicitate Imobiliară SIBIU
Biroul de Cadastru și Publicitate Imobiliară Sibiu

A. Partea I. Descrierea imobilului

TEREN Extravilan

Adresa: Jud. Sibiu

Nr. Crt	Nr cadastral Nr. topografic	Suprafața* (mp)	Observații / Referințe
A1		4.900	Sector cadastral:105 Teren neimpregmuit;

B. Partea II. Proprietari și acte

Inscrieri privitoare la dreptul de proprietate și alte drepturi reale	Referințe
/	
Act Administrativ nr. 975/45, din 20/08/1996 emis de CJPSDPAT (titlu de proprietate);	
B1	A1
Intabulare, drept de PROPRIETATE, dobandit prin Reconstituire, cota actuala 1/1	
1) MITEA OCTAVIAN, CNP NEIDENTIFICAT	

C. Partea III. SARCINI .

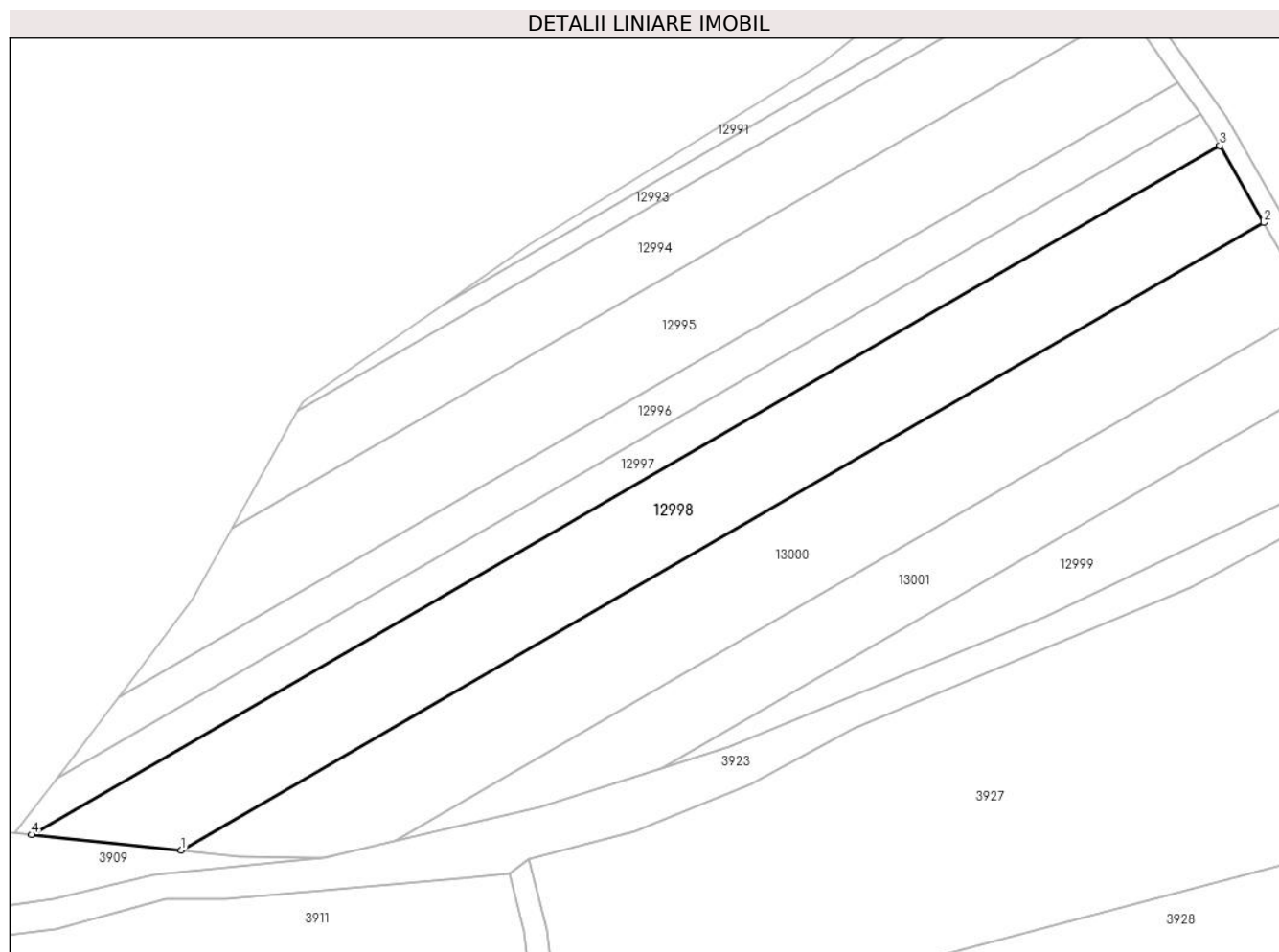
Inscrieri privind dezmembramintele dreptului de proprietate, drepturi reale de garanție și sarcini	Referințe
NU SUNT	

Anexa Nr. 1 La Partea I

Teren

Nr cadastral	Suprafața (mp)*	Observații / Referințe
	4.900	

* Suprafața este determinată în planul de proiecție Stereo 70.



Date referitoare la teren

Crt	Categorie folosință	Intravilan	Suprafața (mp)	Tarla	Parcelă	Nr. topo	Observații / Referințe
1	arabil	NU	4.900	83	2470/4	-	

Lungime Segmente

1) Valorile lungimilor segmentelor sunt obținute din proiecție în plan.

Punct început	X / Y	Punct sfârșit	X / Y	Lungime segment (** (m)
1	413.815,398 496.328,01	2	414.037,714 496.456,815	256.934
2	414.037,714 496.456,815	3	414.028,702 496.472,608	18.184
3	414.028,702 496.472,608	4	413.784,674 496.331,223	282.027
4	413.784,674 496.331,223	1	413.815,398 496.328,01	30.891

** Lungimile segmentelor sunt determinate în planul de proiecție Stereo 70 și sunt rotunjite la 1 milimetru.

***** Distanţa dintre puncte este formată din segmente cumulate ce sunt mai mici decât valoarea 1 milimetru.**

**DATE DESPRE IMOBILUL NR. 12999**

Oficiul de Cadastru și Publicitate Imobiliară SIBIU
 Biroul de Cadastru și Publicitate Imobiliară Sibiu

A. Partea I. Descrierea imobilului

TEREN Extravilan

Adresa: Jud. Sibiu

Nr. Crt	Nr cadastral Nr. topografic	Suprafața* (mp)	Observații / Referințe
A1		1.800	Sector cadastral:105 Teren neimpregmuit;

B. Partea II. Proprietari și acte

Inscrieri privitoare la dreptul de proprietate și alte drepturi reale		Referințe
/		
Act Normativ nr. 7, din 13/03/1996 emis de PARLAMENTUL ROMÂNIEI (lege);		
B1	Inscrierea provizorie, drept de PROPRIETATE, dobandit prin Lege, cota actuala 1/1	A1
1) COMUNA PĂUCA , CIF:4241206, PROPRIETAR NEIDENTIFICAT		

C. Partea III. SARCINI .

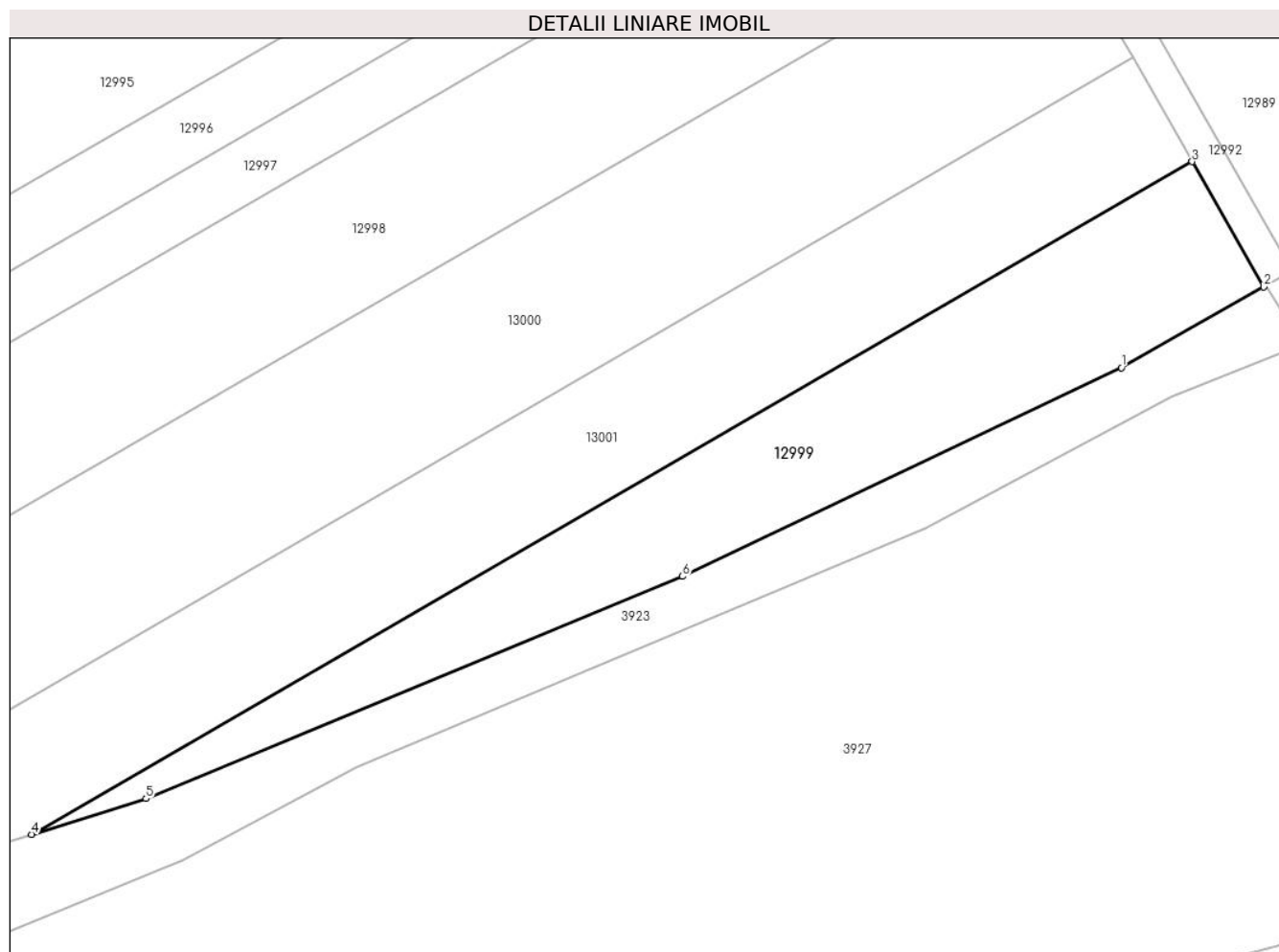
Inscrieri privind dezmembramintele dreptului de proprietate, drepturi reale de garanție și sarcini	Referințe
NU SUNT	

Anexa Nr. 1 La Partea I

Teren

Nr cadastral	Suprafața (mp)*	Observații / Referințe
	1.800	

* Suprafața este determinată în planul de proiecție Stereo 70.



Date referitoare la teren

Crt	Categorie folosință	Intra vilan	Suprafața (mp)	Tarla	Parcelă	Nr. topo	Observații / Referințe
1	arabil	NU	1.800	83	2470/1	-	

Lungime Segmente

1) Valorile lungimilor segmentelor sunt obținute din proiecție în plan.

Punct început	X / Y	Punct sfârșit	X / Y	Lungime segment (** (m)
1	414.046,409 496.401,482	2	414.063,7 496.411,272	19.87
2	414.063,7 496.411,272	3	414.055,006 496.426,509	17.543
3	414.055,006 496.426,509	4	413.913,949 496.344,783	163.022
4	413.913,949 496.344,783	5	413.927,848 496.349,139	14.566
5	413.927,848 496.349,139	6	413.993,057 496.376,133	70.575

Punct început	X / Y	Punct sfârşit	X / Y	Lungime segment (** (m)
6	413.993,057 496.376,133	1	414.046,409 496.401,482	59.068

** Lungimile segmentelor sunt determinate în planul de proiecţie Stereo 70 şi sunt rotunjite la 1 milimetru.

*** Distanţa dintre puncte este formată din segmente cumulate ce sunt mai mici decât valoarea 1 milimetru.

**DATE DESPRE IMOBILUL NR. 13000**

Oficiul de Cadastru și Publicitate Imobiliară SIBIU
Biroul de Cadastru și Publicitate Imobiliară Sibiu

A. Partea I. Descrierea imobilului

TEREN Extravilan

Adresa: Jud. Sibiu

Nr. Crt	Nr cadastral Nr. topografic	Suprafața* (mp)	Observații / Referințe
A1		4.900	Sector cadastral:105 Teren neimpregmuit;

B. Partea II. Proprietari și acte

Inscrieri privitoare la dreptul de proprietate și alte drepturi reale	Referințe
/	
Act Administrativ nr. 1045/45, din 09/02/1997 emis de CJPSDPAT (titlu de proprietate);	
B1	A1
Intabulare, drept de PROPRIETATE, dobandit prin Reconstituire, cota actuala 1/1	
1) DAVID IOAN, CNP NEIDENTIFICAT	
2) MITEA ELISABETA, CNP NEIDENTIFICAT	

C. Partea III. SARCINI .

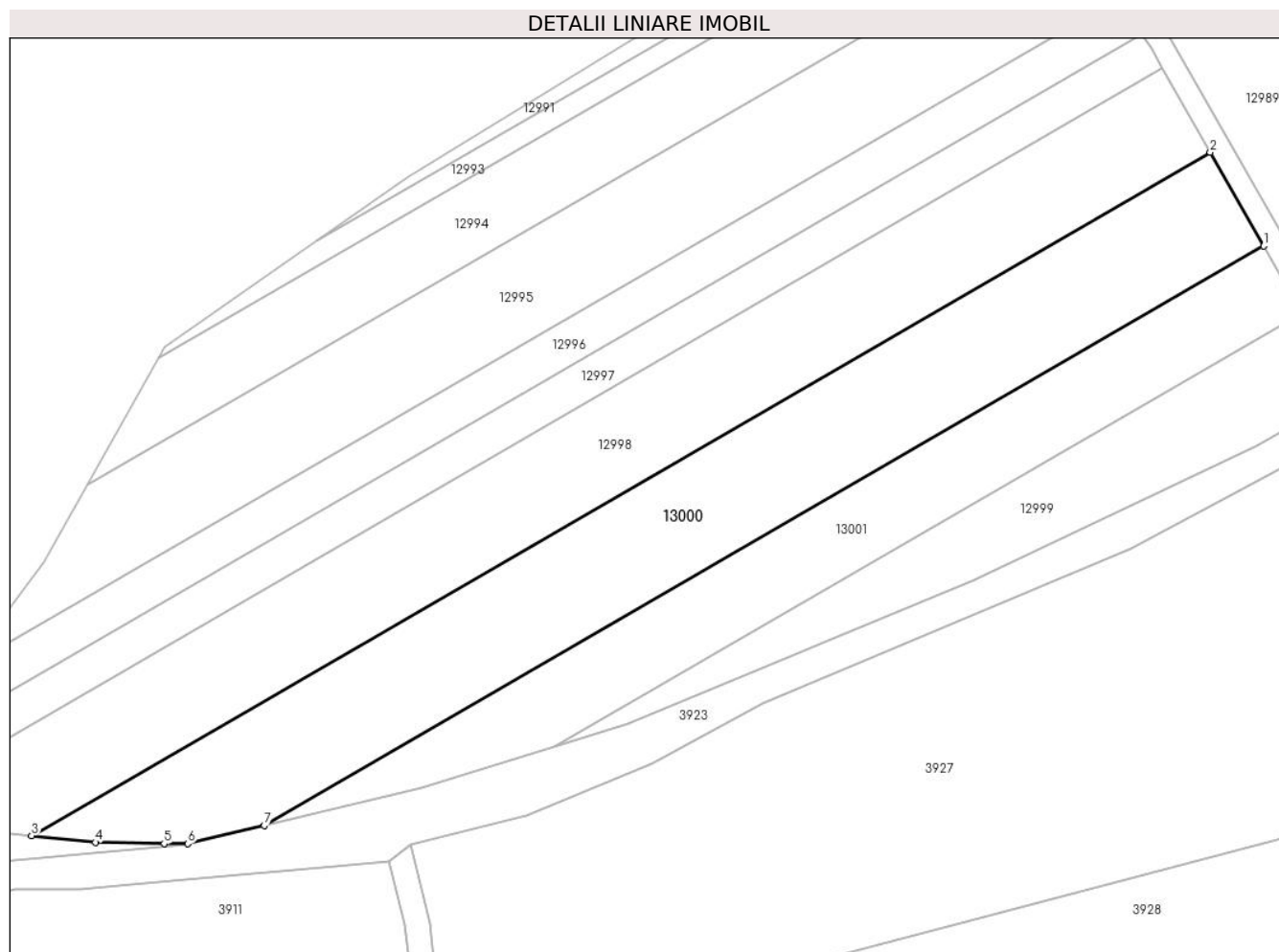
Inscrieri privind dezmembramintele dreptului de proprietate, drepturi reale de garanție și sarcini	Referințe
NU SUNT	

Anexa Nr. 1 La Partea I

Teren

Nr cadastral	Suprafața (mp)*	Observații / Referințe
	4.900	

* Suprafața este determinată în planul de proiecție Stereo 70.



Date referitoare la teren

Crt	Categorie folosință	Intravilan	Suprafața (mp)	Tarla	Parcelă	Nr. topo	Observații / Referințe
1	arabil	NU	4.900	83	2470/3	-	

Lungime Segmente

1) Valorile lungimilor segmentelor sunt obținute din proiecție în plan.

Punct început	X / Y	Punct sfârșit	X / Y	Lungime segment (** (m)
1	414.047,794 496.439,149	2	414.037,714 496.456,815	20.34
2	414.037,714 496.456,815	3	413.815,398 496.328,01	256.934
3	413.815,398 496.328,01	4	413.827,401 496.326,754	12.068
4	413.827,401 496.326,754	5	413.840,387 496.326,504	12.988
5	413.840,387 496.326,504	6	413.844,862 496.326,504	4.476

Punct început	X / Y	Punct sfârșit	X / Y	Lungime segment (** (m)
6	413.844,862 496.326,504	7	413.859,26 496.329,916	14.796
7	413.859,26 496.329,916	1	414.047,794 496.439,149	217.892

** Lungimile segmentelor sunt determinate în planul de proiecție Stereo 70 și sunt rotunjite la 1 milimetru.

*** Distanța dintre puncte este formată din segmente cumulate ce sunt mai mici decât valoarea 1 milimetru.

**DATE DESPRE IMOBILUL NR. 13001**

Oficiul de Cadastru și Publicitate Imobiliară SIBIU
Biroul de Cadastru și Publicitate Imobiliară Sibiu

A. Partea I. Descrierea imobilului

TEREN Extravilan

Adresa: Jud. Sibiu

Nr. Crt	Nr cadastral Nr. topografic	Suprafața* (mp)	Observații / Referințe
A1		2.800	Sector cadastral:105 Teren neimpregmuit;

B. Partea II. Proprietari și acte

Inscrieri privitoare la dreptul de proprietate și alte drepturi reale		Referințe
/		
Act Administrativ nr. 1190/45, din 17/04/1998 emis de CJPSDPAT (titlu de proprietate);		
B1	Intabulare, drept de PROPRIETATE, dobandit prin Reconstituire, cota actuala 1/1	A1
	1) POPA ROZALIA, CNP NEIDENTIFICAT 2) POPA VIOREL, CNP NEIDENTIFICAT 3) POPA IOAN, CNP NEIDENTIFICAT 4) POPA DRAGOMIR, CNP NEIDENTIFICAT 5) POPA MARIA, CNP NEIDENTIFICAT	

C. Partea III. SARCINI .

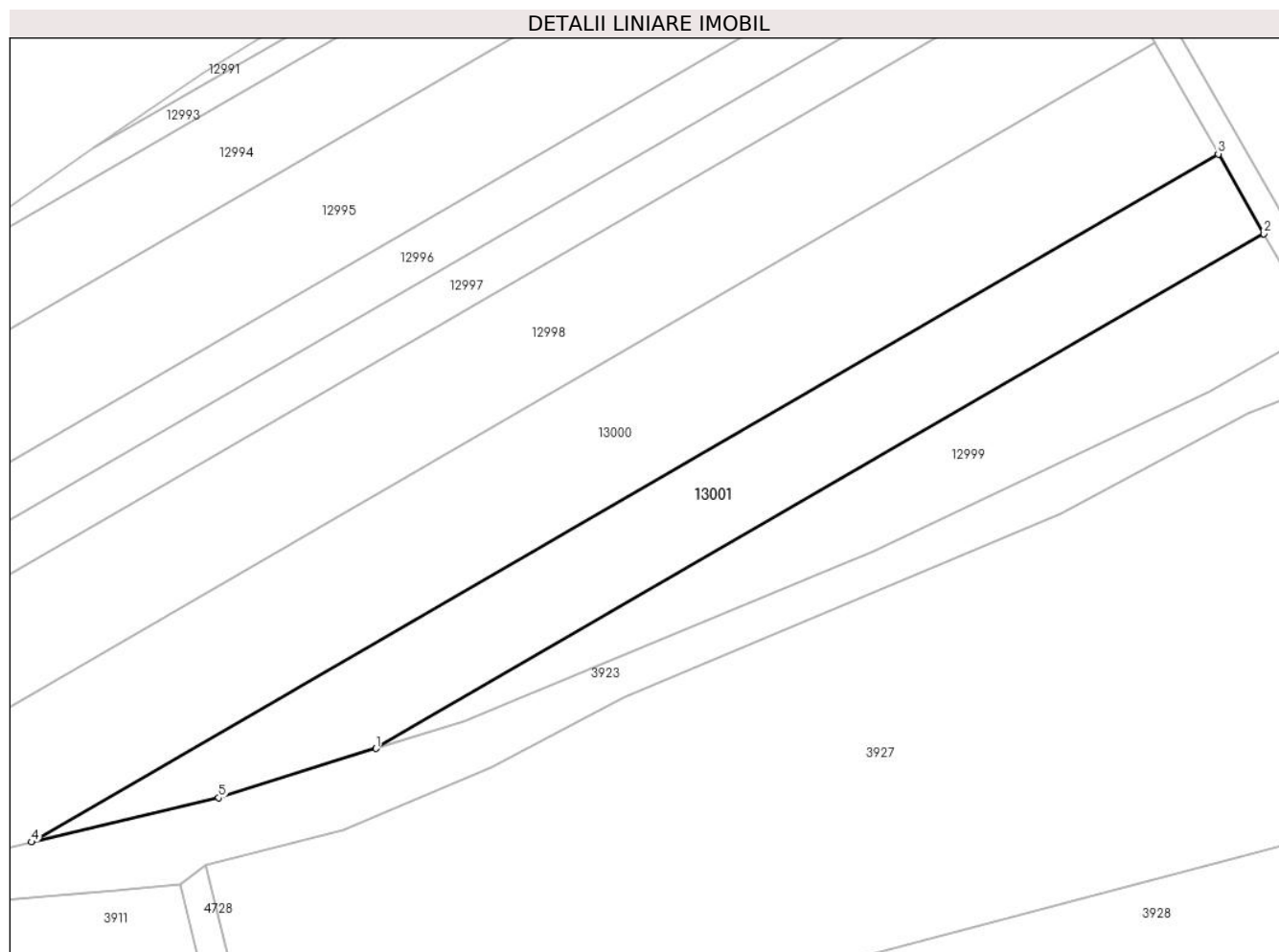
Inscrieri privind dezmembramintele dreptului de proprietate, drepturi reale de garanție și sarcini	Referințe
NU SUNT	

Anexa Nr. 1 La Partea I

Teren

Nr cadastral	Suprafața (mp)*	Observații / Referințe
	2.800	

* Suprafața este determinată în planul de proiecție Stereo 70.



Date referitoare la teren

Crt	Categorie folosință	Intravilan	Suprafața (mp)	Tarla	Parcelă	Nr. topo	Observații / Referințe
1	arabil	NU	2.800	83	2470/2	-	

Lungime Segmente

1) Valorile lungimilor segmentelor sunt obținute din proiecție în plan.

Punct început	X / Y	Punct sfârșit	X / Y	Lungime segment (** (m)
1	413.913,949 496.344,783	2	414.055,006 496.426,509	163.022
2	414.055,006 496.426,509	3	414.047,794 496.439,149	14.553
3	414.047,794 496.439,149	4	413.859,26 496.329,916	217.892
4	413.859,26 496.329,916	5	413.888,986 496.336,959	30.55
5	413.888,986 496.336,959	1	413.913,949 496.344,783	26.16

**** Lungimile segmentelor sunt determinate în planul de proiecție Stereo 70 și sunt rotunjite la 1 milimetru.**

***** Distanța dintre puncte este formată din segmente cumulate ce sunt mai mici decât valoarea 1 milimetru.**

