DATE DESPRE IMOBILUL NR. 3725

Oficiul de Cadastru şi Publicitate Imobiliară SIBIU
Biroul de Cadastru şi Publicitate Imobiliară Saliste

A. Partea I. Descrierea imobilului

TEREN Extravilan

Adresa: Jud. Sibiu

Nr. Crt	Nr cadastral Nr. topografic	Suprafaţa* (mp)	Observaţii / Referinţe
A1	106060	6.863	Sector cadastral:68 Teren neimprejmuit;

B. Partea II. Proprietari şi acte

Inscrieri privitoare la dreptul de proprietate şi alte drepturi reale		Referinţe
17191 / 12/12/2022		
Act Notarial nr. 2036, din 09/12/2022 emis de NP Draghici Elena (, documentatie cadfastrala receptionata de OCPI Sibiu cu nr. 11402/2022);		
B1	Se infiinteaza cartea funciara 106060 a imobilului cu numarul cadastral 106060 / UAT Miercurea Sibiului, rezultat din dezmembrarea imobilului cu numarul cadastral 103904 inscris in cartea funciara 103904;	A1
Act Administrativ nr. 8043, din 20/05/2019 emis de CONSILIUL JUDETEAN SIBIU (, documentatie cadastrala receptionata de OCPI Sibiu,act normativ nr 978 din 05.09.2002, emis de GUVERNUL ROMANIEI, Anexa nr. 1 - Inventarul bunurilor care apartin domeniului public al Judetului Sibiu;act normativ nr 978 din 19.02.2002, emis de GUVERNUL ROMANIEI);		
B2	Intabulare, drept de PROPRIETATEinch. 7950/2019 c.f., dobandit prin Lege, cota actuala 1/1	A1
	1) **JUDEȚUL SIBIU - DOMENIUL PUBLIC**, CIF:4406223	
	OBSERVATII: pozitie transcrisa din CF 103904/Miercurea Sibiului, inscrisa prin incheierea nr. 7950 din 05/06/2019;	

C. Partea III. SARCINI .

Inscrieri privind dezmembramintele dreptului de proprietate, drepturi reale de garanţie şi sarcini	Referinţe
NU SUNT	

Document care conține date cu caracter personal, protejat de prevederile Regulamentului (UE) nr. 679/2016 și Legii 190/2018

Anexa Nr. 1 La Partea I

Teren

Nr cadastral	Suprafaţa (mp)*	Observaţii / Referinţe
106060	6.863	

* Suprafaţa este determinată in planul de proiecţie Stereo 70.

DETALII LINIARE IMOBIL

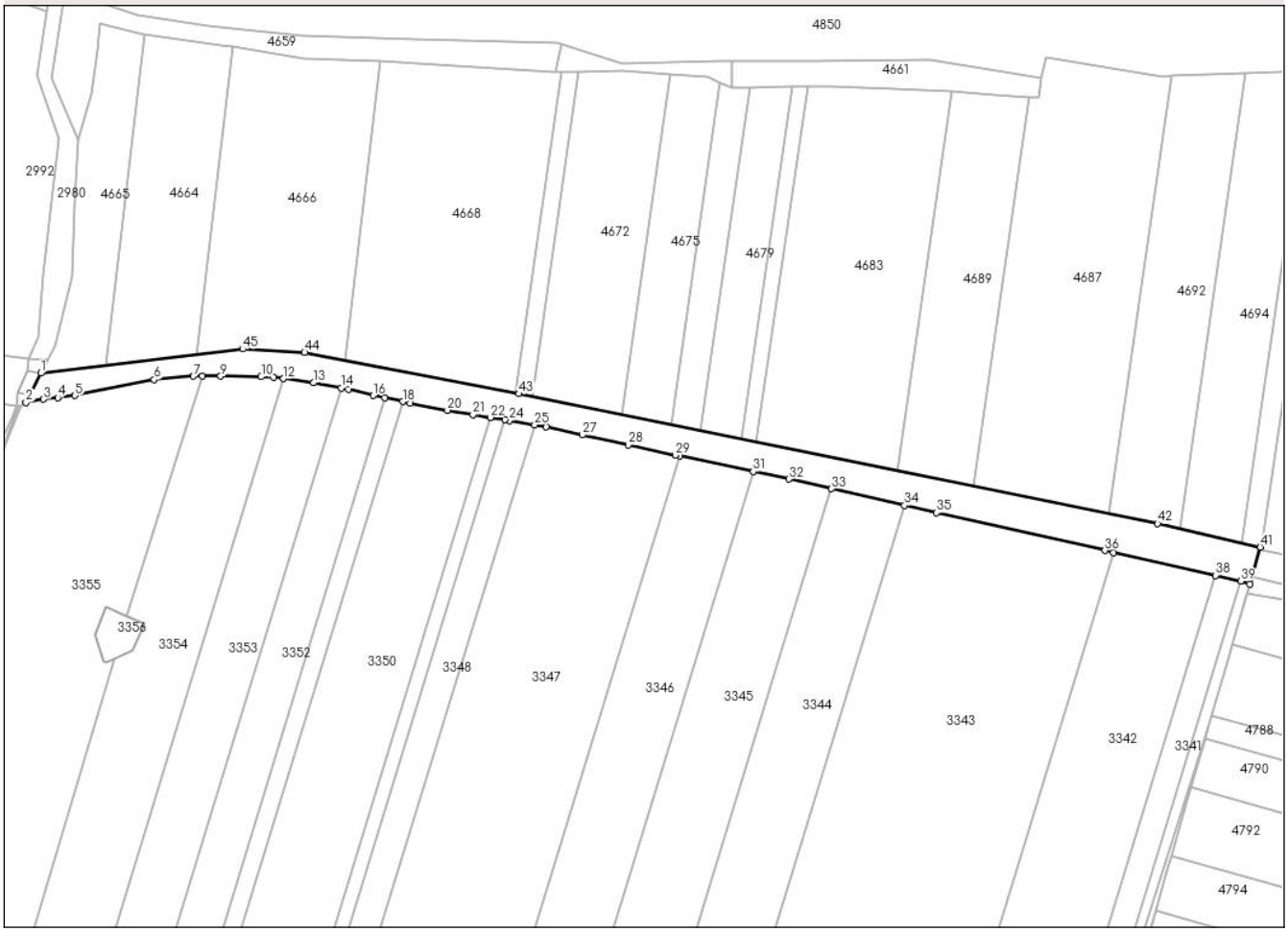

Date referitoare la teren

Crt	Categorie folosință	Intra vilan	Suprafaţa (mp)	Tarla	Parcelă	Nr. topo	Observaţii / Referinţe
1	drum	NU	6.863	54	-	-	DJ 106 G (km 13+218-km 14+803)Nr. Cad. DJ 1565, DJ 1637.

Lungime Segmente

1) Valorile lungimilor segmentelor sunt obţinute din proiecţie în plan.

Punct început	X / Y	Punct sfârşit	X / Y	Lungime segment
1	408.482,393 487.653,852	2	408.476,012 487.641,36	14.028
4	408.489,665 487.643,382	5	408.497,03 487.644,243	7.415
7	408.547,728 487.652,568	8	408.551,679 487.652,568	3.951
10	408.576,8 487.652,309	11	408.582,124 487.652,089	5.329
13	408.599,18 487.649,68	14	408.611,122 487.647,542	12.132

Punct început	X / Y	Punct sfârşit	X / Y	Lungime segment
2	408.476,012 487.641,36	3	408.483,592 487.642,694	7.697
5	408.497,03 487.644,243	6	408.530,948 487.651,053	34.595
8	408.551,679 487.652,568	9	408.559,442 487.652,568	7.764
11	408.582,124 487.652,089	12	408.586,304 487.651,499	4.222
14	408.611,122 487.647,542	15	408.614,082 487.647,012	3.007

Punct început	X / Y	Punct sfârşit	X / Y	Lungime segment
3	408.483,592 487.642,694	4	408.489,665 487.643,382	6.112
6	408.530,948 487.651,053	7	408.547,728 487.652,568	16.848
9	408.559,442 487.652,568	10	408.576,8 487.652,309	17.359
12	408.586,304 487.651,499	13	408.599,18 487.649,68	13.003
15	408.614,082 487.647,012	16	408.624,706 487.644,242	10.979

Document care conține date cu caracter personal, protejat de prevederile Regulamentului (UE) nr. 679/2016 și Legii 190/2018

Punct început	X / Y	Punct sfârşit	X / Y	Lungime segment
16	408.624,706 487.644,242	17	408.629,746 487.643,235	5.14
19	408.640,642 487.641,058	20	408.656,578 487.637,959	16.234
22	408.674,908 487.634,886	23	408.681,126 487.633,908	6.294
25	408.693,901 487.631,769	26	408.698,85 487.630,932	5.02
28	408.734,109 487.623,134	29	408.754,116 487.618,732	20.485
31	408.787,512 487.611,744	32	408.802,742 487.608,558	15.559
34	408.852,364 487.597,244	35	408.866,09 487.594,115	14.078
37	408.941,776 487.577,134	38	408.985,546 487.567,294	44.863
40	409.000,15 487.563,697	41	409.004,678 487.579,452	16.392
43	408.687,179 487.645,016	44	408.595,344 487.662,688	93.52

Punct început	X / Y	Punct sfârşit	X / Y	Lungime segment
17	408.629,746 487.643,235	18	408.637,431 487.641,699	7.836
20	408.656,578 487.637,959	21	408.667,496 487.636,052	11.084
23	408.681,126 487.633,908	24	408.683,087 487.633,6	1.985
26	408.698,85 487.630,932	27	408.714,34 487.627,437	15.879
29	408.754,116 487.618,732	30	408.755,902 487.618,358	1.825
32	408.802,742 487.608,558	33	408.821,056 487.604,382	18.785
35	408.866,09 487.594,115	36	408.938,139 487.577,952	73.84
38	408.985,546 487.567,294	39	408.996,326 487.564,87	11.049
41	409.004,678 487.579,452	42	408.960,719 487.589,546	45.103
44	408.595,344 487.662,688	45	408.568,826 487.664,161	26.56

Punct început	X / Y	Punct sfârşit	X / Y	Lungime segment
18	408.637,431 487.641,699	19	408.640,642 487.641,058	3.275
21	408.667,496 487.636,052	22	408.674,908 487.634,886	7.503
24	408.683,087 487.633,6	25	408.693,901 487.631,769	10.968
27	408.714,34 487.627,437	28	408.734,109 487.623,134	20.232
30	408.755,902 487.618,358	31	408.787,512 487.611,744	32.294
33	408.821,056 487.604,382	34	408.852,364 487.597,244	32.111
36	408.938,139 487.577,952	37	408.941,776 487.577,134	3.727
39	408.996,326 487.564,87	40	409.000,15 487.563,697	4.0
42	408.960,719 487.589,546	43	408.687,179 487.645,016	279.108
45	408.568,826 487.664,161	1	408.482,393 487.653,852	87.046

**** Lungimile segmentelor sunt determinate în planul de proiecţie Stereo 70 şi sunt rotunjite la 1 milimetru.**
***** Distanţa dintre puncte este formată din segmente cumulate ce sunt mai mici decât valoarea 1 milimetru.**

Document care conține date cu caracter personal, protejat de prevederile Regulamentului (UE) nr. 679/2016 și Legii 190/2018

DATE DESPRE IMOBILUL NR. 3726

Oficiul de Cadastru şi Publicitate Imobiliară SIBIU
Biroul de Cadastru şi Publicitate Imobiliară Saliste

A. Partea I. Descrierea imobilului

TEREN Extravilan

Adresa: Jud. Sibiu

Nr. Crt	Nr cadastral Nr. topografic	Suprafaţa* (mp)	Observaţii / Referinţe
A1		116	Sector cadastral:68 Teren neimprejmuit; Se identifică partial cu Nr. Cad. 106060

Construcţii

Crt	Nr cadastral Nr. topografic	Adresa	Observaţii / Referinţe
A1.1		Jud. Sibiu	Nr. niveluri:1; S. construita la sol:56 mp; S. construita desfasurata:56 mp; Pod peste Valea Seacă

B. Partea II. Proprietari şi acte

Inscrieri privitoare la dreptul de proprietate şi alte drepturi reale		Referinţe
/		
Act Normativ nr. 7, din 13/03/1996 emis de GUVERNUL ROMÂNIEI (lege);		
B1	Intabulare, drept de PROPRIETATE, dobandit prin Lege, cota actuala 1/1	A1
	1) **JUDETUL SIBIU - Domeniul public**, CIF:4406223, Domeniul Public	
B2	Intabulare, drept de PROPRIETATE, dobandit prin Construire, cota actuala 1/1	A1.1
	1) **JUDETUL SIBIU - Domeniul public**, CIF:4406223, Domeniul Public	
B3	Intabulare, drept de ADMINISTRARE, dobandit prin Lege, cota actuala 1/1	A1, A1.1
	1) **MINISTERUL MEDIULUI, APELOR SI PĂDURILOR PRIN ADMINISTRAȚIA NAȚIONALĂ APELE ROMÂNE**, CIF:24326056	

C. Partea III. SARCINI .

Inscrieri privind dezmembramintele dreptului de proprietate, drepturi reale de garanţie şi sarcini	Referinţe
NU SUNT	

Anexa Nr. 1 La Partea I

Teren

Nr cadastral	Suprafaţa (mp)*	Observaţii / Referinţe
	116	Se identifică partial cu Nr. Cad. 106060

* Suprafaţa este determinată in planul de proiecţie Stereo 70.

DETALII LINIARE IMOBIL

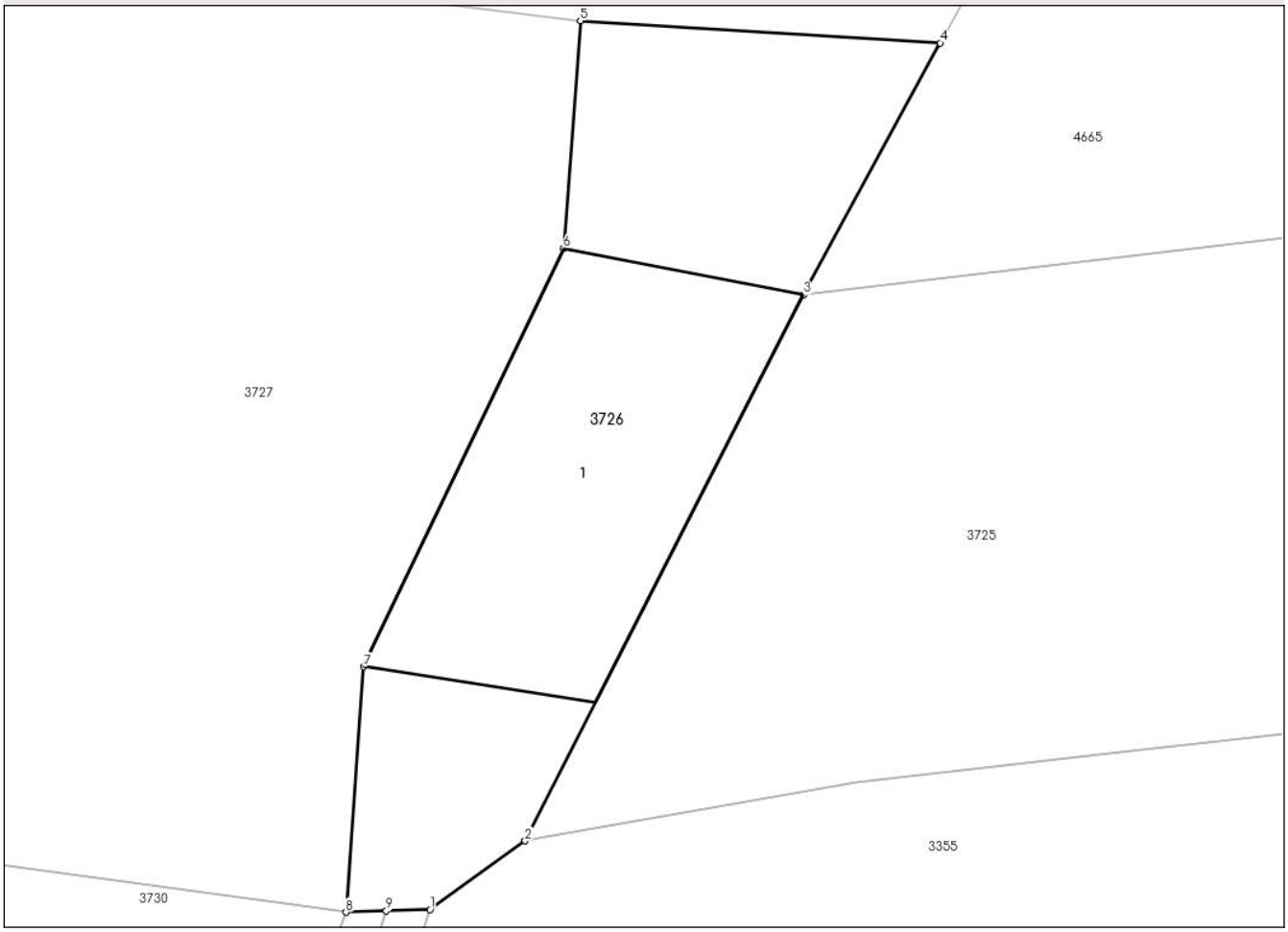

Date referitoare la teren

Crt	Categorie folosință	Intra vilan	Suprafaţa (mp)	Tarla	Parcelă	Nr. topo	Observaţii / Referinţe
1	ape curgatoare	NU	116	54	-	-	Se identifică partial cu Nr. Cad. 106060.DJ 106 G

Date referitoare la construcţii

Crt	Număr	Destinaţie construcţie	Supraf. (mp)	Situaţie juridică	Observaţii / Referinţe
A1.1		constructii industriale si edilitare	56	Cu acte	Nr. niveluri:1; S. construita la sol:56 mp; S. construita desfasurata:56 mp; Pod peste Valea Seacă

Lungime Segmente
1) Valorile lungimilor segmentelor sunt obţinute din proiecţie în plan.

Punct început	X / Y	Punct sfârşit	X / Y	Lungime segment (** (m)
1	408.473,833 487.639,791	2	408.476,012 487.641,36	2.685
2	408.476,012 487.641,36	3	408.482,393 487.653,852	14.028
3	408.482,393 487.653,852	4	408.485,517 487.659,617	6.557

Document care conține date cu caracter personal, protejat de prevederile Regulamentului (UE) nr. 679/2016 și Legii 190/2018

Punct început	X / Y	Punct sfârşit	X / Y	Lungime segment (** (m)
4	408.485,517 487.659,617	5	408.477,276 487.660,126	8.257
5	408.477,276 487.660,126	6	408.476,89 487.654,92	5.22
6	408.476,89 487.654,92	7	408.472,313 487.645,345	10.613
7	408.472,313 487.645,345	8	408.471,91 487.639,728	5.632
8	408.471,91 487.639,728	9	408.472,83 487.639,758	0.921
9	408.472,83 487.639,758	1	408.473,833 487.639,791	1.003

** Lungimile segmentelor sunt determinate în planul de proiecţie Stereo 70 şi sunt rotunjite la 1 milimetru.
*** Distanţa dintre puncte este formată din segmente cumulate ce sunt mai mici decât valoarea 1 milimetru.

Document care conține date cu caracter personal, protejat de prevederile Regulamentului (UE) nr. 679/2016 și Legii 190/2018

DATE DESPRE IMOBILUL NR. 3727

Oficiul de Cadastru şi Publicitate Imobiliară SIBIU
Biroul de Cadastru şi Publicitate Imobiliară Saliste

A. Partea I. Descrierea imobilului

TEREN Extravilan

Adresa: Jud. Sibiu

Nr. Crt	Nr cadastral Nr. topografic	Suprafaţa* (mp)	Observaţii / Referinţe
A1		12.898	Sector cadastral:68 Teren neimprejmuit; Se identifica partial cu Nr.Cad. 106060.

B. Partea II. Proprietari şi acte

Inscrieri privitoare la dreptul de proprietate şi alte drepturi reale		Referinţe
17191 / 12/12/2022		
Act Administrativ nr. 8043, din 20/05/2019 emis de CONSILIUL JUDETEAN SIBIU (, documentatie cadastrala receptionata de OCPI Sibiu act normativ nr 978 din 05.09.2002, emis de GUVERNUL ROMANIEI, Anexa nr. 1 - Inventarul bunurilor care apartin domeniului public al Judetului Sibiu;act normativ nr 978 din 19.02.2002, emis de GUVERNUL ROMANIEI);		
B2	Intabulare, drept de PROPRIETATEinch. 7950/2019 c.f., dobandit prin Lege, cota actuala 1/1	A1
	1) **JUDEȚUL SIBIU - DOMENIUL PUBLIC**, CIF:4406223	
	OBSERVATII: Se identifica partial cu Nr.Cad. 106060.	

C. Partea III. SARCINI .

Inscrieri privind dezmembramintele dreptului de proprietate, drepturi reale de garanţie şi sarcini	Referinţe
NU SUNT	

Document care conține date cu caracter personal, protejat de prevederile Regulamentului (UE) nr. 679/2016 și Legii 190/2018

Anexa Nr. 1 La Partea I

Teren

Nr cadastral	Suprafaţa (mp)*	Observaţii / Referinţe
	12.898	Se identifica partial cu Nr.Cad. 106060.

* Suprafaţa este determinată in planul de proiecţie Stereo 70.

DETALII LINIARE IMOBIL

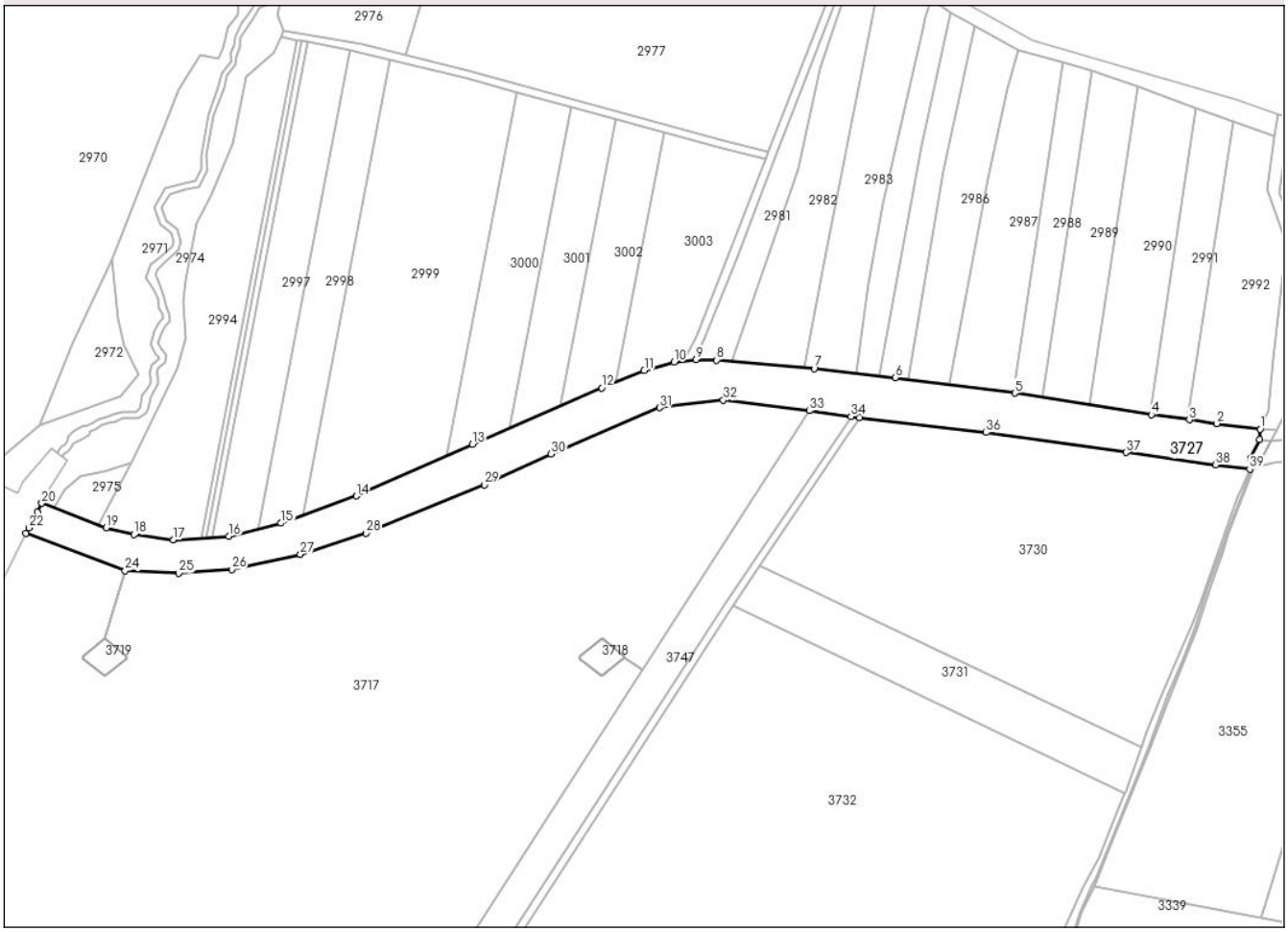

Date referitoare la teren

Crt	Categorie folosință	Intra vilan	Suprafaţa (mp)	Tarla	Parcelă	Nr. topo	Observaţii / Referinţe
1	drum	NU	12.898	54	-	-	Se identifica partial cu Nr.Cad. 106060. DJ 106 G (km 13+218-km 14+803)Nr.Cad. DJ 1565, DJ 1637.

Lungime Segmente

1) Valorile lungimilor segmentelor sunt obţinute din proiecţie în plan.

Punct început	X / Y	Punct sfârşit	X / Y	Lungime segment
1	408.477,276 487.660,126	2	408.455,1 487.662,878	22.346
4	408.422,01 487.667,46	5	408.352,762 487.678,35	70.099
7	408.250,844 487.690,727	8	408.201,419 487.695,122	49.62
10	408.179,749 487.694,036	11	408.164,609 487.689,877	15.701
13	408.077,471 487.652,445	14	408.018,456 487.626,148	64.609

Punct început	X / Y	Punct sfârşit	X / Y	Lungime segment
2	408.455,1 487.662,878	3	408.441,32 487.664,82	13.916
5	408.352,762 487.678,35	6	408.292,085 487.686,104	61.171
8	408.201,419 487.695,122	9	408.190,9 487.695,322	10.521
11	408.164,609 487.689,877	12	408.143,061 487.680,98	23.313
14	408.018,456 487.626,148	15	407.980,354 487.612,403	40.506

Punct început	X / Y	Punct sfârşit	X / Y	Lungime segment
3	408.441,32 487.664,82	4	408.422,01 487.667,46	19.49
6	408.292,085 487.686,104	7	408.250,844 487.690,727	41.499
9	408.190,9 487.695,322	10	408.179,749 487.694,036	11.225
12	408.143,061 487.680,98	13	408.077,471 487.652,445	71.528
15	407.980,354 487.612,403	16	407.953,77 487.605,881	27.372

Document care conține date cu caracter personal, protejat de prevederile Regulamentului (UE) nr. 679/2016 și Legii 190/2018

Punct început	X / Y	Punct sfârşit	X / Y	Lungime segment
16	407.953,77 487.605,881	17	407.925,743 487.603,887	28.097
19	407.891,543 487.610,171	20	407.858,937 487.622,471	34.849
22	407.852,324 487.610,004	23	407.850,806 487.607,143	3.238
25	407.928,348 487.586,998	26	407.955,313 487.589,004	27.04
28	408.023,344 487.607,368	29	408.083,434 487.631,917	64.911
31	408.172,403 487.671,006	32	408.204,7 487.674,83	32.523
34	408.269,542 487.666,511	35	408.273,957 487.665,904	4.457
37	408.409,163 487.648,234	38	408.454,695 487.642,062	45.949
40	408.472,313 487.645,345	41	408.476,89 487.654,92	10.613

Punct început	X / Y	Punct sfârşit	X / Y	Lungime segment
17	407.925,743 487.603,887	18	407.905,697 487.606,625	20.232
20	407.858,937 487.622,471	21	407.856,503 487.617,882	5.194
23	407.850,806 487.607,143	24	407.901,23 487.588,38	53.802
26	407.955,313 487.589,004	27	407.990,089 487.596,68	35.613
29	408.083,434 487.631,917	30	408.117,383 487.647,554	37.377
32	408.204,7 487.674,83	33	408.248,38 487.669,42	44.014
35	408.273,957 487.665,904	36	408.338,147 487.658,351	64.633
38	408.454,695 487.642,062	39	408.471,91 487.639,728	17.372
41	408.476,89 487.654,92	1	408.477,276 487.660,126	5.22

Punct început	X / Y	Punct sfârşit	X / Y	Lungime segment
18	407.905,697 487.606,625	19	407.891,543 487.610,171	14.592
21	407.856,503 487.617,882	22	407.852,324 487.610,004	8.918
24	407.901,23 487.588,38	25	407.928,348 487.586,998	27.153
27	407.990,089 487.596,68	28	408.023,344 487.607,368	34.93
30	408.117,383 487.647,554	31	408.172,403 487.671,006	59.81
33	408.248,38 487.669,42	34	408.269,542 487.666,511	21.361
36	408.338,147 487.658,351	37	408.409,163 487.648,234	71.733
39	408.471,91 487.639,728	40	408.472,313 487.645,345	5.632

**** Lungimile segmentelor sunt determinate în planul de proiecţie Stereo 70 şi sunt rotunjite la 1 milimetru.**
***** Distanţa dintre puncte este formată din segmente cumulate ce sunt mai mici decât valoarea 1 milimetru.**

Document care conține date cu caracter personal, protejat de prevederile Regulamentului (UE) nr. 679/2016 și Legii 190/2018

DATE DESPRE IMOBILUL NR. 3728

Oficiul de Cadastru şi Publicitate Imobiliară SIBIU
Biroul de Cadastru şi Publicitate Imobiliară Saliste

A. Partea I. Descrierea imobilului

TEREN Extravilan

Adresa: Jud. Sibiu

Nr. Crt	Nr cadastral Nr. topografic	Suprafaţa* (mp)	Observaţii / Referinţe
A1		1.000	Sector cadastral:68 Teren neimprejmuit;

B. Partea II. Proprietari şi acte

Inscrieri privitoare la dreptul de proprietate şi alte drepturi reale		Referinţe
/		
Act Normativ nr. 7, din 13/03/1996 emis de GUVERNUL ROMÂNIEI (lege);		
B1	Inscrierea provizorie, drept de PROPRIETATE, dobandit prin Lege, cota actuala 1/1	A1
	1) **ORAŞUL MIERCUREA SIBIULUI - Proprietar neidentificat**, CIF:4406266, Proprietar neidentificat	

C. Partea III. SARCINI .

Inscrieri privind dezmembramintele dreptului de proprietate, drepturi reale de garanţie şi sarcini	Referinţe
NU SUNT	

Document care conține date cu caracter personal, protejat de prevederile Regulamentului (UE) nr. 679/2016 și Legii 190/2018

Anexa Nr. 1 La Partea I

Teren

Nr cadastral	Suprafaţa (mp)*	Observaţii / Referinţe
	1.000	

* Suprafaţa este determinată in planul de proiecţie Stereo 70.

DETALII LINIARE IMOBIL

Date referitoare la teren

Crt	Categorie folosință	Intra vilan	Suprafaţa (mp)	Tarla	Parcelă	Nr. topo	Observaţii / Referinţe
1	ape curgatoare	NU	1.000	60	1634	-	Valea Seacă

Lungime Segmente

1) Valorile lungimilor segmentelor sunt obţinute din proiecţie în plan.

Punct început	X / Y	Punct sfârşit	X / Y	Lungime segment
1	408.145,034 486.739,497	2	408.145,326 486.738,604	0.94
4	408.156,482 486.741,255	5	408.165,813 486.742,809	9.46
7	408.176,699 486.751,186	8	408.177,713 486.757,672	6.565
10	408.176,838 486.771,431	11	408.177,514 486.775,214	3.843
13	408.190,239 486.794,84	14	408.199,3 486.801,866	11.466

Punct început	X / Y	Punct sfârşit	X / Y	Lungime segment
2	408.145,326 486.738,604	3	408.150,126 486.740,174	5.05
5	408.165,813 486.742,809	6	408.173,115 486.745,849	7.91
8	408.177,713 486.757,672	9	408.176,906 486.766,634	8.998
11	408.177,514 486.775,214	12	408.179,746 486.778,12	3.663
14	408.199,3 486.801,866	15	408.207,617 486.809,568	11.335

Punct început	X / Y	Punct sfârşit	X / Y	Lungime segment
3	408.150,126 486.740,174	4	408.156,482 486.741,255	6.447
6	408.173,115 486.745,849	7	408.176,699 486.751,186	6.429
9	408.176,906 486.766,634	10	408.176,838 486.771,431	4.797
12	408.179,746 486.778,12	13	408.190,239 486.794,84	19.74
15	408.207,617 486.809,568	16	408.216,975 486.811,563	9.568

Document care conține date cu caracter personal, protejat de prevederile Regulamentului (UE) nr. 679/2016 și Legii 190/2018

Punct început	X / Y	Punct sfârşit	X / Y	Lungime segment
16	408.216,975 486.811,563	17	408.220,964 486.812,711	4.151
19	408.236,922 486.808,725	20	408.246,996 486.809,13	10.083
22	408.264,254 486.816,412	23	408.271,867 486.824,364	11.008
25	408.282,767 486.845,108	26	408.280,69 486.852,023	7.22
28	408.264,254 486.861,358	29	408.259,237 486.867,928	8.266
31	408.266,215 486.889,063	32	408.272,007 486.898,595	11.153
34	408.280,127 486.911,229	35	408.280,195 486.915,178	3.949
37	408.284,284 486.922,327	38	408.285,169 486.924,302	2.164
40	408.287,572 486.963,695	41	408.289,588 486.978,688	15.128
43	408.291,83 486.997,416	44	408.286,12 487.003,345	8.233
46	408.295,191 487.011,792	47	408.299,558 487.014,925	5.375
49	408.296,983 487.023,652	50	408.295,975 487.030,477	6.899
52	408.302,134 487.055,987	53	408.305,076 487.068,765	13.112
55	408.312,0 487.087,613	56	408.315,695 487.101,263	14.141
58	408.324,997 487.138,818	59	408.326,789 487.158,398	19.662
61	408.329,516 487.179,984	62	408.336,924 487.190,205	12.622
64	408.332,476 487.208,504	65	408.335,227 487.215,27	7.305
67	408.344,27 487.228,561	68	408.350,195 487.235,328	8.995
70	408.362,541 487.242,588	71	408.364,586 487.250,482	8.155
73	408.364,949 487.264,766	74	408.367,72 487.277,064	12.606
76	408.370,099 487.289,967	77	408.367,154 487.296,193	6.887
79	408.368,133 487.314,787	80	408.369,752 487.320,584	6.019
82	408.373,406 487.345,956	83	408.377,329 487.373,676	27.996
85	408.386,602 487.414,721	86	408.392,796 487.428,209	14.842
88	408.402,302 487.451,362	89	408.421,349 487.498,496	50.838
91	408.439,185 487.543,869	92	408.445,191 487.558,753	16.051
94	408.457,931 487.596,8	95	408.461,251 487.607,116	10.837
97	408.473,088 487.637,578	98	408.473,833 487.639,791	2.335
100	408.472,205 487.637,9	101	408.467,705 487.626,492	12.264
103	408.457,041 487.597,103	104	408.450,989 487.580,215	17.94
106	408.438,315 487.544,226	107	408.430,574 487.525,683	20.094
109	408.401,43 487.451,713	110	408.393,416 487.431,81	21.456
112	408.385,72 487.415,052	113	408.379,514 487.394,134	21.82

Punct început	X / Y	Punct sfârşit	X / Y	Lungime segment
17	408.220,964 486.812,711	18	408.226,982 486.811,292	6.183
20	408.246,996 486.809,13	21	408.253,874 486.811,053	7.141
23	408.271,867 486.824,364	24	408.277,749 486.835,601	12.683
26	408.280,69 486.852,023	27	408.272,386 486.855,654	9.063
29	408.259,237 486.867,928	30	408.261,14 486.875,188	7.506
32	408.272,007 486.898,595	33	408.277,742 486.905,17	8.725
35	408.280,195 486.915,178	36	408.282,035 486.920,557	5.685
38	408.285,169 486.924,302	39	408.286,558 486.939,939	15.699
41	408.289,588 486.978,688	42	408.292,278 486.989,36	11.006
44	408.286,12 487.003,345	45	408.289,368 487.009,443	6.909
47	408.299,558 487.014,925	48	408.300,342 487.019,96	5.095
50	408.295,975 487.030,477	51	408.298,774 487.044,687	14.483
53	408.305,076 487.068,765	54	408.306,737 487.075,977	7.401
56	408.315,695 487.101,263	57	408.322,422 487.123,378	23.116
59	408.326,789 487.158,398	60	408.326,836 487.169,764	11.365
62	408.336,924 487.190,205	63	408.337,206 487.197,958	7.759
65	408.335,227 487.215,27	66	408.340,377 487.221,05	7.741
68	408.350,195 487.235,328	69	408.356,897 487.237,372	7.007
71	408.364,586 487.250,482	72	408.363,68 487.254,193	3.82
74	408.367,72 487.277,064	75	408.370,326 487.283,855	7.274
77	408.367,154 487.296,193	78	408.364,831 487.303,354	7.529
80	408.369,752 487.320,584	81	408.372,949 487.332,04	11.894
83	408.377,329 487.373,676	84	408.380,433 487.393,928	20.489
86	408.392,796 487.428,209	87	408.394,28 487.431,438	3.554
89	408.421,349 487.498,496	90	408.431,448 487.525,336	28.677
92	408.445,191 487.558,753	93	408.451,88 487.579,915	22.193
95	408.461,251 487.607,116	96	408.468,581 487.626,15	20.396
98	408.473,833 487.639,791	99	408.472,83 487.639,758	1.003
101	408.467,705 487.626,492	102	408.460,365 487.607,429	20.427
104	408.450,989 487.580,215	105	408.444,306 487.559,071	22.175
107	408.430,574 487.525,683	108	408.420,473 487.498,838	28.682
110	408.393,416 487.431,81	111	408.391,942 487.428,601	3.531
113	408.379,514 487.394,134	114	408.376,399 487.373,813	20.558

Punct început	X / Y	Punct sfârşit	X / Y	Lungime segment
18	408.226,982 486.811,292	19	408.236,922 486.808,725	10.266
21	408.253,874 486.811,053	22	408.264,254 486.816,412	11.682
24	408.277,749 486.835,601	25	408.282,767 486.845,108	10.751
27	408.272,386 486.855,654	28	408.264,254 486.861,358	9.933
30	408.261,14 486.875,188	31	408.266,215 486.889,063	14.774
33	408.277,742 486.905,17	34	408.280,127 486.911,229	6.512
36	408.282,035 486.920,557	37	408.284,284 486.922,327	2.862
39	408.286,558 486.939,939	40	408.287,572 486.963,695	23.778
42	408.292,278 486.989,36	43	408.291,83 486.997,416	8.068
45	408.289,368 487.009,443	46	408.295,191 487.011,792	6.279
48	408.300,342 487.019,96	49	408.296,983 487.023,652	4.992
51	408.298,774 487.044,687	52	408.302,134 487.055,987	11.789
54	408.306,737 487.075,977	55	408.312,0 487.087,613	12.771
57	408.322,422 487.123,378	58	408.324,997 487.138,818	15.654
60	408.326,836 487.169,764	61	408.329,516 487.179,984	10.566
63	408.337,206 487.197,958	64	408.332,476 487.208,504	11.558
66	408.340,377 487.221,05	67	408.344,27 487.228,561	8.459
69	408.356,897 487.237,372	70	408.362,541 487.242,588	7.685
72	408.363,68 487.254,193	73	408.364,949 487.264,766	10.649
75	408.370,326 487.283,855	76	408.370,099 487.289,967	6.116
78	408.364,831 487.303,354	79	408.368,133 487.314,787	11.9
81	408.372,949 487.332,04	82	408.373,406 487.345,956	13.923
84	408.380,433 487.393,928	85	408.386,602 487.414,721	21.689
87	408.394,28 487.431,438	88	408.402,302 487.451,362	21.478
90	408.431,448 487.525,336	91	408.439,185 487.543,869	20.083
93	408.451,88 487.579,915	94	408.457,931 487.596,8	17.937
96	408.468,581 487.626,15	97	408.473,088 487.637,578	12.284
99	408.472,83 487.639,758	100	408.472,205 487.637,9	1.96
102	408.460,365 487.607,429	103	408.457,041 487.597,103	10.848
105	408.444,306 487.559,071	106	408.438,315 487.544,226	16.009
108	408.420,473 487.498,838	109	408.401,43 487.451,713	50.827
111	408.391,942 487.428,601	112	408.385,72 487.415,052	14.909
114	408.376,399 487.373,813	115	408.372,468 487.346,037	28.052

Document care conține date cu caracter personal, protejat de prevederile Regulamentului (UE) nr. 679/2016 și Legii 190/2018

Punct început	X / Y	Punct sfârşit	X / Y	Lungime segment
115	408.372,468 487.346,037	116	408.372,014 487.332,184	13.861
118	408.367,229 487.315,043	119	408.363,848 487.303,338	12.184
121	408.369,167 487.289,74	122	408.369,379 487.284,013	5.731
124	408.364,022 487.264,926	125	408.362,726 487.254,136	10.868
127	408.361,7 487.243,091	128	408.356,417 487.238,208	7.194
130	408.343,488 487.229,094	131	408.339,597 487.221,588	8.455
133	408.331,454 487.208,486	134	408.336,258 487.197,773	11.74
136	408.328,652 487.180,393	137	408.325,896 487.169,887	10.862
139	408.324,064 487.138,939	140	408.321,505 487.123,593	15.558
142	408.311,112 487.087,931	143	408.305,842 487.076,279	12.789
145	408.300,106 487.055,631	146	408.296,584 487.044,591	11.588
148	408.296,095 487.023,232	149	408.299,344 487.019,66	4.828
151	408.294,735 487.012,622	152	408.288,7 487.010,187	6.508
154	408.290,911 486.997,015	155	408.291,332 486.989,451	7.576
157	408.287,001 486.963,65	158	408.285,88 486.939,852	23.824
160	408.283,718 486.922,665	161	408.281,525 486.920,846	2.85
163	408.278,089 486.912,582	164	408.276,599 486.907,736	5.07
166	408.263,547 486.889,567	167	408.259,08 486.875,981	14.302
169	408.263,938 486.861,076	170	408.272,134 486.855,222	10.072
172	408.282,216 486.845,183	173	408.277,252 486.835,822	10.596
175	408.263,946 486.816,834	176	408.253,608 486.811,6	11.587
178	408.236,921 486.809,293	179	408.227,064 486.811,881	10.191
181	408.216,808 486.812,106	182	408.207,286 486.810,063	9.739
184	408.189,925 486.795,316	185	408.179,574 486.778,746	19.538
187	408.175,897 486.771,508	188	408.175,967 486.766,586	4.923
190	408.176,175 486.751,421	191	408.172,781 486.746,396	6.064
193	408.156,326 486.742,182	194	408.149,9 486.741,089	6.518

Punct început	X / Y	Punct sfârşit	X / Y	Lungime segment
116	408.372,014 487.332,184	117	408.368,846 487.320,837	11.781
119	408.363,848 487.303,338	120	408.366,279 487.295,845	7.877
122	408.369,379 487.284,013	123	408.366,818 487.277,337	7.15
125	408.362,726 487.254,136	126	408.363,617 487.250,489	3.754
128	408.356,417 487.238,208	129	408.349,665 487.236,148	7.059
131	408.339,597 487.221,588	132	408.334,418 487.215,775	7.785
134	408.336,258 487.197,773	135	408.335,994 487.190,525	7.254
137	408.325,896 487.169,887	138	408.325,849 487.158,443	11.443
140	408.321,505 487.123,593	141	408.314,791 487.101,522	23.069
143	408.305,842 487.076,279	144	408.304,16 487.068,976	7.494
146	408.296,584 487.044,591	147	408.295,021 487.030,5	14.177
149	408.299,344 487.019,66	150	408.298,69 487.015,459	4.251
152	408.288,7 487.010,187	153	408.284,969 487.003,185	7.933
155	408.291,332 486.989,451	156	408.288,936 486.978,76	10.956
158	408.285,88 486.939,852	159	408.284,452 486.924,464	15.454
161	408.281,525 486.920,846	162	408.279,258 486.915,342	5.953
164	408.276,599 486.907,736	165	408.271,397 486.902,36	7.481
167	408.259,08 486.875,981	168	408.258,211 486.867,722	8.305
170	408.272,134 486.855,222	171	408.280,359 486.851,706	8.945
173	408.277,252 486.835,822	174	408.271,422 486.824,73	12.531
176	408.253,608 486.811,6	177	408.246,923 486.809,699	6.95
179	408.227,064 486.811,881	180	408.220,899 486.813,232	6.311
182	408.207,286 486.810,063	183	408.198,967 486.802,323	11.364
185	408.179,574 486.778,746	186	408.176,63 486.775,605	4.305
188	408.175,967 486.766,586	189	408.177,198 486.757,799	8.872
191	408.172,781 486.746,396	192	408.165,658 486.743,334	7.753
194	408.149,9 486.741,089	1	408.145,034 486.739,497	5.119

Punct început	X / Y	Punct sfârşit	X / Y	Lungime segment
117	408.368,846 487.320,837	118	408.367,229 487.315,043	6.015
120	408.366,279 487.295,845	121	408.369,167 487.289,74	6.754
123	408.366,818 487.277,337	124	408.364,022 487.264,926	12.723
126	408.363,617 487.250,489	127	408.361,7 487.243,091	7.643
129	408.349,665 487.236,148	130	408.343,488 487.229,094	9.376
132	408.334,418 487.215,775	133	408.331,454 487.208,486	7.869
135	408.335,994 487.190,525	136	408.328,652 487.180,393	12.513
138	408.325,849 487.158,443	139	408.324,064 487.138,939	19.586
141	408.314,791 487.101,522	142	408.311,112 487.087,931	14.08
144	408.304,16 487.068,976	145	408.300,106 487.055,631	13.947
147	408.295,021 487.030,5	148	408.296,095 487.023,232	7.347
150	408.298,69 487.015,459	151	408.294,735 487.012,622	4.868
153	408.284,969 487.003,185	154	408.290,911 486.997,015	8.566
156	408.288,936 486.978,76	157	408.287,001 486.963,65	15.234
159	408.284,452 486.924,464	160	408.283,718 486.922,665	1.942
162	408.279,258 486.915,342	163	408.278,089 486.912,582	2.997
165	408.271,397 486.902,36	166	408.263,547 486.889,567	15.009
168	408.258,211 486.867,722	169	408.263,938 486.861,076	8.773
171	408.280,359 486.851,706	172	408.282,216 486.845,183	6.782
174	408.271,422 486.824,73	175	408.263,946 486.816,834	10.873
177	408.246,923 486.809,699	178	408.236,921 486.809,293	10.011
180	408.220,899 486.813,232	181	408.216,808 486.812,106	4.243
183	408.198,967 486.802,323	184	408.189,925 486.795,316	11.439
186	408.176,63 486.775,605	187	408.175,897 486.771,508	4.162
189	408.177,198 486.757,799	190	408.176,175 486.751,421	6.459
192	408.165,658 486.743,334	193	408.156,326 486.742,182	9.403

**** Lungimile segmentelor sunt determinate în planul de proiecţie Stereo 70 şi sunt rotunjite la 1 milimetru.**
***** Distanţa dintre puncte este formată din segmente cumulate ce sunt mai mici decât valoarea 1 milimetru.**

Document care conține date cu caracter personal, protejat de prevederile Regulamentului (UE) nr. 679/2016 și Legii 190/2018

DATE DESPRE IMOBILUL NR. 3729

Oficiul de Cadastru şi Publicitate Imobiliară SIBIU
Biroul de Cadastru şi Publicitate Imobiliară Saliste

A. Partea I. Descrierea imobilului

TEREN Extravilan

Adresa: Jud. Sibiu

Nr. Crt	Nr cadastral Nr. topografic	Suprafaţa* (mp)	Observaţii / Referinţe
A1		14.900	Sector cadastral:68 Teren neimprejmuit; Proprietar neidentificat

B. Partea II. Proprietari şi acte

Inscrieri privitoare la dreptul de proprietate şi alte drepturi reale		Referinţe
/		
Act Normativ nr. 7, din 13/03/1996 emis de GUVERNUL ROMÂNIEI (lege);		
B1	Inscrierea provizorie, drept de PROPRIETATE, dobandit prin Lege, cota actuala 1/1	A1
	1) **ORAŞUL MIERCUREA SIBIULUI - Proprietar neidentificat**, CIF:4406266, Proprietar neidentificat	

C. Partea III. SARCINI .

Inscrieri privind dezmembramintele dreptului de proprietate, drepturi reale de garanţie şi sarcini	Referinţe
NU SUNT	

Document care conține date cu caracter personal, protejat de prevederile Regulamentului (UE) nr. 679/2016 și Legii 190/2018

Anexa Nr. 1 La Partea I

Teren

Nr cadastral	Suprafaţa (mp)*	Observaţii / Referinţe
	14.900	Proprietar neidentificat

* Suprafaţa este determinată in planul de proiecţie Stereo 70.

DETALII LINIARE IMOBIL

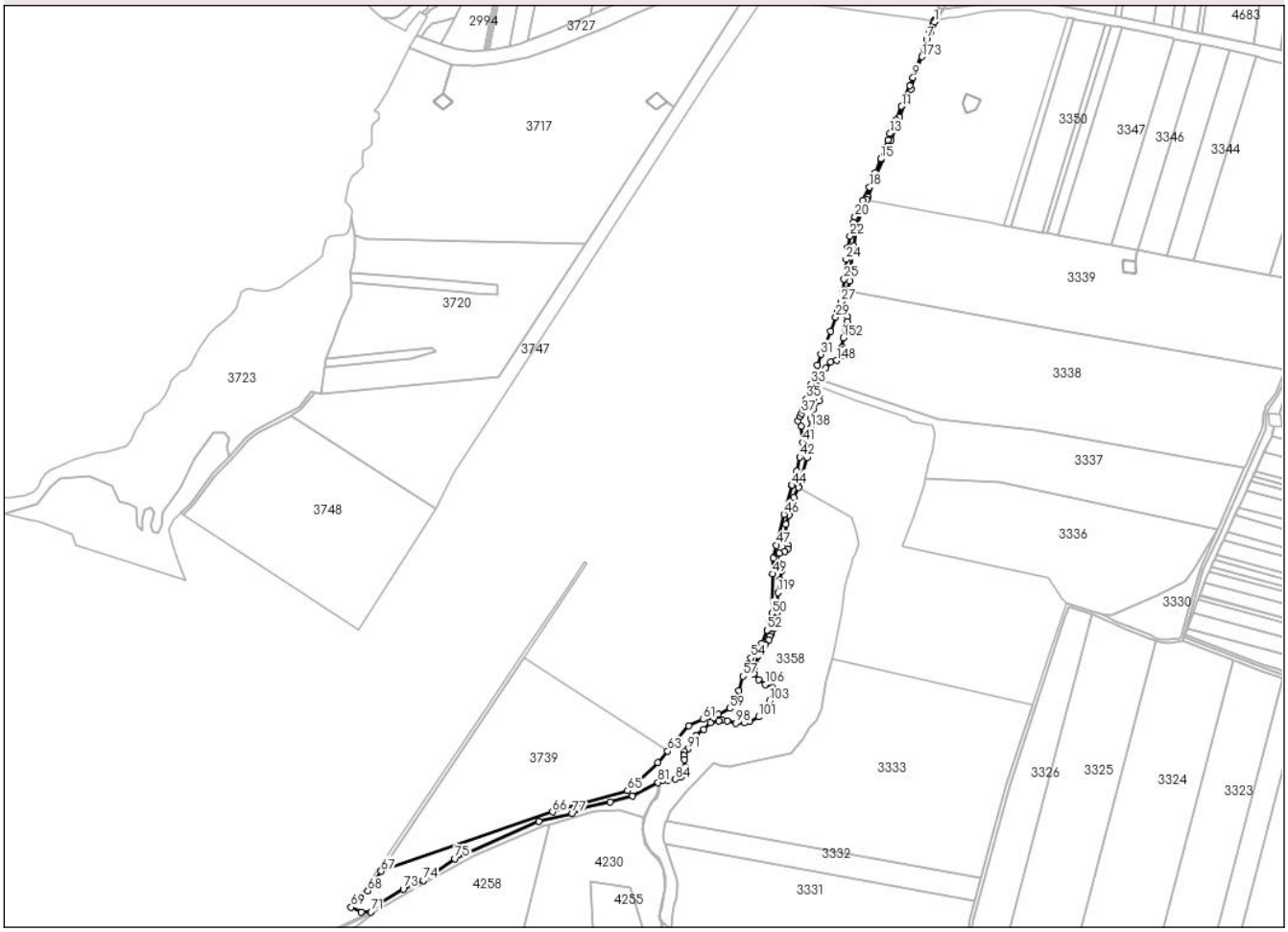

Date referitoare la teren

Crt	Categorie folosință	Intra vilan	Suprafaţa (mp)	Tarla	Parcelă	Nr. topo	Observaţii / Referinţe
1	faneata	NU	14.900	60	1625	-	

Lungime Segmente

1) Valorile lungimilor segmentelor sunt obţinute din proiecţie în plan.

Punct început	X / Y	Punct sfârşit	X / Y	Lungime segment
1	408.472,205 487.637,9	2	408.472,83 487.639,758	1.96
4	408.470,216 487.635,602	5	408.467,162 487.629,022	7.255
7	408.462,79 487.617,608	8	408.459,749 487.609,05	9.082
10	408.443,127 487.562,888	11	408.433,22 487.538,487	26.335
13	408.419,735 487.506,314	14	408.416,996 487.498,863	7.939
16	408.408,317 487.475,323	17	408.402,075 487.460,249	16.315

Punct început	X / Y	Punct sfârşit	X / Y	Lungime segment
2	408.472,83 487.639,758	3	408.471,91 487.639,728	0.921
5	408.467,162 487.629,022	6	408.466,049 487.626,337	2.906
8	408.459,749 487.609,05	9	408.446,884 487.572,462	38.784
11	408.433,22 487.538,487	12	408.426,521 487.522,668	17.179
14	408.416,996 487.498,863	15	408.408,757 487.476,385	23.94
17	408.402,075 487.460,249	18	408.395,276 487.442,952	18.585

Punct început	X / Y	Punct sfârşit	X / Y	Lungime segment
3	408.471,91 487.639,728	4	408.470,216 487.635,602	4.46
6	408.466,049 487.626,337	7	408.462,79 487.617,608	9.318
9	408.446,884 487.572,462	10	408.443,127 487.562,888	10.284
12	408.426,521 487.522,668	13	408.419,735 487.506,314	17.706
15	408.408,757 487.476,385	16	408.408,317 487.475,323	1.15
18	408.395,276 487.442,952	19	408.387,117 487.427,169	17.768

Document care conține date cu caracter personal, protejat de prevederile Regulamentului (UE) nr. 679/2016 și Legii 190/2018

Punct început	X / Y	Punct sfârşit	X / Y	Lungime segment
19	408.387,117 487.427,169	20	408.378,094 487.407,837	21.334
22	408.372,431 487.385,289	23	408.369,007 487.371,333	14.37
25	408.365,364 487.334,109	26	408.363,896 487.318,252	15.924
28	408.358,184 487.296,364	29	408.355,357 487.289,196	7.705
31	408.337,801 487.245,311	32	408.333,453 487.232,589	13.445
34	408.326,145 487.209,312	35	408.320,771 487.192,712	17.448
37	408.314,785 487.175,542	38	408.313,133 487.171,943	3.96
40	408.314,354 487.160,583	41	408.316,43 487.141,15	19.544
43	408.309,308 487.107,184	44	408.303,603 487.090,755	17.392
46	408.294,117 487.056,19	47	408.285,29 487.019,703	37.54
49	408.280,561 486.985,967	50	408.279,737 486.939,087	46.887
52	408.274,192 486.919,327	53	408.267,552 486.903,937	16.761
55	408.251,157 486.879,275	56	408.249,315 486.875,949	3.802
58	408.240,738 486.848,046	59	408.229,718 486.826,966	23.787
61	408.198,691 486.813,938	62	408.181,335 486.806,209	18.999
64	408.144,942 486.762,591	65	408.108,98 486.729,631	48.782
67	407.817,355 486.634,538	68	407.801,617 486.611,186	28.16
70	407.793,876 486.585,993	71	407.805,414 486.586,18	11.539
73	407.843,577 486.613,462	74	407.867,229 486.623,266	25.603
76	408.003,82 486.693,524	77	408.043,634 486.702,765	40.872
79	408.088,274 486.716,426	80	408.114,816 486.723,658	27.511
82	408.149,9 486.741,089	83	408.156,326 486.742,182	6.518
85	408.172,781 486.746,396	86	408.176,175 486.751,421	6.064
88	408.175,967 486.766,586	89	408.175,897 486.771,508	4.923
91	408.179,574 486.778,746	92	408.189,925 486.795,316	19.538
94	408.207,286 486.810,063	95	408.216,808 486.812,106	9.739
97	408.227,064 486.811,881	98	408.236,921 486.809,293	10.191
100	408.253,608 486.811,6	101	408.263,946 486.816,834	11.587
103	408.277,252 486.835,822	104	408.282,216 486.845,183	10.596
106	408.272,134 486.855,222	107	408.263,938 486.861,076	10.072
109	408.259,08 486.875,981	110	408.263,547 486.889,567	14.302
112	408.276,599 486.907,736	113	408.278,089 486.912,582	5.07
115	408.281,525 486.920,846	116	408.283,718 486.922,665	2.85

Punct început	X / Y	Punct sfârşit	X / Y	Lungime segment
20	408.378,094 487.407,837	21	408.376,567 487.401,725	6.3
23	408.369,007 487.371,333	24	408.367,593 487.357,492	13.912
26	408.363,896 487.318,252	27	408.361,121 487.307,141	11.453
29	408.355,357 487.289,196	30	408.349,049 487.272,811	17.557
32	408.333,453 487.232,589	33	408.326,145 487.210,627	23.146
35	408.320,771 487.192,712	36	408.316,637 487.179,576	13.77
38	408.313,133 487.171,943	39	408.310,849 487.166,968	5.475
41	408.316,43 487.141,15	42	408.312,746 487.123,98	17.56
44	408.303,603 487.090,755	45	408.303,587 487.090,698	0.058
47	408.285,29 487.019,703	48	408.281,106 487.004,715	15.561
50	408.279,737 486.939,087	51	408.276,61 486.927,945	11.572
53	408.267,552 486.903,937	54	408.255,15 486.886,485	21.41
56	408.249,315 486.875,949	57	408.245,576 486.864,964	11.604
59	408.229,718 486.826,966	60	408.216,66 486.819,968	14.815
62	408.181,335 486.806,209	63	408.156,476 486.776,415	38.803
65	408.108,98 486.729,631	66	408.020,182 486.704,698	92.232
68	407.801,617 486.611,186	69	407.781,826 486.591,845	27.673
71	407.805,414 486.586,18	72	407.813,046 486.595,144	11.773
74	407.867,229 486.623,266	75	407.904,888 486.649,326	45.796
77	408.043,634 486.702,765	78	408.056,503 486.709,997	14.762
80	408.114,816 486.723,658	81	408.145,034 486.739,497	34.117
83	408.156,326 486.742,182	84	408.165,658 486.743,334	9.403
86	408.176,175 486.751,421	87	408.177,198 486.757,799	6.459
89	408.175,897 486.771,508	90	408.176,63 486.775,605	4.162
92	408.189,925 486.795,316	93	408.198,967 486.802,323	11.439
95	408.216,808 486.812,106	96	408.220,899 486.813,232	4.243
98	408.236,921 486.809,293	99	408.246,923 486.809,699	10.011
101	408.263,946 486.816,834	102	408.271,422 486.824,73	10.873
104	408.282,216 486.845,183	105	408.280,359 486.851,706	6.782
107	408.263,938 486.861,076	108	408.258,211 486.867,722	8.773
110	408.263,547 486.889,567	111	408.271,397 486.902,36	15.009
113	408.278,089 486.912,582	114	408.279,258 486.915,342	2.997
116	408.283,718 486.922,665	117	408.284,452 486.924,464	1.942

Punct început	X / Y	Punct sfârşit	X / Y	Lungime segment
21	408.376,567 487.401,725	22	408.372,431 487.385,289	16.948
24	408.367,593 487.357,492	25	408.365,364 487.334,109	23.49
27	408.361,121 487.307,141	28	408.358,184 487.296,364	11.17
30	408.349,049 487.272,811	31	408.337,801 487.245,311	29.712
33	408.326,145 487.210,627	34	408.326,145 487.209,312	1.315
36	408.316,637 487.179,576	37	408.314,785 487.175,542	4.439
39	408.310,849 487.166,968	40	408.314,354 487.160,583	7.284
42	408.312,746 487.123,98	43	408.309,308 487.107,184	17.145
45	408.303,587 487.090,698	46	408.294,117 487.056,19	35.784
48	408.281,106 487.004,715	49	408.280,561 486.985,967	18.756
51	408.276,61 486.927,945	52	408.274,192 486.919,327	8.95
54	408.255,15 486.886,485	55	408.251,157 486.879,275	8.242
57	408.245,576 486.864,964	58	408.240,738 486.848,046	17.596
60	408.216,66 486.819,968	61	408.198,691 486.813,938	18.954
63	408.156,476 486.776,415	64	408.144,942 486.762,591	18.003
66	408.020,182 486.704,698	67	407.817,355 486.634,538	214.619
69	407.781,826 486.591,845	70	407.793,876 486.585,993	13.396
72	407.813,046 486.595,144	73	407.843,577 486.613,462	35.605
75	407.904,888 486.649,326	76	408.003,82 486.693,524	108.356
78	408.056,503 486.709,997	79	408.088,274 486.716,426	32.415
81	408.145,034 486.739,497	82	408.149,9 486.741,089	5.119
84	408.165,658 486.743,334	85	408.172,781 486.746,396	7.753
87	408.177,198 486.757,799	88	408.175,967 486.766,586	8.872
90	408.176,63 486.775,605	91	408.179,574 486.778,746	4.305
93	408.198,967 486.802,323	94	408.207,286 486.810,063	11.364
96	408.220,899 486.813,232	97	408.227,064 486.811,881	6.311
99	408.246,923 486.809,699	100	408.253,608 486.811,6	6.95
102	408.271,422 486.824,73	103	408.277,252 486.835,822	12.531
105	408.280,359 486.851,706	106	408.272,134 486.855,222	8.945
108	408.258,211 486.867,722	109	408.259,08 486.875,981	8.305
111	408.271,397 486.902,36	112	408.276,599 486.907,736	7.481
114	408.279,258 486.915,342	115	408.281,525 486.920,846	5.953
117	408.284,452 486.924,464	118	408.285,88 486.939,852	15.454

Document care conține date cu caracter personal, protejat de prevederile Regulamentului (UE) nr. 679/2016 și Legii 190/2018

Punct început	X / Y	Punct sfârşit	X / Y	Lungime segment
118	408.285,88 486.939,852	119	408.287,001 486.963,65	23.824
121	408.291,332 486.989,451	122	408.290,911 486.997,015	7.576
124	408.288,7 487.010,187	125	408.294,735 487.012,622	6.508
127	408.299,344 487.019,66	128	408.296,095 487.023,232	4.828
130	408.296,584 487.044,591	131	408.300,106 487.055,631	11.588
133	408.305,842 487.076,279	134	408.311,112 487.087,931	12.789
136	408.321,505 487.123,593	137	408.324,064 487.138,939	15.558
139	408.325,896 487.169,887	140	408.328,652 487.180,393	10.862
142	408.336,258 487.197,773	143	408.331,454 487.208,486	11.74
145	408.339,597 487.221,588	146	408.343,488 487.229,094	8.455
148	408.356,417 487.238,208	149	408.361,7 487.243,091	7.194
151	408.362,726 487.254,136	152	408.364,022 487.264,926	10.868
154	408.369,379 487.284,013	155	408.369,167 487.289,74	5.731
157	408.363,848 487.303,338	158	408.367,229 487.315,043	12.184
160	408.372,014 487.332,184	161	408.372,468 487.346,037	13.861
163	408.379,514 487.394,134	164	408.385,72 487.415,052	21.82
166	408.393,416 487.431,81	167	408.401,43 487.451,713	21.456
169	408.430,574 487.525,683	170	408.438,315 487.544,226	20.094
172	408.450,989 487.580,215	173	408.457,041 487.597,103	17.94
175	408.467,705 487.626,492	1	408.472,205 487.637,9	12.264

Punct început	X / Y	Punct sfârşit	X / Y	Lungime segment
119	408.287,001 486.963,65	120	408.288,936 486.978,76	15.234
122	408.290,911 486.997,015	123	408.284,969 487.003,185	8.566
125	408.294,735 487.012,622	126	408.298,69 487.015,459	4.868
128	408.296,095 487.023,232	129	408.295,021 487.030,5	7.347
131	408.300,106 487.055,631	132	408.304,16 487.068,976	13.947
134	408.311,112 487.087,931	135	408.314,791 487.101,522	14.08
137	408.324,064 487.138,939	138	408.325,849 487.158,443	19.586
140	408.328,652 487.180,393	141	408.335,994 487.190,525	12.513
143	408.331,454 487.208,486	144	408.334,418 487.215,775	7.869
146	408.343,488 487.229,094	147	408.349,665 487.236,148	9.376
149	408.361,7 487.243,091	150	408.363,617 487.250,489	7.643
152	408.364,022 487.264,926	153	408.366,818 487.277,337	12.723
155	408.369,167 487.289,74	156	408.366,279 487.295,845	6.754
158	408.367,229 487.315,043	159	408.368,846 487.320,837	6.015
161	408.372,468 487.346,037	162	408.376,399 487.373,813	28.052
164	408.385,72 487.415,052	165	408.391,942 487.428,601	14.909
167	408.401,43 487.451,713	168	408.420,473 487.498,838	50.827
170	408.438,315 487.544,226	171	408.444,306 487.559,071	16.009
173	408.457,041 487.597,103	174	408.460,365 487.607,429	10.848

Punct început	X / Y	Punct sfârşit	X / Y	Lungime segment
120	408.288,936 486.978,76	121	408.291,332 486.989,451	10.956
123	408.284,969 487.003,185	124	408.288,7 487.010,187	7.933
126	408.298,69 487.015,459	127	408.299,344 487.019,66	4.251
129	408.295,021 487.030,5	130	408.296,584 487.044,591	14.177
132	408.304,16 487.068,976	133	408.305,842 487.076,279	7.494
135	408.314,791 487.101,522	136	408.321,505 487.123,593	23.069
138	408.325,849 487.158,443	139	408.325,896 487.169,887	11.443
141	408.335,994 487.190,525	142	408.336,258 487.197,773	7.254
144	408.334,418 487.215,775	145	408.339,597 487.221,588	7.785
147	408.349,665 487.236,148	148	408.356,417 487.238,208	7.059
150	408.363,617 487.250,489	151	408.362,726 487.254,136	3.754
153	408.366,818 487.277,337	154	408.369,379 487.284,013	7.15
156	408.366,279 487.295,845	157	408.363,848 487.303,338	7.877
159	408.368,846 487.320,837	160	408.372,014 487.332,184	11.781
162	408.376,399 487.373,813	163	408.379,514 487.394,134	20.558
165	408.391,942 487.428,601	166	408.393,416 487.431,81	3.531
168	408.420,473 487.498,838	169	408.430,574 487.525,683	28.682
171	408.444,306 487.559,071	172	408.450,989 487.580,215	22.175
174	408.460,365 487.607,429	175	408.467,705 487.626,492	20.427

**** Lungimile segmentelor sunt determinate în planul de proiecţie Stereo 70 şi sunt rotunjite la 1 milimetru.**
***** Distanţa dintre puncte este formată din segmente cumulate ce sunt mai mici decât valoarea 1 milimetru.**

Document care conține date cu caracter personal, protejat de prevederile Regulamentului (UE) nr. 679/2016 și Legii 190/2018

DATE DESPRE IMOBILUL NR. 3730

Oficiul de Cadastru şi Publicitate Imobiliară SIBIU
Biroul de Cadastru şi Publicitate Imobiliară Saliste

A. Partea I. Descrierea imobilului

Nr. CF vechi:4153 N Miercurea Sibiului
Nr. cadastral vechi:228

TEREN Extravilan

Adresa: Jud. Sibiu

Nr. Crt	Nr cadastral Nr. topografic	Suprafaţa* (mp)	Observaţii / Referinţe
A1	101401	24.400	Sector cadastral:68 Teren imprejmuit;

B. Partea II. Proprietari şi acte

Inscrieri privitoare la dreptul de proprietate şi alte drepturi reale		Referinţe
7334 / 14/07/2016		
Act Notarial nr. 950, din 13/07/2016 emis de NP Dragomir Ovidiu Ioan;		
B2	Intabulare, drept de PROPRIETATEcumparare, dobandit prin Conventie, cota actuala 1/1	A1
	1) **SC "CARPATICA LOGISTIC" SRL SELIMBAR**, CIF:29428359	
8644 / 28/06/2019		
Act Notarial nr. 808, din 20/06/2019 emis de Dragomir Ovidiu Ioan;		
B5	Se radiaza interdictiile de sub B.4	A1
4223 / 25/03/2021		
Act Administrativ nr. 5041, din 27/04/2021 emis de Primaria orasului Miercurea Sibiului (, documentatie cadastrala receptionata de OCPI Sibiu);		
B7	se noteaza actualizarea categoriei de folosinta a imobilului de sub A1 in pasune in suprafata de 3184 mp si livada in suprafata de 21216 mp.	A1
B8	se noteaza actualizarea imobilului de sub A1 ca urmare a imprejmuirii .	A1
14803 / 19/10/2022		
Act Notarial nr. 1193, din 18/10/2022 emis de NP Dragomir Ovidiu Ioan (act administrativ nr WB/NW/1348 din 13.10.2022, emis de UNICREDIT BANK);		
B9	se noteaza interdictiile de dezmembrare, alipire, demolare, restructurare, amenajare, grevare, inchiriere, instrainare si construire in favoarea	A1
	1) **UNICREDIT BANK SA**, CIF:361536	
14805 / 19/10/2022		
Act Notarial nr. 1194, din 18/10/2022 emis de NP Dragomir Ovidiu Ioan (act administrativ nr WB/NW/1348 din 13.10.2022, emis de UNICREDIT BANK);		
B10	se noteaza interdictiile de dezmembrare, alipire, demolare, restructurare, amenajare, grevare, inchiriere, instrainare si construire in favoarea	A1
	1) **UNICREDIT BANK SA**, CIF:361536	
15310 / 01/11/2022		
Act Notarial nr. 1243, din 31/10/2022 emis de Dragomir Ovidiu Ioan;		
B11	se radiaza interdictiile de sub B6	A1

C. Partea III. SARCINI

Inscrieri privind dezmembramintele dreptului de proprietate, drepturi reale de garanţie şi sarcini		Referinţe
8644 / 28/06/2019		
Act Notarial nr. 808, din 20/06/2019 emis de Dragomir Ovidiu Ioan;		
C2	Se radiaza dreptul de ipoteca de sub C.1	A1
14803 / 19/10/2022		
Act Notarial nr. 1193, din 18/10/2022 emis de NP Dragomir Ovidiu Ioan (act administrativ nr WB/NW/1348 din 13.10.2022, emis de UNICREDIT BANK);		
C4	Intabulare, drept de IPOTECA, Valoare:265000 EURsi celelalte obligatii de plata aferente creditului, asupra imobilului, asupra constructiilor, imbunatatirilor, accesoriilor si amelioratiunilor aduse imobilului,	A1

Document care conține date cu caracter personal, protejat de prevederile Regulamentului (UE) nr. 679/2016 și Legii 190/2018

Inscrieri privind dezmembramintele dreptului de proprietate, drepturi reale de garanţie şi sarcini		Referinţe
C4	dobandit prin Conventie, cota actuala 1/1, cota initiala 1/1	A1
	1) **UNICREDIT BANK SA**, CIF:361536	
14805 / 19/10/2022		
Act Notarial nr. 1194, din 18/10/2022 emis de NP Dragomir Ovidiu Ioan (act administrativ nr WB/NW/1348 din 13.10.2022, emis de UNICREDIT BANK);		
C5	Intabulare, drept de IPOTECA, Valoare:93500 EURsi celelalte obligatii de plata aferente creditului, asupra imobilului, asupra constructiilor, imbunatatirilor, accesoriilor si ameliorationilor aduse imobilului, dobandit prin Conventie, cota actuala 1/1, cota initiala 1/1	A1
	1) **UNICREDIT BANK SA**, CIF:361536	
15310 / 01/11/2022		
Act Notarial nr. 1243, din 31/10/2022 emis de Dragomir Ovidiu Ioan;		
C6	se radiaza dreptul de ipoteca de sub C3	A1

Anexa Nr. 1 La Partea I

Teren

Nr cadastral	Suprafaţa (mp)*	Observaţii / Referinţe
101401	24.400	

* Suprafaţa este determinată in planul de proiecţie Stereo 70.

DETALII LINIARE IMOBIL

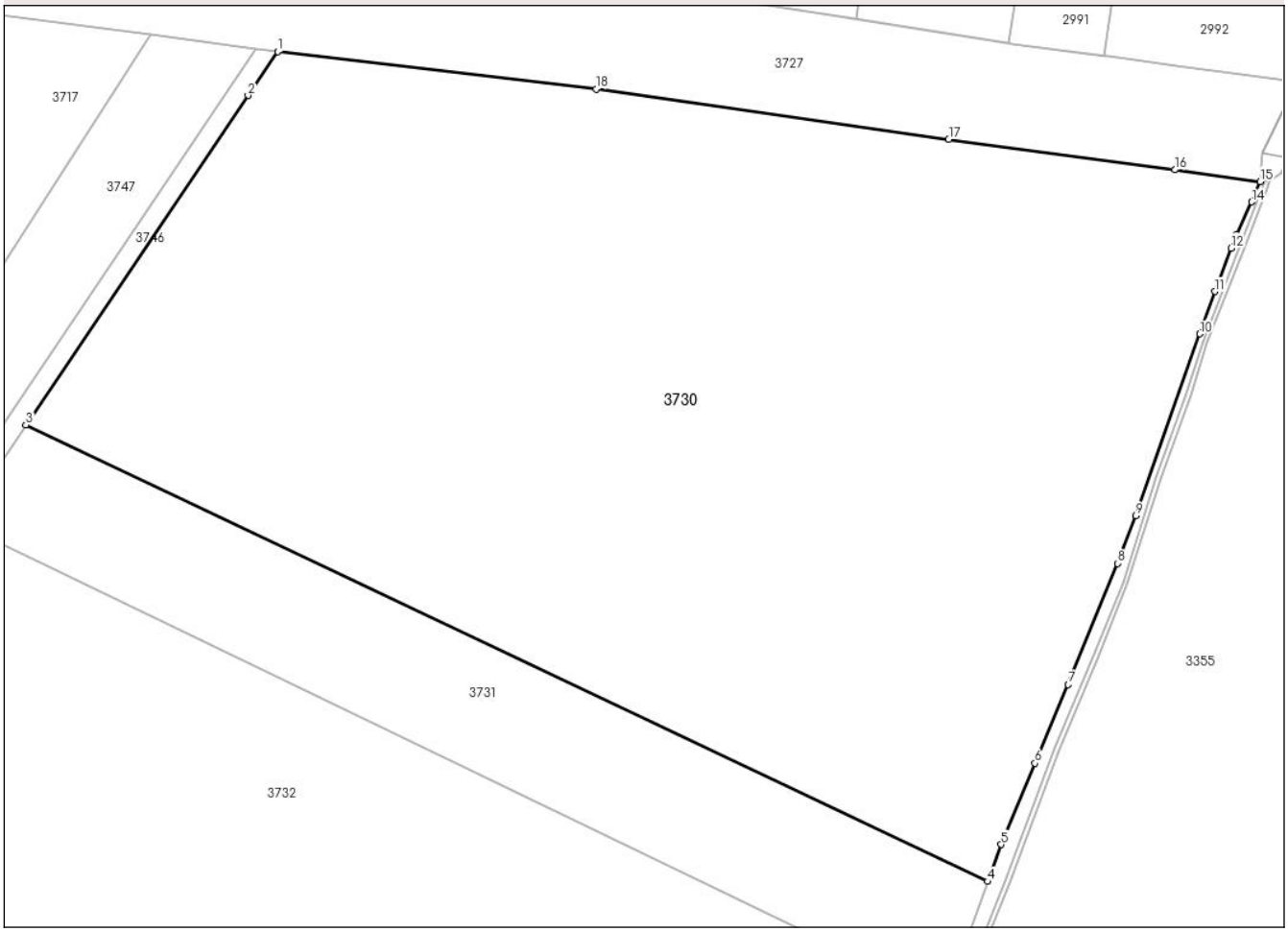

Date referitoare la teren

Crt	Categorie folosință	Intra vilan	Suprafaţa (mp)	Tarla	Parcelă	Nr. topo	Observaţii / Referinţe
1	pasune	NU	3.184	-	1633/1/1	-	
2	livada	NU	21.216	-	1633/1/2	-	Livezi intensive și superintensive

Lungime Segmente
1) Valorile lungimilor segmentelor sunt obţinute din proiecţie în plan.

Punct început	X / Y	Punct sfârşit	X / Y	Lungime segment (** (m)
1	408.273,957 487.665,904	2	408.267,981 487.657,043	10.688
2	408.267,981 487.657,043	3	408.223,25 487.590,717	80.0
3	408.223,25 487.590,717	4	408.416,996 487.498,863	214.417
4	408.416,996 487.498,863	5	408.419,735 487.506,314	7.939

Document care conține date cu caracter personal, protejat de prevederile Regulamentului (UE) nr. 679/2016 și Legii 190/2018

Punct început	X / Y	Punct sfârşit	X / Y	Lungime segment (** (m)
5	408.419,735 487.506,314	6	408.426,521 487.522,668	17.706
6	408.426,521 487.522,668	7	408.433,22 487.538,487	17.179
7	408.433,22 487.538,487	8	408.443,127 487.562,888	26.335
8	408.443,127 487.562,888	9	408.446,884 487.572,462	10.284
9	408.446,884 487.572,462	10	408.459,749 487.609,05	38.784
10	408.459,749 487.609,05	11	408.462,79 487.617,608	9.082
11	408.462,79 487.617,608	12	408.466,049 487.626,337	9.318
12	408.466,049 487.626,337	13	408.467,162 487.629,022	2.906
13	408.467,162 487.629,022	14	408.470,216 487.635,602	7.255
14	408.470,216 487.635,602	15	408.471,91 487.639,728	4.46
15	408.471,91 487.639,728	16	408.454,695 487.642,062	17.372
16	408.454,695 487.642,062	17	408.409,163 487.648,234	45.949
17	408.409,163 487.648,234	18	408.338,147 487.658,351	71.733
18	408.338,147 487.658,351	1	408.273,957 487.665,904	64.633

** Lungimile segmentelor sunt determinate în planul de proiecţie Stereo 70 şi sunt rotunjite la 1 milimetru.
*** Distanţa dintre puncte este formată din segmente cumulate ce sunt mai mici decât valoarea 1 milimetru.

Document care conține date cu caracter personal, protejat de prevederile Regulamentului (UE) nr. 679/2016 și Legii 190/2018

DATE DESPRE IMOBILUL NR. 3731

Oficiul de Cadastru şi Publicitate Imobiliară SIBIU
Biroul de Cadastru şi Publicitate Imobiliară Saliste

A. Partea I. Descrierea imobilului

TEREN Extravilan

Adresa: Jud. Sibiu

Nr. Crt	Nr cadastral Nr. topografic	Suprafaţa* (mp)	Observaţii / Referinţe
A1	101584	5.300	Sector cadastral:68 Teren neimprejmuit;

B. Partea II. Proprietari şi acte

Inscrieri privitoare la dreptul de proprietate şi alte drepturi reale		Referinţe
11991 / 04/11/2016		
Act Notarial nr. 1545, din 04/11/2016 emis de NP. Dragomir Ovidiu Ioan (contract de vanzare cumparare);		
B1	Intabulare, drept de PROPRIETATEcumparare, dobandit prin Conventie, cota actuala 1/1	A1
	1) **SOC CARPATICA LOGISTIC SRL**, CIF:29428359	

C. Partea III. SARCINI .

Inscrieri privind dezmembramintele dreptului de proprietate, drepturi reale de garanţie şi sarcini	Referinţe
NU SUNT	

Document care conține date cu caracter personal, protejat de prevederile Regulamentului (UE) nr. 679/2016 și Legii 190/2018

Anexa Nr. 1 La Partea I

Teren

Nr cadastral	Suprafaţa (mp)*	Observaţii / Referinţe
101584	5.300	

* Suprafaţa este determinată in planul de proiecţie Stereo 70.

DETALII LINIARE IMOBIL

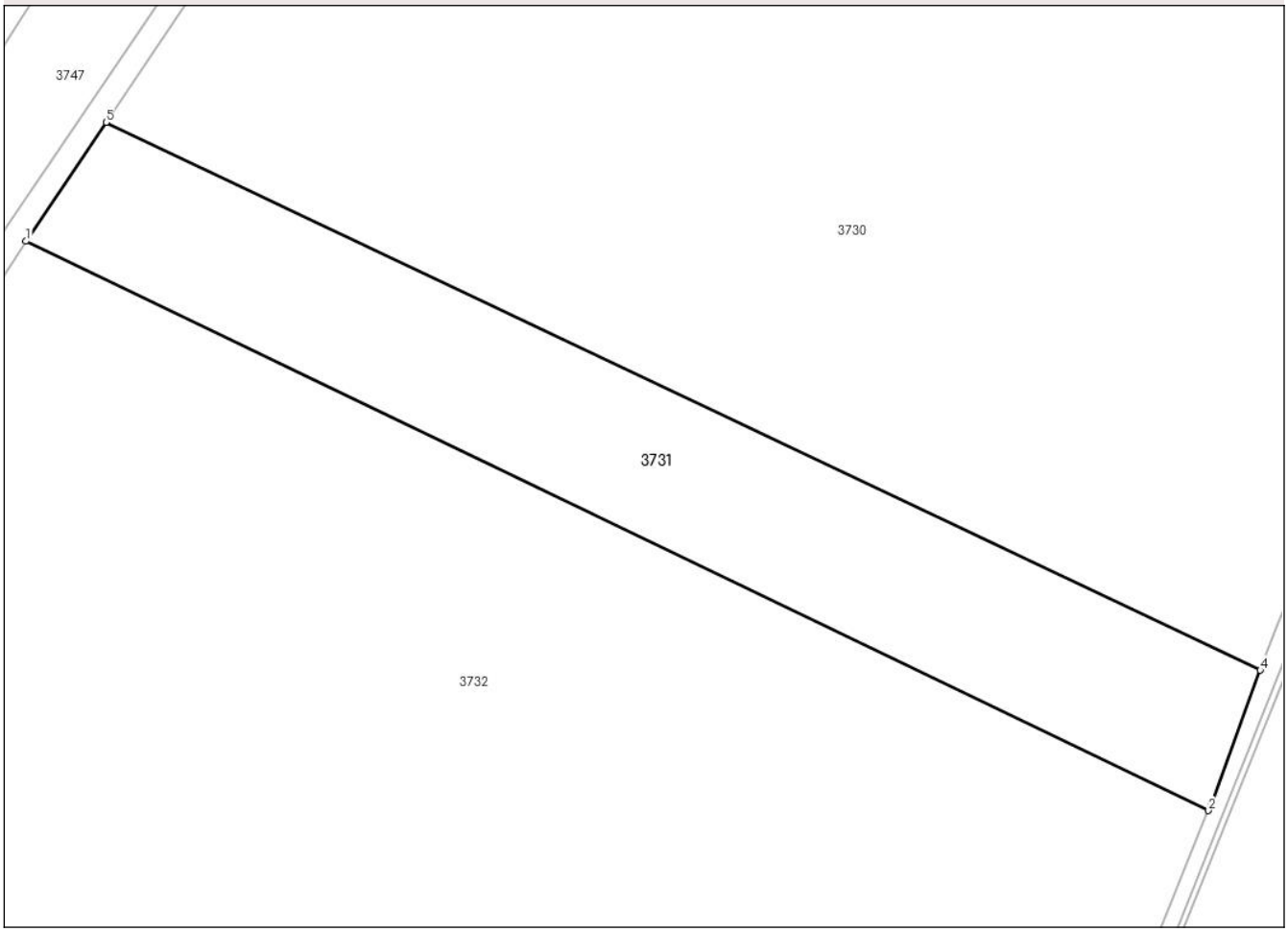

Date referitoare la teren

Crt	Categorie folosință	Intra vilan	Suprafaţa (mp)	Tarla	Parcelă	Nr. topo	Observaţii / Referinţe
1	pasune	NU	5.300	60	1633/2	-	

Lungime Segmente
1) Valorile lungimilor segmentelor sunt obţinute din proiecţie în plan.

Punct început	X / Y	Punct sfârşit	X / Y	Lungime segment (** (m)
1	408.209,805 487.570,781	2	408.408,317 487.475,323	220.271
2	408.408,317 487.475,323	3	408.408,757 487.476,385	1.15
3	408.408,757 487.476,385	4	408.416,996 487.498,863	23.94
4	408.416,996 487.498,863	5	408.223,25 487.590,717	214.417
5	408.223,25 487.590,717	1	408.209,805 487.570,781	24.046

Document care conține date cu caracter personal, protejat de prevederile Regulamentului (UE) nr. 679/2016 și Legii 190/2018

** Lungimile segmentelor sunt determinate în planul de proiecţie Stereo 70 şi sunt rotunjite la 1 milimetru.
*** Distanţa dintre puncte este formată din segmente cumulate ce sunt mai mici decât valoarea 1 milimetru.

Document care conține date cu caracter personal, protejat de prevederile Regulamentului (UE) nr. 679/2016 și Legii 190/2018

DATE DESPRE IMOBILUL NR. 3732

Oficiul de Cadastru şi Publicitate Imobiliară SIBIU
Biroul de Cadastru şi Publicitate Imobiliară Saliste

A. Partea I. Descrierea imobilului

Nr. CF vechi:4023 N Miercurea Sibiului
Nr. cadastral vechi:229

TEREN Extravilan

Adresa: Jud. Sibiu

Nr. Crt	Nr cadastral Nr. topografic	Suprafaţa* (mp)	Observaţii / Referinţe
A1	101402	75.500	Sector cadastral:68 Teren imprejmuit;

B. Partea II. Proprietari şi acte

Inscrieri privitoare la dreptul de proprietate şi alte drepturi reale		Referinţe
7335 / 14/07/2016		
Act Notarial nr. 950, din 13/07/2016 emis de NP Dragomir Ovidiu Ioan;		
B2	Intabulare, drept de PROPRIETATEcumparare, dobandit prin Conventie, cota actuala 1/1	A1
	1) **SC "CARPATICA LOGISTIC" SRL SELIMBAR**, CIF:29428359	
7589 / 21/07/2016		
Act Notarial nr. 1210, din 19/07/2016 emis de NP Baciu-Pop Diana-Laura (Documentatia cadastrala avizata si receptionata de OCPI Sibiu);		
B3	Se actualizeaza informatiile tehnice ale imobilului de sub A1 in sensul introducerii geometriei imobilului in planul cadastral din sistemul informatic e-Terra.	A1
8643 / 28/06/2019		
Act Notarial nr. 808, din 20/06/2019 emis de Dragomir Ovidiu Ioan;		
B5	Se radiaza interdictiile de sub B.4	A1
4224 / 25/03/2021		
Act Administrativ nr. adeverinta nr. 5042, din 27/04/2021 emis de Primaria orasului Miercurea Sibiului (, documentatie cadastrala receptionata de OCPI Sibiu);		
B7	se noteaza actualizarea categoriei de folosinta a imobilului de sub A1 in pasune in suprafata de 8282 mp si livada in suprafata de 67218 mp.	A1
B8	se noteaza actualizarea imobilului de sub A1 ca urmare a imprejmuirii.	A1
14804 / 19/10/2022		
Act Notarial nr. 1193, din 18/10/2022 emis de NP Dragomir Ovidiu Ioan (act administrativ nr WB/NW/1348 din 13.10.2022, emis de UNICREDIT BANK);		
B9	se noteaza interdictiile de dezmembrare, alipire, demolare, restructurare, amenajare, grevare, inchiriere, instrainare si construire in favoarea	A1
	1) **UNICREDIT BANK SA**, CIF:361536	
14808 / 19/10/2022		
Act Notarial nr. 1194, din 18/10/2022 emis de NP Dragomir Ovidiu Ioan (act administrativ nr WB/NW/1348 din 13.10.2022, emis de UNICREDIT BANK);		
B10	se noteaza interdictiile de dezmembrare, alipire, demolare, restructurare, amenajare, grevare, inchiriere, instrainare si construire in favoarea	A1
	1) **UNICREDIT BANK SA**, CIF:361536	
15313 / 01/11/2022		
Act Notarial nr. 1243, din 31/10/2022 emis de Dragomir Ovidiu Ioan;		
B11	se radiaza interdictiile de sub B6	A1

C. Partea III. SARCINI

Inscrieri privind dezmembramintele dreptului de proprietate, drepturi reale de garanţie şi sarcini		Referinţe
8643 / 28/06/2019		
Act Notarial nr. 808, din 20/06/2019 emis de Dragomir Ovidiu Ioan;		
C2	Se radiaza dreptul de ipoteca de sub C.1	A1

Document care conține date cu caracter personal, protejat de prevederile Regulamentului (UE) nr. 679/2016 și Legii 190/2018

Inscrieri privind dezmembramintele dreptului de proprietate, drepturi reale de garanţie şi sarcini		Referinţe
14804 / 19/10/2022		
Act Notarial nr. 1193, din 18/10/2022 emis de NP Dragomir Ovidiu Ioan (act administrativ nr WB/NW/1348 din 13.10.2022, emis de UNICREDIT BANK);		
C4	Intabulare, drept de IPOTECA, Valoare:265000 EURsi celelalte obligatii de plata aferente creditului, asupra imobilului, asupra constructiilor, imbunatatirilor, accesoriilor si amelioratiunilor aduse imobilului, dobandit prin Conventie, cota actuala 1/1, cota initiala 1/1	A1
	1) **UNICREDIT BANK SA**, CIF:361536	
14808 / 19/10/2022		
Act Notarial nr. 1194, din 18/10/2022 emis de NP Dragomir Ovidiu Ioan (act administrativ nr WB/NW/1348 din 13.10.2022, emis de UNICREDIT BANK);		
C5	Intabulare, drept de IPOTECA, Valoare:93500 EURsi celelalte obligatii de plata aferente creditului, asupra imobilului, asupra constructiilor, imbunatatirilor, accesoriilor si amelioratiunilor aduse imobilului, dobandit prin Conventie, cota actuala 1/1, cota initiala 1/1	A1
	1) **UNICREDIT BANK SA**, CIF:361536	
15313 / 01/11/2022		
Act Notarial nr. 1243, din 31/10/2022 emis de Dragomir Ovidiu Ioan;		
C6	se radiaza dreptul de ipoteca de sub C3	A1

Anexa Nr. 1 La Partea I

Teren

Nr cadastral	Suprafaţa (mp)*	Observaţii / Referinţe
101402	75.500	

* Suprafaţa este determinată in planul de proiecţie Stereo 70.

DETALII LINIARE IMOBIL

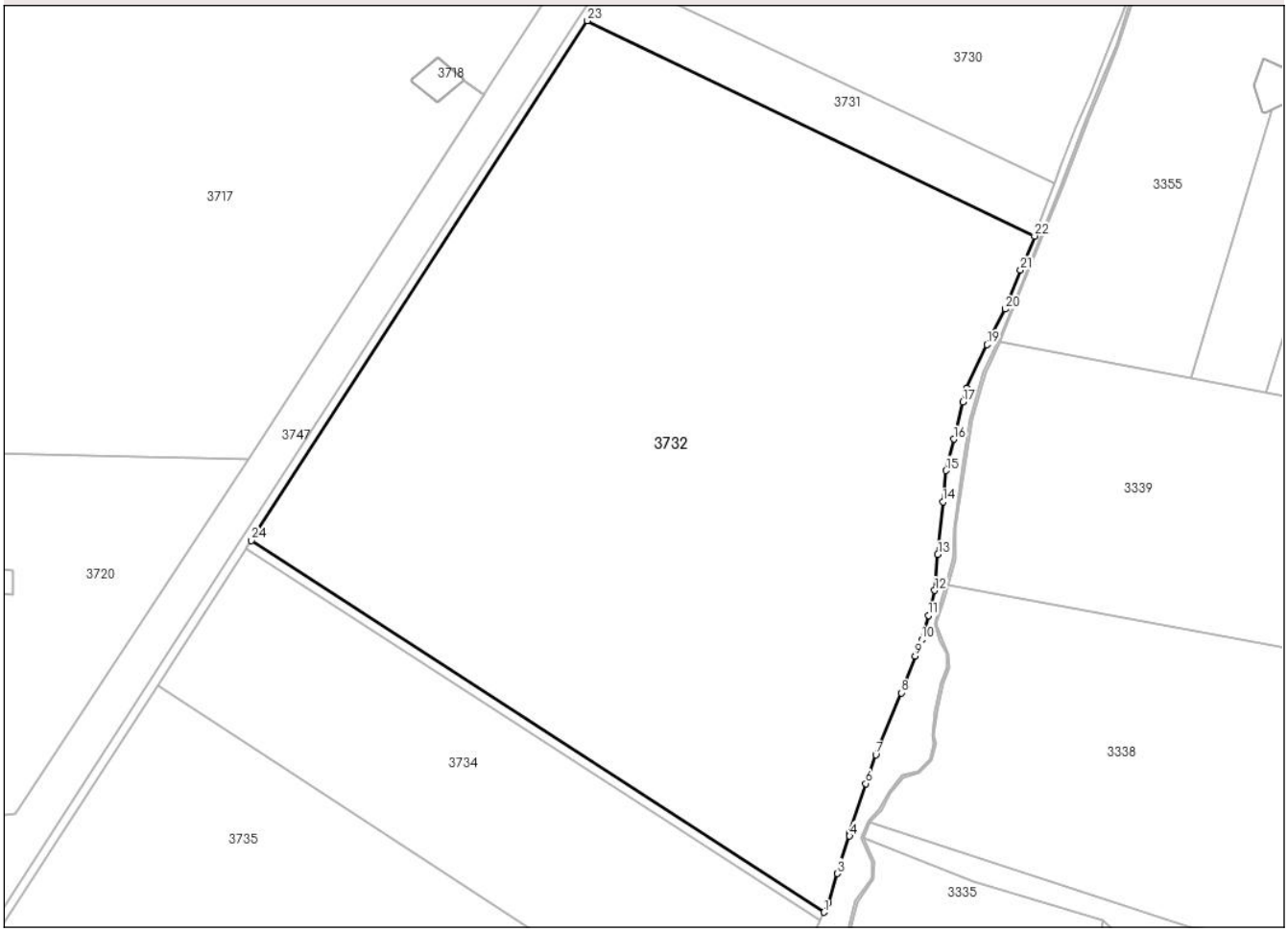

Date referitoare la teren

Crt	Categorie folosință	Intra vilan	Suprafaţa (mp)	Tarla	Parcelă	Nr. topo	Observaţii / Referinţe
1	pasune	NU	8.282	-	1633/3/1	-	
2	livada	NU	67.218	-	1633/3/2	-	Livezi intensive si supraintensive

Lungime Segmente

1) Valorile lungimilor segmentelor sunt obţinute din proiecţie în plan.

Punct început	X / Y	Punct sfârşit	X / Y	Lungime segment (** (m)
1	408.314,785 487.175,542	2	408.316,637 487.179,576	4.439
3	408.320,771 487.192,712	4	408.326,145 487.209,312	17.448
5	408.326,145 487.210,627	6	408.333,453 487.232,589	23.146
7	408.337,801 487.245,311	8	408.349,049 487.272,811	29.712

Punct început	X / Y	Punct sfârşit	X / Y	Lungime segment (** (m)
2	408.316,637 487.179,576	3	408.320,771 487.192,712	13.77
4	408.326,145 487.209,312	5	408.326,145 487.210,627	1.315
6	408.333,453 487.232,589	7	408.337,801 487.245,311	13.445
8	408.349,049 487.272,811	9	408.355,357 487.289,196	17.557

Document care conține date cu caracter personal, protejat de prevederile Regulamentului (UE) nr. 679/2016 și Legii 190/2018

Punct început	X / Y	Punct sfârşit	X / Y	Lungime segment (** (m)
9	408.355,357 487.289,196	10	408.358,184 487.296,364	7.705
11	408.361,121 487.307,141	12	408.363,896 487.318,252	11.453
13	408.365,364 487.334,109	14	408.367,593 487.357,492	23.49
15	408.369,007 487.371,333	16	408.372,431 487.385,289	14.37
17	408.376,567 487.401,725	18	408.378,094 487.407,837	6.3
19	408.387,117 487.427,169	20	408.395,276 487.442,952	17.768
21	408.402,075 487.460,249	22	408.408,317 487.475,323	16.315
23	408.209,805 487.570,781	24	408.060,723 487.340,276	274.514

Punct început	X / Y	Punct sfârşit	X / Y	Lungime segment (** (m)
10	408.358,184 487.296,364	11	408.361,121 487.307,141	11.17
12	408.363,896 487.318,252	13	408.365,364 487.334,109	15.924
14	408.367,593 487.357,492	15	408.369,007 487.371,333	13.912
16	408.372,431 487.385,289	17	408.376,567 487.401,725	16.948
18	408.378,094 487.407,837	19	408.387,117 487.427,169	21.334
20	408.395,276 487.442,952	21	408.402,075 487.460,249	18.585
22	408.408,317 487.475,323	23	408.209,805 487.570,781	220.271
24	408.060,723 487.340,276	1	408.314,785 487.175,542	302.795

** Lungimile segmentelor sunt determinate în planul de proiecţie Stereo 70 şi sunt rotunjite la 1 milimetru.
*** Distanţa dintre puncte este formată din segmente cumulate ce sunt mai mici decât valoarea 1 milimetru.

Document care conține date cu caracter personal, protejat de prevederile Regulamentului (UE) nr. 679/2016 și Legii 190/2018

DATE DESPRE IMOBILUL NR. 3733

Oficiul de Cadastru şi Publicitate Imobiliară SIBIU
Biroul de Cadastru şi Publicitate Imobiliară Saliste

A. Partea I. Descrierea imobilului

TEREN Extravilan

Adresa: Jud. Sibiu

Nr. Crt	Nr cadastral Nr. topografic	Suprafaţa* (mp)	Observaţii / Referinţe
A1		1.200	Sector cadastral:68 Teren neimprejmuit;

B. Partea II. Proprietari şi acte

Inscrieri privitoare la dreptul de proprietate şi alte drepturi reale		Referinţe
/		
Act Normativ nr. 7, din 13/03/1996 emis de GUVERNUL ROMÂNIEI (lege);		
B1	Inscrierea provizorie, drept de PROPRIETATE, dobandit prin Lege, cota actuala 1/1	A1
	1) **ORAŞUL MIERCUREA SIBIULUI - Proprietar neidentificat**, CIF:4406266, Proprietar neidentificat	

C. Partea III. SARCINI .

Inscrieri privind dezmembramintele dreptului de proprietate, drepturi reale de garanţie şi sarcini	Referinţe
NU SUNT	

Document care conține date cu caracter personal, protejat de prevederile Regulamentului (UE) nr. 679/2016 și Legii 190/2018

Anexa Nr. 1 La Partea I

Teren

Nr cadastral	Suprafaţa (mp)*	Observaţii / Referinţe
	1.200	

* Suprafaţa este determinată in planul de proiecţie Stereo 70.

DETALII LINIARE IMOBIL

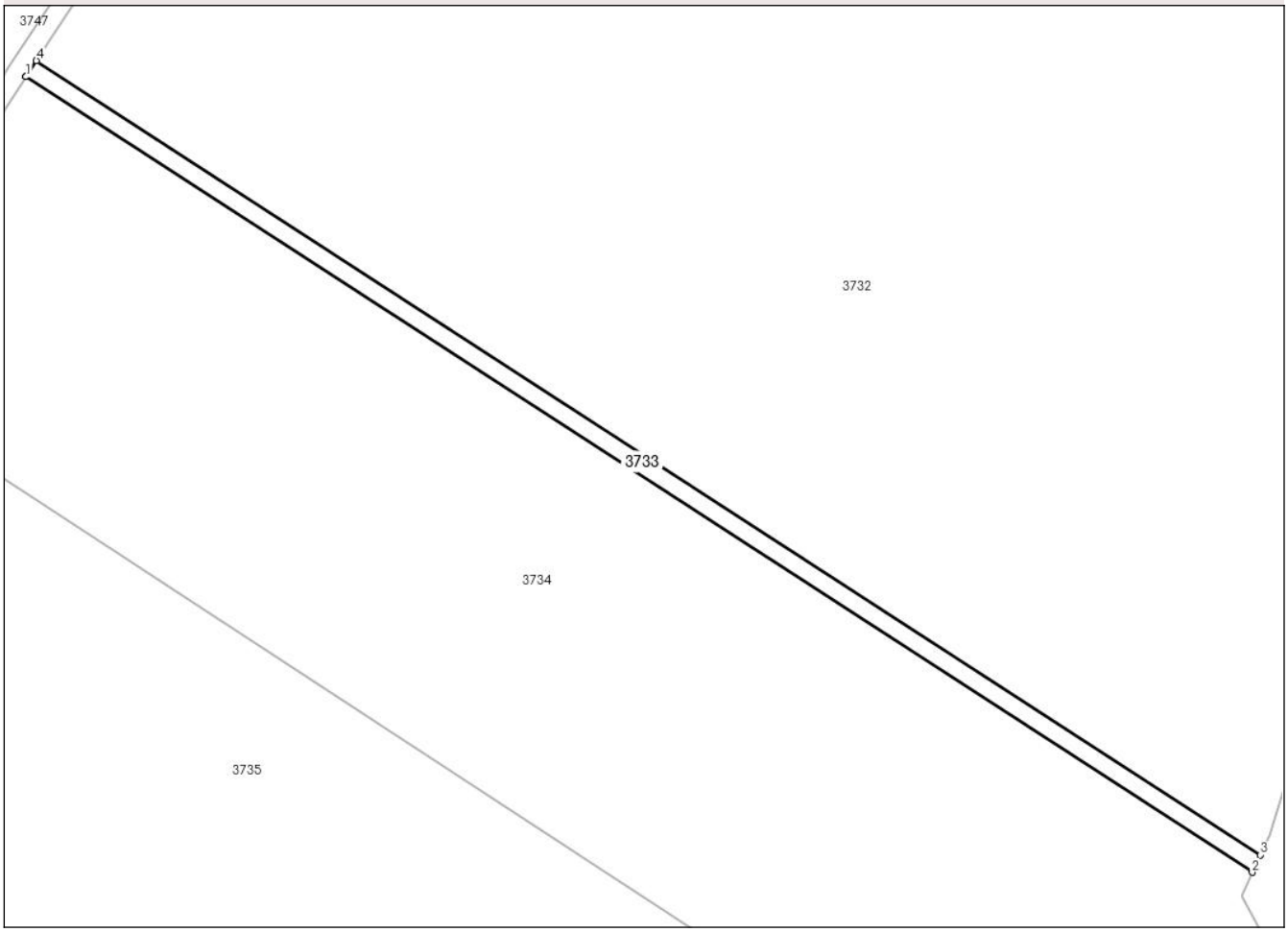

Date referitoare la teren

Crt	Categorie folosință	Intra vilan	Suprafaţa (mp)	Tarla	Parcelă	Nr. topo	Observaţii / Referinţe
1	drum	NU	1.200	60	1632	-	

Lungime Segmente
1) Valorile lungimilor segmentelor sunt obţinute din proiecţie în plan.

Punct început	X / Y	Punct sfârşit	X / Y	Lungime segment (** (m)
1	408.058,551 487.336,918	2	408.313,133 487.171,943	303.362
2	408.313,133 487.171,943	3	408.314,785 487.175,542	3.96
3	408.314,785 487.175,542	4	408.060,723 487.340,276	302.795
4	408.060,723 487.340,276	5	408.058,574 487.336,953	3.958
5	408.058,574 487.336,953	1	408.058,551 487.336,918	0.042

Document care conține date cu caracter personal, protejat de prevederile Regulamentului (UE) nr. 679/2016 și Legii 190/2018

** Lungimile segmentelor sunt determinate în planul de proiecţie Stereo 70 şi sunt rotunjite la 1 milimetru.
*** Distanţa dintre puncte este formată din segmente cumulate ce sunt mai mici decât valoarea 1 milimetru.

Document care conține date cu caracter personal, protejat de prevederile Regulamentului (UE) nr. 679/2016 și Legii 190/2018

DATE DESPRE IMOBILUL NR. 3734

Oficiul de Cadastru şi Publicitate Imobiliară SIBIU
Biroul de Cadastru şi Publicitate Imobiliară Saliste

A. Partea I. Descrierea imobilului

TEREN Extravilan

Adresa: Jud. Sibiu

Nr. Crt	Nr cadastral Nr. topografic	Suprafaţa* (mp)	Observaţii / Referinţe
A1		23.737	Sector cadastral:68 Teren neimprejmuit;

B. Partea II. Proprietari şi acte

Inscrieri privitoare la dreptul de proprietate şi alte drepturi reale		Referinţe
/		
Act Normativ nr. 7, din 13/03/1996 emis de GUVERNUL ROMÂNIEI (lege);		
B1	Inscrierea provizorie, drept de PROPRIETATE, dobandit prin Lege, cota actuala 1/1	A1
	1) **ORAŞUL MIERCUREA SIBIULUI - Proprietar neidentificat**, CIF:4406266, Proprietar neidentificat	

C. Partea III. SARCINI .

Inscrieri privind dezmembramintele dreptului de proprietate, drepturi reale de garanţie şi sarcini	Referinţe
NU SUNT	

Document care conține date cu caracter personal, protejat de prevederile Regulamentului (UE) nr. 679/2016 și Legii 190/2018

Anexa Nr. 1 La Partea I

Teren

Nr cadastral	Suprafaţa (mp)*	Observaţii / Referinţe
	23.737	

* Suprafaţa este determinată in planul de proiecţie Stereo 70.

DETALII LINIARE IMOBIL

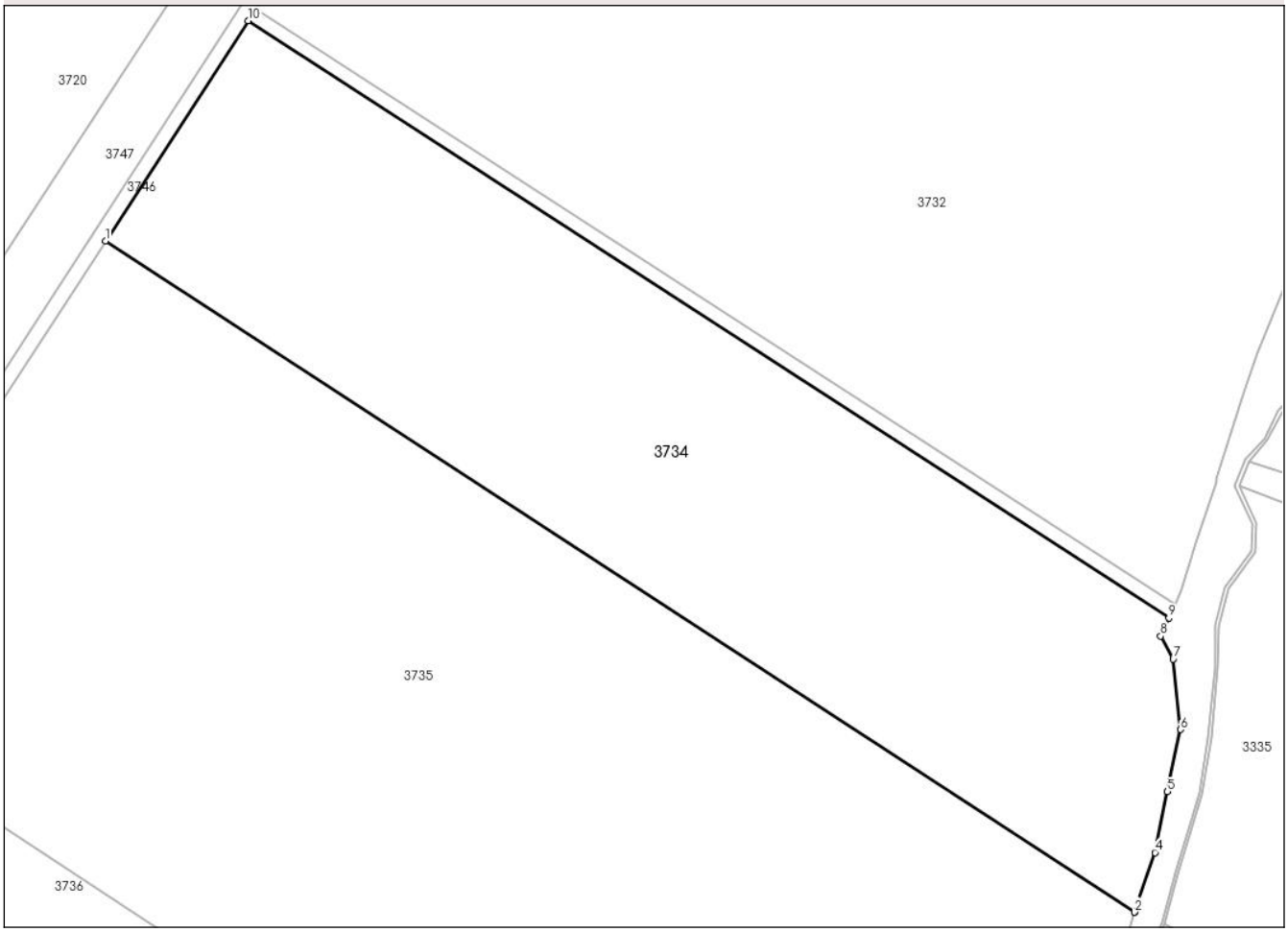

Date referitoare la teren

Crt	Categorie folosință	Intra vilan	Suprafaţa (mp)	Tarla	Parcelă	Nr. topo	Observaţii / Referinţe
1	pasune	NU	23.737	60	1631/3	-	

Lungime Segmente
1) Valorile lungimilor segmentelor sunt obţinute din proiecţie în plan.

Punct început	X / Y	Punct sfârşit	X / Y	Lungime segment (** (m)
1	408.019,093 487.276,125	2	408.303,587 487.090,698	339.588
2	408.303,587 487.090,698	3	408.303,603 487.090,755	0.058
3	408.303,603 487.090,755	4	408.309,308 487.107,184	17.392
4	408.309,308 487.107,184	5	408.312,746 487.123,98	17.145
5	408.312,746 487.123,98	6	408.316,43 487.141,15	17.56

Document care conține date cu caracter personal, protejat de prevederile Regulamentului (UE) nr. 679/2016 și Legii 190/2018

Punct început	X / Y	Punct sfârşit	X / Y	Lungime segment (** (m)
6	408.316,43 487.141,15	7	408.314,354 487.160,583	19.544
7	408.314,354 487.160,583	8	408.310,849 487.166,968	7.284
8	408.310,849 487.166,968	9	408.313,133 487.171,943	5.475
9	408.313,133 487.171,943	10	408.058,551 487.336,918	303.362
10	408.058,551 487.336,918	1	408.019,093 487.276,125	72.475

** Lungimile segmentelor sunt determinate în planul de proiecţie Stereo 70 şi sunt rotunjite la 1 milimetru.
*** Distanţa dintre puncte este formată din segmente cumulate ce sunt mai mici decât valoarea 1 milimetru.

Document care conține date cu caracter personal, protejat de prevederile Regulamentului (UE) nr. 679/2016 și Legii 190/2018

DATE DESPRE IMOBILUL NR. 3735

Oficiul de Cadastru şi Publicitate Imobiliară SIBIU
Biroul de Cadastru şi Publicitate Imobiliară Saliste

A. Partea I. Descrierea imobilului

Nr. CF vechi:5835NApoldu de sus
Nr. cadastral vechi:115

TEREN Extravilan

Adresa: Jud. Sibiu

Nr. Crt	Nr cadastral Nr. topografic	Suprafaţa* (mp)	Observaţii / Referinţe
A1	105971	55.700	Sector cadastral:68 Teren neimprejmuit;

B. Partea II. Proprietari şi acte

Inscrieri privitoare la dreptul de proprietate şi alte drepturi reale		Referinţe
8150 / 14/06/2022		
Act Notarial nr. 1182, din 13/06/2022 emis de NP Popa Cornelia;		
B2	Intabulare, drept de PROPRIETATEdonatie, dobandit prin Conventie, cota actuala 1/1	A1
	1) **BACHER HANS MARTIN**, bun propriu	

C. Partea III. SARCINI

Inscrieri privind dezmembramintele dreptului de proprietate, drepturi reale de garanţie şi sarcini		Referinţe
8150 / 14/06/2022		
Act Notarial nr. 1182, din 13/06/2022 emis de NP Popa Cornelia;		
C1	Intabulare, drept de UZUFRUCT VIAGERcu titlu gratuit, dobandit prin Conventie, cota actuala 1/2, cota initiala 1/2	A1
	1) **BACHER THERESIA**, n. Klusch	
C2	Intabulare, drept de UZUFRUCT VIAGER, dobandit prin Conventie, cota actuala 1/2, cota initiala 1/2	A1
	1) **BACHER HANS**	

Document care conține date cu caracter personal, protejat de prevederile Regulamentului (UE) nr. 679/2016 și Legii 190/2018

Anexa Nr. 1 La Partea I

Teren

Nr cadastral	Suprafaţa (mp)*	Observaţii / Referinţe
105971	55.700	

* Suprafaţa este determinată in planul de proiecţie Stereo 70.

DETALII LINIARE IMOBIL

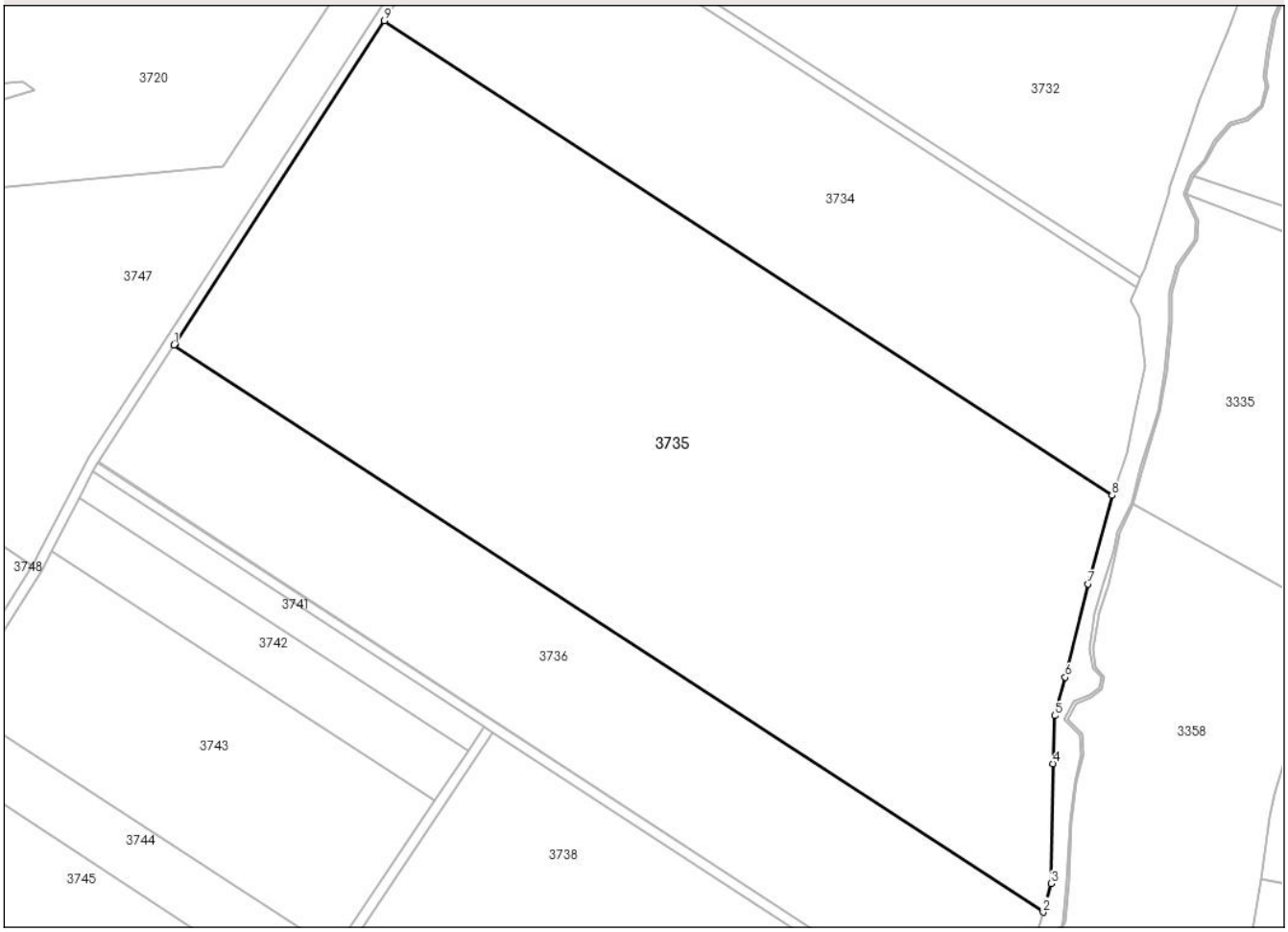

Date referitoare la teren

Crt	Categorie folosință	Intra vilan	Suprafaţa (mp)	Tarla	Parcelă	Nr. topo	Observaţii / Referinţe
1	pasune	NU	55.700	60	1631/2	-	

Lungime Segmente
1) Valorile lungimilor segmentelor sunt obţinute din proiecţie în plan.

Punct început	X / Y	Punct sfârşit	X / Y	Lungime segment (** (m)
1	407.936,841 487.149,398	2	408.276,61 486.927,945	405.567
2	408.276,61 486.927,945	3	408.279,737 486.939,087	11.572
3	408.279,737 486.939,087	4	408.280,561 486.985,967	46.887
4	408.280,561 486.985,967	5	408.281,106 487.004,715	18.756
5	408.281,106 487.004,715	6	408.285,29 487.019,703	15.561

Document care conține date cu caracter personal, protejat de prevederile Regulamentului (UE) nr. 679/2016 și Legii 190/2018

Punct început	X / Y	Punct sfârşit	X / Y	Lungime segment (** (m)
6	408.285,29 487.019,703	7	408.294,117 487.056,19	37.54
7	408.294,117 487.056,19	8	408.303,587 487.090,698	35.784
8	408.303,587 487.090,698	9	408.019,093 487.276,125	339.588
9	408.019,093 487.276,125	10	407.937,218 487.149,979	150.387
10	407.937,218 487.149,979	1	407.936,841 487.149,398	0.693

** Lungimile segmentelor sunt determinate în planul de proiecţie Stereo 70 şi sunt rotunjite la 1 milimetru.
*** Distanţa dintre puncte este formată din segmente cumulate ce sunt mai mici decât valoarea 1 milimetru.

Document care conține date cu caracter personal, protejat de prevederile Regulamentului (UE) nr. 679/2016 și Legii 190/2018

DATE DESPRE IMOBILUL NR. 3736

Oficiul de Cadastru şi Publicitate Imobiliară SIBIU
Biroul de Cadastru şi Publicitate Imobiliară Saliste

A. Partea I. Descrierea imobilului

TEREN Extravilan

Adresa: Jud. Sibiu

Nr. Crt	Nr cadastral Nr. topografic	Suprafaţa* (mp)	Observaţii / Referinţe
A1	101159	22.400	Sector cadastral:68 Teren neimprejmuit;

B. Partea II. Proprietari şi acte

Inscrieri privitoare la dreptul de proprietate şi alte drepturi reale		Referinţe
7939 / 13/07/2012		
Act Notarial nr. 199, din 23/04/2003 emis de BNP Popa-Lupas Elisaveta;		
B1	Intabulare, drept de PROPRIETATEcu titlu de drept cumparare, dobandit prin Conventie, cota actuala 1/1	A1
	1) **SC DEKO RAME SRL**, CIF:11462102	

C. Partea III. SARCINI .

Inscrieri privind dezmembramintele dreptului de proprietate, drepturi reale de garanţie şi sarcini	Referinţe
NU SUNT	

Document care conține date cu caracter personal, protejat de prevederile Regulamentului (UE) nr. 679/2016 și Legii 190/2018

Anexa Nr. 1 La Partea I

Teren

Nr cadastral	Suprafaţa (mp)*	Observaţii / Referinţe
101159	22.400	

* Suprafaţa este determinată in planul de proiecţie Stereo 70.

DETALII LINIARE IMOBIL

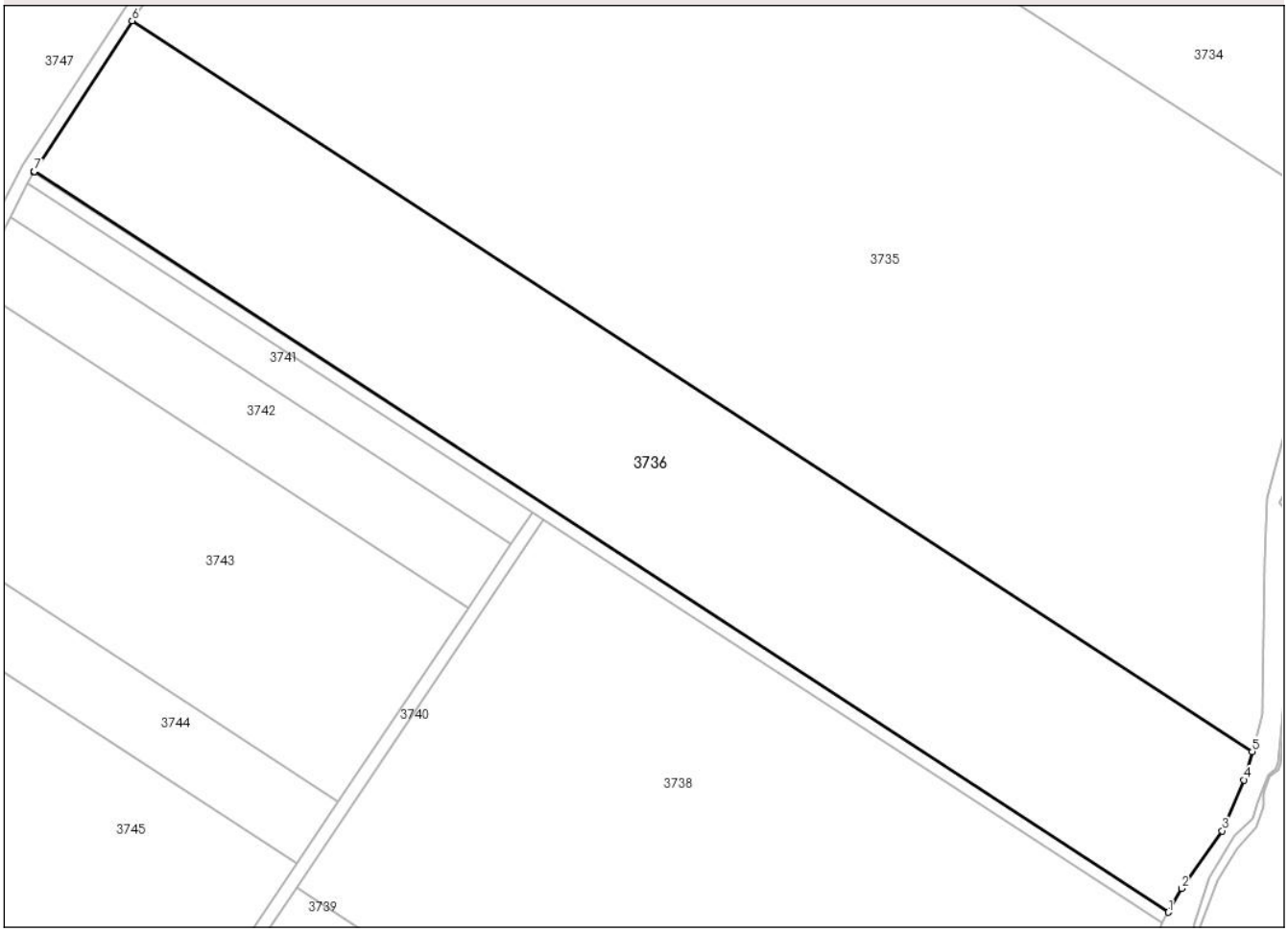

Date referitoare la teren

Crt	Categorie folosință	Intra vilan	Suprafaţa (mp)	Tarla	Parcelă	Nr. topo	Observaţii / Referinţe
1	pasune	NU	22.400	60	1631/1	-	

Lungime Segmente
1) Valorile lungimilor segmentelor sunt obţinute din proiecţie în plan.

Punct început	X / Y	Punct sfârşit	X / Y	Lungime segment (** (m)
1	408.251,157 486.879,275	2	408.255,15 486.886,485	8.242
2	408.255,15 486.886,485	3	408.267,552 486.903,937	21.41
3	408.267,552 486.903,937	4	408.274,192 486.919,327	16.761
4	408.274,192 486.919,327	5	408.276,61 486.927,945	8.95
5	408.276,61 486.927,945	6	407.936,841 487.149,398	405.567

Document care conține date cu caracter personal, protejat de prevederile Regulamentului (UE) nr. 679/2016 și Legii 190/2018

Punct început	X / Y	Punct sfârşit	X / Y	Lungime segment (** (m)
6	407.936,841 487.149,398	7	407.907,154 487.103,714	54.483
7	407.907,154 487.103,714	8	407.907,066 487.103,545	0.19
8	407.907,066 487.103,545	1	408.251,157 486.879,275	410.726

** Lungimile segmentelor sunt determinate în planul de proiecţie Stereo 70 şi sunt rotunjite la 1 milimetru.
*** Distanţa dintre puncte este formată din segmente cumulate ce sunt mai mici decât valoarea 1 milimetru.

Document care conține date cu caracter personal, protejat de prevederile Regulamentului (UE) nr. 679/2016 și Legii 190/2018

DATE DESPRE IMOBILUL NR. 3737

Oficiul de Cadastru şi Publicitate Imobiliară SIBIU
Biroul de Cadastru şi Publicitate Imobiliară Saliste

A. Partea I. Descrierea imobilului

TEREN Extravilan

Adresa: Jud. Sibiu

Nr. Crt	Nr cadastral Nr. topografic	Suprafaţa* (mp)	Observaţii / Referinţe
A1		1.600	Sector cadastral:68 Teren neimprejmuit;

B. Partea II. Proprietari şi acte

Inscrieri privitoare la dreptul de proprietate şi alte drepturi reale		Referinţe
/		
Act Normativ nr. 7, din 13/03/1996 emis de GUVERNUL ROMÂNIEI (lege);		
B1	Inscrierea provizorie, drept de PROPRIETATE, dobandit prin Lege, cota actuala 1/1	A1
	1) **ORAŞUL MIERCUREA SIBIULUI - Proprietar neidentificat**, CIF:4406266, Proprietar neidentificat	

C. Partea III. SARCINI .

Inscrieri privind dezmembramintele dreptului de proprietate, drepturi reale de garanţie şi sarcini	Referinţe
NU SUNT	

Document care conține date cu caracter personal, protejat de prevederile Regulamentului (UE) nr. 679/2016 și Legii 190/2018

Anexa Nr. 1 La Partea I

Teren

Nr cadastral	Suprafaţa (mp)*	Observaţii / Referinţe
	1.600	

* Suprafaţa este determinată in planul de proiecţie Stereo 70.

DETALII LINIARE IMOBIL

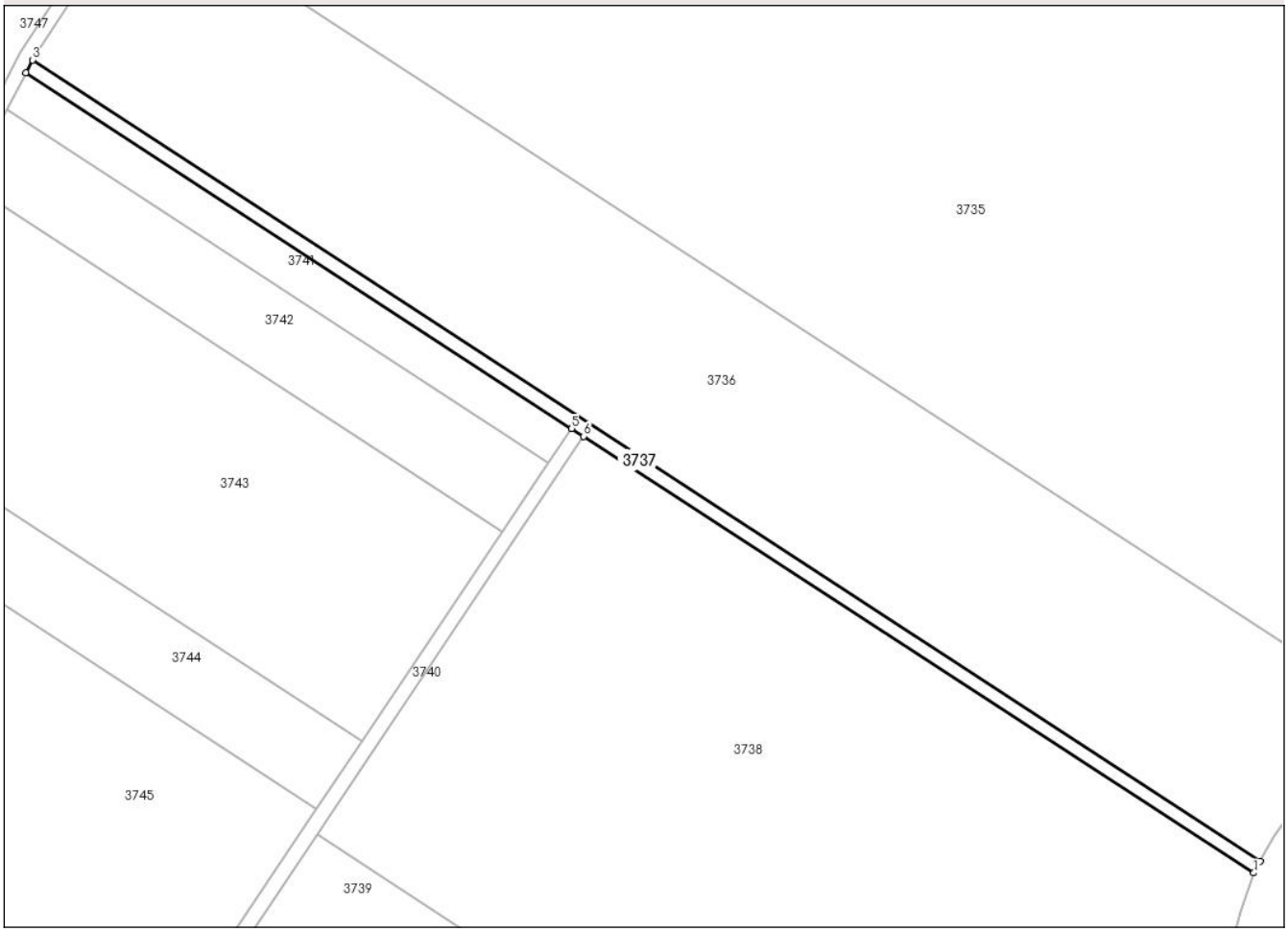

Date referitoare la teren

Crt	Categorie folosință	Intra vilan	Suprafaţa (mp)	Tarla	Parcelă	Nr. topo	Observaţii / Referinţe
1	drum	NU	1.600	60	1630	-	

Lungime Segmente
1) Valorile lungimilor segmentelor sunt obţinute din proiecţie în plan.

Punct început	X / Y	Punct sfârşit	X / Y	Lungime segment (** (m)
1	408.249,315 486.875,949	2	408.251,157 486.879,275	3.802
2	408.251,157 486.879,275	3	407.907,066 487.103,545	410.726
3	407.907,066 487.103,545	4	407.905,217 487.100,013	3.987
4	407.905,217 487.100,013	5	408.058,198 487.000,358	182.577
5	408.058,198 487.000,358	6	408.061,551 486.998,175	4.0

Document care conține date cu caracter personal, protejat de prevederile Regulamentului (UE) nr. 679/2016 și Legii 190/2018

Punct început	X / Y	Punct sfârşit	X / Y	Lungime segment (** (m)
6	408.061,551 486.998,175	1	408.249,315 486.875,949	224.042

** Lungimile segmentelor sunt determinate în planul de proiecţie Stereo 70 şi sunt rotunjite la 1 milimetru.
*** Distanţa dintre puncte este formată din segmente cumulate ce sunt mai mici decât valoarea 1 milimetru.

Document care conține date cu caracter personal, protejat de prevederile Regulamentului (UE) nr. 679/2016 și Legii 190/2018

DATE DESPRE IMOBILUL NR. 3738

Oficiul de Cadastru şi Publicitate Imobiliară SIBIU
Biroul de Cadastru şi Publicitate Imobiliară Saliste

A. Partea I. Descrierea imobilului

Nr. CF vechi:3986 N Miercurea Sibiului
Nr. cadastral vechi:118

TEREN Extravilan

Adresa: Jud. Sibiu

Nr. Crt	Nr cadastral Nr. topografic	Suprafaţa* (mp)	Observaţii / Referinţe
A1	101972	29.500	Sector cadastral:68 Teren neimprejmuit;

B. Partea II. Proprietari şi acte

Inscrieri privitoare la dreptul de proprietate şi alte drepturi reale		Referinţe
11337 / 29/07/2022		
Act Notarial nr. 396, din 28/07/2022 emis de NP Pipernea Avram Iulia Oana;		
B3	Intabulare, drept de PROPRIETATEcumparare, dobandit prin Conventie, cota actuala 1/1	A1
	1) **BLAJ ROLAND**, necasatorit, bun propriu	

C. Partea III. SARCINI .

Inscrieri privind dezmembramintele dreptului de proprietate, drepturi reale de garanţie şi sarcini	Referinţe
NU SUNT	

Anexa Nr. 1 La Partea I

Teren

Nr cadastral	Suprafaţa (mp)*	Observaţii / Referinţe
101972	29.500	

* Suprafaţa este determinată in planul de proiecţie Stereo 70.

DETALII LINIARE IMOBIL

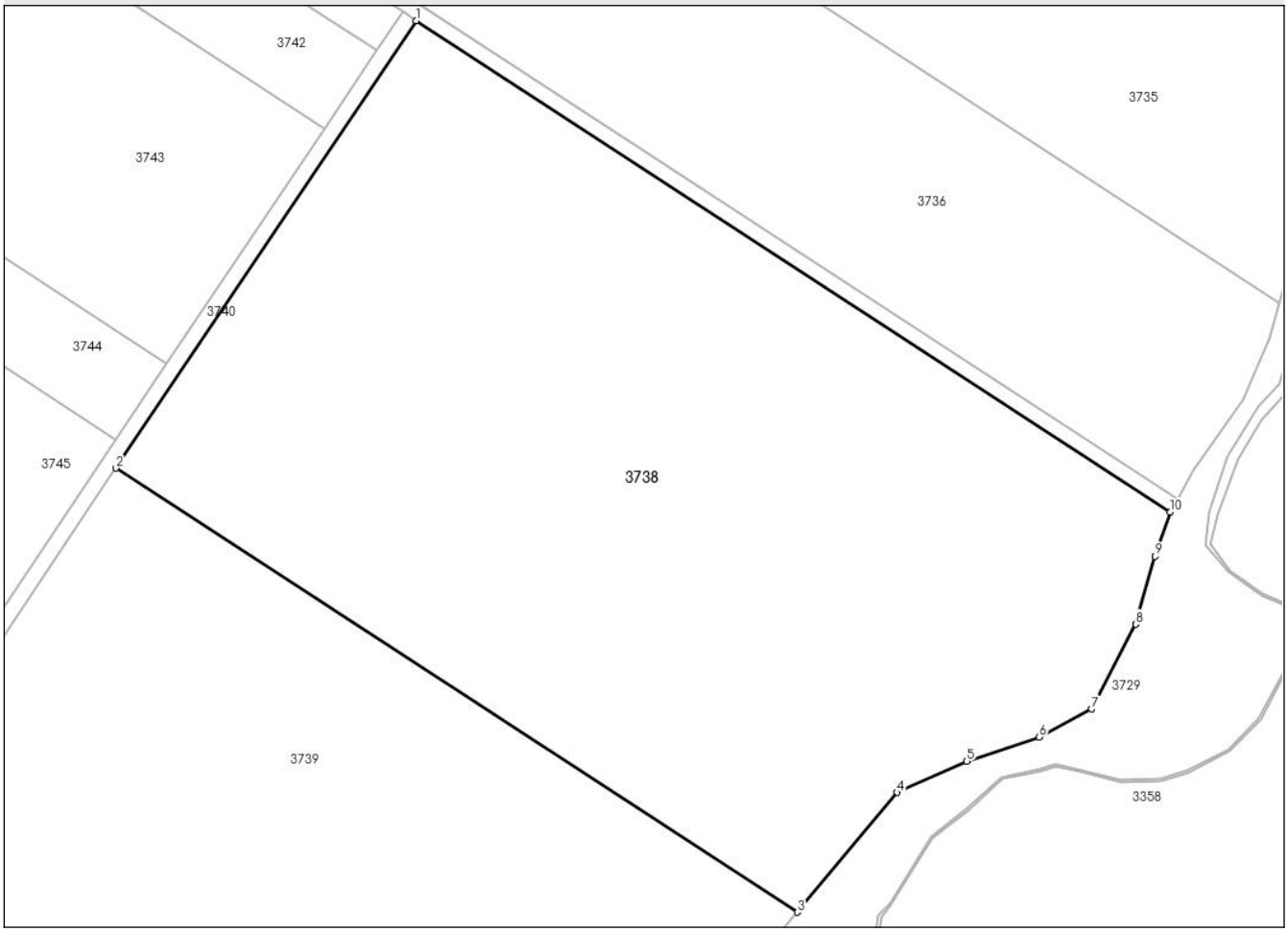

Date referitoare la teren

Crt	Categorie folosință	Intra vilan	Suprafaţa (mp)	Tarla	Parcelă	Nr. topo	Observaţii / Referinţe
1	pasune	NU	29.500	60	1626/2	-	

Lungime Segmente
1) Valorile lungimilor segmentelor sunt obţinute din proiecţie în plan.

Punct început	X / Y	Punct sfârşit	X / Y	Lungime segment (** (m)
1	408.061,551 486.998,175	2	407.986,802 486.886,865	134.079
2	407.986,802 486.886,865	3	408.156,476 486.776,415	202.457
3	408.156,476 486.776,415	4	408.181,335 486.806,209	38.803
4	408.181,335 486.806,209	5	408.198,691 486.813,938	18.999
5	408.198,691 486.813,938	6	408.216,66 486.819,968	18.954

Document care conține date cu caracter personal, protejat de prevederile Regulamentului (UE) nr. 679/2016 și Legii 190/2018

Punct început	X / Y	Punct sfârşit	X / Y	Lungime segment (** (m)
6	408.216,66 486.819,968	7	408.229,718 486.826,966	14.815
7	408.229,718 486.826,966	8	408.240,738 486.848,046	23.787
8	408.240,738 486.848,046	9	408.245,576 486.864,964	17.596
9	408.245,576 486.864,964	10	408.249,315 486.875,949	11.604
10	408.249,315 486.875,949	1	408.061,551 486.998,175	224.042

** Lungimile segmentelor sunt determinate în planul de proiecţie Stereo 70 şi sunt rotunjite la 1 milimetru.
*** Distanţa dintre puncte este formată din segmente cumulate ce sunt mai mici decât valoarea 1 milimetru.

Document care conține date cu caracter personal, protejat de prevederile Regulamentului (UE) nr. 679/2016 și Legii 190/2018

DATE DESPRE IMOBILUL NR. 3739

Oficiul de Cadastru şi Publicitate Imobiliară SIBIU
Biroul de Cadastru şi Publicitate Imobiliară Saliste

A. Partea I. Descrierea imobilului

TEREN Extravilan

Adresa: Jud. Sibiu

Nr. Crt	Nr cadastral Nr. topografic	Suprafaţa* (mp)	Observaţii / Referinţe
A1		34.800	Sector cadastral:68 Teren neimprejmuit;

B. Partea II. Proprietari şi acte

Inscrieri privitoare la dreptul de proprietate şi alte drepturi reale		Referinţe
/		
Act Notarial nr. 299, din 10/06/2003 emis de NP POPA LUPAS ELISAVETA (contract de vanzare-cumparare);		
B1	Intabulare, drept de PROPRIETATECumparare, dobandit prin Conventie, cota actuala 1/1	A1
	1) **MIHAI DUMITRU** 2) **MIHAI ANA**	

C. Partea III. SARCINI .

Inscrieri privind dezmembramintele dreptului de proprietate, drepturi reale de garanţie şi sarcini	Referinţe
NU SUNT	

Document care conține date cu caracter personal, protejat de prevederile Regulamentului (UE) nr. 679/2016 și Legii 190/2018

Anexa Nr. 1 La Partea I

Teren

Nr cadastral	Suprafaţa (mp)*	Observaţii / Referinţe
	34.800	

* Suprafaţa este determinată in planul de proiecţie Stereo 70.

DETALII LINIARE IMOBIL

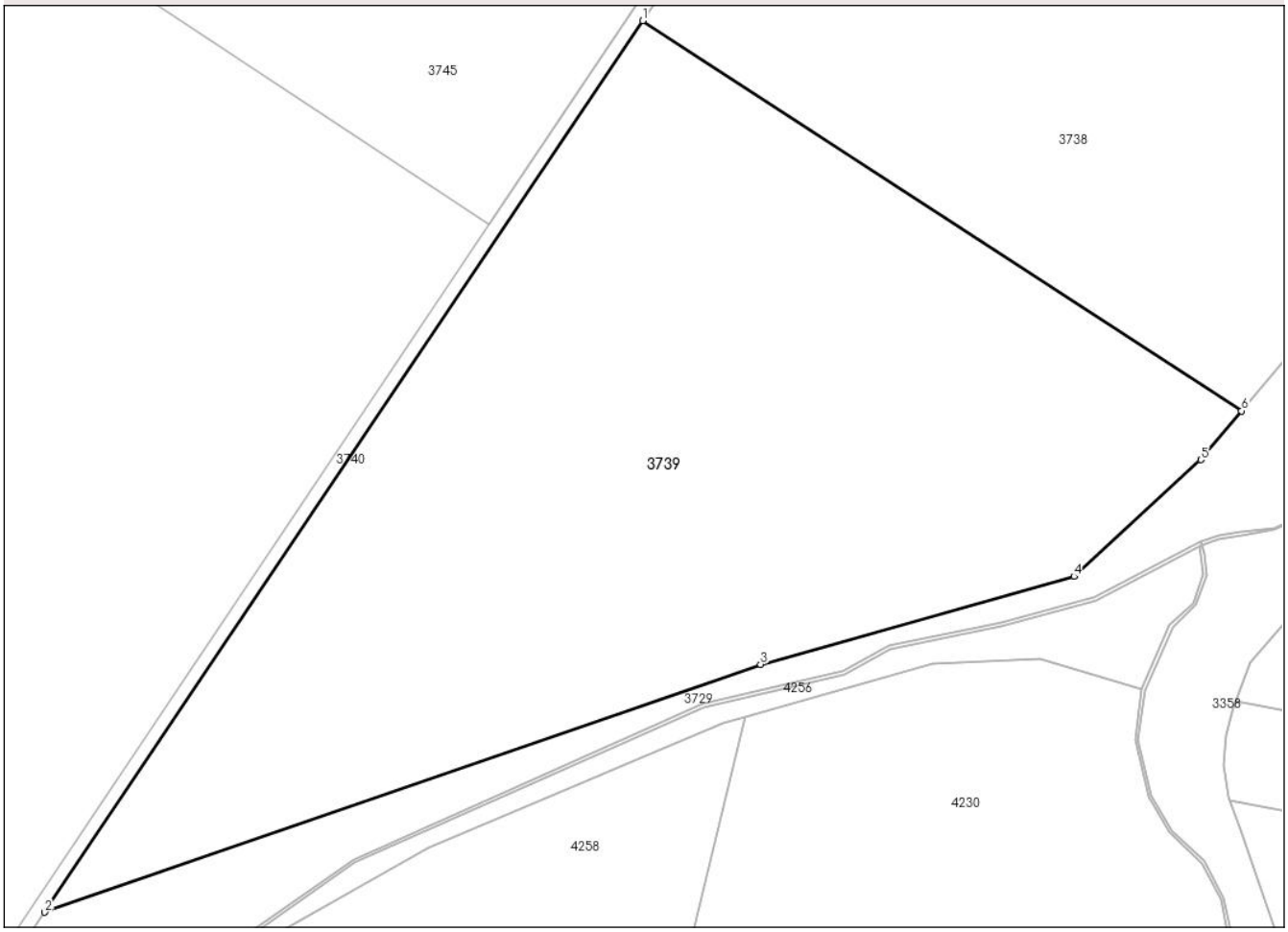

Date referitoare la teren

Crt	Categorie folosință	Intra vilan	Suprafaţa (mp)	Tarla	Parcelă	Nr. topo	Observaţii / Referinţe
1	pasune	NU	34.800	60	1626/1	-	

Lungime Segmente
1) Valorile lungimilor segmentelor sunt obţinute din proiecţie în plan.

Punct început	X / Y	Punct sfârşit	X / Y	Lungime segment (** (m)
1	407.986,802 486.886,865	2	407.817,355 486.634,538	303.943
2	407.817,355 486.634,538	3	408.020,182 486.704,698	214.619
3	408.020,182 486.704,698	4	408.108,98 486.729,631	92.232
4	408.108,98 486.729,631	5	408.144,942 486.762,591	48.782
5	408.144,942 486.762,591	6	408.156,476 486.776,415	18.003

Document care conține date cu caracter personal, protejat de prevederile Regulamentului (UE) nr. 679/2016 și Legii 190/2018

Punct început	X / Y	Punct sfârşit	X / Y	Lungime segment (** (m)
6	408.156,476 486.776,415	1	407.986,802 486.886,865	202.457

** Lungimile segmentelor sunt determinate în planul de proiecţie Stereo 70 şi sunt rotunjite la 1 milimetru.
*** Distanţa dintre puncte este formată din segmente cumulate ce sunt mai mici decât valoarea 1 milimetru.

Document care conține date cu caracter personal, protejat de prevederile Regulamentului (UE) nr. 679/2016 și Legii 190/2018

DATE DESPRE IMOBILUL NR. 3740

Oficiul de Cadastru şi Publicitate Imobiliară SIBIU
Biroul de Cadastru şi Publicitate Imobiliară Saliste

A. Partea I. Descrierea imobilului

TEREN Extravilan

Adresa: Jud. Sibiu

Nr. Crt	Nr cadastral Nr. topografic	Suprafaţa* (mp)	Observaţii / Referinţe
A1		1.979	Sector cadastral:68 Teren neimprejmuit;

B. Partea II. Proprietari şi acte

Inscrieri privitoare la dreptul de proprietate şi alte drepturi reale		Referinţe
/		
Act Normativ nr. 7, din 13/03/1996 emis de GUVERNUL ROMÂNIEI (lege);		
B1	Inscrierea provizorie, drept de PROPRIETATE, dobandit prin Lege, cota actuala 1/1	A1
	1) **ORAŞUL MIERCUREA SIBIULUI - Proprietar neidentificat**, CIF:4406266, Proprietar neidentificat	

C. Partea III. SARCINI .

Inscrieri privind dezmembramintele dreptului de proprietate, drepturi reale de garanţie şi sarcini	Referinţe
NU SUNT	

Document care conține date cu caracter personal, protejat de prevederile Regulamentului (UE) nr. 679/2016 și Legii 190/2018

Anexa Nr. 1 La Partea I

Teren

Nr cadastral	Suprafaţa (mp)*	Observaţii / Referinţe
	1.979	

* Suprafaţa este determinată in planul de proiecţie Stereo 70.

DETALII LINIARE IMOBIL

Date referitoare la teren

Crt	Categorie folosință	Intra vilan	Suprafaţa (mp)	Tarla	Parcelă	Nr. topo	Observaţii / Referinţe
1	drum	NU	1.979	60	1627/1	-	

Lungime Segmente
1) Valorile lungimilor segmentelor sunt obţinute din proiecţie în plan.

Punct început	X / Y	Punct sfârşit	X / Y	Lungime segment (** (m)
1	408.058,198 487.000,358	2	408.051,763 486.990,775	11.543
2	408.051,763 486.990,775	3	408.038,756 486.971,406	23.331
3	408.038,756 486.971,406	4	407.999,413 486.912,819	70.571
4	407.999,413 486.912,819	5	407.986,729 486.893,932	22.751
5	407.986,729 486.893,932	6	407.943,269 486.829,214	77.957

Document care conține date cu caracter personal, protejat de prevederile Regulamentului (UE) nr. 679/2016 și Legii 190/2018

Punct început	X / Y	Punct sfârşit	X / Y	Lungime segment (** (m)
6	407.943,269 486.829,214	7	407.814,036 486.636,771	231.809
7	407.814,036 486.636,771	8	407.798,528 486.613,761	27.748
8	407.798,528 486.613,761	9	407.777,021 486.592,742	30.073
9	407.777,021 486.592,742	10	407.781,826 486.591,845	4.888
10	407.781,826 486.591,845	11	407.801,617 486.611,186	27.673
11	407.801,617 486.611,186	12	407.817,355 486.634,538	28.16
12	407.817,355 486.634,538	13	407.986,802 486.886,865	303.943
13	407.986,802 486.886,865	14	408.061,551 486.998,175	134.079
14	408.061,551 486.998,175	1	408.058,198 487.000,358	4.0

** Lungimile segmentelor sunt determinate în planul de proiecţie Stereo 70 şi sunt rotunjite la 1 milimetru.
*** Distanţa dintre puncte este formată din segmente cumulate ce sunt mai mici decât valoarea 1 milimetru.

Document care conține date cu caracter personal, protejat de prevederile Regulamentului (UE) nr. 679/2016 și Legii 190/2018

DATE DESPRE IMOBILUL NR. 3741

Oficiul de Cadastru şi Publicitate Imobiliară SIBIU
Biroul de Cadastru şi Publicitate Imobiliară Saliste

A. Partea I. Descrierea imobilului

Nr. CF vechi:3986 N Miercurea Sibiului
Nr. cadastral vechi:117

TEREN Extravilan

Adresa: Jud. Sibiu

Nr. Crt	Nr cadastral Nr. topografic	Suprafaţa* (mp)	Observaţii / Referinţe
A1	101971	2.100	Sector cadastral:68 Teren neimprejmuit;

B. Partea II. Proprietari şi acte

Inscrieri privitoare la dreptul de proprietate şi alte drepturi reale		Referinţe
11342 / 29/07/2022		
Act Notarial nr. 396, din 28/07/2022 emis de NP Pipernea Avram Iulia Oana;		
B3	Intabulare, drept de PROPRIETATEcumparare, dobandit prin Conventie, cota actuala 1/1	A1
	1) **BLAJ ROLAND**, necasatorit, bun propriu	

C. Partea III. SARCINI .

Inscrieri privind dezmembramintele dreptului de proprietate, drepturi reale de garanţie şi sarcini	Referinţe
NU SUNT	

Anexa Nr. 1 La Partea I

Teren

Nr cadastral	Suprafaţa (mp)*	Observaţii / Referinţe
101971	2.100	

* Suprafaţa este determinată in planul de proiecţie Stereo 70.

DETALII LINIARE IMOBIL

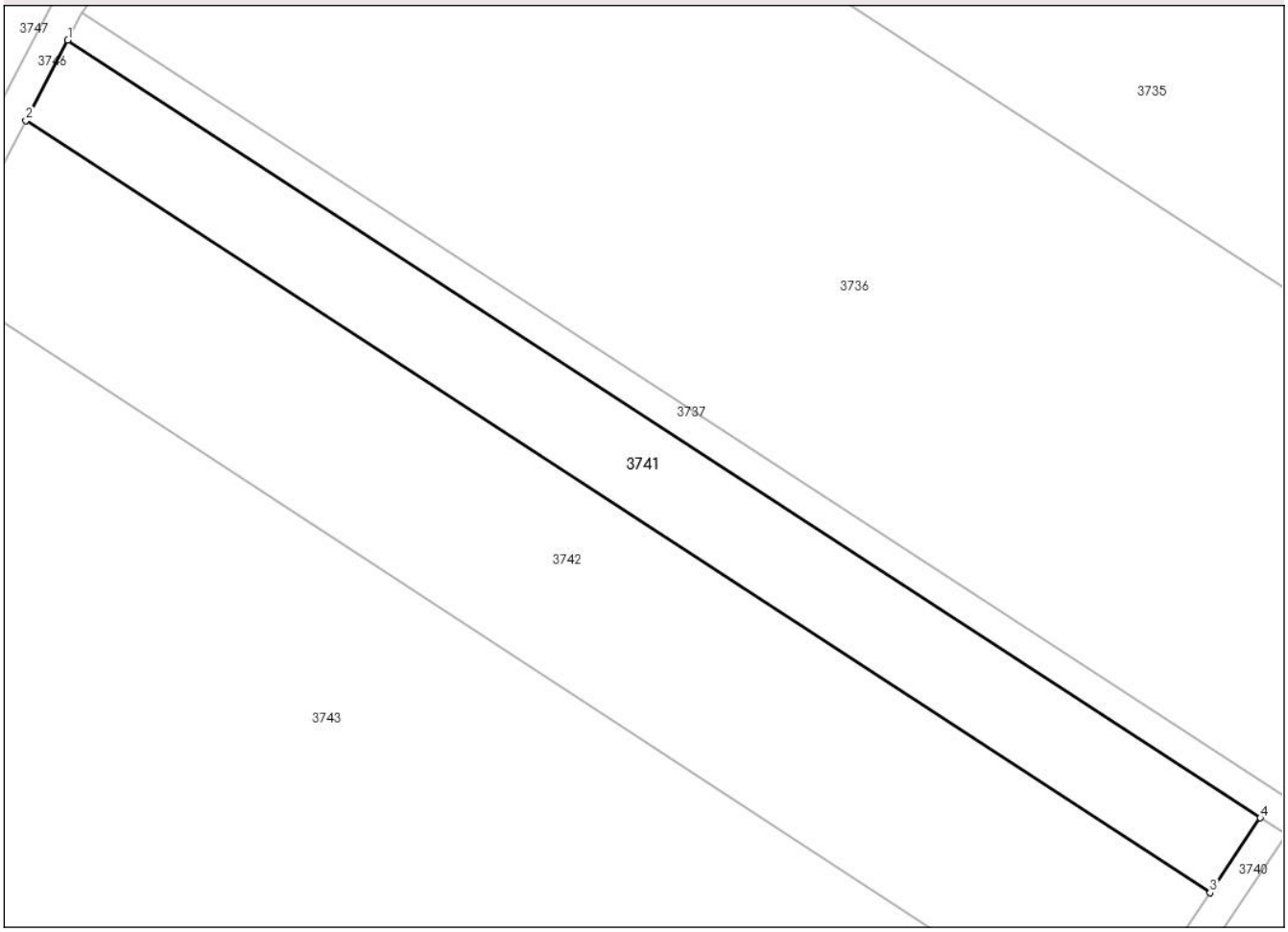

Date referitoare la teren

Crt	Categorie folosință	Intra vilan	Suprafaţa (mp)	Tarla	Parcelă	Nr. topo	Observaţii / Referinţe
1	pasune	NU	2.100	60	1628/1/7	-	

Lungime Segmente
1) Valorile lungimilor segmentelor sunt obţinute din proiecţie în plan.

Punct început	X / Y	Punct sfârşit	X / Y	Lungime segment (** (m)
1	407.905,217 487.100,013	2	407.899,842 487.089,739	11.595
2	407.899,842 487.089,739	3	408.051,763 486.990,775	181.312
3	408.051,763 486.990,775	4	408.058,198 487.000,358	11.543
4	408.058,198 487.000,358	1	407.905,217 487.100,013	182.577

**** Lungimile segmentelor sunt determinate în planul de proiecţie Stereo 70 şi sunt rotunjite la 1 milimetru.**

Document care conține date cu caracter personal, protejat de prevederile Regulamentului (UE) nr. 679/2016 și Legii 190/2018

***** Distanţa dintre puncte este formată din segmente cumulate ce sunt mai mici decât valoarea 1 milimetru.**

Document care conține date cu caracter personal, protejat de prevederile Regulamentului (UE) nr. 679/2016 și Legii 190/2018

DATE DESPRE IMOBILUL NR. 3742

Oficiul de Cadastru şi Publicitate Imobiliară SIBIU
Biroul de Cadastru şi Publicitate Imobiliară Saliste

A. Partea I. Descrierea imobilului

TEREN Extravilan

Adresa: Jud. Sibiu

Nr. Crt	Nr cadastral Nr. topografic	Suprafaţa* (mp)	Observaţii / Referinţe
A1	103800	4.200	Sector cadastral:68 Teren neimprejmuit;

B. Partea II. Proprietari şi acte

Inscrieri privitoare la dreptul de proprietate şi alte drepturi reale		Referinţe
9125 / 11/07/2019		
Act Notarial nr. 253, din 10/07/2019 emis de Pipernea Avram Iulia Oana;		
B1	Intabulare, drept de PROPRIETATE, donatie, dobandit prin Conventie, cota actuala 1/1	A1
	1) **MIHAI IOAN**, casatorit, bun propriu	

C. Partea III. SARCINI .

Inscrieri privind dezmembramintele dreptului de proprietate, drepturi reale de garanţie şi sarcini	Referinţe
NU SUNT	

Document care conține date cu caracter personal, protejat de prevederile Regulamentului (UE) nr. 679/2016 și Legii 190/2018

Anexa Nr. 1 La Partea I

Teren

Nr cadastral	Suprafaţa (mp)*	Observaţii / Referinţe
103800	4.200	

* Suprafaţa este determinată in planul de proiecţie Stereo 70.

DETALII LINIARE IMOBIL

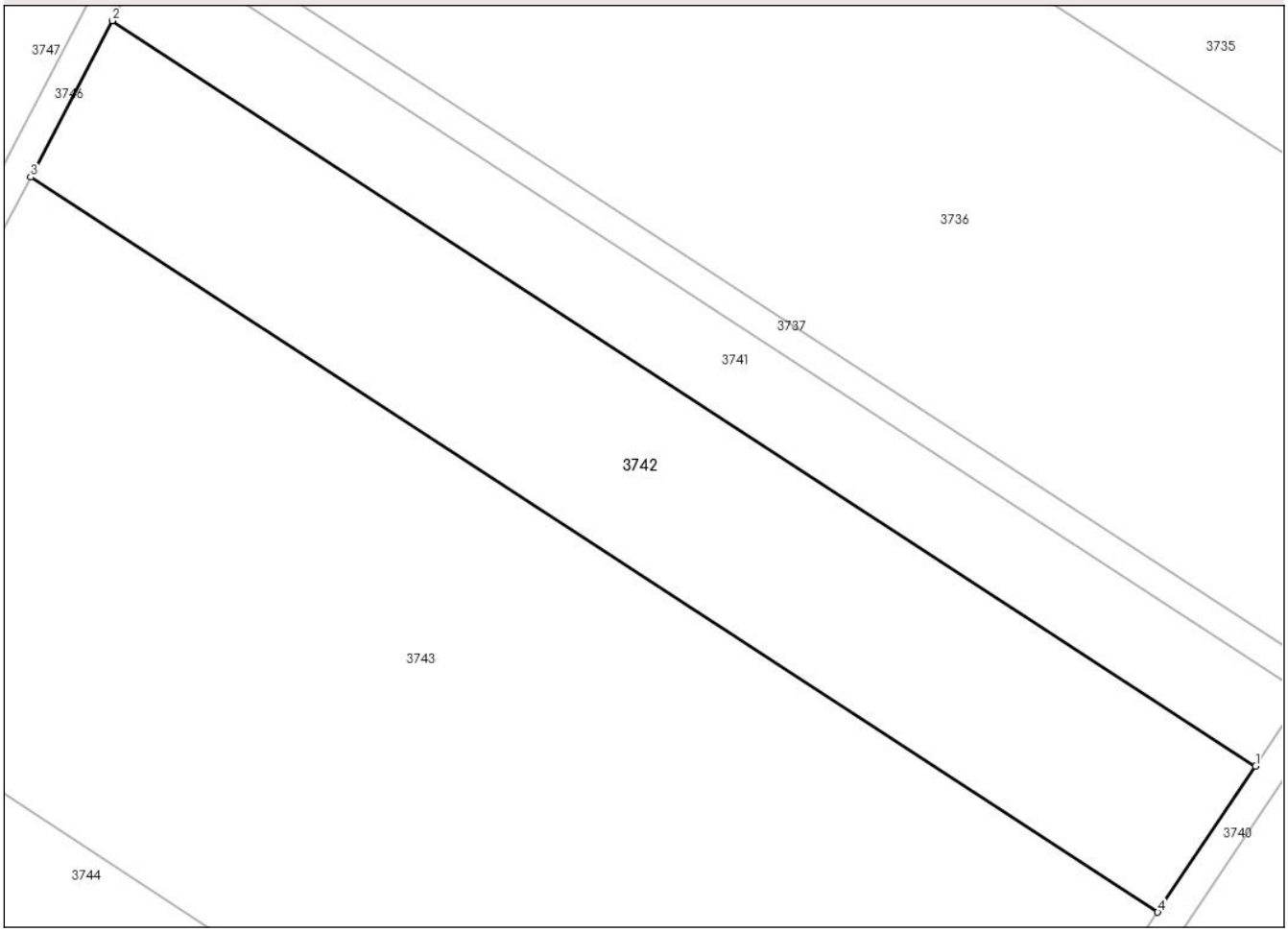

Date referitoare la teren

Crt	Categorie folosință	Intra vilan	Suprafaţa (mp)	Tarla	Parcelă	Nr. topo	Observaţii / Referinţe
1	pasune	NU	4.200	60	1628/1/6	-	

Lungime Segmente
1) Valorile lungimilor segmentelor sunt obţinute din proiecţie în plan.

Punct început	X / Y	Punct sfârşit	X / Y	Lungime segment (** (m)
1	408.051,763 486.990,775	2	407.899,842 487.089,739	181.312
2	407.899,842 487.089,739	3	407.888,977 487.068,975	23.435
3	407.888,977 487.068,975	4	408.038,756 486.971,406	178.755
4	408.038,756 486.971,406	1	408.051,763 486.990,775	23.331

**** Lungimile segmentelor sunt determinate în planul de proiecţie Stereo 70 şi sunt rotunjite la 1 milimetru.**

Document care conține date cu caracter personal, protejat de prevederile Regulamentului (UE) nr. 679/2016 și Legii 190/2018

***** Distanţa dintre puncte este formată din segmente cumulate ce sunt mai mici decât valoarea 1 milimetru.**

Document care conține date cu caracter personal, protejat de prevederile Regulamentului (UE) nr. 679/2016 și Legii 190/2018

DATE DESPRE IMOBILUL NR. 3743

Oficiul de Cadastru şi Publicitate Imobiliară SIBIU
Biroul de Cadastru şi Publicitate Imobiliară Saliste

A. Partea I. Descrierea imobilului

TEREN Extravilan

Adresa: Jud. Sibiu

Nr. Crt	Nr cadastral Nr. topografic	Suprafaţa* (mp)	Observaţii / Referinţe
A1	103320	12.500	Sector cadastral:68 Teren neimprejmuit;

B. Partea II. Proprietari şi acte

Inscrieri privitoare la dreptul de proprietate şi alte drepturi reale		Referinţe
5984 / 08/06/2017		
Act Notarial nr. 42, din 20/04/2017 emis de NP POPA LUPAS GEORGE (, dosar nr. 85/2017);		
B1	Intabulare, drept de PROPRIETATE, dobandit prin Succesiune, cota actuala 1/1	A1
	1) **SCHAUBERGER ECATERINA**	

C. Partea III. SARCINI .

Inscrieri privind dezmembramintele dreptului de proprietate, drepturi reale de garanţie şi sarcini	Referinţe
NU SUNT	

Document care conține date cu caracter personal, protejat de prevederile Regulamentului (UE) nr. 679/2016 și Legii 190/2018

Anexa Nr. 1 La Partea I

Teren

Nr cadastral	Suprafaţa (mp)*	Observaţii / Referinţe
103320	12.500	

* Suprafaţa este determinată in planul de proiecţie Stereo 70.

DETALII LINIARE IMOBIL

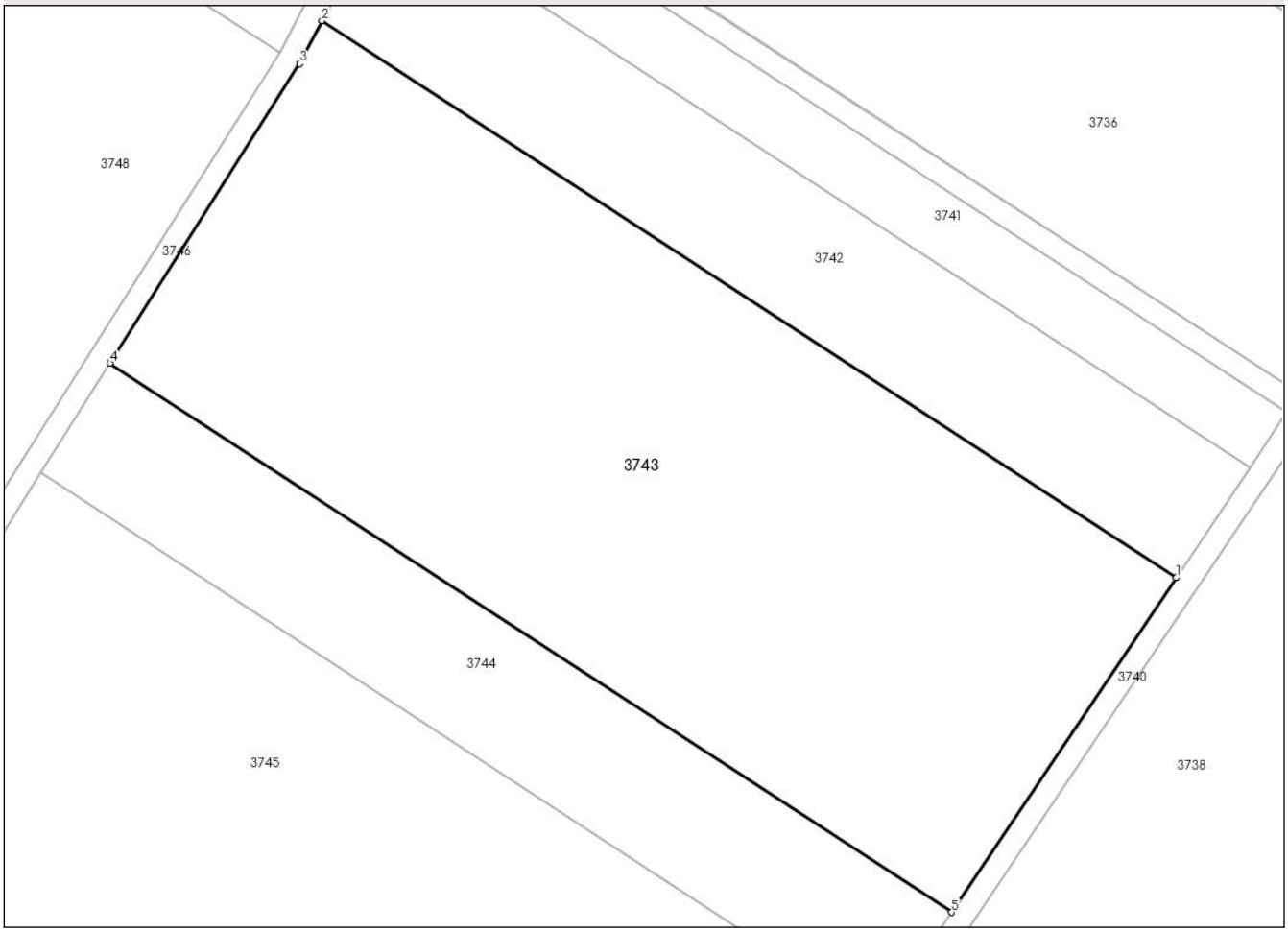

Date referitoare la teren

Crt	Categorie folosință	Intra vilan	Suprafaţa (mp)	Tarla	Parcelă	Nr. topo	Observaţii / Referinţe
1	pasune	NU	12.500	60	1628/1/5	-	

Lungime Segmente
1) Valorile lungimilor segmentelor sunt obţinute din proiecţie în plan.

Punct început	X / Y	Punct sfârşit	X / Y	Lungime segment (** (m)
1	408.038,756 486.971,406	2	407.888,977 487.068,975	178.755
2	407.888,977 487.068,975	3	407.885,043 487.061,455	8.486
3	407.885,043 487.061,455	4	407.851,821 487.008,963	62.122
4	407.851,821 487.008,963	5	407.999,413 486.912,819	176.145
5	407.999,413 486.912,819	1	408.038,756 486.971,406	70.571

Document care conține date cu caracter personal, protejat de prevederile Regulamentului (UE) nr. 679/2016 și Legii 190/2018

** Lungimile segmentelor sunt determinate în planul de proiecţie Stereo 70 şi sunt rotunjite la 1 milimetru.
*** Distanţa dintre puncte este formată din segmente cumulate ce sunt mai mici decât valoarea 1 milimetru.

Document care conține date cu caracter personal, protejat de prevederile Regulamentului (UE) nr. 679/2016 și Legii 190/2018

DATE DESPRE IMOBILUL NR. 3744

Oficiul de Cadastru şi Publicitate Imobiliară SIBIU
Biroul de Cadastru şi Publicitate Imobiliară Saliste

A. Partea I. Descrierea imobilului

TEREN Extravilan

Adresa: Jud. Sibiu

Nr. Crt	Nr cadastral Nr. topografic	Suprafaţa* (mp)	Observaţii / Referinţe
A1		4.000	Sector cadastral:68 Teren neimprejmuit;

B. Partea II. Proprietari şi acte

Inscrieri privitoare la dreptul de proprietate şi alte drepturi reale		Referinţe
/		
Act Administrativ nr. 2210/38, din 15/10/2001 emis de CJPSDPAT - Sibiu (titlu de proprietate);		
B1	Intabulare, drept de PROPRIETATEL.18/1991, dobandit prin Reconstituire, cota actuala 1/1	A1
	1) **SHAUBERGER ANDREAS**	

C. Partea III. SARCINI .

Inscrieri privind dezmembramintele dreptului de proprietate, drepturi reale de garanţie şi sarcini	Referinţe
NU SUNT	

Document care conține date cu caracter personal, protejat de prevederile Regulamentului (UE) nr. 679/2016 și Legii 190/2018

Anexa Nr. 1 La Partea I

Teren

Nr cadastral	Suprafaţa (mp)*	Observaţii / Referinţe
	4.000	

* Suprafaţa este determinată in planul de proiecţie Stereo 70.

DETALII LINIARE IMOBIL

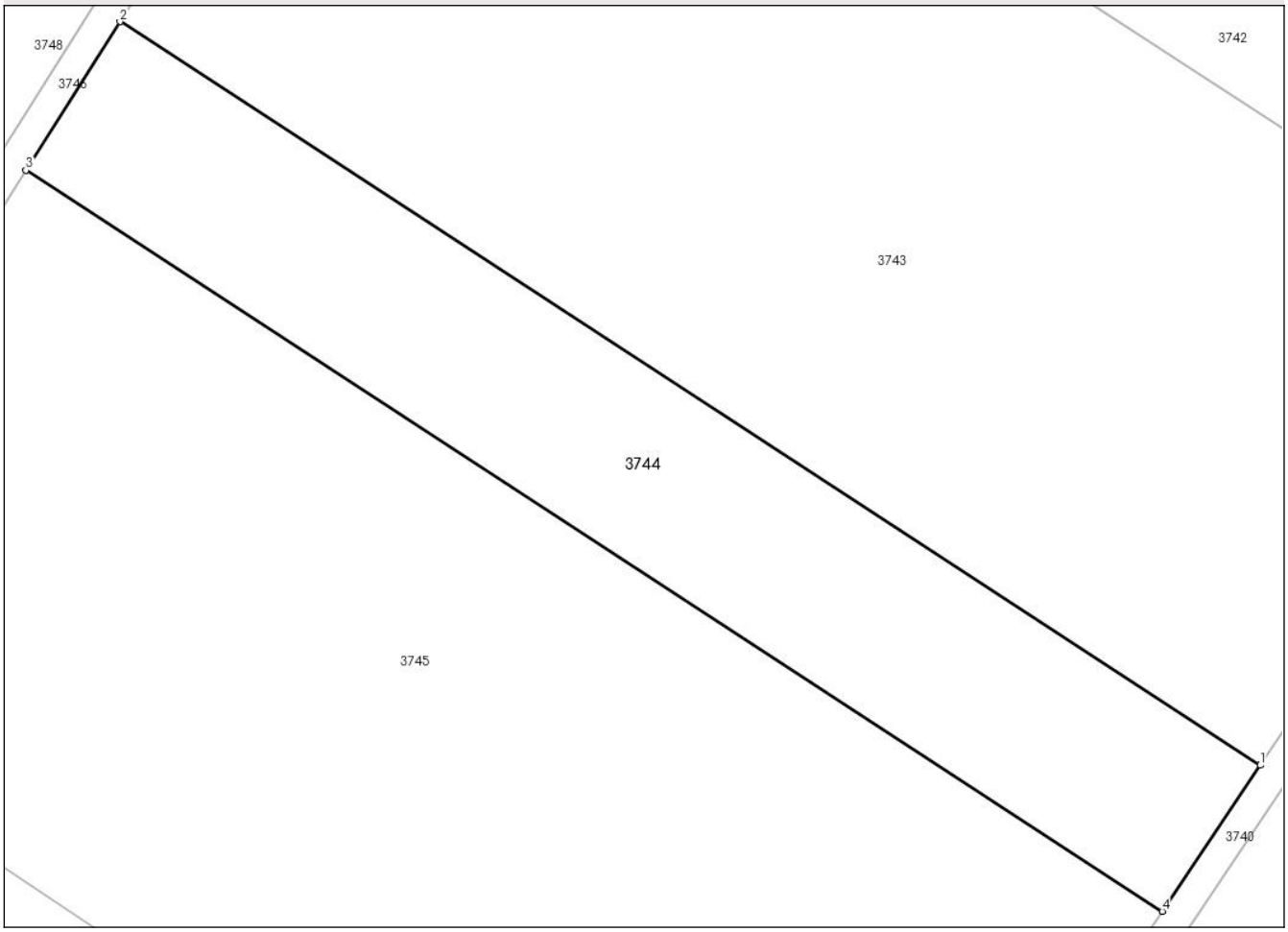

Date referitoare la teren

Crt	Categorie folosință	Intra vilan	Suprafaţa (mp)	Tarla	Parcelă	Nr. topo	Observaţii / Referinţe
1	pasune	NU	4.000	60	1628/1/4	-	

Lungime Segmente
1) Valorile lungimilor segmentelor sunt obţinute din proiecţie în plan.

Punct început	X / Y	Punct sfârşit	X / Y	Lungime segment (** (m)
1	407.999,413 486.912,819	2	407.851,821 487.008,963	176.145
2	407.851,821 487.008,963	3	407.839,654 486.989,739	22.75
3	407.839,654 486.989,739	4	407.986,729 486.893,932	175.528
4	407.986,729 486.893,932	1	407.999,413 486.912,819	22.751

**** Lungimile segmentelor sunt determinate în planul de proiecţie Stereo 70 şi sunt rotunjite la 1 milimetru.**

Document care conține date cu caracter personal, protejat de prevederile Regulamentului (UE) nr. 679/2016 și Legii 190/2018

***** Distanţa dintre puncte este formată din segmente cumulate ce sunt mai mici decât valoarea 1 milimetru.**

Document care conține date cu caracter personal, protejat de prevederile Regulamentului (UE) nr. 679/2016 și Legii 190/2018

DATE DESPRE IMOBILUL NR. 3745

Oficiul de Cadastru şi Publicitate Imobiliară SIBIU
Biroul de Cadastru şi Publicitate Imobiliară Saliste

A. Partea I. Descrierea imobilului

TEREN Extravilan

Adresa: Jud. Sibiu

Nr. Crt	Nr cadastral Nr. topografic	Suprafaţa* (mp)	Observaţii / Referinţe
A1		13.500	Sector cadastral:68 Teren neimprejmuit;

B. Partea II. Proprietari şi acte

Inscrieri privitoare la dreptul de proprietate şi alte drepturi reale		Referinţe
/		
Act Administrativ nr. 2207/38, din 12/10/2001 emis de CJPSDPAT - Sibiu (titlu de proprietate);		
B1	Intabulare, drept de PROPRIETATEL.18/1991, dobandit prin Reconstituire, cota actuala 1/1	A1
	1) **KIRR IOHANNA**	

C. Partea III. SARCINI .

Inscrieri privind dezmembramintele dreptului de proprietate, drepturi reale de garanţie şi sarcini	Referinţe
NU SUNT	

Document care conține date cu caracter personal, protejat de prevederile Regulamentului (UE) nr. 679/2016 și Legii 190/2018

Anexa Nr. 1 La Partea I

Teren

Nr cadastral	Suprafaţa (mp)*	Observaţii / Referinţe
	13.500	

* Suprafaţa este determinată in planul de proiecţie Stereo 70.

DETALII LINIARE IMOBIL

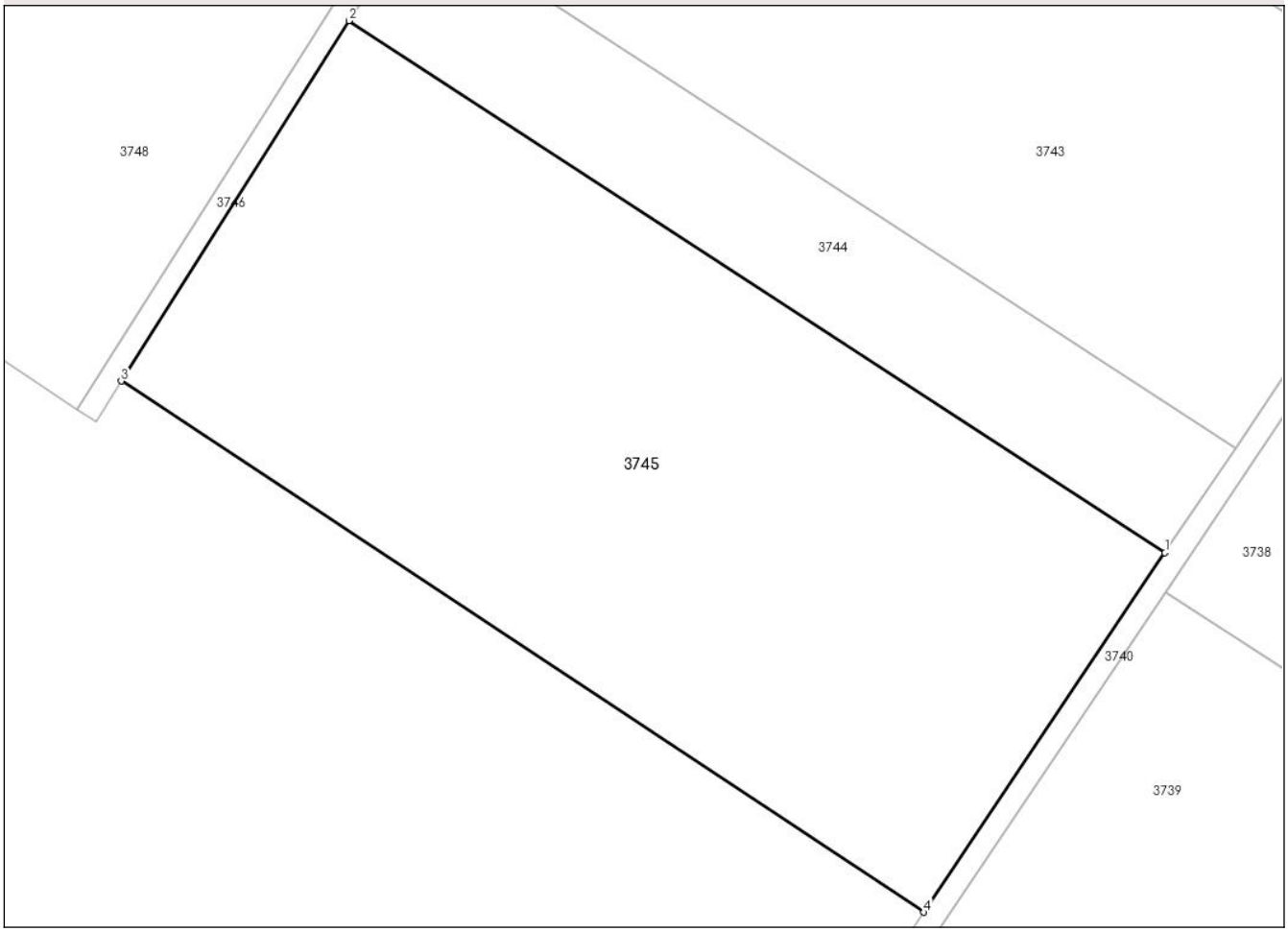

Date referitoare la teren

Crt	Categorie folosință	Intra vilan	Suprafaţa (mp)	Tarla	Parcelă	Nr. topo	Observaţii / Referinţe
1	pasune	NU	13.500	60	1628/1/3	-	

Lungime Segmente
1) Valorile lungimilor segmentelor sunt obţinute din proiecţie în plan.

Punct început	X / Y	Punct sfârşit	X / Y	Lungime segment (** (m)
1	407.986,729 486.893,932	2	407.839,654 486.989,739	175.528
2	407.839,654 486.989,739	3	407.798,581 486.924,841	76.804
3	407.798,581 486.924,841	4	407.943,269 486.829,214	173.433
4	407.943,269 486.829,214	1	407.986,729 486.893,932	77.957

**** Lungimile segmentelor sunt determinate în planul de proiecţie Stereo 70 şi sunt rotunjite la 1 milimetru.**

Document care conține date cu caracter personal, protejat de prevederile Regulamentului (UE) nr. 679/2016 și Legii 190/2018

***** Distanţa dintre puncte este formată din segmente cumulate ce sunt mai mici decât valoarea 1 milimetru.**

Document care conține date cu caracter personal, protejat de prevederile Regulamentului (UE) nr. 679/2016 și Legii 190/2018

DATE DESPRE IMOBILUL NR. 3746

Oficiul de Cadastru şi Publicitate Imobiliară SIBIU
Biroul de Cadastru şi Publicitate Imobiliară Saliste

A. Partea I. Descrierea imobilului

TEREN Extravilan

Adresa: Jud. Sibiu

Nr. Crt	Nr cadastral Nr. topografic	Suprafaţa* (mp)	Observaţii / Referinţe
A1		3.553	Sector cadastral:68 Teren neimprejmuit;

B. Partea II. Proprietari şi acte

Inscrieri privitoare la dreptul de proprietate şi alte drepturi reale		Referinţe
/		
Act Normativ nr. 7, din 13/03/1996 emis de GUVERNUL ROMÂNIEI (lege);		
B1	Inscrierea provizorie, drept de PROPRIETATE, dobandit prin Lege, cota actuala 1/1	A1
	1) **ORAŞUL MIERCUREA SIBIULUI - Proprietar neidentificat**, CIF:4406266, Proprietar neidentificat	

C. Partea III. SARCINI .

Inscrieri privind dezmembramintele dreptului de proprietate, drepturi reale de garanţie şi sarcini	Referinţe
NU SUNT	

Document care conține date cu caracter personal, protejat de prevederile Regulamentului (UE) nr. 679/2016 și Legii 190/2018

Anexa Nr. 1 La Partea I

Teren

Nr cadastral	Suprafaţa (mp)*	Observaţii / Referinţe
	3.553	

* Suprafaţa este determinată in planul de proiecţie Stereo 70.

DETALII LINIARE IMOBIL

Date referitoare la teren

Crt	Categorie folosință	Intra vilan	Suprafaţa (mp)	Tarla	Parcelă	Nr. topo	Observaţii / Referinţe
1	drum	NU	3.553	60	1629/1	-	

Lungime Segmente

1) Valorile lungimilor segmentelor sunt obţinute din proiecţie în plan.

Punct început	X / Y	Punct sfârşit	X / Y	Lungime segment (** (m)
1	407.881,575 487.063,456	2	407.790,653 486.919,795	170.015
3	407.793,995 486.917,596	4	407.798,581 486.924,841	8.574
5	407.839,654 486.989,739	6	407.851,821 487.008,963	22.75
7	407.885,043 487.061,455	8	407.888,977 487.068,975	8.486
9	407.899,842 487.089,739	10	407.905,217 487.100,013	11.595

Punct început	X / Y	Punct sfârşit	X / Y	Lungime segment (** (m)
2	407.790,653 486.919,795	3	407.793,995 486.917,596	4.001
4	407.798,581 486.924,841	5	407.839,654 486.989,739	76.804
6	407.851,821 487.008,963	7	407.885,043 487.061,455	62.122
8	407.888,977 487.068,975	9	407.899,842 487.089,739	23.435
10	407.905,217 487.100,013	11	407.907,066 487.103,545	3.987

Document care conține date cu caracter personal, protejat de prevederile Regulamentului (UE) nr. 679/2016 și Legii 190/2018

Punct început	X / Y	Punct sfârşit	X / Y	Lungime segment (** (m)
11	407.907,066 487.103,545	12	407.907,154 487.103,714	0.19
13	407.936,841 487.149,398	14	407.937,218 487.149,979	0.693
15	408.019,093 487.276,125	16	408.058,551 487.336,918	72.475
17	408.058,574 487.336,953	18	408.060,723 487.340,276	3.958
19	408.209,805 487.570,781	20	408.223,25 487.590,717	24.046
21	408.267,981 487.657,043	22	408.273,957 487.665,904	10.688
23	408.269,542 487.666,511	24	408.206,446 487.572,953	112.846
25	408.055,217 487.339,128	26	407.933,863 487.152,157	222.901
27	407.903,697 487.105,735	1	407.881,575 487.063,456	47.717

Punct început	X / Y	Punct sfârşit	X / Y	Lungime segment (** (m)
12	407.907,154 487.103,714	13	407.936,841 487.149,398	54.483
14	407.937,218 487.149,979	15	408.019,093 487.276,125	150.387
16	408.058,551 487.336,918	17	408.058,574 487.336,953	0.042
18	408.060,723 487.340,276	19	408.209,805 487.570,781	274.514
20	408.223,25 487.590,717	21	408.267,981 487.657,043	80.0
22	408.273,957 487.665,904	23	408.269,542 487.666,511	4.457
24	408.206,446 487.572,953	25	408.055,217 487.339,128	278.468
26	407.933,863 487.152,157	27	407.903,697 487.105,735	55.362

** Lungimile segmentelor sunt determinate în planul de proiecţie Stereo 70 şi sunt rotunjite la 1 milimetru.
*** Distanţa dintre puncte este formată din segmente cumulate ce sunt mai mici decât valoarea 1 milimetru.

Document care conține date cu caracter personal, protejat de prevederile Regulamentului (UE) nr. 679/2016 și Legii 190/2018

DATE DESPRE IMOBILUL NR. 3747

Oficiul de Cadastru şi Publicitate Imobiliară SIBIU
Biroul de Cadastru şi Publicitate Imobiliară Saliste

A. Partea I. Descrierea imobilului

TEREN Extravilan

Adresa: Jud. Sibiu

Nr. Crt	Nr cadastral Nr. topografic	Suprafaţa* (mp)	Observaţii / Referinţe
A1	103754	30.400	Sector cadastral:68 Teren neimprejmuit;

B. Partea II. Proprietari şi acte

Inscrieri privitoare la dreptul de proprietate şi alte drepturi reale		Referinţe
81 / 04/01/2019		
Act Notarial nr. 37, din 08/05/2006 emis de NP POPA LUPAS ELISAVETA;		
B1	Intabulare, drept de PROPRIETATE, dobandit prin Succesiune, cota actuala 1/1	A1
	1) **ROTH MARIA**	

C. Partea III. SARCINI .

Inscrieri privind dezmembramintele dreptului de proprietate, drepturi reale de garanţie şi sarcini	Referinţe
NU SUNT	

Document care conține date cu caracter personal, protejat de prevederile Regulamentului (UE) nr. 679/2016 și Legii 190/2018

Anexa Nr. 1 La Partea I

Teren

Nr cadastral	Suprafaţa (mp)*	Observaţii / Referinţe
103754	30.400	

* Suprafaţa este determinată in planul de proiecţie Stereo 70.

DETALII LINIARE IMOBIL

Date referitoare la teren

Crt	Categorie folosință	Intra vilan	Suprafaţa (mp)	Tarla	Parcelă	Nr. topo	Observaţii / Referinţe
1	pasune	NU	30.400	57	1588/5	-	

Lungime Segmente
1) Valorile lungimilor segmentelor sunt obţinute din proiecţie în plan.

Punct început	X / Y	Punct sfârşit	X / Y	Lungime segment (** (m)
1	407.722,431 487.180,151	2	407.711,132 487.173,378	13.173
2	407.711,132 487.173,378	3	407.881,575 487.063,456	202.814
3	407.881,575 487.063,456	4	407.903,697 487.105,735	47.717
4	407.903,697 487.105,735	5	407.933,863 487.152,157	55.362
5	407.933,863 487.152,157	6	408.055,217 487.339,128	222.901

Document care conține date cu caracter personal, protejat de prevederile Regulamentului (UE) nr. 679/2016 și Legii 190/2018

Punct început	X / Y	Punct sfârşit	X / Y	Lungime segment (** (m)
6	408.055,217 487.339,128	7	408.206,446 487.572,953	278.468
7	408.206,446 487.572,953	8	408.269,542 487.666,511	112.846
8	408.269,542 487.666,511	9	408.248,38 487.669,42	21.361
9	408.248,38 487.669,42	10	408.166,159 487.541,699	151.898
10	408.166,159 487.541,699	11	408.059,235 487.376,467	196.81
11	408.059,235 487.376,467	12	407.956,143 487.219,06	188.162
12	407.956,143 487.219,06	13	407.745,633 487.199,402	211.426
13	407.745,633 487.199,402	14	407.739,454 487.200,178	6.228
14	407.739,454 487.200,178	1	407.722,431 487.180,151	26.285

** Lungimile segmentelor sunt determinate în planul de proiecţie Stereo 70 şi sunt rotunjite la 1 milimetru.
*** Distanţa dintre puncte este formată din segmente cumulate ce sunt mai mici decât valoarea 1 milimetru.

Document care conține date cu caracter personal, protejat de prevederile Regulamentului (UE) nr. 679/2016 și Legii 190/2018

DATE DESPRE IMOBILUL NR. 3748

Oficiul de Cadastru şi Publicitate Imobiliară SIBIU
Biroul de Cadastru şi Publicitate Imobiliară Saliste

A. Partea I. Descrierea imobilului

TEREN Extravilan

Adresa: Jud. Sibiu

Nr. Crt	Nr cadastral Nr. topografic	Suprafaţa* (mp)	Observaţii / Referinţe
A1		39.300	Sector cadastral:68 Teren neimprejmuit;

B. Partea II. Proprietari şi acte

Inscrieri privitoare la dreptul de proprietate şi alte drepturi reale		Referinţe
/		
Act Administrativ nr. 2208/38, din 15/10/2001 emis de CJPSDPAT - Sibiu (titlu de proprietate);		
B1	Intabulare, drept de PROPRIETATEL.18/1991, dobandit prin Reconstituire, cota actuala 1/1	A1
	1) **GLATZ IOHANNA**	

C. Partea III. SARCINI .

Inscrieri privind dezmembramintele dreptului de proprietate, drepturi reale de garanţie şi sarcini	Referinţe
NU SUNT	

Document care conține date cu caracter personal, protejat de prevederile Regulamentului (UE) nr. 679/2016 și Legii 190/2018

Anexa Nr. 1 La Partea I

Teren

Nr cadastral	Suprafaţa (mp)*	Observaţii / Referinţe
	39.300	

* Suprafaţa este determinată in planul de proiecţie Stereo 70.

DETALII LINIARE IMOBIL

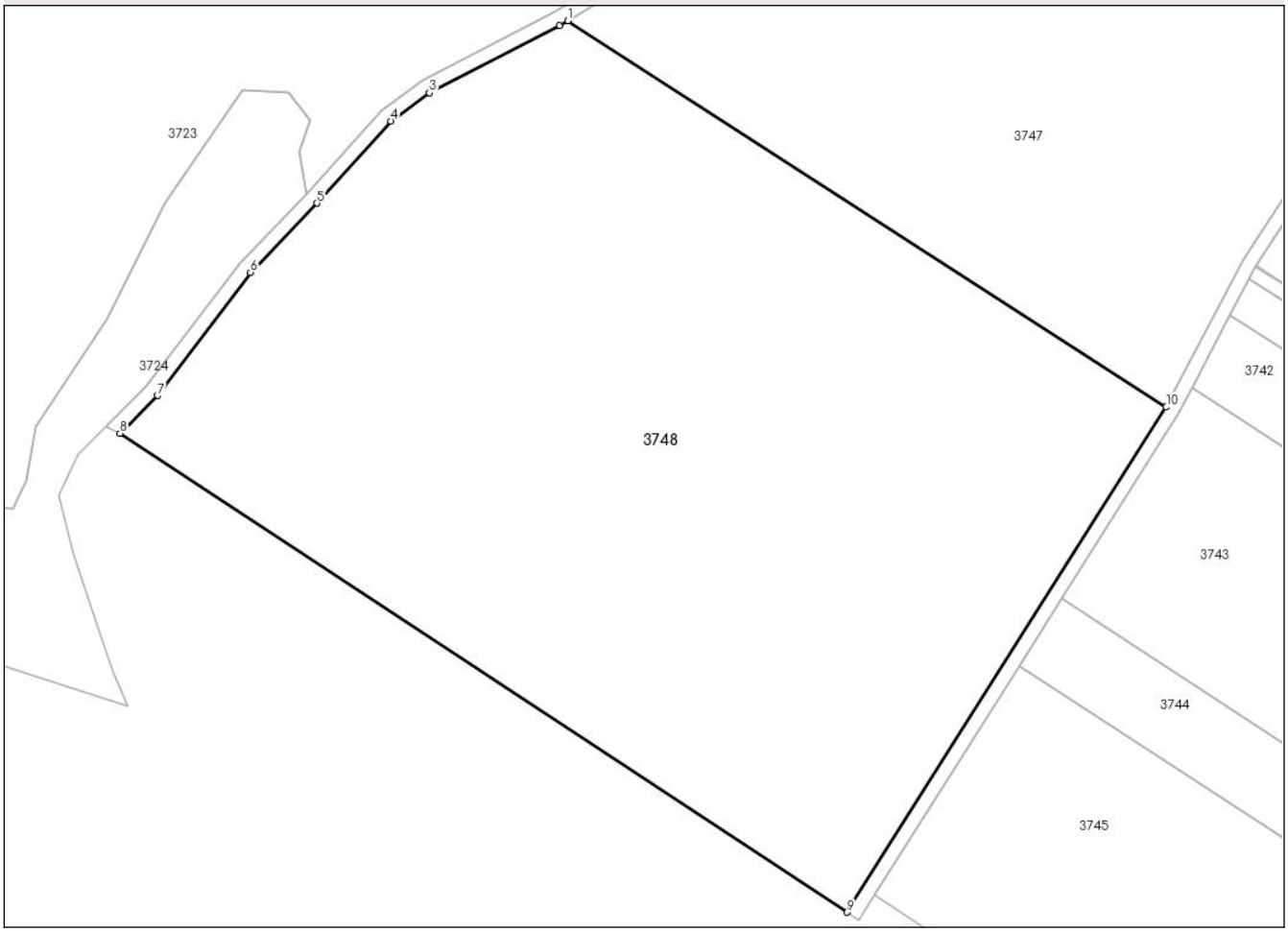

Date referitoare la teren

Crt	Categorie folosință	Intra vilan	Suprafaţa (mp)	Tarla	Parcelă	Nr. topo	Observaţii / Referinţe
1	pasune	NU	39.300	57	1588/4	-	

Lungime Segmente
1) Valorile lungimilor segmentelor sunt obţinute din proiecţie în plan.

Punct început	X / Y	Punct sfârşit	X / Y	Lungime segment (** (m)
1	407.711,132 487.173,378	2	407.708,837 487.172,002	2.676
2	407.708,837 487.172,002	3	407.671,813 487.152,842	41.687
3	407.671,813 487.152,842	4	407.660,801 487.144,822	13.623
4	407.660,801 487.144,822	5	407.639,812 487.121,456	31.409
5	407.639,812 487.121,456	6	407.620,823 487.101,746	27.369

Document care conține date cu caracter personal, protejat de prevederile Regulamentului (UE) nr. 679/2016 și Legii 190/2018

Punct început	X / Y	Punct sfârşit	X / Y	Lungime segment (** (m)
6	407.620,823 487.101,746	7	407.594,368 487.066,74	43.878
7	407.594,368 487.066,74	8	407.583,657 487.055,982	15.18
8	407.583,657 487.055,982	9	407.790,653 486.919,795	247.779
9	407.790,653 486.919,795	10	407.881,575 487.063,456	170.015
10	407.881,575 487.063,456	1	407.711,132 487.173,378	202.814

** Lungimile segmentelor sunt determinate în planul de proiecţie Stereo 70 şi sunt rotunjite la 1 milimetru.
*** Distanţa dintre puncte este formată din segmente cumulate ce sunt mai mici decât valoarea 1 milimetru.

Document care conține date cu caracter personal, protejat de prevederile Regulamentului (UE) nr. 679/2016 și Legii 190/2018

DATE DESPRE IMOBILUL NR. 3749

Oficiul de Cadastru şi Publicitate Imobiliară SIBIU
Biroul de Cadastru şi Publicitate Imobiliară Saliste

A. Partea I. Descrierea imobilului

TEREN Extravilan

Adresa: Jud. Sibiu

Nr. Crt	Nr cadastral Nr. topografic	Suprafaţa* (mp)	Observaţii / Referinţe
A1		859	Sector cadastral:68 Teren neimprejmuit; Proprietar neidentificat

B. Partea II. Proprietari şi acte

Inscrieri privitoare la dreptul de proprietate şi alte drepturi reale		Referinţe
/		
Act Normativ nr. 7, din 13/03/1996 emis de GUVERNUL ROMÂNIEI (lege);		
B1	Inscrierea provizorie, drept de PROPRIETATE, dobandit prin Lege, cota actuala 1/1	A1
	1) **ORAŞUL MIERCUREA SIBIULUI - Proprietar neidentificat**, CIF:4406266, Proprietar neidentificat	

C. Partea III. SARCINI .

Inscrieri privind dezmembramintele dreptului de proprietate, drepturi reale de garanţie şi sarcini	Referinţe
NU SUNT	

Document care conține date cu caracter personal, protejat de prevederile Regulamentului (UE) nr. 679/2016 și Legii 190/2018

Anexa Nr. 1 La Partea I

Teren

Nr cadastral	Suprafaţa (mp)*	Observaţii / Referinţe
	859	Proprietar neidentificat

* Suprafaţa este determinată in planul de proiecţie Stereo 70.

DETALII LINIARE IMOBIL

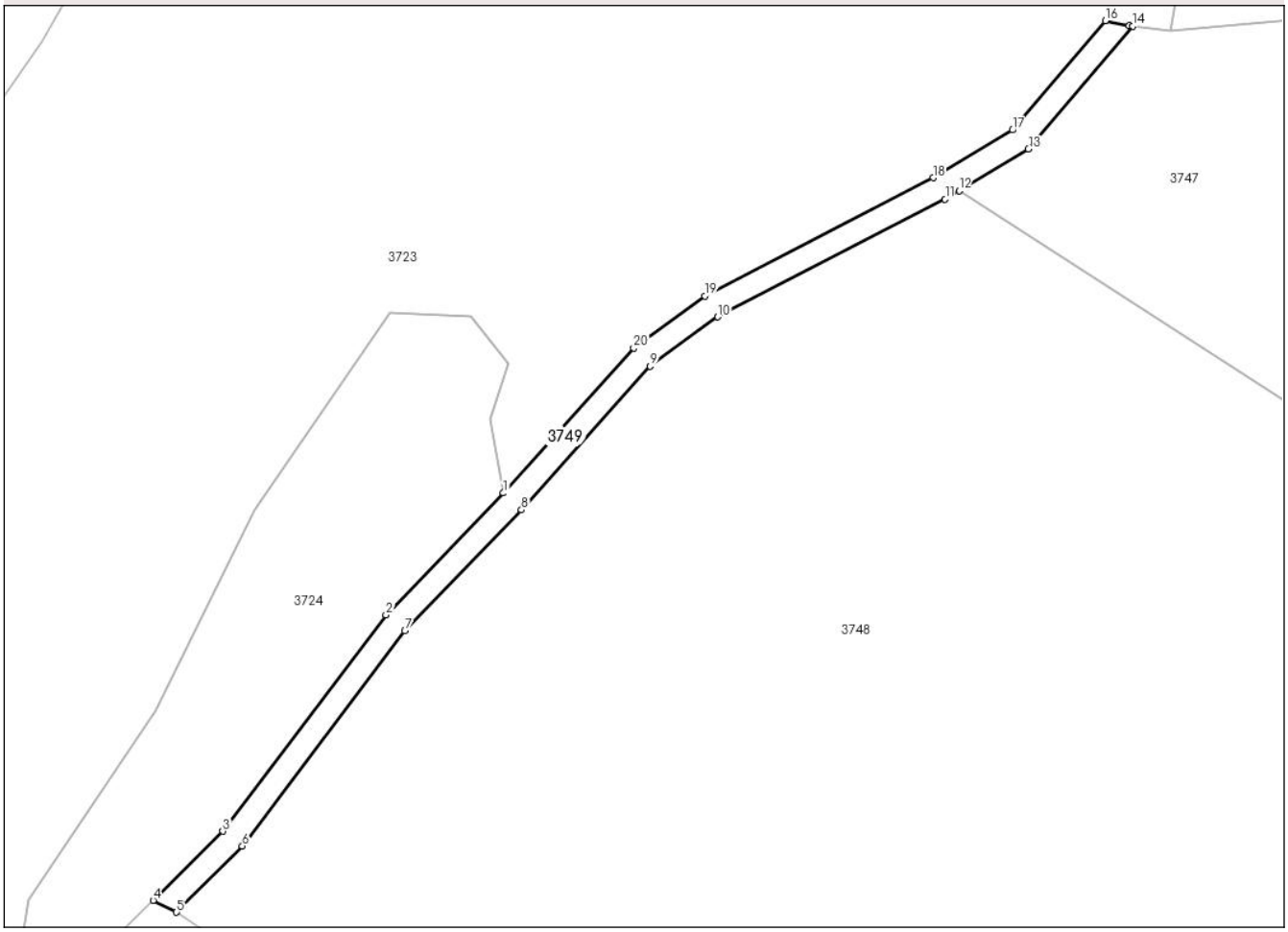

Date referitoare la teren

Crt	Categorie folosință	Intra vilan	Suprafaţa (mp)	Tarla	Parcelă	Nr. topo	Observaţii / Referinţe
1	drum	NU	859	57	1587/1	-	

Lungime Segmente
1) Valorile lungimilor segmentelor sunt obţinute din proiecţie în plan.

Punct început	X / Y	Punct sfârşit	X / Y	Lungime segment (** (m)
1	407.636,883 487.124,181	2	407.617,776 487.104,349	27.539
2	407.617,776 487.104,349	3	407.591,176 487.069,152	44.118
3	407.591,176 487.069,152	4	407.579,837 487.057,92	15.961
4	407.579,837 487.057,92	5	407.583,657 487.055,982	4.283
5	407.583,657 487.055,982	6	407.594,368 487.066,74	15.18

Document care conține date cu caracter personal, protejat de prevederile Regulamentului (UE) nr. 679/2016 și Legii 190/2018

Punct început	X / Y	Punct sfârşit	X / Y	Lungime segment (** (m)
6	407.594,368 487.066,74	7	407.620,823 487.101,746	43.878
7	407.620,823 487.101,746	8	407.639,812 487.121,456	27.369
8	407.639,812 487.121,456	9	407.660,801 487.144,822	31.409
9	407.660,801 487.144,822	10	407.671,813 487.152,842	13.623
10	407.671,813 487.152,842	11	407.708,837 487.172,002	41.687
11	407.708,837 487.172,002	12	407.711,132 487.173,378	2.676
12	407.711,132 487.173,378	13	407.722,431 487.180,151	13.173
13	407.722,431 487.180,151	14	407.739,454 487.200,178	26.285
14	407.739,454 487.200,178	15	407.738,859 487.200,253	0.599
15	407.738,859 487.200,253	16	407.734,937 487.201,04	4.0
16	407.734,937 487.201,04	17	407.719,828 487.183,254	23.337
17	407.719,828 487.183,254	18	407.706,887 487.175,497	15.088
18	407.706,887 487.175,497	19	407.669,704 487.156,255	41.867
19	407.669,704 487.156,255	20	407.658,106 487.147,807	14.348
20	407.658,106 487.147,807	1	407.636,883 487.124,181	31.759

** Lungimile segmentelor sunt determinate în planul de proiecţie Stereo 70 şi sunt rotunjite la 1 milimetru.
*** Distanţa dintre puncte este formată din segmente cumulate ce sunt mai mici decât valoarea 1 milimetru.

Document care conține date cu caracter personal, protejat de prevederile Regulamentului (UE) nr. 679/2016 și Legii 190/2018