DATE DESPRE IMOBILUL NR. 3670

Oficiul de Cadastru şi Publicitate Imobiliară SIBIU
Biroul de Cadastru şi Publicitate Imobiliară Saliste

A. Partea I. Descrierea imobilului

TEREN Extravilan

Adresa: Jud. Sibiu

Nr. Crt	Nr cadastral Nr. topografic	Suprafaţa* (mp)	Observaţii / Referinţe
A1		1.520	Sector cadastral:45 Teren neimprejmuit; Proprietar neidentificat

B. Partea II. Proprietari şi acte

Inscrieri privitoare la dreptul de proprietate şi alte drepturi reale		Referinţe
/		
Act Normativ nr. 7, din 13/03/1996 emis de GUVERNUL ROMÂNIEI (lege);		
B1	Inscrierea provizorie, drept de PROPRIETATE, dobandit prin Lege, cota actuala 1/1	A1
	1) **ORAŞUL MIERCUREA SIBIULUI**, CIF:4406266, Proprietar neidentificat	

C. Partea III. SARCINI .

Inscrieri privind dezmembramintele dreptului de proprietate, drepturi reale de garanţie şi sarcini	Referinţe
NU SUNT	

Document care conține date cu caracter personal, protejat de prevederile Regulamentului (UE) nr. 679/2016 și Legii 190/2018

Anexa Nr. 1 La Partea I

Teren

Nr cadastral	Suprafaţa (mp)*	Observaţii / Referinţe
	1.520	Proprietar neidentificat

* Suprafaţa este determinată in planul de proiecţie Stereo 70.

DETALII LINIARE IMOBIL

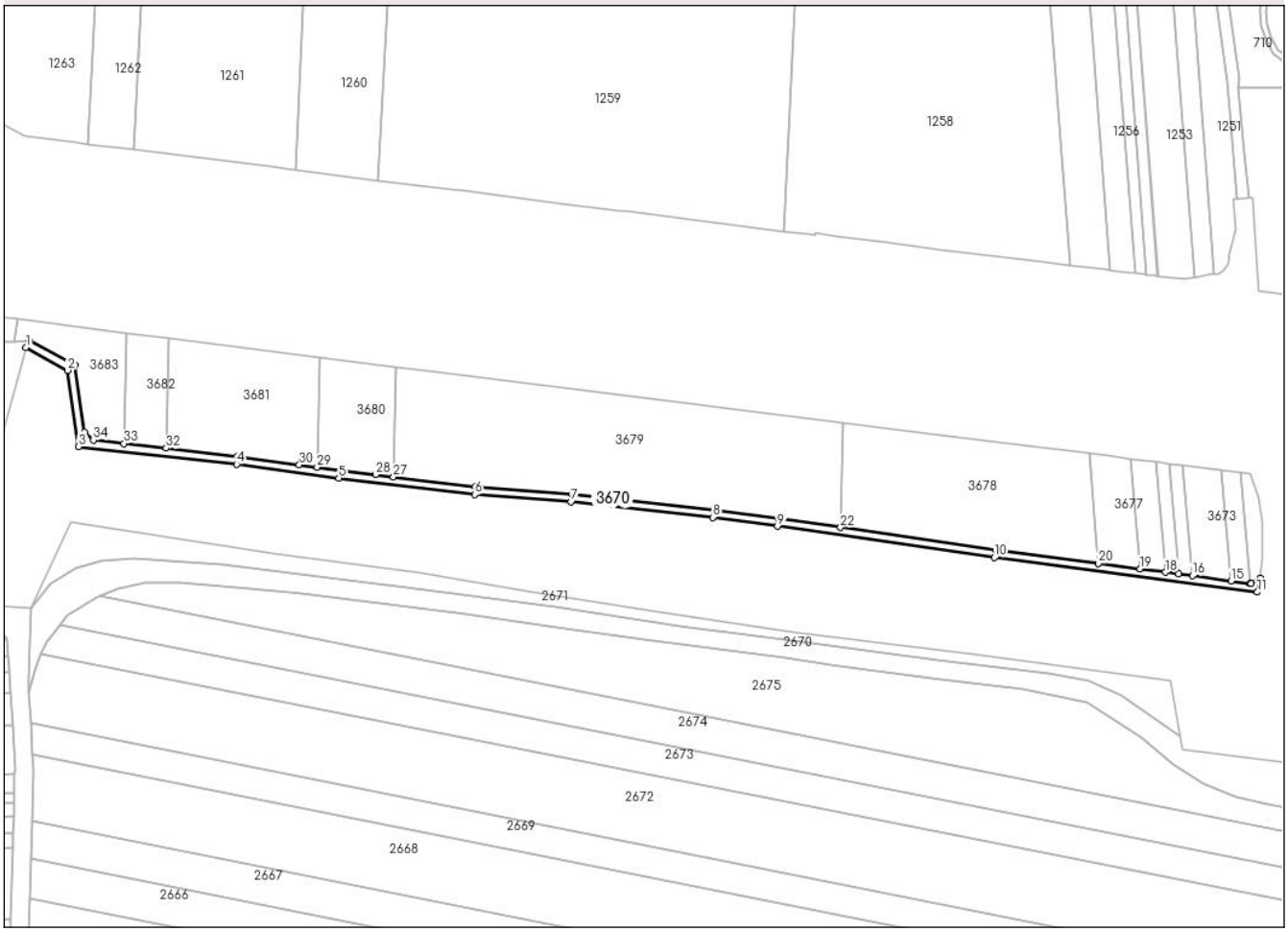

Date referitoare la teren

Crt	Categorie folosință	Intra vilan	Suprafaţa (mp)	Tarla	Parcelă	Nr. topo	Observaţii / Referinţe
1	drum	NU	1.520	41	1374	-	

Lungime Segmente

1) Valorile lungimilor segmentelor sunt obţinute din proiecţie în plan.

Punct început	X / Y	Punct sfârşit	X / Y	Lungime segment (** (m)
1	405.248,128 489.440,417	2	405.264,111 489.431,722	18.195
3	405.268,385 489.402,512	4	405.328,971 489.395,74	60.963
5	405.368,107 489.390,429	6	405.420,286 489.384,1	52.562
7	405.457,24 489.381,304	8	405.511,643 489.375,367	54.726
9	405.536,356 489.371,934	10	405.619,519 489.359,992	84.016

Punct început	X / Y	Punct sfârşit	X / Y	Lungime segment (** (m)
2	405.264,111 489.431,722	3	405.268,385 489.402,512	29.521
4	405.328,971 489.395,74	5	405.368,107 489.390,429	39.495
6	405.420,286 489.384,1	7	405.457,24 489.381,304	37.059
8	405.511,643 489.375,367	9	405.536,356 489.371,934	24.95
10	405.619,519 489.359,992	11	405.720,361 489.346,693	101.715

Document care conține date cu caracter personal, protejat de prevederile Regulamentului (UE) nr. 679/2016 și Legii 190/2018

Punct început	X / Y	Punct sfârşit	X / Y	Lungime segment (** (m)
11	405.720,361 489.346,693	12	405.721,538 489.352,03	5.465
13	405.718,106 489.350,017	14	405.717,69 489.350,072	0.42
15	405.710,372 489.351,037	16	405.695,498 489.352,998	15.002
17	405.690,261 489.353,689	18	405.685,212 489.354,355	5.094
19	405.675,459 489.355,641	20	405.659,516 489.357,744	16.082
21	405.619,929 489.362,964	22	405.560,555 489.371,49	59.982
23	405.536,776 489.374,904	24	405.512,012 489.378,344	25.001
25	405.457,516 489.384,292	26	405.420,58 489.387,086	37.041
27	405.389,07 489.390,908	28	405.382,2 489.391,742	6.92
29	405.359,816 489.394,628	30	405.352,979 489.395,51	6.894
31	405.329,34 489.398,718	32	405.301,925 489.401,829	27.59
33	405.285,706 489.403,67	34	405.273,986 489.405,0	11.795
35	405.270,616 489.407,984	36	405.266,862 489.433,64	25.93
37	405.249,562 489.443,052	1	405.248,128 489.440,417	3.0

Punct început	X / Y	Punct sfârşit	X / Y	Lungime segment (** (m)
12	405.721,538 489.352,03	13	405.718,106 489.350,017	3.98
14	405.717,69 489.350,072	15	405.710,372 489.351,037	7.381
16	405.695,498 489.352,998	17	405.690,261 489.353,689	5.282
18	405.685,212 489.354,355	19	405.675,459 489.355,641	9.837
20	405.659,516 489.357,744	21	405.619,929 489.362,964	39.93
22	405.560,555 489.371,49	23	405.536,776 489.374,904	24.023
24	405.512,012 489.378,344	25	405.457,516 489.384,292	54.82
26	405.420,58 489.387,086	27	405.389,07 489.390,908	31.741
28	405.382,2 489.391,742	29	405.359,816 489.394,628	22.569
30	405.352,979 489.395,51	31	405.329,34 489.398,718	23.856
32	405.301,925 489.401,829	33	405.285,706 489.403,67	16.323
34	405.273,986 489.405,0	35	405.270,616 489.407,984	4.501
36	405.266,862 489.433,64	37	405.249,562 489.443,052	19.695

** Lungimile segmentelor sunt determinate în planul de proiecţie Stereo 70 şi sunt rotunjite la 1 milimetru.
*** Distanţa dintre puncte este formată din segmente cumulate ce sunt mai mici decât valoarea 1 milimetru.

Document care conține date cu caracter personal, protejat de prevederile Regulamentului (UE) nr. 679/2016 și Legii 190/2018

DATE DESPRE IMOBILUL NR. 3671

Oficiul de Cadastru şi Publicitate Imobiliară SIBIU
Biroul de Cadastru şi Publicitate Imobiliară Saliste

A. Partea I. Descrierea imobilului

TEREN Extravilan

Adresa: Jud. Sibiu

Nr. Crt	Nr cadastral Nr. topografic	Suprafaţa* (mp)	Observaţii / Referinţe
A1		225	Sector cadastral:45 Teren neimprejmuit; Diferenta de suprafata se regaseste sub culoarul de expropriere al autostrazii si in parcela 1373/1/57/1

B. Partea II. Proprietari şi acte

Inscrieri privitoare la dreptul de proprietate şi alte drepturi reale		Referinţe
/		
Act Administrativ nr. 756/38, din 12/08/1994 emis de CJPSDPAT-Sibiu (Titlu de proprietate, HG 1231/2010, HG 522/2011);		
B1	Intabulare, drept de PROPRIETATEL.18/1991, dobandit prin Constituire, cota actuala 1/1	A1
	1) **BORȚAN VASILE**	
	OBSERVATII: Diferenta de suprafata se regaseste sub culoarul de expropriere al autostrazii si in parcela 1373/1/57/1	

C. Partea III. SARCINI .

Inscrieri privind dezmembramintele dreptului de proprietate, drepturi reale de garanţie şi sarcini	Referinţe
NU SUNT	

Document care conține date cu caracter personal, protejat de prevederile Regulamentului (UE) nr. 679/2016 și Legii 190/2018

Anexa Nr. 1 La Partea I

Teren

Nr cadastral	Suprafaţa (mp)*	Observaţii / Referinţe
	225	Diferenta de suprafata se regaseste sub culoarul de expropriere al autostrazii si in parcela 1373/1/57/1

* Suprafaţa este determinată in planul de proiecţie Stereo 70.

DETALII LINIARE IMOBIL

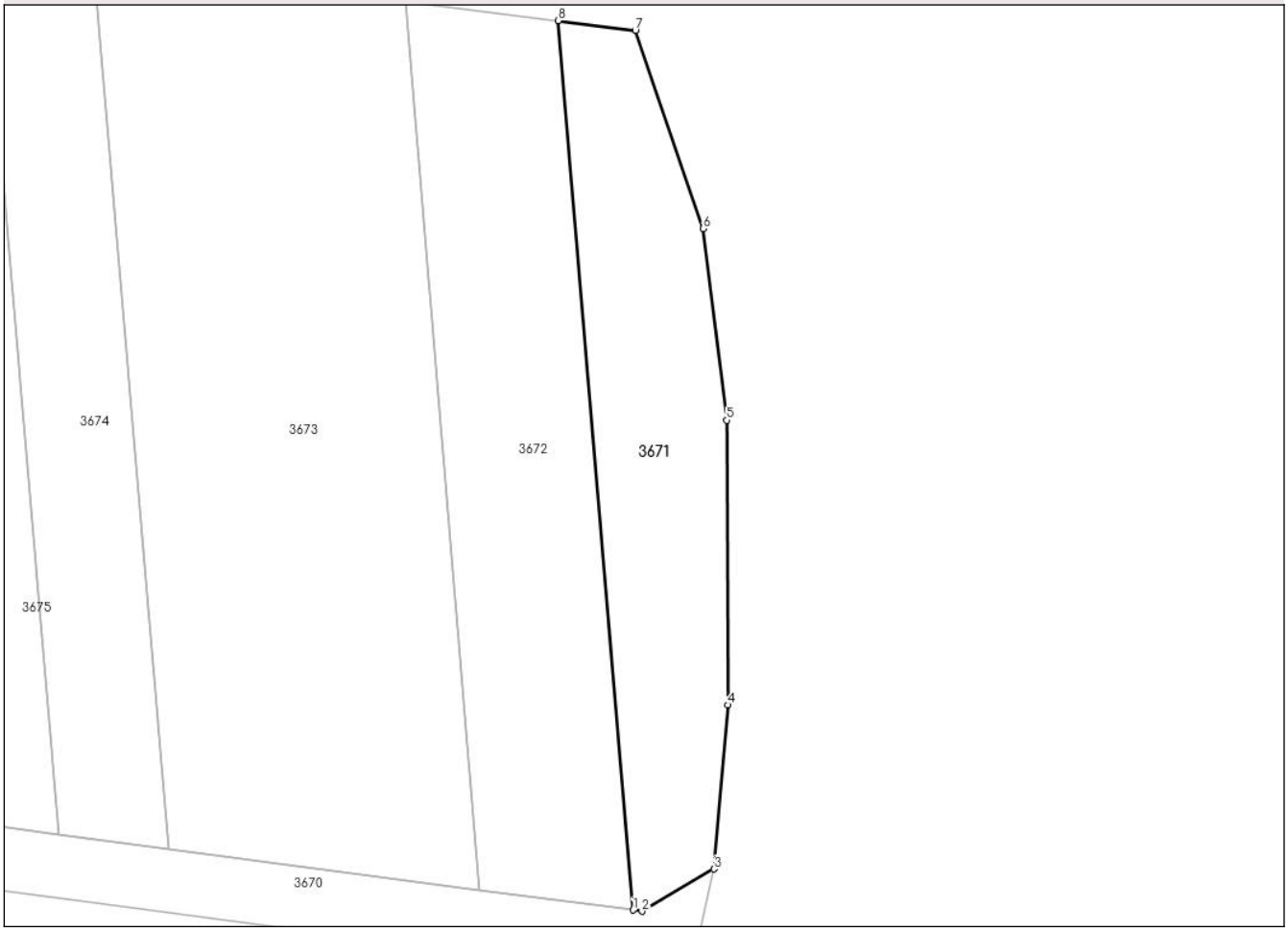

Date referitoare la teren

Crt	Categorie folosință	Intra vilan	Suprafaţa (mp)	Tarla	Parcelă	Nr. topo	Observaţii / Referinţe
1	arabil	NU	225	41	1373/1/57/3	-	Diferenta de suprafata se regaseste sub culoarul de expropriere al autostrazii si in parcela 1373/1/57/1

Lungime Segmente

1) Valorile lungimilor segmentelor sunt obţinute din proiecţie în plan.

Punct început	X / Y	Punct sfârşit	X / Y	Lungime segment (** (m)
1	405.717,69 489.350,072	2	405.718,106 489.350,017	0.42
2	405.718,106 489.350,017	3	405.721,538 489.352,03	3.98
3	405.721,538 489.352,03	4	405.722,207 489.359,858	7.856
4	405.722,207 489.359,858	5	405.722,15 489.373,458	13.601

Document care conține date cu caracter personal, protejat de prevederile Regulamentului (UE) nr. 679/2016 și Legii 190/2018

Punct început	X / Y	Punct sfârşit	X / Y	Lungime segment (** (m)
5	405.722,15 489.373,458	6	405.721,024 489.382,597	9.208
6	405.721,024 489.382,597	7	405.717,79 489.392,069	10.009
7	405.717,79 489.392,069	8	405.714,117 489.392,529	3.702
8	405.714,117 489.392,529	1	405.717,69 489.350,072	42.607

** Lungimile segmentelor sunt determinate în planul de proiecţie Stereo 70 şi sunt rotunjite la 1 milimetru.
*** Distanţa dintre puncte este formată din segmente cumulate ce sunt mai mici decât valoarea 1 milimetru.

Document care conține date cu caracter personal, protejat de prevederile Regulamentului (UE) nr. 679/2016 și Legii 190/2018

DATE DESPRE IMOBILUL NR. 3672

Oficiul de Cadastru şi Publicitate Imobiliară SIBIU
Biroul de Cadastru şi Publicitate Imobiliară Saliste

A. Partea I. Descrierea imobilului

TEREN Extravilan

Adresa: Jud. Sibiu

Nr. Crt	Nr cadastral Nr. topografic	Suprafaţa* (mp)	Observaţii / Referinţe
A1	101207	307	Sector cadastral:45 Teren neimprejmuit; Nr parcela gresit in TP. Corect 1373/56, nu 1373/156,Diferenta de suprafata se regaseste sub culoarul de expropriere al autostrazii si in parcela 1373/56/1,

B. Partea II. Proprietari şi acte

Inscrieri privitoare la dreptul de proprietate şi alte drepturi reale		Referinţe
/		
Act Administrativ nr. 613/38, din 12/07/1994 emis de CJPSDPAT-Sibiu (Titlu de proprietate, HG 1231/2010, HG 522/2011);		
B1	Intabulare, drept de PROPRIETATEL.18/1991, dobandit prin Constituire, cota actuala 1/1	A1
	1) **FĂLĂMAȘ VALER**	

C. Partea III. SARCINI .

Inscrieri privind dezmembramintele dreptului de proprietate, drepturi reale de garanţie şi sarcini	Referinţe
NU SUNT	

Document care conține date cu caracter personal, protejat de prevederile Regulamentului (UE) nr. 679/2016 și Legii 190/2018

Anexa Nr. 1 La Partea I

Teren

Nr cadastral	Suprafaţa (mp)*	Observaţii / Referinţe
101207	307	Nr parcela gresit in TP. Corect 1373/56, nu 1373/156,Diferenta de suprafata se regaseste sub culoarul de expropriere al autostrazii si in parcela 1373/56/1,

* Suprafaţa este determinată in planul de proiecţie Stereo 70.

DETALII LINIARE IMOBIL

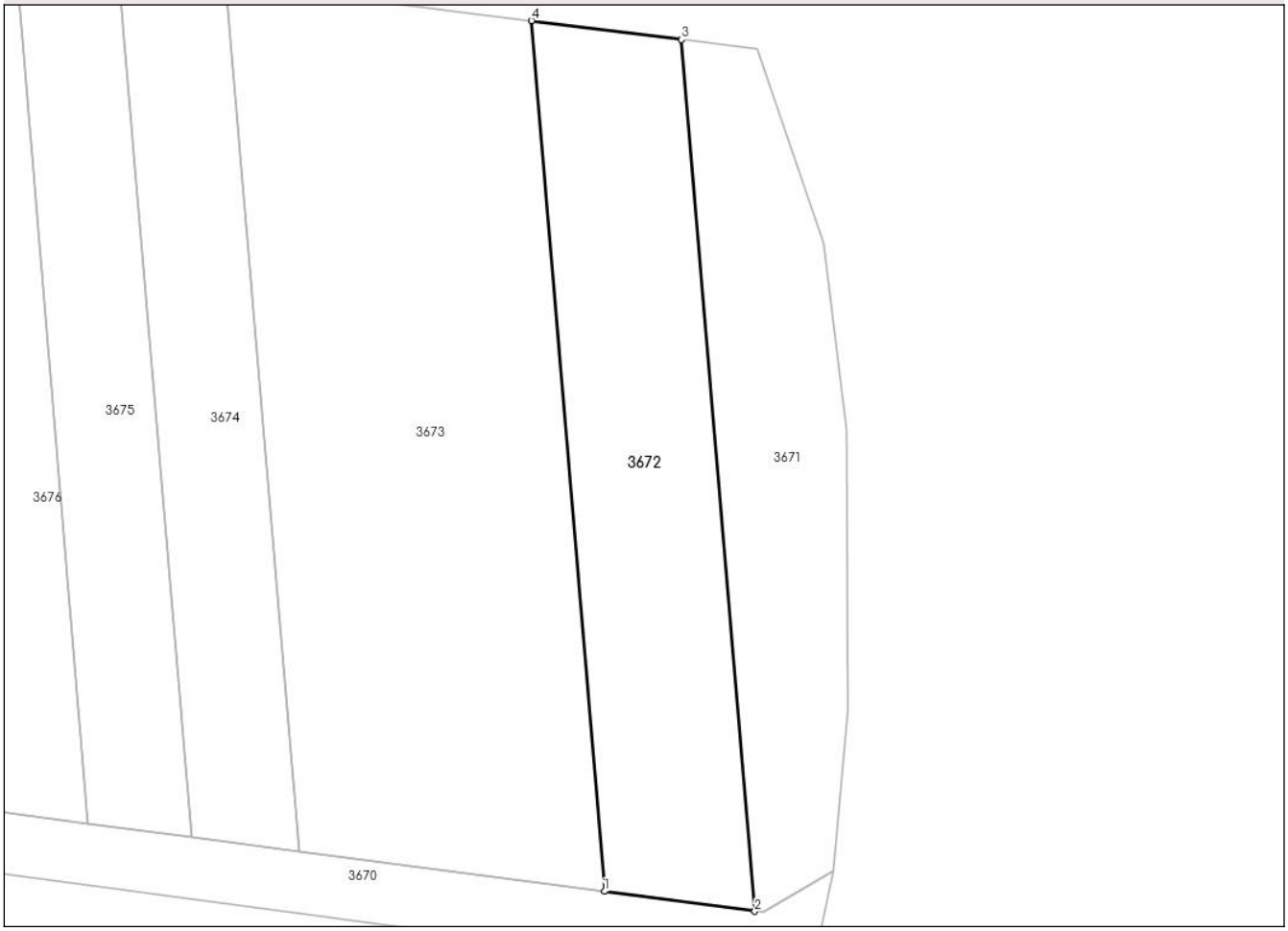

Date referitoare la teren

Crt	Categorie folosință	Intra vilan	Suprafaţa (mp)	Tarla	Parcelă	Nr. topo	Observaţii / Referinţe
1	arabil	NU	307	41	1373/56/3	-	Nr parcela gresit in TP. Corect 1373/56, nu 1373/156,Diferenta de suprafata se regaseste sub culoarul de expropriere al autostrazii si in parcela 1373/56/1,

Lungime Segmente

1) Valorile lungimilor segmentelor sunt obţinute din proiecţie în plan.

Punct început	X / Y	Punct sfârşit	X / Y	Lungime segment (** (m)
1	405.710,372 489.351,037	2	405.717,69 489.350,072	7.381
2	405.717,69 489.350,072	3	405.714,117 489.392,529	42.607
3	405.714,117 489.392,529	4	405.706,804 489.393,444	7.37

Document care conține date cu caracter personal, protejat de prevederile Regulamentului (UE) nr. 679/2016 și Legii 190/2018

Punct început	X / Y	Punct sfârşit	X / Y	Lungime segment (** (m)
4	405.706,804 489.393,444	1	405.710,372 489.351,037	42.557

** Lungimile segmentelor sunt determinate în planul de proiecţie Stereo 70 şi sunt rotunjite la 1 milimetru.
*** Distanţa dintre puncte este formată din segmente cumulate ce sunt mai mici decât valoarea 1 milimetru.

Document care conține date cu caracter personal, protejat de prevederile Regulamentului (UE) nr. 679/2016 și Legii 190/2018

DATE DESPRE IMOBILUL NR. 3673

Oficiul de Cadastru şi Publicitate Imobiliară SIBIU
Biroul de Cadastru şi Publicitate Imobiliară Saliste

A. Partea I. Descrierea imobilului

TEREN Extravilan

Adresa: Jud. Sibiu

Nr. Crt	Nr cadastral Nr. topografic	Suprafaţa* (mp)	Observaţii / Referinţe
A1		623	Sector cadastral:45 Teren neimprejmuit; Diferenta de suprafata se regaseste sub culoarul de expropriere al autostrazii si in parcela 1373/1/55/1

B. Partea II. Proprietari şi acte

Inscrieri privitoare la dreptul de proprietate şi alte drepturi reale		Referinţe
/		
Act Administrativ nr. 614/38, din 12/07/1994 emis de CJPSDPAT-Sibiu (Titlu de proprietate, HG 1231/2010, HG 522/2011);		
B1	Intabulare, drept de PROPRIETATEL.18/1991, dobandit prin Constituire, cota actuala 1/1	A1
	1) **FĂLĂMAȘ VALER**	

C. Partea III. SARCINI .

Inscrieri privind dezmembramintele dreptului de proprietate, drepturi reale de garanţie şi sarcini	Referinţe
NU SUNT	

Anexa Nr. 1 La Partea I

Teren

Nr cadastral	Suprafaţa (mp)*	Observaţii / Referinţe
	623	Diferenta de suprafata se regaseste sub culoarul de expropriere al autostrazii si in parcela 1373/1/55/1

* Suprafaţa este determinată in planul de proiecţie Stereo 70.

DETALII LINIARE IMOBIL

Date referitoare la teren

Crt	Categorie folosință	Intra vilan	Suprafaţa (mp)	Tarla	Parcelă	Nr. topo	Observaţii / Referinţe
1	arabil	NU	623	41	1373/1/55/3	-	Diferenta de suprafata se regaseste sub culoarul de expropriere al autostrazii si in parcela 1373/1/55/1

Lungime Segmente

1) Valorile lungimilor segmentelor sunt obţinute din proiecţie în plan.

Punct început	X / Y	Punct sfârşit	X / Y	Lungime segment (** (m)
1	405.695,498 489.352,998	2	405.710,372 489.351,037	15.002
2	405.710,372 489.351,037	3	405.706,804 489.393,444	42.557
3	405.706,804 489.393,444	4	405.691,938 489.395,304	14.981
4	405.691,938 489.395,304	1	405.695,498 489.352,998	42.455

Document care conține date cu caracter personal, protejat de prevederile Regulamentului (UE) nr. 679/2016 și Legii 190/2018

** Lungimile segmentelor sunt determinate în planul de proiecţie Stereo 70 şi sunt rotunjite la 1 milimetru.
*** Distanţa dintre puncte este formată din segmente cumulate ce sunt mai mici decât valoarea 1 milimetru.

Document care conține date cu caracter personal, protejat de prevederile Regulamentului (UE) nr. 679/2016 și Legii 190/2018

DATE DESPRE IMOBILUL NR. 3674

Oficiul de Cadastru şi Publicitate Imobiliară SIBIU
Biroul de Cadastru şi Publicitate Imobiliară Saliste

A. Partea I. Descrierea imobilului

TEREN Extravilan

Adresa: Jud. Sibiu

Nr. Crt	Nr cadastral Nr. topografic	Suprafaţa* (mp)	Observaţii / Referinţe
A1		219	Sector cadastral:45 Teren neimprejmuit; Diferenta de suprafata se regaseste sub culoarul de expropriere al autostrazii si in parcela 1373/1/54/1

B. Partea II. Proprietari şi acte

Inscrieri privitoare la dreptul de proprietate şi alte drepturi reale		Referinţe
/		
Act Administrativ nr. 718/38, din 10/08/1994 emis de CJPSDPAT-Sibiu (Titlu de proprietate, HG 1231/2010, HG 522/2011);		
B1	Intabulare, drept de PROPRIETATEL.18/1991, dobandit prin Constituire, cota actuala 1/1	A1
	1) **SAITIŞ PETRU**	
	OBSERVATII: Diferenta de suprafata se regaseste sub culoarul de expropriere al autostrazii si in parcela 1373/1/54/1	

C. Partea III. SARCINI .

Inscrieri privind dezmembramintele dreptului de proprietate, drepturi reale de garanţie şi sarcini	Referinţe
NU SUNT	

Document care conține date cu caracter personal, protejat de prevederile Regulamentului (UE) nr. 679/2016 și Legii 190/2018

Anexa Nr. 1 La Partea I

Teren

Nr cadastral	Suprafaţa (mp)*	Observaţii / Referinţe
	219	Diferenta de suprafata se regaseste sub culoarul de expropriere al autostrazii si in parcela 1373/1/54/1

* Suprafaţa este determinată in planul de proiecţie Stereo 70.

DETALII LINIARE IMOBIL

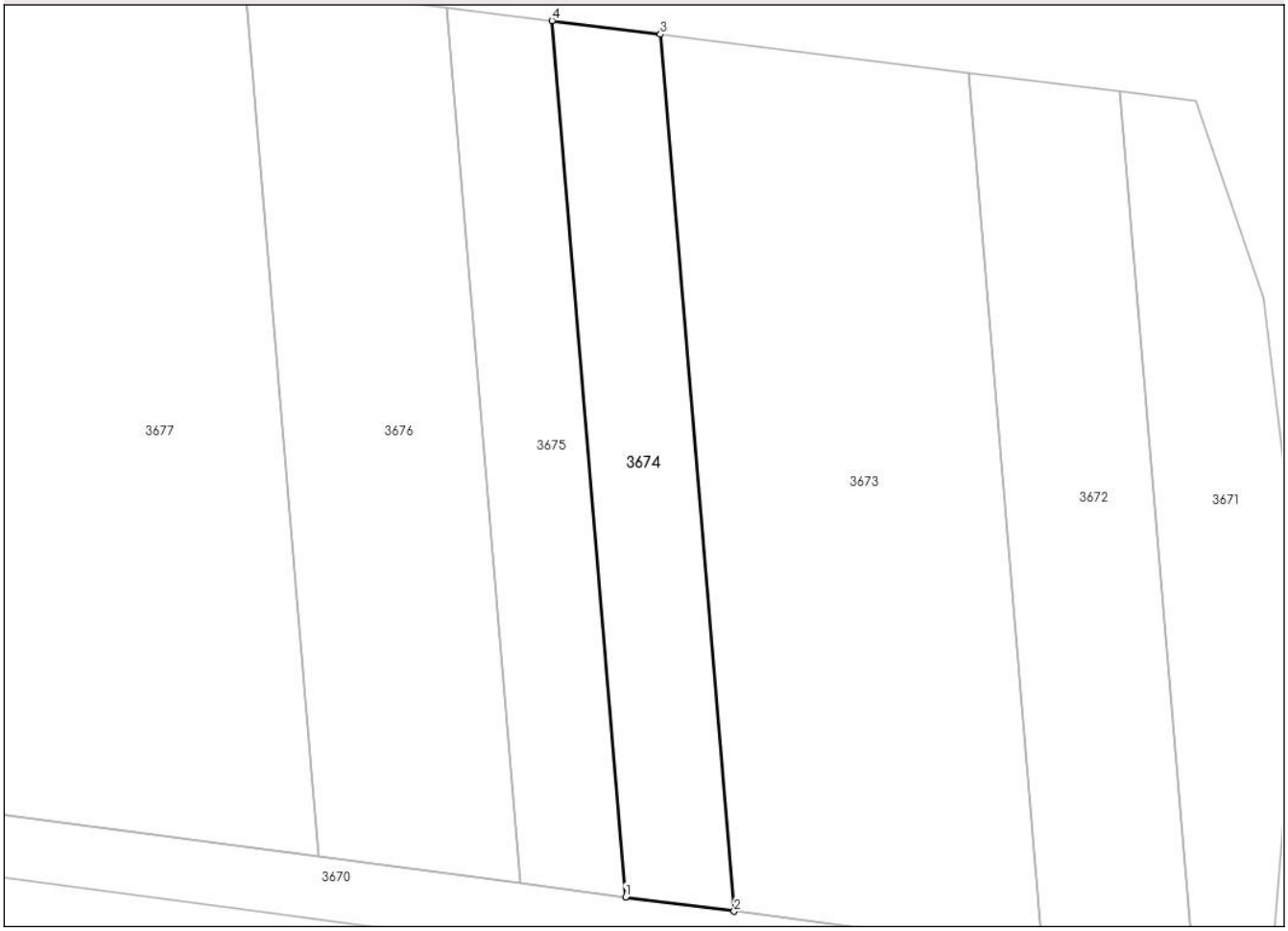

Date referitoare la teren

Crt	Categorie folosință	Intra vilan	Suprafaţa (mp)	Tarla	Parcelă	Nr. topo	Observaţii / Referinţe
1	arabil	NU	219	41	1373/1/54/3	-	Diferenta de suprafata se regaseste sub culoarul de expropriere al autostrazii si in parcela 1373/1/54/1

Lungime Segmente

1) Valorile lungimilor segmentelor sunt obţinute din proiecţie în plan.

Punct început	X / Y	Punct sfârşit	X / Y	Lungime segment (** (m)
1	405.690,261 489.353,689	2	405.695,498 489.352,998	5.282
2	405.695,498 489.352,998	3	405.691,938 489.395,304	42.455
3	405.691,938 489.395,304	4	405.686,704 489.395,958	5.275
4	405.686,704 489.395,958	1	405.690,261 489.353,689	42.419

Document care conține date cu caracter personal, protejat de prevederile Regulamentului (UE) nr. 679/2016 și Legii 190/2018

** Lungimile segmentelor sunt determinate în planul de proiecţie Stereo 70 şi sunt rotunjite la 1 milimetru.
*** Distanţa dintre puncte este formată din segmente cumulate ce sunt mai mici decât valoarea 1 milimetru.

Document care conține date cu caracter personal, protejat de prevederile Regulamentului (UE) nr. 679/2016 și Legii 190/2018

DATE DESPRE IMOBILUL NR. 3675

Oficiul de Cadastru şi Publicitate Imobiliară SIBIU
Biroul de Cadastru şi Publicitate Imobiliară Saliste

A. Partea I. Descrierea imobilului

TEREN Extravilan

Adresa: Jud. Sibiu

Nr. Crt	Nr cadastral Nr. topografic	Suprafaţa* (mp)	Observaţii / Referinţe
A1		211	Sector cadastral:45 Teren neimprejmuit; Diferenta de suprafata se regaseste sub culoarul de expropriere al autostrazii si in parcela 1373/1/53/1

B. Partea II. Proprietari şi acte

Inscrieri privitoare la dreptul de proprietate şi alte drepturi reale		Referinţe
/		
Act Administrativ nr. 717/38, din 10/08/1994 emis de CJPSDPAT-Sibiu (Titlu de proprietate, HG 1231/2010, HG 522/2011);		
B1	Intabulare, drept de PROPRIETATEL.18/1991, dobandit prin Constituire, cota actuala 1/1	A1
	1) **TOADER AUREL**	
	OBSERVATII: Diferenta de suprafata se regaseste sub culoarul de expropriere al autostrazii si in parcela 1373/1/53/1	

C. Partea III. SARCINI .

Inscrieri privind dezmembramintele dreptului de proprietate, drepturi reale de garanţie şi sarcini	Referinţe
NU SUNT	

Document care conține date cu caracter personal, protejat de prevederile Regulamentului (UE) nr. 679/2016 și Legii 190/2018

Anexa Nr. 1 La Partea I

Teren

Nr cadastral	Suprafaţa (mp)*	Observaţii / Referinţe
	211	Diferenta de suprafata se regaseste sub culoarul de expropriere al autostrazii si in parcela 1373/1/53/1

* Suprafaţa este determinată in planul de proiecţie Stereo 70.

DETALII LINIARE IMOBIL

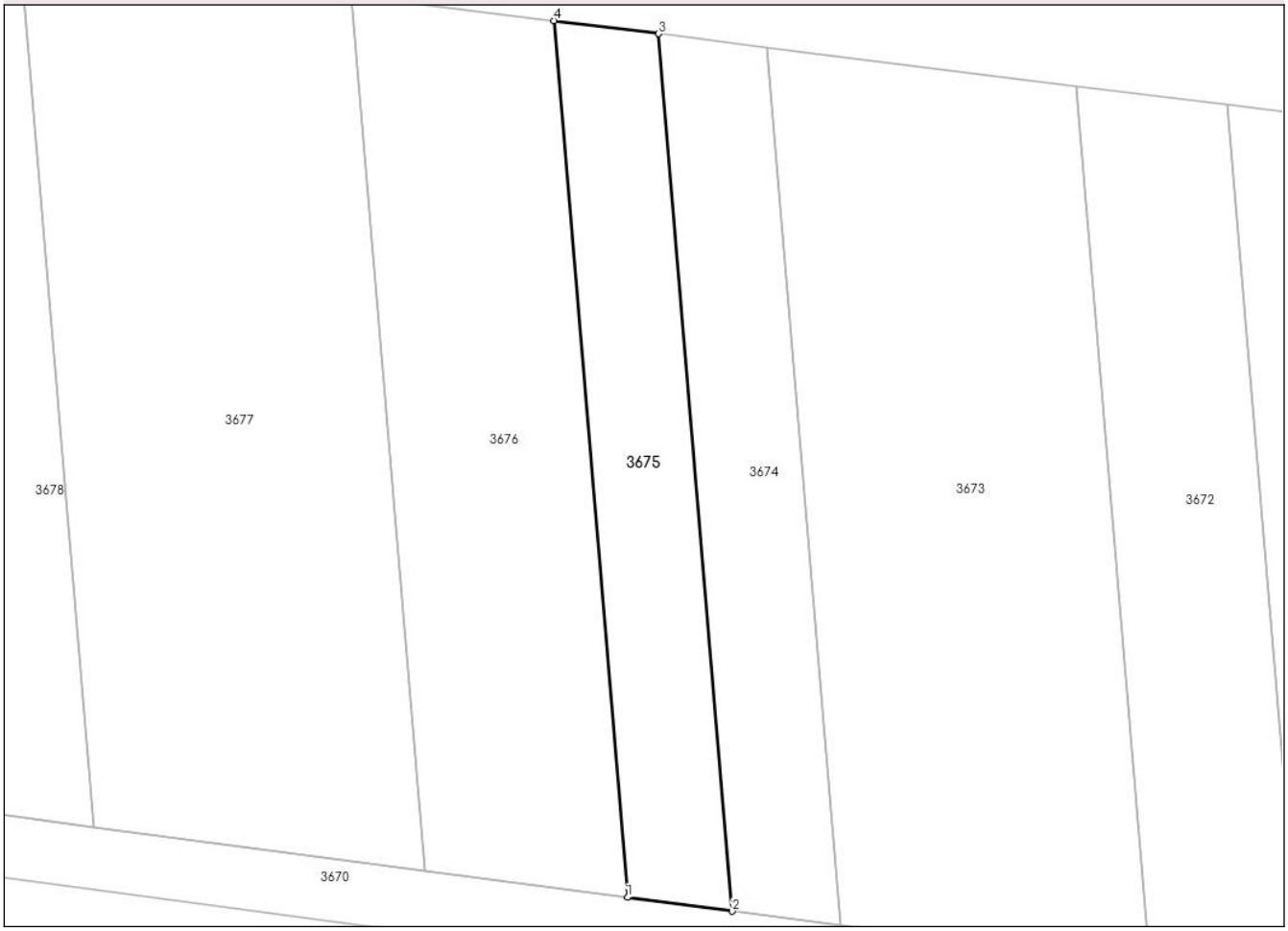

Date referitoare la teren

Crt	Categorie folosință	Intra vilan	Suprafaţa (mp)	Tarla	Parcelă	Nr. topo	Observaţii / Referinţe
1	arabil	NU	211	41	1373/1/53/3	-	Diferenta de suprafata se regaseste sub culoarul de expropriere al autostrazii si in parcela 1373/1/53/1

Lungime Segmente

1) Valorile lungimilor segmentelor sunt obţinute din proiecţie în plan.

Punct început	X / Y	Punct sfârşit	X / Y	Lungime segment (** (m)
1	405.685,212 489.354,355	2	405.690,261 489.353,689	5.094
2	405.690,261 489.353,689	3	405.686,704 489.395,958	42.419
3	405.686,704 489.395,958	4	405.681,658 489.396,59	5.086
4	405.681,658 489.396,59	1	405.685,212 489.354,355	42.384

Document care conține date cu caracter personal, protejat de prevederile Regulamentului (UE) nr. 679/2016 și Legii 190/2018

** Lungimile segmentelor sunt determinate în planul de proiecţie Stereo 70 şi sunt rotunjite la 1 milimetru.
*** Distanţa dintre puncte este formată din segmente cumulate ce sunt mai mici decât valoarea 1 milimetru.

Document care conține date cu caracter personal, protejat de prevederile Regulamentului (UE) nr. 679/2016 și Legii 190/2018

DATE DESPRE IMOBILUL NR. 3676

Oficiul de Cadastru şi Publicitate Imobiliară SIBIU
Biroul de Cadastru şi Publicitate Imobiliară Saliste

A. Partea I. Descrierea imobilului

TEREN Extravilan

Adresa: Jud. Sibiu

Nr. Crt	Nr cadastral Nr. topografic	Suprafaţa* (mp)	Observaţii / Referinţe
A1		407	Sector cadastral:45 Teren neimprejmuit; Diferenta de suprafata se regaseste sub culoarul de expropriere al autostrazii si in parcela 1373/1/52/1

B. Partea II. Proprietari şi acte

Inscrieri privitoare la dreptul de proprietate şi alte drepturi reale		Referinţe
/		
Act Administrativ nr. 1563/38, din 01/04/1996 emis de CJPSDPAT-Sibiu (Titlu de proprietate, HG 1231/2010, HG 522/2011);		
B1	Intabulare, drept de PROPRIETATEL.18/1991, dobandit prin Reconstituire, cota actuala 1/1	A1
	1) **MUNTEAN MARIA** 2) **OLTEAN OVIDIU** 3) **OLTEAN IOAN** 4) **OLTEAN TRAIAN** 5) **CIOCA DOINA** 6) **ȘAITIS LUCIA** 7) **TOADER MARIA**	
	OBSERVATII: Diferenta de suprafata se regaseste sub culoarul de expropriere al autostrazii si in parcela 1373/1/52/1	

C. Partea III. SARCINI .

Inscrieri privind dezmembramintele dreptului de proprietate, drepturi reale de garanţie şi sarcini	Referinţe
NU SUNT	

Anexa Nr. 1 La Partea I

Teren

Nr cadastral	Suprafaţa (mp)*	Observaţii / Referinţe
	407	Diferenta de suprafata se regaseste sub culoarul de expropriere al autostrazii si in parcela 1373/1/52/1

* Suprafaţa este determinată in planul de proiecţie Stereo 70.

DETALII LINIARE IMOBIL

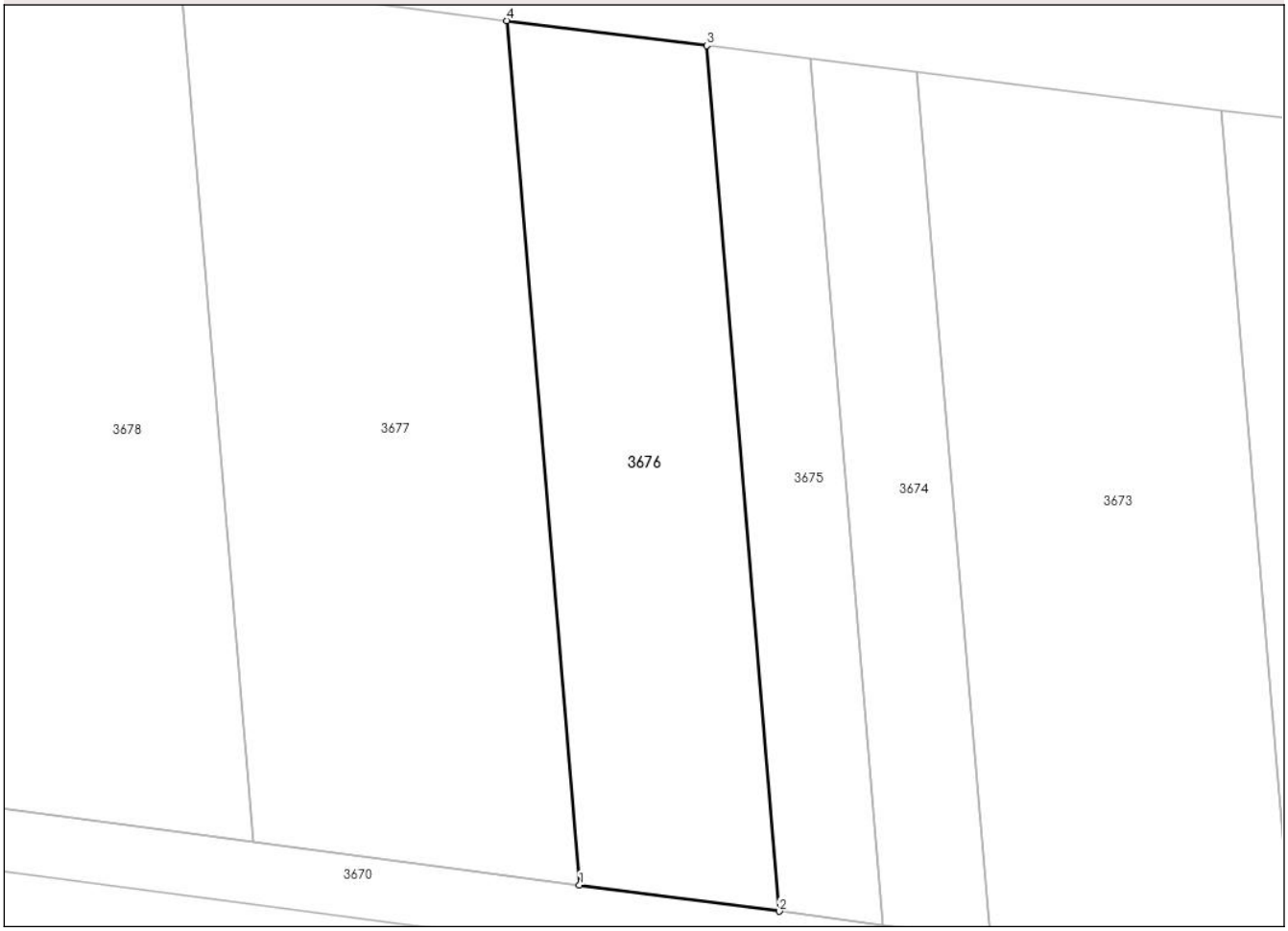

Date referitoare la teren

Crt	Categorie folosință	Intra vilan	Suprafaţa (mp)	Tarla	Parcelă	Nr. topo	Observaţii / Referinţe
1	arabil	NU	407	41	1373/1/52/3	-	Diferenta de suprafata se regaseste sub culoarul de expropriere al autostrazii si in parcela 1373/1/52/1

Lungime Segmente

1) Valorile lungimilor segmentelor sunt obţinute din proiecţie în plan.

Punct început	X / Y	Punct sfârşit	X / Y	Lungime segment (** (m)
1	405.675,459 489.355,641	2	405.685,212 489.354,355	9.837
2	405.685,212 489.354,355	3	405.681,658 489.396,59	42.384
3	405.681,658 489.396,59	4	405.671,911 489.397,81	9.823
4	405.671,911 489.397,81	1	405.675,459 489.355,641	42.318

Document care conține date cu caracter personal, protejat de prevederile Regulamentului (UE) nr. 679/2016 și Legii 190/2018

** Lungimile segmentelor sunt determinate în planul de proiecţie Stereo 70 şi sunt rotunjite la 1 milimetru.
*** Distanţa dintre puncte este formată din segmente cumulate ce sunt mai mici decât valoarea 1 milimetru.

Document care conține date cu caracter personal, protejat de prevederile Regulamentului (UE) nr. 679/2016 și Legii 190/2018

DATE DESPRE IMOBILUL NR. 3677

Oficiul de Cadastru şi Publicitate Imobiliară SIBIU
Biroul de Cadastru şi Publicitate Imobiliară Saliste

A. Partea I. Descrierea imobilului

TEREN Extravilan

Adresa: Jud. Sibiu

Nr. Crt	Nr cadastral Nr. topografic	Suprafaţa* (mp)	Observaţii / Referinţe
A1		664	Sector cadastral:45 Teren neimprejmuit; Diferenta de suprafata se regaseste sub culoarul de expropriere al autostrazii si in parcela 1373/1/51/1

B. Partea II. Proprietari şi acte

Inscrieri privitoare la dreptul de proprietate şi alte drepturi reale		Referinţe
/		
Act Administrativ nr. 801/38, din 09/12/1994 emis de CJPSDPAT-Sibiu (Titlu de proprietate, HG 1231/2010, HG 522/2011);		
B1	Intabulare, drept de PROPRIETATEL.18/1991, dobandit prin Reconstituire, cota actuala 1/1	A1
	1) **DORDEA TRAIAN**	
	OBSERVATII: Diferenta de suprafata se regaseste sub culoarul de expropriere al autostrazii si in parcela 1373/1/51/1	

C. Partea III. SARCINI .

Inscrieri privind dezmembramintele dreptului de proprietate, drepturi reale de garanţie şi sarcini	Referinţe
NU SUNT	

Document care conține date cu caracter personal, protejat de prevederile Regulamentului (UE) nr. 679/2016 și Legii 190/2018

Anexa Nr. 1 La Partea I

Teren

Nr cadastral	Suprafaţa (mp)*	Observaţii / Referinţe
	664	Diferenta de suprafata se regaseste sub culoarul de expropriere al autostrazii si in parcela 1373/1/51/1

* Suprafaţa este determinată in planul de proiecţie Stereo 70.

DETALII LINIARE IMOBIL

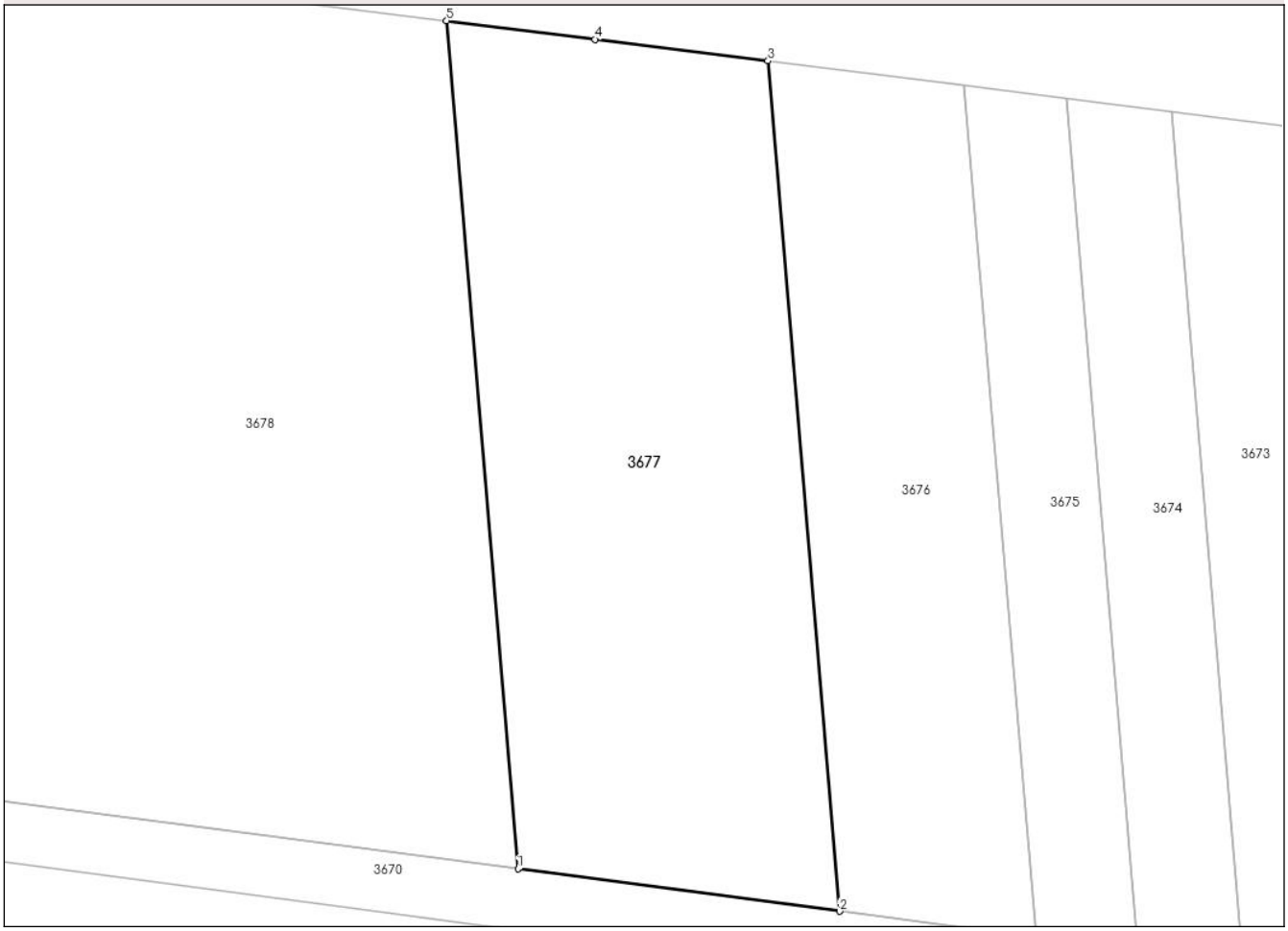

Date referitoare la teren

Crt	Categorie folosință	Intra vilan	Suprafaţa (mp)	Tarla	Parcelă	Nr. topo	Observaţii / Referinţe
1	arabil	NU	664	41	1373/1/51/3	-	Diferenta de suprafata se regaseste sub culoarul de expropriere al autostrazii si in parcela 1373/1/51/1

Lungime Segmente

1) Valorile lungimilor segmentelor sunt obţinute din proiecţie în plan.

Punct început	X / Y	Punct sfârşit	X / Y	Lungime segment (** (m)
1	405.659,516 489.357,744	2	405.675,459 489.355,641	16.082
2	405.675,459 489.355,641	3	405.671,911 489.397,81	42.318
3	405.671,911 489.397,81	4	405.663,332 489.398,883	8.646
4	405.663,332 489.398,883	5	405.655,976 489.399,803	7.413

Document care conține date cu caracter personal, protejat de prevederile Regulamentului (UE) nr. 679/2016 și Legii 190/2018

Punct început	X / Y	Punct sfârşit	X / Y	Lungime segment (** (m)
5	405.655,976 489.399,803	1	405.659,516 489.357,744	42.208

** Lungimile segmentelor sunt determinate în planul de proiecţie Stereo 70 şi sunt rotunjite la 1 milimetru.
*** Distanţa dintre puncte este formată din segmente cumulate ce sunt mai mici decât valoarea 1 milimetru.

Document care conține date cu caracter personal, protejat de prevederile Regulamentului (UE) nr. 679/2016 și Legii 190/2018

DATE DESPRE IMOBILUL NR. 3678

Oficiul de Cadastru şi Publicitate Imobiliară SIBIU
Biroul de Cadastru şi Publicitate Imobiliară Saliste

A. Partea I. Descrierea imobilului

TEREN Extravilan

Adresa: Jud. Sibiu

Nr. Crt	Nr cadastral Nr. topografic	Suprafaţa* (mp)	Observaţii / Referinţe
A1		3.970	Sector cadastral:45 Teren neimprejmuit; Diferenta de suprafata se regaseste sub culoarul de expropriere al autostrazii si in parcela 1373/1/50/1

B. Partea II. Proprietari şi acte

Inscrieri privitoare la dreptul de proprietate şi alte drepturi reale		Referinţe
/		
Act Administrativ nr. 1969/38, din 06/10/1998 emis de CJPSDPAT-Sibiu (Titlu de proprietate, HG 1231/2010, HG 522/2011);		
B1	Intabulare, drept de PROPRIETATEL.18/1991, dobandit prin Reconstituire, cota actuala 1/1	A1
	1) **PAROHIA EVANGHELICĂ**, CIF:9999999999999	
	OBSERVATII: Diferenta de suprafata se regaseste sub culoarul de expropriere al autostrazii si in parcela 1373/1/50/1	

C. Partea III. SARCINI .

Inscrieri privind dezmembramintele dreptului de proprietate, drepturi reale de garanţie şi sarcini	Referinţe
NU SUNT	

Document care conține date cu caracter personal, protejat de prevederile Regulamentului (UE) nr. 679/2016 și Legii 190/2018

Anexa Nr. 1 La Partea I

Teren

Nr cadastral	Suprafaţa (mp)*	Observaţii / Referinţe
	3.970	Diferenta de suprafata se regaseste sub culoarul de expropriere al autostrazii si in parcela 1373/1/50/1

* Suprafaţa este determinată in planul de proiecţie Stereo 70.

DETALII LINIARE IMOBIL

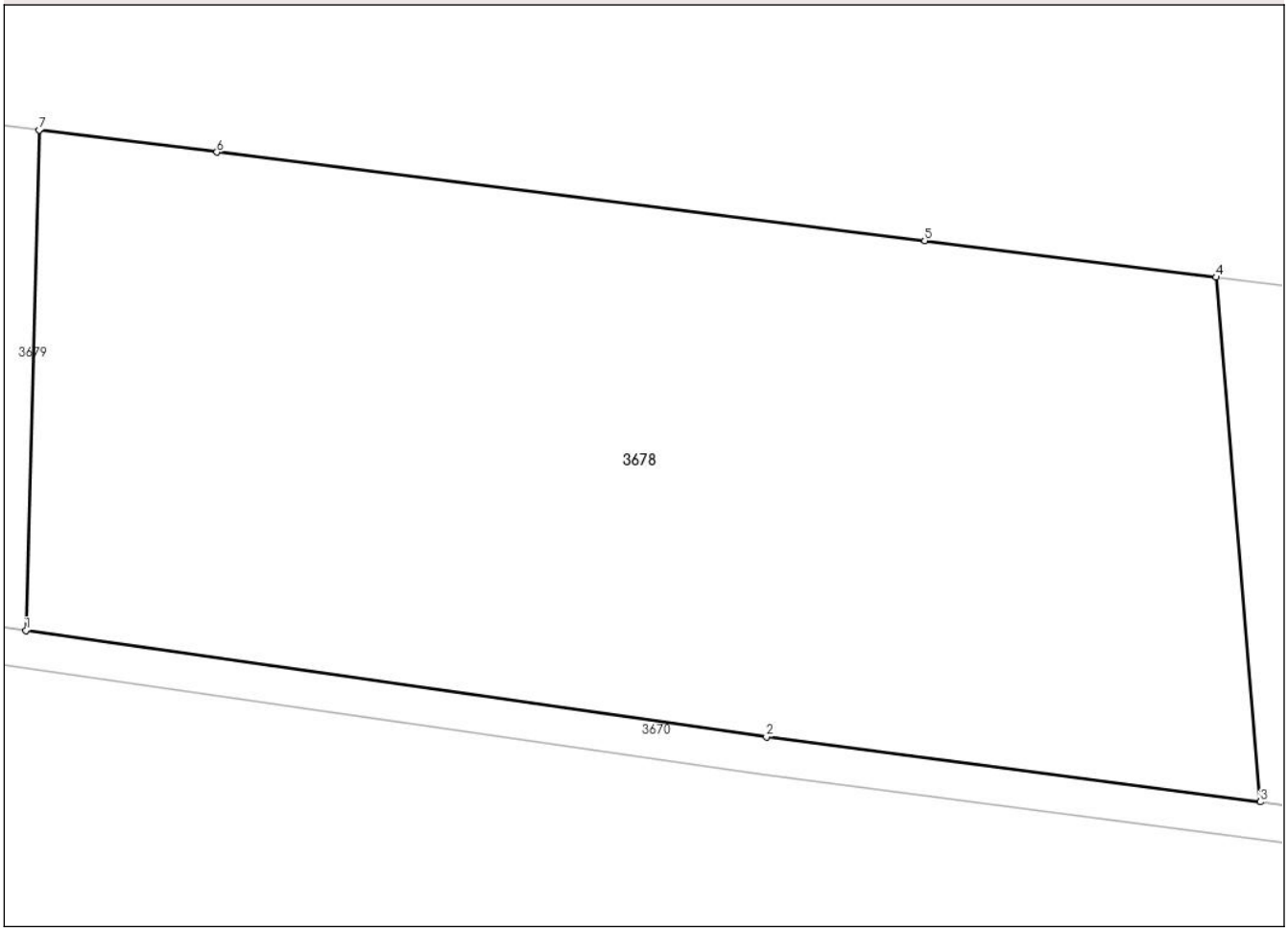

Date referitoare la teren

Crt	Categorie folosință	Intra vilan	Suprafaţa (mp)	Tarla	Parcelă	Nr. topo	Observaţii / Referinţe
1	arabil	NU	3.970	41	1373/1/50/3	-	Diferenta de suprafata se regaseste sub culoarul de expropriere al autostrazii si in parcela 1373/1/50/1

Lungime Segmente
1) Valorile lungimilor segmentelor sunt obţinute din proiecţie în plan.

Punct început	X / Y	Punct sfârşit	X / Y	Lungime segment (** (m)
1	405.560,555 489.371,49	2	405.619,929 489.362,964	59.982
2	405.619,929 489.362,964	3	405.659,516 489.357,744	39.93
3	405.659,516 489.357,744	4	405.655,976 489.399,803	42.208
4	405.655,976 489.399,803	5	405.632,61 489.402,727	23.549

Document care conține date cu caracter personal, protejat de prevederile Regulamentului (UE) nr. 679/2016 și Legii 190/2018

Punct început	X / Y	Punct sfârşit	X / Y	Lungime segment (** (m)
5	405.632,61 489.402,727	6	405.575,868 489.409,827	57.184
6	405.575,868 489.409,827	7	405.561,601 489.411,612	14.378
7	405.561,601 489.411,612	1	405.560,555 489.371,49	40.136

** Lungimile segmentelor sunt determinate în planul de proiecţie Stereo 70 şi sunt rotunjite la 1 milimetru.
*** Distanţa dintre puncte este formată din segmente cumulate ce sunt mai mici decât valoarea 1 milimetru.

Document care conține date cu caracter personal, protejat de prevederile Regulamentului (UE) nr. 679/2016 și Legii 190/2018

DATE DESPRE IMOBILUL NR. 3679

Oficiul de Cadastru şi Publicitate Imobiliară SIBIU
Biroul de Cadastru şi Publicitate Imobiliară Saliste

A. Partea I. Descrierea imobilului

TEREN Extravilan

Adresa: Jud. Sibiu

Nr. Crt	Nr cadastral Nr. topografic	Suprafaţa* (mp)	Observaţii / Referinţe
A1		6.961	Sector cadastral:45 Teren neimprejmuit; Diferenta de suprafata se regaseste sub culoarul de expropriere al autostrazii si in parcela 1373/1/49/1

B. Partea II. Proprietari şi acte

Inscrieri privitoare la dreptul de proprietate şi alte drepturi reale		Referinţe
/		
Act Administrativ nr. 1967/38, din 06/10/1998 emis de CJPSDPAT-Sibiu (Titlu de proprietate, HG 1231/2010, HG 522/2011);		
B1	Intabulare, drept de PROPRIETATEI.18/1991, dobandit prin Reconstituire, cota actuala 1/1	A1
	1) **PAROHIA ORTODOXĂ ROMÂNĂ**, CIF:9999999999999	
	OBSERVATII: Diferenta de suprafata se regaseste sub culoarul de expropriere al autostrazii si in parcela 1373/1/49/1	

C. Partea III. SARCINI .

Inscrieri privind dezmembramintele dreptului de proprietate, drepturi reale de garanţie şi sarcini	Referinţe
NU SUNT	

Document care conține date cu caracter personal, protejat de prevederile Regulamentului (UE) nr. 679/2016 și Legii 190/2018

Anexa Nr. 1 La Partea I

Teren

Nr cadastral	Suprafaţa (mp)*	Observaţii / Referinţe
	6.961	Diferenta de suprafata se regaseste sub culoarul de expropriere al autostrazii si in parcela 1373/1/49/1

* Suprafaţa este determinată in planul de proiecţie Stereo 70.

DETALII LINIARE IMOBIL

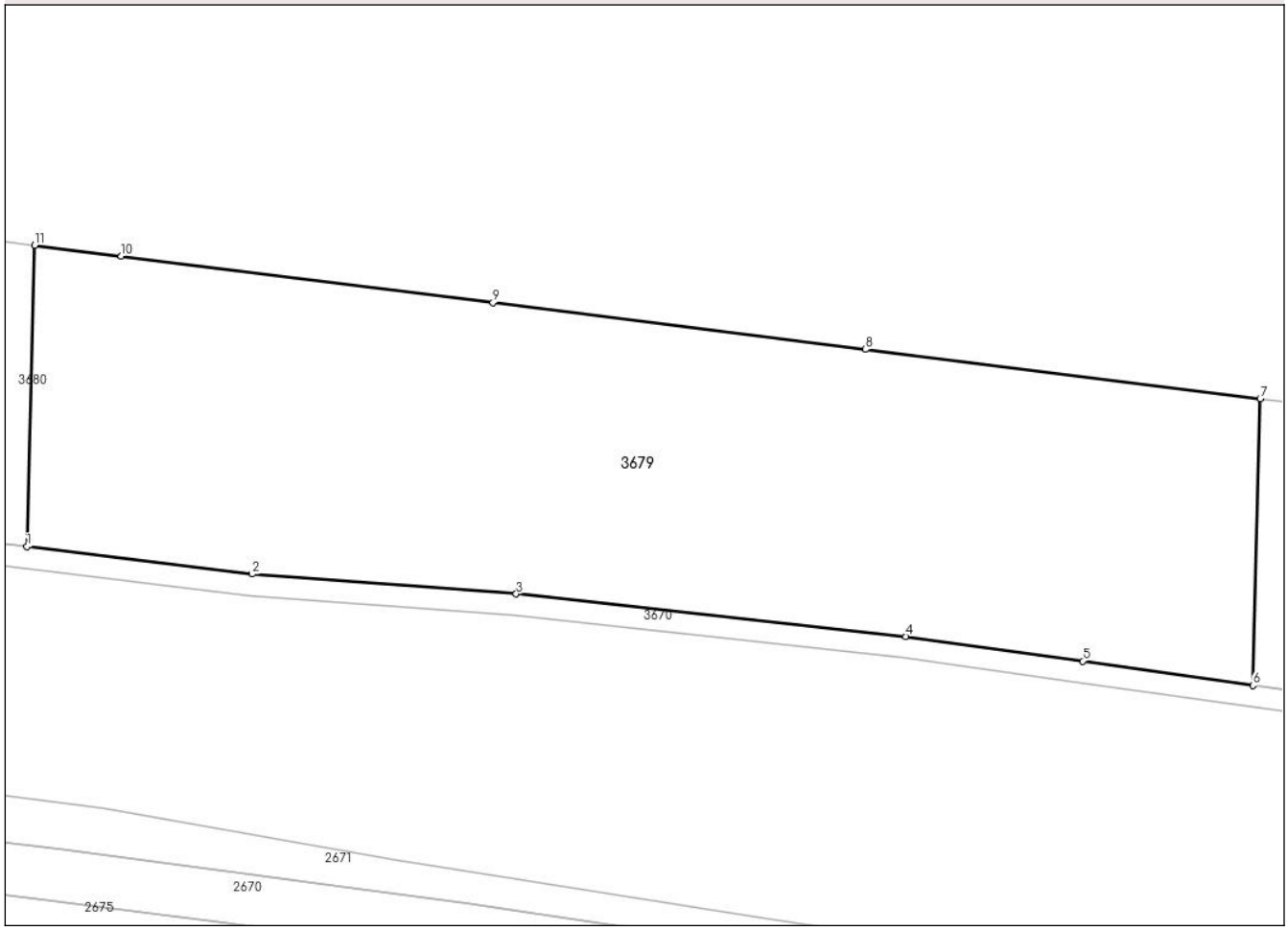

Date referitoare la teren

Crt	Categorie folosință	Intra vilan	Suprafaţa (mp)	Tarla	Parcelă	Nr. topo	Observaţii / Referinţe
1	arabil	NU	6.961	41	1373/1/49/3	-	Diferenta de suprafata se regaseste sub culoarul de expropriere al autostrazii si in parcela 1373/1/49/1

Lungime Segmente

1) Valorile lungimilor segmentelor sunt obţinute din proiecţie în plan.

Punct început	X / Y	Punct sfârşit	X / Y	Lungime segment (** (m)
1	405.389,07 489.390,908	2	405.420,58 489.387,086	31.741
2	405.420,58 489.387,086	3	405.457,516 489.384,292	37.041
3	405.457,516 489.384,292	4	405.512,012 489.378,344	54.82
4	405.512,012 489.378,344	5	405.536,776 489.374,904	25.001

Document care conține date cu caracter personal, protejat de prevederile Regulamentului (UE) nr. 679/2016 și Legii 190/2018

Punct început	X / Y	Punct sfârşit	X / Y	Lungime segment (** (m)
5	405.536,776 489.374,904	6	405.560,555 489.371,49	24.023
6	405.560,555 489.371,49	7	405.561,601 489.411,612	40.136
7	405.561,601 489.411,612	8	405.506,387 489.418,521	55.645
8	405.506,387 489.418,521	9	405.454,268 489.425,042	52.525
9	405.454,268 489.425,042	10	405.402,287 489.431,547	52.386
10	405.402,287 489.431,547	11	405.390,169 489.433,063	12.212
11	405.390,169 489.433,063	1	405.389,07 489.390,908	42.169

** Lungimile segmentelor sunt determinate în planul de proiecţie Stereo 70 şi sunt rotunjite la 1 milimetru.
*** Distanţa dintre puncte este formată din segmente cumulate ce sunt mai mici decât valoarea 1 milimetru.

Document care conține date cu caracter personal, protejat de prevederile Regulamentului (UE) nr. 679/2016 și Legii 190/2018

DATE DESPRE IMOBILUL NR. 3680

Oficiul de Cadastru şi Publicitate Imobiliară SIBIU
Biroul de Cadastru şi Publicitate Imobiliară Saliste

A. Partea I. Descrierea imobilului

TEREN Extravilan

Adresa: Jud. Sibiu

Nr. Crt	Nr cadastral Nr. topografic	Suprafaţa* (mp)	Observaţii / Referinţe
A1		1.237	Sector cadastral:45 Teren neimprejmuit; Diferenta de suprafata se regaseste sub culoarul de expropriere al autostrazii si in parcela 1373/1/48/1

B. Partea II. Proprietari şi acte

Inscrieri privitoare la dreptul de proprietate şi alte drepturi reale		Referinţe
/		
Act Administrativ nr. 192/38, din 11/04/1994 emis de CJPSDPAT-Sibiu (Titlu de proprietate, HG 1231/2010, HG 522/2011);		
B1	Intabulare, drept de PROPRIETATEL.18/1991, dobandit prin Reconstituire, cota actuala 1/1	A1
	1) **ROŞCA MARIA**	
	OBSERVATII: Diferenta de suprafata se regaseste sub culoarul de expropriere al autostrazii si in parcela 1373/1/48/1	

C. Partea III. SARCINI .

Inscrieri privind dezmembramintele dreptului de proprietate, drepturi reale de garanţie şi sarcini	Referinţe
NU SUNT	

Document care conține date cu caracter personal, protejat de prevederile Regulamentului (UE) nr. 679/2016 și Legii 190/2018

Anexa Nr. 1 La Partea I

Teren

Nr cadastral	Suprafaţa (mp)*	Observaţii / Referinţe
	1.237	Diferenta de suprafata se regaseste sub culoarul de expropriere al autostrazii si in parcela 1373/1/48/1

* Suprafaţa este determinată in planul de proiecţie Stereo 70.

DETALII LINIARE IMOBIL

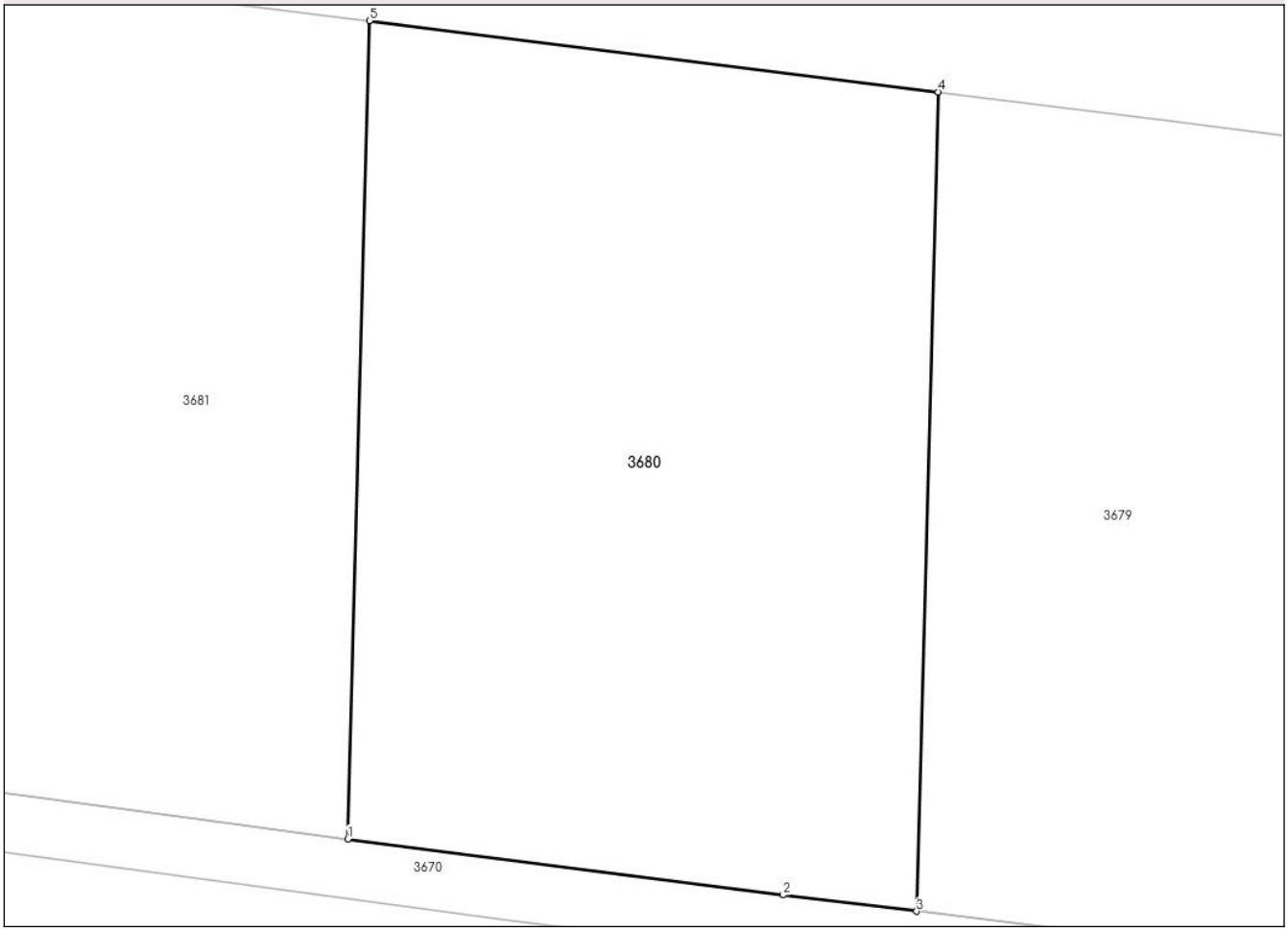

Date referitoare la teren

Crt	Categorie folosință	Intra vilan	Suprafaţa (mp)	Tarla	Parcelă	Nr. topo	Observaţii / Referinţe
1	arabil	NU	1.237	41	1373/1/48/3	-	Diferenta de suprafata se regaseste sub culoarul de expropriere al autostrazii si in parcela 1373/1/48/1

Lungime Segmente
1) Valorile lungimilor segmentelor sunt obţinute din proiecţie în plan.

Punct început	X / Y	Punct sfârşit	X / Y	Lungime segment (** (m)
1	405.359,816 489.394,628	2	405.382,2 489.391,742	22.569
2	405.382,2 489.391,742	3	405.389,07 489.390,908	6.92
3	405.389,07 489.390,908	4	405.390,169 489.433,063	42.169
4	405.390,169 489.433,063	5	405.360,914 489.436,724	29.484

Document care conține date cu caracter personal, protejat de prevederile Regulamentului (UE) nr. 679/2016 și Legii 190/2018

Punct început	X / Y	Punct sfârşit	X / Y	Lungime segment (** (m)
5	405.360,914 489.436,724	1	405.359,816 489.394,628	42.11

** Lungimile segmentelor sunt determinate în planul de proiecţie Stereo 70 şi sunt rotunjite la 1 milimetru.
*** Distanţa dintre puncte este formată din segmente cumulate ce sunt mai mici decât valoarea 1 milimetru.

Document care conține date cu caracter personal, protejat de prevederile Regulamentului (UE) nr. 679/2016 și Legii 190/2018

DATE DESPRE IMOBILUL NR. 3681

Oficiul de Cadastru şi Publicitate Imobiliară SIBIU
Biroul de Cadastru şi Publicitate Imobiliară Saliste

A. Partea I. Descrierea imobilului

TEREN Extravilan

Adresa: Jud. Sibiu

Nr. Crt	Nr cadastral Nr. topografic	Suprafaţa* (mp)	Observaţii / Referinţe
A1		2.438	Sector cadastral:45 Teren neimprejmuit; Nr. parcela gresit in TP. Corect 1373/1/47, nu 1373/1/41,Diferenta de suprafata se regaseste sub culoarul de expropriere al autostrazii si in parcela 1373/1/47/1

B. Partea II. Proprietari şi acte

Inscrieri privitoare la dreptul de proprietate şi alte drepturi reale		Referinţe
/		
Act Administrativ nr. 299/38, din 19/05/1994 emis de CJPSDPAT-Sibiu (Titlu de proprietate, HG 1231/2010, HG 522/2011);		
B1	Intabulare, drept de PROPRIETATEI.18/1991, dobandit prin Reconstituire, cota actuala 1/1	A1
	1) **NICOARĂ STEFANIA** 2) **GHERGHEL IOAN**	
	OBSERVATII: Nr. parcela gresit in TP. Corect 1373/1/47, nu 1373/1/41,Diferenta de suprafata se regaseste sub culoarul de expropriere al autostrazii si in parcela 1373/1/47/1	

C. Partea III. SARCINI .

Inscrieri privind dezmembramintele dreptului de proprietate, drepturi reale de garanţie şi sarcini	Referinţe
NU SUNT	

Document care conține date cu caracter personal, protejat de prevederile Regulamentului (UE) nr. 679/2016 și Legii 190/2018

Anexa Nr. 1 La Partea I

Teren

Nr cadastral	Suprafaţa (mp)*	Observaţii / Referinţe
	2.438	Nr. parcela gresit in TP. Corect 1373/1/47, nu 1373/1/41,Diferenta de suprafata se regaseste sub culoarul de expropriere al autostrazii si in parcela 1373/1/47/1

* Suprafaţa este determinată in planul de proiecţie Stereo 70.

DETALII LINIARE IMOBIL

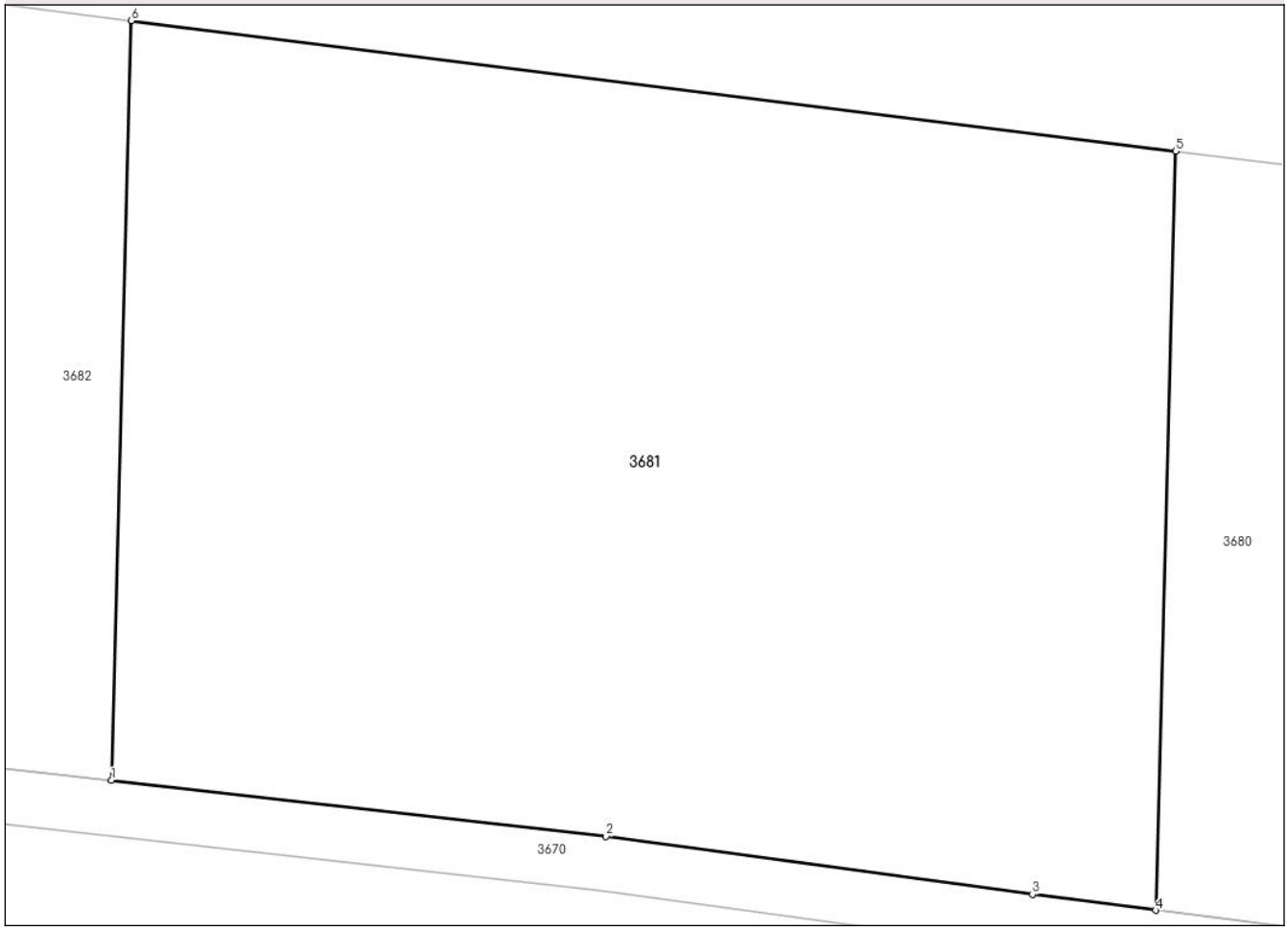

Date referitoare la teren

Crt	Categorie folosință	Intra vilan	Suprafaţa (mp)	Tarla	Parcelă	Nr. topo	Observaţii / Referinţe
1	arabil	NU	2.438	41	1373/1/47/3	-	Nr. parcela gresit in TP. Corect 1373/1/47, nu 1373/1/41,Diferenta de suprafata se regaseste sub culoarul de expropriere al autostrazii si in parcela 1373/1/47/1

Lungime Segmente

1) Valorile lungimilor segmentelor sunt obţinute din proiecţie în plan.

Punct început	X / Y	Punct sfârşit	X / Y	Lungime segment (** (m)
1	405.301,925 489.401,829	2	405.329,34 489.398,718	27.59
2	405.329,34 489.398,718	3	405.352,979 489.395,51	23.856
3	405.352,979 489.395,51	4	405.359,816 489.394,628	6.894

Document care conține date cu caracter personal, protejat de prevederile Regulamentului (UE) nr. 679/2016 și Legii 190/2018

Punct început	X / Y	Punct sfârşit	X / Y	Lungime segment (** (m)
4	405.359,816 489.394,628	5	405.360,914 489.436,724	42.11
5	405.360,914 489.436,724	6	405.303,024 489.443,967	58.342
6	405.303,024 489.443,967	1	405.301,925 489.401,829	42.152

** Lungimile segmentelor sunt determinate în planul de proiecţie Stereo 70 şi sunt rotunjite la 1 milimetru.
*** Distanţa dintre puncte este formată din segmente cumulate ce sunt mai mici decât valoarea 1 milimetru.

Document care conține date cu caracter personal, protejat de prevederile Regulamentului (UE) nr. 679/2016 și Legii 190/2018

DATE DESPRE IMOBILUL NR. 3682

Oficiul de Cadastru şi Publicitate Imobiliară SIBIU
Biroul de Cadastru şi Publicitate Imobiliară Saliste

A. Partea I. Descrierea imobilului

TEREN Extravilan Nr. cadastral vechi:514/3

Adresa: Jud. Sibiu

Nr. Crt	Nr cadastral Nr. topografic	Suprafaţa* (mp)	Observaţii / Referinţe
A1	104336	687	Sector cadastral:45 Teren neimprejmuit;

B. Partea II. Proprietari şi acte

Inscrieri privitoare la dreptul de proprietate şi alte drepturi reale		Referinţe
11202 / 10/11/2020		
Act Notarial nr. 39, din 11/08/2020 emis de NP AVRAM ADRIANA (, in Dosar succesoral nr. 60/2020, HG 1231/2010, HG 522/2011);		
B1	Intabulare, drept de PROPRIETATE, dobandit prin Succesiune, cota actuala 1/1	A1
	1) **CAZAN LIVIA**	
	OBSERVATII: Diferenta de suprafata se regaseste sub culoarul de expropriere al autostrazii si in parcela 1373/1/46/1	

C. Partea III. SARCINI .

Inscrieri privind dezmembramintele dreptului de proprietate, drepturi reale de garanţie şi sarcini	Referinţe
NU SUNT	

Document care conține date cu caracter personal, protejat de prevederile Regulamentului (UE) nr. 679/2016 și Legii 190/2018

Anexa Nr. 1 La Partea I

Teren

Nr cadastral	Suprafaţa (mp)*	Observaţii / Referinţe
104336	687	

* Suprafaţa este determinată in planul de proiecţie Stereo 70.

DETALII LINIARE IMOBIL

Date referitoare la teren

Crt	Categorie folosință	Intra vilan	Suprafaţa (mp)	Tarla	Parcelă	Nr. topo	Observaţii / Referinţe
1	arabil	NU	687	41	1373/1/46/3	-	

Lungime Segmente
1) Valorile lungimilor segmentelor sunt obţinute din proiecţie în plan.

Punct început	X / Y	Punct sfârşit	X / Y	Lungime segment (** (m)
1	405.285,706 489.403,67	2	405.301,925 489.401,829	16.323
2	405.301,925 489.401,829	3	405.303,024 489.443,967	42.152
3	405.303,024 489.443,967	4	405.286,809 489.445,996	16.341
4	405.286,809 489.445,996	1	405.285,706 489.403,67	42.34

**** Lungimile segmentelor sunt determinate în planul de proiecţie Stereo 70 şi sunt rotunjite la 1 milimetru.**

Document care conține date cu caracter personal, protejat de prevederile Regulamentului (UE) nr. 679/2016 și Legii 190/2018

***** Distanţa dintre puncte este formată din segmente cumulate ce sunt mai mici decât valoarea 1 milimetru.**

Document care conține date cu caracter personal, protejat de prevederile Regulamentului (UE) nr. 679/2016 și Legii 190/2018

DATE DESPRE IMOBILUL NR. 3683

Oficiul de Cadastru şi Publicitate Imobiliară SIBIU
Biroul de Cadastru şi Publicitate Imobiliară Saliste

A. Partea I. Descrierea imobilului

TEREN Extravilan

Adresa: Jud. Sibiu

Nr. Crt	Nr cadastral Nr. topografic	Suprafaţa* (mp)	Observaţii / Referinţe
A1		1.000	Sector cadastral:45 Teren neimprejmuit; Diferenta de suprafata se regaseste sub culoarul de expropriere al autostrazii si in parcela 1373/1/45/1

B. Partea II. Proprietari şi acte

Inscrieri privitoare la dreptul de proprietate şi alte drepturi reale		Referinţe
/		
Act Administrativ nr. 819/38, din 14/12/1994 emis de CJPSDPAT-Sibiu (Titlu de proprietate, HG 1231/2010, HG 522/2011);		
B1	Intabulare, drept de PROPRIETATEL.18/1991, dobandit prin Reconstituire, cota actuala 1/1	A1
	1) **MUNTEAN MARIA** 2) **VLAD DELIA-GAB** 3) **MUNTEAN LIDIA** 4) **MUNTEAN LIANA** 5) **IONESCU IOAN** 6) **MUNTEAN AGUSTA**	

C. Partea III. SARCINI .

Inscrieri privind dezmembramintele dreptului de proprietate, drepturi reale de garanţie şi sarcini	Referinţe
NU SUNT	

Document care conține date cu caracter personal, protejat de prevederile Regulamentului (UE) nr. 679/2016 și Legii 190/2018

Anexa Nr. 1 La Partea I

Teren

Nr cadastral	Suprafaţa (mp)*	Observaţii / Referinţe
	1.000	Diferenta de suprafata se regaseste sub culoarul de expropriere al autostrazii si in parcela 1373/1/45/1

* Suprafaţa este determinată in planul de proiecţie Stereo 70.

DETALII LINIARE IMOBIL

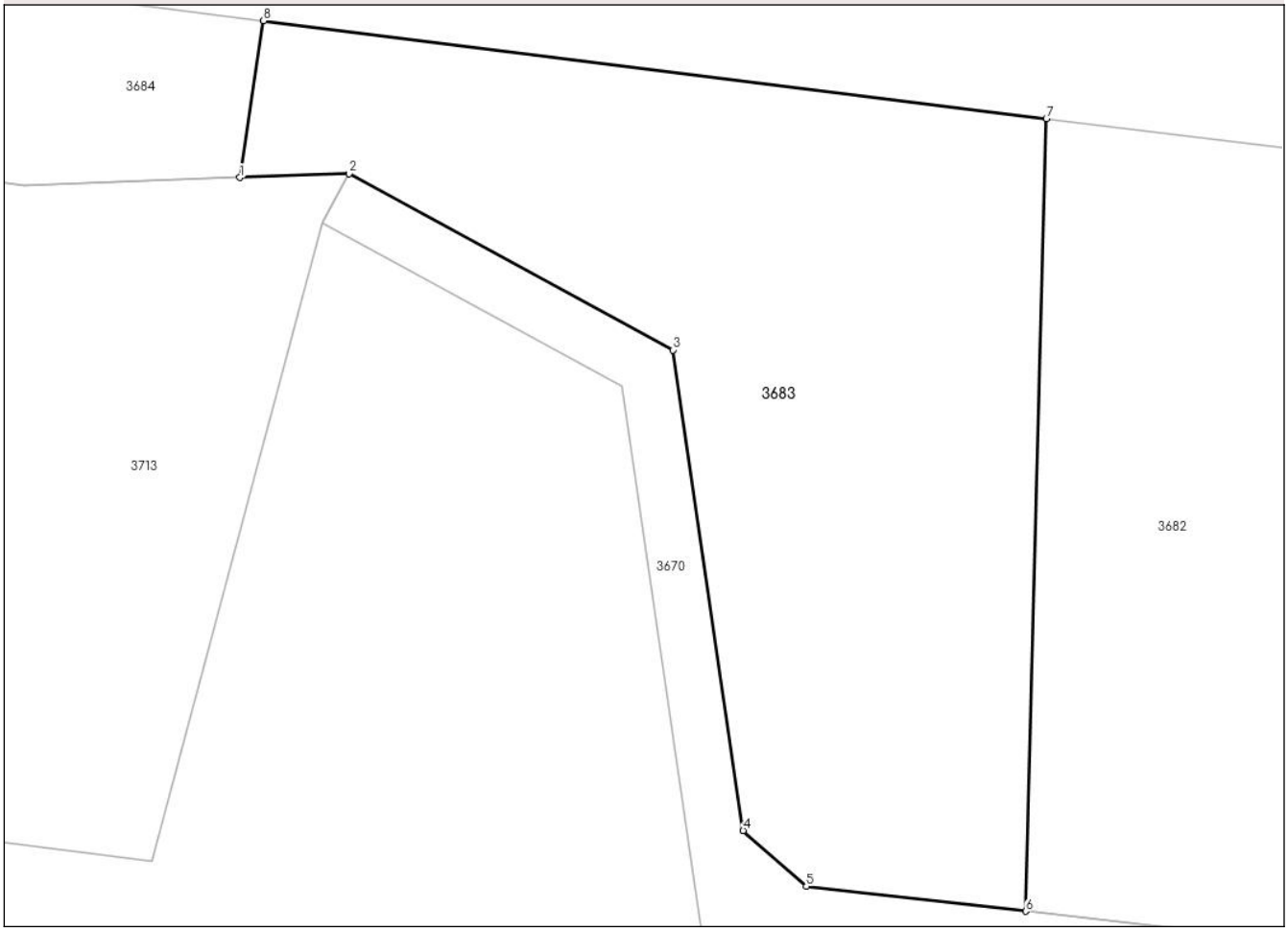

Date referitoare la teren

Crt	Categorie folosință	Intra vilan	Suprafaţa (mp)	Tarla	Parcelă	Nr. topo	Observaţii / Referinţe
1	arabil	NU	1.000	41	1373/1/45/3	-	Diferenta de suprafata se regaseste sub culoarul de expropriere al autostrazii si in parcela 1373/1/45/1

Lungime Segmente

1) Valorile lungimilor segmentelor sunt obţinute din proiecţie în plan.

Punct început	X / Y	Punct sfârşit	X / Y	Lungime segment (** (m)
1	405.243,735 489.442,849	2	405.249,562 489.443,052	5.83
2	405.249,562 489.443,052	3	405.266,862 489.433,64	19.695
3	405.266,862 489.433,64	4	405.270,616 489.407,984	25.93
4	405.270,616 489.407,984	5	405.273,986 489.405,0	4.501

Document care conține date cu caracter personal, protejat de prevederile Regulamentului (UE) nr. 679/2016 și Legii 190/2018

Punct început	X / Y	Punct sfârşit	X / Y	Lungime segment (** (m)
5	405.273,986 489.405,0	6	405.285,706 489.403,67	11.795
6	405.285,706 489.403,67	7	405.286,809 489.445,996	42.34
7	405.286,809 489.445,996	8	405.245,007 489.451,226	42.128
8	405.245,007 489.451,226	1	405.243,735 489.442,849	8.473

** Lungimile segmentelor sunt determinate în planul de proiecţie Stereo 70 şi sunt rotunjite la 1 milimetru.
*** Distanţa dintre puncte este formată din segmente cumulate ce sunt mai mici decât valoarea 1 milimetru.

Document care conține date cu caracter personal, protejat de prevederile Regulamentului (UE) nr. 679/2016 și Legii 190/2018

DATE DESPRE IMOBILUL NR. 3684

Oficiul de Cadastru şi Publicitate Imobiliară SIBIU
Biroul de Cadastru şi Publicitate Imobiliară Saliste

A. Partea I. Descrierea imobilului

TEREN Extravilan

Adresa: Jud. Sibiu

Nr. Crt	Nr cadastral Nr. topografic	Suprafaţa* (mp)	Observaţii / Referinţe
A1		291	Sector cadastral:45 Teren neimprejmuit;

B. Partea II. Proprietari şi acte

Inscrieri privitoare la dreptul de proprietate şi alte drepturi reale		Referinţe
/		
Act Administrativ nr. 211/38, din 03/05/1994 emis de CJPSDPAT-Sibiu (Titlu de proprietate, HG 1231/2010, HG 522/2011);		
B1	Intabulare, drept de PROPRIETATEL.18/1991, dobandit prin Reconstituire, cota actuala 1/1	A1
	1) **ŞUFANĂ ELENA** 2) **FRANDES MARIA** 3) **DOMINIG DOINA** 4) **SĂLCUDEAN LUCIA**	
	OBSERVATII: Diferenta de suprafata se regaseste sub culoarul de expropriere al autostrazii si in parcela 1373/1/44/1	

C. Partea III. SARCINI .

Inscrieri privind dezmembramintele dreptului de proprietate, drepturi reale de garanţie şi sarcini	Referinţe
NU SUNT	

Document care conține date cu caracter personal, protejat de prevederile Regulamentului (UE) nr. 679/2016 și Legii 190/2018

Anexa Nr. 1 La Partea I

Teren

Nr cadastral	Suprafaţa (mp)*	Observaţii / Referinţe
	291	

* Suprafaţa este determinată in planul de proiecţie Stereo 70.

DETALII LINIARE IMOBIL

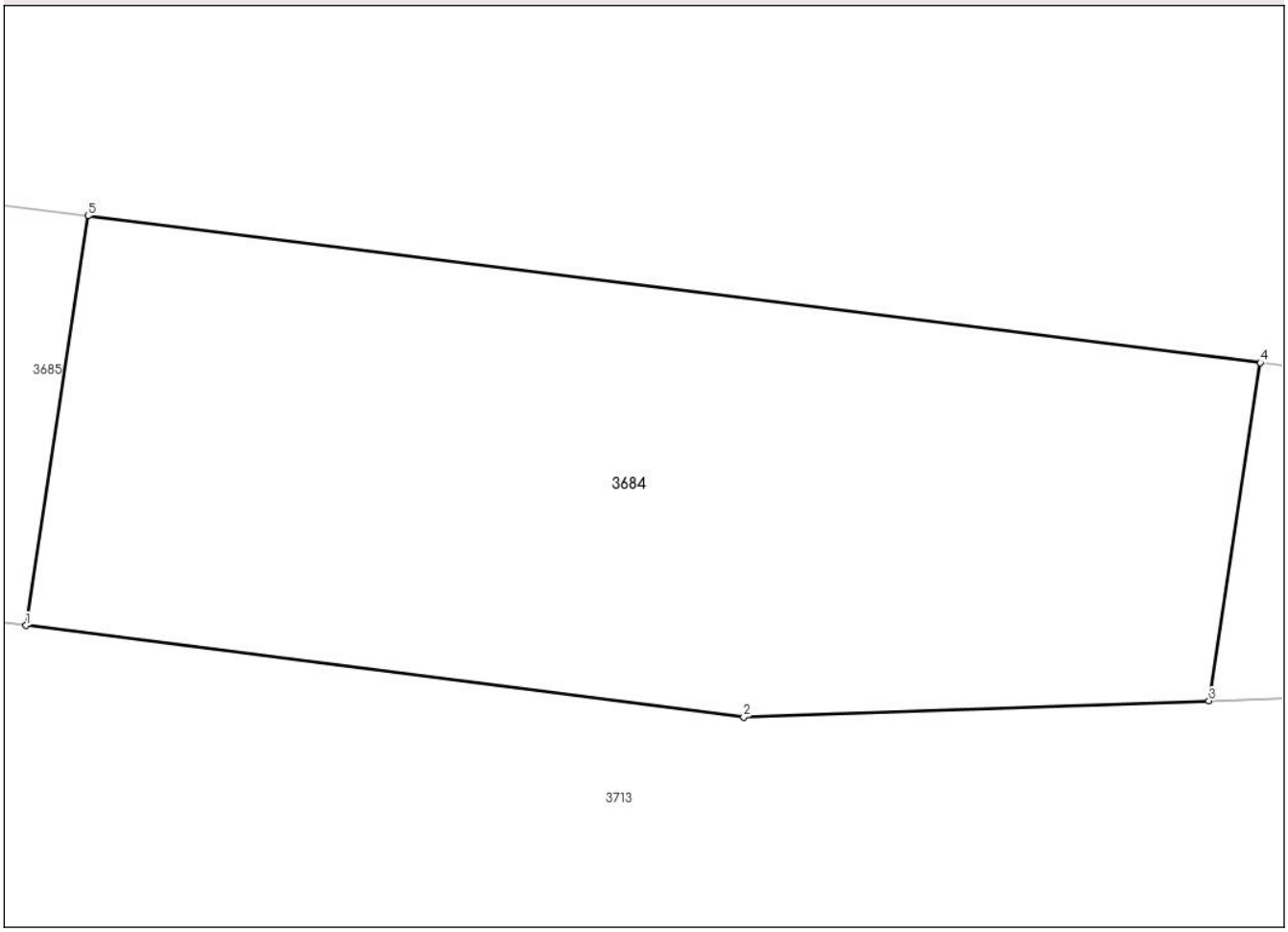

Date referitoare la teren

Crt	Categorie folosință	Intra vilan	Suprafaţa (mp)	Tarla	Parcelă	Nr. topo	Observaţii / Referinţe
1	arabil	NU	291	41	1373/1/44/3	-	Diferenta de suprafata se regaseste sub culoarul de expropriere al autostrazii si in parcela 1373/1/44/1

Lungime Segmente
1) Valorile lungimilor segmentelor sunt obţinute din proiecţie în plan.

Punct început	X / Y	Punct sfârşit	X / Y	Lungime segment (** (m)
1	405.214,398 489.444,718	2	405.232,197 489.442,448	17.944
2	405.232,197 489.442,448	3	405.243,735 489.442,849	11.545
3	405.243,735 489.442,849	4	405.245,007 489.451,226	8.473
4	405.245,007 489.451,226	5	405.215,938 489.454,864	29.296
5	405.215,938 489.454,864	1	405.214,398 489.444,718	10.262

Document care conține date cu caracter personal, protejat de prevederile Regulamentului (UE) nr. 679/2016 și Legii 190/2018

** Lungimile segmentelor sunt determinate în planul de proiecţie Stereo 70 şi sunt rotunjite la 1 milimetru.
*** Distanţa dintre puncte este formată din segmente cumulate ce sunt mai mici decât valoarea 1 milimetru.

Document care conține date cu caracter personal, protejat de prevederile Regulamentului (UE) nr. 679/2016 și Legii 190/2018

DATE DESPRE IMOBILUL NR. 3685

Oficiul de Cadastru şi Publicitate Imobiliară SIBIU
Biroul de Cadastru şi Publicitate Imobiliară Saliste

A. Partea I. Descrierea imobilului

TEREN Extravilan

Adresa: Jud. Sibiu

Nr. Crt	Nr cadastral Nr. topografic	Suprafaţa* (mp)	Observaţii / Referinţe
A1		340	Sector cadastral:45 Teren neimprejmuit; Diferenta de suprafata se regaseste sub culoarul de expropriere al autostrazii si in parcela 1373/1/43/1

B. Partea II. Proprietari şi acte

Inscrieri privitoare la dreptul de proprietate şi alte drepturi reale		Referinţe
/		
Act Administrativ nr. 210/38, din 28/04/1994 emis de CJPSDPAT-Sibiu (Titlu de proprietate, HG 1231/2010, HG 522/2011);		
B1	Intabulare, drept de PROPRIETATEL.18/1991, dobandit prin Reconstituire, cota actuala 1/1	A1
	1) **ŞUFANĂ ELENA**	
	OBSERVATII: Diferenta de suprafata se regaseste sub culoarul de expropriere al autostrazii si in parcela 1373/1/43/1	

C. Partea III. SARCINI .

Inscrieri privind dezmembramintele dreptului de proprietate, drepturi reale de garanţie şi sarcini	Referinţe
NU SUNT	

Document care conține date cu caracter personal, protejat de prevederile Regulamentului (UE) nr. 679/2016 și Legii 190/2018

Anexa Nr. 1 La Partea I

Teren

Nr cadastral	Suprafaţa (mp)*	Observaţii / Referinţe
	340	Diferenta de suprafata se regaseste sub culoarul de expropriere al autostrazii si in parcela 1373/1/43/1

* Suprafaţa este determinată in planul de proiecţie Stereo 70.

DETALII LINIARE IMOBIL

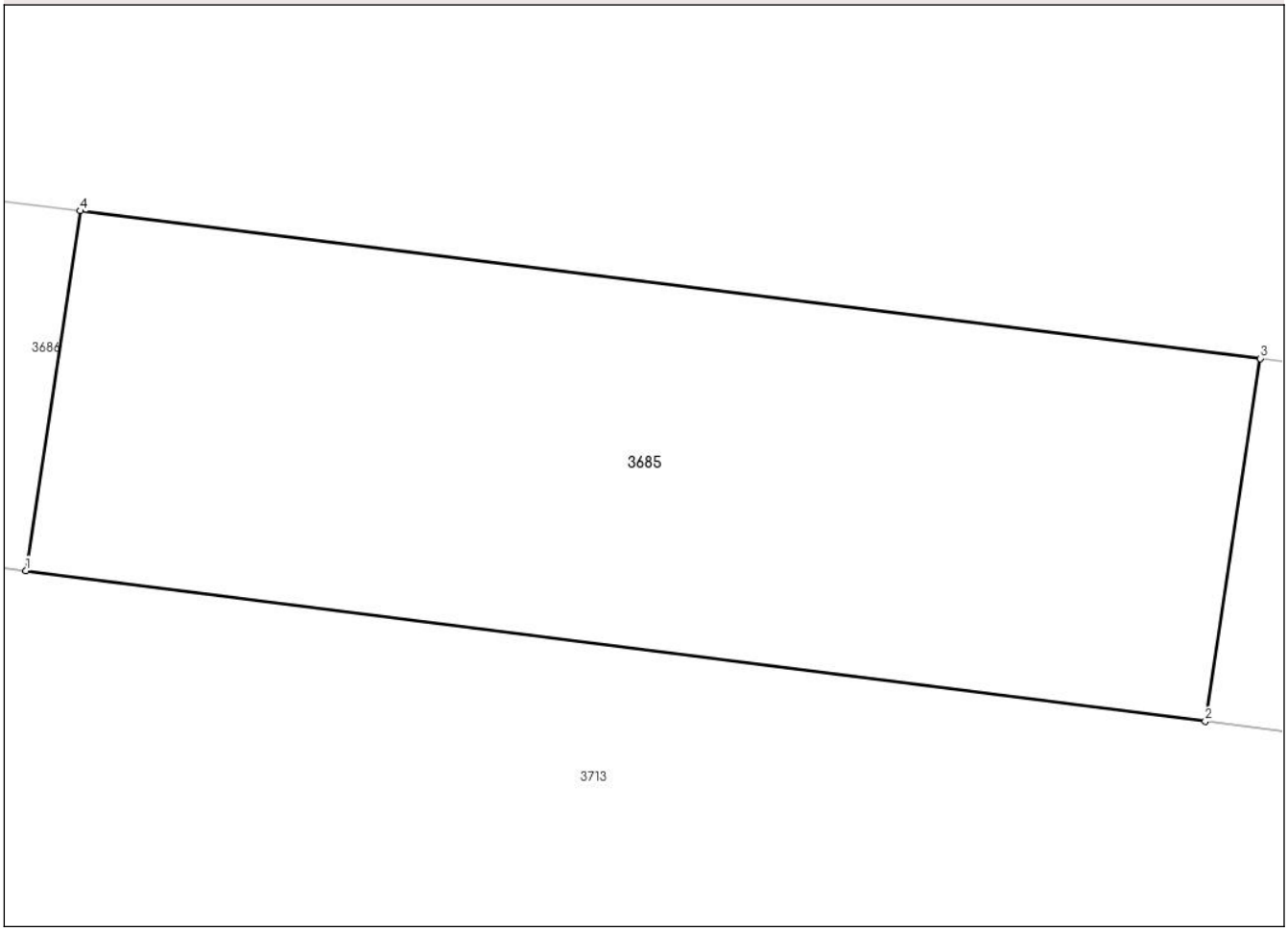

Date referitoare la teren

Crt	Categorie folosință	Intra vilan	Suprafaţa (mp)	Tarla	Parcelă	Nr. topo	Observaţii / Referinţe
1	arabil	NU	340	41	1373/1/43/3	-	Diferenta de suprafata se regaseste sub culoarul de expropriere al autostrazii si in parcela 1373/1/43/1

Lungime Segmente

1) Valorile lungimilor segmentelor sunt obţinute din proiecţie în plan.

Punct început	X / Y	Punct sfârşit	X / Y	Lungime segment (** (m)
1	405.181,397 489.448,926	2	405.214,398 489.444,718	33.268
2	405.214,398 489.444,718	3	405.215,938 489.454,864	10.262
3	405.215,938 489.454,864	4	405.182,926 489.458,994	33.27
4	405.182,926 489.458,994	1	405.181,397 489.448,926	10.184

Document care conține date cu caracter personal, protejat de prevederile Regulamentului (UE) nr. 679/2016 și Legii 190/2018

** Lungimile segmentelor sunt determinate în planul de proiecţie Stereo 70 şi sunt rotunjite la 1 milimetru.
*** Distanţa dintre puncte este formată din segmente cumulate ce sunt mai mici decât valoarea 1 milimetru.

Document care conține date cu caracter personal, protejat de prevederile Regulamentului (UE) nr. 679/2016 și Legii 190/2018

DATE DESPRE IMOBILUL NR. 3686

Oficiul de Cadastru şi Publicitate Imobiliară SIBIU
Biroul de Cadastru şi Publicitate Imobiliară Saliste

A. Partea I. Descrierea imobilului

TEREN Extravilan

Adresa: Jud. Sibiu

Nr. Crt	Nr cadastral Nr. topografic	Suprafaţa* (mp)	Observaţii / Referinţe
A1		148	Sector cadastral:45 Teren neimprejmuit; Diferenta de suprafata se regaseste sub culoarul de expropriere al autostrazii si in parcela 1373/1/42/1

B. Partea II. Proprietari şi acte

Inscrieri privitoare la dreptul de proprietate şi alte drepturi reale		Referinţe
/		
Act Administrativ nr. 485/38, din 30/06/1994 emis de CJPSDPAT-Sibiu (Titlu de proprietate, HG 1231/2010, HG 522/2011);		
B1	Intabulare, drept de PROPRIETATEL.18/1991, dobandit prin Constituire, cota actuala 1/1	A1
	1) **DEAC MARIA**	
	OBSERVATII: Diferenta de suprafata se regaseste sub culoarul de expropriere al autostrazii si in parcela 1373/1/42/1	

C. Partea III. SARCINI .

Inscrieri privind dezmembramintele dreptului de proprietate, drepturi reale de garanţie şi sarcini	Referinţe
NU SUNT	

Document care conține date cu caracter personal, protejat de prevederile Regulamentului (UE) nr. 679/2016 și Legii 190/2018

Anexa Nr. 1 La Partea I

Teren

Nr cadastral	Suprafaţa (mp)*	Observaţii / Referinţe
	148	Diferenta de suprafata se regaseste sub culoarul de expropriere al autostrazii si in parcela 1373/1/42/1

* Suprafaţa este determinată in planul de proiecţie Stereo 70.

DETALII LINIARE IMOBIL

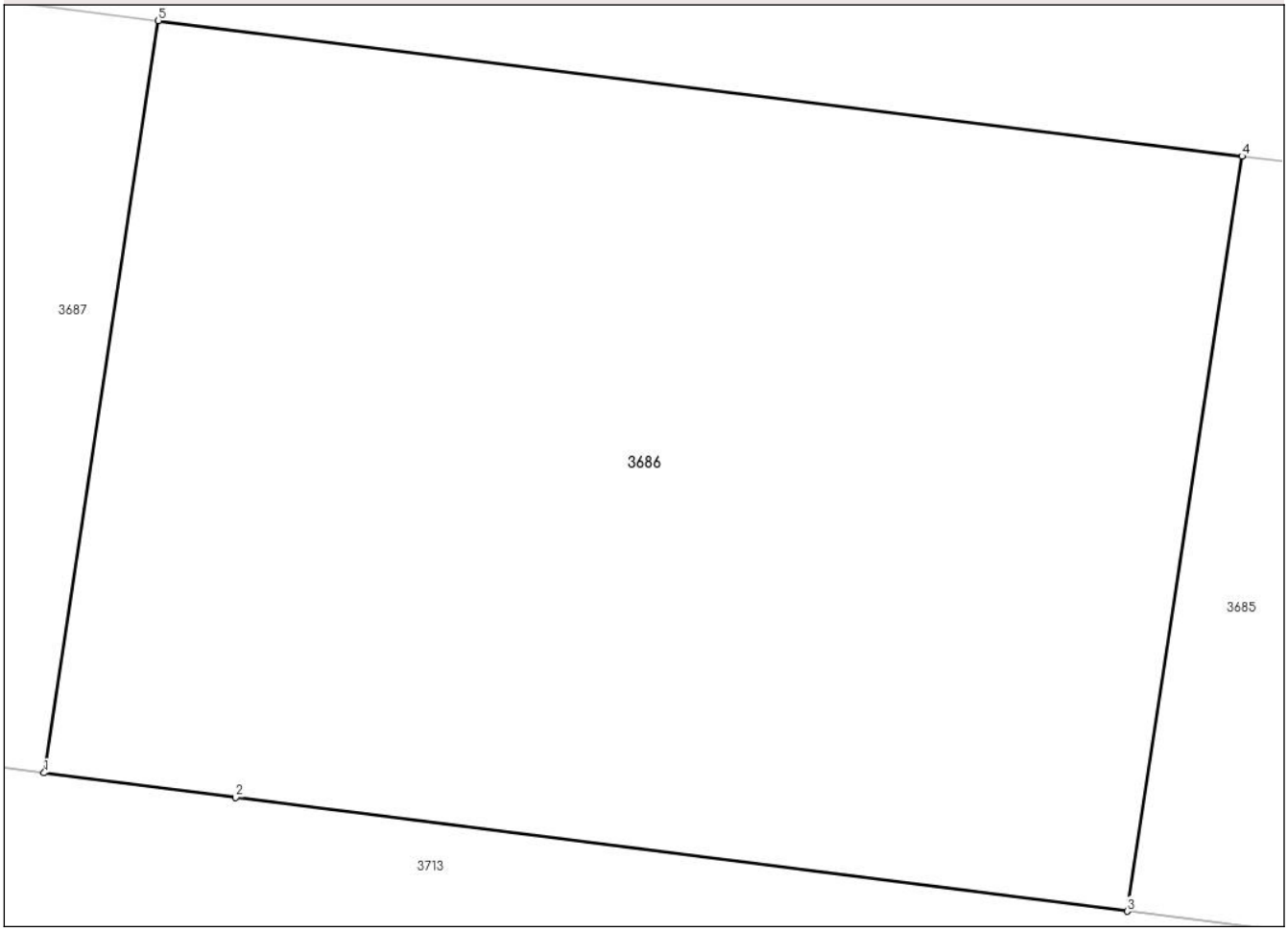

Date referitoare la teren

Crt	Categorie folosință	Intra vilan	Suprafaţa (mp)	Tarla	Parcelă	Nr. topo	Observaţii / Referinţe
1	arabil	NU	148	41	1373/1/42/3	-	Diferenta de suprafata se regaseste sub culoarul de expropriere al autostrazii si in parcela 1373/1/42/1

Lungime Segmente

1) Valorile lungimilor segmentelor sunt obţinute din proiecţie în plan.

Punct început	X / Y	Punct sfârşit	X / Y	Lungime segment (** (m)
1	405.166,953 489.450,77	2	405.169,504 489.450,442	2.572
2	405.169,504 489.450,442	3	405.181,397 489.448,926	11.989
3	405.181,397 489.448,926	4	405.182,926 489.458,994	10.184
4	405.182,926 489.458,994	5	405.168,476 489.460,802	14.562

Document care conține date cu caracter personal, protejat de prevederile Regulamentului (UE) nr. 679/2016 și Legii 190/2018

Punct început	X / Y	Punct sfârşit	X / Y	Lungime segment (** (m)
5	405.168,476 489.460,802	1	405.166,953 489.450,77	10.147

** Lungimile segmentelor sunt determinate în planul de proiecţie Stereo 70 şi sunt rotunjite la 1 milimetru.
*** Distanţa dintre puncte este formată din segmente cumulate ce sunt mai mici decât valoarea 1 milimetru.

Document care conține date cu caracter personal, protejat de prevederile Regulamentului (UE) nr. 679/2016 și Legii 190/2018

DATE DESPRE IMOBILUL NR. 3687

Oficiul de Cadastru şi Publicitate Imobiliară SIBIU
Biroul de Cadastru şi Publicitate Imobiliară Saliste

A. Partea I. Descrierea imobilului

TEREN Extravilan

Adresa: Jud. Sibiu

Nr. Crt	Nr cadastral Nr. topografic	Suprafaţa* (mp)	Observaţii / Referinţe
A1		86	Sector cadastral:45 Teren neimprejmuit; Nr parcela gresit in TP. Corect 1373/1/41, nu 1371/1/41. Diferenta de suprafata se regaseste sub culoarul de expropriere al autostrazii si in parcela 1373/1/41/1

B. Partea II. Proprietari şi acte

Inscrieri privitoare la dreptul de proprietate şi alte drepturi reale		Referinţe
/		
Act Administrativ nr. 497/38, din 04/07/1994 emis de CJPSDPAT-Sibiu (Titlu de proprietate, HG 1231/2010, HG 522/2011);		
B1	Intabulare, drept de PROPRIETATEl.18/1991, dobandit prin Constituire, cota actuala 1/1	A1
	1) **VINȚAN GHEORGHE**	
	OBSERVATII: Nr parcela gresit in TP. Corect 1373/1/41, nu 1371/1/41. Diferenta de suprafata se regaseste sub culoarul de expropriere al autostrazii si in parcela 1373/1/41/1	

C. Partea III. SARCINI .

Inscrieri privind dezmembramintele dreptului de proprietate, drepturi reale de garanţie şi sarcini	Referinţe
NU SUNT	

Document care conține date cu caracter personal, protejat de prevederile Regulamentului (UE) nr. 679/2016 și Legii 190/2018

Anexa Nr. 1 La Partea I

Teren

Nr cadastral	Suprafaţa (mp)*	Observaţii / Referinţe
	86	Nr parcela gresit in TP. Corect 1373/1/41, nu 1371/1/41. Diferenta de suprafata se regaseste sub culoarul de expropriere al autostrazii si in parcela 1373/1/41/1

* Suprafaţa este determinată in planul de proiecţie Stereo 70.

DETALII LINIARE IMOBIL

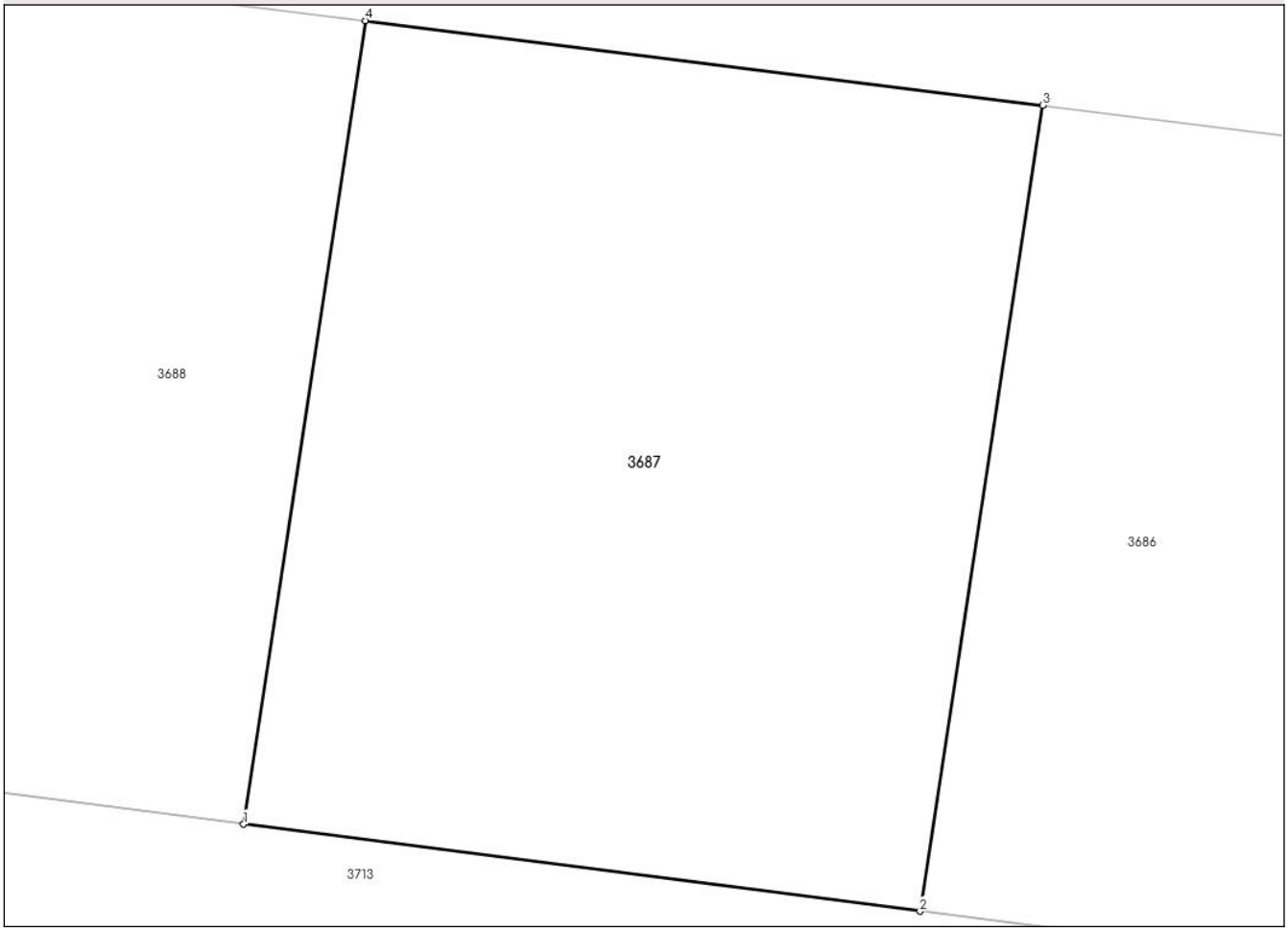

Date referitoare la teren

Crt	Categorie folosință	Intra vilan	Suprafaţa (mp)	Tarla	Parcelă	Nr. topo	Observaţii / Referinţe
1	arabil	NU	86	41	1373/1/41/3	-	Nr parcela gresit in TP. Corect 1373/1/41, nu 1371/1/41. Diferenta de suprafata se regaseste sub culoarul de expropriere al autostrazii si in parcela 1373/1/41/1

Lungime Segmente
1) Valorile lungimilor segmentelor sunt obţinute din proiecţie în plan.

Punct început	X / Y	Punct sfârşit	X / Y	Lungime segment (** (m)
1	405.158,532 489.451,854	2	405.166,953 489.450,77	8.49
2	405.166,953 489.450,77	3	405.168,476 489.460,802	10.147
3	405.168,476 489.460,802	4	405.160,051 489.461,856	8.491

Document care conține date cu caracter personal, protejat de prevederile Regulamentului (UE) nr. 679/2016 și Legii 190/2018

Punct început	X / Y	Punct sfârşit	X / Y	Lungime segment (** (m)
4	405.160,051 489.461,856	1	405.158,532 489.451,854	10.117

** Lungimile segmentelor sunt determinate în planul de proiecţie Stereo 70 şi sunt rotunjite la 1 milimetru.
*** Distanţa dintre puncte este formată din segmente cumulate ce sunt mai mici decât valoarea 1 milimetru.

Document care conține date cu caracter personal, protejat de prevederile Regulamentului (UE) nr. 679/2016 și Legii 190/2018

DATE DESPRE IMOBILUL NR. 3688

Oficiul de Cadastru şi Publicitate Imobiliară SIBIU
Biroul de Cadastru şi Publicitate Imobiliară Saliste

A. Partea I. Descrierea imobilului

TEREN Extravilan

Adresa: Jud. Sibiu

Nr. Crt	Nr cadastral Nr. topografic	Suprafaţa* (mp)	Observaţii / Referinţe
A1		93	Sector cadastral:45 Teren neimprejmuit; Diferenta de suprafata se regaseste sub culoarul de expropriere al autostrazii si in parcela 1373/1/40/1

B. Partea II. Proprietari şi acte

Inscrieri privitoare la dreptul de proprietate şi alte drepturi reale		Referinţe
/		
Act Administrativ nr. 638/38, din 15/07/1994 emis de CJPSDPAT-Sibiu (Titlu de proprietate, HG 1231/2010, HG 522/2011);		
B1	Intabulare, drept de PROPRIETATELl.18/1991, dobandit prin Constituire, cota actuala 1/1	A1
	1) **LUPEAN IOAN**	
	OBSERVATII: Diferenta de suprafata se regaseste sub culoarul de expropriere al autostrazii si in parcela 1373/1/40/1	

C. Partea III. SARCINI .

Inscrieri privind dezmembramintele dreptului de proprietate, drepturi reale de garanţie şi sarcini	Referinţe
NU SUNT	

Document care conține date cu caracter personal, protejat de prevederile Regulamentului (UE) nr. 679/2016 și Legii 190/2018

Anexa Nr. 1 La Partea I

Teren

Nr cadastral	Suprafaţa (mp)*	Observaţii / Referinţe
	93	Diferenta de suprafata se regaseste sub culoarul de expropriere al autostrazii si in parcela 1373/1/40/1

* Suprafaţa este determinată in planul de proiecţie Stereo 70.

DETALII LINIARE IMOBIL

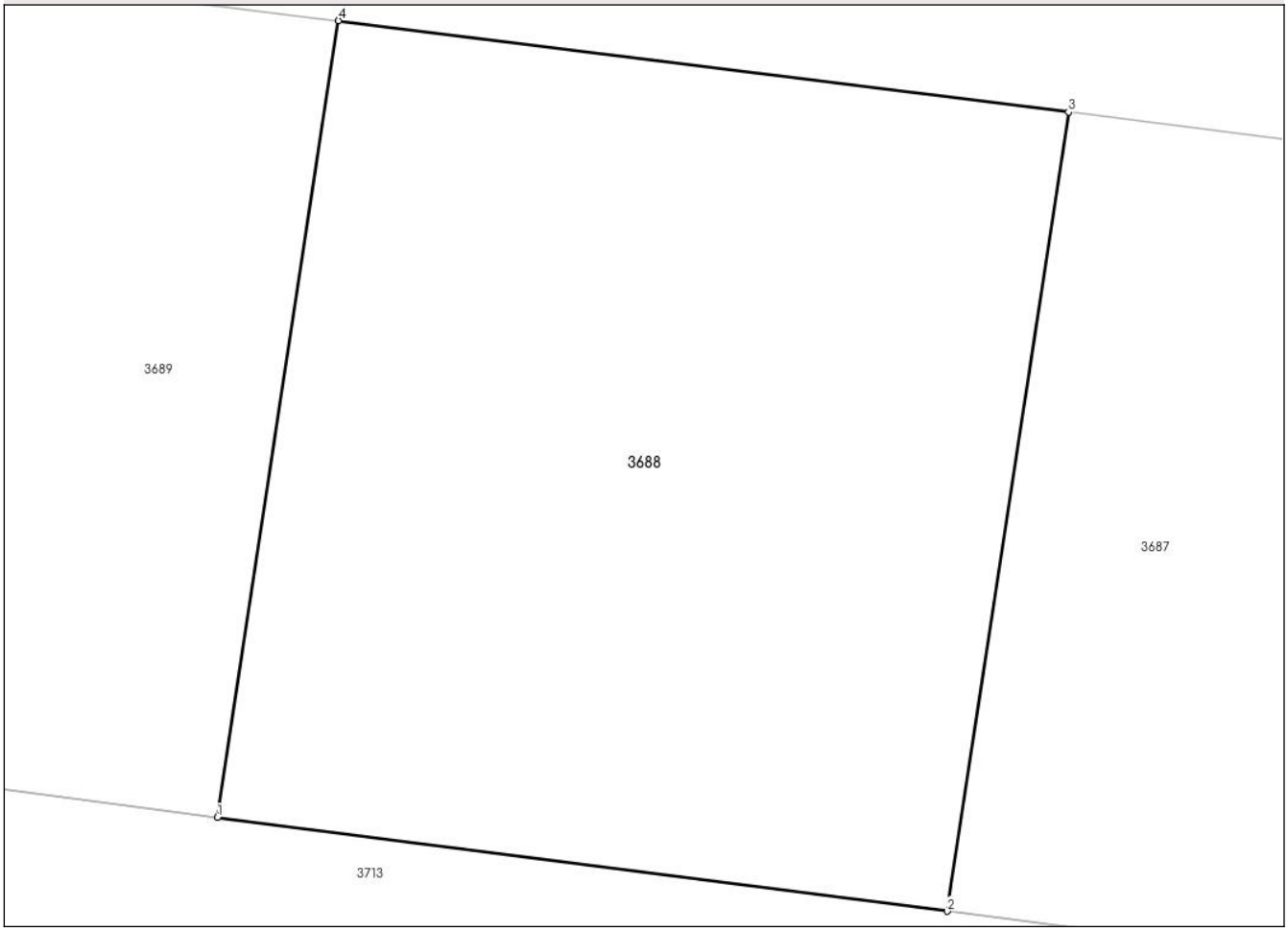

Date referitoare la teren

Crt	Categorie folosință	Intra vilan	Suprafaţa (mp)	Tarla	Parcelă	Nr. topo	Observaţii / Referinţe
1	arabil	NU	93	41	1373/1/40/3	-	Diferenta de suprafata se regaseste sub culoarul de expropriere al autostrazii si in parcela 1373/1/40/1

Lungime Segmente

1) Valorile lungimilor segmentelor sunt obţinute din proiecţie în plan.

Punct început	X / Y	Punct sfârşit	X / Y	Lungime segment (** (m)
1	405.149,398 489.453,028	2	405.158,532 489.451,854	9.209
2	405.158,532 489.451,854	3	405.160,051 489.461,856	10.117
3	405.160,051 489.461,856	4	405.150,912 489.463,0	9.21
4	405.150,912 489.463,0	1	405.149,398 489.453,028	10.085

Document care conține date cu caracter personal, protejat de prevederile Regulamentului (UE) nr. 679/2016 și Legii 190/2018

** Lungimile segmentelor sunt determinate în planul de proiecţie Stereo 70 şi sunt rotunjite la 1 milimetru.
*** Distanţa dintre puncte este formată din segmente cumulate ce sunt mai mici decât valoarea 1 milimetru.

Document care conține date cu caracter personal, protejat de prevederile Regulamentului (UE) nr. 679/2016 și Legii 190/2018

DATE DESPRE IMOBILUL NR. 3689

Oficiul de Cadastru şi Publicitate Imobiliară SIBIU
Biroul de Cadastru şi Publicitate Imobiliară Saliste

A. Partea I. Descrierea imobilului

TEREN Extravilan

Adresa: Jud. Sibiu

Nr. Crt	Nr cadastral Nr. topografic	Suprafaţa* (mp)	Observaţii / Referinţe
A1		88	Sector cadastral:45 Teren neimprejmuit; Nr. parcela gresit in TP. Corect 1373/1/39, nu 1371/1/39,Diferenta de suprafata se regaseste sub culoarul de expropriere al autostrazii si in parcela 1373/1/39/1

B. Partea II. Proprietari şi acte

Inscrieri privitoare la dreptul de proprietate şi alte drepturi reale		Referinţe
/		
Act Administrativ nr. 553/38, din 24/06/1994 emis de CJPSDPAT-Sibiu (Titlu de proprietate, HG 1231/2010, HG 522/2011);		
B1	Intabulare, drept de PROPRIETATEL.18/1991, dobandit prin Reconstituire, cota actuala 1/1	A1
	1) **PETRU ILIE** 2) **PETRU TRAIAN** 3) **BIȚIU ELENA**	
	OBSERVATII: Nr. parcela gresit in TP. Corect 1373/1/39, nu 1371/1/39,Diferenta de suprafata se regaseste sub culoarul de expropriere al autostrazii si in parcela 1373/1/39/1	

C. Partea III. SARCINI .

Inscrieri privind dezmembramintele dreptului de proprietate, drepturi reale de garanţie şi sarcini	Referinţe
NU SUNT	

Document care conține date cu caracter personal, protejat de prevederile Regulamentului (UE) nr. 679/2016 și Legii 190/2018

Anexa Nr. 1 La Partea I

Teren

Nr cadastral	Suprafaţa (mp)*	Observaţii / Referinţe
	88	Nr. parcela gresit in TP. Corect 1373/1/39, nu 1371/1/39,Diferenta de suprafata se regaseste sub culoarul de expropriere al autostrazii si in parcela 1373/1/39/1

* Suprafaţa este determinată in planul de proiecţie Stereo 70.

DETALII LINIARE IMOBIL

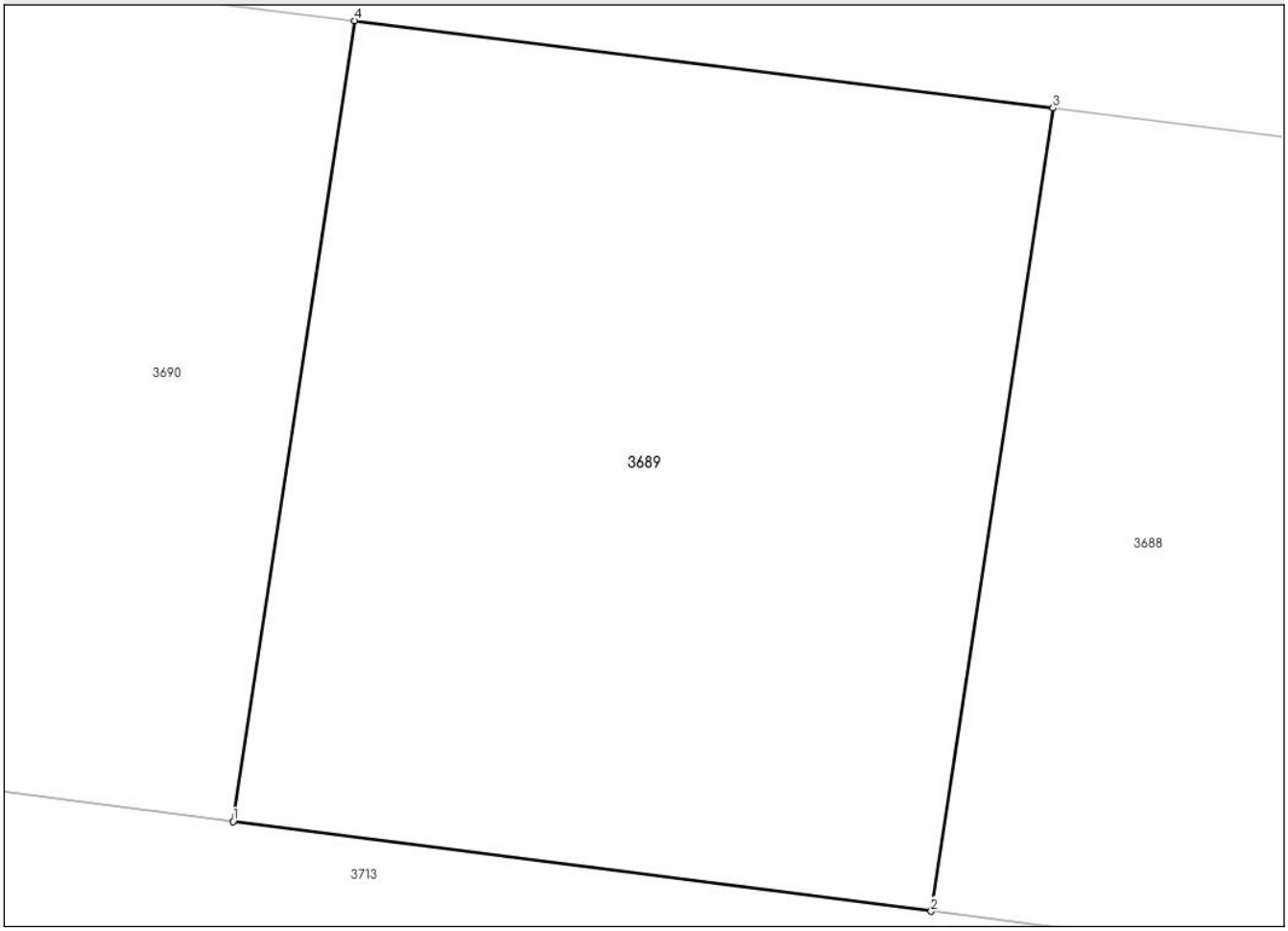

Date referitoare la teren

Crt	Categorie folosință	Intra vilan	Suprafaţa (mp)	Tarla	Parcelă	Nr. topo	Observaţii / Referinţe
1	arabil	NU	88	41	1373/1/39/3	-	Nr. parcela gresit in TP. Corect 1373/1/39, nu 1371/1/39,Diferenta de suprafata se regaseste sub culoarul de expropriere al autostrazii si in parcela 1373/1/39/1

Lungime Segmente

1) Valorile lungimilor segmentelor sunt obţinute din proiecţie în plan.

Punct început	X / Y	Punct sfârşit	X / Y	Lungime segment (** (m)
1	405.140,729 489.454,144	2	405.149,398 489.453,028	8.741
2	405.149,398 489.453,028	3	405.150,912 489.463,0	10.085
3	405.150,912 489.463,0	4	405.142,238 489.464,085	8.742

Document care conține date cu caracter personal, protejat de prevederile Regulamentului (UE) nr. 679/2016 și Legii 190/2018

Punct început	X / Y	Punct sfârşit	X / Y	Lungime segment (** (m)
4	405.142,238 489.464,085	1	405.140,729 489.454,144	10.055

** Lungimile segmentelor sunt determinate în planul de proiecţie Stereo 70 şi sunt rotunjite la 1 milimetru.
*** Distanţa dintre puncte este formată din segmente cumulate ce sunt mai mici decât valoarea 1 milimetru.

Document care conține date cu caracter personal, protejat de prevederile Regulamentului (UE) nr. 679/2016 și Legii 190/2018

DATE DESPRE IMOBILUL NR. 3690

Oficiul de Cadastru şi Publicitate Imobiliară SIBIU
Biroul de Cadastru şi Publicitate Imobiliară Saliste

A. Partea I. Descrierea imobilului

TEREN Extravilan

Adresa: Jud. Sibiu

Nr. Crt	Nr cadastral Nr. topografic	Suprafaţa* (mp)	Observaţii / Referinţe
A1		94	Sector cadastral:45 Teren neimprejmuit; Nr. parcela gresit in TP. Corect 1373/1/38, nu 1371/1/38, Diferenta de suprafata se regaseste sub culoarul de expropriere al autostrazii si in parcela 1373/1/38/1

B. Partea II. Proprietari şi acte

Inscrieri privitoare la dreptul de proprietate şi alte drepturi reale		Referinţe
/		
Act Administrativ nr. 292/38, din 18/05/1994 emis de CJPSDPAT-Sibiu (Titlu de proprietate, HG 1231/2010, HG 522/2011);		
B1	Intabulare, drept de PROPRIETATEL.18/1991, dobandit prin Reconstituire, cota actuala 1/1	A1
	1) **ACELENESCU MARIA** 2) **MOGA ANA**	
	OBSERVATII: Nr. parcela gresit in TP. Corect 1373/1/38, nu 1371/1/38, Diferenta de suprafata se regaseste sub culoarul de expropriere al autostrazii si in parcela 1373/1/38/1	

C. Partea III. SARCINI .

Inscrieri privind dezmembramintele dreptului de proprietate, drepturi reale de garanţie şi sarcini	Referinţe
NU SUNT	

Document care conține date cu caracter personal, protejat de prevederile Regulamentului (UE) nr. 679/2016 și Legii 190/2018

Anexa Nr. 1 La Partea I

Teren

Nr cadastral	Suprafaţa (mp)*	Observaţii / Referinţe
	94	Nr. parcela gresit in TP. Corect 1373/1/38, nu 1371/1/38, Diferenta de suprafata se regaseste sub culoarul de expropriere al autostrazii si in parcela 1373/1/38/1

* Suprafaţa este determinată in planul de proiecţie Stereo 70.

DETALII LINIARE IMOBIL

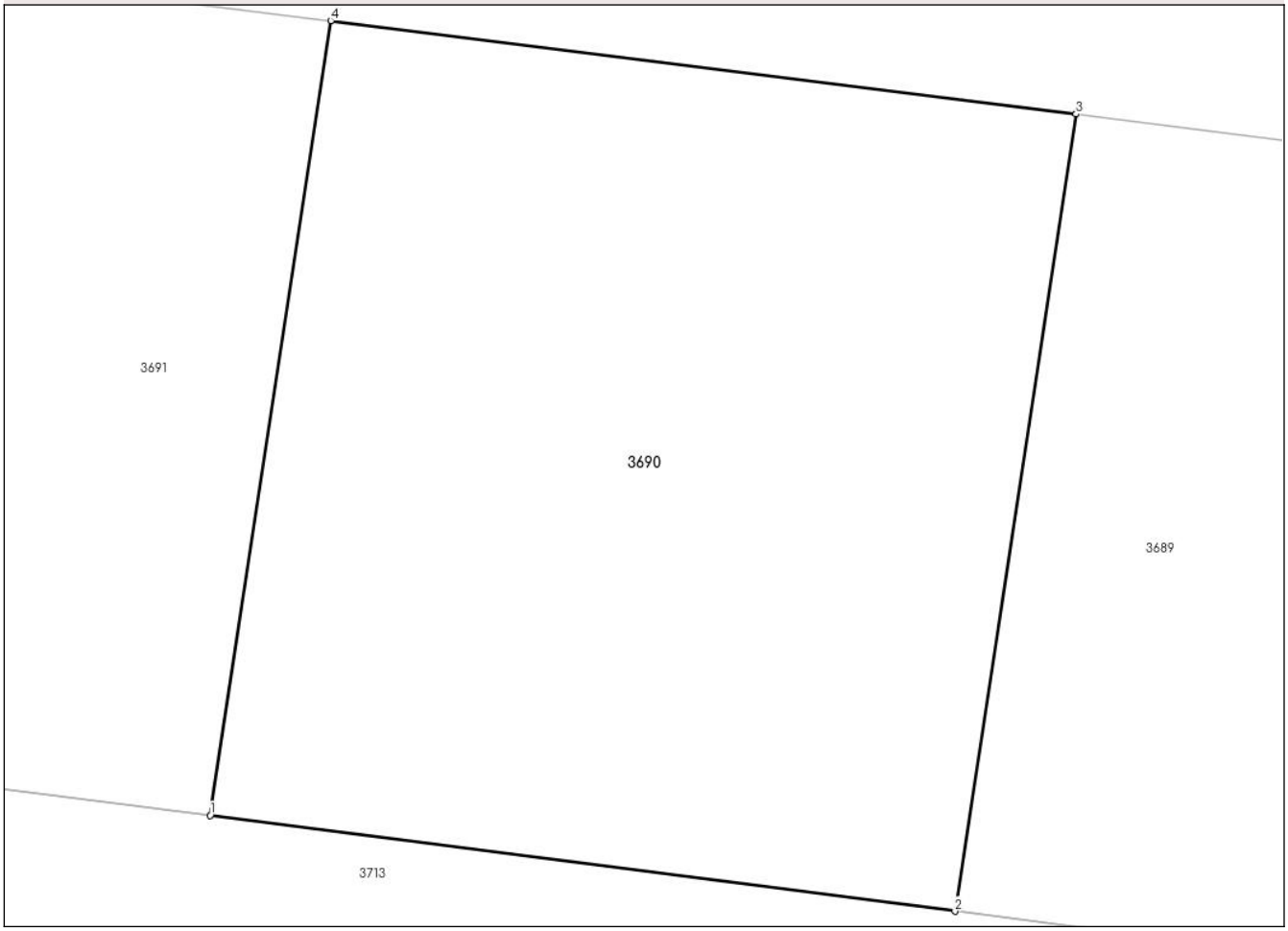

Date referitoare la teren

Crt	Categorie folosință	Intra vilan	Suprafaţa (mp)	Tarla	Parcelă	Nr. topo	Observaţii / Referinţe
1	arabil	NU	94	41	1373/1/38/3	-	Nr. parcela gresit in TP. Corect 1373/1/38, nu 1371/1/38, Diferenta de suprafata se regaseste sub culoarul de expropriere al autostrazii si in parcela 1373/1/38/1

Lungime Segmente

1) Valorile lungimilor segmentelor sunt obţinute din proiecţie în plan.

Punct început	X / Y	Punct sfârşit	X / Y	Lungime segment (** (m)
1	405.131,44 489.455,339	2	405.140,729 489.454,144	9.366
2	405.140,729 489.454,144	3	405.142,238 489.464,085	10.055
3	405.142,238 489.464,085	4	405.132,944 489.465,248	9.367

Document care conține date cu caracter personal, protejat de prevederile Regulamentului (UE) nr. 679/2016 și Legii 190/2018

Punct început	X / Y	Punct sfârşit	X / Y	Lungime segment (** (m)
4	405.132,944 489.465,248	1	405.131,44 489.455,339	10.023

** Lungimile segmentelor sunt determinate în planul de proiecţie Stereo 70 şi sunt rotunjite la 1 milimetru.
*** Distanţa dintre puncte este formată din segmente cumulate ce sunt mai mici decât valoarea 1 milimetru.

Document care conține date cu caracter personal, protejat de prevederile Regulamentului (UE) nr. 679/2016 și Legii 190/2018

DATE DESPRE IMOBILUL NR. 3691

Oficiul de Cadastru şi Publicitate Imobiliară SIBIU
Biroul de Cadastru şi Publicitate Imobiliară Saliste

A. Partea I. Descrierea imobilului

TEREN Extravilan

Adresa: Jud. Sibiu

Nr. Crt	Nr cadastral Nr. topografic	Suprafaţa* (mp)	Observaţii / Referinţe
A1		92	Sector cadastral:45 Teren neimprejmuit; iferenta de suprafata se regaseste sub culoarul de expropriere al autostrazii si in parcela 1373/1/37/1

B. Partea II. Proprietari şi acte

Inscrieri privitoare la dreptul de proprietate şi alte drepturi reale		Referinţe
/		
Act Administrativ nr. 639/38, din 15/07/1994 emis de CJPSDPAT-Sibiu (Titlu de proprietate, HG 1231/2010, HG 522/2011);		
B1	Intabulare, drept de PROPRIETATEL.18/1991, dobandit prin Constituire, cota actuala 1/1	A1
	1) **CĂTINEANU MIHAI**	
	OBSERVATII: iferenta de suprafata se regaseste sub culoarul de expropriere al autostrazii si in parcela 1373/1/37/1	

C. Partea III. SARCINI .

Inscrieri privind dezmembramintele dreptului de proprietate, drepturi reale de garanţie şi sarcini	Referinţe
NU SUNT	

Document care conține date cu caracter personal, protejat de prevederile Regulamentului (UE) nr. 679/2016 și Legii 190/2018

Anexa Nr. 1 La Partea I

Teren

Nr cadastral	Suprafaţa (mp)*	Observaţii / Referinţe
	92	iferenta de suprafata se regaseste sub culoarul de expropriere al autostrazii si in parcela 1373/1/37/1

* Suprafaţa este determinată in planul de proiecţie Stereo 70.

DETALII LINIARE IMOBIL

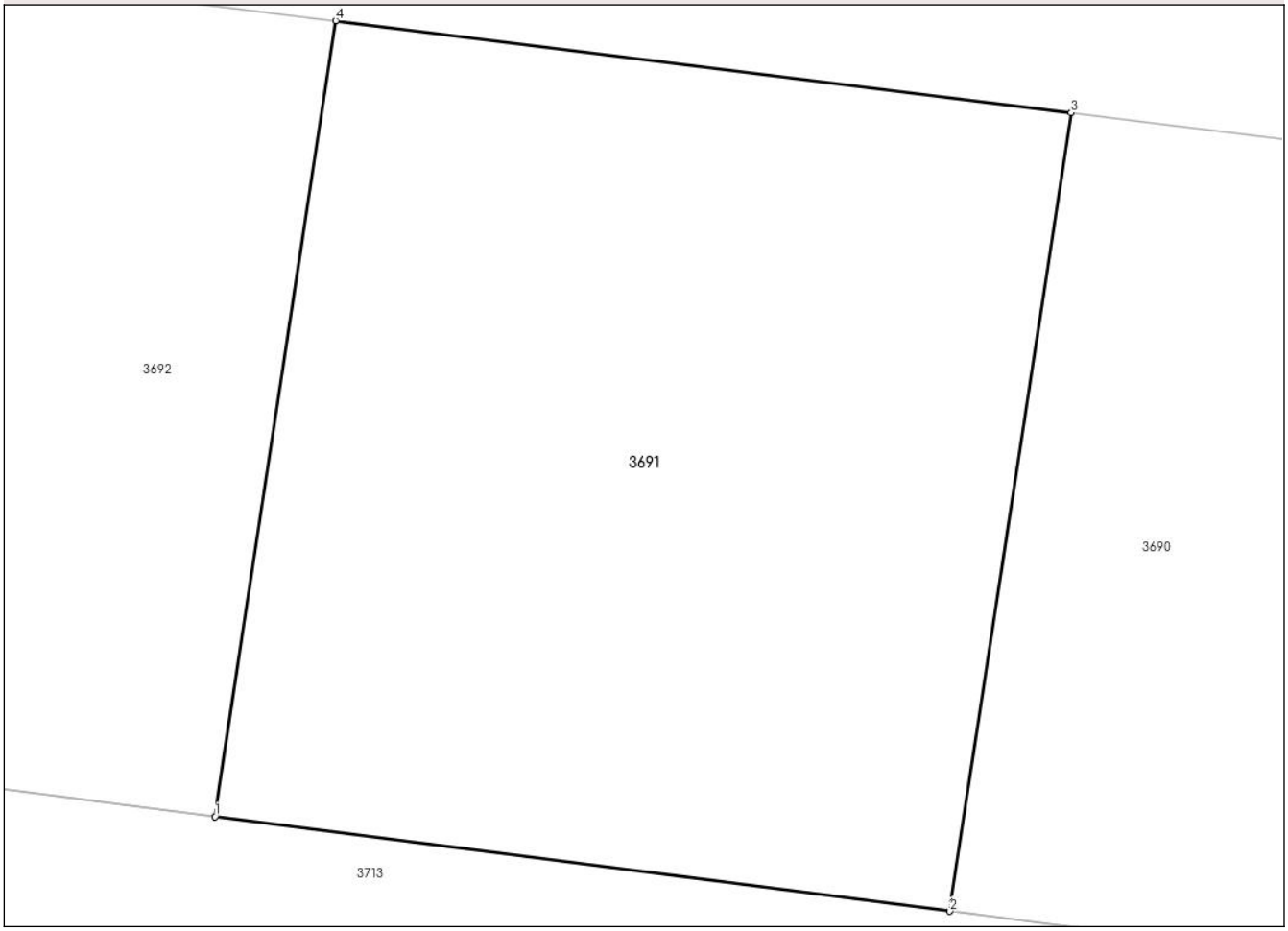

Date referitoare la teren

Crt	Categorie folosință	Intra vilan	Suprafaţa (mp)	Tarla	Parcelă	Nr. topo	Observaţii / Referinţe
1	arabil	NU	92	41	1373/1/37/3	-	iferenta de suprafata se regaseste sub culoarul de expropriere al autostrazii si in parcela 1373/1/37/1

Lungime Segmente

1) Valorile lungimilor segmentelor sunt obţinute din proiecţie în plan.

Punct început	X / Y	Punct sfârşit	X / Y	Lungime segment (** (m)
1	405.122,319 489.456,512	2	405.131,44 489.455,339	9.196
2	405.131,44 489.455,339	3	405.132,944 489.465,248	10.023
3	405.132,944 489.465,248	4	405.123,818 489.466,39	9.197
4	405.123,818 489.466,39	1	405.122,319 489.456,512	9.991

Document care conține date cu caracter personal, protejat de prevederile Regulamentului (UE) nr. 679/2016 și Legii 190/2018

** Lungimile segmentelor sunt determinate în planul de proiecţie Stereo 70 şi sunt rotunjite la 1 milimetru.
*** Distanţa dintre puncte este formată din segmente cumulate ce sunt mai mici decât valoarea 1 milimetru.

Document care conține date cu caracter personal, protejat de prevederile Regulamentului (UE) nr. 679/2016 și Legii 190/2018

DATE DESPRE IMOBILUL NR. 3692

Oficiul de Cadastru şi Publicitate Imobiliară SIBIU
Biroul de Cadastru şi Publicitate Imobiliară Saliste

A. Partea I. Descrierea imobilului

TEREN Extravilan

Adresa: Jud. Sibiu

Nr. Crt	Nr cadastral Nr. topografic	Suprafaţa* (mp)	Observaţii / Referinţe
A1		486	Sector cadastral:45 Teren neimprejmuit; iferenta de suprafata se regaseste sub culoarul de expropriere al autostrazii si in parcela 1373/1/36/1

B. Partea II. Proprietari şi acte

Inscrieri privitoare la dreptul de proprietate şi alte drepturi reale		Referinţe
/		
Act Administrativ nr. 209/38, din 28/04/1994 emis de CJPSDPAT-Sibiu (Titlu de proprietate, HG 1231/2010, HG 522/2011);		
B1	Intabulare, drept de PROPRIETATEL.18/1991, dobandit prin Reconstituire, cota actuala 1/1	A1
	1) **STROPŞA MARIA** 2) **RIZZOLO DOINA-LAVINIA**	
	OBSERVATII: iferenta de suprafata se regaseste sub culoarul de expropriere al autostrazii si in parcela 1373/1/36/1	

C. Partea III. SARCINI .

Inscrieri privind dezmembramintele dreptului de proprietate, drepturi reale de garanţie şi sarcini	Referinţe
NU SUNT	

Document care conține date cu caracter personal, protejat de prevederile Regulamentului (UE) nr. 679/2016 și Legii 190/2018

Anexa Nr. 1 La Partea I

Teren

Nr cadastral	Suprafaţa (mp)*	Observaţii / Referinţe
	486	iferenta de suprafata se regaseste sub culoarul de expropriere al autostrazii si in parcela 1373/1/36/1

* Suprafaţa este determinată in planul de proiecţie Stereo 70.

DETALII LINIARE IMOBIL

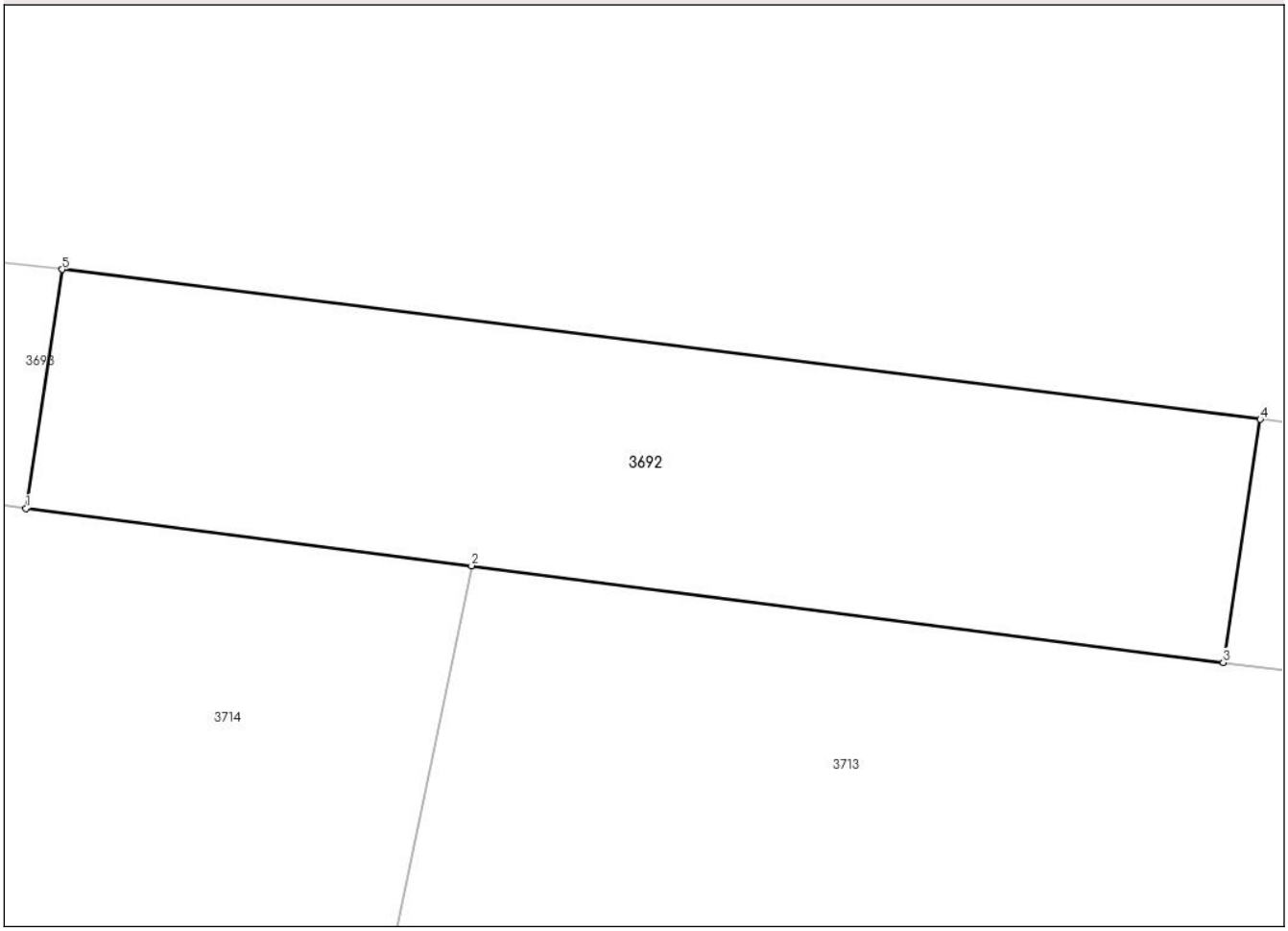

Date referitoare la teren

Crt	Categorie folosință	Intra vilan	Suprafaţa (mp)	Tarla	Parcelă	Nr. topo	Observaţii / Referinţe
1	arabil	NU	486	41	1373/1/36/3	-	iferenta de suprafata se regaseste sub culoarul de expropriere al autostrazii si in parcela 1373/1/36/1

Lungime Segmente

1) Valorile lungimilor segmentelor sunt obţinute din proiecţie în plan.

Punct început	X / Y	Punct sfârşit	X / Y	Lungime segment (** (m)
1	405.073,644 489.462,774	2	405.091,758 489.460,444	18.263
2	405.091,758 489.460,444	3	405.122,319 489.456,512	30.812
3	405.122,319 489.456,512	4	405.123,818 489.466,39	9.991
4	405.123,818 489.466,39	5	405.075,118 489.472,483	49.079

Document care conține date cu caracter personal, protejat de prevederile Regulamentului (UE) nr. 679/2016 și Legii 190/2018

Punct început	X / Y	Punct sfârşit	X / Y	Lungime segment (** (m)
5	405.075,118 489.472,483	1	405.073,644 489.462,774	9.821

** Lungimile segmentelor sunt determinate în planul de proiecţie Stereo 70 şi sunt rotunjite la 1 milimetru.
*** Distanţa dintre puncte este formată din segmente cumulate ce sunt mai mici decât valoarea 1 milimetru.

Document care conține date cu caracter personal, protejat de prevederile Regulamentului (UE) nr. 679/2016 și Legii 190/2018

DATE DESPRE IMOBILUL NR. 3693

Oficiul de Cadastru şi Publicitate Imobiliară SIBIU
Biroul de Cadastru şi Publicitate Imobiliară Saliste

A. Partea I. Descrierea imobilului

TEREN Extravilan

Adresa: Jud. Sibiu

Nr. Crt	Nr cadastral Nr. topografic	Suprafaţa* (mp)	Observaţii / Referinţe
A1		65	Sector cadastral:45 Teren neimprejmuit; Proprietar neidentificat. Diferenta de suprafata se regaseste sub culoarul de expropriere al autostrazii si in parcela 1373/1/35/1

B. Partea II. Proprietari şi acte

Inscrieri privitoare la dreptul de proprietate şi alte drepturi reale		Referinţe
/		
Act Normativ nr. 7, din 13/03/1996 emis de GUVERNUL ROMÂNIEI (Lege, HG 1231/2010, HG 522/2011);		
B1	Inscrierea provizorie, drept de PROPRIETATE, dobandit prin Lege, cota actuala 1/1	A1
	1) **ORAŞUL MIERCUREA SIBIULUI**, CIF:4406266, Proprietar neidentificat	
	OBSERVATII: Diferenta de suprafata se regaseste sub culoarul de expropriere al autostrazii si in parcela 1373/1/35/1	

C. Partea III. SARCINI .

Inscrieri privind dezmembramintele dreptului de proprietate, drepturi reale de garanţie şi sarcini	Referinţe
NU SUNT	

Document care conține date cu caracter personal, protejat de prevederile Regulamentului (UE) nr. 679/2016 și Legii 190/2018

Anexa Nr. 1 La Partea I

Teren

Nr cadastral	Suprafaţa (mp)*	Observaţii / Referinţe
	65	Proprietar neidentificat. Diferenta de suprafata se regaseste sub culoarul de expropriere al autostrazii si in parcela 1373/1/35/1

* Suprafaţa este determinată in planul de proiecţie Stereo 70.

DETALII LINIARE IMOBIL

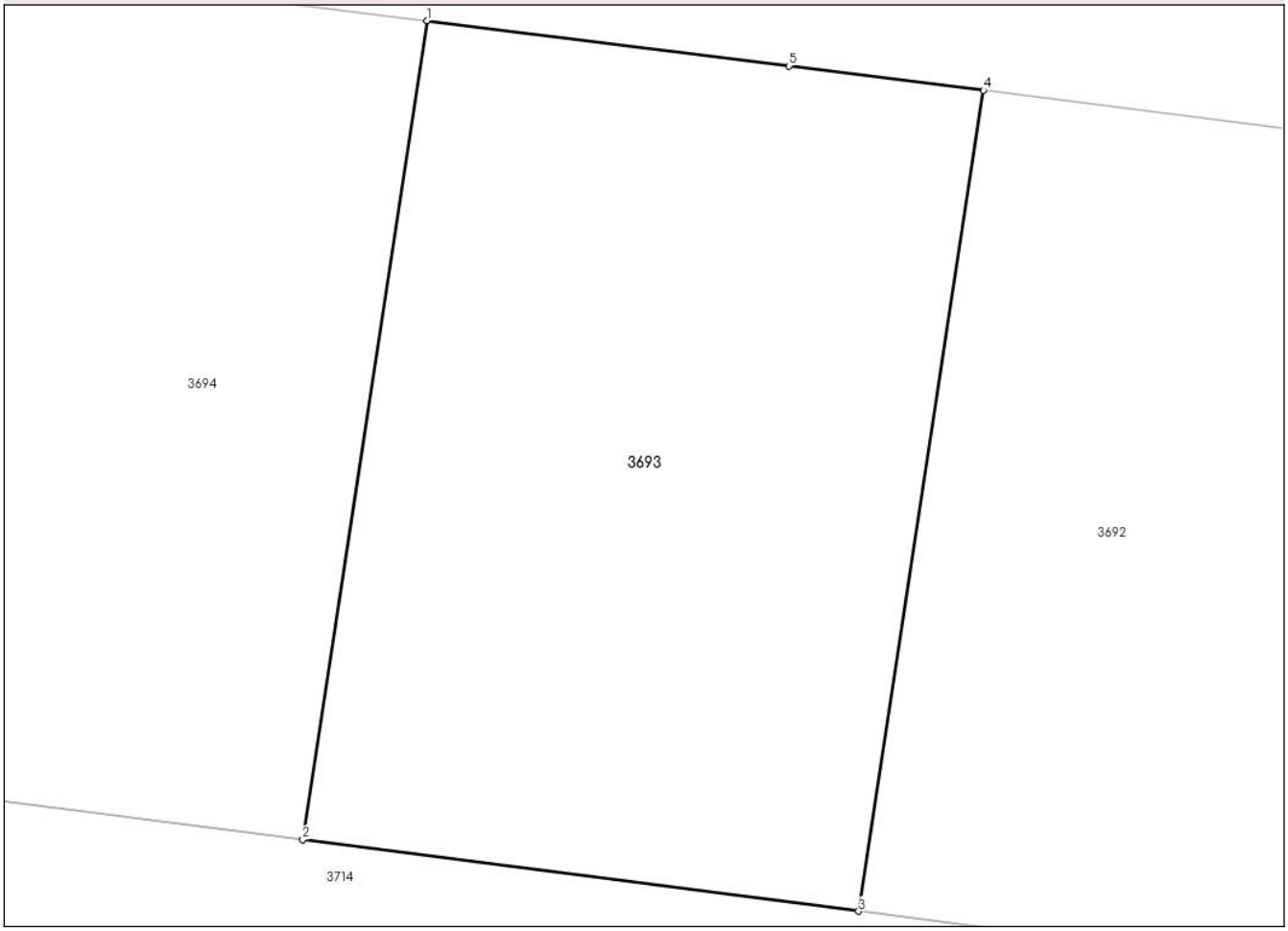

Date referitoare la teren

Crt	Categorie folosință	Intra vilan	Suprafaţa (mp)	Tarla	Parcelă	Nr. topo	Observaţii / Referinţe
1	arabil	NU	65	41	1373/1/35/3	-	Diferenta de suprafata se regaseste sub culoarul de expropriere al autostrazii si in parcela 1373/1/35/1

Lungime Segmente
1) Valorile lungimilor segmentelor sunt obţinute din proiecţie în plan.

Punct început	X / Y	Punct sfârşit	X / Y	Lungime segment (** (m)
1	405.068,541 489.473,306	2	405.067,07 489.463,62	9.798
2	405.067,07 489.463,62	3	405.073,644 489.462,774	6.628
3	405.073,644 489.462,774	4	405.075,118 489.472,483	9.821
4	405.075,118 489.472,483	5	405.072,819 489.472,771	2.317

Document care conține date cu caracter personal, protejat de prevederile Regulamentului (UE) nr. 679/2016 și Legii 190/2018

Punct început	X / Y	Punct sfârşit	X / Y	Lungime segment (** (m)
5	405.072,819 489.472,771	1	405.068,541 489.473,306	4.311

** Lungimile segmentelor sunt determinate în planul de proiecţie Stereo 70 şi sunt rotunjite la 1 milimetru.
*** Distanţa dintre puncte este formată din segmente cumulate ce sunt mai mici decât valoarea 1 milimetru.

Document care conține date cu caracter personal, protejat de prevederile Regulamentului (UE) nr. 679/2016 și Legii 190/2018

DATE DESPRE IMOBILUL NR. 3694

Oficiul de Cadastru şi Publicitate Imobiliară SIBIU
Biroul de Cadastru şi Publicitate Imobiliară Saliste

A. Partea I. Descrierea imobilului

TEREN Extravilan

Adresa: Jud. Sibiu

Nr. Crt	Nr cadastral Nr. topografic	Suprafaţa* (mp)	Observaţii / Referinţe
A1		65	Sector cadastral:45 Teren neimprejmuit; Diferenta de suprafata se regaseste sub culoarul de expropriere al autostrazii si in parcela 1373/1/34/1

B. Partea II. Proprietari şi acte

Inscrieri privitoare la dreptul de proprietate şi alte drepturi reale		Referinţe
/		
Act Administrativ nr. 420/38, din 15/06/1994 emis de CJPSDPAT-Sibiu (Titlu de proprietate, HG 1231/2010, HG 522/2011);		
B1	Intabulare, drept de PROPRIETATEL.18/1991, dobandit prin Constituire, cota actuala 1/1	A1
	1) **USCATU IOAN**	
	OBSERVATII: Diferenta de suprafata se regaseste sub culoarul de expropriere al autostrazii si in parcela 1373/1/34/1	

C. Partea III. SARCINI .

Inscrieri privind dezmembramintele dreptului de proprietate, drepturi reale de garanţie şi sarcini	Referinţe
NU SUNT	

Document care conține date cu caracter personal, protejat de prevederile Regulamentului (UE) nr. 679/2016 și Legii 190/2018

Anexa Nr. 1 La Partea I

Teren

Nr cadastral	Suprafaţa (mp)*	Observaţii / Referinţe
	65	Diferenta de suprafata se regaseste sub culoarul de expropriere al autostrazii si in parcela 1373/1/34/1

* Suprafaţa este determinată in planul de proiecţie Stereo 70.

DETALII LINIARE IMOBIL

Date referitoare la teren

Crt	Categorie folosință	Intra vilan	Suprafaţa (mp)	Tarla	Parcelă	Nr. topo	Observaţii / Referinţe
1	arabil	NU	65	41	1373/1/34/3	-	Diferenta de suprafata se regaseste sub culoarul de expropriere al autostrazii si in parcela 1373/1/34/1

Lungime Segmente
1) Valorile lungimilor segmentelor sunt obţinute din proiecţie în plan.

Punct început	X / Y	Punct sfârşit	X / Y	Lungime segment (** (m)
1	405.060,481 489.464,467	2	405.067,07 489.463,62	6.644
2	405.067,07 489.463,62	3	405.068,541 489.473,306	9.798
3	405.068,541 489.473,306	4	405.061,948 489.474,131	6.644
4	405.061,948 489.474,131	1	405.060,481 489.464,467	9.775

Document care conține date cu caracter personal, protejat de prevederile Regulamentului (UE) nr. 679/2016 și Legii 190/2018

** Lungimile segmentelor sunt determinate în planul de proiecţie Stereo 70 şi sunt rotunjite la 1 milimetru.
*** Distanţa dintre puncte este formată din segmente cumulate ce sunt mai mici decât valoarea 1 milimetru.

Document care conține date cu caracter personal, protejat de prevederile Regulamentului (UE) nr. 679/2016 și Legii 190/2018

DATE DESPRE IMOBILUL NR. 3695

Oficiul de Cadastru şi Publicitate Imobiliară SIBIU
Biroul de Cadastru şi Publicitate Imobiliară Saliste

A. Partea I. Descrierea imobilului

TEREN Extravilan

Adresa: Jud. Sibiu

Nr. Crt	Nr cadastral Nr. topografic	Suprafaţa* (mp)	Observaţii / Referinţe
A1		91	Sector cadastral:45 Teren neimprejmuit; Diferenta de suprafata se regaseste sub culoarul de expropriere al autostrazii si in parcela 1373/1/33/1

B. Partea II. Proprietari şi acte

Inscrieri privitoare la dreptul de proprietate şi alte drepturi reale		Referinţe
/		
Act Administrativ nr. 2152/38, din 28/03/2000 emis de CJPSDPAT-Sibiu (Titlu de proprietate, HG 1231/2010, HG 522/2011);		
B1	Intabulare, drept de PROPRIETATEL.18/1991, dobandit prin Constituire, cota actuala 1/1	A1
	1) **PRESECAN IOAN**	
	OBSERVATII: Diferenta de suprafata se regaseste sub culoarul de expropriere al autostrazii si in parcela 1373/1/33/1	

C. Partea III. SARCINI .

Inscrieri privind dezmembramintele dreptului de proprietate, drepturi reale de garanţie şi sarcini	Referinţe
NU SUNT	

Document care conține date cu caracter personal, protejat de prevederile Regulamentului (UE) nr. 679/2016 și Legii 190/2018

Anexa Nr. 1 La Partea I

Teren

Nr cadastral	Suprafaţa (mp)*	Observaţii / Referinţe
	91	Diferenta de suprafata se regaseste sub culoarul de expropriere al autostrazii si in parcela 1373/1/33/1

* Suprafaţa este determinată in planul de proiecţie Stereo 70.

DETALII LINIARE IMOBIL

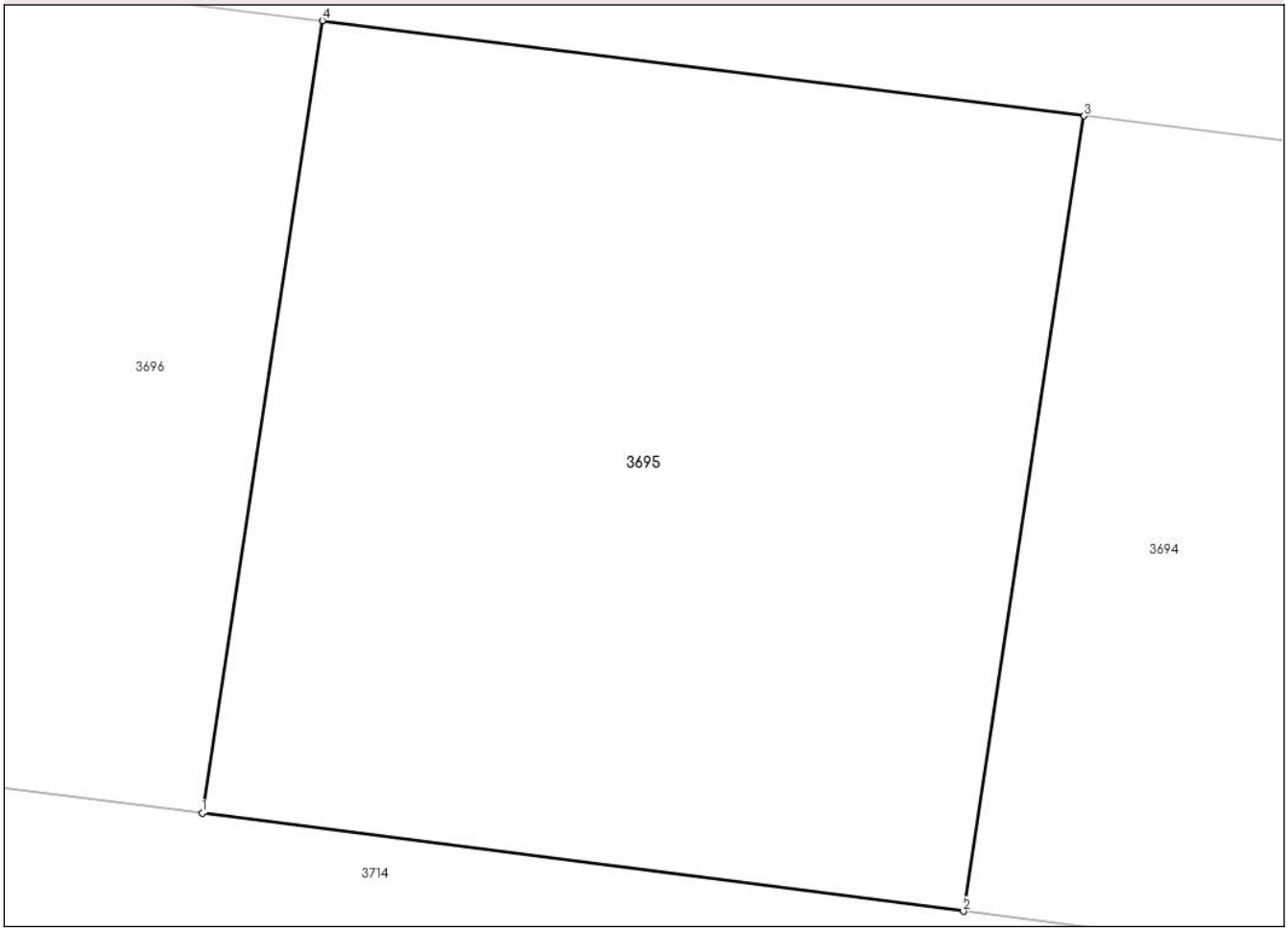

Date referitoare la teren

Crt	Categorie folosință	Intra vilan	Suprafaţa (mp)	Tarla	Parcelă	Nr. topo	Observaţii / Referinţe
1	arabil	NU	91	41	1373/1/33/3	-	Diferenta de suprafata se regaseste sub culoarul de expropriere al autostrazii si in parcela 1373/1/33/1

Lungime Segmente
1) Valorile lungimilor segmentelor sunt obţinute din proiecţie în plan.

Punct început	X / Y	Punct sfârşit	X / Y	Lungime segment (** (m)
1	405.051,23 489.465,658	2	405.060,481 489.464,467	9.328
2	405.060,481 489.464,467	3	405.061,948 489.474,131	9.775
3	405.061,948 489.474,131	4	405.052,692 489.475,29	9.328
4	405.052,692 489.475,29	1	405.051,23 489.465,658	9.742

Document care conține date cu caracter personal, protejat de prevederile Regulamentului (UE) nr. 679/2016 și Legii 190/2018

** Lungimile segmentelor sunt determinate în planul de proiecţie Stereo 70 şi sunt rotunjite la 1 milimetru.
*** Distanţa dintre puncte este formată din segmente cumulate ce sunt mai mici decât valoarea 1 milimetru.

Document care conține date cu caracter personal, protejat de prevederile Regulamentului (UE) nr. 679/2016 și Legii 190/2018

DATE DESPRE IMOBILUL NR. 3696

Oficiul de Cadastru şi Publicitate Imobiliară SIBIU
Biroul de Cadastru şi Publicitate Imobiliară Saliste

A. Partea I. Descrierea imobilului

TEREN Extravilan

Adresa: Jud. Sibiu

Nr. Crt	Nr cadastral Nr. topografic	Suprafaţa* (mp)	Observaţii / Referinţe
A1		145	Sector cadastral:45 Teren neimprejmuit; Nr. parcela gresit in TP. Corect 1373/1/32, nu 1373/32. Diferenta de suprafata se regaseste sub culoarul de expropriere al autostrazii si in parcela 1373/1/32/1

B. Partea II. Proprietari şi acte

Inscrieri privitoare la dreptul de proprietate şi alte drepturi reale		Referinţe
/		
Act Administrativ nr. 419/38, din 15/06/1994 emis de CJPSDPAT-Sibiu (Titlu de proprietate, HG 1231/2010, HG 522/2011);		
B1	Intabulare, drept de PROPRIETATEL.18/1991, dobandit prin Constituire, cota actuala 1/1	A1
	1) **STRĂULEA AUREL**	
	OBSERVATII: Diferenta de suprafata se regaseste sub culoarul de expropriere al autostrazii si in parcela 1373/1/32/1	

C. Partea III. SARCINI .

Inscrieri privind dezmembramintele dreptului de proprietate, drepturi reale de garanţie şi sarcini	Referinţe
NU SUNT	

Document care conține date cu caracter personal, protejat de prevederile Regulamentului (UE) nr. 679/2016 și Legii 190/2018

Anexa Nr. 1 La Partea I

Teren

Nr cadastral	Suprafaţa (mp)*	Observaţii / Referinţe
	145	Nr. parcela gresit in TP. Corect 1373/1/32, nu 1373/32. Diferenta de suprafata se regaseste sub culoarul de expropriere al autostrazii si in parcela 1373/1/32/1

* Suprafaţa este determinată in planul de proiecţie Stereo 70.

DETALII LINIARE IMOBIL

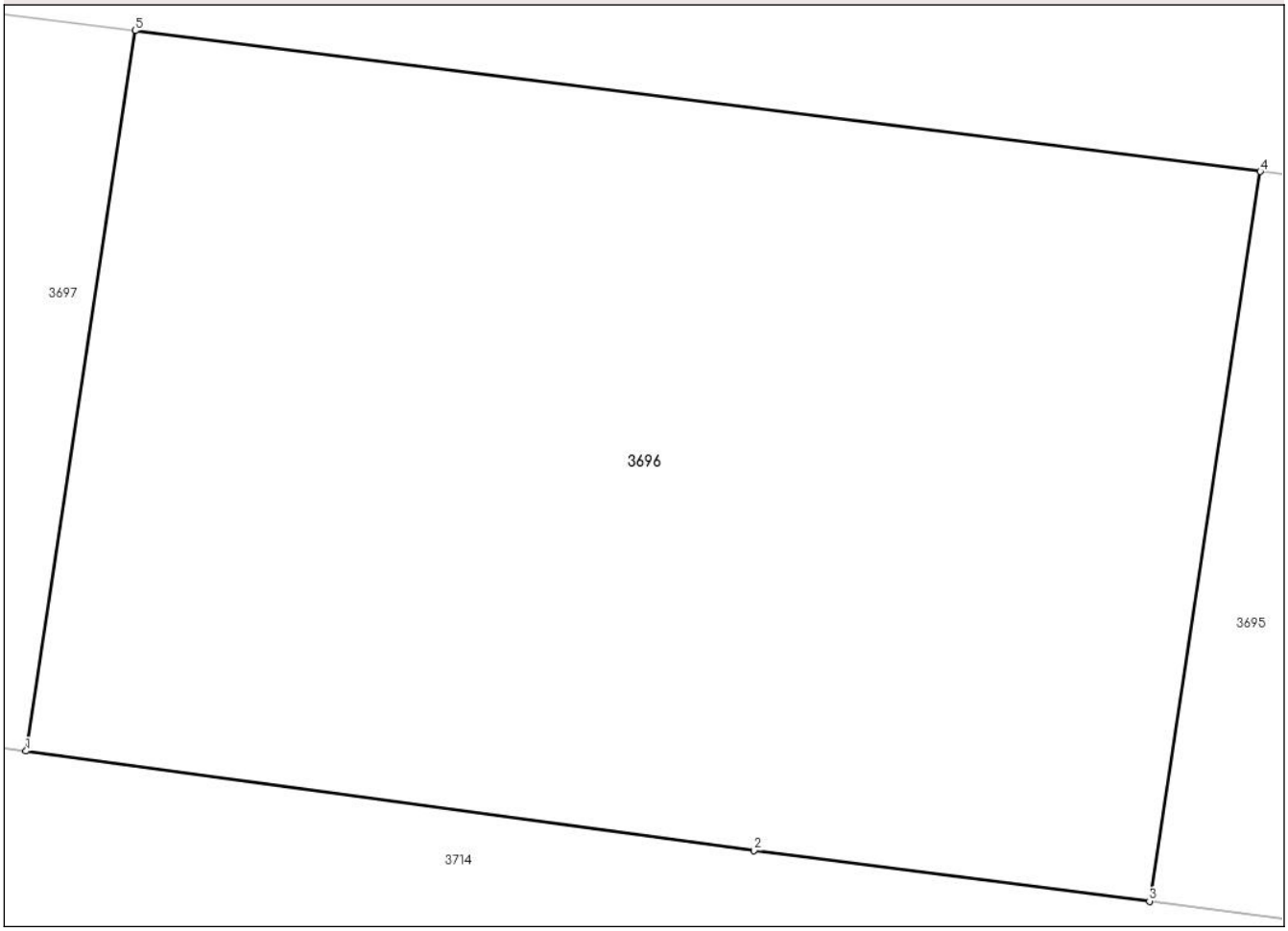

Date referitoare la teren

Crt	Categorie folosință	Intra vilan	Suprafaţa (mp)	Tarla	Parcelă	Nr. topo	Observaţii / Referinţe
1	arabil	NU	145	41	1373/1/32/3	-	Nr. parcela gresit in TP. Corect 1373/1/32, nu 1373/32. Diferenta de suprafata se regaseste sub culoarul de expropriere al autostrazii si in parcela 1373/1/32/1

Lungime Segmente
1) Valorile lungimilor segmentelor sunt obţinute din proiecţie în plan.

Punct început	X / Y	Punct sfârşit	X / Y	Lungime segment (** (m)
1	405.036,399 489.467,64	2	405.046,012 489.466,329	9.701
2	405.046,012 489.466,329	3	405.051,23 489.465,658	5.261
3	405.051,23 489.465,658	4	405.052,692 489.475,29	9.742

Document care conține date cu caracter personal, protejat de prevederile Regulamentului (UE) nr. 679/2016 și Legii 190/2018

Punct început	X / Y	Punct sfârşit	X / Y	Lungime segment (** (m)
4	405.052,692 489.475,29	5	405.037,843 489.477,148	14.965
5	405.037,843 489.477,148	1	405.036,399 489.467,64	9.617

** Lungimile segmentelor sunt determinate în planul de proiecţie Stereo 70 şi sunt rotunjite la 1 milimetru.
*** Distanţa dintre puncte este formată din segmente cumulate ce sunt mai mici decât valoarea 1 milimetru.

Document care conține date cu caracter personal, protejat de prevederile Regulamentului (UE) nr. 679/2016 și Legii 190/2018

DATE DESPRE IMOBILUL NR. 3697

Oficiul de Cadastru şi Publicitate Imobiliară SIBIU
Biroul de Cadastru şi Publicitate Imobiliară Saliste

A. Partea I. Descrierea imobilului

TEREN Extravilan

Adresa: Jud. Sibiu

Nr. Crt	Nr cadastral Nr. topografic	Suprafaţa* (mp)	Observaţii / Referinţe
A1		124	Sector cadastral:45 Teren neimprejmuit; Nr. parcela gresit in TP. Corect 1373/1/31, nu 1373/1. Diferenta de suprafata se regaseste sub culoarul de expropriere al autostrazii si in parcela 1373/1/31/1

B. Partea II. Proprietari şi acte

Inscrieri privitoare la dreptul de proprietate şi alte drepturi reale		Referinţe
/		
Act Administrativ nr. 421/38, din 16/06/1994 emis de CJPSDPAT-Sibiu (Titlu de proprietate, HG 1231/2010, HG 522/2011);		
B1	Intabulare, drept de PROPRIETATEL.18/1991, dobandit prin Constituire, cota actuala 1/1	A1
	1) **CRĂCIUN FLORIN**	
	OBSERVATII: Diferenta de suprafata se regaseste sub culoarul de expropriere al autostrazii si in parcela 1373/1/31/1	

C. Partea III. SARCINI .

Inscrieri privind dezmembramintele dreptului de proprietate, drepturi reale de garanţie şi sarcini	Referinţe
NU SUNT	

Document care conține date cu caracter personal, protejat de prevederile Regulamentului (UE) nr. 679/2016 și Legii 190/2018

Anexa Nr. 1 La Partea I

Teren

Nr cadastral	Suprafaţa (mp)*	Observaţii / Referinţe
	124	Nr. parcela gresit in TP. Corect 1373/1/31, nu 1373/1. Diferenta de suprafata se regaseste sub culoarul de expropriere al autostrazii si in parcela 1373/1/31/1

* Suprafaţa este determinată in planul de proiecţie Stereo 70.

DETALII LINIARE IMOBIL

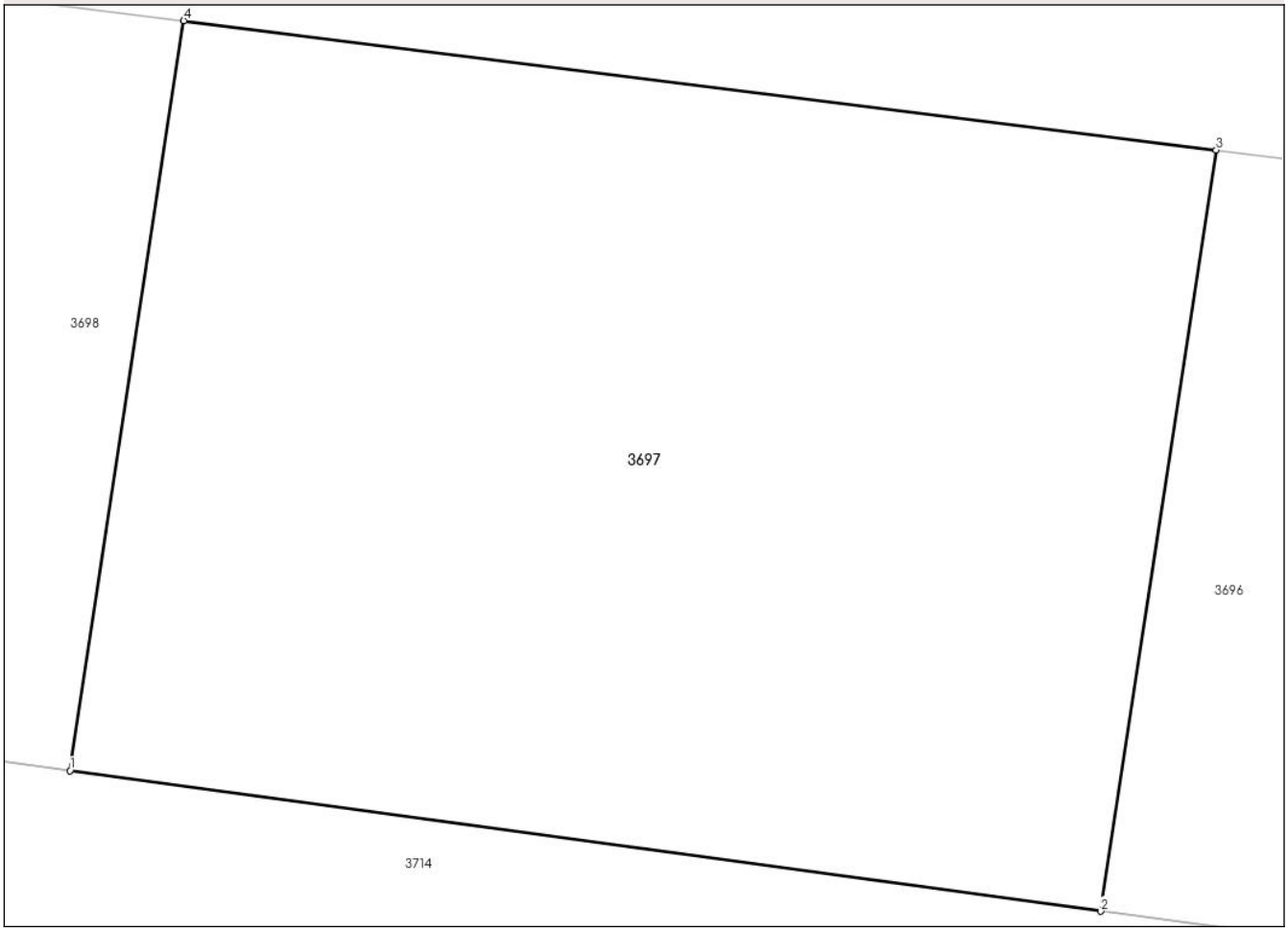

Date referitoare la teren

Crt	Categorie folosință	Intra vilan	Suprafaţa (mp)	Tarla	Parcelă	Nr. topo	Observaţii / Referinţe
1	arabil	NU	124	41	1373/1/31/3	-	Nr. parcela gresit in TP. Corect 1373/1/31, nu 1373/1. Diferenta de suprafata se regaseste sub culoarul de expropriere al autostrazii si in parcela 1373/1/31/1

Lungime Segmente

1) Valorile lungimilor segmentelor sunt obţinute din proiecţie în plan.

Punct început	X / Y	Punct sfârşit	X / Y	Lungime segment (** (m)
1	405.023,526 489.469,395	2	405.036,399 489.467,64	12.993
2	405.036,399 489.467,64	3	405.037,843 489.477,148	9.617
3	405.037,843 489.477,148	4	405.024,948 489.478,761	12.995

Document care conține date cu caracter personal, protejat de prevederile Regulamentului (UE) nr. 679/2016 și Legii 190/2018

Punct început	X / Y	Punct sfârşit	X / Y	Lungime segment (** (m)
4	405.024,948 489.478,761	1	405.023,526 489.469,395	9.473

** Lungimile segmentelor sunt determinate în planul de proiecţie Stereo 70 şi sunt rotunjite la 1 milimetru.
*** Distanţa dintre puncte este formată din segmente cumulate ce sunt mai mici decât valoarea 1 milimetru.

Document care conține date cu caracter personal, protejat de prevederile Regulamentului (UE) nr. 679/2016 și Legii 190/2018

DATE DESPRE IMOBILUL NR. 3698

Oficiul de Cadastru şi Publicitate Imobiliară SIBIU
Biroul de Cadastru şi Publicitate Imobiliară Saliste

A. Partea I. Descrierea imobilului

TEREN Extravilan

Adresa: Jud. Sibiu

Nr. Crt	Nr cadastral Nr. topografic	Suprafaţa* (mp)	Observaţii / Referinţe
A1		111	Sector cadastral:45 Teren neimprejmuit; Diferenta de suprafata se regaseste sub culoarul de expropriere al autostrazii si in parcela 1373/1/30/1

B. Partea II. Proprietari şi acte

Inscrieri privitoare la dreptul de proprietate şi alte drepturi reale		Referinţe
/		
Act Administrativ nr. 348/38, din 08/06/1994 emis de CJPSDPAT-Sibiu (Titlu de proprietate, HG 1231/2010, HG 522/2011);		
B1	Intabulare, drept de PROPRIETATEL.18/1991, dobandit prin Constituire, cota actuala 1/1	A1
	1) **MITEA NICOLAE**	
	OBSERVATII: Diferenta de suprafata se regaseste sub culoarul de expropriere al autostrazii si in parcela 1373/1/30/1	

C. Partea III. SARCINI .

Inscrieri privind dezmembramintele dreptului de proprietate, drepturi reale de garanţie şi sarcini	Referinţe
NU SUNT	

Document care conține date cu caracter personal, protejat de prevederile Regulamentului (UE) nr. 679/2016 și Legii 190/2018

Anexa Nr. 1 La Partea I

Teren

Nr cadastral	Suprafaţa (mp)*	Observaţii / Referinţe
	111	Diferenta de suprafata se regaseste sub culoarul de expropriere al autostrazii si in parcela 1373/1/30/1

* Suprafaţa este determinată in planul de proiecţie Stereo 70.

DETALII LINIARE IMOBIL

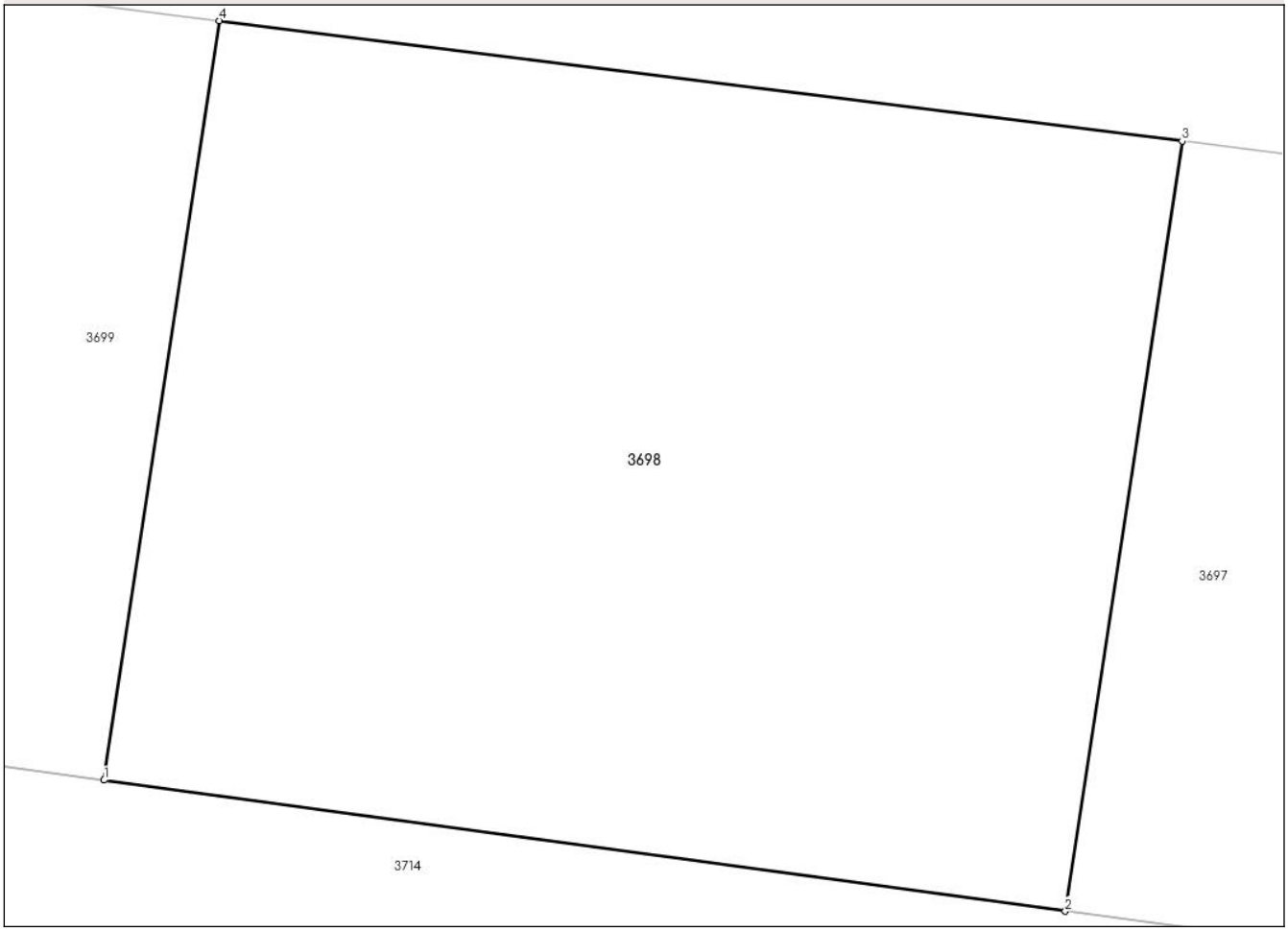

Date referitoare la teren

Crt	Categorie folosință	Intra vilan	Suprafaţa (mp)	Tarla	Parcelă	Nr. topo	Observaţii / Referinţe
1	arabil	NU	111	41	1373/1/30/3	-	Diferenta de suprafata se regaseste sub culoarul de expropriere al autostrazii si in parcela 1373/1/30/1

Lungime Segmente
1) Valorile lungimilor segmentelor sunt obţinute din proiecţie în plan.

Punct început	X / Y	Punct sfârşit	X / Y	Lungime segment (** (m)
1	405.011,834 489.470,99	2	405.023,526 489.469,395	11.8
2	405.023,526 489.469,395	3	405.024,948 489.478,761	9.473
3	405.024,948 489.478,761	4	405.013,237 489.480,226	11.803
4	405.013,237 489.480,226	1	405.011,834 489.470,99	9.343

Document care conține date cu caracter personal, protejat de prevederile Regulamentului (UE) nr. 679/2016 și Legii 190/2018

** Lungimile segmentelor sunt determinate în planul de proiecţie Stereo 70 şi sunt rotunjite la 1 milimetru.
*** Distanţa dintre puncte este formată din segmente cumulate ce sunt mai mici decât valoarea 1 milimetru.

Document care conține date cu caracter personal, protejat de prevederile Regulamentului (UE) nr. 679/2016 și Legii 190/2018

DATE DESPRE IMOBILUL NR. 3699

Oficiul de Cadastru şi Publicitate Imobiliară SIBIU
Biroul de Cadastru şi Publicitate Imobiliară Saliste

A. Partea I. Descrierea imobilului

TEREN Extravilan

Adresa: Jud. Sibiu

Nr. Crt	Nr cadastral Nr. topografic	Suprafaţa* (mp)	Observaţii / Referinţe
A1		116	Sector cadastral:45 Teren neimprejmuit; Diferenta de suprafata se regaseste sub culoarul de expropriere al autostrazii si in parcela 1373/1/29/1

B. Partea II. Proprietari şi acte

Inscrieri privitoare la dreptul de proprietate şi alte drepturi reale		Referinţe
/		
Act Administrativ nr. 2152/38, din 28/03/2000 emis de CJPSDPAT-Sibiu (Titlu de proprietate, HG 1231/2010, HG 522/2011);		
B1	Intabulare, drept de PROPRIETATEL.18/1991, dobandit prin Constituire, cota actuala 1/1	A1
	1) **PRESECAN IOAN**	
	OBSERVATII: Diferenta de suprafata se regaseste sub culoarul de expropriere al autostrazii si in parcela 1373/1/29/1	

C. Partea III. SARCINI .

Inscrieri privind dezmembramintele dreptului de proprietate, drepturi reale de garanţie şi sarcini	Referinţe
NU SUNT	

Document care conține date cu caracter personal, protejat de prevederile Regulamentului (UE) nr. 679/2016 și Legii 190/2018

Anexa Nr. 1 La Partea I

Teren

Nr cadastral	Suprafaţa (mp)*	Observaţii / Referinţe
	116	Diferenta de suprafata se regaseste sub culoarul de expropriere al autostrazii si in parcela 1373/1/29/1

* Suprafaţa este determinată in planul de proiecţie Stereo 70.

DETALII LINIARE IMOBIL

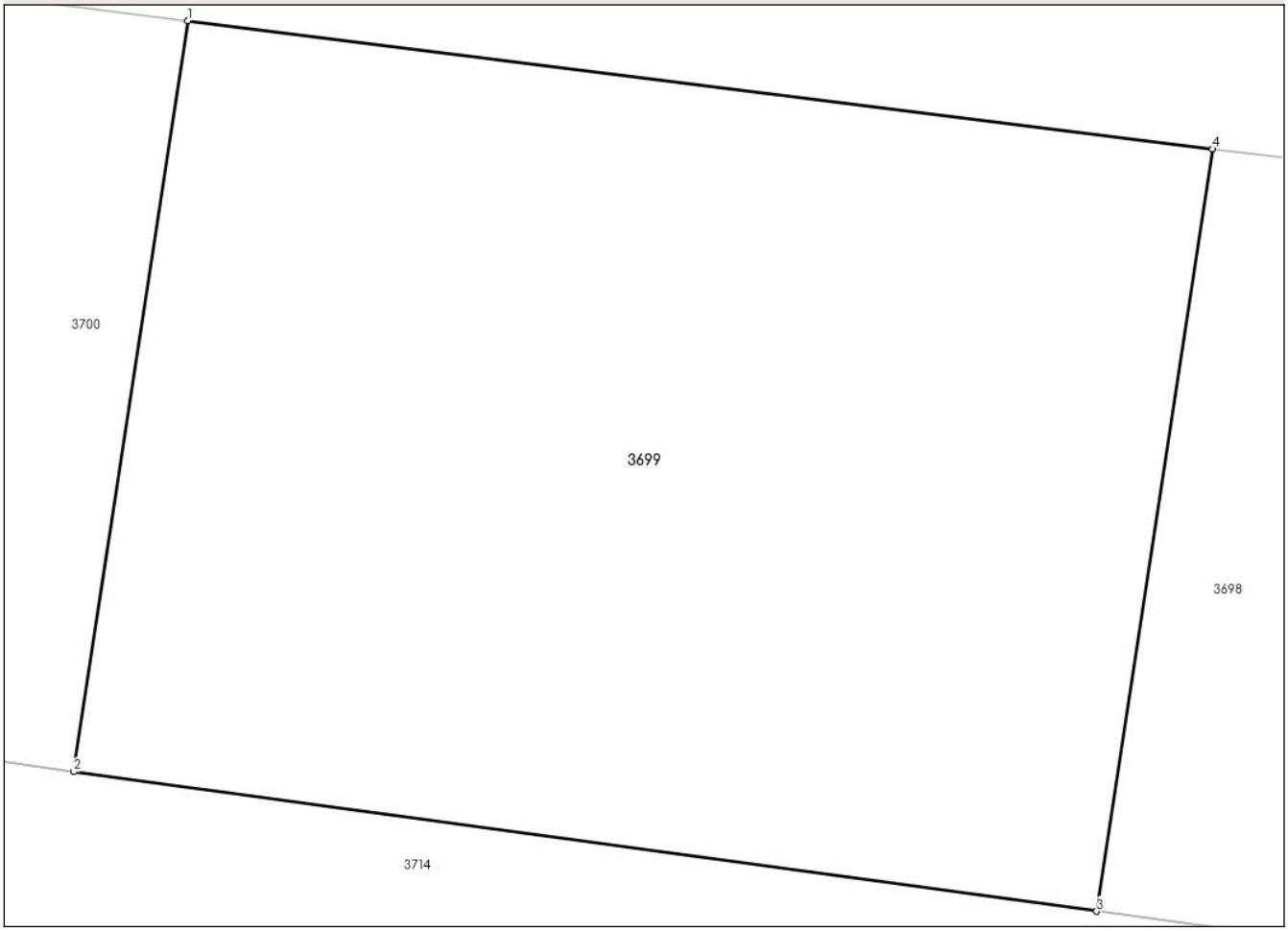

Date referitoare la teren

Crt	Categorie folosință	Intra vilan	Suprafaţa (mp)	Tarla	Parcelă	Nr. topo	Observaţii / Referinţe
1	arabil	NU	116	41	1373/1/29/3	-	Diferenta de suprafata se regaseste sub culoarul de expropriere al autostrazii si in parcela 1373/1/29/1

Lungime Segmente
1) Valorile lungimilor segmentelor sunt obţinute din proiecţie în plan.

Punct început	X / Y	Punct sfârşit	X / Y	Lungime segment (** (m)
1	405.000,821 489.481,78	2	404.999,439 489.472,68	9.204
2	404.999,439 489.472,68	3	405.011,834 489.470,99	12.51
3	405.011,834 489.470,99	4	405.013,237 489.480,226	9.343
4	405.013,237 489.480,226	1	405.000,821 489.481,78	12.513

Document care conține date cu caracter personal, protejat de prevederile Regulamentului (UE) nr. 679/2016 și Legii 190/2018

** Lungimile segmentelor sunt determinate în planul de proiecţie Stereo 70 şi sunt rotunjite la 1 milimetru.
*** Distanţa dintre puncte este formată din segmente cumulate ce sunt mai mici decât valoarea 1 milimetru.

Document care conține date cu caracter personal, protejat de prevederile Regulamentului (UE) nr. 679/2016 și Legii 190/2018

DATE DESPRE IMOBILUL NR. 3700

Oficiul de Cadastru şi Publicitate Imobiliară SIBIU
Biroul de Cadastru şi Publicitate Imobiliară Saliste

A. Partea I. Descrierea imobilului

TEREN Extravilan

Adresa: Jud. Sibiu

Nr. Crt	Nr cadastral Nr. topografic	Suprafaţa* (mp)	Observaţii / Referinţe
A1		64	Sector cadastral:45 Teren neimprejmuit; Diferenta de suprafata se regaseste sub culoarul de expropriere al autostrazii si in parcela 1373/1/24/1

B. Partea II. Proprietari şi acte

Inscrieri privitoare la dreptul de proprietate şi alte drepturi reale		Referinţe
/		
Act Administrativ nr. 85/38, din 11/03/1994 emis de CJPSDPAT-Sibiu (Titlu de proprietate, HG 1231/2010, HG 522/2011);		
B1	Intabulare, drept de PROPRIETATEL.18/1991, dobandit prin Constituire, cota actuala 1/1	A1
	1) **VĂLEAN ILIE**	
	OBSERVATII: Diferenta de suprafata se regaseste sub culoarul de expropriere al autostrazii si in parcela 1373/1/24/1	

C. Partea III. SARCINI .

Inscrieri privind dezmembramintele dreptului de proprietate, drepturi reale de garanţie şi sarcini	Referinţe
NU SUNT	

Document care conține date cu caracter personal, protejat de prevederile Regulamentului (UE) nr. 679/2016 și Legii 190/2018

Anexa Nr. 1 La Partea I

Teren

Nr cadastral	Suprafaţa (mp)*	Observaţii / Referinţe
	64	Diferenta de suprafata se regaseste sub culoarul de expropriere al autostrazii si in parcela 1373/1/24/1

* Suprafaţa este determinată in planul de proiecţie Stereo 70.

DETALII LINIARE IMOBIL

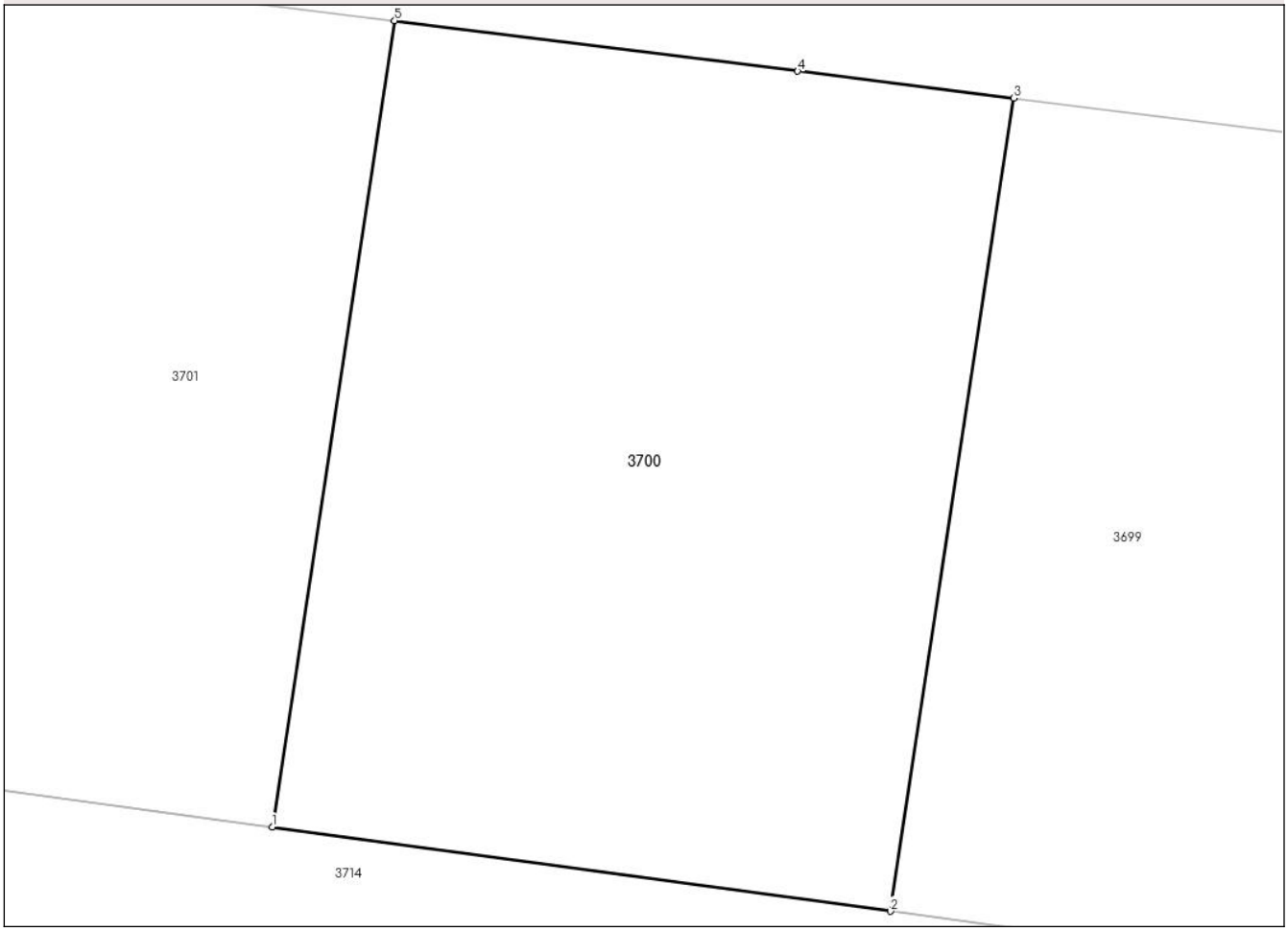

Date referitoare la teren

Crt	Categorie folosință	Intra vilan	Suprafaţa (mp)	Tarla	Parcelă	Nr. topo	Observaţii / Referinţe
1	arabil	NU	64	41	1373/1/24/3	-	Diferenta de suprafata se regaseste sub culoarul de expropriere al autostrazii si in parcela 1373/1/24/1

Lungime Segmente

1) Valorile lungimilor segmentelor sunt obţinute din proiecţie în plan.

Punct început	X / Y	Punct sfârşit	X / Y	Lungime segment (** (m)
1	404.992,52 489.473,624	2	404.999,439 489.472,68	6.983
2	404.999,439 489.472,68	3	405.000,821 489.481,78	9.204
3	405.000,821 489.481,78	4	404.998,4 489.482,083	2.439
4	404.998,4 489.482,083	5	404.993,89 489.482,647	4.545

Document care conține date cu caracter personal, protejat de prevederile Regulamentului (UE) nr. 679/2016 și Legii 190/2018

Punct început	X / Y	Punct sfârşit	X / Y	Lungime segment (** (m)
5	404.993,89 489.482,647	1	404.992,52 489.473,624	9.127

** Lungimile segmentelor sunt determinate în planul de proiecţie Stereo 70 şi sunt rotunjite la 1 milimetru.
*** Distanţa dintre puncte este formată din segmente cumulate ce sunt mai mici decât valoarea 1 milimetru.

Document care conține date cu caracter personal, protejat de prevederile Regulamentului (UE) nr. 679/2016 și Legii 190/2018

DATE DESPRE IMOBILUL NR. 3701

Oficiul de Cadastru şi Publicitate Imobiliară SIBIU
Biroul de Cadastru şi Publicitate Imobiliară Saliste

A. Partea I. Descrierea imobilului

TEREN Extravilan

Adresa: Jud. Sibiu

Nr. Crt	Nr cadastral Nr. topografic	Suprafaţa* (mp)	Observaţii / Referinţe
A1		45	Sector cadastral:45 Teren neimprejmuit;

B. Partea II. Proprietari şi acte

Inscrieri privitoare la dreptul de proprietate şi alte drepturi reale		Referinţe
/		
Act Administrativ nr. 424/38, din 16/06/1994 emis de CJPSDPAT-Sibiu (Titlu de proprietate, HG 1231/2010, HG 522/2011);		
B1	Intabulare, drept de PROPRIETATEL.18/1991, dobandit prin Constituire, cota actuala 1/1	A1
	1) **LANGA LIVIU**	
	OBSERVATII: Diferenta de suprafata se regaseste sub culoarul de expropriere al autostrazii si in parcela 1373/1/23/1	

C. Partea III. SARCINI .

Inscrieri privind dezmembramintele dreptului de proprietate, drepturi reale de garanţie şi sarcini	Referinţe
NU SUNT	

Document care conține date cu caracter personal, protejat de prevederile Regulamentului (UE) nr. 679/2016 și Legii 190/2018

Anexa Nr. 1 La Partea I

Teren

Nr cadastral	Suprafaţa (mp)*	Observaţii / Referinţe
	45	

* Suprafaţa este determinată in planul de proiecţie Stereo 70.

DETALII LINIARE IMOBIL

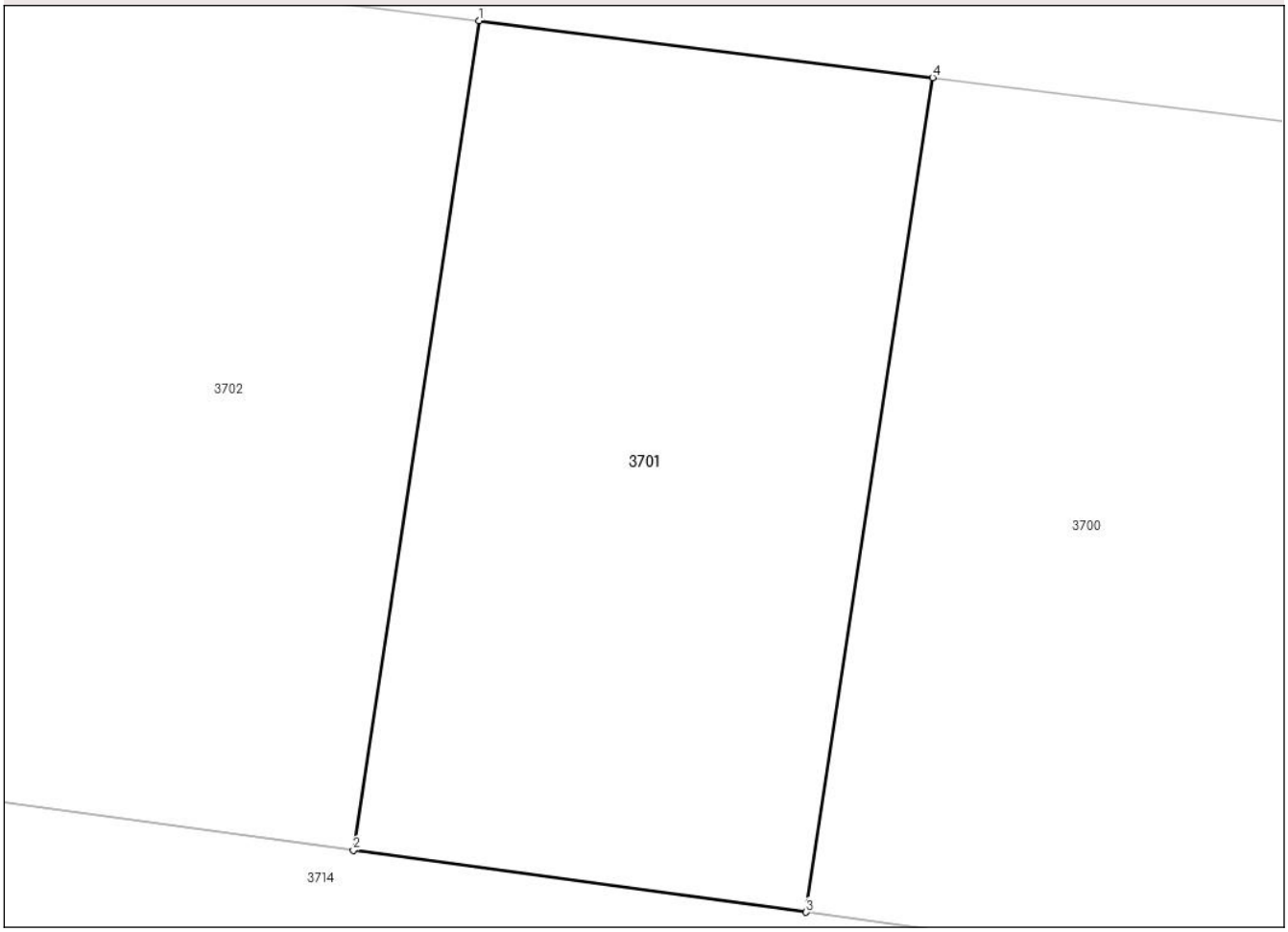

Date referitoare la teren

Crt	Categorie folosință	Intra vilan	Suprafaţa (mp)	Tarla	Parcelă	Nr. topo	Observaţii / Referinţe
1	arabil	NU	45	41	1373/1/23/3	-	Diferenta de suprafata se regaseste sub culoarul de expropriere al autostrazii si in parcela 1373/1/23/1

Lungime Segmente
1) Valorile lungimilor segmentelor sunt obţinute din proiecţie în plan.

Punct început	X / Y	Punct sfârşit	X / Y	Lungime segment (** (m)
1	404.988,981 489.483,262	2	404.987,62 489.474,292	9.072
2	404.987,62 489.474,292	3	404.992,52 489.473,624	4.946
3	404.992,52 489.473,624	4	404.993,89 489.482,647	9.127
4	404.993,89 489.482,647	1	404.988,981 489.483,262	4.947

Document care conține date cu caracter personal, protejat de prevederile Regulamentului (UE) nr. 679/2016 și Legii 190/2018

** Lungimile segmentelor sunt determinate în planul de proiecţie Stereo 70 şi sunt rotunjite la 1 milimetru.
*** Distanţa dintre puncte este formată din segmente cumulate ce sunt mai mici decât valoarea 1 milimetru.

Document care conține date cu caracter personal, protejat de prevederile Regulamentului (UE) nr. 679/2016 și Legii 190/2018

DATE DESPRE IMOBILUL NR. 3702

Oficiul de Cadastru şi Publicitate Imobiliară SIBIU
Biroul de Cadastru şi Publicitate Imobiliară Saliste

A. Partea I. Descrierea imobilului

TEREN Extravilan

Adresa: Jud. Sibiu

Nr. Crt	Nr cadastral Nr. topografic	Suprafaţa* (mp)	Observaţii / Referinţe
A1		90	Sector cadastral:45 Teren neimprejmuit; Diferenta de suprafata se regaseste sub culoarul de expropriere al autostrazii si in parcela 1373/1/22/1

B. Partea II. Proprietari şi acte

Inscrieri privitoare la dreptul de proprietate şi alte drepturi reale		Referinţe
/		
Act Administrativ nr. 134/38, din 24/03/1994 emis de CJPSDPAT-Sibiu (Titlu de proprietate, HG 1231/2010, HG 522/2011);		
B1	Intabulare, drept de PROPRIETATEL.18/1991, dobandit prin Constituire, cota actuala 1/1	A1
	1) **MARIŞ DUMITRA**	
	OBSERVATII: Diferenta de suprafata se regaseste sub culoarul de expropriere al autostrazii si in parcela 1373/1/22/1	

C. Partea III. SARCINI .

Inscrieri privind dezmembramintele dreptului de proprietate, drepturi reale de garanţie şi sarcini	Referinţe
NU SUNT	

Document care conține date cu caracter personal, protejat de prevederile Regulamentului (UE) nr. 679/2016 și Legii 190/2018

Anexa Nr. 1 La Partea I

Teren

Nr cadastral	Suprafaţa (mp)*	Observaţii / Referinţe
	90	Diferenta de suprafata se regaseste sub culoarul de expropriere al autostrazii si in parcela 1373/1/22/1

* Suprafaţa este determinată in planul de proiecţie Stereo 70.

DETALII LINIARE IMOBIL

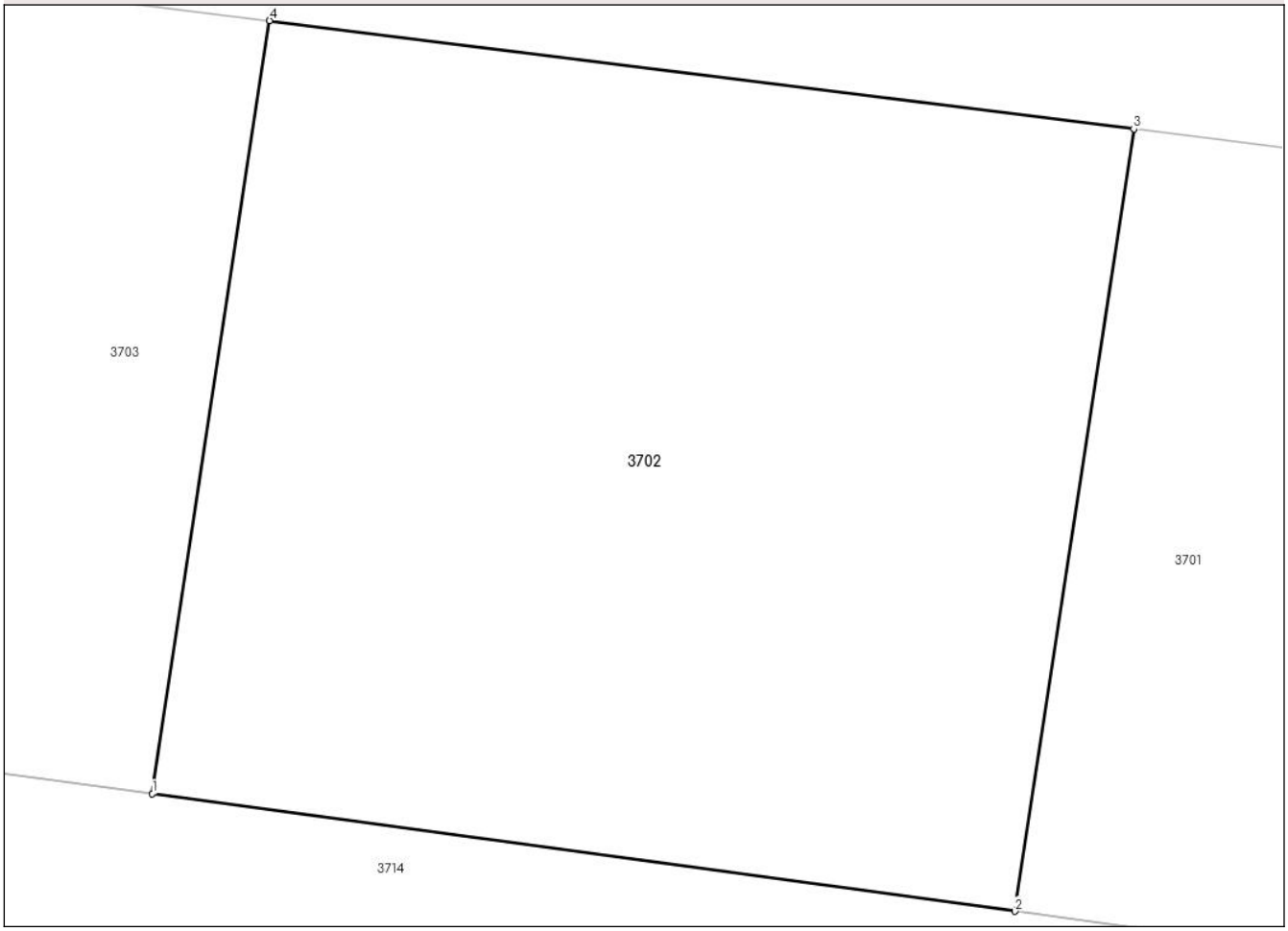

Date referitoare la teren

Crt	Categorie folosință	Intra vilan	Suprafaţa (mp)	Tarla	Parcelă	Nr. topo	Observaţii / Referinţe
1	arabil	NU	90	41	1373/1/22/3	-	Diferenta de suprafata se regaseste sub culoarul de expropriere al autostrazii si in parcela 1373/1/22/1

Lungime Segmente
1) Valorile lungimilor segmentelor sunt obţinute din proiecţie în plan.

Punct început	X / Y	Punct sfârşit	X / Y	Lungime segment (** (m)
1	404.977,729 489.475,641	2	404.987,62 489.474,292	9.982
2	404.987,62 489.474,292	3	404.988,981 489.483,262	9.072
3	404.988,981 489.483,262	4	404.979,074 489.484,501	9.984
4	404.979,074 489.484,501	1	404.977,729 489.475,641	8.962

Document care conține date cu caracter personal, protejat de prevederile Regulamentului (UE) nr. 679/2016 și Legii 190/2018

** Lungimile segmentelor sunt determinate în planul de proiecţie Stereo 70 şi sunt rotunjite la 1 milimetru.
*** Distanţa dintre puncte este formată din segmente cumulate ce sunt mai mici decât valoarea 1 milimetru.

Document care conține date cu caracter personal, protejat de prevederile Regulamentului (UE) nr. 679/2016 și Legii 190/2018

DATE DESPRE IMOBILUL NR. 3703

Oficiul de Cadastru şi Publicitate Imobiliară SIBIU
Biroul de Cadastru şi Publicitate Imobiliară Saliste

A. Partea I. Descrierea imobilului

TEREN Extravilan

Adresa: Jud. Sibiu

Nr. Crt	Nr cadastral Nr. topografic	Suprafaţa* (mp)	Observaţii / Referinţe
A1		89	Sector cadastral:45 Teren neimprejmuit;

B. Partea II. Proprietari şi acte

Inscrieri privitoare la dreptul de proprietate şi alte drepturi reale		Referinţe
/		
Act Notarial nr. 2155, din 20/12/1999 emis de NP DRAGOMIR NICOLAE (act de partaj voluntar, HG 1231/2010, HG 522/2011);		
B1	Intabulare, drept de PROPRIETATEpartaj, dobandit prin Conventie, cota actuala 1/1	A1
	1) **VARGA VICTORIA**	
	OBSERVATII: Diferenta de suprafata se regaseste sub culoarul de expropriere al autostrazii si in parcela 1373/1/21/1	

C. Partea III. SARCINI .

Inscrieri privind dezmembramintele dreptului de proprietate, drepturi reale de garanţie şi sarcini	Referinţe
NU SUNT	

Document care conține date cu caracter personal, protejat de prevederile Regulamentului (UE) nr. 679/2016 și Legii 190/2018

Anexa Nr. 1 La Partea I

Teren

Nr cadastral	Suprafaţa (mp)*	Observaţii / Referinţe
	89	

* Suprafaţa este determinată in planul de proiecţie Stereo 70.

DETALII LINIARE IMOBIL

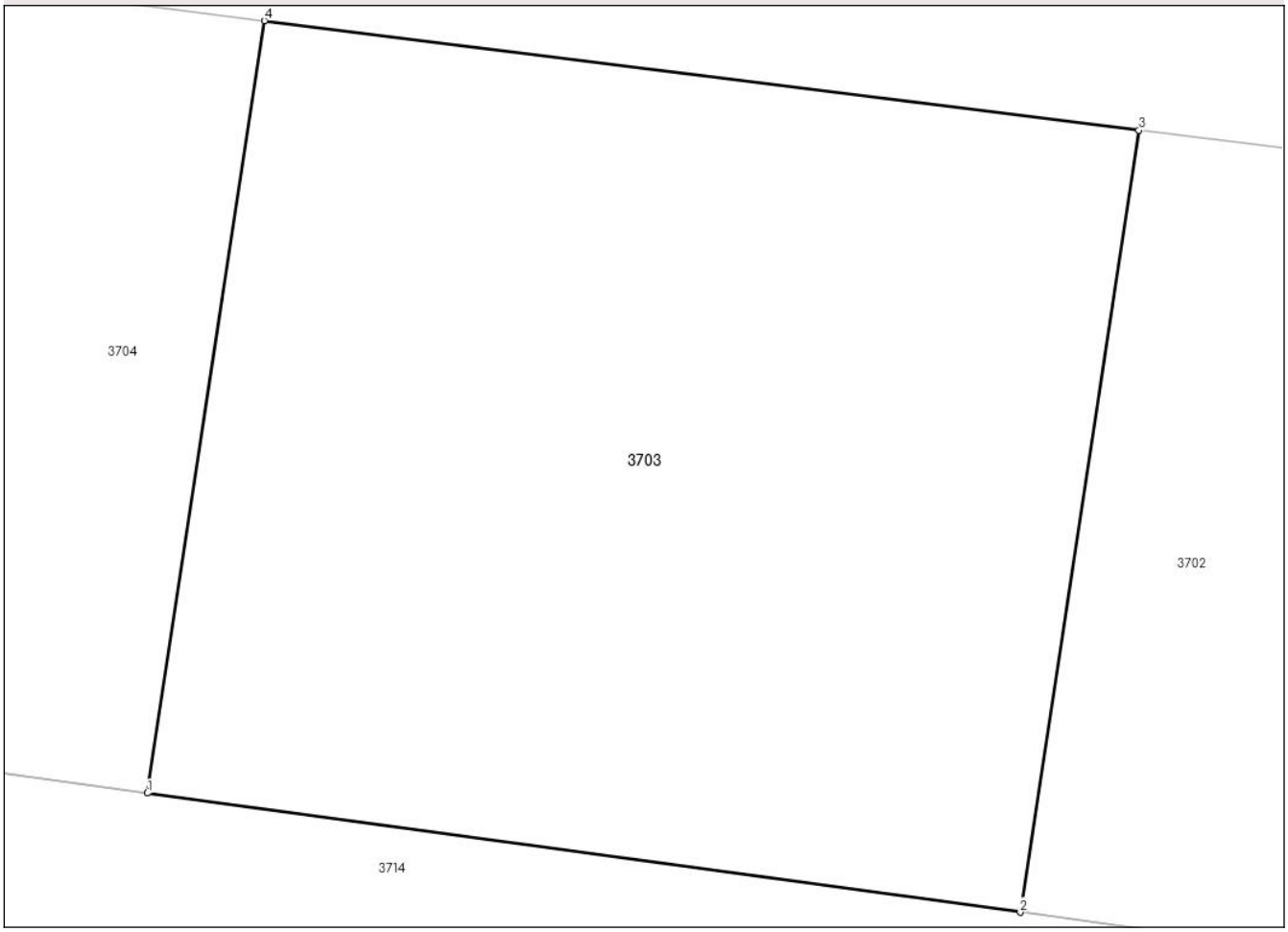

Date referitoare la teren

Crt	Categorie folosință	Intra vilan	Suprafaţa (mp)	Tarla	Parcelă	Nr. topo	Observaţii / Referinţe
1	arabil	NU	89	41	1373/1/21/3	-	Diferenta de suprafata se regaseste sub culoarul de expropriere al autostrazii si in parcela 1373/1/21/1

Lungime Segmente

1) Valorile lungimilor segmentelor sunt obţinute din proiecţie în plan.

Punct început	X / Y	Punct sfârşit	X / Y	Lungime segment (** (m)
1	404.967,827 489.476,991	2	404.977,729 489.475,641	9.994
2	404.977,729 489.475,641	3	404.979,074 489.484,501	8.962
3	404.979,074 489.484,501	4	404.969,156 489.485,742	9.996
4	404.969,156 489.485,742	1	404.967,827 489.476,991	8.852

Document care conține date cu caracter personal, protejat de prevederile Regulamentului (UE) nr. 679/2016 și Legii 190/2018

** Lungimile segmentelor sunt determinate în planul de proiecţie Stereo 70 şi sunt rotunjite la 1 milimetru.
*** Distanţa dintre puncte este formată din segmente cumulate ce sunt mai mici decât valoarea 1 milimetru.

Document care conține date cu caracter personal, protejat de prevederile Regulamentului (UE) nr. 679/2016 și Legii 190/2018

DATE DESPRE IMOBILUL NR. 3704

Oficiul de Cadastru şi Publicitate Imobiliară SIBIU
Biroul de Cadastru şi Publicitate Imobiliară Saliste

A. Partea I. Descrierea imobilului

TEREN Extravilan

Adresa: Jud. Sibiu

Nr. Crt	Nr cadastral Nr. topografic	Suprafaţa* (mp)	Observaţii / Referinţe
A1		83	Sector cadastral:45 Teren neimprejmuit; Diferenta de suprafata se regaseste sub culoarul de expropriere al autostrazii si in parcela 1373/1/20/1

B. Partea II. Proprietari şi acte

Inscrieri privitoare la dreptul de proprietate şi alte drepturi reale		Referinţe
/		
Act Notarial nr. 40, din 06/06/2003 emis de NP AVRAM ADRIANA (certificat de mostenitor, HG 1231/2010, HG 522/2011);		
B1	Intabulare, drept de PROPRIETATE, dobandit prin Succesiune, cota actuala 1/1	A1
	1) **BUTA LIVIU-IOAN**	
	OBSERVATII: Diferenta de suprafata se regaseste sub culoarul de expropriere al autostrazii si in parcela 1373/1/20/1	

C. Partea III. SARCINI .

Inscrieri privind dezmembramintele dreptului de proprietate, drepturi reale de garanţie şi sarcini	Referinţe
NU SUNT	

Document care conține date cu caracter personal, protejat de prevederile Regulamentului (UE) nr. 679/2016 și Legii 190/2018

Anexa Nr. 1 La Partea I

Teren

Nr cadastral	Suprafaţa (mp)*	Observaţii / Referinţe
	83	Diferenta de suprafata se regaseste sub culoarul de expropriere al autostrazii si in parcela 1373/1/20/1

* Suprafaţa este determinată in planul de proiecţie Stereo 70.

DETALII LINIARE IMOBIL

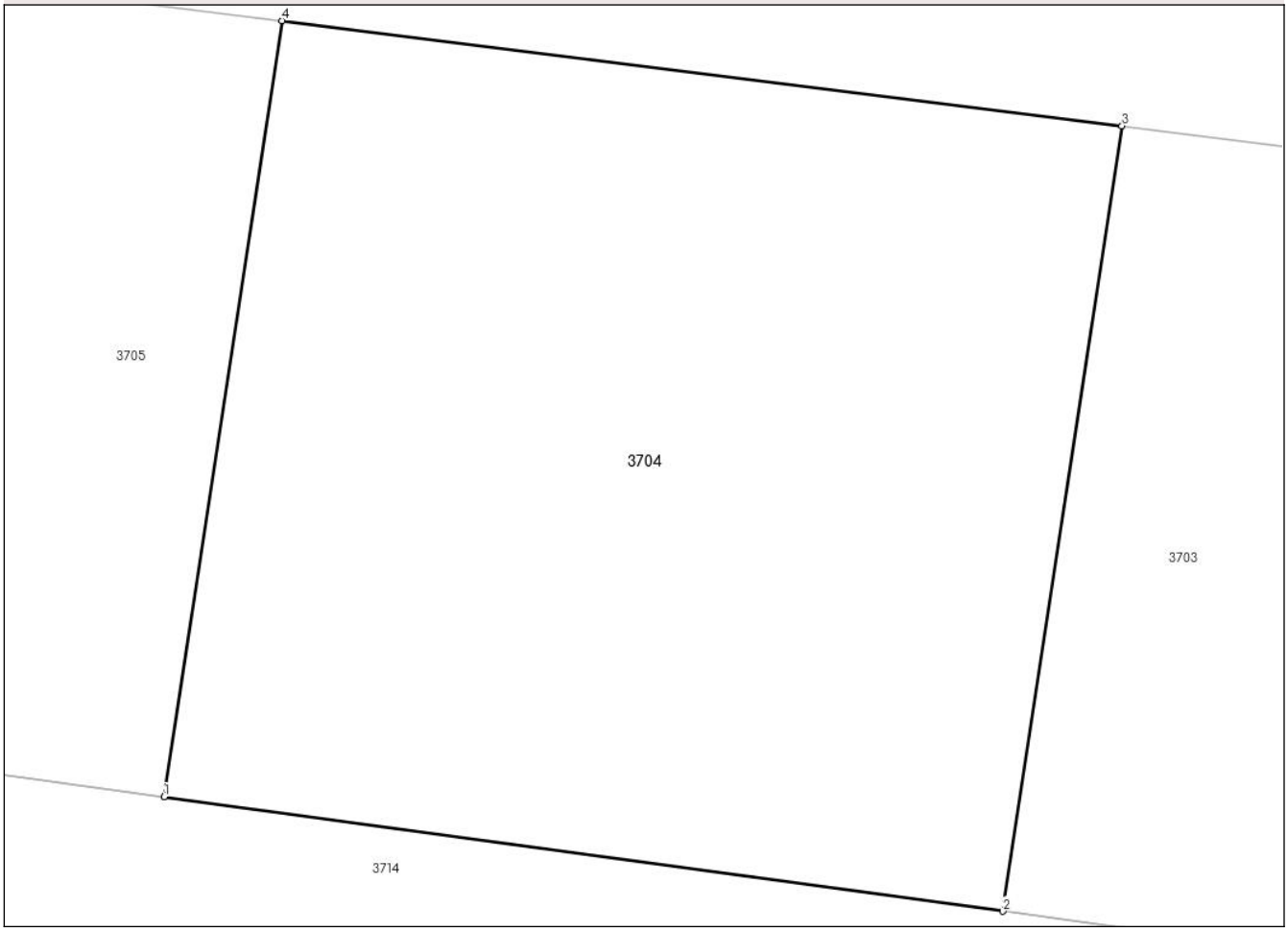

Date referitoare la teren

Crt	Categorie folosință	Intra vilan	Suprafaţa (mp)	Tarla	Parcelă	Nr. topo	Observaţii / Referinţe
1	arabil	NU	83	41	1373/1/20/3	-	Diferenta de suprafata se regaseste sub culoarul de expropriere al autostrazii si in parcela 1373/1/20/1

Lungime Segmente
1) Valorile lungimilor segmentelor sunt obţinute din proiecţie în plan.

Punct început	X / Y	Punct sfârşit	X / Y	Lungime segment (** (m)
1	404.958,48 489.478,266	2	404.967,827 489.476,991	9.434
2	404.967,827 489.476,991	3	404.969,156 489.485,742	8.852
3	404.969,156 489.485,742	4	404.959,793 489.486,914	9.436
4	404.959,793 489.486,914	1	404.958,48 489.478,266	8.747

Document care conține date cu caracter personal, protejat de prevederile Regulamentului (UE) nr. 679/2016 și Legii 190/2018

** Lungimile segmentelor sunt determinate în planul de proiecţie Stereo 70 şi sunt rotunjite la 1 milimetru.
*** Distanţa dintre puncte este formată din segmente cumulate ce sunt mai mici decât valoarea 1 milimetru.

Document care conține date cu caracter personal, protejat de prevederile Regulamentului (UE) nr. 679/2016 și Legii 190/2018

DATE DESPRE IMOBILUL NR. 3705

Oficiul de Cadastru şi Publicitate Imobiliară SIBIU
Biroul de Cadastru şi Publicitate Imobiliară Saliste

A. Partea I. Descrierea imobilului

TEREN Extravilan

Adresa: Jud. Sibiu

Nr. Crt	Nr cadastral Nr. topografic	Suprafaţa* (mp)	Observaţii / Referinţe
A1		81	Sector cadastral:45 Teren neimprejmuit; Diferenta de suprafata se regaseste sub culoarul de expropriere al autostrazii si in parcela 1373/1/19/1

B. Partea II. Proprietari şi acte

Inscrieri privitoare la dreptul de proprietate şi alte drepturi reale		Referinţe
/		
Act Administrativ nr. 148/38, din 29/03/1994 emis de CJPSDPAT-Sibiu (Titlu de proprietate, HG 1231/2010, HG 522/2011);		
B1	Intabulare, drept de PROPRIETATEL.18/1991, dobandit prin Constituire, cota actuala 1/1	A1
	1) **TROANCĂ IOAN**	
	OBSERVATII: Diferenta de suprafata se regaseste sub culoarul de expropriere al autostrazii si in parcela 1373/1/19/1	

C. Partea III. SARCINI .

Inscrieri privind dezmembramintele dreptului de proprietate, drepturi reale de garanţie şi sarcini	Referinţe
NU SUNT	

Document care conține date cu caracter personal, protejat de prevederile Regulamentului (UE) nr. 679/2016 și Legii 190/2018

Anexa Nr. 1 La Partea I

Teren

Nr cadastral	Suprafaţa (mp)*	Observaţii / Referinţe
	81	Diferenta de suprafata se regaseste sub culoarul de expropriere al autostrazii si in parcela 1373/1/19/1

* Suprafaţa este determinată in planul de proiecţie Stereo 70.

DETALII LINIARE IMOBIL

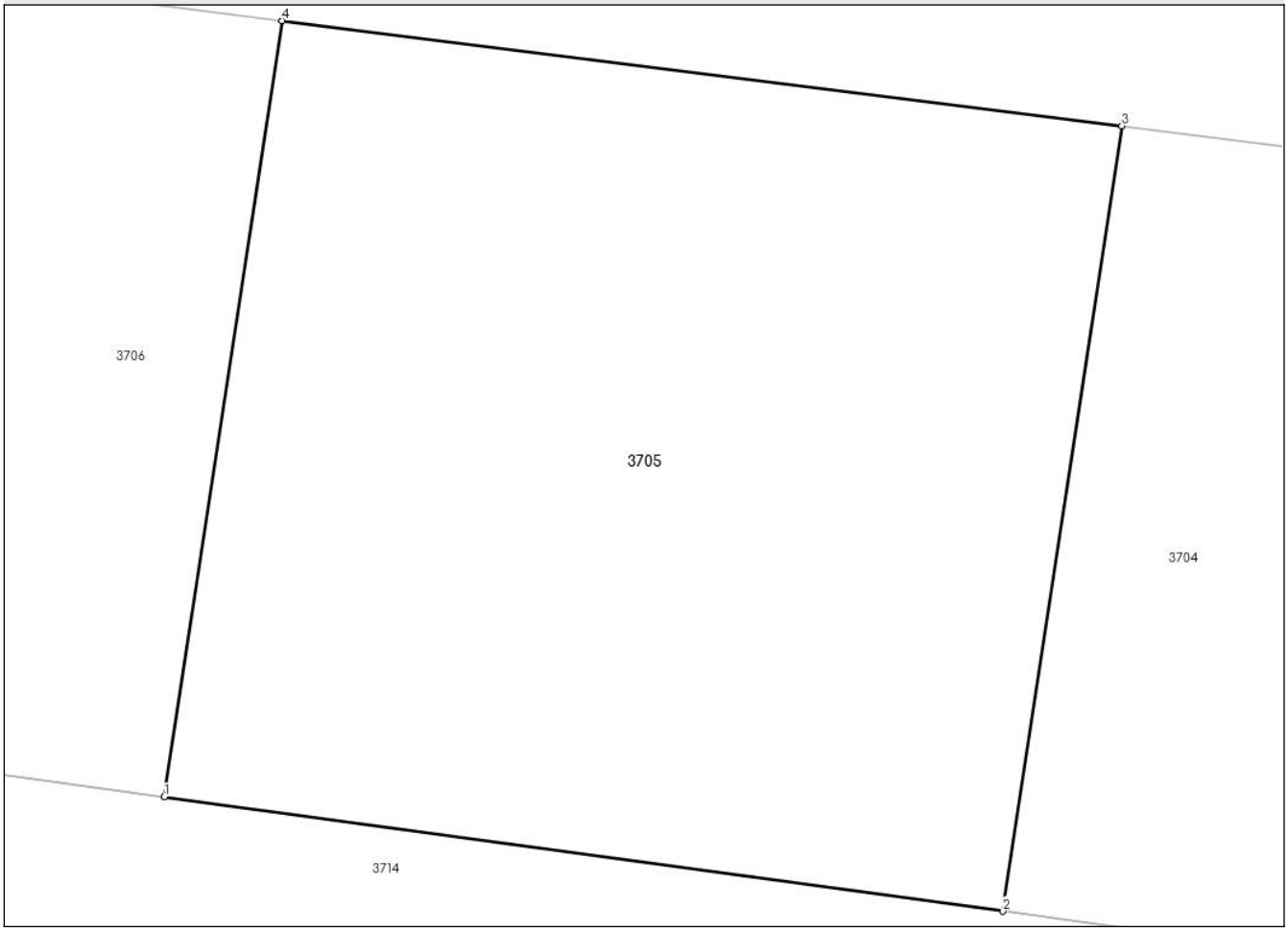

Date referitoare la teren

Crt	Categorie folosință	Intra vilan	Suprafaţa (mp)	Tarla	Parcelă	Nr. topo	Observaţii / Referinţe
1	arabil	NU	81	41	1373/1/19/3	-	Diferenta de suprafata se regaseste sub culoarul de expropriere al autostrazii si in parcela 1373/1/19/1

Lungime Segmente
1) Valorile lungimilor segmentelor sunt obţinute din proiecţie în plan.

Punct început	X / Y	Punct sfârşit	X / Y	Lungime segment (** (m)
1	404.949,25 489.479,524	2	404.958,48 489.478,266	9.316
2	404.958,48 489.478,266	3	404.959,793 489.486,914	8.747
3	404.959,793 489.486,914	4	404.950,547 489.488,071	9.318
4	404.950,547 489.488,071	1	404.949,25 489.479,524	8.644

Document care conține date cu caracter personal, protejat de prevederile Regulamentului (UE) nr. 679/2016 și Legii 190/2018

** Lungimile segmentelor sunt determinate în planul de proiecţie Stereo 70 şi sunt rotunjite la 1 milimetru.
*** Distanţa dintre puncte este formată din segmente cumulate ce sunt mai mici decât valoarea 1 milimetru.

Document care conține date cu caracter personal, protejat de prevederile Regulamentului (UE) nr. 679/2016 și Legii 190/2018

DATE DESPRE IMOBILUL NR. 3706

Oficiul de Cadastru şi Publicitate Imobiliară SIBIU
Biroul de Cadastru şi Publicitate Imobiliară Saliste

A. Partea I. Descrierea imobilului

TEREN Extravilan

Adresa: Jud. Sibiu

Nr. Crt	Nr cadastral Nr. topografic	Suprafaţa* (mp)	Observaţii / Referinţe
A1		279	Sector cadastral:45 Teren neimprejmuit; Tarla gresita in TP, Corect tarla 41, nu tarla 47. Diferenta de suprafata se regaseste sub culoarul de expropriere al autostrazii si in parcela 1373/1/18/1

B. Partea II. Proprietari şi acte

Inscrieri privitoare la dreptul de proprietate şi alte drepturi reale		Referinţe
/		
Act Notarial nr. 600, din 03/05/2017 emis de NP POPA-LUPAȘ GEORGE (Act de partaj voluntar, titlu de proprietate, HG 1231/2010, HG 522/2011);		
B1	Intabulare, drept de PROPRIETATEPartaj, dobandit prin Reconstituire, cota actuala 1/1	A1
	1) **BADIU GABRIELA-PARASCHIVA**	

C. Partea III. SARCINI .

Inscrieri privind dezmembramintele dreptului de proprietate, drepturi reale de garanţie şi sarcini	Referinţe
NU SUNT	

Anexa Nr. 1 La Partea I

Teren

Nr cadastral	Suprafaţa (mp)*	Observaţii / Referinţe
	279	Tarla gresita in TP, Corect tarla 41, nu tarla 47. Diferenta de suprafata se regaseste sub culoarul de expropriere al autostrazii si in parcela 1373/1/18/1

* Suprafaţa este determinată in planul de proiecţie Stereo 70.

DETALII LINIARE IMOBIL

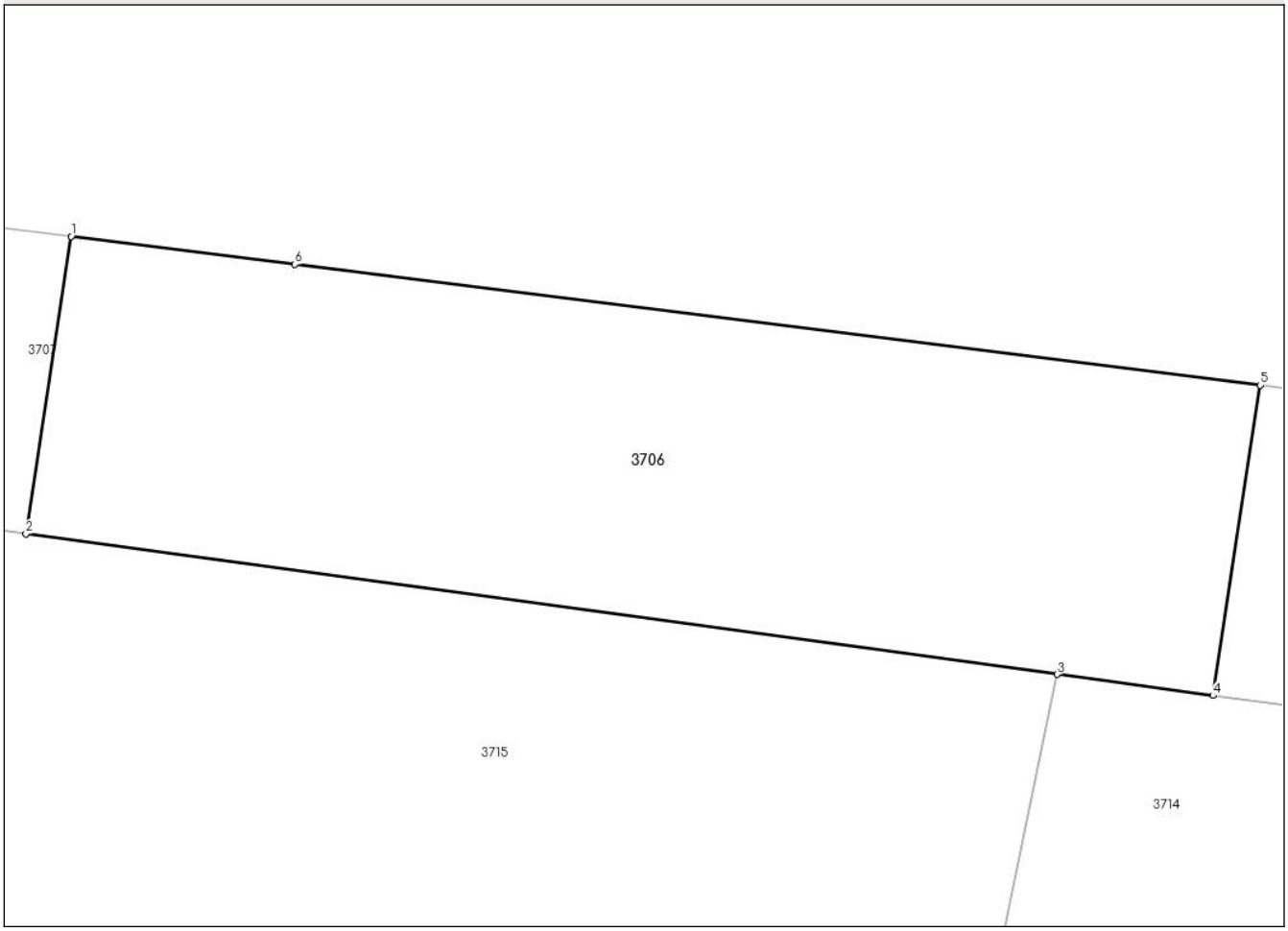

Date referitoare la teren

Crt	Categorie folosință	Intra vilan	Suprafaţa (mp)	Tarla	Parcelă	Nr. topo	Observaţii / Referinţe
1	arabil	NU	279	41	1373/1/18/3	-	Tarla gresita in TP, Corect tarla 41, nu tarla 47. Diferenta de suprafata se regaseste sub culoarul de expropriere al autostrazii si in parcela 1373/1/18/1

Lungime Segmente

1) Valorile lungimilor segmentelor sunt obţinute din proiecţie în plan.

Punct început	X / Y	Punct sfârşit	X / Y	Lungime segment (** (m)
1	404.917,819 489.492,166	2	404.916,576 489.483,98	8.279
2	404.916,576 489.483,98	3	404.944,952 489.480,111	28.638
3	404.944,952 489.480,111	4	404.949,25 489.479,524	4.338
4	404.949,25 489.479,524	5	404.950,547 489.488,071	8.644

Document care conține date cu caracter personal, protejat de prevederile Regulamentului (UE) nr. 679/2016 și Legii 190/2018

Punct început	X / Y	Punct sfârşit	X / Y	Lungime segment (** (m)
5	404.950,547 489.488,071	6	404.923,98 489.491,395	26.774
6	404.923,98 489.491,395	1	404.917,819 489.492,166	6.209

** Lungimile segmentelor sunt determinate în planul de proiecţie Stereo 70 şi sunt rotunjite la 1 milimetru.
*** Distanţa dintre puncte este formată din segmente cumulate ce sunt mai mici decât valoarea 1 milimetru.

Document care conține date cu caracter personal, protejat de prevederile Regulamentului (UE) nr. 679/2016 și Legii 190/2018

DATE DESPRE IMOBILUL NR. 3707

Oficiul de Cadastru şi Publicitate Imobiliară SIBIU
Biroul de Cadastru şi Publicitate Imobiliară Saliste

A. Partea I. Descrierea imobilului

TEREN Extravilan

Adresa: Jud. Sibiu

Nr. Crt	Nr cadastral Nr. topografic	Suprafaţa* (mp)	Observaţii / Referinţe
A1		268	Sector cadastral:45 Teren neimprejmuit; Diferenta de suprafata se regaseste sub culoarul de expropriere al autostrazii si in parcela 1373/1/17/1

B. Partea II. Proprietari şi acte

Inscrieri privitoare la dreptul de proprietate şi alte drepturi reale		Referinţe
/		
Act Administrativ nr. 1/38, din 18/02/1994 emis de CJPSDPAT-Sibiu (Titlu de proprietate, HG 1231/2010, HG 522/2011);		
B1	Intabulare, drept de PROPRIETATEL.18/1991, dobandit prin Reconstituire, cota actuala 1/1	A1
	1) **PRESECAN NICOLAE**	
	OBSERVATII: Diferenta de suprafata se regaseste sub culoarul de expropriere al autostrazii si in parcela 1373/1/17/1	

C. Partea III. SARCINI .

Inscrieri privind dezmembramintele dreptului de proprietate, drepturi reale de garanţie şi sarcini	Referinţe
NU SUNT	

Document care conține date cu caracter personal, protejat de prevederile Regulamentului (UE) nr. 679/2016 și Legii 190/2018

Anexa Nr. 1 La Partea I

Teren

Nr cadastral	Suprafaţa (mp)*	Observaţii / Referinţe
	268	Diferenta de suprafata se regaseste sub culoarul de expropriere al autostrazii si in parcela 1373/1/17/1

* Suprafaţa este determinată in planul de proiecţie Stereo 70.

DETALII LINIARE IMOBIL

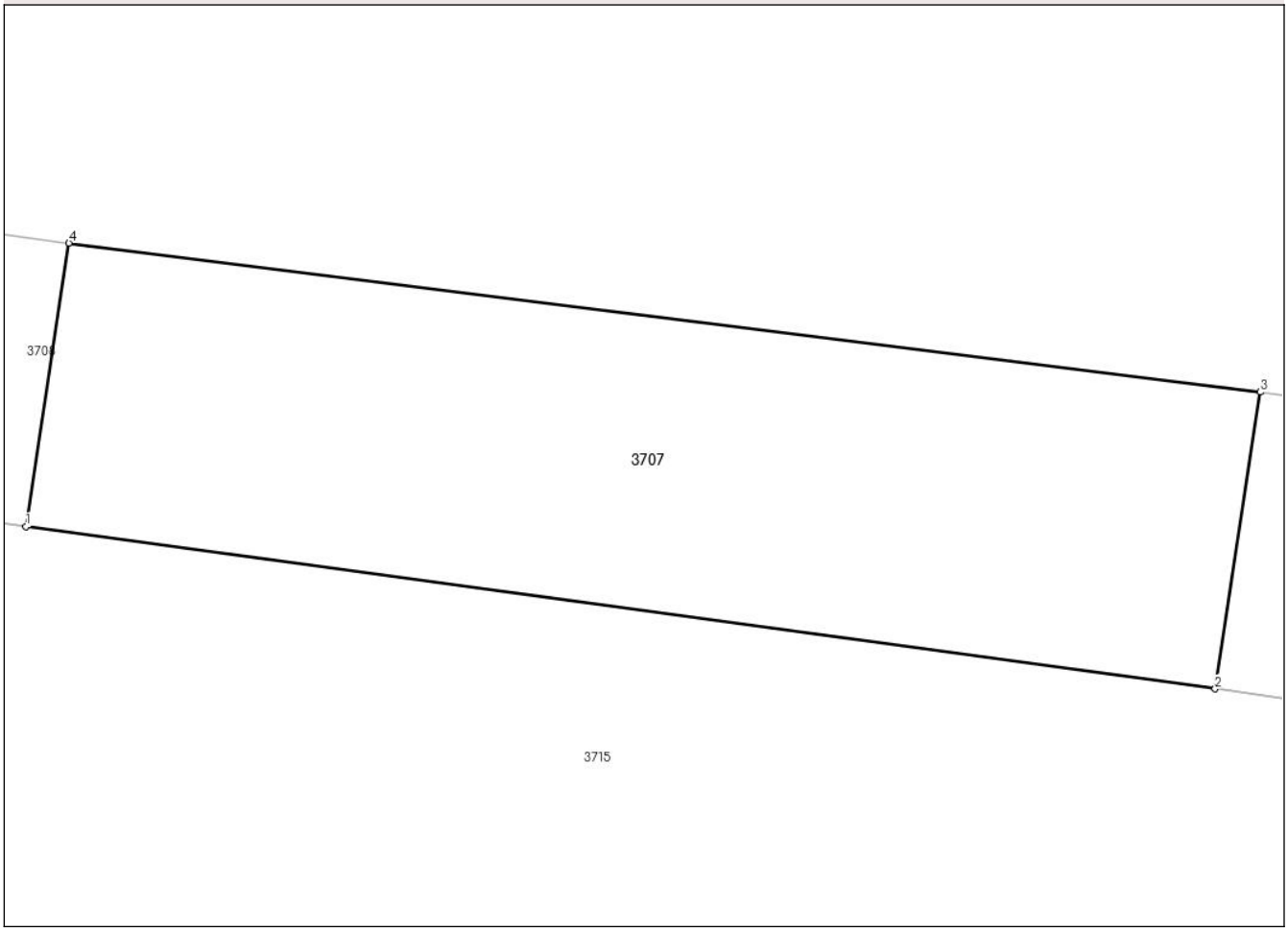

Date referitoare la teren

Crt	Categorie folosință	Intra vilan	Suprafaţa (mp)	Tarla	Parcelă	Nr. topo	Observaţii / Referinţe
1	arabil	NU	268	41	1373/1/17/3	-	Diferenta de suprafata se regaseste sub culoarul de expropriere al autostrazii si in parcela 1373/1/17/1

Lungime Segmente

1) Valorile lungimilor segmentelor sunt obţinute din proiecţie în plan.

Punct început	X / Y	Punct sfârşit	X / Y	Lungime segment (** (m)
1	404.883,773 489.488,454	2	404.916,576 489.483,98	33.107
2	404.916,576 489.483,98	3	404.917,819 489.492,166	8.279
3	404.917,819 489.492,166	4	404.884,961 489.496,277	33.114
4	404.884,961 489.496,277	1	404.883,773 489.488,454	7.913

Document care conține date cu caracter personal, protejat de prevederile Regulamentului (UE) nr. 679/2016 și Legii 190/2018

** Lungimile segmentelor sunt determinate în planul de proiecţie Stereo 70 şi sunt rotunjite la 1 milimetru.
*** Distanţa dintre puncte este formată din segmente cumulate ce sunt mai mici decât valoarea 1 milimetru.

Document care conține date cu caracter personal, protejat de prevederile Regulamentului (UE) nr. 679/2016 și Legii 190/2018

DATE DESPRE IMOBILUL NR. 3708

Oficiul de Cadastru şi Publicitate Imobiliară SIBIU
Biroul de Cadastru şi Publicitate Imobiliară Saliste

A. Partea I. Descrierea imobilului

TEREN Extravilan

Adresa: Jud. Sibiu

Nr. Crt	Nr cadastral Nr. topografic	Suprafaţa* (mp)	Observaţii / Referinţe
A1		343	Sector cadastral:45 Teren neimprejmuit; Diferenta de suprafata se regaseste sub culoarul de expropriere al autostrazii si in parcela 1373/1/16/1

B. Partea II. Proprietari şi acte

Inscrieri privitoare la dreptul de proprietate şi alte drepturi reale		Referinţe
/		
Act Administrativ nr. 24/38, din 24/02/1994 emis de CJPSDPAT-Sibiu (Titlu de proprietate, HG 1231/2010, HG 522/2011);		
B1	Intabulare, drept de PROPRIETATEL.18/1991, dobandit prin Reconstituire, cota actuala 1/1	A1
	1) **PRESECAN ANA**	
	OBSERVATII: Diferenta de suprafata se regaseste sub culoarul de expropriere al autostrazii si in parcela 1373/1/16/1	

C. Partea III. SARCINI .

Inscrieri privind dezmembramintele dreptului de proprietate, drepturi reale de garanţie şi sarcini	Referinţe
NU SUNT	

Document care conține date cu caracter personal, protejat de prevederile Regulamentului (UE) nr. 679/2016 și Legii 190/2018

Anexa Nr. 1 La Partea I

Teren

Nr cadastral	Suprafaţa (mp)*	Observaţii / Referinţe
	343	Diferenta de suprafata se regaseste sub culoarul de expropriere al autostrazii si in parcela 1373/1/16/1

* Suprafaţa este determinată in planul de proiecţie Stereo 70.

DETALII LINIARE IMOBIL

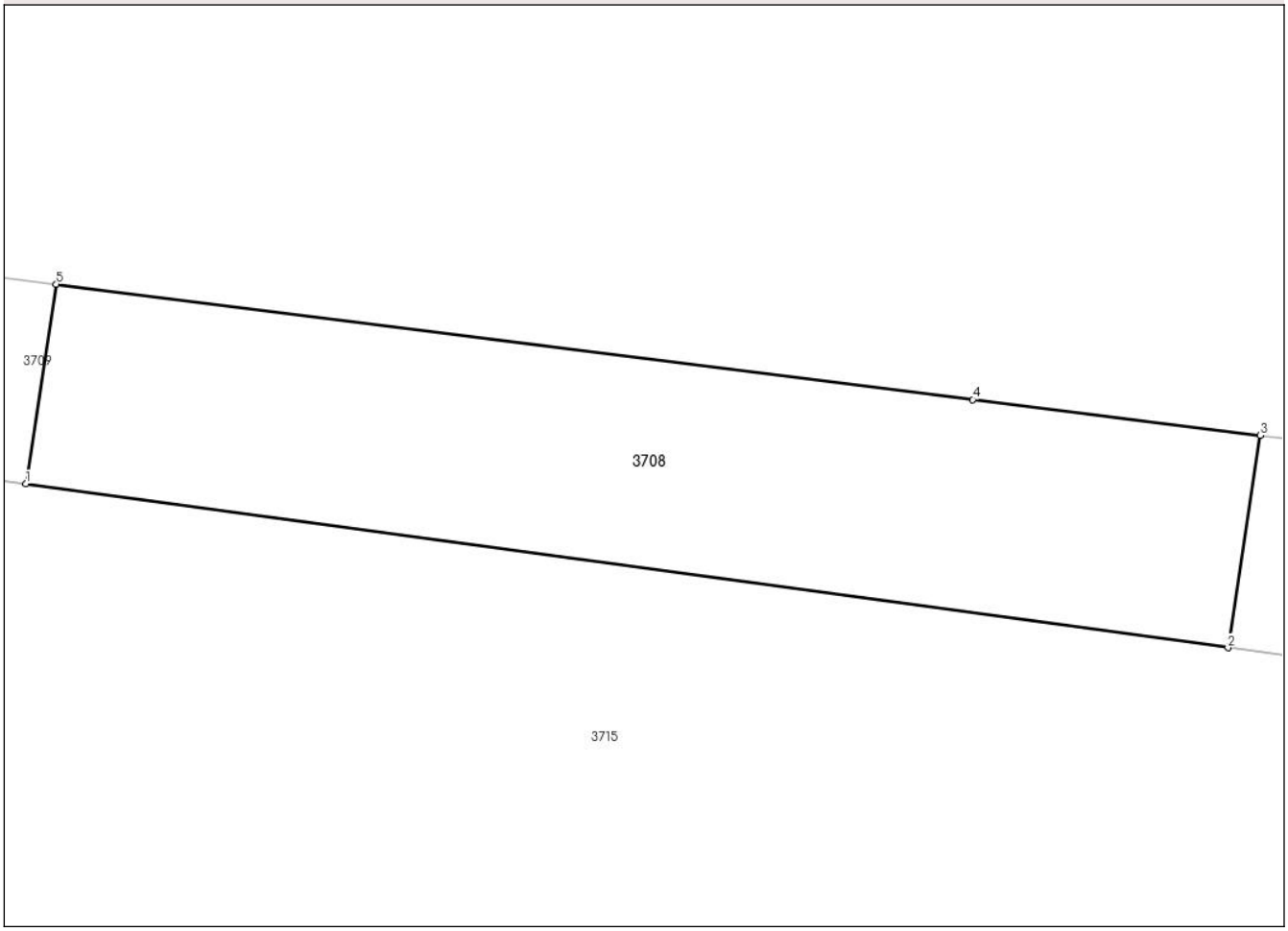

Date referitoare la teren

Crt	Categorie folosință	Intra vilan	Suprafaţa (mp)	Tarla	Parcelă	Nr. topo	Observaţii / Referinţe
1	arabil	NU	343	41	1373/1/16/3	-	Diferenta de suprafata se regaseste sub culoarul de expropriere al autostrazii si in parcela 1373/1/16/1

Lungime Segmente

1) Valorile lungimilor segmentelor sunt obţinute din proiecţie în plan.

Punct început	X / Y	Punct sfârşit	X / Y	Lungime segment (** (m)
1	404.839,489 489.494,493	2	404.883,773 489.488,454	44.694
2	404.883,773 489.488,454	3	404.884,961 489.496,277	7.913
3	404.884,961 489.496,277	4	404.874,367 489.497,602	10.676
4	404.874,367 489.497,602	5	404.840,607 489.501,853	34.027

Document care conține date cu caracter personal, protejat de prevederile Regulamentului (UE) nr. 679/2016 și Legii 190/2018

Punct început	X / Y	Punct sfârşit	X / Y	Lungime segment (** (m)
5	404.840,607 489.501,853	1	404.839,489 489.494,493	7.445

** Lungimile segmentelor sunt determinate în planul de proiecţie Stereo 70 şi sunt rotunjite la 1 milimetru.
*** Distanţa dintre puncte este formată din segmente cumulate ce sunt mai mici decât valoarea 1 milimetru.

Document care conține date cu caracter personal, protejat de prevederile Regulamentului (UE) nr. 679/2016 și Legii 190/2018

DATE DESPRE IMOBILUL NR. 3709

Oficiul de Cadastru şi Publicitate Imobiliară SIBIU
Biroul de Cadastru şi Publicitate Imobiliară Saliste

A. Partea I. Descrierea imobilului

TEREN Extravilan Nr. cadastral vechi:932/3

Adresa: Jud. Sibiu

Nr. Crt	Nr cadastral Nr. topografic	Suprafaţa* (mp)	Observaţii / Referinţe
A1	104373	338	Sector cadastral:45 Teren neimprejmuit;

B. Partea II. Proprietari şi acte

Inscrieri privitoare la dreptul de proprietate şi alte drepturi reale		Referinţe
10488 / 30/07/2021		
Act Notarial nr. 1642, din 30/07/2021 emis de NP Bexa Mihai;		
B1	Intabulare, drept de PROPRIETATEdonatie cu scutire de raport, dobandit prin Conventie, cota actuala 1/1	A1
	1) **ANTINIE DUMITRU**, si sotia 2) **ANTINIE MARIA**, bun comun	

C. Partea III. SARCINI .

Inscrieri privind dezmembramintele dreptului de proprietate, drepturi reale de garanţie şi sarcini	Referinţe
NU SUNT	

Anexa Nr. 1 La Partea I

Teren

Nr cadastral	Suprafaţa (mp)*	Observaţii / Referinţe
104373	338	

* Suprafaţa este determinată in planul de proiecţie Stereo 70.

DETALII LINIARE IMOBIL

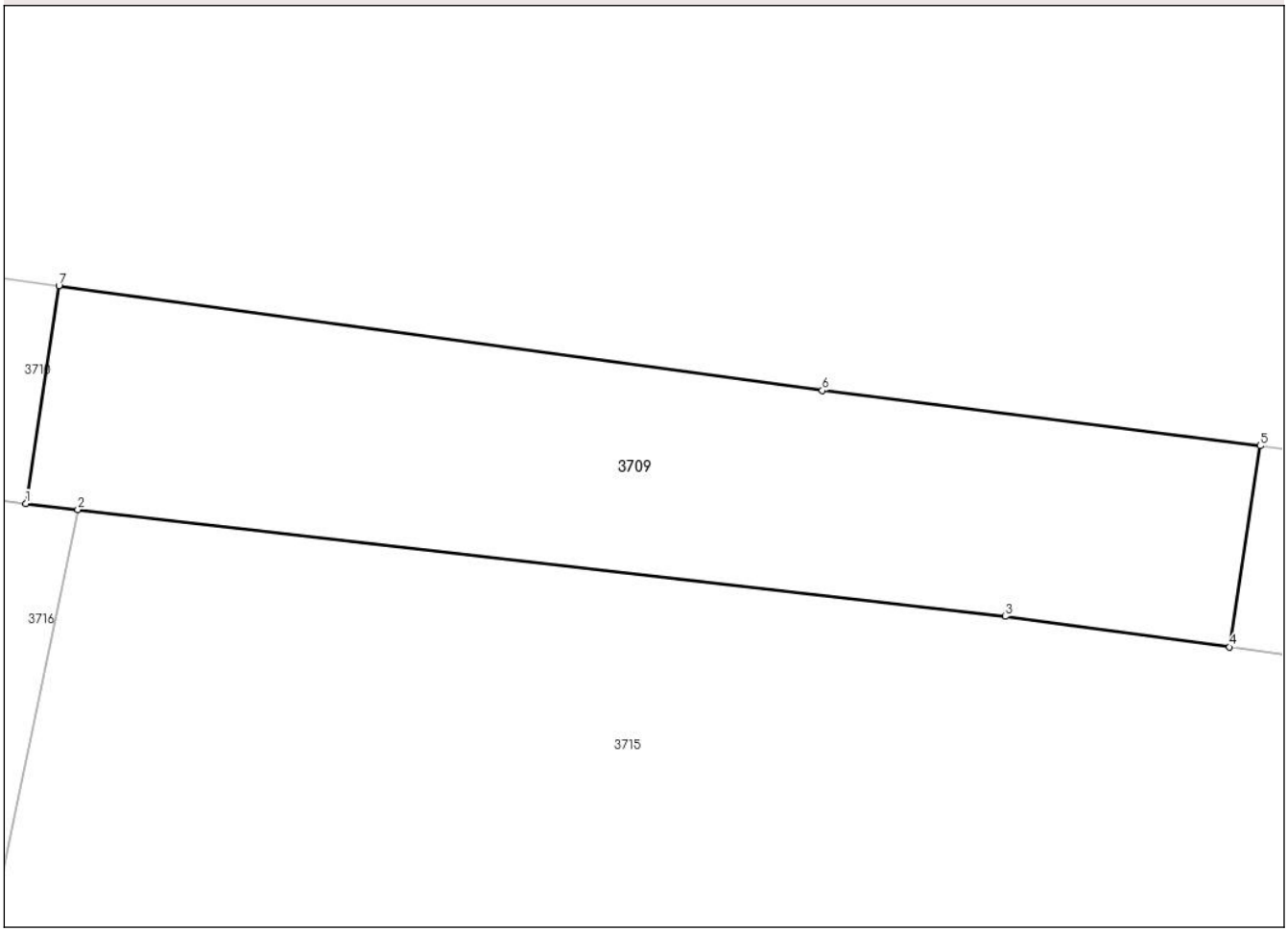

Date referitoare la teren

Crt	Categorie folosință	Intra vilan	Suprafaţa (mp)	Tarla	Parcelă	Nr. topo	Observaţii / Referinţe
1	arabil	NU	338	41	1373/1/15/3	-	

Lungime Segmente
1) Valorile lungimilor segmentelor sunt obţinute din proiecţie în plan.

Punct început	X / Y	Punct sfârşit	X / Y	Lungime segment (** (m)
1	404.795,424 489.499,747	2	404.797,326 489.499,527	1.915
2	404.797,326 489.499,527	3	404.831,266 489.495,614	34.165
3	404.831,266 489.495,614	4	404.839,489 489.494,493	8.299
4	404.839,489 489.494,493	5	404.840,607 489.501,853	7.445
5	404.840,607 489.501,853	6	404.824,574 489.503,872	16.159

Document care conține date cu caracter personal, protejat de prevederile Regulamentului (UE) nr. 679/2016 și Legii 190/2018

Punct început	X / Y	Punct sfârşit	X / Y	Lungime segment (** (m)
6	404.824,574 489.503,872	7	404.796,633 489.507,706	28.203
7	404.796,633 489.507,706	1	404.795,424 489.499,747	8.05

** Lungimile segmentelor sunt determinate în planul de proiecţie Stereo 70 şi sunt rotunjite la 1 milimetru.
*** Distanţa dintre puncte este formată din segmente cumulate ce sunt mai mici decât valoarea 1 milimetru.

Document care conține date cu caracter personal, protejat de prevederile Regulamentului (UE) nr. 679/2016 și Legii 190/2018

DATE DESPRE IMOBILUL NR. 3710

Oficiul de Cadastru şi Publicitate Imobiliară SIBIU
Biroul de Cadastru şi Publicitate Imobiliară Saliste

A. Partea I. Descrierea imobilului

TEREN Extravilan

Adresa: Jud. Sibiu

Nr. Crt	Nr cadastral Nr. topografic	Suprafaţa* (mp)	Observaţii / Referinţe
A1		61	Sector cadastral:45 Teren neimprejmuit; Nr parcela gresit in TP. Corect 1373/1/14, nu 1373/1/1.Diferenta de suprafata se regaseste sub culoarul de expropriere al autostrazii si in parcela 1373/1/14/1

B. Partea II. Proprietari şi acte

Inscrieri privitoare la dreptul de proprietate şi alte drepturi reale		Referinţe
/		
Act Administrativ nr. 2/38, din 18/02/1994 emis de CJPSDPAT-Sibiu (Titlu de proprietate, HG 1231/2010, HG 522/2011);		
B1	Intabulare, drept de PROPRIETATEL.18/1991, dobandit prin Reconstituire, cota actuala 1/1	A1
	1) **LUDOŞAN IOAN**	
	OBSERVATII: Nr parcela gresit in TP. Corect 1373/1/14, nu 1373/1/1.Diferenta de suprafata se regaseste sub culoarul de expropriere al autostrazii si in parcela 1373/1/14/1	

C. Partea III. SARCINI .

Inscrieri privind dezmembramintele dreptului de proprietate, drepturi reale de garanţie şi sarcini	Referinţe
NU SUNT	

Document care conține date cu caracter personal, protejat de prevederile Regulamentului (UE) nr. 679/2016 și Legii 190/2018

Anexa Nr. 1 La Partea I

Teren

Nr cadastral	Suprafaţa (mp)*	Observaţii / Referinţe
	61	Nr parcela gresit in TP. Corect 1373/1/14, nu 1373/1/1.Diferenta de suprafata se regaseste sub culoarul de expropriere al autostrazii si in parcela 1373/1/14/1

* Suprafaţa este determinată in planul de proiecţie Stereo 70.

DETALII LINIARE IMOBIL

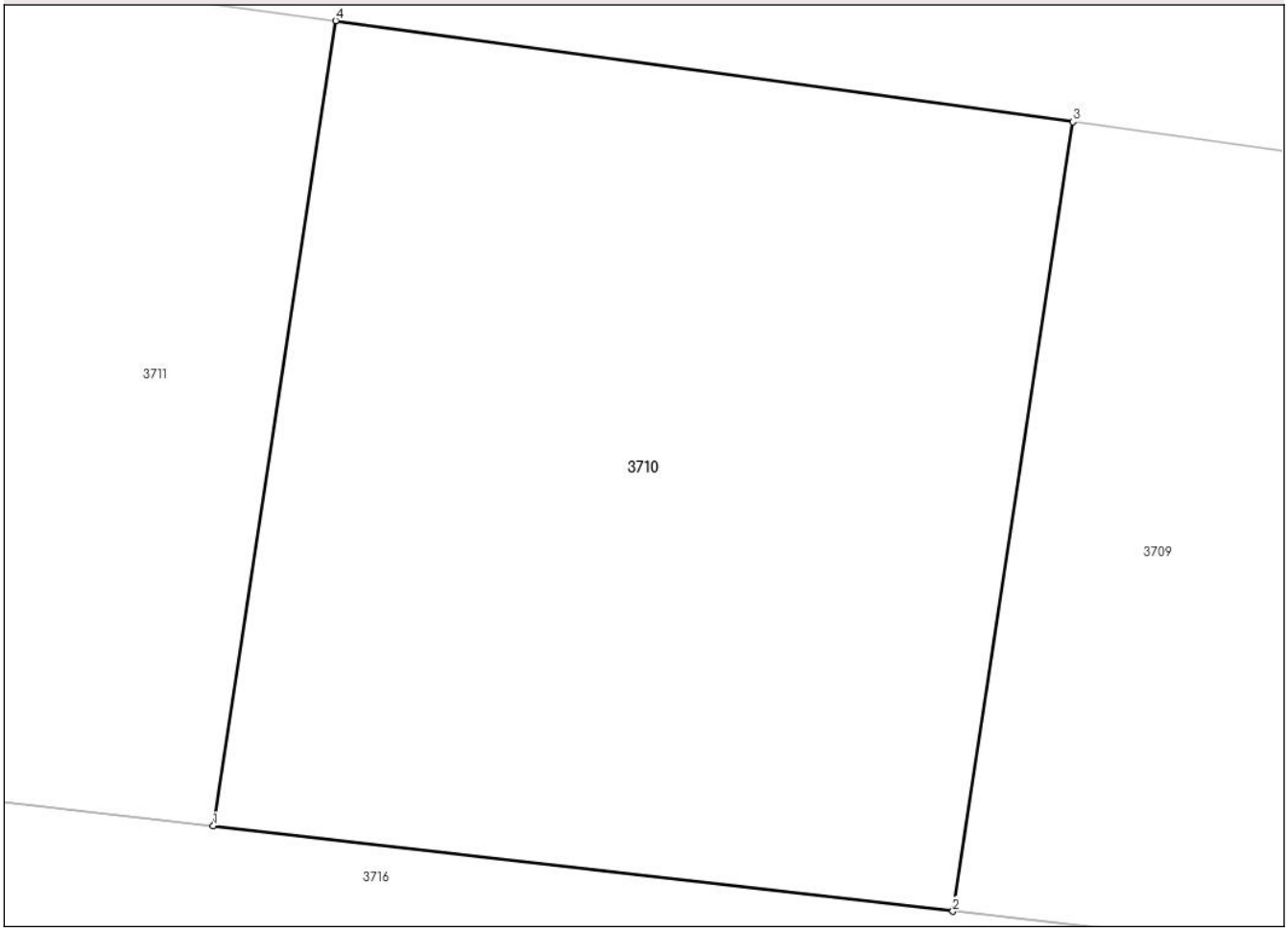

Date referitoare la teren

Crt	Categorie folosință	Intra vilan	Suprafaţa (mp)	Tarla	Parcelă	Nr. topo	Observaţii / Referinţe
1	arabil	NU	61	41	1373/1/14/3	-	Nr parcela gresit in TP. Corect 1373/1/14, nu 1373/1/1.Diferenta de suprafata se regaseste sub culoarul de expropriere al autostrazii si in parcela 1373/1/14/1

Lungime Segmente

1) Valorile lungimilor segmentelor sunt obţinute din proiecţie în plan.

Punct început	X / Y	Punct sfârşit	X / Y	Lungime segment (** (m)
1	404.787,967 489.500,606	2	404.795,424 489.499,747	7.507
2	404.795,424 489.499,747	3	404.796,633 489.507,706	8.05
3	404.796,633 489.507,706	4	404.789,2 489.508,726	7.503

Document care conține date cu caracter personal, protejat de prevederile Regulamentului (UE) nr. 679/2016 și Legii 190/2018

Punct început	X / Y	Punct sfârşit	X / Y	Lungime segment (** (m)
4	404.789,2 489.508,726	1	404.787,967 489.500,606	8.212

** Lungimile segmentelor sunt determinate în planul de proiecţie Stereo 70 şi sunt rotunjite la 1 milimetru.
*** Distanţa dintre puncte este formată din segmente cumulate ce sunt mai mici decât valoarea 1 milimetru.

Document care conține date cu caracter personal, protejat de prevederile Regulamentului (UE) nr. 679/2016 și Legii 190/2018

DATE DESPRE IMOBILUL NR. 3711

Oficiul de Cadastru şi Publicitate Imobiliară SIBIU
Biroul de Cadastru şi Publicitate Imobiliară Saliste

A. Partea I. Descrierea imobilului

TEREN Extravilan

Adresa: Jud. Sibiu

Nr. Crt	Nr cadastral Nr. topografic	Suprafaţa* (mp)	Observaţii / Referinţe
A1		173	Sector cadastral:45 Teren neimprejmuit; Nr. Tarla gresit in TP. Corect Tarala 41, nu tarla47,Diferenta de suprafata se regaseste sub culoarul de expropriere al autostrazii si in parcela 1373/1/13/1

B. Partea II. Proprietari şi acte

Inscrieri privitoare la dreptul de proprietate şi alte drepturi reale		Referinţe
/		
Act Administrativ nr. 361/38, din 10/06/1994 emis de CJPSDPAT-Sibiu (Titlu de proprietate, HG 1231/2010, HG 522/2011);		
B1	Intabulare, drept de PROPRIETATEL.18/1991, dobandit prin Reconstituire, cota actuala 1/1	A1
	1) **CRĂCIUN ELISABETA** 2) **LUDOȘAN IOAN**	

C. Partea III. SARCINI .

Inscrieri privind dezmembramintele dreptului de proprietate, drepturi reale de garanţie şi sarcini	Referinţe
NU SUNT	

Document care conține date cu caracter personal, protejat de prevederile Regulamentului (UE) nr. 679/2016 și Legii 190/2018

Anexa Nr. 1 La Partea I

Teren

Nr cadastral	Suprafaţa (mp)*	Observaţii / Referinţe
	173	Nr. Tarla gresit in TP. Corect Tarala 41, nu tarla47,Diferenta de suprafata se regaseste sub culoarul de expropriere al autostrazii si in parcela 1373/1/13/1

* Suprafaţa este determinată in planul de proiecţie Stereo 70.

DETALII LINIARE IMOBIL

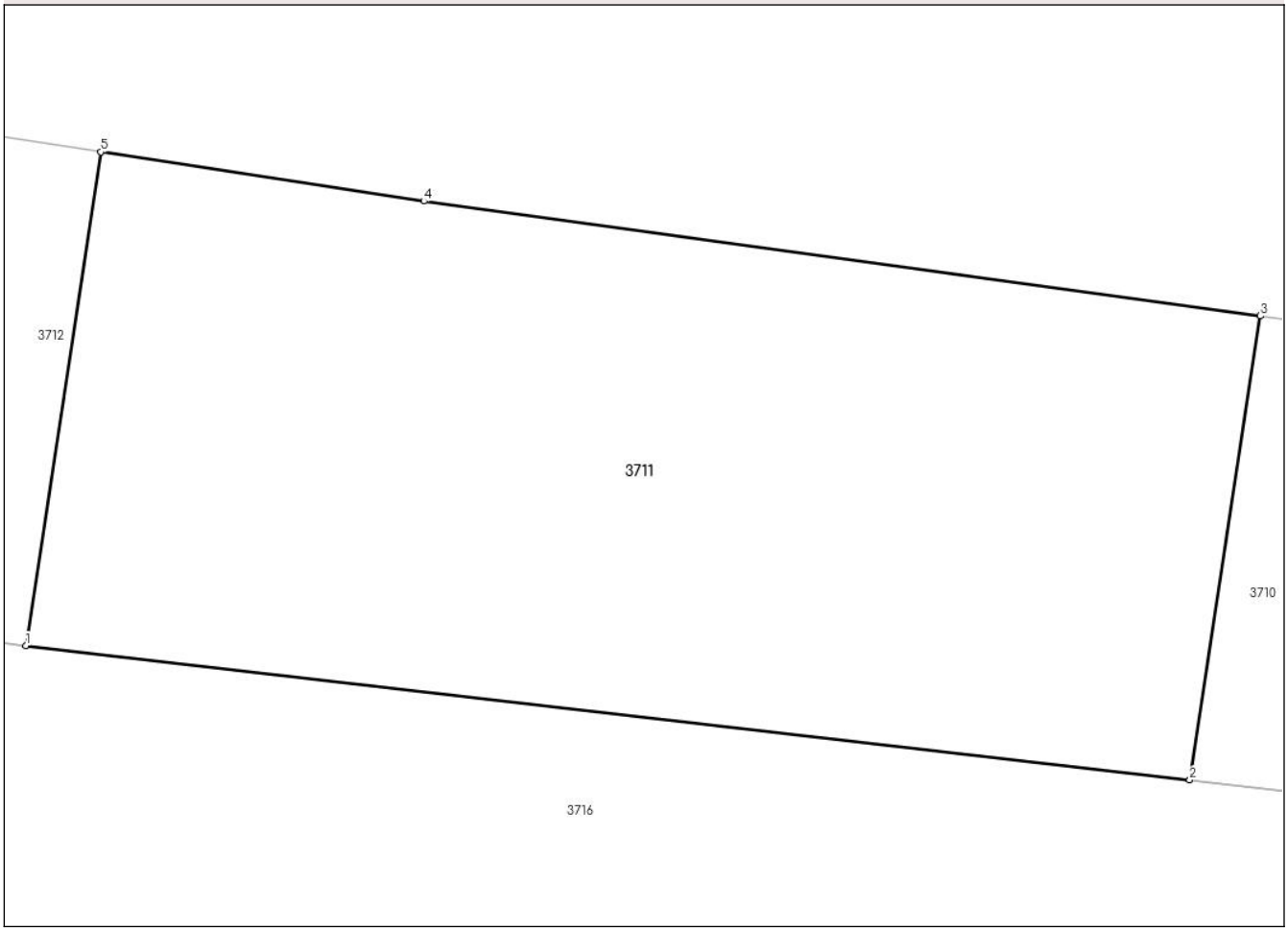

Date referitoare la teren

Crt	Categorie folosință	Intra vilan	Suprafaţa (mp)	Tarla	Parcelă	Nr. topo	Observaţii / Referinţe
1	arabil	NU	173	41	1373/1/13/3	-	Nr. Tarla gresit in TP. Corect Tarala 41, nu tarla47,Diferenta de suprafata se regaseste sub culoarul de expropriere al autostrazii si in parcela 1373/1/13/1

Lungime Segmente

1) Valorile lungimilor segmentelor sunt obţinute din proiecţie în plan.

Punct început	X / Y	Punct sfârşit	X / Y	Lungime segment (** (m)
1	404.767,603 489.502,954	2	404.787,967 489.500,606	20.499
2	404.787,967 489.500,606	3	404.789,2 489.508,726	8.212
3	404.789,2 489.508,726	4	404.774,564 489.510,734	14.773

Document care conține date cu caracter personal, protejat de prevederile Regulamentului (UE) nr. 679/2016 și Legii 190/2018

Punct început	X / Y	Punct sfârşit	X / Y	Lungime segment (** (m)
4	404.774,564 489.510,734	5	404.768,914 489.511,592	5.715
5	404.768,914 489.511,592	1	404.767,603 489.502,954	8.736

** Lungimile segmentelor sunt determinate în planul de proiecţie Stereo 70 şi sunt rotunjite la 1 milimetru.
*** Distanţa dintre puncte este formată din segmente cumulate ce sunt mai mici decât valoarea 1 milimetru.

Document care conține date cu caracter personal, protejat de prevederile Regulamentului (UE) nr. 679/2016 și Legii 190/2018

DATE DESPRE IMOBILUL NR. 3712

Oficiul de Cadastru şi Publicitate Imobiliară SIBIU
Biroul de Cadastru şi Publicitate Imobiliară Saliste

A. Partea I. Descrierea imobilului

TEREN Extravilan

Adresa: Jud. Sibiu

Nr. Crt	Nr cadastral Nr. topografic	Suprafaţa* (mp)	Observaţii / Referinţe
A1		295	Sector cadastral:45 Teren neimprejmuit; Diferenta de suprafata se regaseste sub culoarul de expropriere al autostrazii si in parcela 1373/1/12/1

B. Partea II. Proprietari şi acte

Inscrieri privitoare la dreptul de proprietate şi alte drepturi reale		Referinţe
/		
Act Administrativ nr. 205/38, din 27/04/1994 emis de CJPSDPAT-Sibiu (Titlu de proprietate, HG 1231/2010, HG 522/2011);		
B1	Intabulare, drept de PROPRIETATEL.18/1991, dobandit prin Reconstituire, cota actuala 1/1	A1
	1) **FLEȘERIU TRAIAN** 2) **FLEACĂ MARIA** 3) **FLEȘERIU GHEORGHE** 4) **FLEȘERIU IOAN**	
	OBSERVATII: Diferenta de suprafata se regaseste sub culoarul de expropriere al autostrazii si in parcela 1373/1/12/1	

C. Partea III. SARCINI .

Inscrieri privind dezmembramintele dreptului de proprietate, drepturi reale de garanţie şi sarcini	Referinţe
NU SUNT	

Anexa Nr. 1 La Partea I

Teren

Nr cadastral	Suprafaţa (mp)*	Observaţii / Referinţe
	295	Diferenta de suprafata se regaseste sub culoarul de expropriere al autostrazii si in parcela 1373/1/12/1

* Suprafaţa este determinată in planul de proiecţie Stereo 70.

DETALII LINIARE IMOBIL

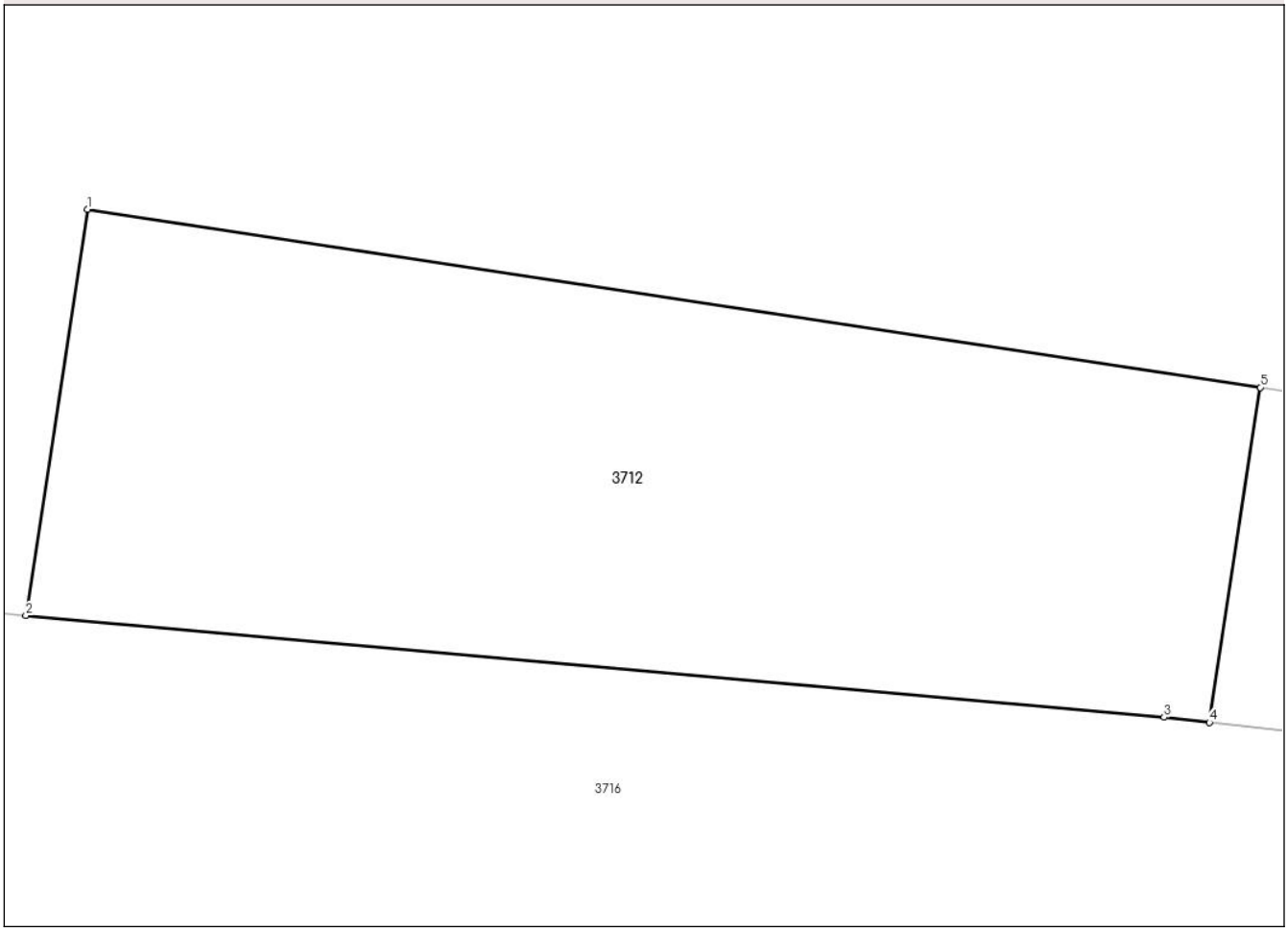

Date referitoare la teren

Crt	Categorie folosință	Intra vilan	Suprafaţa (mp)	Tarla	Parcelă	Nr. topo	Observaţii / Referinţe
1	arabil	NU	295	41	1373/1/12/3	-	Diferenta de suprafata se regaseste sub culoarul de expropriere al autostrazii si in parcela 1373/1/12/1

Lungime Segmente
1) Valorile lungimilor segmentelor sunt obţinute din proiecţie în plan.

Punct început	X / Y	Punct sfârşit	X / Y	Lungime segment (** (m)
1	404.738,681 489.516,181	2	404.737,092 489.505,714	10.587
2	404.737,092 489.505,714	3	404.766,431 489.503,09	29.457
3	404.766,431 489.503,09	4	404.767,603 489.502,954	1.179
4	404.767,603 489.502,954	5	404.768,914 489.511,592	8.736

Document care conține date cu caracter personal, protejat de prevederile Regulamentului (UE) nr. 679/2016 și Legii 190/2018

Punct început	X / Y	Punct sfârşit	X / Y	Lungime segment (** (m)
5	404.768,914 489.511,592	1	404.738,681 489.516,181	30.579

** Lungimile segmentelor sunt determinate în planul de proiecţie Stereo 70 şi sunt rotunjite la 1 milimetru.
*** Distanţa dintre puncte este formată din segmente cumulate ce sunt mai mici decât valoarea 1 milimetru.

Document care conține date cu caracter personal, protejat de prevederile Regulamentului (UE) nr. 679/2016 și Legii 190/2018

DATE DESPRE IMOBILUL NR. 3713

Oficiul de Cadastru şi Publicitate Imobiliară SIBIU
Biroul de Cadastru şi Publicitate Imobiliară Saliste

A. Partea I. Descrierea imobilului

TEREN Extravilan

Adresa: Jud. Sibiu

Nr. Crt	Nr cadastral Nr. topografic	Suprafaţa* (mp)	Observaţii / Referinţe
A1		5.550	Sector cadastral:45 Teren neimprejmuit;

B. Partea II. Proprietari şi acte

Inscrieri privitoare la dreptul de proprietate şi alte drepturi reale		Referinţe
/		
Act Administrativ nr. 231/38, din 09/05/1994 emis de CJPSDPAT-Sibiu (titlu de proprietate);		
B1	Intabulare, drept de PROPRIETATEL.18/1991, dobandit prin Reconstituire, cota actuala 1/1	A1
	1) **REUSS SOFIA** 2) **CÎRJE MARIA**	

C. Partea III. SARCINI .

Inscrieri privind dezmembramintele dreptului de proprietate, drepturi reale de garanţie şi sarcini	Referinţe
NU SUNT	

Anexa Nr. 1 La Partea I

Teren

Nr cadastral	Suprafaţa (mp)*	Observaţii / Referinţe
	5.550	

* Suprafaţa este determinată in planul de proiecţie Stereo 70.

DETALII LINIARE IMOBIL

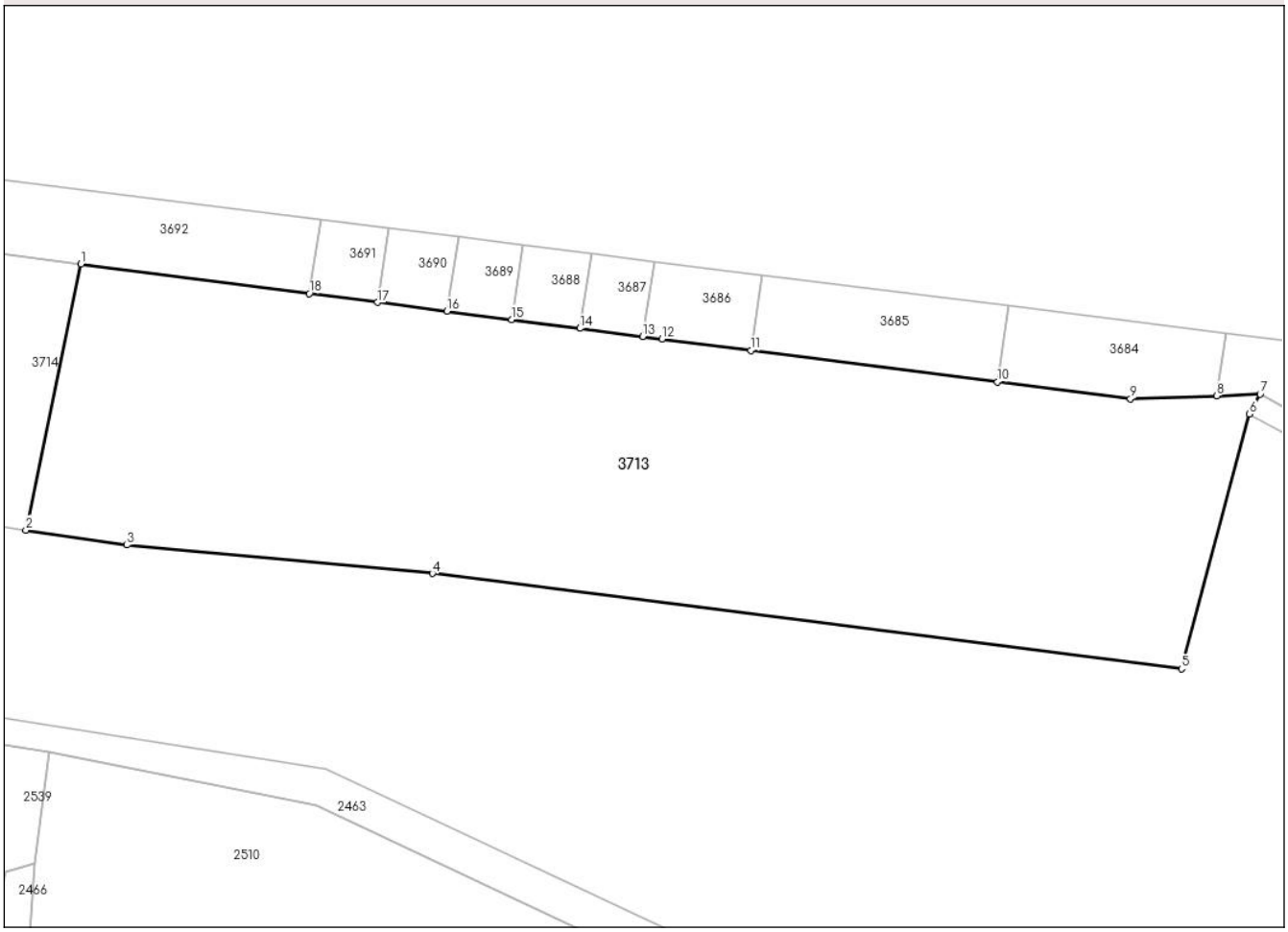

Date referitoare la teren

Crt	Categorie folosință	Intra vilan	Suprafaţa (mp)	Tarla	Parcelă	Nr. topo	Observaţii / Referinţe
1	arabil	NU	5.550	41	1373/1/28	-	

Lungime Segmente
1) Valorile lungimilor segmentelor sunt obţinute din proiecţie în plan.

Punct început	X / Y	Punct sfârşit	X / Y	Lungime segment (** (m)
1	405.091,758 489.460,444	2	405.084,387 489.424,889	36.311
2	405.084,387 489.424,889	3	405.097,928 489.422,894	13.687
3	405.097,928 489.422,894	4	405.138,778 489.419,092	41.027
4	405.138,778 489.419,092	5	405.239,036 489.406,354	101.064
5	405.239,036 489.406,354	6	405.248,128 489.440,417	35.256

Document care conține date cu caracter personal, protejat de prevederile Regulamentului (UE) nr. 679/2016 și Legii 190/2018

Punct început	X / Y	Punct sfârşit	X / Y	Lungime segment (** (m)
6	405.248,128 489.440,417	7	405.249,562 489.443,052	3.0
7	405.249,562 489.443,052	8	405.243,735 489.442,849	5.83
8	405.243,735 489.442,849	9	405.232,197 489.442,448	11.545
9	405.232,197 489.442,448	10	405.214,398 489.444,718	17.944
10	405.214,398 489.444,718	11	405.181,397 489.448,926	33.268
11	405.181,397 489.448,926	12	405.169,504 489.450,442	11.989
12	405.169,504 489.450,442	13	405.166,953 489.450,77	2.572
13	405.166,953 489.450,77	14	405.158,532 489.451,854	8.49
14	405.158,532 489.451,854	15	405.149,398 489.453,028	9.209
15	405.149,398 489.453,028	16	405.140,729 489.454,144	8.741
16	405.140,729 489.454,144	17	405.131,44 489.455,339	9.366
17	405.131,44 489.455,339	18	405.122,319 489.456,512	9.196
18	405.122,319 489.456,512	1	405.091,758 489.460,444	30.812

** Lungimile segmentelor sunt determinate în planul de proiecţie Stereo 70 şi sunt rotunjite la 1 milimetru.
*** Distanţa dintre puncte este formată din segmente cumulate ce sunt mai mici decât valoarea 1 milimetru.

Document care conține date cu caracter personal, protejat de prevederile Regulamentului (UE) nr. 679/2016 și Legii 190/2018

DATE DESPRE IMOBILUL NR. 3714

Oficiul de Cadastru şi Publicitate Imobiliară SIBIU
Biroul de Cadastru şi Publicitate Imobiliară Saliste

A. Partea I. Descrierea imobilului

TEREN Extravilan

Adresa: Jud. Sibiu

Nr. Crt	Nr cadastral Nr. topografic	Suprafaţa* (mp)	Observaţii / Referinţe
A1		5.200	Sector cadastral:45 Teren neimprejmuit;

B. Partea II. Proprietari şi acte

Inscrieri privitoare la dreptul de proprietate şi alte drepturi reale		Referinţe
/		
Act Administrativ nr. 219/38, din 04/05/1994 emis de CJPSDPAT-Sibiu (titlu de proprietate);		
B1	Intabulare, drept de PROPRIETATEL.18/1991, dobandit prin Reconstituire, cota actuala 1/1	A1
	1) **CISMAŞ NICOLAE**	

C. Partea III. SARCINI .

Inscrieri privind dezmembramintele dreptului de proprietate, drepturi reale de garanţie şi sarcini	Referinţe
NU SUNT	

Document care conține date cu caracter personal, protejat de prevederile Regulamentului (UE) nr. 679/2016 și Legii 190/2018

Anexa Nr. 1 La Partea I

Teren

Nr cadastral	Suprafaţa (mp)*	Observaţii / Referinţe
	5.200	

* Suprafaţa este determinată in planul de proiecţie Stereo 70.

DETALII LINIARE IMOBIL

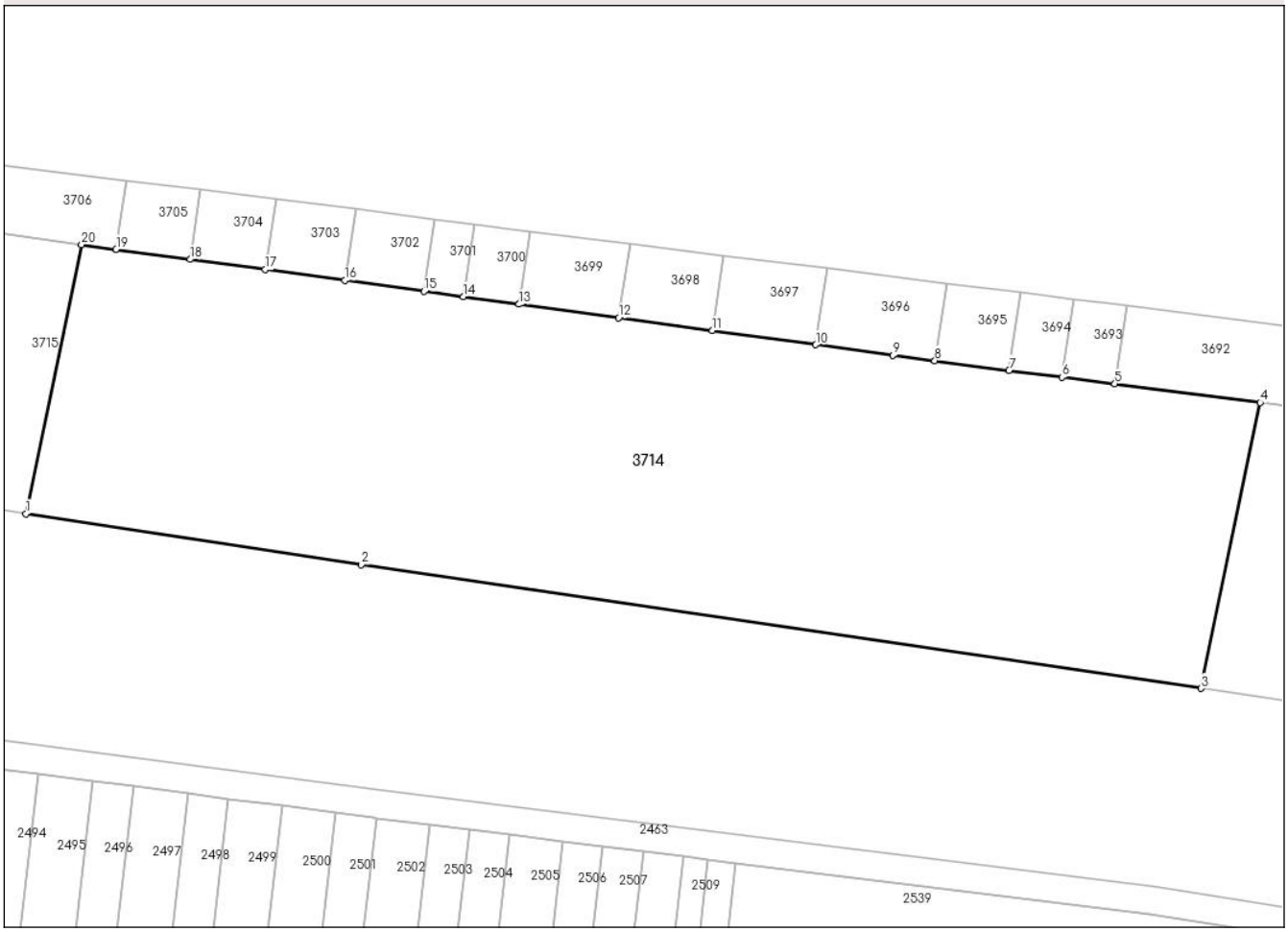

Date referitoare la teren

Crt	Categorie folosință	Intra vilan	Suprafaţa (mp)	Tarla	Parcelă	Nr. topo	Observaţii / Referinţe
1	arabil	NU	5.200	41	1373/1/27	-	

Lungime Segmente
1) Valorile lungimilor segmentelor sunt obţinute din proiecţie în plan.

Punct început	X / Y	Punct sfârşit	X / Y	Lungime segment (** (m)
1	404.938,008 489.446,618	2	404.979,808 489.440,293	42.276
2	404.979,808 489.440,293	3	405.084,387 489.424,889	105.707
3	405.084,387 489.424,889	4	405.091,758 489.460,444	36.311
4	405.091,758 489.460,444	5	405.073,644 489.462,774	18.263
5	405.073,644 489.462,774	6	405.067,07 489.463,62	6.628

Document care conține date cu caracter personal, protejat de prevederile Regulamentului (UE) nr. 679/2016 și Legii 190/2018

Punct început	X / Y	Punct sfârşit	X / Y	Lungime segment (** (m)
6	405.067,07 489.463,62	7	405.060,481 489.464,467	6.644
7	405.060,481 489.464,467	8	405.051,23 489.465,658	9.328
8	405.051,23 489.465,658	9	405.046,012 489.466,329	5.261
9	405.046,012 489.466,329	10	405.036,399 489.467,64	9.701
10	405.036,399 489.467,64	11	405.023,526 489.469,395	12.993
11	405.023,526 489.469,395	12	405.011,834 489.470,99	11.8
12	405.011,834 489.470,99	13	404.999,439 489.472,68	12.51
13	404.999,439 489.472,68	14	404.992,52 489.473,624	6.983
14	404.992,52 489.473,624	15	404.987,62 489.474,292	4.946
15	404.987,62 489.474,292	16	404.977,729 489.475,641	9.982
16	404.977,729 489.475,641	17	404.967,827 489.476,991	9.994
17	404.967,827 489.476,991	18	404.958,48 489.478,266	9.434
18	404.958,48 489.478,266	19	404.949,25 489.479,524	9.316
19	404.949,25 489.479,524	20	404.944,952 489.480,111	4.338
20	404.944,952 489.480,111	1	404.938,008 489.446,618	34.205

** Lungimile segmentelor sunt determinate în planul de proiecţie Stereo 70 şi sunt rotunjite la 1 milimetru.
*** Distanţa dintre puncte este formată din segmente cumulate ce sunt mai mici decât valoarea 1 milimetru.

Document care conține date cu caracter personal, protejat de prevederile Regulamentului (UE) nr. 679/2016 și Legii 190/2018

DATE DESPRE IMOBILUL NR. 3715

Oficiul de Cadastru şi Publicitate Imobiliară SIBIU
Biroul de Cadastru şi Publicitate Imobiliară Saliste

A. Partea I. Descrierea imobilului

TEREN Extravilan

Adresa: Jud. Sibiu

Nr. Crt	Nr cadastral Nr. topografic	Suprafaţa* (mp)	Observaţii / Referinţe
A1	104452	5.000	Sector cadastral:45 Teren neimprejmuit;

B. Partea II. Proprietari şi acte

Inscrieri privitoare la dreptul de proprietate şi alte drepturi reale		Referinţe
3836 / 17/03/2021		
Act Notarial nr. 57, din 12/07/2011 emis de NP DRAGOMIR NICOLAE (, dosar nr. 63/2011, HG 1231/2010, HG 522/2011);		
B3	Intabulare, drept de PROPRIETATE, dobandit prin Succesiune, cota actuala 1/1	A1
	1) **SIMTION DUMITRU ION**	
	OBSERVATII: Diferenta de suprafata se regaseste sub culoarul de expropriere al autostrazii	

C. Partea III. SARCINI .

Inscrieri privind dezmembramintele dreptului de proprietate, drepturi reale de garanţie şi sarcini	Referinţe
NU SUNT	

Document care conține date cu caracter personal, protejat de prevederile Regulamentului (UE) nr. 679/2016 și Legii 190/2018

Anexa Nr. 1 La Partea I

Teren

Nr cadastral	Suprafaţa (mp)*	Observaţii / Referinţe
104452	5.000	

* Suprafaţa este determinată in planul de proiecţie Stereo 70.

DETALII LINIARE IMOBIL

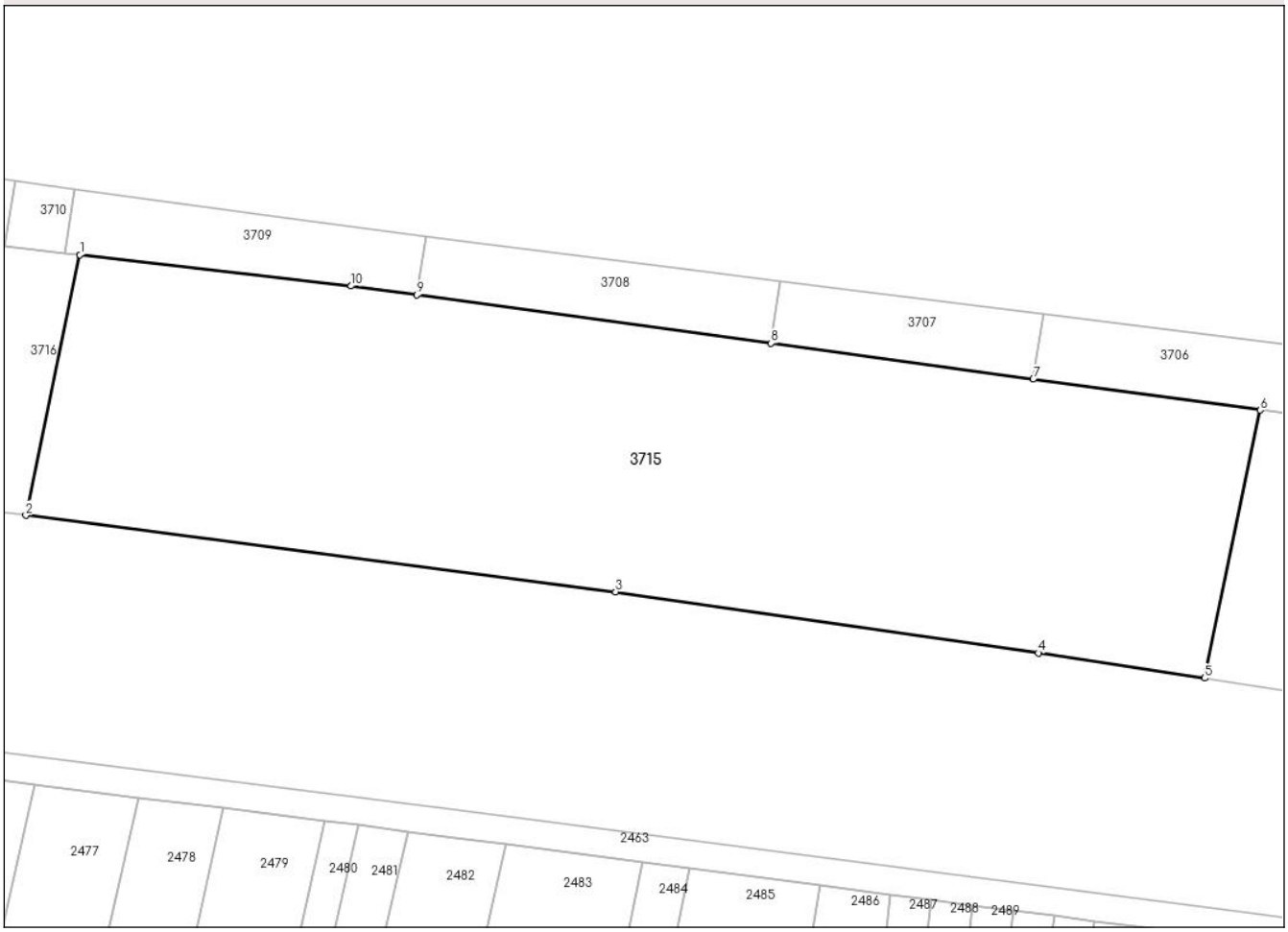

Date referitoare la teren

Crt	Categorie folosință	Intra vilan	Suprafaţa (mp)	Tarla	Parcelă	Nr. topo	Observaţii / Referinţe
1	arabil	NU	5.000	41	1373/1/26/1	-	

Lungime Segmente
1) Valorile lungimilor segmentelor sunt obţinute din proiecţie în plan.

Punct început	X / Y	Punct sfârşit	X / Y	Lungime segment (** (m)
1	404.797,326 489.499,527	2	404.790,575 489.466,964	33.255
2	404.790,575 489.466,964	3	404.864,336 489.457,404	74.378
3	404.864,336 489.457,404	4	404.917,207 489.449,765	53.42
4	404.917,207 489.449,765	5	404.938,008 489.446,618	21.037
5	404.938,008 489.446,618	6	404.944,952 489.480,111	34.205

Document care conține date cu caracter personal, protejat de prevederile Regulamentului (UE) nr. 679/2016 și Legii 190/2018

Punct început	X / Y	Punct sfârşit	X / Y	Lungime segment (** (m)
6	404.944,952 489.480,111	7	404.916,576 489.483,98	28.638
7	404.916,576 489.483,98	8	404.883,773 489.488,454	33.107
8	404.883,773 489.488,454	9	404.839,489 489.494,493	44.694
9	404.839,489 489.494,493	10	404.831,266 489.495,614	8.299
10	404.831,266 489.495,614	1	404.797,326 489.499,527	34.165

** Lungimile segmentelor sunt determinate în planul de proiecţie Stereo 70 şi sunt rotunjite la 1 milimetru.
*** Distanţa dintre puncte este formată din segmente cumulate ce sunt mai mici decât valoarea 1 milimetru.

Document care conține date cu caracter personal, protejat de prevederile Regulamentului (UE) nr. 679/2016 și Legii 190/2018

DATE DESPRE IMOBILUL NR. 3716

Oficiul de Cadastru şi Publicitate Imobiliară SIBIU
Biroul de Cadastru şi Publicitate Imobiliară Saliste

A. Partea I. Descrierea imobilului

TEREN Extravilan

Adresa: Jud. Sibiu

Nr. Crt	Nr cadastral Nr. topografic	Suprafaţa* (mp)	Observaţii / Referinţe
A1	104540	6.904	Sector cadastral:45 Teren neimprejmuit;

B. Partea II. Proprietari şi acte

Inscrieri privitoare la dreptul de proprietate şi alte drepturi reale		Referinţe
3824 / 17/03/2021		
Act Notarial nr. 57, din 12/07/2011 emis de NP DRAGOMIR NICOLAE (, dosar nr. 63/2011, HG 1231/2010, HG 522/2011);		
B1	Intabulare, drept de PROPRIETATE, dobandit prin Succesiune, cota actuala 1/1	A1
	1) **SIMTION DUMITRU ION**	
	OBSERVATII: Diferenta de suprafata se regaseste sub culoarul de expropriere al autostrazii	

C. Partea III. SARCINI .

Inscrieri privind dezmembramintele dreptului de proprietate, drepturi reale de garanţie şi sarcini	Referinţe
NU SUNT	

Document care conține date cu caracter personal, protejat de prevederile Regulamentului (UE) nr. 679/2016 și Legii 190/2018

Anexa Nr. 1 La Partea I

Teren

Nr cadastral	Suprafaţa (mp)*	Observaţii / Referinţe
104540	6.904	

* Suprafaţa este determinată in planul de proiecţie Stereo 70.

DETALII LINIARE IMOBIL

Date referitoare la teren

Crt	Categorie folosință	Intra vilan	Suprafaţa (mp)	Tarla	Parcelă	Nr. topo	Observaţii / Referinţe
1	arabil	NU	6.904	41	1373/1/25/1	-	

Lungime Segmente
1) Valorile lungimilor segmentelor sunt obţinute din proiecţie în plan.

Punct început	X / Y	Punct sfârşit	X / Y	Lungime segment (** (m)
1	404.541,071 489.499,051	2	404.593,872 489.492,095	53.257
2	404.593,872 489.492,095	3	404.677,821 489.480,934	84.687
3	404.677,821 489.480,934	4	404.773,066 489.469,234	95.962
4	404.773,066 489.469,234	5	404.790,575 489.466,964	17.655
5	404.790,575 489.466,964	6	404.797,326 489.499,527	33.255

Document care conține date cu caracter personal, protejat de prevederile Regulamentului (UE) nr. 679/2016 și Legii 190/2018

Punct început	X / Y	Punct sfârşit	X / Y	Lungime segment (** (m)
6	404.797,326 489.499,527	7	404.795,424 489.499,747	1.915
7	404.795,424 489.499,747	8	404.787,967 489.500,606	7.507
8	404.787,967 489.500,606	9	404.767,603 489.502,954	20.499
9	404.767,603 489.502,954	10	404.766,431 489.503,09	1.179
10	404.766,431 489.503,09	11	404.737,092 489.505,714	29.457
11	404.737,092 489.505,714	12	404.709,106 489.508,502	28.125
12	404.709,106 489.508,502	13	404.667,156 489.504,753	42.117
13	404.667,156 489.504,753	14	404.621,39 489.513,021	46.507
14	404.621,39 489.513,021	15	404.571,113 489.527,692	52.374
15	404.571,113 489.527,692	16	404.555,029 489.510,517	23.53
16	404.555,029 489.510,517	17	404.549,216 489.511,841	5.962
17	404.549,216 489.511,841	1	404.541,071 489.499,051	15.163

** Lungimile segmentelor sunt determinate în planul de proiecţie Stereo 70 şi sunt rotunjite la 1 milimetru.
*** Distanţa dintre puncte este formată din segmente cumulate ce sunt mai mici decât valoarea 1 milimetru.

Document care conține date cu caracter personal, protejat de prevederile Regulamentului (UE) nr. 679/2016 și Legii 190/2018