DATE DESPRE IMOBILUL NR. 3539

Oficiul de Cadastru şi Publicitate Imobiliară SIBIU
Biroul de Cadastru şi Publicitate Imobiliară Saliste

A. Partea I. Descrierea imobilului

TEREN Extravilan

Adresa: Jud. Sibiu, DN1, km 346+136-348+352, UAT Miercurea Sibiului, Jud. Sibiu

Nr. Crt	Nr cadastral Nr. topografic	Suprafaţa* (mp)	Observaţii / Referinţe
A1	107392	60.494	Sector cadastral:40 Teren neimprejmuit;

B. Partea II. Proprietari şi acte

Inscrieri privitoare la dreptul de proprietate şi alte drepturi reale		Referinţe
142 / 09/01/2024		
Act Normativ nr. 1705, din 29/11/2006 emis de GUVERNUL ROMANIEI (, documentatia cadastrala receptionata de OCPI Sibiu act administrativ nr 30/2247 din 29.12.2023, emis de C.N.A.I.R. S.A.;act administrativ nr 1236 din 10.07.2023, emis de C.N.A.I.R. S.A.;act normativ nr 55 din 14.09.2016, emis de GUVERNUL ROMANIEI;act normativ nr 16 din 29.11.2006, emis de GUVERNUL ROMANIEI;act normativ nr 84 din 18.09.2003, emis de GUVERNUL ROMANIEI;act administrativ nr 30/2242 din 29.12.2023, emis de C.N.A.I.R. S.A.;act administrativ nr 5 din 02.03.2022, emis de C.N.A.I.R. S.A.;act administrativ nr 36814 din 21.09.2018, emis de C.N.A.I.R. S.A.);		
B1	se infiinteaza CF 107392 Miercurea Sibiului pentru imobilul DN1, km 346+136 + 348+352	A1
B2	Intabulare, drept de PROPRIETATE, dobandit prin Lege, cota actuala 1/1	A1
	1) **STATUL ROMAN**	
B3	Intabulare, drept de ADMINISTRARE, dobandit prin Lege, cota actuala 1/1	A1
	1) **MINISTERUL TRANSPORTURILOR SI INFRASTRUCTURII**	

C. Partea III. SARCINI

Inscrieri privind dezmembramintele dreptului de proprietate, drepturi reale de garanţie şi sarcini		Referinţe
142 / 09/01/2024		
Act Normativ nr. 1705, din 29/11/2006 emis de GUVERNUL ROMANIEI (, documentatia cadastrala receptionata de OCPI Sibiu act administrativ nr 30/2247 din 29.12.2023, emis de C.N.A.I.R. S.A.;act administrativ nr 1236 din 10.07.2023, emis de C.N.A.I.R. S.A.;act normativ nr 55 din 14.09.2016, emis de GUVERNUL ROMANIEI;act normativ nr 16 din 29.11.2006, emis de GUVERNUL ROMANIEI;act normativ nr 84 din 18.09.2003, emis de GUVERNUL ROMANIEI;act administrativ nr 30/2242 din 29.12.2023, emis de C.N.A.I.R. S.A.;act administrativ nr 5 din 02.03.2022, emis de C.N.A.I.R. S.A.;act administrativ nr 36814 din 21.09.2018, emis de C.N.A.I.R. S.A.);		
C1	Intabulare, drept de CONCESIUNE, dobandit prin Lege, cota actuala 1/1, cota initiala 1/1	A1
	1) **COMPANIA NAȚIONALĂ DE ADMINISTRARE A INFRASTRUCTURII RUTIERE SA**, CIF:16054368	

Document care conține date cu caracter personal, protejat de prevederile Regulamentului (UE) nr. 679/2016 și Legii 190/2018

Anexa Nr. 1 La Partea I

Teren

Nr cadastral	Suprafaţa (mp)*	Observaţii / Referinţe
107392	60.494	

* Suprafaţa este determinată in planul de proiecţie Stereo 70.

DETALII LINIARE IMOBIL

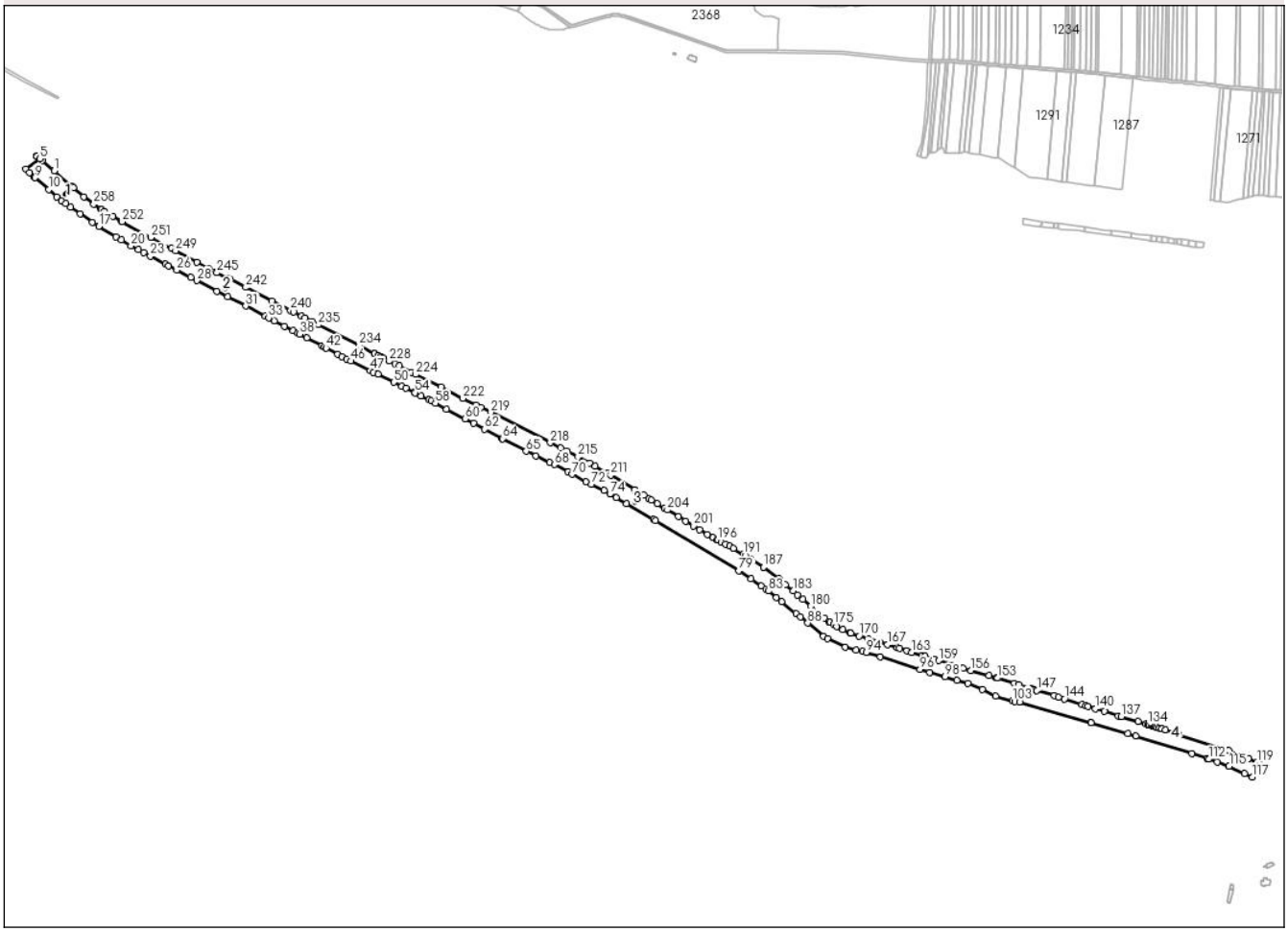

Date referitoare la teren

Crt	Categorie folosință	Intra vilan	Suprafaţa (mp)	Tarla	Parcelă	Nr. topo	Observaţii / Referinţe
1	drum	NU	22.169	43, 45	1413, 1436	-	Zona de siguranta/ zona scurgerea apelor/ zona acostament partea stanga .Teren extravilan, neimprejmuit.DN1
2	drum	NU	26.439	43, 45	1413, 1436	-	Carosabil.Teren extravilan, neimprejmuit. DN1
3	drum	NU	11.742	43, 45	1413, 1436	-	Zona de siguranta/ zona scurgerea apelor/ zona acostament partea dreapta. Teren extravilan, neimprejmuit.DN1
4	curti constructii	NU	144	43, 45	1413, 1436	-	Podete

Date referitoare la construcţii

Crt	Număr	Destinaţie construcţie	Supraf. (mp)	Situaţie juridică	Observaţii / Referinţe
A1.1	107392-C1	constructii industriale si edilitare	36	Fara acte	Nr. niveluri:1; S. construita la sol:36 mp; S. construita desfasurata:36 mp; Podet;Nr. Niveluri:1,S. construita la sol:36;S. construita desfasurata:36. Localizat intre km 348+279 din masuratori,fara acte.
A1.2	107392-C2	constructii industriale si edilitare	50	Fara acte	Nr. niveluri:1; S. construita la sol:50 mp; S. construita desfasurata:50 mp; Podet;Nr. Niveluri:1,S. construita la sol:50;S. construita desfasurata:50. Localizat intre km 347+976 din masuratori,fara acte.

Document care conține date cu caracter personal, protejat de prevederile Regulamentului (UE) nr. 679/2016 și Legii 190/2018

Crt	Număr	Destinaţie construcţie	Supraf. (mp)	Situaţie juridică	Observaţii / Referinţe
A1.3	107392-C3	constructii industriale si edilitare	49	Fara acte	Nr. niveluri:1; S. construita la sol:49 mp; S. construita desfasurata:49 mp; Podet;Nr. Niveluri:1,S. construita la sol:49;S. construita desfasurata:49. Localizat intre km 347+206 din masuratori,fara acte
A1.4	107392-C4	constructii industriale si edilitare	9	Fara acte	Nr. niveluri:1; S. construita la sol:9 mp; S. construita desfasurata:9 mp; Podet;Nr. Niveluri:1,S. construita la sol:9;S. construita desfasurata:9. Localizat intre km 346+266 din masuratori,fara acte.

Lungime Segmente

1) Valorile lungimilor segmentelor sunt obţinute din proiecţie în plan.

Punct început	X / Y	Punct sfârşit	X / Y	Lungime segment
1	403.130,392 489.595,356	2	403.110,8 489.612,124	25.787
4	403.101,438 489.619,919	5	403.106,262 489.615,557	6.504
7	403.089,775 489.592,428	8	403.097,479 489.585,329	10.476
10	403.121,235 489.564,181	11	403.134,736 489.552,188	18.058
13	403.149,17 489.541,33	14	403.157,597 489.535,417	10.295
16	403.193,606 489.510,154	17	403.204,403 489.503,521	12.671
19	403.241,55 489.480,902	20	403.257,911 489.471,224	19.009
22	403.278,762 489.460,484	23	403.289,956 489.454,346	12.767
25	403.319,988 489.437,879	26	403.333,532 489.430,856	15.257
28	403.367,067 489.413,468	29	403.400,349 489.396,212	37.489
31	403.448,236 489.371,383	32	403.480,718 489.354,541	36.589
34	403.495,502 489.346,875	35	403.512,085 489.338,176	18.726
37	403.534,546 489.326,392	38	403.537,817 489.324,68	3.692
40	403.574,168 489.305,656	41	403.578,675 489.303,297	5.087
43	403.600,516 489.291,499	44	403.607,171 489.287,904	7.564
46	403.622,76 489.280,212	47	403.654,858 489.264,373	35.793
49	403.667,536 489.258,117	50	403.693,613 489.245,249	29.079
52	403.713,977 489.235,201	53	403.727,745 489.228,407	15.353
55	403.739,218 489.222,46	56	403.751,617 489.216,032	13.967
58	403.762,622 489.210,327	59	403.781,078 489.200,607	20.859
61	403.825,724 489.177,092	62	403.844,602 489.167,15	21.335
64	403.874,073 489.151,628	65	403.913,443 489.130,918	44.484
67	403.952,666 489.112,181	68	403.960,104 489.108,864	8.144
70	403.989,932 489.092,728	71	404.012,718 489.080,403	25.906
73	404.042,464 489.065,534	74	404.052,43 489.059,716	11.54
76	404.079,884 489.043,69	77	404.124,61 489.017,58	51.789

Punct început	X / Y	Punct sfârşit	X / Y	Lungime segment
2	403.110,8 489.612,124	3	403.101,807 489.620,378	12.207
5	403.106,262 489.615,557	6	403.083,423 489.598,281	28.637
8	403.097,479 489.585,329	9	403.098,84 489.584,074	1.851
11	403.134,736 489.552,188	12	403.142,987 489.545,668	10.517
14	403.157,597 489.535,417	15	403.173,177 489.524,487	19.031
17	403.204,403 489.503,521	18	403.232,794 489.486,081	33.321
20	403.257,911 489.471,224	21	403.269,817 489.465,091	13.393
23	403.289,956 489.454,346	24	403.315,226 489.440,49	28.819
26	403.333,532 489.430,856	27	403.356,737 489.418,825	26.138
29	403.400,349 489.396,212	30	403.418,512 489.386,795	20.459
32	403.480,718 489.354,541	33	403.485,978 489.351,814	5.925
35	403.512,085 489.338,176	36	403.526,884 489.330,412	16.712
38	403.537,817 489.324,68	39	403.549,144 489.318,752	12.785
41	403.578,675 489.303,297	42	403.581,269 489.301,896	2.948
44	403.607,171 489.287,904	45	403.615,816 489.283,638	9.64
47	403.654,858 489.264,373	48	403.659,752 489.261,958	5.458
50	403.693,613 489.245,249	51	403.706,929 489.238,679	14.848
53	403.727,745 489.228,407	54	403.729,09 489.227,71	1.515
56	403.751,617 489.216,032	57	403.755,66 489.213,936	4.554
59	403.781,078 489.200,607	60	403.812,065 489.184,286	35.023
62	403.844,602 489.167,15	63	403.873,606 489.151,873	32.781
65	403.913,443 489.130,918	66	403.928,978 489.122,747	17.553
68	403.960,104 489.108,864	69	403.982,778 489.096,598	25.779
71	404.012,718 489.080,403	72	404.021,778 489.075,874	10.129
74	404.052,43 489.059,716	75	404.062,935 489.053,584	12.163
77	404.124,61 489.017,58	78	404.128,169 489.015,458	4.144

Punct început	X / Y	Punct sfârşit	X / Y	Lungime segment
3	403.101,807 489.620,378	4	403.101,438 489.619,919	0.589
6	403.083,423 489.598,281	7	403.089,775 489.592,428	8.637
9	403.098,84 489.584,074	10	403.121,235 489.564,181	29.955
12	403.142,987 489.545,668	13	403.149,17 489.541,33	7.552
15	403.173,177 489.524,487	16	403.193,606 489.510,154	24.956
18	403.232,794 489.486,081	19	403.241,55 489.480,902	10.173
21	403.269,817 489.465,091	22	403.278,762 489.460,484	10.061
24	403.315,226 489.440,49	25	403.319,988 489.437,879	5.431
27	403.356,737 489.418,825	28	403.367,067 489.413,468	11.636
30	403.418,512 489.386,795	31	403.448,236 489.371,383	33.482
33	403.485,978 489.351,814	34	403.495,502 489.346,875	10.729
36	403.526,884 489.330,412	37	403.534,546 489.326,392	8.653
39	403.549,144 489.318,752	40	403.574,168 489.305,656	28.243
42	403.581,269 489.301,896	43	403.600,516 489.291,499	21.876
45	403.615,816 489.283,638	46	403.622,76 489.280,212	7.743
48	403.659,752 489.261,958	49	403.667,536 489.258,117	8.68
51	403.706,929 489.238,679	52	403.713,977 489.235,201	7.859
54	403.729,09 489.227,71	55	403.739,218 489.222,46	11.408
57	403.755,66 489.213,936	58	403.762,622 489.210,327	7.842
60	403.812,065 489.184,286	61	403.825,724 489.177,092	15.438
63	403.873,606 489.151,873	64	403.874,073 489.151,628	0.528
66	403.928,978 489.122,747	67	403.952,666 489.112,181	25.938
69	403.982,778 489.096,598	70	403.989,932 489.092,728	8.133
72	404.021,778 489.075,874	73	404.042,464 489.065,534	23.126
75	404.062,935 489.053,584	76	404.079,884 489.043,69	19.626
78	404.128,169 489.015,458	79	404.266,284 488.933,08	160.816

Document care conține date cu caracter personal, protejat de prevederile Regulamentului (UE) nr. 679/2016 și Legii 190/2018

Punct început	X / Y	Punct sfârşit	X / Y	Lungime segment
79	404.266,284 488.933,08	80	404.286,563 488.919,151	24.602
82	404.310,775 488.902,52	83	404.315,448 488.899,31	5.669
85	404.337,154 488.881,492	86	404.361,003 488.861,914	30.855
88	404.380,324 488.846,053	89	404.406,525 488.823,846	34.345
91	404.442,588 488.805,905	92	404.460,911 488.801,467	18.853
94	404.477,399 488.797,608	95	404.500,922 488.789,87	24.763
97	404.582,997 488.764,487	98	404.608,246 488.757,195	26.282
100	404.645,842 488.745,796	101	404.670,122 488.735,74	26.28
103	404.720,143 488.717,26	104	404.723,895 488.716,175	3.905
106	404.850,522 488.681,097	107	404.850,928 488.680,98	0.423
109	404.924,355 488.659,089	110	405.017,424 488.629,74	97.588
112	405.045,602 488.620,599	113	405.059,611 488.615,87	14.786
115	405.080,142 488.608,828	116	405.105,22 488.596,875	27.782
118	405.131,085 488.611,233	119	405.125,477 488.615,278	6.915
121	405.079,209 488.634,718	122	404.996,14 488.660,714	87.042
124	404.974,193 488.668,836	125	404.968,011 488.670,756	6.474
127	404.959,698 488.673,338	128	404.957,613 488.673,986	2.183
130	404.953,434 488.675,284	131	404.951,339 488.675,934	2.193
133	404.947,137 488.677,235	134	404.944,209 488.678,089	3.05
136	404.928,25 488.682,742	137	404.900,501 488.690,834	28.905
139	404.872,34 488.699,596	140	404.857,79 488.704,182	15.256
142	404.841,333 488.709,368	143	404.835,16 488.711,314	6.472
145	404.796,338 488.723,549	146	404.789,177 488.725,806	7.508
148	404.757,819 488.735,216	149	404.753,465 488.736,566	4.559
151	404.730,054 488.743,827	152	404.722,866 488.746,075	7.531
154	404.692,886 488.755,452	155	404.680,973 488.758,893	12.4
157	404.638,154 488.771,261	158	404.621,553 488.776,434	17.388
160	404.591,232 488.785,884	161	404.575,27 488.790,858	16.719
163	404.553,147 488.797,494	164	404.544,968 488.799,948	8.54
166	404.529,207 488.805,068	167	404.512,359 488.810,304	17.642
169	404.480,141 488.820,423	170	404.465,732 488.824,734	15.04
172	404.450,728 488.829,912	173	404.438,875 488.835,04	12.915
175	404.422,977 488.843,967	176	404.417,787 488.847,187	6.107

Punct început	X / Y	Punct sfârşit	X / Y	Lungime segment
80	404.286,563 488.919,151	81	404.303,496 488.907,52	20.543
83	404.315,448 488.899,31	84	404.328,703 488.888,429	17.149
86	404.361,003 488.861,914	87	404.367,934 488.856,224	8.968
89	404.406,525 488.823,846	90	404.412,96 488.820,645	7.187
92	404.460,911 488.801,467	93	404.471,665 488.798,862	11.064
95	404.500,922 488.789,87	96	404.566,877 488.769,142	69.136
98	404.608,246 488.757,195	99	404.627,609 488.751,324	20.233
101	404.670,122 488.735,74	102	404.692,149 488.725,36	24.35
104	404.723,895 488.716,175	105	404.731,764 488.715,294	7.918
107	404.850,928 488.680,98	108	404.911,28 488.663,213	62.912
110	405.017,424 488.629,74	111	405.042,535 488.621,635	26.387
113	405.059,611 488.615,87	114	405.079,348 488.609,207	20.831
116	405.105,22 488.596,875	117	405.117,783 488.590,777	13.965
119	405.125,477 488.615,278	120	405.111,562 488.622,148	15.518
122	404.996,14 488.660,714	123	404.989,483 488.663,43	7.189
125	404.968,011 488.670,756	126	404.963,86 488.672,045	4.346
128	404.957,613 488.673,986	129	404.955,525 488.674,634	2.187
131	404.951,339 488.675,934	132	404.947,372 488.677,167	4.155
134	404.944,209 488.678,089	135	404.941,68 488.678,826	2.634
137	404.900,501 488.690,834	138	404.895,668 488.692,244	5.034
140	404.857,79 488.704,182	141	404.845,503 488.708,054	12.882
143	404.835,16 488.711,314	144	404.806,453 488.720,361	30.099
146	404.789,177 488.725,806	147	404.760,616 488.734,348	29.811
149	404.753,465 488.736,566	150	404.751,859 488.737,064	1.681
152	404.722,866 488.746,075	153	404.695,076 488.754,767	29.118
155	404.680,973 488.758,893	156	404.650,945 488.767,566	31.256
158	404.621,553 488.776,434	159	404.597,84 488.783,825	24.838
161	404.575,27 488.790,858	162	404.569,736 488.792,518	5.778
164	404.544,968 488.799,948	165	404.532,712 488.803,929	12.886
167	404.512,359 488.810,304	168	404.499,385 488.814,336	13.586
170	404.465,732 488.824,734	171	404.451,941 488.829,387	14.554
173	404.438,875 488.835,04	174	404.428,37 488.840,621	11.896
176	404.417,787 488.847,187	177	404.415,692 488.848,762	2.622

Punct început	X / Y	Punct sfârşit	X / Y	Lungime segment
81	404.303,496 488.907,52	82	404.310,775 488.902,52	8.831
84	404.328,703 488.888,429	85	404.337,154 488.881,492	10.934
87	404.367,934 488.856,224	88	404.380,324 488.846,053	16.03
90	404.412,96 488.820,645	91	404.442,588 488.805,905	33.092
93	404.471,665 488.798,862	94	404.477,399 488.797,608	5.87
96	404.566,877 488.769,142	97	404.582,997 488.764,487	16.778
99	404.627,609 488.751,324	100	404.645,842 488.745,796	19.054
102	404.692,149 488.725,36	103	404.720,143 488.717,26	29.143
105	404.731,764 488.715,294	106	404.850,522 488.681,097	123.584
108	404.911,28 488.663,213	109	404.924,355 488.659,089	13.709
111	405.042,535 488.621,635	112	405.045,602 488.620,599	3.237
114	405.079,348 488.609,207	115	405.080,142 488.608,828	0.88
117	405.117,783 488.590,777	118	405.131,085 488.611,233	24.401
120	405.111,562 488.622,148	121	405.079,209 488.634,718	34.709
123	404.989,483 488.663,43	124	404.974,193 488.668,836	16.217
126	404.963,86 488.672,045	127	404.959,698 488.673,338	4.359
129	404.955,525 488.674,634	130	404.953,434 488.675,284	2.19
132	404.947,372 488.677,167	133	404.947,137 488.677,235	0.245
135	404.941,68 488.678,826	136	404.928,25 488.682,742	13.989
138	404.895,668 488.692,244	139	404.872,34 488.699,596	24.458
141	404.845,503 488.708,054	142	404.841,333 488.709,368	4.372
144	404.806,453 488.720,361	145	404.796,338 488.723,549	10.606
147	404.760,616 488.734,348	148	404.757,819 488.735,216	2.928
150	404.751,859 488.737,064	151	404.730,054 488.743,827	22.83
153	404.695,076 488.754,767	154	404.692,886 488.755,452	2.294
156	404.650,945 488.767,566	157	404.638,154 488.771,261	13.315
159	404.597,84 488.783,825	160	404.591,232 488.785,884	6.921
162	404.569,736 488.792,518	163	404.553,147 488.797,494	17.319
165	404.532,712 488.803,929	166	404.529,207 488.805,068	3.686
168	404.499,385 488.814,336	169	404.480,141 488.820,423	20.183
171	404.451,941 488.829,387	172	404.450,728 488.829,912	1.322
174	404.428,37 488.840,621	175	404.422,977 488.843,967	6.347
177	404.415,692 488.848,762	178	404.408,53 488.854,144	8.959

Document care conține date cu caracter personal, protejat de prevederile Regulamentului (UE) nr. 679/2016 și Legii 190/2018

Punct început	X / Y	Punct sfârşit	X / Y	Lungime segment
178	404.408,53 488.854,144	179	404.397,642 488.863,555	14.391
181	404.372,431 488.885,345	182	404.363,572 488.893,002	11.71
184	404.343,672 488.909,834	185	404.333,036 488.918,83	13.931
187	404.307,27 488.938,525	188	404.307,031 488.938,676	0.282
190	404.277,548 488.957,317	191	404.273,551 488.959,844	4.729
193	404.250,814 488.973,658	194	404.244,401 488.977,001	7.232
196	404.230,885 488.983,407	197	404.230,013 488.983,846	0.976
199	404.213,944 488.992,95	200	404.201,154 489.000,799	15.007
202	404.177,97 489.015,179	203	404.165,841 489.022,479	14.156
205	404.142,8 489.036,347	206	404.130,678 489.043,811	14.236
208	404.117,211 489.052,103	209	404.108,308 489.057,585	10.455
211	404.053,579 489.090,868	212	404.048,412 489.093,879	5.98
214	404.018,463 489.110,886	215	403.999,411 489.121,079	21.607
217	403.970,546 489.136,051	218	403.953,414 489.144,916	19.29
220	403.838,281 489.203,322	221	403.830,521 489.207,259	8.701
223	403.771,823 489.236,994	224	403.730,13 489.258,096	46.729
226	403.702,551 489.272,055	227	403.695,916 489.275,413	7.436
229	403.675,471 489.285,762	230	403.672,877 489.287,074	2.907
232	403.662,004 489.292,578	233	403.661,72 489.292,722	0.319
235	403.568,74 489.340,396	236	403.558,439 489.345,678	11.577
238	403.540,82 489.354,712	239	403.527,818 489.361,379	14.612
241	403.491,328 489.380,088	242	403.448,162 489.402,394	48.589
244	403.419,341 489.416,841	245	403.400,346 489.426,571	21.342
247	403.387,586 489.433,108	248	403.366,733 489.443,79	23.43
250	403.324,536 489.466,851	251	403.290,744 489.485,204	38.454
253	403.242,023 489.511,715	254	403.227,369 489.520,25	16.958
256	403.208,758 489.531,483	257	403.208,039 489.531,992	0.881
259	403.179,608 489.552,674	260	403.162,198 489.567,492	22.863

Punct început	X / Y	Punct sfârşit	X / Y	Lungime segment
179	404.397,642 488.863,555	180	404.385,251 488.874,265	16.378
182	404.363,572 488.893,002	183	404.356,003 488.899,404	9.913
185	404.333,036 488.918,83	186	404.331,781 488.919,892	1.644
188	404.307,031 488.938,676	189	404.285,328 488.952,398	25.678
191	404.273,551 488.959,844	192	404.257,515 488.970,165	19.071
194	404.244,401 488.977,001	195	404.237,496 488.980,085	7.562
197	404.230,013 488.983,846	198	404.222,931 488.987,436	7.94
200	404.201,154 489.000,799	201	404.190,745 489.007,255	12.248
203	404.165,841 489.022,479	204	404.147,557 489.033,484	21.34
206	404.130,678 489.043,811	207	404.120,679 489.049,968	11.742
209	404.108,308 489.057,585	210	404.093,278 489.066,84	17.651
212	404.048,412 489.093,879	213	404.027,833 489.105,87	23.818
215	403.999,411 489.121,079	216	403.980,362 489.130,971	21.465
218	403.953,414 489.144,916	219	403.855,005 489.194,838	110.347
221	403.830,521 489.207,259	222	403.808,466 489.218,448	24.731
224	403.730,13 489.258,096	225	403.722,916 489.261,748	8.086
227	403.695,916 489.275,413	228	403.686,212 489.280,325	10.877
230	403.672,877 489.287,074	231	403.668,106 489.289,489	5.347
233	403.661,72 489.292,722	234	403.636,447 489.305,68	28.401
236	403.558,439 489.345,678	237	403.546,094 489.352,008	13.873
239	403.527,818 489.361,379	240	403.522,386 489.364,164	6.104
242	403.448,162 489.402,394	243	403.421,844 489.415,993	29.623
245	403.400,346 489.426,571	246	403.397,852 489.427,849	2.803
248	403.366,733 489.443,79	249	403.331,806 489.462,878	39.803
251	403.290,744 489.485,204	252	403.243,23 489.511,058	54.092
254	403.227,369 489.520,25	255	403.213,728 489.528,439	15.911
257	403.208,039 489.531,992	258	403.196,102 489.540,441	14.625
260	403.162,198 489.567,492	261	403.160,624 489.569,67	2.687

Punct început	X / Y	Punct sfârşit	X / Y	Lungime segment
180	404.385,251 488.874,265	181	404.372,431 488.885,345	16.944
183	404.356,003 488.899,404	184	404.343,672 488.909,834	16.15
186	404.331,781 488.919,892	187	404.307,27 488.938,525	30.789
189	404.285,328 488.952,398	190	404.277,548 488.957,317	9.204
192	404.257,515 488.970,165	193	404.250,814 488.973,658	7.557
195	404.237,496 488.980,085	196	404.230,885 488.983,407	7.399
198	404.222,931 488.987,436	199	404.213,944 488.992,95	10.544
201	404.190,745 489.007,255	202	404.177,97 489.015,179	15.033
204	404.147,557 489.033,484	205	404.142,8 489.036,347	5.552
207	404.120,679 489.049,968	208	404.117,211 489.052,103	4.073
210	404.093,278 489.066,84	211	404.053,579 489.090,868	46.405
213	404.027,833 489.105,87	214	404.018,463 489.110,886	10.628
216	403.980,362 489.130,971	217	403.970,546 489.136,051	11.052
219	403.855,005 489.194,838	220	403.838,281 489.203,322	18.753
222	403.808,466 489.218,448	223	403.771,823 489.236,994	41.069
225	403.722,916 489.261,748	226	403.702,551 489.272,055	22.824
228	403.686,212 489.280,325	229	403.675,471 489.285,762	12.038
231	403.668,106 489.289,489	232	403.662,004 489.292,578	6.839
234	403.636,447 489.305,68	235	403.568,74 489.340,396	76.088
237	403.546,094 489.352,008	238	403.540,82 489.354,712	5.927
240	403.522,386 489.364,164	241	403.491,328 489.380,088	34.902
243	403.421,844 489.415,993	244	403.419,341 489.416,841	2.643
246	403.397,852 489.427,849	247	403.387,586 489.433,108	11.534
249	403.331,806 489.462,878	250	403.324,536 489.466,851	8.285
252	403.243,23 489.511,058	253	403.242,023 489.511,715	1.374
255	403.213,728 489.528,439	256	403.208,758 489.531,483	5.828
258	403.196,102 489.540,441	259	403.179,608 489.552,674	20.535
261	403.160,624 489.569,67	1	403.130,392 489.595,356	39.671

**** Lungimile segmentelor sunt determinate în planul de proiecţie Stereo 70 şi sunt rotunjite la 1 milimetru.**
***** Distanţa dintre puncte este formată din segmente cumulate ce sunt mai mici decât valoarea 1 milimetru.**

Document care conține date cu caracter personal, protejat de prevederile Regulamentului (UE) nr. 679/2016 și Legii 190/2018

DATE DESPRE IMOBILUL NR. 3540

Oficiul de Cadastru şi Publicitate Imobiliară SIBIU
Biroul de Cadastru şi Publicitate Imobiliară Saliste

A. Partea I. Descrierea imobilului

TEREN Extravilan

Adresa: Jud. Sibiu

Nr. Crt	Nr cadastral Nr. topografic	Suprafaţa* (mp)	Observaţii / Referinţe
A1	107585	600	Sector cadastral:40 Teren neimprejmuit;

B. Partea II. Proprietari şi acte

Inscrieri privitoare la dreptul de proprietate şi alte drepturi reale		Referinţe
16422 / 01/10/2024		
Act Administrativ nr. 1567/38, din 02/04/1996 emis de CJPSDPAT Sibiu (, documentatie cadastrala receptionata de OCPI Sibiu act administrativ nr 12386 din 26.09.2024, emis de PRIMARIA MIERCUREA SIBIULUI);		
B1	se infiinteaza aceasta carte funciara pentru parcela nr. 1447/127 din Titlul de Proprietate nr. 1567/38 din 02.04.1996.	A1
Act Notarial nr. 757, din 28/06/2011 emis de NP ILISESCU SILVIA;		
B4	Intabulare, drept de PROPRIETATE, cumparare, dobandit prin Conventie, cota actuala 1/1	A1
	1) **DN AGRAR HOLDING SRL**, CIF:23668743	

C. Partea III. SARCINI .

Inscrieri privind dezmembramintele dreptului de proprietate, drepturi reale de garanţie şi sarcini	Referinţe
NU SUNT	

Anexa Nr. 1 La Partea I

Teren

Nr cadastral	Suprafaţa (mp)*	Observaţii / Referinţe
107585	600	

* Suprafaţa este determinată in planul de proiecţie Stereo 70.

DETALII LINIARE IMOBIL

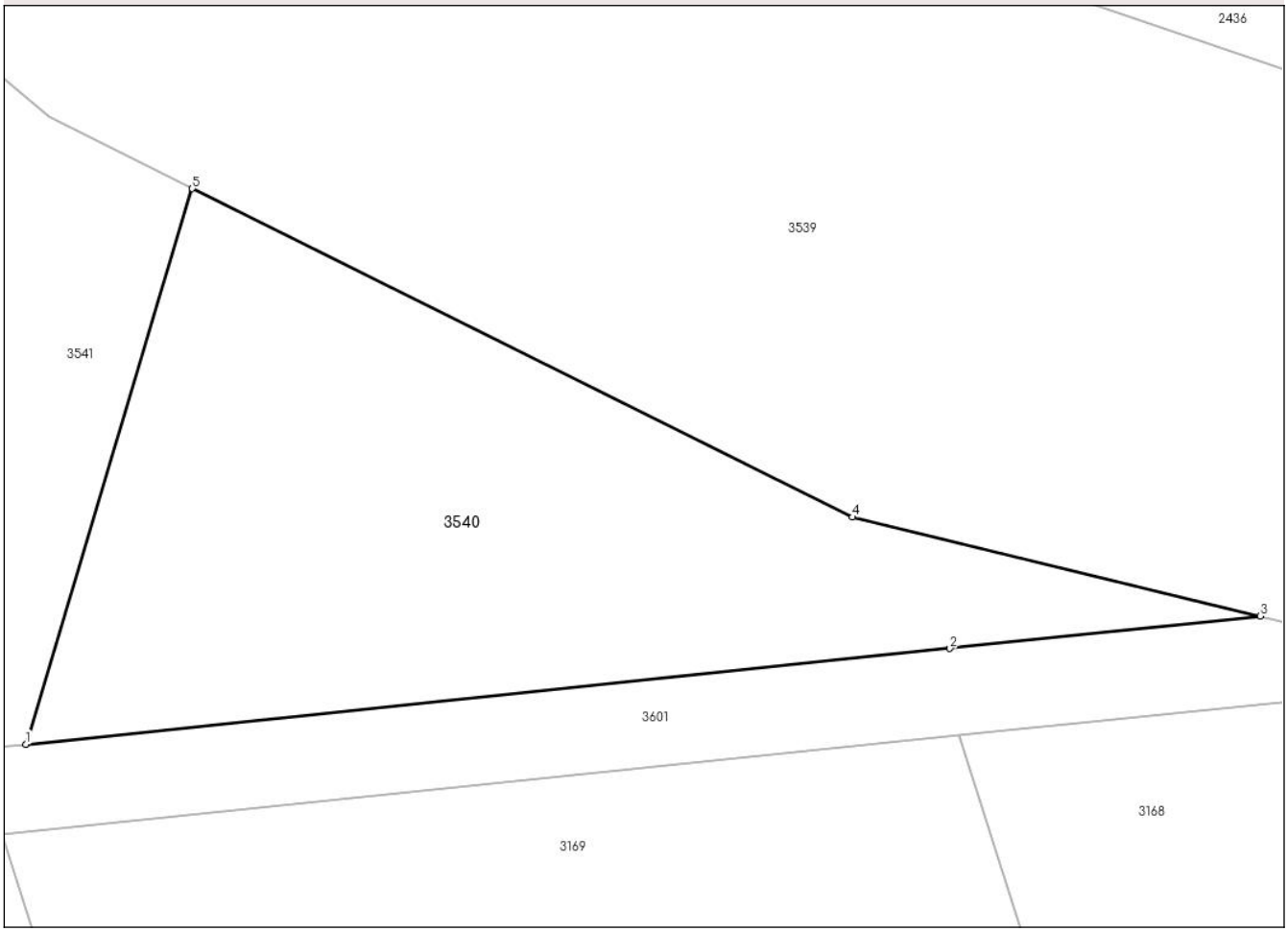

Date referitoare la teren

Crt	Categorie folosință	Intra vilan	Suprafaţa (mp)	Tarla	Parcelă	Nr. topo	Observaţii / Referinţe
1	arabil	NU	600	46	1447/127	-	

Lungime Segmente
1) Valorile lungimilor segmentelor sunt obţinute din proiecţie în plan.

Punct început	X / Y	Punct sfârşit	X / Y	Lungime segment (** (m)
1	404.405,488 488.795,718	2	404.446,978 488.800,021	41.713
2	404.446,978 488.800,021	3	404.460,911 488.801,467	14.008
3	404.460,911 488.801,467	4	404.442,588 488.805,905	18.853
4	404.442,588 488.805,905	5	404.412,96 488.820,645	33.092
5	404.412,96 488.820,645	1	404.405,488 488.795,718	26.023

Document care conține date cu caracter personal, protejat de prevederile Regulamentului (UE) nr. 679/2016 și Legii 190/2018

** Lungimile segmentelor sunt determinate în planul de proiecţie Stereo 70 şi sunt rotunjite la 1 milimetru.
*** Distanţa dintre puncte este formată din segmente cumulate ce sunt mai mici decât valoarea 1 milimetru.

Document care conține date cu caracter personal, protejat de prevederile Regulamentului (UE) nr. 679/2016 și Legii 190/2018

DATE DESPRE IMOBILUL NR. 3541

Oficiul de Cadastru şi Publicitate Imobiliară SIBIU
Biroul de Cadastru şi Publicitate Imobiliară Saliste

A. Partea I. Descrierea imobilului

Nr. CF vechi:4066NMiercurea
Nr. cadastral vechi:333

TEREN Extravilan

Adresa: Jud. Sibiu

Nr. Crt	Nr cadastral Nr. topografic	Suprafaţa* (mp)	Observaţii / Referinţe
A1	100510	2.500	Sector cadastral:40 Teren neimprejmuit;

B. Partea II. Proprietari şi acte

Inscrieri privitoare la dreptul de proprietate şi alte drepturi reale		Referinţe
6308 / 22/07/2010		
Act Notarial nr. 489, din 15/07/2010 emis de NP Popa Lupas Elisaveta;		
B1	Intabulare, drept de PROPRIETATEcu titlu de drept cumparare, dobandit prin Conventie, cota actuala 1/1	A1
	1) **SC DN AGRAR HOLDING SRL CU SEDIUL IN COM BERGHIN JUD ALBA**, CIF:23668743	

C. Partea III. SARCINI .

Inscrieri privind dezmembramintele dreptului de proprietate, drepturi reale de garanţie şi sarcini	Referinţe
NU SUNT	

Document care conține date cu caracter personal, protejat de prevederile Regulamentului (UE) nr. 679/2016 și Legii 190/2018

Anexa Nr. 1 La Partea I

Teren

Nr cadastral	Suprafaţa (mp)*	Observaţii / Referinţe
100510	2.500	

* Suprafaţa este determinată in planul de proiecţie Stereo 70.

DETALII LINIARE IMOBIL

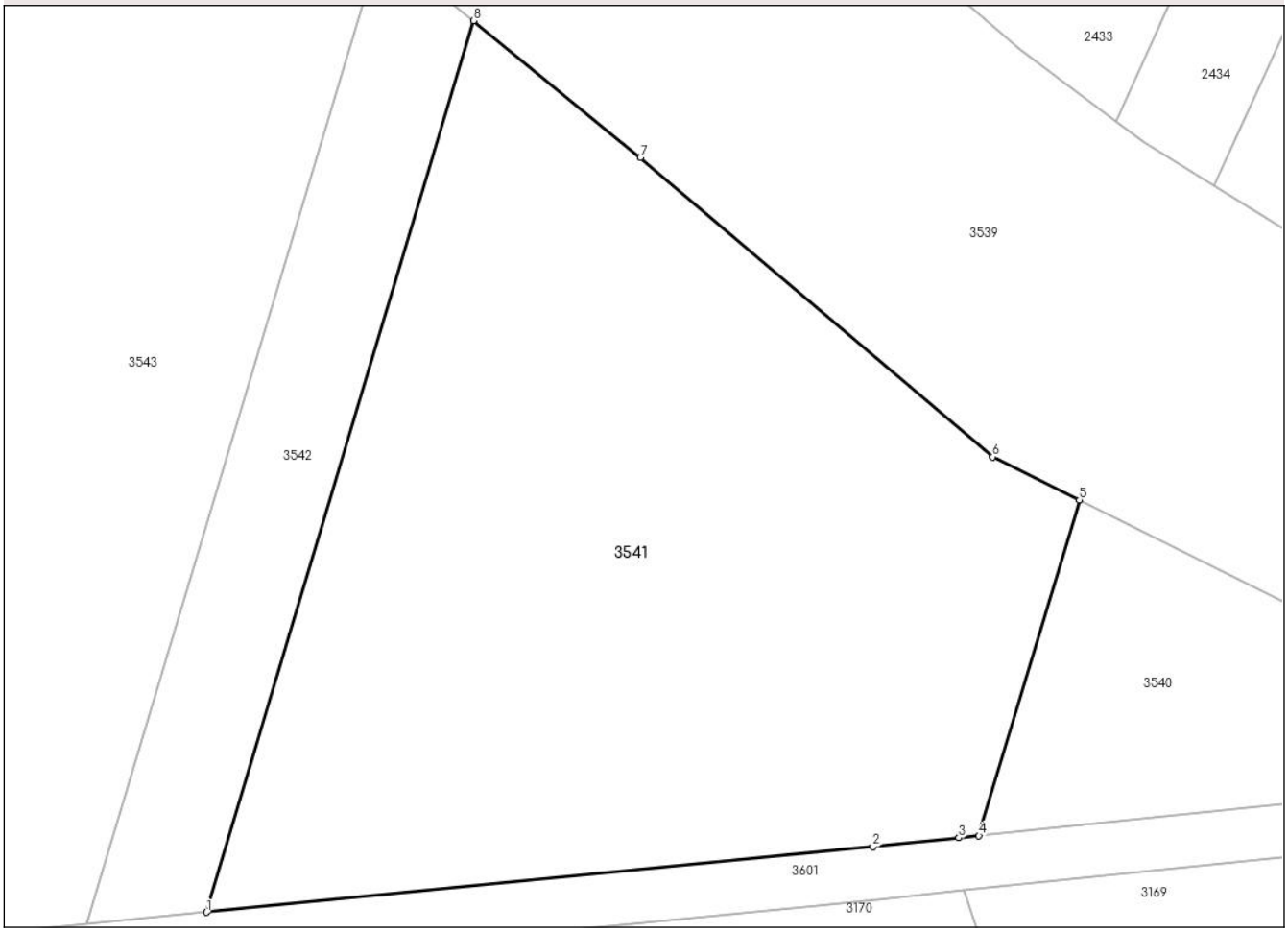

Date referitoare la teren

Crt	Categorie folosință	Intra vilan	Suprafaţa (mp)	Tarla	Parcelă	Nr. topo	Observaţii / Referinţe
1	arabil	NU	2.500	46	1447/126	-	

Lungime Segmente
1) Valorile lungimilor segmentelor sunt obţinute din proiecţie în plan.

Punct început	X / Y	Punct sfârşit	X / Y	Lungime segment (** (m)
1	404.348,096 488.790,039	2	404.397,613 488.794,901	49.754
2	404.397,613 488.794,901	3	404.403,998 488.795,563	6.42
3	404.403,998 488.795,563	4	404.405,488 488.795,718	1.498
4	404.405,488 488.795,718	5	404.412,96 488.820,645	26.023
5	404.412,96 488.820,645	6	404.406,525 488.823,846	7.187

Document care conține date cu caracter personal, protejat de prevederile Regulamentului (UE) nr. 679/2016 și Legii 190/2018

Punct început	X / Y	Punct sfârşit	X / Y	Lungime segment (** (m)
6	404.406,525 488.823,846	7	404.380,324 488.846,053	34.345
7	404.380,324 488.846,053	8	404.367,934 488.856,224	16.03
8	404.367,934 488.856,224	1	404.348,096 488.790,039	69.094

** Lungimile segmentelor sunt determinate în planul de proiecţie Stereo 70 şi sunt rotunjite la 1 milimetru.
*** Distanţa dintre puncte este formată din segmente cumulate ce sunt mai mici decât valoarea 1 milimetru.

Document care conține date cu caracter personal, protejat de prevederile Regulamentului (UE) nr. 679/2016 și Legii 190/2018

DATE DESPRE IMOBILUL NR. 3542

Oficiul de Cadastru şi Publicitate Imobiliară SIBIU
Biroul de Cadastru şi Publicitate Imobiliară Saliste

A. Partea I. Descrierea imobilului

Nr. CF vechi:4065NMiercurea
Nr. cadastral vechi:332

TEREN Extravilan

Adresa: Jud. Sibiu

Nr. Crt	Nr cadastral Nr. topografic	Suprafaţa* (mp)	Observaţii / Referinţe
A1	100517	600	Sector cadastral:40 Teren neimprejmuit;

B. Partea II. Proprietari şi acte

Inscrieri privitoare la dreptul de proprietate şi alte drepturi reale		Referinţe
6307 / 22/07/2010		
Act Notarial nr. 489, din 15/07/2010 emis de NP Popa Lupas Elisaveta;		
B1	Intabulare, drept de PROPRIETATEcu titlu de drept cumparare, dobandit prin Conventie, cota actuala 1/1	A1
	1) **SC DN AGRAR HOLDING SRL CU SEDIUL IN COM BERGHIN, JUD ALBA**, CIF:23668743	

C. Partea III. SARCINI .

Inscrieri privind dezmembramintele dreptului de proprietate, drepturi reale de garanţie şi sarcini	Referinţe
NU SUNT	

Document care conține date cu caracter personal, protejat de prevederile Regulamentului (UE) nr. 679/2016 și Legii 190/2018

Anexa Nr. 1 La Partea I

Teren

Nr cadastral	Suprafaţa (mp)*	Observaţii / Referinţe
100517	600	

* Suprafaţa este determinată in planul de proiecţie Stereo 70.

DETALII LINIARE IMOBIL

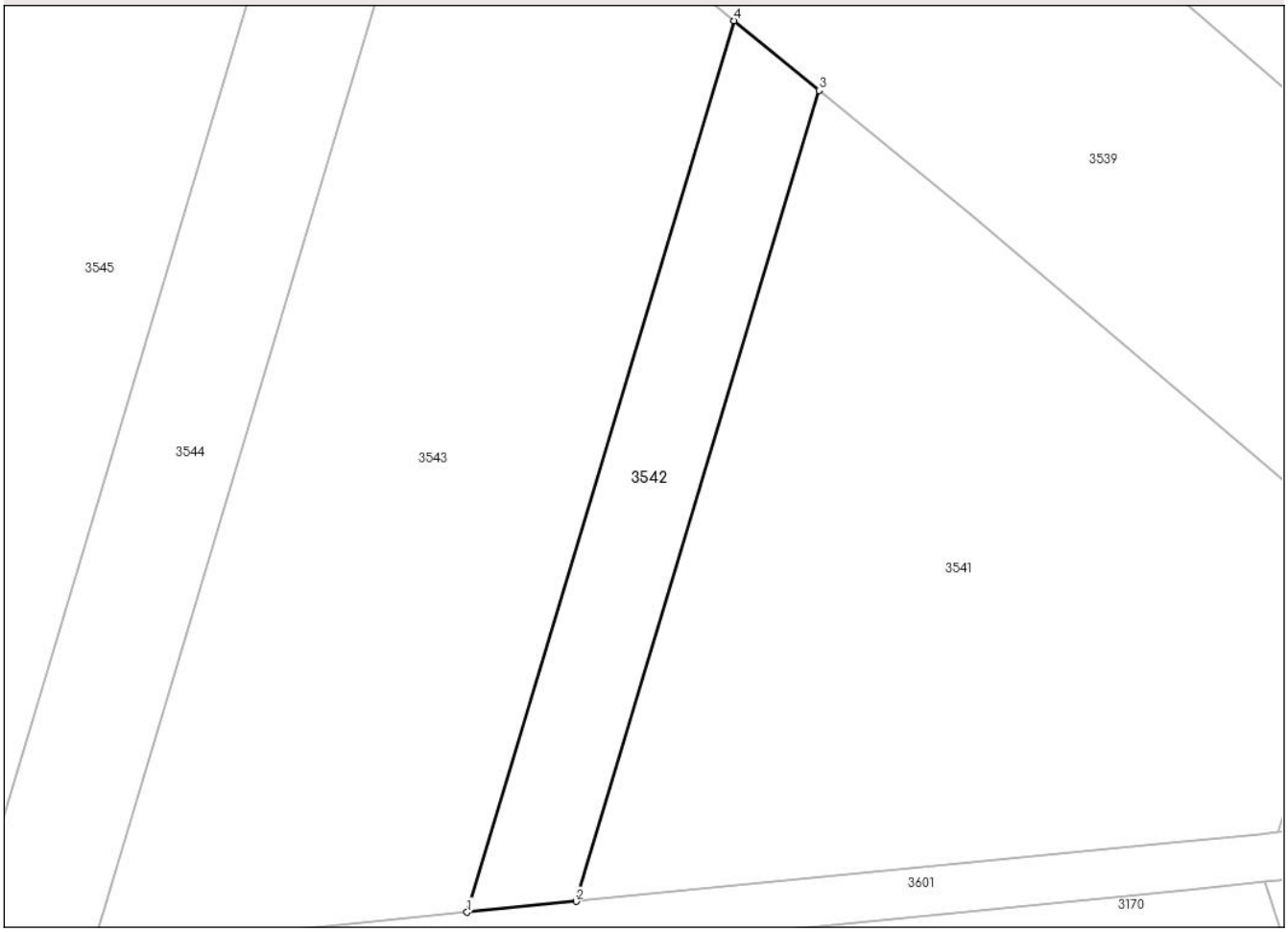

Date referitoare la teren

Crt	Categorie folosință	Intra vilan	Suprafaţa (mp)	Tarla	Parcelă	Nr. topo	Observaţii / Referinţe
1	arabil	NU	600	46	1447/125	-	

Lungime Segmente
1) Valorile lungimilor segmentelor sunt obţinute din proiecţie în plan.

Punct început	X / Y	Punct sfârşit	X / Y	Lungime segment (** (m)
1	404.339,197 488.789,166	2	404.348,096 488.790,039	8.942
2	404.348,096 488.790,039	3	404.367,934 488.856,224	69.094
3	404.367,934 488.856,224	4	404.361,003 488.861,914	8.968
4	404.361,003 488.861,914	1	404.339,197 488.789,166	75.946

**** Lungimile segmentelor sunt determinate în planul de proiecţie Stereo 70 şi sunt rotunjite la 1 milimetru.**

Document care conține date cu caracter personal, protejat de prevederile Regulamentului (UE) nr. 679/2016 și Legii 190/2018

***** Distanţa dintre puncte este formată din segmente cumulate ce sunt mai mici decât valoarea 1 milimetru.**

DATE DESPRE IMOBILUL NR. 3543

Oficiul de Cadastru şi Publicitate Imobiliară SIBIU
Biroul de Cadastru şi Publicitate Imobiliară Saliste

A. Partea I. Descrierea imobilului

Nr. CF vechi:4064NMiercurea
Nr. cadastral vechi:331

TEREN Extravilan

Adresa: Jud. Sibiu

Nr. Crt	Nr cadastral Nr. topografic	Suprafaţa* (mp)	Observaţii / Referinţe
A1	100514	2.500	Sector cadastral:40 Teren neimprejmuit;

B. Partea II. Proprietari şi acte

Inscrieri privitoare la dreptul de proprietate şi alte drepturi reale		Referinţe
6314 / 22/07/2010		
Act Notarial nr. 489, din 15/07/2010 emis de NP Popa Lupas Elisaveta;		
B1	Intabulare, drept de PROPRIETATEcu titlu de drept cumparare, dobandit prin Conventie, cota actuala 1/1	A1
	1) **SC DN AGRAR HOLDING SRL CU SEDIUL IN COM BERGHIN JUD ALBA**, CIF:23668743	

C. Partea III. SARCINI .

Inscrieri privind dezmembramintele dreptului de proprietate, drepturi reale de garanţie şi sarcini	Referinţe
NU SUNT	

Document care conține date cu caracter personal, protejat de prevederile Regulamentului (UE) nr. 679/2016 și Legii 190/2018

Anexa Nr. 1 La Partea I

Teren

Nr cadastral	Suprafaţa (mp)*	Observaţii / Referinţe
100514	2.500	

* Suprafaţa este determinată in planul de proiecţie Stereo 70.

DETALII LINIARE IMOBIL

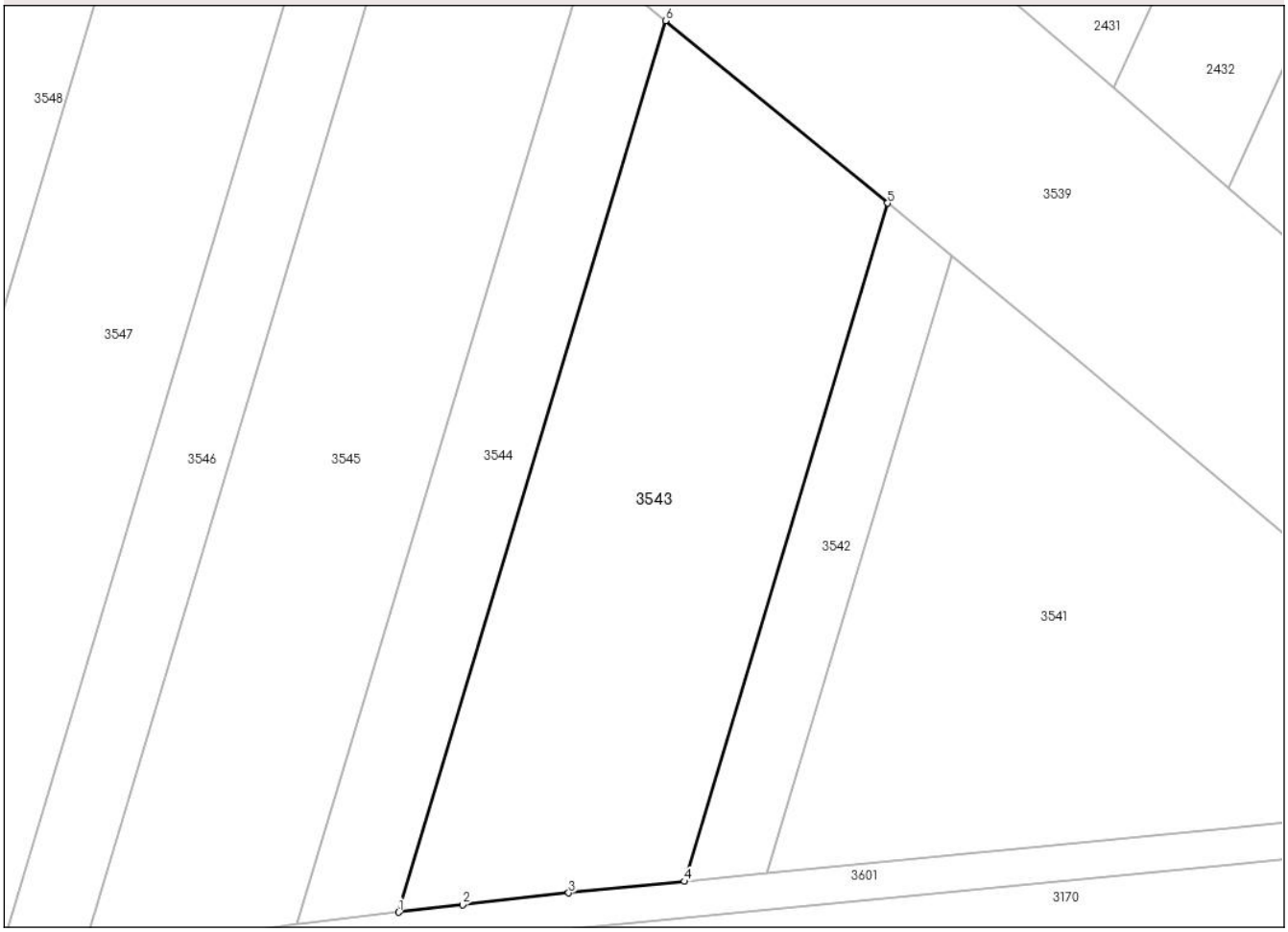

Date referitoare la teren

Crt	Categorie folosință	Intra vilan	Suprafaţa (mp)	Tarla	Parcelă	Nr. topo	Observaţii / Referinţe
1	arabil	NU	2.500	46	1447/124	-	

Lungime Segmente
1) Valorile lungimilor segmentelor sunt obţinute din proiecţie în plan.

Punct început	X / Y	Punct sfârşit	X / Y	Lungime segment (** (m)
1	404.308,492 488.785,868	2	404.315,36 488.786,649	6.913
2	404.315,36 488.786,649	3	404.326,765 488.787,945	11.478
3	404.326,765 488.787,945	4	404.339,197 488.789,166	12.492
4	404.339,197 488.789,166	5	404.361,003 488.861,914	75.946
5	404.361,003 488.861,914	6	404.337,154 488.881,492	30.855

Document care conține date cu caracter personal, protejat de prevederile Regulamentului (UE) nr. 679/2016 și Legii 190/2018

Punct început	X / Y	Punct sfârşit	X / Y	Lungime segment (** (m)
6	404.337,154 488.881,492	1	404.308,492 488.785,868	99.827

** Lungimile segmentelor sunt determinate în planul de proiecţie Stereo 70 şi sunt rotunjite la 1 milimetru.
*** Distanţa dintre puncte este formată din segmente cumulate ce sunt mai mici decât valoarea 1 milimetru.

Document care conține date cu caracter personal, protejat de prevederile Regulamentului (UE) nr. 679/2016 și Legii 190/2018

DATE DESPRE IMOBILUL NR. 3544

Oficiul de Cadastru şi Publicitate Imobiliară SIBIU
Biroul de Cadastru şi Publicitate Imobiliară Saliste

A. Partea I. Descrierea imobilului

TEREN Extravilan

Adresa: Jud. Sibiu

Nr. Crt	Nr cadastral Nr. topografic	Suprafaţa* (mp)	Observaţii / Referinţe
A1	103727	1.050	Sector cadastral:40 Teren neimprejmuit;

B. Partea II. Proprietari şi acte

Inscrieri privitoare la dreptul de proprietate şi alte drepturi reale		Referinţe
5498 / 29/06/2020		
Act Notarial nr. 241, din 23/06/2020 emis de NP Pipernea Avram Iulia Oana;		
B1	Intabulare, drept de PROPRIETATEschimb, dobandit prin Conventie, cota actuala 1/1	A1
	1) **STANUS GHEORGHE**, si sotia 2) **STĂNUȘ SILVIA**	

C. Partea III. SARCINI .

Inscrieri privind dezmembramintele dreptului de proprietate, drepturi reale de garanţie şi sarcini	Referinţe
NU SUNT	

Anexa Nr. 1 La Partea I

Teren

Nr cadastral	Suprafaţa (mp)*	Observaţii / Referinţe
103727	1.050	

* Suprafaţa este determinată in planul de proiecţie Stereo 70.

DETALII LINIARE IMOBIL

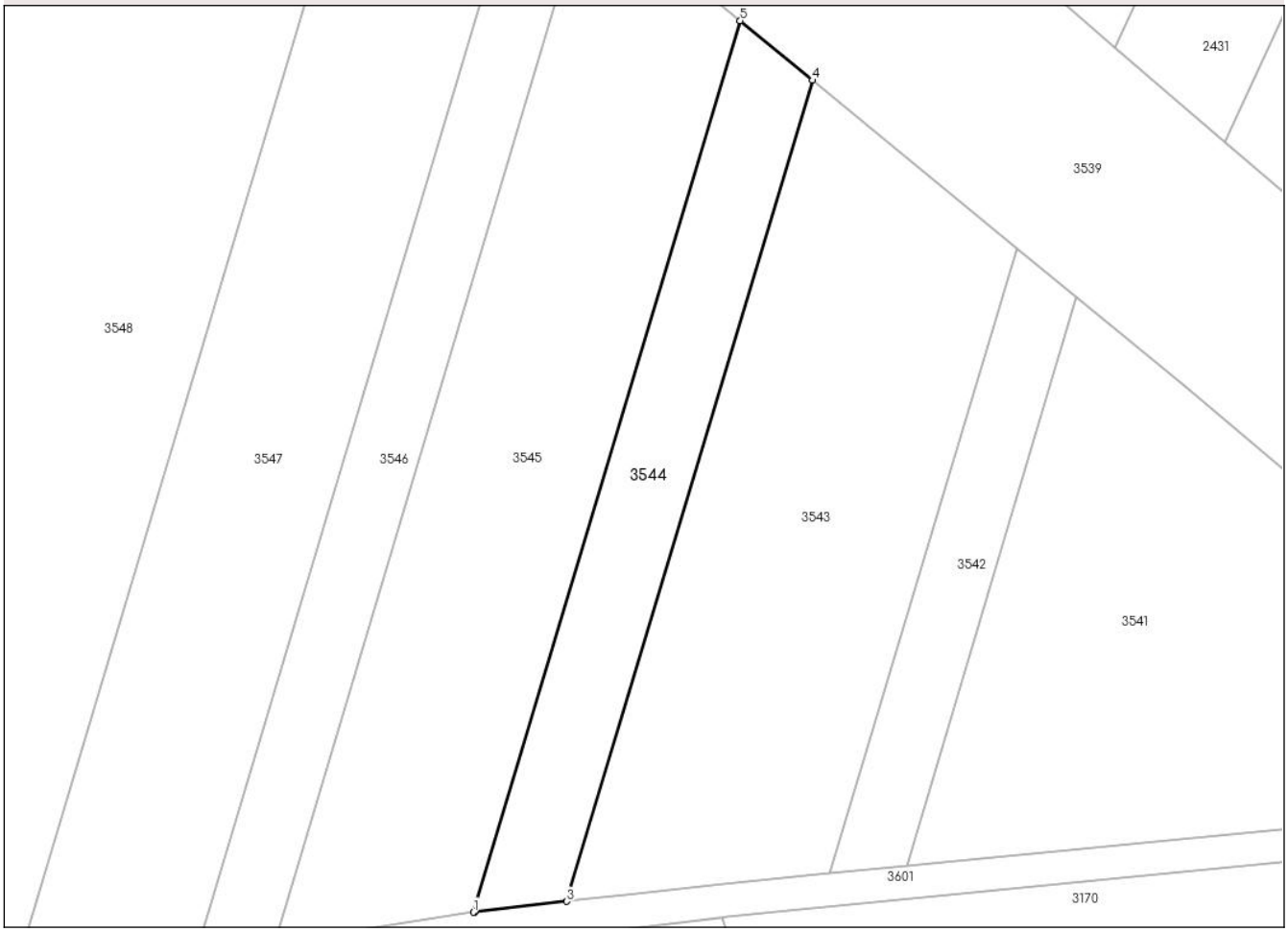

Date referitoare la teren

Crt	Categorie folosință	Intra vilan	Suprafaţa (mp)	Tarla	Parcelă	Nr. topo	Observaţii / Referinţe
1	arabil	NU	1.050	46	1447/123	-	

Lungime Segmente
1) Valorile lungimilor segmentelor sunt obţinute din proiecţie în plan.

Punct început	X / Y	Punct sfârşit	X / Y	Lungime segment (** (m)
1	404.297,588 488.784,622	2	404.297,77 488.784,65	0.184
2	404.297,77 488.784,65	3	404.308,492 488.785,868	10.791
3	404.308,492 488.785,868	4	404.337,154 488.881,492	99.827
4	404.337,154 488.881,492	5	404.328,703 488.888,429	10.934
5	404.328,703 488.888,429	1	404.297,588 488.784,622	108.37

Document care conține date cu caracter personal, protejat de prevederile Regulamentului (UE) nr. 679/2016 și Legii 190/2018

** Lungimile segmentelor sunt determinate în planul de proiecţie Stereo 70 şi sunt rotunjite la 1 milimetru.
*** Distanţa dintre puncte este formată din segmente cumulate ce sunt mai mici decât valoarea 1 milimetru.

Document care conține date cu caracter personal, protejat de prevederile Regulamentului (UE) nr. 679/2016 și Legii 190/2018

DATE DESPRE IMOBILUL NR. 3545

Oficiul de Cadastru şi Publicitate Imobiliară SIBIU
Biroul de Cadastru şi Publicitate Imobiliară Saliste

A. Partea I. Descrierea imobilului

TEREN Extravilan

Adresa: Jud. Sibiu

Nr. Crt	Nr cadastral Nr. topografic	Suprafaţa* (mp)	Observaţii / Referinţe
A1	103726	2.500	Sector cadastral:40 Teren neimprejmuit;

B. Partea II. Proprietari şi acte

Inscrieri privitoare la dreptul de proprietate şi alte drepturi reale		Referinţe
5496 / 29/06/2020		
Act Notarial nr. 241, din 23/06/2020 emis de NP Pipernea Avram Iulia Oana;		
B1	Intabulare, drept de PROPRIETATEschimb, dobandit prin Conventie, cota actuala 1/1	A1
	1) **STANUS GHEORGHE**, si sotia 2) **STĂNUȘ SILVIA**	

C. Partea III. SARCINI .

Inscrieri privind dezmembramintele dreptului de proprietate, drepturi reale de garanţie şi sarcini	Referinţe
NU SUNT	

Anexa Nr. 1 La Partea I

Teren

Nr cadastral	Suprafaţa (mp)*	Observaţii / Referinţe
103726	2.500	

* Suprafaţa este determinată in planul de proiecţie Stereo 70.

DETALII LINIARE IMOBIL

Date referitoare la teren

Crt	Categorie folosință	Intra vilan	Suprafaţa (mp)	Tarla	Parcelă	Nr. topo	Observaţii / Referinţe
1	arabil	NU	2.500	46	1447/122	-	

Lungime Segmente
1) Valorile lungimilor segmentelor sunt obţinute din proiecţie în plan.

Punct început	X / Y	Punct sfârşit	X / Y	Lungime segment (** (m)
1	404.274,276 488.780,75	2	404.278,164 488.781,617	3.984
2	404.278,164 488.781,617	3	404.297,588 488.784,622	19.655
3	404.297,588 488.784,622	4	404.328,703 488.888,429	108.37
4	404.328,703 488.888,429	5	404.315,448 488.899,31	17.149
5	404.315,448 488.899,31	6	404.310,775 488.902,52	5.669

Document care conține date cu caracter personal, protejat de prevederile Regulamentului (UE) nr. 679/2016 și Legii 190/2018

Punct început	X / Y	Punct sfârşit	X / Y	Lungime segment (** (m)
6	404.310,775 488.902,52	1	404.274,276 488.780,75	127.123

** Lungimile segmentelor sunt determinate în planul de proiecţie Stereo 70 şi sunt rotunjite la 1 milimetru.
*** Distanţa dintre puncte este formată din segmente cumulate ce sunt mai mici decât valoarea 1 milimetru.

Document care conține date cu caracter personal, protejat de prevederile Regulamentului (UE) nr. 679/2016 și Legii 190/2018

DATE DESPRE IMOBILUL NR. 3546

Oficiul de Cadastru şi Publicitate Imobiliară SIBIU
Biroul de Cadastru şi Publicitate Imobiliară Saliste

A. Partea I. Descrierea imobilului

TEREN Extravilan

Adresa: Jud. Sibiu

Nr. Crt	Nr cadastral Nr. topografic	Suprafaţa* (mp)	Observaţii / Referinţe
A1		1.100	Sector cadastral:40 Teren neimprejmuit;

B. Partea II. Proprietari şi acte

Inscrieri privitoare la dreptul de proprietate şi alte drepturi reale		Referinţe
/		
Act Administrativ nr. 396/38, din 15/06/1994 emis de CJPSDPAT Sibiu (titlu de proprietate);		
B1	Intabulare, drept de PROPRIETATEL.18/1991, dobandit prin Constituire, cota actuala 1/1	A1
	1) **LUCA NICOLAE**	

C. Partea III. SARCINI .

Inscrieri privind dezmembramintele dreptului de proprietate, drepturi reale de garanţie şi sarcini	Referinţe
NU SUNT	

Document care conține date cu caracter personal, protejat de prevederile Regulamentului (UE) nr. 679/2016 și Legii 190/2018

Anexa Nr. 1 La Partea I

Teren

Nr cadastral	Suprafaţa (mp)*	Observaţii / Referinţe
	1.100	

* Suprafaţa este determinată in planul de proiecţie Stereo 70.

DETALII LINIARE IMOBIL

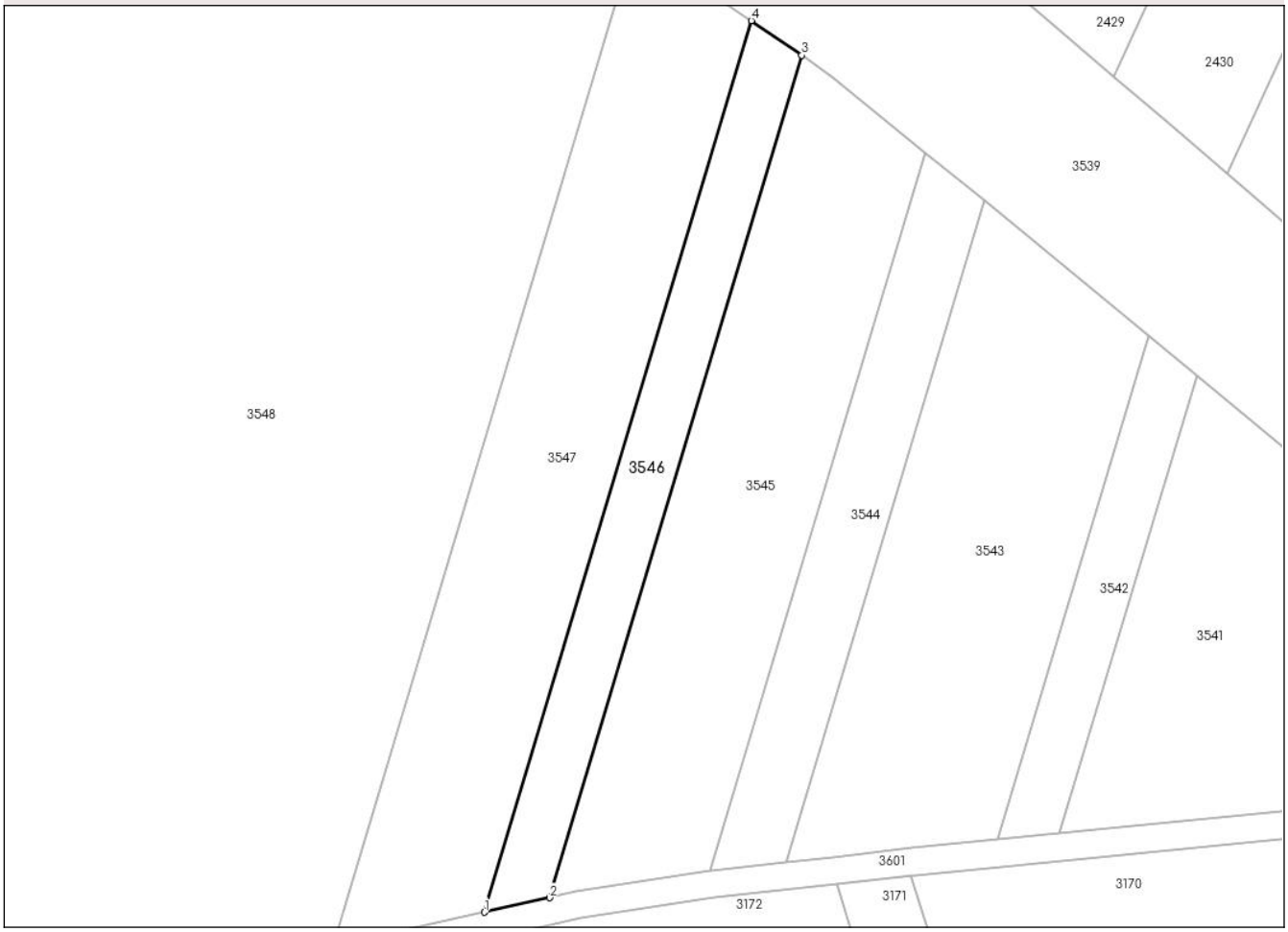

Date referitoare la teren

Crt	Categorie folosință	Intra vilan	Suprafaţa (mp)	Tarla	Parcelă	Nr. topo	Observaţii / Referinţe
1	arabil	NU	1.100	46	1447/121	-	

Lungime Segmente
1) Valorile lungimilor segmentelor sunt obţinute din proiecţie în plan.

Punct început	X / Y	Punct sfârşit	X / Y	Lungime segment (** (m)
1	404.264,87 488.778,651	2	404.274,276 488.780,75	9.638
2	404.274,276 488.780,75	3	404.310,775 488.902,52	127.123
3	404.310,775 488.902,52	4	404.303,496 488.907,52	8.831
4	404.303,496 488.907,52	1	404.264,87 488.778,651	134.533

**** Lungimile segmentelor sunt determinate în planul de proiecţie Stereo 70 şi sunt rotunjite la 1 milimetru.**

Document care conține date cu caracter personal, protejat de prevederile Regulamentului (UE) nr. 679/2016 și Legii 190/2018

***** Distanţa dintre puncte este formată din segmente cumulate ce sunt mai mici decât valoarea 1 milimetru.**

Document care conține date cu caracter personal, protejat de prevederile Regulamentului (UE) nr. 679/2016 și Legii 190/2018

DATE DESPRE IMOBILUL NR. 3547

Oficiul de Cadastru şi Publicitate Imobiliară SIBIU
Biroul de Cadastru şi Publicitate Imobiliară Saliste

A. Partea I. Descrierea imobilului

TEREN Extravilan

Adresa: Jud. Sibiu

Nr. Crt	Nr cadastral Nr. topografic	Suprafaţa* (mp)	Observaţii / Referinţe
A1		2.800	Sector cadastral:40 Teren neimprejmuit;

B. Partea II. Proprietari şi acte

Inscrieri privitoare la dreptul de proprietate şi alte drepturi reale		Referinţe
/		
Act Administrativ nr. 350/38, din 08/06/1994 emis de CJPSDPAT Sibiu (titlu de proprietate);		
B1	Intabulare, drept de PROPRIETATEL.18/1991, dobandit prin Reconstituire, cota actuala 1/1	A1
	1) **LUCA NICOLAE**	

C. Partea III. SARCINI .

Inscrieri privind dezmembramintele dreptului de proprietate, drepturi reale de garanţie şi sarcini	Referinţe
NU SUNT	

Document care conține date cu caracter personal, protejat de prevederile Regulamentului (UE) nr. 679/2016 și Legii 190/2018

Anexa Nr. 1 La Partea I

Teren

Nr cadastral	Suprafaţa (mp)*	Observaţii / Referinţe
	2.800	

* Suprafaţa este determinată in planul de proiecţie Stereo 70.

DETALII LINIARE IMOBIL

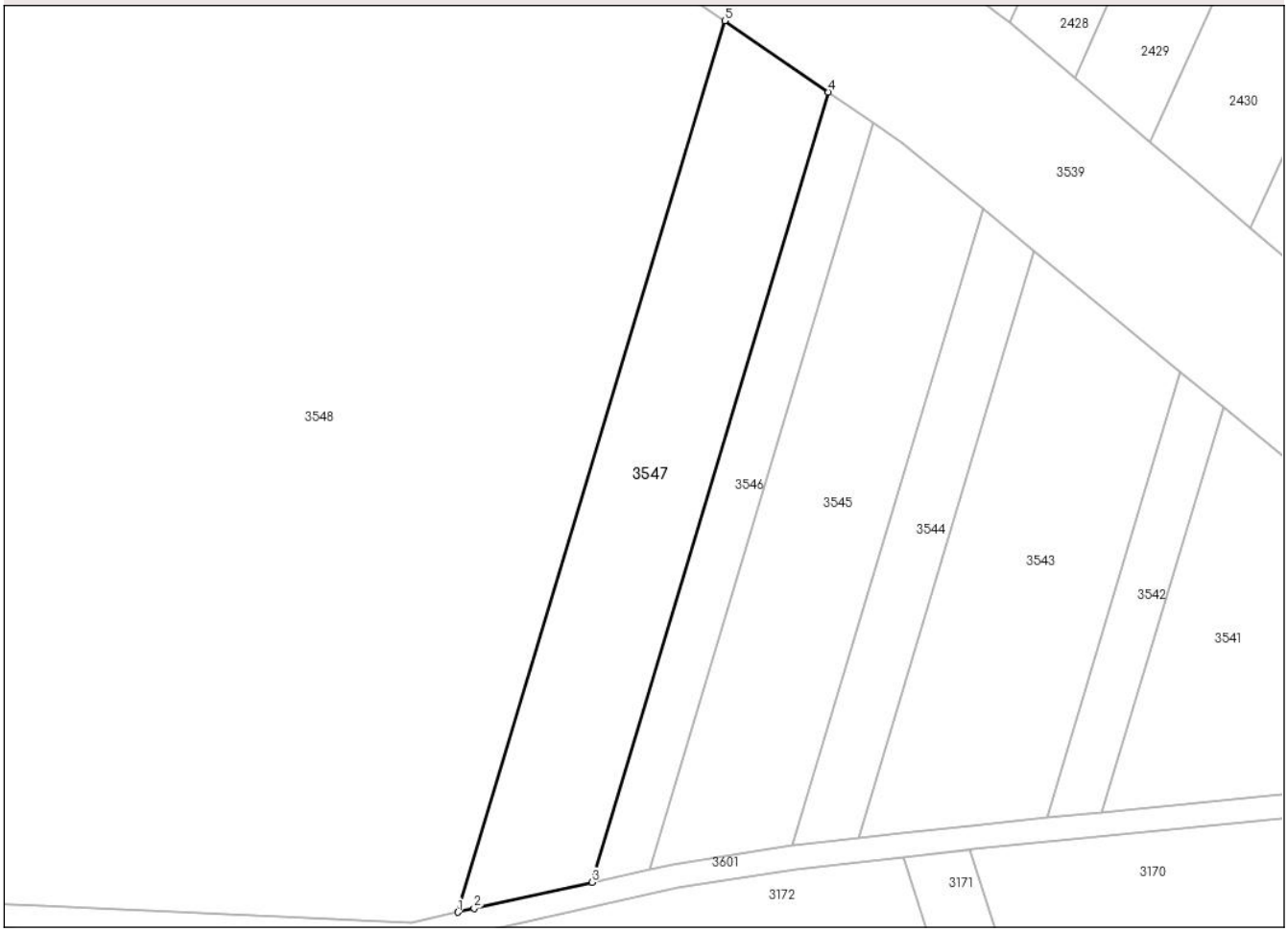

Date referitoare la teren

Crt	Categorie folosință	Intra vilan	Suprafaţa (mp)	Tarla	Parcelă	Nr. topo	Observaţii / Referinţe
1	arabil	NU	2.800	46	1447/120	-	

Lungime Segmente
1) Valorile lungimilor segmentelor sunt obţinute din proiecţie în plan.

Punct început	X / Y	Punct sfârşit	X / Y	Lungime segment (** (m)
1	404.242,987 488.773,77	2	404.245,667 488.774,368	2.746
2	404.245,667 488.774,368	3	404.264,87 488.778,651	19.674
3	404.264,87 488.778,651	4	404.303,496 488.907,52	134.533
4	404.303,496 488.907,52	5	404.286,563 488.919,151	20.543
5	404.286,563 488.919,151	1	404.242,987 488.773,77	151.771

Document care conține date cu caracter personal, protejat de prevederile Regulamentului (UE) nr. 679/2016 și Legii 190/2018

** Lungimile segmentelor sunt determinate în planul de proiecţie Stereo 70 şi sunt rotunjite la 1 milimetru.
*** Distanţa dintre puncte este formată din segmente cumulate ce sunt mai mici decât valoarea 1 milimetru.

Document care conține date cu caracter personal, protejat de prevederile Regulamentului (UE) nr. 679/2016 și Legii 190/2018

DATE DESPRE IMOBILUL NR. 3548

Oficiul de Cadastru şi Publicitate Imobiliară SIBIU
Biroul de Cadastru şi Publicitate Imobiliară Saliste

A. Partea I. Descrierea imobilului

TEREN Extravilan

Adresa: Jud. Sibiu

Nr. Crt	Nr cadastral Nr. topografic	Suprafaţa* (mp)	Observaţii / Referinţe
A1	108635	34.900	Sector cadastral:40 Teren neimprejmuit;

B. Partea II. Proprietari şi acte

Inscrieri privitoare la dreptul de proprietate şi alte drepturi reale		Referinţe
3074 / 06/02/2025		
Act Administrativ nr. 1834/38, din 23/10/1997 emis de CJPSDPAT SIBIU (, documentatie cadastrala receptionata de OCPI Sibiu, act administrativ nr 12386 din 26.09.2024, emis de PRIMARIA MIERCUREA SIBIULUI);		
B1	se infiinteaza aceasta carte funciara pentru parcela nr. 1447/119 din Titlul de Proprietate nr. 1834/38/1997.	A1
Act Notarial nr. 992, din 11/08/2011 emis de NP ILISECU SILVIA;		
B5	Intabulare, drept de PROPRIETATE, cumparare, dobandit prin Conventie, cota actuala 1/1	A1
	1) **DN AGRAR HOLDING**, CIF:23668743	

C. Partea III. SARCINI

Inscrieri privind dezmembramintele dreptului de proprietate, drepturi reale de garanţie şi sarcini		Referinţe
3074 / 06/02/2025		
Hotarare Judecatoreasca nr. 232, din 31/03/2011 emis de JUDECATORIA SALISTE (, irevocabila la data de 25.05.2011 in dosar 608/294/2010);		
C1	Intabulare, drept de IPOTECA LEGALA, Valoare:498.57 LEI, cu titlu de sulta, dobandit prin Hotarare Judecatoreasca, cota actuala 1/7, cota initiala 1/7	A1
	1) **DRAGOMIR CORNEL**	
C2	Intabulare, drept de IPOTECA LEGALA, Valoare:498.57 LEI, cu titlu de sulta, dobandit prin Hotarare Judecatoreasca, cota actuala 1/7, cota initiala 1/7	A1
	1) **DUCA MAGDALENA**	
C3	Intabulare, drept de IPOTECA LEGALA, Valoare:498.57 LEI, cu titlu de sulta, dobandit prin Hotarare Judecatoreasca, cota actuala 1/7, cota initiala 1/7	A1
	1) **CRACIUN MARIA**	
C4	Intabulare, drept de IPOTECA LEGALA, Valoare:498.57 LEI, cu titlu de sulta, dobandit prin Hotarare Judecatoreasca, cota actuala 1/7, cota initiala 1/7	A1
	1) **SPUDERCA EUGENIA**	

Document care conține date cu caracter personal, protejat de prevederile Regulamentului (UE) nr. 679/2016 și Legii 190/2018

Anexa Nr. 1 La Partea I

Teren

Nr cadastral	Suprafaţa (mp)*	Observaţii / Referinţe
108635	34.900	

* Suprafaţa este determinată in planul de proiecţie Stereo 70.

DETALII LINIARE IMOBIL

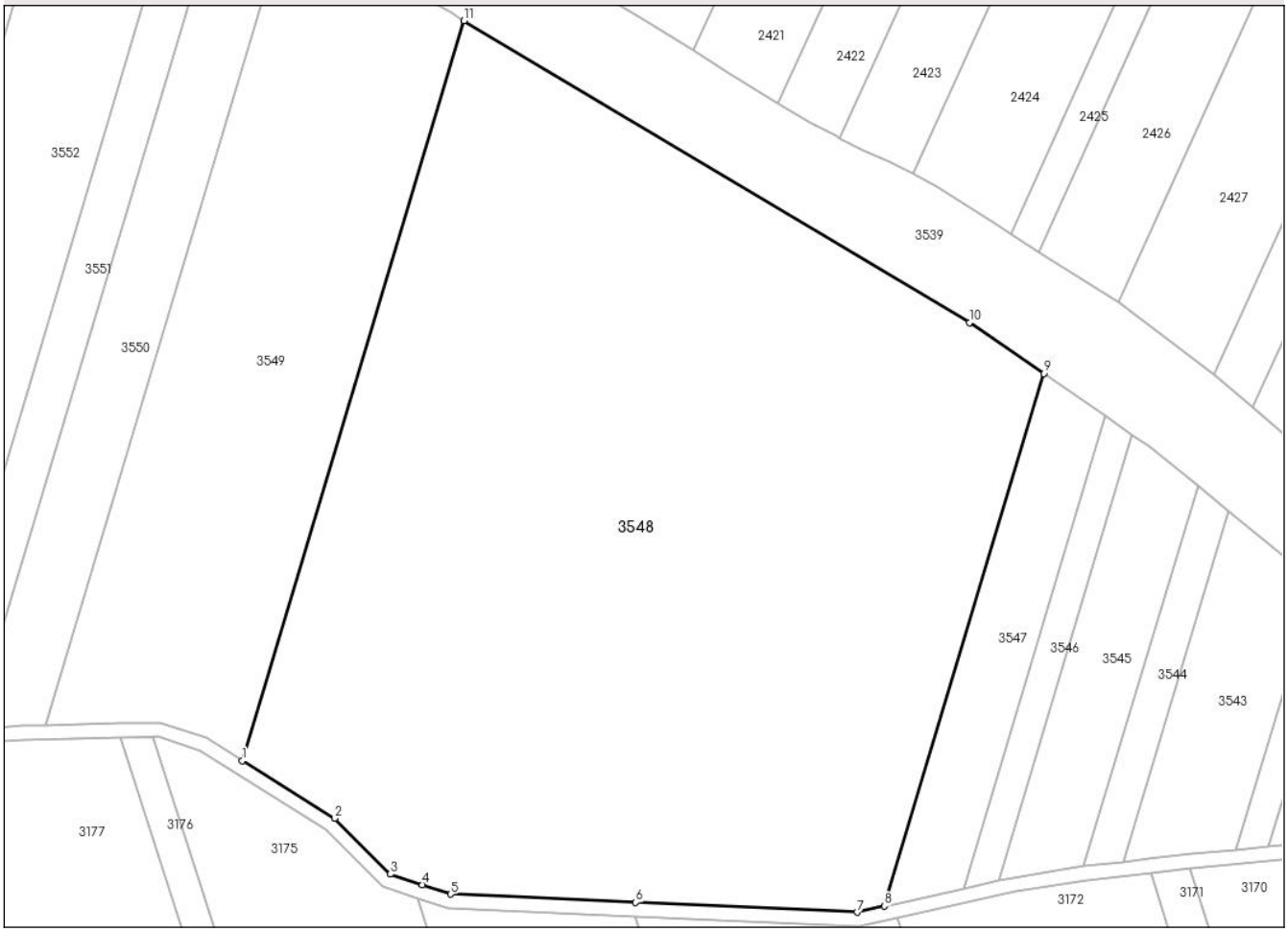

Date referitoare la teren

Crt	Categorie folosință	Intra vilan	Suprafaţa (mp)	Tarla	Parcelă	Nr. topo	Observaţii / Referinţe
1	arabil	NU	34.900	46	1447/119	-	

Lungime Segmente
1) Valorile lungimilor segmentelor sunt obţinute din proiecţie în plan.

Punct început	X / Y	Punct sfârşit	X / Y	Lungime segment (** (m)
1	404.067,626 488.813,471	2	404.092,831 488.797,718	29.724
2	404.092,831 488.797,718	3	404.108,037 488.782,512	21.504
3	404.108,037 488.782,512	4	404.116,762 488.779,604	9.197
4	404.116,762 488.779,604	5	404.124,499 488.777,025	8.156
5	404.124,499 488.777,025	6	404.175,092 488.774,786	50.642

Document care conține date cu caracter personal, protejat de prevederile Regulamentului (UE) nr. 679/2016 și Legii 190/2018

Punct început	X / Y	Punct sfârşit	X / Y	Lungime segment (** (m)
6	404.175,092 488.774,786	7	404.235,55 488.772,111	60.517
7	404.235,55 488.772,111	8	404.242,987 488.773,77	7.62
8	404.242,987 488.773,77	9	404.286,563 488.919,151	151.771
9	404.286,563 488.919,151	10	404.266,284 488.933,08	24.602
10	404.266,284 488.933,08	11	404.128,169 489.015,458	160.816
11	404.128,169 489.015,458	1	404.067,626 488.813,471	210.865

** Lungimile segmentelor sunt determinate în planul de proiecţie Stereo 70 şi sunt rotunjite la 1 milimetru.
*** Distanţa dintre puncte este formată din segmente cumulate ce sunt mai mici decât valoarea 1 milimetru.

Document care conține date cu caracter personal, protejat de prevederile Regulamentului (UE) nr. 679/2016 și Legii 190/2018

DATE DESPRE IMOBILUL NR. 3549

Oficiul de Cadastru şi Publicitate Imobiliară SIBIU
Biroul de Cadastru şi Publicitate Imobiliară Saliste

A. Partea I. Descrierea imobilului

Nr. CF vechi:4063NMiercurea
Nr. cadastral vechi:330

TEREN Extravilan

Adresa: Jud. Sibiu

Nr. Crt	Nr cadastral Nr. topografic	Suprafaţa* (mp)	Observaţii / Referinţe
A1	100511	11.800	Sector cadastral:40 Teren neimprejmuit;

B. Partea II. Proprietari şi acte

Inscrieri privitoare la dreptul de proprietate şi alte drepturi reale		Referinţe
6313 / 22/07/2010		
Act Notarial nr. 489, din 15/07/2010 emis de NP Popa Lupas Elisaveta;		
B2	Intabulare, drept de PROPRIETATEcu titlu de drept cumparare, dobandit prin Conventie, cota actuala 1/1	A1
	1) **SC DN AGRAR HOLDING SRL CU SEDIUL IN COMBERGHIN JUDALBA**, CIF:23668743	

C. Partea III. SARCINI .

Inscrieri privind dezmembramintele dreptului de proprietate, drepturi reale de garanţie şi sarcini	Referinţe
NU SUNT	

Document care conține date cu caracter personal, protejat de prevederile Regulamentului (UE) nr. 679/2016 și Legii 190/2018

Anexa Nr. 1 La Partea I

Teren

Nr cadastral	Suprafaţa (mp)*	Observaţii / Referinţe
100511	11.800	

* Suprafaţa este determinată in planul de proiecţie Stereo 70.

DETALII LINIARE IMOBIL

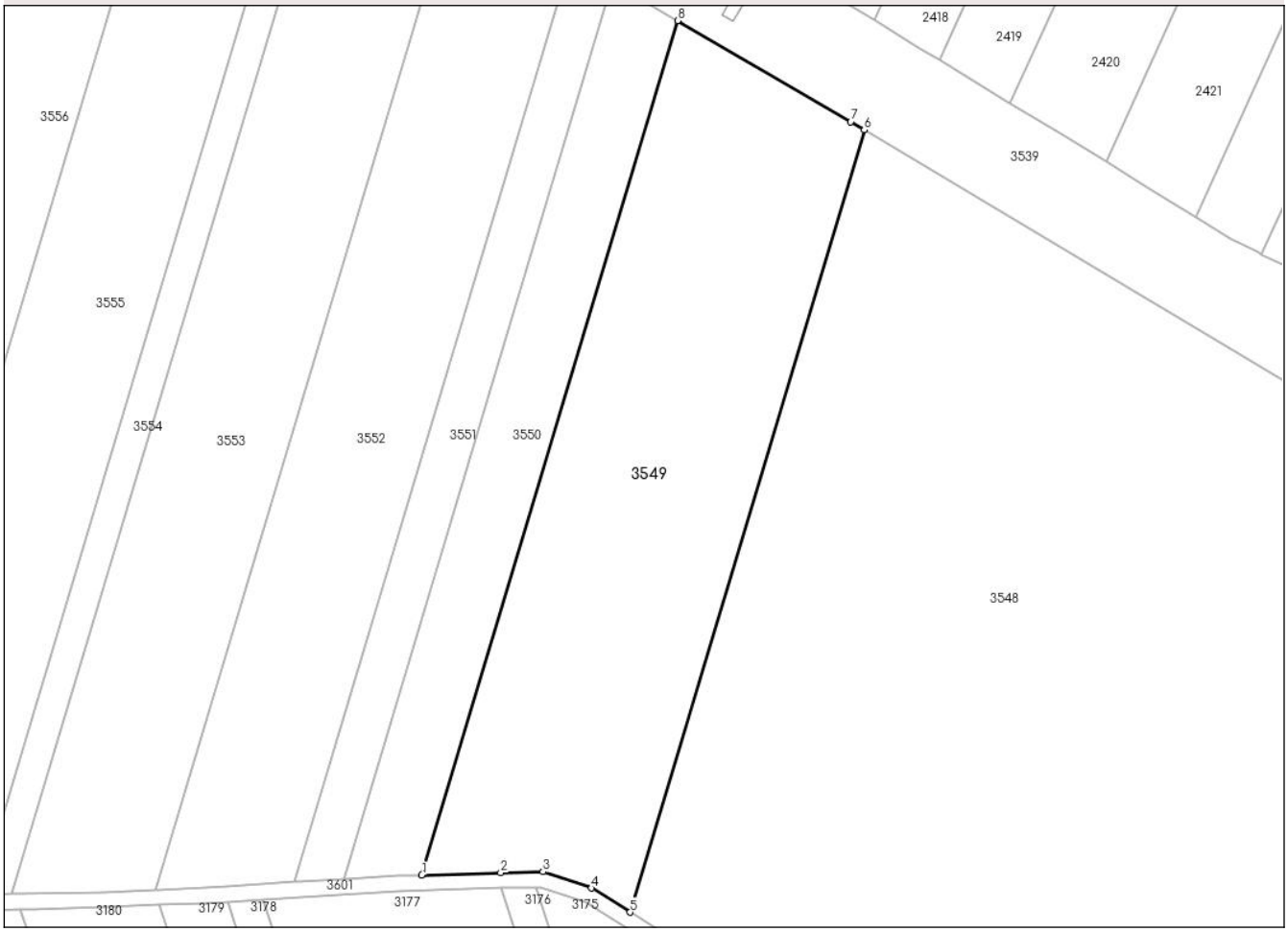

Date referitoare la teren

Crt	Categorie folosință	Intra vilan	Suprafaţa (mp)	Tarla	Parcelă	Nr. topo	Observaţii / Referinţe
1	arabil	NU	11.800	46	1447/118	-	

Lungime Segmente
1) Valorile lungimilor segmentelor sunt obţinute din proiecţie în plan.

Punct început	X / Y	Punct sfârşit	X / Y	Lungime segment (** (m)
1	404.013,768 488.823,11	2	404.034,197 488.823,634	20.436
2	404.034,197 488.823,634	3	404.045,071 488.823,914	10.877
3	404.045,071 488.823,914	4	404.057,664 488.819,698	13.28
4	404.057,664 488.819,698	5	404.067,626 488.813,471	11.748
5	404.067,626 488.813,471	6	404.128,169 489.015,458	210.865

Document care conține date cu caracter personal, protejat de prevederile Regulamentului (UE) nr. 679/2016 și Legii 190/2018

Punct început	X / Y	Punct sfârşit	X / Y	Lungime segment (** (m)
6	404.128,169 489.015,458	7	404.124,61 489.017,58	4.144
7	404.124,61 489.017,58	8	404.079,884 489.043,69	51.789
8	404.079,884 489.043,69	1	404.013,768 488.823,11	230.275

** Lungimile segmentelor sunt determinate în planul de proiecţie Stereo 70 şi sunt rotunjite la 1 milimetru.
*** Distanţa dintre puncte este formată din segmente cumulate ce sunt mai mici decât valoarea 1 milimetru.

Document care conține date cu caracter personal, protejat de prevederile Regulamentului (UE) nr. 679/2016 și Legii 190/2018

DATE DESPRE IMOBILUL NR. 3550

Oficiul de Cadastru şi Publicitate Imobiliară SIBIU
Biroul de Cadastru şi Publicitate Imobiliară Saliste

A. Partea I. Descrierea imobilului

TEREN Extravilan

Adresa: Jud. Sibiu

Nr. Crt	Nr cadastral Nr. topografic	Suprafaţa* (mp)	Observaţii / Referinţe
A1		4.500	Sector cadastral:40 Teren neimprejmuit;

B. Partea II. Proprietari şi acte

Inscrieri privitoare la dreptul de proprietate şi alte drepturi reale		Referinţe
/		
Act Notarial nr. 606, din 10/12/2015 emis de NP AVRAM ADRIANA (act de partaj succesoral);		
B1	Intabulare, drept de PROPRIETATE, dobandit prin Succesiune, cota actuala 1/2	A1
	1) **TODOR IOAN**	
B2	Intabulare, drept de PROPRIETATE, dobandit prin Succesiune, cota actuala 1/2	A1
	1) **TODOR TRAIAN**	

C. Partea III. SARCINI .

Inscrieri privind dezmembramintele dreptului de proprietate, drepturi reale de garanţie şi sarcini	Referinţe
NU SUNT	

Document care conține date cu caracter personal, protejat de prevederile Regulamentului (UE) nr. 679/2016 și Legii 190/2018

Anexa Nr. 1 La Partea I

Teren

Nr cadastral	Suprafaţa (mp)*	Observaţii / Referinţe
	4.500	

* Suprafaţa este determinată in planul de proiecţie Stereo 70.

DETALII LINIARE IMOBIL

Date referitoare la teren

Crt	Categorie folosință	Intra vilan	Suprafaţa (mp)	Tarla	Parcelă	Nr. topo	Observaţii / Referinţe
1	arabil	NU	4.500	46	1447/117	-	

Lungime Segmente
1) Valorile lungimilor segmentelor sunt obţinute din proiecţie în plan.

Punct început	X / Y	Punct sfârşit	X / Y	Lungime segment (** (m)
1	403.993,544 488.822,08	2	404.007,638 488.822,953	14.12
2	404.007,638 488.822,953	3	404.013,768 488.823,11	6.132
3	404.013,768 488.823,11	4	404.079,884 489.043,69	230.275
4	404.079,884 489.043,69	5	404.062,935 489.053,584	19.626
5	404.062,935 489.053,584	1	403.993,544 488.822,08	241.68

Document care conține date cu caracter personal, protejat de prevederile Regulamentului (UE) nr. 679/2016 și Legii 190/2018

** Lungimile segmentelor sunt determinate în planul de proiecţie Stereo 70 şi sunt rotunjite la 1 milimetru.
*** Distanţa dintre puncte este formată din segmente cumulate ce sunt mai mici decât valoarea 1 milimetru.

Document care conține date cu caracter personal, protejat de prevederile Regulamentului (UE) nr. 679/2016 și Legii 190/2018

DATE DESPRE IMOBILUL NR. 3551

Oficiul de Cadastru şi Publicitate Imobiliară SIBIU
Biroul de Cadastru şi Publicitate Imobiliară Saliste

A. Partea I. Descrierea imobilului

TEREN Extravilan

Adresa: Jud. Sibiu

Nr. Crt	Nr cadastral Nr. topografic	Suprafaţa* (mp)	Observaţii / Referinţe
A1		2.900	Sector cadastral:40 Teren neimprejmuit;

B. Partea II. Proprietari şi acte

Inscrieri privitoare la dreptul de proprietate şi alte drepturi reale		Referinţe
/		
Act Administrativ nr. 757/38, din 12/08/1994 emis de CJPSDPAT Sibiu (titlu de proprietate);		
B1	Intabulare, drept de PROPRIETATEL.18/1991, dobandit prin Constituire, cota actuala 1/1	A1
	1) **STAICU ISTINA**	

C. Partea III. SARCINI .

Inscrieri privind dezmembramintele dreptului de proprietate, drepturi reale de garanţie şi sarcini	Referinţe
NU SUNT	

Document care conține date cu caracter personal, protejat de prevederile Regulamentului (UE) nr. 679/2016 și Legii 190/2018

Anexa Nr. 1 La Partea I

Teren

Nr cadastral	Suprafaţa (mp)*	Observaţii / Referinţe
	2.900	

* Suprafaţa este determinată in planul de proiecţie Stereo 70.

DETALII LINIARE IMOBIL

Date referitoare la teren

Crt	Categorie folosință	Intra vilan	Suprafaţa (mp)	Tarla	Parcelă	Nr. topo	Observaţii / Referinţe
1	arabil	NU	2.900	46	1447/116	-	

Lungime Segmente
1) Valorile lungimilor segmentelor sunt obţinute din proiecţie în plan.

Punct început	X / Y	Punct sfârşit	X / Y	Lungime segment (** (m)
1	403.980,966 488.821,294	2	403.982,009 488.821,365	1.045
2	403.982,009 488.821,365	3	403.993,544 488.822,08	11.558
3	403.993,544 488.822,08	4	404.062,935 489.053,584	241.68
4	404.062,935 489.053,584	5	404.052,43 489.059,716	12.163
5	404.052,43 489.059,716	1	403.980,966 488.821,294	248.902

Document care conține date cu caracter personal, protejat de prevederile Regulamentului (UE) nr. 679/2016 și Legii 190/2018

** Lungimile segmentelor sunt determinate în planul de proiecţie Stereo 70 şi sunt rotunjite la 1 milimetru.
*** Distanţa dintre puncte este formată din segmente cumulate ce sunt mai mici decât valoarea 1 milimetru.

Document care conține date cu caracter personal, protejat de prevederile Regulamentului (UE) nr. 679/2016 și Legii 190/2018

DATE DESPRE IMOBILUL NR. 3552

Oficiul de Cadastru şi Publicitate Imobiliară SIBIU
Biroul de Cadastru şi Publicitate Imobiliară Saliste

A. Partea I. Descrierea imobilului

TEREN Extravilan

Adresa: Jud. Sibiu

Nr. Crt	Nr cadastral Nr. topografic	Suprafaţa* (mp)	Observaţii / Referinţe
A1		8.800	Sector cadastral:40 Teren neimprejmuit;

B. Partea II. Proprietari şi acte

Inscrieri privitoare la dreptul de proprietate şi alte drepturi reale		Referinţe
/		
Act Administrativ nr. 362/38, din 10/06/1994 emis de CJPSDPAT - SIBIU (titlu de proprietate);		
B1	Intabulare, drept de PROPRIETATEL.18/1991, dobandit prin Reconstituire, cota actuala 1/2	A1
	1) **STAICU ISTINA**	
Act Notarial nr. 910, din 19/11/2004 emis de NP Avram Adriana (contract de vanzare-cumparare);		
B2	Intabulare, drept de PROPRIETATE, dobandit prin Conventie, cota actuala 1/2	A1
	1) **SCOARȘTE MARIA**	

C. Partea III. SARCINI .

Inscrieri privind dezmembramintele dreptului de proprietate, drepturi reale de garanţie şi sarcini	Referinţe
NU SUNT	

Document care conține date cu caracter personal, protejat de prevederile Regulamentului (UE) nr. 679/2016 și Legii 190/2018

Anexa Nr. 1 La Partea I

Teren

Nr cadastral	Suprafaţa (mp)*	Observaţii / Referinţe
	8.800	

* Suprafaţa este determinată in planul de proiecţie Stereo 70.

DETALII LINIARE IMOBIL

Date referitoare la teren

Crt	Categorie folosință	Intra vilan	Suprafaţa (mp)	Tarla	Parcelă	Nr. topo	Observaţii / Referinţe
1	arabil	NU	8.800	46	1447/115	-	

Lungime Segmente
1) Valorile lungimilor segmentelor sunt obţinute din proiecţie în plan.

Punct început	X / Y	Punct sfârşit	X / Y	Lungime segment (** (m)
1	403.944,841 488.819,19	2	403.945,8 488.819,227	0.96
2	403.945,8 488.819,227	3	403.957,659 488.819,689	11.868
3	403.957,659 488.819,689	4	403.963,41 488.820,085	5.765
4	403.963,41 488.820,085	5	403.972,494 488.820,71	9.105
5	403.972,494 488.820,71	6	403.980,966 488.821,294	8.492

Document care conține date cu caracter personal, protejat de prevederile Regulamentului (UE) nr. 679/2016 și Legii 190/2018

Punct început	X / Y	Punct sfârşit	X / Y	Lungime segment (** (m)
6	403.980,966 488.821,294	7	404.052,43 489.059,716	248.902
7	404.052,43 489.059,716	8	404.042,464 489.065,534	11.54
8	404.042,464 489.065,534	9	404.021,778 489.075,874	23.126
9	404.021,778 489.075,874	1	403.944,841 488.819,19	267.966

** Lungimile segmentelor sunt determinate în planul de proiecţie Stereo 70 şi sunt rotunjite la 1 milimetru.
*** Distanţa dintre puncte este formată din segmente cumulate ce sunt mai mici decât valoarea 1 milimetru.

Document care conține date cu caracter personal, protejat de prevederile Regulamentului (UE) nr. 679/2016 și Legii 190/2018

DATE DESPRE IMOBILUL NR. 3553

Oficiul de Cadastru şi Publicitate Imobiliară SIBIU
Biroul de Cadastru şi Publicitate Imobiliară Saliste

A. Partea I. Descrierea imobilului

TEREN Extravilan

Adresa: Jud. Sibiu

Nr. Crt	Nr cadastral Nr. topografic	Suprafaţa* (mp)	Observaţii / Referinţe
A1	103168	9.800	Sector cadastral:40 Teren neimprejmuit;

B. Partea II. Proprietari şi acte

Inscrieri privitoare la dreptul de proprietate şi alte drepturi reale		Referinţe
12629 / 06/12/2017		
Act Notarial nr. 2035, din 06/12/2017 emis de NP. POPA - LUPAS George;		
B1	Intabulare, drept de PROPRIETATEcumparare, dobandit prin Conventie, cota actuala 1/1	A1
	1) **PĂRĂU IOAN**, si sotia 2) **PĂRĂU IOANA-DANIELA**, bun comun	

C. Partea III. SARCINI .

Inscrieri privind dezmembramintele dreptului de proprietate, drepturi reale de garanţie şi sarcini	Referinţe
NU SUNT	

Document care conține date cu caracter personal, protejat de prevederile Regulamentului (UE) nr. 679/2016 și Legii 190/2018

Anexa Nr. 1 La Partea I

Teren

Nr cadastral	Suprafaţa (mp)*	Observaţii / Referinţe
103168	9.800	

* Suprafaţa este determinată in planul de proiecţie Stereo 70.

DETALII LINIARE IMOBIL

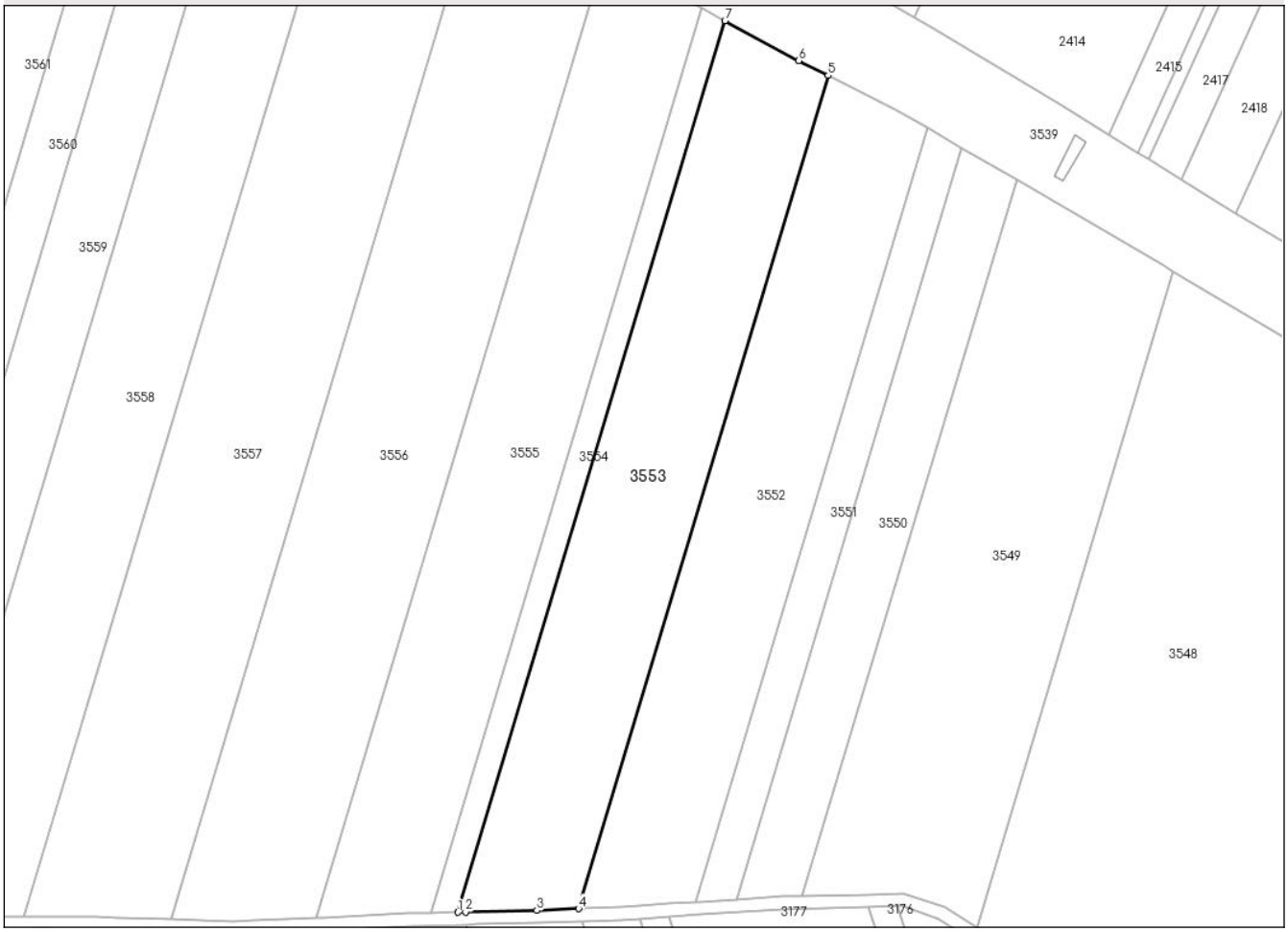

Date referitoare la teren

Crt	Categorie folosință	Intra vilan	Suprafaţa (mp)	Tarla	Parcelă	Nr. topo	Observaţii / Referinţe
1	arabil	NU	9.800	46	1447/114	-	

Lungime Segmente
1) Valorile lungimilor segmentelor sunt obţinute din proiecţie în plan.

Punct început	X / Y	Punct sfârşit	X / Y	Lungime segment (** (m)
1	403.907,621 488.818,118	2	403.909,962 488.818,177	2.341
2	403.909,962 488.818,177	3	403.931,953 488.818,688	21.997
3	403.931,953 488.818,688	4	403.944,841 488.819,19	12.898
4	403.944,841 488.819,19	5	404.021,778 489.075,874	267.966
5	404.021,778 489.075,874	6	404.012,718 489.080,403	10.129

Document care conține date cu caracter personal, protejat de prevederile Regulamentului (UE) nr. 679/2016 și Legii 190/2018

Punct început	X / Y	Punct sfârşit	X / Y	Lungime segment (** (m)
6	404.012,718 489.080,403	7	403.989,932 489.092,728	25.906
7	403.989,932 489.092,728	1	403.907,621 488.818,118	286.681

** Lungimile segmentelor sunt determinate în planul de proiecţie Stereo 70 şi sunt rotunjite la 1 milimetru.
*** Distanţa dintre puncte este formată din segmente cumulate ce sunt mai mici decât valoarea 1 milimetru.

Document care conține date cu caracter personal, protejat de prevederile Regulamentului (UE) nr. 679/2016 și Legii 190/2018

DATE DESPRE IMOBILUL NR. 3554

Oficiul de Cadastru şi Publicitate Imobiliară SIBIU
Biroul de Cadastru şi Publicitate Imobiliară Saliste

A. Partea I. Descrierea imobilului

TEREN Extravilan

Adresa: Jud. Sibiu

Nr. Crt	Nr cadastral Nr. topografic	Suprafaţa* (mp)	Observaţii / Referinţe
A1		2.300	Sector cadastral:40 Teren neimprejmuit;

B. Partea II. Proprietari şi acte

Inscrieri privitoare la dreptul de proprietate şi alte drepturi reale		Referinţe
/		
Act Administrativ nr. 355/38, din 09/06/1994 emis de CJPSDPAT Sibiu (titlu de proprietate);		
B1	Intabulare, drept de PROPRIETATEL.18/1991, dobandit prin Reconstituire, cota actuala 1/1	A1
	1) **PETRIȚIU LETIȚIA**	

C. Partea III. SARCINI .

Inscrieri privind dezmembramintele dreptului de proprietate, drepturi reale de garanţie şi sarcini	Referinţe
NU SUNT	

Document care conține date cu caracter personal, protejat de prevederile Regulamentului (UE) nr. 679/2016 și Legii 190/2018

Anexa Nr. 1 La Partea I

Teren

Nr cadastral	Suprafaţa (mp)*	Observaţii / Referinţe
	2.300	

* Suprafaţa este determinată in planul de proiecţie Stereo 70.

DETALII LINIARE IMOBIL

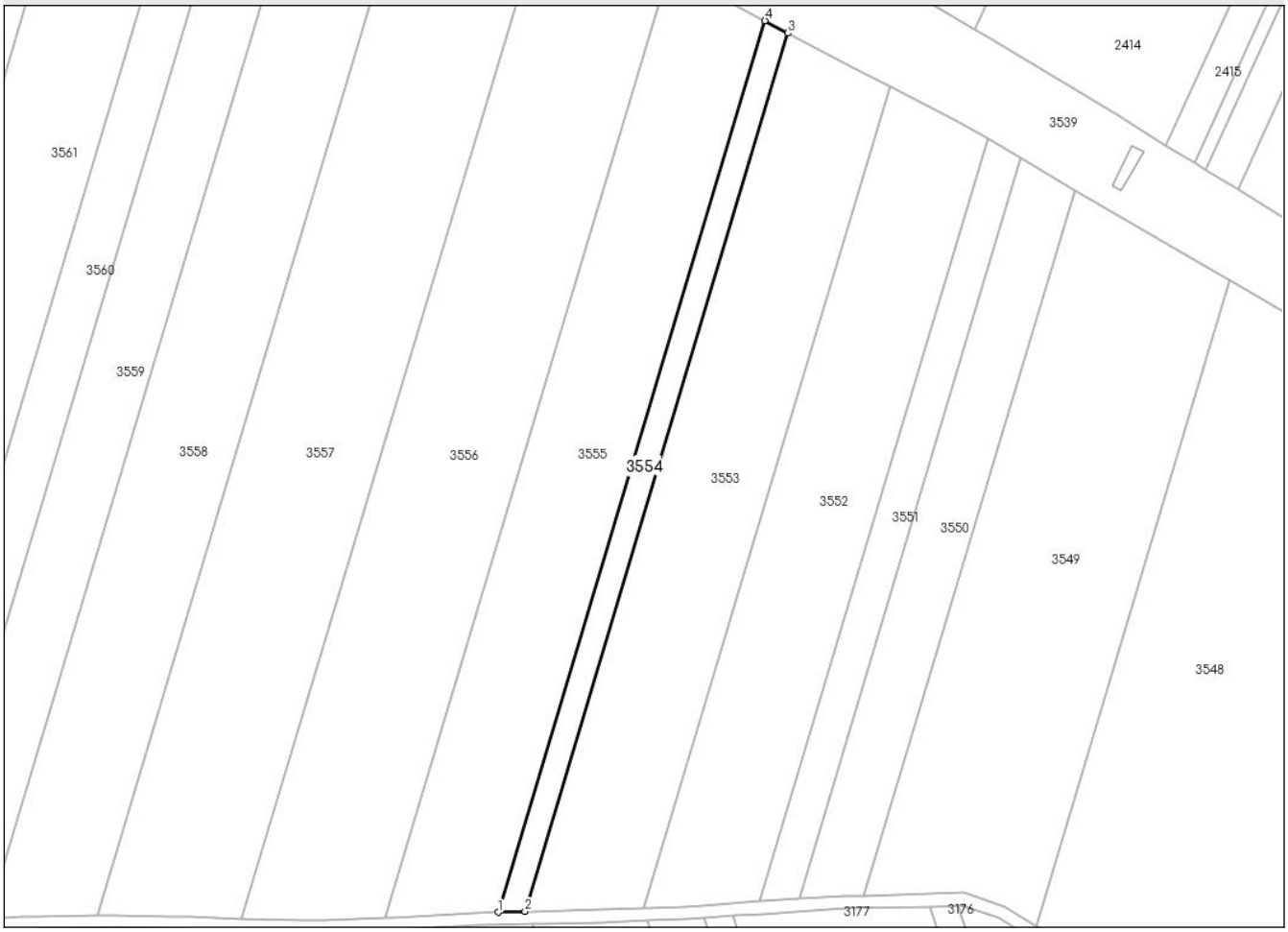

Date referitoare la teren

Crt	Categorie folosință	Intra vilan	Suprafaţa (mp)	Tarla	Parcelă	Nr. topo	Observaţii / Referinţe
1	arabil	NU	2.300	46	1447/113	-	

Lungime Segmente
1) Valorile lungimilor segmentelor sunt obţinute din proiecţie în plan.

Punct început	X / Y	Punct sfârşit	X / Y	Lungime segment (** (m)
1	403.899,244 488.817,907	2	403.907,621 488.818,118	8.38
2	403.907,621 488.818,118	3	403.989,932 489.092,728	286.681
3	403.989,932 489.092,728	4	403.982,778 489.096,598	8.133
4	403.982,778 489.096,598	1	403.899,244 488.817,907	290.941

**** Lungimile segmentelor sunt determinate în planul de proiecţie Stereo 70 şi sunt rotunjite la 1 milimetru.**

Document care conține date cu caracter personal, protejat de prevederile Regulamentului (UE) nr. 679/2016 și Legii 190/2018

***** Distanţa dintre puncte este formată din segmente cumulate ce sunt mai mici decât valoarea 1 milimetru.**

Document care conține date cu caracter personal, protejat de prevederile Regulamentului (UE) nr. 679/2016 și Legii 190/2018

DATE DESPRE IMOBILUL NR. 3555

Oficiul de Cadastru şi Publicitate Imobiliară SIBIU
Biroul de Cadastru şi Publicitate Imobiliară Saliste

A. Partea I. Descrierea imobilului

TEREN Extravilan

Adresa: Jud. Sibiu

Nr. Crt	Nr cadastral Nr. topografic	Suprafaţa* (mp)	Observaţii / Referinţe
A1		10.000	Sector cadastral:40 Teren neimprejmuit;

B. Partea II. Proprietari şi acte

Inscrieri privitoare la dreptul de proprietate şi alte drepturi reale		Referinţe
/		
Act Administrativ nr. 652/38, din 18/07/1994 emis de CJPSDPAT - SIBIU (titlu de proprietate);		
B1	Intabulare, drept de PROPRIETATEL.18/1991, dobandit prin Reconstituire, cota actuala 1/1	A1
	1) **LUDOȘAN ANA**	

C. Partea III. SARCINI .

Inscrieri privind dezmembramintele dreptului de proprietate, drepturi reale de garanţie şi sarcini	Referinţe
NU SUNT	

Document care conține date cu caracter personal, protejat de prevederile Regulamentului (UE) nr. 679/2016 și Legii 190/2018

Anexa Nr. 1 La Partea I

Teren

Nr cadastral	Suprafaţa (mp)*	Observaţii / Referinţe
	10.000	

* Suprafaţa este determinată in planul de proiecţie Stereo 70.

DETALII LINIARE IMOBIL

Date referitoare la teren

Crt	Categorie folosință	Intra vilan	Suprafaţa (mp)	Tarla	Parcelă	Nr. topo	Observaţii / Referinţe
1	arabil	NU	10.000	46	1447/112	-	

Lungime Segmente
1) Valorile lungimilor segmentelor sunt obţinute din proiecţie în plan.

Punct început	X / Y	Punct sfârşit	X / Y	Lungime segment (** (m)
1	403.863,954 488.816,215	2	403.866,276 488.816,3	2.324
2	403.866,276 488.816,3	3	403.892,254 488.817,73	26.017
3	403.892,254 488.817,73	4	403.899,244 488.817,907	6.993
4	403.899,244 488.817,907	5	403.982,778 489.096,598	290.941
5	403.982,778 489.096,598	6	403.960,104 489.108,864	25.779

Document care conține date cu caracter personal, protejat de prevederile Regulamentului (UE) nr. 679/2016 și Legii 190/2018

Punct început	X / Y	Punct sfârşit	X / Y	Lungime segment (** (m)
6	403.960,104 489.108,864	7	403.952,666 489.112,181	8.144
7	403.952,666 489.112,181	1	403.863,954 488.816,215	308.975

** Lungimile segmentelor sunt determinate în planul de proiecţie Stereo 70 şi sunt rotunjite la 1 milimetru.
*** Distanţa dintre puncte este formată din segmente cumulate ce sunt mai mici decât valoarea 1 milimetru.

Document care conține date cu caracter personal, protejat de prevederile Regulamentului (UE) nr. 679/2016 și Legii 190/2018

DATE DESPRE IMOBILUL NR. 3556

Oficiul de Cadastru şi Publicitate Imobiliară SIBIU
Biroul de Cadastru şi Publicitate Imobiliară Saliste

A. Partea I. Descrierea imobilului

Nr. CF vechi:4048 N Miercurea Sibiului
Nr. cadastral vechi:319

TEREN Extravilan

Adresa: Jud. Sibiu

Nr. Crt	Nr cadastral Nr. topografic	Suprafaţa* (mp)	Observaţii / Referinţe
A1	101939	13.700	Sector cadastral:40 Teren neimprejmuit;

B. Partea II. Proprietari şi acte

Inscrieri privitoare la dreptul de proprietate şi alte drepturi reale		Referinţe
16158 / 12/10/2023		
Act Notarial nr. 145, din 11/10/2023 emis de NP POPA - LUPAS George (, dosare nr. 182,183/2023);		
B1	Intabulare, drept de PROPRIETATE, dobandit prin Succesiune, cota actuala 1/2	A1
	1) **CISMAŞ ELENA**, n. Mihu	
Act Notarial nr. 2318, din 11/10/2023 emis de NP POPA - LUPAS George;		
B2	Intabulare, drept de PROPRIETATEdonatie cu scutire de raport, dobandit prin Conventie, cota actuala 1/2	A1
	1) **MIHU PAVEL**, bun propriu	

C. Partea III. SARCINI .

Inscrieri privind dezmembramintele dreptului de proprietate, drepturi reale de garanţie şi sarcini	Referinţe
NU SUNT	

Anexa Nr. 1 La Partea I

Teren

Nr cadastral	Suprafaţa (mp)*	Observaţii / Referinţe
101939	13.700	

* Suprafaţa este determinată in planul de proiecţie Stereo 70.

DETALII LINIARE IMOBIL

Date referitoare la teren

Crt	Categorie folosință	Intra vilan	Suprafaţa (mp)	Tarla	Parcelă	Nr. topo	Observaţii / Referinţe
1	arabil	NU	13.700	46	1447/111	-	

Lungime Segmente
1) Valorile lungimilor segmentelor sunt obţinute din proiecţie în plan.

Punct început	X / Y	Punct sfârşit	X / Y	Lungime segment (** (m)
1	403.819,033 488.815,942	2	403.838,061 488.815,271	19.04
2	403.838,061 488.815,271	3	403.844,631 488.815,511	6.574
3	403.844,631 488.815,511	4	403.863,954 488.816,215	19.336
4	403.863,954 488.816,215	5	403.952,666 489.112,181	308.975
5	403.952,666 489.112,181	6	403.928,978 489.122,747	25.938

Document care conține date cu caracter personal, protejat de prevederile Regulamentului (UE) nr. 679/2016 și Legii 190/2018

Punct început	X / Y	Punct sfârşit	X / Y	Lungime segment (** (m)
6	403.928,978 489.122,747	7	403.913,443 489.130,918	17.553
7	403.913,443 489.130,918	1	403.819,033 488.815,942	328.822

** Lungimile segmentelor sunt determinate în planul de proiecţie Stereo 70 şi sunt rotunjite la 1 milimetru.
*** Distanţa dintre puncte este formată din segmente cumulate ce sunt mai mici decât valoarea 1 milimetru.

Document care conține date cu caracter personal, protejat de prevederile Regulamentului (UE) nr. 679/2016 și Legii 190/2018

DATE DESPRE IMOBILUL NR. 3557

Oficiul de Cadastru şi Publicitate Imobiliară SIBIU
Biroul de Cadastru şi Publicitate Imobiliară Saliste

A. Partea I. Descrierea imobilului

TEREN Extravilan

Adresa: Jud. Sibiu

Nr. Crt	Nr cadastral Nr. topografic	Suprafaţa* (mp)	Observaţii / Referinţe
A1		14.800	Sector cadastral:40 Teren neimprejmuit;

B. Partea II. Proprietari şi acte

Inscrieri privitoare la dreptul de proprietate şi alte drepturi reale		Referinţe
/		
Act Administrativ nr. 551/38, din 23/06/1994 emis de CJPSDPAT Sibiu (titlu de proprietate);		
B1	Intabulare, drept de PROPRIETATEL.18/1991, dobandit prin Reconstituire, cota actuala 1/1	A1
	1) **SINEA IOAN** 2) **SINEA ILIE** 3) **TRUŞCA ISTINA** 4) **OANCIA MARIA**	

C. Partea III. SARCINI .

Inscrieri privind dezmembramintele dreptului de proprietate, drepturi reale de garanţie şi sarcini	Referinţe
NU SUNT	

Document care conține date cu caracter personal, protejat de prevederile Regulamentului (UE) nr. 679/2016 și Legii 190/2018

Anexa Nr. 1 La Partea I

Teren

Nr cadastral	Suprafaţa (mp)*	Observaţii / Referinţe
	14.800	

* Suprafaţa este determinată in planul de proiecţie Stereo 70.

DETALII LINIARE IMOBIL

Date referitoare la teren

Crt	Categorie folosință	Intra vilan	Suprafaţa (mp)	Tarla	Parcelă	Nr. topo	Observaţii / Referinţe
1	arabil	NU	14.800	46	1447/110	-	

Lungime Segmente
1) Valorile lungimilor segmentelor sunt obţinute din proiecţie în plan.

Punct început	X / Y	Punct sfârşit	X / Y	Lungime segment (** (m)
1	403.773,72 488.816,822	2	403.779,55 488.816,875	5.83
2	403.779,55 488.816,875	3	403.796,156 488.816,622	16.608
3	403.796,156 488.816,622	4	403.802,409 488.816,527	6.253
4	403.802,409 488.816,527	5	403.819,033 488.815,942	16.635
5	403.819,033 488.815,942	6	403.913,443 489.130,918	328.822

Document care conține date cu caracter personal, protejat de prevederile Regulamentului (UE) nr. 679/2016 și Legii 190/2018

Punct început	X / Y	Punct sfârşit	X / Y	Lungime segment (** (m)
6	403.913,443 489.130,918	7	403.874,073 489.151,628	44.484
7	403.874,073 489.151,628	1	403.773,72 488.816,822	349.522

** Lungimile segmentelor sunt determinate în planul de proiecţie Stereo 70 şi sunt rotunjite la 1 milimetru.
*** Distanţa dintre puncte este formată din segmente cumulate ce sunt mai mici decât valoarea 1 milimetru.

Document care conține date cu caracter personal, protejat de prevederile Regulamentului (UE) nr. 679/2016 și Legii 190/2018

DATE DESPRE IMOBILUL NR. 3558

Oficiul de Cadastru şi Publicitate Imobiliară SIBIU
Biroul de Cadastru şi Publicitate Imobiliară Saliste

A. Partea I. Descrierea imobilului

TEREN Extravilan

Adresa: Jud. Sibiu

Nr. Crt	Nr cadastral Nr. topografic	Suprafaţa* (mp)	Observaţii / Referinţe
A1		11.700	Sector cadastral:40 Teren neimprejmuit;

B. Partea II. Proprietari şi acte

Inscrieri privitoare la dreptul de proprietate şi alte drepturi reale		Referinţe
/		
Act Administrativ nr. 313/38/1, din 25/05/1994 emis de CJPSDPAT Sibiu (titlu de proprietate);		
B1	Intabulare, drept de PROPRIETATEL.18/1991, dobandit prin Reconstituire, cota actuala 1/1	A1
	1) **NICOARĂ ANA**	

C. Partea III. SARCINI .

Inscrieri privind dezmembramintele dreptului de proprietate, drepturi reale de garanţie şi sarcini	Referinţe
NU SUNT	

Document care conține date cu caracter personal, protejat de prevederile Regulamentului (UE) nr. 679/2016 și Legii 190/2018

Anexa Nr. 1 La Partea I

Teren

Nr cadastral	Suprafaţa (mp)*	Observaţii / Referinţe
	11.700	

* Suprafaţa este determinată in planul de proiecţie Stereo 70.

DETALII LINIARE IMOBIL

Date referitoare la teren

Crt	Categorie folosință	Intra vilan	Suprafaţa (mp)	Tarla	Parcelă	Nr. topo	Observaţii / Referinţe
1	arabil	NU	11.700	46	1447/109	-	

Lungime Segmente
1) Valorile lungimilor segmentelor sunt obţinute din proiecţie în plan.

Punct început	X / Y	Punct sfârşit	X / Y	Lungime segment (** (m)
1	403.739,311 488.815,872	2	403.749,994 488.816,411	10.697
2	403.749,994 488.816,411	3	403.754,655 488.816,646	4.666
3	403.754,655 488.816,646	4	403.773,72 488.816,822	19.066
4	403.773,72 488.816,822	5	403.874,073 489.151,628	349.522
5	403.874,073 489.151,628	6	403.873,606 489.151,873	0.528

Document care conține date cu caracter personal, protejat de prevederile Regulamentului (UE) nr. 679/2016 și Legii 190/2018

Punct început	X / Y	Punct sfârşit	X / Y	Lungime segment (** (m)
6	403.873,606 489.151,873	7	403.844,602 489.167,15	32.781
7	403.844,602 489.167,15	1	403.739,311 488.815,872	366.718

** Lungimile segmentelor sunt determinate în planul de proiecţie Stereo 70 şi sunt rotunjite la 1 milimetru.
*** Distanţa dintre puncte este formată din segmente cumulate ce sunt mai mici decât valoarea 1 milimetru.

Document care conține date cu caracter personal, protejat de prevederile Regulamentului (UE) nr. 679/2016 și Legii 190/2018

DATE DESPRE IMOBILUL NR. 3559

Oficiul de Cadastru şi Publicitate Imobiliară SIBIU
Biroul de Cadastru şi Publicitate Imobiliară Saliste

A. Partea I. Descrierea imobilului

TEREN Extravilan

Adresa: Jud. Sibiu

Nr. Crt	Nr cadastral Nr. topografic	Suprafaţa* (mp)	Observaţii / Referinţe
A1		7.800	Sector cadastral:40 Teren neimprejmuit; Proprietar neidentificat

B. Partea II. Proprietari şi acte

Inscrieri privitoare la dreptul de proprietate şi alte drepturi reale		Referinţe
/		
Act Normativ nr. 7, din 13/03/1996 emis de GUVERNUL ROMÂNIEI (lege);		
B1	Inscrierea provizorie, drept de PROPRIETATE, dobandit prin Lege, cota actuala 1/1	A1
	1) **ORASUL MIERCUREA SIBIULUI**, CIF:4406266, Proprietar neidentificat	

C. Partea III. SARCINI .

Inscrieri privind dezmembramintele dreptului de proprietate, drepturi reale de garanţie şi sarcini	Referinţe
NU SUNT	

Anexa Nr. 1 La Partea I

Teren

Nr cadastral	Suprafaţa (mp)*	Observaţii / Referinţe
	7.800	Proprietar neidentificat

* Suprafaţa este determinată in planul de proiecţie Stereo 70.

DETALII LINIARE IMOBIL

Date referitoare la teren

Crt	Categorie folosință	Intra vilan	Suprafaţa (mp)	Tarla	Parcelă	Nr. topo	Observaţii / Referinţe
1	arabil	NU	7.800	46	1447/108	-	

Lungime Segmente
1) Valorile lungimilor segmentelor sunt obţinute din proiecţie în plan.

Punct început	X / Y	Punct sfârşit	X / Y	Lungime segment (** (m)
1	403.717,052 488.814,532	2	403.727,408 488.815,272	10.382
2	403.727,408 488.815,272	3	403.739,311 488.815,872	11.918
3	403.739,311 488.815,872	4	403.844,602 489.167,15	366.718
4	403.844,602 489.167,15	5	403.825,724 489.177,092	21.335
5	403.825,724 489.177,092	1	403.717,052 488.814,532	378.496

Document care conține date cu caracter personal, protejat de prevederile Regulamentului (UE) nr. 679/2016 și Legii 190/2018

** Lungimile segmentelor sunt determinate în planul de proiecţie Stereo 70 şi sunt rotunjite la 1 milimetru.
*** Distanţa dintre puncte este formată din segmente cumulate ce sunt mai mici decât valoarea 1 milimetru.

DATE DESPRE IMOBILUL NR. 3560

Oficiul de Cadastru şi Publicitate Imobiliară SIBIU
Biroul de Cadastru şi Publicitate Imobiliară Saliste

A. Partea I. Descrierea imobilului

TEREN Extravilan

Adresa: Jud. Sibiu

Nr. Crt	Nr cadastral Nr. topografic	Suprafaţa* (mp)	Observaţii / Referinţe
A1		5.800	Sector cadastral:40 Teren neimprejmuit;

B. Partea II. Proprietari şi acte

Inscrieri privitoare la dreptul de proprietate şi alte drepturi reale		Referinţe
/		
Act Notarial nr. 46, din 30/08/2013 emis de NP Avram Adriana (certificat de mostenitor);		
B1	Intabulare, drept de PROPRIETATE, dobandit prin Succesiune, cota actuala 1/4	A1
	1) **PIELDNER MARTIN**	
Act Notarial nr. 421, din 30/08/2013 emis de NP Avram Adriana (act de partaj succesoral);		
B2	Intabulare, drept de PROPRIETATEpartaj, dobandit prin Conventie, cota actuala 3/4	A1
	1) **PIELDNER MARTIN**	

C. Partea III. SARCINI .

Inscrieri privind dezmembramintele dreptului de proprietate, drepturi reale de garanţie şi sarcini	Referinţe
NU SUNT	

Document care conține date cu caracter personal, protejat de prevederile Regulamentului (UE) nr. 679/2016 și Legii 190/2018

Anexa Nr. 1 La Partea I

Teren

Nr cadastral	Suprafaţa (mp)*	Observaţii / Referinţe
	5.800	

* Suprafaţa este determinată in planul de proiecţie Stereo 70.

DETALII LINIARE IMOBIL

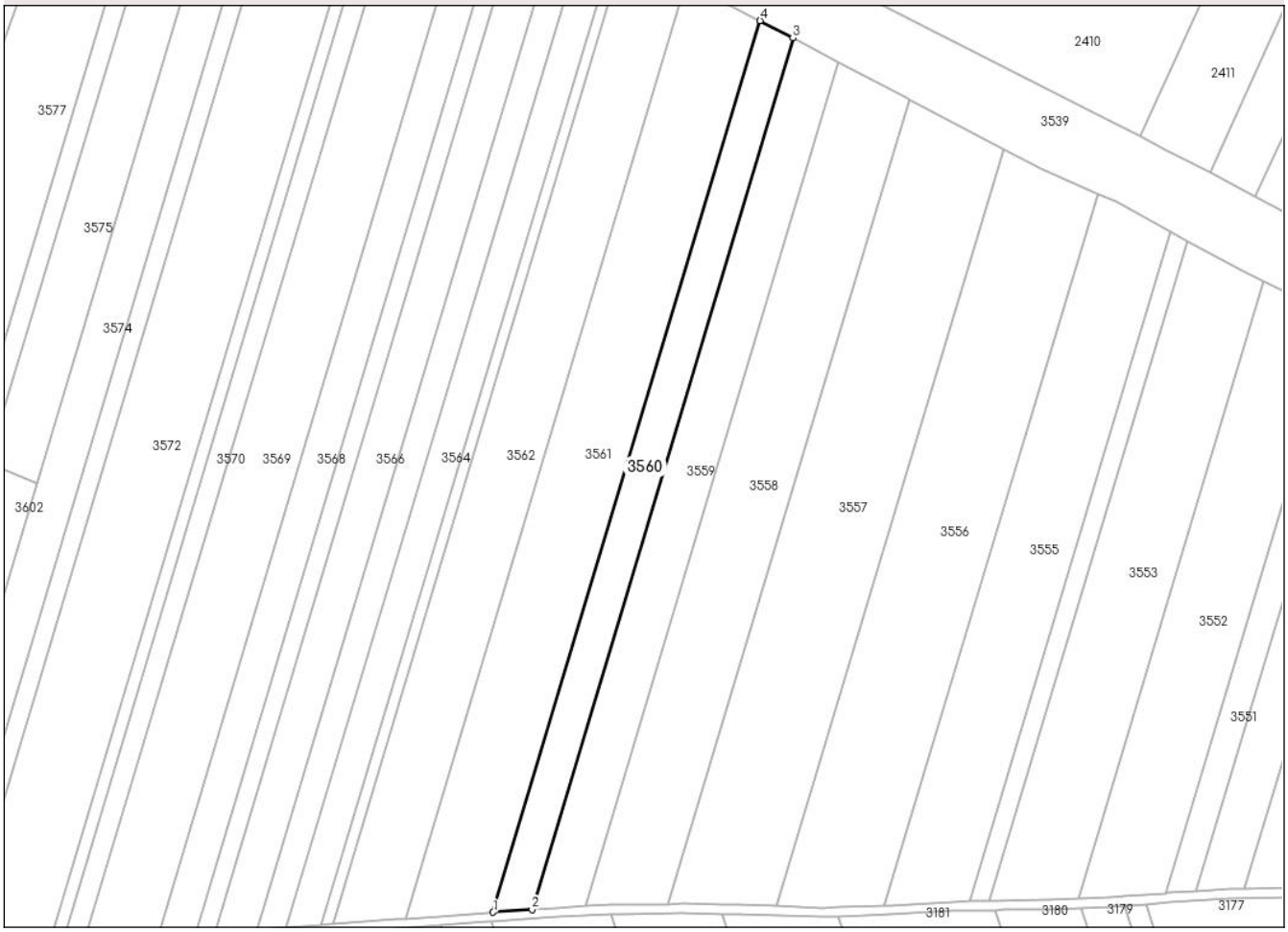

Date referitoare la teren

Crt	Categorie folosință	Intra vilan	Suprafaţa (mp)	Tarla	Parcelă	Nr. topo	Observaţii / Referinţe
1	arabil	NU	5.800	46	1447/107	-	

Lungime Segmente
1) Valorile lungimilor segmentelor sunt obţinute din proiecţie în plan.

Punct început	X / Y	Punct sfârşit	X / Y	Lungime segment (** (m)
1	403.700,891 488.813,378	2	403.717,052 488.814,532	16.202
2	403.717,052 488.814,532	3	403.825,724 489.177,092	378.496
3	403.825,724 489.177,092	4	403.812,065 489.184,286	15.438
4	403.812,065 489.184,286	1	403.700,891 488.813,378	387.212

**** Lungimile segmentelor sunt determinate în planul de proiecţie Stereo 70 şi sunt rotunjite la 1 milimetru.**

Document care conține date cu caracter personal, protejat de prevederile Regulamentului (UE) nr. 679/2016 și Legii 190/2018

***** Distanţa dintre puncte este formată din segmente cumulate ce sunt mai mici decât valoarea 1 milimetru.**

DATE DESPRE IMOBILUL NR. 3561

Oficiul de Cadastru şi Publicitate Imobiliară SIBIU
Biroul de Cadastru şi Publicitate Imobiliară Saliste

A. Partea I. Descrierea imobilului

TEREN Extravilan

Adresa: Jud. Sibiu

Nr. Crt	Nr cadastral Nr. topografic	Suprafaţa* (mp)	Observaţii / Referinţe
A1		13.650	Sector cadastral:40 Teren neimprejmuit;

B. Partea II. Proprietari şi acte

Inscrieri privitoare la dreptul de proprietate şi alte drepturi reale		Referinţe
/		
Act Notarial nr. 421, din 30/08/2013 emis de NP Avram Adriana (act de partaj succesoral);		
B1	Intabulare, drept de PROPRIETATEpartaj, dobandit prin Conventie, cota actuala 1/2	A1
	1) **PIELDNER MARTIN**	
Act Notarial nr. 46, din 30/08/2013 emis de NP Avram Adriana (certificat de mostenitor);		
B2	Intabulare, drept de PROPRIETATE, dobandit prin Succesiune, cota actuala 1/2	A1
	1) **PIELDNER MARTIN**	

C. Partea III. SARCINI .

Inscrieri privind dezmembramintele dreptului de proprietate, drepturi reale de garanţie şi sarcini	Referinţe
NU SUNT	

Document care conține date cu caracter personal, protejat de prevederile Regulamentului (UE) nr. 679/2016 și Legii 190/2018

Anexa Nr. 1 La Partea I

Teren

Nr cadastral	Suprafaţa (mp)*	Observaţii / Referinţe
	13.650	

* Suprafaţa este determinată in planul de proiecţie Stereo 70.

DETALII LINIARE IMOBIL

Date referitoare la teren

Crt	Categorie folosință	Intra vilan	Suprafaţa (mp)	Tarla	Parcelă	Nr. topo	Observaţii / Referinţe
1	arabil	NU	13.650	46	1447/106	-	

Lungime Segmente
1) Valorile lungimilor segmentelor sunt obţinute din proiecţie în plan.

Punct început	X / Y	Punct sfârşit	X / Y	Lungime segment (** (m)
1	403.664,185 488.810,621	2	403.678,742 488.811,718	14.598
2	403.678,742 488.811,718	3	403.698,484 488.813,206	19.798
3	403.698,484 488.813,206	4	403.700,073 488.813,319	1.593
4	403.700,073 488.813,319	5	403.700,891 488.813,378	0.82
5	403.700,891 488.813,378	6	403.812,065 489.184,286	387.212

Document care conține date cu caracter personal, protejat de prevederile Regulamentului (UE) nr. 679/2016 și Legii 190/2018

Punct început	X / Y	Punct sfârşit	X / Y	Lungime segment (** (m)
6	403.812,065 489.184,286	7	403.781,078 489.200,607	35.023
7	403.781,078 489.200,607	1	403.664,185 488.810,621	407.127

** Lungimile segmentelor sunt determinate în planul de proiecţie Stereo 70 şi sunt rotunjite la 1 milimetru.
*** Distanţa dintre puncte este formată din segmente cumulate ce sunt mai mici decât valoarea 1 milimetru.

Document care conține date cu caracter personal, protejat de prevederile Regulamentului (UE) nr. 679/2016 și Legii 190/2018

DATE DESPRE IMOBILUL NR. 3562

Oficiul de Cadastru şi Publicitate Imobiliară SIBIU
Biroul de Cadastru şi Publicitate Imobiliară Saliste

A. Partea I. Descrierea imobilului

TEREN Extravilan

Adresa: Jud. Sibiu

Nr. Crt	Nr cadastral Nr. topografic	Suprafaţa* (mp)	Observaţii / Referinţe
A1	103961	11.700	Sector cadastral:40 Teren neimprejmuit;

B. Partea II. Proprietari şi acte

Inscrieri privitoare la dreptul de proprietate şi alte drepturi reale		Referinţe
10603 / 27/08/2019		
Act Notarial nr. 7, din 18/01/2001 emis de NP DAN VALERICA (, dosar nr. 9/2001);		
B1	Intabulare, drept de PROPRIETATE, dobandit prin Succesiune, cota actuala 1/1	A1
	1) **ROTH GOTTFRIED**	

C. Partea III. SARCINI .

Inscrieri privind dezmembramintele dreptului de proprietate, drepturi reale de garanţie şi sarcini	Referinţe
NU SUNT	

Document care conține date cu caracter personal, protejat de prevederile Regulamentului (UE) nr. 679/2016 și Legii 190/2018

Anexa Nr. 1 La Partea I

Teren

Nr cadastral	Suprafaţa (mp)*	Observaţii / Referinţe
103961	11.700	

* Suprafaţa este determinată in planul de proiecţie Stereo 70.

DETALII LINIARE IMOBIL

Date referitoare la teren

Crt	Categorie folosință	Intra vilan	Suprafaţa (mp)	Tarla	Parcelă	Nr. topo	Observaţii / Referinţe
1	arabil	NU	11.700	46	1447/105	-	

Lungime Segmente
1) Valorile lungimilor segmentelor sunt obţinute din proiecţie în plan.

Punct început	X / Y	Punct sfârşit	X / Y	Lungime segment (** (m)
1	403.634,107 488.808,403	2	403.647,375 488.809,378	13.304
2	403.647,375 488.809,378	3	403.660,248 488.810,324	12.908
3	403.660,248 488.810,324	4	403.664,185 488.810,621	3.948
4	403.664,185 488.810,621	5	403.781,078 489.200,607	407.127
5	403.781,078 489.200,607	6	403.762,622 489.210,327	20.859

Document care conține date cu caracter personal, protejat de prevederile Regulamentului (UE) nr. 679/2016 și Legii 190/2018

Punct început	X / Y	Punct sfârşit	X / Y	Lungime segment (** (m)
6	403.762,622 489.210,327	7	403.755,66 489.213,936	7.842
7	403.755,66 489.213,936	1	403.634,107 488.808,403	423.359

** Lungimile segmentelor sunt determinate în planul de proiecţie Stereo 70 şi sunt rotunjite la 1 milimetru.
*** Distanţa dintre puncte este formată din segmente cumulate ce sunt mai mici decât valoarea 1 milimetru.

Document care conține date cu caracter personal, protejat de prevederile Regulamentului (UE) nr. 679/2016 și Legii 190/2018

DATE DESPRE IMOBILUL NR. 3563

Oficiul de Cadastru şi Publicitate Imobiliară SIBIU
Biroul de Cadastru şi Publicitate Imobiliară Saliste

A. Partea I. Descrierea imobilului

TEREN Extravilan

Adresa: Jud. Sibiu

Nr. Crt	Nr cadastral Nr. topografic	Suprafaţa* (mp)	Observaţii / Referinţe
A1		1.900	Sector cadastral:40 Teren neimprejmuit;

B. Partea II. Proprietari şi acte

Inscrieri privitoare la dreptul de proprietate şi alte drepturi reale		Referinţe
/		
Act Administrativ nr. 308/38/1, din 23/05/1994 emis de CJPSDPAT - SIBIU (titlu de proprietate);		
B1	Intabulare, drept de PROPRIETATEl.18/1991, dobandit prin Reconstituire, cota actuala 1/1	A1
	1) **ROTH GHEORGHE**	

C. Partea III. SARCINI .

Inscrieri privind dezmembramintele dreptului de proprietate, drepturi reale de garanţie şi sarcini	Referinţe
NU SUNT	

Document care conține date cu caracter personal, protejat de prevederile Regulamentului (UE) nr. 679/2016 și Legii 190/2018

Anexa Nr. 1 La Partea I

Teren

Nr cadastral	Suprafaţa (mp)*	Observaţii / Referinţe
	1.900	

* Suprafaţa este determinată in planul de proiecţie Stereo 70.

DETALII LINIARE IMOBIL

Date referitoare la teren

Crt	Categorie folosință	Intra vilan	Suprafaţa (mp)	Tarla	Parcelă	Nr. topo	Observaţii / Referinţe
1	arabil	NU	1.900	46	1447/104	-	

Lungime Segmente
1) Valorile lungimilor segmentelor sunt obţinute din proiecţie în plan.

Punct început	X / Y	Punct sfârşit	X / Y	Lungime segment (** (m)
1	403.629,321 488.808,02	2	403.633,229 488.808,338	3.921
2	403.633,229 488.808,338	3	403.634,107 488.808,403	0.88
3	403.634,107 488.808,403	4	403.755,66 489.213,936	423.359
4	403.755,66 489.213,936	5	403.751,617 489.216,032	4.554
5	403.751,617 489.216,032	1	403.629,321 488.808,02	425.946

Document care conține date cu caracter personal, protejat de prevederile Regulamentului (UE) nr. 679/2016 și Legii 190/2018

** Lungimile segmentelor sunt determinate în planul de proiecţie Stereo 70 şi sunt rotunjite la 1 milimetru.
*** Distanţa dintre puncte este formată din segmente cumulate ce sunt mai mici decât valoarea 1 milimetru.

Document care conține date cu caracter personal, protejat de prevederile Regulamentului (UE) nr. 679/2016 și Legii 190/2018

DATE DESPRE IMOBILUL NR. 3564

Oficiul de Cadastru şi Publicitate Imobiliară SIBIU
Biroul de Cadastru şi Publicitate Imobiliară Saliste

A. Partea I. Descrierea imobilului

TEREN Extravilan

Adresa: Jud. Sibiu

Nr. Crt	Nr cadastral Nr. topografic	Suprafaţa* (mp)	Observaţii / Referinţe
A1		5.900	Sector cadastral:40 Teren neimprejmuit;

B. Partea II. Proprietari şi acte

Inscrieri privitoare la dreptul de proprietate şi alte drepturi reale		Referinţe
/		
Act Administrativ nr. 1560/38, din 01/04/1996 emis de CJPSDPAT Sibiu (titlu de proprietate);		
B1	Intabulare, drept de PROPRIETATEL.18/1991, dobandit prin Reconstituire, cota actuala 1/1	A1
	1) **SPIELHAUPTER ECATERINA**	

C. Partea III. SARCINI .

Inscrieri privind dezmembramintele dreptului de proprietate, drepturi reale de garanţie şi sarcini	Referinţe
NU SUNT	

Document care conține date cu caracter personal, protejat de prevederile Regulamentului (UE) nr. 679/2016 și Legii 190/2018

Anexa Nr. 1 La Partea I

Teren

Nr cadastral	Suprafaţa (mp)*	Observaţii / Referinţe
	5.900	

* Suprafaţa este determinată in planul de proiecţie Stereo 70.

DETALII LINIARE IMOBIL

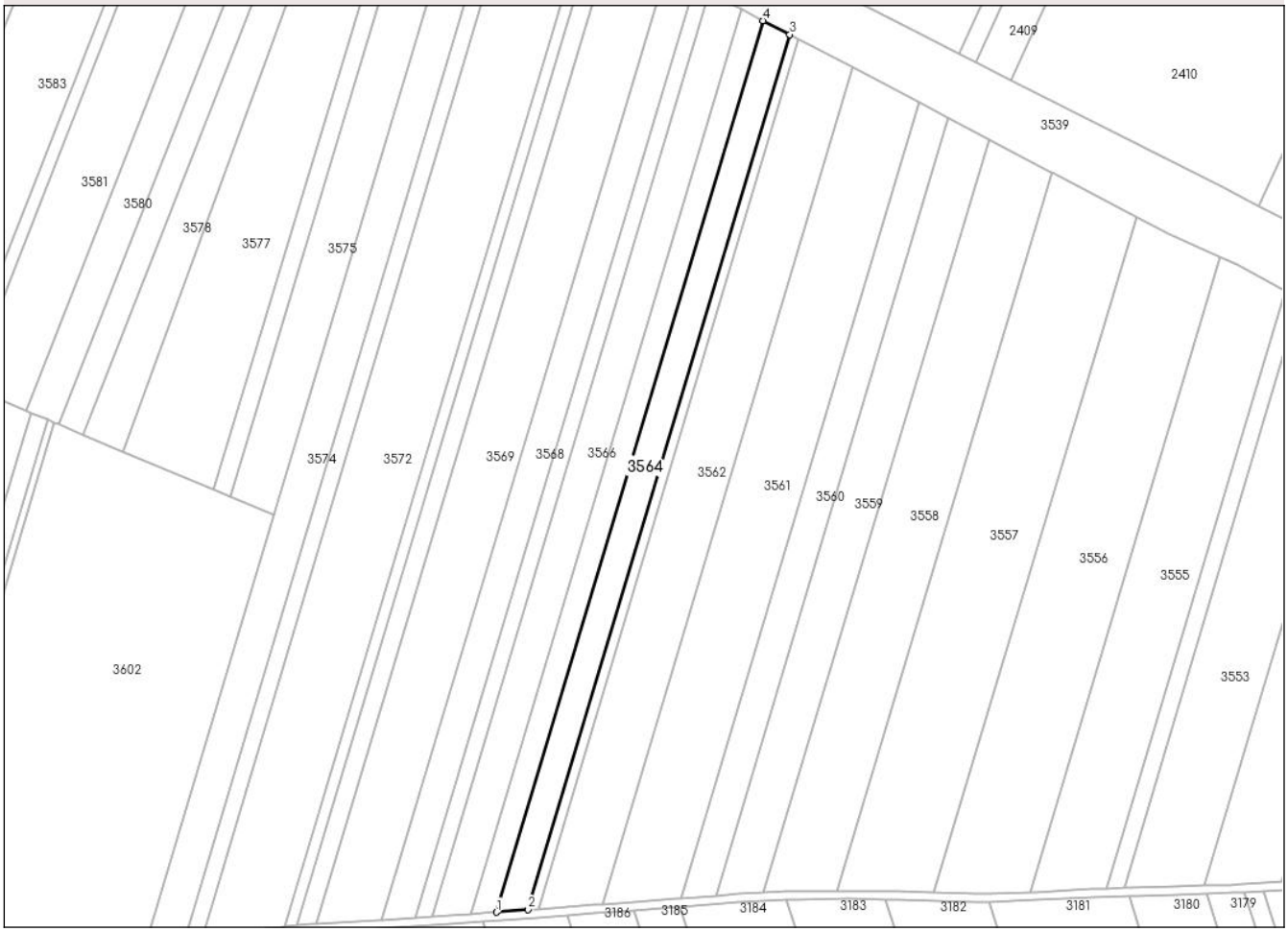

Date referitoare la teren

Crt	Categorie folosință	Intra vilan	Suprafaţa (mp)	Tarla	Parcelă	Nr. topo	Observaţii / Referinţe
1	arabil	NU	5.900	46	1447/103	-	

Lungime Segmente
1) Valorile lungimilor segmentelor sunt obţinute din proiecţie în plan.

Punct început	X / Y	Punct sfârşit	X / Y	Lungime segment (** (m)
1	403.614,636 488.806,824	2	403.629,321 488.808,02	14.734
2	403.629,321 488.808,02	3	403.751,617 489.216,032	425.946
3	403.751,617 489.216,032	4	403.739,218 489.222,46	13.967
4	403.739,218 489.222,46	1	403.614,636 488.806,824	433.905

**** Lungimile segmentelor sunt determinate în planul de proiecţie Stereo 70 şi sunt rotunjite la 1 milimetru.**

Document care conține date cu caracter personal, protejat de prevederile Regulamentului (UE) nr. 679/2016 și Legii 190/2018

***** Distanţa dintre puncte este formată din segmente cumulate ce sunt mai mici decât valoarea 1 milimetru.**

Document care conține date cu caracter personal, protejat de prevederile Regulamentului (UE) nr. 679/2016 și Legii 190/2018

DATE DESPRE IMOBILUL NR. 3565

Oficiul de Cadastru şi Publicitate Imobiliară SIBIU
Biroul de Cadastru şi Publicitate Imobiliară Saliste

A. Partea I. Descrierea imobilului

TEREN Extravilan

Adresa: Jud. Sibiu

Nr. Crt	Nr cadastral Nr. topografic	Suprafaţa* (mp)	Observaţii / Referinţe
A1		4.900	Sector cadastral:40 Teren neimprejmuit;

B. Partea II. Proprietari şi acte

Inscrieri privitoare la dreptul de proprietate şi alte drepturi reale		Referinţe
/		
Act Administrativ nr. 369/38, din 13/06/1994 emis de CJPSDPAT Sibiu (titlu de proprietate);		
B1	Intabulare, drept de PROPRIETATEL.18/1991, dobandit prin Reconstituire, cota actuala 1/1	A1
	1) **SCHENKER ELISABETA** 2) **SCHENKER ECATERINA**	

C. Partea III. SARCINI .

Inscrieri privind dezmembramintele dreptului de proprietate, drepturi reale de garanţie şi sarcini	Referinţe
NU SUNT	

Document care conține date cu caracter personal, protejat de prevederile Regulamentului (UE) nr. 679/2016 și Legii 190/2018

Anexa Nr. 1 La Partea I

Teren

Nr cadastral	Suprafaţa (mp)*	Observaţii / Referinţe
	4.900	

* Suprafaţa este determinată in planul de proiecţie Stereo 70.

DETALII LINIARE IMOBIL

Date referitoare la teren

Crt	Categorie folosință	Intra vilan	Suprafaţa (mp)	Tarla	Parcelă	Nr. topo	Observaţii / Referinţe
1	arabil	NU	4.900	46	1447/102	-	

Lungime Segmente
1) Valorile lungimilor segmentelor sunt obţinute din proiecţie în plan.

Punct început	X / Y	Punct sfârşit	X / Y	Lungime segment (** (m)
1	403.602,642 488.805,846	2	403.607,832 488.806,269	5.208
2	403.607,832 488.806,269	3	403.614,636 488.806,824	6.826
3	403.614,636 488.806,824	4	403.739,218 489.222,46	433.905
4	403.739,218 489.222,46	5	403.729,09 489.227,71	11.408
5	403.729,09 489.227,71	1	403.602,642 488.805,846	440.406

Document care conține date cu caracter personal, protejat de prevederile Regulamentului (UE) nr. 679/2016 și Legii 190/2018

** Lungimile segmentelor sunt determinate în planul de proiecţie Stereo 70 şi sunt rotunjite la 1 milimetru.
*** Distanţa dintre puncte este formată din segmente cumulate ce sunt mai mici decât valoarea 1 milimetru.

DATE DESPRE IMOBILUL NR. 3566

Oficiul de Cadastru şi Publicitate Imobiliară SIBIU
Biroul de Cadastru şi Publicitate Imobiliară Saliste

A. Partea I. Descrierea imobilului

TEREN Extravilan

Adresa: Jud. Sibiu

Nr. Crt	Nr cadastral Nr. topografic	Suprafaţa* (mp)	Observaţii / Referinţe
A1		7.400	Sector cadastral:40 Teren neimprejmuit;

B. Partea II. Proprietari şi acte

Inscrieri privitoare la dreptul de proprietate şi alte drepturi reale		Referinţe
/		
Act Notarial nr. 664, din 23/11/2018 emis de NP Avram Adriana (act de partaj succesoral);		
B1	Intabulare, drept de PROPRIETATE, moștenire, dobandit prin Conventie, cota actuala 1/1	A1
	1) **MANEA FLORICA**, n. Barna	

C. Partea III. SARCINI .

Inscrieri privind dezmembramintele dreptului de proprietate, drepturi reale de garanţie şi sarcini	Referinţe
NU SUNT	

Document care conține date cu caracter personal, protejat de prevederile Regulamentului (UE) nr. 679/2016 și Legii 190/2018

Anexa Nr. 1 La Partea I

Teren

Nr cadastral	Suprafaţa (mp)*	Observaţii / Referinţe
	7.400	

* Suprafaţa este determinată in planul de proiecţie Stereo 70.

DETALII LINIARE IMOBIL

Date referitoare la teren

Crt	Categorie folosință	Intra vilan	Suprafaţa (mp)	Tarla	Parcelă	Nr. topo	Observaţii / Referinţe
1	arabil	NU	7.400	46	1447/101	-	

Lungime Segmente
1) Valorile lungimilor segmentelor sunt obţinute din proiecţie în plan.

Punct început	X / Y	Punct sfârşit	X / Y	Lungime segment (** (m)
1	403.584,903 488.804,576	2	403.592,813 488.805,046	7.924
2	403.592,813 488.805,046	3	403.602,642 488.805,846	9.862
3	403.602,642 488.805,846	4	403.729,09 489.227,71	440.406
4	403.729,09 489.227,71	5	403.727,745 489.228,407	1.515
5	403.727,745 489.228,407	6	403.713,977 489.235,201	15.353

Document care conține date cu caracter personal, protejat de prevederile Regulamentului (UE) nr. 679/2016 și Legii 190/2018

Punct început	X / Y	Punct sfârşit	X / Y	Lungime segment (** (m)
6	403.713,977 489.235,201	1	403.584,903 488.804,576	449.553

** Lungimile segmentelor sunt determinate în planul de proiecţie Stereo 70 şi sunt rotunjite la 1 milimetru.
*** Distanţa dintre puncte este formată din segmente cumulate ce sunt mai mici decât valoarea 1 milimetru.

Document care conține date cu caracter personal, protejat de prevederile Regulamentului (UE) nr. 679/2016 și Legii 190/2018

DATE DESPRE IMOBILUL NR. 3567

Oficiul de Cadastru şi Publicitate Imobiliară SIBIU
Biroul de Cadastru şi Publicitate Imobiliară Saliste

A. Partea I. Descrierea imobilului

TEREN Extravilan

Adresa: Jud. Sibiu

Nr. Crt	Nr cadastral Nr. topografic	Suprafaţa* (mp)	Observaţii / Referinţe
A1		3.500	Sector cadastral:40 Teren neimprejmuit;

B. Partea II. Proprietari şi acte

Inscrieri privitoare la dreptul de proprietate şi alte drepturi reale		Referinţe
/		
Act Administrativ nr. 295/38, din 18/05/1994 emis de CJPSDPAT Sibiu (titlu de proprietate);		
B1	Intabulare, drept de PROPRIETATEL.18/1991, dobandit prin Reconstituire, cota actuala 1/1	A1
	1) **BANU IOAN** 2) **BANU DUMITRU**	

C. Partea III. SARCINI .

Inscrieri privind dezmembramintele dreptului de proprietate, drepturi reale de garanţie şi sarcini	Referinţe
NU SUNT	

Document care conține date cu caracter personal, protejat de prevederile Regulamentului (UE) nr. 679/2016 și Legii 190/2018

Anexa Nr. 1 La Partea I

Teren

Nr cadastral	Suprafaţa (mp)*	Observaţii / Referinţe
	3.500	

* Suprafaţa este determinată in planul de proiecţie Stereo 70.

DETALII LINIARE IMOBIL

Date referitoare la teren

Crt	Categorie folosință	Intra vilan	Suprafaţa (mp)	Tarla	Parcelă	Nr. topo	Observaţii / Referinţe
1	arabil	NU	3.500	46	1447/100	-	

Lungime Segmente

1) Valorile lungimilor segmentelor sunt obţinute din proiecţie în plan.

Punct început	X / Y	Punct sfârşit	X / Y	Lungime segment (** (m)
1	403.576,666 488.804,086	2	403.584,903 488.804,576	8.252
2	403.584,903 488.804,576	3	403.713,977 489.235,201	449.553
3	403.713,977 489.235,201	4	403.706,929 489.238,679	7.859
4	403.706,929 489.238,679	1	403.576,666 488.804,086	453.695

**** Lungimile segmentelor sunt determinate în planul de proiecţie Stereo 70 şi sunt rotunjite la 1 milimetru.**

Document care conține date cu caracter personal, protejat de prevederile Regulamentului (UE) nr. 679/2016 și Legii 190/2018

***** Distanţa dintre puncte este formată din segmente cumulate ce sunt mai mici decât valoarea 1 milimetru.**

Document care conține date cu caracter personal, protejat de prevederile Regulamentului (UE) nr. 679/2016 și Legii 190/2018

DATE DESPRE IMOBILUL NR. 3568

Oficiul de Cadastru şi Publicitate Imobiliară SIBIU
Biroul de Cadastru şi Publicitate Imobiliară Saliste

A. Partea I. Descrierea imobilului

TEREN Extravilan

Adresa: Jud. Sibiu

Nr. Crt	Nr cadastral Nr. topografic	Suprafaţa* (mp)	Observaţii / Referinţe
A1		6.700	Sector cadastral:40 Teren neimprejmuit;

B. Partea II. Proprietari şi acte

Inscrieri privitoare la dreptul de proprietate şi alte drepturi reale		Referinţe
/		
Act Administrativ nr. 586/38, din 07/07/1994 emis de CJPSDPAT Sibiu (titlu de proprietate);		
B1	Intabulare, drept de PROPRIETATEL.18/1991, dobandit prin Reconstituire, cota actuala 1/1	A1
	1) **GHENGHER MIHAI**	

C. Partea III. SARCINI .

Inscrieri privind dezmembramintele dreptului de proprietate, drepturi reale de garanţie şi sarcini	Referinţe
NU SUNT	

Document care conține date cu caracter personal, protejat de prevederile Regulamentului (UE) nr. 679/2016 și Legii 190/2018

Anexa Nr. 1 La Partea I

Teren

Nr cadastral	Suprafaţa (mp)*	Observaţii / Referinţe
	6.700	

* Suprafaţa este determinată in planul de proiecţie Stereo 70.

DETALII LINIARE IMOBIL

Date referitoare la teren

Crt	Categorie folosință	Intra vilan	Suprafaţa (mp)	Tarla	Parcelă	Nr. topo	Observaţii / Referinţe
1	arabil	NU	6.700	46	1447/99	-	

Lungime Segmente
1) Valorile lungimilor segmentelor sunt obţinute din proiecţie în plan.

Punct început	X / Y	Punct sfârşit	X / Y	Lungime segment (** (m)
1	403.561,103 488.803,162	2	403.576,666 488.804,086	15.59
2	403.576,666 488.804,086	3	403.706,929 489.238,679	453.695
3	403.706,929 489.238,679	4	403.693,613 489.245,249	14.848
4	403.693,613 489.245,249	1	403.561,103 488.803,162	461.52

**** Lungimile segmentelor sunt determinate în planul de proiecţie Stereo 70 şi sunt rotunjite la 1 milimetru.**

Document care conține date cu caracter personal, protejat de prevederile Regulamentului (UE) nr. 679/2016 și Legii 190/2018

***** Distanţa dintre puncte este formată din segmente cumulate ce sunt mai mici decât valoarea 1 milimetru.**

DATE DESPRE IMOBILUL NR. 3569

Oficiul de Cadastru şi Publicitate Imobiliară SIBIU
Biroul de Cadastru şi Publicitate Imobiliară Saliste

A. Partea I. Descrierea imobilului

TEREN Extravilan

Adresa: Jud. Sibiu

Nr. Crt	Nr cadastral Nr. topografic	Suprafaţa* (mp)	Observaţii / Referinţe
A1	107570	13.450	Sector cadastral:40 Teren neimprejmuit;

B. Partea II. Proprietari şi acte

Inscrieri privitoare la dreptul de proprietate şi alte drepturi reale		Referinţe
16455 / 02/10/2024		
Act Administrativ nr. 266/38, din 11/05/1994 emis de CJPSDPAT SIBIU (, documentatie cadastrala receptionata de OCPI Sibiu);		
B1	se infiinteaza CFE 107570 UAT Miercurea Sibiului pentru parcela nr. 1447/98 arabil inscris in T.P. nr. 266/38 emis de CJPSDPAT Sibiu la data de 11.05.1994 .	A1
B2	Intabulare, drept de PROPRIETATE in baza L. 18/91, dobandit prin Reconstituire, cota actuala 1/1	A1
	1) **PRODEA MARIA** 2) **MULES MARIA** 3) **HONDOLA ANA** 4) **MULES IOAN**	
Act Notarial nr. 80, din 24/11/1997 emis de FRANCISC VALUCH (act notarial nr 757 din 28.06.2011, emis de BNP ILISESCU SILVIA;act notarial nr 740 din 26.10.1999, emis de BNP AVRAM ADRIANA;act notarial nr 721 din 31.10.2003, emis de BNP POPA LUPAS ELISAVETA;act notarial nr 741 din 26.10.1999, emis de BNP AVRAM ADRIANA);		
B3	se noteaza respingerea cererii depuse de SC DN AGRAR HOLDING SRL pentru intabulare drept proprietate .	A1

C. Partea III. SARCINI .

Inscrieri privind dezmembramintele dreptului de proprietate, drepturi reale de garanţie şi sarcini	Referinţe
NU SUNT	

Anexa Nr. 1 La Partea I

Teren

Nr cadastral	Suprafaţa (mp)*	Observaţii / Referinţe
107570	13.450	

* Suprafaţa este determinată in planul de proiecţie Stereo 70.

DETALII LINIARE IMOBIL

Date referitoare la teren

Crt	Categorie folosință	Intra vilan	Suprafaţa (mp)	Tarla	Parcelă	Nr. topo	Observaţii / Referinţe
1	arabil	NU	13.450	46	1447/98	-	

Lungime Segmente
1) Valorile lungimilor segmentelor sunt obţinute din proiecţie în plan.

Punct început	X / Y	Punct sfârşit	X / Y	Lungime segment (** (m)
1	403.530,695 488.801,579	2	403.559,377 488.803,059	28.72
2	403.559,377 488.803,059	3	403.561,103 488.803,162	1.73
3	403.561,103 488.803,162	4	403.693,613 489.245,249	461.52
4	403.693,613 489.245,249	5	403.667,536 489.258,117	29.079
5	403.667,536 489.258,117	1	403.530,695 488.801,579	476.605

Document care conține date cu caracter personal, protejat de prevederile Regulamentului (UE) nr. 679/2016 și Legii 190/2018

** Lungimile segmentelor sunt determinate în planul de proiecţie Stereo 70 şi sunt rotunjite la 1 milimetru.
*** Distanţa dintre puncte este formată din segmente cumulate ce sunt mai mici decât valoarea 1 milimetru.

Document care conține date cu caracter personal, protejat de prevederile Regulamentului (UE) nr. 679/2016 și Legii 190/2018

DATE DESPRE IMOBILUL NR. 3570

Oficiul de Cadastru şi Publicitate Imobiliară SIBIU
Biroul de Cadastru şi Publicitate Imobiliară Saliste

A. Partea I. Descrierea imobilului

Nr. CF vechi:4062NMiercurea
Nr. cadastral vechi:329

TEREN Extravilan

Adresa: Jud. Sibiu

Nr. Crt	Nr cadastral Nr. topografic	Suprafaţa* (mp)	Observaţii / Referinţe
A1	100513	4.100	Sector cadastral:40 Teren neimprejmuit;

B. Partea II. Proprietari şi acte

Inscrieri privitoare la dreptul de proprietate şi alte drepturi reale		Referinţe
6312 / 22/07/2010		
Act Notarial nr. 489, din 15/07/2010 emis de NP Popa Lupas Elisaveta;		
B2	Intabulare, drept de PROPRIETATEcu titlu de drept cumparare, dobandit prin Conventie, cota actuala 1/1	A1
	1) **SC DN AGRAR HOLDING SRL CU SEDIUL IN COM BERGHIN, JUD ALBA**, CIF:23668743	

C. Partea III. SARCINI .

Inscrieri privind dezmembramintele dreptului de proprietate, drepturi reale de garanţie şi sarcini	Referinţe
NU SUNT	

Document care conține date cu caracter personal, protejat de prevederile Regulamentului (UE) nr. 679/2016 și Legii 190/2018

Anexa Nr. 1 La Partea I

Teren

Nr cadastral	Suprafaţa (mp)*	Observaţii / Referinţe
100513	4.100	

* Suprafaţa este determinată in planul de proiecţie Stereo 70.

DETALII LINIARE IMOBIL

Date referitoare la teren

Crt	Categorie folosință	Intra vilan	Suprafaţa (mp)	Tarla	Parcelă	Nr. topo	Observaţii / Referinţe
1	arabil	NU	4.100	46	1447/97	-	

Lungime Segmente
1) Valorile lungimilor segmentelor sunt obţinute din proiecţie în plan.

Punct început	X / Y	Punct sfârşit	X / Y	Lungime segment (** (m)
1	403.521,495 488.800,697	2	403.528,428 488.801,462	6.975
2	403.528,428 488.801,462	3	403.530,695 488.801,579	2.27
3	403.530,695 488.801,579	4	403.667,536 489.258,117	476.605
4	403.667,536 489.258,117	5	403.659,752 489.261,958	8.68
5	403.659,752 489.261,958	1	403.521,495 488.800,697	481.536

Document care conține date cu caracter personal, protejat de prevederile Regulamentului (UE) nr. 679/2016 și Legii 190/2018

** Lungimile segmentelor sunt determinate în planul de proiecţie Stereo 70 şi sunt rotunjite la 1 milimetru.
*** Distanţa dintre puncte este formată din segmente cumulate ce sunt mai mici decât valoarea 1 milimetru.

Document care conține date cu caracter personal, protejat de prevederile Regulamentului (UE) nr. 679/2016 și Legii 190/2018

DATE DESPRE IMOBILUL NR. 3571

Oficiul de Cadastru şi Publicitate Imobiliară SIBIU
Biroul de Cadastru şi Publicitate Imobiliară Saliste

A. Partea I. Descrierea imobilului

Nr. CF vechi:4061NMiercurea
Nr. cadastral vechi:328

TEREN Extravilan

Adresa: Jud. Sibiu

Nr. Crt	Nr cadastral Nr. topografic	Suprafaţa* (mp)	Observaţii / Referinţe
A1	100515	2.600	Sector cadastral:40 Teren neimprejmuit;

B. Partea II. Proprietari şi acte

Inscrieri privitoare la dreptul de proprietate şi alte drepturi reale		Referinţe
6311 / 22/07/2010		
Act Notarial nr. 489, din 15/07/2010 emis de NP Popa Lupas Elisaveta;		
B1	Intabulare, drept de PROPRIETATEcu titlu de drept cumparare, dobandit prin Conventie, cota actuala 1/1	A1
	1) **SC DN AGRAR HOLDING SRL CU SEDIUL IN COM BERGHIN JUD ALBA**, CIF:23668743	

C. Partea III. SARCINI .

Inscrieri privind dezmembramintele dreptului de proprietate, drepturi reale de garanţie şi sarcini	Referinţe
NU SUNT	

Document care conține date cu caracter personal, protejat de prevederile Regulamentului (UE) nr. 679/2016 și Legii 190/2018

Anexa Nr. 1 La Partea I

Teren

Nr cadastral	Suprafaţa (mp)*	Observaţii / Referinţe
100515	2.600	

* Suprafaţa este determinată in planul de proiecţie Stereo 70.

DETALII LINIARE IMOBIL

Date referitoare la teren

Crt	Categorie folosință	Intra vilan	Suprafaţa (mp)	Tarla	Parcelă	Nr. topo	Observaţii / Referinţe
1	arabil	NU	2.600	46	1447/96	-	

Lungime Segmente
1) Valorile lungimilor segmentelor sunt obţinute din proiecţie în plan.

Punct început	X / Y	Punct sfârşit	X / Y	Lungime segment (** (m)
1	403.515,685 488.800,055	2	403.521,495 488.800,697	5.846
2	403.521,495 488.800,697	3	403.659,752 489.261,958	481.536
3	403.659,752 489.261,958	4	403.654,858 489.264,373	5.458
4	403.654,858 489.264,373	1	403.515,685 488.800,055	484.727

**** Lungimile segmentelor sunt determinate în planul de proiecţie Stereo 70 şi sunt rotunjite la 1 milimetru.**

Document care conține date cu caracter personal, protejat de prevederile Regulamentului (UE) nr. 679/2016 și Legii 190/2018

***** Distanţa dintre puncte este formată din segmente cumulate ce sunt mai mici decât valoarea 1 milimetru.**

DATE DESPRE IMOBILUL NR. 3572

Oficiul de Cadastru şi Publicitate Imobiliară SIBIU
Biroul de Cadastru şi Publicitate Imobiliară Saliste

A. Partea I. Descrierea imobilului

TEREN Extravilan

Adresa: Jud. Sibiu

Nr. Crt	Nr cadastral Nr. topografic	Suprafaţa* (mp)	Observaţii / Referinţe
A1	102071	17.500	Sector cadastral:40 Teren neimprejmuit;

B. Partea II. Proprietari şi acte

Inscrieri privitoare la dreptul de proprietate şi alte drepturi reale		Referinţe
858 / 28/01/2015		
Act Notarial nr. 84, din 28/01/2015 emis de NP Dragomir Nicolae;		
B5	Intabulare, drept de PROPRIETATEcumparare, dobandit prin Conventie, cota actuala 1/1	A1
	1) **STANUS GHEORGHE**, si sotia 2) **STANUS SILVIA**, ca bun comun	

C. Partea III. SARCINI .

Inscrieri privind dezmembramintele dreptului de proprietate, drepturi reale de garanţie şi sarcini	Referinţe
NU SUNT	

Anexa Nr. 1 La Partea I

Teren

Nr cadastral	Suprafaţa (mp)*	Observaţii / Referinţe
102071	17.500	

* Suprafaţa este determinată in planul de proiecţie Stereo 70.

DETALII LINIARE IMOBIL

Date referitoare la teren

Crt	Categorie folosință	Intra vilan	Suprafaţa (mp)	Tarla	Parcelă	Nr. topo	Observaţii / Referinţe
1	arabil	NU	17.500	46	1447/95	-	

Lungime Segmente
1) Valorile lungimilor segmentelor sunt obţinute din proiecţie în plan.

Punct început	X / Y	Punct sfârşit	X / Y	Lungime segment (** (m)
1	403.476,916 488.793,637	2	403.490,911 488.796,749	14.337
2	403.490,911 488.796,749	3	403.507,155 488.799,114	16.415
3	403.507,155 488.799,114	4	403.514,567 488.799,932	7.456
4	403.514,567 488.799,932	5	403.515,685 488.800,055	1.125
5	403.515,685 488.800,055	6	403.654,858 489.264,373	484.727

Document care conține date cu caracter personal, protejat de prevederile Regulamentului (UE) nr. 679/2016 și Legii 190/2018

Punct început	X / Y	Punct sfârşit	X / Y	Lungime segment (** (m)
6	403.654,858 489.264,373	7	403.622,76 489.280,212	35.793
7	403.622,76 489.280,212	1	403.476,916 488.793,637	507.962

** Lungimile segmentelor sunt determinate în planul de proiecţie Stereo 70 şi sunt rotunjite la 1 milimetru.
*** Distanţa dintre puncte este formată din segmente cumulate ce sunt mai mici decât valoarea 1 milimetru.

Document care conține date cu caracter personal, protejat de prevederile Regulamentului (UE) nr. 679/2016 și Legii 190/2018

DATE DESPRE IMOBILUL NR. 3573

Oficiul de Cadastru şi Publicitate Imobiliară SIBIU
Biroul de Cadastru şi Publicitate Imobiliară Saliste

A. Partea I. Descrierea imobilului

Nr. CF vechi:4060NMiercurea
Nr. cadastral vechi:327

TEREN Extravilan

Adresa: Jud. Sibiu

Nr. Crt	Nr cadastral Nr. topografic	Suprafaţa* (mp)	Observaţii / Referinţe
A1	100512	3.900	Sector cadastral:40 Teren neimprejmuit; Nr.tarla gresit in TP. Corect tarla 46, nu tarla 36,

B. Partea II. Proprietari şi acte

Inscrieri privitoare la dreptul de proprietate şi alte drepturi reale		Referinţe
6310 / 22/07/2010		
Act Notarial nr. 489, din 15/07/2010 emis de NP Popa Lupas Elisaveta;		
B1	Intabulare, drept de PROPRIETATEcu titlu de drept cumparare, dobandit prin Conventie, cota actuala 1/1	A1
	1) **SC DN AGRAR HOLDING SRL CU SEDIUL IN COMBERGHIN JUDALBA**, CIF:23668743	

C. Partea III. SARCINI .

Inscrieri privind dezmembramintele dreptului de proprietate, drepturi reale de garanţie şi sarcini	Referinţe
NU SUNT	

Document care conține date cu caracter personal, protejat de prevederile Regulamentului (UE) nr. 679/2016 și Legii 190/2018

Anexa Nr. 1 La Partea I

Teren

Nr cadastral	Suprafaţa (mp)*	Observaţii / Referinţe
100512	3.900	Nr.tarla gresit in TP. Corect tarla 46, nu tarla 36,

* Suprafaţa este determinată in planul de proiecţie Stereo 70.

DETALII LINIARE IMOBIL

Date referitoare la teren

Crt	Categorie folosință	Intra vilan	Suprafaţa (mp)	Tarla	Parcelă	Nr. topo	Observaţii / Referinţe
1	arabil	NU	3.900	46	1447/94	-	Nr.tarla gresit in TP. Corect tarla 46, nu tarla 36,

Lungime Segmente

1) Valorile lungimilor segmentelor sunt obţinute din proiecţie în plan.

Punct început	X / Y	Punct sfârşit	X / Y	Lungime segment (** (m)
1	403.468,325 488.791,568	2	403.472,412 488.792,636	4.224
2	403.472,412 488.792,636	3	403.476,916 488.793,637	4.614
3	403.476,916 488.793,637	4	403.622,76 489.280,212	507.962
4	403.622,76 489.280,212	5	403.615,816 489.283,638	7.743
5	403.615,816 489.283,638	1	403.468,325 488.791,568	513.699

Document care conține date cu caracter personal, protejat de prevederile Regulamentului (UE) nr. 679/2016 și Legii 190/2018

** Lungimile segmentelor sunt determinate în planul de proiecţie Stereo 70 şi sunt rotunjite la 1 milimetru.
*** Distanţa dintre puncte este formată din segmente cumulate ce sunt mai mici decât valoarea 1 milimetru.

Document care conține date cu caracter personal, protejat de prevederile Regulamentului (UE) nr. 679/2016 și Legii 190/2018

DATE DESPRE IMOBILUL NR. 3574

Oficiul de Cadastru şi Publicitate Imobiliară SIBIU
Biroul de Cadastru şi Publicitate Imobiliară Saliste

A. Partea I. Descrierea imobilului

TEREN Extravilan

Adresa: Jud. Sibiu

Nr. Crt	Nr cadastral Nr. topografic	Suprafaţa* (mp)	Observaţii / Referinţe
A1		8.800	Sector cadastral:40 Teren neimprejmuit;

B. Partea II. Proprietari şi acte

Inscrieri privitoare la dreptul de proprietate şi alte drepturi reale		Referinţe
/		
Act Administrativ nr. 304/34, din 20/05/1994 emis de CJPSDPAT Sibiu (titlu de proprietate);		
B1	Intabulare, drept de PROPRIETATEL.18/1991, dobandit prin Reconstituire, cota actuala 1/1	A1
	1) **SPIELHAUPTER MARTIN**	

C. Partea III. SARCINI .

Inscrieri privind dezmembramintele dreptului de proprietate, drepturi reale de garanţie şi sarcini	Referinţe
NU SUNT	

Document care conține date cu caracter personal, protejat de prevederile Regulamentului (UE) nr. 679/2016 și Legii 190/2018

Anexa Nr. 1 La Partea I

Teren

Nr cadastral	Suprafaţa (mp)*	Observaţii / Referinţe
	8.800	

* Suprafaţa este determinată in planul de proiecţie Stereo 70.

DETALII LINIARE IMOBIL

Date referitoare la teren

Crt	Categorie folosință	Intra vilan	Suprafaţa (mp)	Tarla	Parcelă	Nr. topo	Observaţii / Referinţe
1	arabil	NU	8.800	46	1447/93	-	

Lungime Segmente
1) Valorile lungimilor segmentelor sunt obţinute din proiecţie în plan.

Punct început	X / Y	Punct sfârşit	X / Y	Lungime segment (** (m)
1	403.449,194 488.786,648	2	403.450,474 488.786,908	1.306
2	403.450,474 488.786,908	3	403.468,325 488.791,568	18.449
3	403.468,325 488.791,568	4	403.615,816 489.283,638	513.699
4	403.615,816 489.283,638	5	403.607,171 489.287,904	9.64
5	403.607,171 489.287,904	6	403.600,516 489.291,499	7.564

Document care conține date cu caracter personal, protejat de prevederile Regulamentului (UE) nr. 679/2016 și Legii 190/2018

Punct început	X / Y	Punct sfârşit	X / Y	Lungime segment (** (m)
6	403.600,516 489.291,499	7	403.510,735 488.991,964	312.7
7	403.510,735 488.991,964	1	403.449,194 488.786,648	214.341

** Lungimile segmentelor sunt determinate în planul de proiecţie Stereo 70 şi sunt rotunjite la 1 milimetru.
*** Distanţa dintre puncte este formată din segmente cumulate ce sunt mai mici decât valoarea 1 milimetru.

Document care conține date cu caracter personal, protejat de prevederile Regulamentului (UE) nr. 679/2016 și Legii 190/2018

DATE DESPRE IMOBILUL NR. 3575

Oficiul de Cadastru şi Publicitate Imobiliară SIBIU
Biroul de Cadastru şi Publicitate Imobiliară Saliste

A. Partea I. Descrierea imobilului

Nr. CF vechi:4059NMiercurea
Nr. cadastral vechi:326

TEREN Extravilan

Adresa: Jud. Sibiu

Nr. Crt	Nr cadastral Nr. topografic	Suprafaţa* (mp)	Observaţii / Referinţe
A1	100516	6.800	Sector cadastral:40 Teren neimprejmuit;

B. Partea II. Proprietari şi acte

Inscrieri privitoare la dreptul de proprietate şi alte drepturi reale		Referinţe
6309 / 22/07/2010		
Act Notarial nr. 489, din 15/07/2010 emis de NP Popa Lupas Elisaveta;		
B2	Intabulare, drept de PROPRIETATE, dobandit prin Conventie, cota actuala 1/1	A1
	1) **SC DN AGRAR HOLDING SRL**, CIF:23668743	

C. Partea III. SARCINI .

Inscrieri privind dezmembramintele dreptului de proprietate, drepturi reale de garanţie şi sarcini	Referinţe
NU SUNT	

Anexa Nr. 1 La Partea I

Teren

Nr cadastral	Suprafaţa (mp)*	Observaţii / Referinţe
100516	6.800	

* Suprafaţa este determinată in planul de proiecţie Stereo 70.

DETALII LINIARE IMOBIL

Date referitoare la teren

Crt	Categorie folosință	Intra vilan	Suprafaţa (mp)	Tarla	Parcelă	Nr. topo	Observaţii / Referinţe
1	arabil	NU	6.800	46	1447/92	-	

Lungime Segmente
1) Valorile lungimilor segmentelor sunt obţinute din proiecţie în plan.

Punct început	X / Y	Punct sfârşit	X / Y	Lungime segment (** (m)
1	403.581,269 489.301,896	2	403.490,414 489.000,515	314.778
2	403.490,414 489.000,515	3	403.510,735 488.991,964	22.047
3	403.510,735 488.991,964	4	403.600,516 489.291,499	312.7
4	403.600,516 489.291,499	1	403.581,269 489.301,896	21.876

**** Lungimile segmentelor sunt determinate în planul de proiecţie Stereo 70 şi sunt rotunjite la 1 milimetru.**

Document care conține date cu caracter personal, protejat de prevederile Regulamentului (UE) nr. 679/2016 și Legii 190/2018

***** Distanţa dintre puncte este formată din segmente cumulate ce sunt mai mici decât valoarea 1 milimetru.**

Document care conține date cu caracter personal, protejat de prevederile Regulamentului (UE) nr. 679/2016 și Legii 190/2018

DATE DESPRE IMOBILUL NR. 3576

Oficiul de Cadastru şi Publicitate Imobiliară SIBIU
Biroul de Cadastru şi Publicitate Imobiliară Saliste

A. Partea I. Descrierea imobilului

TEREN Extravilan

Adresa: Jud. Sibiu

Nr. Crt	Nr cadastral Nr. topografic	Suprafaţa* (mp)	Observaţii / Referinţe
A1		2.550	Sector cadastral:40 Teren neimprejmuit;

B. Partea II. Proprietari şi acte

Inscrieri privitoare la dreptul de proprietate şi alte drepturi reale		Referinţe
/		
Act Administrativ nr. 689/38, din 05/08/1994 emis de CJPSDPAT Sibiu (titlu de proprietate);		
B1	Intabulare, drept de PROPRIETATEL.18/1991, dobandit prin Reconstituire, cota actuala 1/1	A1
	1) **SCHENKER SIMION** 2) **HAEKER ELSA**	

C. Partea III. SARCINI .

Inscrieri privind dezmembramintele dreptului de proprietate, drepturi reale de garanţie şi sarcini	Referinţe
NU SUNT	

Document care conține date cu caracter personal, protejat de prevederile Regulamentului (UE) nr. 679/2016 și Legii 190/2018

Anexa Nr. 1 La Partea I

Teren

Nr cadastral	Suprafaţa (mp)*	Observaţii / Referinţe
	2.550	

* Suprafaţa este determinată in planul de proiecţie Stereo 70.

DETALII LINIARE IMOBIL

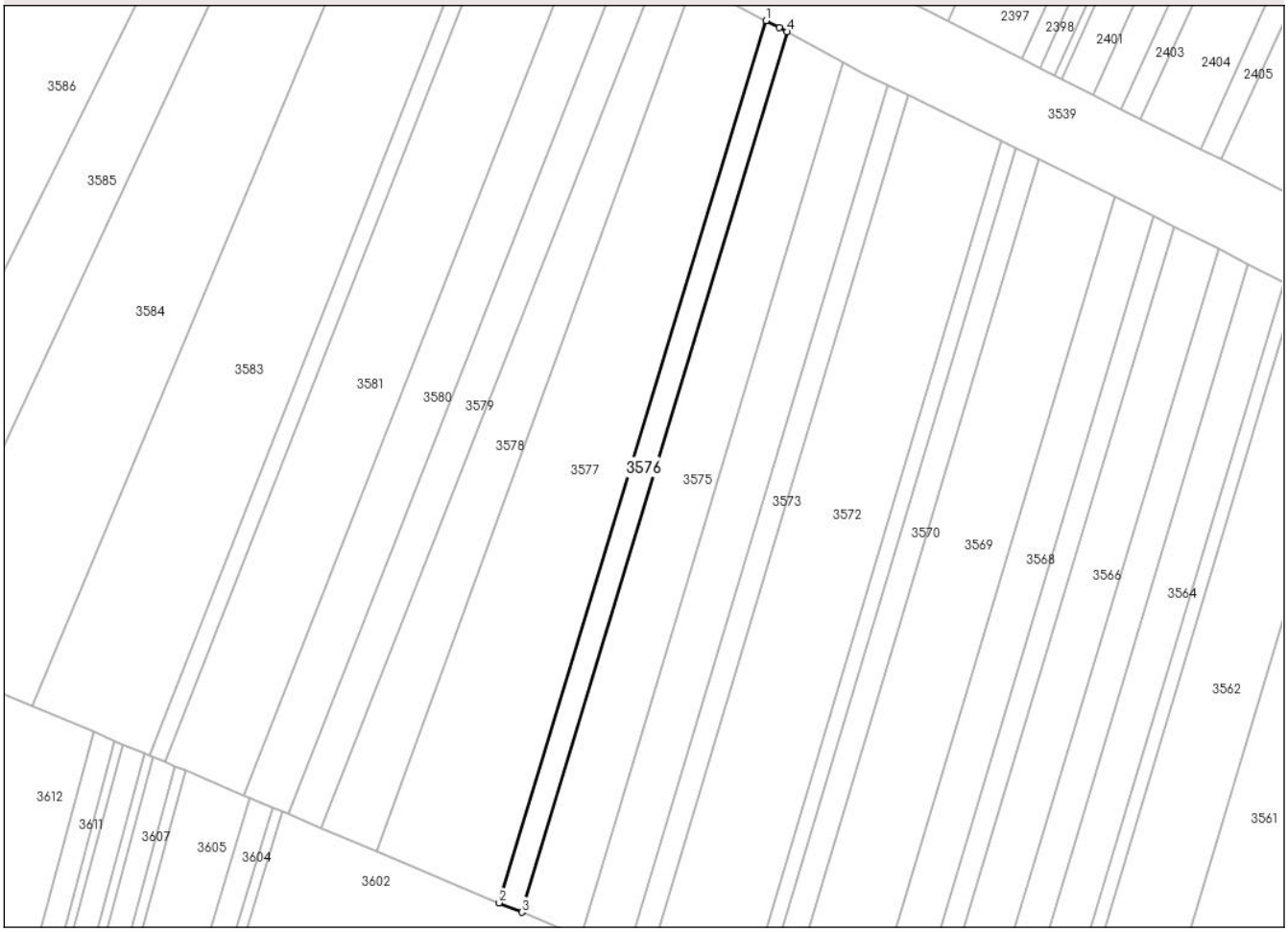

Date referitoare la teren

Crt	Categorie folosință	Intra vilan	Suprafaţa (mp)	Tarla	Parcelă	Nr. topo	Observaţii / Referinţe
1	arabil	NU	2.550	46	1447/91	-	

Lungime Segmente
1) Valorile lungimilor segmentelor sunt obţinute din proiecţie în plan.

Punct început	X / Y	Punct sfârşit	X / Y	Lungime segment (** (m)
1	403.574,168 489.305,656	2	403.482,721 489.003,752	315.45
2	403.482,721 489.003,752	3	403.490,414 489.000,515	8.346
3	403.490,414 489.000,515	4	403.581,269 489.301,896	314.778
4	403.581,269 489.301,896	5	403.578,675 489.303,297	2.948
5	403.578,675 489.303,297	1	403.574,168 489.305,656	5.087

Document care conține date cu caracter personal, protejat de prevederile Regulamentului (UE) nr. 679/2016 și Legii 190/2018

** Lungimile segmentelor sunt determinate în planul de proiecţie Stereo 70 şi sunt rotunjite la 1 milimetru.
*** Distanţa dintre puncte este formată din segmente cumulate ce sunt mai mici decât valoarea 1 milimetru.

Document care conține date cu caracter personal, protejat de prevederile Regulamentului (UE) nr. 679/2016 și Legii 190/2018

DATE DESPRE IMOBILUL NR. 3577

Oficiul de Cadastru şi Publicitate Imobiliară SIBIU
Biroul de Cadastru şi Publicitate Imobiliară Saliste

A. Partea I. Descrierea imobilului

TEREN Extravilan

Adresa: Jud. Sibiu

Nr. Crt	Nr cadastral Nr. topografic	Suprafaţa* (mp)	Observaţii / Referinţe
A1		11.600	Sector cadastral:40 Teren neimprejmuit;

B. Partea II. Proprietari şi acte

Inscrieri privitoare la dreptul de proprietate şi alte drepturi reale		Referinţe
/		
Act Administrativ nr. 1970/38, din 06/10/1998 emis de CJPSDPAT - SIBIU (titlu de proprietate);		
B1	Intabulare, drept de PROPRIETATEL.18/1991, dobandit prin Reconstituire, cota actuala 3/4	A1
	1) **THEISS MARTIN** 2) **THEISS ELISABETA**	
Act Notarial nr. 1489, din 24/04/2013 emis de NP TEODORESCU ELENA (act de partaj succesoral);		
B2	Intabulare, drept de PROPRIETATE, moștenire, dobandit prin Conventie, cota actuala 1/4	A1
	1) **THEISS ROLAND-WILHELM-BOGDAN**	

C. Partea III. SARCINI .

Inscrieri privind dezmembramintele dreptului de proprietate, drepturi reale de garanţie şi sarcini	Referinţe
NU SUNT	

Anexa Nr. 1 La Partea I

Teren

Nr cadastral	Suprafaţa (mp)*	Observaţii / Referinţe
	11.600	

* Suprafaţa este determinată in planul de proiecţie Stereo 70.

DETALII LINIARE IMOBIL

Date referitoare la teren

Crt	Categorie folosință	Intra vilan	Suprafaţa (mp)	Tarla	Parcelă	Nr. topo	Observaţii / Referinţe
1	arabil	NU	11.600	46	1447/90	-	

Lungime Segmente
1) Valorile lungimilor segmentelor sunt obţinute din proiecţie în plan.

Punct început	X / Y	Punct sfârşit	X / Y	Lungime segment (** (m)
1	403.482,721 489.003,752	2	403.574,168 489.305,656	315.45
2	403.574,168 489.305,656	3	403.549,144 489.318,752	28.243
3	403.549,144 489.318,752	4	403.440,593 489.021,478	316.473
4	403.440,593 489.021,478	1	403.482,721 489.003,752	45.705

**** Lungimile segmentelor sunt determinate în planul de proiecţie Stereo 70 şi sunt rotunjite la 1 milimetru.**

Document care conține date cu caracter personal, protejat de prevederile Regulamentului (UE) nr. 679/2016 și Legii 190/2018

***** Distanţa dintre puncte este formată din segmente cumulate ce sunt mai mici decât valoarea 1 milimetru.**

Document care conține date cu caracter personal, protejat de prevederile Regulamentului (UE) nr. 679/2016 și Legii 190/2018

DATE DESPRE IMOBILUL NR. 3578

Oficiul de Cadastru şi Publicitate Imobiliară SIBIU
Biroul de Cadastru şi Publicitate Imobiliară Saliste

A. Partea I. Descrierea imobilului

TEREN Extravilan

Adresa: Jud. Sibiu

Nr. Crt	Nr cadastral Nr. topografic	Suprafaţa* (mp)	Observaţii / Referinţe
A1		5.250	Sector cadastral:40 Teren neimprejmuit;

B. Partea II. Proprietari şi acte

Inscrieri privitoare la dreptul de proprietate şi alte drepturi reale		Referinţe
/		
Act Administrativ nr. 688/38, din 05/08/1994 emis de CJPSDPAT - SIBIU (titlu de proprietate);		
B1	Intabulare, drept de PROPRIETATEL.18/1991, dobandit prin Reconstituire, cota actuala 1/1	A1
	1) **THEISS SOFIA**	

C. Partea III. SARCINI .

Inscrieri privind dezmembramintele dreptului de proprietate, drepturi reale de garanţie şi sarcini	Referinţe
NU SUNT	

Anexa Nr. 1 La Partea I

Teren

Nr cadastral	Suprafaţa (mp)*	Observaţii / Referinţe
	5.250	

* Suprafaţa este determinată in planul de proiecţie Stereo 70.

DETALII LINIARE IMOBIL

Date referitoare la teren

Crt	Categorie folosință	Intra vilan	Suprafaţa (mp)	Tarla	Parcelă	Nr. topo	Observaţii / Referinţe
1	arabil	NU	5.250	46	1447/89	-	

Lungime Segmente

1) Valorile lungimilor segmentelor sunt obţinute din proiecţie în plan.

Punct început	X / Y	Punct sfârşit	X / Y	Lungime segment (** (m)
1	403.537,817 489.324,68	2	403.421,736 489.029,412	317.266
2	403.421,736 489.029,412	3	403.440,593 489.021,478	20.458
3	403.440,593 489.021,478	4	403.549,144 489.318,752	316.473
4	403.549,144 489.318,752	1	403.537,817 489.324,68	12.785

**** Lungimile segmentelor sunt determinate în planul de proiecţie Stereo 70 şi sunt rotunjite la 1 milimetru.**

Document care conține date cu caracter personal, protejat de prevederile Regulamentului (UE) nr. 679/2016 și Legii 190/2018

***** Distanţa dintre puncte este formată din segmente cumulate ce sunt mai mici decât valoarea 1 milimetru.**

Document care conține date cu caracter personal, protejat de prevederile Regulamentului (UE) nr. 679/2016 și Legii 190/2018

DATE DESPRE IMOBILUL NR. 3579

Oficiul de Cadastru şi Publicitate Imobiliară SIBIU
Biroul de Cadastru şi Publicitate Imobiliară Saliste

A. Partea I. Descrierea imobilului

TEREN Extravilan

Adresa: Jud. Sibiu

Nr. Crt	Nr cadastral Nr. topografic	Suprafaţa* (mp)	Observaţii / Referinţe
A1		3.900	Sector cadastral:40 Teren neimprejmuit;

B. Partea II. Proprietari şi acte

Inscrieri privitoare la dreptul de proprietate şi alte drepturi reale		Referinţe
/		
Act Administrativ nr. 1556/38, din 29/03/1996 emis de CJPSDPAT Sibiu (titlu de proprietate);		
B1	Intabulare, drept de PROPRIETATEL.18/1991, dobandit prin Reconstituire, cota actuala 1/1	A1
	1) **DIETRICH MARIA** 2) **ROTH MARIA**	

C. Partea III. SARCINI .

Inscrieri privind dezmembramintele dreptului de proprietate, drepturi reale de garanţie şi sarcini	Referinţe
NU SUNT	

Document care conține date cu caracter personal, protejat de prevederile Regulamentului (UE) nr. 679/2016 și Legii 190/2018

Anexa Nr. 1 La Partea I

Teren

Nr cadastral	Suprafaţa (mp)*	Observaţii / Referinţe
	3.900	

* Suprafaţa este determinată in planul de proiecţie Stereo 70.

DETALII LINIARE IMOBIL

Date referitoare la teren

Crt	Categorie folosință	Intra vilan	Suprafaţa (mp)	Tarla	Parcelă	Nr. topo	Observaţii / Referinţe
1	arabil	NU	3.900	46	1447/88	-	

Lungime Segmente
1) Valorile lungimilor segmentelor sunt obţinute din proiecţie în plan.

Punct început	X / Y	Punct sfârşit	X / Y	Lungime segment (** (m)
1	403.526,884 489.330,412	2	403.410,422 489.034,173	318.309
2	403.410,422 489.034,173	3	403.421,736 489.029,412	12.276
3	403.421,736 489.029,412	4	403.537,817 489.324,68	317.266
4	403.537,817 489.324,68	5	403.534,546 489.326,392	3.692
5	403.534,546 489.326,392	1	403.526,884 489.330,412	8.653

Document care conține date cu caracter personal, protejat de prevederile Regulamentului (UE) nr. 679/2016 și Legii 190/2018

** Lungimile segmentelor sunt determinate în planul de proiecţie Stereo 70 şi sunt rotunjite la 1 milimetru.
*** Distanţa dintre puncte este formată din segmente cumulate ce sunt mai mici decât valoarea 1 milimetru.

DATE DESPRE IMOBILUL NR. 3580

Oficiul de Cadastru şi Publicitate Imobiliară SIBIU
Biroul de Cadastru şi Publicitate Imobiliară Saliste

A. Partea I. Descrierea imobilului

TEREN Extravilan

Adresa: Jud. Sibiu

Nr. Crt	Nr cadastral Nr. topografic	Suprafaţa* (mp)	Observaţii / Referinţe
A1		5.300	Sector cadastral:40 Teren neimprejmuit;

B. Partea II. Proprietari şi acte

Inscrieri privitoare la dreptul de proprietate şi alte drepturi reale		Referinţe
/		
Act Administrativ nr. 657/38, din 19/07/1994 emis de CJPSDPAT - SIBIU (titlu de proprietate);		
B1	Intabulare, drept de PROPRIETATEL.18/1991, dobandit prin Reconstituire, cota actuala 1/1	A1
	1) **TOPOR NICOLAE** 2) **OPREA MARIA** 3) **GLIGA ANA** 4) **TOPOR IOAN** 5) **TOPOR FLORICA**	

C. Partea III. SARCINI .

Inscrieri privind dezmembramintele dreptului de proprietate, drepturi reale de garanţie şi sarcini	Referinţe
NU SUNT	

Document care conține date cu caracter personal, protejat de prevederile Regulamentului (UE) nr. 679/2016 și Legii 190/2018

Anexa Nr. 1 La Partea I

Teren

Nr cadastral	Suprafaţa (mp)*	Observaţii / Referinţe
	5.300	

* Suprafaţa este determinată in planul de proiecţie Stereo 70.

DETALII LINIARE IMOBIL

Date referitoare la teren

Crt	Categorie folosință	Intra vilan	Suprafaţa (mp)	Tarla	Parcelă	Nr. topo	Observaţii / Referinţe
1	arabil	NU	5.300	46	1447/87	-	

Lungime Segmente
1) Valorile lungimilor segmentelor sunt obţinute din proiecţie în plan.

Punct început	X / Y	Punct sfârşit	X / Y	Lungime segment (** (m)
1	403.395,104 489.040,618	2	403.397,202 489.039,735	2.276
2	403.397,202 489.039,735	3	403.405,09 489.036,416	8.558
3	403.405,09 489.036,416	4	403.408,317 489.035,058	3.501
4	403.408,317 489.035,058	5	403.410,422 489.034,173	2.283
5	403.410,422 489.034,173	6	403.526,884 489.330,412	318.309

Document care conține date cu caracter personal, protejat de prevederile Regulamentului (UE) nr. 679/2016 și Legii 190/2018

Punct început	X / Y	Punct sfârşit	X / Y	Lungime segment (** (m)
6	403.526,884 489.330,412	7	403.512,085 489.338,176	16.712
7	403.512,085 489.338,176	1	403.395,104 489.040,618	319.726

** Lungimile segmentelor sunt determinate în planul de proiecţie Stereo 70 şi sunt rotunjite la 1 milimetru.
*** Distanţa dintre puncte este formată din segmente cumulate ce sunt mai mici decât valoarea 1 milimetru.

Document care conține date cu caracter personal, protejat de prevederile Regulamentului (UE) nr. 679/2016 și Legii 190/2018

DATE DESPRE IMOBILUL NR. 3581

Oficiul de Cadastru şi Publicitate Imobiliară SIBIU
Biroul de Cadastru şi Publicitate Imobiliară Saliste

A. Partea I. Descrierea imobilului

TEREN Extravilan

Adresa: Jud. Sibiu

Nr. Crt	Nr cadastral Nr. topografic	Suprafaţa* (mp)	Observaţii / Referinţe
A1	104203	9.400	Sector cadastral:40 Teren neimprejmuit;

B. Partea II. Proprietari şi acte

Inscrieri privitoare la dreptul de proprietate şi alte drepturi reale		Referinţe
8165 / 26/08/2020		
Act Notarial nr. 12, din 28/05/2014 emis de NP POPA LUPAS GEORGE (, dosar nr. 15,16/2014);		
B1	Intabulare, drept de PROPRIETATE, dobandit prin Succesiune, cota actuala 1/1	A1
	1) **FĂLĂMAȘ ELENA**	

C. Partea III. SARCINI .

Inscrieri privind dezmembramintele dreptului de proprietate, drepturi reale de garanţie şi sarcini	Referinţe
NU SUNT	

Anexa Nr. 1 La Partea I

Teren

Nr cadastral	Suprafaţa (mp)*	Observaţii / Referinţe
104203	9.400	

* Suprafaţa este determinată in planul de proiecţie Stereo 70.

DETALII LINIARE IMOBIL

Date referitoare la teren

Crt	Categorie folosință	Intra vilan	Suprafaţa (mp)	Tarla	Parcelă	Nr. topo	Observaţii / Referinţe
1	arabil	NU	9.400	46	1447/86	-	

Lungime Segmente
1) Valorile lungimilor segmentelor sunt obţinute din proiecţie în plan.

Punct început	X / Y	Punct sfârşit	X / Y	Lungime segment (** (m)
1	403.485,978 489.351,814	2	403.368,102 489.051,979	322.173
2	403.368,102 489.051,979	3	403.371,688 489.050,47	3.89
3	403.371,688 489.050,47	4	403.375,312 489.048,946	3.931
4	403.375,312 489.048,946	5	403.395,104 489.040,618	21.473
5	403.395,104 489.040,618	6	403.512,085 489.338,176	319.726

Document care conține date cu caracter personal, protejat de prevederile Regulamentului (UE) nr. 679/2016 și Legii 190/2018

Punct început	X / Y	Punct sfârşit	X / Y	Lungime segment (** (m)
6	403.512,085 489.338,176	7	403.495,502 489.346,875	18.726
7	403.495,502 489.346,875	1	403.485,978 489.351,814	10.729

** Lungimile segmentelor sunt determinate în planul de proiecţie Stereo 70 şi sunt rotunjite la 1 milimetru.
*** Distanţa dintre puncte este formată din segmente cumulate ce sunt mai mici decât valoarea 1 milimetru.

Document care conține date cu caracter personal, protejat de prevederile Regulamentului (UE) nr. 679/2016 și Legii 190/2018

DATE DESPRE IMOBILUL NR. 3582

Oficiul de Cadastru şi Publicitate Imobiliară SIBIU
Biroul de Cadastru şi Publicitate Imobiliară Saliste

A. Partea I. Descrierea imobilului

TEREN Extravilan

Adresa: Jud. Sibiu

Nr. Crt	Nr cadastral Nr. topografic	Suprafaţa* (mp)	Observaţii / Referinţe
A1		1.900	Sector cadastral:40 Teren neimprejmuit;

B. Partea II. Proprietari şi acte

Inscrieri privitoare la dreptul de proprietate şi alte drepturi reale		Referinţe
/		
Act Administrativ nr. 365/38, din 10/06/1994 emis de CJPSDPAT Sibiu (titlu de proprietate);		
B1	Intabulare, drept de PROPRIETATEL.18/1991, dobandit prin Reconstituire, cota actuala 1/1	A1
	1) **BUNEA NICOLAE**	

C. Partea III. SARCINI .

Inscrieri privind dezmembramintele dreptului de proprietate, drepturi reale de garanţie şi sarcini	Referinţe
NU SUNT	

Document care conține date cu caracter personal, protejat de prevederile Regulamentului (UE) nr. 679/2016 și Legii 190/2018

Anexa Nr. 1 La Partea I

Teren

Nr cadastral	Suprafaţa (mp)*	Observaţii / Referinţe
	1.900	

* Suprafaţa este determinată in planul de proiecţie Stereo 70.

DETALII LINIARE IMOBIL

Date referitoare la teren

Crt	Categorie folosință	Intra vilan	Suprafaţa (mp)	Tarla	Parcelă	Nr. topo	Observaţii / Referinţe
1	arabil	NU	1.900	46	1447/85	-	

Lungime Segmente
1) Valorile lungimilor segmentelor sunt obţinute din proiecţie în plan.

Punct început	X / Y	Punct sfârşit	X / Y	Lungime segment (** (m)
1	403.480,718 489.354,541	2	403.362,669 489.054,266	322.647
2	403.362,669 489.054,266	3	403.364,154 489.053,641	1.611
3	403.364,154 489.053,641	4	403.368,102 489.051,979	4.284
4	403.368,102 489.051,979	5	403.485,978 489.351,814	322.173
5	403.485,978 489.351,814	1	403.480,718 489.354,541	5.925

Document care conține date cu caracter personal, protejat de prevederile Regulamentului (UE) nr. 679/2016 și Legii 190/2018

** Lungimile segmentelor sunt determinate în planul de proiecţie Stereo 70 şi sunt rotunjite la 1 milimetru.
*** Distanţa dintre puncte este formată din segmente cumulate ce sunt mai mici decât valoarea 1 milimetru.

Document care conține date cu caracter personal, protejat de prevederile Regulamentului (UE) nr. 679/2016 și Legii 190/2018

DATE DESPRE IMOBILUL NR. 3583

Oficiul de Cadastru şi Publicitate Imobiliară SIBIU
Biroul de Cadastru şi Publicitate Imobiliară Saliste

A. Partea I. Descrierea imobilului

TEREN Extravilan

Adresa: Jud. Sibiu

Nr. Crt	Nr cadastral Nr. topografic	Suprafaţa* (mp)	Observaţii / Referinţe
A1		12.900	Sector cadastral:40 Teren neimprejmuit;

B. Partea II. Proprietari şi acte

Inscrieri privitoare la dreptul de proprietate şi alte drepturi reale		Referinţe
/		
Act Administrativ nr. 1563/38, din 01/04/1996 emis de CJPSDPAT Sibiu (titlu de proprietate);		
B1	Intabulare, drept de PROPRIETATEL.18/1991, dobandit prin Reconstituire, cota actuala 1/1	A1
	1) **MUNTEAN MARIA** 2) **OLTEAN OVIDIU** 3) **OLTEAN IOAN** 4) **OLTEAN TRAIAN** 5) **CIOCA DOINA** 6) **ŞAITIS LUCIA** 7) **TOADER MARIA**	

C. Partea III. SARCINI .

Inscrieri privind dezmembramintele dreptului de proprietate, drepturi reale de garanţie şi sarcini	Referinţe
NU SUNT	

Document care conține date cu caracter personal, protejat de prevederile Regulamentului (UE) nr. 679/2016 și Legii 190/2018

Anexa Nr. 1 La Partea I

Teren

Nr cadastral	Suprafaţa (mp)*	Observaţii / Referinţe
	12.900	

* Suprafaţa este determinată in planul de proiecţie Stereo 70.

DETALII LINIARE IMOBIL

Date referitoare la teren

Crt	Categorie folosință	Intra vilan	Suprafaţa (mp)	Tarla	Parcelă	Nr. topo	Observaţii / Referinţe
1	arabil	NU	12.900	46	1447/84	-	

Lungime Segmente
1) Valorile lungimilor segmentelor sunt obţinute din proiecţie în plan.

Punct început	X / Y	Punct sfârşit	X / Y	Lungime segment (** (m)
1	403.448,236 489.371,383	2	403.322,857 489.071,017	325.483
2	403.322,857 489.071,017	3	403.343,728 489.062,235	22.643
3	403.343,728 489.062,235	4	403.350,907 489.059,215	7.789
4	403.350,907 489.059,215	5	403.353,838 489.057,981	3.18
5	403.353,838 489.057,981	6	403.361,162 489.054,899	7.946

Document care conține date cu caracter personal, protejat de prevederile Regulamentului (UE) nr. 679/2016 și Legii 190/2018

Punct început	X / Y	Punct sfârşit	X / Y	Lungime segment (** (m)
6	403.361,162 489.054,899	7	403.362,669 489.054,266	1.634
7	403.362,669 489.054,266	8	403.480,718 489.354,541	322.647
8	403.480,718 489.354,541	1	403.448,236 489.371,383	36.589

** Lungimile segmentelor sunt determinate în planul de proiecţie Stereo 70 şi sunt rotunjite la 1 milimetru.
*** Distanţa dintre puncte este formată din segmente cumulate ce sunt mai mici decât valoarea 1 milimetru.

Document care conține date cu caracter personal, protejat de prevederile Regulamentului (UE) nr. 679/2016 și Legii 190/2018

DATE DESPRE IMOBILUL NR. 3584

Oficiul de Cadastru şi Publicitate Imobiliară SIBIU
Biroul de Cadastru şi Publicitate Imobiliară Saliste

A. Partea I. Descrierea imobilului

TEREN Extravilan

Adresa: Jud. Sibiu

Nr. Crt	Nr cadastral Nr. topografic	Suprafaţa* (mp)	Observaţii / Referinţe
A1	103974	13.100	Sector cadastral:40 Teren neimprejmuit;

B. Partea II. Proprietari şi acte

Inscrieri privitoare la dreptul de proprietate şi alte drepturi reale		Referinţe
14092 / 26/11/2019		
Act Notarial nr. 2135, din 25/11/2019 emis de NP POPA - LUPAS George (act notarial nr incheiere de rectificare nr. 3 din 26.11.2019, emis de NP POPA - LUPAS George);		
B1	Intabulare, drept de PROPRIETATE, dobandit prin Conventie, cota actuala 1/1	A1
	1) **LUDOȘAN ANCA**, bun propriu	
B2	se noteaza faptul ca imobilul de sub A1 este afectat exercitarii profesiei autoriizate LUDOSAN ANCA INTREPRINDERE FAMILIALA.	A1

C. Partea III. SARCINI .

Inscrieri privind dezmembramintele dreptului de proprietate, drepturi reale de garanţie şi sarcini	Referinţe
NU SUNT	

Document care conține date cu caracter personal, protejat de prevederile Regulamentului (UE) nr. 679/2016 și Legii 190/2018

Anexa Nr. 1 La Partea I

Teren

Nr cadastral	Suprafaţa (mp)*	Observaţii / Referinţe
103974	13.100	

* Suprafaţa este determinată in planul de proiecţie Stereo 70.

DETALII LINIARE IMOBIL

Date referitoare la teren

Crt	Categorie folosință	Intra vilan	Suprafaţa (mp)	Tarla	Parcelă	Nr. topo	Observaţii / Referinţe
1	arabil	NU	13.100	46	1447/83	-	

Lungime Segmente
1) Valorile lungimilor segmentelor sunt obţinute din proiecţie în plan.

Punct început	X / Y	Punct sfârşit	X / Y	Lungime segment (** (m)
1	403.279,773 489.089,145	2	403.286,207 489.086,438	6.98
2	403.286,207 489.086,438	3	403.293,161 489.083,512	7.545
3	403.293,161 489.083,512	4	403.294,841 489.082,805	1.822
4	403.294,841 489.082,805	5	403.300,468 489.080,437	6.105
5	403.300,468 489.080,437	6	403.307,139 489.077,63	7.237

Document care conține date cu caracter personal, protejat de prevederile Regulamentului (UE) nr. 679/2016 și Legii 190/2018

Punct început	X / Y	Punct sfârşit	X / Y	Lungime segment (** (m)
6	403.307,139 489.077,63	7	403.309,855 489.076,488	2.947
7	403.309,855 489.076,488	8	403.322,857 489.071,017	14.106
8	403.322,857 489.071,017	9	403.448,236 489.371,383	325.483
9	403.448,236 489.371,383	10	403.418,512 489.386,795	33.482
10	403.418,512 489.386,795	1	403.279,773 489.089,145	328.396

** Lungimile segmentelor sunt determinate în planul de proiecţie Stereo 70 şi sunt rotunjite la 1 milimetru.
*** Distanţa dintre puncte este formată din segmente cumulate ce sunt mai mici decât valoarea 1 milimetru.

Document care conține date cu caracter personal, protejat de prevederile Regulamentului (UE) nr. 679/2016 și Legii 190/2018

DATE DESPRE IMOBILUL NR. 3585

Oficiul de Cadastru şi Publicitate Imobiliară SIBIU
Biroul de Cadastru şi Publicitate Imobiliară Saliste

A. Partea I. Descrierea imobilului

TEREN Extravilan

Adresa: Jud. Sibiu

Nr. Crt	Nr cadastral Nr. topografic	Suprafaţa* (mp)	Observaţii / Referinţe
A1	103655	8.100	Sector cadastral:40 Teren neimprejmuit;

B. Partea II. Proprietari şi acte

Inscrieri privitoare la dreptul de proprietate şi alte drepturi reale		Referinţe
2182 / 28/02/2020		
Act Notarial nr. 152, din 27/02/2020 emis de NP ILIȘESCU Silvia;		
B1	Intabulare, drept de PROPRIETATEcumparare, dobandit prin Conventie, cota actuala 1/1	A1
	1) **DN AGRAR CUT SRL**, CIF:23962357	

C. Partea III. SARCINI .

Inscrieri privind dezmembramintele dreptului de proprietate, drepturi reale de garanţie şi sarcini	Referinţe
NU SUNT	

Document care conține date cu caracter personal, protejat de prevederile Regulamentului (UE) nr. 679/2016 și Legii 190/2018

Anexa Nr. 1 La Partea I

Teren

Nr cadastral	Suprafaţa (mp)*	Observaţii / Referinţe
103655	8.100	

* Suprafaţa este determinată in planul de proiecţie Stereo 70.

DETALII LINIARE IMOBIL

Date referitoare la teren

Crt	Categorie folosință	Intra vilan	Suprafaţa (mp)	Tarla	Parcelă	Nr. topo	Observaţii / Referinţe
1	arabil	NU	8.100	46	1447/82	-	

Lungime Segmente
1) Valorile lungimilor segmentelor sunt obţinute din proiecţie în plan.

Punct început	X / Y	Punct sfârşit	X / Y	Lungime segment (** (m)
1	403.400,349 489.396,212	2	403.253,257 489.100,302	330.452
2	403.253,257 489.100,302	3	403.279,773 489.089,145	28.767
3	403.279,773 489.089,145	4	403.418,512 489.386,795	328.396
4	403.418,512 489.386,795	1	403.400,349 489.396,212	20.459

**** Lungimile segmentelor sunt determinate în planul de proiecţie Stereo 70 şi sunt rotunjite la 1 milimetru.**

Document care conține date cu caracter personal, protejat de prevederile Regulamentului (UE) nr. 679/2016 și Legii 190/2018

***** Distanţa dintre puncte este formată din segmente cumulate ce sunt mai mici decât valoarea 1 milimetru.**

Document care conține date cu caracter personal, protejat de prevederile Regulamentului (UE) nr. 679/2016 și Legii 190/2018

DATE DESPRE IMOBILUL NR. 3586

Oficiul de Cadastru şi Publicitate Imobiliară SIBIU
Biroul de Cadastru şi Publicitate Imobiliară Saliste

A. Partea I. Descrierea imobilului

Nr. CF vechi:4124NMiercurea
Nr. cadastral vechi:400

TEREN Extravilan

Adresa: Jud. Sibiu

Nr. Crt	Nr cadastral Nr. topografic	Suprafaţa* (mp)	Observaţii / Referinţe
A1	101278	15.100	Sector cadastral:40 Teren neimprejmuit;

B. Partea II. Proprietari şi acte

Inscrieri privitoare la dreptul de proprietate şi alte drepturi reale		Referinţe
12169 / 02/11/2012		
Act Notarial nr. 592, din 01/11/2012 emis de NP Avram Adriana;		
B1	Intabulare, drept de PROPRIETATEcu titlu de drept cumparare, dobandit prin Conventie, cota actuala 1/1	A1
	1) **BOTA NICOLAE DANIEL**, casatorit, bun comun	

C. Partea III. SARCINI .

Inscrieri privind dezmembramintele dreptului de proprietate, drepturi reale de garanţie şi sarcini	Referinţe
NU SUNT	

Document care conține date cu caracter personal, protejat de prevederile Regulamentului (UE) nr. 679/2016 și Legii 190/2018

Anexa Nr. 1 La Partea I

Teren

Nr cadastral	Suprafaţa (mp)*	Observaţii / Referinţe
101278	15.100	

* Suprafaţa este determinată in planul de proiecţie Stereo 70.

DETALII LINIARE IMOBIL

Date referitoare la teren

Crt	Categorie folosință	Intra vilan	Suprafaţa (mp)	Tarla	Parcelă	Nr. topo	Observaţii / Referinţe
1	arabil	NU	15.100	46	1447/81	400	

Lungime Segmente
1) Valorile lungimilor segmentelor sunt obţinute din proiecţie în plan.

Punct început	X / Y	Punct sfârşit	X / Y	Lungime segment (** (m)
1	403.367,067 489.413,468	2	403.203,919 489.121,062	334.842
2	403.203,919 489.121,062	3	403.207,445 489.119,578	3.825
3	403.207,445 489.119,578	4	403.209,862 489.118,561	2.622
4	403.209,862 489.118,561	5	403.234,748 489.108,09	26.999
5	403.234,748 489.108,09	6	403.238,719 489.106,419	4.309

Document care conține date cu caracter personal, protejat de prevederile Regulamentului (UE) nr. 679/2016 și Legii 190/2018

Punct început	X / Y	Punct sfârşit	X / Y	Lungime segment (** (m)
6	403.238,719 489.106,419	7	403.253,257 489.100,302	15.773
7	403.253,257 489.100,302	8	403.400,349 489.396,212	330.452
8	403.400,349 489.396,212	1	403.367,067 489.413,468	37.489

** Lungimile segmentelor sunt determinate în planul de proiecţie Stereo 70 şi sunt rotunjite la 1 milimetru.
*** Distanţa dintre puncte este formată din segmente cumulate ce sunt mai mici decât valoarea 1 milimetru.

Document care conține date cu caracter personal, protejat de prevederile Regulamentului (UE) nr. 679/2016 și Legii 190/2018

DATE DESPRE IMOBILUL NR. 3587

Oficiul de Cadastru şi Publicitate Imobiliară SIBIU
Biroul de Cadastru şi Publicitate Imobiliară Saliste

A. Partea I. Descrierea imobilului

TEREN Extravilan

Adresa: Jud. Sibiu

Nr. Crt	Nr cadastral Nr. topografic	Suprafaţa* (mp)	Observaţii / Referinţe
A1		3.900	Sector cadastral:40 Teren neimprejmuit;

B. Partea II. Proprietari şi acte

Inscrieri privitoare la dreptul de proprietate şi alte drepturi reale		Referinţe
/		
Act Administrativ nr. 520/38, din 20/06/1994 emis de CJPSDPAT - SIBIU (titlu de proprietate);		
B1	Intabulare, drept de PROPRIETATEL.18/1991, dobandit prin Reconstituire, cota actuala 1/1	A1
	1) **CERBU SOFIA**	

C. Partea III. SARCINI .

Inscrieri privind dezmembramintele dreptului de proprietate, drepturi reale de garanţie şi sarcini	Referinţe
NU SUNT	

Document care conține date cu caracter personal, protejat de prevederile Regulamentului (UE) nr. 679/2016 și Legii 190/2018

Anexa Nr. 1 La Partea I

Teren

Nr cadastral	Suprafaţa (mp)*	Observaţii / Referinţe
	3.900	

* Suprafaţa este determinată in planul de proiecţie Stereo 70.

DETALII LINIARE IMOBIL

Date referitoare la teren

Crt	Categorie folosință	Intra vilan	Suprafaţa (mp)	Tarla	Parcelă	Nr. topo	Observaţii / Referinţe
1	arabil	NU	3.900	46	1447/80	-	

Lungime Segmente
1) Valorile lungimilor segmentelor sunt obţinute din proiecţie în plan.

Punct început	X / Y	Punct sfârşit	X / Y	Lungime segment (** (m)
1	403.356,737 489.418,825	2	403.193,132 489.125,6	335.778
2	403.193,132 489.125,6	3	403.193,246 489.125,553	0.123
3	403.193,246 489.125,553	4	403.199,116 489.123,083	6.368
4	403.199,116 489.123,083	5	403.201,503 489.122,078	2.59
5	403.201,503 489.122,078	6	403.203,919 489.121,062	2.621

Document care conține date cu caracter personal, protejat de prevederile Regulamentului (UE) nr. 679/2016 și Legii 190/2018

Punct început	X / Y	Punct sfârşit	X / Y	Lungime segment (** (m)
6	403.203,919 489.121,062	7	403.367,067 489.413,468	334.842
7	403.367,067 489.413,468	1	403.356,737 489.418,825	11.636

** Lungimile segmentelor sunt determinate în planul de proiecţie Stereo 70 şi sunt rotunjite la 1 milimetru.
*** Distanţa dintre puncte este formată din segmente cumulate ce sunt mai mici decât valoarea 1 milimetru.

Document care conține date cu caracter personal, protejat de prevederile Regulamentului (UE) nr. 679/2016 și Legii 190/2018

DATE DESPRE IMOBILUL NR. 3588

Oficiul de Cadastru şi Publicitate Imobiliară SIBIU
Biroul de Cadastru şi Publicitate Imobiliară Saliste

A. Partea I. Descrierea imobilului

TEREN Extravilan

Adresa: Jud. Sibiu

Nr. Crt	Nr cadastral Nr. topografic	Suprafaţa* (mp)	Observaţii / Referinţe
A1		8.800	Sector cadastral:40 Teren neimprejmuit;

B. Partea II. Proprietari şi acte

Inscrieri privitoare la dreptul de proprietate şi alte drepturi reale		Referinţe
/		
Act Administrativ nr. 519/38, din 20/06/1994 emis de CJPSDPAT - SIBIU (titlu de proprietate);		
B1	Intabulare, drept de PROPRIETATEL.18/1991, dobandit prin Reconstituire, cota actuala 1/1	A1
	1) **FRUNTZ MIHAI** 2) **CERBU SOFIA** 3) **PLITEA THERESIA**	

C. Partea III. SARCINI .

Inscrieri privind dezmembramintele dreptului de proprietate, drepturi reale de garanţie şi sarcini	Referinţe
NU SUNT	

Document care conține date cu caracter personal, protejat de prevederile Regulamentului (UE) nr. 679/2016 și Legii 190/2018

Anexa Nr. 1 La Partea I

Teren

Nr cadastral	Suprafaţa (mp)*	Observaţii / Referinţe
	8.800	

* Suprafaţa este determinată in planul de proiecţie Stereo 70.

DETALII LINIARE IMOBIL

Date referitoare la teren

Crt	Categorie folosință	Intra vilan	Suprafaţa (mp)	Tarla	Parcelă	Nr. topo	Observaţii / Referinţe
1	arabil	NU	8.800	46	1447/79	-	

Lungime Segmente
1) Valorile lungimilor segmentelor sunt obţinute din proiecţie în plan.

Punct început	X / Y	Punct sfârşit	X / Y	Lungime segment (** (m)
1	403.333,532 489.430,856	2	403.168,903 489.135,795	337.881
2	403.168,903 489.135,795	3	403.169,051 489.135,733	0.16
3	403.169,051 489.135,733	4	403.174,719 489.133,348	6.149
4	403.174,719 489.133,348	5	403.177,023 489.132,378	2.5
5	403.177,023 489.132,378	6	403.182,756 489.129,966	6.22

Document care conține date cu caracter personal, protejat de prevederile Regulamentului (UE) nr. 679/2016 și Legii 190/2018

Punct început	X / Y	Punct sfârşit	X / Y	Lungime segment (** (m)
6	403.182,756 489.129,966	7	403.185,087 489.128,986	2.529
7	403.185,087 489.128,986	8	403.190,887 489.126,545	6.293
8	403.190,887 489.126,545	9	403.193,132 489.125,6	2.436
9	403.193,132 489.125,6	10	403.356,737 489.418,825	335.778
10	403.356,737 489.418,825	1	403.333,532 489.430,856	26.138

** Lungimile segmentelor sunt determinate în planul de proiecţie Stereo 70 şi sunt rotunjite la 1 milimetru.
*** Distanţa dintre puncte este formată din segmente cumulate ce sunt mai mici decât valoarea 1 milimetru.

Document care conține date cu caracter personal, protejat de prevederile Regulamentului (UE) nr. 679/2016 și Legii 190/2018

DATE DESPRE IMOBILUL NR. 3589

Oficiul de Cadastru şi Publicitate Imobiliară SIBIU
Biroul de Cadastru şi Publicitate Imobiliară Saliste

A. Partea I. Descrierea imobilului

TEREN Extravilan

Adresa: Jud. Sibiu

Nr. Crt	Nr cadastral Nr. topografic	Suprafaţa* (mp)	Observaţii / Referinţe
A1		7.000	Sector cadastral:40 Teren neimprejmuit;

B. Partea II. Proprietari şi acte

Inscrieri privitoare la dreptul de proprietate şi alte drepturi reale		Referinţe
/		
Act Administrativ nr. 692/38, din 08/08/1994 emis de CJPSDPAT - SIBIU (titlu de proprietate);		
B1	Intabulare, drept de PROPRIETATEL.18/1991, dobandit prin Reconstituire, cota actuala 1/1	A1
	1) **ALMEN MARIA** 2) **SCHUSTER SOFIA** 3) **HOSÖGER RENHOLD**	

C. Partea III. SARCINI .

Inscrieri privind dezmembramintele dreptului de proprietate, drepturi reale de garanţie şi sarcini	Referinţe
NU SUNT	

Document care conține date cu caracter personal, protejat de prevederile Regulamentului (UE) nr. 679/2016 și Legii 190/2018

Anexa Nr. 1 La Partea I

Teren

Nr cadastral	Suprafaţa (mp)*	Observaţii / Referinţe
	7.000	

* Suprafaţa este determinată in planul de proiecţie Stereo 70.

DETALII LINIARE IMOBIL

Date referitoare la teren

Crt	Categorie folosință	Intra vilan	Suprafaţa (mp)	Tarla	Parcelă	Nr. topo	Observaţii / Referinţe
1	arabil	NU	7.000	46	1447/78	-	

Lungime Segmente
1) Valorile lungimilor segmentelor sunt obţinute din proiecţie în plan.

Punct început	X / Y	Punct sfârşit	X / Y	Lungime segment (** (m)
1	403.315,226 489.440,49	2	403.150,015 489.144,386	339.075
2	403.150,015 489.144,386	3	403.154,871 489.142,14	5.35
3	403.154,871 489.142,14	4	403.157,092 489.141,113	2.447
4	403.157,092 489.141,113	5	403.162,971 489.138,393	6.478
5	403.162,971 489.138,393	6	403.164,39 489.137,737	1.563

Document care conține date cu caracter personal, protejat de prevederile Regulamentului (UE) nr. 679/2016 și Legii 190/2018

Punct început	X / Y	Punct sfârşit	X / Y	Lungime segment (** (m)
6	403.164,39 489.137,737	7	403.165,41 489.137,265	1.124
7	403.165,41 489.137,265	8	403.168,903 489.135,795	3.79
8	403.168,903 489.135,795	9	403.333,532 489.430,856	337.881
9	403.333,532 489.430,856	10	403.319,988 489.437,879	15.257
10	403.319,988 489.437,879	1	403.315,226 489.440,49	5.431

** Lungimile segmentelor sunt determinate în planul de proiecţie Stereo 70 şi sunt rotunjite la 1 milimetru.
*** Distanţa dintre puncte este formată din segmente cumulate ce sunt mai mici decât valoarea 1 milimetru.

Document care conține date cu caracter personal, protejat de prevederile Regulamentului (UE) nr. 679/2016 și Legii 190/2018

DATE DESPRE IMOBILUL NR. 3590

Oficiul de Cadastru şi Publicitate Imobiliară SIBIU
Biroul de Cadastru şi Publicitate Imobiliară Saliste

A. Partea I. Descrierea imobilului

TEREN Extravilan

Adresa: Jud. Sibiu

Nr. Crt	Nr cadastral Nr. topografic	Suprafaţa* (mp)	Observaţii / Referinţe
A1		9.800	Sector cadastral:40 Teren neimprejmuit;

B. Partea II. Proprietari şi acte

Inscrieri privitoare la dreptul de proprietate şi alte drepturi reale		Referinţe
/		
Act Administrativ nr. 687/38, din 05/08/1994 emis de CJPSDPAT - SIBIU (titlu de proprietate);		
B1	Intabulare, drept de PROPRIETATEL.18/1991, dobandit prin Reconstituire, cota actuala 1/1	A1
	1) **ROTH GHEORGHE** 2) **ALMEN MARTIN**	

C. Partea III. SARCINI .

Inscrieri privind dezmembramintele dreptului de proprietate, drepturi reale de garanţie şi sarcini	Referinţe
NU SUNT	

Document care conține date cu caracter personal, protejat de prevederile Regulamentului (UE) nr. 679/2016 și Legii 190/2018

Anexa Nr. 1 La Partea I

Teren

Nr cadastral	Suprafaţa (mp)*	Observaţii / Referinţe
	9.800	

* Suprafaţa este determinată in planul de proiecţie Stereo 70.

DETALII LINIARE IMOBIL

Date referitoare la teren

Crt	Categorie folosință	Intra vilan	Suprafaţa (mp)	Tarla	Parcelă	Nr. topo	Observaţii / Referinţe
1	arabil	NU	9.800	46	1447/77	-	

Lungime Segmente
1) Valorile lungimilor segmentelor sunt obţinute din proiecţie în plan.

Punct început	X / Y	Punct sfârşit	X / Y	Lungime segment (** (m)
1	403.289,956 489.454,346	2	403.123,784 489.156,52	341.048
2	403.123,784 489.156,52	3	403.124,53 489.156,175	0.822
3	403.124,53 489.156,175	4	403.136,0 489.150,869	12.637
4	403.136,0 489.150,869	5	403.141,812 489.148,181	6.404
5	403.141,812 489.148,181	6	403.147,213 489.145,682	5.951

Document care conține date cu caracter personal, protejat de prevederile Regulamentului (UE) nr. 679/2016 și Legii 190/2018

Punct început	X / Y	Punct sfârşit	X / Y	Lungime segment (** (m)
6	403.147,213 489.145,682	7	403.149,409 489.144,667	2.419
7	403.149,409 489.144,667	8	403.150,015 489.144,386	0.668
8	403.150,015 489.144,386	9	403.315,226 489.440,49	339.075
9	403.315,226 489.440,49	1	403.289,956 489.454,346	28.819

** Lungimile segmentelor sunt determinate în planul de proiecţie Stereo 70 şi sunt rotunjite la 1 milimetru.
*** Distanţa dintre puncte este formată din segmente cumulate ce sunt mai mici decât valoarea 1 milimetru.

Document care conține date cu caracter personal, protejat de prevederile Regulamentului (UE) nr. 679/2016 și Legii 190/2018

DATE DESPRE IMOBILUL NR. 3591

Oficiul de Cadastru şi Publicitate Imobiliară SIBIU
Biroul de Cadastru şi Publicitate Imobiliară Saliste

A. Partea I. Descrierea imobilului

TEREN Extravilan

Adresa: Jud. Sibiu

Nr. Crt	Nr cadastral Nr. topografic	Suprafaţa* (mp)	Observaţii / Referinţe
A1		7.800	Sector cadastral:40 Teren neimprejmuit;

B. Partea II. Proprietari şi acte

Inscrieri privitoare la dreptul de proprietate şi alte drepturi reale		Referinţe
/		
Act Administrativ nr. 686/38, din 05/08/1994 emis de CJPSDPAT Sibiu (titlu de proprietate);		
B1	Intabulare, drept de PROPRIETATEL.18/1991, dobandit prin Reconstituire, cota actuala 1/1	A1
	1) **ALMEN MARTIN** 2) **ALMEN GHEORGHE**	

C. Partea III. SARCINI .

Inscrieri privind dezmembramintele dreptului de proprietate, drepturi reale de garanţie şi sarcini	Referinţe
NU SUNT	

Document care conține date cu caracter personal, protejat de prevederile Regulamentului (UE) nr. 679/2016 și Legii 190/2018

Anexa Nr. 1 La Partea I

Teren

Nr cadastral	Suprafaţa (mp)*	Observaţii / Referinţe
	7.800	

* Suprafaţa este determinată in planul de proiecţie Stereo 70.

DETALII LINIARE IMOBIL

Date referitoare la teren

Crt	Categorie folosință	Intra vilan	Suprafaţa (mp)	Tarla	Parcelă	Nr. topo	Observaţii / Referinţe
1	arabil	NU	7.800	46	1447/76	-	

Lungime Segmente
1) Valorile lungimilor segmentelor sunt obţinute din proiecţie în plan.

Punct început	X / Y	Punct sfârşit	X / Y	Lungime segment (** (m)
1	403.269,817 489.465,091	2	403.103,011 489.166,129	342.349
2	403.103,011 489.166,129	3	403.123,784 489.156,52	22.888
3	403.123,784 489.156,52	4	403.289,956 489.454,346	341.048
4	403.289,956 489.454,346	5	403.278,762 489.460,484	12.767
5	403.278,762 489.460,484	1	403.269,817 489.465,091	10.061

Document care conține date cu caracter personal, protejat de prevederile Regulamentului (UE) nr. 679/2016 și Legii 190/2018

** Lungimile segmentelor sunt determinate în planul de proiecţie Stereo 70 şi sunt rotunjite la 1 milimetru.
*** Distanţa dintre puncte este formată din segmente cumulate ce sunt mai mici decât valoarea 1 milimetru.

Document care conține date cu caracter personal, protejat de prevederile Regulamentului (UE) nr. 679/2016 și Legii 190/2018

DATE DESPRE IMOBILUL NR. 3592

Oficiul de Cadastru şi Publicitate Imobiliară SIBIU
Biroul de Cadastru şi Publicitate Imobiliară Saliste

A. Partea I. Descrierea imobilului

TEREN Extravilan

Adresa: Jud. Sibiu

Nr. Crt	Nr cadastral Nr. topografic	Suprafaţa* (mp)	Observaţii / Referinţe
A1	100289	15.100	Sector cadastral:40 Teren neimprejmuit;

B. Partea II. Proprietari şi acte

Inscrieri privitoare la dreptul de proprietate şi alte drepturi reale		Referinţe
952 / 02/02/2010		
Act Notarial nr. 91, din 21/01/2010 emis de NP BIANU VICTORIA (contract de vanzare-cumparare);		
B1	Intabulare, drept de PROPRIETATEcu titlu de drept cumparare, dobandit prin Conventie, cota actuala 1/1	A1
	1) **POJAR IOAN**, , Necasatorit	

C. Partea III. SARCINI .

Inscrieri privind dezmembramintele dreptului de proprietate, drepturi reale de garanţie şi sarcini	Referinţe
NU SUNT	

Document care conține date cu caracter personal, protejat de prevederile Regulamentului (UE) nr. 679/2016 și Legii 190/2018

Anexa Nr. 1 La Partea I

Teren

Nr cadastral	Suprafaţa (mp)*	Observaţii / Referinţe
100289	15.100	

* Suprafaţa este determinată in planul de proiecţie Stereo 70.

DETALII LINIARE IMOBIL

Date referitoare la teren

Crt	Categorie folosință	Intra vilan	Suprafaţa (mp)	Tarla	Parcelă	Nr. topo	Observaţii / Referinţe
1	arabil	NU	15.100	46	1447/75	-	

Lungime Segmente
1) Valorile lungimilor segmentelor sunt obţinute din proiecţie în plan.

Punct început	X / Y	Punct sfârşit	X / Y	Lungime segment (** (m)
1	403.052,526 489.189,482	2	403.057,729 489.187,076	5.732
2	403.057,729 489.187,076	3	403.082,279 489.175,719	27.049
3	403.082,279 489.175,719	4	403.101,093 489.167,016	20.73
4	403.101,093 489.167,016	5	403.103,011 489.166,129	2.114
5	403.103,011 489.166,129	6	403.269,817 489.465,091	342.349

Document care conține date cu caracter personal, protejat de prevederile Regulamentului (UE) nr. 679/2016 și Legii 190/2018

Punct început	X / Y	Punct sfârşit	X / Y	Lungime segment (** (m)
6	403.269,817 489.465,091	7	403.257,911 489.471,224	13.393
7	403.257,911 489.471,224	8	403.241,55 489.480,902	19.009
8	403.241,55 489.480,902	1	403.052,526 489.189,482	347.355

** Lungimile segmentelor sunt determinate în planul de proiecţie Stereo 70 şi sunt rotunjite la 1 milimetru.
*** Distanţa dintre puncte este formată din segmente cumulate ce sunt mai mici decât valoarea 1 milimetru.

Document care conține date cu caracter personal, protejat de prevederile Regulamentului (UE) nr. 679/2016 și Legii 190/2018

DATE DESPRE IMOBILUL NR. 3593

Oficiul de Cadastru şi Publicitate Imobiliară SIBIU
Biroul de Cadastru şi Publicitate Imobiliară Saliste

A. Partea I. Descrierea imobilului

TEREN Extravilan

Adresa: Jud. Sibiu

Nr. Crt	Nr cadastral Nr. topografic	Suprafaţa* (mp)	Observaţii / Referinţe
A1		15.200	Sector cadastral:40 Teren neimprejmuit;

B. Partea II. Proprietari şi acte

Inscrieri privitoare la dreptul de proprietate şi alte drepturi reale		Referinţe
/		
Act Administrativ nr. 545/38, din 23/06/1994 emis de CJPSDPAT - SIBIU (titlu de proprietate);		
B1	Intabulare, drept de PROPRIETATEL.18/1991, dobandit prin Reconstituire, cota actuala 1/1	A1
	1) **RUSU ELISABETA**	

C. Partea III. SARCINI .

Inscrieri privind dezmembramintele dreptului de proprietate, drepturi reale de garanţie şi sarcini	Referinţe
NU SUNT	

Document care conține date cu caracter personal, protejat de prevederile Regulamentului (UE) nr. 679/2016 și Legii 190/2018

Anexa Nr. 1 La Partea I

Teren

Nr cadastral	Suprafaţa (mp)*	Observaţii / Referinţe
	15.200	

* Suprafaţa este determinată in planul de proiecţie Stereo 70.

DETALII LINIARE IMOBIL

Date referitoare la teren

Crt	Categorie folosință	Intra vilan	Suprafaţa (mp)	Tarla	Parcelă	Nr. topo	Observaţii / Referinţe
1	arabil	NU	15.200	46	1447/74	-	

Lungime Segmente
1) Valorile lungimilor segmentelor sunt obţinute din proiecţie în plan.

Punct început	X / Y	Punct sfârşit	X / Y	Lungime segment (** (m)
1	403.204,403 489.503,521	2	403.013,05 489.208,512	351.634
2	403.013,05 489.208,512	3	403.017,744 489.206,126	5.266
3	403.017,744 489.206,126	4	403.029,847 489.199,973	13.577
4	403.029,847 489.199,973	5	403.034,126 489.197,994	4.715
5	403.034,126 489.197,994	6	403.036,768 489.196,772	2.911

Document care conține date cu caracter personal, protejat de prevederile Regulamentului (UE) nr. 679/2016 și Legii 190/2018

Punct început	X / Y	Punct sfârşit	X / Y	Lungime segment (** (m)
6	403.036,768 489.196,772	7	403.045,554 489.192,707	9.681
7	403.045,554 489.192,707	8	403.052,526 489.189,482	7.681
8	403.052,526 489.189,482	9	403.241,55 489.480,902	347.355
9	403.241,55 489.480,902	10	403.232,794 489.486,081	10.173
10	403.232,794 489.486,081	1	403.204,403 489.503,521	33.321

** Lungimile segmentelor sunt determinate în planul de proiecţie Stereo 70 şi sunt rotunjite la 1 milimetru.
*** Distanţa dintre puncte este formată din segmente cumulate ce sunt mai mici decât valoarea 1 milimetru.

Document care conține date cu caracter personal, protejat de prevederile Regulamentului (UE) nr. 679/2016 și Legii 190/2018

DATE DESPRE IMOBILUL NR. 3594

Oficiul de Cadastru şi Publicitate Imobiliară SIBIU
Biroul de Cadastru şi Publicitate Imobiliară Saliste

A. Partea I. Descrierea imobilului

TEREN Extravilan

Adresa: Jud. Sibiu

Nr. Crt	Nr cadastral Nr. topografic	Suprafaţa* (mp)	Observaţii / Referinţe
A1		13.300	Sector cadastral:40 Teren neimprejmuit;

B. Partea II. Proprietari şi acte

Inscrieri privitoare la dreptul de proprietate şi alte drepturi reale		Referinţe
/		
Hotarare Judecatoreasca nr. 9, din 10/01/2019 emis de JUDECĂTORIA SĂLIȘTE;		
B1	Intabulare, drept de PROPRIETATE, dobandit prin Hotarare Judecatoreasca, cota actuala 1/1	A1
	1) **BRATU NICOLAE IOAN**	

C. Partea III. SARCINI .

Inscrieri privind dezmembramintele dreptului de proprietate, drepturi reale de garanţie şi sarcini	Referinţe
NU SUNT	

Anexa Nr. 1 La Partea I

Teren

Nr cadastral	Suprafaţa (mp)*	Observaţii / Referinţe
	13.300	

* Suprafaţa este determinată in planul de proiecţie Stereo 70.

DETALII LINIARE IMOBIL

Date referitoare la teren

Crt	Categorie folosință	Intra vilan	Suprafaţa (mp)	Tarla	Parcelă	Nr. topo	Observaţii / Referinţe
1	arabil	NU	13.300	46	1447/73	-	

Lungime Segmente
1) Valorile lungimilor segmentelor sunt obţinute din proiecţie în plan.

Punct început	X / Y	Punct sfârşit	X / Y	Lungime segment (** (m)
1	403.173,177 489.524,487	2	402.979,34 489.225,649	356.197
2	402.979,34 489.225,649	3	402.984,503 489.223,025	5.792
3	402.984,503 489.223,025	4	403.006,372 489.211,907	24.532
4	403.006,372 489.211,907	5	403.013,05 489.208,512	7.492
5	403.013,05 489.208,512	6	403.204,403 489.503,521	351.634

Document care conține date cu caracter personal, protejat de prevederile Regulamentului (UE) nr. 679/2016 și Legii 190/2018

Punct început	X / Y	Punct sfârşit	X / Y	Lungime segment (** (m)
6	403.204,403 489.503,521	7	403.193,606 489.510,154	12.671
7	403.193,606 489.510,154	1	403.173,177 489.524,487	24.956

** Lungimile segmentelor sunt determinate în planul de proiecţie Stereo 70 şi sunt rotunjite la 1 milimetru.
*** Distanţa dintre puncte este formată din segmente cumulate ce sunt mai mici decât valoarea 1 milimetru.

Document care conține date cu caracter personal, protejat de prevederile Regulamentului (UE) nr. 679/2016 și Legii 190/2018

DATE DESPRE IMOBILUL NR. 3595

Oficiul de Cadastru şi Publicitate Imobiliară SIBIU
Biroul de Cadastru şi Publicitate Imobiliară Saliste

A. Partea I. Descrierea imobilului

TEREN Extravilan

Adresa: Jud. Sibiu

Nr. Crt	Nr cadastral Nr. topografic	Suprafaţa* (mp)	Observaţii / Referinţe
A1		6.800	Sector cadastral:40 Teren neimprejmuit;

B. Partea II. Proprietari şi acte

Inscrieri privitoare la dreptul de proprietate şi alte drepturi reale		Referinţe
/		
Act Administrativ nr. 691/38, din 08/08/1994 emis de CJPSDPAT - SIBIU (titlu de proprietate);		
B1	Intabulare, drept de PROPRIETATEL.18/1991, dobandit prin Reconstituire, cota actuala 1/1	A1
	1) **SPILHAUPTER MIHAI** 2) **CÎRJE MARIA**	

C. Partea III. SARCINI .

Inscrieri privind dezmembramintele dreptului de proprietate, drepturi reale de garanţie şi sarcini	Referinţe
NU SUNT	

Anexa Nr. 1 La Partea I

Teren

Nr cadastral	Suprafaţa (mp)*	Observaţii / Referinţe
	6.800	

* Suprafaţa este determinată in planul de proiecţie Stereo 70.

DETALII LINIARE IMOBIL

Date referitoare la teren

Crt	Categorie folosință	Intra vilan	Suprafaţa (mp)	Tarla	Parcelă	Nr. topo	Observaţii / Referinţe
1	arabil	NU	6.800	46	1447/72	-	

Lungime Segmente
1) Valorile lungimilor segmentelor sunt obţinute din proiecţie în plan.

Punct început	X / Y	Punct sfârşit	X / Y	Lungime segment (** (m)
1	402.962,293 489.234,316	2	402.964,32 489.233,286	2.274
2	402.964,32 489.233,286	3	402.976,596 489.227,044	13.772
3	402.976,596 489.227,044	4	402.979,34 489.225,649	3.079
4	402.979,34 489.225,649	5	403.173,177 489.524,487	356.197
5	403.173,177 489.524,487	6	403.157,597 489.535,417	19.031

Document care conține date cu caracter personal, protejat de prevederile Regulamentului (UE) nr. 679/2016 și Legii 190/2018

Punct început	X / Y	Punct sfârşit	X / Y	Lungime segment (** (m)
6	403.157,597 489.535,417	1	402.962,293 489.234,316	358.895

** Lungimile segmentelor sunt determinate în planul de proiecţie Stereo 70 şi sunt rotunjite la 1 milimetru.
*** Distanţa dintre puncte este formată din segmente cumulate ce sunt mai mici decât valoarea 1 milimetru.

Document care conține date cu caracter personal, protejat de prevederile Regulamentului (UE) nr. 679/2016 și Legii 190/2018

DATE DESPRE IMOBILUL NR. 3596

Oficiul de Cadastru şi Publicitate Imobiliară SIBIU
Biroul de Cadastru şi Publicitate Imobiliară Saliste

A. Partea I. Descrierea imobilului

TEREN Extravilan

Adresa: Jud. Sibiu

Nr. Crt	Nr cadastral Nr. topografic	Suprafaţa* (mp)	Observaţii / Referinţe
A1	103043	3.700	Sector cadastral:40 Teren neimprejmuit;

B. Partea II. Proprietari şi acte

Inscrieri privitoare la dreptul de proprietate şi alte drepturi reale		Referinţe
10942 / 12/10/2016		
Act Notarial nr. 426, din 11/10/2016 emis de NP. AVRAM ADRIANA (Adeverinta nr. 7904/26.09.2016, emisa de Primaria Miercurea Sibiului.);		
B1	Intabulare, drept de PROPRIETATEcumparare, dobandit prin Conventie, cota actuala 1/1	A1
	1) **BOTA NICOLAE DANIEL**, casatorit, bun comun	

C. Partea III. SARCINI .

Inscrieri privind dezmembramintele dreptului de proprietate, drepturi reale de garanţie şi sarcini	Referinţe
NU SUNT	

Document care conține date cu caracter personal, protejat de prevederile Regulamentului (UE) nr. 679/2016 și Legii 190/2018

Anexa Nr. 1 La Partea I

Teren

Nr cadastral	Suprafaţa (mp)*	Observaţii / Referinţe
103043	3.700	

* Suprafaţa este determinată in planul de proiecţie Stereo 70.

DETALII LINIARE IMOBIL

Date referitoare la teren

Crt	Categorie folosință	Intra vilan	Suprafaţa (mp)	Tarla	Parcelă	Nr. topo	Observaţii / Referinţe
1	arabil	NU	3.700	46	1447/71/2	-	

Lungime Segmente
1) Valorile lungimilor segmentelor sunt obţinute din proiecţie în plan.

Punct început	X / Y	Punct sfârşit	X / Y	Lungime segment (** (m)
1	403.149,17 489.541,33	2	402.953,071 489.239,004	360.355
2	402.953,071 489.239,004	3	402.958,25 489.236,371	5.81
3	402.958,25 489.236,371	4	402.962,293 489.234,316	4.536
4	402.962,293 489.234,316	5	403.157,597 489.535,417	358.895
5	403.157,597 489.535,417	1	403.149,17 489.541,33	10.295

Document care conține date cu caracter personal, protejat de prevederile Regulamentului (UE) nr. 679/2016 și Legii 190/2018

** Lungimile segmentelor sunt determinate în planul de proiecţie Stereo 70 şi sunt rotunjite la 1 milimetru.
*** Distanţa dintre puncte este formată din segmente cumulate ce sunt mai mici decât valoarea 1 milimetru.

Document care conține date cu caracter personal, protejat de prevederile Regulamentului (UE) nr. 679/2016 și Legii 190/2018

DATE DESPRE IMOBILUL NR. 3597

Oficiul de Cadastru şi Publicitate Imobiliară SIBIU
Biroul de Cadastru şi Publicitate Imobiliară Saliste

A. Partea I. Descrierea imobilului

TEREN Extravilan

Adresa: Jud. Sibiu

Nr. Crt	Nr cadastral Nr. topografic	Suprafaţa* (mp)	Observaţii / Referinţe
A1		13.050	Sector cadastral:40 Teren neimprejmuit;

B. Partea II. Proprietari şi acte

Inscrieri privitoare la dreptul de proprietate şi alte drepturi reale		Referinţe
/		
Act Administrativ nr. 1561/38, din 01/04/1996 emis de CJPSDPAT - SIBIU (titlu de proprietate);		
B1	Intabulare, drept de PROPRIETATEL.18/1991, dobandit prin Reconstituire, cota actuala 1/1	A1
	1) **HOCIOTĂ MARIA** 2) **CODAN TIBERIU** 3) **CODAN DORIN**	

C. Partea III. SARCINI .

Inscrieri privind dezmembramintele dreptului de proprietate, drepturi reale de garanţie şi sarcini	Referinţe
NU SUNT	

Document care conține date cu caracter personal, protejat de prevederile Regulamentului (UE) nr. 679/2016 și Legii 190/2018

Anexa Nr. 1 La Partea I

Teren

Nr cadastral	Suprafaţa (mp)*	Observaţii / Referinţe
	13.050	

* Suprafaţa este determinată in planul de proiecţie Stereo 70.

DETALII LINIARE IMOBIL

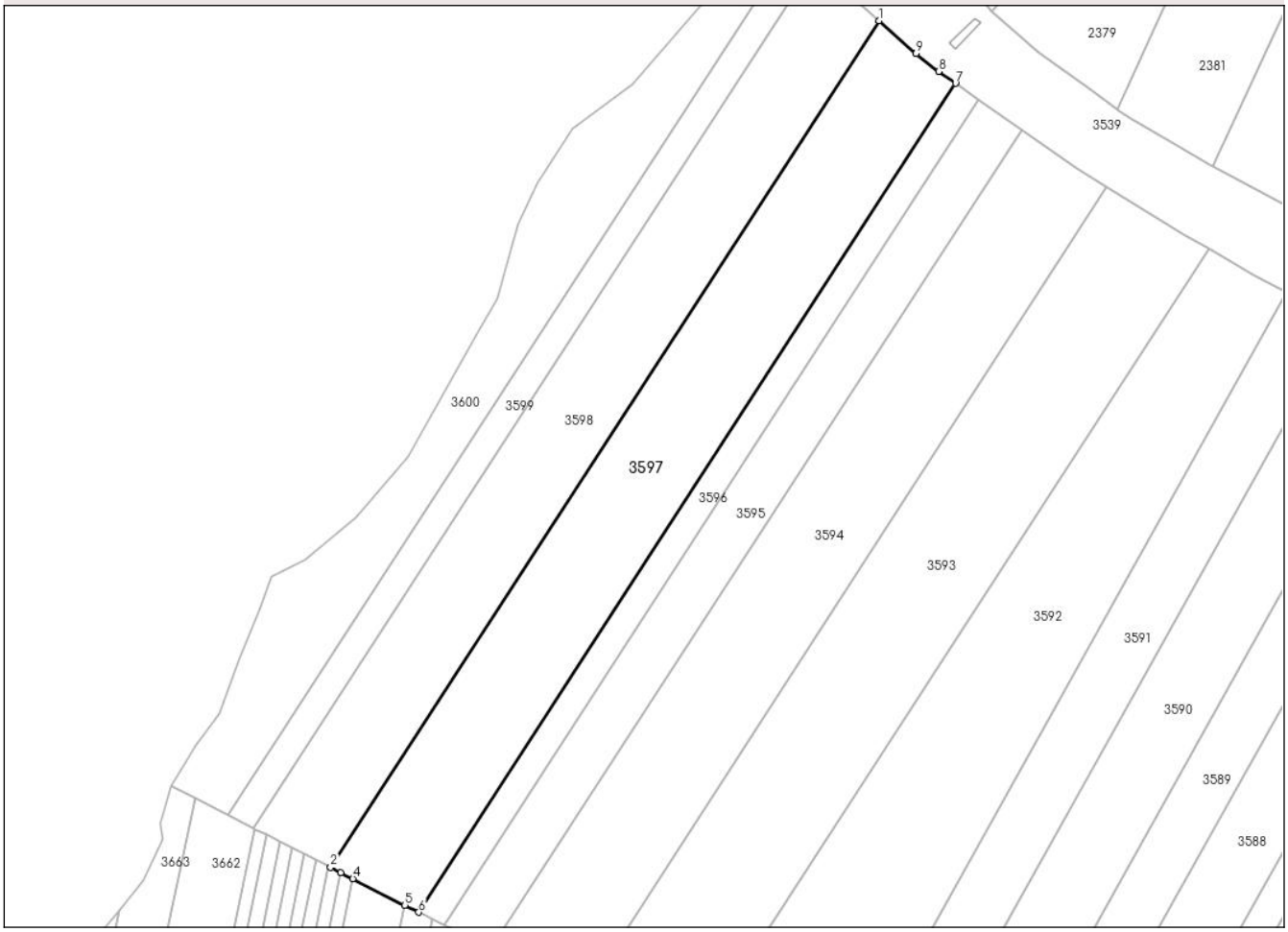

Date referitoare la teren

Crt	Categorie folosință	Intra vilan	Suprafaţa (mp)	Tarla	Parcelă	Nr. topo	Observaţii / Referinţe
1	arabil	NU	13.050	46	1447/71/1	-	

Lungime Segmente
1) Valorile lungimilor segmentelor sunt obţinute din proiecţie în plan.

Punct început	X / Y	Punct sfârşit	X / Y	Lungime segment (** (m)
1	403.121,235 489.564,181	2	402.920,917 489.255,35	368.108
2	402.920,917 489.255,35	3	402.924,66 489.253,447	4.2
3	402.924,66 489.253,447	4	402.929,075 489.251,203	4.952
4	402.929,075 489.251,203	5	402.948,05 489.241,557	21.286
5	402.948,05 489.241,557	6	402.953,071 489.239,004	5.633

Document care conține date cu caracter personal, protejat de prevederile Regulamentului (UE) nr. 679/2016 și Legii 190/2018

Punct început	X / Y	Punct sfârşit	X / Y	Lungime segment (** (m)
6	402.953,071 489.239,004	7	403.149,17 489.541,33	360.355
7	403.149,17 489.541,33	8	403.142,987 489.545,668	7.552
8	403.142,987 489.545,668	9	403.134,736 489.552,188	10.517
9	403.134,736 489.552,188	1	403.121,235 489.564,181	18.058

** Lungimile segmentelor sunt determinate în planul de proiecţie Stereo 70 şi sunt rotunjite la 1 milimetru.
*** Distanţa dintre puncte este formată din segmente cumulate ce sunt mai mici decât valoarea 1 milimetru.

Document care conține date cu caracter personal, protejat de prevederile Regulamentului (UE) nr. 679/2016 și Legii 190/2018

DATE DESPRE IMOBILUL NR. 3598

Oficiul de Cadastru şi Publicitate Imobiliară SIBIU
Biroul de Cadastru şi Publicitate Imobiliară Saliste

A. Partea I. Descrierea imobilului

TEREN Extravilan

Adresa: Jud. Sibiu

Nr. Crt	Nr cadastral Nr. topografic	Suprafaţa* (mp)	Observaţii / Referinţe
A1		11.700	Sector cadastral:40 Teren neimprejmuit;

B. Partea II. Proprietari şi acte

Inscrieri privitoare la dreptul de proprietate şi alte drepturi reale		Referinţe
/		
Act Administrativ nr. 792/38, din 15/11/1994 emis de CJPSDPAT - SIBIU (titlu de proprietate);		
B1	Intabulare, drept de PROPRIETATEL.18/1991, dobandit prin Reconstituire, cota actuala 1/1	A1
	1) **THEIL SOFIA**	

C. Partea III. SARCINI .

Inscrieri privind dezmembramintele dreptului de proprietate, drepturi reale de garanţie şi sarcini	Referinţe
NU SUNT	

Anexa Nr. 1 La Partea I

Teren

Nr cadastral	Suprafaţa (mp)*	Observaţii / Referinţe
	11.700	

* Suprafaţa este determinată in planul de proiecţie Stereo 70.

DETALII LINIARE IMOBIL

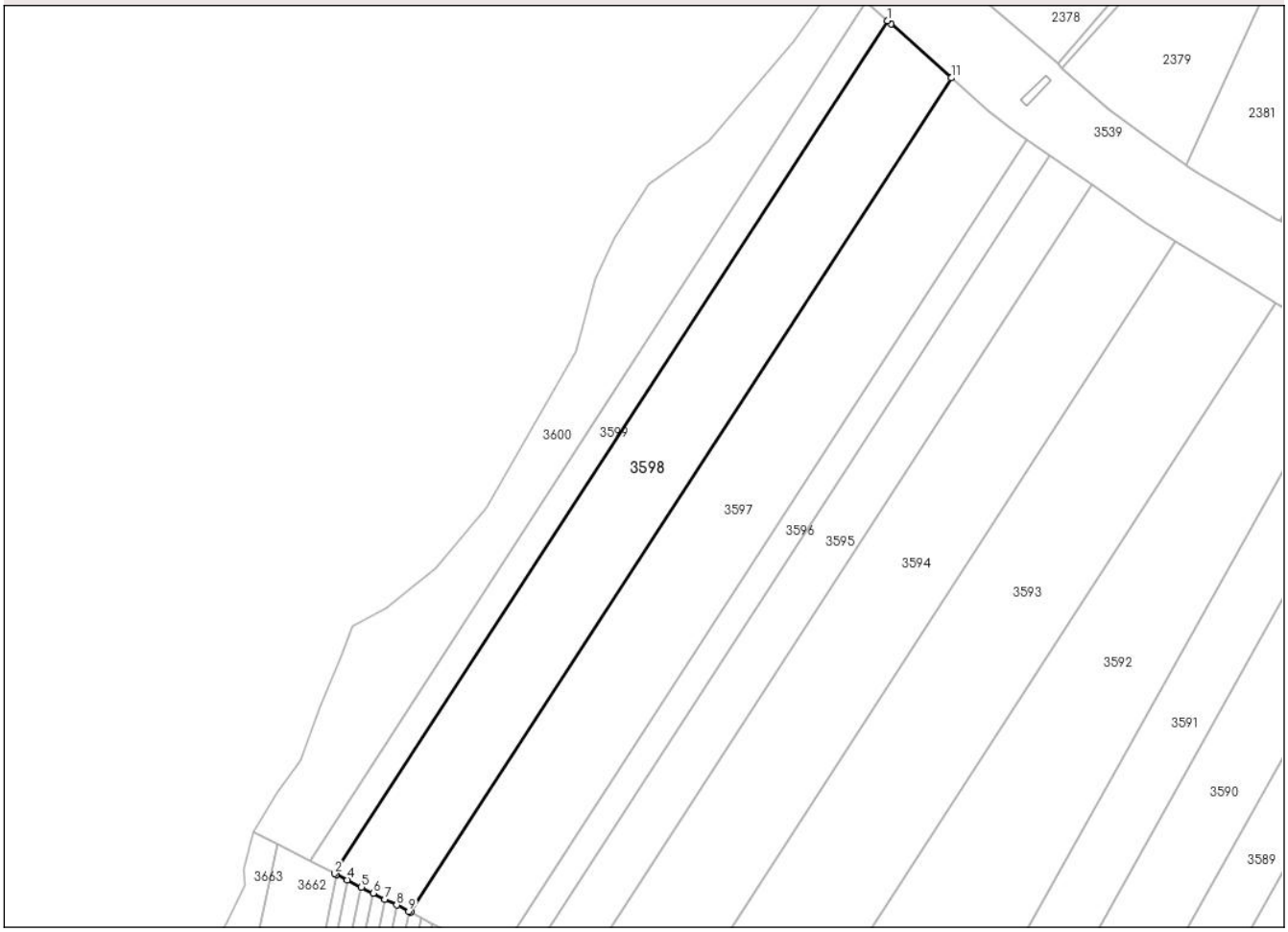

Date referitoare la teren

Crt	Categorie folosință	Intra vilan	Suprafaţa (mp)	Tarla	Parcelă	Nr. topo	Observaţii / Referinţe
1	arabil	NU	11.700	46	1447/70	-	

Lungime Segmente
1) Valorile lungimilor segmentelor sunt obţinute din proiecţie în plan.

Punct început	X / Y	Punct sfârşit	X / Y	Lungime segment (** (m)
1	403.097,479 489.585,329	2	402.892,736 489.269,676	376.239
2	402.892,736 489.269,676	3	402.893,382 489.269,348	0.724
3	402.893,382 489.269,348	4	402.897,4 489.267,306	4.508
4	402.897,4 489.267,306	5	402.902,638 489.264,643	5.876
5	402.902,638 489.264,643	6	402.907,038 489.262,406	4.935

Document care conține date cu caracter personal, protejat de prevederile Regulamentului (UE) nr. 679/2016 și Legii 190/2018

Punct început	X / Y	Punct sfârşit	X / Y	Lungime segment (** (m)
6	402.907,038 489.262,406	7	402.911,369 489.260,204	4.859
7	402.911,369 489.260,204	8	402.915,72 489.257,992	4.881
8	402.915,72 489.257,992	9	402.920,18 489.255,725	5.002
9	402.920,18 489.255,725	10	402.920,917 489.255,35	0.827
10	402.920,917 489.255,35	11	403.121,235 489.564,181	368.108
11	403.121,235 489.564,181	12	403.098,84 489.584,074	29.955
12	403.098,84 489.584,074	1	403.097,479 489.585,329	1.851

** Lungimile segmentelor sunt determinate în planul de proiecţie Stereo 70 şi sunt rotunjite la 1 milimetru.
*** Distanţa dintre puncte este formată din segmente cumulate ce sunt mai mici decât valoarea 1 milimetru.

Document care conține date cu caracter personal, protejat de prevederile Regulamentului (UE) nr. 679/2016 și Legii 190/2018

DATE DESPRE IMOBILUL NR. 3599

Oficiul de Cadastru şi Publicitate Imobiliară SIBIU
Biroul de Cadastru şi Publicitate Imobiliară Saliste

A. Partea I. Descrierea imobilului

TEREN Extravilan

Adresa: Jud. Sibiu

Nr. Crt	Nr cadastral Nr. topografic	Suprafaţa* (mp)	Observaţii / Referinţe
A1		3.900	Sector cadastral:40 Teren neimprejmuit;

B. Partea II. Proprietari şi acte

Inscrieri privitoare la dreptul de proprietate şi alte drepturi reale		Referinţe
/		
Act Administrativ nr. 664/38, din 03/08/1994 emis de CJPSDPAT - SIBIU (titlu de proprietate);		
B1	Intabulare, drept de PROPRIETATEL.18/1991, dobandit prin Reconstituire, cota actuala 1/1	A1
	1) **MORAR ILIE**	

C. Partea III. SARCINI .

Inscrieri privind dezmembramintele dreptului de proprietate, drepturi reale de garanţie şi sarcini	Referinţe
NU SUNT	

Document care conține date cu caracter personal, protejat de prevederile Regulamentului (UE) nr. 679/2016 și Legii 190/2018

Anexa Nr. 1 La Partea I

Teren

Nr cadastral	Suprafaţa (mp)*	Observaţii / Referinţe
	3.900	

* Suprafaţa este determinată in planul de proiecţie Stereo 70.

DETALII LINIARE IMOBIL

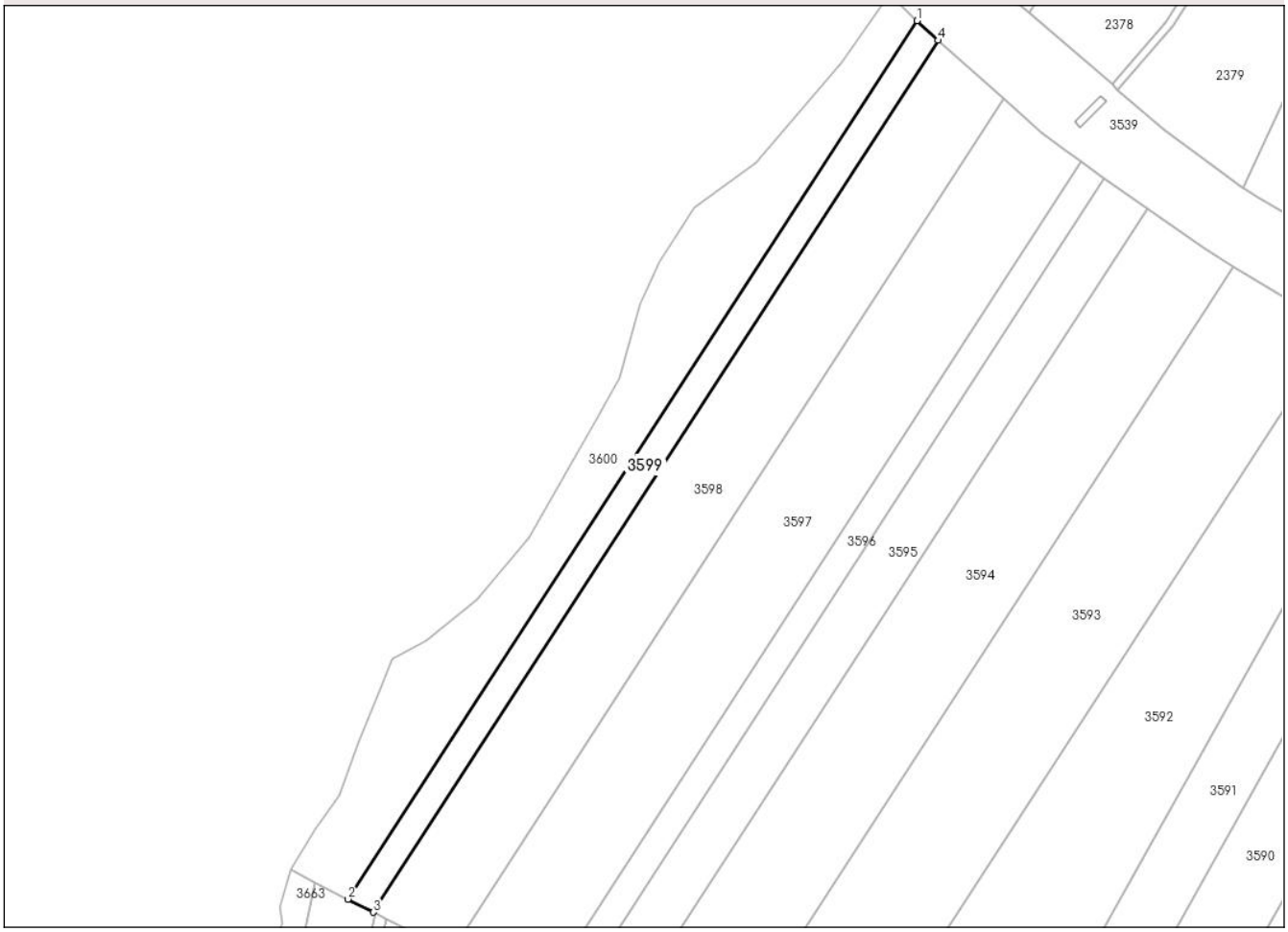

Date referitoare la teren

Crt	Categorie folosință	Intra vilan	Suprafaţa (mp)	Tarla	Parcelă	Nr. topo	Observaţii / Referinţe
1	arabil	NU	3.900	46	1447/69	-	

Lungime Segmente
1) Valorile lungimilor segmentelor sunt obţinute din proiecţie în plan.

Punct început	X / Y	Punct sfârşit	X / Y	Lungime segment (** (m)
1	403.089,775 489.592,428	2	402.883,48 489.274,382	379.092
2	402.883,48 489.274,382	3	402.892,736 489.269,676	10.384
3	402.892,736 489.269,676	4	403.097,479 489.585,329	376.239
4	403.097,479 489.585,329	1	403.089,775 489.592,428	10.476

**** Lungimile segmentelor sunt determinate în planul de proiecţie Stereo 70 şi sunt rotunjite la 1 milimetru.**

Document care conține date cu caracter personal, protejat de prevederile Regulamentului (UE) nr. 679/2016 și Legii 190/2018

***** Distanţa dintre puncte este formată din segmente cumulate ce sunt mai mici decât valoarea 1 milimetru.**

DATE DESPRE IMOBILUL NR. 3600

Oficiul de Cadastru şi Publicitate Imobiliară SIBIU
Biroul de Cadastru şi Publicitate Imobiliară Saliste

A. Partea I. Descrierea imobilului

TEREN Necunoscut

Adresa: Loc. Apoldu De Sus, Jud. Sibiu, Partial intravilan

Nr. Crt	Nr cadastral Nr. topografic	Suprafaţa* (mp)	Observaţii / Referinţe
A1		8.600	Sector cadastral:40 Teren neimprejmuit;

B. Partea II. Proprietari şi acte

Inscrieri privitoare la dreptul de proprietate şi alte drepturi reale		Referinţe
/		
Act Notarial nr. 600, din 03/05/2017 emis de NP POPA - LUPAS George (act de partaj voluntar);		
B1	Intabulare, drept de PROPRIETATE, dobandit prin Conventie, cota actuala 1/2	A1
	1) **CAZAN LIVIA**	
B2	Intabulare, drept de PROPRIETATE, dobandit prin Conventie, cota actuala 1/2	A1
	1) **DAVID SILVIU**	

C. Partea III. SARCINI .

Inscrieri privind dezmembramintele dreptului de proprietate, drepturi reale de garanţie şi sarcini	Referinţe
NU SUNT	

Document care conține date cu caracter personal, protejat de prevederile Regulamentului (UE) nr. 679/2016 și Legii 190/2018

Anexa Nr. 1 La Partea I

Teren

Nr cadastral	Suprafaţa (mp)*	Observaţii / Referinţe
	8.600	

* Suprafaţa este determinată in planul de proiecţie Stereo 70.

DETALII LINIARE IMOBIL

Date referitoare la teren

Crt	Categorie folosință	Intra vilan	Suprafaţa (mp)	Tarla	Parcelă	Nr. topo	Observaţii / Referinţe
1	arabil	DA	43	46	1447/68/1	-	
2	arabil	NU	8.557	46	1447/68/2	-	

Lungime Segmente

1) Valorile lungimilor segmentelor sunt obţinute din proiecţie în plan.

Punct început	X / Y	Punct sfârşit	X / Y	Lungime segment (** (m)
1	402.899,447 489.361,43	2	402.895,393 489.350,391	11.76
3	402.887,301 489.331,051	4	402.880,204 489.311,683	20.627
5	402.871,673 489.299,756	6	402.862,686 489.284,953	17.317
7	402.871,406 489.280,52	8	402.883,48 489.274,382	13.544

Punct început	X / Y	Punct sfârşit	X / Y	Lungime segment (** (m)
2	402.895,393 489.350,391	3	402.887,301 489.331,051	20.965
4	402.880,204 489.311,683	5	402.871,673 489.299,756	14.664
6	402.862,686 489.284,953	7	402.871,406 489.280,52	9.782
8	402.883,48 489.274,382	9	403.089,775 489.592,428	379.092

Document care conține date cu caracter personal, protejat de prevederile Regulamentului (UE) nr. 679/2016 și Legii 190/2018

Punct început	X / Y	Punct sfârşit	X / Y	Lungime segment (** (m)
9	403.089,775 489.592,428	10	403.083,423 489.598,281	8.637
11	403.080,22 489.602,393	12	403.062,639 489.577,466	30.503
13	403.031,25 489.540,95	14	403.009,188 489.524,67	27.418
15	402.996,529 489.504,96	16	402.989,489 489.489,861	16.66
17	402.981,935 489.463,063	18	402.973,65 489.448,203	17.014
19	402.949,073 489.405,054	20	402.930,223 489.382,887	29.098
21	402.911,669 489.367,77	1	402.899,447 489.361,43	13.769

Punct început	X / Y	Punct sfârşit	X / Y	Lungime segment (** (m)
10	403.083,423 489.598,281	11	403.080,22 489.602,393	5.213
12	403.062,639 489.577,466	13	403.031,25 489.540,95	48.153
14	403.009,188 489.524,67	15	402.996,529 489.504,96	23.425
16	402.989,489 489.489,861	17	402.981,935 489.463,063	27.842
18	402.973,65 489.448,203	19	402.949,073 489.405,054	49.657
20	402.930,223 489.382,887	21	402.911,669 489.367,77	23.933

** Lungimile segmentelor sunt determinate în planul de proiecţie Stereo 70 şi sunt rotunjite la 1 milimetru.
*** Distanţa dintre puncte este formată din segmente cumulate ce sunt mai mici decât valoarea 1 milimetru.

Document care conține date cu caracter personal, protejat de prevederile Regulamentului (UE) nr. 679/2016 și Legii 190/2018

DATE DESPRE IMOBILUL NR. 3601

Oficiul de Cadastru şi Publicitate Imobiliară SIBIU
Biroul de Cadastru şi Publicitate Imobiliară Saliste

A. Partea I. Descrierea imobilului

TEREN Extravilan

Adresa: Jud. Sibiu

Nr. Crt	Nr cadastral Nr. topografic	Suprafaţa* (mp)	Observaţii / Referinţe
A1		6.800	Sector cadastral:40 Teren neimprejmuit;

B. Partea II. Proprietari şi acte

Inscrieri privitoare la dreptul de proprietate şi alte drepturi reale		Referinţe
/		
Act Normativ nr. 978, din 19/09/2002 emis de GUVERNUL ROMÂNIEI (lege);		
B1	Intabulare, drept de PROPRIETATE, dobandit prin Lege, cota actuala 1/1	A1
	1) **ORASUL MIERCUREA SIBIULUI - DOMENIUL PUBLIC**, CIF:4406266	

C. Partea III. SARCINI .

Inscrieri privind dezmembramintele dreptului de proprietate, drepturi reale de garanţie şi sarcini	Referinţe
NU SUNT	

Anexa Nr. 1 La Partea I

Teren

Nr cadastral	Suprafaţa (mp)*	Observaţii / Referinţe
	6.800	

* Suprafaţa este determinată in planul de proiecţie Stereo 70.

DETALII LINIARE IMOBIL

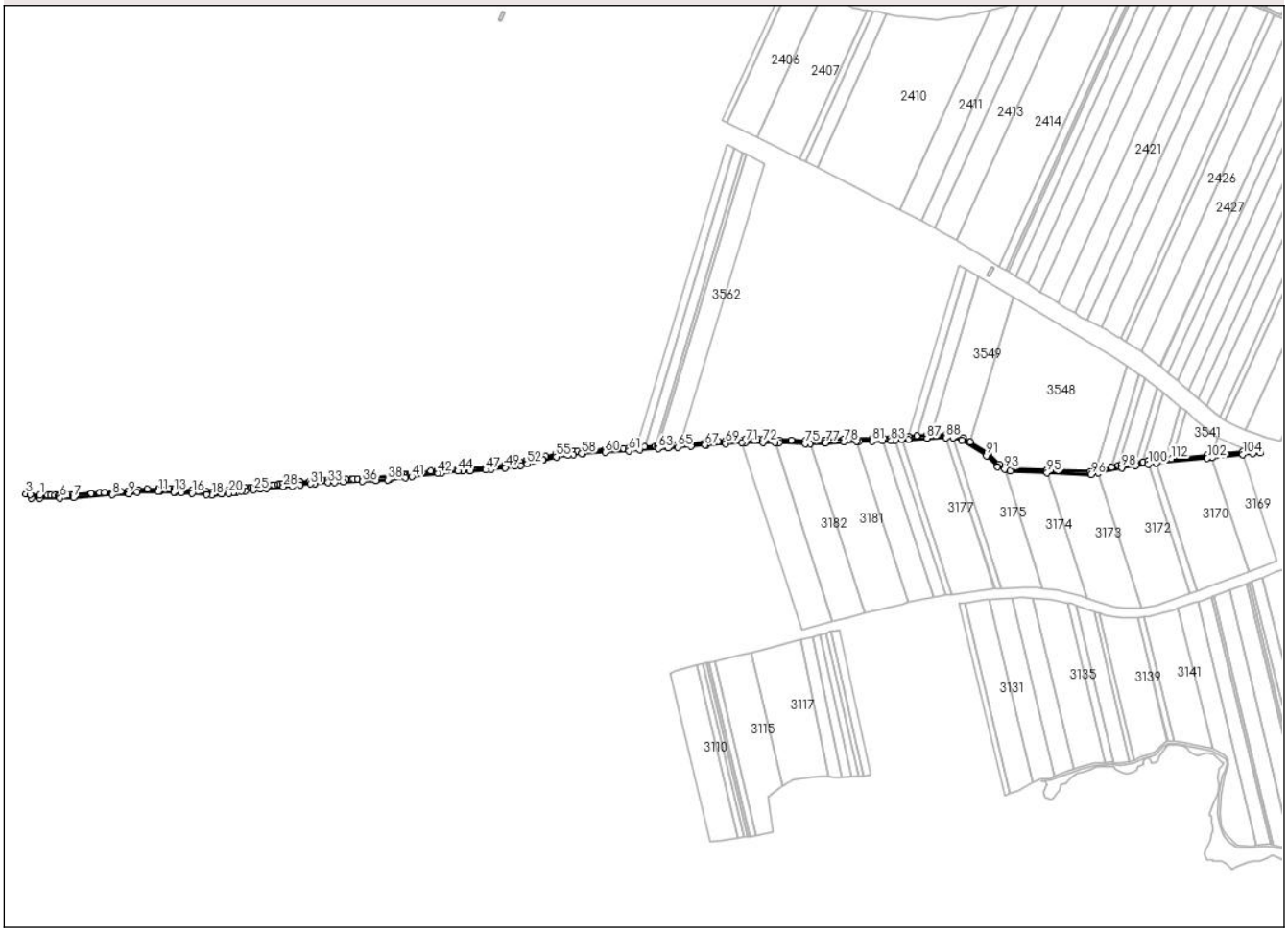

Date referitoare la teren

Crt	Categorie folosință	Intra vilan	Suprafaţa (mp)	Tarla	Parcelă	Nr. topo	Observaţii / Referinţe
1	drum	NU	6.800	4	1449	-	

Lungime Segmente

1) Valorile lungimilor segmentelor sunt obţinute din proiecţie în plan.

Punct început	X / Y	Punct sfârşit	X / Y	Lungime segment
1	402.772,901 488.739,512	2	402.759,259 488.740,894	13.712
4	402.761,155 488.735,387	5	402.772,916 488.735,592	11.764
7	402.819,573 488.736,105	8	402.873,835 488.740,339	54.427
10	402.908,121 488.743,565	11	402.937,225 488.744,499	29.119
13	402.958,964 488.743,905	14	402.960,9 488.743,828	1.938
16	402.984,67 488.742,44	17	403.004,803 488.740,554	20.222

Punct început	X / Y	Punct sfârşit	X / Y	Lungime segment
2	402.759,259 488.740,894	3	402.753,258 488.741,502	6.031
5	402.772,916 488.735,592	6	402.800,552 488.735,333	27.637
8	402.873,835 488.740,339	9	402.896,171 488.741,534	22.368
11	402.937,225 488.744,499	12	402.940,219 488.744,657	2.998
14	402.960,9 488.743,828	15	402.969,204 488.743,343	8.319
17	403.004,803 488.740,554	18	403.012,553 488.739,827	7.783

Punct început	X / Y	Punct sfârşit	X / Y	Lungime segment
3	402.753,258 488.741,502	4	402.761,155 488.735,387	9.987
6	402.800,552 488.735,333	7	402.819,573 488.736,105	19.036
9	402.896,171 488.741,534	10	402.908,121 488.743,565	12.121
12	402.940,219 488.744,657	13	402.958,964 488.743,905	18.76
15	402.969,204 488.743,343	16	402.984,67 488.742,44	15.492
18	403.012,553 488.739,827	19	403.025,666 488.740,954	13.162

Document care conține date cu caracter personal, protejat de prevederile Regulamentului (UE) nr. 679/2016 și Legii 190/2018

Punct început	X / Y	Punct sfârşit	X / Y	Lungime segment
19	403.025,666 488.740,954	20	403.035,625 488.742,2	10.036
22	403.046,111 488.743,902	23	403.053,851 488.745,159	7.842
25	403.070,465 488.746,944	26	403.079,212 488.747,884	8.797
28	403.111,564 488.751,35	29	403.123,905 488.752,671	12.411
31	403.149,399 488.755,318	32	403.155,69 488.755,972	6.325
34	403.182,733 488.757,371	35	403.194,903 488.757,772	12.176
37	403.240,168 488.759,933	38	403.256,936 488.761,11	16.809
40	403.281,187 488.764,314	41	403.290,644 488.765,534	9.535
43	403.331,957 488.770,863	44	403.354,729 488.772,989	22.872
46	403.371,067 488.773,57	47	403.393,457 488.774,808	22.424
49	403.420,676 488.777,898	50	403.433,498 488.779,869	12.972
52	403.451,36 488.783,088	53	403.473,333 488.788,824	22.709
55	403.491,62 488.792,891	56	403.507,653 488.795,225	16.202
58	403.526,988 488.797,36	59	403.528,745 488.797,554	1.767
61	403.593,088 488.801,135	62	403.608,151 488.802,362	15.112
64	403.647,662 488.805,468	65	403.660,539 488.806,415	12.911
67	403.698,771 488.809,296	68	403.700,352 488.809,409	1.586
70	403.750,192 488.812,496	71	403.754,772 488.812,727	4.585
73	403.796,096 488.812,703	74	403.802,31 488.812,608	6.214
76	403.844,774 488.811,594	77	403.866,455 488.812,384	21.696
79	403.910,057 488.814,258	80	403.913,418 488.814,343	3.362
82	403.945,953 488.815,31	83	403.957,87 488.815,774	11.927
85	403.972,764 488.816,8	86	403.982,264 488.817,454	9.523
88	404.034,298 488.819,716	89	404.044,481 488.819,977	10.187
91	404.090,375 488.794,63	92	404.105,92 488.779,086	21.983
94	404.123,779 488.773,133	95	404.174,919 488.770,87	51.19
97	404.246,521 488.770,542	98	404.278,891 488.777,763	33.166
100	404.315,803 488.782,754	101	404.327,178 488.784,047	11.448
103	404.404,403 488.791,664	104	404.447,383 488.796,122	43.21
106	404.471,665 488.798,862	107	404.460,911 488.801,467	11.064
109	404.405,488 488.795,718	110	404.403,998 488.795,563	1.498
112	404.348,096 488.790,039	113	404.339,197 488.789,166	8.942
115	404.315,36 488.786,649	116	404.308,492 488.785,868	6.913

Punct început	X / Y	Punct sfârşit	X / Y	Lungime segment
20	403.035,625 488.742,2	21	403.041,662 488.743,18	6.116
23	403.053,851 488.745,159	24	403.058,992 488.745,712	5.171
26	403.079,212 488.747,884	27	403.088,103 488.748,84	8.943
29	403.123,905 488.752,671	30	403.134,907 488.753,814	11.062
32	403.155,69 488.755,972	33	403.174,178 488.756,928	18.513
35	403.194,903 488.757,772	36	403.222,166 488.758,669	27.278
38	403.256,936 488.761,11	39	403.259,587 488.761,46	2.674
41	403.290,644 488.765,534	42	403.327,078 488.770,234	36.737
44	403.354,729 488.772,989	45	403.361,355 488.773,225	6.63
47	403.393,457 488.774,808	48	403.400,974 488.775,662	7.566
50	403.433,498 488.779,869	51	403.441,779 488.781,143	8.379
53	403.473,333 488.788,824	54	403.473,489 488.788,865	0.161
56	403.507,653 488.795,225	57	403.514,997 488.796,036	7.389
59	403.528,745 488.797,554	60	403.559,594 488.799,145	30.89
62	403.608,151 488.802,362	63	403.633,532 488.804,43	25.465
65	403.660,539 488.806,415	66	403.679,037 488.807,809	18.55
68	403.700,352 488.809,409	69	403.727,646 488.811,359	27.363
71	403.754,772 488.812,727	72	403.779,538 488.812,955	24.767
74	403.802,31 488.812,608	75	403.838,063 488.811,349	35.776
77	403.866,455 488.812,384	78	403.892,411 488.813,813	25.995
80	403.913,418 488.814,343	81	403.932,075 488.814,77	18.662
83	403.957,87 488.815,774	84	403.963,68 488.816,174	5.823
86	403.982,264 488.817,454	87	404.007,809 488.819,036	25.594
89	404.044,481 488.819,977	90	404.055,979 488.816,128	12.126
92	404.105,92 488.779,086	93	404.115,522 488.775,885	10.122
95	404.174,919 488.770,87	96	404.235,896 488.768,172	61.037
98	404.278,891 488.777,763	99	404.298,291 488.780,764	19.631
101	404.327,178 488.784,047	102	404.398,006 488.791,0	71.169
104	404.447,383 488.796,122	105	404.461,86 488.797,624	14.555
107	404.460,911 488.801,467	108	404.446,978 488.800,021	14.008
110	404.403,998 488.795,563	111	404.397,613 488.794,901	6.42
113	404.339,197 488.789,166	114	404.326,765 488.787,945	12.492
116	404.308,492 488.785,868	117	404.297,77 488.784,65	10.791

Punct început	X / Y	Punct sfârşit	X / Y	Lungime segment
21	403.041,662 488.743,18	22	403.046,111 488.743,902	4.507
24	403.058,992 488.745,712	25	403.070,465 488.746,944	11.539
27	403.088,103 488.748,84	28	403.111,564 488.751,35	23.594
30	403.134,907 488.753,814	31	403.149,399 488.755,318	14.569
33	403.174,178 488.756,928	34	403.182,733 488.757,371	8.567
36	403.222,166 488.758,669	37	403.240,168 488.759,933	18.046
39	403.259,587 488.761,46	40	403.281,187 488.764,314	21.788
42	403.327,078 488.770,234	43	403.331,957 488.770,863	4.919
45	403.361,355 488.773,225	46	403.371,067 488.773,57	9.718
48	403.400,974 488.775,662	49	403.420,676 488.777,898	19.828
51	403.441,779 488.781,143	52	403.451,36 488.783,088	9.776
54	403.473,489 488.788,865	55	403.491,62 488.792,891	18.573
57	403.514,997 488.796,036	58	403.526,988 488.797,36	12.064
60	403.559,594 488.799,145	61	403.593,088 488.801,135	33.554
63	403.633,532 488.804,43	64	403.647,662 488.805,468	14.168
66	403.679,037 488.807,809	67	403.698,771 488.809,296	19.79
69	403.727,646 488.811,359	70	403.750,192 488.812,496	22.574
72	403.779,538 488.812,955	73	403.796,096 488.812,703	16.56
75	403.838,063 488.811,349	76	403.844,774 488.811,594	6.715
78	403.892,411 488.813,813	79	403.910,057 488.814,258	17.652
81	403.932,075 488.814,77	82	403.945,953 488.815,31	13.888
84	403.963,68 488.816,174	85	403.972,764 488.816,8	9.105
87	404.007,809 488.819,036	88	404.034,298 488.819,716	26.497
90	404.055,979 488.816,128	91	404.090,375 488.794,63	40.561
93	404.115,522 488.775,885	94	404.123,779 488.773,133	8.703
96	404.235,896 488.768,172	97	404.246,521 488.770,542	10.885
99	404.298,291 488.780,764	100	404.315,803 488.782,754	17.625
102	404.398,006 488.791,0	103	404.404,403 488.791,664	6.431
105	404.461,86 488.797,624	106	404.471,665 488.798,862	9.883
108	404.446,978 488.800,021	109	404.405,488 488.795,718	41.713
111	404.397,613 488.794,901	112	404.348,096 488.790,039	49.754
114	404.326,765 488.787,945	115	404.315,36 488.786,649	11.478
117	404.297,77 488.784,65	118	404.297,588 488.784,622	0.184

Document care conține date cu caracter personal, protejat de prevederile Regulamentului (UE) nr. 679/2016 și Legii 190/2018

Punct început	X / Y	Punct sfârşit	X / Y	Lungime segment
118	404.297,588 488.784,622	119	404.278,164 488.781,617	19.655
121	404.264,87 488.778,651	122	404.245,667 488.774,368	19.674
124	404.235,55 488.772,111	125	404.175,092 488.774,786	60.517
127	404.116,762 488.779,604	128	404.108,037 488.782,512	9.197
130	404.067,626 488.813,471	131	404.057,664 488.819,698	11.748
133	404.034,197 488.823,634	134	404.013,768 488.823,11	20.436
136	403.993,544 488.822,08	137	403.982,009 488.821,365	11.558
139	403.972,494 488.820,71	140	403.963,41 488.820,085	9.105
142	403.945,8 488.819,227	143	403.944,841 488.819,19	0.96
145	403.909,962 488.818,177	146	403.907,621 488.818,118	2.341
148	403.892,254 488.817,73	149	403.866,276 488.816,3	26.017
151	403.844,631 488.815,511	152	403.838,061 488.815,271	6.574
154	403.802,409 488.816,527	155	403.796,156 488.816,622	6.253
157	403.773,72 488.816,822	158	403.754,655 488.816,646	19.066
160	403.739,311 488.815,872	161	403.727,408 488.815,272	11.918
163	403.700,891 488.813,378	164	403.700,073 488.813,319	0.82
166	403.678,742 488.811,718	167	403.664,185 488.810,621	14.598
169	403.647,375 488.809,378	170	403.634,107 488.808,403	13.304
172	403.629,321 488.808,02	173	403.614,636 488.806,824	14.734
175	403.602,642 488.805,846	176	403.592,813 488.805,046	9.862
178	403.576,666 488.804,086	179	403.561,103 488.803,162	15.59
181	403.530,695 488.801,579	182	403.528,428 488.801,462	2.27
184	403.515,685 488.800,055	185	403.514,567 488.799,932	1.125
187	403.490,911 488.796,749	188	403.476,916 488.793,637	14.337
190	403.468,325 488.791,568	191	403.450,474 488.786,908	18.449
193	403.441,091 488.785,003	194	403.420,157 488.781,784	21.18
196	403.393,127 488.778,716	197	403.370,889 488.777,487	22.273
199	403.354,477 488.776,902	200	403.331,524 488.774,76	23.053
202	403.326,577 488.774,122	203	403.326,466 488.774,108	0.112
205	403.299,267 488.770,599	206	403.296,4 488.770,229	2.891
208	403.287,846 488.769,126	209	403.284,397 488.768,681	3.477
211	403.275,95 488.767,576	212	403.272,568 488.767,13	3.411
214	403.259,074 488.765,347	215	403.239,894 488.763,843	19.239

Punct început	X / Y	Punct sfârşit	X / Y	Lungime segment
119	404.278,164 488.781,617	120	404.274,276 488.780,75	3.984
122	404.245,667 488.774,368	123	404.242,987 488.773,77	2.746
125	404.175,092 488.774,786	126	404.124,499 488.777,025	50.642
128	404.108,037 488.782,512	129	404.092,831 488.797,718	21.504
131	404.057,664 488.819,698	132	404.045,071 488.823,914	13.28
134	404.013,768 488.823,11	135	404.007,638 488.822,953	6.132
137	403.982,009 488.821,365	138	403.980,966 488.821,294	1.045
140	403.963,41 488.820,085	141	403.957,659 488.819,689	5.765
143	403.944,841 488.819,19	144	403.931,953 488.818,688	12.898
146	403.907,621 488.818,118	147	403.899,244 488.817,907	8.38
149	403.866,276 488.816,3	150	403.863,954 488.816,215	2.324
152	403.838,061 488.815,271	153	403.819,033 488.815,942	19.04
155	403.796,156 488.816,622	156	403.779,55 488.816,875	16.608
158	403.754,655 488.816,646	159	403.749,994 488.816,411	4.666
161	403.727,408 488.815,272	162	403.717,052 488.814,532	10.382
164	403.700,073 488.813,319	165	403.698,484 488.813,206	1.593
167	403.664,185 488.810,621	168	403.660,248 488.810,324	3.948
170	403.634,107 488.808,403	171	403.633,229 488.808,338	0.88
173	403.614,636 488.806,824	174	403.607,832 488.806,269	6.826
176	403.592,813 488.805,046	177	403.584,903 488.804,576	7.924
179	403.561,103 488.803,162	180	403.559,377 488.803,059	1.73
182	403.528,428 488.801,462	183	403.521,495 488.800,697	6.975
185	403.514,567 488.799,932	186	403.507,155 488.799,114	7.456
188	403.476,916 488.793,637	189	403.472,412 488.792,636	4.614
191	403.450,474 488.786,908	192	403.449,194 488.786,648	1.306
194	403.420,157 488.781,784	195	403.400,532 488.779,557	19.751
197	403.370,889 488.777,487	198	403.361,215 488.777,142	9.68
200	403.331,524 488.774,76	201	403.330,247 488.774,595	1.287
203	403.326,466 488.774,108	204	403.317,226 488.772,916	9.316
206	403.296,4 488.770,229	207	403.290,142 488.769,422	6.31
209	403.284,397 488.768,681	210	403.280,68 488.768,201	3.748
212	403.272,568 488.767,13	213	403.264,286 488.766,035	8.355
215	403.239,894 488.763,843	216	403.225,736 488.762,849	14.192

Punct început	X / Y	Punct sfârşit	X / Y	Lungime segment
120	404.274,276 488.780,75	121	404.264,87 488.778,651	9.638
123	404.242,987 488.773,77	124	404.235,55 488.772,111	7.62
126	404.124,499 488.777,025	127	404.116,762 488.779,604	8.156
129	404.092,831 488.797,718	130	404.067,626 488.813,471	29.724
132	404.045,071 488.823,914	133	404.034,197 488.823,634	10.877
135	404.007,638 488.822,953	136	403.993,544 488.822,08	14.12
138	403.980,966 488.821,294	139	403.972,494 488.820,71	8.492
141	403.957,659 488.819,689	142	403.945,8 488.819,227	11.868
144	403.931,953 488.818,688	145	403.909,962 488.818,177	21.997
147	403.899,244 488.817,907	148	403.892,254 488.817,73	6.993
150	403.863,954 488.816,215	151	403.844,631 488.815,511	19.336
153	403.819,033 488.815,942	154	403.802,409 488.816,527	16.635
156	403.779,55 488.816,875	157	403.773,72 488.816,822	5.83
159	403.749,994 488.816,411	160	403.739,311 488.815,872	10.697
162	403.717,052 488.814,532	163	403.700,891 488.813,378	16.202
165	403.698,484 488.813,206	166	403.678,742 488.811,718	19.798
168	403.660,248 488.810,324	169	403.647,375 488.809,378	12.908
171	403.633,229 488.808,338	172	403.629,321 488.808,02	3.921
174	403.607,832 488.806,269	175	403.602,642 488.805,846	5.208
177	403.584,903 488.804,576	178	403.576,666 488.804,086	8.252
180	403.559,377 488.803,059	181	403.530,695 488.801,579	28.72
183	403.521,495 488.800,697	184	403.515,685 488.800,055	5.846
186	403.507,155 488.799,114	187	403.490,911 488.796,749	16.415
189	403.472,412 488.792,636	190	403.468,325 488.791,568	4.224
192	403.449,194 488.786,648	193	403.441,091 488.785,003	8.268
195	403.400,532 488.779,557	196	403.393,127 488.778,716	7.453
198	403.361,215 488.777,142	199	403.354,477 488.776,902	6.742
201	403.330,247 488.774,595	202	403.326,577 488.774,122	3.7
204	403.317,226 488.772,916	205	403.299,267 488.770,599	18.108
207	403.290,142 488.769,422	208	403.287,846 488.769,126	2.315
210	403.280,68 488.768,201	211	403.275,95 488.767,576	4.771
213	403.264,286 488.766,035	214	403.259,074 488.765,347	5.257
216	403.225,736 488.762,849	217	403.222,656 488.762,633	3.088

Document care conține date cu caracter personal, protejat de prevederile Regulamentului (UE) nr. 679/2016 și Legii 190/2018

Punct început	X / Y	Punct sfârşit	X / Y	Lungime segment
217	403.222,656 488.762,633	218	403.221,964 488.762,584	0.693
220	403.208,841 488.762,152	221	403.206,955 488.762,09	1.887
223	403.194,774 488.761,689	224	403.182,568 488.761,288	12.213
226	403.166,337 488.760,448	227	403.159,057 488.760,071	7.29
229	403.148,994 488.759,217	230	403.134,876 488.757,751	14.193
232	403.132,19 488.757,472	233	403.125,586 488.756,787	6.639
235	403.122,933 488.756,509	236	403.116,404 488.755,811	6.566
238	403.111,147 488.755,248	239	403.107,33 488.754,84	3.838
241	403.098,362 488.753,88	242	403.095,799 488.753,606	2.577
244	403.087,686 488.752,738	245	403.084,302 488.752,374	3.404
247	403.078,793 488.751,782	248	403.076,119 488.751,494	2.689
250	403.070,046 488.750,842	251	403.067,505 488.750,569	2.556
253	403.058,988 488.749,654	254	403.058,573 488.749,609	0.417
256	403.052,461 488.748,905	257	403.045,482 488.747,772	7.07
259	403.039,451 488.746,792	260	403.035,067 488.746,08	4.441
262	403.013,141 488.743,812	263	403.012,568 488.743,763	0.575
265	402.992,891 488.745,607	266	402.984,967 488.746,35	7.959
268	402.966,36 488.747,436	269	402.961,093 488.747,743	5.277
271	402.953,146 488.748,062	272	402.943,594 488.748,445	9.559
274	402.940,194 488.748,581	275	402.937,059 488.748,416	3.14
277	402.909,865 488.747,543	278	402.907,728 488.747,475	2.138
280	402.885,13 488.744,869	281	402.876,289 488.744,396	8.854
283	402.862,506 488.743,387	284	402.855,684 488.742,854	6.843
286	402.822,895 488.740,296	287	402.819,341 488.740,018	3.565
289	402.812,949 488.739,759	290	402.807,977 488.739,557	4.976
292	402.800,491 488.739,254	293	402.798,318 488.739,274	2.174
295	402.787,682 488.739,374	296	402.783,248 488.739,415	4.434

Punct început	X / Y	Punct sfârşit	X / Y	Lungime segment
218	403.221,964 488.762,584	219	403.215,159 488.762,36	6.809
221	403.206,955 488.762,09	222	403.199,146 488.761,833	7.813
224	403.182,568 488.761,288	225	403.173,975 488.760,843	8.604
227	403.159,057 488.760,071	228	403.155,386 488.759,881	3.677
230	403.134,876 488.757,751	231	403.134,502 488.757,712	0.376
233	403.125,586 488.756,787	234	403.123,494 488.756,569	2.104
236	403.116,404 488.755,811	237	403.113,781 488.755,53	2.638
239	403.107,33 488.754,84	240	403.104,738 488.754,562	2.607
242	403.095,799 488.753,606	243	403.089,495 488.752,931	6.34
245	403.084,302 488.752,374	246	403.082,711 488.752,203	1.6
248	403.076,119 488.751,494	249	403.073,629 488.751,227	2.504
251	403.067,505 488.750,569	252	403.065,044 488.750,304	2.476
254	403.058,573 488.749,609	255	403.053,327 488.749,045	5.276
257	403.045,482 488.747,772	258	403.041,034 488.747,049	4.507
260	403.035,067 488.746,08	261	403.025,255 488.744,854	9.888
263	403.012,568 488.743,763	264	403.005,169 488.744,456	7.431
266	402.984,967 488.746,35	267	402.969,433 488.747,256	15.56
269	402.961,093 488.747,743	270	402.959,121 488.747,822	1.973
272	402.943,594 488.748,445	273	402.940,722 488.748,56	2.874
275	402.937,059 488.748,416	276	402.922,524 488.747,949	14.543
278	402.907,728 488.747,475	279	402.895,737 488.745,436	12.163
281	402.876,289 488.744,396	282	402.873,578 488.744,251	2.716
284	402.855,684 488.742,854	285	402.844,221 488.741,96	11.498
287	402.819,341 488.740,018	288	402.817,945 488.739,962	1.397
290	402.807,977 488.739,557	291	402.803,125 488.739,361	4.856
293	402.798,318 488.739,274	294	402.793,463 488.739,32	4.855
296	402.783,248 488.739,415	1	402.772,901 488.739,512	10.348

Punct început	X / Y	Punct sfârşit	X / Y	Lungime segment
219	403.215,159 488.762,36	220	403.208,841 488.762,152	6.322
222	403.199,146 488.761,833	223	403.194,774 488.761,689	4.375
225	403.173,975 488.760,843	226	403.166,337 488.760,448	7.648
228	403.155,386 488.759,881	229	403.148,994 488.759,217	6.426
231	403.134,502 488.757,712	232	403.132,19 488.757,472	2.325
234	403.123,494 488.756,569	235	403.122,933 488.756,509	0.564
237	403.113,781 488.755,53	238	403.111,147 488.755,248	2.649
240	403.104,738 488.754,562	241	403.098,362 488.753,88	6.412
243	403.089,495 488.752,931	244	403.087,686 488.752,738	1.819
246	403.082,711 488.752,203	247	403.078,793 488.751,782	3.941
249	403.073,629 488.751,227	250	403.070,046 488.750,842	3.604
252	403.065,044 488.750,304	253	403.058,988 488.749,654	6.09
255	403.053,327 488.749,045	256	403.052,461 488.748,905	0.877
258	403.041,034 488.747,049	259	403.039,451 488.746,792	1.604
261	403.025,255 488.744,854	262	403.013,141 488.743,812	12.159
264	403.005,169 488.744,456	265	402.992,891 488.745,607	12.332
267	402.969,433 488.747,256	268	402.966,36 488.747,436	3.078
270	402.959,121 488.747,822	271	402.953,146 488.748,062	5.98
273	402.940,722 488.748,56	274	402.940,194 488.748,581	0.528
276	402.922,524 488.747,949	277	402.909,865 488.747,543	12.665
279	402.895,737 488.745,436	280	402.885,13 488.744,869	10.621
282	402.873,578 488.744,251	283	402.862,506 488.743,387	11.105
285	402.844,221 488.741,96	286	402.822,895 488.740,296	21.39
288	402.817,945 488.739,962	289	402.812,949 488.739,759	5.0
291	402.803,125 488.739,361	292	402.800,491 488.739,254	2.636
294	402.793,463 488.739,32	295	402.787,682 488.739,374	5.781

**** Lungimile segmentelor sunt determinate în planul de proiecţie Stereo 70 şi sunt rotunjite la 1 milimetru.**
***** Distanţa dintre puncte este formată din segmente cumulate ce sunt mai mici decât valoarea 1 milimetru.**

Document care conține date cu caracter personal, protejat de prevederile Regulamentului (UE) nr. 679/2016 și Legii 190/2018

DATE DESPRE IMOBILUL NR. 3602

Oficiul de Cadastru şi Publicitate Imobiliară SIBIU
Biroul de Cadastru şi Publicitate Imobiliară Saliste

A. Partea I. Descrierea imobilului

TEREN Extravilan

Adresa: Jud. Sibiu

Nr. Crt	Nr cadastral Nr. topografic	Suprafaţa* (mp)	Observaţii / Referinţe
A1		27.000	Sector cadastral:40 Teren neimprejmuit;

B. Partea II. Proprietari şi acte

Inscrieri privitoare la dreptul de proprietate şi alte drepturi reale		Referinţe
/		
Act Administrativ nr. 366/38, din 10/06/1994 emis de CJPSDPAT - SIBIU (titlu de proprietate);		
B1	Intabulare, drept de PROPRIETATEL.18/1991, dobandit prin Reconstituire, cota actuala 1/1	A1
	1) **MUNTEANU VASILE**	

C. Partea III. SARCINI .

Inscrieri privind dezmembramintele dreptului de proprietate, drepturi reale de garanţie şi sarcini	Referinţe
NU SUNT	

Document care conține date cu caracter personal, protejat de prevederile Regulamentului (UE) nr. 679/2016 și Legii 190/2018

Anexa Nr. 1 La Partea I

Teren

Nr cadastral	Suprafaţa (mp)*	Observaţii / Referinţe
	27.000	

* Suprafaţa este determinată in planul de proiecţie Stereo 70.

DETALII LINIARE IMOBIL

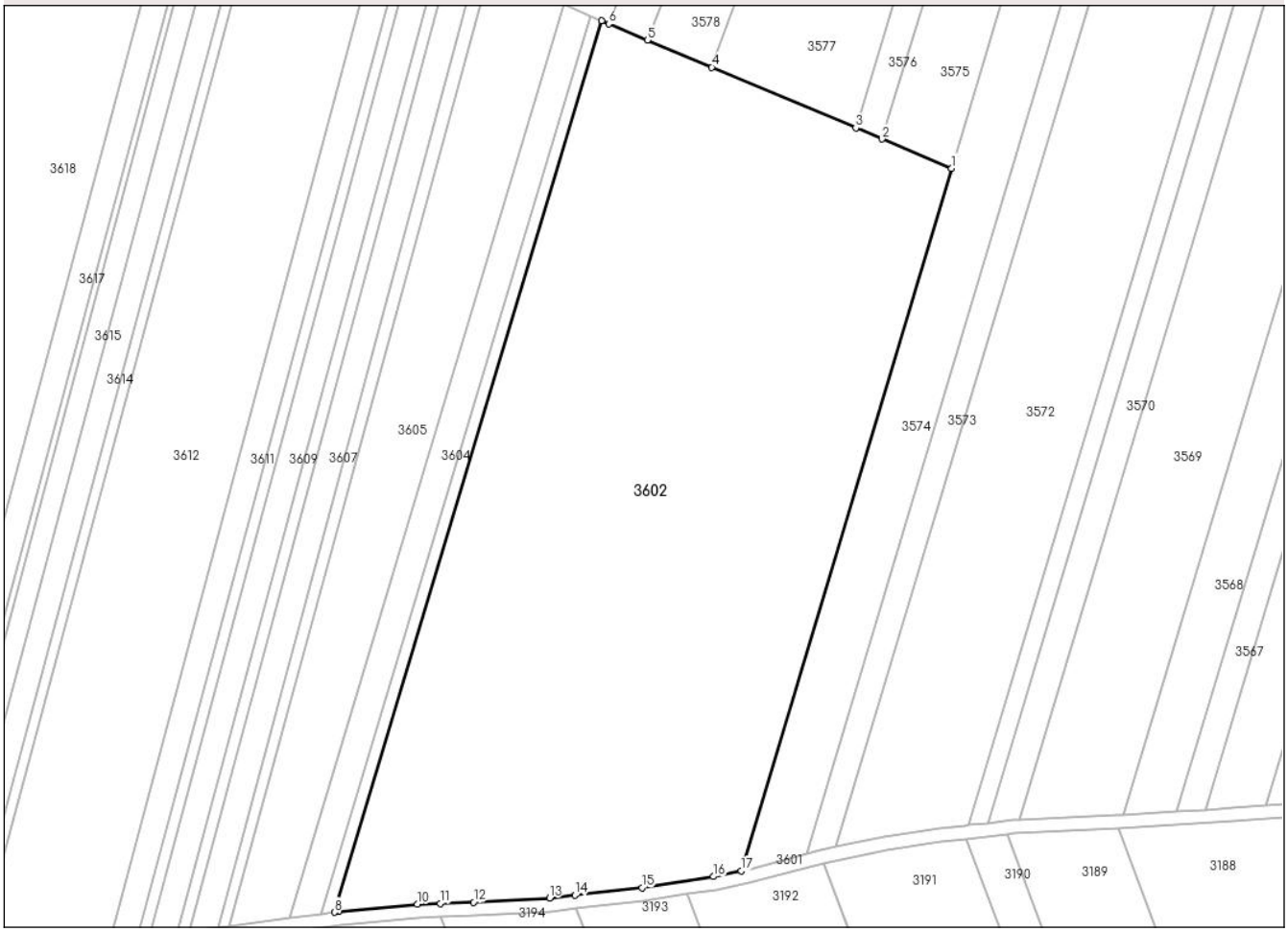

Date referitoare la teren

Crt	Categorie folosință	Intra vilan	Suprafaţa (mp)	Tarla	Parcelă	Nr. topo	Observaţii / Referinţe
1	arabil	NU	27.000	46	1447/1	-	

Lungime Segmente
1) Valorile lungimilor segmentelor sunt obţinute din proiecţie în plan.

Punct început	X / Y	Punct sfârşit	X / Y	Lungime segment (** (m)
1	403.510,735 488.991,964	2	403.490,414 489.000,515	22.047
2	403.490,414 489.000,515	3	403.482,721 489.003,752	8.346
3	403.482,721 489.003,752	4	403.440,593 489.021,478	45.705
4	403.440,593 489.021,478	5	403.421,736 489.029,412	20.458
5	403.421,736 489.029,412	6	403.410,422 489.034,173	12.276

Document care conține date cu caracter personal, protejat de prevederile Regulamentului (UE) nr. 679/2016 și Legii 190/2018

Punct început	X / Y	Punct sfârşit	X / Y	Lungime segment (** (m)
6	403.410,422 489.034,173	7	403.408,317 489.035,058	2.283
7	403.408,317 489.035,058	8	403.330,247 488.774,595	271.912
8	403.330,247 488.774,595	9	403.331,524 488.774,76	1.287
9	403.331,524 488.774,76	10	403.354,477 488.776,902	23.053
10	403.354,477 488.776,902	11	403.361,215 488.777,142	6.742
11	403.361,215 488.777,142	12	403.370,889 488.777,487	9.68
12	403.370,889 488.777,487	13	403.393,127 488.778,716	22.273
13	403.393,127 488.778,716	14	403.400,532 488.779,557	7.453
14	403.400,532 488.779,557	15	403.420,157 488.781,784	19.751
15	403.420,157 488.781,784	16	403.441,091 488.785,003	21.18
16	403.441,091 488.785,003	17	403.449,194 488.786,648	8.268
17	403.449,194 488.786,648	1	403.510,735 488.991,964	214.341

** Lungimile segmentelor sunt determinate în planul de proiecţie Stereo 70 şi sunt rotunjite la 1 milimetru.
*** Distanţa dintre puncte este formată din segmente cumulate ce sunt mai mici decât valoarea 1 milimetru.

Document care conține date cu caracter personal, protejat de prevederile Regulamentului (UE) nr. 679/2016 și Legii 190/2018

DATE DESPRE IMOBILUL NR. 3603

Oficiul de Cadastru şi Publicitate Imobiliară SIBIU
Biroul de Cadastru şi Publicitate Imobiliară Saliste

A. Partea I. Descrierea imobilului

TEREN Extravilan

Adresa: Jud. Sibiu

Nr. Crt	Nr cadastral Nr. topografic	Suprafaţa* (mp)	Observaţii / Referinţe
A1		950	Sector cadastral:40 Teren neimprejmuit;

B. Partea II. Proprietari şi acte

Inscrieri privitoare la dreptul de proprietate şi alte drepturi reale		Referinţe
/		
Act Administrativ nr. 469/38, din 27/06/1994 emis de CJPSDPAT - SIBIU (titlu de proprietate);		
B1	Intabulare, drept de PROPRIETATEL.18/1991, dobandit prin Constituire, cota actuala 1/1	A1
	1) **MUNTEANU DORIN**	

C. Partea III. SARCINI .

Inscrieri privind dezmembramintele dreptului de proprietate, drepturi reale de garanţie şi sarcini	Referinţe
NU SUNT	

Document care conține date cu caracter personal, protejat de prevederile Regulamentului (UE) nr. 679/2016 și Legii 190/2018

Anexa Nr. 1 La Partea I

Teren

Nr cadastral	Suprafaţa (mp)*	Observaţii / Referinţe
	950	

* Suprafaţa este determinată in planul de proiecţie Stereo 70.

DETALII LINIARE IMOBIL

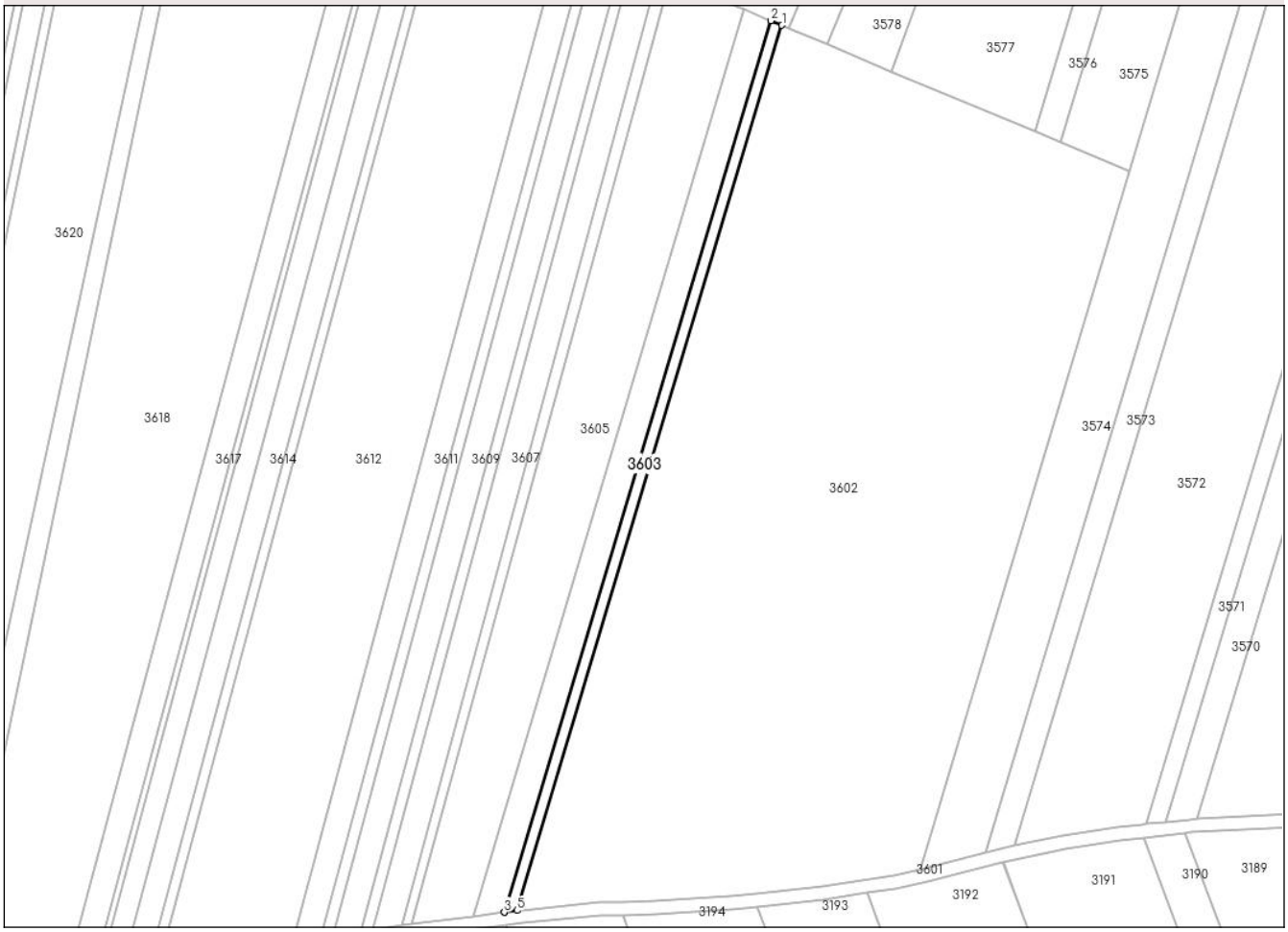

Date referitoare la teren

Crt	Categorie folosință	Intra vilan	Suprafaţa (mp)	Tarla	Parcelă	Nr. topo	Observaţii / Referinţe
1	arabil	NU	950	46	1447/2	-	

Lungime Segmente
1) Valorile lungimilor segmentelor sunt obţinute din proiecţie în plan.

Punct început	X / Y	Punct sfârşit	X / Y	Lungime segment (** (m)
1	403.408,317 489.035,058	2	403.405,09 489.036,416	3.501
2	403.405,09 489.036,416	3	403.326,466 488.774,108	273.839
3	403.326,466 488.774,108	4	403.326,577 488.774,122	0.112
4	403.326,577 488.774,122	5	403.330,247 488.774,595	3.7
5	403.330,247 488.774,595	1	403.408,317 489.035,058	271.912

Document care conține date cu caracter personal, protejat de prevederile Regulamentului (UE) nr. 679/2016 și Legii 190/2018

** Lungimile segmentelor sunt determinate în planul de proiecţie Stereo 70 şi sunt rotunjite la 1 milimetru.
*** Distanţa dintre puncte este formată din segmente cumulate ce sunt mai mici decât valoarea 1 milimetru.

Document care conține date cu caracter personal, protejat de prevederile Regulamentului (UE) nr. 679/2016 și Legii 190/2018

DATE DESPRE IMOBILUL NR. 3604

Oficiul de Cadastru şi Publicitate Imobiliară SIBIU
Biroul de Cadastru şi Publicitate Imobiliară Saliste

A. Partea I. Descrierea imobilului

TEREN Extravilan

Adresa: Jud. Sibiu

Nr. Crt	Nr cadastral Nr. topografic	Suprafaţa* (mp)	Observaţii / Referinţe
A1		2.350	Sector cadastral:40 Teren neimprejmuit;

B. Partea II. Proprietari şi acte

Inscrieri privitoare la dreptul de proprietate şi alte drepturi reale		Referinţe
/		
Act Administrativ nr. 129/38, din 23/03/1994 emis de CJPSDPAT - SIBIU (titlu de proprietate);		
B1	Intabulare, drept de PROPRIETATEL.18/1991, dobandit prin Constituire, cota actuala 1/1	A1
	1) **MUNTEANU DORIN**	

C. Partea III. SARCINI .

Inscrieri privind dezmembramintele dreptului de proprietate, drepturi reale de garanţie şi sarcini	Referinţe
NU SUNT	

Document care conține date cu caracter personal, protejat de prevederile Regulamentului (UE) nr. 679/2016 și Legii 190/2018

Anexa Nr. 1 La Partea I

Teren

Nr cadastral	Suprafaţa (mp)*	Observaţii / Referinţe
	2.350	

* Suprafaţa este determinată in planul de proiecţie Stereo 70.

DETALII LINIARE IMOBIL

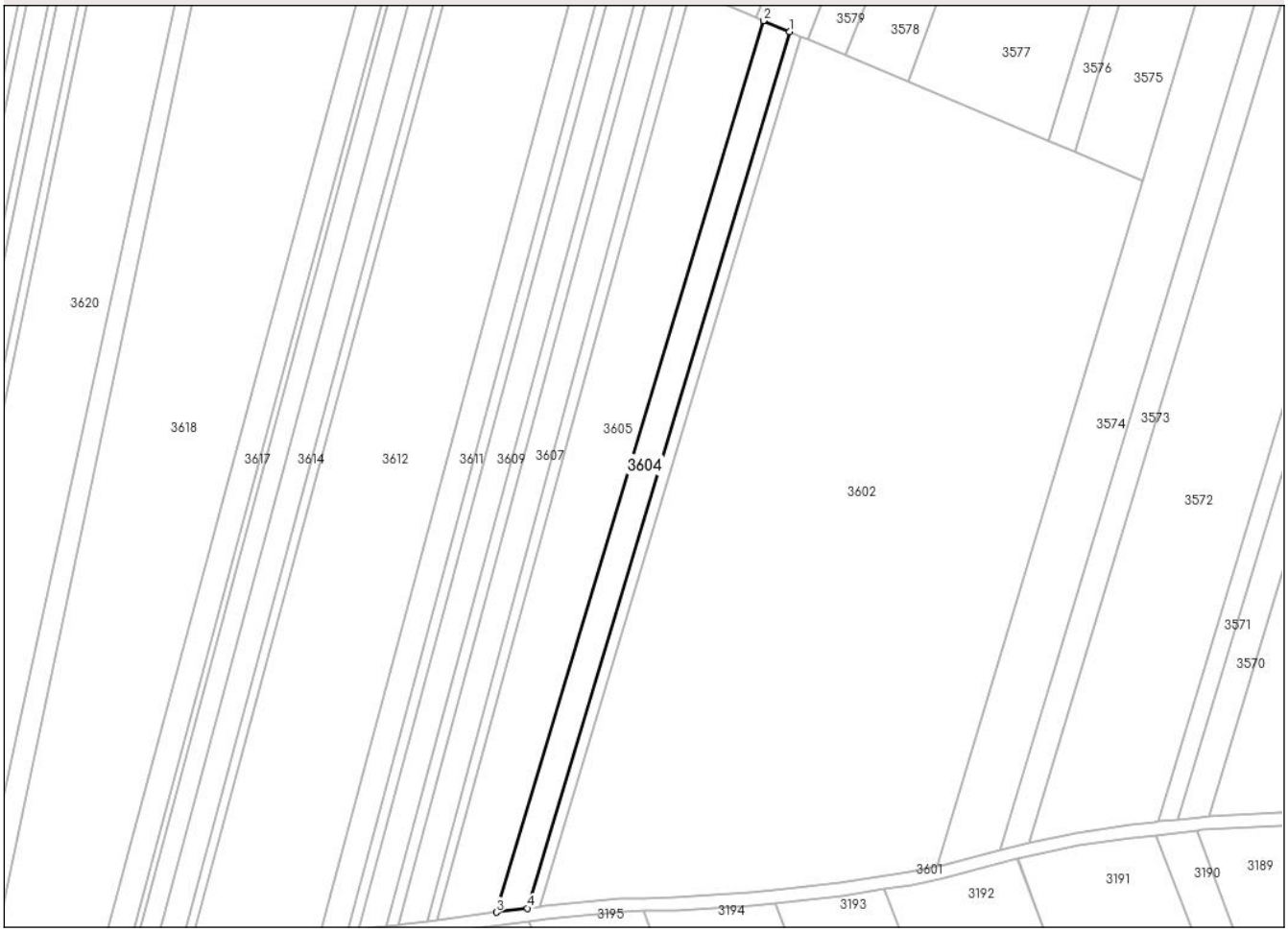

Date referitoare la teren

Crt	Categorie folosință	Intra vilan	Suprafaţa (mp)	Tarla	Parcelă	Nr. topo	Observaţii / Referinţe
1	arabil	NU	2.350	46	1447/3	-	

Lungime Segmente
1) Valorile lungimilor segmentelor sunt obţinute din proiecţie în plan.

Punct început	X / Y	Punct sfârşit	X / Y	Lungime segment (** (m)
1	403.405,09 489.036,416	2	403.397,202 489.039,735	8.558
2	403.397,202 489.039,735	3	403.317,226 488.772,916	278.548
3	403.317,226 488.772,916	4	403.326,466 488.774,108	9.316
4	403.326,466 488.774,108	1	403.405,09 489.036,416	273.839

**** Lungimile segmentelor sunt determinate în planul de proiecţie Stereo 70 şi sunt rotunjite la 1 milimetru.**

Document care conține date cu caracter personal, protejat de prevederile Regulamentului (UE) nr. 679/2016 și Legii 190/2018

***** Distanţa dintre puncte este formată din segmente cumulate ce sunt mai mici decât valoarea 1 milimetru.**

Document care conține date cu caracter personal, protejat de prevederile Regulamentului (UE) nr. 679/2016 și Legii 190/2018

DATE DESPRE IMOBILUL NR. 3605

Oficiul de Cadastru şi Publicitate Imobiliară SIBIU
Biroul de Cadastru şi Publicitate Imobiliară Saliste

A. Partea I. Descrierea imobilului

TEREN Extravilan

Adresa: Jud. Sibiu

Nr. Crt	Nr cadastral Nr. topografic	Suprafaţa* (mp)	Observaţii / Referinţe
A1		5.700	Sector cadastral:40 Teren neimprejmuit;

B. Partea II. Proprietari şi acte

Inscrieri privitoare la dreptul de proprietate şi alte drepturi reale		Referinţe
/		
Act Notarial nr. 132, din 21/09/2023 emis de NP POPA - LUPAS George (certificat de mostenitor);		
B1	Intabulare, drept de PROPRIETATE, dobandit prin Succesiune, cota actuala 10/16	A1
	1) **BARNA MARIA**, n Oana	
B2	Intabulare, drept de PROPRIETATE, moștenire, dobandit prin Succesiune, cota actuala 3/16	A1
	1) **BARNA MARIA..**	
B3	Intabulare, drept de PROPRIETATE, moștenire, dobandit prin Succesiune, cota actuala 3/16	A1
	1) **RETTER ELENA**	

C. Partea III. SARCINI .

Inscrieri privind dezmembramintele dreptului de proprietate, drepturi reale de garanţie şi sarcini	Referinţe
NU SUNT	

Anexa Nr. 1 La Partea I

Teren

Nr cadastral	Suprafaţa (mp)*	Observaţii / Referinţe
	5.700	

* Suprafaţa este determinată in planul de proiecţie Stereo 70.

DETALII LINIARE IMOBIL

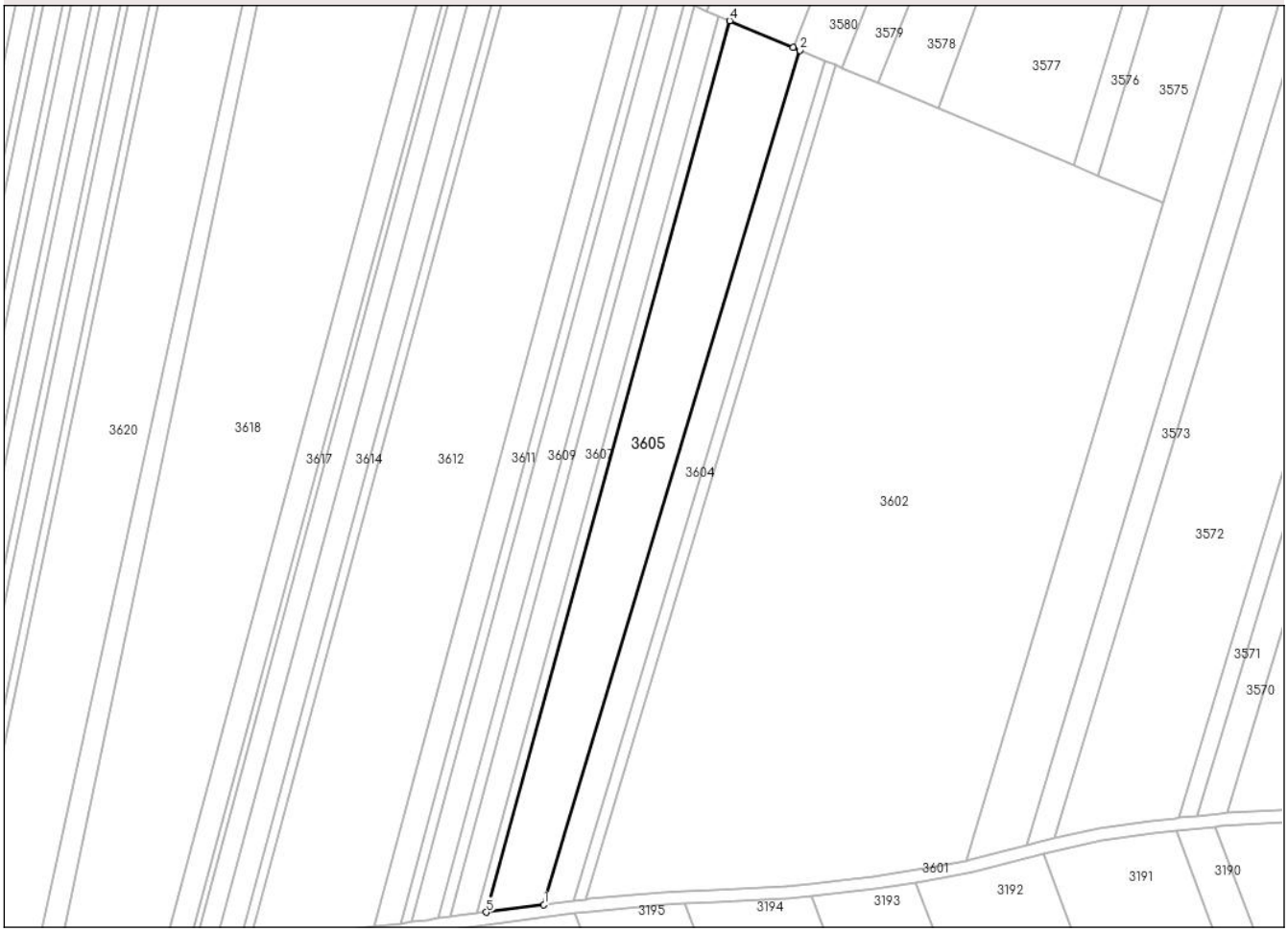

Date referitoare la teren

Crt	Categorie folosință	Intra vilan	Suprafaţa (mp)	Tarla	Parcelă	Nr. topo	Observaţii / Referinţe
1	arabil	NU	5.700	46	1447/4	-	

Lungime Segmente
1) Valorile lungimilor segmentelor sunt obţinute din proiecţie în plan.

Punct început	X / Y	Punct sfârşit	X / Y	Lungime segment (** (m)
1	403.317,226 488.772,916	2	403.397,202 489.039,735	278.548
2	403.397,202 489.039,735	3	403.395,104 489.040,618	2.276
3	403.395,104 489.040,618	4	403.375,312 489.048,946	21.473
4	403.375,312 489.048,946	5	403.299,267 488.770,599	288.548
5	403.299,267 488.770,599	1	403.317,226 488.772,916	18.108

Document care conține date cu caracter personal, protejat de prevederile Regulamentului (UE) nr. 679/2016 și Legii 190/2018

** Lungimile segmentelor sunt determinate în planul de proiecţie Stereo 70 şi sunt rotunjite la 1 milimetru.
*** Distanţa dintre puncte este formată din segmente cumulate ce sunt mai mici decât valoarea 1 milimetru.

Document care conține date cu caracter personal, protejat de prevederile Regulamentului (UE) nr. 679/2016 și Legii 190/2018

DATE DESPRE IMOBILUL NR. 3606

Oficiul de Cadastru şi Publicitate Imobiliară SIBIU
Biroul de Cadastru şi Publicitate Imobiliară Saliste

A. Partea I. Descrierea imobilului

TEREN Extravilan

Adresa: Jud. Sibiu

Nr. Crt	Nr cadastral Nr. topografic	Suprafaţa* (mp)	Observaţii / Referinţe
A1		950	Sector cadastral:40 Teren neimprejmuit;

B. Partea II. Proprietari şi acte

Inscrieri privitoare la dreptul de proprietate şi alte drepturi reale		Referinţe
/		
Act Notarial nr. 132, din 21/09/2023 emis de NP POPA - LUPAS George (certificat de mostenitor);		
B1	Intabulare, drept de PROPRIETATE, dobandit prin Succesiune, cota actuala 10/16	A1
	1) **BARNA MARIA**, n Oana	
B2	Intabulare, drept de PROPRIETATE, dobandit prin Succesiune, cota actuala 3/16	A1
	1) **BARNA MARIA..**	
B3	Intabulare, drept de PROPRIETATE, dobandit prin Succesiune, cota actuala 3/16	A1
	1) **RETTER ELENA**	

C. Partea III. SARCINI .

Inscrieri privind dezmembramintele dreptului de proprietate, drepturi reale de garanţie şi sarcini	Referinţe
NU SUNT	

Document care conține date cu caracter personal, protejat de prevederile Regulamentului (UE) nr. 679/2016 și Legii 190/2018

Anexa Nr. 1 La Partea I

Teren

Nr cadastral	Suprafaţa (mp)*	Observaţii / Referinţe
	950	

* Suprafaţa este determinată in planul de proiecţie Stereo 70.

DETALII LINIARE IMOBIL

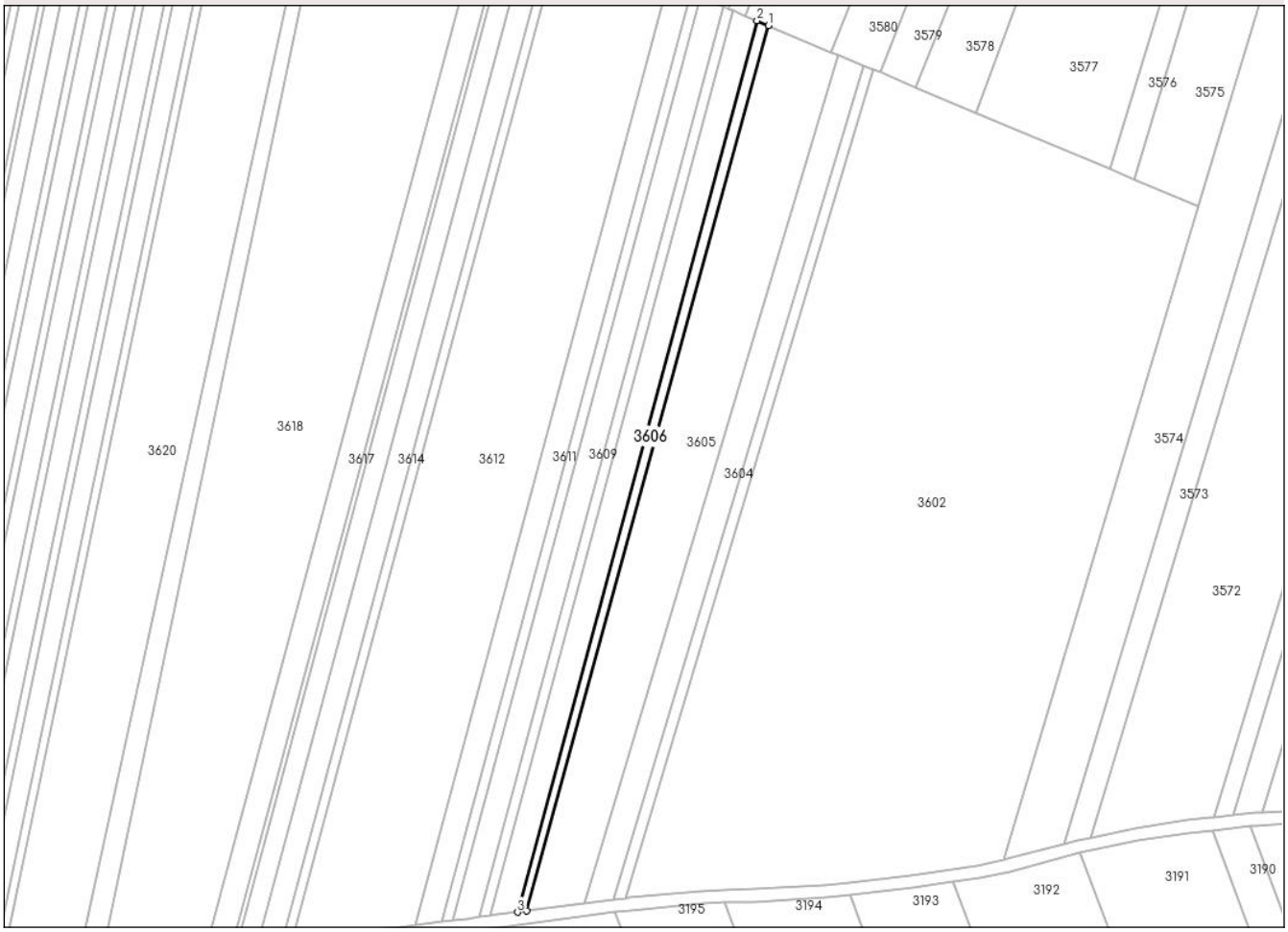

Date referitoare la teren

Crt	Categorie folosință	Intra vilan	Suprafaţa (mp)	Tarla	Parcelă	Nr. topo	Observaţii / Referinţe
1	arabil	NU	950	46	1447/5	-	

Lungime Segmente
1) Valorile lungimilor segmentelor sunt obţinute din proiecţie în plan.

Punct început	X / Y	Punct sfârşit	X / Y	Lungime segment (** (m)
1	403.375,312 489.048,946	2	403.371,688 489.050,47	3.931
2	403.371,688 489.050,47	3	403.296,4 488.770,229	290.178
3	403.296,4 488.770,229	4	403.299,267 488.770,599	2.891
4	403.299,267 488.770,599	1	403.375,312 489.048,946	288.548

**** Lungimile segmentelor sunt determinate în planul de proiecţie Stereo 70 şi sunt rotunjite la 1 milimetru.**

Document care conține date cu caracter personal, protejat de prevederile Regulamentului (UE) nr. 679/2016 și Legii 190/2018

***** Distanţa dintre puncte este formată din segmente cumulate ce sunt mai mici decât valoarea 1 milimetru.**

DATE DESPRE IMOBILUL NR. 3607

Oficiul de Cadastru şi Publicitate Imobiliară SIBIU
Biroul de Cadastru şi Publicitate Imobiliară Saliste

A. Partea I. Descrierea imobilului

TEREN Extravilan

Adresa: Jud. Sibiu

Nr. Crt	Nr cadastral Nr. topografic	Suprafaţa* (mp)	Observaţii / Referinţe
A1		2.350	Sector cadastral:40 Teren neimprejmuit;

B. Partea II. Proprietari şi acte

Inscrieri privitoare la dreptul de proprietate şi alte drepturi reale		Referinţe
/		
Act Notarial nr. 132, din 21/09/2023 emis de NP POPA - LUPAS George (certificat de mostenitor);		
B1	Intabulare, drept de PROPRIETATE, dobandit prin Succesiune, cota actuala 10/16	A1
	1) **BARNA MARIA**, n Oana	
B2	Intabulare, drept de PROPRIETATE, dobandit prin Succesiune, cota actuala 3/16	A1
	1) **BARNA MARIA..**	
B3	Intabulare, drept de PROPRIETATE, dobandit prin Succesiune, cota actuala 3/16	A1
	1) **RETTER ELENA**	

C. Partea III. SARCINI .

Inscrieri privind dezmembramintele dreptului de proprietate, drepturi reale de garanţie şi sarcini	Referinţe
NU SUNT	

Document care conține date cu caracter personal, protejat de prevederile Regulamentului (UE) nr. 679/2016 și Legii 190/2018

Anexa Nr. 1 La Partea I

Teren

Nr cadastral	Suprafaţa (mp)*	Observaţii / Referinţe
	2.350	

* Suprafaţa este determinată in planul de proiecţie Stereo 70.

DETALII LINIARE IMOBIL

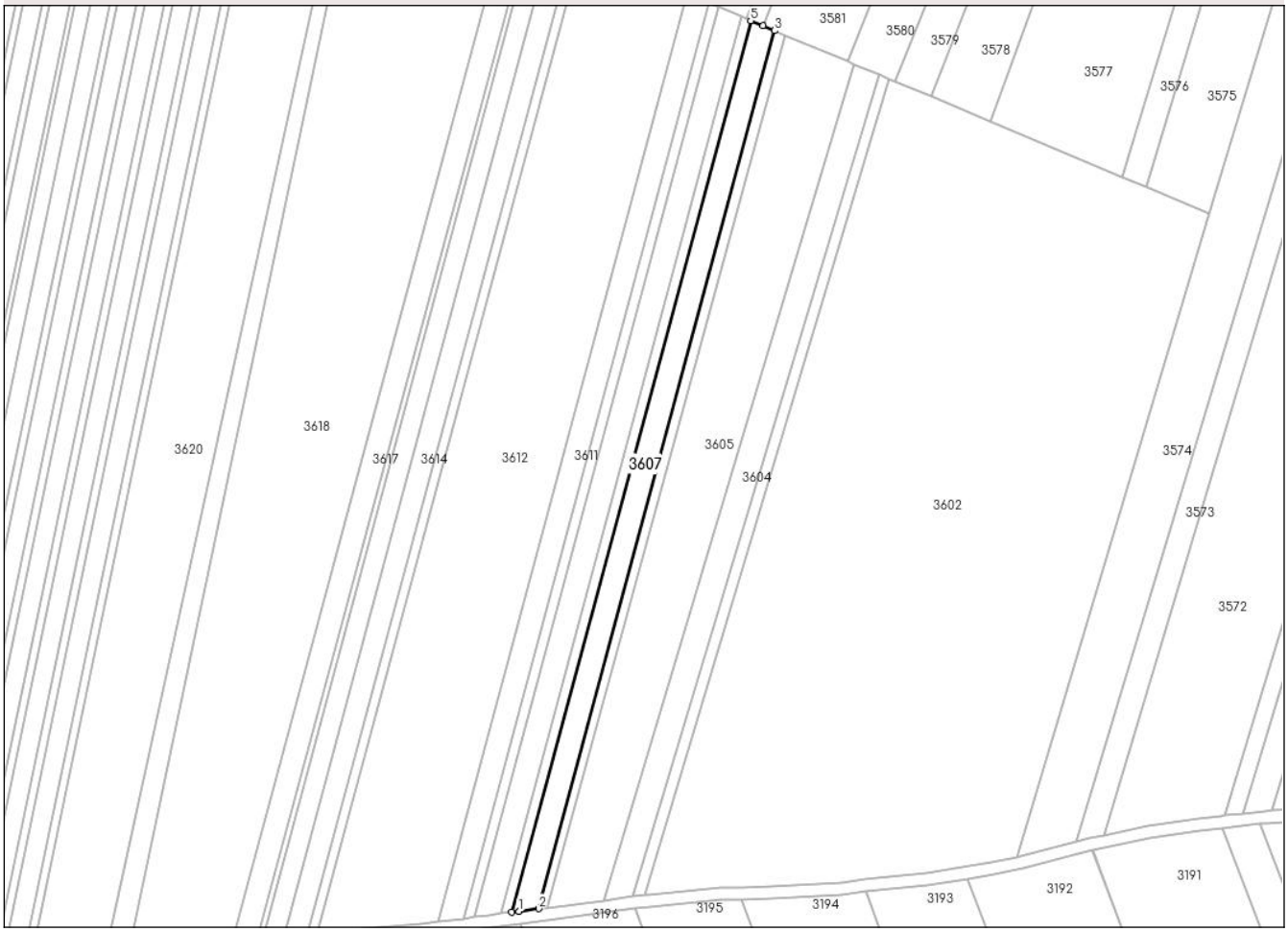

Date referitoare la teren

Crt	Categorie folosință	Intra vilan	Suprafaţa (mp)	Tarla	Parcelă	Nr. topo	Observaţii / Referinţe
1	arabil	NU	2.350	46	1447/6	-	

Lungime Segmente
1) Valorile lungimilor segmentelor sunt obţinute din proiecţie în plan.

Punct început	X / Y	Punct sfârşit	X / Y	Lungime segment (** (m)
1	403.290,142 488.769,422	2	403.296,4 488.770,229	6.31
2	403.296,4 488.770,229	3	403.371,688 489.050,47	290.178
3	403.371,688 489.050,47	4	403.368,102 489.051,979	3.89
4	403.368,102 489.051,979	5	403.364,154 489.053,641	4.284
5	403.364,154 489.053,641	6	403.287,846 488.769,126	294.57

Document care conține date cu caracter personal, protejat de prevederile Regulamentului (UE) nr. 679/2016 și Legii 190/2018

Punct început	X / Y	Punct sfârşit	X / Y	Lungime segment (** (m)
6	403.287,846 488.769,126	1	403.290,142 488.769,422	2.315

** Lungimile segmentelor sunt determinate în planul de proiecţie Stereo 70 şi sunt rotunjite la 1 milimetru.
*** Distanţa dintre puncte este formată din segmente cumulate ce sunt mai mici decât valoarea 1 milimetru.

Document care conține date cu caracter personal, protejat de prevederile Regulamentului (UE) nr. 679/2016 și Legii 190/2018

DATE DESPRE IMOBILUL NR. 3608

Oficiul de Cadastru şi Publicitate Imobiliară SIBIU
Biroul de Cadastru şi Publicitate Imobiliară Saliste

A. Partea I. Descrierea imobilului

TEREN Extravilan

Adresa: Jud. Sibiu

Nr. Crt	Nr cadastral Nr. topografic	Suprafaţa* (mp)	Observaţii / Referinţe
A1	101719	950	Sector cadastral:40 Teren neimprejmuit;

B. Partea II. Proprietari şi acte

Inscrieri privitoare la dreptul de proprietate şi alte drepturi reale		Referinţe
1393 / 29/01/2014		
Act Notarial nr. 35, din 27/01/2014 emis de NP AVRAM ADRIANA;		
B1	Intabulare, drept de PROPRIETATEcu titlu de drept cumparare, dobandit prin Conventie, cota actuala 1/1	A1
	1) **BOTA NICOLAE DANIEL**, casatorit, ca bun comun	

C. Partea III. SARCINI .

Inscrieri privind dezmembramintele dreptului de proprietate, drepturi reale de garanţie şi sarcini	Referinţe
NU SUNT	

Anexa Nr. 1 La Partea I

Teren

Nr cadastral	Suprafaţa (mp)*	Observaţii / Referinţe
101719	950	

* Suprafaţa este determinată in planul de proiecţie Stereo 70.

DETALII LINIARE IMOBIL

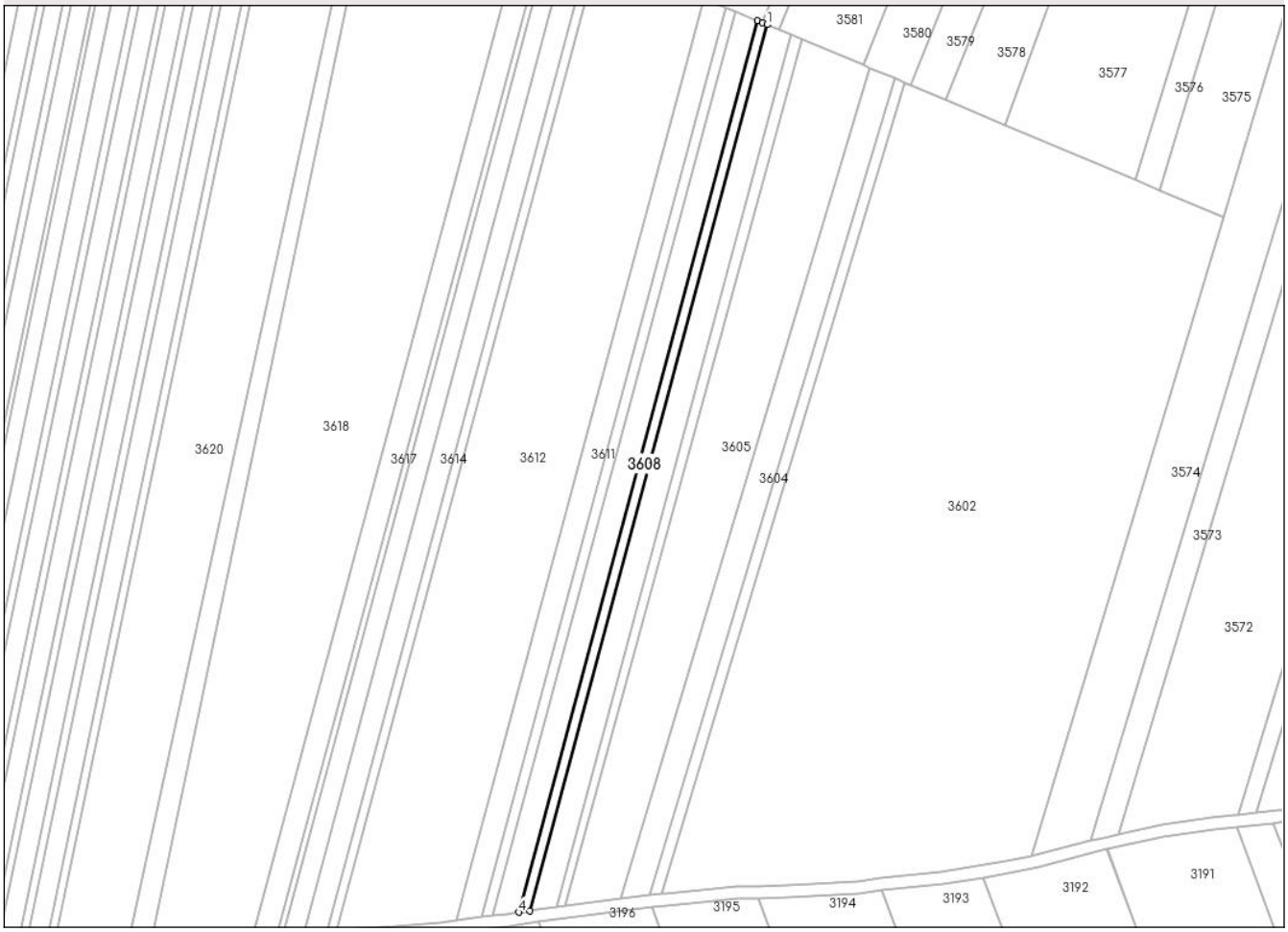

Date referitoare la teren

Crt	Categorie folosință	Intra vilan	Suprafaţa (mp)	Tarla	Parcelă	Nr. topo	Observaţii / Referinţe
1	arabil	NU	950	46	1447/7	-	

Lungime Segmente
1) Valorile lungimilor segmentelor sunt obţinute din proiecţie în plan.

Punct început	X / Y	Punct sfârşit	X / Y	Lungime segment (** (m)
1	403.364,154 489.053,641	2	403.362,669 489.054,266	1.611
2	403.362,669 489.054,266	3	403.361,162 489.054,899	1.634
3	403.361,162 489.054,899	4	403.284,397 488.768,681	296.334
4	403.284,397 488.768,681	5	403.287,846 488.769,126	3.477
5	403.287,846 488.769,126	1	403.364,154 489.053,641	294.57

Document care conține date cu caracter personal, protejat de prevederile Regulamentului (UE) nr. 679/2016 și Legii 190/2018

** Lungimile segmentelor sunt determinate în planul de proiecţie Stereo 70 şi sunt rotunjite la 1 milimetru.
*** Distanţa dintre puncte este formată din segmente cumulate ce sunt mai mici decât valoarea 1 milimetru.

Document care conține date cu caracter personal, protejat de prevederile Regulamentului (UE) nr. 679/2016 și Legii 190/2018

DATE DESPRE IMOBILUL NR. 3609

Oficiul de Cadastru şi Publicitate Imobiliară SIBIU
Biroul de Cadastru şi Publicitate Imobiliară Saliste

A. Partea I. Descrierea imobilului

TEREN Extravilan

Adresa: Jud. Sibiu

Nr. Crt	Nr cadastral Nr. topografic	Suprafaţa* (mp)	Observaţii / Referinţe
A1	101696	2.350	Sector cadastral:40 Teren neimprejmuit;

B. Partea II. Proprietari şi acte

Inscrieri privitoare la dreptul de proprietate şi alte drepturi reale		Referinţe
1398 / 29/01/2014		
Act Notarial nr. 35, din 27/01/2014 emis de NP AVRAM ADRIANA;		
B1	Intabulare, drept de PROPRIETATEcu titlu de drept cumparare, dobandit prin Conventie, cota actuala 1/1	A1
	1) **BOTA NICOLAE DANIEL**, casatorit, ca bun comun	

C. Partea III. SARCINI .

Inscrieri privind dezmembramintele dreptului de proprietate, drepturi reale de garanţie şi sarcini	Referinţe
NU SUNT	

Document care conține date cu caracter personal, protejat de prevederile Regulamentului (UE) nr. 679/2016 și Legii 190/2018

Anexa Nr. 1 La Partea I

Teren

Nr cadastral	Suprafaţa (mp)*	Observaţii / Referinţe
101696	2.350	

* Suprafaţa este determinată in planul de proiecţie Stereo 70.

DETALII LINIARE IMOBIL

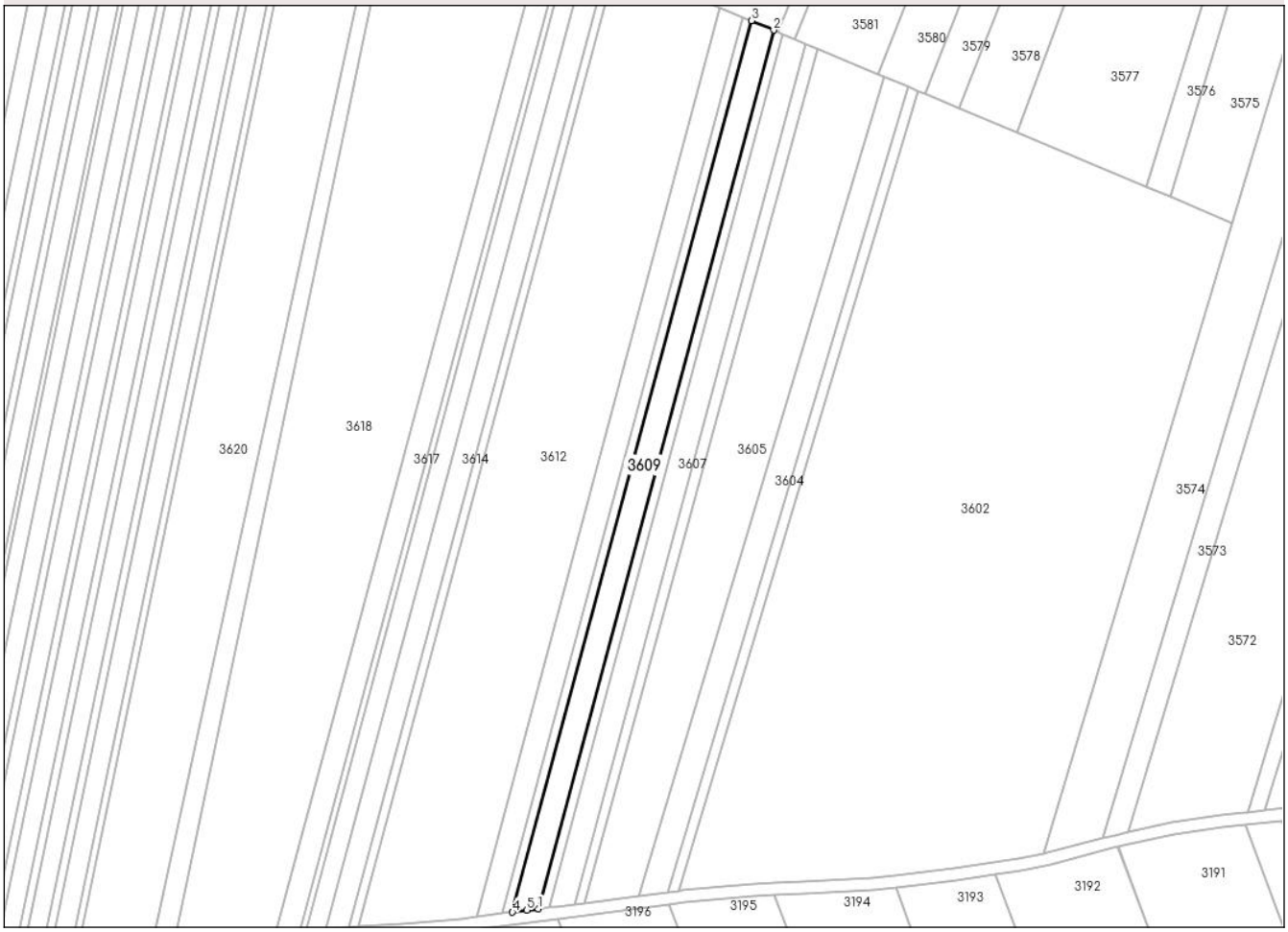

Date referitoare la teren

Crt	Categorie folosință	Intra vilan	Suprafaţa (mp)	Tarla	Parcelă	Nr. topo	Observaţii / Referinţe
1	arabil	NU	2.350	46	1447/8	-	

Lungime Segmente
1) Valorile lungimilor segmentelor sunt obţinute din proiecţie în plan.

Punct început	X / Y	Punct sfârşit	X / Y	Lungime segment (** (m)
1	403.284,397 488.768,681	2	403.361,162 489.054,899	296.334
2	403.361,162 489.054,899	3	403.353,838 489.057,981	7.946
3	403.353,838 489.057,981	4	403.275,95 488.767,576	300.668
4	403.275,95 488.767,576	5	403.280,68 488.768,201	4.771
5	403.280,68 488.768,201	1	403.284,397 488.768,681	3.748

Document care conține date cu caracter personal, protejat de prevederile Regulamentului (UE) nr. 679/2016 și Legii 190/2018

** Lungimile segmentelor sunt determinate în planul de proiecţie Stereo 70 şi sunt rotunjite la 1 milimetru.
*** Distanţa dintre puncte este formată din segmente cumulate ce sunt mai mici decât valoarea 1 milimetru.

Document care conține date cu caracter personal, protejat de prevederile Regulamentului (UE) nr. 679/2016 și Legii 190/2018

DATE DESPRE IMOBILUL NR. 3610

Oficiul de Cadastru şi Publicitate Imobiliară SIBIU
Biroul de Cadastru şi Publicitate Imobiliară Saliste

A. Partea I. Descrierea imobilului

TEREN Extravilan

Adresa: Jud. Sibiu

Nr. Crt	Nr cadastral Nr. topografic	Suprafaţa* (mp)	Observaţii / Referinţe
A1		950	Sector cadastral:40 Teren neimprejmuit;

B. Partea II. Proprietari şi acte

Inscrieri privitoare la dreptul de proprietate şi alte drepturi reale		Referinţe
/		
Act Administrativ nr. 482/38, din 29/06/1994 emis de CJPSDPAT - SIBIU (titlu de proprietate);		
B1	Intabulare, drept de PROPRIETATEL.18/1991, dobandit prin Constituire, cota actuala 1/1	A1
	1) **LUDOȘAN NICOLAE**	

C. Partea III. SARCINI .

Inscrieri privind dezmembramintele dreptului de proprietate, drepturi reale de garanţie şi sarcini	Referinţe
NU SUNT	

Document care conține date cu caracter personal, protejat de prevederile Regulamentului (UE) nr. 679/2016 și Legii 190/2018

Anexa Nr. 1 La Partea I

Teren

Nr cadastral	Suprafaţa (mp)*	Observaţii / Referinţe
	950	

* Suprafaţa este determinată in planul de proiecţie Stereo 70.

DETALII LINIARE IMOBIL

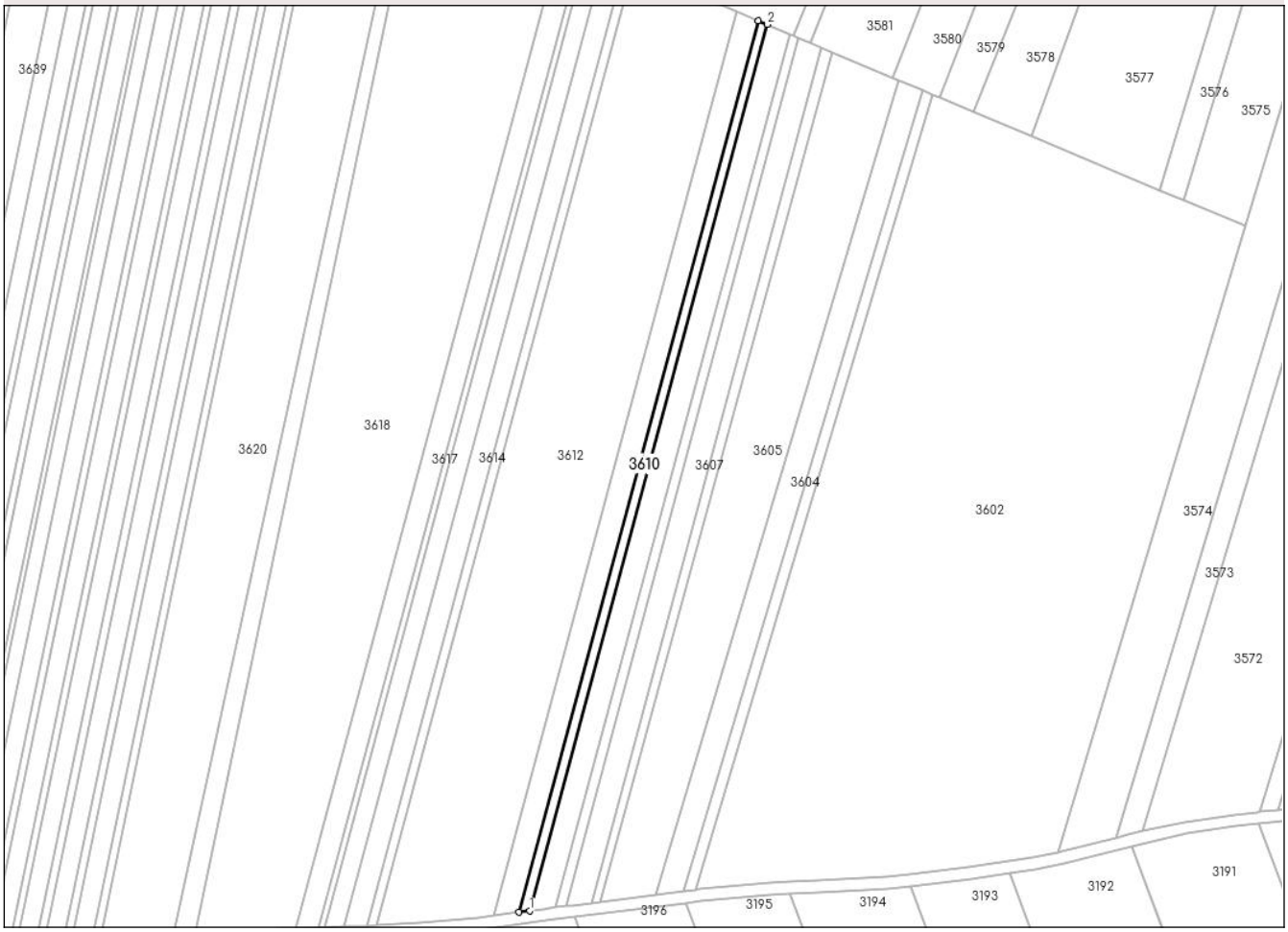

Date referitoare la teren

Crt	Categorie folosință	Intra vilan	Suprafaţa (mp)	Tarla	Parcelă	Nr. topo	Observaţii / Referinţe
1	arabil	NU	950	46	1447/9	-	

Lungime Segmente
1) Valorile lungimilor segmentelor sunt obţinute din proiecţie în plan.

Punct început	X / Y	Punct sfârşit	X / Y	Lungime segment (** (m)
1	403.275,95 488.767,576	2	403.353,838 489.057,981	300.668
2	403.353,838 489.057,981	3	403.350,907 489.059,215	3.18
3	403.350,907 489.059,215	4	403.272,568 488.767,13	302.408
4	403.272,568 488.767,13	1	403.275,95 488.767,576	3.411

**** Lungimile segmentelor sunt determinate în planul de proiecţie Stereo 70 şi sunt rotunjite la 1 milimetru.**

Document care conține date cu caracter personal, protejat de prevederile Regulamentului (UE) nr. 679/2016 și Legii 190/2018

***** Distanţa dintre puncte este formată din segmente cumulate ce sunt mai mici decât valoarea 1 milimetru.**

Document care conține date cu caracter personal, protejat de prevederile Regulamentului (UE) nr. 679/2016 și Legii 190/2018

DATE DESPRE IMOBILUL NR. 3611

Oficiul de Cadastru şi Publicitate Imobiliară SIBIU
Biroul de Cadastru şi Publicitate Imobiliară Saliste

A. Partea I. Descrierea imobilului

TEREN Extravilan

Adresa: Jud. Sibiu

Nr. Crt	Nr cadastral Nr. topografic	Suprafaţa* (mp)	Observaţii / Referinţe
A1		2.350	Sector cadastral:40 Teren neimprejmuit;

B. Partea II. Proprietari şi acte

Inscrieri privitoare la dreptul de proprietate şi alte drepturi reale		Referinţe
/		
Act Administrativ nr. 131/38, din 24/03/1994 emis de CJPSDPAT - SIBIU (titlu de proprietate);		
B1	Intabulare, drept de PROPRIETATEL.18/1991, dobandit prin Constituire, cota actuala 1/1	A1
	1) **LUDOȘAN NICOLAE**	

C. Partea III. SARCINI .

Inscrieri privind dezmembramintele dreptului de proprietate, drepturi reale de garanţie şi sarcini	Referinţe
NU SUNT	

Document care conține date cu caracter personal, protejat de prevederile Regulamentului (UE) nr. 679/2016 și Legii 190/2018

Anexa Nr. 1 La Partea I

Teren

Nr cadastral	Suprafaţa (mp)*	Observaţii / Referinţe
	2.350	

* Suprafaţa este determinată in planul de proiecţie Stereo 70.

DETALII LINIARE IMOBIL

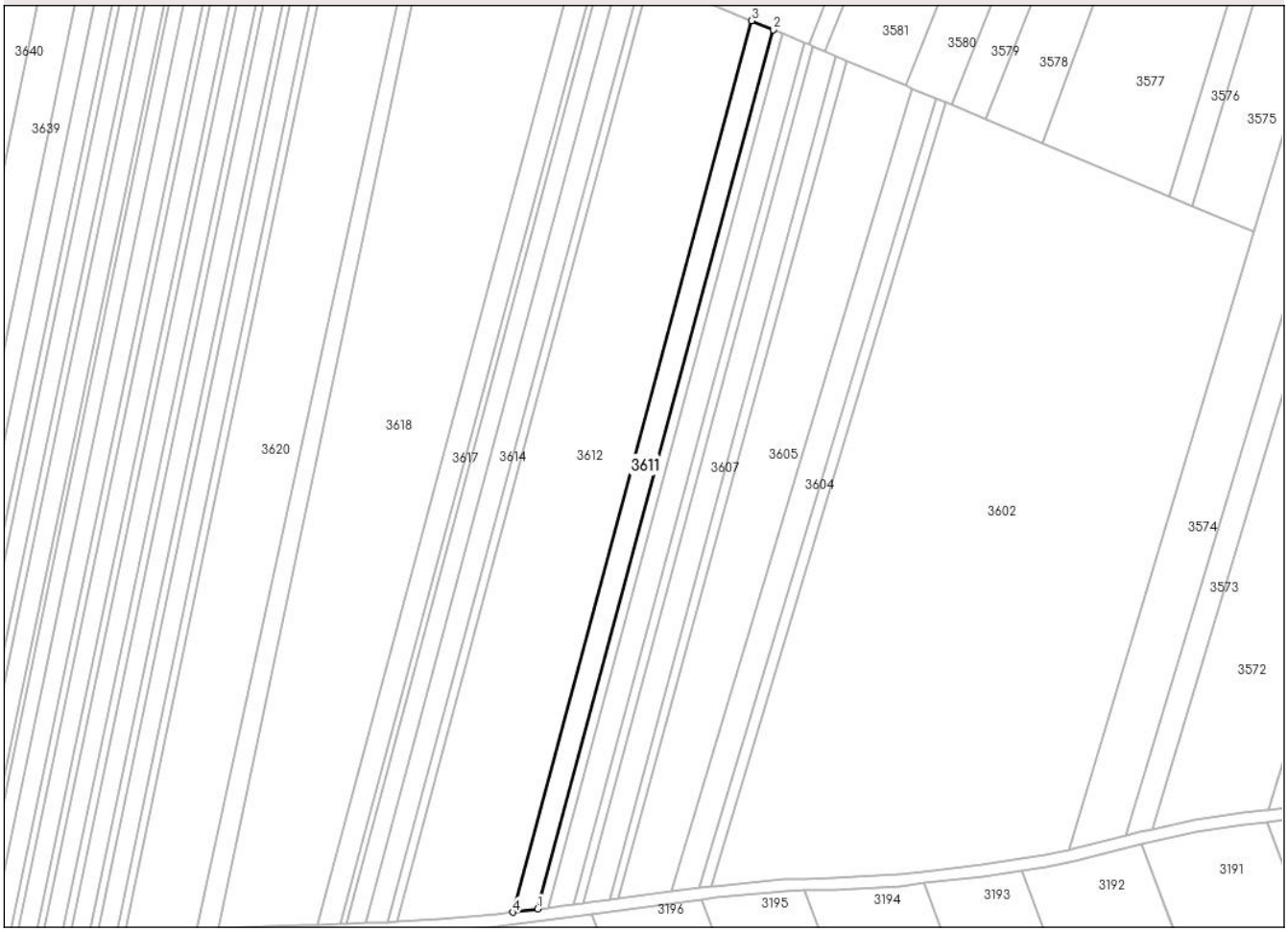

Date referitoare la teren

Crt	Categorie folosință	Intra vilan	Suprafaţa (mp)	Tarla	Parcelă	Nr. topo	Observaţii / Referinţe
1	arabil	NU	2.350	46	1447/10	-	

Lungime Segmente
1) Valorile lungimilor segmentelor sunt obţinute din proiecţie în plan.

Punct început	X / Y	Punct sfârşit	X / Y	Lungime segment (** (m)
1	403.272,568 488.767,13	2	403.350,907 489.059,215	302.408
2	403.350,907 489.059,215	3	403.343,728 489.062,235	7.789
3	403.343,728 489.062,235	4	403.264,286 488.766,035	306.668
4	403.264,286 488.766,035	1	403.272,568 488.767,13	8.355

**** Lungimile segmentelor sunt determinate în planul de proiecţie Stereo 70 şi sunt rotunjite la 1 milimetru.**

Document care conține date cu caracter personal, protejat de prevederile Regulamentului (UE) nr. 679/2016 și Legii 190/2018

***** Distanţa dintre puncte este formată din segmente cumulate ce sunt mai mici decât valoarea 1 milimetru.**

Document care conține date cu caracter personal, protejat de prevederile Regulamentului (UE) nr. 679/2016 și Legii 190/2018

DATE DESPRE IMOBILUL NR. 3612

Oficiul de Cadastru şi Publicitate Imobiliară SIBIU
Biroul de Cadastru şi Publicitate Imobiliară Saliste

A. Partea I. Descrierea imobilului

TEREN Extravilan

Adresa: Jud. Sibiu

Nr. Crt	Nr cadastral Nr. topografic	Suprafaţa* (mp)	Observaţii / Referinţe
A1	106093	11.500	Sector cadastral:40 Teren neimprejmuit;

B. Partea II. Proprietari şi acte

Inscrieri privitoare la dreptul de proprietate şi alte drepturi reale		Referinţe
4311 / 30/03/2023		
Act Notarial nr. 668, din 29/03/2023 emis de NP POPA - LUPAS George;		
B1	Intabulare, drept de PROPRIETATEcumparare, dobandit prin Conventie, cota actuala 1/1	A1
	1) **POPA DANIEL-PETRU**, necasatorit, bun propriu	

C. Partea III. SARCINI .

Inscrieri privind dezmembramintele dreptului de proprietate, drepturi reale de garanţie şi sarcini	Referinţe
NU SUNT	

Document care conține date cu caracter personal, protejat de prevederile Regulamentului (UE) nr. 679/2016 și Legii 190/2018

Anexa Nr. 1 La Partea I

Teren

Nr cadastral	Suprafaţa (mp)*	Observaţii / Referinţe
106093	11.500	

* Suprafaţa este determinată in planul de proiecţie Stereo 70.

DETALII LINIARE IMOBIL

Date referitoare la teren

Crt	Categorie folosință	Intra vilan	Suprafaţa (mp)	Tarla	Parcelă	Nr. topo	Observaţii / Referinţe
1	arabil	NU	11.500	46	1447/11	-	

Lungime Segmente
1) Valorile lungimilor segmentelor sunt obţinute din proiecţie în plan.

Punct început	X / Y	Punct sfârşit	X / Y	Lungime segment (** (m)
1	403.264,286 488.766,035	2	403.343,728 489.062,235	306.668
2	403.343,728 489.062,235	3	403.322,857 489.071,017	22.643
3	403.322,857 489.071,017	4	403.309,855 489.076,488	14.106
4	403.309,855 489.076,488	5	403.225,736 488.762,849	324.723
5	403.225,736 488.762,849	6	403.239,894 488.763,843	14.192

Document care conține date cu caracter personal, protejat de prevederile Regulamentului (UE) nr. 679/2016 și Legii 190/2018

Punct început	X / Y	Punct sfârşit	X / Y	Lungime segment (** (m)
6	403.239,894 488.763,843	7	403.259,074 488.765,347	19.239
7	403.259,074 488.765,347	1	403.264,286 488.766,035	5.257

** Lungimile segmentelor sunt determinate în planul de proiecţie Stereo 70 şi sunt rotunjite la 1 milimetru.
*** Distanţa dintre puncte este formată din segmente cumulate ce sunt mai mici decât valoarea 1 milimetru.

Document care conține date cu caracter personal, protejat de prevederile Regulamentului (UE) nr. 679/2016 și Legii 190/2018

DATE DESPRE IMOBILUL NR. 3613

Oficiul de Cadastru şi Publicitate Imobiliară SIBIU
Biroul de Cadastru şi Publicitate Imobiliară Saliste

A. Partea I. Descrierea imobilului

TEREN Extravilan

Adresa: Jud. Sibiu

Nr. Crt	Nr cadastral Nr. topografic	Suprafaţa* (mp)	Observaţii / Referinţe
A1		950	Sector cadastral:40 Teren neimprejmuit;

B. Partea II. Proprietari şi acte

Inscrieri privitoare la dreptul de proprietate şi alte drepturi reale		Referinţe
/		
Act Administrativ nr. 467/38, din 27/06/1994 emis de CJPSDPAT - SIBIU (titlu de proprietate);		
B1	Intabulare, drept de PROPRIETATEL.18/1991, dobandit prin Constituire, cota actuala 1/1	A1
	1) **CRĂCIUN OLIVIA**	

C. Partea III. SARCINI .

Inscrieri privind dezmembramintele dreptului de proprietate, drepturi reale de garanţie şi sarcini	Referinţe
NU SUNT	

Document care conține date cu caracter personal, protejat de prevederile Regulamentului (UE) nr. 679/2016 și Legii 190/2018

Anexa Nr. 1 La Partea I

Teren

Nr cadastral	Suprafaţa (mp)*	Observaţii / Referinţe
	950	

* Suprafaţa este determinată in planul de proiecţie Stereo 70.

DETALII LINIARE IMOBIL

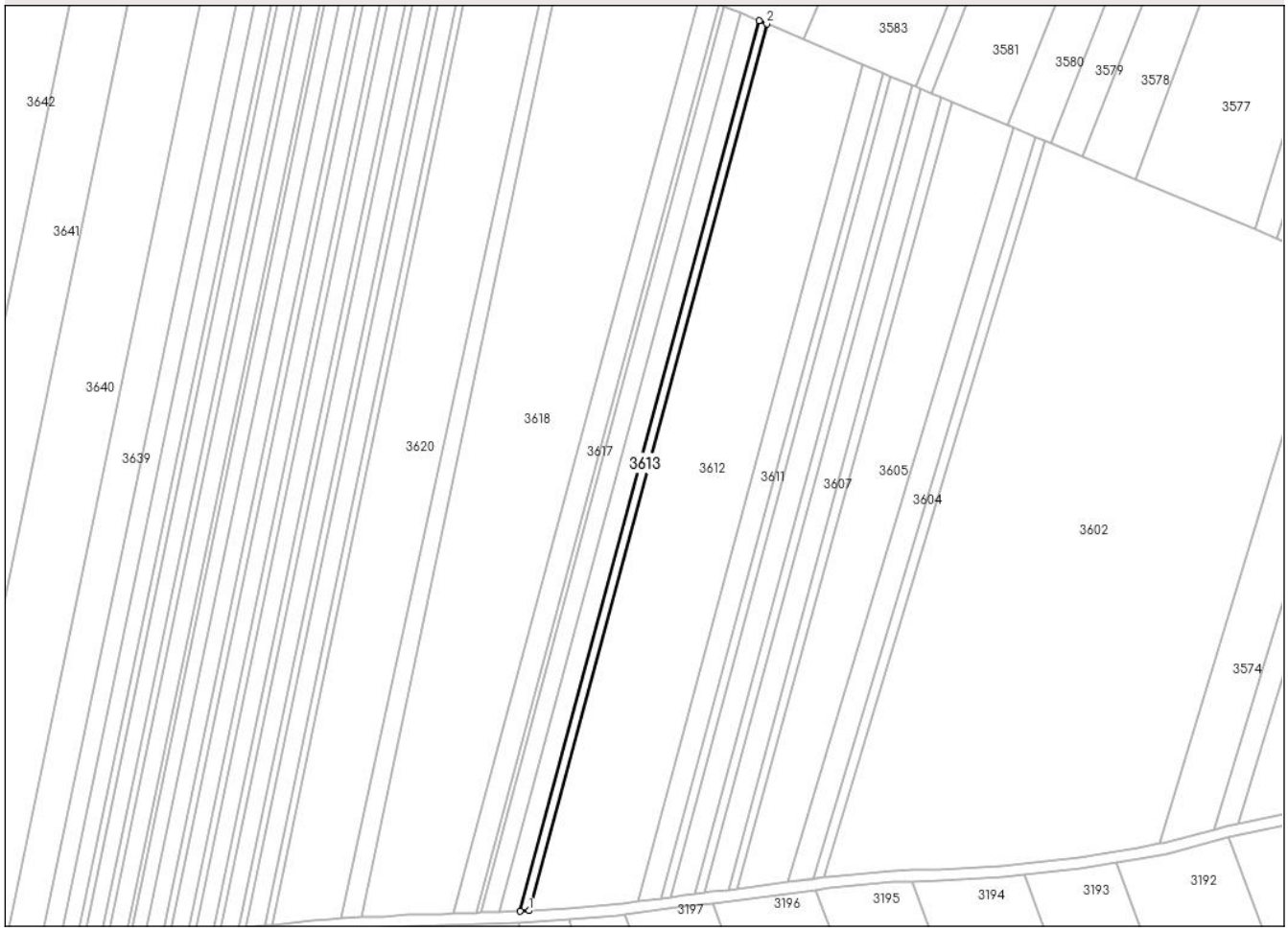

Date referitoare la teren

Crt	Categorie folosință	Intra vilan	Suprafaţa (mp)	Tarla	Parcelă	Nr. topo	Observaţii / Referinţe
1	arabil	NU	950	46	1447/12	-	

Lungime Segmente
1) Valorile lungimilor segmentelor sunt obţinute din proiecţie în plan.

Punct început	X / Y	Punct sfârşit	X / Y	Lungime segment (** (m)
1	403.225,736 488.762,849	2	403.309,855 489.076,488	324.723
2	403.309,855 489.076,488	3	403.307,139 489.077,63	2.947
3	403.307,139 489.077,63	4	403.222,656 488.762,633	326.13
4	403.222,656 488.762,633	1	403.225,736 488.762,849	3.088

**** Lungimile segmentelor sunt determinate în planul de proiecţie Stereo 70 şi sunt rotunjite la 1 milimetru.**

Document care conține date cu caracter personal, protejat de prevederile Regulamentului (UE) nr. 679/2016 și Legii 190/2018

***** Distanţa dintre puncte este formată din segmente cumulate ce sunt mai mici decât valoarea 1 milimetru.**

Document care conține date cu caracter personal, protejat de prevederile Regulamentului (UE) nr. 679/2016 și Legii 190/2018

DATE DESPRE IMOBILUL NR. 3614

Oficiul de Cadastru şi Publicitate Imobiliară SIBIU
Biroul de Cadastru şi Publicitate Imobiliară Saliste

A. Partea I. Descrierea imobilului

TEREN Extravilan

Adresa: Jud. Sibiu

Nr. Crt	Nr cadastral Nr. topografic	Suprafaţa* (mp)	Observaţii / Referinţe
A1		2.350	Sector cadastral:40 Teren neimprejmuit;

B. Partea II. Proprietari şi acte

Inscrieri privitoare la dreptul de proprietate şi alte drepturi reale		Referinţe
/		
Act Administrativ nr. 127/38, din 23/03/1994 emis de CJPSDPAT - SIBIU (titlu de proprietate);		
B1	Intabulare, drept de PROPRIETATEL.18/1991, dobandit prin Constituire, cota actuala 1/1	A1
	1) **CRĂCIUN OLIVIA**	

C. Partea III. SARCINI .

Inscrieri privind dezmembramintele dreptului de proprietate, drepturi reale de garanţie şi sarcini	Referinţe
NU SUNT	

Anexa Nr. 1 La Partea I

Teren

Nr cadastral	Suprafaţa (mp)*	Observaţii / Referinţe
	2.350	

* Suprafaţa este determinată in planul de proiecţie Stereo 70.

DETALII LINIARE IMOBIL

Date referitoare la teren

Crt	Categorie folosință	Intra vilan	Suprafaţa (mp)	Tarla	Parcelă	Nr. topo	Observaţii / Referinţe
1	arabil	NU	2.350	46	1447/13	-	

Lungime Segmente
1) Valorile lungimilor segmentelor sunt obţinute din proiecţie în plan.

Punct început	X / Y	Punct sfârşit	X / Y	Lungime segment (** (m)
1	403.222,656 488.762,633	2	403.307,139 489.077,63	326.13
2	403.307,139 489.077,63	3	403.300,468 489.080,437	7.237
3	403.300,468 489.080,437	4	403.215,159 488.762,36	329.319
4	403.215,159 488.762,36	5	403.221,964 488.762,584	6.809
5	403.221,964 488.762,584	1	403.222,656 488.762,633	0.693

Document care conține date cu caracter personal, protejat de prevederile Regulamentului (UE) nr. 679/2016 și Legii 190/2018

** Lungimile segmentelor sunt determinate în planul de proiecţie Stereo 70 şi sunt rotunjite la 1 milimetru.
*** Distanţa dintre puncte este formată din segmente cumulate ce sunt mai mici decât valoarea 1 milimetru.

Document care conține date cu caracter personal, protejat de prevederile Regulamentului (UE) nr. 679/2016 și Legii 190/2018

DATE DESPRE IMOBILUL NR. 3615

Oficiul de Cadastru şi Publicitate Imobiliară SIBIU
Biroul de Cadastru şi Publicitate Imobiliară Saliste

A. Partea I. Descrierea imobilului

TEREN Extravilan

Adresa: Jud. Sibiu

Nr. Crt	Nr cadastral Nr. topografic	Suprafaţa* (mp)	Observaţii / Referinţe
A1		2.000	Sector cadastral:40 Teren neimprejmuit;

B. Partea II. Proprietari şi acte

Inscrieri privitoare la dreptul de proprietate şi alte drepturi reale		Referinţe
/		
Act Administrativ nr. 126/38, din 23/03/1994 emis de CJPSDPAT - SIBIU (titlu de proprietate);		
B1	Intabulare, drept de PROPRIETATEL.18/1991, dobandit prin Constituire, cota actuala 1/1	A1
	1) **CRĂCIUN IOAN**	

C. Partea III. SARCINI .

Inscrieri privind dezmembramintele dreptului de proprietate, drepturi reale de garanţie şi sarcini	Referinţe
NU SUNT	

Document care conține date cu caracter personal, protejat de prevederile Regulamentului (UE) nr. 679/2016 și Legii 190/2018

Anexa Nr. 1 La Partea I

Teren

Nr cadastral	Suprafaţa (mp)*	Observaţii / Referinţe
	2.000	

* Suprafaţa este determinată in planul de proiecţie Stereo 70.

DETALII LINIARE IMOBIL

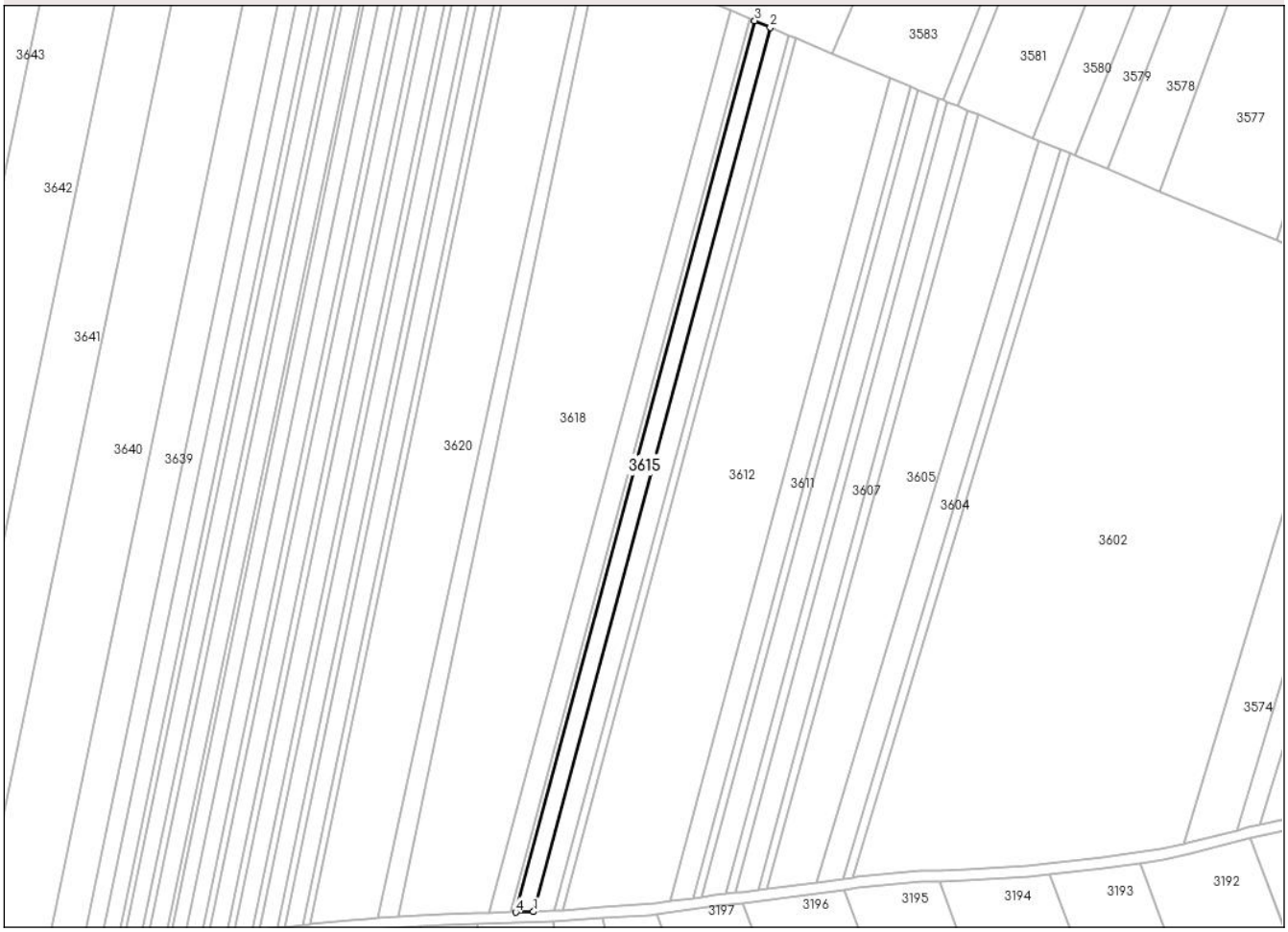

Date referitoare la teren

Crt	Categorie folosință	Intra vilan	Suprafaţa (mp)	Tarla	Parcelă	Nr. topo	Observaţii / Referinţe
1	arabil	NU	2.000	46	1447/14	-	

Lungime Segmente
1) Valorile lungimilor segmentelor sunt obţinute din proiecţie în plan.

Punct început	X / Y	Punct sfârşit	X / Y	Lungime segment (** (m)
1	403.215,159 488.762,36	2	403.300,468 489.080,437	329.319
2	403.300,468 489.080,437	3	403.294,841 489.082,805	6.105
3	403.294,841 489.082,805	4	403.208,841 488.762,152	331.985
4	403.208,841 488.762,152	1	403.215,159 488.762,36	6.322

**** Lungimile segmentelor sunt determinate în planul de proiecţie Stereo 70 şi sunt rotunjite la 1 milimetru.**

Document care conține date cu caracter personal, protejat de prevederile Regulamentului (UE) nr. 679/2016 și Legii 190/2018

***** Distanţa dintre puncte este formată din segmente cumulate ce sunt mai mici decât valoarea 1 milimetru.**

Document care conține date cu caracter personal, protejat de prevederile Regulamentului (UE) nr. 679/2016 și Legii 190/2018

DATE DESPRE IMOBILUL NR. 3616

Oficiul de Cadastru şi Publicitate Imobiliară SIBIU
Biroul de Cadastru şi Publicitate Imobiliară Saliste

A. Partea I. Descrierea imobilului

TEREN Extravilan

Adresa: Jud. Sibiu

Nr. Crt	Nr cadastral Nr. topografic	Suprafaţa* (mp)	Observaţii / Referinţe
A1		600	Sector cadastral:40 Teren neimprejmuit;

B. Partea II. Proprietari şi acte

Inscrieri privitoare la dreptul de proprietate şi alte drepturi reale		Referinţe
/		
Act Administrativ nr. 483/38, din 29/06/1994 emis de CJPSDPAT - SIBIU (titlu de proprietate);		
B1	Intabulare, drept de PROPRIETATEL.18/1991, dobandit prin Constituire, cota actuala 1/1	A1
	1) **STĂNESE ILIE**	

C. Partea III. SARCINI .

Inscrieri privind dezmembramintele dreptului de proprietate, drepturi reale de garanţie şi sarcini	Referinţe
NU SUNT	

Document care conține date cu caracter personal, protejat de prevederile Regulamentului (UE) nr. 679/2016 și Legii 190/2018

Anexa Nr. 1 La Partea I

Teren

Nr cadastral	Suprafaţa (mp)*	Observaţii / Referinţe
	600	

* Suprafaţa este determinată in planul de proiecţie Stereo 70.

DETALII LINIARE IMOBIL

Date referitoare la teren

Crt	Categorie folosință	Intra vilan	Suprafaţa (mp)	Tarla	Parcelă	Nr. topo	Observaţii / Referinţe
1	arabil	NU	600	46	1447/15	-	

Lungime Segmente
1) Valorile lungimilor segmentelor sunt obţinute din proiecţie în plan.

Punct început	X / Y	Punct sfârşit	X / Y	Lungime segment (** (m)
1	403.208,841 488.762,152	2	403.294,841 489.082,805	331.985
2	403.294,841 489.082,805	3	403.293,161 489.083,512	1.822
3	403.293,161 489.083,512	4	403.206,955 488.762,09	332.781
4	403.206,955 488.762,09	1	403.208,841 488.762,152	1.887

**** Lungimile segmentelor sunt determinate în planul de proiecţie Stereo 70 şi sunt rotunjite la 1 milimetru.**

Document care conține date cu caracter personal, protejat de prevederile Regulamentului (UE) nr. 679/2016 și Legii 190/2018

***** Distanţa dintre puncte este formată din segmente cumulate ce sunt mai mici decât valoarea 1 milimetru.**

Document care conține date cu caracter personal, protejat de prevederile Regulamentului (UE) nr. 679/2016 și Legii 190/2018

DATE DESPRE IMOBILUL NR. 3617

Oficiul de Cadastru şi Publicitate Imobiliară SIBIU
Biroul de Cadastru şi Publicitate Imobiliară Saliste

A. Partea I. Descrierea imobilului

TEREN Extravilan

Adresa: Jud. Sibiu

Nr. Crt	Nr cadastral Nr. topografic	Suprafaţa* (mp)	Observaţii / Referinţe
A1		2.500	Sector cadastral:40 Teren neimprejmuit;

B. Partea II. Proprietari şi acte

Inscrieri privitoare la dreptul de proprietate şi alte drepturi reale		Referinţe
/		
Act Administrativ nr. 132/38, din 24/03/1994 emis de CJPSDPAT - SIBIU (titlu de proprietate);		
B1	Intabulare, drept de PROPRIETATEL.18/1991, dobandit prin Constituire, cota actuala 1/1	A1
	1) **STĂNESE ILIE**	

C. Partea III. SARCINI .

Inscrieri privind dezmembramintele dreptului de proprietate, drepturi reale de garanţie şi sarcini	Referinţe
NU SUNT	

Document care conține date cu caracter personal, protejat de prevederile Regulamentului (UE) nr. 679/2016 și Legii 190/2018

Anexa Nr. 1 La Partea I

Teren

Nr cadastral	Suprafaţa (mp)*	Observaţii / Referinţe
	2.500	

* Suprafaţa este determinată in planul de proiecţie Stereo 70.

DETALII LINIARE IMOBIL

Date referitoare la teren

Crt	Categorie folosință	Intra vilan	Suprafaţa (mp)	Tarla	Parcelă	Nr. topo	Observaţii / Referinţe
1	arabil	NU	2.500	46	1447/16	-	

Lungime Segmente
1) Valorile lungimilor segmentelor sunt obţinute din proiecţie în plan.

Punct început	X / Y	Punct sfârşit	X / Y	Lungime segment (** (m)
1	403.206,955 488.762,09	2	403.293,161 489.083,512	332.781
2	403.293,161 489.083,512	3	403.286,207 489.086,438	7.545
3	403.286,207 489.086,438	4	403.199,146 488.761,833	336.077
4	403.199,146 488.761,833	1	403.206,955 488.762,09	7.813

**** Lungimile segmentelor sunt determinate în planul de proiecţie Stereo 70 şi sunt rotunjite la 1 milimetru.**

Document care conține date cu caracter personal, protejat de prevederile Regulamentului (UE) nr. 679/2016 și Legii 190/2018

***** Distanţa dintre puncte este formată din segmente cumulate ce sunt mai mici decât valoarea 1 milimetru.**

Document care conține date cu caracter personal, protejat de prevederile Regulamentului (UE) nr. 679/2016 și Legii 190/2018

DATE DESPRE IMOBILUL NR. 3618

Oficiul de Cadastru şi Publicitate Imobiliară SIBIU
Biroul de Cadastru şi Publicitate Imobiliară Saliste

A. Partea I. Descrierea imobilului

TEREN Extravilan

Adresa: Jud. Sibiu

Nr. Crt	Nr cadastral Nr. topografic	Suprafaţa* (mp)	Observaţii / Referinţe
A1	103811	14.200	Sector cadastral:40 Teren neimprejmuit;

B. Partea II. Proprietari şi acte

Inscrieri privitoare la dreptul de proprietate şi alte drepturi reale		Referinţe
11823 / 25/09/2019		
Act Notarial nr. 61, din 20/09/2019 emis de NP Avram Adriana (, dosar succesoral nr. 100/2019 - Saliste);		
B10	Intabulare, drept de PROPRIETATE, dobandit prin Succesiune, cota actuala 1/5	A1
	1) **SUCIU GABRIELA-MONICA.....**	
14674 / 11/12/2019		
Act Notarial nr. 532, din 10/12/2019 emis de NP AVRAM ADRIANA;		
B11	Intabulare, drept de PROPRIETATE, cumparare, dobandit prin Conventie, cota actuala 3/5	A1
	1) **SUCIU CONSTANTIN**, si sotia 2) **SUCIU GABRIELA-MONICA**, bun comun	
6537 / 24/05/2021		
Act Notarial nr. 867, din 21/05/2021 emis de NP POPA - LUPAS George;		
B12	Intabulare, drept de PROPRIETATEintretinere, dobandit prin Conventie, cota actuala 1/5	A1
	1) **SUCIU CONSTANTIN**, si sotia 2) **SUCIU GABRIELA-MONICA**, bun comun	

C. Partea III. SARCINI .

Inscrieri privind dezmembramintele dreptului de proprietate, drepturi reale de garanţie şi sarcini	Referinţe
NU SUNT	

Anexa Nr. 1 La Partea I

Teren

Nr cadastral	Suprafaţa (mp)*	Observaţii / Referinţe
103811	14.200	

* Suprafaţa este determinată in planul de proiecţie Stereo 70.

DETALII LINIARE IMOBIL

Date referitoare la teren

Crt	Categorie folosință	Intra vilan	Suprafaţa (mp)	Tarla	Parcelă	Nr. topo	Observaţii / Referinţe
1	arabil	NU	14.200	46	1447/17	-	

Lungime Segmente
1) Valorile lungimilor segmentelor sunt obţinute din proiecţie în plan.

Punct început	X / Y	Punct sfârşit	X / Y	Lungime segment (** (m)
1	403.199,146 488.761,833	2	403.286,207 489.086,438	336.077
2	403.286,207 489.086,438	3	403.279,773 489.089,145	6.98
3	403.279,773 489.089,145	4	403.253,257 489.100,302	28.767
4	403.253,257 489.100,302	5	403.238,719 489.106,419	15.773
5	403.238,719 489.106,419	6	403.166,337 488.760,448	353.462

Document care conține date cu caracter personal, protejat de prevederile Regulamentului (UE) nr. 679/2016 și Legii 190/2018

Punct început	X / Y	Punct sfârşit	X / Y	Lungime segment (** (m)
6	403.166,337 488.760,448	7	403.173,975 488.760,843	7.648
7	403.173,975 488.760,843	8	403.182,568 488.761,288	8.604
8	403.182,568 488.761,288	9	403.194,774 488.761,689	12.213
9	403.194,774 488.761,689	1	403.199,146 488.761,833	4.375

** Lungimile segmentelor sunt determinate în planul de proiecţie Stereo 70 şi sunt rotunjite la 1 milimetru.
*** Distanţa dintre puncte este formată din segmente cumulate ce sunt mai mici decât valoarea 1 milimetru.

Document care conține date cu caracter personal, protejat de prevederile Regulamentului (UE) nr. 679/2016 și Legii 190/2018

DATE DESPRE IMOBILUL NR. 3619

Oficiul de Cadastru şi Publicitate Imobiliară SIBIU
Biroul de Cadastru şi Publicitate Imobiliară Saliste

A. Partea I. Descrierea imobilului

TEREN Extravilan

Adresa: Jud. Sibiu

Nr. Crt	Nr cadastral Nr. topografic	Suprafaţa* (mp)	Observaţii / Referinţe
A1		2.000	Sector cadastral:40 Teren neimprejmuit;

B. Partea II. Proprietari şi acte

Inscrieri privitoare la dreptul de proprietate şi alte drepturi reale		Referinţe
/		
Act Administrativ nr. 42/38, din 01/03/1994 emis de CJPSDPAT - SIBIU (titlu de proprietate);		
B1	Intabulare, drept de PROPRIETATEL.18/1991, dobandit prin Reconstituire, cota actuala 1/1	A1
	1) **STĂNESE MARIA**	

C. Partea III. SARCINI .

Inscrieri privind dezmembramintele dreptului de proprietate, drepturi reale de garanţie şi sarcini	Referinţe
NU SUNT	

Anexa Nr. 1 La Partea I

Teren

Nr cadastral	Suprafaţa (mp)*	Observaţii / Referinţe
	2.000	

* Suprafaţa este determinată in planul de proiecţie Stereo 70.

DETALII LINIARE IMOBIL

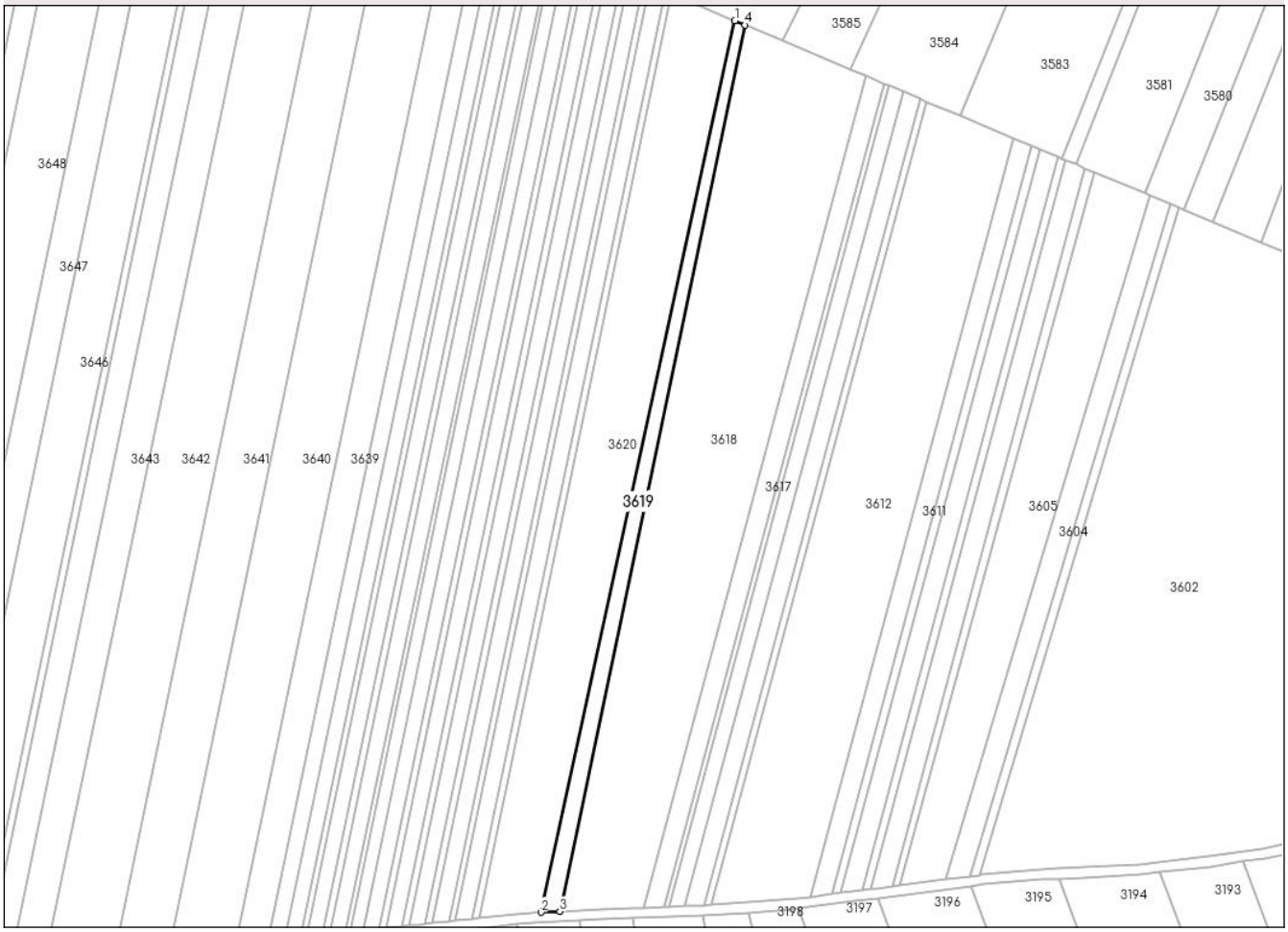

Date referitoare la teren

Crt	Categorie folosință	Intra vilan	Suprafaţa (mp)	Tarla	Parcelă	Nr. topo	Observaţii / Referinţe
1	arabil	NU	2.000	46	1447/18	-	

Lungime Segmente
1) Valorile lungimilor segmentelor sunt obţinute din proiecţie în plan.

Punct început	X / Y	Punct sfârşit	X / Y	Lungime segment (** (m)
1	403.234,748 489.108,09	2	403.159,057 488.760,071	356.155
2	403.159,057 488.760,071	3	403.166,337 488.760,448	7.29
3	403.166,337 488.760,448	4	403.238,719 489.106,419	353.462
4	403.238,719 489.106,419	1	403.234,748 489.108,09	4.309

**** Lungimile segmentelor sunt determinate în planul de proiecţie Stereo 70 şi sunt rotunjite la 1 milimetru.**

Document care conține date cu caracter personal, protejat de prevederile Regulamentului (UE) nr. 679/2016 și Legii 190/2018

***** Distanţa dintre puncte este formată din segmente cumulate ce sunt mai mici decât valoarea 1 milimetru.**

Document care conține date cu caracter personal, protejat de prevederile Regulamentului (UE) nr. 679/2016 și Legii 190/2018

DATE DESPRE IMOBILUL NR. 3620

Oficiul de Cadastru şi Publicitate Imobiliară SIBIU
Biroul de Cadastru şi Publicitate Imobiliară Saliste

A. Partea I. Descrierea imobilului

TEREN Extravilan

Adresa: Jud. Sibiu

Nr. Crt	Nr cadastral Nr. topografic	Suprafaţa* (mp)	Observaţii / Referinţe
A1	103813	9.000	Sector cadastral:40 Teren neimprejmuit;

B. Partea II. Proprietari şi acte

Inscrieri privitoare la dreptul de proprietate şi alte drepturi reale		Referinţe
14679 / 11/12/2019		
Act Notarial nr. 532, din 10/12/2019 emis de NP AVRAM ADRIANA;		
B1	Intabulare, drept de PROPRIETATE, cumparare, dobandit prin Conventie, cota actuala 8/10	A1
	1) **SUCIU CONSTANTIN**, si sotia 2) **SUCIU GABRIELA-MONICA**, bun comun	
11830 / 25/09/2019		
Act Notarial nr. 61, din 20/09/2019 emis de NP Avram Adriana (, dosar succesoral nr. 100/2019 - Saliste);		
B2	Intabulare, drept de PROPRIETATE, dobandit prin Succesiune, cota actuala 1/10	A1
	1) **SUCIU GABRIELA-MONICA...**	
6534 / 24/05/2021		
Act Notarial nr. 867, din 21/05/2021 emis de NP POPA - LUPAS George;		
B3	Intabulare, drept de PROPRIETATEintretinere, dobandit prin Conventie, cota actuala 1/10	A1
	1) **SUCIU CONSTANTIN**, si sotia 2) **SUCIU GABRIELA-MONICA**, bun comun	

C. Partea III. SARCINI .

Inscrieri privind dezmembramintele dreptului de proprietate, drepturi reale de garanţie şi sarcini	Referinţe
NU SUNT	

Document care conține date cu caracter personal, protejat de prevederile Regulamentului (UE) nr. 679/2016 și Legii 190/2018

Anexa Nr. 1 La Partea I

Teren

Nr cadastral	Suprafaţa (mp)*	Observaţii / Referinţe
103813	9.000	

* Suprafaţa este determinată in planul de proiecţie Stereo 70.

DETALII LINIARE IMOBIL

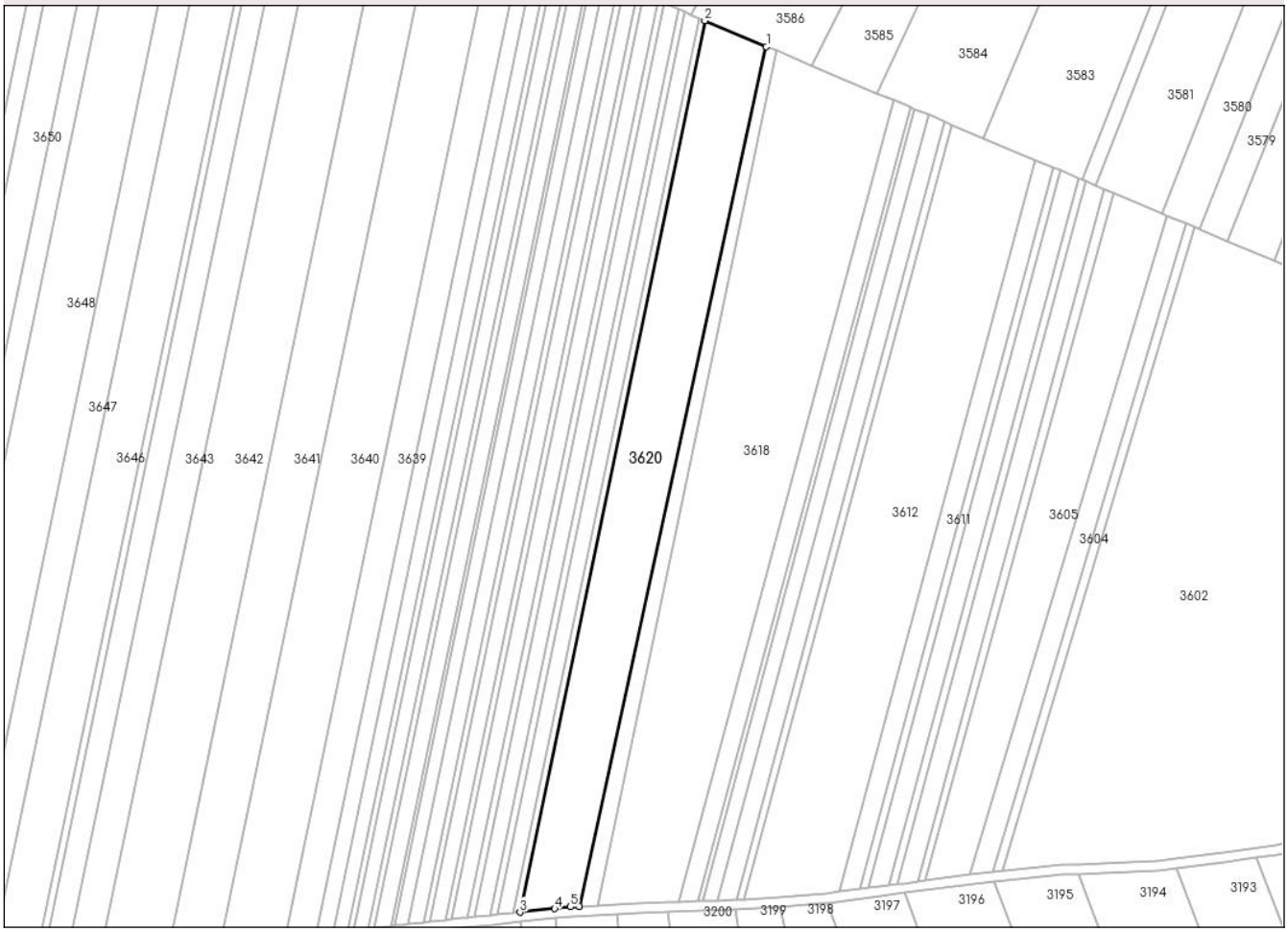

Date referitoare la teren

Crt	Categorie folosință	Intra vilan	Suprafaţa (mp)	Tarla	Parcelă	Nr. topo	Observaţii / Referinţe
1	arabil	NU	9.000	46	1447/19	-	

Lungime Segmente
1) Valorile lungimilor segmentelor sunt obţinute din proiecţie în plan.

Punct început	X / Y	Punct sfârşit	X / Y	Lungime segment (** (m)
1	403.234,748 489.108,09	2	403.209,862 489.118,561	26.999
2	403.209,862 489.118,561	3	403.134,876 488.757,751	368.519
3	403.134,876 488.757,751	4	403.148,994 488.759,217	14.193
4	403.148,994 488.759,217	5	403.155,386 488.759,881	6.426
5	403.155,386 488.759,881	6	403.159,057 488.760,071	3.677

Document care conține date cu caracter personal, protejat de prevederile Regulamentului (UE) nr. 679/2016 și Legii 190/2018

Punct început	X / Y	Punct sfârşit	X / Y	Lungime segment (** (m)
6	403.159,057 488.760,071	1	403.234,748 489.108,09	356.155

** Lungimile segmentelor sunt determinate în planul de proiecţie Stereo 70 şi sunt rotunjite la 1 milimetru.
*** Distanţa dintre puncte este formată din segmente cumulate ce sunt mai mici decât valoarea 1 milimetru.

Document care conține date cu caracter personal, protejat de prevederile Regulamentului (UE) nr. 679/2016 și Legii 190/2018

DATE DESPRE IMOBILUL NR. 3621

Oficiul de Cadastru şi Publicitate Imobiliară SIBIU
Biroul de Cadastru şi Publicitate Imobiliară Saliste

A. Partea I. Descrierea imobilului

TEREN Extravilan

Adresa: Jud. Sibiu

Nr. Crt	Nr cadastral Nr. topografic	Suprafaţa* (mp)	Observaţii / Referinţe
A1		950	Sector cadastral:40 Teren neimprejmuit;

B. Partea II. Proprietari şi acte

Inscrieri privitoare la dreptul de proprietate şi alte drepturi reale		Referinţe
/		
Act Administrativ nr. 165/38, din 01/04/1994 emis de CJPSDPAT - SIBIU (titlu de proprietate);		
B1	Intabulare, drept de PROPRIETATEL.18/1991, dobandit prin Constituire, cota actuala 1/1	A1
	1) **GHINŢU IOAN**	

C. Partea III. SARCINI .

Inscrieri privind dezmembramintele dreptului de proprietate, drepturi reale de garanţie şi sarcini	Referinţe
NU SUNT	

Document care conține date cu caracter personal, protejat de prevederile Regulamentului (UE) nr. 679/2016 și Legii 190/2018

Anexa Nr. 1 La Partea I

Teren

Nr cadastral	Suprafaţa (mp)*	Observaţii / Referinţe
	950	

* Suprafaţa este determinată in planul de proiecţie Stereo 70.

DETALII LINIARE IMOBIL

Date referitoare la teren

Crt	Categorie folosință	Intra vilan	Suprafaţa (mp)	Tarla	Parcelă	Nr. topo	Observaţii / Referinţe
1	arabil	NU	950	46	1447/20	-	

Lungime Segmente
1) Valorile lungimilor segmentelor sunt obţinute din proiecţie în plan.

Punct început	X / Y	Punct sfârşit	X / Y	Lungime segment (** (m)
1	403.134,876 488.757,751	2	403.209,862 489.118,561	368.519
2	403.209,862 489.118,561	3	403.207,445 489.119,578	2.622
3	403.207,445 489.119,578	4	403.132,19 488.757,472	369.843
4	403.132,19 488.757,472	5	403.134,502 488.757,712	2.325
5	403.134,502 488.757,712	1	403.134,876 488.757,751	0.376

Document care conține date cu caracter personal, protejat de prevederile Regulamentului (UE) nr. 679/2016 și Legii 190/2018

** Lungimile segmentelor sunt determinate în planul de proiecţie Stereo 70 şi sunt rotunjite la 1 milimetru.
*** Distanţa dintre puncte este formată din segmente cumulate ce sunt mai mici decât valoarea 1 milimetru.

Document care conține date cu caracter personal, protejat de prevederile Regulamentului (UE) nr. 679/2016 și Legii 190/2018

DATE DESPRE IMOBILUL NR. 3622

Oficiul de Cadastru şi Publicitate Imobiliară SIBIU
Biroul de Cadastru şi Publicitate Imobiliară Saliste

A. Partea I. Descrierea imobilului

TEREN Extravilan

Adresa: Jud. Sibiu

Nr. Crt	Nr cadastral Nr. topografic	Suprafaţa* (mp)	Observaţii / Referinţe
A1		2.350	Sector cadastral:40 Teren neimprejmuit;

B. Partea II. Proprietari şi acte

Inscrieri privitoare la dreptul de proprietate şi alte drepturi reale		Referinţe
/		
Act Administrativ nr. 100/38, din 16/03/1994 emis de CJPSDPAT - SIBIU (titlu de proprietate);		
B1	Intabulare, drept de PROPRIETATEL.18/1991, dobandit prin Constituire, cota actuala 1/1	A1
	1) **GHINȚU IOAN**	

C. Partea III. SARCINI .

Inscrieri privind dezmembramintele dreptului de proprietate, drepturi reale de garanţie şi sarcini	Referinţe
NU SUNT	

Document care conține date cu caracter personal, protejat de prevederile Regulamentului (UE) nr. 679/2016 și Legii 190/2018

Anexa Nr. 1 La Partea I

Teren

Nr cadastral	Suprafaţa (mp)*	Observaţii / Referinţe
	2.350	

* Suprafaţa este determinată in planul de proiecţie Stereo 70.

DETALII LINIARE IMOBIL

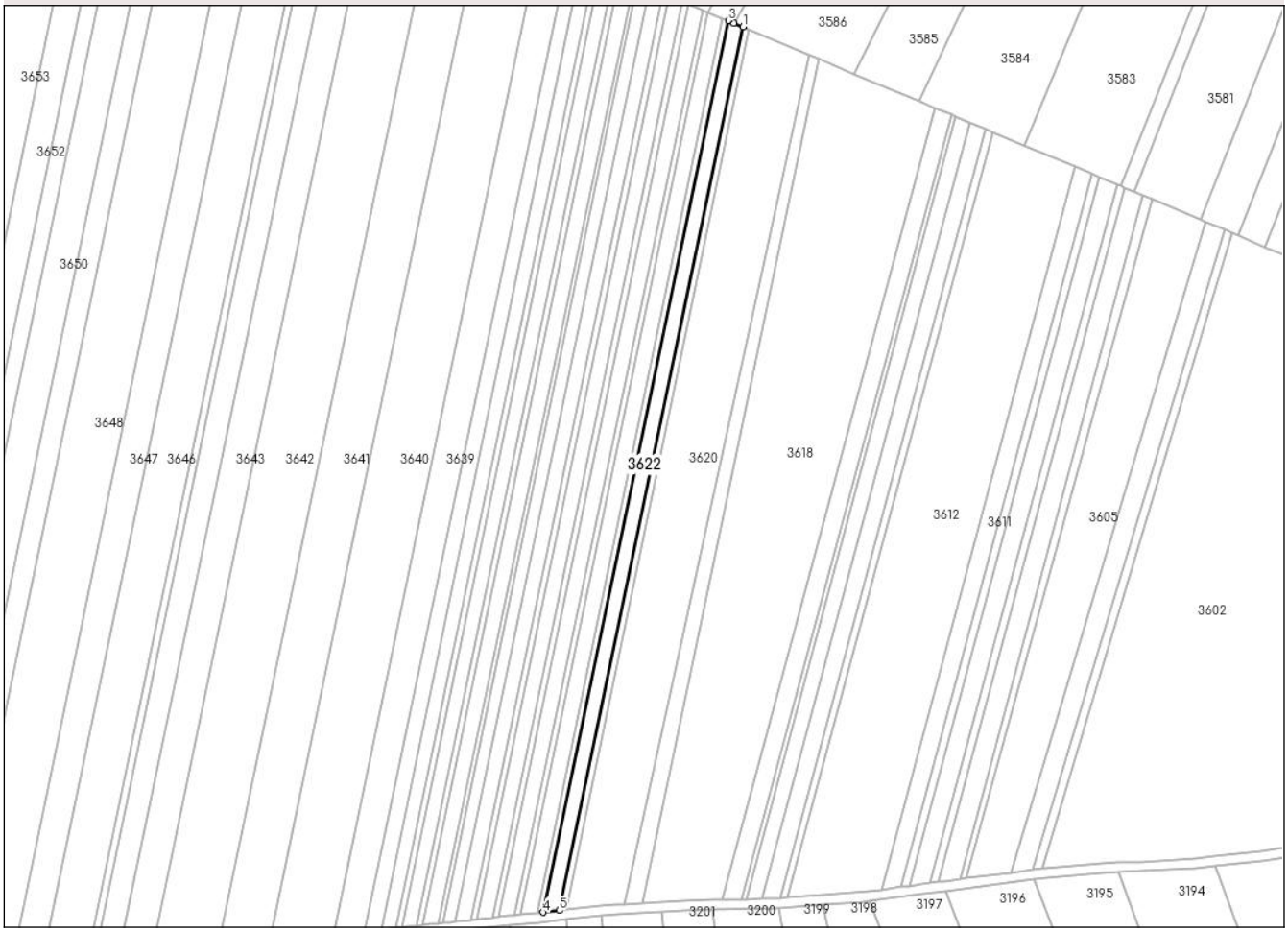

Date referitoare la teren

Crt	Categorie folosință	Intra vilan	Suprafaţa (mp)	Tarla	Parcelă	Nr. topo	Observaţii / Referinţe
1	arabil	NU	2.350	46	1447/21	-	

Lungime Segmente
1) Valorile lungimilor segmentelor sunt obţinute din proiecţie în plan.

Punct început	X / Y	Punct sfârşit	X / Y	Lungime segment (** (m)
1	403.207,445 489.119,578	2	403.203,919 489.121,062	3.825
2	403.203,919 489.121,062	3	403.201,503 489.122,078	2.621
3	403.201,503 489.122,078	4	403.125,586 488.756,787	373.097
4	403.125,586 488.756,787	5	403.132,19 488.757,472	6.639
5	403.132,19 488.757,472	1	403.207,445 489.119,578	369.843

Document care conține date cu caracter personal, protejat de prevederile Regulamentului (UE) nr. 679/2016 și Legii 190/2018

** Lungimile segmentelor sunt determinate în planul de proiecţie Stereo 70 şi sunt rotunjite la 1 milimetru.
*** Distanţa dintre puncte este formată din segmente cumulate ce sunt mai mici decât valoarea 1 milimetru.

Document care conține date cu caracter personal, protejat de prevederile Regulamentului (UE) nr. 679/2016 și Legii 190/2018

DATE DESPRE IMOBILUL NR. 3623

Oficiul de Cadastru şi Publicitate Imobiliară SIBIU
Biroul de Cadastru şi Publicitate Imobiliară Saliste

A. Partea I. Descrierea imobilului

TEREN Extravilan

Adresa: Jud. Sibiu

Nr. Crt	Nr cadastral Nr. topografic	Suprafaţa* (mp)	Observaţii / Referinţe
A1		950	Sector cadastral:40 Teren neimprejmuit;

B. Partea II. Proprietari şi acte

Inscrieri privitoare la dreptul de proprietate şi alte drepturi reale		Referinţe
/		
Act Administrativ nr. 172/38, din 05/04/1994 emis de CJPSDPAT - SIBIU (titlu de proprietate);		
B1	Intabulare, drept de PROPRIETATEL.15/1991, dobandit prin Constituire, cota actuala 1/1	A1
	1) **FRAŢILĂ AUGUSTIN**	

C. Partea III. SARCINI .

Inscrieri privind dezmembramintele dreptului de proprietate, drepturi reale de garanţie şi sarcini	Referinţe
NU SUNT	

Document care conține date cu caracter personal, protejat de prevederile Regulamentului (UE) nr. 679/2016 și Legii 190/2018

Anexa Nr. 1 La Partea I

Teren

Nr cadastral	Suprafaţa (mp)*	Observaţii / Referinţe
	950	

* Suprafaţa este determinată in planul de proiecţie Stereo 70.

DETALII LINIARE IMOBIL

Date referitoare la teren

Crt	Categorie folosință	Intra vilan	Suprafaţa (mp)	Tarla	Parcelă	Nr. topo	Observaţii / Referinţe
1	arabil	NU	950	46	1447/22	-	

Lungime Segmente
1) Valorile lungimilor segmentelor sunt obţinute din proiecţie în plan.

Punct început	X / Y	Punct sfârşit	X / Y	Lungime segment (** (m)
1	403.125,586 488.756,787	2	403.201,503 489.122,078	373.097
2	403.201,503 489.122,078	3	403.199,116 489.123,083	2.59
3	403.199,116 489.123,083	4	403.122,933 488.756,509	374.406
4	403.122,933 488.756,509	5	403.123,494 488.756,569	0.564
5	403.123,494 488.756,569	1	403.125,586 488.756,787	2.104

Document care conține date cu caracter personal, protejat de prevederile Regulamentului (UE) nr. 679/2016 și Legii 190/2018

** Lungimile segmentelor sunt determinate în planul de proiecţie Stereo 70 şi sunt rotunjite la 1 milimetru.
*** Distanţa dintre puncte este formată din segmente cumulate ce sunt mai mici decât valoarea 1 milimetru.

Document care conține date cu caracter personal, protejat de prevederile Regulamentului (UE) nr. 679/2016 și Legii 190/2018

DATE DESPRE IMOBILUL NR. 3624

Oficiul de Cadastru şi Publicitate Imobiliară SIBIU
Biroul de Cadastru şi Publicitate Imobiliară Saliste

A. Partea I. Descrierea imobilului

TEREN Extravilan

Adresa: Jud. Sibiu

Nr. Crt	Nr cadastral Nr. topografic	Suprafaţa* (mp)	Observaţii / Referinţe
A1		2.350	Sector cadastral:40 Teren neimprejmuit;

B. Partea II. Proprietari şi acte

Inscrieri privitoare la dreptul de proprietate şi alte drepturi reale		Referinţe
/		
Act Administrativ nr. 108/38, din 18/03/1994 emis de CJPSDPAT - SIBIU (titlu de proprietate);		
B1	Intabulare, drept de PROPRIETATEL.18/1991, dobandit prin Constituire, cota actuala 1/1	A1
	1) **FRĂŢILĂ AUGUSTIN**	

C. Partea III. SARCINI .

Inscrieri privind dezmembramintele dreptului de proprietate, drepturi reale de garanţie şi sarcini	Referinţe
NU SUNT	

Document care conține date cu caracter personal, protejat de prevederile Regulamentului (UE) nr. 679/2016 și Legii 190/2018

Anexa Nr. 1 La Partea I

Teren

Nr cadastral	Suprafaţa (mp)*	Observaţii / Referinţe
	2.350	

* Suprafaţa este determinată in planul de proiecţie Stereo 70.

DETALII LINIARE IMOBIL

Date referitoare la teren

Crt	Categorie folosință	Intra vilan	Suprafaţa (mp)	Tarla	Parcelă	Nr. topo	Observaţii / Referinţe
1	arabil	NU	2.350	46	1447/23	-	

Lungime Segmente
1) Valorile lungimilor segmentelor sunt obţinute din proiecţie în plan.

Punct început	X / Y	Punct sfârşit	X / Y	Lungime segment (** (m)
1	403.122,933 488.756,509	2	403.199,116 489.123,083	374.406
2	403.199,116 489.123,083	3	403.193,246 489.125,553	6.368
3	403.193,246 489.125,553	4	403.116,404 488.755,811	377.642
4	403.116,404 488.755,811	1	403.122,933 488.756,509	6.566

**** Lungimile segmentelor sunt determinate în planul de proiecţie Stereo 70 şi sunt rotunjite la 1 milimetru.**

Document care conține date cu caracter personal, protejat de prevederile Regulamentului (UE) nr. 679/2016 și Legii 190/2018

***** Distanţa dintre puncte este formată din segmente cumulate ce sunt mai mici decât valoarea 1 milimetru.**

Document care conține date cu caracter personal, protejat de prevederile Regulamentului (UE) nr. 679/2016 și Legii 190/2018

DATE DESPRE IMOBILUL NR. 3625

Oficiul de Cadastru şi Publicitate Imobiliară SIBIU
Biroul de Cadastru şi Publicitate Imobiliară Saliste

A. Partea I. Descrierea imobilului

TEREN Extravilan

Adresa: Jud. Sibiu

Nr. Crt	Nr cadastral Nr. topografic	Suprafaţa* (mp)	Observaţii / Referinţe
A1		2.350	Sector cadastral:40 Teren neimprejmuit;

B. Partea II. Proprietari şi acte

Inscrieri privitoare la dreptul de proprietate şi alte drepturi reale		Referinţe
/		
Act Administrativ nr. 106/38, din 17/03/1994 emis de CJPSDPAT - SIBIU (titlu de proprietate);		
B1	Intabulare, drept de PROPRIETATEL.18/1991, dobandit prin Constituire, cota actuala 1/1	A1
	1) **CĂLUGĂR ALEXANDRU**	

C. Partea III. SARCINI .

Inscrieri privind dezmembramintele dreptului de proprietate, drepturi reale de garanţie şi sarcini	Referinţe
NU SUNT	

Document care conține date cu caracter personal, protejat de prevederile Regulamentului (UE) nr. 679/2016 și Legii 190/2018

Anexa Nr. 1 La Partea I

Teren

Nr cadastral	Suprafaţa (mp)*	Observaţii / Referinţe
	2.350	

* Suprafaţa este determinată in planul de proiecţie Stereo 70.

DETALII LINIARE IMOBIL

Date referitoare la teren

Crt	Categorie folosință	Intra vilan	Suprafaţa (mp)	Tarla	Parcelă	Nr. topo	Observaţii / Referinţe
1	arabil	NU	2.350	46	1447/25	-	

Lungime Segmente
1) Valorile lungimilor segmentelor sunt obţinute din proiecţie în plan.

Punct început	X / Y	Punct sfârşit	X / Y	Lungime segment (** (m)
1	403.113,781 488.755,53	2	403.190,887 489.126,545	378.943
2	403.190,887 489.126,545	3	403.185,087 489.128,986	6.293
3	403.185,087 489.128,986	4	403.107,33 488.754,84	382.14
4	403.107,33 488.754,84	5	403.111,147 488.755,248	3.838
5	403.111,147 488.755,248	1	403.113,781 488.755,53	2.649

Document care conține date cu caracter personal, protejat de prevederile Regulamentului (UE) nr. 679/2016 și Legii 190/2018

** Lungimile segmentelor sunt determinate în planul de proiecţie Stereo 70 şi sunt rotunjite la 1 milimetru.
*** Distanţa dintre puncte este formată din segmente cumulate ce sunt mai mici decât valoarea 1 milimetru.

Document care conține date cu caracter personal, protejat de prevederile Regulamentului (UE) nr. 679/2016 și Legii 190/2018

DATE DESPRE IMOBILUL NR. 3626

Oficiul de Cadastru şi Publicitate Imobiliară SIBIU
Biroul de Cadastru şi Publicitate Imobiliară Saliste

A. Partea I. Descrierea imobilului

TEREN Extravilan

Adresa: Jud. Sibiu

Nr. Crt	Nr cadastral Nr. topografic	Suprafaţa* (mp)	Observaţii / Referinţe
A1		950	Sector cadastral:40 Teren neimprejmuit;

B. Partea II. Proprietari şi acte

Inscrieri privitoare la dreptul de proprietate şi alte drepturi reale		Referinţe
/		
Act Administrativ nr. 170/38, din 04/04/1994 emis de CJPSDPAT - SIBIU (titlu de proprietate);		
B1	Intabulare, drept de PROPRIETATEL.18/1991, dobandit prin Constituire, cota actuala 1/1	A1
	1) **CĂLUGĂR ALEXANDRU**	

C. Partea III. SARCINI .

Inscrieri privind dezmembramintele dreptului de proprietate, drepturi reale de garanţie şi sarcini	Referinţe
NU SUNT	

Document care conține date cu caracter personal, protejat de prevederile Regulamentului (UE) nr. 679/2016 și Legii 190/2018

Anexa Nr. 1 La Partea I

Teren

Nr cadastral	Suprafaţa (mp)*	Observaţii / Referinţe
	950	

* Suprafaţa este determinată in planul de proiecţie Stereo 70.

DETALII LINIARE IMOBIL

Date referitoare la teren

Crt	Categorie folosință	Intra vilan	Suprafaţa (mp)	Tarla	Parcelă	Nr. topo	Observaţii / Referinţe
1	arabil	NU	950	46	1447/24	-	

Lungime Segmente
1) Valorile lungimilor segmentelor sunt obţinute din proiecţie în plan.

Punct început	X / Y	Punct sfârşit	X / Y	Lungime segment (** (m)
1	403.193,246 489.125,553	2	403.193,132 489.125,6	0.123
2	403.193,132 489.125,6	3	403.190,887 489.126,545	2.436
3	403.190,887 489.126,545	4	403.113,781 488.755,53	378.943
4	403.113,781 488.755,53	5	403.116,404 488.755,811	2.638
5	403.116,404 488.755,811	1	403.193,246 489.125,553	377.642

Document care conține date cu caracter personal, protejat de prevederile Regulamentului (UE) nr. 679/2016 și Legii 190/2018

** Lungimile segmentelor sunt determinate în planul de proiecţie Stereo 70 şi sunt rotunjite la 1 milimetru.
*** Distanţa dintre puncte este formată din segmente cumulate ce sunt mai mici decât valoarea 1 milimetru.

Document care conține date cu caracter personal, protejat de prevederile Regulamentului (UE) nr. 679/2016 și Legii 190/2018

DATE DESPRE IMOBILUL NR. 3627

Oficiul de Cadastru şi Publicitate Imobiliară SIBIU
Biroul de Cadastru şi Publicitate Imobiliară Saliste

A. Partea I. Descrierea imobilului

TEREN Extravilan

Adresa: Jud. Sibiu

Nr. Crt	Nr cadastral Nr. topografic	Suprafaţa* (mp)	Observaţii / Referinţe
A1		950	Sector cadastral:40 Teren neimprejmuit;

B. Partea II. Proprietari şi acte

Inscrieri privitoare la dreptul de proprietate şi alte drepturi reale		Referinţe
/		
Act Administrativ nr. 998/38, din 29/05/1995 emis de CJPSDPAT - SIBIU (titlu de proprietate);		
B1	Intabulare, drept de PROPRIETATEL.18/1991, dobandit prin Constituire, cota actuala 1/1	A1
	1) **BARBU LIVIU**	

C. Partea III. SARCINI .

Inscrieri privind dezmembramintele dreptului de proprietate, drepturi reale de garanţie şi sarcini	Referinţe
NU SUNT	

Document care conține date cu caracter personal, protejat de prevederile Regulamentului (UE) nr. 679/2016 și Legii 190/2018

Anexa Nr. 1 La Partea I

Teren

Nr cadastral	Suprafaţa (mp)*	Observaţii / Referinţe
	950	

* Suprafaţa este determinată in planul de proiecţie Stereo 70.

DETALII LINIARE IMOBIL

Date referitoare la teren

Crt	Categorie folosință	Intra vilan	Suprafaţa (mp)	Tarla	Parcelă	Nr. topo	Observaţii / Referinţe
1	arabil	NU	950	46	1447/26	-	

Lungime Segmente
1) Valorile lungimilor segmentelor sunt obţinute din proiecţie în plan.

Punct început	X / Y	Punct sfârşit	X / Y	Lungime segment (** (m)
1	403.107,33 488.754,84	2	403.185,087 489.128,986	382.14
2	403.185,087 489.128,986	3	403.182,756 489.129,966	2.529
3	403.182,756 489.129,966	4	403.104,738 488.754,562	383.425
4	403.104,738 488.754,562	1	403.107,33 488.754,84	2.607

**** Lungimile segmentelor sunt determinate în planul de proiecţie Stereo 70 şi sunt rotunjite la 1 milimetru.**

Document care conține date cu caracter personal, protejat de prevederile Regulamentului (UE) nr. 679/2016 și Legii 190/2018

***** Distanţa dintre puncte este formată din segmente cumulate ce sunt mai mici decât valoarea 1 milimetru.**

DATE DESPRE IMOBILUL NR. 3628

Oficiul de Cadastru şi Publicitate Imobiliară SIBIU
Biroul de Cadastru şi Publicitate Imobiliară Saliste

A. Partea I. Descrierea imobilului

TEREN Extravilan

Adresa: Jud. Sibiu

Nr. Crt	Nr cadastral Nr. topografic	Suprafaţa* (mp)	Observaţii / Referinţe
A1		2.350	Sector cadastral:40 Teren neimprejmuit;

B. Partea II. Proprietari şi acte

Inscrieri privitoare la dreptul de proprietate şi alte drepturi reale		Referinţe
/		
Act Administrativ nr. 105/38, din 17/03/1994 emis de CJPSDPAT - SIBIU (titlu de proprietate);		
B1	Intabulare, drept de PROPRIETATEL.18/1991, dobandit prin Constituire, cota actuala 1/1	A1
	1) **BARBU LIVIU**	

C. Partea III. SARCINI .

Inscrieri privind dezmembramintele dreptului de proprietate, drepturi reale de garanţie şi sarcini	Referinţe
NU SUNT	

Document care conține date cu caracter personal, protejat de prevederile Regulamentului (UE) nr. 679/2016 și Legii 190/2018

Anexa Nr. 1 La Partea I

Teren

Nr cadastral	Suprafaţa (mp)*	Observaţii / Referinţe
	2.350	

* Suprafaţa este determinată in planul de proiecţie Stereo 70.

DETALII LINIARE IMOBIL

Date referitoare la teren

Crt	Categorie folosință	Intra vilan	Suprafaţa (mp)	Tarla	Parcelă	Nr. topo	Observaţii / Referinţe
1	arabil	NU	2.350	46	1447/27	-	

Lungime Segmente

1) Valorile lungimilor segmentelor sunt obţinute din proiecţie în plan.

Punct început	X / Y	Punct sfârşit	X / Y	Lungime segment (** (m)
1	403.104,738 488.754,562	2	403.182,756 489.129,966	383.425
2	403.182,756 489.129,966	3	403.177,023 489.132,378	6.22
3	403.177,023 489.132,378	4	403.098,362 488.753,88	386.586
4	403.098,362 488.753,88	1	403.104,738 488.754,562	6.412

**** Lungimile segmentelor sunt determinate în planul de proiecţie Stereo 70 şi sunt rotunjite la 1 milimetru.**

Document care conține date cu caracter personal, protejat de prevederile Regulamentului (UE) nr. 679/2016 și Legii 190/2018

***** Distanţa dintre puncte este formată din segmente cumulate ce sunt mai mici decât valoarea 1 milimetru.**

Document care conține date cu caracter personal, protejat de prevederile Regulamentului (UE) nr. 679/2016 și Legii 190/2018

DATE DESPRE IMOBILUL NR. 3629

Oficiul de Cadastru şi Publicitate Imobiliară SIBIU
Biroul de Cadastru şi Publicitate Imobiliară Saliste

A. Partea I. Descrierea imobilului

TEREN Extravilan

Adresa: Jud. Sibiu

Nr. Crt	Nr cadastral Nr. topografic	Suprafaţa* (mp)	Observaţii / Referinţe
A1		950	Sector cadastral:40 Teren neimprejmuit;

B. Partea II. Proprietari şi acte

Inscrieri privitoare la dreptul de proprietate şi alte drepturi reale		Referinţe
/		
Act Administrativ nr. 169/38, din 04/04/1994 emis de CJPSDPAT - SIBIU (titlu de proprietate);		
B1	Intabulare, drept de PROPRIETATEL.18/1991, dobandit prin Constituire, cota actuala 1/1	A1
	1) **RĂULEA NICOLAE**	

C. Partea III. SARCINI .

Inscrieri privind dezmembramintele dreptului de proprietate, drepturi reale de garanţie şi sarcini	Referinţe
NU SUNT	

Document care conține date cu caracter personal, protejat de prevederile Regulamentului (UE) nr. 679/2016 și Legii 190/2018

Anexa Nr. 1 La Partea I

Teren

Nr cadastral	Suprafaţa (mp)*	Observaţii / Referinţe
	950	

* Suprafaţa este determinată in planul de proiecţie Stereo 70.

DETALII LINIARE IMOBIL



Date referitoare la teren

Crt	Categorie folosință	Intra vilan	Suprafaţa (mp)	Tarla	Parcelă	Nr. topo	Observaţii / Referinţe
1	arabil	NU	950	46	1447/28	-	

Lungime Segmente
1) Valorile lungimilor segmentelor sunt obţinute din proiecţie în plan.

Punct început	X / Y	Punct sfârşit	X / Y	Lungime segment (** (m)
1	403.177,023 489.132,378	2	403.174,719 489.133,348	2.5
2	403.174,719 489.133,348	3	403.095,799 488.753,606	387.856
3	403.095,799 488.753,606	4	403.098,362 488.753,88	2.577
4	403.098,362 488.753,88	1	403.177,023 489.132,378	386.586

**** Lungimile segmentelor sunt determinate în planul de proiecţie Stereo 70 şi sunt rotunjite la 1 milimetru.**

Document care conține date cu caracter personal, protejat de prevederile Regulamentului (UE) nr. 679/2016 și Legii 190/2018

***** Distanţa dintre puncte este formată din segmente cumulate ce sunt mai mici decât valoarea 1 milimetru.**

Document care conține date cu caracter personal, protejat de prevederile Regulamentului (UE) nr. 679/2016 și Legii 190/2018

DATE DESPRE IMOBILUL NR. 3630

Oficiul de Cadastru şi Publicitate Imobiliară SIBIU
Biroul de Cadastru şi Publicitate Imobiliară Saliste

A. Partea I. Descrierea imobilului

TEREN Extravilan

Adresa: Jud. Sibiu

Nr. Crt	Nr cadastral Nr. topografic	Suprafaţa* (mp)	Observaţii / Referinţe
A1		2.350	Sector cadastral:40 Teren neimprejmuit;

B. Partea II. Proprietari şi acte

Inscrieri privitoare la dreptul de proprietate şi alte drepturi reale		Referinţe
/		
Act Administrativ nr. 104/38, din 17/03/1994 emis de CJPSDPAT - SIBIU (titlu de proprietate);		
B1	Intabulare, drept de PROPRIETATEL.18/1991, dobandit prin Constituire, cota actuala 1/1	A1
	1) **RĂULEA NICOLAE**	

C. Partea III. SARCINI .

Inscrieri privind dezmembramintele dreptului de proprietate, drepturi reale de garanţie şi sarcini	Referinţe
NU SUNT	

Document care conține date cu caracter personal, protejat de prevederile Regulamentului (UE) nr. 679/2016 și Legii 190/2018

Anexa Nr. 1 La Partea I

Teren

Nr cadastral	Suprafaţa (mp)*	Observaţii / Referinţe
	2.350	

* Suprafaţa este determinată in planul de proiecţie Stereo 70.

DETALII LINIARE IMOBIL

Date referitoare la teren

Crt	Categorie folosință	Intra vilan	Suprafaţa (mp)	Tarla	Parcelă	Nr. topo	Observaţii / Referinţe
1	arabil	NU	2.350	46	1447/29	-	

Lungime Segmente

1) Valorile lungimilor segmentelor sunt obţinute din proiecţie în plan.

Punct început	X / Y	Punct sfârşit	X / Y	Lungime segment (** (m)
1	403.174,719 489.133,348	2	403.169,051 489.135,733	6.149
2	403.169,051 489.135,733	3	403.089,495 488.752,931	390.981
3	403.089,495 488.752,931	4	403.095,799 488.753,606	6.34
4	403.095,799 488.753,606	1	403.174,719 489.133,348	387.856

**** Lungimile segmentelor sunt determinate în planul de proiecţie Stereo 70 şi sunt rotunjite la 1 milimetru.**

Document care conține date cu caracter personal, protejat de prevederile Regulamentului (UE) nr. 679/2016 și Legii 190/2018

***** Distanţa dintre puncte este formată din segmente cumulate ce sunt mai mici decât valoarea 1 milimetru.**

Document care conține date cu caracter personal, protejat de prevederile Regulamentului (UE) nr. 679/2016 și Legii 190/2018

DATE DESPRE IMOBILUL NR. 3631

Oficiul de Cadastru şi Publicitate Imobiliară SIBIU
Biroul de Cadastru şi Publicitate Imobiliară Saliste

A. Partea I. Descrierea imobilului

TEREN Extravilan

Adresa: Jud. Sibiu

Nr. Crt	Nr cadastral Nr. topografic	Suprafaţa* (mp)	Observaţii / Referinţe
A1		1.950	Sector cadastral:40 Teren neimprejmuit;

B. Partea II. Proprietari şi acte

Inscrieri privitoare la dreptul de proprietate şi alte drepturi reale		Referinţe
/		
Act Administrativ nr. 103/38, din 17/03/1994 emis de CJPSDPAT - SIBIU (titlu de proprietate);		
B1	Intabulare, drept de PROPRIETATEL.18/1991, dobandit prin Constituire, cota actuala 1/1	A1
	1) **COTOR SIMION**	

C. Partea III. SARCINI .

Inscrieri privind dezmembramintele dreptului de proprietate, drepturi reale de garanţie şi sarcini	Referinţe
NU SUNT	

Document care conține date cu caracter personal, protejat de prevederile Regulamentului (UE) nr. 679/2016 și Legii 190/2018

Anexa Nr. 1 La Partea I

Teren

Nr cadastral	Suprafaţa (mp)*	Observaţii / Referinţe
	1.950	

* Suprafaţa este determinată in planul de proiecţie Stereo 70.

DETALII LINIARE IMOBIL

Date referitoare la teren

Crt	Categorie folosință	Intra vilan	Suprafaţa (mp)	Tarla	Parcelă	Nr. topo	Observaţii / Referinţe
1	arabil	NU	1.950	46	1447/30	-	

Lungime Segmente
1) Valorile lungimilor segmentelor sunt obţinute din proiecţie în plan.

Punct început	X / Y	Punct sfârşit	X / Y	Lungime segment (** (m)
1	403.169,051 489.135,733	2	403.168,903 489.135,795	0.16
2	403.168,903 489.135,795	3	403.165,41 489.137,265	3.79
3	403.165,41 489.137,265	4	403.164,39 489.137,737	1.124
4	403.164,39 489.137,737	5	403.084,302 488.752,374	393.597
5	403.084,302 488.752,374	6	403.087,686 488.752,738	3.404

Document care conține date cu caracter personal, protejat de prevederile Regulamentului (UE) nr. 679/2016 și Legii 190/2018

Punct început	X / Y	Punct sfârşit	X / Y	Lungime segment (** (m)
6	403.087,686 488.752,738	7	403.089,495 488.752,931	1.819
7	403.089,495 488.752,931	1	403.169,051 489.135,733	390.981

** Lungimile segmentelor sunt determinate în planul de proiecţie Stereo 70 şi sunt rotunjite la 1 milimetru.
*** Distanţa dintre puncte este formată din segmente cumulate ce sunt mai mici decât valoarea 1 milimetru.

Document care conține date cu caracter personal, protejat de prevederile Regulamentului (UE) nr. 679/2016 și Legii 190/2018

DATE DESPRE IMOBILUL NR. 3632

Oficiul de Cadastru şi Publicitate Imobiliară SIBIU
Biroul de Cadastru şi Publicitate Imobiliară Saliste

A. Partea I. Descrierea imobilului

TEREN Extravilan

Adresa: Jud. Sibiu

Nr. Crt	Nr cadastral Nr. topografic	Suprafaţa* (mp)	Observaţii / Referinţe
A1		600	Sector cadastral:40 Teren neimprejmuit; Parcela se regaseste si in TP1963/38 din 02.10.1998, reconstituire in baza L. 18/1991

B. Partea II. Proprietari şi acte

Inscrieri privitoare la dreptul de proprietate şi alte drepturi reale		Referinţe
/		
Act Administrativ nr. 167/38, din 04/04/1994 emis de CJPSDPAT - SIBIU (titlu de proprietate);		
B1	Intabulare, drept de PROPRIETATEL.18/1991, dobandit prin Constituire, cota actuala 1/1	A1
	1) **HANDARIC IOAN**	
	OBSERVATII: Parcela se regaseste si in TP1963/38 din 02.10.1998, reconstituire in baza L.18/1991	

C. Partea III. SARCINI .

Inscrieri privind dezmembramintele dreptului de proprietate, drepturi reale de garanţie şi sarcini	Referinţe
NU SUNT	

Document care conține date cu caracter personal, protejat de prevederile Regulamentului (UE) nr. 679/2016 și Legii 190/2018

Anexa Nr. 1 La Partea I

Teren

Nr cadastral	Suprafaţa (mp)*	Observaţii / Referinţe
	600	Parcela se regaseste si in TP1963/38 din 02.10.1998, reconstituire in baza L.18/1991

* Suprafaţa este determinată în planul de proiecţie Stereo 70.

DETALII LINIARE IMOBIL

Date referitoare la teren

Crt	Categorie folosință	Intra vilan	Suprafaţa (mp)	Tarla	Parcelă	Nr. topo	Observaţii / Referinţe
1	arabil	NU	600	46	1447/31	-	Parcela se regaseste si in TP1963/38 din 02.10.1998, reconstituire in baza L.18/1991

Lungime Segmente

1) Valorile lungimilor segmentelor sunt obţinute din proiecţie în plan.

Punct început	X / Y	Punct sfârşit	X / Y	Lungime segment (** (m)
1	403.084,302 488.752,374	2	403.164,39 489.137,737	393.597
2	403.164,39 489.137,737	3	403.162,971 489.138,393	1.563
3	403.162,971 489.138,393	4	403.082,711 488.752,203	394.442
4	403.082,711 488.752,203	1	403.084,302 488.752,374	1.6

Document care conține date cu caracter personal, protejat de prevederile Regulamentului (UE) nr. 679/2016 și Legii 190/2018

** Lungimile segmentelor sunt determinate în planul de proiecţie Stereo 70 şi sunt rotunjite la 1 milimetru.
*** Distanţa dintre puncte este formată din segmente cumulate ce sunt mai mici decât valoarea 1 milimetru.

Document care conține date cu caracter personal, protejat de prevederile Regulamentului (UE) nr. 679/2016 și Legii 190/2018

DATE DESPRE IMOBILUL NR. 3633

Oficiul de Cadastru şi Publicitate Imobiliară SIBIU
Biroul de Cadastru şi Publicitate Imobiliară Saliste

A. Partea I. Descrierea imobilului

TEREN Extravilan

Adresa: Jud. Sibiu

Nr. Crt	Nr cadastral Nr. topografic	Suprafaţa* (mp)	Observaţii / Referinţe
A1		2.500	Sector cadastral:40 Teren neimprejmuit; Parcela se regaseste si in TP1963/38 din 02.10.1998, reconstituire in baza L. 18/1991

B. Partea II. Proprietari şi acte

Inscrieri privitoare la dreptul de proprietate şi alte drepturi reale		Referinţe
/		
Act Administrativ nr. 102/38, din 16/03/1994 emis de CJPSDPAT - SIBIU (titlu de proprietate);		
B1	Intabulare, drept de PROPRIETATEL.18/1991, dobandit prin Constituire, cota actuala 1/1	A1
	1) **HANDARIC IOAN**	
	OBSERVATII: Parcela se regaseste si in TP1963/38 din 02.10.1998, reconstituire in baza L.18/1991	

C. Partea III. SARCINI .

Inscrieri privind dezmembramintele dreptului de proprietate, drepturi reale de garanţie şi sarcini	Referinţe
NU SUNT	

Document care conține date cu caracter personal, protejat de prevederile Regulamentului (UE) nr. 679/2016 și Legii 190/2018

Anexa Nr. 1 La Partea I

Teren

Nr cadastral	Suprafaţa (mp)*	Observaţii / Referinţe
	2.500	Parcela se regaseste si in TP1963/38 din 02.10.1998, reconstituire in baza L.18/1991

* Suprafaţa este determinată în planul de proiecţie Stereo 70.

DETALII LINIARE IMOBIL

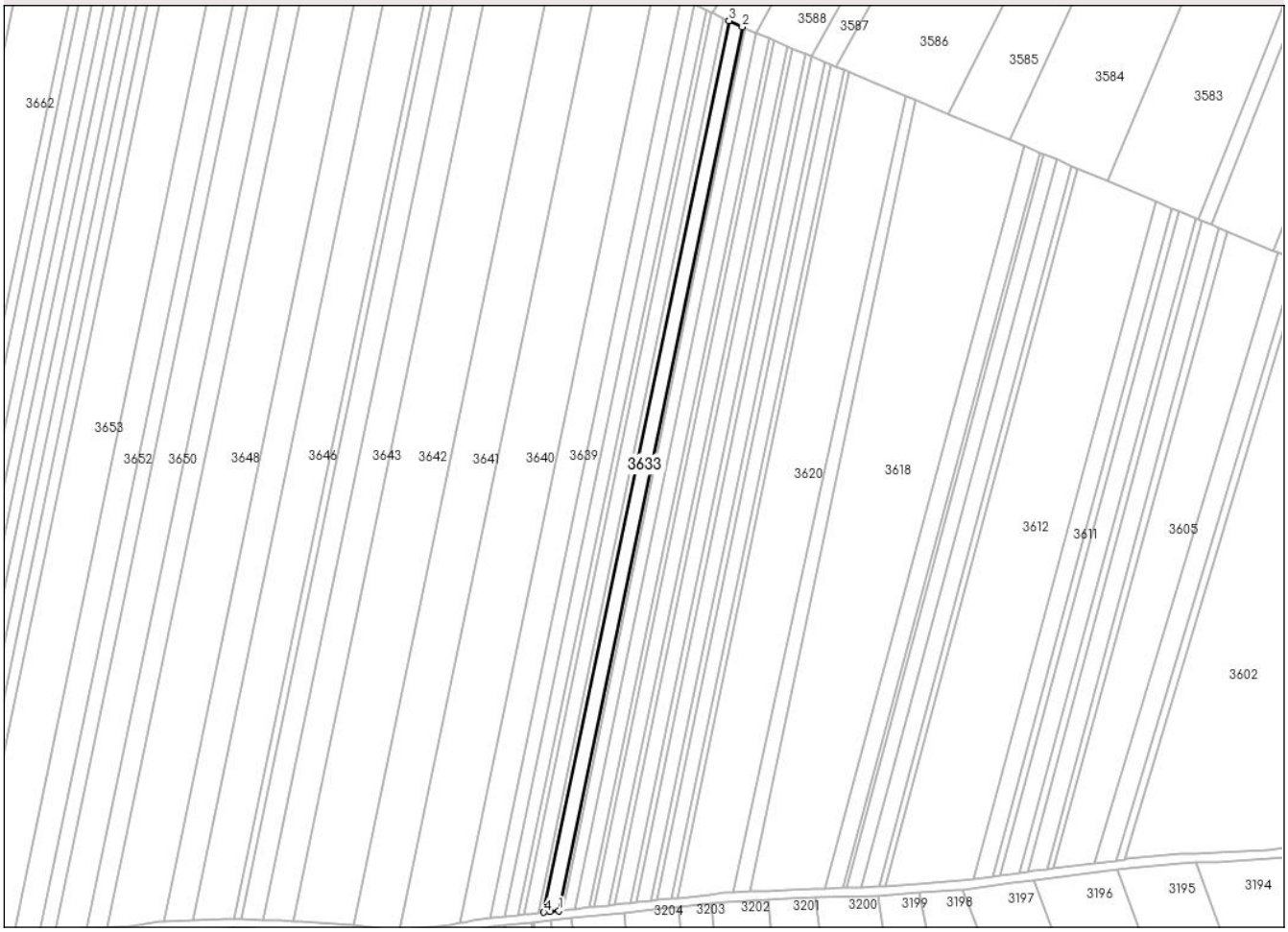

Date referitoare la teren

Crt	Categorie folosință	Intra vilan	Suprafaţa (mp)	Tarla	Parcelă	Nr. topo	Observaţii / Referinţe
1	arabil	NU	2.500	46	1447/32	-	Parcela se regaseste si in TP1963/38 din 02.10.1998, reconstituire in baza L.18/1991

Lungime Segmente

1) Valorile lungimilor segmentelor sunt obţinute din proiecţie în plan.

Punct început	X / Y	Punct sfârşit	X / Y	Lungime segment (** (m)
1	403.082,711 488.752,203	2	403.162,971 489.138,393	394.442
2	403.162,971 489.138,393	3	403.157,092 489.141,113	6.478
3	403.157,092 489.141,113	4	403.076,119 488.751,494	397.943
4	403.076,119 488.751,494	5	403.078,793 488.751,782	2.689
5	403.078,793 488.751,782	1	403.082,711 488.752,203	3.941

Document care conține date cu caracter personal, protejat de prevederile Regulamentului (UE) nr. 679/2016 și Legii 190/2018

** Lungimile segmentelor sunt determinate în planul de proiecţie Stereo 70 şi sunt rotunjite la 1 milimetru.
*** Distanţa dintre puncte este formată din segmente cumulate ce sunt mai mici decât valoarea 1 milimetru.

Document care conține date cu caracter personal, protejat de prevederile Regulamentului (UE) nr. 679/2016 și Legii 190/2018

DATE DESPRE IMOBILUL NR. 3634

Oficiul de Cadastru şi Publicitate Imobiliară SIBIU
Biroul de Cadastru şi Publicitate Imobiliară Saliste

A. Partea I. Descrierea imobilului

TEREN Extravilan

Adresa: Jud. Sibiu

Nr. Crt	Nr cadastral Nr. topografic	Suprafaţa* (mp)	Observaţii / Referinţe
A1		950	Sector cadastral:40 Teren neimprejmuit;

B. Partea II. Proprietari şi acte

Inscrieri privitoare la dreptul de proprietate şi alte drepturi reale		Referinţe
/		
Act Administrativ nr. 166/38, din 01/04/1994 emis de CJPSDPAT - SIBIU (titlu de proprietate);		
B1	Intabulare, drept de PROPRIETATEL.18/1994, dobandit prin Constituire, cota actuala 1/1	A1
	1) **CRĂCIUN ANA**	

C. Partea III. SARCINI .

Inscrieri privind dezmembramintele dreptului de proprietate, drepturi reale de garanţie şi sarcini	Referinţe
NU SUNT	

Document care conține date cu caracter personal, protejat de prevederile Regulamentului (UE) nr. 679/2016 și Legii 190/2018

Anexa Nr. 1 La Partea I

Teren

Nr cadastral	Suprafaţa (mp)*	Observaţii / Referinţe
	950	

* Suprafaţa este determinată in planul de proiecţie Stereo 70.

DETALII LINIARE IMOBIL

Date referitoare la teren

Crt	Categorie folosință	Intra vilan	Suprafaţa (mp)	Tarla	Parcelă	Nr. topo	Observaţii / Referinţe
1	arabil	NU	950	46	1447/33	-	

Lungime Segmente

1) Valorile lungimilor segmentelor sunt obţinute din proiecţie în plan.

Punct început	X / Y	Punct sfârşit	X / Y	Lungime segment (** (m)
1	403.157,092 489.141,113	2	403.154,871 489.142,14	2.447
2	403.154,871 489.142,14	3	403.073,629 488.751,227	399.266
3	403.073,629 488.751,227	4	403.076,119 488.751,494	2.504
4	403.076,119 488.751,494	1	403.157,092 489.141,113	397.943

**** Lungimile segmentelor sunt determinate în planul de proiecţie Stereo 70 şi sunt rotunjite la 1 milimetru.**

Document care conține date cu caracter personal, protejat de prevederile Regulamentului (UE) nr. 679/2016 și Legii 190/2018

***** Distanţa dintre puncte este formată din segmente cumulate ce sunt mai mici decât valoarea 1 milimetru.**

Document care conține date cu caracter personal, protejat de prevederile Regulamentului (UE) nr. 679/2016 și Legii 190/2018

DATE DESPRE IMOBILUL NR. 3635

Oficiul de Cadastru şi Publicitate Imobiliară SIBIU
Biroul de Cadastru şi Publicitate Imobiliară Saliste

A. Partea I. Descrierea imobilului

TEREN Extravilan

Adresa: Jud. Sibiu

Nr. Crt	Nr cadastral Nr. topografic	Suprafaţa* (mp)	Observaţii / Referinţe
A1		2.350	Sector cadastral:40 Teren neimprejmuit;

B. Partea II. Proprietari şi acte

Inscrieri privitoare la dreptul de proprietate şi alte drepturi reale		Referinţe
/		
Act Administrativ nr. 101/38, din 16/03/1994 emis de CJPSDPAT - SIBIU (titlu de proprietate);		
B1	Intabulare, drept de PROPRIETATEL.18/1991, dobandit prin Constituire, cota actuala 1/1	A1
	1) **CRĂCIUN ANA**	

C. Partea III. SARCINI .

Inscrieri privind dezmembramintele dreptului de proprietate, drepturi reale de garanţie şi sarcini	Referinţe
NU SUNT	

Document care conține date cu caracter personal, protejat de prevederile Regulamentului (UE) nr. 679/2016 și Legii 190/2018

Anexa Nr. 1 La Partea I

Teren

Nr cadastral	Suprafaţa (mp)*	Observaţii / Referinţe
	2.350	

* Suprafaţa este determinată in planul de proiecţie Stereo 70.

DETALII LINIARE IMOBIL

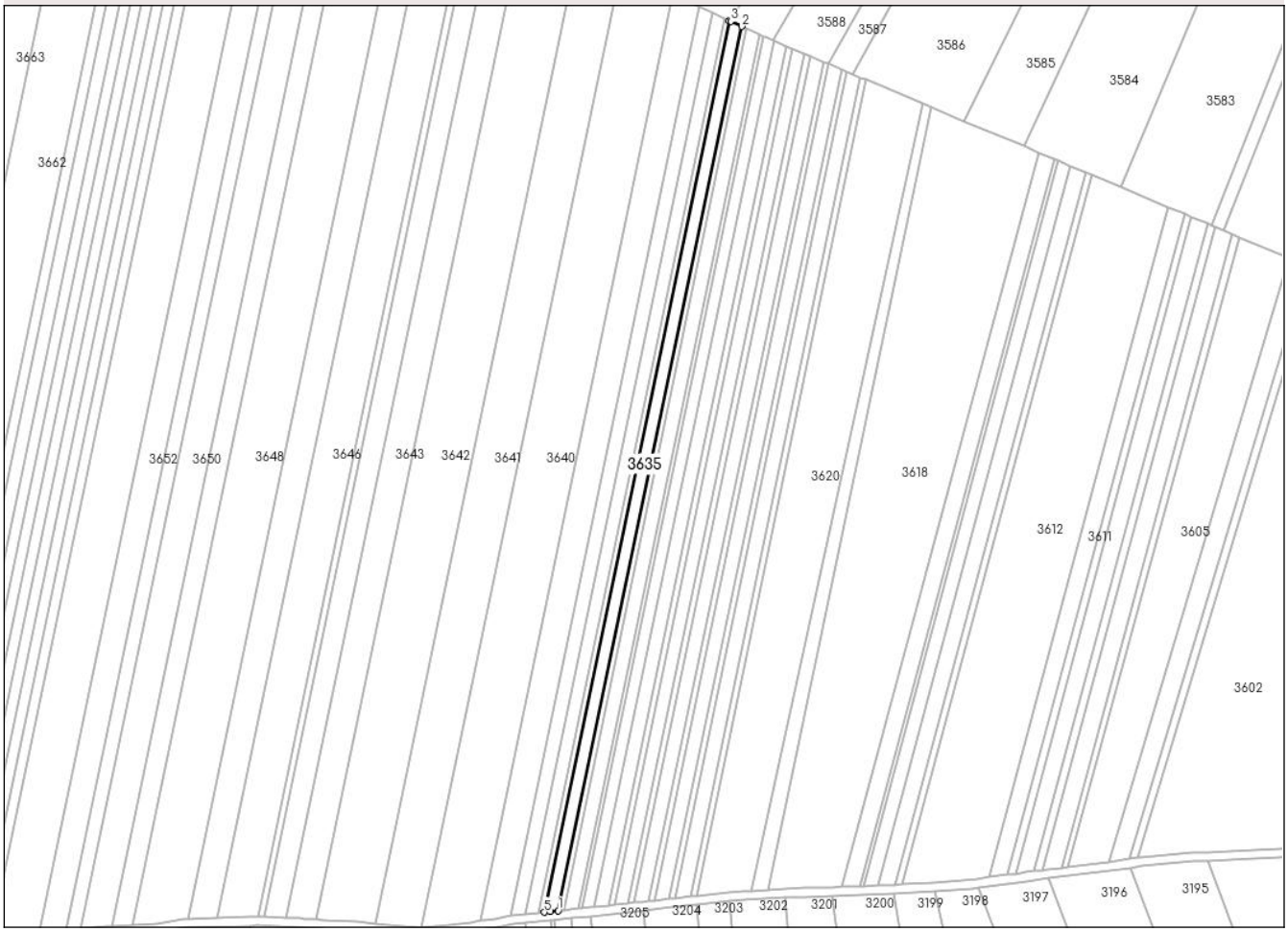

Date referitoare la teren

Crt	Categorie folosință	Intra vilan	Suprafaţa (mp)	Tarla	Parcelă	Nr. topo	Observaţii / Referinţe
1	arabil	NU	2.350	46	1447/34	-	

Lungime Segmente
1) Valorile lungimilor segmentelor sunt obţinute din proiecţie în plan.

Punct început	X / Y	Punct sfârşit	X / Y	Lungime segment (** (m)
1	403.073,629 488.751,227	2	403.154,871 489.142,14	399.266
2	403.154,871 489.142,14	3	403.150,015 489.144,386	5.35
3	403.150,015 489.144,386	4	403.149,409 489.144,667	0.668
4	403.149,409 489.144,667	5	403.067,505 488.750,569	402.519
5	403.067,505 488.750,569	6	403.070,046 488.750,842	2.556

Document care conține date cu caracter personal, protejat de prevederile Regulamentului (UE) nr. 679/2016 și Legii 190/2018

Punct început	X / Y	Punct sfârşit	X / Y	Lungime segment (** (m)
6	403.070,046 488.750,842	1	403.073,629 488.751,227	3.604

** Lungimile segmentelor sunt determinate în planul de proiecţie Stereo 70 şi sunt rotunjite la 1 milimetru.
*** Distanţa dintre puncte este formată din segmente cumulate ce sunt mai mici decât valoarea 1 milimetru.

Document care conține date cu caracter personal, protejat de prevederile Regulamentului (UE) nr. 679/2016 și Legii 190/2018

DATE DESPRE IMOBILUL NR. 3636

Oficiul de Cadastru şi Publicitate Imobiliară SIBIU
Biroul de Cadastru şi Publicitate Imobiliară Saliste

A. Partea I. Descrierea imobilului

TEREN Extravilan

Adresa: Jud. Sibiu

Nr. Crt	Nr cadastral Nr. topografic	Suprafaţa* (mp)	Observaţii / Referinţe
A1		950	Sector cadastral:40 Teren neimprejmuit;

B. Partea II. Proprietari şi acte

Inscrieri privitoare la dreptul de proprietate şi alte drepturi reale		Referinţe
/		
Act Administrativ nr. 171/38, din 04/04/1994 emis de CJPSDPAT - SIBIU (titlu de proprietate);		
B1	Intabulare, drept de PROPRIETATEL.18/1991, dobandit prin Constituire, cota actuala 1/1	A1
	1) **STROE MARINA**	

C. Partea III. SARCINI .

Inscrieri privind dezmembramintele dreptului de proprietate, drepturi reale de garanţie şi sarcini	Referinţe
NU SUNT	

Document care conține date cu caracter personal, protejat de prevederile Regulamentului (UE) nr. 679/2016 și Legii 190/2018

Anexa Nr. 1 La Partea I

Teren

Nr cadastral	Suprafaţa (mp)*	Observaţii / Referinţe
	950	

* Suprafaţa este determinată in planul de proiecţie Stereo 70.

DETALII LINIARE IMOBIL

Date referitoare la teren

Crt	Categorie folosință	Intra vilan	Suprafaţa (mp)	Tarla	Parcelă	Nr. topo	Observaţii / Referinţe
1	arabil	NU	950	46	1447/35	-	

Lungime Segmente

1) Valorile lungimilor segmentelor sunt obţinute din proiecţie în plan.

Punct început	X / Y	Punct sfârşit	X / Y	Lungime segment (** (m)
1	403.067,505 488.750,569	2	403.149,409 489.144,667	402.519
2	403.149,409 489.144,667	3	403.147,213 489.145,682	2.419
3	403.147,213 489.145,682	4	403.065,044 488.750,304	403.826
4	403.065,044 488.750,304	1	403.067,505 488.750,569	2.476

**** Lungimile segmentelor sunt determinate în planul de proiecţie Stereo 70 şi sunt rotunjite la 1 milimetru.**

Document care conține date cu caracter personal, protejat de prevederile Regulamentului (UE) nr. 679/2016 și Legii 190/2018

***** Distanţa dintre puncte este formată din segmente cumulate ce sunt mai mici decât valoarea 1 milimetru.**

Document care conține date cu caracter personal, protejat de prevederile Regulamentului (UE) nr. 679/2016 și Legii 190/2018

DATE DESPRE IMOBILUL NR. 3637

Oficiul de Cadastru şi Publicitate Imobiliară SIBIU
Biroul de Cadastru şi Publicitate Imobiliară Saliste

A. Partea I. Descrierea imobilului

TEREN Extravilan

Adresa: Jud. Sibiu

Nr. Crt	Nr cadastral Nr. topografic	Suprafaţa* (mp)	Observaţii / Referinţe
A1		2.350	Sector cadastral:40 Teren neimprejmuit;

B. Partea II. Proprietari şi acte

Inscrieri privitoare la dreptul de proprietate şi alte drepturi reale		Referinţe
/		
Act Administrativ nr. 107/38, din 17/03/1994 emis de CJPSDPAT - SIBIU (titlu de proprietate);		
B1	Intabulare, drept de PROPRIETATEL.18/1991, dobandit prin Constituire, cota actuala 1/1	A1
	1) **STROE MARINA**	

C. Partea III. SARCINI .

Inscrieri privind dezmembramintele dreptului de proprietate, drepturi reale de garanţie şi sarcini	Referinţe
NU SUNT	

Document care conține date cu caracter personal, protejat de prevederile Regulamentului (UE) nr. 679/2016 și Legii 190/2018

Anexa Nr. 1 La Partea I

Teren

Nr cadastral	Suprafaţa (mp)*	Observaţii / Referinţe
	2.350	

* Suprafaţa este determinată in planul de proiecţie Stereo 70.

DETALII LINIARE IMOBIL

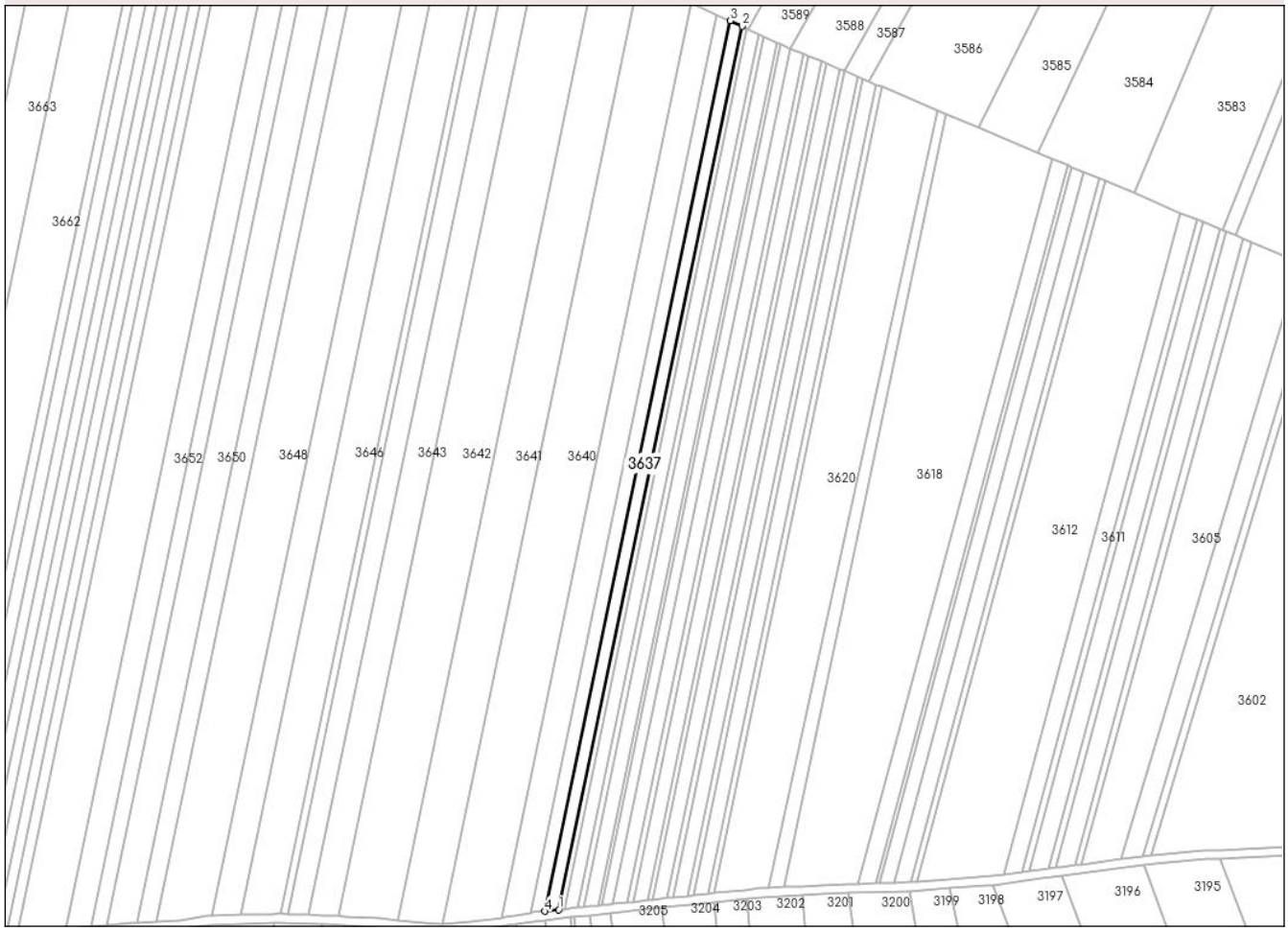

Date referitoare la teren

Crt	Categorie folosință	Intra vilan	Suprafaţa (mp)	Tarla	Parcelă	Nr. topo	Observaţii / Referinţe
1	arabil	NU	2.350	46	1447/36	-	

Lungime Segmente
1) Valorile lungimilor segmentelor sunt obţinute din proiecţie în plan.

Punct început	X / Y	Punct sfârşit	X / Y	Lungime segment (** (m)
1	403.065,044 488.750,304	2	403.147,213 489.145,682	403.826
2	403.147,213 489.145,682	3	403.141,812 489.148,181	5.951
3	403.141,812 489.148,181	4	403.058,988 488.749,654	407.042
4	403.058,988 488.749,654	1	403.065,044 488.750,304	6.09

**** Lungimile segmentelor sunt determinate în planul de proiecţie Stereo 70 şi sunt rotunjite la 1 milimetru.**

Document care conține date cu caracter personal, protejat de prevederile Regulamentului (UE) nr. 679/2016 și Legii 190/2018

***** Distanţa dintre puncte este formată din segmente cumulate ce sunt mai mici decât valoarea 1 milimetru.**

Document care conține date cu caracter personal, protejat de prevederile Regulamentului (UE) nr. 679/2016 și Legii 190/2018

DATE DESPRE IMOBILUL NR. 3638

Oficiul de Cadastru şi Publicitate Imobiliară SIBIU
Biroul de Cadastru şi Publicitate Imobiliară Saliste

A. Partea I. Descrierea imobilului

Nr. CF vechi:4011 N Miercurea Sibiului
Nr. cadastral vechi:186

TEREN Extravilan

Adresa: Jud. Sibiu

Nr. Crt	Nr cadastral Nr. topografic	Suprafaţa* (mp)	Observaţii / Referinţe
A1	101901	2.550	Sector cadastral:40 Teren neimprejmuit;

B. Partea II. Proprietari şi acte

Inscrieri privitoare la dreptul de proprietate şi alte drepturi reale		Referinţe
13363 / 28/12/2017		
Act Notarial nr. 2153, din 27/12/2017 emis de NP POPA - LUPAS George;		
B1	Intabulare, drept de PROPRIETATEcumparare, dobandit prin Conventie, cota actuala 1/1	A1
	1) **IANCU NICOLAE**, necasatorit, ca bun propriu	

C. Partea III. SARCINI .

Inscrieri privind dezmembramintele dreptului de proprietate, drepturi reale de garanţie şi sarcini	Referinţe
NU SUNT	

Document care conține date cu caracter personal, protejat de prevederile Regulamentului (UE) nr. 679/2016 și Legii 190/2018

Anexa Nr. 1 La Partea I

Teren

Nr cadastral	Suprafaţa (mp)*	Observaţii / Referinţe
101901	2.550	

* Suprafaţa este determinată in planul de proiecţie Stereo 70.

DETALII LINIARE IMOBIL

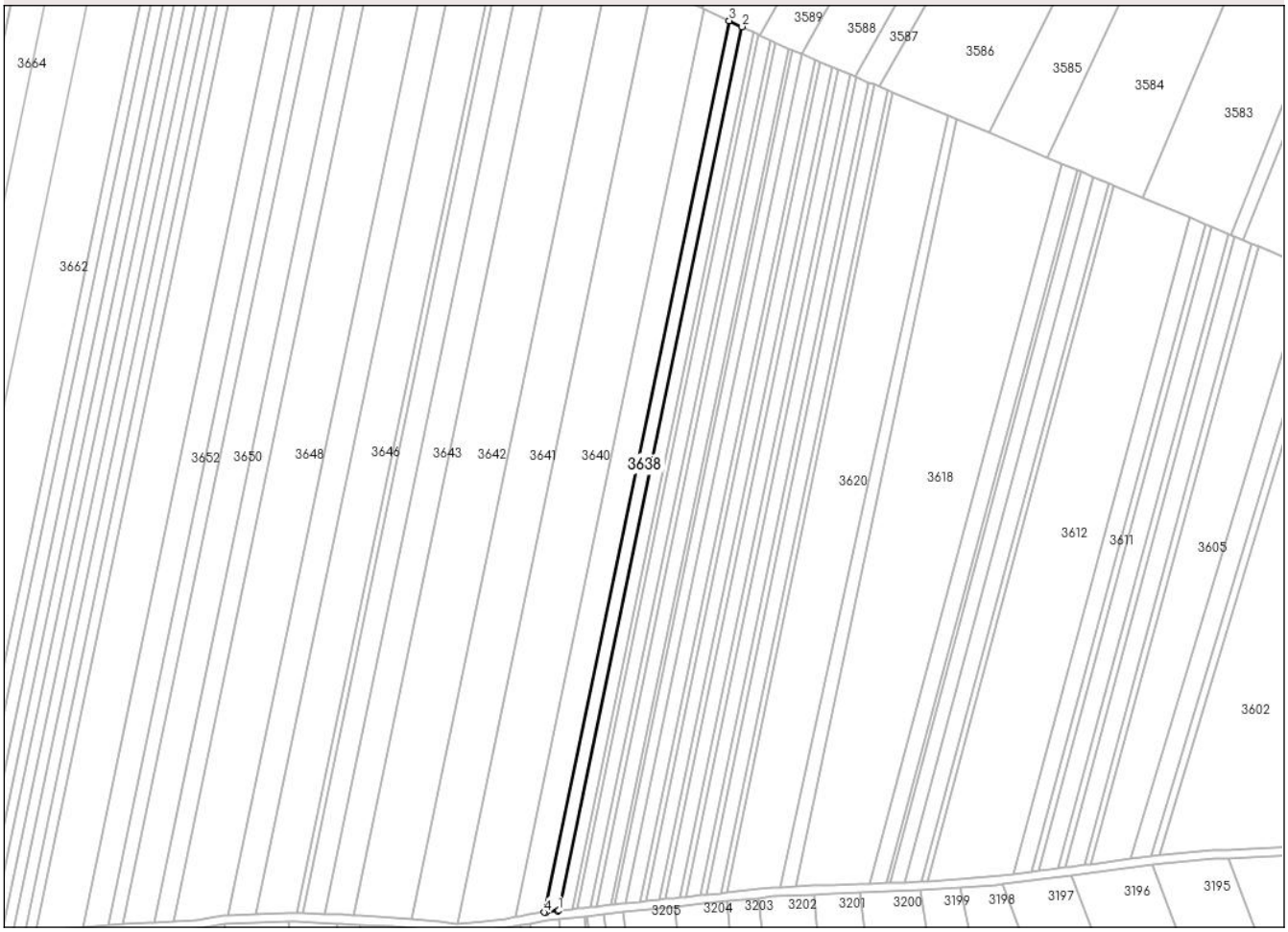

Date referitoare la teren

Crt	Categorie folosință	Intra vilan	Suprafaţa (mp)	Tarla	Parcelă	Nr. topo	Observaţii / Referinţe
1	arabil	NU	2.550	46	1447/37	-	

Lungime Segmente
1) Valorile lungimilor segmentelor sunt obţinute din proiecţie în plan.

Punct început	X / Y	Punct sfârşit	X / Y	Lungime segment (** (m)
1	403.058,988 488.749,654	2	403.141,812 489.148,181	407.042
2	403.141,812 489.148,181	3	403.136,0 489.150,869	6.404
3	403.136,0 489.150,869	4	403.052,461 488.748,905	410.554
4	403.052,461 488.748,905	5	403.053,327 488.749,045	0.877
5	403.053,327 488.749,045	6	403.058,573 488.749,609	5.276

Document care conține date cu caracter personal, protejat de prevederile Regulamentului (UE) nr. 679/2016 și Legii 190/2018

Punct început	X / Y	Punct sfârşit	X / Y	Lungime segment (** (m)
6	403.058,573 488.749,609	1	403.058,988 488.749,654	0.417

** Lungimile segmentelor sunt determinate în planul de proiecţie Stereo 70 şi sunt rotunjite la 1 milimetru.
*** Distanţa dintre puncte este formată din segmente cumulate ce sunt mai mici decât valoarea 1 milimetru.

Document care conține date cu caracter personal, protejat de prevederile Regulamentului (UE) nr. 679/2016 și Legii 190/2018

DATE DESPRE IMOBILUL NR. 3639

Oficiul de Cadastru şi Publicitate Imobiliară SIBIU
Biroul de Cadastru şi Publicitate Imobiliară Saliste

A. Partea I. Descrierea imobilului

Nr. CF vechi:4010 N Miercurea Sibiului
Nr. cadastral vechi:182

TEREN Extravilan

Adresa: Jud. Sibiu

Nr. Crt	Nr cadastral Nr. topografic	Suprafaţa* (mp)	Observaţii / Referinţe
A1	101898	5.100	Sector cadastral:40 Teren neimprejmuit;

B. Partea II. Proprietari şi acte

Inscrieri privitoare la dreptul de proprietate şi alte drepturi reale		Referinţe
13352 / 28/12/2017		
Act Notarial nr. 2153, din 27/12/2017 emis de NP POPA - LUPAS George;		
B1	Intabulare, drept de PROPRIETATEcumparare, dobandit prin Conventie, cota actuala 1/1	A1
	1) **IANCU NICOLAE**, necasatorit, ca bun propriu	

C. Partea III. SARCINI .

Inscrieri privind dezmembramintele dreptului de proprietate, drepturi reale de garanţie şi sarcini	Referinţe
NU SUNT	

Anexa Nr. 1 La Partea I

Teren

Nr cadastral	Suprafaţa (mp)*	Observaţii / Referinţe
101898	5.100	

* Suprafaţa este determinată in planul de proiecţie Stereo 70.

DETALII LINIARE IMOBIL

Date referitoare la teren

Crt	Categorie folosință	Intra vilan	Suprafaţa (mp)	Tarla	Parcelă	Nr. topo	Observaţii / Referinţe
1	arabil	NU	5.100	46	1447/38	-	

Lungime Segmente
1) Valorile lungimilor segmentelor sunt obţinute din proiecţie în plan.

Punct început	X / Y	Punct sfârşit	X / Y	Lungime segment (** (m)
1	403.052,461 488.748,905	2	403.136,0 489.150,869	410.554
2	403.136,0 489.150,869	3	403.124,53 489.156,175	12.637
3	403.124,53 489.156,175	4	403.039,451 488.746,792	418.13
4	403.039,451 488.746,792	5	403.041,034 488.747,049	1.604
5	403.041,034 488.747,049	6	403.045,482 488.747,772	4.507

Document care conține date cu caracter personal, protejat de prevederile Regulamentului (UE) nr. 679/2016 și Legii 190/2018

Punct început	X / Y	Punct sfârşit	X / Y	Lungime segment (** (m)
6	403.045,482 488.747,772	1	403.052,461 488.748,905	7.07

** Lungimile segmentelor sunt determinate în planul de proiecţie Stereo 70 şi sunt rotunjite la 1 milimetru.
*** Distanţa dintre puncte este formată din segmente cumulate ce sunt mai mici decât valoarea 1 milimetru.

Document care conține date cu caracter personal, protejat de prevederile Regulamentului (UE) nr. 679/2016 și Legii 190/2018

DATE DESPRE IMOBILUL NR. 3640

Oficiul de Cadastru şi Publicitate Imobiliară SIBIU
Biroul de Cadastru şi Publicitate Imobiliară Saliste

A. Partea I. Descrierea imobilului

TEREN Extravilan

Adresa: Jud. Sibiu

Nr. Crt	Nr cadastral Nr. topografic	Suprafaţa* (mp)	Observaţii / Referinţe
A1	106107	10.700	Sector cadastral:40 Teren neimprejmuit;

B. Partea II. Proprietari şi acte

Inscrieri privitoare la dreptul de proprietate şi alte drepturi reale		Referinţe
17511 / 09/11/2023		
Act Notarial nr. 2614, din 08/11/2023 emis de POPA - LUPAS George;		
B1	Intabulare, drept de PROPRIETATEpartaj, dobandit prin Iesire Din Indiviziune, cota actuala 1/1	A1
	1) **FLEŞERIU MARIA**	

C. Partea III. SARCINI .

Inscrieri privind dezmembramintele dreptului de proprietate, drepturi reale de garanţie şi sarcini	Referinţe
NU SUNT	

Document care conține date cu caracter personal, protejat de prevederile Regulamentului (UE) nr. 679/2016 și Legii 190/2018

Anexa Nr. 1 La Partea I

Teren

Nr cadastral	Suprafaţa (mp)*	Observaţii / Referinţe
106107	10.700	

* Suprafaţa este determinată in planul de proiecţie Stereo 70.

DETALII LINIARE IMOBIL

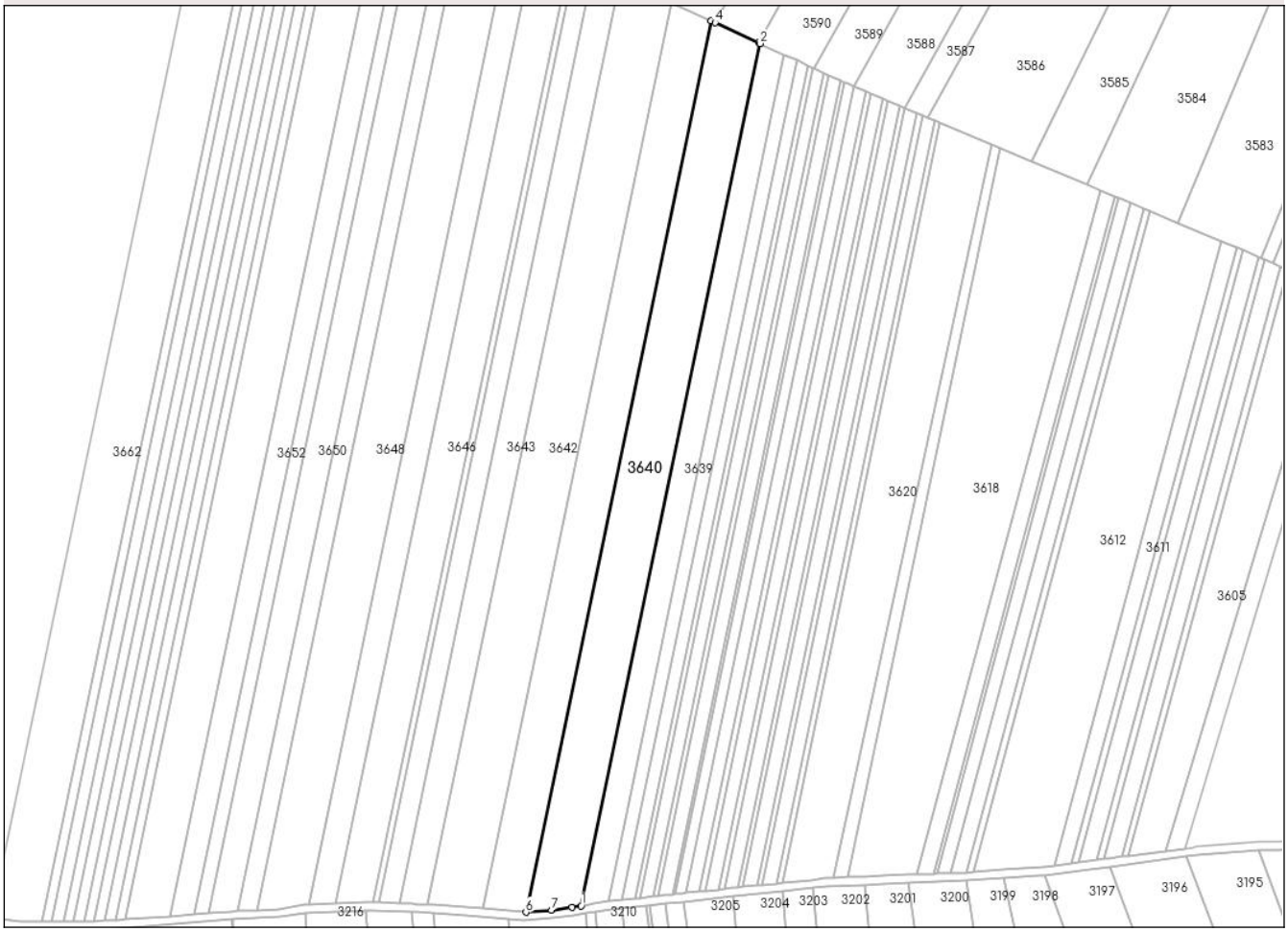

Date referitoare la teren

Crt	Categorie folosință	Intra vilan	Suprafaţa (mp)	Tarla	Parcelă	Nr. topo	Observaţii / Referinţe
1	arabil	NU	10.700	46	1447/39	-	

Lungime Segmente
1) Valorile lungimilor segmentelor sunt obţinute din proiecţie în plan.

Punct început	X / Y	Punct sfârşit	X / Y	Lungime segment (** (m)
1	403.039,451 488.746,792	2	403.124,53 489.156,175	418.13
2	403.124,53 489.156,175	3	403.123,784 489.156,52	0.822
3	403.123,784 489.156,52	4	403.103,011 489.166,129	22.888
4	403.103,011 489.166,129	5	403.101,093 489.167,016	2.114
5	403.101,093 489.167,016	6	403.013,141 488.743,812	432.247

Document care conține date cu caracter personal, protejat de prevederile Regulamentului (UE) nr. 679/2016 și Legii 190/2018

Punct început	X / Y	Punct sfârşit	X / Y	Lungime segment (** (m)
6	403.013,141 488.743,812	7	403.025,255 488.744,854	12.159
7	403.025,255 488.744,854	8	403.035,067 488.746,08	9.888
8	403.035,067 488.746,08	1	403.039,451 488.746,792	4.441

** Lungimile segmentelor sunt determinate în planul de proiecţie Stereo 70 şi sunt rotunjite la 1 milimetru.
*** Distanţa dintre puncte este formată din segmente cumulate ce sunt mai mici decât valoarea 1 milimetru.

Document care conține date cu caracter personal, protejat de prevederile Regulamentului (UE) nr. 679/2016 și Legii 190/2018

DATE DESPRE IMOBILUL NR. 3641

Oficiul de Cadastru şi Publicitate Imobiliară SIBIU
Biroul de Cadastru şi Publicitate Imobiliară Saliste

A. Partea I. Descrierea imobilului

TEREN Extravilan

Adresa: Jud. Sibiu

Nr. Crt	Nr cadastral Nr. topografic	Suprafaţa* (mp)	Observaţii / Referinţe
A1		8.800	Sector cadastral:40 Teren neimprejmuit;

B. Partea II. Proprietari şi acte

Inscrieri privitoare la dreptul de proprietate şi alte drepturi reale		Referinţe
/		
Act Notarial nr. 37, din 26/04/2016 emis de NP POPA - LUPAS George (certificat de mostenitor);		
B1	Intabulare, drept de PROPRIETATE, dobandit prin Succesiune, cota actuala 1/3	A1
	1) **ŞOAITĂ NICOLAE-DUMITRU**	
B2	Intabulare, drept de PROPRIETATE, dobandit prin Succesiune, cota actuala 1/3	A1
	1) **FLEŞERIU MARIA**, n. Şoaită	
B3	Intabulare, drept de PROPRIETATE, dobandit prin Succesiune, cota actuala 1/3	A1
	1) **OANA LUCIANA**, n. Şoaită	

C. Partea III. SARCINI .

Inscrieri privind dezmembramintele dreptului de proprietate, drepturi reale de garanţie şi sarcini	Referinţe
NU SUNT	

Document care conține date cu caracter personal, protejat de prevederile Regulamentului (UE) nr. 679/2016 și Legii 190/2018

Anexa Nr. 1 La Partea I

Teren

Nr cadastral	Suprafaţa (mp)*	Observaţii / Referinţe
	8.800	

* Suprafaţa este determinată in planul de proiecţie Stereo 70.

DETALII LINIARE IMOBIL



Date referitoare la teren

Crt	Categorie folosință	Intra vilan	Suprafaţa (mp)	Tarla	Parcelă	Nr. topo	Observaţii / Referinţe
1	arabil	NU	8.800	46	1447/40	-	

Lungime Segmente
1) Valorile lungimilor segmentelor sunt obţinute din proiecţie în plan.

Punct început	X / Y	Punct sfârşit	X / Y	Lungime segment (** (m)
1	403.013,141 488.743,812	2	403.101,093 489.167,016	432.247
2	403.101,093 489.167,016	3	403.082,279 489.175,719	20.73
3	403.082,279 489.175,719	4	402.992,891 488.745,607	439.303
4	402.992,891 488.745,607	5	403.005,169 488.744,456	12.332
5	403.005,169 488.744,456	6	403.012,568 488.743,763	7.431

Document care conține date cu caracter personal, protejat de prevederile Regulamentului (UE) nr. 679/2016 și Legii 190/2018

Punct început	X / Y	Punct sfârşit	X / Y	Lungime segment (** (m)
6	403.012,568 488.743,763	1	403.013,141 488.743,812	0.575

** Lungimile segmentelor sunt determinate în planul de proiecţie Stereo 70 şi sunt rotunjite la 1 milimetru.
*** Distanţa dintre puncte este formată din segmente cumulate ce sunt mai mici decât valoarea 1 milimetru.

Document care conține date cu caracter personal, protejat de prevederile Regulamentului (UE) nr. 679/2016 și Legii 190/2018

DATE DESPRE IMOBILUL NR. 3642

Oficiul de Cadastru şi Publicitate Imobiliară SIBIU
Biroul de Cadastru şi Publicitate Imobiliară Saliste

A. Partea I. Descrierea imobilului

TEREN Extravilan

Adresa: Jud. Sibiu

Nr. Crt	Nr cadastral Nr. topografic	Suprafaţa* (mp)	Observaţii / Referinţe
A1	103863	11.700	Sector cadastral:40 Teren neimprejmuit;

B. Partea II. Proprietari şi acte

Inscrieri privitoare la dreptul de proprietate şi alte drepturi reale		Referinţe
5838 / 24/04/2019		
Act Notarial nr. 86, din 13/08/2008 emis de BNP POPA-LUPAS ELISAVETA;		
B1	Intabulare, drept de PROPRIETATE, dobandit prin Succesiune, cota actuala 1/2	A1
	1) **SPIELHAUPTER SIMON**	
B2	Intabulare, drept de PROPRIETATE, dobandit prin Succesiune, cota actuala 1/2	A1
	1) **MAI ROSINA**	

C. Partea III. SARCINI .

Inscrieri privind dezmembramintele dreptului de proprietate, drepturi reale de garanţie şi sarcini	Referinţe
NU SUNT	

Document care conține date cu caracter personal, protejat de prevederile Regulamentului (UE) nr. 679/2016 și Legii 190/2018

Anexa Nr. 1 La Partea I

Teren

Nr cadastral	Suprafaţa (mp)*	Observaţii / Referinţe
103863	11.700	

* Suprafaţa este determinată in planul de proiecţie Stereo 70.

DETALII LINIARE IMOBIL

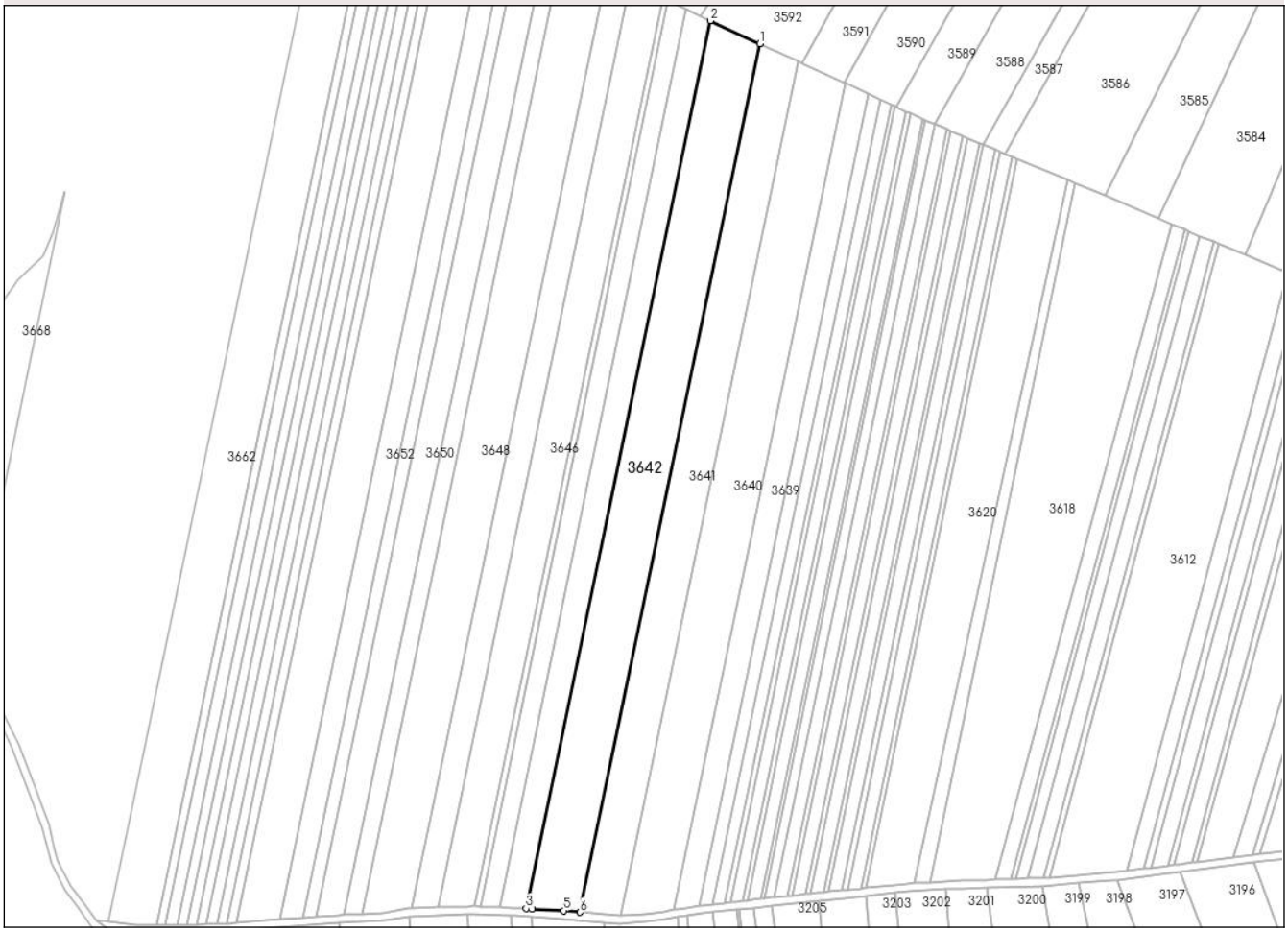

Date referitoare la teren

Crt	Categorie folosință	Intra vilan	Suprafaţa (mp)	Tarla	Parcelă	Nr. topo	Observaţii / Referinţe
1	arabil	NU	11.700	46	1447/41	-	

Lungime Segmente
1) Valorile lungimilor segmentelor sunt obţinute din proiecţie în plan.

Punct început	X / Y	Punct sfârşit	X / Y	Lungime segment (** (m)
1	403.082,279 489.175,719	2	403.057,729 489.187,076	27.049
2	403.057,729 489.187,076	3	402.966,36 488.747,436	449.034
3	402.966,36 488.747,436	4	402.969,433 488.747,256	3.078
4	402.969,433 488.747,256	5	402.984,967 488.746,35	15.56
5	402.984,967 488.746,35	6	402.992,891 488.745,607	7.959

Document care conține date cu caracter personal, protejat de prevederile Regulamentului (UE) nr. 679/2016 și Legii 190/2018

Punct început	X / Y	Punct sfârşit	X / Y	Lungime segment (** (m)
6	402.992,891 488.745,607	1	403.082,279 489.175,719	439.303

** Lungimile segmentelor sunt determinate în planul de proiecţie Stereo 70 şi sunt rotunjite la 1 milimetru.
*** Distanţa dintre puncte este formată din segmente cumulate ce sunt mai mici decât valoarea 1 milimetru.

Document care conține date cu caracter personal, protejat de prevederile Regulamentului (UE) nr. 679/2016 și Legii 190/2018

DATE DESPRE IMOBILUL NR. 3643

Oficiul de Cadastru şi Publicitate Imobiliară SIBIU
Biroul de Cadastru şi Publicitate Imobiliară Saliste

A. Partea I. Descrierea imobilului

TEREN Extravilan

Adresa: Jud. Sibiu

Nr. Crt	Nr cadastral Nr. topografic	Suprafaţa* (mp)	Observaţii / Referinţe
A1	103862	5.900	Sector cadastral:40 Teren neimprejmuit;

B. Partea II. Proprietari şi acte

Inscrieri privitoare la dreptul de proprietate şi alte drepturi reale		Referinţe
5734 / 23/04/2019		
Act Administrativ nr. 55/38, din 04/03/1994 emis de CJPSDPAT Sibiu (, documentatie cadastrala receptionata de OCPI Sibiu);		
B1	Intabulare, drept de PROPRIETATE L.18/91, dobandit prin Reconstituire, cota actuala 1/1	A1
	1) **KRAUSS MARIA**	

C. Partea III. SARCINI .

Inscrieri privind dezmembramintele dreptului de proprietate, drepturi reale de garanţie şi sarcini	Referinţe
NU SUNT	

Anexa Nr. 1 La Partea I

Teren

Nr cadastral	Suprafaţa (mp)*	Observaţii / Referinţe
103862	5.900	

* Suprafaţa este determinată in planul de proiecţie Stereo 70.

DETALII LINIARE IMOBIL

Date referitoare la teren

Crt	Categorie folosință	Intra vilan	Suprafaţa (mp)	Tarla	Parcelă	Nr. topo	Observaţii / Referinţe
1	arabil	NU	5.900	46	1447/42	-	

Lungime Segmente

1) Valorile lungimilor segmentelor sunt obţinute din proiecţie în plan.

Punct început	X / Y	Punct sfârşit	X / Y	Lungime segment (** (m)
1	402.966,36 488.747,436	2	403.057,729 489.187,076	449.034
2	403.057,729 489.187,076	3	403.052,526 489.189,482	5.732
3	403.052,526 489.189,482	4	403.045,554 489.192,707	7.681
4	403.045,554 489.192,707	5	402.953,146 488.748,062	454.147
5	402.953,146 488.748,062	6	402.959,121 488.747,822	5.98

Document care conține date cu caracter personal, protejat de prevederile Regulamentului (UE) nr. 679/2016 și Legii 190/2018

Punct început	X / Y	Punct sfârşit	X / Y	Lungime segment (** (m)
6	402.959,121 488.747,822	7	402.961,093 488.747,743	1.973
7	402.961,093 488.747,743	1	402.966,36 488.747,436	5.277

** Lungimile segmentelor sunt determinate în planul de proiecţie Stereo 70 şi sunt rotunjite la 1 milimetru.
*** Distanţa dintre puncte este formată din segmente cumulate ce sunt mai mici decât valoarea 1 milimetru.

Document care conține date cu caracter personal, protejat de prevederile Regulamentului (UE) nr. 679/2016 și Legii 190/2018

DATE DESPRE IMOBILUL NR. 3644

Oficiul de Cadastru şi Publicitate Imobiliară SIBIU
Biroul de Cadastru şi Publicitate Imobiliară Saliste

A. Partea I. Descrierea imobilului

TEREN Extravilan

Adresa: Jud. Sibiu

Nr. Crt	Nr cadastral Nr. topografic	Suprafaţa* (mp)	Observaţii / Referinţe
A1		4.300	Sector cadastral:40 Teren neimprejmuit;

B. Partea II. Proprietari şi acte

Inscrieri privitoare la dreptul de proprietate şi alte drepturi reale		Referinţe
/		
Act Administrativ nr. 182/38, din 07/04/1994 emis de CJPSDPAT - SIBIU (titlu de proprietate);		
B1	Intabulare, drept de PROPRIETATEL.18/1991, dobandit prin Reconstituire, cota actuala 1/1	A1
	1) **NEAGU ISPAS**	

C. Partea III. SARCINI .

Inscrieri privind dezmembramintele dreptului de proprietate, drepturi reale de garanţie şi sarcini	Referinţe
NU SUNT	

Anexa Nr. 1 La Partea I

Teren

Nr cadastral	Suprafaţa (mp)*	Observaţii / Referinţe
	4.300	

* Suprafaţa este determinată in planul de proiecţie Stereo 70.

DETALII LINIARE IMOBIL

Date referitoare la teren

Crt	Categorie folosință	Intra vilan	Suprafaţa (mp)	Tarla	Parcelă	Nr. topo	Observaţii / Referinţe
1	arabil	NU	4.300	46	1447/43	-	

Lungime Segmente

1) Valorile lungimilor segmentelor sunt obţinute din proiecţie în plan.

Punct început	X / Y	Punct sfârşit	X / Y	Lungime segment (** (m)
1	402.953,146 488.748,062	2	403.045,554 489.192,707	454.147
2	403.045,554 489.192,707	3	403.036,768 489.196,772	9.681
3	403.036,768 489.196,772	4	402.943,594 488.748,445	457.906
4	402.943,594 488.748,445	1	402.953,146 488.748,062	9.559

**** Lungimile segmentelor sunt determinate în planul de proiecţie Stereo 70 şi sunt rotunjite la 1 milimetru.**

Document care conține date cu caracter personal, protejat de prevederile Regulamentului (UE) nr. 679/2016 și Legii 190/2018

***** Distanţa dintre puncte este formată din segmente cumulate ce sunt mai mici decât valoarea 1 milimetru.**

Document care conține date cu caracter personal, protejat de prevederile Regulamentului (UE) nr. 679/2016 și Legii 190/2018

DATE DESPRE IMOBILUL NR. 3645

Oficiul de Cadastru şi Publicitate Imobiliară SIBIU
Biroul de Cadastru şi Publicitate Imobiliară Saliste

A. Partea I. Descrierea imobilului

TEREN Extravilan

Adresa: Jud. Sibiu

Nr. Crt	Nr cadastral Nr. topografic	Suprafaţa* (mp)	Observaţii / Referinţe
A1		1.300	Sector cadastral:40 Teren neimprejmuit;

B. Partea II. Proprietari şi acte

Inscrieri privitoare la dreptul de proprietate şi alte drepturi reale		Referinţe
/		
Act Administrativ nr. 491/38, din 01/07/1994 emis de CJPSDPAT - SIBIU (titlu de proprietate);		
B1	Intabulare, drept de PROPRIETATEL.18/1991, dobandit prin Constituire, cota actuala 1/1	A1
	1) **NEAGU ISPAS**	

C. Partea III. SARCINI .

Inscrieri privind dezmembramintele dreptului de proprietate, drepturi reale de garanţie şi sarcini	Referinţe
NU SUNT	

Document care conține date cu caracter personal, protejat de prevederile Regulamentului (UE) nr. 679/2016 și Legii 190/2018

Anexa Nr. 1 La Partea I

Teren

Nr cadastral	Suprafaţa (mp)*	Observaţii / Referinţe
	1.300	

* Suprafaţa este determinată in planul de proiecţie Stereo 70.

DETALII LINIARE IMOBIL

Date referitoare la teren

Crt	Categorie folosință	Intra vilan	Suprafaţa (mp)	Tarla	Parcelă	Nr. topo	Observaţii / Referinţe
1	arabil	NU	1.300	46	1447/44	-	

Lungime Segmente
1) Valorile lungimilor segmentelor sunt obţinute din proiecţie în plan.

Punct început	X / Y	Punct sfârşit	X / Y	Lungime segment (** (m)
1	402.943,594 488.748,445	2	403.036,768 489.196,772	457.906
2	403.036,768 489.196,772	3	403.034,126 489.197,994	2.911
3	403.034,126 489.197,994	4	402.940,722 488.748,56	459.037
4	402.940,722 488.748,56	1	402.943,594 488.748,445	2.874

**** Lungimile segmentelor sunt determinate în planul de proiecţie Stereo 70 şi sunt rotunjite la 1 milimetru.**

Document care conține date cu caracter personal, protejat de prevederile Regulamentului (UE) nr. 679/2016 și Legii 190/2018

***** Distanţa dintre puncte este formată din segmente cumulate ce sunt mai mici decât valoarea 1 milimetru.**

Document care conține date cu caracter personal, protejat de prevederile Regulamentului (UE) nr. 679/2016 și Legii 190/2018

DATE DESPRE IMOBILUL NR. 3646

Oficiul de Cadastru şi Publicitate Imobiliară SIBIU
Biroul de Cadastru şi Publicitate Imobiliară Saliste

A. Partea I. Descrierea imobilului

TEREN Extravilan

Adresa: Jud. Sibiu

Nr. Crt	Nr cadastral Nr. topografic	Suprafaţa* (mp)	Observaţii / Referinţe
A1		8.200	Sector cadastral:40 Teren neimprejmuit;

B. Partea II. Proprietari şi acte

Inscrieri privitoare la dreptul de proprietate şi alte drepturi reale		Referinţe
/		
Act Administrativ nr. 21/38, din 24/02/1994 emis de CJPSDPAT - SIBIU (titlu de proprietate);		
B1	Intabulare, drept de PROPRIETATEL.18/1991, dobandit prin Reconstituire, cota actuala 1/1	A1
	1) **BĂDILĂ DELIA** 2) **BĂDILĂ ANA** 3) **BĂDILĂ OVIDIU**	

C. Partea III. SARCINI .

Inscrieri privind dezmembramintele dreptului de proprietate, drepturi reale de garanţie şi sarcini	Referinţe
NU SUNT	

Document care conține date cu caracter personal, protejat de prevederile Regulamentului (UE) nr. 679/2016 și Legii 190/2018

Anexa Nr. 1 La Partea I

Teren

Nr cadastral	Suprafaţa (mp)*	Observaţii / Referinţe
	8.200	

* Suprafaţa este determinată in planul de proiecţie Stereo 70.

DETALII LINIARE IMOBIL



Date referitoare la teren

Crt	Categorie folosință	Intra vilan	Suprafaţa (mp)	Tarla	Parcelă	Nr. topo	Observaţii / Referinţe
1	arabil	NU	8.200	46	1447/45	-	

Lungime Segmente
1) Valorile lungimilor segmentelor sunt obţinute din proiecţie în plan.

Punct început	X / Y	Punct sfârşit	X / Y	Lungime segment (** (m)
1	402.940,722 488.748,56	2	403.034,126 489.197,994	459.037
2	403.034,126 489.197,994	3	403.029,847 489.199,973	4.715
3	403.029,847 489.199,973	4	403.017,744 489.206,126	13.577
4	403.017,744 489.206,126	5	402.922,524 488.747,949	467.967
5	402.922,524 488.747,949	6	402.937,059 488.748,416	14.543

Document care conține date cu caracter personal, protejat de prevederile Regulamentului (UE) nr. 679/2016 și Legii 190/2018

Punct început	X / Y	Punct sfârşit	X / Y	Lungime segment (** (m)
6	402.937,059 488.748,416	7	402.940,194 488.748,581	3.14
7	402.940,194 488.748,581	1	402.940,722 488.748,56	0.528

** Lungimile segmentelor sunt determinate în planul de proiecţie Stereo 70 şi sunt rotunjite la 1 milimetru.
*** Distanţa dintre puncte este formată din segmente cumulate ce sunt mai mici decât valoarea 1 milimetru.

Document care conține date cu caracter personal, protejat de prevederile Regulamentului (UE) nr. 679/2016 și Legii 190/2018

DATE DESPRE IMOBILUL NR. 3647

Oficiul de Cadastru şi Publicitate Imobiliară SIBIU
Biroul de Cadastru şi Publicitate Imobiliară Saliste

A. Partea I. Descrierea imobilului

Nr. CF vechi:3999 N Miercurea Sibiului
Nr. cadastral vechi:167

TEREN Extravilan

Adresa: Jud. Sibiu

Nr. Crt	Nr cadastral Nr. topografic	Suprafaţa* (mp)	Observaţii / Referinţe
A1	101874	5.800	Sector cadastral:40 Teren neimprejmuit;

B. Partea II. Proprietari şi acte

Inscrieri privitoare la dreptul de proprietate şi alte drepturi reale		Referinţe
2237 / 19/07/2006		
Act Notarial nr. 707/2006, din 19/07/2006 emis de NP Dodenciu Rodica;		
B1	Intabulare, drept de PROPRIETATEcu titlu de drept cumparare, dobandit prin Conventie, cota actuala 1/1	A1
	1) **RADULEA - MARIN CARMEN - ELEONORA**, necasatorita	
	OBSERVATII: (provenita din conversia CF 3999 N Miercurea Sibiului)	

C. Partea III. SARCINI .

Inscrieri privind dezmembramintele dreptului de proprietate, drepturi reale de garanţie şi sarcini	Referinţe
NU SUNT	

Document care conține date cu caracter personal, protejat de prevederile Regulamentului (UE) nr. 679/2016 și Legii 190/2018

Anexa Nr. 1 La Partea I

Teren

Nr cadastral	Suprafaţa (mp)*	Observaţii / Referinţe
101874	5.800	

* Suprafaţa este determinată in planul de proiecţie Stereo 70.

DETALII LINIARE IMOBIL

Date referitoare la teren

Crt	Categorie folosință	Intra vilan	Suprafaţa (mp)	Tarla	Parcelă	Nr. topo	Observaţii / Referinţe
1	arabil	NU	5.800	46	1447/46	-	

Lungime Segmente
1) Valorile lungimilor segmentelor sunt obţinute din proiecţie în plan.

Punct început	X / Y	Punct sfârşit	X / Y	Lungime segment (** (m)
1	402.922,524 488.747,949	2	403.017,744 489.206,126	467.967
2	403.017,744 489.206,126	3	403.013,05 489.208,512	5.266
3	403.013,05 489.208,512	4	403.006,372 489.211,907	7.492
4	403.006,372 489.211,907	5	402.909,865 488.747,543	474.286
5	402.909,865 488.747,543	1	402.922,524 488.747,949	12.665

Document care conține date cu caracter personal, protejat de prevederile Regulamentului (UE) nr. 679/2016 și Legii 190/2018

** Lungimile segmentelor sunt determinate în planul de proiecţie Stereo 70 şi sunt rotunjite la 1 milimetru.
*** Distanţa dintre puncte este formată din segmente cumulate ce sunt mai mici decât valoarea 1 milimetru.

Document care conține date cu caracter personal, protejat de prevederile Regulamentului (UE) nr. 679/2016 și Legii 190/2018

DATE DESPRE IMOBILUL NR. 3648

Oficiul de Cadastru şi Publicitate Imobiliară SIBIU
Biroul de Cadastru şi Publicitate Imobiliară Saliste

A. Partea I. Descrierea imobilului

TEREN Extravilan

Adresa: Jud. Sibiu

Nr. Crt	Nr cadastral Nr. topografic	Suprafaţa* (mp)	Observaţii / Referinţe
A1	107495	11.400	Sector cadastral:40 Teren neimprejmuit;

B. Partea II. Proprietari şi acte

Inscrieri privitoare la dreptul de proprietate şi alte drepturi reale		Referinţe
10280 / 07/06/2024		
Act Administrativ nr. 40/38, din 01/03/1994 emis de CJPSDPAT Sibiu (documentatie cadastrala avizata si receptionata de OCPI Sibiu);		
B1	se infiinteaza aceasta carte funciara pentru parcela nr. 1447/47 din Titlul de Proprietate nr. 40/38 din 01.03.1994	A1
Act Notarial nr. 16, din 14/02/1997 emis de NP Draghici Elena (, Dosar nr. 20, 21/1997);		
B3	Intabulare, drept de PROPRIETATE, dobandit prin Succesiune, cota actuala 1/1	A1
	1) **MÂNGÂȚĂ ANA**	

C. Partea III. SARCINI .

Inscrieri privind dezmembramintele dreptului de proprietate, drepturi reale de garanţie şi sarcini	Referinţe
NU SUNT	

Anexa Nr. 1 La Partea I

Teren

Nr cadastral	Suprafaţa (mp)*	Observaţii / Referinţe
107495	11.400	

* Suprafaţa este determinată in planul de proiecţie Stereo 70.

DETALII LINIARE IMOBIL

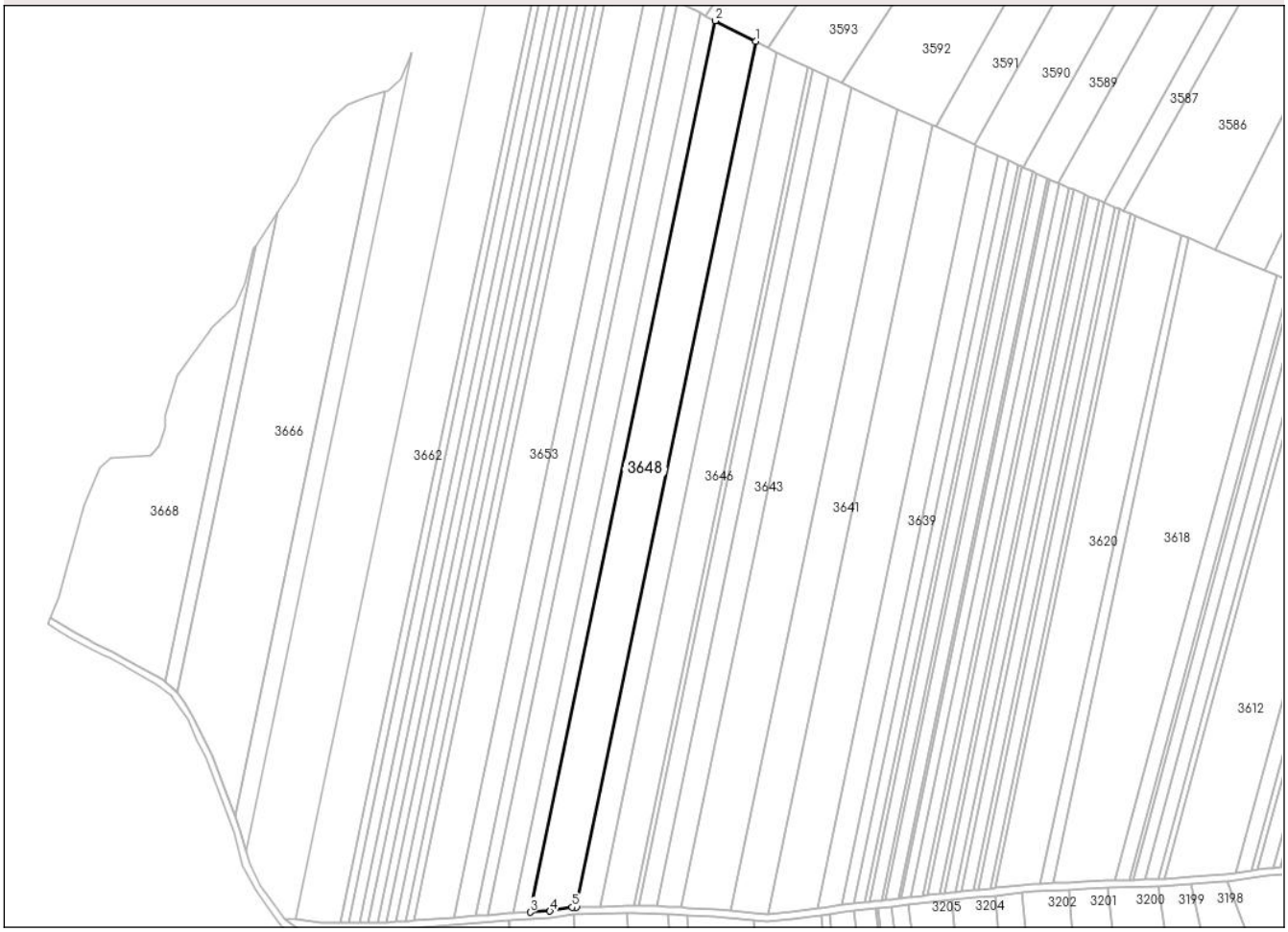

Date referitoare la teren

Crt	Categorie folosință	Intra vilan	Suprafaţa (mp)	Tarla	Parcelă	Nr. topo	Observaţii / Referinţe
1	arabil	NU	11.400	46	1447/47	-	

Lungime Segmente

1) Valorile lungimilor segmentelor sunt obţinute din proiecţie în plan.

Punct început	X / Y	Punct sfârşit	X / Y	Lungime segment (** (m)
1	403.006,372 489.211,907	2	402.984,503 489.223,025	24.532
2	402.984,503 489.223,025	3	402.885,13 488.744,869	488.373
3	402.885,13 488.744,869	4	402.895,737 488.745,436	10.621
4	402.895,737 488.745,436	5	402.907,728 488.747,475	12.163
5	402.907,728 488.747,475	6	402.909,865 488.747,543	2.138

Document care conține date cu caracter personal, protejat de prevederile Regulamentului (UE) nr. 679/2016 și Legii 190/2018

Punct început	X / Y	Punct sfârşit	X / Y	Lungime segment (** (m)
6	402.909,865 488.747,543	1	403.006,372 489.211,907	474.286

** Lungimile segmentelor sunt determinate în planul de proiecţie Stereo 70 şi sunt rotunjite la 1 milimetru.
*** Distanţa dintre puncte este formată din segmente cumulate ce sunt mai mici decât valoarea 1 milimetru.

Document care conține date cu caracter personal, protejat de prevederile Regulamentului (UE) nr. 679/2016 și Legii 190/2018

DATE DESPRE IMOBILUL NR. 3649

Oficiul de Cadastru şi Publicitate Imobiliară SIBIU
Biroul de Cadastru şi Publicitate Imobiliară Saliste

A. Partea I. Descrierea imobilului

TEREN Extravilan

Adresa: Jud. Sibiu

Nr. Crt	Nr cadastral Nr. topografic	Suprafaţa* (mp)	Observaţii / Referinţe
A1	107511	4.200	Sector cadastral:40 Teren neimprejmuit;

B. Partea II. Proprietari şi acte

Inscrieri privitoare la dreptul de proprietate şi alte drepturi reale		Referinţe
10457 / 12/06/2024		
Act Administrativ nr. 466/38, din 24/06/1994 emis de CJPSDPAT Sibiu (, documentatia cadastrala receptionata de OCPI Sibiu);		
B1	se infiinteaza CF 107511 Miercurea Sibiului pentru parcela nr. 1447/48 - arabil, in suprafata de 4200 mp	A1
B2	Intabulare, drept de PROPRIETATEin conditiile Legii nr. 18/1991, dobandit prin Constituire, cota actuala 1/1	A1
	1) **SUCIU IOAN**	

C. Partea III. SARCINI .

Inscrieri privind dezmembramintele dreptului de proprietate, drepturi reale de garanţie şi sarcini	Referinţe
NU SUNT	

Anexa Nr. 1 La Partea I

Teren

Nr cadastral	Suprafaţa (mp)*	Observaţii / Referinţe
107511	4.200	

* Suprafaţa este determinată in planul de proiecţie Stereo 70.

DETALII LINIARE IMOBIL

Date referitoare la teren

Crt	Categorie folosință	Intra vilan	Suprafaţa (mp)	Tarla	Parcelă	Nr. topo	Observaţii / Referinţe
1	arabil	NU	4.200	46	1447/48	-	

Lungime Segmente
1) Valorile lungimilor segmentelor sunt obţinute din proiecţie în plan.

Punct început	X / Y	Punct sfârşit	X / Y	Lungime segment (** (m)
1	402.885,13 488.744,869	2	402.984,503 489.223,025	488.373
2	402.984,503 489.223,025	3	402.979,34 489.225,649	5.792
3	402.979,34 489.225,649	4	402.976,596 489.227,044	3.079
4	402.976,596 489.227,044	5	402.876,289 488.744,396	492.962
5	402.876,289 488.744,396	1	402.885,13 488.744,869	8.854

Document care conține date cu caracter personal, protejat de prevederile Regulamentului (UE) nr. 679/2016 și Legii 190/2018

** Lungimile segmentelor sunt determinate în planul de proiecţie Stereo 70 şi sunt rotunjite la 1 milimetru.
*** Distanţa dintre puncte este formată din segmente cumulate ce sunt mai mici decât valoarea 1 milimetru.

Document care conține date cu caracter personal, protejat de prevederile Regulamentului (UE) nr. 679/2016 și Legii 190/2018

DATE DESPRE IMOBILUL NR. 3650

Oficiul de Cadastru şi Publicitate Imobiliară SIBIU
Biroul de Cadastru şi Publicitate Imobiliară Saliste

A. Partea I. Descrierea imobilului

TEREN Extravilan

Adresa: Jud. Sibiu

Nr. Crt	Nr cadastral Nr. topografic	Suprafaţa* (mp)	Observaţii / Referinţe
A1		6.600	Sector cadastral:40 Teren neimprejmuit;

B. Partea II. Proprietari şi acte

Inscrieri privitoare la dreptul de proprietate şi alte drepturi reale		Referinţe
/		
Act Administrativ nr. 194/38, din 12/04/1994 emis de CJPSDPAT - SIBIU (titlu de proprietate);		
B1	Intabulare, drept de PROPRIETATEL.18/1991, dobandit prin Reconstituire, cota actuala 1/1	A1
	1) **CACOVEAN ELISABETA**	

C. Partea III. SARCINI .

Inscrieri privind dezmembramintele dreptului de proprietate, drepturi reale de garanţie şi sarcini	Referinţe
NU SUNT	

Document care conține date cu caracter personal, protejat de prevederile Regulamentului (UE) nr. 679/2016 și Legii 190/2018

Anexa Nr. 1 La Partea I

Teren

Nr cadastral	Suprafaţa (mp)*	Observaţii / Referinţe
	6.600	

* Suprafaţa este determinată in planul de proiecţie Stereo 70.

DETALII LINIARE IMOBIL

Date referitoare la teren

Crt	Categorie folosință	Intra vilan	Suprafaţa (mp)	Tarla	Parcelă	Nr. topo	Observaţii / Referinţe
1	arabil	NU	6.600	46	1447/49	-	

Lungime Segmente
1) Valorile lungimilor segmentelor sunt obţinute din proiecţie în plan.

Punct început	X / Y	Punct sfârşit	X / Y	Lungime segment (** (m)
1	402.976,596 489.227,044	2	402.964,32 489.233,286	13.772
2	402.964,32 489.233,286	3	402.862,506 488.743,387	500.367
3	402.862,506 488.743,387	4	402.873,578 488.744,251	11.105
4	402.873,578 488.744,251	5	402.876,289 488.744,396	2.716
5	402.876,289 488.744,396	1	402.976,596 489.227,044	492.962

Document care conține date cu caracter personal, protejat de prevederile Regulamentului (UE) nr. 679/2016 și Legii 190/2018

** Lungimile segmentelor sunt determinate în planul de proiecţie Stereo 70 şi sunt rotunjite la 1 milimetru.
*** Distanţa dintre puncte este formată din segmente cumulate ce sunt mai mici decât valoarea 1 milimetru.

Document care conține date cu caracter personal, protejat de prevederile Regulamentului (UE) nr. 679/2016 și Legii 190/2018

DATE DESPRE IMOBILUL NR. 3651

Oficiul de Cadastru şi Publicitate Imobiliară SIBIU
Biroul de Cadastru şi Publicitate Imobiliară Saliste

A. Partea I. Descrierea imobilului

TEREN Extravilan

Adresa: Jud. Sibiu

Nr. Crt	Nr cadastral Nr. topografic	Suprafaţa* (mp)	Observaţii / Referinţe
A1		3.300	Sector cadastral:40 Teren neimprejmuit;

B. Partea II. Proprietari şi acte

Inscrieri privitoare la dreptul de proprietate şi alte drepturi reale		Referinţe
/		
Act Administrativ nr. 217/38, din 04/05/1994 emis de CJPSDPAT Sibiu (titlu de proprietate);		
B1	Intabulare, drept de PROPRIETATEL.18/1991, dobandit prin Reconstituire, cota actuala 1/1	A1
	1) **GHINȚU GHEORGHE** 2) **FAGHIURA STELUȚA**	

C. Partea III. SARCINI .

Inscrieri privind dezmembramintele dreptului de proprietate, drepturi reale de garanţie şi sarcini	Referinţe
NU SUNT	

Document care conține date cu caracter personal, protejat de prevederile Regulamentului (UE) nr. 679/2016 și Legii 190/2018

Anexa Nr. 1 La Partea I

Teren

Nr cadastral	Suprafaţa (mp)*	Observaţii / Referinţe
	3.300	

* Suprafaţa este determinată in planul de proiecţie Stereo 70.

DETALII LINIARE IMOBIL

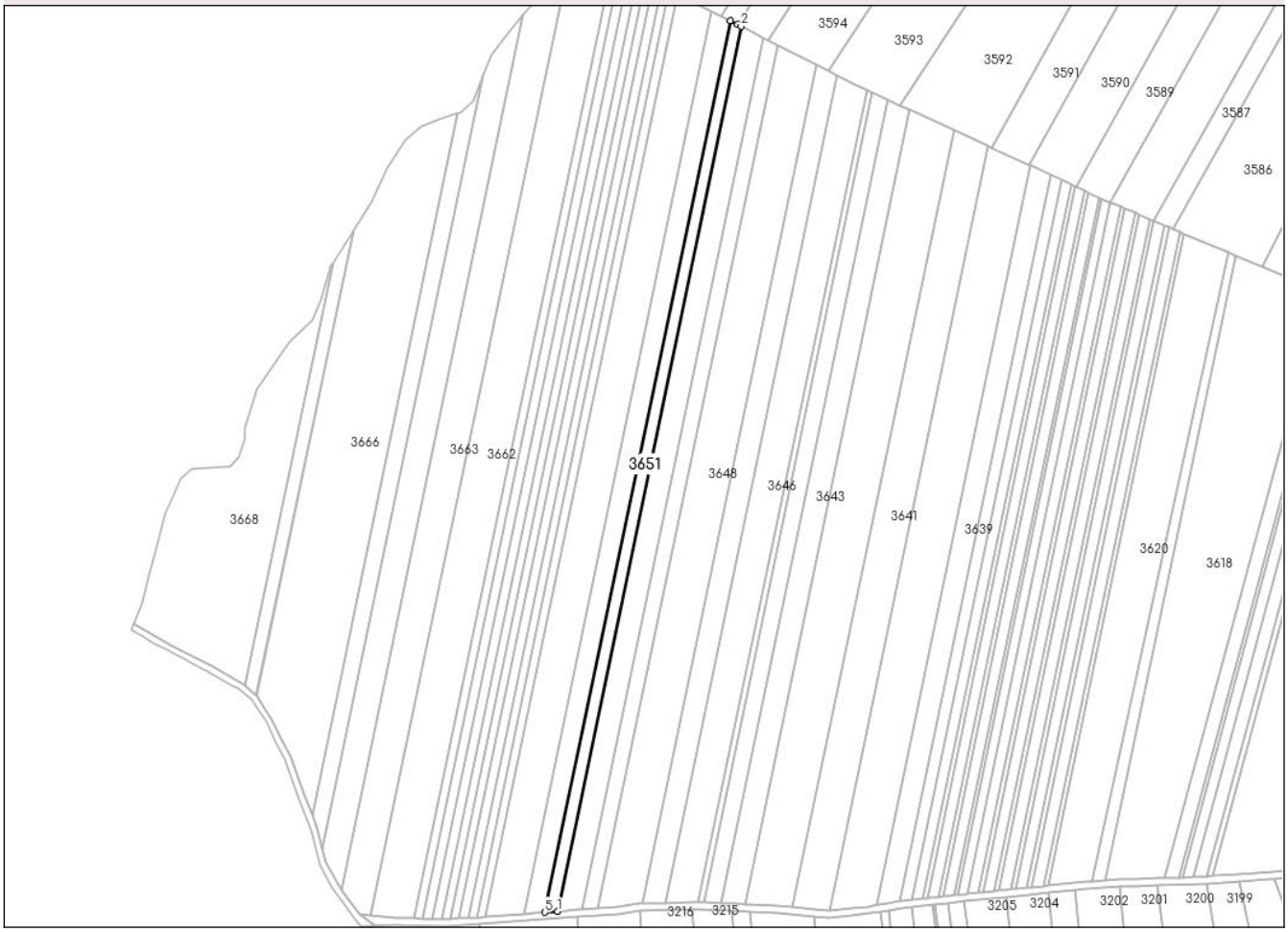

Date referitoare la teren

Crt	Categorie folosință	Intra vilan	Suprafaţa (mp)	Tarla	Parcelă	Nr. topo	Observaţii / Referinţe
1	arabil	NU	3.300	46	1447/50	-	

Lungime Segmente
1) Valorile lungimilor segmentelor sunt obţinute din proiecţie în plan.

Punct început	X / Y	Punct sfârşit	X / Y	Lungime segment (** (m)
1	402.862,506 488.743,387	2	402.964,32 489.233,286	500.367
2	402.964,32 489.233,286	3	402.962,293 489.234,316	2.274
3	402.962,293 489.234,316	4	402.958,25 489.236,371	4.536
4	402.958,25 489.236,371	5	402.855,684 488.742,854	504.062
5	402.855,684 488.742,854	1	402.862,506 488.743,387	6.843

Document care conține date cu caracter personal, protejat de prevederile Regulamentului (UE) nr. 679/2016 și Legii 190/2018

** Lungimile segmentelor sunt determinate în planul de proiecţie Stereo 70 şi sunt rotunjite la 1 milimetru.
*** Distanţa dintre puncte este formată din segmente cumulate ce sunt mai mici decât valoarea 1 milimetru.

Document care conține date cu caracter personal, protejat de prevederile Regulamentului (UE) nr. 679/2016 și Legii 190/2018

DATE DESPRE IMOBILUL NR. 3652

Oficiul de Cadastru şi Publicitate Imobiliară SIBIU
Biroul de Cadastru şi Publicitate Imobiliară Saliste

A. Partea I. Descrierea imobilului

TEREN Extravilan

Adresa: Jud. Sibiu

Nr. Crt	Nr cadastral Nr. topografic	Suprafaţa* (mp)	Observaţii / Referinţe
A1		5.600	Sector cadastral:40 Teren neimprejmuit;

B. Partea II. Proprietari şi acte

Inscrieri privitoare la dreptul de proprietate şi alte drepturi reale		Referinţe
/		
Act Administrativ nr. 44/38, din 02/03/1994 emis de CJPSDPAT - SIBIU (titlu de proprietate);		
B1	Intabulare, drept de PROPRIETATEL.18/1991, dobandit prin Reconstituire, cota actuala 1/1	A1
	1) **POPESCU VLADIMIR** 2) **NICOARĂ HOREA**	

C. Partea III. SARCINI .

Inscrieri privind dezmembramintele dreptului de proprietate, drepturi reale de garanţie şi sarcini	Referinţe
NU SUNT	

Document care conține date cu caracter personal, protejat de prevederile Regulamentului (UE) nr. 679/2016 și Legii 190/2018

Anexa Nr. 1 La Partea I

Teren

Nr cadastral	Suprafaţa (mp)*	Observaţii / Referinţe
	5.600	

* Suprafaţa este determinată in planul de proiecţie Stereo 70.

DETALII LINIARE IMOBIL

Date referitoare la teren

Crt	Categorie folosință	Intra vilan	Suprafaţa (mp)	Tarla	Parcelă	Nr. topo	Observaţii / Referinţe
1	arabil	NU	5.600	46	1447/51	-	

Lungime Segmente
1) Valorile lungimilor segmentelor sunt obţinute din proiecţie în plan.

Punct început	X / Y	Punct sfârşit	X / Y	Lungime segment (** (m)
1	402.855,684 488.742,854	2	402.958,25 489.236,371	504.062
2	402.958,25 489.236,371	3	402.953,071 489.239,004	5.81
3	402.953,071 489.239,004	4	402.948,05 489.241,557	5.633
4	402.948,05 489.241,557	5	402.844,221 488.741,96	510.272
5	402.844,221 488.741,96	1	402.855,684 488.742,854	11.498

Document care conține date cu caracter personal, protejat de prevederile Regulamentului (UE) nr. 679/2016 și Legii 190/2018

** Lungimile segmentelor sunt determinate în planul de proiecţie Stereo 70 şi sunt rotunjite la 1 milimetru.
*** Distanţa dintre puncte este formată din segmente cumulate ce sunt mai mici decât valoarea 1 milimetru.

Document care conține date cu caracter personal, protejat de prevederile Regulamentului (UE) nr. 679/2016 și Legii 190/2018

DATE DESPRE IMOBILUL NR. 3653

Oficiul de Cadastru şi Publicitate Imobiliară SIBIU
Biroul de Cadastru şi Publicitate Imobiliară Saliste

A. Partea I. Descrierea imobilului

TEREN Extravilan

Adresa: Jud. Sibiu

Nr. Crt	Nr cadastral Nr. topografic	Suprafaţa* (mp)	Observaţii / Referinţe
A1	100239	10.600	Sector cadastral:40 Teren neimprejmuit;

B. Partea II. Proprietari şi acte

Inscrieri privitoare la dreptul de proprietate şi alte drepturi reale		Referinţe
8424 / 19/07/2013		
Act Notarial nr. 54, din 02/07/2013 emis de NP Isbasoiu Daniela - Florentina (in dosar succesoral nr.59/2013);		
B1	Intabulare, drept de PROPRIETATE, dobandit prin Succesiune, cota actuala 1/1	A1
	1) **VIOREL REMUS-MIHAI**	

C. Partea III. SARCINI .

Inscrieri privind dezmembramintele dreptului de proprietate, drepturi reale de garanţie şi sarcini	Referinţe
NU SUNT	

Document care conține date cu caracter personal, protejat de prevederile Regulamentului (UE) nr. 679/2016 și Legii 190/2018

Anexa Nr. 1 La Partea I

Teren

Nr cadastral	Suprafaţa (mp)*	Observaţii / Referinţe
100239	10.600	

* Suprafaţa este determinată in planul de proiecţie Stereo 70.

DETALII LINIARE IMOBIL

Date referitoare la teren

Crt	Categorie folosință	Intra vilan	Suprafaţa (mp)	Tarla	Parcelă	Nr. topo	Observaţii / Referinţe
1	arabil	NU	10.600	46	1447/52	-	

Lungime Segmente
1) Valorile lungimilor segmentelor sunt obţinute din proiecţie în plan.

Punct început	X / Y	Punct sfârşit	X / Y	Lungime segment (** (m)
1	402.844,221 488.741,96	2	402.948,05 489.241,557	510.272
2	402.948,05 489.241,557	3	402.929,075 489.251,203	21.286
3	402.929,075 489.251,203	4	402.822,895 488.740,296	521.824
4	402.822,895 488.740,296	1	402.844,221 488.741,96	21.39

**** Lungimile segmentelor sunt determinate în planul de proiecţie Stereo 70 şi sunt rotunjite la 1 milimetru.**

Document care conține date cu caracter personal, protejat de prevederile Regulamentului (UE) nr. 679/2016 și Legii 190/2018

***** Distanţa dintre puncte este formată din segmente cumulate ce sunt mai mici decât valoarea 1 milimetru.**

Document care conține date cu caracter personal, protejat de prevederile Regulamentului (UE) nr. 679/2016 și Legii 190/2018

DATE DESPRE IMOBILUL NR. 3654

Oficiul de Cadastru şi Publicitate Imobiliară SIBIU
Biroul de Cadastru şi Publicitate Imobiliară Saliste

A. Partea I. Descrierea imobilului

TEREN Extravilan

Adresa: Jud. Sibiu

Nr. Crt	Nr cadastral Nr. topografic	Suprafaţa* (mp)	Observaţii / Referinţe
A1		2.500	Sector cadastral:40 Teren neimprejmuit;

B. Partea II. Proprietari şi acte

Inscrieri privitoare la dreptul de proprietate şi alte drepturi reale		Referinţe
/		
Act Administrativ nr. 404/38, din 13/06/1994 emis de CJPSDPAT - SIBIU (titlu de proprietate);		
B1	Intabulare, drept de PROPRIETATEL.18/1991, dobandit prin Constituire, cota actuala 1/1	A1
	1) **GHIŞOIU DUMITRU**	

C. Partea III. SARCINI .

Inscrieri privind dezmembramintele dreptului de proprietate, drepturi reale de garanţie şi sarcini	Referinţe
NU SUNT	

Anexa Nr. 1 La Partea I

Teren

Nr cadastral	Suprafaţa (mp)*	Observaţii / Referinţe
	2.500	

* Suprafaţa este determinată in planul de proiecţie Stereo 70.

DETALII LINIARE IMOBIL

Date referitoare la teren

Crt	Categorie folosință	Intra vilan	Suprafaţa (mp)	Tarla	Parcelă	Nr. topo	Observaţii / Referinţe
1	arabil	NU	2.500	46	1447/53	-	

Lungime Segmente
1) Valorile lungimilor segmentelor sunt obţinute din proiecţie în plan.

Punct început	X / Y	Punct sfârşit	X / Y	Lungime segment (** (m)
1	402.822,895 488.740,296	2	402.929,075 489.251,203	521.824
2	402.929,075 489.251,203	3	402.924,66 489.253,447	4.952
3	402.924,66 489.253,447	4	402.817,945 488.739,962	524.457
4	402.817,945 488.739,962	5	402.819,341 488.740,018	1.397
5	402.819,341 488.740,018	1	402.822,895 488.740,296	3.565

Document care conține date cu caracter personal, protejat de prevederile Regulamentului (UE) nr. 679/2016 și Legii 190/2018

** Lungimile segmentelor sunt determinate în planul de proiecţie Stereo 70 şi sunt rotunjite la 1 milimetru.
*** Distanţa dintre puncte este formată din segmente cumulate ce sunt mai mici decât valoarea 1 milimetru.

Document care conține date cu caracter personal, protejat de prevederile Regulamentului (UE) nr. 679/2016 și Legii 190/2018

DATE DESPRE IMOBILUL NR. 3655

Oficiul de Cadastru şi Publicitate Imobiliară SIBIU
Biroul de Cadastru şi Publicitate Imobiliară Saliste

A. Partea I. Descrierea imobilului

TEREN Extravilan

Adresa: Jud. Sibiu

Nr. Crt	Nr cadastral Nr. topografic	Suprafaţa* (mp)	Observaţii / Referinţe
A1		2.550	Sector cadastral:40 Teren neimprejmuit;

B. Partea II. Proprietari şi acte

Inscrieri privitoare la dreptul de proprietate şi alte drepturi reale		Referinţe
/		
Act Administrativ nr. 500/38, din 04/07/1994 emis de CJPSDPAT - SIBIU (titlu de proprietate);		
B1	Intabulare, drept de PROPRIETATEL.18/1991, dobandit prin Constituire, cota actuala 1/1	A1
	1) **GHIŞOIU DUMITRU**	

C. Partea III. SARCINI .

Inscrieri privind dezmembramintele dreptului de proprietate, drepturi reale de garanţie şi sarcini	Referinţe
NU SUNT	

Document care conține date cu caracter personal, protejat de prevederile Regulamentului (UE) nr. 679/2016 și Legii 190/2018

Anexa Nr. 1 La Partea I

Teren

Nr cadastral	Suprafaţa (mp)*	Observaţii / Referinţe
	2.550	

* Suprafaţa este determinată in planul de proiecţie Stereo 70.

DETALII LINIARE IMOBIL

Date referitoare la teren

Crt	Categorie folosință	Intra vilan	Suprafaţa (mp)	Tarla	Parcelă	Nr. topo	Observaţii / Referinţe
1	arabil	NU	2.550	46	1447/54	-	

Lungime Segmente
1) Valorile lungimilor segmentelor sunt obţinute din proiecţie în plan.

Punct început	X / Y	Punct sfârşit	X / Y	Lungime segment (** (m)
1	402.817,945 488.739,962	2	402.924,66 489.253,447	524.457
2	402.924,66 489.253,447	3	402.920,917 489.255,35	4.2
3	402.920,917 489.255,35	4	402.920,18 489.255,725	0.827
4	402.920,18 489.255,725	5	402.812,949 488.739,759	526.991
5	402.812,949 488.739,759	1	402.817,945 488.739,962	5.0

Document care conține date cu caracter personal, protejat de prevederile Regulamentului (UE) nr. 679/2016 și Legii 190/2018

** Lungimile segmentelor sunt determinate în planul de proiecţie Stereo 70 şi sunt rotunjite la 1 milimetru.
*** Distanţa dintre puncte este formată din segmente cumulate ce sunt mai mici decât valoarea 1 milimetru.

Document care conține date cu caracter personal, protejat de prevederile Regulamentului (UE) nr. 679/2016 și Legii 190/2018

DATE DESPRE IMOBILUL NR. 3656

Oficiul de Cadastru şi Publicitate Imobiliară SIBIU
Biroul de Cadastru şi Publicitate Imobiliară Saliste

A. Partea I. Descrierea imobilului

TEREN Extravilan

Adresa: Jud. Sibiu

Nr. Crt	Nr cadastral Nr. topografic	Suprafaţa* (mp)	Observaţii / Referinţe
A1		2.550	Sector cadastral:40 Teren neimprejmuit;

B. Partea II. Proprietari şi acte

Inscrieri privitoare la dreptul de proprietate şi alte drepturi reale		Referinţe
/		
Act Administrativ nr. 465/38, din 24/06/1994 emis de CJPSDPAT - SIBIU (titlu de proprietate);		
B1	Intabulare, drept de PROPRIETATEL.18/1991, dobandit prin Constituire, cota actuala 1/1	A1
	1) **HAUPTKORN GHEORGHE**	

C. Partea III. SARCINI .

Inscrieri privind dezmembramintele dreptului de proprietate, drepturi reale de garanţie şi sarcini	Referinţe
NU SUNT	

Document care conține date cu caracter personal, protejat de prevederile Regulamentului (UE) nr. 679/2016 și Legii 190/2018

Anexa Nr. 1 La Partea I

Teren

Nr cadastral	Suprafaţa (mp)*	Observaţii / Referinţe
	2.550	

* Suprafaţa este determinată in planul de proiecţie Stereo 70.

DETALII LINIARE IMOBIL

Date referitoare la teren

Crt	Categorie folosință	Intra vilan	Suprafaţa (mp)	Tarla	Parcelă	Nr. topo	Observaţii / Referinţe
1	arabil	NU	2.550	46	1447/55	-	

Lungime Segmente

1) Valorile lungimilor segmentelor sunt obţinute din proiecţie în plan.

Punct început	X / Y	Punct sfârşit	X / Y	Lungime segment (** (m)
1	402.812,949 488.739,759	2	402.920,18 489.255,725	526.991
2	402.920,18 489.255,725	3	402.915,72 489.257,992	5.002
3	402.915,72 489.257,992	4	402.807,977 488.739,557	529.512
4	402.807,977 488.739,557	1	402.812,949 488.739,759	4.976

**** Lungimile segmentelor sunt determinate în planul de proiecţie Stereo 70 şi sunt rotunjite la 1 milimetru.**

Document care conține date cu caracter personal, protejat de prevederile Regulamentului (UE) nr. 679/2016 și Legii 190/2018

***** Distanţa dintre puncte este formată din segmente cumulate ce sunt mai mici decât valoarea 1 milimetru.**

DATE DESPRE IMOBILUL NR. 3657

Oficiul de Cadastru şi Publicitate Imobiliară SIBIU
Biroul de Cadastru şi Publicitate Imobiliară Saliste

A. Partea I. Descrierea imobilului

TEREN Extravilan

Adresa: Jud. Sibiu

Nr. Crt	Nr cadastral Nr. topografic	Suprafaţa* (mp)	Observaţii / Referinţe
A1		2.500	Sector cadastral:40 Teren neimprejmuit;

B. Partea II. Proprietari şi acte

Inscrieri privitoare la dreptul de proprietate şi alte drepturi reale		Referinţe
/		
Act Administrativ nr. 124/38, din 22/03/1994 emis de CJPSDPAT - SIBIU (titlu de proprietate);		
B1	Intabulare, drept de PROPRIETATEL.18/1991, dobandit prin Constituire, cota actuala 1/1	A1
	1) **HAUPTKORN GHEORGHE**	

C. Partea III. SARCINI .

Inscrieri privind dezmembramintele dreptului de proprietate, drepturi reale de garanţie şi sarcini	Referinţe
NU SUNT	

Document care conține date cu caracter personal, protejat de prevederile Regulamentului (UE) nr. 679/2016 și Legii 190/2018

Anexa Nr. 1 La Partea I

Teren

Nr cadastral	Suprafaţa (mp)*	Observaţii / Referinţe
	2.500	

* Suprafaţa este determinată in planul de proiecţie Stereo 70.

DETALII LINIARE IMOBIL

Date referitoare la teren

Crt	Categorie folosință	Intra vilan	Suprafaţa (mp)	Tarla	Parcelă	Nr. topo	Observaţii / Referinţe
1	arabil	NU	2.500	46	1447/56	-	

Lungime Segmente

1) Valorile lungimilor segmentelor sunt obţinute din proiecţie în plan.

Punct început	X / Y	Punct sfârşit	X / Y	Lungime segment (** (m)
1	402.807,977 488.739,557	2	402.915,72 489.257,992	529.512
2	402.915,72 489.257,992	3	402.911,369 489.260,204	4.881
3	402.911,369 489.260,204	4	402.803,125 488.739,361	531.973
4	402.803,125 488.739,361	1	402.807,977 488.739,557	4.856

**** Lungimile segmentelor sunt determinate în planul de proiecţie Stereo 70 şi sunt rotunjite la 1 milimetru.**

Document care conține date cu caracter personal, protejat de prevederile Regulamentului (UE) nr. 679/2016 și Legii 190/2018

***** Distanţa dintre puncte este formată din segmente cumulate ce sunt mai mici decât valoarea 1 milimetru.**

DATE DESPRE IMOBILUL NR. 3658

Oficiul de Cadastru şi Publicitate Imobiliară SIBIU
Biroul de Cadastru şi Publicitate Imobiliară Saliste

A. Partea I. Descrierea imobilului

TEREN Extravilan

Adresa: Jud. Sibiu

Nr. Crt	Nr cadastral Nr. topografic	Suprafaţa* (mp)	Observaţii / Referinţe
A1		2.500	Sector cadastral:40 Teren neimprejmuit;

B. Partea II. Proprietari şi acte

Inscrieri privitoare la dreptul de proprietate şi alte drepturi reale		Referinţe
/		
Act Administrativ nr. 406/38, din 13/06/1994 emis de CJPSDPAT - SIBIU (titlu de proprietate);		
B1	Intabulare, drept de PROPRIETATEL.18/1991, dobandit prin Constituire, cota actuala 1/1	A1
	1) **VESA MIHAI**	

C. Partea III. SARCINI .

Inscrieri privind dezmembramintele dreptului de proprietate, drepturi reale de garanţie şi sarcini	Referinţe
NU SUNT	

Document care conține date cu caracter personal, protejat de prevederile Regulamentului (UE) nr. 679/2016 și Legii 190/2018

Anexa Nr. 1 La Partea I

Teren

Nr cadastral	Suprafaţa (mp)*	Observaţii / Referinţe
	2.500	

* Suprafaţa este determinată in planul de proiecţie Stereo 70.

DETALII LINIARE IMOBIL

Date referitoare la teren

Crt	Categorie folosință	Intra vilan	Suprafaţa (mp)	Tarla	Parcelă	Nr. topo	Observaţii / Referinţe
1	arabil	NU	2.500	46	1447/57	-	

Lungime Segmente
1) Valorile lungimilor segmentelor sunt obţinute din proiecţie în plan.

Punct început	X / Y	Punct sfârşit	X / Y	Lungime segment (** (m)
1	402.803,125 488.739,361	2	402.911,369 489.260,204	531.973
2	402.911,369 489.260,204	3	402.907,038 489.262,406	4.859
3	402.907,038 489.262,406	4	402.798,318 488.739,274	534.31
4	402.798,318 488.739,274	5	402.800,491 488.739,254	2.174
5	402.800,491 488.739,254	1	402.803,125 488.739,361	2.636

Document care conține date cu caracter personal, protejat de prevederile Regulamentului (UE) nr. 679/2016 și Legii 190/2018

** Lungimile segmentelor sunt determinate în planul de proiecţie Stereo 70 şi sunt rotunjite la 1 milimetru.
*** Distanţa dintre puncte este formată din segmente cumulate ce sunt mai mici decât valoarea 1 milimetru.

Document care conține date cu caracter personal, protejat de prevederile Regulamentului (UE) nr. 679/2016 și Legii 190/2018

DATE DESPRE IMOBILUL NR. 3659

Oficiul de Cadastru şi Publicitate Imobiliară SIBIU
Biroul de Cadastru şi Publicitate Imobiliară Saliste

A. Partea I. Descrierea imobilului

TEREN Extravilan

Adresa: Jud. Sibiu

Nr. Crt	Nr cadastral Nr. topografic	Suprafaţa* (mp)	Observaţii / Referinţe
A1		2.550	Sector cadastral:40 Teren neimprejmuit;

B. Partea II. Proprietari şi acte

Inscrieri privitoare la dreptul de proprietate şi alte drepturi reale		Referinţe
/		
Act Administrativ nr. 636/38, din 14/07/1994 emis de CJPSDPAT - SIBIU (titlu de proprietate);		
B1	Intabulare, drept de PROPRIETATEL.18/1991, dobandit prin Constituire, cota actuala 1/1	A1
	1) **VESA MIHAI**	

C. Partea III. SARCINI .

Inscrieri privind dezmembramintele dreptului de proprietate, drepturi reale de garanţie şi sarcini	Referinţe
NU SUNT	

Document care conține date cu caracter personal, protejat de prevederile Regulamentului (UE) nr. 679/2016 și Legii 190/2018

Anexa Nr. 1 La Partea I

Teren

Nr cadastral	Suprafaţa (mp)*	Observaţii / Referinţe
	2.550	

* Suprafaţa este determinată in planul de proiecţie Stereo 70.

DETALII LINIARE IMOBIL

Date referitoare la teren

Crt	Categorie folosință	Intra vilan	Suprafaţa (mp)	Tarla	Parcelă	Nr. topo	Observaţii / Referinţe
1	arabil	NU	2.550	46	1447/58	-	

Lungime Segmente
1) Valorile lungimilor segmentelor sunt obţinute din proiecţie în plan.

Punct început	X / Y	Punct sfârşit	X / Y	Lungime segment (** (m)
1	402.798,318 488.739,274	2	402.907,038 489.262,406	534.31
2	402.907,038 489.262,406	3	402.902,638 489.264,643	4.935
3	402.902,638 489.264,643	4	402.793,463 488.739,32	536.548
4	402.793,463 488.739,32	1	402.798,318 488.739,274	4.855

**** Lungimile segmentelor sunt determinate în planul de proiecţie Stereo 70 şi sunt rotunjite la 1 milimetru.**

Document care conține date cu caracter personal, protejat de prevederile Regulamentului (UE) nr. 679/2016 și Legii 190/2018

***** Distanţa dintre puncte este formată din segmente cumulate ce sunt mai mici decât valoarea 1 milimetru.**

Document care conține date cu caracter personal, protejat de prevederile Regulamentului (UE) nr. 679/2016 și Legii 190/2018

DATE DESPRE IMOBILUL NR. 3660

Oficiul de Cadastru şi Publicitate Imobiliară SIBIU
Biroul de Cadastru şi Publicitate Imobiliară Saliste

A. Partea I. Descrierea imobilului

TEREN Extravilan

Adresa: Jud. Sibiu

Nr. Crt	Nr cadastral Nr. topografic	Suprafaţa* (mp)	Observaţii / Referinţe
A1		3.050	Sector cadastral:40 Teren neimprejmuit;

B. Partea II. Proprietari şi acte

Inscrieri privitoare la dreptul de proprietate şi alte drepturi reale		Referinţe
/		
Act Administrativ nr. 637/38, din 14/07/1994 emis de CJPSDPAT - SIBIU (titlu de proprietate);		
B1	Intabulare, drept de PROPRIETATEL.18/1991, dobandit prin Constituire, cota actuala 1/1	A1
	1) **CÎRNEALĂ ILEANA**	

C. Partea III. SARCINI .

Inscrieri privind dezmembramintele dreptului de proprietate, drepturi reale de garanţie şi sarcini	Referinţe
NU SUNT	

Document care conține date cu caracter personal, protejat de prevederile Regulamentului (UE) nr. 679/2016 și Legii 190/2018

Anexa Nr. 1 La Partea I

Teren

Nr cadastral	Suprafaţa (mp)*	Observaţii / Referinţe
	3.050	

* Suprafaţa este determinată in planul de proiecţie Stereo 70.

DETALII LINIARE IMOBIL

Date referitoare la teren

Crt	Categorie folosință	Intra vilan	Suprafaţa (mp)	Tarla	Parcelă	Nr. topo	Observaţii / Referinţe
1	arabil	NU	3.050	46	1447/59	-	

Lungime Segmente
1) Valorile lungimilor segmentelor sunt obţinute din proiecţie în plan.

Punct început	X / Y	Punct sfârşit	X / Y	Lungime segment (** (m)
1	402.793,463 488.739,32	2	402.902,638 489.264,643	536.548
2	402.902,638 489.264,643	3	402.897,4 489.267,306	5.876
3	402.897,4 489.267,306	4	402.787,682 488.739,374	539.213
4	402.787,682 488.739,374	1	402.793,463 488.739,32	5.781

**** Lungimile segmentelor sunt determinate în planul de proiecţie Stereo 70 şi sunt rotunjite la 1 milimetru.**

Document care conține date cu caracter personal, protejat de prevederile Regulamentului (UE) nr. 679/2016 și Legii 190/2018

***** Distanţa dintre puncte este formată din segmente cumulate ce sunt mai mici decât valoarea 1 milimetru.**

Document care conține date cu caracter personal, protejat de prevederile Regulamentului (UE) nr. 679/2016 și Legii 190/2018

DATE DESPRE IMOBILUL NR. 3661

Oficiul de Cadastru şi Publicitate Imobiliară SIBIU
Biroul de Cadastru şi Publicitate Imobiliară Saliste

A. Partea I. Descrierea imobilului

TEREN Extravilan

Adresa: Jud. Sibiu

Nr. Crt	Nr cadastral Nr. topografic	Suprafaţa* (mp)	Observaţii / Referinţe
A1		2.350	Sector cadastral:40 Teren neimprejmuit;

B. Partea II. Proprietari şi acte

Inscrieri privitoare la dreptul de proprietate şi alte drepturi reale		Referinţe
/		
Act Administrativ nr. 407/38, din 13/06/1994 emis de CJPSDPAT - SIBIU (titlu de proprietate);		
B1	Intabulare, drept de PROPRIETATEL.18/1991, dobandit prin Constituire, cota actuala 1/1	A1
	1) **CÎRNEALĂ ILEANA**	

C. Partea III. SARCINI .

Inscrieri privind dezmembramintele dreptului de proprietate, drepturi reale de garanţie şi sarcini	Referinţe
NU SUNT	

Document care conține date cu caracter personal, protejat de prevederile Regulamentului (UE) nr. 679/2016 și Legii 190/2018

Anexa Nr. 1 La Partea I

Teren

Nr cadastral	Suprafaţa (mp)*	Observaţii / Referinţe
	2.350	

* Suprafaţa este determinată in planul de proiecţie Stereo 70.

DETALII LINIARE IMOBIL

Date referitoare la teren

Crt	Categorie folosință	Intra vilan	Suprafaţa (mp)	Tarla	Parcelă	Nr. topo	Observaţii / Referinţe
1	arabil	NU	2.350	46	1447/60	-	

Lungime Segmente
1) Valorile lungimilor segmentelor sunt obţinute din proiecţie în plan.

Punct început	X / Y	Punct sfârşit	X / Y	Lungime segment (** (m)
1	402.787,682 488.739,374	2	402.897,4 489.267,306	539.213
2	402.897,4 489.267,306	3	402.893,382 489.269,348	4.508
3	402.893,382 489.269,348	4	402.783,248 488.739,415	541.257
4	402.783,248 488.739,415	1	402.787,682 488.739,374	4.434

**** Lungimile segmentelor sunt determinate în planul de proiecţie Stereo 70 şi sunt rotunjite la 1 milimetru.**

Document care conține date cu caracter personal, protejat de prevederile Regulamentului (UE) nr. 679/2016 și Legii 190/2018

***** Distanţa dintre puncte este formată din segmente cumulate ce sunt mai mici decât valoarea 1 milimetru.**

Document care conține date cu caracter personal, protejat de prevederile Regulamentului (UE) nr. 679/2016 și Legii 190/2018

DATE DESPRE IMOBILUL NR. 3662

Oficiul de Cadastru şi Publicitate Imobiliară SIBIU
Biroul de Cadastru şi Publicitate Imobiliară Saliste

A. Partea I. Descrierea imobilului

TEREN Extravilan

Adresa: Jud. Sibiu

Nr. Crt	Nr cadastral Nr. topografic	Suprafaţa* (mp)	Observaţii / Referinţe
A1		13.000	Sector cadastral:40 Teren neimprejmuit;

B. Partea II. Proprietari şi acte

Inscrieri privitoare la dreptul de proprietate şi alte drepturi reale		Referinţe
/		
Act Administrativ nr. 12/38, din 22/02/1994 emis de CJPSDPAT - SIBIU (titlu de proprietate);		
B1	Intabulare, drept de PROPRIETATEL.18/1991, dobandit prin Reconstituire, cota actuala 1/1	A1
	1) **LUPŞA GHEORGHE**	

C. Partea III. SARCINI .

Inscrieri privind dezmembramintele dreptului de proprietate, drepturi reale de garanţie şi sarcini	Referinţe
NU SUNT	

Document care conține date cu caracter personal, protejat de prevederile Regulamentului (UE) nr. 679/2016 și Legii 190/2018

Anexa Nr. 1 La Partea I

Teren

Nr cadastral	Suprafaţa (mp)*	Observaţii / Referinţe
	13.000	

* Suprafaţa este determinată in planul de proiecţie Stereo 70.

DETALII LINIARE IMOBIL

Date referitoare la teren

Crt	Categorie folosință	Intra vilan	Suprafaţa (mp)	Tarla	Parcelă	Nr. topo	Observaţii / Referinţe
1	arabil	NU	13.000	46	1447/61	-	

Lungime Segmente
1) Valorile lungimilor segmentelor sunt obţinute din proiecţie în plan.

Punct început	X / Y	Punct sfârşit	X / Y	Lungime segment (** (m)
1	402.893,382 489.269,348	2	402.892,736 489.269,676	0.724
2	402.892,736 489.269,676	3	402.883,48 489.274,382	10.384
3	402.883,48 489.274,382	4	402.871,406 489.280,52	13.544
4	402.871,406 489.280,52	5	402.759,259 488.740,894	551.156
5	402.759,259 488.740,894	6	402.772,901 488.739,512	13.712

Document care conține date cu caracter personal, protejat de prevederile Regulamentului (UE) nr. 679/2016 și Legii 190/2018

Punct început	X / Y	Punct sfârşit	X / Y	Lungime segment (** (m)
6	402.772,901 488.739,512	7	402.783,248 488.739,415	10.348
7	402.783,248 488.739,415	1	402.893,382 489.269,348	541.257

** Lungimile segmentelor sunt determinate în planul de proiecţie Stereo 70 şi sunt rotunjite la 1 milimetru.
*** Distanţa dintre puncte este formată din segmente cumulate ce sunt mai mici decât valoarea 1 milimetru.

Document care conține date cu caracter personal, protejat de prevederile Regulamentului (UE) nr. 679/2016 și Legii 190/2018

DATE DESPRE IMOBILUL NR. 3663

Oficiul de Cadastru şi Publicitate Imobiliară SIBIU
Biroul de Cadastru şi Publicitate Imobiliară Saliste

A. Partea I. Descrierea imobilului

TEREN Extravilan

Adresa: Jud. Sibiu

Nr. Crt	Nr cadastral Nr. topografic	Suprafaţa* (mp)	Observaţii / Referinţe
A1	104221	10.000	Sector cadastral:40 Teren neimprejmuit;

B. Partea II. Proprietari şi acte

Inscrieri privitoare la dreptul de proprietate şi alte drepturi reale		Referinţe
9353 / 23/09/2020		
Act Administrativ nr. 786/38, din 04/11/1994 emis de CJPSDPAT - SIBIU (, documentatie cadastrala receptionata de OCPI Sibiu);		
B1	Intabulare, drept de PROPRIETATEL.18/1991, dobandit prin Reconstituire, cota actuala 1/1	A1
	1) **PRESECAN OCTAVIAN** 2) **LUPEA MARIA**	

C. Partea III. SARCINI .

Inscrieri privind dezmembramintele dreptului de proprietate, drepturi reale de garanţie şi sarcini	Referinţe
NU SUNT	

Anexa Nr. 1 La Partea I

Teren

Nr cadastral	Suprafaţa (mp)*	Observaţii / Referinţe
104221	10.000	

* Suprafaţa este determinată in planul de proiecţie Stereo 70.

DETALII LINIARE IMOBIL

Date referitoare la teren

Crt	Categorie folosință	Intra vilan	Suprafaţa (mp)	Tarla	Parcelă	Nr. topo	Observaţii / Referinţe
1	arabil	NU	10.000	46	1447/62	-	

Lungime Segmente
1) Valorile lungimilor segmentelor sunt obţinute din proiecţie în plan.

Punct început	X / Y	Punct sfârşit	X / Y	Lungime segment (** (m)
1	402.759,259 488.740,894	2	402.871,406 489.280,52	551.156
2	402.871,406 489.280,52	3	402.862,686 489.284,953	9.782
3	402.862,686 489.284,953	4	402.858,844 489.271,397	14.09
4	402.858,844 489.271,397	5	402.859,607 489.265,546	5.9
5	402.859,607 489.265,546	6	402.852,478 489.250,538	16.615

Document care conține date cu caracter personal, protejat de prevederile Regulamentului (UE) nr. 679/2016 și Legii 190/2018

Punct început	X / Y	Punct sfârşit	X / Y	Lungime segment (** (m)
6	402.852,478 489.250,538	7	402.843,704 489.239,767	13.893
7	402.843,704 489.239,767	8	402.743,024 488.755,321	494.797
8	402.743,024 488.755,321	9	402.746,434 488.750,717	5.73
9	402.746,434 488.750,717	10	402.753,258 488.741,502	11.466
10	402.753,258 488.741,502	1	402.759,259 488.740,894	6.031

** Lungimile segmentelor sunt determinate în planul de proiecţie Stereo 70 şi sunt rotunjite la 1 milimetru.
*** Distanţa dintre puncte este formată din segmente cumulate ce sunt mai mici decât valoarea 1 milimetru.

Document care conține date cu caracter personal, protejat de prevederile Regulamentului (UE) nr. 679/2016 și Legii 190/2018

DATE DESPRE IMOBILUL NR. 3664

Oficiul de Cadastru şi Publicitate Imobiliară SIBIU
Biroul de Cadastru şi Publicitate Imobiliară Saliste

A. Partea I. Descrierea imobilului

TEREN Extravilan

Adresa: Jud. Sibiu

Nr. Crt	Nr cadastral Nr. topografic	Suprafaţa* (mp)	Observaţii / Referinţe
A1		7.000	Sector cadastral:40 Teren neimprejmuit;

B. Partea II. Proprietari şi acte

Inscrieri privitoare la dreptul de proprietate şi alte drepturi reale		Referinţe
/		
Act Administrativ nr. 46/38, din 02/03/1994 emis de CJPSDPAT - SIBIU (titlu de proprietate);		
B1	Intabulare, drept de PROPRIETATEL.18/1991, dobandit prin Reconstituire, cota actuala 1/1	A1
	1) **TUDOR IOAN**	

C. Partea III. SARCINI .

Inscrieri privind dezmembramintele dreptului de proprietate, drepturi reale de garanţie şi sarcini	Referinţe
NU SUNT	

Document care conține date cu caracter personal, protejat de prevederile Regulamentului (UE) nr. 679/2016 și Legii 190/2018

Anexa Nr. 1 La Partea I

Teren

Nr cadastral	Suprafaţa (mp)*	Observaţii / Referinţe
	7.000	

* Suprafaţa este determinată in planul de proiecţie Stereo 70.

DETALII LINIARE IMOBIL

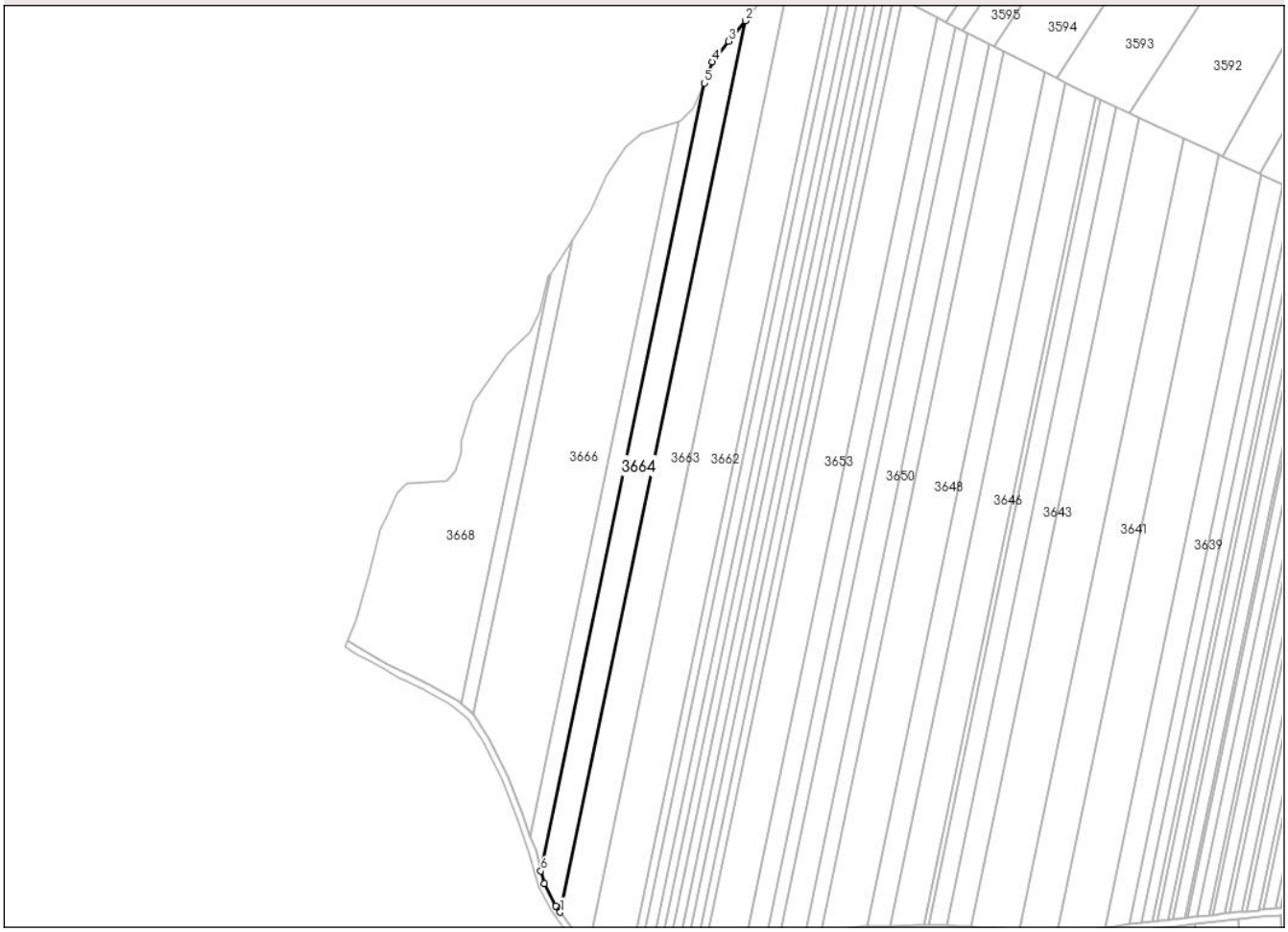

Date referitoare la teren

Crt	Categorie folosință	Intra vilan	Suprafaţa (mp)	Tarla	Parcelă	Nr. topo	Observaţii / Referinţe
1	arabil	NU	7.000	46	1447/63	-	

Lungime Segmente
1) Valorile lungimilor segmentelor sunt obţinute din proiecţie în plan.

Punct început	X / Y	Punct sfârşit	X / Y	Lungime segment (** (m)
1	402.743,024 488.755,321	2	402.843,704 489.239,767	494.797
2	402.843,704 489.239,767	3	402.834,656 489.228,662	14.324
3	402.834,656 489.228,662	4	402.825,702 489.217,401	14.388
4	402.825,702 489.217,401	5	402.821,494 489.205,897	12.249
5	402.821,494 489.205,897	6	402.732,524 488.777,797	437.247

Document care conține date cu caracter personal, protejat de prevederile Regulamentului (UE) nr. 679/2016 și Legii 190/2018

Punct început	X / Y	Punct sfârşit	X / Y	Lungime segment (** (m)
6	402.732,524 488.777,797	7	402.734,35 488.770,831	7.202
7	402.734,35 488.770,831	8	402.740,62 488.758,567	13.774
8	402.740,62 488.758,567	1	402.743,024 488.755,321	4.038

** Lungimile segmentelor sunt determinate în planul de proiecţie Stereo 70 şi sunt rotunjite la 1 milimetru.
*** Distanţa dintre puncte este formată din segmente cumulate ce sunt mai mici decât valoarea 1 milimetru.

Document care conține date cu caracter personal, protejat de prevederile Regulamentului (UE) nr. 679/2016 și Legii 190/2018

DATE DESPRE IMOBILUL NR. 3665

Oficiul de Cadastru şi Publicitate Imobiliară SIBIU
Biroul de Cadastru şi Publicitate Imobiliară Saliste

A. Partea I. Descrierea imobilului

TEREN Extravilan

Adresa: Jud. Sibiu

Nr. Crt	Nr cadastral Nr. topografic	Suprafaţa* (mp)	Observaţii / Referinţe
A1		3.900	Sector cadastral:40 Teren neimprejmuit;

B. Partea II. Proprietari şi acte

Inscrieri privitoare la dreptul de proprietate şi alte drepturi reale		Referinţe
/		
Act Administrativ nr. 308/38, din 03/06/1994 emis de CJPSDPAT - SIBIU (titlu de proprietate);		
B1	Intabulare, drept de PROPRIETATEL.18/1991, dobandit prin Reconstituire, cota actuala 1/1	A1
	1) **FÎNTÎNĂ DUMITRU**	

C. Partea III. SARCINI .

Inscrieri privind dezmembramintele dreptului de proprietate, drepturi reale de garanţie şi sarcini	Referinţe
NU SUNT	

Document care conține date cu caracter personal, protejat de prevederile Regulamentului (UE) nr. 679/2016 și Legii 190/2018

Anexa Nr. 1 La Partea I

Teren

Nr cadastral	Suprafaţa (mp)*	Observaţii / Referinţe
	3.900	

* Suprafaţa este determinată in planul de proiecţie Stereo 70.

DETALII LINIARE IMOBIL

Date referitoare la teren

Crt	Categorie folosință	Intra vilan	Suprafaţa (mp)	Tarla	Parcelă	Nr. topo	Observaţii / Referinţe
1	arabil	NU	3.900	46	1447/64	-	

Lungime Segmente
1) Valorile lungimilor segmentelor sunt obţinute din proiecţie în plan.

Punct început	X / Y	Punct sfârşit	X / Y	Lungime segment (** (m)
1	402.732,524 488.777,797	2	402.821,494 489.205,897	437.247
2	402.821,494 489.205,897	3	402.820,864 489.204,173	1.835
3	402.820,864 489.204,173	4	402.815,666 489.191,95	13.282
4	402.815,666 489.191,95	5	402.808,492 489.185,38	9.728
5	402.808,492 489.185,38	6	402.807,51 489.185,088	1.025

Document care conține date cu caracter personal, protejat de prevederile Regulamentului (UE) nr. 679/2016 și Legii 190/2018

Punct început	X / Y	Punct sfârşit	X / Y	Lungime segment (** (m)
6	402.807,51 489.185,088	7	402.726,755 488.796,516	396.874
7	402.726,755 488.796,516	8	402.729,615 488.788,899	8.137
8	402.729,615 488.788,899	1	402.732,524 488.777,797	11.477

** Lungimile segmentelor sunt determinate în planul de proiecţie Stereo 70 şi sunt rotunjite la 1 milimetru.
*** Distanţa dintre puncte este formată din segmente cumulate ce sunt mai mici decât valoarea 1 milimetru.

Document care conține date cu caracter personal, protejat de prevederile Regulamentului (UE) nr. 679/2016 și Legii 190/2018

DATE DESPRE IMOBILUL NR. 3666

Oficiul de Cadastru şi Publicitate Imobiliară SIBIU
Biroul de Cadastru şi Publicitate Imobiliară Saliste

A. Partea I. Descrierea imobilului

TEREN Extravilan

Adresa: Jud. Sibiu

Nr. Crt	Nr cadastral Nr. topografic	Suprafaţa* (mp)	Observaţii / Referinţe
A1	100587	14.900	Sector cadastral:40 Teren neimprejmuit;

B. Partea II. Proprietari şi acte

Inscrieri privitoare la dreptul de proprietate şi alte drepturi reale		Referinţe
5753 / 14/04/2014		
Act Notarial nr. 237, din 02/04/2014 emis de NP STOIAN CORIOLAN EMIL MARCEL;		
B1	Intabulare, drept de PROPRIETATEcumparare, dobandit prin Conventie, cota actuala 1/1	A1
	1) **STANCIU IULIU-OVIDIU**, necasatorit, ca bun propriu	

C. Partea III. SARCINI .

Inscrieri privind dezmembramintele dreptului de proprietate, drepturi reale de garanţie şi sarcini	Referinţe
NU SUNT	

Document care conține date cu caracter personal, protejat de prevederile Regulamentului (UE) nr. 679/2016 și Legii 190/2018

Anexa Nr. 1 La Partea I

Teren

Nr cadastral	Suprafaţa (mp)*	Observaţii / Referinţe
100587	14.900	

* Suprafaţa este determinată in planul de proiecţie Stereo 70.

DETALII LINIARE IMOBIL

Date referitoare la teren

Crt	Categorie folosință	Intra vilan	Suprafaţa (mp)	Tarla	Parcelă	Nr. topo	Observaţii / Referinţe
1	arabil	NU	14.900	46	1447/65	-	

Lungime Segmente
1) Valorile lungimilor segmentelor sunt obţinute din proiecţie în plan.

Punct început	X / Y	Punct sfârşit	X / Y	Lungime segment (** (m)
1	402.726,755 488.796,516	2	402.807,51 489.185,088	396.874
2	402.807,51 489.185,088	3	402.797,022 489.181,972	10.941
3	402.797,022 489.181,972	4	402.787,257 489.178,189	10.472
4	402.787,257 489.178,189	5	402.778,588 489.170,823	11.376
5	402.778,588 489.170,823	6	402.768,152 489.155,372	18.645

Document care conține date cu caracter personal, protejat de prevederile Regulamentului (UE) nr. 679/2016 și Legii 190/2018

Punct început	X / Y	Punct sfârşit	X / Y	Lungime segment (** (m)
6	402.768,152 489.155,372	7	402.759,577 489.136,61	20.629
7	402.759,577 489.136,61	8	402.749,412 489.120,532	19.022
8	402.749,412 489.120,532	9	402.695,822 488.862,666	263.375
9	402.695,822 488.862,666	10	402.696,172 488.862,134	0.638
10	402.696,172 488.862,134	11	402.699,477 488.857,114	6.01
11	402.699,477 488.857,114	12	402.704,293 488.849,798	8.759
12	402.704,293 488.849,798	13	402.709,55 488.839,122	11.9
13	402.709,55 488.839,122	14	402.714,644 488.828,775	11.534
14	402.714,644 488.828,775	15	402.722,472 488.807,922	22.273
15	402.722,472 488.807,922	1	402.726,755 488.796,516	12.184

** Lungimile segmentelor sunt determinate în planul de proiecţie Stereo 70 şi sunt rotunjite la 1 milimetru.
*** Distanţa dintre puncte este formată din segmente cumulate ce sunt mai mici decât valoarea 1 milimetru.

Document care conține date cu caracter personal, protejat de prevederile Regulamentului (UE) nr. 679/2016 și Legii 190/2018

DATE DESPRE IMOBILUL NR. 3667

Oficiul de Cadastru şi Publicitate Imobiliară SIBIU
Biroul de Cadastru şi Publicitate Imobiliară Saliste

A. Partea I. Descrierea imobilului

TEREN Extravilan

Adresa: Jud. Sibiu

Nr. Crt	Nr cadastral Nr. topografic	Suprafaţa* (mp)	Observaţii / Referinţe
A1		1.900	Sector cadastral:40 Teren neimprejmuit;

B. Partea II. Proprietari şi acte

Inscrieri privitoare la dreptul de proprietate şi alte drepturi reale		Referinţe
/		
Act Administrativ nr. 235/38, din 10/05/1994 emis de CJPSDPAT - SIBIU (titlu de proprietate);		
B1	Intabulare, drept de PROPRIETATEL.18/1991, dobandit prin Reconstituire, cota actuala 1/1	A1
	1) **BOZDOG ECATERINA**	

C. Partea III. SARCINI .

Inscrieri privind dezmembramintele dreptului de proprietate, drepturi reale de garanţie şi sarcini	Referinţe
NU SUNT	

Document care conține date cu caracter personal, protejat de prevederile Regulamentului (UE) nr. 679/2016 și Legii 190/2018

Anexa Nr. 1 La Partea I

Teren

Nr cadastral	Suprafaţa (mp)*	Observaţii / Referinţe
	1.900	

* Suprafaţa este determinată in planul de proiecţie Stereo 70.

DETALII LINIARE IMOBIL

Date referitoare la teren

Crt	Categorie folosință	Intra vilan	Suprafaţa (mp)	Tarla	Parcelă	Nr. topo	Observaţii / Referinţe
1	arabil	NU	1.900	46	1447/66	-	

Lungime Segmente
1) Valorile lungimilor segmentelor sunt obţinute din proiecţie în plan.

Punct început	X / Y	Punct sfârşit	X / Y	Lungime segment (** (m)
1	402.749,412 489.120,532	2	402.737,898 489.102,318	21.548
2	402.737,898 489.102,318	3	402.689,276 488.868,361	238.957
3	402.689,276 488.868,361	4	402.695,501 488.863,154	8.115
4	402.695,501 488.863,154	5	402.695,822 488.862,666	0.584
5	402.695,822 488.862,666	1	402.749,412 489.120,532	263.375

Document care conține date cu caracter personal, protejat de prevederile Regulamentului (UE) nr. 679/2016 și Legii 190/2018

** Lungimile segmentelor sunt determinate în planul de proiecţie Stereo 70 şi sunt rotunjite la 1 milimetru.
*** Distanţa dintre puncte este formată din segmente cumulate ce sunt mai mici decât valoarea 1 milimetru.

Document care conține date cu caracter personal, protejat de prevederile Regulamentului (UE) nr. 679/2016 și Legii 190/2018

DATE DESPRE IMOBILUL NR. 3668

Oficiul de Cadastru şi Publicitate Imobiliară SIBIU
Biroul de Cadastru şi Publicitate Imobiliară Saliste

A. Partea I. Descrierea imobilului

TEREN Extravilan

Adresa: Jud. Sibiu

Nr. Crt	Nr cadastral Nr. topografic	Suprafaţa* (mp)	Observaţii / Referinţe
A1	104349	8.700	Sector cadastral:40 Teren neimprejmuit;

B. Partea II. Proprietari şi acte

Inscrieri privitoare la dreptul de proprietate şi alte drepturi reale		Referinţe
12120 / 15/07/2024		
Act Notarial nr. 982, din 11/07/2024 emis de MĂNIGUȚIU NICULAE;		
B1	Intabulare, drept de PROPRIETATEdonatie, dobandit prin Conventie, cota actuala 1/1	A1
	1) **BUMBEA SIMION**, casatorit, bun propriu	

C. Partea III. SARCINI .

Inscrieri privind dezmembramintele dreptului de proprietate, drepturi reale de garanţie şi sarcini	Referinţe
NU SUNT	

Document care conține date cu caracter personal, protejat de prevederile Regulamentului (UE) nr. 679/2016 și Legii 190/2018

Anexa Nr. 1 La Partea I

Teren

Nr cadastral	Suprafaţa (mp)*	Observaţii / Referinţe
104349	8.700	

* Suprafaţa este determinată in planul de proiecţie Stereo 70.

DETALII LINIARE IMOBIL

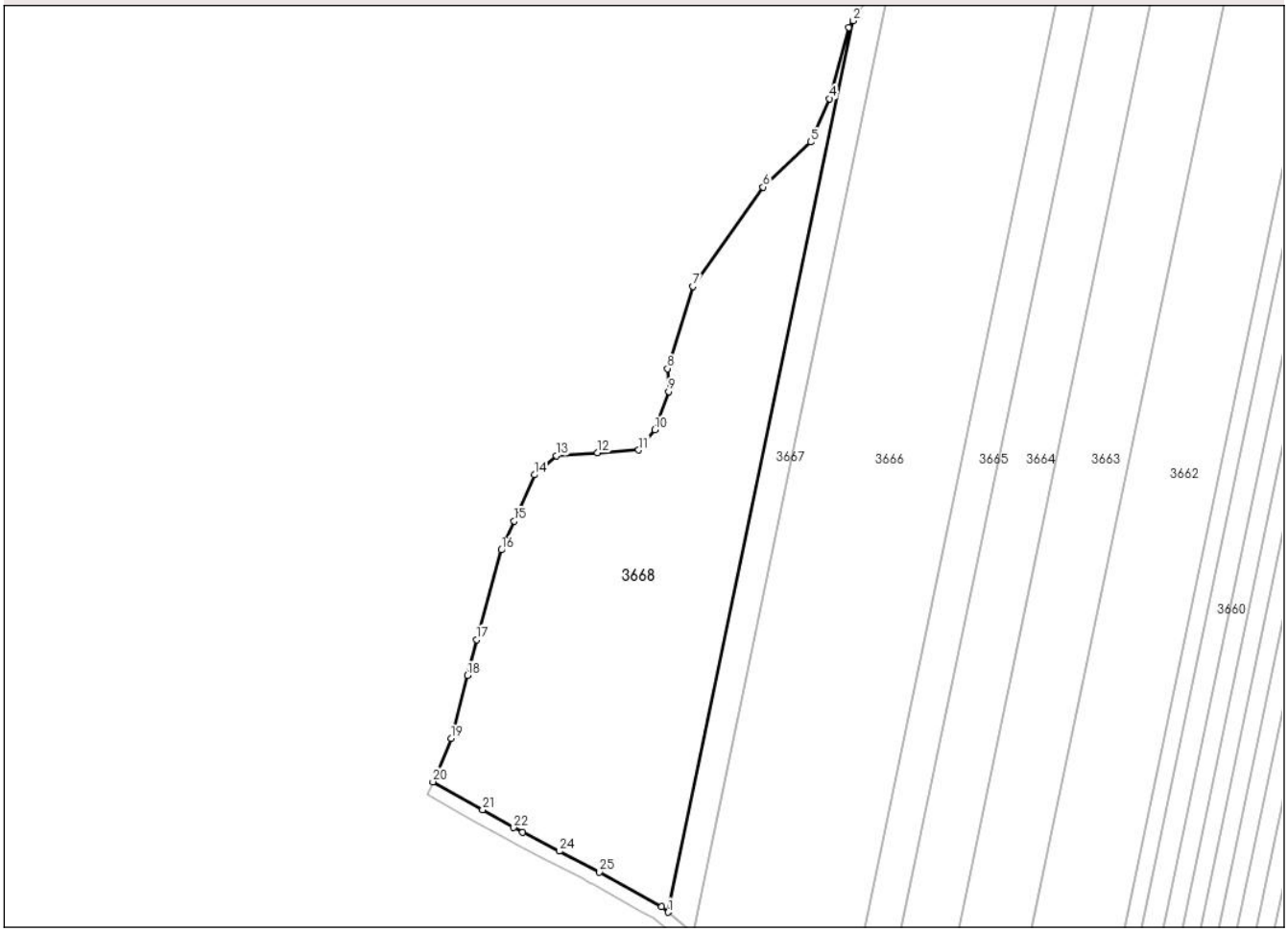

Date referitoare la teren

Crt	Categorie folosință	Intra vilan	Suprafaţa (mp)	Tarla	Parcelă	Nr. topo	Observaţii / Referinţe
1	arabil	NU	8.700	46	1447/67	-	

Lungime Segmente

1) Valorile lungimilor segmentelor sunt obţinute din proiecţie în plan.

Punct început	X / Y	Punct sfârşit	X / Y	Lungime segment (** (m)
1	402.689,276 488.868,361	2	402.737,898 489.102,318	238.957
3	402.736,804 489.100,587	4	402.731,668 489.081,859	19.42
5	402.726,762 489.070,483	6	402.714,251 489.058,674	17.204
7	402.695,749 489.032,596	8	402.689,098 489.011,039	22.56
9	402.689,405 489.005,013	10	402.685,792 488.994,956	10.686

Punct început	X / Y	Punct sfârşit	X / Y	Lungime segment (** (m)
2	402.737,898 489.102,318	3	402.736,804 489.100,587	2.048
4	402.731,668 489.081,859	5	402.726,762 489.070,483	12.389
6	402.714,251 489.058,674	7	402.695,749 489.032,596	31.975
8	402.689,098 489.011,039	9	402.689,405 489.005,013	6.034
10	402.685,792 488.994,956	11	402.681,54 488.989,657	6.794

Document care conține date cu caracter personal, protejat de prevederile Regulamentului (UE) nr. 679/2016 și Legii 190/2018

Punct început	X / Y	Punct sfârşit	X / Y	Lungime segment (** (m)
11	402.681,54 488.989,657	12	402.670,73 488.988,926	10.835
13	402.659,92 488.988,194	14	402.654,161 488.983,135	7.665
15	402.648,803 488.971,033	16	402.645,439 488.963,436	8.308
17	402.638,947 488.939,919	18	402.636,519 488.930,539	9.689
19	402.632,289 488.914,037	20	402.627,498 488.902,606	12.394
21	402.640,54 488.895,219	22	402.648,716 488.890,588	9.396
23	402.651,001 488.889,295	24	402.660,742 488.884,371	10.915
25	402.671,262 488.878,894	26	402.687,601 488.869,762	18.719

Punct început	X / Y	Punct sfârşit	X / Y	Lungime segment (** (m)
12	402.670,73 488.988,926	13	402.659,92 488.988,194	10.835
14	402.654,161 488.983,135	15	402.648,803 488.971,033	13.235
16	402.645,439 488.963,436	17	402.638,947 488.939,919	24.397
18	402.636,519 488.930,539	19	402.632,289 488.914,037	17.036
20	402.627,498 488.902,606	21	402.640,54 488.895,219	14.989
22	402.648,716 488.890,588	23	402.651,001 488.889,295	2.626
24	402.660,742 488.884,371	25	402.671,262 488.878,894	11.859
26	402.687,601 488.869,762	1	402.689,276 488.868,361	2.183

** Lungimile segmentelor sunt determinate în planul de proiecţie Stereo 70 şi sunt rotunjite la 1 milimetru.
*** Distanţa dintre puncte este formată din segmente cumulate ce sunt mai mici decât valoarea 1 milimetru.

Document care conține date cu caracter personal, protejat de prevederile Regulamentului (UE) nr. 679/2016 și Legii 190/2018

DATE DESPRE IMOBILUL NR. 3669

Oficiul de Cadastru şi Publicitate Imobiliară SIBIU
Biroul de Cadastru şi Publicitate Imobiliară Saliste

A. Partea I. Descrierea imobilului

TEREN Extravilan

Adresa: Jud. Sibiu

Nr. Crt	Nr cadastral Nr. topografic	Suprafaţa* (mp)	Observaţii / Referinţe
A1		802	Sector cadastral:40 Teren neimprejmuit;

B. Partea II. Proprietari şi acte

Inscrieri privitoare la dreptul de proprietate şi alte drepturi reale		Referinţe
/		
Act Normativ nr. 978, din 19/09/2002 emis de GUVERNUL ROMÂNIEI (lege);		
B1	Intabulare, drept de PROPRIETATE, dobandit prin Lege, cota actuala 1/1	A1
	1) **ORASUL MIERCUREA SIBIULUI - DOMENIUL PUBLIC**, CIF:4406266	

C. Partea III. SARCINI .

Inscrieri privind dezmembramintele dreptului de proprietate, drepturi reale de garanţie şi sarcini	Referinţe
NU SUNT	

Document care conține date cu caracter personal, protejat de prevederile Regulamentului (UE) nr. 679/2016 și Legii 190/2018

Anexa Nr. 1 La Partea I

Teren

Nr cadastral	Suprafaţa (mp)*	Observaţii / Referinţe
	802	

* Suprafaţa este determinată in planul de proiecţie Stereo 70.

DETALII LINIARE IMOBIL

Date referitoare la teren

Crt	Categorie folosință	Intra vilan	Suprafaţa (mp)	Tarla	Parcelă	Nr. topo	Observaţii / Referinţe
1	drum	NU	802	4	1448	-	

Lungime Segmente

1) Valorile lungimilor segmentelor sunt obţinute din proiecţie în plan.

Punct început	X / Y	Punct sfârşit	X / Y	Lungime segment
1	402.726,18 488.787,807	2	402.730,967 488.769,54	18.884
4	402.743,541 488.748,574	5	402.750,366 488.739,359	11.467
7	402.759,002 488.735,35	8	402.761,155 488.735,387	2.152
10	402.746,434 488.750,717	11	402.743,024 488.755,321	5.73
13	402.734,35 488.770,831	14	402.732,524 488.777,797	7.202
16	402.726,755 488.796,516	17	402.722,472 488.807,922	12.184

Punct început	X / Y	Punct sfârşit	X / Y	Lungime segment
2	402.730,967 488.769,54	3	402.737,55 488.756,663	14.462
5	402.750,366 488.739,359	6	402.753,409 488.735,252	5.112
8	402.761,155 488.735,387	9	402.753,258 488.741,502	9.987
11	402.743,024 488.755,321	12	402.740,62 488.758,567	4.038
14	402.732,524 488.777,797	15	402.729,615 488.788,899	11.477
17	402.722,472 488.807,922	18	402.714,644 488.828,775	22.273

Punct început	X / Y	Punct sfârşit	X / Y	Lungime segment
3	402.737,55 488.756,663	4	402.743,541 488.748,574	10.066
6	402.753,409 488.735,252	7	402.759,002 488.735,35	5.594
9	402.753,258 488.741,502	10	402.746,434 488.750,717	11.466
12	402.740,62 488.758,567	13	402.734,35 488.770,831	13.774
15	402.729,615 488.788,899	16	402.726,755 488.796,516	8.137
18	402.714,644 488.828,775	19	402.709,55 488.839,122	11.534

Document care conține date cu caracter personal, protejat de prevederile Regulamentului (UE) nr. 679/2016 și Legii 190/2018

Punct început	X / Y	Punct sfârşit	X / Y	Lungime segment
19	402.709,55 488.839,122	20	402.704,293 488.849,798	11.9
22	402.696,172 488.862,134	23	402.695,822 488.862,666	0.638
25	402.689,276 488.868,361	26	402.687,601 488.869,762	2.183
28	402.660,742 488.884,371	29	402.651,001 488.889,295	10.915
31	402.640,54 488.895,219	32	402.627,498 488.902,606	14.989
34	402.632,122 488.895,85	35	402.638,766 488.892,087	7.636
37	402.649,301 488.886,12	38	402.655,926 488.882,772	7.423
40	402.666,571 488.877,393	41	402.668,662 488.876,224	2.396
43	402.682,302 488.868,599	44	402.683,452 488.867,956	1.318
46	402.692,784 488.860,733	47	402.693,165 488.860,154	0.693
49	402.701,163 488.848,006	50	402.706,32 488.837,532	11.675
52	402.719,102 488.806,657	1	402.726,18 488.787,807	20.135

Punct început	X / Y	Punct sfârşit	X / Y	Lungime segment
20	402.704,293 488.849,798	21	402.699,477 488.857,114	8.759
23	402.695,822 488.862,666	24	402.695,501 488.863,154	0.584
26	402.687,601 488.869,762	27	402.671,262 488.878,894	18.719
29	402.651,001 488.889,295	30	402.648,716 488.890,588	2.626
32	402.627,498 488.902,606	33	402.626,096 488.899,263	3.625
35	402.638,766 488.892,087	36	402.646,942 488.887,456	9.396
38	402.655,926 488.882,772	39	402.659,119 488.881,158	3.578
41	402.668,662 488.876,224	42	402.669,505 488.875,752	0.966
44	402.683,452 488.867,956	45	402.685,55 488.866,784	2.404
47	402.693,165 488.860,154	48	402.696,47 488.855,134	6.01
50	402.706,32 488.837,532	51	402.711,336 488.827,344	11.356

Punct început	X / Y	Punct sfârşit	X / Y	Lungime segment
21	402.699,477 488.857,114	22	402.696,172 488.862,134	6.01
24	402.695,501 488.863,154	25	402.689,276 488.868,361	8.115
27	402.671,262 488.878,894	28	402.660,742 488.884,371	11.859
30	402.648,716 488.890,588	31	402.640,54 488.895,219	9.396
33	402.626,096 488.899,263	34	402.632,122 488.895,85	6.925
36	402.646,942 488.887,456	37	402.649,301 488.886,12	2.711
39	402.659,119 488.881,158	40	402.666,571 488.877,393	8.349
42	402.669,505 488.875,752	43	402.682,302 488.868,599	14.66
45	402.685,55 488.866,784	46	402.692,784 488.860,733	9.43
48	402.696,47 488.855,134	49	402.701,163 488.848,006	8.534
51	402.711,336 488.827,344	52	402.719,102 488.806,657	22.096

**** Lungimile segmentelor sunt determinate în planul de proiecţie Stereo 70 şi sunt rotunjite la 1 milimetru.**
***** Distanţa dintre puncte este formată din segmente cumulate ce sunt mai mici decât valoarea 1 milimetru.**

Document care conține date cu caracter personal, protejat de prevederile Regulamentului (UE) nr. 679/2016 și Legii 190/2018