DATE DESPRE IMOBILUL NR. 3361

Oficiul de Cadastru şi Publicitate Imobiliară SIBIU
Biroul de Cadastru şi Publicitate Imobiliară Saliste

A. Partea I. Descrierea imobilului

TEREN Extravilan

Adresa: Jud. Sibiu

Nr. Crt	Nr cadastral Nr. topografic	Suprafaţa* (mp)	Observaţii / Referinţe
A1		4.102	Sector cadastral:14 Teren neimprejmuit; Proprietar neidentificat

B. Partea II. Proprietari şi acte

Inscrieri privitoare la dreptul de proprietate şi alte drepturi reale		Referinţe
/		
Act Normativ nr. 7, din 13/03/1996 emis de GUVERNUL ROMÂNIEI (lege);		
B1	Inscrierea provizorie, drept de PROPRIETATE, dobandit prin Lege, cota actuala 1/1	A1
	1) **ORASUL MIERCUREA SIBIULUI**, CIF:4406266, Proprietar neidentificat	

C. Partea III. SARCINI .

Inscrieri privind dezmembramintele dreptului de proprietate, drepturi reale de garanţie şi sarcini	Referinţe
NU SUNT	

Anexa Nr. 1 La Partea I

Teren

Nr cadastral	Suprafaţa (mp)*	Observaţii / Referinţe
	4.102	Proprietar neidentificat

* Suprafaţa este determinată in planul de proiecţie Stereo 70.

DETALII LINIARE IMOBIL

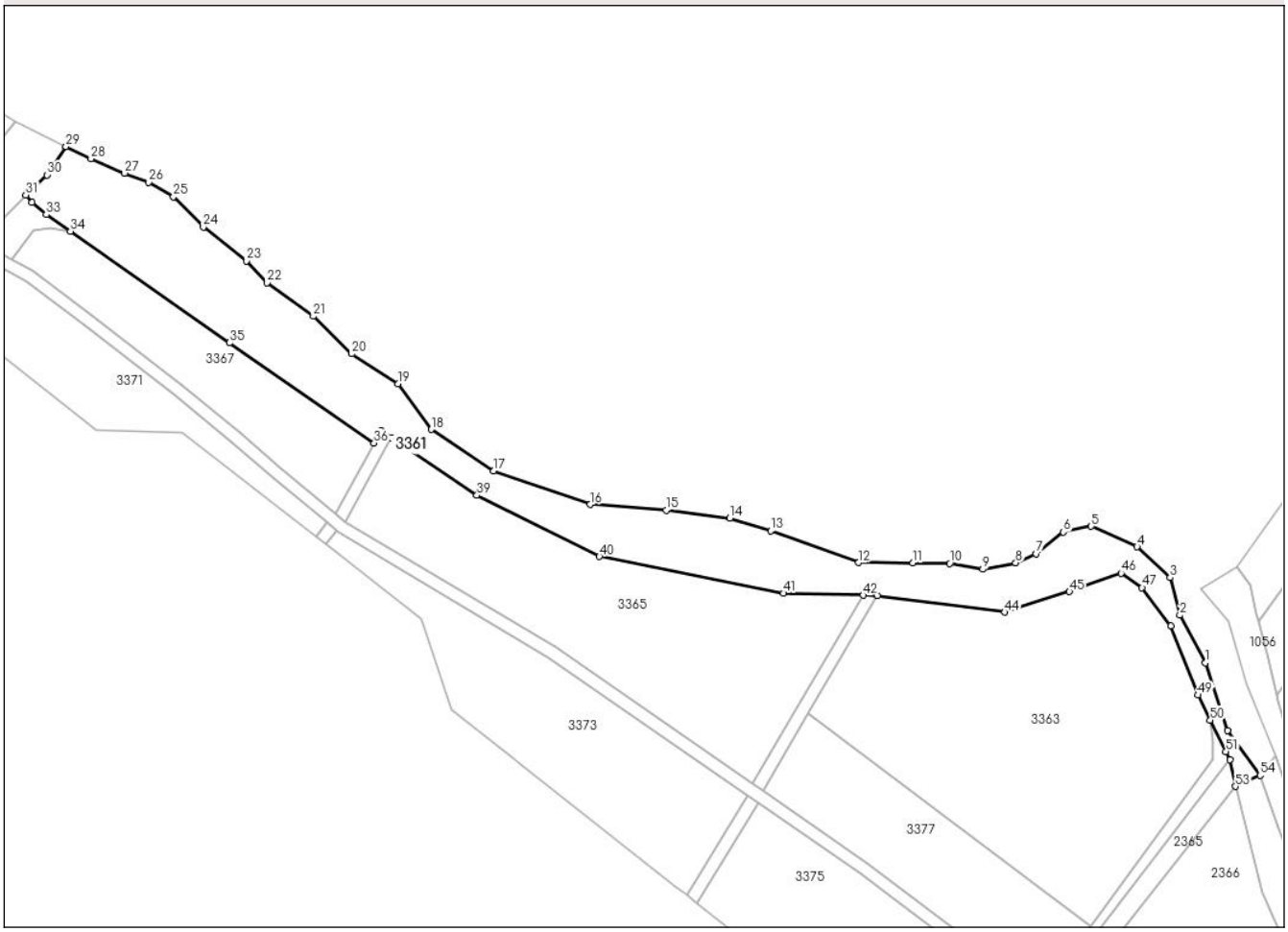

Date referitoare la teren

Crt	Categorie folosință	Intra vilan	Suprafaţa (mp)	Tarla	Parcelă	Nr. topo	Observaţii / Referinţe
1	padure	NU	4.102	5	133	-	Tufăriș

Lungime Segmente

1) Valorile lungimilor segmentelor sunt obţinute din proiecţie în plan.

Punct început	X / Y	Punct sfârşit	X / Y	Lungime segment
1	402.897,428 490.630,233	2	402.891,206 490.641,788	13.123
4	402.880,842 490.658,326	5	402.869,759 490.663,288	12.143
7	402.856,422 490.656,651	8	402.851,448 490.654,437	5.445
10	402.835,494 490.654,327	11	402.826,539 490.654,407	8.955
13	402.792,133 490.662,168	14	402.782,198 490.665,249	10.401
16	402.748,397 490.668,558	17	402.724,987 490.676,658	24.772

Punct început	X / Y	Punct sfârşit	X / Y	Lungime segment
2	402.891,206 490.641,788	3	402.888,831 490.650,848	9.366
5	402.869,759 490.663,288	6	402.862,993 490.661,849	6.916
8	402.851,448 490.654,437	9	402.843,473 490.652,878	8.126
11	402.826,539 490.654,407	12	402.813,434 490.654,498	13.106
14	402.782,198 490.665,249	15	402.766,782 490.667,188	15.538
17	402.724,987 490.676,658	18	402.709,913 490.686,698	18.111

Punct început	X / Y	Punct sfârşit	X / Y	Lungime segment
3	402.888,831 490.650,848	4	402.880,842 490.658,326	10.943
6	402.862,993 490.661,849	7	402.856,422 490.656,651	8.378
9	402.843,473 490.652,878	10	402.835,494 490.654,327	8.109
12	402.813,434 490.654,498	13	402.792,133 490.662,168	22.639
15	402.766,782 490.667,188	16	402.748,397 490.668,558	18.436
18	402.709,913 490.686,698	19	402.701,83 490.697,732	13.678

Document care conține date cu caracter personal, protejat de prevederile Regulamentului (UE) nr. 679/2016 și Legii 190/2018

Punct început	X / Y	Punct sfârşit	X / Y	Lungime segment
19	402.701,83 490.697,732	20	402.690,607 490.705,03	13.387
22	402.670,156 490.722,204	23	402.665,166 490.727,475	7.258
25	402.647,461 490.743,021	26	402.641,466 490.746,527	6.944
28	402.627,447 490.752,216	29	402.621,424 490.755,169	6.708
31	402.611,697 490.743,471	32	402.613,15 490.741,638	2.339
34	402.622,496 490.734,689	35	402.660,993 490.707,661	47.037
37	402.697,689 490.686,415	38	402.700,278 490.684,641	3.139
40	402.750,598 490.655,961	41	402.795,165 490.647,07	45.446
43	402.817,931 490.646,536	44	402.848,799 490.642,484	31.134
46	402.876,981 490.651,91	47	402.882,061 490.648,428	6.159
49	402.895,584 490.622,442	50	402.898,602 490.616,375	6.777
52	402.903,37 490.606,788	53	402.904,687 490.600,348	6.573
55	402.902,826 490.613,911	1	402.897,428 490.630,233	17.192

Punct început	X / Y	Punct sfârşit	X / Y	Lungime segment
20	402.690,607 490.705,03	21	402.681,313 490.714,088	12.977
23	402.665,166 490.727,475	24	402.654,698 490.735,718	13.324
26	402.641,466 490.746,527	27	402.635,574 490.748,726	6.29
29	402.621,424 490.755,169	30	402.616,801 490.748,294	8.284
32	402.613,15 490.741,638	33	402.616,639 490.738,706	4.557
35	402.660,993 490.707,661	36	402.696,053 490.683,424	42.622
38	402.700,278 490.684,641	39	402.720,935 490.670,764	24.885
41	402.795,165 490.647,07	42	402.814,498 490.646,616	19.338
44	402.848,799 490.642,484	45	402.864,462 490.647,496	16.445
47	402.882,061 490.648,428	48	402.889,014 490.639,139	11.603
50	402.898,602 490.616,375	51	402.902,38 490.608,779	8.483
53	402.904,687 490.600,348	54	402.910,682 490.603,01	6.559

Punct început	X / Y	Punct sfârşit	X / Y	Lungime segment
21	402.681,313 490.714,088	22	402.670,156 490.722,204	13.797
24	402.654,698 490.735,718	25	402.647,461 490.743,021	10.282
27	402.635,574 490.748,726	28	402.627,447 490.752,216	8.845
30	402.616,801 490.748,294	31	402.611,697 490.743,471	7.023
33	402.616,639 490.738,706	34	402.622,496 490.734,689	7.103
36	402.696,053 490.683,424	37	402.697,689 490.686,415	3.409
39	402.720,935 490.670,764	40	402.750,598 490.655,961	33.151
42	402.814,498 490.646,616	43	402.817,931 490.646,536	3.433
45	402.864,462 490.647,496	46	402.876,981 490.651,91	13.275
48	402.889,014 490.639,139	49	402.895,584 490.622,442	17.943
51	402.902,38 490.608,779	52	402.903,37 490.606,788	2.224
54	402.910,682 490.603,01	55	402.902,826 490.613,911	13.436

** Lungimile segmentelor sunt determinate în planul de proiecţie Stereo 70 şi sunt rotunjite la 1 milimetru.
*** Distanţa dintre puncte este formată din segmente cumulate ce sunt mai mici decât valoarea 1 milimetru.

Document care conține date cu caracter personal, protejat de prevederile Regulamentului (UE) nr. 679/2016 și Legii 190/2018

DATE DESPRE IMOBILUL NR. 3362

Oficiul de Cadastru şi Publicitate Imobiliară SIBIU
Biroul de Cadastru şi Publicitate Imobiliară Saliste

A. Partea I. Descrierea imobilului

TEREN Extravilan

Adresa: Jud. Sibiu

Nr. Crt	Nr cadastral Nr. topografic	Suprafaţa* (mp)	Observaţii / Referinţe
A1		200	Sector cadastral:14 Teren neimprejmuit; Proprietar neidentificat

B. Partea II. Proprietari şi acte

Inscrieri privitoare la dreptul de proprietate şi alte drepturi reale		Referinţe
/		
Act Normativ nr. 7, din 13/03/1996 emis de GUVERNUL ROMÂNIEI (lege);		
B1	Inscrierea provizorie, drept de PROPRIETATE, dobandit prin Lege, cota actuala 1/1	A1
	1) **ORASUL MIERCUREA SIBIULUI**, CIF:4406266, Proprietar neidentificat	

C. Partea III. SARCINI .

Inscrieri privind dezmembramintele dreptului de proprietate, drepturi reale de garanţie şi sarcini	Referinţe
NU SUNT	

Document care conține date cu caracter personal, protejat de prevederile Regulamentului (UE) nr. 679/2016 și Legii 190/2018

Anexa Nr. 1 La Partea I

Teren

Nr cadastral	Suprafaţa (mp)*	Observaţii / Referinţe
	200	Proprietar neidentificat

* Suprafaţa este determinată in planul de proiecţie Stereo 70.

DETALII LINIARE IMOBIL

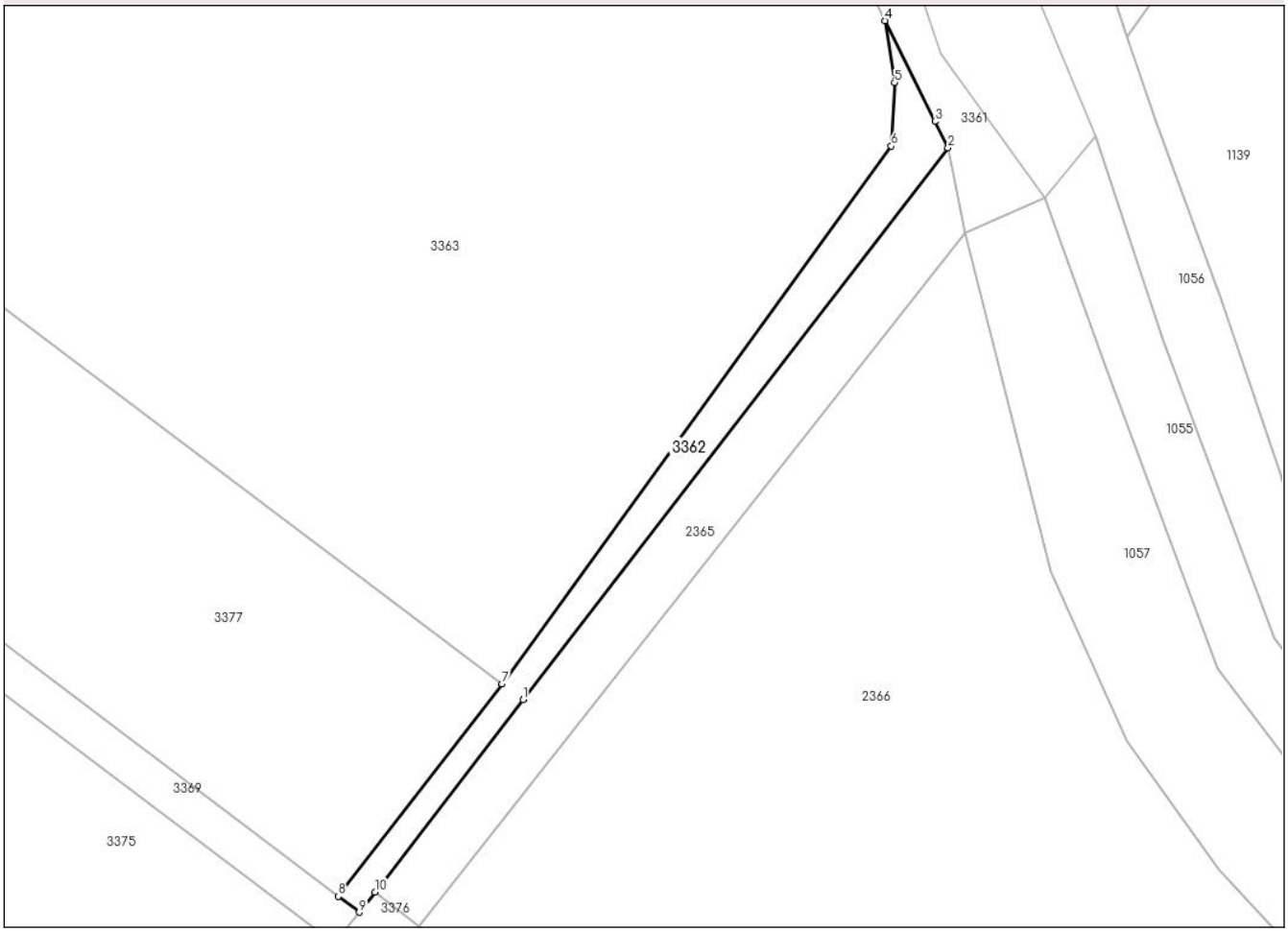

Date referitoare la teren

Crt	Categorie folosință	Intra vilan	Suprafaţa (mp)	Tarla	Parcelă	Nr. topo	Observaţii / Referinţe
1	cai ferate	NU	200	5	134	-	Taluz

Lungime Segmente
1) Valorile lungimilor segmentelor sunt obţinute din proiecţie în plan.

Punct început	X / Y	Punct sfârşit	X / Y	Lungime segment (** (m)
1	402.871,303 490.565,196	2	402.903,37 490.606,788	52.519
2	402.903,37 490.606,788	3	402.902,38 490.608,779	2.224
3	402.902,38 490.608,779	4	402.898,602 490.616,375	8.483
4	402.898,602 490.616,375	5	402.899,327 490.611,715	4.716
5	402.899,327 490.611,715	6	402.899,085 490.606,919	4.802

Document care conține date cu caracter personal, protejat de prevederile Regulamentului (UE) nr. 679/2016 și Legii 190/2018

Punct început	X / Y	Punct sfârşit	X / Y	Lungime segment (** (m)
6	402.899,085 490.606,919	7	402.869,695 490.566,387	50.066
7	402.869,695 490.566,387	8	402.857,332 490.550,365	20.237
8	402.857,332 490.550,365	9	402.858,93 490.549,161	2.0
9	402.858,93 490.549,161	10	402.860,12 490.550,692	1.939
10	402.860,12 490.550,692	1	402.871,303 490.565,196	18.315

** Lungimile segmentelor sunt determinate în planul de proiecţie Stereo 70 şi sunt rotunjite la 1 milimetru.
*** Distanţa dintre puncte este formată din segmente cumulate ce sunt mai mici decât valoarea 1 milimetru.

Document care conține date cu caracter personal, protejat de prevederile Regulamentului (UE) nr. 679/2016 și Legii 190/2018

DATE DESPRE IMOBILUL NR. 3363

Oficiul de Cadastru şi Publicitate Imobiliară SIBIU
Biroul de Cadastru şi Publicitate Imobiliară Saliste

A. Partea I. Descrierea imobilului

TEREN Extravilan

Adresa: Jud. Sibiu

Nr. Crt	Nr cadastral Nr. topografic	Suprafaţa* (mp)	Observaţii / Referinţe
A1		5.000	Sector cadastral:14 Teren neimprejmuit;

B. Partea II. Proprietari şi acte

Inscrieri privitoare la dreptul de proprietate şi alte drepturi reale		Referinţe
/		
Act Administrativ nr. 1884/38, din 10/11/1997 emis de CJPSDPAT Sibiu (titlu de proprietate);		
B1	Intabulare, drept de PROPRIETATEL.18/1991, dobandit prin Reconstituire, cota actuala 1/1	A1
	1) **CIUCA IOAN**	

C. Partea III. SARCINI .

Inscrieri privind dezmembramintele dreptului de proprietate, drepturi reale de garanţie şi sarcini	Referinţe
NU SUNT	

Document care conține date cu caracter personal, protejat de prevederile Regulamentului (UE) nr. 679/2016 și Legii 190/2018

Anexa Nr. 1 La Partea I

Teren

Nr cadastral	Suprafaţa (mp)*	Observaţii / Referinţe
	5.000	

* Suprafaţa este determinată in planul de proiecţie Stereo 70.

DETALII LINIARE IMOBIL

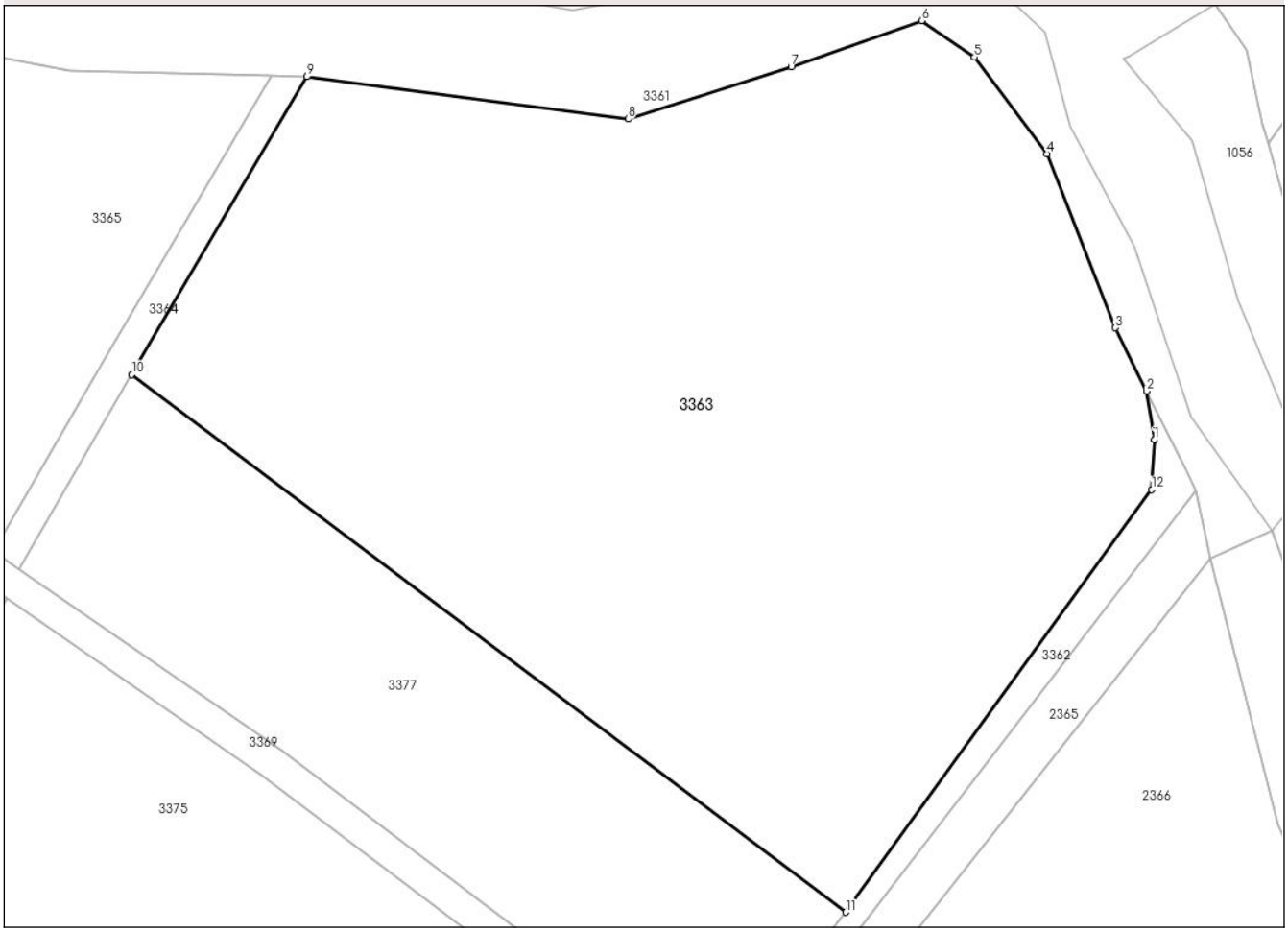

Date referitoare la teren

Crt	Categorie folosință	Intra vilan	Suprafaţa (mp)	Tarla	Parcelă	Nr. topo	Observaţii / Referinţe
1	arabil	NU	5.000	5	130/19	-	

Lungime Segmente
1) Valorile lungimilor segmentelor sunt obţinute din proiecţie în plan.

Punct început	X / Y	Punct sfârşit	X / Y	Lungime segment (** (m)
1	402.899,327 490.611,715	2	402.898,602 490.616,375	4.716
2	402.898,602 490.616,375	3	402.895,584 490.622,442	6.777
3	402.895,584 490.622,442	4	402.889,014 490.639,139	17.943
4	402.889,014 490.639,139	5	402.882,061 490.648,428	11.603
5	402.882,061 490.648,428	6	402.876,981 490.651,91	6.159

Document care conține date cu caracter personal, protejat de prevederile Regulamentului (UE) nr. 679/2016 și Legii 190/2018

Punct început	X / Y	Punct sfârşit	X / Y	Lungime segment (** (m)
6	402.876,981 490.651,91	7	402.864,462 490.647,496	13.275
7	402.864,462 490.647,496	8	402.848,799 490.642,484	16.445
8	402.848,799 490.642,484	9	402.817,931 490.646,536	31.134
9	402.817,931 490.646,536	10	402.801,134 490.617,949	33.156
10	402.801,134 490.617,949	11	402.869,695 490.566,387	85.786
11	402.869,695 490.566,387	12	402.899,085 490.606,919	50.066
12	402.899,085 490.606,919	1	402.899,327 490.611,715	4.802

** Lungimile segmentelor sunt determinate în planul de proiecţie Stereo 70 şi sunt rotunjite la 1 milimetru.
*** Distanţa dintre puncte este formată din segmente cumulate ce sunt mai mici decât valoarea 1 milimetru.

Document care conține date cu caracter personal, protejat de prevederile Regulamentului (UE) nr. 679/2016 și Legii 190/2018

DATE DESPRE IMOBILUL NR. 3364

Oficiul de Cadastru şi Publicitate Imobiliară SIBIU
Biroul de Cadastru şi Publicitate Imobiliară Saliste

A. Partea I. Descrierea imobilului

TEREN Extravilan

Adresa: Jud. Sibiu

Nr. Crt	Nr cadastral Nr. topografic	Suprafaţa* (mp)	Observaţii / Referinţe
A1		161	Sector cadastral:14 Teren neimprejmuit; Proprietar neidentificat

B. Partea II. Proprietari şi acte

Inscrieri privitoare la dreptul de proprietate şi alte drepturi reale		Referinţe
/		
Act Normativ nr. 7, din 13/03/1996 emis de GUVERNUL ROMÂNIEI (lege);		
B1	Inscrierea provizorie, drept de PROPRIETATE, dobandit prin Lege, cota actuala 1/1	A1
	1) **ORASUL MIERCUREA SIBIULUI**, CIF:4406266, Proprietar neidentificat	

C. Partea III. SARCINI .

Inscrieri privind dezmembramintele dreptului de proprietate, drepturi reale de garanţie şi sarcini	Referinţe
NU SUNT	

Document care conține date cu caracter personal, protejat de prevederile Regulamentului (UE) nr. 679/2016 și Legii 190/2018

Anexa Nr. 1 La Partea I

Teren

Nr cadastral	Suprafaţa (mp)*	Observaţii / Referinţe
	161	Proprietar neidentificat

* Suprafaţa este determinată in planul de proiecţie Stereo 70.

DETALII LINIARE IMOBIL

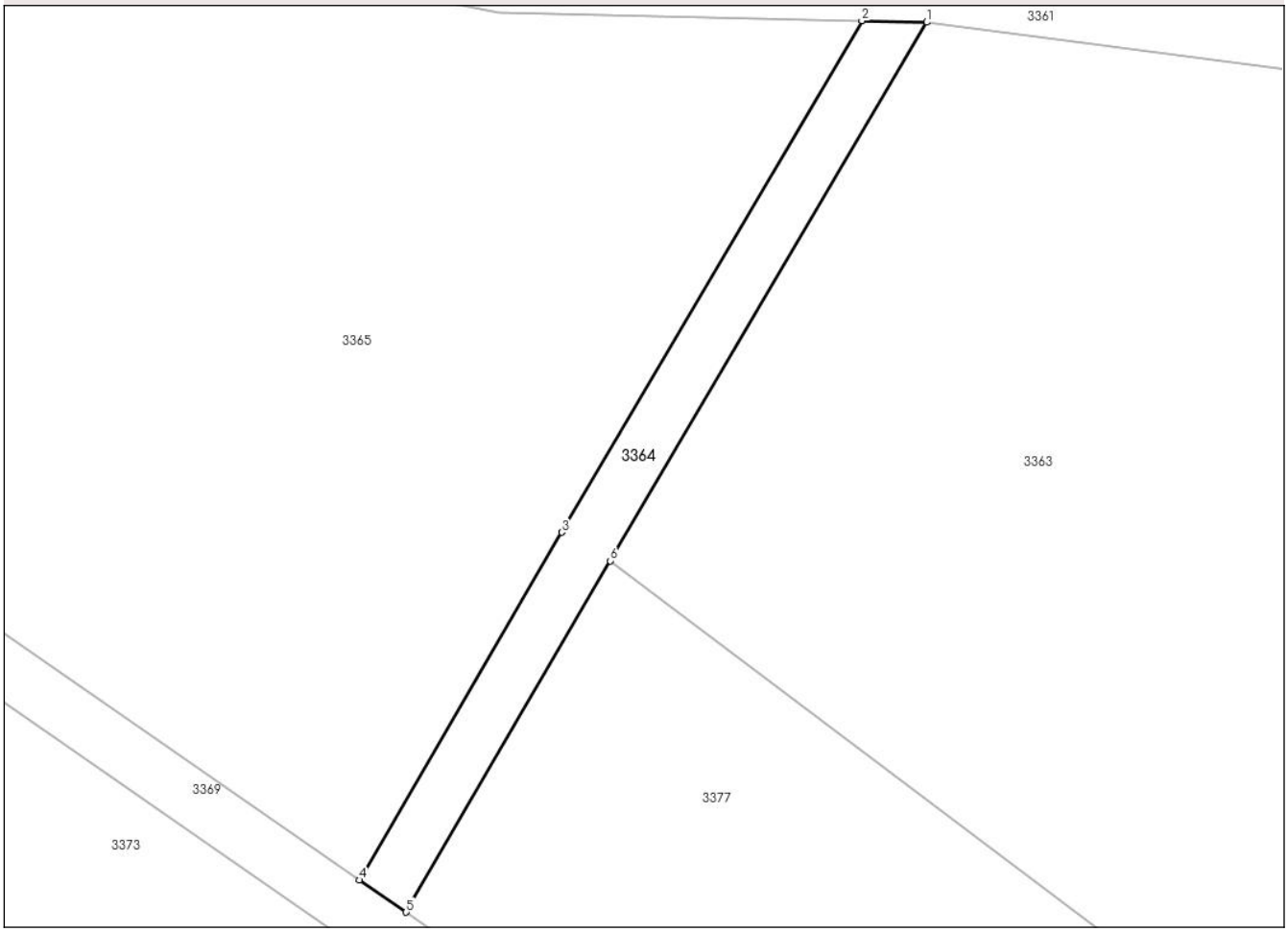

Date referitoare la teren

Crt	Categorie folosință	Intra vilan	Suprafaţa (mp)	Tarla	Parcelă	Nr. topo	Observaţii / Referinţe
1	drum	NU	161	5	131/2	-	

Lungime Segmente
1) Valorile lungimilor segmentelor sunt obţinute din proiecţie în plan.

Punct început	X / Y	Punct sfârşit	X / Y	Lungime segment (** (m)
1	402.817,931 490.646,536	2	402.814,498 490.646,616	3.433
2	402.814,498 490.646,616	3	402.798,544 490.619,464	31.493
3	402.798,544 490.619,464	4	402.787,807 490.601,015	21.346
4	402.787,807 490.601,015	5	402.790,283 490.599,305	3.009
5	402.790,283 490.599,305	6	402.801,134 490.617,949	21.572

Document care conține date cu caracter personal, protejat de prevederile Regulamentului (UE) nr. 679/2016 și Legii 190/2018

Punct început	X / Y	Punct sfârşit	X / Y	Lungime segment (** (m)
6	402.801,134 490.617,949	1	402.817,931 490.646,536	33.156

** Lungimile segmentelor sunt determinate în planul de proiecţie Stereo 70 şi sunt rotunjite la 1 milimetru.
*** Distanţa dintre puncte este formată din segmente cumulate ce sunt mai mici decât valoarea 1 milimetru.

Document care conține date cu caracter personal, protejat de prevederile Regulamentului (UE) nr. 679/2016 și Legii 190/2018

DATE DESPRE IMOBILUL NR. 3365

Oficiul de Cadastru şi Publicitate Imobiliară SIBIU
Biroul de Cadastru şi Publicitate Imobiliară Saliste

A. Partea I. Descrierea imobilului

TEREN Extravilan

Adresa: Jud. Sibiu

Nr. Crt	Nr cadastral Nr. topografic	Suprafaţa* (mp)	Observaţii / Referinţe
A1		3.541	Sector cadastral:14 Teren neimprejmuit; Nr Tarla gresit in TP.Corect Tarla 5, nu tarla 8.Diferenta de suprafata se regaseste sub culoarul de expropriere al autostrazii si in parcela 130/24/1/2

B. Partea II. Proprietari şi acte

Inscrieri privitoare la dreptul de proprietate şi alte drepturi reale		Referinţe
/		
Act Administrativ nr. 2159/38, din 29/05/2000 emis de CJPSDPAT Sibiu (titlu de proprietate, HG 1231/2010, HG 522/2011);		
B1	Intabulare, drept de PROPRIETATEL.18/1991, dobandit prin Reconstituire, cota actuala 1/1	A1
	1) **DURCAN PETRU**	

C. Partea III. SARCINI .

Inscrieri privind dezmembramintele dreptului de proprietate, drepturi reale de garanţie şi sarcini	Referinţe
NU SUNT	

Anexa Nr. 1 La Partea I

Teren

Nr cadastral	Suprafaţa (mp)*	Observaţii / Referinţe
	3.541	Nr Tarla gresit in TP.Corect Tarla 5, nu tarla 8.Diferenta de suprafata se regaseste sub culoarul de expropriere al autostrazii si in parcela 130/24/1/2

* Suprafaţa este determinată in planul de proiecţie Stereo 70.

DETALII LINIARE IMOBIL

Date referitoare la teren

Crt	Categorie folosință	Intra vilan	Suprafaţa (mp)	Tarla	Parcelă	Nr. topo	Observaţii / Referinţe
1	arabil	NU	3.541	5	130/24/1/1	-	Nr Tarla gresit in TP.Corect Tarla 5, nu tarla 8.Diferenta de suprafata se regaseste sub culoarul de expropriere al autostrazii si in parcela 130/24/1/2

Lungime Segmente

1) Valorile lungimilor segmentelor sunt obţinute din proiecţie în plan.

Punct început	X / Y	Punct sfârşit	X / Y	Lungime segment (** (m)
1	402.814,498 490.646,616	2	402.795,165 490.647,07	19.338
2	402.795,165 490.647,07	3	402.750,598 490.655,961	45.446
3	402.750,598 490.655,961	4	402.720,935 490.670,764	33.151
4	402.720,935 490.670,764	5	402.700,278 490.684,641	24.885

Document care conține date cu caracter personal, protejat de prevederile Regulamentului (UE) nr. 679/2016 și Legii 190/2018

Punct început	X / Y	Punct sfârşit	X / Y	Lungime segment (** (m)
5	402.700,278 490.684,641	6	402.689,042 490.664,366	23.18
6	402.689,042 490.664,366	7	402.739,969 490.634,053	59.265
7	402.739,969 490.634,053	8	402.787,807 490.601,015	58.138
8	402.787,807 490.601,015	9	402.798,544 490.619,464	21.346
9	402.798,544 490.619,464	1	402.814,498 490.646,616	31.493

** Lungimile segmentelor sunt determinate în planul de proiecţie Stereo 70 şi sunt rotunjite la 1 milimetru.
*** Distanţa dintre puncte este formată din segmente cumulate ce sunt mai mici decât valoarea 1 milimetru.

Document care conține date cu caracter personal, protejat de prevederile Regulamentului (UE) nr. 679/2016 și Legii 190/2018

DATE DESPRE IMOBILUL NR. 3366

Oficiul de Cadastru şi Publicitate Imobiliară SIBIU
Biroul de Cadastru şi Publicitate Imobiliară Saliste

A. Partea I. Descrierea imobilului

TEREN Extravilan

Adresa: Jud. Sibiu

Nr. Crt	Nr cadastral Nr. topografic	Suprafaţa* (mp)	Observaţii / Referinţe
A1		71	Sector cadastral:14 Teren neimprejmuit; Proprietar neidentificat

B. Partea II. Proprietari şi acte

Inscrieri privitoare la dreptul de proprietate şi alte drepturi reale		Referinţe
/		
Act Normativ nr. 7, din 13/03/1996 emis de GUVERNUL ROMÂNIEI (lege);		
B1	Inscrierea provizorie, drept de PROPRIETATE, dobandit prin Lege, cota actuala 1/1	A1
	1) **ORASUL MIERCUREA SIBIULUI**, CIF:4406266, Proprietar neidentificat	

C. Partea III. SARCINI .

Inscrieri privind dezmembramintele dreptului de proprietate, drepturi reale de garanţie şi sarcini	Referinţe
NU SUNT	

Anexa Nr. 1 La Partea I

Teren

Nr cadastral	Suprafaţa (mp)*	Observaţii / Referinţe
	71	Proprietar neidentificat

* Suprafaţa este determinată in planul de proiecţie Stereo 70.

DETALII LINIARE IMOBIL

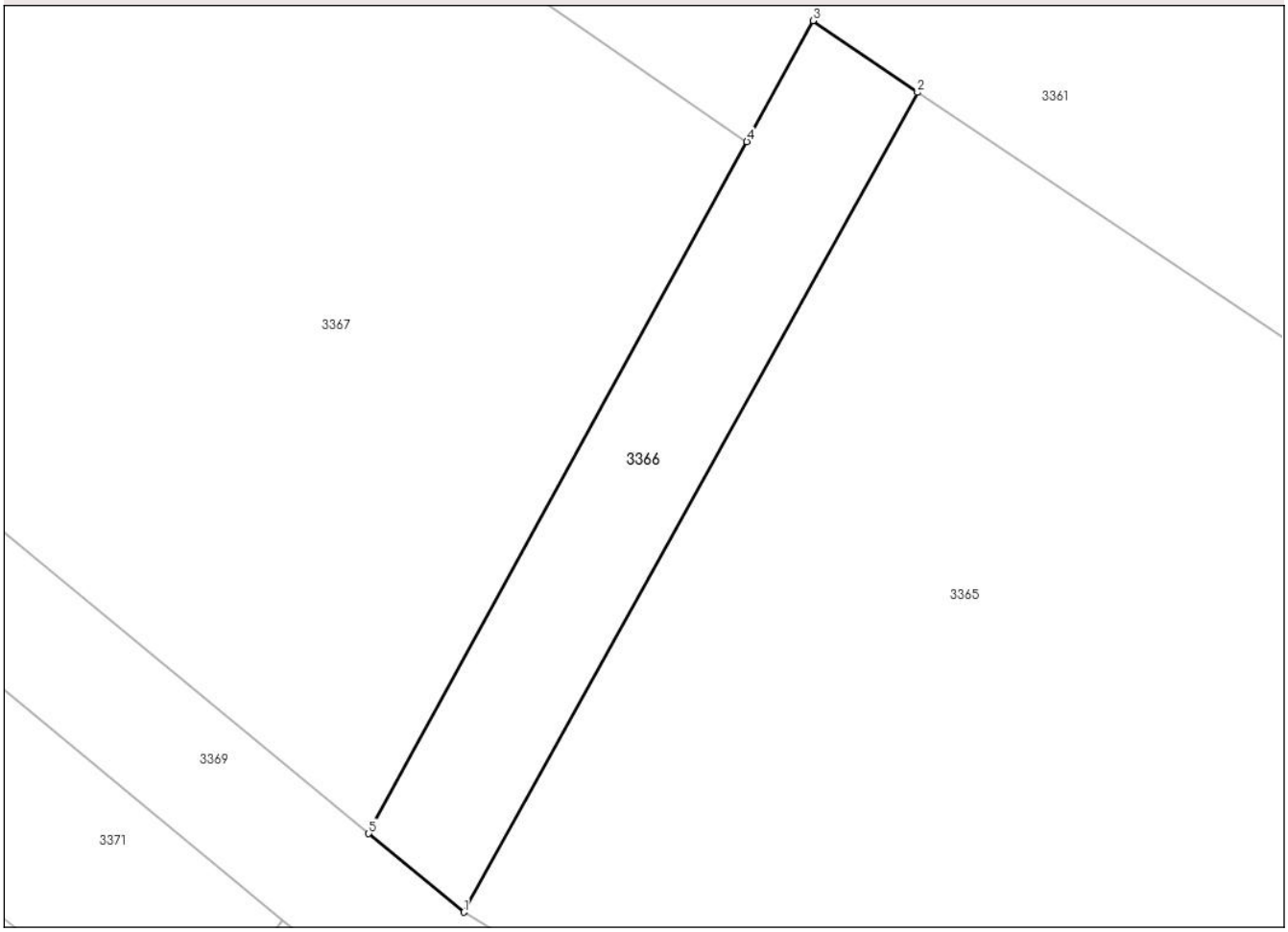

Date referitoare la teren

Crt	Categorie folosință	Intra vilan	Suprafaţa (mp)	Tarla	Parcelă	Nr. topo	Observaţii / Referinţe
1	drum	NU	71	5	131/4	-	

Lungime Segmente
1) Valorile lungimilor segmentelor sunt obţinute din proiecţie în plan.

Punct început	X / Y	Punct sfârşit	X / Y	Lungime segment (** (m)
1	402.689,042 490.664,366	2	402.700,278 490.684,641	23.18
2	402.700,278 490.684,641	3	402.697,689 490.686,415	3.139
3	402.697,689 490.686,415	4	402.696,053 490.683,424	3.409
4	402.696,053 490.683,424	5	402.686,689 490.666,308	19.51
5	402.686,689 490.666,308	1	402.689,042 490.664,366	3.052

Document care conține date cu caracter personal, protejat de prevederile Regulamentului (UE) nr. 679/2016 și Legii 190/2018

** Lungimile segmentelor sunt determinate în planul de proiecţie Stereo 70 şi sunt rotunjite la 1 milimetru.
*** Distanţa dintre puncte este formată din segmente cumulate ce sunt mai mici decât valoarea 1 milimetru.

DATE DESPRE IMOBILUL NR. 3367

Oficiul de Cadastru şi Publicitate Imobiliară SIBIU
Biroul de Cadastru şi Publicitate Imobiliară Saliste

A. Partea I. Descrierea imobilului

TEREN Extravilan

Adresa: Jud. Sibiu

Nr. Crt	Nr cadastral Nr. topografic	Suprafaţa* (mp)	Observaţii / Referinţe
A1		1.502	Sector cadastral:14 Teren neimprejmuit; .Diferenta de suprafata se regaseste sub culoarul de expropriere al autostrazii si in parcela 130/1/2.

B. Partea II. Proprietari şi acte

Inscrieri privitoare la dreptul de proprietate şi alte drepturi reale		Referinţe
/		
Act Administrativ nr. 1919/38, din 08/01/1998 emis de CJPSDPAT Sibiu (titlu de proprietate, HG 1231/2010, HG 522/2011);		
B1	Intabulare, drept de PROPRIETATEL.18/1991, dobandit prin Reconstituire, cota actuala 1/1	A1
	1) **RADU CRISTINA**	
	OBSERVATII: .Diferenta de suprafata se regaseste sub culoarul de expropriere al autostrazii si in parcela 130/1/2.	

C. Partea III. SARCINI .

Inscrieri privind dezmembramintele dreptului de proprietate, drepturi reale de garanţie şi sarcini	Referinţe
NU SUNT	

Document care conține date cu caracter personal, protejat de prevederile Regulamentului (UE) nr. 679/2016 și Legii 190/2018

Anexa Nr. 1 La Partea I

Teren

Nr cadastral	Suprafaţa (mp)*	Observaţii / Referinţe
	1.502	.Diferenta de suprafata se regaseste sub culoarul de expropriere al autostrazii si in parcela 130/1/2.

* Suprafaţa este determinată in planul de proiecţie Stereo 70.

DETALII LINIARE IMOBIL

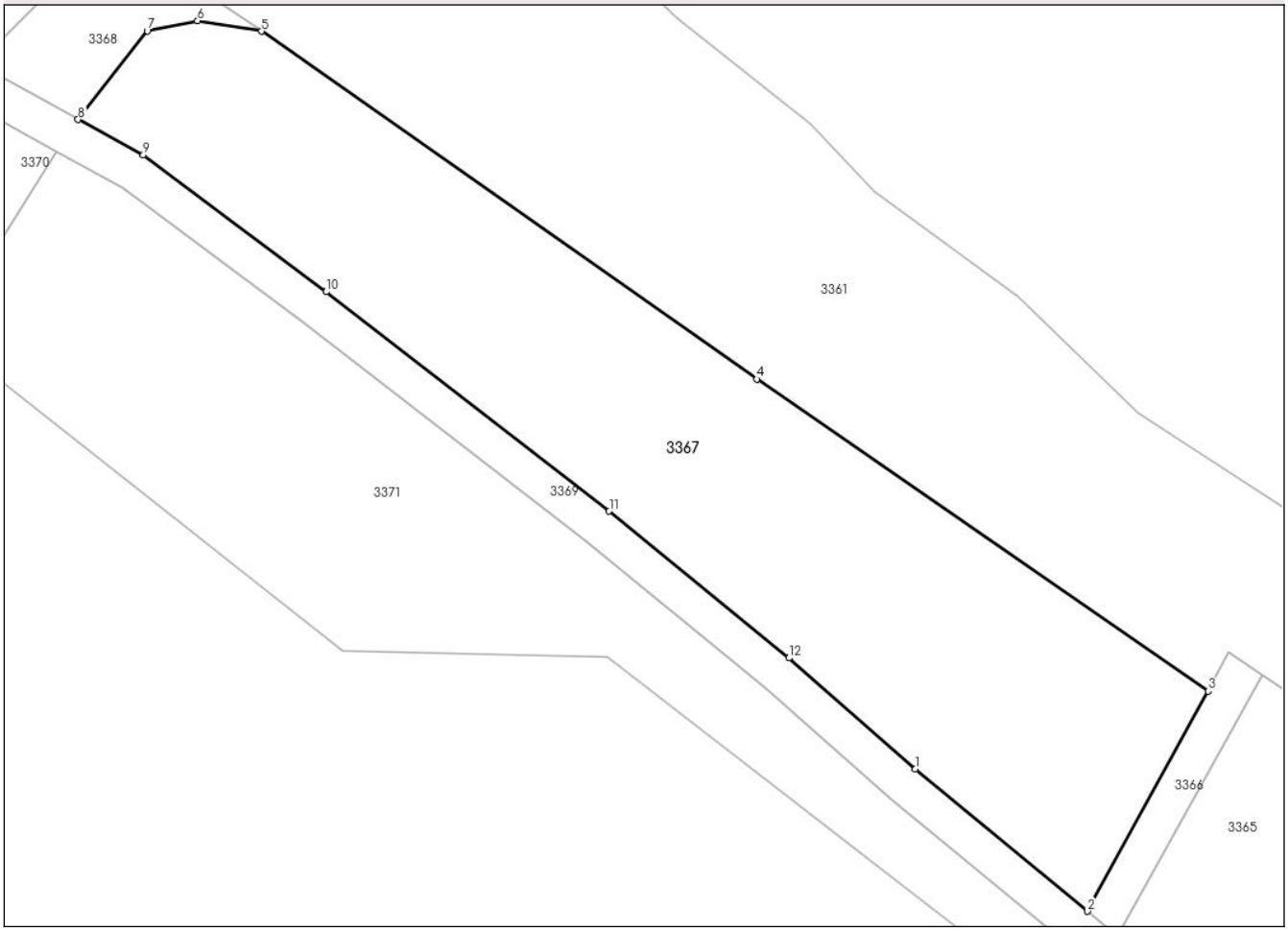

Date referitoare la teren

Crt	Categorie folosință	Intra vilan	Suprafaţa (mp)	Tarla	Parcelă	Nr. topo	Observaţii / Referinţe
1	arabil	NU	1.502	5	130/1/1	-	.Diferenta de suprafata se regaseste sub culoarul de expropriere al autostrazii si in parcela 130/1/2.

Lungime Segmente

1) Valorile lungimilor segmentelor sunt obţinute din proiecţie în plan.

Punct început	X / Y	Punct sfârşit	X / Y	Lungime segment (** (m)
1	402.673,311 490.677,349	2	402.686,689 490.666,308	17.345
2	402.686,689 490.666,308	3	402.696,053 490.683,424	19.51
3	402.696,053 490.683,424	4	402.660,993 490.707,661	42.622
4	402.660,993 490.707,661	5	402.622,496 490.734,689	47.037

Document care conține date cu caracter personal, protejat de prevederile Regulamentului (UE) nr. 679/2016 și Legii 190/2018

Punct început	X / Y	Punct sfârşit	X / Y	Lungime segment (** (m)
5	402.622,496 490.734,689	6	402.617,522 490.735,512	5.042
6	402.617,522 490.735,512	7	402.613,612 490.734,726	3.988
7	402.613,612 490.734,726	8	402.608,249 490.727,826	8.74
8	402.608,249 490.727,826	9	402.613,309 490.725,068	5.762
9	402.613,309 490.725,068	10	402.627,533 490.714,45	17.75
10	402.627,533 490.714,45	11	402.649,515 490.697,392	27.824
11	402.649,515 490.697,392	12	402.663,494 490.685,984	18.043
12	402.663,494 490.685,984	1	402.673,311 490.677,349	13.075

** Lungimile segmentelor sunt determinate în planul de proiecţie Stereo 70 şi sunt rotunjite la 1 milimetru.
*** Distanţa dintre puncte este formată din segmente cumulate ce sunt mai mici decât valoarea 1 milimetru.

Document care conține date cu caracter personal, protejat de prevederile Regulamentului (UE) nr. 679/2016 și Legii 190/2018

DATE DESPRE IMOBILUL NR. 3368

Oficiul de Cadastru şi Publicitate Imobiliară SIBIU
Biroul de Cadastru şi Publicitate Imobiliară Saliste

A. Partea I. Descrierea imobilului

TEREN Extravilan

Adresa: Jud. Sibiu

Nr. Crt	Nr cadastral Nr. topografic	Suprafaţa* (mp)	Observaţii / Referinţe
A1		129	Sector cadastral:14 Teren neimprejmuit; Proprietar neidentificat

B. Partea II. Proprietari şi acte

Inscrieri privitoare la dreptul de proprietate şi alte drepturi reale		Referinţe
/		
Act Normativ nr. 7, din 13/03/1996 emis de GUVERNUL ROMÂNIEI (lege);		
B1	Inscrierea provizorie, drept de PROPRIETATE, dobandit prin Lege, cota actuala 1/1	A1
	1) **ORASUL MIERCUREA SIBIULUI**, CIF:4406266, Proprietar neidentificat	

C. Partea III. SARCINI .

Inscrieri privind dezmembramintele dreptului de proprietate, drepturi reale de garanţie şi sarcini	Referinţe
NU SUNT	

Document care conține date cu caracter personal, protejat de prevederile Regulamentului (UE) nr. 679/2016 și Legii 190/2018

Anexa Nr. 1 La Partea I

Teren

Nr cadastral	Suprafaţa (mp)*	Observaţii / Referinţe
	129	Proprietar neidentificat

* Suprafaţa este determinată in planul de proiecţie Stereo 70.

DETALII LINIARE IMOBIL

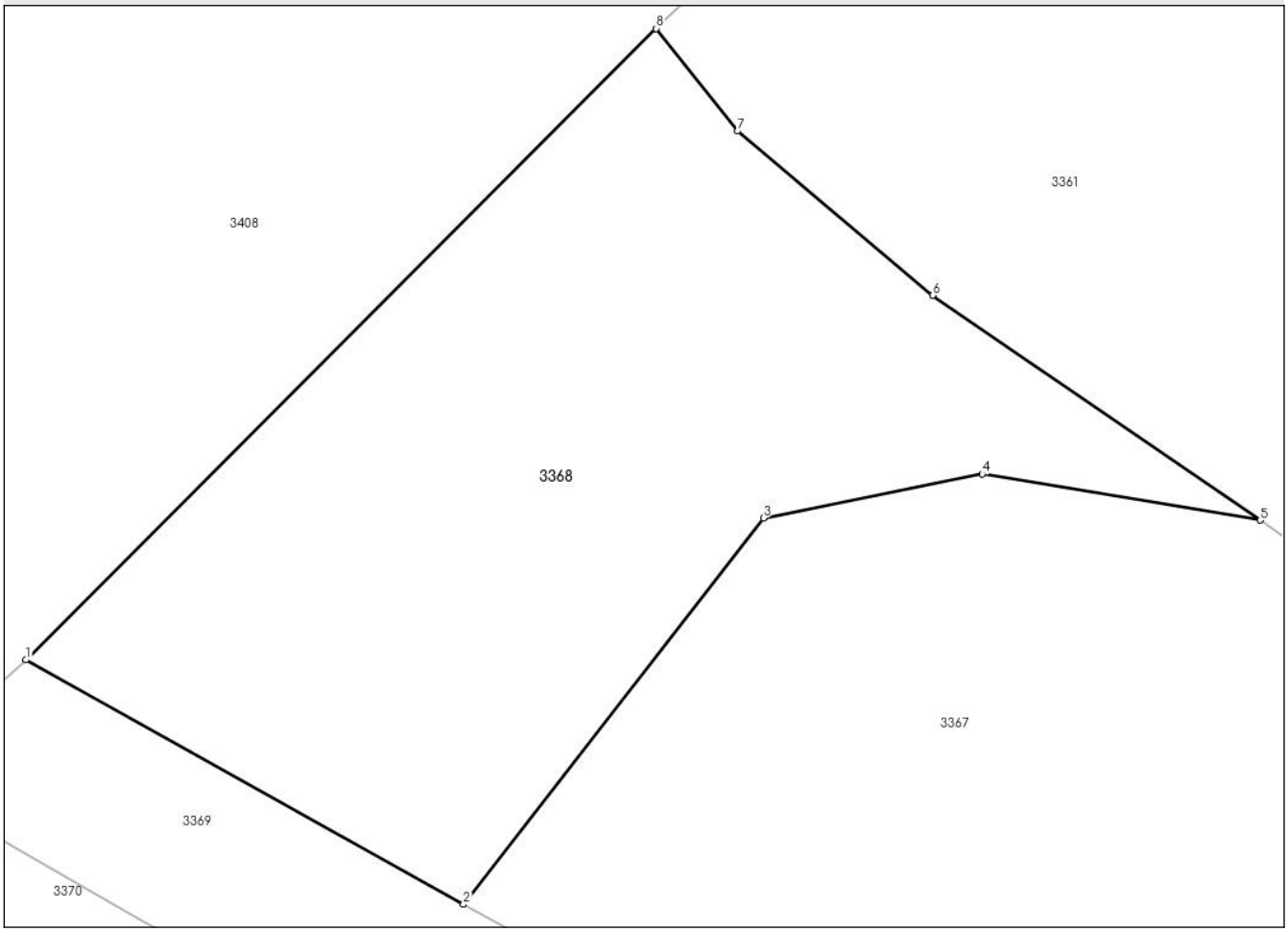

Date referitoare la teren

Crt	Categorie folosință	Intra vilan	Suprafaţa (mp)	Tarla	Parcelă	Nr. topo	Observaţii / Referinţe
1	arabil	NU	129	5	133/1	-	

Lungime Segmente
1) Valorile lungimilor segmentelor sunt obţinute din proiecţie în plan.

Punct început	X / Y	Punct sfârşit	X / Y	Lungime segment (** (m)
1	402.600,425 490.732,192	2	402.608,249 490.727,826	8.96
2	402.608,249 490.727,826	3	402.613,612 490.734,726	8.74
3	402.613,612 490.734,726	4	402.617,522 490.735,512	3.988
4	402.617,522 490.735,512	5	402.622,496 490.734,689	5.042
5	402.622,496 490.734,689	6	402.616,639 490.738,706	7.103

Document care conține date cu caracter personal, protejat de prevederile Regulamentului (UE) nr. 679/2016 și Legii 190/2018

Punct început	X / Y	Punct sfârşit	X / Y	Lungime segment (** (m)
6	402.616,639 490.738,706	7	402.613,15 490.741,638	4.557
7	402.613,15 490.741,638	8	402.611,697 490.743,471	2.339
8	402.611,697 490.743,471	1	402.600,425 490.732,192	15.946

** Lungimile segmentelor sunt determinate în planul de proiecţie Stereo 70 şi sunt rotunjite la 1 milimetru.
*** Distanţa dintre puncte este formată din segmente cumulate ce sunt mai mici decât valoarea 1 milimetru.

Document care conține date cu caracter personal, protejat de prevederile Regulamentului (UE) nr. 679/2016 și Legii 190/2018

DATE DESPRE IMOBILUL NR. 3369

Oficiul de Cadastru şi Publicitate Imobiliară SIBIU
Biroul de Cadastru şi Publicitate Imobiliară Saliste

A. Partea I. Descrierea imobilului

TEREN Extravilan

Adresa: Jud. Sibiu

Nr. Crt	Nr cadastral Nr. topografic	Suprafaţa* (mp)	Observaţii / Referinţe
A1		953	Sector cadastral:14 Teren neimprejmuit; Proprietar neidentificat

B. Partea II. Proprietari şi acte

Inscrieri privitoare la dreptul de proprietate şi alte drepturi reale		Referinţe
/		
Act Normativ nr. 7, din 13/03/1996 emis de GUVERNUL ROMÂNIEI (lege);		
B1	Inscrierea provizorie, drept de PROPRIETATE, dobandit prin Lege, cota actuala 1/1	A1
	1) **ORASUL MIERCUREA SIBIULUI**, CIF:4406266, Proprietar neidentificat	

C. Partea III. SARCINI .

Inscrieri privind dezmembramintele dreptului de proprietate, drepturi reale de garanţie şi sarcini	Referinţe
NU SUNT	

Document care conține date cu caracter personal, protejat de prevederile Regulamentului (UE) nr. 679/2016 și Legii 190/2018

Anexa Nr. 1 La Partea I

Teren

Nr cadastral	Suprafaţa (mp)*	Observaţii / Referinţe
	953	Proprietar neidentificat

* Suprafaţa este determinată in planul de proiecţie Stereo 70.

DETALII LINIARE IMOBIL

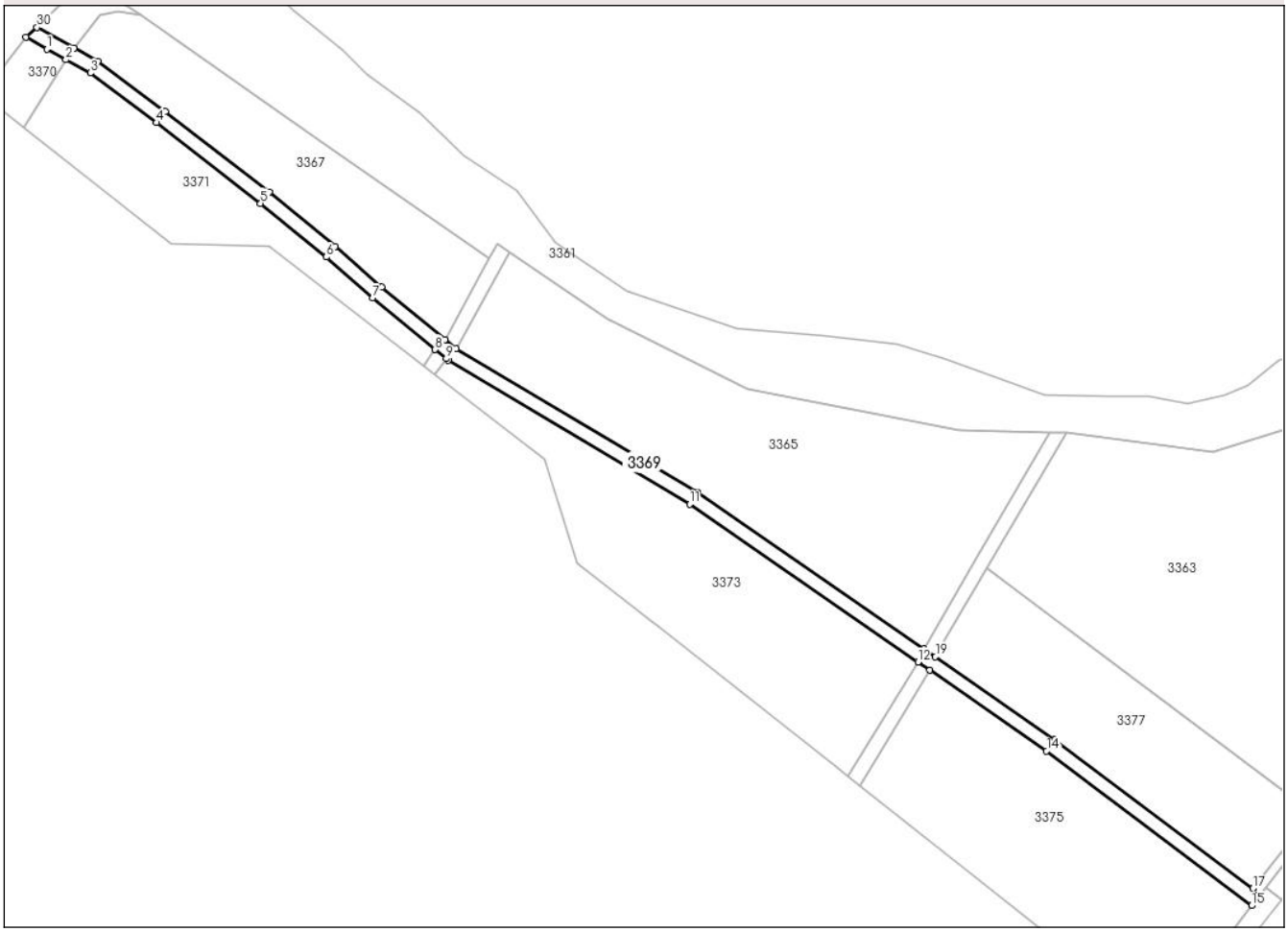

Date referitoare la teren

Crt	Categorie folosință	Intra vilan	Suprafaţa (mp)	Tarla	Parcelă	Nr. topo	Observaţii / Referinţe
1	drum	NU	953	5	131/1	-	

Lungime Segmente

1) Valorile lungimilor segmentelor sunt obţinute din proiecţie în plan.

Punct început	X / Y	Punct sfârşit	X / Y	Lungime segment (** (m)
1	402.602,483 490.727,552	2	402.606,54 490.725,341	4.62
3	402.611,685 490.722,536	4	402.625,716 490.712,063	17.509
5	402.647,646 490.695,044	6	402.661,554 490.683,695	17.95
7	402.671,365 490.675,065	8	402.684,561 490.664,174	17.11
9	402.686,879 490.662,262	10	402.687,31 490.661,906	0.559

Punct început	X / Y	Punct sfârşit	X / Y	Lungime segment (** (m)
2	402.606,54 490.725,341	3	402.611,685 490.722,536	5.86
4	402.625,716 490.712,063	5	402.647,646 490.695,044	27.759
6	402.661,554 490.683,695	7	402.671,365 490.675,065	13.067
8	402.684,561 490.664,174	9	402.686,879 490.662,262	3.005
10	402.687,31 490.661,906	11	402.738,348 490.631,527	59.394

Document care conține date cu caracter personal, protejat de prevederile Regulamentului (UE) nr. 679/2016 și Legii 190/2018

Punct început	X / Y	Punct sfârşit	X / Y	Lungime segment (** (m)
11	402.738,348 490.631,527	12	402.786,609 490.598,197	58.652
13	402.789,082 490.596,489	14	402.813,789 490.579,426	30.027
15	402.857,088 490.546,793	16	402.858,93 490.549,161	3.0
17	402.857,332 490.550,365	18	402.815,545 490.581,859	52.327
19	402.790,283 490.599,305	20	402.787,807 490.601,015	3.009
21	402.739,969 490.634,053	22	402.689,042 490.664,366	59.265
23	402.686,689 490.666,308	24	402.673,311 490.677,349	17.345
25	402.663,494 490.685,984	26	402.649,515 490.697,392	18.043
27	402.627,533 490.714,45	28	402.613,309 490.725,068	17.75
29	402.608,249 490.727,826	30	402.600,425 490.732,192	8.96
31	402.598,073 490.730,076	1	402.602,483 490.727,552	5.081

Punct început	X / Y	Punct sfârşit	X / Y	Lungime segment (** (m)
12	402.786,609 490.598,197	13	402.789,082 490.596,489	3.005
14	402.813,789 490.579,426	15	402.857,088 490.546,793	54.219
16	402.858,93 490.549,161	17	402.857,332 490.550,365	2.0
18	402.815,545 490.581,859	19	402.790,283 490.599,305	30.701
20	402.787,807 490.601,015	21	402.739,969 490.634,053	58.138
22	402.689,042 490.664,366	23	402.686,689 490.666,308	3.052
24	402.673,311 490.677,349	25	402.663,494 490.685,984	13.075
26	402.649,515 490.697,392	27	402.627,533 490.714,45	27.824
28	402.613,309 490.725,068	29	402.608,249 490.727,826	5.762
30	402.600,425 490.732,192	31	402.598,073 490.730,076	3.163

** Lungimile segmentelor sunt determinate în planul de proiecţie Stereo 70 şi sunt rotunjite la 1 milimetru.
*** Distanţa dintre puncte este formată din segmente cumulate ce sunt mai mici decât valoarea 1 milimetru.

Document care conține date cu caracter personal, protejat de prevederile Regulamentului (UE) nr. 679/2016 și Legii 190/2018

DATE DESPRE IMOBILUL NR. 3370

Oficiul de Cadastru şi Publicitate Imobiliară SIBIU
Biroul de Cadastru şi Publicitate Imobiliară Saliste

A. Partea I. Descrierea imobilului

TEREN Extravilan

Adresa: Jud. Sibiu

Nr. Crt	Nr cadastral Nr. topografic	Suprafaţa* (mp)	Observaţii / Referinţe
A1		167	Sector cadastral:14 Teren neimprejmuit; Proprietar neidentificat

B. Partea II. Proprietari şi acte

Inscrieri privitoare la dreptul de proprietate şi alte drepturi reale		Referinţe
/		
Act Normativ nr. 7, din 13/03/1996 emis de GUVERNUL ROMÂNIEI (lege);		
B1	Inscrierea provizorie, drept de PROPRIETATE, dobandit prin Lege, cota actuala 1/1	A1
	1) **ORASUL MIERCUREA SIBIULUI**, CIF:4406266, Proprietar neidentificat	

C. Partea III. SARCINI .

Inscrieri privind dezmembramintele dreptului de proprietate, drepturi reale de garanţie şi sarcini	Referinţe
NU SUNT	

Document care conține date cu caracter personal, protejat de prevederile Regulamentului (UE) nr. 679/2016 și Legii 190/2018

Anexa Nr. 1 La Partea I

Teren

Nr cadastral	Suprafaţa (mp)*	Observaţii / Referinţe
	167	Proprietar neidentificat

* Suprafaţa este determinată in planul de proiecţie Stereo 70.

DETALII LINIARE IMOBIL

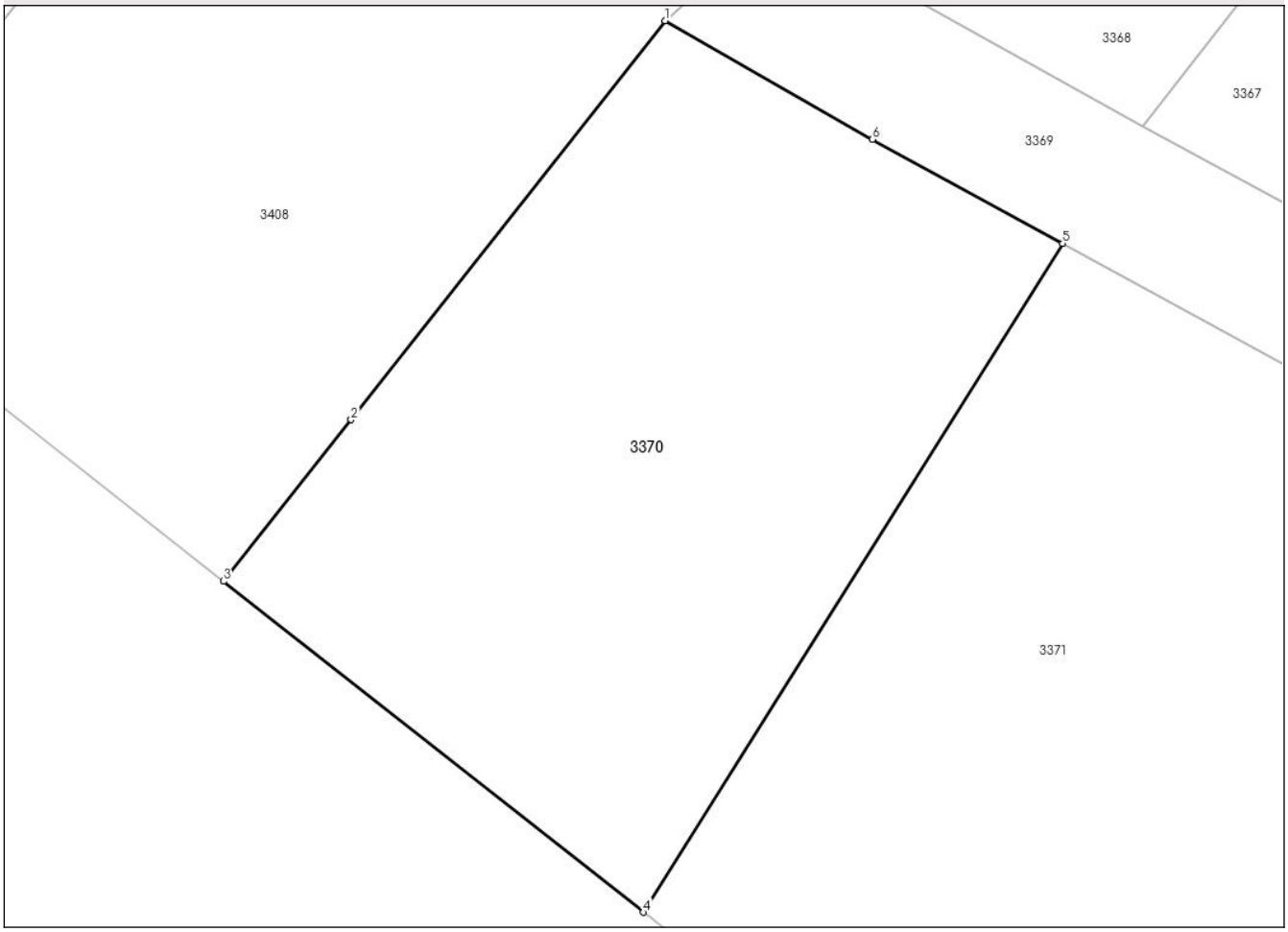

Date referitoare la teren

Crt	Categorie folosință	Intra vilan	Suprafaţa (mp)	Tarla	Parcelă	Nr. topo	Observaţii / Referinţe
1	arabil	NU	167	5	133/2	-	

Lungime Segmente
1) Valorile lungimilor segmentelor sunt obţinute din proiecţie în plan.

Punct început	X / Y	Punct sfârşit	X / Y	Lungime segment (** (m)
1	402.598,073 490.730,076	2	402.591,391 490.721,591	10.8
2	402.591,391 490.721,591	3	402.588,67 490.718,154	4.384
3	402.588,67 490.718,154	4	402.597,612 490.711,117	11.378
4	402.597,612 490.711,117	5	402.606,54 490.725,341	16.793
5	402.606,54 490.725,341	6	402.602,483 490.727,552	4.62

Document care conține date cu caracter personal, protejat de prevederile Regulamentului (UE) nr. 679/2016 și Legii 190/2018

Punct început	X / Y	Punct sfârşit	X / Y	Lungime segment (** (m)
6	402.602,483 490.727,552	1	402.598,073 490.730,076	5.081

** Lungimile segmentelor sunt determinate în planul de proiecţie Stereo 70 şi sunt rotunjite la 1 milimetru.
*** Distanţa dintre puncte este formată din segmente cumulate ce sunt mai mici decât valoarea 1 milimetru.

Document care conține date cu caracter personal, protejat de prevederile Regulamentului (UE) nr. 679/2016 și Legii 190/2018

DATE DESPRE IMOBILUL NR. 3371

Oficiul de Cadastru şi Publicitate Imobiliară SIBIU
Biroul de Cadastru şi Publicitate Imobiliară Saliste

A. Partea I. Descrierea imobilului

TEREN Extravilan

Adresa: Jud. Sibiu

Nr. Crt	Nr cadastral Nr. topografic	Suprafaţa* (mp)	Observaţii / Referinţe
A1		1.135	Sector cadastral:14 Teren neimprejmuit; Diferenta de suprafata se regaseste sub culoarul de expropriere al autostrazii si in parcela 130/1/1

B. Partea II. Proprietari şi acte

Inscrieri privitoare la dreptul de proprietate şi alte drepturi reale		Referinţe
/		
Act Administrativ nr. 1919/38, din 08/01/1998 emis de CJPSDPAT Sibiu (titlu de proprietate, HG 1231/2010, HG 522/2011);		
B1	Intabulare, drept de PROPRIETATEL.18/1991, dobandit prin Reconstituire, cota actuala 1/1	A1
	1) **RADU CRISTINA**	

C. Partea III. SARCINI .

Inscrieri privind dezmembramintele dreptului de proprietate, drepturi reale de garanţie şi sarcini	Referinţe
NU SUNT	

Document care conține date cu caracter personal, protejat de prevederile Regulamentului (UE) nr. 679/2016 și Legii 190/2018

Anexa Nr. 1 La Partea I

Teren

Nr cadastral	Suprafaţa (mp)*	Observaţii / Referinţe
	1.135	Diferenta de suprafata se regaseste sub culoarul de expropriere al autostrazii si in parcela 130/1/1

* Suprafaţa este determinată in planul de proiecţie Stereo 70.

DETALII LINIARE IMOBIL

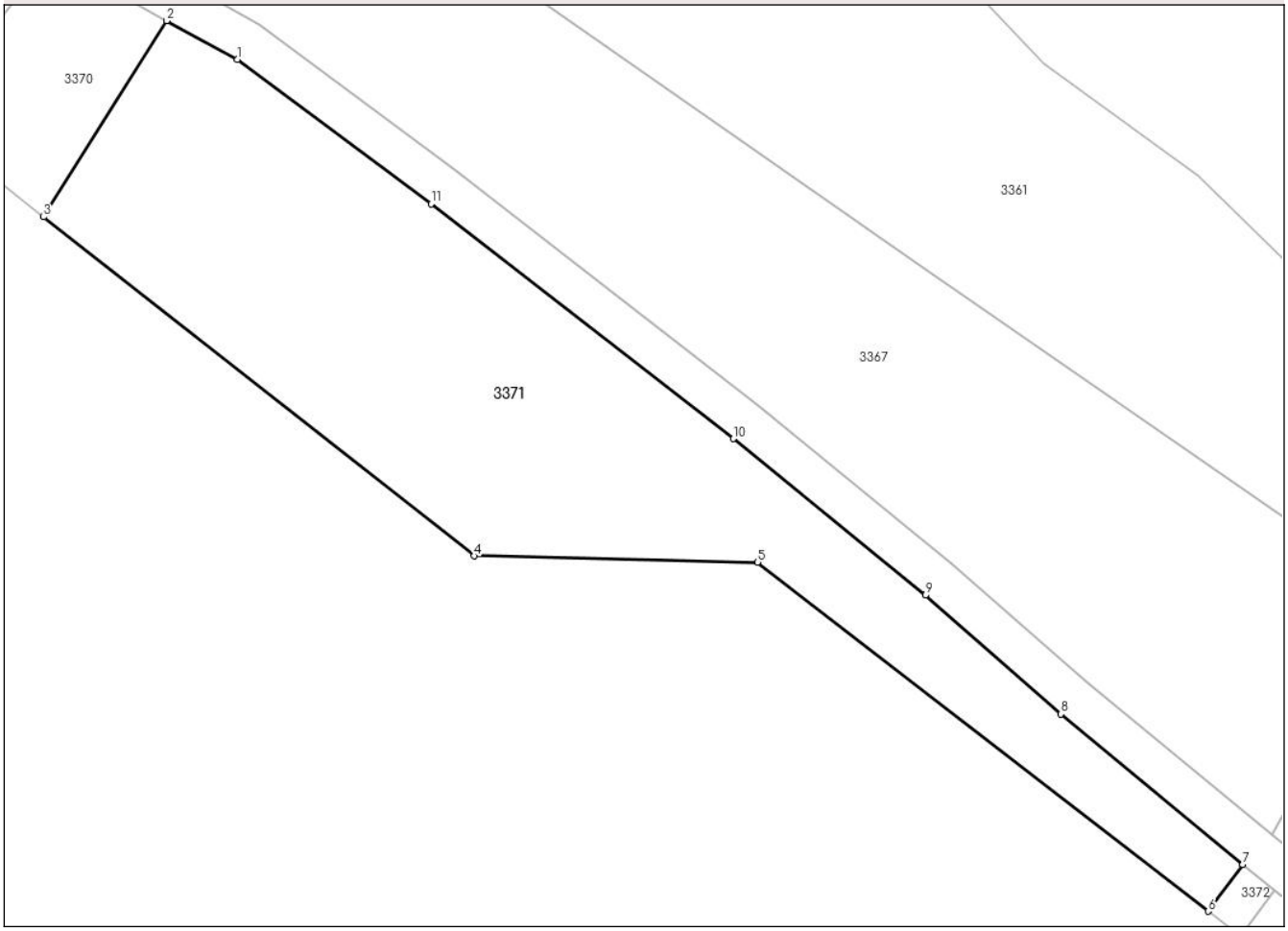

Date referitoare la teren

Crt	Categorie folosință	Intra vilan	Suprafaţa (mp)	Tarla	Parcelă	Nr. topo	Observaţii / Referinţe
1	arabil	NU	1.135	5	130/1/2	-	Diferenta de suprafata se regaseste sub culoarul de expropriere al autostrazii si in parcela 130/1/1

Lungime Segmente

1) Valorile lungimilor segmentelor sunt obţinute din proiecţie în plan.

Punct început	X / Y	Punct sfârşit	X / Y	Lungime segment (** (m)
1	402.611,685 490.722,536	2	402.606,54 490.725,341	5.86
2	402.606,54 490.725,341	3	402.597,612 490.711,117	16.793
3	402.597,612 490.711,117	4	402.628,849 490.686,534	39.751
4	402.628,849 490.686,534	5	402.649,392 490.686,084	20.548

Document care conține date cu caracter personal, protejat de prevederile Regulamentului (UE) nr. 679/2016 și Legii 190/2018

Punct început	X / Y	Punct sfârşit	X / Y	Lungime segment (** (m)
5	402.649,392 490.686,084	6	402.682,064 490.660,779	41.325
6	402.682,064 490.660,779	7	402.684,561 490.664,174	4.215
7	402.684,561 490.664,174	8	402.671,365 490.675,065	17.11
8	402.671,365 490.675,065	9	402.661,554 490.683,695	13.067
9	402.661,554 490.683,695	10	402.647,646 490.695,044	17.95
10	402.647,646 490.695,044	11	402.625,716 490.712,063	27.759
11	402.625,716 490.712,063	1	402.611,685 490.722,536	17.509

** Lungimile segmentelor sunt determinate în planul de proiecţie Stereo 70 şi sunt rotunjite la 1 milimetru.
*** Distanţa dintre puncte este formată din segmente cumulate ce sunt mai mici decât valoarea 1 milimetru.

Document care conține date cu caracter personal, protejat de prevederile Regulamentului (UE) nr. 679/2016 și Legii 190/2018

DATE DESPRE IMOBILUL NR. 3372

Oficiul de Cadastru şi Publicitate Imobiliară SIBIU
Biroul de Cadastru şi Publicitate Imobiliară Saliste

A. Partea I. Descrierea imobilului

TEREN Extravilan

Adresa: Jud. Sibiu

Nr. Crt	Nr cadastral Nr. topografic	Suprafaţa* (mp)	Observaţii / Referinţe
A1		13	Sector cadastral:14 Teren neimprejmuit; Proprietar neidentificat

B. Partea II. Proprietari şi acte

Inscrieri privitoare la dreptul de proprietate şi alte drepturi reale		Referinţe
/		
Act Normativ nr. 7, din 13/03/1996 emis de GUVERNUL ROMÂNIEI (lege);		
B1	Inscrierea provizorie, drept de PROPRIETATE, dobandit prin Lege, cota actuala 1/1	A1
	1) **ORASUL MIERCUREA SIBIULUI**, CIF:4406266, Proprietar neidentificat	

C. Partea III. SARCINI .

Inscrieri privind dezmembramintele dreptului de proprietate, drepturi reale de garanţie şi sarcini	Referinţe
NU SUNT	

Anexa Nr. 1 La Partea I

Teren

Nr cadastral	Suprafaţa (mp)*	Observaţii / Referinţe
	13	Proprietar neidentificat

* Suprafaţa este determinată in planul de proiecţie Stereo 70.

DETALII LINIARE IMOBIL

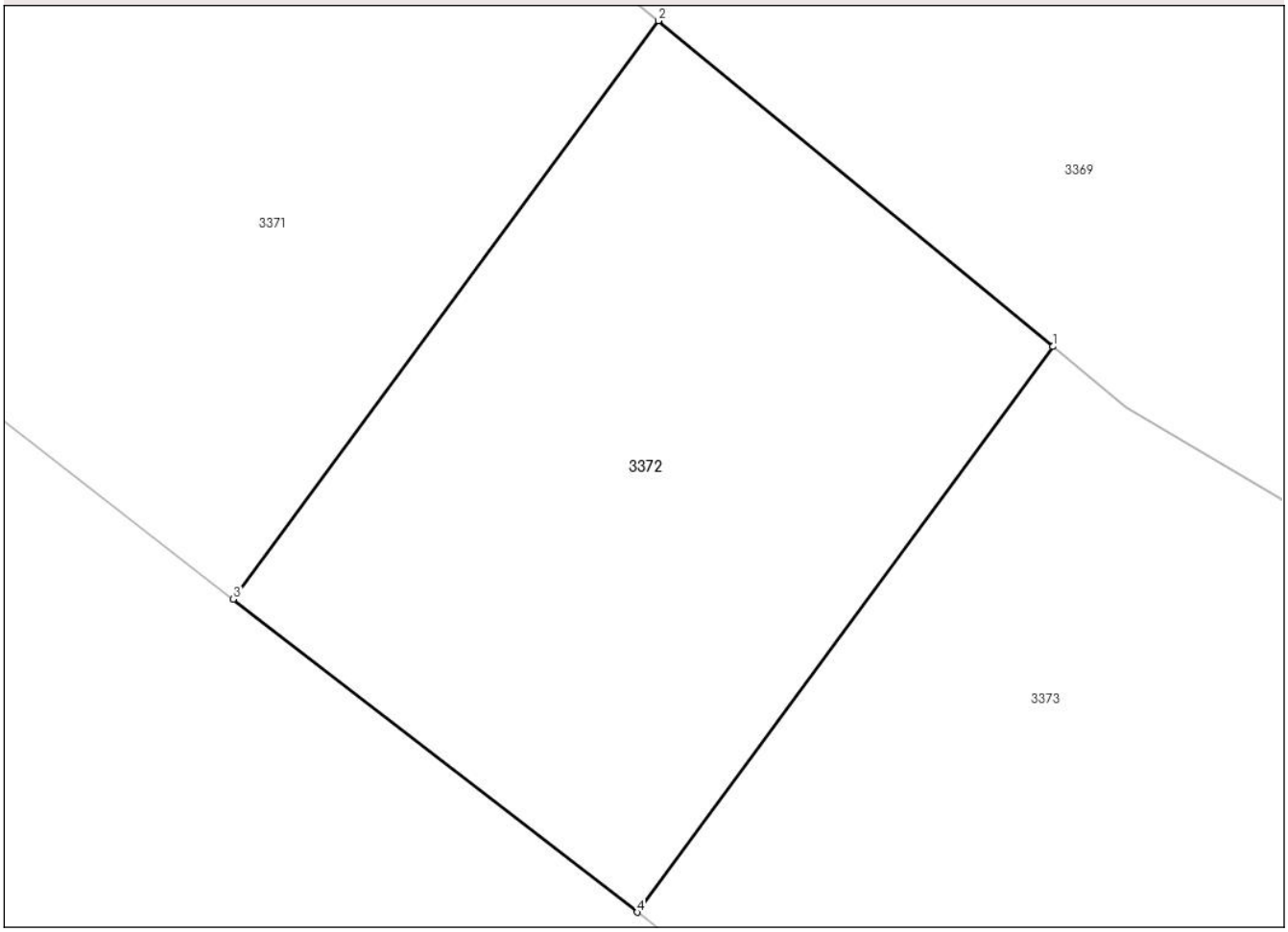

Date referitoare la teren

Crt	Categorie folosință	Intra vilan	Suprafaţa (mp)	Tarla	Parcelă	Nr. topo	Observaţii / Referinţe
1	drum	NU	13	5	131/5	-	

Lungime Segmente
1) Valorile lungimilor segmentelor sunt obţinute din proiecţie în plan.

Punct început	X / Y	Punct sfârşit	X / Y	Lungime segment (** (m)
1	402.686,879 490.662,262	2	402.684,561 490.664,174	3.005
2	402.684,561 490.664,174	3	402.682,064 490.660,779	4.215
3	402.682,064 490.660,779	4	402.684,436 490.658,941	3.001
4	402.684,436 490.658,941	1	402.686,879 490.662,262	4.122

**** Lungimile segmentelor sunt determinate în planul de proiecţie Stereo 70 şi sunt rotunjite la 1 milimetru.**

Document care conține date cu caracter personal, protejat de prevederile Regulamentului (UE) nr. 679/2016 și Legii 190/2018

***** Distanţa dintre puncte este formată din segmente cumulate ce sunt mai mici decât valoarea 1 milimetru.**

Document care conține date cu caracter personal, protejat de prevederile Regulamentului (UE) nr. 679/2016 și Legii 190/2018

DATE DESPRE IMOBILUL NR. 3373

Oficiul de Cadastru şi Publicitate Imobiliară SIBIU
Biroul de Cadastru şi Publicitate Imobiliară Saliste

A. Partea I. Descrierea imobilului

TEREN Extravilan

Adresa: Jud. Sibiu

Nr. Crt	Nr cadastral Nr. topografic	Suprafaţa* (mp)	Observaţii / Referinţe
A1		2.312	Sector cadastral:14 Teren neimprejmuit; Nr Tarla gresit in TP.Corect Tarla 5, nu tarla 8.Diferenta de suprafata se regaseste sub culoarul de expropriere al autostrazii si in parcela 130/24/1/1

B. Partea II. Proprietari şi acte

Inscrieri privitoare la dreptul de proprietate şi alte drepturi reale		Referinţe
/		
Act Administrativ nr. 2159/38, din 29/05/2000 emis de CJPSDPAT Sibiu (titlu de proprietate, HG 1231/2010, HG 522/2011);		
B1	Intabulare, drept de PROPRIETATEL.18/1991, dobandit prin Reconstituire, cota actuala 1/1	A1
	1) **DURCAN PETRU**	

C. Partea III. SARCINI .

Inscrieri privind dezmembramintele dreptului de proprietate, drepturi reale de garanţie şi sarcini	Referinţe
NU SUNT	

Document care conține date cu caracter personal, protejat de prevederile Regulamentului (UE) nr. 679/2016 și Legii 190/2018

Anexa Nr. 1 La Partea I

Teren

Nr cadastral	Suprafaţa (mp)*	Observaţii / Referinţe
	2.312	Nr Tarla gresit in TP.Corect Tarla 5, nu tarla 8.Diferenta de suprafata se regaseste sub culoarul de expropriere al autostrazii si in parcela 130/24/1/1

* Suprafaţa este determinată in planul de proiecţie Stereo 70.

DETALII LINIARE IMOBIL

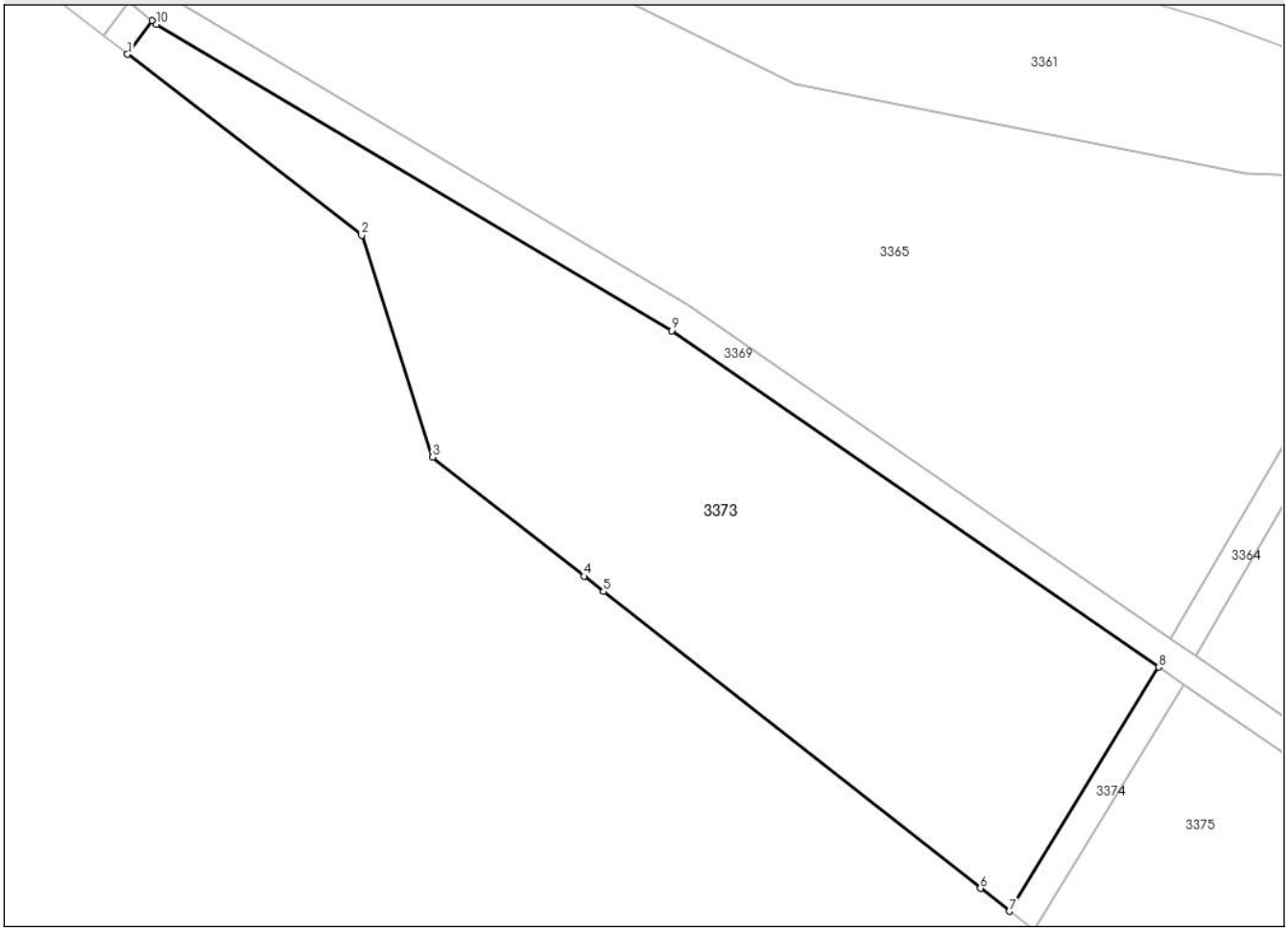

Date referitoare la teren

Crt	Categorie folosință	Intra vilan	Suprafaţa (mp)	Tarla	Parcelă	Nr. topo	Observaţii / Referinţe
1	arabil	NU	2.312	5	130/24/1/2	-	Nr Tarla gresit in TP.Corect Tarla 5, nu tarla 8.Diferenta de suprafata se regaseste sub culoarul de expropriere al autostrazii si in parcela 130/24/1/1

Lungime Segmente

1) Valorile lungimilor segmentelor sunt obţinute din proiecţie în plan.

Punct început	X / Y	Punct sfârşit	X / Y	Lungime segment (** (m)
1	402.684,436 490.658,941	2	402.707,621 490.640,984	29.326
2	402.707,621 490.640,984	3	402.714,669 490.618,996	23.09
3	402.714,669 490.618,996	4	402.729,658 490.607,201	19.073
4	402.729,658 490.607,201	5	402.731,593 490.605,677	2.463

Document care conține date cu caracter personal, protejat de prevederile Regulamentului (UE) nr. 679/2016 și Legii 190/2018

Punct început	X / Y	Punct sfârşit	X / Y	Lungime segment (** (m)
5	402.731,593 490.605,677	6	402.768,949 490.576,279	47.536
6	402.768,949 490.576,279	7	402.771,842 490.574,003	3.681
7	402.771,842 490.574,003	8	402.786,609 490.598,197	28.345
8	402.786,609 490.598,197	9	402.738,348 490.631,527	58.652
9	402.738,348 490.631,527	10	402.687,31 490.661,906	59.394
10	402.687,31 490.661,906	11	402.686,879 490.662,262	0.559
11	402.686,879 490.662,262	1	402.684,436 490.658,941	4.122

** Lungimile segmentelor sunt determinate în planul de proiecţie Stereo 70 şi sunt rotunjite la 1 milimetru.
*** Distanţa dintre puncte este formată din segmente cumulate ce sunt mai mici decât valoarea 1 milimetru.

Document care conține date cu caracter personal, protejat de prevederile Regulamentului (UE) nr. 679/2016 și Legii 190/2018

DATE DESPRE IMOBILUL NR. 3374

Oficiul de Cadastru şi Publicitate Imobiliară SIBIU
Biroul de Cadastru şi Publicitate Imobiliară Saliste

A. Partea I. Descrierea imobilului

TEREN Extravilan

Adresa: Jud. Sibiu

Nr. Crt	Nr cadastral Nr. topografic	Suprafaţa* (mp)	Observaţii / Referinţe
A1		85	Sector cadastral:14 Teren neimprejmuit; Proprietar neidentificat

B. Partea II. Proprietari şi acte

Inscrieri privitoare la dreptul de proprietate şi alte drepturi reale		Referinţe
/		
Act Normativ nr. 7, din 13/03/1996 emis de GUVERNUL ROMÂNIEI (lege);		
B1	Inscrierea provizorie, drept de PROPRIETATE, dobandit prin Lege, cota actuala 1/1	A1
	1) **ORASUL MIERCUREA SIBIULUI**, CIF:4406266, Proprietar neidentificat	

C. Partea III. SARCINI .

Inscrieri privind dezmembramintele dreptului de proprietate, drepturi reale de garanţie şi sarcini	Referinţe
NU SUNT	

Anexa Nr. 1 La Partea I

Teren

Nr cadastral	Suprafaţa (mp)*	Observaţii / Referinţe
	85	Proprietar neidentificat

* Suprafaţa este determinată in planul de proiecţie Stereo 70.

DETALII LINIARE IMOBIL

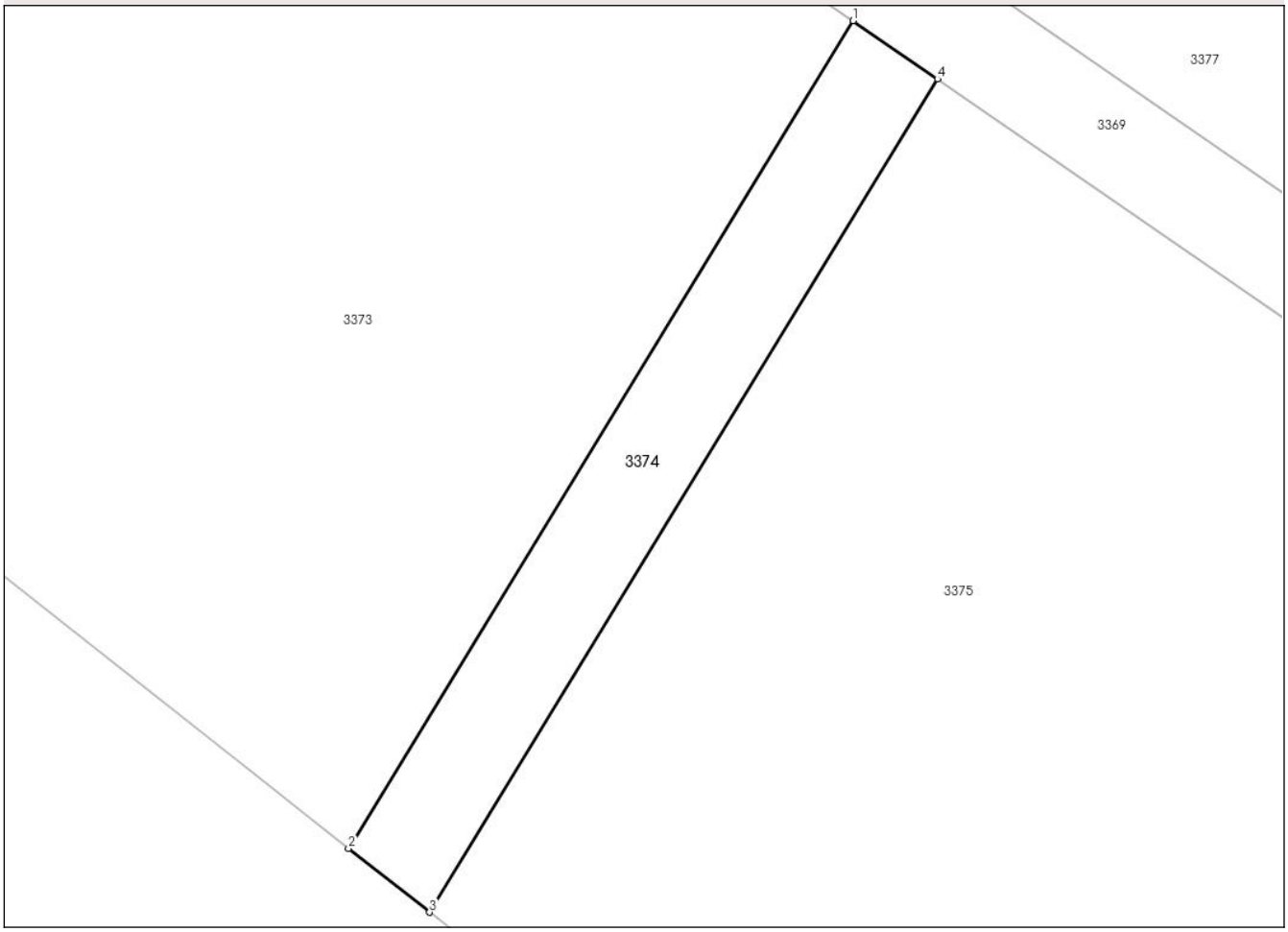

Date referitoare la teren

Crt	Categorie folosință	Intra vilan	Suprafaţa (mp)	Tarla	Parcelă	Nr. topo	Observaţii / Referinţe
1	drum	NU	85	5	131/3	-	

Lungime Segmente
1) Valorile lungimilor segmentelor sunt obţinute din proiecţie în plan.

Punct început	X / Y	Punct sfârşit	X / Y	Lungime segment (** (m)
1	402.786,609 490.598,197	2	402.771,842 490.574,003	28.345
2	402.771,842 490.574,003	3	402.774,216 490.572,134	3.021
3	402.774,216 490.572,134	4	402.789,082 490.596,489	28.533
4	402.789,082 490.596,489	1	402.786,609 490.598,197	3.005

**** Lungimile segmentelor sunt determinate în planul de proiecţie Stereo 70 şi sunt rotunjite la 1 milimetru.**

Document care conține date cu caracter personal, protejat de prevederile Regulamentului (UE) nr. 679/2016 și Legii 190/2018

***** Distanţa dintre puncte este formată din segmente cumulate ce sunt mai mici decât valoarea 1 milimetru.**

Document care conține date cu caracter personal, protejat de prevederile Regulamentului (UE) nr. 679/2016 și Legii 190/2018

DATE DESPRE IMOBILUL NR. 3375

Oficiul de Cadastru şi Publicitate Imobiliară SIBIU
Biroul de Cadastru şi Publicitate Imobiliară Saliste

A. Partea I. Descrierea imobilului

TEREN Extravilan

Adresa: Jud. Sibiu

Nr. Crt	Nr cadastral Nr. topografic	Suprafaţa* (mp)	Observaţii / Referinţe
A1		2.500	Sector cadastral:14 Teren neimprejmuit; Parte din CF 104115 Miercurea Sibiului

B. Partea II. Proprietari şi acte

Inscrieri privitoare la dreptul de proprietate şi alte drepturi reale		Referinţe
5470 / 29/06/2020		
Act Notarial nr. 786, din 26/06/2020 emis de NP POPA - LUPAS George (act notarial, , HG 1231/2010, HG 522/2011);		
B3	Intabulare, drept de PROPRIETATEdonatie cu scutire de raport, dobandit prin Conventie, cota actuala 1/1	A1
	1) **SOAITA MIHAI**, bun propriu	
	OBSERVATII: Diferenta de suprafata se regaseste sub culoarul de expropriere al autostrazii si in parcela 130/18/1/1	

C. Partea III. SARCINI .

Inscrieri privind dezmembramintele dreptului de proprietate, drepturi reale de garanţie şi sarcini	Referinţe
NU SUNT	

Document care conține date cu caracter personal, protejat de prevederile Regulamentului (UE) nr. 679/2016 și Legii 190/2018

Anexa Nr. 1 La Partea I

Teren

Nr cadastral	Suprafaţa (mp)*	Observaţii / Referinţe
	2.500	Parte din CF 104115 Miercurea Sibiului

* Suprafaţa este determinată in planul de proiecţie Stereo 70.

DETALII LINIARE IMOBIL

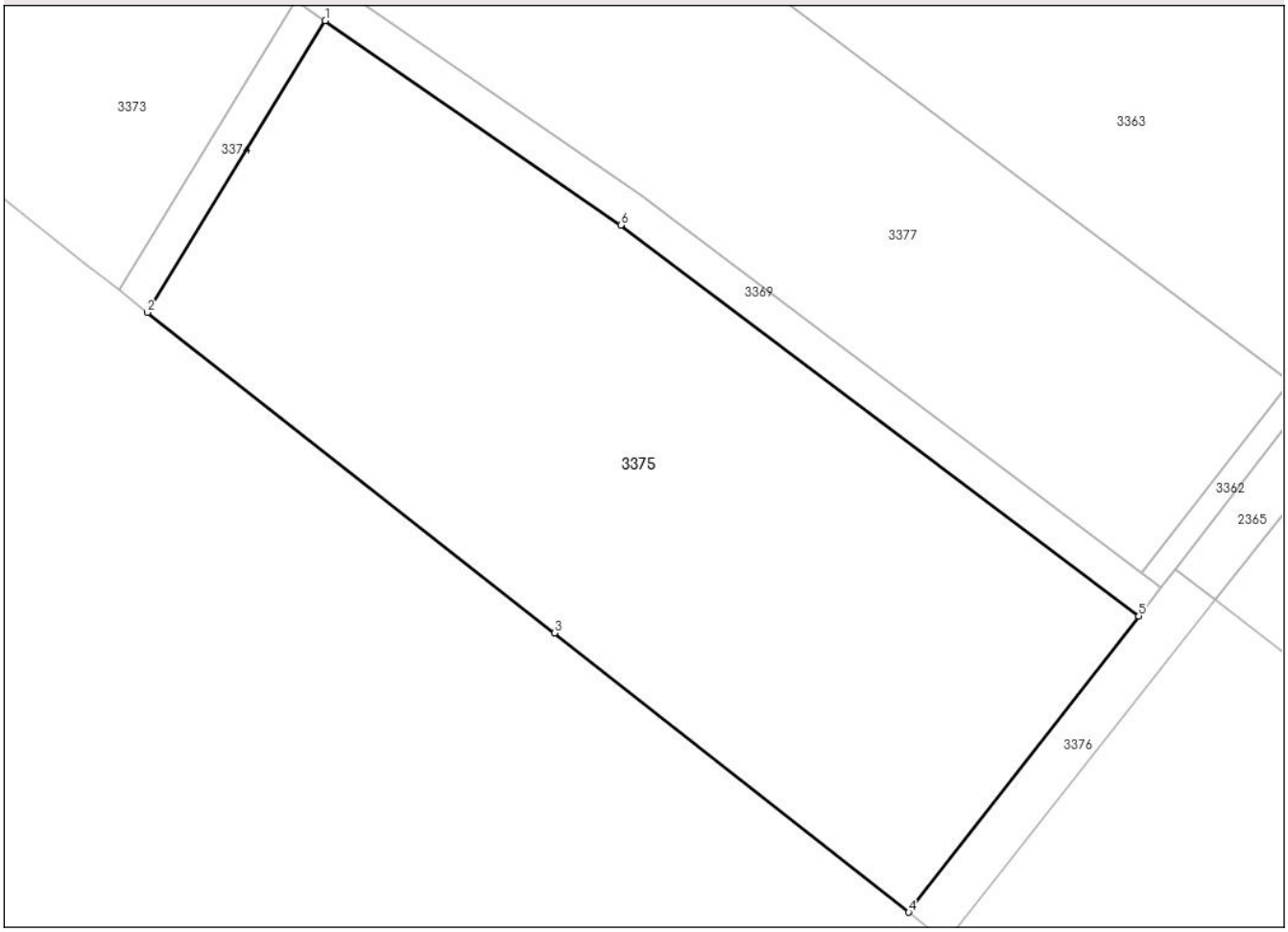

Date referitoare la teren

Crt	Categorie folosință	Intra vilan	Suprafaţa (mp)	Tarla	Parcelă	Nr. topo	Observaţii / Referinţe
1	arabil	NU	2.500	5	130/18/1/2	-	Diferenta de suprafata se regaseste sub culoarul de expropriere al autostrazii si in parcela 130/18/1/1

Lungime Segmente
1) Valorile lungimilor segmentelor sunt obţinute din proiecţie în plan.

Punct început	X / Y	Punct sfârşit	X / Y	Lungime segment (** (m)
1	402.789,082 490.596,489	2	402.774,216 490.572,134	28.533
2	402.774,216 490.572,134	3	402.808,241 490.545,357	43.298
3	402.808,241 490.545,357	4	402.837,852 490.522,055	37.68
4	402.837,852 490.522,055	5	402.857,088 490.546,793	31.337
5	402.857,088 490.546,793	6	402.813,789 490.579,426	54.219

Document care conține date cu caracter personal, protejat de prevederile Regulamentului (UE) nr. 679/2016 și Legii 190/2018

Punct început	X / Y	Punct sfârşit	X / Y	Lungime segment (** (m)
6	402.813,789 490.579,426	1	402.789,082 490.596,489	30.027

** Lungimile segmentelor sunt determinate în planul de proiecţie Stereo 70 şi sunt rotunjite la 1 milimetru.
*** Distanţa dintre puncte este formată din segmente cumulate ce sunt mai mici decât valoarea 1 milimetru.

Document care conține date cu caracter personal, protejat de prevederile Regulamentului (UE) nr. 679/2016 și Legii 190/2018

DATE DESPRE IMOBILUL NR. 3376

Oficiul de Cadastru şi Publicitate Imobiliară SIBIU
Biroul de Cadastru şi Publicitate Imobiliară Saliste

A. Partea I. Descrierea imobilului

TEREN Extravilan

Adresa: Jud. Sibiu

Nr. Crt	Nr cadastral Nr. topografic	Suprafaţa* (mp)	Observaţii / Referinţe
A1		149	Sector cadastral:14 Teren neimprejmuit; Proprietar neidentificat

B. Partea II. Proprietari şi acte

Inscrieri privitoare la dreptul de proprietate şi alte drepturi reale		Referinţe
/		
Act Normativ nr. 7, din 13/03/1996 emis de GUVERNUL ROMÂNIEI (lege);		
B1	Inscrierea provizorie, drept de PROPRIETATE, dobandit prin Lege, cota actuala 1/1	A1
	1) **ORASUL MIERCUREA SIBIULUI**, CIF:4406266, Proprietar neidentificat	

C. Partea III. SARCINI .

Inscrieri privind dezmembramintele dreptului de proprietate, drepturi reale de garanţie şi sarcini	Referinţe
NU SUNT	

Anexa Nr. 1 La Partea I

Teren

Nr cadastral	Suprafaţa (mp)*	Observaţii / Referinţe
	149	Proprietar neidentificat

* Suprafaţa este determinată in planul de proiecţie Stereo 70.

DETALII LINIARE IMOBIL

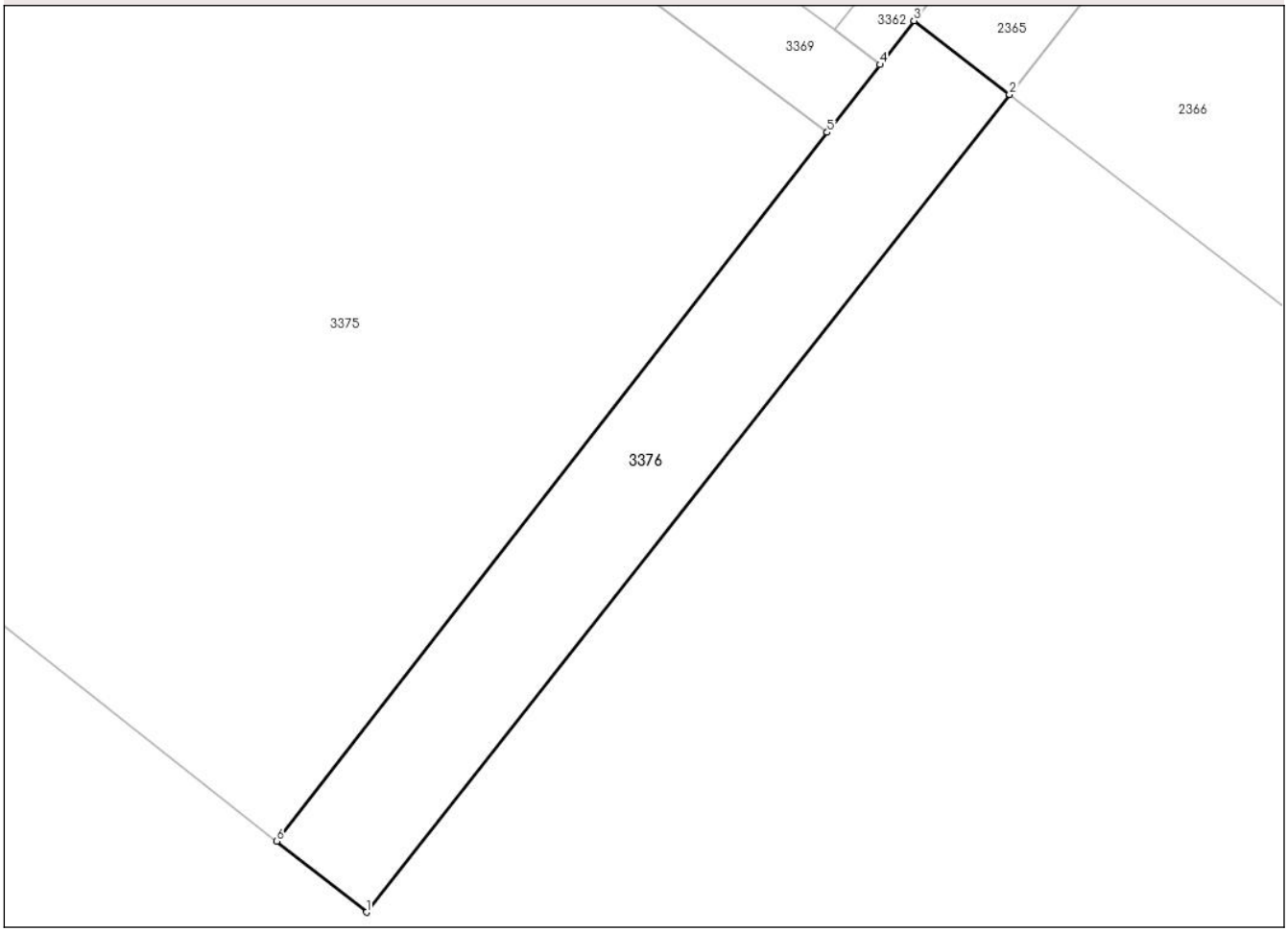

Date referitoare la teren

Crt	Categorie folosință	Intra vilan	Suprafaţa (mp)	Tarla	Parcelă	Nr. topo	Observaţii / Referinţe
1	ape curgatoare	NU	149	5	124/1	-	Canal. Diferenta de suprafata se regaseste sub culoarul de expropriere al autostrazii si in parcela 124/3

Lungime Segmente
1) Valorile lungimilor segmentelor sunt obţinute din proiecţie în plan.

Punct început	X / Y	Punct sfârşit	X / Y	Lungime segment (** (m)
1	402.840,995 490.519,581	2	402.863,455 490.548,121	36.318
2	402.863,455 490.548,121	3	402.860,12 490.550,692	4.211
3	402.860,12 490.550,692	4	402.858,93 490.549,161	1.939
4	402.858,93 490.549,161	5	402.857,088 490.546,793	3.0
5	402.857,088 490.546,793	6	402.837,852 490.522,055	31.337

Document care conține date cu caracter personal, protejat de prevederile Regulamentului (UE) nr. 679/2016 și Legii 190/2018

Punct început	X / Y	Punct sfârşit	X / Y	Lungime segment (** (m)
6	402.837,852 490.522,055	1	402.840,995 490.519,581	4.0

** Lungimile segmentelor sunt determinate în planul de proiecţie Stereo 70 şi sunt rotunjite la 1 milimetru.
*** Distanţa dintre puncte este formată din segmente cumulate ce sunt mai mici decât valoarea 1 milimetru.

Document care conține date cu caracter personal, protejat de prevederile Regulamentului (UE) nr. 679/2016 și Legii 190/2018

DATE DESPRE IMOBILUL NR. 3377

Oficiul de Cadastru şi Publicitate Imobiliară SIBIU
Biroul de Cadastru şi Publicitate Imobiliară Saliste

A. Partea I. Descrierea imobilului

TEREN Extravilan

Adresa: Jud. Sibiu

Nr. Crt	Nr cadastral Nr. topografic	Suprafaţa* (mp)	Observaţii / Referinţe
A1	104115	1.725	Sector cadastral:14 Teren neimprejmuit;

B. Partea II. Proprietari şi acte

Inscrieri privitoare la dreptul de proprietate şi alte drepturi reale		Referinţe
5470 / 29/06/2020		
Act Notarial nr. 786, din 26/06/2020 emis de NP POPA - LUPAS George (act notarial, HG 1231/2010, HG 522/2011);		
B1	Intabulare, drept de PROPRIETATEdonatie cu scutire de raport, dobandit prin Conventie, cota actuala 1/1	A1
	1) **SOAITA MIHAI**, bun propriu	
	OBSERVATII: Diferenta de suprafata se regaseste sub culoarul de expropriere al autostrazii si in parcela 130/18/1/2	

C. Partea III. SARCINI .

Inscrieri privind dezmembramintele dreptului de proprietate, drepturi reale de garanţie şi sarcini	Referinţe
NU SUNT	

Document care conține date cu caracter personal, protejat de prevederile Regulamentului (UE) nr. 679/2016 și Legii 190/2018

Anexa Nr. 1 La Partea I

Teren

Nr cadastral	Suprafaţa (mp)*	Observaţii / Referinţe
104115	1.725	

* Suprafaţa este determinată in planul de proiecţie Stereo 70.

DETALII LINIARE IMOBIL

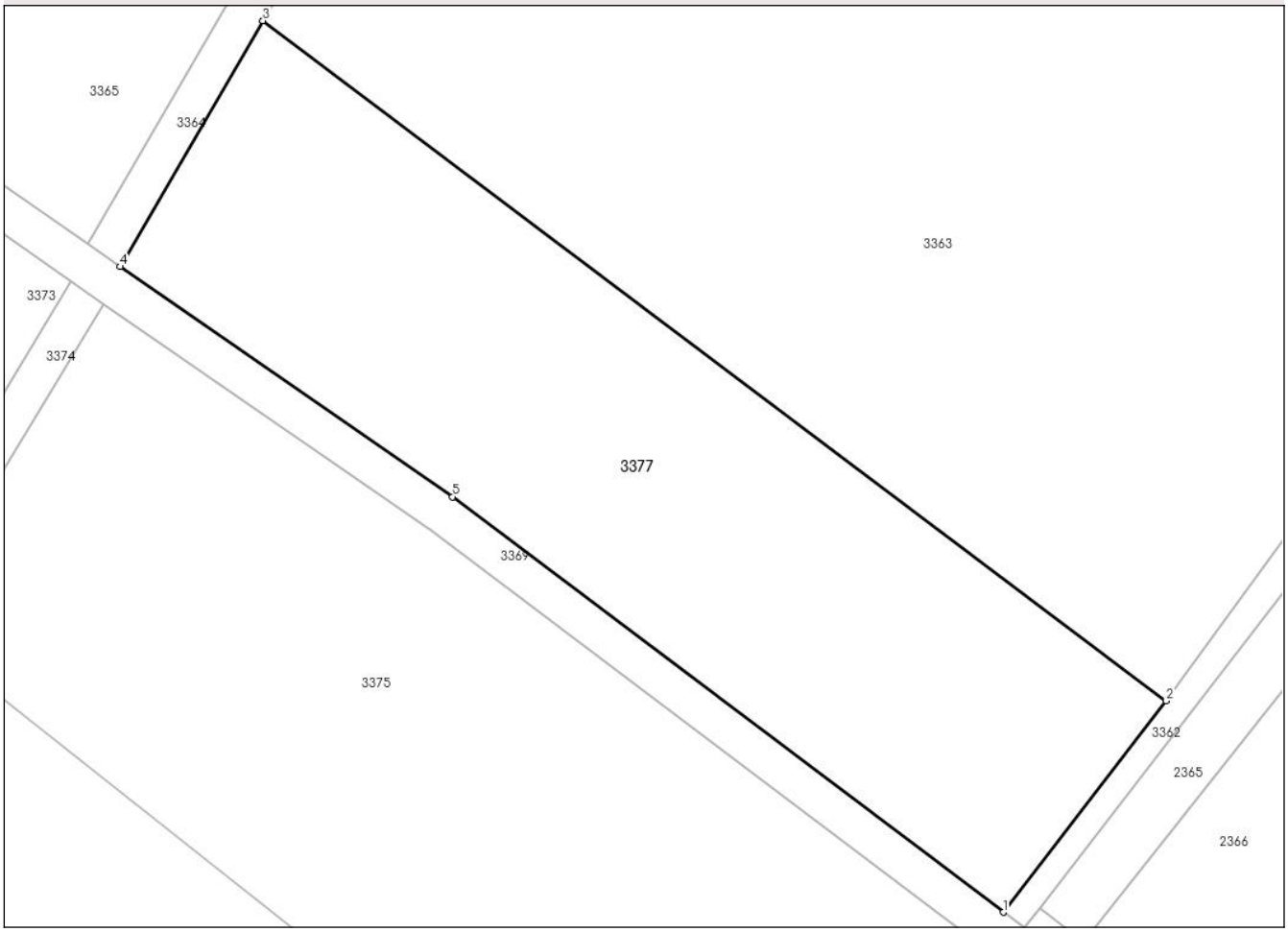

Date referitoare la teren

Crt	Categorie folosință	Intra vilan	Suprafaţa (mp)	Tarla	Parcelă	Nr. topo	Observaţii / Referinţe
1	arabil	NU	1.725	5	130/18/1/1	-	Diferenta de suprafata se regaseste sub culoarul de expropriere al autostrazii si in parcela 130/18/1/2

Lungime Segmente

1) Valorile lungimilor segmentelor sunt obţinute din proiecţie în plan.

Punct început	X / Y	Punct sfârşit	X / Y	Lungime segment (** (m)
1	402.857,332 490.550,365	2	402.869,695 490.566,387	20.237
2	402.869,695 490.566,387	3	402.801,134 490.617,949	85.786
3	402.801,134 490.617,949	4	402.790,283 490.599,305	21.572
4	402.790,283 490.599,305	5	402.815,545 490.581,859	30.701
5	402.815,545 490.581,859	1	402.857,332 490.550,365	52.327

Document care conține date cu caracter personal, protejat de prevederile Regulamentului (UE) nr. 679/2016 și Legii 190/2018

** Lungimile segmentelor sunt determinate în planul de proiecţie Stereo 70 şi sunt rotunjite la 1 milimetru.
*** Distanţa dintre puncte este formată din segmente cumulate ce sunt mai mici decât valoarea 1 milimetru.

Document care conține date cu caracter personal, protejat de prevederile Regulamentului (UE) nr. 679/2016 și Legii 190/2018