DATE DESPRE IMOBILUL NR. 3408

Oficiul de Cadastru şi Publicitate Imobiliară SIBIU
Biroul de Cadastru şi Publicitate Imobiliară Saliste

A. Partea I. Descrierea imobilului

TEREN Extravilan

Adresa: Jud. Sibiu

Nr. Crt	Nr cadastral Nr. topografic	Suprafaţa* (mp)	Observaţii / Referinţe
A1		590	Sector cadastral:13 Teren neimprejmuit;

B. Partea II. Proprietari şi acte

Inscrieri privitoare la dreptul de proprietate şi alte drepturi reale		Referinţe
/		
Act Normativ nr. 7, din 13/03/1997 emis de GUVERNUL ROMÂNIEI (lege);		
B1	Intabulare, drept de PROPRIETATE, dobandit prin Lege, cota actuala 1/1	A1
	1) **STATUL ROMÂN**, CIF:9999999999999	
Act Normativ nr. 268, din 28/05/2001 emis de GUVERNUL ROMÂNIEI (lege);		
B2	Intabulare, drept de ADMINISTRARE, dobandit prin Lege, cota actuala 1/1	A1
	1) **AGENȚIA DOMENIILOR STATULUI**, CIF:14818116	

C. Partea III. SARCINI .

Inscrieri privind dezmembramintele dreptului de proprietate, drepturi reale de garanţie şi sarcini	Referinţe
NU SUNT	

Document care conține date cu caracter personal, protejat de prevederile Regulamentului (UE) nr. 679/2016 și Legii 190/2018

Anexa Nr. 1 La Partea I

Teren

Nr cadastral	Suprafaţa (mp)*	Observaţii / Referinţe
	590	

* Suprafaţa este determinată in planul de proiecţie Stereo 70.

DETALII LINIARE IMOBIL

Date referitoare la teren

Crt	Categorie folosință	Intra vilan	Suprafaţa (mp)	Tarla	Parcelă	Nr. topo	Observaţii / Referinţe
1	drum	NU	590	2	44/1	-	Diferenta de suprafata se regaseste sub culoarul de expropriere al autostrazii si in parcela 44/3

Lungime Segmente
1) Valorile lungimilor segmentelor sunt obţinute din proiecţie în plan.

Punct început	X / Y	Punct sfârşit	X / Y	Lungime segment (** (m)
1	402.609,238 490.761,274	2	402.600,381 490.750,598	13.872
2	402.600,381 490.750,598	3	402.579,932 490.725,03	32.739
3	402.579,932 490.725,03	4	402.588,67 490.718,154	11.12
4	402.588,67 490.718,154	5	402.591,391 490.721,591	4.384
5	402.591,391 490.721,591	6	402.598,073 490.730,076	10.8

Document care conține date cu caracter personal, protejat de prevederile Regulamentului (UE) nr. 679/2016 și Legii 190/2018

Punct început	X / Y	Punct sfârşit	X / Y	Lungime segment (** (m)
6	402.598,073 490.730,076	7	402.600,425 490.732,192	3.163
7	402.600,425 490.732,192	8	402.611,697 490.743,471	15.946
8	402.611,697 490.743,471	9	402.616,801 490.748,294	7.023
9	402.616,801 490.748,294	10	402.621,424 490.755,169	8.284
10	402.621,424 490.755,169	1	402.609,238 490.761,274	13.63

** Lungimile segmentelor sunt determinate în planul de proiecţie Stereo 70 şi sunt rotunjite la 1 milimetru.
*** Distanţa dintre puncte este formată din segmente cumulate ce sunt mai mici decât valoarea 1 milimetru.

Document care conține date cu caracter personal, protejat de prevederile Regulamentului (UE) nr. 679/2016 și Legii 190/2018

DATE DESPRE IMOBILUL NR. 3409

Oficiul de Cadastru şi Publicitate Imobiliară SIBIU
Biroul de Cadastru şi Publicitate Imobiliară Saliste

A. Partea I. Descrierea imobilului

TEREN Extravilan

Adresa: Jud. Sibiu

Nr. Crt	Nr cadastral Nr. topografic	Suprafaţa* (mp)	Observaţii / Referinţe
A1		939	Sector cadastral:13 Teren neimprejmuit;

B. Partea II. Proprietari şi acte

Inscrieri privitoare la dreptul de proprietate şi alte drepturi reale		Referinţe
/		
Act Administrativ nr. 833/38, din 17/02/1995 emis de CJPSDPAT Sibiu (titlu de proprietate, HG 1231/2010, HG 522/2011);		
B1	Intabulare, drept de PROPRIETATEL.18/1991, dobandit prin Reconstituire, cota actuala 1/1	A1
	1) **COTÂRLEA MARIA**	
	OBSERVATII: Diferenta de suprafata se regaseste sub culoarul de expropriere al autostrazii	

C. Partea III. SARCINI .

Inscrieri privind dezmembramintele dreptului de proprietate, drepturi reale de garanţie şi sarcini	Referinţe
NU SUNT	

Document care conține date cu caracter personal, protejat de prevederile Regulamentului (UE) nr. 679/2016 și Legii 190/2018

Anexa Nr. 1 La Partea I

Teren

Nr cadastral	Suprafaţa (mp)*	Observaţii / Referinţe
	939	

* Suprafaţa este determinată in planul de proiecţie Stereo 70.

DETALII LINIARE IMOBIL

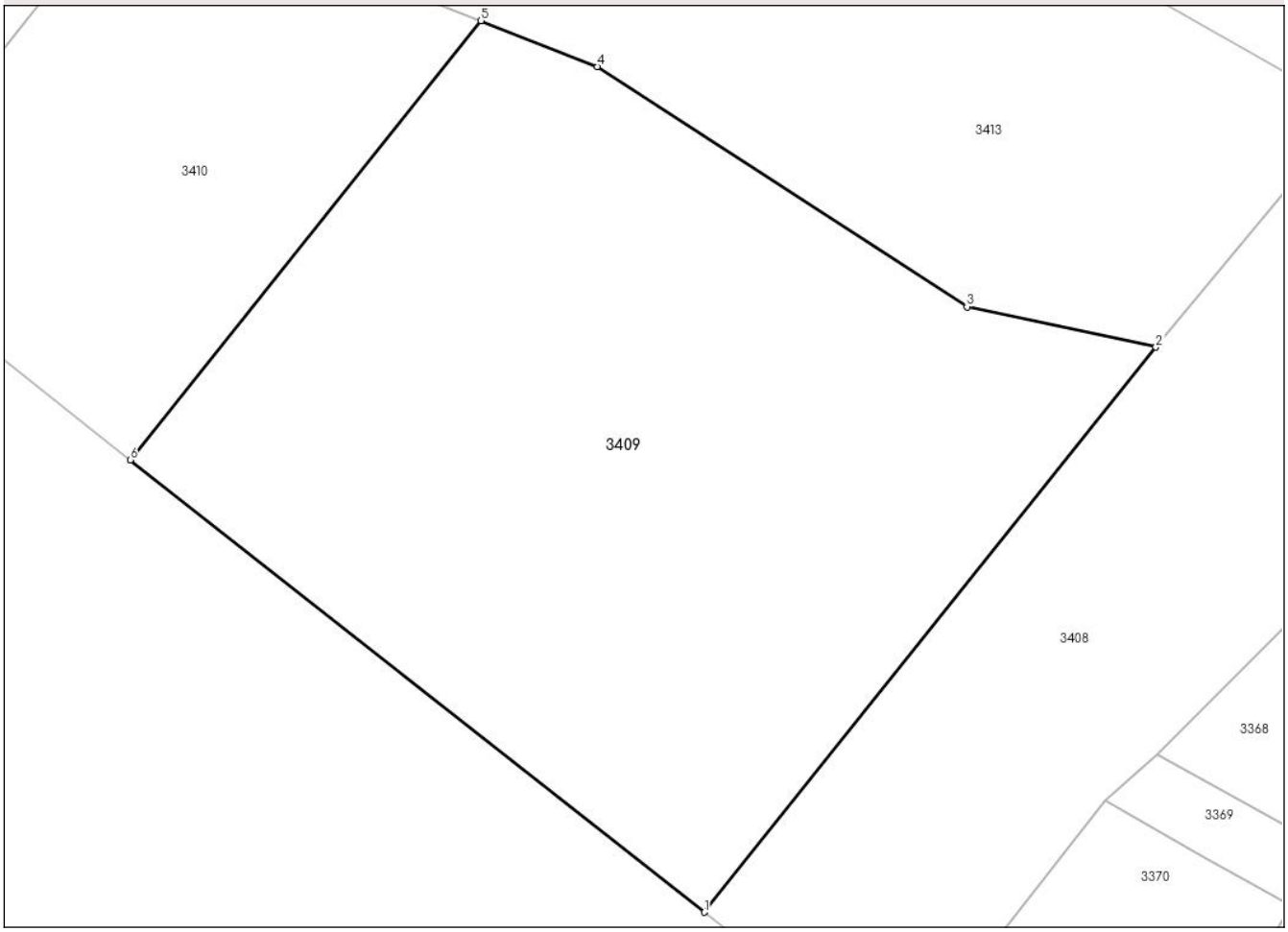

Date referitoare la teren

Crt	Categorie folosință	Intra vilan	Suprafaţa (mp)	Tarla	Parcelă	Nr. topo	Observaţii / Referinţe
1	arabil	NU	939	2	43/7/1	-	Diferenta de suprafata se regaseste sub culoarul de expropriere al autostrazii

Lungime Segmente
1) Valorile lungimilor segmentelor sunt obţinute din proiecţie în plan.

Punct început	X / Y	Punct sfârşit	X / Y	Lungime segment (** (m)
1	402.579,932 490.725,03	2	402.600,381 490.750,598	32.739
2	402.600,381 490.750,598	3	402.591,826 490.752,428	8.749
3	402.591,826 490.752,428	4	402.575,072 490.763,3	19.973
4	402.575,072 490.763,3	5	402.569,813 490.765,375	5.653
5	402.569,813 490.765,375	6	402.553,918 490.745,502	25.447

Document care conține date cu caracter personal, protejat de prevederile Regulamentului (UE) nr. 679/2016 și Legii 190/2018

Punct început	X / Y	Punct sfârşit	X / Y	Lungime segment (** (m)
6	402.553,918 490.745,502	1	402.579,932 490.725,03	33.103

** Lungimile segmentelor sunt determinate în planul de proiecţie Stereo 70 şi sunt rotunjite la 1 milimetru.
*** Distanţa dintre puncte este formată din segmente cumulate ce sunt mai mici decât valoarea 1 milimetru.

Document care conține date cu caracter personal, protejat de prevederile Regulamentului (UE) nr. 679/2016 și Legii 190/2018

DATE DESPRE IMOBILUL NR. 3410

Oficiul de Cadastru şi Publicitate Imobiliară SIBIU
Biroul de Cadastru şi Publicitate Imobiliară Saliste

A. Partea I. Descrierea imobilului

TEREN Extravilan

Adresa: Jud. Sibiu

Nr. Crt	Nr cadastral Nr. topografic	Suprafaţa* (mp)	Observaţii / Referinţe
A1		371	Sector cadastral:13 Teren neimprejmuit;

B. Partea II. Proprietari şi acte

Inscrieri privitoare la dreptul de proprietate şi alte drepturi reale		Referinţe
/		
Act Administrativ nr. 834/38, din 17/02/1995 emis de CJPSDPAT Sibiu (titlu de proprietate, HG 1231/2010, HG 522/2011);		
B1	Intabulare, drept de PROPRIETATEL.18/1991, dobandit prin Reconstituire, cota actuala 1/1	A1
	1) **COTÂRLEA IOAN**	

C. Partea III. SARCINI .

Inscrieri privind dezmembramintele dreptului de proprietate, drepturi reale de garanţie şi sarcini	Referinţe
NU SUNT	

Document care conține date cu caracter personal, protejat de prevederile Regulamentului (UE) nr. 679/2016 și Legii 190/2018

Anexa Nr. 1 La Partea I

Teren

Nr cadastral	Suprafaţa (mp)*	Observaţii / Referinţe
	371	

* Suprafaţa este determinată in planul de proiecţie Stereo 70.

DETALII LINIARE IMOBIL

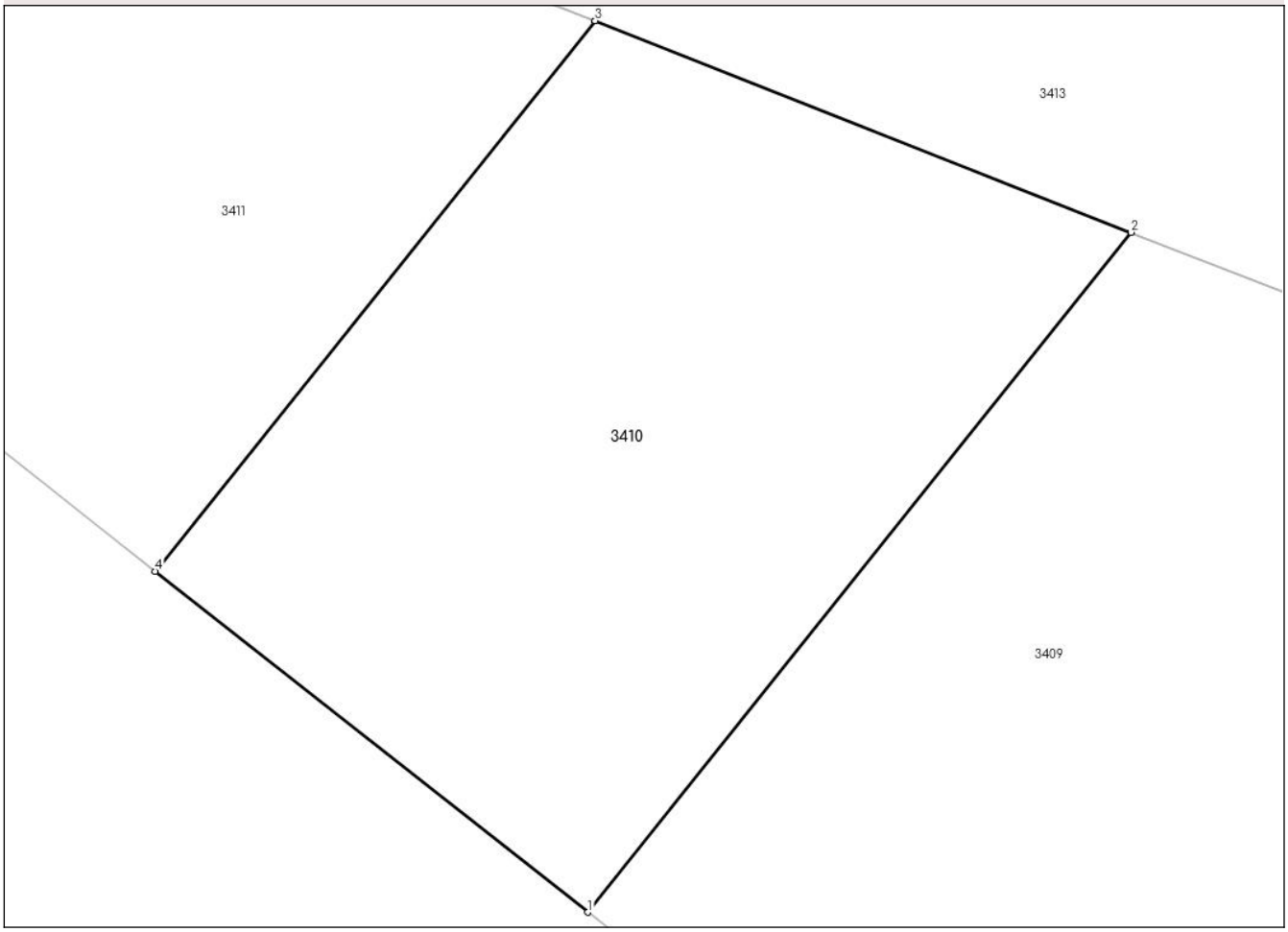

Date referitoare la teren

Crt	Categorie folosință	Intra vilan	Suprafaţa (mp)	Tarla	Parcelă	Nr. topo	Observaţii / Referinţe
1	arabil	NU	371	2	43/6/1	-	Diferenta de suprafata se regaseste sub culoarul de expropriere al autostrazii

Lungime Segmente

1) Valorile lungimilor segmentelor sunt obţinute din proiecţie în plan.

Punct început	X / Y	Punct sfârşit	X / Y	Lungime segment (** (m)
1	402.553,918 490.745,502	2	402.569,813 490.765,375	25.447
2	402.569,813 490.765,375	3	402.554,13 490.771,56	16.858
3	402.554,13 490.771,56	4	402.541,258 490.755,466	20.609
4	402.541,258 490.755,466	1	402.553,918 490.745,502	16.111

Document care conține date cu caracter personal, protejat de prevederile Regulamentului (UE) nr. 679/2016 și Legii 190/2018

** Lungimile segmentelor sunt determinate în planul de proiecţie Stereo 70 şi sunt rotunjite la 1 milimetru.
*** Distanţa dintre puncte este formată din segmente cumulate ce sunt mai mici decât valoarea 1 milimetru.

Document care conține date cu caracter personal, protejat de prevederile Regulamentului (UE) nr. 679/2016 și Legii 190/2018

DATE DESPRE IMOBILUL NR. 3411

Oficiul de Cadastru şi Publicitate Imobiliară SIBIU
Biroul de Cadastru şi Publicitate Imobiliară Saliste

A. Partea I. Descrierea imobilului

TEREN Extravilan

Adresa: Jud. Sibiu

Nr. Crt	Nr cadastral Nr. topografic	Suprafaţa* (mp)	Observaţii / Referinţe
A1		317	Sector cadastral:13 Teren neimprejmuit;

B. Partea II. Proprietari şi acte

Inscrieri privitoare la dreptul de proprietate şi alte drepturi reale		Referinţe
/		
Act Administrativ nr. 835/38, din 17/02/1995 emis de CJPSDPAT Sibiu;		
B1	Intabulare, drept de PROPRIETATEtitlu de proprietate, HG 1231/2010, HG 522/2011, dobandit prin Reconstituire, cota actuala 1/1	A1
	1) **TEOC TRAIAN**	
	OBSERVATII: Diferenta de suprafata se regaseste sub culoarul de expropriere al autostrazii	

C. Partea III. SARCINI .

Inscrieri privind dezmembramintele dreptului de proprietate, drepturi reale de garanţie şi sarcini	Referinţe
NU SUNT	

Document care conține date cu caracter personal, protejat de prevederile Regulamentului (UE) nr. 679/2016 și Legii 190/2018

Anexa Nr. 1 La Partea I

Teren

Nr cadastral	Suprafaţa (mp)*	Observaţii / Referinţe
	317	

* Suprafaţa este determinată in planul de proiecţie Stereo 70.

DETALII LINIARE IMOBIL

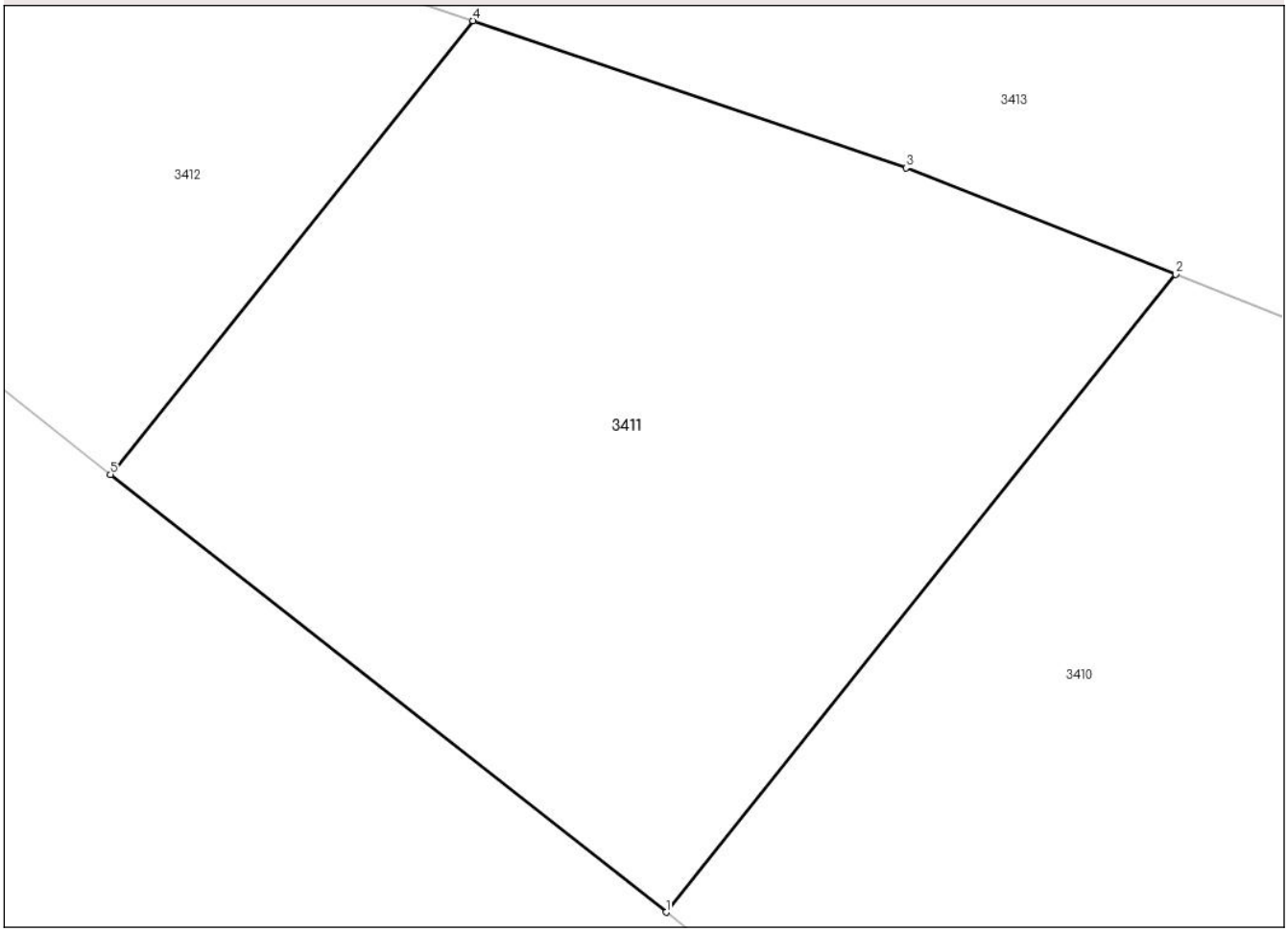

Date referitoare la teren

Crt	Categorie folosință	Intra vilan	Suprafaţa (mp)	Tarla	Parcelă	Nr. topo	Observaţii / Referinţe
1	arabil	NU	317	2	43/5/1	-	Diferenta de suprafata se regaseste sub culoarul de expropriere al autostrazii

Lungime Segmente
1) Valorile lungimilor segmentelor sunt obţinute din proiecţie în plan.

Punct început	X / Y	Punct sfârşit	X / Y	Lungime segment (** (m)
1	402.541,258 490.755,466	2	402.554,13 490.771,56	20.609
2	402.554,13 490.771,56	3	402.547,315 490.774,249	7.326
3	402.547,315 490.774,249	4	402.536,376 490.777,963	11.553
4	402.536,376 490.777,963	5	402.527,219 490.766,514	14.66
5	402.527,219 490.766,514	1	402.541,258 490.755,466	17.865

Document care conține date cu caracter personal, protejat de prevederile Regulamentului (UE) nr. 679/2016 și Legii 190/2018

** Lungimile segmentelor sunt determinate în planul de proiecţie Stereo 70 şi sunt rotunjite la 1 milimetru.
*** Distanţa dintre puncte este formată din segmente cumulate ce sunt mai mici decât valoarea 1 milimetru.

Document care conține date cu caracter personal, protejat de prevederile Regulamentului (UE) nr. 679/2016 și Legii 190/2018

DATE DESPRE IMOBILUL NR. 3412

Oficiul de Cadastru şi Publicitate Imobiliară SIBIU
Biroul de Cadastru şi Publicitate Imobiliară Saliste

A. Partea I. Descrierea imobilului

TEREN Extravilan

Adresa: Jud. Sibiu

Nr. Crt	Nr cadastral Nr. topografic	Suprafaţa* (mp)	Observaţii / Referinţe
A1		370	Sector cadastral:13 Teren neimprejmuit;

B. Partea II. Proprietari şi acte

Inscrieri privitoare la dreptul de proprietate şi alte drepturi reale		Referinţe
/		
Act Administrativ nr. 836/38, din 17/02/1995 emis de CJPSDPAT Sibiu (titlu de proprietate, HG 1231/2010, HG 522/2011);		
B1	Intabulare, drept de PROPRIETATEL.18/1991, dobandit prin Reconstituire, cota actuala 1/1	A1
	1) **PAȘTIU ELISABETA**	
	OBSERVATII: Diferenta de suprafata se regaseste sub culoarul de expropriere al autostrazii	

C. Partea III. SARCINI .

Inscrieri privind dezmembramintele dreptului de proprietate, drepturi reale de garanţie şi sarcini	Referinţe
NU SUNT	

Document care conține date cu caracter personal, protejat de prevederile Regulamentului (UE) nr. 679/2016 și Legii 190/2018

Anexa Nr. 1 La Partea I

Teren

Nr cadastral	Suprafaţa (mp)*	Observaţii / Referinţe
	370	

* Suprafaţa este determinată in planul de proiecţie Stereo 70.

DETALII LINIARE IMOBIL

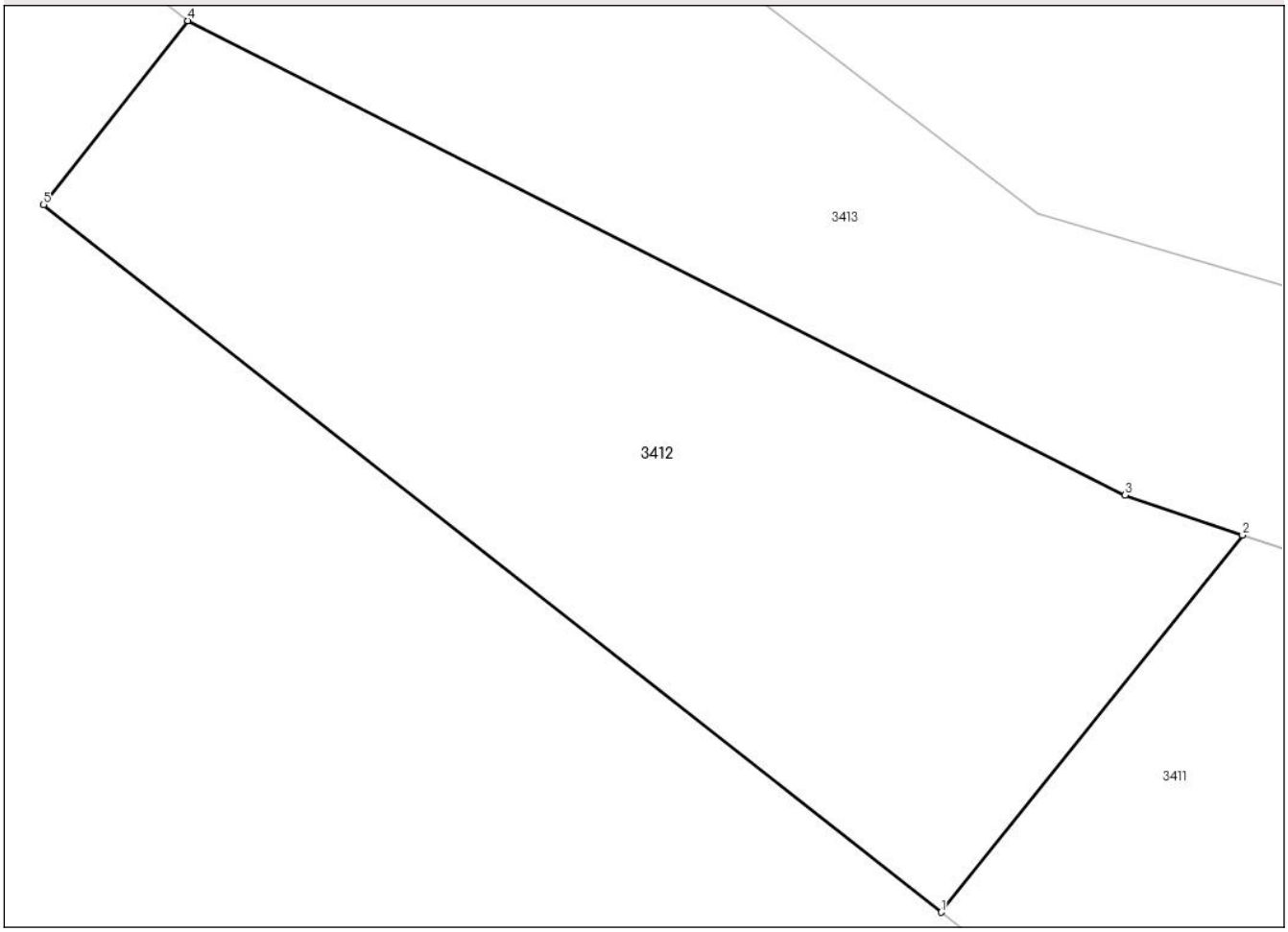

Date referitoare la teren

Crt	Categorie folosință	Intra vilan	Suprafaţa (mp)	Tarla	Parcelă	Nr. topo	Observaţii / Referinţe
1	arabil	NU	370	2	43/4/1	-	Diferenta de suprafata se regaseste sub culoarul de expropriere al autostrazii

Lungime Segmente
1) Valorile lungimilor segmentelor sunt obţinute din proiecţie în plan.

Punct început	X / Y	Punct sfârşit	X / Y	Lungime segment (** (m)
1	402.527,219 490.766,514	2	402.536,376 490.777,963	14.66
2	402.536,376 490.777,963	3	402.532,805 490.779,175	3.771
3	402.532,805 490.779,175	4	402.504,319 490.793,582	31.922
4	402.504,319 490.793,582	5	402.499,927 490.787,992	7.109
5	402.499,927 490.787,992	1	402.527,219 490.766,514	34.729

Document care conține date cu caracter personal, protejat de prevederile Regulamentului (UE) nr. 679/2016 și Legii 190/2018

** Lungimile segmentelor sunt determinate în planul de proiecţie Stereo 70 şi sunt rotunjite la 1 milimetru.
*** Distanţa dintre puncte este formată din segmente cumulate ce sunt mai mici decât valoarea 1 milimetru.

Document care conține date cu caracter personal, protejat de prevederile Regulamentului (UE) nr. 679/2016 și Legii 190/2018

DATE DESPRE IMOBILUL NR. 3413

Oficiul de Cadastru şi Publicitate Imobiliară SIBIU
Biroul de Cadastru şi Publicitate Imobiliară Saliste

A. Partea I. Descrierea imobilului

TEREN Extravilan

Adresa: Jud. Sibiu

Nr. Crt	Nr cadastral Nr. topografic	Suprafaţa* (mp)	Observaţii / Referinţe
A1		5.045	Sector cadastral:13 Teren neimprejmuit; Proprietar neidentificat

B. Partea II. Proprietari şi acte

Inscrieri privitoare la dreptul de proprietate şi alte drepturi reale		Referinţe
/		
Act Normativ nr. 7, din 13/03/1997 emis de GUVERNUL ROMÂNIEI (lege);		
B1	Inscrierea provizorie, drept de PROPRIETATE, dobandit prin Lege, cota actuala 1/1	A1
	1) **ORAŞUL MIERCUREA SIBIULUI**, CIF:4406266, Proprietar neidentificat	

C. Partea III. SARCINI .

Inscrieri privind dezmembramintele dreptului de proprietate, drepturi reale de garanţie şi sarcini	Referinţe
NU SUNT	

Document care conține date cu caracter personal, protejat de prevederile Regulamentului (UE) nr. 679/2016 și Legii 190/2018

Anexa Nr. 1 La Partea I

Teren

Nr cadastral	Suprafaţa (mp)*	Observaţii / Referinţe
	5.045	Proprietar neidentificat

* Suprafaţa este determinată in planul de proiecţie Stereo 70.

DETALII LINIARE IMOBIL



Date referitoare la teren

Crt	Categorie folosință	Intra vilan	Suprafaţa (mp)	Tarla	Parcelă	Nr. topo	Observaţii / Referinţe
1	curti constructii	NU	5.045	2	34	-	Taluz

Lungime Segmente

1) Valorile lungimilor segmentelor sunt obţinute din proiecţie în plan.

Punct început	X / Y	Punct sfârşit	X / Y	Lungime segment
1	402.238,106 491.024,094	2	402.238,629 491.017,775	6.341
4	402.281,274 490.983,286	5	402.333,487 490.936,654	70.006
7	402.391,868 490.888,679	8	402.419,224 490.871,143	32.493
10	402.466,905 490.818,991	11	402.482,907 490.810,406	18.159
13	402.532,805 490.779,175	14	402.536,376 490.777,963	3.771

Punct început	X / Y	Punct sfârşit	X / Y	Lungime segment
2	402.238,629 491.017,775	3	402.254,667 491.005,474	20.212
5	402.333,487 490.936,654	6	402.359,871 490.910,175	37.379
8	402.419,224 490.871,143	9	402.442,249 490.837,412	40.84
11	402.482,907 490.810,406	12	402.504,319 490.793,582	27.231
14	402.536,376 490.777,963	15	402.547,315 490.774,249	11.553

Punct început	X / Y	Punct sfârşit	X / Y	Lungime segment
3	402.254,667 491.005,474	4	402.281,274 490.983,286	34.644
6	402.359,871 490.910,175	7	402.391,868 490.888,679	38.548
9	402.442,249 490.837,412	10	402.466,905 490.818,991	30.778
12	402.504,319 490.793,582	13	402.532,805 490.779,175	31.922
15	402.547,315 490.774,249	16	402.554,13 490.771,56	7.326

Document care conține date cu caracter personal, protejat de prevederile Regulamentului (UE) nr. 679/2016 și Legii 190/2018

Punct început	X / Y	Punct sfârşit	X / Y	Lungime segment
16	402.554,13 490.771,56	17	402.569,813 490.765,375	16.858
19	402.591,826 490.752,428	20	402.600,381 490.750,598	8.749
22	402.598,251 490.767,623	23	402.587,384 490.771,515	11.543
25	402.560,172 490.784,256	26	402.550,843 490.784,768	9.343
28	402.530,134 490.787,738	29	402.521,317 490.794,498	11.11
31	402.478,637 490.823,638	32	402.457,211 490.838,899	26.306
34	402.440,674 490.859,863	35	402.435,65 490.871,13	12.336
37	402.411,429 490.900,067	38	402.400,356 490.906,316	12.713
40	402.379,423 490.907,782	41	402.367,941 490.915,976	14.106
43	402.344,338 490.938,962	44	402.323,126 490.958,991	29.174
46	402.293,101 490.988,513	47	402.278,68 490.998,174	17.358
49	402.248,283 491.013,594	1	402.238,106 491.024,094	14.623

Punct început	X / Y	Punct sfârşit	X / Y	Lungime segment
17	402.569,813 490.765,375	18	402.575,072 490.763,3	5.653
20	402.600,381 490.750,598	21	402.609,238 490.761,274	13.872
23	402.587,384 490.771,515	24	402.571,45 490.781,285	18.691
26	402.550,843 490.784,768	27	402.539,156 490.785,075	11.691
29	402.521,317 490.794,498	30	402.504,37 490.806,737	20.904
32	402.457,211 490.838,899	33	402.446,21 490.851,464	16.7
35	402.435,65 490.871,13	36	402.424,961 490.887,366	19.439
38	402.400,356 490.906,316	39	402.390,906 490.907,372	9.51
41	402.367,941 490.915,976	42	402.355,228 490.928,677	17.97
44	402.323,126 490.958,991	45	402.305,72 490.977,052	25.084
47	402.278,68 490.998,174	48	402.262,353 491.004,125	17.378

Punct început	X / Y	Punct sfârşit	X / Y	Lungime segment
18	402.575,072 490.763,3	19	402.591,826 490.752,428	19.973
21	402.609,238 490.761,274	22	402.598,251 490.767,623	12.689
24	402.571,45 490.781,285	25	402.560,172 490.784,256	11.662
27	402.539,156 490.785,075	28	402.530,134 490.787,738	9.407
30	402.504,37 490.806,737	31	402.478,637 490.823,638	30.786
33	402.446,21 490.851,464	34	402.440,674 490.859,863	10.059
36	402.424,961 490.887,366	37	402.411,429 490.900,067	18.559
39	402.390,906 490.907,372	40	402.379,423 490.907,782	11.49
42	402.355,228 490.928,677	43	402.344,338 490.938,962	14.979
45	402.305,72 490.977,052	46	402.293,101 490.988,513	17.047
48	402.262,353 491.004,125	49	402.248,283 491.013,594	16.959

**** Lungimile segmentelor sunt determinate în planul de proiecţie Stereo 70 şi sunt rotunjite la 1 milimetru.**
***** Distanţa dintre puncte este formată din segmente cumulate ce sunt mai mici decât valoarea 1 milimetru.**

Document care conține date cu caracter personal, protejat de prevederile Regulamentului (UE) nr. 679/2016 și Legii 190/2018

DATE DESPRE IMOBILUL NR. 3414

Oficiul de Cadastru şi Publicitate Imobiliară SIBIU
Biroul de Cadastru şi Publicitate Imobiliară Saliste

A. Partea I. Descrierea imobilului

TEREN Extravilan

Adresa: Jud. Sibiu

Nr. Crt	Nr cadastral Nr. topografic	Suprafaţa* (mp)	Observaţii / Referinţe
A1		99	Sector cadastral:13 Teren neimprejmuit;

B. Partea II. Proprietari şi acte

Inscrieri privitoare la dreptul de proprietate şi alte drepturi reale		Referinţe
/		
Act Administrativ nr. 839/38, din 17/02/1995 emis de CJPSDPAT Sibiu (titlu de proprietate, HG 1231/2010, HG 522/2011);		
B1	Intabulare, drept de PROPRIETATEL.18/1991, dobandit prin Reconstituire, cota actuala 1/1	A1
	1) **SINEA IOAN**	
	OBSERVATII: Diferenta de suprafata se regaseste sub culoarul de expropriere al autostrazii	

C. Partea III. SARCINI .

Inscrieri privind dezmembramintele dreptului de proprietate, drepturi reale de garanţie şi sarcini	Referinţe
NU SUNT	

Document care conține date cu caracter personal, protejat de prevederile Regulamentului (UE) nr. 679/2016 și Legii 190/2018

Anexa Nr. 1 La Partea I

Teren

Nr cadastral	Suprafaţa (mp)*	Observaţii / Referinţe
	99	

* Suprafaţa este determinată in planul de proiecţie Stereo 70.

DETALII LINIARE IMOBIL

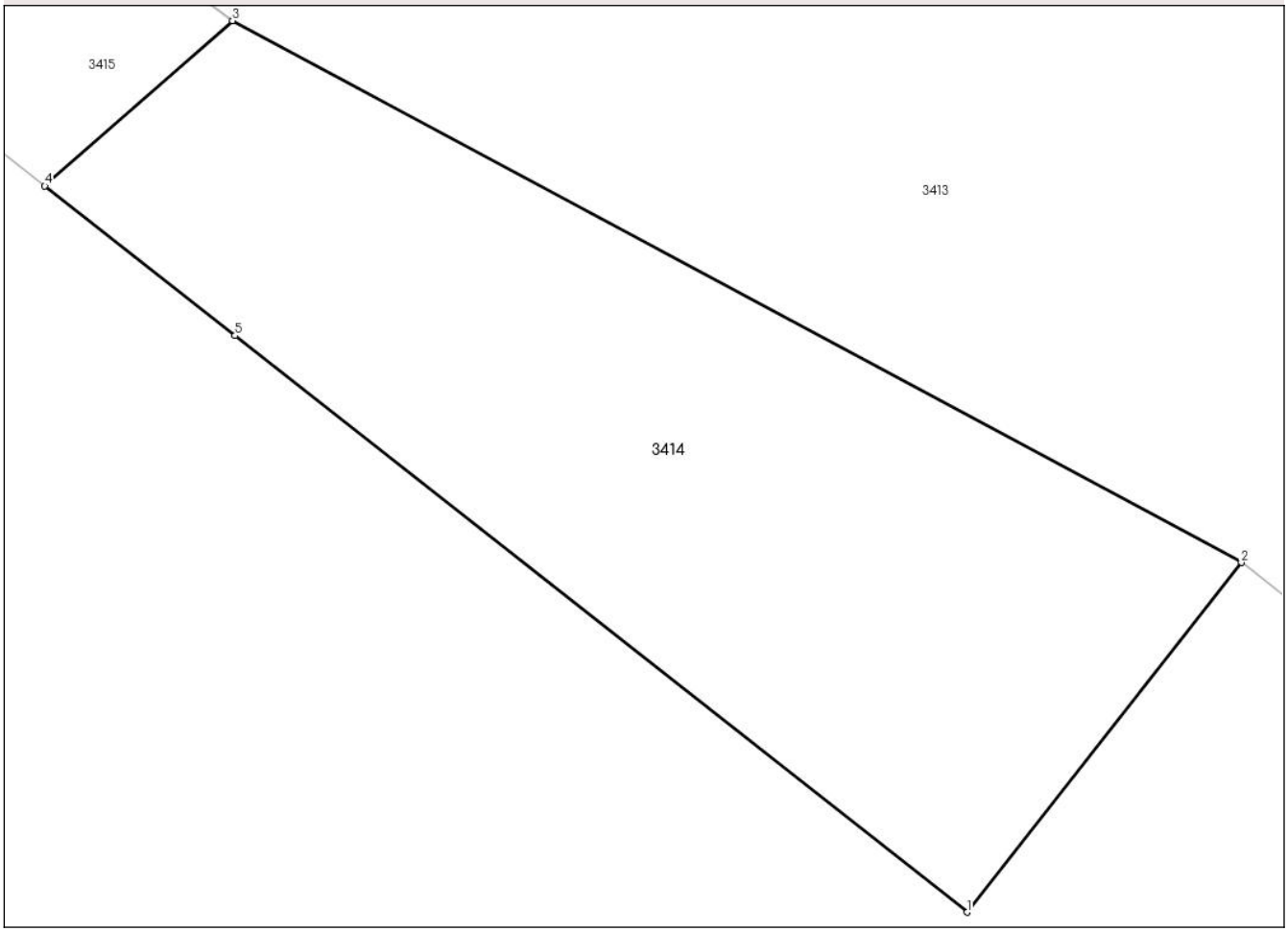

Date referitoare la teren

Crt	Categorie folosință	Intra vilan	Suprafaţa (mp)	Tarla	Parcelă	Nr. topo	Observaţii / Referinţe
1	arabil	NU	99	2	43/3/1	-	Diferenta de suprafata se regaseste sub culoarul de expropriere al autostrazii

Lungime Segmente
1) Valorile lungimilor segmentelor sunt obţinute din proiecţie în plan.

Punct început	X / Y	Punct sfârşit	X / Y	Lungime segment (** (m)
1	402.478,555 490.804,866	2	402.482,907 490.810,406	7.045
2	402.482,907 490.810,406	3	402.466,905 490.818,991	18.159
3	402.466,905 490.818,991	4	402.463,929 490.816,371	3.965
4	402.463,929 490.816,371	5	402.466,944 490.814,0	3.836
5	402.466,944 490.814,0	1	402.478,555 490.804,866	14.773

Document care conține date cu caracter personal, protejat de prevederile Regulamentului (UE) nr. 679/2016 și Legii 190/2018

** Lungimile segmentelor sunt determinate în planul de proiecţie Stereo 70 şi sunt rotunjite la 1 milimetru.
*** Distanţa dintre puncte este formată din segmente cumulate ce sunt mai mici decât valoarea 1 milimetru.

Document care conține date cu caracter personal, protejat de prevederile Regulamentului (UE) nr. 679/2016 și Legii 190/2018

DATE DESPRE IMOBILUL NR. 3415

Oficiul de Cadastru şi Publicitate Imobiliară SIBIU
Biroul de Cadastru şi Publicitate Imobiliară Saliste

A. Partea I. Descrierea imobilului

TEREN Extravilan

Adresa: Jud. Sibiu

Nr. Crt	Nr cadastral Nr. topografic	Suprafaţa* (mp)	Observaţii / Referinţe
A1	103691	594	Sector cadastral:13 Teren neimprejmuit;

B. Partea II. Proprietari şi acte

Inscrieri privitoare la dreptul de proprietate şi alte drepturi reale		Referinţe
11453 / 14/09/2018		
Act Notarial nr. 2154, din 15/11/2018 emis de NP Popa-Lupas George (, documentatie cadastrala receptionata de OCPI Sibiu act normativ nr 522 pentru modificarea si completarea HG 1231/2010 din 10.06.2011, emis de Guvernul Romaniei);		
B2	Intabulare, drept de PROPRIETATEcumparare conf. inch. 367/2009 cf, dobandit prin Conventie, cota actuala 1/1	A1
	1) **SALONTI LIVIU-ILIE**, si sotia 2) **SALONTI MARIA**	

C. Partea III. SARCINI .

Inscrieri privind dezmembramintele dreptului de proprietate, drepturi reale de garanţie şi sarcini	Referinţe
NU SUNT	

Document care conține date cu caracter personal, protejat de prevederile Regulamentului (UE) nr. 679/2016 și Legii 190/2018

Anexa Nr. 1 La Partea I

Teren

Nr cadastral	Suprafaţa (mp)*	Observaţii / Referinţe
103691	594	

* Suprafaţa este determinată in planul de proiecţie Stereo 70.

DETALII LINIARE IMOBIL

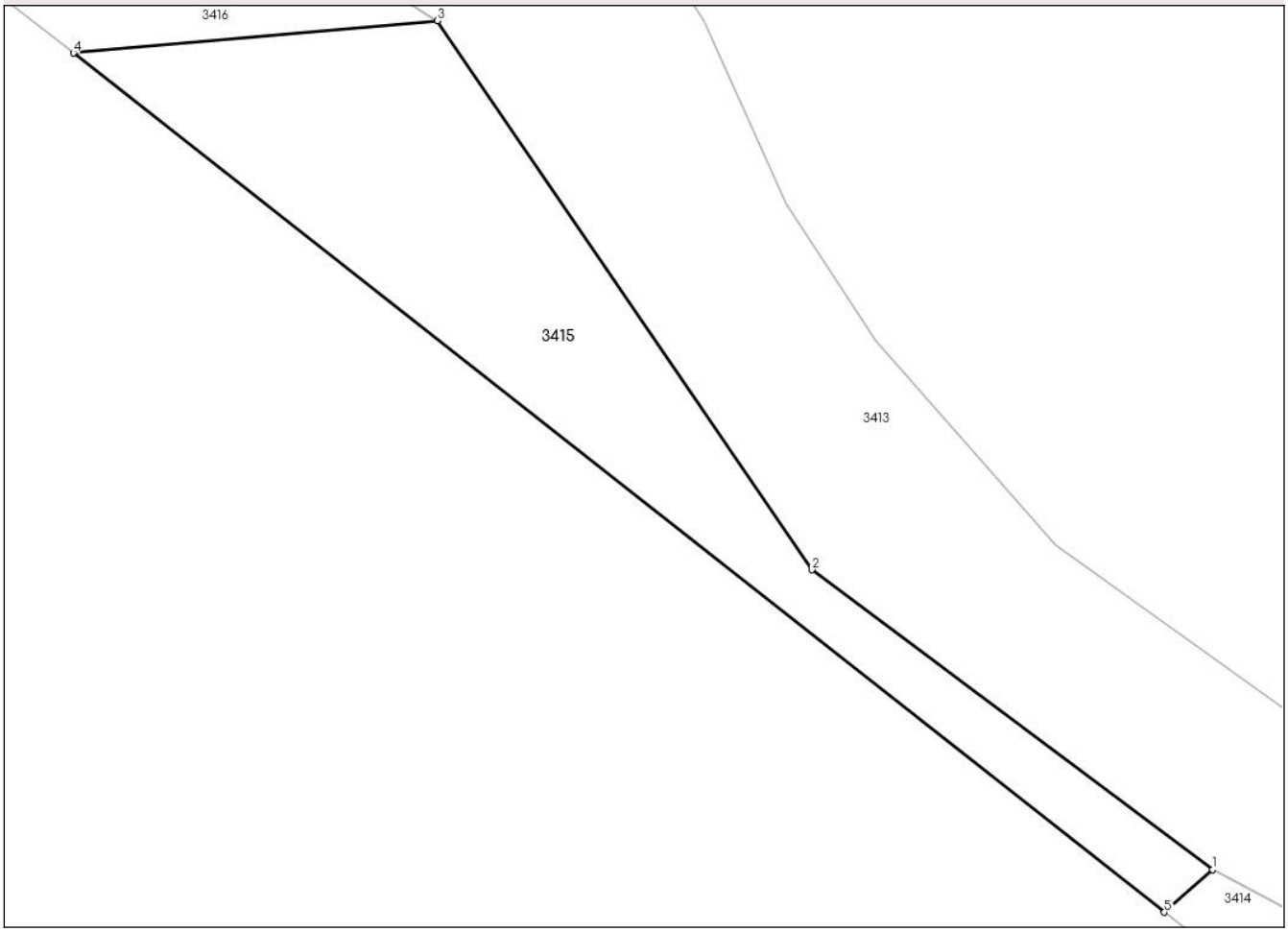

Date referitoare la teren

Crt	Categorie folosință	Intra vilan	Suprafaţa (mp)	Tarla	Parcelă	Nr. topo	Observaţii / Referinţe
1	faneata	NU	594	2	36/5	-	

Lungime Segmente
1) Valorile lungimilor segmentelor sunt obţinute din proiecţie în plan.

Punct început	X / Y	Punct sfârşit	X / Y	Lungime segment (** (m)
1	402.466,905 490.818,991	2	402.442,249 490.837,412	30.778
2	402.442,249 490.837,412	3	402.419,224 490.871,143	40.84
3	402.419,224 490.871,143	4	402.396,828 490.869,155	22.483
4	402.396,828 490.869,155	5	402.463,929 490.816,371	85.373
5	402.463,929 490.816,371	1	402.466,905 490.818,991	3.965

Document care conține date cu caracter personal, protejat de prevederile Regulamentului (UE) nr. 679/2016 și Legii 190/2018

** Lungimile segmentelor sunt determinate în planul de proiecţie Stereo 70 şi sunt rotunjite la 1 milimetru.
*** Distanţa dintre puncte este formată din segmente cumulate ce sunt mai mici decât valoarea 1 milimetru.

Document care conține date cu caracter personal, protejat de prevederile Regulamentului (UE) nr. 679/2016 și Legii 190/2018

DATE DESPRE IMOBILUL NR. 3416

Oficiul de Cadastru şi Publicitate Imobiliară SIBIU
Biroul de Cadastru şi Publicitate Imobiliară Saliste

A. Partea I. Descrierea imobilului

Nr. CF vechi:4181NMiercurea
Nr. cadastral vechi:468

TEREN Extravilan

Adresa: Jud. Sibiu

Nr. Crt	Nr cadastral Nr. topografic	Suprafaţa* (mp)	Observaţii / Referinţe
A1	100090	2.907	Sector cadastral:13 Teren neimprejmuit; Diferenta de suprafata se regaseste sub culoarul de expropriere al autostrazii si in parcela 35/3, IE 100143.

B. Partea II. Proprietari şi acte

Inscrieri privitoare la dreptul de proprietate şi alte drepturi reale		Referinţe
365 / 21/01/2009		
Act Notarial nr. 18/2003, din 21/01/2009 emis de NP Marginean Nicolae (contract de vanzare-cumparare,HG 1231/2010, HG 522/2011);		
B1	Intabulare, drept de PROPRIETATEcu titlu de drept cumparare, dobandit prin Conventie, cota actuala 1/1	A1
	1) **SALONTI LIVIU ILIE** 2) **SALONTI MARIA**	
	OBSERVATII: (provenita din conversia CF 4181NMiercurea)si sotia	

C. Partea III. SARCINI .

Inscrieri privind dezmembramintele dreptului de proprietate, drepturi reale de garanţie şi sarcini	Referinţe
NU SUNT	

Document care conține date cu caracter personal, protejat de prevederile Regulamentului (UE) nr. 679/2016 și Legii 190/2018

Anexa Nr. 1 La Partea I

Teren

Nr cadastral	Suprafaţa (mp)*	Observaţii / Referinţe
100090	2.907	Diferenta de suprafata se regaseste sub culoarul de expropriere al autostrazii si in parcela 35/3, IE 100143.

* Suprafaţa este determinată in planul de proiecţie Stereo 70.

DETALII LINIARE IMOBIL

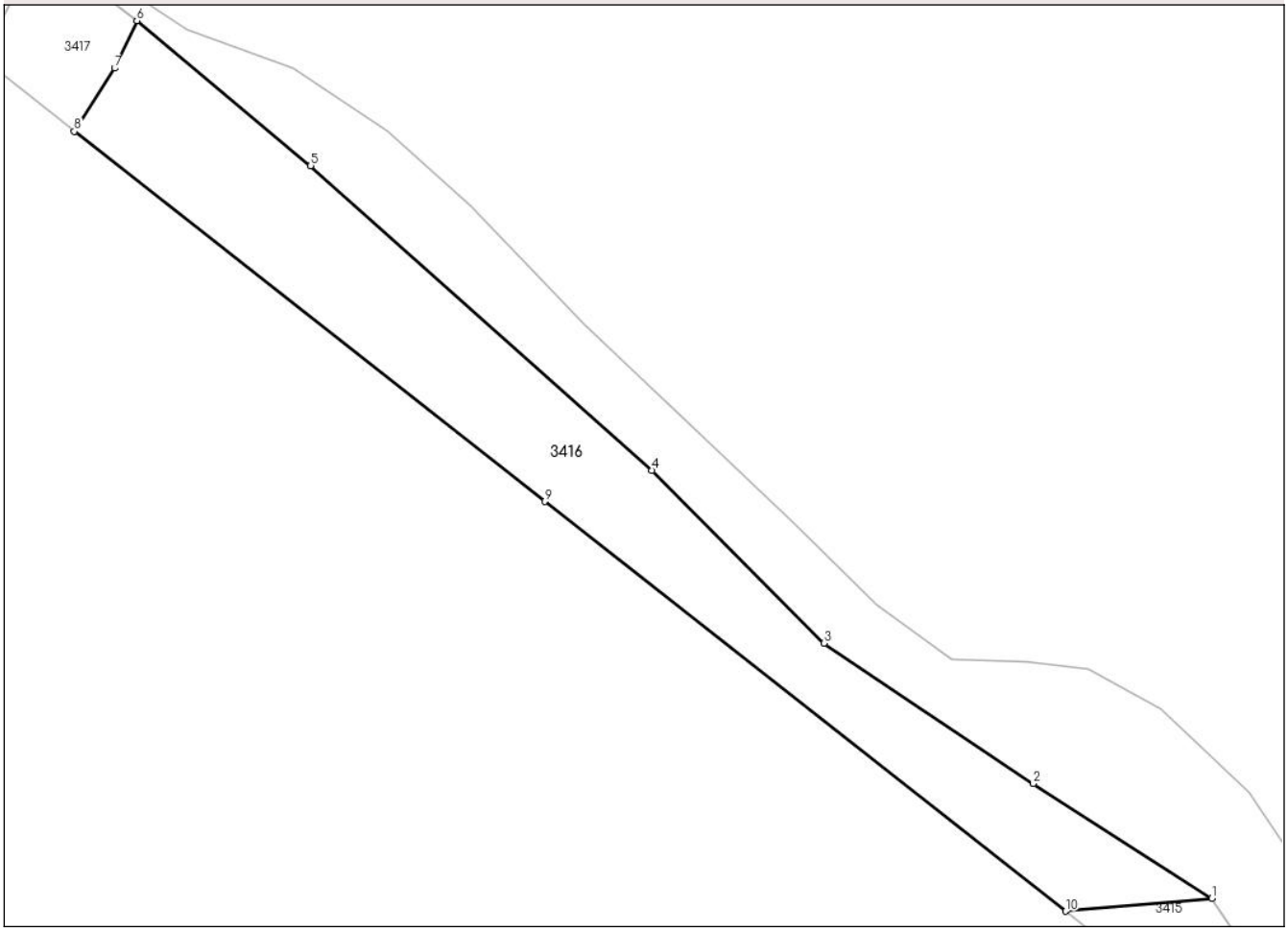

Date referitoare la teren

Crt	Categorie folosință	Intra vilan	Suprafaţa (mp)	Tarla	Parcelă	Nr. topo	Observaţii / Referinţe
1	arabil	NU	2.907	2	35/1	-	Diferenta de suprafata se regaseste sub culoarul de expropriere al autostrazii si in parcela 35/3

Lungime Segmente
1) Valorile lungimilor segmentelor sunt obţinute din proiecţie în plan.

Punct început	X / Y	Punct sfârşit	X / Y	Lungime segment (** (m)
1	402.419,224 490.871,143	2	402.391,868 490.888,679	32.493
2	402.391,868 490.888,679	3	402.359,871 490.910,175	38.548
3	402.359,871 490.910,175	4	402.333,487 490.936,654	37.379
4	402.333,487 490.936,654	5	402.281,274 490.983,286	70.006

Document care conține date cu caracter personal, protejat de prevederile Regulamentului (UE) nr. 679/2016 și Legii 190/2018

Punct început	X / Y	Punct sfârşit	X / Y	Lungime segment (** (m)
5	402.281,274 490.983,286	6	402.254,667 491.005,474	34.644
6	402.254,667 491.005,474	7	402.251,271 490.998,201	8.027
7	402.251,271 490.998,201	8	402.245,111 490.988,525	11.47
8	402.245,111 490.988,525	9	402.317,093 490.931,878	91.599
9	402.317,093 490.931,878	10	402.396,828 490.869,155	101.449
10	402.396,828 490.869,155	1	402.419,224 490.871,143	22.483

** Lungimile segmentelor sunt determinate în planul de proiecţie Stereo 70 şi sunt rotunjite la 1 milimetru.
*** Distanţa dintre puncte este formată din segmente cumulate ce sunt mai mici decât valoarea 1 milimetru.

Document care conține date cu caracter personal, protejat de prevederile Regulamentului (UE) nr. 679/2016 și Legii 190/2018

DATE DESPRE IMOBILUL NR. 3417

Oficiul de Cadastru şi Publicitate Imobiliară SIBIU
Biroul de Cadastru şi Publicitate Imobiliară Saliste

A. Partea I. Descrierea imobilului

TEREN Extravilan

Adresa: Jud. Sibiu

Nr. Crt	Nr cadastral Nr. topografic	Suprafaţa* (mp)	Observaţii / Referinţe
A1	103673	366	Sector cadastral:13 Teren neimprejmuit;

B. Partea II. Proprietari şi acte

Inscrieri privitoare la dreptul de proprietate şi alte drepturi reale		Referinţe
11456 / 14/09/2018		
Act Notarial nr. 1710, din 12/09/2018 emis de NP Popa-Lupas George (, documentatie cadastrala receptionata de OCPI Sibiu act normativ nr 522 pentru modificarea si completarea HG 1231/2010 din 10.06.2011, emis de Guvernul Romaniei);		
B2	Intabulare, drept de PROPRIETATEcumparare, inch. nr. 367/2009 cf., dobandit prin Conventie, cota actuala 1/1	A1
	1) **SALONTI LIVIU-ILIE**, si sotia 2) **SALONTI MARIA**	
	OBSERVATII: Diferenta de suprafata se regaseste sub culoarul de expropriere al autostrazii si in parcelele 36/3 si 36/5.	

C. Partea III. SARCINI .

Inscrieri privind dezmembramintele dreptului de proprietate, drepturi reale de garanţie şi sarcini	Referinţe
NU SUNT	

Anexa Nr. 1 La Partea I

Teren

Nr cadastral	Suprafaţa (mp)*	Observaţii / Referinţe
103673	366	

* Suprafaţa este determinată in planul de proiecţie Stereo 70.

DETALII LINIARE IMOBIL

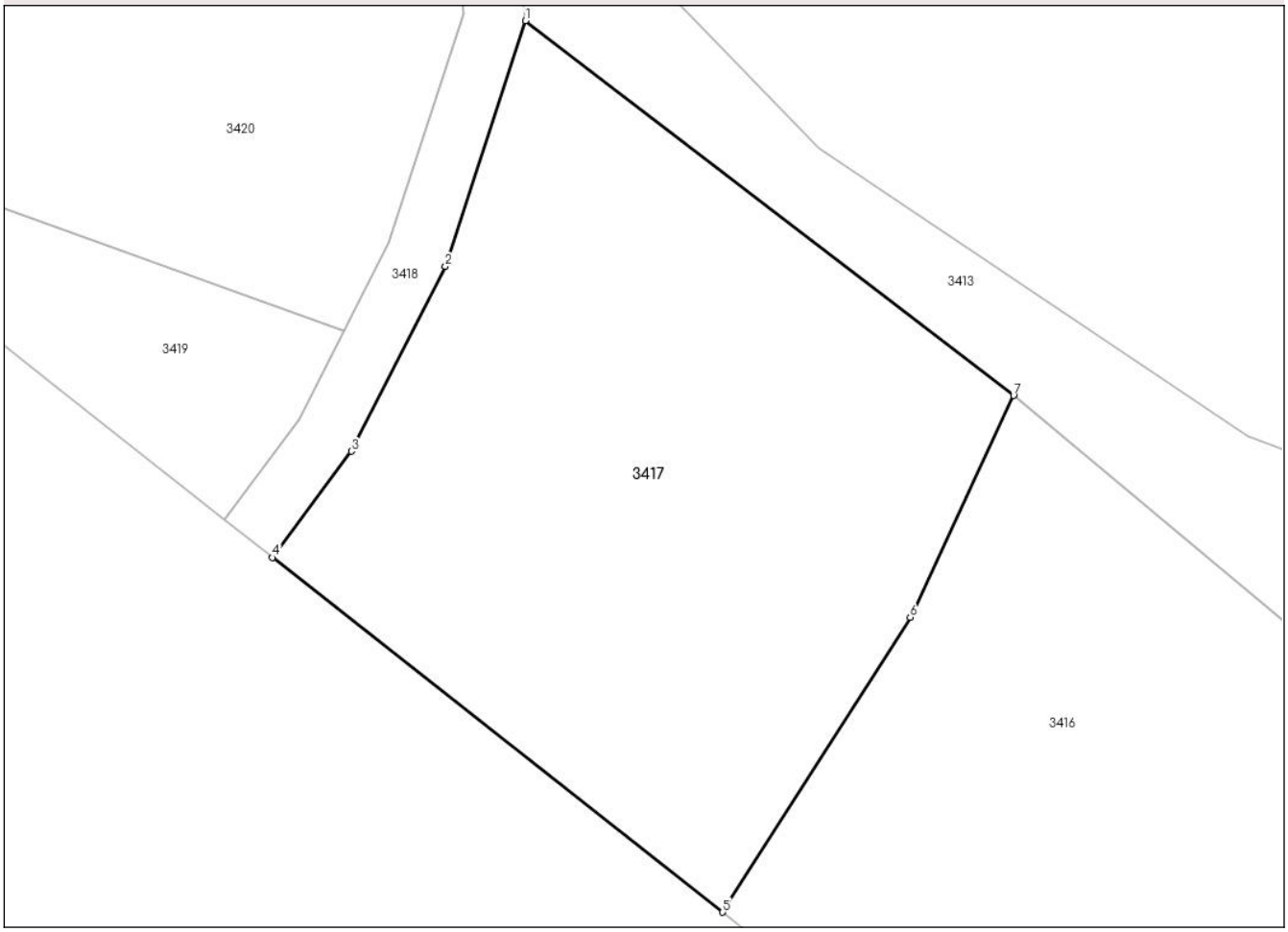

Date referitoare la teren

Crt	Categorie folosință	Intra vilan	Suprafaţa (mp)	Tarla	Parcelă	Nr. topo	Observaţii / Referinţe
1	faneata	NU	366	2	36/1	-	

Lungime Segmente
1) Valorile lungimilor segmentelor sunt obţinute din proiecţie în plan.

Punct început	X / Y	Punct sfârşit	X / Y	Lungime segment (** (m)
1	402.238,629 491.017,775	2	402.236,0 491.009,714	8.478
2	402.236,0 491.009,714	3	402.232,918 491.003,646	6.806
3	402.232,918 491.003,646	4	402.230,326 491.000,161	4.344
4	402.230,326 491.000,161	5	402.245,111 490.988,525	18.815
5	402.245,111 490.988,525	6	402.251,271 490.998,201	11.47

Document care conține date cu caracter personal, protejat de prevederile Regulamentului (UE) nr. 679/2016 și Legii 190/2018

Punct început	X / Y	Punct sfârşit	X / Y	Lungime segment (** (m)
6	402.251,271 490.998,201	7	402.254,667 491.005,474	8.027
7	402.254,667 491.005,474	1	402.238,629 491.017,775	20.212

** Lungimile segmentelor sunt determinate în planul de proiecţie Stereo 70 şi sunt rotunjite la 1 milimetru.
*** Distanţa dintre puncte este formată din segmente cumulate ce sunt mai mici decât valoarea 1 milimetru.

Document care conține date cu caracter personal, protejat de prevederile Regulamentului (UE) nr. 679/2016 și Legii 190/2018

DATE DESPRE IMOBILUL NR. 3418

Oficiul de Cadastru şi Publicitate Imobiliară SIBIU
Biroul de Cadastru şi Publicitate Imobiliară Saliste

A. Partea I. Descrierea imobilului

TEREN Extravilan

Adresa: Jud. Sibiu

Nr. Crt	Nr cadastral Nr. topografic	Suprafaţa* (mp)	Observaţii / Referinţe
A1		54	Sector cadastral:13 Teren neimprejmuit;

B. Partea II. Proprietari şi acte

Inscrieri privitoare la dreptul de proprietate şi alte drepturi reale		Referinţe
/		
Act Normativ nr. 7, din 13/03/1997 emis de GUVERNUL ROMÂNIEI (lege);		
B1	Inscrierea provizorie, drept de PROPRIETATE, dobandit prin Lege, cota actuala 1/1	A1
	1) **ORAŞUL MIERCUREA SIBIULUI**, CIF:4406266, Proprietar neidentificat	

C. Partea III. SARCINI .

Inscrieri privind dezmembramintele dreptului de proprietate, drepturi reale de garanţie şi sarcini	Referinţe
NU SUNT	

Document care conține date cu caracter personal, protejat de prevederile Regulamentului (UE) nr. 679/2016 și Legii 190/2018

Anexa Nr. 1 La Partea I

Teren

Nr cadastral	Suprafaţa (mp)*	Observaţii / Referinţe
	54	

* Suprafaţa este determinată in planul de proiecţie Stereo 70.

DETALII LINIARE IMOBIL

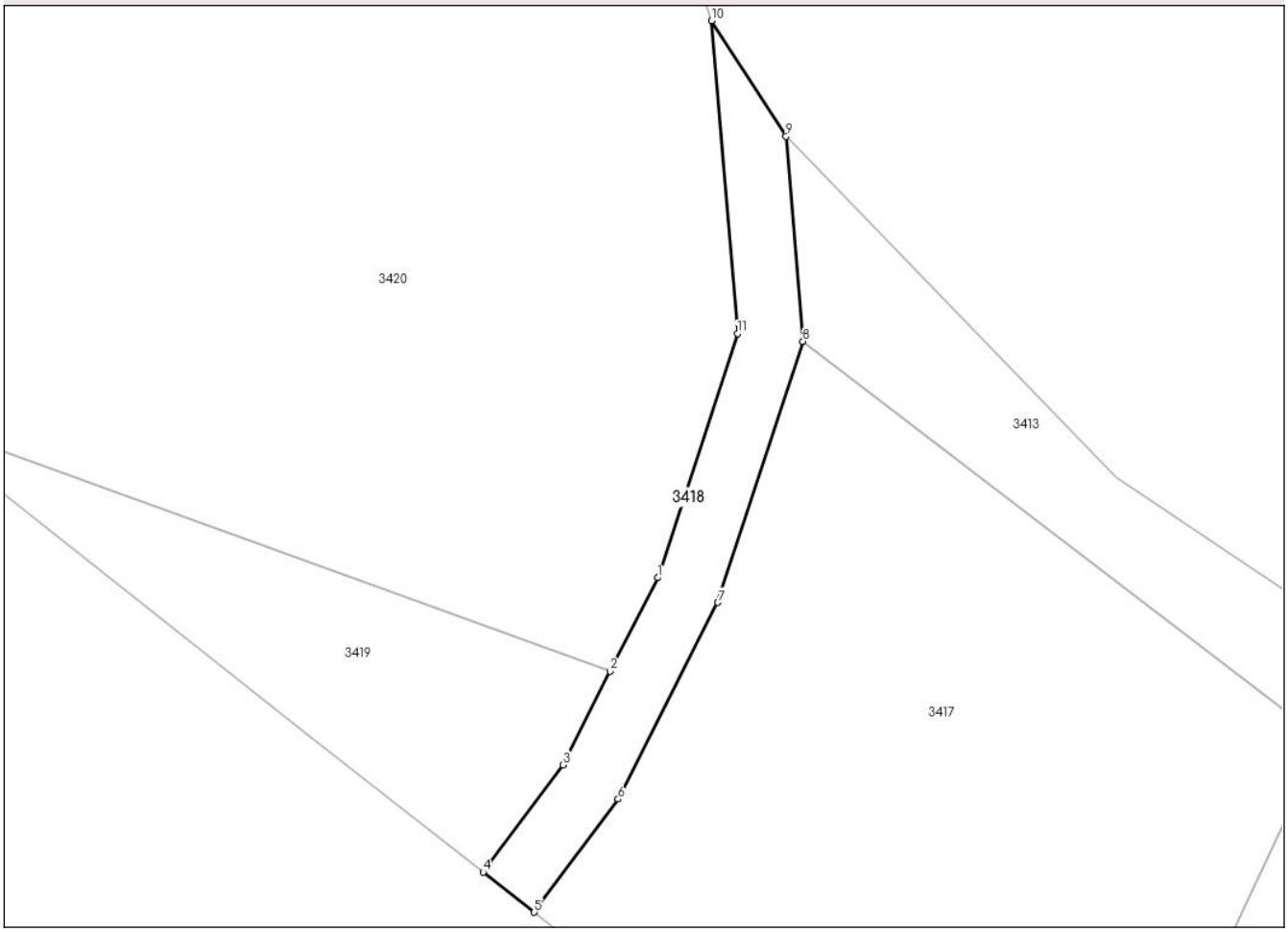

Date referitoare la teren

Crt	Categorie folosință	Intra vilan	Suprafaţa (mp)	Tarla	Parcelă	Nr. topo	Observaţii / Referinţe
1	ape curgatoare	NU	54	2	11/1	-	Canal

Lungime Segmente
1) Valorile lungimilor segmentelor sunt obţinute din proiecţie în plan.

Punct început	X / Y	Punct sfârşit	X / Y	Lungime segment (** (m)
1	402.234,146 491.010,482	2	402.232,679 491.007,593	3.241
2	402.232,679 491.007,593	3	402.231,212 491.004,704	3.24
3	402.231,212 491.004,704	4	402.228,753 491.001,398	4.119
4	402.228,753 491.001,398	5	402.230,326 491.000,161	2.001
5	402.230,326 491.000,161	6	402.232,918 491.003,646	4.344

Document care conține date cu caracter personal, protejat de prevederile Regulamentului (UE) nr. 679/2016 și Legii 190/2018

Punct început	X / Y	Punct sfârşit	X / Y	Lungime segment (** (m)
6	402.232,918 491.003,646	7	402.236,0 491.009,714	6.806
7	402.236,0 491.009,714	8	402.238,629 491.017,775	8.478
8	402.238,629 491.017,775	9	402.238,106 491.024,094	6.341
9	402.238,106 491.024,094	10	402.235,804 491.027,662	4.246
10	402.235,804 491.027,662	11	402.236,602 491.018,012	9.683
11	402.236,602 491.018,012	1	402.234,146 491.010,482	7.92

** Lungimile segmentelor sunt determinate în planul de proiecţie Stereo 70 şi sunt rotunjite la 1 milimetru.
*** Distanţa dintre puncte este formată din segmente cumulate ce sunt mai mici decât valoarea 1 milimetru.

Document care conține date cu caracter personal, protejat de prevederile Regulamentului (UE) nr. 679/2016 și Legii 190/2018

DATE DESPRE IMOBILUL NR. 3419

Oficiul de Cadastru şi Publicitate Imobiliară SIBIU
Biroul de Cadastru şi Publicitate Imobiliară Saliste

A. Partea I. Descrierea imobilului

TEREN Extravilan Nr. cadastral vechi:466/1

Adresa: Jud. Sibiu

Nr. Crt	Nr cadastral Nr. topografic	Suprafaţa* (mp)	Observaţii / Referinţe
A1	103946	84	Sector cadastral:13 Teren neimprejmuit;

B. Partea II. Proprietari şi acte

Inscrieri privitoare la dreptul de proprietate şi alte drepturi reale		Referinţe
9546 / 24/07/2019		
Act Notarial nr. 666, din 09/04/2019 emis de NP Popa-Lupas George (act administrativ nr 522 pentru modificarea si completarea HG 1231/2010 din 10.06.2011, emis de Guvernul Romaniei);		
B2	Intabulare, drept de PROPRIETATEcumparare inch. 368/21.01.2009, dobandit prin Conventie, cota actuala 1/1	A1
	1) **SALONTI LIVIU-ILIE**, si sotia 2) **SALONTI MARIA**, bun comun	

C. Partea III. SARCINI .

Inscrieri privind dezmembramintele dreptului de proprietate, drepturi reale de garanţie şi sarcini	Referinţe
NU SUNT	

Document care conține date cu caracter personal, protejat de prevederile Regulamentului (UE) nr. 679/2016 și Legii 190/2018

Anexa Nr. 1 La Partea I

Teren

Nr cadastral	Suprafaţa (mp)*	Observaţii / Referinţe
103946	84	

* Suprafaţa este determinată in planul de proiecţie Stereo 70.

DETALII LINIARE IMOBIL

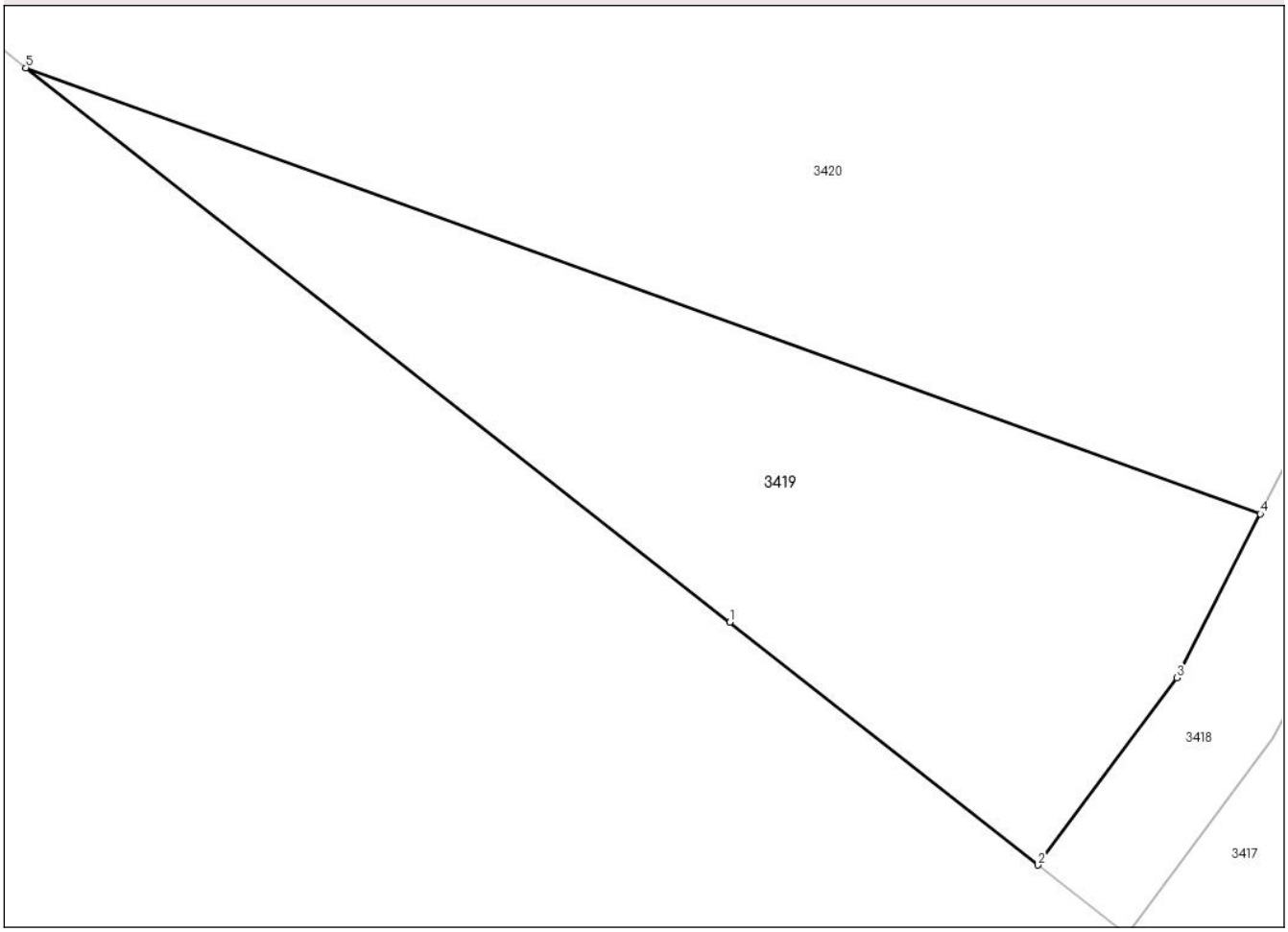

Date referitoare la teren

Crt	Categorie folosință	Intra vilan	Suprafaţa (mp)	Tarla	Parcelă	Nr. topo	Observaţii / Referinţe
1	faneata	NU	84	2	24/1	-	

Lungime Segmente
1) Valorile lungimilor segmentelor sunt obţinute din proiecţie în plan.

Punct început	X / Y	Punct sfârşit	X / Y	Lungime segment (** (m)
1	402.223,313 491.005,679	2	402.228,753 491.001,398	6.922
2	402.228,753 491.001,398	3	402.231,212 491.004,704	4.119
3	402.231,212 491.004,704	4	402.232,679 491.007,593	3.24
4	402.232,679 491.007,593	5	402.210,886 491.015,459	23.169
5	402.210,886 491.015,459	1	402.223,313 491.005,679	15.814

Document care conține date cu caracter personal, protejat de prevederile Regulamentului (UE) nr. 679/2016 și Legii 190/2018

** Lungimile segmentelor sunt determinate în planul de proiecţie Stereo 70 şi sunt rotunjite la 1 milimetru.
*** Distanţa dintre puncte este formată din segmente cumulate ce sunt mai mici decât valoarea 1 milimetru.

Document care conține date cu caracter personal, protejat de prevederile Regulamentului (UE) nr. 679/2016 și Legii 190/2018

DATE DESPRE IMOBILUL NR. 3420

Oficiul de Cadastru şi Publicitate Imobiliară SIBIU
Biroul de Cadastru şi Publicitate Imobiliară Saliste

A. Partea I. Descrierea imobilului

Nr. CF vechi:4182 N Miercurea
Nr. cadastral vechi:469

TEREN Extravilan

Adresa: Jud. Sibiu

Nr. Crt	Nr cadastral Nr. topografic	Suprafaţa* (mp)	Observaţii / Referinţe
A1	100088	1.604	Sector cadastral:13 Teren neimprejmuit;

B. Partea II. Proprietari şi acte

Inscrieri privitoare la dreptul de proprietate şi alte drepturi reale		Referinţe
366 / 21/01/2009		
Act Notarial nr. 18 din 2003, din 21/01/2009 emis de NP Marginean Nicolae (contract de vanzare-cumparare, HG 1231/2010, HG 522/2011);		
B1	Intabulare, drept de PROPRIETATEcu titlu de drept cumparare, dobandit prin Conventie, cota actuala 1/1	A1
	1) **SALONTI LIVIU ILIE**, si sotia 2) **SALONTI MARIA**	
	OBSERVATII: (provenita din conversia CF 4182 N Miercurea)bun comun	

C. Partea III. SARCINI .

Inscrieri privind dezmembramintele dreptului de proprietate, drepturi reale de garanţie şi sarcini	Referinţe
NU SUNT	

Anexa Nr. 1 La Partea I

Teren

Nr cadastral	Suprafaţa (mp)*	Observaţii / Referinţe
100088	1.604	

* Suprafaţa este determinată in planul de proiecţie Stereo 70.

DETALII LINIARE IMOBIL

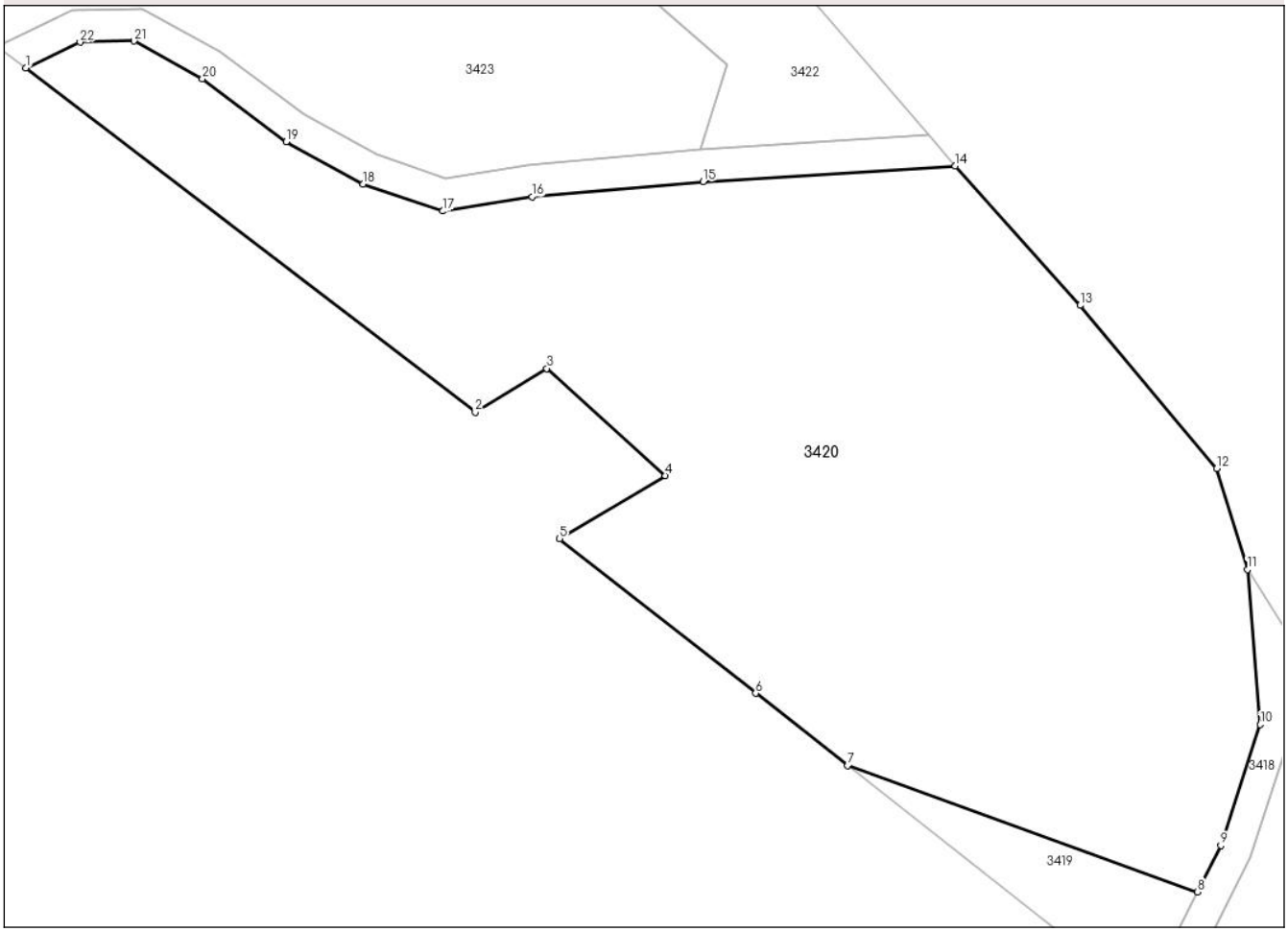

Date referitoare la teren

Crt	Categorie folosință	Intra vilan	Suprafaţa (mp)	Tarla	Parcelă	Nr. topo	Observaţii / Referinţe
1	faneata	NU	1.604	2	27/1	-	Diferenta de suprafata se regaseste sub culoarul de expropriere al autostrazii

Lungime Segmente

1) Valorile lungimilor segmentelor sunt obţinute din proiecţie în plan.

Punct început	X / Y	Punct sfârşit	X / Y	Lungime segment (** (m)
1	402.159,669 491.058,894	2	402.187,668 491.037,473	35.254
3	402.192,141 491.040,185	4	402.199,527 491.033,511	9.955
5	402.192,938 491.029,584	6	402.205,163 491.019,963	15.556
7	402.210,886 491.015,459	8	402.232,679 491.007,593	23.169
9	402.234,146 491.010,482	10	402.236,602 491.018,012	7.92

Punct început	X / Y	Punct sfârşit	X / Y	Lungime segment (** (m)
2	402.187,668 491.037,473	3	402.192,141 491.040,185	5.231
4	402.199,527 491.033,511	5	402.192,938 491.029,584	7.67
6	402.205,163 491.019,963	7	402.210,886 491.015,459	7.283
8	402.232,679 491.007,593	9	402.234,146 491.010,482	3.241
10	402.236,602 491.018,012	11	402.235,804 491.027,662	9.683

Document care conține date cu caracter personal, protejat de prevederile Regulamentului (UE) nr. 679/2016 și Legii 190/2018

Punct început	X / Y	Punct sfârşit	X / Y	Lungime segment (** (m)
11	402.235,804 491.027,662	12	402.233,882 491.033,946	6.572
13	402.225,374 491.044,114	14	402.217,585 491.052,797	11.664
15	402.201,878 491.051,805	16	402.191,214 491.050,873	10.704
17	402.185,666 491.049,981	18	402.180,698 491.051,668	5.246
19	402.175,902 491.054,309	20	402.170,682 491.058,227	6.527
21	402.166,4 491.060,574	22	402.163,047 491.060,5	3.353

Punct început	X / Y	Punct sfârşit	X / Y	Lungime segment (** (m)
12	402.233,882 491.033,946	13	402.225,374 491.044,114	13.258
14	402.217,585 491.052,797	15	402.201,878 491.051,805	15.739
16	402.191,214 491.050,873	17	402.185,666 491.049,981	5.62
18	402.180,698 491.051,668	19	402.175,902 491.054,309	5.475
20	402.170,682 491.058,227	21	402.166,4 491.060,574	4.883
22	402.163,047 491.060,5	1	402.159,669 491.058,894	3.741

** Lungimile segmentelor sunt determinate în planul de proiecţie Stereo 70 şi sunt rotunjite la 1 milimetru.
*** Distanţa dintre puncte este formată din segmente cumulate ce sunt mai mici decât valoarea 1 milimetru.

Document care conține date cu caracter personal, protejat de prevederile Regulamentului (UE) nr. 679/2016 și Legii 190/2018

DATE DESPRE IMOBILUL NR. 3421

Oficiul de Cadastru şi Publicitate Imobiliară SIBIU
Biroul de Cadastru şi Publicitate Imobiliară Saliste

A. Partea I. Descrierea imobilului

TEREN Extravilan

Adresa: Jud. Sibiu

Nr. Crt	Nr cadastral Nr. topografic	Suprafaţa* (mp)	Observaţii / Referinţe
A1		123	Sector cadastral:13 Teren neimprejmuit;

B. Partea II. Proprietari şi acte

Inscrieri privitoare la dreptul de proprietate şi alte drepturi reale		Referinţe
/		
Act Normativ nr. 7, din 13/03/1997 emis de GUVERNUL ROMÂNIEI (lege);		
B1	Inscrierea provizorie, drept de PROPRIETATE, dobandit prin Lege, cota actuala 1/1	A1
	1) **ORAŞUL MIERCUREA SIBIULUI**, CIF:4406266, Proprietar neidentificat	

C. Partea III. SARCINI .

Inscrieri privind dezmembramintele dreptului de proprietate, drepturi reale de garanţie şi sarcini	Referinţe
NU SUNT	

Document care conține date cu caracter personal, protejat de prevederile Regulamentului (UE) nr. 679/2016 și Legii 190/2018

Anexa Nr. 1 La Partea I

Teren

Nr cadastral	Suprafaţa (mp)*	Observaţii / Referinţe
	123	

* Suprafaţa este determinată in planul de proiecţie Stereo 70.

DETALII LINIARE IMOBIL

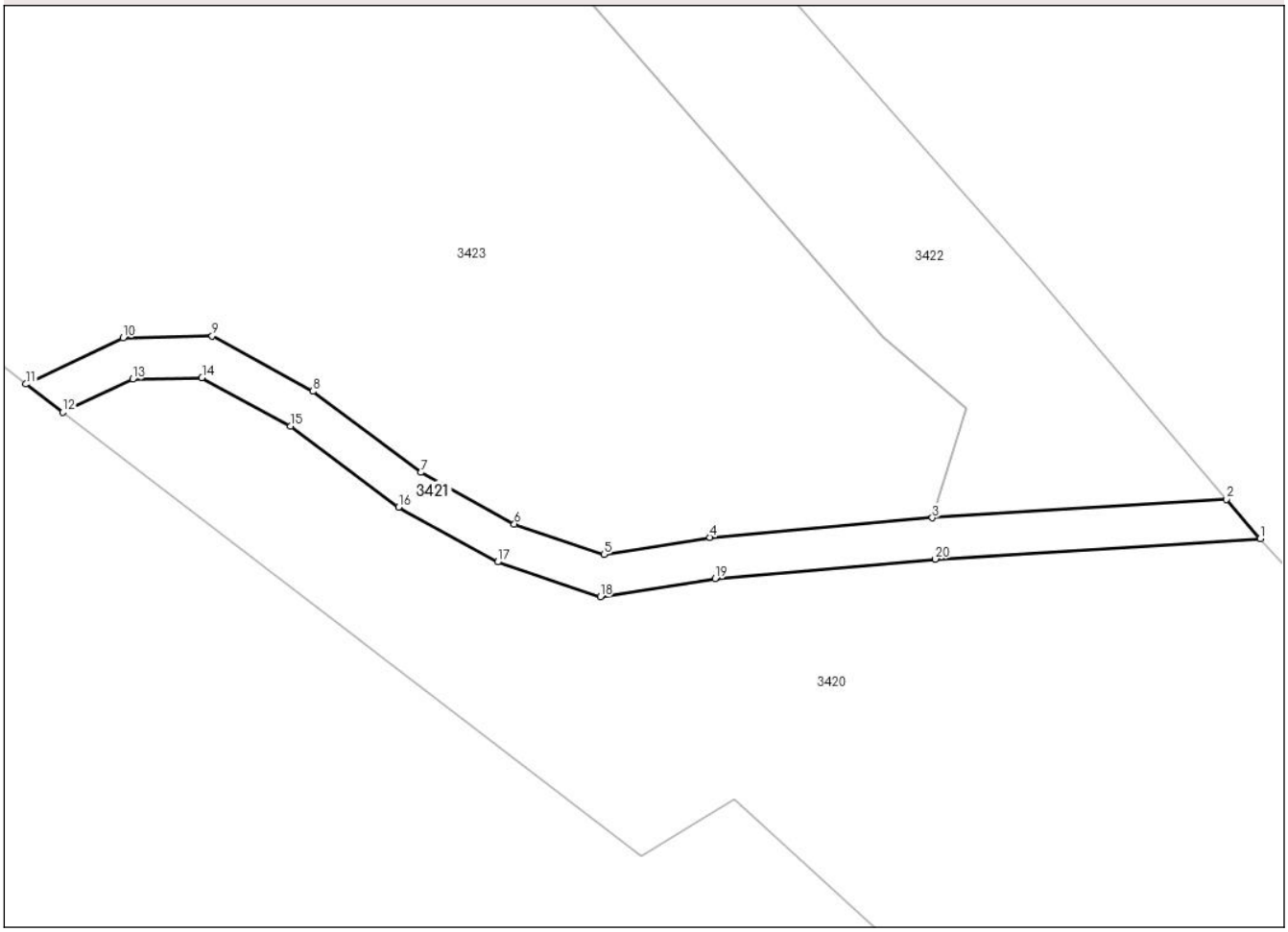

Date referitoare la teren

Crt	Categorie folosință	Intra vilan	Suprafaţa (mp)	Tarla	Parcelă	Nr. topo	Observaţii / Referinţe
1	ape curgatoare	NU	123	2	8/1	-	Canal

Lungime Segmente
1) Valorile lungimilor segmentelor sunt obţinute din proiecţie în plan.

Punct început	X / Y	Punct sfârşit	X / Y	Lungime segment (** (m)
1	402.217,585 491.052,797	2	402.215,958 491.054,698	2.503
2	402.215,958 491.054,698	3	402.201,728 491.053,799	14.258
3	402.201,728 491.053,799	4	402.190,968 491.052,859	10.8
4	402.190,968 491.052,859	5	402.185,839 491.052,035	5.196
5	402.185,839 491.052,035	6	402.181,508 491.053,505	4.573

Document care conține date cu caracter personal, protejat de prevederile Regulamentului (UE) nr. 679/2016 și Legii 190/2018

Punct început	X / Y	Punct sfârşit	X / Y	Lungime segment (** (m)
6	402.181,508 491.053,505	7	402.176,99 491.055,993	5.158
7	402.176,99 491.055,993	8	402.171,768 491.059,912	6.529
8	402.171,768 491.059,912	9	402.166,891 491.062,585	5.561
9	402.166,891 491.062,585	10	402.162,575 491.062,491	4.317
10	402.162,575 491.062,491	11	402.157,884 491.060,26	5.195
11	402.157,884 491.060,26	12	402.159,669 491.058,894	2.248
12	402.159,669 491.058,894	13	402.163,047 491.060,5	3.741
13	402.163,047 491.060,5	14	402.166,4 491.060,574	3.353
14	402.166,4 491.060,574	15	402.170,682 491.058,227	4.883
15	402.170,682 491.058,227	16	402.175,902 491.054,309	6.527
16	402.175,902 491.054,309	17	402.180,698 491.051,668	5.475
17	402.180,698 491.051,668	18	402.185,666 491.049,981	5.246
18	402.185,666 491.049,981	19	402.191,214 491.050,873	5.62
19	402.191,214 491.050,873	20	402.201,878 491.051,805	10.704
20	402.201,878 491.051,805	1	402.217,585 491.052,797	15.739

** Lungimile segmentelor sunt determinate în planul de proiecţie Stereo 70 şi sunt rotunjite la 1 milimetru.
*** Distanţa dintre puncte este formată din segmente cumulate ce sunt mai mici decât valoarea 1 milimetru.

Document care conține date cu caracter personal, protejat de prevederile Regulamentului (UE) nr. 679/2016 și Legii 190/2018

DATE DESPRE IMOBILUL NR. 3422

Oficiul de Cadastru şi Publicitate Imobiliară SIBIU
Biroul de Cadastru şi Publicitate Imobiliară Saliste

A. Partea I. Descrierea imobilului

TEREN Extravilan

Adresa: Jud. Sibiu

Nr. Crt	Nr cadastral Nr. topografic	Suprafaţa* (mp)	Observaţii / Referinţe
A1		5.063	Sector cadastral:13 Teren neimprejmuit; Proprietar neidentificat

B. Partea II. Proprietari şi acte

Inscrieri privitoare la dreptul de proprietate şi alte drepturi reale		Referinţe
/		
Act Normativ nr. 7, din 13/03/1997 emis de GUVERNUL ROMÂNIEI (lege);		
B1	Inscrierea provizorie, drept de PROPRIETATE, dobandit prin Lege, cota actuala 1/1	A1
	1) **ORAŞUL MIERCUREA SIBIULUI**, CIF:4406266, Proprietar neidentificat	

C. Partea III. SARCINI .

Inscrieri privind dezmembramintele dreptului de proprietate, drepturi reale de garanţie şi sarcini	Referinţe
NU SUNT	

Document care conține date cu caracter personal, protejat de prevederile Regulamentului (UE) nr. 679/2016 și Legii 190/2018

Anexa Nr. 1 La Partea I

Teren

Nr cadastral	Suprafaţa (mp)*	Observaţii / Referinţe
	5.063	Proprietar neidentificat

* Suprafaţa este determinată in planul de proiecţie Stereo 70.

DETALII LINIARE IMOBIL

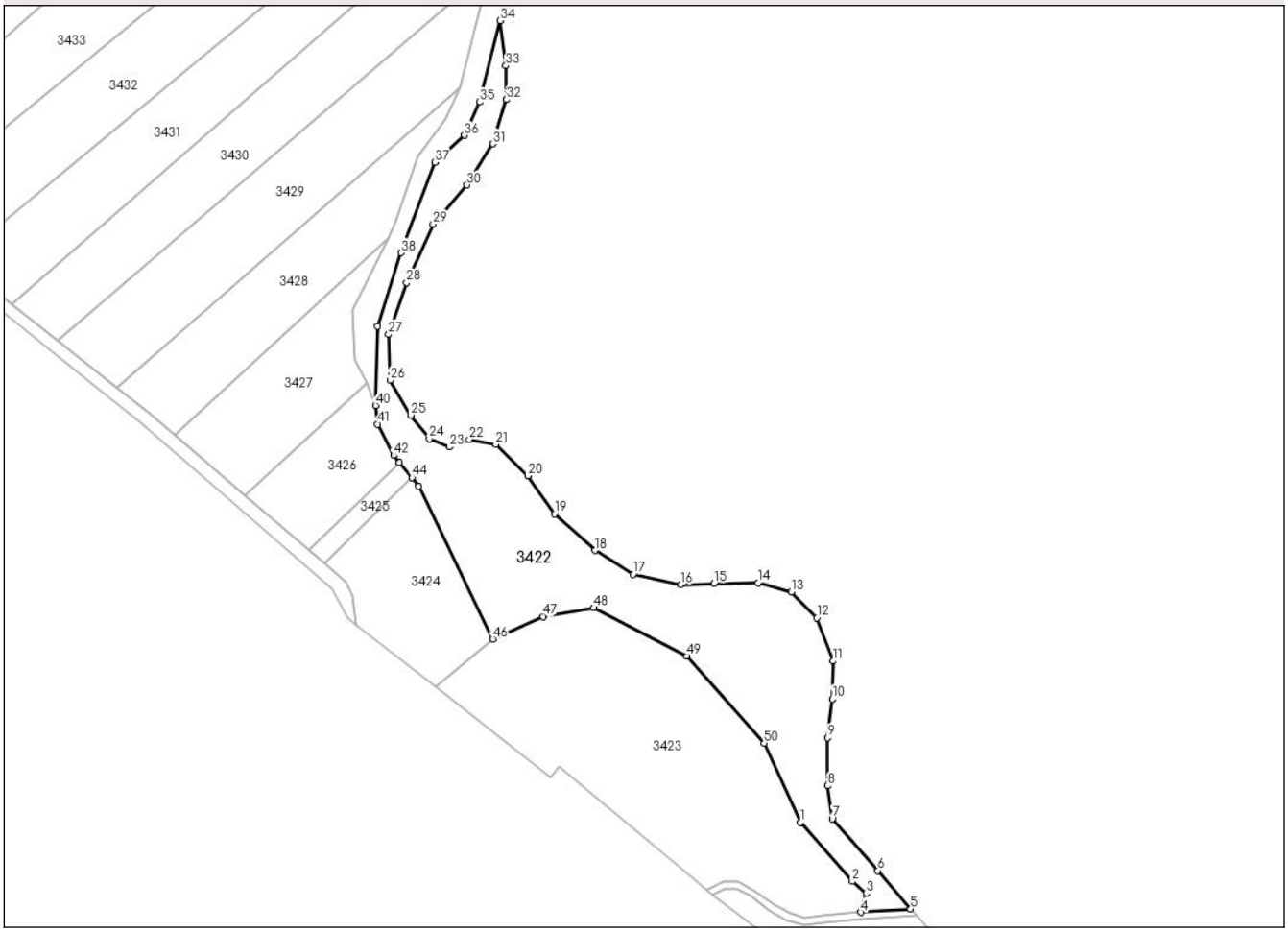

Date referitoare la teren

Crt	Categorie folosință	Intra vilan	Suprafaţa (mp)	Tarla	Parcelă	Nr. topo	Observaţii / Referinţe
1	padure	NU	5.063	2	33	-	Tufăriș

Lungime Segmente

1) Valorile lungimilor segmentelor sunt obţinute din proiecţie în plan.

Punct început	X / Y	Punct sfârşit	X / Y	Lungime segment
1	402.184,581 491.079,374	2	402.199,355 491.062,55	22.391
4	402.201,728 491.053,799	5	402.215,958 491.054,698	14.258
7	402.193,664 491.080,363	8	402.192,343 491.089,753	9.482
10	402.193,662 491.114,455	11	402.193,956 491.125,166	10.714
13	402.182,061 491.144,826	14	402.172,516 491.147,466	9.904
16	402.150,587 491.146,937	17	402.136,93 491.149,871	13.969

Punct început	X / Y	Punct sfârşit	X / Y	Lungime segment
2	402.199,355 491.062,55	3	402.203,34 491.059,101	5.27
5	402.215,958 491.054,698	6	402.206,618 491.065,609	14.363
8	402.192,343 491.089,753	9	402.192,343 491.103,397	13.645
11	402.193,956 491.125,166	12	402.189,257 491.137,49	13.19
14	402.172,516 491.147,466	15	402.160,034 491.147,32	12.483
17	402.136,93 491.149,871	18	402.126,063 491.156,62	12.792

Punct început	X / Y	Punct sfârşit	X / Y	Lungime segment
3	402.203,34 491.059,101	4	402.201,728 491.053,799	5.542
6	402.206,618 491.065,609	7	402.193,664 491.080,363	19.633
9	402.192,343 491.103,397	10	402.193,662 491.114,455	11.136
12	402.189,257 491.137,49	13	402.182,061 491.144,826	10.276
15	402.160,034 491.147,32	16	402.150,587 491.146,937	9.455
18	402.126,063 491.156,62	19	402.114,609 491.167,037	15.483

Document care conține date cu caracter personal, protejat de prevederile Regulamentului (UE) nr. 679/2016 și Legii 190/2018

Punct început	X / Y	Punct sfârşit	X / Y	Lungime segment
19	402.114,609 491.167,037	20	402.106,972 491.177,894	13.274
22	402.090,375 491.188,267	23	402.084,667 491.186,074	6.115
25	402.073,691 491.195,139	26	402.067,837 491.205,082	11.538
28	402.072,555 491.232,792	29	402.080,039 491.249,408	18.224
31	402.097,05 491.272,26	32	402.100,931 491.284,837	13.163
34	402.099,149 491.307,26	35	402.093,365 491.284,144	23.829
37	402.080,61 491.267,0	38	402.070,871 491.241,283	27.499
40	402.063,649 491.197,85	41	402.064,304 491.192,514	5.376
43	402.070,484 491.181,63	44	402.074,055 491.177,332	5.588
46	402.097,004 491.131,462	47	402.111,422 491.137,839	15.765
49	402.152,186 491.126,576	50	402.174,258 491.101,878	33.123

Punct început	X / Y	Punct sfârşit	X / Y	Lungime segment
20	402.106,972 491.177,894	21	402.097,868 491.186,844	12.767
23	402.084,667 491.186,074	24	402.078,96 491.188,413	6.168
26	402.067,837 491.205,082	27	402.067,376 491.218,073	12.999
29	402.080,039 491.249,408	30	402.089,75 491.260,536	14.769
32	402.100,931 491.284,837	33	402.100,746 491.294,438	9.602
35	402.093,365 491.284,144	36	402.088,958 491.274,645	10.471
38	402.070,871 491.241,283	39	402.064,146 491.220,431	21.909
41	402.064,304 491.192,514	42	402.068,822 491.183,631	9.965
44	402.074,055 491.177,332	45	402.075,989 491.175,004	3.026
47	402.111,422 491.137,839	48	402.125,821 491.140,335	14.614
50	402.174,258 491.101,878	1	402.184,581 491.079,374	24.758

Punct început	X / Y	Punct sfârşit	X / Y	Lungime segment
21	402.097,868 491.186,844	22	402.090,375 491.188,267	7.627
24	402.078,96 491.188,413	25	402.073,691 491.195,139	8.544
27	402.067,376 491.218,073	28	402.072,555 491.232,792	15.604
30	402.089,75 491.260,536	31	402.097,05 491.272,26	13.81
33	402.100,746 491.294,438	34	402.099,149 491.307,26	12.922
36	402.088,958 491.274,645	37	402.080,61 491.267,0	11.32
39	402.064,146 491.220,431	40	402.063,649 491.197,85	22.586
42	402.068,822 491.183,631	43	402.070,484 491.181,63	2.602
45	402.075,989 491.175,004	46	402.097,004 491.131,462	48.348
48	402.125,821 491.140,335	49	402.152,186 491.126,576	29.74

**** Lungimile segmentelor sunt determinate în planul de proiecţie Stereo 70 şi sunt rotunjite la 1 milimetru.**
***** Distanţa dintre puncte este formată din segmente cumulate ce sunt mai mici decât valoarea 1 milimetru.**

Document care conține date cu caracter personal, protejat de prevederile Regulamentului (UE) nr. 679/2016 și Legii 190/2018

DATE DESPRE IMOBILUL NR. 3423

Oficiul de Cadastru şi Publicitate Imobiliară SIBIU
Biroul de Cadastru şi Publicitate Imobiliară Saliste

A. Partea I. Descrierea imobilului

TEREN Extravilan

Adresa: Jud. Sibiu

Nr. Crt	Nr cadastral Nr. topografic	Suprafaţa* (mp)	Observaţii / Referinţe
A1		4.744	Sector cadastral:13 Teren neimprejmuit;

B. Partea II. Proprietari şi acte

Inscrieri privitoare la dreptul de proprietate şi alte drepturi reale		Referinţe
/		
Act Normativ nr. 7, din 13/03/1997 emis de GUVERNUL ROMÂNIEI (lege);		
B1	Inscrierea provizorie, drept de PROPRIETATE, dobandit prin Lege, cota actuala 1/1	A1
	1) **ORAŞUL MIERCUREA SIBIULUI**, CIF:4406266, Proprietar neidentificat	

C. Partea III. SARCINI .

Inscrieri privind dezmembramintele dreptului de proprietate, drepturi reale de garanţie şi sarcini	Referinţe
NU SUNT	

Document care conține date cu caracter personal, protejat de prevederile Regulamentului (UE) nr. 679/2016 și Legii 190/2018

Anexa Nr. 1 La Partea I

Teren

Nr cadastral	Suprafaţa (mp)*	Observaţii / Referinţe
	4.744	

* Suprafaţa este determinată in planul de proiecţie Stereo 70.

DETALII LINIARE IMOBIL

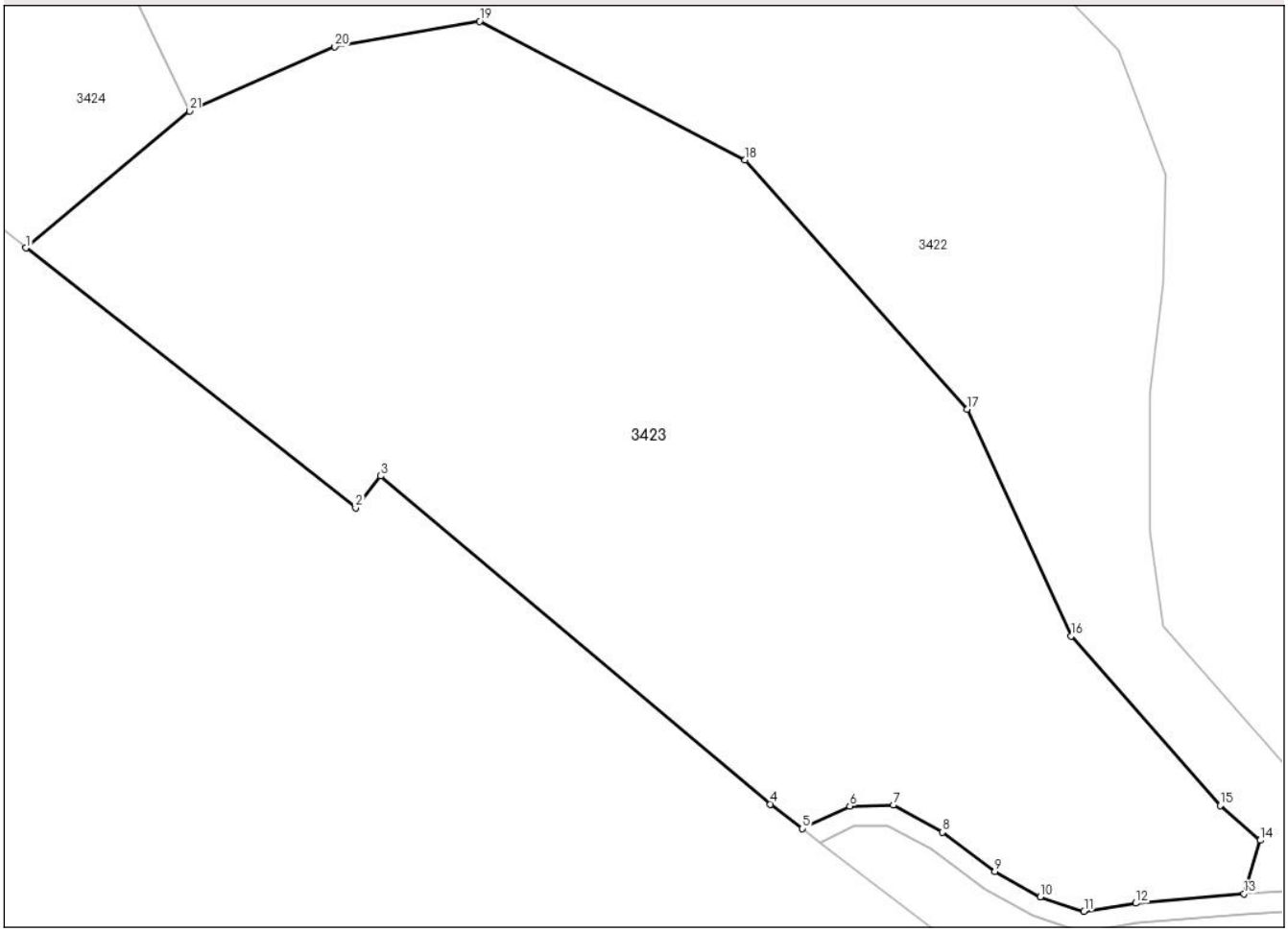

Date referitoare la teren

Crt	Categorie folosință	Intra vilan	Suprafaţa (mp)	Tarla	Parcelă	Nr. topo	Observaţii / Referinţe
1	faneata	NU	4.744	2	28/1	-	Diferenta de suprafata se regaseste sub culoarul de expropriere al autostrazii si in parcela 28/3

Lungime Segmente

1) Valorile lungimilor segmentelor sunt obţinute din proiecţie în plan.

Punct început	X / Y	Punct sfârşit	X / Y	Lungime segment (** (m)
1	402.080,757 491.117,867	2	402.113,509 491.092,092	41.678
3	402.115,986 491.095,24	4	402.154,705 491.062,692	50.582
5	402.157,884 491.060,26	6	402.162,575 491.062,491	5.195
7	402.166,891 491.062,585	8	402.171,768 491.059,912	5.561
9	402.176,99 491.055,993	10	402.181,508 491.053,505	5.158

Punct început	X / Y	Punct sfârşit	X / Y	Lungime segment (** (m)
2	402.113,509 491.092,092	3	402.115,986 491.095,24	4.006
4	402.154,705 491.062,692	5	402.157,884 491.060,26	4.002
6	402.162,575 491.062,491	7	402.166,891 491.062,585	4.317
8	402.171,768 491.059,912	9	402.176,99 491.055,993	6.529
10	402.181,508 491.053,505	11	402.185,839 491.052,035	4.573

Document care conține date cu caracter personal, protejat de prevederile Regulamentului (UE) nr. 679/2016 și Legii 190/2018

Punct început	X / Y	Punct sfârşit	X / Y	Lungime segment (** (m)
11	402.185,839 491.052,035	12	402.190,968 491.052,859	5.196
13	402.201,728 491.053,799	14	402.203,34 491.059,101	5.542
15	402.199,355 491.062,55	16	402.184,581 491.079,374	22.391
17	402.174,258 491.101,878	18	402.152,186 491.126,576	33.123
19	402.125,821 491.140,335	20	402.111,422 491.137,839	14.614
21	402.097,004 491.131,462	1	402.080,757 491.117,867	21.185

Punct început	X / Y	Punct sfârşit	X / Y	Lungime segment (** (m)
12	402.190,968 491.052,859	13	402.201,728 491.053,799	10.8
14	402.203,34 491.059,101	15	402.199,355 491.062,55	5.27
16	402.184,581 491.079,374	17	402.174,258 491.101,878	24.758
18	402.152,186 491.126,576	19	402.125,821 491.140,335	29.74
20	402.111,422 491.137,839	21	402.097,004 491.131,462	15.765

** Lungimile segmentelor sunt determinate în planul de proiecţie Stereo 70 şi sunt rotunjite la 1 milimetru.
*** Distanţa dintre puncte este formată din segmente cumulate ce sunt mai mici decât valoarea 1 milimetru.

Document care conține date cu caracter personal, protejat de prevederile Regulamentului (UE) nr. 679/2016 și Legii 190/2018

DATE DESPRE IMOBILUL NR. 3424

Oficiul de Cadastru şi Publicitate Imobiliară SIBIU
Biroul de Cadastru şi Publicitate Imobiliară Saliste

A. Partea I. Descrierea imobilului

TEREN Extravilan

Adresa: Jud. Sibiu

Nr. Crt	Nr cadastral Nr. topografic	Suprafaţa* (mp)	Observaţii / Referinţe
A1		1.450	Sector cadastral:13 Teren neimprejmuit;

B. Partea II. Proprietari şi acte

Inscrieri privitoare la dreptul de proprietate şi alte drepturi reale		Referinţe
/		
Act Normativ nr. 7, din 13/03/1997 emis de GUVERNUL ROMÂNIEI (lege);		
B1	Inscrierea provizorie, drept de PROPRIETATE, dobandit prin Lege, cota actuala 1/1	A1
	1) **ORAŞUL MIERCUREA SIBIULUI**, CIF:4406266, Proprietar neidentificat	
	OBSERVATII: Diferenta de suprafata se regaseste sub culoarul de expropriere al autostrazii si in parcela 29/12/3	

C. Partea III. SARCINI .

Inscrieri privind dezmembramintele dreptului de proprietate, drepturi reale de garanţie şi sarcini	Referinţe
NU SUNT	

Document care conține date cu caracter personal, protejat de prevederile Regulamentului (UE) nr. 679/2016 și Legii 190/2018

Anexa Nr. 1 La Partea I

Teren

Nr cadastral	Suprafaţa (mp)*	Observaţii / Referinţe
	1.450	

* Suprafaţa este determinată in planul de proiecţie Stereo 70.

DETALII LINIARE IMOBIL

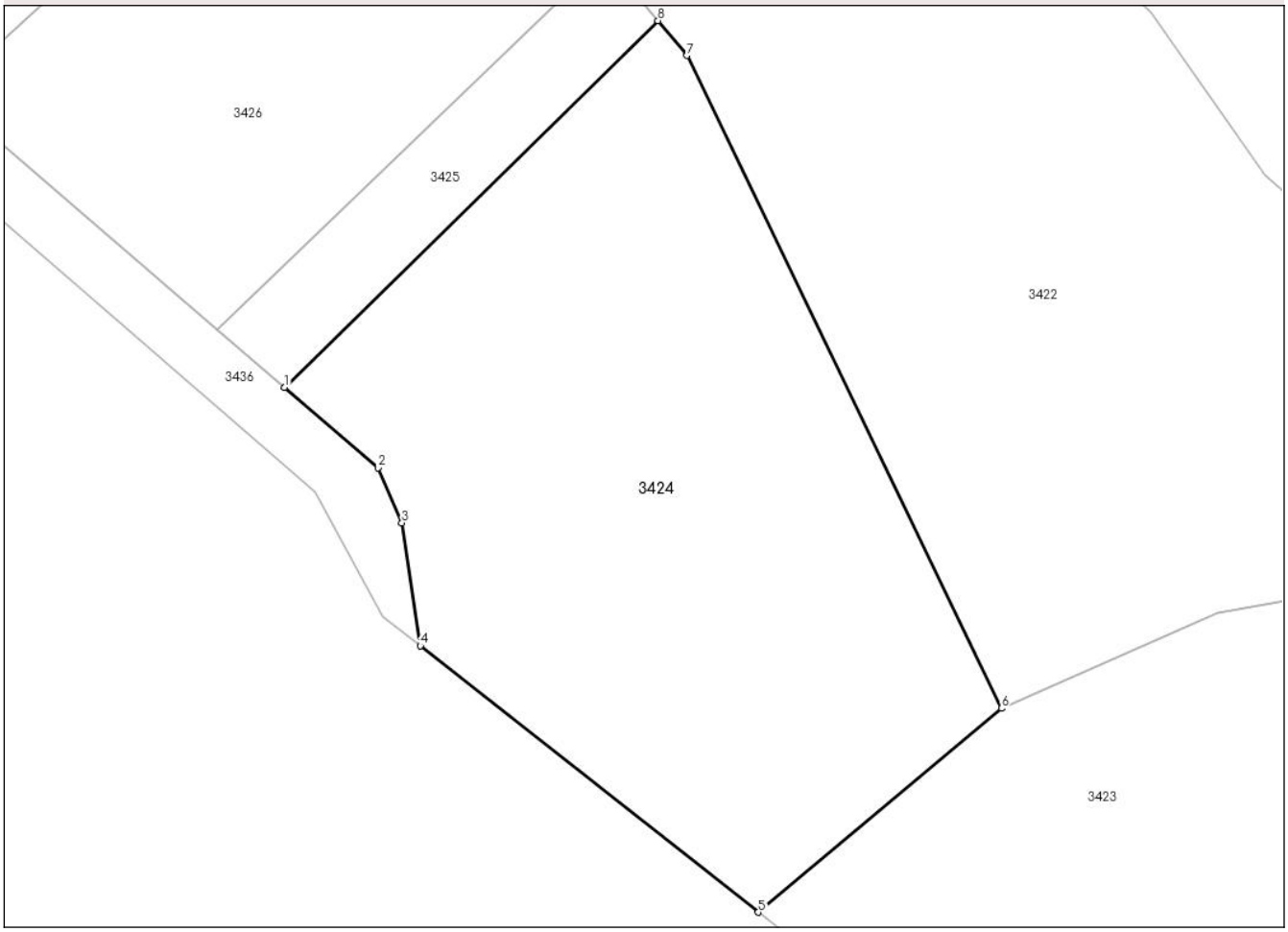

Date referitoare la teren

Crt	Categorie folosință	Intra vilan	Suprafaţa (mp)	Tarla	Parcelă	Nr. topo	Observaţii / Referinţe
1	arabil	NU	1.450	2	29/12/1	-	Rezervă. Diferenta de suprafata se regaseste sub culoarul de expropriere al autostrazii si in parcela 29/12/3

Lungime Segmente

1) Valorile lungimilor segmentelor sunt obţinute din proiecţie în plan.

Punct început	X / Y	Punct sfârşit	X / Y	Lungime segment (** (m)
1	402.049,13 491.152,872	2	402.055,37 491.147,519	8.222
2	402.055,37 491.147,519	3	402.056,964 491.143,836	4.013
3	402.056,964 491.143,836	4	402.058,187 491.135,629	8.298
4	402.058,187 491.135,629	5	402.080,757 491.117,867	28.721
5	402.080,757 491.117,867	6	402.097,004 491.131,462	21.185

Document care conține date cu caracter personal, protejat de prevederile Regulamentului (UE) nr. 679/2016 și Legii 190/2018

Punct început	X / Y	Punct sfârşit	X / Y	Lungime segment (** (m)
6	402.097,004 491.131,462	7	402.075,989 491.175,004	48.348
7	402.075,989 491.175,004	8	402.074,055 491.177,332	3.026
8	402.074,055 491.177,332	1	402.049,13 491.152,872	34.922

** Lungimile segmentelor sunt determinate în planul de proiecţie Stereo 70 şi sunt rotunjite la 1 milimetru.
*** Distanţa dintre puncte este formată din segmente cumulate ce sunt mai mici decât valoarea 1 milimetru.

Document care conține date cu caracter personal, protejat de prevederile Regulamentului (UE) nr. 679/2016 și Legii 190/2018

DATE DESPRE IMOBILUL NR. 3425

Oficiul de Cadastru şi Publicitate Imobiliară SIBIU
Biroul de Cadastru şi Publicitate Imobiliară Saliste

A. Partea I. Descrierea imobilului

TEREN Extravilan

Adresa: Jud. Sibiu

Nr. Crt	Nr cadastral Nr. topografic	Suprafaţa* (mp)	Observaţii / Referinţe
A1		203	Sector cadastral:13 Teren neimprejmuit;

B. Partea II. Proprietari şi acte

Inscrieri privitoare la dreptul de proprietate şi alte drepturi reale		Referinţe
/		
Act Administrativ nr. 2096/38, din 26/10/1999 emis de CJPSDPAT Sibiu (titlu de proprietate, HG 1231/2010, HG 522/2011);		
B1	Intabulare, drept de PROPRIETATEL.18/1991, dobandit prin Reconstituire, cota actuala 1/1	A1
	1) **DRĂGOI GHEORGHE**	
	OBSERVATII: Diferenta de suprafata se regaseste sub culoarul de expropriere al autostrazii si in parcela 29/11/3	

C. Partea III. SARCINI .

Inscrieri privind dezmembramintele dreptului de proprietate, drepturi reale de garanţie şi sarcini	Referinţe
NU SUNT	

Document care conține date cu caracter personal, protejat de prevederile Regulamentului (UE) nr. 679/2016 și Legii 190/2018

Anexa Nr. 1 La Partea I

Teren

Nr cadastral	Suprafaţa (mp)*	Observaţii / Referinţe
	203	

* Suprafaţa este determinată in planul de proiecţie Stereo 70.

DETALII LINIARE IMOBIL

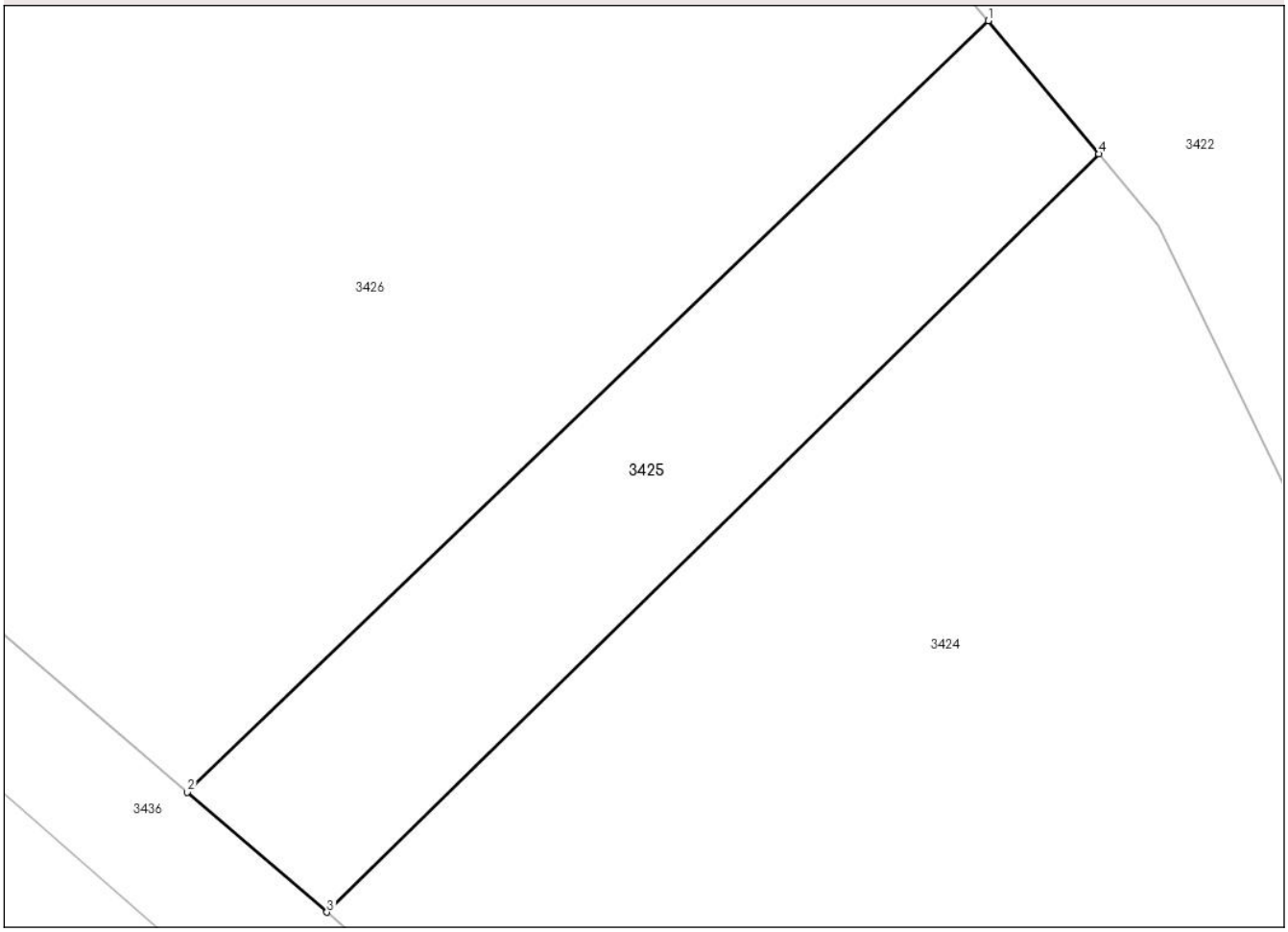

Date referitoare la teren

Crt	Categorie folosință	Intra vilan	Suprafaţa (mp)	Tarla	Parcelă	Nr. topo	Observaţii / Referinţe
1	arabil	NU	203	2	29/11/1	-	Diferenta de suprafata se regaseste sub culoarul de expropriere al autostrazii si in parcela 29/11/3

Lungime Segmente

1) Valorile lungimilor segmentelor sunt obţinute din proiecţie în plan.

Punct început	X / Y	Punct sfârşit	X / Y	Lungime segment (** (m)
1	402.070,484 491.181,63	2	402.044,623 491.156,74	35.894
2	402.044,623 491.156,74	3	402.049,13 491.152,872	5.939
3	402.049,13 491.152,872	4	402.074,055 491.177,332	34.922
4	402.074,055 491.177,332	1	402.070,484 491.181,63	5.588

Document care conține date cu caracter personal, protejat de prevederile Regulamentului (UE) nr. 679/2016 și Legii 190/2018

** Lungimile segmentelor sunt determinate în planul de proiecţie Stereo 70 şi sunt rotunjite la 1 milimetru.
*** Distanţa dintre puncte este formată din segmente cumulate ce sunt mai mici decât valoarea 1 milimetru.

Document care conține date cu caracter personal, protejat de prevederile Regulamentului (UE) nr. 679/2016 și Legii 190/2018

DATE DESPRE IMOBILUL NR. 3426

Oficiul de Cadastru şi Publicitate Imobiliară SIBIU
Biroul de Cadastru şi Publicitate Imobiliară Saliste

A. Partea I. Descrierea imobilului

TEREN Extravilan

Adresa: Jud. Sibiu

Nr. Crt	Nr cadastral Nr. topografic	Suprafaţa* (mp)	Observaţii / Referinţe
A1		958	Sector cadastral:13 Teren neimprejmuit;

B. Partea II. Proprietari şi acte

Inscrieri privitoare la dreptul de proprietate şi alte drepturi reale		Referinţe
/		
Act Administrativ nr. 2094/38, din 26/10/1999 emis de CJPSDPAT Sibiu (titlu de proprietate, HG 1231/2010, HG 522/2011);		
B1	Intabulare, drept de PROPRIETATEL.18/1991, dobandit prin Reconstituire, cota actuala 1/1	A1
	1) **MIERCUREAN GHEORGHE**	
	OBSERVATII: Diferenta de suprafata se regaseste sub culoarul de expropriere al autostrazii si in parcela 29/10/3	

C. Partea III. SARCINI .

Inscrieri privind dezmembramintele dreptului de proprietate, drepturi reale de garanţie şi sarcini	Referinţe
NU SUNT	

Anexa Nr. 1 La Partea I

Teren

Nr cadastral	Suprafaţa (mp)*	Observaţii / Referinţe
	958	

* Suprafaţa este determinată in planul de proiecţie Stereo 70.

DETALII LINIARE IMOBIL

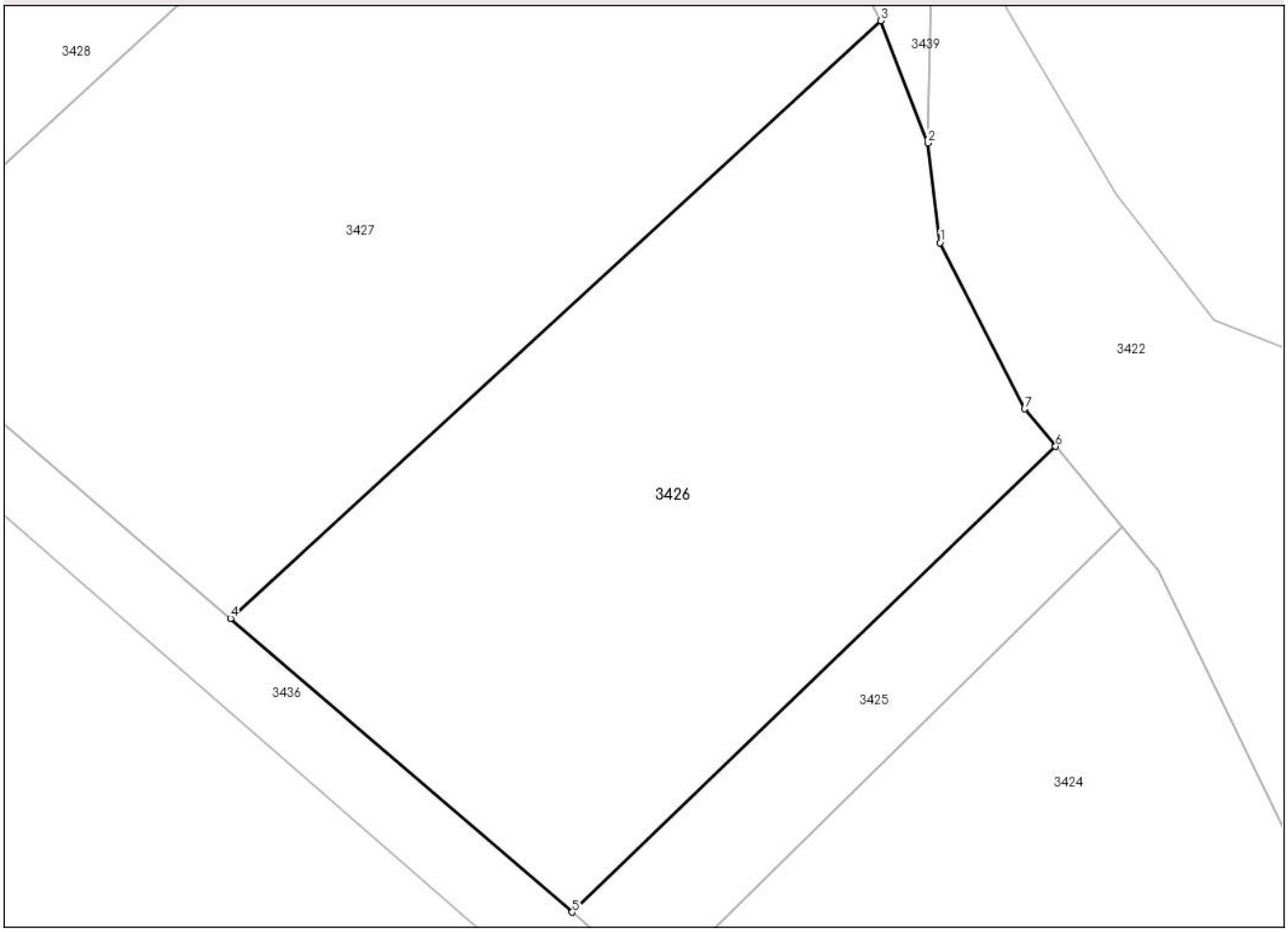

Date referitoare la teren

Crt	Categorie folosință	Intra vilan	Suprafaţa (mp)	Tarla	Parcelă	Nr. topo	Observaţii / Referinţe
1	arabil	NU	958	2	29/10/1	-	Diferenta de suprafata se regaseste sub culoarul de expropriere al autostrazii si in parcela 29/10/3

Lungime Segmente

1) Valorile lungimilor segmentelor sunt obţinute din proiecţie în plan.

Punct început	X / Y	Punct sfârşit	X / Y	Lungime segment (** (m)
1	402.064,304 491.192,514	2	402.063,649 491.197,85	5.376
2	402.063,649 491.197,85	3	402.061,121 491.204,38	7.002
3	402.061,121 491.204,38	4	402.026,334 491.172,43	47.232
4	402.026,334 491.172,43	5	402.044,623 491.156,74	24.097
5	402.044,623 491.156,74	6	402.070,484 491.181,63	35.894

Document care conține date cu caracter personal, protejat de prevederile Regulamentului (UE) nr. 679/2016 și Legii 190/2018

Punct început	X / Y	Punct sfârşit	X / Y	Lungime segment (** (m)
6	402.070,484 491.181,63	7	402.068,822 491.183,631	2.602
7	402.068,822 491.183,631	1	402.064,304 491.192,514	9.965

** Lungimile segmentelor sunt determinate în planul de proiecţie Stereo 70 şi sunt rotunjite la 1 milimetru.
*** Distanţa dintre puncte este formată din segmente cumulate ce sunt mai mici decât valoarea 1 milimetru.

Document care conține date cu caracter personal, protejat de prevederile Regulamentului (UE) nr. 679/2016 și Legii 190/2018

DATE DESPRE IMOBILUL NR. 3427

Oficiul de Cadastru şi Publicitate Imobiliară SIBIU
Biroul de Cadastru şi Publicitate Imobiliară Saliste

A. Partea I. Descrierea imobilului

TEREN Extravilan

Adresa: Jud. Sibiu

Nr. Crt	Nr cadastral Nr. topografic	Suprafaţa* (mp)	Observaţii / Referinţe
A1		1.529	Sector cadastral:13 Teren neimprejmuit;

B. Partea II. Proprietari şi acte

Inscrieri privitoare la dreptul de proprietate şi alte drepturi reale		Referinţe
/		
Act Administrativ nr. 1899/38, din 10/11/1997 emis de CJPSDPAT Sibiu (titlu de proprietate, HG 1231/2010, HG 522/2011);		
B1	Intabulare, drept de PROPRIETATEL.18/1991, dobandit prin Reconstituire, cota actuala 1/1	A1
	1) **VECERDEA RAFILA** 2) **FALAMAŞ ANA**	
	OBSERVATII: Diferenta de suprafata se regaseste sub culoarul de expropriere al autostrazii si in parcela 29/9/3	

C. Partea III. SARCINI .

Inscrieri privind dezmembramintele dreptului de proprietate, drepturi reale de garanţie şi sarcini	Referinţe
NU SUNT	

Document care conține date cu caracter personal, protejat de prevederile Regulamentului (UE) nr. 679/2016 și Legii 190/2018

Anexa Nr. 1 La Partea I

Teren

Nr cadastral	Suprafaţa (mp)*	Observaţii / Referinţe
	1.529	

* Suprafaţa este determinată in planul de proiecţie Stereo 70.

DETALII LINIARE IMOBIL

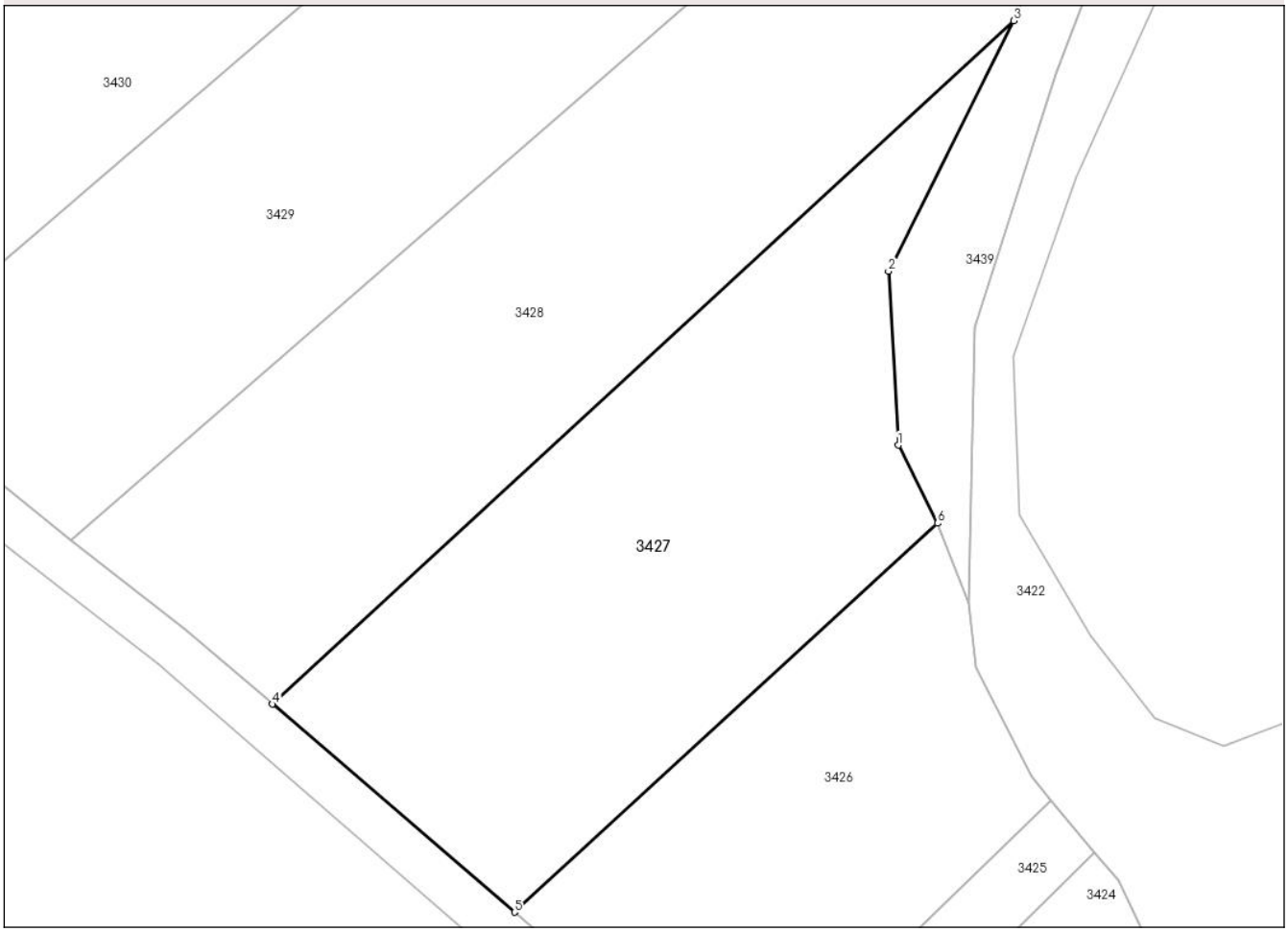

Date referitoare la teren

Crt	Categorie folosință	Intra vilan	Suprafaţa (mp)	Tarla	Parcelă	Nr. topo	Observaţii / Referinţe
1	arabil	NU	1.529	2	29/9/1	-	Diferenta de suprafata se regaseste sub culoarul de expropriere al autostrazii si in parcela 29/9/3

Lungime Segmente
1) Valorile lungimilor segmentelor sunt obţinute din proiecţie în plan.

Punct început	X / Y	Punct sfârşit	X / Y	Lungime segment (** (m)
1	402.057,899 491.210,784	2	402.057,09 491.225,066	14.305
2	402.057,09 491.225,066	3	402.067,406 491.245,659	23.032
3	402.067,406 491.245,659	4	402.006,42 491.189,516	82.893
4	402.006,42 491.189,516	5	402.026,334 491.172,43	26.24
5	402.026,334 491.172,43	6	402.061,121 491.204,38	47.232

Document care conține date cu caracter personal, protejat de prevederile Regulamentului (UE) nr. 679/2016 și Legii 190/2018

Punct început	X / Y	Punct sfârşit	X / Y	Lungime segment (** (m)
6	402.061,121 491.204,38	1	402.057,899 491.210,784	7.169

** Lungimile segmentelor sunt determinate în planul de proiecţie Stereo 70 şi sunt rotunjite la 1 milimetru.
*** Distanţa dintre puncte este formată din segmente cumulate ce sunt mai mici decât valoarea 1 milimetru.

Document care conține date cu caracter personal, protejat de prevederile Regulamentului (UE) nr. 679/2016 și Legii 190/2018

DATE DESPRE IMOBILUL NR. 3428

Oficiul de Cadastru şi Publicitate Imobiliară SIBIU
Biroul de Cadastru şi Publicitate Imobiliară Saliste

A. Partea I. Descrierea imobilului

TEREN Extravilan

Adresa: Jud. Sibiu

Nr. Crt	Nr cadastral Nr. topografic	Suprafaţa* (mp)	Observaţii / Referinţe
A1		2.043	Sector cadastral:13 Teren neimprejmuit;

B. Partea II. Proprietari şi acte

Inscrieri privitoare la dreptul de proprietate şi alte drepturi reale		Referinţe
/		
Act Administrativ nr. 1878/38, din 10/11/1997 emis de CJPSDPAT Sibiu (titlu de proprietate, HG 1231/2010, HG 522/2011);		
B1	Intabulare, drept de PROPRIETATEL.18/1991, dobandit prin Reconstituire, cota actuala 1/1	A1
	1) **MORAR MARIA**	
	OBSERVATII: Diferenta de suprafata se regaseste sub culoarul de expropriere al autostrazii si in parcela 29/8/3	

C. Partea III. SARCINI .

Inscrieri privind dezmembramintele dreptului de proprietate, drepturi reale de garanţie şi sarcini	Referinţe
NU SUNT	

Document care conține date cu caracter personal, protejat de prevederile Regulamentului (UE) nr. 679/2016 și Legii 190/2018

Anexa Nr. 1 La Partea I

Teren

Nr cadastral	Suprafaţa (mp)*	Observaţii / Referinţe
	2.043	

* Suprafaţa este determinată in planul de proiecţie Stereo 70.

DETALII LINIARE IMOBIL

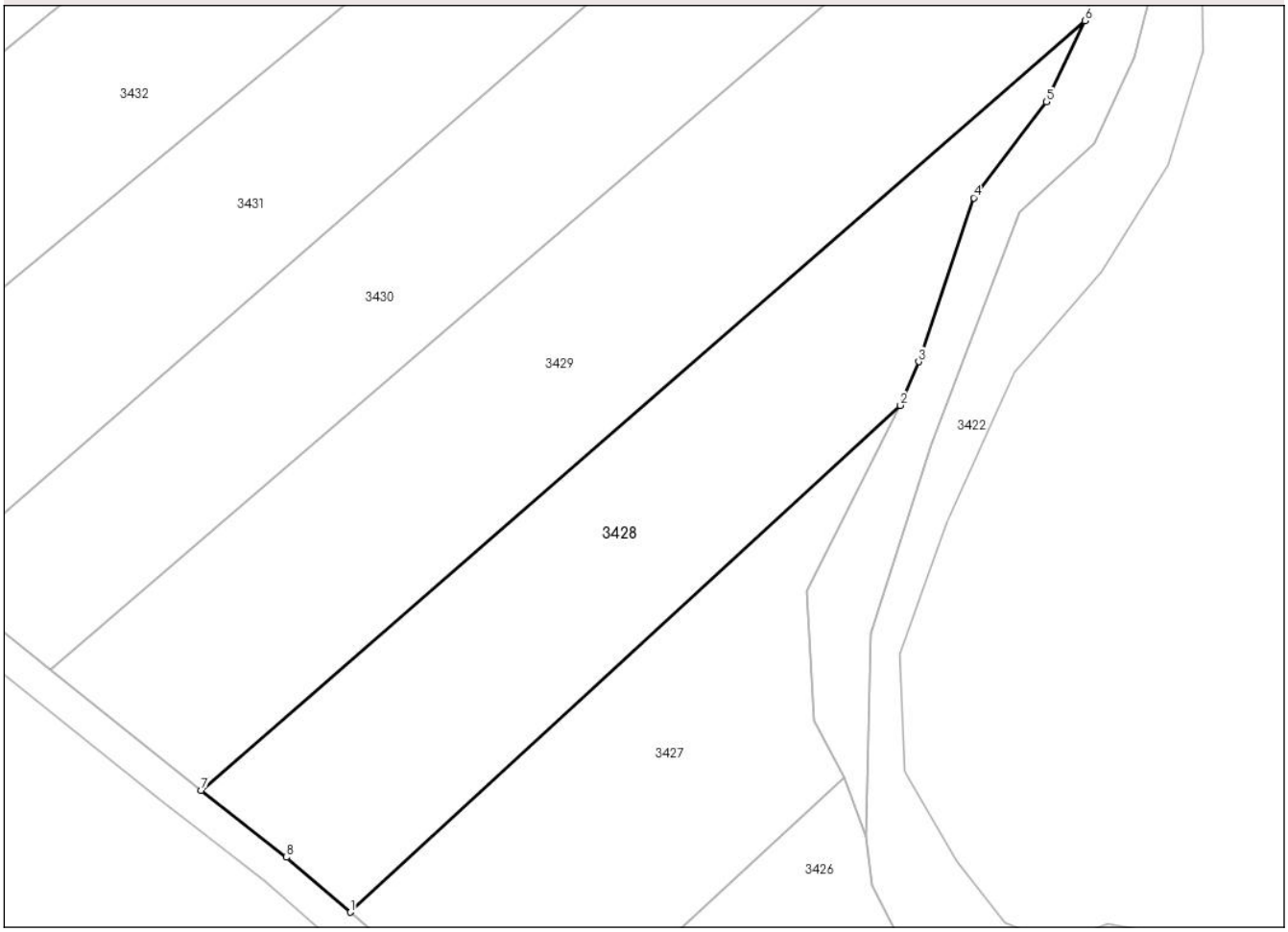

Date referitoare la teren

Crt	Categorie folosință	Intra vilan	Suprafaţa (mp)	Tarla	Parcelă	Nr. topo	Observaţii / Referinţe
1	arabil	NU	2.043	2	29/8/1	-	Diferenta de suprafata se regaseste sub culoarul de expropriere al autostrazii si in parcela 29/8/3

Lungime Segmente
1) Valorile lungimilor segmentelor sunt obţinute din proiecţie în plan.

Punct început	X / Y	Punct sfârşit	X / Y	Lungime segment (** (m)
1	402.006,42 491.189,516	2	402.067,406 491.245,659	82.893
2	402.067,406 491.245,659	3	402.069,431 491.250,493	5.242
3	402.069,431 491.250,493	4	402.075,531 491.268,639	19.144
4	402.075,531 491.268,639	5	402.083,615 491.279,276	13.36
5	402.083,615 491.279,276	6	402.087,859 491.288,268	9.943

Document care conține date cu caracter personal, protejat de prevederile Regulamentului (UE) nr. 679/2016 și Legii 190/2018

Punct început	X / Y	Punct sfârşit	X / Y	Lungime segment (** (m)
6	402.087,859 491.288,268	7	401.989,886 491.202,99	129.889
7	401.989,886 491.202,99	8	401.999,335 491.195,595	11.999
8	401.999,335 491.195,595	1	402.006,42 491.189,516	9.336

** Lungimile segmentelor sunt determinate în planul de proiecţie Stereo 70 şi sunt rotunjite la 1 milimetru.
*** Distanţa dintre puncte este formată din segmente cumulate ce sunt mai mici decât valoarea 1 milimetru.

Document care conține date cu caracter personal, protejat de prevederile Regulamentului (UE) nr. 679/2016 și Legii 190/2018

DATE DESPRE IMOBILUL NR. 3429

Oficiul de Cadastru şi Publicitate Imobiliară SIBIU
Biroul de Cadastru şi Publicitate Imobiliară Saliste

A. Partea I. Descrierea imobilului

TEREN Extravilan

Adresa: Jud. Sibiu

Nr. Crt	Nr cadastral Nr. topografic	Suprafaţa* (mp)	Observaţii / Referinţe
A1		3.008	Sector cadastral:13 Teren neimprejmuit;

B. Partea II. Proprietari şi acte

Inscrieri privitoare la dreptul de proprietate şi alte drepturi reale		Referinţe
/		
Act Administrativ nr. 1898/38, din 10/11/1997 emis de CJPSDPAT Sibiu (titlu de proprietate, HG 1231/2010, HG 522/2011);		
B1	Intabulare, drept de PROPRIETATEL.18/1991, dobandit prin Reconstituire, cota actuala 1/1	A1
	1) **HURUBEAN ZAHARIE**	
	OBSERVATII: Diferenta de suprafata se regaseste sub culoarul de expropriere al autostrazii si in parcela 29/7/3	

C. Partea III. SARCINI .

Inscrieri privind dezmembramintele dreptului de proprietate, drepturi reale de garanţie şi sarcini	Referinţe
NU SUNT	

Anexa Nr. 1 La Partea I

Teren

Nr cadastral	Suprafaţa (mp)*	Observaţii / Referinţe
	3.008	

* Suprafaţa este determinată in planul de proiecţie Stereo 70.

DETALII LINIARE IMOBIL

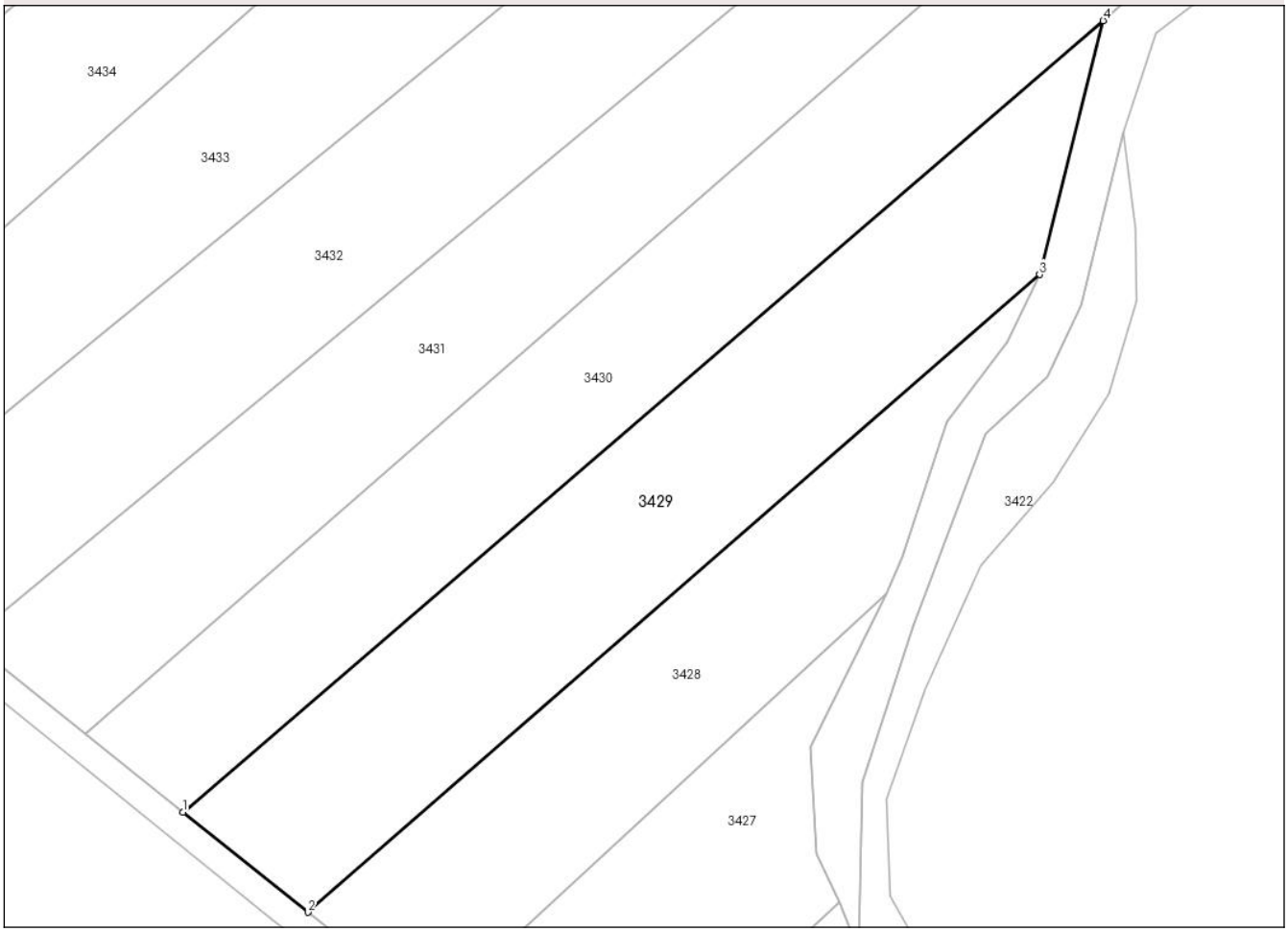

Date referitoare la teren

Crt	Categorie folosință	Intra vilan	Suprafaţa (mp)	Tarla	Parcelă	Nr. topo	Observaţii / Referinţe
1	arabil	NU	3.008	2	29/7/1	-	Diferenta de suprafata se regaseste sub culoarul de expropriere al autostrazii si in parcela 29/7/3

Lungime Segmente
1) Valorile lungimilor segmentelor sunt obţinute din proiecţie în plan.

Punct început	X / Y	Punct sfârşit	X / Y	Lungime segment (** (m)
1	401.973,155 491.216,345	2	401.989,886 491.202,99	21.407
2	401.989,886 491.202,99	3	402.087,859 491.288,268	129.889
3	402.087,859 491.288,268	4	402.096,372 491.322,215	34.999
4	402.096,372 491.322,215	1	401.973,155 491.216,345	162.453

Document care conține date cu caracter personal, protejat de prevederile Regulamentului (UE) nr. 679/2016 și Legii 190/2018

** Lungimile segmentelor sunt determinate în planul de proiecţie Stereo 70 şi sunt rotunjite la 1 milimetru.
*** Distanţa dintre puncte este formată din segmente cumulate ce sunt mai mici decât valoarea 1 milimetru.

Document care conține date cu caracter personal, protejat de prevederile Regulamentului (UE) nr. 679/2016 și Legii 190/2018

DATE DESPRE IMOBILUL NR. 3430

Oficiul de Cadastru şi Publicitate Imobiliară SIBIU
Biroul de Cadastru şi Publicitate Imobiliară Saliste

A. Partea I. Descrierea imobilului

TEREN Extravilan

Adresa: Jud. Sibiu

Nr. Crt	Nr cadastral Nr. topografic	Suprafaţa* (mp)	Observaţii / Referinţe
A1		3.570	Sector cadastral:13 Teren neimprejmuit;

B. Partea II. Proprietari şi acte

Inscrieri privitoare la dreptul de proprietate şi alte drepturi reale		Referinţe
/		
Act Administrativ nr. 1897/38, din 10/11/1997 emis de CJPSDPAT Sibiu (titlu de proprietate, HG 1231/2010, HG 522/2011);		
B1	Intabulare, drept de PROPRIETATEL.18/1991, dobandit prin Reconstituire, cota actuala 1/1	A1
	1) **SUCIU RAFILA**	
	OBSERVATII: Diferenta de suprafata se regaseste sub culoarul de expropriere al autostrazii	

C. Partea III. SARCINI .

Inscrieri privind dezmembramintele dreptului de proprietate, drepturi reale de garanţie şi sarcini	Referinţe
NU SUNT	

Document care conține date cu caracter personal, protejat de prevederile Regulamentului (UE) nr. 679/2016 și Legii 190/2018

Anexa Nr. 1 La Partea I

Teren

Nr cadastral	Suprafaţa (mp)*	Observaţii / Referinţe
	3.570	

* Suprafaţa este determinată in planul de proiecţie Stereo 70.

DETALII LINIARE IMOBIL

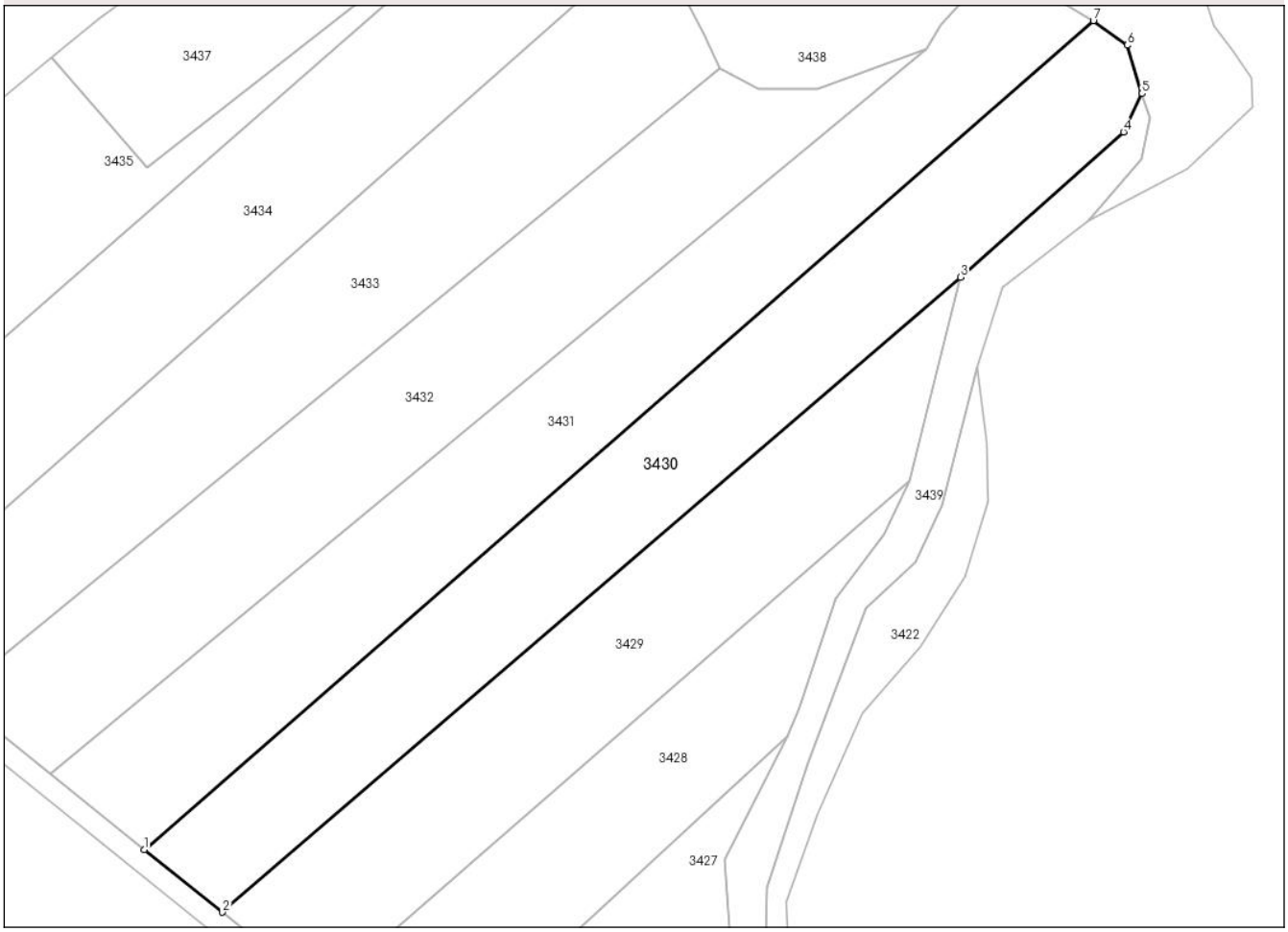

Date referitoare la teren

Crt	Categorie folosință	Intra vilan	Suprafaţa (mp)	Tarla	Parcelă	Nr. topo	Observaţii / Referinţe
1	arabil	NU	3.570	2	29/6/1	-	Diferenta de suprafata se regaseste sub culoarul de expropriere al autostrazii

Lungime Segmente
1) Valorile lungimilor segmentelor sunt obţinute din proiecţie în plan.

Punct început	X / Y	Punct sfârşit	X / Y	Lungime segment (** (m)
1	401.960,091 491.226,804	2	401.973,155 491.216,345	16.735
2	401.973,155 491.216,345	3	402.096,372 491.322,215	162.453
3	402.096,372 491.322,215	4	402.123,599 491.346,424	36.433
4	402.123,599 491.346,424	5	402.126,66 491.352,825	7.095
5	402.126,66 491.352,825	6	402.124,215 491.360,891	8.429

Document care conține date cu caracter personal, protejat de prevederile Regulamentului (UE) nr. 679/2016 și Legii 190/2018

Punct început	X / Y	Punct sfârşit	X / Y	Lungime segment (** (m)
6	402.124,215 491.360,891	7	402.118,528 491.364,988	7.009
7	402.118,528 491.364,988	1	401.960,091 491.226,804	210.231

** Lungimile segmentelor sunt determinate în planul de proiecţie Stereo 70 şi sunt rotunjite la 1 milimetru.
*** Distanţa dintre puncte este formată din segmente cumulate ce sunt mai mici decât valoarea 1 milimetru.

Document care conține date cu caracter personal, protejat de prevederile Regulamentului (UE) nr. 679/2016 și Legii 190/2018

DATE DESPRE IMOBILUL NR. 3431

Oficiul de Cadastru şi Publicitate Imobiliară SIBIU
Biroul de Cadastru şi Publicitate Imobiliară Saliste

A. Partea I. Descrierea imobilului

TEREN Extravilan

Adresa: Jud. Sibiu

Nr. Crt	Nr cadastral Nr. topografic	Suprafaţa* (mp)	Observaţii / Referinţe
A1		3.581	Sector cadastral:13 Teren neimprejmuit;

B. Partea II. Proprietari şi acte

Inscrieri privitoare la dreptul de proprietate şi alte drepturi reale		Referinţe
/		
Act Administrativ nr. 1896/38, din 10/11/1997 emis de CJPSDPAT Sibiu (titlu de proprietate, HG 1231/2010, HG 522/2011);		
B1	Intabulare, drept de PROPRIETATEL.18/1991, dobandit prin Reconstituire, cota actuala 1/1	A1
	1) **OPINCAR RAFILA**	
	OBSERVATII: Diferenta de suprafata se regaseste sub culoarul de expropriere al autostrazii	

C. Partea III. SARCINI .

Inscrieri privind dezmembramintele dreptului de proprietate, drepturi reale de garanţie şi sarcini	Referinţe
NU SUNT	

Document care conține date cu caracter personal, protejat de prevederile Regulamentului (UE) nr. 679/2016 și Legii 190/2018

Anexa Nr. 1 La Partea I

Teren

Nr cadastral	Suprafaţa (mp)*	Observaţii / Referinţe
	3.581	

* Suprafaţa este determinată in planul de proiecţie Stereo 70.

DETALII LINIARE IMOBIL

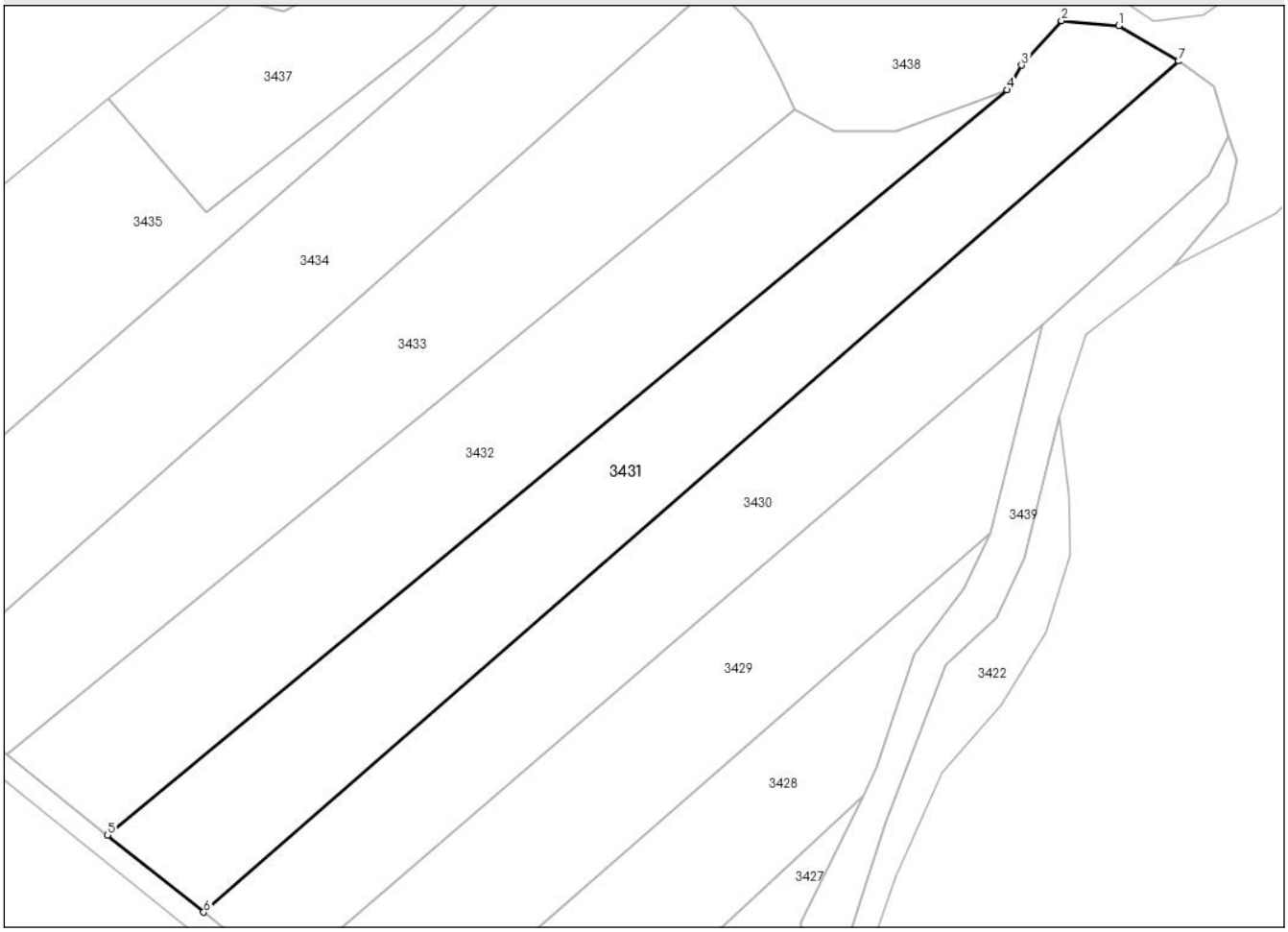

Date referitoare la teren

Crt	Categorie folosință	Intra vilan	Suprafaţa (mp)	Tarla	Parcelă	Nr. topo	Observaţii / Referinţe
1	arabil	NU	3.581	2	29/5/1	-	Diferenta de suprafata se regaseste sub culoarul de expropriere al autostrazii

Lungime Segmente

1) Valorile lungimilor segmentelor sunt obţinute din proiecţie în plan.

Punct început	X / Y	Punct sfârşit	X / Y	Lungime segment (** (m)
1	402.108,78 491.370,706	2	402.099,501 491.371,532	9.316
2	402.099,501 491.371,532	3	402.093,027 491.364,302	9.704
3	402.093,027 491.364,302	4	402.090,611 491.360,316	4.661
4	402.090,611 491.360,316	5	401.944,463 491.239,318	189.737
5	401.944,463 491.239,318	6	401.960,091 491.226,804	20.021

Document care conține date cu caracter personal, protejat de prevederile Regulamentului (UE) nr. 679/2016 și Legii 190/2018

Punct început	X / Y	Punct sfârşit	X / Y	Lungime segment (** (m)
6	401.960,091 491.226,804	7	402.118,528 491.364,988	210.231
7	402.118,528 491.364,988	1	402.108,78 491.370,706	11.301

** Lungimile segmentelor sunt determinate în planul de proiecţie Stereo 70 şi sunt rotunjite la 1 milimetru.
*** Distanţa dintre puncte este formată din segmente cumulate ce sunt mai mici decât valoarea 1 milimetru.

Document care conține date cu caracter personal, protejat de prevederile Regulamentului (UE) nr. 679/2016 și Legii 190/2018

DATE DESPRE IMOBILUL NR. 3432

Oficiul de Cadastru şi Publicitate Imobiliară SIBIU
Biroul de Cadastru şi Publicitate Imobiliară Saliste

A. Partea I. Descrierea imobilului

TEREN Extravilan

Adresa: Jud. Sibiu

Nr. Crt	Nr cadastral Nr. topografic	Suprafaţa* (mp)	Observaţii / Referinţe
A1		3.442	Sector cadastral:13 Teren neimprejmuit;

B. Partea II. Proprietari şi acte

Inscrieri privitoare la dreptul de proprietate şi alte drepturi reale		Referinţe
/		
Act Administrativ nr. 1892/38, din 10/11/1997 emis de CJPSDPAT Sibiu (titlu de proprietate, HG 1231/2010, HG 522/2011);		
B1	Intabulare, drept de PROPRIETATEL.18/1991, dobandit prin Reconstituire, cota actuala 1/1	A1
	1) **DRAGOI ANA**	
	OBSERVATII: Diferenta de suprafata se regaseste sub culoarul de expropriere al autostrazii	

C. Partea III. SARCINI .

Inscrieri privind dezmembramintele dreptului de proprietate, drepturi reale de garanţie şi sarcini	Referinţe
NU SUNT	

Document care conține date cu caracter personal, protejat de prevederile Regulamentului (UE) nr. 679/2016 și Legii 190/2018

Anexa Nr. 1 La Partea I

Teren

Nr cadastral	Suprafaţa (mp)*	Observaţii / Referinţe
	3.442	

* Suprafaţa este determinată in planul de proiecţie Stereo 70.

DETALII LINIARE IMOBIL

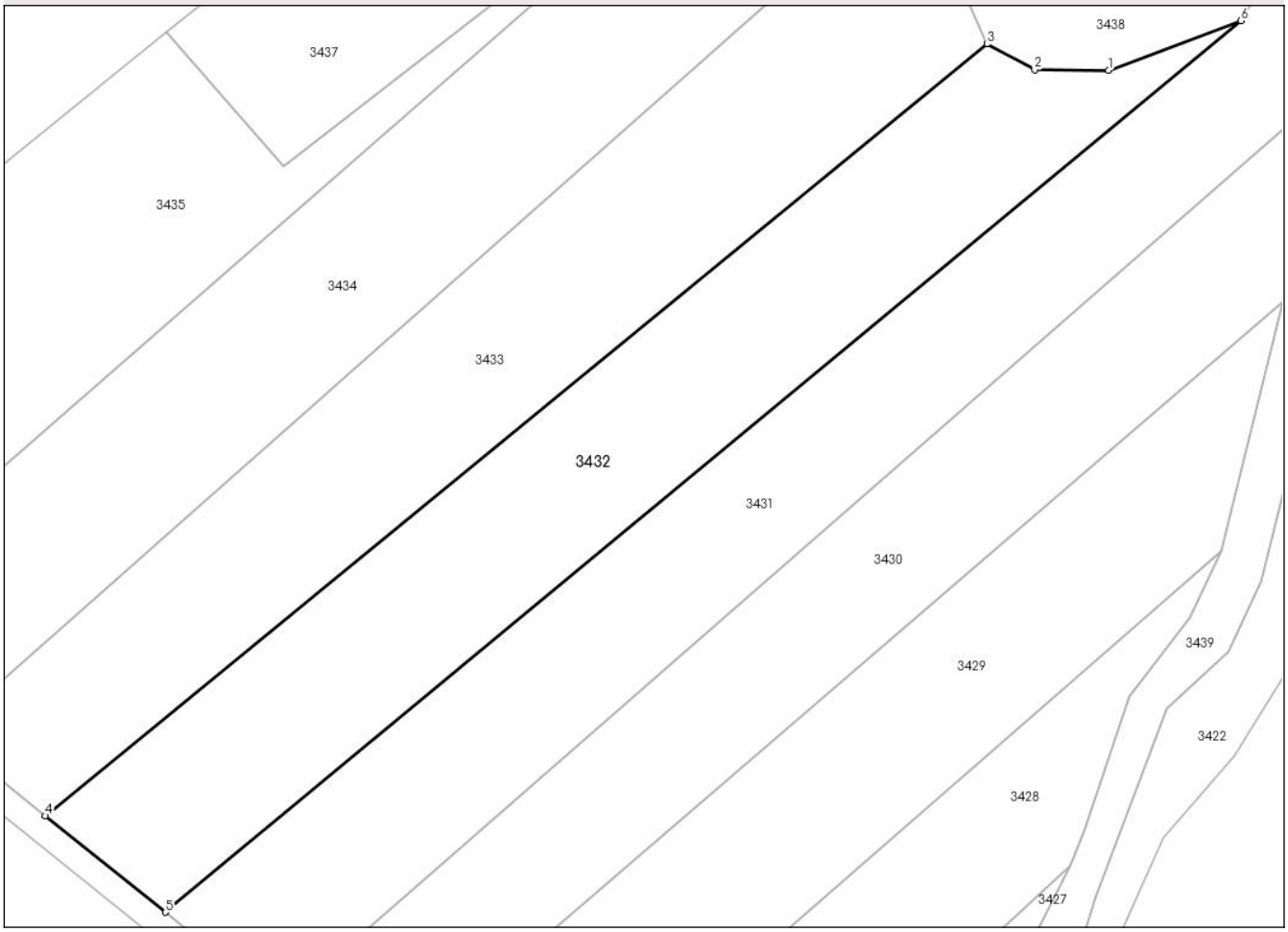

Date referitoare la teren

Crt	Categorie folosință	Intra vilan	Suprafaţa (mp)	Tarla	Parcelă	Nr. topo	Observaţii / Referinţe
1	arabil	NU	3.442	2	29/4/1	-	Diferenta de suprafata se regaseste sub culoarul de expropriere al autostrazii

Lungime Segmente
1) Valorile lungimilor segmentelor sunt obţinute din proiecţie în plan.

Punct început	X / Y	Punct sfârşit	X / Y	Lungime segment (** (m)
1	402.072,599 491.353,599	2	402.062,583 491.353,639	10.015
2	402.062,583 491.353,639	3	402.056,098 491.357,14	7.37
3	402.056,098 491.357,14	4	401.928,141 491.252,386	165.368
4	401.928,141 491.252,386	5	401.944,463 491.239,318	20.909
5	401.944,463 491.239,318	6	402.090,611 491.360,316	189.737

Document care conține date cu caracter personal, protejat de prevederile Regulamentului (UE) nr. 679/2016 și Legii 190/2018

Punct început	X / Y	Punct sfârşit	X / Y	Lungime segment (** (m)
6	402.090,611 491.360,316	1	402.072,599 491.353,599	19.224

** Lungimile segmentelor sunt determinate în planul de proiecţie Stereo 70 şi sunt rotunjite la 1 milimetru.
*** Distanţa dintre puncte este formată din segmente cumulate ce sunt mai mici decât valoarea 1 milimetru.

Document care conține date cu caracter personal, protejat de prevederile Regulamentului (UE) nr. 679/2016 și Legii 190/2018

DATE DESPRE IMOBILUL NR. 3433

Oficiul de Cadastru şi Publicitate Imobiliară SIBIU
Biroul de Cadastru şi Publicitate Imobiliară Saliste

A. Partea I. Descrierea imobilului

TEREN Extravilan

Adresa: Jud. Sibiu

Nr. Crt	Nr cadastral Nr. topografic	Suprafaţa* (mp)	Observaţii / Referinţe
A1		3.536	Sector cadastral:13 Teren neimprejmuit;

B. Partea II. Proprietari şi acte

Inscrieri privitoare la dreptul de proprietate şi alte drepturi reale		Referinţe
/		
Act Administrativ nr. 1891/38, din 10/11/1997 emis de CJPSDPAT Sibiu (titlu de proprietate, HG 1231/2010, HG 522/2011);		
B1	Intabulare, drept de PROPRIETATEL.18/1991, dobandit prin Reconstituire, cota actuala 1/1	A1
	1) **DRAGOI GHEORGHE**	
	OBSERVATII: Diferenta de suprafata se regaseste sub culoarul de expropriere al autostrazii	

C. Partea III. SARCINI .

Inscrieri privind dezmembramintele dreptului de proprietate, drepturi reale de garanţie şi sarcini	Referinţe
NU SUNT	

Document care conține date cu caracter personal, protejat de prevederile Regulamentului (UE) nr. 679/2016 și Legii 190/2018

Anexa Nr. 1 La Partea I

Teren

Nr cadastral	Suprafaţa (mp)*	Observaţii / Referinţe
	3.536	

* Suprafaţa este determinată in planul de proiecţie Stereo 70.

DETALII LINIARE IMOBIL

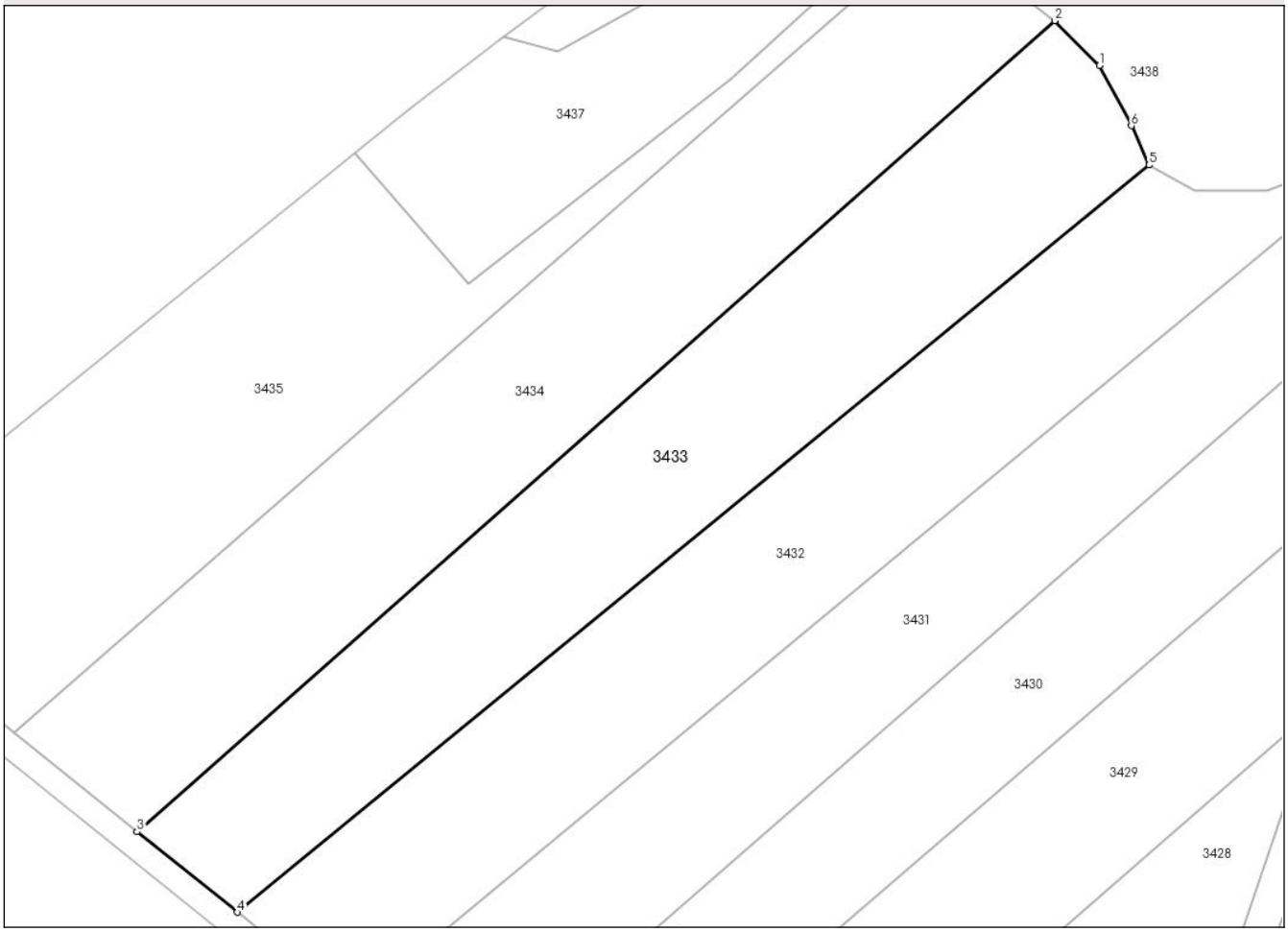

Date referitoare la teren

Crt	Categorie folosință	Intra vilan	Suprafaţa (mp)	Tarla	Parcelă	Nr. topo	Observaţii / Referinţe
1	arabil	NU	3.536	2	29/3/1	-	Diferenta de suprafata se regaseste sub culoarul de expropriere al autostrazii

Lungime Segmente
1) Valorile lungimilor segmentelor sunt obţinute din proiecţie în plan.

Punct început	X / Y	Punct sfârşit	X / Y	Lungime segment (** (m)
1	402.049,152 491.371,087	2	402.042,877 491.377,364	8.876
2	402.042,877 491.377,364	3	401.914,067 491.263,654	171.82
3	401.914,067 491.263,654	4	401.928,141 491.252,386	18.03
4	401.928,141 491.252,386	5	402.056,098 491.357,14	165.368
5	402.056,098 491.357,14	6	402.053,598 491.362,658	6.058

Document care conține date cu caracter personal, protejat de prevederile Regulamentului (UE) nr. 679/2016 și Legii 190/2018

Punct început	X / Y	Punct sfârşit	X / Y	Lungime segment (** (m)
6	402.053,598 491.362,658	1	402.049,152 491.371,087	9.53

** Lungimile segmentelor sunt determinate în planul de proiecţie Stereo 70 şi sunt rotunjite la 1 milimetru.
*** Distanţa dintre puncte este formată din segmente cumulate ce sunt mai mici decât valoarea 1 milimetru.

Document care conține date cu caracter personal, protejat de prevederile Regulamentului (UE) nr. 679/2016 și Legii 190/2018

DATE DESPRE IMOBILUL NR. 3434

Oficiul de Cadastru şi Publicitate Imobiliară SIBIU
Biroul de Cadastru şi Publicitate Imobiliară Saliste

A. Partea I. Descrierea imobilului

TEREN Extravilan

Adresa: Jud. Sibiu

Nr. Crt	Nr cadastral Nr. topografic	Suprafaţa* (mp)	Observaţii / Referinţe
A1		3.617	Sector cadastral:13 Teren neimprejmuit;

B. Partea II. Proprietari şi acte

Inscrieri privitoare la dreptul de proprietate şi alte drepturi reale		Referinţe
/		
Act Administrativ nr. 1890/38, din 10/11/1997 emis de CJPSDPAT Sibiu (titlu de proprietate, HG 1231/2010, HG 522/2011);		
B1	Intabulare, drept de PROPRIETATEL.18/1991, dobandit prin Reconstituire, cota actuala 1/1	A1
	1) **DRAGOI SILVIA**	
	OBSERVATII: Diferenta de suprafata se regaseste sub culoarul de expropriere al autostrazii	

C. Partea III. SARCINI .

Inscrieri privind dezmembramintele dreptului de proprietate, drepturi reale de garanţie şi sarcini	Referinţe
NU SUNT	

Anexa Nr. 1 La Partea I

Teren

Nr cadastral	Suprafaţa (mp)*	Observaţii / Referinţe
	3.617	

* Suprafaţa este determinată in planul de proiecţie Stereo 70.

DETALII LINIARE IMOBIL

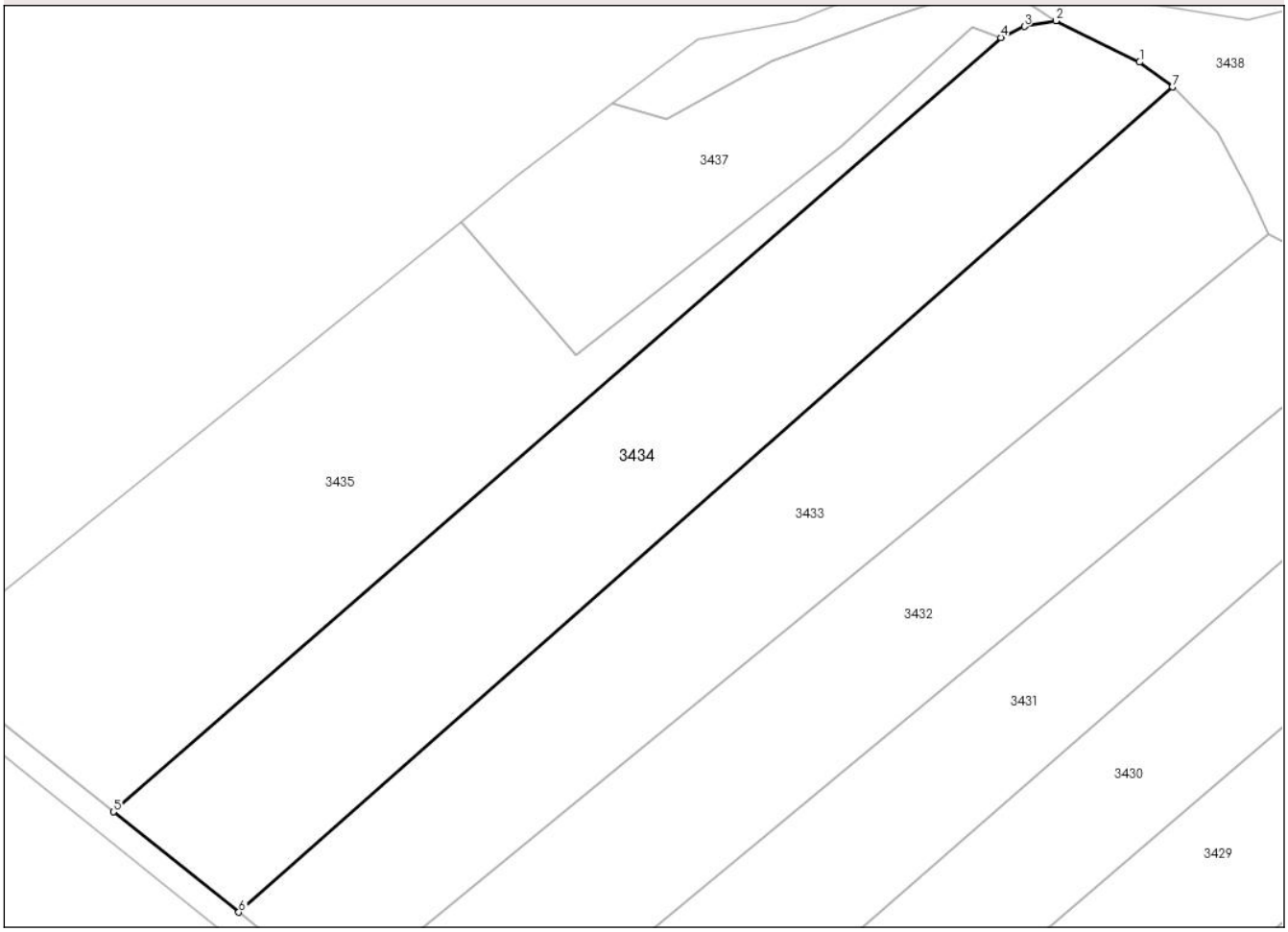

Date referitoare la teren

Crt	Categorie folosință	Intra vilan	Suprafaţa (mp)	Tarla	Parcelă	Nr. topo	Observaţii / Referinţe
1	arabil	NU	3.617	2	29/2/1	-	Diferenta de suprafata se regaseste sub culoarul de expropriere al autostrazii

Lungime Segmente

1) Valorile lungimilor segmentelor sunt obţinute din proiecţie în plan.

Punct început	X / Y	Punct sfârşit	X / Y	Lungime segment (** (m)
1	402.038,325 491.380,786	2	402.026,787 491.386,49	12.871
2	402.026,787 491.386,49	3	402.022,433 491.385,706	4.424
3	402.022,433 491.385,706	4	402.019,182 491.384,18	3.591
4	402.019,182 491.384,18	5	401.896,784 491.277,492	162.369
5	401.896,784 491.277,492	6	401.914,067 491.263,654	22.14

Document care conține date cu caracter personal, protejat de prevederile Regulamentului (UE) nr. 679/2016 și Legii 190/2018

Punct început	X / Y	Punct sfârşit	X / Y	Lungime segment (** (m)
6	401.914,067 491.263,654	7	402.042,877 491.377,364	171.82
7	402.042,877 491.377,364	1	402.038,325 491.380,786	5.695

** Lungimile segmentelor sunt determinate în planul de proiecţie Stereo 70 şi sunt rotunjite la 1 milimetru.
*** Distanţa dintre puncte este formată din segmente cumulate ce sunt mai mici decât valoarea 1 milimetru.

Document care conține date cu caracter personal, protejat de prevederile Regulamentului (UE) nr. 679/2016 și Legii 190/2018

DATE DESPRE IMOBILUL NR. 3435

Oficiul de Cadastru şi Publicitate Imobiliară SIBIU
Biroul de Cadastru şi Publicitate Imobiliară Saliste

A. Partea I. Descrierea imobilului

TEREN Extravilan

Adresa: Jud. Sibiu

Nr. Crt	Nr cadastral Nr. topografic	Suprafaţa* (mp)	Observaţii / Referinţe
A1		3.209	Sector cadastral:13 Teren neimprejmuit; Diferenta de suprafata se regaseste sub culoarul de expropriere al autostrazii . Imobilul este traversat de limita UAT Miercurea Sibiului cu UAT Şpring.

B. Partea II. Proprietari şi acte

Inscrieri privitoare la dreptul de proprietate şi alte drepturi reale		Referinţe
/		
Act Administrativ nr. 1889/38, din 10/11/1997 emis de CJPSDPAT Sibiu (titlu de proprietate, HG 1231/2010, HG 522/2011);		
B1	Intabulare, drept de PROPRIETATEL.18/1991, dobandit prin Reconstituire, cota actuala 1/1	A1
	1) **MERCUREAN GHEORGHE**	
	OBSERVATII: Diferenta de suprafata se regaseste sub culoarul de expropriere al autostrazii	

C. Partea III. SARCINI .

Inscrieri privind dezmembramintele dreptului de proprietate, drepturi reale de garanţie şi sarcini	Referinţe
NU SUNT	

Document care conține date cu caracter personal, protejat de prevederile Regulamentului (UE) nr. 679/2016 și Legii 190/2018

Anexa Nr. 1 La Partea I

Teren

Nr cadastral	Suprafaţa (mp)*	Observaţii / Referinţe
	3.209	Diferenta de suprafata se regaseste sub culoarul de expropriere al autostrazii . Imobilul este traversat de limita UAT Miercurea Sibiului cu UAT Șpring.

* Suprafaţa este determinată in planul de proiecţie Stereo 70.

DETALII LINIARE IMOBIL

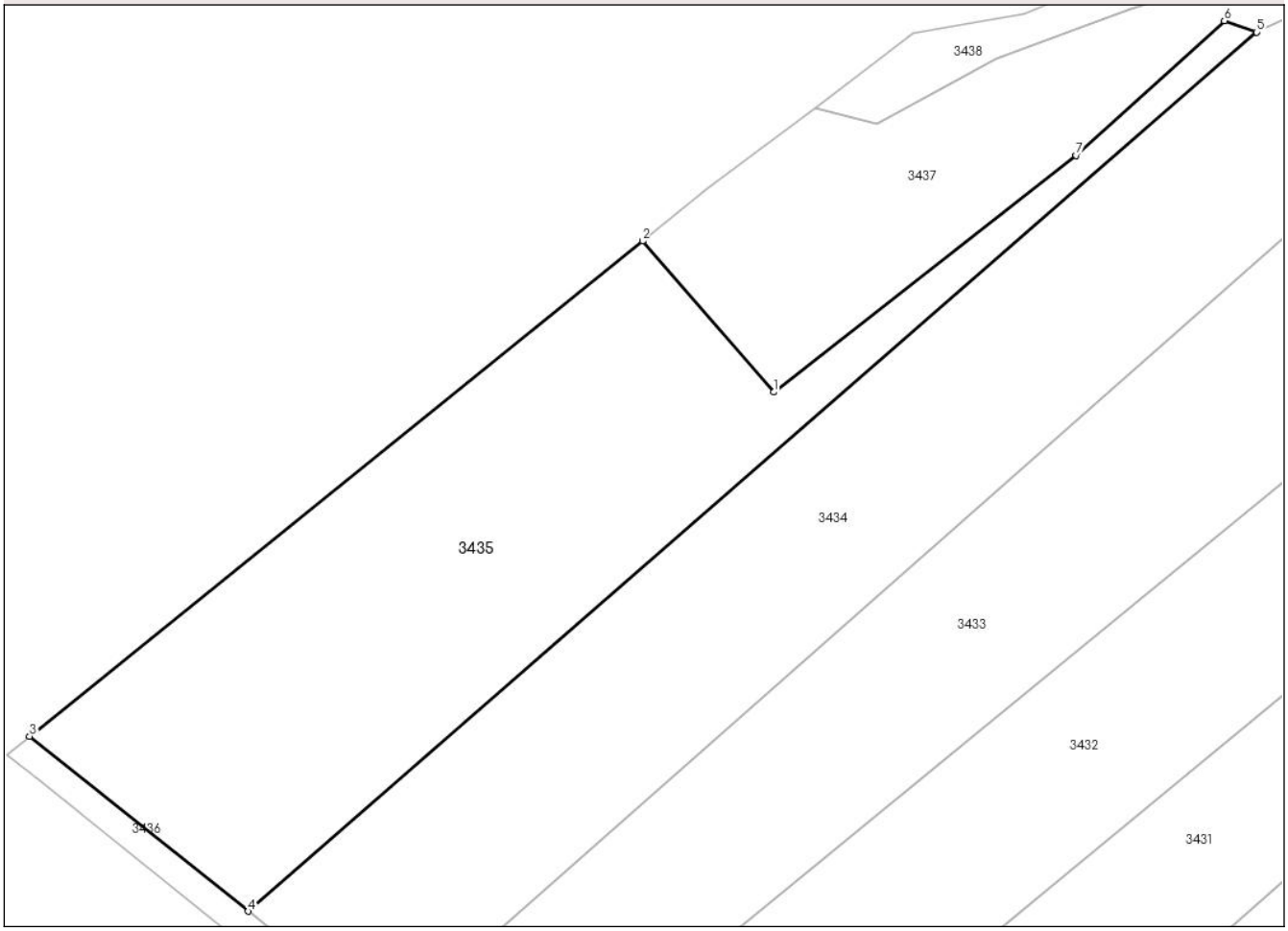

Date referitoare la teren

Crt	Categorie folosință	Intra vilan	Suprafaţa (mp)	Tarla	Parcelă	Nr. topo	Observaţii / Referinţe
1	arabil	NU	3.209	2	29/1/1	-	Diferenta de suprafata se regaseste sub culoarul de expropriere al autostrazii.Imobilul este traversat de limita UAT Miercurea Sibiului cu UAT Șpring.

Lungime Segmente

1) Valorile lungimilor segmentelor sunt obţinute din proiecţie în plan.

Punct început	X / Y	Punct sfârşit	X / Y	Lungime segment (** (m)
1	401.960,573 491.340,493	2	401.944,664 491.358,83	24.276
2	401.944,664 491.358,83	3	401.870,272 491.298,718	95.643
3	401.870,272 491.298,718	4	401.896,784 491.277,492	33.963

Document care conține date cu caracter personal, protejat de prevederile Regulamentului (UE) nr. 679/2016 și Legii 190/2018

Punct început	X / Y	Punct sfârşit	X / Y	Lungime segment (** (m)
4	401.896,784 491.277,492	5	402.019,182 491.384,18	162.369
5	402.019,182 491.384,18	6	402.015,272 491.385,566	4.149
6	402.015,272 491.385,566	7	401.997,297 491.369,212	24.302
7	401.997,297 491.369,212	1	401.960,573 491.340,493	46.619

** Lungimile segmentelor sunt determinate în planul de proiecţie Stereo 70 şi sunt rotunjite la 1 milimetru.
*** Distanţa dintre puncte este formată din segmente cumulate ce sunt mai mici decât valoarea 1 milimetru.

Document care conține date cu caracter personal, protejat de prevederile Regulamentului (UE) nr. 679/2016 și Legii 190/2018

DATE DESPRE IMOBILUL NR. 3436

Oficiul de Cadastru şi Publicitate Imobiliară SIBIU
Biroul de Cadastru şi Publicitate Imobiliară Saliste

A. Partea I. Descrierea imobilului

TEREN Extravilan

Adresa: Jud. Sibiu

Nr. Crt	Nr cadastral Nr. topografic	Suprafaţa* (mp)	Observaţii / Referinţe
A1		899	Sector cadastral:13 Teren neimprejmuit; Proprietar neidendificat,Imobilul este traversat de limita UAT Miercurea Sibiului cu UATȘpring.

B. Partea II. Proprietari şi acte

Inscrieri privitoare la dreptul de proprietate şi alte drepturi reale		Referinţe
/		
Act Normativ nr. 7, din 13/03/1997 emis de GUVERNUL ROMÂNIEI (lege);		
B1	Inscrierea provizorie, drept de PROPRIETATE, dobandit prin Lege, cota actuala 1/1	A1
	1) **ORAȘUL MIERCUREA SIBIULUI**, CIF:4406266, Proprietar neidentificat	

C. Partea III. SARCINI .

Inscrieri privind dezmembramintele dreptului de proprietate, drepturi reale de garanţie şi sarcini	Referinţe
NU SUNT	

Anexa Nr. 1 La Partea I

Teren

Nr cadastral	Suprafaţa (mp)*	Observaţii / Referinţe
	899	Proprietar neidendificat,Imobilul este traversat de limita UAT Miercurea Sibiului cu UATŞpring.

* Suprafaţa este determinată in planul de proiecţie Stereo 70.

DETALII LINIARE IMOBIL

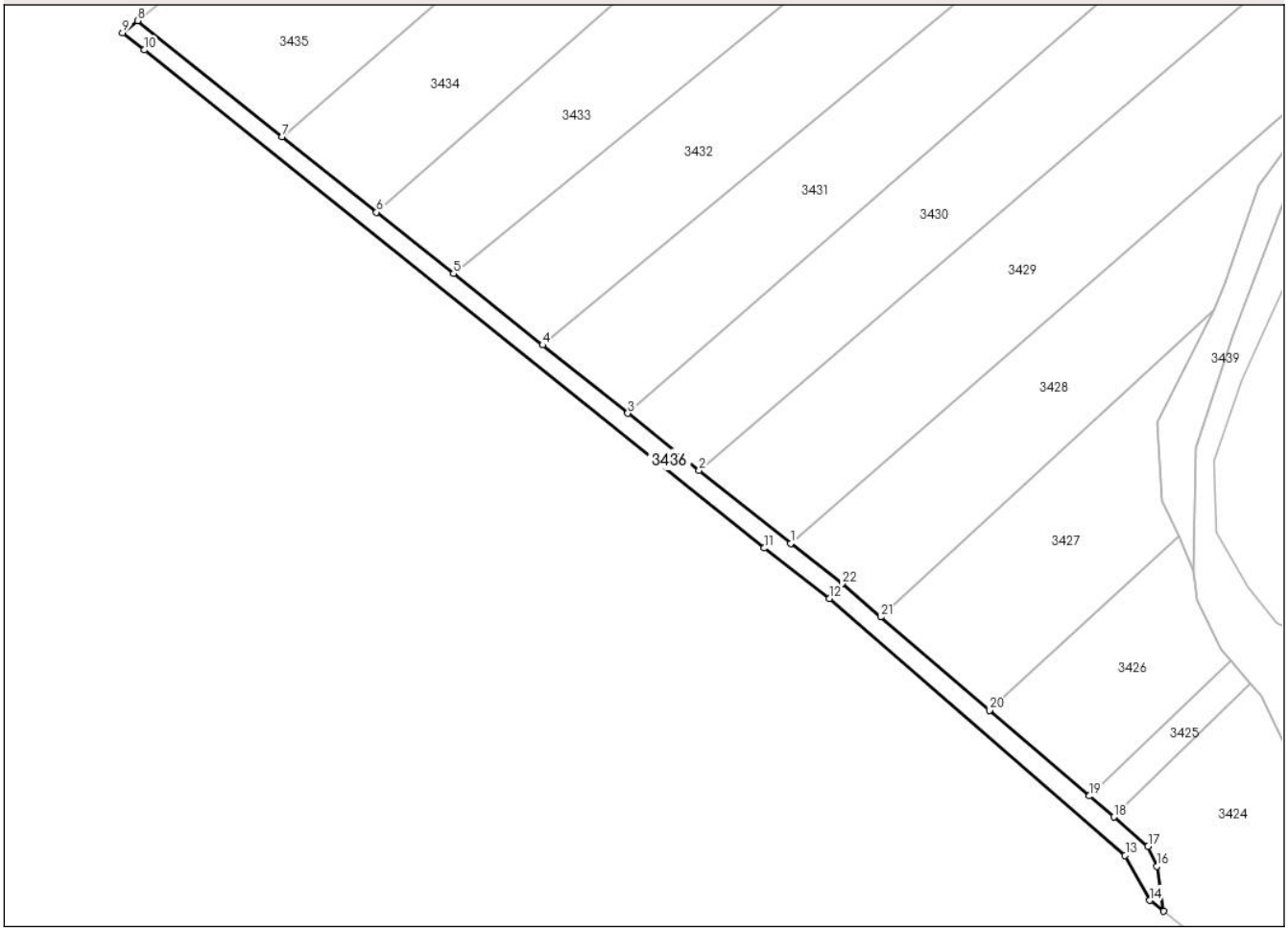

Date referitoare la teren

Crt	Categorie folosință	Intra vilan	Suprafaţa (mp)	Tarla	Parcelă	Nr. topo	Observaţii / Referinţe
1	drum	NU	899	2	29/13	-	Imobilul este traversat de limita UAT Miercurea Sibiului cu UATŞpring.

Lungime Segmente

1) Valorile lungimilor segmentelor sunt obţinute din proiecţie în plan.

Punct început	X / Y	Punct sfârşit	X / Y	Lungime segment (** (m)
1	401.989,886 491.202,99	2	401.973,155 491.216,345	21.407
3	401.960,091 491.226,804	4	401.944,463 491.239,318	20.021
5	401.928,141 491.252,386	6	401.914,067 491.263,654	18.03
7	401.896,784 491.277,492	8	401.870,272 491.298,718	33.963
9	401.867,554 491.296,522	10	401.871,518 491.293,36	5.071

Punct început	X / Y	Punct sfârşit	X / Y	Lungime segment (** (m)
2	401.973,155 491.216,345	3	401.960,091 491.226,804	16.735
4	401.944,463 491.239,318	5	401.928,141 491.252,386	20.909
6	401.914,067 491.263,654	7	401.896,784 491.277,492	22.14
8	401.870,272 491.298,718	9	401.867,554 491.296,522	3.495
10	401.871,518 491.293,36	11	401.985,067 491.202,123	145.663

Document care conține date cu caracter personal, protejat de prevederile Regulamentului (UE) nr. 679/2016 și Legii 190/2018

Punct început	X / Y	Punct sfârşit	X / Y	Lungime segment (** (m)
11	401.985,067 491.202,123	12	401.996,978 491.192,887	15.072
13	402.051,15 491.145,868	14	402.055,691 491.137,593	9.439
15	402.058,187 491.135,629	16	402.056,964 491.143,836	8.298
17	402.055,37 491.147,519	18	402.049,13 491.152,872	8.222
19	402.044,623 491.156,74	20	402.026,334 491.172,43	24.097
21	402.006,42 491.189,516	22	401.999,335 491.195,595	9.336

Punct început	X / Y	Punct sfârşit	X / Y	Lungime segment (** (m)
12	401.996,978 491.192,887	13	402.051,15 491.145,868	71.731
14	402.055,691 491.137,593	15	402.058,187 491.135,629	3.176
16	402.056,964 491.143,836	17	402.055,37 491.147,519	4.013
18	402.049,13 491.152,872	19	402.044,623 491.156,74	5.939
20	402.026,334 491.172,43	21	402.006,42 491.189,516	26.24
22	401.999,335 491.195,595	1	401.989,886 491.202,99	11.999

** Lungimile segmentelor sunt determinate în planul de proiecţie Stereo 70 şi sunt rotunjite la 1 milimetru.
*** Distanţa dintre puncte este formată din segmente cumulate ce sunt mai mici decât valoarea 1 milimetru.

Document care conține date cu caracter personal, protejat de prevederile Regulamentului (UE) nr. 679/2016 și Legii 190/2018

DATE DESPRE IMOBILUL NR. 3437

Oficiul de Cadastru şi Publicitate Imobiliară SIBIU
Biroul de Cadastru şi Publicitate Imobiliară Saliste

A. Partea I. Descrierea imobilului

TEREN Extravilan

Adresa: Jud. Sibiu

Nr. Crt	Nr cadastral Nr. topografic	Suprafaţa* (mp)	Observaţii / Referinţe
A1		1.300	Sector cadastral:13 Teren neimprejmuit; Proprietar neidentificat. Imobilul este traversat de limita UAT Miercurea Sibiului cu UAT Șpring.

B. Partea II. Proprietari şi acte

Inscrieri privitoare la dreptul de proprietate şi alte drepturi reale		Referinţe
/		
Act Normativ nr. 7, din 13/03/1997 emis de GUVERNUL ROMÂNIEI (lege);		
B1	Inscrierea provizorie, drept de PROPRIETATE, dobandit prin Lege, cota actuala 1/1	A1
	1) **ORAŞUL MIERCUREA SIBIULUI**, CIF:4406266, Proprietar neidentificat	

C. Partea III. SARCINI .

Inscrieri privind dezmembramintele dreptului de proprietate, drepturi reale de garanţie şi sarcini	Referinţe
NU SUNT	

Anexa Nr. 1 La Partea I

Teren

Nr cadastral	Suprafaţa (mp)*	Observaţii / Referinţe
	1.300	Proprietar neidentificat. Imobilul este traversat de limita UAT Miercurea Sibiului cu UAT Șpring.

* Suprafaţa este determinată in planul de proiecţie Stereo 70.

DETALII LINIARE IMOBIL

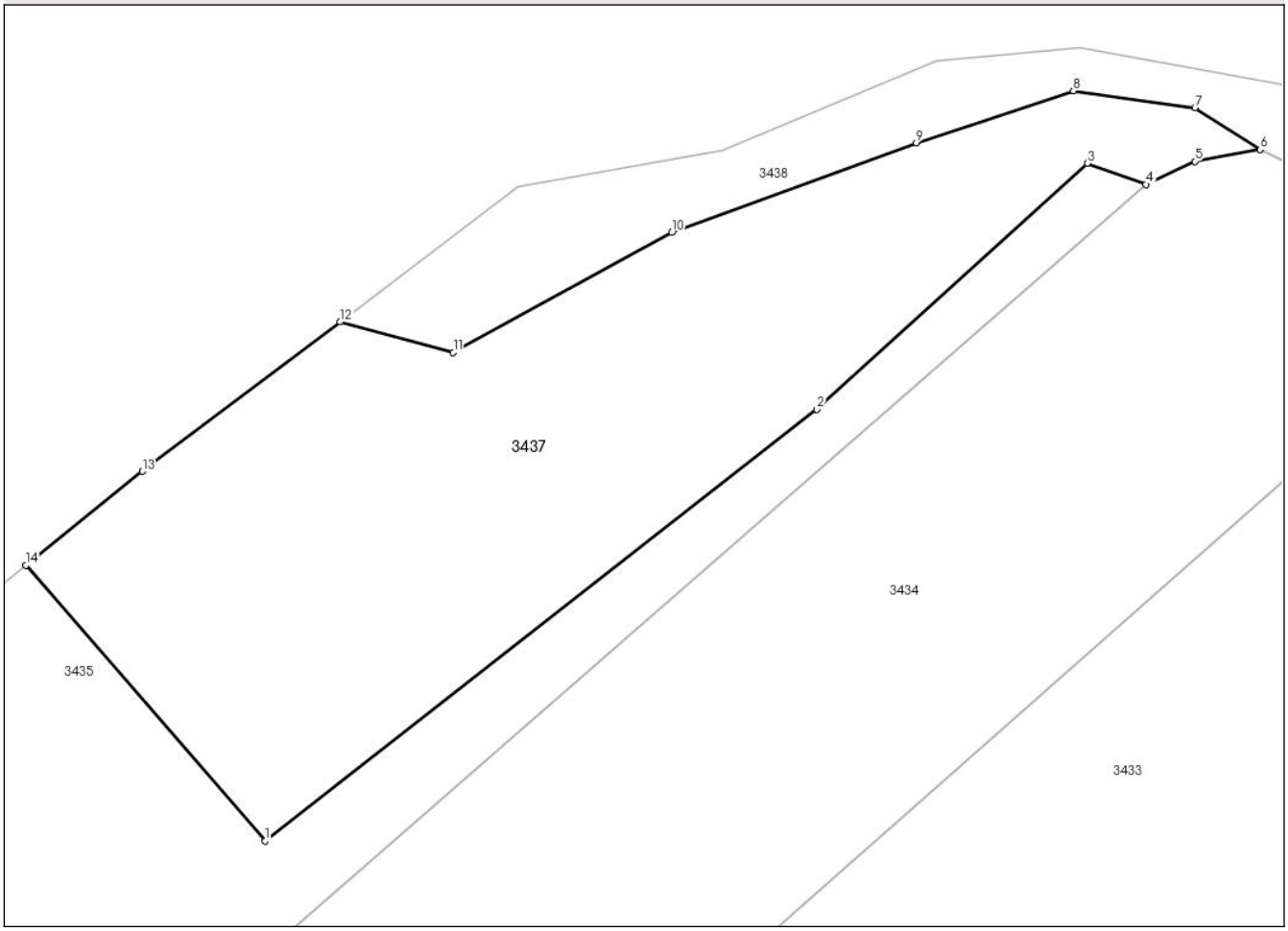

Date referitoare la teren

Crt	Categorie folosință	Intra vilan	Suprafaţa (mp)	Tarla	Parcelă	Nr. topo	Observaţii / Referinţe
1	faneata	NU	1.300	2	30	-	.Imobilul este traversat de limita UAT Miercurea Sibiului cu UAT Șpring.

Lungime Segmente

1) Valorile lungimilor segmentelor sunt obţinute din proiecţie în plan.

Punct început	X / Y	Punct sfârşit	X / Y	Lungime segment (** (m)
1	401.960,573 491.340,493	2	401.997,297 491.369,212	46.619
2	401.997,297 491.369,212	3	402.015,272 491.385,566	24.302
3	402.015,272 491.385,566	4	402.019,182 491.384,18	4.149
4	402.019,182 491.384,18	5	402.022,433 491.385,706	3.591
5	402.022,433 491.385,706	6	402.026,787 491.386,49	4.424

Document care conține date cu caracter personal, protejat de prevederile Regulamentului (UE) nr. 679/2016 și Legii 190/2018

Punct început	X / Y	Punct sfârşit	X / Y	Lungime segment (** (m)
6	402.026,787 491.386,49	7	402.022,443 491.389,277	5.161
7	402.022,443 491.389,277	8	402.014,351 491.390,391	8.168
8	402.014,351 491.390,391	9	402.003,91 491.386,932	10.999
9	402.003,91 491.386,932	10	401.987,626 491.380,966	17.342
10	401.987,626 491.380,966	11	401.973,097 491.372,994	16.572
11	401.973,097 491.372,994	12	401.965,566 491.375,022	7.799
12	401.965,566 491.375,022	13	401.952,405 491.365,085	16.491
13	401.952,405 491.365,085	14	401.944,664 491.358,83	9.952
14	401.944,664 491.358,83	1	401.960,573 491.340,493	24.276

** Lungimile segmentelor sunt determinate în planul de proiecţie Stereo 70 şi sunt rotunjite la 1 milimetru.
*** Distanţa dintre puncte este formată din segmente cumulate ce sunt mai mici decât valoarea 1 milimetru.

Document care conține date cu caracter personal, protejat de prevederile Regulamentului (UE) nr. 679/2016 și Legii 190/2018

DATE DESPRE IMOBILUL NR. 3438

Oficiul de Cadastru şi Publicitate Imobiliară SIBIU
Biroul de Cadastru şi Publicitate Imobiliară Saliste

A. Partea I. Descrierea imobilului

TEREN Extravilan

Adresa: Jud. Sibiu

Nr. Crt	Nr cadastral Nr. topografic	Suprafaţa* (mp)	Observaţii / Referinţe
A1		2.704	Sector cadastral:13 Teren neimprejmuit; Imobilul este traversat de limita UAT Miercurea Sibiului cu UAT Șpring.

B. Partea II. Proprietari şi acte

Inscrieri privitoare la dreptul de proprietate şi alte drepturi reale		Referinţe
/		
Act Normativ nr. 7, din 13/03/1997 emis de GUVERNUL ROMÂNIEI (lege);		
B1	Inscrierea provizorie, drept de PROPRIETATE, dobandit prin Lege, cota actuala 1/1	A1
	1) **ORAȘUL MIERCUREA SIBIULUI**, CIF:4406266, Proprietar neidentificat	

C. Partea III. SARCINI .

Inscrieri privind dezmembramintele dreptului de proprietate, drepturi reale de garanţie şi sarcini	Referinţe
NU SUNT	

Document care conține date cu caracter personal, protejat de prevederile Regulamentului (UE) nr. 679/2016 și Legii 190/2018

Anexa Nr. 1 La Partea I

Teren

Nr cadastral	Suprafaţa (mp)*	Observaţii / Referinţe
	2.704	Imobilul este traversat de limita UAT Miercurea Sibiului cu UAT Şpring.

* Suprafaţa este determinată in planul de proiecţie Stereo 70.

DETALII LINIARE IMOBIL

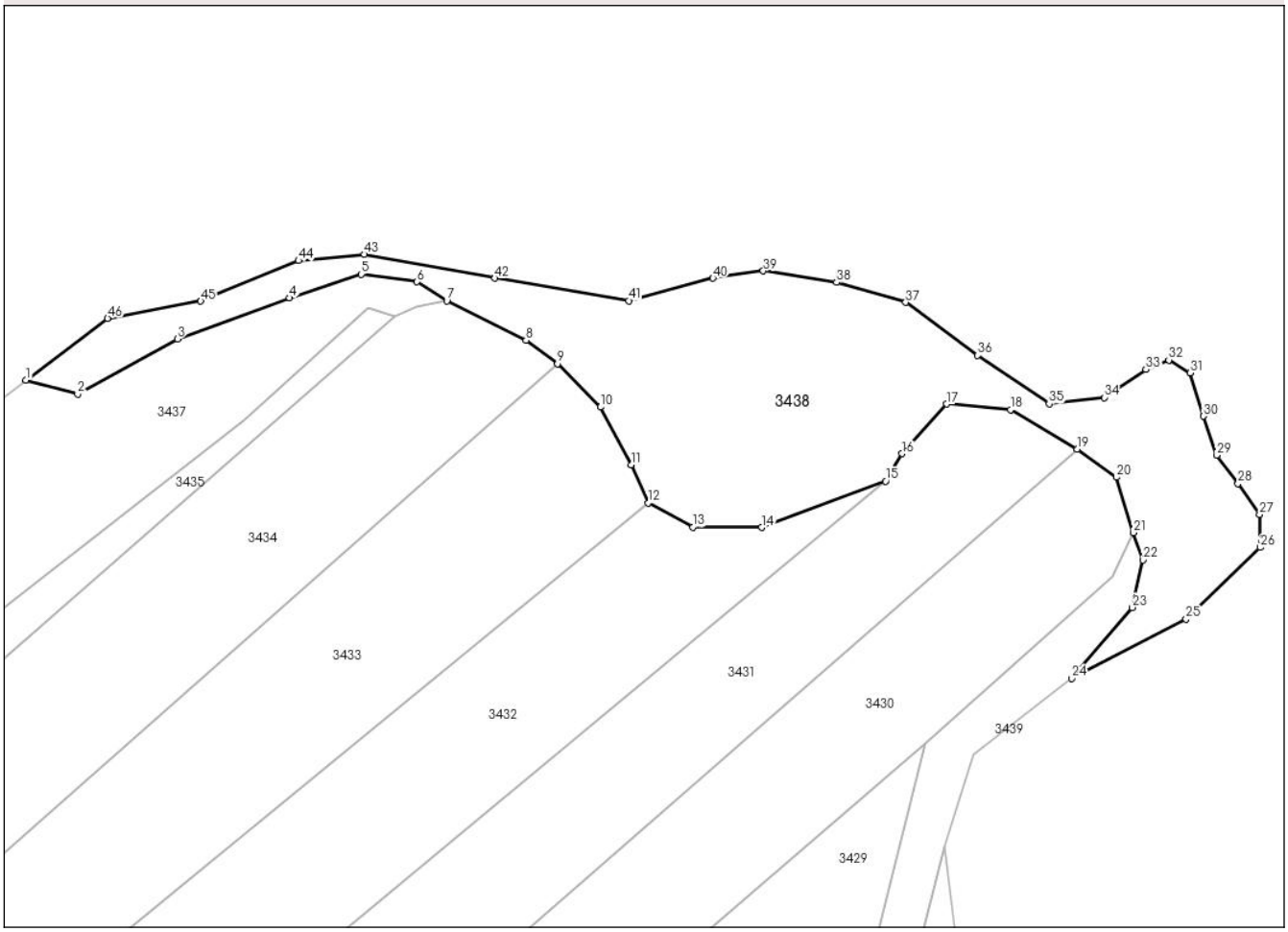

Date referitoare la teren

Crt	Categorie folosință	Intra vilan	Suprafaţa (mp)	Tarla	Parcelă	Nr. topo	Observaţii / Referinţe
1	padure	NU	2.704	2	31	-	Tufăriș.Imobilul este traversat de limita UAT Miercurea Sibiului cu UAT Şpring.

Lungime Segmente

1) Valorile lungimilor segmentelor sunt obţinute din proiecţie în plan.

Punct început	X / Y	Punct sfârşit	X / Y	Lungime segment
1	401.965,566 491.375,022	2	401.973,097 491.372,994	7.799
4	402.003,91 491.386,932	5	402.014,351 491.390,391	10.999
7	402.026,787 491.386,49	8	402.038,325 491.380,786	12.871
10	402.049,152 491.371,087	11	402.053,598 491.362,658	9.53
13	402.062,583 491.353,639	14	402.072,599 491.353,599	10.015

Punct început	X / Y	Punct sfârşit	X / Y	Lungime segment
2	401.973,097 491.372,994	3	401.987,626 491.380,966	16.572
5	402.014,351 491.390,391	6	402.022,443 491.389,277	8.168
8	402.038,325 491.380,786	9	402.042,877 491.377,364	5.695
11	402.053,598 491.362,658	12	402.056,098 491.357,14	6.058
14	402.072,599 491.353,599	15	402.090,611 491.360,316	19.224

Punct început	X / Y	Punct sfârşit	X / Y	Lungime segment
3	401.987,626 491.380,966	4	402.003,91 491.386,932	17.342
6	402.022,443 491.389,277	7	402.026,787 491.386,49	5.161
9	402.042,877 491.377,364	10	402.049,152 491.371,087	8.876
12	402.056,098 491.357,14	13	402.062,583 491.353,639	7.37
15	402.090,611 491.360,316	16	402.093,027 491.364,302	4.661

Document care conține date cu caracter personal, protejat de prevederile Regulamentului (UE) nr. 679/2016 și Legii 190/2018

Punct început	X / Y	Punct sfârşit	X / Y	Lungime segment
16	402.093,027 491.364,302	17	402.099,501 491.371,532	9.704
19	402.118,528 491.364,988	20	402.124,215 491.360,891	7.009
22	402.128,076 491.348,855	23	402.126,525 491.341,966	7.061
25	402.134,34 491.340,295	26	402.145,118 491.350,672	14.962
28	402.141,884 491.359,973	29	402.138,749 491.364,084	5.171
31	402.134,93 491.376,032	32	402.131,807 491.377,913	3.646
34	402.122,45 491.372,473	35	402.114,418 491.371,556	8.085
37	402.093,558 491.386,293	38	402.083,497 491.389,195	10.471
40	402.065,505 491.389,811	41	402.053,255 491.386,532	12.681
43	402.014,8 491.393,268	44	402.005,231 491.392,35	9.613
46	401.977,44 491.383,987	1	401.965,566 491.375,022	14.879

Punct început	X / Y	Punct sfârşit	X / Y	Lungime segment
17	402.099,501 491.371,532	18	402.108,78 491.370,706	9.316
20	402.124,215 491.360,891	21	402.126,66 491.352,825	8.429
23	402.126,525 491.341,966	24	402.117,704 491.331,637	13.583
26	402.145,118 491.350,672	27	402.145,02 491.355,469	4.798
29	402.138,749 491.364,084	30	402.136,841 491.369,758	5.985
32	402.131,807 491.377,913	33	402.128,471 491.376,534	3.61
35	402.114,418 491.371,556	36	402.103,996 491.378,579	12.568
38	402.083,497 491.389,195	39	402.072,828 491.390,858	10.797
41	402.053,255 491.386,532	42	402.033,797 491.389,803	19.731
44	402.005,231 491.392,35	45	401.990,992 491.386,46	15.41

Punct început	X / Y	Punct sfârşit	X / Y	Lungime segment
18	402.108,78 491.370,706	19	402.118,528 491.364,988	11.301
21	402.126,66 491.352,825	22	402.128,076 491.348,855	4.215
24	402.117,704 491.331,637	25	402.134,34 491.340,295	18.754
27	402.145,02 491.355,469	28	402.141,884 491.359,973	5.487
30	402.136,841 491.369,758	31	402.134,93 491.376,032	6.559
33	402.128,471 491.376,534	34	402.122,45 491.372,473	7.262
36	402.103,996 491.378,579	37	402.093,558 491.386,293	12.979
39	402.072,828 491.390,858	40	402.065,505 491.389,811	7.398
42	402.033,797 491.389,803	43	402.014,8 491.393,268	19.31
45	401.990,992 491.386,46	46	401.977,44 491.383,987	13.775

**** Lungimile segmentelor sunt determinate în planul de proiecţie Stereo 70 şi sunt rotunjite la 1 milimetru.**
***** Distanţa dintre puncte este formată din segmente cumulate ce sunt mai mici decât valoarea 1 milimetru.**

Document care conține date cu caracter personal, protejat de prevederile Regulamentului (UE) nr. 679/2016 și Legii 190/2018

DATE DESPRE IMOBILUL NR. 3439

Oficiul de Cadastru şi Publicitate Imobiliară SIBIU
Biroul de Cadastru şi Publicitate Imobiliară Saliste

A. Partea I. Descrierea imobilului

TEREN Extravilan

Adresa: Jud. Sibiu

Nr. Crt	Nr cadastral Nr. topografic	Suprafaţa* (mp)	Observaţii / Referinţe
A1		1.008	Sector cadastral:13 Teren neimprejmuit; Proprietar neidentificat

B. Partea II. Proprietari şi acte

Inscrieri privitoare la dreptul de proprietate şi alte drepturi reale		Referinţe
/		
Act Normativ nr. 7, din 13/03/1997 emis de GUVERNUL ROMÂNIEI (lege);		
B1	Inscrierea provizorie, drept de PROPRIETATE, dobandit prin Lege, cota actuala 1/1	A1
	1) **ORAŞUL MIERCUREA SIBIULUI**, CIF:4406266, Proprietar neidentificat	

C. Partea III. SARCINI .

Inscrieri privind dezmembramintele dreptului de proprietate, drepturi reale de garanţie şi sarcini	Referinţe
NU SUNT	

Document care conține date cu caracter personal, protejat de prevederile Regulamentului (UE) nr. 679/2016 și Legii 190/2018

Anexa Nr. 1 La Partea I

Teren

Nr cadastral	Suprafaţa (mp)*	Observaţii / Referinţe
	1.008	Proprietar neidentificat

* Suprafaţa este determinată in planul de proiecţie Stereo 70.

DETALII LINIARE IMOBIL

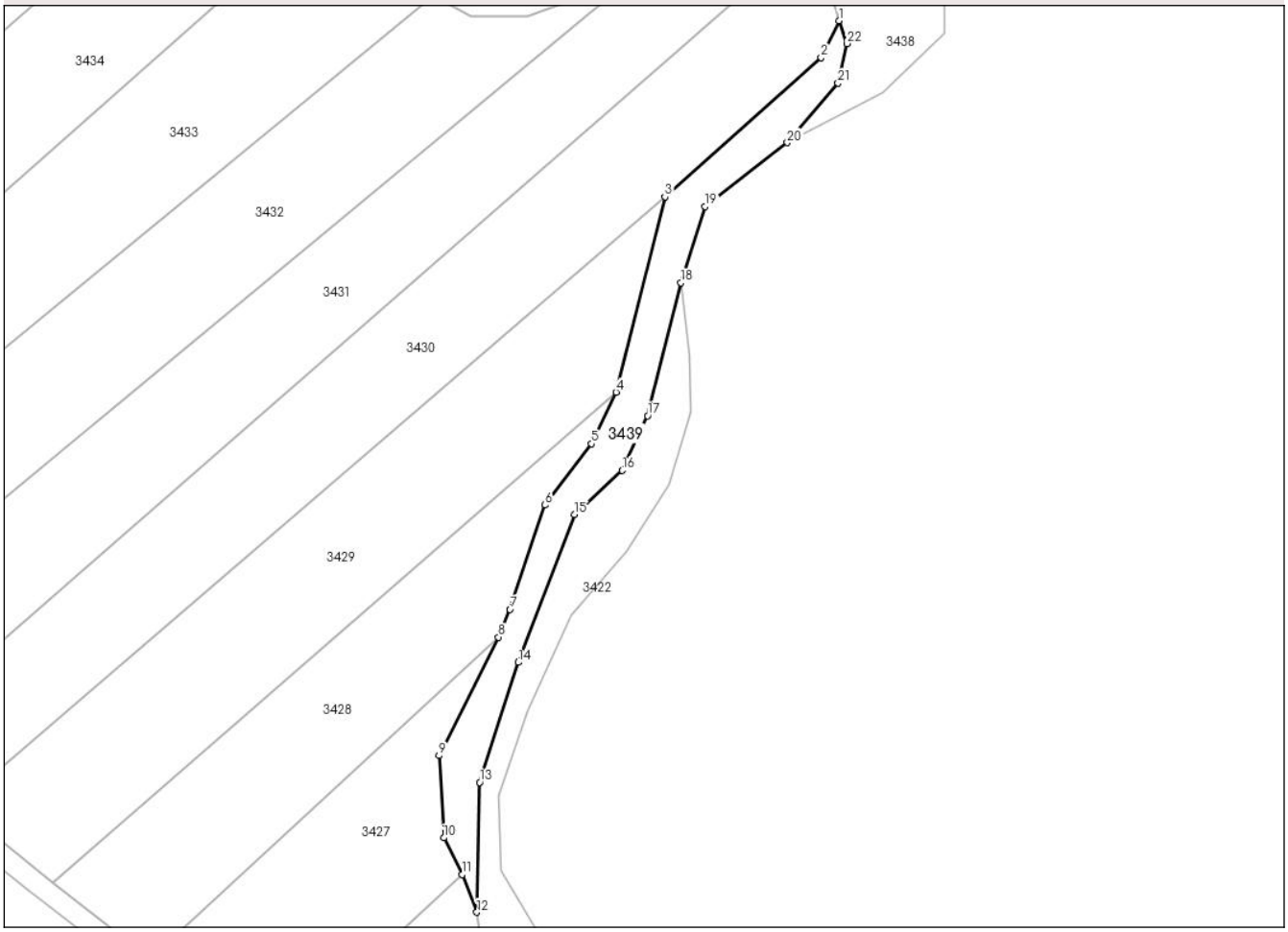

Date referitoare la teren

Crt	Categorie folosință	Intra vilan	Suprafaţa (mp)	Tarla	Parcelă	Nr. topo	Observaţii / Referinţe
1	curti constructii	NU	1.008	2	32	-	Taluz

Lungime Segmente

1) Valorile lungimilor segmentelor sunt obţinute din proiecţie în plan.

Punct început	X / Y	Punct sfârşit	X / Y	Lungime segment (** (m)
1	402.126,66 491.352,825	2	402.123,599 491.346,424	7.095
3	402.096,372 491.322,215	4	402.087,859 491.288,268	34.999
5	402.083,615 491.279,276	6	402.075,531 491.268,639	13.36
7	402.069,431 491.250,493	8	402.067,406 491.245,659	5.242
9	402.057,09 491.225,066	10	402.057,899 491.210,784	14.305

Punct început	X / Y	Punct sfârşit	X / Y	Lungime segment (** (m)
2	402.123,599 491.346,424	3	402.096,372 491.322,215	36.433
4	402.087,859 491.288,268	5	402.083,615 491.279,276	9.943
6	402.075,531 491.268,639	7	402.069,431 491.250,493	19.144
8	402.067,406 491.245,659	9	402.057,09 491.225,066	23.032
10	402.057,899 491.210,784	11	402.061,121 491.204,38	7.169

Document care conține date cu caracter personal, protejat de prevederile Regulamentului (UE) nr. 679/2016 și Legii 190/2018

Punct început	X / Y	Punct sfârşit	X / Y	Lungime segment (** (m)
11	402.061,121 491.204,38	12	402.063,649 491.197,85	7.002
13	402.064,146 491.220,431	14	402.070,871 491.241,283	21.909
15	402.080,61 491.267,0	16	402.088,958 491.274,645	11.32
17	402.093,365 491.284,144	18	402.099,149 491.307,26	23.829
19	402.103,386 491.320,543	20	402.117,704 491.331,637	18.112
21	402.126,525 491.341,966	22	402.128,076 491.348,855	7.061

Punct început	X / Y	Punct sfârşit	X / Y	Lungime segment (** (m)
12	402.063,649 491.197,85	13	402.064,146 491.220,431	22.586
14	402.070,871 491.241,283	15	402.080,61 491.267,0	27.499
16	402.088,958 491.274,645	17	402.093,365 491.284,144	10.471
18	402.099,149 491.307,26	19	402.103,386 491.320,543	13.942
20	402.117,704 491.331,637	21	402.126,525 491.341,966	13.583
22	402.128,076 491.348,855	1	402.126,66 491.352,825	4.215

**** Lungimile segmentelor sunt determinate în planul de proiecţie Stereo 70 şi sunt rotunjite la 1 milimetru.**
***** Distanţa dintre puncte este formată din segmente cumulate ce sunt mai mici decât valoarea 1 milimetru.**

Document care conține date cu caracter personal, protejat de prevederile Regulamentului (UE) nr. 679/2016 și Legii 190/2018