# DATE DESPRE IMOBILUL NR. 4482

**Oficiul de Cadastru şi Publicitate Imobiliară SIBIU**
**Biroul de Cadastru şi Publicitate Imobiliară Saliste**

## A. Partea I. Descrierea imobilului

**TEREN** Extravilan

**Adresa:** Jud. Sibiu

| Nr. Crt | Nr cadastral Nr. topografic | Suprafaţa* (mp) | Observaţii / Referinţe |
|---|---|---|---|
| A1 | | 600 | Sector cadastral:121 Teren neimprejmuit; |

## B. Partea II. Proprietari şi acte

| Inscrieri privitoare la dreptul de proprietate şi alte drepturi reale | | Referinţe |
|---|---|---|
| / | | |
| Act Normativ nr. 890, din 04/08/2005 emis de GUVERNUL ROMÂNIEI (HG 890/2005); | | |
| B1 | Intabulare, drept de PROPRIETATE, dobandit prin Lege, cota actuala 1/1 | A1 |
| | 1) **ORAŞUL MIERCUREA SIBIULUI - Domeniul privat**, CIF:4406266 | |

## C. Partea III. SARCINI .

| Inscrieri privind dezmembramintele dreptului de proprietate, drepturi reale de garanţie şi sarcini | Referinţe |
|---|---|
| NU SUNT | |

*Document care conține date cu caracter personal, protejat de prevederile Regulamentului (UE) nr. 679/2016 și Legii 190/2018*

# Anexa Nr. 1 La Partea I

## Teren

| Nr cadastral | Suprafaţa (mp)* | Observaţii / Referinţe |
|---|---|---|
| | 600 | |

* Suprafaţa este determinată in planul de proiecţie Stereo 70.

DETALII LINIARE IMOBIL

## Date referitoare la teren

| Crt | Categorie folosință | Intra vilan | Suprafaţa (mp) | Tarla | Parcelă | Nr. topo | Observaţii / Referinţe |
|---|---|---|---|---|---|---|---|
| 1 | padure | NU | 600 | 111 | 3694 | - | Tufăriș |

**Lungime Segmente**

**1) Valorile lungimilor segmentelor sunt obţinute din proiecţie în plan.**

| Punct început | X / Y | Punct sfârşit | X / Y | Lungime segment (** (m) |
|---|---|---|---|---|
| 1 | 408.279,784<br>484.239,855 | 2 | 408.283,444<br>484.236,202 | 5.17 |
| 3 | 408.287,28<br>484.231,438 | 4 | 408.289,277<br>484.227,058 | 4.814 |
| 5 | 408.291,056<br>484.222,429 | 6 | 408.292,498<br>484.218,195 | 4.473 |
| 7 | 408.292,8<br>484.213,853 | 8 | 408.292,504<br>484.210,56 | 3.306 |
| 9 | 408.291,468<br>484.208,136 | 10 | 408.288,815<br>484.205,166 | 3.982 |

| Punct început | X / Y | Punct sfârşit | X / Y | Lungime segment (** (m) |
|---|---|---|---|---|
| 2 | 408.283,444<br>484.236,202 | 3 | 408.287,28<br>484.231,438 | 6.117 |
| 4 | 408.289,277<br>484.227,058 | 5 | 408.291,056<br>484.222,429 | 4.959 |
| 6 | 408.292,498<br>484.218,195 | 7 | 408.292,8<br>484.213,853 | 4.353 |
| 8 | 408.292,504<br>484.210,56 | 9 | 408.291,468<br>484.208,136 | 2.636 |
| 10 | 408.288,815<br>484.205,166 | 11 | 408.315,153<br>484.203,574 | 26.386 |

*Document care conține date cu caracter personal, protejat de prevederile Regulamentului (UE) nr. 679/2016 și Legii 190/2018*

| Punct început | X / Y | Punct sfârşit | X / Y | Lungime segment (** (m) |
|---|---|---|---|---|
| 11 | 408.315,153<br>484.203,574 | 12 | 408.315,16<br>484.203,611 | 0.038 |
| 13 | 408.316,193<br>484.211,167 | 14 | 408.311,168<br>484.215,672 | 6.749 |
| 15 | 408.307,568<br>484.222,455 | 16 | 408.304,819<br>484.222,626 | 2.754 |
| 17 | 408.304,005<br>484.223,876 | 18 | 408.303,882<br>484.227,206 | 3.333 |
| 19 | 408.303,147<br>484.230,58 | 20 | 408.301,518<br>484.233,174 | 3.063 |
| 21 | 408.299,949<br>484.233,911 | 22 | 408.296,455<br>484.235,183 | 3.718 |
| 23 | 408.288,881<br>484.237,47 | 24 | 408.283,797<br>484.239,573 | 5.502 |

| Punct început | X / Y | Punct sfârşit | X / Y | Lungime segment (** (m) |
|---|---|---|---|---|
| 12 | 408.315,16<br>484.203,611 | 13 | 408.316,193<br>484.211,167 | 7.626 |
| 14 | 408.311,168<br>484.215,672 | 15 | 408.307,568<br>484.222,455 | 7.679 |
| 16 | 408.304,819<br>484.222,626 | 17 | 408.304,005<br>484.223,876 | 1.491 |
| 18 | 408.303,882<br>484.227,206 | 19 | 408.303,147<br>484.230,58 | 3.453 |
| 20 | 408.301,518<br>484.233,174 | 21 | 408.299,949<br>484.233,911 | 1.734 |
| 22 | 408.296,455<br>484.235,183 | 23 | 408.288,881<br>484.237,47 | 7.911 |
| 24 | 408.283,797<br>484.239,573 | 1 | 408.279,784<br>484.239,855 | 4.023 |

** Lungimile segmentelor sunt determinate în planul de proiecţie Stereo 70 şi sunt rotunjite la 1 milimetru.
*** Distanţa dintre puncte este formată din segmente cumulate ce sunt mai mici decât valoarea 1 milimetru.

*Document care conține date cu caracter personal, protejat de prevederile Regulamentului (UE) nr. 679/2016 și Legii 190/2018*

# DATE DESPRE IMOBILUL NR. 4483

**Oficiul de Cadastru şi Publicitate Imobiliară SIBIU**
**Biroul de Cadastru şi Publicitate Imobiliară Saliste**

## A. Partea I. Descrierea imobilului

**TEREN** Extravilan

**Adresa:** Jud. Sibiu

| Nr. Crt | Nr cadastral Nr. topografic | Suprafaţa* (mp) | Observaţii / Referinţe |
|---|---|---|---|
| A1 | | 161 | Sector cadastral:121 Teren neimprejmuit;<br>Proprietar neidentificat |

## B. Partea II. Proprietari şi acte

| Inscrieri privitoare la dreptul de proprietate şi alte drepturi reale | | Referinţe |
|---|---|---|
| / | | |
| Act Normativ nr. 7, din 13/03/1996 emis de GUVERNUL ROMÂNIEI (lege); | | |
| B1 | Inscrierea provizorie, drept de PROPRIETATE, dobandit prin Lege, cota actuala 1/1 | A1 |
| | 1) **ORAŞUL MIERCUREA SIBIULUI**, CIF:4406266, Proprietar neidentificat | |

## C. Partea III. SARCINI .

| Inscrieri privind dezmembramintele dreptului de proprietate, drepturi reale de garanţie şi sarcini | Referinţe |
|---|---|
| NU SUNT | |

*Document care conține date cu caracter personal, protejat de prevederile Regulamentului (UE) nr. 679/2016 și Legii 190/2018*

# Anexa Nr. 1 La Partea I

## Teren

| Nr cadastral | Suprafaţa (mp)* | Observaţii / Referinţe |
|---|---|---|
| | 161 | Proprietar neidentificat |

* Suprafaţa este determinată in planul de proiecţie Stereo 70.

DETALII LINIARE IMOBIL

## Date referitoare la teren

| Crt | Categorie folosință | Intra vilan | Suprafaţa (mp) | Tarla | Parcelă | Nr. topo | Observaţii / Referinţe |
|---|---|---|---|---|---|---|---|
| 1 | drum | NU | 161 | 111 | 3693/3 | - | |

**Lungime Segmente**

**1) Valorile lungimilor segmentelor sunt obţinute din proiecţie în plan.**

| Punct început | X / Y | Punct sfârşit | X / Y | Lungime segment (** (m) |
|---|---|---|---|---|
| 1 | 408.288,815<br>484.205,166 | 2 | 408.291,468<br>484.208,136 | 3.982 |
| 3 | 408.292,504<br>484.210,56 | 4 | 408.292,8<br>484.213,853 | 3.306 |
| 5 | 408.292,498<br>484.218,195 | 6 | 408.291,056<br>484.222,429 | 4.473 |
| 7 | 408.289,277<br>484.227,058 | 8 | 408.287,28<br>484.231,438 | 4.814 |
| 9 | 408.283,444<br>484.236,202 | 10 | 408.279,784<br>484.239,855 | 5.17 |

| Punct început | X / Y | Punct sfârşit | X / Y | Lungime segment (** (m) |
|---|---|---|---|---|
| 2 | 408.291,468<br>484.208,136 | 3 | 408.292,504<br>484.210,56 | 2.636 |
| 4 | 408.292,8<br>484.213,853 | 5 | 408.292,498<br>484.218,195 | 4.353 |
| 6 | 408.291,056<br>484.222,429 | 7 | 408.289,277<br>484.227,058 | 4.959 |
| 8 | 408.287,28<br>484.231,438 | 9 | 408.283,444<br>484.236,202 | 6.117 |
| 10 | 408.279,784<br>484.239,855 | 11 | 408.274,314<br>484.239,054 | 5.528 |

*Document care conține date cu caracter personal, protejat de prevederile Regulamentului (UE) nr. 679/2016 și Legii 190/2018*

| Punct început | X / Y | Punct sfârşit | X / Y | Lungime segment (** (m) |
|---|---|---|---|---|
| 11 | 408.274,314<br>484.239,054 | 12 | 408.276,958<br>484.237,024 | 3.333 |
| 13 | 408.280,464<br>484.233,524 | 14 | 408.283,849<br>484.229,322 | 5.397 |
| 15 | 408.285,587<br>484.225,509 | 16 | 408.287,295<br>484.221,066 | 4.76 |
| 17 | 408.288,543<br>484.217,399 | 18 | 408.288,787<br>484.213,893 | 3.514 |
| 19 | 408.288,577<br>484.211,55 | 20 | 408.288,048<br>484.210,312 | 1.346 |
| 21 | 408.285,832<br>484.207,83 | 22 | 408.283,768<br>484.206,128 | 2.675 |
| 23 | 408.282,372<br>484.205,556 | 1 | 408.288,815<br>484.205,166 | 6.455 |

| Punct început | X / Y | Punct sfârşit | X / Y | Lungime segment (** (m) |
|---|---|---|---|---|
| 12 | 408.276,958<br>484.237,024 | 13 | 408.280,464<br>484.233,524 | 4.954 |
| 14 | 408.283,849<br>484.229,322 | 15 | 408.285,587<br>484.225,509 | 4.19 |
| 16 | 408.287,295<br>484.221,066 | 17 | 408.288,543<br>484.217,399 | 3.874 |
| 18 | 408.288,787<br>484.213,893 | 19 | 408.288,577<br>484.211,55 | 2.352 |
| 20 | 408.288,048<br>484.210,312 | 21 | 408.285,832<br>484.207,83 | 3.327 |
| 22 | 408.283,768<br>484.206,128 | 23 | 408.282,372<br>484.205,556 | 1.509 |

** Lungimile segmentelor sunt determinate în planul de proiecţie Stereo 70 şi sunt rotunjite la 1 milimetru.
*** Distanţa dintre puncte este formată din segmente cumulate ce sunt mai mici decât valoarea 1 milimetru.

*Document care conține date cu caracter personal, protejat de prevederile Regulamentului (UE) nr. 679/2016 și Legii 190/2018*

# DATE DESPRE IMOBILUL NR. 4484

**Oficiul de Cadastru şi Publicitate Imobiliară SIBIU**
**Biroul de Cadastru şi Publicitate Imobiliară Saliste**

## A. Partea I. Descrierea imobilului

**TEREN** Necunoscut

**Adresa:** Loc. Apoldu De Sus, Jud. Sibiu, Partial intravilan

| Nr. Crt | Nr cadastral Nr. topografic | Suprafaţa* (mp) | Observaţii / Referinţe |
|---|---|---|---|
| A1 | | 4.560 | Sector cadastral:121 Teren neimprejmuit; |

## B. Partea II. Proprietari şi acte

| Inscrieri privitoare la dreptul de proprietate şi alte drepturi reale | | Referinţe |
|---|---|---|
| / | | |
| Act Normativ nr. 890, din 04/08/2005 emis de GUVERNUL ROMÂNIEI (HG 890/2005); | | |
| B1 | Intabulare, drept de PROPRIETATE, dobandit prin Lege, cota actuala 1/1 | A1 |
| | 1) **ORAŞUL MIERCUREA SIBIULUI - Domeniul privat**, CIF:4406266 | |

## C. Partea III. SARCINI .

| Inscrieri privind dezmembramintele dreptului de proprietate, drepturi reale de garanţie şi sarcini | Referinţe |
|---|---|
| NU SUNT | |

*Document care conține date cu caracter personal, protejat de prevederile Regulamentului (UE) nr. 679/2016 și Legii 190/2018*

# Anexa Nr. 1 La Partea I

## Teren

| Nr cadastral | Suprafaţa (mp)* | Observaţii / Referinţe |
|---|---|---|
| | 4.560 | |

* Suprafaţa este determinată in planul de proiecţie Stereo 70.

DETALII LINIARE IMOBIL

## Date referitoare la teren

| Crt | Categorie folosință | Intra vilan | Suprafaţa (mp) | Tarla | Parcelă | Nr. topo | Observaţii / Referinţe |
|---|---|---|---|---|---|---|---|
| 1 | neproductiv | DA | 5 | 111 | 3695/1 | - | |
| 2 | neproductiv | NU | 4.555 | 111 | 3695/2 | - | |

**Lungime Segmente**

**1) Valorile lungimilor segmentelor sunt obţinute din proiecţie în plan.**

| Punct început | X / Y | Punct sfârşit | X / Y | Lungime segment |
|---|---|---|---|---|
| 1 | 408.274,314<br>484.239,054 | 2 | 408.267,122<br>484.241,124 | 7.484 |
| 4 | 408.255,686<br>484.246,394 | 5 | 408.250,035<br>484.247,122 | 5.699 |
| 7 | 408.239,217<br>484.243,176 | 8 | 408.232,289<br>484.242,508 | 6.96 |
| 10 | 408.220,195<br>484.246,879 | 11 | 408.211,887<br>484.251,603 | 9.557 |
| 13 | 408.204,632<br>484.260,634 | 14 | 408.201,115<br>484.274,336 | 14.146 |

| Punct început | X / Y | Punct sfârşit | X / Y | Lungime segment |
|---|---|---|---|---|
| 2 | 408.267,122<br>484.241,124 | 3 | 408.263,587<br>484.243,681 | 4.363 |
| 5 | 408.250,035<br>484.247,122 | 6 | 408.246,267<br>484.245,361 | 4.159 |
| 8 | 408.232,289<br>484.242,508 | 9 | 408.225,847<br>484.243,904 | 6.592 |
| 11 | 408.211,887<br>484.251,603 | 12 | 408.207,975<br>484.254,866 | 5.095 |
| 14 | 408.201,115<br>484.274,336 | 15 | 408.200,729<br>484.278,502 | 4.183 |

| Punct început | X / Y | Punct sfârşit | X / Y | Lungime segment |
|---|---|---|---|---|
| 3 | 408.263,587<br>484.243,681 | 4 | 408.255,686<br>484.246,394 | 8.353 |
| 6 | 408.246,267<br>484.245,361 | 7 | 408.239,217<br>484.243,176 | 7.381 |
| 9 | 408.225,847<br>484.243,904 | 10 | 408.220,195<br>484.246,879 | 6.387 |
| 12 | 408.207,975<br>484.254,866 | 13 | 408.204,632<br>484.260,634 | 6.666 |
| 15 | 408.200,729<br>484.278,502 | 16 | 408.199,705<br>484.281,256 | 2.939 |

*Document care conține date cu caracter personal, protejat de prevederile Regulamentului (UE) nr. 679/2016 și Legii 190/2018*

| Punct început | X / Y | Punct sfârşit | X / Y | Lungime segment |
|---|---|---|---|---|
| 16 | 408.199,705 484.281,256 | 17 | 408.197,806 484.283,539 | 2.969 |
| 19 | 408.190,533 484.287,046 | 20 | 408.183,084 484.288,726 | 7.636 |
| 22 | 408.152,938 484.298,24 | 23 | 408.144,303 484.302,066 | 9.445 |
| 25 | 408.130,969 484.307,425 | 26 | 408.127,918 484.307,214 | 3.058 |
| 28 | 408.122,868 484.304,457 | 29 | 408.121,413 484.303,613 | 1.682 |
| 31 | 408.115,429 484.299,089 | 32 | 408.111,608 484.299,123 | 3.821 |
| 34 | 408.094,88 484.295,368 | 35 | 408.088,153 484.292,709 | 7.233 |
| 37 | 408.081,437 484.284,816 | 38 | 408.078,026 484.281,333 | 4.876 |
| 40 | 408.068,091 484.275,528 | 41 | 408.054,05 484.275,076 | 14.048 |
| 43 | 408.031,172 484.278,043 | 44 | 408.025,661 484.280,197 | 5.917 |
| 46 | 408.014,94 484.290,968 | 47 | 408.007,453 484.296,533 | 9.329 |
| 49 | 407.998,878 484.305,684 | 50 | 407.995,982 484.310,685 | 5.78 |
| 52 | 407.993,051 484.313,614 | 53 | 407.990,376 484.313,009 | 2.743 |
| 55 | 407.982,42 484.308,431 | 56 | 407.979,619 484.306,135 | 3.622 |
| 58 | 407.975,02 484.300,489 | 59 | 407.971,526 484.298,224 | 4.163 |
| 61 | 407.960,12 484.291,261 | 62 | 407.950,745 484.287,263 | 10.192 |
| 64 | 407.939,72 484.279,724 | 65 | 407.937,496 484.276,688 | 3.763 |
| 67 | 407.921,395 484.267,74 | 68 | 407.905,608 484.263,112 | 16.451 |
| 70 | 407.882,5 484.256,784 | 71 | 407.873,058 484.253,423 | 10.022 |
| 73 | 407.855,131 484.246,084 | 74 | 407.850,186 484.245,14 | 5.035 |
| 76 | 407.839,107 484.243,523 | 77 | 407.833,689 484.242,178 | 5.582 |
| 79 | 407.819,943 484.232,442 | 80 | 407.816,089 484.229,718 | 4.72 |
| 82 | 407.811,714 484.225,508 | 83 | 407.809,75 484.223,002 | 3.184 |
| 85 | 407.807,932 484.214,028 | 86 | 407.805,567 484.207,938 | 6.533 |
| 88 | 407.808,857 484.205,136 | 89 | 407.814,137 484.208,126 | 6.067 |
| 91 | 407.828,65 484.216,106 | 92 | 407.837,259 484.221,513 | 10.166 |
| 94 | 407.855,139 484.233,676 | 95 | 407.872,176 484.235,092 | 17.096 |
| 97 | 407.888,46 484.249,652 | 98 | 407.892,957 484.252,573 | 5.362 |
| 100 | 407.904,103 484.256,043 | 101 | 407.909,588 484.255,121 | 5.562 |
| 103 | 407.917,393 484.256,939 | 104 | 407.919,576 484.258,929 | 2.954 |
| 106 | 407.922,637 484.259,96 | 107 | 407.925,137 484.261,982 | 3.216 |
| 109 | 407.935,449 484.266,223 | 110 | 407.954,837 484.277,432 | 22.395 |
| 112 | 407.970,02 484.291,258 | 113 | 407.977,844 484.300,08 | 11.792 |

| Punct început | X / Y | Punct sfârşit | X / Y | Lungime segment |
|---|---|---|---|---|
| 17 | 408.197,806 484.283,539 | 18 | 408.194,452 484.285,525 | 3.897 |
| 20 | 408.183,084 484.288,726 | 21 | 408.168,427 484.292,927 | 15.247 |
| 23 | 408.144,303 484.302,066 | 24 | 408.135,474 484.306,159 | 9.731 |
| 26 | 408.127,918 484.307,214 | 27 | 408.124,698 484.305,02 | 3.897 |
| 29 | 408.121,413 484.303,613 | 30 | 408.119,489 484.301,152 | 3.124 |
| 32 | 408.111,608 484.299,123 | 33 | 408.103,586 484.297,812 | 8.129 |
| 35 | 408.088,153 484.292,709 | 36 | 408.082,83 484.288,027 | 7.089 |
| 38 | 408.078,026 484.281,333 | 39 | 408.073,302 484.277,251 | 6.243 |
| 41 | 408.054,05 484.275,076 | 42 | 408.041,041 484.276,05 | 13.045 |
| 44 | 408.025,661 484.280,197 | 45 | 408.020,63 484.284,326 | 6.509 |
| 47 | 408.007,453 484.296,533 | 48 | 408.002,648 484.300,6 | 6.295 |
| 50 | 407.995,982 484.310,685 | 51 | 407.994,702 484.312,777 | 2.452 |
| 53 | 407.990,376 484.313,009 | 54 | 407.986,793 484.310,616 | 4.308 |
| 56 | 407.979,619 484.306,135 | 57 | 407.977,286 484.302,791 | 4.077 |
| 59 | 407.971,526 484.298,224 | 60 | 407.966,62 484.294,066 | 6.431 |
| 62 | 407.950,745 484.287,263 | 63 | 407.941,572 484.282,352 | 10.404 |
| 65 | 407.937,496 484.276,688 | 66 | 407.933,457 484.273,726 | 5.009 |
| 68 | 407.905,608 484.263,112 | 69 | 407.892,194 484.260,854 | 13.603 |
| 71 | 407.873,058 484.253,423 | 72 | 407.864,258 484.248,99 | 9.853 |
| 74 | 407.850,186 484.245,14 | 75 | 407.843,604 484.244,522 | 6.611 |
| 77 | 407.833,689 484.242,178 | 78 | 407.824,634 484.236,729 | 10.568 |
| 80 | 407.816,089 484.229,718 | 81 | 407.813,107 484.227,356 | 3.804 |
| 83 | 407.809,75 484.223,002 | 84 | 407.808,623 484.220,023 | 3.185 |
| 86 | 407.805,567 484.207,938 | 87 | 407.803,349 484.203,07 | 5.35 |
| 89 | 407.814,137 484.208,126 | 90 | 407.821,619 484.211,241 | 8.105 |
| 92 | 407.837,259 484.221,513 | 93 | 407.844,245 484.228,17 | 9.65 |
| 95 | 407.872,176 484.235,092 | 96 | 407.879,606 484.239,742 | 8.765 |
| 98 | 407.892,957 484.252,573 | 99 | 407.896,855 484.255,044 | 4.615 |
| 101 | 407.909,588 484.255,121 | 102 | 407.914,168 484.253,943 | 4.728 |
| 104 | 407.919,576 484.258,929 | 105 | 407.922,002 484.259,203 | 2.442 |
| 107 | 407.925,137 484.261,982 | 108 | 407.926,03 484.263,885 | 2.102 |
| 110 | 407.954,837 484.277,432 | 111 | 407.964,912 484.284,715 | 12.432 |
| 113 | 407.977,844 484.300,08 | 114 | 407.981,222 484.305,113 | 6.062 |

| Punct început | X / Y | Punct sfârşit | X / Y | Lungime segment |
|---|---|---|---|---|
| 18 | 408.194,452 484.285,525 | 19 | 408.190,533 484.287,046 | 4.204 |
| 21 | 408.168,427 484.292,927 | 22 | 408.152,938 484.298,24 | 16.375 |
| 24 | 408.135,474 484.306,159 | 25 | 408.130,969 484.307,425 | 4.68 |
| 27 | 408.124,698 484.305,02 | 28 | 408.122,868 484.304,457 | 1.915 |
| 30 | 408.119,489 484.301,152 | 31 | 408.115,429 484.299,089 | 4.554 |
| 33 | 408.103,586 484.297,812 | 34 | 408.094,88 484.295,368 | 9.042 |
| 36 | 408.082,83 484.288,027 | 37 | 408.081,437 484.284,816 | 3.5 |
| 39 | 408.073,302 484.277,251 | 40 | 408.068,091 484.275,528 | 5.489 |
| 42 | 408.041,041 484.276,05 | 43 | 408.031,172 484.278,043 | 10.069 |
| 45 | 408.020,63 484.284,326 | 46 | 408.014,94 484.290,968 | 8.746 |
| 48 | 408.002,648 484.300,6 | 49 | 407.998,878 484.305,684 | 6.329 |
| 51 | 407.994,702 484.312,777 | 52 | 407.993,051 484.313,614 | 1.851 |
| 54 | 407.986,793 484.310,616 | 55 | 407.982,42 484.308,431 | 4.888 |
| 57 | 407.977,286 484.302,791 | 58 | 407.975,02 484.300,489 | 3.231 |
| 60 | 407.966,62 484.294,066 | 61 | 407.960,12 484.291,261 | 7.079 |
| 63 | 407.941,572 484.282,352 | 64 | 407.939,72 484.279,724 | 3.216 |
| 66 | 407.933,457 484.273,726 | 67 | 407.921,395 484.267,74 | 13.466 |
| 69 | 407.892,194 484.260,854 | 70 | 407.882,5 484.256,784 | 10.514 |
| 72 | 407.864,258 484.248,99 | 73 | 407.855,131 484.246,084 | 9.579 |
| 75 | 407.843,604 484.244,522 | 76 | 407.839,107 484.243,523 | 4.607 |
| 78 | 407.824,634 484.236,729 | 79 | 407.819,943 484.232,442 | 6.355 |
| 81 | 407.813,107 484.227,356 | 82 | 407.811,714 484.225,508 | 2.314 |
| 84 | 407.808,623 484.220,023 | 85 | 407.807,932 484.214,028 | 6.034 |
| 87 | 407.803,349 484.203,07 | 88 | 407.808,857 484.205,136 | 5.883 |
| 90 | 407.821,619 484.211,241 | 91 | 407.828,65 484.216,106 | 8.55 |
| 93 | 407.844,245 484.228,17 | 94 | 407.855,139 484.233,676 | 12.206 |
| 96 | 407.879,606 484.239,742 | 97 | 407.888,46 484.249,652 | 13.289 |
| 99 | 407.896,855 484.255,044 | 100 | 407.904,103 484.256,043 | 7.317 |
| 102 | 407.914,168 484.253,943 | 103 | 407.917,393 484.256,939 | 4.402 |
| 105 | 407.922,002 484.259,203 | 106 | 407.922,637 484.259,96 | 0.987 |
| 108 | 407.926,03 484.263,885 | 109 | 407.935,449 484.266,223 | 9.705 |
| 111 | 407.964,912 484.284,715 | 112 | 407.970,02 484.291,258 | 8.3 |
| 114 | 407.981,222 484.305,113 | 115 | 407.984,546 484.307,458 | 4.068 |

*Document care conține date cu caracter personal, protejat de prevederile Regulamentului (UE) nr. 679/2016 și Legii 190/2018*

| Punct început | X / Y | Punct sfârşit | X / Y | Lungime segment |
|---|---|---|---|---|
| 115 | 407.984,546<br>484.307,458 | 116 | 407.990,774<br>484.311,621 | 7.491 |
| 118 | 407.994,061<br>484.310,33 | 119 | 407.996,011<br>484.305,169 | 5.517 |
| 121 | 408.005,151<br>484.280,921 | 122 | 408.024,964<br>484.274,181 | 20.928 |
| 124 | 408.058,046<br>484.269,761 | 125 | 408.065,747<br>484.271,059 | 7.81 |
| 127 | 408.096,459<br>484.283,573 | 128 | 408.114,585<br>484.292,06 | 20.014 |
| 130 | 408.146,88<br>484.292,636 | 131 | 408.162,185<br>484.290,678 | 15.43 |
| 133 | 408.189,935<br>484.275,842 | 134 | 408.196,207<br>484.263,91 | 13.48 |
| 136 | 408.206,477<br>484.245,659 | 137 | 408.208,581<br>484.244,161 | 2.582 |
| 139 | 408.212,265<br>484.242,336 | 140 | 408.216,705<br>484.243,371 | 4.56 |
| 142 | 408.227,966<br>484.239,492 | 143 | 408.230,07<br>484.238,997 | 2.161 |
| 145 | 408.241,845<br>484.241,034 | 146 | 408.245,565<br>484.241,448 | 3.744 |
| 148 | 408.249,264<br>484.234,851 | 149 | 408.273,637<br>484.234,337 | 24.379 |
| 151 | 408.276,172<br>484.234,582 | 152 | 408.279,678<br>484.232,523 | 4.067 |
| 154 | 408.280,464<br>484.233,524 | 155 | 408.276,958<br>484.237,024 | 4.954 |

| Punct început | X / Y | Punct sfârşit | X / Y | Lungime segment |
|---|---|---|---|---|
| 116 | 407.990,774<br>484.311,621 | 117 | 407.992,487<br>484.311,667 | 1.714 |
| 119 | 407.996,011<br>484.305,169 | 120 | 408.003,693<br>484.294,424 | 13.209 |
| 122 | 408.024,964<br>484.274,181 | 123 | 408.046,305<br>484.270,473 | 21.66 |
| 125 | 408.065,747<br>484.271,059 | 126 | 408.077,16<br>484.275,879 | 12.389 |
| 128 | 408.114,585<br>484.292,06 | 129 | 408.137,056<br>484.292,921 | 22.488 |
| 131 | 408.162,185<br>484.290,678 | 132 | 408.175,334<br>484.287,289 | 13.579 |
| 134 | 408.196,207<br>484.263,91 | 135 | 408.202,873<br>484.252,872 | 12.895 |
| 137 | 408.208,581<br>484.244,161 | 138 | 408.210,602<br>484.242,723 | 2.48 |
| 140 | 408.216,705<br>484.243,371 | 141 | 408.218,429<br>484.242,49 | 1.936 |
| 143 | 408.230,07<br>484.238,997 | 144 | 408.234,521<br>484.239,255 | 4.459 |
| 146 | 408.245,565<br>484.241,448 | 147 | 408.249,091<br>484.239,198 | 4.182 |
| 149 | 408.273,637<br>484.234,337 | 150 | 408.273,408<br>484.235,409 | 1.097 |
| 152 | 408.279,678<br>484.232,523 | 153 | 408.283,849<br>484.229,322 | 5.258 |
| 155 | 408.276,958<br>484.237,024 | 1 | 408.274,314<br>484.239,054 | 3.333 |

| Punct început | X / Y | Punct sfârşit | X / Y | Lungime segment |
|---|---|---|---|---|
| 117 | 407.992,487<br>484.311,667 | 118 | 407.994,061<br>484.310,33 | 2.065 |
| 120 | 408.003,693<br>484.294,424 | 121 | 408.005,151<br>484.280,921 | 13.581 |
| 123 | 408.046,305<br>484.270,473 | 124 | 408.058,046<br>484.269,761 | 11.763 |
| 126 | 408.077,16<br>484.275,879 | 127 | 408.096,459<br>484.283,573 | 20.776 |
| 129 | 408.137,056<br>484.292,921 | 130 | 408.146,88<br>484.292,636 | 9.828 |
| 132 | 408.175,334<br>484.287,289 | 133 | 408.189,935<br>484.275,842 | 18.553 |
| 135 | 408.202,873<br>484.252,872 | 136 | 408.206,477<br>484.245,659 | 8.063 |
| 138 | 408.210,602<br>484.242,723 | 139 | 408.212,265<br>484.242,336 | 1.708 |
| 141 | 408.218,429<br>484.242,49 | 142 | 408.227,966<br>484.239,492 | 9.997 |
| 144 | 408.234,521<br>484.239,255 | 145 | 408.241,845<br>484.241,034 | 7.537 |
| 147 | 408.249,091<br>484.239,198 | 148 | 408.249,264<br>484.234,851 | 4.35 |
| 150 | 408.273,408<br>484.235,409 | 151 | 408.276,172<br>484.234,582 | 2.884 |
| 153 | 408.283,849<br>484.229,322 | 154 | 408.280,464<br>484.233,524 | 5.397 |

**** Lungimile segmentelor sunt determinate în planul de proiecţie Stereo 70 şi sunt rotunjite la 1 milimetru.**
***** Distanţa dintre puncte este formată din segmente cumulate ce sunt mai mici decât valoarea 1 milimetru.**

*Document care conține date cu caracter personal, protejat de prevederile Regulamentului (UE) nr. 679/2016 și Legii 190/2018*

# DATE DESPRE IMOBILUL NR. 4485

**Oficiul de Cadastru şi Publicitate Imobiliară SIBIU**
**Biroul de Cadastru şi Publicitate Imobiliară Saliste**

## A. Partea I. Descrierea imobilului

Nr. CF vechi:3790 Apoldu de Sus
Nr. topografic:parte din 8040/1/2/3

**TEREN** Extravilan

**Adresa:** Jud. Sibiu

| Nr. Crt | Nr cadastral Nr. topografic | Suprafaţa* (mp) | Observaţii / Referinţe |
|---|---|---|---|
| A1 | 101286 | 375 | Sector cadastral:121 Teren neimprejmuit; |

## B. Partea II. Proprietari şi acte

| Inscrieri privitoare la dreptul de proprietate şi alte drepturi reale | | Referinţe |
|---|---|---|
| **1872 / 14/11/1996** | | |
| Act Administrativ nr. 0, din 14/11/1996 emis de - (schita anexata); | | |
| B1 | Intabulare, drept de PROPRIETATEcu titlu de drept cooperativizare conf. inch.nr.4281/1992 c.f., dobandit prin Lege, cota actuala 1/1 | A1 |
| | 1) **COOPERATIVA AGRICOLA DE PRODUCTIE APOLDU DE SUS**, CIF:9999999999999 | |
| | *OBSERVATII: (provenita din conversia CF 3790 Apoldu de Sus)* | |

## C. Partea III. SARCINI .

| Inscrieri privind dezmembramintele dreptului de proprietate, drepturi reale de garanţie şi sarcini | Referinţe |
|---|---|
| NU SUNT | |

*Document care conține date cu caracter personal, protejat de prevederile Regulamentului (UE) nr. 679/2016 și Legii 190/2018*

# Anexa Nr. 1 La Partea I

## Teren

| Nr cadastral | Suprafaţa (mp)* | Observaţii / Referinţe |
|---|---|---|
| 101286 | 375 | |

* Suprafaţa este determinată in planul de proiecţie Stereo 70.

DETALII LINIARE IMOBIL

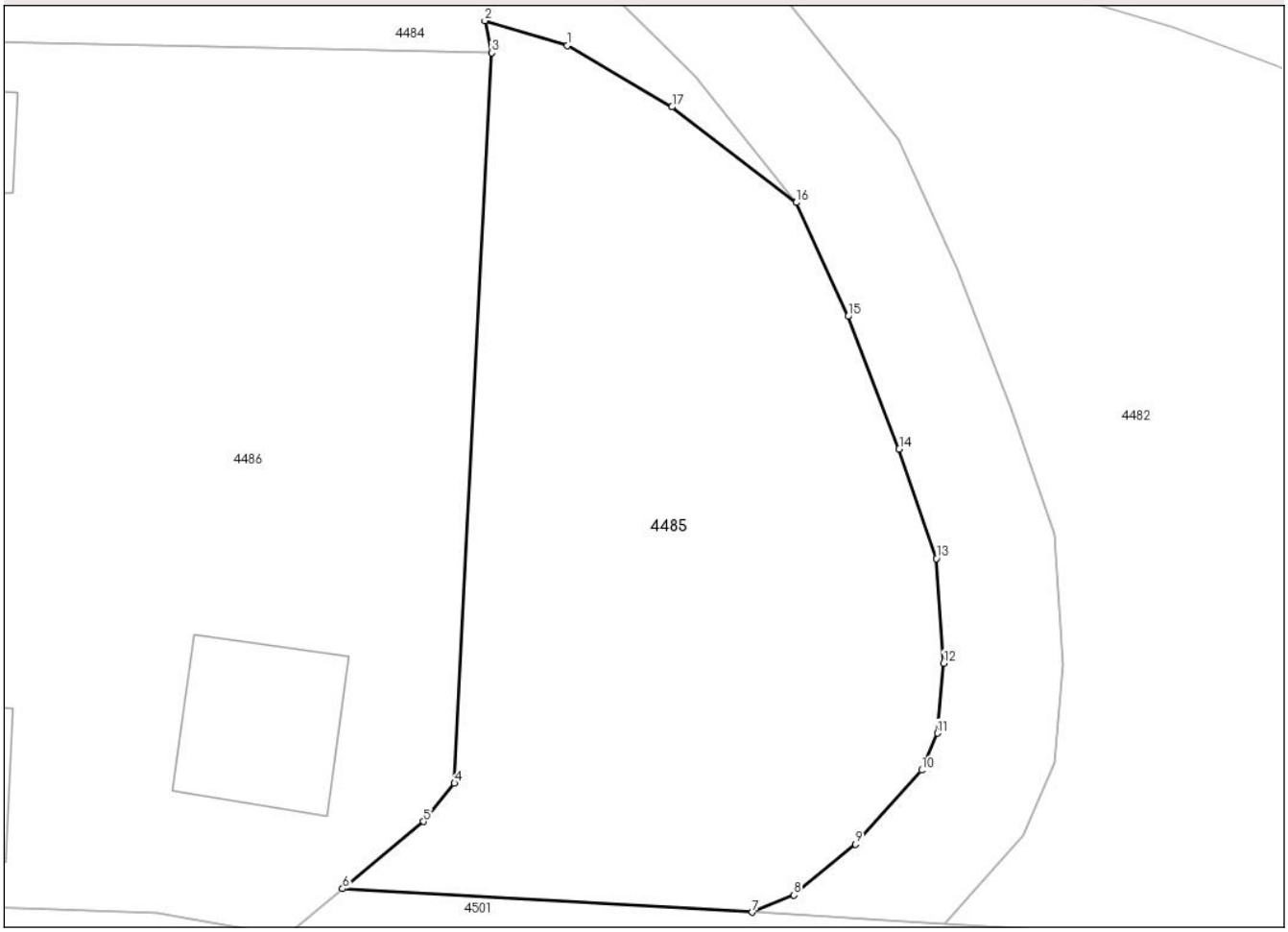


## Date referitoare la teren

| Crt | Categorie folosință | Intra vilan | Suprafaţa (mp) | Tarla | Parcelă | Nr. topo | Observaţii / Referinţe |
|---|---|---|---|---|---|---|---|
| 1 | pasune | NU | 375 | 111 | - | parte din 8040/1/2/3 | |

**Lungime Segmente**
**1) Valorile lungimilor segmentelor sunt obţinute din proiecţie în plan.**

| Punct început | X / Y | Punct sfârşit | X / Y | Lungime segment (** (m) |
|---|---|---|---|---|
| 1 | 408.276,172<br>484.234,582 | 2 | 408.273,408<br>484.235,409 | 2.884 |
| 2 | 408.273,408<br>484.235,409 | 3 | 408.273,637<br>484.234,337 | 1.097 |
| 3 | 408.273,637<br>484.234,337 | 4 | 408.272,385<br>484.209,877 | 24.492 |
| 4 | 408.272,385<br>484.209,877 | 5 | 408.271,35<br>484.208,594 | 1.649 |
| 5 | 408.271,35<br>484.208,594 | 6 | 408.268,632<br>484.206,342 | 3.529 |

*Document care conține date cu caracter personal, protejat de prevederile Regulamentului (UE) nr. 679/2016 și Legii 190/2018*

| Punct început | X / Y | Punct sfârşit | X / Y | Lungime segment (** (m) |
|---|---|---|---|---|
| 6 | 408.268,632<br>484.206,342 | 7 | 408.282,372<br>484.205,556 | 13.763 |
| 7 | 408.282,372<br>484.205,556 | 8 | 408.283,768<br>484.206,128 | 1.509 |
| 8 | 408.283,768<br>484.206,128 | 9 | 408.285,832<br>484.207,83 | 2.675 |
| 9 | 408.285,832<br>484.207,83 | 10 | 408.288,048<br>484.210,312 | 3.327 |
| 10 | 408.288,048<br>484.210,312 | 11 | 408.288,577<br>484.211,55 | 1.346 |
| 11 | 408.288,577<br>484.211,55 | 12 | 408.288,787<br>484.213,893 | 2.352 |
| 12 | 408.288,787<br>484.213,893 | 13 | 408.288,543<br>484.217,399 | 3.514 |
| 13 | 408.288,543<br>484.217,399 | 14 | 408.287,295<br>484.221,066 | 3.874 |
| 14 | 408.287,295<br>484.221,066 | 15 | 408.285,587<br>484.225,509 | 4.76 |
| 15 | 408.285,587<br>484.225,509 | 16 | 408.283,849<br>484.229,322 | 4.19 |
| 16 | 408.283,849<br>484.229,322 | 17 | 408.279,678<br>484.232,523 | 5.258 |
| 17 | 408.279,678<br>484.232,523 | 1 | 408.276,172<br>484.234,582 | 4.067 |

** Lungimile segmentelor sunt determinate în planul de proiecţie Stereo 70 şi sunt rotunjite la 1 milimetru.
*** Distanţa dintre puncte este formată din segmente cumulate ce sunt mai mici decât valoarea 1 milimetru.

*Document care conține date cu caracter personal, protejat de prevederile Regulamentului (UE) nr. 679/2016 și Legii 190/2018*

# DATE DESPRE IMOBILUL NR. 4486

**Oficiul de Cadastru şi Publicitate Imobiliară SIBIU**
**Biroul de Cadastru şi Publicitate Imobiliară Saliste**

## A. Partea I. Descrierea imobilului

**TEREN** Extravilan

**Adresa:** Jud. Sibiu

| Nr. Crt | Nr cadastral Nr. topografic | Suprafaţa* (mp) | Observaţii / Referinţe |
|---|---|---|---|
| A1 | 101564 | 700 | Sector cadastral:121 Teren neimprejmuit;<br>Nr.tarla gresit in TP. Corect tarla 111, nu 110. |

**Construcţii**

| Crt | Nr cadastral Nr. topografic | Adresa | Observaţii / Referinţe |
|---|---|---|---|
| A1.1 | 101564-C1 | Jud. Sibiu | Nr. niveluri:1; S. construita la sol:80 mp; S. construita desfasurata:80 mp; Casa de locuit |
| A1.2 | 101564-C2 | Jud. Sibiu | Nr. niveluri:1; S. construita la sol:27 mp; S. construita desfasurata:27 mp; Anexa |
| A1.3 | 101564-C3 | Jud. Sibiu | Nr. niveluri:1; S. construita la sol:51 mp; S. construita desfasurata:51 mp; Anexa |
| A1.4 | 101564-C4 | Jud. Sibiu | Nr. niveluri:1; S. construita la sol:28 mp; S. construita desfasurata:28 mp; Anexa |

## B. Partea II. Proprietari şi acte

| Inscrieri privitoare la dreptul de proprietate şi alte drepturi reale | | Referinţe |
|---|---|---|
| **10880 / 19/09/2013** | | |
| Act Administrativ nr. 1021/38, din 07/06/1995 emis de CJPSDPAT Sibiu (declaratie aut. de NP Avram Adriana cu nr.610/08.11.2012, documentatie cadastrala receptionata de OCPI Sibiu); | | |
| B1 | Intabulare, drept de PROPRIETATEin baza Legii nr.18/1991, dobandit prin Constituire, cota actuala 1/1 | A1 |
| | 1) **LEBU NICOLAE** | |
| B1 | se infiinteaza CF nr.101564 UAT Miercurea Sibiului, pentru parcela nr. 3693/1 - fanat in suprafata de 700 mp din Titlul de Proprietate nr. 1021/38 emis de CJPSDPAT Sibiu la data de 07.06.1995. | A1 |
| **/** | | |
| Act Normativ nr. 7, din 13/03/1996 emis de GUVERNUL ROMÂNIEI (lege); | | |
| B2 | Intabulare, drept de PROPRIETATE, dobandit prin Lege, cota actuala 1/1 | A1.1, A1.2, A1.3, A1.4 |
| | 1) **LEBU NICOLAE** | |

## C. Partea III. SARCINI

| Inscrieri privind dezmembramintele dreptului de proprietate, drepturi reale de garanţie şi sarcini | | Referinţe |
|---|---|---|
| **2659 / 26/02/2018** | | |
| Hotarare Judecatoreasca nr. 48, din 02/02/2018 emis de Judecatoria Saliste (, dosar nr. 106/294/2018. somatie nr - din 22.02.2018, emis de Ex. Jud. Ulesan Daniela Maria, dos. exe. nr. 61/2018, Adresa din 22/02/2018, emisa de Ex. Jud. Ulesan Daniela Maria, dosar nr. 61/2018); | | |
| C1 | se noteaza urmarirea silita asupra imobilului de sub A1, pentru recuperarea creantei in suma de 123895,90 lei, reprezentand debit, cheltuieli de judecata partiale si cheltuieli de executare silita, datorate de catre debitorul Lebu Nicolae, creditoarei Plesa Maria. | A1 |

*Document care conține date cu caracter personal, protejat de prevederile Regulamentului (UE) nr. 679/2016 și Legii 190/2018*

# Anexa Nr. 1 La Partea I

## Teren

| Nr cadastral | Suprafaţa (mp)* | Observaţii / Referinţe |
|---|---|---|
| 101564 | 700 | Nr.tarla gresit in TP. Corect tarla 111, nu 110. |

* Suprafaţa este determinată in planul de proiecţie Stereo 70.

DETALII LINIARE IMOBIL

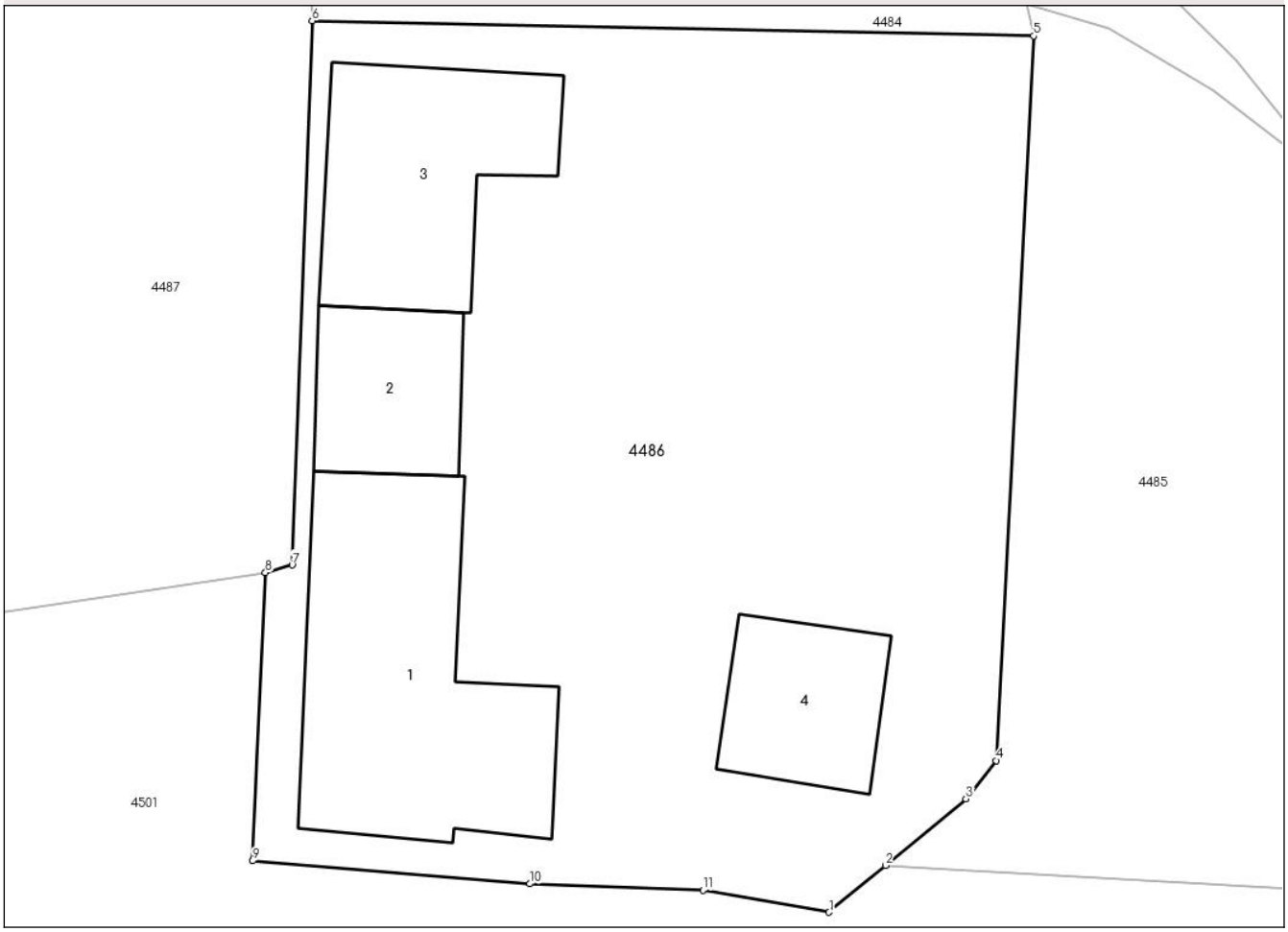


## Date referitoare la teren

| Crt | Categorie folosință | Intra vilan | Suprafaţa (mp) | Tarla | Parcelă | Nr. topo | Observaţii / Referinţe |
|---|---|---|---|---|---|---|---|
| 1 | faneata | NU | 514 | 111 | 3693/1/1 | - | Nr.tarla gresit in TP. Corect tarla 111, nu 110. |
| 2 | curti constructii | NU | 186 | 111 | 3693/1/2 | - | Nr.tarla gresit in TP. Corect tarla 111, nu 110. |

## Date referitoare la construcţii

| Crt | Număr | Destinaţie construcţie | Supraf. (mp) | Situaţie juridică | Observaţii / Referinţe |
|---|---|---|---|---|---|
| A1.1 | 101564-C1 | constructii de locuinte | 80 | Cu acte | Nr. niveluri:1; S. construita la sol:80 mp; S. construita desfasurata:80 mp; Casa de locuit |
| A1.2 | 101564-C2 | constructii anexa | 27 | Cu acte | Nr. niveluri:1; S. construita la sol:27 mp; S. construita desfasurata:27 mp; Anexa |
| A1.3 | 101564-C3 | constructii anexa | 51 | Cu acte | Nr. niveluri:1; S. construita la sol:51 mp; S. construita desfasurata:51 mp; Anexa |
| A1.4 | 101564-C4 | constructii anexa | 28 | Cu acte | Nr. niveluri:1; S. construita la sol:28 mp; S. construita desfasurata:28 mp; Anexa |

**Lungime Segmente**

**1) Valorile lungimilor segmentelor sunt obţinute din proiecţie în plan.**

| Punct început | X / Y | Punct sfârşit | X / Y | Lungime segment (** (m) |
|---|---|---|---|---|

| Punct început | X / Y | Punct sfârşit | X / Y | Lungime segment (** (m) |
|---|---|---|---|---|
| 1 | 408.266,73<br>484.204,766 | 2 | 408.268,632<br>484.206,342 | 2.47 |
| 2 | 408.268,632<br>484.206,342 | 3 | 408.271,35<br>484.208,594 | 3.529 |
| 3 | 408.271,35<br>484.208,594 | 4 | 408.272,385<br>484.209,877 | 1.649 |
| 4 | 408.272,385<br>484.209,877 | 5 | 408.273,637<br>484.234,337 | 24.492 |
| 5 | 408.273,637<br>484.234,337 | 6 | 408.249,264<br>484.234,851 | 24.379 |
| 6 | 408.249,264<br>484.234,851 | 7 | 408.248,587<br>484.216,485 | 18.378 |
| 7 | 408.248,587<br>484.216,485 | 8 | 408.247,685<br>484.216,226 | 0.939 |
| 8 | 408.247,685<br>484.216,226 | 9 | 408.247,251<br>484.206,495 | 9.74 |
| 9 | 408.247,251<br>484.206,495 | 10 | 408.256,624<br>484.205,725 | 9.405 |
| 10 | 408.256,624<br>484.205,725 | 11 | 408.262,465<br>484.205,51 | 5.845 |
| 11 | 408.262,465<br>484.205,51 | 1 | 408.266,73<br>484.204,766 | 4.329 |

** Lungimile segmentelor sunt determinate în planul de proiecţie Stereo 70 şi sunt rotunjite la 1 milimetru.
*** Distanţa dintre puncte este formată din segmente cumulate ce sunt mai mici decât valoarea 1 milimetru.

*Document care conține date cu caracter personal, protejat de prevederile Regulamentului (UE) nr. 679/2016 și Legii 190/2018*

# DATE DESPRE IMOBILUL NR. 4487

**Oficiul de Cadastru şi Publicitate Imobiliară SIBIU**
**Biroul de Cadastru şi Publicitate Imobiliară Saliste**

## A. Partea I. Descrierea imobilului

Nr. CF vechi:3790 Apoldu de Sus
Nr. topografic:Parte din Nr. Top. 8040/1/2/3

**TEREN** Extravilan
**Adresa:** Jud. Sibiu

| Nr. Crt | Nr cadastral Nr. topografic | Suprafaţa* (mp) | Observaţii / Referinţe |
|---|---|---|---|
| A1 | 101286 | 467 | Sector cadastral:121 Teren neimprejmuit; |

## B. Partea II. Proprietari şi acte

| Inscrieri privitoare la dreptul de proprietate şi alte drepturi reale | | Referinţe |
|---|---|---|
| **1872 / 14/11/1996** | | |
| Act Administrativ nr. 0, din 14/11/1996 emis de - (schita anexata); | | |
| B1 | Intabulare, drept de PROPRIETATEcu titlu de drept cooperativizare conf. inch.nr.4281/1992 c.f., dobandit prin Lege, cota actuala 1/1 | A1 |
| | 1) **COOPERATIVA AGRICOLA DE PRODUCTIE APOLDU DE SUS**, CIF:9999999999999 | |
| | *OBSERVATII: (provenita din conversia CF 3790 Apoldu de Sus)* | |

## C. Partea III. SARCINI .

| Inscrieri privind dezmembramintele dreptului de proprietate, drepturi reale de garanţie şi sarcini | Referinţe |
|---|---|
| NU SUNT | |

*Document care conține date cu caracter personal, protejat de prevederile Regulamentului (UE) nr. 679/2016 și Legii 190/2018*

# Anexa Nr. 1 La Partea I

## Teren

| Nr cadastral | Suprafaţa (mp)* | Observaţii / Referinţe |
|---|---|---|
| 101286 | 467 | |

* Suprafaţa este determinată in planul de proiecţie Stereo 70.

DETALII LINIARE IMOBIL

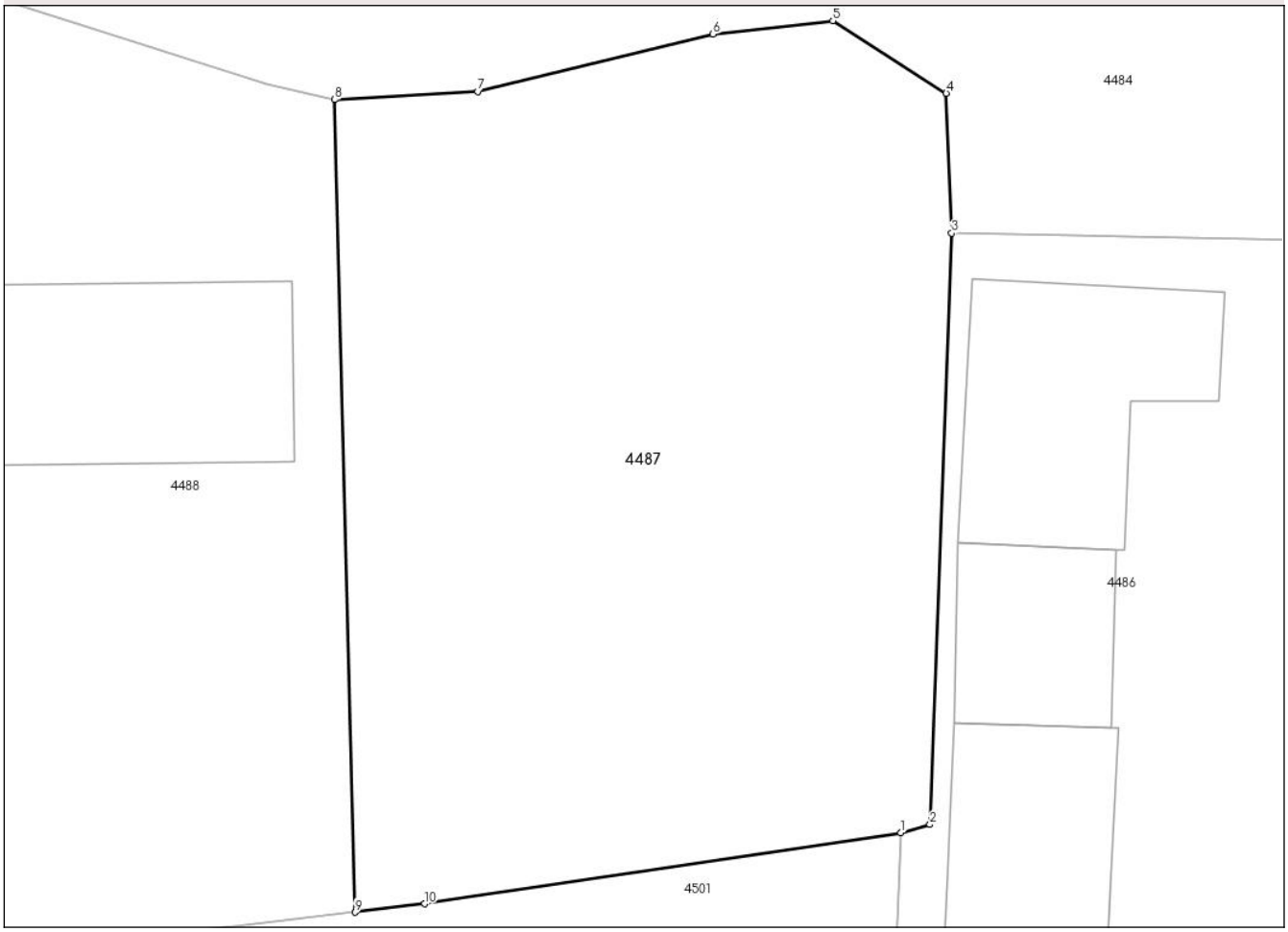


## Date referitoare la teren

| Crt | Categorie folosință | Intra vilan | Suprafaţa (mp) | Tarla | Parcelă | Nr. topo | Observaţii / Referinţe |
|---|---|---|---|---|---|---|---|
| 1 | pasune | NU | 467 | 111 | - | parte din 8040/1/2/3 | Parte din Nr. Top. 8040/1/2/3 |

**Lungime Segmente**
**1) Valorile lungimilor segmentelor sunt obţinute din proiecţie în plan.**

| Punct început | X / Y | Punct sfârşit | X / Y | Lungime segment (** (m) |
|---|---|---|---|---|
| 1 | 408.247,685<br>484.216,226 | 2 | 408.248,587<br>484.216,485 | 0.939 |
| 2 | 408.248,587<br>484.216,485 | 3 | 408.249,264<br>484.234,851 | 18.378 |
| 3 | 408.249,264<br>484.234,851 | 4 | 408.249,091<br>484.239,198 | 4.35 |
| 4 | 408.249,091<br>484.239,198 | 5 | 408.245,565<br>484.241,448 | 4.182 |
| 5 | 408.245,565<br>484.241,448 | 6 | 408.241,845<br>484.241,034 | 3.744 |

*Document care conține date cu caracter personal, protejat de prevederile Regulamentului (UE) nr. 679/2016 și Legii 190/2018*

| Punct început | X / Y | Punct sfârşit | X / Y | Lungime segment (** (m) |
|---|---|---|---|---|
| 6 | 408.241,845<br>484.241,034 | 7 | 408.234,521<br>484.239,255 | 7.537 |
| 7 | 408.234,521<br>484.239,255 | 8 | 408.230,07<br>484.238,997 | 4.459 |
| 8 | 408.230,07<br>484.238,997 | 9 | 408.230,711<br>484.213,764 | 25.241 |
| 9 | 408.230,711<br>484.213,764 | 10 | 408.232,869<br>484.214,027 | 2.174 |
| 10 | 408.232,869<br>484.214,027 | 1 | 408.247,685<br>484.216,226 | 14.978 |

** Lungimile segmentelor sunt determinate în planul de proiecţie Stereo 70 şi sunt rotunjite la 1 milimetru.
*** Distanţa dintre puncte este formată din segmente cumulate ce sunt mai mici decât valoarea 1 milimetru.

*Document care conține date cu caracter personal, protejat de prevederile Regulamentului (UE) nr. 679/2016 și Legii 190/2018*

# DATE DESPRE IMOBILUL NR. 4488

**Oficiul de Cadastru şi Publicitate Imobiliară SIBIU**
**Biroul de Cadastru şi Publicitate Imobiliară Saliste**

## A. Partea I. Descrierea imobilului

**TEREN** Extravilan Nr. CF vechi:5782 Apoldu de Sus

**Adresa:** Jud. Sibiu

| Nr. Crt | Nr cadastral Nr. topografic | Suprafaţa* (mp) | Observaţii / Referinţe |
|---|---|---|---|
| A1 | 101284 | 653 | Sector cadastral:121 Teren neimprejmuit; |

**Construcţii**

| Crt | Nr cadastral Nr. topografic | Adresa | Observaţii / Referinţe |
|---|---|---|---|
| A1.1 | 101284-C1 | Jud. Sibiu | Nr. niveluri:1; S. construita la sol:61 mp; S. construita desfasurata:61 mp; Încăpere cazane ţuică |
| A1.2 | 101284-C2 | Jud. Sibiu | Nr. niveluri:1; S. construita la sol:17 mp; S. construita desfasurata:17 mp; Anexă |

## B. Partea II. Proprietari şi acte

| Inscrieri privitoare la dreptul de proprietate şi alte drepturi reale | | Referinţe |
|---|---|---|
| **6810 / 22/10/2007** | | |
| Act Notarial nr. 135/2007, din 22/10/2007 emis de NP Craciun Mihaela; | | |
| B1 | Intabulare, drept de PROPRIETATEcu titlu de drept cumparare, dobandit prin Conventie, cota actuala 1/1 | A1 |
| | 1) **CONSILIUL LOCAL MIERCUREA**, CIF:9999999999999 | |
| | *OBSERVATII: (provenita din conversia CF 5782 Apoldu de Sus)* | |
| B2 | Intabulare, drept de PROPRIETATEcu titlu de drept cumparare, dobandit prin Conventie, cota actuala 1/1 | A1.1 |
| | 1) **CONSILIUL LOCAL MIERCUREA**, CIF:9999999999999 | |
| **/** | | |
| Act Normativ nr. 7, din 13/03/1996 emis de GUVERNUL ROMÂNIEI (lege); | | |
| B3 | Intabulare, drept de PROPRIETATE, dobandit prin Lege, cota actuala 1/1 | A1.2 |
| | 1) **CONSILIUL LOCAL MIERCUREA**, CIF:9999999999999 | |

## C. Partea III. SARCINI .

| Inscrieri privind dezmembramintele dreptului de proprietate, drepturi reale de garanţie şi sarcini | Referinţe |
|---|---|
| NU SUNT | |

*Document care conține date cu caracter personal, protejat de prevederile Regulamentului (UE) nr. 679/2016 și Legii 190/2018*

# Anexa Nr. 1 La Partea I

## Teren

| Nr cadastral | Suprafaţa (mp)* | Observaţii / Referinţe |
|---|---|---|
| 101284 | 653 | |

* Suprafaţa este determinată in planul de proiecţie Stereo 70.

DETALII LINIARE IMOBIL

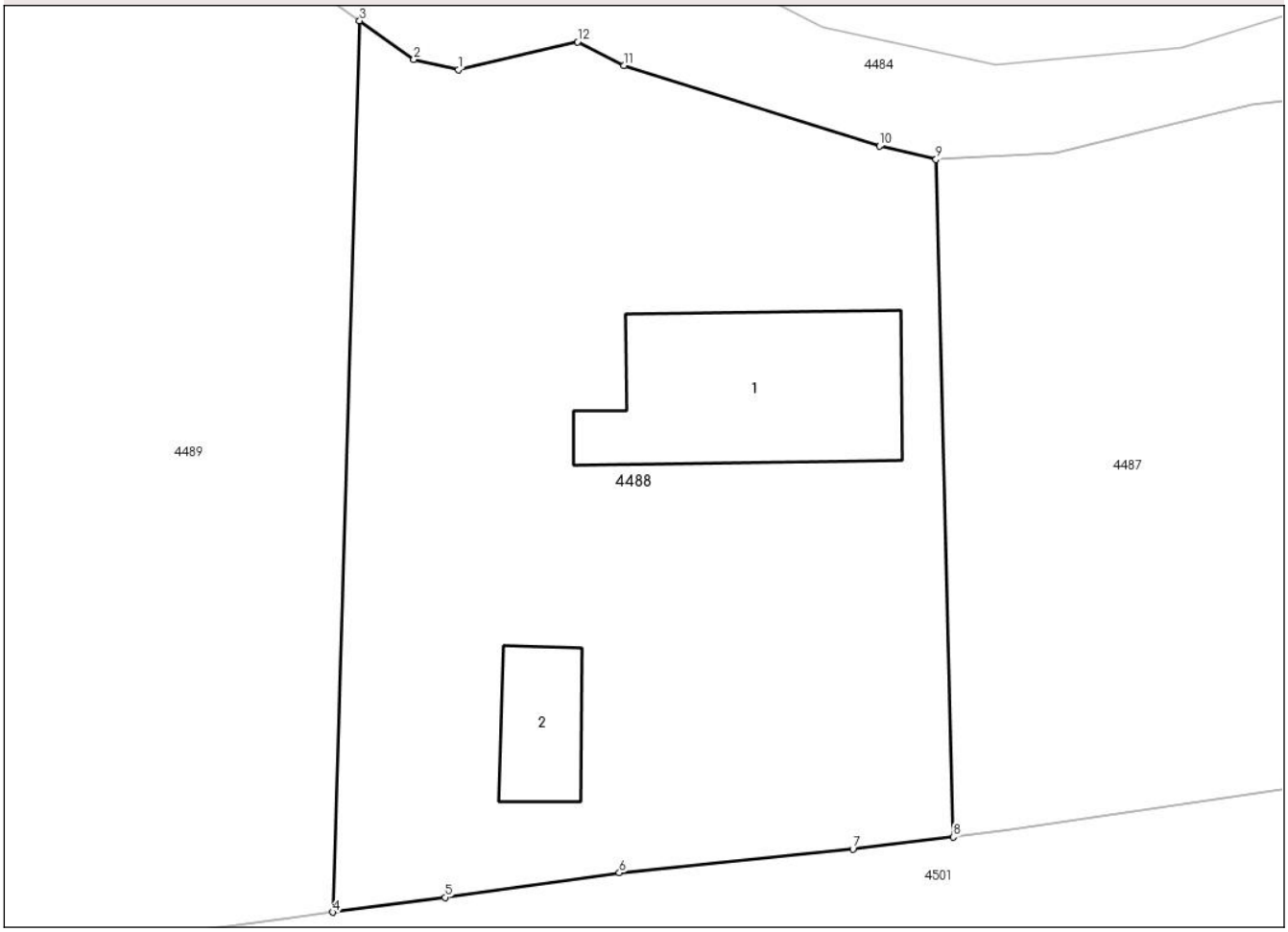


## Date referitoare la teren

| Crt | Categorie folosință | Intra vilan | Suprafaţa (mp) | Tarla | Parcelă | Nr. topo | Observaţii / Referinţe |
|---|---|---|---|---|---|---|---|
| 1 | curti constructii | NU | 653 | 111 | - | 8040/1/2/2 | |

## Date referitoare la construcţii

| Crt | Număr | Destinaţie construcţie | Supraf. (mp) | Situaţie juridică | Observaţii / Referinţe |
|---|---|---|---|---|---|
| A1.1 | 101284-C1 | constructii industriale si edilitare | 61 | Cu acte | Nr. niveluri:1; S. construita la sol:61 mp; S. construita desfasurata:61 mp; Încăpere cazane țuică |
| A1.2 | 101284-C2 | constructii anexa | 17 | Cu acte | Nr. niveluri:1; S. construita la sol:17 mp; S. construita desfasurata:17 mp; Anexă |

**Lungime Segmente**

**1) Valorile lungimilor segmentelor sunt obţinute din proiecţie în plan.**

| Punct început | X / Y | Punct sfârşit | X / Y | Lungime segment (** (m) |
|---|---|---|---|---|
| 1 | 408.212,265<br>484.242,336 | 2 | 408.210,602<br>484.242,723 | 1.708 |
| 2 | 408.210,602<br>484.242,723 | 3 | 408.208,581<br>484.244,161 | 2.48 |

*Document care conține date cu caracter personal, protejat de prevederile Regulamentului (UE) nr. 679/2016 și Legii 190/2018*

| Punct început | X / Y | Punct sfârşit | X / Y | Lungime segment (** (m) |
|---|---|---|---|---|
| 3 | 408.208,581<br>484.244,161 | 4 | 408.207,582<br>484.210,962 | 33.214 |
| 4 | 408.207,582<br>484.210,962 | 5 | 408.211,768<br>484.211,514 | 4.223 |
| 5 | 408.211,768<br>484.211,514 | 6 | 408.218,263<br>484.212,428 | 6.559 |
| 6 | 408.218,263<br>484.212,428 | 7 | 408.226,968<br>484.213,308 | 8.749 |
| 7 | 408.226,968<br>484.213,308 | 8 | 408.230,711<br>484.213,764 | 3.771 |
| 8 | 408.230,711<br>484.213,764 | 9 | 408.230,07<br>484.238,997 | 25.241 |
| 9 | 408.230,07<br>484.238,997 | 10 | 408.227,966<br>484.239,492 | 2.161 |
| 10 | 408.227,966<br>484.239,492 | 11 | 408.218,429<br>484.242,49 | 9.997 |
| 11 | 408.218,429<br>484.242,49 | 12 | 408.216,705<br>484.243,371 | 1.936 |
| 12 | 408.216,705<br>484.243,371 | 1 | 408.212,265<br>484.242,336 | 4.56 |

** Lungimile segmentelor sunt determinate în planul de proiecţie Stereo 70 şi sunt rotunjite la 1 milimetru.
*** Distanţa dintre puncte este formată din segmente cumulate ce sunt mai mici decât valoarea 1 milimetru.

*Document care conține date cu caracter personal, protejat de prevederile Regulamentului (UE) nr. 679/2016 și Legii 190/2018*

# DATE DESPRE IMOBILUL NR. 4489

**Oficiul de Cadastru şi Publicitate Imobiliară SIBIU**
**Biroul de Cadastru şi Publicitate Imobiliară Saliste**

## A. Partea I. Descrierea imobilului

Nr. CF vechi:3790 Apoldu de Sus
Nr. topografic:8040/1/2/1

**TEREN** Extravilan
**Adresa:** Jud. Sibiu

| Nr. Crt | Nr cadastral Nr. topografic | Suprafaţa* (mp) | Observaţii / Referinţe |
|---|---|---|---|
| A1 | 101285 | 21.227 | Sector cadastral:121 Teren neimprejmuit; |

## B. Partea II. Proprietari şi acte

| Inscrieri privitoare la dreptul de proprietate şi alte drepturi reale | | Referinţe |
|---|---|---|
| **1872 / 14/11/1996** | | |
| Act Administrativ nr. 0, din 14/11/1996 emis de - (schita anexata); | | |
| B1 | Intabulare, drept de PROPRIETATEcu titlu de drept cooperativizare conf. inch.nr.4281/1992 c.f., dobandit prin Lege, cota actuala 2627/21227 | A1 |
| | 1) **COOPERATIVA AGRICOLA DE PRODUCTIE APOLDU DE SUS**, CIF:9999999999999 | |
| | *OBSERVATII: (provenita din conversia CF 3790 Apoldu de Sus)* | |
| **/** | | |
| Act Normativ nr. 890, din 04/08/2005 emis de GUVERNUL ROMÂNIEI (HG 890/2005); | | |
| B2 | Intabulare, drept de PROPRIETATE, dobandit prin Lege, cota actuala 18600/21227 | A1 |
| | 1) **ORAȘUL MIERCUREA SIBIULUI - Domeniul privat**, CIF:4406266 | |

## C. Partea III. SARCINI .

| Inscrieri privind dezmembramintele dreptului de proprietate, drepturi reale de garanţie şi sarcini | Referinţe |
|---|---|
| NU SUNT | |

*Document care conține date cu caracter personal, protejat de prevederile Regulamentului (UE) nr. 679/2016 și Legii 190/2018*

# Anexa Nr. 1 La Partea I

## Teren

| Nr cadastral | Suprafaţa (mp)* | Observaţii / Referinţe |
|---|---|---|
| 101285 | 21.227 | |

* Suprafaţa este determinată in planul de proiecţie Stereo 70.

DETALII LINIARE IMOBIL

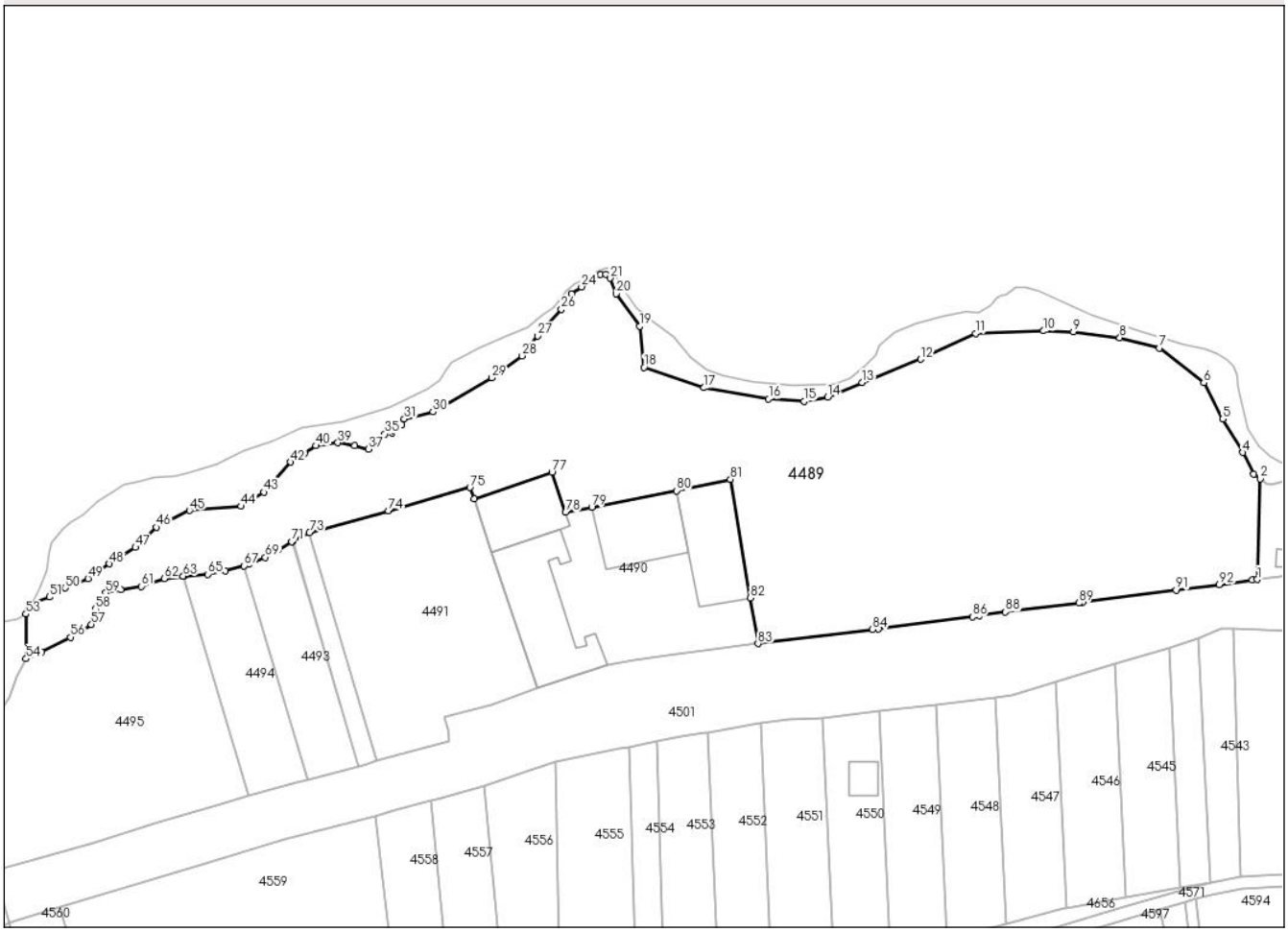


## Date referitoare la teren

| Crt | Categorie folosință | Intra vilan | Suprafaţa (mp) | Tarla | Parcelă | Nr. topo | Observaţii / Referinţe |
|---|---|---|---|---|---|---|---|
| 1 | pasune | NU | 18.600 | 111 | 3693/2 | 8040/1/2/1/1 | pasune |
| 2 | pasune | NU | 2.627 | 111 | - | 8040/1/2/1/2 | |

**Lungime Segmente**

**1) Valorile lungimilor segmentelor sunt obţinute din proiecţie în plan.**

| Punct început | X / Y | Punct sfârşit | X / Y | Lungime segment |
|---|---|---|---|---|
| 1 | 408.207,582 484.210,962 | 2 | 408.208,581 484.244,161 | 33.214 |
| 4 | 408.202,873 484.252,872 | 5 | 408.196,207 484.263,91 | 12.895 |
| 7 | 408.175,334 484.287,289 | 8 | 408.162,185 484.290,678 | 13.579 |
| 10 | 408.137,056 484.292,921 | 11 | 408.114,585 484.292,06 | 22.488 |
| 13 | 408.077,16 484.275,879 | 14 | 408.065,747 484.271,059 | 12.389 |

| Punct început | X / Y | Punct sfârşit | X / Y | Lungime segment |
|---|---|---|---|---|
| 2 | 408.208,581 484.244,161 | 3 | 408.206,477 484.245,659 | 2.582 |
| 5 | 408.196,207 484.263,91 | 6 | 408.189,935 484.275,842 | 13.48 |
| 8 | 408.162,185 484.290,678 | 9 | 408.146,88 484.292,636 | 15.43 |
| 11 | 408.114,585 484.292,06 | 12 | 408.096,459 484.283,573 | 20.014 |
| 14 | 408.065,747 484.271,059 | 15 | 408.058,046 484.269,761 | 7.81 |

| Punct început | X / Y | Punct sfârşit | X / Y | Lungime segment |
|---|---|---|---|---|
| 3 | 408.206,477 484.245,659 | 4 | 408.202,873 484.252,872 | 8.063 |
| 6 | 408.189,935 484.275,842 | 7 | 408.175,334 484.287,289 | 18.553 |
| 9 | 408.146,88 484.292,636 | 10 | 408.137,056 484.292,921 | 9.828 |
| 12 | 408.096,459 484.283,573 | 13 | 408.077,16 484.275,879 | 20.776 |
| 15 | 408.058,046 484.269,761 | 16 | 408.046,305 484.270,473 | 11.763 |

*Document care conține date cu caracter personal, protejat de prevederile Regulamentului (UE) nr. 679/2016 și Legii 190/2018*

| Punct început | X / Y | Punct sfârşit | X / Y | Lungime segment |
|---|---|---|---|---|
| 16 | 408.046,305 484.270,473 | 17 | 408.024,964 484.274,181 | 21.66 |
| 19 | 408.003,693 484.294,424 | 20 | 407.996,011 484.305,169 | 13.209 |
| 22 | 407.992,487 484.311,667 | 23 | 407.990,774 484.311,621 | 1.714 |
| 25 | 407.981,222 484.305,113 | 26 | 407.977,844 484.300,08 | 6.062 |
| 28 | 407.964,912 484.284,715 | 29 | 407.954,837 484.277,432 | 12.432 |
| 31 | 407.926,03 484.263,885 | 32 | 407.925,137 484.261,982 | 2.102 |
| 34 | 407.922,002 484.259,203 | 35 | 407.919,576 484.258,929 | 2.442 |
| 37 | 407.914,168 484.253,943 | 38 | 407.909,588 484.255,121 | 4.728 |
| 40 | 407.896,855 484.255,044 | 41 | 407.892,957 484.252,573 | 4.615 |
| 43 | 407.879,606 484.239,742 | 44 | 407.872,176 484.235,092 | 8.765 |
| 46 | 407.844,245 484.228,17 | 47 | 407.837,259 484.221,513 | 9.65 |
| 49 | 407.821,619 484.211,241 | 50 | 407.814,137 484.208,126 | 8.105 |
| 52 | 407.803,349 484.203,07 | 53 | 407.801,094 484.199,582 | 4.153 |
| 55 | 407.806,355 484.186,974 | 56 | 407.815,762 484.191,953 | 10.643 |
| 58 | 407.824,104 484.201,279 | 59 | 407.827,413 484.206,576 | 6.245 |
| 61 | 407.839,21 484.208,713 | 62 | 407.846,869 484.211,264 | 8.073 |
| 64 | 407.853,097 484.212,046 | 65 | 407.861,144 484.212,684 | 8.073 |
| 67 | 407.873,169 484.215,504 | 68 | 407.874,654 484.215,931 | 1.545 |
| 70 | 407.884,536 484.220,771 | 71 | 407.888,871 484.223,477 | 5.11 |
| 73 | 407.894,678 484.226,45 | 74 | 407.920,79 484.233,576 | 27.067 |
| 76 | 407.949,11 484.237,545 | 77 | 407.974,77 484.246,313 | 27.116 |
| 79 | 407.987,895 484.234,834 | 80 | 408.015,898 484.240,241 | 28.52 |
| 82 | 408.040,247 484.204,903 | 83 | 408.042,77 484.189,829 | 15.283 |
| 85 | 408.082,586 484.194,71 | 86 | 408.113,578 484.198,687 | 31.246 |
| 88 | 408.124,504 484.200,234 | 89 | 408.148,677 484.203,173 | 24.351 |
| 91 | 408.180,845 484.207,438 | 92 | 408.195,005 484.209,305 | 14.282 |
| 17 | 408.024,964 484.274,181 | 18 | 408.005,151 484.280,921 | 20.928 |
| 20 | 407.996,011 484.305,169 | 21 | 407.994,061 484.310,33 | 5.517 |
| 23 | 407.990,774 484.311,621 | 24 | 407.984,546 484.307,458 | 7.491 |
| 26 | 407.977,844 484.300,08 | 27 | 407.970,02 484.291,258 | 11.792 |
| 29 | 407.954,837 484.277,432 | 30 | 407.935,449 484.266,223 | 22.395 |
| 32 | 407.925,137 484.261,982 | 33 | 407.922,637 484.259,96 | 3.216 |
| 35 | 407.919,576 484.258,929 | 36 | 407.917,393 484.256,939 | 2.954 |
| 38 | 407.909,588 484.255,121 | 39 | 407.904,103 484.256,043 | 5.562 |
| 41 | 407.892,957 484.252,573 | 42 | 407.888,46 484.249,652 | 5.362 |
| 44 | 407.872,176 484.235,092 | 45 | 407.855,139 484.233,676 | 17.096 |
| 47 | 407.837,259 484.221,513 | 48 | 407.828,65 484.216,106 | 10.166 |
| 50 | 407.814,137 484.208,126 | 51 | 407.808,857 484.205,136 | 6.067 |
| 53 | 407.801,094 484.199,582 | 54 | 407.801,143 484.184,785 | 14.797 |
| 56 | 407.815,762 484.191,953 | 57 | 407.822,714 484.196,12 | 8.105 |
| 59 | 407.827,413 484.206,576 | 60 | 407.832,486 484.207,553 | 5.167 |
| 62 | 407.846,869 484.211,264 | 63 | 407.853,005 484.212,039 | 6.185 |
| 65 | 407.861,144 484.212,684 | 66 | 407.866,958 484.213,717 | 5.904 |
| 68 | 407.874,654 484.215,931 | 69 | 407.880,08 484.218,254 | 5.902 |
| 71 | 407.888,871 484.223,477 | 72 | 407.889,187 484.223,675 | 0.373 |
| 74 | 407.920,79 484.233,576 | 75 | 407.947,672 484.241,294 | 27.968 |
| 77 | 407.974,77 484.246,313 | 78 | 407.979,276 484.233,096 | 13.964 |
| 80 | 408.015,898 484.240,241 | 81 | 408.033,706 484.243,99 | 18.199 |
| 83 | 408.042,77 484.189,829 | 84 | 408.080,598 484.194,499 | 38.115 |
| 86 | 408.113,578 484.198,687 | 87 | 408.115,766 484.199,021 | 2.213 |
| 89 | 408.148,677 484.203,173 | 90 | 408.149,928 484.203,352 | 1.263 |
| 92 | 408.195,005 484.209,305 | 93 | 408.206,007 484.210,755 | 11.097 |
| 18 | 408.005,151 484.280,921 | 19 | 408.003,693 484.294,424 | 13.581 |
| 21 | 407.994,061 484.310,33 | 22 | 407.992,487 484.311,667 | 2.065 |
| 24 | 407.984,546 484.307,458 | 25 | 407.981,222 484.305,113 | 4.068 |
| 27 | 407.970,02 484.291,258 | 28 | 407.964,912 484.284,715 | 8.3 |
| 30 | 407.935,449 484.266,223 | 31 | 407.926,03 484.263,885 | 9.705 |
| 33 | 407.922,637 484.259,96 | 34 | 407.922,002 484.259,203 | 0.987 |
| 36 | 407.917,393 484.256,939 | 37 | 407.914,168 484.253,943 | 4.402 |
| 39 | 407.904,103 484.256,043 | 40 | 407.896,855 484.255,044 | 7.317 |
| 42 | 407.888,46 484.249,652 | 43 | 407.879,606 484.239,742 | 13.289 |
| 45 | 407.855,139 484.233,676 | 46 | 407.844,245 484.228,17 | 12.206 |
| 48 | 407.828,65 484.216,106 | 49 | 407.821,619 484.211,241 | 8.55 |
| 51 | 407.808,857 484.205,136 | 52 | 407.803,349 484.203,07 | 5.883 |
| 54 | 407.801,143 484.184,785 | 55 | 407.806,355 484.186,974 | 5.653 |
| 57 | 407.822,714 484.196,12 | 58 | 407.824,104 484.201,279 | 5.343 |
| 60 | 407.832,486 484.207,553 | 61 | 407.839,21 484.208,713 | 6.823 |
| 63 | 407.853,005 484.212,039 | 64 | 407.853,097 484.212,046 | 0.092 |
| 66 | 407.866,958 484.213,717 | 67 | 407.873,169 484.215,504 | 6.463 |
| 69 | 407.880,08 484.218,254 | 70 | 407.884,536 484.220,771 | 5.119 |
| 72 | 407.889,187 484.223,675 | 73 | 407.894,678 484.226,45 | 6.152 |
| 75 | 407.947,672 484.241,294 | 76 | 407.949,11 484.237,545 | 4.015 |
| 78 | 407.979,276 484.233,096 | 79 | 407.987,895 484.234,834 | 8.792 |
| 81 | 408.033,706 484.243,99 | 82 | 408.040,247 484.204,903 | 39.631 |
| 84 | 408.080,598 484.194,499 | 85 | 408.082,586 484.194,71 | 1.999 |
| 87 | 408.115,766 484.199,021 | 88 | 408.124,504 484.200,234 | 8.822 |
| 90 | 408.149,928 484.203,352 | 91 | 408.180,845 484.207,438 | 31.186 |
| 93 | 408.206,007 484.210,755 | 1 | 408.207,582 484.210,962 | 1.588 |

**** Lungimile segmentelor sunt determinate în planul de proiecţie Stereo 70 şi sunt rotunjite la 1 milimetru.**
***** Distanţa dintre puncte este formată din segmente cumulate ce sunt mai mici decât valoarea 1 milimetru.**

*Document care conține date cu caracter personal, protejat de prevederile Regulamentului (UE) nr. 679/2016 și Legii 190/2018*

# DATE DESPRE IMOBILUL NR. 4490

**Oficiul de Cadastru şi Publicitate Imobiliară SIBIU**
**Biroul de Cadastru şi Publicitate Imobiliară Saliste**

## A. Partea I. Descrierea imobilului

**TEREN** Extravilan Nr. CF vechi:5770 Apoldu de Sus

**Adresa:** Jud. Sibiu, Apoldu de Sus, nr. 386 C

| Nr. Crt | Nr cadastral Nr. topografic | Suprafaţa* (mp) | Observaţii / Referinţe |
|---|---|---|---|
| A1 | 101098 | 4.528 | Sector cadastral:121 Teren imprejmuit; |

**Construcţii**

| Crt | Nr cadastral Nr. topografic | Adresa | Observaţii / Referinţe |
|---|---|---|---|
| A1.1 | 101098-C1 | Jud. Sibiu | Nr. niveluri:1; S. construita la sol:925 mp; S. construita desfasurata:925 mp; constructii |
| A1.2 | 101098-C2 | Jud. Sibiu | Nr. niveluri:1; S. construita la sol:505 mp; S. construita desfasurata:505 mp; Anexă |
| A1.3 | 101098-C3 | Jud. Sibiu | Nr. niveluri:1; S. construita la sol:589 mp; S. construita desfasurata:589 mp; Anexă |
| A1.4 | 101098-C4 | Jud. Sibiu | Nr. niveluri:1; S. construita la sol:695 mp; S. construita desfasurata:695 mp; Anexă |

## B. Partea II. Proprietari şi acte

| Inscrieri privitoare la dreptul de proprietate şi alte drepturi reale | | Referinţe |
|---|---|---|
| **1154 / 04/02/2016** | | |
| Act Notarial nr. 130, din 03/02/2016 emis de NP Popa - Lupas George (contract de vanzare-cumparare); | | |
| B3 | Intabulare, drept de PROPRIETATEcu titlu de drept cumparare, dobandit prin Conventie, cota actuala 1/2 | A1 |
| | 1) **STREULEA GHEORGHE**, si sotia<br>2) **STREULEA MARIA**, ns.Bordean, bun comun | |
| B4 | Intabulare, drept de PROPRIETATEcu titlu de drept cumparare, dobandit prin Conventie, cota actuala 1/2 | A1.1 |
| | 1) **STREULEA GHEORGHE**, si sotia<br>2) **STREULEA MARIA**, ns.Bordean, bun comun | |
| B5 | Intabulare, drept de PROPRIETATEcu titlu de drept cumparare, dobandit prin Conventie, cota actuala 1/2 | A1 |
| | 1) **BORDEAN DUMITRU**, si sotia<br>2) **BORDEAN DANIELA-MARIA**, ns.Barb, bun comun | |
| B6 | Intabulare, drept de PROPRIETATEcu titlu de drept cumparare, dobandit prin Conventie, cota actuala 1/2 | A1.1 |
| | 1) **BORDEAN DUMITRU**, si sotia<br>2) **BORDEAN DANIELA-MARIA**, ns.Barb, bun comun | |
| **2037 / 24/02/2016** | | |
| Act Notarial nr. 238, din 22/02/2016 emis de NP Popa Lupas George (documentatie cadastrala receptionata de OCPI Sibiu); | | |
| B7 | se actualizeaza informatiile tehnice in sensul introducerii imobilului de sub A1,A1.1 in planul cadastral din sistemul informatic, conform documentatiei cadastrale avizata de OCPI Sibiu . | A1, A1.1, A1.2, A1.3, A1.4 |
| **2513 / 14/03/2017** | | |
| Act Administrativ nr. 1978, din 07/03/2017 emis de Primaria orasului Miercurea Sibiului; | | |
| B8 | se noteaza actualizarea datelor privind imobilul de sub A1, A1.1 in sensul ca acesta se afla in intravilanul satului Apoldu de Sus | A1, A1.1, A1.2, A1.3, A1.4 |
| Act Administrativ nr. 1978, din 07/03/2017 emis de Primaria orasului Miercurea Sibiului (adeverinta); | | |
| B9 | se noteaza adresa administrativa a imobilului, ca fiind situat in satul Apoldu de Sus la nr. 386 C | A1, A1.1, A1.2, A1.3, A1.4 |
| **/** | | |
| Act Normativ nr. 7, din 13/03/1996 emis de GUVERNUL ROMÂNIEI (lege); | | |
| B10 | Intabulare, drept de PROPRIETATE, dobandit prin Lege, cota actuala 1/2 | A1.2, A1.3, A1.4 |
| | 1) **BORDEAN DUMITRU**, si sotia<br>2) **BORDEAN DANIELA-MARIA**, ns.Barb, bun comun | |
| B11 | Intabulare, drept de PROPRIETATE, dobandit prin Lege, cota actuala | A1.2, A1.3, A1.4 |

*Document care conține date cu caracter personal, protejat de prevederile Regulamentului (UE) nr. 679/2016 și Legii 190/2018*

| Inscrieri privitoare la dreptul de proprietate şi alte drepturi reale | | Referinţe |
|---|---|---|
| B11 | 1/2 | A1.2, A1.3, A1.4 |
| | 1) **STREULEA GHEORGHE**, si sotia<br>2) **STREULEA MARIA**, ns.Bordean, bun comun | |

## C. Partea III. SARCINI .

| Inscrieri privind dezmembramintele dreptului de proprietate, drepturi reale de garanţie şi sarcini | Referinţe |
|---|---|
| NU SUNT | |

# Anexa Nr. 1 La Partea I

## Teren

| Nr cadastral | Suprafaţa (mp)* | Observaţii / Referinţe |
|---|---|---|
| 101098 | 4.528 | |

* Suprafaţa este determinată in planul de proiecţie Stereo 70.

DETALII LINIARE IMOBIL

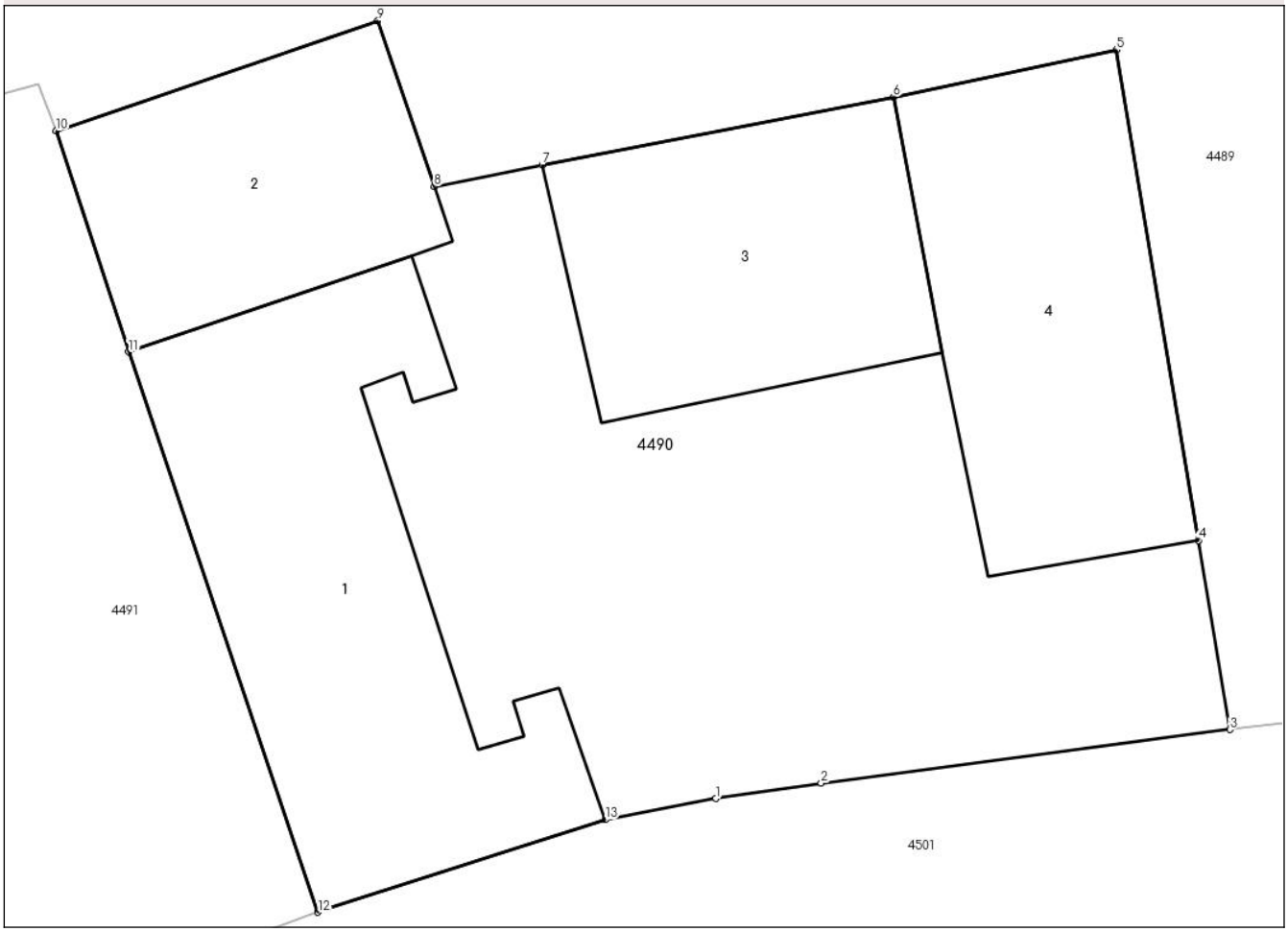


## Date referitoare la teren

| Crt | Categorie folosință | Intra vilan | Suprafaţa (mp) | Tarla | Parcelă | Nr. topo | Observaţii / Referinţe |
|---|---|---|---|---|---|---|---|
| 1 | curti constructii | NU | 4.528 | 111 | 3692/1 | 8040/1/1 | Parțial împrejmuit |

## Date referitoare la construcţii

| Crt | Număr | Destinaţie construcţie | Supraf. (mp) | Situaţie juridică | Observaţii / Referinţe |
|---|---|---|---|---|---|
| A1.1 | 101098-C1 | constructii de locuinte | 925 | Cu acte | Nr. niveluri:1; S. construita la sol:925 mp; S. construita desfasurata:925 mp; constructii |
| A1.2 | 101098-C2 | constructii anexa | 505 | Cu acte | Nr. niveluri:1; S. construita la sol:505 mp; S. construita desfasurata:505 mp; Anexă |
| A1.3 | 101098-C3 | constructii anexa | 589 | Cu acte | Nr. niveluri:1; S. construita la sol:589 mp; S. construita desfasurata:589 mp; Anexă |
| A1.4 | 101098-C4 | constructii anexa | 695 | Cu acte | Nr. niveluri:1; S. construita la sol:695 mp; S. construita desfasurata:695 mp; Anexă |

**Lungime Segmente**

**1) Valorile lungimilor segmentelor sunt obţinute din proiecţie în plan.**

| Punct început | X / Y | Punct sfârşit | X / Y | Lungime segment (** (m) |
|---|---|---|---|---|
| 1 | 408.001,743<br>484.184,328 | 2 | 408.010,159<br>484.185,542 | 8.503 |

*Document care conține date cu caracter personal, protejat de prevederile Regulamentului (UE) nr. 679/2016 și Legii 190/2018*

| Punct început | X / Y | Punct sfârşit | X / Y | Lungime segment (** (m) |
|---|---|---|---|---|
| 2 | 408.010,159<br>484.185,542 | 3 | 408.042,77<br>484.189,829 | 32.891 |
| 3 | 408.042,77<br>484.189,829 | 4 | 408.040,247<br>484.204,903 | 15.283 |
| 4 | 408.040,247<br>484.204,903 | 5 | 408.033,706<br>484.243,99 | 39.631 |
| 5 | 408.033,706<br>484.243,99 | 6 | 408.015,898<br>484.240,241 | 18.199 |
| 6 | 408.015,898<br>484.240,241 | 7 | 407.987,895<br>484.234,834 | 28.52 |
| 7 | 407.987,895<br>484.234,834 | 8 | 407.979,276<br>484.233,096 | 8.792 |
| 8 | 407.979,276<br>484.233,096 | 9 | 407.974,77<br>484.246,313 | 13.964 |
| 9 | 407.974,77<br>484.246,313 | 10 | 407.949,11<br>484.237,545 | 27.116 |
| 10 | 407.949,11<br>484.237,545 | 11 | 407.954,905<br>484.219,911 | 18.562 |
| 11 | 407.954,905<br>484.219,911 | 12 | 407.970,005<br>484.175,269 | 47.127 |
| 12 | 407.970,005<br>484.175,269 | 13 | 407.992,934<br>484.182,643 | 24.086 |
| 13 | 407.992,934<br>484.182,643 | 1 | 408.001,743<br>484.184,328 | 8.969 |

** Lungimile segmentelor sunt determinate în planul de proiecţie Stereo 70 şi sunt rotunjite la 1 milimetru.
*** Distanţa dintre puncte este formată din segmente cumulate ce sunt mai mici decât valoarea 1 milimetru.

*Document care conține date cu caracter personal, protejat de prevederile Regulamentului (UE) nr. 679/2016 și Legii 190/2018*

# DATE DESPRE IMOBILUL NR. 4491

**Oficiul de Cadastru şi Publicitate Imobiliară SIBIU**
**Biroul de Cadastru şi Publicitate Imobiliară Saliste**

## A. Partea I. Descrierea imobilului

**TEREN** Extravilan

**Adresa:** Jud. Sibiu

| Nr. Crt | Nr cadastral Nr. topografic | Suprafaţa* (mp) | Observaţii / Referinţe |
|---|---|---|---|
| A1 | | 4.172 | Sector cadastral:121 Teren neimprejmuit;<br>Proprietar neidentificat |

## B. Partea II. Proprietari şi acte

| Inscrieri privitoare la dreptul de proprietate şi alte drepturi reale | | Referinţe |
|---|---|---|
| / | | |
| Act Normativ nr. 7, din 13/03/1996 emis de GUVERNUL ROMÂNIEI (lege); | | |
| B1 | Inscrierea provizorie, drept de PROPRIETATE, dobandit prin Lege, cota actuala 1/1 | A1 |
| | 1) **ORAŞUL MIERCUREA SIBIULUI**, CIF:4406266, Proprietar neidentificat | |

## C. Partea III. SARCINI .

| Inscrieri privind dezmembramintele dreptului de proprietate, drepturi reale de garanţie şi sarcini | Referinţe |
|---|---|
| NU SUNT | |

*Document care conține date cu caracter personal, protejat de prevederile Regulamentului (UE) nr. 679/2016 și Legii 190/2018*

# Anexa Nr. 1 La Partea I

## Teren

| Nr cadastral | Suprafaţa (mp)* | Observaţii / Referinţe |
|---|---|---|
| | 4.172 | Proprietar neidentificat |

* Suprafaţa este determinată in planul de proiecţie Stereo 70.

DETALII LINIARE IMOBIL

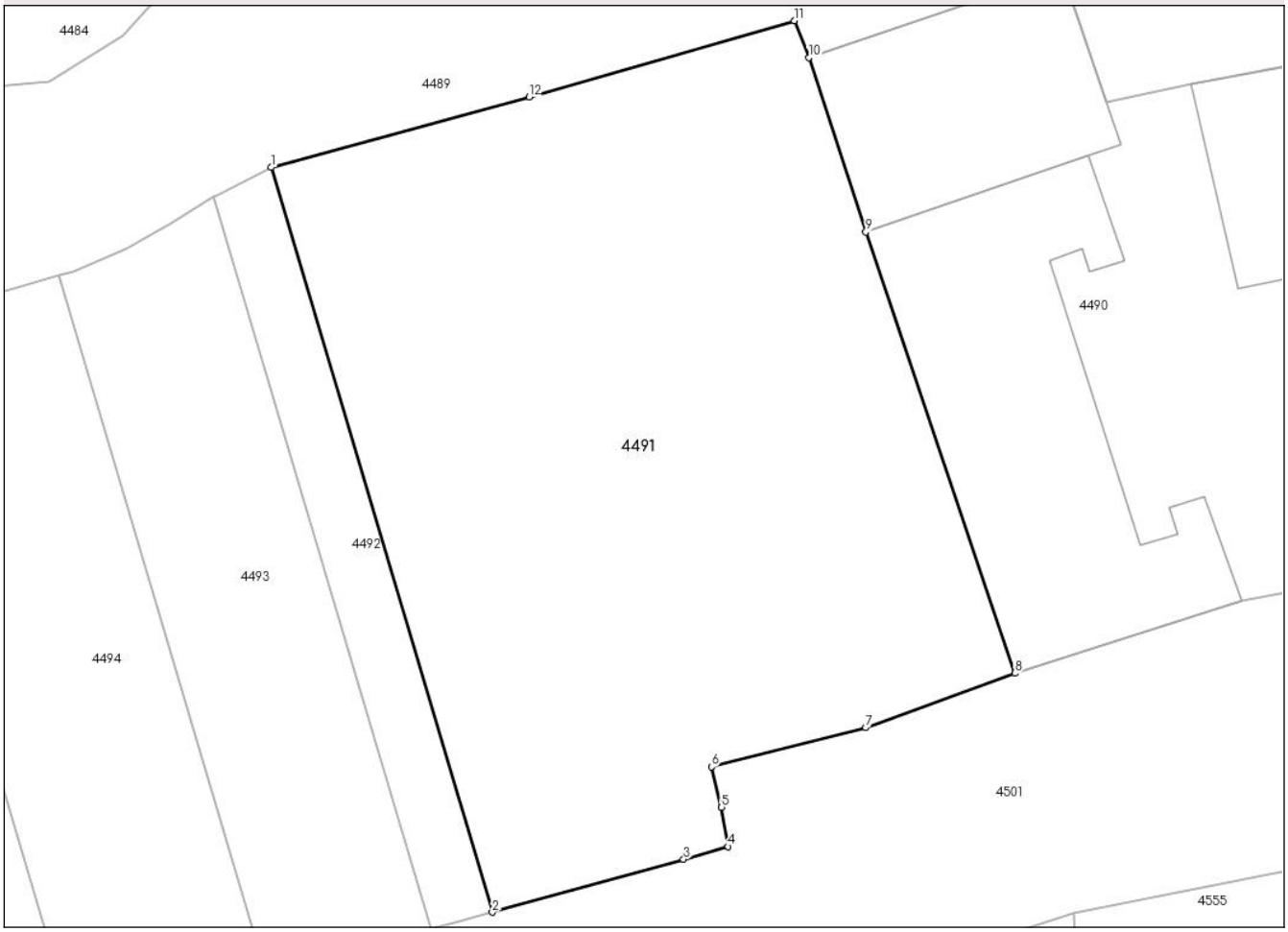


## Date referitoare la teren

| Crt | Categorie folosință | Intra vilan | Suprafaţa (mp) | Tarla | Parcelă | Nr. topo | Observaţii / Referinţe |
|---|---|---|---|---|---|---|---|
| 1 | pasune | NU | 4.172 | 111 | 3692/2 | - | |

**Lungime Segmente**
**1) Valorile lungimilor segmentelor sunt obţinute din proiecţie în plan.**

| Punct început | X / Y | Punct sfârşit | X / Y | Lungime segment (** (m) |
|---|---|---|---|---|
| 1 | 407.894,678<br>484.226,45 | 2 | 407.917,075<br>484.151,098 | 78.61 |
| 2 | 407.917,075<br>484.151,098 | 3 | 407.936,44<br>484.156,449 | 20.091 |
| 3 | 407.936,44<br>484.156,449 | 4 | 407.940,95<br>484.157,729 | 4.688 |
| 4 | 407.940,95<br>484.157,729 | 5 | 407.940,29<br>484.161,706 | 4.031 |
| 5 | 407.940,29<br>484.161,706 | 6 | 407.939,269<br>484.165,809 | 4.228 |

*Document care conține date cu caracter personal, protejat de prevederile Regulamentului (UE) nr. 679/2016 și Legii 190/2018*

| Punct început | X / Y | Punct sfârşit | X / Y | Lungime segment (** (m) |
|---|---|---|---|---|
| 6 | 407.939,269<br>484.165,809 | 7 | 407.954,887<br>484.169,759 | 16.11 |
| 7 | 407.954,887<br>484.169,759 | 8 | 407.970,005<br>484.175,269 | 16.09 |
| 8 | 407.970,005<br>484.175,269 | 9 | 407.954,905<br>484.219,911 | 47.127 |
| 9 | 407.954,905<br>484.219,911 | 10 | 407.949,11<br>484.237,545 | 18.562 |
| 10 | 407.949,11<br>484.237,545 | 11 | 407.947,672<br>484.241,294 | 4.015 |
| 11 | 407.947,672<br>484.241,294 | 12 | 407.920,79<br>484.233,576 | 27.968 |
| 12 | 407.920,79<br>484.233,576 | 1 | 407.894,678<br>484.226,45 | 27.067 |

** Lungimile segmentelor sunt determinate în planul de proiecţie Stereo 70 şi sunt rotunjite la 1 milimetru.
*** Distanţa dintre puncte este formată din segmente cumulate ce sunt mai mici decât valoarea 1 milimetru.

*Document care conține date cu caracter personal, protejat de prevederile Regulamentului (UE) nr. 679/2016 și Legii 190/2018*

# DATE DESPRE IMOBILUL NR. 4492

**Oficiul de Cadastru şi Publicitate Imobiliară SIBIU**
**Biroul de Cadastru şi Publicitate Imobiliară Saliste**

## A. Partea I. Descrierea imobilului

**TEREN** Extravilan

**Adresa:** Jud. Sibiu

| Nr. Crt | Nr cadastral Nr. topografic | Suprafaţa* (mp) | Observaţii / Referinţe |
|---|---|---|---|
| A1 | | 500 | Sector cadastral:121 Teren neimprejmuit;<br>Nr.tarla gresit in TP. Corect tarla 111, nu 110. |

## B. Partea II. Proprietari şi acte

| Inscrieri privitoare la dreptul de proprietate şi alte drepturi reale | | Referinţe |
|---|---|---|
| / | | |
| Act Administrativ nr. 1167/38, din 09/08/1995 emis de CJPSDPAT Sibiu (titlu de proprietate); | | |
| B1 | Intabulare, drept de PROPRIETATEL.18/1991, dobandit prin Constituire, cota actuala 1/1 | A1 |
| | 1) **GHIŞE GHEORGHE** | |

## C. Partea III. SARCINI .

| Inscrieri privind dezmembramintele dreptului de proprietate, drepturi reale de garanţie şi sarcini | Referinţe |
|---|---|
| NU SUNT | |

# Anexa Nr. 1 La Partea I

## Teren

| Nr cadastral | Suprafaţa (mp)* | Observaţii / Referinţe |
|---|---|---|
| | 500 | Nr.tarla gresit in TP. Corect tarla 111, nu 110. |

* Suprafaţa este determinată in planul de proiecţie Stereo 70.

DETALII LINIARE IMOBIL

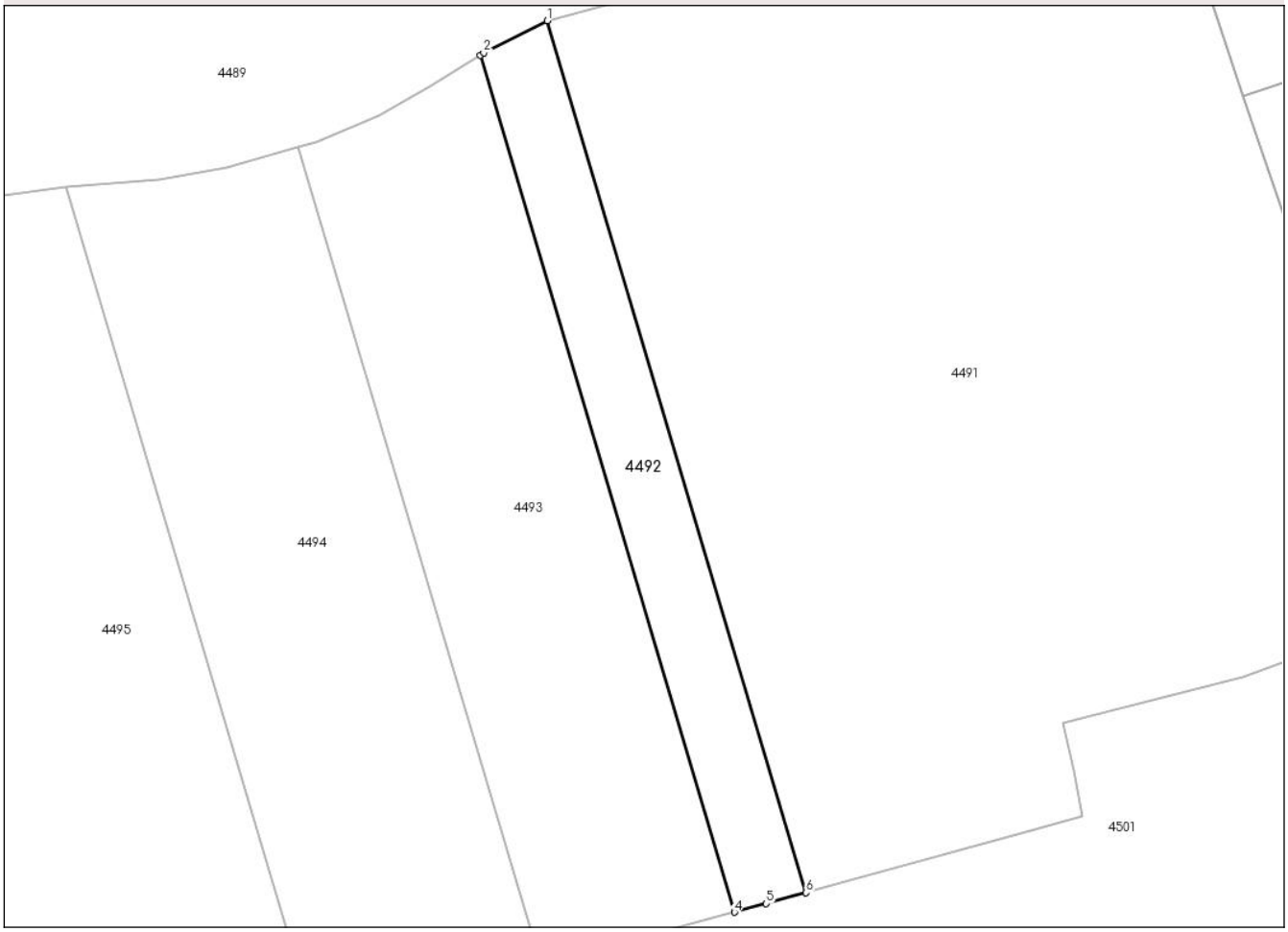


## Date referitoare la teren

| Crt | Categorie folosință | Intra vilan | Suprafaţa (mp) | Tarla | Parcelă | Nr. topo | Observaţii / Referinţe |
|---|---|---|---|---|---|---|---|
| 1 | arabil | NU | 500 | 111 | 3691/4 | - | Nr.tarla gresit in TP. Corect tarla 111, nu 110. |

**Lungime Segmente**

**1) Valorile lungimilor segmentelor sunt obţinute din proiecţie în plan.**

| Punct început | X / Y | Punct sfârşit | X / Y | Lungime segment (** (m) |
|---|---|---|---|---|
| 1 | 407.894,678<br>484.226,45 | 2 | 407.889,187<br>484.223,675 | 6.152 |
| 2 | 407.889,187<br>484.223,675 | 3 | 407.888,871<br>484.223,477 | 0.373 |
| 3 | 407.888,871<br>484.223,477 | 4 | 407.910,886<br>484.149,409 | 77.271 |
| 4 | 407.910,886<br>484.149,409 | 5 | 407.913,626<br>484.150,144 | 2.837 |
| 5 | 407.913,626<br>484.150,144 | 6 | 407.917,075<br>484.151,098 | 3.578 |

*Document care conține date cu caracter personal, protejat de prevederile Regulamentului (UE) nr. 679/2016 și Legii 190/2018*

| Punct început | X / Y | Punct sfârşit | X / Y | Lungime segment (** (m) |
|---|---|---|---|---|
| 6 | 407.917,075<br>484.151,098 | 1 | 407.894,678<br>484.226,45 | 78.61 |

** Lungimile segmentelor sunt determinate în planul de proiecţie Stereo 70 şi sunt rotunjite la 1 milimetru.
*** Distanţa dintre puncte este formată din segmente cumulate ce sunt mai mici decât valoarea 1 milimetru.

*Document care conține date cu caracter personal, protejat de prevederile Regulamentului (UE) nr. 679/2016 și Legii 190/2018*

# DATE DESPRE IMOBILUL NR. 4493

**Oficiul de Cadastru şi Publicitate Imobiliară SIBIU**
**Biroul de Cadastru şi Publicitate Imobiliară Saliste**

## A. Partea I. Descrierea imobilului

**TEREN** Extravilan

**Adresa:** Jud. Sibiu

| Nr. Crt | Nr cadastral Nr. topografic | Suprafaţa* (mp) | Observaţii / Referinţe |
|---|---|---|---|
| A1 | | 1.300 | Sector cadastral:121 Teren neimprejmuit;<br>Nr.tarla gresit in TP. Corect tarla 111, nu 110. |

## B. Partea II. Proprietari şi acte

| Inscrieri privitoare la dreptul de proprietate şi alte drepturi reale | | Referinţe |
|---|---|---|
| / | | |
| Act Administrativ nr. 930/38, din 28/04/1995 emis de CJPSDPAT Sibiu (titlu de proprietate); | | |
| B1 | Intabulare, drept de PROPRIETATEL.18/1991, dobandit prin Constituire, cota actuala 1/1 | A1 |
| | 1) **PÎȘU COSTICĂ** | |

## C. Partea III. SARCINI .

| Inscrieri privind dezmembramintele dreptului de proprietate, drepturi reale de garanţie şi sarcini | Referinţe |
|---|---|
| NU SUNT | |

*Document care conține date cu caracter personal, protejat de prevederile Regulamentului (UE) nr. 679/2016 și Legii 190/2018*

# Anexa Nr. 1 La Partea I

## Teren

| Nr cadastral | Suprafaţa (mp)* | Observaţii / Referinţe |
|---|---|---|
| | 1.300 | Nr.tarla gresit in TP. Corect tarla 111, nu 110. |

* Suprafaţa este determinată in planul de proiecţie Stereo 70.

DETALII LINIARE IMOBIL

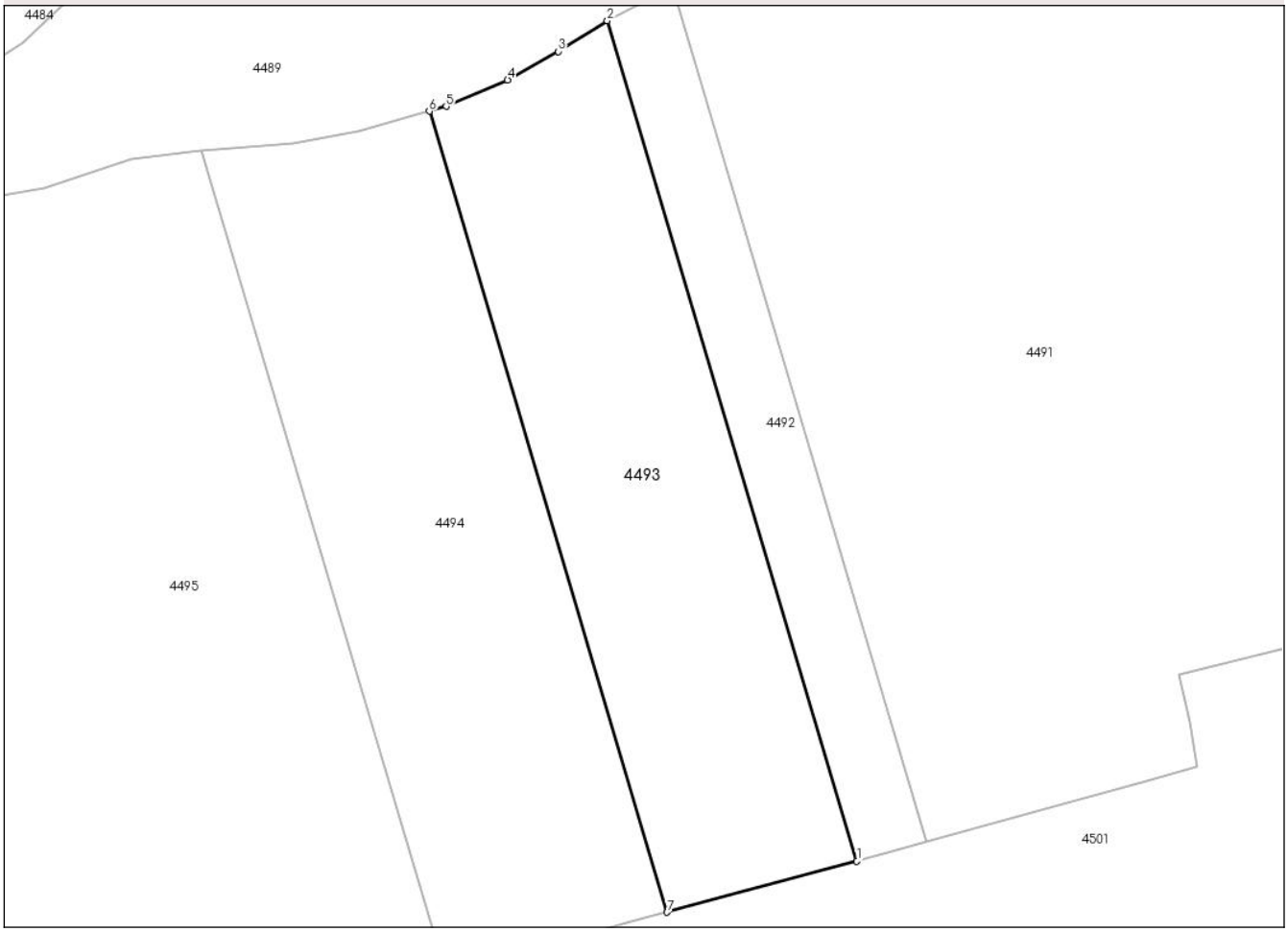


## Date referitoare la teren

| Crt | Categorie folosință | Intra vilan | Suprafaţa (mp) | Tarla | Parcelă | Nr. topo | Observaţii / Referinţe |
|---|---|---|---|---|---|---|---|
| 1 | arabil | NU | 1.300 | 111 | 3691/3 | - | Nr.tarla gresit in TP. Corect tarla 111, nu 110. |

**Lungime Segmente**

**1) Valorile lungimilor segmentelor sunt obţinute din proiecţie în plan.**

| Punct început | X / Y | Punct sfârşit | X / Y | Lungime segment (** (m) |
|---|---|---|---|---|
| 1 | 407.910,886<br>484.149,409 | 2 | 407.888,871<br>484.223,477 | 77.271 |
| 2 | 407.888,871<br>484.223,477 | 3 | 407.884,536<br>484.220,771 | 5.11 |
| 3 | 407.884,536<br>484.220,771 | 4 | 407.880,08<br>484.218,254 | 5.119 |
| 4 | 407.880,08<br>484.218,254 | 5 | 407.874,654<br>484.215,931 | 5.902 |
| 5 | 407.874,654<br>484.215,931 | 6 | 407.873,169<br>484.215,504 | 1.545 |

*Document care conține date cu caracter personal, protejat de prevederile Regulamentului (UE) nr. 679/2016 și Legii 190/2018*

| Punct început | X / Y | Punct sfârşit | X / Y | Lungime segment (** (m) |
|---|---|---|---|---|
| 6 | 407.873,169<br>484.215,504 | 7 | 407.894,15<br>484.144,916 | 73.639 |
| 7 | 407.894,15<br>484.144,916 | 1 | 407.910,886<br>484.149,409 | 17.329 |

** Lungimile segmentelor sunt determinate în planul de proiecţie Stereo 70 şi sunt rotunjite la 1 milimetru.
*** Distanţa dintre puncte este formată din segmente cumulate ce sunt mai mici decât valoarea 1 milimetru.

*Document care conține date cu caracter personal, protejat de prevederile Regulamentului (UE) nr. 679/2016 și Legii 190/2018*

# DATE DESPRE IMOBILUL NR. 4494

**Oficiul de Cadastru şi Publicitate Imobiliară SIBIU**
**Biroul de Cadastru şi Publicitate Imobiliară Saliste**

## A. Partea I. Descrierea imobilului

**TEREN** Extravilan

**Adresa:** Jud. Sibiu

| Nr. Crt | Nr cadastral Nr. topografic | Suprafaţa* (mp) | Observaţii / Referinţe |
|---|---|---|---|
| A1 | 102879 | 1.500 | Sector cadastral:121 Teren neimprejmuit;<br>Nr . tarla gresit in TP. Corect tarla 111, nu 110. |

## B. Partea II. Proprietari şi acte

| Inscrieri privitoare la dreptul de proprietate şi alte drepturi reale | | Referinţe |
|---|---|---|
| **1827 / 19/02/2016** | | |
| Act Administrativ nr. 1066/38, din 19/06/1995 emis de CJPSDPAT - Sibiu (documentatie cadastrala receptionata de OCPI Sibiu); | | |
| B1 | se infiinteaza CFE 102879 UAT Miercurea Sibiului pentru parcela nr. 3691/2 arabil inscrisa in T.P. nr. 1066/38 emisa de CJPSDPAT Sibiu la data de 19.06.1995. | A1 |
| B2 | Intabulare, drept de PROPRIETATEin baza L.18/91, dobandit prin Constituire, cota actuala 1/1 | A1 |
| | 1) **CIOCIU MARIA** | |

## C. Partea III. SARCINI .

| Inscrieri privind dezmembramintele dreptului de proprietate, drepturi reale de garanţie şi sarcini | Referinţe |
|---|---|
| NU SUNT | |

# Anexa Nr. 1 La Partea I

## Teren

| Nr cadastral | Suprafaţa (mp)* | Observaţii / Referinţe |
|---|---|---|
| 102879 | 1.500 | Nr . tarla gresit in TP. Corect tarla 111, nu 110. |

* Suprafaţa este determinată in planul de proiecţie Stereo 70.

DETALII LINIARE IMOBIL

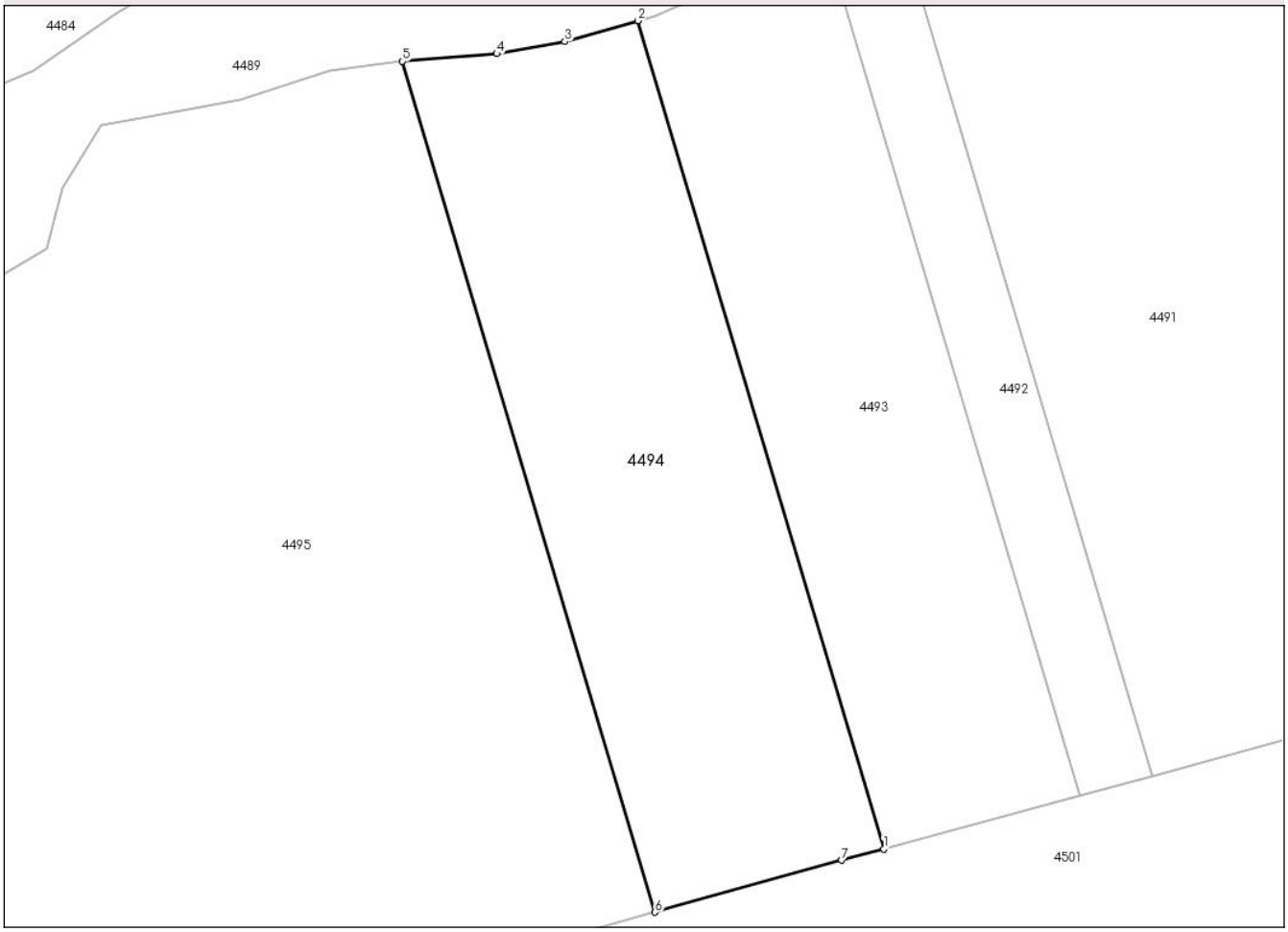


## Date referitoare la teren

| Crt | Categorie folosință | Intra vilan | Suprafaţa (mp) | Tarla | Parcelă | Nr. topo | Observaţii / Referinţe |
|---|---|---|---|---|---|---|---|
| 1 | arabil | NU | 1.500 | 111 | 3691/2 | - | Nr . tarla gresit in TP. Corect tarla 111, nu 110. |

**Lungime Segmente**
**1) Valorile lungimilor segmentelor sunt obţinute din proiecţie în plan.**

| Punct început | X / Y | Punct sfârşit | X / Y | Lungime segment (** (m) |
|---|---|---|---|---|
| 1 | 407.894,15<br>484.144,916 | 2 | 407.873,169<br>484.215,504 | 73.639 |
| 2 | 407.873,169<br>484.215,504 | 3 | 407.866,958<br>484.213,717 | 6.463 |
| 3 | 407.866,958<br>484.213,717 | 4 | 407.861,144<br>484.212,684 | 5.904 |
| 4 | 407.861,144<br>484.212,684 | 5 | 407.853,097<br>484.212,046 | 8.073 |
| 5 | 407.853,097<br>484.212,046 | 6 | 407.874,653<br>484.139,522 | 75.659 |

*Document care conține date cu caracter personal, protejat de prevederile Regulamentului (UE) nr. 679/2016 și Legii 190/2018*

| Punct început | X / Y | Punct sfârşit | X / Y | Lungime segment (** (m) |
|---|---|---|---|---|
| 6 | 407.874,653<br>484.139,522 | 7 | 407.890,556<br>484.143,952 | 16.508 |
| 7 | 407.890,556<br>484.143,952 | 1 | 407.894,15<br>484.144,916 | 3.72 |

** Lungimile segmentelor sunt determinate în planul de proiecţie Stereo 70 şi sunt rotunjite la 1 milimetru.
*** Distanţa dintre puncte este formată din segmente cumulate ce sunt mai mici decât valoarea 1 milimetru.

*Document care conține date cu caracter personal, protejat de prevederile Regulamentului (UE) nr. 679/2016 și Legii 190/2018*

# DATE DESPRE IMOBILUL NR. 4495

**Oficiul de Cadastru şi Publicitate Imobiliară SIBIU**
**Biroul de Cadastru şi Publicitate Imobiliară Saliste**

## A. Partea I. Descrierea imobilului

**TEREN** Extravilan

**Adresa:** Jud. Sibiu

| Nr. Crt | Nr cadastral Nr. topografic | Suprafaţa* (mp) | Observaţii / Referinţe |
|---|---|---|---|
| A1 | | 7.100 | Sector cadastral:121 Teren neimprejmuit;<br>Nr.tarla gresit in TP. Corect tarla 111, nu 110. |

## B. Partea II. Proprietari şi acte

| Inscrieri privitoare la dreptul de proprietate şi alte drepturi reale | | Referinţe |
|---|---|---|
| / | | |
| Act Administrativ nr. 1120/38, din 26/07/1995 emis de CJPSDPAT Sibiu (titlu de proprietate); | | |
| B1 | Intabulare, drept de PROPRIETATEL.18/1991, dobandit prin Reconstituire, cota actuala 1/1 | A1 |
| | 1) **IRIDON OLIMPIU** | |

## C. Partea III. SARCINI .

| Inscrieri privind dezmembramintele dreptului de proprietate, drepturi reale de garanţie şi sarcini | Referinţe |
|---|---|
| NU SUNT | |

*Document care conține date cu caracter personal, protejat de prevederile Regulamentului (UE) nr. 679/2016 și Legii 190/2018*

# Anexa Nr. 1 La Partea I

## Teren

| Nr cadastral | Suprafaţa (mp)* | Observaţii / Referinţe |
|---|---|---|
| | 7.100 | Nr.tarla gresit in TP. Corect tarla 111, nu 110. |

* Suprafaţa este determinată in planul de proiecţie Stereo 70.

DETALII LINIARE IMOBIL

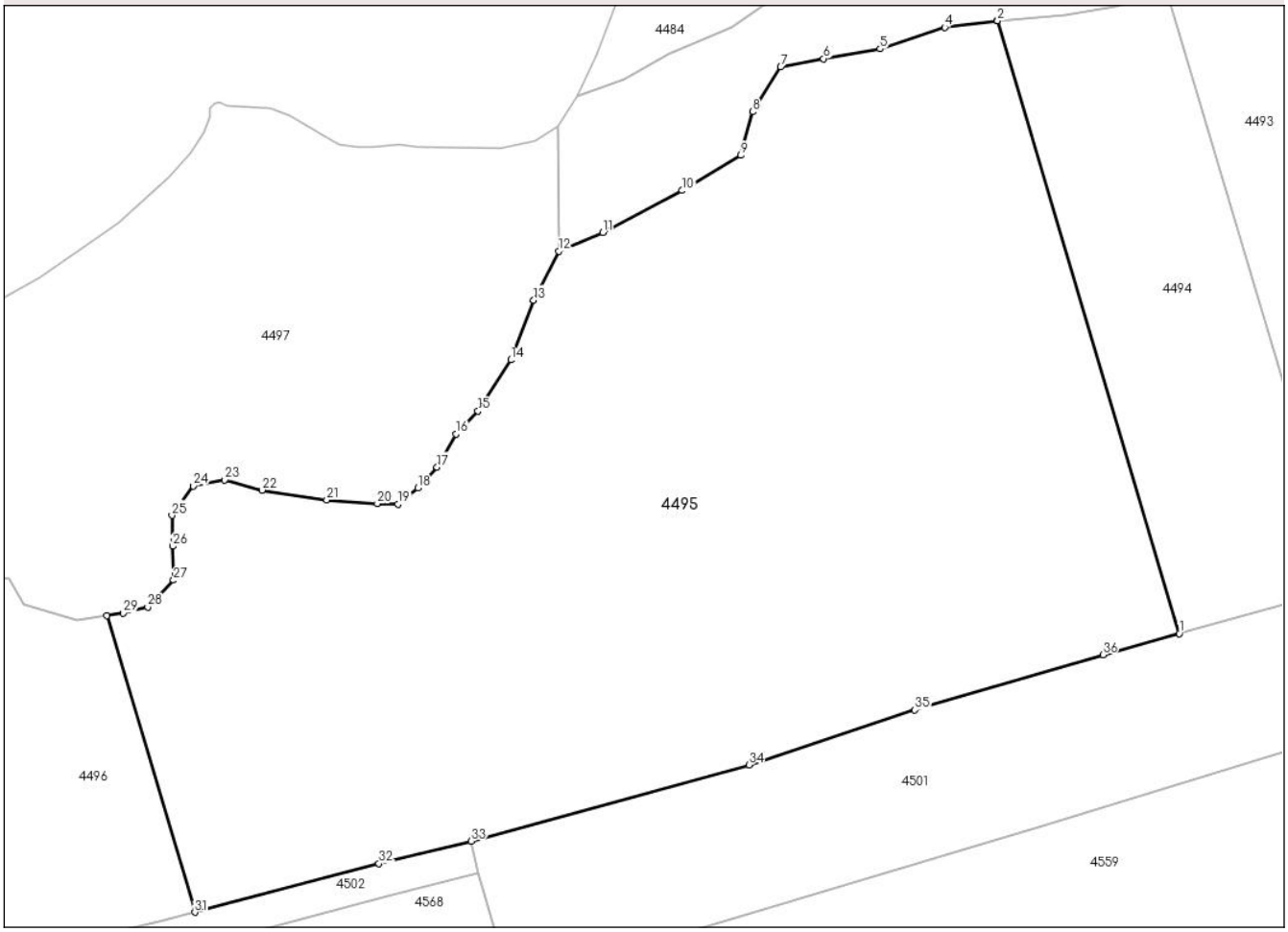


## Date referitoare la teren

| Crt | Categorie folosință | Intra vilan | Suprafaţa (mp) | Tarla | Parcelă | Nr. topo | Observaţii / Referinţe |
|---|---|---|---|---|---|---|---|
| 1 | arabil | NU | 7.100 | 111 | 3691/1 | - | Nr.tarla gresit in TP. Corect tarla 111, nu 110. |

**Lungime Segmente**

**1) Valorile lungimilor segmentelor sunt obţinute din proiecţie în plan.**

| Punct început | X / Y | Punct sfârşit | X / Y | Lungime segment (** (m) |
|---|---|---|---|---|
| 1 | 407.874,653<br>484.139,522 | 2 | 407.853,097<br>484.212,046 | 75.659 |
| 3 | 407.853,005<br>484.212,039 | 4 | 407.846,869<br>484.211,264 | 6.185 |
| 5 | 407.839,21<br>484.208,713 | 6 | 407.832,486<br>484.207,553 | 6.823 |
| 7 | 407.827,413<br>484.206,576 | 8 | 407.824,104<br>484.201,279 | 6.245 |
| 9 | 407.822,714<br>484.196,12 | 10 | 407.815,762<br>484.191,953 | 8.105 |

| Punct început | X / Y | Punct sfârşit | X / Y | Lungime segment (** (m) |
|---|---|---|---|---|
| 2 | 407.853,097<br>484.212,046 | 3 | 407.853,005<br>484.212,039 | 0.092 |
| 4 | 407.846,869<br>484.211,264 | 5 | 407.839,21<br>484.208,713 | 8.073 |
| 6 | 407.832,486<br>484.207,553 | 7 | 407.827,413<br>484.206,576 | 5.167 |
| 8 | 407.824,104<br>484.201,279 | 9 | 407.822,714<br>484.196,12 | 5.343 |
| 10 | 407.815,762<br>484.191,953 | 11 | 407.806,355<br>484.186,974 | 10.643 |

*Document care conține date cu caracter personal, protejat de prevederile Regulamentului (UE) nr. 679/2016 și Legii 190/2018*

| Punct început | X / Y | Punct sfârşit | X / Y | Lungime segment (** (m) |
|---|---|---|---|---|
| 11 | 407.806,355<br>484.186,974 | 12 | 407.801,143<br>484.184,785 | 5.653 |
| 13 | 407.798,157<br>484.178,98 | 14 | 407.795,45<br>484.171,901 | 7.58 |
| 15 | 407.791,558<br>484.165,838 | 16 | 407.788,934<br>484.163,147 | 3.758 |
| 17 | 407.786,712<br>484.159,218 | 18 | 407.784,434<br>484.156,737 | 3.369 |
| 19 | 407.782,078<br>484.154,844 | 20 | 407.779,635<br>484.154,911 | 2.445 |
| 21 | 407.773,656<br>484.155,34 | 22 | 407.765,976<br>484.156,496 | 7.766 |
| 23 | 407.761,527<br>484.157,714 | 24 | 407.757,809<br>484.156,984 | 3.789 |
| 25 | 407.755,311<br>484.153,513 | 26 | 407.755,372<br>484.149,86 | 3.654 |
| 27 | 407.755,493<br>484.145,841 | 28 | 407.752,435<br>484.142,68 | 4.399 |
| 29 | 407.749,521<br>484.141,944 | 30 | 407.747,587<br>484.141,643 | 1.957 |
| 31 | 407.758,018<br>484.106,55 | 32 | 407.779,84<br>484.112,306 | 22.569 |
| 33 | 407.790,749<br>484.114,959 | 34 | 407.823,669<br>484.123,982 | 34.134 |
| 35 | 407.843,316<br>484.130,481 | 36 | 407.865,59<br>484.136,998 | 23.208 |

| Punct început | X / Y | Punct sfârşit | X / Y | Lungime segment (** (m) |
|---|---|---|---|---|
| 12 | 407.801,143<br>484.184,785 | 13 | 407.798,157<br>484.178,98 | 6.528 |
| 14 | 407.795,45<br>484.171,901 | 15 | 407.791,558<br>484.165,838 | 7.204 |
| 16 | 407.788,934<br>484.163,147 | 17 | 407.786,712<br>484.159,218 | 4.514 |
| 18 | 407.784,434<br>484.156,737 | 19 | 407.782,078<br>484.154,844 | 3.022 |
| 20 | 407.779,635<br>484.154,911 | 21 | 407.773,656<br>484.155,34 | 5.994 |
| 22 | 407.765,976<br>484.156,496 | 23 | 407.761,527<br>484.157,714 | 4.613 |
| 24 | 407.757,809<br>484.156,984 | 25 | 407.755,311<br>484.153,513 | 4.277 |
| 26 | 407.755,372<br>484.149,86 | 27 | 407.755,493<br>484.145,841 | 4.021 |
| 28 | 407.752,435<br>484.142,68 | 29 | 407.749,521<br>484.141,944 | 3.006 |
| 30 | 407.747,587<br>484.141,643 | 31 | 407.758,018<br>484.106,55 | 36.611 |
| 32 | 407.779,84<br>484.112,306 | 33 | 407.790,749<br>484.114,959 | 11.227 |
| 34 | 407.823,669<br>484.123,982 | 35 | 407.843,316<br>484.130,481 | 20.694 |
| 36 | 407.865,59<br>484.136,998 | 1 | 407.874,653<br>484.139,522 | 9.408 |

**** Lungimile segmentelor sunt determinate în planul de proiecţie Stereo 70 şi sunt rotunjite la 1 milimetru.**
***** Distanţa dintre puncte este formată din segmente cumulate ce sunt mai mici decât valoarea 1 milimetru.**

*Document care conține date cu caracter personal, protejat de prevederile Regulamentului (UE) nr. 679/2016 și Legii 190/2018*

# DATE DESPRE IMOBILUL NR. 4496

**Oficiul de Cadastru şi Publicitate Imobiliară SIBIU**
**Biroul de Cadastru şi Publicitate Imobiliară Saliste**

## A. Partea I. Descrierea imobilului

**TEREN** Extravilan

**Adresa:** Jud. Sibiu

| Nr. Crt | Nr cadastral Nr. topografic | Suprafaţa* (mp) | Observaţii / Referinţe |
|---|---|---|---|
| A1 | | 3.100 | Sector cadastral:121 Teren neimprejmuit;<br>Nr.tarla gresit in TP. Corect tarla 111, nu 108. |

## B. Partea II. Proprietari şi acte

| Inscrieri privitoare la dreptul de proprietate şi alte drepturi reale | | Referinţe |
|---|---|---|
| / | | |
| Act Administrativ nr. 2568/38, din 28/10/2004 emis de CJPSDPAT Sibiu (titlu de proprietate); | | |
| B1 | Intabulare, drept de PROPRIETATEL.1/2000, dobandit prin Reconstituire, cota actuala 1/1 | A1 |
| | 1) **CIOCIU DUMITRU** | |

## C. Partea III. SARCINI .

| Inscrieri privind dezmembramintele dreptului de proprietate, drepturi reale de garanţie şi sarcini | Referinţe |
|---|---|
| NU SUNT | |

*Document care conține date cu caracter personal, protejat de prevederile Regulamentului (UE) nr. 679/2016 și Legii 190/2018*

# Anexa Nr. 1 La Partea I

## Teren

| Nr cadastral | Suprafaţa (mp)* | Observaţii / Referinţe |
|---|---|---|
| | 3.100 | Nr.tarla gresit in TP. Corect tarla 111, nu 108. |

* Suprafaţa este determinată in planul de proiecţie Stereo 70.

DETALII LINIARE IMOBIL

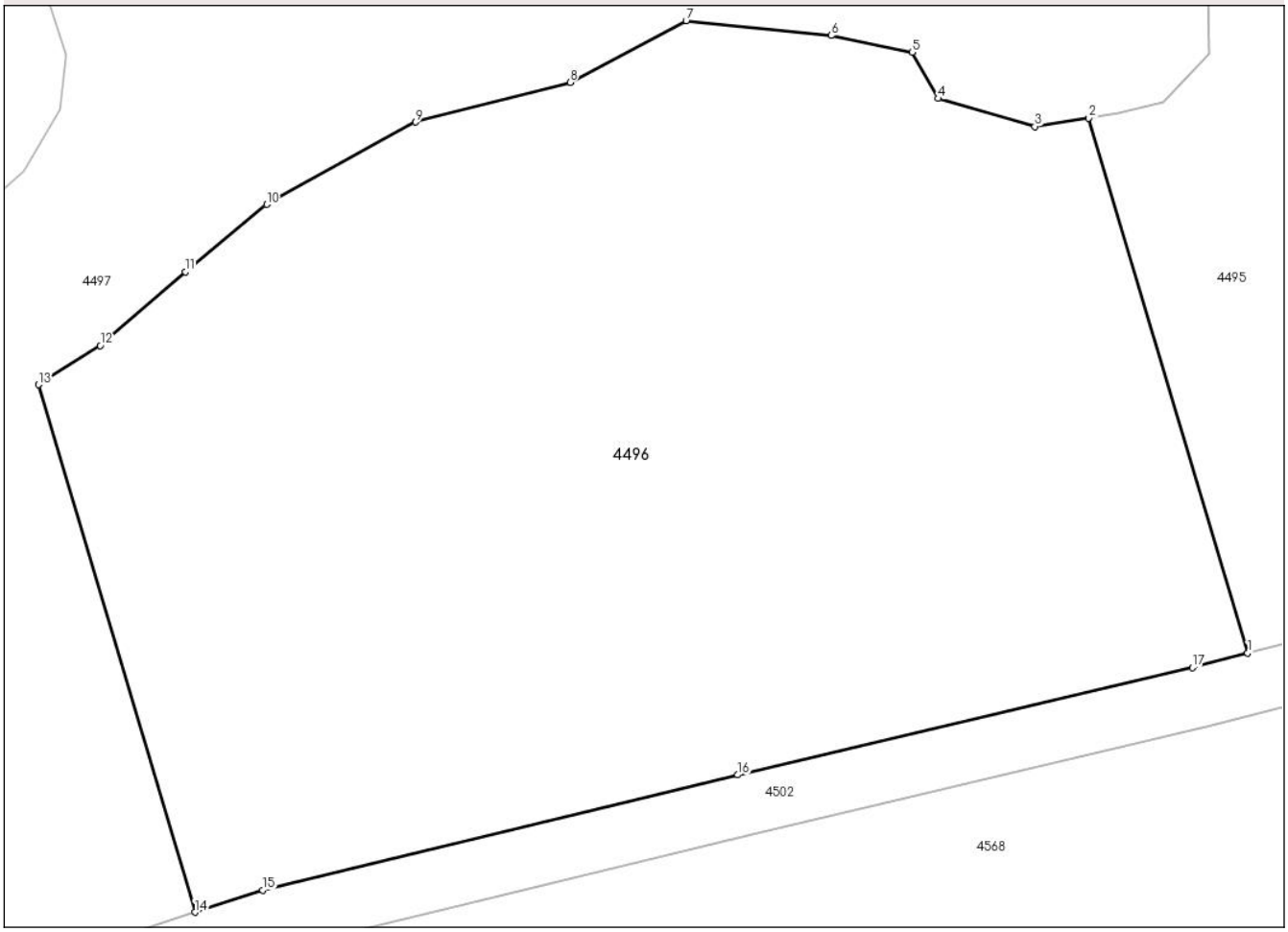


## Date referitoare la teren

| Crt | Categorie folosință | Intra vilan | Suprafaţa (mp) | Tarla | Parcelă | Nr. topo | Observaţii / Referinţe |
|---|---|---|---|---|---|---|---|
| 1 | arabil | NU | 3.100 | 111 | 3691/5 | - | Nr.tarla gresit in TP. Corect tarla 111, nu 108. |

**Lungime Segmente**

**1) Valorile lungimilor segmentelor sunt obţinute din proiecţie în plan.**

| Punct început | X / Y | Punct sfârşit | X / Y | Lungime segment (** (m) |
|---|---|---|---|---|
| 1 | 407.758,018<br>484.106,55 | 2 | 407.747,587<br>484.141,643 | 36.611 |
| 2 | 407.747,587<br>484.141,643 | 3 | 407.744,035<br>484.141,092 | 3.594 |
| 3 | 407.744,035<br>484.141,092 | 4 | 407.737,697<br>484.142,918 | 6.596 |
| 4 | 407.737,697<br>484.142,918 | 5 | 407.735,99<br>484.145,963 | 3.49 |
| 5 | 407.735,99<br>484.145,963 | 6 | 407.730,661<br>484.147,048 | 5.439 |

*Document care conține date cu caracter personal, protejat de prevederile Regulamentului (UE) nr. 679/2016 și Legii 190/2018*

| Punct început | X / Y | Punct sfârşit | X / Y | Lungime segment (** (m) |
|---|---|---|---|---|
| 6 | 407.730,661<br>484.147,048 | 7 | 407.721,148<br>484.148,025 | 9.563 |
| 7 | 407.721,148<br>484.148,025 | 8 | 407.713,524<br>484.143,988 | 8.626 |
| 8 | 407.713,524<br>484.143,988 | 9 | 407.703,392<br>484.141,382 | 10.462 |
| 9 | 407.703,392<br>484.141,382 | 10 | 407.693,608<br>484.135,978 | 11.177 |
| 10 | 407.693,608<br>484.135,978 | 11 | 407.688,26<br>484.131,546 | 6.946 |
| 11 | 407.688,26<br>484.131,546 | 12 | 407.682,682<br>484.126,722 | 7.375 |
| 12 | 407.682,682<br>484.126,722 | 13 | 407.678,62<br>484.124,151 | 4.808 |
| 13 | 407.678,62<br>484.124,151 | 14 | 407.688,902<br>484.089,558 | 36.089 |
| 14 | 407.688,902<br>484.089,558 | 15 | 407.693,352<br>484.091,001 | 4.678 |
| 15 | 407.693,352<br>484.091,001 | 16 | 407.724,537<br>484.098,561 | 32.088 |
| 16 | 407.724,537<br>484.098,561 | 17 | 407.754,39<br>484.105,593 | 30.671 |
| 17 | 407.754,39<br>484.105,593 | 1 | 407.758,018<br>484.106,55 | 3.751 |

** Lungimile segmentelor sunt determinate în planul de proiecţie Stereo 70 şi sunt rotunjite la 1 milimetru.
*** Distanţa dintre puncte este formată din segmente cumulate ce sunt mai mici decât valoarea 1 milimetru.

*Document care conține date cu caracter personal, protejat de prevederile Regulamentului (UE) nr. 679/2016 și Legii 190/2018*

# DATE DESPRE IMOBILUL NR. 4497

**Oficiul de Cadastru şi Publicitate Imobiliară SIBIU**
**Biroul de Cadastru şi Publicitate Imobiliară Saliste**

## A. Partea I. Descrierea imobilului

**TEREN** Extravilan

**Adresa:** Jud. Sibiu

| Nr. Crt | Nr cadastral Nr. topografic | Suprafaţa* (mp) | Observaţii / Referinţe |
|---|---|---|---|
| A1 | | 62.027 | Sector cadastral:121 Teren neimprejmuit; |

**Construcţii**

| Crt | Nr cadastral Nr. topografic | Adresa | Observaţii / Referinţe |
|---|---|---|---|
| A1.1 | | Jud. Sibiu | Nr. niveluri:1; S. construita la sol:30 mp; S. construita desfasurata:30 mp; Fundație |
| A1.2 | | Jud. Sibiu | Nr. niveluri:1; S. construita la sol:30 mp; S. construita desfasurata:30 mp; Fundație |
| A1.3 | | Jud. Sibiu | Nr. niveluri:1; S. construita la sol:30 mp; S. construita desfasurata:30 mp; Fundație |

## B. Partea II. Proprietari şi acte

| Inscrieri privitoare la dreptul de proprietate şi alte drepturi reale | | Referinţe |
|---|---|---|
| / | | |
| Act Normativ nr. 890, din 04/08/2005 emis de GUVERNUL ROMÂNIEI (HG 890/2005); | | |
| B1 | Intabulare, drept de PROPRIETATE, dobandit prin Lege, cota actuala 1/1 | A1 |
| | 1) **ORAȘUL MIERCUREA SIBIULUI - Domeniul privat**, CIF:4406266 | |
| Act Normativ nr. 7, din 13/03/1996 emis de GUVERNUL ROMÂNIEI (lege); | | |
| B2 | Intabulare, drept de PROPRIETATE, dobandit prin Lege, cota actuala 1/1 | A1.1, A1.2, A1.3 |
| | 1) **ORAȘUL MIERCUREA SIBIULUI - Domeniul privat**, CIF:4406266 | |

## C. Partea III. SARCINI .

| Inscrieri privind dezmembramintele dreptului de proprietate, drepturi reale de garanţie şi sarcini | Referinţe |
|---|---|
| NU SUNT | |

*Document care conține date cu caracter personal, protejat de prevederile Regulamentului (UE) nr. 679/2016 și Legii 190/2018*

# Anexa Nr. 1 La Partea I

## Teren

| Nr cadastral | Suprafaţa (mp)* | Observaţii / Referinţe |
|---|---|---|
| | 62.027 | |

* Suprafaţa este determinată in planul de proiecţie Stereo 70.

DETALII LINIARE IMOBIL

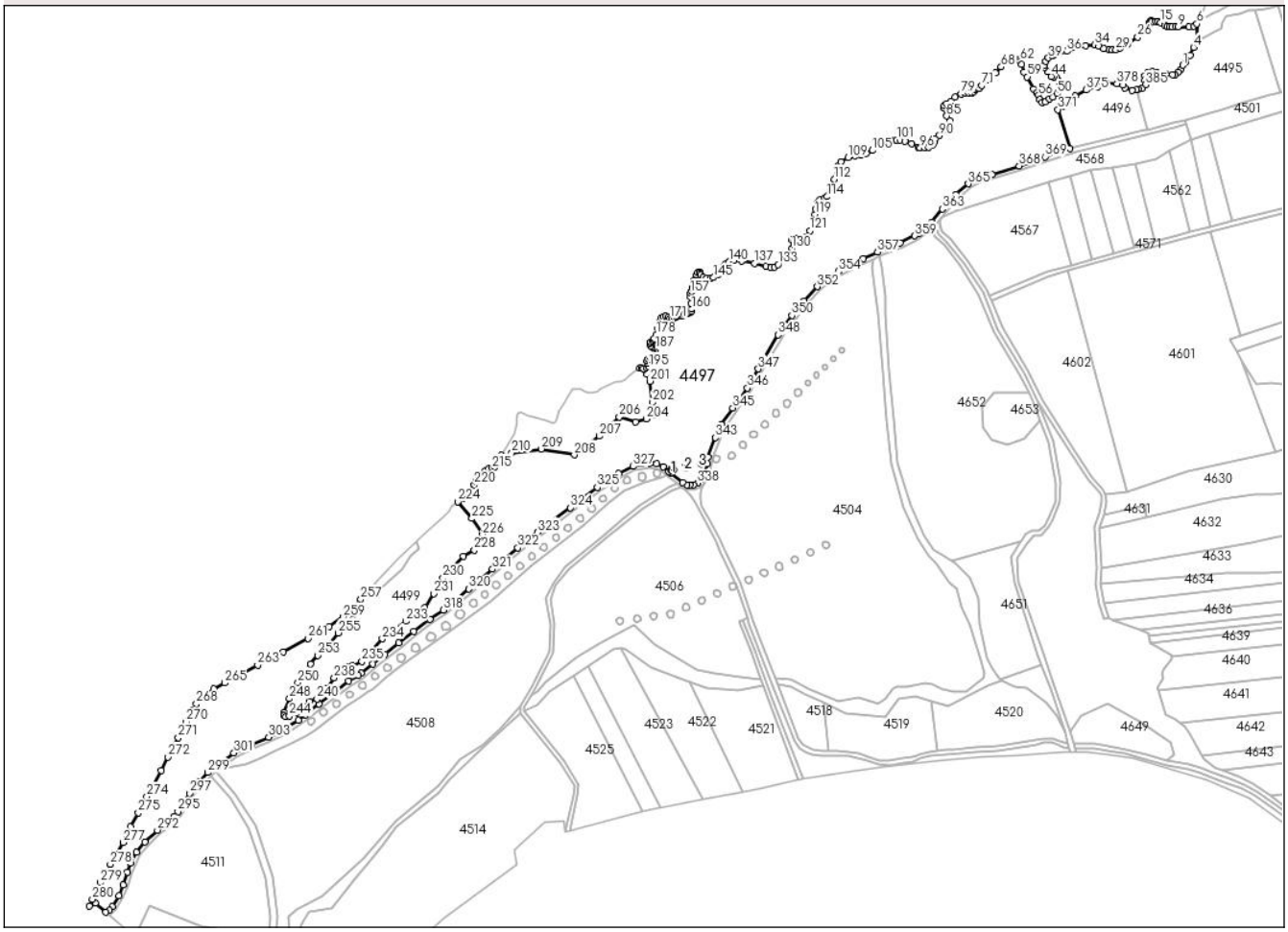


## Date referitoare la teren

| Crt | Categorie folosință | Intra vilan | Suprafaţa (mp) | Tarla | Parcelă | Nr. topo | Observaţii / Referinţe |
|---|---|---|---|---|---|---|---|
| 1 | pasune | NU | 61.937 | 111 | 3686/1/1 | - | |
| 2 | curti constructii | NU | 90 | 111 | 3686/1/2 | - | |

## Date referitoare la construcţii

| Crt | Număr | Destinaţie construcţie | Supraf. (mp) | Situaţie juridică | Observaţii / Referinţe |
|---|---|---|---|---|---|
| A1.1 | | constructii industriale si edilitare | 30 | Cu acte | Nr. niveluri:1; S. construita la sol:30 mp; S. construita desfasurata:30 mp; Fundație |
| A1.2 | | constructii industriale si edilitare | 30 | Cu acte | Nr. niveluri:1; S. construita la sol:30 mp; S. construita desfasurata:30 mp; Fundație |
| A1.3 | | constructii industriale si edilitare | 30 | Cu acte | Nr. niveluri:1; S. construita la sol:30 mp; S. construita desfasurata:30 mp; Fundație |

*Document care conține date cu caracter personal, protejat de prevederile Regulamentului (UE) nr. 679/2016 și Legii 190/2018*

**Lungime Segmente**

**1) Valorile lungimilor segmentelor sunt obţinute din proiecţie în plan.**

| Punct început | X / Y | Punct sfârşit | X / Y | Lungime segment |
|---|---|---|---|---|
| 1 | 407.788,934<br>484.163,147 | 2 | 407.791,558<br>484.165,838 | 3.758 |
| 4 | 407.798,157<br>484.178,98 | 5 | 407.801,143<br>484.184,785 | 6.528 |
| 7 | 407.798,258<br>484.197,766 | 8 | 407.794,35<br>484.196,99 | 3.985 |
| 10 | 407.782,233<br>484.197,43 | 11 | 407.779,111<br>484.197,119 | 3.137 |
| 13 | 407.775,12<br>484.197,431 | 14 | 407.773,046<br>484.198,481 | 2.325 |
| 16 | 407.766,901<br>484.201,746 | 17 | 407.764,578<br>484.201,789 | 2.323 |
| 19 | 407.760,924<br>484.202,44 | 20 | 407.760,344<br>484.202,298 | 0.598 |
| 22 | 407.759,734<br>484.200,742 | 23 | 407.759,061<br>484.198,82 | 2.036 |
| 25 | 407.754,888<br>484.193,521 | 26 | 407.748,958<br>484.188,031 | 8.08 |
| 28 | 407.733,462<br>484.178,231 | 29 | 407.729,846<br>484.176,714 | 3.921 |
| 31 | 407.723,519<br>484.176,714 | 32 | 407.718,747<br>484.177,725 | 4.878 |
| 34 | 407.710,757<br>484.180,976 | 35 | 407.703,042<br>484.180,399 | 7.737 |
| 37 | 407.676,253<br>484.172,309 | 38 | 407.673,526<br>484.171,524 | 2.838 |
| 40 | 407.667,56<br>484.166,756 | 41 | 407.666,512<br>484.163,325 | 3.588 |
| 43 | 407.669,48<br>484.157,636 | 44 | 407.672,444<br>484.153,482 | 5.103 |
| 46 | 407.677,397<br>484.152,074 | 47 | 407.679,422<br>484.148,931 | 3.738 |
| 49 | 407.680,074<br>484.142,229 | 50 | 407.677,688<br>484.138,148 | 4.728 |
| 52 | 407.671,087<br>484.133,54 | 53 | 407.667,245<br>484.130,673 | 4.793 |
| 55 | 407.662,27<br>484.132,939 | 56 | 407.661,208<br>484.136,46 | 3.678 |
| 58 | 407.656,855<br>484.142,219 | 59 | 407.651,407<br>484.152,917 | 12.005 |
| 61 | 407.646,57<br>484.163,995 | 62 | 407.645,415<br>484.166,569 | 2.822 |
| 64 | 407.643,204<br>484.168,328 | 65 | 407.640,296<br>484.168,313 | 2.908 |
| 67 | 407.633,734<br>484.166,358 | 68 | 407.628,391<br>484.161,709 | 7.082 |
| 70 | 407.617,144<br>484.150,412 | 71 | 407.611,375<br>484.145,208 | 7.769 |
| 73 | 407.607,394<br>484.142,37 | 74 | 407.605,645<br>484.141,308 | 2.047 |
| 76 | 407.602,879<br>484.138,968 | 77 | 407.599,601<br>484.138,857 | 3.28 |
| 79 | 407.592,977<br>484.137,743 | 80 | 407.587,816<br>484.134,897 | 5.893 |
| 82 | 407.580,055<br>484.129,326 | 83 | 407.578,382<br>484.127,633 | 2.38 |
| 85 | 407.580,346<br>484.118,402 | 86 | 407.583,067<br>484.114,102 | 5.089 |
| 88 | 407.581,483<br>484.109,245 | 89 | 407.581,283<br>484.107,132 | 2.122 |
| 91 | 407.570,102<br>484.098,229 | 92 | 407.569,321<br>484.095,748 | 2.601 |
| 94 | 407.564,461<br>484.090,821 | 95 | 407.561,019<br>484.090,254 | 3.488 |

| Punct început | X / Y | Punct sfârşit | X / Y | Lungime segment |
|---|---|---|---|---|
| 2 | 407.791,558<br>484.165,838 | 3 | 407.795,45<br>484.171,901 | 7.204 |
| 5 | 407.801,143<br>484.184,785 | 6 | 407.801,094<br>484.199,582 | 14.797 |
| 8 | 407.794,35<br>484.196,99 | 9 | 407.784,491<br>484.197,076 | 9.858 |
| 11 | 407.779,111<br>484.197,119 | 12 | 407.777,25<br>484.197,133 | 1.861 |
| 14 | 407.773,046<br>484.198,481 | 15 | 407.769,238<br>484.200,897 | 4.51 |
| 17 | 407.764,578<br>484.201,789 | 18 | 407.761,788<br>484.201,959 | 2.795 |
| 20 | 407.760,344<br>484.202,298 | 21 | 407.759,791<br>484.201,633 | 0.865 |
| 23 | 407.759,061<br>484.198,82 | 24 | 407.757,579<br>484.196,436 | 2.807 |
| 26 | 407.748,958<br>484.188,031 | 27 | 407.739,558<br>484.181,674 | 11.348 |
| 29 | 407.729,846<br>484.176,714 | 30 | 407.726,592<br>484.176,497 | 3.261 |
| 32 | 407.718,747<br>484.177,725 | 33 | 407.714,626<br>484.179,964 | 4.691 |
| 35 | 407.703,042<br>484.180,399 | 36 | 407.686,158<br>484.175,559 | 17.564 |
| 38 | 407.673,526<br>484.171,524 | 39 | 407.670,091<br>484.169,645 | 3.915 |
| 41 | 407.666,512<br>484.163,325 | 42 | 407.666,837<br>484.161,41 | 1.942 |
| 44 | 407.672,444<br>484.153,482 | 45 | 407.674,577<br>484.152,977 | 2.192 |
| 47 | 407.679,422<br>484.148,931 | 48 | 407.680,472<br>484.145,769 | 3.332 |
| 50 | 407.677,688<br>484.138,148 | 51 | 407.674,363<br>484.135,323 | 4.363 |
| 53 | 407.667,245<br>484.130,673 | 54 | 407.664,444<br>484.130,357 | 2.82 |
| 56 | 407.661,208<br>484.136,46 | 57 | 407.659,92<br>484.139,079 | 2.918 |
| 59 | 407.651,407<br>484.152,917 | 60 | 407.648,775<br>484.156,914 | 4.786 |
| 62 | 407.645,415<br>484.166,569 | 63 | 407.644,275<br>484.167,878 | 1.736 |
| 65 | 407.640,296<br>484.168,313 | 66 | 407.636,283<br>484.167,765 | 4.05 |
| 68 | 407.628,391<br>484.161,709 | 69 | 407.623,328<br>484.156,59 | 7.2 |
| 71 | 407.611,375<br>484.145,208 | 72 | 407.609,228<br>484.142,772 | 3.247 |
| 74 | 407.605,645<br>484.141,308 | 75 | 407.604,351<br>484.139,681 | 2.078 |
| 77 | 407.599,601<br>484.138,857 | 78 | 407.596,367<br>484.139,058 | 3.24 |
| 80 | 407.587,816<br>484.134,897 | 81 | 407.583,846<br>484.131,488 | 5.233 |
| 83 | 407.578,382<br>484.127,633 | 84 | 407.577,444<br>484.125,749 | 2.105 |
| 86 | 407.583,067<br>484.114,102 | 87 | 407.582,197<br>484.110,738 | 3.475 |
| 89 | 407.581,283<br>484.107,132 | 90 | 407.573,933<br>484.101,383 | 9.331 |
| 92 | 407.569,321<br>484.095,748 | 93 | 407.567,831<br>484.092,735 | 3.361 |
| 95 | 407.561,019<br>484.090,254 | 96 | 407.556,904<br>484.090,148 | 4.117 |

| Punct început | X / Y | Punct sfârşit | X / Y | Lungime segment |
|---|---|---|---|---|
| 3 | 407.795,45<br>484.171,901 | 4 | 407.798,157<br>484.178,98 | 7.58 |
| 6 | 407.801,094<br>484.199,582 | 7 | 407.798,258<br>484.197,766 | 3.368 |
| 9 | 407.784,491<br>484.197,076 | 10 | 407.782,233<br>484.197,43 | 2.286 |
| 12 | 407.777,25<br>484.197,133 | 13 | 407.775,12<br>484.197,431 | 2.151 |
| 15 | 407.769,238<br>484.200,897 | 16 | 407.766,901<br>484.201,746 | 2.486 |
| 18 | 407.761,788<br>484.201,959 | 19 | 407.760,924<br>484.202,44 | 0.989 |
| 21 | 407.759,791<br>484.201,633 | 22 | 407.759,734<br>484.200,742 | 0.893 |
| 24 | 407.757,579<br>484.196,436 | 25 | 407.754,888<br>484.193,521 | 3.967 |
| 27 | 407.739,558<br>484.181,674 | 28 | 407.733,462<br>484.178,231 | 7.002 |
| 30 | 407.726,592<br>484.176,497 | 31 | 407.723,519<br>484.176,714 | 3.081 |
| 33 | 407.714,626<br>484.179,964 | 34 | 407.710,757<br>484.180,976 | 3.998 |
| 36 | 407.686,158<br>484.175,559 | 37 | 407.676,253<br>484.172,309 | 10.426 |
| 39 | 407.670,091<br>484.169,645 | 40 | 407.667,56<br>484.166,756 | 3.841 |
| 42 | 407.666,837<br>484.161,41 | 43 | 407.669,48<br>484.157,636 | 4.607 |
| 45 | 407.674,577<br>484.152,977 | 46 | 407.677,397<br>484.152,074 | 2.961 |
| 48 | 407.680,472<br>484.145,769 | 49 | 407.680,074<br>484.142,229 | 3.562 |
| 51 | 407.674,363<br>484.135,323 | 52 | 407.671,087<br>484.133,54 | 3.73 |
| 54 | 407.664,444<br>484.130,357 | 55 | 407.662,27<br>484.132,939 | 3.375 |
| 57 | 407.659,92<br>484.139,079 | 58 | 407.656,855<br>484.142,219 | 4.388 |
| 60 | 407.648,775<br>484.156,914 | 61 | 407.646,57<br>484.163,995 | 7.416 |
| 63 | 407.644,275<br>484.167,878 | 64 | 407.643,204<br>484.168,328 | 1.161 |
| 66 | 407.636,283<br>484.167,765 | 67 | 407.633,734<br>484.166,358 | 2.911 |
| 69 | 407.623,328<br>484.156,59 | 70 | 407.617,144<br>484.150,412 | 8.741 |
| 72 | 407.609,228<br>484.142,772 | 73 | 407.607,394<br>484.142,37 | 1.878 |
| 75 | 407.604,351<br>484.139,681 | 76 | 407.602,879<br>484.138,968 | 1.635 |
| 78 | 407.596,367<br>484.139,058 | 79 | 407.592,977<br>484.137,743 | 3.636 |
| 81 | 407.583,846<br>484.131,488 | 82 | 407.580,055<br>484.129,326 | 4.364 |
| 84 | 407.577,444<br>484.125,749 | 85 | 407.580,346<br>484.118,402 | 7.899 |
| 87 | 407.582,197<br>484.110,738 | 88 | 407.581,483<br>484.109,245 | 1.655 |
| 90 | 407.573,933<br>484.101,383 | 91 | 407.570,102<br>484.098,229 | 4.963 |
| 93 | 407.567,831<br>484.092,735 | 94 | 407.564,461<br>484.090,821 | 3.876 |
| 96 | 407.556,904<br>484.090,148 | 97 | 407.554,953<br>484.090,927 | 2.101 |

*Document care conține date cu caracter personal, protejat de prevederile Regulamentului (UE) nr. 679/2016 și Legii 190/2018*

| Punct început | X / Y | Punct sfârşit | X / Y | Lungime segment |
|---|---|---|---|---|
| 97 | 407.554,953 484.090,927 | 98 | 407.549,356 484.093,871 | 6.324 |
| 100 | 407.539,281 484.097,061 | 101 | 407.536,088 484.097,309 | 3.203 |
| 103 | 407.527,893 484.095,253 | 104 | 407.523,103 484.092,134 | 5.715 |
| 106 | 407.509,249 484.085,239 | 107 | 407.504,388 484.083,928 | 5.034 |
| 109 | 407.493,284 484.081,73 | 110 | 407.487,104 484.078,13 | 7.153 |
| 112 | 407.481,113 484.062,613 | 113 | 407.477,894 484.055,439 | 7.863 |
| 115 | 407.472,367 484.045,83 | 116 | 407.468,406 484.044,382 | 4.218 |
| 118 | 407.464,55 484.036,289 | 119 | 407.464,125 484.031,609 | 4.699 |
| 121 | 407.459,603 484.017,304 | 122 | 407.455,731 484.011,922 | 6.63 |
| 124 | 407.449,735 484.008,927 | 125 | 407.447,244 484.010,865 | 3.156 |
| 127 | 407.443,959 484.008,927 | 128 | 407.445,414 484.007,297 | 2.185 |
| 130 | 407.443,603 484.001,565 | 131 | 407.440,172 483.995,713 | 6.784 |
| 133 | 407.431,287 483.987,377 | 134 | 407.428,056 483.985,027 | 3.995 |
| 136 | 407.420,591 483.985,601 | 137 | 407.410,48 483.988,544 | 10.53 |
| 139 | 407.392,508 483.990,888 | 140 | 407.388,354 483.989,877 | 4.275 |
| 142 | 407.383,474 483.985,705 | 143 | 407.380,807 483.981,764 | 4.758 |
| 145 | 407.374,53 483.975,985 | 146 | 407.371,607 483.975,26 | 3.012 |
| 148 | 407.365,452 483.975,897 | 149 | 407.363,166 483.978,312 | 3.326 |
| 151 | 407.362,067 483.980,794 | 152 | 407.360,375 483.980,333 | 1.754 |
| 154 | 407.357,321 483.973,488 | 155 | 407.355,827 483.966,79 | 6.862 |
| 157 | 407.354,216 483.962,143 | 158 | 407.354,15 483.959,024 | 3.119 |
| 160 | 407.355,186 483.948,116 | 161 | 407.354,9 483.946,271 | 1.867 |
| 163 | 407.352,328 483.944,47 | 164 | 407.348,619 483.943,578 | 3.815 |
| 166 | 407.345,344 483.942,371 | 167 | 407.343,168 483.942,173 | 2.185 |
| 169 | 407.339,673 483.940,263 | 170 | 407.337,893 483.939,67 | 1.877 |
| 172 | 407.334,42 483.940,768 | 173 | 407.332,068 483.941,932 | 2.624 |
| 175 | 407.327,993 483.939,641 | 176 | 407.326,652 483.937,379 | 2.629 |
| 178 | 407.323,835 483.925,635 | 179 | 407.322,222 483.922,296 | 3.708 |
| 181 | 407.320,521 483.920,007 | 182 | 407.319,122 483.919,089 | 1.674 |
| 184 | 407.318,875 483.915,585 | 185 | 407.319,774 483.914,491 | 1.416 |
| 187 | 407.323,171 483.912,882 | 188 | 407.323,346 483.910,923 | 1.967 |
| 190 | 407.321,315 483.907,144 | 191 | 407.319,074 483.905,675 | 2.68 |
| 193 | 407.315,846 483.902,432 | 194 | 407.316,022 483.900,473 | 1.967 |

| Punct început | X / Y | Punct sfârşit | X / Y | Lungime segment |
|---|---|---|---|---|
| 98 | 407.549,356 484.093,871 | 99 | 407.543,573 484.095,962 | 6.149 |
| 101 | 407.536,088 484.097,309 | 102 | 407.531,582 484.096,458 | 4.585 |
| 104 | 407.523,103 484.092,134 | 105 | 407.514,748 484.087,968 | 9.337 |
| 107 | 407.504,388 484.083,928 | 108 | 407.499,067 484.083,325 | 5.355 |
| 110 | 407.487,104 484.078,13 | 111 | 407.484,194 484.074,409 | 4.724 |
| 113 | 407.477,894 484.055,439 | 114 | 407.474,852 484.047,346 | 8.646 |
| 116 | 407.468,406 484.044,382 | 117 | 407.466,036 484.041,554 | 3.689 |
| 119 | 407.464,125 484.031,609 | 120 | 407.463,772 484.025,601 | 6.018 |
| 122 | 407.455,731 484.011,922 | 123 | 407.452,909 484.008,838 | 4.179 |
| 125 | 407.447,244 484.010,865 | 126 | 407.444,951 484.010,556 | 2.313 |
| 128 | 407.445,414 484.007,297 | 129 | 407.445,076 484.005,65 | 1.681 |
| 131 | 407.440,172 483.995,713 | 132 | 407.437,156 483.992,515 | 4.396 |
| 134 | 407.428,056 483.985,027 | 135 | 407.425,199 483.984,676 | 2.879 |
| 137 | 407.410,48 483.988,544 | 138 | 407.399,52 483.990,712 | 11.173 |
| 140 | 407.388,354 483.989,877 | 141 | 407.385,21 483.988,033 | 3.644 |
| 143 | 407.380,807 483.981,764 | 144 | 407.377,84 483.978,009 | 4.786 |
| 146 | 407.371,607 483.975,26 | 147 | 407.367,848 483.975,194 | 3.759 |
| 149 | 407.363,166 483.978,312 | 150 | 407.362,705 483.980,047 | 1.795 |
| 152 | 407.360,375 483.980,333 | 153 | 407.359,43 483.978,378 | 2.171 |
| 155 | 407.355,827 483.966,79 | 156 | 407.355,073 483.963,987 | 2.902 |
| 158 | 407.354,15 483.959,024 | 159 | 407.354,658 483.953,364 | 5.683 |
| 161 | 407.354,9 483.946,271 | 162 | 407.353,999 483.945,349 | 1.289 |
| 164 | 407.348,619 483.943,578 | 165 | 407.346,971 483.942,568 | 1.933 |
| 167 | 407.343,168 483.942,173 | 168 | 407.341,586 483.941,163 | 1.877 |
| 170 | 407.337,893 483.939,67 | 171 | 407.336,2 483.939,911 | 1.71 |
| 173 | 407.332,068 483.941,932 | 174 | 407.330,103 483.941,375 | 2.042 |
| 176 | 407.326,652 483.937,379 | 177 | 407.325,132 483.930,818 | 6.735 |
| 179 | 407.322,222 483.922,296 | 180 | 407.321,879 483.920,473 | 1.855 |
| 182 | 407.319,122 483.919,089 | 183 | 407.318,573 483.917,76 | 1.438 |
| 185 | 407.319,774 483.914,491 | 186 | 407.321,63 483.914,211 | 1.877 |
| 188 | 407.323,346 483.910,923 | 189 | 407.322,646 483.909,034 | 2.015 |
| 191 | 407.319,074 483.905,675 | 192 | 407.316,617 483.904,111 | 2.913 |
| 194 | 407.316,022 483.900,473 | 195 | 407.317,072 483.897,36 | 3.286 |

| Punct început | X / Y | Punct sfârşit | X / Y | Lungime segment |
|---|---|---|---|---|
| 99 | 407.543,573 484.095,962 | 100 | 407.539,281 484.097,061 | 4.431 |
| 102 | 407.531,582 484.096,458 | 103 | 407.527,893 484.095,253 | 3.881 |
| 105 | 407.514,748 484.087,968 | 106 | 407.509,249 484.085,239 | 6.139 |
| 108 | 407.499,067 484.083,325 | 109 | 407.493,284 484.081,73 | 5.999 |
| 111 | 407.484,194 484.074,409 | 112 | 407.481,113 484.062,613 | 12.191 |
| 114 | 407.474,852 484.047,346 | 115 | 407.472,367 484.045,83 | 2.91 |
| 117 | 407.466,036 484.041,554 | 118 | 407.464,55 484.036,289 | 5.471 |
| 120 | 407.463,772 484.025,601 | 121 | 407.459,603 484.017,304 | 9.286 |
| 123 | 407.452,909 484.008,838 | 124 | 407.449,735 484.008,927 | 3.176 |
| 126 | 407.444,951 484.010,556 | 127 | 407.443,959 484.008,927 | 1.908 |
| 129 | 407.445,076 484.005,65 | 130 | 407.443,603 484.001,565 | 4.342 |
| 132 | 407.437,156 483.992,515 | 133 | 407.431,287 483.987,377 | 7.801 |
| 135 | 407.425,199 483.984,676 | 136 | 407.420,591 483.985,601 | 4.7 |
| 138 | 407.399,52 483.990,712 | 139 | 407.392,508 483.990,888 | 7.014 |
| 141 | 407.385,21 483.988,033 | 142 | 407.383,474 483.985,705 | 2.904 |
| 144 | 407.377,84 483.978,009 | 145 | 407.374,53 483.975,985 | 3.88 |
| 147 | 407.367,848 483.975,194 | 148 | 407.365,452 483.975,897 | 2.497 |
| 150 | 407.362,705 483.980,047 | 151 | 407.362,067 483.980,794 | 0.982 |
| 153 | 407.359,43 483.978,378 | 154 | 407.357,321 483.973,488 | 5.326 |
| 156 | 407.355,073 483.963,987 | 157 | 407.354,216 483.962,143 | 2.034 |
| 159 | 407.354,658 483.953,364 | 160 | 407.355,186 483.948,116 | 5.275 |
| 162 | 407.353,999 483.945,349 | 163 | 407.352,328 483.944,47 | 1.887 |
| 165 | 407.346,971 483.942,568 | 166 | 407.345,344 483.942,371 | 1.639 |
| 168 | 407.341,586 483.941,163 | 169 | 407.339,673 483.940,263 | 2.114 |
| 171 | 407.336,2 483.939,911 | 172 | 407.334,42 483.940,768 | 1.976 |
| 174 | 407.330,103 483.941,375 | 175 | 407.327,993 483.939,641 | 2.732 |
| 177 | 407.325,132 483.930,818 | 178 | 407.323,835 483.925,635 | 5.342 |
| 180 | 407.321,879 483.920,473 | 181 | 407.320,521 483.920,007 | 1.436 |
| 183 | 407.318,573 483.917,76 | 184 | 407.318,875 483.915,585 | 2.196 |
| 186 | 407.321,63 483.914,211 | 187 | 407.323,171 483.912,882 | 2.035 |
| 189 | 407.322,646 483.909,034 | 190 | 407.321,315 483.907,144 | 2.311 |
| 192 | 407.316,617 483.904,111 | 193 | 407.315,846 483.902,432 | 1.847 |
| 195 | 407.317,072 483.897,36 | 196 | 407.315,882 483.896,205 | 1.658 |

*Document care conține date cu caracter personal, protejat de prevederile Regulamentului (UE) nr. 679/2016 și Legii 190/2018*

| Punct început | X / Y | Punct sfârşit | X / Y | Lungime segment |
|---|---|---|---|---|
| 196 | 407.315,882<br>483.896,205 | 197 | 407.312,59<br>483.895,47 | 3.373 |
| 199 | 407.309,018<br>483.896,065 | 200 | 407.315,886<br>483.890,568 | 8.797 |
| 202 | 407.320,407<br>483.865,865 | 203 | 407.324,218<br>483.855,153 | 11.37 |
| 205 | 407.305,7<br>483.848,561 | 206 | 407.291,307<br>483.852,92 | 15.039 |
| 208 | 407.251,443<br>483.819,636 | 209 | 407.222,588<br>483.824,764 | 29.307 |
| 211 | 407.186,977<br>483.819,433 | 212 | 407.185,191<br>483.814,291 | 5.444 |
| 214 | 407.181,013<br>483.808,957 | 215 | 407.179,111<br>483.807,839 | 2.206 |
| 217 | 407.172,678<br>483.805,212 | 218 | 407.168,985<br>483.801,523 | 5.219 |
| 220 | 407.163,335<br>483.793,196 | 221 | 407.162,491<br>483.789,091 | 4.19 |
| 223 | 407.153,316<br>483.780,596 | 224 | 407.148,561<br>483.778,304 | 5.279 |
| 226 | 407.170,402<br>483.749,162 | 227 | 407.171,48<br>483.744,621 | 4.667 |
| 229 | 407.153,648<br>483.730,152 | 230 | 407.135,472<br>483.711,07 | 26.354 |
| 232 | 407.119,235<br>483.684,874 | 233 | 407.102,841<br>483.672,784 | 20.37 |
| 235 | 407.064,101<br>483.637,36 | 236 | 407.055,115<br>483.633,513 | 9.775 |
| 238 | 407.039,576<br>483.622,739 | 239 | 407.032,733<br>483.613,805 | 11.253 |
| 241 | 407.017,587<br>483.602,13 | 242 | 407.014,389<br>483.597,964 | 5.251 |
| 244 | 406.999,904<br>483.589,424 | 245 | 406.996,588<br>483.588,636 | 3.409 |
| 247 | 406.995,129<br>483.592,361 | 248 | 406.999,966<br>483.604,577 | 13.139 |
| 250 | 407.007,491<br>483.618,807 | 251 | 407.012,283<br>483.624,177 | 7.197 |
| 253 | 407.025,208<br>483.642,572 | 254 | 407.034,394<br>483.651,644 | 12.91 |
| 256 | 407.055,648<br>483.674,244 | 257 | 407.063,029<br>483.692,07 | 19.294 |
| 259 | 407.047,543<br>483.676,484 | 260 | 407.034,881<br>483.668,111 | 15.181 |
| 262 | 406.994,336<br>483.645,923 | 263 | 406.972,006<br>483.633,95 | 25.337 |
| 265 | 406.943,005<br>483.618,447 | 266 | 406.933,113<br>483.613,375 | 11.117 |
| 268 | 406.917,978<br>483.600,04 | 269 | 406.914,382<br>483.594,337 | 6.742 |
| 271 | 406.901,972<br>483.570,189 | 272 | 406.892,85<br>483.552,943 | 19.51 |
| 274 | 406.873,957<br>483.518,157 | 275 | 406.866,472<br>483.503,889 | 16.113 |
| 277 | 406.852,96<br>483.477,753 | 278 | 406.841,83<br>483.458,502 | 22.237 |
| 280 | 406.825,947<br>483.427,646 | 281 | 406.823,267<br>483.421,78 | 6.449 |
| 283 | 406.837,937<br>483.416,223 | 284 | 406.841,089<br>483.418,129 | 3.684 |
| 286 | 406.849,599<br>483.430,648 | 287 | 406.853,084<br>483.440,513 | 10.462 |
| 289 | 406.859,507<br>483.459,31 | 290 | 406.864,982<br>483.469,143 | 11.254 |
| 292 | 406.883,405<br>483.488,591 | 293 | 406.892,551<br>483.495,642 | 11.549 |

| Punct început | X / Y | Punct sfârşit | X / Y | Lungime segment |
|---|---|---|---|---|
| 197 | 407.312,59<br>483.895,47 | 198 | 407.310,944<br>483.896,205 | 1.802 |
| 200 | 407.315,886<br>483.890,568 | 201 | 407.318,342<br>483.884,515 | 6.532 |
| 203 | 407.324,218<br>483.855,153 | 204 | 407.314,96<br>483.851,246 | 10.049 |
| 206 | 407.291,307<br>483.852,92 | 207 | 407.273,738<br>483.836,182 | 24.266 |
| 209 | 407.222,588<br>483.824,764 | 210 | 407.196,379<br>483.821,298 | 26.437 |
| 212 | 407.185,191<br>483.814,291 | 213 | 407.183,651<br>483.811,737 | 2.983 |
| 215 | 407.179,111<br>483.807,839 | 216 | 407.176,09<br>483.807,671 | 3.026 |
| 218 | 407.168,985<br>483.801,523 | 219 | 407.164,454<br>483.796,493 | 6.77 |
| 221 | 407.162,491<br>483.789,091 | 222 | 407.157,848<br>483.782,999 | 7.66 |
| 224 | 407.148,561<br>483.778,304 | 225 | 407.161,066<br>483.763,465 | 19.406 |
| 227 | 407.171,48<br>483.744,621 | 228 | 407.163,199<br>483.735,692 | 12.178 |
| 230 | 407.135,472<br>483.711,07 | 231 | 407.127,394<br>483.697,249 | 16.008 |
| 233 | 407.102,841<br>483.672,784 | 234 | 407.082,043<br>483.657,259 | 25.953 |
| 236 | 407.055,115<br>483.633,513 | 237 | 407.050,332<br>483.632,424 | 4.905 |
| 239 | 407.032,733<br>483.613,805 | 240 | 407.024,418<br>483.604,123 | 12.763 |
| 242 | 407.014,389<br>483.597,964 | 243 | 407.006,8<br>483.592,317 | 9.46 |
| 245 | 406.996,588<br>483.588,636 | 246 | 406.994,904<br>483.589,687 | 1.986 |
| 248 | 406.999,966<br>483.604,577 | 249 | 407.003,729<br>483.612,363 | 8.647 |
| 251 | 407.012,283<br>483.624,177 | 252 | 407.018,797<br>483.634,946 | 12.586 |
| 254 | 407.034,394<br>483.651,644 | 255 | 407.043,158<br>483.662,574 | 14.01 |
| 257 | 407.063,029<br>483.692,07 | 258 | 407.053,756<br>483.681,83 | 13.815 |
| 260 | 407.034,881<br>483.668,111 | 261 | 407.016,32<br>483.657,749 | 21.257 |
| 263 | 406.972,006<br>483.633,95 | 264 | 406.956,766<br>483.625,709 | 17.325 |
| 266 | 406.933,113<br>483.613,375 | 267 | 406.923,78<br>483.606,307 | 11.708 |
| 269 | 406.914,382<br>483.594,337 | 270 | 406.908,702<br>483.583,803 | 11.968 |
| 272 | 406.892,85<br>483.552,943 | 273 | 406.886,726<br>483.541,217 | 13.228 |
| 275 | 406.866,472<br>483.503,889 | 276 | 406.859,58<br>483.491,308 | 14.344 |
| 278 | 406.841,83<br>483.458,502 | 279 | 406.833,149<br>483.442,365 | 18.324 |
| 281 | 406.823,267<br>483.421,78 | 282 | 406.828,482<br>483.424,139 | 5.723 |
| 284 | 406.841,089<br>483.418,129 | 285 | 406.843,53<br>483.421,205 | 3.927 |
| 287 | 406.853,084<br>483.440,513 | 288 | 406.856,666<br>483.451,404 | 11.465 |
| 290 | 406.864,982<br>483.469,143 | 291 | 406.872,366<br>483.478,199 | 11.684 |
| 293 | 406.892,551<br>483.495,642 | 294 | 406.898,122<br>483.500,585 | 7.448 |

| Punct început | X / Y | Punct sfârşit | X / Y | Lungime segment |
|---|---|---|---|---|
| 198 | 407.310,944<br>483.896,205 | 199 | 407.309,018<br>483.896,065 | 1.931 |
| 201 | 407.318,342<br>483.884,515 | 202 | 407.320,407<br>483.865,865 | 18.764 |
| 204 | 407.314,96<br>483.851,246 | 205 | 407.305,7<br>483.848,561 | 9.641 |
| 207 | 407.273,738<br>483.836,182 | 208 | 407.251,443<br>483.819,636 | 27.764 |
| 210 | 407.196,379<br>483.821,298 | 211 | 407.186,977<br>483.819,433 | 9.585 |
| 213 | 407.183,651<br>483.811,737 | 214 | 407.181,013<br>483.808,957 | 3.832 |
| 216 | 407.176,09<br>483.807,671 | 217 | 407.172,678<br>483.805,212 | 4.206 |
| 219 | 407.164,454<br>483.796,493 | 220 | 407.163,335<br>483.793,196 | 3.482 |
| 222 | 407.157,848<br>483.782,999 | 223 | 407.153,316<br>483.780,596 | 5.129 |
| 225 | 407.161,066<br>483.763,465 | 226 | 407.170,402<br>483.749,162 | 17.08 |
| 228 | 407.163,199<br>483.735,692 | 229 | 407.153,648<br>483.730,152 | 11.041 |
| 231 | 407.127,394<br>483.697,249 | 232 | 407.119,235<br>483.684,874 | 14.822 |
| 234 | 407.082,043<br>483.657,259 | 235 | 407.064,101<br>483.637,36 | 26.793 |
| 237 | 407.050,332<br>483.632,424 | 238 | 407.039,576<br>483.622,739 | 14.474 |
| 240 | 407.024,418<br>483.604,123 | 241 | 407.017,587<br>483.602,13 | 7.116 |
| 243 | 407.006,8<br>483.592,317 | 244 | 406.999,904<br>483.589,424 | 7.478 |
| 246 | 406.994,904<br>483.589,687 | 247 | 406.995,129<br>483.592,361 | 2.683 |
| 249 | 407.003,729<br>483.612,363 | 250 | 407.007,491<br>483.618,807 | 7.461 |
| 252 | 407.018,797<br>483.634,946 | 253 | 407.025,208<br>483.642,572 | 9.963 |
| 255 | 407.043,158<br>483.662,574 | 256 | 407.055,648<br>483.674,244 | 17.094 |
| 258 | 407.053,756<br>483.681,83 | 259 | 407.047,543<br>483.676,484 | 8.196 |
| 261 | 407.016,32<br>483.657,749 | 262 | 406.994,336<br>483.645,923 | 24.963 |
| 264 | 406.956,766<br>483.625,709 | 265 | 406.943,005<br>483.618,447 | 15.559 |
| 267 | 406.923,78<br>483.606,307 | 268 | 406.917,978<br>483.600,04 | 8.54 |
| 270 | 406.908,702<br>483.583,803 | 271 | 406.901,972<br>483.570,189 | 15.187 |
| 273 | 406.886,726<br>483.541,217 | 274 | 406.873,957<br>483.518,157 | 26.359 |
| 276 | 406.859,58<br>483.491,308 | 277 | 406.852,96<br>483.477,753 | 15.086 |
| 279 | 406.833,149<br>483.442,365 | 280 | 406.825,947<br>483.427,646 | 16.387 |
| 282 | 406.828,482<br>483.424,139 | 283 | 406.837,937<br>483.416,223 | 12.331 |
| 285 | 406.843,53<br>483.421,205 | 286 | 406.849,599<br>483.430,648 | 11.225 |
| 288 | 406.856,666<br>483.451,404 | 289 | 406.859,507<br>483.459,31 | 8.401 |
| 291 | 406.872,366<br>483.478,199 | 292 | 406.883,405<br>483.488,591 | 15.161 |
| 294 | 406.898,122<br>483.500,585 | 295 | 406.901,565<br>483.504,891 | 5.513 |

*Document care conține date cu caracter personal, protejat de prevederile Regulamentului (UE) nr. 679/2016 și Legii 190/2018*

| Punct început | X / Y | Punct sfârşit | X / Y | Lungime segment |
|---|---|---|---|---|
| 295 | 406.901,565 483.504,891 | 296 | 406.905,987 483.512,206 | 8.548 |
| 298 | 406.920,206 483.531,15 | 299 | 406.927,92 483.539,461 | 11.339 |
| 301 | 406.951,003 483.556,662 | 302 | 406.966,522 483.564,389 | 17.336 |
| 304 | 406.990,283 483.574,716 | 305 | 406.998,312 483.579,411 | 9.3 |
| 307 | 407.014,404 483.590,457 | 308 | 407.026,086 483.599,902 | 15.022 |
| 310 | 407.052,116 483.619,989 | 311 | 407.060,544 483.625,022 | 9.817 |
| 313 | 407.073,75 483.635,361 | 314 | 407.084,389 483.643,822 | 13.593 |
| 316 | 407.109,589 483.663,896 | 317 | 407.124,051 483.674,472 | 17.916 |
| 319 | 407.146,096 483.690,583 | 320 | 407.158,419 483.701,328 | 16.349 |
| 322 | 407.201,564 483.737,628 | 323 | 407.219,207 483.751,332 | 22.34 |
| 325 | 407.271,807 483.790,903 | 326 | 407.290,526 483.803,051 | 22.316 |
| 328 | 407.311,435 483.811,643 | 329 | 407.318,354 483.812,009 | 6.929 |
| 331 | 407.330,007 483.809,149 | 332 | 407.335,061 483.804,77 | 6.687 |
| 334 | 407.347,113 483.795,202 | 335 | 407.350,716 483.793,216 | 4.113 |
| 337 | 407.357,011 483.793,236 | 338 | 407.360,262 483.794,636 | 3.539 |
| 340 | 407.366,355 483.802,568 | 341 | 407.368,839 483.811,733 | 9.495 |
| 343 | 407.376,137 483.834,777 | 344 | 407.381,547 483.846,323 | 12.75 |
| 346 | 407.404,273 483.878,379 | 347 | 407.414,033 483.895,365 | 19.59 |
| 349 | 407.436,286 483.933,079 | 350 | 407.443,682 483.942,432 | 11.924 |
| 352 | 407.466,043 483.967,945 | 353 | 407.474,032 483.974,319 | 10.221 |
| 355 | 407.497,08 483.988,215 | 356 | 407.506,682 483.992,706 | 10.601 |
| 358 | 407.539,203 484.006,488 | 359 | 407.552,189 484.012,65 | 14.373 |
| 361 | 407.560,526 484.018,021 | 362 | 407.566,997 484.024,551 | 9.194 |
| 364 | 407.588,16 484.049,193 | 365 | 407.599,236 484.058,656 | 14.568 |
| 367 | 407.620,35 484.066,988 | 368 | 407.644,322 484.074,369 | 25.083 |
| 370 | 407.688,902 484.089,558 | 371 | 407.678,62 484.124,151 | 36.089 |
| 373 | 407.688,26 484.131,546 | 374 | 407.693,608 484.135,978 | 6.946 |
| 376 | 407.713,524 484.143,988 | 377 | 407.721,148 484.148,025 | 8.626 |
| 379 | 407.735,99 484.145,963 | 380 | 407.737,697 484.142,918 | 3.49 |
| 382 | 407.747,587 484.141,643 | 383 | 407.749,521 484.141,944 | 1.957 |
| 385 | 407.755,493 484.145,841 | 386 | 407.755,372 484.149,86 | 4.021 |
| 388 | 407.757,809 484.156,984 | 389 | 407.761,527 484.157,714 | 3.789 |
| 391 | 407.773,656 484.155,34 | 392 | 407.779,635 484.154,911 | 5.994 |

| Punct început | X / Y | Punct sfârşit | X / Y | Lungime segment |
|---|---|---|---|---|
| 296 | 406.905,987 483.512,206 | 297 | 406.911,964 483.520,988 | 10.623 |
| 299 | 406.927,92 483.539,461 | 300 | 406.935,77 483.546,089 | 10.274 |
| 302 | 406.966,522 483.564,389 | 303 | 406.981,637 483.570,519 | 16.311 |
| 305 | 406.998,312 483.579,411 | 306 | 407.007,932 483.585,59 | 11.434 |
| 308 | 407.026,086 483.599,902 | 309 | 407.040,409 483.611,242 | 18.269 |
| 311 | 407.060,544 483.625,022 | 312 | 407.063,583 483.626,872 | 3.557 |
| 314 | 407.084,389 483.643,822 | 315 | 407.096,394 483.653,585 | 15.474 |
| 317 | 407.124,051 483.674,472 | 318 | 407.135,711 483.682,815 | 14.337 |
| 320 | 407.158,419 483.701,328 | 321 | 407.179,265 483.718,801 | 27.201 |
| 323 | 407.219,207 483.751,332 | 324 | 407.247,906 483.773,025 | 35.975 |
| 326 | 407.290,526 483.803,051 | 327 | 407.303,282 483.809,398 | 14.248 |
| 329 | 407.318,354 483.812,009 | 330 | 407.323,953 483.811,525 | 5.62 |
| 332 | 407.335,061 483.804,77 | 333 | 407.337,069 483.803,281 | 2.5 |
| 335 | 407.350,716 483.793,216 | 336 | 407.353,603 483.792,804 | 2.916 |
| 338 | 407.360,262 483.794,636 | 339 | 407.363,853 483.798,224 | 5.077 |
| 341 | 407.368,839 483.811,733 | 342 | 407.369,741 483.817,515 | 5.852 |
| 344 | 407.381,547 483.846,323 | 345 | 407.391,469 483.860,886 | 17.623 |
| 347 | 407.414,033 483.895,365 | 348 | 407.431,61 483.925,327 | 34.737 |
| 350 | 407.443,682 483.942,432 | 351 | 407.454,202 483.955,024 | 16.409 |
| 353 | 407.474,032 483.974,319 | 354 | 407.484,794 483.981,334 | 12.846 |
| 356 | 407.506,682 483.992,706 | 357 | 407.519,372 483.998,233 | 13.841 |
| 359 | 407.552,189 484.012,65 | 360 | 407.556,391 484.015,09 | 4.859 |
| 362 | 407.566,997 484.024,551 | 363 | 407.576,386 484.036,516 | 15.208 |
| 365 | 407.599,236 484.058,656 | 366 | 407.608,923 484.063,833 | 10.984 |
| 368 | 407.644,322 484.074,369 | 369 | 407.667,075 484.082,48 | 24.156 |
| 371 | 407.678,62 484.124,151 | 372 | 407.682,682 484.126,722 | 4.808 |
| 374 | 407.693,608 484.135,978 | 375 | 407.703,392 484.141,382 | 11.177 |
| 377 | 407.721,148 484.148,025 | 378 | 407.730,661 484.147,048 | 9.563 |
| 380 | 407.737,697 484.142,918 | 381 | 407.744,035 484.141,092 | 6.596 |
| 383 | 407.749,521 484.141,944 | 384 | 407.752,435 484.142,68 | 3.006 |
| 386 | 407.755,372 484.149,86 | 387 | 407.755,311 484.153,513 | 3.654 |
| 389 | 407.761,527 484.157,714 | 390 | 407.765,976 484.156,496 | 4.613 |
| 392 | 407.779,635 484.154,911 | 393 | 407.782,078 484.154,844 | 2.445 |

| Punct început | X / Y | Punct sfârşit | X / Y | Lungime segment |
|---|---|---|---|---|
| 297 | 406.911,964 483.520,988 | 298 | 406.920,206 483.531,15 | 13.084 |
| 300 | 406.935,77 483.546,089 | 301 | 406.951,003 483.556,662 | 18.543 |
| 303 | 406.981,637 483.570,519 | 304 | 406.990,283 483.574,716 | 9.611 |
| 306 | 407.007,932 483.585,59 | 307 | 407.014,404 483.590,457 | 8.098 |
| 309 | 407.040,409 483.611,242 | 310 | 407.052,116 483.619,989 | 14.614 |
| 312 | 407.063,583 483.626,872 | 313 | 407.073,75 483.635,361 | 13.245 |
| 315 | 407.096,394 483.653,585 | 316 | 407.109,589 483.663,896 | 16.747 |
| 318 | 407.135,711 483.682,815 | 319 | 407.146,096 483.690,583 | 12.969 |
| 321 | 407.179,265 483.718,801 | 322 | 407.201,564 483.737,628 | 29.184 |
| 324 | 407.247,906 483.773,025 | 325 | 407.271,807 483.790,903 | 29.848 |
| 327 | 407.303,282 483.809,398 | 328 | 407.311,435 483.811,643 | 8.456 |
| 330 | 407.323,953 483.811,525 | 331 | 407.330,007 483.809,149 | 6.504 |
| 333 | 407.337,069 483.803,281 | 334 | 407.347,113 483.795,202 | 12.89 |
| 336 | 407.353,603 483.792,804 | 337 | 407.357,011 483.793,236 | 3.436 |
| 339 | 407.363,853 483.798,224 | 340 | 407.366,355 483.802,568 | 5.013 |
| 342 | 407.369,741 483.817,515 | 343 | 407.376,137 483.834,777 | 18.409 |
| 345 | 407.391,469 483.860,886 | 346 | 407.404,273 483.878,379 | 21.678 |
| 348 | 407.431,61 483.925,327 | 349 | 407.436,286 483.933,079 | 9.053 |
| 351 | 407.454,202 483.955,024 | 352 | 407.466,043 483.967,945 | 17.525 |
| 354 | 407.484,794 483.981,334 | 355 | 407.497,08 483.988,215 | 14.082 |
| 357 | 407.519,372 483.998,233 | 358 | 407.539,203 484.006,488 | 21.481 |
| 360 | 407.556,391 484.015,09 | 361 | 407.560,526 484.018,021 | 5.069 |
| 363 | 407.576,386 484.036,516 | 364 | 407.588,16 484.049,193 | 17.301 |
| 366 | 407.608,923 484.063,833 | 367 | 407.620,35 484.066,988 | 11.854 |
| 369 | 407.667,075 484.082,48 | 370 | 407.688,902 484.089,558 | 22.946 |
| 372 | 407.682,682 484.126,722 | 373 | 407.688,26 484.131,546 | 7.375 |
| 375 | 407.703,392 484.141,382 | 376 | 407.713,524 484.143,988 | 10.462 |
| 378 | 407.730,661 484.147,048 | 379 | 407.735,99 484.145,963 | 5.439 |
| 381 | 407.744,035 484.141,092 | 382 | 407.747,587 484.141,643 | 3.594 |
| 384 | 407.752,435 484.142,68 | 385 | 407.755,493 484.145,841 | 4.399 |
| 387 | 407.755,311 484.153,513 | 388 | 407.757,809 484.156,984 | 4.277 |
| 390 | 407.765,976 484.156,496 | 391 | 407.773,656 484.155,34 | 7.766 |
| 393 | 407.782,078 484.154,844 | 394 | 407.784,434 484.156,737 | 3.022 |

*Document care conține date cu caracter personal, protejat de prevederile Regulamentului (UE) nr. 679/2016 și Legii 190/2018*

| Punct început | X / Y | Punct sfârşit | X / Y | Lungime segment |
|---|---|---|---|---|
| 394 | 407.784,434<br>484.156,737 | 395 | 407.786,712<br>484.159,218 | 3.369 |

| Punct început | X / Y | Punct sfârşit | X / Y | Lungime segment |
|---|---|---|---|---|
| 395 | 407.786,712<br>484.159,218 | 1 | 407.788,934<br>484.163,147 | 4.514 |

** Lungimile segmentelor sunt determinate în planul de proiecţie Stereo 70 şi sunt rotunjite la 1 milimetru.
*** Distanţa dintre puncte este formată din segmente cumulate ce sunt mai mici decât valoarea 1 milimetru.

*Document care conține date cu caracter personal, protejat de prevederile Regulamentului (UE) nr. 679/2016 și Legii 190/2018*

# DATE DESPRE IMOBILUL NR. 4498

**Oficiul de Cadastru şi Publicitate Imobiliară SIBIU**
**Biroul de Cadastru şi Publicitate Imobiliară Saliste**

## A. Partea I. Descrierea imobilului

**TEREN** Extravilan

**Adresa:** Jud. Sibiu

| Nr. Crt | Nr cadastral Nr. topografic | Suprafaţa* (mp) | Observaţii / Referinţe |
|---|---|---|---|
| A1 | | 4.700 | Sector cadastral:121 Teren neimprejmuit; |

## B. Partea II. Proprietari şi acte

| Inscrieri privitoare la dreptul de proprietate şi alte drepturi reale | | Referinţe |
|---|---|---|
| / | | |
| Act Normativ nr. 890, din 04/08/2005 emis de GUVERNUL ROMÂNIEI (HG 890/2005); | | |
| B1 | Intabulare, drept de PROPRIETATE, dobandit prin Lege, cota actuala 1/1 | A1 |
| | 1) **ORAŞUL MIERCUREA SIBIULUI - Domeniul privat**, CIF:4406266 | |

## C. Partea III. SARCINI .

| Inscrieri privind dezmembramintele dreptului de proprietate, drepturi reale de garanţie şi sarcini | Referinţe |
|---|---|
| NU SUNT | |

*Document care conține date cu caracter personal, protejat de prevederile Regulamentului (UE) nr. 679/2016 și Legii 190/2018*

# Anexa Nr. 1 La Partea I

## Teren

| Nr cadastral | Suprafaţa (mp)* | Observaţii / Referinţe |
|---|---|---|
| | 4.700 | |

* Suprafaţa este determinată in planul de proiecţie Stereo 70.

DETALII LINIARE IMOBIL

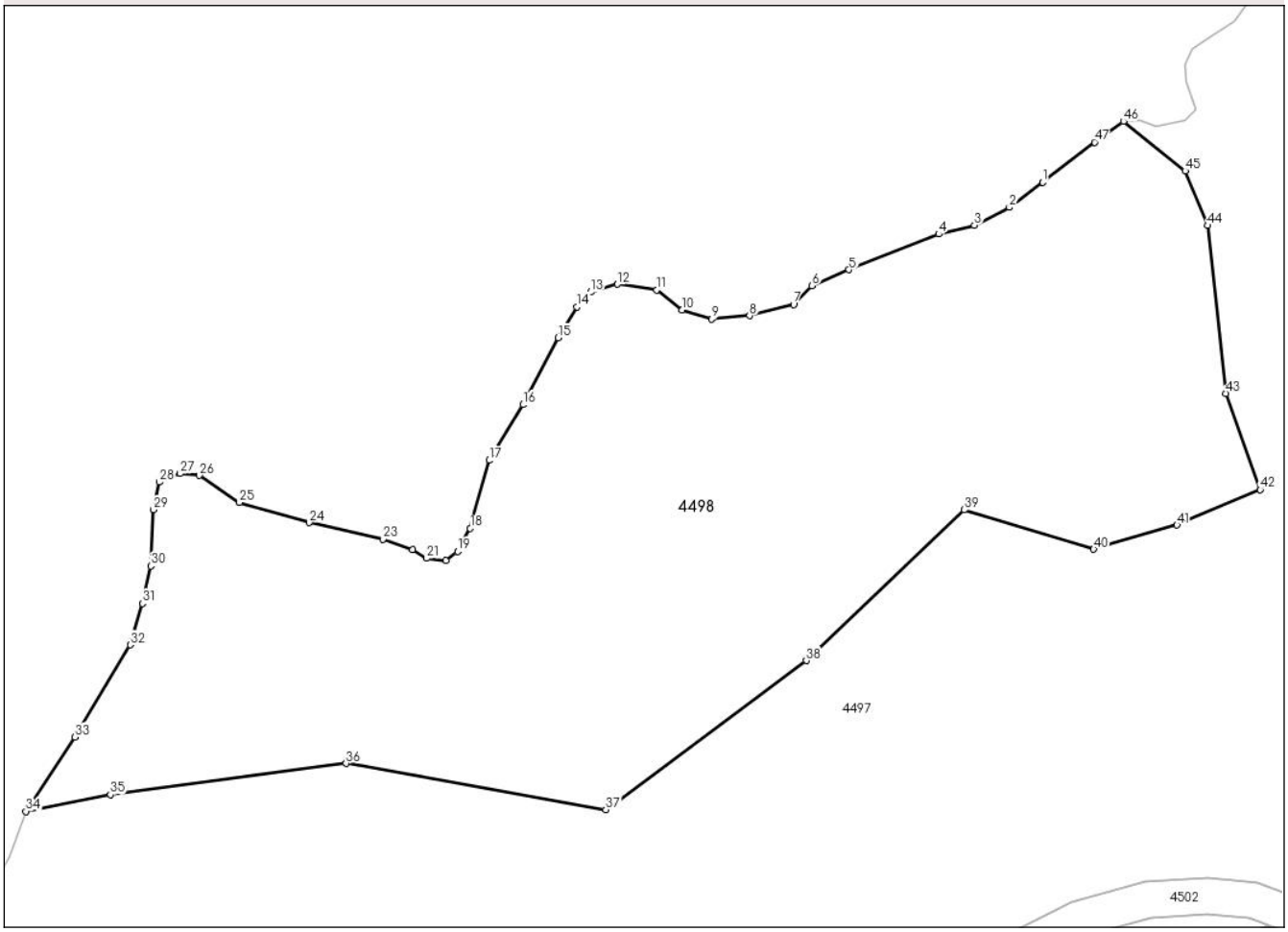


## Date referitoare la teren

| Crt | Categorie folosință | Intra vilan | Suprafaţa (mp) | Tarla | Parcelă | Nr. topo | Observaţii / Referinţe |
|---|---|---|---|---|---|---|---|
| 1 | padure | NU | 4.700 | 111 | 3690 | - | Tufăriș |

**Lungime Segmente**

**1) Valorile lungimilor segmentelor sunt obţinute din proiecţie în plan.**

| Punct început | X / Y | Punct sfârşit | X / Y | Lungime segment |
|---|---|---|---|---|
| 1 | 407.300,038<br>483.889,292 | 2 | 407.296,326<br>483.886,528 | 4.627 |
| 4 | 407.288,482<br>483.883,554 | 5 | 407.278,503<br>483.879,602 | 10.734 |
| 7 | 407.272,34<br>483.875,753 | 8 | 407.267,451<br>483.874,489 | 5.05 |
| 10 | 407.259,957<br>483.875,154 | 11 | 407.257,121<br>483.877,358 | 3.592 |
| 13 | 407.249,802<br>483.877,113 | 14 | 407.248,227<br>483.875,468 | 2.277 |
| 16 | 407.242,233<br>483.864,605 | 17 | 407.238,479<br>483.858,426 | 7.23 |

| Punct început | X / Y | Punct sfârşit | X / Y | Lungime segment |
|---|---|---|---|---|
| 2 | 407.296,326<br>483.886,528 | 3 | 407.292,439<br>483.884,534 | 4.368 |
| 5 | 407.278,503<br>483.879,602 | 6 | 407.274,371<br>483.877,817 | 4.501 |
| 8 | 407.267,451<br>483.874,489 | 9 | 407.263,249<br>483.874,104 | 4.219 |
| 11 | 407.257,121<br>483.877,358 | 12 | 407.252,744<br>483.877,987 | 4.422 |
| 14 | 407.248,227<br>483.875,468 | 15 | 407.246,155<br>483.872,021 | 4.022 |
| 17 | 407.238,479<br>483.858,426 | 18 | 407.236,378<br>483.850,869 | 7.843 |

| Punct început | X / Y | Punct sfârşit | X / Y | Lungime segment |
|---|---|---|---|---|
| 3 | 407.292,439<br>483.884,534 | 4 | 407.288,482<br>483.883,554 | 4.076 |
| 6 | 407.274,371<br>483.877,817 | 7 | 407.272,34<br>483.875,753 | 2.896 |
| 9 | 407.263,249<br>483.874,104 | 10 | 407.259,957<br>483.875,154 | 3.455 |
| 12 | 407.252,744<br>483.877,987 | 13 | 407.249,802<br>483.877,113 | 3.069 |
| 15 | 407.246,155<br>483.872,021 | 16 | 407.242,233<br>483.864,605 | 8.389 |
| 18 | 407.236,378<br>483.850,869 | 19 | 407.234,978<br>483.848,316 | 2.913 |

*Document care conține date cu caracter personal, protejat de prevederile Regulamentului (UE) nr. 679/2016 și Legii 190/2018*

| Punct început | X / Y | Punct sfârşit | X / Y | Lungime segment |
|---|---|---|---|---|
| 19 | 407.234,978<br>483.848,316 | 20 | 407.233,682<br>483.847,301 | 1.646 |
| 22 | 407.229,97<br>483.848,526 | 23 | 407.226,679<br>483.849,68 | 3.488 |
| 25 | 407.210,724<br>483.853,745 | 26 | 407.206,277<br>483.856,754 | 5.369 |
| 28 | 407.201,83<br>483.856,019 | 29 | 407.201,165<br>483.852,941 | 3.15 |
| 31 | 407.199,94<br>483.842,53 | 32 | 407.198,572<br>483.837,931 | 4.798 |
| 34 | 407.186,977<br>483.819,433 | 35 | 407.196,379<br>483.821,298 | 9.585 |
| 37 | 407.251,443<br>483.819,636 | 38 | 407.273,738<br>483.836,182 | 27.764 |
| 40 | 407.305,7<br>483.848,561 | 41 | 407.314,96<br>483.851,246 | 9.641 |
| 43 | 407.320,407<br>483.865,865 | 44 | 407.318,342<br>483.884,515 | 18.764 |
| 46 | 407.309,018<br>483.896,065 | 47 | 407.305,797<br>483.893,756 | 3.963 |

| Punct început | X / Y | Punct sfârşit | X / Y | Lungime segment |
|---|---|---|---|---|
| 20 | 407.233,682<br>483.847,301 | 21 | 407.231,511<br>483.847,546 | 2.185 |
| 23 | 407.226,679<br>483.849,68 | 24 | 407.218,498<br>483.851,506 | 8.383 |
| 26 | 407.206,277<br>483.856,754 | 27 | 407.204,106<br>483.856,964 | 2.181 |
| 29 | 407.201,165<br>483.852,941 | 30 | 407.200,885<br>483.846,693 | 6.254 |
| 32 | 407.198,572<br>483.837,931 | 33 | 407.192,405<br>483.827,689 | 11.955 |
| 35 | 407.196,379<br>483.821,298 | 36 | 407.222,588<br>483.824,764 | 26.437 |
| 38 | 407.273,738<br>483.836,182 | 39 | 407.291,307<br>483.852,92 | 24.266 |
| 41 | 407.314,96<br>483.851,246 | 42 | 407.324,218<br>483.855,153 | 10.049 |
| 44 | 407.318,342<br>483.884,515 | 45 | 407.315,886<br>483.890,568 | 6.532 |
| 47 | 407.305,797<br>483.893,756 | 1 | 407.300,038<br>483.889,292 | 7.287 |

| Punct început | X / Y | Punct sfârşit | X / Y | Lungime segment |
|---|---|---|---|---|
| 21 | 407.231,511<br>483.847,546 | 22 | 407.229,97<br>483.848,526 | 1.826 |
| 24 | 407.218,498<br>483.851,506 | 25 | 407.210,724<br>483.853,745 | 8.089 |
| 27 | 407.204,106<br>483.856,964 | 28 | 407.201,83<br>483.856,019 | 2.464 |
| 30 | 407.200,885<br>483.846,693 | 31 | 407.199,94<br>483.842,53 | 4.269 |
| 33 | 407.192,405<br>483.827,689 | 34 | 407.186,977<br>483.819,433 | 9.88 |
| 36 | 407.222,588<br>483.824,764 | 37 | 407.251,443<br>483.819,636 | 29.307 |
| 39 | 407.291,307<br>483.852,92 | 40 | 407.305,7<br>483.848,561 | 15.039 |
| 42 | 407.324,218<br>483.855,153 | 43 | 407.320,407<br>483.865,865 | 11.37 |
| 45 | 407.315,886<br>483.890,568 | 46 | 407.309,018<br>483.896,065 | 8.797 |

**** Lungimile segmentelor sunt determinate în planul de proiecţie Stereo 70 şi sunt rotunjite la 1 milimetru.**
***** Distanţa dintre puncte este formată din segmente cumulate ce sunt mai mici decât valoarea 1 milimetru.**

*Document care conține date cu caracter personal, protejat de prevederile Regulamentului (UE) nr. 679/2016 și Legii 190/2018*

# DATE DESPRE IMOBILUL NR. 4499

**Oficiul de Cadastru şi Publicitate Imobiliară SIBIU**
**Biroul de Cadastru şi Publicitate Imobiliară Saliste**

## A. Partea I. Descrierea imobilului

**TEREN** Extravilan

**Adresa:** Jud. Sibiu

| Nr. Crt | Nr cadastral Nr. topografic | Suprafaţa* (mp) | Observaţii / Referinţe |
|---|---|---|---|
| A1 | | 7.500 | Sector cadastral:121 Teren neimprejmuit; |

## B. Partea II. Proprietari şi acte

| Inscrieri privitoare la dreptul de proprietate şi alte drepturi reale | | Referinţe |
|---|---|---|
| / | | |
| Act Normativ nr. 890, din 04/08/2005 emis de GUVERNUL ROMÂNIEI (HG 890/2005); | | |
| B1 | Intabulare, drept de PROPRIETATE, dobandit prin Lege, cota actuala 1/1 | A1 |
| | 1) **ORAȘUL MIERCUREA SIBIULUI - Domeniul privat**, CIF:4406266 | |

## C. Partea III. SARCINI .

| Inscrieri privind dezmembramintele dreptului de proprietate, drepturi reale de garanţie şi sarcini | Referinţe |
|---|---|
| NU SUNT | |

*Document care conține date cu caracter personal, protejat de prevederile Regulamentului (UE) nr. 679/2016 și Legii 190/2018*

# Anexa Nr. 1 La Partea I

## Teren

| Nr cadastral | Suprafaţa (mp)* | Observaţii / Referinţe |
|---|---|---|
| | 7.500 | |

* Suprafaţa este determinată in planul de proiecţie Stereo 70.

DETALII LINIARE IMOBIL

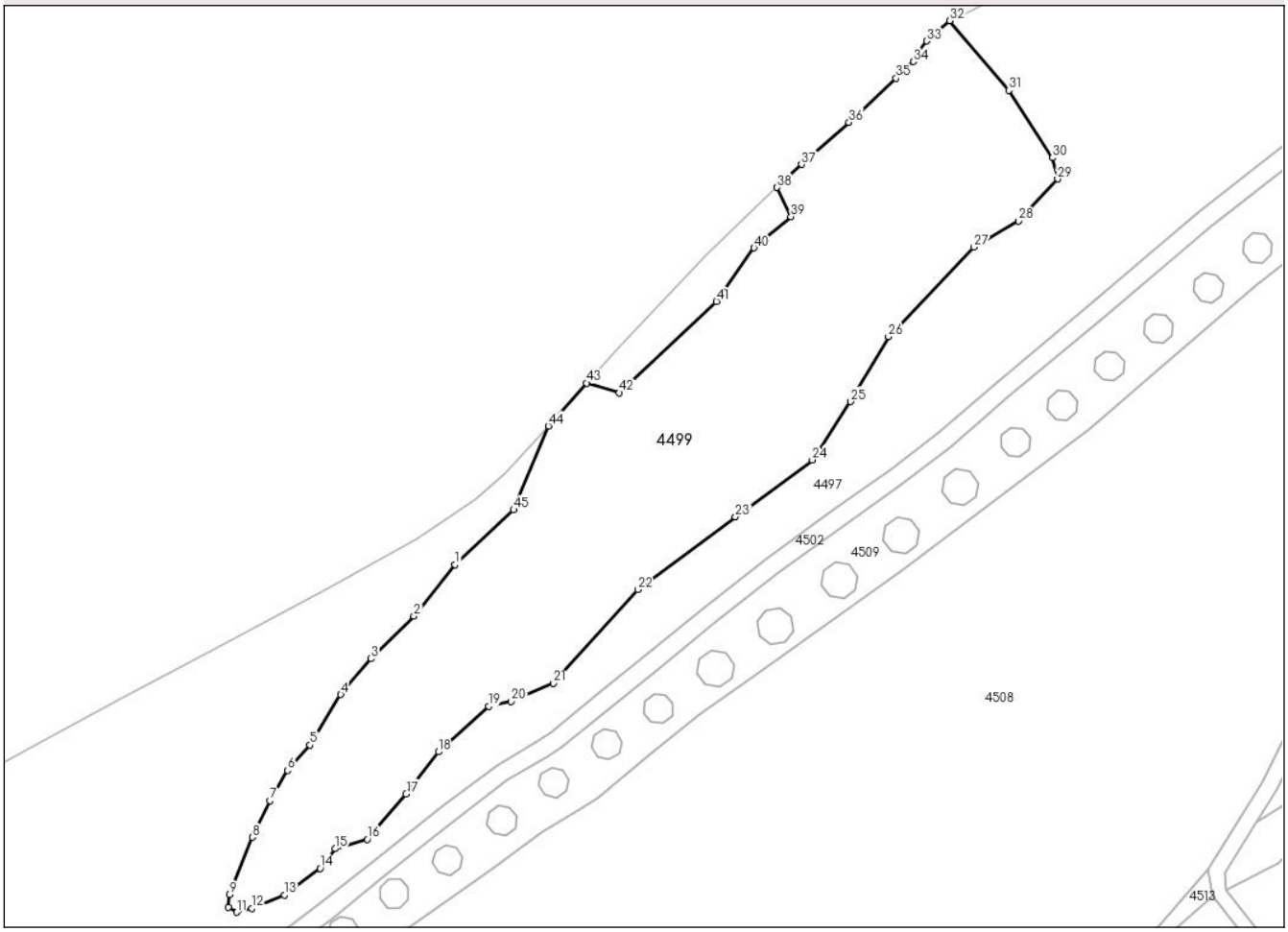


## Date referitoare la teren

| Crt | Categorie folosință | Intra vilan | Suprafaţa (mp) | Tarla | Parcelă | Nr. topo | Observaţii / Referinţe |
|---|---|---|---|---|---|---|---|
| 1 | padure | NU | 7.500 | 111 | 3688 | - | Tufăriș |

**Lungime Segmente**

**1) Valorile lungimilor segmentelor sunt obţinute din proiecţie în plan.**

| Punct început | X / Y | Punct sfârşit | X / Y | Lungime segment |
|---|---|---|---|---|
| 1 | 407.043,158<br>483.662,574 | 2 | 407.034,394<br>483.651,644 | 14.01 |
| 4 | 407.018,797<br>483.634,946 | 5 | 407.012,283<br>483.624,177 | 12.586 |
| 7 | 407.003,729<br>483.612,363 | 8 | 406.999,966<br>483.604,577 | 8.647 |
| 10 | 406.994,904<br>483.589,687 | 11 | 406.996,588<br>483.588,636 | 1.986 |
| 13 | 407.006,8<br>483.592,317 | 14 | 407.014,389<br>483.597,964 | 9.46 |
| 16 | 407.024,418<br>483.604,123 | 17 | 407.032,733<br>483.613,805 | 12.763 |

| Punct început | X / Y | Punct sfârşit | X / Y | Lungime segment |
|---|---|---|---|---|
| 2 | 407.034,394<br>483.651,644 | 3 | 407.025,208<br>483.642,572 | 12.91 |
| 5 | 407.012,283<br>483.624,177 | 6 | 407.007,491<br>483.618,807 | 7.197 |
| 8 | 406.999,966<br>483.604,577 | 9 | 406.995,129<br>483.592,361 | 13.139 |
| 11 | 406.996,588<br>483.588,636 | 12 | 406.999,904<br>483.589,424 | 3.409 |
| 14 | 407.014,389<br>483.597,964 | 15 | 407.017,587<br>483.602,13 | 5.251 |
| 17 | 407.032,733<br>483.613,805 | 18 | 407.039,576<br>483.622,739 | 11.253 |

| Punct început | X / Y | Punct sfârşit | X / Y | Lungime segment |
|---|---|---|---|---|
| 3 | 407.025,208<br>483.642,572 | 4 | 407.018,797<br>483.634,946 | 9.963 |
| 6 | 407.007,491<br>483.618,807 | 7 | 407.003,729<br>483.612,363 | 7.461 |
| 9 | 406.995,129<br>483.592,361 | 10 | 406.994,904<br>483.589,687 | 2.683 |
| 12 | 406.999,904<br>483.589,424 | 13 | 407.006,8<br>483.592,317 | 7.478 |
| 15 | 407.017,587<br>483.602,13 | 16 | 407.024,418<br>483.604,123 | 7.116 |
| 18 | 407.039,576<br>483.622,739 | 19 | 407.050,332<br>483.632,424 | 14.474 |

*Document care conține date cu caracter personal, protejat de prevederile Regulamentului (UE) nr. 679/2016 și Legii 190/2018*

| Punct început | X / Y | Punct sfârşit | X / Y | Lungime segment |
|---|---|---|---|---|
| 19 | 407.050,332<br>483.632,424 | 20 | 407.055,115<br>483.633,513 | 4.905 |
| 22 | 407.082,043<br>483.657,259 | 23 | 407.102,841<br>483.672,784 | 25.953 |
| 25 | 407.127,394<br>483.697,249 | 26 | 407.135,472<br>483.711,07 | 16.008 |
| 28 | 407.163,199<br>483.735,692 | 29 | 407.171,48<br>483.744,621 | 12.178 |
| 31 | 407.161,066<br>483.763,465 | 32 | 407.148,561<br>483.778,304 | 19.406 |
| 34 | 407.140,725<br>483.769,614 | 35 | 407.137,106<br>483.766,051 | 5.079 |
| 37 | 407.116,931<br>483.747,747 | 38 | 407.111,742<br>483.742,844 | 7.14 |
| 40 | 407.106,831<br>483.729,95 | 41 | 407.098,837<br>483.718,572 | 13.905 |
| 43 | 407.071,182<br>483.701,226 | 44 | 407.063,029<br>483.692,07 | 12.26 |

| Punct început | X / Y | Punct sfârşit | X / Y | Lungime segment |
|---|---|---|---|---|
| 20 | 407.055,115<br>483.633,513 | 21 | 407.064,101<br>483.637,36 | 9.775 |
| 23 | 407.102,841<br>483.672,784 | 24 | 407.119,235<br>483.684,874 | 20.37 |
| 26 | 407.135,472<br>483.711,07 | 27 | 407.153,648<br>483.730,152 | 26.354 |
| 29 | 407.171,48<br>483.744,621 | 30 | 407.170,402<br>483.749,162 | 4.667 |
| 32 | 407.148,561<br>483.778,304 | 33 | 407.143,628<br>483.773,98 | 6.56 |
| 35 | 407.137,106<br>483.766,051 | 36 | 407.127,056<br>483.756,695 | 13.731 |
| 38 | 407.111,742<br>483.742,844 | 39 | 407.114,684<br>483.736,631 | 6.875 |
| 41 | 407.098,837<br>483.718,572 | 42 | 407.078,146<br>483.699,127 | 28.394 |
| 44 | 407.063,029<br>483.692,07 | 45 | 407.055,648<br>483.674,244 | 19.294 |

| Punct început | X / Y | Punct sfârşit | X / Y | Lungime segment |
|---|---|---|---|---|
| 21 | 407.064,101<br>483.637,36 | 22 | 407.082,043<br>483.657,259 | 26.793 |
| 24 | 407.119,235<br>483.684,874 | 25 | 407.127,394<br>483.697,249 | 14.822 |
| 27 | 407.153,648<br>483.730,152 | 28 | 407.163,199<br>483.735,692 | 11.041 |
| 30 | 407.170,402<br>483.749,162 | 31 | 407.161,066<br>483.763,465 | 17.08 |
| 33 | 407.143,628<br>483.773,98 | 34 | 407.140,725<br>483.769,614 | 5.243 |
| 36 | 407.127,056<br>483.756,695 | 37 | 407.116,931<br>483.747,747 | 13.512 |
| 39 | 407.114,684<br>483.736,631 | 40 | 407.106,831<br>483.729,95 | 10.311 |
| 42 | 407.078,146<br>483.699,127 | 43 | 407.071,182<br>483.701,226 | 7.274 |
| 45 | 407.055,648<br>483.674,244 | 1 | 407.043,158<br>483.662,574 | 17.094 |

**** Lungimile segmentelor sunt determinate în planul de proiecţie Stereo 70 şi sunt rotunjite la 1 milimetru.**
***** Distanţa dintre puncte este formată din segmente cumulate ce sunt mai mici decât valoarea 1 milimetru.**

*Document care conține date cu caracter personal, protejat de prevederile Regulamentului (UE) nr. 679/2016 și Legii 190/2018*

# DATE DESPRE IMOBILUL NR. 4500

**Oficiul de Cadastru şi Publicitate Imobiliară SIBIU**
**Biroul de Cadastru şi Publicitate Imobiliară Saliste**

## A. Partea I. Descrierea imobilului

**TEREN** Extravilan

**Adresa:** Jud. Sibiu

| Nr. Crt | Nr cadastral Nr. topografic | Suprafaţa* (mp) | Observaţii / Referinţe |
|---|---|---|---|
| A1 | | 400 | Sector cadastral:121 Teren neimprejmuit; |

## B. Partea II. Proprietari şi acte

| Inscrieri privitoare la dreptul de proprietate şi alte drepturi reale | | Referinţe |
|---|---|---|
| / | | |
| Act Normativ nr. 890, din 04/08/2005 emis de GUVERNUL ROMÂNIEI (HG 890/2005); | | |
| B1 | Intabulare, drept de PROPRIETATE, dobandit prin Lege, cota actuala 1/1 | A1 |
| | 1) **ORAŞUL MIERCUREA SIBIULUI - Domeniul privat**, CIF:4406266 | |

## C. Partea III. SARCINI .

| Inscrieri privind dezmembramintele dreptului de proprietate, drepturi reale de garanţie şi sarcini | Referinţe |
|---|---|
| NU SUNT | |

*Document care conține date cu caracter personal, protejat de prevederile Regulamentului (UE) nr. 679/2016 și Legii 190/2018*

# Anexa Nr. 1 La Partea I

## Teren

| Nr cadastral | Suprafaţa (mp)* | Observaţii / Referinţe |
|---|---|---|
| | 400 | |

* Suprafaţa este determinată in planul de proiecţie Stereo 70.

DETALII LINIARE IMOBIL

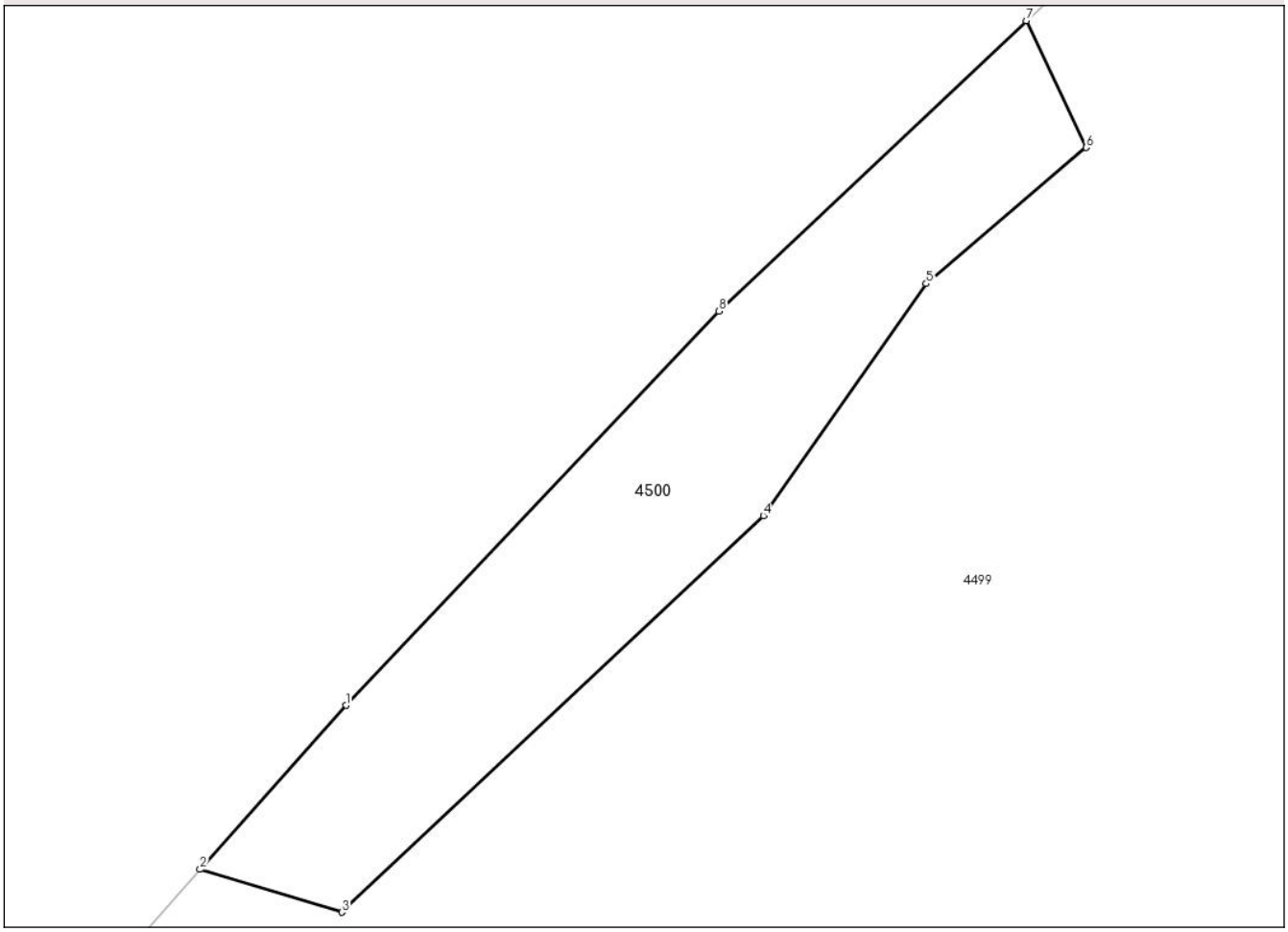


## Date referitoare la teren

| Crt | Categorie folosință | Intra vilan | Suprafaţa (mp) | Tarla | Parcelă | Nr. topo | Observaţii / Referinţe |
|---|---|---|---|---|---|---|---|
| 1 | pasune | NU | 400 | 111 | 3689 | - | |

**Lungime Segmente**
**1) Valorile lungimilor segmentelor sunt obţinute din proiecţie în plan.**

| Punct început | X / Y | Punct sfârşit | X / Y | Lungime segment (** (m) |
|---|---|---|---|---|
| 1 | 407.078,348<br>483.709,274 | 2 | 407.071,182<br>483.701,226 | 10.776 |
| 2 | 407.071,182<br>483.701,226 | 3 | 407.078,146<br>483.699,127 | 7.274 |
| 3 | 407.078,146<br>483.699,127 | 4 | 407.098,837<br>483.718,572 | 28.394 |
| 4 | 407.098,837<br>483.718,572 | 5 | 407.106,831<br>483.729,95 | 13.905 |
| 5 | 407.106,831<br>483.729,95 | 6 | 407.114,684<br>483.736,631 | 10.311 |

*Document care conține date cu caracter personal, protejat de prevederile Regulamentului (UE) nr. 679/2016 și Legii 190/2018*

| Punct început | X / Y | Punct sfârşit | X / Y | Lungime segment (** (m) |
|---|---|---|---|---|
| 6 | 407.114,684<br>483.736,631 | 7 | 407.111,742<br>483.742,844 | 6.875 |
| 7 | 407.111,742<br>483.742,844 | 8 | 407.096,663<br>483.728,596 | 20.745 |
| 8 | 407.096,663<br>483.728,596 | 1 | 407.078,348<br>483.709,274 | 26.623 |

** Lungimile segmentelor sunt determinate în planul de proiecţie Stereo 70 şi sunt rotunjite la 1 milimetru.
*** Distanţa dintre puncte este formată din segmente cumulate ce sunt mai mici decât valoarea 1 milimetru.

*Document care conține date cu caracter personal, protejat de prevederile Regulamentului (UE) nr. 679/2016 și Legii 190/2018*

# DATE DESPRE IMOBILUL NR. 4501

**Oficiul de Cadastru şi Publicitate Imobiliară SIBIU**
**Biroul de Cadastru şi Publicitate Imobiliară Saliste**

## A. Partea I. Descrierea imobilului

**TEREN** Necunoscut

**Adresa:** Loc. Apoldu De Sus, Jud. Sibiu, Partial intravilan

| Nr. Crt | Nr cadastral Nr. topografic | Suprafaţa* (mp) | Observaţii / Referinţe |
|---|---|---|---|
| A1 | | 11.200 | Sector cadastral:121 Teren neimprejmuit; |

## B. Partea II. Proprietari şi acte

| Inscrieri privitoare la dreptul de proprietate şi alte drepturi reale | | Referinţe |
|---|---|---|
| / | | |
| Act Normativ nr. 890, din 04/08/2005 emis de GUVERNUL ROMÂNIEI (HG 890/2005); | | |
| B1 | Intabulare, drept de PROPRIETATE, dobandit prin Lege, cota actuala 1/1 | A1 |
| | 1) **ORAŞUL MIERCUREA SIBIULUI - Domeniul privat**, CIF:4406266 | |

## C. Partea III. SARCINI .

| Inscrieri privind dezmembramintele dreptului de proprietate, drepturi reale de garanţie şi sarcini | Referinţe |
|---|---|
| NU SUNT | |

*Document care conține date cu caracter personal, protejat de prevederile Regulamentului (UE) nr. 679/2016 și Legii 190/2018*

# Anexa Nr. 1 La Partea I

## Teren

| Nr cadastral | Suprafaţa (mp)* | Observaţii / Referinţe |
|---|---|---|
| | 11.200 | |

* Suprafaţa este determinată in planul de proiecţie Stereo 70.

DETALII LINIARE IMOBIL

## Date referitoare la teren

| Crt | Categorie folosință | Intra vilan | Suprafaţa (mp) | Tarla | Parcelă | Nr. topo | Observaţii / Referinţe |
|---|---|---|---|---|---|---|---|
| 1 | drum | DA | 8 | 111 | 3685/1/1 | - | |
| 2 | drum | NU | 11.192 | 111 | 3685/1/2 | - | |

**Lungime Segmente**

**1) Valorile lungimilor segmentelor sunt obţinute din proiecţie în plan.**

| Punct început | X / Y | Punct sfârşit | X / Y | Lungime segment |
|---|---|---|---|---|
| 1 | 408.282,372 484.205,556 | 2 | 408.268,632 484.206,342 | 13.763 |
| 4 | 408.262,465 484.205,51 | 5 | 408.256,624 484.205,725 | 5.845 |
| 7 | 408.247,685 484.216,226 | 8 | 408.232,869 484.214,027 | 14.978 |
| 10 | 408.226,968 484.213,308 | 11 | 408.218,263 484.212,428 | 8.749 |
| 13 | 408.207,582 484.210,962 | 14 | 408.206,007 484.210,755 | 1.588 |

| Punct început | X / Y | Punct sfârşit | X / Y | Lungime segment |
|---|---|---|---|---|
| 2 | 408.268,632 484.206,342 | 3 | 408.266,73 484.204,766 | 2.47 |
| 5 | 408.256,624 484.205,725 | 6 | 408.247,251 484.206,495 | 9.405 |
| 8 | 408.232,869 484.214,027 | 9 | 408.230,711 484.213,764 | 2.174 |
| 11 | 408.218,263 484.212,428 | 12 | 408.211,768 484.211,514 | 6.559 |
| 14 | 408.206,007 484.210,755 | 15 | 408.195,005 484.209,305 | 11.097 |

| Punct început | X / Y | Punct sfârşit | X / Y | Lungime segment |
|---|---|---|---|---|
| 3 | 408.266,73 484.204,766 | 4 | 408.262,465 484.205,51 | 4.329 |
| 6 | 408.247,251 484.206,495 | 7 | 408.247,685 484.216,226 | 9.74 |
| 9 | 408.230,711 484.213,764 | 10 | 408.226,968 484.213,308 | 3.771 |
| 12 | 408.211,768 484.211,514 | 13 | 408.207,582 484.210,962 | 4.223 |
| 15 | 408.195,005 484.209,305 | 16 | 408.180,845 484.207,438 | 14.282 |

*Document care conține date cu caracter personal, protejat de prevederile Regulamentului (UE) nr. 679/2016 și Legii 190/2018*

| Punct început | X / Y | Punct sfârşit | X / Y | Lungime segment |
|---|---|---|---|---|
| 16 | 408.180,845<br>484.207,438 | 17 | 408.149,928<br>484.203,352 | 31.186 |
| 19 | 408.124,504<br>484.200,234 | 20 | 408.115,766<br>484.199,021 | 8.822 |
| 22 | 408.082,586<br>484.194,71 | 23 | 408.080,598<br>484.194,499 | 1.999 |
| 25 | 408.010,159<br>484.185,542 | 26 | 408.001,743<br>484.184,328 | 8.503 |
| 28 | 407.970,005<br>484.175,269 | 29 | 407.954,887<br>484.169,759 | 16.09 |
| 31 | 407.940,29<br>484.161,706 | 32 | 407.940,95<br>484.157,729 | 4.031 |
| 34 | 407.917,075<br>484.151,098 | 35 | 407.913,626<br>484.150,144 | 3.578 |
| 37 | 407.894,15<br>484.144,916 | 38 | 407.890,556<br>484.143,952 | 3.72 |
| 40 | 407.865,59<br>484.136,998 | 41 | 407.843,316<br>484.130,481 | 23.208 |
| 43 | 407.790,749<br>484.114,959 | 44 | 407.791,617<br>484.111,232 | 3.827 |
| 46 | 407.812,469<br>484.102,983 | 47 | 407.857,995<br>484.116,627 | 47.527 |
| 49 | 407.916,512<br>484.133,06 | 50 | 407.922,86<br>484.134,703 | 6.557 |
| 52 | 407.936,936<br>484.138,505 | 53 | 407.949,476<br>484.141,97 | 13.011 |
| 55 | 407.966,15<br>484.147,829 | 56 | 407.976,028<br>484.151,017 | 10.38 |
| 58 | 408.000,308<br>484.155,827 | 59 | 408.009,307<br>484.157,605 | 9.173 |
| 61 | 408.025,273<br>484.160,252 | 62 | 408.026,372<br>484.160,454 | 1.117 |
| 64 | 408.043,689<br>484.163,498 | 65 | 408.053,103<br>484.164,688 | 9.489 |
| 67 | 408.082,651<br>484.167,518 | 68 | 408.101,57<br>484.169,737 | 19.049 |
| 70 | 408.126,67<br>484.172,681 | 71 | 408.141,177<br>484.177,113 | 15.169 |
| 73 | 408.178,403<br>484.188,487 | 74 | 408.188,29<br>484.191,508 | 10.338 |
| 76 | 408.199,655<br>484.194,64 | 77 | 408.219,233<br>484.194,078 | 19.586 |
| 79 | 408.261,426<br>484.191,726 | 80 | 408.304,46<br>484.186,79 | 43.315 |
| 82 | 408.312,699<br>484.189,956 | 83 | 408.313,39<br>484.189,88 | 0.696 |
| 85 | 408.315,153<br>484.203,574 | 86 | 408.288,815<br>484.205,166 | 26.386 |

| Punct început | X / Y | Punct sfârşit | X / Y | Lungime segment |
|---|---|---|---|---|
| 17 | 408.149,928<br>484.203,352 | 18 | 408.148,677<br>484.203,173 | 1.263 |
| 20 | 408.115,766<br>484.199,021 | 21 | 408.113,578<br>484.198,687 | 2.213 |
| 23 | 408.080,598<br>484.194,499 | 24 | 408.042,77<br>484.189,829 | 38.115 |
| 26 | 408.001,743<br>484.184,328 | 27 | 407.992,934<br>484.182,643 | 8.969 |
| 29 | 407.954,887<br>484.169,759 | 30 | 407.939,269<br>484.165,809 | 16.11 |
| 32 | 407.940,95<br>484.157,729 | 33 | 407.936,44<br>484.156,449 | 4.688 |
| 35 | 407.913,626<br>484.150,144 | 36 | 407.910,886<br>484.149,409 | 2.837 |
| 38 | 407.890,556<br>484.143,952 | 39 | 407.874,653<br>484.139,522 | 16.508 |
| 41 | 407.843,316<br>484.130,481 | 42 | 407.823,669<br>484.123,982 | 20.694 |
| 44 | 407.791,617<br>484.111,232 | 45 | 407.795,528<br>484.097,906 | 13.888 |
| 47 | 407.857,995<br>484.116,627 | 48 | 407.886,505<br>484.125,295 | 29.799 |
| 50 | 407.922,86<br>484.134,703 | 51 | 407.934,858<br>484.137,944 | 12.428 |
| 53 | 407.949,476<br>484.141,97 | 54 | 407.952,279<br>484.142,955 | 2.971 |
| 56 | 407.976,028<br>484.151,017 | 57 | 407.997,075<br>484.155,188 | 21.457 |
| 59 | 408.009,307<br>484.157,605 | 60 | 408.017,273<br>484.159,179 | 8.119 |
| 62 | 408.026,372<br>484.160,454 | 63 | 408.041,174<br>484.163,18 | 15.051 |
| 65 | 408.053,103<br>484.164,688 | 66 | 408.064,096<br>484.165,353 | 11.013 |
| 68 | 408.101,57<br>484.169,737 | 69 | 408.121,185<br>484.172,038 | 19.749 |
| 71 | 408.141,177<br>484.177,113 | 72 | 408.160,715<br>484.183,083 | 20.43 |
| 74 | 408.188,29<br>484.191,508 | 75 | 408.195,628<br>484.194,756 | 8.025 |
| 77 | 408.219,233<br>484.194,078 | 78 | 408.241,374<br>484.193,27 | 22.155 |
| 80 | 408.304,46<br>484.186,79 | 81 | 408.311,972<br>484.185,924 | 7.562 |
| 83 | 408.313,39<br>484.189,88 | 84 | 408.315,55<br>484.203,55 | 13.84 |
| 86 | 408.288,815<br>484.205,166 | 1 | 408.282,372<br>484.205,556 | 6.455 |

| Punct început | X / Y | Punct sfârşit | X / Y | Lungime segment |
|---|---|---|---|---|
| 18 | 408.148,677<br>484.203,173 | 19 | 408.124,504<br>484.200,234 | 24.351 |
| 21 | 408.113,578<br>484.198,687 | 22 | 408.082,586<br>484.194,71 | 31.246 |
| 24 | 408.042,77<br>484.189,829 | 25 | 408.010,159<br>484.185,542 | 32.891 |
| 27 | 407.992,934<br>484.182,643 | 28 | 407.970,005<br>484.175,269 | 24.086 |
| 30 | 407.939,269<br>484.165,809 | 31 | 407.940,29<br>484.161,706 | 4.228 |
| 33 | 407.936,44<br>484.156,449 | 34 | 407.917,075<br>484.151,098 | 20.091 |
| 36 | 407.910,886<br>484.149,409 | 37 | 407.894,15<br>484.144,916 | 17.329 |
| 39 | 407.874,653<br>484.139,522 | 40 | 407.865,59<br>484.136,998 | 9.408 |
| 42 | 407.823,669<br>484.123,982 | 43 | 407.790,749<br>484.114,959 | 34.134 |
| 45 | 407.795,528<br>484.097,906 | 46 | 407.812,469<br>484.102,983 | 17.685 |
| 48 | 407.886,505<br>484.125,295 | 49 | 407.916,512<br>484.133,06 | 30.995 |
| 51 | 407.934,858<br>484.137,944 | 52 | 407.936,936<br>484.138,505 | 2.152 |
| 54 | 407.952,279<br>484.142,955 | 55 | 407.966,15<br>484.147,829 | 14.703 |
| 57 | 407.997,075<br>484.155,188 | 58 | 408.000,308<br>484.155,827 | 3.295 |
| 60 | 408.017,273<br>484.159,179 | 61 | 408.025,273<br>484.160,252 | 8.072 |
| 63 | 408.041,174<br>484.163,18 | 64 | 408.043,689<br>484.163,498 | 2.535 |
| 66 | 408.064,096<br>484.165,353 | 67 | 408.082,651<br>484.167,518 | 18.681 |
| 69 | 408.121,185<br>484.172,038 | 70 | 408.126,67<br>484.172,681 | 5.522 |
| 72 | 408.160,715<br>484.183,083 | 73 | 408.178,403<br>484.188,487 | 18.495 |
| 75 | 408.195,628<br>484.194,756 | 76 | 408.199,655<br>484.194,64 | 4.029 |
| 78 | 408.241,374<br>484.193,27 | 79 | 408.261,426<br>484.191,726 | 20.112 |
| 81 | 408.311,972<br>484.185,924 | 82 | 408.312,699<br>484.189,956 | 4.098 |
| 84 | 408.315,55<br>484.203,55 | 85 | 408.315,153<br>484.203,574 | 0.398 |

**** Lungimile segmentelor sunt determinate în planul de proiecţie Stereo 70 şi sunt rotunjite la 1 milimetru.**
***** Distanţa dintre puncte este formată din segmente cumulate ce sunt mai mici decât valoarea 1 milimetru.**

*Document care conține date cu caracter personal, protejat de prevederile Regulamentului (UE) nr. 679/2016 și Legii 190/2018*

# DATE DESPRE IMOBILUL NR. 4502

**Oficiul de Cadastru şi Publicitate Imobiliară SIBIU**
**Biroul de Cadastru şi Publicitate Imobiliară Saliste**

## A. Partea I. Descrierea imobilului

**TEREN** Extravilan

**Adresa:** Jud. Sibiu

| Nr. Crt | Nr cadastral Nr. topografic | Suprafaţa* (mp) | Observaţii / Referinţe |
|---|---|---|---|
| A1 | | 5.000 | Sector cadastral:121 Teren neimprejmuit; |

## B. Partea II. Proprietari şi acte

| Inscrieri privitoare la dreptul de proprietate şi alte drepturi reale | | Referinţe |
|---|---|---|
| / | | |
| Act Normativ nr. 890, din 04/08/2005 emis de GUVERNUL ROMÂNIEI (HG 890/2005); | | |
| B1 | Intabulare, drept de PROPRIETATE, dobandit prin Lege, cota actuala 1/1 | A1 |
| | 1) **ORAȘUL MIERCUREA SIBIULUI - Domeniul privat**, CIF:4406266 | |

## C. Partea III. SARCINI .

| Inscrieri privind dezmembramintele dreptului de proprietate, drepturi reale de garanţie şi sarcini | Referinţe |
|---|---|
| NU SUNT | |

# Anexa Nr. 1 La Partea I

## Teren

| Nr cadastral | Suprafaţa (mp)* | Observaţii / Referinţe |
|---|---|---|
| | 5.000 | |

* Suprafaţa este determinată in planul de proiecţie Stereo 70.

DETALII LINIARE IMOBIL

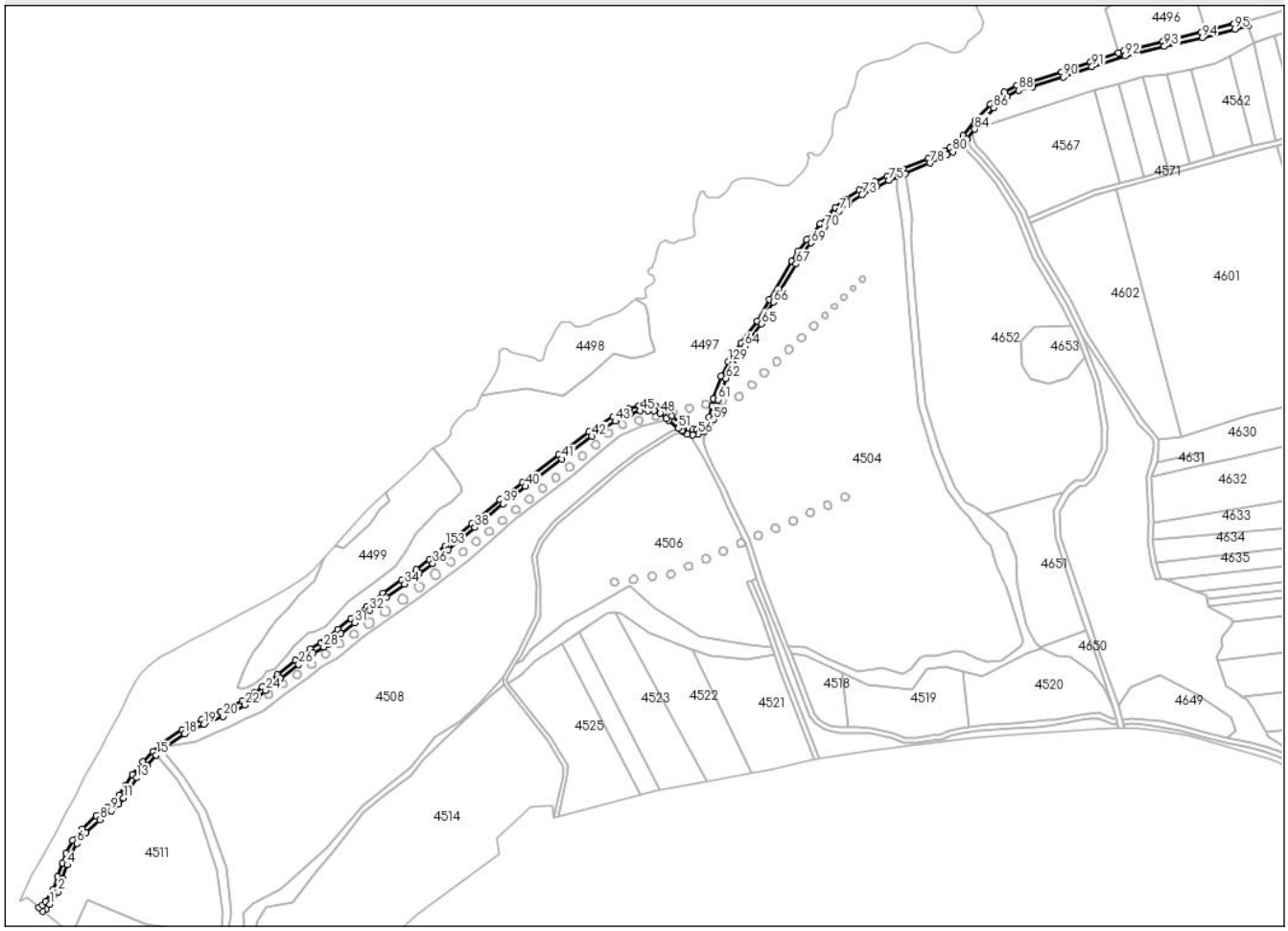


## Date referitoare la teren

| Crt | Categorie folosință | Intra vilan | Suprafaţa (mp) | Tarla | Parcelă | Nr. topo | Observaţii / Referinţe |
|---|---|---|---|---|---|---|---|
| 1 | drum | NU | 5.000 | 111 | 3685 | - | |

**Lungime Segmente**

**1) Valorile lungimilor segmentelor sunt obţinute din proiecţie în plan.**

| Punct început | X / Y | Punct sfârşit | X / Y | Lungime segment |
|---|---|---|---|---|
| 1 | 406.846,787<br>483.418,875 | 2 | 406.853,215<br>483.428,877 | 11.889 |
| 4 | 406.860,449<br>483.450,102 | 5 | 406.863,161<br>483.457,65 | 8.02 |
| 7 | 406.875,3<br>483.475,467 | 8 | 406.886,003<br>483.485,543 | 14.7 |
| 10 | 406.901,033<br>483.497,82 | 11 | 406.904,852<br>483.502,598 | 6.117 |
| 13 | 406.915,177<br>483.518,598 | 14 | 406.923,229<br>483.528,527 | 12.783 |
| 16 | 406.935,577<br>483.540,691 | 17 | 406.938,206<br>483.542,911 | 3.441 |

| Punct început | X / Y | Punct sfârşit | X / Y | Lungime segment |
|---|---|---|---|---|
| 2 | 406.853,215<br>483.428,877 | 3 | 406.856,87<br>483.439,221 | 10.971 |
| 5 | 406.863,161<br>483.457,65 | 6 | 406.868,305<br>483.466,889 | 10.574 |
| 8 | 406.886,003<br>483.485,543 | 9 | 406.895,102<br>483.492,559 | 11.49 |
| 11 | 406.904,852<br>483.502,598 | 12 | 406.909,354<br>483.510,044 | 8.701 |
| 14 | 406.923,229<br>483.528,527 | 15 | 406.930,686<br>483.536,562 | 10.962 |
| 17 | 406.938,206<br>483.542,911 | 18 | 406.953,046<br>483.553,211 | 18.064 |

| Punct început | X / Y | Punct sfârşit | X / Y | Lungime segment |
|---|---|---|---|---|
| 3 | 406.856,87<br>483.439,221 | 4 | 406.860,449<br>483.450,102 | 11.454 |
| 6 | 406.868,305<br>483.466,889 | 7 | 406.875,3<br>483.475,467 | 11.068 |
| 9 | 406.895,102<br>483.492,559 | 10 | 406.901,033<br>483.497,82 | 7.928 |
| 12 | 406.909,354<br>483.510,044 | 13 | 406.915,177<br>483.518,598 | 10.348 |
| 15 | 406.930,686<br>483.536,562 | 16 | 406.935,577<br>483.540,691 | 6.401 |
| 18 | 406.953,046<br>483.553,211 | 19 | 406.968,168<br>483.560,74 | 16.892 |

*Document care conține date cu caracter personal, protejat de prevederile Regulamentului (UE) nr. 679/2016 și Legii 190/2018*

| Punct început | X / Y | Punct sfârşit | X / Y | Lungime segment |
|---|---|---|---|---|
| 19 | 406.968,168 483.560,74 | 20 | 406.983,264 483.566,862 | 16.291 |
| 22 | 407.000,403 483.576,0 | 23 | 407.010,218 483.582,304 | 11.665 |
| 25 | 407.028,585 483.596,778 | 26 | 407.042,848 483.608,071 | 18.192 |
| 28 | 407.062,61 483.621,597 | 29 | 407.065,918 483.623,61 | 3.873 |
| 31 | 407.086,896 483.640,704 | 32 | 407.098,887 483.650,457 | 15.457 |
| 34 | 407.126,396 483.671,231 | 35 | 407.138,073 483.679,586 | 14.359 |
| 37 | 407.161,018 483.698,287 | 38 | 407.181,84 483.715,74 | 27.169 |
| 40 | 407.221,64 483.748,157 | 41 | 407.250,31 483.769,828 | 35.938 |
| 43 | 407.292,512 483.799,572 | 44 | 407.304,718 483.805,644 | 13.632 |
| 46 | 407.318,287 483.808,0 | 47 | 407.323,031 483.807,59 | 4.761 |
| 49 | 407.332,556 483.801,648 | 50 | 407.334,623 483.800,115 | 2.573 |
| 52 | 407.344,877 483.791,866 | 53 | 407.345,56 483.791,49 | 0.78 |
| 55 | 407.353,571 483.788,768 | 56 | 407.358,074 483.789,339 | 4.539 |
| 58 | 407.367,055 483.795,768 | 59 | 407.370,08 483.801,022 | 6.062 |
| 61 | 407.373,631 483.816,501 | 62 | 407.379,83 483.833,231 | 17.841 |
| 64 | 407.394,737 483.858,578 | 65 | 407.407,632 483.876,195 | 21.831 |
| 67 | 407.435,048 483.923,282 | 68 | 407.439,581 483.930,796 | 8.776 |
| 70 | 407.457,213 483.952,389 | 71 | 407.468,781 483.965,012 | 17.122 |
| 73 | 407.486,866 483.977,91 | 74 | 407.498,907 483.984,654 | 13.801 |
| 76 | 407.515,294 483.992,094 | 77 | 407.520,939 483.994,553 | 6.157 |
| 79 | 407.554,054 484.009,107 | 80 | 407.558,556 484.011,722 | 5.206 |
| 82 | 407.566,883 484.018,753 | 83 | 407.569,839 484.021,736 | 4.2 |
| 85 | 407.579,43 484.033,915 | 86 | 407.590,934 484.046,302 | 16.904 |
| 88 | 407.610,416 484.060,096 | 89 | 407.621,471 484.063,148 | 11.468 |
| 91 | 407.668,364 484.078,693 | 92 | 407.694,442 484.087,149 | 27.415 |
| 94 | 407.755,359 484.101,712 | 95 | 407.780,849 484.108,436 | 26.362 |
| 97 | 407.790,749 484.114,959 | 98 | 407.779,84 484.112,306 | 11.227 |
| 100 | 407.754,39 484.105,593 | 101 | 407.724,537 484.098,561 | 30.671 |
| 103 | 407.688,902 484.089,558 | 104 | 407.667,075 484.082,48 | 22.946 |
| 106 | 407.620,35 484.066,988 | 107 | 407.608,923 484.063,833 | 11.854 |
| 109 | 407.588,16 484.049,193 | 110 | 407.576,386 484.036,516 | 17.301 |
| 112 | 407.560,526 484.018,021 | 113 | 407.556,391 484.015,09 | 5.069 |
| 115 | 407.539,203 484.006,488 | 116 | 407.519,372 483.998,233 | 21.481 |

| Punct început | X / Y | Punct sfârşit | X / Y | Lungime segment |
|---|---|---|---|---|
| 20 | 406.983,264 483.566,862 | 21 | 406.992,169 483.571,185 | 9.899 |
| 23 | 407.010,218 483.582,304 | 24 | 407.016,865 483.587,302 | 8.316 |
| 26 | 407.042,848 483.608,071 | 27 | 407.054,345 483.616,661 | 14.351 |
| 29 | 407.065,918 483.623,61 | 30 | 407.076,277 483.632,26 | 13.495 |
| 32 | 407.098,887 483.650,457 | 33 | 407.112,002 483.660,705 | 16.644 |
| 35 | 407.138,073 483.679,586 | 36 | 407.148,612 483.687,47 | 13.161 |
| 38 | 407.181,84 483.715,74 | 39 | 407.204,082 483.734,519 | 29.109 |
| 41 | 407.250,31 483.769,828 | 42 | 407.274,096 483.787,62 | 29.704 |
| 44 | 407.304,718 483.805,644 | 45 | 407.312,079 483.807,671 | 7.635 |
| 47 | 407.323,031 483.807,59 | 48 | 407.327,906 483.805,677 | 5.237 |
| 50 | 407.334,623 483.800,115 | 51 | 407.342,347 483.793,902 | 9.913 |
| 53 | 407.345,56 483.791,49 | 54 | 407.349,426 483.789,359 | 4.414 |
| 56 | 407.358,074 483.789,339 | 57 | 407.362,547 483.791,264 | 4.869 |
| 59 | 407.370,08 483.801,022 | 60 | 407.372,757 483.810,899 | 10.234 |
| 62 | 407.379,83 483.833,231 | 63 | 407.385,033 483.844,336 | 12.263 |
| 65 | 407.407,632 483.876,195 | 66 | 407.417,492 483.893,357 | 19.793 |
| 68 | 407.439,581 483.930,796 | 69 | 407.446,786 483.939,909 | 11.617 |
| 71 | 407.468,781 483.965,012 | 72 | 407.476,377 483.971,073 | 9.717 |
| 74 | 407.498,907 483.984,654 | 75 | 407.508,329 483.989,06 | 10.401 |
| 77 | 407.520,939 483.994,553 | 78 | 407.540,83 484.002,833 | 21.546 |
| 80 | 407.558,556 484.011,722 | 81 | 407.563,123 484.014,958 | 5.597 |
| 83 | 407.569,839 484.021,736 | 84 | 407.575,928 484.029,468 | 9.842 |
| 86 | 407.590,934 484.046,302 | 87 | 407.601,504 484.055,333 | 13.903 |
| 89 | 407.621,471 484.063,148 | 90 | 407.645,583 484.070,572 | 25.229 |
| 92 | 407.694,442 484.087,149 | 93 | 407.725,466 484.094,671 | 31.923 |
| 95 | 407.780,849 484.108,436 | 96 | 407.791,617 484.111,232 | 11.125 |
| 98 | 407.779,84 484.112,306 | 99 | 407.758,018 484.106,55 | 22.569 |
| 101 | 407.724,537 484.098,561 | 102 | 407.693,352 484.091,001 | 32.088 |
| 104 | 407.667,075 484.082,48 | 105 | 407.644,322 484.074,369 | 24.156 |
| 107 | 407.608,923 484.063,833 | 108 | 407.599,236 484.058,656 | 10.984 |
| 110 | 407.576,386 484.036,516 | 111 | 407.566,997 484.024,551 | 15.208 |
| 113 | 407.556,391 484.015,09 | 114 | 407.552,189 484.012,65 | 4.859 |
| 116 | 407.519,372 483.998,233 | 117 | 407.506,682 483.992,706 | 13.841 |

| Punct început | X / Y | Punct sfârşit | X / Y | Lungime segment |
|---|---|---|---|---|
| 21 | 406.992,169 483.571,185 | 22 | 407.000,403 483.576,0 | 9.538 |
| 24 | 407.016,865 483.587,302 | 25 | 407.028,585 483.596,778 | 15.072 |
| 27 | 407.054,345 483.616,661 | 28 | 407.062,61 483.621,597 | 9.627 |
| 30 | 407.076,277 483.632,26 | 31 | 407.086,896 483.640,704 | 13.567 |
| 33 | 407.112,002 483.660,705 | 34 | 407.126,396 483.671,231 | 17.832 |
| 36 | 407.148,612 483.687,47 | 37 | 407.161,018 483.698,287 | 16.46 |
| 39 | 407.204,082 483.734,519 | 40 | 407.221,64 483.748,157 | 22.233 |
| 42 | 407.274,096 483.787,62 | 43 | 407.292,512 483.799,572 | 21.955 |
| 45 | 407.312,079 483.807,671 | 46 | 407.318,287 483.808,0 | 6.217 |
| 48 | 407.327,906 483.805,677 | 49 | 407.332,556 483.801,648 | 6.153 |
| 51 | 407.342,347 483.793,902 | 52 | 407.344,877 483.791,866 | 3.247 |
| 54 | 407.349,426 483.789,359 | 55 | 407.353,571 483.788,768 | 4.188 |
| 57 | 407.362,547 483.791,264 | 58 | 407.367,055 483.795,768 | 6.373 |
| 60 | 407.372,757 483.810,899 | 61 | 407.373,631 483.816,501 | 5.67 |
| 63 | 407.385,033 483.844,336 | 64 | 407.394,737 483.858,578 | 17.234 |
| 66 | 407.417,492 483.893,357 | 67 | 407.435,048 483.923,282 | 34.694 |
| 69 | 407.446,786 483.939,909 | 70 | 407.457,213 483.952,389 | 16.263 |
| 72 | 407.476,377 483.971,073 | 73 | 407.486,866 483.977,91 | 12.52 |
| 75 | 407.508,329 483.989,06 | 76 | 407.515,294 483.992,094 | 7.597 |
| 78 | 407.540,83 484.002,833 | 79 | 407.554,054 484.009,107 | 14.637 |
| 81 | 407.563,123 484.014,958 | 82 | 407.566,883 484.018,753 | 5.342 |
| 84 | 407.575,928 484.029,468 | 85 | 407.579,43 484.033,915 | 5.661 |
| 87 | 407.601,504 484.055,333 | 88 | 407.610,416 484.060,096 | 10.105 |
| 90 | 407.645,583 484.070,572 | 91 | 407.668,364 484.078,693 | 24.185 |
| 93 | 407.725,466 484.094,671 | 94 | 407.755,359 484.101,712 | 30.711 |
| 96 | 407.791,617 484.111,232 | 97 | 407.790,749 484.114,959 | 3.827 |
| 99 | 407.758,018 484.106,55 | 100 | 407.754,39 484.105,593 | 3.751 |
| 102 | 407.693,352 484.091,001 | 103 | 407.688,902 484.089,558 | 4.678 |
| 105 | 407.644,322 484.074,369 | 106 | 407.620,35 484.066,988 | 25.083 |
| 108 | 407.599,236 484.058,656 | 109 | 407.588,16 484.049,193 | 14.568 |
| 111 | 407.566,997 484.024,551 | 112 | 407.560,526 484.018,021 | 9.194 |
| 114 | 407.552,189 484.012,65 | 115 | 407.539,203 484.006,488 | 14.373 |
| 117 | 407.506,682 483.992,706 | 118 | 407.497,08 483.988,215 | 10.601 |

*Document care conține date cu caracter personal, protejat de prevederile Regulamentului (UE) nr. 679/2016 și Legii 190/2018*

| Punct început | X / Y | Punct sfârşit | X / Y | Lungime segment |
|---|---|---|---|---|
| 118 | 407.497,08 483.988,215 | 119 | 407.484,794 483.981,334 | 14.082 |
| 121 | 407.466,043 483.967,945 | 122 | 407.454,202 483.955,024 | 17.525 |
| 124 | 407.436,286 483.933,079 | 125 | 407.431,61 483.925,327 | 9.053 |
| 127 | 407.404,273 483.878,379 | 128 | 407.391,469 483.860,886 | 21.678 |
| 130 | 407.376,137 483.834,777 | 131 | 407.369,741 483.817,515 | 18.409 |
| 133 | 407.366,355 483.802,568 | 134 | 407.363,853 483.798,224 | 5.013 |
| 136 | 407.357,011 483.793,236 | 137 | 407.353,603 483.792,804 | 3.436 |
| 139 | 407.347,113 483.795,202 | 140 | 407.337,069 483.803,281 | 12.89 |
| 142 | 407.330,007 483.809,149 | 143 | 407.323,953 483.811,525 | 6.504 |
| 145 | 407.311,435 483.811,643 | 146 | 407.303,282 483.809,398 | 8.456 |
| 148 | 407.271,807 483.790,903 | 149 | 407.247,906 483.773,025 | 29.848 |
| 151 | 407.201,564 483.737,628 | 152 | 407.179,265 483.718,801 | 29.184 |
| 154 | 407.146,096 483.690,583 | 155 | 407.135,711 483.682,815 | 12.969 |
| 157 | 407.109,589 483.663,896 | 158 | 407.096,394 483.653,585 | 16.747 |
| 160 | 407.073,75 483.635,361 | 161 | 407.063,583 483.626,872 | 13.245 |
| 163 | 407.052,116 483.619,989 | 164 | 407.040,409 483.611,242 | 14.614 |
| 166 | 407.014,404 483.590,457 | 167 | 407.007,932 483.585,59 | 8.098 |
| 169 | 406.990,283 483.574,716 | 170 | 406.981,637 483.570,519 | 9.611 |
| 172 | 406.951,003 483.556,662 | 173 | 406.935,77 483.546,089 | 18.543 |
| 175 | 406.920,206 483.531,15 | 176 | 406.911,964 483.520,988 | 13.084 |
| 178 | 406.901,565 483.504,891 | 179 | 406.898,122 483.500,585 | 5.513 |
| 181 | 406.883,405 483.488,591 | 182 | 406.872,366 483.478,199 | 15.161 |
| 184 | 406.859,507 483.459,31 | 185 | 406.856,666 483.451,404 | 8.401 |
| 187 | 406.849,599 483.430,648 | 188 | 406.843,53 483.421,205 | 11.225 |
| 190 | 406.837,937 483.416,223 | 191 | 406.841,179 483.413,509 | 4.228 |

| Punct început | X / Y | Punct sfârşit | X / Y | Lungime segment |
|---|---|---|---|---|
| 119 | 407.484,794 483.981,334 | 120 | 407.474,032 483.974,319 | 12.846 |
| 122 | 407.454,202 483.955,024 | 123 | 407.443,682 483.942,432 | 16.409 |
| 125 | 407.431,61 483.925,327 | 126 | 407.414,033 483.895,365 | 34.737 |
| 128 | 407.391,469 483.860,886 | 129 | 407.381,547 483.846,323 | 17.623 |
| 131 | 407.369,741 483.817,515 | 132 | 407.368,839 483.811,733 | 5.852 |
| 134 | 407.363,853 483.798,224 | 135 | 407.360,262 483.794,636 | 5.077 |
| 137 | 407.353,603 483.792,804 | 138 | 407.350,716 483.793,216 | 2.916 |
| 140 | 407.337,069 483.803,281 | 141 | 407.335,061 483.804,77 | 2.5 |
| 143 | 407.323,953 483.811,525 | 144 | 407.318,354 483.812,009 | 5.62 |
| 146 | 407.303,282 483.809,398 | 147 | 407.290,526 483.803,051 | 14.248 |
| 149 | 407.247,906 483.773,025 | 150 | 407.219,207 483.751,332 | 35.975 |
| 152 | 407.179,265 483.718,801 | 153 | 407.158,419 483.701,328 | 27.201 |
| 155 | 407.135,711 483.682,815 | 156 | 407.124,051 483.674,472 | 14.337 |
| 158 | 407.096,394 483.653,585 | 159 | 407.084,389 483.643,822 | 15.474 |
| 161 | 407.063,583 483.626,872 | 162 | 407.060,544 483.625,022 | 3.557 |
| 164 | 407.040,409 483.611,242 | 165 | 407.026,086 483.599,902 | 18.269 |
| 167 | 407.007,932 483.585,59 | 168 | 406.998,312 483.579,411 | 11.434 |
| 170 | 406.981,637 483.570,519 | 171 | 406.966,522 483.564,389 | 16.311 |
| 173 | 406.935,77 483.546,089 | 174 | 406.927,92 483.539,461 | 10.274 |
| 176 | 406.911,964 483.520,988 | 177 | 406.905,987 483.512,206 | 10.623 |
| 179 | 406.898,122 483.500,585 | 180 | 406.892,551 483.495,642 | 7.448 |
| 182 | 406.872,366 483.478,199 | 183 | 406.864,982 483.469,143 | 11.684 |
| 185 | 406.856,666 483.451,404 | 186 | 406.853,084 483.440,513 | 11.465 |
| 188 | 406.843,53 483.421,205 | 189 | 406.841,089 483.418,129 | 3.927 |
| 191 | 406.841,179 483.413,509 | 192 | 406.843,775 483.415,078 | 3.033 |

| Punct început | X / Y | Punct sfârşit | X / Y | Lungime segment |
|---|---|---|---|---|
| 120 | 407.474,032 483.974,319 | 121 | 407.466,043 483.967,945 | 10.221 |
| 123 | 407.443,682 483.942,432 | 124 | 407.436,286 483.933,079 | 11.924 |
| 126 | 407.414,033 483.895,365 | 127 | 407.404,273 483.878,379 | 19.59 |
| 129 | 407.381,547 483.846,323 | 130 | 407.376,137 483.834,777 | 12.75 |
| 132 | 407.368,839 483.811,733 | 133 | 407.366,355 483.802,568 | 9.495 |
| 135 | 407.360,262 483.794,636 | 136 | 407.357,011 483.793,236 | 3.539 |
| 138 | 407.350,716 483.793,216 | 139 | 407.347,113 483.795,202 | 4.113 |
| 141 | 407.335,061 483.804,77 | 142 | 407.330,007 483.809,149 | 6.687 |
| 144 | 407.318,354 483.812,009 | 145 | 407.311,435 483.811,643 | 6.929 |
| 147 | 407.290,526 483.803,051 | 148 | 407.271,807 483.790,903 | 22.316 |
| 150 | 407.219,207 483.751,332 | 151 | 407.201,564 483.737,628 | 22.34 |
| 153 | 407.158,419 483.701,328 | 154 | 407.146,096 483.690,583 | 16.349 |
| 156 | 407.124,051 483.674,472 | 157 | 407.109,589 483.663,896 | 17.916 |
| 159 | 407.084,389 483.643,822 | 160 | 407.073,75 483.635,361 | 13.593 |
| 162 | 407.060,544 483.625,022 | 163 | 407.052,116 483.619,989 | 9.817 |
| 165 | 407.026,086 483.599,902 | 166 | 407.014,404 483.590,457 | 15.022 |
| 168 | 406.998,312 483.579,411 | 169 | 406.990,283 483.574,716 | 9.3 |
| 171 | 406.966,522 483.564,389 | 172 | 406.951,003 483.556,662 | 17.336 |
| 174 | 406.927,92 483.539,461 | 175 | 406.920,206 483.531,15 | 11.339 |
| 177 | 406.905,987 483.512,206 | 178 | 406.901,565 483.504,891 | 8.548 |
| 180 | 406.892,551 483.495,642 | 181 | 406.883,405 483.488,591 | 11.549 |
| 183 | 406.864,982 483.469,143 | 184 | 406.859,507 483.459,31 | 11.254 |
| 186 | 406.853,084 483.440,513 | 187 | 406.849,599 483.430,648 | 10.462 |
| 189 | 406.841,089 483.418,129 | 190 | 406.837,937 483.416,223 | 3.684 |
| 192 | 406.843,775 483.415,078 | 1 | 406.846,787 483.418,875 | 4.847 |

**** Lungimile segmentelor sunt determinate în planul de proiecţie Stereo 70 şi sunt rotunjite la 1 milimetru.**
***** Distanţa dintre puncte este formată din segmente cumulate ce sunt mai mici decât valoarea 1 milimetru.**

*Document care conține date cu caracter personal, protejat de prevederile Regulamentului (UE) nr. 679/2016 și Legii 190/2018*

# DATE DESPRE IMOBILUL NR. 4503

**Oficiul de Cadastru şi Publicitate Imobiliară SIBIU**
**Biroul de Cadastru şi Publicitate Imobiliară Saliste**

## A. Partea I. Descrierea imobilului

**TEREN** Extravilan

**Adresa:** Jud. Sibiu

| Nr. Crt | Nr cadastral Nr. topografic | Suprafaţa* (mp) | Observaţii / Referinţe |
|---|---|---|---|
| A1 | | 5.000 | Sector cadastral:121 Teren neimprejmuit; |

## B. Partea II. Proprietari şi acte

| Inscrieri privitoare la dreptul de proprietate şi alte drepturi reale | | Referinţe |
|---|---|---|
| / | | |
| Act Normativ nr. 890, din 04/08/2005 emis de GUVERNUL ROMÂNIEI (HG 890/2005); | | |
| B1 | Intabulare, drept de PROPRIETATE, dobandit prin Lege, cota actuala 1/1 | A1 |
| | 1) **ORAȘUL MIERCUREA SIBIULUI - Domeniul privat**, CIF:4406266 | |

## C. Partea III. SARCINI .

| Inscrieri privind dezmembramintele dreptului de proprietate, drepturi reale de garanţie şi sarcini | Referinţe |
|---|---|
| NU SUNT | |

*Document care conține date cu caracter personal, protejat de prevederile Regulamentului (UE) nr. 679/2016 și Legii 190/2018*

# Anexa Nr. 1 La Partea I

## Teren

| Nr cadastral | Suprafaţa (mp)* | Observaţii / Referinţe |
|---|---|---|
| | 5.000 | |

* Suprafaţa este determinată in planul de proiecţie Stereo 70.

DETALII LINIARE IMOBIL

## Date referitoare la teren

| Crt | Categorie folosință | Intra vilan | Suprafaţa (mp) | Tarla | Parcelă | Nr. topo | Observaţii / Referinţe |
|---|---|---|---|---|---|---|---|
| 1 | padure | NU | 5.000 | 111 | 3674 | - | Tufăriș |

**Lungime Segmente**

**1) Valorile lungimilor segmentelor sunt obţinute din proiecţie în plan.**

| Punct început | X / Y | Punct sfârşit | X / Y | Lungime segment |
|---|---|---|---|---|
| 1 | 407.430,965<br>483.616,982 | 2 | 407.443,203<br>483.614,912 | 12.412 |
| 4 | 407.471,422<br>483.601,039 | 5 | 407.491,108<br>483.591,976 | 21.672 |
| 7 | 407.538,347<br>483.604,468 | 8 | 407.552,439<br>483.606,649 | 14.26 |
| 10 | 407.581,821<br>483.598,494 | 11 | 407.616,734<br>483.616,565 | 39.313 |
| 13 | 407.623,958<br>483.625,538 | 14 | 407.620,115<br>483.632,045 | 7.558 |
| 16 | 407.609,389<br>483.670,608 | 17 | 407.608,011<br>483.692,592 | 22.027 |

| Punct început | X / Y | Punct sfârşit | X / Y | Lungime segment |
|---|---|---|---|---|
| 2 | 407.443,203<br>483.614,912 | 3 | 407.454,789<br>483.608,698 | 13.148 |
| 5 | 407.491,108<br>483.591,976 | 6 | 407.526,438<br>483.588,208 | 35.53 |
| 8 | 407.552,439<br>483.606,649 | 9 | 407.566,535<br>483.602,065 | 14.823 |
| 11 | 407.616,734<br>483.616,565 | 12 | 407.628,235<br>483.620,453 | 12.14 |
| 14 | 407.620,115<br>483.632,045 | 15 | 407.616,113<br>483.640,461 | 9.319 |
| 17 | 407.608,011<br>483.692,592 | 18 | 407.600,373<br>483.711,5 | 20.392 |

| Punct început | X / Y | Punct sfârşit | X / Y | Lungime segment |
|---|---|---|---|---|
| 3 | 407.454,789<br>483.608,698 | 4 | 407.471,422<br>483.601,039 | 18.311 |
| 6 | 407.526,438<br>483.588,208 | 7 | 407.538,347<br>483.604,468 | 20.155 |
| 9 | 407.566,535<br>483.602,065 | 10 | 407.581,821<br>483.598,494 | 15.697 |
| 12 | 407.628,235<br>483.620,453 | 13 | 407.623,958<br>483.625,538 | 6.644 |
| 15 | 407.616,113<br>483.640,461 | 16 | 407.609,389<br>483.670,608 | 30.888 |
| 18 | 407.600,373<br>483.711,5 | 19 | 407.588,415<br>483.723,447 | 16.904 |

*Document care conține date cu caracter personal, protejat de prevederile Regulamentului (UE) nr. 679/2016 și Legii 190/2018*

| Punct început | X / Y | Punct sfârşit | X / Y | Lungime segment |
|---|---|---|---|---|
| 19 | 407.588,415 483.723,447 | 20 | 407.576,301 483.731,914 | 14.78 |
| 22 | 407.559,807 483.748,146 | 23 | 407.547,982 483.775,533 | 29.831 |
| 25 | 407.533,459 483.850,837 | 26 | 407.529,423 483.893,424 | 42.778 |
| 28 | 407.526,323 483.959,307 | 29 | 407.522,699 483.985,115 | 26.062 |
| 31 | 407.515,294 483.992,094 | 32 | 407.513,853 483.984,429 | 7.799 |
| 34 | 407.519,652 483.943,535 | 35 | 407.523,445 483.892,917 | 50.76 |
| 37 | 407.531,032 483.811,845 | 38 | 407.542,33 483.773,489 | 39.986 |
| 40 | 407.564,88 483.730,604 | 41 | 407.571,094 483.723,77 | 9.236 |
| 43 | 407.588,835 483.701,323 | 44 | 407.592,903 483.685,407 | 16.427 |
| 46 | 407.610,301 483.638,956 | 47 | 407.613,966 483.626,546 | 12.94 |
| 49 | 407.597,318 483.610,774 | 50 | 407.585,354 483.610,393 | 11.97 |
| 52 | 407.567,771 483.617,489 | 53 | 407.561,264 483.618,46 | 6.579 |
| 55 | 407.535,977 483.615,014 | 56 | 407.532,466 483.613,004 | 4.045 |
| 58 | 407.519,311 483.600,489 | 59 | 407.503,081 483.605,447 | 16.97 |
| 61 | 407.458,858 483.613,272 | 62 | 407.442,504 483.621,878 | 18.48 |

| Punct început | X / Y | Punct sfârşit | X / Y | Lungime segment |
|---|---|---|---|---|
| 20 | 407.576,301 483.731,914 | 21 | 407.568,854 483.735,373 | 8.211 |
| 23 | 407.547,982 483.775,533 | 24 | 407.536,953 483.812,979 | 39.037 |
| 26 | 407.529,423 483.893,424 | 27 | 407.525,661 483.943,633 | 50.35 |
| 29 | 407.522,699 483.985,115 | 30 | 407.520,939 483.994,553 | 9.6 |
| 32 | 407.513,853 483.984,429 | 33 | 407.518,103 483.959,708 | 25.084 |
| 35 | 407.523,445 483.892,917 | 36 | 407.527,485 483.850,278 | 42.829 |
| 38 | 407.542,33 483.773,489 | 39 | 407.554,548 483.745,191 | 30.823 |
| 41 | 407.571,094 483.723,77 | 42 | 407.582,736 483.706,926 | 20.477 |
| 44 | 407.592,903 483.685,407 | 45 | 407.600,776 483.669,006 | 18.193 |
| 47 | 407.613,966 483.626,546 | 48 | 407.612,126 483.622,213 | 4.708 |
| 50 | 407.585,354 483.610,393 | 51 | 407.576,749 483.612,621 | 8.889 |
| 53 | 407.561,264 483.618,46 | 54 | 407.545,536 483.614,667 | 16.179 |
| 56 | 407.532,466 483.613,004 | 57 | 407.525,801 483.604,521 | 10.789 |
| 59 | 407.503,081 483.605,447 | 60 | 407.483,976 483.602,461 | 19.337 |
| 62 | 407.442,504 483.621,878 | 63 | 407.428,709 483.622,783 | 13.825 |

| Punct început | X / Y | Punct sfârşit | X / Y | Lungime segment |
|---|---|---|---|---|
| 21 | 407.568,854 483.735,373 | 22 | 407.559,807 483.748,146 | 15.652 |
| 24 | 407.536,953 483.812,979 | 25 | 407.533,459 483.850,837 | 38.019 |
| 27 | 407.525,661 483.943,633 | 28 | 407.526,323 483.959,307 | 15.688 |
| 30 | 407.520,939 483.994,553 | 31 | 407.515,294 483.992,094 | 6.157 |
| 33 | 407.518,103 483.959,708 | 34 | 407.519,652 483.943,535 | 16.246 |
| 36 | 407.527,485 483.850,278 | 37 | 407.531,032 483.811,845 | 38.597 |
| 39 | 407.554,548 483.745,191 | 40 | 407.564,88 483.730,604 | 17.876 |
| 42 | 407.582,736 483.706,926 | 43 | 407.588,835 483.701,323 | 8.282 |
| 45 | 407.600,776 483.669,006 | 46 | 407.610,301 483.638,956 | 31.523 |
| 48 | 407.612,126 483.622,213 | 49 | 407.597,318 483.610,774 | 18.711 |
| 51 | 407.576,749 483.612,621 | 52 | 407.567,771 483.617,489 | 10.213 |
| 54 | 407.545,536 483.614,667 | 55 | 407.535,977 483.615,014 | 9.565 |
| 57 | 407.525,801 483.604,521 | 58 | 407.519,311 483.600,489 | 7.64 |
| 60 | 407.483,976 483.602,461 | 61 | 407.458,858 483.613,272 | 27.346 |
| 63 | 407.428,709 483.622,783 | 1 | 407.430,965 483.616,982 | 6.224 |

**** Lungimile segmentelor sunt determinate în planul de proiecţie Stereo 70 şi sunt rotunjite la 1 milimetru.**
***** Distanţa dintre puncte este formată din segmente cumulate ce sunt mai mici decât valoarea 1 milimetru.**

*Document care conține date cu caracter personal, protejat de prevederile Regulamentului (UE) nr. 679/2016 și Legii 190/2018*

# DATE DESPRE IMOBILUL NR. 4504

**Oficiul de Cadastru şi Publicitate Imobiliară SIBIU**
**Biroul de Cadastru şi Publicitate Imobiliară Saliste**

## A. Partea I. Descrierea imobilului

**TEREN** Extravilan

**Adresa:** Jud. Sibiu

| Nr. Crt | Nr cadastral Nr. topografic | Suprafaţa* (mp) | Observaţii / Referinţe |
|---|---|---|---|
| A1 | | 53.681 | Sector cadastral:121 Teren neimprejmuit; |

**Construcţii**

| Crt | Nr cadastral Nr. topografic | Adresa | Observaţii / Referinţe |
|---|---|---|---|
| A1.1 | | Jud. Sibiu | Nr. niveluri:1; S. construita la sol:30 mp; S. construita desfasurata:30 mp; Fundație |
| A1.2 | | Jud. Sibiu | Nr. niveluri:1; S. construita la sol:30 mp; S. construita desfasurata:30 mp; Fundație |
| A1.3 | | Jud. Sibiu | Nr. niveluri:1; S. construita la sol:30 mp; S. construita desfasurata:30 mp; Fundație |
| A1.4 | | Jud. Sibiu | Nr. niveluri:1; S. construita la sol:30 mp; S. construita desfasurata:30 mp; Fundație |
| A1.5 | | Jud. Sibiu | Nr. niveluri:1; S. construita la sol:30 mp; S. construita desfasurata:30 mp; Fundație |
| A1.6 | | Jud. Sibiu | Nr. niveluri:1; S. construita la sol:30 mp; S. construita desfasurata:30 mp; Fundație |
| A1.7 | | Jud. Sibiu | Nr. niveluri:1; S. construita la sol:30 mp; S. construita desfasurata:30 mp; Fundație |
| A1.8 | | Jud. Sibiu | Nr. niveluri:1; S. construita la sol:30 mp; S. construita desfasurata:30 mp; Fundație |
| A1.9 | | Jud. Sibiu | Nr. niveluri:1; S. construita la sol:30 mp; S. construita desfasurata:30 mp; Fundație |
| A1.10 | | Jud. Sibiu | Nr. niveluri:1; S. construita la sol:30 mp; S. construita desfasurata:30 mp; Fundație |
| A1.11 | | Jud. Sibiu | Nr. niveluri:1; S. construita la sol:30 mp; S. construita desfasurata:30 mp; Fundație |
| A1.12 | | Jud. Sibiu | Nr. niveluri:1; S. construita la sol:30 mp; S. construita desfasurata:30 mp; Fundație |
| A1.13 | | Jud. Sibiu | Nr. niveluri:1; S. construita la sol:30 mp; S. construita desfasurata:30 mp; Fundație |
| A1.14 | | Jud. Sibiu | Nr. niveluri:1; S. construita la sol:30 mp; S. construita desfasurata:30 mp; Fundație |
| A1.15 | | Jud. Sibiu | Nr. niveluri:1; S. construita la sol:16 mp; S. construita desfasurata:16 mp; Fundație |
| A1.16 | | Jud. Sibiu | Nr. niveluri:1; S. construita la sol:16 mp; S. construita desfasurata:16 mp; Fundație |
| A1.17 | | Jud. Sibiu | Nr. niveluri:1; S. construita la sol:16 mp; S. construita desfasurata:16 mp; Fundație |
| A1.18 | | Jud. Sibiu | Nr. niveluri:1; S. construita la sol:16 mp; S. construita desfasurata:16 mp; Fundație |
| A1.19 | | Jud. Sibiu | Nr. niveluri:1; S. construita la sol:16 mp; S. construita desfasurata:16 mp; Fundație |

## B. Partea II. Proprietari şi acte

| Inscrieri privitoare la dreptul de proprietate şi alte drepturi reale | | Referinţe |
|---|---|---|
| / | | |
| Act Normativ nr. 890, din 04/08/2005 emis de GUVERNUL ROMÂNIEI (HG 890/2005); | | |
| B1 | Intabulare, drept de PROPRIETATE, dobandit prin Lege, cota actuala 1/1 | A1 |
| | 1) **ORAŞUL MIERCUREA SIBIULUI - Domeniul privat**, CIF:4406266 | |
| Act Normativ nr. 7, din 13/03/1996 emis de GUVERNUL ROMÂNIEI (lege); | | |
| B2 | Intabulare, drept de PROPRIETATE, dobandit prin Lege, cota actuala 1/1 | A1.1, A1.2, A1.3, A1.4, A1.5, A1.6, A1.7, A1.8, A1.9, A1.10, A1.11, A1.12, A1.13, A1.14, A1.15, A1.16, A1.17, A1.18, A1.19 |
| | 1) **ORAŞUL MIERCUREA SIBIULUI - Domeniul privat**, CIF:4406266 | |

*Document care conține date cu caracter personal, protejat de prevederile Regulamentului (UE) nr. 679/2016 și Legii 190/2018*

## C. Partea III. SARCINI .

| Inscrieri privind dezmembramintele dreptului de proprietate, drepturi reale de garanţie şi sarcini | Referinţe |
|---|---|
| NU SUNT | |

# Anexa Nr. 1 La Partea I

## Teren

| Nr cadastral | Suprafaţa (mp)* | Observaţii / Referinţe |
|---|---|---|
| | 53.681 | |

* Suprafaţa este determinată in planul de proiecţie Stereo 70.

DETALII LINIARE IMOBIL

## Date referitoare la teren

| Crt | Categorie folosință | Intra vilan | Suprafaţa (mp) | Tarla | Parcelă | Nr. topo | Observaţii / Referinţe |
|---|---|---|---|---|---|---|---|
| 1 | pasune | NU | 53.181 | 111 | 3684/1/1 | - | |
| 2 | curti constructii | NU | 500 | 111 | 3684/2 | - | |

## Date referitoare la construcţii

| Crt | Număr | Destinaţie construcţie | Supraf. (mp) | Situaţie juridică | Observaţii / Referinţe |
|---|---|---|---|---|---|
| A1.1 | | constructii industriale si edilitare | 30 | Cu acte | Nr. niveluri:1; S. construita la sol:30 mp; S. construita desfasurata:30 mp; Fundație |
| A1.2 | | constructii industriale si edilitare | 30 | Cu acte | Nr. niveluri:1; S. construita la sol:30 mp; S. construita desfasurata:30 mp; Fundație |
| A1.3 | | constructii industriale si edilitare | 30 | Cu acte | Nr. niveluri:1; S. construita la sol:30 mp; S. construita desfasurata:30 mp; Fundație |
| A1.4 | | constructii industriale si edilitare | 30 | Cu acte | Nr. niveluri:1; S. construita la sol:30 mp; S. construita desfasurata:30 mp; Fundație |
| A1.5 | | constructii industriale si edilitare | 30 | Cu acte | Nr. niveluri:1; S. construita la sol:30 mp; S. construita desfasurata:30 mp; Fundație |

*Document care conține date cu caracter personal, protejat de prevederile Regulamentului (UE) nr. 679/2016 și Legii 190/2018*

| Crt | Număr | Destinaţie construcţie | Supraf. (mp) | Situaţie juridică | Observaţii / Referinţe |
|---|---|---|---|---|---|
| A1.6 | | constructii industriale si edilitare | 30 | Cu acte | Nr. niveluri:1; S. construita la sol:30 mp; S. construita desfasurata:30 mp; Fundație |
| A1.7 | | constructii industriale si edilitare | 30 | Cu acte | Nr. niveluri:1; S. construita la sol:30 mp; S. construita desfasurata:30 mp; Fundație |
| A1.8 | | constructii industriale si edilitare | 30 | Cu acte | Nr. niveluri:1; S. construita la sol:30 mp; S. construita desfasurata:30 mp; Fundație |
| A1.9 | | constructii industriale si edilitare | 30 | Cu acte | Nr. niveluri:1; S. construita la sol:30 mp; S. construita desfasurata:30 mp; Fundație |
| A1.10 | | constructii industriale si edilitare | 30 | Cu acte | Nr. niveluri:1; S. construita la sol:30 mp; S. construita desfasurata:30 mp; Fundație |
| A1.11 | | constructii industriale si edilitare | 30 | Cu acte | Nr. niveluri:1; S. construita la sol:30 mp; S. construita desfasurata:30 mp; Fundație |
| A1.12 | | constructii industriale si edilitare | 30 | Cu acte | Nr. niveluri:1; S. construita la sol:30 mp; S. construita desfasurata:30 mp; Fundație |
| A1.13 | | constructii industriale si edilitare | 30 | Cu acte | Nr. niveluri:1; S. construita la sol:30 mp; S. construita desfasurata:30 mp; Fundație |
| A1.14 | | constructii industriale si edilitare | 30 | Cu acte | Nr. niveluri:1; S. construita la sol:30 mp; S. construita desfasurata:30 mp; Fundație |
| A1.15 | | constructii industriale si edilitare | 16 | Cu acte | Nr. niveluri:1; S. construita la sol:16 mp; S. construita desfasurata:16 mp; Fundație |
| A1.16 | | constructii industriale si edilitare | 16 | Cu acte | Nr. niveluri:1; S. construita la sol:16 mp; S. construita desfasurata:16 mp; Fundație |
| A1.17 | | constructii industriale si edilitare | 16 | Cu acte | Nr. niveluri:1; S. construita la sol:16 mp; S. construita desfasurata:16 mp; Fundație |
| A1.18 | | constructii industriale si edilitare | 16 | Cu acte | Nr. niveluri:1; S. construita la sol:16 mp; S. construita desfasurata:16 mp; Fundație |
| A1.19 | | constructii industriale si edilitare | 16 | Cu acte | Nr. niveluri:1; S. construita la sol:16 mp; S. construita desfasurata:16 mp; Fundație |

**Lungime Segmente**

**1) Valorile lungimilor segmentelor sunt obţinute din proiecţie în plan.**

| Punct început | X / Y | Punct sfârşit | X / Y | Lungime segment |
|---|---|---|---|---|
| 1 | 407.518,103<br>483.959,708 | 2 | 407.513,853<br>483.984,429 | 25.084 |
| 4 | 407.508,329<br>483.989,06 | 5 | 407.498,907<br>483.984,654 | 10.401 |
| 7 | 407.476,377<br>483.971,073 | 8 | 407.468,781<br>483.965,012 | 9.717 |
| 10 | 407.446,786<br>483.939,909 | 11 | 407.439,581<br>483.930,796 | 11.617 |
| 13 | 407.417,492<br>483.893,357 | 14 | 407.407,632<br>483.876,195 | 19.793 |
| 16 | 407.385,033<br>483.844,336 | 17 | 407.379,83<br>483.833,231 | 12.263 |
| 19 | 407.372,757<br>483.810,899 | 20 | 407.370,08<br>483.801,022 | 10.234 |
| 22 | 407.363,62<br>483.790,52 | 23 | 407.362,36<br>483.785,344 | 5.327 |
| 25 | 407.364,273<br>483.774,247 | 26 | 407.371,755<br>483.760,886 | 15.314 |

| Punct început | X / Y | Punct sfârşit | X / Y | Lungime segment |
|---|---|---|---|---|
| 2 | 407.513,853<br>483.984,429 | 3 | 407.515,294<br>483.992,094 | 7.799 |
| 5 | 407.498,907<br>483.984,654 | 6 | 407.486,866<br>483.977,91 | 13.801 |
| 8 | 407.468,781<br>483.965,012 | 9 | 407.457,213<br>483.952,389 | 17.122 |
| 11 | 407.439,581<br>483.930,796 | 12 | 407.435,048<br>483.923,282 | 8.776 |
| 14 | 407.407,632<br>483.876,195 | 15 | 407.394,737<br>483.858,578 | 21.831 |
| 17 | 407.379,83<br>483.833,231 | 18 | 407.373,631<br>483.816,501 | 17.841 |
| 20 | 407.370,08<br>483.801,022 | 21 | 407.367,055<br>483.795,768 | 6.062 |
| 23 | 407.362,36<br>483.785,344 | 24 | 407.362,546<br>483.780,075 | 5.272 |
| 26 | 407.371,755<br>483.760,886 | 27 | 407.379,964<br>483.745,076 | 17.814 |

| Punct început | X / Y | Punct sfârşit | X / Y | Lungime segment |
|---|---|---|---|---|
| 3 | 407.515,294<br>483.992,094 | 4 | 407.508,329<br>483.989,06 | 7.597 |
| 6 | 407.486,866<br>483.977,91 | 7 | 407.476,377<br>483.971,073 | 12.52 |
| 9 | 407.457,213<br>483.952,389 | 10 | 407.446,786<br>483.939,909 | 16.263 |
| 12 | 407.435,048<br>483.923,282 | 13 | 407.417,492<br>483.893,357 | 34.694 |
| 15 | 407.394,737<br>483.858,578 | 16 | 407.385,033<br>483.844,336 | 17.234 |
| 18 | 407.373,631<br>483.816,501 | 19 | 407.372,757<br>483.810,899 | 5.67 |
| 21 | 407.367,055<br>483.795,768 | 22 | 407.363,62<br>483.790,52 | 6.273 |
| 24 | 407.362,546<br>483.780,075 | 25 | 407.364,273<br>483.774,247 | 6.079 |
| 27 | 407.379,964<br>483.745,076 | 28 | 407.383,871<br>483.735,7 | 10.157 |

*Document care conține date cu caracter personal, protejat de prevederile Regulamentului (UE) nr. 679/2016 și Legii 190/2018*

| Punct început | X / Y | Punct sfârşit | X / Y | Lungime segment |
|---|---|---|---|---|
| 28 | 407.383,871 483.735,7 | 29 | 407.398,128 483.706,969 | 32.074 |
| 31 | 407.428,709 483.622,783 | 32 | 407.442,504 483.621,878 | 13.825 |
| 34 | 407.483,976 483.602,461 | 35 | 407.503,081 483.605,447 | 19.337 |
| 37 | 407.525,801 483.604,521 | 38 | 407.532,466 483.613,004 | 10.789 |
| 40 | 407.545,536 483.614,667 | 41 | 407.561,264 483.618,46 | 16.179 |
| 43 | 407.576,749 483.612,621 | 44 | 407.585,354 483.610,393 | 8.889 |
| 46 | 407.612,126 483.622,213 | 47 | 407.613,966 483.626,546 | 4.708 |
| 49 | 407.600,776 483.669,006 | 50 | 407.592,903 483.685,407 | 18.193 |
| 52 | 407.582,736 483.706,926 | 53 | 407.571,094 483.723,77 | 20.477 |
| 55 | 407.554,548 483.745,191 | 56 | 407.542,33 483.773,489 | 30.823 |
| 58 | 407.527,485 483.850,278 | 59 | 407.523,445 483.892,917 | 42.829 |

| Punct început | X / Y | Punct sfârşit | X / Y | Lungime segment |
|---|---|---|---|---|
| 29 | 407.398,128 483.706,969 | 30 | 407.409,747 483.671,541 | 37.284 |
| 32 | 407.442,504 483.621,878 | 33 | 407.458,858 483.613,272 | 18.48 |
| 35 | 407.503,081 483.605,447 | 36 | 407.519,311 483.600,489 | 16.97 |
| 38 | 407.532,466 483.613,004 | 39 | 407.535,977 483.615,014 | 4.045 |
| 41 | 407.561,264 483.618,46 | 42 | 407.567,771 483.617,489 | 6.579 |
| 44 | 407.585,354 483.610,393 | 45 | 407.597,318 483.610,774 | 11.97 |
| 47 | 407.613,966 483.626,546 | 48 | 407.610,301 483.638,956 | 12.94 |
| 50 | 407.592,903 483.685,407 | 51 | 407.588,835 483.701,323 | 16.427 |
| 53 | 407.571,094 483.723,77 | 54 | 407.564,88 483.730,604 | 9.236 |
| 56 | 407.542,33 483.773,489 | 57 | 407.531,032 483.811,845 | 39.986 |
| 59 | 407.523,445 483.892,917 | 60 | 407.519,652 483.943,535 | 50.76 |

| Punct început | X / Y | Punct sfârşit | X / Y | Lungime segment |
|---|---|---|---|---|
| 30 | 407.409,747 483.671,541 | 31 | 407.428,709 483.622,783 | 52.316 |
| 33 | 407.458,858 483.613,272 | 34 | 407.483,976 483.602,461 | 27.346 |
| 36 | 407.519,311 483.600,489 | 37 | 407.525,801 483.604,521 | 7.64 |
| 39 | 407.535,977 483.615,014 | 40 | 407.545,536 483.614,667 | 9.565 |
| 42 | 407.567,771 483.617,489 | 43 | 407.576,749 483.612,621 | 10.213 |
| 45 | 407.597,318 483.610,774 | 46 | 407.612,126 483.622,213 | 18.711 |
| 48 | 407.610,301 483.638,956 | 49 | 407.600,776 483.669,006 | 31.523 |
| 51 | 407.588,835 483.701,323 | 52 | 407.582,736 483.706,926 | 8.282 |
| 54 | 407.564,88 483.730,604 | 55 | 407.554,548 483.745,191 | 17.876 |
| 57 | 407.531,032 483.811,845 | 58 | 407.527,485 483.850,278 | 38.597 |
| 60 | 407.519,652 483.943,535 | 1 | 407.518,103 483.959,708 | 16.246 |

**** Lungimile segmentelor sunt determinate în planul de proiecţie Stereo 70 şi sunt rotunjite la 1 milimetru.**
***** Distanţa dintre puncte este formată din segmente cumulate ce sunt mai mici decât valoarea 1 milimetru.**

*Document care conține date cu caracter personal, protejat de prevederile Regulamentului (UE) nr. 679/2016 și Legii 190/2018*

# DATE DESPRE IMOBILUL NR. 4505

**Oficiul de Cadastru şi Publicitate Imobiliară SIBIU**
**Biroul de Cadastru şi Publicitate Imobiliară Saliste**

## A. Partea I. Descrierea imobilului

**TEREN** Extravilan

**Adresa:** Jud. Sibiu

| Nr. Crt | Nr cadastral Nr. topografic | Suprafaţa* (mp) | Observaţii / Referinţe |
|---|---|---|---|
| A1 | | 2.035 | Sector cadastral:121 Teren neimprejmuit;<br>Proprietar neidentificat |

## B. Partea II. Proprietari şi acte

| Inscrieri privitoare la dreptul de proprietate şi alte drepturi reale | | Referinţe |
|---|---|---|
| / | | |
| Act Normativ nr. 7, din 13/03/1996 emis de GUVERNUL ROMÂNIEI (lege); | | |
| B1 | Inscrierea provizorie, drept de PROPRIETATE, dobandit prin Lege, cota actuala 1/1 | A1 |
| | 1) **ORAŞUL MIERCUREA SIBIULUI**, CIF:4406266, Proprietar neidentificat | |

## C. Partea III. SARCINI .

| Inscrieri privind dezmembramintele dreptului de proprietate, drepturi reale de garanţie şi sarcini | Referinţe |
|---|---|
| NU SUNT | |

*Document care conține date cu caracter personal, protejat de prevederile Regulamentului (UE) nr. 679/2016 și Legii 190/2018*

# Anexa Nr. 1 La Partea I

## Teren

| Nr cadastral | Suprafaţa (mp)* | Observaţii / Referinţe |
|---|---|---|
| | 2.035 | Proprietar neidentificat |

* Suprafaţa este determinată in planul de proiecţie Stereo 70.

DETALII LINIARE IMOBIL

## Date referitoare la teren

| Crt | Categorie folosință | Intra vilan | Suprafaţa (mp) | Tarla | Parcelă | Nr. topo | Observaţii / Referinţe |
|---|---|---|---|---|---|---|---|
| 1 | drum | NU | 2.035 | 111 | 3675/10 | - | |

**Lungime Segmente**

**1) Valorile lungimilor segmentelor sunt obţinute din proiecţie în plan.**

| Punct început | X / Y | Punct sfârşit | X / Y | Lungime segment |
|---|---|---|---|---|
| 1 | 407.684,157 483.565,484 | 2 | 407.680,016 483.567,285 | 4.516 |
| 4 | 407.665,665 483.569,477 | 5 | 407.658,856 483.568,232 | 6.922 |
| 7 | 407.633,193 483.563,833 | 8 | 407.625,07 483.562,864 | 8.181 |
| 10 | 407.585,938 483.560,055 | 11 | 407.578,93 483.559,483 | 7.031 |
| 13 | 407.565,003 483.557,856 | 14 | 407.556,152 483.555,642 | 9.124 |
| 16 | 407.549,644 483.553,21 | 17 | 407.541,241 483.551,912 | 8.503 |

| Punct început | X / Y | Punct sfârşit | X / Y | Lungime segment |
|---|---|---|---|---|
| 2 | 407.680,016 483.567,285 | 3 | 407.673,934 483.569,693 | 6.541 |
| 5 | 407.658,856 483.568,232 | 6 | 407.638,813 483.564,727 | 20.347 |
| 8 | 407.625,07 483.562,864 | 9 | 407.605,292 483.561,634 | 19.816 |
| 11 | 407.578,93 483.559,483 | 12 | 407.571,526 483.558,618 | 7.455 |
| 14 | 407.556,152 483.555,642 | 15 | 407.553,46 483.554,636 | 2.873 |
| 17 | 407.541,241 483.551,912 | 18 | 407.529,647 483.550,039 | 11.744 |

| Punct început | X / Y | Punct sfârşit | X / Y | Lungime segment |
|---|---|---|---|---|
| 3 | 407.673,934 483.569,693 | 4 | 407.665,665 483.569,477 | 8.272 |
| 6 | 407.638,813 483.564,727 | 7 | 407.633,193 483.563,833 | 5.69 |
| 9 | 407.605,292 483.561,634 | 10 | 407.585,938 483.560,055 | 19.418 |
| 12 | 407.571,526 483.558,618 | 13 | 407.565,003 483.557,856 | 6.566 |
| 15 | 407.553,46 483.554,636 | 16 | 407.549,644 483.553,21 | 4.074 |
| 18 | 407.529,647 483.550,039 | 19 | 407.520,611 483.550,464 | 9.046 |

*Document care conține date cu caracter personal, protejat de prevederile Regulamentului (UE) nr. 679/2016 și Legii 190/2018*

| Punct început | X / Y | Punct sfârşit | X / Y | Lungime segment |
|---|---|---|---|---|
| 19 | 407.520,611<br>483.550,464 | 20 | 407.511,405<br>483.553,445 | 9.677 |
| 22 | 407.493,959<br>483.557,772 | 23 | 407.483,869<br>483.558,172 | 10.097 |
| 25 | 407.476,345<br>483.558,175 | 26 | 407.469,865<br>483.558,179 | 6.481 |
| 28 | 407.457,644<br>483.561,239 | 29 | 407.453,248<br>483.564,134 | 5.263 |
| 31 | 407.430,965<br>483.616,982 | 32 | 407.428,709<br>483.622,783 | 6.224 |
| 34 | 407.398,128<br>483.706,969 | 35 | 407.383,871<br>483.735,7 | 32.074 |
| 37 | 407.371,755<br>483.760,886 | 38 | 407.364,273<br>483.774,247 | 15.314 |
| 40 | 407.362,36<br>483.785,344 | 41 | 407.363,62<br>483.790,52 | 5.327 |
| 43 | 407.362,547<br>483.791,264 | 44 | 407.358,074<br>483.789,339 | 4.869 |
| 46 | 407.349,426<br>483.789,359 | 47 | 407.353,54<br>483.784,732 | 6.192 |
| 49 | 407.360,565<br>483.772,682 | 50 | 407.368,234<br>483.758,986 | 15.697 |
| 52 | 407.380,172<br>483.734,176 | 53 | 407.393,558<br>483.705,942 | 31.246 |
| 55 | 407.404,15<br>483.675,684 | 56 | 407.406,026<br>483.670,074 | 5.916 |
| 58 | 407.445,773<br>483.567,482 | 59 | 407.450,46<br>483.561,181 | 7.853 |
| 61 | 407.461,014<br>483.555,498 | 62 | 407.469,557<br>483.554,179 | 8.644 |
| 64 | 407.483,789<br>483.554,172 | 65 | 407.493,48<br>483.553,788 | 9.698 |
| 67 | 407.510,224<br>483.549,623 | 68 | 407.519,888<br>483.546,494 | 10.158 |
| 70 | 407.541,865<br>483.547,961 | 71 | 407.550,66<br>483.549,32 | 8.9 |
| 73 | 407.557,341<br>483.551,816 | 74 | 407.565,724<br>483.553,913 | 8.641 |
| 76 | 407.605,504<br>483.557,638 | 77 | 407.625,506<br>483.558,136 | 20.008 |
| 79 | 407.659,56<br>483.564,294 | 80 | 407.666,08<br>483.565,487 | 6.628 |
| 82 | 407.678,482<br>483.563,591 | 83 | 407.682,993<br>483.561,628 | 4.92 |
| 85 | 407.687,083<br>483.564,964 | 1 | 407.684,157<br>483.565,484 | 2.972 |

| Punct început | X / Y | Punct sfârşit | X / Y | Lungime segment |
|---|---|---|---|---|
| 20 | 407.511,405<br>483.553,445 | 21 | 407.502,71<br>483.556,0 | 9.063 |
| 23 | 407.483,869<br>483.558,172 | 24 | 407.480,051<br>483.558,174 | 3.819 |
| 26 | 407.469,865<br>483.558,179 | 27 | 407.462,106<br>483.559,376 | 7.851 |
| 29 | 407.453,248<br>483.564,134 | 30 | 407.449,308<br>483.569,431 | 6.602 |
| 32 | 407.428,709<br>483.622,783 | 33 | 407.409,747<br>483.671,541 | 52.316 |
| 35 | 407.383,871<br>483.735,7 | 36 | 407.379,964<br>483.745,076 | 10.157 |
| 38 | 407.364,273<br>483.774,247 | 39 | 407.362,546<br>483.780,075 | 6.079 |
| 41 | 407.363,62<br>483.790,52 | 42 | 407.367,055<br>483.795,768 | 6.273 |
| 44 | 407.358,074<br>483.789,339 | 45 | 407.353,571<br>483.788,768 | 4.539 |
| 47 | 407.353,54<br>483.784,732 | 48 | 407.356,135<br>483.780,779 | 4.728 |
| 50 | 407.368,234<br>483.758,986 | 51 | 407.376,337<br>483.743,382 | 17.583 |
| 53 | 407.393,558<br>483.705,942 | 54 | 407.394,761<br>483.703,751 | 2.5 |
| 56 | 407.406,026<br>483.670,074 | 57 | 407.427,235<br>483.615,537 | 58.515 |
| 59 | 407.450,46<br>483.561,181 | 60 | 407.455,757<br>483.557,692 | 6.343 |
| 62 | 407.469,557<br>483.554,179 | 63 | 407.480,049<br>483.554,174 | 10.492 |
| 65 | 407.493,48<br>483.553,788 | 66 | 407.501,747<br>483.552,114 | 8.435 |
| 68 | 407.519,888<br>483.546,494 | 69 | 407.529,875<br>483.546,024 | 9.997 |
| 71 | 407.550,66<br>483.549,32 | 72 | 407.554,861<br>483.550,89 | 4.484 |
| 74 | 407.565,724<br>483.553,913 | 75 | 407.579,325<br>483.555,502 | 13.694 |
| 77 | 407.625,506<br>483.558,136 | 78 | 407.639,529<br>483.560,792 | 14.272 |
| 80 | 407.666,08<br>483.565,487 | 81 | 407.673,222<br>483.565,673 | 7.144 |
| 83 | 407.682,993<br>483.561,628 | 84 | 407.688,13<br>483.560,716 | 5.217 |

| Punct început | X / Y | Punct sfârşit | X / Y | Lungime segment |
|---|---|---|---|---|
| 21 | 407.502,71<br>483.556,0 | 22 | 407.493,959<br>483.557,772 | 8.929 |
| 24 | 407.480,051<br>483.558,174 | 25 | 407.476,345<br>483.558,175 | 3.705 |
| 27 | 407.462,106<br>483.559,376 | 28 | 407.457,644<br>483.561,239 | 4.835 |
| 30 | 407.449,308<br>483.569,431 | 31 | 407.430,965<br>483.616,982 | 50.966 |
| 33 | 407.409,747<br>483.671,541 | 34 | 407.398,128<br>483.706,969 | 37.284 |
| 36 | 407.379,964<br>483.745,076 | 37 | 407.371,755<br>483.760,886 | 17.814 |
| 39 | 407.362,546<br>483.780,075 | 40 | 407.362,36<br>483.785,344 | 5.272 |
| 42 | 407.367,055<br>483.795,768 | 43 | 407.362,547<br>483.791,264 | 6.373 |
| 45 | 407.353,571<br>483.788,768 | 46 | 407.349,426<br>483.789,359 | 4.188 |
| 48 | 407.356,135<br>483.780,779 | 49 | 407.360,565<br>483.772,682 | 9.23 |
| 51 | 407.376,337<br>483.743,382 | 52 | 407.380,172<br>483.734,176 | 9.973 |
| 54 | 407.394,761<br>483.703,751 | 55 | 407.404,15<br>483.675,684 | 29.596 |
| 57 | 407.427,235<br>483.615,537 | 58 | 407.445,773<br>483.567,482 | 51.506 |
| 60 | 407.455,757<br>483.557,692 | 61 | 407.461,014<br>483.555,498 | 5.697 |
| 63 | 407.480,049<br>483.554,174 | 64 | 407.483,789<br>483.554,172 | 3.741 |
| 66 | 407.501,747<br>483.552,114 | 67 | 407.510,224<br>483.549,623 | 8.836 |
| 69 | 407.529,875<br>483.546,024 | 70 | 407.541,865<br>483.547,961 | 12.146 |
| 72 | 407.554,861<br>483.550,89 | 73 | 407.557,341<br>483.551,816 | 2.648 |
| 75 | 407.579,325<br>483.555,502 | 76 | 407.605,504<br>483.557,638 | 26.267 |
| 78 | 407.639,529<br>483.560,792 | 79 | 407.659,56<br>483.564,294 | 20.335 |
| 81 | 407.673,222<br>483.565,673 | 82 | 407.678,482<br>483.563,591 | 5.657 |
| 84 | 407.688,13<br>483.560,716 | 85 | 407.687,083<br>483.564,964 | 4.376 |

**** Lungimile segmentelor sunt determinate în planul de proiecţie Stereo 70 şi sunt rotunjite la 1 milimetru.**
***** Distanţa dintre puncte este formată din segmente cumulate ce sunt mai mici decât valoarea 1 milimetru.**

*Document care conține date cu caracter personal, protejat de prevederile Regulamentului (UE) nr. 679/2016 și Legii 190/2018*

# DATE DESPRE IMOBILUL NR. 4506

**Oficiul de Cadastru şi Publicitate Imobiliară SIBIU**
**Biroul de Cadastru şi Publicitate Imobiliară Saliste**

## A. Partea I. Descrierea imobilului

**TEREN** Extravilan

**Adresa:** Jud. Sibiu

| Nr. Crt | Nr cadastral Nr. topografic | Suprafaţa* (mp) | Observaţii / Referinţe |
|---|---|---|---|
| A1 | | 18.519 | Sector cadastral:121 Teren neimprejmuit; |

**Construcţii**

| Crt | Nr cadastral Nr. topografic | Adresa | Observaţii / Referinţe |
|---|---|---|---|
| A1.1 | | Jud. Sibiu | Nr. niveluri:1; S. construita la sol:30 mp; S. construita desfasurata:30 mp; Fundație |
| A1.2 | | Jud. Sibiu | Nr. niveluri:1; S. construita la sol:30 mp; S. construita desfasurata:30 mp; Fundație |
| A1.3 | | Jud. Sibiu | Nr. niveluri:1; S. construita la sol:30 mp; S. construita desfasurata:30 mp; Fundație |
| A1.4 | | Jud. Sibiu | Nr. niveluri:1; S. construita la sol:30 mp; S. construita desfasurata:30 mp; Fundație |
| A1.5 | | Jud. Sibiu | Nr. niveluri:1; S. construita la sol:30 mp; S. construita desfasurata:30 mp; Fundație |
| A1.6 | | Jud. Sibiu | Nr. niveluri:1; S. construita la sol:30 mp; S. construita desfasurata:30 mp; Fundație |
| A1.7 | | Jud. Sibiu | Nr. niveluri:1; S. construita la sol:30 mp; S. construita desfasurata:30 mp; Fundație |
| A1.8 | | Jud. Sibiu | Nr. niveluri:1; S. construita la sol:30 mp; S. construita desfasurata:30 mp; Fundație |

## B. Partea II. Proprietari şi acte

| Inscrieri privitoare la dreptul de proprietate şi alte drepturi reale | | Referinţe |
|---|---|---|
| / | | |
| Act Normativ nr. 890, din 04/08/2005 emis de GUVERNUL ROMÂNIEI (HG 890/2005); | | |
| B1 | Intabulare, drept de PROPRIETATE, dobandit prin Lege, cota actuala 1/1 | A1 |
| | 1) **ORAȘUL MIERCUREA SIBIULUI - Domeniul privat**, CIF:4406266 | |
| Act Normativ nr. 7, din 13/03/1996 emis de GUVERNUL ROMÂNIEI (lege); | | |
| B2 | Intabulare, drept de PROPRIETATE, dobandit prin Lege, cota actuala 1/1 | A1.1, A1.2, A1.3, A1.4, A1.5, A1.6, A1.7, A1.8 |
| | 1) **ORAȘUL MIERCUREA SIBIULUI - Domeniul privat**, CIF:4406266 | |

## C. Partea III. SARCINI .

| Inscrieri privind dezmembramintele dreptului de proprietate, drepturi reale de garanţie şi sarcini | Referinţe |
|---|---|
| NU SUNT | |

*Document care conține date cu caracter personal, protejat de prevederile Regulamentului (UE) nr. 679/2016 și Legii 190/2018*

# Anexa Nr. 1 La Partea I

## Teren

| Nr cadastral | Suprafaţa (mp)* | Observaţii / Referinţe |
|---|---|---|
| | 18.519 | |

* Suprafaţa este determinată in planul de proiecţie Stereo 70.

DETALII LINIARE IMOBIL

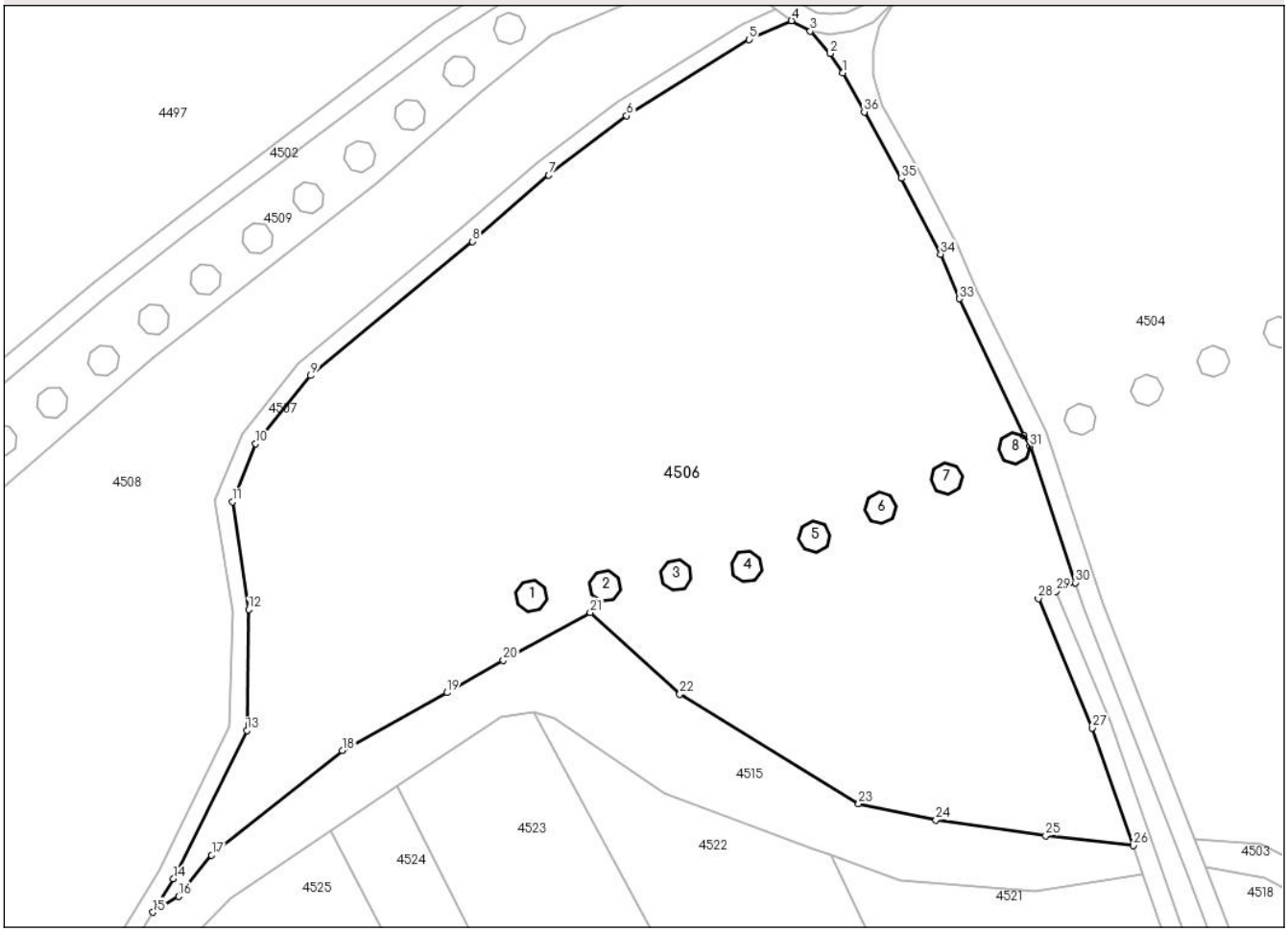


## Date referitoare la teren

| Crt | Categorie folosință | Intra vilan | Suprafaţa (mp) | Tarla | Parcelă | Nr. topo | Observaţii / Referinţe |
|---|---|---|---|---|---|---|---|
| 1 | pasune | NU | 18.279 | 111 | 3684/2/1 | - | |
| 2 | curti constructii | NU | 240 | 111 | 3684/2/2 | - | |

## Date referitoare la construcţii

| Crt | Număr | Destinaţie construcţie | Supraf. (mp) | Situaţie juridică | Observaţii / Referinţe |
|---|---|---|---|---|---|
| A1.1 | | constructii industriale si edilitare | 30 | Cu acte | Nr. niveluri:1; S. construita la sol:30 mp; S. construita desfasurata:30 mp; Fundație |
| A1.2 | | constructii industriale si edilitare | 30 | Cu acte | Nr. niveluri:1; S. construita la sol:30 mp; S. construita desfasurata:30 mp; Fundație |
| A1.3 | | constructii industriale si edilitare | 30 | Cu acte | Nr. niveluri:1; S. construita la sol:30 mp; S. construita desfasurata:30 mp; Fundație |
| A1.4 | | constructii industriale si edilitare | 30 | Cu acte | Nr. niveluri:1; S. construita la sol:30 mp; S. construita desfasurata:30 mp; Fundație |
| A1.5 | | constructii industriale si edilitare | 30 | Cu acte | Nr. niveluri:1; S. construita la sol:30 mp; S. construita desfasurata:30 mp; Fundație |

*Document care conține date cu caracter personal, protejat de prevederile Regulamentului (UE) nr. 679/2016 și Legii 190/2018*

| Crt | Număr | Destinaţie construcţie | Supraf. (mp) | Situaţie juridică | Observaţii / Referinţe |
|---|---|---|---|---|---|
| A1.6 | | constructii industriale si edilitare | 30 | Cu acte | Nr. niveluri:1; S. construita la sol:30 mp; S. construita desfasurata:30 mp; Fundație |
| A1.7 | | constructii industriale si edilitare | 30 | Cu acte | Nr. niveluri:1; S. construita la sol:30 mp; S. construita desfasurata:30 mp; Fundație |
| A1.8 | | constructii industriale si edilitare | 30 | Cu acte | Nr. niveluri:1; S. construita la sol:30 mp; S. construita desfasurata:30 mp; Fundație |

**Lungime Segmente**
**1) Valorile lungimilor segmentelor sunt obţinute din proiecţie în plan.**

| Punct început | X / Y | Punct sfârşit | X / Y | Lungime segment (** (m) |
|---|---|---|---|---|
| 1 | 407.356,135<br>483.780,779 | 2 | 407.353,54<br>483.784,732 | 4.728 |
| 3 | 407.349,426<br>483.789,359 | 4 | 407.345,56<br>483.791,49 | 4.414 |
| 5 | 407.336,784<br>483.787,635 | 6 | 407.311,555<br>483.771,898 | 29.735 |
| 7 | 407.295,491<br>483.759,672 | 8 | 407.279,746<br>483.745,993 | 20.858 |
| 9 | 407.246,38<br>483.718,366 | 10 | 407.235,0<br>483.704,298 | 18.095 |
| 11 | 407.230,27<br>483.692,349 | 12 | 407.233,558<br>483.670,176 | 22.416 |
| 13 | 407.233,218<br>483.645,197 | 14 | 407.218,064<br>483.614,628 | 34.12 |
| 15 | 407.213,81<br>483.607,768 | 16 | 407.219,11<br>483.611,032 | 6.224 |
| 17 | 407.225,938<br>483.619,524 | 18 | 407.252,918<br>483.641,065 | 34.524 |
| 19 | 407.274,469<br>483.653,011 | 20 | 407.286,1<br>483.659,657 | 13.396 |
| 21 | 407.304,034<br>483.669,549 | 22 | 407.322,528<br>483.652,685 | 25.028 |
| 23 | 407.359,426<br>483.630,106 | 24 | 407.375,393<br>483.626,783 | 16.31 |
| 25 | 407.398,006<br>483.623,551 | 26 | 407.416,066<br>483.621,492 | 18.177 |
| 27 | 407.407,608<br>483.645,754 | 28 | 407.396,487<br>483.672,381 | 28.856 |
| 29 | 407.400,178<br>483.673,922 | 30 | 407.404,15<br>483.675,684 | 4.345 |
| 31 | 407.394,761<br>483.703,751 | 32 | 407.393,558<br>483.705,942 | 2.5 |
| 33 | 407.380,172<br>483.734,176 | 34 | 407.376,337<br>483.743,382 | 9.973 |
| 35 | 407.368,234<br>483.758,986 | 36 | 407.360,565<br>483.772,682 | 15.697 |

| Punct început | X / Y | Punct sfârşit | X / Y | Lungime segment (** (m) |
|---|---|---|---|---|
| 2 | 407.353,54<br>483.784,732 | 3 | 407.349,426<br>483.789,359 | 6.192 |
| 4 | 407.345,56<br>483.791,49 | 5 | 407.336,784<br>483.787,635 | 9.585 |
| 6 | 407.311,555<br>483.771,898 | 7 | 407.295,491<br>483.759,672 | 20.187 |
| 8 | 407.279,746<br>483.745,993 | 9 | 407.246,38<br>483.718,366 | 43.319 |
| 10 | 407.235,0<br>483.704,298 | 11 | 407.230,27<br>483.692,349 | 12.851 |
| 12 | 407.233,558<br>483.670,176 | 13 | 407.233,218<br>483.645,197 | 24.981 |
| 14 | 407.218,064<br>483.614,628 | 15 | 407.213,81<br>483.607,768 | 8.071 |
| 16 | 407.219,11<br>483.611,032 | 17 | 407.225,938<br>483.619,524 | 10.896 |
| 18 | 407.252,918<br>483.641,065 | 19 | 407.274,469<br>483.653,011 | 24.641 |
| 20 | 407.286,1<br>483.659,657 | 21 | 407.304,034<br>483.669,549 | 20.481 |
| 22 | 407.322,528<br>483.652,685 | 23 | 407.359,426<br>483.630,106 | 43.258 |
| 24 | 407.375,393<br>483.626,783 | 25 | 407.398,006<br>483.623,551 | 22.842 |
| 26 | 407.416,066<br>483.621,492 | 27 | 407.407,608<br>483.645,754 | 25.694 |
| 28 | 407.396,487<br>483.672,381 | 29 | 407.400,178<br>483.673,922 | 4.0 |
| 30 | 407.404,15<br>483.675,684 | 31 | 407.394,761<br>483.703,751 | 29.596 |
| 32 | 407.393,558<br>483.705,942 | 33 | 407.380,172<br>483.734,176 | 31.246 |
| 34 | 407.376,337<br>483.743,382 | 35 | 407.368,234<br>483.758,986 | 17.583 |
| 36 | 407.360,565<br>483.772,682 | 1 | 407.356,135<br>483.780,779 | 9.23 |

**** Lungimile segmentelor sunt determinate în planul de proiecţie Stereo 70 şi sunt rotunjite la 1 milimetru.**
***** Distanţa dintre puncte este formată din segmente cumulate ce sunt mai mici decât valoarea 1 milimetru.**

*Document care conține date cu caracter personal, protejat de prevederile Regulamentului (UE) nr. 679/2016 și Legii 190/2018*

# DATE DESPRE IMOBILUL NR. 4507

**Oficiul de Cadastru şi Publicitate Imobiliară SIBIU**
**Biroul de Cadastru şi Publicitate Imobiliară Saliste**

## A. Partea I. Descrierea imobilului

**TEREN** Extravilan

**Adresa:** Jud. Sibiu

| Nr. Crt | Nr cadastral Nr. topografic | Suprafaţa* (mp) | Observaţii / Referinţe |
|---|---|---|---|
| A1 | | 1.300 | Sector cadastral:121 Teren neimprejmuit; |

## B. Partea II. Proprietari şi acte

| Inscrieri privitoare la dreptul de proprietate şi alte drepturi reale | | Referinţe |
|---|---|---|
| / | | |
| Act Normativ nr. 890, din 04/08/2005 emis de GUVERNUL ROMÂNIEI (HG 890/2005); | | |
| B1 | Intabulare, drept de PROPRIETATE, dobandit prin Lege, cota actuala 1/1 | A1 |
| | 1) **ORAȘUL MIERCUREA SIBIULUI - Domeniul privat**, CIF:4406266 | |

## C. Partea III. SARCINI .

| Inscrieri privind dezmembramintele dreptului de proprietate, drepturi reale de garanţie şi sarcini | Referinţe |
|---|---|
| NU SUNT | |

*Document care conține date cu caracter personal, protejat de prevederile Regulamentului (UE) nr. 679/2016 și Legii 190/2018*

# Anexa Nr. 1 La Partea I

## Teren

| Nr cadastral | Suprafaţa (mp)* | Observaţii / Referinţe |
|---|---|---|
| | 1.300 | |

* Suprafaţa este determinată in planul de proiecţie Stereo 70.

DETALII LINIARE IMOBIL

## Date referitoare la teren

| Crt | Categorie folosință | Intra vilan | Suprafaţa (mp) | Tarla | Parcelă | Nr. topo | Observaţii / Referinţe |
|---|---|---|---|---|---|---|---|
| 1 | drum | NU | 1.300 | 111 | 3676 | - | |

**Lungime Segmente**

**1) Valorile lungimilor segmentelor sunt obţinute din proiecţie în plan.**

| Punct început | X / Y | Punct sfârşit | X / Y | Lungime segment (** (m) |
|---|---|---|---|---|
| 1 | 407.251,307<br>483.519,509 | 2 | 407.243,877<br>483.487,329 | 33.027 |
| 3 | 407.247,286<br>483.488,208 | 4 | 407.254,293<br>483.519,294 | 31.865 |
| 5 | 407.255,046<br>483.528,432 | 6 | 407.242,233<br>483.549,895 | 24.996 |
| 7 | 407.207,338<br>483.593,298 | 8 | 407.207,163<br>483.597,046 | 3.752 |
| 9 | 407.213,81<br>483.607,768 | 10 | 407.218,064<br>483.614,628 | 8.071 |

| Punct început | X / Y | Punct sfârşit | X / Y | Lungime segment (** (m) |
|---|---|---|---|---|
| 2 | 407.243,877<br>483.487,329 | 3 | 407.247,286<br>483.488,208 | 3.521 |
| 4 | 407.254,293<br>483.519,294 | 5 | 407.255,046<br>483.528,432 | 9.169 |
| 6 | 407.242,233<br>483.549,895 | 7 | 407.207,338<br>483.593,298 | 55.691 |
| 8 | 407.207,163<br>483.597,046 | 9 | 407.213,81<br>483.607,768 | 12.615 |
| 10 | 407.218,064<br>483.614,628 | 11 | 407.233,218<br>483.645,197 | 34.12 |

*Document care conține date cu caracter personal, protejat de prevederile Regulamentului (UE) nr. 679/2016 și Legii 190/2018*

| Punct început | X / Y | Punct sfârşit | X / Y | Lungime segment (** (m) |
|---|---|---|---|---|
| 11 | 407.233,218<br>483.645,197 | 12 | 407.233,558<br>483.670,176 | 24.981 |
| 13 | 407.230,27<br>483.692,349 | 14 | 407.235,0<br>483.704,298 | 12.851 |
| 15 | 407.246,38<br>483.718,366 | 16 | 407.279,746<br>483.745,993 | 43.319 |
| 17 | 407.295,491<br>483.759,672 | 18 | 407.311,555<br>483.771,898 | 20.187 |
| 19 | 407.336,784<br>483.787,635 | 20 | 407.345,56<br>483.791,49 | 9.585 |
| 21 | 407.344,877<br>483.791,866 | 22 | 407.342,347<br>483.793,902 | 3.247 |
| 23 | 407.335,146<br>483.790,738 | 24 | 407.309,565<br>483.774,782 | 30.149 |
| 25 | 407.293,123<br>483.762,314 | 26 | 407.277,482<br>483.748,663 | 20.761 |
| 27 | 407.243,878<br>483.720,839 | 28 | 407.232,214<br>483.706,284 | 18.652 |
| 29 | 407.226,656<br>483.692,764 | 30 | 407.230,389<br>483.669,821 | 23.244 |
| 31 | 407.229,664<br>483.646,054 | 32 | 407.214,998<br>483.616,324 | 33.15 |
| 33 | 407.203,514<br>483.597,704 | 34 | 407.204,413<br>483.592,07 | 5.705 |
| 35 | 407.239,554<br>483.547,674 | 36 | 407.251,828<br>483.527,387 | 23.711 |

| Punct început | X / Y | Punct sfârşit | X / Y | Lungime segment (** (m) |
|---|---|---|---|---|
| 12 | 407.233,558<br>483.670,176 | 13 | 407.230,27<br>483.692,349 | 22.416 |
| 14 | 407.235,0<br>483.704,298 | 15 | 407.246,38<br>483.718,366 | 18.095 |
| 16 | 407.279,746<br>483.745,993 | 17 | 407.295,491<br>483.759,672 | 20.858 |
| 18 | 407.311,555<br>483.771,898 | 19 | 407.336,784<br>483.787,635 | 29.735 |
| 20 | 407.345,56<br>483.791,49 | 21 | 407.344,877<br>483.791,866 | 0.78 |
| 22 | 407.342,347<br>483.793,902 | 23 | 407.335,146<br>483.790,738 | 7.866 |
| 24 | 407.309,565<br>483.774,782 | 25 | 407.293,123<br>483.762,314 | 20.634 |
| 26 | 407.277,482<br>483.748,663 | 27 | 407.243,878<br>483.720,839 | 43.627 |
| 28 | 407.232,214<br>483.706,284 | 29 | 407.226,656<br>483.692,764 | 14.618 |
| 30 | 407.230,389<br>483.669,821 | 31 | 407.229,664<br>483.646,054 | 23.778 |
| 32 | 407.214,998<br>483.616,324 | 33 | 407.203,514<br>483.597,704 | 21.877 |
| 34 | 407.204,413<br>483.592,07 | 35 | 407.239,554<br>483.547,674 | 56.621 |
| 36 | 407.251,828<br>483.527,387 | 1 | 407.251,307<br>483.519,509 | 7.895 |

**** Lungimile segmentelor sunt determinate în planul de proiecţie Stereo 70 şi sunt rotunjite la 1 milimetru.**
***** Distanţa dintre puncte este formată din segmente cumulate ce sunt mai mici decât valoarea 1 milimetru.**

*Document care conține date cu caracter personal, protejat de prevederile Regulamentului (UE) nr. 679/2016 și Legii 190/2018*

# DATE DESPRE IMOBILUL NR. 4508

**Oficiul de Cadastru şi Publicitate Imobiliară SIBIU**
**Biroul de Cadastru şi Publicitate Imobiliară Saliste**

## A. Partea I. Descrierea imobilului

**TEREN** Extravilan

**Adresa:** Jud. Sibiu

| Nr. Crt | Nr cadastral Nr. topografic | Suprafaţa* (mp) | Observaţii / Referinţe |
|---|---|---|---|
| A1 | | 36.900 | Sector cadastral:121 Teren neimprejmuit; |

## B. Partea II. Proprietari şi acte

| Inscrieri privitoare la dreptul de proprietate şi alte drepturi reale | | Referinţe |
|---|---|---|
| / | | |
| Act Normativ nr. 890, din 04/08/2005 emis de GUVERNUL ROMÂNIEI (HG 890/2005); | | |
| B1 | Intabulare, drept de PROPRIETATE, dobandit prin Lege, cota actuala 1/1 | A1 |
| | 1) **ORAŞUL MIERCUREA SIBIULUI - Domeniul privat**, CIF:4406266 | |

## C. Partea III. SARCINI .

| Inscrieri privind dezmembramintele dreptului de proprietate, drepturi reale de garanţie şi sarcini | Referinţe |
|---|---|
| NU SUNT | |

*Document care conține date cu caracter personal, protejat de prevederile Regulamentului (UE) nr. 679/2016 și Legii 190/2018*

# Anexa Nr. 1 La Partea I

## Teren

| Nr cadastral | Suprafaţa (mp)* | Observaţii / Referinţe |
|---|---|---|
| | 36.900 | |

* Suprafaţa este determinată in planul de proiecţie Stereo 70.

DETALII LINIARE IMOBIL

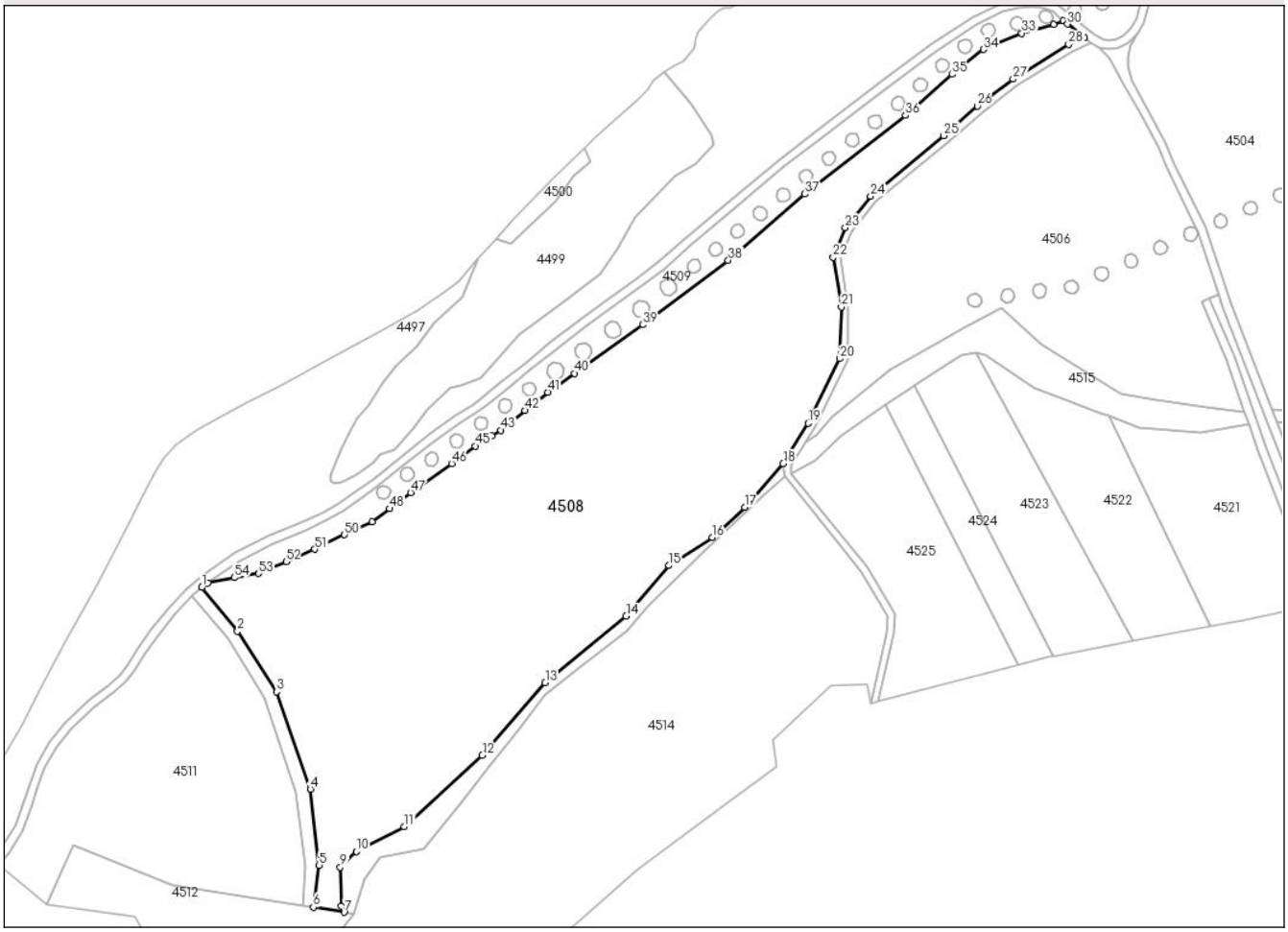


## Date referitoare la teren

| Crt | Categorie folosință | Intra vilan | Suprafaţa (mp) | Tarla | Parcelă | Nr. topo | Observaţii / Referinţe |
|---|---|---|---|---|---|---|---|
| 1 | pasune | NU | 36.900 | 111 | 3683 | - | |

**Lungime Segmente**

**1) Valorile lungimilor segmentelor sunt obţinute din proiecţie în plan.**

| Punct început | X / Y | Punct sfârşit | X / Y | Lungime segment |
|---|---|---|---|---|
| 1 | 406.935,577<br>483.540,691 | 2 | 406.951,985<br>483.520,529 | 25.995 |
| 4 | 406.985,591<br>483.447,891 | 5 | 406.989,634<br>483.412,788 | 35.335 |
| 7 | 407.001,178<br>483.391,166 | 8 | 406.999,963<br>483.393,999 | 3.083 |
| 10 | 407.006,711<br>483.419,215 | 11 | 407.028,849<br>483.430,626 | 24.906 |
| 13 | 407.093,782<br>483.496,856 | 14 | 407.131,148<br>483.527,574 | 48.371 |
| 16 | 407.170,923<br>483.563,714 | 17 | 407.185,816<br>483.577,61 | 20.368 |

| Punct început | X / Y | Punct sfârşit | X / Y | Lungime segment |
|---|---|---|---|---|
| 2 | 406.951,985<br>483.520,529 | 3 | 406.970,08<br>483.492,675 | 33.215 |
| 5 | 406.989,634<br>483.412,788 | 6 | 406.986,952<br>483.393,428 | 19.545 |
| 8 | 406.999,963<br>483.393,999 | 9 | 406.999,382<br>483.411,918 | 17.929 |
| 11 | 407.028,849<br>483.430,626 | 12 | 407.064,861<br>483.463,501 | 48.761 |
| 14 | 407.131,148<br>483.527,574 | 15 | 407.150,798<br>483.550,779 | 30.408 |
| 17 | 407.185,816<br>483.577,61 | 18 | 407.203,514<br>483.597,704 | 26.777 |

| Punct început | X / Y | Punct sfârşit | X / Y | Lungime segment |
|---|---|---|---|---|
| 3 | 406.970,08<br>483.492,675 | 4 | 406.985,591<br>483.447,891 | 47.394 |
| 6 | 406.986,952<br>483.393,428 | 7 | 407.001,178<br>483.391,166 | 14.405 |
| 9 | 406.999,382<br>483.411,918 | 10 | 407.006,711<br>483.419,215 | 10.343 |
| 12 | 407.064,861<br>483.463,501 | 13 | 407.093,782<br>483.496,856 | 44.147 |
| 15 | 407.150,798<br>483.550,779 | 16 | 407.170,923<br>483.563,714 | 23.923 |
| 18 | 407.203,514<br>483.597,704 | 19 | 407.214,998<br>483.616,324 | 21.877 |

*Document care conține date cu caracter personal, protejat de prevederile Regulamentului (UE) nr. 679/2016 și Legii 190/2018*

| Punct început | X / Y | Punct sfârşit | X / Y | Lungime segment |
|---|---|---|---|---|
| 19 | 407.214,998<br>483.616,324 | 20 | 407.229,664<br>483.646,054 | 33.15 |
| 22 | 407.226,656<br>483.692,764 | 23 | 407.232,214<br>483.706,284 | 14.618 |
| 25 | 407.277,482<br>483.748,663 | 26 | 407.293,123<br>483.762,314 | 20.761 |
| 28 | 407.335,146<br>483.790,738 | 29 | 407.342,347<br>483.793,902 | 7.866 |
| 31 | 407.332,556<br>483.801,648 | 32 | 407.328,27<br>483.799,804 | 4.666 |
| 34 | 407.295,88<br>483.788,384 | 35 | 407.281,536<br>483.776,951 | 18.343 |
| 37 | 407.213,487<br>483.721,865 | 38 | 407.178,223<br>483.691,352 | 46.633 |
| 40 | 407.107,294<br>483.639,297 | 41 | 407.095,043<br>483.630,574 | 15.04 |
| 43 | 407.073,506<br>483.613,01 | 44 | 407.069,323<br>483.610,464 | 4.897 |
| 46 | 407.050,775<br>483.597,766 | 47 | 407.031,852<br>483.584,366 | 23.187 |
| 49 | 407.014,087<br>483.570,947 | 50 | 407.001,355<br>483.564,952 | 14.073 |
| 52 | 406.974,406<br>483.552,503 | 53 | 406.961,695<br>483.547,128 | 13.801 |
| 55 | 406.938,206<br>483.542,911 | 1 | 406.935,577<br>483.540,691 | 3.441 |

| Punct început | X / Y | Punct sfârşit | X / Y | Lungime segment |
|---|---|---|---|---|
| 20 | 407.229,664<br>483.646,054 | 21 | 407.230,389<br>483.669,821 | 23.778 |
| 23 | 407.232,214<br>483.706,284 | 24 | 407.243,878<br>483.720,839 | 18.652 |
| 26 | 407.293,123<br>483.762,314 | 27 | 407.309,565<br>483.774,782 | 20.634 |
| 29 | 407.342,347<br>483.793,902 | 30 | 407.334,623<br>483.800,115 | 9.913 |
| 32 | 407.328,27<br>483.799,804 | 33 | 407.313,577<br>483.795,865 | 15.212 |
| 35 | 407.281,536<br>483.776,951 | 36 | 407.259,995<br>483.758,015 | 28.681 |
| 38 | 407.178,223<br>483.691,352 | 39 | 407.138,712<br>483.661,669 | 49.419 |
| 41 | 407.095,043<br>483.630,574 | 42 | 407.084,49<br>483.622,182 | 13.483 |
| 44 | 407.069,323<br>483.610,464 | 45 | 407.061,587<br>483.605,844 | 9.01 |
| 47 | 407.031,852<br>483.584,366 | 48 | 407.022,124<br>483.576,998 | 12.203 |
| 50 | 407.001,355<br>483.564,952 | 51 | 406.987,607<br>483.558,302 | 15.272 |
| 53 | 406.961,695<br>483.547,128 | 54 | 406.950,475<br>483.545,145 | 11.394 |

| Punct început | X / Y | Punct sfârşit | X / Y | Lungime segment |
|---|---|---|---|---|
| 21 | 407.230,389<br>483.669,821 | 22 | 407.226,656<br>483.692,764 | 23.244 |
| 24 | 407.243,878<br>483.720,839 | 25 | 407.277,482<br>483.748,663 | 43.627 |
| 27 | 407.309,565<br>483.774,782 | 28 | 407.335,146<br>483.790,738 | 30.149 |
| 30 | 407.334,623<br>483.800,115 | 31 | 407.332,556<br>483.801,648 | 2.573 |
| 33 | 407.313,577<br>483.795,865 | 34 | 407.295,88<br>483.788,384 | 19.213 |
| 36 | 407.259,995<br>483.758,015 | 37 | 407.213,487<br>483.721,865 | 58.905 |
| 39 | 407.138,712<br>483.661,669 | 40 | 407.107,294<br>483.639,297 | 38.569 |
| 42 | 407.084,49<br>483.622,182 | 43 | 407.073,506<br>483.613,01 | 14.309 |
| 45 | 407.061,587<br>483.605,844 | 46 | 407.050,775<br>483.597,766 | 13.497 |
| 48 | 407.022,124<br>483.576,998 | 49 | 407.014,087<br>483.570,947 | 10.06 |
| 51 | 406.987,607<br>483.558,302 | 52 | 406.974,406<br>483.552,503 | 14.418 |
| 54 | 406.950,475<br>483.545,145 | 55 | 406.938,206<br>483.542,911 | 12.471 |

** Lungimile segmentelor sunt determinate în planul de proiecţie Stereo 70 şi sunt rotunjite la 1 milimetru.
*** Distanţa dintre puncte este formată din segmente cumulate ce sunt mai mici decât valoarea 1 milimetru.

*Document care conține date cu caracter personal, protejat de prevederile Regulamentului (UE) nr. 679/2016 și Legii 190/2018*

# DATE DESPRE IMOBILUL NR. 4509

**Oficiul de Cadastru şi Publicitate Imobiliară SIBIU**
**Biroul de Cadastru şi Publicitate Imobiliară Saliste**

## A. Partea I. Descrierea imobilului

**TEREN** Extravilan

**Adresa:** Jud. Sibiu

| Nr. Crt | Nr cadastral Nr. topografic | Suprafaţa* (mp) | Observaţii / Referinţe |
|---|---|---|---|
| A1 | | 6.173 | Sector cadastral:121 Teren neimprejmuit; |

**Construcţii**

| Crt | Nr cadastral Nr. topografic | Adresa | Observaţii / Referinţe |
|---|---|---|---|
| A1.1 | | Jud. Sibiu | Nr. niveluri:1; S. construita la sol:30 mp; S. construita desfasurata:30 mp; Fundație |
| A1.2 | | Jud. Sibiu | Nr. niveluri:1; S. construita la sol:30 mp; S. construita desfasurata:30 mp; Fundație |
| A1.3 | | Jud. Sibiu | Nr. niveluri:1; S. construita la sol:30 mp; S. construita desfasurata:30 mp; Fundație |
| A1.4 | | Jud. Sibiu | Nr. niveluri:1; S. construita la sol:30 mp; S. construita desfasurata:30 mp; Fundație |
| A1.5 | | Jud. Sibiu | Nr. niveluri:1; S. construita la sol:30 mp; S. construita desfasurata:30 mp; Fundație |
| A1.6 | | Jud. Sibiu | Nr. niveluri:1; S. construita la sol:30 mp; S. construita desfasurata:30 mp; Fundație |
| A1.7 | | Jud. Sibiu | Nr. niveluri:1; S. construita la sol:30 mp; S. construita desfasurata:30 mp; Fundație |
| A1.8 | | Jud. Sibiu | Nr. niveluri:1; S. construita la sol:45 mp; S. construita desfasurata:45 mp; Fundație |
| A1.9 | | Jud. Sibiu | Nr. niveluri:1; S. construita la sol:45 mp; S. construita desfasurata:45 mp; Fundație |
| A1.10 | | Jud. Sibiu | Nr. niveluri:1; S. construita la sol:45 mp; S. construita desfasurata:45 mp; Fundație |
| A1.11 | | Jud. Sibiu | Nr. niveluri:1; S. construita la sol:45 mp; S. construita desfasurata:45 mp; Fundație |
| A1.12 | | Jud. Sibiu | Nr. niveluri:1; S. construita la sol:45 mp; S. construita desfasurata:45 mp; Fundație |
| A1.13 | | Jud. Sibiu | Nr. niveluri:1; S. construita la sol:30 mp; S. construita desfasurata:30 mp; Fundație |
| A1.14 | | Jud. Sibiu | Nr. niveluri:1; S. construita la sol:30 mp; S. construita desfasurata:30 mp; Fundație |
| A1.15 | | Jud. Sibiu | Nr. niveluri:1; S. construita la sol:30 mp; S. construita desfasurata:30 mp; Fundație |
| A1.16 | | Jud. Sibiu | Nr. niveluri:1; S. construita la sol:30 mp; S. construita desfasurata:30 mp; Fundație |
| A1.17 | | Jud. Sibiu | Nr. niveluri:1; S. construita la sol:30 mp; S. construita desfasurata:30 mp; Fundație |
| A1.18 | | Jud. Sibiu | Nr. niveluri:1; S. construita la sol:30 mp; S. construita desfasurata:30 mp; Fundație |
| A1.19 | | Jud. Sibiu | Nr. niveluri:1; S. construita la sol:30 mp; S. construita desfasurata:30 mp; Fundație |
| A1.20 | | Jud. Sibiu | Nr. niveluri:1; S. construita la sol:30 mp; S. construita desfasurata:30 mp; Fundație |
| A1.21 | | Jud. Sibiu | Nr. niveluri:1; S. construita la sol:30 mp; S. construita desfasurata:30 mp; Fundație |
| A1.22 | | Jud. Sibiu | Nr. niveluri:1; S. construita la sol:30 mp; S. construita desfasurata:30 mp; Fundație |
| A1.23 | | Jud. Sibiu | Nr. niveluri:1; S. construita la sol:30 mp; S. construita desfasurata:30 mp; Fundație |
| A1.24 | | Jud. Sibiu | Nr. niveluri:1; S. construita la sol:30 mp; S. construita desfasurata:30 mp; Fundație |
| A1.25 | | Jud. Sibiu | Nr. niveluri:1; S. construita la sol:30 mp; S. construita desfasurata:30 mp; Fundație |
| A1.26 | | Jud. Sibiu | Nr. niveluri:1; S. construita la sol:30 mp; S. construita desfasurata:30 mp; Fundație |
| A1.27 | | Jud. Sibiu | Nr. niveluri:1; S. construita la sol:30 mp; S. construita desfasurata:30 mp; Fundație |
| A1.28 | | Jud. Sibiu | Nr. niveluri:1; S. construita la sol:30 mp; S. construita desfasurata:30 mp; Fundație |

## B. Partea II. Proprietari şi acte

*Document care conține date cu caracter personal, protejat de prevederile Regulamentului (UE) nr. 679/2016 și Legii 190/2018*

| Inscrieri privitoare la dreptul de proprietate şi alte drepturi reale | | Referinţe |
|---|---|---|
| / | | |
| Act Normativ nr. 890, din 04/08/2005 emis de GUVERNUL ROMÂNIEI (HG 890/2005); | | |
| B1 | Intabulare, drept de PROPRIETATE, dobandit prin Lege, cota actuala 1/1 | A1 |
| | 1) **ORAȘUL MIERCUREA SIBIULUI - Domeniul privat**, CIF:4406266 | |
| Act Normativ nr. 7, din 13/03/1996 emis de GUVERNUL ROMÂNIEI (lege); | | |
| B1 | Intabulare, drept de PROPRIETATE, dobandit prin Lege, cota actuala 1/1 | A1.1, A1.2, A1.3, A1.4, A1.5, A1.6, A1.7, A1.8, A1.9, A1.10, A1.11, A1.12, A1.13, A1.14, A1.15, A1.16, A1.17, A1.18, A1.19, A1.20, A1.21, A1.22, A1.23, A1.24, A1.25, A1.26, A1.27, A1.28 |
| | 1) **ORAȘUL MIERCUREA SIBIULUI - Domeniul privat**, CIF:4406266 | |

## C. Partea III. SARCINI .

| Inscrieri privind dezmembramintele dreptului de proprietate, drepturi reale de garanţie şi sarcini | Referinţe |
|---|---|
| NU SUNT | |

# Anexa Nr. 1 La Partea I

## Teren

| Nr cadastral | Suprafaţa (mp)* | Observaţii / Referinţe |
|---|---|---|
| | 6.173 | |

* Suprafaţa este determinată in planul de proiecţie Stereo 70.

DETALII LINIARE IMOBIL

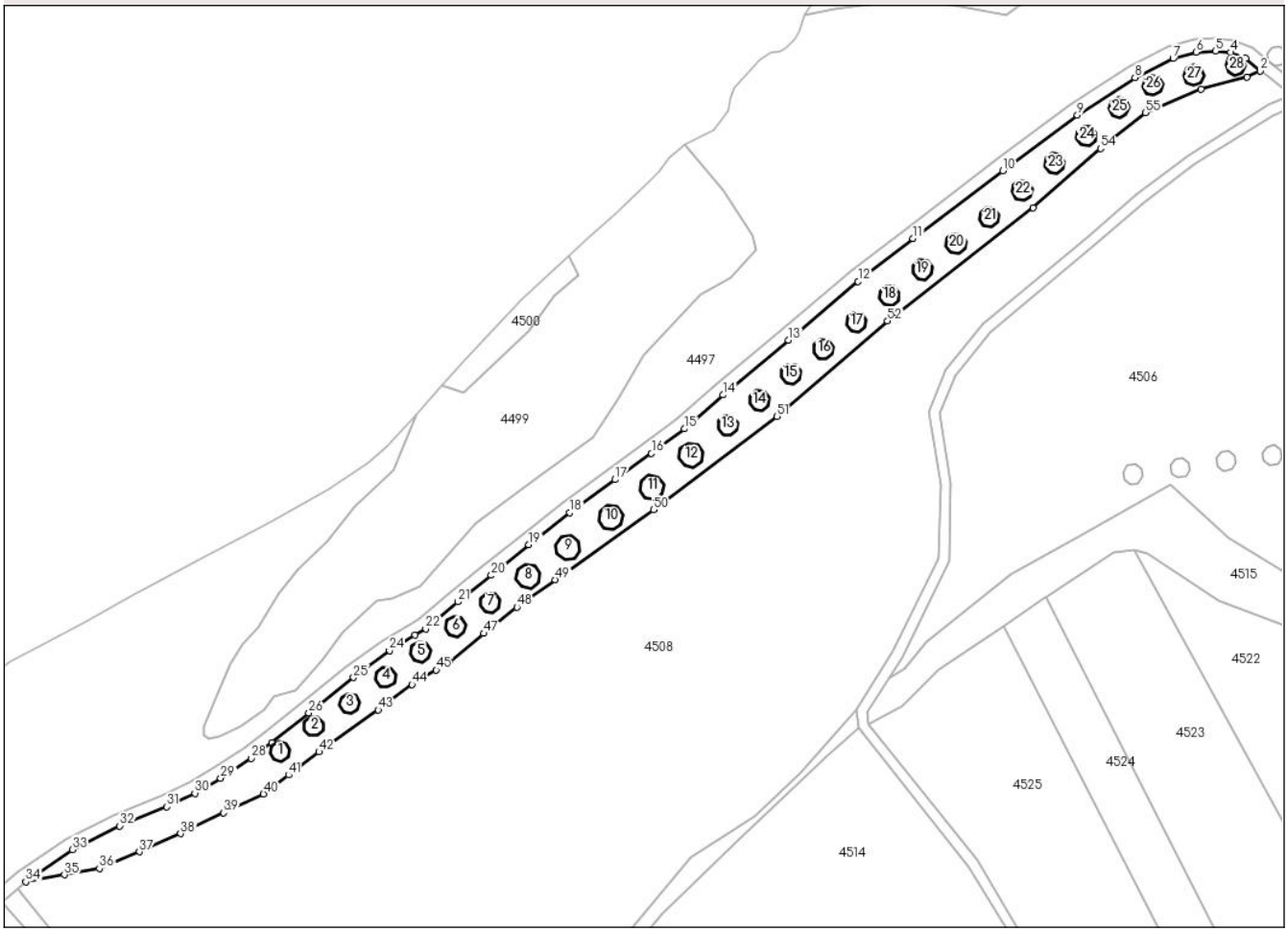


## Date referitoare la teren

| Crt | Categorie folosință | Intra vilan | Suprafaţa (mp) | Tarla | Parcelă | Nr. topo | Observaţii / Referinţe |
|---|---|---|---|---|---|---|---|
| 1 | pasune | NU | 5.258 | 111 | 3686/2/1 | - | |
| 2 | curti constructii | NU | 915 | 111 | 3686/2/2 | - | |

## Date referitoare la construcţii

| Crt | Număr | Destinaţie construcţie | Supraf. (mp) | Situaţie juridică | Observaţii / Referinţe |
|---|---|---|---|---|---|
| A1.1 | | constructii industriale si edilitare | 30 | Cu acte | Nr. niveluri:1; S. construita la sol:30 mp; S. construita desfasurata:30 mp; Fundație |
| A1.2 | | constructii industriale si edilitare | 30 | Cu acte | Nr. niveluri:1; S. construita la sol:30 mp; S. construita desfasurata:30 mp; Fundație |
| A1.3 | | constructii industriale si edilitare | 30 | Cu acte | Nr. niveluri:1; S. construita la sol:30 mp; S. construita desfasurata:30 mp; Fundație |
| A1.4 | | constructii industriale si edilitare | 30 | Cu acte | Nr. niveluri:1; S. construita la sol:30 mp; S. construita desfasurata:30 mp; Fundație |
| A1.5 | | constructii industriale si edilitare | 30 | Cu acte | Nr. niveluri:1; S. construita la sol:30 mp; S. construita desfasurata:30 mp; Fundație |

*Document care conține date cu caracter personal, protejat de prevederile Regulamentului (UE) nr. 679/2016 și Legii 190/2018*

| Crt | Număr | Destinaţie construcţie | Supraf. (mp) | Situaţie juridică | Observaţii / Referinţe |
|---|---|---|---|---|---|
| A1.6 | | constructii industriale si edilitare | 30 | Cu acte | Nr. niveluri:1; S. construita la sol:30 mp; S. construita desfasurata:30 mp; Fundație |
| A1.7 | | constructii industriale si edilitare | 30 | Cu acte | Nr. niveluri:1; S. construita la sol:30 mp; S. construita desfasurata:30 mp; Fundație |
| A1.8 | | constructii industriale si edilitare | 45 | Cu acte | Nr. niveluri:1; S. construita la sol:45 mp; S. construita desfasurata:45 mp; Fundație |
| A1.9 | | constructii industriale si edilitare | 45 | Cu acte | Nr. niveluri:1; S. construita la sol:45 mp; S. construita desfasurata:45 mp; Fundație |
| A1.10 | | constructii industriale si edilitare | 45 | Cu acte | Nr. niveluri:1; S. construita la sol:45 mp; S. construita desfasurata:45 mp; Fundație |
| A1.11 | | constructii industriale si edilitare | 45 | Cu acte | Nr. niveluri:1; S. construita la sol:45 mp; S. construita desfasurata:45 mp; Fundație |
| A1.12 | | constructii industriale si edilitare | 45 | Cu acte | Nr. niveluri:1; S. construita la sol:45 mp; S. construita desfasurata:45 mp; Fundație |
| A1.13 | | constructii industriale si edilitare | 30 | Cu acte | Nr. niveluri:1; S. construita la sol:30 mp; S. construita desfasurata:30 mp; Fundație |
| A1.14 | | constructii industriale si edilitare | 30 | Cu acte | Nr. niveluri:1; S. construita la sol:30 mp; S. construita desfasurata:30 mp; Fundație |
| A1.15 | | constructii industriale si edilitare | 30 | Cu acte | Nr. niveluri:1; S. construita la sol:30 mp; S. construita desfasurata:30 mp; Fundație |
| A1.16 | | constructii industriale si edilitare | 30 | Cu acte | Nr. niveluri:1; S. construita la sol:30 mp; S. construita desfasurata:30 mp; Fundație |
| A1.17 | | constructii industriale si edilitare | 30 | Cu acte | Nr. niveluri:1; S. construita la sol:30 mp; S. construita desfasurata:30 mp; Fundație |
| A1.18 | | constructii industriale si edilitare | 30 | Cu acte | Nr. niveluri:1; S. construita la sol:30 mp; S. construita desfasurata:30 mp; Fundație |
| A1.19 | | constructii industriale si edilitare | 30 | Cu acte | Nr. niveluri:1; S. construita la sol:30 mp; S. construita desfasurata:30 mp; Fundație |
| A1.20 | | constructii industriale si edilitare | 30 | Cu acte | Nr. niveluri:1; S. construita la sol:30 mp; S. construita desfasurata:30 mp; Fundație |
| A1.21 | | constructii industriale si edilitare | 30 | Cu acte | Nr. niveluri:1; S. construita la sol:30 mp; S. construita desfasurata:30 mp; Fundație |
| A1.22 | | constructii industriale si edilitare | 30 | Cu acte | Nr. niveluri:1; S. construita la sol:30 mp; S. construita desfasurata:30 mp; Fundație |
| A1.23 | | constructii industriale si edilitare | 30 | Cu acte | Nr. niveluri:1; S. construita la sol:30 mp; S. construita desfasurata:30 mp; Fundație |
| A1.24 | | constructii industriale si edilitare | 30 | Cu acte | Nr. niveluri:1; S. construita la sol:30 mp; S. construita desfasurata:30 mp; Fundație |
| A1.25 | | constructii industriale si edilitare | 30 | Cu acte | Nr. niveluri:1; S. construita la sol:30 mp; S. construita desfasurata:30 mp; Fundație |
| A1.26 | | constructii industriale si edilitare | 30 | Cu acte | Nr. niveluri:1; S. construita la sol:30 mp; S. construita desfasurata:30 mp; Fundație |
| A1.27 | | constructii industriale si edilitare | 30 | Cu acte | Nr. niveluri:1; S. construita la sol:30 mp; S. construita desfasurata:30 mp; Fundație |
| A1.28 | | constructii industriale si edilitare | 30 | Cu acte | Nr. niveluri:1; S. construita la sol:30 mp; S. construita desfasurata:30 mp; Fundație |

*Document care conține date cu caracter personal, protejat de prevederile Regulamentului (UE) nr. 679/2016 și Legii 190/2018*

**Lungime Segmente**

**1) Valorile lungimilor segmentelor sunt obţinute din proiecţie în plan.**

| Punct început | X / Y | Punct sfârşit | X / Y | Lungime segment |
|---|---|---|---|---|
| 1 | 407.328,27<br>483.799,804 | 2 | 407.332,556<br>483.801,648 | 4.666 |
| 4 | 407.323,031<br>483.807,59 | 5 | 407.318,287<br>483.808,0 | 4.761 |
| 7 | 407.304,718<br>483.805,644 | 8 | 407.292,512<br>483.799,572 | 13.632 |
| 10 | 407.250,31<br>483.769,828 | 11 | 407.221,64<br>483.748,157 | 35.938 |
| 13 | 407.181,84<br>483.715,74 | 14 | 407.161,018<br>483.698,287 | 27.169 |
| 16 | 407.138,073<br>483.679,586 | 17 | 407.126,396<br>483.671,231 | 14.359 |
| 19 | 407.098,887<br>483.650,457 | 20 | 407.086,896<br>483.640,704 | 15.457 |
| 22 | 407.065,918<br>483.623,61 | 23 | 407.062,61<br>483.621,597 | 3.873 |
| 25 | 407.042,848<br>483.608,071 | 26 | 407.028,585<br>483.596,778 | 18.192 |
| 28 | 407.010,218<br>483.582,304 | 29 | 407.000,403<br>483.576,0 | 11.665 |
| 31 | 406.983,264<br>483.566,862 | 32 | 406.968,168<br>483.560,74 | 16.291 |
| 34 | 406.938,206<br>483.542,911 | 35 | 406.950,475<br>483.545,145 | 12.471 |
| 37 | 406.974,406<br>483.552,503 | 38 | 406.987,607<br>483.558,302 | 14.418 |
| 40 | 407.014,087<br>483.570,947 | 41 | 407.022,124<br>483.576,998 | 10.06 |
| 43 | 407.050,775<br>483.597,766 | 44 | 407.061,587<br>483.605,844 | 13.497 |
| 46 | 407.073,506<br>483.613,01 | 47 | 407.084,49<br>483.622,182 | 14.309 |
| 49 | 407.107,294<br>483.639,297 | 50 | 407.138,712<br>483.661,669 | 38.569 |
| 52 | 407.213,487<br>483.721,865 | 53 | 407.259,995<br>483.758,015 | 58.905 |
| 55 | 407.295,88<br>483.788,384 | 56 | 407.313,577<br>483.795,865 | 19.213 |

| Punct început | X / Y | Punct sfârşit | X / Y | Lungime segment |
|---|---|---|---|---|
| 2 | 407.332,556<br>483.801,648 | 3 | 407.327,906<br>483.805,677 | 6.153 |
| 5 | 407.318,287<br>483.808,0 | 6 | 407.312,079<br>483.807,671 | 6.217 |
| 8 | 407.292,512<br>483.799,572 | 9 | 407.274,096<br>483.787,62 | 21.955 |
| 11 | 407.221,64<br>483.748,157 | 12 | 407.204,082<br>483.734,519 | 22.233 |
| 14 | 407.161,018<br>483.698,287 | 15 | 407.148,612<br>483.687,47 | 16.46 |
| 17 | 407.126,396<br>483.671,231 | 18 | 407.112,002<br>483.660,705 | 17.832 |
| 20 | 407.086,896<br>483.640,704 | 21 | 407.076,277<br>483.632,26 | 13.567 |
| 23 | 407.062,61<br>483.621,597 | 24 | 407.054,345<br>483.616,661 | 9.627 |
| 26 | 407.028,585<br>483.596,778 | 27 | 407.016,865<br>483.587,302 | 15.072 |
| 29 | 407.000,403<br>483.576,0 | 30 | 406.992,169<br>483.571,185 | 9.538 |
| 32 | 406.968,168<br>483.560,74 | 33 | 406.953,046<br>483.553,211 | 16.892 |
| 35 | 406.950,475<br>483.545,145 | 36 | 406.961,695<br>483.547,128 | 11.394 |
| 38 | 406.987,607<br>483.558,302 | 39 | 407.001,355<br>483.564,952 | 15.272 |
| 41 | 407.022,124<br>483.576,998 | 42 | 407.031,852<br>483.584,366 | 12.203 |
| 44 | 407.061,587<br>483.605,844 | 45 | 407.069,323<br>483.610,464 | 9.01 |
| 47 | 407.084,49<br>483.622,182 | 48 | 407.095,043<br>483.630,574 | 13.483 |
| 50 | 407.138,712<br>483.661,669 | 51 | 407.178,223<br>483.691,352 | 49.419 |
| 53 | 407.259,995<br>483.758,015 | 54 | 407.281,536<br>483.776,951 | 28.681 |
| 56 | 407.313,577<br>483.795,865 | 1 | 407.328,27<br>483.799,804 | 15.212 |

| Punct început | X / Y | Punct sfârşit | X / Y | Lungime segment |
|---|---|---|---|---|
| 3 | 407.327,906<br>483.805,677 | 4 | 407.323,031<br>483.807,59 | 5.237 |
| 6 | 407.312,079<br>483.807,671 | 7 | 407.304,718<br>483.805,644 | 7.635 |
| 9 | 407.274,096<br>483.787,62 | 10 | 407.250,31<br>483.769,828 | 29.704 |
| 12 | 407.204,082<br>483.734,519 | 13 | 407.181,84<br>483.715,74 | 29.109 |
| 15 | 407.148,612<br>483.687,47 | 16 | 407.138,073<br>483.679,586 | 13.161 |
| 18 | 407.112,002<br>483.660,705 | 19 | 407.098,887<br>483.650,457 | 16.644 |
| 21 | 407.076,277<br>483.632,26 | 22 | 407.065,918<br>483.623,61 | 13.495 |
| 24 | 407.054,345<br>483.616,661 | 25 | 407.042,848<br>483.608,071 | 14.351 |
| 27 | 407.016,865<br>483.587,302 | 28 | 407.010,218<br>483.582,304 | 8.316 |
| 30 | 406.992,169<br>483.571,185 | 31 | 406.983,264<br>483.566,862 | 9.899 |
| 33 | 406.953,046<br>483.553,211 | 34 | 406.938,206<br>483.542,911 | 18.064 |
| 36 | 406.961,695<br>483.547,128 | 37 | 406.974,406<br>483.552,503 | 13.801 |
| 39 | 407.001,355<br>483.564,952 | 40 | 407.014,087<br>483.570,947 | 14.073 |
| 42 | 407.031,852<br>483.584,366 | 43 | 407.050,775<br>483.597,766 | 23.187 |
| 45 | 407.069,323<br>483.610,464 | 46 | 407.073,506<br>483.613,01 | 4.897 |
| 48 | 407.095,043<br>483.630,574 | 49 | 407.107,294<br>483.639,297 | 15.04 |
| 51 | 407.178,223<br>483.691,352 | 52 | 407.213,487<br>483.721,865 | 46.633 |
| 54 | 407.281,536<br>483.776,951 | 55 | 407.295,88<br>483.788,384 | 18.343 |

**** Lungimile segmentelor sunt determinate în planul de proiecţie Stereo 70 şi sunt rotunjite la 1 milimetru.**

***** Distanţa dintre puncte este formată din segmente cumulate ce sunt mai mici decât valoarea 1 milimetru.**

*Document care conține date cu caracter personal, protejat de prevederile Regulamentului (UE) nr. 679/2016 și Legii 190/2018*

# DATE DESPRE IMOBILUL NR. 4510

**Oficiul de Cadastru şi Publicitate Imobiliară SIBIU**
**Biroul de Cadastru şi Publicitate Imobiliară Saliste**

## A. Partea I. Descrierea imobilului

**TEREN** Extravilan

**Adresa:** Jud. Sibiu

| Nr. Crt | Nr cadastral Nr. topografic | Suprafaţa* (mp) | Observaţii / Referinţe |
|---|---|---|---|
| A1 | | 1.000 | Sector cadastral:121 Teren neimprejmuit; |

## B. Partea II. Proprietari şi acte

| Inscrieri privitoare la dreptul de proprietate şi alte drepturi reale | | Referinţe |
|---|---|---|
| / | | |
| Act Normativ nr. 890, din 04/08/2005 emis de GUVERNUL ROMÂNIEI (HG 890/2005); | | |
| B1 | Intabulare, drept de PROPRIETATE, dobandit prin Lege, cota actuala 1/1 | A1 |
| | 1) **ORAȘUL MIERCUREA SIBIULUI - Domeniul privat**, CIF:4406266 | |

## C. Partea III. SARCINI .

| Inscrieri privind dezmembramintele dreptului de proprietate, drepturi reale de garanţie şi sarcini | Referinţe |
|---|---|
| NU SUNT | |

*Document care conține date cu caracter personal, protejat de prevederile Regulamentului (UE) nr. 679/2016 și Legii 190/2018*

# Anexa Nr. 1 La Partea I

## Teren

| Nr cadastral | Suprafaţa (mp)* | Observaţii / Referinţe |
|---|---|---|
| | 1.000 | |

* Suprafaţa este determinată in planul de proiecţie Stereo 70.

DETALII LINIARE IMOBIL

## Date referitoare la teren

| Crt | Categorie folosință | Intra vilan | Suprafaţa (mp) | Tarla | Parcelă | Nr. topo | Observaţii / Referinţe |
|---|---|---|---|---|---|---|---|
| 1 | neproductiv | NU | 1.000 | 111 | 3681 | - | |

**Lungime Segmente**
**1) Valorile lungimilor segmentelor sunt obţinute din proiecţie în plan.**

| Punct început | X / Y | Punct sfârşit | X / Y | Lungime segment (** (m) |
|---|---|---|---|---|
| 1 | 406.986,952<br>483.393,428 | 2 | 406.989,634<br>483.412,788 | 19.545 |
| 2 | 406.989,634<br>483.412,788 | 3 | 406.985,591<br>483.447,891 | 35.335 |
| 3 | 406.985,591<br>483.447,891 | 4 | 406.970,08<br>483.492,675 | 47.394 |
| 4 | 406.970,08<br>483.492,675 | 5 | 406.951,985<br>483.520,529 | 33.215 |
| 5 | 406.951,985<br>483.520,529 | 6 | 406.935,577<br>483.540,691 | 25.995 |

*Document care conține date cu caracter personal, protejat de prevederile Regulamentului (UE) nr. 679/2016 și Legii 190/2018*

| Punct început | X / Y | Punct sfârşit | X / Y | Lungime segment (** (m) |
|---|---|---|---|---|
| 6 | 406.935,577<br>483.540,691 | 7 | 406.930,686<br>483.536,562 | 6.401 |
| 7 | 406.930,686<br>483.536,562 | 8 | 406.947,362<br>483.517,414 | 25.391 |
| 8 | 406.947,362<br>483.517,414 | 9 | 406.964,239<br>483.489,955 | 32.231 |
| 9 | 406.964,239<br>483.489,955 | 10 | 406.978,679<br>483.446,465 | 45.825 |
| 10 | 406.978,679<br>483.446,465 | 11 | 406.983,213<br>483.412,519 | 34.247 |
| 11 | 406.983,213<br>483.412,519 | 12 | 406.982,31<br>483.394,166 | 18.376 |
| 12 | 406.982,31<br>483.394,166 | 1 | 406.986,952<br>483.393,428 | 4.7 |

** Lungimile segmentelor sunt determinate în planul de proiecţie Stereo 70 şi sunt rotunjite la 1 milimetru.
*** Distanţa dintre puncte este formată din segmente cumulate ce sunt mai mici decât valoarea 1 milimetru.

*Document care conține date cu caracter personal, protejat de prevederile Regulamentului (UE) nr. 679/2016 și Legii 190/2018*

# DATE DESPRE IMOBILUL NR. 4511

**Oficiul de Cadastru şi Publicitate Imobiliară SIBIU**
**Biroul de Cadastru şi Publicitate Imobiliară Saliste**

## A. Partea I. Descrierea imobilului

**TEREN** Extravilan

**Adresa:** Jud. Sibiu

| Nr. Crt | Nr cadastral Nr. topografic | Suprafaţa* (mp) | Observaţii / Referinţe |
|---|---|---|---|
| A1 | | 11.500 | Sector cadastral:121 Teren neimprejmuit; |

## B. Partea II. Proprietari şi acte

| Inscrieri privitoare la dreptul de proprietate şi alte drepturi reale | | Referinţe |
|---|---|---|
| / | | |
| Act Normativ nr. 890, din 04/08/2005 emis de GUVERNUL ROMÂNIEI (HG 890/2005); | | |
| B1 | Intabulare, drept de PROPRIETATE, dobandit prin Lege, cota actuala 1/1 | A1 |
| | 1) **ORAȘUL MIERCUREA SIBIULUI - Domeniul privat**, CIF:4406266 | |

## C. Partea III. SARCINI .

| Inscrieri privind dezmembramintele dreptului de proprietate, drepturi reale de garanţie şi sarcini | Referinţe |
|---|---|
| NU SUNT | |

*Document care conține date cu caracter personal, protejat de prevederile Regulamentului (UE) nr. 679/2016 și Legii 190/2018*

# Anexa Nr. 1 La Partea I

## Teren

| Nr cadastral | Suprafaţa (mp)* | Observaţii / Referinţe |
|---|---|---|
| | 11.500 | |

* Suprafaţa este determinată in planul de proiecţie Stereo 70.

DETALII LINIARE IMOBIL

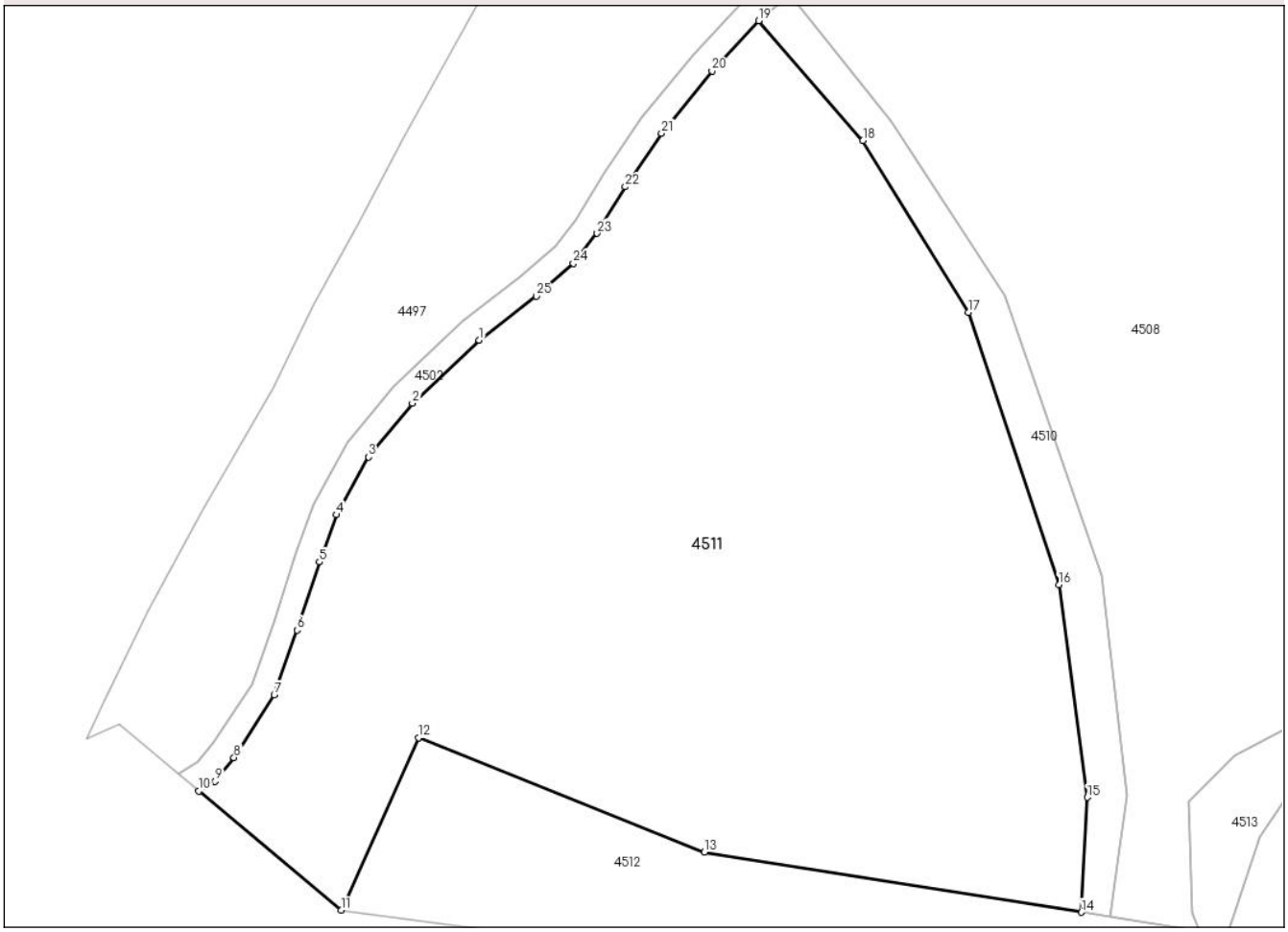


## Date referitoare la teren

| Crt | Categorie folosință | Intra vilan | Suprafaţa (mp) | Tarla | Parcelă | Nr. topo | Observaţii / Referinţe |
|---|---|---|---|---|---|---|---|
| 1 | pasune | NU | 11.500 | 111 | 3680 | - | |

**Lungime Segmente**

**1) Valorile lungimilor segmentelor sunt obţinute din proiecţie în plan.**

| Punct început | X / Y | Punct sfârşit | X / Y | Lungime segment (** (m) |
|---|---|---|---|---|
| 1 | 406.886,003<br>483.485,543 | 2 | 406.875,3<br>483.475,467 | 14.7 |
| 3 | 406.868,305<br>483.466,889 | 4 | 406.863,161<br>483.457,65 | 10.574 |
| 5 | 406.860,449<br>483.450,102 | 6 | 406.856,87<br>483.439,221 | 11.454 |
| 7 | 406.853,215<br>483.428,877 | 8 | 406.846,787<br>483.418,875 | 11.889 |
| 9 | 406.843,775<br>483.415,078 | 10 | 406.841,179<br>483.413,509 | 3.033 |

| Punct început | X / Y | Punct sfârşit | X / Y | Lungime segment (** (m) |
|---|---|---|---|---|
| 2 | 406.875,3<br>483.475,467 | 3 | 406.868,305<br>483.466,889 | 11.068 |
| 4 | 406.863,161<br>483.457,65 | 5 | 406.860,449<br>483.450,102 | 8.02 |
| 6 | 406.856,87<br>483.439,221 | 7 | 406.853,215<br>483.428,877 | 10.971 |
| 8 | 406.846,787<br>483.418,875 | 9 | 406.843,775<br>483.415,078 | 4.847 |
| 10 | 406.841,179<br>483.413,509 | 11 | 406.863,92<br>483.394,471 | 29.658 |

*Document care conține date cu caracter personal, protejat de prevederile Regulamentului (UE) nr. 679/2016 și Legii 190/2018*

| Punct început | X / Y | Punct sfârşit | X / Y | Lungime segment (** (m) |
|---|---|---|---|---|
| 11 | 406.863,92<br>483.394,471 | 12 | 406.876,262<br>483.422,058 | 30.221 |
| 13 | 406.921,999<br>483.403,755 | 14 | 406.982,31<br>483.394,166 | 61.069 |
| 15 | 406.983,213<br>483.412,519 | 16 | 406.978,679<br>483.446,465 | 34.247 |
| 17 | 406.964,239<br>483.489,955 | 18 | 406.947,362<br>483.517,414 | 32.231 |
| 19 | 406.930,686<br>483.536,562 | 20 | 406.923,229<br>483.528,527 | 10.962 |
| 21 | 406.915,177<br>483.518,598 | 22 | 406.909,354<br>483.510,044 | 10.348 |
| 23 | 406.904,852<br>483.502,598 | 24 | 406.901,033<br>483.497,82 | 6.117 |
| 25 | 406.895,102<br>483.492,559 | 1 | 406.886,003<br>483.485,543 | 11.49 |

| Punct început | X / Y | Punct sfârşit | X / Y | Lungime segment (** (m) |
|---|---|---|---|---|
| 12 | 406.876,262<br>483.422,058 | 13 | 406.921,999<br>483.403,755 | 49.263 |
| 14 | 406.982,31<br>483.394,166 | 15 | 406.983,213<br>483.412,519 | 18.376 |
| 16 | 406.978,679<br>483.446,465 | 17 | 406.964,239<br>483.489,955 | 45.825 |
| 18 | 406.947,362<br>483.517,414 | 19 | 406.930,686<br>483.536,562 | 25.391 |
| 20 | 406.923,229<br>483.528,527 | 21 | 406.915,177<br>483.518,598 | 12.783 |
| 22 | 406.909,354<br>483.510,044 | 23 | 406.904,852<br>483.502,598 | 8.701 |
| 24 | 406.901,033<br>483.497,82 | 25 | 406.895,102<br>483.492,559 | 7.928 |

** Lungimile segmentelor sunt determinate în planul de proiecţie Stereo 70 şi sunt rotunjite la 1 milimetru.
*** Distanţa dintre puncte este formată din segmente cumulate ce sunt mai mici decât valoarea 1 milimetru.

*Document care conține date cu caracter personal, protejat de prevederile Regulamentului (UE) nr. 679/2016 și Legii 190/2018*

# DATE DESPRE IMOBILUL NR. 4512

**Oficiul de Cadastru şi Publicitate Imobiliară SIBIU**
**Biroul de Cadastru şi Publicitate Imobiliară Saliste**

## A. Partea I. Descrierea imobilului

**TEREN** Extravilan

**Adresa:** Jud. Sibiu

| Nr. Crt | Nr cadastral Nr. topografic | Suprafaţa* (mp) | Observaţii / Referinţe |
|---|---|---|---|
| A1 | | 7.100 | Sector cadastral:121 Teren neimprejmuit;<br>Proprietar neidentificat |

## B. Partea II. Proprietari şi acte

| Inscrieri privitoare la dreptul de proprietate şi alte drepturi reale | | Referinţe |
|---|---|---|
| / | | |
| Act Normativ nr. 7, din 13/03/1996 emis de GUVERNUL ROMÂNIEI (lege); | | |
| B1 | Inscrierea provizorie, drept de PROPRIETATE, dobandit prin Lege, cota actuala 1/1 | A1 |
| | 1) **ORAŞUL MIERCUREA SIBIULUI**, CIF:4406266, Proprietar neidentificat | |

## C. Partea III. SARCINI .

| Inscrieri privind dezmembramintele dreptului de proprietate, drepturi reale de garanţie şi sarcini | Referinţe |
|---|---|
| NU SUNT | |

*Document care conține date cu caracter personal, protejat de prevederile Regulamentului (UE) nr. 679/2016 și Legii 190/2018*

# Anexa Nr. 1 La Partea I

## Teren

| Nr cadastral | Suprafaţa (mp)* | Observaţii / Referinţe |
|---|---|---|
| | 7.100 | Proprietar neidentificat |

* Suprafaţa este determinată in planul de proiecţie Stereo 70.

DETALII LINIARE IMOBIL

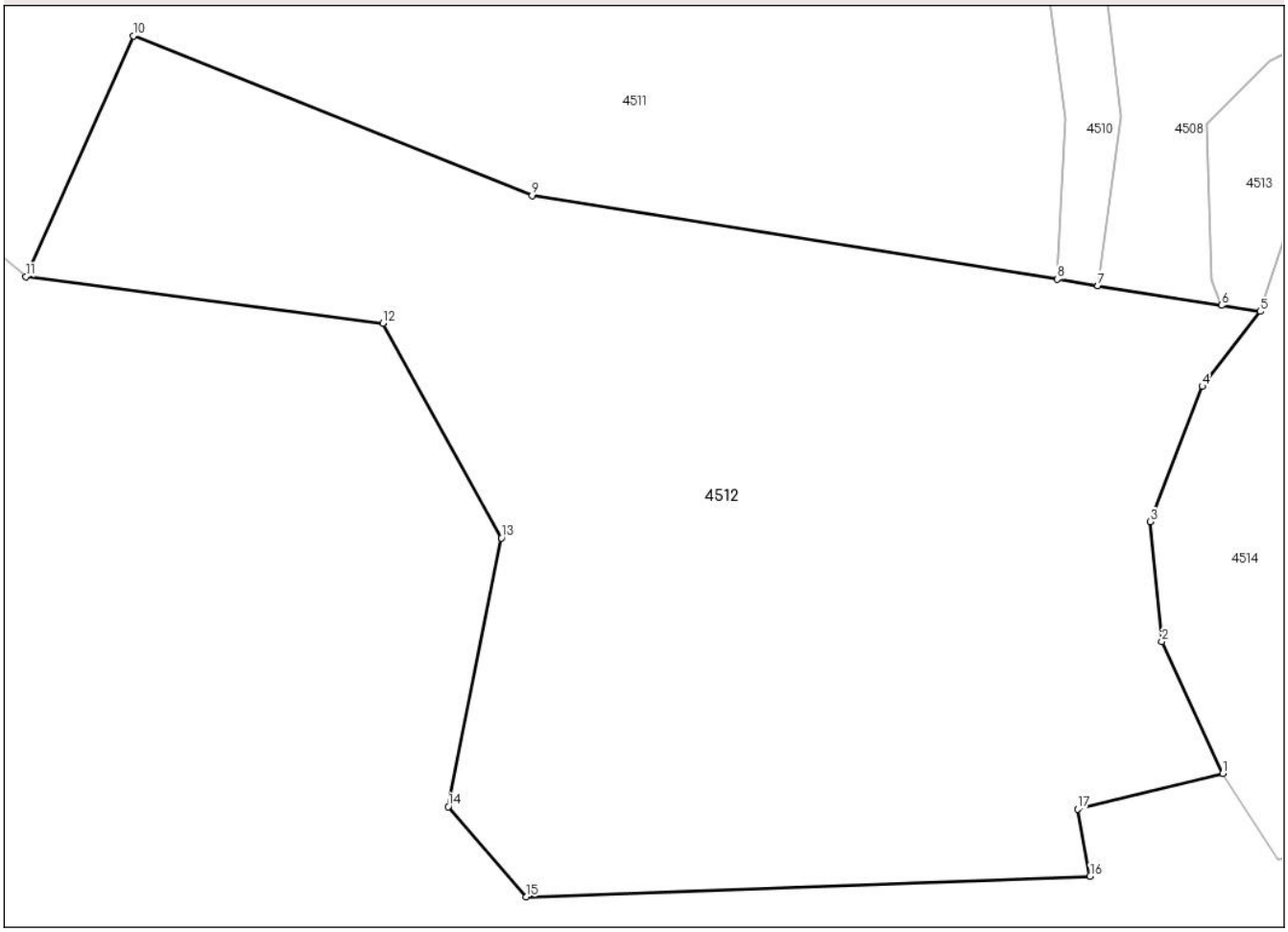


## Date referitoare la teren

| Crt | Categorie folosință | Intra vilan | Suprafaţa (mp) | Tarla | Parcelă | Nr. topo | Observaţii / Referinţe |
|---|---|---|---|---|---|---|---|
| 1 | padure | NU | 7.100 | 111 | 3678 | - | Tufăriș |

**Lungime Segmente**
**1) Valorile lungimilor segmentelor sunt obţinute din proiecţie în plan.**

| Punct început | X / Y | Punct sfârşit | X / Y | Lungime segment (** (m) |
|---|---|---|---|---|
| 1 | 407.001,258<br>483.337,514 | 2 | 406.994,278<br>483.352,606 | 16.628 |
| 2 | 406.994,278<br>483.352,606 | 3 | 406.992,974<br>483.366,382 | 13.837 |
| 3 | 406.992,974<br>483.366,382 | 4 | 406.998,946<br>483.381,861 | 16.591 |
| 4 | 406.998,946<br>483.381,861 | 5 | 407.005,589<br>483.390,464 | 10.869 |
| 5 | 407.005,589<br>483.390,464 | 6 | 407.001,178<br>483.391,166 | 4.466 |

*Document care conține date cu caracter personal, protejat de prevederile Regulamentului (UE) nr. 679/2016 și Legii 190/2018*

| Punct început | X / Y | Punct sfârşit | X / Y | Lungime segment (** (m) |
|---|---|---|---|---|
| 6 | 407.001,178<br>483.391,166 | 7 | 406.986,952<br>483.393,428 | 14.405 |
| 7 | 406.986,952<br>483.393,428 | 8 | 406.982,31<br>483.394,166 | 4.7 |
| 8 | 406.982,31<br>483.394,166 | 9 | 406.921,999<br>483.403,755 | 61.069 |
| 9 | 406.921,999<br>483.403,755 | 10 | 406.876,262<br>483.422,058 | 49.263 |
| 10 | 406.876,262<br>483.422,058 | 11 | 406.863,92<br>483.394,471 | 30.221 |
| 11 | 406.863,92<br>483.394,471 | 12 | 406.904,886<br>483.389,102 | 41.317 |
| 12 | 406.904,886<br>483.389,102 | 13 | 406.918,476<br>483.364,487 | 28.118 |
| 13 | 406.918,476<br>483.364,487 | 14 | 406.912,383<br>483.333,684 | 31.399 |
| 14 | 406.912,383<br>483.333,684 | 15 | 406.921,36<br>483.323,334 | 13.7 |
| 15 | 406.921,36<br>483.323,334 | 16 | 406.986,063<br>483.325,712 | 64.746 |
| 16 | 406.986,063<br>483.325,712 | 17 | 406.984,635<br>483.333,402 | 7.822 |
| 17 | 406.984,635<br>483.333,402 | 1 | 407.001,258<br>483.337,514 | 17.125 |

** Lungimile segmentelor sunt determinate în planul de proiecţie Stereo 70 şi sunt rotunjite la 1 milimetru.
*** Distanţa dintre puncte este formată din segmente cumulate ce sunt mai mici decât valoarea 1 milimetru.

*Document care conține date cu caracter personal, protejat de prevederile Regulamentului (UE) nr. 679/2016 și Legii 190/2018*

# DATE DESPRE IMOBILUL NR. 4513

**Oficiul de Cadastru şi Publicitate Imobiliară SIBIU**
**Biroul de Cadastru şi Publicitate Imobiliară Saliste**

## A. Partea I. Descrierea imobilului

**TEREN** Extravilan

**Adresa:** Jud. Sibiu

| Nr. Crt | Nr cadastral Nr. topografic | Suprafaţa* (mp) | Observaţii / Referinţe |
|---|---|---|---|
| A1 | | 1.800 | Sector cadastral:121 Teren neimprejmuit; |

## B. Partea II. Proprietari şi acte

| Inscrieri privitoare la dreptul de proprietate şi alte drepturi reale | | Referinţe |
|---|---|---|
| / | | |
| Act Normativ nr. 890, din 04/08/2005 emis de GUVERNUL ROMÂNIEI (HG 890/2005); | | |
| B1 | Intabulare, drept de PROPRIETATE, dobandit prin Lege, cota actuala 1/1 | A1 |
| | 1) **ORAŞUL MIERCUREA SIBIULUI - Domeniul privat**, CIF:4406266 | |

## C. Partea III. SARCINI .

| Inscrieri privind dezmembramintele dreptului de proprietate, drepturi reale de garanţie şi sarcini | Referinţe |
|---|---|
| NU SUNT | |

*Document care conține date cu caracter personal, protejat de prevederile Regulamentului (UE) nr. 679/2016 și Legii 190/2018*

# Anexa Nr. 1 La Partea I

## Teren

| Nr cadastral | Suprafaţa (mp)* | Observaţii / Referinţe |
|---|---|---|
| | 1.800 | |

* Suprafaţa este determinată in planul de proiecţie Stereo 70.

DETALII LINIARE IMOBIL

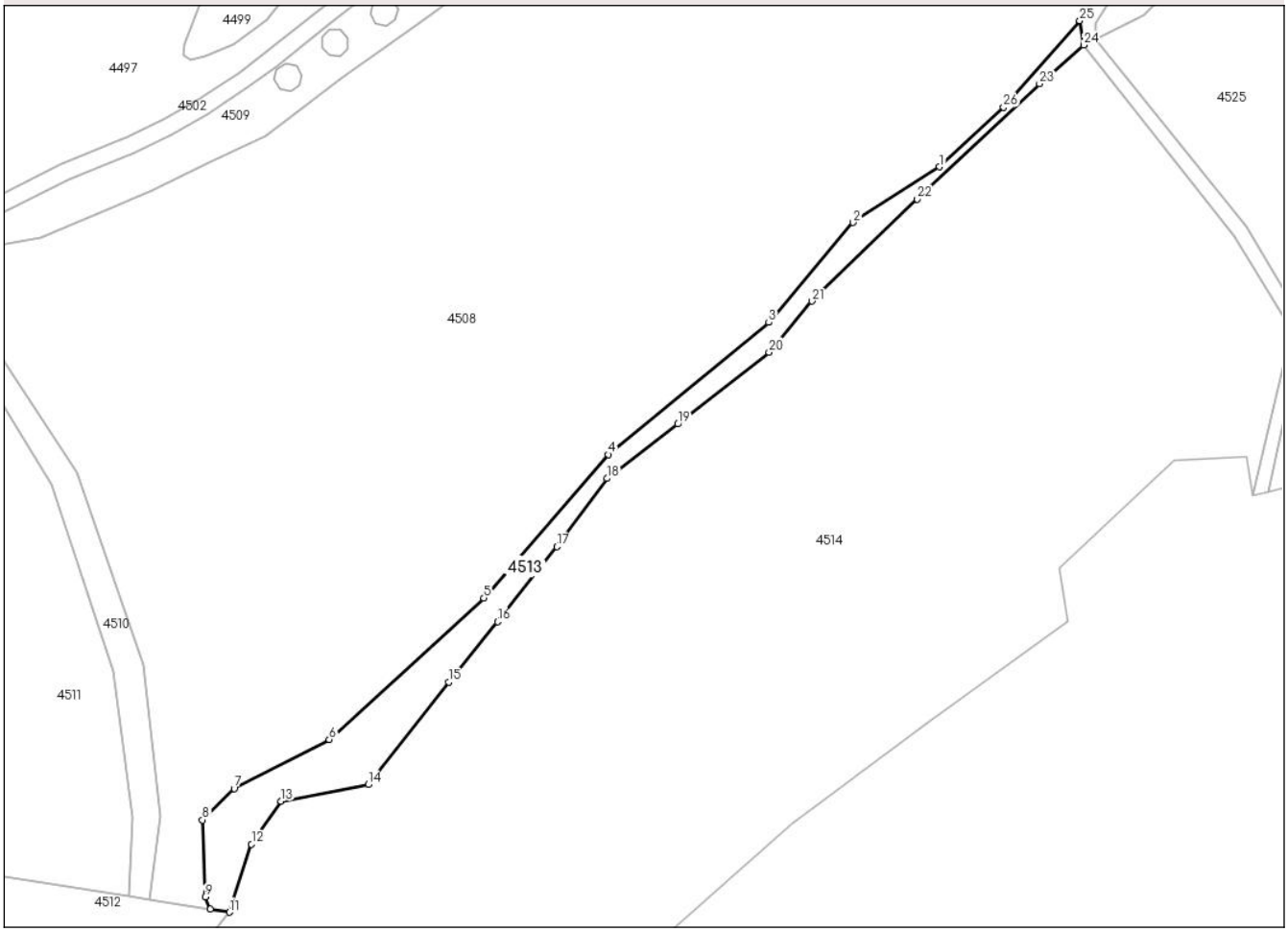


## Date referitoare la teren

| Crt | Categorie folosință | Intra vilan | Suprafaţa (mp) | Tarla | Parcelă | Nr. topo | Observaţii / Referinţe |
|---|---|---|---|---|---|---|---|
| 1 | padure | NU | 1.800 | 111 | 3682 | - | Tufăriș |

**Lungime Segmente**

**1) Valorile lungimilor segmentelor sunt obţinute din proiecţie în plan.**

| Punct început | X / Y | Punct sfârşit | X / Y | Lungime segment (** (m) |
|---|---|---|---|---|
| 1 | 407.170,923<br>483.563,714 | 2 | 407.150,798<br>483.550,779 | 23.923 |
| 3 | 407.131,148<br>483.527,574 | 4 | 407.093,782<br>483.496,856 | 48.371 |
| 5 | 407.064,861<br>483.463,501 | 6 | 407.028,849<br>483.430,626 | 48.761 |
| 7 | 407.006,711<br>483.419,215 | 8 | 406.999,382<br>483.411,918 | 10.343 |
| 9 | 406.999,963<br>483.393,999 | 10 | 407.001,178<br>483.391,166 | 3.083 |

| Punct început | X / Y | Punct sfârşit | X / Y | Lungime segment (** (m) |
|---|---|---|---|---|
| 2 | 407.150,798<br>483.550,779 | 3 | 407.131,148<br>483.527,574 | 30.408 |
| 4 | 407.093,782<br>483.496,856 | 5 | 407.064,861<br>483.463,501 | 44.147 |
| 6 | 407.028,849<br>483.430,626 | 7 | 407.006,711<br>483.419,215 | 24.906 |
| 8 | 406.999,382<br>483.411,918 | 9 | 406.999,963<br>483.393,999 | 17.929 |
| 10 | 407.001,178<br>483.391,166 | 11 | 407.005,589<br>483.390,464 | 4.466 |

*Document care conține date cu caracter personal, protejat de prevederile Regulamentului (UE) nr. 679/2016 și Legii 190/2018*

| Punct început | X / Y | Punct sfârşit | X / Y | Lungime segment (** (m) |
|---|---|---|---|---|
| 11 | 407.005,589<br>483.390,464 | 12 | 407.010,754<br>483.406,279 | 16.637 |
| 13 | 407.017,595<br>483.416,299 | 14 | 407.037,942<br>483.420,128 | 20.704 |
| 15 | 407.056,648<br>483.443,975 | 16 | 407.068,018<br>483.458,01 | 18.062 |
| 17 | 407.081,822<br>483.475,439 | 18 | 407.093,511<br>483.491,286 | 19.692 |
| 19 | 407.109,97<br>483.503,939 | 20 | 407.131,223<br>483.520,654 | 27.039 |
| 21 | 407.141,234<br>483.532,506 | 22 | 407.165,731<br>483.556,246 | 34.113 |
| 23 | 407.194,158<br>483.583,056 | 24 | 407.204,413<br>483.592,07 | 13.654 |
| 25 | 407.203,514<br>483.597,704 | 26 | 407.185,816<br>483.577,61 | 26.777 |

| Punct început | X / Y | Punct sfârşit | X / Y | Lungime segment (** (m) |
|---|---|---|---|---|
| 12 | 407.010,754<br>483.406,279 | 13 | 407.017,595<br>483.416,299 | 12.133 |
| 14 | 407.037,942<br>483.420,128 | 15 | 407.056,648<br>483.443,975 | 30.309 |
| 16 | 407.068,018<br>483.458,01 | 17 | 407.081,822<br>483.475,439 | 22.234 |
| 18 | 407.093,511<br>483.491,286 | 19 | 407.109,97<br>483.503,939 | 20.76 |
| 20 | 407.131,223<br>483.520,654 | 21 | 407.141,234<br>483.532,506 | 15.515 |
| 22 | 407.165,731<br>483.556,246 | 23 | 407.194,158<br>483.583,056 | 39.075 |
| 24 | 407.204,413<br>483.592,07 | 25 | 407.203,514<br>483.597,704 | 5.705 |
| 26 | 407.185,816<br>483.577,61 | 1 | 407.170,923<br>483.563,714 | 20.368 |

** Lungimile segmentelor sunt determinate în planul de proiecţie Stereo 70 şi sunt rotunjite la 1 milimetru.
*** Distanţa dintre puncte este formată din segmente cumulate ce sunt mai mici decât valoarea 1 milimetru.

*Document care conține date cu caracter personal, protejat de prevederile Regulamentului (UE) nr. 679/2016 și Legii 190/2018*

# DATE DESPRE IMOBILUL NR. 4514

**Oficiul de Cadastru şi Publicitate Imobiliară SIBIU**
**Biroul de Cadastru şi Publicitate Imobiliară Saliste**

## A. Partea I. Descrierea imobilului

**TEREN** Extravilan

**Adresa:** Jud. Sibiu

| Nr. Crt | Nr cadastral Nr. topografic | Suprafaţa* (mp) | Observaţii / Referinţe |
|---|---|---|---|
| A1 | | 25.400 | Sector cadastral:121 Teren neimprejmuit;<br>Proprietar neidentificat |

## B. Partea II. Proprietari şi acte

| Inscrieri privitoare la dreptul de proprietate şi alte drepturi reale | | Referinţe |
|---|---|---|
| / | | |
| Act Normativ nr. 7, din 13/03/1996 emis de GUVERNUL ROMÂNIEI (lege); | | |
| B1 | Inscrierea provizorie, drept de PROPRIETATE, dobandit prin Lege, cota actuala 1/1 | A1 |
| | 1) **ORAŞUL MIERCUREA SIBIULUI**, CIF:4406266, Proprietar neidentificat | |

## C. Partea III. SARCINI .

| Inscrieri privind dezmembramintele dreptului de proprietate, drepturi reale de garanţie şi sarcini | Referinţe |
|---|---|
| NU SUNT | |

*Document care conține date cu caracter personal, protejat de prevederile Regulamentului (UE) nr. 679/2016 și Legii 190/2018*

# Anexa Nr. 1 La Partea I

## Teren

| Nr cadastral | Suprafaţa (mp)* | Observaţii / Referinţe |
|---|---|---|
| | 25.400 | Proprietar neidentificat |

* Suprafaţa este determinată in planul de proiecţie Stereo 70.

DETALII LINIARE IMOBIL

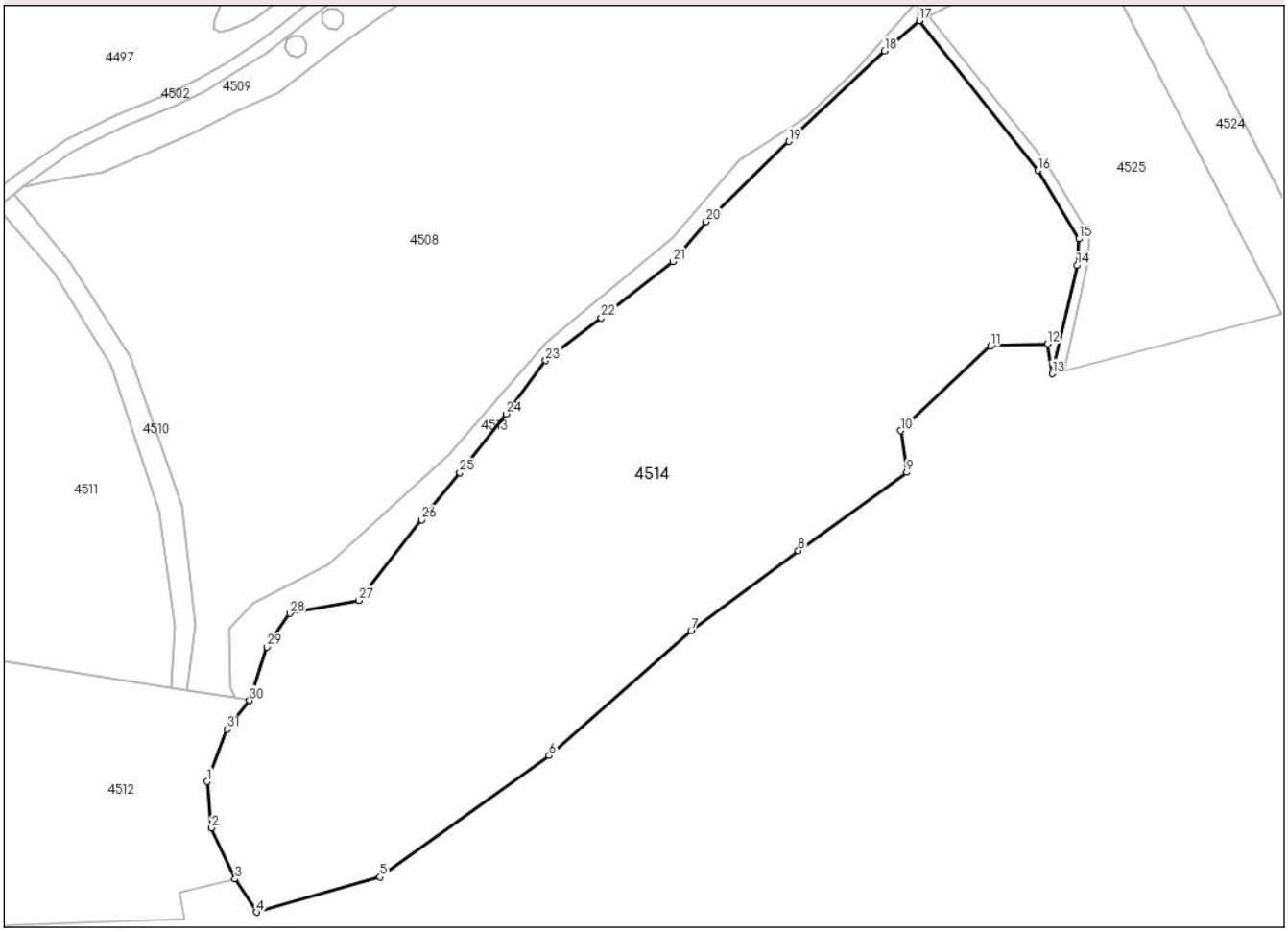


## Date referitoare la teren

| Crt | Categorie folosință | Intra vilan | Suprafaţa (mp) | Tarla | Parcelă | Nr. topo | Observaţii / Referinţe |
|---|---|---|---|---|---|---|---|
| 1 | faneata | NU | 25.400 | 111 | 3677 | - | |

**Lungime Segmente**

**1) Valorile lungimilor segmentelor sunt obţinute din proiecţie în plan.**

| Punct început | X / Y | Punct sfârşit | X / Y | Lungime segment (** (m) |
|---|---|---|---|---|
| 1 | 406.992,974<br>483.366,382 | 2 | 406.994,278<br>483.352,606 | 13.837 |
| 3 | 407.001,258<br>483.337,514 | 4 | 407.007,589<br>483.327,652 | 11.719 |
| 5 | 407.044,257<br>483.338,087 | 6 | 407.094,507<br>483.374,101 | 61.823 |
| 7 | 407.136,658<br>483.411,077 | 8 | 407.168,492<br>483.434,852 | 39.732 |
| 9 | 407.200,657<br>483.458,118 | 10 | 407.198,853<br>483.470,492 | 12.504 |

| Punct început | X / Y | Punct sfârşit | X / Y | Lungime segment (** (m) |
|---|---|---|---|---|
| 2 | 406.994,278<br>483.352,606 | 3 | 407.001,258<br>483.337,514 | 16.628 |
| 4 | 407.007,589<br>483.327,652 | 5 | 407.044,257<br>483.338,087 | 38.124 |
| 6 | 407.094,507<br>483.374,101 | 7 | 407.136,658<br>483.411,077 | 56.071 |
| 8 | 407.168,492<br>483.434,852 | 9 | 407.200,657<br>483.458,118 | 39.699 |
| 10 | 407.198,853<br>483.470,492 | 11 | 407.225,591<br>483.495,595 | 36.676 |

*Document care conține date cu caracter personal, protejat de prevederile Regulamentului (UE) nr. 679/2016 și Legii 190/2018*

| Punct început | X / Y | Punct sfârşit | X / Y | Lungime segment (** (m) |
|---|---|---|---|---|
| 11 | 407.225,591<br>483.495,595 | 12 | 407.242,492<br>483.496,272 | 16.914 |
| 13 | 407.243,877<br>483.487,329 | 14 | 407.251,307<br>483.519,509 | 33.027 |
| 15 | 407.251,828<br>483.527,387 | 16 | 407.239,554<br>483.547,674 | 23.711 |
| 17 | 407.204,413<br>483.592,07 | 18 | 407.194,158<br>483.583,056 | 13.654 |
| 19 | 407.165,731<br>483.556,246 | 20 | 407.141,234<br>483.532,506 | 34.113 |
| 21 | 407.131,223<br>483.520,654 | 22 | 407.109,97<br>483.503,939 | 27.039 |
| 23 | 407.093,511<br>483.491,286 | 24 | 407.081,822<br>483.475,439 | 19.692 |
| 25 | 407.068,018<br>483.458,01 | 26 | 407.056,648<br>483.443,975 | 18.062 |
| 27 | 407.037,942<br>483.420,128 | 28 | 407.017,595<br>483.416,299 | 20.704 |
| 29 | 407.010,754<br>483.406,279 | 30 | 407.005,589<br>483.390,464 | 16.637 |
| 31 | 406.998,946<br>483.381,861 | 1 | 406.992,974<br>483.366,382 | 16.591 |

| Punct început | X / Y | Punct sfârşit | X / Y | Lungime segment (** (m) |
|---|---|---|---|---|
| 12 | 407.242,492<br>483.496,272 | 13 | 407.243,877<br>483.487,329 | 9.05 |
| 14 | 407.251,307<br>483.519,509 | 15 | 407.251,828<br>483.527,387 | 7.895 |
| 16 | 407.239,554<br>483.547,674 | 17 | 407.204,413<br>483.592,07 | 56.621 |
| 18 | 407.194,158<br>483.583,056 | 19 | 407.165,731<br>483.556,246 | 39.075 |
| 20 | 407.141,234<br>483.532,506 | 21 | 407.131,223<br>483.520,654 | 15.515 |
| 22 | 407.109,97<br>483.503,939 | 23 | 407.093,511<br>483.491,286 | 20.76 |
| 24 | 407.081,822<br>483.475,439 | 25 | 407.068,018<br>483.458,01 | 22.234 |
| 26 | 407.056,648<br>483.443,975 | 27 | 407.037,942<br>483.420,128 | 30.309 |
| 28 | 407.017,595<br>483.416,299 | 29 | 407.010,754<br>483.406,279 | 12.133 |
| 30 | 407.005,589<br>483.390,464 | 31 | 406.998,946<br>483.381,861 | 10.869 |

** Lungimile segmentelor sunt determinate în planul de proiecţie Stereo 70 şi sunt rotunjite la 1 milimetru.
*** Distanţa dintre puncte este formată din segmente cumulate ce sunt mai mici decât valoarea 1 milimetru.

*Document care conține date cu caracter personal, protejat de prevederile Regulamentului (UE) nr. 679/2016 și Legii 190/2018*

# DATE DESPRE IMOBILUL NR. 4515

**Oficiul de Cadastru şi Publicitate Imobiliară SIBIU**
**Biroul de Cadastru şi Publicitate Imobiliară Saliste**

## A. Partea I. Descrierea imobilului

**TEREN** Extravilan

**Adresa:** Jud. Sibiu

| Nr. Crt | Nr cadastral Nr. topografic | Suprafaţa* (mp) | Observaţii / Referinţe |
|---|---|---|---|
| A1 | | 3.038 | Sector cadastral:121 Teren neimprejmuit;<br>Proprietar neidentificat |

## B. Partea II. Proprietari şi acte

| Inscrieri privitoare la dreptul de proprietate şi alte drepturi reale | | Referinţe |
|---|---|---|
| / | | |
| Act Normativ nr. 7, din 13/03/1996 emis de GUVERNUL ROMÂNIEI (lege); | | |
| B1 | Inscrierea provizorie, drept de PROPRIETATE, dobandit prin Lege, cota actuala 1/1 | A1 |
| | 1) **ORAŞUL MIERCUREA SIBIULUI**, CIF:4406266, Proprietar neidentificat | |

## C. Partea III. SARCINI .

| Inscrieri privind dezmembramintele dreptului de proprietate, drepturi reale de garanţie şi sarcini | Referinţe |
|---|---|
| NU SUNT | |

*Document care conține date cu caracter personal, protejat de prevederile Regulamentului (UE) nr. 679/2016 și Legii 190/2018*

# Anexa Nr. 1 La Partea I

## Teren

| Nr cadastral | Suprafaţa (mp)* | Observaţii / Referinţe |
|---|---|---|
| | 3.038 | Proprietar neidentificat |

* Suprafaţa este determinată in planul de proiecţie Stereo 70.

DETALII LINIARE IMOBIL

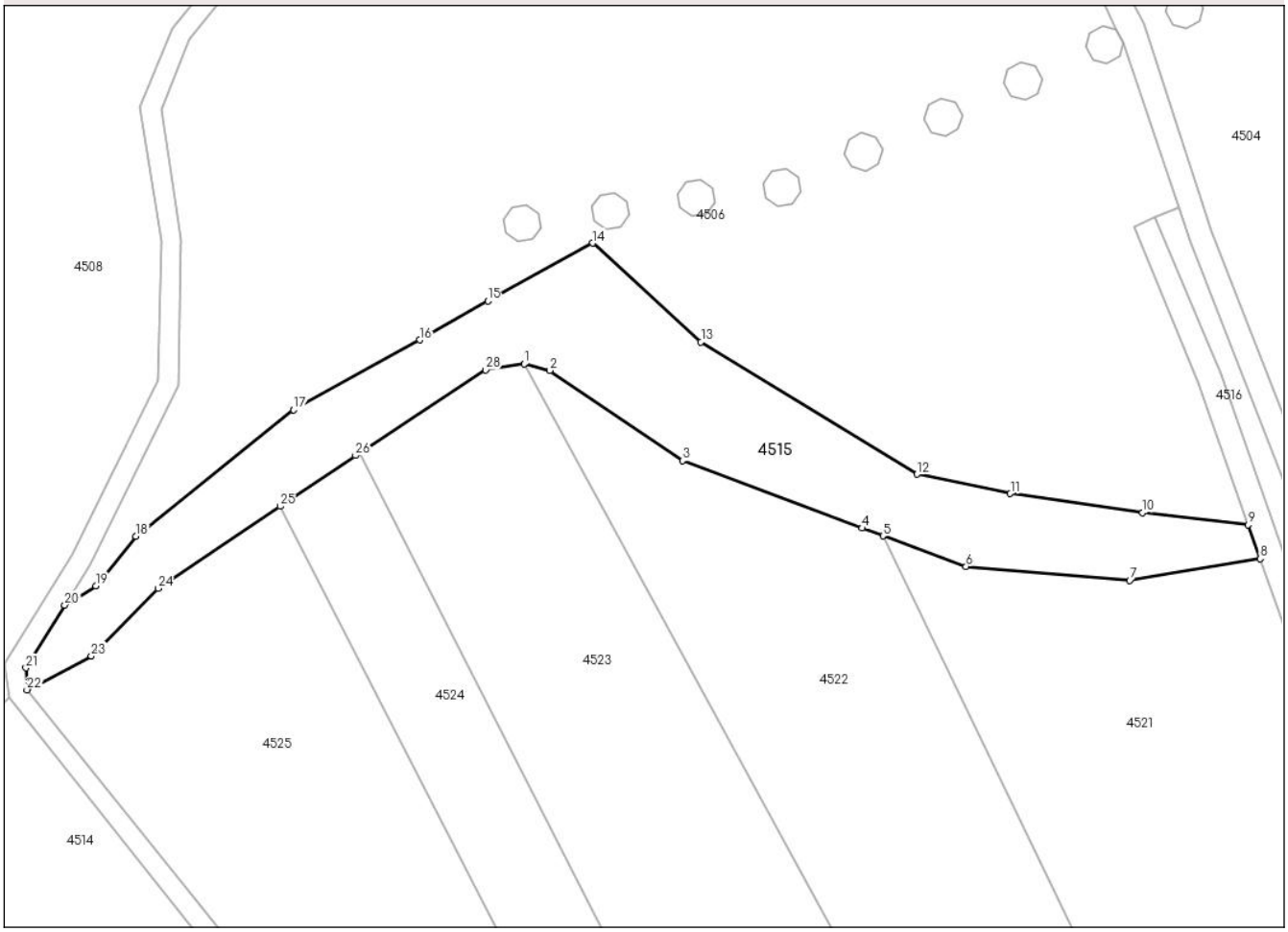


## Date referitoare la teren

| Crt | Categorie folosință | Intra vilan | Suprafaţa (mp) | Tarla | Parcelă | Nr. topo | Observaţii / Referinţe |
|---|---|---|---|---|---|---|---|
| 1 | padure | NU | 3.038 | 111 | 3674/1 | - | Tufăriș |

**Lungime Segmente**

**1) Valorile lungimilor segmentelor sunt obţinute din proiecţie în plan.**

| Punct început | X / Y | Punct sfârşit | X / Y | Lungime segment (** (m) |
|---|---|---|---|---|
| 1 | 407.292,344<br>483.648,917 | 2 | 407.296,712<br>483.647,81 | 4.507 |
| 3 | 407.319,353<br>483.632,416 | 4 | 407.350,057<br>483.620,894 | 32.794 |
| 5 | 407.353,62<br>483.619,578 | 6 | 407.367,806<br>483.614,338 | 15.123 |
| 7 | 407.395,797<br>483.611,986 | 8 | 407.418,096<br>483.615,668 | 22.602 |
| 9 | 407.416,066<br>483.621,492 | 10 | 407.398,006<br>483.623,551 | 18.177 |

| Punct început | X / Y | Punct sfârşit | X / Y | Lungime segment (** (m) |
|---|---|---|---|---|
| 2 | 407.296,712<br>483.647,81 | 3 | 407.319,353<br>483.632,416 | 27.378 |
| 4 | 407.350,057<br>483.620,894 | 5 | 407.353,62<br>483.619,578 | 3.798 |
| 6 | 407.367,806<br>483.614,338 | 7 | 407.395,797<br>483.611,986 | 28.089 |
| 8 | 407.418,096<br>483.615,668 | 9 | 407.416,066<br>483.621,492 | 6.168 |
| 10 | 407.398,006<br>483.623,551 | 11 | 407.375,393<br>483.626,783 | 22.842 |

*Document care conține date cu caracter personal, protejat de prevederile Regulamentului (UE) nr. 679/2016 și Legii 190/2018*

| Punct început | X / Y | Punct sfârşit | X / Y | Lungime segment (** (m) |
|---|---|---|---|---|
| 11 | 407.375,393<br>483.626,783 | 12 | 407.359,426<br>483.630,106 | 16.31 |
| 13 | 407.322,528<br>483.652,685 | 14 | 407.304,034<br>483.669,549 | 25.028 |
| 15 | 407.286,1<br>483.659,657 | 16 | 407.274,469<br>483.653,011 | 13.396 |
| 17 | 407.252,918<br>483.641,065 | 18 | 407.225,938<br>483.619,524 | 34.524 |
| 19 | 407.219,11<br>483.611,032 | 20 | 407.213,81<br>483.607,768 | 6.224 |
| 21 | 407.207,163<br>483.597,046 | 22 | 407.207,338<br>483.593,298 | 3.752 |
| 23 | 407.218,332<br>483.599,067 | 24 | 407.229,753<br>483.610,598 | 16.23 |
| 25 | 407.250,599<br>483.624,617 | 26 | 407.263,491<br>483.633,287 | 15.536 |
| 27 | 407.264,15<br>483.633,72 | 28 | 407.285,716<br>483.647,891 | 25.805 |

| Punct început | X / Y | Punct sfârşit | X / Y | Lungime segment (** (m) |
|---|---|---|---|---|
| 12 | 407.359,426<br>483.630,106 | 13 | 407.322,528<br>483.652,685 | 43.258 |
| 14 | 407.304,034<br>483.669,549 | 15 | 407.286,1<br>483.659,657 | 20.481 |
| 16 | 407.274,469<br>483.653,011 | 17 | 407.252,918<br>483.641,065 | 24.641 |
| 18 | 407.225,938<br>483.619,524 | 19 | 407.219,11<br>483.611,032 | 10.896 |
| 20 | 407.213,81<br>483.607,768 | 21 | 407.207,163<br>483.597,046 | 12.615 |
| 22 | 407.207,338<br>483.593,298 | 23 | 407.218,332<br>483.599,067 | 12.416 |
| 24 | 407.229,753<br>483.610,598 | 25 | 407.250,599<br>483.624,617 | 25.122 |
| 26 | 407.263,491<br>483.633,287 | 27 | 407.264,15<br>483.633,72 | 0.788 |
| 28 | 407.285,716<br>483.647,891 | 1 | 407.292,344<br>483.648,917 | 6.707 |

** Lungimile segmentelor sunt determinate în planul de proiecţie Stereo 70 şi sunt rotunjite la 1 milimetru.
*** Distanţa dintre puncte este formată din segmente cumulate ce sunt mai mici decât valoarea 1 milimetru.

*Document care conține date cu caracter personal, protejat de prevederile Regulamentului (UE) nr. 679/2016 și Legii 190/2018*

# DATE DESPRE IMOBILUL NR. 4516

**Oficiul de Cadastru şi Publicitate Imobiliară SIBIU**
**Biroul de Cadastru şi Publicitate Imobiliară Saliste**

## A. Partea I. Descrierea imobilului

**TEREN** Extravilan

**Adresa:** Jud. Sibiu

| Nr. Crt | Nr cadastral Nr. topografic | Suprafaţa* (mp) | Observaţii / Referinţe |
|---|---|---|---|
| A1 | | 599 | Sector cadastral:121 Teren neimprejmuit;<br>Proprietar neidentificat |

## B. Partea II. Proprietari şi acte

| Inscrieri privitoare la dreptul de proprietate şi alte drepturi reale | | Referinţe |
|---|---|---|
| / | | |
| Act Normativ nr. 7, din 13/03/1996 emis de GUVERNUL ROMÂNIEI (lege); | | |
| B1 | Inscrierea provizorie, drept de PROPRIETATE, dobandit prin Lege, cota actuala 1/1 | A1 |
| | 1) **ORAŞUL MIERCUREA SIBIULUI**, CIF:4406266, Proprietar neidentificat | |

## C. Partea III. SARCINI .

| Inscrieri privind dezmembramintele dreptului de proprietate, drepturi reale de garanţie şi sarcini | Referinţe |
|---|---|
| NU SUNT | |

*Document care conține date cu caracter personal, protejat de prevederile Regulamentului (UE) nr. 679/2016 și Legii 190/2018*

# Anexa Nr. 1 La Partea I

## Teren

| Nr cadastral | Suprafaţa (mp)* | Observaţii / Referinţe |
|---|---|---|
| | 599 | Proprietar neidentificat |

* Suprafaţa este determinată in planul de proiecţie Stereo 70.

DETALII LINIARE IMOBIL

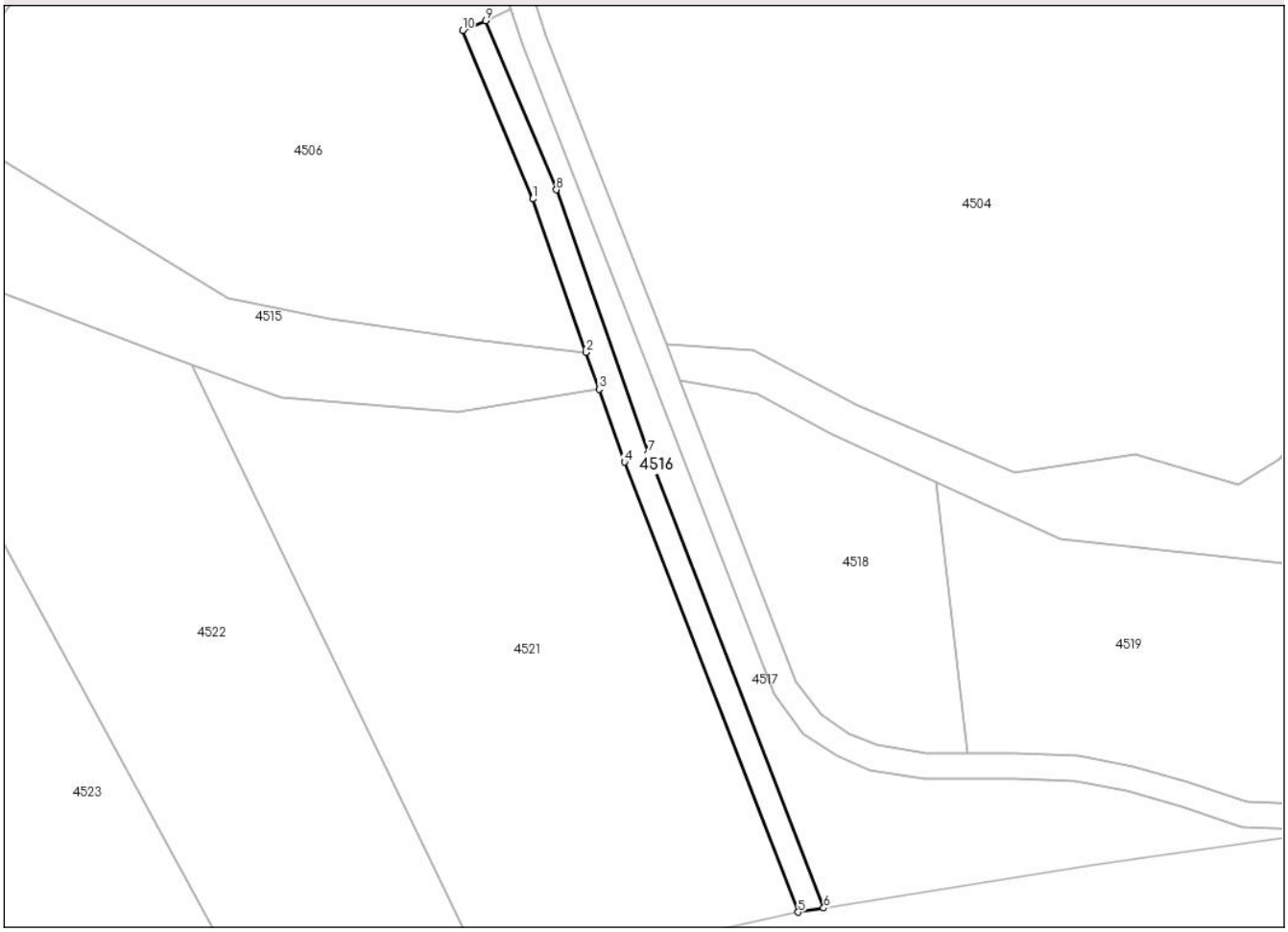


## Date referitoare la teren

| Crt | Categorie folosință | Intra vilan | Suprafaţa (mp) | Tarla | Parcelă | Nr. topo | Observaţii / Referinţe |
|---|---|---|---|---|---|---|---|
| 1 | curti constructii | NU | 599 | 111 | 3675/8 | - | Canal |

**Lungime Segmente**
**1) Valorile lungimilor segmentelor sunt obţinute din proiecţie în plan.**

| Punct început | X / Y | Punct sfârşit | X / Y | Lungime segment (** (m) |
|---|---|---|---|---|
| 1 | 407.407,608<br>483.645,754 | 2 | 407.416,066<br>483.621,492 | 25.694 |
| 2 | 407.416,066<br>483.621,492 | 3 | 407.418,096<br>483.615,668 | 6.168 |
| 3 | 407.418,096<br>483.615,668 | 4 | 407.422,114<br>483.604,144 | 12.205 |
| 4 | 407.422,114<br>483.604,144 | 5 | 407.449,615<br>483.532,976 | 76.297 |
| 5 | 407.449,615<br>483.532,976 | 6 | 407.453,652<br>483.533,628 | 4.089 |

*Document care conține date cu caracter personal, protejat de prevederile Regulamentului (UE) nr. 679/2016 și Legii 190/2018*

| Punct început | X / Y | Punct sfârşit | X / Y | Lungime segment (** (m) |
|---|---|---|---|---|
| 6 | 407.453,652<br>483.533,628 | 7 | 407.425,869<br>483.605,523 | 77.076 |
| 7 | 407.425,869<br>483.605,523 | 8 | 407.411,346<br>483.647,185 | 44.121 |
| 8 | 407.411,346<br>483.647,185 | 9 | 407.400,178<br>483.673,922 | 28.976 |
| 9 | 407.400,178<br>483.673,922 | 10 | 407.396,487<br>483.672,381 | 4.0 |
| 10 | 407.396,487<br>483.672,381 | 1 | 407.407,608<br>483.645,754 | 28.856 |

** Lungimile segmentelor sunt determinate în planul de proiecţie Stereo 70 şi sunt rotunjite la 1 milimetru.
*** Distanţa dintre puncte este formată din segmente cumulate ce sunt mai mici decât valoarea 1 milimetru.

*Document care conține date cu caracter personal, protejat de prevederile Regulamentului (UE) nr. 679/2016 și Legii 190/2018*

# DATE DESPRE IMOBILUL NR. 4517

**Oficiul de Cadastru şi Publicitate Imobiliară SIBIU**
**Biroul de Cadastru şi Publicitate Imobiliară Saliste**

## A. Partea I. Descrierea imobilului

**TEREN** Extravilan

**Adresa:** Jud. Sibiu

| Nr. Crt | Nr cadastral Nr. topografic | Suprafaţa* (mp) | Observaţii / Referinţe |
|---|---|---|---|
| A1 | | 2.428 | Sector cadastral:121 Teren neimprejmuit;<br>Proprietar neidentificat |

## B. Partea II. Proprietari şi acte

| Inscrieri privitoare la dreptul de proprietate şi alte drepturi reale | | Referinţe |
|---|---|---|
| / | | |
| Act Normativ nr. 7, din 13/03/1996 emis de GUVERNUL ROMÂNIEI (lege); | | |
| B1 | Inscrierea provizorie, drept de PROPRIETATE, dobandit prin Lege, cota actuala 1/1 | A1 |
| | 1) **ORAŞUL MIERCUREA SIBIULUI**, CIF:4406266, Proprietar neidentificat | |

## C. Partea III. SARCINI .

| Inscrieri privind dezmembramintele dreptului de proprietate, drepturi reale de garanţie şi sarcini | Referinţe |
|---|---|
| NU SUNT | |

*Document care conține date cu caracter personal, protejat de prevederile Regulamentului (UE) nr. 679/2016 și Legii 190/2018*

# Anexa Nr. 1 La Partea I

## Teren

| Nr cadastral | Suprafaţa (mp)* | Observaţii / Referinţe |
|---|---|---|
| | 2.428 | Proprietar neidentificat |

* Suprafaţa este determinată in planul de proiecţie Stereo 70.

DETALII LINIARE IMOBIL

## Date referitoare la teren

| Crt | Categorie folosință | Intra vilan | Suprafaţa (mp) | Tarla | Parcelă | Nr. topo | Observaţii / Referinţe |
|---|---|---|---|---|---|---|---|
| 1 | faneata | NU | 2.428 | 111 | 3675/9 | - | Rezervă |

**Lungime Segmente**

**1) Valorile lungimilor segmentelor sunt obţinute din proiecţie în plan.**

| Punct început | X / Y | Punct sfârşit | X / Y | Lungime segment |
|---|---|---|---|---|
| 1 | 407.682,993 483.561,628 | 2 | 407.678,482 483.563,591 | 4.92 |
| 4 | 407.666,08 483.565,487 | 5 | 407.659,56 483.564,294 | 6.628 |
| 7 | 407.625,506 483.558,136 | 8 | 407.605,504 483.557,638 | 20.008 |
| 10 | 407.565,724 483.553,913 | 11 | 407.557,341 483.551,816 | 8.641 |
| 13 | 407.550,66 483.549,32 | 14 | 407.541,865 483.547,961 | 8.9 |
| 16 | 407.519,888 483.546,494 | 17 | 407.510,224 483.549,623 | 10.158 |

| Punct început | X / Y | Punct sfârşit | X / Y | Lungime segment |
|---|---|---|---|---|
| 2 | 407.678,482 483.563,591 | 3 | 407.673,222 483.565,673 | 5.657 |
| 5 | 407.659,56 483.564,294 | 6 | 407.639,529 483.560,792 | 20.335 |
| 8 | 407.605,504 483.557,638 | 9 | 407.579,325 483.555,502 | 26.267 |
| 11 | 407.557,341 483.551,816 | 12 | 407.554,861 483.550,89 | 2.648 |
| 14 | 407.541,865 483.547,961 | 15 | 407.529,875 483.546,024 | 12.146 |
| 17 | 407.510,224 483.549,623 | 18 | 407.501,747 483.552,114 | 8.836 |

| Punct început | X / Y | Punct sfârşit | X / Y | Lungime segment |
|---|---|---|---|---|
| 3 | 407.673,222 483.565,673 | 4 | 407.666,08 483.565,487 | 7.144 |
| 6 | 407.639,529 483.560,792 | 7 | 407.625,506 483.558,136 | 14.272 |
| 9 | 407.579,325 483.555,502 | 10 | 407.565,724 483.553,913 | 13.694 |
| 12 | 407.554,861 483.550,89 | 13 | 407.550,66 483.549,32 | 4.484 |
| 15 | 407.529,875 483.546,024 | 16 | 407.519,888 483.546,494 | 9.997 |
| 18 | 407.501,747 483.552,114 | 19 | 407.493,48 483.553,788 | 8.435 |

*Document care conține date cu caracter personal, protejat de prevederile Regulamentului (UE) nr. 679/2016 și Legii 190/2018*

| Punct început | X / Y | Punct sfârşit | X / Y | Lungime segment |
|---|---|---|---|---|
| 19 | 407.493,48<br>483.553,788 | 20 | 407.483,789<br>483.554,172 | 9.698 |
| 22 | 407.469,557<br>483.554,179 | 23 | 407.461,014<br>483.555,498 | 8.644 |
| 25 | 407.450,46<br>483.561,181 | 26 | 407.445,773<br>483.567,482 | 7.853 |
| 28 | 407.406,026<br>483.670,074 | 29 | 407.404,15<br>483.675,684 | 5.916 |
| 31 | 407.411,346<br>483.647,185 | 32 | 407.425,869<br>483.605,523 | 44.121 |
| 34 | 407.496,764<br>483.540,596 | 35 | 407.526,298<br>483.544,713 | 29.819 |
| 37 | 407.610,027<br>483.553,137 | 38 | 407.639,074<br>483.554,778 | 29.093 |
| 40 | 407.683,938<br>483.557,367 | 41 | 407.688,964<br>483.557,329 | 5.027 |

| Punct început | X / Y | Punct sfârşit | X / Y | Lungime segment |
|---|---|---|---|---|
| 20 | 407.483,789<br>483.554,172 | 21 | 407.480,049<br>483.554,174 | 3.741 |
| 23 | 407.461,014<br>483.555,498 | 24 | 407.455,757<br>483.557,692 | 5.697 |
| 26 | 407.445,773<br>483.567,482 | 27 | 407.427,235<br>483.615,537 | 51.506 |
| 29 | 407.404,15<br>483.675,684 | 30 | 407.400,178<br>483.673,922 | 4.345 |
| 32 | 407.425,869<br>483.605,523 | 33 | 407.453,652<br>483.533,628 | 77.076 |
| 35 | 407.526,298<br>483.544,713 | 36 | 407.573,729<br>483.549,787 | 47.701 |
| 38 | 407.639,074<br>483.554,778 | 39 | 407.667,466<br>483.556,676 | 28.456 |
| 41 | 407.688,964<br>483.557,329 | 42 | 407.688,13<br>483.560,716 | 3.488 |

| Punct început | X / Y | Punct sfârşit | X / Y | Lungime segment |
|---|---|---|---|---|
| 21 | 407.480,049<br>483.554,174 | 22 | 407.469,557<br>483.554,179 | 10.492 |
| 24 | 407.455,757<br>483.557,692 | 25 | 407.450,46<br>483.561,181 | 6.343 |
| 27 | 407.427,235<br>483.615,537 | 28 | 407.406,026<br>483.670,074 | 58.515 |
| 30 | 407.400,178<br>483.673,922 | 31 | 407.411,346<br>483.647,185 | 28.976 |
| 33 | 407.453,652<br>483.533,628 | 34 | 407.496,764<br>483.540,596 | 43.672 |
| 36 | 407.573,729<br>483.549,787 | 37 | 407.610,027<br>483.553,137 | 36.453 |
| 39 | 407.667,466<br>483.556,676 | 40 | 407.683,938<br>483.557,367 | 16.486 |
| 42 | 407.688,13<br>483.560,716 | 1 | 407.682,993<br>483.561,628 | 5.217 |

**** Lungimile segmentelor sunt determinate în planul de proiecţie Stereo 70 şi sunt rotunjite la 1 milimetru.**
***** Distanţa dintre puncte este formată din segmente cumulate ce sunt mai mici decât valoarea 1 milimetru.**

*Document care conține date cu caracter personal, protejat de prevederile Regulamentului (UE) nr. 679/2016 și Legii 190/2018*

# DATE DESPRE IMOBILUL NR. 4518

**Oficiul de Cadastru şi Publicitate Imobiliară SIBIU**
**Biroul de Cadastru şi Publicitate Imobiliară Saliste**

## A. Partea I. Descrierea imobilului

Nr. CF vechi:3985 N Miercurea Sibiului
Nr. cadastral vechi:120

**TEREN** Extravilan

**Adresa:** Jud. Sibiu

| Nr. Crt | Nr cadastral Nr. topografic | Suprafaţa* (mp) | Observaţii / Referinţe |
|---|---|---|---|
| A1 | 101970 | 1.500 | Sector cadastral:121 Teren neimprejmuit; |

## B. Partea II. Proprietari şi acte

| Inscrieri privitoare la dreptul de proprietate şi alte drepturi reale | | Referinţe |
|---|---|---|
| **11341 / 29/07/2022** | | |
| Act Notarial nr. 396, din 28/07/2022 emis de NP Pipernea Avram Iulia Oana; | | |
| B4 | Intabulare, drept de PROPRIETATEcumparare, dobandit prin Conventie, cota actuala 1/1 | A1 |
| | 1) **BLAJ ROLAND**, necasatorit, bun propriu | |

## C. Partea III. SARCINI .

| Inscrieri privind dezmembramintele dreptului de proprietate, drepturi reale de garanţie şi sarcini | Referinţe |
|---|---|
| NU SUNT | |

# Anexa Nr. 1 La Partea I

## Teren

| Nr cadastral | Suprafaţa (mp)* | Observaţii / Referinţe |
|---|---|---|
| 101970 | 1.500 | |

* Suprafaţa este determinată in planul de proiecţie Stereo 70.

DETALII LINIARE IMOBIL

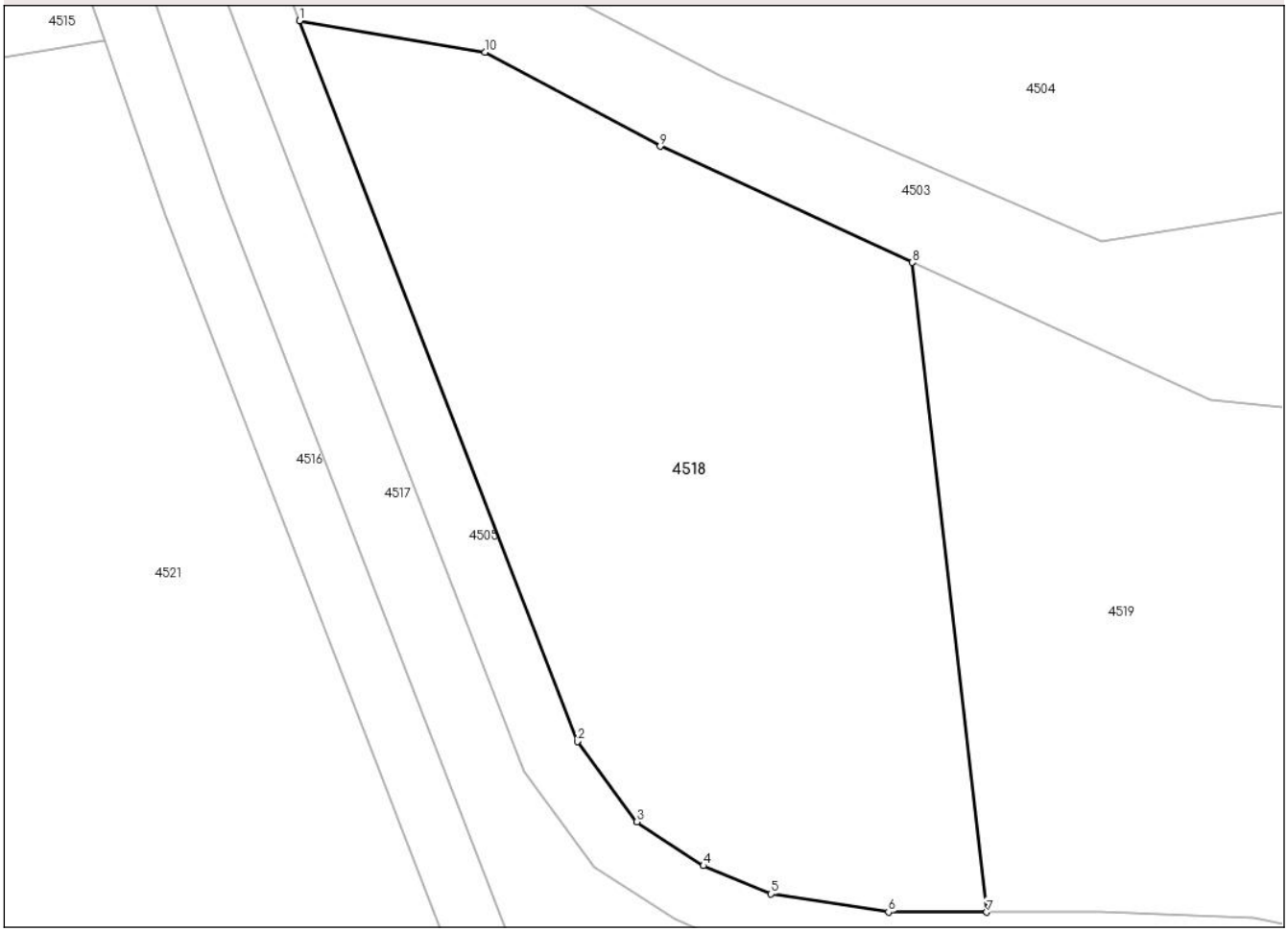


## Date referitoare la teren

| Crt | Categorie folosință | Intra vilan | Suprafaţa (mp) | Tarla | Parcelă | Nr. topo | Observaţii / Referinţe |
|---|---|---|---|---|---|---|---|
| 1 | faneata | NU | 1.500 | 111 | 3675/2 | - | |

**Lungime Segmente**
**1) Valorile lungimilor segmentelor sunt obţinute din proiecţie în plan.**

| Punct început | X / Y | Punct sfârşit | X / Y | Lungime segment (** (m) |
|---|---|---|---|---|
| 1 | 407.430,965<br>483.616,982 | 2 | 407.449,308<br>483.569,431 | 50.966 |
| 2 | 407.449,308<br>483.569,431 | 3 | 407.453,248<br>483.564,134 | 6.602 |
| 3 | 407.453,248<br>483.564,134 | 4 | 407.457,644<br>483.561,239 | 5.263 |
| 4 | 407.457,644<br>483.561,239 | 5 | 407.462,106<br>483.559,376 | 4.835 |
| 5 | 407.462,106<br>483.559,376 | 6 | 407.469,865<br>483.558,179 | 7.851 |

*Document care conține date cu caracter personal, protejat de prevederile Regulamentului (UE) nr. 679/2016 și Legii 190/2018*

| Punct început | X / Y | Punct sfârşit | X / Y | Lungime segment (** (m) |
|---|---|---|---|---|
| 6 | 407.469,865<br>483.558,179 | 7 | 407.476,345<br>483.558,175 | 6.481 |
| 7 | 407.476,345<br>483.558,175 | 8 | 407.471,422<br>483.601,039 | 43.146 |
| 8 | 407.471,422<br>483.601,039 | 9 | 407.454,789<br>483.608,698 | 18.311 |
| 9 | 407.454,789<br>483.608,698 | 10 | 407.443,203<br>483.614,912 | 13.148 |
| 10 | 407.443,203<br>483.614,912 | 1 | 407.430,965<br>483.616,982 | 12.412 |

** Lungimile segmentelor sunt determinate în planul de proiecţie Stereo 70 şi sunt rotunjite la 1 milimetru.
*** Distanţa dintre puncte este formată din segmente cumulate ce sunt mai mici decât valoarea 1 milimetru.

*Document care conține date cu caracter personal, protejat de prevederile Regulamentului (UE) nr. 679/2016 și Legii 190/2018*

# DATE DESPRE IMOBILUL NR. 4519

**Oficiul de Cadastru şi Publicitate Imobiliară SIBIU**
**Biroul de Cadastru şi Publicitate Imobiliară Saliste**

## A. Partea I. Descrierea imobilului

**TEREN** Extravilan

**Adresa:** Jud. Sibiu

| Nr. Crt | Nr cadastral Nr. topografic | Suprafaţa* (mp) | Observaţii / Referinţe |
|---|---|---|---|
| A1 | | 4.000 | Sector cadastral:121 Teren neimprejmuit; |

## B. Partea II. Proprietari şi acte

| Inscrieri privitoare la dreptul de proprietate şi alte drepturi reale | | Referinţe |
|---|---|---|
| / | | |
| Act Administrativ nr. 825/38, din 03/03/1995 emis de CJPSDPAT Sibiu (titlu de proprietate); | | |
| B1 | Intabulare, drept de PROPRIETATEL.18/1991, dobandit prin Reconstituire, cota actuala 1/1 | A1 |
| | 1) **SCHUNN ELISE** | |

## C. Partea III. SARCINI .

| Inscrieri privind dezmembramintele dreptului de proprietate, drepturi reale de garanţie şi sarcini | Referinţe |
|---|---|
| NU SUNT | |

*Document care conține date cu caracter personal, protejat de prevederile Regulamentului (UE) nr. 679/2016 și Legii 190/2018*

# Anexa Nr. 1 La Partea I

## Teren

| Nr cadastral | Suprafaţa (mp)* | Observaţii / Referinţe |
|---|---|---|
| | 4.000 | |

* Suprafaţa este determinată in planul de proiecţie Stereo 70.

DETALII LINIARE IMOBIL

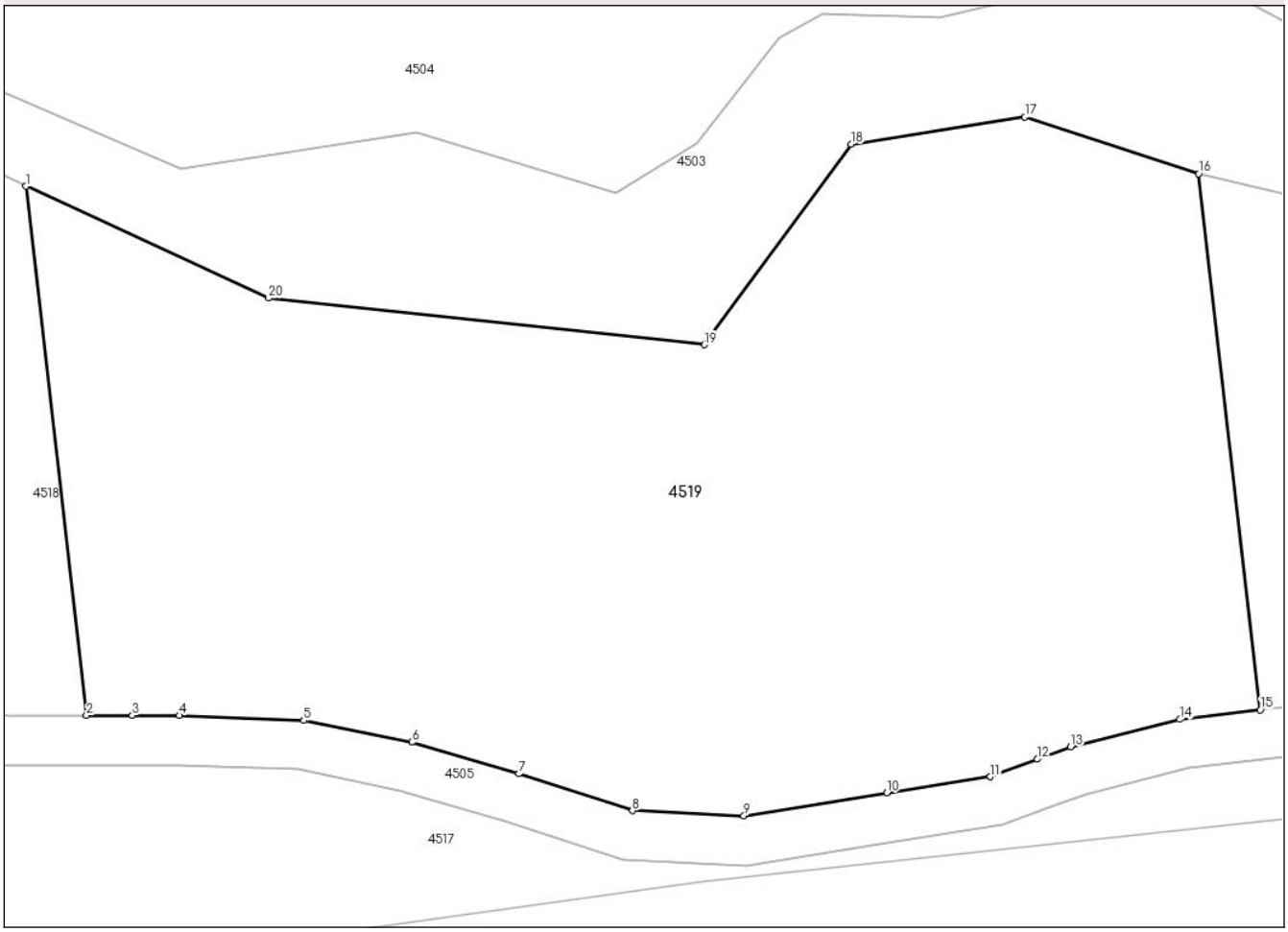


## Date referitoare la teren

| Crt | Categorie folosință | Intra vilan | Suprafaţa (mp) | Tarla | Parcelă | Nr. topo | Observaţii / Referinţe |
|---|---|---|---|---|---|---|---|
| 1 | faneata | NU | 4.000 | 111 | 3675/1 | - | |

**Lungime Segmente**
**1) Valorile lungimilor segmentelor sunt obţinute din proiecţie în plan.**

| Punct început | X / Y | Punct sfârşit | X / Y | Lungime segment (** (m) |
|---|---|---|---|---|
| 1 | 407.471,422<br>483.601,039 | 2 | 407.476,345<br>483.558,175 | 43.146 |
| 2 | 407.476,345<br>483.558,175 | 3 | 407.480,051<br>483.558,174 | 3.705 |
| 3 | 407.480,051<br>483.558,174 | 4 | 407.483,869<br>483.558,172 | 3.819 |
| 4 | 407.483,869<br>483.558,172 | 5 | 407.493,959<br>483.557,772 | 10.097 |
| 5 | 407.493,959<br>483.557,772 | 6 | 407.502,71<br>483.556,0 | 8.929 |

*Document care conține date cu caracter personal, protejat de prevederile Regulamentului (UE) nr. 679/2016 și Legii 190/2018*

| Punct început | X / Y | Punct sfârşit | X / Y | Lungime segment (** (m) |
|---|---|---|---|---|
| 6 | 407.502,71<br>483.556,0 | 7 | 407.511,405<br>483.553,445 | 9.063 |
| 7 | 407.511,405<br>483.553,445 | 8 | 407.520,611<br>483.550,464 | 9.677 |
| 8 | 407.520,611<br>483.550,464 | 9 | 407.529,647<br>483.550,039 | 9.046 |
| 9 | 407.529,647<br>483.550,039 | 10 | 407.541,241<br>483.551,912 | 11.744 |
| 10 | 407.541,241<br>483.551,912 | 11 | 407.549,644<br>483.553,21 | 8.503 |
| 11 | 407.549,644<br>483.553,21 | 12 | 407.553,46<br>483.554,636 | 4.074 |
| 12 | 407.553,46<br>483.554,636 | 13 | 407.556,152<br>483.555,642 | 2.873 |
| 13 | 407.556,152<br>483.555,642 | 14 | 407.565,003<br>483.557,856 | 9.124 |
| 14 | 407.565,003<br>483.557,856 | 15 | 407.571,526<br>483.558,618 | 6.566 |
| 15 | 407.571,526<br>483.558,618 | 16 | 407.566,535<br>483.602,065 | 43.733 |
| 16 | 407.566,535<br>483.602,065 | 17 | 407.552,439<br>483.606,649 | 14.823 |
| 17 | 407.552,439<br>483.606,649 | 18 | 407.538,347<br>483.604,468 | 14.26 |
| 18 | 407.538,347<br>483.604,468 | 19 | 407.526,438<br>483.588,208 | 20.155 |
| 19 | 407.526,438<br>483.588,208 | 20 | 407.491,108<br>483.591,976 | 35.53 |
| 20 | 407.491,108<br>483.591,976 | 1 | 407.471,422<br>483.601,039 | 21.672 |

** Lungimile segmentelor sunt determinate în planul de proiecţie Stereo 70 şi sunt rotunjite la 1 milimetru.
*** Distanţa dintre puncte este formată din segmente cumulate ce sunt mai mici decât valoarea 1 milimetru.

*Document care conține date cu caracter personal, protejat de prevederile Regulamentului (UE) nr. 679/2016 și Legii 190/2018*

# DATE DESPRE IMOBILUL NR. 4520

**Oficiul de Cadastru şi Publicitate Imobiliară SIBIU**
**Biroul de Cadastru şi Publicitate Imobiliară Saliste**

## A. Partea I. Descrierea imobilului

**TEREN** Extravilan

**Adresa:** Jud. Sibiu

| Nr. Crt | Nr cadastral Nr. topografic | Suprafaţa* (mp) | Observaţii / Referinţe |
|---|---|---|---|
| A1 | | 4.988 | Sector cadastral:121 Teren neimprejmuit;<br>Proprietar neidentificat |

## B. Partea II. Proprietari şi acte

| Inscrieri privitoare la dreptul de proprietate şi alte drepturi reale | | Referinţe |
|---|---|---|
| / | | |
| Act Normativ nr. 7, din 13/03/1996 emis de GUVERNUL ROMÂNIEI (lege); | | |
| B1 | Inscrierea provizorie, drept de PROPRIETATE, dobandit prin Lege, cota actuala 1/1 | A1 |
| | 1) **ORAŞUL MIERCUREA SIBIULUI**, CIF:4406266, Proprietar neidentificat | |

## C. Partea III. SARCINI .

| Inscrieri privind dezmembramintele dreptului de proprietate, drepturi reale de garanţie şi sarcini | Referinţe |
|---|---|
| NU SUNT | |

*Document care conține date cu caracter personal, protejat de prevederile Regulamentului (UE) nr. 679/2016 și Legii 190/2018*

# Anexa Nr. 1 La Partea I

## Teren

| Nr cadastral | Suprafaţa (mp)* | Observaţii / Referinţe |
|---|---|---|
| | 4.988 | Proprietar neidentificat |

* Suprafaţa este determinată in planul de proiecţie Stereo 70.

DETALII LINIARE IMOBIL

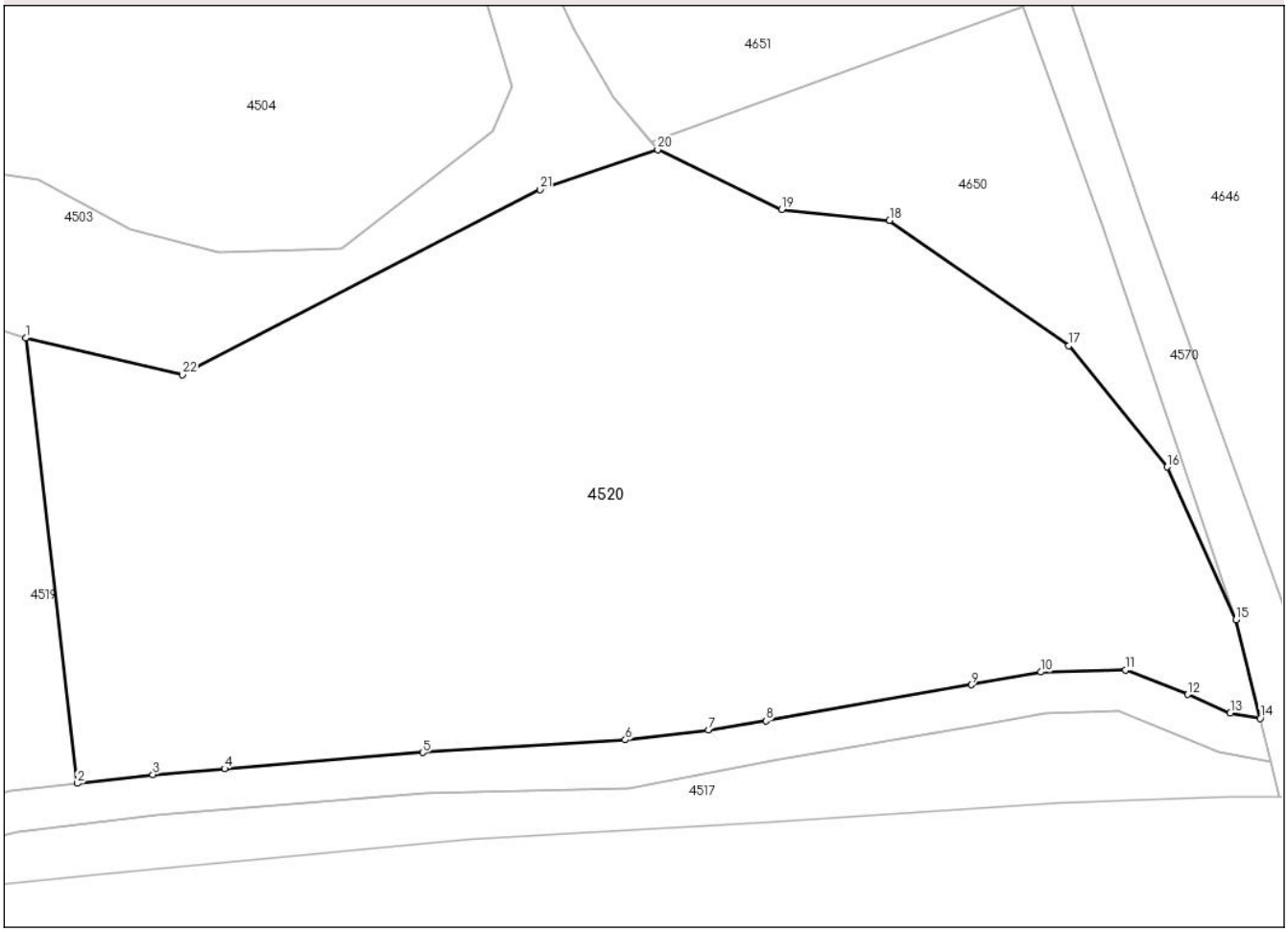


## Date referitoare la teren

| Crt | Categorie folosință | Intra vilan | Suprafaţa (mp) | Tarla | Parcelă | Nr. topo | Observaţii / Referinţe |
|---|---|---|---|---|---|---|---|
| 1 | faneata | NU | 4.988 | 111 | 3675/11 | - | Rezervă |

**Lungime Segmente**

**1) Valorile lungimilor segmentelor sunt obţinute din proiecţie în plan.**

| Punct început | X / Y | Punct sfârşit | X / Y | Lungime segment (** (m) |
|---|---|---|---|---|
| 1 | 407.566,535<br>483.602,065 | 2 | 407.571,526<br>483.558,618 | 43.733 |
| 3 | 407.578,93<br>483.559,483 | 4 | 407.585,938<br>483.560,055 | 7.031 |
| 5 | 407.605,292<br>483.561,634 | 6 | 407.625,07<br>483.562,864 | 19.816 |
| 7 | 407.633,193<br>483.563,833 | 8 | 407.638,813<br>483.564,727 | 5.69 |
| 9 | 407.658,856<br>483.568,232 | 10 | 407.665,665<br>483.569,477 | 6.922 |

| Punct început | X / Y | Punct sfârşit | X / Y | Lungime segment (** (m) |
|---|---|---|---|---|
| 2 | 407.571,526<br>483.558,618 | 3 | 407.578,93<br>483.559,483 | 7.455 |
| 4 | 407.585,938<br>483.560,055 | 5 | 407.605,292<br>483.561,634 | 19.418 |
| 6 | 407.625,07<br>483.562,864 | 7 | 407.633,193<br>483.563,833 | 8.181 |
| 8 | 407.638,813<br>483.564,727 | 9 | 407.658,856<br>483.568,232 | 20.347 |
| 10 | 407.665,665<br>483.569,477 | 11 | 407.673,934<br>483.569,693 | 8.272 |

*Document care conține date cu caracter personal, protejat de prevederile Regulamentului (UE) nr. 679/2016 și Legii 190/2018*

| Punct început | X / Y | Punct sfârşit | X / Y | Lungime segment (** (m) |
|---|---|---|---|---|
| 11 | 407.673,934<br>483.569,693 | 12 | 407.680,016<br>483.567,285 | 6.541 |
| 13 | 407.684,157<br>483.565,484 | 14 | 407.687,083<br>483.564,964 | 2.972 |
| 15 | 407.684,709<br>483.574,597 | 16 | 407.677,97<br>483.589,477 | 16.335 |
| 17 | 407.668,386<br>483.601,33 | 18 | 407.650,877<br>483.613,549 | 21.351 |
| 19 | 407.640,338<br>483.614,612 | 20 | 407.628,235<br>483.620,453 | 13.439 |
| 21 | 407.616,734<br>483.616,565 | 22 | 407.581,821<br>483.598,494 | 39.313 |

| Punct început | X / Y | Punct sfârşit | X / Y | Lungime segment (** (m) |
|---|---|---|---|---|
| 12 | 407.680,016<br>483.567,285 | 13 | 407.684,157<br>483.565,484 | 4.516 |
| 14 | 407.687,083<br>483.564,964 | 15 | 407.684,709<br>483.574,597 | 9.921 |
| 16 | 407.677,97<br>483.589,477 | 17 | 407.668,386<br>483.601,33 | 15.243 |
| 18 | 407.650,877<br>483.613,549 | 19 | 407.640,338<br>483.614,612 | 10.592 |
| 20 | 407.628,235<br>483.620,453 | 21 | 407.616,734<br>483.616,565 | 12.14 |
| 22 | 407.581,821<br>483.598,494 | 1 | 407.566,535<br>483.602,065 | 15.697 |

** Lungimile segmentelor sunt determinate în planul de proiecţie Stereo 70 şi sunt rotunjite la 1 milimetru.
*** Distanţa dintre puncte este formată din segmente cumulate ce sunt mai mici decât valoarea 1 milimetru.

*Document care conține date cu caracter personal, protejat de prevederile Regulamentului (UE) nr. 679/2016 și Legii 190/2018*

# DATE DESPRE IMOBILUL NR. 4521

**Oficiul de Cadastru şi Publicitate Imobiliară SIBIU**
**Biroul de Cadastru şi Publicitate Imobiliară Saliste**

## A. Partea I. Descrierea imobilului

**TEREN** Extravilan

**Adresa:** Jud. Sibiu

| Nr. Crt | Nr cadastral Nr. topografic | Suprafaţa* (mp) | Observaţii / Referinţe |
|---|---|---|---|
| A1 | | 5.000 | Sector cadastral:121 Teren neimprejmuit; |

## B. Partea II. Proprietari şi acte

| Inscrieri privitoare la dreptul de proprietate şi alte drepturi reale | | Referinţe |
|---|---|---|
| / | | |
| Act Administrativ nr. 858/38, din 09/03/1995 emis de CJPSDPAT Sibiu (titlu de proprietate); | | |
| B1 | Intabulare, drept de PROPRIETATEL.18/1991, dobandit prin Reconstituire, cota actuala 1/1 | A1 |
| | 1) **GLATZ PETRU-MARTIN** | |

## C. Partea III. SARCINI .

| Inscrieri privind dezmembramintele dreptului de proprietate, drepturi reale de garanţie şi sarcini | Referinţe |
|---|---|
| NU SUNT | |

*Document care conține date cu caracter personal, protejat de prevederile Regulamentului (UE) nr. 679/2016 și Legii 190/2018*

# Anexa Nr. 1 La Partea I

## Teren

| Nr cadastral | Suprafaţa (mp)* | Observaţii / Referinţe |
|---|---|---|
| | 5.000 | |

* Suprafaţa este determinată in planul de proiecţie Stereo 70.

DETALII LINIARE IMOBIL

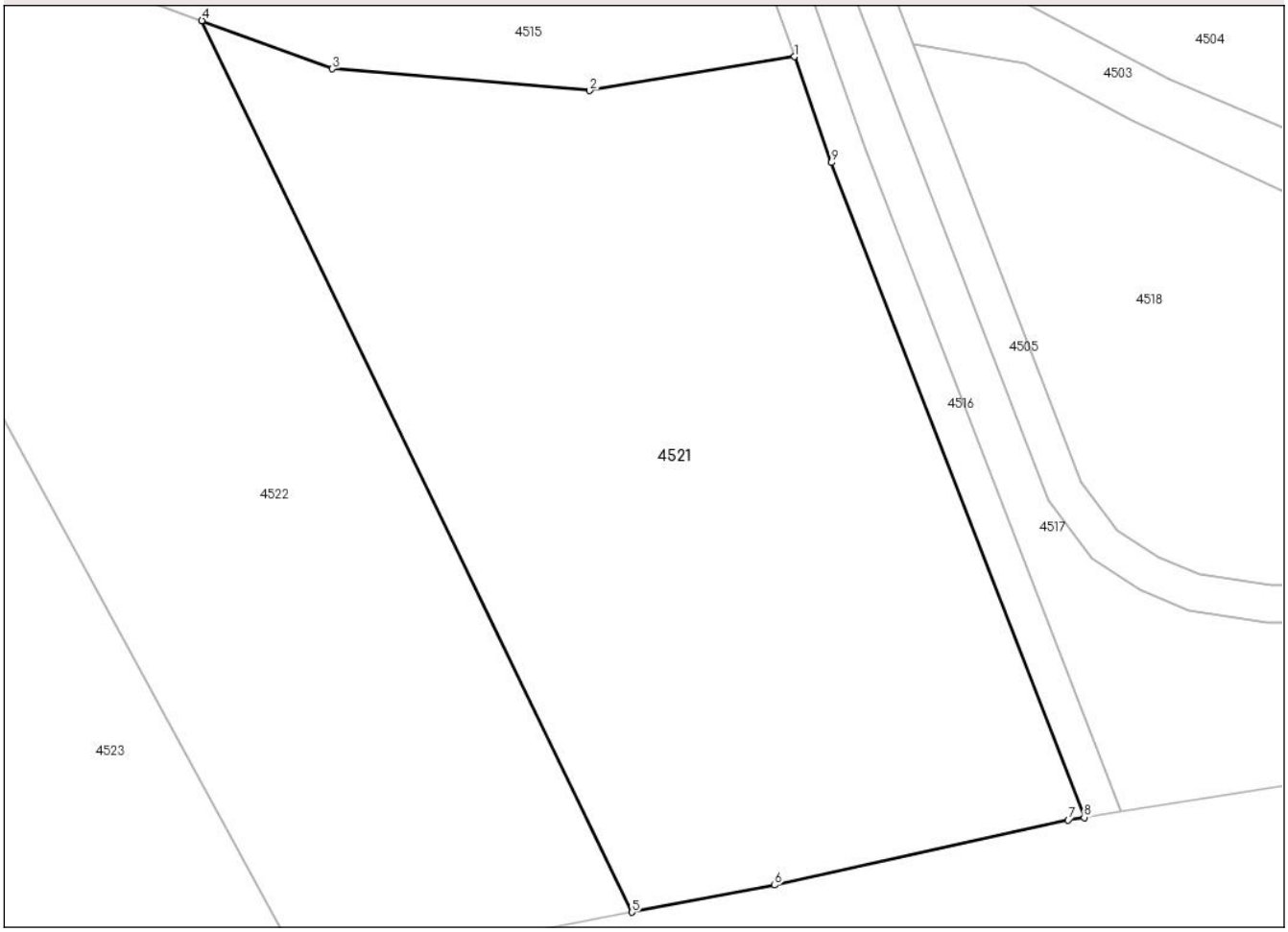


## Date referitoare la teren

| Crt | Categorie folosință | Intra vilan | Suprafaţa (mp) | Tarla | Parcelă | Nr. topo | Observaţii / Referinţe |
|---|---|---|---|---|---|---|---|
| 1 | faneata | NU | 5.000 | 111 | 3675/3 | - | Nr parcela gresit in TP. Corect psrcels 3675/3, nu 3675/2. |

**Lungime Segmente**
**1) Valorile lungimilor segmentelor sunt obţinute din proiecţie în plan.**

| Punct început | X / Y | Punct sfârşit | X / Y | Lungime segment (** (m) |
|---|---|---|---|---|
| 1 | 407.418,096<br>483.615,668 | 2 | 407.395,797<br>483.611,986 | 22.602 |
| 2 | 407.395,797<br>483.611,986 | 3 | 407.367,806<br>483.614,338 | 28.089 |
| 3 | 407.367,806<br>483.614,338 | 4 | 407.353,62<br>483.619,578 | 15.123 |
| 4 | 407.353,62<br>483.619,578 | 5 | 407.400,416<br>483.522,679 | 107.608 |
| 5 | 407.400,416<br>483.522,679 | 6 | 407.415,911<br>483.525,618 | 15.771 |

*Document care conține date cu caracter personal, protejat de prevederile Regulamentului (UE) nr. 679/2016 și Legii 190/2018*

| Punct început | X / Y | Punct sfârşit | X / Y | Lungime segment (** (m) |
|---|---|---|---|---|
| 6 | 407.415,911<br>483.525,618 | 7 | 407.447,889<br>483.532,697 | 32.752 |
| 7 | 407.447,889<br>483.532,697 | 8 | 407.449,615<br>483.532,976 | 1.749 |
| 8 | 407.449,615<br>483.532,976 | 9 | 407.422,114<br>483.604,144 | 76.297 |
| 9 | 407.422,114<br>483.604,144 | 1 | 407.418,096<br>483.615,668 | 12.205 |

** Lungimile segmentelor sunt determinate în planul de proiecţie Stereo 70 şi sunt rotunjite la 1 milimetru.
*** Distanţa dintre puncte este formată din segmente cumulate ce sunt mai mici decât valoarea 1 milimetru.

*Document care conține date cu caracter personal, protejat de prevederile Regulamentului (UE) nr. 679/2016 și Legii 190/2018*

# DATE DESPRE IMOBILUL NR. 4522

**Oficiul de Cadastru şi Publicitate Imobiliară SIBIU**
**Biroul de Cadastru şi Publicitate Imobiliară Saliste**

## A. Partea I. Descrierea imobilului

**TEREN** Extravilan

**Adresa:** Jud. Sibiu

| Nr. Crt | Nr cadastral Nr. topografic | Suprafaţa* (mp) | Observaţii / Referinţe |
|---|---|---|---|
| A1 | 102472 | 4.800 | Sector cadastral:121 Teren neimprejmuit; |

## B. Partea II. Proprietari şi acte

| Inscrieri privitoare la dreptul de proprietate şi alte drepturi reale | | Referinţe |
|---|---|---|
| **5230 / 19/05/2015** | | |
| Act Administrativ nr. 1030/38, din 08/06/1995 emis de CJPSDPAT Sibiu (documentatie cadastrala receptionata de OCPI Sibiu); | | |
| B1 | se infiinteaza CF nr.102472 UAT Miercurea Sibiului - Apoldu de Sus pentru parcela nr.3675/4 din Titlul de Proprietate nr.1030/38 emis de CJPSDPAT Sibiu la data de 08.06.1995. | A1 |
| **13548 / 31/10/2018** | | |
| Act Notarial nr. 66, din 30/10/2018 emis de NP Pipernea Avram Iulia Oana; | | |
| B2 | Intabulare, drept de PROPRIETATEcumparare, dobandit prin Conventie, cota actuala 1/1 | A1 |
| | 1) **BOGDĂNEL CONSTANTIN**, si sotia<br>2) **BOGDĂNEL MONICA-TURICA**, ca bun comun | |

## C. Partea III. SARCINI .

| Inscrieri privind dezmembramintele dreptului de proprietate, drepturi reale de garanţie şi sarcini | Referinţe |
|---|---|
| NU SUNT | |

# Anexa Nr. 1 La Partea I

## Teren

| Nr cadastral | Suprafaţa (mp)* | Observaţii / Referinţe |
|---|---|---|
| 102472 | 4.800 | |

* Suprafaţa este determinată in planul de proiecţie Stereo 70.

DETALII LINIARE IMOBIL

## Date referitoare la teren

| Crt | Categorie folosință | Intra vilan | Suprafaţa (mp) | Tarla | Parcelă | Nr. topo | Observaţii / Referinţe |
|---|---|---|---|---|---|---|---|
| 1 | faneata | NU | 4.800 | 111 | 3675/4 | - | |

**Lungime Segmente**
**1) Valorile lungimilor segmentelor sunt obţinute din proiecţie în plan.**

| Punct început | X / Y | Punct sfârşit | X / Y | Lungime segment (** (m) |
|---|---|---|---|---|
| 1 | 407.353,62<br>483.619,578 | 2 | 407.350,057<br>483.620,894 | 3.798 |
| 2 | 407.350,057<br>483.620,894 | 3 | 407.319,353<br>483.632,416 | 32.794 |
| 3 | 407.319,353<br>483.632,416 | 4 | 407.296,712<br>483.647,81 | 27.378 |
| 4 | 407.296,712<br>483.647,81 | 5 | 407.292,344<br>483.648,917 | 4.507 |
| 5 | 407.292,344<br>483.648,917 | 6 | 407.364,894<br>483.515,939 | 151.482 |

*Document care conține date cu caracter personal, protejat de prevederile Regulamentului (UE) nr. 679/2016 și Legii 190/2018*

| Punct început | X / Y | Punct sfârşit | X / Y | Lungime segment (** (m) |
|---|---|---|---|---|
| 6 | 407.364,894<br>483.515,939 | 7 | 407.400,416<br>483.522,679 | 36.156 |
| 7 | 407.400,416<br>483.522,679 | 1 | 407.353,62<br>483.619,578 | 107.608 |

** Lungimile segmentelor sunt determinate în planul de proiecţie Stereo 70 şi sunt rotunjite la 1 milimetru.
*** Distanţa dintre puncte este formată din segmente cumulate ce sunt mai mici decât valoarea 1 milimetru.

*Document care conține date cu caracter personal, protejat de prevederile Regulamentului (UE) nr. 679/2016 și Legii 190/2018*

# DATE DESPRE IMOBILUL NR. 4523

**Oficiul de Cadastru şi Publicitate Imobiliară SIBIU**
**Biroul de Cadastru şi Publicitate Imobiliară Saliste**

## A. Partea I. Descrierea imobilului

**TEREN** Extravilan

**Adresa:** Jud. Sibiu

| Nr. Crt | Nr cadastral Nr. topografic | Suprafaţa* (mp) | Observaţii / Referinţe |
|---|---|---|---|
| A1 | | 5.000 | Sector cadastral:121 Teren neimprejmuit;<br>Proprietar neidentificat |

## B. Partea II. Proprietari şi acte

| Inscrieri privitoare la dreptul de proprietate şi alte drepturi reale | | Referinţe |
|---|---|---|
| / | | |
| Act Normativ nr. 7, din 13/03/1996 emis de GUVERNUL ROMÂNIEI (lege); | | |
| B1 | Inscrierea provizorie, drept de PROPRIETATE, dobandit prin Lege, cota actuala 1/1 | A1 |
| | 1) **ORAŞUL MIERCUREA SIBIULUI**, CIF:4406266, Proprietar neidentificat | |

## C. Partea III. SARCINI .

| Inscrieri privind dezmembramintele dreptului de proprietate, drepturi reale de garanţie şi sarcini | Referinţe |
|---|---|
| NU SUNT | |

*Document care conține date cu caracter personal, protejat de prevederile Regulamentului (UE) nr. 679/2016 și Legii 190/2018*

# Anexa Nr. 1 La Partea I

## Teren

| Nr cadastral | Suprafaţa (mp)* | Observaţii / Referinţe |
|---|---|---|
| | 5.000 | Proprietar neidentificat |

* Suprafaţa este determinată in planul de proiecţie Stereo 70.

DETALII LINIARE IMOBIL

## Date referitoare la teren

| Crt | Categorie folosință | Intra vilan | Suprafaţa (mp) | Tarla | Parcelă | Nr. topo | Observaţii / Referinţe |
|---|---|---|---|---|---|---|---|
| 1 | faneata | NU | 5.000 | 111 | 3675/5 | - | Rezervă |

**Lungime Segmente**
**1) Valorile lungimilor segmentelor sunt obţinute din proiecţie în plan.**

| Punct început | X / Y | Punct sfârşit | X / Y | Lungime segment (** (m) |
|---|---|---|---|---|
| 1 | 407.264,15<br>483.633,72 | 2 | 407.327,811<br>483.508,903 | 140.114 |
| 2 | 407.327,811<br>483.508,903 | 3 | 407.364,894<br>483.515,939 | 37.745 |
| 3 | 407.364,894<br>483.515,939 | 4 | 407.292,344<br>483.648,917 | 151.482 |
| 4 | 407.292,344<br>483.648,917 | 5 | 407.285,716<br>483.647,891 | 6.707 |
| 5 | 407.285,716<br>483.647,891 | 1 | 407.264,15<br>483.633,72 | 25.805 |

*Document care conține date cu caracter personal, protejat de prevederile Regulamentului (UE) nr. 679/2016 și Legii 190/2018*

** Lungimile segmentelor sunt determinate în planul de proiecţie Stereo 70 şi sunt rotunjite la 1 milimetru.
*** Distanţa dintre puncte este formată din segmente cumulate ce sunt mai mici decât valoarea 1 milimetru.

*Document care conține date cu caracter personal, protejat de prevederile Regulamentului (UE) nr. 679/2016 și Legii 190/2018*

# DATE DESPRE IMOBILUL NR. 4524

**Oficiul de Cadastru şi Publicitate Imobiliară SIBIU**
**Biroul de Cadastru şi Publicitate Imobiliară Saliste**

## A. Partea I. Descrierea imobilului

**TEREN** Extravilan

**Adresa:** Jud. Sibiu

| Nr. Crt | Nr cadastral Nr. topografic | Suprafaţa* (mp) | Observaţii / Referinţe |
|---|---|---|---|
| A1 | 107515 | 2.200 | Sector cadastral:121 Teren neimprejmuit; |

## B. Partea II. Proprietari şi acte

| Inscrieri privitoare la dreptul de proprietate şi alte drepturi reale | | Referinţe |
|---|---|---|
| **7865 / 07/05/2024** | | |
| Act Administrativ nr. 2575/38, din 15/02/2005 emis de CJPSDPAT - Sibiu (documentatie cadastrala); | | |
| B1 | Se infiinteaza cartea funciara 107515 MIERCUREA SIBIULUI pentru parcela nr.3675/6 inscrisa in TP 2575/38/2005 emis de CJPSDPAT Sibiu, conform documentatiei cadastrala avizata si receptionata de OCPI Sibiu | A1 |
| Act Administrativ nr. 2575/38, din 15/02/2005 emis de CJPSDPAT - Sibiu; | | |
| B2 | Intabulare, drept de PROPRIETATEL 18/1991, dobandit prin Reconstituire, cota actuala 1/1 | A1 |
| | 1) **PÎSU CONSTANTIN** | |

## C. Partea III. SARCINI .

| Inscrieri privind dezmembramintele dreptului de proprietate, drepturi reale de garanţie şi sarcini | Referinţe |
|---|---|
| NU SUNT | |

# Anexa Nr. 1 La Partea I

## Teren

| Nr cadastral | Suprafaţa (mp)* | Observaţii / Referinţe |
|---|---|---|
| 107515 | 2.200 | |

* Suprafaţa este determinată in planul de proiecţie Stereo 70.

DETALII LINIARE IMOBIL

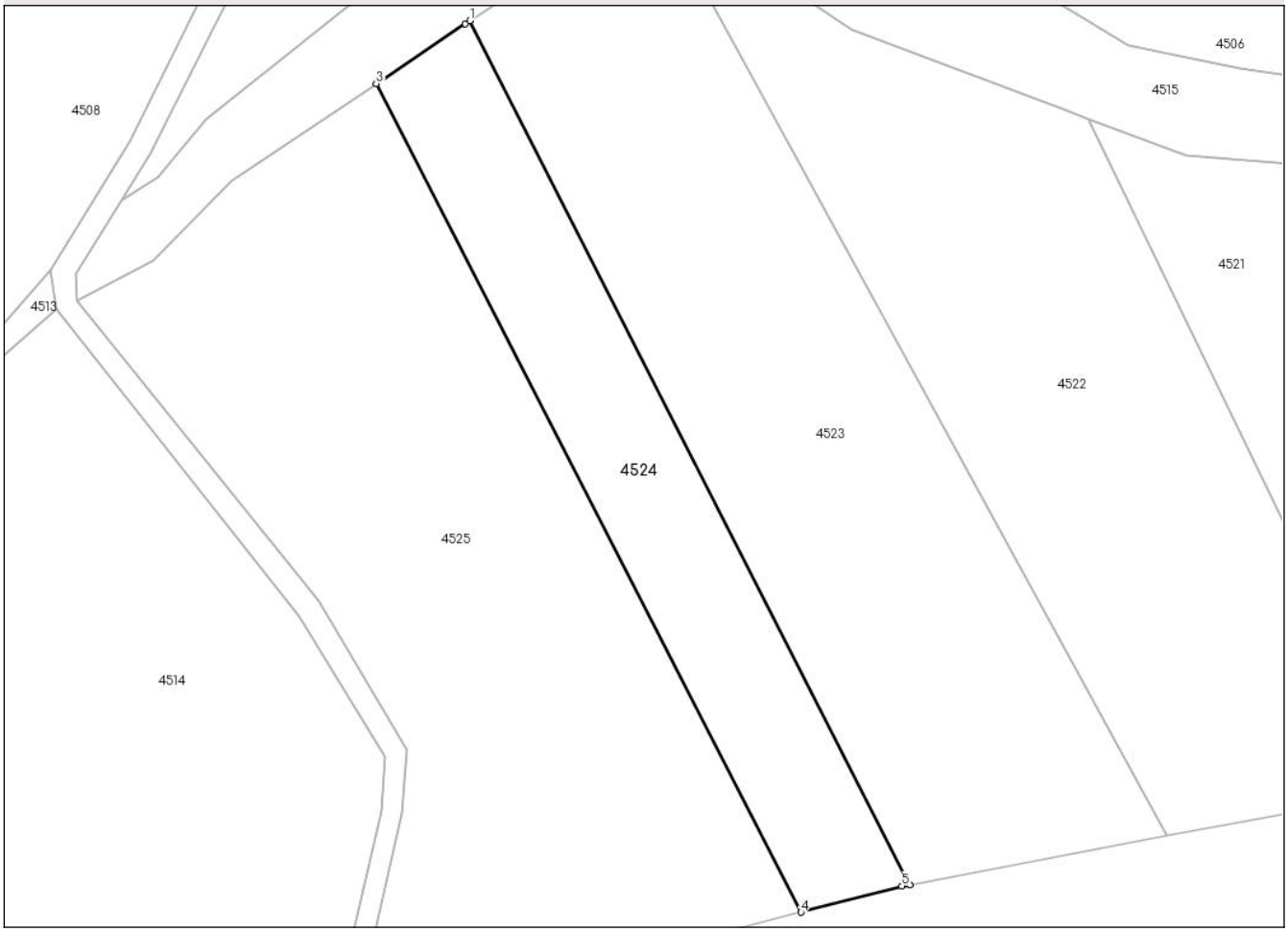


## Date referitoare la teren

| Crt | Categorie folosință | Intra vilan | Suprafaţa (mp) | Tarla | Parcelă | Nr. topo | Observaţii / Referinţe |
|---|---|---|---|---|---|---|---|
| 1 | faneata | NU | 2.200 | 111 | 3675/6 | - | |

**Lungime Segmente**
**1) Valorile lungimilor segmentelor sunt obţinute din proiecţie în plan.**

| Punct început | X / Y | Punct sfârşit | X / Y | Lungime segment (** (m) |
|---|---|---|---|---|
| 1 | 407.264,15<br>483.633,72 | 2 | 407.263,491<br>483.633,287 | 0.788 |
| 2 | 407.263,491<br>483.633,287 | 3 | 407.250,599<br>483.624,617 | 15.536 |
| 3 | 407.250,599<br>483.624,617 | 4 | 407.312,059<br>483.504,919 | 134.555 |
| 4 | 407.312,059<br>483.504,919 | 5 | 407.326,65<br>483.508,683 | 15.068 |
| 5 | 407.326,65<br>483.508,683 | 6 | 407.327,811<br>483.508,903 | 1.182 |

*Document care conține date cu caracter personal, protejat de prevederile Regulamentului (UE) nr. 679/2016 și Legii 190/2018*

| Punct început | X / Y | Punct sfârşit | X / Y | Lungime segment (** (m) |
|---|---|---|---|---|
| 6 | 407.327,811<br>483.508,903 | 1 | 407.264,15<br>483.633,72 | 140.114 |

** Lungimile segmentelor sunt determinate în planul de proiecţie Stereo 70 şi sunt rotunjite la 1 milimetru.
*** Distanţa dintre puncte este formată din segmente cumulate ce sunt mai mici decât valoarea 1 milimetru.

*Document care conține date cu caracter personal, protejat de prevederile Regulamentului (UE) nr. 679/2016 și Legii 190/2018*

# DATE DESPRE IMOBILUL NR. 4525

**Oficiul de Cadastru şi Publicitate Imobiliară SIBIU**
**Biroul de Cadastru şi Publicitate Imobiliară Saliste**

## A. Partea I. Descrierea imobilului

**TEREN** Extravilan

**Adresa:** Jud. Sibiu

| Nr. Crt | Nr cadastral Nr. topografic | Suprafaţa* (mp) | Observaţii / Referinţe |
|---|---|---|---|
| A1 | | 5.954 | Sector cadastral:121 Teren neimprejmuit;<br>Proprietar neidentificat |

## B. Partea II. Proprietari şi acte

| Inscrieri privitoare la dreptul de proprietate şi alte drepturi reale | | Referinţe |
|---|---|---|
| / | | |
| Act Normativ nr. 7, din 13/03/1996 emis de GUVERNUL ROMÂNIEI (lege); | | |
| B1 | Inscrierea provizorie, drept de PROPRIETATE, dobandit prin Lege, cota actuala 1/1 | A1 |
| | 1) **ORAŞUL MIERCUREA SIBIULUI**, CIF:4406266, Proprietar neidentificat | |

## C. Partea III. SARCINI .

| Inscrieri privind dezmembramintele dreptului de proprietate, drepturi reale de garanţie şi sarcini | Referinţe |
|---|---|
| NU SUNT | |

*Document care conține date cu caracter personal, protejat de prevederile Regulamentului (UE) nr. 679/2016 și Legii 190/2018*

# Anexa Nr. 1 La Partea I

## Teren

| Nr cadastral | Suprafaţa (mp)* | Observaţii / Referinţe |
|---|---|---|
| | 5.954 | Proprietar neidentificat |

* Suprafaţa este determinată in planul de proiecţie Stereo 70.

DETALII LINIARE IMOBIL

## Date referitoare la teren

| Crt | Categorie folosință | Intra vilan | Suprafaţa (mp) | Tarla | Parcelă | Nr. topo | Observaţii / Referinţe |
|---|---|---|---|---|---|---|---|
| 1 | faneata | NU | 5.954 | 111 | 3675/7 | - | Rezervă |

**Lungime Segmente**
**1) Valorile lungimilor segmentelor sunt obţinute din proiecţie în plan.**

| Punct început | X / Y | Punct sfârşit | X / Y | Lungime segment (** (m) |
|---|---|---|---|---|
| 1 | 407.250,599<br>483.624,617 | 2 | 407.229,753<br>483.610,598 | 25.122 |
| 2 | 407.229,753<br>483.610,598 | 3 | 407.218,332<br>483.599,067 | 16.23 |
| 3 | 407.218,332<br>483.599,067 | 4 | 407.207,338<br>483.593,298 | 12.416 |
| 4 | 407.207,338<br>483.593,298 | 5 | 407.242,233<br>483.549,895 | 55.691 |
| 5 | 407.242,233<br>483.549,895 | 6 | 407.255,046<br>483.528,432 | 24.996 |

*Document care conține date cu caracter personal, protejat de prevederile Regulamentului (UE) nr. 679/2016 și Legii 190/2018*

| Punct început | X / Y | Punct sfârşit | X / Y | Lungime segment (** (m) |
|---|---|---|---|---|
| 6 | 407.255,046<br>483.528,432 | 7 | 407.254,293<br>483.519,294 | 9.169 |
| 7 | 407.254,293<br>483.519,294 | 8 | 407.247,286<br>483.488,208 | 31.865 |
| 8 | 407.247,286<br>483.488,208 | 9 | 407.312,059<br>483.504,919 | 66.894 |
| 9 | 407.312,059<br>483.504,919 | 1 | 407.250,599<br>483.624,617 | 134.555 |

** Lungimile segmentelor sunt determinate în planul de proiecţie Stereo 70 şi sunt rotunjite la 1 milimetru.
*** Distanţa dintre puncte este formată din segmente cumulate ce sunt mai mici decât valoarea 1 milimetru.

*Document care conține date cu caracter personal, protejat de prevederile Regulamentului (UE) nr. 679/2016 și Legii 190/2018*