

**DATE DESPRE IMOBILUL NR. 3660**

Oficiul de Cadastru și Publicitate Imobiliară SIBIU
Biroul de Cadastru și Publicitate Imobiliară Medias

A. Partea I. Descrierea imobilului

TEREN Extravilan

Adresa: Jud. Sibiu

Nr. Crt	Nr cadastral Nr. topografic	Suprafața* (mp)	Observații / Referințe
A1		4.700	Sector cadastral:70 Teren neimprejmuit;

B. Partea II. Proprietari și acte

Inscrieri privitoare la dreptul de proprietate și alte drepturi reale	Referințe
/	
Act Administrativ nr. 863/6, din 12/06/1995 emis de CJSDPAT SIBIU (TITLU DE PROPRIETATE);	
B1	A1
Intabulare, drept de PROPRIETATE, dobandit prin Constituire, cota actuala 1/1 1) SABIA ELENA	

C. Partea III. SARCINI .

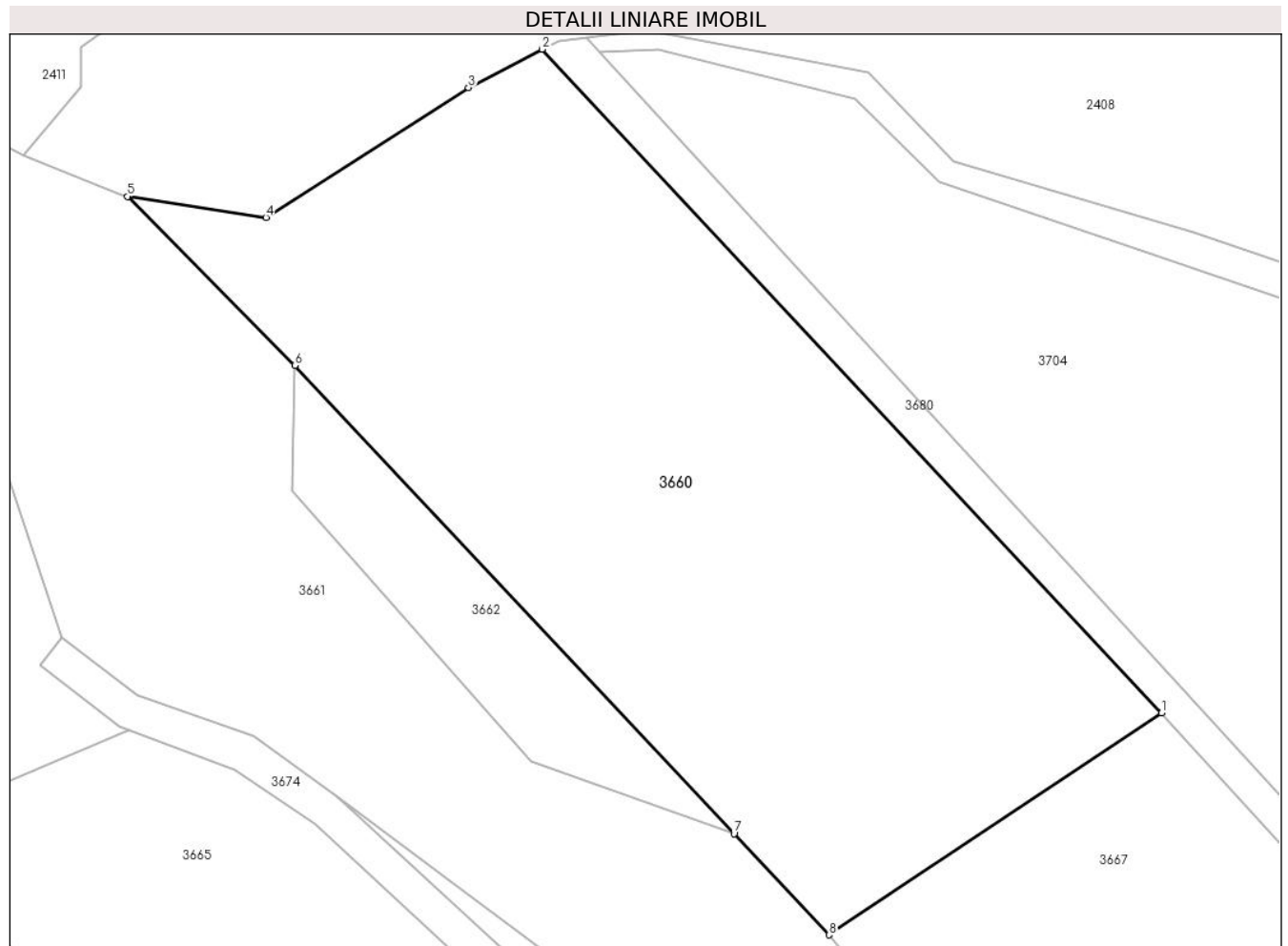
Inscrieri privind dezmembramintele dreptului de proprietate, drepturi reale de garanție și sarcini	Referințe
NU SUNT	

Anexa Nr. 1 La Partea I

Teren

Nr cadastral	Suprafața (mp)*	Observații / Referințe
	4.700	

* Suprafața este determinată în planul de proiecție Stereo 70.



Date referitoare la teren

Crt	Categorie folosință	Intra vilan	Suprafața (mp)	Tarla	Parcelă	Nr. topo	Observații / Referințe
1	arabil	NU	4.700	77	4187/2	-	

Lungime Segmente

1) Valorile lungimilor segmentelor sunt obținute din proiecție în plan.

Punct început	X / Y	Punct sfârșit	X / Y	Lungime segment (** (m)
1	449.650,144 511.116,055	2	449.580,082 511.191,078	102.651
2	449.580,082 511.191,078	3	449.571,75 511.186,732	9.398
3	449.571,75 511.186,732	4	449.548,836 511.172,052	27.213
4	449.548,836 511.172,052	5	449.533,197 511.174,434	15.819
5	449.533,197 511.174,434	6	449.552,088 511.155,323	26.872

Punct început	X / Y	Punct sfârșit	X / Y	Lungime segment (** (m)
6	449.552,088 511.155,323	7	449.601,8 511.102,437	72.583
7	449.601,8 511.102,437	8	449.612,564 511.090,986	15.715
8	449.612,564 511.090,986	1	449.650,144 511.116,055	45.174

** Lungimile segmentelor sunt determinate în planul de proiecție Stereo 70 și sunt rotunjite la 1 milimetru.

*** Distanța dintre puncte este formată din segmente cumulate ce sunt mai mici decât valoarea 1 milimetru.

**DATE DESPRE IMOBILUL NR. 3661**

Oficiul de Cadastru și Publicitate Imobiliară SIBIU
Biroul de Cadastru și Publicitate Imobiliară Medias

A. Partea I. Descrierea imobilului

TEREN Extravilan

Adresa: Jud. Sibiu

Nr. Crt	Nr cadastral Nr. topografic	Suprafața* (mp)	Observații / Referințe
A1		3.100	Sector cadastral:70 Teren neimprejmuit;

B. Partea II. Proprietari și acte

Inscrieri privitoare la dreptul de proprietate și alte drepturi reale	Referințe
/	
Act Administrativ nr. 884/6, din 14/06/1995 emis de CJSDPAT SIBIU (TITLU DE PROPRIETATE);	
B1	A1
Intabulare, drept de PROPRIETATE, dobandit prin Constituire, cota actuala 1/1 1) LIESS KATHARINA	

C. Partea III. SARCINI .

Inscrieri privind dezmembramintele dreptului de proprietate, drepturi reale de garanție și sarcini	Referințe
NU SUNT	

Anexa Nr. 1 La Partea I

Teren

Nr cadastral	Suprafața (mp)*	Observații / Referințe
	3.100	

* Suprafața este determinată în planul de proiecție Stereo 70.



Date referitoare la teren

Crt	Categorie folosință	Intra vilan	Suprafața (mp)	Tarla	Parcelă	Nr. topo	Observații / Referințe
1	arabil	NU	3.100	77	4190	-	

Lungime Segmente

1) Valorile lungimilor segmentelor sunt obținute din proiecție în plan.

Punct început	X / Y	Punct sfârșit	X / Y	Lungime segment (** (m)
1	449.532,465 511.174,546	2	449.521,439 511.179,11	11.934
2	449.521,439 511.179,11	3	449.512,765 511.183,45	9.699
3	449.512,765 511.183,45	4	449.516,112 511.162,91	20.811
4	449.516,112 511.162,91	5	449.519,162 511.144,19	18.967
5	449.519,162 511.144,19	6	449.525,755 511.124,638	20.633

Punct început	X / Y	Punct sfârşit	X / Y	Lungime segment (** (m)
6	449.525,755 511.124,638	7	449.534,266 511.118,011	10.787
7	449.534,266 511.118,011	8	449.547,398 511.113,518	13.88
8	449.547,398 511.113,518	9	449.556,842 511.106,652	11.675
9	449.556,842 511.106,652	10	449.579,842 511.089,564	28.653
10	449.579,842 511.089,564	11	449.598,541 511.080,875	20.619
11	449.598,541 511.080,875	12	449.617,684 511.084,785	19.538
12	449.617,684 511.084,785	13	449.612,564 511.090,986	8.042
13	449.612,564 511.090,986	14	449.601,8 511.102,437	15.715
14	449.601,8 511.102,437	15	449.578,85 511.110,58	24.352
15	449.578,85 511.110,58	16	449.551,812 511.141,176	40.831
16	449.551,812 511.141,176	17	449.552,088 511.155,323	14.15
17	449.552,088 511.155,323	18	449.533,197 511.174,434	26.872
18	449.533,197 511.174,434	1	449.532,465 511.174,546	0.74

** Lungimile segmentelor sunt determinate în planul de proiecţie Stereo 70 şi sunt rotunjite la 1 milimetru.

*** Distanţa dintre puncte este formată din segmente cumulate ce sunt mai mici decât valoarea 1 milimetru.

**DATE DESPRE IMOBILUL NR. 3662**

Oficiul de Cadastru și Publicitate Imobiliară SIBIU
Biroul de Cadastru și Publicitate Imobiliară Medias

A. Partea I. Descrierea imobilului

TEREN Extravilan

Adresa: Jud. Sibiu

Nr. Crt	Nr cadastral Nr. topografic	Suprafața* (mp)	Observații / Referințe
A1		600	Sector cadastral:70 Teren neimprejmuit;

B. Partea II. Proprietari și acte

Inscrieri privitoare la dreptul de proprietate și alte drepturi reale	Referințe
/	
Act Administrativ nr. 884/6, din 14/06/1995 emis de CJSDPAT SIBIU (TITLU DE PROPRIETATE);	
B1	A1
Intabulare, drept de PROPRIETATE, dobandit prin Constituire, cota actuala 1/1 1) LIESS KATHARINA	

C. Partea III. SARCINI .

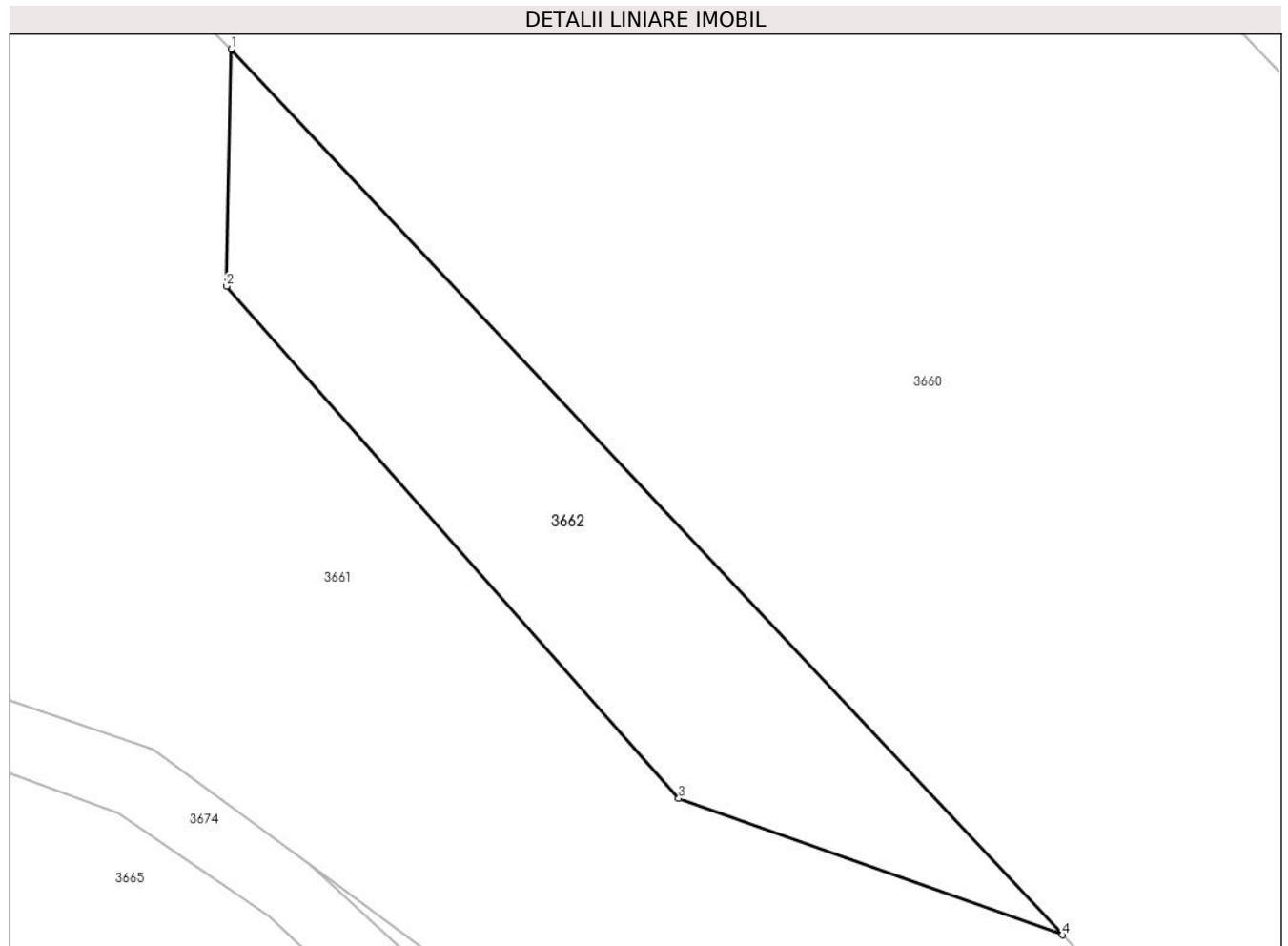
Inscrieri privind dezmembramintele dreptului de proprietate, drepturi reale de garanție și sarcini	Referințe
NU SUNT	

Anexa Nr. 1 La Partea I

Teren

Nr cadastral	Suprafața (mp)*	Observații / Referințe
	600	

* Suprafața este determinată în planul de proiecție Stereo 70.



Date referitoare la teren

Crt	Categorie folosință	Intra vilan	Suprafața (mp)	Tarla	Parcelă	Nr. topo	Observații / Referințe
1	neproductiv	NU	600	77	4189	-	taluz

Lungime Segmente

1) Valorile lungimilor segmentelor sunt obținute din proiecție în plan.

Punct început	X / Y	Punct sfârșit	X / Y	Lungime segment (** (m)
1	449.552,088 511.155,323	2	449.551,812 511.141,176	14.15
2	449.551,812 511.141,176	3	449.578,85 511.110,58	40.831
3	449.578,85 511.110,58	4	449.601,8 511.102,437	24.352
4	449.601,8 511.102,437	1	449.552,088 511.155,323	72.583

** Lungimile segmentelor sunt determinate în planul de proiecție Stereo 70 și sunt rotunjite la 1 milimetru.

***** Distanţa dintre puncte este formată din segmente cumulate ce sunt mai mici decât valoarea 1 milimetru.**

**DATE DESPRE IMOBILUL NR. 3663**

Oficiul de Cadastru și Publicitate Imobiliară SIBIU
Biroul de Cadastru și Publicitate Imobiliară Medias

A. Partea I. Descrierea imobilului

TEREN Extravilan

Adresa: Jud. Sibiu

Nr. Crt	Nr cadastral Nr. topografic	Suprafața* (mp)	Observații / Referințe
A1		1.200	Sector cadastral:70 Teren neimpregmuit;

B. Partea II. Proprietari și acte

Inscrieri privitoare la dreptul de proprietate și alte drepturi reale	Referințe
/	
Act Administrativ nr. 897/6, din 15/06/1995 emis de CJSDPAT SIBIU (TITLU DE PROPRIETATE);	
B1	A1
Intabulare, drept de PROPRIETATE, dobandit prin Reconstituire, cota actuala 1/1 1) CARCULEA ȘTEFAN	

C. Partea III. SARCINI .

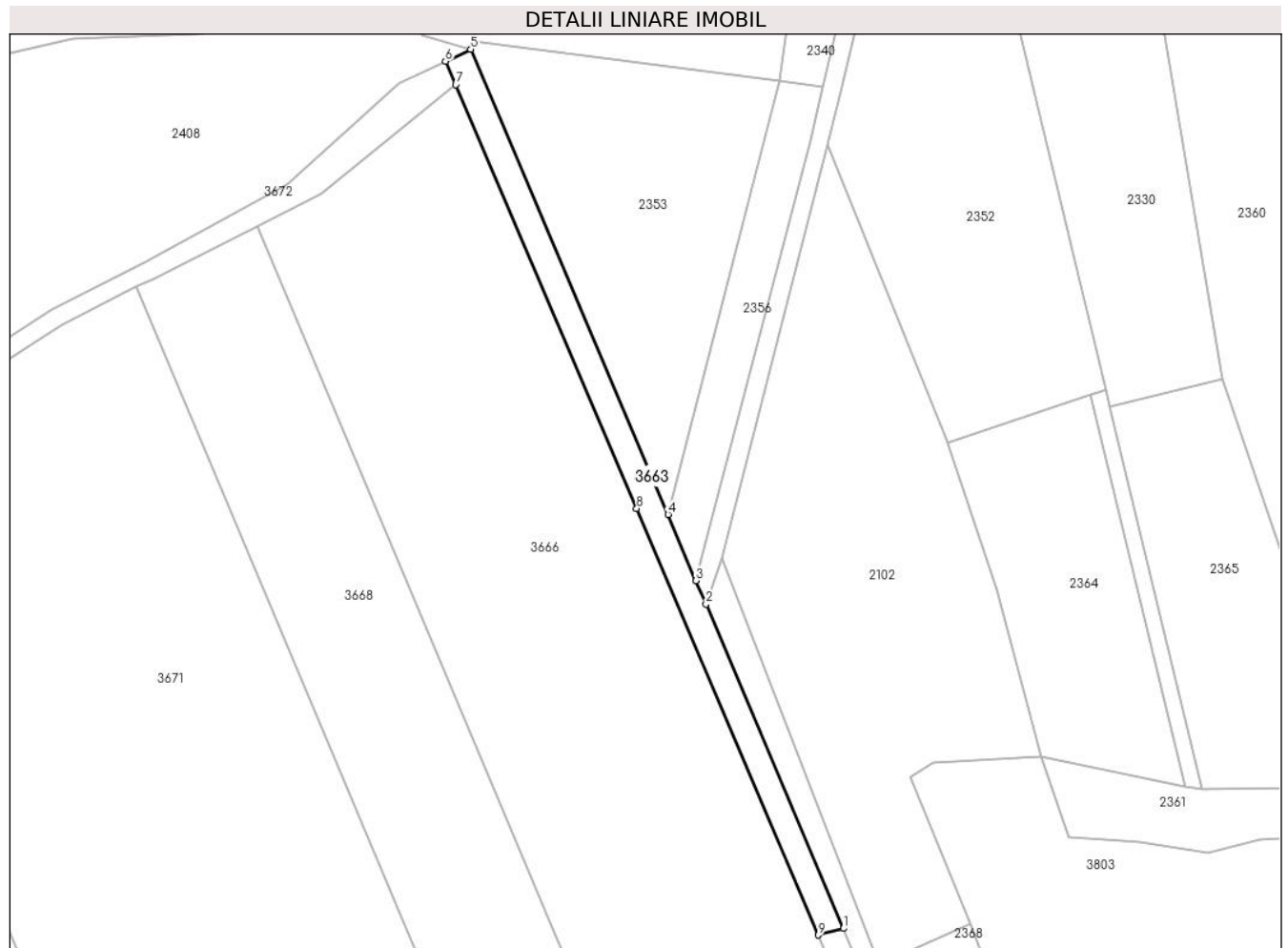
Inscrieri privind dezmembramintele dreptului de proprietate, drepturi reale de garanție și sarcini	Referințe
NU SUNT	

Anexa Nr. 1 La Partea I

Teren

Nr cadastral	Suprafața (mp)*	Observații / Referințe
	1.200	

* Suprafața este determinată în planul de proiecție Stereo 70.



Date referitoare la teren

Crt	Categorie folosință	Intra vilan	Suprafața (mp)	Tarla	Parcelă	Nr. topo	Observații / Referințe
1	neproductiv	NU	1.200	77	4181/1	-	taluz, NR TARLA 70 GRESIT IN TP

Lungime Segmente

1) Valorile lungimilor segmentelor sunt obținute din proiecție în plan.

Punct început	X / Y	Punct sfârșit	X / Y	Lungime segment (** (m)
1	449.968,547 511.028,851	2	449.938,613 511.099,325	76.569
2	449.938,613 511.099,325	3	449.936,447 511.104,426	5.541
3	449.936,447 511.104,426	4	449.930,344 511.118,793	15.61
4	449.930,344 511.118,793	5	449.887,403 511.219,888	109.837
5	449.887,403 511.219,888	6	449.881,914 511.217,256	6.088

Punct început	X / Y	Punct sfârşit	X / Y	Lungime segment (** (m)
6	449.881,914 511.217,256	7	449.884,166 511.212,142	5.587
7	449.884,166 511.212,142	8	449.923,524 511.120,086	100.117
8	449.923,524 511.120,086	9	449.963,044 511.027,437	100.725
9	449.963,044 511.027,437	1	449.968,547 511.028,851	5.682

** Lungimile segmentelor sunt determinate în planul de proiecție Stereo 70 și sunt rotunjite la 1 milimetru.

*** Distanța dintre puncte este formată din segmente cumulate ce sunt mai mici decât valoarea 1 milimetru.

**DATE DESPRE IMOBILUL NR. 3664**

Oficiul de Cadastru și Publicitate Imobiliară SIBIU
Biroul de Cadastru și Publicitate Imobiliară Medias

A. Partea I. Descrierea imobilului

TEREN Extravilan

Adresa: Jud. Sibiu

Nr. Crt	Nr cadastral Nr. topografic	Suprafața* (mp)	Observații / Referințe
A1		100	Sector cadastral:70 Teren neimprejmuit;

B. Partea II. Proprietari și acte

Inscrieri privitoare la dreptul de proprietate și alte drepturi reale	Referințe
/	
Act Administrativ nr. 884/6, din 14/06/1995 emis de CJSDPAT SIBIU (TITLU DE PROPRIETATE);	
B1	A1
Intabulare, drept de PROPRIETATE, dobandit prin Constituire, cota actuala 1/1 1) LIESS KATHARINA	

C. Partea III. SARCINI .

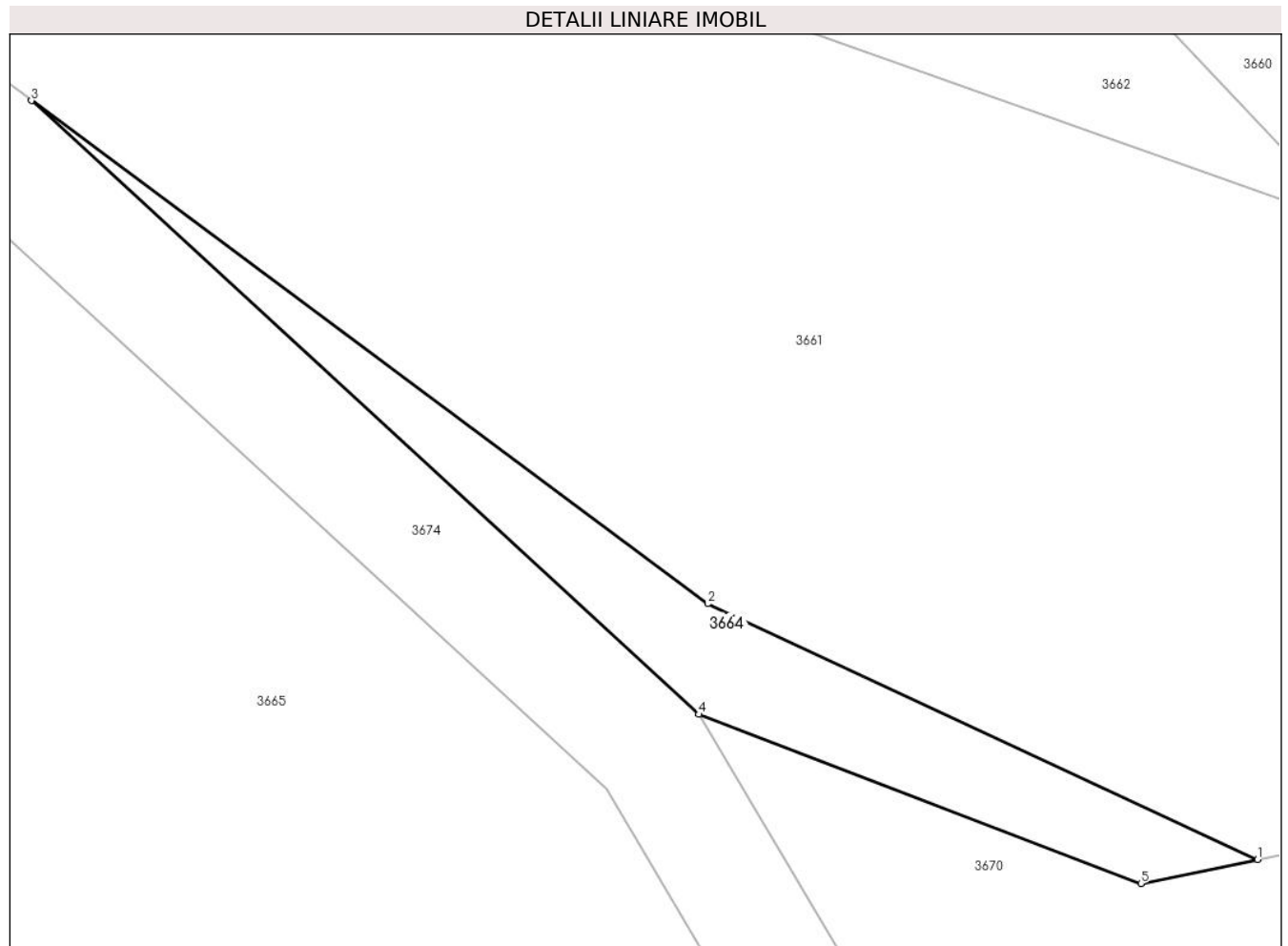
Inscrieri privind dezmembramintele dreptului de proprietate, drepturi reale de garanție și sarcini	Referințe
NU SUNT	

Anexa Nr. 1 La Partea I

Teren

Nr cadastral	Suprafața (mp)*	Observații / Referințe
	100	

* Suprafața este determinată în planul de proiecție Stereo 70.



Date referitoare la teren

Crt	Categorie folosință	Intravilan	Suprafața (mp)	Tarla	Parcelă	Nr. topo	Observații / Referințe
1	neproductiv	NU	100	77	4191/1	-	taluz

Lungime Segmente

1) Valorile lungimilor segmentelor sunt obținute din proiecție în plan.

Punct început	X / Y	Punct sfârșit	X / Y	Lungime segment (** (m)
1	449.598,541 511.080,875	2	449.579,842 511.089,564	20.619
2	449.579,842 511.089,564	3	449.556,842 511.106,652	28.653
3	449.556,842 511.106,652	4	449.579,539 511.085,807	30.816
4	449.579,539 511.085,807	5	449.594,571 511.080,064	16.092
5	449.594,571 511.080,064	1	449.598,541 511.080,875	4.052

**** Lungimile segmentelor sunt determinate în planul de proiecție Stereo 70 și sunt rotunjite la 1 milimetru.**

***** Distanța dintre puncte este formată din segmente cumulate ce sunt mai mici decât valoarea 1 milimetru.**

**DATE DESPRE IMOBILUL NR. 3665**

Oficiul de Cadastru și Publicitate Imobiliară SIBIU
Biroul de Cadastru și Publicitate Imobiliară Medias

A. Partea I. Descrierea imobilului

TEREN Extravilan

Adresa: Jud. Sibiu

Nr. Crt	Nr cadastral Nr. topografic	Suprafața* (mp)	Observații / Referințe
A1		3.100	Sector cadastral:70 Teren neimprejmuit;

B. Partea II. Proprietari și acte

Inscrieri privitoare la dreptul de proprietate și alte drepturi reale	Referințe
/	
Act Administrativ nr. 314, din 26/11/2007 emis de CONSILIUL LOCAL MEDIAS (HOTARARE DE CONSILIU);	
B1	A1
Intabulare, drept de PROPRIETATE, dobandit prin Lege, cota actuala 1/1	
1) MUNICIPIUL MEDIAS DOMENIUL PRIVAT, CIF:4240677	

C. Partea III. SARCINI .

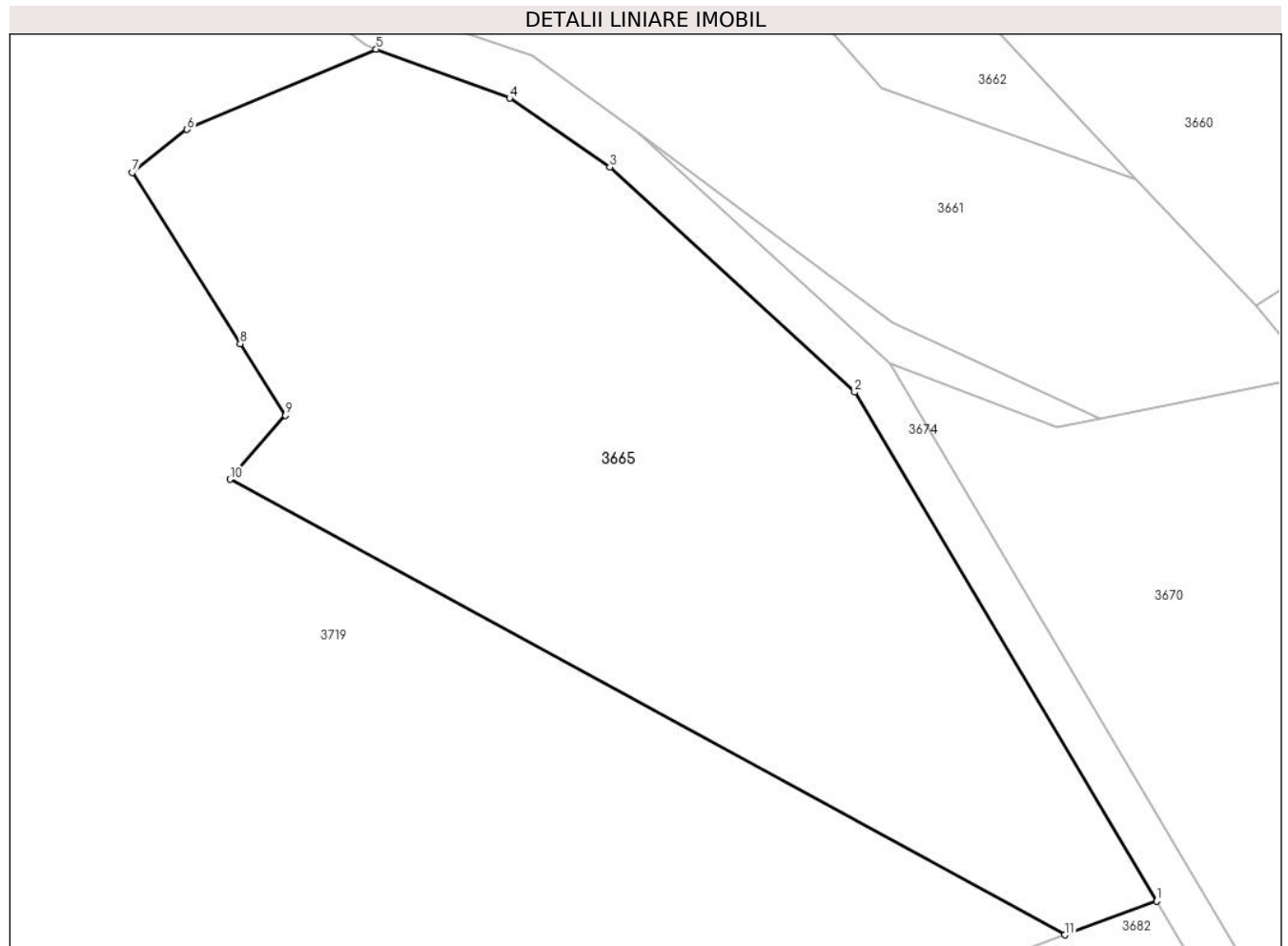
Inscrieri privind dezmembramintele dreptului de proprietate, drepturi reale de garanție și sarcini	Referințe
NU SUNT	

Anexa Nr. 1 La Partea I

Teren

Nr cadastral	Suprafața (mp)*	Observații / Referințe
	3.100	

* Suprafața este determinată în planul de proiecție Stereo 70.



Date referitoare la teren

Crt	Categorie folosință	Intra vilan	Suprafața (mp)	Tarla	Parcelă	Nr. topo	Observații / Referințe
1	arabil	NU	3.100	77	4192	-	

Lungime Segmente

1) Valorile lungimilor segmentelor sunt obținute din proiecție în plan.

Punct început	X / Y	Punct sfârșit	X / Y	Lungime segment (** (m)
1	449.603,594 511.037,465	2	449.576,4 511.083,259	53.26
2	449.576,4 511.083,259	3	449.554,347 511.103,513	29.942
3	449.554,347 511.103,513	4	449.545,322 511.109,688	10.935
4	449.545,322 511.109,688	5	449.533,314 511.114,1	12.793
5	449.533,314 511.114,1	6	449.516,284 511.106,881	18.497

Punct început	X / Y	Punct sfârșit	X / Y	Lungime segment (** (m)
6	449.516,284 511.106,881	7	449.511,367 511.103,002	6.262
7	449.511,367 511.103,002	8	449.521,071 511.087,618	18.189
8	449.521,071 511.087,618	9	449.525,139 511.081,169	7.624
9	449.525,139 511.081,169	10	449.520,133 511.075,415	7.627
10	449.520,133 511.075,415	11	449.595,348 511.034,434	85.655
11	449.595,348 511.034,434	1	449.603,594 511.037,465	8.786

** Lungimile segmentelor sunt determinate în planul de proiecție Stereo 70 și sunt rotunjite la 1 milimetru.

*** Distanța dintre puncte este formată din segmente cumulate ce sunt mai mici decât valoarea 1 milimetru.

**DATE DESPRE IMOBILUL NR. 3666**

Oficiul de Cadastru și Publicitate Imobiliară SIBIU
Biroul de Cadastru și Publicitate Imobiliară Medias

A. Partea I. Descrierea imobilului

TEREN Extravilan

Adresa: Jud. Sibiu

Nr. Crt	Nr cadastral Nr. topografic	Suprafața* (mp)	Observații / Referințe
A1		14.400	Sector cadastral:70 Teren neimprejmit;

B. Partea II. Proprietari și acte

Inscrieri privitoare la dreptul de proprietate și alte drepturi reale		Referințe
/		
Act Administrativ nr. 768/6, din 13/06/1995 emis de CJSDPAT SIBIU (TITLU DE PROPRIETATE);		
B1	Intabulare, drept de PROPRIETATE, dobandit prin Reconstituire, cota actuala 1/1	A1
	1) GHERDEA MARIA 2) OPRIȘ OLIMPIU 3) BUCUR VICTORIA	

C. Partea III. SARCINI .

Inscrieri privind dezmembramintele dreptului de proprietate, drepturi reale de garanție și sarcini	Referințe
NU SUNT	

Anexa Nr. 1 La Partea I

Teren

Nr cadastral	Suprafața (mp)*	Observații / Referințe
	14.400	

* Suprafața este determinată în planul de proiecție Stereo 70.



Date referitoare la teren

Crt	Categorie folosință	Intra vilan	Suprafața (mp)	Tarla	Parcelă	Nr. topo	Observații / Referințe
1	arabil	NU	14.400	77	4182/1	-	Nr. Parcela 4186/1 gresit in TP

Lungime Segmente

1) Valorile lungimilor segmentelor sunt obținute din proiecție în plan.

Punct început	X / Y	Punct sfârșit	X / Y	Lungime segment (** (m)
1	449.884,166 511.212,142	2	449.874,279 511.204,173	12.699
2	449.874,279 511.204,173	3	449.854,841 511.188,506	24.966
3	449.854,841 511.188,506	4	449.840,991 511.181,513	15.515
4	449.840,991 511.181,513	5	449.939,967 510.946,763	254.762
5	449.939,967 510.946,763	6	449.948,86 510.946,166	8.913

Punct început	X / Y	Punct sfârșit	X / Y	Lungime segment (** (m)
6	449.948,86 510.946,166	7	449.972,808 510.944,603	23.999
7	449.972,808 510.944,603	8	450.003,43 510.932,866	32.794
8	450.003,43 510.932,866	9	449.963,044 511.027,437	102.834
9	449.963,044 511.027,437	10	449.923,524 511.120,086	100.725
10	449.923,524 511.120,086	1	449.884,166 511.212,142	100.117

** Lungimile segmentelor sunt determinate în planul de proiecție Stereo 70 și sunt rotunjite la 1 milimetru.

*** Distanța dintre puncte este formată din segmente cumulate ce sunt mai mici decât valoarea 1 milimetru.

**DATE DESPRE IMOBILUL NR. 3667**

Oficiul de Cadastru și Publicitate Imobiliară SIBIU
Biroul de Cadastru și Publicitate Imobiliară Medias

A. Partea I. Descrierea imobilului

TEREN Extravilan

Adresa: Jud. Sibiu

Nr. Crt	Nr cadastral Nr. topografic	Suprafața* (mp)	Observații / Referințe
A1		5.000	Sector cadastral:70 Teren neimprejmuit;

B. Partea II. Proprietari și acte

Inscrieri privitoare la dreptul de proprietate și alte drepturi reale	Referințe
/	
Act Administrativ nr. 632/6, din 24/05/1995 emis de CJSDPAT SIBIU (TITLU DE PROPRIETATE);	
B1	A1
Intabulare, drept de PROPRIETATE, dobandit prin Reconstituire, cota actuala 1/1 1) ȚIȚEI IRINA	

C. Partea III. SARCINI .

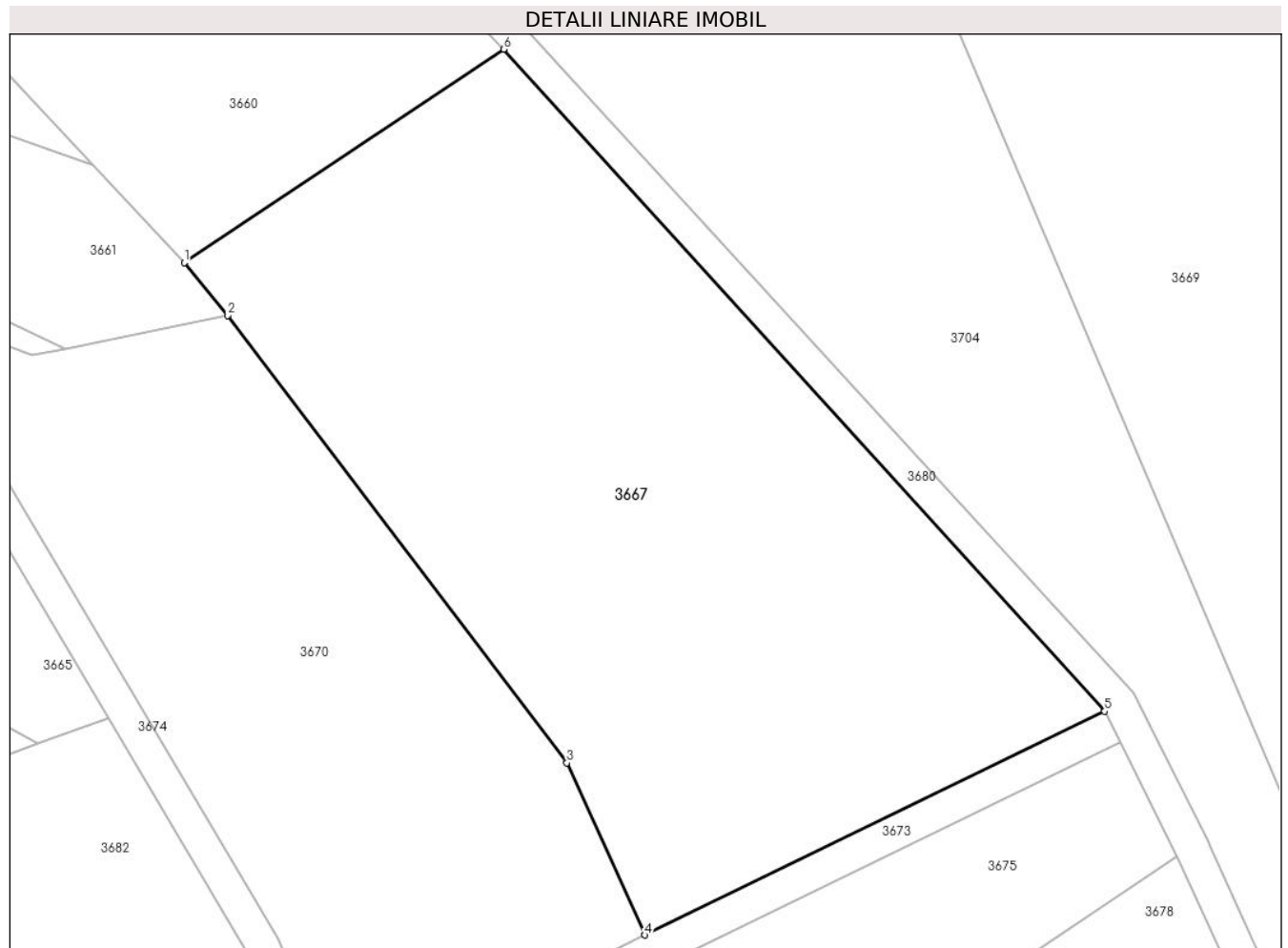
Inscrieri privind dezmembramintele dreptului de proprietate, drepturi reale de garanție și sarcini	Referințe
NU SUNT	

Anexa Nr. 1 La Partea I

Teren

Nr cadastral	Suprafața (mp)*	Observații / Referințe
	5.000	

* Suprafața este determinată în planul de proiecție Stereo 70.



Date referitoare la teren

Crt	Categorie folosință	Intra vilan	Suprafața (mp)	Tarla	Parcelă	Nr. topo	Observații / Referințe
1	arabil	NU	5.000	77	4187/1	-	

Lungime Segmente

1) Valorile lungimilor segmentelor sunt obținute din proiecție în plan.

Punct început	X / Y	Punct sfârșit	X / Y	Lungime segment (** (m)
1	449.612,564 511.090,986	2	449.617,684 511.084,785	8.042
2	449.617,684 511.084,785	3	449.657,591 511.032,221	65.996
3	449.657,591 511.032,221	4	449.666,757 511.011,995	22.206
4	449.666,757 511.011,995	5	449.720,856 511.038,27	60.142
5	449.720,856 511.038,27	6	449.650,144 511.116,055	105.121

Punct început	X / Y	Punct sfârșit	X / Y	Lungime segment (** (m)
6	449.650,144 511.116,055	1	449.612,564 511.090,986	45.174

** Lungimile segmentelor sunt determinate în planul de proiecție Stereo 70 și sunt rotunjite la 1 milimetru.

*** Distanța dintre puncte este formată din segmente cumulate ce sunt mai mici decât valoarea 1 milimetru.

**DATE DESPRE IMOBILUL NR. 3668**

Oficiul de Cadastru și Publicitate Imobiliară SIBIU
Biroul de Cadastru și Publicitate Imobiliară Medias

A. Partea I. Descrierea imobilului

TEREN Extravilan

Adresa: Jud. Sibiu

Nr. Crt	Nr cadastral Nr. topografic	Suprafața* (mp)	Observații / Referințe
A1		7.300	Sector cadastral:70 Teren neimprejmuit;

B. Partea II. Proprietari și acte

Inscrieri privitoare la dreptul de proprietate și alte drepturi reale	Referințe
/	
Act Notarial nr. 2065, din 03/12/2018 emis de NP CRISTEA CAMELIA LILIANA (act de partaj);	
B1	A1
Intabulare, drept de PROPRIETATE, dobandit prin Conventie, cota actuala 1/1 1) RADU SORIN	

C. Partea III. SARCINI .

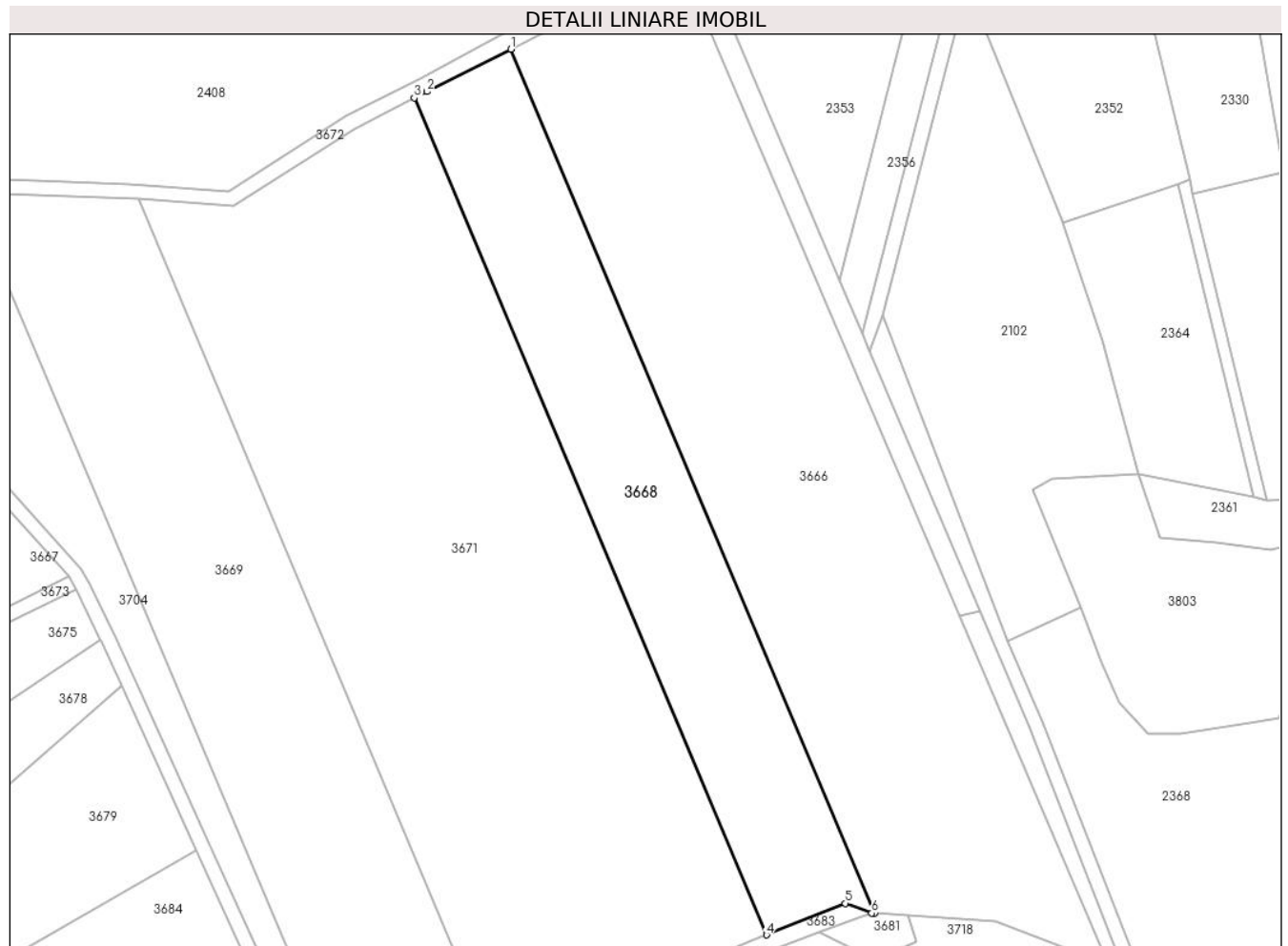
Inscrieri privind dezmembramintele dreptului de proprietate, drepturi reale de garanție și sarcini	Referințe
NU SUNT	

Anexa Nr. 1 La Partea I

Teren

Nr cadastral	Suprafața (mp)*	Observații / Referințe
	7.300	

* Suprafața este determinată în planul de proiecție Stereo 70.



Date referitoare la teren

Crt	Categorie folosință	Intra vilan	Suprafața (mp)	Tarla	Parcelă	Nr. topo	Observații / Referințe
1	arabil	NU	7.300	77	4182/2	-	

Lungime Segmente

1) Valorile lungimilor segmentelor sunt obținute din proiecție în plan.

Punct început	X / Y	Punct sfârșit	X / Y	Lungime segment (** (m)
1	449.840,991 511.181,513	2	449.818,184 511.169,997	25.55
2	449.818,184 511.169,997	3	449.814,716 511.168,246	3.884
3	449.814,716 511.168,246	4	449.910,557 510.940,933	246.692
4	449.910,557 510.940,933	5	449.931,992 510.949,503	23.085
5	449.931,992 510.949,503	6	449.939,108 510.946,821	7.604

Punct început	X / Y	Punct sfârșit	X / Y	Lungime segment (** (m)
6	449.939,108 510.946,821	7	449.939,967 510.946,763	0.861
7	449.939,967 510.946,763	1	449.840,991 511.181,513	254.762

** Lungimile segmentelor sunt determinate în planul de proiecție Stereo 70 și sunt rotunjite la 1 milimetru.

*** Distanța dintre puncte este formată din segmente cumulate ce sunt mai mici decât valoarea 1 milimetru.

**DATE DESPRE IMOBILUL NR. 3669**

Oficiul de Cadastru și Publicitate Imobiliară SIBIU
Biroul de Cadastru și Publicitate Imobiliară Medias

A. Partea I. Descrierea imobilului

TEREN Extravilan

Adresa: Jud. Sibiu

Nr. Crt	Nr cadastral Nr. topografic	Suprafața* (mp)	Observații / Referințe
A1		11.400	Sector cadastral:70 Teren neimprejmuit;

B. Partea II. Proprietari și acte

Inscrieri privitoare la dreptul de proprietate și alte drepturi reale	Referințe
/	
Act Administrativ nr. 314, din 26/11/2007 emis de CONSILIUL LOCAL MEDIAS (HOTARARE DE CONSILIU);	
B1	A1
Intabulare, drept de PROPRIETATE, dobandit prin Lege, cota actuala 1/1	
1) MUNICIPIUL MEDIAS DOMENIUL PRIVAT, CIF:4240677	

C. Partea III. SARCINI .

Inscrieri privind dezmembramintele dreptului de proprietate, drepturi reale de garanție și sarcini	Referințe
NU SUNT	

Anexa Nr. 1 La Partea I

Teren

Nr cadastral	Suprafața (mp)*	Observații / Referințe
	11.400	

* Suprafața este determinată în planul de proiecție Stereo 70.



Date referitoare la teren

Crt	Categorie folosință	Intravilan	Suprafața (mp)	Tarla	Parcelă	Nr. topo	Observații / Referințe
1	pașune	NU	11.400	77	4184	-	

Lungime Segmente

1) Valorile lungimilor segmentelor sunt obținute din proiecție în plan.

Punct început	X / Y	Punct sfârșit	X / Y	Lungime segment (** (m)
1	449.739,729 511.140,767	2	449.702,086 511.142,339	37.676
2	449.702,086 511.142,339	3	449.692,124 511.145,28	10.387
3	449.692,124 511.145,28	4	449.812,199 510.861,978	307.699
4	449.812,199 510.861,978	5	449.819,361 510.875,891	15.648
5	449.819,361 510.875,891	6	449.821,342 510.902,399	26.582

Punct început	X / Y	Punct sfârșit	X / Y	Lungime segment (** (m)
6	449.821,342 510.902,399	7	449.836,531 510.910,858	17.385
7	449.836,531 510.910,858	1	449.739,729 511.140,767	249.457

** Lungimile segmentelor sunt determinate în planul de proiecție Stereo 70 și sunt rotunjite la 1 milimetru.

*** Distanța dintre puncte este formată din segmente cumulate ce sunt mai mici decât valoarea 1 milimetru.

**DATE DESPRE IMOBILUL NR. 3670**

Oficiul de Cadastru și Publicitate Imobiliară SIBIU
Biroul de Cadastru și Publicitate Imobiliară Medias

A. Partea I. Descrierea imobilului

TEREN Extravilan

Adresa: Jud. Sibiu

Nr. Crt	Nr cadastral Nr. topografic	Suprafața* (mp)	Observații / Referințe
A1		3.400	Sector cadastral:70 Teren neimprejmuit;

B. Partea II. Proprietari și acte

Inscrieri privitoare la dreptul de proprietate și alte drepturi reale	Referințe
/	
Act Administrativ nr. 884/6, din 14/06/1995 emis de CJSDPAT SIBIU (TITLU DE PROPRIETATE);	
B1	A1
Intabulare, drept de PROPRIETATE, dobandit prin Constituire, cota actuala 1/1 1) LIESS KATHARINA	

C. Partea III. SARCINI .

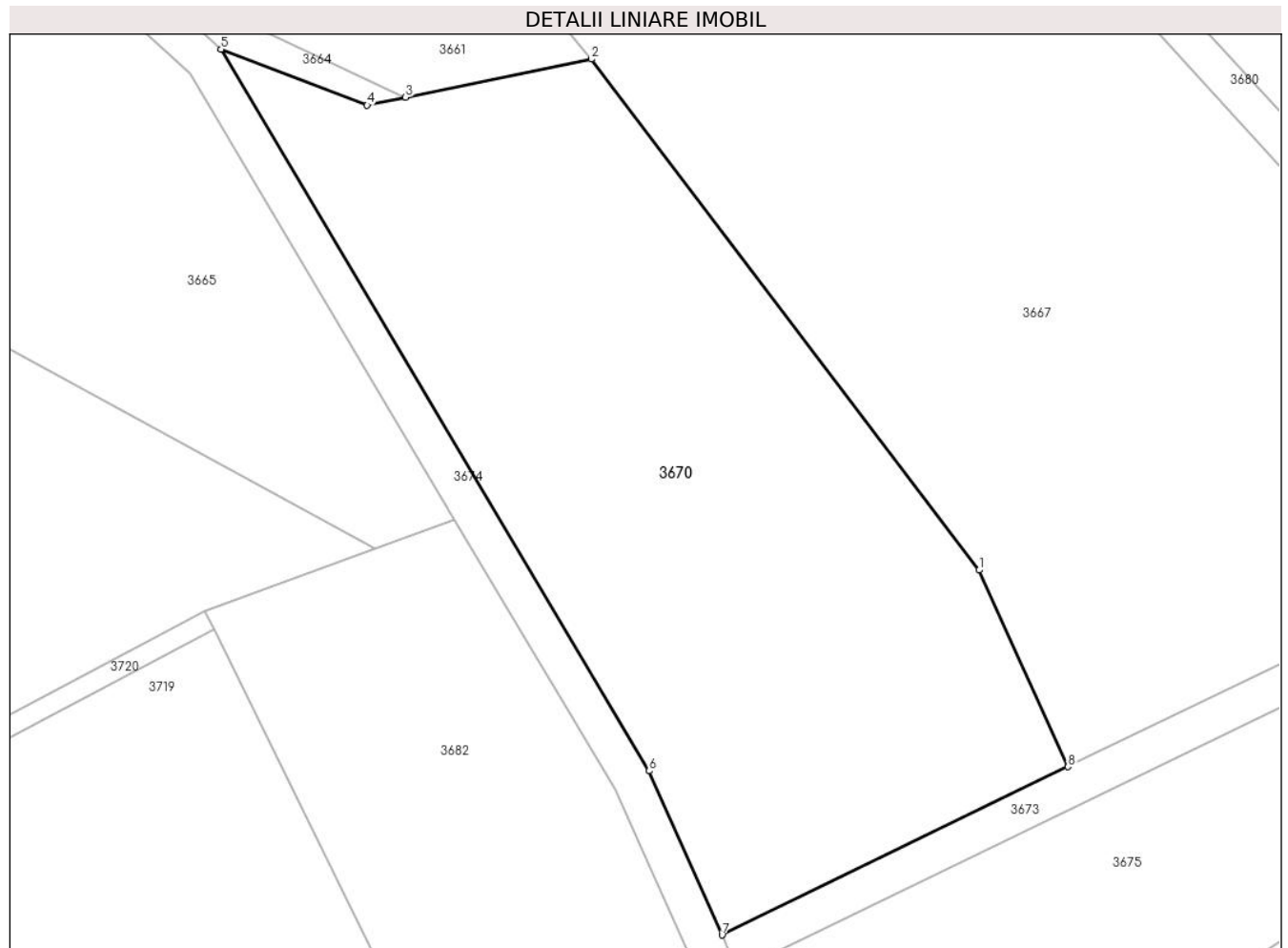
Inscrieri privind dezmembramintele dreptului de proprietate, drepturi reale de garanție și sarcini	Referințe
NU SUNT	

Anexa Nr. 1 La Partea I

Teren

Nr cadastral	Suprafața (mp)*	Observații / Referințe
	3.400	

* Suprafața este determinată în planul de proiecție Stereo 70.



Date referitoare la teren

Crt	Categorie folosință	Intra vilan	Suprafața (mp)	Tarla	Parcelă	Nr. topo	Observații / Referințe
1	arabil	NU	3.400	77	4193/9	-	

Lungime Segmente

1) Valorile lungimilor segmentelor sunt obținute din proiecție în plan.

Punct început	X / Y	Punct sfârșit	X / Y	Lungime segment (** (m)
1	449.657,591 511.032,221	2	449.617,684 511.084,785	65.996
2	449.617,684 511.084,785	3	449.598,541 511.080,875	19.538
3	449.598,541 511.080,875	4	449.594,571 511.080,064	4.052
4	449.594,571 511.080,064	5	449.579,539 511.085,807	16.092
5	449.579,539 511.085,807	6	449.623,625 511.011,568	86.343

Punct început	X / Y	Punct sfârșit	X / Y	Lungime segment (** (m)
6	449.623,625 511.011,568	7	449.631,133 510.994,693	18.469
7	449.631,133 510.994,693	8	449.666,757 511.011,995	39.603
8	449.666,757 511.011,995	1	449.657,591 511.032,221	22.206

** Lungimile segmentelor sunt determinate în planul de proiecție Stereo 70 și sunt rotunjite la 1 milimetru.

*** Distanța dintre puncte este formată din segmente cumulate ce sunt mai mici decât valoarea 1 milimetru.

**DATE DESPRE IMOBILUL NR. 3671**

Oficiul de Cadastru și Publicitate Imobiliară SIBIU
Biroul de Cadastru și Publicitate Imobiliară Medias

A. Partea I. Descrierea imobilului

TEREN Extravilan

Adresa: Jud. Sibiu

Nr. Crt	Nr cadastral Nr. topografic	Suprafața* (mp)	Observații / Referințe
A1		19.400	Sector cadastral:70 Teren neimprijmuit;

B. Partea II. Proprietari și acte

Inscrieri privitoare la dreptul de proprietate și alte drepturi reale	Referințe
/	
Act Administrativ nr. 755/6, din 30/05/1995 emis de CJSDPAT SIBIU (TITLU DE PROPRIETATE);	
B1	A1
Intabulare, drept de PROPRIETATE, dobandit prin Reconstituire, cota actuala 1/1 1) OPRIȘ ELISABETA	

C. Partea III. SARCINI .

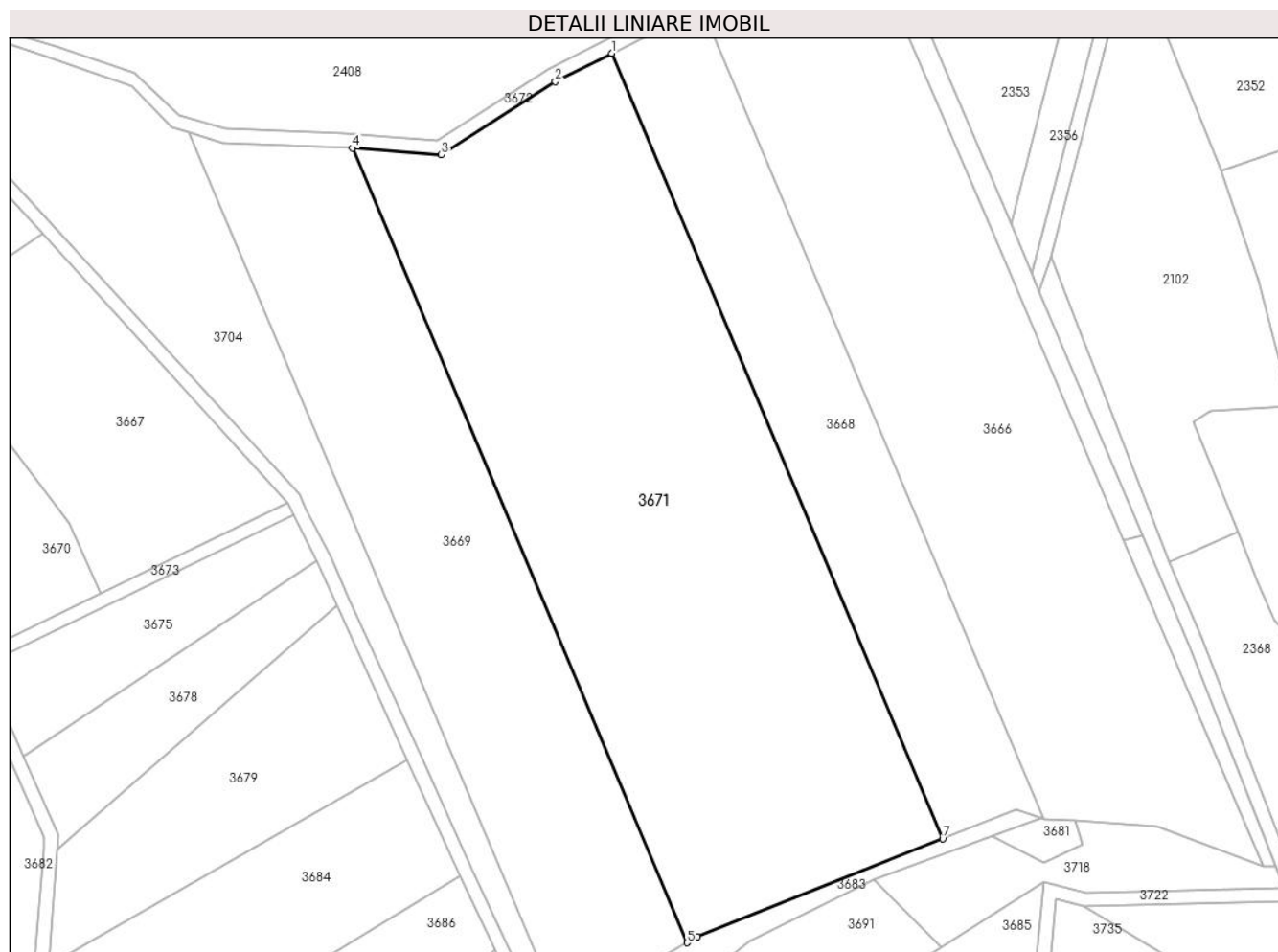
Inscrieri privind dezmembramintele dreptului de proprietate, drepturi reale de garanție și sarcini	Referințe
NU SUNT	

Anexa Nr. 1 La Partea I

Teren

Nr cadastral	Suprafața (mp)*	Observații / Referințe
	19.400	

* Suprafața este determinată în planul de proiecție Stereo 70.



Date referitoare la teren

Crt	Categorie folosință	Intravilan	Suprafața (mp)	Tarla	Parcelă	Nr. topo	Observații / Referințe
1	arabil	NU	19.400	77	4182/3	-	

Lungime Segmente

1) Valorile lungimilor segmentelor sunt obținute din proiecție în plan.

Punct început	X / Y	Punct sfârșit	X / Y	Lungime segment (** (m)
1	449.814,716 511.168,246	2	449.798,364 511.159,989	18.318
2	449.798,364 511.159,989	3	449.765,415 511.138,862	39.141
3	449.765,415 511.138,862	4	449.739,729 511.140,767	25.756
4	449.739,729 511.140,767	5	449.836,531 510.910,858	249.457
5	449.836,531 510.910,858	6	449.839,577 510.912,554	3.487

Punct început	X / Y	Punct sfârșit	X / Y	Lungime segment (** (m)
6	449.839,577 510.912,554	7	449.910,557 510.940,933	76.443
7	449.910,557 510.940,933	1	449.814,716 511.168,246	246.692

** Lungimile segmentelor sunt determinate în planul de proiecție Stereo 70 și sunt rotunjite la 1 milimetru.

*** Distanța dintre puncte este formată din segmente cumulate ce sunt mai mici decât valoarea 1 milimetru.

**DATE DESPRE IMOBILUL NR. 3672**

Oficiul de Cadastru și Publicitate Imobiliară SIBIU
Biroul de Cadastru și Publicitate Imobiliară Medias

A. Partea I. Descrierea imobilului

TEREN Extravilan

Adresa: Jud. Sibiu

Nr. Crt	Nr cadastral Nr. topografic	Suprafața* (mp)	Observații / Referințe
A1		1.375	Sector cadastral:70 Teren neimprejmuit;

B. Partea II. Proprietari și acte

Inscrieri privitoare la dreptul de proprietate și alte drepturi reale	Referințe
/	
Act Normativ nr. 7, din 13/03/1996 emis de PARLAMENTUL ROMANIEI (lege);	
B1	A1
Inscrierea provizorie, drept de PROPRIETATE, dobandit prin Lege, cota actuala 1/1	
1) MUNICIPIUL MEDIAS , CIF:4240677, proprietar neidentificat	

C. Partea III. SARCINI .

Inscrieri privind dezmembramintele dreptului de proprietate, drepturi reale de garanție și sarcini	Referințe
NU SUNT	

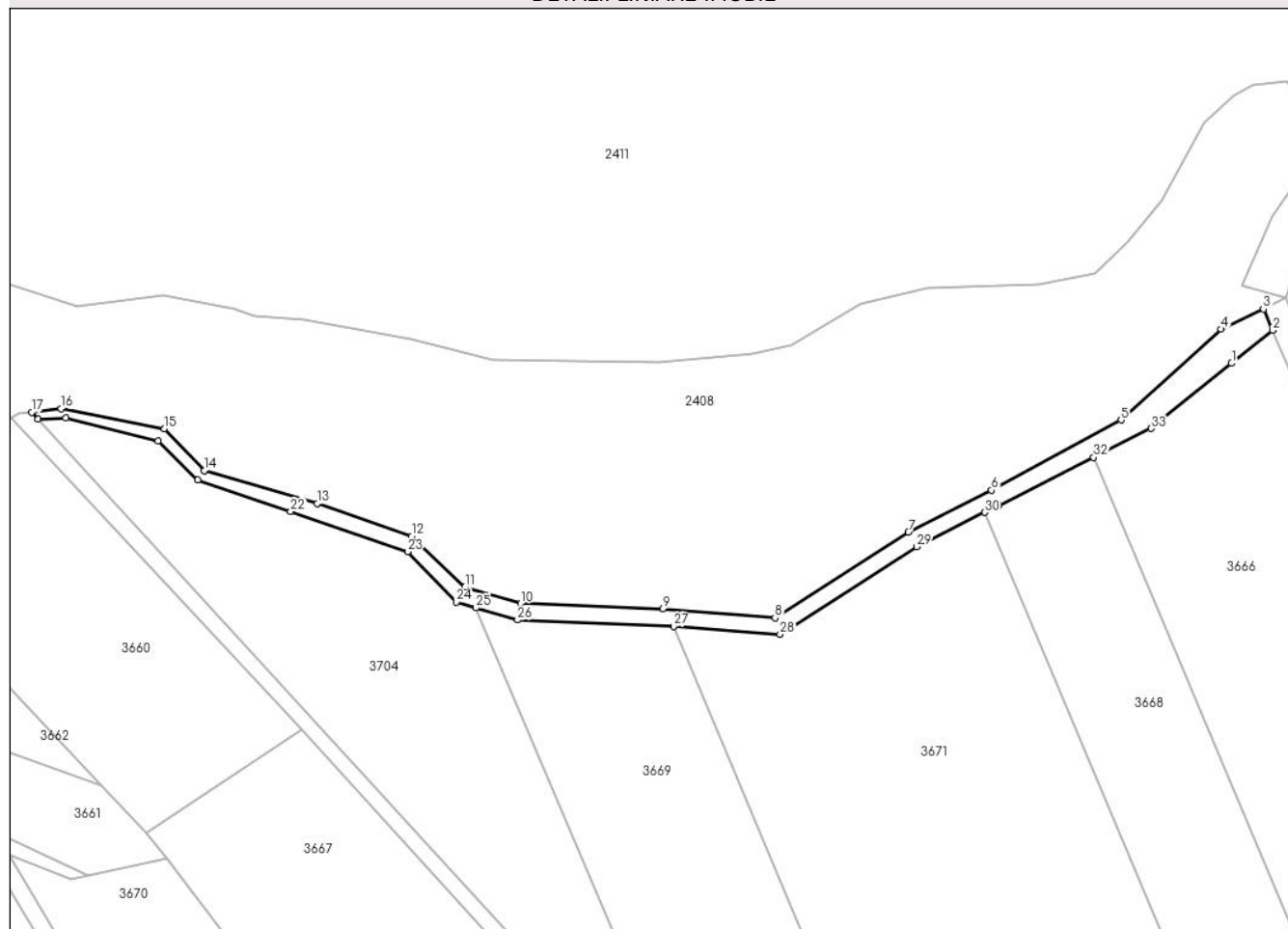
Anexa Nr. 1 La Partea I

Teren

Nr cadastral	Suprafața (mp)*	Observații / Referințe
	1.375	

* Suprafața este determinată în planul de proiecție Stereo 70.

DETALII LINIARE IMOBIL



Date referitoare la teren

Crt	Categorie folosință	Intra vilan	Suprafața (mp)	Tarla	Parcelă	Nr. topo	Observații / Referințe
1	drum	NU	1.375	77	4183	-	

Lungime Segmente

1) Valorile lungimilor segmentelor sunt obținute din proiecție în plan.

Punct început	X / Y	Punct sfârșit	X / Y	Lungime segment (** (m)
1	449.874,279 511.204,173	2	449.884,166 511.212,142	12.699
3	449.881,914 511.217,256	4	449.871,769 511.212,389	11.252
5	449.847,649 511.190,523	6	449.816,381 511.173,568	35.569
7	449.796,378 511.163,468	8	449.764,224 511.142,85	38.197
9	449.737,121 511.144,984	10	449.702,83 511.146,29	34.315

Punct început	X / Y	Punct sfârșit	X / Y	Lungime segment (** (m)
2	449.884,166 511.212,142	3	449.881,914 511.217,256	5.587
4	449.871,769 511.212,389	5	449.847,649 511.190,523	32.556
6	449.816,381 511.173,568	7	449.796,378 511.163,468	22.408
8	449.764,224 511.142,85	9	449.737,121 511.144,984	27.187
10	449.702,83 511.146,29	11	449.689,45 511.150,241	13.952

Punct început	X / Y	Punct sfârșit	X / Y	Lungime segment (** (m)
11	449.689,45 511.150,241	12	449.676,53 511.162,491	17.804
13	449.653,844 511.170,356	14	449.626,59 511.178,328	28.396
15	449.617,008 511.188,443	16	449.592,059 511.193,239	25.406
17	449.585,016 511.192,399	18	449.586,522 511.190,755	2.23
19	449.593,175 511.191,015	20	449.615,444 511.185,467	22.949
21	449.625,061 511.176,108	22	449.647,447 511.168,486	23.648
23	449.675,66 511.158,793	24	449.687,395 511.146,677	16.867
25	449.692,124 511.145,28	26	449.702,086 511.142,339	10.387
27	449.739,729 511.140,767	28	449.765,415 511.138,862	25.756
29	449.798,364 511.159,989	30	449.814,716 511.168,246	18.318
31	449.818,184 511.169,997	32	449.840,991 511.181,513	25.55
33	449.854,841 511.188,506	1	449.874,279 511.204,173	24.966

Punct început	X / Y	Punct sfârșit	X / Y	Lungime segment (** (m)
12	449.676,53 511.162,491	13	449.653,844 511.170,356	24.01
14	449.626,59 511.178,328	15	449.617,008 511.188,443	13.933
16	449.592,059 511.193,239	17	449.585,016 511.192,399	7.093
18	449.586,522 511.190,755	19	449.593,175 511.191,015	6.658
20	449.615,444 511.185,467	21	449.625,061 511.176,108	13.419
22	449.647,447 511.168,486	23	449.675,66 511.158,793	29.833
24	449.687,395 511.146,677	25	449.692,124 511.145,28	4.931
26	449.702,086 511.142,339	27	449.739,729 511.140,767	37.676
28	449.765,415 511.138,862	29	449.798,364 511.159,989	39.141
30	449.814,716 511.168,246	31	449.818,184 511.169,997	3.884
32	449.840,991 511.181,513	33	449.854,841 511.188,506	15.515

** Lungimile segmentelor sunt determinate în planul de proiecție Stereo 70 și sunt rotunjite la 1 milimetru.

*** Distanța dintre puncte este formată din segmente cumulate ce sunt mai mici decât valoarea 1 milimetru.

**DATE DESPRE IMOBILUL NR. 3673**

Oficiul de Cadastru și Publicitate Imobiliară SIBIU
Biroul de Cadastru și Publicitate Imobiliară Medias

A. Partea I. Descrierea imobilului

TEREN Extravilan

Adresa: Jud. Sibiu

Nr. Crt	Nr cadastral Nr. topografic	Suprafața* (mp)	Observații / Referințe
A1		400	Sector cadastral:70 Teren neimprejmuit;

B. Partea II. Proprietari și acte

Inscrieri privitoare la dreptul de proprietate și alte drepturi reale		Referințe
/		
Act Normativ nr. 7, din 13/03/1996 emis de PARLAMENTUL ROMANIEI (lege);		
B1	Inscrierea provizorie, drept de PROPRIETATE, dobandit prin Lege, cota actuala 1/1 1) MUNICIPIUL MEDIAS , CIF:4240677, proprietar neidentificat	A1

C. Partea III. SARCINI .

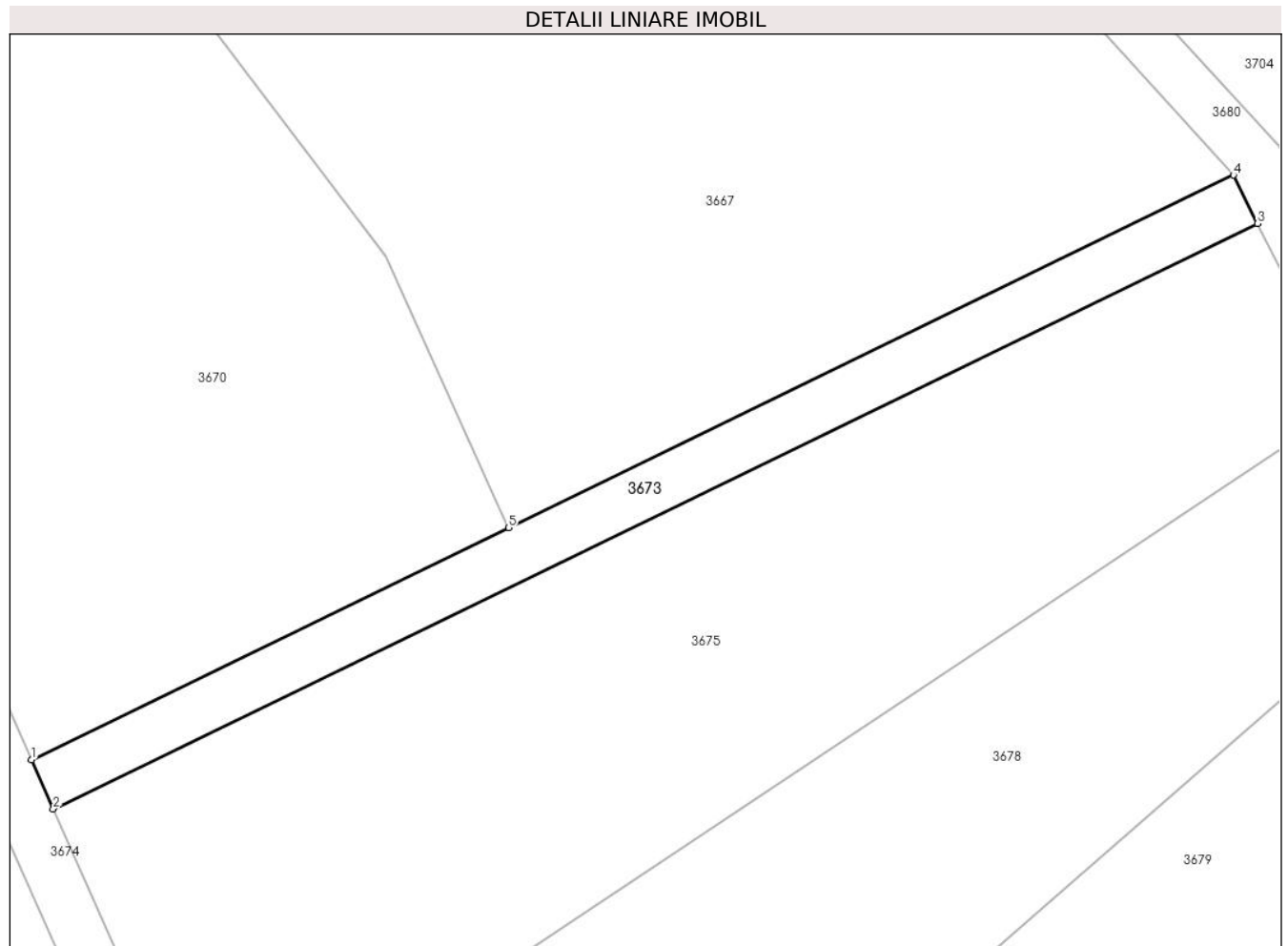
Inscrieri privind dezmembramintele dreptului de proprietate, drepturi reale de garanție și sarcini	Referințe
NU SUNT	

Anexa Nr. 1 La Partea I

Teren

Nr cadastral	Suprafața (mp)*	Observații / Referințe
	400	

* Suprafața este determinată în planul de proiecție Stereo 70.



Date referitoare la teren

Crt	Categorie folosință	Intra vilan	Suprafața (mp)	Tarla	Parcelă	Nr. topo	Observații / Referințe
1	drum	NU	400	77	4193/8	-	

Lungime Segmente

1) Valorile lungimilor segmentelor sunt obținute din proiecție în plan.

Punct început	X / Y	Punct sfârșit	X / Y	Lungime segment (** (m)
1	449.631,133 510.994,693	2	449.632,76 510.991,037	4.002
2	449.632,76 510.991,037	3	449.722,651 511.034,682	99.927
3	449.722,651 511.034,682	4	449.720,856 511.038,27	4.012
4	449.720,856 511.038,27	5	449.666,757 511.011,995	60.142
5	449.666,757 511.011,995	1	449.631,133 510.994,693	39.603

**** Lungimile segmentelor sunt determinate în planul de proiecție Stereo 70 și sunt rotunjite la 1 milimetru.**

***** Distanța dintre puncte este formată din segmente cumulate ce sunt mai mici decât valoarea 1 milimetru.**

**DATE DESPRE IMOBILUL NR. 3674**

Oficiul de Cadastru și Publicitate Imobiliară SIBIU
Biroul de Cadastru și Publicitate Imobiliară Medias

A. Partea I. Descrierea imobilului

TEREN Extravilan

Adresa: Jud. Sibiu

Nr. Crt	Nr cadastral Nr. topografic	Suprafața* (mp)	Observații / Referințe
A1		1.297	Sector cadastral:70 Teren neimprejmuit;

B. Partea II. Proprietari și acte

Inscrieri privitoare la dreptul de proprietate și alte drepturi reale	Referințe
/	
Act Normativ nr. 7, din 13/03/1996 emis de PARLAMENTUL ROMANIEI (lege);	
B1	A1
Inscrierea provizorie, drept de PROPRIETATE, dobandit prin Lege, cota actuala 1/1	
1) MUNICIPIUL MEDIAS , CIF:4240677, proprietar neidentificat	

C. Partea III. SARCINI .

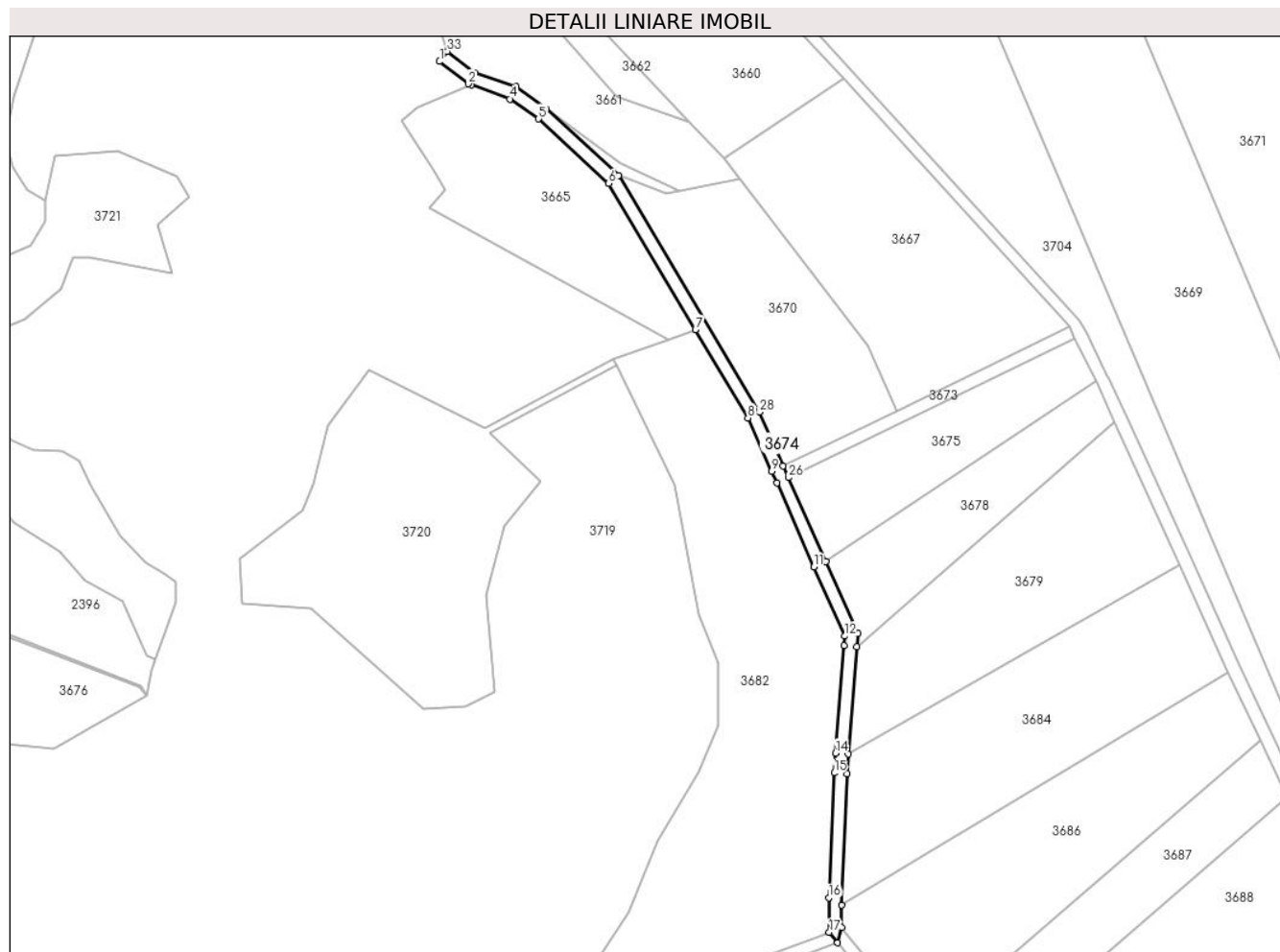
Inscrieri privind dezmembramintele dreptului de proprietate, drepturi reale de garanție și sarcini	Referințe
NU SUNT	

Anexa Nr. 1 La Partea I

Teren

Nr cadastral	Suprafața (mp)*	Observații / Referințe
	1.297	

* Suprafața este determinată în planul de proiecție Stereo 70.



Date referitoare la teren

Crt	Categorie folosință	Intravilan	Suprafața (mp)	Tarla	Parcelă	Nr. topo	Observații / Referințe
1	drum	NU	1.297	77	4194	-	

Lungime Segmente

1) Valorile lungimilor segmentelor sunt obținute din proiecție în plan.

Punct început	X / Y	Punct sfârșit	X / Y	Lungime segment (** (m)
1	449.523,298 511.121,482	2	449.532,301 511.114,472	11.411
3	449.533,314 511.114,1	4	449.545,322 511.109,688	12.793
5	449.554,347 511.103,513	6	449.576,4 511.083,259	29.942
7	449.603,594 511.037,465	8	449.620,066 511.009,728	32.26
9	449.627,478 510.993,067	10	449.629,105 510.989,411	4.002

Punct început	X / Y	Punct sfârșit	X / Y	Lungime segment (** (m)
2	449.532,301 511.114,472	3	449.533,314 511.114,1	1.079
4	449.545,322 511.109,688	5	449.554,347 511.103,513	10.935
6	449.576,4 511.083,259	7	449.603,594 511.037,465	53.26
8	449.620,066 511.009,728	9	449.627,478 510.993,067	18.235
10	449.629,105 510.989,411	11	449.640,809 510.963,102	28.794

Punct început	X / Y	Punct sfârșit	X / Y	Lungime segment (** (m)
11	449.640,809 510.963,102	12	449.650,469 510.941,389	23.765
13	449.650,231 510.938,34	14	449.647,603 510.904,685	33.758
15	449.647,119 510.898,486	16	449.645,408 510.859,37	39.154
17	449.645,555 510.848,54	18	449.648,245 510.845,248	4.252
19	449.649,536 510.849,99	20	449.649,438 510.857,126	7.137
21	449.651,113 510.898,249	22	449.651,591 510.904,374	6.143
23	449.654,219 510.938,029	24	449.654,536 510.942,089	4.072
25	449.644,464 510.964,728	26	449.632,76 510.991,037	28.794
27	449.631,133 510.994,693	28	449.623,625 511.011,568	18.469
29	449.579,539 511.085,807	30	449.556,842 511.106,652	30.816
31	449.547,398 511.113,518	32	449.534,266 511.118,011	13.88
33	449.525,755 511.124,638	1	449.523,298 511.121,482	4.0

Punct început	X / Y	Punct sfârșit	X / Y	Lungime segment (** (m)
12	449.650,469 510.941,389	13	449.650,231 510.938,34	3.058
14	449.647,603 510.904,685	15	449.647,119 510.898,486	6.217
16	449.645,408 510.859,37	17	449.645,555 510.848,54	10.831
18	449.648,245 510.845,248	19	449.649,536 510.849,99	4.915
20	449.649,438 510.857,126	21	449.651,113 510.898,249	41.157
22	449.651,591 510.904,374	23	449.654,219 510.938,029	33.757
24	449.654,536 510.942,089	25	449.644,464 510.964,728	24.779
26	449.632,76 510.991,037	27	449.631,133 510.994,693	4.002
28	449.623,625 511.011,568	29	449.579,539 511.085,807	86.343
30	449.556,842 511.106,652	31	449.547,398 511.113,518	11.675
32	449.534,266 511.118,011	33	449.525,755 511.124,638	10.787

** Lungimile segmentelor sunt determinate în planul de proiecție Stereo 70 și sunt rotunjite la 1 milimetru.

*** Distanța dintre puncte este formată din segmente cumulate ce sunt mai mici decât valoarea 1 milimetru.

**DATE DESPRE IMOBILUL NR. 3675**

Oficiul de Cadastru și Publicitate Imobiliară SIBIU
Biroul de Cadastru și Publicitate Imobiliară Medias

A. Partea I. Descrierea imobilului

TEREN Extravilan

Adresa: Jud. Sibiu

Nr. Crt	Nr cadastral Nr. topografic	Suprafața* (mp)	Observații / Referințe
A1		2.200	Sector cadastral:70 Teren neimprejmuit;

B. Partea II. Proprietari și acte

Inscrieri privitoare la dreptul de proprietate și alte drepturi reale	Referințe
/	
Act Administrativ nr. 573/6, din 22/05/1995 emis de CJSDPAT SIBIU (TITLU DE PROPRIETATE);	
B1	A1
Intabulare, drept de PROPRIETATE, dobandit prin Reconstituire, cota actuala 1/1 1) NEAMȚU VIOREL	

C. Partea III. SARCINI .

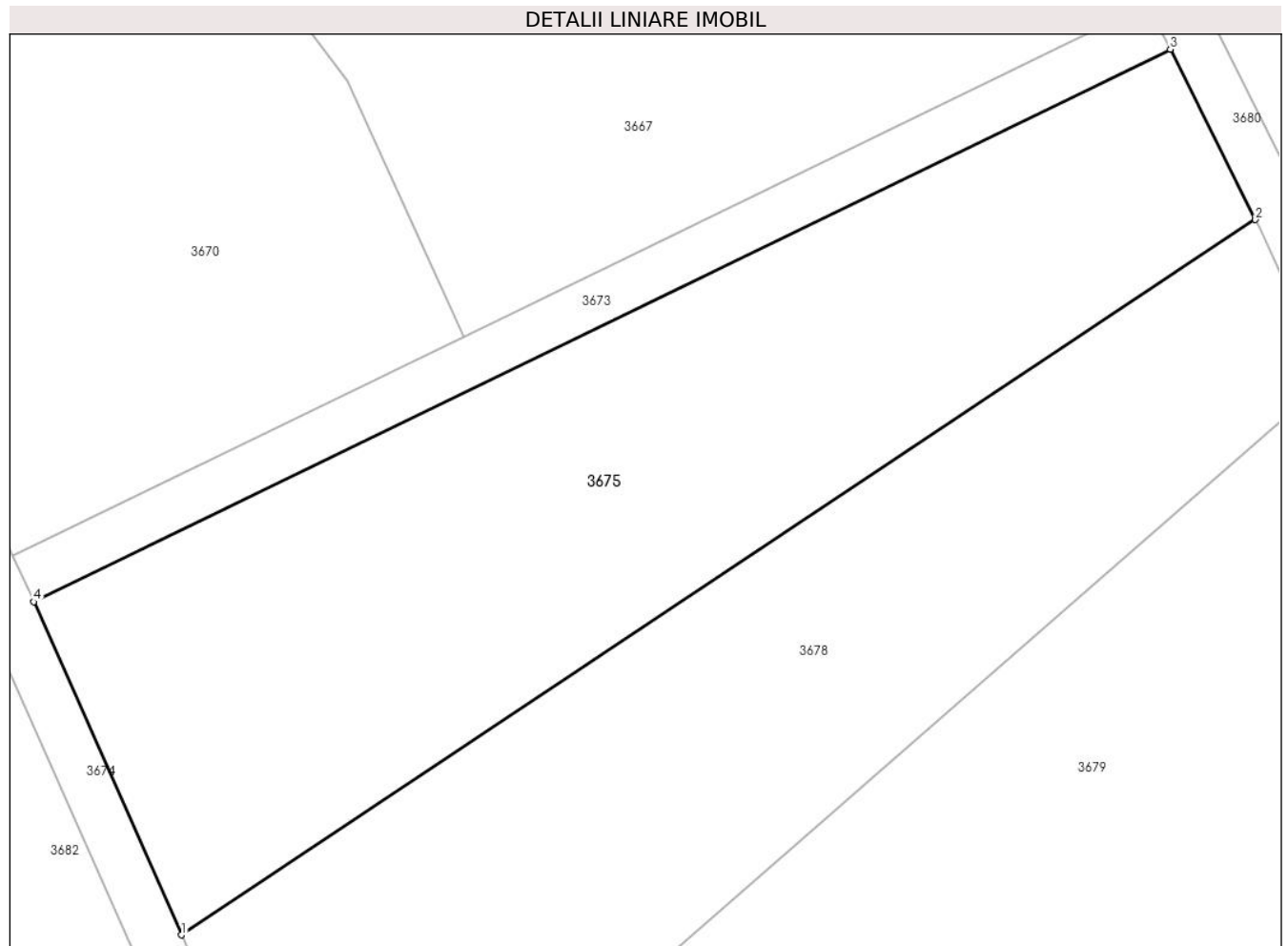
Inscrieri privind dezmembramintele dreptului de proprietate, drepturi reale de garanție și sarcini	Referințe
NU SUNT	

Anexa Nr. 1 La Partea I

Teren

Nr cadastral	Suprafața (mp)*	Observații / Referințe
	2.200	

* Suprafața este determinată în planul de proiecție Stereo 70.



Date referitoare la teren

Crt	Categorie folosință	Intravilan	Suprafața (mp)	Tarla	Parcelă	Nr. topo	Observații / Referințe
1	arabil	NU	2.200	77	4193/7	-	

Lungime Segmente

1) Valorile lungimilor segmentelor sunt obținute din proiecție în plan.

Punct început	X / Y	Punct sfârșit	X / Y	Lungime segment (** (m)
1	449.644,464 510.964,728	2	449.729,39 511.021,216	101.996
2	449.729,39 511.021,216	3	449.722,651 511.034,682	15.058
3	449.722,651 511.034,682	4	449.632,76 510.991,037	99.927
4	449.632,76 510.991,037	1	449.644,464 510.964,728	28.794

** Lungimile segmentelor sunt determinate în planul de proiecție Stereo 70 și sunt rotunjite la 1 milimetru.

***** Distanţa dintre puncte este formată din segmente cumulate ce sunt mai mici decât valoarea 1 milimetru.**

**DATE DESPRE IMOBILUL NR. 3676**

Oficiul de Cadastru și Publicitate Imobiliară SIBIU
Biroul de Cadastru și Publicitate Imobiliară Medias

A. Partea I. Descrierea imobilului

TEREN Extravilan

Adresa: Jud. Sibiu

Nr. Crt	Nr cadastral Nr. topografic	Suprafața* (mp)	Observații / Referințe
A1	100824	9.000	Sector cadastral:70 Teren neimprejmuit;

B. Partea II. Proprietari și acte

Inscrieri privitoare la dreptul de proprietate și alte drepturi reale		Referințe
12375 / 28/08/2009		
Act Notarial nr. CVC AUT 64, din 25/08/2009 emis de BNP NISTOR ANA CORINA (contract de vanzare-cumparare);		
B1	Intabulare, drept de PROPRIETATE, dobandit prin Conventie, cota actuala 1/1 1) POPOVICIU DUMITRU 2) POPOVICIU ELENA ADRIANA	A1

C. Partea III. SARCINI .

Inscrieri privind dezmembramintele dreptului de proprietate, drepturi reale de garanție și sarcini	Referințe
NU SUNT	

Anexa Nr. 1 La Partea I

Teren

Nr cadastral	Suprafața (mp)*	Observații / Referințe
100824	9.000	

* Suprafața este determinată în planul de proiecție Stereo 70.



Date referitoare la teren

Crt	Categorie folosință	Intra vilan	Suprafața (mp)	Tarla	Parcelă	Nr. topo	Observații / Referințe
1	neproductiv	NU	9.000	77	4209	-	tufaris

Lungime Segmente

1) Valorile lungimilor segmentelor sunt obținute din proiecție în plan.

Punct început	X / Y	Punct sfârșit	X / Y	Lungime segment (** (m)
1	449.304,714 511.018,432	2	449.263,312 511.023,704	41.736
3	449.235,628 511.041,69	4	449.211,598 511.047,894	24.818
5	449.206,412 511.049,277	6	449.143,567 511.058,674	63.544
7	449.116,797 511.062,625	8	449.116,056 511.058,316	4.372
9	449.114,887 511.054,246	10	449.118,369 511.050,393	5.193

Punct început	X / Y	Punct sfârșit	X / Y	Lungime segment (** (m)
2	449.263,312 511.023,704	3	449.235,628 511.041,69	33.014
4	449.211,598 511.047,894	5	449.206,412 511.049,277	5.367
6	449.143,567 511.058,674	7	449.116,797 511.062,625	27.06
8	449.116,056 511.058,316	9	449.114,887 511.054,246	4.234
10	449.118,369 511.050,393	11	449.130,723 511.047,729	12.638

Punct început	X / Y	Punct sfârșit	X / Y	Lungime segment (** (m)
11	449.130,723 511.047,729	12	449.153,487 511.043,328	23.186
13	449.181,656 511.035,269	14	449.192,405 511.029,425	12.235
15	449.199,394 511.019,034	16	449.229,952 511.015,337	30.781
17	449.248,336 511.007,096	18	449.264,189 510.991,102	22.519
19	449.279,335 510.977,271	20	449.304,728 510.962,892	29.182
21	449.332,308 510.952,645	22	449.338,202 510.945,568	9.21
23	449.346,466 510.929,735	24	449.366,619 510.917,406	23.625
25	449.367,858 510.916,648	26	449.382,887 510.907,772	17.454
27	449.402,228 510.906,163	28	449.431,521 510.922,876	33.725
29	449.429,034 510.925,275	30	449.381,54 510.943,742	50.958
31	449.343,851 510.966,739	32	449.325,461 510.985,876	26.541
33	449.313,944 511.010,319	1	449.304,714 511.018,432	12.289

Punct început	X / Y	Punct sfârșit	X / Y	Lungime segment (** (m)
12	449.153,487 511.043,328	13	449.181,656 511.035,269	29.299
14	449.192,405 511.029,425	15	449.199,394 511.019,034	12.523
16	449.229,952 511.015,337	17	449.248,336 511.007,096	20.147
18	449.264,189 510.991,102	19	449.279,335 510.977,271	20.511
20	449.304,728 510.962,892	21	449.332,308 510.952,645	29.422
22	449.338,202 510.945,568	23	449.346,466 510.929,735	17.86
24	449.366,619 510.917,406	25	449.367,858 510.916,648	1.452
26	449.382,887 510.907,772	27	449.402,228 510.906,163	19.408
28	449.431,521 510.922,876	29	449.429,034 510.925,275	3.455
30	449.381,54 510.943,742	31	449.343,851 510.966,739	44.151
32	449.325,461 510.985,876	33	449.313,944 511.010,319	27.02

** Lungimile segmentelor sunt determinate în planul de proiecție Stereo 70 și sunt rotunjite la 1 milimetru.

*** Distanța dintre puncte este formată din segmente cumulate ce sunt mai mici decât valoarea 1 milimetru.

**DATE DESPRE IMOBILUL NR. 3677**

Oficiul de Cadastru și Publicitate Imobiliară SIBIU
Biroul de Cadastru și Publicitate Imobiliară Medias

A. Partea I. Descrierea imobilului

TEREN Extravilan

Adresa: Jud. Sibiu

Nr. Crt	Nr cadastral Nr. topografic	Suprafața* (mp)	Observații / Referințe
A1		500	Sector cadastral:70 Teren neimprejmuit;

B. Partea II. Proprietari și acte

Inscrieri privitoare la dreptul de proprietate și alte drepturi reale		Referințe
/		
Act Administrativ nr. 768/6, din 13/06/1995 emis de CJSDPAT SIBIU (TITLU DE PROPRIETATE);		
B1	Intabulare, drept de PROPRIETATE, dobandit prin Reconstituire, cota actuala 1/1 1) GHERDEA MARIA 2) OPRIȘ OLIMPIU 3) BUCUR VICTORIA	A1

C. Partea III. SARCINI .

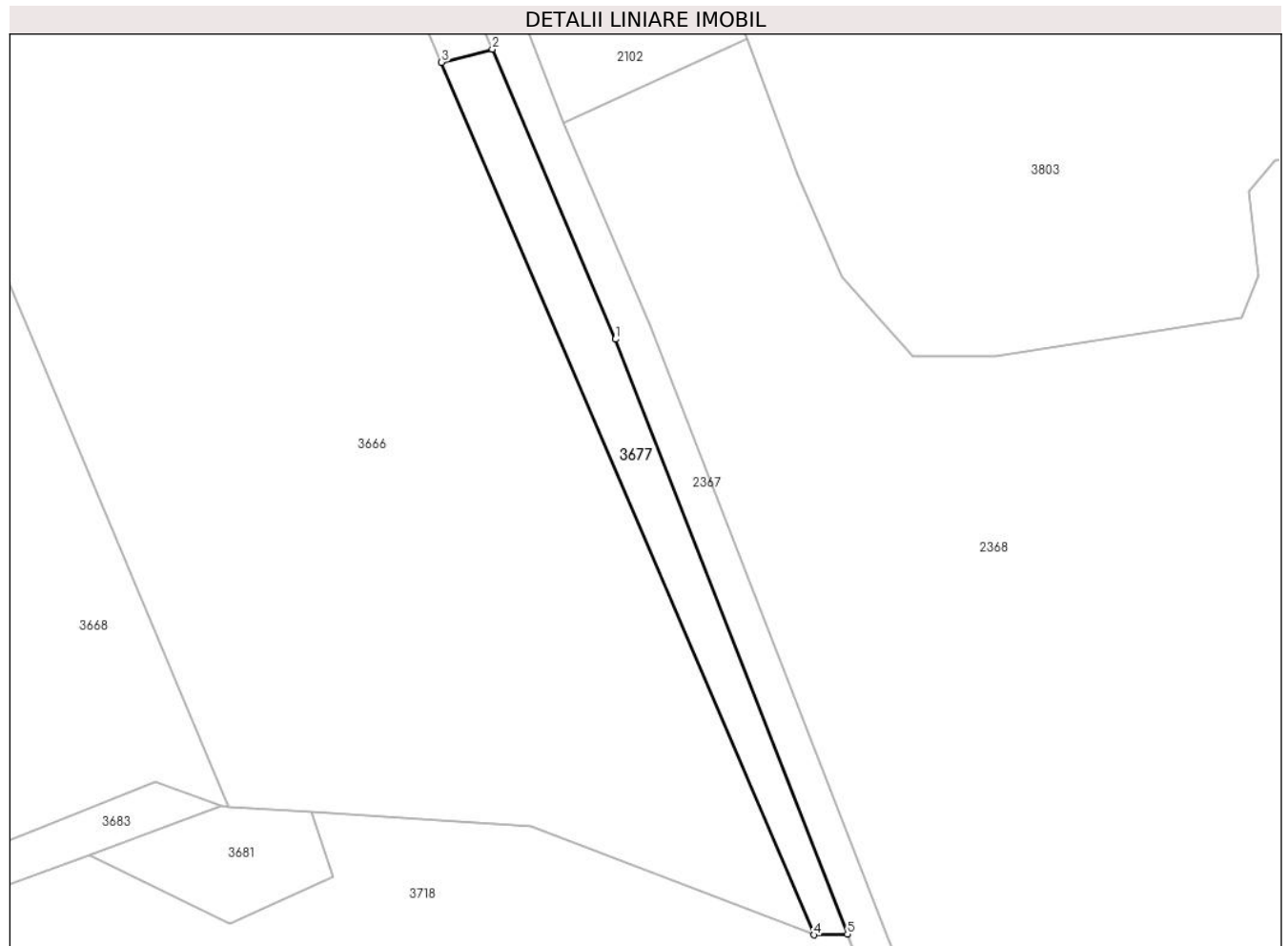
Inscrieri privind dezmembramintele dreptului de proprietate, drepturi reale de garanție și sarcini	Referințe
NU SUNT	

Anexa Nr. 1 La Partea I

Teren

Nr cadastral	Suprafața (mp)*	Observații / Referințe
	500	

* Suprafața este determinată în planul de proiecție Stereo 70.



Date referitoare la teren

Crt	Categorie folosință	Intravilan	Suprafața (mp)	Tarla	Parcelă	Nr. topo	Observații / Referințe
1	neproductiv	NU	500	77	4181/2	-	taluz

Lungime Segmente

1) Valorile lungimilor segmentelor sunt obținute din proiecție în plan.

Punct început	X / Y	Punct sfârșit	X / Y	Lungime segment (** (m)
1	449.981,896 510.997,423	2	449.968,547 511.028,851	34.146
2	449.968,547 511.028,851	3	449.963,044 511.027,437	5.682
3	449.963,044 511.027,437	4	450.003,43 510.932,866	102.834
4	450.003,43 510.932,866	5	450.007,069 510.932,958	3.64
5	450.007,069 510.932,958	1	449.981,896 510.997,423	69.206

**** Lungimile segmentelor sunt determinate în planul de proiecție Stereo 70 și sunt rotunjite la 1 milimetru.**

***** Distanța dintre puncte este formată din segmente cumulate ce sunt mai mici decât valoarea 1 milimetru.**

**DATE DESPRE IMOBILUL NR. 3678**

Oficiul de Cadastru și Publicitate Imobiliară SIBIU
Biroul de Cadastru și Publicitate Imobiliară Medias

A. Partea I. Descrierea imobilului

TEREN Extravilan

Adresa: Jud. Sibiu

Nr. Crt	Nr cadastral Nr. topografic	Suprafața* (mp)	Observații / Referințe
A1		2.100	Sector cadastral:70 Teren neimprejmuit;

B. Partea II. Proprietari și acte

Inscrieri privitoare la dreptul de proprietate și alte drepturi reale	Referințe
/	
Act Administrativ nr. 889/6, din 14/06/1995 emis de CJSDPAT SIBIU (TITLU DE PROPRIETATE);	
B1	A1
Intabulare, drept de PROPRIETATE, dobandit prin Constituire, cota actuala 1/1 1) LUCACI ANA	

C. Partea III. SARCINI .

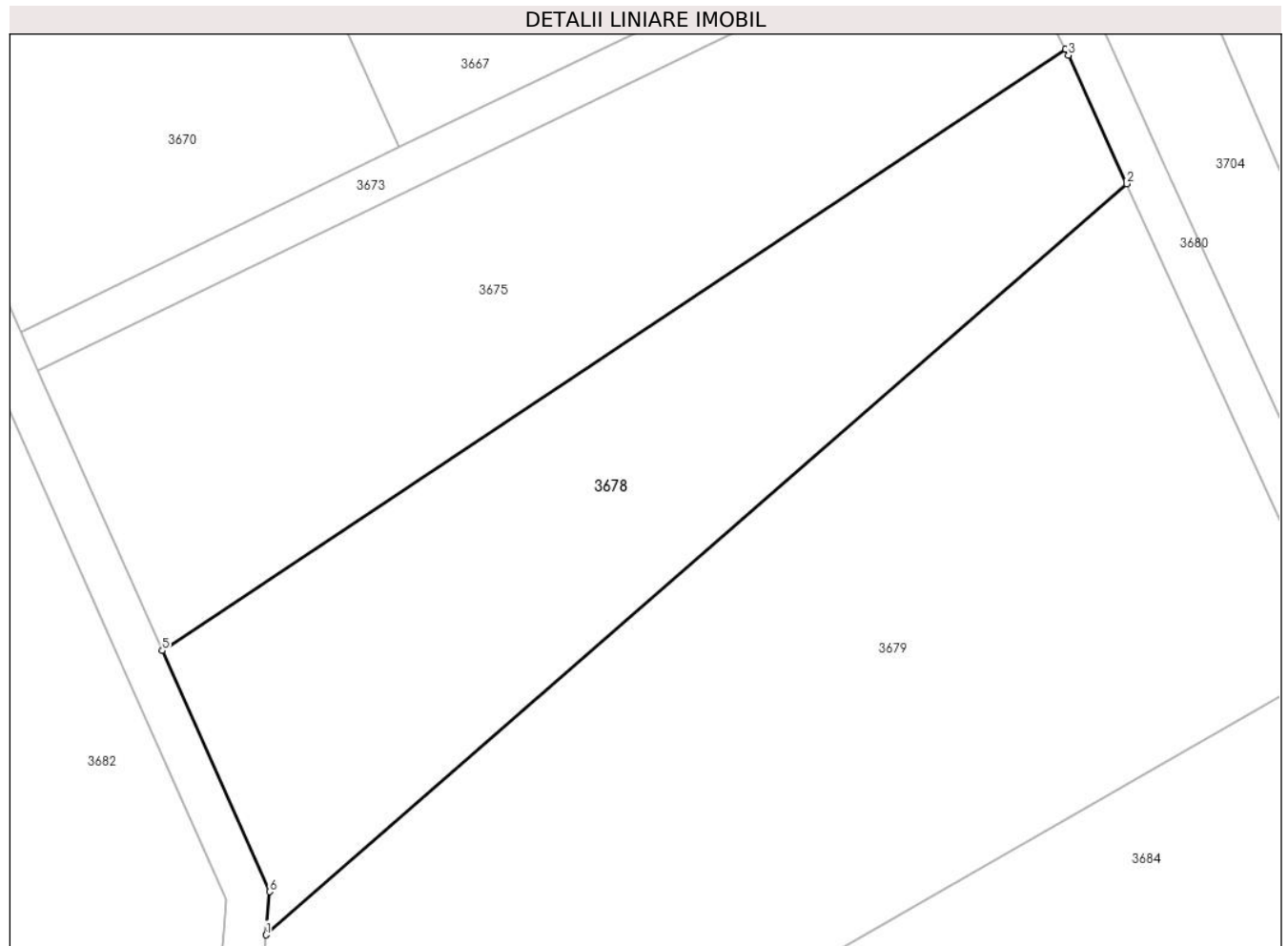
Inscrieri privind dezmembramintele dreptului de proprietate, drepturi reale de garanție și sarcini	Referințe
NU SUNT	

Anexa Nr. 1 La Partea I

Teren

Nr cadastral	Suprafața (mp)*	Observații / Referințe
	2.100	

* Suprafața este determinată în planul de proiecție Stereo 70.



Date referitoare la teren

Crt	Categorie folosință	Intra vilan	Suprafața (mp)	Tarla	Parcelă	Nr. topo	Observații / Referințe
1	arabil	NU	2.100	77	4193/6	-	

Lungime Segmente

1) Valorile lungimilor segmentelor sunt obținute din proiecție în plan.

Punct început	X / Y	Punct sfârșit	X / Y	Lungime segment (** (m)
1	449.654,219 510.938,029	2	449.735,158 511.008,586	107.375
2	449.735,158 511.008,586	3	449.729,679 511.020,639	13.24
3	449.729,679 511.020,639	4	449.729,39 511.021,216	0.645
4	449.729,39 511.021,216	5	449.644,464 510.964,728	101.996
5	449.644,464 510.964,728	6	449.654,536 510.942,089	24.779

Punct început	X / Y	Punct sfârşit	X / Y	Lungime segment (** (m)
6	449.654,536 510.942,089	1	449.654,219 510.938,029	4.072

** Lungimile segmentelor sunt determinate în planul de proiecţie Stereo 70 şi sunt rotunjite la 1 milimetru.

*** Distanţa dintre puncte este formată din segmente cumulate ce sunt mai mici decât valoarea 1 milimetru.

**DATE DESPRE IMOBILUL NR. 3679**

Oficiul de Cadastru și Publicitate Imobiliară SIBIU
Biroul de Cadastru și Publicitate Imobiliară Medias

A. Partea I. Descrierea imobilului

TEREN Extravilan

Adresa: Jud. Sibiu

Nr. Crt	Nr cadastral Nr. topografic	Suprafața* (mp)	Observații / Referințe
A1		4.200	Sector cadastral:70 Teren neimprejmuit;

B. Partea II. Proprietari și acte

Inscrieri privitoare la dreptul de proprietate și alte drepturi reale	Referințe
/	
Act Administrativ nr. 864/6, din 12/06/1995 emis de CJSDPAT SIBIU (TITLU DE PROPRIETATE);	
B1	A1
Intabulare, drept de PROPRIETATE, dobandit prin Constituire, cota actuala 1/1 1) ȚĂRAN SOFIA	

C. Partea III. SARCINI .

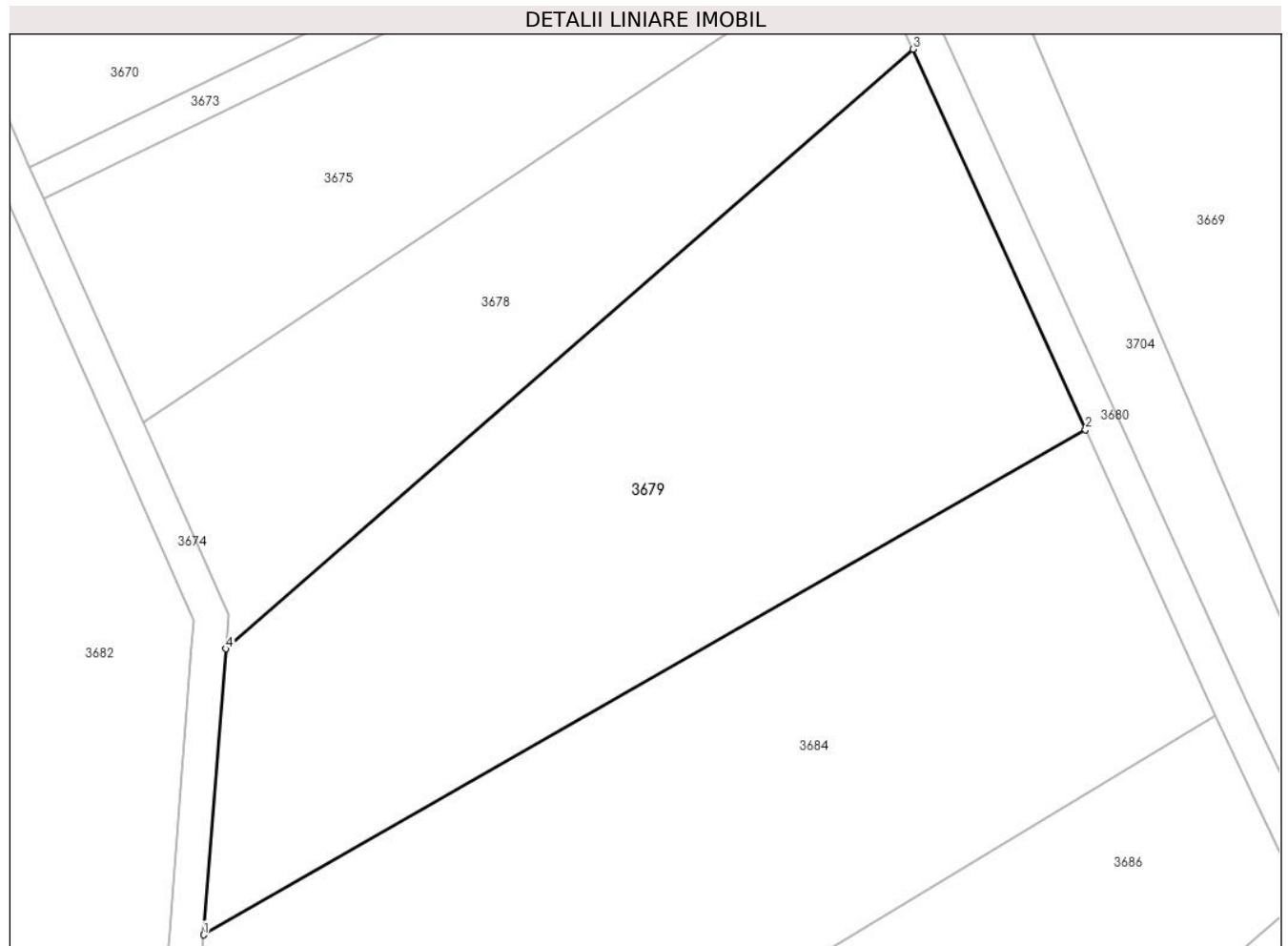
Inscrieri privind dezmembramintele dreptului de proprietate, drepturi reale de garanție și sarcini	Referințe
NU SUNT	

Anexa Nr. 1 La Partea I

Teren

Nr cadastral	Suprafața (mp)*	Observații / Referințe
	4.200	

* Suprafața este determinată în planul de proiecție Stereo 70.



Date referitoare la teren

Crt	Categorie folosință	Intra vilan	Suprafața (mp)	Tarla	Parcelă	Nr. topo	Observații / Referințe
1	arabil	NU	4.200	77	4193/5/1	-	

Lungime Segmente

1) Valorile lungimilor segmentelor sunt obținute din proiecție în plan.

Punct început	X / Y	Punct sfârșit	X / Y	Lungime segment (** (m)
1	449.651,591 510.904,374	2	449.755,507 510.963,822	119.719
2	449.755,507 510.963,822	3	449.735,158 511.008,586	49.172
3	449.735,158 511.008,586	4	449.654,219 510.938,029	107.375
4	449.654,219 510.938,029	1	449.651,591 510.904,374	33.757

** Lungimile segmentelor sunt determinate în planul de proiecție Stereo 70 și sunt rotunjite la 1 milimetru.

***** Distanţa dintre puncte este formată din segmente cumulate ce sunt mai mici decât valoarea 1 milimetru.**

**DATE DESPRE IMOBILUL NR. 3680**

Oficiul de Cadastru și Publicitate Imobiliară SIBIU
Biroul de Cadastru și Publicitate Imobiliară Medias

A. Partea I. Descrierea imobilului

TEREN Extravilan

Adresa: Jud. Sibiu

Nr. Crt	Nr cadastral Nr. topografic	Suprafața* (mp)	Observații / Referințe
A1		2.337	Sector cadastral:70 Teren neimprejmuit;

B. Partea II. Proprietari și acte

Inscrieri privitoare la dreptul de proprietate și alte drepturi reale		Referințe
/		
Act Normativ nr. 7, din 13/03/1996 emis de PARLAMENTUL ROMANIEI (lege);		
B1	Inscrierea provizorie, drept de PROPRIETATE, dobandit prin Lege, cota actuala 1/1	A1
1) MUNICIPIUL MEDIAS , CIF:4240677, proprietar neidentificat		

C. Partea III. SARCINI .

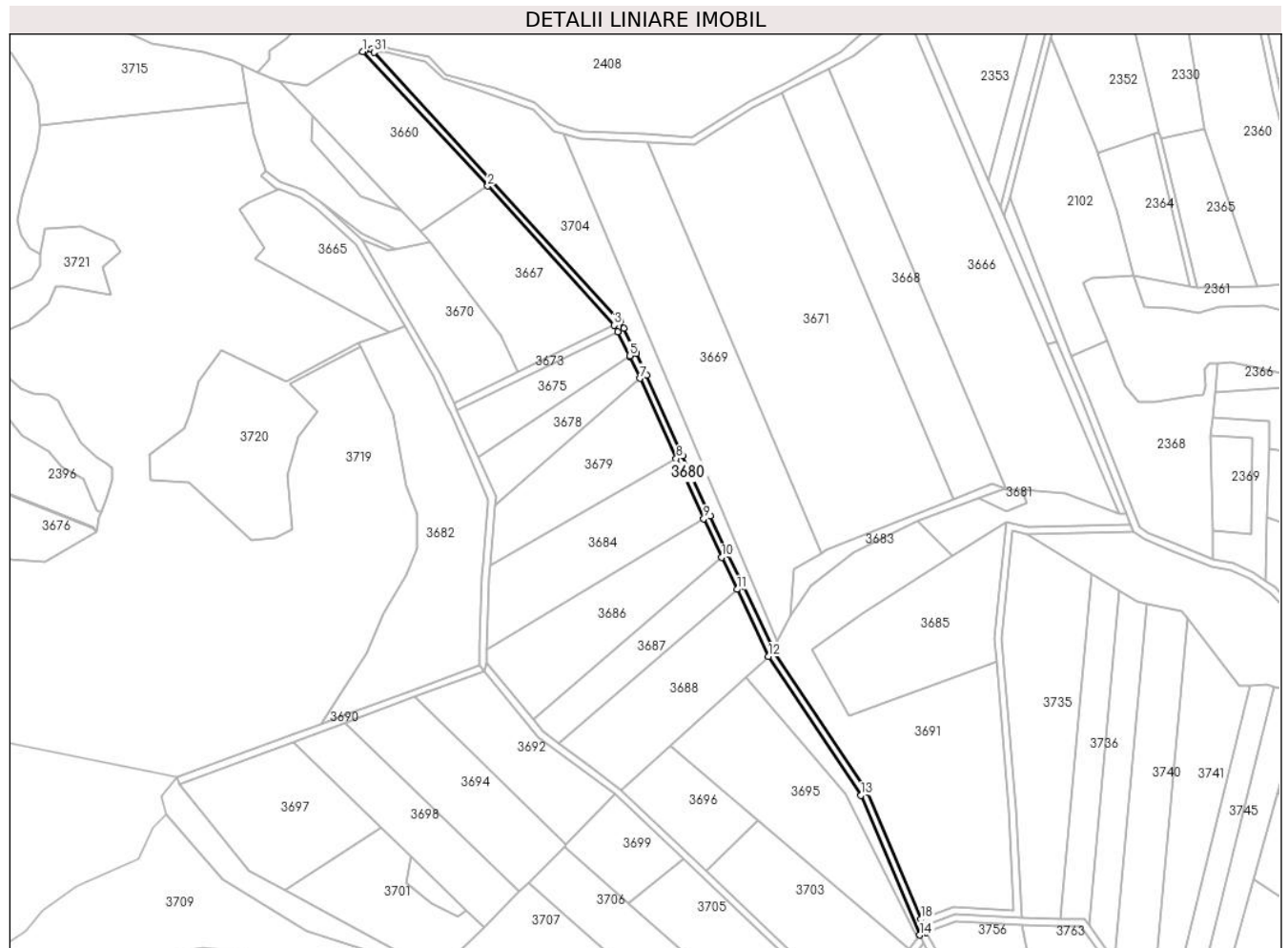
Inscrieri privind dezmembramintele dreptului de proprietate, drepturi reale de garanție și sarcini	Referințe
NU SUNT	

Anexa Nr. 1 La Partea I

Teren

Nr cadastral	Suprafața (mp)*	Observații / Referințe
	2.337	

* Suprafața este determinată în planul de proiecție Stereo 70.



Date referitoare la teren

Crt	Categorie folosință	Intravilan	Suprafața (mp)	Tarla	Parcelă	Nr. topo	Observații / Referințe
1	drum	NU	2.337	77	4186	-	

Lungime Segmente

1) Valorile lungimilor segmentelor sunt obținute din proiecție în plan.

Punct început	X / Y	Punct sfârșit	X / Y	Lungime segment (** (m)
1	449.580,082 511.191,078	2	449.650,144 511.116,055	102.651
3	449.720,856 511.038,27	4	449.722,651 511.034,682	4.012
5	449.729,39 511.021,216	6	449.729,679 511.020,639	0.645
7	449.735,158 511.008,586	8	449.755,507 510.963,822	49.172
9	449.770,826 510.930,123	10	449.780,941 510.908,712	23.68

Punct început	X / Y	Punct sfârșit	X / Y	Lungime segment (** (m)
2	449.650,144 511.116,055	3	449.720,856 511.038,27	105.121
4	449.722,651 511.034,682	5	449.729,39 511.021,216	15.058
6	449.729,679 511.020,639	7	449.735,158 511.008,586	13.24
8	449.755,507 510.963,822	9	449.770,826 510.930,123	37.017
10	449.780,941 510.908,712	11	449.789,421 510.890,76	19.853

Punct început	X / Y	Punct sfârșit	X / Y	Lungime segment (** (m))
11	449.789,421 510.890,76	12	449.807,103 510.853,331	41.396
13	449.858,85 510.775,869	14	449.891,706 510.697,773	84.726
15	449.895,393 510.699,324	16	449.894,1 510.702,399	3.336
17	449.893,84 510.703,017	18	449.892,286 510.706,71	4.006
19	449.862,389 510.777,773	20	449.810,593 510.855,307	93.243
21	449.809,719 510.857,158	22	449.793,038 510.892,469	39.053
23	449.784,558 510.910,42	24	449.774,455 510.931,805	23.651
25	449.759,148 510.965,477	26	449.738,799 511.010,241	49.172
27	449.733,289 511.022,362	28	449.732,967 511.023,006	0.72
29	449.726,228 511.036,472	30	449.724,225 511.040,475	4.476
31	449.586,522 511.190,755	32	449.585,016 511.192,399	2.23
33	449.581,904 511.192,028	1	449.580,082 511.191,078	2.055

Punct început	X / Y	Punct sfârșit	X / Y	Lungime segment (** (m))
12	449.807,103 510.853,331	13	449.858,85 510.775,869	93.156
14	449.891,706 510.697,773	15	449.895,393 510.699,324	4.0
16	449.894,1 510.702,399	17	449.893,84 510.703,017	0.67
18	449.892,286 510.706,71	19	449.862,389 510.777,773	77.096
20	449.810,593 510.855,307	21	449.809,719 510.857,158	2.047
22	449.793,038 510.892,469	23	449.784,558 510.910,42	19.853
24	449.774,455 510.931,805	25	449.759,148 510.965,477	36.988
26	449.738,799 511.010,241	27	449.733,289 511.022,362	13.315
28	449.732,967 511.023,006	29	449.726,228 511.036,472	15.058
30	449.724,225 511.040,475	31	449.586,522 511.190,755	203.829
32	449.585,016 511.192,399	33	449.581,904 511.192,028	3.134

** Lungimile segmentelor sunt determinate în planul de proiecție Stereo 70 și sunt rotunjite la 1 milimetru.

*** Distanța dintre puncte este formată din segmente cumulate ce sunt mai mici decât valoarea 1 milimetru.

**DATE DESPRE IMOBILUL NR. 3681**

Oficiul de Cadastru și Publicitate Imobiliară SIBIU
Biroul de Cadastru și Publicitate Imobiliară Medias

A. Partea I. Descrierea imobilului

TEREN Extravilan

Adresa: Jud. Sibiu

Nr. Crt	Nr cadastral Nr. topografic	Suprafața* (mp)	Observații / Referințe
A1		200	Sector cadastral:70 Teren neimprejmuit;

B. Partea II. Proprietari și acte

Inscrieri privitoare la dreptul de proprietate și alte drepturi reale		Referințe
/		
Act Administrativ nr. 768/6, din 13/06/1995 emis de CJSDPAT SIBIU (TITLU DE PROPRIETATE);		
B1	Intabulare, drept de PROPRIETATE, dobandit prin Reconstituire, cota actuala 1/1	A1
	1) GHERDEA MARIA 2) OPRIȘ OLIMPIU 3) BUCUR VICTORIA	

C. Partea III. SARCINI .

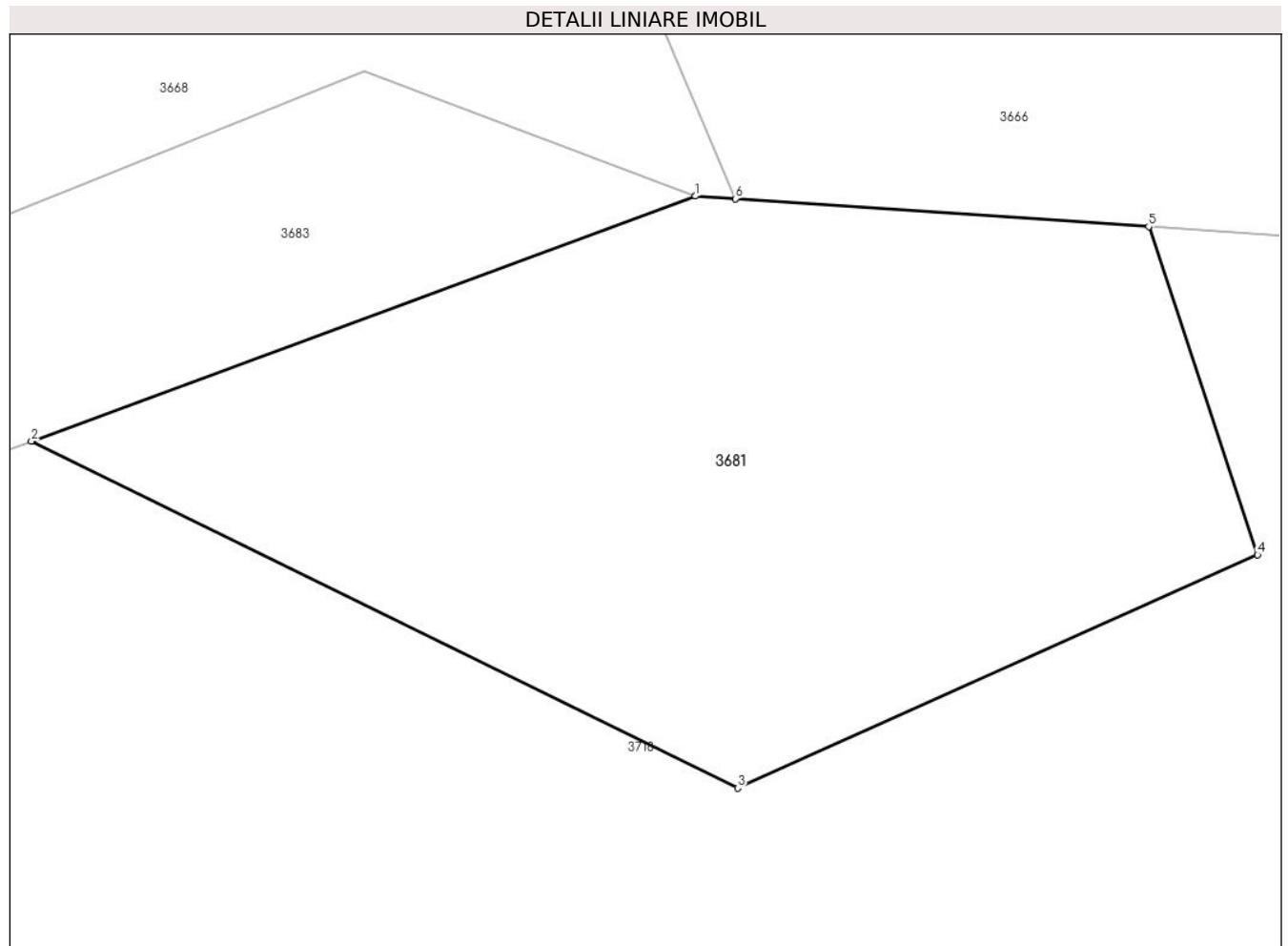
Inscrieri privind dezmembramintele dreptului de proprietate, drepturi reale de garanție și sarcini	Referințe
NU SUNT	

Anexa Nr. 1 La Partea I

Teren

Nr cadastral	Suprafața (mp)*	Observații / Referințe
	200	

* Suprafața este determinată în planul de proiecție Stereo 70.



Date referitoare la teren

Crt	Categorie folosință	Intravilan	Suprafața (mp)	Tarla	Parcelă	Nr. topo	Observații / Referințe
1	pasune	NU	200	77	4197/1	-	

Lungime Segmente

1) Valorile lungimilor segmentelor sunt obținute din proiecție în plan.

Punct început	X / Y	Punct sfârșit	X / Y	Lungime segment (** (m)
1	449.939,108 510.946,821	2	449.924,82 510.941,554	15.228
2	449.924,82 510.941,554	3	449.940,017 510.934,102	16.926
3	449.940,017 510.934,102	4	449.951,203 510.939,114	12.257
4	449.951,203 510.939,114	5	449.948,86 510.946,166	7.431
5	449.948,86 510.946,166	6	449.939,967 510.946,763	8.913

Punct început	X / Y	Punct sfârșit	X / Y	Lungime segment (** (m)
6	449.939,967 510.946,763	1	449.939,108 510.946,821	0.861

** Lungimile segmentelor sunt determinate în planul de proiecție Stereo 70 și sunt rotunjite la 1 milimetru.

*** Distanța dintre puncte este formată din segmente cumulate ce sunt mai mici decât valoarea 1 milimetru.

**DATE DESPRE IMOBILUL NR. 3682**

Oficiul de Cadastru și Publicitate Imobiliară SIBIU
Biroul de Cadastru și Publicitate Imobiliară Medias

A. Partea I. Descrierea imobilului

TEREN Extravilan

Adresa: Jud. Sibiu

Nr. Crt	Nr cadastral Nr. topografic	Suprafața* (mp)	Observații / Referințe
A1		8.800	Sector cadastral:70 Teren neimprejmuit;

B. Partea II. Proprietari și acte

Inscrieri privitoare la dreptul de proprietate și alte drepturi reale	Referințe
/	
Act Administrativ nr. 314, din 26/11/2007 emis de CONSILIUL LOCAL MEDIAS (HOTARARE DE CONSILIU);	
B1	A1
Intabulare, drept de PROPRIETATE, dobandit prin Lege, cota actuala 1/1	
1) MUNICIPIUL MEDIAS DOMENIUL PRIVAT, CIF:4240677	

C. Partea III. SARCINI .

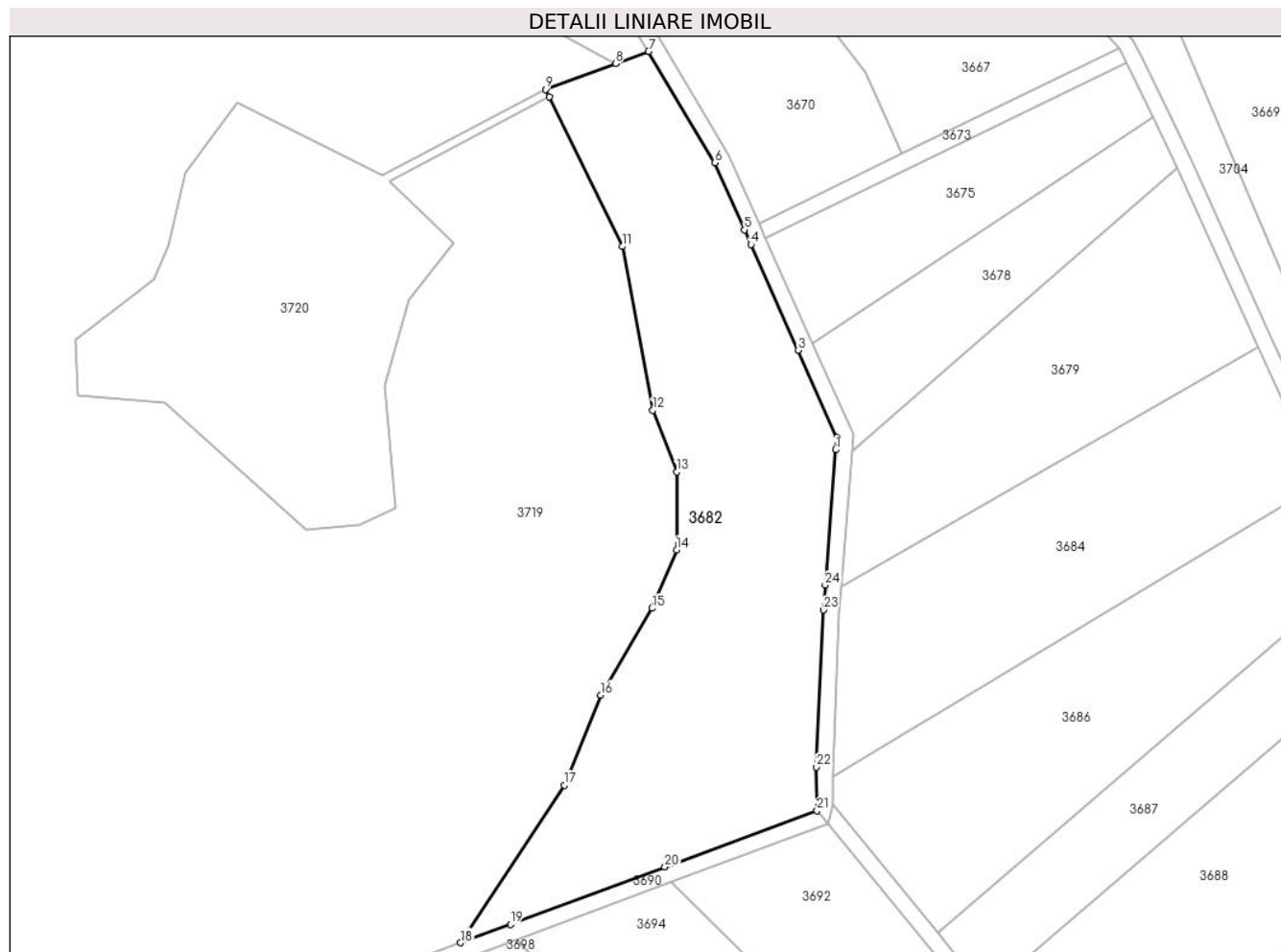
Inscrieri privind dezmembramintele dreptului de proprietate, drepturi reale de garanție și sarcini	Referințe
NU SUNT	

Anexa Nr. 1 La Partea I

Teren

Nr cadastral	Suprafața (mp)*	Observații / Referințe
	8.800	

* Suprafața este determinată în planul de proiecție Stereo 70.



Date referitoare la teren

Crt	Categorie folosință	Intravilan	Suprafața (mp)	Tarla	Parcelă	Nr. topo	Observații / Referințe
1	arabil	NU	8.800	77	4195	-	

Lungime Segmente

1) Valorile lungimilor segmentelor sunt obținute din proiecție în plan.

Punct început	X / Y	Punct sfârșit	X / Y	Lungime segment (** (m)
1	449.650,231 510.938,34	2	449.650,469 510.941,389	3.058
3	449.640,809 510.963,102	4	449.629,105 510.989,411	28.794
5	449.627,478 510.993,067	6	449.620,066 511.009,728	18.235
7	449.603,594 511.037,465	8	449.595,348 511.034,434	8.786
9	449.577,887 511.028,016	10	449.578,793 511.026,17	2.056

Punct început	X / Y	Punct sfârșit	X / Y	Lungime segment (** (m)
2	449.650,469 510.941,389	3	449.640,809 510.963,102	23.765
4	449.629,105 510.989,411	5	449.627,478 510.993,067	4.002
6	449.620,066 511.009,728	7	449.603,594 511.037,465	32.26
8	449.595,348 511.034,434	9	449.577,887 511.028,016	18.603
10	449.578,793 511.026,17	11	449.597,079 510.988,925	41.492

Punct început	X / Y	Punct sfârșit	X / Y	Lungime segment (** (m)
11	449.597,079 510.988,925	12	449.604,661 510.948,16	41.463
13	449.610,59 510.932,833	14	449.610,59 510.913,434	19.399
15	449.604,482 510.898,883	16	449.591,664 510.877,312	25.093
17	449.582,612 510.854,837	18	449.556,764 510.815,663	46.933
19	449.569,174 510.820,255	20	449.607,676 510.834,501	41.053
21	449.645,555 510.848,54	22	449.645,408 510.859,37	10.831
23	449.647,119 510.898,486	24	449.647,603 510.904,685	6.217

Punct început	X / Y	Punct sfârșit	X / Y	Lungime segment (** (m)
12	449.604,661 510.948,16	13	449.610,59 510.932,833	16.434
14	449.610,59 510.913,434	15	449.604,482 510.898,883	15.781
16	449.591,664 510.877,312	17	449.582,612 510.854,837	24.229
18	449.556,764 510.815,663	19	449.569,174 510.820,255	13.232
20	449.607,676 510.834,501	21	449.645,555 510.848,54	40.397
22	449.645,408 510.859,37	23	449.647,119 510.898,486	39.154
24	449.647,603 510.904,685	1	449.650,231 510.938,34	33.758

** Lungimile segmentelor sunt determinate în planul de proiecție Stereo 70 și sunt rotunjite la 1 milimetru.

*** Distanța dintre puncte este formată din segmente cumulate ce sunt mai mici decât valoarea 1 milimetru.

**DATE DESPRE IMOBILUL NR. 3683**

Oficiul de Cadastru și Publicitate Imobiliară SIBIU
Biroul de Cadastru și Publicitate Imobiliară Medias

A. Partea I. Descrierea imobilului

TEREN Extravilan

Adresa: Jud. Sibiu

Nr. Crt	Nr cadastral Nr. topografic	Suprafața* (mp)	Observații / Referințe
A1		900	Sector cadastral:70 Teren neimprejmuit;

B. Partea II. Proprietari și acte

Inscrieri privitoare la dreptul de proprietate și alte drepturi reale	Referințe
/	
Act Administrativ nr. 314, din 26/11/2007 emis de CONSILIUL LOCAL MEDIAS (HOTARARE DE CONSILIU);	
B1	A1
Intabulare, drept de PROPRIETATE, dobandit prin Lege, cota actuala 1/1	
1) MUNICIPIUL MEDIAS DOMENIUL PRIVAT, CIF:4240677	

C. Partea III. SARCINI .

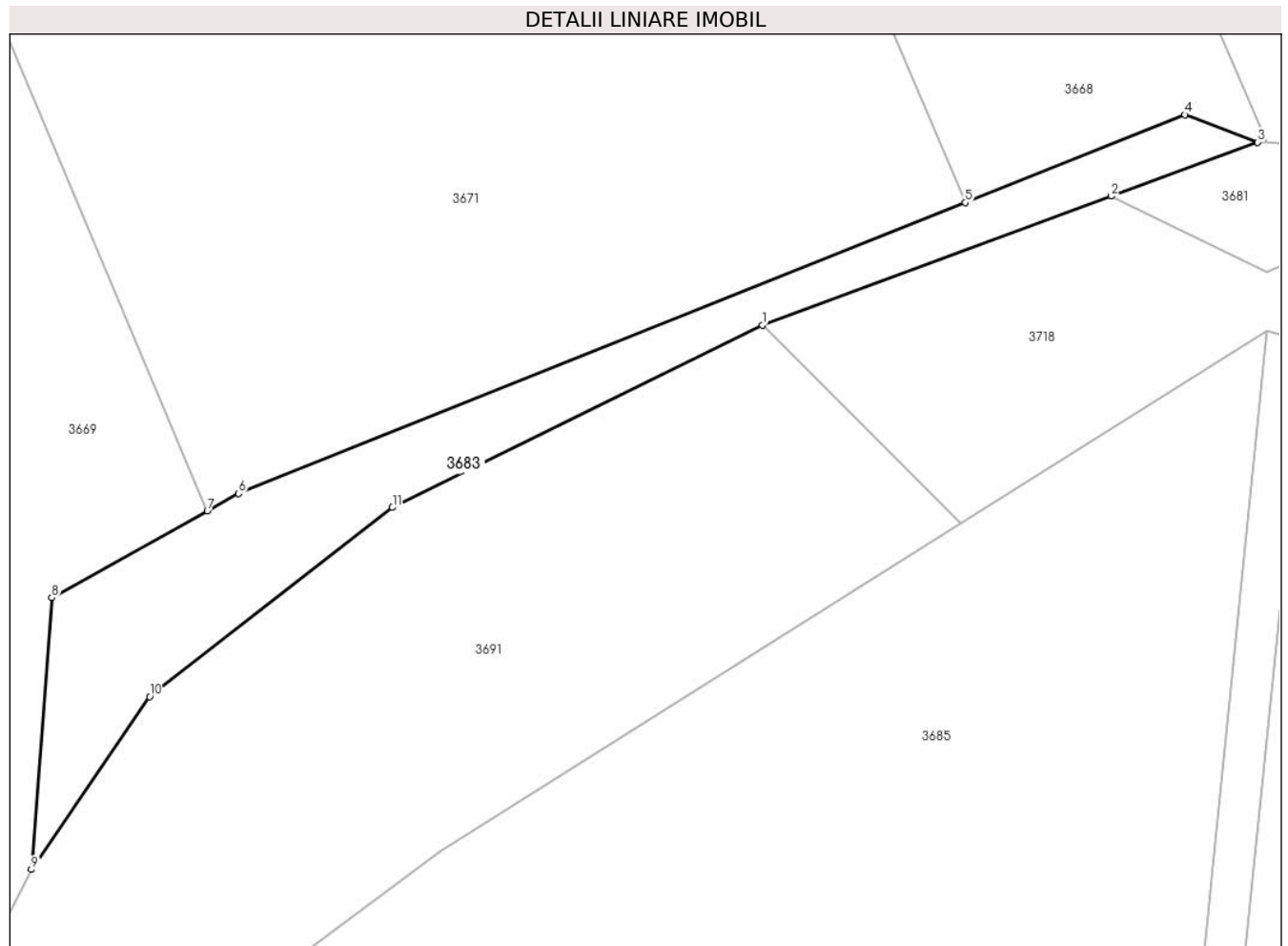
Inscrieri privind dezmembramintele dreptului de proprietate, drepturi reale de garanție și sarcini	Referințe
NU SUNT	

Anexa Nr. 1 La Partea I

Teren

Nr cadastral	Suprafața (mp)*	Observații / Referințe
	900	

* Suprafața este determinată în planul de proiecție Stereo 70.



Date referitoare la teren

Crt	Categorie folosință	Intra vilan	Suprafața (mp)	Tarla	Parcelă	Nr. topo	Observații / Referințe
1	pasune	NU	900	77	4182/4	-	

Lungime Segmente

1) Valorile lungimilor segmentelor sunt obținute din proiecție în plan.

Punct început	X / Y	Punct sfârșit	X / Y	Lungime segment (** (m)
1	449.890,725 510.928,983	2	449.924,82 510.941,554	36.338
2	449.924,82 510.941,554	3	449.939,108 510.946,821	15.228
3	449.939,108 510.946,821	4	449.931,992 510.949,503	7.604
4	449.931,992 510.949,503	5	449.910,557 510.940,933	23.085
5	449.910,557 510.940,933	6	449.839,577 510.912,554	76.443

Punct început	X / Y	Punct sfârşit	X / Y	Lungime segment (** (m)
6	449.839,577 510.912,554	7	449.836,531 510.910,858	3.487
7	449.836,531 510.910,858	8	449.821,342 510.902,399	17.385
8	449.821,342 510.902,399	9	449.819,361 510.875,891	26.582
9	449.819,361 510.875,891	10	449.830,895 510.892,742	20.421
10	449.830,895 510.892,742	11	449.854,616 510.911,189	30.049
11	449.854,616 510.911,189	1	449.890,725 510.928,983	40.255

** Lungimile segmentelor sunt determinate în planul de proiecţie Stereo 70 şi sunt rotunjite la 1 milimetru.

*** Distanţa dintre puncte este formată din segmente cumulate ce sunt mai mici decât valoarea 1 milimetru.

**DATE DESPRE IMOBILUL NR. 3684**

Oficiul de Cadastru și Publicitate Imobiliară SIBIU
Biroul de Cadastru și Publicitate Imobiliară Medias

A. Partea I. Descrierea imobilului

TEREN Extravilan

Adresa: Jud. Sibiu

Nr. Crt	Nr cadastral Nr. topografic	Suprafața* (mp)	Observații / Referințe
A1		5.000	Sector cadastral:70 Teren neimprejmuit;

B. Partea II. Proprietari și acte

Inscrieri privitoare la dreptul de proprietate și alte drepturi reale	Referințe
/	
Act Administrativ nr. 603/6, din 23/05/1995 emis de CJSDPAT SIBIU (TITLU DE PROPRIETATE);	
B1	A1
Intabulare, drept de PROPRIETATE, dobandit prin Reconstituire, cota actuala 1/1 1) ȚĂRAN SOFIA	

C. Partea III. SARCINI .

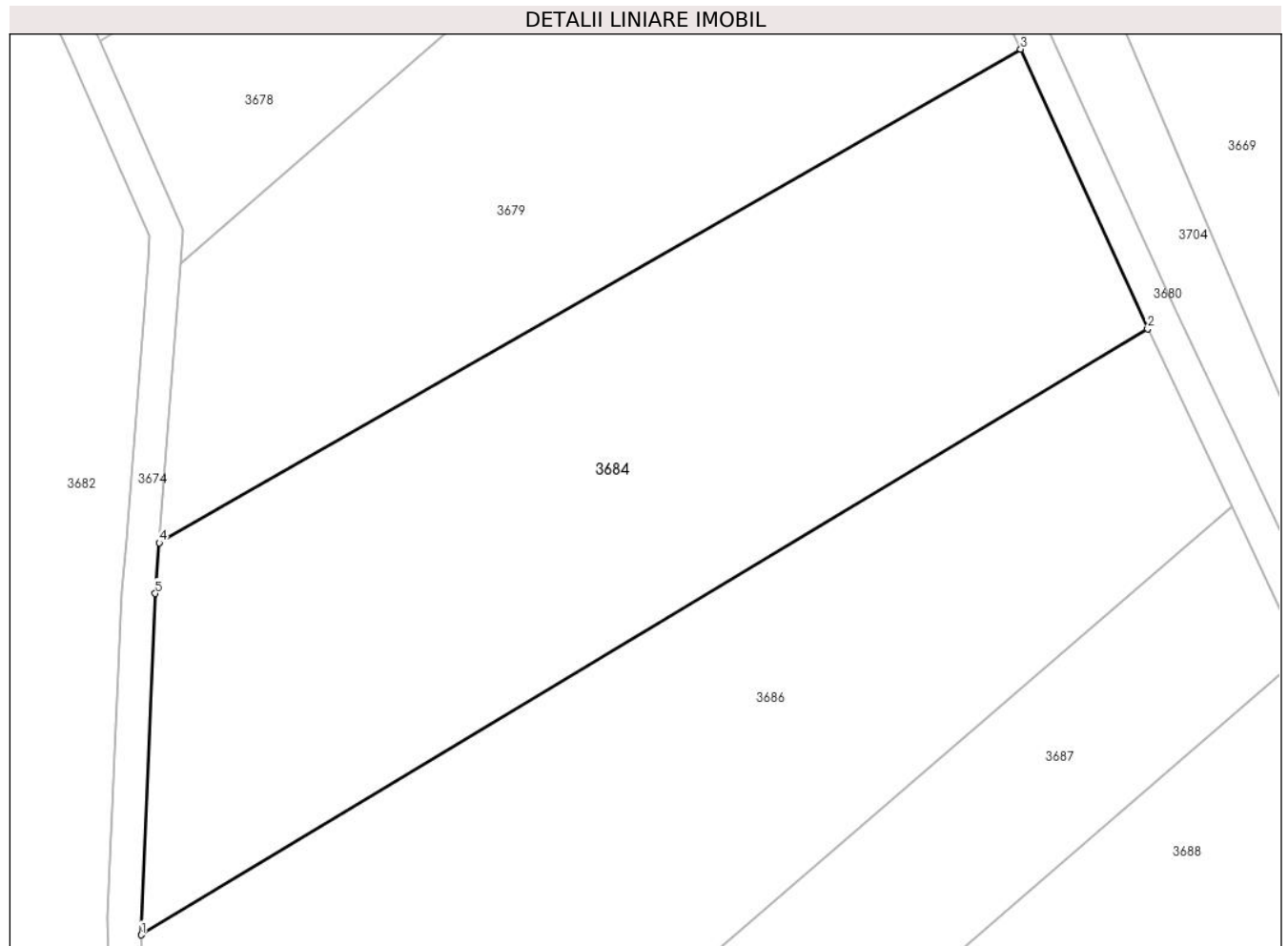
Inscrieri privind dezmembramintele dreptului de proprietate, drepturi reale de garanție și sarcini	Referințe
NU SUNT	

Anexa Nr. 1 La Partea I

Teren

Nr cadastral	Suprafața (mp)*	Observații / Referințe
	5.000	

* Suprafața este determinată în planul de proiecție Stereo 70.



Date referitoare la teren

Crt	Categorie folosință	Intra vilan	Suprafața (mp)	Tarla	Parcelă	Nr. topo	Observații / Referințe
1	arabil	NU	5.000	77	4193/5/2	-	

Lungime Segmente

1) Valorile lungimilor segmentelor sunt obținute din proiecție în plan.

Punct început	X / Y	Punct sfârșit	X / Y	Lungime segment (** (m)
1	449.649,438 510.857,126	2	449.770,826 510.930,123	141.646
2	449.770,826 510.930,123	3	449.755,507 510.963,822	37.017
3	449.755,507 510.963,822	4	449.651,591 510.904,374	119.719
4	449.651,591 510.904,374	5	449.651,113 510.898,249	6.143
5	449.651,113 510.898,249	1	449.649,438 510.857,126	41.157

**** Lungimile segmentelor sunt determinate în planul de proiecție Stereo 70 și sunt rotunjite la 1 milimetru.**

***** Distanța dintre puncte este formată din segmente cumulate ce sunt mai mici decât valoarea 1 milimetru.**

**DATE DESPRE IMOBILUL NR. 3685**

Oficiul de Cadastru și Publicitate Imobiliară SIBIU
Biroul de Cadastru și Publicitate Imobiliară Medias

A. Partea I. Descrierea imobilului

TEREN Extravilan

Adresa: Jud. Sibiu

Nr. Crt	Nr cadastral Nr. topografic	Suprafața* (mp)	Observații / Referințe
A1		5.900	Sector cadastral:70 Teren neimprejmuit;

B. Partea II. Proprietari și acte

Inscrieri privitoare la dreptul de proprietate și alte drepturi reale	Referințe
/	
Act Administrativ nr. 755/6, din 30/05/1995 emis de CJSDPAT SIBIU (TITLU DE PROPRIETATE);	
B1	A1
Intabulare, drept de PROPRIETATE, dobandit prin Reconstituire, cota actuala 1/1 1) OPRIȘ ELISABETA	

C. Partea III. SARCINI .

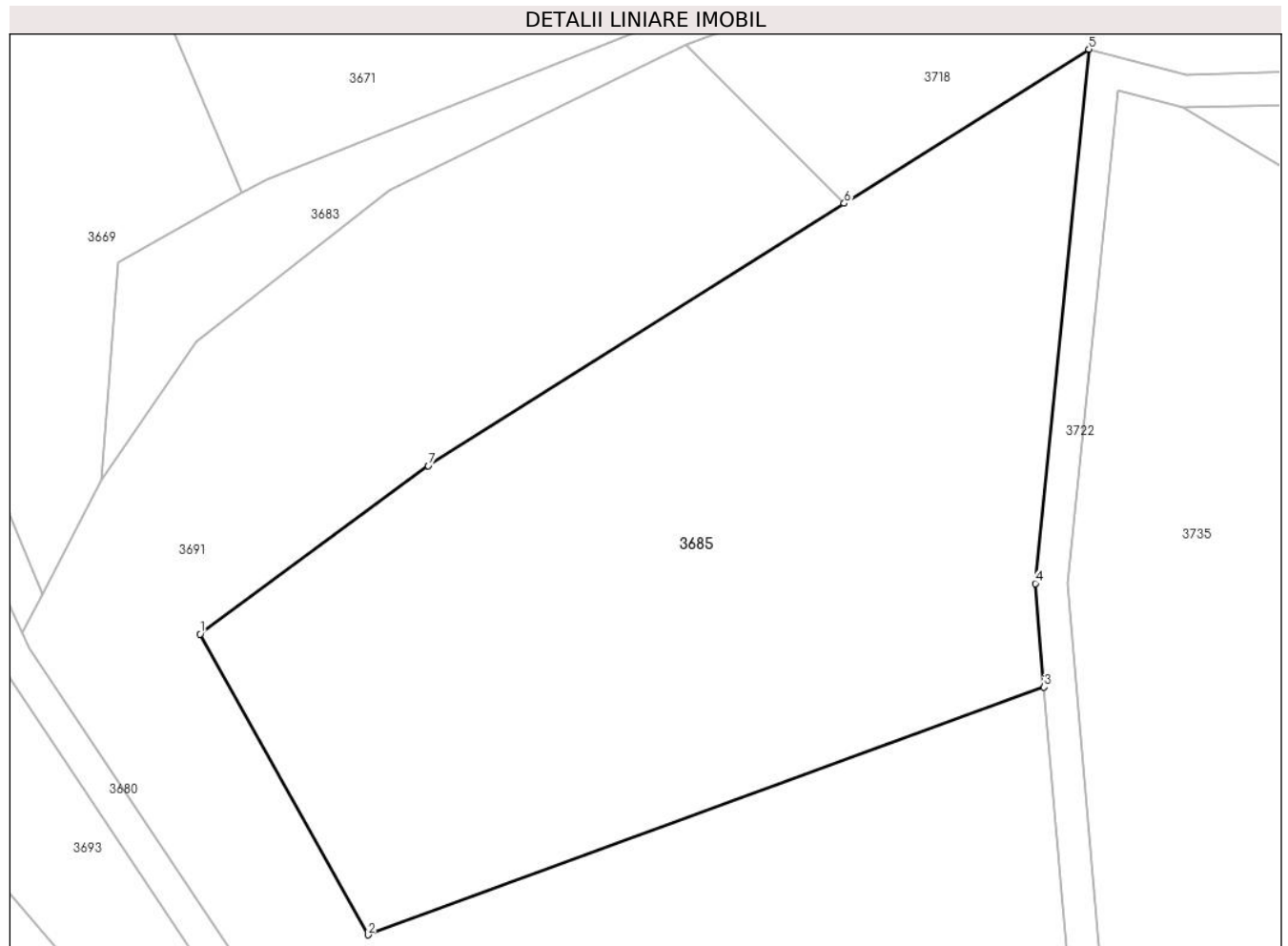
Inscrieri privind dezmembramintele dreptului de proprietate, drepturi reale de garanție și sarcini	Referințe
NU SUNT	

Anexa Nr. 1 La Partea I

Teren

Nr cadastral	Suprafața (mp)*	Observații / Referințe
	5.900	

* Suprafața este determinată în planul de proiecție Stereo 70.



Date referitoare la teren

Crt	Categorie folosință	Intravilan	Suprafața (mp)	Tarla	Parcelă	Nr. topo	Observații / Referințe
1	pasune	NU	5.900	77	4197/3	-	Nr. Tarla 76 gresit in TP

Lungime Segmente

1) Valorile lungimilor segmentelor sunt obținute din proiecție în plan.

Punct început	X / Y	Punct sfârșit	X / Y	Lungime segment (** (m)
1	449.831,435 510.857,041	2	449.851,922 510.820,343	42.029
2	449.851,922 510.820,343	3	449.934,545 510.850,565	87.977
3	449.934,545 510.850,565	4	449.933,449 510.863,219	12.701
4	449.933,449 510.863,219	5	449.939,995 510.928,414	65.523
5	449.939,995 510.928,414	6	449.910,115 510.909,594	35.313

Punct început	X / Y	Punct sfârșit	X / Y	Lungime segment (** (m)
6	449.910,115 510.909,594	7	449.859,292 510.877,582	60.064
7	449.859,292 510.877,582	1	449.831,435 510.857,041	34.612

** Lungimile segmentelor sunt determinate în planul de proiecție Stereo 70 și sunt rotunjite la 1 milimetru.

*** Distanța dintre puncte este formată din segmente cumulate ce sunt mai mici decât valoarea 1 milimetru.

**DATE DESPRE IMOBILUL NR. 3686**

Oficiul de Cadastru și Publicitate Imobiliară SIBIU
Biroul de Cadastru și Publicitate Imobiliară Medias

A. Partea I. Descrierea imobilului

TEREN Extravilan

Adresa: Jud. Sibiu

Nr. Crt	Nr cadastral Nr. topografic	Suprafața* (mp)	Observații / Referințe
A1		5.000	Sector cadastral:70 Teren neimprejmuit;

B. Partea II. Proprietari și acte

Inscrieri privitoare la dreptul de proprietate și alte drepturi reale	Referințe
/	
Act Administrativ nr. 666/6, din 26/05/1995 emis de CJSDPAT SIBIU (TITLU DE PROPRIETATE);	
B1	A1
Intabulare, drept de PROPRIETATE, dobandit prin Reconstituire, cota actuala 1/1 1) TEGLAS CORNELIA	

C. Partea III. SARCINI .

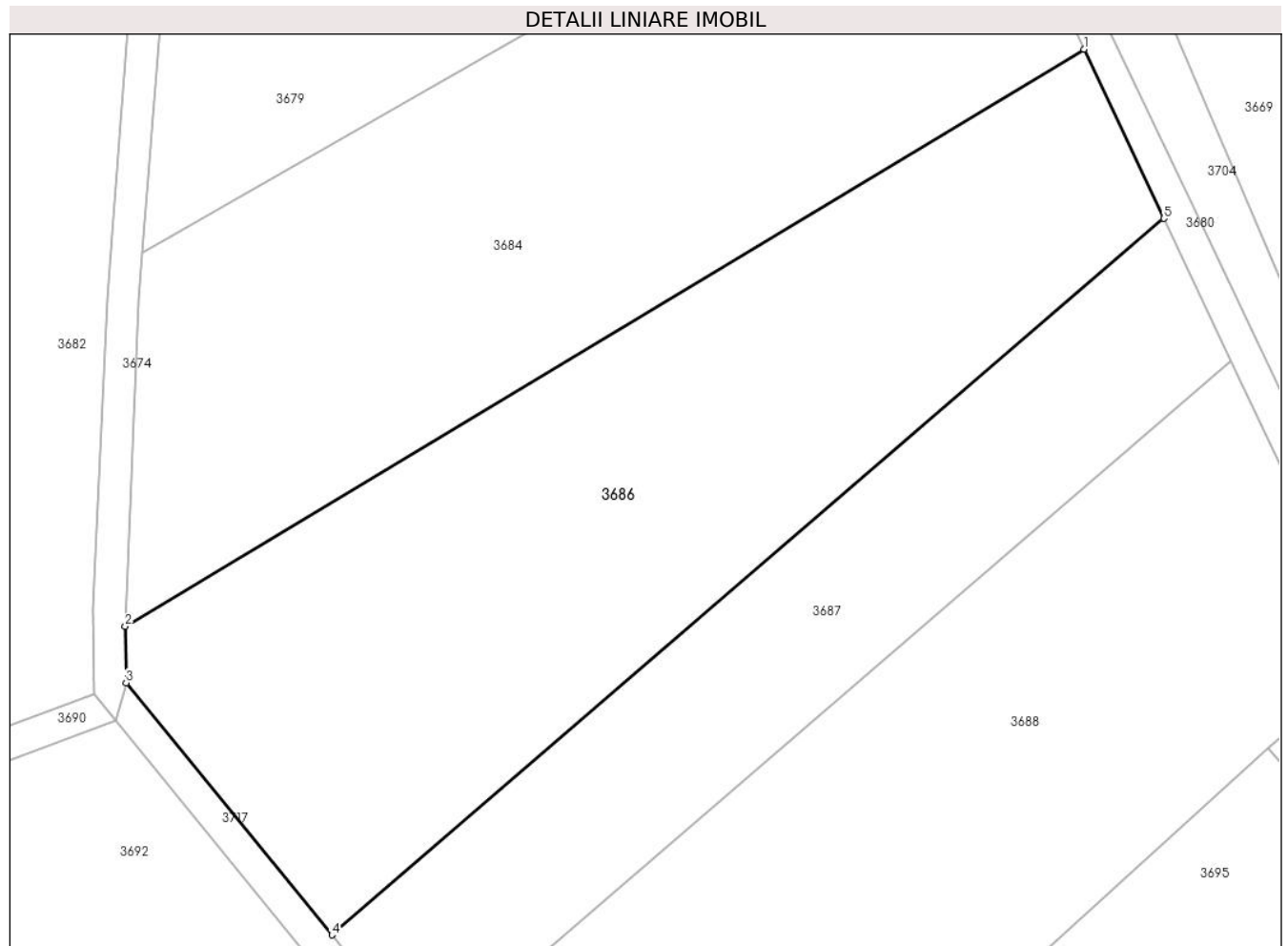
Inscrieri privind dezmembramintele dreptului de proprietate, drepturi reale de garanție și sarcini	Referințe
NU SUNT	

Anexa Nr. 1 La Partea I

Teren

Nr cadastral	Suprafața (mp)*	Observații / Referințe
	5.000	

* Suprafața este determinată în planul de proiecție Stereo 70.



Date referitoare la teren

Crt	Categorie folosință	Intravilan	Suprafața (mp)	Tarla	Parcelă	Nr. topo	Observații / Referințe
1	arabil	NU	5.000	77	4193/4/2	-	

Lungime Segmente

1) Valorile lungimilor segmentelor sunt obținute din proiecție în plan.

Punct început	X / Y	Punct sfârșit	X / Y	Lungime segment (** (m)
1	449.770,826 510.930,123	2	449.649,438 510.857,126	141.646
2	449.649,438 510.857,126	3	449.649,536 510.849,99	7.137
3	449.649,536 510.849,99	4	449.675,593 510.818,105	41.179
4	449.675,593 510.818,105	5	449.780,941 510.908,712	138.952
5	449.780,941 510.908,712	1	449.770,826 510.930,123	23.68

**** Lungimile segmentelor sunt determinate în planul de proiecție Stereo 70 și sunt rotunjite la 1 milimetru.**

***** Distanța dintre puncte este formată din segmente cumulate ce sunt mai mici decât valoarea 1 milimetru.**

**DATE DESPRE IMOBILUL NR. 3687**

Oficiul de Cadastru și Publicitate Imobiliară SIBIU
Biroul de Cadastru și Publicitate Imobiliară Medias

A. Partea I. Descrierea imobilului

TEREN Extravilan

Adresa: Jud. Sibiu

Nr. Crt	Nr cadastral Nr. topografic	Suprafața* (mp)	Observații / Referințe
A1		2.600	Sector cadastral:70 Teren neimprejmuit;

B. Partea II. Proprietari și acte

Inscrieri privitoare la dreptul de proprietate și alte drepturi reale		Referințe
/		
Act Administrativ nr. 947/6, din 26/05/1995 emis de CJSDPAT SIBIU (TITLU DE PROPRIETATE);		
B1	Intabulare, drept de PROPRIETATE, dobandit prin Constituire, cota actuala 1/1 1) TEGLAȘ CORNELIA	A1

C. Partea III. SARCINI .

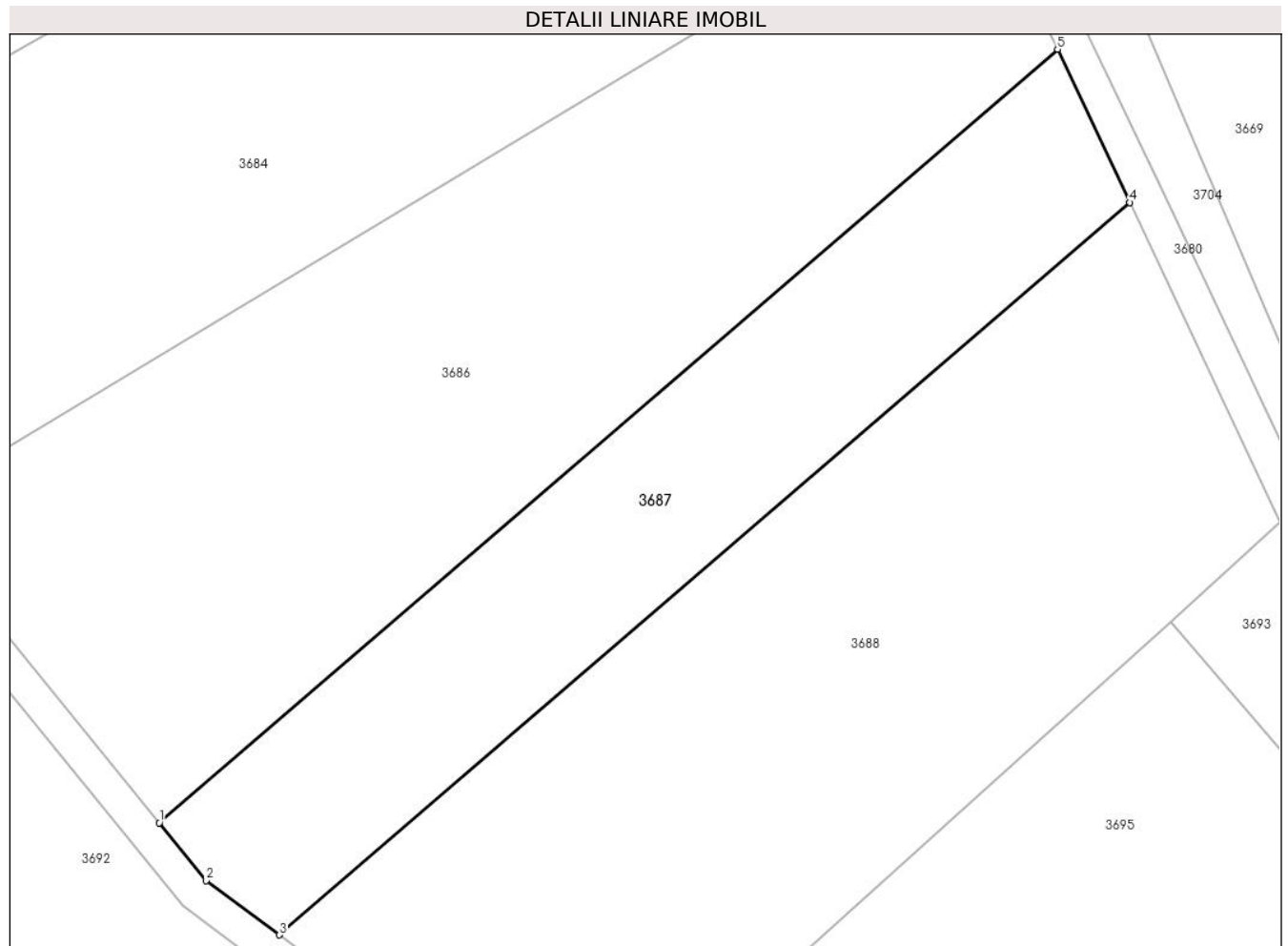
Inscrieri privind dezmembramintele dreptului de proprietate, drepturi reale de garanție și sarcini	Referințe
NU SUNT	

Anexa Nr. 1 La Partea I

Teren

Nr cadastral	Suprafața (mp)*	Observații / Referințe
	2.600	

* Suprafața este determinată în planul de proiecție Stereo 70.



Date referitoare la teren

Crt	Categorie folosință	Intravilan	Suprafața (mp)	Tarla	Parcelă	Nr. topo	Observații / Referințe
1	arabil	NU	2.600	77	4193/4/1	-	

Lungime Segmente

1) Valorile lungimilor segmentelor sunt obținute din proiecție în plan.

Punct început	X / Y	Punct sfârșit	X / Y	Lungime segment (** (m)
1	449.675,593 510.818,105	2	449.681,118 510.811,344	8.731
2	449.681,118 510.811,344	3	449.689,687 510.804,982	10.673
3	449.689,687 510.804,982	4	449.789,421 510.890,76	131.548
4	449.789,421 510.890,76	5	449.780,941 510.908,712	19.853
5	449.780,941 510.908,712	1	449.675,593 510.818,105	138.952

**** Lungimile segmentelor sunt determinate în planul de proiecție Stereo 70 și sunt rotunjite la 1 milimetru.**

***** Distanța dintre puncte este formată din segmente cumulate ce sunt mai mici decât valoarea 1 milimetru.**

**DATE DESPRE IMOBILUL NR. 3688**

Oficiul de Cadastru și Publicitate Imobiliară SIBIU
Biroul de Cadastru și Publicitate Imobiliară Medias

A. Partea I. Descrierea imobilului

TEREN Extravilan

Adresa: Jud. Sibiu

Nr. Crt	Nr cadastral Nr. topografic	Suprafața* (mp)	Observații / Referințe
A1		5.000	Sector cadastral:70 Teren neimprejmuit;

B. Partea II. Proprietari și acte

Inscrieri privitoare la dreptul de proprietate și alte drepturi reale	Referințe
/	
Act Administrativ nr. 664/6, din 26/05/1995 emis de CJSDPAT SIBIU (TITLU DE PROPRIETATE);	
B1	A1
Intabulare, drept de PROPRIETATE, dobandit prin Reconstituire, cota actuala 1/1	
1) BUHAZI ELENA	

C. Partea III. SARCINI .

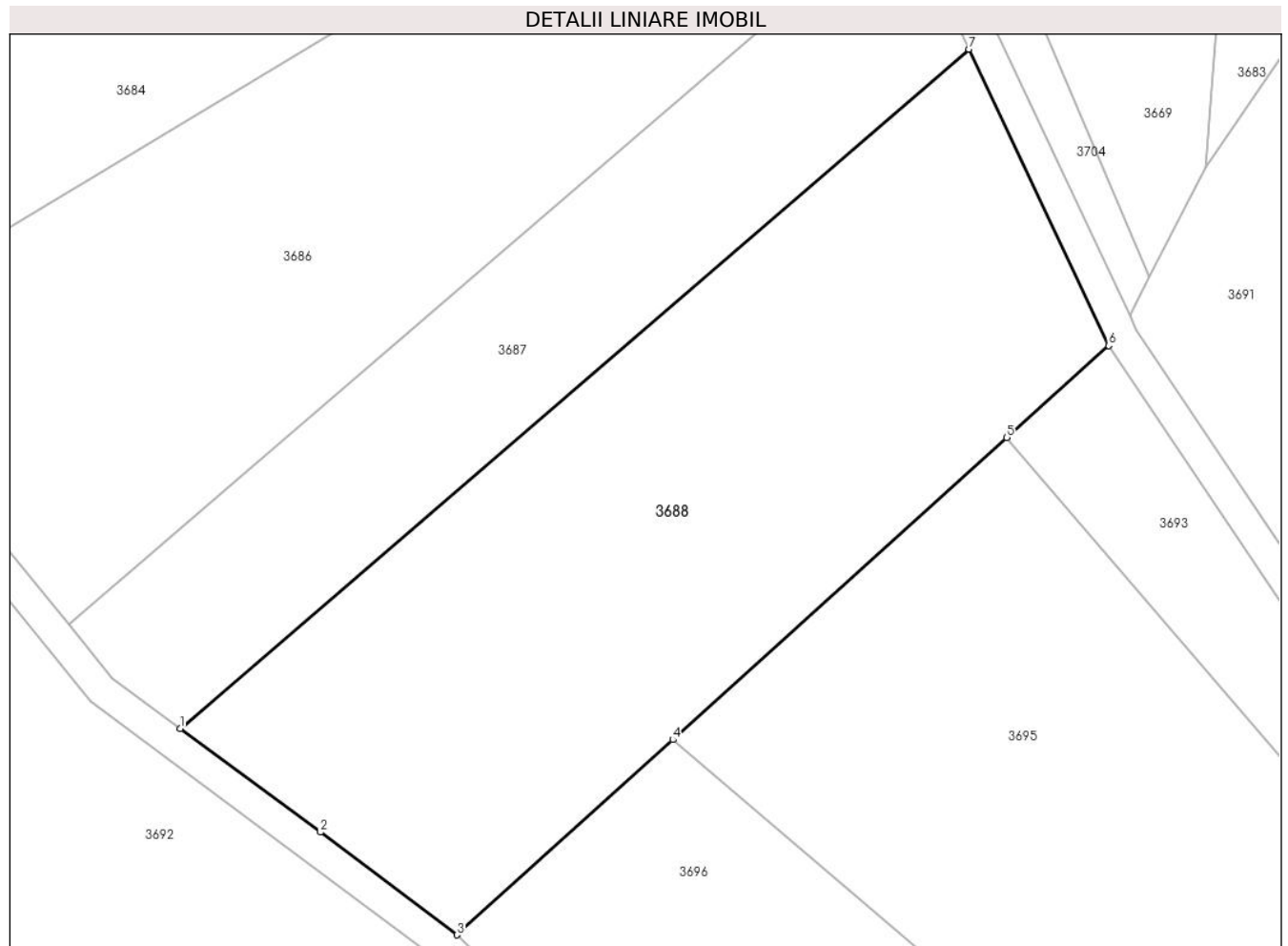
Inscrieri privind dezmembramintele dreptului de proprietate, drepturi reale de garanție și sarcini	Referințe
NU SUNT	

Anexa Nr. 1 La Partea I

Teren

Nr cadastral	Suprafața (mp)*	Observații / Referințe
	5.000	

* Suprafața este determinată în planul de proiecție Stereo 70.



Date referitoare la teren

Crt	Categorie folosință	Intravilan	Suprafața (mp)	Tarla	Parcelă	Nr. topo	Observații / Referințe
1	arabil	NU	5.000	77	4193/3	-	

Lungime Segmente

1) Valorile lungimilor segmentelor sunt obținute din proiecție în plan.

Punct început	X / Y	Punct sfârșit	X / Y	Lungime segment (** (m)
1	449.689,687 510.804,982	2	449.707,43 510.791,864	22.066
2	449.707,43 510.791,864	3	449.724,675 510.778,903	21.573
3	449.724,675 510.778,903	4	449.751,983 510.803,56	36.792
4	449.751,983 510.803,56	5	449.794,214 510.841,693	56.9
5	449.794,214 510.841,693	6	449.807,103 510.853,331	17.366

Punct început	X / Y	Punct sfârșit	X / Y	Lungime segment (** (m)
6	449.807,103 510.853,331	7	449.789,421 510.890,76	41.396
7	449.789,421 510.890,76	1	449.689,687 510.804,982	131.548

** Lungimile segmentelor sunt determinate în planul de proiecție Stereo 70 și sunt rotunjite la 1 milimetru.

*** Distanța dintre puncte este formată din segmente cumulate ce sunt mai mici decât valoarea 1 milimetru.

**DATE DESPRE IMOBILUL NR. 3689**

Oficiul de Cadastru și Publicitate Imobiliară SIBIU
Biroul de Cadastru și Publicitate Imobiliară Medias

A. Partea I. Descrierea imobilului

TEREN Extravilan

Adresa: Jud. Sibiu

Nr. Crt	Nr cadastral Nr. topografic	Suprafața* (mp)	Observații / Referințe
A1	100827	34.900	Sector cadastral:70 Teren neimprejmuit;

B. Partea II. Proprietari și acte

Inscrieri privitoare la dreptul de proprietate și alte drepturi reale		Referințe
12378 / 28/08/2009		
Act Notarial nr. CVC AUT 64, din 25/08/2009 emis de BNP NISTOR ANA CORINA (contract de vanzare-cumparare);		
B1	Intabulare, drept de PROPRIETATE, dobandit prin Conventie, cota actuala 1/1 1) POPOVICIU DUMITRU 2) POPOVICIU ELENA ADRIANA	A1

C. Partea III. SARCINI .

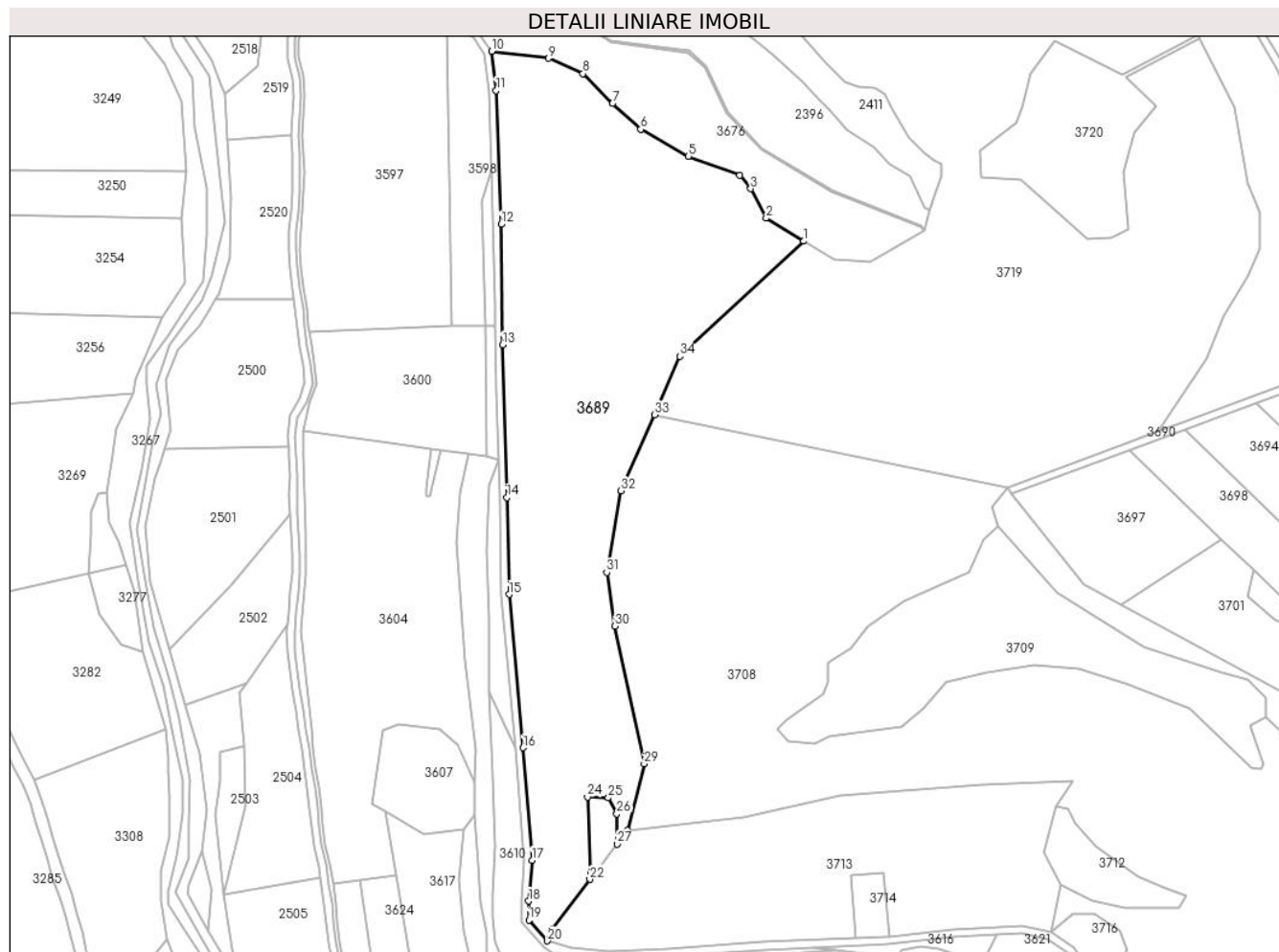
Inscrieri privind dezmembramintele dreptului de proprietate, drepturi reale de garanție și sarcini	Referințe
NU SUNT	

Anexa Nr. 1 La Partea I

Teren

Nr cadastral	Suprafața (mp)*	Observații / Referințe
100827	34.900	

* Suprafața este determinată în planul de proiecție Stereo 70.



Date referitoare la teren

Crt	Categorie folosință	Intra vilan	Suprafața (mp)	Tarla	Parcelă	Nr. topo	Observații / Referințe
1	pașune	NU	34.900	77	4210/1/1	-	

Lungime Segmente

1) Valorile lungimilor segmentelor sunt obținute din proiecție în plan.

Punct început	X / Y	Punct sfârșit	X / Y	Lungime segment (** (m)
1	449.366,619 510.917,406	2	449.346,466 510.929,735	23.625
3	449.338,202 510.945,568	4	449.332,308 510.952,645	9.21
5	449.304,728 510.962,892	6	449.279,335 510.977,271	29.182
7	449.264,189 510.991,102	8	449.248,336 511.007,096	22.519
9	449.229,952 511.015,337	10	449.199,394 511.019,034	30.781

Punct început	X / Y	Punct sfârșit	X / Y	Lungime segment (** (m)
2	449.346,466 510.929,735	3	449.338,202 510.945,568	17.86
4	449.332,308 510.952,645	5	449.304,728 510.962,892	29.422
6	449.279,335 510.977,271	7	449.264,189 510.991,102	20.511
8	449.248,336 511.007,096	9	449.229,952 511.015,337	20.147
10	449.199,394 511.019,034	11	449.201,834 510.998,108	21.068

Punct început	X / Y	Punct sfârșit	X / Y	Lungime segment (** (m)
11	449.201,834 510.998,108	12	449.204,535 510.926,479	71.68
13	449.205,417 510.861,94	14	449.207,62 510.780,163	81.807
15	449.208,805 510.728,41	16	449.216,24 510.646,373	82.373
17	449.221,111 510.586,166	18	449.219,228 510.564,312	21.935
19	449.219,432 510.554,177	20	449.229,366 510.543,018	14.94
21	449.231,722 510.549,365	22	449.252,07 510.575,874	33.418
23	449.252,352 510.579,769	24	449.250,825 510.620,039	40.299
25	449.261,912 510.619,526	26	449.266,532 510.611,029	9.672
27	449.266,599 510.594,802	28	449.272,197 510.602,096	9.194
29	449.281,174 510.637,738	30	449.265,524 510.711,405	75.311
31	449.261,063 510.740,17	32	449.268,746 510.783,9	44.4
33	449.286,576 510.824,501	34	449.300,312 510.855,78	34.162

Punct început	X / Y	Punct sfârșit	X / Y	Lungime segment (** (m)
12	449.204,535 510.926,479	13	449.205,417 510.861,94	64.545
14	449.207,62 510.780,163	15	449.208,805 510.728,41	51.767
16	449.216,24 510.646,373	17	449.221,111 510.586,166	60.404
18	449.219,228 510.564,312	19	449.219,432 510.554,177	10.137
20	449.229,366 510.543,018	21	449.231,722 510.549,365	6.77
22	449.252,07 510.575,874	23	449.252,352 510.579,769	3.905
24	449.250,825 510.620,039	25	449.261,912 510.619,526	11.099
26	449.266,532 510.611,029	27	449.266,599 510.594,802	16.227
28	449.272,197 510.602,096	29	449.281,174 510.637,738	36.756
30	449.265,524 510.711,405	31	449.261,063 510.740,17	29.109
32	449.268,746 510.783,9	33	449.286,576 510.824,501	44.343
34	449.300,312 510.855,78	1	449.366,619 510.917,406	90.523

** Lungimile segmentelor sunt determinate în planul de proiecție Stereo 70 și sunt rotunjite la 1 milimetru.

*** Distanța dintre puncte este formată din segmente cumulate ce sunt mai mici decât valoarea 1 milimetru.

**DATE DESPRE IMOBILUL NR. 3690**

Oficiul de Cadastru și Publicitate Imobiliară SIBIU
Biroul de Cadastru și Publicitate Imobiliară Medias

A. Partea I. Descrierea imobilului

TEREN Extravilan

Adresa: Jud. Sibiu

Nr. Crt	Nr cadastral Nr. topografic	Suprafața* (mp)	Observații / Referințe
A1		726	Sector cadastral:70 Teren neimprejmuit;

B. Partea II. Proprietari și acte

Inscrieri privitoare la dreptul de proprietate și alte drepturi reale		Referințe
/		
Act Normativ nr. 7, din 13/03/1996 emis de PARLAMENTUL ROMANIEI (lege);		
B1	Inscrierea provizorie, drept de PROPRIETATE, dobandit prin Lege, cota actuala 1/1 1) MUNICIPIUL MEDIAS , CIF:4240677, proprietar neidentificat	A1

C. Partea III. SARCINI .

Inscrieri privind dezmembramintele dreptului de proprietate, drepturi reale de garanție și sarcini	Referințe
NU SUNT	

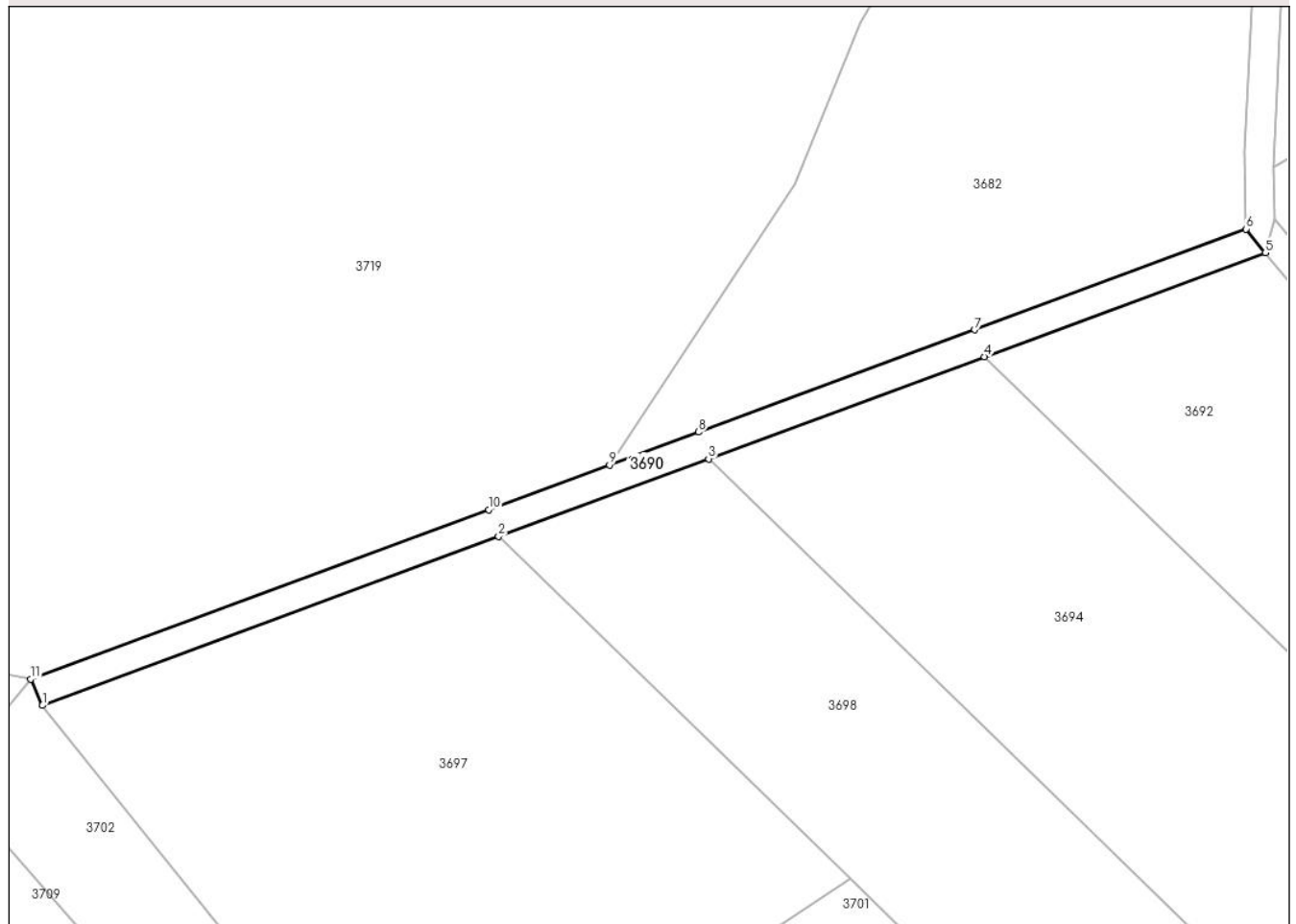
Anexa Nr. 1 La Partea I

Teren

Nr cadastral	Suprafața (mp)*	Observații / Referințe
	726	

* Suprafața este determinată în planul de proiecție Stereo 70.

DETALII LINIARE IMOBIL



Date referitoare la teren

Crt	Categorie folosință	Intra vilan	Suprafața (mp)	Tarla	Parcelă	Nr. topo	Observații / Referințe
1	drum	NU	726	77	4196	-	

Lungime Segmente

1) Valorile lungimilor segmentelor sunt obținute din proiecție în plan.

Punct început	X / Y	Punct sfârșit	X / Y	Lungime segment (** (m)
1	449.477,648 510.782,124	2	449.541,297 510.805,675	67.866
2	449.541,297 510.805,675	3	449.570,562 510.816,504	31.204
3	449.570,562 510.816,504	4	449.609,064 510.830,75	41.053
4	449.609,064 510.830,75	5	449.648,245 510.845,248	41.777
5	449.648,245 510.845,248	6	449.645,555 510.848,54	4.252

Punct început	X / Y	Punct sfârșit	X / Y	Lungime segment (** (m)
6	449.645,555 510.848,54	7	449.607,676 510.834,501	40.397
7	449.607,676 510.834,501	8	449.569,174 510.820,255	41.053
8	449.569,174 510.820,255	9	449.556,764 510.815,663	13.232
9	449.556,764 510.815,663	10	449.539,909 510.809,426	17.972
10	449.539,909 510.809,426	11	449.476,02 510.785,786	68.123
11	449.476,02 510.785,786	1	449.477,648 510.782,124	4.008

** Lungimile segmentelor sunt determinate în planul de proiecție Stereo 70 și sunt rotunjite la 1 milimetru.

*** Distanța dintre puncte este formată din segmente cumulate ce sunt mai mici decât valoarea 1 milimetru.

**DATE DESPRE IMOBILUL NR. 3691**

Oficiul de Cadastru și Publicitate Imobiliară SIBIU
Biroul de Cadastru și Publicitate Imobiliară Medias

A. Partea I. Descrierea imobilului

TEREN Extravilan

Adresa: Jud. Sibiu

Nr. Crt	Nr cadastral Nr. topografic	Suprafața* (mp)	Observații / Referințe
A1		13.100	Sector cadastral:70 Teren neimprejmuit;

B. Partea II. Proprietari și acte

Inscrieri privitoare la dreptul de proprietate și alte drepturi reale	Referințe
/	
Act Administrativ nr. 314, din 26/11/2007 emis de CONSILIUL LOCAL MEDIAS (HOTARARE DE CONSILIU);	
B1	A1
Intabulare, drept de PROPRIETATE, dobandit prin Lege, cota actuala 1/1	
1) MUNICIPIUL MEDIAS DOMENIUL PRIVAT, CIF:4240677	

C. Partea III. SARCINI .

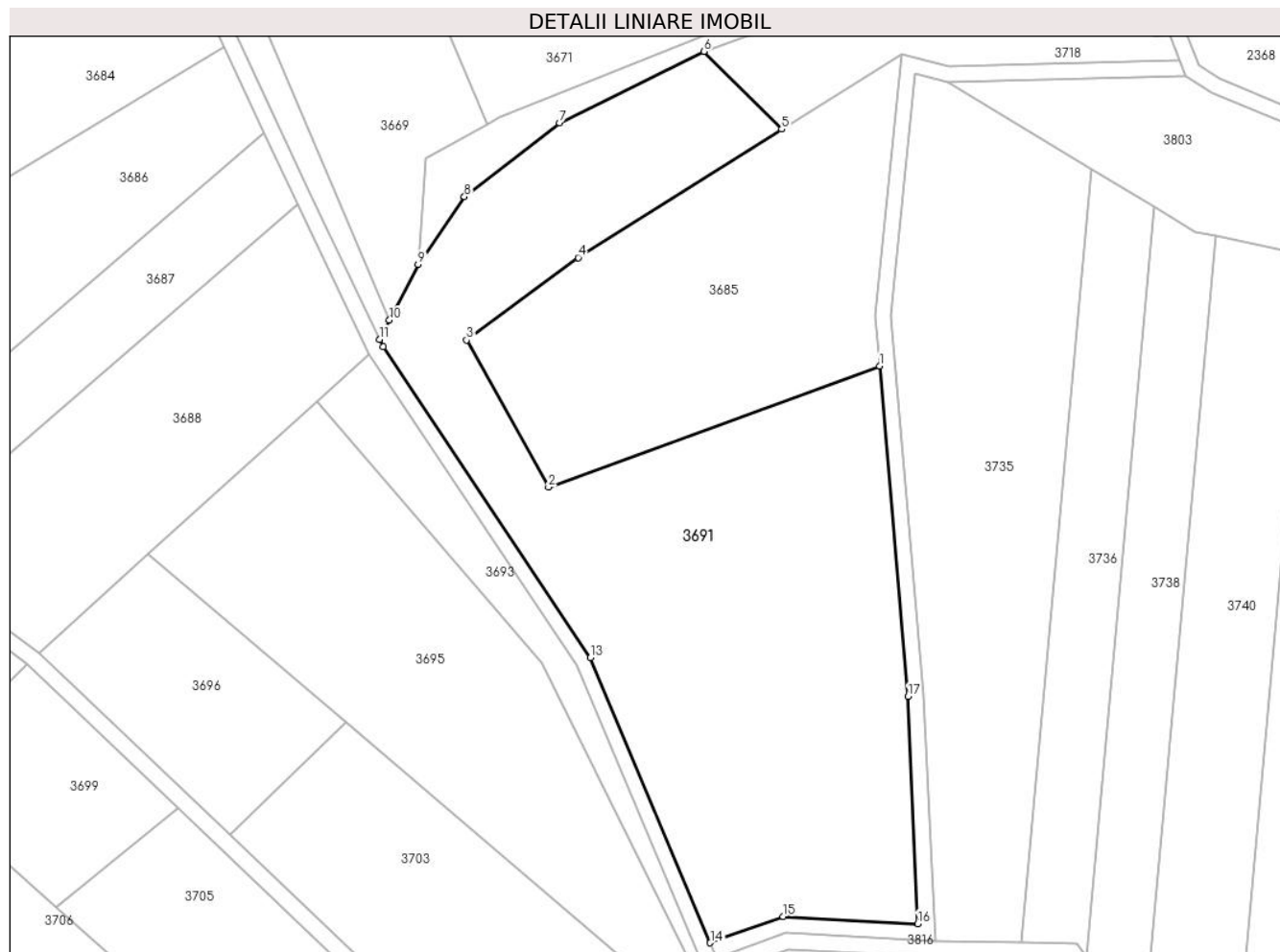
Inscrieri privind dezmembramintele dreptului de proprietate, drepturi reale de garanție și sarcini	Referințe
NU SUNT	

Anexa Nr. 1 La Partea I

Teren

Nr cadastral	Suprafața (mp)*	Observații / Referințe
	13.100	

* Suprafața este determinată în planul de proiecție Stereo 70.



Date referitoare la teren

Crt	Categorie folosință	Intravilan	Suprafața (mp)	Tarla	Parcelă	Nr. topo	Observații / Referințe
1	pașune	NU	13.100	77	4197/2	-	

Lungime Segmente

1) Valorile lungimilor segmentelor sunt obținute din proiecție în plan.

Punct început	X / Y	Punct sfârșit	X / Y	Lungime segment (** (m)
1	449.934,545 510.850,565	2	449.851,922 510.820,343	87.977
2	449.851,922 510.820,343	3	449.831,435 510.857,041	42.029
3	449.831,435 510.857,041	4	449.859,292 510.877,582	34.612
4	449.859,292 510.877,582	5	449.910,115 510.909,594	60.064
5	449.910,115 510.909,594	6	449.890,725 510.928,983	27.422

Punct început	X / Y	Punct sfârşit	X / Y	Lungime segment (** (m)
6	449.890,725 510.928,983	7	449.854,616 510.911,189	40.255
7	449.854,616 510.911,189	8	449.830,895 510.892,742	30.049
8	449.830,895 510.892,742	9	449.819,361 510.875,891	20.421
9	449.819,361 510.875,891	10	449.812,199 510.861,978	15.648
10	449.812,199 510.861,978	11	449.809,719 510.857,158	5.42
11	449.809,719 510.857,158	12	449.810,593 510.855,307	2.047
12	449.810,593 510.855,307	13	449.862,389 510.777,773	93.243
13	449.862,389 510.777,773	14	449.892,286 510.706,71	77.096
14	449.892,286 510.706,71	15	449.910,522 510.713,201	19.357
15	449.910,522 510.713,201	16	449.944,101 510.711,47	33.624
16	449.944,101 510.711,47	17	449.941,685 510.768,118	56.7
17	449.941,685 510.768,118	1	449.934,545 510.850,565	82.755

** Lungimile segmentelor sunt determinate în planul de proiecţie Stereo 70 şi sunt rotunjite la 1 milimetru.

*** Distanţa dintre puncte este formată din segmente cumulate ce sunt mai mici decât valoarea 1 milimetru.

**DATE DESPRE IMOBILUL NR. 3692**

Oficiul de Cadastru și Publicitate Imobiliară SIBIU
Biroul de Cadastru și Publicitate Imobiliară Medias

A. Partea I. Descrierea imobilului

TEREN Extravilan

Adresa: Jud. Sibiu

Nr. Crt	Nr cadastral Nr. topografic	Suprafața* (mp)	Observații / Referințe
A1		3.900	Sector cadastral:70 Teren neimprejmuit;

B. Partea II. Proprietari și acte

Inscrieri privitoare la dreptul de proprietate și alte drepturi reale	Referințe
/	
Act Administrativ nr. 891/6, din 14/06/1995 emis de CJSDPAT SIBIU (TITLU DE PROPRIETATE);	
B1	A1
Intabulare, drept de PROPRIETATE, dobandit prin Constituire, cota actuala 1/1 1) MORȚI OTILIA	

C. Partea III. SARCINI .

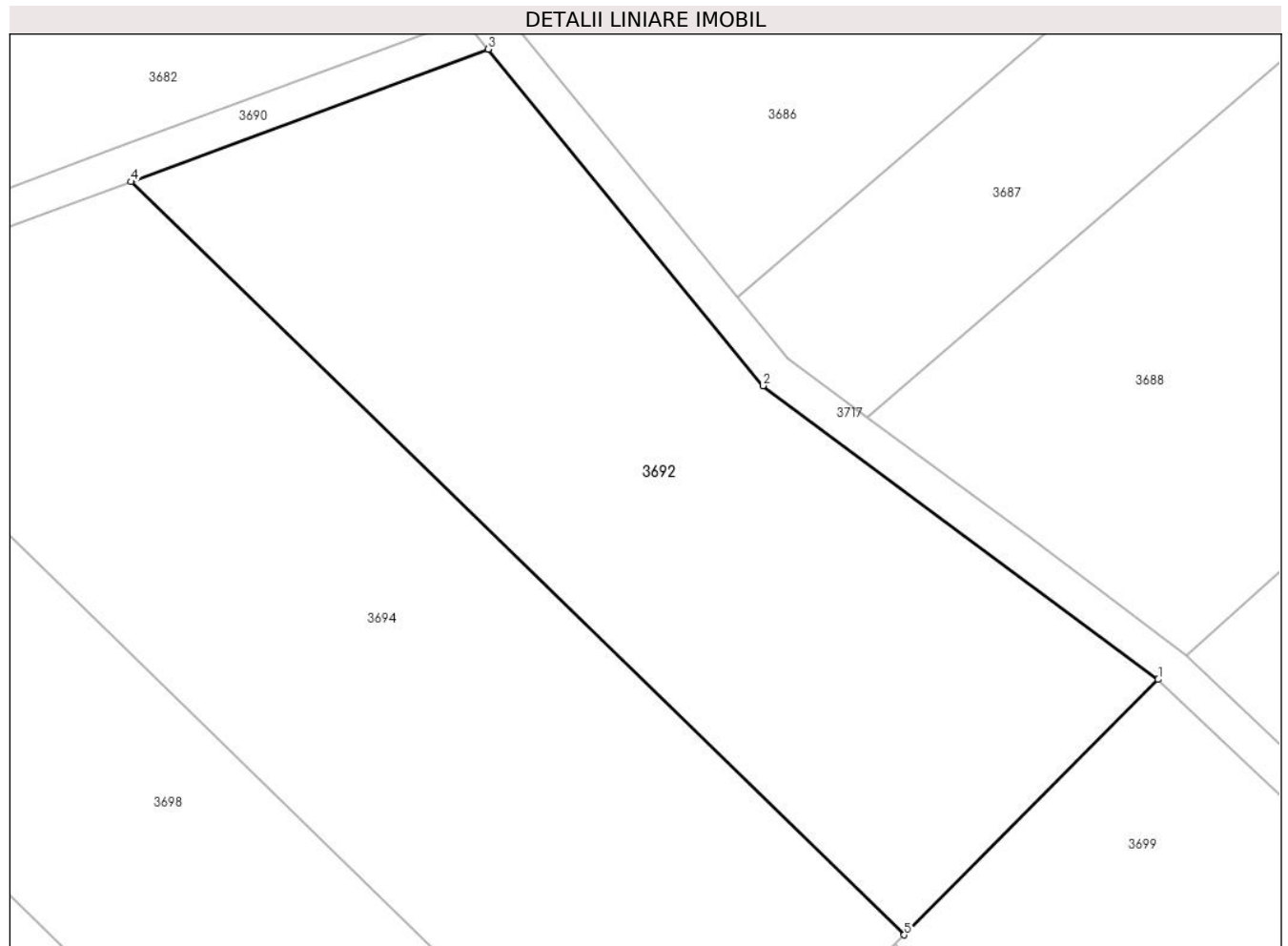
Inscrieri privind dezmembramintele dreptului de proprietate, drepturi reale de garanție și sarcini	Referințe
NU SUNT	

Anexa Nr. 1 La Partea I

Teren

Nr cadastral	Suprafața (mp)*	Observații / Referințe
	3.900	

* Suprafața este determinată în planul de proiecție Stereo 70.



Date referitoare la teren

Crt	Categorie folosință	Intra vilan	Suprafața (mp)	Tarla	Parcelă	Nr. topo	Observații / Referințe
1	arabil	NU	3.900	77	4199/11	-	

Lungime Segmente

1) Valorile lungimilor segmentelor sunt obținute din proiecție în plan.

Punct început	X / Y	Punct sfârșit	X / Y	Lungime segment (** (m)
1	449.721,622 510.776,286	2	449.678,335 510.808,429	53.916
2	449.678,335 510.808,429	3	449.648,245 510.845,248	47.55
3	449.648,245 510.845,248	4	449.609,064 510.830,75	41.777
4	449.609,064 510.830,75	5	449.693,812 510.748,335	118.214
5	449.693,812 510.748,335	1	449.721,622 510.776,286	39.429

**** Lungimile segmentelor sunt determinate în planul de proiecție Stereo 70 și sunt rotunjite la 1 milimetru.**

***** Distanța dintre puncte este formată din segmente cumulate ce sunt mai mici decât valoarea 1 milimetru.**

**DATE DESPRE IMOBILUL NR. 3693**

Oficiul de Cadastru și Publicitate Imobiliară SIBIU
Biroul de Cadastru și Publicitate Imobiliară Medias

A. Partea I. Descrierea imobilului

TEREN Extravilan

Adresa: Jud. Sibiu

Nr. Crt	Nr cadastral Nr. topografic	Suprafața* (mp)	Observații / Referințe
A1		1.500	Sector cadastral:70 Teren neimprejmuit;

B. Partea II. Proprietari și acte

Inscrieri privitoare la dreptul de proprietate și alte drepturi reale	Referințe
/	
Act Administrativ nr. 885/6, din 14/06/1995 emis de CJSDPAT SIBIU (TITLU DE PROPRIETATE);	
B1	A1
Intabulare, drept de PROPRIETATE, dobandit prin Constituire, cota actuala 1/1 1) BLAGA GLIGOR	

C. Partea III. SARCINI .

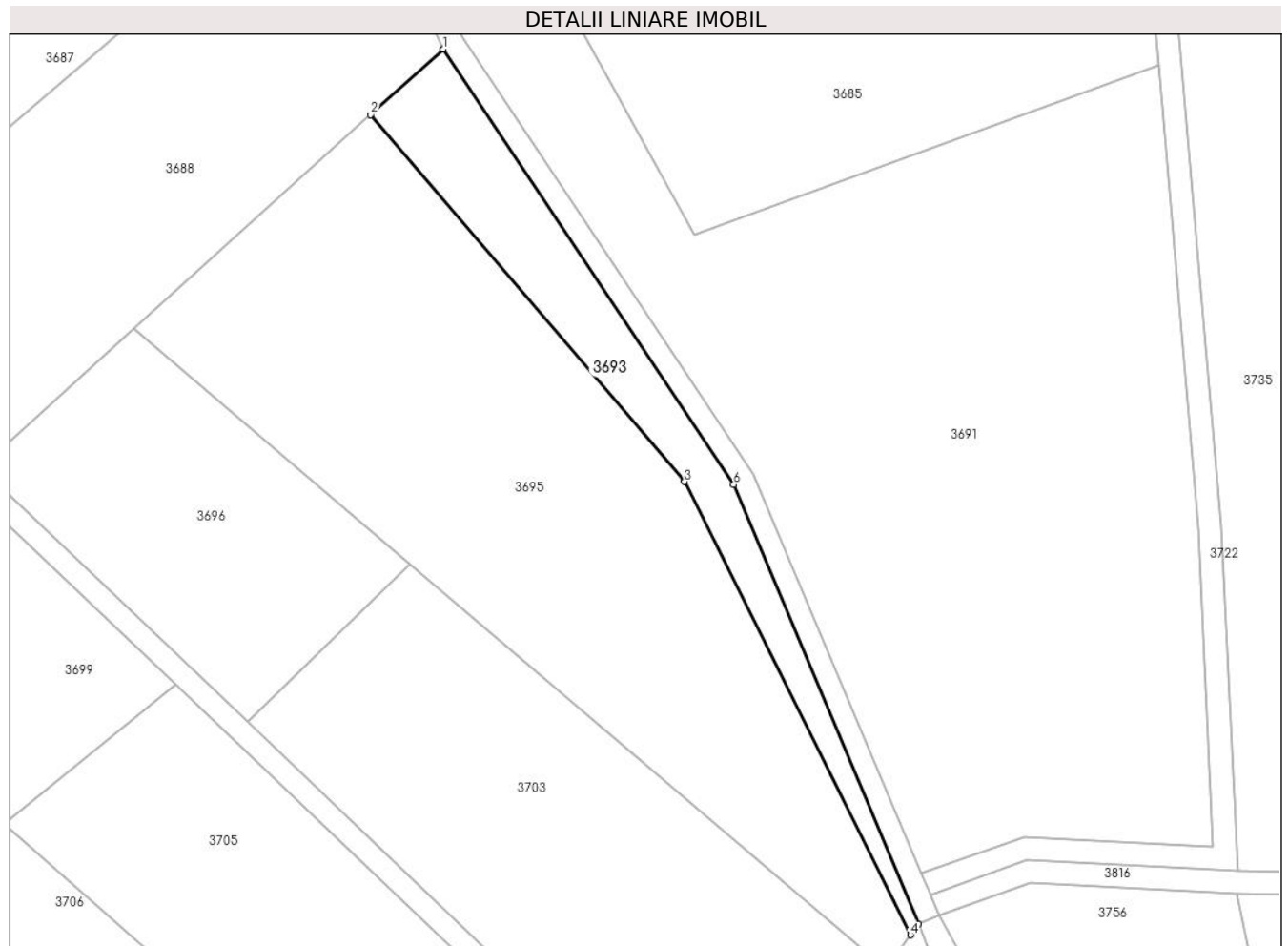
Inscrieri privind dezmembramintele dreptului de proprietate, drepturi reale de garanție și sarcini	Referințe
NU SUNT	

Anexa Nr. 1 La Partea I

Teren

Nr cadastral	Suprafața (mp)*	Observații / Referințe
	1.500	

* Suprafața este determinată în planul de proiecție Stereo 70.



Date referitoare la teren

Crt	Categorie folosință	Intravilan	Suprafața (mp)	Tarla	Parcelă	Nr. topo	Observații / Referințe
1	pașune	NU	1.500	77	4193/2/2	-	

Lungime Segmente

1) Valorile lungimilor segmentelor sunt obținute din proiecție în plan.

Punct început	X / Y	Punct sfârșit	X / Y	Lungime segment (** (m)
1	449.807,103 510.853,331	2	449.794,214 510.841,693	17.366
2	449.794,214 510.841,693	3	449.850,082 510.776,427	85.912
3	449.850,082 510.776,427	4	449.890,309 510.695,82	90.088
4	449.890,309 510.695,82	5	449.891,706 510.697,773	2.402
5	449.891,706 510.697,773	6	449.858,85 510.775,869	84.726

Punct început	X / Y	Punct sfârșit	X / Y	Lungime segment (** (m)
6	449.858,85 510.775,869	1	449.807,103 510.853,331	93.156

** Lungimile segmentelor sunt determinate în planul de proiecție Stereo 70 și sunt rotunjite la 1 milimetru.

*** Distanța dintre puncte este formată din segmente cumulate ce sunt mai mici decât valoarea 1 milimetru.

**DATE DESPRE IMOBILUL NR. 3694**

Oficiul de Cadastru și Publicitate Imobiliară SIBIU
Biroul de Cadastru și Publicitate Imobiliară Medias

A. Partea I. Descrierea imobilului

TEREN Extravilan

Adresa: Jud. Sibiu

Nr. Crt	Nr cadastral Nr. topografic	Suprafața* (mp)	Observații / Referințe
A1		4.700	Sector cadastral:70 Teren neimprejmuit;

B. Partea II. Proprietari și acte

Inscrieri privitoare la dreptul de proprietate și alte drepturi reale	Referințe
/	
Act Administrativ nr. 735/6, din 26/05/1995 emis de CJSDPAT SIBIU (TITLU DE PROPRIETATE);	
B1	A1
Intabulare, drept de PROPRIETATE, dobandit prin Reconstituire, cota actuala 1/1 1) GROZAV OTILIA	

C. Partea III. SARCINI .

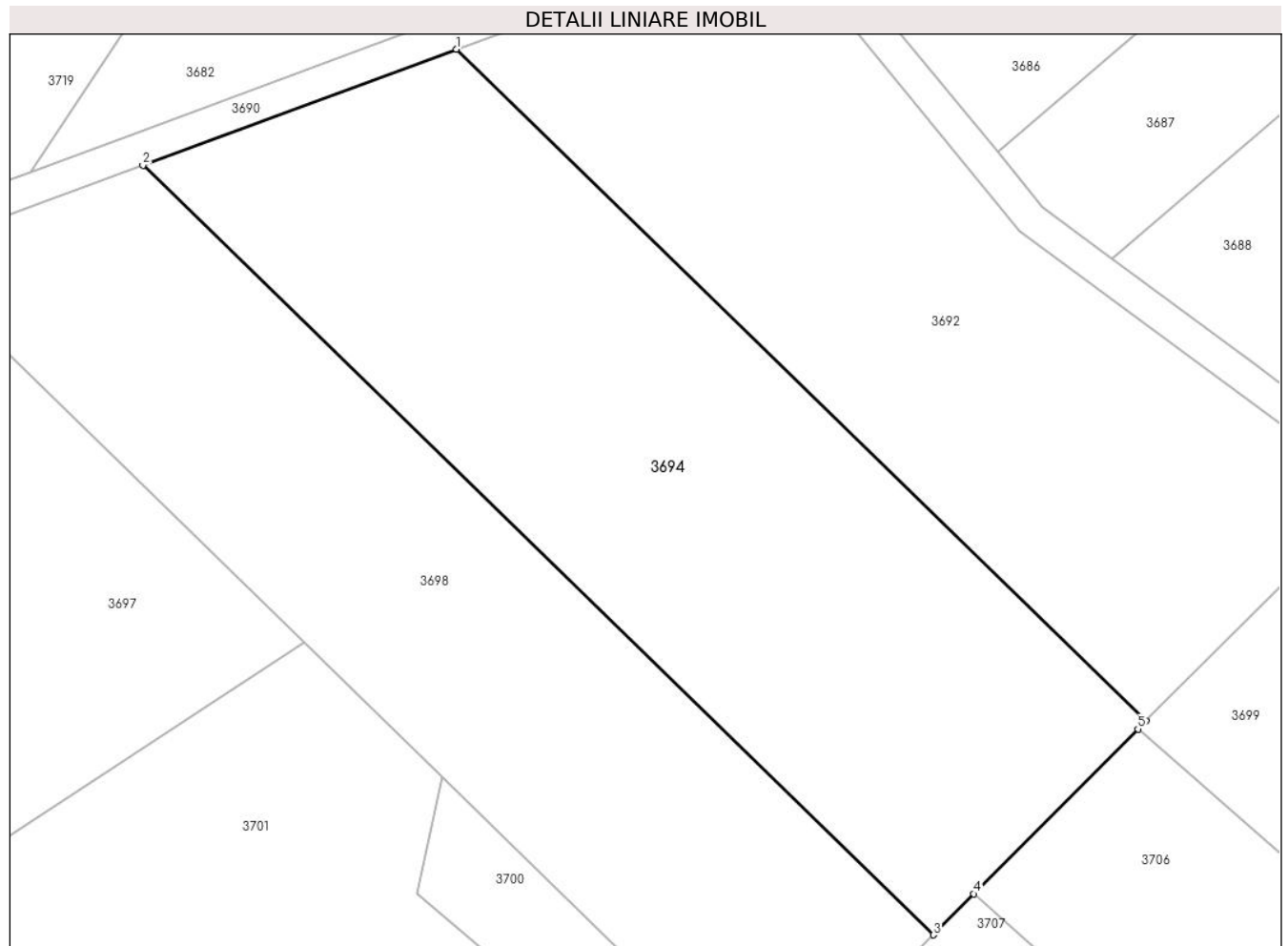
Inscrieri privind dezmembramintele dreptului de proprietate, drepturi reale de garanție și sarcini	Referințe
NU SUNT	

Anexa Nr. 1 La Partea I

Teren

Nr cadastral	Suprafața (mp)*	Observații / Referințe
	4.700	

* Suprafața este determinată în planul de proiecție Stereo 70.



Date referitoare la teren

Crt	Categorie folosință	Intra vilan	Suprafața (mp)	Tarla	Parcelă	Nr. topo	Observații / Referințe
1	arabil	NU	4.700	77	4199/10	-	

Lungime Segmente

1) Valorile lungimilor segmentelor sunt obținute din proiecție în plan.

Punct început	X / Y	Punct sfârșit	X / Y	Lungime segment (** (m)
1	449.609,064 510.830,75	2	449.570,562 510.816,504	41.053
2	449.570,562 510.816,504	3	449.667,674 510.722,065	135.46
3	449.667,674 510.722,065	4	449.672,668 510.727,084	7.081
4	449.672,668 510.727,084	5	449.692,807 510.747,324	28.552
5	449.692,807 510.747,324	6	449.693,812 510.748,335	1.425

Punct început	X / Y	Punct sfârşit	X / Y	Lungime segment (** (m)
6	449.693,812 510.748,335	1	449.609,064 510.830,75	118.214

** Lungimile segmentelor sunt determinate în planul de proiecţie Stereo 70 şi sunt rotunjite la 1 milimetru.

*** Distanţa dintre puncte este formată din segmente cumulate ce sunt mai mici decât valoarea 1 milimetru.

**DATE DESPRE IMOBILUL NR. 3695**

Oficiul de Cadastru și Publicitate Imobiliară SIBIU
Biroul de Cadastru și Publicitate Imobiliară Medias

A. Partea I. Descrierea imobilului

TEREN Extravilan

Adresa: Jud. Sibiu

Nr. Crt	Nr cadastral Nr. topografic	Suprafața* (mp)	Observații / Referințe
A1		6.500	Sector cadastral:70 Teren neimprejmuit;

B. Partea II. Proprietari și acte

Inscrieri privitoare la dreptul de proprietate și alte drepturi reale	Referințe
/	
Act Administrativ nr. 885/6, din 14/06/1995 emis de CJSDPAT SIBIU (TITLU DE PROPRIETATE);	
B1	A1
Intabulare, drept de PROPRIETATE, dobandit prin Constituire, cota actuala 1/1 1) BLAGA GLIGOR	

C. Partea III. SARCINI .

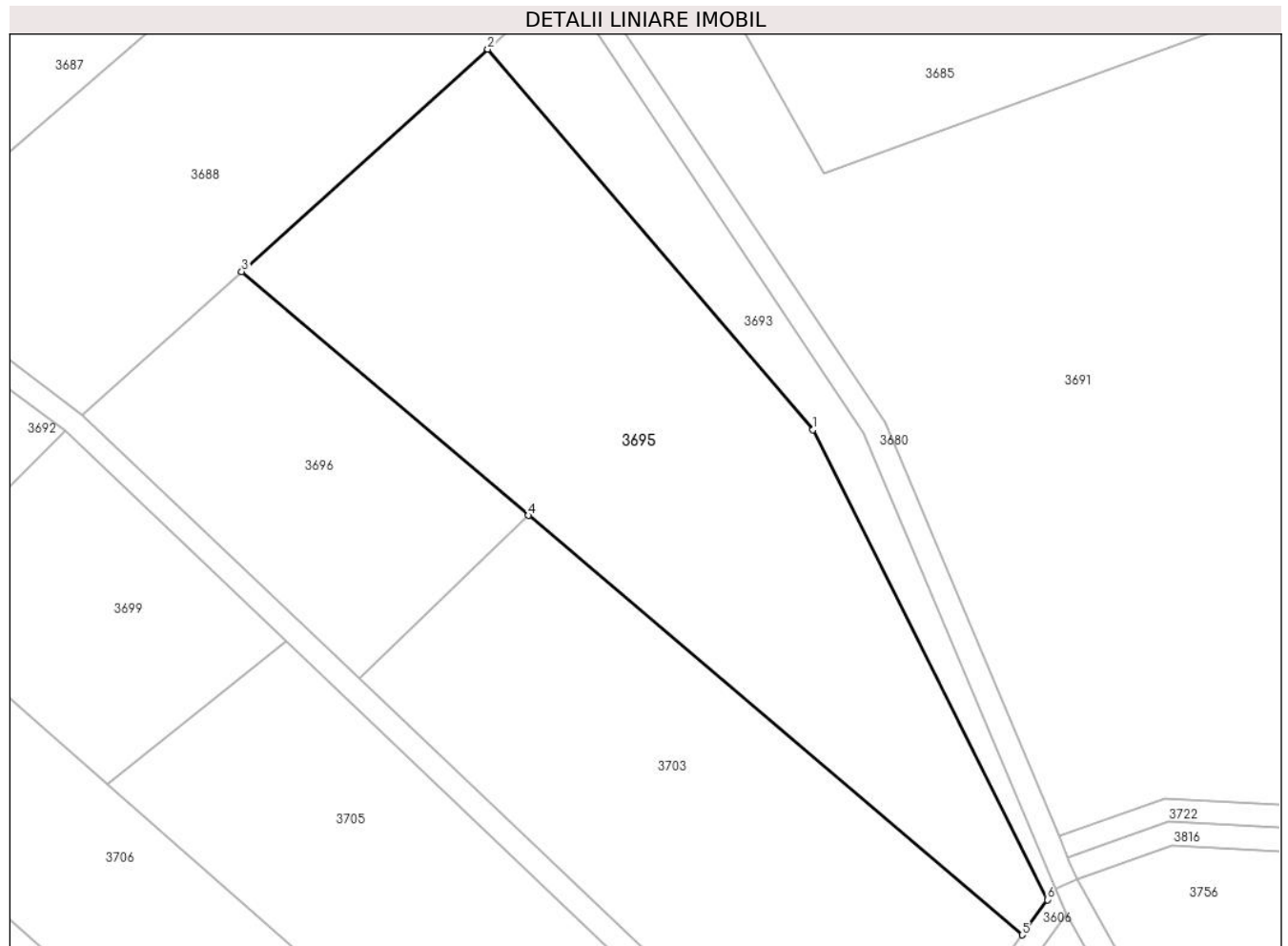
Inscrieri privind dezmembramintele dreptului de proprietate, drepturi reale de garanție și sarcini	Referințe
NU SUNT	

Anexa Nr. 1 La Partea I

Teren

Nr cadastral	Suprafața (mp)*	Observații / Referințe
	6.500	

* Suprafața este determinată în planul de proiecție Stereo 70.



Date referitoare la teren

Crt	Categorie folosință	Intra vilan	Suprafața (mp)	Tarla	Parcelă	Nr. topo	Observații / Referințe
1	arabil	NU	6.500	77	4193/2/1	-	

Lungime Segmente

1) Valorile lungimilor segmentelor sunt obținute din proiecție în plan.

Punct început	X / Y	Punct sfârșit	X / Y	Lungime segment (** (m)
1	449.850,082 510.776,427	2	449.794,214 510.841,693	85.912
2	449.794,214 510.841,693	3	449.751,983 510.803,56	56.9
3	449.751,983 510.803,56	4	449.801,238 510.761,75	64.608
4	449.801,238 510.761,75	5	449.886,002 510.689,796	111.185
5	449.886,002 510.689,796	6	449.890,309 510.695,82	7.405

Punct început	X / Y	Punct sfârşit	X / Y	Lungime segment (** (m)
6	449.890,309 510.695,82	1	449.850,082 510.776,427	90.088

** Lungimile segmentelor sunt determinate în planul de proiecţie Stereo 70 şi sunt rotunjite la 1 milimetru.

*** Distanţa dintre puncte este formată din segmente cumulate ce sunt mai mici decât valoarea 1 milimetru.

**DATE DESPRE IMOBILUL NR. 3696**

Oficiul de Cadastru și Publicitate Imobiliară SIBIU
Biroul de Cadastru și Publicitate Imobiliară Medias

A. Partea I. Descrierea imobilului

TEREN Extravilan

Adresa: Jud. Sibiu

Nr. Crt	Nr cadastral Nr. topografic	Suprafața* (mp)	Observații / Referințe
A1		2.500	Sector cadastral:70 Teren neimprejmuit;

B. Partea II. Proprietari și acte

Inscrieri privitoare la dreptul de proprietate și alte drepturi reale	Referințe
/	
Act Administrativ nr. 938/6, din 25/05/1995 emis de CJSDPAT SIBIU (TITLU DE PROPRIETATE);	
B1	A1
Intabulare, drept de PROPRIETATE, dobandit prin Constituire, cota actuala 1/1 1) TEGLAȘ MARIA	

C. Partea III. SARCINI .

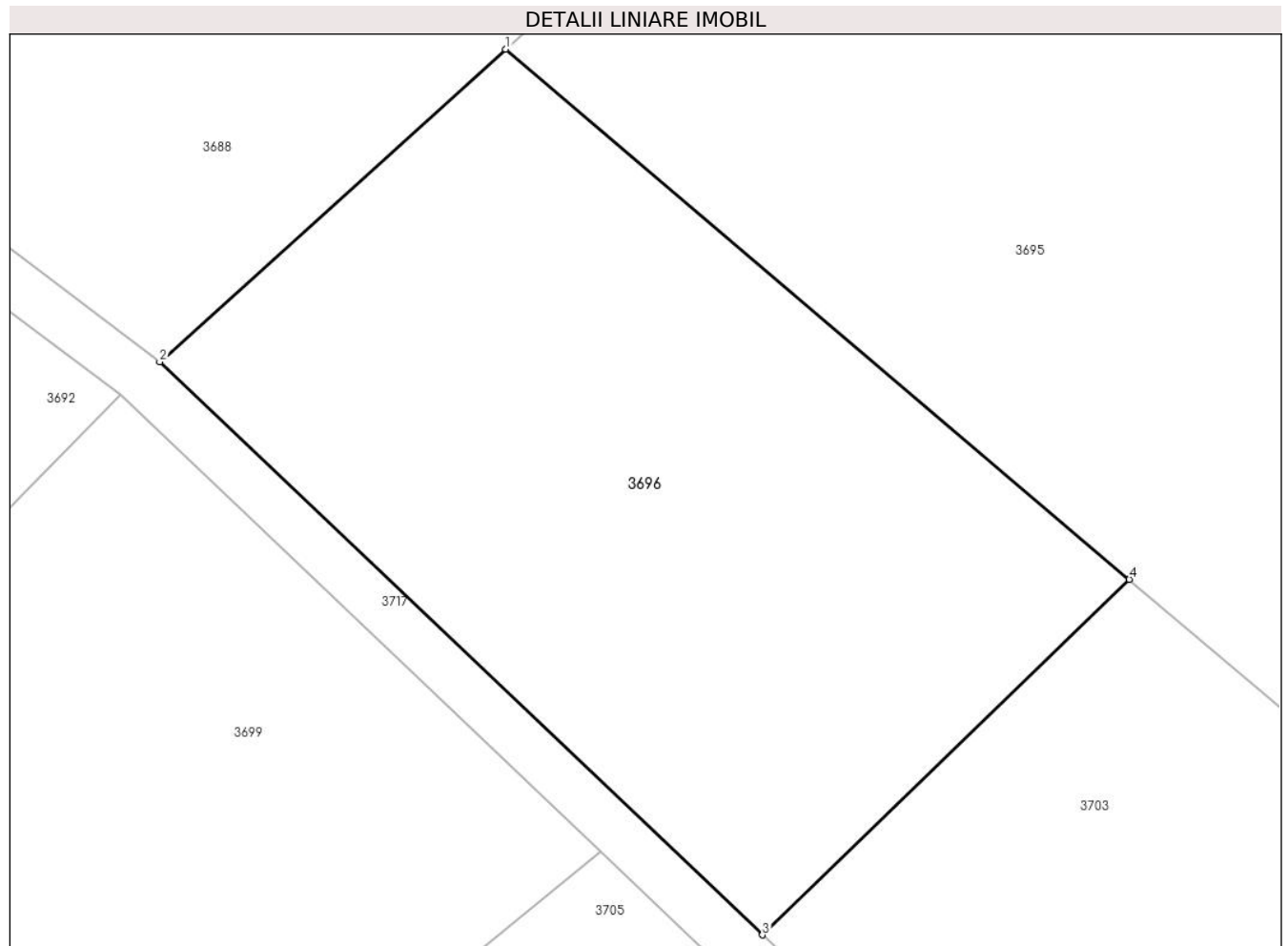
Inscrieri privind dezmembramintele dreptului de proprietate, drepturi reale de garanție și sarcini	Referințe
NU SUNT	

Anexa Nr. 1 La Partea I

Teren

Nr cadastral	Suprafața (mp)*	Observații / Referințe
	2.500	

* Suprafața este determinată în planul de proiecție Stereo 70.



Date referitoare la teren

Crt	Categorie folosință	Intravilan	Suprafața (mp)	Tarla	Parcelă	Nr. topo	Observații / Referințe
1	arabil	NU	2.500	77	4193/1/1	-	

Lungime Segmente

1) Valorile lungimilor segmentelor sunt obținute din proiecție în plan.

Punct început	X / Y	Punct sfârșit	X / Y	Lungime segment (** (m)
1	449.751,983 510.803,56	2	449.724,675 510.778,903	36.792
2	449.724,675 510.778,903	3	449.772,268 510.733,709	65.632
3	449.772,268 510.733,709	4	449.801,238 510.761,75	40.318
4	449.801,238 510.761,75	1	449.751,983 510.803,56	64.608

** Lungimile segmentelor sunt determinate în planul de proiecție Stereo 70 și sunt rotunjite la 1 milimetru.

***** Distanţa dintre puncte este formată din segmente cumulate ce sunt mai mici decât valoarea 1 milimetru.**

**DATE DESPRE IMOBILUL NR. 3697**

Oficiul de Cadastru și Publicitate Imobiliară SIBIU
Biroul de Cadastru și Publicitate Imobiliară Medias

A. Partea I. Descrierea imobilului

TEREN Extravilan

Adresa: Jud. Sibiu

Nr. Crt	Nr cadastral Nr. topografic	Suprafața* (mp)	Observații / Referințe
A1		5.000	Sector cadastral:70 Teren neimprejmuit;

B. Partea II. Proprietari și acte

Inscrieri privitoare la dreptul de proprietate și alte drepturi reale	Referințe
/	
Act Administrativ nr. 611/6, din 23/05/1995 emis de CJSDPAT SIBIU (TITLU DE PROPRIETATE);	
B1	A1
Intabulare, drept de PROPRIETATE, dobandit prin Reconstituire, cota actuala 1/1 1) CARCULEA ELENA	

C. Partea III. SARCINI .

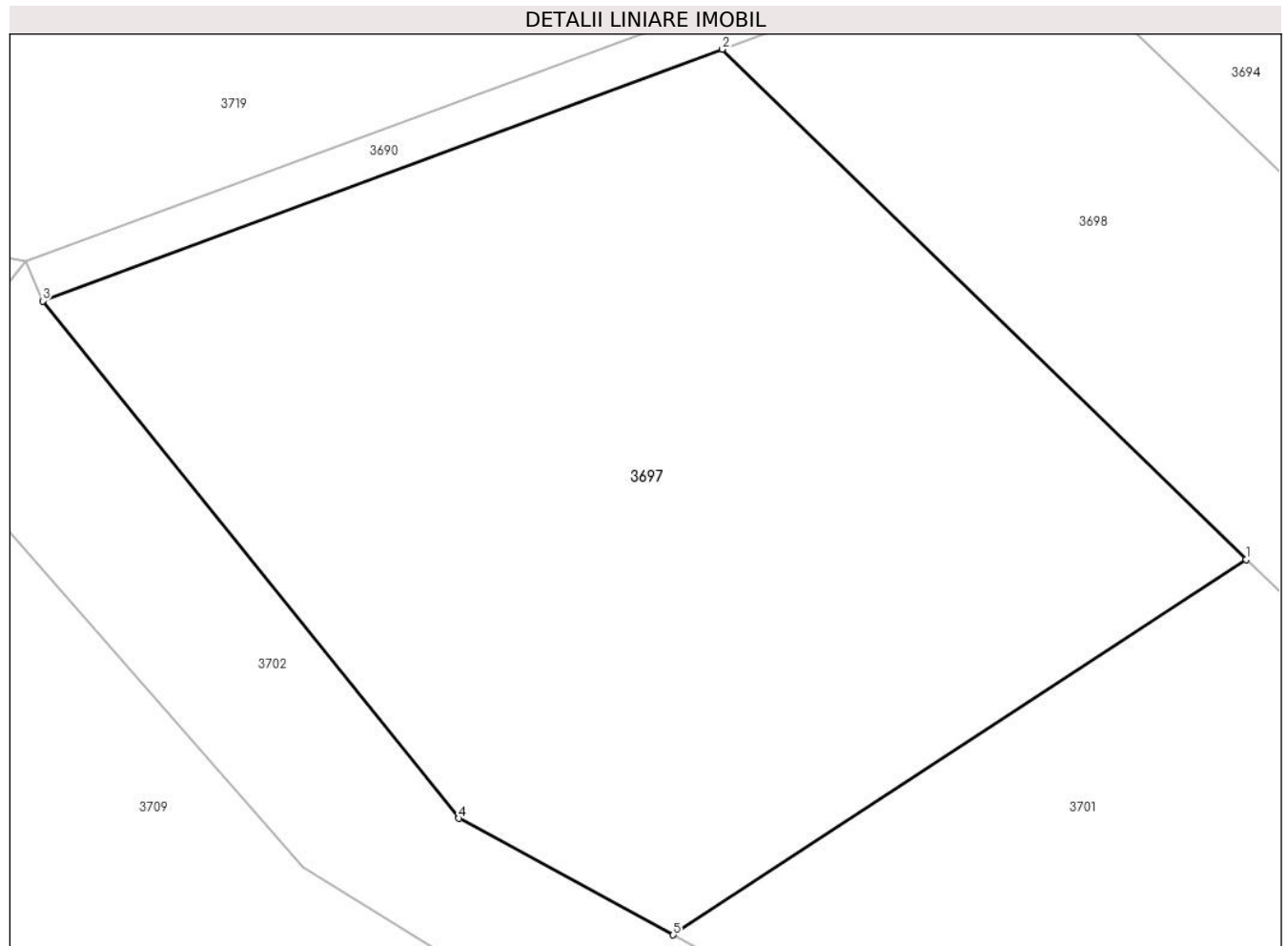
Inscrieri privind dezmembramintele dreptului de proprietate, drepturi reale de garanție și sarcini	Referințe
NU SUNT	

Anexa Nr. 1 La Partea I

Teren

Nr cadastral	Suprafața (mp)*	Observații / Referințe
	5.000	

* Suprafața este determinată în planul de proiecție Stereo 70.



Date referitoare la teren

Crt	Categorie folosință	Intravilan	Suprafața (mp)	Tarla	Parcelă	Nr. topo	Observații / Referințe
1	arabil	NU	5.000	77	4199/8/1/2	-	

Lungime Segmente

1) Valorile lungimilor segmentelor sunt obținute din proiecție în plan.

Punct început	X / Y	Punct sfârșit	X / Y	Lungime segment (** (m)
1	449.590,386 510.757,937	2	449.541,297 510.805,675	68.473
2	449.541,297 510.805,675	3	449.477,648 510.782,124	67.866
3	449.477,648 510.782,124	4	449.516,617 510.733,719	62.142
4	449.516,617 510.733,719	5	449.536,715 510.722,81	22.868
5	449.536,715 510.722,81	1	449.590,386 510.757,937	64.145

**** Lungimile segmentelor sunt determinate în planul de proiecție Stereo 70 și sunt rotunjite la 1 milimetru.**

***** Distanța dintre puncte este formată din segmente cumulate ce sunt mai mici decât valoarea 1 milimetru.**

**DATE DESPRE IMOBILUL NR. 3698**

Oficiul de Cadastru și Publicitate Imobiliară SIBIU
Biroul de Cadastru și Publicitate Imobiliară Medias

A. Partea I. Descrierea imobilului

TEREN Extravilan

Adresa: Jud. Sibiu

Nr. Crt	Nr cadastral Nr. topografic	Suprafața* (mp)	Observații / Referințe
A1		4.000	Sector cadastral:70 Teren neimprejmuit;

B. Partea II. Proprietari și acte

Inscrieri privitoare la dreptul de proprietate și alte drepturi reale	Referințe
/	
Act Administrativ nr. 952/6, din 26/05/1995 emis de CJSDPAT SIBIU (TITLU DE PROPRIETATE);	
B1	A1
Intabulare, drept de PROPRIETATE, dobandit prin Constituire, cota actuala 1/1 1) SABIA ANA	

C. Partea III. SARCINI .

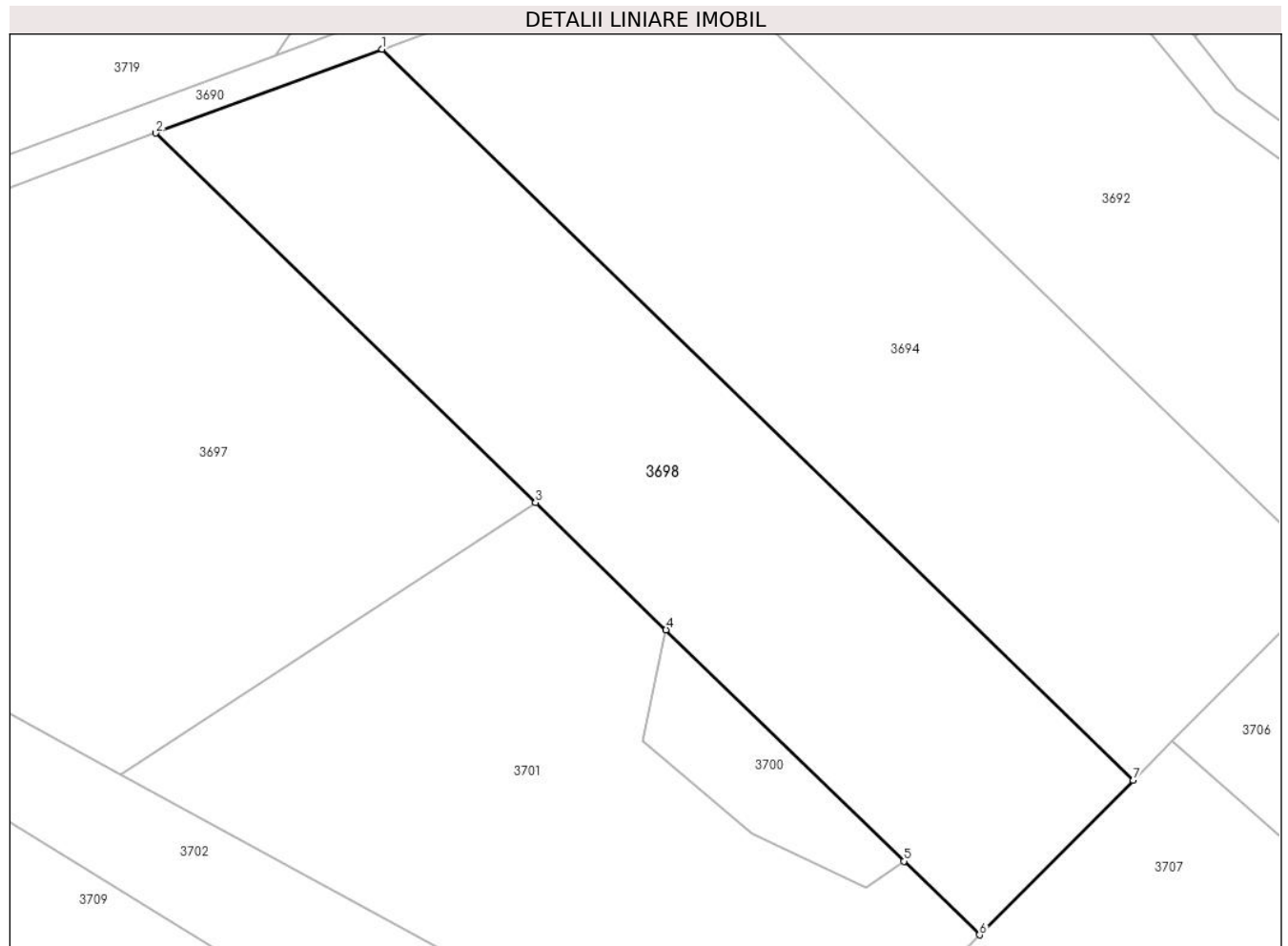
Inscrieri privind dezmembramintele dreptului de proprietate, drepturi reale de garanție și sarcini	Referințe
NU SUNT	

Anexa Nr. 1 La Partea I

Teren

Nr cadastral	Suprafața (mp)*	Observații / Referințe
	4.000	

* Suprafața este determinată în planul de proiecție Stereo 70.



Date referitoare la teren

Crt	Categorie folosință	Intravilan	Suprafața (mp)	Tarla	Parcelă	Nr. topo	Observații / Referințe
1	arabil	NU	4.000	77	4199/9	-	

Lungime Segmente

1) Valorile lungimilor segmentelor sunt obținute din proiecție în plan.

Punct început	X / Y	Punct sfârșit	X / Y	Lungime segment (** (m)
1	449.570,562 510.816,504	2	449.541,297 510.805,675	31.204
2	449.541,297 510.805,675	3	449.590,386 510.757,937	68.473
3	449.590,386 510.757,937	4	449.607,274 510.741,514	23.557
4	449.607,274 510.741,514	5	449.638,023 510.711,611	42.892
5	449.638,023 510.711,611	6	449.647,807 510.702,097	13.647

Punct început	X / Y	Punct sfârșit	X / Y	Lungime segment (** (m)
6	449.647,807 510.702,097	7	449.667,674 510.722,065	28.168
7	449.667,674 510.722,065	1	449.570,562 510.816,504	135.46

** Lungimile segmentelor sunt determinate în planul de proiecție Stereo 70 și sunt rotunjite la 1 milimetru.

*** Distanța dintre puncte este formată din segmente cumulate ce sunt mai mici decât valoarea 1 milimetru.

**DATE DESPRE IMOBILUL NR. 3699**

Oficiul de Cadastru și Publicitate Imobiliară SIBIU
Biroul de Cadastru și Publicitate Imobiliară Medias

A. Partea I. Descrierea imobilului

TEREN Extravilan

Adresa: Jud. Sibiu

Nr. Crt	Nr cadastral Nr. topografic	Suprafața* (mp)	Observații / Referințe
A1		2.000	Sector cadastral:70 Teren neimprejmuit;

B. Partea II. Proprietari și acte

Inscrieri privitoare la dreptul de proprietate și alte drepturi reale	Referințe
/	
Act Administrativ nr. 860/6, din 12/06/1995 emis de CJSDPAT SIBIU (TITLU DE PROPRIETATE);	
B1	A1
Intabulare, drept de PROPRIETATE, dobandit prin Constituire, cota actuala 1/1 1) MOLDOVAN ANA	

C. Partea III. SARCINI .

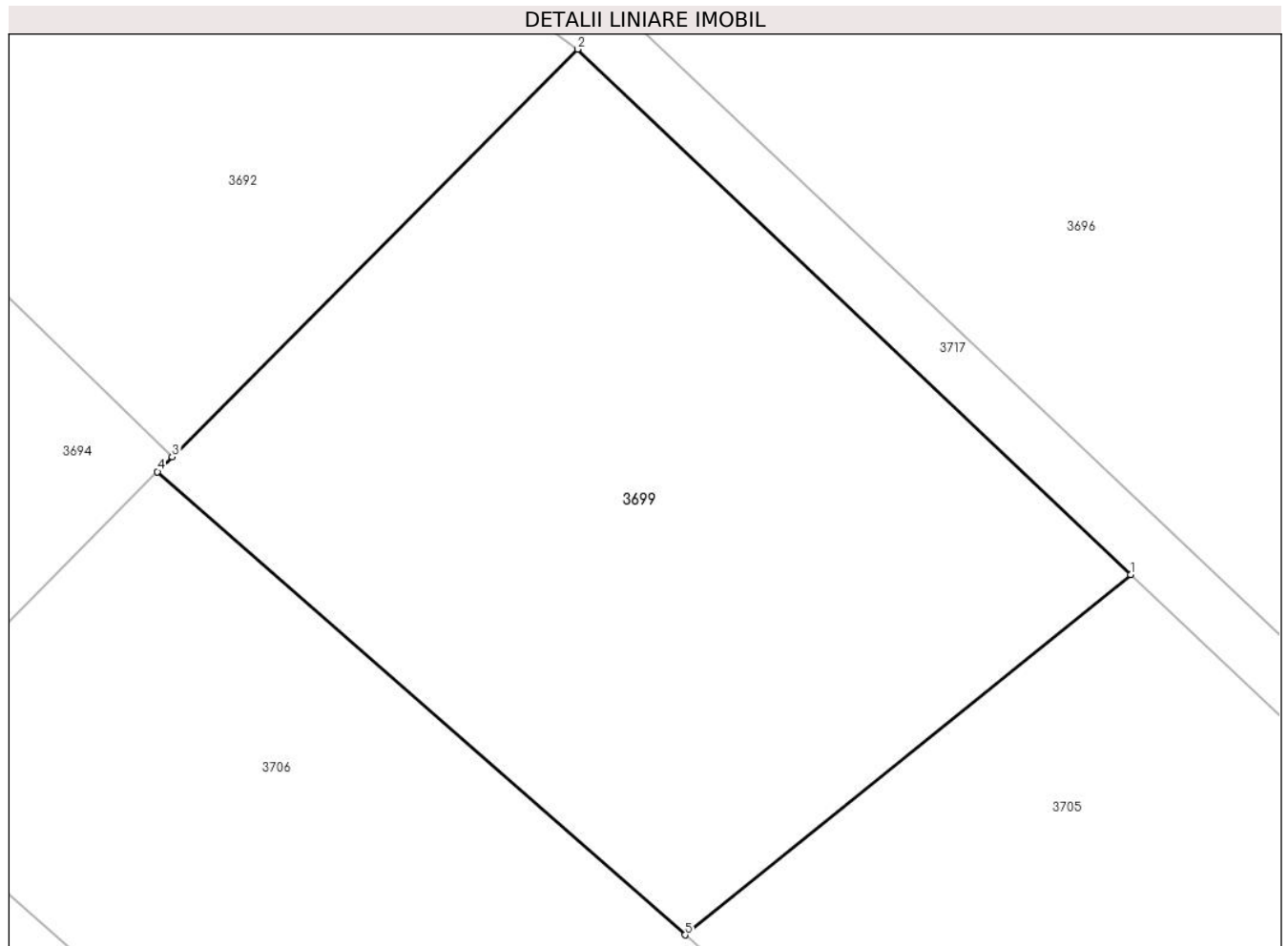
Inscrieri privind dezmembramintele dreptului de proprietate, drepturi reale de garanție și sarcini	Referințe
NU SUNT	

Anexa Nr. 1 La Partea I

Teren

Nr cadastral	Suprafața (mp)*	Observații / Referințe
	2.000	

* Suprafața este determinată în planul de proiecție Stereo 70.



Date referitoare la teren

Crt	Categorie folosință	Intra vilan	Suprafața (mp)	Tarla	Parcelă	Nr. topo	Observații / Referințe
1	arabil	NU	2.000	77	4199/4/1	-	

Lungime Segmente

1) Valorile lungimilor segmentelor sunt obținute din proiecție în plan.

Punct început	X / Y	Punct sfârșit	X / Y	Lungime segment (** (m)
1	449.759,542 510.740,277	2	449.721,622 510.776,286	52.293
2	449.721,622 510.776,286	3	449.693,812 510.748,335	39.429
3	449.693,812 510.748,335	4	449.692,807 510.747,324	1.425
4	449.692,807 510.747,324	5	449.728,996 510.715,569	48.146
5	449.728,996 510.715,569	1	449.759,542 510.740,277	39.288

**** Lungimile segmentelor sunt determinate în planul de proiecție Stereo 70 și sunt rotunjite la 1 milimetru.**

***** Distanța dintre puncte este formată din segmente cumulate ce sunt mai mici decât valoarea 1 milimetru.**

**DATE DESPRE IMOBILUL NR. 3700**

Oficiul de Cadastru și Publicitate Imobiliară SIBIU
Biroul de Cadastru și Publicitate Imobiliară Medias

A. Partea I. Descrierea imobilului

TEREN Extravilan

Adresa: Jud. Sibiu

Nr. Crt	Nr cadastral Nr. topografic	Suprafața* (mp)	Observații / Referințe
A1		400	Sector cadastral:70 Teren neimprejmuit;

B. Partea II. Proprietari și acte

Inscrieri privitoare la dreptul de proprietate și alte drepturi reale	Referințe
/	
Act Administrativ nr. 951/6, din 26/05/1995 emis de CJSDPAT SIBIU (TITLU DE PROPRIETATE);	
B1	A1
Intabulare, drept de PROPRIETATE, dobandit prin Constituire, cota actuala 1/1 1) CARCULEA ELENA	

C. Partea III. SARCINI .

Inscrieri privind dezmembramintele dreptului de proprietate, drepturi reale de garanție și sarcini	Referințe
NU SUNT	

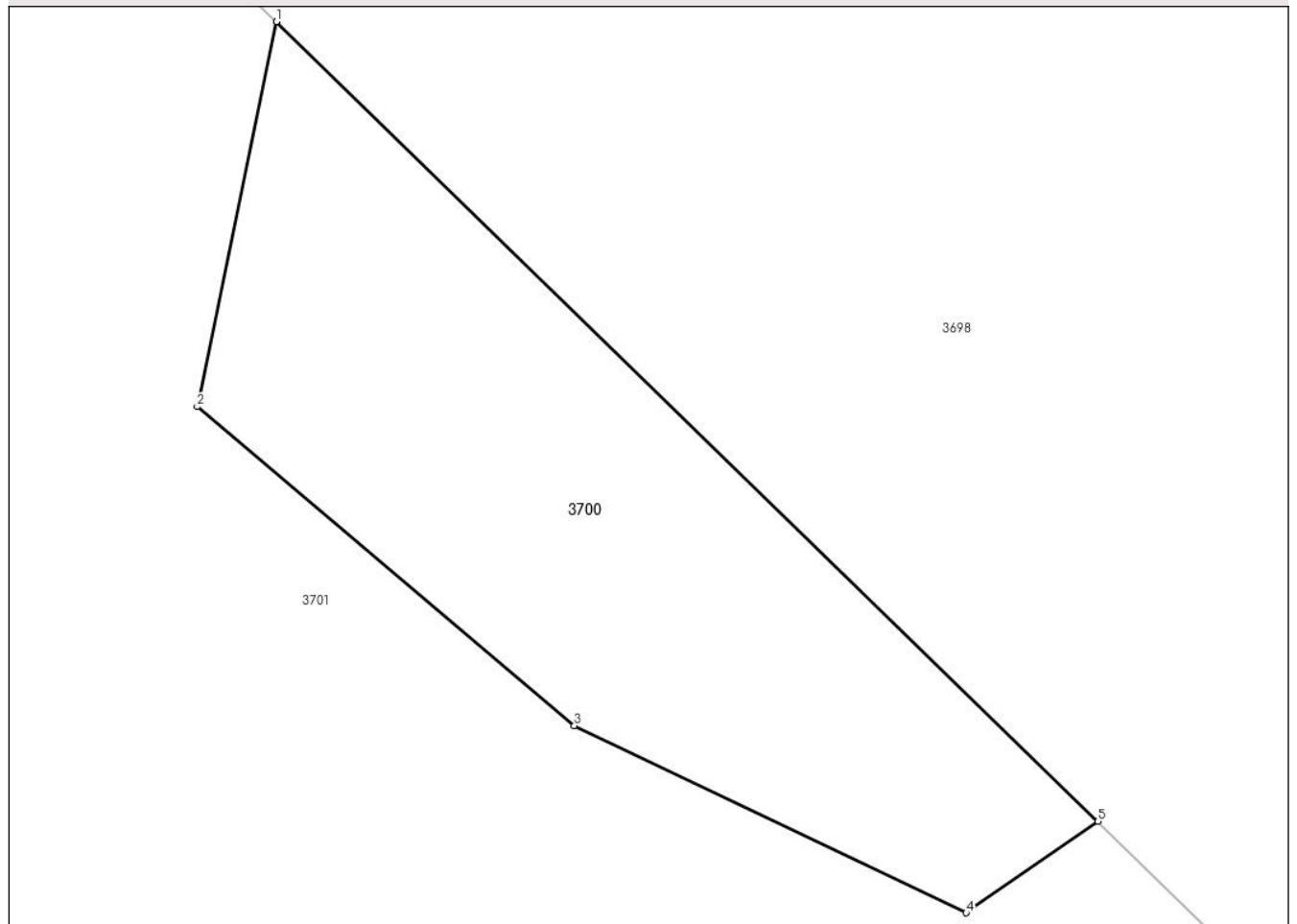
Anexa Nr. 1 La Partea I

Teren

Nr cadastral	Suprafața (mp)*	Observații / Referințe
	400	

* Suprafața este determinată în planul de proiecție Stereo 70.

DETALII LINIARE IMOBIL



Date referitoare la teren

Crt	Categorie folosință	Intravilan	Suprafața (mp)	Tarla	Parcelă	Nr. topo	Observații / Referințe
1	neproductiv	NU	400	77	4199/8/2	-	tufaris

Lungime Segmente

1) Valorile lungimilor segmentelor sunt obținute din proiecție în plan.

Punct început	X / Y	Punct sfârșit	X / Y	Lungime segment (** (m)
1	449.607,274 510.741,514	2	449.604,305 510.727,117	14.7
2	449.604,305 510.727,117	3	449.618,426 510.715,188	18.485
3	449.618,426 510.715,188	4	449.633,091 510.708,192	16.248
4	449.633,091 510.708,192	5	449.638,023 510.711,611	6.002
5	449.638,023 510.711,611	1	449.607,274 510.741,514	42.892

**** Lungimile segmentelor sunt determinate în planul de proiecție Stereo 70 și sunt rotunjite la 1 milimetru.**

***** Distanța dintre puncte este formată din segmente cumulate ce sunt mai mici decât valoarea 1 milimetru.**

**DATE DESPRE IMOBILUL NR. 3701**

Oficiul de Cadastru și Publicitate Imobiliară SIBIU
Biroul de Cadastru și Publicitate Imobiliară Medias

A. Partea I. Descrierea imobilului

TEREN Extravilan

Adresa: Jud. Sibiu

Nr. Crt	Nr cadastral Nr. topografic	Suprafața* (mp)	Observații / Referințe
A1		3.800	Sector cadastral:70 Teren neimprejmuit;

B. Partea II. Proprietari și acte

Inscrieri privitoare la dreptul de proprietate și alte drepturi reale	Referințe
/	
Act Administrativ nr. 951/6, din 26/05/1995 emis de CJSDPAT SIBIU (TITLU DE PROPRIETATE);	
B1	A1
Intabulare, drept de PROPRIETATE, dobandit prin Constituire, cota actuala 1/1 1) CARCULEA ELENA	

C. Partea III. SARCINI .

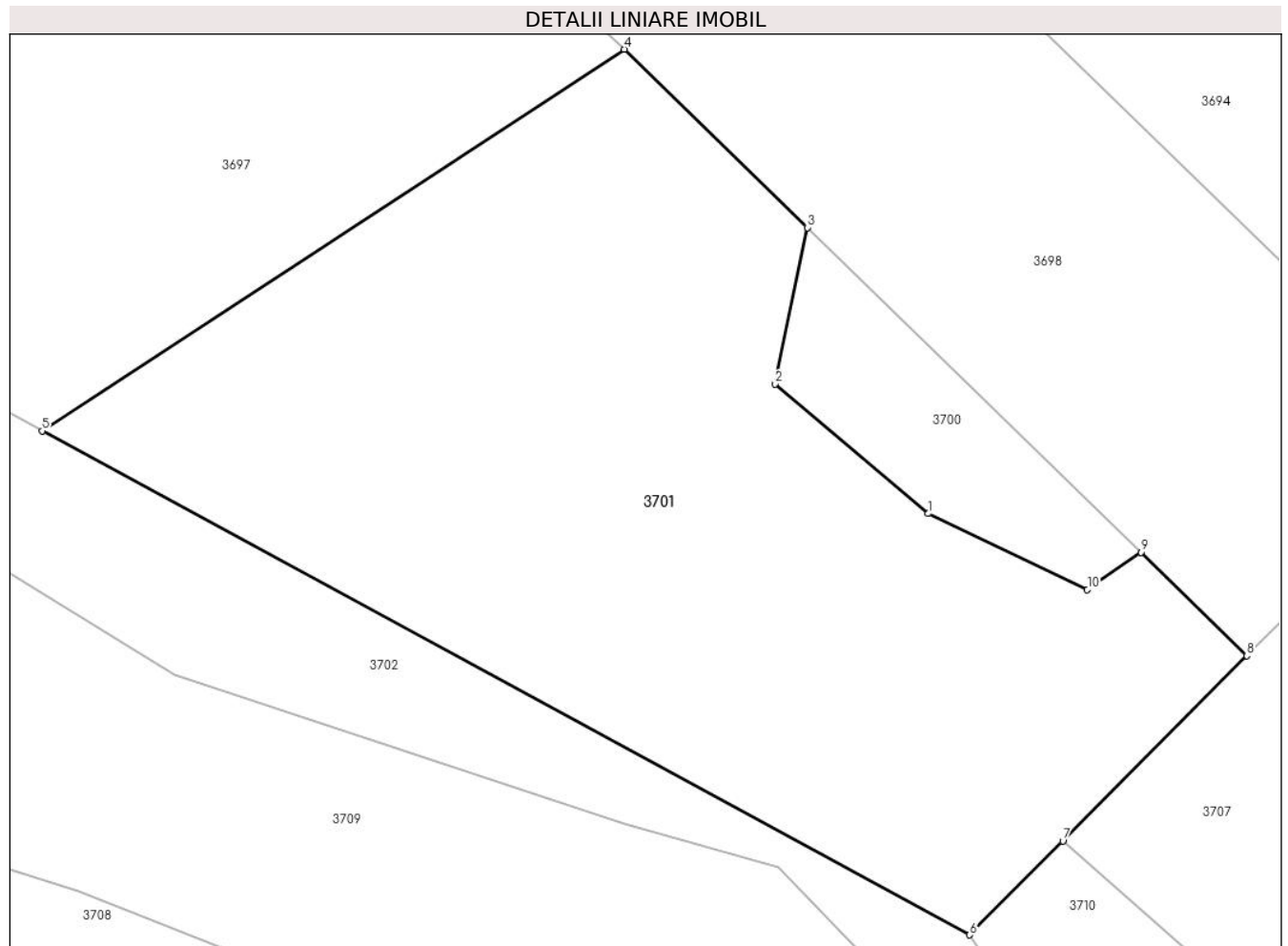
Inscrieri privind dezmembramintele dreptului de proprietate, drepturi reale de garanție și sarcini	Referințe
NU SUNT	

Anexa Nr. 1 La Partea I

Teren

Nr cadastral	Suprafața (mp)*	Observații / Referințe
	3.800	

* Suprafața este determinată în planul de proiecție Stereo 70.



Date referitoare la teren

Crt	Categorie folosință	Intra vilan	Suprafața (mp)	Tarla	Parcelă	Nr. topo	Observații / Referințe
1	arabil	NU	3.800	77	4199/8/1/1	-	

Lungime Segmente

1) Valorile lungimilor segmentelor sunt obținute din proiecție în plan.

Punct început	X / Y	Punct sfârșit	X / Y	Lungime segment (** (m)
1	449.618,426 510.715,188	2	449.604,305 510.727,117	18.485
2	449.604,305 510.727,117	3	449.607,274 510.741,514	14.7
3	449.607,274 510.741,514	4	449.590,386 510.757,937	23.557
4	449.590,386 510.757,937	5	449.536,715 510.722,81	64.145
5	449.536,715 510.722,81	6	449.622,232 510.676,392	97.302

Punct început	X / Y	Punct sfârșit	X / Y	Lungime segment (** (m)
6	449.622,232 510.676,392	7	449.630,83 510.685,033	12.19
7	449.630,83 510.685,033	8	449.647,807 510.702,097	24.07
8	449.647,807 510.702,097	9	449.638,023 510.711,611	13.647
9	449.638,023 510.711,611	10	449.633,091 510.708,192	6.002
10	449.633,091 510.708,192	1	449.618,426 510.715,188	16.248

** Lungimile segmentelor sunt determinate în planul de proiecție Stereo 70 și sunt rotunjite la 1 milimetru.

*** Distanța dintre puncte este formată din segmente cumulate ce sunt mai mici decât valoarea 1 milimetru.

**DATE DESPRE IMOBILUL NR. 3702**

Oficiul de Cadastru și Publicitate Imobiliară SIBIU
Biroul de Cadastru și Publicitate Imobiliară Medias

A. Partea I. Descrierea imobilului

TEREN Extravilan

Adresa: Jud. Sibiu

Nr. Crt	Nr cadastral Nr. topografic	Suprafața* (mp)	Observații / Referințe
A1		2.663	Sector cadastral:70 Teren neimpregmuit;

B. Partea II. Proprietari și acte

Inscrieri privitoare la dreptul de proprietate și alte drepturi reale		Referințe
/		
Act Normativ nr. 7, din 13/03/1996 emis de PARLAMENTUL ROMANIEI (lege);		
B1	Inscrierea provizorie, drept de PROPRIETATE, dobandit prin Lege, cota actuala 1/1	A1
1) MUNICIPIUL MEDIAS , CIF:4240677, proprietar neidentificat		

C. Partea III. SARCINI .

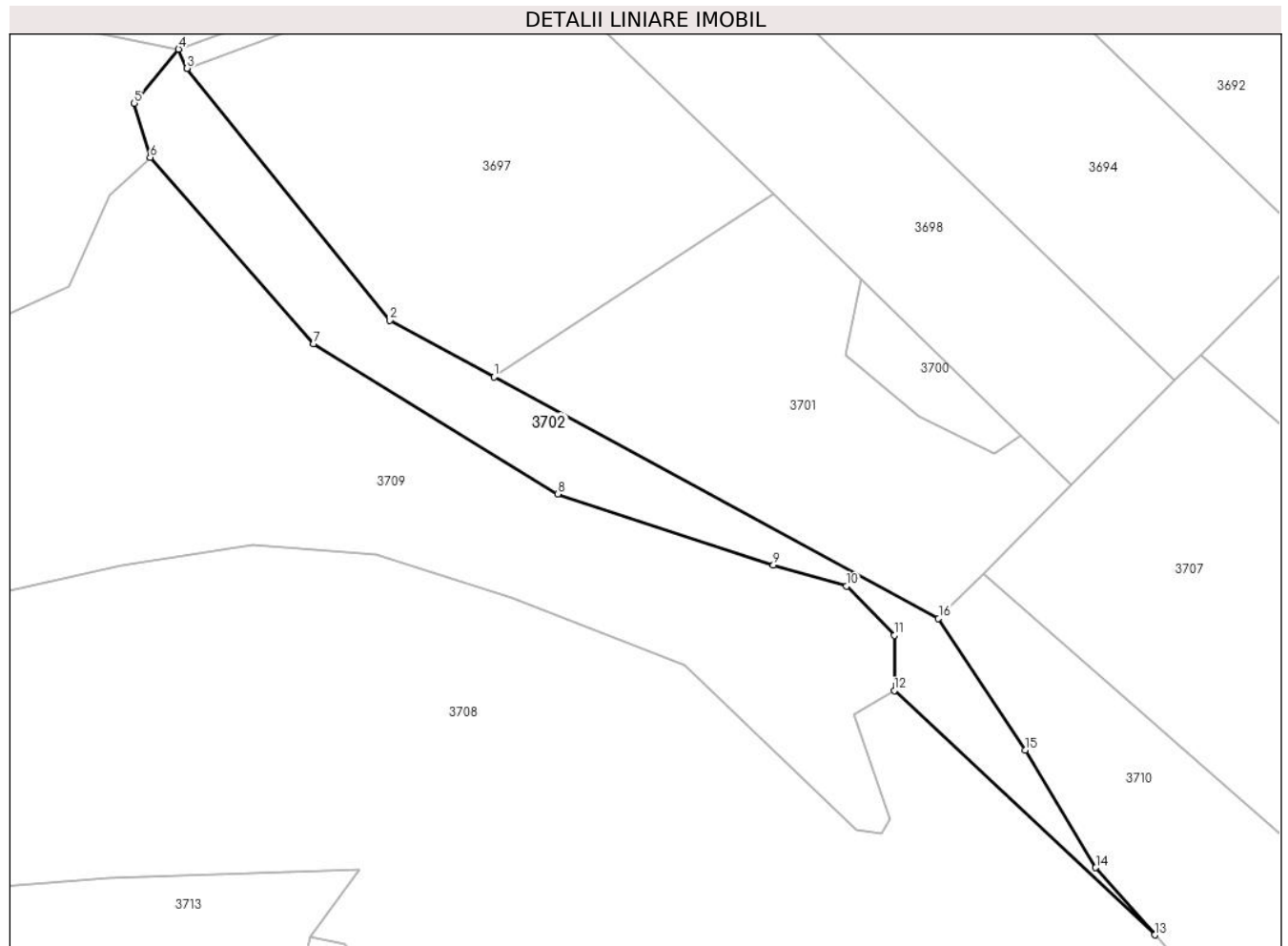
Inscrieri privind dezmembramintele dreptului de proprietate, drepturi reale de garanție și sarcini	Referințe
NU SUNT	

Anexa Nr. 1 La Partea I

Teren

Nr cadastral	Suprafaţa (mp)*	Observații / Referințe
	2.663	

* Suprafața este determinată în planul de proiecție Stereo 70.



Date referitoare la teren

Crt	Categorie folosință	Intravilan	Suprafața (mp)	Tarla	Parcelă	Nr. topo	Observații / Referințe
1	faneata	NU	2.663	77	4199/7	-	tufaris

Lungime Segmente

1) Valorile lungimilor segmentelor sunt obținute din proiecție în plan.

Punct început	X / Y	Punct sfârșit	X / Y	Lungime segment (** (m)
1	449.536,715 510.722,81	2	449.516,617 510.733,719	22.868
2	449.516,617 510.733,719	3	449.477,648 510.782,124	62.142
3	449.477,648 510.782,124	4	449.476,02 510.785,786	4.008
4	449.476,02 510.785,786	5	449.467,49 510.775,423	13.421
5	449.467,49 510.775,423	6	449.470,572 510.765,009	10.86

Punct început	X / Y	Punct sfârşit	X / Y	Lungime segment (** (m)
6	449.470,572 510.765,009	7	449.502,003 510.729,184	47.658
7	449.502,003 510.729,184	8	449.548,981 510.700,321	55.137
8	449.548,981 510.700,321	9	449.590,46 510.686,66	43.671
9	449.590,46 510.686,66	10	449.604,556 510.682,605	14.667
10	449.604,556 510.682,605	11	449.613,729 510.673,149	13.175
11	449.613,729 510.673,149	12	449.613,729 510.662,528	10.621
12	449.613,729 510.662,528	13	449.663,859 510.615,591	68.673
13	449.663,859 510.615,591	14	449.652,503 510.628,517	17.205
14	449.652,503 510.628,517	15	449.638,926 510.651,119	26.367
15	449.638,926 510.651,119	16	449.622,232 510.676,392	30.289
16	449.622,232 510.676,392	1	449.536,715 510.722,81	97.302

** Lungimile segmentelor sunt determinate în planul de proiecţie Stereo 70 şi sunt rotunjite la 1 milimetru.

*** Distanţa dintre puncte este formată din segmente cumulate ce sunt mai mici decât valoarea 1 milimetru.

**DATE DESPRE IMOBILUL NR. 3703**

Oficiul de Cadastru și Publicitate Imobiliară SIBIU
Biroul de Cadastru și Publicitate Imobiliară Medias

A. Partea I. Descrierea imobilului

TEREN Extravilan

Adresa: Jud. Sibiu

Nr. Crt	Nr cadastral Nr. topografic	Suprafața* (mp)	Observații / Referințe
A1		5.000	Sector cadastral:70 Teren neimprejmuit;

B. Partea II. Proprietari și acte

Inscrieri privitoare la dreptul de proprietate și alte drepturi reale	Referințe
/	
Act Administrativ nr. 668/6, din 26/05/1995 emis de CJSDPAT SIBIU (TITLU DE PROPRIETATE);	
B1	A1
Intabulare, drept de PROPRIETATE, dobandit prin Reconstituire, cota actuala 1/1 1) TEGLAS MARIA	

C. Partea III. SARCINI .

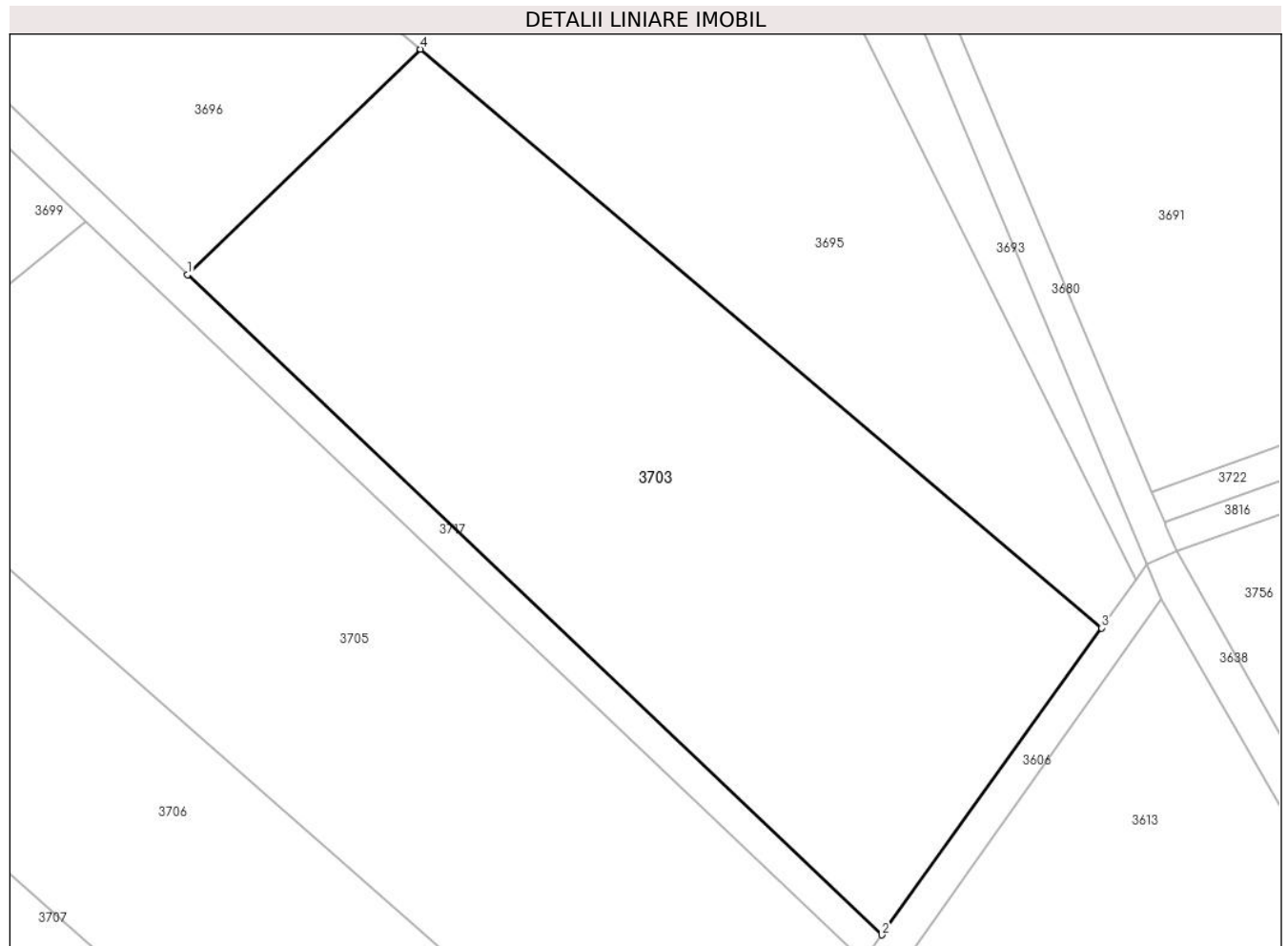
Inscrieri privind dezmembramintele dreptului de proprietate, drepturi reale de garanție și sarcini	Referințe
NU SUNT	

Anexa Nr. 1 La Partea I

Teren

Nr cadastral	Suprafața (mp)*	Observații / Referințe
	5.000	

* Suprafața este determinată în planul de proiecție Stereo 70.



Date referitoare la teren

Crt	Categorie folosință	Intravilan	Suprafața (mp)	Tarla	Parcelă	Nr. topo	Observații / Referințe
1	arabil	NU	5.000	77	4193/1/2	-	

Lungime Segmente

1) Valorile lungimilor segmentelor sunt obținute din proiecție în plan.

Punct început	X / Y	Punct sfârșit	X / Y	Lungime segment (** (m)
1	449.772,268 510.733,709	2	449.858,705 510.651,629	119.199
2	449.858,705 510.651,629	3	449.886,002 510.689,796	46.924
3	449.886,002 510.689,796	4	449.801,238 510.761,75	111.185
4	449.801,238 510.761,75	1	449.772,268 510.733,709	40.318

** Lungimile segmentelor sunt determinate în planul de proiecție Stereo 70 și sunt rotunjite la 1 milimetru.

***** Distanţa dintre puncte este formată din segmente cumulate ce sunt mai mici decât valoarea 1 milimetru.**

**DATE DESPRE IMOBILUL NR. 3704**

Oficiul de Cadastru și Publicitate Imobiliară SIBIU
Biroul de Cadastru și Publicitate Imobiliară Medias

A. Partea I. Descrierea imobilului

TEREN Extravilan

Adresa: Jud. Sibiu

Nr. Crt	Nr cadastral Nr. topografic	Suprafața* (mp)	Observații / Referințe
A1		7.400	Sector cadastral:70 Teren neimprejmuit;

B. Partea II. Proprietari și acte

Inscrieri privitoare la dreptul de proprietate și alte drepturi reale	Referințe
/	
Act Administrativ nr. 314, din 26/11/2007 emis de CONSILIUL LOCAL MEDIAS (HOTARARE DE CONSILIU);	
B1	A1
Intabulare, drept de PROPRIETATE, dobandit prin Lege, cota actuala 1/1	
1) MUNICIPIUL MEDIAS DOMENIUL PRIVAT, CIF:4240677	

C. Partea III. SARCINI .

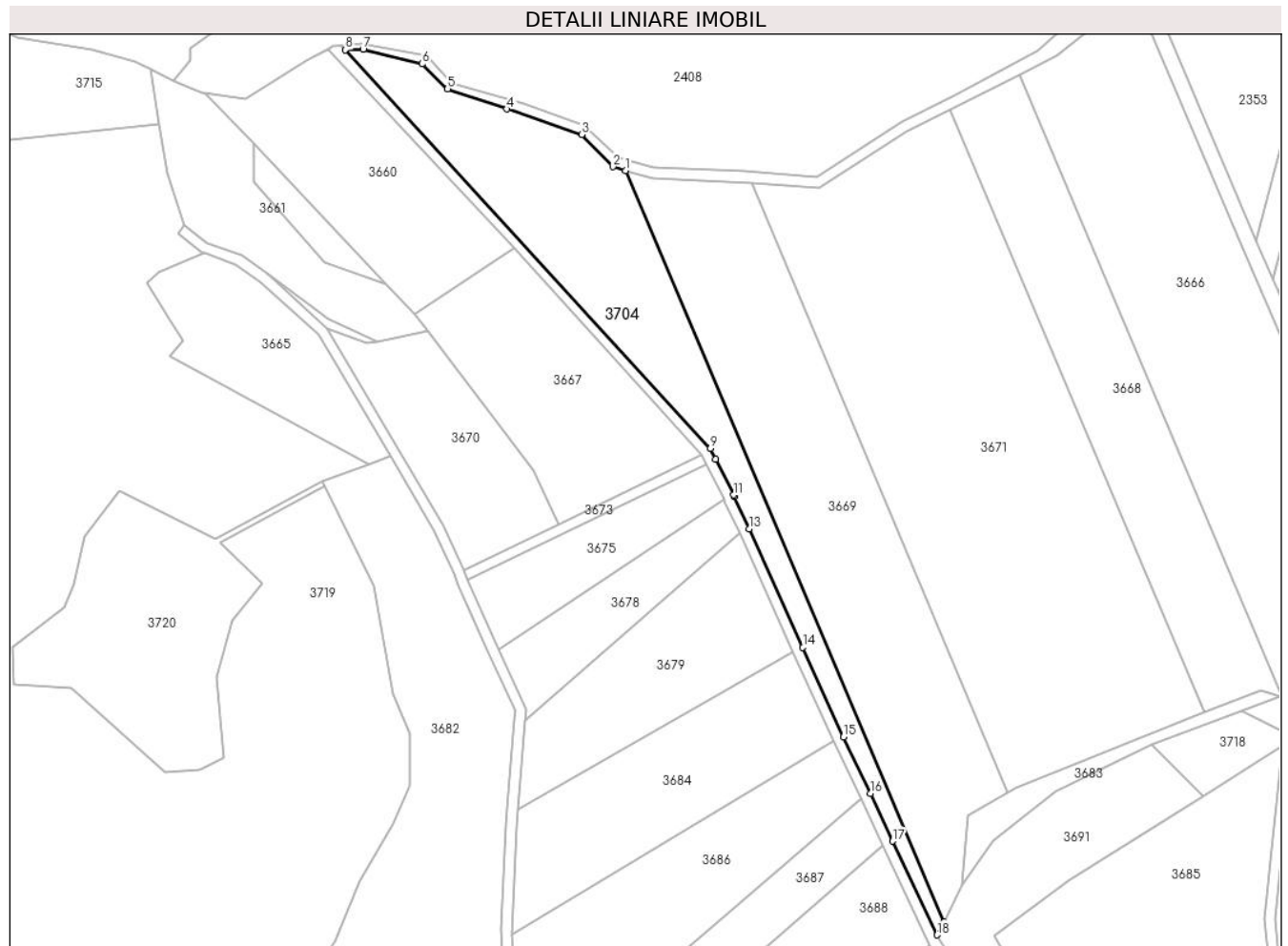
Inscrieri privind dezmembramintele dreptului de proprietate, drepturi reale de garanție și sarcini	Referințe
NU SUNT	

Anexa Nr. 1 La Partea I

Teren

Nr cadastral	Suprafaţa (mp)*	Observaţii / Referinţe
	7.400	

* Suprafaţa este determinată în planul de proiecţie Stereo 70.



Date referitoare la teren

Crt	Categorie folosinţă	Intra vilan	Suprafaţa (mp)	Tarla	Parcelă	Nr. topo	Observaţii / Referinţe
1	arabil	NU	7.400	77	4185	-	

Lungime Segmente

1) Valorile lungimilor segmentelor sunt obţinute din proiecţie în plan.

Punct început	X / Y	Punct sfârşit	X / Y	Lungime segment (** (m)
1	449.692,124 511.145,28	2	449.687,395 511.146,677	4.931
2	449.687,395 511.146,677	3	449.675,66 511.158,793	16.867
3	449.675,66 511.158,793	4	449.647,447 511.168,486	29.833
4	449.647,447 511.168,486	5	449.625,061 511.176,108	23.648
5	449.625,061 511.176,108	6	449.615,444 511.185,467	13.419

Punct început	X / Y	Punct sfârşit	X / Y	Lungime segment (** (m)
6	449.615,444 511.185,467	7	449.593,175 511.191,015	22.949
7	449.593,175 511.191,015	8	449.586,522 511.190,755	6.658
8	449.586,522 511.190,755	9	449.724,225 511.040,475	203.829
9	449.724,225 511.040,475	10	449.726,228 511.036,472	4.476
10	449.726,228 511.036,472	11	449.732,967 511.023,006	15.058
11	449.732,967 511.023,006	12	449.733,289 511.022,362	0.72
12	449.733,289 511.022,362	13	449.738,799 511.010,241	13.315
13	449.738,799 511.010,241	14	449.759,148 510.965,477	49.172
14	449.759,148 510.965,477	15	449.774,455 510.931,805	36.988
15	449.774,455 510.931,805	16	449.784,558 510.910,42	23.651
16	449.784,558 510.910,42	17	449.793,038 510.892,469	19.853
17	449.793,038 510.892,469	18	449.809,719 510.857,158	39.053
18	449.809,719 510.857,158	19	449.812,199 510.861,978	5.42
19	449.812,199 510.861,978	1	449.692,124 511.145,28	307.699

** Lungimile segmentelor sunt determinate în planul de proiecție Stereo 70 și sunt rotunjite la 1 milimetru.

*** Distanța dintre puncte este formată din segmente cumulate ce sunt mai mici decât valoarea 1 milimetru.

**DATE DESPRE IMOBILUL NR. 3705**

Oficiul de Cadastru și Publicitate Imobiliară SIBIU
Biroul de Cadastru și Publicitate Imobiliară Medias

A. Partea I. Descrierea imobilului

TEREN Extravilan

Adresa: Jud. Sibiu

Nr. Crt	Nr cadastral Nr. topografic	Suprafața* (mp)	Observații / Referințe
A1		5.000	Sector cadastral:70 Teren neimprejmuit;

B. Partea II. Proprietari și acte

Inscrieri privitoare la dreptul de proprietate și alte drepturi reale	Referințe
/	
Act Administrativ nr. 607/6, din 23/05/1995 emis de CJSDPAT SIBIU (TITLU DE PROPRIETATE);	
B1	A1
Intabulare, drept de PROPRIETATE, dobandit prin Reconstituire, cota actuala 1/1 1) MOLDOVAN ANA	

C. Partea III. SARCINI .

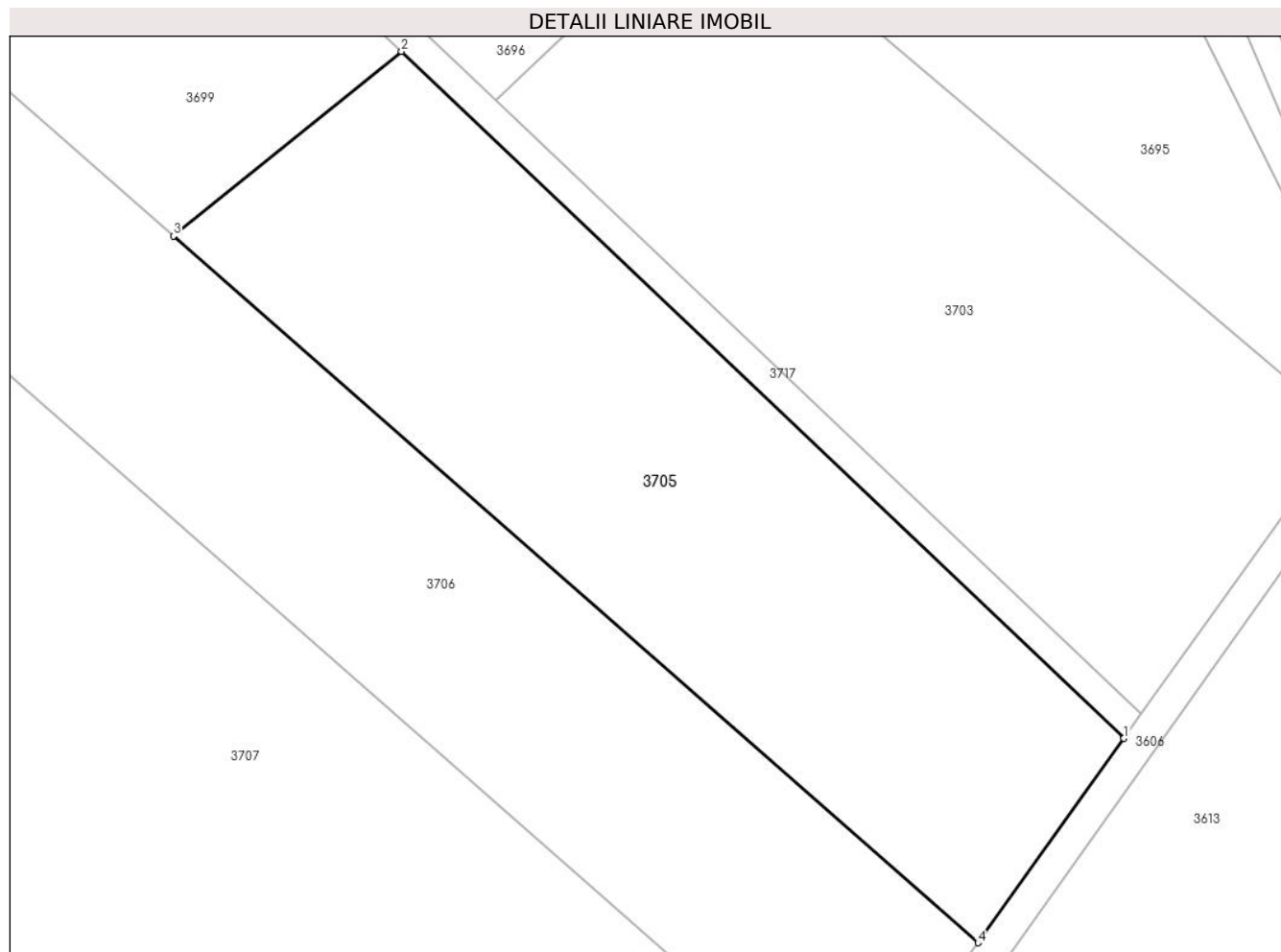
Inscrieri privind dezmembramintele dreptului de proprietate, drepturi reale de garanție și sarcini	Referințe
NU SUNT	

Anexa Nr. 1 La Partea I

Teren

Nr cadastral	Suprafața (mp)*	Observații / Referințe
	5.000	

* Suprafața este determinată în planul de proiecție Stereo 70.



Date referitoare la teren

Crt	Categorie folosință	Intra vilan	Suprafața (mp)	Tarla	Parcelă	Nr. topo	Observații / Referințe
1	arabil	NU	5.000	77	4199/4/2	-	

Lungime Segmente

1) Valorile lungimilor segmentelor sunt obținute din proiecție în plan.

Punct început	X / Y	Punct sfârșit	X / Y	Lungime segment (** (m)
1	449.856,355 510.648,344	2	449.759,542 510.740,277	133.508
2	449.759,542 510.740,277	3	449.728,996 510.715,569	39.288
3	449.728,996 510.715,569	4	449.836,788 510.620,984	143.407
4	449.836,788 510.620,984	1	449.856,355 510.648,344	33.637

** Lungimile segmentelor sunt determinate în planul de proiecție Stereo 70 și sunt rotunjite la 1 milimetru.

***** Distanţa dintre puncte este formată din segmente cumulate ce sunt mai mici decât valoarea 1 milimetru.**

**DATE DESPRE IMOBILUL NR. 3706**

Oficiul de Cadastru și Publicitate Imobiliară SIBIU
Biroul de Cadastru și Publicitate Imobiliară Medias

A. Partea I. Descrierea imobilului

TEREN Extravilan

Adresa: Jud. Sibiu

Nr. Crt	Nr cadastral Nr. topografic	Suprafața* (mp)	Observații / Referințe
A1		5.500	Sector cadastral:70 Teren neimprejmuit;

B. Partea II. Proprietari și acte

Inscrieri privitoare la dreptul de proprietate și alte drepturi reale	Referințe
/	
Act Administrativ nr. 932/6, din 25/05/1995 emis de CJSDPAT SIBIU (TITLU DE PROPRIETATE);	
B1	A1
Intabulare, drept de PROPRIETATE, dobandit prin Constituire, cota actuala 1/1 1) MARIAN CONSTANTIN	

C. Partea III. SARCINI .

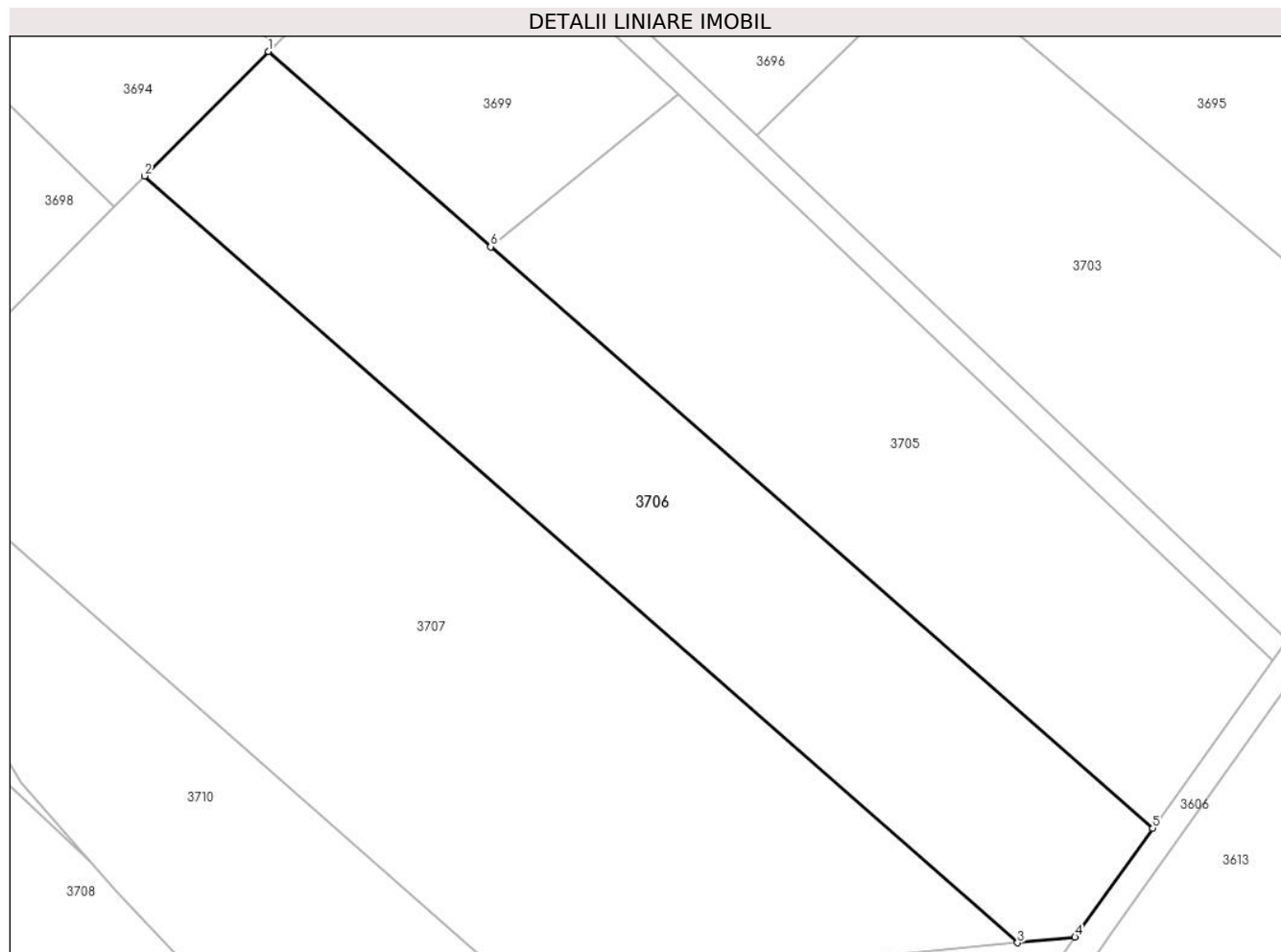
Inscrieri privind dezmembramintele dreptului de proprietate, drepturi reale de garanție și sarcini	Referințe
NU SUNT	

Anexa Nr. 1 La Partea I

Teren

Nr cadastral	Suprafața (mp)*	Observații / Referințe
	5.500	

* Suprafața este determinată în planul de proiecție Stereo 70.



Date referitoare la teren

Crt	Categorie folosință	Intravilan	Suprafața (mp)	Tarla	Parcelă	Nr. topo	Observații / Referințe
1	arabil	NU	5.500	77	4199/3	-	

Lungime Segmente

1) Valorile lungimilor segmentelor sunt obținute din proiecție în plan.

Punct început	X / Y	Punct sfârșit	X / Y	Lungime segment (** (m)
1	449.692,807 510.747,324	2	449.672,668 510.727,084	28.552
2	449.672,668 510.727,084	3	449.814,772 510.602,391	189.056
3	449.814,772 510.602,391	4	449.824,134 510.603,291	9.405
4	449.824,134 510.603,291	5	449.836,788 510.620,984	21.751
5	449.836,788 510.620,984	6	449.728,996 510.715,569	143.407

Punct început	X / Y	Punct sfârșit	X / Y	Lungime segment (** (m)
6	449.728,996 510.715,569	1	449.692,807 510.747,324	48.146

** Lungimile segmentelor sunt determinate în planul de proiecție Stereo 70 și sunt rotunjite la 1 milimetru.

*** Distanța dintre puncte este formată din segmente cumulate ce sunt mai mici decât valoarea 1 milimetru.

**DATE DESPRE IMOBILUL NR. 3707**

Oficiul de Cadastru și Publicitate Imobiliară SIBIU
Biroul de Cadastru și Publicitate Imobiliară Medias

A. Partea I. Descrierea imobilului

TEREN Extravilan

Adresa: Jud. Sibiu

Nr. Crt	Nr cadastral Nr. topografic	Suprafața* (mp)	Observații / Referințe
A1		9.700	Sector cadastral:70 Teren neimprejmuit;

B. Partea II. Proprietari și acte

Inscrieri privitoare la dreptul de proprietate și alte drepturi reale	Referințe
/	
Act Administrativ nr. 869/6, din 13/06/1995 emis de CJSDPAT SIBIU (TITLU DE PROPRIETATE);	
B1	A1
Intabulare, drept de PROPRIETATE, dobandit prin Constituire, cota actuala 1/1 1) GASPAN ANA	

C. Partea III. SARCINI .

Inscrieri privind dezmembramintele dreptului de proprietate, drepturi reale de garanție și sarcini	Referințe
NU SUNT	

Anexa Nr. 1 La Partea I

Teren

Nr cadastral	Suprafața (mp)*	Observații / Referințe
	9.700	

* Suprafața este determinată în planul de proiecție Stereo 70.



Date referitoare la teren

Crt	Categorie folosință	Intra vilan	Suprafața (mp)	Tarla	Parcelă	Nr. topo	Observații / Referințe
1	arabil	NU	9.700	77	4199/2	-	

Lungime Segmente

1) Valorile lungimilor segmentelor sunt obținute din proiecție în plan.

Punct început	X / Y	Punct sfârșit	X / Y	Lungime segment (** (m)
1	449.672,668 510.727,084	2	449.667,674 510.722,065	7.081
2	449.667,674 510.722,065	3	449.647,807 510.702,097	28.168
3	449.647,807 510.702,097	4	449.630,83 510.685,033	24.07
4	449.630,83 510.685,033	5	449.738,895 510.590,208	143.77
5	449.738,895 510.590,208	6	449.752,567 510.596,419	15.017

Punct început	X / Y	Punct sfârșit	X / Y	Lungime segment (** (m)
6	449.752,567 510.596,419	7	449.782,998 510.599,334	30.57
7	449.782,998 510.599,334	8	449.814,772 510.602,391	31.921
8	449.814,772 510.602,391	1	449.672,668 510.727,084	189.056

** Lungimile segmentelor sunt determinate în planul de proiecție Stereo 70 și sunt rotunjite la 1 milimetru.

*** Distanța dintre puncte este formată din segmente cumulate ce sunt mai mici decât valoarea 1 milimetru.

**DATE DESPRE IMOBILUL NR. 3708**

Oficiul de Cadastru și Publicitate Imobiliară SIBIU
Biroul de Cadastru și Publicitate Imobiliară Medias

A. Partea I. Descrierea imobilului

TEREN Extravilan

Adresa: Jud. Sibiu

Nr. Crt	Nr cadastral Nr. topografic	Suprafața* (mp)	Observații / Referințe
A1		61.800	Sector cadastral:70 Teren neimprejmuit;

B. Partea II. Proprietari și acte

Inscrieri privitoare la dreptul de proprietate și alte drepturi reale	Referințe
/	
Act Administrativ nr. 314, din 26/11/2007 emis de CONSILIUL LOCAL MEDIAS (HOTARARE DE CONSILIU);	
B1	A1
Intabulare, drept de PROPRIETATE, dobandit prin Lege, cota actuala 1/1	
1) MUNICIPIUL MEDIAS DOMENIUL PRIVAT, CIF:4240677	

C. Partea III. SARCINI .

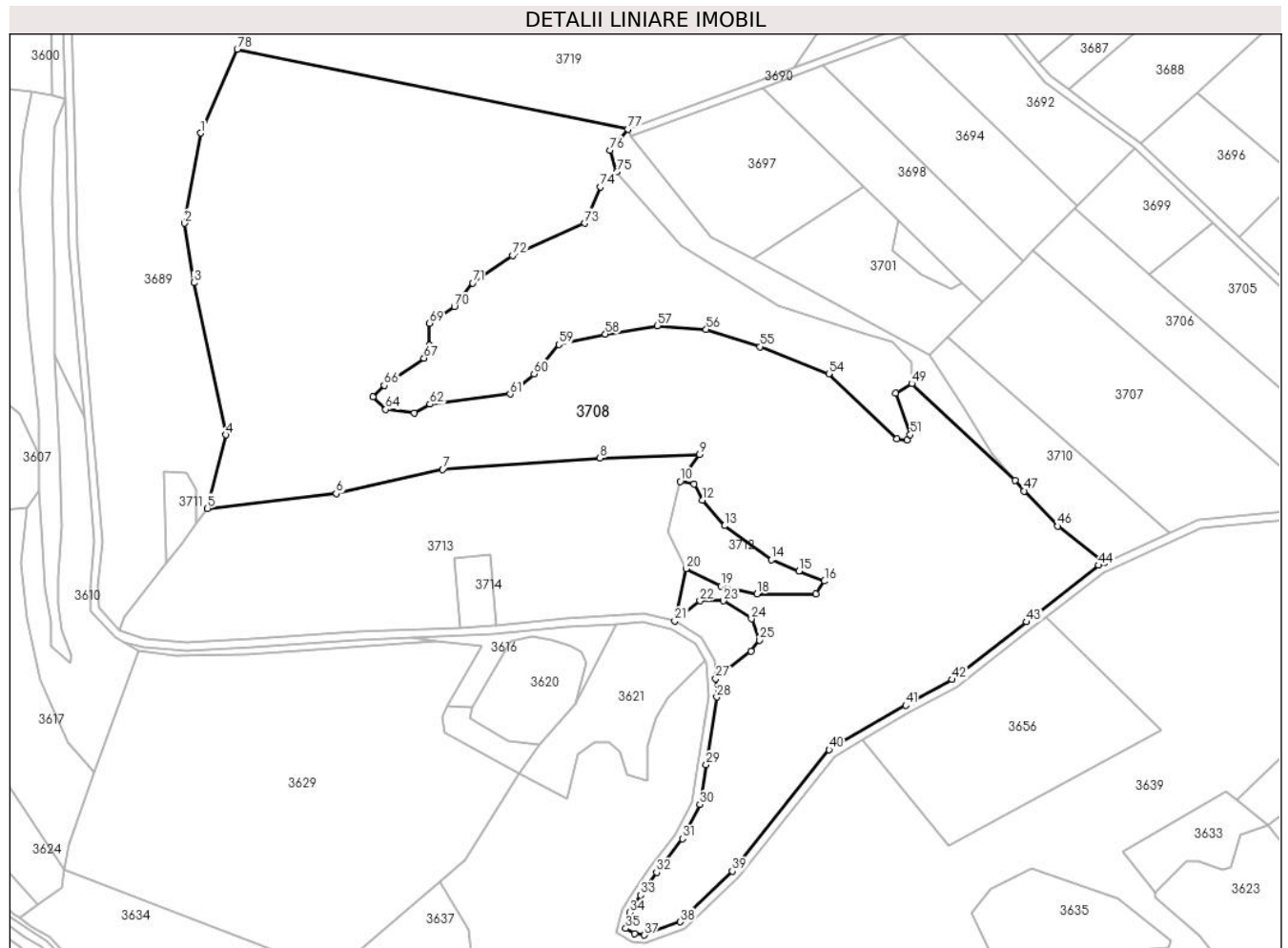
Inscrieri privind dezmembramintele dreptului de proprietate, drepturi reale de garanție și sarcini	Referințe
NU SUNT	

Anexa Nr. 1 La Partea I

Teren

Nr cadastral	Suprafaţa (mp)*	Observaţii / Referinţe
	61.800	

* Suprafaţa este determinată în planul de proiecţie Stereo 70.



Date referitoare la teren

Crt	Categorie folosinţă	Intravilan	Suprafaţa (mp)	Tarla	Parcelă	Nr. topo	Observaţii / Referinţe
1	paşune	NU	61.800	77	4210	-	

Lungime Segmente

1) Valorile lungimilor segmentelor sunt obţinute din proiecţie în plan.

Punct început	X / Y	Punct sfârşit	X / Y	Lungime segment
1	449.268,746 510.783,9	2	449.261,063 510.740,17	44.4
4	449.281,174 510.637,738	5	449.272,197 510.602,096	36.756
7	449.386,2 510.621,067	8	449.462,486 510.626,44	76.475
10	449.501,384 510.615,182	11	449.508,1 510.613,803	6.856
13	449.522,814 510.593,708	14	449.545,714 510.577,213	28.223
16	449.571,356 510.566,924	17	449.567,295 510.560,741	7.398
2	449.261,063 510.740,17	3	449.265,524 510.711,405	29.109
5	449.272,197 510.602,096	6	449.334,603 510.609,249	62.815
8	449.462,486 510.626,44	9	449.510,816 510.628,222	48.363
11	449.508,1 510.613,803	12	449.512,274 510.606,171	8.698
14	449.545,714 510.577,213	15	449.559,077 510.571,851	14.398
17	449.567,295 510.560,741	18	449.538,578 510.560,741	28.717
3	449.265,524 510.711,405	4	449.281,174 510.637,738	75.311
6	449.334,603 510.609,249	7	449.386,2 510.621,067	52.933
9	449.510,816 510.628,222	10	449.501,384 510.615,182	16.093
12	449.512,274 510.606,171	13	449.522,814 510.593,708	16.322
15	449.559,077 510.571,851	16	449.571,356 510.566,924	13.231
18	449.538,578 510.560,741	19	449.521,077 510.564,509	17.902

Punct început	X / Y	Punct sfârșit	X / Y	Lungime segment	Punct început	X / Y	Punct sfârșit	X / Y	Lungime segment	Punct început	X / Y	Punct sfârșit	X / Y	Lungime segment
19	449.521,077 510.564,509	20	449.504,183 510.572,897	18.861	20	449.504,183 510.572,897	21	449.498,803 510.547,558	25.903	21	449.498,803 510.547,558	22	449.511,008 510.557,367	15.658
22	449.511,008 510.557,367	23	449.522,429 510.557,367	11.42	23	449.522,429 510.557,367	24	449.535,899 510.548,589	16.078	24	449.535,899 510.548,589	25	449.539,901 510.538,349	10.995
25	449.539,901 510.538,349	26	449.535,801 510.532,887	6.829	26	449.535,801 510.532,887	27	449.518,659 510.519,605	21.685	27	449.518,659 510.519,605	28	449.519,13 510.510,789	8.829
28	449.519,13 510.510,789	29	449.513,969 510.478,006	33.186	29	449.513,969 510.478,006	30	449.510,936 510.458,738	19.506	30	449.510,936 510.458,738	31	449.502,496 510.442,109	18.648
31	449.502,496 510.442,109	32	449.489,968 510.425,876	20.505	32	449.489,968 510.425,876	33	449.482,277 510.414,869	13.427	33	449.482,277 510.414,869	34	449.476,946 510.406,326	10.069
34	449.476,946 510.406,326	35	449.474,999 510.398,715	7.857	35	449.474,999 510.398,715	36	449.479,284 510.396,255	4.941	36	449.479,284 510.396,255	37	449.483,981 510.395,516	4.755
37	449.483,981 510.395,516	38	449.501,54 510.401,922	18.69	38	449.501,54 510.401,922	39	449.526,695 510.426,404	35.102	39	449.526,695 510.426,404	40	449.573,632 510.485,202	75.235
40	449.573,632 510.485,202	41	449.610,701 510.506,777	42.891	41	449.610,701 510.506,777	42	449.633,318 510.519,249	25.828	42	449.633,318 510.519,249	43	449.669,442 510.547,134	45.635
43	449.669,442 510.547,134	44	449.704,382 510.574,529	44.399	44	449.704,382 510.574,529	45	449.707,114 510.575,771	3.001	45	449.707,114 510.575,771	46	449.684,574 510.593,507	28.682
46	449.684,574 510.593,507	47	449.668,323 510.610,51	23.52	47	449.668,323 510.610,51	48	449.663,859 510.615,591	6.764	48	449.663,859 510.615,591	49	449.613,729 510.662,528	68.673
49	449.613,729 510.662,528	50	449.605,916 510.658,003	9.029	50	449.605,916 510.658,003	51	449.612,972 510.637,786	21.412	51	449.612,972 510.637,786	52	449.611,281 510.635,164	3.12
52	449.611,281 510.635,164	53	449.606,383 510.635,863	4.948	53	449.606,383 510.635,863	54	449.573,443 510.667,362	45.576	54	449.573,443 510.667,362	55	449.540,117 510.680,384	35.78
55	449.540,117 510.680,384	56	449.514,016 510.688,776	27.417	56	449.514,016 510.688,776	57	449.490,278 510.690,636	23.811	57	449.490,278 510.690,636	58	449.465,143 510.686,544	25.465
58	449.465,143 510.686,544	59	449.442,564 510.681,485	23.139	59	449.442,564 510.681,485	60	449.430,555 510.667,254	18.621	60	449.430,555 510.667,254	61	449.418,919 510.657,487	15.192
61	449.418,919 510.657,487	62	449.380,007 510.652,558	39.223	62	449.380,007 510.652,558	63	449.372,56 510.648,372	8.543	63	449.372,56 510.648,372	64	449.358,545 510.649,994	14.109
64	449.358,545 510.649,994	65	449.352,36 510.656,185	8.751	65	449.352,36 510.656,185	66	449.357,852 510.661,673	7.764	66	449.357,852 510.661,673	67	449.377,122 510.674,788	23.309
67	449.377,122 510.674,788	68	449.379,821 510.681,206	6.963	68	449.379,821 510.681,206	69	449.379,7 510.691,802	10.597	69	449.379,7 510.691,802	70	449.391,848 510.699,875	14.586
70	449.391,848 510.699,875	71	449.400,842 510.711,266	14.514	71	449.400,842 510.711,266	72	449.420,159 510.724,542	23.439	72	449.420,159 510.724,542	73	449.455,013 510.740,183	38.202
73	449.455,013 510.740,183	74	449.462,692 510.757,743	19.166	74	449.462,692 510.757,743	75	449.470,572 510.765,009	10.718	75	449.470,572 510.765,009	76	449.467,49 510.775,423	10.86
76	449.467,49 510.775,423	77	449.476,02 510.785,786	13.421	77	449.476,02 510.785,786	78	449.286,576 510.824,501	193.359	78	449.286,576 510.824,501	1	449.268,746 510.783,9	44.343

** Lungimile segmentelor sunt determinate în planul de proiecție Stereo 70 și sunt rotunjite la 1 milimetru.

*** Distanța dintre puncte este formată din segmente cumulate ce sunt mai mici decât valoarea 1 milimetru.

**DATE DESPRE IMOBILUL NR. 3709**

Oficiul de Cadastru și Publicitate Imobiliară SIBIU
Biroul de Cadastru și Publicitate Imobiliară Medias

A. Partea I. Descrierea imobilului

TEREN Extravilan

Adresa: Jud. Sibiu

Nr. Crt	Nr cadastral Nr. topografic	Suprafața* (mp)	Observații / Referințe
A1		10.913	Sector cadastral:70 Teren neimpregmuit;

B. Partea II. Proprietari și acte

Inscrieri privitoare la dreptul de proprietate și alte drepturi reale		Referințe
/		
Act Normativ nr. 7, din 13/03/1996 emis de PARLAMENTUL ROMANIEI (lege);		
B1	Inscrierea provizorie, drept de PROPRIETATE, dobandit prin Lege, cota actuala 1/1 1) MUNICIPIUL MEDIAS , CIF:4240677, proprietar neidentificat	A1

C. Partea III. SARCINI .

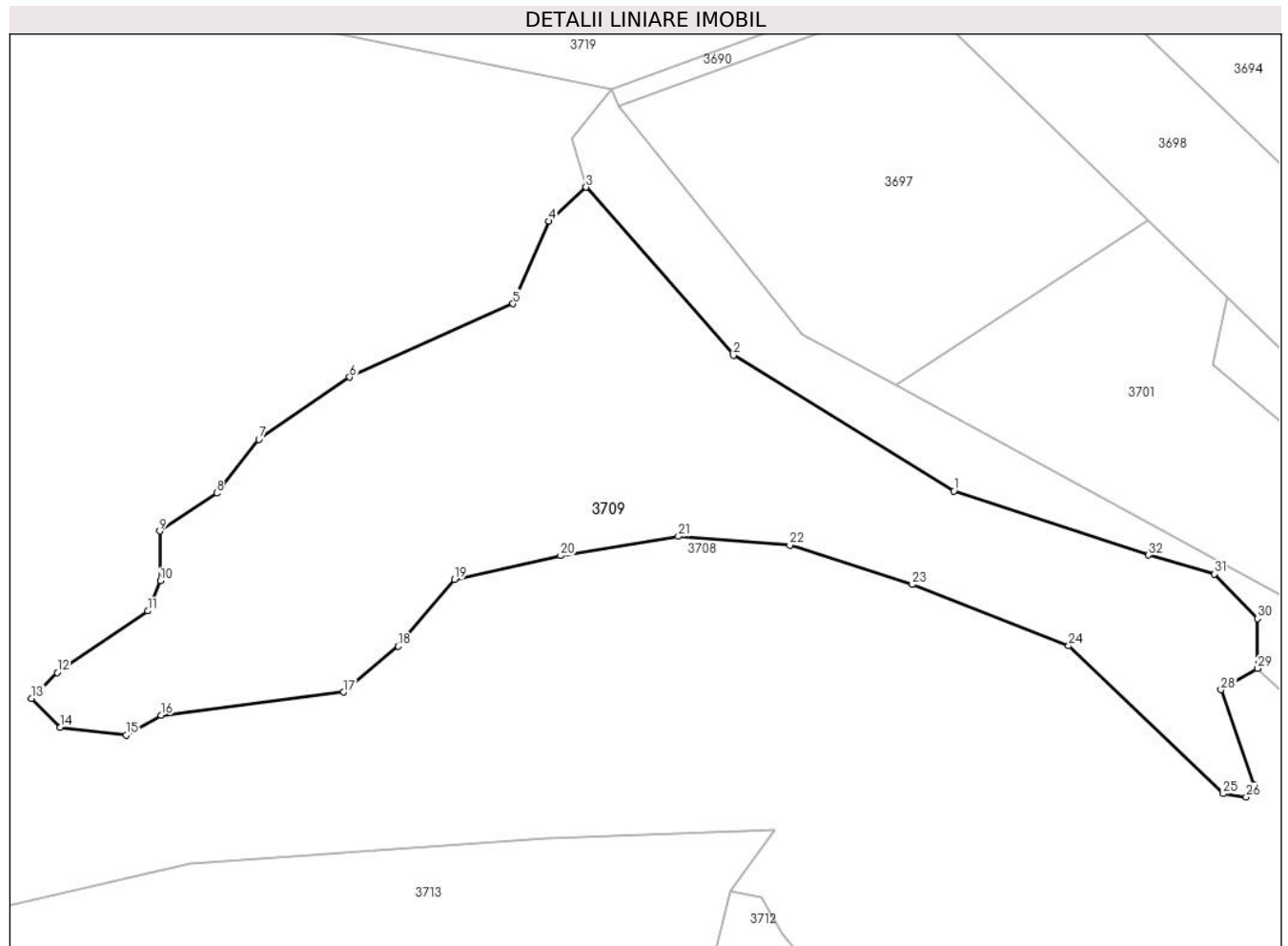
Inscrieri privind dezmembramintele dreptului de proprietate, drepturi reale de garanție și sarcini	Referințe
NU SUNT	

Anexa Nr. 1 La Partea I

Teren

Nr cadastral	Suprafața (mp)*	Observații / Referințe
	10.913	

* Suprafața este determinată în planul de proiecție Stereo 70.



Date referitoare la teren

Crt	Categorie folosință	Intra vilan	Suprafața (mp)	Tarla	Parcelă	Nr. topo	Observații / Referințe
1	faneata	NU	10.913	77	4200	-	tufaris

Lungime Segmente

1) Valorile lungimilor segmentelor sunt obținute din proiecție în plan.

Punct început	X / Y	Punct sfârșit	X / Y	Lungime segment (** (m)
1	449.548,981 510.700,321	2	449.502,003 510.729,184	55.137
3	449.470,572 510.765,009	4	449.462,692 510.757,743	10.718
5	449.455,013 510.740,183	6	449.420,159 510.724,542	38.202
7	449.400,842 510.711,266	8	449.391,848 510.699,875	14.514
9	449.379,7 510.691,802	10	449.379,821 510.681,206	10.597

Punct început	X / Y	Punct sfârșit	X / Y	Lungime segment (** (m)
2	449.502,003 510.729,184	3	449.470,572 510.765,009	47.658
4	449.462,692 510.757,743	5	449.455,013 510.740,183	19.166
6	449.420,159 510.724,542	7	449.400,842 510.711,266	23.439
8	449.391,848 510.699,875	9	449.379,7 510.691,802	14.586
10	449.379,821 510.681,206	11	449.377,122 510.674,788	6.963

Punct început	X / Y	Punct sfârșit	X / Y	Lungime segment (** (m))
11	449.377,122 510.674,788	12	449.357,852 510.661,673	23.309
13	449.352,36 510.656,185	14	449.358,545 510.649,994	8.751
15	449.372,56 510.648,372	16	449.380,007 510.652,558	8.543
17	449.418,919 510.657,487	18	449.430,555 510.667,254	15.192
19	449.442,564 510.681,485	20	449.465,143 510.686,544	23.139
21	449.490,278 510.690,636	22	449.514,016 510.688,776	23.811
23	449.540,117 510.680,384	24	449.573,443 510.667,362	35.78
25	449.606,383 510.635,863	26	449.611,281 510.635,164	4.948
27	449.612,972 510.637,786	28	449.605,916 510.658,003	21.412
29	449.613,729 510.662,528	30	449.613,729 510.673,149	10.621
31	449.604,556 510.682,605	32	449.590,46 510.686,66	14.667

Punct început	X / Y	Punct sfârșit	X / Y	Lungime segment (** (m))
12	449.357,852 510.661,673	13	449.352,36 510.656,185	7.764
14	449.358,545 510.649,994	15	449.372,56 510.648,372	14.109
16	449.380,007 510.652,558	17	449.418,919 510.657,487	39.223
18	449.430,555 510.667,254	19	449.442,564 510.681,485	18.621
20	449.465,143 510.686,544	21	449.490,278 510.690,636	25.465
22	449.514,016 510.688,776	23	449.540,117 510.680,384	27.417
24	449.573,443 510.667,362	25	449.606,383 510.635,863	45.576
26	449.611,281 510.635,164	27	449.612,972 510.637,786	3.12
28	449.605,916 510.658,003	29	449.613,729 510.662,528	9.029
30	449.613,729 510.673,149	31	449.604,556 510.682,605	13.175
32	449.590,46 510.686,66	1	449.548,981 510.700,321	43.671

** Lungimile segmentelor sunt determinate în planul de proiecție Stereo 70 și sunt rotunjite la 1 milimetru.

*** Distanța dintre puncte este formată din segmente cumulate ce sunt mai mici decât valoarea 1 milimetru.

**DATE DESPRE IMOBILUL NR. 3710**

Oficiul de Cadastru și Publicitate Imobiliară SIBIU
Biroul de Cadastru și Publicitate Imobiliară Medias

A. Partea I. Descrierea imobilului

TEREN Extravilan

Adresa: Jud. Sibiu

Nr. Crt	Nr cadastral Nr. topografic	Suprafața* (mp)	Observații / Referințe
A1	115218	3.700	Sector cadastral:70 Teren neimprejmuit;

B. Partea II. Proprietari și acte

Inscrieri privitoare la dreptul de proprietate și alte drepturi reale	Referințe
6216 / 07/05/2020	
Act Administrativ nr. 854/6, din 09/06/1995 emis de CJSDPAT SIBIU (titlu de proprietate);	
B1	A1
Intabulare, drept de PROPRIETATE, dobandit prin Constituire, cota actuala 1/1 1) LAZĂR OLIVIA	

C. Partea III. SARCINI .

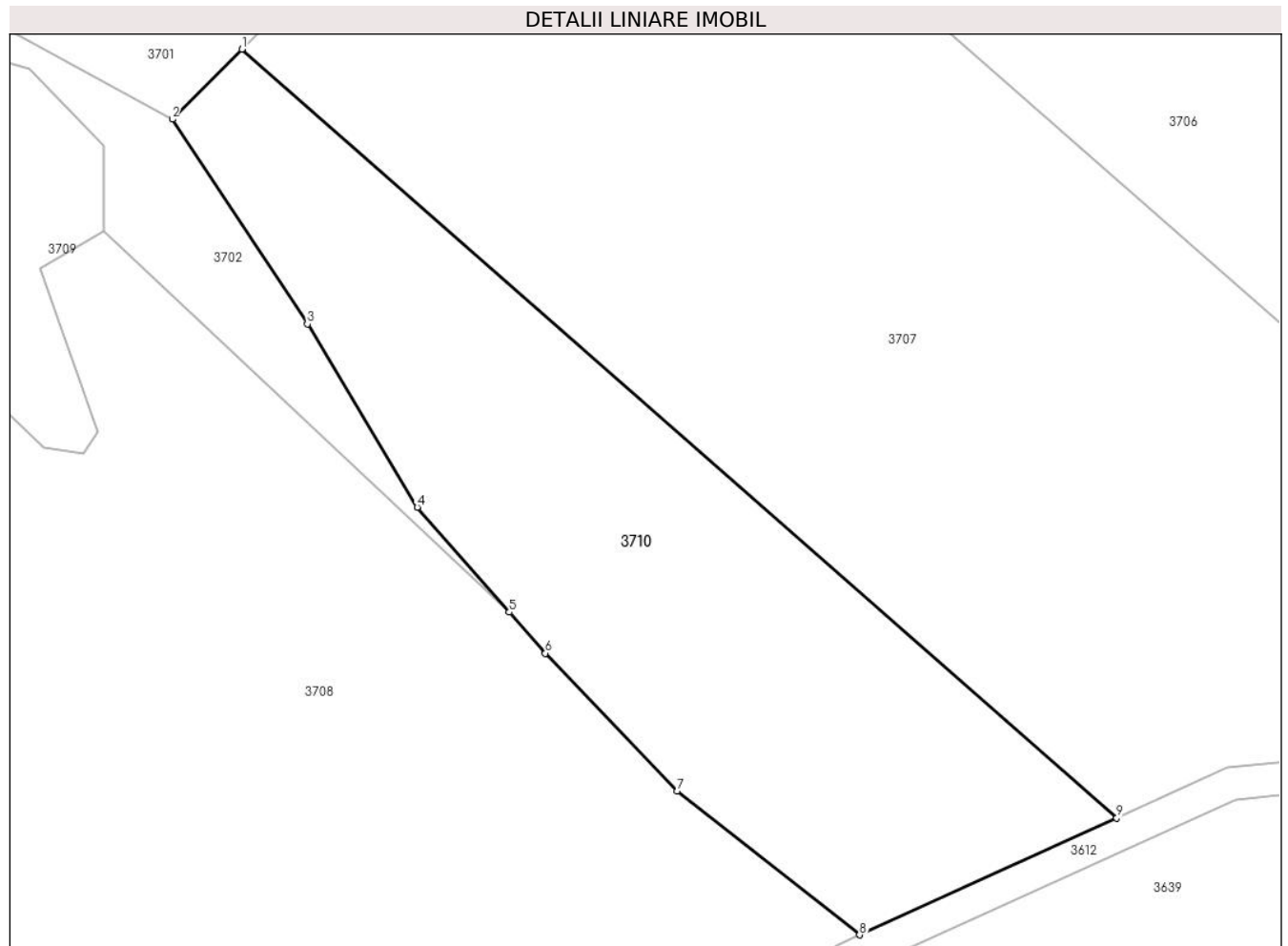
Inscrieri privind dezmembramintele dreptului de proprietate, drepturi reale de garanție și sarcini	Referințe
NU SUNT	

Anexa Nr. 1 La Partea I

Teren

Nr cadastral	Suprafața (mp)*	Observații / Referințe
115218	3.700	

* Suprafața este determinată în planul de proiecție Stereo 70.



Date referitoare la teren

Crt	Categorie folosință	Intravilan	Suprafața (mp)	Tarla	Parcelă	Nr. topo	Observații / Referințe
1	arabil	NU	3.700	77	4199/1	-	

Lungime Segmente

1) Valorile lungimilor segmentelor sunt obținute din proiecție în plan.

Punct început	X / Y	Punct sfârșit	X / Y	Lungime segment (** (m)
1	449.630,83 510.685,033	2	449.622,232 510.676,392	12.19
2	449.622,232 510.676,392	3	449.638,926 510.651,119	30.289
3	449.638,926 510.651,119	4	449.652,503 510.628,517	26.367
4	449.652,503 510.628,517	5	449.663,859 510.615,591	17.205
5	449.663,859 510.615,591	6	449.668,323 510.610,51	6.764

Punct început	X / Y	Punct sfârşit	X / Y	Lungime segment (** (m)
6	449.668,323 510.610,51	7	449.684,574 510.593,507	23.52
7	449.684,574 510.593,507	8	449.707,114 510.575,771	28.682
8	449.707,114 510.575,771	9	449.738,895 510.590,208	34.906
9	449.738,895 510.590,208	1	449.630,83 510.685,033	143.77

** Lungimile segmentelor sunt determinate în planul de proiecție Stereo 70 și sunt rotunjite la 1 milimetru.

*** Distanța dintre puncte este formată din segmente cumulate ce sunt mai mici decât valoarea 1 milimetru.

**DATE DESPRE IMOBILUL NR. 3711**

Oficiul de Cadastru și Publicitate Imobiliară SIBIU
Biroul de Cadastru și Publicitate Imobiliară Medias

A. Partea I. Descrierea imobilului

TEREN Extravilan

Adresa: Jud. Sibiu

Nr. Crt	Nr cadastral Nr. topografic	Suprafața* (mp)	Observații / Referințe
A1	100825	500	Sector cadastral:70 Teren neimprejmuit;

B. Partea II. Proprietari și acte

Inscrieri privitoare la dreptul de proprietate și alte drepturi reale		Referințe
12376 / 28/08/2009		
Act Notarial nr. Contract de vânzare-cumpărare aut 64, din 25/08/2009 emis de BNP NISTOR ANA CORINA (contract de vanzare-cumparare);		
B1	Intabulare, drept de PROPRIETATE, dobandit prin Conventie, cota actuala 1/1 1) POPOVICIU DUMITRU 2) POPOVICIU ELENA ADRIANA	A1

C. Partea III. SARCINI .

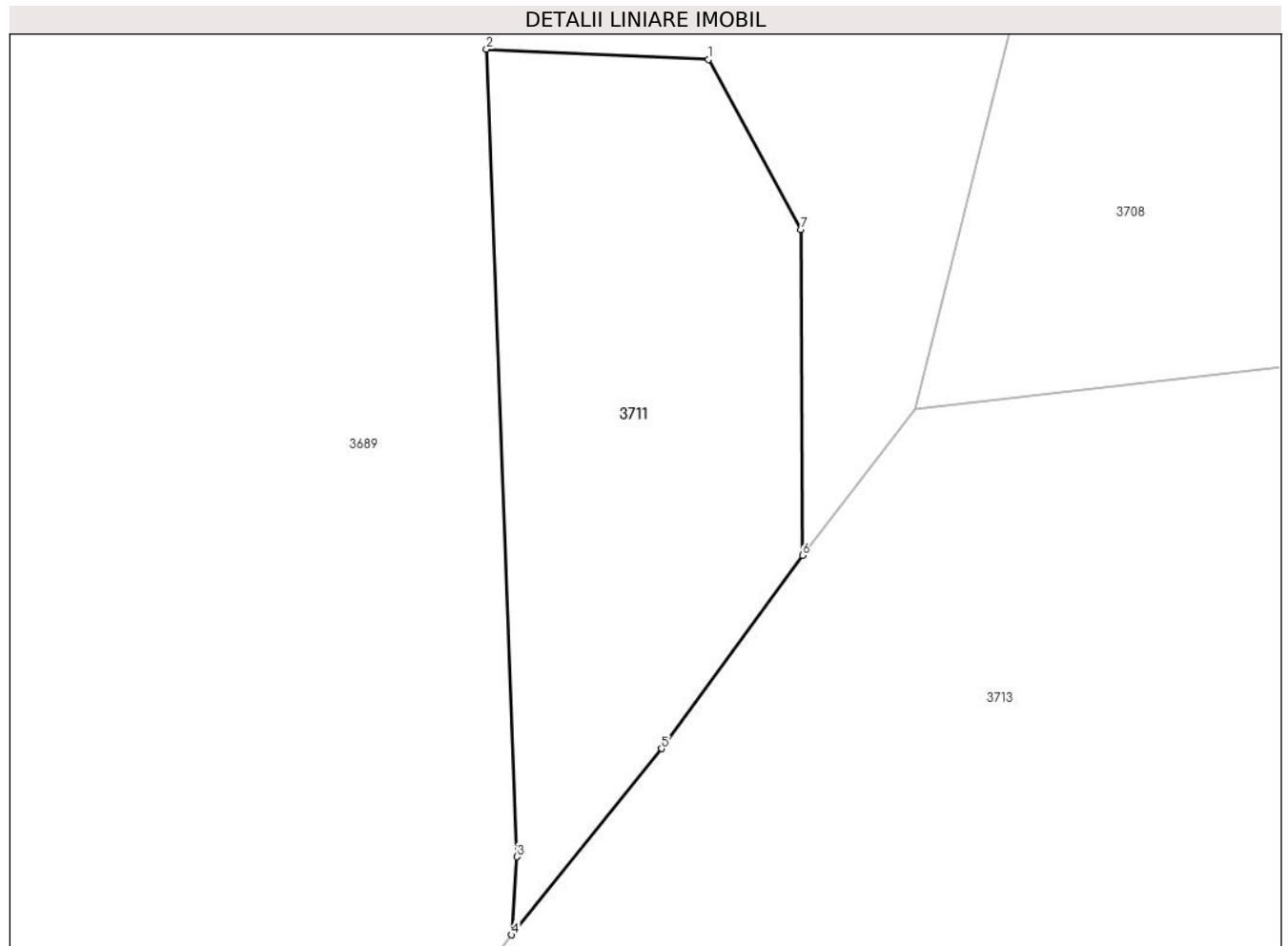
Inscrieri privind dezmembramintele dreptului de proprietate, drepturi reale de garanție și sarcini	Referințe
NU SUNT	

Anexa Nr. 1 La Partea I

Teren

Nr cadastral	Suprafața (mp)*	Observații / Referințe
100825	500	

* Suprafața este determinată în planul de proiecție Stereo 70.



Date referitoare la teren

Crt	Categorie folosință	Intravilan	Suprafața (mp)	Tarla	Parcelă	Nr. topo	Observații / Referințe
1	neproductiv	NU	500	77	4206/2	-	tufaris

Lungime Segmente

1) Valorile lungimilor segmentelor sunt obținute din proiecție în plan.

Punct început	X / Y	Punct sfârșit	X / Y	Lungime segment (** (m)
1	449.261,912 510.619,526	2	449.250,825 510.620,039	11.099
2	449.250,825 510.620,039	3	449.252,352 510.579,769	40.299
3	449.252,352 510.579,769	4	449.252,07 510.575,874	3.905
4	449.252,07 510.575,874	5	449.259,56 510.585,158	11.929
5	449.259,56 510.585,158	6	449.266,599 510.594,802	11.939

Punct început	X / Y	Punct sfârșit	X / Y	Lungime segment (** (m)
6	449.266,599 510.594,802	7	449.266,532 510.611,029	16.227
7	449.266,532 510.611,029	1	449.261,912 510.619,526	9.672

** Lungimile segmentelor sunt determinate în planul de proiecție Stereo 70 și sunt rotunjite la 1 milimetru.

*** Distanța dintre puncte este formată din segmente cumulate ce sunt mai mici decât valoarea 1 milimetru.

**DATE DESPRE IMOBILUL NR. 3712**

Oficiul de Cadastru și Publicitate Imobiliară SIBIU
Biroul de Cadastru și Publicitate Imobiliară Medias

A. Partea I. Descrierea imobilului

TEREN Extravilan

Adresa: Jud. Sibiu

Nr. Crt	Nr cadastral Nr. topografic	Suprafața* (mp)	Observații / Referințe
A1		1.726	Sector cadastral:70 Teren neimprejmuit;

B. Partea II. Proprietari și acte

Inscrieri privitoare la dreptul de proprietate și alte drepturi reale		Referințe
/		
Act Normativ nr. 7, din 13/03/1996 emis de PARLAMENTUL ROMANIEI (lege);		
B1	Inscrierea provizorie, drept de PROPRIETATE, dobandit prin Lege, cota actuala 1/1 1) MUNICIPIUL MEDIAS , CIF:4240677, proprietar neidentificat	A1

C. Partea III. SARCINI .

Inscrieri privind dezmembramintele dreptului de proprietate, drepturi reale de garanție și sarcini	Referințe
NU SUNT	

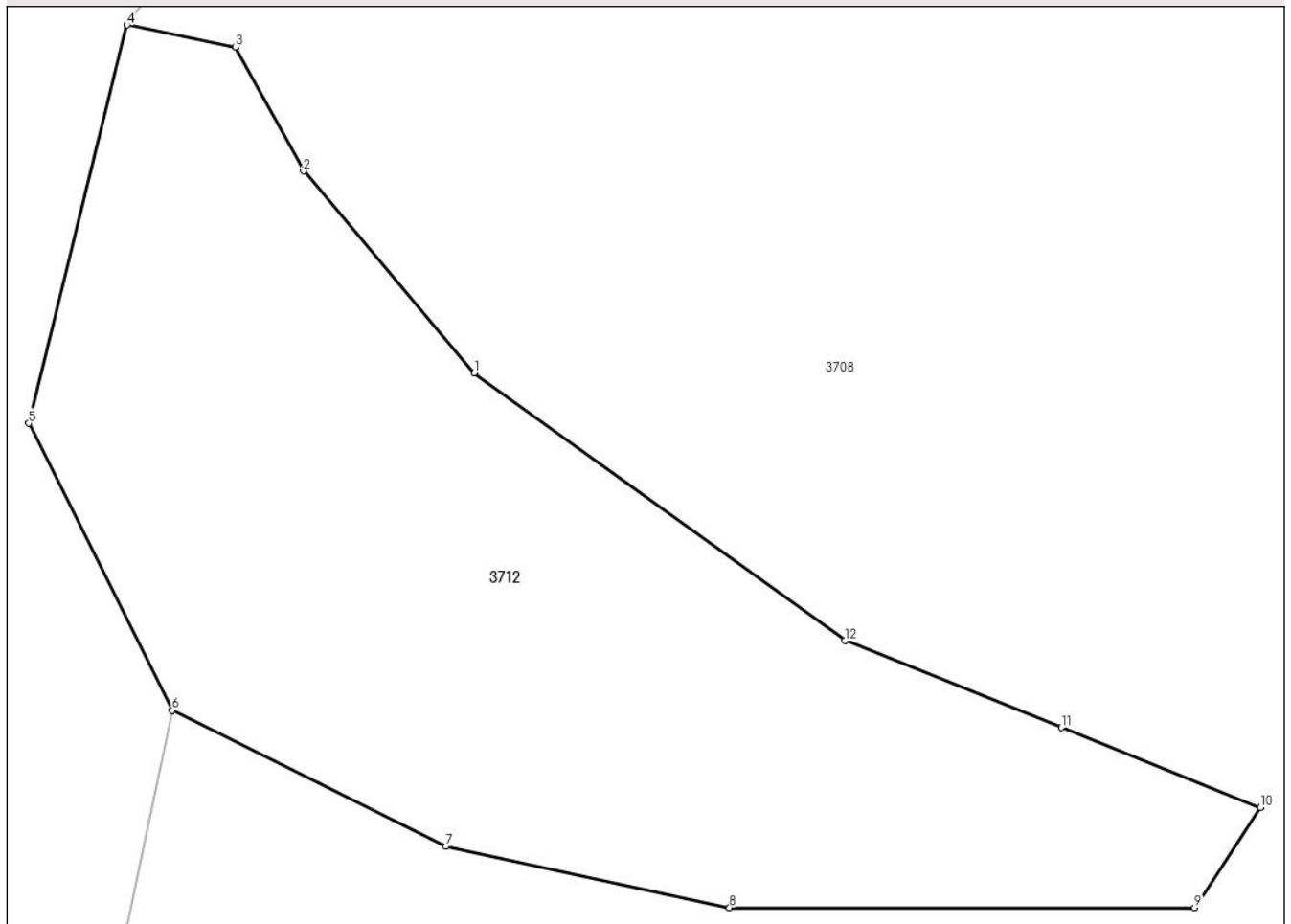
Anexa Nr. 1 La Partea I

Teren

Nr cadastral	Suprafața (mp)*	Observații / Referințe
	1.726	

* Suprafața este determinată în planul de proiecție Stereo 70.

DETALII LINIARE IMOBIL



Date referitoare la teren

Crt	Categorie folosință	Intravilan	Suprafața (mp)	Tarla	Parcelă	Nr. topo	Observații / Referințe
1	faneata	NU	1.726	77	4201/1	-	tufaris

Lungime Segmente

1) Valorile lungimilor segmentelor sunt obținute din proiecție în plan.

Punct început	X / Y	Punct sfârșit	X / Y	Lungime segment (** (m)
1	449.522,814 510.593,708	2	449.512,274 510.606,171	16.322
2	449.512,274 510.606,171	3	449.508,1 510.613,803	8.698
3	449.508,1 510.613,803	4	449.501,384 510.615,182	6.856
4	449.501,384 510.615,182	5	449.495,317 510.590,615	25.305
5	449.495,317 510.590,615	6	449.504,183 510.572,897	19.813

Punct început	X / Y	Punct sfârșit	X / Y	Lungime segment (** (m)
6	449.504,183 510.572,897	7	449.521,077 510.564,509	18.861
7	449.521,077 510.564,509	8	449.538,578 510.560,741	17.902
8	449.538,578 510.560,741	9	449.567,295 510.560,741	28.717
9	449.567,295 510.560,741	10	449.571,356 510.566,924	7.398
10	449.571,356 510.566,924	11	449.559,077 510.571,851	13.231
11	449.559,077 510.571,851	12	449.545,714 510.577,213	14.398
12	449.545,714 510.577,213	1	449.522,814 510.593,708	28.223

** Lungimile segmentelor sunt determinate în planul de proiecție Stereo 70 și sunt rotunjite la 1 milimetru.

*** Distanța dintre puncte este formată din segmente cumulate ce sunt mai mici decât valoarea 1 milimetru.

**DATE DESPRE IMOBILUL NR. 3713**

Oficiul de Cadastru și Publicitate Imobiliară SIBIU
Biroul de Cadastru și Publicitate Imobiliară Medias

A. Partea I. Descrierea imobilului

TEREN Extravilan

Adresa: Jud. Sibiu

Nr. Crt	Nr cadastral Nr. topografic	Suprafața* (mp)	Observații / Referințe
A1		17.600	Sector cadastral:70 Teren neimprejmuit;

B. Partea II. Proprietari și acte

Inscrieri privitoare la dreptul de proprietate și alte drepturi reale	Referințe
/	
Act Administrativ nr. 720/6, din 24/05/1995 emis de CJSDPAT SIBIU (TITLU DE PROPRIETATE);	
B1	A1
Intabulare, drept de PROPRIETATE, dobandit prin Reconstituire, cota actuala 1/1 1) WAGNER ANA	

C. Partea III. SARCINI .

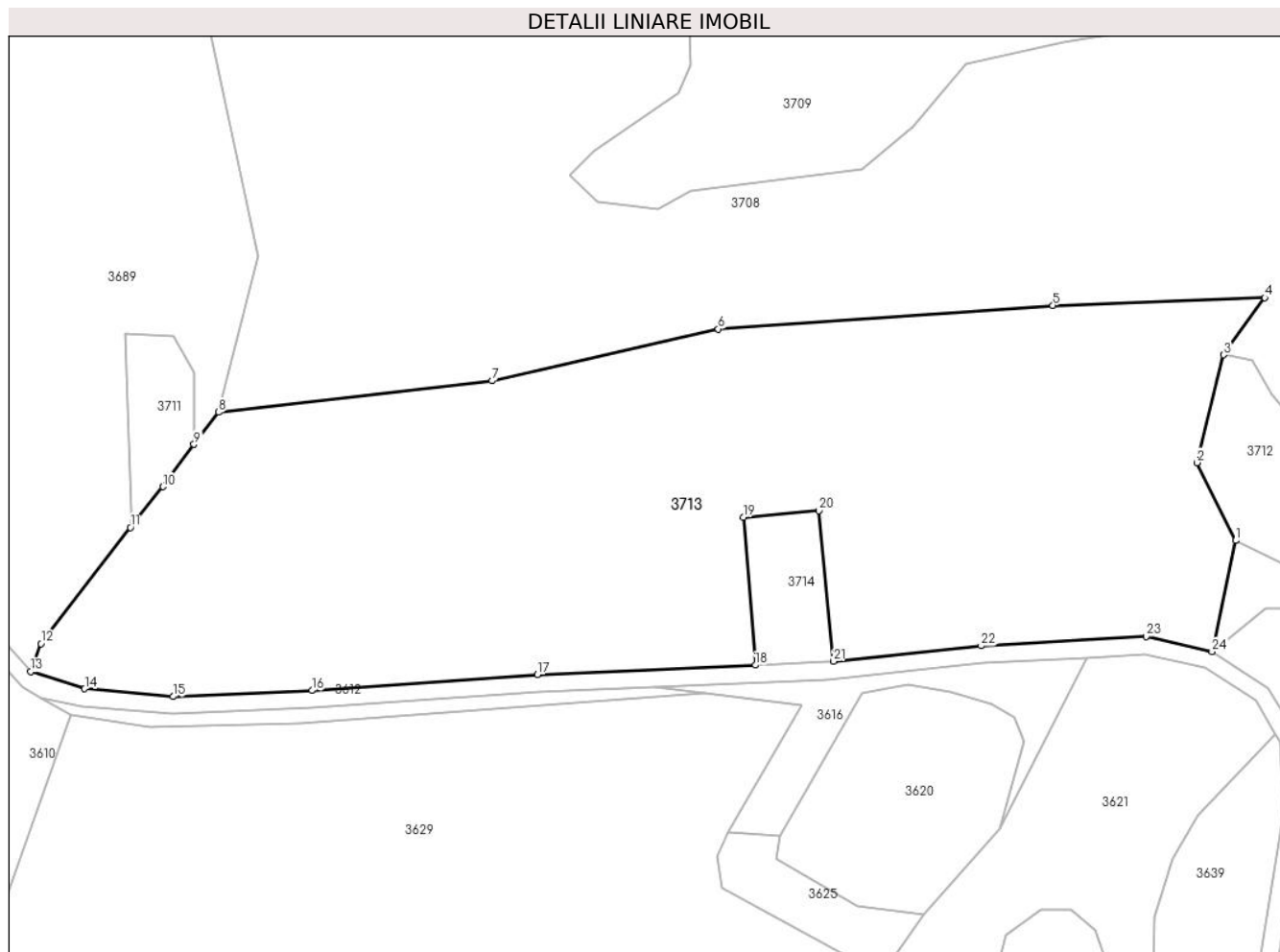
Inscrieri privind dezmembramintele dreptului de proprietate, drepturi reale de garanție și sarcini	Referințe
NU SUNT	

Anexa Nr. 1 La Partea I

Teren

Nr cadastral	Suprafața (mp)*	Observații / Referințe
	17.600	

* Suprafața este determinată în planul de proiecție Stereo 70.



Date referitoare la teren

Crt	Categorie folosință	Intravilan	Suprafața (mp)	Tarla	Parcelă	Nr. topo	Observații / Referințe
1	pasune	NU	17.600	77	4210/2	-	Nr. Tarla 78 gresit in TP

Lungime Segmente

1) Valorile lungimilor segmentelor sunt obținute din proiecție în plan.

Punct început	X / Y	Punct sfârșit	X / Y	Lungime segment (** (m)
1	449.504,183 510.572,897	2	449.495,317 510.590,615	19.813
3	449.501,384 510.615,182	4	449.510,816 510.628,222	16.093
5	449.462,486 510.626,44	6	449.386,2 510.621,067	76.475
7	449.334,603 510.609,249	8	449.272,197 510.602,096	62.815
9	449.266,599 510.594,802	10	449.259,56 510.585,158	11.939

Punct început	X / Y	Punct sfârșit	X / Y	Lungime segment (** (m)
2	449.495,317 510.590,615	3	449.501,384 510.615,182	25.305
4	449.510,816 510.628,222	5	449.462,486 510.626,44	48.363
6	449.386,2 510.621,067	7	449.334,603 510.609,249	52.933
8	449.272,197 510.602,096	9	449.266,599 510.594,802	9.194
10	449.259,56 510.585,158	11	449.252,07 510.575,874	11.929

Punct început	X / Y	Punct sfârșit	X / Y	Lungime segment (** (m)
11	449.252,07 510.575,874	12	449.231,722 510.549,365	33.418
13	449.229,366 510.543,018	14	449.241,694 510.539,129	12.927
15	449.261,847 510.537,331	16	449.293,54 510.538,718	31.723
17	449.344,92 510.542,353	18	449.394,632 510.544,491	49.758
19	449.391,891 510.578,168	20	449.409,082 510.579,659	17.256
21	449.412,487 510.545,368	22	449.446,184 510.548,878	33.88
23	449.483,769 510.550,99	24	449.498,803 510.547,558	15.421

Punct început	X / Y	Punct sfârșit	X / Y	Lungime segment (** (m)
12	449.231,722 510.549,365	13	449.229,366 510.543,018	6.77
14	449.241,694 510.539,129	15	449.261,847 510.537,331	20.233
16	449.293,54 510.538,718	17	449.344,92 510.542,353	51.509
18	449.394,632 510.544,491	19	449.391,891 510.578,168	33.788
20	449.409,082 510.579,659	21	449.412,487 510.545,368	34.46
22	449.446,184 510.548,878	23	449.483,769 510.550,99	37.644
24	449.498,803 510.547,558	1	449.504,183 510.572,897	25.903

** Lungimile segmentelor sunt determinate în planul de proiecție Stereo 70 și sunt rotunjite la 1 milimetru.

*** Distanța dintre puncte este formată din segmente cumulate ce sunt mai mici decât valoarea 1 milimetru.

**DATE DESPRE IMOBILUL NR. 3714**

Oficiul de Cadastru și Publicitate Imobiliară SIBIU
Biroul de Cadastru și Publicitate Imobiliară Medias

A. Partea I. Descrierea imobilului

TEREN Extravilan

Adresa: Jud. Sibiu

Nr. Crt	Nr cadastral Nr. topografic	Suprafața* (mp)	Observații / Referințe
A1		600	Sector cadastral:70 Teren neimprejmuit;

B. Partea II. Proprietari și acte

Inscrieri privitoare la dreptul de proprietate și alte drepturi reale	Referințe
/	
Act Administrativ nr. 720/6, din 24/05/1995 emis de CJSDPAT SIBIU (TITLU DE PROPRIETATE);	
B1	A1
Intabulare, drept de PROPRIETATE, dobandit prin Reconstituire, cota actuala 1/1 1) WAGNER ANA	

C. Partea III. SARCINI .

Inscrieri privind dezmembramintele dreptului de proprietate, drepturi reale de garanție și sarcini	Referințe
NU SUNT	

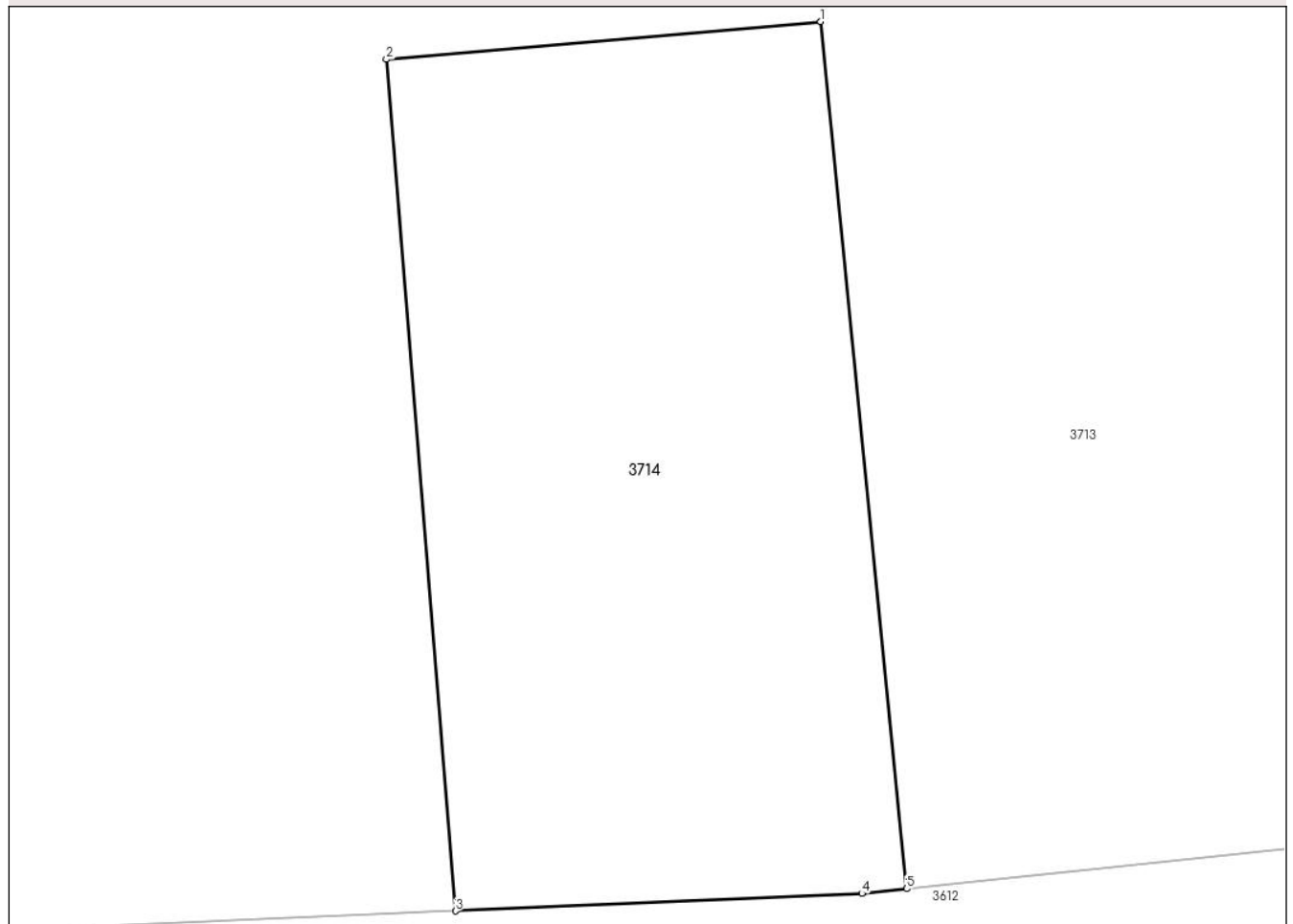
Anexa Nr. 1 La Partea I

Teren

Nr cadastral	Suprafaţa (mp)*	Observaţii / Referinţe
	600	

* Suprafaţa este determinată în planul de proiecţie Stereo 70.

DETALII LINIARE IMOBIL



Date referitoare la teren

Crt	Categorie folosință	Intravilan	Suprafața (mp)	Tarla	Parcelă	Nr. topo	Observații / Referințe
1	vie	NU	600	77	4210/3	-	Nr. Tarla 78 gresit in TP

Lungime Segmente

1) Valorile lungimilor segmentelor sunt obținute din proiecție în plan.

Punct început	X / Y	Punct sfârșit	X / Y	Lungime segment (** (m)
1	449.409,082 510.579,659	2	449.391,891 510.578,168	17.256
2	449.391,891 510.578,168	3	449.394,632 510.544,491	33.788
3	449.394,632 510.544,491	4	449.410,71 510.545,183	16.092
4	449.410,71 510.545,183	5	449.412,487 510.545,368	1.787
5	449.412,487 510.545,368	1	449.409,082 510.579,659	34.46

**** Lungimile segmentelor sunt determinate în planul de proiecție Stereo 70 și sunt rotunjite la 1 milimetru.**

***** Distanța dintre puncte este formată din segmente cumulate ce sunt mai mici decât valoarea 1 milimetru.**

**DATE DESPRE IMOBILUL NR. 3715**

Oficiul de Cadastru și Publicitate Imobiliară SIBIU
Biroul de Cadastru și Publicitate Imobiliară Medias

A. Partea I. Descrierea imobilului

TEREN Extravilan

Adresa: Jud. Sibiu

Nr. Crt	Nr cadastral Nr. topografic	Suprafața* (mp)	Observații / Referințe
A1		8.069	Sector cadastral:70 Teren neimprejmuit;

B. Partea II. Proprietari și acte

Inscrieri privitoare la dreptul de proprietate și alte drepturi reale		Referințe
/		
Act Normativ nr. 7, din 13/03/1996 emis de PARLAMENTUL ROMANIEI (lege);		
B1	Inscrierea provizorie, drept de PROPRIETATE, dobandit prin Lege, cota actuala 1/1	A1
1) MUNICIPIUL MEDIAS , CIF:4240677, proprietar neidentificat		

C. Partea III. SARCINI .

Inscrieri privind dezmembramintele dreptului de proprietate, drepturi reale de garanție și sarcini	Referințe
NU SUNT	

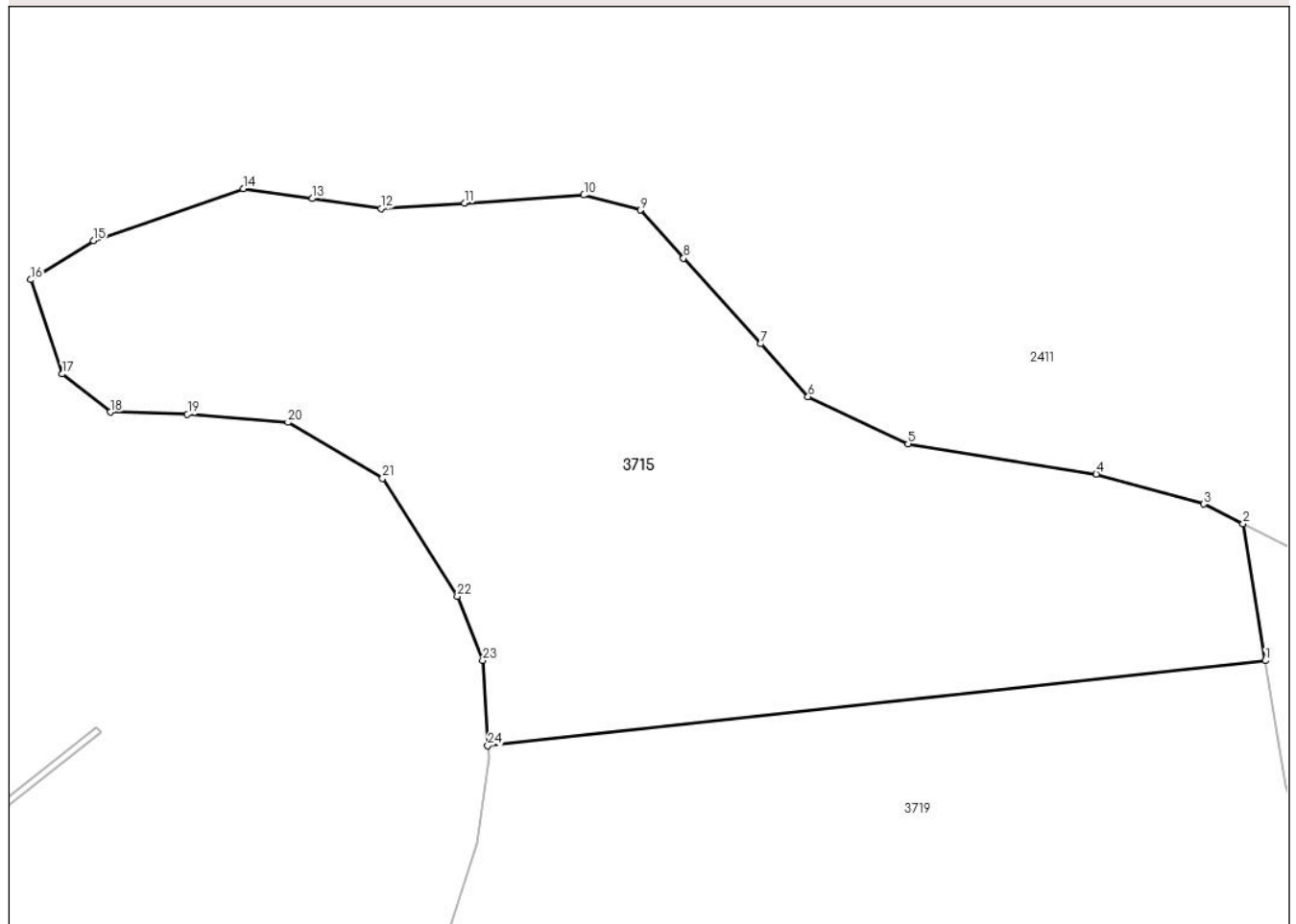
Anexa Nr. 1 La Partea I

Teren

Nr cadastral	Suprafața (mp)*	Observații / Referințe
	8.069	

* Suprafața este determinată în planul de proiecție Stereo 70.

DETALII LINIARE IMOBIL



Date referitoare la teren

Crt	Categorie folosință	Intravilan	Suprafața (mp)	Tarla	Parcelă	Nr. topo	Observații / Referințe
1	pasune	NU	8.069	77	4210/4	-	

Lungime Segmente

1) Valorile lungimilor segmentelor sunt obținute din proiecție în plan.

Punct început	X / Y	Punct sfârșit	X / Y	Lungime segment (** (m)
1	449.516,112 511.162,91	2	449.512,765 511.183,45	20.811
3	449.506,853 511.186,409	4	449.490,744 511.190,889	16.721
5	449.462,508 511.195,443	6	449.447,522 511.202,503	16.566
7	449.440,4 511.210,422	8	449.428,846 511.223,27	17.279
9	449.422,361 511.230,481	10	449.413,893 511.232,726	8.761

Punct început	X / Y	Punct sfârșit	X / Y	Lungime segment (** (m)
2	449.512,765 511.183,45	3	449.506,853 511.186,409	6.611
4	449.490,744 511.190,889	5	449.462,508 511.195,443	28.601
6	449.447,522 511.202,503	7	449.440,4 511.210,422	10.65
8	449.428,846 511.223,27	9	449.422,361 511.230,481	9.698
10	449.413,893 511.232,726	11	449.395,958 511.231,538	17.974

Punct început	X / Y	Punct sfârșit	X / Y	Lungime segment (** (m)
11	449.395,958 511.231,538	12	449.383,494 511.230,713	12.491
13	449.373,143 511.232,198	14	449.362,793 511.233,684	10.457
15	449.340,341 511.225,873	16	449.330,912 511.220,033	11.091
17	449.335,66 511.205,9	18	449.342,851 511.200,191	9.182
19	449.354,417 511.199,864	20	449.369,487 511.198,644	15.12
21	449.383,711 511.190,28	22	449.394,903 511.172,545	20.972
23	449.398,727 511.162,928	24	449.399,484 511.150,147	12.804

Punct început	X / Y	Punct sfârșit	X / Y	Lungime segment (** (m)
12	449.383,494 511.230,713	13	449.373,143 511.232,198	10.457
14	449.362,793 511.233,684	15	449.340,341 511.225,873	23.771
16	449.330,912 511.220,033	17	449.335,66 511.205,9	14.909
18	449.342,851 511.200,191	19	449.354,417 511.199,864	11.571
20	449.369,487 511.198,644	21	449.383,711 511.190,28	16.5
22	449.394,903 511.172,545	23	449.398,727 511.162,928	10.349
24	449.399,484 511.150,147	1	449.516,112 511.162,91	117.324

** Lungimile segmentelor sunt determinate în planul de proiecție Stereo 70 și sunt rotunjite la 1 milimetru.

*** Distanța dintre puncte este formată din segmente cumulate ce sunt mai mici decât valoarea 1 milimetru.

**DATE DESPRE IMOBILUL NR. 3716**

Oficiul de Cadastru și Publicitate Imobiliară SIBIU
Biroul de Cadastru și Publicitate Imobiliară Medias

A. Partea I. Descrierea imobilului

TEREN Extravilan

Adresa: Jud. Sibiu

Nr. Crt	Nr cadastral Nr. topografic	Suprafața* (mp)	Observații / Referințe
A1		796	Sector cadastral:70 Teren neimprejmuit;

B. Partea II. Proprietari și acte

Inscrieri privitoare la dreptul de proprietate și alte drepturi reale		Referințe
/		
Act Normativ nr. 7, din 13/03/1996 emis de PARLAMENTUL ROMANIEI (lege);		
B1	Inscrierea provizorie, drept de PROPRIETATE, dobandit prin Lege, cota actuala 1/1 1) MUNICIPIUL MEDIAS , CIF:4240677, proprietar neidentificat	A1

C. Partea III. SARCINI .

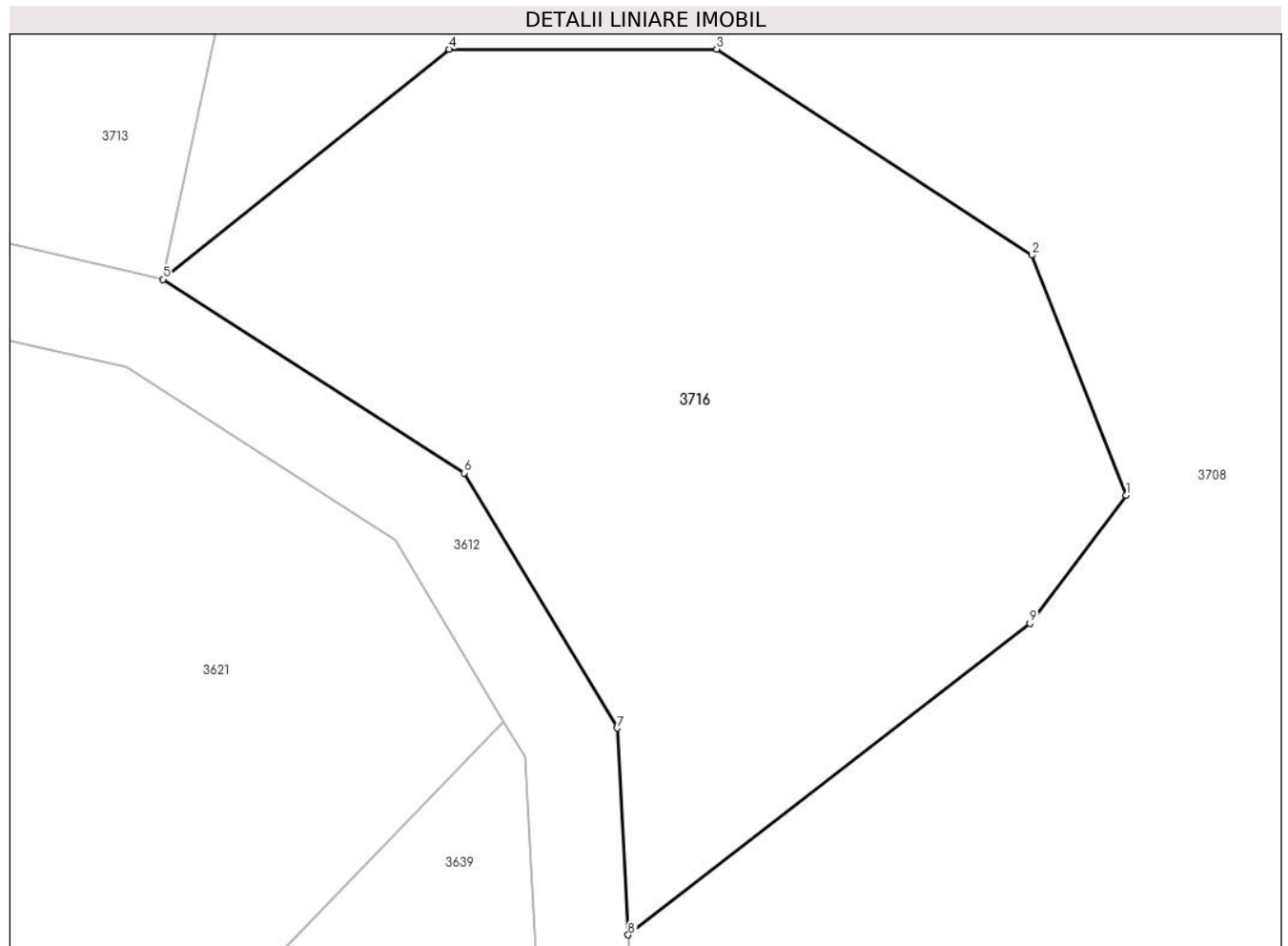
Inscrieri privind dezmembramintele dreptului de proprietate, drepturi reale de garanție și sarcini	Referințe
NU SUNT	

Anexa Nr. 1 La Partea I

Teren

Nr cadastral	Suprafața (mp)*	Observații / Referințe
	796	

* Suprafața este determinată în planul de proiecție Stereo 70.



Date referitoare la teren

Crt	Categorie folosință	Intravilan	Suprafața (mp)	Tarla	Parcelă	Nr. topo	Observații / Referințe
1	faneata	NU	796	77	4202	-	tufaris

Lungime Segmente

1) Valorile lungimilor segmentelor sunt obținute din proiecție în plan.

Punct început	X / Y	Punct sfârșit	X / Y	Lungime segment (** (m)
1	449.539,901 510.538,349	2	449.535,899 510.548,589	10.995
2	449.535,899 510.548,589	3	449.522,429 510.557,367	16.078
3	449.522,429 510.557,367	4	449.511,008 510.557,367	11.42
4	449.511,008 510.557,367	5	449.498,803 510.547,558	15.658
5	449.498,803 510.547,558	6	449.511,657 510.539,301	15.278

Punct început	X / Y	Punct sfârșit	X / Y	Lungime segment (** (m)
6	449.511,657 510.539,301	7	449.518,189 510.528,422	12.69
7	449.518,189 510.528,422	8	449.518,659 510.519,605	8.829
8	449.518,659 510.519,605	9	449.535,801 510.532,887	21.685
9	449.535,801 510.532,887	1	449.539,901 510.538,349	6.829

** Lungimile segmentelor sunt determinate în planul de proiecție Stereo 70 și sunt rotunjite la 1 milimetru.

*** Distanța dintre puncte este formată din segmente cumulate ce sunt mai mici decât valoarea 1 milimetru.

**DATE DESPRE IMOBILUL NR. 3717**

Oficiul de Cadastru și Publicitate Imobiliară SIBIU
Biroul de Cadastru și Publicitate Imobiliară Medias

A. Partea I. Descrierea imobilului

TEREN Extravilan

Adresa: Jud. Sibiu

Nr. Crt	Nr cadastral Nr. topografic	Suprafața* (mp)	Observații / Referințe
A1		1.153	Sector cadastral:70 Teren neimprejmuit;

B. Partea II. Proprietari și acte

Inscrieri privitoare la dreptul de proprietate și alte drepturi reale		Referințe
/		
Act Normativ nr. 7, din 13/03/1996 emis de PARLAMENTUL ROMANIEI (lege);		
B1	Inscrierea provizorie, drept de PROPRIETATE, dobandit prin Lege, cota actuala 1/1 1) MUNICIPIUL MEDIAS , CIF:4240677, proprietar neidentificat	A1

C. Partea III. SARCINI .

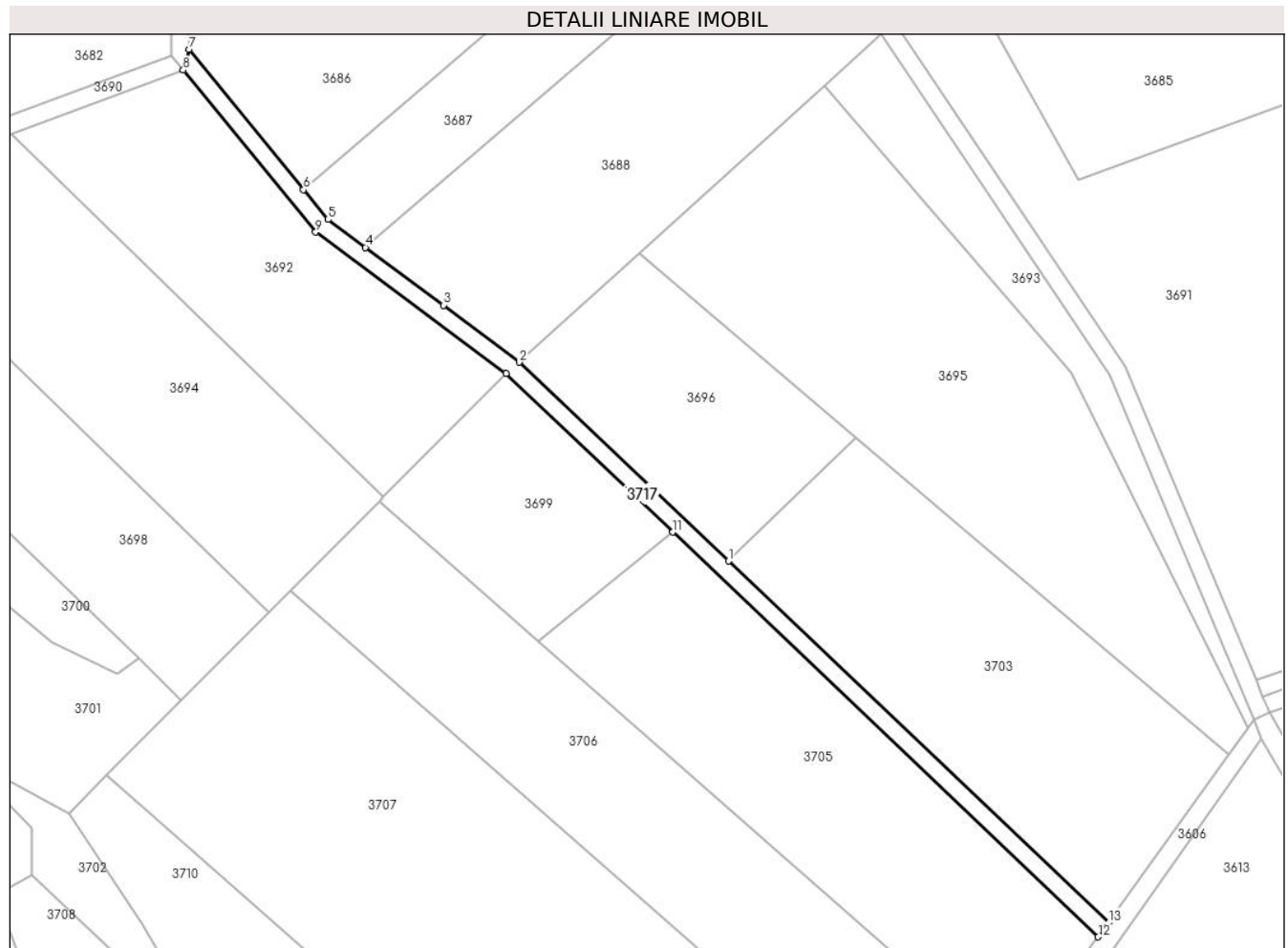
Inscrieri privind dezmembramintele dreptului de proprietate, drepturi reale de garanție și sarcini	Referințe
NU SUNT	

Anexa Nr. 1 La Partea I

Teren

Nr cadastral	Suprafața (mp)*	Observații / Referințe
	1.153	

* Suprafața este determinată în planul de proiecție Stereo 70.



Date referitoare la teren

Crt	Categorie folosință	Intravilan	Suprafața (mp)	Tarla	Parcelă	Nr. topo	Observații / Referințe
1	drum	NU	1.153	77	4199/5	-	

Lungime Segmente

1) Valorile lungimilor segmentelor sunt obținute din proiecție în plan.

Punct început	X / Y	Punct sfârșit	X / Y	Lungime segment (** (m)
1	449.772,268 510.733,709	2	449.724,675 510.778,903	65.632
2	449.724,675 510.778,903	3	449.707,43 510.791,864	21.573
3	449.707,43 510.791,864	4	449.689,687 510.804,982	22.066
4	449.689,687 510.804,982	5	449.681,118 510.811,344	10.673
5	449.681,118 510.811,344	6	449.675,593 510.818,105	8.731

Punct început	X / Y	Punct sfârșit	X / Y	Lungime segment (** (m)
6	449.675,593 510.818,105	7	449.649,536 510.849,99	41.179
7	449.649,536 510.849,99	8	449.648,245 510.845,248	4.915
8	449.648,245 510.845,248	9	449.678,335 510.808,429	47.55
9	449.678,335 510.808,429	10	449.721,622 510.776,286	53.916
10	449.721,622 510.776,286	11	449.759,542 510.740,277	52.293
11	449.759,542 510.740,277	12	449.856,355 510.648,344	133.508
12	449.856,355 510.648,344	13	449.858,705 510.651,629	4.039
13	449.858,705 510.651,629	1	449.772,268 510.733,709	119.199

** Lungimile segmentelor sunt determinate în planul de proiecție Stereo 70 și sunt rotunjite la 1 milimetru.

*** Distanța dintre puncte este formată din segmente cumulate ce sunt mai mici decât valoarea 1 milimetru.

**DATE DESPRE IMOBILUL NR. 3718**

Oficiul de Cadastru și Publicitate Imobiliară SIBIU
Biroul de Cadastru și Publicitate Imobiliară Medias

A. Partea I. Descrierea imobilului

TEREN Extravilan

Adresa: Jud. Sibiu

Nr. Crt	Nr cadastral Nr. topografic	Suprafața* (mp)	Observații / Referințe
A1		1.791	Sector cadastral:70 Teren neimpregmuit;

B. Partea II. Proprietari și acte

Inscrieri privitoare la dreptul de proprietate și alte drepturi reale		Referințe
/		
Act Normativ nr. 7, din 13/03/1996 emis de PARLAMENTUL ROMANIEI (lege);		
B1	Inscrierea provizorie, drept de PROPRIETATE, dobandit prin Lege, cota actuala 1/1 1) MUNICIPIUL MEDIAS , CIF:4240677, proprietar neidentificat	A1

C. Partea III. SARCINI .

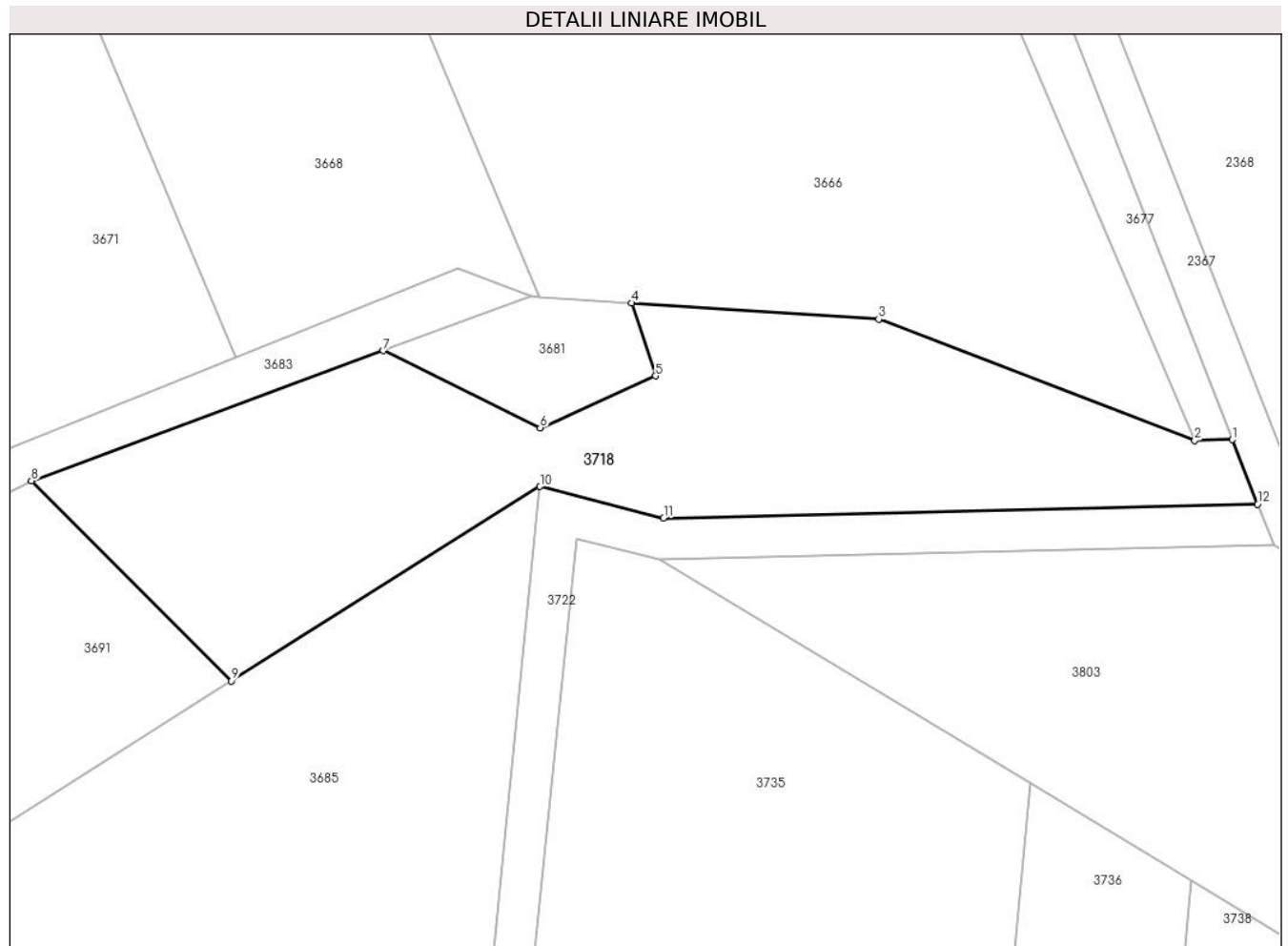
Inscrieri privind dezmembramintele dreptului de proprietate, drepturi reale de garanție și sarcini	Referințe
NU SUNT	

Anexa Nr. 1 La Partea I

Teren

Nr cadastral	Suprafața (mp)*	Observații / Referințe
	1.791	

* Suprafața este determinată în planul de proiecție Stereo 70.



Date referitoare la teren

Crt	Categorie folosință	Intra vilan	Suprafața (mp)	Tarla	Parcelă	Nr. topo	Observații / Referințe
1	pașune	NU	1.791	77	4180	-	

Lungime Segmente

1) Valorile lungimilor segmentelor sunt obținute din proiecție în plan.

Punct început	X / Y	Punct sfârșit	X / Y	Lungime segment (** (m)
1	450.007,069 510.932,958	2	450.003,43 510.932,866	3.64
2	450.003,43 510.932,866	3	449.972,808 510.944,603	32.794
3	449.972,808 510.944,603	4	449.948,86 510.946,166	23.999
4	449.948,86 510.946,166	5	449.951,203 510.939,114	7.431
5	449.951,203 510.939,114	6	449.940,017 510.934,102	12.257

Punct început	X / Y	Punct sfârşit	X / Y	Lungime segment (** (m)
6	449.940,017 510.934,102	7	449.924,82 510.941,554	16.926
7	449.924,82 510.941,554	8	449.890,725 510.928,983	36.338
8	449.890,725 510.928,983	9	449.910,115 510.909,594	27.422
9	449.910,115 510.909,594	10	449.939,995 510.928,414	35.313
10	449.939,995 510.928,414	11	449.951,978 510.925,354	12.367
11	449.951,978 510.925,354	12	450.009,51 510.926,706	57.548
12	450.009,51 510.926,706	1	450.007,069 510.932,958	6.711

** Lungimile segmentelor sunt determinate în planul de proiecţie Stereo 70 şi sunt rotunjite la 1 milimetru.

*** Distanţa dintre puncte este formată din segmente cumulate ce sunt mai mici decât valoarea 1 milimetru.

**DATE DESPRE IMOBILUL NR. 3719**

Oficiul de Cadastru și Publicitate Imobiliară SIBIU
Biroul de Cadastru și Publicitate Imobiliară Medias

A. Partea I. Descrierea imobilului

TEREN Extravilan

Adresa: Jud. Sibiu

Nr. Crt	Nr cadastral Nr. topografic	Suprafața* (mp)	Observații / Referințe
A1		61.800	Sector cadastral:70 Teren neimpregmuit;

B. Partea II. Proprietari și acte

Inscrieri privitoare la dreptul de proprietate și alte drepturi reale	Referințe
/	
Act Normativ nr. 7, din 13/03/1996 emis de PARLAMENTUL ROMANIEI (lege);	
B1	A1
Inscrierea provizorie, drept de PROPRIETATE, dobandit prin Lege, cota actuala 1/1	
1) MUNICIPIUL MEDIAS , CIF:4240677, proprietar neidentificat	

C. Partea III. SARCINI .

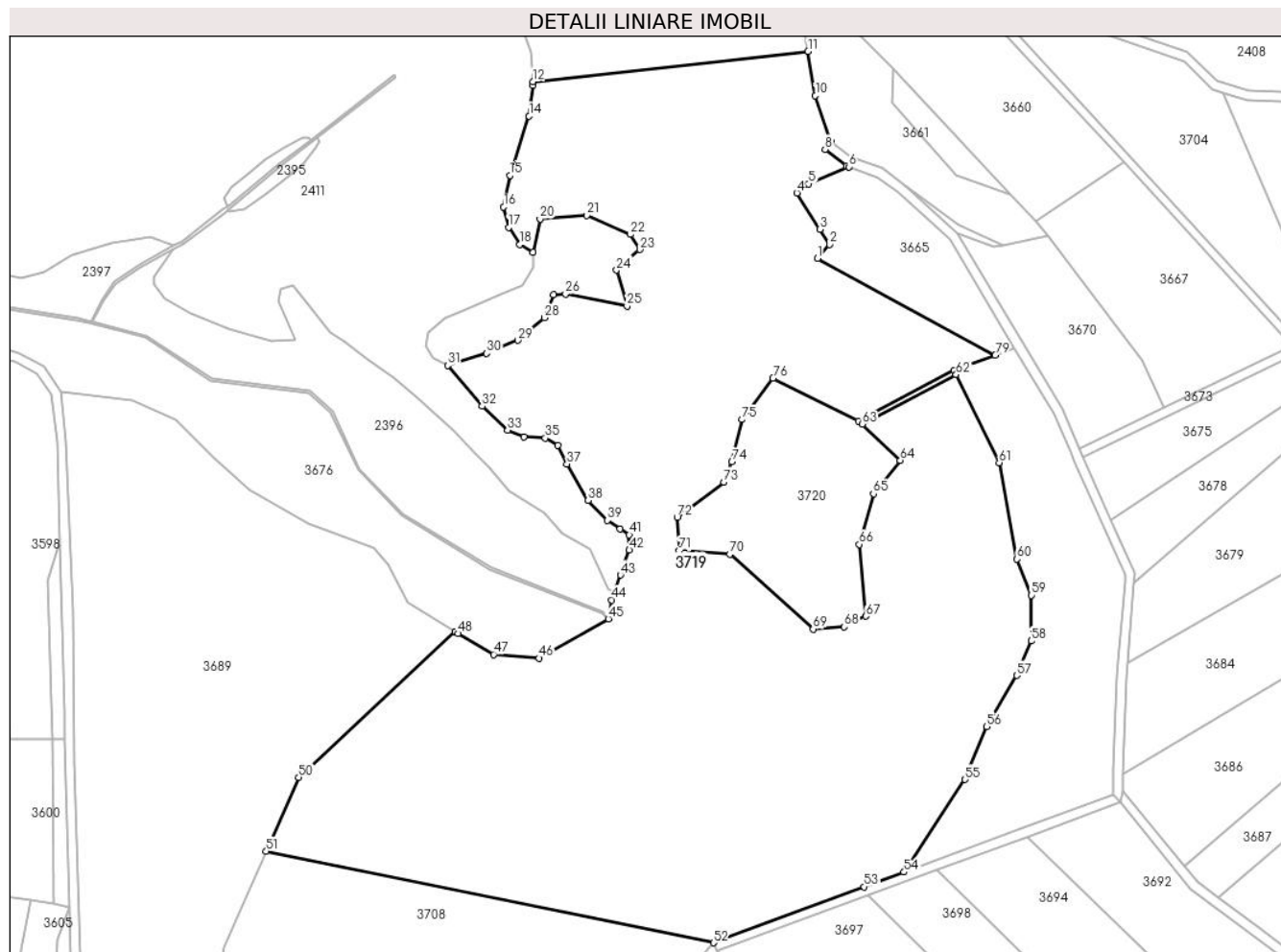
Inscrieri privind dezmembramintele dreptului de proprietate, drepturi reale de garanție și sarcini	Referințe
NU SUNT	

Anexa Nr. 1 La Partea I

Teren

Nr cadastral	Suprafața (mp)*	Observații / Referințe
	61.800	

* Suprafața este determinată în planul de proiecție Stereo 70.



Date referitoare la teren

Crt	Categorie folosință	Intravilan	Suprafața (mp)	Tarla	Parcelă	Nr. topo	Observații / Referințe
1	pașune	NU	61.800	77	4210	-	

Lungime Segmente

1) Valorile lungimilor segmentelor sunt obținute din proiecție în plan.

Punct început	X / Y	Punct sfârșit	X / Y	Lungime segment	Punct început	X / Y	Punct sfârșit	X / Y	Lungime segment	Punct început	X / Y	Punct sfârșit	X / Y	Lungime segment
1	449.520,133 511.075,415	2	449.525,139 511.081,169	7.627	2	449.525,139 511.081,169	3	449.521,071 511.087,618	7.624	3	449.521,071 511.087,618	4	449.511,367 511.103,002	18.189
4	449.511,367 511.103,002	5	449.516,284 511.106,881	6.262	5	449.516,284 511.106,881	6	449.533,314 511.114,1	18.497	6	449.533,314 511.114,1	7	449.532,301 511.114,472	1.079
7	449.532,301 511.114,472	8	449.523,298 511.121,482	11.411	8	449.523,298 511.121,482	9	449.525,755 511.124,638	4.0	9	449.525,755 511.124,638	10	449.519,162 511.144,19	20.633
10	449.519,162 511.144,19	11	449.516,112 511.162,91	18.967	11	449.516,112 511.162,91	12	449.399,484 511.150,147	117.324	12	449.399,484 511.150,147	13	449.399,586 511.148,413	1.737
13	449.399,586 511.148,413	14	449.397,902 511.135,599	12.925	14	449.397,902 511.135,599	15	449.389,786 511.110,459	26.417	15	449.389,786 511.110,459	16	449.387,137 511.097,108	13.612
16	449.387,137 511.097,108	17	449.389,232 511.088,476	8.883	17	449.389,232 511.088,476	18	449.393,98 511.081,217	8.673	18	449.393,98 511.081,217	19	449.399,65 511.077,917	6.561

Punct început	X / Y	Punct sfârșit	X / Y	Lungime segment	Punct început	X / Y	Punct sfârșit	X / Y	Lungime segment	Punct început	X / Y	Punct sfârșit	X / Y	Lungime segment
19	449.399,65 511.077,917	20	449.402,598 511.092,012	14.399	20	449.402,598 511.092,012	21	449.422,44 511.093,452	19.895	21	449.422,44 511.093,452	22	449.440,852 511.085,512	20.05
22	449.440,852 511.085,512	23	449.444,761 511.079,086	7.522	23	449.444,761 511.079,086	24	449.434,925 511.070,391	13.129	24	449.434,925 511.070,391	25	449.439,395 511.055,223	15.812
25	449.439,395 511.055,223	26	449.413,407 511.060,196	26.459	26	449.413,407 511.060,196	27	449.408,193 511.059,88	5.223	27	449.408,193 511.059,88	28	449.404,33 511.050,294	10.336
28	449.404,33 511.050,294	29	449.393,152 511.040,719	14.718	29	449.393,152 511.040,719	30	449.380,008 511.035,196	14.257	30	449.380,008 511.035,196	31	449.363,461 511.030,069	17.323
31	449.363,461 511.030,069	32	449.377,968 511.012,78	22.569	32	449.377,968 511.012,78	33	449.388,781 511.002,749	14.749	33	449.388,781 511.002,749	34	449.395,771 510.999,846	7.569
34	449.395,771 510.999,846	35	449.404,738 510.999,318	8.983	35	449.404,738 510.999,318	36	449.410,146 510.996,282	6.201	36	449.410,146 510.996,282	37	449.413,97 510.988,364	8.794
37	449.413,97 510.988,364	38	449.422,938 510.972,923	17.856	38	449.422,938 510.972,923	39	449.431,114 510.964,476	11.756	39	449.431,114 510.964,476	40	449.436,521 510.960,913	6.475
40	449.436,521 510.960,913	41	449.440,337 510.958,398	4.571	41	449.440,337 510.958,398	42	449.440,345 510.951,938	6.459	42	449.440,345 510.951,938	43	449.436,653 510.941,38	11.185
43	449.436,653 510.941,38	44	449.432,96 510.930,822	11.185	44	449.432,96 510.930,822	45	449.431,521 510.922,876	8.075	45	449.431,521 510.922,876	46	449.402,228 510.906,163	33.725
46	449.402,228 510.906,163	47	449.382,887 510.907,772	19.408	47	449.382,887 510.907,772	48	449.367,858 510.916,648	17.454	48	449.367,858 510.916,648	49	449.366,619 510.917,406	1.452
49	449.366,619 510.917,406	50	449.300,312 510.855,78	90.523	50	449.300,312 510.855,78	51	449.286,576 510.824,501	34.162	51	449.286,576 510.824,501	52	449.476,02 510.785,786	193.359
52	449.476,02 510.785,786	53	449.539,909 510.809,426	68.123	53	449.539,909 510.809,426	54	449.556,764 510.815,663	17.972	54	449.556,764 510.815,663	55	449.582,612 510.854,837	46.933
55	449.582,612 510.854,837	56	449.591,664 510.877,312	24.229	56	449.591,664 510.877,312	57	449.604,482 510.898,883	25.093	57	449.604,482 510.898,883	58	449.610,59 510.913,434	15.781
58	449.610,59 510.913,434	59	449.610,59 510.932,833	19.399	59	449.610,59 510.932,833	60	449.604,661 510.948,16	16.434	60	449.604,661 510.948,16	61	449.597,079 510.988,925	41.463
61	449.597,079 510.988,925	62	449.578,793 511.026,17	41.492	62	449.578,793 511.026,17	63	449.539,071 511.005,206	44.915	63	449.539,071 511.005,206	64	449.555,132 510.989,851	22.22
64	449.555,132 510.989,851	65	449.543,783 510.975,746	18.104	65	449.543,783 510.975,746	66	449.537,86 510.954,368	22.183	66	449.537,86 510.954,368	67	449.540,594 510.923,999	30.491
67	449.540,594 510.923,999	68	449.531,461 510.919,495	10.183	68	449.531,461 510.919,495	69	449.518,261 510.918,516	13.237	69	449.518,261 510.918,516	70	449.482,986 510.950,162	47.389
70	449.482,986 510.950,162	71	449.461,487 510.951,706	21.555	71	449.461,487 510.951,706	72	449.460,673 510.965,784	14.102	72	449.460,673 510.965,784	73	449.480,46 510.980,675	24.765
73	449.480,46 510.980,675	74	449.483,886 510.989,219	9.205	74	449.483,886 510.989,219	75	449.488,195 511.007,187	18.477	75	449.488,195 511.007,187	76	449.501,178 511.024,617	21.735
76	449.501,178 511.024,617	77	449.537,37 511.006,567	40.443	77	449.537,37 511.006,567	78	449.577,887 511.028,016	45.843	78	449.577,887 511.028,016	79	449.595,348 511.034,434	18.603
79	449.595,348 511.034,434	1	449.520,133 511.075,415	85.655										

** Lungimile segmentelor sunt determinate în planul de proiecție Stereo 70 și sunt rotunjite la 1 milimetru.

*** Distanța dintre puncte este formată din segmente cumulate ce sunt mai mici decât valoarea 1 milimetru.

**DATE DESPRE IMOBILUL NR. 3720**

Oficiul de Cadastru și Publicitate Imobiliară SIBIU
Biroul de Cadastru și Publicitate Imobiliară Medias

A. Partea I. Descrierea imobilului

TEREN Extravilan

Adresa: Jud. Sibiu

Nr. Crt	Nr cadastral Nr. topografic	Suprafața* (mp)	Observații / Referințe
A1		5.668	Sector cadastral:70 Teren neimprijmit;

B. Partea II. Proprietari și acte

Inscrieri privitoare la dreptul de proprietate și alte drepturi reale		Referințe
/		
Act Normativ nr. 7, din 13/03/1996 emis de PARLAMENTUL ROMANIEI (lege);		
B1	Inscrierea provizorie, drept de PROPRIETATE, dobandit prin Lege, cota actuala 1/1 1) MUNICIPIUL MEDIAS , CIF:4240677, proprietar neidentificat	A1

C. Partea III. SARCINI .

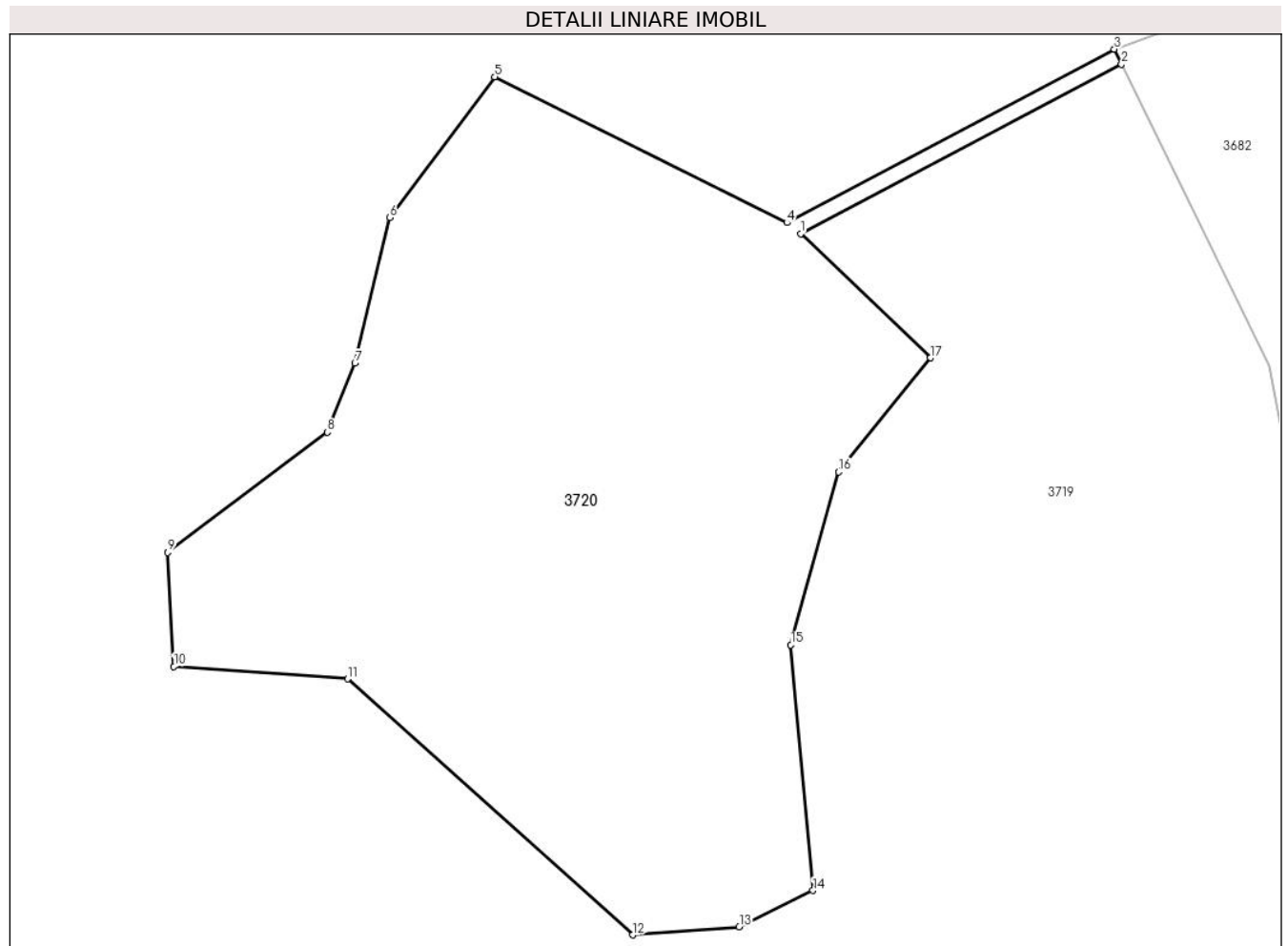
Inscrieri privind dezmembramintele dreptului de proprietate, drepturi reale de garanție și sarcini	Referințe
NU SUNT	

Anexa Nr. 1 La Partea I

Teren

Nr cadastral	Suprafața (mp)*	Observații / Referințe
	5.668	

* Suprafața este determinată în planul de proiecție Stereo 70.



Date referitoare la teren

Crt	Categorie folosință	Intravilan	Suprafața (mp)	Tarla	Parcelă	Nr. topo	Observații / Referințe
1	neproductiv	NU	5.668	77	4207	-	tufaris

Lungime Segmente

1) Valorile lungimilor segmentelor sunt obținute din proiecție în plan.

Punct început	X / Y	Punct sfârșit	X / Y	Lungime segment (** (m)
1	449.539,071 511.005,206	2	449.578,793 511.026,17	44.915
2	449.578,793 511.026,17	3	449.577,887 511.028,016	2.056
3	449.577,887 511.028,016	4	449.537,37 511.006,567	45.843
4	449.537,37 511.006,567	5	449.501,178 511.024,617	40.443
5	449.501,178 511.024,617	6	449.488,195 511.007,187	21.735

Punct început	X / Y	Punct sfârșit	X / Y	Lungime segment (** (m)
6	449.488,195 511.007,187	7	449.483,886 510.989,219	18.477
7	449.483,886 510.989,219	8	449.480,46 510.980,675	9.205
8	449.480,46 510.980,675	9	449.460,673 510.965,784	24.765
9	449.460,673 510.965,784	10	449.461,487 510.951,706	14.102
10	449.461,487 510.951,706	11	449.482,986 510.950,162	21.555
11	449.482,986 510.950,162	12	449.518,261 510.918,516	47.389
12	449.518,261 510.918,516	13	449.531,461 510.919,495	13.237
13	449.531,461 510.919,495	14	449.540,594 510.923,999	10.183
14	449.540,594 510.923,999	15	449.537,86 510.954,368	30.491
15	449.537,86 510.954,368	16	449.543,783 510.975,746	22.183
16	449.543,783 510.975,746	17	449.555,132 510.989,851	18.104
17	449.555,132 510.989,851	1	449.539,071 511.005,206	22.22

** Lungimile segmentelor sunt determinate în planul de proiecție Stereo 70 și sunt rotunjite la 1 milimetru.

*** Distanța dintre puncte este formată din segmente cumulate ce sunt mai mici decât valoarea 1 milimetru.

**DATE DESPRE IMOBILUL NR. 3721**

Oficiul de Cadastru și Publicitate Imobiliară SIBIU
Biroul de Cadastru și Publicitate Imobiliară Medias

A. Partea I. Descrierea imobilului

TEREN Extravilan

Adresa: Jud. Sibiu

Nr. Crt	Nr cadastral Nr. topografic	Suprafața* (mp)	Observații / Referințe
A1		2.280	Sector cadastral:70 Teren neimprejmuit;

B. Partea II. Proprietari și acte

Inscrieri privitoare la dreptul de proprietate și alte drepturi reale		Referințe
/		
Act Normativ nr. 7, din 13/03/1996 emis de PARLAMENTUL ROMANIEI (lege);		
B1	Inscrierea provizorie, drept de PROPRIETATE, dobandit prin Lege, cota actuala 1/1 1) MUNICIPIUL MEDIAS , CIF:4240677, proprietar neidentificat	A1

C. Partea III. SARCINI .

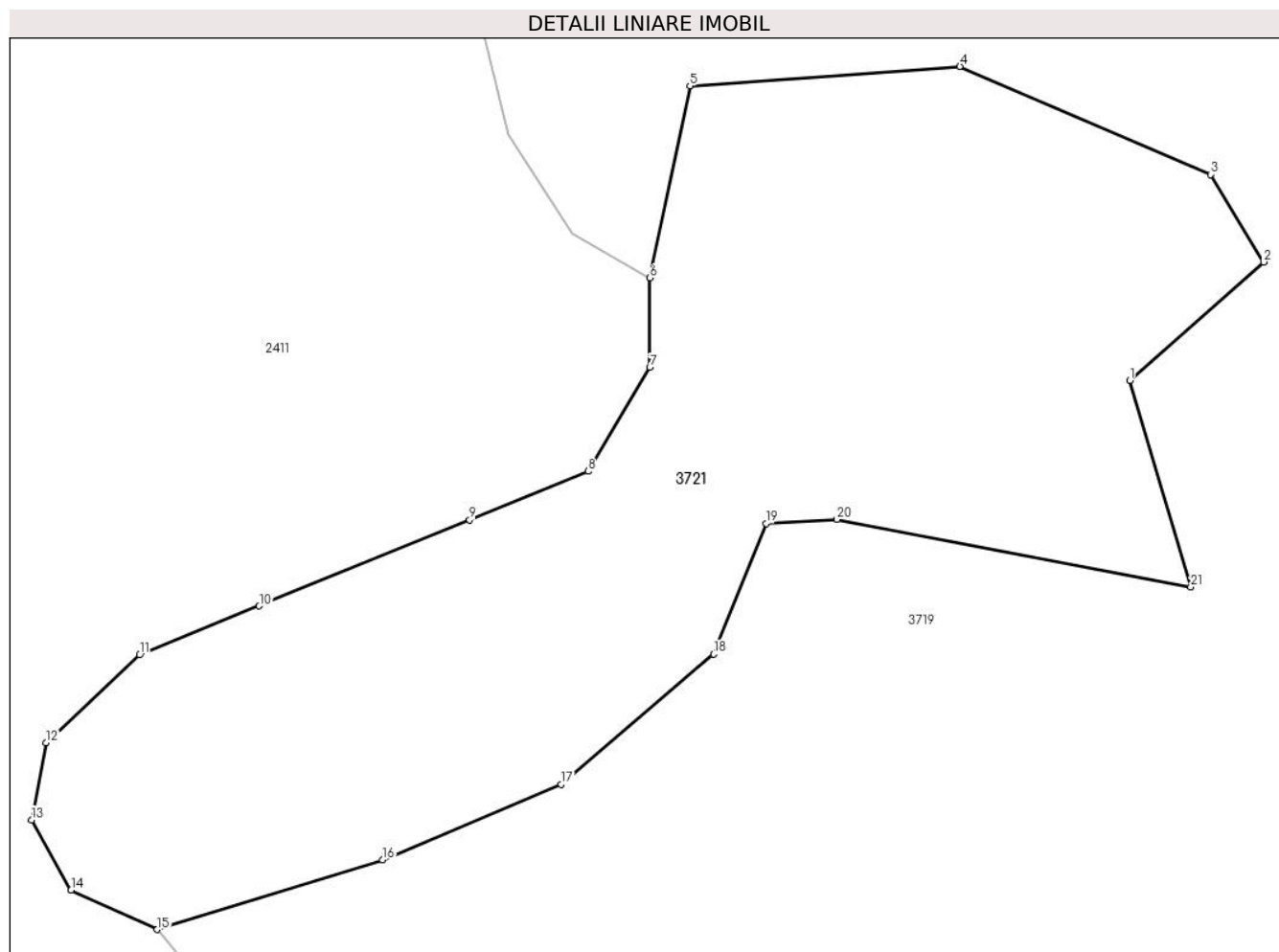
Inscrieri privind dezmembramintele dreptului de proprietate, drepturi reale de garanție și sarcini	Referințe
NU SUNT	

Anexa Nr. 1 La Partea I

Teren

Nr cadastral	Suprafața (mp)*	Observații / Referințe
	2.280	

* Suprafața este determinată în planul de proiecție Stereo 70.



Date referitoare la teren

Crt	Categorie folosință	Intravilan	Suprafața (mp)	Tarla	Parcelă	Nr. topo	Observații / Referințe
1	neproductiv	NU	2.280	77	4208	-	tufaris

Lungime Segmente

1) Valorile lungimilor segmentelor sunt obținute din proiecție în plan.

Punct început	X / Y	Punct sfârșit	X / Y	Lungime segment (** (m)
1	449.434,925 511.070,391	2	449.444,761 511.079,086	13.129
3	449.440,852 511.085,512	4	449.422,44 511.093,452	20.05
5	449.402,598 511.092,012	6	449.399,65 511.077,917	14.399
7	449.399,65 511.071,357	8	449.395,112 511.063,723	8.881
9	449.386,408 511.060,159	10	449.370,957 511.053,834	16.696

Punct început	X / Y	Punct sfârșit	X / Y	Lungime segment (** (m)
2	449.444,761 511.079,086	3	449.440,852 511.085,512	7.522
4	449.422,44 511.093,452	5	449.402,598 511.092,012	19.895
6	449.399,65 511.077,917	7	449.399,65 511.071,357	6.561
8	449.395,112 511.063,723	9	449.386,408 511.060,159	9.405
10	449.370,957 511.053,834	11	449.362,17 511.050,236	9.495

Punct început	X / Y	Punct sfârșit	X / Y	Lungime segment (** (m)
11	449.362,17 511.050,236	12	449.355,285 511.043,794	9.429
13	449.354,23 511.038,119	14	449.357,131 511.032,972	5.908
15	449.363,461 511.030,069	16	449.380,008 511.035,196	17.323
17	449.393,152 511.040,719	18	449.404,33 511.050,294	14.718
19	449.408,193 511.059,88	20	449.413,407 511.060,196	5.223
21	449.439,395 511.055,223	1	449.434,925 511.070,391	15.812

Punct început	X / Y	Punct sfârșit	X / Y	Lungime segment (** (m)
12	449.355,285 511.043,794	13	449.354,23 511.038,119	5.772
14	449.357,131 511.032,972	15	449.363,461 511.030,069	6.964
16	449.380,008 511.035,196	17	449.393,152 511.040,719	14.257
18	449.404,33 511.050,294	19	449.408,193 511.059,88	10.336
20	449.413,407 511.060,196	21	449.439,395 511.055,223	26.459

** Lungimile segmentelor sunt determinate în planul de proiecție Stereo 70 și sunt rotunjite la 1 milimetru.

*** Distanța dintre puncte este formată din segmente cumulate ce sunt mai mici decât valoarea 1 milimetru.

**DATE DESPRE IMOBILUL NR. 3722**

Oficiul de Cadastru și Publicitate Imobiliară SIBIU
Biroul de Cadastru și Publicitate Imobiliară Medias

A. Partea I. Descrierea imobilului

TEREN Extravilan

Adresa: Jud. Sibiu

Nr. Crt	Nr cadastral Nr. topografic	Suprafața* (mp)	Observații / Referințe
A1		1.374	Sector cadastral:70 Teren neimpregmuit;

B. Partea II. Proprietari și acte

Inscrieri privitoare la dreptul de proprietate și alte drepturi reale		Referințe
/		
Act Normativ nr. 7, din 13/03/1996 emis de PARLAMENTUL ROMANIEI (lege);		
B1	Inscrierea provizorie, drept de PROPRIETATE, dobandit prin Lege, cota actuala 1/1 1) MUNICIPIUL MEDIAS , CIF:4240677, proprietar neidentificat	A1

C. Partea III. SARCINI .

Inscrieri privind dezmembramintele dreptului de proprietate, drepturi reale de garanție și sarcini	Referințe
NU SUNT	

Anexa Nr. 1 La Partea I

Teren

Nr cadastral	Suprafața (mp)*	Observații / Referințe
	1.374	

* Suprafața este determinată în planul de proiecție Stereo 70.



Date referitoare la teren

Crt	Categorie folosință	Intravilan	Suprafața (mp)	Tarla	Parcelă	Nr. topo	Observații / Referințe
1	drum	NU	1.374	77	4198	-	

Lungime Segmente

1) Valorile lungimilor segmentelor sunt obținute din proiecție în plan.

Punct început	X / Y	Punct sfârșit	X / Y	Lungime segment (** (m)
1	449.948,692 510.707,228	2	449.945,677 510.768,389	61.236
2	449.945,677 510.768,389	3	449.937,466 510.863,191	95.157
3	449.937,466 510.863,191	4	449.943,51 510.923,388	60.499
4	449.943,51 510.923,388	5	449.951,522 510.921,342	8.268
5	449.951,522 510.921,342	6	450.011,058 510.922,742	59.553

Punct început	X / Y	Punct sfârșit	X / Y	Lungime segment (** (m)
6	450.011,058 510.922,742	7	450.009,51 510.926,706	4.256
7	450.009,51 510.926,706	8	449.951,978 510.925,354	57.548
8	449.951,978 510.925,354	9	449.939,995 510.928,414	12.367
9	449.939,995 510.928,414	10	449.933,449 510.863,219	65.523
10	449.933,449 510.863,219	11	449.934,545 510.850,565	12.701
11	449.934,545 510.850,565	12	449.941,685 510.768,118	82.755
12	449.941,685 510.768,118	13	449.944,101 510.711,47	56.7
13	449.944,101 510.711,47	14	449.910,522 510.713,201	33.624
14	449.910,522 510.713,201	15	449.892,286 510.706,71	19.357
15	449.892,286 510.706,71	16	449.893,84 510.703,017	4.006
16	449.893,84 510.703,017	17	449.911,113 510.709,165	18.335
17	449.911,113 510.709,165	1	449.948,692 510.707,228	37.629

** Lungimile segmentelor sunt determinate în planul de proiecție Stereo 70 și sunt rotunjite la 1 milimetru.

*** Distanța dintre puncte este formată din segmente cumulate ce sunt mai mici decât valoarea 1 milimetru.

