DATE DESPRE IMOBILUL NR. 3411

Oficiul de Cadastru şi Publicitate Imobiliară SIBIU
Biroul de Cadastru şi Publicitate Imobiliară Medias

A. Partea I. Descrierea imobilului

TEREN Extravilan

Adresa: Jud. Sibiu

Nr. Crt	Nr cadastral Nr. topografic	Suprafaţa* (mp)	Observaţii / Referinţe
A1		607	Sector cadastral:68 Teren neimprejmuit;

B. Partea II. Proprietari şi acte

Inscrieri privitoare la dreptul de proprietate şi alte drepturi reale		Referinţe
/		
Act Normativ nr. 7, din 13/03/1996 emis de PARLAMENTUL ROMANIEI (lege);		
B1	Inscrierea provizorie, drept de PROPRIETATE, dobandit prin Lege, cota actuala 1/1	A1
	1) **MUNICIPIUL MEDIAS**, CIF:4240677, proprietar neidentificat	

C. Partea III. SARCINI .

Inscrieri privind dezmembramintele dreptului de proprietate, drepturi reale de garanţie şi sarcini	Referinţe
NU SUNT	

Document care conține date cu caracter personal, protejat de prevederile Regulamentului (UE) nr. 679/2016 și Legii 190/2018

Anexa Nr. 1 La Partea I

Teren

Nr cadastral	Suprafaţa (mp)*	Observaţii / Referinţe
	607	

* Suprafaţa este determinată in planul de proiecţie Stereo 70.

DETALII LINIARE IMOBIL

Date referitoare la teren

Crt	Categorie folosință	Intra vilan	Suprafaţa (mp)	Tarla	Parcelă	Nr. topo	Observaţii / Referinţe
1	drum	NU	607	80	4375	-	

Lungime Segmente
1) Valorile lungimilor segmentelor sunt obţinute din proiecţie în plan.

Punct început	X / Y	Punct sfârşit	X / Y	Lungime segment (** (m)
1	449.207,767 510.311,914	2	449.177,722 510.337,432	39.419
2	449.177,722 510.337,432	3	449.175,982 510.339,878	3.002
3	449.175,982 510.339,878	4	449.167,876 510.340,67	8.144
4	449.167,876 510.340,67	5	449.170,472 510.338,729	3.241
5	449.170,472 510.338,729	6	449.175,133 510.334,384	6.372

Document care conține date cu caracter personal, protejat de prevederile Regulamentului (UE) nr. 679/2016 și Legii 190/2018

Punct început	X / Y	Punct sfârşit	X / Y	Lungime segment (** (m)
6	449.175,133 510.334,384	7	449.204,7 510.309,27	38.794
7	449.204,7 510.309,27	8	449.215,819 510.291,396	21.05
8	449.215,819 510.291,396	9	449.222,357 510.280,886	12.377
9	449.222,357 510.280,886	10	449.236,109 510.247,838	35.795
10	449.236,109 510.247,838	11	449.236,358 510.229,431	18.409
11	449.236,358 510.229,431	12	449.236,711 510.220,011	9.426
12	449.236,711 510.220,011	13	449.240,011 510.212,806	7.925
13	449.240,011 510.212,806	14	449.243,778 510.214,187	4.012
14	449.243,778 510.214,187	15	449.240,678 510.220,955	7.444
15	449.240,678 510.220,955	16	449.240,358 510.229,533	8.584
16	449.240,358 510.229,533	17	449.240,098 510.248,663	19.132
17	449.240,098 510.248,663	18	449.225,925 510.282,723	36.891
18	449.225,925 510.282,723	1	449.207,767 510.311,914	34.378

** Lungimile segmentelor sunt determinate în planul de proiecţie Stereo 70 şi sunt rotunjite la 1 milimetru.
*** Distanţa dintre puncte este formată din segmente cumulate ce sunt mai mici decât valoarea 1 milimetru.

Document care conține date cu caracter personal, protejat de prevederile Regulamentului (UE) nr. 679/2016 și Legii 190/2018

DATE DESPRE IMOBILUL NR. 3557

Oficiul de Cadastru şi Publicitate Imobiliară SIBIU
Biroul de Cadastru şi Publicitate Imobiliară Medias

A. Partea I. Descrierea imobilului

TEREN Extravilan

Adresa: Jud. Sibiu

Nr. Crt	Nr cadastral Nr. topografic	Suprafaţa* (mp)	Observaţii / Referinţe
A1		3.800	Sector cadastral:68 Teren neimprejmuit;

B. Partea II. Proprietari şi acte

Inscrieri privitoare la dreptul de proprietate şi alte drepturi reale		Referinţe
/		
Act Administrativ nr. 775/6, din 13/06/1995 emis de CJSDPAT SIBIU (TITLU DE PROPRIETATE);		
B1	Intabulare, drept de PROPRIETATE, dobandit prin Reconstituire, cota actuala 1/1	A1
	1) **PINTEA IOAN**	

C. Partea III. SARCINI .

Inscrieri privind dezmembramintele dreptului de proprietate, drepturi reale de garanţie şi sarcini	Referinţe
NU SUNT	

Document care conține date cu caracter personal, protejat de prevederile Regulamentului (UE) nr. 679/2016 și Legii 190/2018

Anexa Nr. 1 La Partea I

Teren

Nr cadastral	Suprafaţa (mp)*	Observaţii / Referinţe
	3.800	

* Suprafaţa este determinată in planul de proiecţie Stereo 70.

DETALII LINIARE IMOBIL

Date referitoare la teren

Crt	Categorie folosință	Intra vilan	Suprafaţa (mp)	Tarla	Parcelă	Nr. topo	Observaţii / Referinţe
1	arabil	NU	3.800	80	4378	-	NR TARLA 78 GRESIT IN TP

Lungime Segmente

1) Valorile lungimilor segmentelor sunt obţinute din proiecţie în plan.

Punct început	X / Y	Punct sfârşit	X / Y	Lungime segment (** (m)
1	449.161,278 510.403,348	2	449.157,562 510.406,371	4.791
3	449.162,66 510.411,643	4	449.159,055 510.415,128	5.014
5	449.152,502 510.423,47	6	449.147,272 510.432,668	10.58
7	449.142,402 510.442,311	8	449.137,47 510.451,394	10.336
9	449.132,762 510.461,185	10	449.129,139 510.470,039	9.567

Punct început	X / Y	Punct sfârşit	X / Y	Lungime segment (** (m)
2	449.157,562 510.406,371	3	449.162,66 510.411,643	7.334
4	449.159,055 510.415,128	5	449.152,502 510.423,47	10.608
6	449.147,272 510.432,668	7	449.142,402 510.442,311	10.803
8	449.137,47 510.451,394	9	449.132,762 510.461,185	10.864
10	449.129,139 510.470,039	11	449.129,667 510.445,378	24.667

Document care conține date cu caracter personal, protejat de prevederile Regulamentului (UE) nr. 679/2016 și Legii 190/2018

Punct început	X / Y	Punct sfârşit	X / Y	Lungime segment (** (m)
11	449.129,667 510.445,378	12	449.130,978 510.410,706	34.697
13	449.131,099 510.393,808	14	449.133,16 510.381,56	12.421
15	449.137,192 510.375,406	16	449.147,405 510.359,816	18.638
17	449.166,396 510.352,478	18	449.173,562 510.349,709	7.681
19	449.201,727 510.347,818	20	449.207,044 510.358,363	11.81
21	449.196,454 510.377,463	22	449.180,991 510.389,781	19.77

Punct început	X / Y	Punct sfârşit	X / Y	Lungime segment (** (m)
12	449.130,978 510.410,706	13	449.131,099 510.393,808	16.898
14	449.133,16 510.381,56	15	449.137,192 510.375,406	7.357
16	449.147,405 510.359,816	17	449.166,396 510.352,478	20.359
18	449.173,562 510.349,709	19	449.201,727 510.347,818	28.229
20	449.207,044 510.358,363	21	449.196,454 510.377,463	21.839
22	449.180,991 510.389,781	1	449.161,278 510.403,348	23.931

** Lungimile segmentelor sunt determinate în planul de proiecţie Stereo 70 şi sunt rotunjite la 1 milimetru.
*** Distanţa dintre puncte este formată din segmente cumulate ce sunt mai mici decât valoarea 1 milimetru.

Document care conține date cu caracter personal, protejat de prevederile Regulamentului (UE) nr. 679/2016 și Legii 190/2018

DATE DESPRE IMOBILUL NR. 3558

Oficiul de Cadastru şi Publicitate Imobiliară SIBIU
Biroul de Cadastru şi Publicitate Imobiliară Medias

A. Partea I. Descrierea imobilului

TEREN Extravilan

Adresa: Jud. Sibiu

Nr. Crt	Nr cadastral Nr. topografic	Suprafaţa* (mp)	Observaţii / Referinţe
A1		3.000	Sector cadastral:68 Teren neimprejmuit;

B. Partea II. Proprietari şi acte

Inscrieri privitoare la dreptul de proprietate şi alte drepturi reale		Referinţe
/		
Act Administrativ nr. 775/6, din 13/06/1995 emis de CJSDPAT SIBIU (TITLU DE PROPRIETATE);		
B1	Intabulare, drept de PROPRIETATE, dobandit prin Reconstituire, cota actuala 1/1	A1
	1) **PINTEA IOAN**	

C. Partea III. SARCINI .

Inscrieri privind dezmembramintele dreptului de proprietate, drepturi reale de garanţie şi sarcini	Referinţe
NU SUNT	

Document care conține date cu caracter personal, protejat de prevederile Regulamentului (UE) nr. 679/2016 și Legii 190/2018

Anexa Nr. 1 La Partea I

Teren

Nr cadastral	Suprafaţa (mp)*	Observaţii / Referinţe
	3.000	

* Suprafaţa este determinată in planul de proiecţie Stereo 70.

DETALII LINIARE IMOBIL

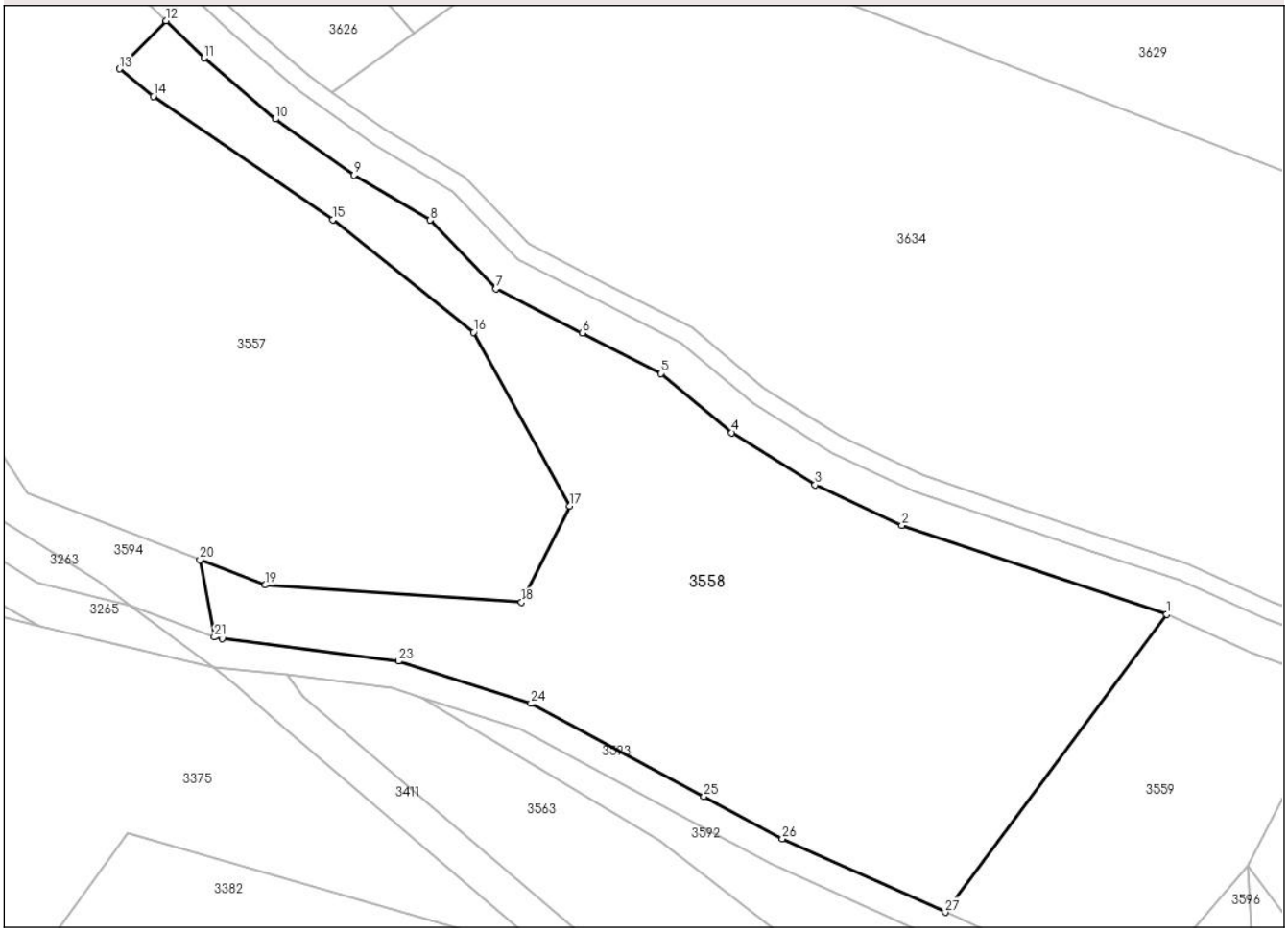

Date referitoare la teren

Crt	Categorie folosință	Intra vilan	Suprafaţa (mp)	Tarla	Parcelă	Nr. topo	Observaţii / Referinţe
1	faneata	NU	3.000	80	4379	-	NR TARLA 78 GRESIT IN TP

Lungime Segmente

1) Valorile lungimilor segmentelor sunt obţinute din proiecţie în plan.

Punct început	X / Y	Punct sfârşit	X / Y	Lungime segment (** (m)
1	449.272,606 510.346,504	2	449.243,529 510.356,263	30.671
3	449.233,984 510.360,698	4	449.224,821 510.366,431	10.809
5	449.217,074 510.372,912	6	449.208,435 510.377,37	9.721
7	449.198,905 510.382,226	8	449.191,681 510.389,757	10.436
9	449.183,326 510.394,703	10	449.174,697 510.400,853	10.596

Punct început	X / Y	Punct sfârşit	X / Y	Lungime segment (** (m)
2	449.243,529 510.356,263	3	449.233,984 510.360,698	10.525
4	449.224,821 510.366,431	5	449.217,074 510.372,912	10.101
6	449.208,435 510.377,37	7	449.198,905 510.382,226	10.696
8	449.191,681 510.389,757	9	449.183,326 510.394,703	9.709
10	449.174,697 510.400,853	11	449.166,875 510.407,567	10.308

Document care conține date cu caracter personal, protejat de prevederile Regulamentului (UE) nr. 679/2016 și Legii 190/2018

Punct început	X / Y	Punct sfârşit	X / Y	Lungime segment (** (m)
11	449.166,875 510.407,567	12	449.162,66 510.411,643	5.864
13	449.157,562 510.406,371	14	449.161,278 510.403,348	4.791
15	449.180,991 510.389,781	16	449.196,454 510.377,463	19.77
17	449.207,044 510.358,363	18	449.201,727 510.347,818	11.81
19	449.173,562 510.349,709	20	449.166,396 510.352,478	7.681
21	449.167,99 510.343,998	22	449.168,838 510.343,802	0.87
23	449.188,223 510.341,358	24	449.202,77 510.336,696	15.276
25	449.221,784 510.326,49	26	449.230,382 510.321,874	9.758
27	449.248,295 510.313,804	1	449.272,606 510.346,504	40.747

Punct început	X / Y	Punct sfârşit	X / Y	Lungime segment (** (m)
12	449.162,66 510.411,643	13	449.157,562 510.406,371	7.334
14	449.161,278 510.403,348	15	449.180,991 510.389,781	23.931
16	449.196,454 510.377,463	17	449.207,044 510.358,363	21.839
18	449.201,727 510.347,818	19	449.173,562 510.349,709	28.229
20	449.166,396 510.352,478	21	449.167,99 510.343,998	8.628
22	449.168,838 510.343,802	23	449.188,223 510.341,358	19.538
24	449.202,77 510.336,696	25	449.221,784 510.326,49	21.58
26	449.230,382 510.321,874	27	449.248,295 510.313,804	19.647

** Lungimile segmentelor sunt determinate în planul de proiecţie Stereo 70 şi sunt rotunjite la 1 milimetru.
*** Distanţa dintre puncte este formată din segmente cumulate ce sunt mai mici decât valoarea 1 milimetru.

Document care conține date cu caracter personal, protejat de prevederile Regulamentului (UE) nr. 679/2016 și Legii 190/2018

DATE DESPRE IMOBILUL NR. 3559

Oficiul de Cadastru şi Publicitate Imobiliară SIBIU
Biroul de Cadastru şi Publicitate Imobiliară Medias

A. Partea I. Descrierea imobilului

TEREN Extravilan

Adresa: Jud. Sibiu

Nr. Crt	Nr cadastral Nr. topografic	Suprafaţa* (mp)	Observaţii / Referinţe
A1		927	Sector cadastral:68 Teren neimprejmuit;

B. Partea II. Proprietari şi acte

Inscrieri privitoare la dreptul de proprietate şi alte drepturi reale		Referinţe
/		
Act Normativ nr. 7, din 13/03/1996 emis de PARLAMENTUL ROMANIEI (lege);		
B1	Inscrierea provizorie, drept de PROPRIETATE, dobandit prin Lege, cota actuala 1/1	A1
	1) **MUNICIPIUL MEDIAS**, CIF:4240677, proprietar neidentificat	

C. Partea III. SARCINI .

Inscrieri privind dezmembramintele dreptului de proprietate, drepturi reale de garanţie şi sarcini	Referinţe
NU SUNT	

Document care conține date cu caracter personal, protejat de prevederile Regulamentului (UE) nr. 679/2016 și Legii 190/2018

Anexa Nr. 1 La Partea I

Teren

Nr cadastral	Suprafaţa (mp)*	Observaţii / Referinţe
	927	

* Suprafaţa este determinată in planul de proiecţie Stereo 70.

DETALII LINIARE IMOBIL

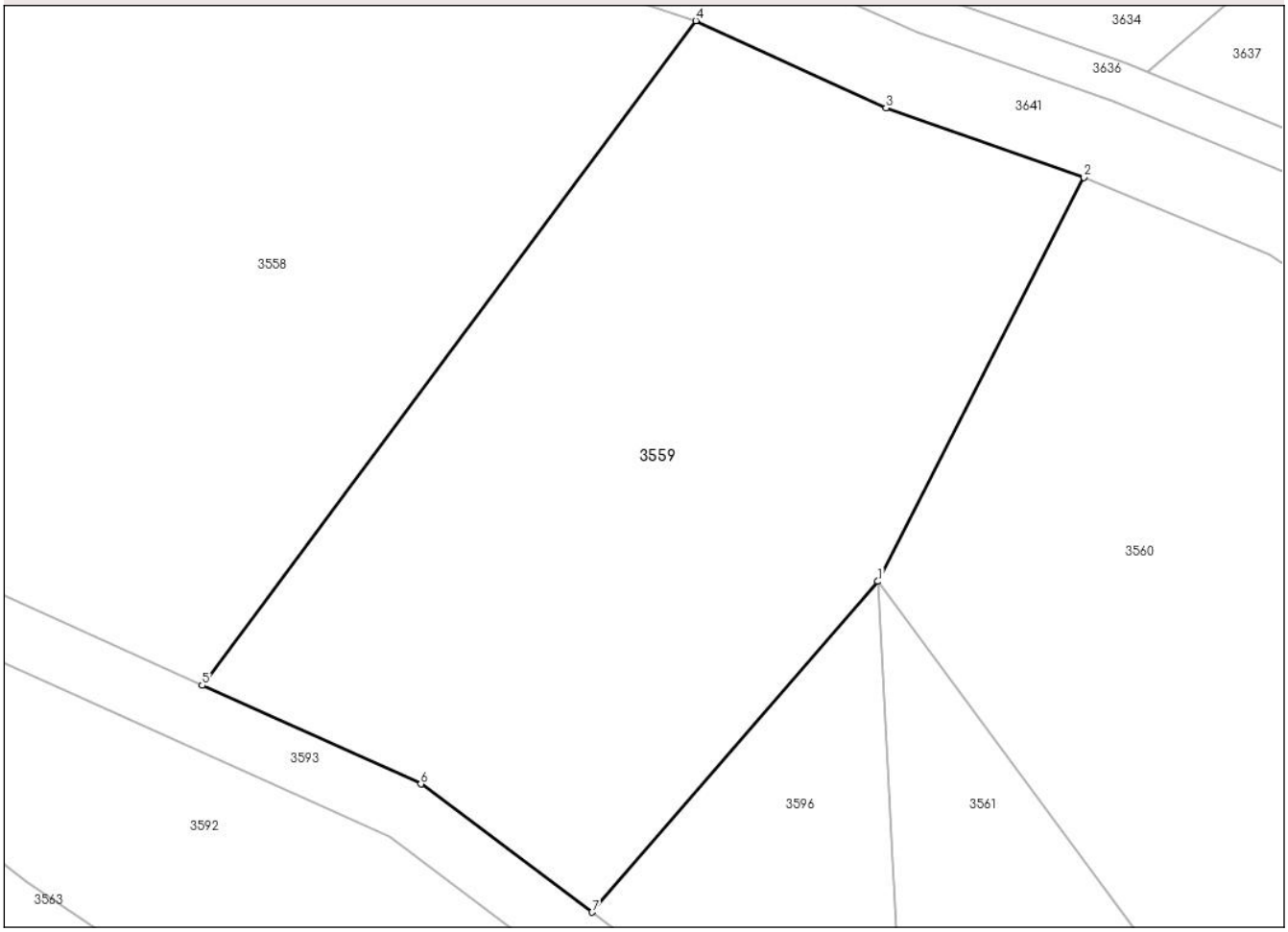

Date referitoare la teren

Crt	Categorie folosință	Intra vilan	Suprafaţa (mp)	Tarla	Parcelă	Nr. topo	Observaţii / Referinţe
1	faneata	NU	927	80	4380	-	

Lungime Segmente
1) Valorile lungimilor segmentelor sunt obţinute din proiecţie în plan.

Punct început	X / Y	Punct sfârşit	X / Y	Lungime segment (** (m)
1	449.281,567 510.318,923	2	449.291,721 510.338,799	22.32
2	449.291,721 510.338,799	3	449.281,969 510.342,214	10.332
3	449.281,969 510.342,214	4	449.272,606 510.346,504	10.299
4	449.272,606 510.346,504	5	449.248,295 510.313,804	40.747
5	449.248,295 510.313,804	6	449.259,062 510.308,953	11.81

Document care conține date cu caracter personal, protejat de prevederile Regulamentului (UE) nr. 679/2016 și Legii 190/2018

Punct început	X / Y	Punct sfârşit	X / Y	Lungime segment (** (m)
6	449.259,062 510.308,953	7	449.267,496 510.302,649	10.529
7	449.267,496 510.302,649	1	449.281,567 510.318,923	21.513

** Lungimile segmentelor sunt determinate în planul de proiecţie Stereo 70 şi sunt rotunjite la 1 milimetru.
*** Distanţa dintre puncte este formată din segmente cumulate ce sunt mai mici decât valoarea 1 milimetru.

Document care conține date cu caracter personal, protejat de prevederile Regulamentului (UE) nr. 679/2016 și Legii 190/2018

DATE DESPRE IMOBILUL NR. 3560

Oficiul de Cadastru şi Publicitate Imobiliară SIBIU
Biroul de Cadastru şi Publicitate Imobiliară Medias

A. Partea I. Descrierea imobilului

TEREN Extravilan

Adresa: Jud. Sibiu

Nr. Crt	Nr cadastral Nr. topografic	Suprafaţa* (mp)	Observaţii / Referinţe
A1		1.900	Sector cadastral:68 Teren neimprejmuit;

B. Partea II. Proprietari şi acte

Inscrieri privitoare la dreptul de proprietate şi alte drepturi reale		Referinţe
/		
Act Administrativ nr. 888/6, din 14/06/1995 emis de CJSDPAT SIBIU (TITLU DE PROPRIETATE);		
B1	Intabulare, drept de PROPRIETATE, dobandit prin Constituire, cota actuala 1/1	A1
	1) **CARCULEA ORTENZIA**	

C. Partea III. SARCINI .

Inscrieri privind dezmembramintele dreptului de proprietate, drepturi reale de garanţie şi sarcini	Referinţe
NU SUNT	

Document care conține date cu caracter personal, protejat de prevederile Regulamentului (UE) nr. 679/2016 și Legii 190/2018

Anexa Nr. 1 La Partea I

Teren

Nr cadastral	Suprafaţa (mp)*	Observaţii / Referinţe
	1.900	

* Suprafaţa este determinată in planul de proiecţie Stereo 70.

DETALII LINIARE IMOBIL

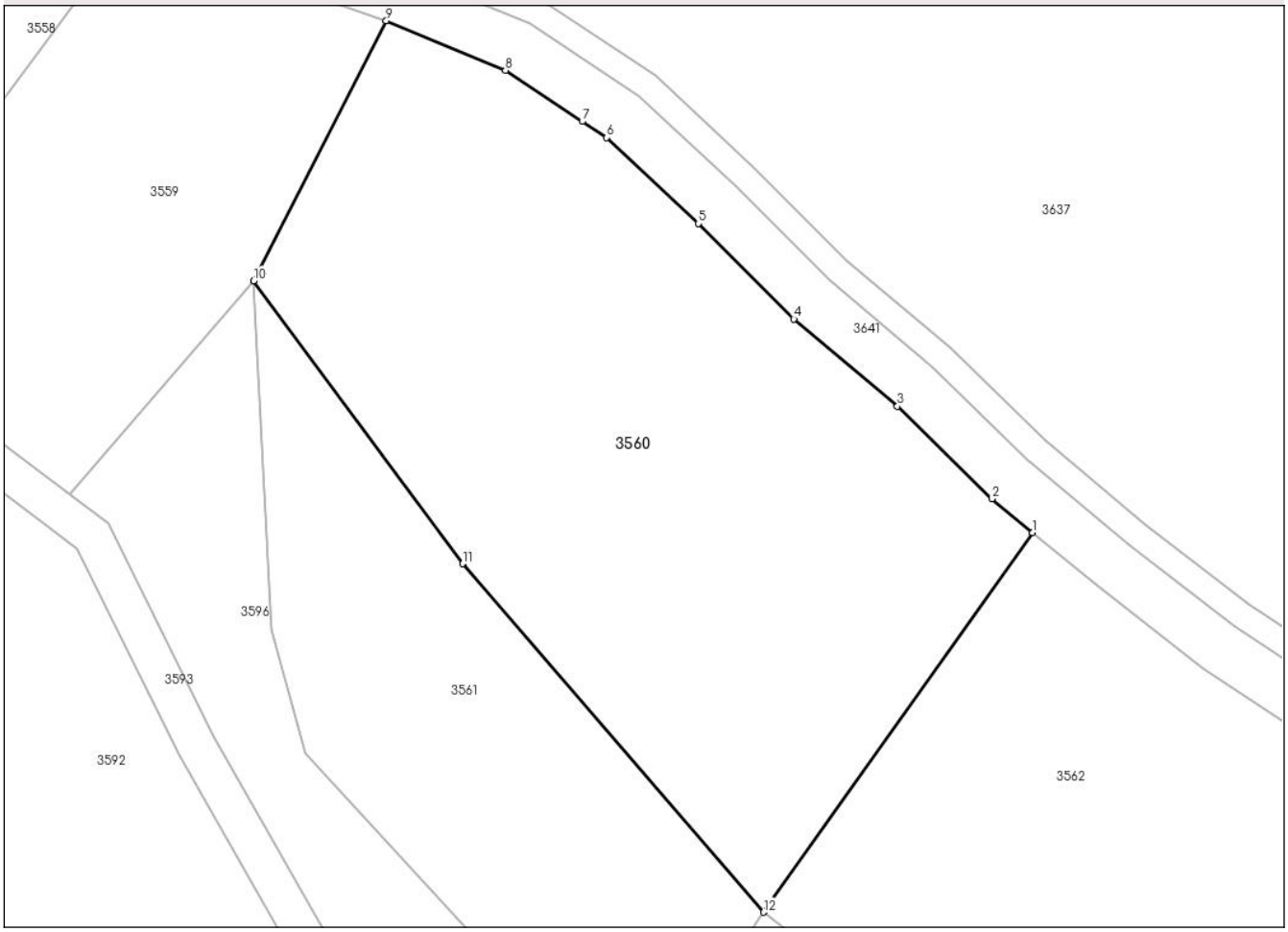

Date referitoare la teren

Crt	Categorie folosință	Intra vilan	Suprafaţa (mp)	Tarla	Parcelă	Nr. topo	Observaţii / Referinţe
1	arabil	NU	1.900	80	4381/5	-	NR TARLA 78 GRESIT IN TP

Lungime Segmente
1) Valorile lungimilor segmentelor sunt obţinute din proiecţie în plan.

Punct început	X / Y	Punct sfârşit	X / Y	Lungime segment (** (m)
1	449.341,171 510.299,682	2	449.338,046 510.302,279	4.063
2	449.338,046 510.302,279	3	449.330,822 510.309,342	10.103
3	449.330,822 510.309,342	4	449.322,907 510.316,003	10.346
4	449.322,907 510.316,003	5	449.315,614 510.323,299	10.316
5	449.315,614 510.323,299	6	449.308,595 510.329,86	9.608

Document care conține date cu caracter personal, protejat de prevederile Regulamentului (UE) nr. 679/2016 și Legii 190/2018

Punct început	X / Y	Punct sfârşit	X / Y	Lungime segment (** (m)
6	449.308,595 510.329,86	7	449.306,718 510.331,107	2.253
7	449.306,718 510.331,107	8	449.300,841 510.335,011	7.055
8	449.300,841 510.335,011	9	449.291,721 510.338,799	9.875
9	449.291,721 510.338,799	10	449.281,567 510.318,923	22.32
10	449.281,567 510.318,923	11	449.297,556 510.297,309	26.885
11	449.297,556 510.297,309	12	449.320,578 510.270,685	35.198
12	449.320,578 510.270,685	1	449.341,171 510.299,682	35.566

** Lungimile segmentelor sunt determinate în planul de proiecţie Stereo 70 şi sunt rotunjite la 1 milimetru.
*** Distanţa dintre puncte este formată din segmente cumulate ce sunt mai mici decât valoarea 1 milimetru.

Document care conține date cu caracter personal, protejat de prevederile Regulamentului (UE) nr. 679/2016 și Legii 190/2018

DATE DESPRE IMOBILUL NR. 3561

Oficiul de Cadastru şi Publicitate Imobiliară SIBIU
Biroul de Cadastru şi Publicitate Imobiliară Medias

A. Partea I. Descrierea imobilului

TEREN Extravilan

Adresa: Jud. Sibiu

Nr. Crt	Nr cadastral Nr. topografic	Suprafaţa* (mp)	Observaţii / Referinţe
A1		900	Sector cadastral:68 Teren neimprejmuit;

B. Partea II. Proprietari şi acte

Inscrieri privitoare la dreptul de proprietate şi alte drepturi reale		Referinţe
/		
Act Administrativ nr. 888/6, din 14/06/1995 emis de CJSDPAT SIBIU (TITLU DE PROPRIETATE);		
B1	Intabulare, drept de PROPRIETATE, dobandit prin Constituire, cota actuala 1/1	A1
	1) **CARCULEA ORTENZIA**	

C. Partea III. SARCINI .

Inscrieri privind dezmembramintele dreptului de proprietate, drepturi reale de garanţie şi sarcini	Referinţe
NU SUNT	

Document care conține date cu caracter personal, protejat de prevederile Regulamentului (UE) nr. 679/2016 și Legii 190/2018

Anexa Nr. 1 La Partea I

Teren

Nr cadastral	Suprafaţa (mp)*	Observaţii / Referinţe
	900	

* Suprafaţa este determinată in planul de proiecţie Stereo 70.

DETALII LINIARE IMOBIL

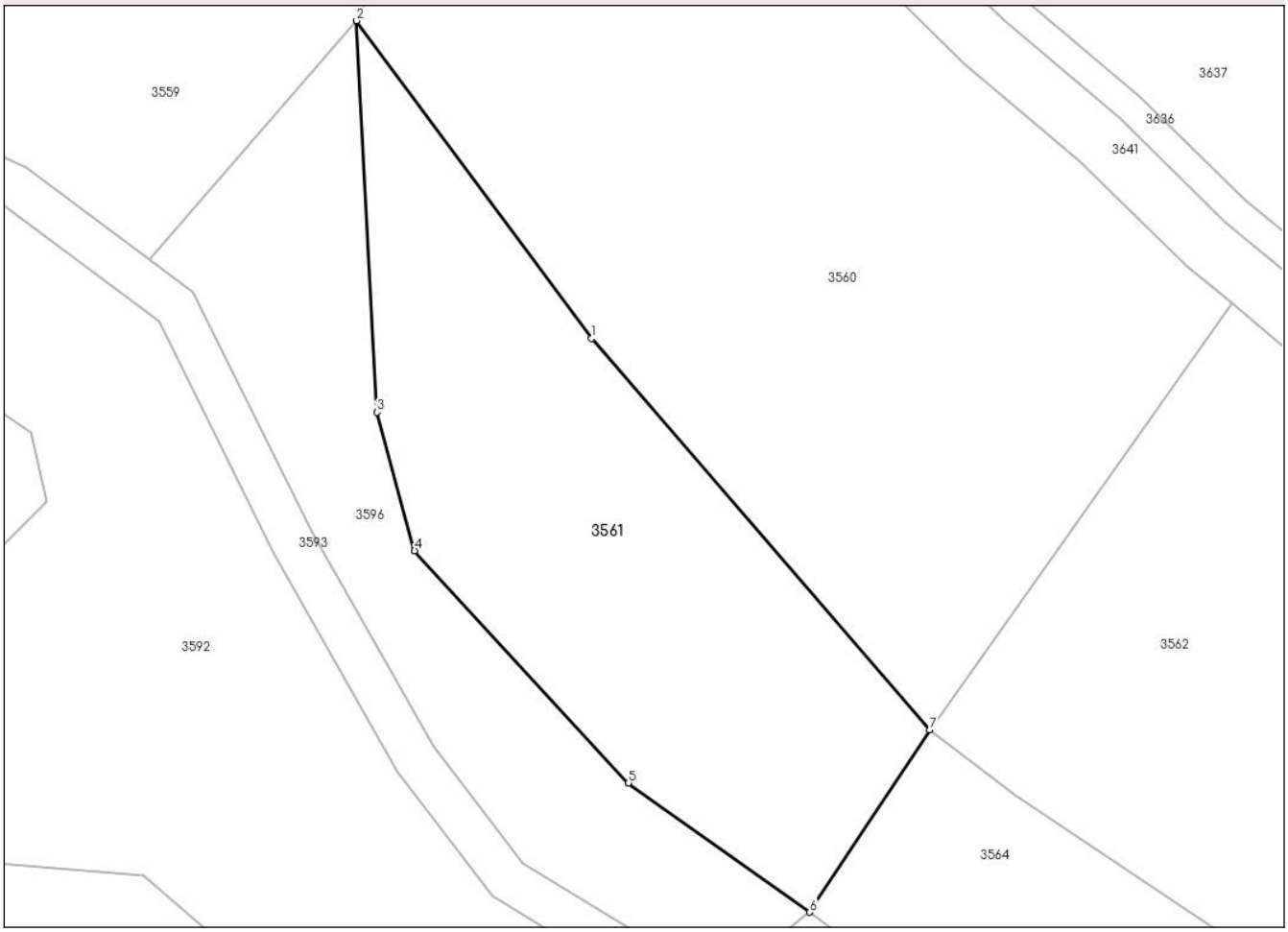

Date referitoare la teren

Crt	Categorie folosință	Intra vilan	Suprafaţa (mp)	Tarla	Parcelă	Nr. topo	Observaţii / Referinţe
1	faneata	NU	900	80	4382/5	-	NR TARLA 78 GRESIT IN TP

Lungime Segmente
1) Valorile lungimilor segmentelor sunt obţinute din proiecţie în plan.

Punct început	X / Y	Punct sfârşit	X / Y	Lungime segment (** (m)
1	449.297,556 510.297,309	2	449.281,567 510.318,923	26.885
2	449.281,567 510.318,923	3	449.282,953 510.292,28	26.679
3	449.282,953 510.292,28	4	449.285,515 510.282,872	9.751
4	449.285,515 510.282,872	5	449.300,082 510.267,073	21.489
5	449.300,082 510.267,073	6	449.312,415 510.258,284	15.145

Document care conține date cu caracter personal, protejat de prevederile Regulamentului (UE) nr. 679/2016 și Legii 190/2018

Punct început	X / Y	Punct sfârşit	X / Y	Lungime segment (** (m)
6	449.312,415 510.258,284	7	449.320,578 510.270,685	14.846
7	449.320,578 510.270,685	1	449.297,556 510.297,309	35.198

** Lungimile segmentelor sunt determinate în planul de proiecţie Stereo 70 şi sunt rotunjite la 1 milimetru.
*** Distanţa dintre puncte este formată din segmente cumulate ce sunt mai mici decât valoarea 1 milimetru.

Document care conține date cu caracter personal, protejat de prevederile Regulamentului (UE) nr. 679/2016 și Legii 190/2018

DATE DESPRE IMOBILUL NR. 3562

Oficiul de Cadastru şi Publicitate Imobiliară SIBIU
Biroul de Cadastru şi Publicitate Imobiliară Medias

A. Partea I. Descrierea imobilului

TEREN Extravilan

Adresa: Jud. Sibiu

Nr. Crt	Nr cadastral Nr. topografic	Suprafaţa* (mp)	Observaţii / Referinţe
A1		2.100	Sector cadastral:68 Teren neimprejmuit;

B. Partea II. Proprietari şi acte

Inscrieri privitoare la dreptul de proprietate şi alte drepturi reale		Referinţe
/		
Act Administrativ nr. 696/6, din 14/06/1995 emis de CJSDPAT SIBIU (TITLU DE PROPRIETATE);		
B1	Intabulare, drept de PROPRIETATE, dobandit prin Reconstituire, cota actuala 1/1	A1
	1) **MIHAI VICTORIA** 2) **POPA GHEORGHE** 3) **POPA MARIA**	

C. Partea III. SARCINI .

Inscrieri privind dezmembramintele dreptului de proprietate, drepturi reale de garanţie şi sarcini	Referinţe
NU SUNT	

Document care conține date cu caracter personal, protejat de prevederile Regulamentului (UE) nr. 679/2016 și Legii 190/2018

Anexa Nr. 1 La Partea I

Teren

Nr cadastral	Suprafaţa (mp)*	Observaţii / Referinţe
	2.100	

* Suprafaţa este determinată in planul de proiecţie Stereo 70.

DETALII LINIARE IMOBIL

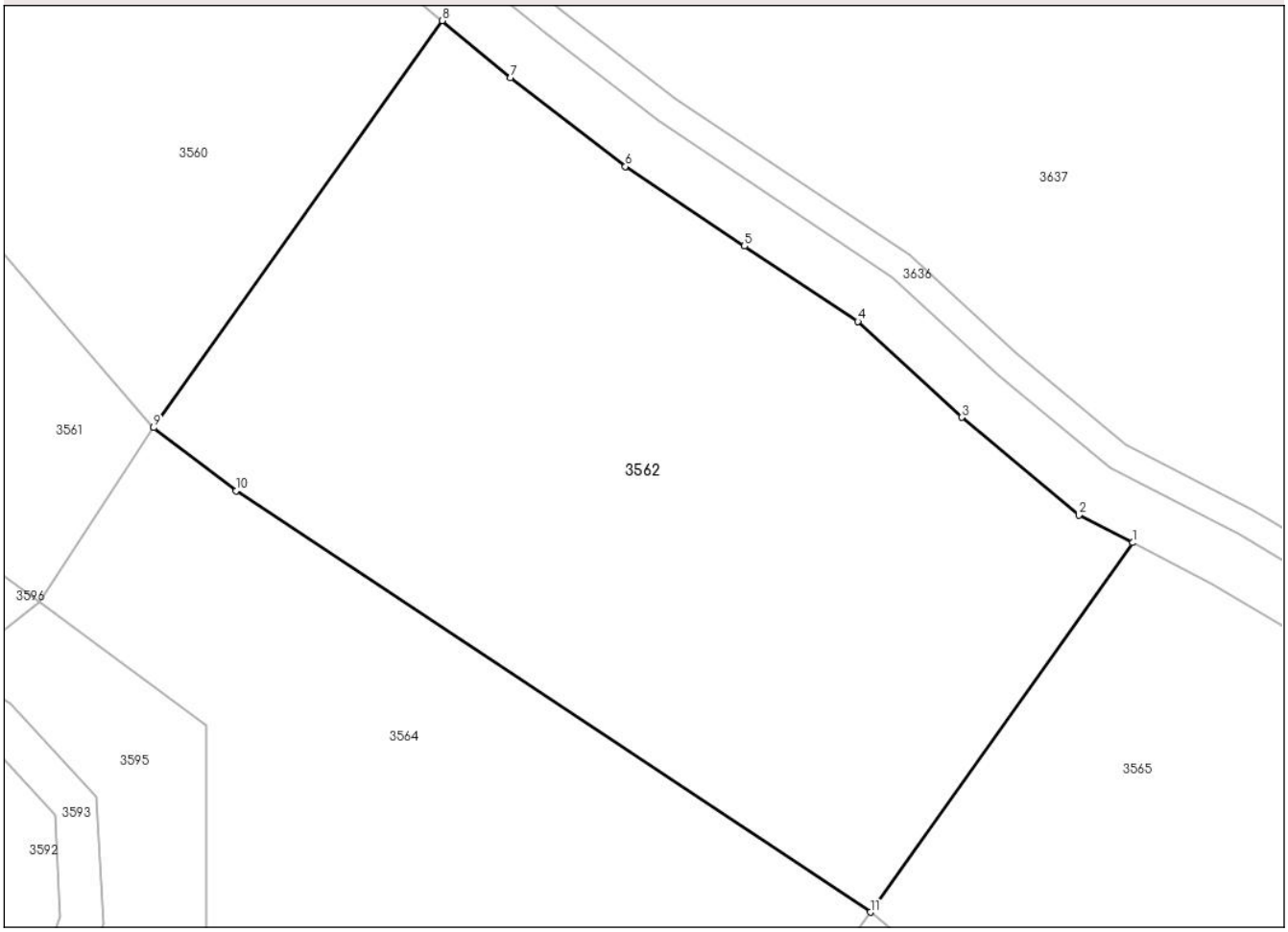

Date referitoare la teren

Crt	Categorie folosință	Intra vilan	Suprafaţa (mp)	Tarla	Parcelă	Nr. topo	Observaţii / Referinţe
1	arabil	NU	2.100	80	4381/4	-	NR TARLA 78 GRESIT IN TP

Lungime Segmente
1) Valorile lungimilor segmentelor sunt obţinute din proiecţie în plan.

Punct început	X / Y	Punct sfârşit	X / Y	Lungime segment (** (m)
1	449.390,39 510.262,495	2	449.386,568 510.264,45	4.293
2	449.386,568 510.264,45	3	449.378,235 510.271,423	10.866
3	449.378,235 510.271,423	4	449.370,809 510.278,254	10.09
4	449.370,809 510.278,254	5	449.362,714 510.283,629	9.718
5	449.362,714 510.283,629	6	449.354,229 510.289,292	10.201

Document care conține date cu caracter personal, protejat de prevederile Regulamentului (UE) nr. 679/2016 și Legii 190/2018

Punct început	X / Y	Punct sfârşit	X / Y	Lungime segment (** (m)
6	449.354,229 510.289,292	7	449.346,038 510.295,638	10.361
7	449.346,038 510.295,638	8	449.341,171 510.299,682	6.328
8	449.341,171 510.299,682	9	449.320,578 510.270,685	35.566
9	449.320,578 510.270,685	10	449.326,461 510.266,187	7.405
10	449.326,461 510.266,187	11	449.371,694 510.236,166	54.289
11	449.371,694 510.236,166	1	449.390,39 510.262,495	32.292

** Lungimile segmentelor sunt determinate în planul de proiecţie Stereo 70 şi sunt rotunjite la 1 milimetru.
*** Distanţa dintre puncte este formată din segmente cumulate ce sunt mai mici decât valoarea 1 milimetru.

Document care conține date cu caracter personal, protejat de prevederile Regulamentului (UE) nr. 679/2016 și Legii 190/2018

DATE DESPRE IMOBILUL NR. 3563

Oficiul de Cadastru şi Publicitate Imobiliară SIBIU
Biroul de Cadastru şi Publicitate Imobiliară Medias

A. Partea I. Descrierea imobilului

TEREN Extravilan

Adresa: Jud. Sibiu

Nr. Crt	Nr cadastral Nr. topografic	Suprafaţa* (mp)	Observaţii / Referinţe
A1		5.100	Sector cadastral:68 Teren neimprejmuit;

B. Partea II. Proprietari şi acte

Inscrieri privitoare la dreptul de proprietate şi alte drepturi reale		Referinţe
/		
Act Administrativ nr. 732/6, din 25/05/1995 emis de CJSDPAT SIBIU (TITLU DE PROPRIETATE);		
B1	Intabulare, drept de PROPRIETATE, dobandit prin Reconstituire, cota actuala 1/1	A1
	1) **OPRIŞ NICOLAE**	

C. Partea III. SARCINI .

Inscrieri privind dezmembramintele dreptului de proprietate, drepturi reale de garanţie şi sarcini	Referinţe
NU SUNT	

Document care conține date cu caracter personal, protejat de prevederile Regulamentului (UE) nr. 679/2016 și Legii 190/2018

Anexa Nr. 1 La Partea I

Teren

Nr cadastral	Suprafaţa (mp)*	Observaţii / Referinţe
	5.100	

* Suprafaţa este determinată in planul de proiecţie Stereo 70.

DETALII LINIARE IMOBIL

Date referitoare la teren

Crt	Categorie folosință	Intra vilan	Suprafaţa (mp)	Tarla	Parcelă	Nr. topo	Observaţii / Referinţe
1	faneata	NU	5.100	80	4392/1	-	Nr.tarla 79 gresit in TP

Lungime Segmente

1) Valorile lungimilor segmentelor sunt obţinute din proiecţie în plan.

Punct început	X / Y	Punct sfârşit	X / Y	Lungime segment (** (m)
1	449.304,444 510.229,952	2	449.303,745 510.231,119	1.361
3	449.299,556 510.240,846	4	449.273,182 510.255,506	30.174
5	449.267,084 510.260,809	6	449.256,005 510.261,677	11.112
7	449.251,206 510.265,796	8	449.249,512 510.275,276	9.629
9	449.260,466 510.286,247	10	449.259,393 510.290,93	4.805

Punct început	X / Y	Punct sfârşit	X / Y	Lungime segment (** (m)
2	449.303,745 510.231,119	3	449.299,556 510.240,846	10.591
4	449.273,182 510.255,506	5	449.267,084 510.260,809	8.082
6	449.256,005 510.261,677	7	449.251,206 510.265,796	6.325
8	449.249,512 510.275,276	9	449.260,466 510.286,247	15.504
10	449.259,393 510.290,93	11	449.239,639 510.304,133	23.76

Document care conține date cu caracter personal, protejat de prevederile Regulamentului (UE) nr. 679/2016 și Legii 190/2018

Punct început	X / Y	Punct sfârşit	X / Y	Lungime segment (** (m)
11	449.239,639 510.304,133	12	449.216,841 510.321,646	28.748
13	449.190,706 510.337,412	14	449.187,572 510.338,417	3.292
15	449.175,982 510.339,878	16	449.177,722 510.337,432	3.002
17	449.207,767 510.311,914	18	449.225,925 510.282,723	34.378
19	449.240,098 510.248,663	20	449.240,358 510.229,533	19.132
21	449.240,678 510.220,955	22	449.243,778 510.214,187	7.444
23	449.249,355 510.205,107	24	449.287,789 510.192,112	40.572

Punct început	X / Y	Punct sfârşit	X / Y	Lungime segment (** (m)
12	449.216,841 510.321,646	13	449.190,706 510.337,412	30.522
14	449.187,572 510.338,417	15	449.175,982 510.339,878	11.682
16	449.177,722 510.337,432	17	449.207,767 510.311,914	39.419
18	449.225,925 510.282,723	19	449.240,098 510.248,663	36.891
20	449.240,358 510.229,533	21	449.240,678 510.220,955	8.584
22	449.243,778 510.214,187	23	449.249,355 510.205,107	10.656
24	449.287,789 510.192,112	1	449.304,444 510.229,952	41.343

** Lungimile segmentelor sunt determinate în planul de proiecţie Stereo 70 şi sunt rotunjite la 1 milimetru.
*** Distanţa dintre puncte este formată din segmente cumulate ce sunt mai mici decât valoarea 1 milimetru.

Document care conține date cu caracter personal, protejat de prevederile Regulamentului (UE) nr. 679/2016 și Legii 190/2018

DATE DESPRE IMOBILUL NR. 3564

Oficiul de Cadastru şi Publicitate Imobiliară SIBIU
Biroul de Cadastru şi Publicitate Imobiliară Medias

A. Partea I. Descrierea imobilului

TEREN Extravilan

Adresa: Jud. Sibiu

Nr. Crt	Nr cadastral Nr. topografic	Suprafaţa* (mp)	Observaţii / Referinţe
A1		1.600	Sector cadastral:68 Teren neimprejmuit;

B. Partea II. Proprietari şi acte

Inscrieri privitoare la dreptul de proprietate şi alte drepturi reale		Referinţe
/		
Act Administrativ nr. 696/6, din 14/06/1995 emis de CJSDPAT SIBIU (TITLU DE PROPRIETATE);		
B1	Intabulare, drept de PROPRIETATE, dobandit prin Reconstituire, cota actuala 1/1	A1
	1) **MIHAI VICTORIA** 2) **POPA GHEORGHE** 3) **POPA MARIA**	

C. Partea III. SARCINI .

Inscrieri privind dezmembramintele dreptului de proprietate, drepturi reale de garanţie şi sarcini	Referinţe
NU SUNT	

Document care conține date cu caracter personal, protejat de prevederile Regulamentului (UE) nr. 679/2016 și Legii 190/2018

Anexa Nr. 1 La Partea I

Teren

Nr cadastral	Suprafaţa (mp)*	Observaţii / Referinţe
	1.600	

* Suprafaţa este determinată in planul de proiecţie Stereo 70.

DETALII LINIARE IMOBIL

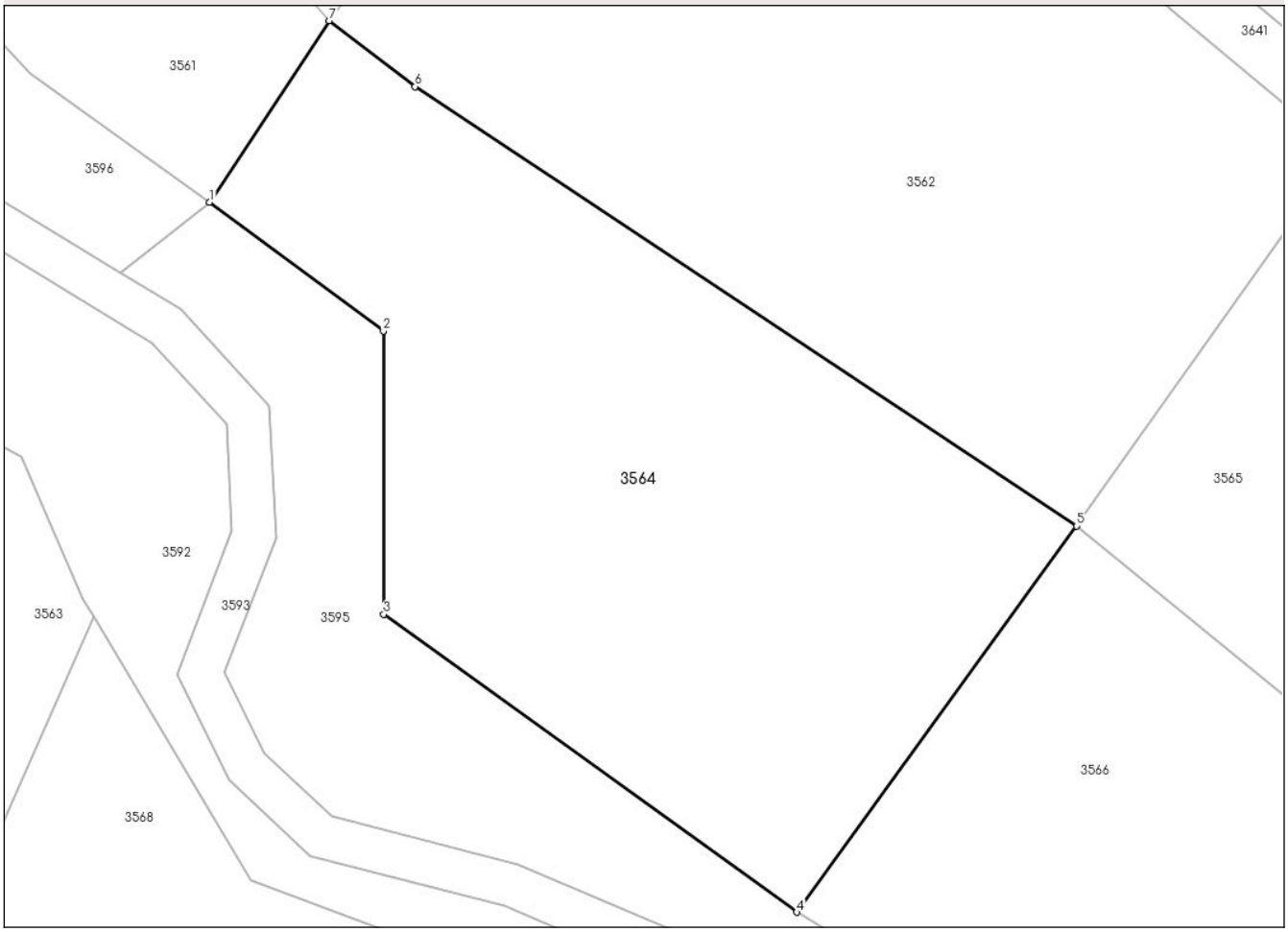

Date referitoare la teren

Crt	Categorie folosință	Intra vilan	Suprafaţa (mp)	Tarla	Parcelă	Nr. topo	Observaţii / Referinţe
1	faneata	NU	1.600	80	4382/4	-	NR TARLA 78 GRESIT IN TP

Lungime Segmente
1) Valorile lungimilor segmentelor sunt obţinute din proiecţie în plan.

Punct început	X / Y	Punct sfârşit	X / Y	Lungime segment (** (m)
1	449.312,415 510.258,284	2	449.324,286 510.249,483	14.777
2	449.324,286 510.249,483	3	449.324,309 510.230,124	19.359
3	449.324,309 510.230,124	4	449.352,563 510.209,767	34.824
4	449.352,563 510.209,767	5	449.371,694 510.236,166	32.602
5	449.371,694 510.236,166	6	449.326,461 510.266,187	54.289

Document care conține date cu caracter personal, protejat de prevederile Regulamentului (UE) nr. 679/2016 și Legii 190/2018

Punct început	X / Y	Punct sfârşit	X / Y	Lungime segment (** (m)
6	449.326,461 510.266,187	7	449.320,578 510.270,685	7.405
7	449.320,578 510.270,685	1	449.312,415 510.258,284	14.846

** Lungimile segmentelor sunt determinate în planul de proiecţie Stereo 70 şi sunt rotunjite la 1 milimetru.
*** Distanţa dintre puncte este formată din segmente cumulate ce sunt mai mici decât valoarea 1 milimetru.

DATE DESPRE IMOBILUL NR. 3565

Oficiul de Cadastru şi Publicitate Imobiliară SIBIU
Biroul de Cadastru şi Publicitate Imobiliară Medias

A. Partea I. Descrierea imobilului

TEREN Extravilan

Adresa: Jud. Sibiu

Nr. Crt	Nr cadastral Nr. topografic	Suprafaţa* (mp)	Observaţii / Referinţe
A1		2.100	Sector cadastral:68 Teren neimprejmuit;

B. Partea II. Proprietari şi acte

Inscrieri privitoare la dreptul de proprietate şi alte drepturi reale		Referinţe
/		
Act Notarial nr. 1190, din 22/04/2004 emis de NP AXENTE MIA (act de partaj succesoral);		
B1	Intabulare, drept de PROPRIETATE, dobandit prin Succesiune, cota actuala 1/1	A1
	1) **POPOVICI NICOLAE-MIRCEA**	

C. Partea III. SARCINI .

Inscrieri privind dezmembramintele dreptului de proprietate, drepturi reale de garanţie şi sarcini	Referinţe
NU SUNT	

Document care conține date cu caracter personal, protejat de prevederile Regulamentului (UE) nr. 679/2016 și Legii 190/2018

Anexa Nr. 1 La Partea I

Teren

Nr cadastral	Suprafaţa (mp)*	Observaţii / Referinţe
	2.100	

* Suprafaţa este determinată in planul de proiecţie Stereo 70.

DETALII LINIARE IMOBIL

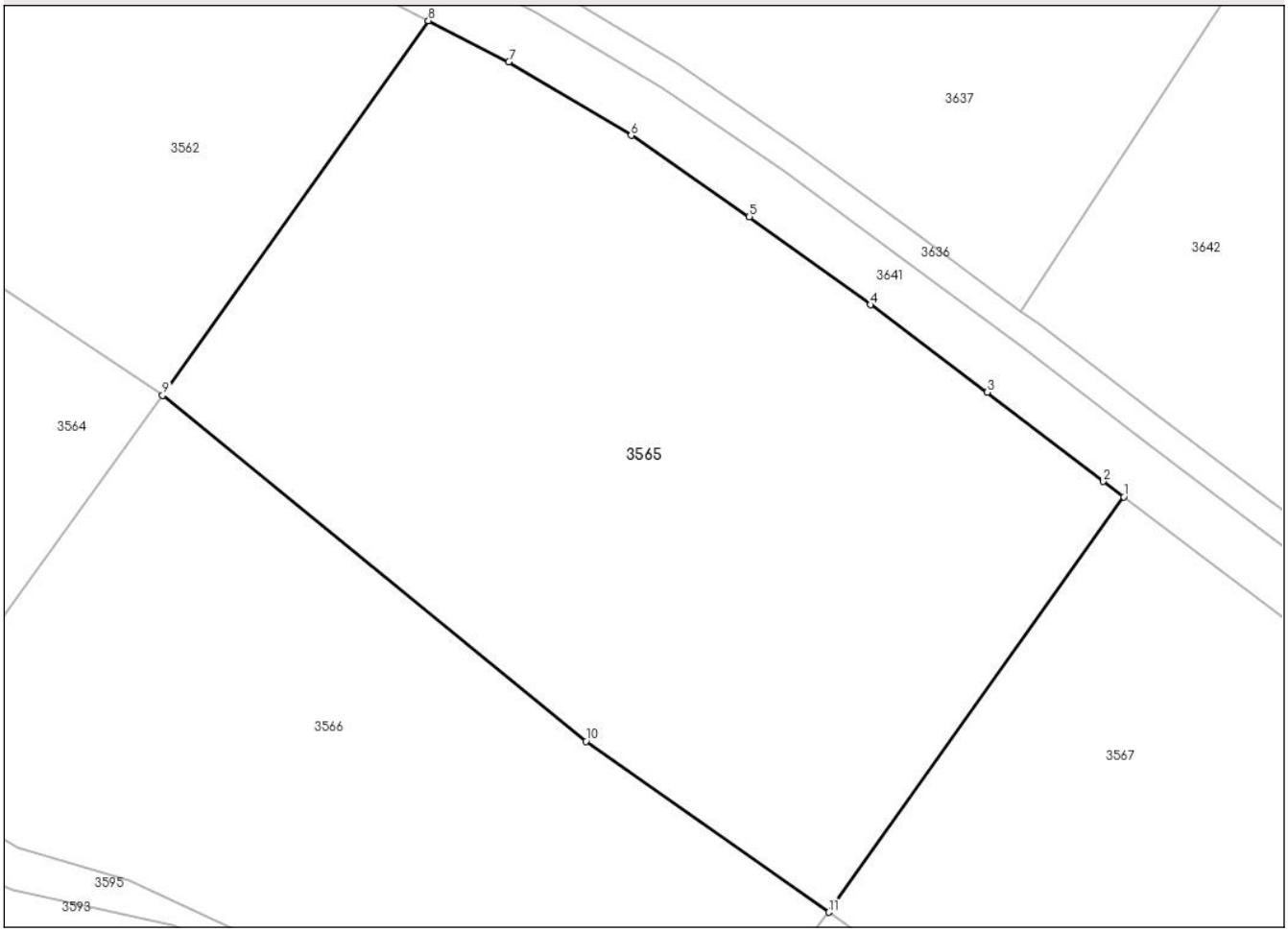

Date referitoare la teren

Crt	Categorie folosință	Intra vilan	Suprafaţa (mp)	Tarla	Parcelă	Nr. topo	Observaţii / Referinţe
1	arabil	NU	2.100	80	4381/3	-	NR TARLA 78 GRESIT IN TP

Lungime Segmente
1) Valorile lungimilor segmentelor sunt obţinute din proiecţie în plan.

Punct început	X / Y	Punct sfârşit	X / Y	Lungime segment (** (m)
1	449.439,313 510.229,036	2	449.437,895 510.230,112	1.78
2	449.437,895 510.230,112	3	449.429,722 510.236,384	10.302
3	449.429,722 510.236,384	4	449.421,489 510.242,52	10.268
4	449.421,489 510.242,52	5	449.412,984 510.248,714	10.521
5	449.412,984 510.248,714	6	449.404,664 510.254,432	10.096

Document care conține date cu caracter personal, protejat de prevederile Regulamentului (UE) nr. 679/2016 și Legii 190/2018

Punct început	X / Y	Punct sfârşit	X / Y	Lungime segment (** (m)
6	449.404,664 510.254,432	7	449.396,045 510.259,602	10.05
7	449.396,045 510.259,602	8	449.390,39 510.262,495	6.352
8	449.390,39 510.262,495	9	449.371,694 510.236,166	32.292
9	449.371,694 510.236,166	10	449.401,485 510.211,853	38.454
10	449.401,485 510.211,853	11	449.418,575 510.199,833	20.893
11	449.418,575 510.199,833	1	449.439,313 510.229,036	35.818

** Lungimile segmentelor sunt determinate în planul de proiecţie Stereo 70 şi sunt rotunjite la 1 milimetru.
*** Distanţa dintre puncte este formată din segmente cumulate ce sunt mai mici decât valoarea 1 milimetru.

DATE DESPRE IMOBILUL NR. 3566

Oficiul de Cadastru şi Publicitate Imobiliară SIBIU
Biroul de Cadastru şi Publicitate Imobiliară Medias

A. Partea I. Descrierea imobilului

TEREN Extravilan

Adresa: Jud. Sibiu

Nr. Crt	Nr cadastral Nr. topografic	Suprafaţa* (mp)	Observaţii / Referinţe
A1		1.500	Sector cadastral:68 Teren neimprejmuit;

B. Partea II. Proprietari şi acte

Inscrieri privitoare la dreptul de proprietate şi alte drepturi reale		Referinţe
/		
Act Notarial nr. 1190, din 22/04/2004 emis de NP AXENTE MIA (act de partaj succesoral);		
B1	Intabulare, drept de PROPRIETATE, dobandit prin Succesiune, cota actuala 1/1	A1
	1) **POPOVICI NICOLAE-MIRCEA**	

C. Partea III. SARCINI .

Inscrieri privind dezmembramintele dreptului de proprietate, drepturi reale de garanţie şi sarcini	Referinţe
NU SUNT	

Document care conține date cu caracter personal, protejat de prevederile Regulamentului (UE) nr. 679/2016 și Legii 190/2018

Anexa Nr. 1 La Partea I

Teren

Nr cadastral	Suprafaţa (mp)*	Observaţii / Referinţe
	1.500	

* Suprafaţa este determinată in planul de proiecţie Stereo 70.

DETALII LINIARE IMOBIL

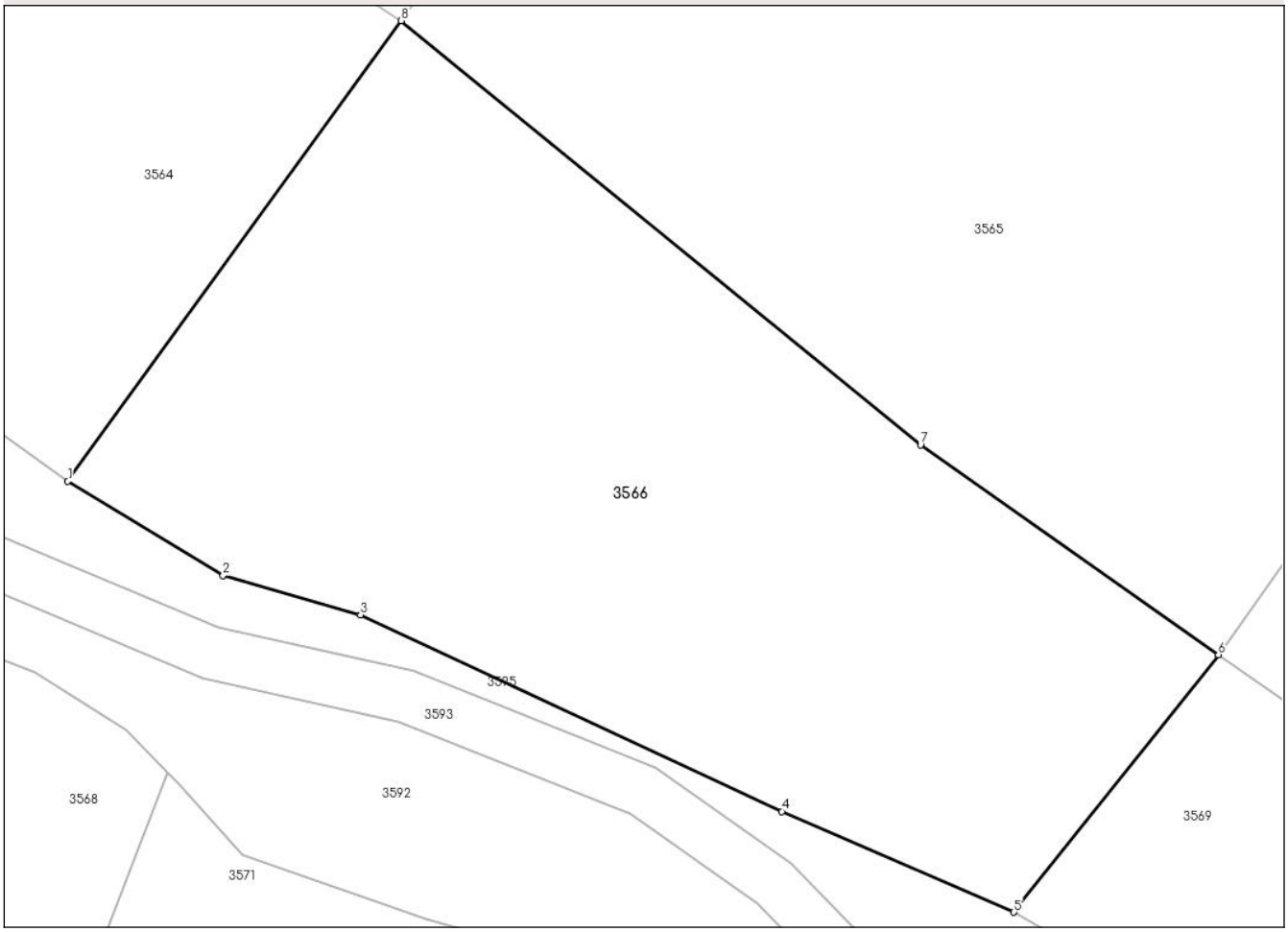

Date referitoare la teren

Crt	Categorie folosință	Intra vilan	Suprafaţa (mp)	Tarla	Parcelă	Nr. topo	Observaţii / Referinţe
1	faneata	NU	1.500	80	4382/3	-	NR TARLA 78 GRESIT IN TP NR. PARCELA 4383/3 GRESIT IN TP

Lungime Segmente
1) Valorile lungimilor segmentelor sunt obţinute din proiecţie în plan.

Punct început	X / Y	Punct sfârşit	X / Y	Lungime segment (** (m)
1	449.352,563 510.209,767	2	449.361,476 510.204,358	10.426
2	449.361,476 510.204,358	3	449.369,359 510.202,114	8.196
3	449.369,359 510.202,114	4	449.393,531 510.190,849	26.668
4	449.393,531 510.190,849	5	449.406,84 510.185,075	14.508
5	449.406,84 510.185,075	6	449.418,575 510.199,833	18.855

Document care conține date cu caracter personal, protejat de prevederile Regulamentului (UE) nr. 679/2016 și Legii 190/2018

Punct început	X / Y	Punct sfârşit	X / Y	Lungime segment (** (m)
6	449.418,575 510.199,833	7	449.401,485 510.211,853	20.893
7	449.401,485 510.211,853	8	449.371,694 510.236,166	38.454
8	449.371,694 510.236,166	1	449.352,563 510.209,767	32.602

** Lungimile segmentelor sunt determinate în planul de proiecţie Stereo 70 şi sunt rotunjite la 1 milimetru.
*** Distanţa dintre puncte este formată din segmente cumulate ce sunt mai mici decât valoarea 1 milimetru.

Document care conține date cu caracter personal, protejat de prevederile Regulamentului (UE) nr. 679/2016 și Legii 190/2018

DATE DESPRE IMOBILUL NR. 3567

Oficiul de Cadastru şi Publicitate Imobiliară SIBIU
Biroul de Cadastru şi Publicitate Imobiliară Medias

A. Partea I. Descrierea imobilului

TEREN Extravilan

Adresa: Jud. Sibiu

Nr. Crt	Nr cadastral Nr. topografic	Suprafaţa* (mp)	Observaţii / Referinţe
A1		1.700	Sector cadastral:68 Teren neimprejmuit;

B. Partea II. Proprietari şi acte

Inscrieri privitoare la dreptul de proprietate şi alte drepturi reale		Referinţe
/		
Act Administrativ nr. 797/6, din 16/06/1995 emis de CJSDPAT SIBIU (TITLU DE PROPRIETATE);		
B1	Intabulare, drept de PROPRIETATE, dobandit prin Reconstituire, cota actuala 1/1	A1
	1) **BACIU GAVRIL**	

C. Partea III. SARCINI .

Inscrieri privind dezmembramintele dreptului de proprietate, drepturi reale de garanţie şi sarcini	Referinţe
NU SUNT	

Document care conține date cu caracter personal, protejat de prevederile Regulamentului (UE) nr. 679/2016 și Legii 190/2018

Anexa Nr. 1 La Partea I

Teren

Nr cadastral	Suprafaţa (mp)*	Observaţii / Referinţe
	1.700	

* Suprafaţa este determinată in planul de proiecţie Stereo 70.

DETALII LINIARE IMOBIL

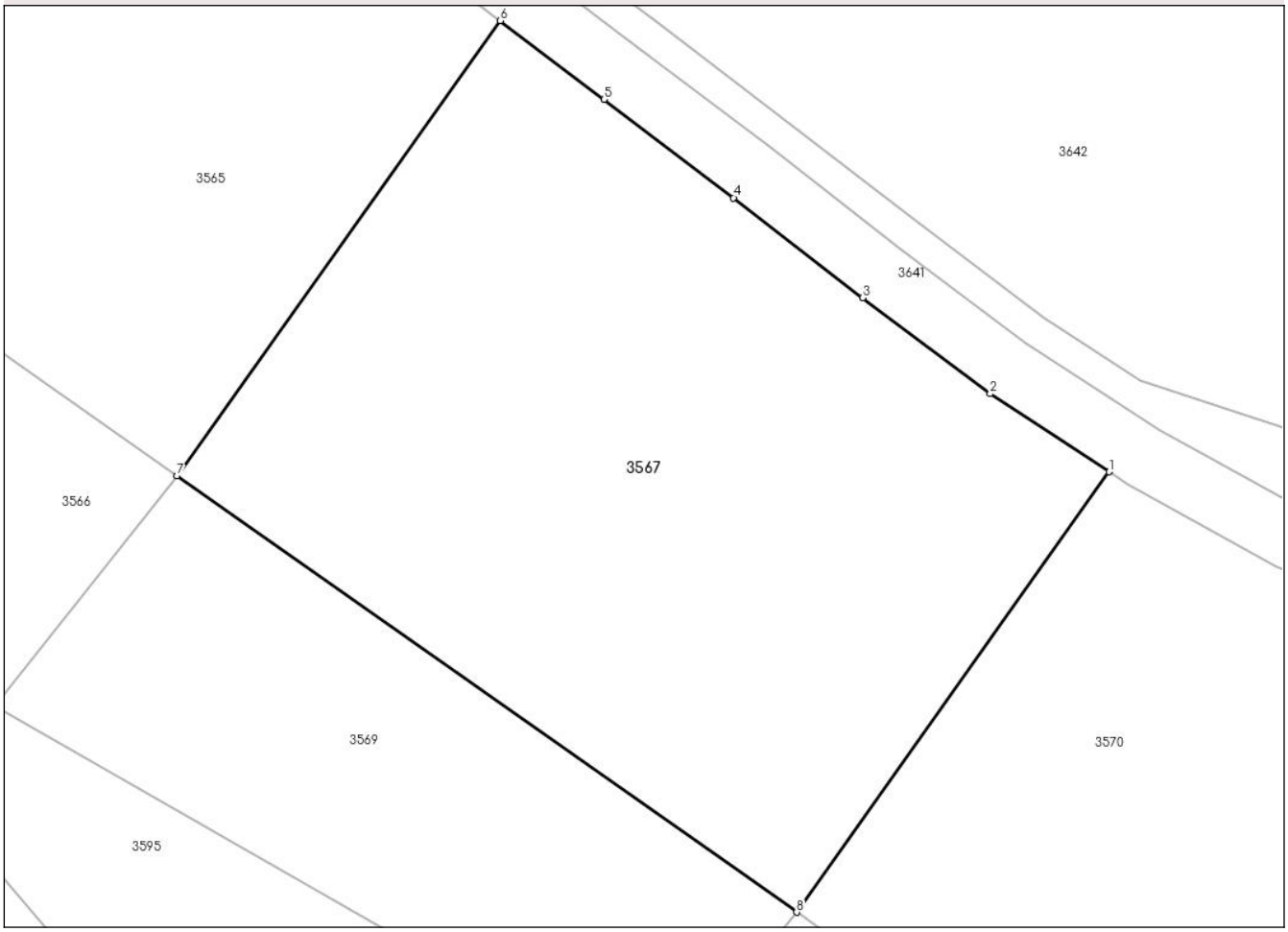

Date referitoare la teren

Crt	Categorie folosință	Intra vilan	Suprafaţa (mp)	Tarla	Parcelă	Nr. topo	Observaţii / Referinţe
1	arabil	NU	1.700	80	4381/2	-	NR TARLA 78 GRESIT IN TP

Lungime Segmente
1) Valorile lungimilor segmentelor sunt obţinute din proiecţie în plan.

Punct început	X / Y	Punct sfârşit	X / Y	Lungime segment (** (m)
1	449.478,401 510.200,107	2	449.470,771 510.205,11	9.123
2	449.470,771 510.205,11	3	449.462,573 510.211,265	10.252
3	449.462,573 510.211,265	4	449.454,3 510.217,674	10.465
4	449.454,3 510.217,674	5	449.445,975 510.223,984	10.446
5	449.445,975 510.223,984	6	449.439,313 510.229,036	8.361

Document care conține date cu caracter personal, protejat de prevederile Regulamentului (UE) nr. 679/2016 și Legii 190/2018

Punct început	X / Y	Punct sfârşit	X / Y	Lungime segment (** (m)
6	449.439,313 510.229,036	7	449.418,575 510.199,833	35.818
7	449.418,575 510.199,833	8	449.458,343 510.171,863	48.62
8	449.458,343 510.171,863	1	449.478,401 510.200,107	34.642

** Lungimile segmentelor sunt determinate în planul de proiecţie Stereo 70 şi sunt rotunjite la 1 milimetru.
*** Distanţa dintre puncte este formată din segmente cumulate ce sunt mai mici decât valoarea 1 milimetru.

Document care conține date cu caracter personal, protejat de prevederile Regulamentului (UE) nr. 679/2016 și Legii 190/2018

DATE DESPRE IMOBILUL NR. 3568

Oficiul de Cadastru şi Publicitate Imobiliară SIBIU
Biroul de Cadastru şi Publicitate Imobiliară Medias

A. Partea I. Descrierea imobilului

TEREN Extravilan

Adresa: Jud. Sibiu

Nr. Crt	Nr cadastral Nr. topografic	Suprafaţa* (mp)	Observaţii / Referinţe
A1	110680	1.900	Sector cadastral:68 Teren neimprejmuit;

B. Partea II. Proprietari şi acte

Inscrieri privitoare la dreptul de proprietate şi alte drepturi reale		Referinţe
6896 / 24/03/2014		
Act Notarial nr. 271, din 21/03/2014 emis de Nistor Ana Corina (contract de vanzare-cumparare);		
B1	Intabulare, drept de PROPRIETATE, dobandit prin Conventie, cota actuala 1/1	A1
	1) **KEREKES STEFANIA MARIA**, necăsătorită, bun propriu	

C. Partea III. SARCINI .

Inscrieri privind dezmembramintele dreptului de proprietate, drepturi reale de garanţie şi sarcini	Referinţe
NU SUNT	

Document care conține date cu caracter personal, protejat de prevederile Regulamentului (UE) nr. 679/2016 și Legii 190/2018

Anexa Nr. 1 La Partea I

Teren

Nr cadastral	Suprafaţa (mp)*	Observaţii / Referinţe
110680	1.900	

* Suprafaţa este determinată in planul de proiecţie Stereo 70.

DETALII LINIARE IMOBIL

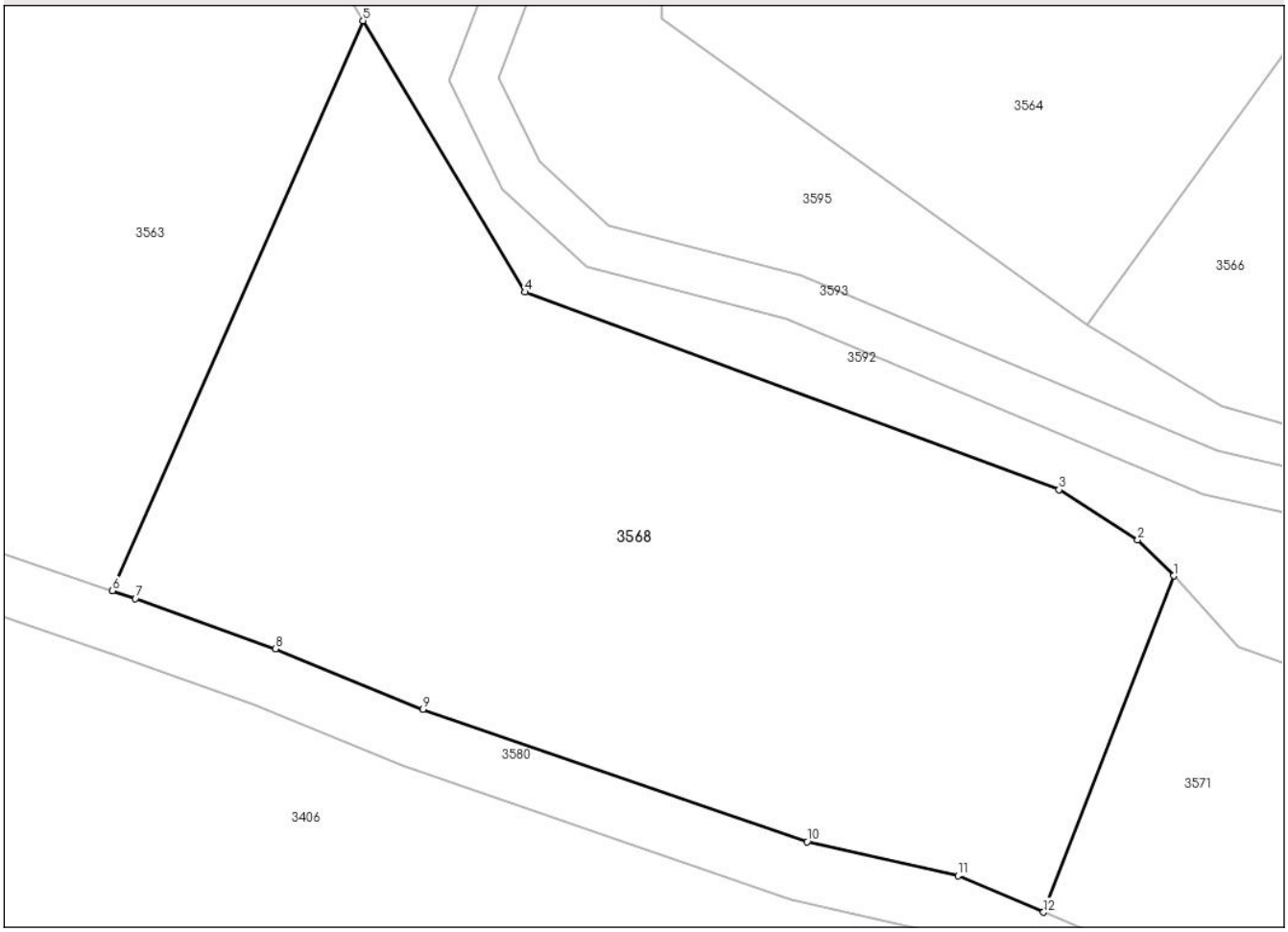

Date referitoare la teren

Crt	Categorie folosință	Intra vilan	Suprafaţa (mp)	Tarla	Parcelă	Nr. topo	Observaţii / Referinţe
1	pasune	NU	1.900	80	4392/2	-	Nr.tarla 79 gresit in TP

Lungime Segmente
1) Valorile lungimilor segmentelor sunt obţinute din proiecţie în plan.

Punct început	X / Y	Punct sfârşit	X / Y	Lungime segment (** (m)
1	449.358,316 510.193,099	2	449.355,923 510.195,498	3.388
2	449.355,923 510.195,498	3	449.350,694 510.198,828	6.199
3	449.350,694 510.198,828	4	449.315,222 510.211,936	37.816
4	449.315,222 510.211,936	5	449.304,444 510.229,952	20.994
5	449.304,444 510.229,952	6	449.287,789 510.192,112	41.343

Document care conține date cu caracter personal, protejat de prevederile Regulamentului (UE) nr. 679/2016 și Legii 190/2018

Punct început	X / Y	Punct sfârşit	X / Y	Lungime segment (** (m)
6	449.287,789 510.192,112	7	449.289,314 510.191,596	1.61
7	449.289,314 510.191,596	8	449.298,629 510.188,265	9.893
8	449.298,629 510.188,265	9	449.308,432 510.184,25	10.593
9	449.308,432 510.184,25	10	449.333,96 510.175,451	27.002
10	449.333,96 510.175,451	11	449.343,99 510.173,187	10.282
11	449.343,99 510.173,187	12	449.349,659 510.170,775	6.161
12	449.349,659 510.170,775	1	449.358,316 510.193,099	23.944

** Lungimile segmentelor sunt determinate în planul de proiecţie Stereo 70 şi sunt rotunjite la 1 milimetru.
*** Distanţa dintre puncte este formată din segmente cumulate ce sunt mai mici decât valoarea 1 milimetru.

Document care conține date cu caracter personal, protejat de prevederile Regulamentului (UE) nr. 679/2016 și Legii 190/2018

DATE DESPRE IMOBILUL NR. 3569

Oficiul de Cadastru şi Publicitate Imobiliară SIBIU
Biroul de Cadastru şi Publicitate Imobiliară Medias

A. Partea I. Descrierea imobilului

TEREN Extravilan

Adresa: Jud. Sibiu

Nr. Crt	Nr cadastral Nr. topografic	Suprafaţa* (mp)	Observaţii / Referinţe
A1		800	Sector cadastral:68 Teren neimprejmuit;

B. Partea II. Proprietari şi acte

Inscrieri privitoare la dreptul de proprietate şi alte drepturi reale		Referinţe
/		
Act Administrativ nr. 797/6, din 16/06/1995 emis de CJSDPAT SIBIU (TITLU DE PROPRIETATE);		
B1	Intabulare, drept de PROPRIETATE, dobandit prin Reconstituire, cota actuala 1/1	A1
	1) **BACIU GAVRIL**	

C. Partea III. SARCINI .

Inscrieri privind dezmembramintele dreptului de proprietate, drepturi reale de garanţie şi sarcini	Referinţe
NU SUNT	

Document care conține date cu caracter personal, protejat de prevederile Regulamentului (UE) nr. 679/2016 și Legii 190/2018

Anexa Nr. 1 La Partea I

Teren

Nr cadastral	Suprafaţa (mp)*	Observaţii / Referinţe
	800	

* Suprafaţa este determinată in planul de proiecţie Stereo 70.

DETALII LINIARE IMOBIL

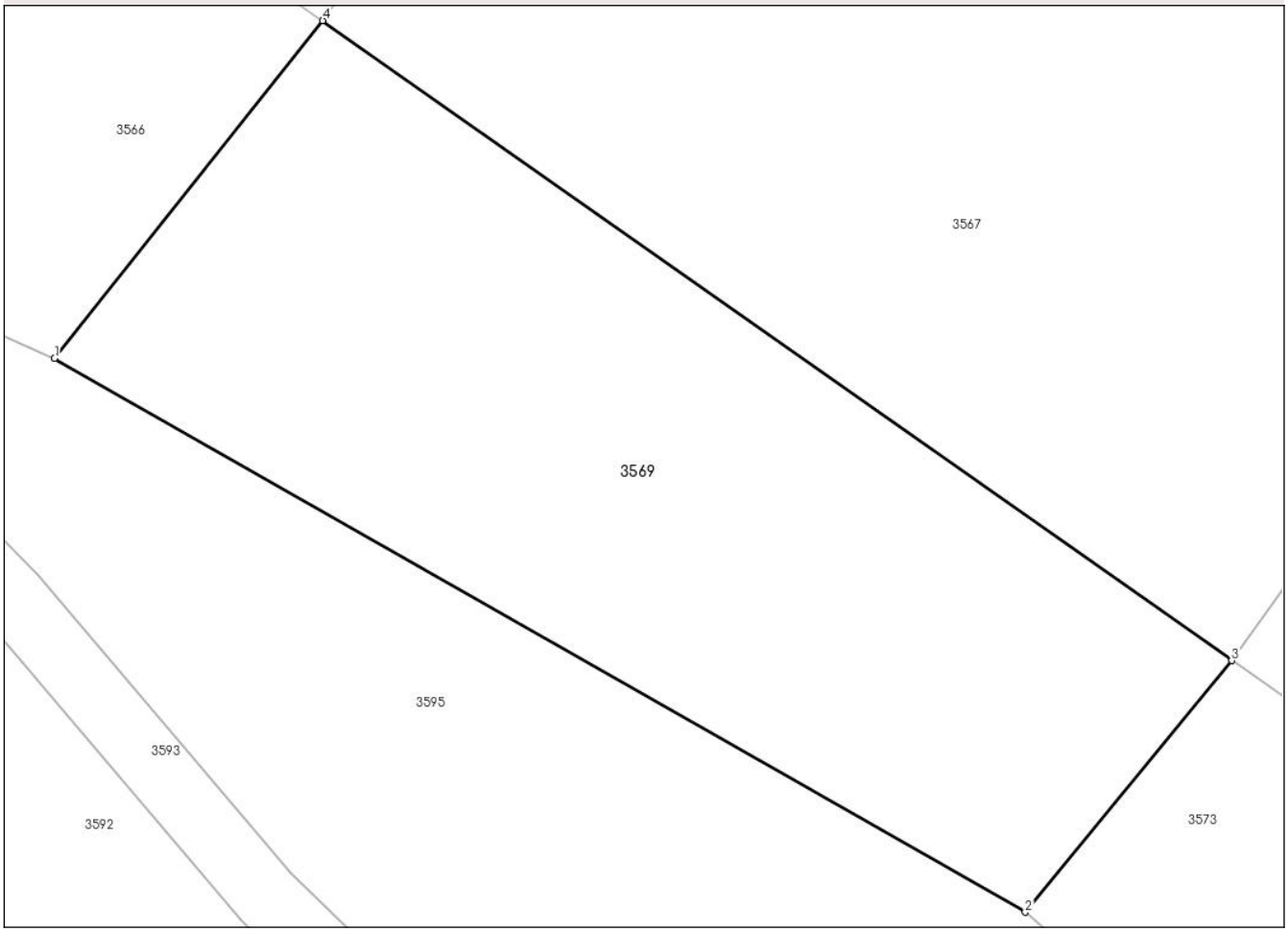

Date referitoare la teren

Crt	Categorie folosință	Intra vilan	Suprafaţa (mp)	Tarla	Parcelă	Nr. topo	Observaţii / Referinţe
1	faneata	NU	800	80	4382/2	-	NR TARLA 78 GRESIT IN TP

Lungime Segmente
1) Valorile lungimilor segmentelor sunt obţinute din proiecţie în plan.

Punct început	X / Y	Punct sfârşit	X / Y	Lungime segment (** (m)
1	449.406,84 510.185,075	2	449.449,311 510.160,868	48.885
2	449.449,311 510.160,868	3	449.458,343 510.171,863	14.229
3	449.458,343 510.171,863	4	449.418,575 510.199,833	48.62
4	449.418,575 510.199,833	1	449.406,84 510.185,075	18.855

**** Lungimile segmentelor sunt determinate în planul de proiecţie Stereo 70 şi sunt rotunjite la 1 milimetru.**

Document care conține date cu caracter personal, protejat de prevederile Regulamentului (UE) nr. 679/2016 și Legii 190/2018

***** Distanţa dintre puncte este formată din segmente cumulate ce sunt mai mici decât valoarea 1 milimetru.**

Document care conține date cu caracter personal, protejat de prevederile Regulamentului (UE) nr. 679/2016 și Legii 190/2018

DATE DESPRE IMOBILUL NR. 3570

Oficiul de Cadastru şi Publicitate Imobiliară SIBIU
Biroul de Cadastru şi Publicitate Imobiliară Medias

A. Partea I. Descrierea imobilului

TEREN Extravilan

Adresa: Jud. Sibiu

Nr. Crt	Nr cadastral Nr. topografic	Suprafaţa* (mp)	Observaţii / Referinţe
A1		1.800	Sector cadastral:68 Teren neimprejmuit;

B. Partea II. Proprietari şi acte

Inscrieri privitoare la dreptul de proprietate şi alte drepturi reale		Referinţe
/		
Act Administrativ nr. 724/6, din 24/05/1995 emis de CJSDPAT SIBIU (TITLU DE PROPRIETATE);		
B1	Intabulare, drept de PROPRIETATE, dobandit prin Reconstituire, cota actuala 1/1	A1
	1) **MUNTEAN SOFIA**	

C. Partea III. SARCINI .

Inscrieri privind dezmembramintele dreptului de proprietate, drepturi reale de garanţie şi sarcini	Referinţe
NU SUNT	

Document care conține date cu caracter personal, protejat de prevederile Regulamentului (UE) nr. 679/2016 și Legii 190/2018

Anexa Nr. 1 La Partea I

Teren

Nr cadastral	Suprafaţa (mp)*	Observaţii / Referinţe
	1.800	

* Suprafaţa este determinată in planul de proiecţie Stereo 70.

DETALII LINIARE IMOBIL

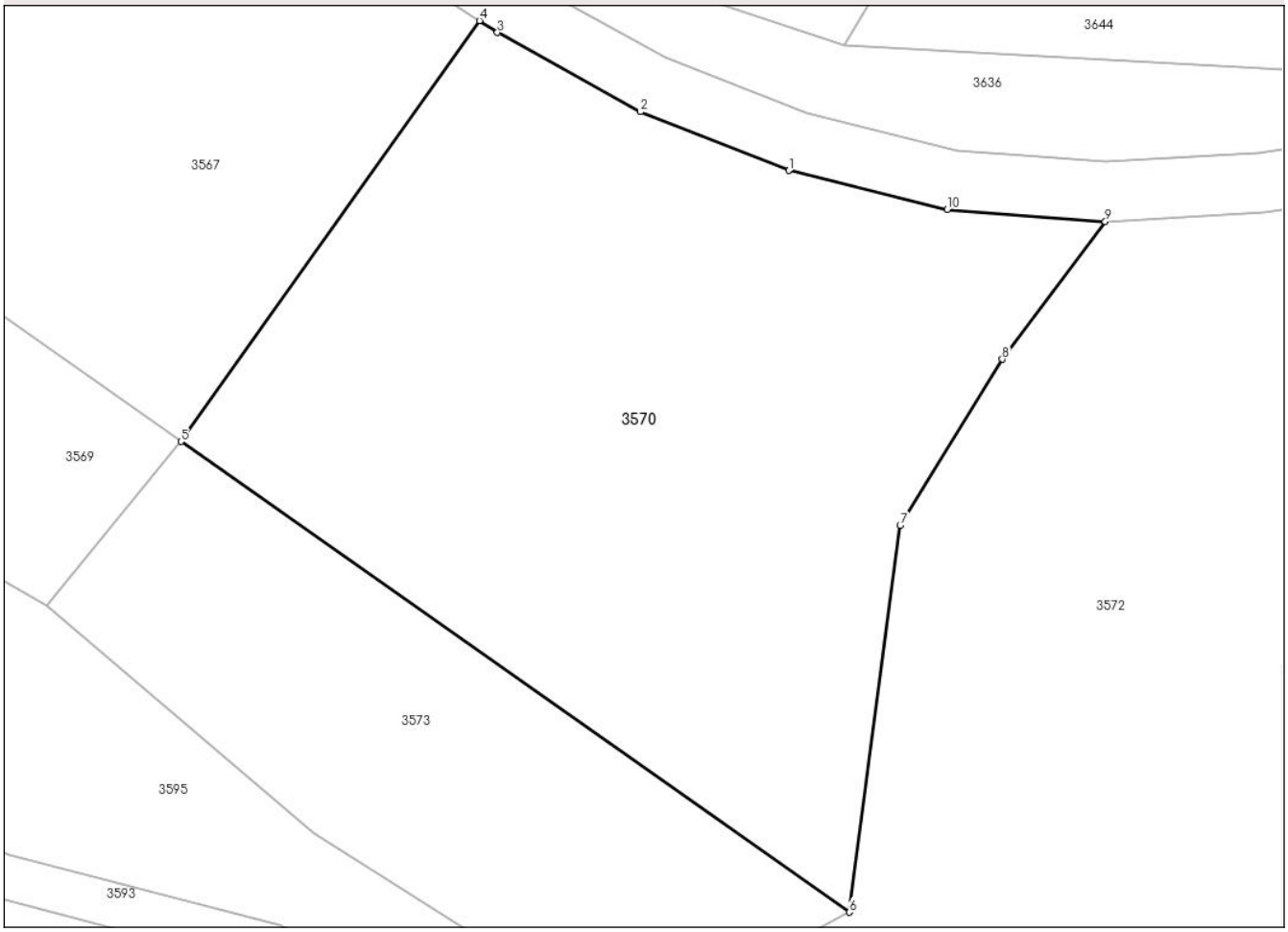

Date referitoare la teren

Crt	Categorie folosință	Intra vilan	Suprafaţa (mp)	Tarla	Parcelă	Nr. topo	Observaţii / Referinţe
1	arabil	NU	1.800	80	4381/1	-	NR TARLA 78 GRESIT IN TP

Lungime Segmente
1) Valorile lungimilor segmentelor sunt obţinute din proiecţie în plan.

Punct început	X / Y	Punct sfârşit	X / Y	Lungime segment (** (m)
1	449.499,182 510.190,061	2	449.489,216 510.194,001	10.716
2	449.489,216 510.194,001	3	449.479,606 510.199,316	10.982
3	449.479,606 510.199,316	4	449.478,401 510.200,107	1.442
4	449.478,401 510.200,107	5	449.458,343 510.171,863	34.642
5	449.458,343 510.171,863	6	449.503,253 510.140,276	54.906

Document care conține date cu caracter personal, protejat de prevederile Regulamentului (UE) nr. 679/2016 și Legii 190/2018

Punct început	X / Y	Punct sfârşit	X / Y	Lungime segment (** (m)
6	449.503,253 510.140,276	7	449.506,661 510.166,221	26.167
7	449.506,661 510.166,221	8	449.513,526 510.177,385	13.106
8	449.513,526 510.177,385	9	449.520,442 510.186,633	11.548
9	449.520,442 510.186,633	10	449.509,835 510.187,448	10.638
10	449.509,835 510.187,448	1	449.499,182 510.190,061	10.969

** Lungimile segmentelor sunt determinate în planul de proiecţie Stereo 70 şi sunt rotunjite la 1 milimetru.
*** Distanţa dintre puncte este formată din segmente cumulate ce sunt mai mici decât valoarea 1 milimetru.

Document care conține date cu caracter personal, protejat de prevederile Regulamentului (UE) nr. 679/2016 și Legii 190/2018

DATE DESPRE IMOBILUL NR. 3571

Oficiul de Cadastru şi Publicitate Imobiliară SIBIU
Biroul de Cadastru şi Publicitate Imobiliară Medias

A. Partea I. Descrierea imobilului

TEREN Extravilan

Adresa: Jud. Sibiu

Nr. Crt	Nr cadastral Nr. topografic	Suprafaţa* (mp)	Observaţii / Referinţe
A1		1.200	Sector cadastral:68 Teren neimprejmuit;

B. Partea II. Proprietari şi acte

Inscrieri privitoare la dreptul de proprietate şi alte drepturi reale		Referinţe
/		
Act Administrativ nr. 697/6, din 14/06/1995 emis de CJSDPAT SIBIU (TITLU DE PROPRIETATE);		
B1	Intabulare, drept de PROPRIETATE, dobandit prin Reconstituire, cota actuala 1/1	A1
	1) **VARZĂ VIORICA** 2) **RICEAN MARIA** 3) **MOLDOVAN ANA**	

C. Partea III. SARCINI .

Inscrieri privind dezmembramintele dreptului de proprietate, drepturi reale de garanţie şi sarcini	Referinţe
NU SUNT	

Document care conține date cu caracter personal, protejat de prevederile Regulamentului (UE) nr. 679/2016 și Legii 190/2018

Anexa Nr. 1 La Partea I

Teren

Nr cadastral	Suprafaţa (mp)*	Observaţii / Referinţe
	1.200	

* Suprafaţa este determinată in planul de proiecţie Stereo 70.

DETALII LINIARE IMOBIL

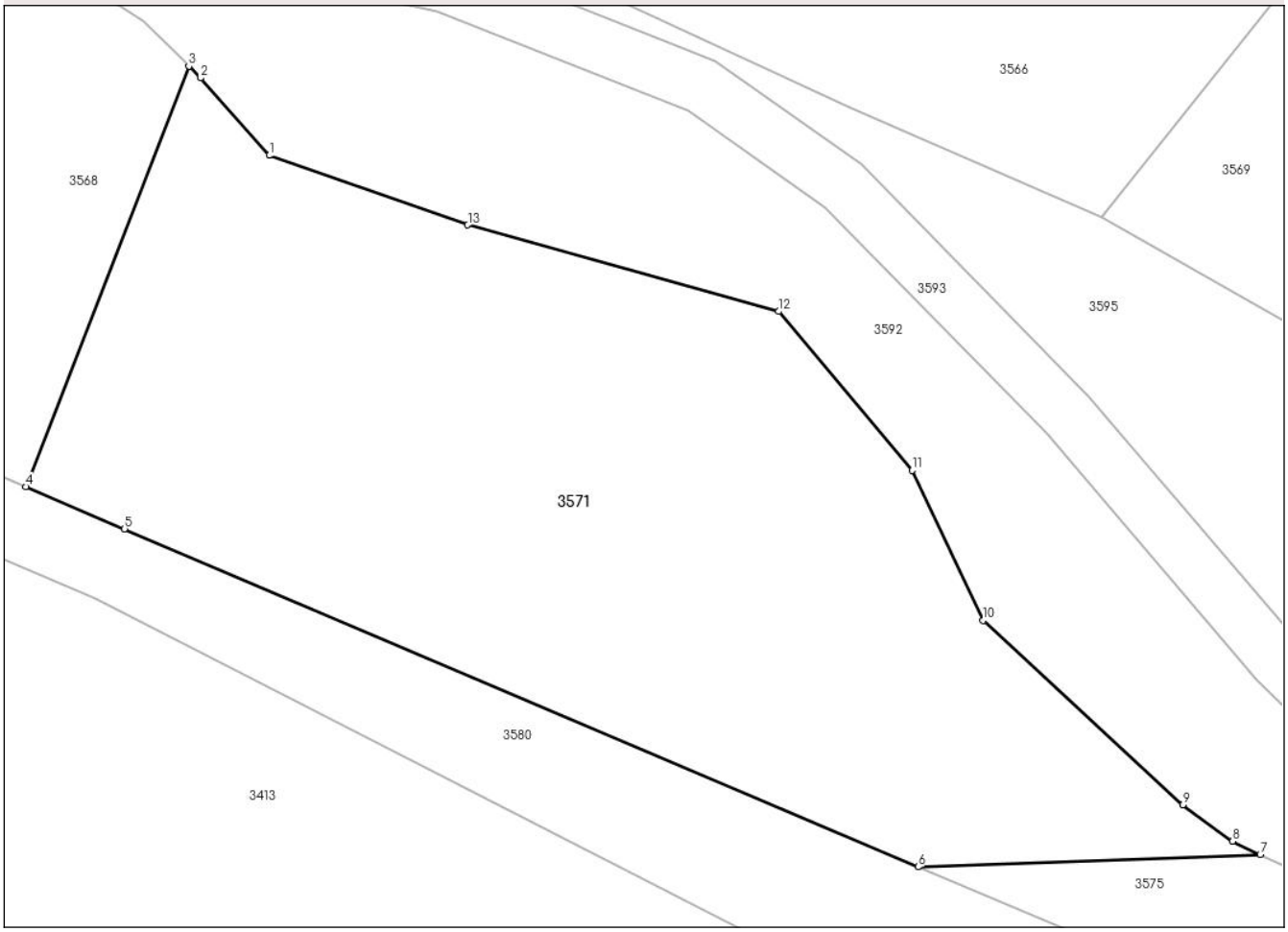

Date referitoare la teren

Crt	Categorie folosință	Intra vilan	Suprafaţa (mp)	Tarla	Parcelă	Nr. topo	Observaţii / Referinţe
1	faneata	NU	1.200	80	4392/3	-	Nr.tarla 79 gresit in TP

Lungime Segmente
1) Valorile lungimilor segmentelor sunt obţinute din proiecţie în plan.

Punct început	X / Y	Punct sfârşit	X / Y	Lungime segment (** (m)
1	449.362,584 510.188,36	2	449.358,94 510.192,474	5.496
2	449.358,94 510.192,474	3	449.358,316 510.193,099	0.883
3	449.358,316 510.193,099	4	449.349,659 510.170,775	23.944
4	449.349,659 510.170,775	5	449.354,9 510.168,545	5.696
5	449.354,9 510.168,545	6	449.397,057 510.150,608	45.814

Document care conține date cu caracter personal, protejat de prevederile Regulamentului (UE) nr. 679/2016 și Legii 190/2018

Punct început	X / Y	Punct sfârşit	X / Y	Lungime segment (** (m)
6	449.397,057 510.150,608	7	449.415,234 510.151,267	18.19
7	449.415,234 510.151,267	8	449.413,771 510.151,962	1.62
8	449.413,771 510.151,962	9	449.411,118 510.153,898	3.284
9	449.411,118 510.153,898	10	449.400,513 510.163,678	14.426
10	449.400,513 510.163,678	11	449.396,743 510.171,645	8.815
11	449.396,743 510.171,645	12	449.389,641 510.180,081	11.028
12	449.389,641 510.180,081	13	449.373,138 510.184,675	17.13
13	449.373,138 510.184,675	1	449.362,584 510.188,36	11.179

** Lungimile segmentelor sunt determinate în planul de proiecţie Stereo 70 şi sunt rotunjite la 1 milimetru.
*** Distanţa dintre puncte este formată din segmente cumulate ce sunt mai mici decât valoarea 1 milimetru.

Document care conține date cu caracter personal, protejat de prevederile Regulamentului (UE) nr. 679/2016 și Legii 190/2018

DATE DESPRE IMOBILUL NR. 3572

Oficiul de Cadastru şi Publicitate Imobiliară SIBIU
Biroul de Cadastru şi Publicitate Imobiliară Medias

A. Partea I. Descrierea imobilului

TEREN Extravilan

Adresa: Jud. Sibiu

Nr. Crt	Nr cadastral Nr. topografic	Suprafaţa* (mp)	Observaţii / Referinţe
A1		2.092	Sector cadastral:68 Teren neimprejmuit;

B. Partea II. Proprietari şi acte

Inscrieri privitoare la dreptul de proprietate şi alte drepturi reale		Referinţe
/		
Act Normativ nr. 7, din 13/03/1996 emis de PARLAMENTUL ROMANIEI (lege);		
B1	Inscrierea provizorie, drept de PROPRIETATE, dobandit prin Lege, cota actuala 1/1	A1
	1) **MUNICIPIUL MEDIAS**, CIF:4240677, proprietar neidentificat	

C. Partea III. SARCINI .

Inscrieri privind dezmembramintele dreptului de proprietate, drepturi reale de garanţie şi sarcini	Referinţe
NU SUNT	

Document care conține date cu caracter personal, protejat de prevederile Regulamentului (UE) nr. 679/2016 și Legii 190/2018

Anexa Nr. 1 La Partea I

Teren

Nr cadastral	Suprafaţa (mp)*	Observaţii / Referinţe
	2.092	

* Suprafaţa este determinată in planul de proiecţie Stereo 70.

DETALII LINIARE IMOBIL

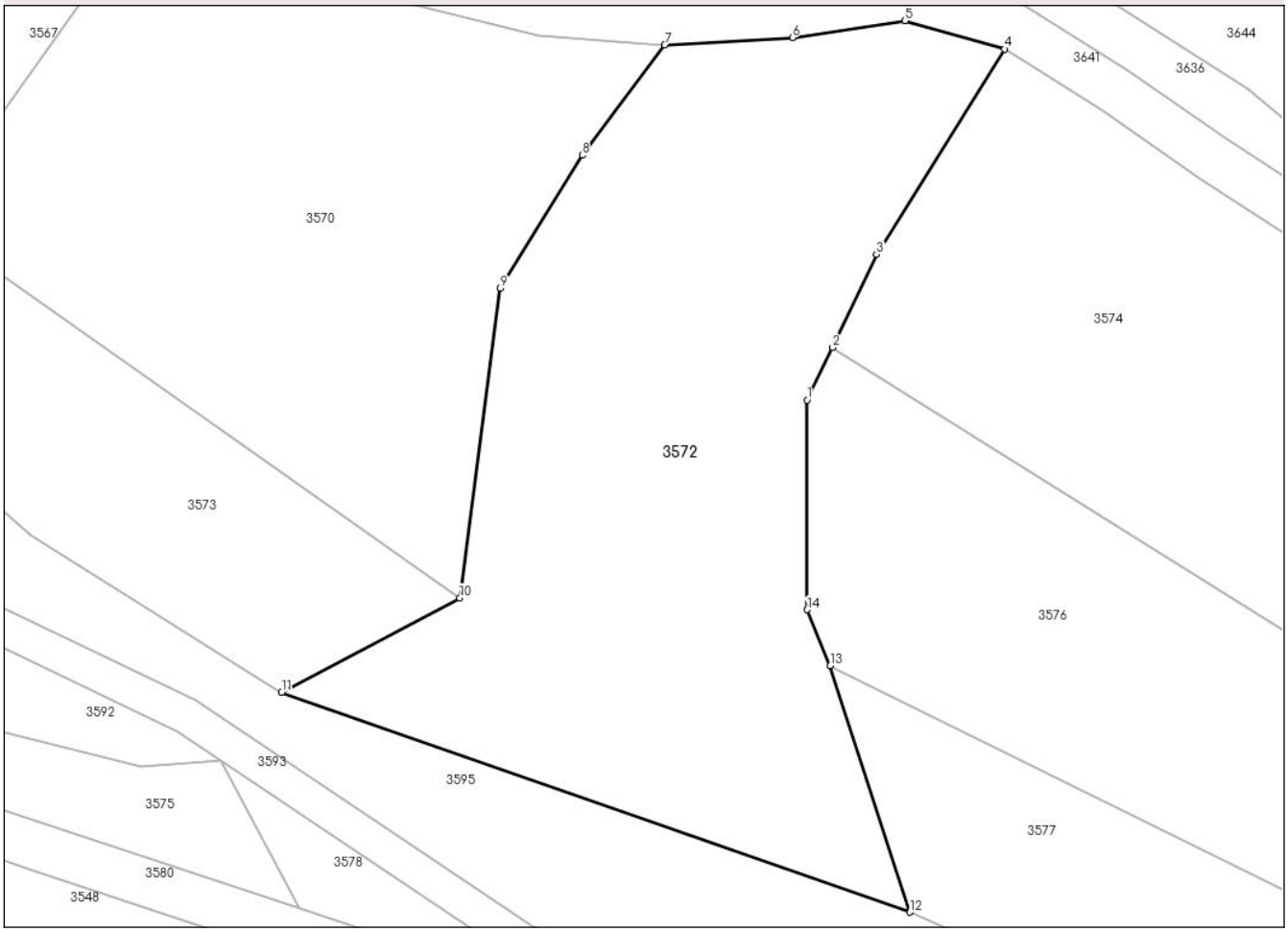

Date referitoare la teren

Crt	Categorie folosință	Intra vilan	Suprafaţa (mp)	Tarla	Parcelă	Nr. topo	Observaţii / Referinţe
1	faneata	NU	2.092	80	4384	-	

Lungime Segmente
1) Valorile lungimilor segmentelor sunt obţinute din proiecţie în plan.

Punct început	X / Y	Punct sfârşit	X / Y	Lungime segment (** (m)
1	449.532,416 510.156,862	2	449.534,511 510.161,266	4.877
2	449.534,511 510.161,266	3	449.538,228 510.169,079	8.651
3	449.538,228 510.169,079	4	449.548,967 510.186,28	20.278
4	449.548,967 510.186,28	5	449.540,622 510.188,671	8.681
5	449.540,622 510.188,671	6	449.531,165 510.187,259	9.562

Document care conține date cu caracter personal, protejat de prevederile Regulamentului (UE) nr. 679/2016 și Legii 190/2018

Punct început	X / Y	Punct sfârşit	X / Y	Lungime segment (** (m)
6	449.531,165 510.187,259	7	449.520,442 510.186,633	10.741
7	449.520,442 510.186,633	8	449.513,526 510.177,385	11.548
8	449.513,526 510.177,385	9	449.506,661 510.166,221	13.106
9	449.506,661 510.166,221	10	449.503,253 510.140,276	26.167
10	449.503,253 510.140,276	11	449.488,306 510.132,338	16.924
11	449.488,306 510.132,338	12	449.541,034 510.113,918	55.852
12	449.541,034 510.113,918	13	449.534,356 510.134,6	21.733
13	449.534,356 510.134,6	14	449.532,416 510.139,273	5.059
14	449.532,416 510.139,273	1	449.532,416 510.156,862	17.59

** Lungimile segmentelor sunt determinate în planul de proiecţie Stereo 70 şi sunt rotunjite la 1 milimetru.
*** Distanţa dintre puncte este formată din segmente cumulate ce sunt mai mici decât valoarea 1 milimetru.

Document care conține date cu caracter personal, protejat de prevederile Regulamentului (UE) nr. 679/2016 și Legii 190/2018

DATE DESPRE IMOBILUL NR. 3573

Oficiul de Cadastru şi Publicitate Imobiliară SIBIU
Biroul de Cadastru şi Publicitate Imobiliară Medias

A. Partea I. Descrierea imobilului

TEREN Extravilan

Adresa: Jud. Sibiu

Nr. Crt	Nr cadastral Nr. topografic	Suprafaţa* (mp)	Observaţii / Referinţe
A1		800	Sector cadastral:68 Teren neimprejmuit;

B. Partea II. Proprietari şi acte

Inscrieri privitoare la dreptul de proprietate şi alte drepturi reale		Referinţe
/		
Act Administrativ nr. 724/6, din 24/05/1995 emis de CJSDPAT SIBIU (TITLU DE PROPRIETATE);		
B1	Intabulare, drept de PROPRIETATE, dobandit prin Reconstituire, cota actuala 1/1	A1
	1) **MUNTEAN SOFIA**	

C. Partea III. SARCINI .

Inscrieri privind dezmembramintele dreptului de proprietate, drepturi reale de garanţie şi sarcini	Referinţe
NU SUNT	

Document care conține date cu caracter personal, protejat de prevederile Regulamentului (UE) nr. 679/2016 și Legii 190/2018

Anexa Nr. 1 La Partea I

Teren

Nr cadastral	Suprafaţa (mp)*	Observaţii / Referinţe
	800	

* Suprafaţa este determinată in planul de proiecţie Stereo 70.

DETALII LINIARE IMOBIL

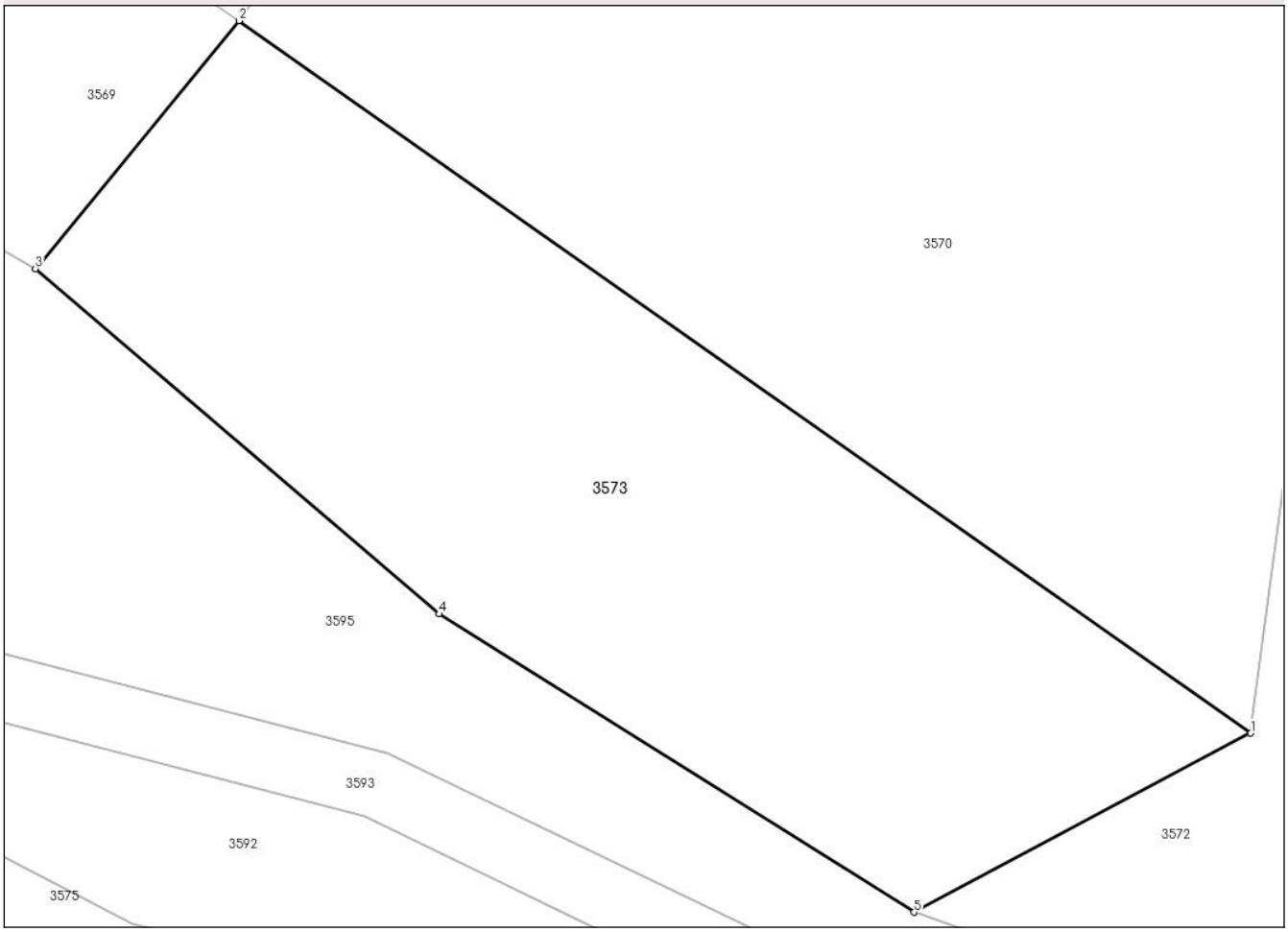

Date referitoare la teren

Crt	Categorie folosință	Intra vilan	Suprafaţa (mp)	Tarla	Parcelă	Nr. topo	Observaţii / Referinţe
1	faneata	NU	800	80	4382/1	-	NR TARLA 78 GRESIT IN TP

Lungime Segmente
1) Valorile lungimilor segmentelor sunt obţinute din proiecţie în plan.

Punct început	X / Y	Punct sfârşit	X / Y	Lungime segment (** (m)
1	449.503,253 510.140,276	2	449.458,343 510.171,863	54.906
2	449.458,343 510.171,863	3	449.449,311 510.160,868	14.229
3	449.449,311 510.160,868	4	449.467,239 510.145,559	23.575
4	449.467,239 510.145,559	5	449.488,306 510.132,338	24.872
5	449.488,306 510.132,338	1	449.503,253 510.140,276	16.924

Document care conține date cu caracter personal, protejat de prevederile Regulamentului (UE) nr. 679/2016 și Legii 190/2018

** Lungimile segmentelor sunt determinate în planul de proiecţie Stereo 70 şi sunt rotunjite la 1 milimetru.
*** Distanţa dintre puncte este formată din segmente cumulate ce sunt mai mici decât valoarea 1 milimetru.

Document care conține date cu caracter personal, protejat de prevederile Regulamentului (UE) nr. 679/2016 și Legii 190/2018

DATE DESPRE IMOBILUL NR. 3574

Oficiul de Cadastru şi Publicitate Imobiliară SIBIU
Biroul de Cadastru şi Publicitate Imobiliară Medias

A. Partea I. Descrierea imobilului

TEREN Extravilan

Adresa: Jud. Sibiu

Nr. Crt	Nr cadastral Nr. topografic	Suprafaţa* (mp)	Observaţii / Referinţe
A1		3.000	Sector cadastral:68 Teren neimprejmuit;

B. Partea II. Proprietari şi acte

Inscrieri privitoare la dreptul de proprietate şi alte drepturi reale		Referinţe
/		
Act Administrativ nr. 710/6, din 23/05/1995 emis de CJSDPAT SIBIU (TITLU DE PROPRIETATE);		
B1	Intabulare, drept de PROPRIETATE, dobandit prin Reconstituire, cota actuala 1/1	A1
	1) **HANN FRIEDERICH**	

C. Partea III. SARCINI .

Inscrieri privind dezmembramintele dreptului de proprietate, drepturi reale de garanţie şi sarcini	Referinţe
NU SUNT	

Document care conține date cu caracter personal, protejat de prevederile Regulamentului (UE) nr. 679/2016 și Legii 190/2018

Anexa Nr. 1 La Partea I

Teren

Nr cadastral	Suprafaţa (mp)*	Observaţii / Referinţe
	3.000	

* Suprafaţa este determinată in planul de proiecţie Stereo 70.

DETALII LINIARE IMOBIL

Date referitoare la teren

Crt	Categorie folosință	Intra vilan	Suprafaţa (mp)	Tarla	Parcelă	Nr. topo	Observaţii / Referinţe
1	arabil	NU	3.000	80	4385/1	-	NR TARLA 78 GRESIT IN TP

Lungime Segmente
1) Valorile lungimilor segmentelor sunt obţinute din proiecţie în plan.

Punct început	X / Y	Punct sfârşit	X / Y	Lungime segment (** (m)
1	449.614,536 510.136,985	2	449.606,479 510.143,822	10.567
2	449.606,479 510.143,822	3	449.598,46 510.150,212	10.254
3	449.598,46 510.150,212	4	449.590,357 510.156,907	10.511
4	449.590,357 510.156,907	5	449.581,872 510.163,619	10.818
5	449.581,872 510.163,619	6	449.573,706 510.170,029	10.382

Document care conține date cu caracter personal, protejat de prevederile Regulamentului (UE) nr. 679/2016 și Legii 190/2018

Punct început	X / Y	Punct sfârşit	X / Y	Lungime segment (** (m)
6	449.573,706 510.170,029	7	449.565,364 510.175,436	9.941
7	449.565,364 510.175,436	8	449.557,193 510.181,144	9.967
8	449.557,193 510.181,144	9	449.548,967 510.186,28	9.698
9	449.548,967 510.186,28	10	449.538,228 510.169,079	20.278
10	449.538,228 510.169,079	11	449.534,511 510.161,266	8.651
11	449.534,511 510.161,266	12	449.646,032 510.091,422	131.587
12	449.646,032 510.091,422	13	449.651,098 510.101,485	11.266
13	449.651,098 510.101,485	14	449.643,727 510.108,728	10.335
14	449.643,727 510.108,728	15	449.636,352 510.116,022	10.373
15	449.636,352 510.116,022	16	449.629,228 510.123,347	10.218
16	449.629,228 510.123,347	17	449.622,054 510.130,36	10.033
17	449.622,054 510.130,36	1	449.614,536 510.136,985	10.02

** Lungimile segmentelor sunt determinate în planul de proiecţie Stereo 70 şi sunt rotunjite la 1 milimetru.
*** Distanţa dintre puncte este formată din segmente cumulate ce sunt mai mici decât valoarea 1 milimetru.

Document care conține date cu caracter personal, protejat de prevederile Regulamentului (UE) nr. 679/2016 și Legii 190/2018

DATE DESPRE IMOBILUL NR. 3575

Oficiul de Cadastru şi Publicitate Imobiliară SIBIU
Biroul de Cadastru şi Publicitate Imobiliară Medias

A. Partea I. Descrierea imobilului

TEREN Extravilan

Adresa: Jud. Sibiu

Nr. Crt	Nr cadastral Nr. topografic	Suprafaţa* (mp)	Observaţii / Referinţe
A1		600	Sector cadastral:68 Teren neimprejmuit;

B. Partea II. Proprietari şi acte

Inscrieri privitoare la dreptul de proprietate şi alte drepturi reale		Referinţe
/		
Act Administrativ nr. 314, din 26/11/2007 emis de CONSILIUL LOCAL MEDIAS (HOTARARE DE CONSILIU);		
B1	Intabulare, drept de PROPRIETATE, dobandit prin Lege, cota actuala 1/1	A1
	1) **MUNICIPIUL MEDIAS DOMENIUL PRIVAT**, CIF:4240677	

C. Partea III. SARCINI .

Inscrieri privind dezmembramintele dreptului de proprietate, drepturi reale de garanţie şi sarcini	Referinţe
NU SUNT	

Anexa Nr. 1 La Partea I

Teren

Nr cadastral	Suprafaţa (mp)*	Observaţii / Referinţe
	600	

* Suprafaţa este determinată in planul de proiecţie Stereo 70.

DETALII LINIARE IMOBIL

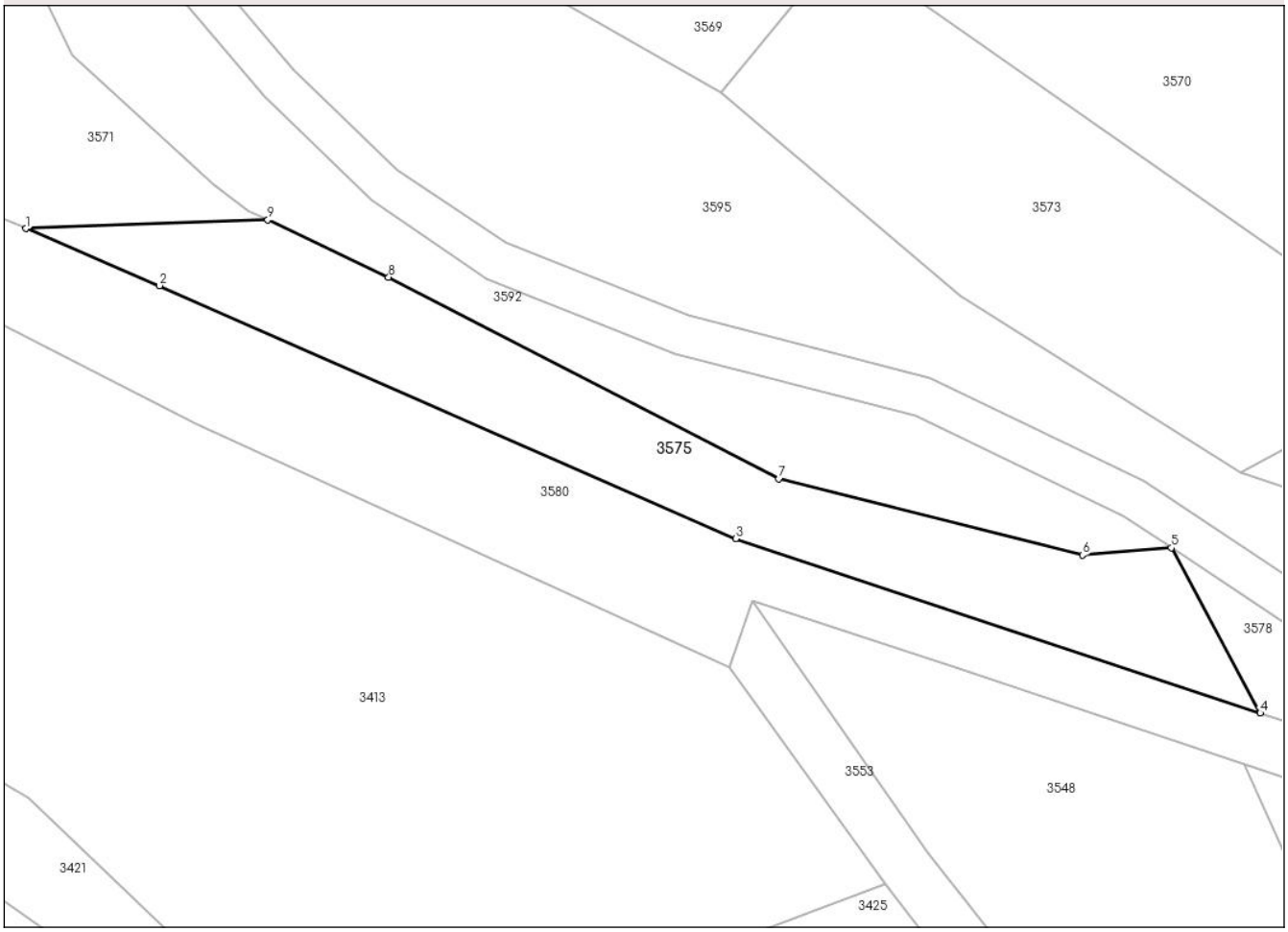

Date referitoare la teren

Crt	Categorie folosință	Intra vilan	Suprafaţa (mp)	Tarla	Parcelă	Nr. topo	Observaţii / Referinţe
1	faneata	NU	600	80	4394	-	

Lungime Segmente
1) Valorile lungimilor segmentelor sunt obţinute din proiecţie în plan.

Punct început	X / Y	Punct sfârşit	X / Y	Lungime segment (** (m)
1	449.397,057 510.150,608	2	449.407,103 510.146,334	10.918
2	449.407,103 510.146,334	3	449.450,395 510.127,329	47.28
3	449.450,395 510.127,329	4	449.489,81 510.114,252	41.527
4	449.489,81 510.114,252	5	449.483,137 510.126,657	14.086
5	449.483,137 510.126,657	6	449.476,46 510.126,113	6.699

Document care conține date cu caracter personal, protejat de prevederile Regulamentului (UE) nr. 679/2016 și Legii 190/2018

Punct început	X / Y	Punct sfârşit	X / Y	Lungime segment (** (m)
6	449.476,46 510.126,113	7	449.453,644 510.131,83	23.521
7	449.453,644 510.131,83	8	449.424,313 510.146,957	33.003
8	449.424,313 510.146,957	9	449.415,234 510.151,267	10.05
9	449.415,234 510.151,267	1	449.397,057 510.150,608	18.19

** Lungimile segmentelor sunt determinate în planul de proiecţie Stereo 70 şi sunt rotunjite la 1 milimetru.
*** Distanţa dintre puncte este formată din segmente cumulate ce sunt mai mici decât valoarea 1 milimetru.

DATE DESPRE IMOBILUL NR. 3576

Oficiul de Cadastru şi Publicitate Imobiliară SIBIU
Biroul de Cadastru şi Publicitate Imobiliară Medias

A. Partea I. Descrierea imobilului

TEREN Extravilan

Adresa: Jud. Sibiu

Nr. Crt	Nr cadastral Nr. topografic	Suprafaţa* (mp)	Observaţii / Referinţe
A1		2.100	Sector cadastral:68 Teren neimprejmuit;

B. Partea II. Proprietari şi acte

Inscrieri privitoare la dreptul de proprietate şi alte drepturi reale		Referinţe
/		
Act Administrativ nr. 3062/6, din 12/08/2015 emis de CJSDPAT SIBIU (TITLU DE PROPRIETATE);		
B1	Intabulare, drept de PROPRIETATE, dobandit prin Reconstituire, cota actuala 1/1	A1
	1) **GECĂSAN ELENA**	

C. Partea III. SARCINI .

Inscrieri privind dezmembramintele dreptului de proprietate, drepturi reale de garanţie şi sarcini	Referinţe
NU SUNT	

Anexa Nr. 1 La Partea I

Teren

Nr cadastral	Suprafaţa (mp)*	Observaţii / Referinţe
	2.100	

* Suprafaţa este determinată in planul de proiecţie Stereo 70.

DETALII LINIARE IMOBIL

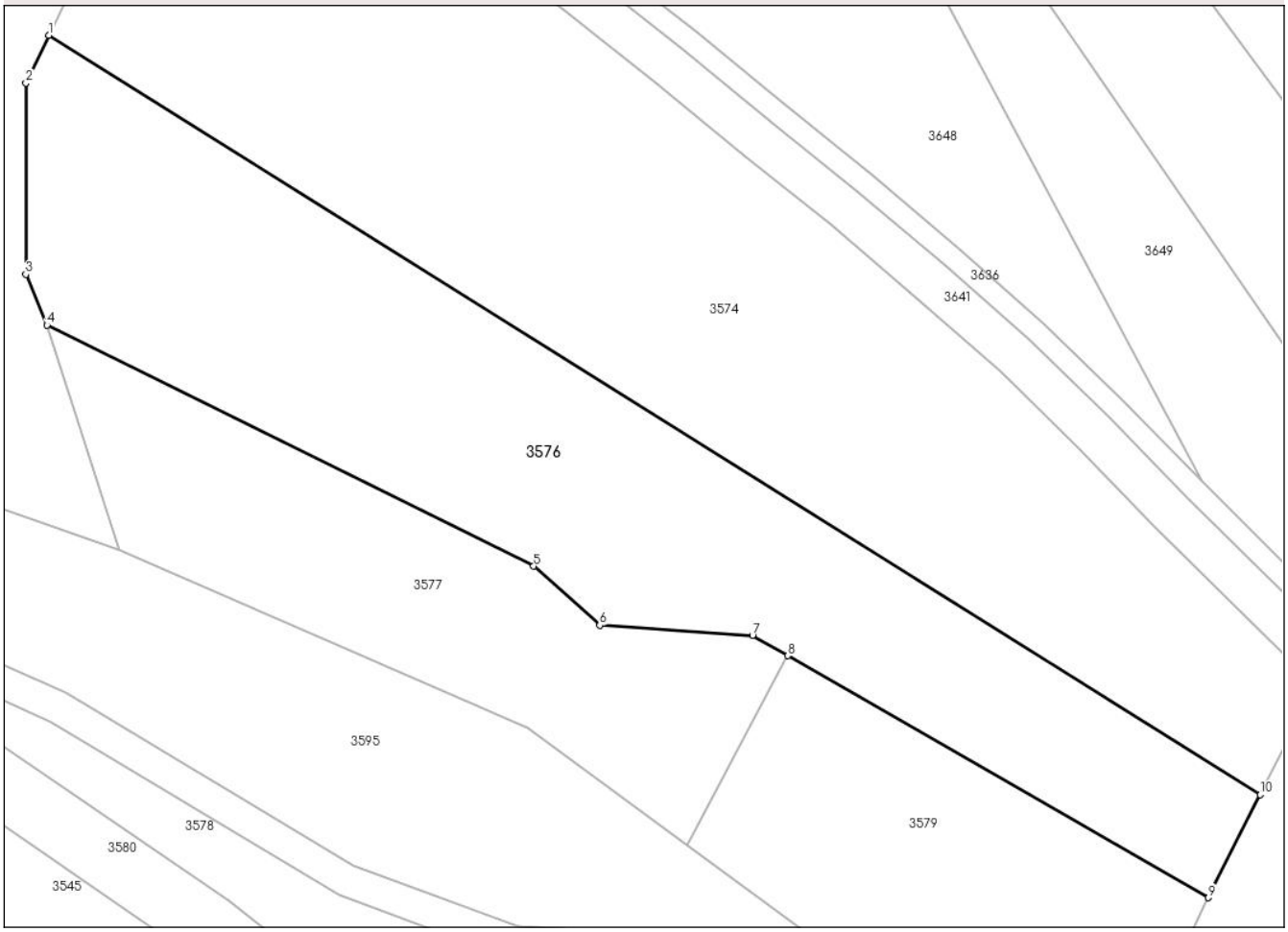

Date referitoare la teren

Crt	Categorie folosință	Intra vilan	Suprafaţa (mp)	Tarla	Parcelă	Nr. topo	Observaţii / Referinţe
1	arabil	NU	2.100	80	4385/2	-	

Lungime Segmente
1) Valorile lungimilor segmentelor sunt obţinute din proiecţie în plan.

Punct început	X / Y	Punct sfârşit	X / Y	Lungime segment (** (m)
1	449.534,511 510.161,266	2	449.532,416 510.156,862	4.877
2	449.532,416 510.156,862	3	449.532,416 510.139,273	17.59
3	449.532,416 510.139,273	4	449.534,356 510.134,6	5.059
4	449.534,356 510.134,6	5	449.579,154 510.112,444	49.977
5	449.579,154 510.112,444	6	449.585,232 510.107,005	8.156

Document care conține date cu caracter personal, protejat de prevederile Regulamentului (UE) nr. 679/2016 și Legii 190/2018

Punct început	X / Y	Punct sfârşit	X / Y	Lungime segment (** (m)
6	449.585,232 510.107,005	7	449.599,292 510.106,069	14.092
7	449.599,292 510.106,069	8	449.602,525 510.104,211	3.729
8	449.602,525 510.104,211	9	449.641,264 510.081,951	44.679
9	449.641,264 510.081,951	10	449.646,032 510.091,422	10.603
10	449.646,032 510.091,422	1	449.534,511 510.161,266	131.587

** Lungimile segmentelor sunt determinate în planul de proiecţie Stereo 70 şi sunt rotunjite la 1 milimetru.
*** Distanţa dintre puncte este formată din segmente cumulate ce sunt mai mici decât valoarea 1 milimetru.

Document care conține date cu caracter personal, protejat de prevederile Regulamentului (UE) nr. 679/2016 și Legii 190/2018

DATE DESPRE IMOBILUL NR. 3577

Oficiul de Cadastru şi Publicitate Imobiliară SIBIU
Biroul de Cadastru şi Publicitate Imobiliară Medias

A. Partea I. Descrierea imobilului

TEREN Extravilan

Adresa: Jud. Sibiu

Nr. Crt	Nr cadastral Nr. topografic	Suprafaţa* (mp)	Observaţii / Referinţe
A1		1.000	Sector cadastral:68 Teren neimprejmuit;

B. Partea II. Proprietari şi acte

Inscrieri privitoare la dreptul de proprietate şi alte drepturi reale		Referinţe
/		
Act Normativ nr. 7, din 13/03/1996 emis de PARLAMENTUL ROMANIEI (lege);		
B1	Inscrierea provizorie, drept de PROPRIETATE, dobandit prin Lege, cota actuala 1/1	A1
	1) **MUNICIPIUL MEDIAS**, CIF:4240677, proprietar neidentificat	

C. Partea III. SARCINI .

Inscrieri privind dezmembramintele dreptului de proprietate, drepturi reale de garanţie şi sarcini	Referinţe
NU SUNT	

Document care conține date cu caracter personal, protejat de prevederile Regulamentului (UE) nr. 679/2016 și Legii 190/2018

Anexa Nr. 1 La Partea I

Teren

Nr cadastral	Suprafaţa (mp)*	Observaţii / Referinţe
	1.000	

* Suprafaţa este determinată in planul de proiecţie Stereo 70.

DETALII LINIARE IMOBIL

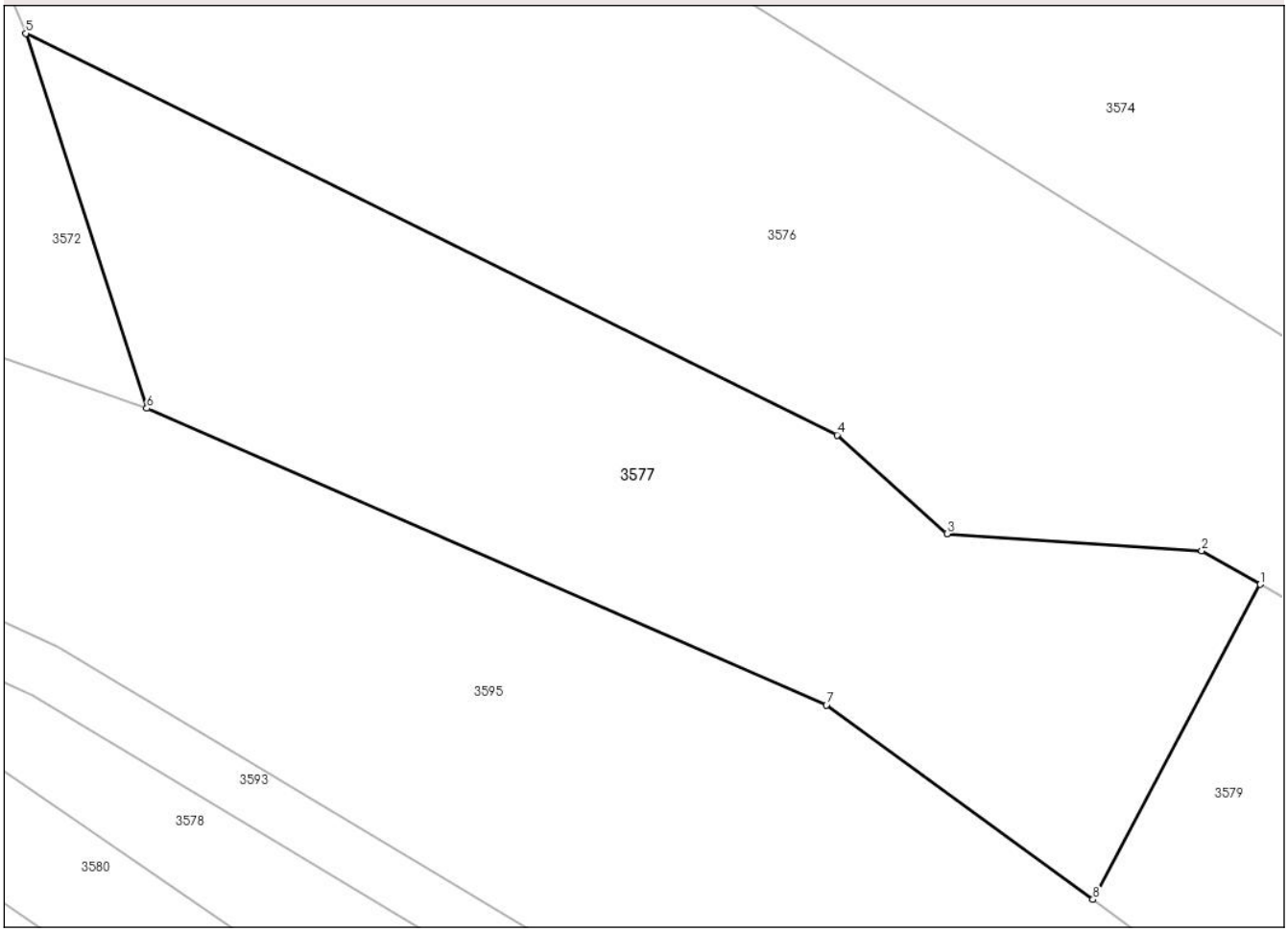

Date referitoare la teren

Crt	Categorie folosință	Intra vilan	Suprafaţa (mp)	Tarla	Parcelă	Nr. topo	Observaţii / Referinţe
1	faneata	NU	1.000	80	4386/1	-	

Lungime Segmente
1) Valorile lungimilor segmentelor sunt obţinute din proiecţie în plan.

Punct început	X / Y	Punct sfârşit	X / Y	Lungime segment (** (m)
1	449.602,525 510.104,211	2	449.599,292 510.106,069	3.729
2	449.599,292 510.106,069	3	449.585,232 510.107,005	14.092
3	449.585,232 510.107,005	4	449.579,154 510.112,444	8.156
4	449.579,154 510.112,444	5	449.534,356 510.134,6	49.977
5	449.534,356 510.134,6	6	449.541,034 510.113,918	21.733

Document care conține date cu caracter personal, protejat de prevederile Regulamentului (UE) nr. 679/2016 și Legii 190/2018

Punct început	X / Y	Punct sfârşit	X / Y	Lungime segment (** (m)
6	449.541,034 510.113,918	7	449.578,567 510.097,557	40.945
7	449.578,567 510.097,557	8	449.593,281 510.086,821	18.215
8	449.593,281 510.086,821	1	449.602,525 510.104,211	19.694

** Lungimile segmentelor sunt determinate în planul de proiecţie Stereo 70 şi sunt rotunjite la 1 milimetru.
*** Distanţa dintre puncte este formată din segmente cumulate ce sunt mai mici decât valoarea 1 milimetru.

Document care conține date cu caracter personal, protejat de prevederile Regulamentului (UE) nr. 679/2016 și Legii 190/2018

DATE DESPRE IMOBILUL NR. 3578

Oficiul de Cadastru şi Publicitate Imobiliară SIBIU
Biroul de Cadastru şi Publicitate Imobiliară Medias

A. Partea I. Descrierea imobilului

TEREN Extravilan

Adresa: Jud. Sibiu

Nr. Crt	Nr cadastral Nr. topografic	Suprafaţa* (mp)	Observaţii / Referinţe
A1		1.300	Sector cadastral:68 Teren neimprejmuit;

B. Partea II. Proprietari şi acte

Inscrieri privitoare la dreptul de proprietate şi alte drepturi reale		Referinţe
/		
Act Administrativ nr. 314, din 26/11/2007 emis de CONSILIUL LOCAL MEDIAS (HOTARARE DE CONSILIU);		
B1	Intabulare, drept de PROPRIETATE, dobandit prin Lege, cota actuala 1/1	A1
	1) **MUNICIPIUL MEDIAS DOMENIUL PRIVAT**, CIF:4240677	

C. Partea III. SARCINI .

Inscrieri privind dezmembramintele dreptului de proprietate, drepturi reale de garanţie şi sarcini	Referinţe
NU SUNT	

Anexa Nr. 1 La Partea I

Teren

Nr cadastral	Suprafaţa (mp)*	Observaţii / Referinţe
	1.300	

* Suprafaţa este determinată in planul de proiecţie Stereo 70.

DETALII LINIARE IMOBIL

Date referitoare la teren

Crt	Categorie folosință	Intra vilan	Suprafaţa (mp)	Tarla	Parcelă	Nr. topo	Observaţii / Referinţe
1	faneata	NU	1.300	80	4395	-	

Lungime Segmente
1) Valorile lungimilor segmentelor sunt obţinute din proiecţie în plan.

Punct început	X / Y	Punct sfârşit	X / Y	Lungime segment (** (m)
1	449.489,81 510.114,252	2	449.498,898 510.111,237	9.576
2	449.498,898 510.111,237	3	449.526,235 510.098,621	30.108
3	449.526,235 510.098,621	4	449.551,084 510.081,62	30.108
4	449.551,084 510.081,62	5	449.585,82 510.054,991	43.769
5	449.585,82 510.054,991	6	449.599,999 510.044,574	17.594

Document care conține date cu caracter personal, protejat de prevederile Regulamentului (UE) nr. 679/2016 și Legii 190/2018

Punct început	X / Y	Punct sfârşit	X / Y	Lungime segment (** (m)
6	449.599,999 510.044,574	7	449.617,519 510.061,71	24.507
7	449.617,519 510.061,71	8	449.602,515 510.069,687	16.993
8	449.602,515 510.069,687	9	449.589,207 510.075,666	14.589
9	449.589,207 510.075,666	10	449.577,105 510.076,366	12.123
10	449.577,105 510.076,366	11	449.561,25 510.082,192	16.891
11	449.561,25 510.082,192	12	449.534,716 510.098,12	30.948
12	449.534,716 510.098,12	13	449.507,891 510.110,123	29.388
13	449.507,891 510.110,123	14	449.483,151 510.126,658	29.757
14	449.483,151 510.126,658	15	449.483,137 510.126,657	0.014
15	449.483,137 510.126,657	1	449.489,81 510.114,252	14.086

** Lungimile segmentelor sunt determinate în planul de proiecţie Stereo 70 şi sunt rotunjite la 1 milimetru.
*** Distanţa dintre puncte este formată din segmente cumulate ce sunt mai mici decât valoarea 1 milimetru.

Document care conține date cu caracter personal, protejat de prevederile Regulamentului (UE) nr. 679/2016 și Legii 190/2018

DATE DESPRE IMOBILUL NR. 3579

Oficiul de Cadastru şi Publicitate Imobiliară SIBIU
Biroul de Cadastru şi Publicitate Imobiliară Medias

A. Partea I. Descrierea imobilului

TEREN Extravilan

Adresa: Jud. Sibiu

Nr. Crt	Nr cadastral Nr. topografic	Suprafaţa* (mp)	Observaţii / Referinţe
A1		1.000	Sector cadastral:68 Teren neimprejmuit;

B. Partea II. Proprietari şi acte

Inscrieri privitoare la dreptul de proprietate şi alte drepturi reale		Referinţe
/		
Act Administrativ nr. 710/6, din 23/05/1995 emis de CJSDPAT SIBIU (TITLU DE PROPRIETATE);		
B1	Intabulare, drept de PROPRIETATE, dobandit prin Reconstituire, cota actuala 1/1	A1
	1) **HANN FRIEDERICH**	

C. Partea III. SARCINI .

Inscrieri privind dezmembramintele dreptului de proprietate, drepturi reale de garanţie şi sarcini	Referinţe
NU SUNT	

Document care conține date cu caracter personal, protejat de prevederile Regulamentului (UE) nr. 679/2016 și Legii 190/2018

Anexa Nr. 1 La Partea I

Teren

Nr cadastral	Suprafaţa (mp)*	Observaţii / Referinţe
	1.000	

* Suprafaţa este determinată in planul de proiecţie Stereo 70.

DETALII LINIARE IMOBIL

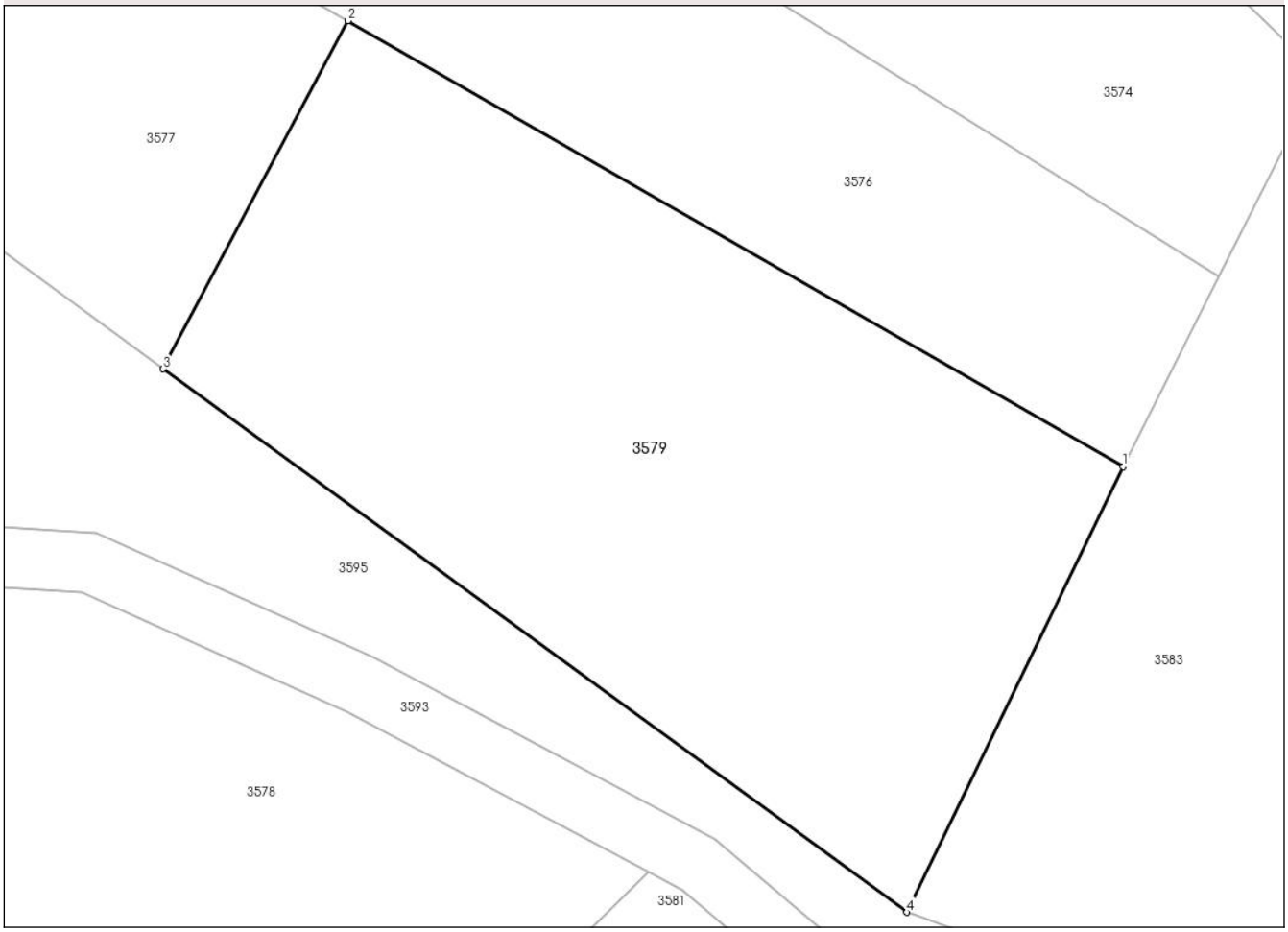

Date referitoare la teren

Crt	Categorie folosință	Intra vilan	Suprafaţa (mp)	Tarla	Parcelă	Nr. topo	Observaţii / Referinţe
1	faneata	NU	1.000	80	4386/2	-	NR TARLA 78 GRESIT IN TP

Lungime Segmente
1) Valorile lungimilor segmentelor sunt obţinute din proiecţie în plan.

Punct început	X / Y	Punct sfârşit	X / Y	Lungime segment (** (m)
1	449.641,264 510.081,951	2	449.602,525 510.104,211	44.679
2	449.602,525 510.104,211	3	449.593,281 510.086,821	19.694
3	449.593,281 510.086,821	4	449.630,459 510.059,694	46.022
4	449.630,459 510.059,694	1	449.641,264 510.081,951	24.741

**** Lungimile segmentelor sunt determinate în planul de proiecţie Stereo 70 şi sunt rotunjite la 1 milimetru.**

Document care conține date cu caracter personal, protejat de prevederile Regulamentului (UE) nr. 679/2016 și Legii 190/2018

***** Distanţa dintre puncte este formată din segmente cumulate ce sunt mai mici decât valoarea 1 milimetru.**

DATE DESPRE IMOBILUL NR. 3580

Oficiul de Cadastru şi Publicitate Imobiliară SIBIU
Biroul de Cadastru şi Publicitate Imobiliară Medias

A. Partea I. Descrierea imobilului

TEREN Extravilan

Adresa: Jud. Sibiu

Nr. Crt	Nr cadastral Nr. topografic	Suprafaţa* (mp)	Observaţii / Referinţe
A1		4.875	Sector cadastral:68 Teren neimprejmuit;

B. Partea II. Proprietari şi acte

Inscrieri privitoare la dreptul de proprietate şi alte drepturi reale		Referinţe
/		
Act Administrativ nr. 494, din 09/03/2016 emis de MINISTERUL APELOR SI PADURILOR (Ordin);		
B1	Intabulare, drept de PROPRIETATE, dobandit prin Lege, cota actuala 1/1	A1
	1) **STATUL ROMAN DOMENIUL PUBLIC**, CIF:9999999999999	
B2	Intabulare, drept de ADMINISTRARE, dobandit prin Lege, cota actuala 1/1	A1
	1) **REGIA NAŢIONALĂ A PĂDURILOR-ROMSILVA PRIN OCOLUL SILVIC MEDIAS, DIRECŢIA SILVICĂ SIBIU**, CIF:9999999999999	

C. Partea III. SARCINI .

Inscrieri privind dezmembramintele dreptului de proprietate, drepturi reale de garanţie şi sarcini	Referinţe
NU SUNT	

Document care conține date cu caracter personal, protejat de prevederile Regulamentului (UE) nr. 679/2016 și Legii 190/2018

Anexa Nr. 1 La Partea I

Teren

Nr cadastral	Suprafaţa (mp)*	Observaţii / Referinţe
	4.875	

* Suprafaţa este determinată in planul de proiecţie Stereo 70.

DETALII LINIARE IMOBIL

Date referitoare la teren

Crt	Categorie folosință	Intra vilan	Suprafaţa (mp)	Tarla	Parcelă	Nr. topo	Observaţii / Referinţe
1	drum	NU	4.875	80	4399	-	UP IV Alma Vii UA 792D-partial

Lungime Segmente

1) Valorile lungimilor segmentelor sunt obţinute din proiecţie în plan.

Punct început	X / Y	Punct sfârşit	X / Y	Lungime segment
1	449.240,011 510.212,806	2	449.240,242 510.212,301	0.556
4	449.246,703 510.201,781	5	449.288,0 510.187,818	43.594
7	449.307,021 510.180,505	8	449.332,865 510.171,598	27.336
10	449.353,334 510.164,864	11	449.409,882 510.135,96	63.507
13	449.451,666 510.122,693	14	449.466,878 510.117,646	16.027
16	449.493,642 510.108,766	17	449.497,196 510.105,414	4.886

Punct început	X / Y	Punct sfârşit	X / Y	Lungime segment
2	449.240,242 510.212,301	3	449.244,945 510.204,643	8.987
5	449.288,0 510.187,818	6	449.297,197 510.184,529	9.767
8	449.332,865 510.171,598	9	449.342,757 510.169,365	10.141
11	449.409,882 510.135,96	12	449.449,939 510.117,696	44.025
14	449.466,878 510.117,646	15	449.488,6 510.110,439	22.886
17	449.497,196 510.105,414	18	449.523,263 510.093,385	28.709

Punct început	X / Y	Punct sfârşit	X / Y	Lungime segment
3	449.244,945 510.204,643	4	449.246,703 510.201,781	3.359
6	449.297,197 510.184,529	7	449.307,021 510.180,505	10.616
9	449.342,757 510.169,365	10	449.353,334 510.164,864	11.495
12	449.449,939 510.117,696	13	449.451,666 510.122,693	5.287
15	449.488,6 510.110,439	16	449.493,642 510.108,766	5.312
18	449.523,263 510.093,385	19	449.545,951 510.077,862	27.49

Document care conține date cu caracter personal, protejat de prevederile Regulamentului (UE) nr. 679/2016 și Legii 190/2018

Punct început	X / Y	Punct sfârşit	X / Y	Lungime segment
19	449.545,951 510.077,862	20	449.583,766 510.049,055	47.537
22	449.668,696 509.968,242	23	449.670,333 509.965,322	3.348
25	449.699,756 509.914,707	26	449.735,477 509.865,421	60.869
28	449.788,66 509.794,666	29	449.790,943 509.791,358	4.019
31	449.808,151 509.767,572	32	449.835,35 509.728,689	47.452
34	449.908,06 509.657,028	35	449.925,056 509.643,381	21.796
37	449.949,54 509.618,972	38	449.957,59 509.609,257	12.618
40	449.969,8 509.579,426	41	449.976,481 509.553,465	26.807
43	449.973,64 509.580,554	44	449.967,782 509.598,265	18.655
46	449.952,654 509.621,483	47	449.945,383 509.630,751	11.779
49	449.910,645 509.660,082	50	449.885,637 509.682,377	33.503
52	449.838,447 509.731,24	53	449.811,406 509.769,898	47.177
55	449.796,831 509.789,87	56	449.774,9 509.821,646	38.61
58	449.738,671 509.867,83	59	449.728,004 509.882,548	18.177
61	449.685,278 509.941,5	62	449.673,914 509.967,115	28.023
64	449.599,999 510.044,574	65	449.585,82 510.054,991	17.594
67	449.526,235 510.098,621	68	449.498,898 510.111,237	30.108
70	449.450,395 510.127,329	71	449.407,103 510.146,334	47.28
73	449.354,9 510.168,545	74	449.349,659 510.170,775	5.696
76	449.333,96 510.175,451	77	449.308,432 510.184,25	27.002
79	449.289,314 510.191,596	80	449.287,789 510.192,112	1.61
82	449.243,778 510.214,187	1	449.240,011 510.212,806	4.012

Punct început	X / Y	Punct sfârşit	X / Y	Lungime segment
20	449.583,766 510.049,055	21	449.647,245 510.002,417	78.77
23	449.670,333 509.965,322	24	449.681,792 509.939,493	28.257
26	449.735,477 509.865,421	27	449.771,678 509.819,274	58.652
29	449.790,943 509.791,358	30	449.793,568 509.787,554	4.622
32	449.835,35 509.728,689	33	449.882,864 509.679,49	68.396
35	449.925,056 509.643,381	36	449.942,461 509.627,995	23.231
38	449.957,59 509.609,257	39	449.964,084 509.596,708	14.129
41	449.976,481 509.553,465	42	449.980,355 509.554,462	4.0
44	449.967,782 509.598,265	45	449.960,945 509.611,477	14.876
47	449.945,383 509.630,751	48	449.927,634 509.646,441	23.69
50	449.885,637 509.682,377	51	449.885,398 509.682,624	0.343
53	449.811,406 509.769,898	54	449.804,776 509.778,982	11.246
56	449.774,9 509.821,646	57	449.747,929 509.856,028	43.699
59	449.728,004 509.882,548	60	449.702,995 509.917,054	42.616
62	449.673,914 509.967,115	63	449.651,844 510.006,483	45.132
65	449.585,82 510.054,991	66	449.551,084 510.081,62	43.769
68	449.498,898 510.111,237	69	449.489,81 510.114,252	9.576
71	449.407,103 510.146,334	72	449.397,057 510.150,608	10.918
74	449.349,659 510.170,775	75	449.343,99 510.173,187	6.161
77	449.308,432 510.184,25	78	449.298,629 510.188,265	10.593
80	449.287,789 510.192,112	81	449.249,355 510.205,107	40.572

Punct început	X / Y	Punct sfârşit	X / Y	Lungime segment
21	449.647,245 510.002,417	22	449.668,696 509.968,242	40.349
24	449.681,792 509.939,493	25	449.699,756 509.914,707	30.612
27	449.771,678 509.819,274	28	449.788,66 509.794,666	29.898
30	449.793,568 509.787,554	31	449.808,151 509.767,572	24.737
33	449.882,864 509.679,49	34	449.908,06 509.657,028	33.756
36	449.942,461 509.627,995	37	449.949,54 509.618,972	11.468
39	449.964,084 509.596,708	40	449.969,8 509.579,426	18.203
42	449.980,355 509.554,462	43	449.973,64 509.580,554	26.942
45	449.960,945 509.611,477	46	449.952,654 509.621,483	12.995
48	449.927,634 509.646,441	49	449.910,645 509.660,082	21.788
51	449.885,398 509.682,624	52	449.838,447 509.731,24	67.587
54	449.804,776 509.778,982	55	449.796,831 509.789,87	13.478
57	449.747,929 509.856,028	58	449.738,671 509.867,83	14.999
60	449.702,995 509.917,054	61	449.685,278 509.941,5	30.191
63	449.651,844 510.006,483	64	449.599,999 510.044,574	64.334
66	449.551,084 510.081,62	67	449.526,235 510.098,621	30.108
69	449.489,81 510.114,252	70	449.450,395 510.127,329	41.527
72	449.397,057 510.150,608	73	449.354,9 510.168,545	45.814
75	449.343,99 510.173,187	76	449.333,96 510.175,451	10.282
78	449.298,629 510.188,265	79	449.289,314 510.191,596	9.893
81	449.249,355 510.205,107	82	449.243,778 510.214,187	10.656

** Lungimile segmentelor sunt determinate în planul de proiecţie Stereo 70 şi sunt rotunjite la 1 milimetru.
*** Distanţa dintre puncte este formată din segmente cumulate ce sunt mai mici decât valoarea 1 milimetru.

Document care conține date cu caracter personal, protejat de prevederile Regulamentului (UE) nr. 679/2016 și Legii 190/2018

DATE DESPRE IMOBILUL NR. 3581

Oficiul de Cadastru şi Publicitate Imobiliară SIBIU
Biroul de Cadastru şi Publicitate Imobiliară Medias

A. Partea I. Descrierea imobilului

TEREN Extravilan

Adresa: Jud. Sibiu

Nr. Crt	Nr cadastral Nr. topografic	Suprafaţa* (mp)	Observaţii / Referinţe
A1		7.100	Sector cadastral:68 Teren neimprejmuit;

B. Partea II. Proprietari şi acte

Inscrieri privitoare la dreptul de proprietate şi alte drepturi reale		Referinţe
/		
Act Administrativ nr. 314, din 26/11/2007 emis de CONSILIUL LOCAL MEDIAS (HOTARARE DE CONSILIU);		
B1	Intabulare, drept de PROPRIETATE, dobandit prin Lege, cota actuala 1/1	A1
	1) **MUNICIPIUL MEDIAS DOMENIUL PRIVAT**, CIF:4240677	

C. Partea III. SARCINI .

Inscrieri privind dezmembramintele dreptului de proprietate, drepturi reale de garanţie şi sarcini	Referinţe
NU SUNT	

Anexa Nr. 1 La Partea I

Teren

Nr cadastral	Suprafaţa (mp)*	Observaţii / Referinţe
	7.100	

* Suprafaţa este determinată in planul de proiecţie Stereo 70.

DETALII LINIARE IMOBIL

Date referitoare la teren

Crt	Categorie folosință	Intra vilan	Suprafaţa (mp)	Tarla	Parcelă	Nr. topo	Observaţii / Referinţe
1	faneata	NU	7.100	80	4397/1	-	

Lungime Segmente
1) Valorile lungimilor segmentelor sunt obţinute din proiecţie în plan.

Punct început	X / Y	Punct sfârşit	X / Y	Lungime segment (** (m)
1	449.599,999 510.044,574	2	449.651,844 510.006,483	64.334
2	449.651,844 510.006,483	3	449.673,914 509.967,115	45.132
3	449.673,914 509.967,115	4	449.685,278 509.941,5	28.023
4	449.685,278 509.941,5	5	449.702,995 509.917,054	30.191
5	449.702,995 509.917,054	6	449.728,004 509.882,548	42.616

Document care conține date cu caracter personal, protejat de prevederile Regulamentului (UE) nr. 679/2016 și Legii 190/2018

Punct început	X / Y	Punct sfârşit	X / Y	Lungime segment (** (m)
6	449.728,004 509.882,548	7	449.783,718 509.878,138	55.888
7	449.783,718 509.878,138	8	449.784,298 509.878,092	0.582
8	449.784,298 509.878,092	9	449.769,836 509.891,28	19.573
9	449.769,836 509.891,28	10	449.759,55 509.911,418	22.612
10	449.759,55 509.911,418	11	449.743,197 509.934,961	28.665
11	449.743,197 509.934,961	12	449.717,118 509.962,456	37.895
12	449.717,118 509.962,456	13	449.692,905 509.986,104	33.846
13	449.692,905 509.986,104	14	449.671,808 510.012,58	33.854
14	449.671,808 510.012,58	15	449.650,534 510.034,552	30.583
15	449.650,534 510.034,552	16	449.619,21 510.060,811	40.875
16	449.619,21 510.060,811	17	449.617,519 510.061,71	1.915
17	449.617,519 510.061,71	1	449.599,999 510.044,574	24.507

** Lungimile segmentelor sunt determinate în planul de proiecţie Stereo 70 şi sunt rotunjite la 1 milimetru.
*** Distanţa dintre puncte este formată din segmente cumulate ce sunt mai mici decât valoarea 1 milimetru.

Document care conține date cu caracter personal, protejat de prevederile Regulamentului (UE) nr. 679/2016 și Legii 190/2018

DATE DESPRE IMOBILUL NR. 3582

Oficiul de Cadastru şi Publicitate Imobiliară SIBIU
Biroul de Cadastru şi Publicitate Imobiliară Medias

A. Partea I. Descrierea imobilului

TEREN Extravilan

Adresa: Jud. Sibiu

Nr. Crt	Nr cadastral Nr. topografic	Suprafaţa* (mp)	Observaţii / Referinţe
A1		700	Sector cadastral:68 Teren neimprejmuit;

B. Partea II. Proprietari şi acte

Inscrieri privitoare la dreptul de proprietate şi alte drepturi reale		Referinţe
/		
Act Administrativ nr. 591/6, din 26/05/1995 emis de CJSDPAT SIBIU (TITLU DE PROPRIETATE);		
B1	Intabulare, drept de PROPRIETATE, dobandit prin Reconstituire, cota actuala 1/1	A1
	1) **BOIEŞAN IOAN**	

C. Partea III. SARCINI .

Inscrieri privind dezmembramintele dreptului de proprietate, drepturi reale de garanţie şi sarcini	Referinţe
NU SUNT	

Document care conține date cu caracter personal, protejat de prevederile Regulamentului (UE) nr. 679/2016 și Legii 190/2018

Anexa Nr. 1 La Partea I

Teren

Nr cadastral	Suprafaţa (mp)*	Observaţii / Referinţe
	700	

* Suprafaţa este determinată in planul de proiecţie Stereo 70.

DETALII LINIARE IMOBIL

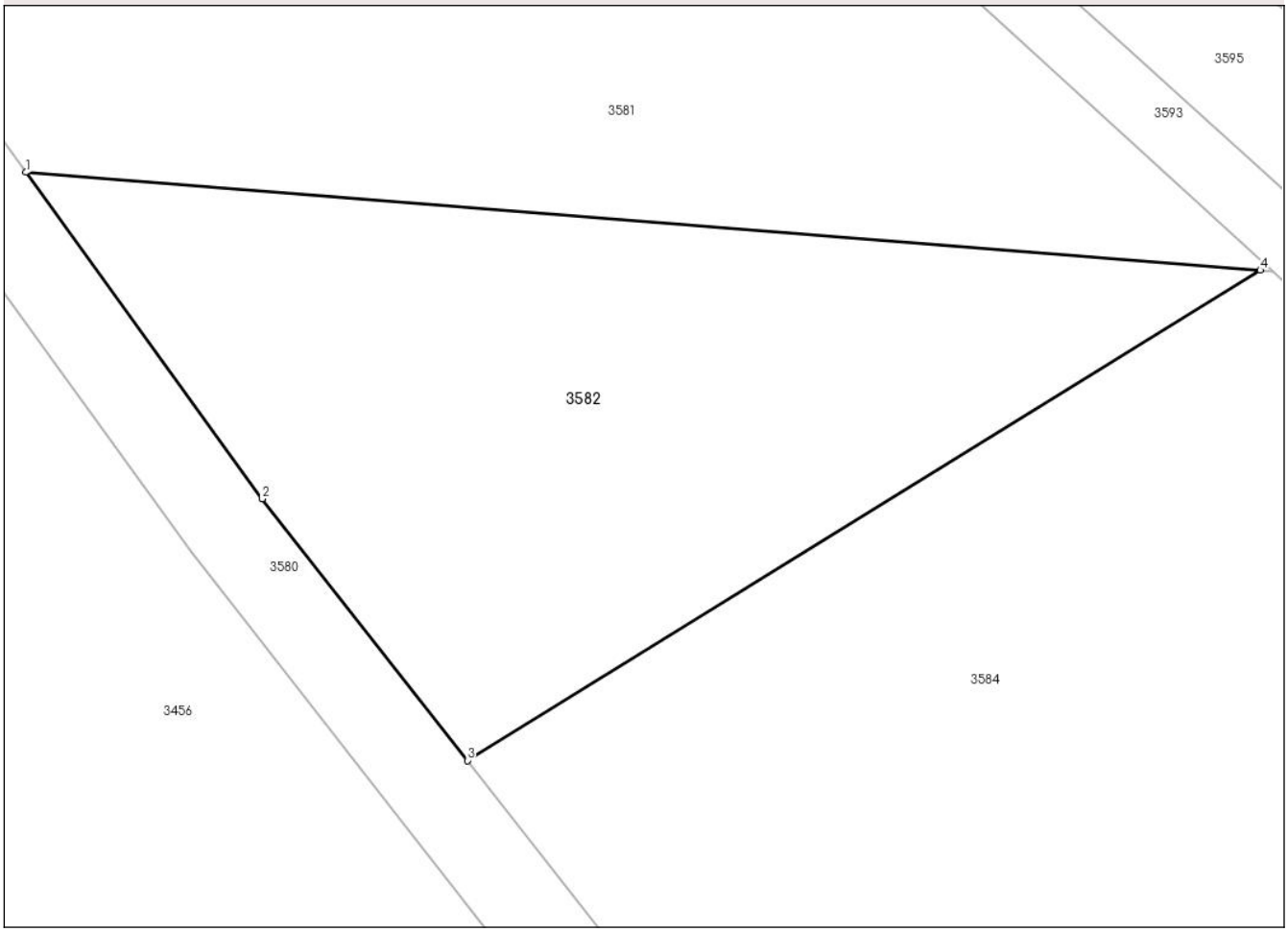

Date referitoare la teren

Crt	Categorie folosință	Intra vilan	Suprafaţa (mp)	Tarla	Parcelă	Nr. topo	Observaţii / Referinţe
1	pasune	NU	700	80	4398/1	-	

Lungime Segmente
1) Valorile lungimilor segmentelor sunt obţinute din proiecţie în plan.

Punct început	X / Y	Punct sfârşit	X / Y	Lungime segment (** (m)
1	449.728,004 509.882,548	2	449.738,671 509.867,83	18.177
2	449.738,671 509.867,83	3	449.747,929 509.856,028	14.999
3	449.747,929 509.856,028	4	449.783,718 509.878,138	42.068
4	449.783,718 509.878,138	1	449.728,004 509.882,548	55.888

**** Lungimile segmentelor sunt determinate în planul de proiecţie Stereo 70 şi sunt rotunjite la 1 milimetru.**

Document care conține date cu caracter personal, protejat de prevederile Regulamentului (UE) nr. 679/2016 și Legii 190/2018

***** Distanţa dintre puncte este formată din segmente cumulate ce sunt mai mici decât valoarea 1 milimetru.**

DATE DESPRE IMOBILUL NR. 3583

Oficiul de Cadastru şi Publicitate Imobiliară SIBIU
Biroul de Cadastru şi Publicitate Imobiliară Medias

A. Partea I. Descrierea imobilului

TEREN Extravilan

Adresa: Jud. Sibiu

Nr. Crt	Nr cadastral Nr. topografic	Suprafaţa* (mp)	Observaţii / Referinţe
A1		17.800	Sector cadastral:68 Teren neimprejmuit;

B. Partea II. Proprietari şi acte

Inscrieri privitoare la dreptul de proprietate şi alte drepturi reale		Referinţe
/		
Act Administrativ nr. 314, din 26/11/2007 emis de CONSILIUL LOCAL MEDIAS (HOTARARE DE CONSILIU);		
B1	Intabulare, drept de PROPRIETATE, dobandit prin Lege, cota actuala 1/1	A1
	1) **MUNICIPIUL MEDIAS DOMENIUL PRIVAT**, CIF:4240677	

C. Partea III. SARCINI .

Inscrieri privind dezmembramintele dreptului de proprietate, drepturi reale de garanţie şi sarcini	Referinţe
NU SUNT	

Anexa Nr. 1 La Partea I

Teren

Nr cadastral	Suprafaţa (mp)*	Observaţii / Referinţe
	17.800	

* Suprafaţa este determinată in planul de proiecţie Stereo 70.

DETALII LINIARE IMOBIL

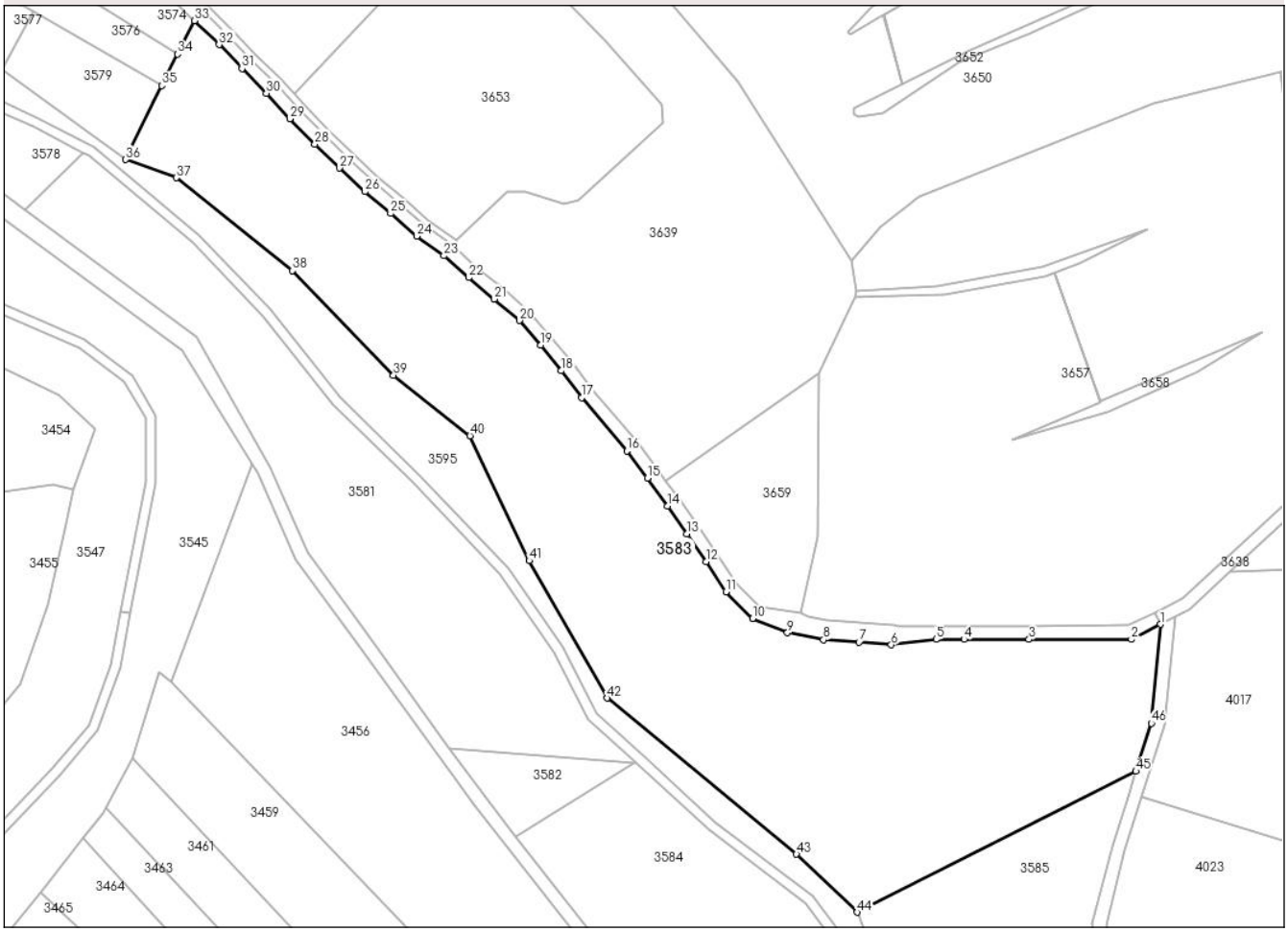

Date referitoare la teren

Crt	Categorie folosință	Intra vilan	Suprafaţa (mp)	Tarla	Parcelă	Nr. topo	Observaţii / Referinţe
1	faneata	NU	17.800	80	4388	-	

Lungime Segmente

1) Valorile lungimilor segmentelor sunt obţinute din proiecţie în plan.

Punct început	X / Y	Punct sfârşit	X / Y	Lungime segment
1	449.942,108 509.919,87	2	449.933,402 509.915,339	9.814
4	449.883,012 509.915,339	5	449.874,568 509.915,339	8.444
7	449.851,339 509.914,473	8	449.840,638 509.915,203	10.726
10	449.819,229 509.921,579	11	449.811,253 509.929,655	11.351
13	449.799,542 509.947,112	14	449.793,635 509.955,412	10.188
16	449.781,38 509.972,049	17	449.767,736 509.988,032	21.015

Punct început	X / Y	Punct sfârşit	X / Y	Lungime segment
2	449.933,402 509.915,339	3	449.902,53 509.915,339	30.872
5	449.874,568 509.915,339	6	449.861,037 509.913,661	13.635
8	449.840,638 509.915,203	9	449.829,77 509.917,32	11.072
11	449.811,253 509.929,655	12	449.805,283 509.938,695	10.833
14	449.793,635 509.955,412	15	449.787,566 509.963,837	10.383
17	449.767,736 509.988,032	18	449.761,689 509.996,184	10.149

Punct început	X / Y	Punct sfârşit	X / Y	Lungime segment
3	449.902,53 509.915,339	4	449.883,012 509.915,339	19.518
6	449.861,037 509.913,661	7	449.851,339 509.914,473	9.732
9	449.829,77 509.917,32	10	449.819,229 509.921,579	11.369
12	449.805,283 509.938,695	13	449.799,542 509.947,112	10.189
15	449.787,566 509.963,837	16	449.781,38 509.972,049	10.281
18	449.761,689 509.996,184	19	449.755,512 510.003,911	9.893

Document care conține date cu caracter personal, protejat de prevederile Regulamentului (UE) nr. 679/2016 și Legii 190/2018

Punct început	X / Y	Punct sfârşit	X / Y	Lungime segment
19	449.755,512 510.003,911	20	449.749,11 510.011,286	9.766
22	449.733,712 510.024,197	23	449.726,312 510.030,776	9.902
25	449.710,242 510.043,519	26	449.702,494 510.050,062	10.141
28	449.687,414 510.064,393	29	449.679,875 510.071,958	10.68
31	449.665,445 510.087,05	32	449.658,567 510.094,305	9.997
34	449.646,032 510.091,422	35	449.641,264 510.081,951	10.603
37	449.645,633 510.054,241	38	449.680,702 510.026,298	44.84
40	449.734,142 509.976,618	41	449.751,99 509.938,986	41.65
43	449.832,487 509.850,714	44	449.850,73 509.833,234	25.265
46	449.939,367 509.890,108	1	449.942,108 509.919,87	29.888

Punct început	X / Y	Punct sfârşit	X / Y	Lungime segment
20	449.749,11 510.011,286	21	449.741,507 510.017,739	9.973
23	449.726,312 510.030,776	24	449.718,066 510.036,665	10.133
26	449.702,494 510.050,062	27	449.694,831 510.057,12	10.418
29	449.679,875 510.071,958	30	449.672,797 510.079,658	10.459
32	449.658,567 510.094,305	33	449.651,098 510.101,485	10.36
35	449.641,264 510.081,951	36	449.630,459 510.059,694	24.741
38	449.680,702 510.026,298	39	449.711,103 509.994,784	43.788
41	449.751,99 509.938,986	42	449.775,365 509.897,639	47.497
44	449.850,73 509.833,234	45	449.934,754 509.875,624	94.111

Punct început	X / Y	Punct sfârşit	X / Y	Lungime segment
21	449.741,507 510.017,739	22	449.733,712 510.024,197	10.122
24	449.718,066 510.036,665	25	449.710,242 510.043,519	10.401
27	449.694,831 510.057,12	28	449.687,414 510.064,393	10.388
30	449.672,797 510.079,658	31	449.665,445 510.087,05	10.426
33	449.651,098 510.101,485	34	449.646,032 510.091,422	11.266
36	449.630,459 510.059,694	37	449.645,633 510.054,241	16.124
39	449.711,103 509.994,784	40	449.734,142 509.976,618	29.339
42	449.775,365 509.897,639	43	449.832,487 509.850,714	73.925
45	449.934,754 509.875,624	46	449.939,367 509.890,108	15.201

** Lungimile segmentelor sunt determinate în planul de proiecţie Stereo 70 şi sunt rotunjite la 1 milimetru.
*** Distanţa dintre puncte este formată din segmente cumulate ce sunt mai mici decât valoarea 1 milimetru.

Document care conține date cu caracter personal, protejat de prevederile Regulamentului (UE) nr. 679/2016 și Legii 190/2018

DATE DESPRE IMOBILUL NR. 3584

Oficiul de Cadastru şi Publicitate Imobiliară SIBIU
Biroul de Cadastru şi Publicitate Imobiliară Medias

A. Partea I. Descrierea imobilului

TEREN Extravilan

Adresa: Jud. Sibiu

Nr. Crt	Nr cadastral Nr. topografic	Suprafaţa* (mp)	Observaţii / Referinţe
A1		4.900	Sector cadastral:68 Teren neimprejmuit;

B. Partea II. Proprietari şi acte

Inscrieri privitoare la dreptul de proprietate şi alte drepturi reale		Referinţe
/		
Act Administrativ nr. 969/6, din 14/06/1995 emis de CJSDPAT SIBIU (TITLU DE PROPRIETATE);		
B1	Intabulare, drept de PROPRIETATE, dobandit prin Reconstituire, cota actuala 1/1	A1
	1) **HERCIU MARIA** 2) **GRECU AURELIA** 3) **ŞERB MARIA**	

C. Partea III. SARCINI .

Inscrieri privind dezmembramintele dreptului de proprietate, drepturi reale de garanţie şi sarcini	Referinţe
NU SUNT	

Document care conține date cu caracter personal, protejat de prevederile Regulamentului (UE) nr. 679/2016 și Legii 190/2018

Anexa Nr. 1 La Partea I

Teren

Nr cadastral	Suprafaţa (mp)*	Observaţii / Referinţe
	4.900	

* Suprafaţa este determinată in planul de proiecţie Stereo 70.

DETALII LINIARE IMOBIL

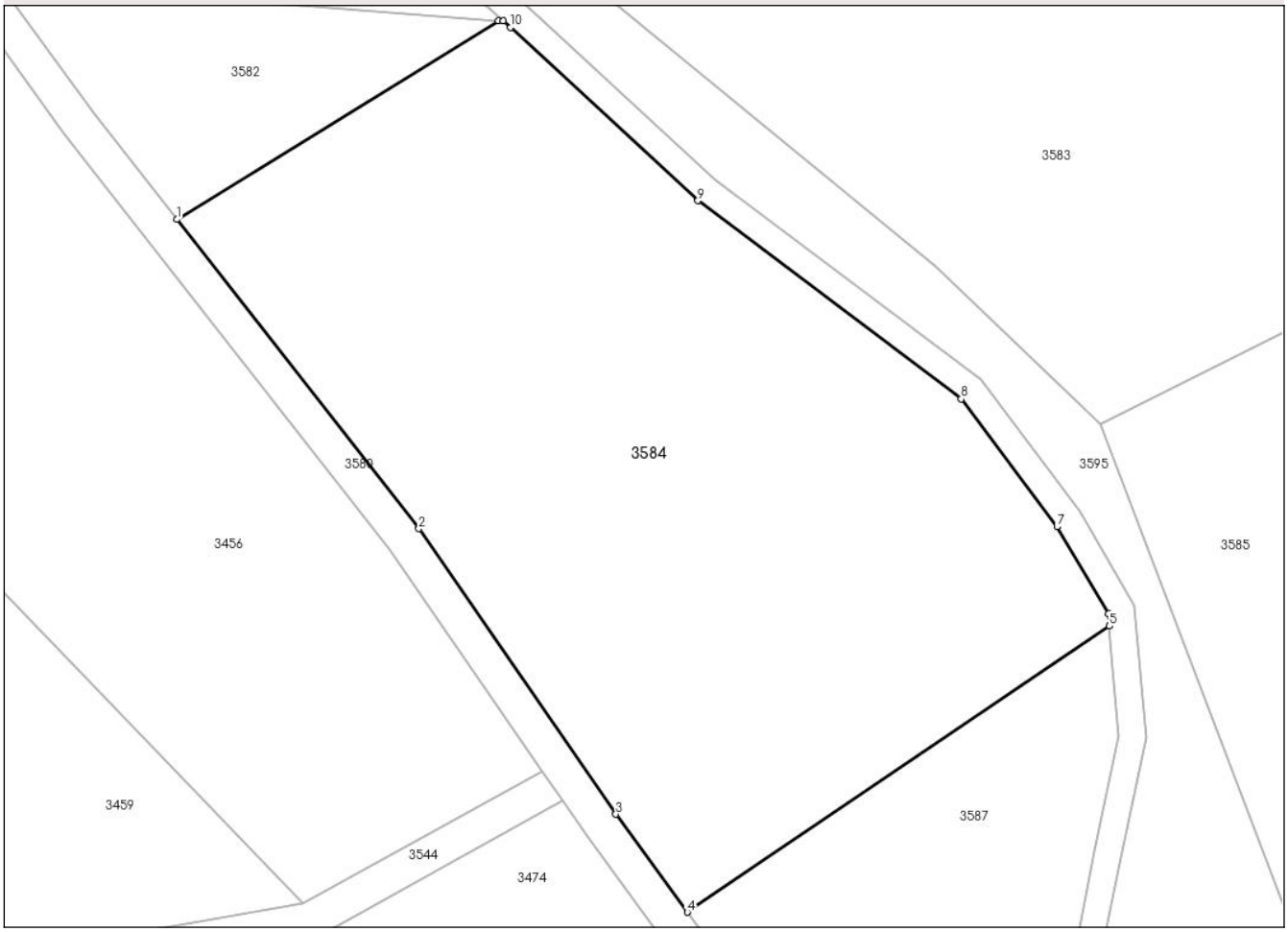

Date referitoare la teren

Crt	Categorie folosință	Intra vilan	Suprafaţa (mp)	Tarla	Parcelă	Nr. topo	Observaţii / Referinţe
1	faneata	NU	4.900	80	4398/2	-	nr parcela 4397/2 gresit in tp

Lungime Segmente
1) Valorile lungimilor segmentelor sunt obţinute din proiecţie în plan.

Punct început	X / Y	Punct sfârşit	X / Y	Lungime segment (** (m)
1	449.747,929 509.856,028	2	449.774,9 509.821,646	43.699
2	449.774,9 509.821,646	3	449.796,831 509.789,87	38.61
3	449.796,831 509.789,87	4	449.804,776 509.778,982	13.478
4	449.804,776 509.778,982	5	449.851,794 509.810,81	56.778
5	449.851,794 509.810,81	6	449.851,676 509.812,181	1.375

Document care conține date cu caracter personal, protejat de prevederile Regulamentului (UE) nr. 679/2016 și Legii 190/2018

Punct început	X / Y	Punct sfârşit	X / Y	Lungime segment (** (m)
6	449.851,676 509.812,181	7	449.845,948 509.821,846	11.235
7	449.845,948 509.821,846	8	449.835,288 509.836,067	17.772
8	449.835,288 509.836,067	9	449.805,951 509.858,122	36.703
9	449.805,951 509.858,122	10	449.785,087 509.877,374	28.39
10	449.785,087 509.877,374	11	449.784,298 509.878,092	1.067
11	449.784,298 509.878,092	12	449.783,718 509.878,138	0.582
12	449.783,718 509.878,138	1	449.747,929 509.856,028	42.068

** Lungimile segmentelor sunt determinate în planul de proiecţie Stereo 70 şi sunt rotunjite la 1 milimetru.
*** Distanţa dintre puncte este formată din segmente cumulate ce sunt mai mici decât valoarea 1 milimetru.

Document care conține date cu caracter personal, protejat de prevederile Regulamentului (UE) nr. 679/2016 și Legii 190/2018

DATE DESPRE IMOBILUL NR. 3585

Oficiul de Cadastru şi Publicitate Imobiliară SIBIU
Biroul de Cadastru şi Publicitate Imobiliară Medias

A. Partea I. Descrierea imobilului

TEREN Extravilan

Adresa: Jud. Sibiu

Nr. Crt	Nr cadastral Nr. topografic	Suprafaţa* (mp)	Observaţii / Referinţe
A1		4.200	Sector cadastral:68 Teren neimprejmuit;

B. Partea II. Proprietari şi acte

Inscrieri privitoare la dreptul de proprietate şi alte drepturi reale		Referinţe
/		
Act Administrativ nr. 876/6, din 13/06/1995 emis de CJSDPAT SIBIU (TITLU DE PROPRIETATE);		
B1	Intabulare, drept de PROPRIETATE, dobandit prin Constituire, cota actuala 1/1	A1
	1) **PELGER HERMAN**	

C. Partea III. SARCINI .

Inscrieri privind dezmembramintele dreptului de proprietate, drepturi reale de garanţie şi sarcini	Referinţe
NU SUNT	

Document care conține date cu caracter personal, protejat de prevederile Regulamentului (UE) nr. 679/2016 și Legii 190/2018

Anexa Nr. 1 La Partea I

Teren

Nr cadastral	Suprafaţa (mp)*	Observaţii / Referinţe
	4.200	

* Suprafaţa este determinată in planul de proiecţie Stereo 70.

DETALII LINIARE IMOBIL

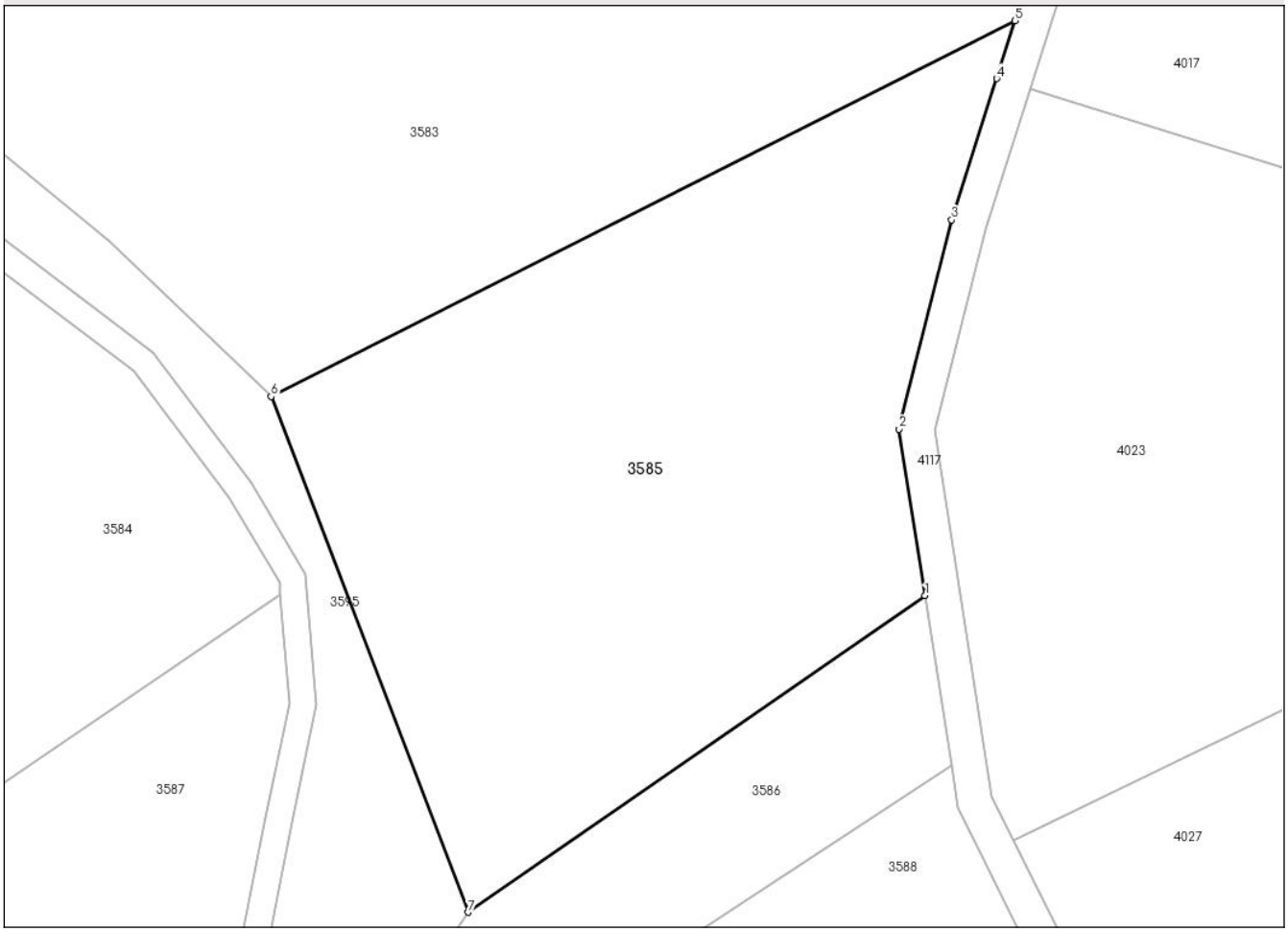

Date referitoare la teren

Crt	Categorie folosință	Intra vilan	Suprafaţa (mp)	Tarla	Parcelă	Nr. topo	Observaţii / Referinţe
1	faneata	NU	4.200	80	4388/5	-	NR TARLA 79 GRESIT IN TP

Lungime Segmente
1) Valorile lungimilor segmentelor sunt obţinute din proiecţie în plan.

Punct început	X / Y	Punct sfârşit	X / Y	Lungime segment (** (m)
1	449.924,59 509.810,759	2	449.921,671 509.829,56	19.027
2	449.921,671 509.829,56	3	449.927,597 509.853,155	24.327
3	449.927,597 509.853,155	4	449.932,675 509.869,097	16.731
4	449.932,675 509.869,097	5	449.934,754 509.875,624	6.85
5	449.934,754 509.875,624	6	449.850,73 509.833,234	94.111

Document care conține date cu caracter personal, protejat de prevederile Regulamentului (UE) nr. 679/2016 și Legii 190/2018

Punct început	X / Y	Punct sfârşit	X / Y	Lungime segment (** (m)
6	449.850,73 509.833,234	7	449.872,971 509.775,054	62.287
7	449.872,971 509.775,054	1	449.924,59 509.810,759	62.765

** Lungimile segmentelor sunt determinate în planul de proiecţie Stereo 70 şi sunt rotunjite la 1 milimetru.
*** Distanţa dintre puncte este formată din segmente cumulate ce sunt mai mici decât valoarea 1 milimetru.

Document care conține date cu caracter personal, protejat de prevederile Regulamentului (UE) nr. 679/2016 și Legii 190/2018

DATE DESPRE IMOBILUL NR. 3586

Oficiul de Cadastru şi Publicitate Imobiliară SIBIU
Biroul de Cadastru şi Publicitate Imobiliară Medias

A. Partea I. Descrierea imobilului

TEREN Extravilan

Adresa: Jud. Sibiu

Nr. Crt	Nr cadastral Nr. topografic	Suprafaţa* (mp)	Observaţii / Referinţe
A1		1.200	Sector cadastral:68 Teren neimprejmuit;

B. Partea II. Proprietari şi acte

Inscrieri privitoare la dreptul de proprietate şi alte drepturi reale		Referinţe
/		
Act Administrativ nr. 880/6, din 13/06/1995 emis de CJSDPAT SIBIU (TITLU DE PROPRIETATE);		
B1	Intabulare, drept de PROPRIETATE, dobandit prin Constituire, cota actuala 1/1	A1
	1) **HERMAN ADOLF**	

C. Partea III. SARCINI .

Inscrieri privind dezmembramintele dreptului de proprietate, drepturi reale de garanţie şi sarcini	Referinţe
NU SUNT	

Document care conține date cu caracter personal, protejat de prevederile Regulamentului (UE) nr. 679/2016 și Legii 190/2018

Anexa Nr. 1 La Partea I

Teren

Nr cadastral	Suprafaţa (mp)*	Observaţii / Referinţe
	1.200	

* Suprafaţa este determinată in planul de proiecţie Stereo 70.

DETALII LINIARE IMOBIL

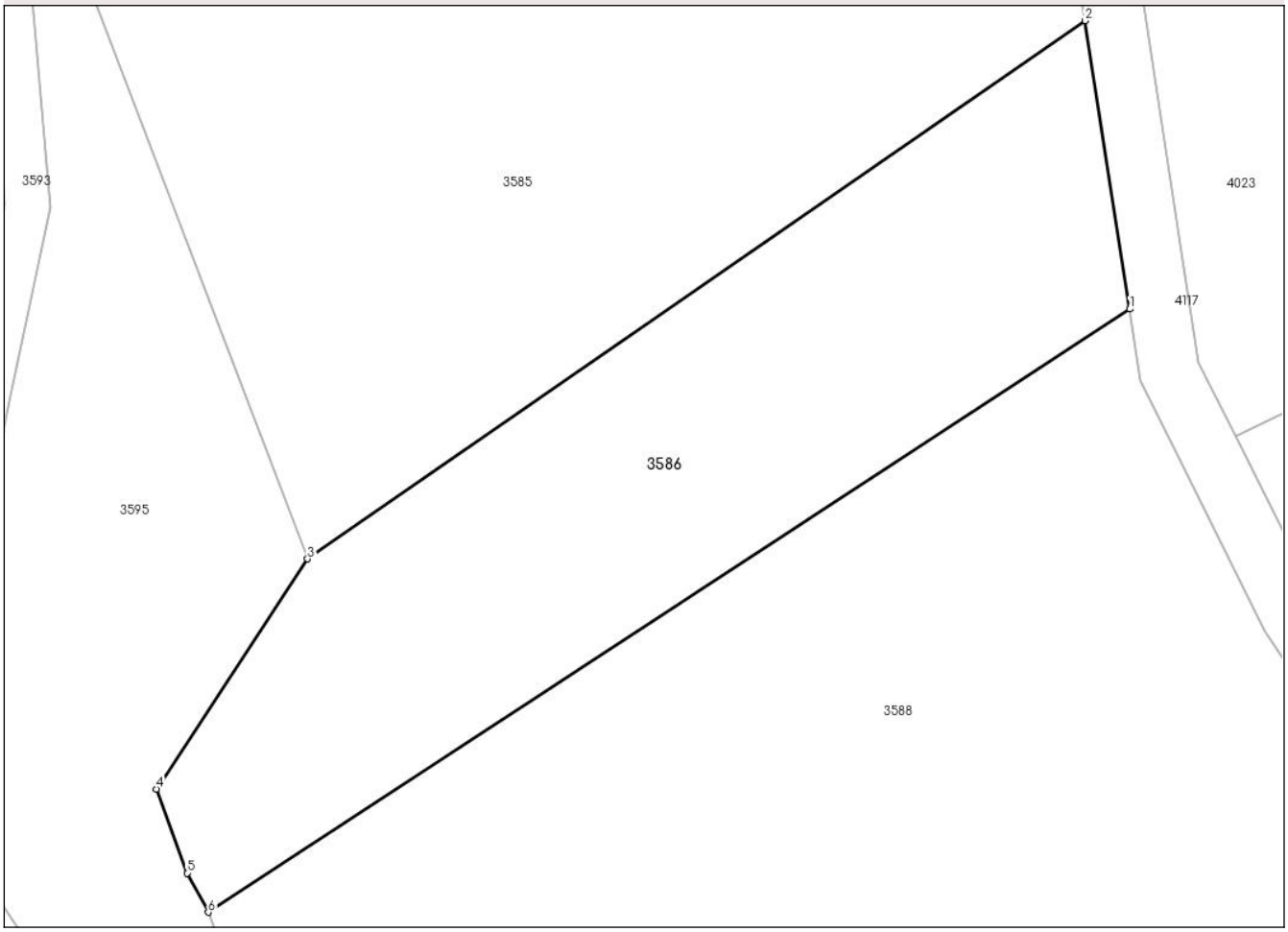

Date referitoare la teren

Crt	Categorie folosință	Intra vilan	Suprafaţa (mp)	Tarla	Parcelă	Nr. topo	Observaţii / Referinţe
1	pasune	NU	1.200	79	4388/4	-	Nr. parcela 4338/4 gresit in TP si nr, tarla 79 gresit in TP

Lungime Segmente
1) Valorile lungimilor segmentelor sunt obţinute din proiecţie în plan.

Punct început	X / Y	Punct sfârşit	X / Y	Lungime segment (** (m)
1	449.927,561 509.791,629	2	449.924,59 509.810,759	19.359
2	449.924,59 509.810,759	3	449.872,971 509.775,054	62.765
3	449.872,971 509.775,054	4	449.862,938 509.759,792	18.264
4	449.862,938 509.759,792	5	449.864,971 509.754,213	5.937
5	449.864,971 509.754,213	6	449.866,376 509.751,619	2.95

Document care conține date cu caracter personal, protejat de prevederile Regulamentului (UE) nr. 679/2016 și Legii 190/2018

Punct început	X / Y	Punct sfârşit	X / Y	Lungime segment (** (m)
6	449.866,376 509.751,619	1	449.927,561 509.791,629	73.105

** Lungimile segmentelor sunt determinate în planul de proiecţie Stereo 70 şi sunt rotunjite la 1 milimetru.
*** Distanţa dintre puncte este formată din segmente cumulate ce sunt mai mici decât valoarea 1 milimetru.

Document care conține date cu caracter personal, protejat de prevederile Regulamentului (UE) nr. 679/2016 și Legii 190/2018

DATE DESPRE IMOBILUL NR. 3587

Oficiul de Cadastru şi Publicitate Imobiliară SIBIU
Biroul de Cadastru şi Publicitate Imobiliară Medias

A. Partea I. Descrierea imobilului

TEREN Extravilan

Adresa: Jud. Sibiu

Nr. Crt	Nr cadastral Nr. topografic	Suprafaţa* (mp)	Observaţii / Referinţe
A1		3.300	Sector cadastral:68 Teren neimprejmuit;

B. Partea II. Proprietari şi acte

Inscrieri privitoare la dreptul de proprietate şi alte drepturi reale		Referinţe
/		
Act Administrativ nr. 718/6, din 24/05/1995 emis de CJSDPAT SIBIU (TITLU DE PROPRIETATE);		
B1	Intabulare, drept de PROPRIETATE, dobandit prin Reconstituire, cota actuala 1/1	A1
	1) **KLOOSS IOAN**	

C. Partea III. SARCINI .

Inscrieri privind dezmembramintele dreptului de proprietate, drepturi reale de garanţie şi sarcini	Referinţe
NU SUNT	

Document care conține date cu caracter personal, protejat de prevederile Regulamentului (UE) nr. 679/2016 și Legii 190/2018

Anexa Nr. 1 La Partea I

Teren

Nr cadastral	Suprafaţa (mp)*	Observaţii / Referinţe
	3.300	

* Suprafaţa este determinată in planul de proiecţie Stereo 70.

DETALII LINIARE IMOBIL

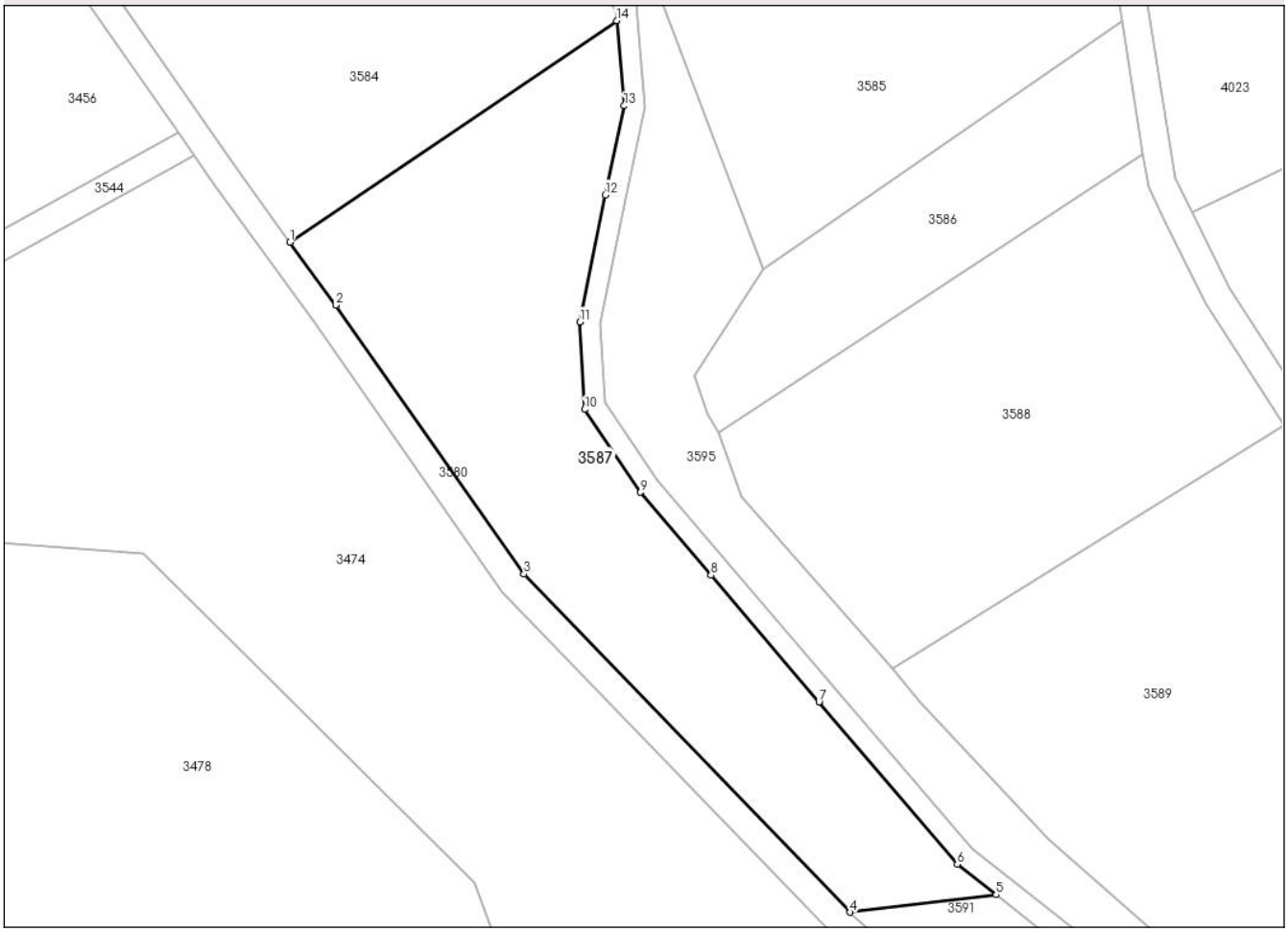

Date referitoare la teren

Crt	Categorie folosință	Intra vilan	Suprafaţa (mp)	Tarla	Parcelă	Nr. topo	Observaţii / Referinţe
1	faneata	NU	3.300	80	4398/3	-	

Lungime Segmente
1) Valorile lungimilor segmentelor sunt obţinute din proiecţie în plan.

Punct început	X / Y	Punct sfârşit	X / Y	Lungime segment (** (m)
1	449.804,776 509.778,982	2	449.811,406 509.769,898	11.246
2	449.811,406 509.769,898	3	449.838,447 509.731,24	47.177
3	449.838,447 509.731,24	4	449.885,398 509.682,624	67.587
4	449.885,398 509.682,624	5	449.906,401 509.685,129	21.151
5	449.906,401 509.685,129	6	449.900,816 509.689,545	7.121

Document care conține date cu caracter personal, protejat de prevederile Regulamentului (UE) nr. 679/2016 și Legii 190/2018

Punct început	X / Y	Punct sfârşit	X / Y	Lungime segment (** (m)
6	449.900,816 509.689,545	7	449.880,917 509.712,842	30.638
7	449.880,917 509.712,842	8	449.865,343 509.731,076	23.98
8	449.865,343 509.731,076	9	449.855,178 509.742,978	15.653
9	449.855,178 509.742,978	10	449.847,178 509.754,92	14.373
10	449.847,178 509.754,92	11	449.846,474 509.767,487	12.587
11	449.846,474 509.767,487	12	449.850,141 509.785,757	18.634
12	449.850,141 509.785,757	13	449.852,848 509.798,572	13.097
13	449.852,848 509.798,572	14	449.851,794 509.810,81	12.284
14	449.851,794 509.810,81	1	449.804,776 509.778,982	56.778

** Lungimile segmentelor sunt determinate în planul de proiecţie Stereo 70 şi sunt rotunjite la 1 milimetru.
*** Distanţa dintre puncte este formată din segmente cumulate ce sunt mai mici decât valoarea 1 milimetru.

Document care conține date cu caracter personal, protejat de prevederile Regulamentului (UE) nr. 679/2016 și Legii 190/2018

DATE DESPRE IMOBILUL NR. 3588

Oficiul de Cadastru şi Publicitate Imobiliară SIBIU
Biroul de Cadastru şi Publicitate Imobiliară Medias

A. Partea I. Descrierea imobilului

TEREN Extravilan

Adresa: Jud. Sibiu

Nr. Crt	Nr cadastral Nr. topografic	Suprafaţa* (mp)	Observaţii / Referinţe
A1		3.000	Sector cadastral:68 Teren neimprejmuit;

B. Partea II. Proprietari şi acte

Inscrieri privitoare la dreptul de proprietate şi alte drepturi reale		Referinţe
/		
Act Administrativ nr. 729/6, din 25/05/1995 emis de CJSDPAT SIBIU (TITLU DE PROPRIETATE);		
B1	Intabulare, drept de PROPRIETATE, dobandit prin Reconstituire, cota actuala 1/1	A1
	1) **LUCA IOAN**	

C. Partea III. SARCINI .

Inscrieri privind dezmembramintele dreptului de proprietate, drepturi reale de garanţie şi sarcini	Referinţe
NU SUNT	

Document care conține date cu caracter personal, protejat de prevederile Regulamentului (UE) nr. 679/2016 și Legii 190/2018

Anexa Nr. 1 La Partea I

Teren

Nr cadastral	Suprafaţa (mp)*	Observaţii / Referinţe
	3.000	

* Suprafaţa este determinată in planul de proiecţie Stereo 70.

DETALII LINIARE IMOBIL

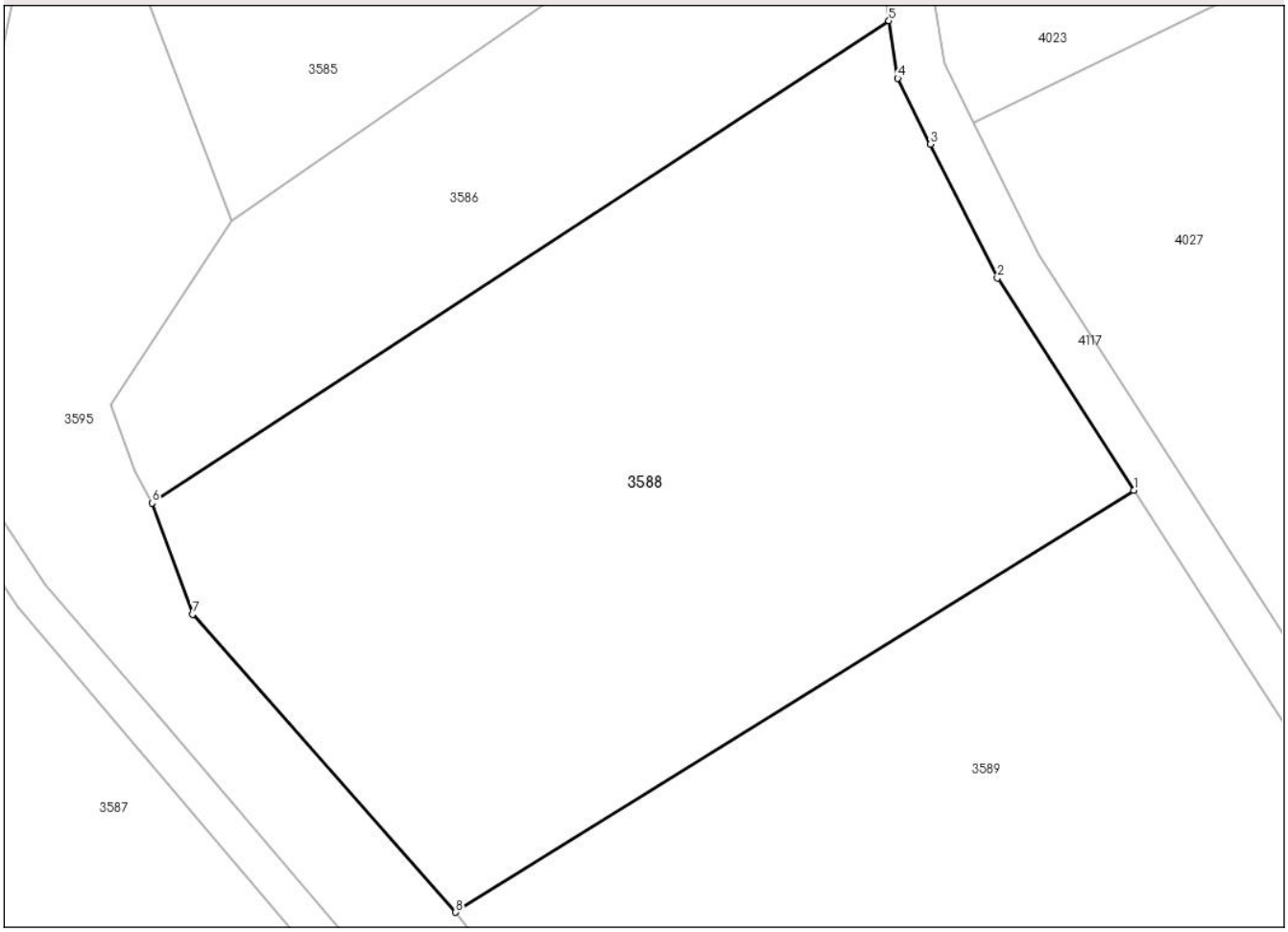

Date referitoare la teren

Crt	Categorie folosință	Intra vilan	Suprafaţa (mp)	Tarla	Parcelă	Nr. topo	Observaţii / Referinţe
1	faneata	NU	3.000	80	4388/3	-	NR TARLA 79 GRESIT IN TP

Lungime Segmente
1) Valorile lungimilor segmentelor sunt obţinute din proiecţie în plan.

Punct început	X / Y	Punct sfârşit	X / Y	Lungime segment (** (m)
1	449.947,918 509.752,662	2	449.936,572 509.770,282	20.957
2	449.936,572 509.770,282	3	449.931,027 509.781,397	12.422
3	449.931,027 509.781,397	4	449.928,301 509.786,861	6.106
4	449.928,301 509.786,861	5	449.927,561 509.791,629	4.825
5	449.927,561 509.791,629	6	449.866,376 509.751,619	73.105

Document care conține date cu caracter personal, protejat de prevederile Regulamentului (UE) nr. 679/2016 și Legii 190/2018

Punct început	X / Y	Punct sfârşit	X / Y	Lungime segment (** (m)
6	449.866,376 509.751,619	7	449.869,744 509.742,398	9.817
7	449.869,744 509.742,398	8	449.891,582 509.717,674	32.987
8	449.891,582 509.717,674	1	449.947,918 509.752,662	66.317

** Lungimile segmentelor sunt determinate în planul de proiecţie Stereo 70 şi sunt rotunjite la 1 milimetru.
*** Distanţa dintre puncte este formată din segmente cumulate ce sunt mai mici decât valoarea 1 milimetru.

Document care conține date cu caracter personal, protejat de prevederile Regulamentului (UE) nr. 679/2016 și Legii 190/2018

DATE DESPRE IMOBILUL NR. 3589

Oficiul de Cadastru şi Publicitate Imobiliară SIBIU
Biroul de Cadastru şi Publicitate Imobiliară Medias

A. Partea I. Descrierea imobilului

TEREN Extravilan

Adresa: Jud. Sibiu

Nr. Crt	Nr cadastral Nr. topografic	Suprafaţa* (mp)	Observaţii / Referinţe
A1	116610	5.200	Sector cadastral:68 Teren neimprejmuit;

B. Partea II. Proprietari şi acte

Inscrieri privitoare la dreptul de proprietate şi alte drepturi reale		Referinţe
23853 / 02/11/2022		
Act Notarial nr. 2078, din 01/11/2022 emis de GĂITAN IOANA-CRISTINA (contract de vanzare-cumparare);		
B1	Intabulare, drept de PROPRIETATE, dobandit prin Conventie, cota actuala 1/1	A1
	1) **BUCŞA PAUL**, necăsătorit, bun propriu	

C. Partea III. SARCINI .

Inscrieri privind dezmembramintele dreptului de proprietate, drepturi reale de garanţie şi sarcini	Referinţe
NU SUNT	

Document care conține date cu caracter personal, protejat de prevederile Regulamentului (UE) nr. 679/2016 și Legii 190/2018

Anexa Nr. 1 La Partea I

Teren

Nr cadastral	Suprafaţa (mp)*	Observaţii / Referinţe
116610	5.200	

* Suprafaţa este determinată in planul de proiecţie Stereo 70.

DETALII LINIARE IMOBIL

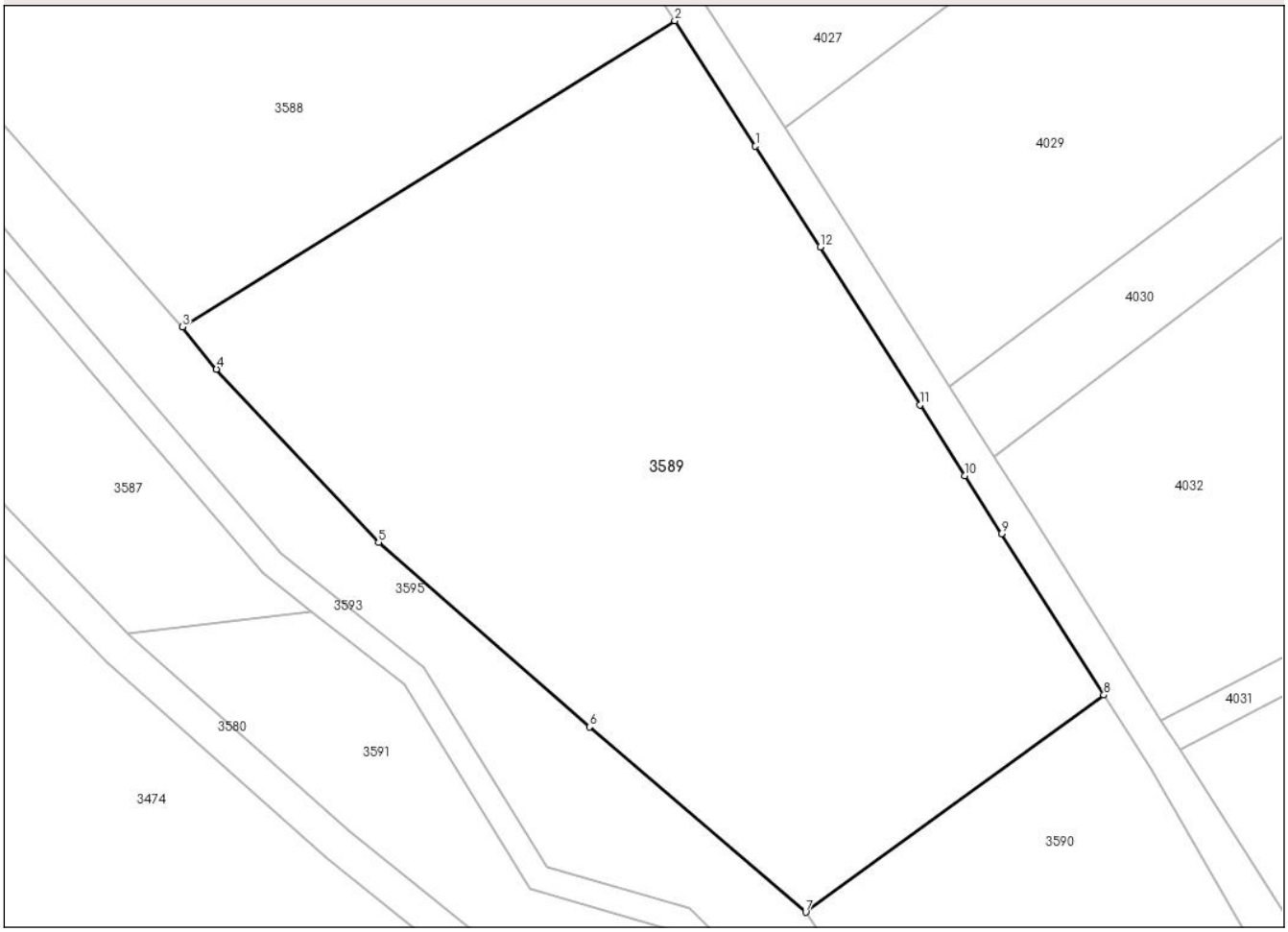

Date referitoare la teren

Crt	Categorie folosință	Intra vilan	Suprafaţa (mp)	Tarla	Parcelă	Nr. topo	Observaţii / Referinţe
1	faneata	NU	5.200	80	4388/2	-	

Lungime Segmente
1) Valorile lungimilor segmentelor sunt obţinute din proiecţie în plan.

Punct început	X / Y	Punct sfârşit	X / Y	Lungime segment (** (m)
1	449.957,147 509.738,328	2	449.947,918 509.752,662	17.048
2	449.947,918 509.752,662	3	449.891,582 509.717,674	66.317
3	449.891,582 509.717,674	4	449.895,49 509.712,834	6.221
4	449.895,49 509.712,834	5	449.914,024 509.693,04	27.117
5	449.914,024 509.693,04	6	449.938,147 509.671,963	32.033

Document care conține date cu caracter personal, protejat de prevederile Regulamentului (UE) nr. 679/2016 și Legii 190/2018

Punct început	X / Y	Punct sfârşit	X / Y	Lungime segment (** (m)
6	449.938,147 509.671,963	7	449.962,89 509.650,786	32.568
7	449.962,89 509.650,786	8	449.997,007 509.675,602	42.188
8	449.997,007 509.675,602	9	449.985,293 509.694,024	21.83
9	449.985,293 509.694,024	10	449.981,084 509.700,681	7.876
10	449.981,084 509.700,681	11	449.975,97 509.708,769	9.569
11	449.975,97 509.708,769	12	449.964,557 509.726,82	21.357
12	449.964,557 509.726,82	1	449.957,147 509.738,328	13.688

** Lungimile segmentelor sunt determinate în planul de proiecţie Stereo 70 şi sunt rotunjite la 1 milimetru.
*** Distanţa dintre puncte este formată din segmente cumulate ce sunt mai mici decât valoarea 1 milimetru.

Document care conține date cu caracter personal, protejat de prevederile Regulamentului (UE) nr. 679/2016 și Legii 190/2018

DATE DESPRE IMOBILUL NR. 3590

Oficiul de Cadastru şi Publicitate Imobiliară SIBIU
Biroul de Cadastru şi Publicitate Imobiliară Medias

A. Partea I. Descrierea imobilului

TEREN Extravilan

Adresa: Jud. Sibiu

Nr. Crt	Nr cadastral Nr. topografic	Suprafaţa* (mp)	Observaţii / Referinţe
A1	116708	1.900	Sector cadastral:68 Teren neimprejmuit;

B. Partea II. Proprietari şi acte

Inscrieri privitoare la dreptul de proprietate şi alte drepturi reale		Referinţe
26940 / 12/12/2023		
Act Notarial nr. 2107, din 11/12/2023 emis de GĂITAN IOANA-CRISTINA (contract de donatie);		
B1	Intabulare, drept de PROPRIETATE, dobandit prin Conventie, cota actuala 1/1	A1
	1) **BUCŞA PAUL**, bun propriu	

C. Partea III. SARCINI .

Inscrieri privind dezmembramintele dreptului de proprietate, drepturi reale de garanţie şi sarcini	Referinţe
NU SUNT	

Document care conține date cu caracter personal, protejat de prevederile Regulamentului (UE) nr. 679/2016 și Legii 190/2018

Anexa Nr. 1 La Partea I

Teren

Nr cadastral	Suprafaţa (mp)*	Observaţii / Referinţe
116708	1.900	

* Suprafaţa este determinată in planul de proiecţie Stereo 70.

DETALII LINIARE IMOBIL

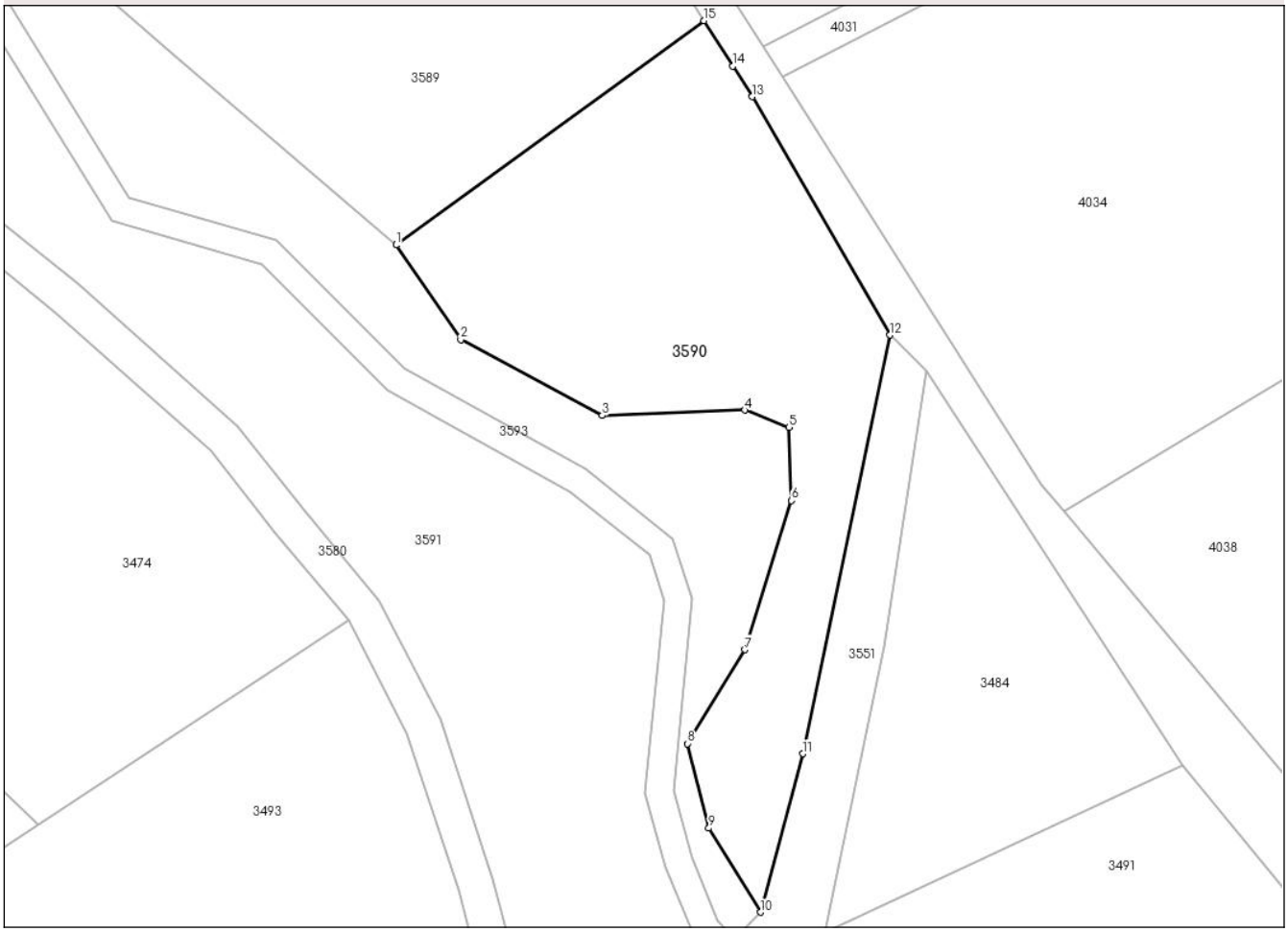

Date referitoare la teren

Crt	Categorie folosință	Intra vilan	Suprafaţa (mp)	Tarla	Parcelă	Nr. topo	Observaţii / Referinţe
1	faneata	NU	1.900	80	4388/1	-	

Lungime Segmente
1) Valorile lungimilor segmentelor sunt obţinute din proiecţie în plan.

Punct început	X / Y	Punct sfârşit	X / Y	Lungime segment (** (m)
1	449.962,89 509.650,786	2	449.970,052 509.640,313	12.688
2	449.970,052 509.640,313	3	449.985,722 509.631,925	17.774
3	449.985,722 509.631,925	4	450.001,506 509.632,526	15.795
4	450.001,506 509.632,526	5	450.006,38 509.630,596	5.242
5	450.006,38 509.630,596	6	450.006,688 509.622,486	8.115

Document care conține date cu caracter personal, protejat de prevederile Regulamentului (UE) nr. 679/2016 și Legii 190/2018

Punct început	X / Y	Punct sfârşit	X / Y	Lungime segment (** (m)
6	450.006,688 509.622,486	7	450.001,524 509.606,004	17.273
7	450.001,524 509.606,004	8	449.995,186 509.595,603	12.18
8	449.995,186 509.595,603	9	449.997,53 509.586,257	9.636
9	449.997,53 509.586,257	10	450.003,246 509.576,959	10.914
10	450.003,246 509.576,959	11	450.007,927 509.594,497	18.151
11	450.007,927 509.594,497	12	450.017,609 509.640,823	47.327
12	450.017,609 509.640,823	13	450.002,356 509.667,19	30.461
13	450.002,356 509.667,19	14	450.000,2 509.670,581	4.019
14	450.000,2 509.670,581	15	449.997,007 509.675,602	5.95
15	449.997,007 509.675,602	1	449.962,89 509.650,786	42.188

** Lungimile segmentelor sunt determinate în planul de proiecţie Stereo 70 şi sunt rotunjite la 1 milimetru.
*** Distanţa dintre puncte este formată din segmente cumulate ce sunt mai mici decât valoarea 1 milimetru.

Document care conține date cu caracter personal, protejat de prevederile Regulamentului (UE) nr. 679/2016 și Legii 190/2018

DATE DESPRE IMOBILUL NR. 3591

Oficiul de Cadastru şi Publicitate Imobiliară SIBIU
Biroul de Cadastru şi Publicitate Imobiliară Medias

A. Partea I. Descrierea imobilului

TEREN Extravilan

Adresa: Jud. Sibiu

Nr. Crt	Nr cadastral Nr. topografic	Suprafaţa* (mp)	Observaţii / Referinţe
A1		2.800	Sector cadastral:68 Teren neimprejmuit;

B. Partea II. Proprietari şi acte

Inscrieri privitoare la dreptul de proprietate şi alte drepturi reale		Referinţe
/		
Act Administrativ nr. 687/6, din 13/06/1995 emis de CJSDPAT SIBIU (TITLU DE PROPRIETATE);		
B1	Intabulare, drept de PROPRIETATE, dobandit prin Reconstituire, cota actuala 1/1	A1
	1) **ANGHEL ADELINA**	

C. Partea III. SARCINI .

Inscrieri privind dezmembramintele dreptului de proprietate, drepturi reale de garanţie şi sarcini	Referinţe
NU SUNT	

Document care conține date cu caracter personal, protejat de prevederile Regulamentului (UE) nr. 679/2016 și Legii 190/2018

Anexa Nr. 1 La Partea I

Teren

Nr cadastral	Suprafaţa (mp)*	Observaţii / Referinţe
	2.800	

* Suprafaţa este determinată in planul de proiecţie Stereo 70.

DETALII LINIARE IMOBIL

Date referitoare la teren

Crt	Categorie folosință	Intra vilan	Suprafaţa (mp)	Tarla	Parcelă	Nr. topo	Observaţii / Referinţe
1	faneata	NU	2.800	80	4398/4	-	

Lungime Segmente

1) Valorile lungimilor segmentelor sunt obţinute din proiecţie în plan.

Punct început	X / Y	Punct sfârşit	X / Y	Lungime segment (** (m)
1	449.885,398 509.682,624	2	449.885,637 509.682,377	0.343
3	449.910,645 509.660,082	4	449.927,634 509.646,441	21.788
5	449.945,383 509.630,751	6	449.952,654 509.621,483	11.779
7	449.960,945 509.611,477	8	449.967,782 509.598,265	14.876
9	449.973,64 509.580,554	10	449.980,355 509.554,462	26.942

Punct început	X / Y	Punct sfârşit	X / Y	Lungime segment (** (m)
2	449.885,637 509.682,377	3	449.910,645 509.660,082	33.503
4	449.927,634 509.646,441	5	449.945,383 509.630,751	23.69
6	449.952,654 509.621,483	7	449.960,945 509.611,477	12.995
8	449.967,782 509.598,265	9	449.973,64 509.580,554	18.655
10	449.980,355 509.554,462	11	449.995,61 509.569,014	21.083

Document care conține date cu caracter personal, protejat de prevederile Regulamentului (UE) nr. 679/2016 și Legii 190/2018

Punct început	X / Y	Punct sfârşit	X / Y	Lungime segment (** (m)
11	449.995,61 509.569,014	12	449.998,065 509.571,598	3.564
13	449.995,839 509.574,581	14	449.992,772 509.582,024	8.05
15	449.990,496 509.590,18	16	449.992,637 509.611,407	21.335
17	449.990,993 509.616,503	18	449.982,217 509.623,501	11.224
19	449.961,942 509.634,725	20	449.948,019 509.648,606	19.66
21	449.931,398 509.653,462	22	449.916,98 509.676,764	27.401
23	449.906,401 509.685,129	1	449.885,398 509.682,624	21.151

Punct început	X / Y	Punct sfârşit	X / Y	Lungime segment (** (m)
12	449.998,065 509.571,598	13	449.995,839 509.574,581	3.722
14	449.992,772 509.582,024	15	449.990,496 509.590,18	8.467
16	449.992,637 509.611,407	17	449.990,993 509.616,503	5.355
18	449.982,217 509.623,501	19	449.961,942 509.634,725	23.175
20	449.948,019 509.648,606	21	449.931,398 509.653,462	17.316
22	449.916,98 509.676,764	23	449.906,401 509.685,129	13.486

** Lungimile segmentelor sunt determinate în planul de proiecţie Stereo 70 şi sunt rotunjite la 1 milimetru.
*** Distanţa dintre puncte este formată din segmente cumulate ce sunt mai mici decât valoarea 1 milimetru.

Document care conține date cu caracter personal, protejat de prevederile Regulamentului (UE) nr. 679/2016 și Legii 190/2018

DATE DESPRE IMOBILUL NR. 3592

Oficiul de Cadastru şi Publicitate Imobiliară SIBIU
Biroul de Cadastru şi Publicitate Imobiliară Medias

A. Partea I. Descrierea imobilului

TEREN Extravilan

Adresa: Jud. Sibiu

Nr. Crt	Nr cadastral Nr. topografic	Suprafaţa* (mp)	Observaţii / Referinţe
A1		3.098	Sector cadastral:68 Teren neimprejmuit;

B. Partea II. Proprietari şi acte

Inscrieri privitoare la dreptul de proprietate şi alte drepturi reale		Referinţe
/		
Act Normativ nr. 7, din 13/03/1996 emis de PARLAMENTUL ROMANIEI (lege);		
B1	Inscrierea provizorie, drept de PROPRIETATE, dobandit prin Lege, cota actuala 1/1	A1
	1) **MUNICIPIUL MEDIAS**, CIF:4240677, proprietar neidentificat	

C. Partea III. SARCINI .

Inscrieri privind dezmembramintele dreptului de proprietate, drepturi reale de garanţie şi sarcini	Referinţe
NU SUNT	

Document care conține date cu caracter personal, protejat de prevederile Regulamentului (UE) nr. 679/2016 și Legii 190/2018

Anexa Nr. 1 La Partea I

Teren

Nr cadastral	Suprafaţa (mp)*	Observaţii / Referinţe
	3.098	

* Suprafaţa este determinată in planul de proiecţie Stereo 70.

DETALII LINIARE IMOBIL

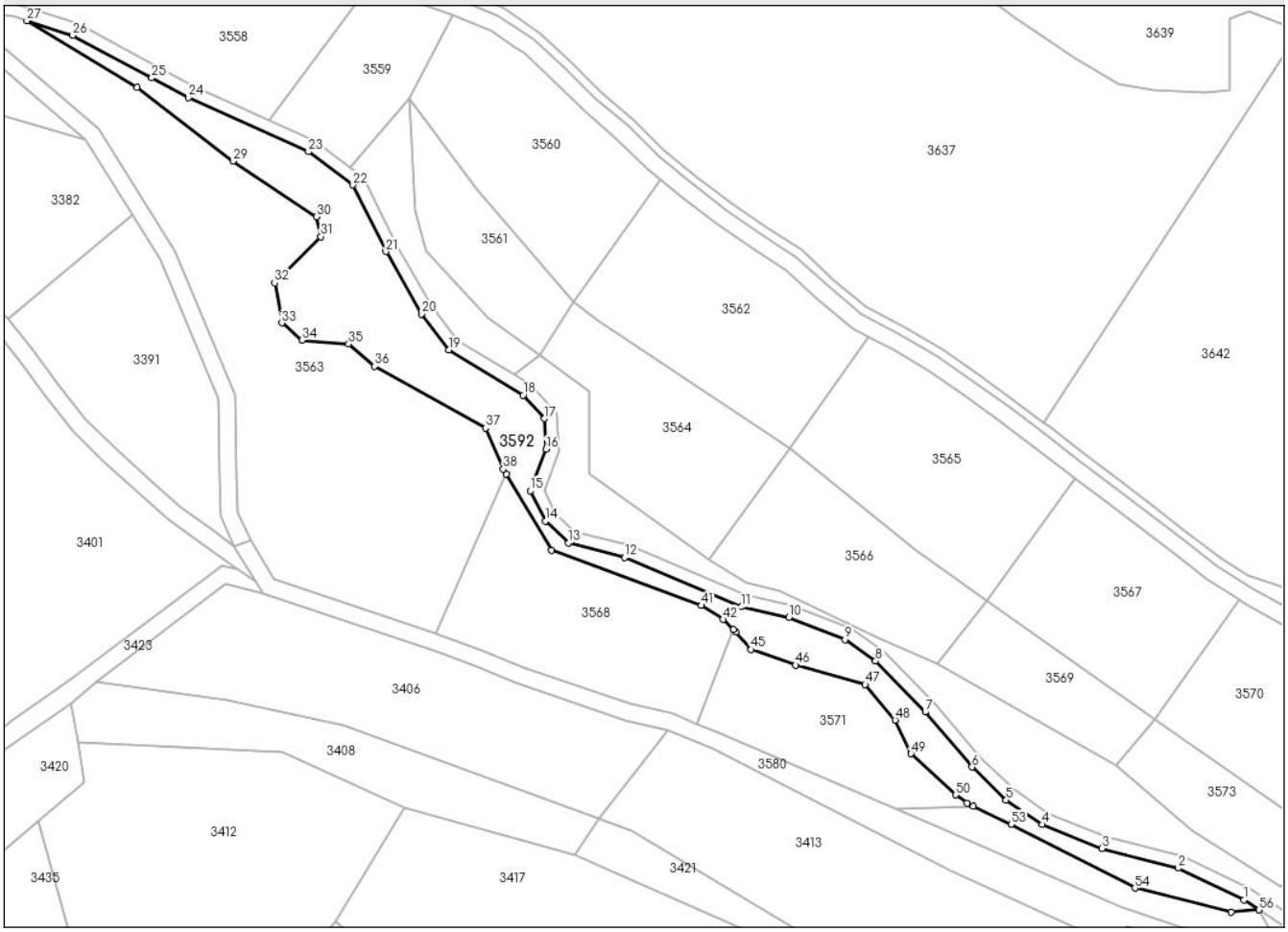

Date referitoare la teren

Crt	Categorie folosință	Intra vilan	Suprafaţa (mp)	Tarla	Parcelă	Nr. topo	Observaţii / Referinţe
1	faneata	NU	3.098	80	4393	-	

Lungime Segmente

1) Valorile lungimilor segmentelor sunt obţinute din proiecţie în plan.

Punct început	X / Y	Punct sfârşit	X / Y	Lungime segment
1	449.479,555 510.129,062	2	449.463,923 510.136,572	17.342
4	449.431,682 510.146,878	5	449.423,083 510.152,701	10.385
7	449.403,89 510.173,578	8	449.392,087 510.185,606	16.851
10	449.371,532 510.196,016	11	449.360,289 510.198,503	11.514
13	449.319,283 510.213,605	14	449.313,709 510.218,792	7.614
16	449.313,939 510.235,83	17	449.313,547 510.243,131	7.312

Punct început	X / Y	Punct sfârşit	X / Y	Lungime segment
2	449.463,923 510.136,572	3	449.445,882 510.141,24	18.636
5	449.423,083 510.152,701	6	449.414,999 510.160,522	11.248
8	449.392,087 510.185,606	9	449.384,842 510.190,707	8.861
11	449.360,289 510.198,503	12	449.332,554 510.210,173	30.091
14	449.313,709 510.218,792	15	449.310,147 510.226,002	8.042
17	449.313,547 510.243,131	18	449.308,48 510.248,647	7.49

Punct început	X / Y	Punct sfârşit	X / Y	Lungime segment
3	449.445,882 510.141,24	4	449.431,682 510.146,878	15.279
6	449.414,999 510.160,522	7	449.403,89 510.173,578	17.143
9	449.384,842 510.190,707	10	449.371,532 510.196,016	14.329
12	449.332,554 510.210,173	13	449.319,283 510.213,605	13.707
15	449.310,147 510.226,002	16	449.313,939 510.235,83	10.535
18	449.308,48 510.248,647	19	449.290,867 510.259,353	20.611

Document care conține date cu caracter personal, protejat de prevederile Regulamentului (UE) nr. 679/2016 și Legii 190/2018

Punct început	X / Y	Punct sfârşit	X / Y	Lungime segment
19	449.290,867 510.259,353	20	449.284,318 510.267,888	10.758
22	449.268,089 510.298,46	23	449.257,53 510.306,353	13.183
25	449.220,365 510.323,846	26	449.201,593 510.333,923	21.306
28	449.216,841 510.321,646	29	449.239,639 510.304,133	28.748
31	449.260,466 510.286,247	32	449.249,512 510.275,276	15.504
34	449.256,005 510.261,677	35	449.267,084 510.260,809	11.112
37	449.299,556 510.240,846	38	449.303,745 510.231,119	10.591
40	449.315,222 510.211,936	41	449.350,694 510.198,828	37.816
43	449.358,316 510.193,099	44	449.358,94 510.192,474	0.883
46	449.373,138 510.184,675	47	449.389,641 510.180,081	17.13
49	449.400,513 510.163,678	50	449.411,118 510.153,898	14.426
52	449.415,234 510.151,267	53	449.424,313 510.146,957	10.05
55	449.476,46 510.126,113	56	449.483,137 510.126,657	6.699

Punct început	X / Y	Punct sfârşit	X / Y	Lungime segment
20	449.284,318 510.267,888	21	449.275,906 510.282,69	17.025
23	449.257,53 510.306,353	24	449.229,055 510.319,182	31.232
26	449.201,593 510.333,923	27	449.190,706 510.337,412	11.432
29	449.239,639 510.304,133	30	449.259,393 510.290,93	23.76
32	449.249,512 510.275,276	33	449.251,206 510.265,796	9.629
35	449.267,084 510.260,809	36	449.273,182 510.255,506	8.082
38	449.303,745 510.231,119	39	449.304,444 510.229,952	1.361
41	449.350,694 510.198,828	42	449.355,923 510.195,498	6.199
44	449.358,94 510.192,474	45	449.362,584 510.188,36	5.496
47	449.389,641 510.180,081	48	449.396,743 510.171,645	11.028
50	449.411,118 510.153,898	51	449.413,771 510.151,962	3.284
53	449.424,313 510.146,957	54	449.453,644 510.131,83	33.003
56	449.483,137 510.126,657	57	449.483,151 510.126,658	0.014

Punct început	X / Y	Punct sfârşit	X / Y	Lungime segment
21	449.275,906 510.282,69	22	449.268,089 510.298,46	17.602
24	449.229,055 510.319,182	25	449.220,365 510.323,846	9.862
27	449.190,706 510.337,412	28	449.216,841 510.321,646	30.522
30	449.259,393 510.290,93	31	449.260,466 510.286,247	4.805
33	449.251,206 510.265,796	34	449.256,005 510.261,677	6.325
36	449.273,182 510.255,506	37	449.299,556 510.240,846	30.174
39	449.304,444 510.229,952	40	449.315,222 510.211,936	20.994
42	449.355,923 510.195,498	43	449.358,316 510.193,099	3.388
45	449.362,584 510.188,36	46	449.373,138 510.184,675	11.179
48	449.396,743 510.171,645	49	449.400,513 510.163,678	8.815
51	449.413,771 510.151,962	52	449.415,234 510.151,267	1.62
54	449.453,644 510.131,83	55	449.476,46 510.126,113	23.521
57	449.483,151 510.126,658	1	449.479,555 510.129,062	4.325

**** Lungimile segmentelor sunt determinate în planul de proiecţie Stereo 70 şi sunt rotunjite la 1 milimetru.**
***** Distanţa dintre puncte este formată din segmente cumulate ce sunt mai mici decât valoarea 1 milimetru.**

Document care conține date cu caracter personal, protejat de prevederile Regulamentului (UE) nr. 679/2016 și Legii 190/2018

DATE DESPRE IMOBILUL NR. 3593

Oficiul de Cadastru şi Publicitate Imobiliară SIBIU
Biroul de Cadastru şi Publicitate Imobiliară Medias

A. Partea I. Descrierea imobilului

TEREN Extravilan

Adresa: Jud. Sibiu

Nr. Crt	Nr cadastral Nr. topografic	Suprafaţa* (mp)	Observaţii / Referinţe
A1		3.656	Sector cadastral:68 Teren neimprejmuit;

B. Partea II. Proprietari şi acte

Inscrieri privitoare la dreptul de proprietate şi alte drepturi reale		Referinţe
/		
Act Normativ nr. 7, din 13/03/1996 emis de PARLAMENTUL ROMANIEI (lege);		
B1	Inscrierea provizorie, drept de PROPRIETATE, dobandit prin Lege, cota actuala 1/1	A1
	1) **MUNICIPIUL MEDIAS**, CIF:4240677, proprietar neidentificat	

C. Partea III. SARCINI .

Inscrieri privind dezmembramintele dreptului de proprietate, drepturi reale de garanţie şi sarcini	Referinţe
NU SUNT	

Document care conține date cu caracter personal, protejat de prevederile Regulamentului (UE) nr. 679/2016 și Legii 190/2018

Anexa Nr. 1 La Partea I

Teren

Nr cadastral	Suprafaţa (mp)*	Observaţii / Referinţe
	3.656	

* Suprafaţa este determinată in planul de proiecţie Stereo 70.

DETALII LINIARE IMOBIL

Date referitoare la teren

Crt	Categorie folosință	Intra vilan	Suprafaţa (mp)	Tarla	Parcelă	Nr. topo	Observaţii / Referinţe
1	ape curgatoare	NU	3.656	80	4390	-	

Lungime Segmente

1) Valorile lungimilor segmentelor sunt obţinute din proiecţie în plan.

Punct început	X / Y	Punct sfârşit	X / Y	Lungime segment
1	450.000,348 509.573,96	2	449.998,45 509.576,12	2.875
4	449.993,662 509.590,426	5	449.995,682 509.611,74	21.41
7	449.983,891 509.626,004	8	449.963,762 509.637,146	23.007
10	449.933,344 509.656,02	11	449.919,254 509.678,79	26.778
13	449.883,198 509.714,791	14	449.867,624 509.733,025	23.98

Punct început	X / Y	Punct sfârşit	X / Y	Lungime segment
2	449.998,45 509.576,12	3	449.995,622 509.582,982	7.422
5	449.995,682 509.611,74	6	449.993,57 509.618,285	6.878
8	449.963,762 509.637,146	9	449.949,595 509.651,271	20.005
11	449.919,254 509.678,79	12	449.902,906 509.691,717	20.841
14	449.867,624 509.733,025	15	449.857,572 509.744,794	15.477

Punct început	X / Y	Punct sfârşit	X / Y	Lungime segment
3	449.995,622 509.582,982	4	449.993,662 509.590,426	7.698
6	449.993,57 509.618,285	7	449.983,891 509.626,004	12.38
9	449.949,595 509.651,271	10	449.933,344 509.656,02	16.931
12	449.902,906 509.691,717	13	449.883,198 509.714,791	30.345
15	449.857,572 509.744,794	16	449.850,127 509.755,907	13.377

Document care conține date cu caracter personal, protejat de prevederile Regulamentului (UE) nr. 679/2016 și Legii 190/2018

Punct început	X / Y	Punct sfârşit	X / Y	Lungime segment
16	449.850,127 509.755,907	17	449.849,49 509.767,273	11.383
19	449.855,875 509.798,386	20	449.854,606 509.813,121	14.789
22	449.837,433 509.838,208	23	449.807,874 509.860,429	36.979
25	449.772,26 509.893,13	26	449.762,13 509.912,963	22.27
28	449.719,256 509.964,562	29	449.695,135 509.988,119	33.716
31	449.652,581 510.036,75	32	449.620,896 510.063,312	41.345
34	449.589,932 510.078,628	35	449.577,722 510.079,336	12.231
37	449.536,105 510.100,785	38	449.509,348 510.112,758	29.315
40	449.464,958 510.139,403	41	449.446,815 510.144,097	18.741
43	449.424,982 510.155,039	44	449.417,19 510.162,577	10.842
46	449.394,038 510.187,902	47	449.386,281 510.193,363	9.486
49	449.361,202 510.201,373	50	449.333,516 510.213,023	30.038
52	449.316,155 510.220,613	53	449.313,42 510.226,15	6.175
55	449.316,485 510.244,367	56	449.310,402 510.250,99	8.992
58	449.292,905 510.261,624	59	449.286,824 510.269,55	9.99
61	449.270,459 510.300,434	62	449.267,496 510.302,649	3.7
64	449.248,295 510.313,804	65	449.230,382 510.321,874	19.647
67	449.202,77 510.336,696	68	449.188,223 510.341,358	15.276
70	449.167,99 510.343,998	71	449.158,755 510.347,489	9.872
73	449.175,982 510.339,878	74	449.187,572 510.338,417	11.682
76	449.201,593 510.333,923	77	449.220,365 510.323,846	21.306
79	449.257,53 510.306,353	80	449.268,089 510.298,46	13.183
82	449.284,318 510.267,888	83	449.290,867 510.259,353	10.758
85	449.313,547 510.243,131	86	449.313,939 510.235,83	7.312
88	449.313,709 510.218,792	89	449.319,283 510.213,605	7.614
91	449.360,289 510.198,503	92	449.371,532 510.196,016	11.514
94	449.392,087 510.185,606	95	449.403,89 510.173,578	16.851
97	449.423,083 510.152,701	98	449.431,682 510.146,878	10.385
100	449.463,923 510.136,572	101	449.479,555 510.129,062	17.342
103	449.507,891 510.110,123	104	449.534,716 510.098,12	29.388
106	449.577,105 510.076,366	107	449.589,207 510.075,666	12.123
109	449.617,519 510.061,71	110	449.619,21 510.060,811	1.915
112	449.671,808 510.012,58	113	449.692,905 509.986,104	33.854

Punct început	X / Y	Punct sfârşit	X / Y	Lungime segment
17	449.849,49 509.767,273	18	449.853,08 509.785,152	18.236
20	449.854,606 509.813,121	21	449.848,446 509.823,515	12.083
23	449.807,874 509.860,429	24	449.787,114 509.879,585	28.247
26	449.762,13 509.912,963	27	449.745,53 509.936,86	29.096
29	449.695,135 509.988,119	30	449.674,064 510.014,563	33.812
32	449.620,896 510.063,312	33	449.603,835 510.072,383	19.322
35	449.577,722 510.079,336	36	449.562,551 510.084,91	16.163
38	449.509,348 510.112,758	39	449.481,045 510.131,674	34.042
41	449.446,815 510.144,097	42	449.433,093 510.149,545	14.764
44	449.417,19 510.162,577	45	449.406,106 510.175,604	17.104
47	449.386,281 510.193,363	48	449.372,418 510.198,893	14.925
50	449.333,516 510.213,023	51	449.320,77 510.216,32	13.165
53	449.313,42 510.226,15	54	449.316,97 510.235,35	9.861
56	449.310,402 510.250,99	57	449.306,325 510.253,468	4.771
59	449.286,824 510.269,55	60	449.278,556 510.284,098	16.733
62	449.267,496 510.302,649	63	449.259,062 510.308,953	10.529
65	449.230,382 510.321,874	66	449.221,784 510.326,49	9.758
68	449.188,223 510.341,358	69	449.168,838 510.343,802	19.538
71	449.158,755 510.347,489	72	449.167,876 510.340,67	11.388
74	449.187,572 510.338,417	75	449.190,706 510.337,412	3.292
77	449.220,365 510.323,846	78	449.229,055 510.319,182	9.862
80	449.268,089 510.298,46	81	449.275,906 510.282,69	17.602
83	449.290,867 510.259,353	84	449.308,48 510.248,647	20.611
86	449.313,939 510.235,83	87	449.310,147 510.226,002	10.535
89	449.319,283 510.213,605	90	449.332,554 510.210,173	13.707
92	449.371,532 510.196,016	93	449.384,842 510.190,707	14.329
95	449.403,89 510.173,578	96	449.414,999 510.160,522	17.143
98	449.431,682 510.146,878	99	449.445,882 510.141,24	15.279
101	449.479,555 510.129,062	102	449.483,151 510.126,658	4.325
104	449.534,716 510.098,12	105	449.561,25 510.082,192	30.948
107	449.589,207 510.075,666	108	449.602,515 510.069,687	14.589
110	449.619,21 510.060,811	111	449.650,534 510.034,552	40.875
113	449.692,905 509.986,104	114	449.717,118 509.962,456	33.846

Punct început	X / Y	Punct sfârşit	X / Y	Lungime segment
18	449.853,08 509.785,152	19	449.855,875 509.798,386	13.527
21	449.848,446 509.823,515	22	449.837,433 509.838,208	18.362
24	449.787,114 509.879,585	25	449.772,26 509.893,13	20.103
27	449.745,53 509.936,86	28	449.719,256 509.964,562	38.181
30	449.674,064 510.014,563	31	449.652,581 510.036,75	30.884
33	449.603,835 510.072,383	34	449.589,932 510.078,628	15.241
36	449.562,551 510.084,91	37	449.536,105 510.100,785	30.844
39	449.481,045 510.131,674	40	449.464,958 510.139,403	17.847
42	449.433,093 510.149,545	43	449.424,982 510.155,039	9.796
45	449.406,106 510.175,604	46	449.394,038 510.187,902	17.231
48	449.372,418 510.198,893	49	449.361,202 510.201,373	11.486
51	449.320,77 510.216,32	52	449.316,155 510.220,613	6.304
54	449.316,97 510.235,35	55	449.316,485 510.244,367	9.031
57	449.306,325 510.253,468	58	449.292,905 510.261,624	15.704
60	449.278,556 510.284,098	61	449.270,459 510.300,434	18.233
63	449.259,062 510.308,953	64	449.248,295 510.313,804	11.81
66	449.221,784 510.326,49	67	449.202,77 510.336,696	21.58
69	449.168,838 510.343,802	70	449.167,99 510.343,998	0.87
72	449.167,876 510.340,67	73	449.175,982 510.339,878	8.144
75	449.190,706 510.337,412	76	449.201,593 510.333,923	11.432
78	449.229,055 510.319,182	79	449.257,53 510.306,353	31.232
81	449.275,906 510.282,69	82	449.284,318 510.267,888	17.025
84	449.308,48 510.248,647	85	449.313,547 510.243,131	7.49
87	449.310,147 510.226,002	88	449.313,709 510.218,792	8.042
90	449.332,554 510.210,173	91	449.360,289 510.198,503	30.091
93	449.384,842 510.190,707	94	449.392,087 510.185,606	8.861
96	449.414,999 510.160,522	97	449.423,083 510.152,701	11.248
99	449.445,882 510.141,24	100	449.463,923 510.136,572	18.636
102	449.483,151 510.126,658	103	449.507,891 510.110,123	29.757
105	449.561,25 510.082,192	106	449.577,105 510.076,366	16.891
108	449.602,515 510.069,687	109	449.617,519 510.061,71	16.993
111	449.650,534 510.034,552	112	449.671,808 510.012,58	30.583
114	449.717,118 509.962,456	115	449.743,197 509.934,961	37.895

Document care conține date cu caracter personal, protejat de prevederile Regulamentului (UE) nr. 679/2016 și Legii 190/2018

Punct început	X / Y	Punct sfârşit	X / Y	Lungime segment
115	449.743,197 509.934,961	116	449.759,55 509.911,418	28.665
118	449.784,298 509.878,092	119	449.785,087 509.877,374	1.067
121	449.835,288 509.836,067	122	449.845,948 509.821,846	17.772
124	449.851,794 509.810,81	125	449.852,848 509.798,572	12.284
127	449.846,474 509.767,487	128	449.847,178 509.754,92	12.587
130	449.865,343 509.731,076	131	449.880,917 509.712,842	23.98
133	449.906,401 509.685,129	134	449.916,98 509.676,764	13.486
136	449.948,019 509.648,606	137	449.961,942 509.634,725	19.66
139	449.990,993 509.616,503	140	449.992,637 509.611,407	5.355
142	449.992,772 509.582,024	143	449.995,839 509.574,581	8.05

Punct început	X / Y	Punct sfârşit	X / Y	Lungime segment
116	449.759,55 509.911,418	117	449.769,836 509.891,28	22.612
119	449.785,087 509.877,374	120	449.805,951 509.858,122	28.39
122	449.845,948 509.821,846	123	449.851,676 509.812,181	11.235
125	449.852,848 509.798,572	126	449.850,141 509.785,757	13.097
128	449.847,178 509.754,92	129	449.855,178 509.742,978	14.373
131	449.880,917 509.712,842	132	449.900,816 509.689,545	30.638
134	449.916,98 509.676,764	135	449.931,398 509.653,462	27.401
137	449.961,942 509.634,725	138	449.982,217 509.623,501	23.175
140	449.992,637 509.611,407	141	449.990,496 509.590,18	21.335
143	449.995,839 509.574,581	144	449.998,065 509.571,598	3.722

Punct început	X / Y	Punct sfârşit	X / Y	Lungime segment
117	449.769,836 509.891,28	118	449.784,298 509.878,092	19.573
120	449.805,951 509.858,122	121	449.835,288 509.836,067	36.703
123	449.851,676 509.812,181	124	449.851,794 509.810,81	1.375
126	449.850,141 509.785,757	127	449.846,474 509.767,487	18.634
129	449.855,178 509.742,978	130	449.865,343 509.731,076	15.653
132	449.900,816 509.689,545	133	449.906,401 509.685,129	7.121
135	449.931,398 509.653,462	136	449.948,019 509.648,606	17.316
138	449.982,217 509.623,501	139	449.990,993 509.616,503	11.224
141	449.990,496 509.590,18	142	449.992,772 509.582,024	8.467
144	449.998,065 509.571,598	1	450.000,348 509.573,96	3.285

** Lungimile segmentelor sunt determinate în planul de proiecţie Stereo 70 şi sunt rotunjite la 1 milimetru.
*** Distanţa dintre puncte este formată din segmente cumulate ce sunt mai mici decât valoarea 1 milimetru.

Document care conține date cu caracter personal, protejat de prevederile Regulamentului (UE) nr. 679/2016 și Legii 190/2018

DATE DESPRE IMOBILUL NR. 3594

Oficiul de Cadastru şi Publicitate Imobiliară SIBIU
Biroul de Cadastru şi Publicitate Imobiliară Medias

A. Partea I. Descrierea imobilului

TEREN Extravilan

Adresa: Jud. Sibiu

Nr. Crt	Nr cadastral Nr. topografic	Suprafaţa* (mp)	Observaţii / Referinţe
A1		633	Sector cadastral:68 Teren neimprejmuit;

B. Partea II. Proprietari şi acte

Inscrieri privitoare la dreptul de proprietate şi alte drepturi reale		Referinţe
/		
Act Normativ nr. 7, din 13/03/1996 emis de PARLAMENTUL ROMANIEI (lege);		
B1	Inscrierea provizorie, drept de PROPRIETATE, dobandit prin Lege, cota actuala 1/1	A1
	1) **MUNICIPIUL MEDIAS**, CIF:4240677, proprietar neidentificat	

C. Partea III. SARCINI .

Inscrieri privind dezmembramintele dreptului de proprietate, drepturi reale de garanţie şi sarcini	Referinţe
NU SUNT	

Document care conține date cu caracter personal, protejat de prevederile Regulamentului (UE) nr. 679/2016 și Legii 190/2018

Anexa Nr. 1 La Partea I

Teren

Nr cadastral	Suprafaţa (mp)*	Observaţii / Referinţe
	633	

* Suprafaţa este determinată in planul de proiecţie Stereo 70.

DETALII LINIARE IMOBIL

Date referitoare la teren

Crt	Categorie folosință	Intra vilan	Suprafaţa (mp)	Tarla	Parcelă	Nr. topo	Observaţii / Referinţe
1	drum	NU	633	80	4376	-	

Lungime Segmente
1) Valorile lungimilor segmentelor sunt obţinute din proiecţie în plan.

Punct început	X / Y	Punct sfârşit	X / Y	Lungime segment (** (m)
1	449.129,667 510.445,378	2	449.129,139 510.470,039	24.667
2	449.129,139 510.470,039	3	449.128,809 510.470,846	0.872
3	449.128,809 510.470,846	4	449.124,913 510.480,529	10.438
4	449.124,913 510.480,529	5	449.125,669 510.445,26	35.277
5	449.125,669 510.445,26	6	449.126,979 510.410,616	34.669

Document care conține date cu caracter personal, protejat de prevederile Regulamentului (UE) nr. 679/2016 și Legii 190/2018

Punct început	X / Y	Punct sfârşit	X / Y	Lungime segment (** (m)
6	449.126,979 510.410,616	7	449.127,101 510.393,525	17.091
7	449.127,101 510.393,525	8	449.128,804 510.380,909	12.73
8	449.128,804 510.380,909	9	449.144,534 510.356,9	28.703
9	449.144,534 510.356,9	10	449.155,256 510.350,104	12.695
10	449.155,256 510.350,104	11	449.158,755 510.347,489	4.368
11	449.158,755 510.347,489	12	449.167,99 510.343,998	9.872
12	449.167,99 510.343,998	13	449.166,396 510.352,478	8.628
13	449.166,396 510.352,478	14	449.147,405 510.359,816	20.359
14	449.147,405 510.359,816	15	449.137,192 510.375,406	18.638
15	449.137,192 510.375,406	16	449.133,16 510.381,56	7.357
16	449.133,16 510.381,56	17	449.131,099 510.393,808	12.421
17	449.131,099 510.393,808	18	449.130,978 510.410,706	16.898
18	449.130,978 510.410,706	1	449.129,667 510.445,378	34.697

** Lungimile segmentelor sunt determinate în planul de proiecţie Stereo 70 şi sunt rotunjite la 1 milimetru.
*** Distanţa dintre puncte este formată din segmente cumulate ce sunt mai mici decât valoarea 1 milimetru.

Document care conține date cu caracter personal, protejat de prevederile Regulamentului (UE) nr. 679/2016 și Legii 190/2018

DATE DESPRE IMOBILUL NR. 3595

Oficiul de Cadastru şi Publicitate Imobiliară SIBIU
Biroul de Cadastru şi Publicitate Imobiliară Medias

A. Partea I. Descrierea imobilului

TEREN Extravilan

Adresa: Jud. Sibiu

Nr. Crt	Nr cadastral Nr. topografic	Suprafaţa* (mp)	Observaţii / Referinţe
A1		9.686	Sector cadastral:68 Teren neimprejmuit;

B. Partea II. Proprietari şi acte

Inscrieri privitoare la dreptul de proprietate şi alte drepturi reale		Referinţe
/		
Act Normativ nr. 7, din 13/03/1996 emis de PARLAMENTUL ROMANIEI (lege);		
B1	Inscrierea provizorie, drept de PROPRIETATE, dobandit prin Lege, cota actuala 1/1	A1
	1) **MUNICIPIUL MEDIAS**, CIF:4240677, proprietar neidentificat	

C. Partea III. SARCINI .

Inscrieri privind dezmembramintele dreptului de proprietate, drepturi reale de garanţie şi sarcini	Referinţe
NU SUNT	

Document care conține date cu caracter personal, protejat de prevederile Regulamentului (UE) nr. 679/2016 și Legii 190/2018

Anexa Nr. 1 La Partea I

Teren

Nr cadastral	Suprafaţa (mp)*	Observaţii / Referinţe
	9.686	

* Suprafaţa este determinată in planul de proiecţie Stereo 70.

DETALII LINIARE IMOBIL

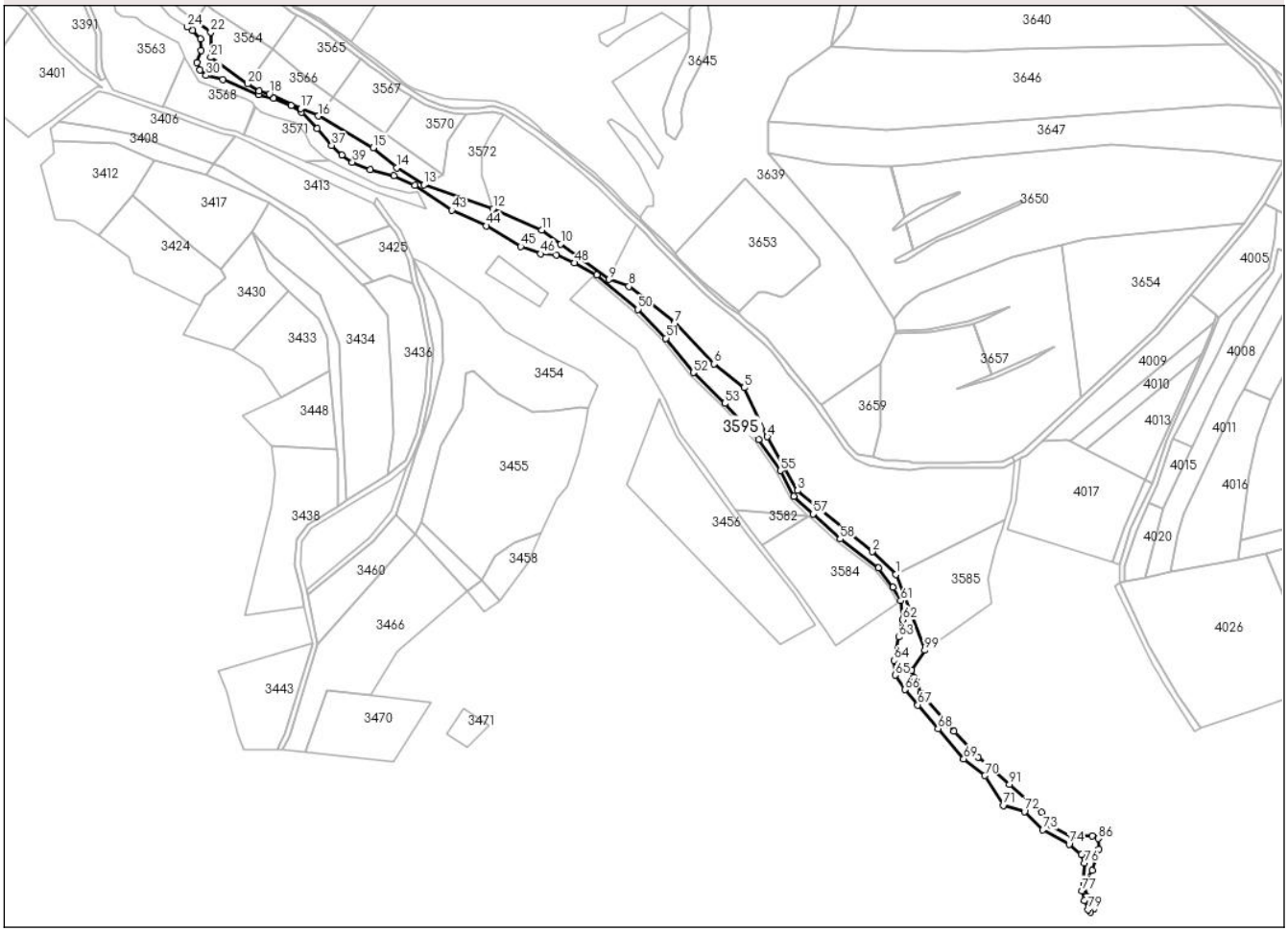

Date referitoare la teren

Crt	Categorie folosință	Intra vilan	Suprafaţa (mp)	Tarla	Parcelă	Nr. topo	Observaţii / Referinţe
1	faneata	NU	9.686	80	4383	-	

Lungime Segmente

1) Valorile lungimilor segmentelor sunt obţinute din proiecţie în plan.

Punct început	X / Y	Punct sfârşit	X / Y	Lungime segment
1	449.850,73 509.833,234	2	449.832,487 509.850,714	25.265
4	449.751,99 509.938,986	5	449.734,142 509.976,618	41.65
7	449.680,702 510.026,298	8	449.645,633 510.054,241	44.84
10	449.593,281 510.086,821	11	449.578,567 510.097,557	18.215
13	449.488,306 510.132,338	14	449.467,239 510.145,559	24.872
16	449.406,84 510.185,075	17	449.393,531 510.190,849	14.508

Punct început	X / Y	Punct sfârşit	X / Y	Lungime segment
2	449.832,487 509.850,714	3	449.775,365 509.897,639	73.925
5	449.734,142 509.976,618	6	449.711,103 509.994,784	29.339
8	449.645,633 510.054,241	9	449.630,459 510.059,694	16.124
11	449.578,567 510.097,557	12	449.541,034 510.113,918	40.945
14	449.467,239 510.145,559	15	449.449,311 510.160,868	23.575
17	449.393,531 510.190,849	18	449.369,359 510.202,114	26.668

Punct început	X / Y	Punct sfârşit	X / Y	Lungime segment
3	449.775,365 509.897,639	4	449.751,99 509.938,986	47.497
6	449.711,103 509.994,784	7	449.680,702 510.026,298	43.788
9	449.630,459 510.059,694	10	449.593,281 510.086,821	46.022
12	449.541,034 510.113,918	13	449.488,306 510.132,338	55.852
15	449.449,311 510.160,868	16	449.406,84 510.185,075	48.885
18	449.369,359 510.202,114	19	449.361,476 510.204,358	8.196

Document care conține date cu caracter personal, protejat de prevederile Regulamentului (UE) nr. 679/2016 și Legii 190/2018

Punct început	X / Y	Punct sfârşit	X / Y	Lungime segment
19	449.361,476 510.204,358	20	449.352,563 510.209,767	10.426
22	449.324,286 510.249,483	23	449.312,415 510.258,284	14.777
25	449.310,402 510.250,99	26	449.316,485 510.244,367	8.992
28	449.313,42 510.226,15	29	449.316,155 510.220,613	6.175
31	449.333,516 510.213,023	32	449.361,202 510.201,373	30.038
34	449.386,281 510.193,363	35	449.394,038 510.187,902	9.486
37	449.417,19 510.162,577	38	449.424,982 510.155,039	10.842
40	449.446,815 510.144,097	41	449.464,958 510.139,403	18.741
43	449.509,348 510.112,758	44	449.536,105 510.100,785	29.315
46	449.577,722 510.079,336	47	449.589,932 510.078,628	12.231
49	449.620,896 510.063,312	50	449.652,581 510.036,75	41.345
52	449.695,135 509.988,119	53	449.719,256 509.964,562	33.716
55	449.762,13 509.912,963	56	449.772,26 509.893,13	22.27
58	449.807,874 509.860,429	59	449.837,433 509.838,208	36.979
61	449.854,606 509.813,121	62	449.855,875 509.798,386	14.789
64	449.849,49 509.767,273	65	449.850,127 509.755,907	11.383
67	449.867,624 509.733,025	68	449.883,198 509.714,791	23.98
70	449.919,254 509.678,79	71	449.933,344 509.656,02	26.778
73	449.963,762 509.637,146	74	449.983,891 509.626,004	23.007
76	449.995,682 509.611,74	77	449.993,662 509.590,426	21.41
79	449.998,45 509.576,12	80	450.000,348 509.573,96	2.875
82	449.997,53 509.586,257	83	449.995,186 509.595,603	9.636
85	450.006,688 509.622,486	86	450.006,38 509.630,596	8.115
88	449.985,722 509.631,925	89	449.970,052 509.640,313	17.774
91	449.938,147 509.671,963	92	449.914,024 509.693,04	32.033
94	449.891,582 509.717,674	95	449.869,744 509.742,398	32.987
97	449.864,971 509.754,213	98	449.862,938 509.759,792	5.937

Punct început	X / Y	Punct sfârşit	X / Y	Lungime segment
20	449.352,563 510.209,767	21	449.324,309 510.230,124	34.824
23	449.312,415 510.258,284	24	449.306,325 510.253,468	7.765
26	449.316,485 510.244,367	27	449.316,97 510.235,35	9.031
29	449.316,155 510.220,613	30	449.320,77 510.216,32	6.304
32	449.361,202 510.201,373	33	449.372,418 510.198,893	11.486
35	449.394,038 510.187,902	36	449.406,106 510.175,604	17.231
38	449.424,982 510.155,039	39	449.433,093 510.149,545	9.796
41	449.464,958 510.139,403	42	449.481,045 510.131,674	17.847
44	449.536,105 510.100,785	45	449.562,551 510.084,91	30.844
47	449.589,932 510.078,628	48	449.603,835 510.072,383	15.241
50	449.652,581 510.036,75	51	449.674,064 510.014,563	30.884
53	449.719,256 509.964,562	54	449.745,53 509.936,86	38.181
56	449.772,26 509.893,13	57	449.787,114 509.879,585	20.103
59	449.837,433 509.838,208	60	449.848,446 509.823,515	18.362
62	449.855,875 509.798,386	63	449.853,08 509.785,152	13.527
65	449.850,127 509.755,907	66	449.857,572 509.744,794	13.377
68	449.883,198 509.714,791	69	449.902,906 509.691,717	30.345
71	449.933,344 509.656,02	72	449.949,595 509.651,271	16.931
74	449.983,891 509.626,004	75	449.993,57 509.618,285	12.38
77	449.993,662 509.590,426	78	449.995,622 509.582,982	7.698
80	450.000,348 509.573,96	81	450.003,246 509.576,959	4.171
83	449.995,186 509.595,603	84	450.001,524 509.606,004	12.18
86	450.006,38 509.630,596	87	450.001,506 509.632,526	5.242
89	449.970,052 509.640,313	90	449.962,89 509.650,786	12.688
92	449.914,024 509.693,04	93	449.895,49 509.712,834	27.117
95	449.869,744 509.742,398	96	449.866,376 509.751,619	9.817
98	449.862,938 509.759,792	99	449.872,971 509.775,054	18.264

Punct început	X / Y	Punct sfârşit	X / Y	Lungime segment
21	449.324,309 510.230,124	22	449.324,286 510.249,483	19.359
24	449.306,325 510.253,468	25	449.310,402 510.250,99	4.771
27	449.316,97 510.235,35	28	449.313,42 510.226,15	9.861
30	449.320,77 510.216,32	31	449.333,516 510.213,023	13.165
33	449.372,418 510.198,893	34	449.386,281 510.193,363	14.925
36	449.406,106 510.175,604	37	449.417,19 510.162,577	17.104
39	449.433,093 510.149,545	40	449.446,815 510.144,097	14.764
42	449.481,045 510.131,674	43	449.509,348 510.112,758	34.042
45	449.562,551 510.084,91	46	449.577,722 510.079,336	16.163
48	449.603,835 510.072,383	49	449.620,896 510.063,312	19.322
51	449.674,064 510.014,563	52	449.695,135 509.988,119	33.812
54	449.745,53 509.936,86	55	449.762,13 509.912,963	29.096
57	449.787,114 509.879,585	58	449.807,874 509.860,429	28.247
60	449.848,446 509.823,515	61	449.854,606 509.813,121	12.083
63	449.853,08 509.785,152	64	449.849,49 509.767,273	18.236
66	449.857,572 509.744,794	67	449.867,624 509.733,025	15.477
69	449.902,906 509.691,717	70	449.919,254 509.678,79	20.841
72	449.949,595 509.651,271	73	449.963,762 509.637,146	20.005
75	449.993,57 509.618,285	76	449.995,682 509.611,74	6.878
78	449.995,622 509.582,982	79	449.998,45 509.576,12	7.422
81	450.003,246 509.576,959	82	449.997,53 509.586,257	10.914
84	450.001,524 509.606,004	85	450.006,688 509.622,486	17.273
87	450.001,506 509.632,526	88	449.985,722 509.631,925	15.795
90	449.962,89 509.650,786	91	449.938,147 509.671,963	32.568
93	449.895,49 509.712,834	94	449.891,582 509.717,674	6.221
96	449.866,376 509.751,619	97	449.864,971 509.754,213	2.95
99	449.872,971 509.775,054	1	449.850,73 509.833,234	62.287

**** Lungimile segmentelor sunt determinate în planul de proiecţie Stereo 70 şi sunt rotunjite la 1 milimetru.**
***** Distanţa dintre puncte este formată din segmente cumulate ce sunt mai mici decât valoarea 1 milimetru.**

Document care conține date cu caracter personal, protejat de prevederile Regulamentului (UE) nr. 679/2016 și Legii 190/2018

DATE DESPRE IMOBILUL NR. 3596

Oficiul de Cadastru şi Publicitate Imobiliară SIBIU
Biroul de Cadastru şi Publicitate Imobiliară Medias

A. Partea I. Descrierea imobilului

TEREN Extravilan

Adresa: Jud. Sibiu

Nr. Crt	Nr cadastral Nr. topografic	Suprafaţa* (mp)	Observaţii / Referinţe
A1		600	Sector cadastral:68 Teren neimprejmuit;

B. Partea II. Proprietari şi acte

Inscrieri privitoare la dreptul de proprietate şi alte drepturi reale		Referinţe
/		
Act Administrativ nr. 888/6, din 14/06/1995 emis de CJSDPAT SIBIU (TITLU DE PROPRIETATE);		
B1	Intabulare, drept de PROPRIETATE, dobandit prin Constituire, cota actuala 1/1	A1
	1) **CARCULEA ORTENZIA**	

C. Partea III. SARCINI .

Inscrieri privind dezmembramintele dreptului de proprietate, drepturi reale de garanţie şi sarcini	Referinţe
NU SUNT	

Document care conține date cu caracter personal, protejat de prevederile Regulamentului (UE) nr. 679/2016 și Legii 190/2018

Anexa Nr. 1 La Partea I

Teren

Nr cadastral	Suprafaţa (mp)*	Observaţii / Referinţe
	600	

* Suprafaţa este determinată in planul de proiecţie Stereo 70.

DETALII LINIARE IMOBIL

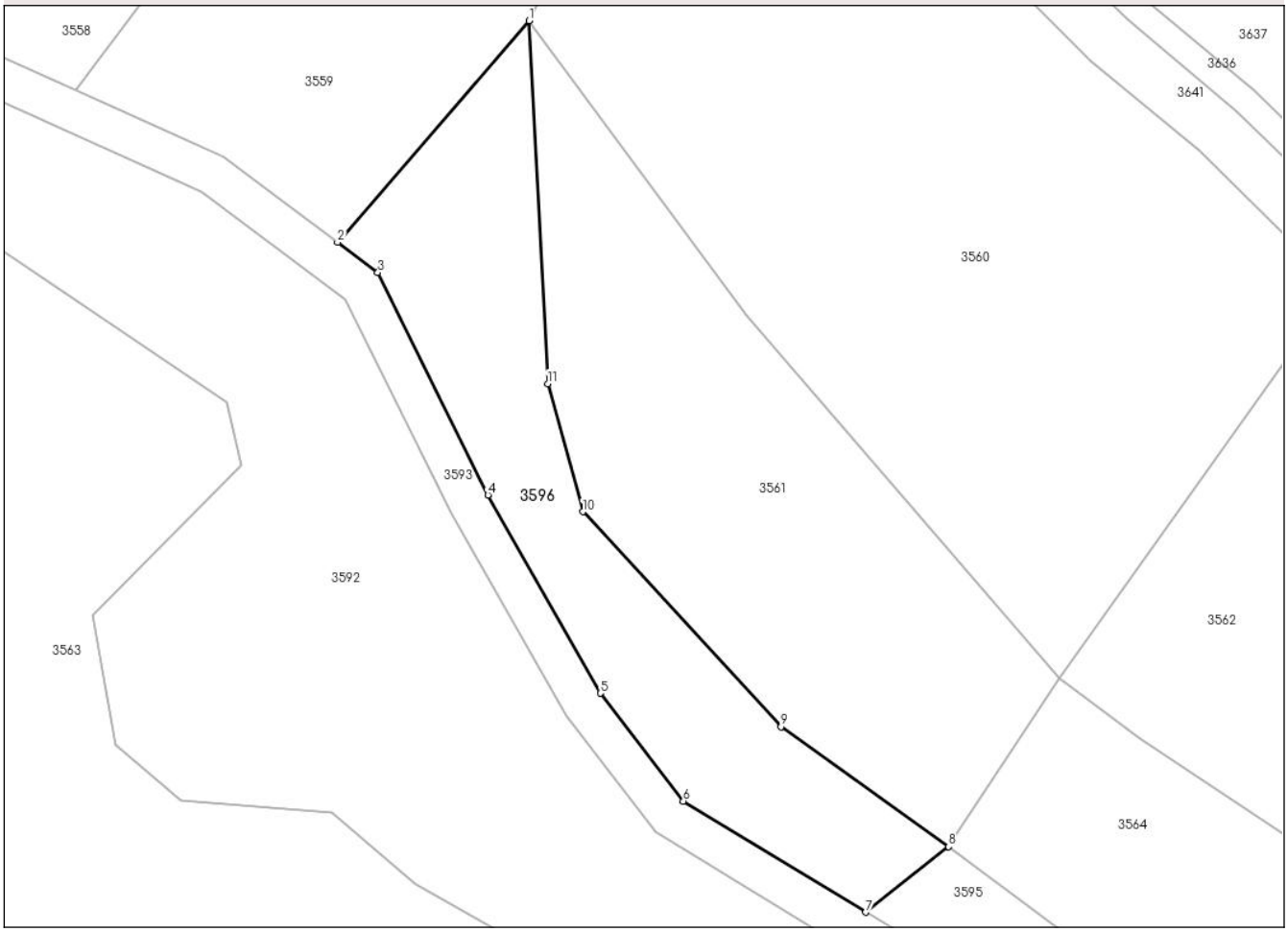

Date referitoare la teren

Crt	Categorie folosință	Intra vilan	Suprafaţa (mp)	Tarla	Parcelă	Nr. topo	Observaţii / Referinţe
1	neproductiv	NU	600	80	4380/1	-	NR TARLA 78 GRESIT IN TP

Lungime Segmente
1) Valorile lungimilor segmentelor sunt obţinute din proiecţie în plan.

Punct început	X / Y	Punct sfârşit	X / Y	Lungime segment (** (m)
1	449.281,567 510.318,923	2	449.267,496 510.302,649	21.513
2	449.267,496 510.302,649	3	449.270,459 510.300,434	3.7
3	449.270,459 510.300,434	4	449.278,556 510.284,098	18.233
4	449.278,556 510.284,098	5	449.286,824 510.269,55	16.733
5	449.286,824 510.269,55	6	449.292,905 510.261,624	9.99

Document care conține date cu caracter personal, protejat de prevederile Regulamentului (UE) nr. 679/2016 și Legii 190/2018

Punct început	X / Y	Punct sfârşit	X / Y	Lungime segment (** (m)
6	449.292,905 510.261,624	7	449.306,325 510.253,468	15.704
7	449.306,325 510.253,468	8	449.312,415 510.258,284	7.765
8	449.312,415 510.258,284	9	449.300,082 510.267,073	15.145
9	449.300,082 510.267,073	10	449.285,515 510.282,872	21.489
10	449.285,515 510.282,872	11	449.282,953 510.292,28	9.751
11	449.282,953 510.292,28	1	449.281,567 510.318,923	26.679

** Lungimile segmentelor sunt determinate în planul de proiecţie Stereo 70 şi sunt rotunjite la 1 milimetru.
*** Distanţa dintre puncte este formată din segmente cumulate ce sunt mai mici decât valoarea 1 milimetru.

Document care conține date cu caracter personal, protejat de prevederile Regulamentului (UE) nr. 679/2016 și Legii 190/2018