DATE DESPRE IMOBILUL NR. 3120

Oficiul de Cadastru şi Publicitate Imobiliară SIBIU
Biroul de Cadastru şi Publicitate Imobiliară Medias

A. Partea I. Descrierea imobilului

TEREN Extravilan

Adresa: Jud. Sibiu

Nr. Crt	Nr cadastral Nr. topografic	Suprafaţa* (mp)	Observaţii / Referinţe
A1		1.100	Sector cadastral:65 Teren neimprejmuit;

B. Partea II. Proprietari şi acte

Inscrieri privitoare la dreptul de proprietate şi alte drepturi reale		Referinţe
/		
Act Administrativ nr. 314, din 26/11/2007 emis de CONSILIUL LOCAL MEDIAS (HOTARARE DE CONSILIU);		
B1	Intabulare, drept de PROPRIETATE, dobandit prin Lege, cota actuala 1/1	A1
	1) **MUNICIPIUL MEDIAS DOMENIUL PRIVAT**, CIF:4240677	

C. Partea III. SARCINI .

Inscrieri privind dezmembramintele dreptului de proprietate, drepturi reale de garanţie şi sarcini	Referinţe
NU SUNT	

Anexa Nr. 1 La Partea I

Teren

Nr cadastral	Suprafaţa (mp)*	Observaţii / Referinţe
	1.100	

* Suprafaţa este determinată in planul de proiecţie Stereo 70.

DETALII LINIARE IMOBIL

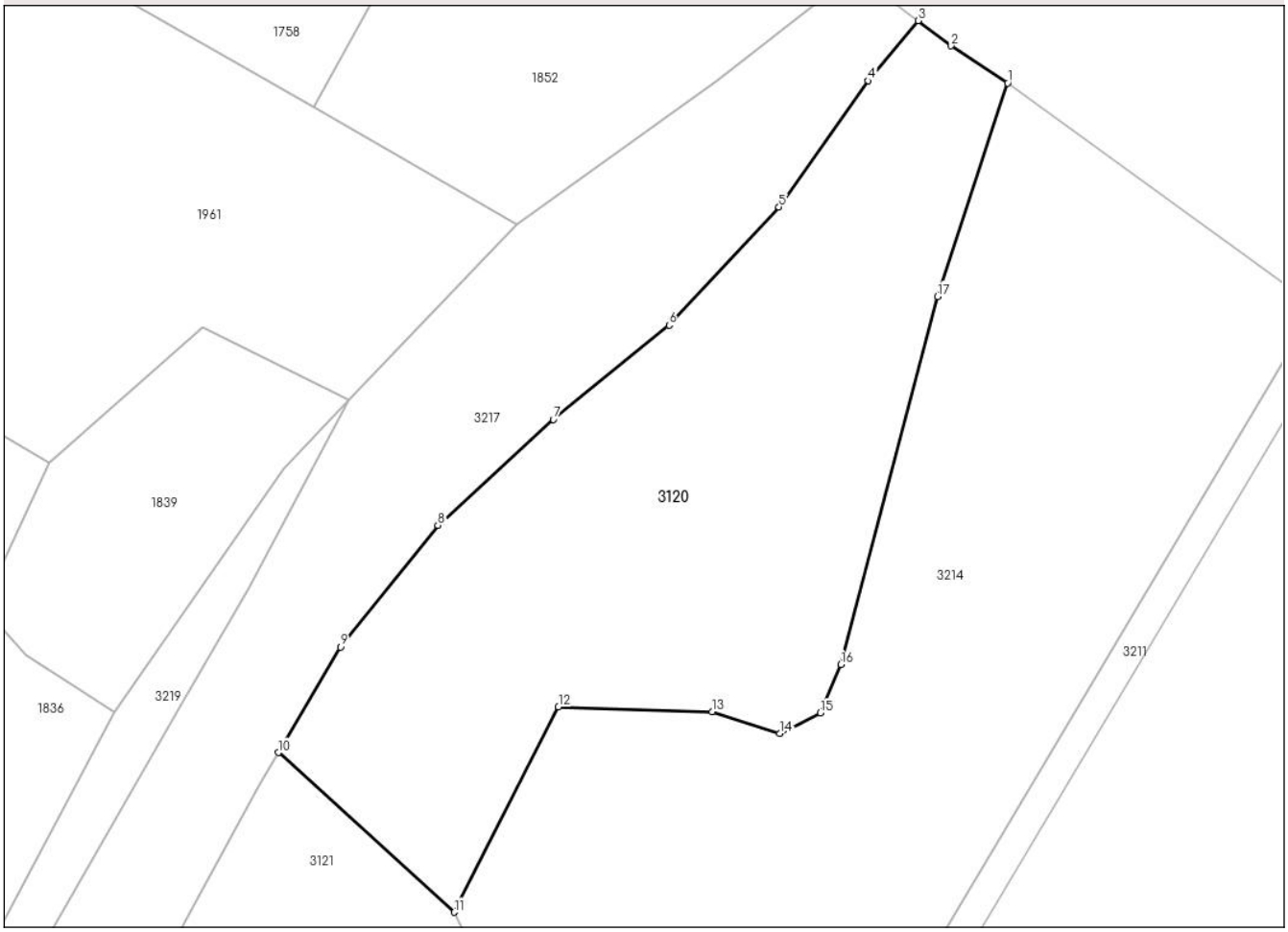

Date referitoare la teren

Crt	Categorie folosință	Intra vilan	Suprafaţa (mp)	Tarla	Parcelă	Nr. topo	Observaţii / Referinţe
1	arabil	NU	1.100	67	3652/2	-	

Lungime Segmente
1) Valorile lungimilor segmentelor sunt obţinute din proiecţie în plan.

Punct început	X / Y	Punct sfârşit	X / Y	Lungime segment (** (m)
1	449.157,604 512.290,989	2	449.153,812 512.293,477	4.534
2	449.153,812 512.293,477	3	449.151,605 512.295,162	2.777
3	449.151,605 512.295,162	4	449.148,249 512.291,133	5.244
4	449.148,249 512.291,133	5	449.142,246 512.282,676	10.371
5	449.142,246 512.282,676	6	449.134,873 512.274,744	10.829

Document care conține date cu caracter personal, protejat de prevederile Regulamentului (UE) nr. 679/2016 și Legii 190/2018

Punct început	X / Y	Punct sfârşit	X / Y	Lungime segment (** (m)
6	449.134,873 512.274,744	7	449.127,101 512.268,415	10.023
7	449.127,101 512.268,415	8	449.119,351 512.261,327	10.502
8	449.119,351 512.261,327	9	449.112,816 512.253,166	10.455
9	449.112,816 512.253,166	10	449.108,653 512.246,089	8.211
10	449.108,653 512.246,089	11	449.120,452 512.235,385	15.931
11	449.120,452 512.235,385	12	449.127,445 512.249,152	15.442
12	449.127,445 512.249,152	13	449.137,754 512.248,83	10.315
13	449.137,754 512.248,83	14	449.142,297 512.247,38	4.768
14	449.142,297 512.247,38	15	449.145,039 512.248,748	3.064
15	449.145,039 512.248,748	16	449.146,418 512.251,993	3.526
16	449.146,418 512.251,993	17	449.152,907 512.276,672	25.517
17	449.152,907 512.276,672	1	449.157,604 512.290,989	15.068

** Lungimile segmentelor sunt determinate în planul de proiecţie Stereo 70 şi sunt rotunjite la 1 milimetru.
*** Distanţa dintre puncte este formată din segmente cumulate ce sunt mai mici decât valoarea 1 milimetru.

Document care conține date cu caracter personal, protejat de prevederile Regulamentului (UE) nr. 679/2016 și Legii 190/2018

DATE DESPRE IMOBILUL NR. 3121

Oficiul de Cadastru şi Publicitate Imobiliară SIBIU
Biroul de Cadastru şi Publicitate Imobiliară Medias

A. Partea I. Descrierea imobilului

TEREN Extravilan

Adresa: Jud. Sibiu

Nr. Crt	Nr cadastral Nr. topografic	Suprafaţa* (mp)	Observaţii / Referinţe
A1		6.800	Sector cadastral:65 Teren neimprejmuit;

B. Partea II. Proprietari şi acte

Inscrieri privitoare la dreptul de proprietate şi alte drepturi reale		Referinţe
/		
Act Administrativ nr. 956/6, din 12/06/1995 emis de CJSDPAT SIBIU (TITLU DE PROPRIETATE);		
B1	Intabulare, drept de PROPRIETATE, dobandit prin Reconstituire, cota actuala 1/1	A1
	1) **NEAGU MARIA** 2) **GHERDEA ACHIM**	

C. Partea III. SARCINI .

Inscrieri privind dezmembramintele dreptului de proprietate, drepturi reale de garanţie şi sarcini	Referinţe
NU SUNT	

Document care conține date cu caracter personal, protejat de prevederile Regulamentului (UE) nr. 679/2016 și Legii 190/2018

Anexa Nr. 1 La Partea I

Teren

Nr cadastral	Suprafaţa (mp)*	Observaţii / Referinţe
	6.800	

* Suprafaţa este determinată in planul de proiecţie Stereo 70.

DETALII LINIARE IMOBIL

Date referitoare la teren

Crt	Categorie folosință	Intra vilan	Suprafaţa (mp)	Tarla	Parcelă	Nr. topo	Observaţii / Referinţe
1	arabil	NU	6.800	67	3652/1	-	

Lungime Segmente

1) Valorile lungimilor segmentelor sunt obţinute din proiecţie în plan.

Punct început	X / Y	Punct sfârşit	X / Y	Lungime segment (** (m)
1	449.102,076 512.174,484	2	449.097,55 512.187,639	13.912
3	449.098,549 512.192,736	4	449.101,951 512.196,332	4.95
5	449.123,264 512.197,641	6	449.131,626 512.212,283	16.861
7	449.120,452 512.235,385	8	449.108,653 512.246,089	15.931
9	449.107,367 512.243,902	10	449.102,461 512.234,879	10.271

Punct început	X / Y	Punct sfârşit	X / Y	Lungime segment (** (m)
2	449.097,55 512.187,639	3	449.098,549 512.192,736	5.194
4	449.101,951 512.196,332	5	449.123,264 512.197,641	21.353
6	449.131,626 512.212,283	7	449.120,452 512.235,385	25.662
8	449.108,653 512.246,089	9	449.107,367 512.243,902	2.537
10	449.102,461 512.234,879	11	449.097,756 512.225,77	10.252

Document care conține date cu caracter personal, protejat de prevederile Regulamentului (UE) nr. 679/2016 și Legii 190/2018

Punct început	X / Y	Punct sfârşit	X / Y	Lungime segment (** (m)
11	449.097,756 512.225,77	12	449.092,813 512.216,447	10.552
13	449.087,824 512.207,244	14	449.082,974 512.198,17	10.289
15	449.077,981 512.189,082	16	449.072,874 512.180,067	10.361
17	449.067,142 512.171,15	18	449.061,693 512.162,369	10.334
19	449.056,411 512.153,619	20	449.050,598 512.144,363	10.93
21	449.035,22 512.122,902	22	449.024,466 512.104,62	21.21
23	449.006,124 512.068,453	24	449.056,131 512.055,38	51.688
25	449.083,686 512.140,602	1	449.102,076 512.174,484	38.551

Punct început	X / Y	Punct sfârşit	X / Y	Lungime segment (** (m)
12	449.092,813 512.216,447	13	449.087,824 512.207,244	10.468
14	449.082,974 512.198,17	15	449.077,981 512.189,082	10.369
16	449.072,874 512.180,067	17	449.067,142 512.171,15	10.6
18	449.061,693 512.162,369	19	449.056,411 512.153,619	10.221
20	449.050,598 512.144,363	21	449.035,22 512.122,902	26.402
22	449.024,466 512.104,62	23	449.006,124 512.068,453	40.552
24	449.056,131 512.055,38	25	449.083,686 512.140,602	89.566

** Lungimile segmentelor sunt determinate în planul de proiecţie Stereo 70 şi sunt rotunjite la 1 milimetru.
*** Distanţa dintre puncte este formată din segmente cumulate ce sunt mai mici decât valoarea 1 milimetru.

Document care conține date cu caracter personal, protejat de prevederile Regulamentului (UE) nr. 679/2016 și Legii 190/2018

DATE DESPRE IMOBILUL NR. 3122

Oficiul de Cadastru şi Publicitate Imobiliară SIBIU
Biroul de Cadastru şi Publicitate Imobiliară Medias

A. Partea I. Descrierea imobilului

TEREN Extravilan

Adresa: Jud. Sibiu

Nr. Crt	Nr cadastral Nr. topografic	Suprafaţa* (mp)	Observaţii / Referinţe
A1	115942	3.600	Sector cadastral:65 Teren neimprejmuit;

B. Partea II. Proprietari şi acte

Inscrieri privitoare la dreptul de proprietate şi alte drepturi reale		Referinţe
18974 / 19/09/2022		
Act Notarial nr. 1998, din 15/09/2022 emis de Radu Vasile Eugen (contract de vanzare-cumparare);		
B1	Intabulare, drept de PROPRIETATE, dobandit prin Conventie, cota actuala 1/1	A1
	1) **GECĂŞAN SORINA**, căsătorită, bun propriu	

C. Partea III. SARCINI .

Inscrieri privind dezmembramintele dreptului de proprietate, drepturi reale de garanţie şi sarcini	Referinţe
NU SUNT	

Anexa Nr. 1 La Partea I

Teren

Nr cadastral	Suprafaţa (mp)*	Observaţii / Referinţe
115942	3.600	

* Suprafaţa este determinată in planul de proiecţie Stereo 70.

DETALII LINIARE IMOBIL

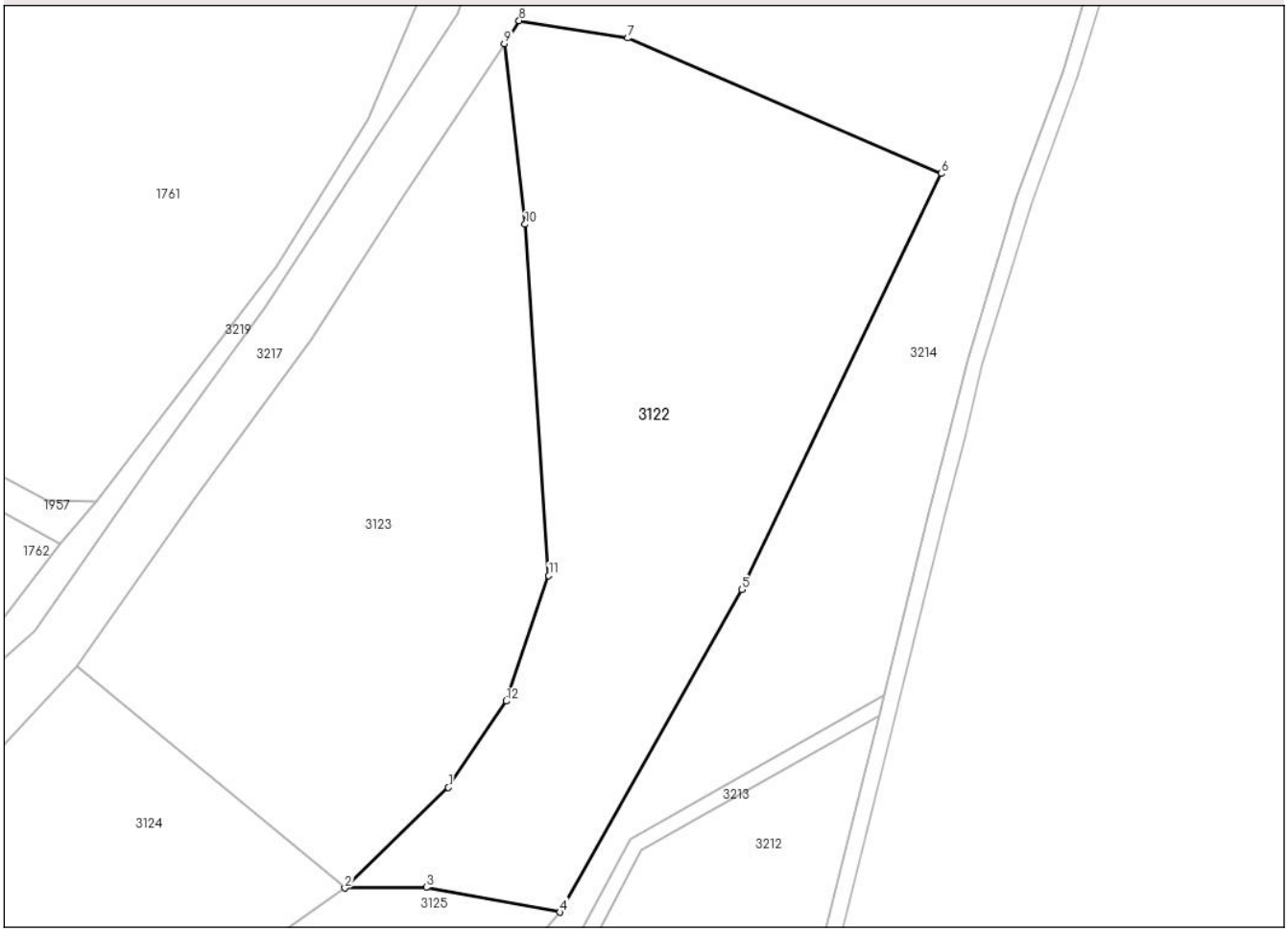

Date referitoare la teren

Crt	Categorie folosință	Intra vilan	Suprafaţa (mp)	Tarla	Parcelă	Nr. topo	Observaţii / Referinţe
1	pasune	NU	3.600	67	3644/2	-	

Lungime Segmente
1) Valorile lungimilor segmentelor sunt obţinute din proiecţie în plan.

Punct început	X / Y	Punct sfârşit	X / Y	Lungime segment (** (m)
1	448.992,929 511.955,88	2	448.979,788 511.943,129	18.31
2	448.979,788 511.943,129	3	448.990,114 511.943,205	10.326
3	448.990,114 511.943,205	4	449.007,1 511.940,071	17.273
4	449.007,1 511.940,071	5	449.030,15 511.980,991	46.965
5	449.030,15 511.980,991	6	449.055,503 512.033,755	58.539

Document care conține date cu caracter personal, protejat de prevederile Regulamentului (UE) nr. 679/2016 și Legii 190/2018

Punct început	X / Y	Punct sfârşit	X / Y	Lungime segment (** (m)
6	449.055,503 512.033,755	7	449.015,705 512.050,936	43.348
7	449.015,705 512.050,936	8	449.001,91 512.053,135	13.969
8	449.001,91 512.053,135	9	449.000,031 512.050,21	3.477
9	449.000,031 512.050,21	10	449.002,676 512.027,317	23.045
10	449.002,676 512.027,317	11	449.005,675 511.982,747	44.671
11	449.005,675 511.982,747	12	449.000,278 511.966,85	16.788
12	449.000,278 511.966,85	1	448.992,929 511.955,88	13.204

** Lungimile segmentelor sunt determinate în planul de proiecţie Stereo 70 şi sunt rotunjite la 1 milimetru.
*** Distanţa dintre puncte este formată din segmente cumulate ce sunt mai mici decât valoarea 1 milimetru.

Document care conține date cu caracter personal, protejat de prevederile Regulamentului (UE) nr. 679/2016 și Legii 190/2018

DATE DESPRE IMOBILUL NR. 3123

Oficiul de Cadastru şi Publicitate Imobiliară SIBIU
Biroul de Cadastru şi Publicitate Imobiliară Medias

A. Partea I. Descrierea imobilului

TEREN Extravilan

Adresa: Jud. Sibiu

Nr. Crt	Nr cadastral Nr. topografic	Suprafaţa* (mp)	Observaţii / Referinţe
A1	115941	3.200	Sector cadastral:65 Teren neimprejmuit;

B. Partea II. Proprietari şi acte

Inscrieri privitoare la dreptul de proprietate şi alte drepturi reale		Referinţe
18970 / 19/09/2022		
Act Notarial nr. 1998, din 15/09/2022 emis de Radu Vasile Eugen (contract de vanzare-cumparare);		
B1	Intabulare, drept de PROPRIETATE, dobandit prin Conventie, cota actuala 1/1	A1
	1) **GECĂŞAN SORINA**, căsătorită, bun propriu	

C. Partea III. SARCINI .

Inscrieri privind dezmembramintele dreptului de proprietate, drepturi reale de garanţie şi sarcini	Referinţe
NU SUNT	

Anexa Nr. 1 La Partea I

Teren

Nr cadastral	Suprafaţa (mp)*	Observaţii / Referinţe
115941	3.200	

* Suprafaţa este determinată in planul de proiecţie Stereo 70.

DETALII LINIARE IMOBIL

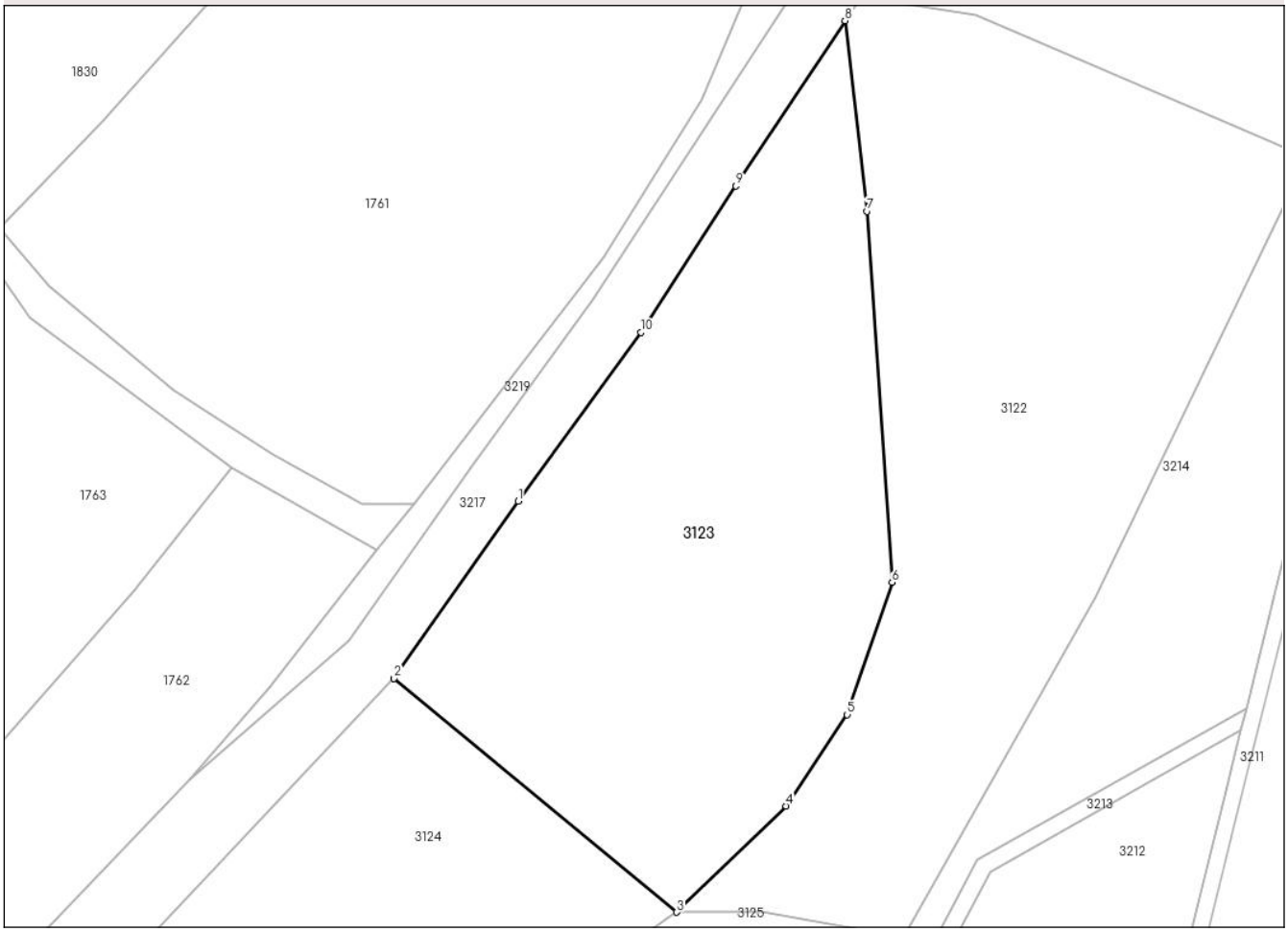

Date referitoare la teren

Crt	Categorie folosință	Intra vilan	Suprafaţa (mp)	Tarla	Parcelă	Nr. topo	Observaţii / Referinţe
1	arabil	NU	3.200	67	3643/1	-	

Lungime Segmente
1) Valorile lungimilor segmentelor sunt obţinute din proiecţie în plan.

Punct început	X / Y	Punct sfârşit	X / Y	Lungime segment (** (m)
1	448.960,723 511.992,509	2	448.945,798 511.971,23	25.991
2	448.945,798 511.971,23	3	448.979,788 511.943,129	44.102
3	448.979,788 511.943,129	4	448.992,929 511.955,88	18.31
4	448.992,929 511.955,88	5	449.000,278 511.966,85	13.204
5	449.000,278 511.966,85	6	449.005,675 511.982,747	16.788

Document care conține date cu caracter personal, protejat de prevederile Regulamentului (UE) nr. 679/2016 și Legii 190/2018

Punct început	X / Y	Punct sfârşit	X / Y	Lungime segment (** (m)
6	449.005,675 511.982,747	7	449.002,676 512.027,317	44.671
7	449.002,676 512.027,317	8	449.000,031 512.050,21	23.045
8	449.000,031 512.050,21	9	448.986,916 512.030,364	23.788
9	448.986,916 512.030,364	10	448.975,474 512.012,764	20.992
10	448.975,474 512.012,764	1	448.960,723 511.992,509	25.057

** Lungimile segmentelor sunt determinate în planul de proiecţie Stereo 70 şi sunt rotunjite la 1 milimetru.
*** Distanţa dintre puncte este formată din segmente cumulate ce sunt mai mici decât valoarea 1 milimetru.

Document care conține date cu caracter personal, protejat de prevederile Regulamentului (UE) nr. 679/2016 și Legii 190/2018

DATE DESPRE IMOBILUL NR. 3124

Oficiul de Cadastru şi Publicitate Imobiliară SIBIU
Biroul de Cadastru şi Publicitate Imobiliară Medias

A. Partea I. Descrierea imobilului

TEREN Extravilan

Adresa: Jud. Sibiu

Nr. Crt	Nr cadastral Nr. topografic	Suprafaţa* (mp)	Observaţii / Referinţe
A1		4.600	Sector cadastral:65 Teren neimprejmuit;

B. Partea II. Proprietari şi acte

Inscrieri privitoare la dreptul de proprietate şi alte drepturi reale		Referinţe
/		
Act Administrativ nr. 771/6, din 13/06/1995 emis de CJSDPAT SIBIU (TITLU DE PROPRIETATE);		
B1	Intabulare, drept de PROPRIETATE, dobandit prin Reconstituire, cota actuala 1/1	A1
	1) **BIRCEA IOAN** 2) **BIRCEA AUREL**	

C. Partea III. SARCINI .

Inscrieri privind dezmembramintele dreptului de proprietate, drepturi reale de garanţie şi sarcini	Referinţe
NU SUNT	

Document care conține date cu caracter personal, protejat de prevederile Regulamentului (UE) nr. 679/2016 și Legii 190/2018

Anexa Nr. 1 La Partea I

Teren

Nr cadastral	Suprafaţa (mp)*	Observaţii / Referinţe
	4.600	

* Suprafaţa este determinată in planul de proiecţie Stereo 70.

DETALII LINIARE IMOBIL

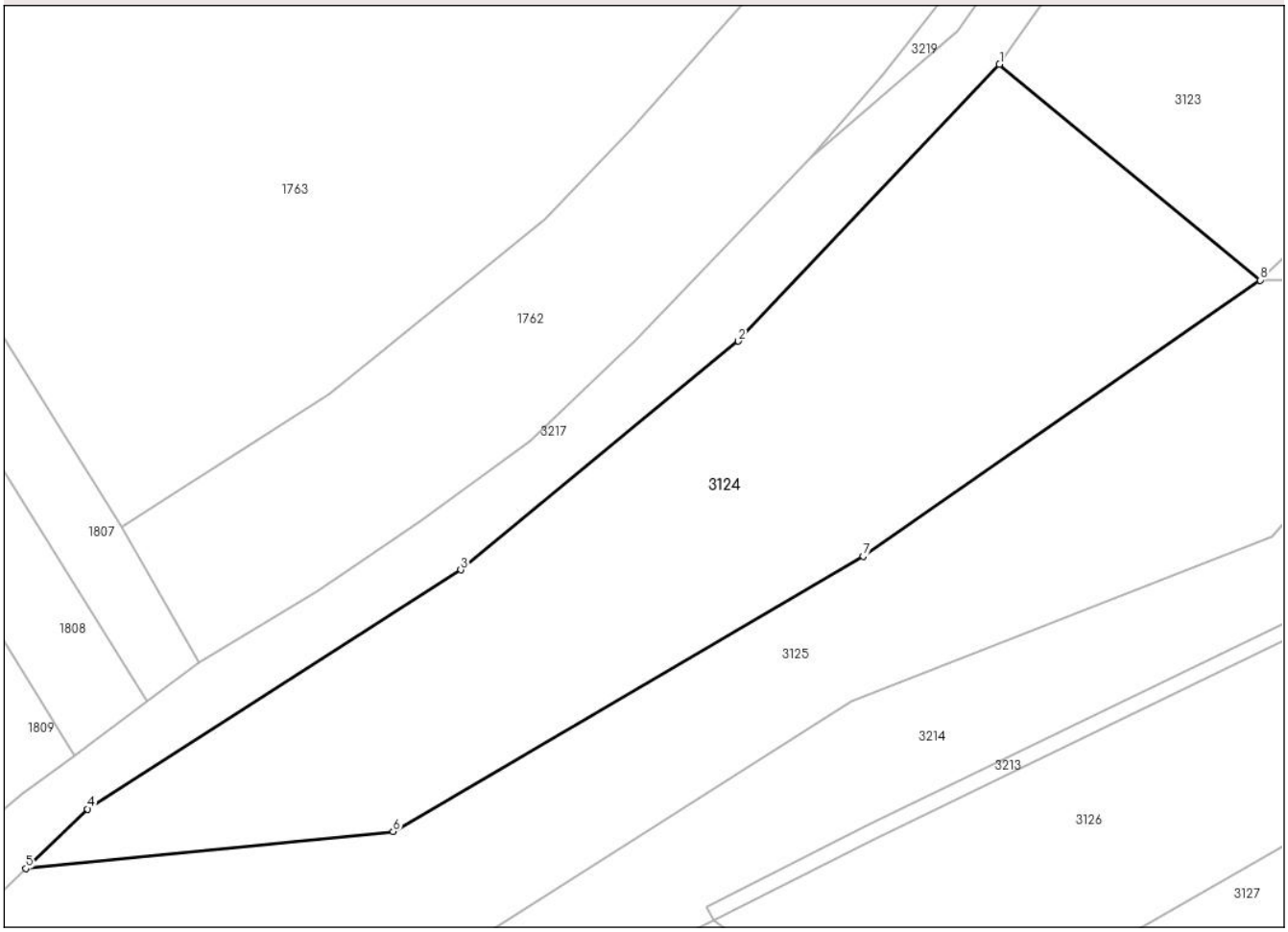

Date referitoare la teren

Crt	Categorie folosință	Intra vilan	Suprafaţa (mp)	Tarla	Parcelă	Nr. topo	Observaţii / Referinţe
1	arabil	NU	4.600	67	3643/2	-	

Lungime Segmente
1) Valorile lungimilor segmentelor sunt obţinute din proiecţie în plan.

Punct început	X / Y	Punct sfârşit	X / Y	Lungime segment (** (m)
1	448.945,798 511.971,23	2	448.911,753 511.935,189	49.578
2	448.911,753 511.935,189	3	448.875,594 511.905,409	46.843
3	448.875,594 511.905,409	4	448.826,923 511.874,274	57.778
4	448.826,923 511.874,274	5	448.818,89 511.866,524	11.162
5	448.818,89 511.866,524	6	448.866,754 511.871,339	48.105

Document care conține date cu caracter personal, protejat de prevederile Regulamentului (UE) nr. 679/2016 și Legii 190/2018

Punct început	X / Y	Punct sfârşit	X / Y	Lungime segment (** (m)
6	448.866,754 511.871,339	7	448.928,023 511.907,174	70.979
7	448.928,023 511.907,174	8	448.979,788 511.943,129	63.027
8	448.979,788 511.943,129	1	448.945,798 511.971,23	44.102

** Lungimile segmentelor sunt determinate în planul de proiecţie Stereo 70 şi sunt rotunjite la 1 milimetru.
*** Distanţa dintre puncte este formată din segmente cumulate ce sunt mai mici decât valoarea 1 milimetru.

Document care conține date cu caracter personal, protejat de prevederile Regulamentului (UE) nr. 679/2016 și Legii 190/2018

DATE DESPRE IMOBILUL NR. 3125

Oficiul de Cadastru şi Publicitate Imobiliară SIBIU
Biroul de Cadastru şi Publicitate Imobiliară Medias

A. Partea I. Descrierea imobilului

TEREN Extravilan

Adresa: Jud. Sibiu

Nr. Crt	Nr cadastral Nr. topografic	Suprafaţa* (mp)	Observaţii / Referinţe
A1		4.800	Sector cadastral:65 Teren neimprejmuit;

B. Partea II. Proprietari şi acte

Inscrieri privitoare la dreptul de proprietate şi alte drepturi reale		Referinţe
/		
Act Administrativ nr. 771/6, din 13/06/1995 emis de CJSDPAT SIBIU (TITLU DE PROPRIETATE);		
B1	Intabulare, drept de PROPRIETATE, dobandit prin Reconstituire, cota actuala 1/1	A1
	1) **BIRCEA IOAN** 2) **BIRCEA AUREL**	

C. Partea III. SARCINI .

Inscrieri privind dezmembramintele dreptului de proprietate, drepturi reale de garanţie şi sarcini	Referinţe
NU SUNT	

Document care conține date cu caracter personal, protejat de prevederile Regulamentului (UE) nr. 679/2016 și Legii 190/2018

Anexa Nr. 1 La Partea I

Teren

Nr cadastral	Suprafaţa (mp)*	Observaţii / Referinţe
	4.800	

* Suprafaţa este determinată in planul de proiecţie Stereo 70.

DETALII LINIARE IMOBIL

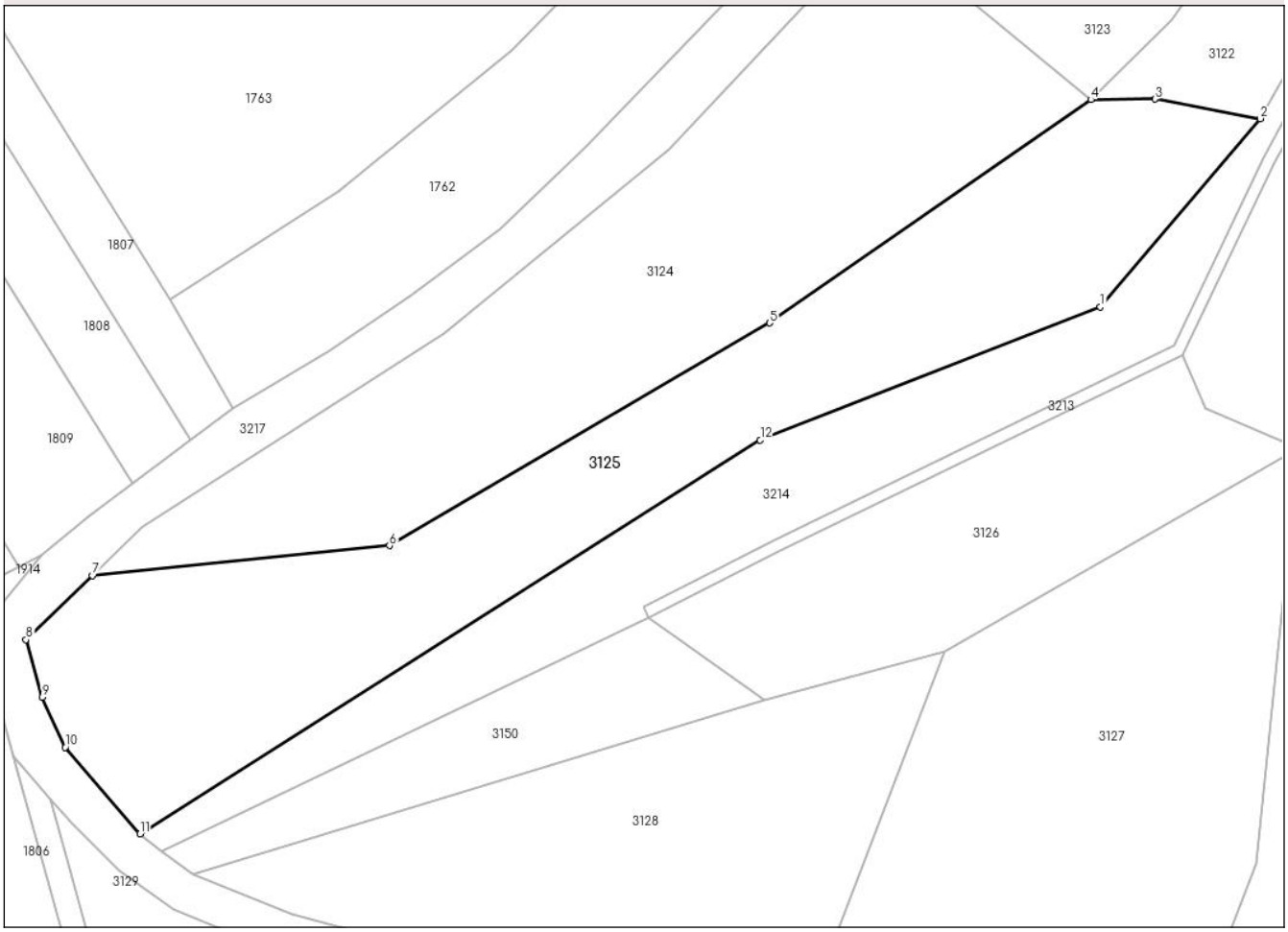

Date referitoare la teren

Crt	Categorie folosință	Intra vilan	Suprafaţa (mp)	Tarla	Parcelă	Nr. topo	Observaţii / Referinţe
1	pasune	NU	4.800	67	3644/3	-	

Lungime Segmente
1) Valorile lungimilor segmentelor sunt obţinute din proiecţie în plan.

Punct început	X / Y	Punct sfârşit	X / Y	Lungime segment (** (m)
1	448.981,342 511.909,747	2	449.007,1 511.940,071	39.788
2	449.007,1 511.940,071	3	448.990,114 511.943,205	17.273
3	448.990,114 511.943,205	4	448.979,788 511.943,129	10.326
4	448.979,788 511.943,129	5	448.928,023 511.907,174	63.027
5	448.928,023 511.907,174	6	448.866,754 511.871,339	70.979

Document care conține date cu caracter personal, protejat de prevederile Regulamentului (UE) nr. 679/2016 și Legii 190/2018

Punct început	X / Y	Punct sfârşit	X / Y	Lungime segment (** (m)
6	448.866,754 511.871,339	7	448.818,89 511.866,524	48.105
7	448.818,89 511.866,524	8	448.808,175 511.856,186	14.889
8	448.808,175 511.856,186	9	448.810,816 511.846,921	9.634
9	448.810,816 511.846,921	10	448.814,501 511.838,872	8.852
10	448.814,501 511.838,872	11	448.826,547 511.824,935	18.421
11	448.826,547 511.824,935	12	448.926,514 511.888,334	118.376
12	448.926,514 511.888,334	1	448.981,342 511.909,747	58.86

** Lungimile segmentelor sunt determinate în planul de proiecţie Stereo 70 şi sunt rotunjite la 1 milimetru.
*** Distanţa dintre puncte este formată din segmente cumulate ce sunt mai mici decât valoarea 1 milimetru.

Document care conține date cu caracter personal, protejat de prevederile Regulamentului (UE) nr. 679/2016 și Legii 190/2018

DATE DESPRE IMOBILUL NR. 3126

Oficiul de Cadastru şi Publicitate Imobiliară SIBIU
Biroul de Cadastru şi Publicitate Imobiliară Medias

A. Partea I. Descrierea imobilului

TEREN Extravilan

Adresa: Jud. Sibiu

Nr. Crt	Nr cadastral Nr. topografic	Suprafaţa* (mp)	Observaţii / Referinţe
A1		2.200	Sector cadastral:65 Teren neimprejmuit;

B. Partea II. Proprietari şi acte

Inscrieri privitoare la dreptul de proprietate şi alte drepturi reale		Referinţe
/		
Act Administrativ nr. 314, din 26/11/2007 emis de CONSILIUL LOCAL MEDIAS (HOTARARE DE CONSILIU);		
B1	Intabulare, drept de PROPRIETATE, dobandit prin Lege, cota actuala 1/1	A1
	1) **MUNICIPIUL MEDIAS DOMENIUL PRIVAT**, CIF:4240677	

C. Partea III. SARCINI .

Inscrieri privind dezmembramintele dreptului de proprietate, drepturi reale de garanţie şi sarcini	Referinţe
NU SUNT	

Anexa Nr. 1 La Partea I

Teren

Nr cadastral	Suprafaţa (mp)*	Observaţii / Referinţe
	2.200	

* Suprafaţa este determinată in planul de proiecţie Stereo 70.

DETALII LINIARE IMOBIL

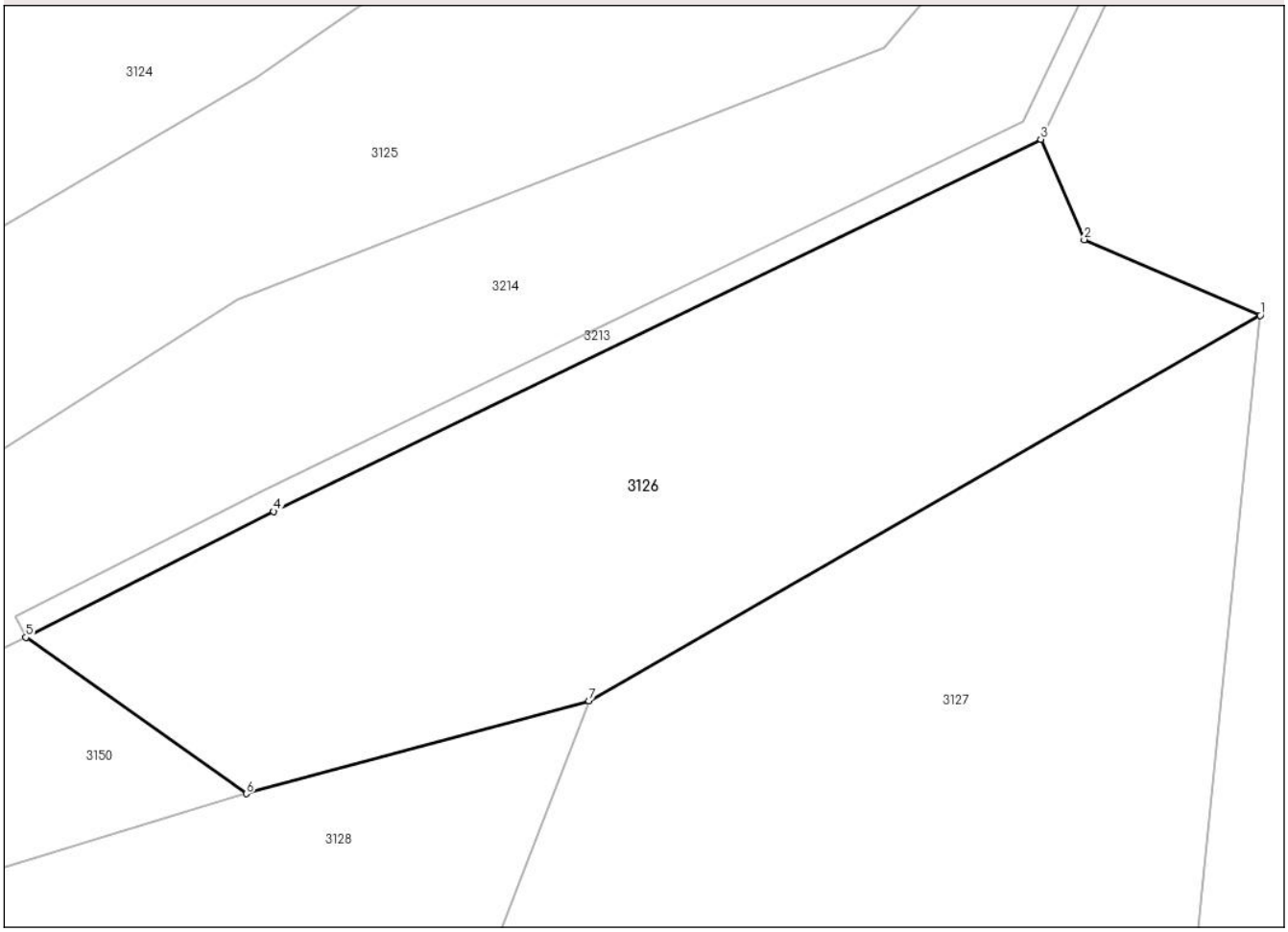

Date referitoare la teren

Crt	Categorie folosință	Intra vilan	Suprafaţa (mp)	Tarla	Parcelă	Nr. topo	Observaţii / Referinţe
1	pasune	NU	2.200	67	3646/1	-	

Lungime Segmente
1) Valorile lungimilor segmentelor sunt obţinute din proiecţie în plan.

Punct început	X / Y	Punct sfârşit	X / Y	Lungime segment (** (m)
1	449.013,283 511.887,026	2	448.998,348 511.893,445	16.257
2	448.998,348 511.893,445	3	448.994,648 511.901,96	9.284
3	448.994,648 511.901,96	4	448.929,567 511.870,402	72.329
4	448.929,567 511.870,402	5	448.908,526 511.859,716	23.598
5	448.908,526 511.859,716	6	448.927,245 511.846,466	22.934

Document care conține date cu caracter personal, protejat de prevederile Regulamentului (UE) nr. 679/2016 și Legii 190/2018

Punct început	X / Y	Punct sfârşit	X / Y	Lungime segment (** (m)
6	448.927,245 511.846,466	7	448.956,299 511.854,349	30.104
7	448.956,299 511.854,349	1	449.013,283 511.887,026	65.689

** Lungimile segmentelor sunt determinate în planul de proiecţie Stereo 70 şi sunt rotunjite la 1 milimetru.
*** Distanţa dintre puncte este formată din segmente cumulate ce sunt mai mici decât valoarea 1 milimetru.

Document care conține date cu caracter personal, protejat de prevederile Regulamentului (UE) nr. 679/2016 și Legii 190/2018

DATE DESPRE IMOBILUL NR. 3127

Oficiul de Cadastru şi Publicitate Imobiliară SIBIU
Biroul de Cadastru şi Publicitate Imobiliară Medias

A. Partea I. Descrierea imobilului

TEREN Extravilan

Adresa: Jud. Sibiu

Nr. Crt	Nr cadastral Nr. topografic	Suprafaţa* (mp)	Observaţii / Referinţe
A1		5.700	Sector cadastral:65 Teren neimprejmuit;

B. Partea II. Proprietari şi acte

Inscrieri privitoare la dreptul de proprietate şi alte drepturi reale		Referinţe
/		
Act Notarial nr. 573, din 23/03/2011 emis de NP AXENTE MIA (act de partaj succeesoral);		
B1	Intabulare, drept de PROPRIETATE, dobandit prin Succesiune, cota actuala 1/1	A1
	1) **SAVU ELEONORA-ANA**	

C. Partea III. SARCINI .

Inscrieri privind dezmembramintele dreptului de proprietate, drepturi reale de garanţie şi sarcini	Referinţe
NU SUNT	

Anexa Nr. 1 La Partea I

Teren

Nr cadastral	Suprafaţa (mp)*	Observaţii / Referinţe
	5.700	

* Suprafaţa este determinată in planul de proiecţie Stereo 70.

DETALII LINIARE IMOBIL

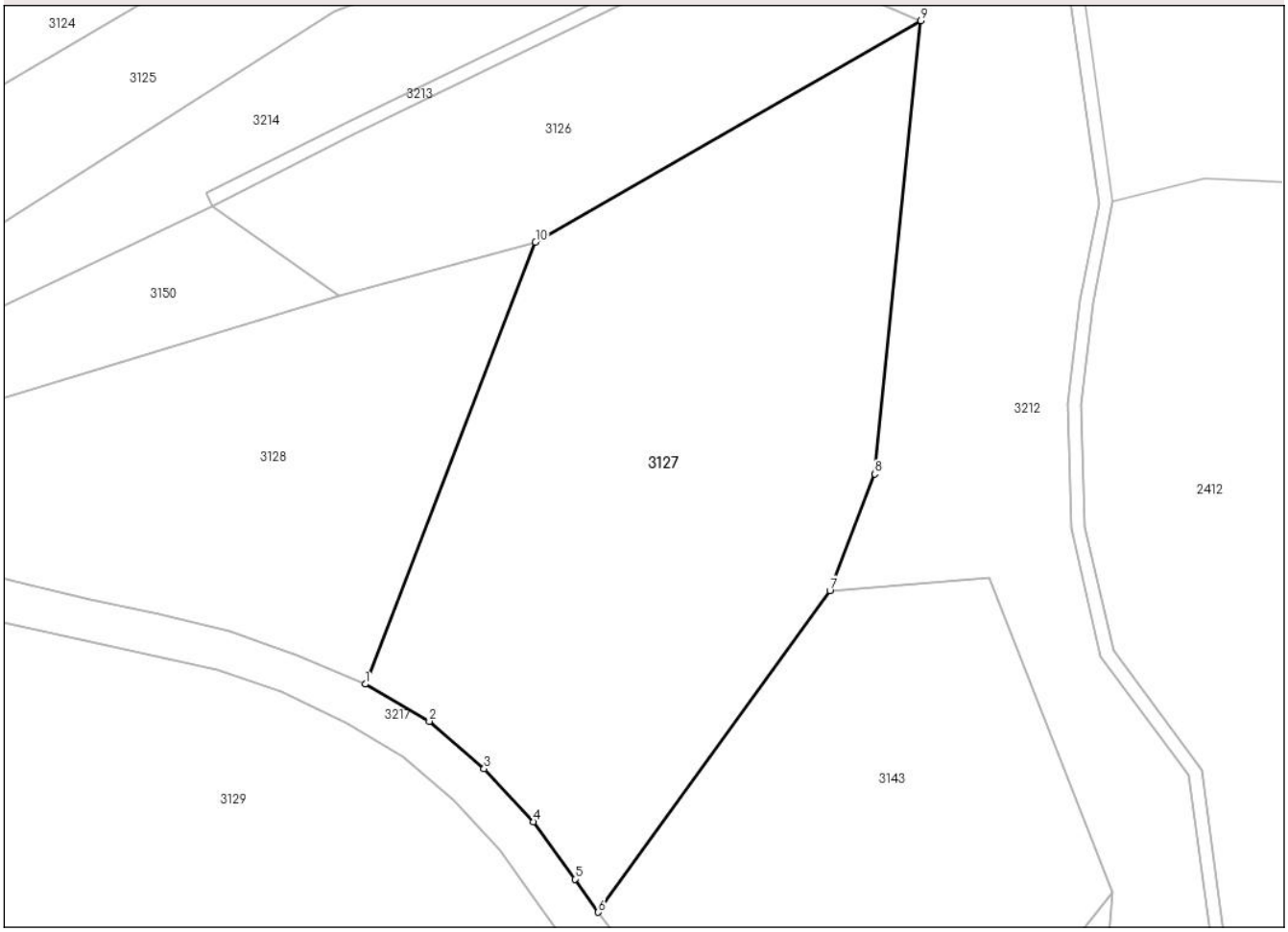

Date referitoare la teren

Crt	Categorie folosință	Intra vilan	Suprafaţa (mp)	Tarla	Parcelă	Nr. topo	Observaţii / Referinţe
1	arabil	NU	5.700	67	3640/2	-	

Lungime Segmente
1) Valorile lungimilor segmentelor sunt obţinute din proiecţie în plan.

Punct început	X / Y	Punct sfârşit	X / Y	Lungime segment (** (m)
1	448.931,131 511.789,077	2	448.940,612 511.783,596	10.952
2	448.940,612 511.783,596	3	448.948,698 511.776,594	10.696
3	448.948,698 511.776,594	4	448.955,995 511.768,749	10.714
4	448.955,995 511.768,749	5	448.962,121 511.760,291	10.444
5	448.962,121 511.760,291	6	448.965,588 511.755,406	5.99

Document care conține date cu caracter personal, protejat de prevederile Regulamentului (UE) nr. 679/2016 și Legii 190/2018

Punct început	X / Y	Punct sfârşit	X / Y	Lungime segment (** (m)
6	448.965,588 511.755,406	7	448.999,813 511.802,893	58.535
7	448.999,813 511.802,893	8	449.006,468 511.820,102	18.451
8	449.006,468 511.820,102	9	449.013,283 511.887,026	67.27
9	449.013,283 511.887,026	10	448.956,299 511.854,349	65.689
10	448.956,299 511.854,349	1	448.931,131 511.789,077	69.956

** Lungimile segmentelor sunt determinate în planul de proiecţie Stereo 70 şi sunt rotunjite la 1 milimetru.
*** Distanţa dintre puncte este formată din segmente cumulate ce sunt mai mici decât valoarea 1 milimetru.

Document care conține date cu caracter personal, protejat de prevederile Regulamentului (UE) nr. 679/2016 și Legii 190/2018

DATE DESPRE IMOBILUL NR. 3128

Oficiul de Cadastru şi Publicitate Imobiliară SIBIU
Biroul de Cadastru şi Publicitate Imobiliară Medias

A. Partea I. Descrierea imobilului

TEREN Extravilan

Adresa: Jud. Sibiu

Nr. Crt	Nr cadastral Nr. topografic	Suprafaţa* (mp)	Observaţii / Referinţe
A1		3.555	Sector cadastral:65 Teren neimprejmuit;

B. Partea II. Proprietari şi acte

Inscrieri privitoare la dreptul de proprietate şi alte drepturi reale		Referinţe
/		
Act Normativ nr. 7, din 13/03/1996 emis de PARLAMENTUL ROMANIEI (lege);		
B1	Inscrierea provizorie, drept de PROPRIETATE, dobandit prin Lege, cota actuala 1/1	A1
	1) **MUNICIPIUL MEDIAS**, CIF:4240677, proprietar neidentificat	

C. Partea III. SARCINI .

Inscrieri privind dezmembramintele dreptului de proprietate, drepturi reale de garanţie şi sarcini	Referinţe
NU SUNT	

Document care conține date cu caracter personal, protejat de prevederile Regulamentului (UE) nr. 679/2016 și Legii 190/2018

Anexa Nr. 1 La Partea I

Teren

Nr cadastral	Suprafaţa (mp)*	Observaţii / Referinţe
	3.555	

* Suprafaţa este determinată in planul de proiecţie Stereo 70.

DETALII LINIARE IMOBIL

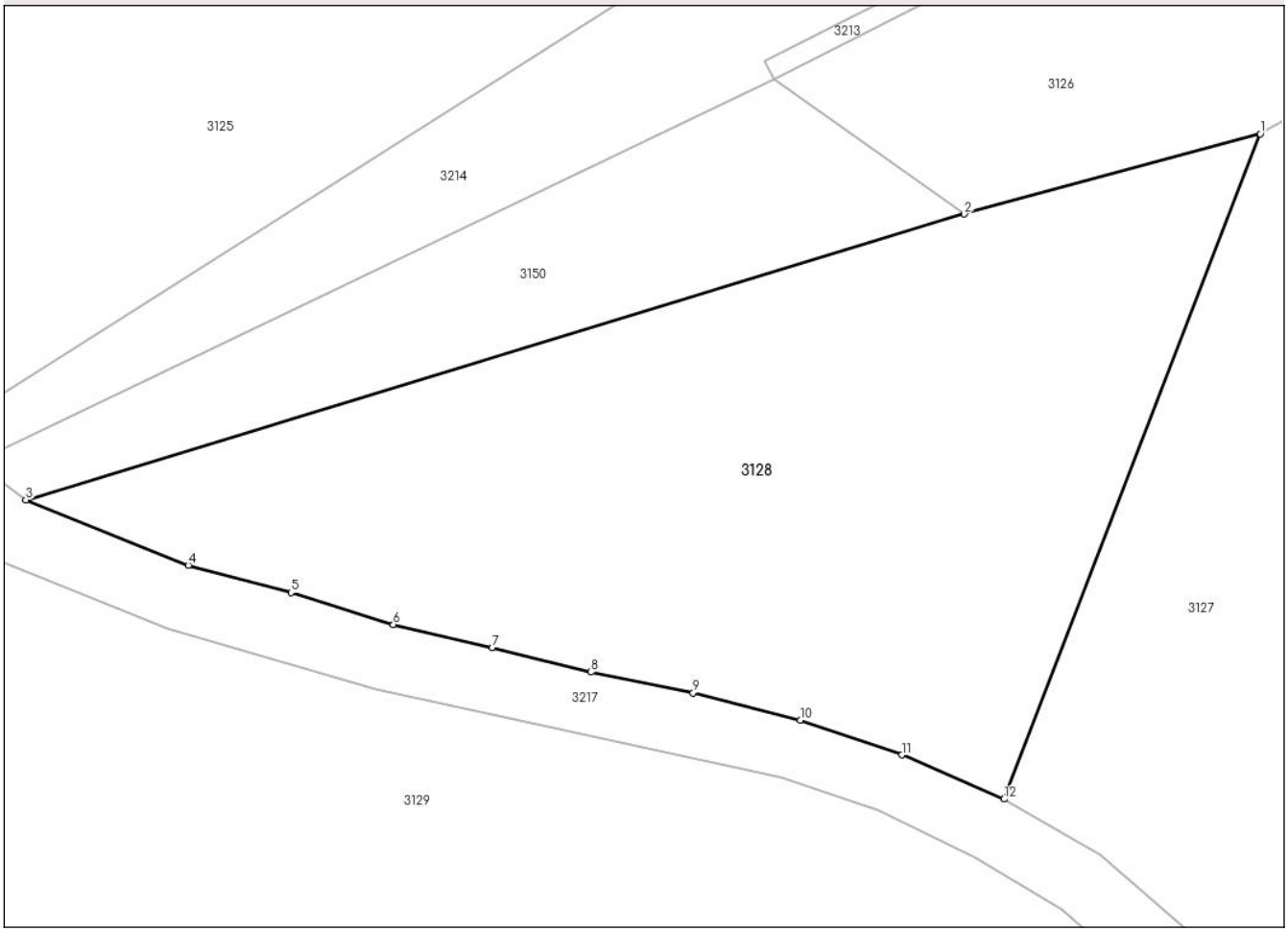

Date referitoare la teren

Crt	Categorie folosință	Intra vilan	Suprafaţa (mp)	Tarla	Parcelă	Nr. topo	Observaţii / Referinţe
1	arabil	NU	3.555	67	3640/1	-	

Lungime Segmente
1) Valorile lungimilor segmentelor sunt obţinute din proiecţie în plan.

Punct început	X / Y	Punct sfârşit	X / Y	Lungime segment (** (m)
1	448.956,299 511.854,349	2	448.927,245 511.846,466	30.104
2	448.927,245 511.846,466	3	448.835,09 511.818,434	96.324
3	448.835,09 511.818,434	4	448.851,036 511.812,02	17.188
4	448.851,036 511.812,02	5	448.861,131 511.809,333	10.447
5	448.861,131 511.809,333	6	448.871,169 511.806,203	10.515

Document care conține date cu caracter personal, protejat de prevederile Regulamentului (UE) nr. 679/2016 și Legii 190/2018

Punct început	X / Y	Punct sfârşit	X / Y	Lungime segment (** (m)
6	448.871,169 511.806,203	7	448.880,876 511.803,916	9.973
7	448.880,876 511.803,916	8	448.890,573 511.801,557	9.98
8	448.890,573 511.801,557	9	448.900,612 511.799,496	10.248
9	448.900,612 511.799,496	10	448.911,121 511.796,84	10.84
10	448.911,121 511.796,84	11	448.921,094 511.793,422	10.542
11	448.921,094 511.793,422	12	448.931,131 511.789,077	10.937
12	448.931,131 511.789,077	1	448.956,299 511.854,349	69.956

** Lungimile segmentelor sunt determinate în planul de proiecţie Stereo 70 şi sunt rotunjite la 1 milimetru.
*** Distanţa dintre puncte este formată din segmente cumulate ce sunt mai mici decât valoarea 1 milimetru.

Document care conține date cu caracter personal, protejat de prevederile Regulamentului (UE) nr. 679/2016 și Legii 190/2018

DATE DESPRE IMOBILUL NR. 3129

Oficiul de Cadastru şi Publicitate Imobiliară SIBIU
Biroul de Cadastru şi Publicitate Imobiliară Medias

A. Partea I. Descrierea imobilului

TEREN Extravilan

Adresa: Jud. Sibiu

Nr. Crt	Nr cadastral Nr. topografic	Suprafaţa* (mp)	Observaţii / Referinţe
A1		14.300	Sector cadastral:65 Teren neimprejmuit;

B. Partea II. Proprietari şi acte

Inscrieri privitoare la dreptul de proprietate şi alte drepturi reale		Referinţe
/		
Act Administrativ nr. 795/6, din 16/06/1995 emis de CJPSDPAT SIBIU (titlu de proprietate);		
B1	Intabulare, drept de PROPRIETATE, dobandit prin Reconstituire, cota actuala 1/1	A1
	1) **BUCSA IONEL** 2) **BUCSA POMPEI** 3) **SUCIU MARIA**	

C. Partea III. SARCINI .

Inscrieri privind dezmembramintele dreptului de proprietate, drepturi reale de garanţie şi sarcini	Referinţe
NU SUNT	

Document care conține date cu caracter personal, protejat de prevederile Regulamentului (UE) nr. 679/2016 și Legii 190/2018

Anexa Nr. 1 La Partea I

Teren

Nr cadastral	Suprafaţa (mp)*	Observaţii / Referinţe
	14.300	

* Suprafaţa este determinată in planul de proiecţie Stereo 70.

DETALII LINIARE IMOBIL

Date referitoare la teren

Crt	Categorie folosință	Intra vilan	Suprafaţa (mp)	Tarla	Parcelă	Nr. topo	Observaţii / Referinţe
1	arabil	NU	14.300	67	3585/7	-	

Lungime Segmente

1) Valorile lungimilor segmentelor sunt obţinute din proiecţie în plan.

Punct început	X / Y	Punct sfârşit	X / Y	Lungime segment (** (m)
1	448.974,694 511.682,971	2	448.975,045 511.710,291	27.322
3	448.973,385 511.720,485	4	448.971,433 511.729,901	9.616
5	448.967,702 511.739,554	6	448.962,654 511.748,308	10.106
7	448.956,838 511.756,503	8	448.950,964 511.764,614	10.014
9	448.944,177 511.771,91	10	448.936,824 511.778,278	9.727

Punct început	X / Y	Punct sfârşit	X / Y	Lungime segment (** (m)
2	448.975,045 511.710,291	3	448.973,385 511.720,485	10.328
4	448.971,433 511.729,901	5	448.967,702 511.739,554	10.349
6	448.962,654 511.748,308	7	448.956,838 511.756,503	10.049
8	448.950,964 511.764,614	9	448.944,177 511.771,91	9.965
10	448.936,824 511.778,278	11	448.928,277 511.783,362	9.945

Document care conține date cu caracter personal, protejat de prevederile Regulamentului (UE) nr. 679/2016 și Legii 190/2018

Punct început	X / Y	Punct sfârşit	X / Y	Lungime segment (** (m)
11	448.928,277 511.783,362	12	448.918,789 511.787,983	10.553
13	448.909,311 511.791,231	14	448.869,454 511.799,929	40.795
15	448.848,979 511.805,84	16	448.831,904 511.812,709	18.405
17	448.823,224 511.819,08	18	448.815,598 511.826,62	10.724
19	448.812,162 511.830,567	20	448.815,496 511.818,536	12.484
21	448.817,85 511.810,043	22	448.835,343 511.759,896	53.11
23	448.848,247 511.716,408	24	448.861,871 511.681,208	37.745
25	448.858,801 511.675,784	1	448.974,694 511.682,971	116.116

Punct început	X / Y	Punct sfârşit	X / Y	Lungime segment (** (m)
12	448.918,789 511.787,983	13	448.909,311 511.791,231	10.019
14	448.869,454 511.799,929	15	448.848,979 511.805,84	21.312
16	448.831,904 511.812,709	17	448.823,224 511.819,08	10.767
18	448.815,598 511.826,62	19	448.812,162 511.830,567	5.233
20	448.815,496 511.818,536	21	448.817,85 511.810,043	8.813
22	448.835,343 511.759,896	23	448.848,247 511.716,408	45.362
24	448.861,871 511.681,208	25	448.858,801 511.675,784	6.232

** Lungimile segmentelor sunt determinate în planul de proiecţie Stereo 70 şi sunt rotunjite la 1 milimetru.
*** Distanţa dintre puncte este formată din segmente cumulate ce sunt mai mici decât valoarea 1 milimetru.

Document care conține date cu caracter personal, protejat de prevederile Regulamentului (UE) nr. 679/2016 și Legii 190/2018

DATE DESPRE IMOBILUL NR. 3130

Oficiul de Cadastru şi Publicitate Imobiliară SIBIU
Biroul de Cadastru şi Publicitate Imobiliară Medias

A. Partea I. Descrierea imobilului

TEREN Extravilan

Adresa: Jud. Sibiu

Nr. Crt	Nr cadastral Nr. topografic	Suprafaţa* (mp)	Observaţii / Referinţe
A1		1.522	Sector cadastral:65 Teren neimprejmuit;

B. Partea II. Proprietari şi acte

Inscrieri privitoare la dreptul de proprietate şi alte drepturi reale		Referinţe
/		
Act Normativ nr. 7, din 13/03/1996 emis de PARLAMENTUL ROMANIEI (lege);		
B1	Inscrierea provizorie, drept de PROPRIETATE, dobandit prin Lege, cota actuala 1/1	A1
	1) **MUNICIPIUL MEDIAS**, CIF:4240677, proprietar neidentificat	

C. Partea III. SARCINI .

Inscrieri privind dezmembramintele dreptului de proprietate, drepturi reale de garanţie şi sarcini	Referinţe
NU SUNT	

Document care conține date cu caracter personal, protejat de prevederile Regulamentului (UE) nr. 679/2016 și Legii 190/2018

Anexa Nr. 1 La Partea I

Teren

Nr cadastral	Suprafaţa (mp)*	Observaţii / Referinţe
	1.522	

* Suprafaţa este determinată in planul de proiecţie Stereo 70.

DETALII LINIARE IMOBIL

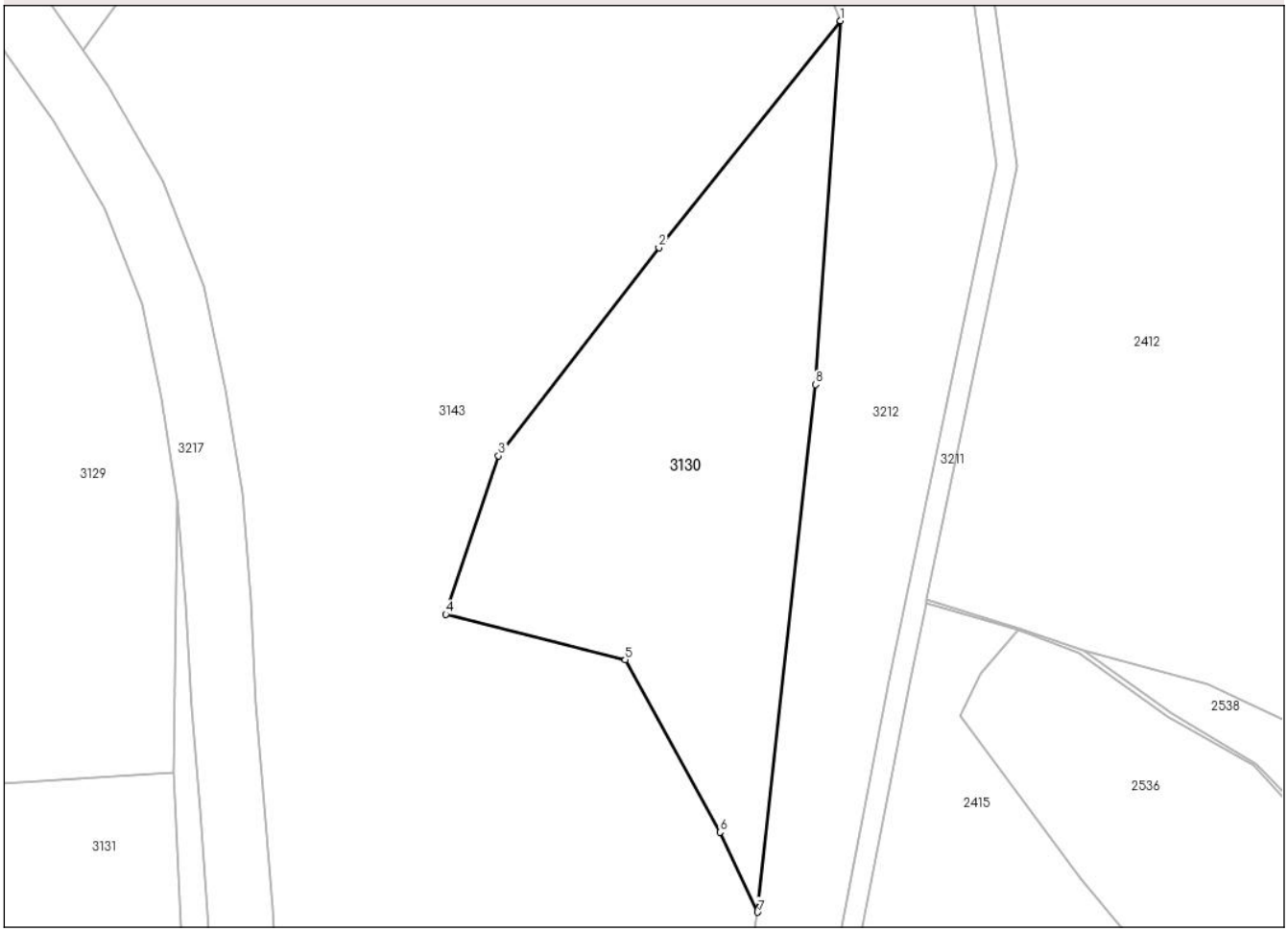

Date referitoare la teren

Crt	Categorie folosință	Intra vilan	Suprafaţa (mp)	Tarla	Parcelă	Nr. topo	Observaţii / Referinţe
1	neproductiv	NU	1.522	67	3638	-	tufaris

Lungime Segmente
1) Valorile lungimilor segmentelor sunt obţinute din proiecţie în plan.

Punct început	X / Y	Punct sfârşit	X / Y	Lungime segment (** (m)
1	449.041,559 511.758,374	2	449.023,345 511.735,622	29.145
2	449.023,345 511.735,622	3	449.007,262 511.714,739	26.358
3	449.007,262 511.714,739	4	449.001,966 511.698,862	16.738
4	449.001,966 511.698,862	5	449.019,967 511.694,3	18.57
5	449.019,967 511.694,3	6	449.029,486 511.677,003	19.744

Document care conține date cu caracter personal, protejat de prevederile Regulamentului (UE) nr. 679/2016 și Legii 190/2018

Punct început	X / Y	Punct sfârşit	X / Y	Lungime segment (** (m)
6	449.029,486 511.677,003	7	449.033,248 511.668,995	8.848
7	449.033,248 511.668,995	8	449.039,05 511.721,897	53.22
8	449.039,05 511.721,897	1	449.041,559 511.758,374	36.563

** Lungimile segmentelor sunt determinate în planul de proiecţie Stereo 70 şi sunt rotunjite la 1 milimetru.
*** Distanţa dintre puncte este formată din segmente cumulate ce sunt mai mici decât valoarea 1 milimetru.

Document care conține date cu caracter personal, protejat de prevederile Regulamentului (UE) nr. 679/2016 și Legii 190/2018

DATE DESPRE IMOBILUL NR. 3131

Oficiul de Cadastru şi Publicitate Imobiliară SIBIU
Biroul de Cadastru şi Publicitate Imobiliară Medias

A. Partea I. Descrierea imobilului

TEREN Extravilan

Adresa: Jud. Sibiu

Nr. Crt	Nr cadastral Nr. topografic	Suprafaţa* (mp)	Observaţii / Referinţe
A1		10.800	Sector cadastral:65 Teren neimprejmuit;

B. Partea II. Proprietari şi acte

Inscrieri privitoare la dreptul de proprietate şi alte drepturi reale		Referinţe
/		
Act Administrativ nr. 731/6, din 25/05/1995 emis de CJSDPAT SIBIU (TITLU DE PROPRIETATE);		
B1	Intabulare, drept de PROPRIETATE, dobandit prin Reconstituire, cota actuala 1/1	A1
	1) **POPA ACHIM**	

C. Partea III. SARCINI .

Inscrieri privind dezmembramintele dreptului de proprietate, drepturi reale de garanţie şi sarcini	Referinţe
NU SUNT	

Document care conține date cu caracter personal, protejat de prevederile Regulamentului (UE) nr. 679/2016 și Legii 190/2018

Anexa Nr. 1 La Partea I

Teren

Nr cadastral	Suprafaţa (mp)*	Observaţii / Referinţe
	10.800	

* Suprafaţa este determinată in planul de proiecţie Stereo 70.

DETALII LINIARE IMOBIL

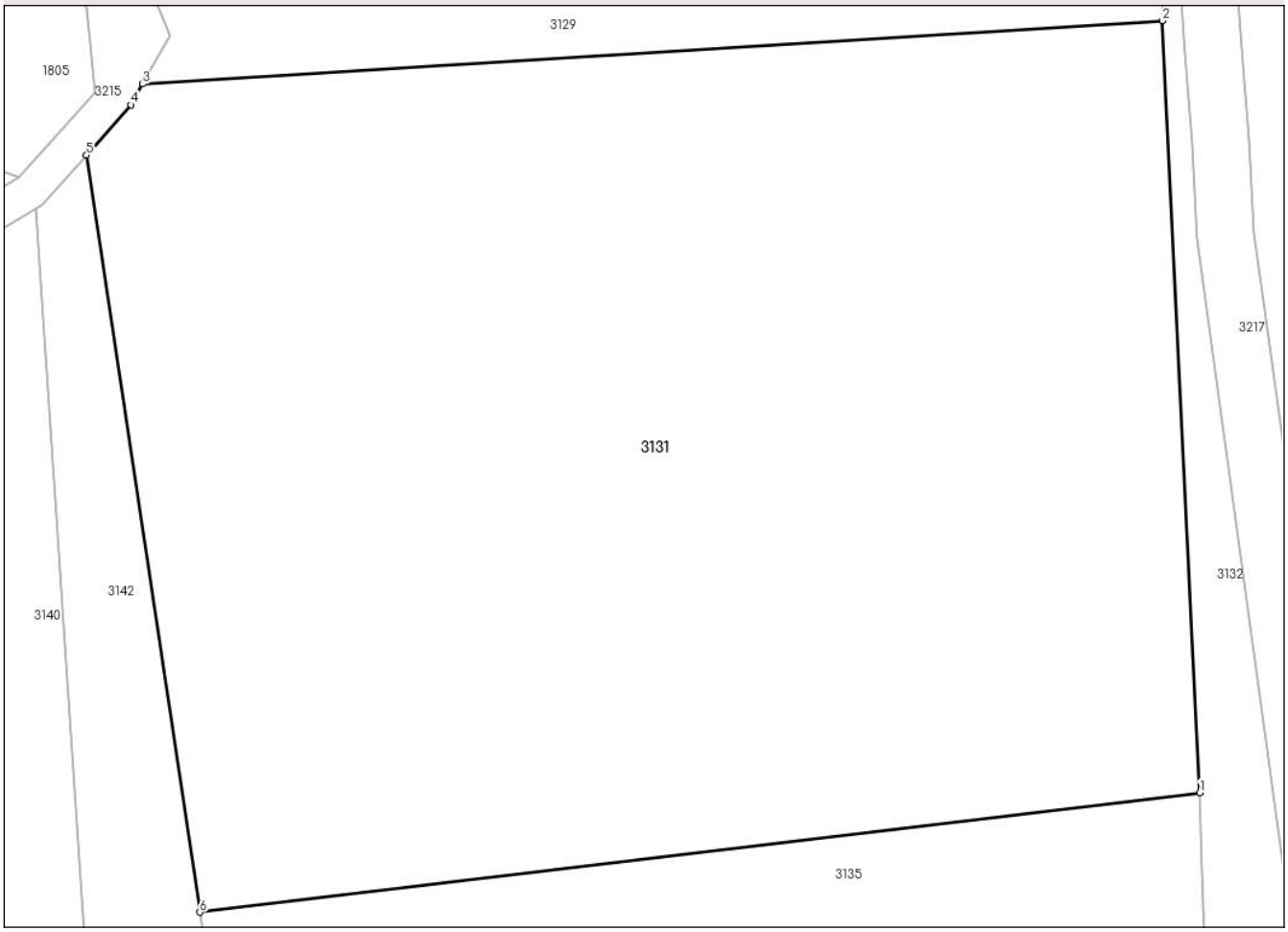

Date referitoare la teren

Crt	Categorie folosință	Intra vilan	Suprafaţa (mp)	Tarla	Parcelă	Nr. topo	Observaţii / Referinţe
1	arabil	NU	10.800	67	3585/6	-	

Lungime Segmente
1) Valorile lungimilor segmentelor sunt obţinute din proiecţie în plan.

Punct început	X / Y	Punct sfârşit	X / Y	Lungime segment (** (m)
1	448.978,898 511.595,352	2	448.974,694 511.682,971	87.72
2	448.974,694 511.682,971	3	448.858,801 511.675,784	116.116
3	448.858,801 511.675,784	4	448.857,463 511.673,421	2.716
4	448.857,463 511.673,421	5	448.852,418 511.667,72	7.612
5	448.852,418 511.667,72	6	448.865,28 511.581,79	86.887

Document care conține date cu caracter personal, protejat de prevederile Regulamentului (UE) nr. 679/2016 și Legii 190/2018

Punct început	X / Y	Punct sfârşit	X / Y	Lungime segment (** (m)
6	448.865,28 511.581,79	1	448.978,898 511.595,352	114.425

** Lungimile segmentelor sunt determinate în planul de proiecţie Stereo 70 şi sunt rotunjite la 1 milimetru.
*** Distanţa dintre puncte este formată din segmente cumulate ce sunt mai mici decât valoarea 1 milimetru.

Document care conține date cu caracter personal, protejat de prevederile Regulamentului (UE) nr. 679/2016 și Legii 190/2018

DATE DESPRE IMOBILUL NR. 3132

Oficiul de Cadastru şi Publicitate Imobiliară SIBIU
Biroul de Cadastru şi Publicitate Imobiliară Medias

A. Partea I. Descrierea imobilului

TEREN Extravilan

Adresa: Jud. Sibiu

Nr. Crt	Nr cadastral Nr. topografic	Suprafaţa* (mp)	Observaţii / Referinţe
A1		1.054	Sector cadastral:65 Teren neimprejmuit;

B. Partea II. Proprietari şi acte

Inscrieri privitoare la dreptul de proprietate şi alte drepturi reale		Referinţe
/		
Act Normativ nr. 7, din 13/03/1996 emis de PARLAMENTUL ROMANIEI (lege);		
B1	Inscrierea provizorie, drept de PROPRIETATE, dobandit prin Lege, cota actuala 1/1	A1
	1) **MUNICIPIUL MEDIAS**, CIF:4240677, proprietar neidentificat	

C. Partea III. SARCINI .

Inscrieri privind dezmembramintele dreptului de proprietate, drepturi reale de garanţie şi sarcini	Referinţe
NU SUNT	

Document care conține date cu caracter personal, protejat de prevederile Regulamentului (UE) nr. 679/2016 și Legii 190/2018

Anexa Nr. 1 La Partea I

Teren

Nr cadastral	Suprafaţa (mp)*	Observaţii / Referinţe
	1.054	

* Suprafaţa este determinată in planul de proiecţie Stereo 70.

DETALII LINIARE IMOBIL

Date referitoare la teren

Crt	Categorie folosință	Intra vilan	Suprafaţa (mp)	Tarla	Parcelă	Nr. topo	Observaţii / Referinţe
1	neproductiv	NU	1.054	67	3586	-	taluz

Lungime Segmente
1) Valorile lungimilor segmentelor sunt obţinute din proiecţie în plan.

Punct început	X / Y	Punct sfârşit	X / Y	Lungime segment (** (m)
1	448.978,061 511.668,928	2	448.977,267 511.679,229	10.331
2	448.977,267 511.679,229	3	448.976,463 511.689,478	10.281
3	448.976,463 511.689,478	4	448.975,898 511.699,817	10.355
4	448.975,898 511.699,817	5	448.975,045 511.710,291	10.508
5	448.975,045 511.710,291	6	448.974,694 511.682,971	27.322

Document care conține date cu caracter personal, protejat de prevederile Regulamentului (UE) nr. 679/2016 și Legii 190/2018

Punct început	X / Y	Punct sfârşit	X / Y	Lungime segment (** (m)
6	448.974,694 511.682,971	7	448.978,898 511.595,352	87.72
7	448.978,898 511.595,352	8	448.979,374 511.578,121	17.238
8	448.979,374 511.578,121	9	448.979,648 511.560,673	17.45
9	448.979,648 511.560,673	10	448.979,73 511.559,329	1.347
10	448.979,73 511.559,329	11	448.982,632 511.537,94	21.586
11	448.982,632 511.537,94	12	448.988,648 511.524,183	15.014
12	448.988,648 511.524,183	13	448.989,451 511.536,635	12.478
13	448.989,451 511.536,635	14	448.989,995 511.546,674	10.054
14	448.989,995 511.546,674	15	448.990,722 511.557,279	10.63
15	448.990,722 511.557,279	16	448.991,115 511.567,234	9.962
16	448.991,115 511.567,234	17	448.978,633 511.658,267	91.885
17	448.978,633 511.658,267	1	448.978,061 511.668,928	10.676

** Lungimile segmentelor sunt determinate în planul de proiecţie Stereo 70 şi sunt rotunjite la 1 milimetru.
*** Distanţa dintre puncte este formată din segmente cumulate ce sunt mai mici decât valoarea 1 milimetru.

Document care conține date cu caracter personal, protejat de prevederile Regulamentului (UE) nr. 679/2016 și Legii 190/2018

DATE DESPRE IMOBILUL NR. 3133

Oficiul de Cadastru şi Publicitate Imobiliară SIBIU
Biroul de Cadastru şi Publicitate Imobiliară Medias

A. Partea I. Descrierea imobilului

TEREN Extravilan

Adresa: Jud. Sibiu

Nr. Crt	Nr cadastral Nr. topografic	Suprafaţa* (mp)	Observaţii / Referinţe
A1		3.000	Sector cadastral:65 Teren neimprejmuit;

B. Partea II. Proprietari şi acte

Inscrieri privitoare la dreptul de proprietate şi alte drepturi reale		Referinţe
/		
Act Normativ nr. 7, din 13/03/1996 emis de PARLAMENTUL ROMANIEI (lege);		
B1	Inscrierea provizorie, drept de PROPRIETATE, dobandit prin Lege, cota actuala 1/1	A1
	1) **MUNICIPIUL MEDIAS**, CIF:4240677, proprietar neidentificat	

C. Partea III. SARCINI .

Inscrieri privind dezmembramintele dreptului de proprietate, drepturi reale de garanţie şi sarcini	Referinţe
NU SUNT	

Document care conține date cu caracter personal, protejat de prevederile Regulamentului (UE) nr. 679/2016 și Legii 190/2018

Anexa Nr. 1 La Partea I

Teren

Nr cadastral	Suprafaţa (mp)*	Observaţii / Referinţe
	3.000	

* Suprafaţa este determinată in planul de proiecţie Stereo 70.

DETALII LINIARE IMOBIL

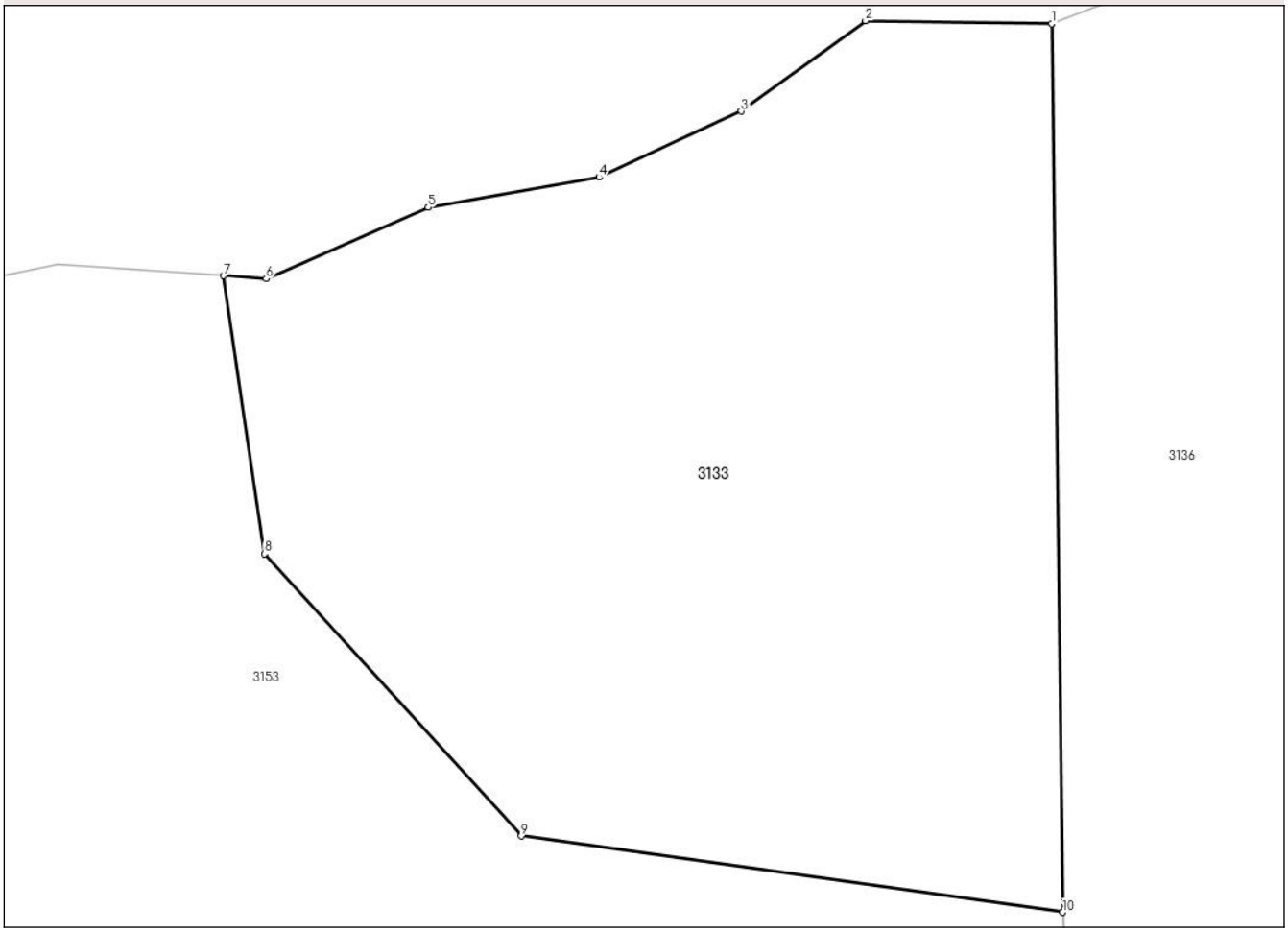

Date referitoare la teren

Crt	Categorie folosință	Intra vilan	Suprafaţa (mp)	Tarla	Parcelă	Nr. topo	Observaţii / Referinţe
1	neproductiv	NU	3.000	67	3592	-	tufaris

Lungime Segmente
1) Valorile lungimilor segmentelor sunt obţinute din proiecţie în plan.

Punct început	X / Y	Punct sfârşit	X / Y	Lungime segment (** (m)
1	448.776,005 511.621,576	2	448.762,222 511.621,811	13.785
2	448.762,222 511.621,811	3	448.753,012 511.615,109	11.39
3	448.753,012 511.615,109	4	448.742,461 511.610,226	11.625
4	448.742,461 511.610,226	5	448.729,801 511.607,982	12.857
5	448.729,801 511.607,982	6	448.717,8 511.602,703	13.111

Document care conține date cu caracter personal, protejat de prevederile Regulamentului (UE) nr. 679/2016 și Legii 190/2018

Punct început	X / Y	Punct sfârşit	X / Y	Lungime segment (** (m)
6	448.717,8 511.602,703	7	448.714,623 511.602,92	3.185
7	448.714,623 511.602,92	8	448.717,666 511.582,339	20.805
8	448.717,666 511.582,339	9	448.736,693 511.561,444	28.26
9	448.736,693 511.561,444	10	448.776,838 511.555,803	40.539
10	448.776,838 511.555,803	1	448.776,005 511.621,576	65.779

** Lungimile segmentelor sunt determinate în planul de proiecţie Stereo 70 şi sunt rotunjite la 1 milimetru.
*** Distanţa dintre puncte este formată din segmente cumulate ce sunt mai mici decât valoarea 1 milimetru.

Document care conține date cu caracter personal, protejat de prevederile Regulamentului (UE) nr. 679/2016 și Legii 190/2018

DATE DESPRE IMOBILUL NR. 3134

Oficiul de Cadastru şi Publicitate Imobiliară SIBIU
Biroul de Cadastru şi Publicitate Imobiliară Medias

A. Partea I. Descrierea imobilului

TEREN Extravilan

Adresa: Jud. Sibiu

Nr. Crt	Nr cadastral Nr. topografic	Suprafaţa* (mp)	Observaţii / Referinţe
A1		518	Sector cadastral:65 Teren neimprejmuit;

B. Partea II. Proprietari şi acte

Inscrieri privitoare la dreptul de proprietate şi alte drepturi reale		Referinţe
/		
Act Normativ nr. 7, din 13/03/1996 emis de PARLAMENTUL ROMANIEI (lege);		
B1	Inscrierea provizorie, drept de PROPRIETATE, dobandit prin Lege, cota actuala 1/1	A1
	1) **MUNICIPIUL MEDIAS**, CIF:4240677, proprietar neidentificat	

C. Partea III. SARCINI .

Inscrieri privind dezmembramintele dreptului de proprietate, drepturi reale de garanţie şi sarcini	Referinţe
NU SUNT	

Document care conține date cu caracter personal, protejat de prevederile Regulamentului (UE) nr. 679/2016 și Legii 190/2018

Anexa Nr. 1 La Partea I

Teren

Nr cadastral	Suprafaţa (mp)*	Observaţii / Referinţe
	518	

* Suprafaţa este determinată in planul de proiecţie Stereo 70.

DETALII LINIARE IMOBIL

Date referitoare la teren

Crt	Categorie folosință	Intra vilan	Suprafaţa (mp)	Tarla	Parcelă	Nr. topo	Observaţii / Referinţe
1	neproductiv	NU	518	67	3637	-	tufaris

Lungime Segmente
1) Valorile lungimilor segmentelor sunt obţinute din proiecţie în plan.

Punct început	X / Y	Punct sfârşit	X / Y	Lungime segment (** (m)
1	449.025,35 511.621,838	2	449.013,281 511.601,196	23.911
2	449.013,281 511.601,196	3	449.011,868 511.585,489	15.77
3	449.011,868 511.585,489	4	449.012,868 511.567,621	17.896
4	449.012,868 511.567,621	5	449.014,563 511.541,308	26.367
5	449.014,563 511.541,308	6	449.018,066 511.531,847	10.089

Document care conține date cu caracter personal, protejat de prevederile Regulamentului (UE) nr. 679/2016 și Legii 190/2018

Punct început	X / Y	Punct sfârşit	X / Y	Lungime segment (** (m)
6	449.018,066 511.531,847	7	449.023,099 511.530,216	5.291
7	449.023,099 511.530,216	8	449.019,664 511.555,536	25.552
8	449.019,664 511.555,536	9	449.019,664 511.578,167	22.631
9	449.019,664 511.578,167	10	449.016,788 511.585,922	8.271
10	449.016,788 511.585,922	1	449.025,35 511.621,838	36.922

** Lungimile segmentelor sunt determinate în planul de proiecţie Stereo 70 şi sunt rotunjite la 1 milimetru.
*** Distanţa dintre puncte este formată din segmente cumulate ce sunt mai mici decât valoarea 1 milimetru.

Document care conține date cu caracter personal, protejat de prevederile Regulamentului (UE) nr. 679/2016 și Legii 190/2018

DATE DESPRE IMOBILUL NR. 3135

Oficiul de Cadastru şi Publicitate Imobiliară SIBIU
Biroul de Cadastru şi Publicitate Imobiliară Medias

A. Partea I. Descrierea imobilului

TEREN Extravilan

Adresa: Jud. Sibiu

Nr. Crt	Nr cadastral Nr. topografic	Suprafaţa* (mp)	Observaţii / Referinţe
A1		3.900	Sector cadastral:65 Teren neimprejmuit;

B. Partea II. Proprietari şi acte

Inscrieri privitoare la dreptul de proprietate şi alte drepturi reale		Referinţe
/		
Act Administrativ nr. 908/6, din 23/05/1995 emis de CJSDPAT SIBIU (TITLU DE PROPRIETATE);		
B1	Intabulare, drept de PROPRIETATE, dobandit prin Constituire, cota actuala 1/1	A1
	1) **OPRIŞ IONEL**	

C. Partea III. SARCINI .

Inscrieri privind dezmembramintele dreptului de proprietate, drepturi reale de garanţie şi sarcini	Referinţe
NU SUNT	

Document care conține date cu caracter personal, protejat de prevederile Regulamentului (UE) nr. 679/2016 și Legii 190/2018

Anexa Nr. 1 La Partea I

Teren

Nr cadastral	Suprafaţa (mp)*	Observaţii / Referinţe
	3.900	

* Suprafaţa este determinată in planul de proiecţie Stereo 70.

DETALII LINIARE IMOBIL

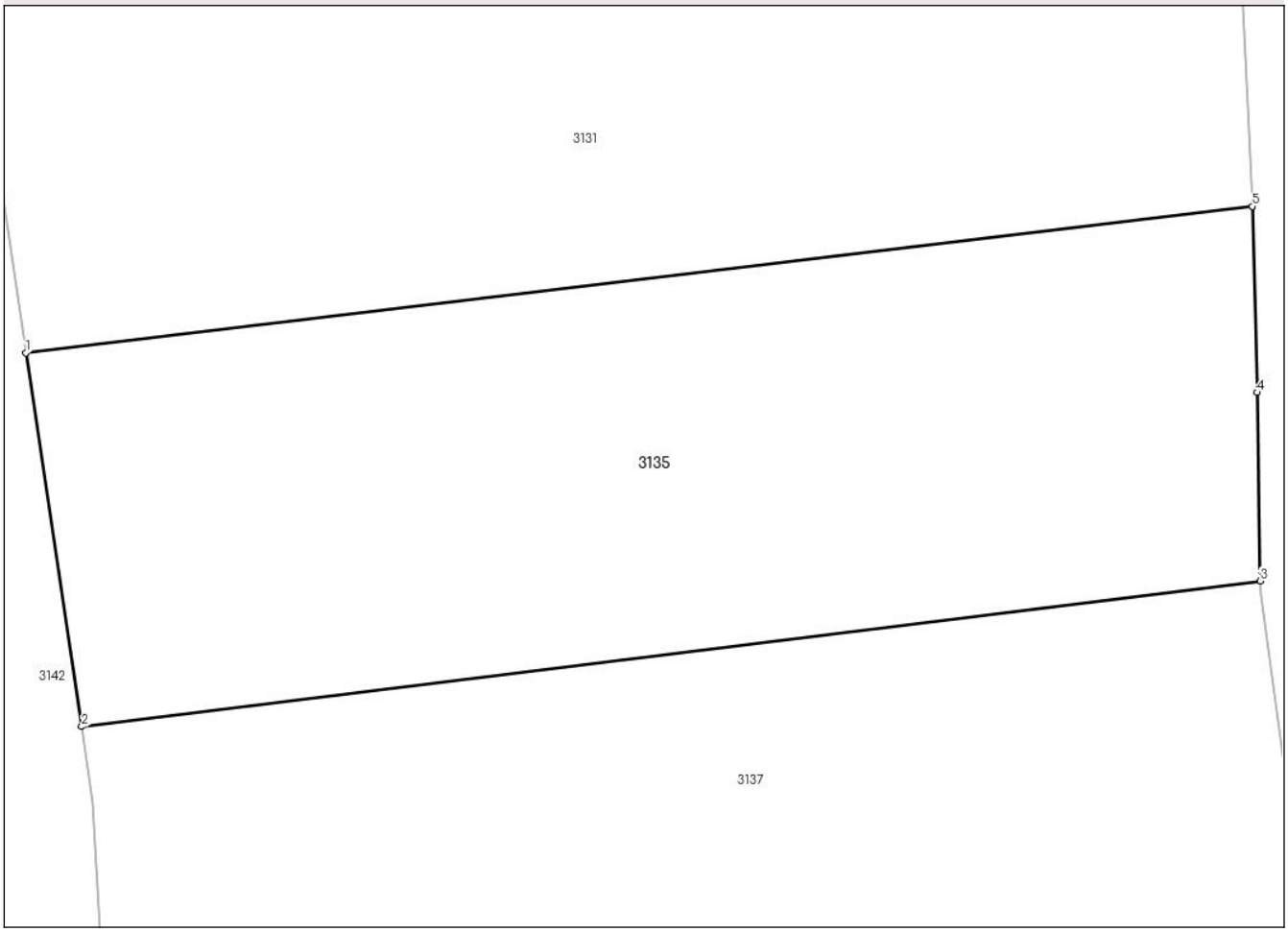

Date referitoare la teren

Crt	Categorie folosință	Intra vilan	Suprafaţa (mp)	Tarla	Parcelă	Nr. topo	Observaţii / Referinţe
1	arabil	NU	3.900	67	3585/5	-	

Lungime Segmente
1) Valorile lungimilor segmentelor sunt obţinute din proiecţie în plan.

Punct început	X / Y	Punct sfârşit	X / Y	Lungime segment (** (m)
1	448.865,28 511.581,79	2	448.870,456 511.547,202	34.974
2	448.870,456 511.547,202	3	448.979,648 511.560,673	110.019
3	448.979,648 511.560,673	4	448.979,374 511.578,121	17.45
4	448.979,374 511.578,121	5	448.978,898 511.595,352	17.238
5	448.978,898 511.595,352	1	448.865,28 511.581,79	114.425

Document care conține date cu caracter personal, protejat de prevederile Regulamentului (UE) nr. 679/2016 și Legii 190/2018

** Lungimile segmentelor sunt determinate în planul de proiecţie Stereo 70 şi sunt rotunjite la 1 milimetru.
*** Distanţa dintre puncte este formată din segmente cumulate ce sunt mai mici decât valoarea 1 milimetru.

Document care conține date cu caracter personal, protejat de prevederile Regulamentului (UE) nr. 679/2016 și Legii 190/2018

DATE DESPRE IMOBILUL NR. 3136

Oficiul de Cadastru şi Publicitate Imobiliară SIBIU
Biroul de Cadastru şi Publicitate Imobiliară Medias

A. Partea I. Descrierea imobilului

TEREN Extravilan

Adresa: Jud. Sibiu

Nr. Crt	Nr cadastral Nr. topografic	Suprafaţa* (mp)	Observaţii / Referinţe
A1		4.400	Sector cadastral:65 Teren neimprejmuit;

B. Partea II. Proprietari şi acte

Inscrieri privitoare la dreptul de proprietate şi alte drepturi reale		Referinţe
/		
Act Administrativ nr. 314, din 26/11/2007 emis de CONSILIUL LOCAL MEDIAS (HOTARARE DE CONSILIU);		
B1	Intabulare, drept de PROPRIETATE, dobandit prin Lege, cota actuala 1/1	A1
	1) **MUNICIPIUL MEDIAS DOMENIUL PRIVAT**, CIF:4240677	

C. Partea III. SARCINI .

Inscrieri privind dezmembramintele dreptului de proprietate, drepturi reale de garanţie şi sarcini	Referinţe
NU SUNT	

Anexa Nr. 1 La Partea I

Teren

Nr cadastral	Suprafaţa (mp)*	Observaţii / Referinţe
	4.400	

* Suprafaţa este determinată in planul de proiecţie Stereo 70.

DETALII LINIARE IMOBIL

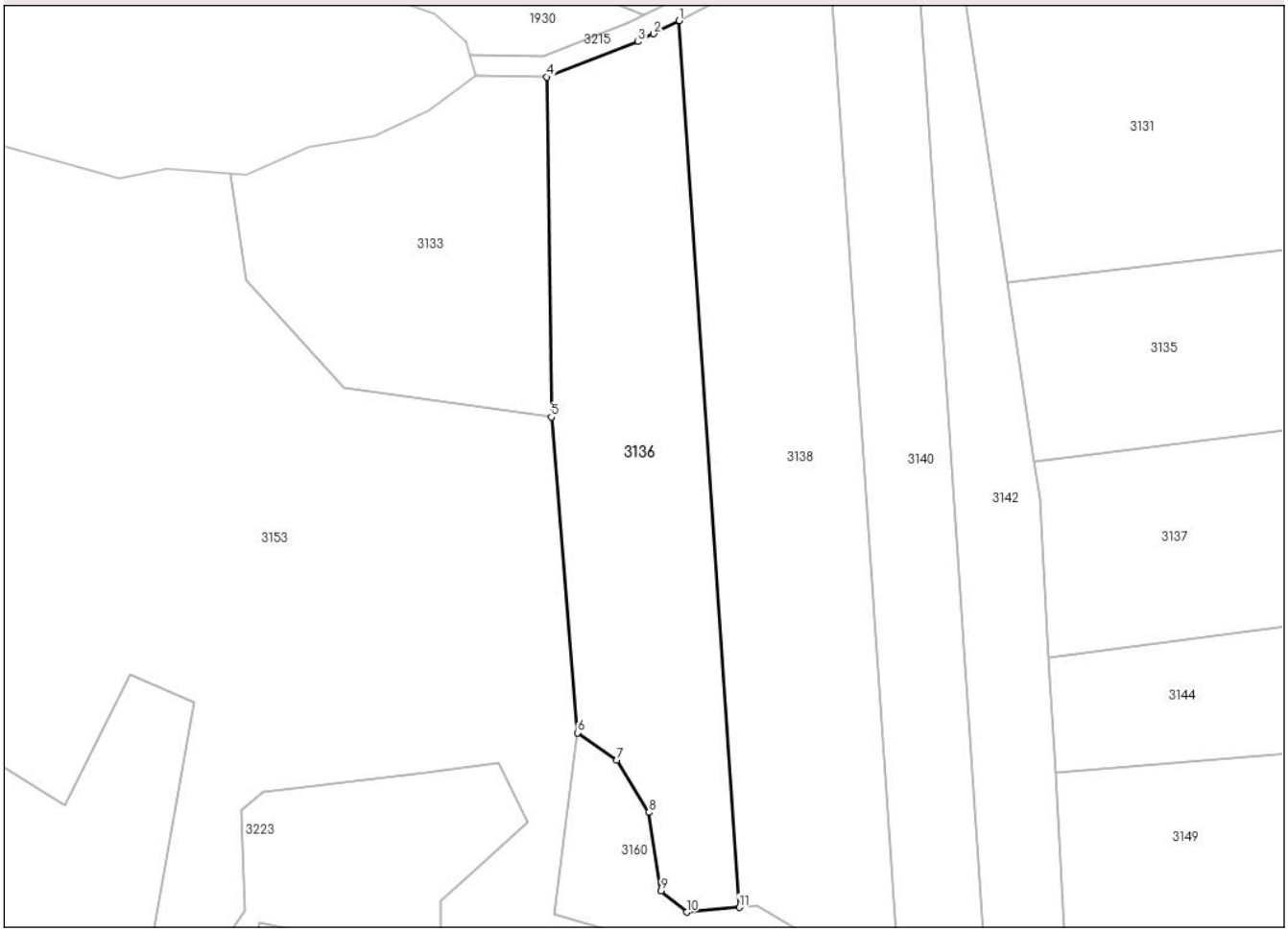

Date referitoare la teren

Crt	Categorie folosință	Intra vilan	Suprafaţa (mp)	Tarla	Parcelă	Nr. topo	Observaţii / Referinţe
1	arabil	NU	4.400	67	3585/11	-	Nr. Parcela 3585/1 gresit in HCL

Lungime Segmente
1) Valorile lungimilor segmentelor sunt obţinute din proiecţie în plan.

Punct început	X / Y	Punct sfârşit	X / Y	Lungime segment (** (m)
1	448.801,602 511.632,496	2	448.796,665 511.629,969	5.546
2	448.796,665 511.629,969	3	448.793,676 511.628,439	3.358
3	448.793,676 511.628,439	4	448.776,005 511.621,576	18.957
4	448.776,005 511.621,576	5	448.776,838 511.555,803	65.779
5	448.776,838 511.555,803	6	448.781,898 511.494,711	61.301

Document care conține date cu caracter personal, protejat de prevederile Regulamentului (UE) nr. 679/2016 și Legii 190/2018

Punct început	X / Y	Punct sfârşit	X / Y	Lungime segment (** (m)
6	448.781,898 511.494,711	7	448.789,496 511.489,394	9.273
7	448.789,496 511.489,394	8	448.795,766 511.479,281	11.899
8	448.795,766 511.479,281	9	448.798,063 511.464,089	15.365
9	448.798,063 511.464,089	10	448.803,074 511.459,992	6.473
10	448.803,074 511.459,992	11	448.813,234 511.460,895	10.201
11	448.813,234 511.460,895	1	448.801,602 511.632,496	171.994

** Lungimile segmentelor sunt determinate în planul de proiecţie Stereo 70 şi sunt rotunjite la 1 milimetru.
*** Distanţa dintre puncte este formată din segmente cumulate ce sunt mai mici decât valoarea 1 milimetru.

Document care conține date cu caracter personal, protejat de prevederile Regulamentului (UE) nr. 679/2016 și Legii 190/2018

DATE DESPRE IMOBILUL NR. 3137

Oficiul de Cadastru şi Publicitate Imobiliară SIBIU
Biroul de Cadastru şi Publicitate Imobiliară Medias

A. Partea I. Descrierea imobilului

TEREN Extravilan

Adresa: Jud. Sibiu

Nr. Crt	Nr cadastral Nr. topografic	Suprafaţa* (mp)	Observaţii / Referinţe
A1		4.200	Sector cadastral:65 Teren neimprejmuit;

B. Partea II. Proprietari şi acte

Inscrieri privitoare la dreptul de proprietate şi alte drepturi reale		Referinţe
/		
Act Administrativ nr. 850/6, din 25/05/1995 emis de CJSDPAT SIBIU (TITLU DE PROPRIETATE);		
B1	Intabulare, drept de PROPRIETATE, dobandit prin Constituire, cota actuala 1/1	A1
	1) **OPRIŞ MIRCEA**	

C. Partea III. SARCINI .

Inscrieri privind dezmembramintele dreptului de proprietate, drepturi reale de garanţie şi sarcini	Referinţe
NU SUNT	

Document care conține date cu caracter personal, protejat de prevederile Regulamentului (UE) nr. 679/2016 și Legii 190/2018

Anexa Nr. 1 La Partea I

Teren

Nr cadastral	Suprafaţa (mp)*	Observaţii / Referinţe
	4.200	

* Suprafaţa este determinată in planul de proiecţie Stereo 70.

DETALII LINIARE IMOBIL

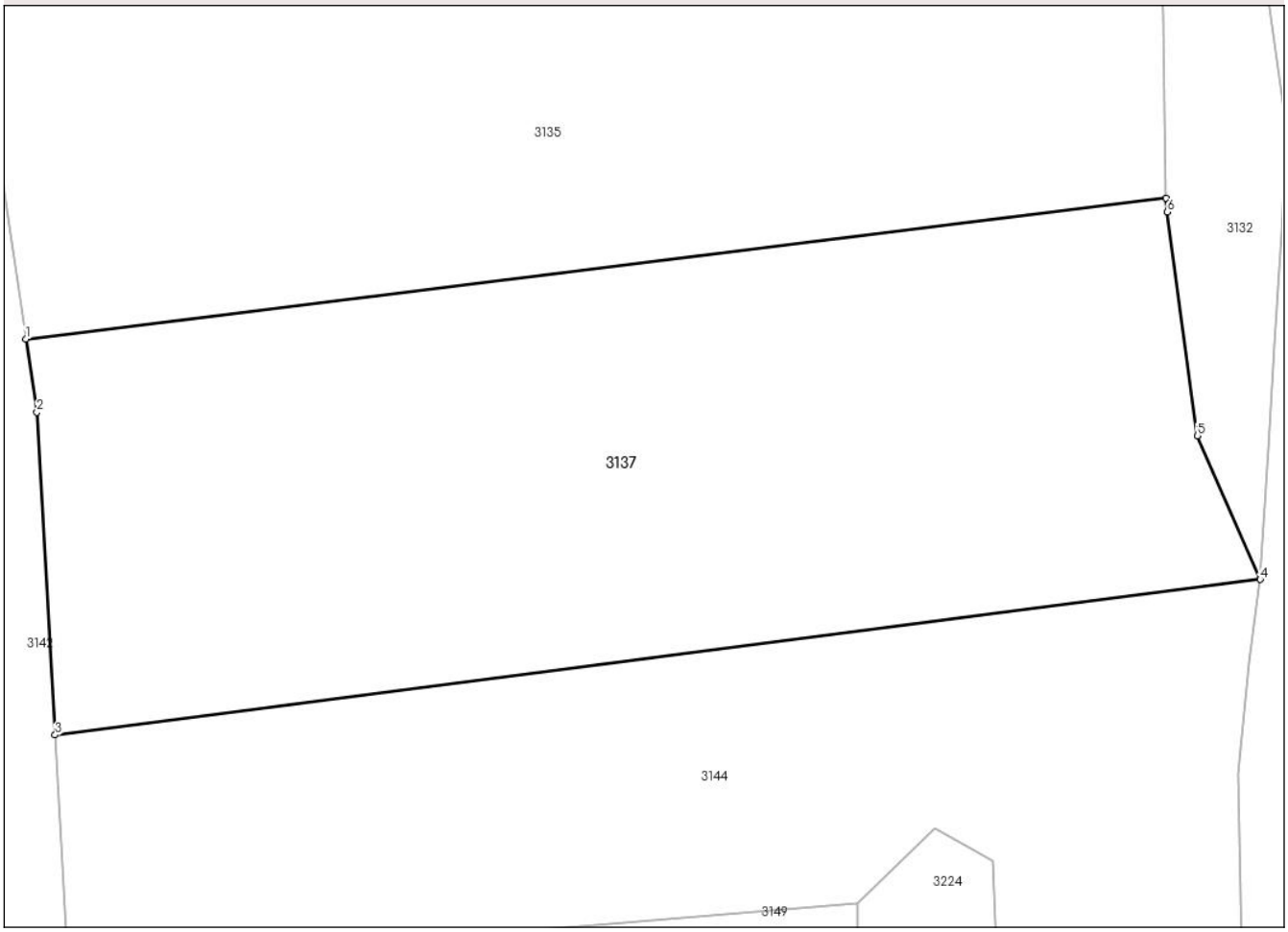

Date referitoare la teren

Crt	Categorie folosință	Intra vilan	Suprafaţa (mp)	Tarla	Parcelă	Nr. topo	Observaţii / Referinţe
1	arabil	NU	4.200	67	3585/4	-	

Lungime Segmente
1) Valorile lungimilor segmentelor sunt obţinute din proiecţie în plan.

Punct început	X / Y	Punct sfârşit	X / Y	Lungime segment (** (m)
1	448.870,456 511.547,202	2	448.871,508 511.540,177	7.103
2	448.871,508 511.540,177	3	448.873,262 511.509,318	30.91
3	448.873,262 511.509,318	4	448.988,648 511.524,183	116.339
4	448.988,648 511.524,183	5	448.982,632 511.537,94	15.014
5	448.982,632 511.537,94	6	448.979,73 511.559,329	21.586

Document care conține date cu caracter personal, protejat de prevederile Regulamentului (UE) nr. 679/2016 și Legii 190/2018

Punct început	X / Y	Punct sfârşit	X / Y	Lungime segment (** (m)
6	448.979,73 511.559,329	7	448.979,648 511.560,673	1.347
7	448.979,648 511.560,673	1	448.870,456 511.547,202	110.019

** Lungimile segmentelor sunt determinate în planul de proiecţie Stereo 70 şi sunt rotunjite la 1 milimetru.
*** Distanţa dintre puncte este formată din segmente cumulate ce sunt mai mici decât valoarea 1 milimetru.

Document care conține date cu caracter personal, protejat de prevederile Regulamentului (UE) nr. 679/2016 și Legii 190/2018

DATE DESPRE IMOBILUL NR. 3138

Oficiul de Cadastru şi Publicitate Imobiliară SIBIU
Biroul de Cadastru şi Publicitate Imobiliară Medias

A. Partea I. Descrierea imobilului

TEREN Extravilan

Adresa: Jud. Sibiu

Nr. Crt	Nr cadastral Nr. topografic	Suprafaţa* (mp)	Observaţii / Referinţe
A1		6.600	Sector cadastral:65 Teren neimprejmuit;

B. Partea II. Proprietari şi acte

Inscrieri privitoare la dreptul de proprietate şi alte drepturi reale		Referinţe
/		
Act Administrativ nr. 834/6, din 24/05/1995 emis de CJSDPAT SIBIU (TITLU DE PROPRIETATE);		
B1	Intabulare, drept de PROPRIETATE, dobandit prin Constituire, cota actuala 1/1	A1
	1) **BOARU OVIDIU**	

C. Partea III. SARCINI .

Inscrieri privind dezmembramintele dreptului de proprietate, drepturi reale de garanţie şi sarcini	Referinţe
NU SUNT	

Document care conține date cu caracter personal, protejat de prevederile Regulamentului (UE) nr. 679/2016 și Legii 190/2018

Anexa Nr. 1 La Partea I

Teren

Nr cadastral	Suprafaţa (mp)*	Observaţii / Referinţe
	6.600	

* Suprafaţa este determinată in planul de proiecţie Stereo 70.

DETALII LINIARE IMOBIL

Date referitoare la teren

Crt	Categorie folosință	Intra vilan	Suprafaţa (mp)	Tarla	Parcelă	Nr. topo	Observaţii / Referinţe
1	arabil	NU	6.600	67	3585/10	-	

Lungime Segmente
1) Valorile lungimilor segmentelor sunt obţinute din proiecţie în plan.

Punct început	X / Y	Punct sfârşit	X / Y	Lungime segment (** (m)
1	448.830,264 511.652,004	2	448.824,073 511.648,381	7.173
2	448.824,073 511.648,381	3	448.810,952 511.637,281	17.186
3	448.810,952 511.637,281	4	448.801,602 511.632,496	10.503
4	448.801,602 511.632,496	5	448.813,234 511.460,895	171.994
5	448.813,234 511.460,895	6	448.816,855 511.461,217	3.634

Document care conține date cu caracter personal, protejat de prevederile Regulamentului (UE) nr. 679/2016 și Legii 190/2018

Punct început	X / Y	Punct sfârşit	X / Y	Lungime segment (** (m)
6	448.816,855 511.461,217	7	448.826,544 511.455,394	11.304
7	448.826,544 511.455,394	8	448.831,19 511.398,338	57.245
8	448.831,19 511.398,338	9	448.847,237 511.386,04	20.218
9	448.847,237 511.386,04	10	448.848,288 511.386,113	1.053
10	448.848,288 511.386,113	1	448.830,264 511.652,004	266.502

** Lungimile segmentelor sunt determinate în planul de proiecţie Stereo 70 şi sunt rotunjite la 1 milimetru.
*** Distanţa dintre puncte este formată din segmente cumulate ce sunt mai mici decât valoarea 1 milimetru.

Document care conține date cu caracter personal, protejat de prevederile Regulamentului (UE) nr. 679/2016 și Legii 190/2018

DATE DESPRE IMOBILUL NR. 3139

Oficiul de Cadastru şi Publicitate Imobiliară SIBIU
Biroul de Cadastru şi Publicitate Imobiliară Medias

A. Partea I. Descrierea imobilului

TEREN Extravilan

Adresa: Jud. Sibiu

Nr. Crt	Nr cadastral Nr. topografic	Suprafaţa* (mp)	Observaţii / Referinţe
A1		13.270	Sector cadastral:65 Teren neimprejmuit;

B. Partea II. Proprietari şi acte

Inscrieri privitoare la dreptul de proprietate şi alte drepturi reale		Referinţe
/		
Act Normativ nr. 7, din 13/03/1996 emis de PARLAMENTUL ROMANIEI (lege);		
B1	Inscrierea provizorie, drept de PROPRIETATE, dobandit prin Lege, cota actuala 1/1	A1
	1) **MUNICIPIUL MEDIAS**, CIF:4240677, proprietar neidentificat	

C. Partea III. SARCINI .

Inscrieri privind dezmembramintele dreptului de proprietate, drepturi reale de garanţie şi sarcini	Referinţe
NU SUNT	

Document care conține date cu caracter personal, protejat de prevederile Regulamentului (UE) nr. 679/2016 și Legii 190/2018

Anexa Nr. 1 La Partea I

Teren

Nr cadastral	Suprafaţa (mp)*	Observaţii / Referinţe
	13.270	

* Suprafaţa este determinată in planul de proiecţie Stereo 70.

DETALII LINIARE IMOBIL

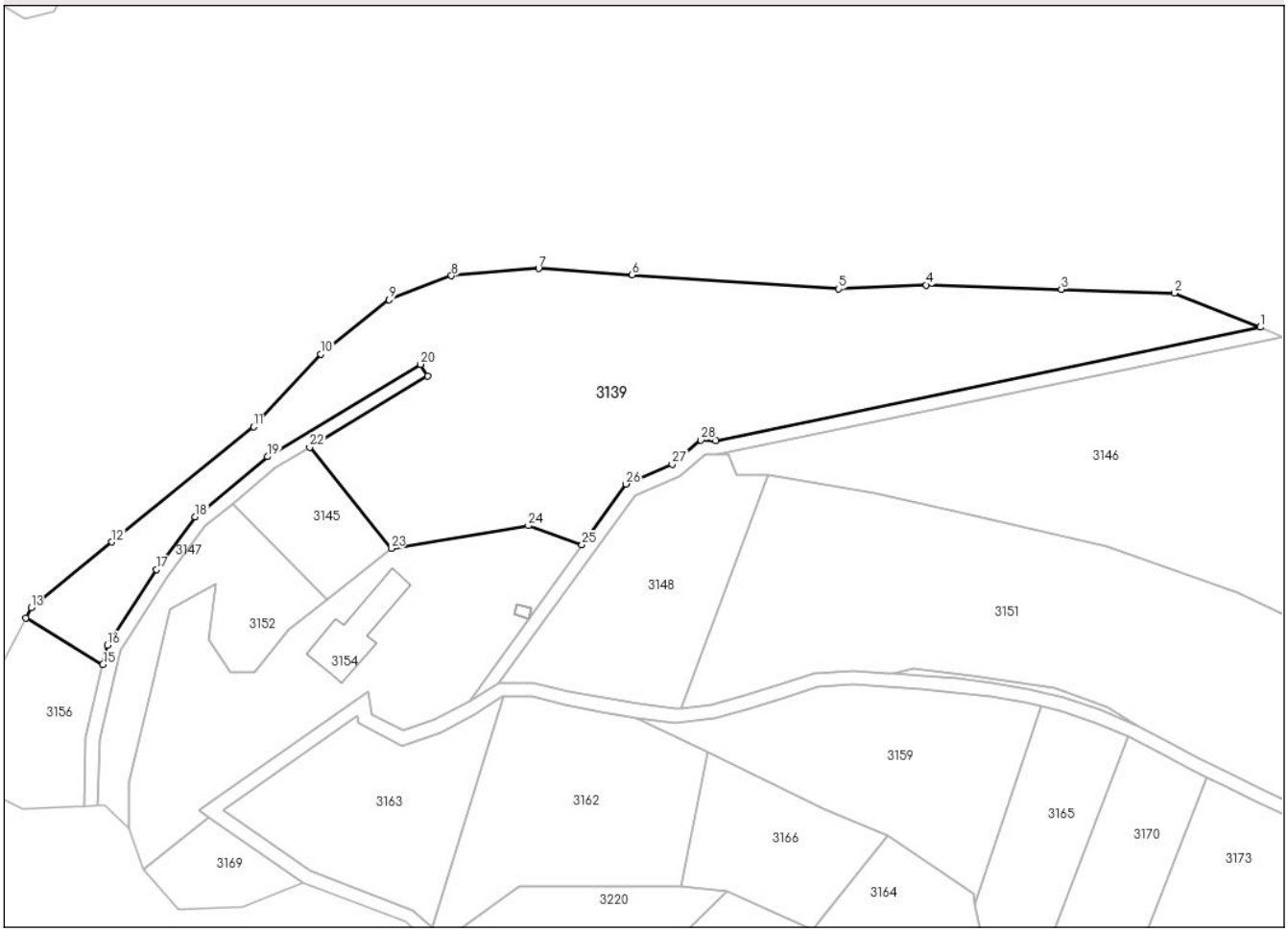

Date referitoare la teren

Crt	Categorie folosință	Intra vilan	Suprafaţa (mp)	Tarla	Parcelă	Nr. topo	Observaţii / Referinţe
1	neproductiv	NU	13.270	67	3603	-	tufaris

Lungime Segmente

1) Valorile lungimilor segmentelor sunt obţinute din proiecţie în plan.

Punct început	X / Y	Punct sfârşit	X / Y	Lungime segment (** (m)
1	448.477,379 511.543,491	2	448.452,333 511.553,476	26.963
3	448.419,232 511.554,532	4	448.379,84 511.555,788	39.411
5	448.354,216 511.554,664	6	448.293,817 511.558,755	60.538
7	448.266,545 511.560,602	8	448.241,066 511.558,491	25.566
9	448.222,867 511.551,496	10	448.202,822 511.535,659	25.547

Punct început	X / Y	Punct sfârşit	X / Y	Lungime segment (** (m)
2	448.452,333 511.553,476	3	448.419,232 511.554,532	33.118
4	448.379,84 511.555,788	5	448.354,216 511.554,664	25.649
6	448.293,817 511.558,755	7	448.266,545 511.560,602	27.334
8	448.241,066 511.558,491	9	448.222,867 511.551,496	19.497
10	448.202,822 511.535,659	11	448.183,304 511.514,411	28.852

Document care conține date cu caracter personal, protejat de prevederile Regulamentului (UE) nr. 679/2016 și Legii 190/2018

Punct început	X / Y	Punct sfârşit	X / Y	Lungime segment (** (m)
11	448.183,304 511.514,411	12	448.141,87 511.480,79	53.359
13	448.118,238 511.461,614	14	448.116,718 511.458,647	3.334
15	448.139,226 511.445,099	16	448.140,525 511.450,66	5.711
17	448.154,845 511.472,815	18	448.166,22 511.488,146	19.09
19	448.187,32 511.505,703	20	448.232,025 511.532,672	52.21
21	448.234,091 511.529,247	22	448.199,63 511.508,458	40.246
23	448.223,45 511.478,896	24	448.263,522 511.485,559	40.623
25	448.279,208 511.480,006	26	448.292,016 511.497,724	21.863
27	448.305,528 511.503,452	28	448.313,932 511.510,518	10.98
29	448.318,352 511.510,437	1	448.477,379 511.543,491	162.426

Punct început	X / Y	Punct sfârşit	X / Y	Lungime segment (** (m)
12	448.141,87 511.480,79	13	448.118,238 511.461,614	30.433
14	448.116,718 511.458,647	15	448.139,226 511.445,099	26.271
16	448.140,525 511.450,66	17	448.154,845 511.472,815	26.38
18	448.166,22 511.488,146	19	448.187,32 511.505,703	27.449
20	448.232,025 511.532,672	21	448.234,091 511.529,247	4.0
22	448.199,63 511.508,458	23	448.223,45 511.478,896	37.964
24	448.263,522 511.485,559	25	448.279,208 511.480,006	16.64
26	448.292,016 511.497,724	27	448.305,528 511.503,452	14.676
28	448.313,932 511.510,518	29	448.318,352 511.510,437	4.42

** Lungimile segmentelor sunt determinate în planul de proiecţie Stereo 70 şi sunt rotunjite la 1 milimetru.
*** Distanţa dintre puncte este formată din segmente cumulate ce sunt mai mici decât valoarea 1 milimetru.

Document care conține date cu caracter personal, protejat de prevederile Regulamentului (UE) nr. 679/2016 și Legii 190/2018

DATE DESPRE IMOBILUL NR. 3140

Oficiul de Cadastru şi Publicitate Imobiliară SIBIU
Biroul de Cadastru şi Publicitate Imobiliară Medias

A. Partea I. Descrierea imobilului

TEREN Extravilan

Adresa: Jud. Sibiu

Nr. Crt	Nr cadastral Nr. topografic	Suprafaţa* (mp)	Observaţii / Referinţe
A1		4.600	Sector cadastral:65 Teren neimprejmuit;

B. Partea II. Proprietari şi acte

Inscrieri privitoare la dreptul de proprietate şi alte drepturi reale		Referinţe
/		
Act Administrativ nr. 905/6, din 22/05/1995 emis de CJSDPAT SIBIU (TITLU DE PROPRIETATE);		
B1	Intabulare, drept de PROPRIETATE, dobandit prin Constituire, cota actuala 1/1	A1
	1) **CARCULEA VASILE**	

C. Partea III. SARCINI .

Inscrieri privind dezmembramintele dreptului de proprietate, drepturi reale de garanţie şi sarcini	Referinţe
NU SUNT	

Document care conține date cu caracter personal, protejat de prevederile Regulamentului (UE) nr. 679/2016 și Legii 190/2018

Anexa Nr. 1 La Partea I

Teren

Nr cadastral	Suprafaţa (mp)*	Observaţii / Referinţe
	4.600	

* Suprafaţa este determinată in planul de proiecţie Stereo 70.

DETALII LINIARE IMOBIL

Date referitoare la teren

Crt	Categorie folosință	Intra vilan	Suprafaţa (mp)	Tarla	Parcelă	Nr. topo	Observaţii / Referinţe
1	arabil	NU	4.600	67	3585/9	-	

Lungime Segmente
1) Valorile lungimilor segmentelor sunt obţinute din proiecţie în plan.

Punct început	X / Y	Punct sfârşit	X / Y	Lungime segment (** (m)
1	448.846,645 511.661,593	2	448.835,448 511.655,039	12.974
2	448.835,448 511.655,039	3	448.830,264 511.652,004	6.007
3	448.830,264 511.652,004	4	448.848,288 511.386,113	266.502
4	448.848,288 511.386,113	5	448.865,239 511.387,294	16.992
5	448.865,239 511.387,294	1	448.846,645 511.661,593	274.929

Document care conține date cu caracter personal, protejat de prevederile Regulamentului (UE) nr. 679/2016 și Legii 190/2018

** Lungimile segmentelor sunt determinate în planul de proiecţie Stereo 70 şi sunt rotunjite la 1 milimetru.
*** Distanţa dintre puncte este formată din segmente cumulate ce sunt mai mici decât valoarea 1 milimetru.

Document care conține date cu caracter personal, protejat de prevederile Regulamentului (UE) nr. 679/2016 și Legii 190/2018

DATE DESPRE IMOBILUL NR. 3141

Oficiul de Cadastru şi Publicitate Imobiliară SIBIU
Biroul de Cadastru şi Publicitate Imobiliară Medias

A. Partea I. Descrierea imobilului

TEREN Extravilan

Adresa: Jud. Sibiu

Nr. Crt	Nr cadastral Nr. topografic	Suprafaţa* (mp)	Observaţii / Referinţe
A1		1.070	Sector cadastral:65 Teren neimprejmuit;

B. Partea II. Proprietari şi acte

Inscrieri privitoare la dreptul de proprietate şi alte drepturi reale		Referinţe
/		
Act Normativ nr. 7, din 13/03/1996 emis de PARLAMENTUL ROMANIEI (lege);		
B1	Inscrierea provizorie, drept de PROPRIETATE, dobandit prin Lege, cota actuala 1/1	A1
	1) **MUNICIPIUL MEDIAS**, CIF:4240677, proprietar neidentificat	

C. Partea III. SARCINI .

Inscrieri privind dezmembramintele dreptului de proprietate, drepturi reale de garanţie şi sarcini	Referinţe
NU SUNT	

Document care conține date cu caracter personal, protejat de prevederile Regulamentului (UE) nr. 679/2016 și Legii 190/2018

Anexa Nr. 1 La Partea I

Teren

Nr cadastral	Suprafaţa (mp)*	Observaţii / Referinţe
	1.070	

* Suprafaţa este determinată in planul de proiecţie Stereo 70.

DETALII LINIARE IMOBIL

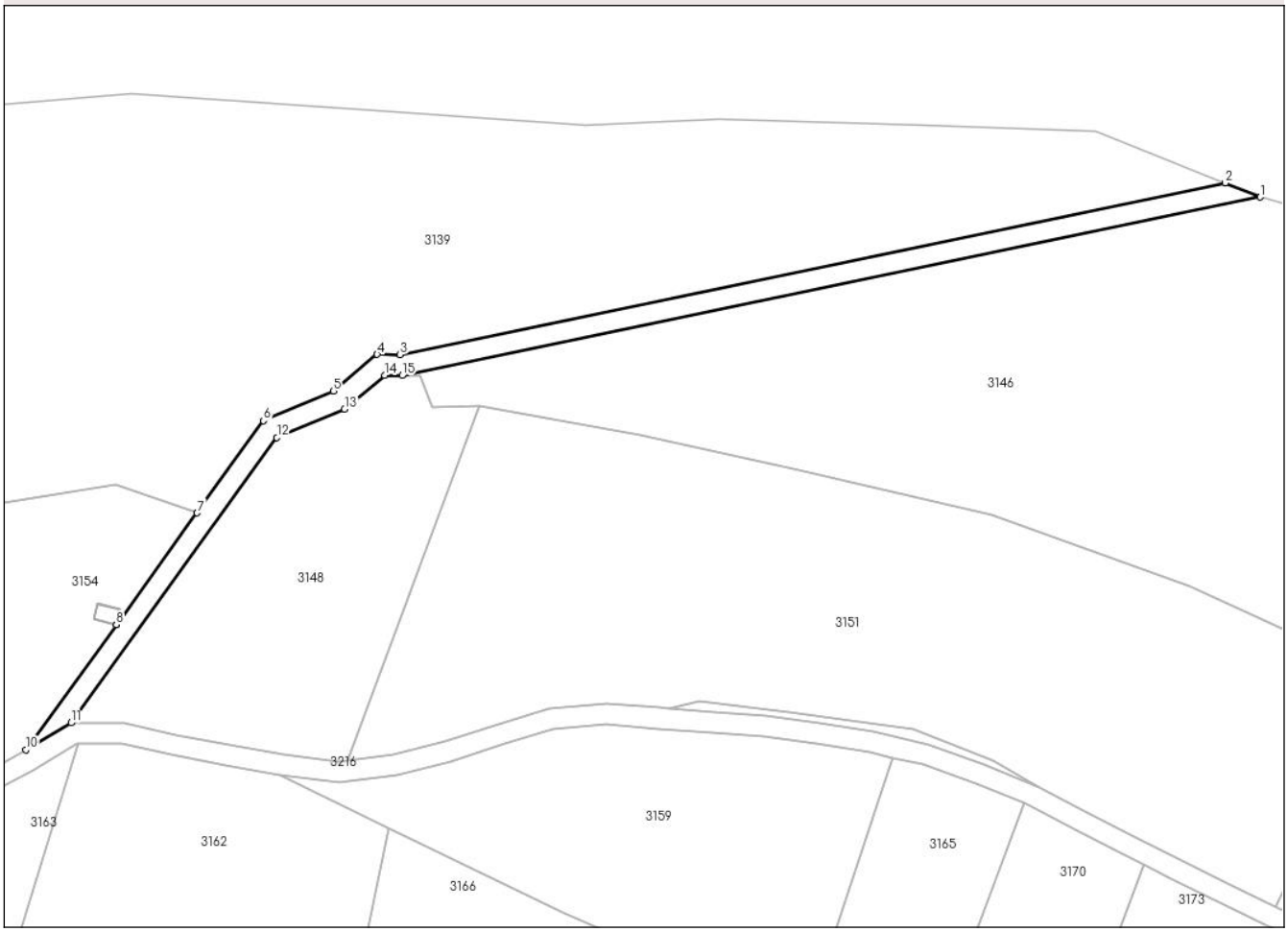

Date referitoare la teren

Crt	Categorie folosință	Intra vilan	Suprafaţa (mp)	Tarla	Parcelă	Nr. topo	Observaţii / Referinţe
1	drum	NU	1.070	67	3620	-	

Lungime Segmente
1) Valorile lungimilor segmentelor sunt obţinute din proiecţie în plan.

Punct început	X / Y	Punct sfârşit	X / Y	Lungime segment (** (m)
1	448.484,115 511.540,806	2	448.477,379 511.543,491	7.252
2	448.477,379 511.543,491	3	448.318,352 511.510,437	162.426
3	448.318,352 511.510,437	4	448.313,932 511.510,518	4.42
4	448.313,932 511.510,518	5	448.305,528 511.503,452	10.98
5	448.305,528 511.503,452	6	448.292,016 511.497,724	14.676

Document care conține date cu caracter personal, protejat de prevederile Regulamentului (UE) nr. 679/2016 și Legii 190/2018

Punct început	X / Y	Punct sfârşit	X / Y	Lungime segment (** (m)
6	448.292,016 511.497,724	7	448.279,208 511.480,006	21.863
7	448.279,208 511.480,006	8	448.263,647 511.458,48	26.562
8	448.263,647 511.458,48	9	448.263,641 511.458,471	0.011
9	448.263,641 511.458,471	10	448.246,23 511.434,385	29.72
10	448.246,23 511.434,385	11	448.254,916 511.439,573	10.117
11	448.254,916 511.439,573	12	448.294,604 511.494,477	67.746
12	448.294,604 511.494,477	13	448.307,642 511.500,004	14.161
13	448.307,642 511.500,004	14	448.315,359 511.506,491	10.081
14	448.315,359 511.506,491	15	448.318,727 511.506,43	3.369
15	448.318,727 511.506,43	1	448.484,115 511.540,806	168.923

** Lungimile segmentelor sunt determinate în planul de proiecţie Stereo 70 şi sunt rotunjite la 1 milimetru.
*** Distanţa dintre puncte este formată din segmente cumulate ce sunt mai mici decât valoarea 1 milimetru.

Document care conține date cu caracter personal, protejat de prevederile Regulamentului (UE) nr. 679/2016 și Legii 190/2018

DATE DESPRE IMOBILUL NR. 3142

Oficiul de Cadastru şi Publicitate Imobiliară SIBIU
Biroul de Cadastru şi Publicitate Imobiliară Medias

A. Partea I. Descrierea imobilului

TEREN Extravilan

Adresa: Jud. Sibiu

Nr. Crt	Nr cadastral Nr. topografic	Suprafaţa* (mp)	Observaţii / Referinţe
A1		3.800	Sector cadastral:65 Teren neimprejmuit;

B. Partea II. Proprietari şi acte

Inscrieri privitoare la dreptul de proprietate şi alte drepturi reale		Referinţe
/		
Act Administrativ nr. 924/6, din 24/05/1995 emis de CJSDPAT SIBIU (TITLU DE PROPRIETATE);		
B1	Intabulare, drept de PROPRIETATE, dobandit prin Constituire, cota actuala 1/1	A1
	1) **BĂCILĂ MARIN**	

C. Partea III. SARCINI .

Inscrieri privind dezmembramintele dreptului de proprietate, drepturi reale de garanţie şi sarcini	Referinţe
NU SUNT	

Document care conține date cu caracter personal, protejat de prevederile Regulamentului (UE) nr. 679/2016 și Legii 190/2018

Anexa Nr. 1 La Partea I

Teren

Nr cadastral	Suprafaţa (mp)*	Observaţii / Referinţe
	3.800	

* Suprafaţa este determinată in planul de proiecţie Stereo 70.

DETALII LINIARE IMOBIL

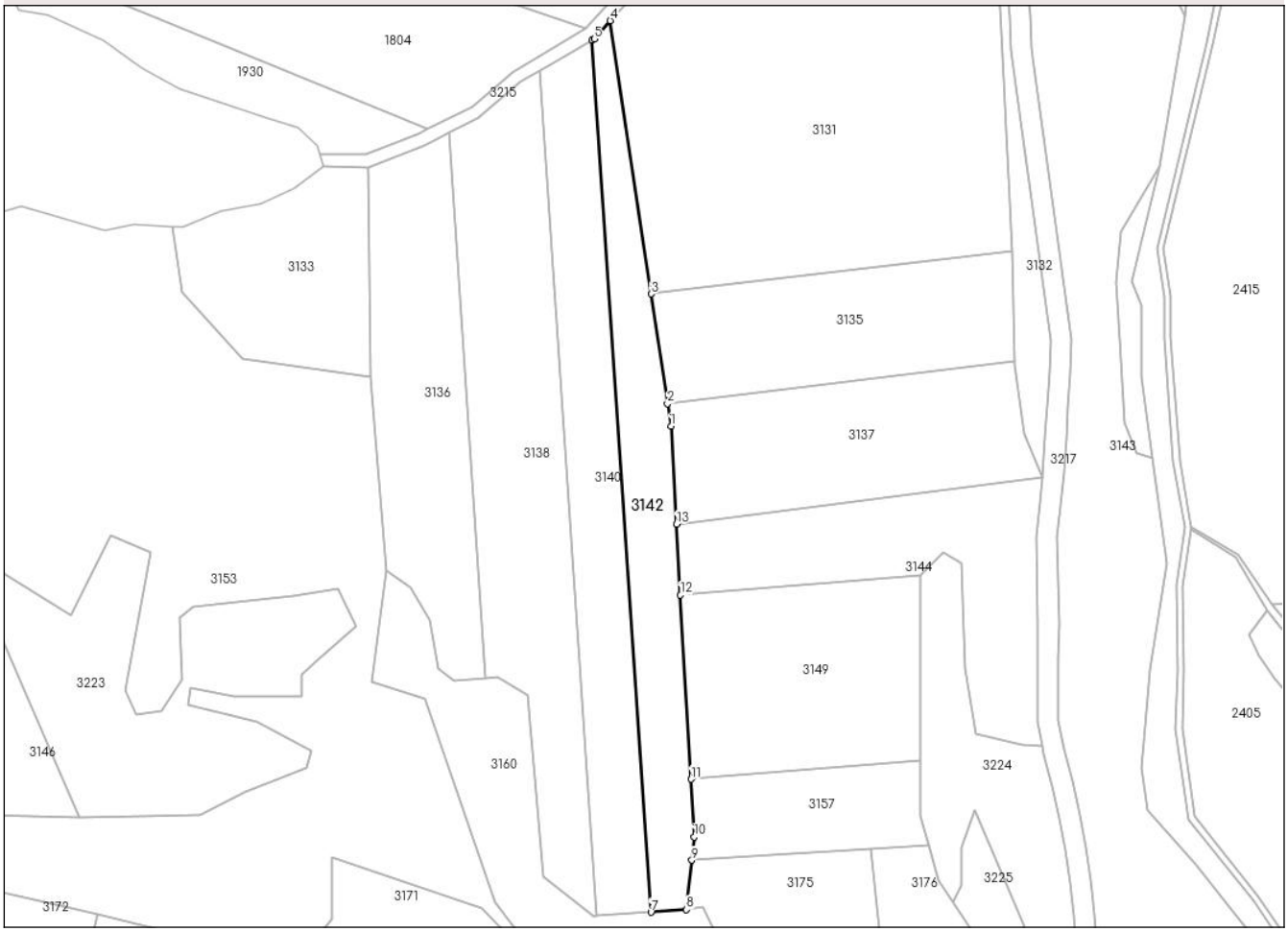

Date referitoare la teren

Crt	Categorie folosință	Intra vilan	Suprafaţa (mp)	Tarla	Parcelă	Nr. topo	Observaţii / Referinţe
1	arabil	NU	3.800	67	3585/8	-	

Lungime Segmente
1) Valorile lungimilor segmentelor sunt obţinute din proiecţie în plan.

Punct început	X / Y	Punct sfârşit	X / Y	Lungime segment (** (m)
1	448.871,508 511.540,177	2	448.870,456 511.547,202	7.103
2	448.870,456 511.547,202	3	448.865,28 511.581,79	34.974
3	448.865,28 511.581,79	4	448.852,418 511.667,72	86.887
4	448.852,418 511.667,72	5	448.847,374 511.662,02	7.612
5	448.847,374 511.662,02	6	448.846,645 511.661,593	0.845

Document care conține date cu caracter personal, protejat de prevederile Regulamentului (UE) nr. 679/2016 și Legii 190/2018

Punct început	X / Y	Punct sfârşit	X / Y	Lungime segment (** (m)
6	448.846,645 511.661,593	7	448.865,239 511.387,294	274.929
7	448.865,239 511.387,294	8	448.876,392 511.388,071	11.18
8	448.876,392 511.388,071	9	448.878,071 511.403,656	15.676
9	448.878,071 511.403,656	10	448.878,855 511.410,93	7.316
10	448.878,855 511.410,93	11	448.877,821 511.429,125	18.225
11	448.877,821 511.429,125	12	448.874,528 511.487,038	58.006
12	448.874,528 511.487,038	13	448.873,262 511.509,318	22.316
13	448.873,262 511.509,318	1	448.871,508 511.540,177	30.91

** Lungimile segmentelor sunt determinate în planul de proiecţie Stereo 70 şi sunt rotunjite la 1 milimetru.
*** Distanţa dintre puncte este formată din segmente cumulate ce sunt mai mici decât valoarea 1 milimetru.

Document care conține date cu caracter personal, protejat de prevederile Regulamentului (UE) nr. 679/2016 și Legii 190/2018

DATE DESPRE IMOBILUL NR. 3143

Oficiul de Cadastru şi Publicitate Imobiliară SIBIU
Biroul de Cadastru şi Publicitate Imobiliară Medias

A. Partea I. Descrierea imobilului

TEREN Extravilan

Adresa: Jud. Sibiu

Nr. Crt	Nr cadastral Nr. topografic	Suprafaţa* (mp)	Observaţii / Referinţe
A1		25.800	Sector cadastral:65 Teren neimprejmuit;

B. Partea II. Proprietari şi acte

Inscrieri privitoare la dreptul de proprietate şi alte drepturi reale		Referinţe
/		
Act Administrativ nr. 314, din 26/11/2007 emis de CONSILIUL LOCAL MEDIAS (HOTARARE DE CONSILIU);		
B1	Intabulare, drept de PROPRIETATE, dobandit prin Lege, cota actuala 1/1	A1
	1) **MUNICIPIUL MEDIAS DOMENIUL PRIVAT**, CIF:4240677	

C. Partea III. SARCINI .

Inscrieri privind dezmembramintele dreptului de proprietate, drepturi reale de garanţie şi sarcini	Referinţe
NU SUNT	

Anexa Nr. 1 La Partea I

Teren

Nr cadastral	Suprafaţa (mp)*	Observaţii / Referinţe
	25.800	

* Suprafaţa este determinată in planul de proiecţie Stereo 70.

DETALII LINIARE IMOBIL

Date referitoare la teren

Crt	Categorie folosință	Intra vilan	Suprafaţa (mp)	Tarla	Parcelă	Nr. topo	Observaţii / Referinţe
1	pasune	NU	25.800	67	3639	-	

Lungime Segmente

1) Valorile lungimilor segmentelor sunt obţinute din proiecţie în plan.

Punct început	X / Y	Punct sfârşit	X / Y	Lungime segment
1	449.036,741 511.302,687	2	449.047,982 511.329,116	28.72
4	449.054,274 511.380,016	5	449.037,029 511.402,088	28.01
7	449.019,71 511.432,77	8	449.022,462 511.463,637	30.99
10	449.023,099 511.530,216	11	449.018,066 511.531,847	5.291
13	449.012,868 511.567,621	14	449.011,868 511.585,489	17.896
16	449.025,35 511.621,838	17	449.033,248 511.668,995	47.814

Punct început	X / Y	Punct sfârşit	X / Y	Lungime segment
2	449.047,982 511.329,116	3	449.059,536 511.355,147	28.48
5	449.037,029 511.402,088	6	449.021,73 511.419,545	23.212
8	449.022,462 511.463,637	9	449.027,621 511.496,885	33.645
11	449.018,066 511.531,847	12	449.014,563 511.541,308	10.089
14	449.011,868 511.585,489	15	449.013,281 511.601,196	15.77
17	449.033,248 511.668,995	18	449.029,486 511.677,003	8.848

Punct început	X / Y	Punct sfârşit	X / Y	Lungime segment
3	449.059,536 511.355,147	4	449.054,274 511.380,016	25.419
6	449.021,73 511.419,545	7	449.019,71 511.432,77	13.379
9	449.027,621 511.496,885	10	449.023,099 511.530,216	33.636
12	449.014,563 511.541,308	13	449.012,868 511.567,621	26.367
15	449.013,281 511.601,196	16	449.025,35 511.621,838	23.911
18	449.029,486 511.677,003	19	449.019,967 511.694,3	19.744

Document care conține date cu caracter personal, protejat de prevederile Regulamentului (UE) nr. 679/2016 și Legii 190/2018

Punct început	X / Y	Punct sfârşit	X / Y	Lungime segment
19	449.019,967 511.694,3	20	449.001,966 511.698,862	18.57
22	449.023,345 511.735,622	23	449.041,559 511.758,374	29.145
25	448.999,813 511.802,893	26	448.965,588 511.755,406	58.535
28	448.973,584 511.742,365	29	448.977,689 511.731,745	11.386
31	448.981,503 511.711,074	32	448.982,384 511.700,258	10.851
34	448.983,747 511.679,734	35	448.984,548 511.669,352	10.413
37	448.997,633 511.567,549	38	448.997,211 511.556,892	10.665
40	448.995,941 511.536,288	41	448.995,386 511.525,588	10.715
43	448.993,013 511.505,347	44	448.993,678 511.478,295	27.06
46	448.993,419 511.457,347	47	448.993,52 511.447,69	9.658
49	448.997,96 511.428,407	50	449.000,387 511.417,974	10.711
52	449.003,81 511.397,461	53	449.004,8 511.386,821	10.686
55	449.006,554 511.365,958	56	449.007,145 511.355,836	10.139
58	449.007,592 511.334,73	59	449.007,351 511.323,683	11.05
61	448.999,364 511.301,863	62	448.988,659 511.295,201	12.608
64	448.967,292 511.298,827	65	448.957,403 511.297,421	9.989
67	448.936,968 511.294,943	68	448.926,45 511.293,445	10.624
70	448.884,766 511.285,701	71	448.876,66 511.284,746	8.162
73	448.861,061 511.226,962	74	448.954,778 511.240,474	94.686
76	448.985,458 511.259,665	77	448.994,862 511.267,612	12.312
79	449.026,876 511.280,719	1	449.036,741 511.302,687	24.082

Punct început	X / Y	Punct sfârşit	X / Y	Lungime segment
20	449.001,966 511.698,862	21	449.007,262 511.714,739	16.738
23	449.041,559 511.758,374	24	449.023,419 511.804,798	49.842
26	448.965,588 511.755,406	27	448.968,132 511.751,82	4.396
29	448.977,689 511.731,745	30	448.979,841 511.721,363	10.602
32	448.982,384 511.700,258	33	448.982,95 511.689,909	10.365
35	448.984,548 511.669,352	36	448.985,109 511.658,884	10.484
38	448.997,211 511.556,892	39	448.996,483 511.546,276	10.641
41	448.995,386 511.525,588	42	448.994,069 511.515,511	10.162
44	448.993,678 511.478,295	45	448.993,483 511.467,379	10.919
47	448.993,52 511.447,69	48	448.995,378 511.438,274	9.597
50	449.000,387 511.417,974	51	449.002,259 511.407,758	10.386
53	449.004,8 511.386,821	54	449.005,731 511.376,5	10.362
56	449.007,145 511.355,836	57	449.007,222 511.345,168	10.668
59	449.007,351 511.323,683	60	449.004,783 511.312,355	11.616
62	448.988,659 511.295,201	63	448.977,145 511.296,691	11.61
65	448.957,403 511.297,421	66	448.947,184 511.296,452	10.264
68	448.926,45 511.293,445	69	448.894,832 511.287,246	32.22
71	448.876,66 511.284,746	72	448.867,649 511.269,768	17.48
74	448.954,778 511.240,474	75	448.976,35 511.244,531	21.95
77	448.994,862 511.267,612	78	449.016,809 511.271,915	22.365

Punct început	X / Y	Punct sfârşit	X / Y	Lungime segment
21	449.007,262 511.714,739	22	449.023,345 511.735,622	26.358
24	449.023,419 511.804,798	25	448.999,813 511.802,893	23.683
27	448.968,132 511.751,82	28	448.973,584 511.742,365	10.914
30	448.979,841 511.721,363	31	448.981,503 511.711,074	10.423
33	448.982,95 511.689,909	34	448.983,747 511.679,734	10.207
36	448.985,109 511.658,884	37	448.997,633 511.567,549	92.189
39	448.996,483 511.546,276	40	448.995,941 511.536,288	10.002
42	448.994,069 511.515,511	43	448.993,013 511.505,347	10.219
45	448.993,483 511.467,379	46	448.993,419 511.457,347	10.032
48	448.995,378 511.438,274	49	448.997,96 511.428,407	10.2
51	449.002,259 511.407,758	52	449.003,81 511.397,461	10.414
54	449.005,731 511.376,5	55	449.006,554 511.365,958	10.574
57	449.007,222 511.345,168	58	449.007,592 511.334,73	10.445
60	449.004,783 511.312,355	61	448.999,364 511.301,863	11.809
63	448.977,145 511.296,691	64	448.967,292 511.298,827	10.082
66	448.947,184 511.296,452	67	448.936,968 511.294,943	10.327
69	448.894,832 511.287,246	70	448.884,766 511.285,701	10.185
72	448.867,649 511.269,768	73	448.861,061 511.226,962	43.309
75	448.976,35 511.244,531	76	448.985,458 511.259,665	17.663
78	449.016,809 511.271,915	79	449.026,876 511.280,719	13.374

**** Lungimile segmentelor sunt determinate în planul de proiecţie Stereo 70 şi sunt rotunjite la 1 milimetru.**
***** Distanţa dintre puncte este formată din segmente cumulate ce sunt mai mici decât valoarea 1 milimetru.**

Document care conține date cu caracter personal, protejat de prevederile Regulamentului (UE) nr. 679/2016 și Legii 190/2018

DATE DESPRE IMOBILUL NR. 3144

Oficiul de Cadastru şi Publicitate Imobiliară SIBIU
Biroul de Cadastru şi Publicitate Imobiliară Medias

A. Partea I. Descrierea imobilului

TEREN Extravilan

Adresa: Jud. Sibiu

Nr. Crt	Nr cadastral Nr. topografic	Suprafaţa* (mp)	Observaţii / Referinţe
A1		4.000	Sector cadastral:65 Teren neimprejmuit;

B. Partea II. Proprietari şi acte

Inscrieri privitoare la dreptul de proprietate şi alte drepturi reale		Referinţe
/		
Act Administrativ nr. 817/6, din 22/05/1995 emis de CJSDPAT SIBIU (TITLU DE PROPRIETATE);		
B1	Intabulare, drept de PROPRIETATE, dobandit prin Constituire, cota actuala 1/1	A1
	1) **ORBAN IOAN**	

C. Partea III. SARCINI .

Inscrieri privind dezmembramintele dreptului de proprietate, drepturi reale de garanţie şi sarcini	Referinţe
NU SUNT	

Document care conține date cu caracter personal, protejat de prevederile Regulamentului (UE) nr. 679/2016 și Legii 190/2018

Anexa Nr. 1 La Partea I

Teren

Nr cadastral	Suprafaţa (mp)*	Observaţii / Referinţe
	4.000	

* Suprafaţa este determinată in planul de proiecţie Stereo 70.

DETALII LINIARE IMOBIL

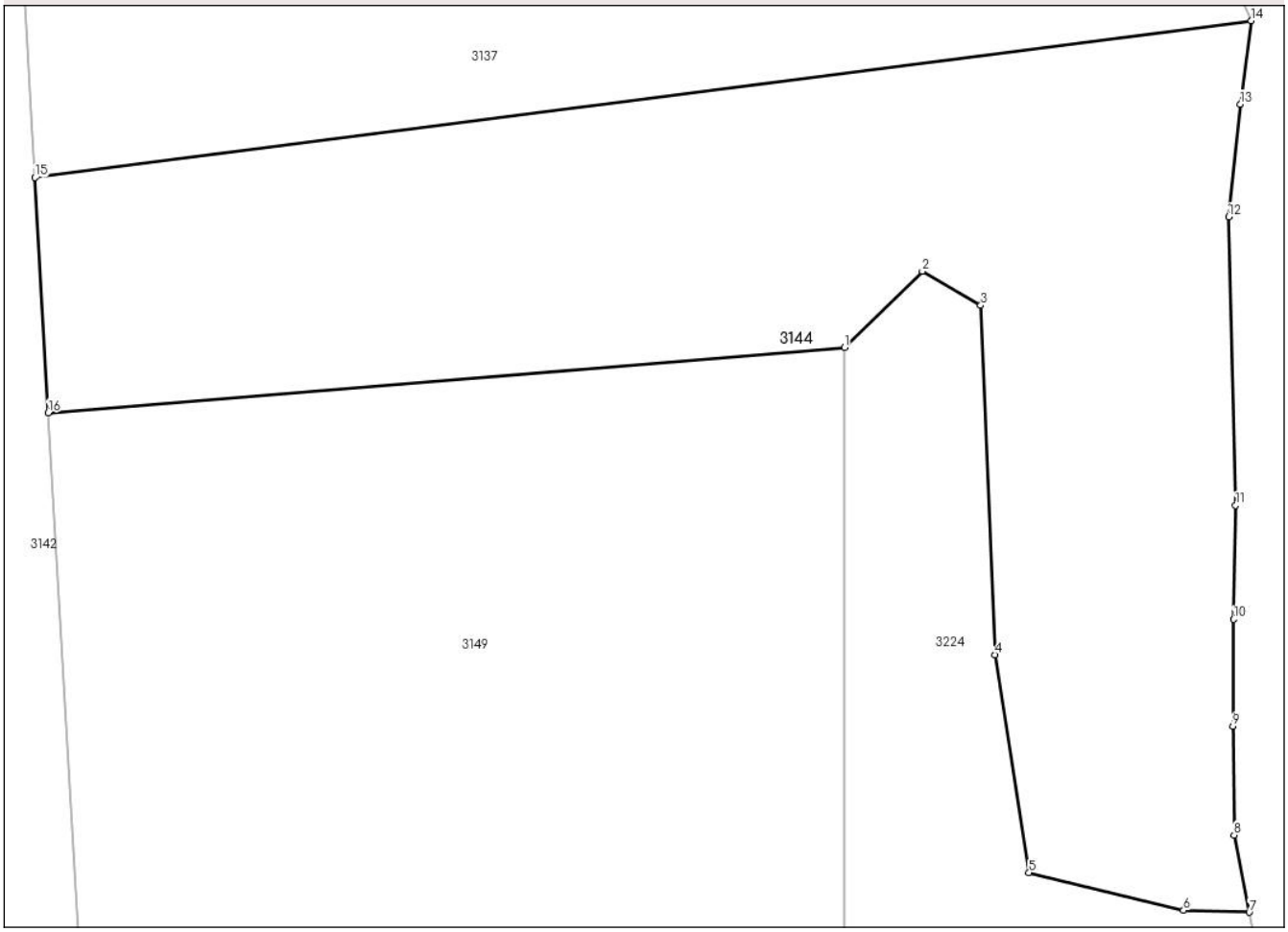

Date referitoare la teren

Crt	Categorie folosință	Intra vilan	Suprafaţa (mp)	Tarla	Parcelă	Nr. topo	Observaţii / Referinţe
1	arabil	NU	4.000	67	3585/3	-	

Lungime Segmente
1) Valorile lungimilor segmentelor sunt obţinute din proiecţie în plan.

Punct început	X / Y	Punct sfârşit	X / Y	Lungime segment (** (m)
1	448.950,082 511.493,208	2	448.957,447 511.500,437	10.32
2	448.957,447 511.500,437	3	448.962,991 511.497,212	6.414
3	448.962,991 511.497,212	4	448.964,336 511.464,094	33.145
4	448.964,336 511.464,094	5	448.967,566 511.443,441	20.904
5	448.967,566 511.443,441	6	448.982,231 511.439,882	15.091

Document care conține date cu caracter personal, protejat de prevederile Regulamentului (UE) nr. 679/2016 și Legii 190/2018

Punct început	X / Y	Punct sfârşit	X / Y	Lungime segment (** (m)
6	448.982,231 511.439,882	7	448.988,47 511.439,704	6.242
7	448.988,47 511.439,704	8	448.987,026 511.447,021	7.458
8	448.987,026 511.447,021	9	448.986,919 511.457,334	10.314
9	448.986,919 511.457,334	10	448.986,983 511.467,457	10.124
10	448.986,983 511.467,457	11	448.987,176 511.478,274	10.818
11	448.987,176 511.478,274	12	448.986,505 511.505,604	27.339
12	448.986,505 511.505,604	13	448.987,613 511.516,268	10.722
13	448.987,613 511.516,268	14	448.988,648 511.524,183	7.982
14	448.988,648 511.524,183	15	448.873,262 511.509,318	116.339
15	448.873,262 511.509,318	16	448.874,528 511.487,038	22.316
16	448.874,528 511.487,038	1	448.950,082 511.493,208	75.805

** Lungimile segmentelor sunt determinate în planul de proiecţie Stereo 70 şi sunt rotunjite la 1 milimetru.
*** Distanţa dintre puncte este formată din segmente cumulate ce sunt mai mici decât valoarea 1 milimetru.

Document care conține date cu caracter personal, protejat de prevederile Regulamentului (UE) nr. 679/2016 și Legii 190/2018

DATE DESPRE IMOBILUL NR. 3145

Oficiul de Cadastru şi Publicitate Imobiliară SIBIU
Biroul de Cadastru şi Publicitate Imobiliară Medias

A. Partea I. Descrierea imobilului

TEREN Extravilan

Adresa: Jud. Sibiu

Nr. Crt	Nr cadastral Nr. topografic	Suprafaţa* (mp)	Observaţii / Referinţe
A1		1.009	Sector cadastral:65 Teren neimprejmuit;

B. Partea II. Proprietari şi acte

Inscrieri privitoare la dreptul de proprietate şi alte drepturi reale		Referinţe
/		
Act Normativ nr. 7, din 13/03/1996 emis de PARLAMENTUL ROMANIEI (lege);		
B1	Inscrierea provizorie, drept de PROPRIETATE, dobandit prin Lege, cota actuala 1/1	A1
	1) **MUNICIPIUL MEDIAS**, CIF:4240677, proprietar neidentificat	

C. Partea III. SARCINI .

Inscrieri privind dezmembramintele dreptului de proprietate, drepturi reale de garanţie şi sarcini	Referinţe
NU SUNT	

Document care conține date cu caracter personal, protejat de prevederile Regulamentului (UE) nr. 679/2016 și Legii 190/2018

Anexa Nr. 1 La Partea I

Teren

Nr cadastral	Suprafaţa (mp)*	Observaţii / Referinţe
	1.009	

* Suprafaţa este determinată in planul de proiecţie Stereo 70.

DETALII LINIARE IMOBIL

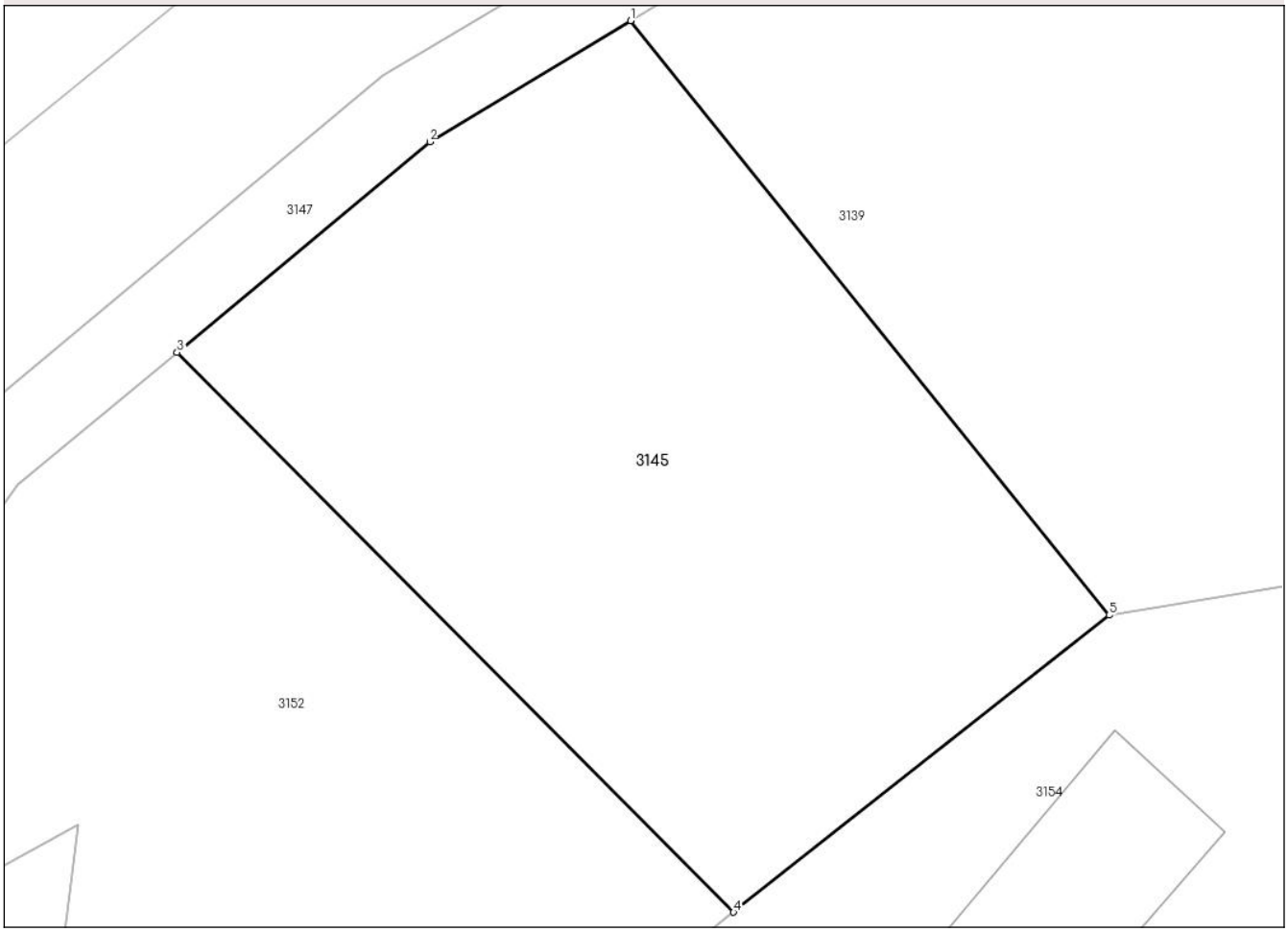

Date referitoare la teren

Crt	Categorie folosință	Intra vilan	Suprafaţa (mp)	Tarla	Parcelă	Nr. topo	Observaţii / Referinţe
1	arabil	NU	1.009	67	3607	-	

Lungime Segmente
1) Valorile lungimilor segmentelor sunt obţinute din proiecţie în plan.

Punct început	X / Y	Punct sfârşit	X / Y	Lungime segment (** (m)
1	448.199,63 511.508,458	2	448.189,646 511.502,434	11.661
2	448.189,646 511.502,434	3	448.177,064 511.491,965	16.368
3	448.177,064 511.491,965	4	448.204,758 511.464,129	39.267
4	448.204,758 511.464,129	5	448.223,45 511.478,896	23.821
5	448.223,45 511.478,896	1	448.199,63 511.508,458	37.964

Document care conține date cu caracter personal, protejat de prevederile Regulamentului (UE) nr. 679/2016 și Legii 190/2018

** Lungimile segmentelor sunt determinate în planul de proiecţie Stereo 70 şi sunt rotunjite la 1 milimetru.
*** Distanţa dintre puncte este formată din segmente cumulate ce sunt mai mici decât valoarea 1 milimetru.

Document care conține date cu caracter personal, protejat de prevederile Regulamentului (UE) nr. 679/2016 și Legii 190/2018

DATE DESPRE IMOBILUL NR. 3146

Oficiul de Cadastru şi Publicitate Imobiliară SIBIU
Biroul de Cadastru şi Publicitate Imobiliară Medias

A. Partea I. Descrierea imobilului

TEREN Extravilan

Adresa: Jud. Sibiu

Nr. Crt	Nr cadastral Nr. topografic	Suprafaţa* (mp)	Observaţii / Referinţe
A1		22.900	Sector cadastral:65 Teren neimprejmuit;

B. Partea II. Proprietari şi acte

Inscrieri privitoare la dreptul de proprietate şi alte drepturi reale		Referinţe
/		
Act Administrativ nr. 314, din 26/11/2007 emis de CONSILIUL LOCAL MEDIAS (HOTARARE DE CONSILIU);		
B1	Intabulare, drept de PROPRIETATE, dobandit prin Lege, cota actuala 1/1	A1
	1) **MUNICIPIUL MEDIAS DOMENIUL PRIVAT**, CIF:4240677	

C. Partea III. SARCINI .

Inscrieri privind dezmembramintele dreptului de proprietate, drepturi reale de garanţie şi sarcini	Referinţe
NU SUNT	

Anexa Nr. 1 La Partea I

Teren

Nr cadastral	Suprafaţa (mp)*	Observaţii / Referinţe
	22.900	

* Suprafaţa este determinată in planul de proiecţie Stereo 70.

DETALII LINIARE IMOBIL

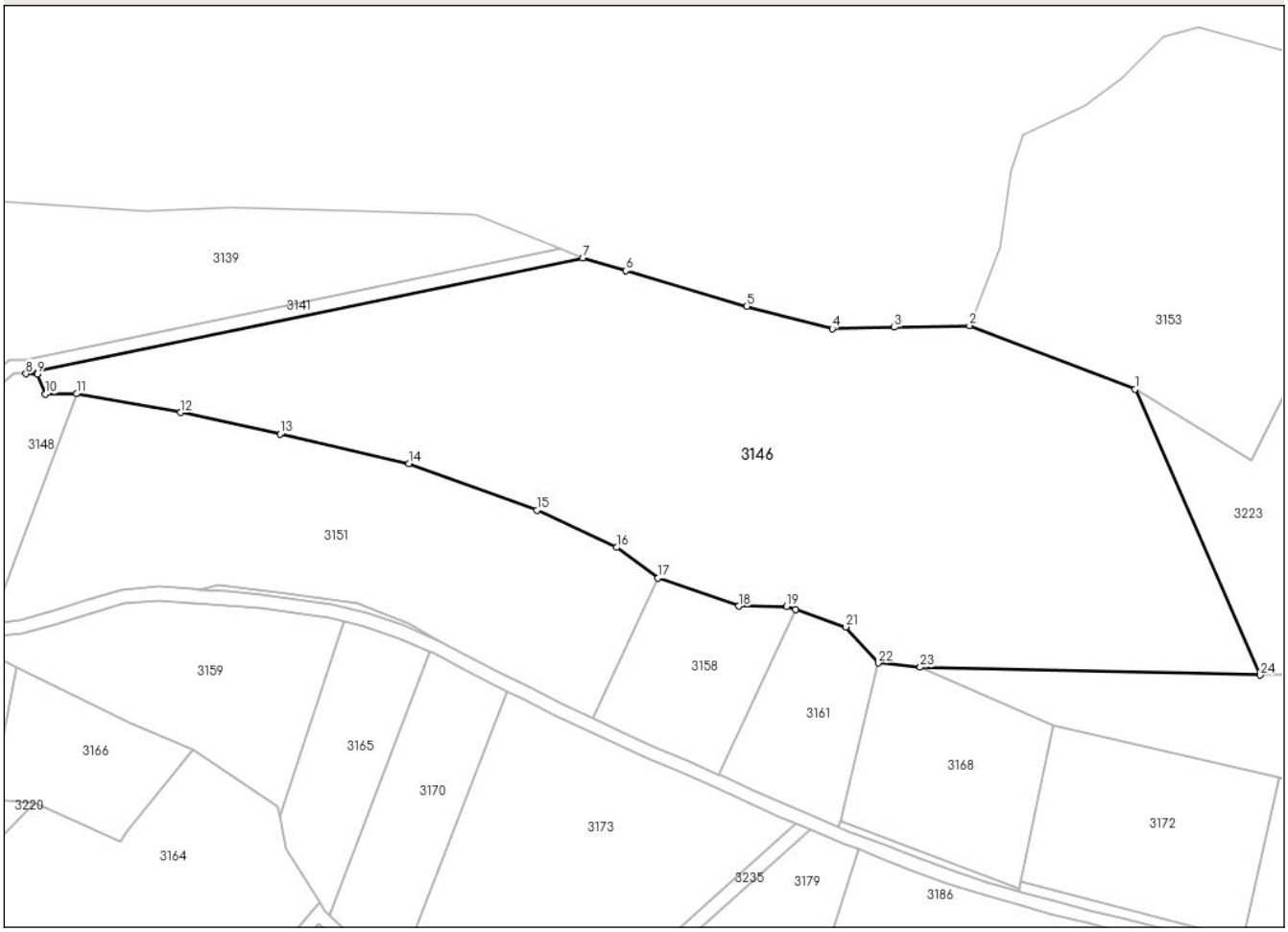

Date referitoare la teren

Crt	Categorie folosință	Intra vilan	Suprafaţa (mp)	Tarla	Parcelă	Nr. topo	Observaţii / Referinţe
1	pasune	NU	22.900	67	3601	-	

Lungime Segmente

1) Valorile lungimilor segmentelor sunt obţinute din proiecţie în plan.

Punct început	X / Y	Punct sfârşit	X / Y	Lungime segment (** (m)
1	448.648,239 511.501,892	2	448.598,98 511.520,746	52.745
3	448.576,692 511.520,218	4	448.558,243 511.519,781	18.454
5	448.532,909 511.526,42	6	448.496,913 511.537,033	37.528
7	448.484,115 511.540,806	8	448.318,727 511.506,43	168.923
9	448.322,095 511.506,368	10	448.324,545 511.500,371	6.479

Punct început	X / Y	Punct sfârşit	X / Y	Lungime segment (** (m)
2	448.598,98 511.520,746	3	448.576,692 511.520,218	22.293
4	448.558,243 511.519,781	5	448.532,909 511.526,42	26.189
6	448.496,913 511.537,033	7	448.484,115 511.540,806	13.342
8	448.318,727 511.506,43	9	448.322,095 511.506,368	3.369
10	448.324,545 511.500,371	11	448.333,731 511.500,493	9.187

Document care conține date cu caracter personal, protejat de prevederile Regulamentului (UE) nr. 679/2016 și Legii 190/2018

Punct început	X / Y	Punct sfârşit	X / Y	Lungime segment (** (m)
11	448.333,731 511.500,493	12	448.364,624 511.494,916	31.392
13	448.394,198 511.488,526	14	448.432,424 511.479,709	39.229
15	448.470,493 511.465,965	16	448.494,181 511.454,901	26.144
17	448.506,489 511.445,802	18	448.530,434 511.437,451	25.359
19	448.544,644 511.437,365	20	448.547,364 511.436,428	2.877
21	448.562,206 511.431,321	22	448.571,871 511.420,604	14.431
23	448.584,418 511.419,336	24	448.685,382 511.417,039	100.99

Punct început	X / Y	Punct sfârşit	X / Y	Lungime segment (** (m)
12	448.364,624 511.494,916	13	448.394,198 511.488,526	30.256
14	448.432,424 511.479,709	15	448.470,493 511.465,965	40.475
16	448.494,181 511.454,901	17	448.506,489 511.445,802	15.306
18	448.530,434 511.437,451	19	448.544,644 511.437,365	14.21
20	448.547,364 511.436,428	21	448.562,206 511.431,321	15.696
22	448.571,871 511.420,604	23	448.584,418 511.419,336	12.611
24	448.685,382 511.417,039	1	448.648,239 511.501,892	92.626

** Lungimile segmentelor sunt determinate în planul de proiecţie Stereo 70 şi sunt rotunjite la 1 milimetru.
*** Distanţa dintre puncte este formată din segmente cumulate ce sunt mai mici decât valoarea 1 milimetru.

Document care conține date cu caracter personal, protejat de prevederile Regulamentului (UE) nr. 679/2016 și Legii 190/2018

DATE DESPRE IMOBILUL NR. 3147

Oficiul de Cadastru şi Publicitate Imobiliară SIBIU
Biroul de Cadastru şi Publicitate Imobiliară Medias

A. Partea I. Descrierea imobilului

TEREN Extravilan

Adresa: Jud. Sibiu

Nr. Crt	Nr cadastral Nr. topografic	Suprafaţa* (mp)	Observaţii / Referinţe
A1		683	Sector cadastral:65 Teren neimprejmuit;

B. Partea II. Proprietari şi acte

Inscrieri privitoare la dreptul de proprietate şi alte drepturi reale		Referinţe
/		
Act Normativ nr. 7, din 13/03/1996 emis de PARLAMENTUL ROMANIEI (lege);		
B1	Inscrierea provizorie, drept de PROPRIETATE, dobandit prin Lege, cota actuala 1/1	A1
	1) **MUNICIPIUL MEDIAS**, CIF:4240677, proprietar neidentificat	

C. Partea III. SARCINI .

Inscrieri privind dezmembramintele dreptului de proprietate, drepturi reale de garanţie şi sarcini	Referinţe
NU SUNT	

Document care conține date cu caracter personal, protejat de prevederile Regulamentului (UE) nr. 679/2016 și Legii 190/2018

Anexa Nr. 1 La Partea I

Teren

Nr cadastral	Suprafaţa (mp)*	Observaţii / Referinţe
	683	

* Suprafaţa este determinată in planul de proiecţie Stereo 70.

DETALII LINIARE IMOBIL

Date referitoare la teren

Crt	Categorie folosință	Intra vilan	Suprafaţa (mp)	Tarla	Parcelă	Nr. topo	Observaţii / Referinţe
1	faneata	NU	683	67	3604	-	

Lungime Segmente
1) Valorile lungimilor segmentelor sunt obţinute din proiecţie în plan.

Punct început	X / Y	Punct sfârşit	X / Y	Lungime segment (** (m)
1	448.133,757 511.403,687	2	448.137,763 511.403,859	4.009
2	448.137,763 511.403,859	3	448.138,252 511.423,347	19.495
3	448.138,252 511.423,347	4	448.144,262 511.449,073	26.419
4	448.144,262 511.449,073	5	448.158,134 511.470,536	25.555
5	448.158,134 511.470,536	6	448.169,147 511.485,378	18.482

Document care conține date cu caracter personal, protejat de prevederile Regulamentului (UE) nr. 679/2016 și Legii 190/2018

Punct început	X / Y	Punct sfârşit	X / Y	Lungime segment (** (m)
6	448.169,147 511.485,378	7	448.177,064 511.491,965	10.299
7	448.177,064 511.491,965	8	448.189,646 511.502,434	16.368
8	448.189,646 511.502,434	9	448.199,63 511.508,458	11.661
9	448.199,63 511.508,458	10	448.234,091 511.529,247	40.246
10	448.234,091 511.529,247	11	448.232,025 511.532,672	4.0
11	448.232,025 511.532,672	12	448.187,32 511.505,703	52.21
12	448.187,32 511.505,703	13	448.166,22 511.488,146	27.449
13	448.166,22 511.488,146	14	448.154,845 511.472,815	19.09
14	448.154,845 511.472,815	15	448.140,525 511.450,66	26.38
15	448.140,525 511.450,66	16	448.139,226 511.445,099	5.711
16	448.139,226 511.445,099	17	448.134,264 511.423,858	21.813
17	448.134,264 511.423,858	1	448.133,757 511.403,687	20.177

** Lungimile segmentelor sunt determinate în planul de proiecţie Stereo 70 şi sunt rotunjite la 1 milimetru.
*** Distanţa dintre puncte este formată din segmente cumulate ce sunt mai mici decât valoarea 1 milimetru.

Document care conține date cu caracter personal, protejat de prevederile Regulamentului (UE) nr. 679/2016 și Legii 190/2018

DATE DESPRE IMOBILUL NR. 3148

Oficiul de Cadastru şi Publicitate Imobiliară SIBIU
Biroul de Cadastru şi Publicitate Imobiliară Medias

A. Partea I. Descrierea imobilului

TEREN Extravilan

Adresa: Jud. Sibiu

Nr. Crt	Nr cadastral Nr. topografic	Suprafaţa* (mp)	Observaţii / Referinţe
A1		3.000	Sector cadastral:65 Teren neimprejmuit;

B. Partea II. Proprietari şi acte

Inscrieri privitoare la dreptul de proprietate şi alte drepturi reale		Referinţe
/		
Act Administrativ nr. 314, din 26/11/2007 emis de CONSILIUL LOCAL MEDIAS (HOTARARE DE CONSILIU);		
B1	Intabulare, drept de PROPRIETATE, dobandit prin Lege, cota actuala 1/1	A1
	1) **MUNICIPIUL MEDIAS DOMENIUL PRIVAT**, CIF:4240677	

C. Partea III. SARCINI .

Inscrieri privind dezmembramintele dreptului de proprietate, drepturi reale de garanţie şi sarcini	Referinţe
NU SUNT	

Anexa Nr. 1 La Partea I

Teren

Nr cadastral	Suprafaţa (mp)*	Observaţii / Referinţe
	3.000	

* Suprafaţa este determinată in planul de proiecţie Stereo 70.

DETALII LINIARE IMOBIL

Date referitoare la teren

Crt	Categorie folosință	Intra vilan	Suprafaţa (mp)	Tarla	Parcelă	Nr. topo	Observaţii / Referinţe
1	arabil	NU	3.000	67	3598/1	-	

Lungime Segmente
1) Valorile lungimilor segmentelor sunt obţinute din proiecţie în plan.

Punct început	X / Y	Punct sfârşit	X / Y	Lungime segment (** (m)
1	448.324,545 511.500,371	2	448.322,095 511.506,368	6.479
2	448.322,095 511.506,368	3	448.318,727 511.506,43	3.369
3	448.318,727 511.506,43	4	448.315,359 511.506,491	3.369
4	448.315,359 511.506,491	5	448.307,642 511.500,004	10.081
5	448.307,642 511.500,004	6	448.294,604 511.494,477	14.161

Document care conține date cu caracter personal, protejat de prevederile Regulamentului (UE) nr. 679/2016 și Legii 190/2018

Punct început	X / Y	Punct sfârşit	X / Y	Lungime segment (** (m)
6	448.294,604 511.494,477	7	448.254,916 511.439,573	67.746
7	448.254,916 511.439,573	8	448.265,071 511.439,638	10.155
8	448.265,071 511.439,638	9	448.275,181 511.437,311	10.374
9	448.275,181 511.437,311	10	448.285,445 511.435,262	10.467
10	448.285,445 511.435,262	11	448.295,782 511.433,464	10.492
11	448.295,782 511.433,464	12	448.306,543 511.432,17	10.839
12	448.306,543 511.432,17	13	448.308,324 511.432,375	1.792
13	448.308,324 511.432,375	14	448.333,731 511.500,493	72.703
14	448.333,731 511.500,493	1	448.324,545 511.500,371	9.187

** Lungimile segmentelor sunt determinate în planul de proiecţie Stereo 70 şi sunt rotunjite la 1 milimetru.
*** Distanţa dintre puncte este formată din segmente cumulate ce sunt mai mici decât valoarea 1 milimetru.

Document care conține date cu caracter personal, protejat de prevederile Regulamentului (UE) nr. 679/2016 și Legii 190/2018

DATE DESPRE IMOBILUL NR. 3149

Oficiul de Cadastru şi Publicitate Imobiliară SIBIU
Biroul de Cadastru şi Publicitate Imobiliară Medias

A. Partea I. Descrierea imobilului

TEREN Extravilan

Adresa: Jud. Sibiu

Nr. Crt	Nr cadastral Nr. topografic	Suprafaţa* (mp)	Observaţii / Referinţe
A1		4.300	Sector cadastral:65 Teren neimprejmuit;

B. Partea II. Proprietari şi acte

Inscrieri privitoare la dreptul de proprietate şi alte drepturi reale		Referinţe
/		
Act Administrativ nr. 828/6, din 23/05/1995 emis de CJSDPAT SIBIU (TITLU DE PROPRIETATE);		
B1	Intabulare, drept de PROPRIETATE, dobandit prin Constituire, cota actuala 1/1	A1
	1) **CERCEA OVIDIU**	

C. Partea III. SARCINI .

Inscrieri privind dezmembramintele dreptului de proprietate, drepturi reale de garanţie şi sarcini	Referinţe
NU SUNT	

Document care conține date cu caracter personal, protejat de prevederile Regulamentului (UE) nr. 679/2016 și Legii 190/2018

Anexa Nr. 1 La Partea I

Teren

Nr cadastral	Suprafaţa (mp)*	Observaţii / Referinţe
	4.300	

* Suprafaţa este determinată in planul de proiecţie Stereo 70.

DETALII LINIARE IMOBIL

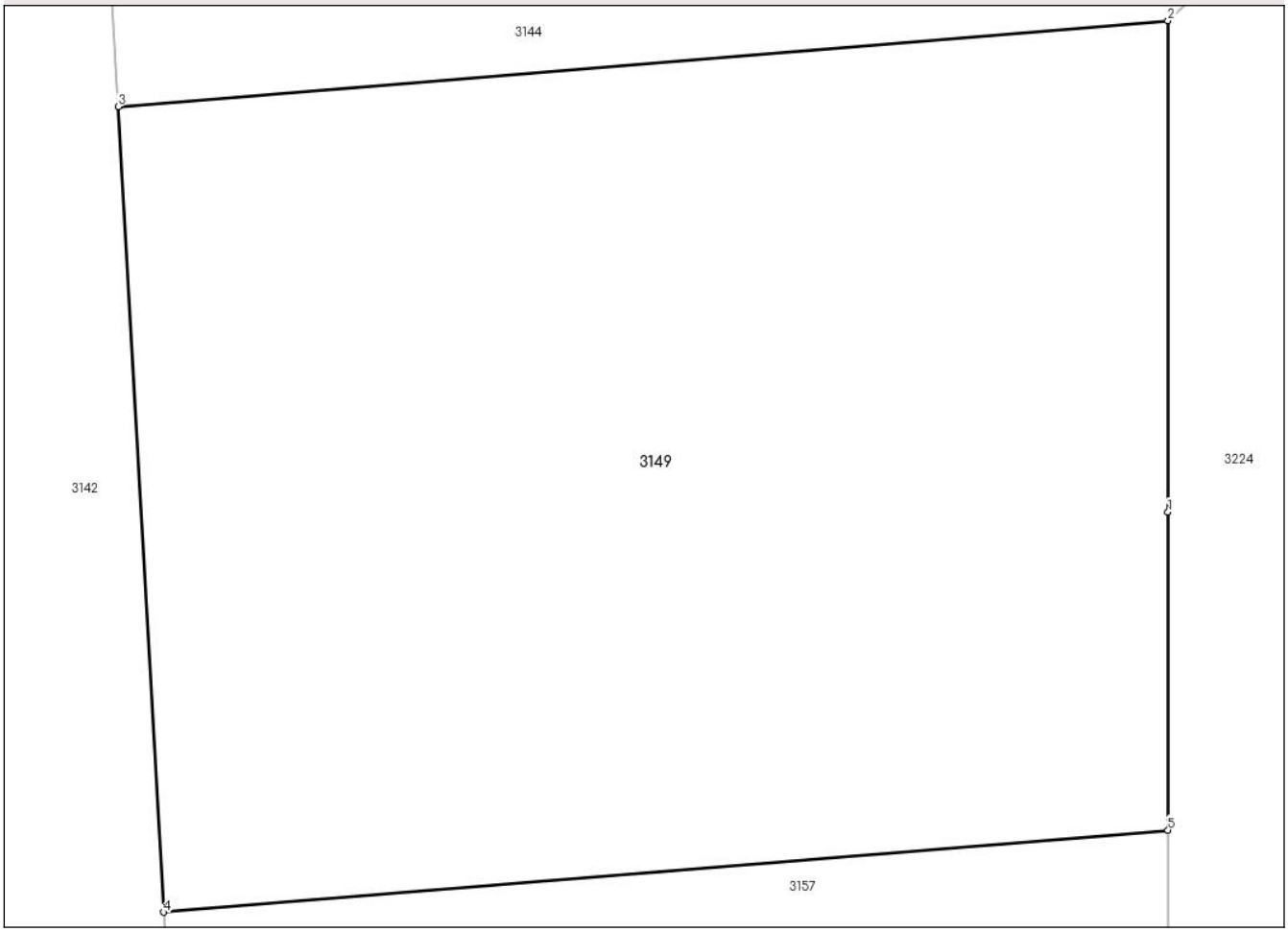

Date referitoare la teren

Crt	Categorie folosință	Intra vilan	Suprafaţa (mp)	Tarla	Parcelă	Nr. topo	Observaţii / Referinţe
1	arabil	NU	4.300	67	3585/2	-	

Lungime Segmente
1) Valorile lungimilor segmentelor sunt obţinute din proiecţie în plan.

Punct început	X / Y	Punct sfârşit	X / Y	Lungime segment (** (m)
1	448.950,082 511.457,899	2	448.950,082 511.493,208	35.309
2	448.950,082 511.493,208	3	448.874,528 511.487,038	75.805
3	448.874,528 511.487,038	4	448.877,821 511.429,125	58.006
4	448.877,821 511.429,125	5	448.950,082 511.435,026	72.501
5	448.950,082 511.435,026	1	448.950,082 511.457,899	22.873

Document care conține date cu caracter personal, protejat de prevederile Regulamentului (UE) nr. 679/2016 și Legii 190/2018

** Lungimile segmentelor sunt determinate în planul de proiecţie Stereo 70 şi sunt rotunjite la 1 milimetru.
*** Distanţa dintre puncte este formată din segmente cumulate ce sunt mai mici decât valoarea 1 milimetru.

Document care conține date cu caracter personal, protejat de prevederile Regulamentului (UE) nr. 679/2016 și Legii 190/2018

DATE DESPRE IMOBILUL NR. 3150

Oficiul de Cadastru şi Publicitate Imobiliară SIBIU
Biroul de Cadastru şi Publicitate Imobiliară Medias

A. Partea I. Descrierea imobilului

TEREN Extravilan

Adresa: Jud. Sibiu

Nr. Crt	Nr cadastral Nr. topografic	Suprafaţa* (mp)	Observaţii / Referinţe
A1		1.113	Sector cadastral:65 Teren neimprejmuit;

B. Partea II. Proprietari şi acte

Inscrieri privitoare la dreptul de proprietate şi alte drepturi reale		Referinţe
/		
Act Normativ nr. 7, din 13/03/1996 emis de PARLAMENTUL ROMANIEI (lege);		
B1	Inscrierea provizorie, drept de PROPRIETATE, dobandit prin Lege, cota actuala 1/1	A1
	1) **MUNICIPIUL MEDIAS**, CIF:4240677, proprietar neidentificat	

C. Partea III. SARCINI .

Inscrieri privind dezmembramintele dreptului de proprietate, drepturi reale de garanţie şi sarcini	Referinţe
NU SUNT	

Document care conține date cu caracter personal, protejat de prevederile Regulamentului (UE) nr. 679/2016 și Legii 190/2018

Anexa Nr. 1 La Partea I

Teren

Nr cadastral	Suprafaţa (mp)*	Observaţii / Referinţe
	1.113	

* Suprafaţa este determinată in planul de proiecţie Stereo 70.

DETALII LINIARE IMOBIL

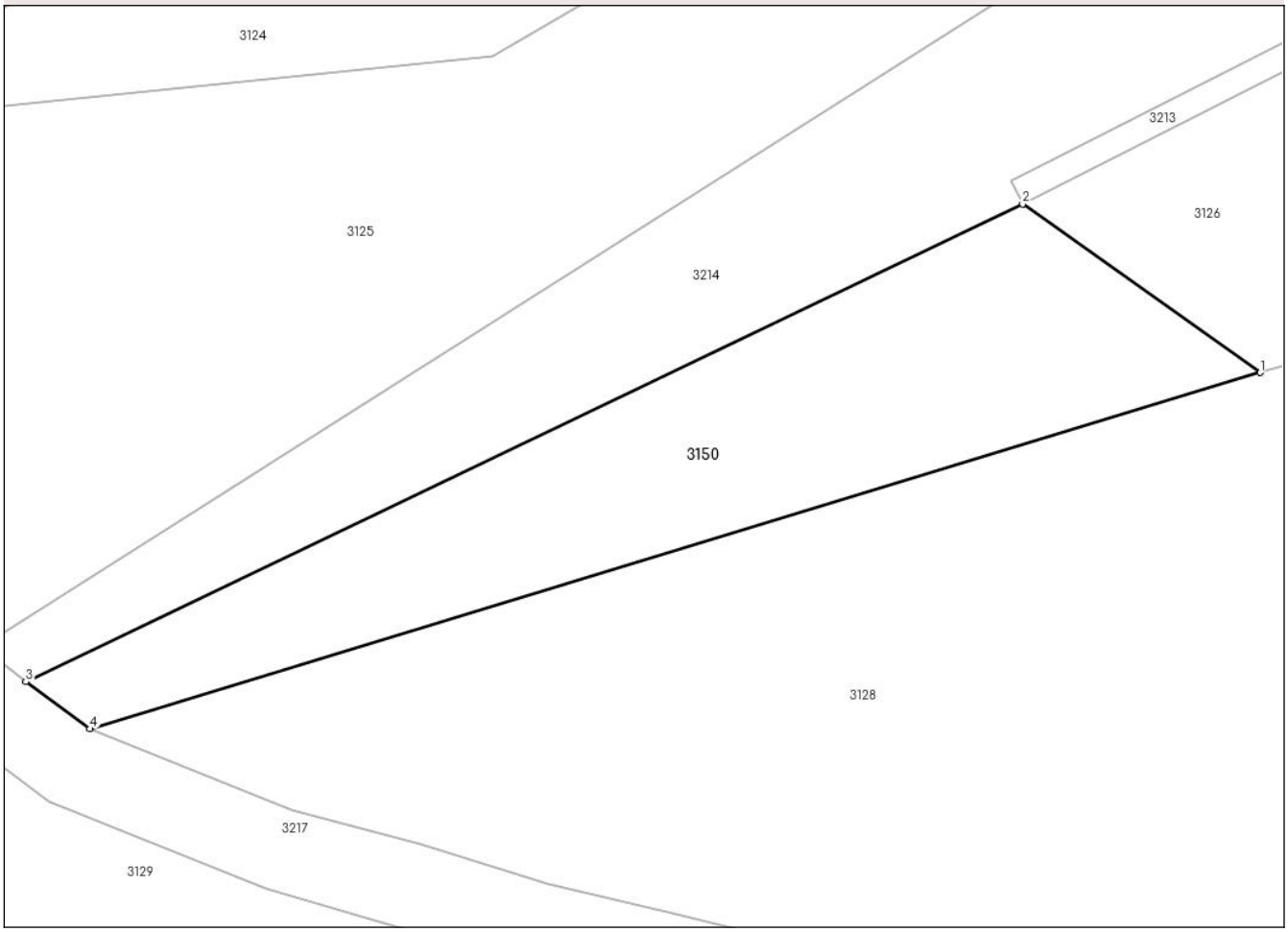

Date referitoare la teren

Crt	Categorie folosință	Intra vilan	Suprafaţa (mp)	Tarla	Parcelă	Nr. topo	Observaţii / Referinţe
1	arabil	NU	1.113	67	3646/2	-	

Lungime Segmente
1) Valorile lungimilor segmentelor sunt obţinute din proiecţie în plan.

Punct început	X / Y	Punct sfârşit	X / Y	Lungime segment (** (m)
1	448.927,245 511.846,466	2	448.908,526 511.859,716	22.934
2	448.908,526 511.859,716	3	448.830,048 511.822,134	87.013
3	448.830,048 511.822,134	4	448.835,09 511.818,434	6.254
4	448.835,09 511.818,434	1	448.927,245 511.846,466	96.324

**** Lungimile segmentelor sunt determinate în planul de proiecţie Stereo 70 şi sunt rotunjite la 1 milimetru.**

Document care conține date cu caracter personal, protejat de prevederile Regulamentului (UE) nr. 679/2016 și Legii 190/2018

***** Distanţa dintre puncte este formată din segmente cumulate ce sunt mai mici decât valoarea 1 milimetru.**

Document care conține date cu caracter personal, protejat de prevederile Regulamentului (UE) nr. 679/2016 și Legii 190/2018

DATE DESPRE IMOBILUL NR. 3151

Oficiul de Cadastru şi Publicitate Imobiliară SIBIU
Biroul de Cadastru şi Publicitate Imobiliară Medias

A. Partea I. Descrierea imobilului

TEREN Extravilan

Adresa: Jud. Sibiu

Nr. Crt	Nr cadastral Nr. topografic	Suprafaţa* (mp)	Observaţii / Referinţe
A1		9.100	Sector cadastral:65 Teren neimprejmuit;

B. Partea II. Proprietari şi acte

Inscrieri privitoare la dreptul de proprietate şi alte drepturi reale		Referinţe
/		
Act Administrativ nr. 694/6, din 14/06/1995 emis de CJSDPAT SIBIU (TITLU DE PROPRIETATE);		
B1	Intabulare, drept de PROPRIETATE, dobandit prin Reconstituire, cota actuala 1/1	A1
	1) **JAMPA DUMITRU** 2) **VÎLCEA ANA** 3) **DEAC VIORICA** 4) **GĂBAN MARIA**	

C. Partea III. SARCINI .

Inscrieri privind dezmembramintele dreptului de proprietate, drepturi reale de garanţie şi sarcini	Referinţe
NU SUNT	

Document care conține date cu caracter personal, protejat de prevederile Regulamentului (UE) nr. 679/2016 și Legii 190/2018

Anexa Nr. 1 La Partea I

Teren

Nr cadastral	Suprafaţa (mp)*	Observaţii / Referinţe
	9.100	

* Suprafaţa este determinată in planul de proiecţie Stereo 70.

DETALII LINIARE IMOBIL

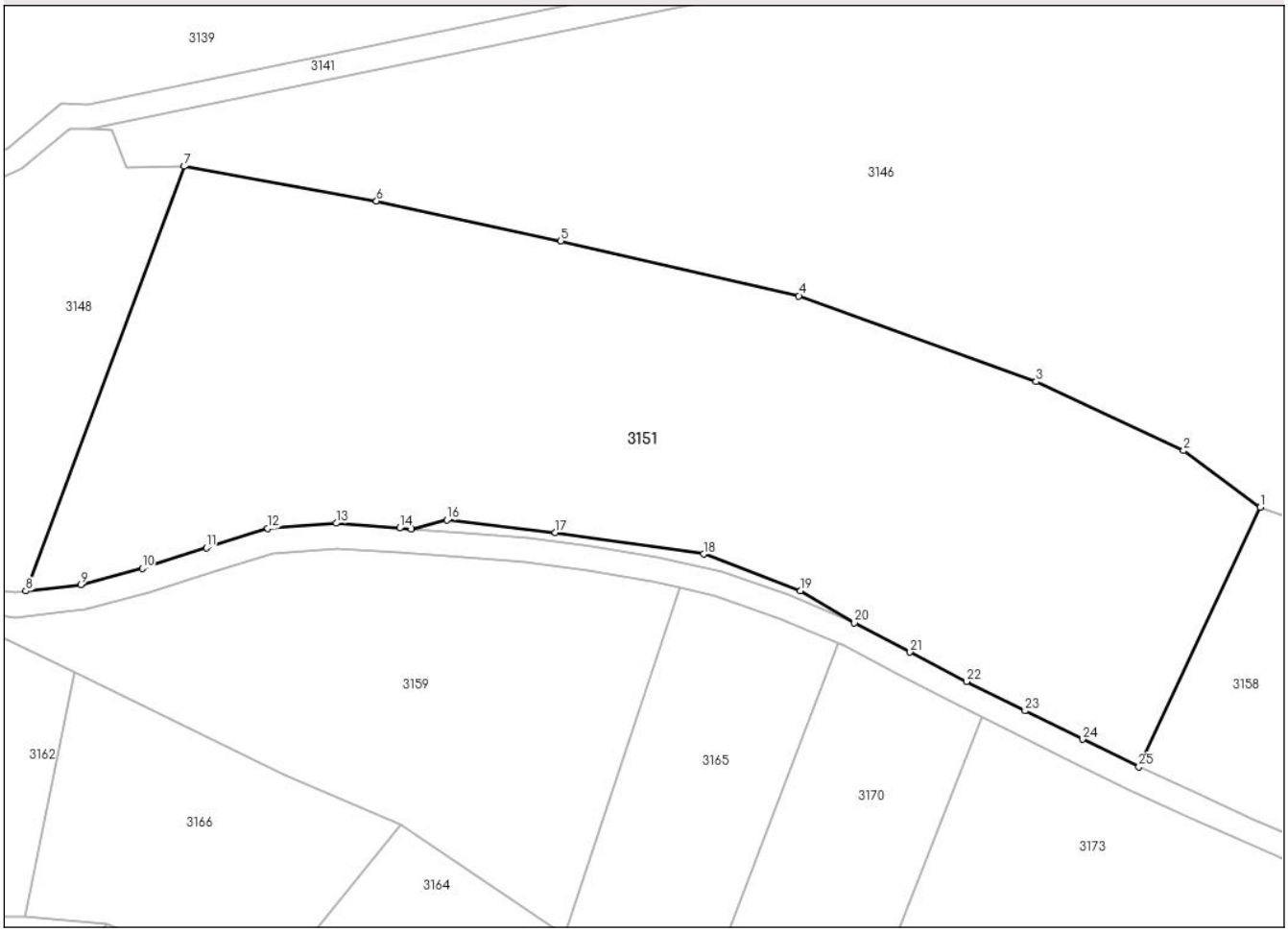

Date referitoare la teren

Crt	Categorie folosință	Intra vilan	Suprafaţa (mp)	Tarla	Parcelă	Nr. topo	Observaţii / Referinţe
1	arabil	NU	9.100	67	3598/2	-	Nr. Tarla 79 gresit in TP

Lungime Segmente

1) Valorile lungimilor segmentelor sunt obţinute din proiecţie în plan.

Punct început	X / Y	Punct sfârşit	X / Y	Lungime segment (** (m)
1	448.506,489 511.445,802	2	448.494,181 511.454,901	15.306
3	448.470,493 511.465,965	4	448.432,424 511.479,709	40.475
5	448.394,198 511.488,526	6	448.364,624 511.494,916	30.256
7	448.333,731 511.500,493	8	448.308,324 511.432,375	72.703
9	448.317,131 511.433,387	10	448.327,005 511.436,032	10.222

Punct început	X / Y	Punct sfârşit	X / Y	Lungime segment (** (m)
2	448.494,181 511.454,901	3	448.470,493 511.465,965	26.144
4	448.432,424 511.479,709	5	448.394,198 511.488,526	39.229
6	448.364,624 511.494,916	7	448.333,731 511.500,493	31.392
8	448.308,324 511.432,375	9	448.317,131 511.433,387	8.865
10	448.327,005 511.436,032	11	448.337,288 511.439,297	10.789

Document care conține date cu caracter personal, protejat de prevederile Regulamentului (UE) nr. 679/2016 și Legii 190/2018

Punct început	X / Y	Punct sfârşit	X / Y	Lungime segment (** (m)
11	448.337,288 511.439,297	12	448.347,17 511.442,408	10.36
13	448.358,163 511.443,249	14	448.368,327 511.442,487	10.193
15	448.370,181 511.442,36	16	448.375,909 511.443,776	5.9
17	448.393,311 511.441,751	18	448.417,115 511.438,293	24.053
19	448.432,65 511.432,416	20	448.441,347 511.427,293	10.094
21	448.450,268 511.422,578	22	448.459,315 511.417,871	10.198
23	448.468,735 511.413,18	24	448.477,946 511.408,612	10.281
25	448.487,022 511.404,229	1	448.506,489 511.445,802	45.905

Punct început	X / Y	Punct sfârşit	X / Y	Lungime segment (** (m)
12	448.347,17 511.442,408	13	448.358,163 511.443,249	11.025
14	448.368,327 511.442,487	15	448.370,181 511.442,36	1.858
16	448.375,909 511.443,776	17	448.393,311 511.441,751	17.52
18	448.417,115 511.438,293	19	448.432,65 511.432,416	16.61
20	448.441,347 511.427,293	21	448.450,268 511.422,578	10.09
22	448.459,315 511.417,871	23	448.468,735 511.413,18	10.523
24	448.477,946 511.408,612	25	448.487,022 511.404,229	10.079

** Lungimile segmentelor sunt determinate în planul de proiecţie Stereo 70 şi sunt rotunjite la 1 milimetru.
*** Distanţa dintre puncte este formată din segmente cumulate ce sunt mai mici decât valoarea 1 milimetru.

Document care conține date cu caracter personal, protejat de prevederile Regulamentului (UE) nr. 679/2016 și Legii 190/2018

DATE DESPRE IMOBILUL NR. 3152

Oficiul de Cadastru şi Publicitate Imobiliară SIBIU
Biroul de Cadastru şi Publicitate Imobiliară Medias

A. Partea I. Descrierea imobilului

TEREN Extravilan

Adresa: Jud. Sibiu

Nr. Crt	Nr cadastral Nr. topografic	Suprafaţa* (mp)	Observaţii / Referinţe
A1		1.825	Sector cadastral:65 Teren neimprejmuit;

B. Partea II. Proprietari şi acte

Inscrieri privitoare la dreptul de proprietate şi alte drepturi reale		Referinţe
/		
Act Normativ nr. 7, din 13/03/1996 emis de PARLAMENTUL ROMANIEI (lege);		
B1	Inscrierea provizorie, drept de PROPRIETATE, dobandit prin Lege, cota actuala 1/1	A1
	1) **MUNICIPIUL MEDIAS**, CIF:4240677, proprietar neidentificat	

C. Partea III. SARCINI .

Inscrieri privind dezmembramintele dreptului de proprietate, drepturi reale de garanţie şi sarcini	Referinţe
NU SUNT	

Document care conține date cu caracter personal, protejat de prevederile Regulamentului (UE) nr. 679/2016 și Legii 190/2018

Anexa Nr. 1 La Partea I

Teren

Nr cadastral	Suprafaţa (mp)*	Observaţii / Referinţe
	1.825	

* Suprafaţa este determinată in planul de proiecţie Stereo 70.

DETALII LINIARE IMOBIL

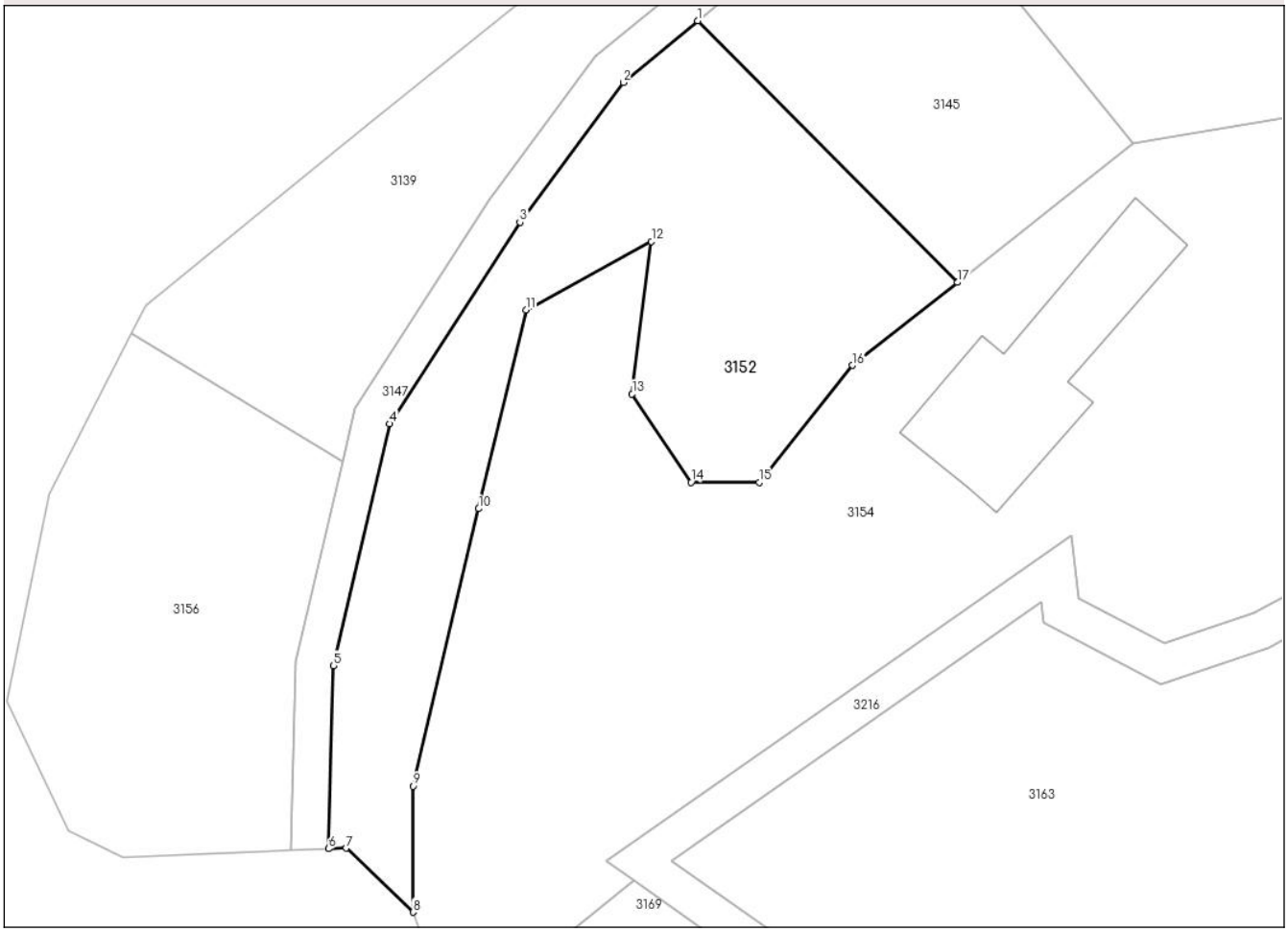

Date referitoare la teren

Crt	Categorie folosință	Intra vilan	Suprafaţa (mp)	Tarla	Parcelă	Nr. topo	Observaţii / Referinţe
1	faneata	NU	1.825	67	3606	-	

Lungime Segmente
1) Valorile lungimilor segmentelor sunt obţinute din proiecţie în plan.

Punct început	X / Y	Punct sfârşit	X / Y	Lungime segment (** (m)
1	448.177,064 511.491,965	2	448.169,147 511.485,378	10.299
2	448.169,147 511.485,378	3	448.158,134 511.470,536	18.482
3	448.158,134 511.470,536	4	448.144,262 511.449,073	25.555
4	448.144,262 511.449,073	5	448.138,252 511.423,347	26.419
5	448.138,252 511.423,347	6	448.137,763 511.403,859	19.495

Document care conține date cu caracter personal, protejat de prevederile Regulamentului (UE) nr. 679/2016 și Legii 190/2018

Punct început	X / Y	Punct sfârşit	X / Y	Lungime segment (** (m)
6	448.137,763 511.403,859	7	448.139,641 511.403,939	1.88
7	448.139,641 511.403,939	8	448.146,75 511.397,116	9.853
8	448.146,75 511.397,116	9	448.146,75 511.410,527	13.411
9	448.146,75 511.410,527	10	448.153,756 511.440,046	30.339
10	448.153,756 511.440,046	11	448.158,777 511.461,197	21.739
11	448.158,777 511.461,197	12	448.172,15 511.468,483	15.229
12	448.172,15 511.468,483	13	448.170,094 511.452,264	16.349
13	448.170,094 511.452,264	14	448.176,37 511.442,857	11.308
14	448.176,37 511.442,857	15	448.183,619 511.442,857	7.249
15	448.183,619 511.442,857	16	448.193,573 511.455,292	15.928
16	448.193,573 511.455,292	17	448.204,758 511.464,129	14.255
17	448.204,758 511.464,129	1	448.177,064 511.491,965	39.267

** Lungimile segmentelor sunt determinate în planul de proiecţie Stereo 70 şi sunt rotunjite la 1 milimetru.
*** Distanţa dintre puncte este formată din segmente cumulate ce sunt mai mici decât valoarea 1 milimetru.

Document care conține date cu caracter personal, protejat de prevederile Regulamentului (UE) nr. 679/2016 și Legii 190/2018

DATE DESPRE IMOBILUL NR. 3153

Oficiul de Cadastru şi Publicitate Imobiliară SIBIU
Biroul de Cadastru şi Publicitate Imobiliară Medias

A. Partea I. Descrierea imobilului

TEREN Extravilan

Adresa: Jud. Sibiu

Nr. Crt	Nr cadastral Nr. topografic	Suprafaţa* (mp)	Observaţii / Referinţe
A1		31.300	Sector cadastral:65 Teren neimprejmuit;

B. Partea II. Proprietari şi acte

Inscrieri privitoare la dreptul de proprietate şi alte drepturi reale		Referinţe
/		
Act Administrativ nr. 314, din 26/11/2007 emis de CONSILIUL LOCAL MEDIAS (HOTARARE DE CONSILIU);		
B1	Intabulare, drept de PROPRIETATE, dobandit prin Lege, cota actuala 1/1	A1
	1) **MUNICIPIUL MEDIAS DOMENIUL PRIVAT**, CIF:4240677	

C. Partea III. SARCINI .

Inscrieri privind dezmembramintele dreptului de proprietate, drepturi reale de garanţie şi sarcini	Referinţe
NU SUNT	

Anexa Nr. 1 La Partea I

Teren

Nr cadastral	Suprafaţa (mp)*	Observaţii / Referinţe
	31.300	

* Suprafaţa este determinată in planul de proiecţie Stereo 70.

DETALII LINIARE IMOBIL

Date referitoare la teren

Crt	Categorie folosință	Intra vilan	Suprafaţa (mp)	Tarla	Parcelă	Nr. topo	Observaţii / Referinţe
1	pasune	NU	31.300	67	3593	-	

Lungime Segmente

1) Valorile lungimilor segmentelor sunt obţinute din proiecţie în plan.

Punct început	X / Y	Punct sfârşit	X / Y	Lungime segment
1	448.890,462 511.354,844	2	448.880,739 511.352,874	9.921
4	448.847,487 511.366,4	5	448.831,118 511.370,85	16.962
7	448.794,234 511.454,592	8	448.777,298 511.459,607	17.663
10	448.776,838 511.555,803	11	448.736,693 511.561,444	40.539
13	448.714,623 511.602,92	14	448.702,371 511.603,759	12.28
16	448.667,16 511.609,302	17	448.656,478 511.606,398	11.07

Punct început	X / Y	Punct sfârşit	X / Y	Lungime segment
2	448.880,739 511.352,874	3	448.869,044 511.367,187	18.483
5	448.831,118 511.370,85	6	448.816,218 511.390,527	24.682
8	448.777,298 511.459,607	9	448.781,898 511.494,711	35.403
11	448.736,693 511.561,444	12	448.717,666 511.582,339	28.26
14	448.702,371 511.603,759	15	448.693,14 511.601,911	9.414
17	448.656,478 511.606,398	18	448.644,345 511.594,256	17.165

Punct început	X / Y	Punct sfârşit	X / Y	Lungime segment
3	448.869,044 511.367,187	4	448.847,487 511.366,4	21.572
6	448.816,218 511.390,527	7	448.794,234 511.454,592	67.732
9	448.781,898 511.494,711	10	448.776,838 511.555,803	61.301
12	448.717,666 511.582,339	13	448.714,623 511.602,92	20.805
15	448.693,14 511.601,911	16	448.667,16 511.609,302	27.011
18	448.644,345 511.594,256	19	448.633,268 511.585,942	13.851

Document care conține date cu caracter personal, protejat de prevederile Regulamentului (UE) nr. 679/2016 și Legii 190/2018

Punct început	X / Y	Punct sfârşit	X / Y	Lungime segment
19	448.633,268 511.585,942	20	448.615,068 511.577,364	20.119
22	448.607,947 511.543,841	23	448.598,98 511.520,746	24.776
25	448.682,601 511.480,628	26	448.695,316 511.505,9	28.29
28	448.699,866 511.456,93	29	448.703,158 511.449,574	8.058
31	448.717,435 511.460,418	32	448.716,864 511.479,741	19.332
34	448.752,63 511.486,94	35	448.766,593 511.488,896	14.099
37	448.759,938 511.466,205	38	448.755,425 511.462,169	6.054
40	448.733,839 511.455,12	41	448.720,398 511.457,989	13.744
43	448.741,277 511.447,034	44	448.758,111 511.437,906	19.15
46	448.737,369 511.425,164	47	448.723,321 511.417,741	15.889
49	448.584,418 511.419,336	50	448.623,927 511.402,01	43.141
52	448.748,706 511.372,636	53	448.752,788 511.371,025	4.388
55	448.764,754 511.404,538	56	448.812,055 511.388,568	49.924
58	448.819,775 511.363,439	59	448.798,503 511.353,048	23.674
61	448.821,893 511.302,074	62	448.870,42 511.289,222	50.2
64	448.883,892 511.292,143	65	448.893,714 511.293,65	9.937
67	448.900,854 511.302,824	1	448.890,462 511.354,844	53.047

Punct început	X / Y	Punct sfârşit	X / Y	Lungime segment
20	448.615,068 511.577,364	21	448.611,244 511.566,409	11.603
23	448.598,98 511.520,746	24	448.648,239 511.501,892	52.745
26	448.695,316 511.505,9	27	448.707,588 511.500,495	13.41
29	448.703,158 511.449,574	30	448.710,99 511.450,634	7.904
32	448.716,864 511.479,741	33	448.720,943 511.483,247	5.379
35	448.766,593 511.488,896	36	448.772,335 511.477,29	12.949
38	448.755,425 511.462,169	39	448.755,425 511.455,12	7.05
41	448.720,398 511.457,989	42	448.719,615 511.452,381	5.662
44	448.758,111 511.437,906	45	448.756,806 511.432,82	5.251
47	448.723,321 511.417,741	48	448.685,382 511.417,039	37.946
50	448.623,927 511.402,01	51	448.691,009 511.386,503	68.851
53	448.752,788 511.371,025	54	448.764,754 511.385,135	18.501
56	448.812,055 511.388,568	57	448.821,973 511.378,409	14.198
59	448.798,503 511.353,048	60	448.787,253 511.313,74	40.886
62	448.870,42 511.289,222	63	448.876,434 511.291,264	6.352
65	448.893,714 511.293,65	66	448.902,342 511.295,374	8.799

Punct început	X / Y	Punct sfârşit	X / Y	Lungime segment
21	448.611,244 511.566,409	22	448.607,947 511.543,841	22.808
24	448.648,239 511.501,892	25	448.682,601 511.480,628	40.409
27	448.707,588 511.500,495	28	448.699,866 511.456,93	44.244
30	448.710,99 511.450,634	31	448.717,435 511.460,418	11.716
33	448.720,943 511.483,247	34	448.752,63 511.486,94	31.901
36	448.772,335 511.477,29	37	448.759,938 511.466,205	16.63
39	448.755,425 511.455,12	40	448.733,839 511.455,12	21.586
42	448.719,615 511.452,381	43	448.741,277 511.447,034	22.313
45	448.756,806 511.432,82	46	448.737,369 511.425,164	20.891
48	448.685,382 511.417,039	49	448.584,418 511.419,336	100.99
51	448.691,009 511.386,503	52	448.748,706 511.372,636	59.34
54	448.764,754 511.385,135	55	448.764,754 511.404,538	19.402
57	448.821,973 511.378,409	58	448.819,775 511.363,439	15.13
60	448.787,253 511.313,74	61	448.821,893 511.302,074	36.552
63	448.876,434 511.291,264	64	448.883,892 511.292,143	7.509
66	448.902,342 511.295,374	67	448.900,854 511.302,824	7.597

**** Lungimile segmentelor sunt determinate în planul de proiecţie Stereo 70 şi sunt rotunjite la 1 milimetru.**
***** Distanţa dintre puncte este formată din segmente cumulate ce sunt mai mici decât valoarea 1 milimetru.**

Document care conține date cu caracter personal, protejat de prevederile Regulamentului (UE) nr. 679/2016 și Legii 190/2018

DATE DESPRE IMOBILUL NR. 3154

Oficiul de Cadastru şi Publicitate Imobiliară SIBIU
Biroul de Cadastru şi Publicitate Imobiliară Medias

A. Partea I. Descrierea imobilului

TEREN Extravilan

Adresa: Jud. Sibiu

Nr. Crt	Nr cadastral Nr. topografic	Suprafaţa* (mp)	Observaţii / Referinţe
A1		5.306	Sector cadastral:65 Teren neimprejmuit;

Construcţii

Crt	Nr cadastral Nr. topografic	Adresa	Observaţii / Referinţe
A1.1		Jud. Sibiu	Nr. niveluri:1; S. construita la sol:344 mp; constructie

B. Partea II. Proprietari şi acte

Inscrieri privitoare la dreptul de proprietate şi alte drepturi reale		Referinţe
/		
Act Normativ nr. 7, din 13/03/1996 emis de PARLAMENTUL ROMANIEI (lege);		
B1	Inscrierea provizorie, drept de PROPRIETATE, dobandit prin Lege, cota actuala 1/1	A1
	1) **MUNICIPIUL MEDIAS**, CIF:4240677, proprietar neidentificat	
B2	Intabulare, drept de PROPRIETATE, dobandit prin Lege, cota actuala 1/1	A1.1
	1) **MUNICIPIUL MEDIAS**, CIF:4240677, proprietar neidentificat	

C. Partea III. SARCINI .

Inscrieri privind dezmembramintele dreptului de proprietate, drepturi reale de garanţie şi sarcini	Referinţe
NU SUNT	

Document care conține date cu caracter personal, protejat de prevederile Regulamentului (UE) nr. 679/2016 și Legii 190/2018

Anexa Nr. 1 La Partea I

Teren

Nr cadastral	Suprafaţa (mp)*	Observaţii / Referinţe
	5.306	

* Suprafaţa este determinată in planul de proiecţie Stereo 70.

DETALII LINIARE IMOBIL

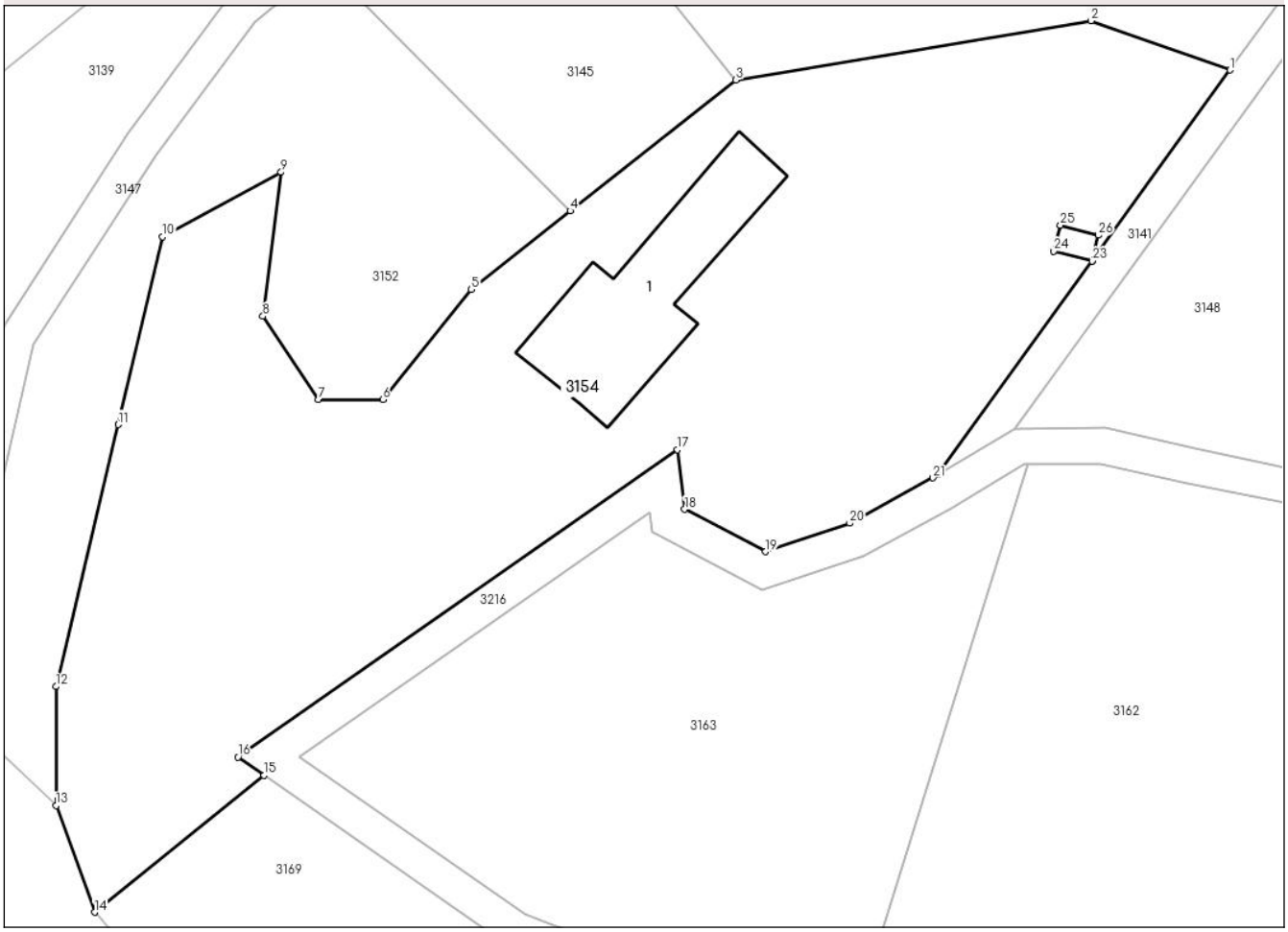

Date referitoare la teren

Crt	Categorie folosință	Intra vilan	Suprafaţa (mp)	Tarla	Parcelă	Nr. topo	Observaţii / Referinţe
1	arabil	NU	5.306	67	3608	-	

Date referitoare la construcţii

Crt	Număr	Destinaţie construcţie	Supraf. (mp)	Situaţie juridică	Observaţii / Referinţe
A1.1		constructii anexa	344	Cu acte	Nr. niveluri:1; S. construita la sol:344 mp; constructie

Lungime Segmente

1) Valorile lungimilor segmentelor sunt obţinute din proiecţie în plan.

Punct început	X / Y	Punct sfârşit	X / Y	Lungime segment (** (m)
1	448.279,208 511.480,006	2	448.263,522 511.485,559	16.64
3	448.223,45 511.478,896	4	448.204,758 511.464,129	23.821
5	448.193,573 511.455,292	6	448.183,619 511.442,857	15.928
7	448.176,37 511.442,857	8	448.170,094 511.452,264	11.308

Punct început	X / Y	Punct sfârşit	X / Y	Lungime segment (** (m)
2	448.263,522 511.485,559	3	448.223,45 511.478,896	40.623
4	448.204,758 511.464,129	5	448.193,573 511.455,292	14.255
6	448.183,619 511.442,857	7	448.176,37 511.442,857	7.249
8	448.170,094 511.452,264	9	448.172,15 511.468,483	16.349

Document care conține date cu caracter personal, protejat de prevederile Regulamentului (UE) nr. 679/2016 și Legii 190/2018

Punct început	X / Y	Punct sfârşit	X / Y	Lungime segment (** (m)
9	448.172,15 511.468,483	10	448.158,777 511.461,197	15.229
11	448.153,756 511.440,046	12	448.146,75 511.410,527	30.339
13	448.146,75 511.397,116	14	448.151,101 511.385,106	12.774
15	448.170,235 511.400,516	16	448.167,275 511.402,583	3.611
17	448.216,862 511.437,22	18	448.217,673 511.430,512	6.757
19	448.226,812 511.425,737	20	448.236,294 511.428,925	10.004
21	448.245,669 511.434,05	22	448.246,23 511.434,385	0.654
23	448.263,641 511.458,471	24	448.259,287 511.459,595	4.497
25	448.260,064 511.462,534	26	448.264,339 511.461,39	4.426
27	448.263,647 511.458,48	1	448.279,208 511.480,006	26.562

Punct început	X / Y	Punct sfârşit	X / Y	Lungime segment (** (m)
10	448.158,777 511.461,197	11	448.153,756 511.440,046	21.739
12	448.146,75 511.410,527	13	448.146,75 511.397,116	13.411
14	448.151,101 511.385,106	15	448.170,235 511.400,516	24.567
16	448.167,275 511.402,583	17	448.216,862 511.437,22	60.487
18	448.217,673 511.430,512	19	448.226,812 511.425,737	10.311
20	448.236,294 511.428,925	21	448.245,669 511.434,05	10.684
22	448.246,23 511.434,385	23	448.263,641 511.458,471	29.72
24	448.259,287 511.459,595	25	448.260,064 511.462,534	3.04
26	448.264,339 511.461,39	27	448.263,647 511.458,48	2.991

** Lungimile segmentelor sunt determinate în planul de proiecţie Stereo 70 şi sunt rotunjite la 1 milimetru.
*** Distanţa dintre puncte este formată din segmente cumulate ce sunt mai mici decât valoarea 1 milimetru.

Document care conține date cu caracter personal, protejat de prevederile Regulamentului (UE) nr. 679/2016 și Legii 190/2018

DATE DESPRE IMOBILUL NR. 3155

Oficiul de Cadastru şi Publicitate Imobiliară SIBIU
Biroul de Cadastru şi Publicitate Imobiliară Medias

A. Partea I. Descrierea imobilului

TEREN Extravilan

Adresa: Jud. Sibiu

Nr. Crt	Nr cadastral Nr. topografic	Suprafaţa* (mp)	Observaţii / Referinţe
A1		100	Sector cadastral:65 Teren neimprejmuit;

B. Partea II. Proprietari şi acte

Inscrieri privitoare la dreptul de proprietate şi alte drepturi reale		Referinţe
/		
Act Administrativ nr. 694/6, din 14/06/1995 emis de CJSDPAT SIBIU (TITLU DE PROPRIETATE);		
B1	Intabulare, drept de PROPRIETATE, dobandit prin Reconstituire, cota actuala 1/1	A1
	1) **JAMPA DUMITRU** 2) **VÎLCEA ANA** 3) **DEAC VIORICA** 4) **GĂBAN MARIA**	

C. Partea III. SARCINI .

Inscrieri privind dezmembramintele dreptului de proprietate, drepturi reale de garanţie şi sarcini	Referinţe
NU SUNT	

Document care conține date cu caracter personal, protejat de prevederile Regulamentului (UE) nr. 679/2016 și Legii 190/2018

Anexa Nr. 1 La Partea I

Teren

Nr cadastral	Suprafaţa (mp)*	Observaţii / Referinţe
	100	

* Suprafaţa este determinată in planul de proiecţie Stereo 70.

DETALII LINIARE IMOBIL

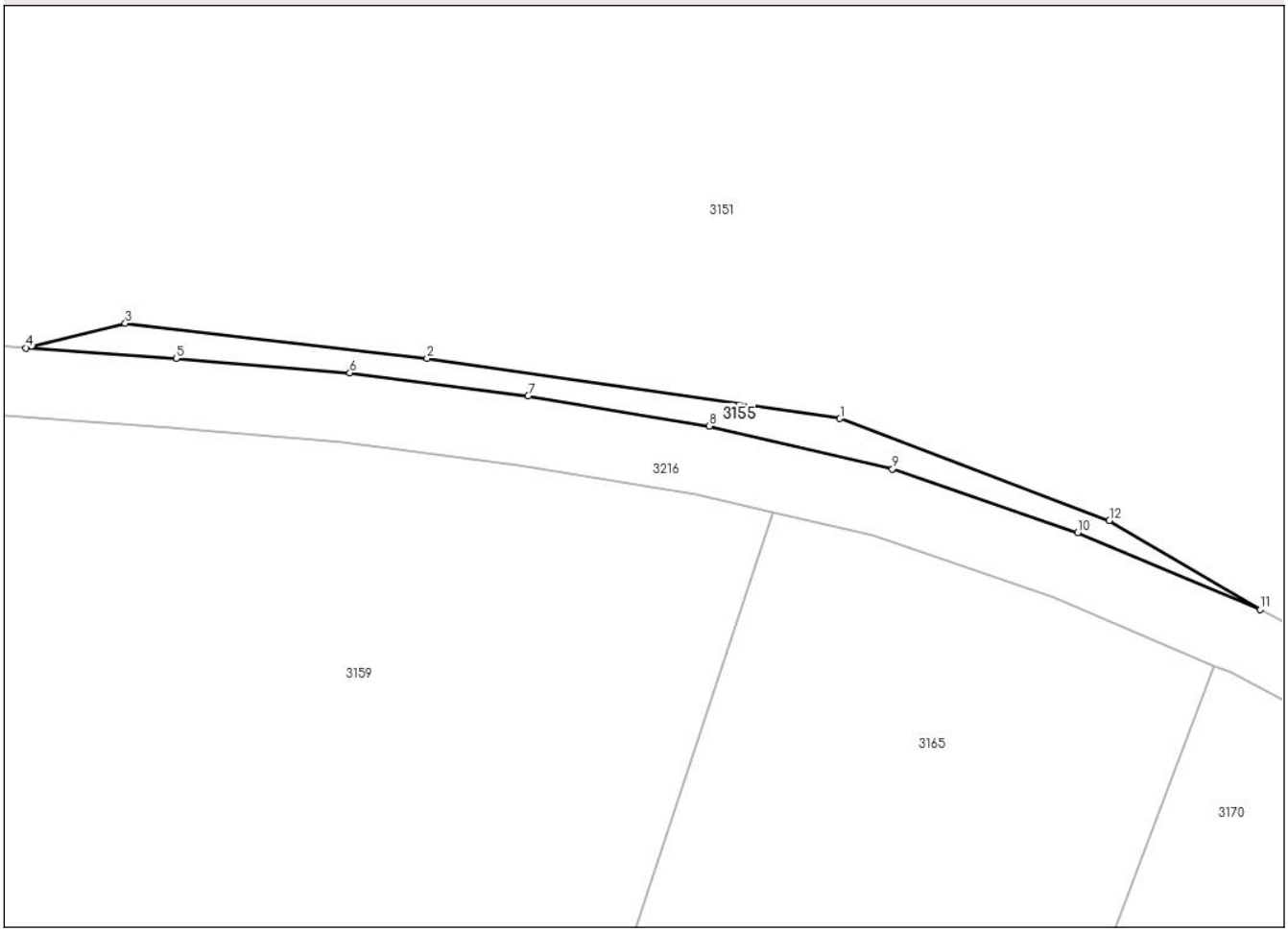

Date referitoare la teren

Crt	Categorie folosință	Intra vilan	Suprafaţa (mp)	Tarla	Parcelă	Nr. topo	Observaţii / Referinţe
1	neproductiv	NU	100	67	3599	-	taluz. NR TARLA 79 GRESIT IN TP.

Lungime Segmente
1) Valorile lungimilor segmentelor sunt obţinute din proiecţie în plan.

Punct început	X / Y	Punct sfârşit	X / Y	Lungime segment (** (m)
1	448.417,115 511.438,293	2	448.393,311 511.441,751	24.053
2	448.393,311 511.441,751	3	448.375,909 511.443,776	17.52
3	448.375,909 511.443,776	4	448.370,181 511.442,36	5.9
4	448.370,181 511.442,36	5	448.378,858 511.441,763	8.697
5	448.378,858 511.441,763	6	448.388,862 511.440,92	10.039

Document care conține date cu caracter personal, protejat de prevederile Regulamentului (UE) nr. 679/2016 și Legii 190/2018

Punct început	X / Y	Punct sfârşit	X / Y	Lungime segment (** (m)
6	448.388,862 511.440,92	7	448.399,138 511.439,592	10.361
7	448.399,138 511.439,592	8	448.409,594 511.437,858	10.599
8	448.409,594 511.437,858	9	448.420,146 511.435,382	10.839
9	448.420,146 511.435,382	10	448.430,822 511.431,73	11.283
10	448.430,822 511.431,73	11	448.441,347 511.427,293	11.422
11	448.441,347 511.427,293	12	448.432,65 511.432,416	10.094
12	448.432,65 511.432,416	1	448.417,115 511.438,293	16.61

** Lungimile segmentelor sunt determinate în planul de proiecţie Stereo 70 şi sunt rotunjite la 1 milimetru.
*** Distanţa dintre puncte este formată din segmente cumulate ce sunt mai mici decât valoarea 1 milimetru.

Document care conține date cu caracter personal, protejat de prevederile Regulamentului (UE) nr. 679/2016 și Legii 190/2018

DATE DESPRE IMOBILUL NR. 3156

Oficiul de Cadastru şi Publicitate Imobiliară SIBIU
Biroul de Cadastru şi Publicitate Imobiliară Medias

A. Partea I. Descrierea imobilului

TEREN Extravilan

Adresa: Jud. Sibiu

Nr. Crt	Nr cadastral Nr. topografic	Suprafaţa* (mp)	Observaţii / Referinţe
A1		1.397	Sector cadastral:65 Teren neimprejmuit;

B. Partea II. Proprietari şi acte

Inscrieri privitoare la dreptul de proprietate şi alte drepturi reale		Referinţe
/		
Act Normativ nr. 7, din 13/03/1996 emis de PARLAMENTUL ROMANIEI (lege);		
B1	Inscrierea provizorie, drept de PROPRIETATE, dobandit prin Lege, cota actuala 1/1	A1
	1) **MUNICIPIUL MEDIAS**, CIF:4240677, proprietar neidentificat	

C. Partea III. SARCINI .

Inscrieri privind dezmembramintele dreptului de proprietate, drepturi reale de garanţie şi sarcini	Referinţe
NU SUNT	

Document care conține date cu caracter personal, protejat de prevederile Regulamentului (UE) nr. 679/2016 și Legii 190/2018

Anexa Nr. 1 La Partea I

Teren

Nr cadastral	Suprafaţa (mp)*	Observaţii / Referinţe
	1.397	

* Suprafaţa este determinată in planul de proiecţie Stereo 70.

DETALII LINIARE IMOBIL

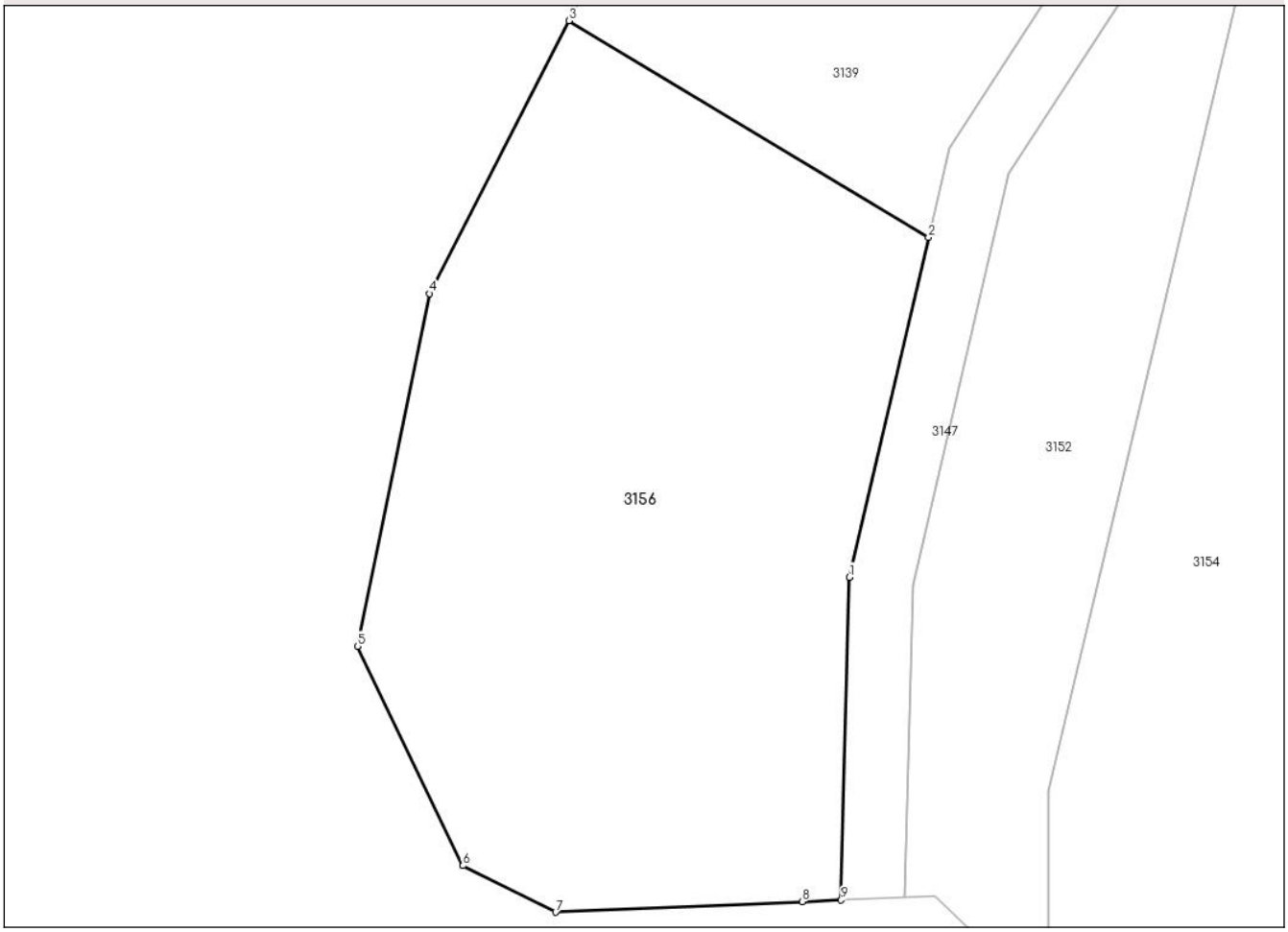

Date referitoare la teren

Crt	Categorie folosință	Intra vilan	Suprafaţa (mp)	Tarla	Parcelă	Nr. topo	Observaţii / Referinţe
1	arabil	NU	1.397	67	3605	-	

Lungime Segmente
1) Valorile lungimilor segmentelor sunt obţinute din proiecţie în plan.

Punct început	X / Y	Punct sfârşit	X / Y	Lungime segment (** (m)
1	448.134,264 511.423,858	2	448.139,226 511.445,099	21.813
2	448.139,226 511.445,099	3	448.116,718 511.458,647	26.271
3	448.116,718 511.458,647	4	448.107,978 511.441,592	19.163
4	448.107,978 511.441,592	5	448.103,494 511.419,552	22.492
5	448.103,494 511.419,552	6	448.110,088 511.405,827	15.227

Document care conține date cu caracter personal, protejat de prevederile Regulamentului (UE) nr. 679/2016 și Legii 190/2018

Punct început	X / Y	Punct sfârşit	X / Y	Lungime segment (** (m)
6	448.110,088 511.405,827	7	448.115,89 511.402,923	6.488
7	448.115,89 511.402,923	8	448.131,32 511.403,583	15.444
8	448.131,32 511.403,583	9	448.133,757 511.403,687	2.439
9	448.133,757 511.403,687	1	448.134,264 511.423,858	20.177

** Lungimile segmentelor sunt determinate în planul de proiecţie Stereo 70 şi sunt rotunjite la 1 milimetru.
*** Distanţa dintre puncte este formată din segmente cumulate ce sunt mai mici decât valoarea 1 milimetru.

Document care conține date cu caracter personal, protejat de prevederile Regulamentului (UE) nr. 679/2016 și Legii 190/2018

DATE DESPRE IMOBILUL NR. 3157

Oficiul de Cadastru şi Publicitate Imobiliară SIBIU
Biroul de Cadastru şi Publicitate Imobiliară Medias

A. Partea I. Descrierea imobilului

TEREN Extravilan

Adresa: Jud. Sibiu

Nr. Crt	Nr cadastral Nr. topografic	Suprafaţa* (mp)	Observaţii / Referinţe
A1		1.886	Sector cadastral:65 Teren neimprejmuit;

B. Partea II. Proprietari şi acte

Inscrieri privitoare la dreptul de proprietate şi alte drepturi reale		Referinţe
/		
Act Normativ nr. 7, din 13/03/1996 emis de PARLAMENTUL ROMANIEI (lege);		
B1	Intabulare, drept de PROPRIETATE, dobandit prin Lege, cota actuala 1/1	A1
	1) **MUNICIPIUL MEDIAS**, CIF:4240677, proprietar neidentificat	

C. Partea III. SARCINI .

Inscrieri privind dezmembramintele dreptului de proprietate, drepturi reale de garanţie şi sarcini	Referinţe
NU SUNT	

Document care conține date cu caracter personal, protejat de prevederile Regulamentului (UE) nr. 679/2016 și Legii 190/2018

Anexa Nr. 1 La Partea I

Teren

Nr cadastral	Suprafaţa (mp)*	Observaţii / Referinţe
	1.886	

* Suprafaţa este determinată in planul de proiecţie Stereo 70.

DETALII LINIARE IMOBIL

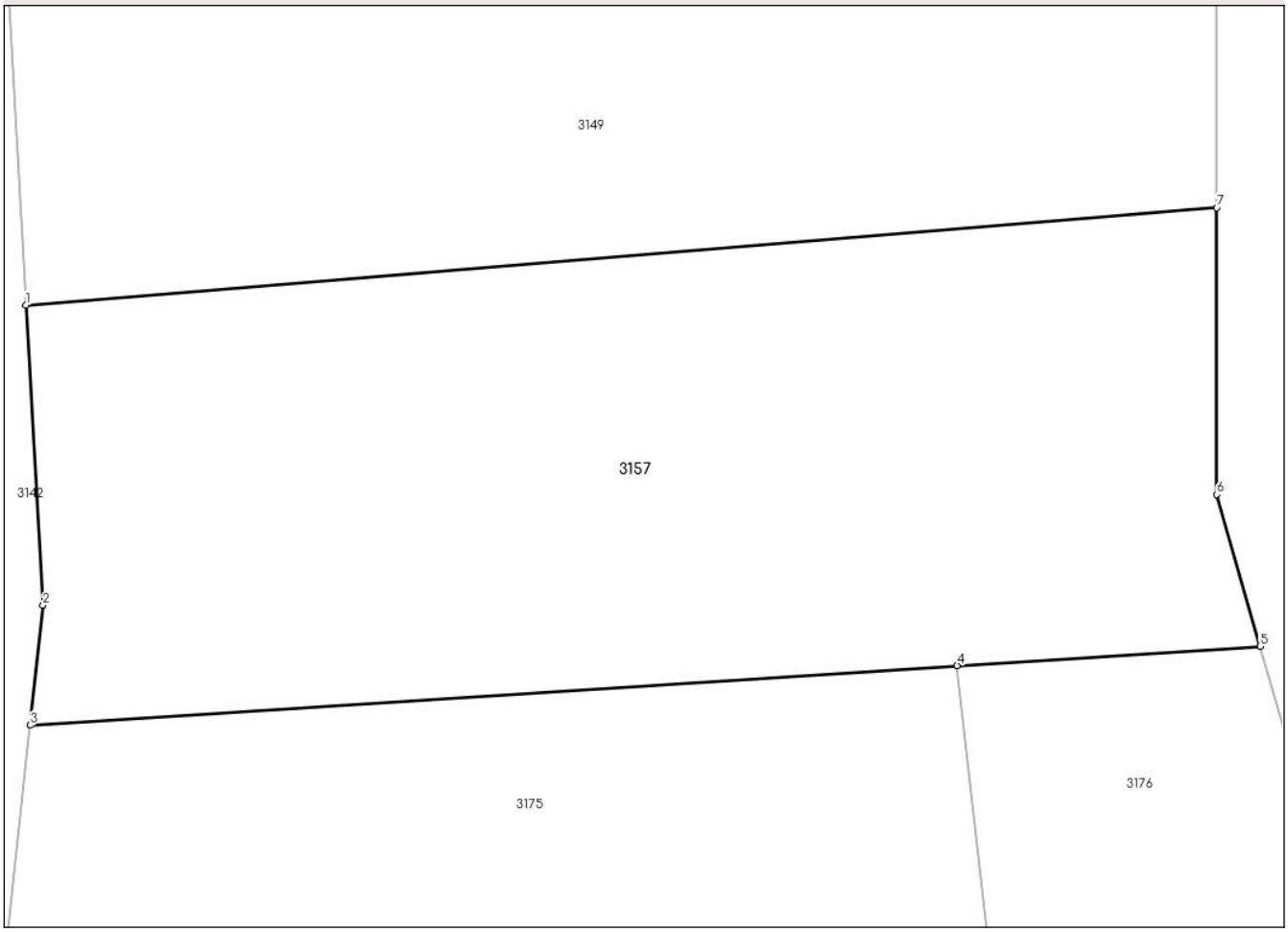

Date referitoare la teren

Crt	Categorie folosință	Intra vilan	Suprafaţa (mp)	Tarla	Parcelă	Nr. topo	Observaţii / Referinţe
1	arabil	NU	1.886	67	3585/1/3	-	

Lungime Segmente
1) Valorile lungimilor segmentelor sunt obţinute din proiecţie în plan.

Punct început	X / Y	Punct sfârşit	X / Y	Lungime segment (** (m)
1	448.877,821 511.429,125	2	448.878,855 511.410,93	18.225
2	448.878,855 511.410,93	3	448.878,071 511.403,656	7.316
3	448.878,071 511.403,656	4	448.934,335 511.407,26	56.379
4	448.934,335 511.407,26	5	448.952,723 511.408,438	18.426
5	448.952,723 511.408,438	6	448.950,082 511.417,654	9.587

Document care conține date cu caracter personal, protejat de prevederile Regulamentului (UE) nr. 679/2016 și Legii 190/2018

Punct început	X / Y	Punct sfârşit	X / Y	Lungime segment (** (m)
6	448.950,082 511.417,654	7	448.950,082 511.435,026	17.372
7	448.950,082 511.435,026	1	448.877,821 511.429,125	72.501

** Lungimile segmentelor sunt determinate în planul de proiecţie Stereo 70 şi sunt rotunjite la 1 milimetru.
*** Distanţa dintre puncte este formată din segmente cumulate ce sunt mai mici decât valoarea 1 milimetru.

Document care conține date cu caracter personal, protejat de prevederile Regulamentului (UE) nr. 679/2016 și Legii 190/2018

DATE DESPRE IMOBILUL NR. 3158

Oficiul de Cadastru şi Publicitate Imobiliară SIBIU
Biroul de Cadastru şi Publicitate Imobiliară Medias

A. Partea I. Descrierea imobilului

TEREN Extravilan

Adresa: Jud. Sibiu

Nr. Crt	Nr cadastral Nr. topografic	Suprafaţa* (mp)	Observaţii / Referinţe
A1		2.000	Sector cadastral:65 Teren neimprejmuit;

B. Partea II. Proprietari şi acte

Inscrieri privitoare la dreptul de proprietate şi alte drepturi reale		Referinţe
/		
Act Administrativ nr. 653/6, din 25/05/1995 emis de CJSDPAT SIBIU (TITLU DE PROPRIETATE);		
B1	Intabulare, drept de PROPRIETATE, dobandit prin Reconstituire, cota actuala 1/1	A1
	1) **MOHAN ANA-MARIA**	

C. Partea III. SARCINI .

Inscrieri privind dezmembramintele dreptului de proprietate, drepturi reale de garanţie şi sarcini	Referinţe
NU SUNT	

Document care conține date cu caracter personal, protejat de prevederile Regulamentului (UE) nr. 679/2016 și Legii 190/2018

Anexa Nr. 1 La Partea I

Teren

Nr cadastral	Suprafaţa (mp)*	Observaţii / Referinţe
	2.000	

* Suprafaţa este determinată in planul de proiecţie Stereo 70.

DETALII LINIARE IMOBIL

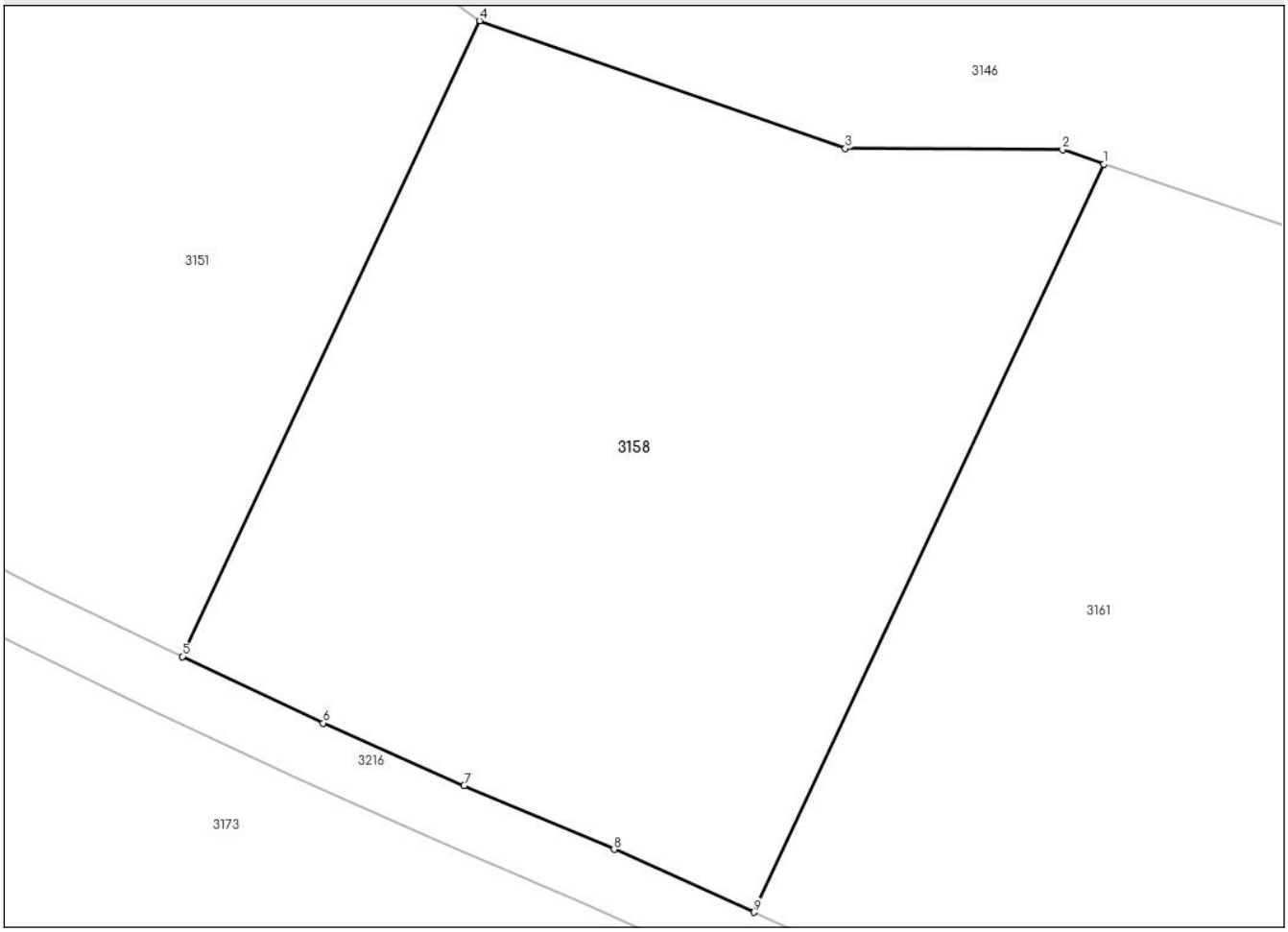

Date referitoare la teren

Crt	Categorie folosință	Intra vilan	Suprafaţa (mp)	Tarla	Parcelă	Nr. topo	Observaţii / Referinţe
1	arabil	NU	2.000	67	3598/3	-	Nr. Tarla 79 gresit in TP

Lungime Segmente
1) Valorile lungimilor segmentelor sunt obţinute din proiecţie în plan.

Punct început	X / Y	Punct sfârşit	X / Y	Lungime segment (** (m)
1	448.547,364 511.436,428	2	448.544,644 511.437,365	2.877
2	448.544,644 511.437,365	3	448.530,434 511.437,451	14.21
3	448.530,434 511.437,451	4	448.506,489 511.445,802	25.359
4	448.506,489 511.445,802	5	448.487,022 511.404,229	45.905
5	448.487,022 511.404,229	6	448.496,255 511.399,878	10.207

Document care conține date cu caracter personal, protejat de prevederile Regulamentului (UE) nr. 679/2016 și Legii 190/2018

Punct început	X / Y	Punct sfârşit	X / Y	Lungime segment (** (m)
6	448.496,255 511.399,878	7	448.505,469 511.395,789	10.081
7	448.505,469 511.395,789	8	448.515,298 511.391,618	10.677
8	448.515,298 511.391,618	9	448.524,458 511.387,509	10.039
9	448.524,458 511.387,509	1	448.547,364 511.436,428	54.017

** Lungimile segmentelor sunt determinate în planul de proiecţie Stereo 70 şi sunt rotunjite la 1 milimetru.
*** Distanţa dintre puncte este formată din segmente cumulate ce sunt mai mici decât valoarea 1 milimetru.

Document care conține date cu caracter personal, protejat de prevederile Regulamentului (UE) nr. 679/2016 și Legii 190/2018

DATE DESPRE IMOBILUL NR. 3159

Oficiul de Cadastru şi Publicitate Imobiliară SIBIU
Biroul de Cadastru şi Publicitate Imobiliară Medias

A. Partea I. Descrierea imobilului

TEREN Extravilan

Adresa: Jud. Sibiu

Nr. Crt	Nr cadastral Nr. topografic	Suprafaţa* (mp)	Observaţii / Referinţe
A1	116358	3.500	Sector cadastral:65 Teren neimprejmuit;

B. Partea II. Proprietari şi acte

Inscrieri privitoare la dreptul de proprietate şi alte drepturi reale		Referinţe
14271 / 18/07/2022		
Act Notarial nr. 962, din 15/07/2022 emis de Cristea Camelia Liliana (contract de vanzare-cumparare);		
B1	Intabulare, drept de PROPRIETATE, dobandit prin Conventie, cota actuala 1/1	A1
	1) **GECĂȘAN SORINA**, căsătorită, bun propriu	

C. Partea III. SARCINI .

Inscrieri privind dezmembramintele dreptului de proprietate, drepturi reale de garanţie şi sarcini	Referinţe
NU SUNT	

Anexa Nr. 1 La Partea I

Teren

Nr cadastral	Suprafaţa (mp)*	Observaţii / Referinţe
116358	3.500	

* Suprafaţa este determinată in planul de proiecţie Stereo 70.

DETALII LINIARE IMOBIL

Date referitoare la teren

Crt	Categorie folosință	Intra vilan	Suprafaţa (mp)	Tarla	Parcelă	Nr. topo	Observaţii / Referinţe
1	arabil	NU	3.500	67	3621/4	-	Nr. Tarla 79 gresit in TP

Lungime Segmente
1) Valorile lungimilor segmentelor sunt obţinute din proiecţie în plan.

Punct început	X / Y	Punct sfârşit	X / Y	Lungime segment (** (m)
1	448.413,248 511.432,892	2	448.408,809 511.433,934	4.56
2	448.408,809 511.433,934	3	448.398,554 511.435,634	10.395
3	448.398,554 511.435,634	4	448.388,438 511.436,942	10.201
4	448.388,438 511.436,942	5	448.378,553 511.437,774	9.92
5	448.378,553 511.437,774	6	448.368,04 511.438,497	10.537

Document care conține date cu caracter personal, protejat de prevederile Regulamentului (UE) nr. 679/2016 și Legii 190/2018

Punct început	X / Y	Punct sfârşit	X / Y	Lungime segment (** (m)
6	448.368,04 511.438,497	7	448.358,166 511.439,238	9.902
7	448.358,166 511.439,238	8	448.347,933 511.438,455	10.263
8	448.347,933 511.438,455	9	448.338,494 511.435,483	9.896
9	448.338,494 511.435,483	10	448.328,128 511.432,192	10.875
10	448.328,128 511.432,192	11	448.317,881 511.429,447	10.609
11	448.317,881 511.429,447	12	448.306,532 511.428,142	11.423
12	448.306,532 511.428,142	13	448.295,2 511.429,505	11.414
13	448.295,2 511.429,505	14	448.316,096 511.419,355	23.231
14	448.316,096 511.419,355	15	448.349,851 511.402,957	37.528
15	448.349,851 511.402,957	16	448.368,455 511.394,996	20.236
16	448.368,455 511.394,996	17	448.393,505 511.378,025	30.258
17	448.393,505 511.378,025	18	448.394,1 511.375,126	2.96
18	448.394,1 511.375,126	1	448.413,248 511.432,892	60.857

** Lungimile segmentelor sunt determinate în planul de proiecţie Stereo 70 şi sunt rotunjite la 1 milimetru.
*** Distanţa dintre puncte este formată din segmente cumulate ce sunt mai mici decât valoarea 1 milimetru.

Document care conține date cu caracter personal, protejat de prevederile Regulamentului (UE) nr. 679/2016 și Legii 190/2018

DATE DESPRE IMOBILUL NR. 3160

Oficiul de Cadastru şi Publicitate Imobiliară SIBIU
Biroul de Cadastru şi Publicitate Imobiliară Medias

A. Partea I. Descrierea imobilului

TEREN Extravilan

Adresa: Jud. Sibiu

Nr. Crt	Nr cadastral Nr. topografic	Suprafaţa* (mp)	Observaţii / Referinţe
A1		3.800	Sector cadastral:65 Teren neimprejmuit;

B. Partea II. Proprietari şi acte

Inscrieri privitoare la dreptul de proprietate şi alte drepturi reale		Referinţe
/		
Act Normativ nr. 7, din 13/03/1996 emis de PARLAMENTUL ROMANIEI (lege);		
B1	Inscrierea provizorie, drept de PROPRIETATE, dobandit prin Lege, cota actuala 1/1	A1
	1) **MUNICIPIUL MEDIAS**, CIF:4240677, proprietar neidentificat	

C. Partea III. SARCINI .

Inscrieri privind dezmembramintele dreptului de proprietate, drepturi reale de garanţie şi sarcini	Referinţe
NU SUNT	

Document care conține date cu caracter personal, protejat de prevederile Regulamentului (UE) nr. 679/2016 și Legii 190/2018

Anexa Nr. 1 La Partea I

Teren

Nr cadastral	Suprafaţa (mp)*	Observaţii / Referinţe
	3.800	

* Suprafaţa este determinată in planul de proiecţie Stereo 70.

DETALII LINIARE IMOBIL

Date referitoare la teren

Crt	Categorie folosință	Intra vilan	Suprafaţa (mp)	Tarla	Parcelă	Nr. topo	Observaţii / Referinţe
1	neproductiv	NU	3.800	67	3591	-	tufaris

Lungime Segmente

1) Valorile lungimilor segmentelor sunt obţinute din proiecţie în plan.

Punct început	X / Y	Punct sfârşit	X / Y	Lungime segment (** (m)
1	448.881,659 511.388,929	2	448.876,392 511.388,071	5.337
3	448.865,239 511.387,294	4	448.848,288 511.386,113	16.992
5	448.847,237 511.386,04	6	448.831,19 511.398,338	20.218
7	448.826,544 511.455,394	8	448.816,855 511.461,217	11.304
9	448.813,234 511.460,895	10	448.803,074 511.459,992	10.201

Punct început	X / Y	Punct sfârşit	X / Y	Lungime segment (** (m)
2	448.876,392 511.388,071	3	448.865,239 511.387,294	11.18
4	448.848,288 511.386,113	5	448.847,237 511.386,04	1.053
6	448.831,19 511.398,338	7	448.826,544 511.455,394	57.245
8	448.816,855 511.461,217	9	448.813,234 511.460,895	3.634
10	448.803,074 511.459,992	11	448.798,063 511.464,089	6.473

Document care conține date cu caracter personal, protejat de prevederile Regulamentului (UE) nr. 679/2016 și Legii 190/2018

Punct început	X / Y	Punct sfârşit	X / Y	Lungime segment (** (m)
11	448.798,063 511.464,089	12	448.795,766 511.479,281	15.365
13	448.789,496 511.489,394	14	448.781,898 511.494,711	9.273
15	448.777,298 511.459,607	16	448.794,234 511.454,592	17.663
17	448.816,218 511.390,527	18	448.831,118 511.370,85	24.682
19	448.847,487 511.366,4	20	448.869,044 511.367,187	21.572
21	448.880,739 511.352,874	22	448.890,462 511.354,844	9.921
23	448.891,167 511.360,066	24	448.886,583 511.378,687	19.177

Punct început	X / Y	Punct sfârşit	X / Y	Lungime segment (** (m)
12	448.795,766 511.479,281	13	448.789,496 511.489,394	11.899
14	448.781,898 511.494,711	15	448.777,298 511.459,607	35.403
16	448.794,234 511.454,592	17	448.816,218 511.390,527	67.732
18	448.831,118 511.370,85	19	448.847,487 511.366,4	16.962
20	448.869,044 511.367,187	21	448.880,739 511.352,874	18.483
22	448.890,462 511.354,844	23	448.891,167 511.360,066	5.27
24	448.886,583 511.378,687	1	448.881,659 511.388,929	11.364

** Lungimile segmentelor sunt determinate în planul de proiecţie Stereo 70 şi sunt rotunjite la 1 milimetru.
*** Distanţa dintre puncte este formată din segmente cumulate ce sunt mai mici decât valoarea 1 milimetru.

Document care conține date cu caracter personal, protejat de prevederile Regulamentului (UE) nr. 679/2016 și Legii 190/2018

DATE DESPRE IMOBILUL NR. 3161

Oficiul de Cadastru şi Publicitate Imobiliară SIBIU
Biroul de Cadastru şi Publicitate Imobiliară Medias

A. Partea I. Descrierea imobilului

TEREN Extravilan

Adresa: Jud. Sibiu

Nr. Crt	Nr cadastral Nr. topografic	Suprafaţa* (mp)	Observaţii / Referinţe
A1		1.800	Sector cadastral:65 Teren neimprejmuit;

B. Partea II. Proprietari şi acte

Inscrieri privitoare la dreptul de proprietate şi alte drepturi reale		Referinţe
/		
Act Administrativ nr. 692/6, din 14/06/1995 emis de CJSDPAT SIBIU (TITLU DE PROPRIETATE);		
B1	Intabulare, drept de PROPRIETATE, dobandit prin Reconstituire, cota actuala 1/1	A1
	1) **DOCTOR ANICA**	

C. Partea III. SARCINI .

Inscrieri privind dezmembramintele dreptului de proprietate, drepturi reale de garanţie şi sarcini	Referinţe
NU SUNT	

Document care conține date cu caracter personal, protejat de prevederile Regulamentului (UE) nr. 679/2016 și Legii 190/2018

Anexa Nr. 1 La Partea I

Teren

Nr cadastral	Suprafaţa (mp)*	Observaţii / Referinţe
	1.800	

* Suprafaţa este determinată in planul de proiecţie Stereo 70.

DETALII LINIARE IMOBIL

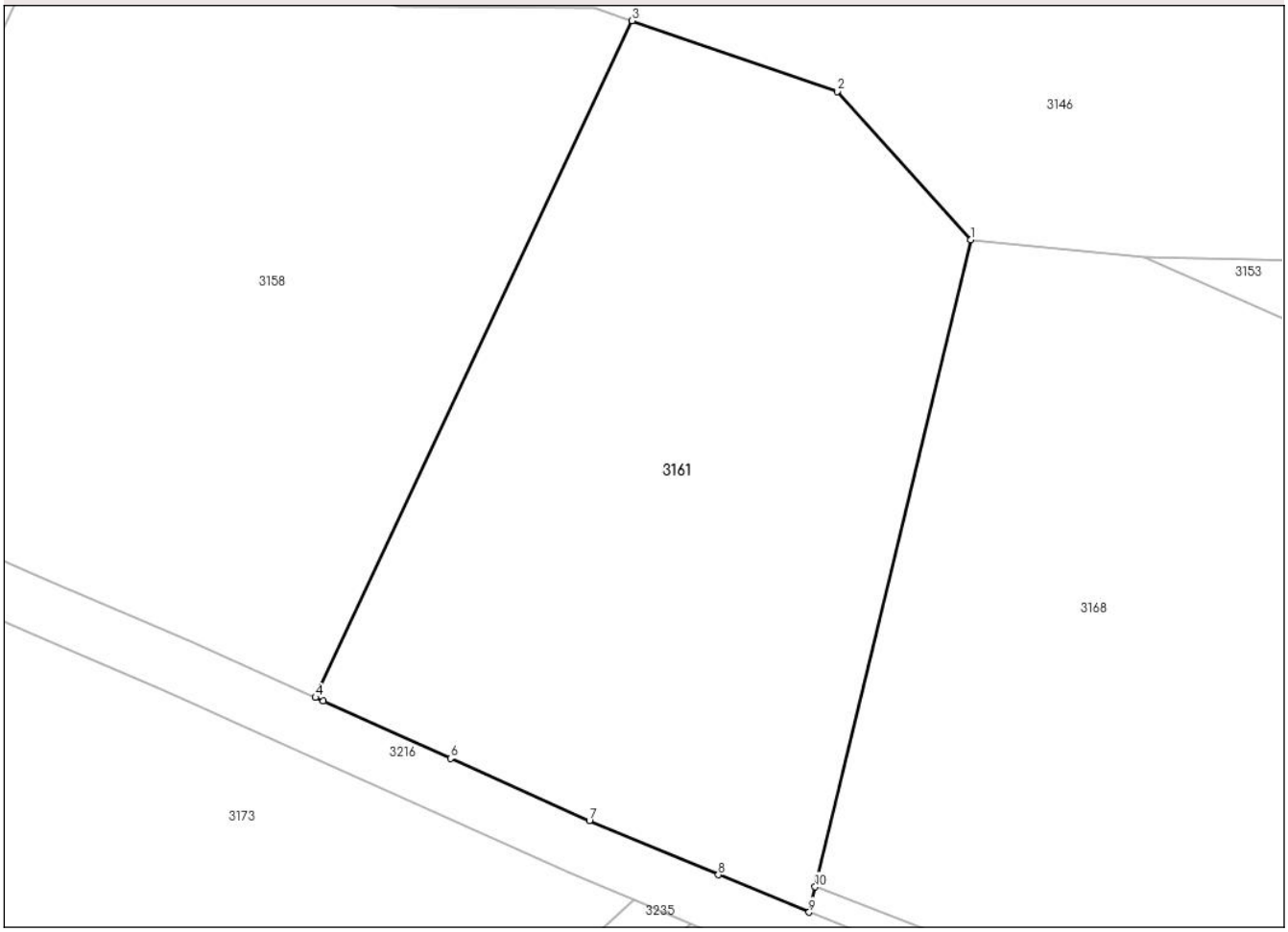

Date referitoare la teren

Crt	Categorie folosință	Intra vilan	Suprafaţa (mp)	Tarla	Parcelă	Nr. topo	Observaţii / Referinţe
1	arabil	NU	1.800	67	3598/4	-	Nr. Tarla 79 gresit in TP

Lungime Segmente
1) Valorile lungimilor segmentelor sunt obţinute din proiecţie în plan.

Punct început	X / Y	Punct sfârşit	X / Y	Lungime segment (** (m)
1	448.571,871 511.420,604	2	448.562,206 511.431,321	14.431
2	448.562,206 511.431,321	3	448.547,364 511.436,428	15.696
3	448.547,364 511.436,428	4	448.524,458 511.387,509	54.017
4	448.524,458 511.387,509	5	448.525,035 511.387,25	0.633
5	448.525,035 511.387,25	6	448.534,227 511.383,099	10.086

Document care conține date cu caracter personal, protejat de prevederile Regulamentului (UE) nr. 679/2016 și Legii 190/2018

Punct început	X / Y	Punct sfârşit	X / Y	Lungime segment (** (m)
6	448.534,227 511.383,099	7	448.544,284 511.378,615	11.011
7	448.544,284 511.378,615	8	448.553,614 511.374,687	10.123
8	448.553,614 511.374,687	9	448.560,182 511.371,987	7.101
9	448.560,182 511.371,987	10	448.560,622 511.373,82	1.885
10	448.560,622 511.373,82	1	448.571,871 511.420,604	48.118

** Lungimile segmentelor sunt determinate în planul de proiecţie Stereo 70 şi sunt rotunjite la 1 milimetru.
*** Distanţa dintre puncte este formată din segmente cumulate ce sunt mai mici decât valoarea 1 milimetru.

Document care conține date cu caracter personal, protejat de prevederile Regulamentului (UE) nr. 679/2016 și Legii 190/2018

DATE DESPRE IMOBILUL NR. 3162

Oficiul de Cadastru şi Publicitate Imobiliară SIBIU
Biroul de Cadastru şi Publicitate Imobiliară Medias

A. Partea I. Descrierea imobilului

TEREN Extravilan

Adresa: Jud. Sibiu

Nr. Crt	Nr cadastral Nr. topografic	Suprafaţa* (mp)	Observaţii / Referinţe
A1		3.500	Sector cadastral:65 Teren neimprejmuit;

B. Partea II. Proprietari şi acte

Inscrieri privitoare la dreptul de proprietate şi alte drepturi reale		Referinţe
/		
Act Administrativ nr. 653/6, din 25/05/1995 emis de CJSDPAT SIBIU (TITLU DE PROPRIETATE);		
B1	Intabulare, drept de PROPRIETATE, dobandit prin Reconstituire, cota actuala 1/1	A1
	1) **MOHAN ANA-MARIA**	

C. Partea III. SARCINI .

Inscrieri privind dezmembramintele dreptului de proprietate, drepturi reale de garanţie şi sarcini	Referinţe
NU SUNT	

Document care conține date cu caracter personal, protejat de prevederile Regulamentului (UE) nr. 679/2016 și Legii 190/2018

Anexa Nr. 1 La Partea I

Teren

Nr cadastral	Suprafaţa (mp)*	Observaţii / Referinţe
	3.500	

* Suprafaţa este determinată in planul de proiecţie Stereo 70.

DETALII LINIARE IMOBIL

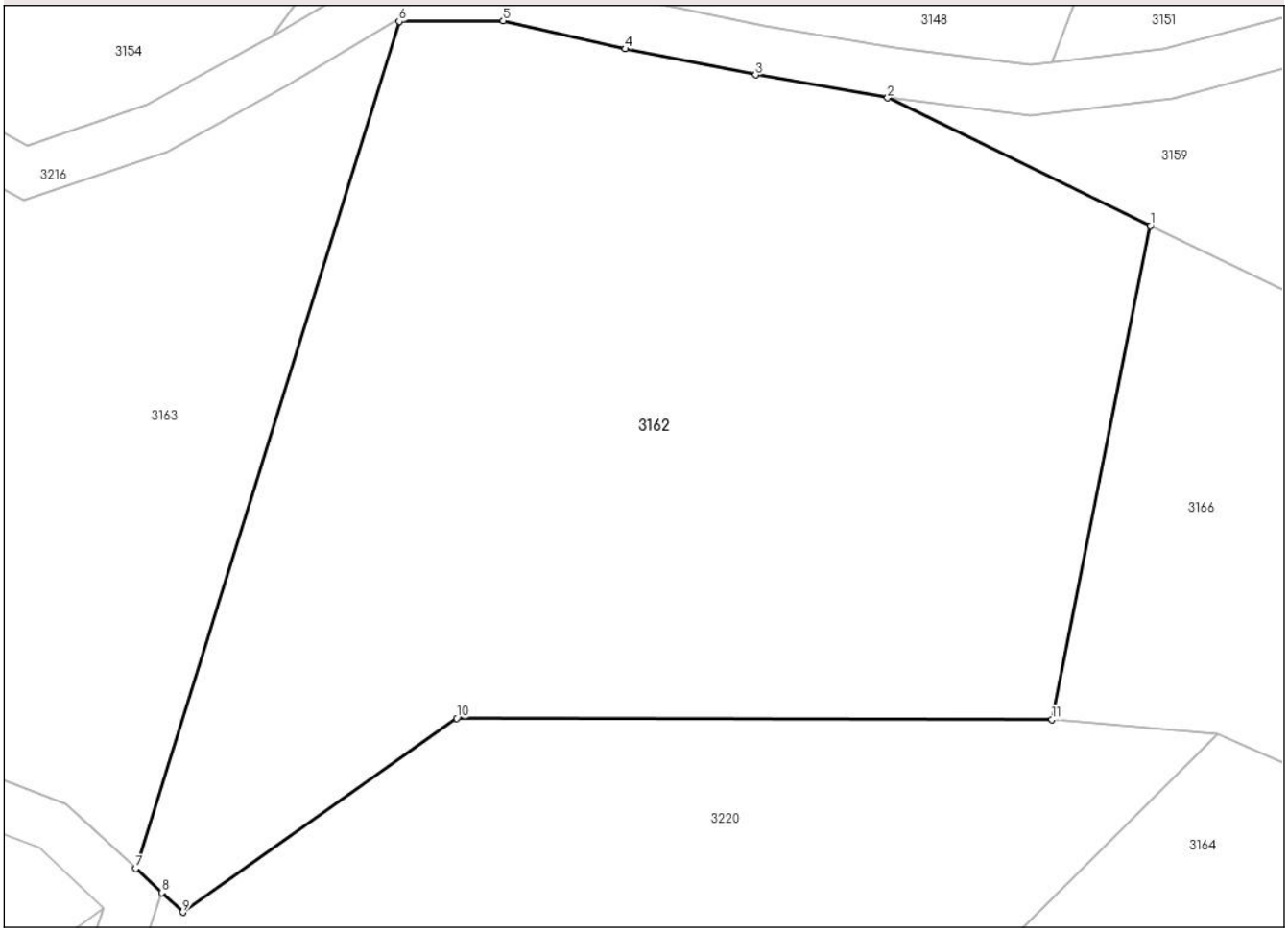

Date referitoare la teren

Crt	Categorie folosință	Intra vilan	Suprafaţa (mp)	Tarla	Parcelă	Nr. topo	Observaţii / Referinţe
1	faneata	NU	3.500	67	3622/2	-	Nr. Tarla 79 gresit in TP

Lungime Segmente
1) Valorile lungimilor segmentelor sunt obţinute din proiecţie în plan.

Punct început	X / Y	Punct sfârşit	X / Y	Lungime segment (** (m)
1	448.316,096 511.419,355	2	448.295,2 511.429,505	23.231
2	448.295,2 511.429,505	3	448.284,711 511.431,33	10.647
3	448.284,711 511.431,33	4	448.274,341 511.433,4	10.575
4	448.274,341 511.433,4	5	448.264,629 511.435,635	9.965
5	448.264,629 511.435,635	6	448.256,345 511.435,582	8.285

Document care conține date cu caracter personal, protejat de prevederile Regulamentului (UE) nr. 679/2016 și Legii 190/2018

Punct început	X / Y	Punct sfârşit	X / Y	Lungime segment (** (m)
6	448.256,345 511.435,582	7	448.235,404 511.368,278	70.487
7	448.235,404 511.368,278	8	448.237,468 511.366,372	2.809
8	448.237,468 511.366,372	9	448.239,152 511.364,816	2.293
9	448.239,152 511.364,816	10	448.260,939 511.380,216	26.681
10	448.260,939 511.380,216	11	448.308,264 511.380,129	47.325
11	448.308,264 511.380,129	1	448.316,096 511.419,355	40.0

** Lungimile segmentelor sunt determinate în planul de proiecţie Stereo 70 şi sunt rotunjite la 1 milimetru.
*** Distanţa dintre puncte este formată din segmente cumulate ce sunt mai mici decât valoarea 1 milimetru.

Document care conține date cu caracter personal, protejat de prevederile Regulamentului (UE) nr. 679/2016 și Legii 190/2018

DATE DESPRE IMOBILUL NR. 3163

Oficiul de Cadastru şi Publicitate Imobiliară SIBIU
Biroul de Cadastru şi Publicitate Imobiliară Medias

A. Partea I. Descrierea imobilului

TEREN Extravilan

Adresa: Jud. Sibiu

Nr. Crt	Nr cadastral Nr. topografic	Suprafaţa* (mp)	Observaţii / Referinţe
A1		2.700	Sector cadastral:65 Teren neimprejmuit;

B. Partea II. Proprietari şi acte

Inscrieri privitoare la dreptul de proprietate şi alte drepturi reale		Referinţe
/		
Act Administrativ nr. 314, din 26/11/2007 emis de CONSILIUL LOCAL MEDIAS (HOTARARE DE CONSILIU);		
B1	Intabulare, drept de PROPRIETATE, dobandit prin Lege, cota actuala 1/1	A1
	1) **MUNICIPIUL MEDIAS DOMENIUL PRIVAT**, CIF:4240677	

C. Partea III. SARCINI .

Inscrieri privind dezmembramintele dreptului de proprietate, drepturi reale de garanţie şi sarcini	Referinţe
NU SUNT	

Anexa Nr. 1 La Partea I

Teren

Nr cadastral	Suprafaţa (mp)*	Observaţii / Referinţe
	2.700	

* Suprafaţa este determinată in planul de proiecţie Stereo 70.

DETALII LINIARE IMOBIL

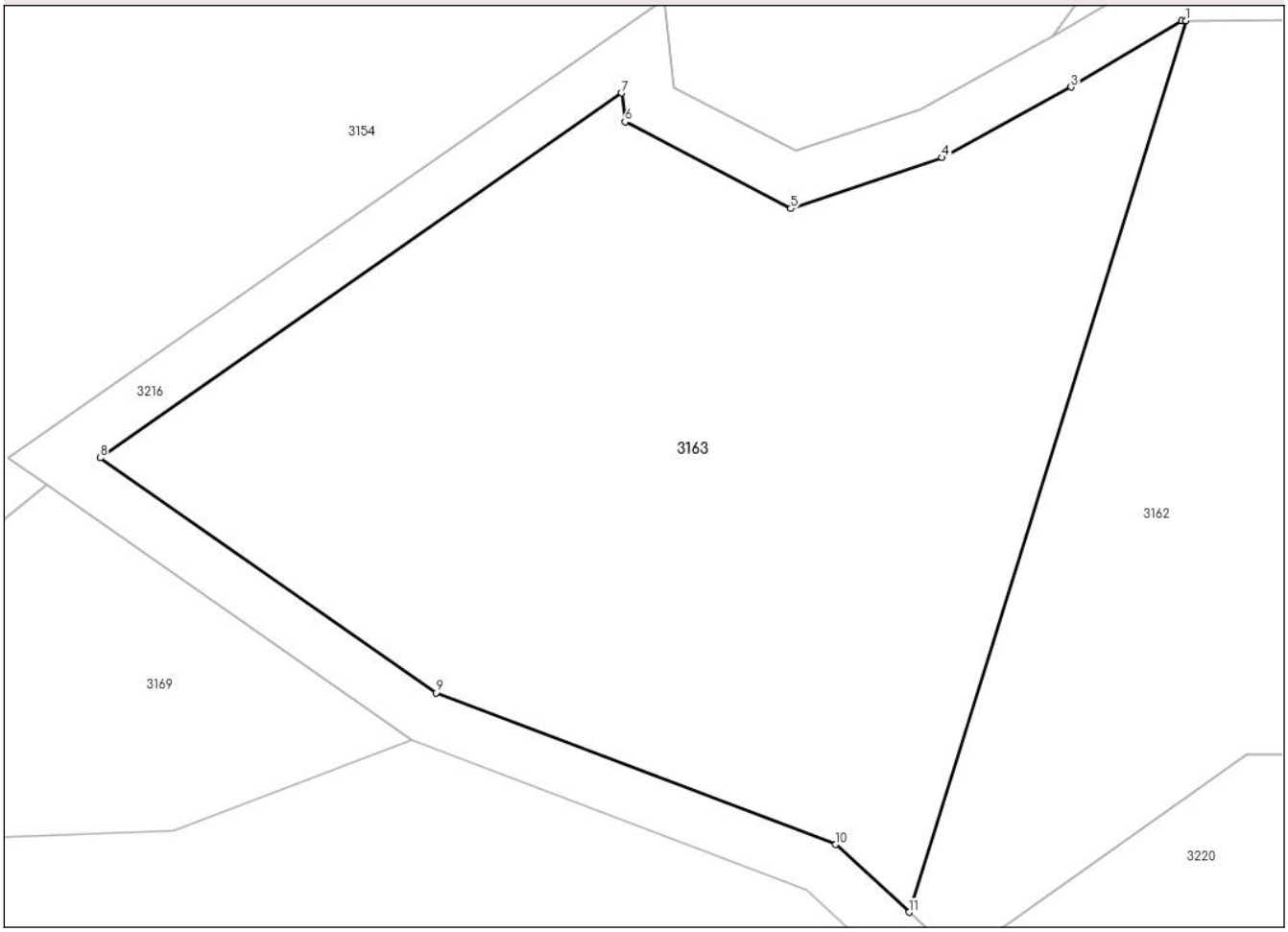

Date referitoare la teren

Crt	Categorie folosință	Intra vilan	Suprafaţa (mp)	Tarla	Parcelă	Nr. topo	Observaţii / Referinţe
1	faneata	NU	2.700	67	3622/3	-	

Lungime Segmente
1) Valorile lungimilor segmentelor sunt obţinute din proiecţie în plan.

Punct început	X / Y	Punct sfârşit	X / Y	Lungime segment (** (m)
1	448.256,345 511.435,582	2	448.256,031 511.435,58	0.313
2	448.256,031 511.435,58	3	448.247,655 511.430,577	9.757
3	448.247,655 511.430,577	4	448.237,903 511.425,246	11.113
4	448.237,903 511.425,246	5	448.226,471 511.421,402	12.061
5	448.226,471 511.421,402	6	448.213,95 511.427,944	14.127

Document care conține date cu caracter personal, protejat de prevederile Regulamentului (UE) nr. 679/2016 și Legii 190/2018

Punct început	X / Y	Punct sfârşit	X / Y	Lungime segment (** (m)
6	448.213,95 511.427,944	7	448.213,688 511.430,123	2.195
7	448.213,688 511.430,123	8	448.174,261 511.402,584	48.093
8	448.174,261 511.402,584	9	448.199,668 511.384,843	30.988
9	448.199,668 511.384,843	10	448.229,866 511.373,394	32.295
10	448.229,866 511.373,394	11	448.235,404 511.368,278	7.54
11	448.235,404 511.368,278	1	448.256,345 511.435,582	70.487

** Lungimile segmentelor sunt determinate în planul de proiecţie Stereo 70 şi sunt rotunjite la 1 milimetru.
*** Distanţa dintre puncte este formată din segmente cumulate ce sunt mai mici decât valoarea 1 milimetru.

Document care conține date cu caracter personal, protejat de prevederile Regulamentului (UE) nr. 679/2016 și Legii 190/2018

DATE DESPRE IMOBILUL NR. 3164

Oficiul de Cadastru şi Publicitate Imobiliară SIBIU
Biroul de Cadastru şi Publicitate Imobiliară Medias

A. Partea I. Descrierea imobilului

TEREN Extravilan Nr. CF vechi:1066IghișulNou

Adresa: Jud. Sibiu

Nr. Crt	Nr cadastral Nr. topografic	Suprafaţa* (mp)	Observaţii / Referinţe
A1	110499	20.023	Sector cadastral:65 Teren neimprejmuit;

B. Partea II. Proprietari şi acte

Inscrieri privitoare la dreptul de proprietate şi alte drepturi reale		Referinţe
20978 / 14/11/2013		
Act Notarial nr. 166, din 12/11/2013 emis de CRISTEA DANIEL (certificat de mostenitor);		
B1	Intabulare, drept de PROPRIETATE, dobandit prin Succesiune, cota actuala 1/2	A1
	1) **CURALARIU TIBERIU**, fiu	
B2	Intabulare, drept de PROPRIETATE, dobandit prin Succesiune, cota actuala 1/2	A1
	1) **CURALARIU DIDINA**, fiică	

C. Partea III. SARCINI .

Inscrieri privind dezmembramintele dreptului de proprietate, drepturi reale de garanţie şi sarcini	Referinţe
NU SUNT	

Document care conține date cu caracter personal, protejat de prevederile Regulamentului (UE) nr. 679/2016 și Legii 190/2018

Anexa Nr. 1 La Partea I

Teren

Nr cadastral	Suprafaţa (mp)*	Observaţii / Referinţe
110499	20.023	

* Suprafaţa este determinată in planul de proiecţie Stereo 70.

DETALII LINIARE IMOBIL

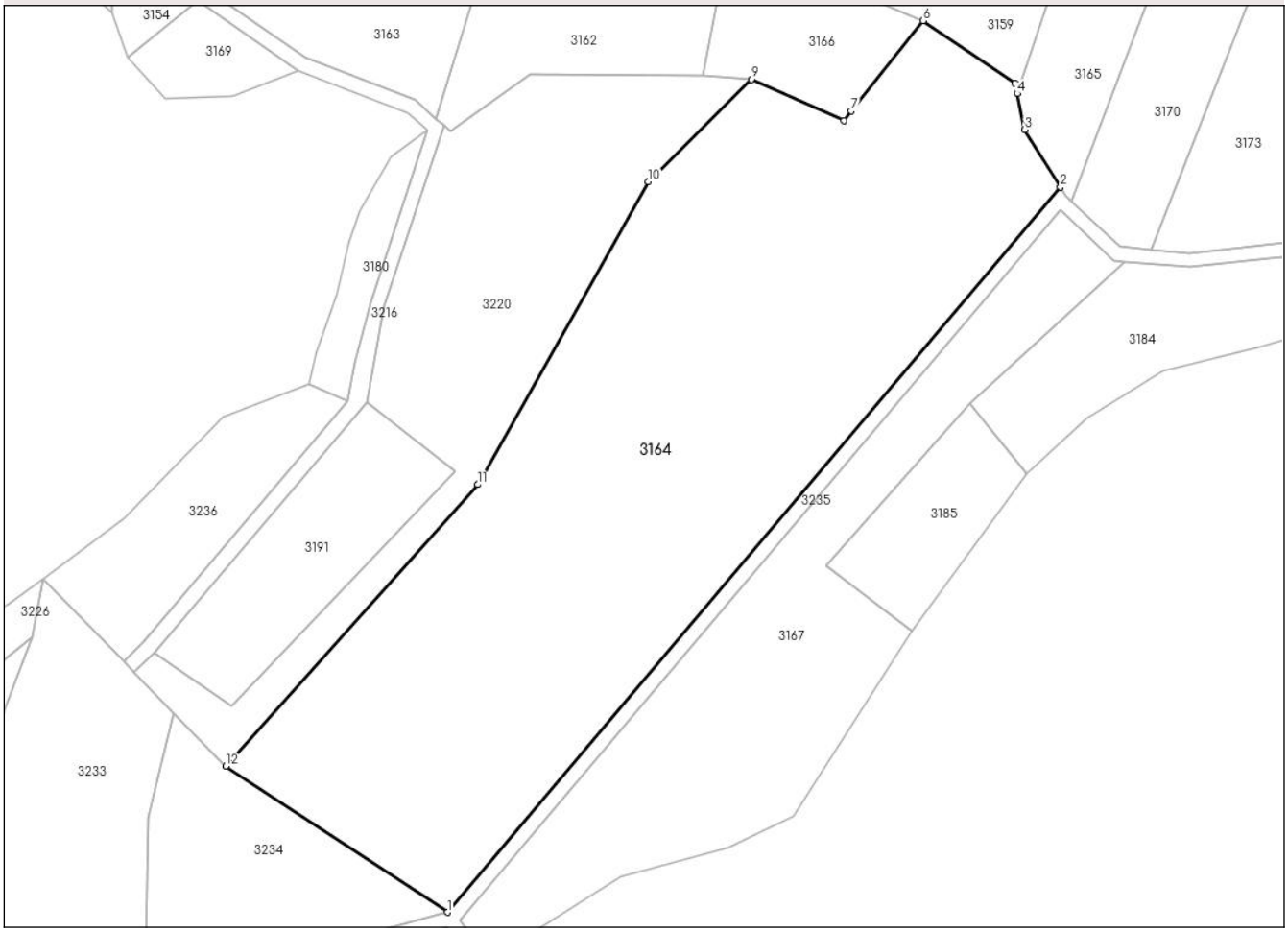

Date referitoare la teren

Crt	Categorie folosință	Intra vilan	Suprafaţa (mp)	Tarla	Parcelă	Nr. topo	Observaţii / Referinţe
1	arabil	NU	20.023	67	-	2528/2	

Lungime Segmente
1) Valorile lungimilor segmentelor sunt obţinute din proiecţie în plan.

Punct început	X / Y	Punct sfârşit	X / Y	Lungime segment (** (m)
1	448.238,469 511.151,825	2	448.405,88 511.349,658	259.161
2	448.405,88 511.349,658	3	448.396,119 511.365,281	18.421
3	448.396,119 511.365,281	4	448.394,1 511.375,126	10.05
4	448.394,1 511.375,126	5	448.393,505 511.378,025	2.96
5	448.393,505 511.378,025	6	448.368,455 511.394,996	30.258

Document care conține date cu caracter personal, protejat de prevederile Regulamentului (UE) nr. 679/2016 și Legii 190/2018

Punct început	X / Y	Punct sfârşit	X / Y	Lungime segment (** (m)
6	448.368,455 511.394,996	7	448.348,678 511.370,426	31.542
7	448.348,678 511.370,426	8	448.346,81 511.367,714	3.293
8	448.346,81 511.367,714	9	448.321,446 511.379,02	27.77
9	448.321,446 511.379,02	10	448.293,365 511.351,084	39.61
10	448.293,365 511.351,084	11	448.246,758 511.268,511	94.818
11	448.246,758 511.268,511	12	448.177,942 511.191,701	103.129
12	448.177,942 511.191,701	1	448.238,469 511.151,825	72.482

** Lungimile segmentelor sunt determinate în planul de proiecţie Stereo 70 şi sunt rotunjite la 1 milimetru.
*** Distanţa dintre puncte este formată din segmente cumulate ce sunt mai mici decât valoarea 1 milimetru.

Document care conține date cu caracter personal, protejat de prevederile Regulamentului (UE) nr. 679/2016 și Legii 190/2018

DATE DESPRE IMOBILUL NR. 3165

Oficiul de Cadastru şi Publicitate Imobiliară SIBIU
Biroul de Cadastru şi Publicitate Imobiliară Medias

A. Partea I. Descrierea imobilului

TEREN Extravilan

Adresa: Jud. Sibiu

Nr. Crt	Nr cadastral Nr. topografic	Suprafaţa* (mp)	Observaţii / Referinţe
A1		1.900	Sector cadastral:65 Teren neimprejmuit;

B. Partea II. Proprietari şi acte

Inscrieri privitoare la dreptul de proprietate şi alte drepturi reale		Referinţe
/		
Act Administrativ nr. 881/6, din 14/06/1995 emis de CJSDPAT SIBIU (TITLU DE PROPRIETATE);		
B1	Intabulare, drept de PROPRIETATE, dobandit prin Constituire, cota actuala 1/1	A1
	1) **MUNTU SALOMIE**	

C. Partea III. SARCINI .

Inscrieri privind dezmembramintele dreptului de proprietate, drepturi reale de garanţie şi sarcini	Referinţe
NU SUNT	

Document care conține date cu caracter personal, protejat de prevederile Regulamentului (UE) nr. 679/2016 și Legii 190/2018

Anexa Nr. 1 La Partea I

Teren

Nr cadastral	Suprafaţa (mp)*	Observaţii / Referinţe
	1.900	

* Suprafaţa este determinată in planul de proiecţie Stereo 70.

DETALII LINIARE IMOBIL

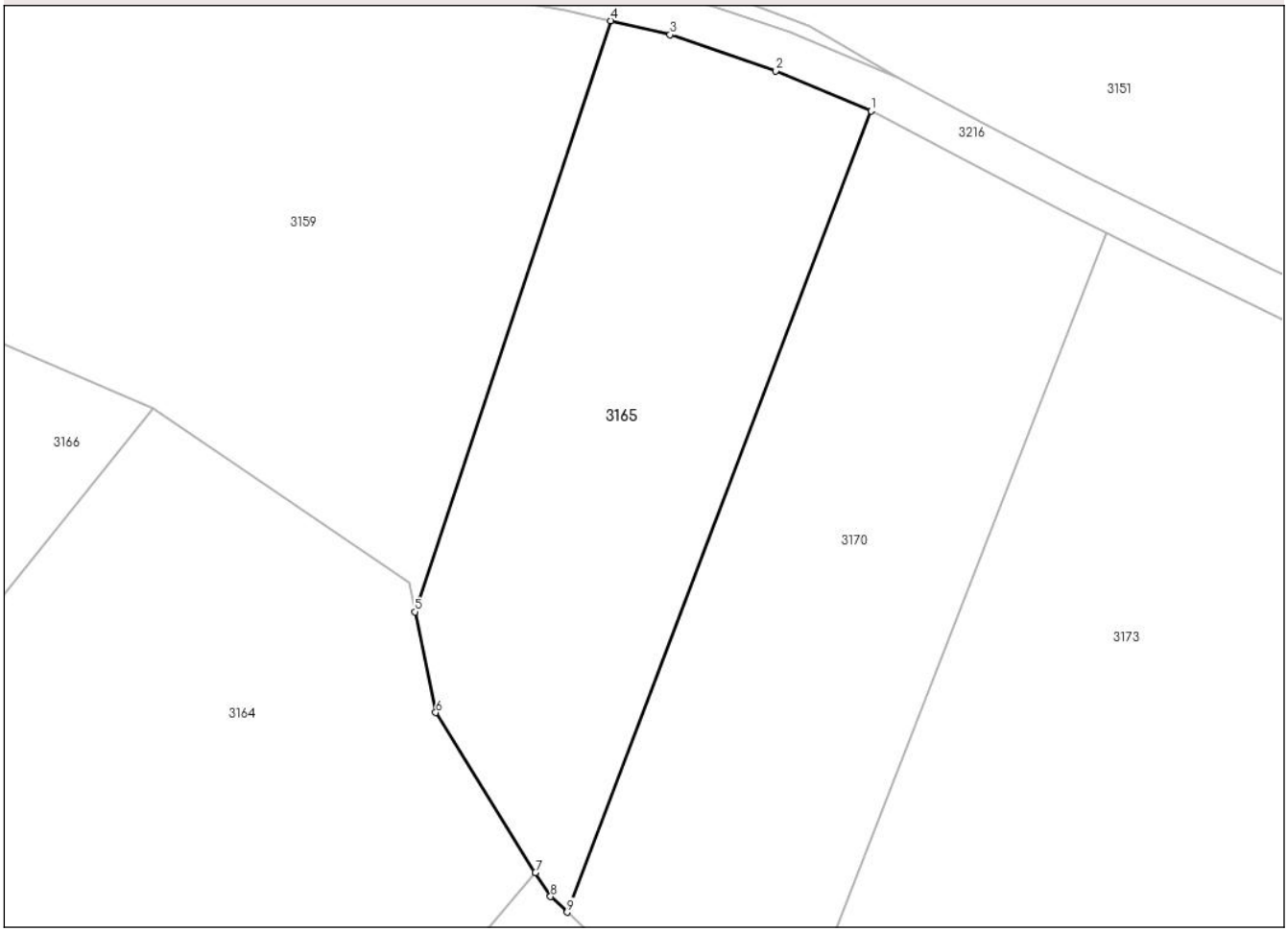

Date referitoare la teren

Crt	Categorie folosință	Intra vilan	Suprafaţa (mp)	Tarla	Parcelă	Nr. topo	Observaţii / Referinţe
1	arabil	NU	1.900	67	3621/3	-	Nr. Tarla 79 gresit in TP

Lungime Segmente
1) Valorile lungimilor segmentelor sunt obţinute din proiecţie în plan.

Punct început	X / Y	Punct sfârşit	X / Y	Lungime segment (** (m)
1	448.438,705 511.424,066	2	448.429,396 511.427,99	10.102
2	448.429,396 511.427,99	3	448.419,039 511.431,533	10.946
3	448.419,039 511.431,533	4	448.413,248 511.432,892	5.948
4	448.413,248 511.432,892	5	448.394,1 511.375,126	60.857
5	448.394,1 511.375,126	6	448.396,119 511.365,281	10.05

Document care conține date cu caracter personal, protejat de prevederile Regulamentului (UE) nr. 679/2016 și Legii 190/2018

Punct început	X / Y	Punct sfârşit	X / Y	Lungime segment (** (m)
6	448.396,119 511.365,281	7	448.405,88 511.349,658	18.421
7	448.405,88 511.349,658	8	448.407,352 511.347,302	2.778
8	448.407,352 511.347,302	9	448.408,975 511.345,778	2.227
9	448.408,975 511.345,778	1	448.438,705 511.424,066	83.743

** Lungimile segmentelor sunt determinate în planul de proiecţie Stereo 70 şi sunt rotunjite la 1 milimetru.
*** Distanţa dintre puncte este formată din segmente cumulate ce sunt mai mici decât valoarea 1 milimetru.

Document care conține date cu caracter personal, protejat de prevederile Regulamentului (UE) nr. 679/2016 și Legii 190/2018

DATE DESPRE IMOBILUL NR. 3166

Oficiul de Cadastru şi Publicitate Imobiliară SIBIU
Biroul de Cadastru şi Publicitate Imobiliară Medias

A. Partea I. Descrierea imobilului

TEREN Extravilan

Adresa: Jud. Sibiu

Nr. Crt	Nr cadastral Nr. topografic	Suprafaţa* (mp)	Observaţii / Referinţe
A1		1.700	Sector cadastral:65 Teren neimprejmuit;

B. Partea II. Proprietari şi acte

Inscrieri privitoare la dreptul de proprietate şi alte drepturi reale		Referinţe
/		
Act Administrativ nr. 732/6, din 25/05/1995 emis de CJSDPAT SIBIU (TITLU DE PROPRIETATE);		
B1	Intabulare, drept de PROPRIETATE, dobandit prin Reconstituire, cota actuala 1/1	A1
	1) **OPRIŞ NICOLAE**	

C. Partea III. SARCINI .

Inscrieri privind dezmembramintele dreptului de proprietate, drepturi reale de garanţie şi sarcini	Referinţe
NU SUNT	

Document care conține date cu caracter personal, protejat de prevederile Regulamentului (UE) nr. 679/2016 și Legii 190/2018

Anexa Nr. 1 La Partea I

Teren

Nr cadastral	Suprafaţa (mp)*	Observaţii / Referinţe
	1.700	

* Suprafaţa este determinată in planul de proiecţie Stereo 70.

DETALII LINIARE IMOBIL

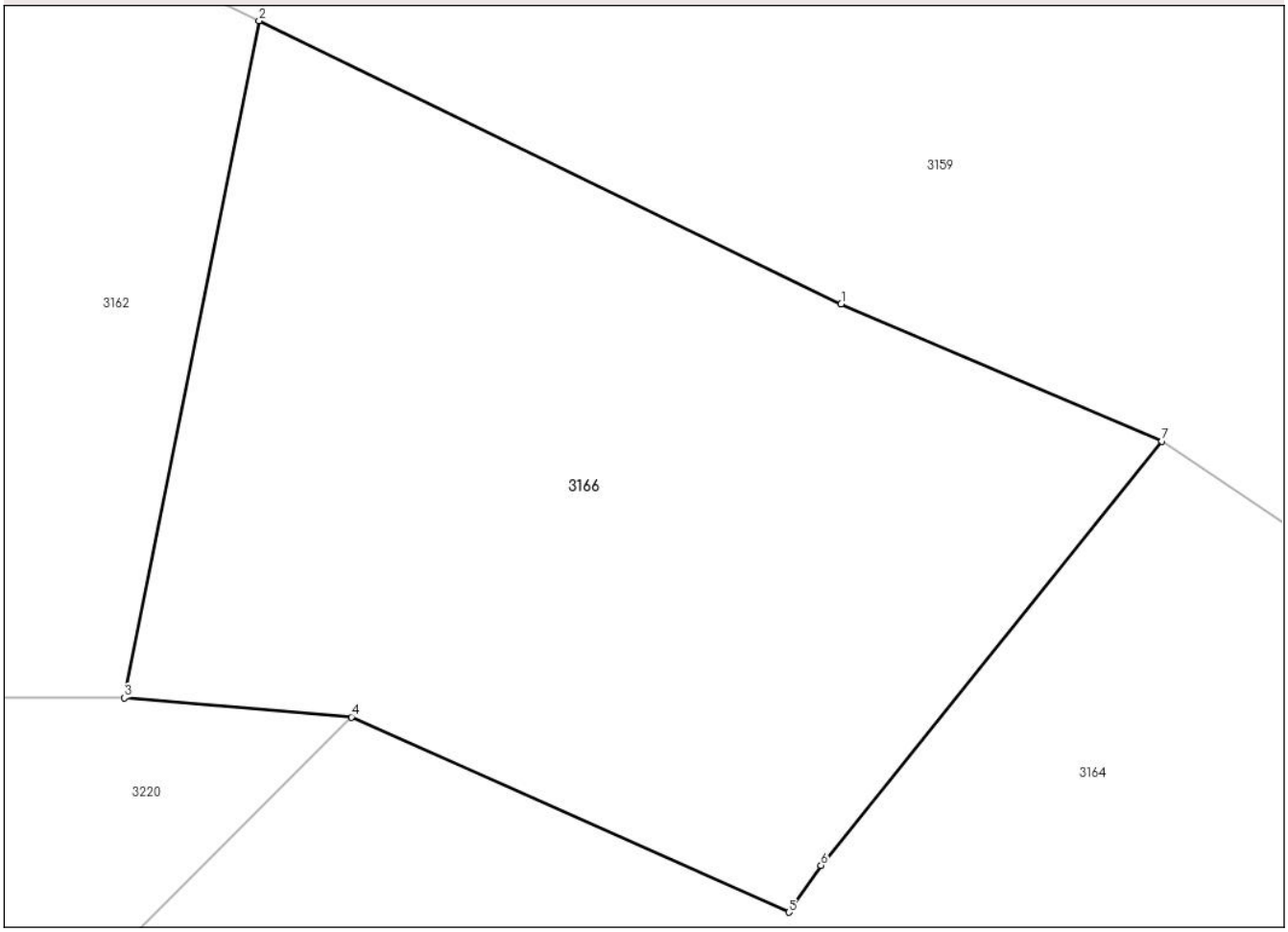

Date referitoare la teren

Crt	Categorie folosință	Intra vilan	Suprafaţa (mp)	Tarla	Parcelă	Nr. topo	Observaţii / Referinţe
1	faneata	NU	1.700	67	3622/1	-	Nr. Tarla 79 gresit in TP

Lungime Segmente
1) Valorile lungimilor segmentelor sunt obţinute din proiecţie în plan.

Punct început	X / Y	Punct sfârşit	X / Y	Lungime segment (** (m)
1	448.349,851 511.402,957	2	448.316,096 511.419,355	37.528
2	448.316,096 511.419,355	3	448.308,264 511.380,129	40.0
3	448.308,264 511.380,129	4	448.321,446 511.379,02	13.229
4	448.321,446 511.379,02	5	448.346,81 511.367,714	27.77
5	448.346,81 511.367,714	6	448.348,678 511.370,426	3.293

Document care conține date cu caracter personal, protejat de prevederile Regulamentului (UE) nr. 679/2016 și Legii 190/2018

Punct început	X / Y	Punct sfârşit	X / Y	Lungime segment (** (m)
6	448.348,678 511.370,426	7	448.368,455 511.394,996	31.542
7	448.368,455 511.394,996	1	448.349,851 511.402,957	20.236

** Lungimile segmentelor sunt determinate în planul de proiecţie Stereo 70 şi sunt rotunjite la 1 milimetru.
*** Distanţa dintre puncte este formată din segmente cumulate ce sunt mai mici decât valoarea 1 milimetru.

Document care conține date cu caracter personal, protejat de prevederile Regulamentului (UE) nr. 679/2016 și Legii 190/2018

DATE DESPRE IMOBILUL NR. 3167

Oficiul de Cadastru şi Publicitate Imobiliară SIBIU
Biroul de Cadastru şi Publicitate Imobiliară Medias

A. Partea I. Descrierea imobilului

TEREN Extravilan Nr. CF vechi:1003IGHISULNOU

Adresa: Jud. Sibiu

Nr. Crt	Nr cadastral Nr. topografic	Suprafaţa* (mp)	Observaţii / Referinţe
A1	110500	7.165	Sector cadastral:65 Teren neimprejmuit;

B. Partea II. Proprietari şi acte

Inscrieri privitoare la dreptul de proprietate şi alte drepturi reale		Referinţe
20981 / 14/11/2013		
Act Notarial nr. 166, din 12/11/2013 emis de CRISTEA DANIEL (certificat de mostenitor);		
B1	Intabulare, drept de PROPRIETATE, dobandit prin Succesiune, cota actuala 1/2	A1
	1) **CURALARIU TIBERIU**, fiu	
B2	Intabulare, drept de PROPRIETATE, dobandit prin Succesiune, cota actuala 1/2	A1
	1) **CURALARIU DIDINA**, fiică	

C. Partea III. SARCINI .

Inscrieri privind dezmembramintele dreptului de proprietate, drepturi reale de garanţie şi sarcini	Referinţe
NU SUNT	

Document care conține date cu caracter personal, protejat de prevederile Regulamentului (UE) nr. 679/2016 și Legii 190/2018

Anexa Nr. 1 La Partea I

Teren

Nr cadastral	Suprafaţa (mp)*	Observaţii / Referinţe
110500	7.165	

* Suprafaţa este determinată in planul de proiecţie Stereo 70.

DETALII LINIARE IMOBIL

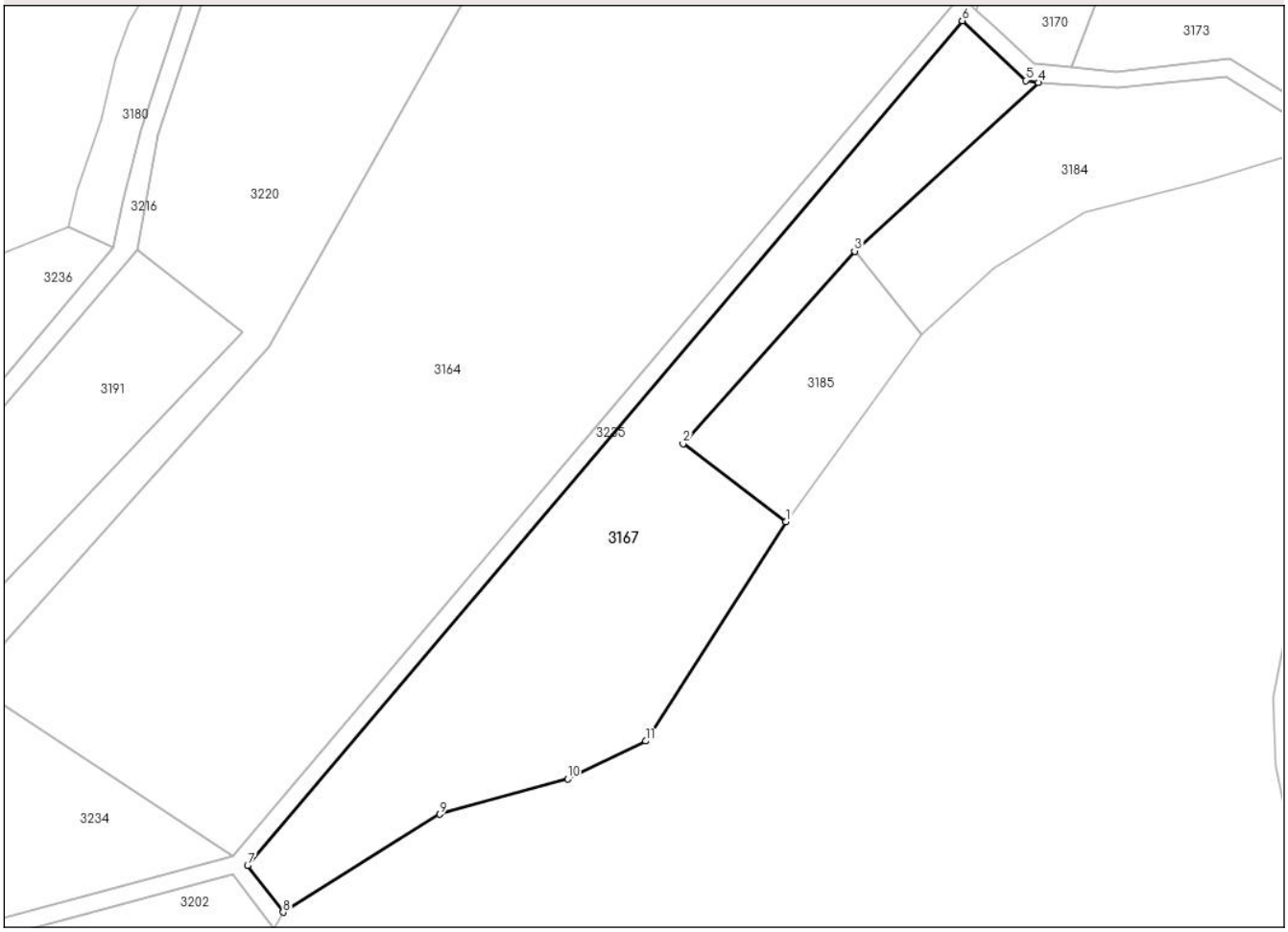

Date referitoare la teren

Crt	Categorie folosință	Intra vilan	Suprafaţa (mp)	Tarla	Parcelă	Nr. topo	Observaţii / Referinţe
1	faneata	NU	7.165	67	-	2523/2	

Lungime Segmente
1) Valorile lungimilor segmentelor sunt obţinute din proiecţie în plan.

Punct început	X / Y	Punct sfârşit	X / Y	Lungime segment (** (m)
1	448.365,38 511.228,447	2	448.341,766 511.246,342	29.629
2	448.341,766 511.246,342	3	448.381,133 511.290,452	59.123
3	448.381,133 511.290,452	4	448.423,317 511.329,085	57.201
4	448.423,317 511.329,085	5	448.420,389 511.329,57	2.967
5	448.420,389 511.329,57	6	448.405,802 511.343,27	20.011

Document care conține date cu caracter personal, protejat de prevederile Regulamentului (UE) nr. 679/2016 și Legii 190/2018

Punct început	X / Y	Punct sfârşit	X / Y	Lungime segment (** (m)
6	448.405,802 511.343,27	7	448.241,838 511.149,605	253.753
7	448.241,838 511.149,605	8	448.249,977 511.138,936	13.418
8	448.249,977 511.138,936	9	448.285,934 511.161,373	42.383
9	448.285,934 511.161,373	10	448.315,329 511.169,46	30.487
10	448.315,329 511.169,46	11	448.333,153 511.178,165	19.836
11	448.333,153 511.178,165	1	448.365,38 511.228,447	59.723

** Lungimile segmentelor sunt determinate în planul de proiecţie Stereo 70 şi sunt rotunjite la 1 milimetru.
*** Distanţa dintre puncte este formată din segmente cumulate ce sunt mai mici decât valoarea 1 milimetru.

Document care conține date cu caracter personal, protejat de prevederile Regulamentului (UE) nr. 679/2016 și Legii 190/2018

DATE DESPRE IMOBILUL NR. 3168

Oficiul de Cadastru şi Publicitate Imobiliară SIBIU
Biroul de Cadastru şi Publicitate Imobiliară Medias

A. Partea I. Descrierea imobilului

TEREN Extravilan

Adresa: Jud. Sibiu

Nr. Crt	Nr cadastral Nr. topografic	Suprafaţa* (mp)	Observaţii / Referinţe
A1	116644	2.800	Sector cadastral:65 Teren neimprejmuit;

B. Partea II. Proprietari şi acte

Inscrieri privitoare la dreptul de proprietate şi alte drepturi reale		Referinţe
18737 / 15/09/2022		
Hotarare Judecatoreasca nr. SENTINTA CIVILA NR. 444/A IN DOS. NR. 4219/257/2016-definitiva, din 11/12/2013 emis de JUDECATORIA MEDIAS (Sentinta civila);		
B1	Intabulare, drept de PROPRIETATEtranzactie/partaj, dobandit prin Hotarare Judecatoreasca, cota actuala 1/1	A1
	1) **RADU POMPEIU**	

C. Partea III. SARCINI .

Inscrieri privind dezmembramintele dreptului de proprietate, drepturi reale de garanţie şi sarcini	Referinţe
NU SUNT	

Document care conține date cu caracter personal, protejat de prevederile Regulamentului (UE) nr. 679/2016 și Legii 190/2018

Anexa Nr. 1 La Partea I

Teren

Nr cadastral	Suprafaţa (mp)*	Observaţii / Referinţe
116644	2.800	

* Suprafaţa este determinată in planul de proiecţie Stereo 70.

DETALII LINIARE IMOBIL

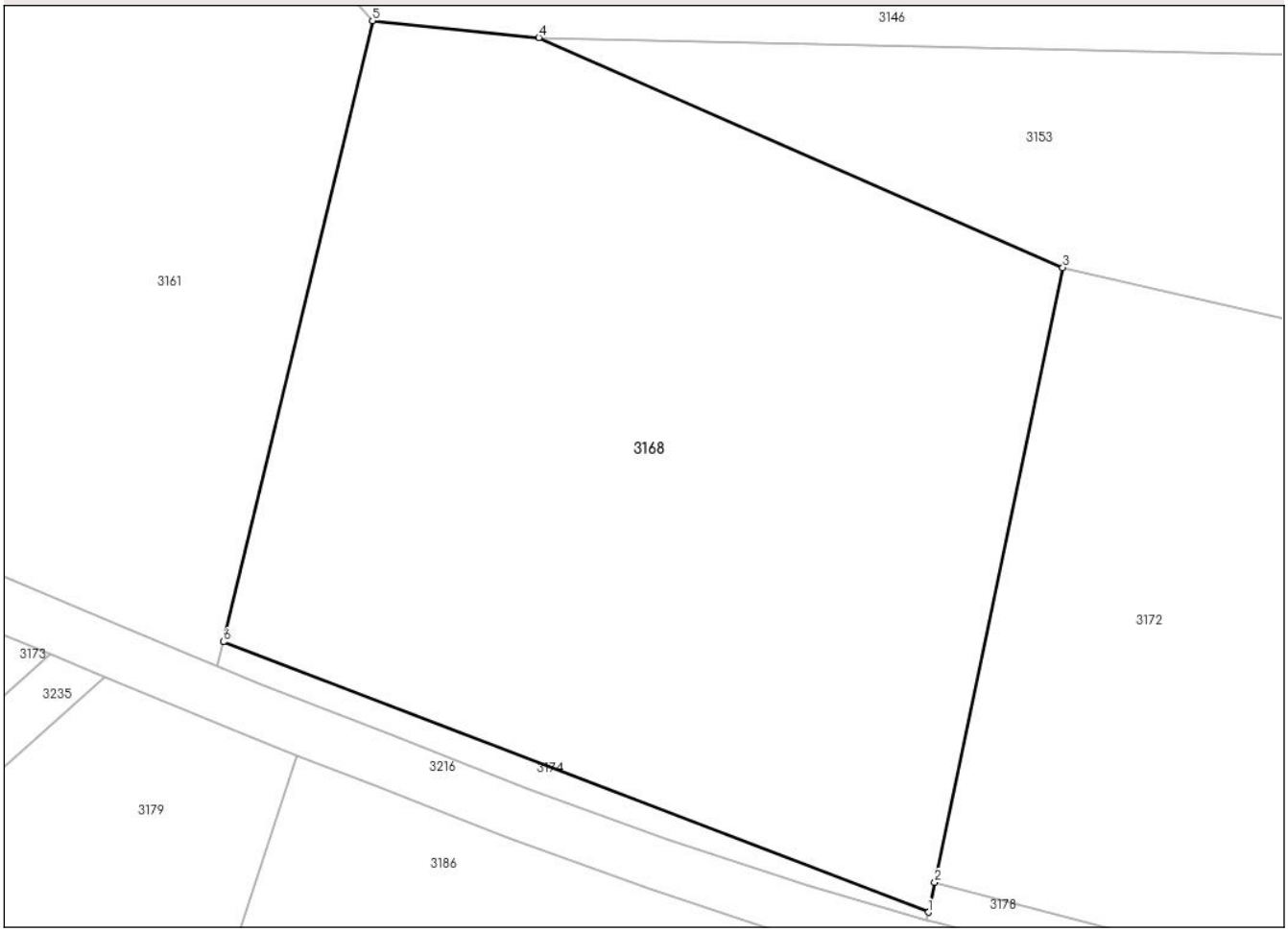

Date referitoare la teren

Crt	Categorie folosință	Intra vilan	Suprafaţa (mp)	Tarla	Parcelă	Nr. topo	Observaţii / Referinţe
1	arabil	NU	2.800	67	3598/5	-	

Lungime Segmente
1) Valorile lungimilor segmentelor sunt obţinute din proiecţie în plan.

Punct început	X / Y	Punct sfârşit	X / Y	Lungime segment (** (m)
1	448.613,795 511.353,452	2	448.614,263 511.355,695	2.292
2	448.614,263 511.355,695	3	448.623,927 511.402,01	47.312
3	448.623,927 511.402,01	4	448.584,418 511.419,336	43.141
4	448.584,418 511.419,336	5	448.571,871 511.420,604	12.611
5	448.571,871 511.420,604	6	448.560,622 511.373,82	48.118

Document care conține date cu caracter personal, protejat de prevederile Regulamentului (UE) nr. 679/2016 și Legii 190/2018

Punct început	X / Y	Punct sfârşit	X / Y	Lungime segment (** (m)
6	448.560,622 511.373,82	1	448.613,795 511.353,452	56.94

** Lungimile segmentelor sunt determinate în planul de proiecţie Stereo 70 şi sunt rotunjite la 1 milimetru.
*** Distanţa dintre puncte este formată din segmente cumulate ce sunt mai mici decât valoarea 1 milimetru.

DATE DESPRE IMOBILUL NR. 3169

Oficiul de Cadastru şi Publicitate Imobiliară SIBIU
Biroul de Cadastru şi Publicitate Imobiliară Medias

A. Partea I. Descrierea imobilului

TEREN Extravilan

Adresa: Jud. Sibiu

Nr. Crt	Nr cadastral Nr. topografic	Suprafaţa* (mp)	Observaţii / Referinţe
A1		700	Sector cadastral:65 Teren neimprejmuit;

B. Partea II. Proprietari şi acte

Inscrieri privitoare la dreptul de proprietate şi alte drepturi reale		Referinţe
/		
Act Administrativ nr. 314, din 26/11/2007 emis de CONSILIUL LOCAL MEDIAS (HOTARARE DE CONSILIU);		
B1	Intabulare, drept de PROPRIETATE, dobandit prin Lege, cota actuala 1/1	A1
	1) **MUNICIPIUL MEDIAS DOMENIUL PRIVAT**, CIF:4240677	

C. Partea III. SARCINI .

Inscrieri privind dezmembramintele dreptului de proprietate, drepturi reale de garanţie şi sarcini	Referinţe
NU SUNT	

Document care conține date cu caracter personal, protejat de prevederile Regulamentului (UE) nr. 679/2016 și Legii 190/2018

Anexa Nr. 1 La Partea I

Teren

Nr cadastral	Suprafaţa (mp)*	Observaţii / Referinţe
	700	

* Suprafaţa este determinată in planul de proiecţie Stereo 70.

DETALII LINIARE IMOBIL

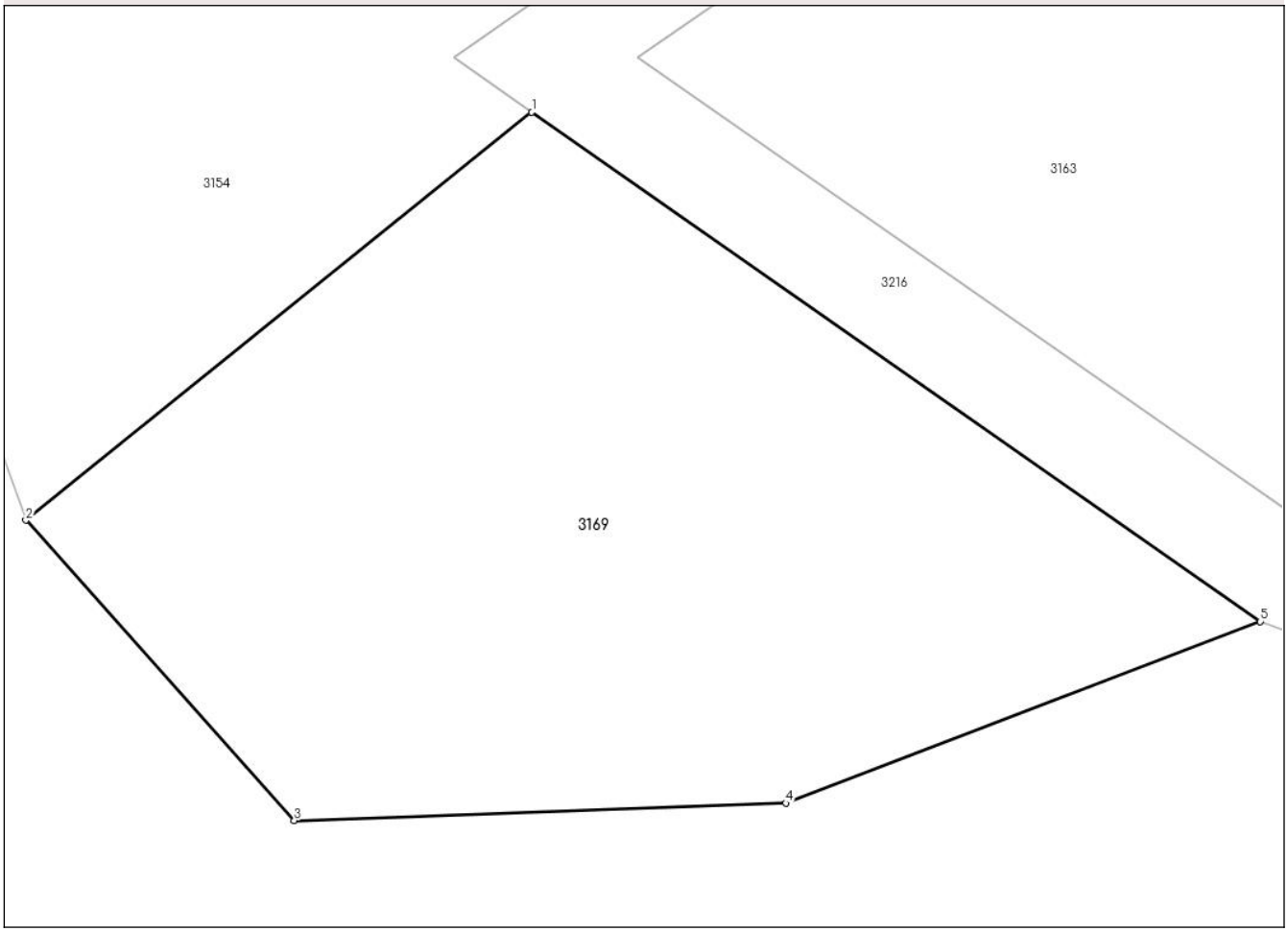

Date referitoare la teren

Crt	Categorie folosință	Intra vilan	Suprafaţa (mp)	Tarla	Parcelă	Nr. topo	Observaţii / Referinţe
1	faneata	NU	700	67	3617	-	

Lungime Segmente
1) Valorile lungimilor segmentelor sunt obţinute din proiecţie în plan.

Punct început	X / Y	Punct sfârşit	X / Y	Lungime segment (** (m)
1	448.170,235 511.400,516	2	448.151,101 511.385,106	24.567
2	448.151,101 511.385,106	3	448.161,256 511.373,756	15.229
3	448.161,256 511.373,756	4	448.179,851 511.374,416	18.606
4	448.179,851 511.374,416	5	448.197,786 511.381,279	19.203
5	448.197,786 511.381,279	1	448.170,235 511.400,516	33.602

Document care conține date cu caracter personal, protejat de prevederile Regulamentului (UE) nr. 679/2016 și Legii 190/2018

** Lungimile segmentelor sunt determinate în planul de proiecţie Stereo 70 şi sunt rotunjite la 1 milimetru.
*** Distanţa dintre puncte este formată din segmente cumulate ce sunt mai mici decât valoarea 1 milimetru.

Document care conține date cu caracter personal, protejat de prevederile Regulamentului (UE) nr. 679/2016 și Legii 190/2018

DATE DESPRE IMOBILUL NR. 3170

Oficiul de Cadastru şi Publicitate Imobiliară SIBIU
Biroul de Cadastru şi Publicitate Imobiliară Medias

A. Partea I. Descrierea imobilului

TEREN Extravilan

Adresa: Jud. Sibiu

Nr. Crt	Nr cadastral Nr. topografic	Suprafaţa* (mp)	Observaţii / Referinţe
A1		2.200	Sector cadastral:65 Teren neimprejmuit;

B. Partea II. Proprietari şi acte

Inscrieri privitoare la dreptul de proprietate şi alte drepturi reale		Referinţe
/		
Act Administrativ nr. 845/6, din 25/05/1995 emis de CJSDPAT SIBIU (TITLU DE PROPRIETATE);		
B1	Intabulare, drept de PROPRIETATE, dobandit prin Constituire, cota actuala 1/1	A1
	1) **HOLOM ADRIAN**	

C. Partea III. SARCINI .

Inscrieri privind dezmembramintele dreptului de proprietate, drepturi reale de garanţie şi sarcini	Referinţe
NU SUNT	

Document care conține date cu caracter personal, protejat de prevederile Regulamentului (UE) nr. 679/2016 și Legii 190/2018

Anexa Nr. 1 La Partea I

Teren

Nr cadastral	Suprafaţa (mp)*	Observaţii / Referinţe
	2.200	

* Suprafaţa este determinată in planul de proiecţie Stereo 70.

DETALII LINIARE IMOBIL

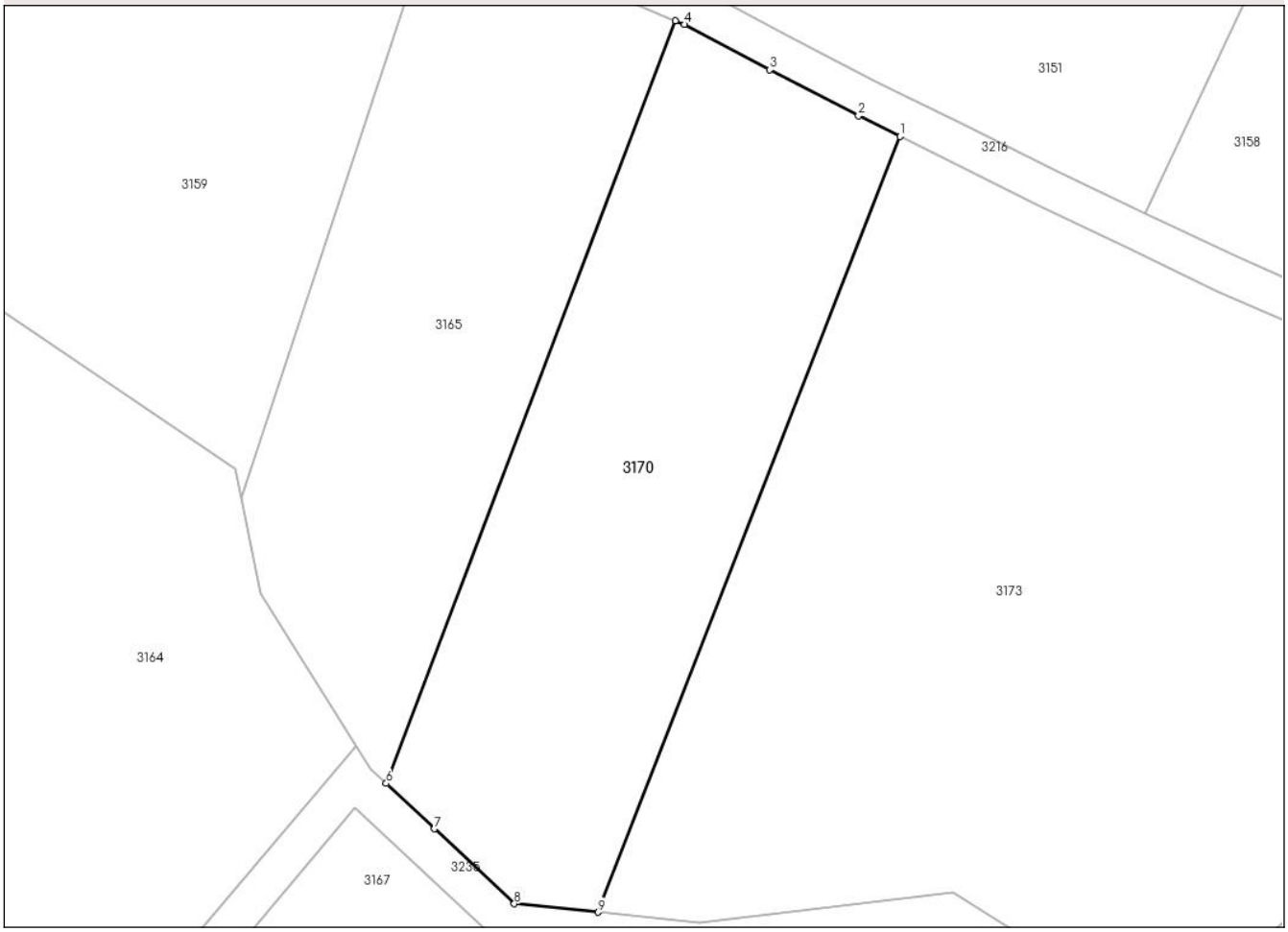

Date referitoare la teren

Crt	Categorie folosință	Intra vilan	Suprafaţa (mp)	Tarla	Parcelă	Nr. topo	Observaţii / Referinţe
1	arabil	NU	2.200	67	3621/2	-	Nr. Tarla 79 gresit in TP

Lungime Segmente
1) Valorile lungimilor segmentelor sunt obţinute din proiecţie în plan.

Punct început	X / Y	Punct sfârşit	X / Y	Lungime segment (** (m)
1	448.461,769 511.412,18	2	448.457,5 511.414,306	4.769
2	448.457,5 511.414,306	3	448.448,41 511.419,036	10.247
3	448.448,41 511.419,036	4	448.439,632 511.423,675	9.929
4	448.439,632 511.423,675	5	448.438,705 511.424,066	1.007
5	448.438,705 511.424,066	6	448.408,975 511.345,778	83.743

Document care conține date cu caracter personal, protejat de prevederile Regulamentului (UE) nr. 679/2016 și Legii 190/2018

Punct început	X / Y	Punct sfârşit	X / Y	Lungime segment (** (m)
6	448.408,975 511.345,778	7	448.413,943 511.341,112	6.815
7	448.413,943 511.341,112	8	448.422,139 511.333,415	11.244
8	448.422,139 511.333,415	9	448.430,775 511.332,548	8.68
9	448.430,775 511.332,548	1	448.461,769 511.412,18	85.451

** Lungimile segmentelor sunt determinate în planul de proiecţie Stereo 70 şi sunt rotunjite la 1 milimetru.
*** Distanţa dintre puncte este formată din segmente cumulate ce sunt mai mici decât valoarea 1 milimetru.

Document care conține date cu caracter personal, protejat de prevederile Regulamentului (UE) nr. 679/2016 și Legii 190/2018

DATE DESPRE IMOBILUL NR. 3171

Oficiul de Cadastru şi Publicitate Imobiliară SIBIU
Biroul de Cadastru şi Publicitate Imobiliară Medias

A. Partea I. Descrierea imobilului

TEREN Extravilan

Adresa: Jud. Sibiu

Nr. Crt	Nr cadastral Nr. topografic	Suprafaţa* (mp)	Observaţii / Referinţe
A1		2.100	Sector cadastral:65 Teren neimprejmuit;

B. Partea II. Proprietari şi acte

Inscrieri privitoare la dreptul de proprietate şi alte drepturi reale		Referinţe
/		
Act Administrativ nr. 314, din 26/11/2007 emis de CONSILIUL LOCAL MEDIAS (HOTARARE DE CONSILIU);		
B1	Intabulare, drept de PROPRIETATE, dobandit prin Lege, cota actuala 1/1	A1
	1) **MUNICIPIUL MEDIAS DOMENIUL PRIVAT**, CIF:4240677	

C. Partea III. SARCINI .

Inscrieri privind dezmembramintele dreptului de proprietate, drepturi reale de garanţie şi sarcini	Referinţe
NU SUNT	

Anexa Nr. 1 La Partea I

Teren

Nr cadastral	Suprafaţa (mp)*	Observaţii / Referinţe
	2.100	

* Suprafaţa este determinată in planul de proiecţie Stereo 70.

DETALII LINIARE IMOBIL

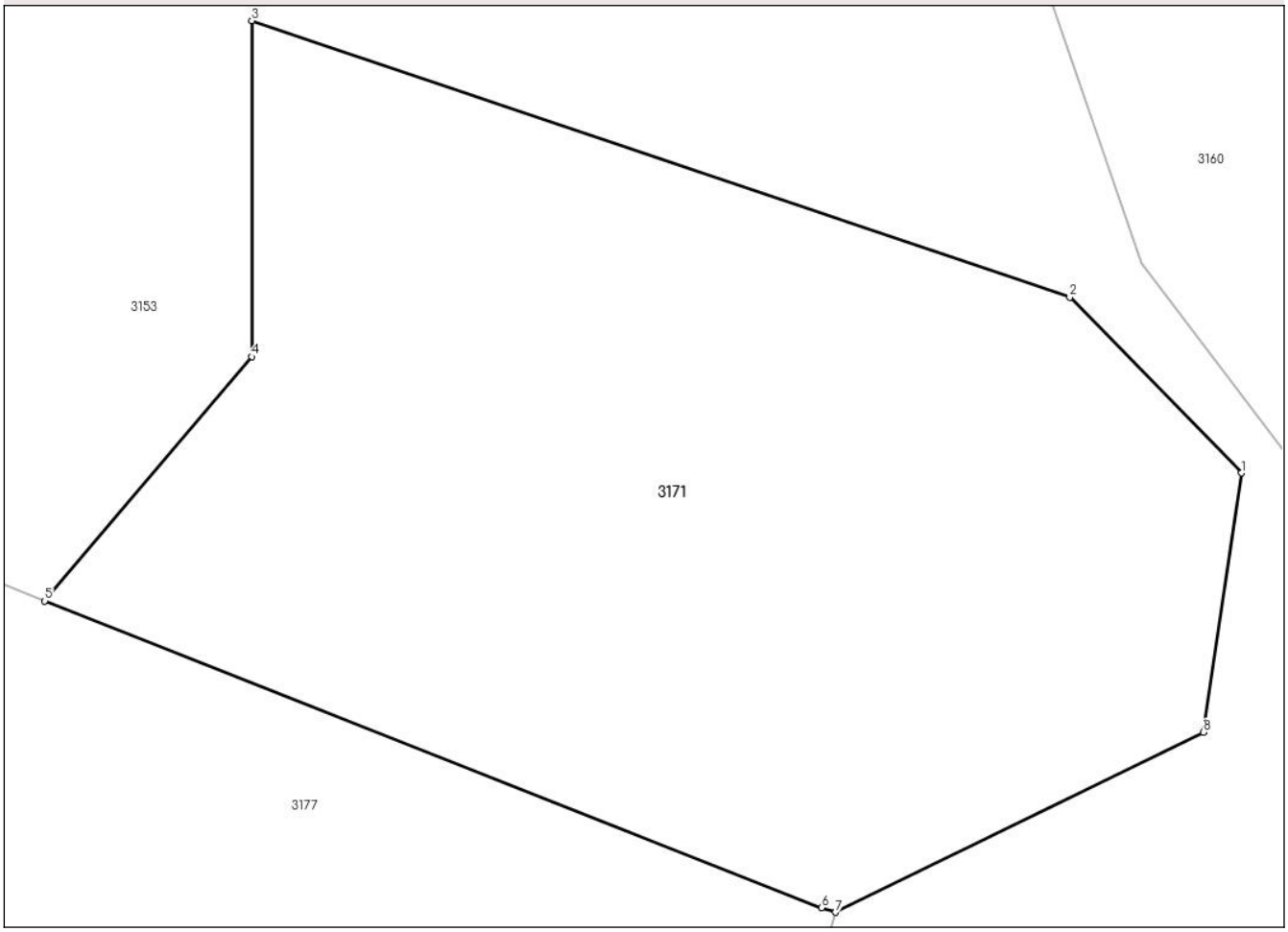

Date referitoare la teren

Crt	Categorie folosință	Intra vilan	Suprafaţa (mp)	Tarla	Parcelă	Nr. topo	Observaţii / Referinţe
1	arabil	NU	2.100	67	3595	-	

Lungime Segmente
1) Valorile lungimilor segmentelor sunt obţinute din proiecţie în plan.

Punct început	X / Y	Punct sfârşit	X / Y	Lungime segment (** (m)
1	448.821,973 511.378,409	2	448.812,055 511.388,568	14.198
2	448.812,055 511.388,568	3	448.764,754 511.404,538	49.924
3	448.764,754 511.404,538	4	448.764,754 511.385,135	19.402
4	448.764,754 511.385,135	5	448.752,788 511.371,025	18.501
5	448.752,788 511.371,025	6	448.797,691 511.353,295	48.277

Document care conține date cu caracter personal, protejat de prevederile Regulamentului (UE) nr. 679/2016 și Legii 190/2018

Punct început	X / Y	Punct sfârşit	X / Y	Lungime segment (** (m)
6	448.797,691 511.353,295	7	448.798,503 511.353,048	0.849
7	448.798,503 511.353,048	8	448.819,775 511.363,439	23.674
8	448.819,775 511.363,439	1	448.821,973 511.378,409	15.13

** Lungimile segmentelor sunt determinate în planul de proiecţie Stereo 70 şi sunt rotunjite la 1 milimetru.
*** Distanţa dintre puncte este formată din segmente cumulate ce sunt mai mici decât valoarea 1 milimetru.

Document care conține date cu caracter personal, protejat de prevederile Regulamentului (UE) nr. 679/2016 și Legii 190/2018

DATE DESPRE IMOBILUL NR. 3172

Oficiul de Cadastru şi Publicitate Imobiliară SIBIU
Biroul de Cadastru şi Publicitate Imobiliară Medias

A. Partea I. Descrierea imobilului

TEREN Extravilan

Adresa: Jud. Sibiu

Nr. Crt	Nr cadastral Nr. topografic	Suprafaţa* (mp)	Observaţii / Referinţe
A1		3.300	Sector cadastral:65 Teren neimprejmuit;

B. Partea II. Proprietari şi acte

Inscrieri privitoare la dreptul de proprietate şi alte drepturi reale		Referinţe
/		
Act Administrativ nr. 694/6, din 14/06/1995 emis de CJSDPAT SIBIU (TITLU DE PROPRIETATE);		
B1	Intabulare, drept de PROPRIETATE, dobandit prin Reconstituire, cota actuala 1/1	A1
	1) **JAMPA DUMITRU** 2) **VÎLCEA ANA** 3) **DEAC VIORICA** 4) **GĂBAN MARIA**	

C. Partea III. SARCINI .

Inscrieri privind dezmembramintele dreptului de proprietate, drepturi reale de garanţie şi sarcini	Referinţe
NU SUNT	

Document care conține date cu caracter personal, protejat de prevederile Regulamentului (UE) nr. 679/2016 și Legii 190/2018

Anexa Nr. 1 La Partea I

Teren

Nr cadastral	Suprafaţa (mp)*	Observaţii / Referinţe
	3.300	

* Suprafaţa este determinată in planul de proiecţie Stereo 70.

DETALII LINIARE IMOBIL

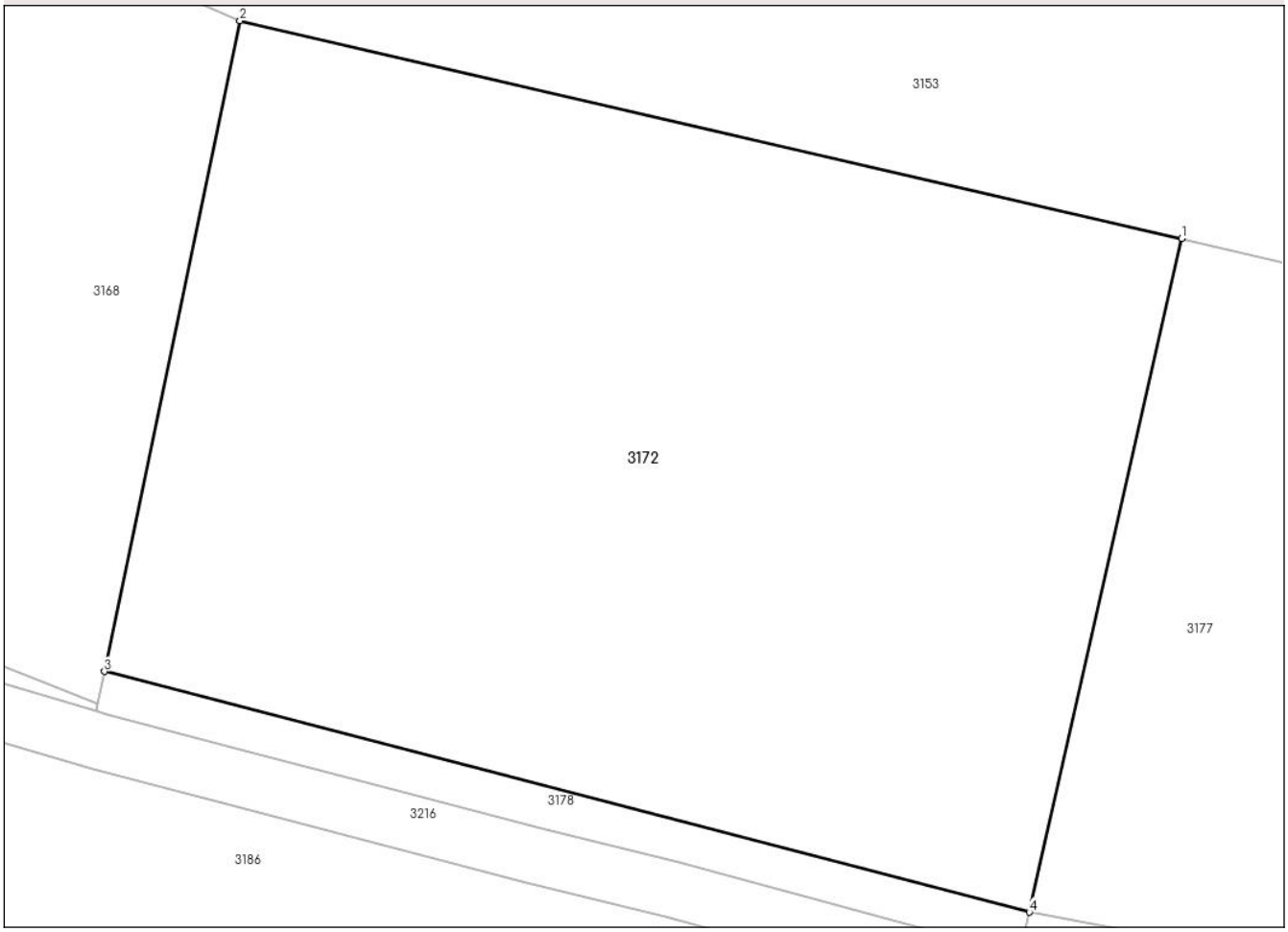

Date referitoare la teren

Crt	Categorie folosință	Intra vilan	Suprafaţa (mp)	Tarla	Parcelă	Nr. topo	Observaţii / Referinţe
1	arabil	NU	3.300	67	3598/6	-	Nr. Tarla 79 gresit in TP

Lungime Segmente
1) Valorile lungimilor segmentelor sunt obţinute din proiecţie în plan.

Punct început	X / Y	Punct sfârşit	X / Y	Lungime segment (** (m)
1	448.691,009 511.386,503	2	448.623,927 511.402,01	68.851
2	448.623,927 511.402,01	3	448.614,263 511.355,695	47.312
3	448.614,263 511.355,695	4	448.680,152 511.338,572	68.078
4	448.680,152 511.338,572	1	448.691,009 511.386,503	49.146

**** Lungimile segmentelor sunt determinate în planul de proiecţie Stereo 70 şi sunt rotunjite la 1 milimetru.**

Document care conține date cu caracter personal, protejat de prevederile Regulamentului (UE) nr. 679/2016 și Legii 190/2018

***** Distanţa dintre puncte este formată din segmente cumulate ce sunt mai mici decât valoarea 1 milimetru.**

DATE DESPRE IMOBILUL NR. 3173

Oficiul de Cadastru şi Publicitate Imobiliară SIBIU
Biroul de Cadastru şi Publicitate Imobiliară Medias

A. Partea I. Descrierea imobilului

TEREN Extravilan

Adresa: Jud. Sibiu

Nr. Crt	Nr cadastral Nr. topografic	Suprafaţa* (mp)	Observaţii / Referinţe
A1		5.600	Sector cadastral:65 Teren neimprejmuit;

B. Partea II. Proprietari şi acte

Inscrieri privitoare la dreptul de proprietate şi alte drepturi reale		Referinţe
/		
Act Administrativ nr. 852/6, din 25/05/1995 emis de CJSDPAT SIBIU (TITLU DE PROPRIETATE);		
B1	Intabulare, drept de PROPRIETATE, dobandit prin Constituire, cota actuala 1/1	A1
	1) **BOGDAN ROMEO**	

C. Partea III. SARCINI .

Inscrieri privind dezmembramintele dreptului de proprietate, drepturi reale de garanţie şi sarcini	Referinţe
NU SUNT	

Document care conține date cu caracter personal, protejat de prevederile Regulamentului (UE) nr. 679/2016 și Legii 190/2018

Anexa Nr. 1 La Partea I

Teren

Nr cadastral	Suprafaţa (mp)*	Observaţii / Referinţe
	5.600	

* Suprafaţa este determinată in planul de proiecţie Stereo 70.

DETALII LINIARE IMOBIL

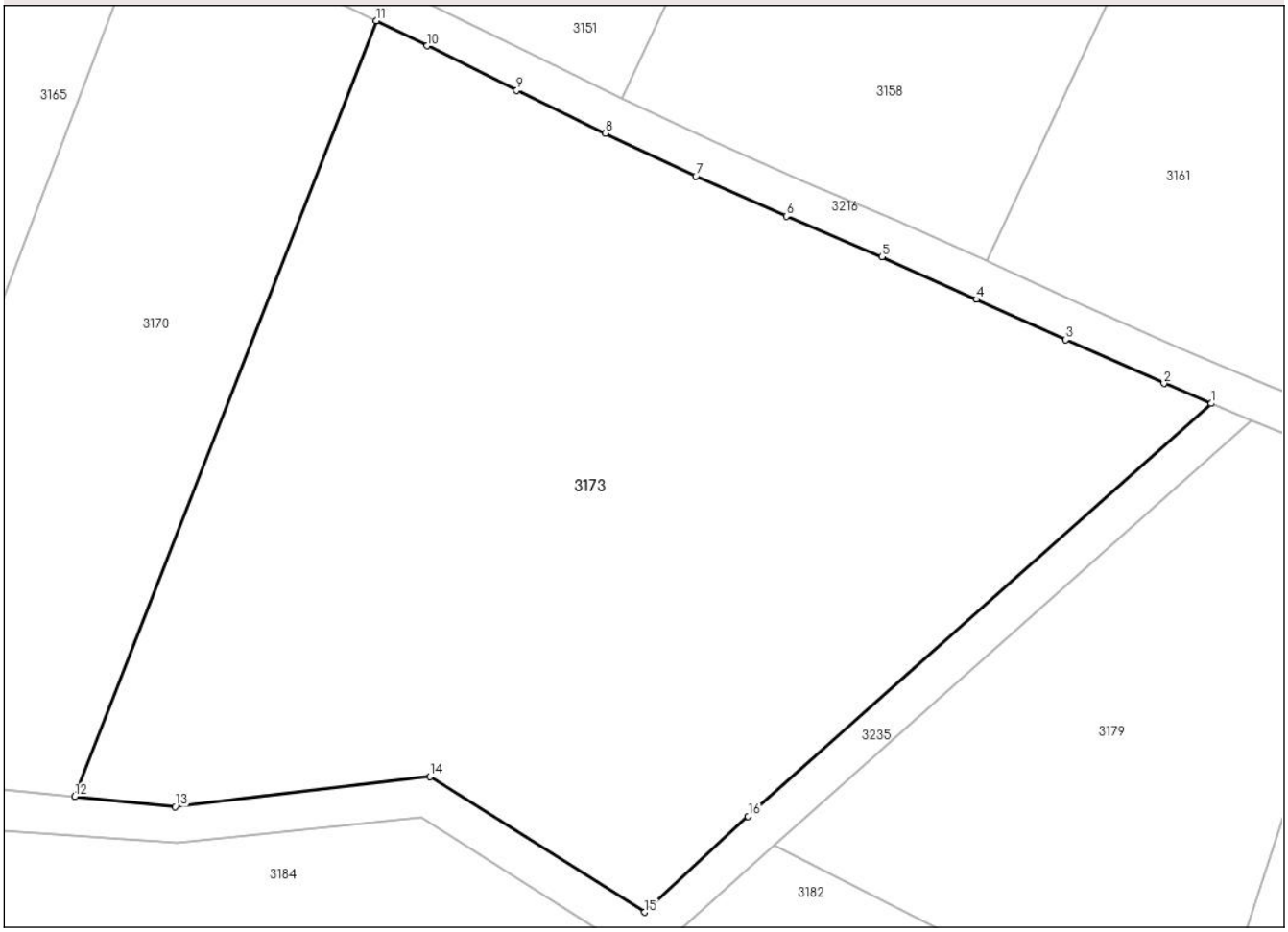

Date referitoare la teren

Crt	Categorie folosință	Intra vilan	Suprafaţa (mp)	Tarla	Parcelă	Nr. topo	Observaţii / Referinţe
1	arabil	NU	5.600	67	3621/1	-	Nr. Tarla 79 gresit in TP

Lungime Segmente
1) Valorile lungimilor segmentelor sunt obţinute din proiecţie în plan.

Punct început	X / Y	Punct sfârşit	X / Y	Lungime segment (** (m)
1	448.547,55 511.372,9	2	448.542,693 511.374,945	5.27
2	448.542,693 511.374,945	3	448.532,589 511.379,45	11.063
3	448.532,589 511.379,45	4	448.523,393 511.383,602	10.09
4	448.523,393 511.383,602	5	448.513,698 511.387,952	10.626
5	448.513,698 511.387,952	6	448.503,876 511.392,12	10.669

Document care conține date cu caracter personal, protejat de prevederile Regulamentului (UE) nr. 679/2016 și Legii 190/2018

Punct început	X / Y	Punct sfârşit	X / Y	Lungime segment (** (m)
6	448.503,876 511.392,12	7	448.494,591 511.396,24	10.159
7	448.494,591 511.396,24	8	448.485,3 511.400,619	10.271
8	448.485,3 511.400,619	9	448.476,188 511.405,019	10.119
9	448.476,188 511.405,019	10	448.466,955 511.409,598	10.306
10	448.466,955 511.409,598	11	448.461,769 511.412,18	5.793
11	448.461,769 511.412,18	12	448.430,775 511.332,548	85.451
12	448.430,775 511.332,548	13	448.441,094 511.331,514	10.371
13	448.441,094 511.331,514	14	448.467,258 511.334,611	26.346
14	448.467,258 511.334,611	15	448.489,331 511.320,686	26.098
15	448.489,331 511.320,686	16	448.499,963 511.330,528	14.488
16	448.499,963 511.330,528	1	448.547,55 511.372,9	63.718

** Lungimile segmentelor sunt determinate în planul de proiecţie Stereo 70 şi sunt rotunjite la 1 milimetru.
*** Distanţa dintre puncte este formată din segmente cumulate ce sunt mai mici decât valoarea 1 milimetru.

Document care conține date cu caracter personal, protejat de prevederile Regulamentului (UE) nr. 679/2016 și Legii 190/2018

DATE DESPRE IMOBILUL NR. 3174

Oficiul de Cadastru şi Publicitate Imobiliară SIBIU
Biroul de Cadastru şi Publicitate Imobiliară Medias

A. Partea I. Descrierea imobilului

TEREN Extravilan

Adresa: Jud. Sibiu

Nr. Crt	Nr cadastral Nr. topografic	Suprafaţa* (mp)	Observaţii / Referinţe
A1		100	Sector cadastral:65 Teren neimprejmuit;

B. Partea II. Proprietari şi acte

Inscrieri privitoare la dreptul de proprietate şi alte drepturi reale		Referinţe
/		
Act Administrativ nr. 752/6, din 30/05/1995 emis de CJSDPAT SIBIU (TITLU DE PROPRIETATE);		
B1	Intabulare, drept de PROPRIETATE, dobandit prin Reconstituire, cota actuala 1/1	A1
	1) **RADU POMPEI**	

C. Partea III. SARCINI .

Inscrieri privind dezmembramintele dreptului de proprietate, drepturi reale de garanţie şi sarcini	Referinţe
NU SUNT	

Document care conține date cu caracter personal, protejat de prevederile Regulamentului (UE) nr. 679/2016 și Legii 190/2018

Anexa Nr. 1 La Partea I

Teren

Nr cadastral	Suprafaţa (mp)*	Observaţii / Referinţe
	100	

* Suprafaţa este determinată in planul de proiecţie Stereo 70.

DETALII LINIARE IMOBIL

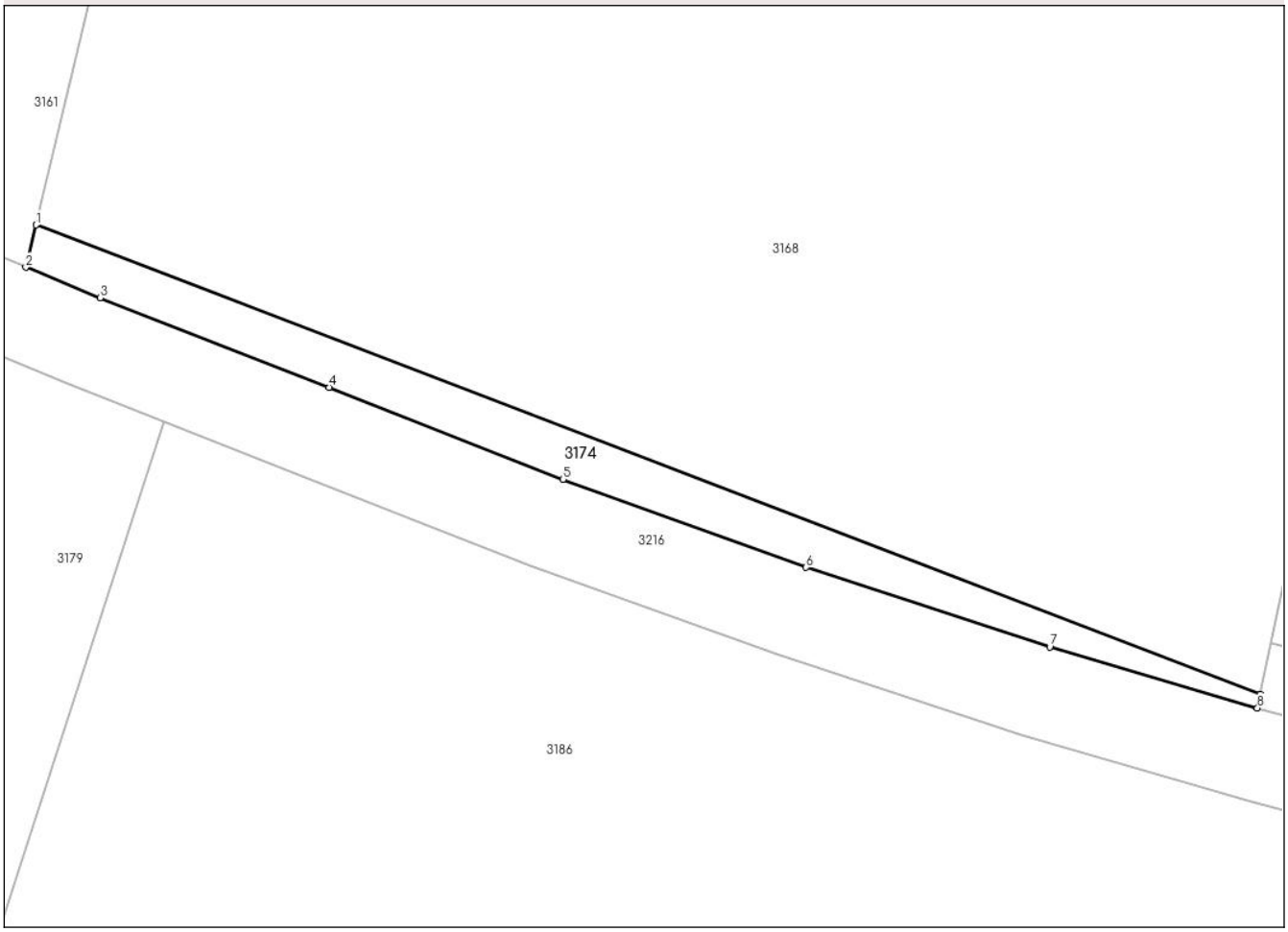

Date referitoare la teren

Crt	Categorie folosință	Intra vilan	Suprafaţa (mp)	Tarla	Parcelă	Nr. topo	Observaţii / Referinţe
1	neproductiv	NU	100	67	3597/4	-	taluz Nr. Tarla 79 gresit in TP

Lungime Segmente
1) Valorile lungimilor segmentelor sunt obţinute din proiecţie în plan.

Punct început	X / Y	Punct sfârşit	X / Y	Lungime segment (** (m)
1	448.560,622 511.373,82	2	448.560,182 511.371,987	1.885
2	448.560,182 511.371,987	3	448.563,406 511.370,662	3.486
3	448.563,406 511.370,662	4	448.573,347 511.366,775	10.674
4	448.573,347 511.366,775	5	448.583,507 511.362,789	10.914
5	448.583,507 511.362,789	6	448.594,066 511.358,968	11.229

Document care conține date cu caracter personal, protejat de prevederile Regulamentului (UE) nr. 679/2016 și Legii 190/2018

Punct început	X / Y	Punct sfârşit	X / Y	Lungime segment (** (m)
6	448.594,066 511.358,968	7	448.604,65 511.355,507	11.136
7	448.604,65 511.355,507	8	448.613,673 511.352,869	9.401
8	448.613,673 511.352,869	9	448.613,795 511.353,452	0.595
9	448.613,795 511.353,452	1	448.560,622 511.373,82	56.94

** Lungimile segmentelor sunt determinate în planul de proiecţie Stereo 70 şi sunt rotunjite la 1 milimetru.
*** Distanţa dintre puncte este formată din segmente cumulate ce sunt mai mici decât valoarea 1 milimetru.

Document care conține date cu caracter personal, protejat de prevederile Regulamentului (UE) nr. 679/2016 și Legii 190/2018

DATE DESPRE IMOBILUL NR. 3175

Oficiul de Cadastru şi Publicitate Imobiliară SIBIU
Biroul de Cadastru şi Publicitate Imobiliară Medias

A. Partea I. Descrierea imobilului

TEREN Extravilan

Adresa: Jud. Sibiu

Nr. Crt	Nr cadastral Nr. topografic	Suprafaţa* (mp)	Observaţii / Referinţe
A1		5.000	Sector cadastral:65 Teren neimprejmuit;

B. Partea II. Proprietari şi acte

Inscrieri privitoare la dreptul de proprietate şi alte drepturi reale		Referinţe
/		
Act Administrativ nr. 615/6, din 23/05/1995 emis de CJSDPAT SIBIU (TITLU DE PROPRIETATE);		
B1	Intabulare, drept de PROPRIETATE, dobandit prin Reconstituire, cota actuala 1/1	A1
	1) **BOZOŞAN IOAN**	

C. Partea III. SARCINI .

Inscrieri privind dezmembramintele dreptului de proprietate, drepturi reale de garanţie şi sarcini	Referinţe
NU SUNT	

Document care conține date cu caracter personal, protejat de prevederile Regulamentului (UE) nr. 679/2016 și Legii 190/2018

Anexa Nr. 1 La Partea I

Teren

Nr cadastral	Suprafaţa (mp)*	Observaţii / Referinţe
	5.000	

* Suprafaţa este determinată in planul de proiecţie Stereo 70.

DETALII LINIARE IMOBIL

Date referitoare la teren

Crt	Categorie folosință	Intra vilan	Suprafaţa (mp)	Tarla	Parcelă	Nr. topo	Observaţii / Referinţe
1	arabil	NU	5.000	67	3585/1/2	-	

Lungime Segmente
1) Valorile lungimilor segmentelor sunt obţinute din proiecţie în plan.

Punct început	X / Y	Punct sfârşit	X / Y	Lungime segment (** (m)
1	448.934,335 511.407,26	2	448.878,071 511.403,656	56.379
2	448.878,071 511.403,656	3	448.876,392 511.388,071	15.676
3	448.876,392 511.388,071	4	448.881,659 511.388,929	5.337
4	448.881,659 511.388,929	5	448.886,583 511.378,687	11.364
5	448.886,583 511.378,687	6	448.891,167 511.360,066	19.177

Document care conține date cu caracter personal, protejat de prevederile Regulamentului (UE) nr. 679/2016 și Legii 190/2018

Punct început	X / Y	Punct sfârşit	X / Y	Lungime segment (** (m)
6	448.891,167 511.360,066	7	448.890,462 511.354,844	5.27
7	448.890,462 511.354,844	8	448.900,854 511.302,824	53.047
8	448.900,854 511.302,824	9	448.945,148 511.309,31	44.766
9	448.945,148 511.309,31	1	448.934,335 511.407,26	98.546

** Lungimile segmentelor sunt determinate în planul de proiecţie Stereo 70 şi sunt rotunjite la 1 milimetru.
*** Distanţa dintre puncte este formată din segmente cumulate ce sunt mai mici decât valoarea 1 milimetru.

Document care conține date cu caracter personal, protejat de prevederile Regulamentului (UE) nr. 679/2016 și Legii 190/2018

DATE DESPRE IMOBILUL NR. 3176

Oficiul de Cadastru şi Publicitate Imobiliară SIBIU
Biroul de Cadastru şi Publicitate Imobiliară Medias

A. Partea I. Descrierea imobilului

TEREN Extravilan

Adresa: Jud. Sibiu

Nr. Crt	Nr cadastral Nr. topografic	Suprafaţa* (mp)	Observaţii / Referinţe
A1		3.400	Sector cadastral:65 Teren neimprejmuit;

B. Partea II. Proprietari şi acte

Inscrieri privitoare la dreptul de proprietate şi alte drepturi reale		Referinţe
/		
Act Administrativ nr. 945/6, din 26/05/1995 emis de CJSDPAT SIBIU (TITLU DE PROPRIETATE);		
B1	Intabulare, drept de PROPRIETATE, dobandit prin Constituire, cota actuala 1/1	A1
	1) **BOZOŞAN IOAN**	

C. Partea III. SARCINI .

Inscrieri privind dezmembramintele dreptului de proprietate, drepturi reale de garanţie şi sarcini	Referinţe
NU SUNT	

Document care conține date cu caracter personal, protejat de prevederile Regulamentului (UE) nr. 679/2016 și Legii 190/2018

Anexa Nr. 1 La Partea I

Teren

Nr cadastral	Suprafaţa (mp)*	Observaţii / Referinţe
	3.400	

* Suprafaţa este determinată in planul de proiecţie Stereo 70.

DETALII LINIARE IMOBIL

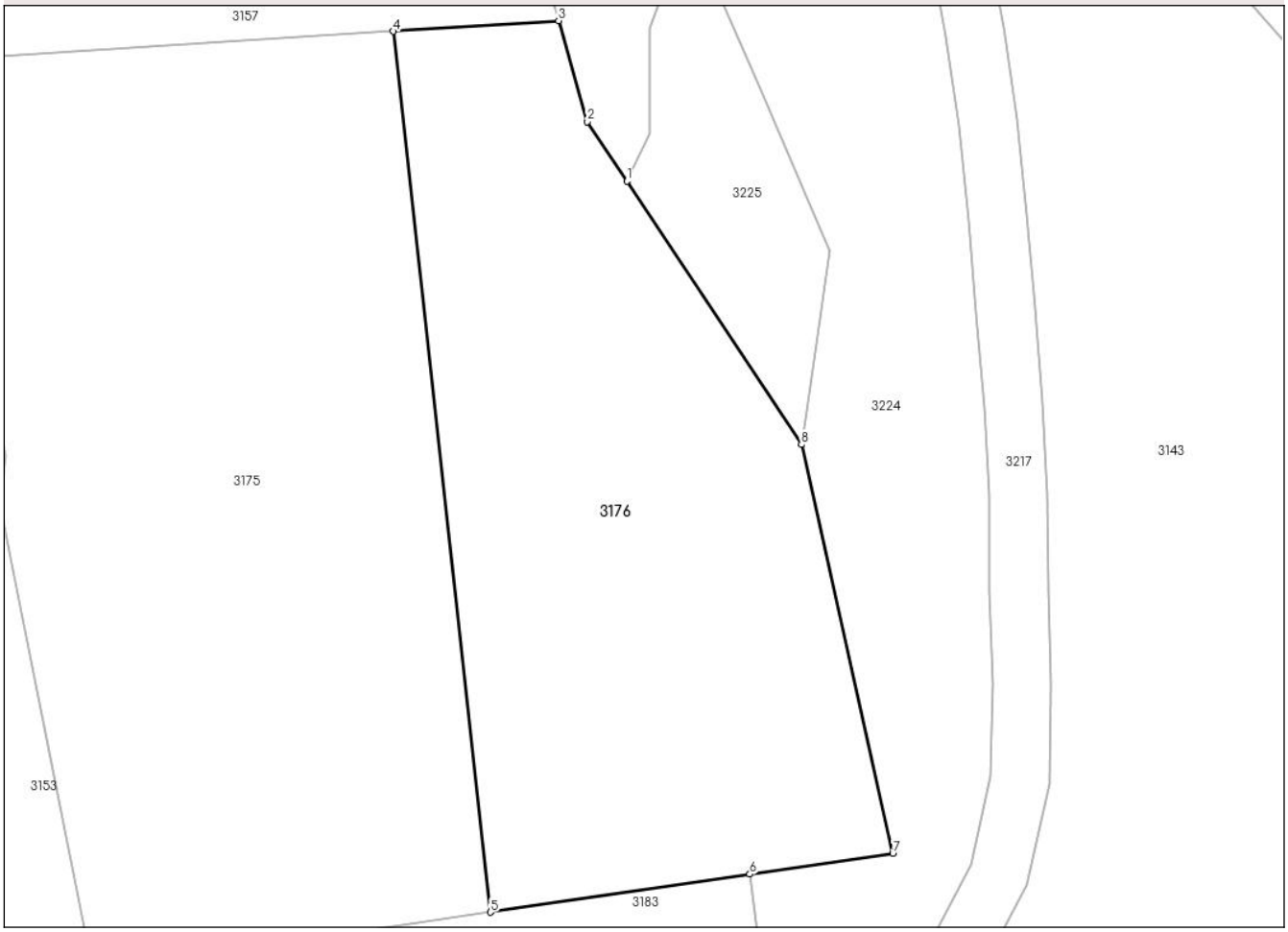

Date referitoare la teren

Crt	Categorie folosință	Intra vilan	Suprafaţa (mp)	Tarla	Parcelă	Nr. topo	Observaţii / Referinţe
1	arabil	NU	3.400	67	3585/1/1	-	

Lungime Segmente
1) Valorile lungimilor segmentelor sunt obţinute din proiecţie în plan.

Punct început	X / Y	Punct sfârşit	X / Y	Lungime segment (** (m)
1	448.960,33 511.390,6	2	448.955,938 511.397,223	7.946
2	448.955,938 511.397,223	3	448.952,723 511.408,438	11.667
3	448.952,723 511.408,438	4	448.934,335 511.407,26	18.426
4	448.934,335 511.407,26	5	448.945,148 511.309,31	98.546
5	448.945,148 511.309,31	6	448.974,005 511.313,535	29.165

Document care conține date cu caracter personal, protejat de prevederile Regulamentului (UE) nr. 679/2016 și Legii 190/2018

Punct început	X / Y	Punct sfârşit	X / Y	Lungime segment (** (m)
6	448.974,005 511.313,535	7	448.989,931 511.315,867	16.096
7	448.989,931 511.315,867	8	448.979,755 511.361,305	46.563
8	448.979,755 511.361,305	1	448.960,33 511.390,6	35.15

** Lungimile segmentelor sunt determinate în planul de proiecţie Stereo 70 şi sunt rotunjite la 1 milimetru.
*** Distanţa dintre puncte este formată din segmente cumulate ce sunt mai mici decât valoarea 1 milimetru.

Document care conține date cu caracter personal, protejat de prevederile Regulamentului (UE) nr. 679/2016 și Legii 190/2018

DATE DESPRE IMOBILUL NR. 3177

Oficiul de Cadastru şi Publicitate Imobiliară SIBIU
Biroul de Cadastru şi Publicitate Imobiliară Medias

A. Partea I. Descrierea imobilului

TEREN Extravilan

Adresa: Jud. Sibiu

Nr. Crt	Nr cadastral Nr. topografic	Suprafaţa* (mp)	Observaţii / Referinţe
A1		5.100	Sector cadastral:65 Teren neimprejmuit;

B. Partea II. Proprietari şi acte

Inscrieri privitoare la dreptul de proprietate şi alte drepturi reale		Referinţe
/		
Act Administrativ nr. 314, din 26/11/2007 emis de CONSILIUL LOCAL MEDIAS (HOTARARE DE CONSILIU);		
B1	Intabulare, drept de PROPRIETATE, dobandit prin Lege, cota actuala 1/1	A1
	1) **MUNICIPIUL MEDIAS DOMENIUL PRIVAT**, CIF:4240677	

C. Partea III. SARCINI .

Inscrieri privind dezmembramintele dreptului de proprietate, drepturi reale de garanţie şi sarcini	Referinţe
NU SUNT	

Anexa Nr. 1 La Partea I

Teren

Nr cadastral	Suprafaţa (mp)*	Observaţii / Referinţe
	5.100	

* Suprafaţa este determinată in planul de proiecţie Stereo 70.

DETALII LINIARE IMOBIL

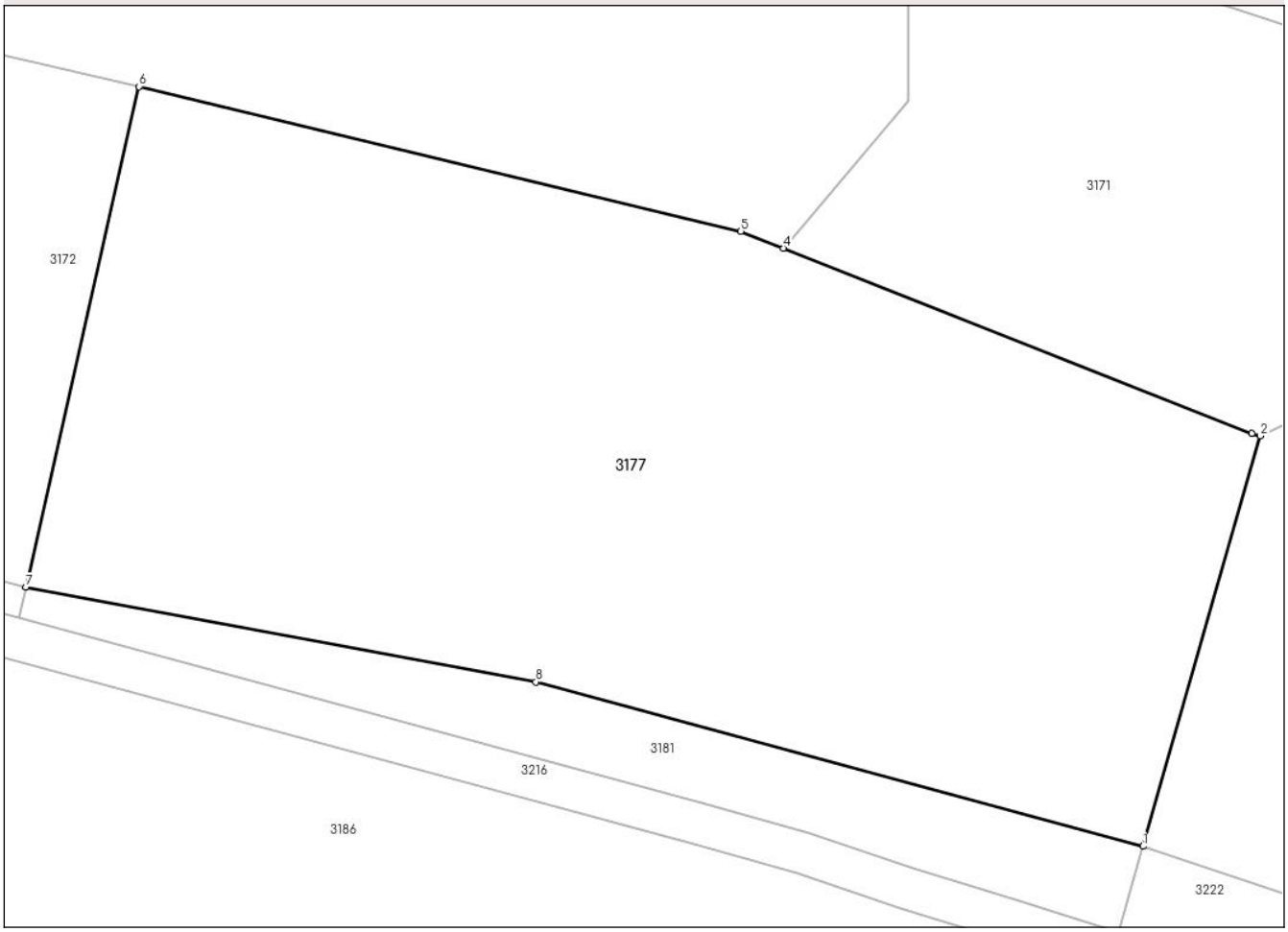

Date referitoare la teren

Crt	Categorie folosință	Intra vilan	Suprafaţa (mp)	Tarla	Parcelă	Nr. topo	Observaţii / Referinţe
1	arabil	NU	5.100	67	3598/7	-	

Lungime Segmente
1) Valorile lungimilor segmentelor sunt obţinute din proiecţie în plan.

Punct început	X / Y	Punct sfârşit	X / Y	Lungime segment (** (m)
1	448.787,253 511.313,74	2	448.798,503 511.353,048	40.886
2	448.798,503 511.353,048	3	448.797,691 511.353,295	0.849
3	448.797,691 511.353,295	4	448.752,788 511.371,025	48.277
4	448.752,788 511.371,025	5	448.748,706 511.372,636	4.388
5	448.748,706 511.372,636	6	448.691,009 511.386,503	59.34

Document care conține date cu caracter personal, protejat de prevederile Regulamentului (UE) nr. 679/2016 și Legii 190/2018

Punct început	X / Y	Punct sfârşit	X / Y	Lungime segment (** (m)
6	448.691,009 511.386,503	7	448.680,152 511.338,572	49.146
7	448.680,152 511.338,572	8	448.729,045 511.329,479	49.731
8	448.729,045 511.329,479	1	448.787,253 511.313,74	60.298

** Lungimile segmentelor sunt determinate în planul de proiecţie Stereo 70 şi sunt rotunjite la 1 milimetru.
*** Distanţa dintre puncte este formată din segmente cumulate ce sunt mai mici decât valoarea 1 milimetru.

Document care conține date cu caracter personal, protejat de prevederile Regulamentului (UE) nr. 679/2016 și Legii 190/2018

DATE DESPRE IMOBILUL NR. 3178

Oficiul de Cadastru şi Publicitate Imobiliară SIBIU
Biroul de Cadastru şi Publicitate Imobiliară Medias

A. Partea I. Descrierea imobilului

TEREN Extravilan

Adresa: Jud. Sibiu

Nr. Crt	Nr cadastral Nr. topografic	Suprafaţa* (mp)	Observaţii / Referinţe
A1		200	Sector cadastral:65 Teren neimprejmuit;

B. Partea II. Proprietari şi acte

Inscrieri privitoare la dreptul de proprietate şi alte drepturi reale		Referinţe
/		
Act Administrativ nr. 694/6, din 14/06/1995 emis de CJSDPAT SIBIU (TITLU DE PROPRIETATE);		
B1	Intabulare, drept de PROPRIETATE, dobandit prin Reconstituire, cota actuala 1/1	A1
	1) **JAMPA DUMITRU** 2) **VÎLCEA ANA** 3) **DEAC VIORICA** 4) **GĂBAN MARIA**	

C. Partea III. SARCINI .

Inscrieri privind dezmembramintele dreptului de proprietate, drepturi reale de garanţie şi sarcini	Referinţe
NU SUNT	

Document care conține date cu caracter personal, protejat de prevederile Regulamentului (UE) nr. 679/2016 și Legii 190/2018

Anexa Nr. 1 La Partea I

Teren

Nr cadastral	Suprafaţa (mp)*	Observaţii / Referinţe
	200	

* Suprafaţa este determinată in planul de proiecţie Stereo 70.

DETALII LINIARE IMOBIL

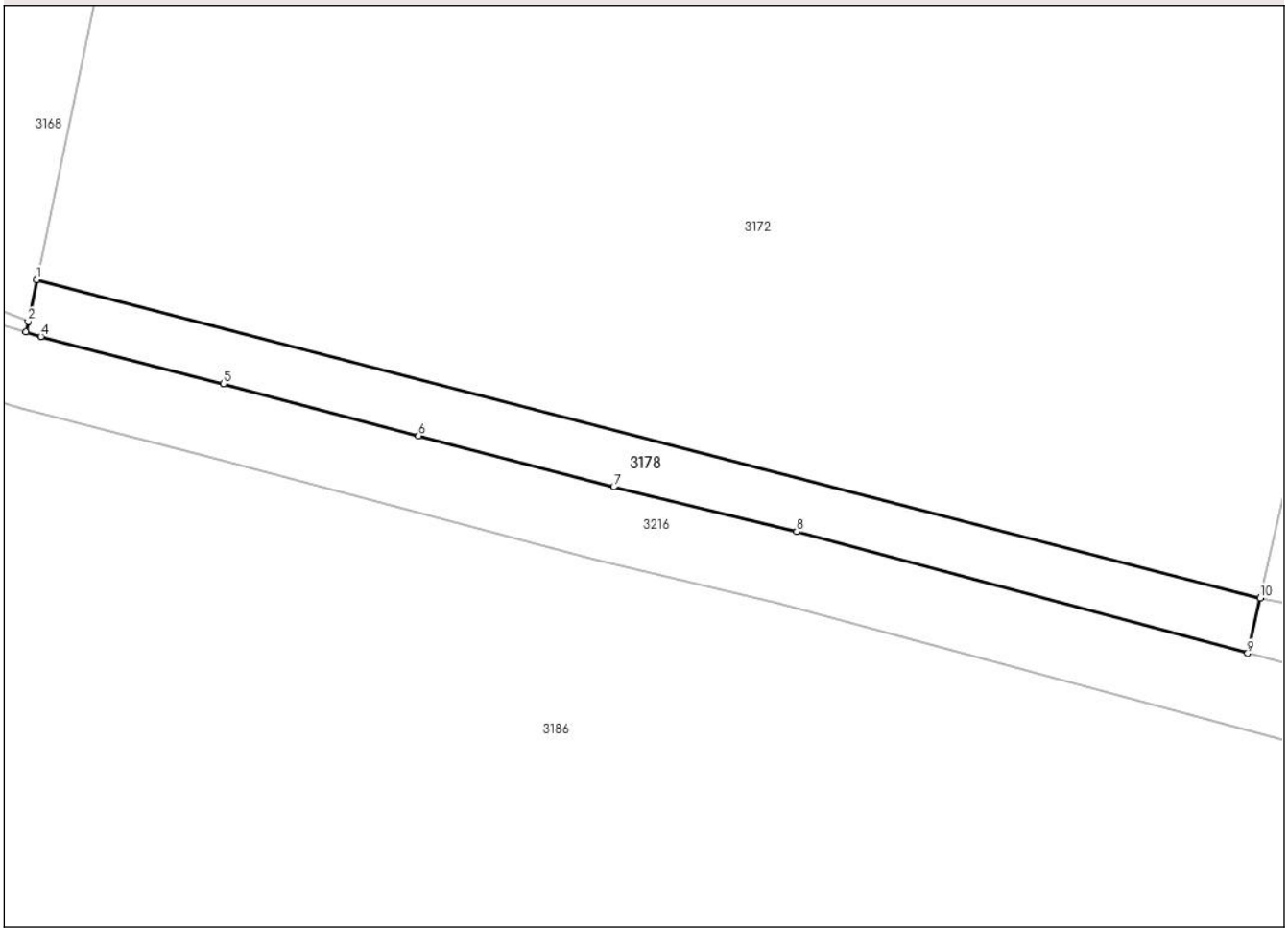

Date referitoare la teren

Crt	Categorie folosință	Intra vilan	Suprafaţa (mp)	Tarla	Parcelă	Nr. topo	Observaţii / Referinţe
1	neproductiv	NU	200	67	3597/3	-	taluz. Nt. Tarla 79 gresit in TP

Lungime Segmente
1) Valorile lungimilor segmentelor sunt obţinute din proiecţie în plan.

Punct început	X / Y	Punct sfârşit	X / Y	Lungime segment (** (m)
1	448.614,263 511.355,695	2	448.613,795 511.353,452	2.292
2	448.613,795 511.353,452	3	448.613,673 511.352,869	0.595
3	448.613,673 511.352,869	4	448.614,477 511.352,634	0.837
4	448.614,477 511.352,634	5	448.624,301 511.350,08	10.151
5	448.624,301 511.350,08	6	448.634,827 511.347,286	10.891

Document care conține date cu caracter personal, protejat de prevederile Regulamentului (UE) nr. 679/2016 și Legii 190/2018

Punct început	X / Y	Punct sfârşit	X / Y	Lungime segment (** (m)
6	448.634,827 511.347,286	7	448.645,331 511.344,534	10.859
7	448.645,331 511.344,534	8	448.655,187 511.342,131	10.145
8	448.655,187 511.342,131	9	448.679,476 511.335,586	25.155
9	448.679,476 511.335,586	10	448.680,152 511.338,572	3.061
10	448.680,152 511.338,572	1	448.614,263 511.355,695	68.078

** Lungimile segmentelor sunt determinate în planul de proiecţie Stereo 70 şi sunt rotunjite la 1 milimetru.
*** Distanţa dintre puncte este formată din segmente cumulate ce sunt mai mici decât valoarea 1 milimetru.

Document care conține date cu caracter personal, protejat de prevederile Regulamentului (UE) nr. 679/2016 și Legii 190/2018

DATE DESPRE IMOBILUL NR. 3179

Oficiul de Cadastru şi Publicitate Imobiliară SIBIU
Biroul de Cadastru şi Publicitate Imobiliară Medias

A. Partea I. Descrierea imobilului

TEREN Extravilan

Adresa: Jud. Sibiu

Nr. Crt	Nr cadastral Nr. topografic	Suprafaţa* (mp)	Observaţii / Referinţe
A1		2.000	Sector cadastral:65 Teren neimprejmuit;

B. Partea II. Proprietari şi acte

Inscrieri privitoare la dreptul de proprietate şi alte drepturi reale		Referinţe
/		
Act Administrativ nr. 314, din 26/11/2007 emis de CONSILIUL LOCAL MEDIAS (HOTARARE DE CONSILIU);		
B1	Intabulare, drept de PROPRIETATE, dobandit prin Lege, cota actuala 1/1	A1
	1) **MUNICIPIUL MEDIAS DOMENIUL PRIVAT**, CIF:4240677	

C. Partea III. SARCINI .

Inscrieri privind dezmembramintele dreptului de proprietate, drepturi reale de garanţie şi sarcini	Referinţe
NU SUNT	

Anexa Nr. 1 La Partea I

Teren

Nr cadastral	Suprafaţa (mp)*	Observaţii / Referinţe
	2.000	

* Suprafaţa este determinată in planul de proiecţie Stereo 70.

DETALII LINIARE IMOBIL

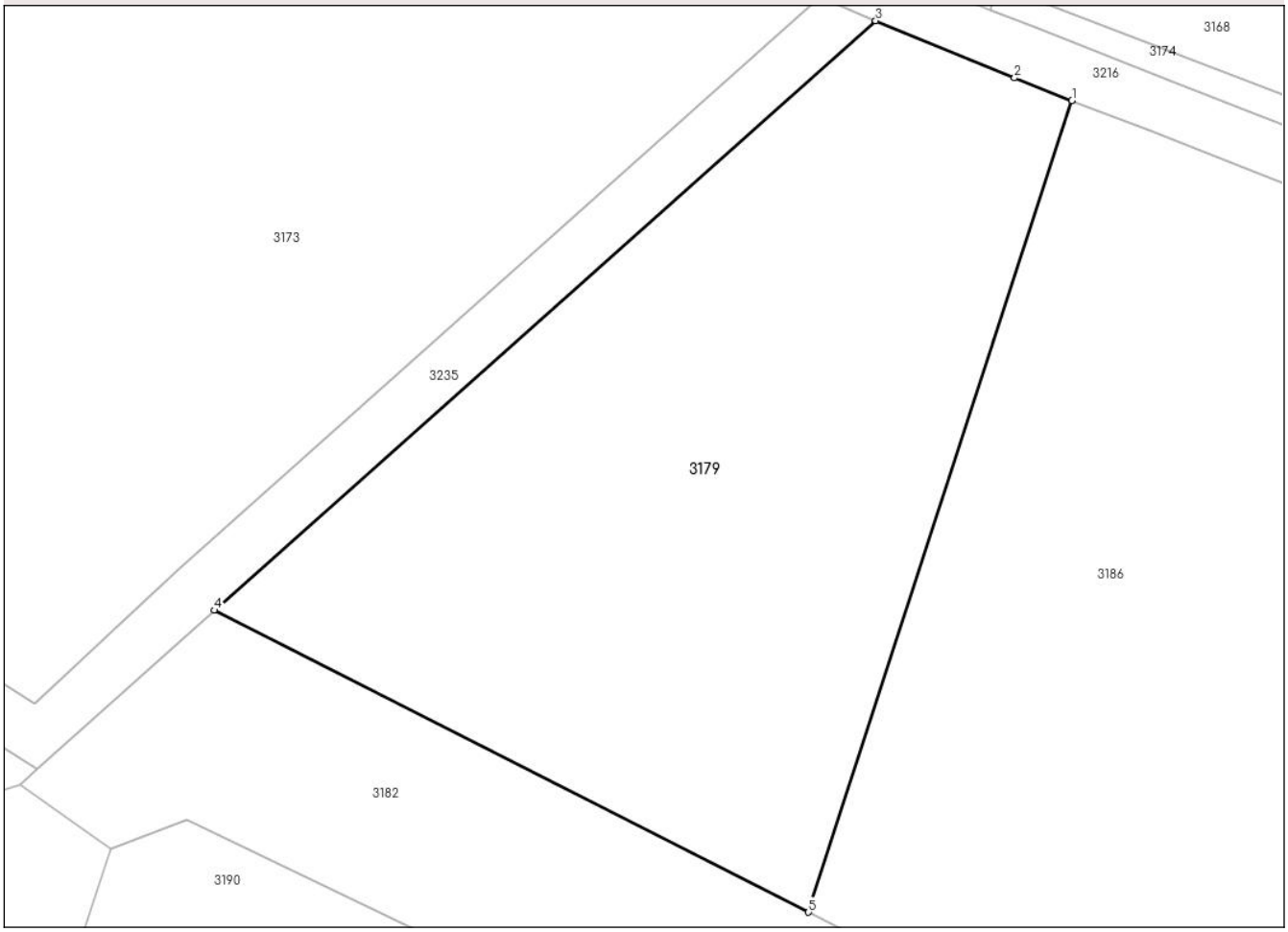

Date referitoare la teren

Crt	Categorie folosință	Intra vilan	Suprafaţa (mp)	Tarla	Parcelă	Nr. topo	Observaţii / Referinţe
1	arabil	NU	2.000	67	3632/3	-	

Lungime Segmente
1) Valorile lungimilor segmentelor sunt obţinute din proiecţie în plan.

Punct început	X / Y	Punct sfârşit	X / Y	Lungime segment (** (m)
1	448.566,174 511.365,285	2	448.561,917 511.366,949	4.571
2	448.561,917 511.366,949	3	448.551,634 511.371,18	11.119
3	448.551,634 511.371,18	4	448.502,652 511.327,566	65.586
4	448.502,652 511.327,566	5	448.546,66 511.305,238	49.348
5	448.546,66 511.305,238	1	448.566,174 511.365,285	63.138

Document care conține date cu caracter personal, protejat de prevederile Regulamentului (UE) nr. 679/2016 și Legii 190/2018

** Lungimile segmentelor sunt determinate în planul de proiecţie Stereo 70 şi sunt rotunjite la 1 milimetru.
*** Distanţa dintre puncte este formată din segmente cumulate ce sunt mai mici decât valoarea 1 milimetru.

Document care conține date cu caracter personal, protejat de prevederile Regulamentului (UE) nr. 679/2016 și Legii 190/2018

DATE DESPRE IMOBILUL NR. 3180

Oficiul de Cadastru şi Publicitate Imobiliară SIBIU
Biroul de Cadastru şi Publicitate Imobiliară Medias

A. Partea I. Descrierea imobilului

TEREN Extravilan

Adresa: Jud. Sibiu

Nr. Crt	Nr cadastral Nr. topografic	Suprafaţa* (mp)	Observaţii / Referinţe
A1		700	Sector cadastral:65 Teren neimprejmuit;

B. Partea II. Proprietari şi acte

Inscrieri privitoare la dreptul de proprietate şi alte drepturi reale		Referinţe
/		
Act Administrativ nr. 314, din 26/11/2007 emis de CONSILIUL LOCAL MEDIAS (HOTARARE DE CONSILIU);		
B1	Intabulare, drept de PROPRIETATE, dobandit prin Lege, cota actuala 1/1	A1
	1) **MUNICIPIUL MEDIAS DOMENIUL PRIVAT**, CIF:4240677	

C. Partea III. SARCINI .

Inscrieri privind dezmembramintele dreptului de proprietate, drepturi reale de garanţie şi sarcini	Referinţe
NU SUNT	

Anexa Nr. 1 La Partea I

Teren

Nr cadastral	Suprafaţa (mp)*	Observaţii / Referinţe
	700	

* Suprafaţa este determinată in planul de proiecţie Stereo 70.

DETALII LINIARE IMOBIL

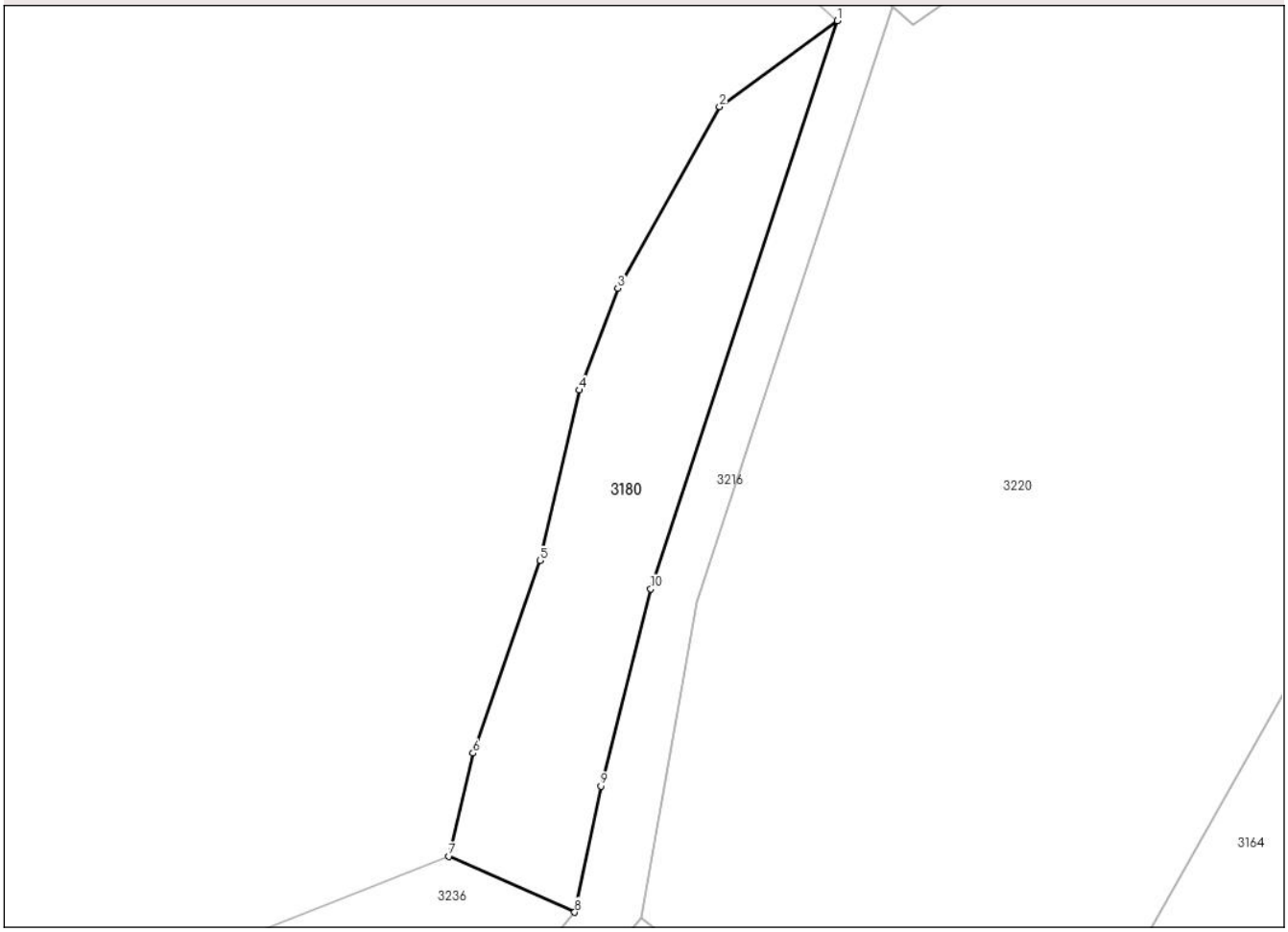

Date referitoare la teren

Crt	Categorie folosință	Intra vilan	Suprafaţa (mp)	Tarla	Parcelă	Nr. topo	Observaţii / Referinţe
1	faneata	NU	700	67	3616	-	

Lungime Segmente
1) Valorile lungimilor segmentelor sunt obţinute din proiecţie în plan.

Punct început	X / Y	Punct sfârşit	X / Y	Lungime segment (** (m)
1	448.232,865 511.365,178	2	448.223,106 511.358,051	12.084
2	448.223,106 511.358,051	3	448.214,666 511.343,006	17.251
3	448.214,666 511.343,006	4	448.211,501 511.334,559	9.02
4	448.211,501 511.334,559	5	448.208,204 511.320,438	14.501
5	448.208,204 511.320,438	6	448.202,665 511.304,469	16.903

Document care conține date cu caracter personal, protejat de prevederile Regulamentului (UE) nr. 679/2016 și Legii 190/2018

Punct început	X / Y	Punct sfârşit	X / Y	Lungime segment (** (m)
6	448.202,665 511.304,469	7	448.200,673 511.295,913	8.784
7	448.200,673 511.295,913	8	448.211,1 511.291,284	11.407
8	448.211,1 511.291,284	9	448.213,265 511.301,735	10.672
9	448.213,265 511.301,735	10	448.217,395 511.318,086	16.865
10	448.217,395 511.318,086	1	448.232,865 511.365,178	49.567

** Lungimile segmentelor sunt determinate în planul de proiecţie Stereo 70 şi sunt rotunjite la 1 milimetru.
*** Distanţa dintre puncte este formată din segmente cumulate ce sunt mai mici decât valoarea 1 milimetru.

Document care conține date cu caracter personal, protejat de prevederile Regulamentului (UE) nr. 679/2016 și Legii 190/2018

DATE DESPRE IMOBILUL NR. 3181

Oficiul de Cadastru şi Publicitate Imobiliară SIBIU
Biroul de Cadastru şi Publicitate Imobiliară Medias

A. Partea I. Descrierea imobilului

TEREN Extravilan

Adresa: Jud. Sibiu

Nr. Crt	Nr cadastral Nr. topografic	Suprafaţa* (mp)	Observaţii / Referinţe
A1		700	Sector cadastral:65 Teren neimprejmuit;

B. Partea II. Proprietari şi acte

Inscrieri privitoare la dreptul de proprietate şi alte drepturi reale		Referinţe
/		
Act Normativ nr. 7, din 13/03/1996 emis de PARLAMENTUL ROMANIEI (lege);		
B1	Inscrierea provizorie, drept de PROPRIETATE, dobandit prin Lege, cota actuala 1/1	A1
	1) **MUNICIPIUL MEDIAS**, CIF:4240677, proprietar neidentificat	

C. Partea III. SARCINI .

Inscrieri privind dezmembramintele dreptului de proprietate, drepturi reale de garanţie şi sarcini	Referinţe
NU SUNT	

Document care conține date cu caracter personal, protejat de prevederile Regulamentului (UE) nr. 679/2016 și Legii 190/2018

Anexa Nr. 1 La Partea I

Teren

Nr cadastral	Suprafaţa (mp)*	Observaţii / Referinţe
	700	

* Suprafaţa este determinată in planul de proiecţie Stereo 70.

DETALII LINIARE IMOBIL

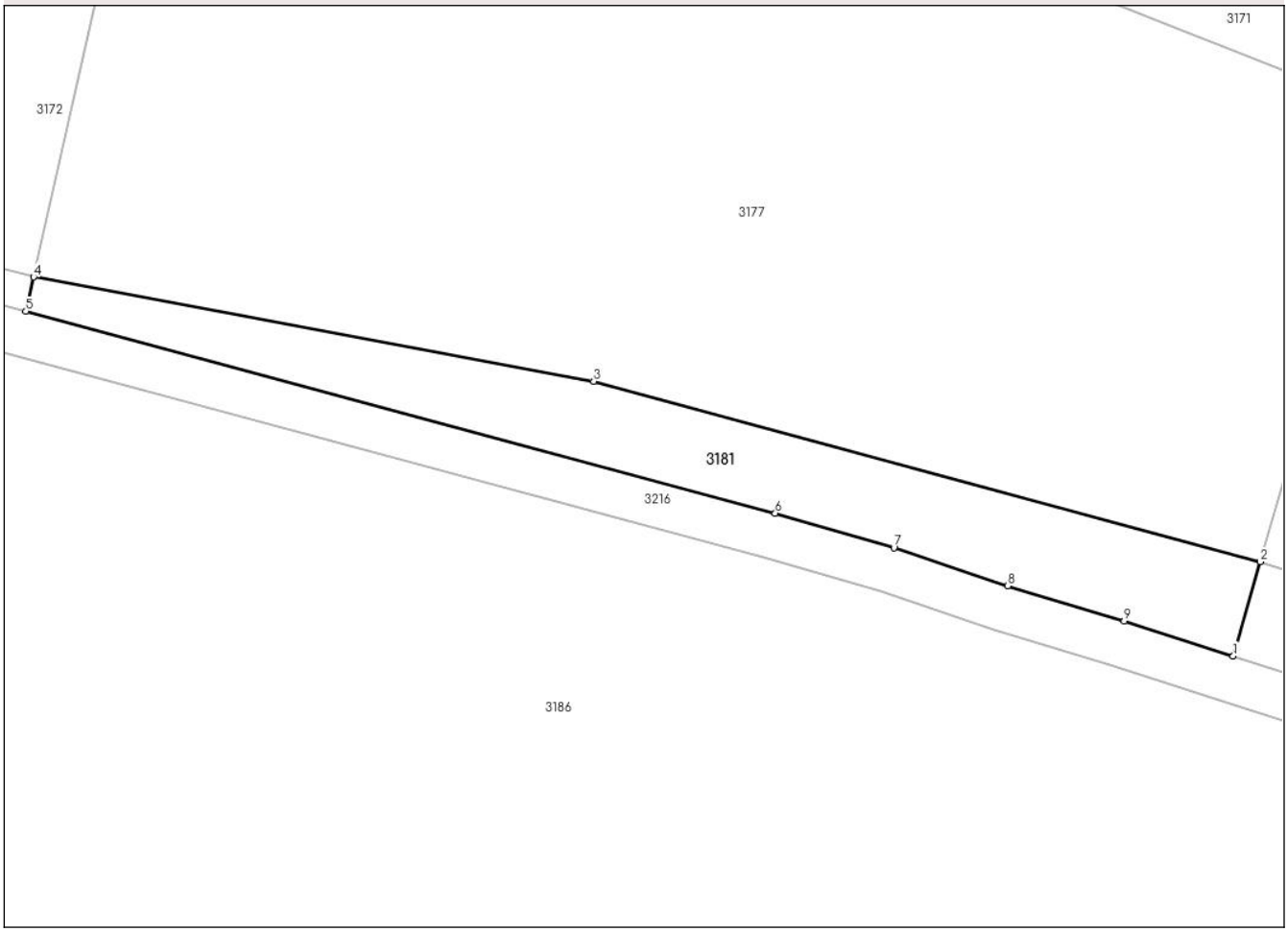

Date referitoare la teren

Crt	Categorie folosință	Intra vilan	Suprafaţa (mp)	Tarla	Parcelă	Nr. topo	Observaţii / Referinţe
1	neproductiv	NU	700	67	3597/2	-	taluz

Lungime Segmente
1) Valorile lungimilor segmentelor sunt obţinute din proiecţie în plan.

Punct început	X / Y	Punct sfârşit	X / Y	Lungime segment (** (m)
1	448.784,898 511.305,512	2	448.787,253 511.313,74	8.559
2	448.787,253 511.313,74	3	448.729,045 511.329,479	60.298
3	448.729,045 511.329,479	4	448.680,152 511.338,572	49.731
4	448.680,152 511.338,572	5	448.679,476 511.335,586	3.061
5	448.679,476 511.335,586	6	448.744,905 511.317,955	67.763

Document care conține date cu caracter personal, protejat de prevederile Regulamentului (UE) nr. 679/2016 și Legii 190/2018

Punct început	X / Y	Punct sfârşit	X / Y	Lungime segment (** (m)
6	448.744,905 511.317,955	7	448.755,268 511.314,966	10.785
7	448.755,268 511.314,966	8	448.765,215 511.311,627	10.492
8	448.765,215 511.311,627	9	448.775,374 511.308,559	10.612
9	448.775,374 511.308,559	1	448.784,898 511.305,512	10.0

** Lungimile segmentelor sunt determinate în planul de proiecţie Stereo 70 şi sunt rotunjite la 1 milimetru.
*** Distanţa dintre puncte este formată din segmente cumulate ce sunt mai mici decât valoarea 1 milimetru.

Document care conține date cu caracter personal, protejat de prevederile Regulamentului (UE) nr. 679/2016 și Legii 190/2018

DATE DESPRE IMOBILUL NR. 3182

Oficiul de Cadastru şi Publicitate Imobiliară SIBIU
Biroul de Cadastru şi Publicitate Imobiliară Medias

A. Partea I. Descrierea imobilului

TEREN Extravilan

Adresa: Jud. Sibiu

Nr. Crt	Nr cadastral Nr. topografic	Suprafaţa* (mp)	Observaţii / Referinţe
A1		1.200	Sector cadastral:65 Teren neimprejmuit;

B. Partea II. Proprietari şi acte

Inscrieri privitoare la dreptul de proprietate şi alte drepturi reale		Referinţe
/		
Act Administrativ nr. 585/6, din 25/05/1995 emis de CJSDPAT SIBIU (TITLU DE PROPRIETATE);		
B1	Intabulare, drept de PROPRIETATE, dobandit prin Reconstituire, cota actuala 1/1	A1
	1) **GHERDEA VASILE** 2) **STANCIU ELISABETA**	

C. Partea III. SARCINI .

Inscrieri privind dezmembramintele dreptului de proprietate, drepturi reale de garanţie şi sarcini	Referinţe
NU SUNT	

Document care conține date cu caracter personal, protejat de prevederile Regulamentului (UE) nr. 679/2016 și Legii 190/2018

Anexa Nr. 1 La Partea I

Teren

Nr cadastral	Suprafaţa (mp)*	Observaţii / Referinţe
	1.200	

* Suprafaţa este determinată in planul de proiecţie Stereo 70.

DETALII LINIARE IMOBIL

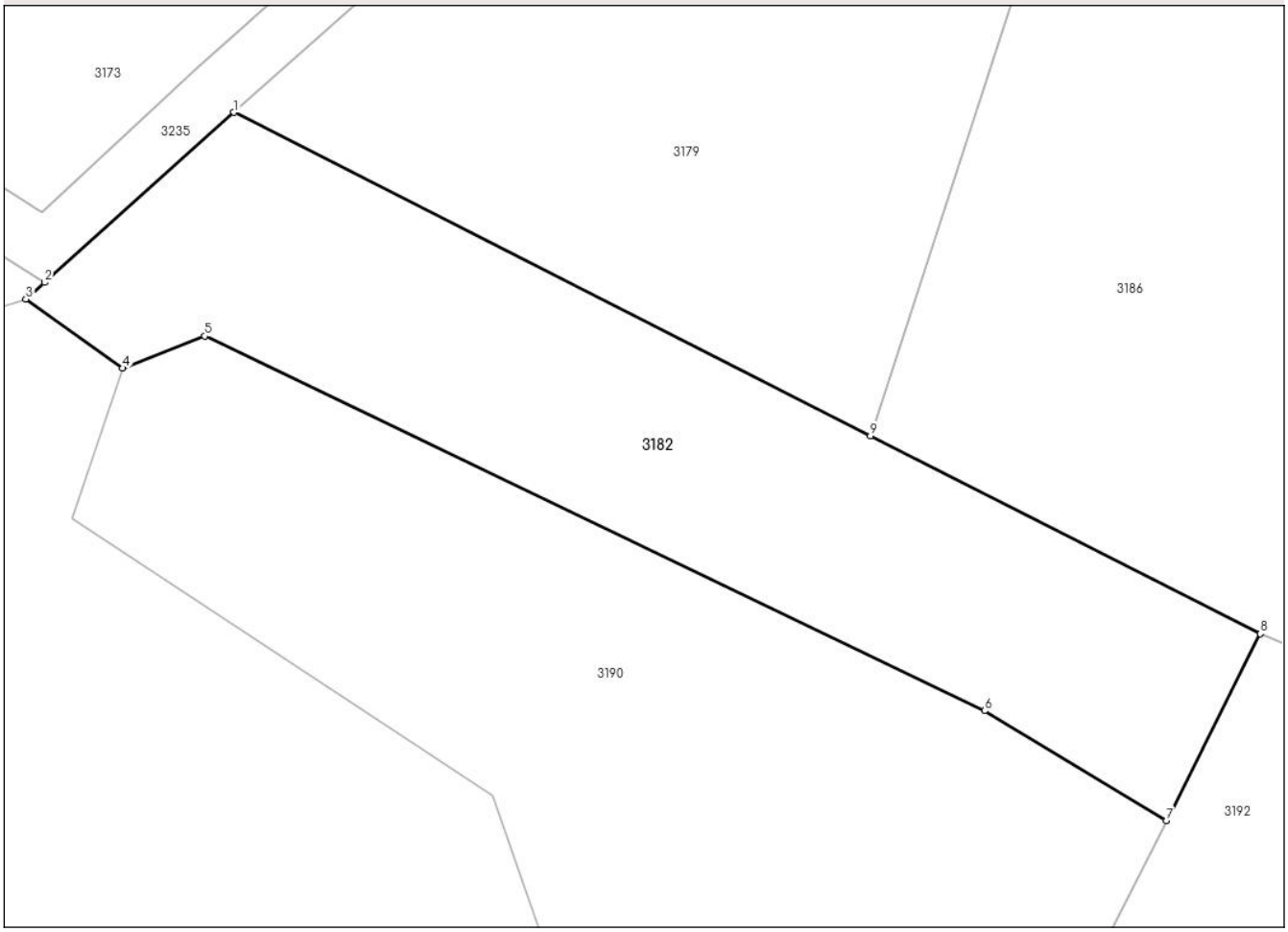

Date referitoare la teren

Crt	Categorie folosință	Intra vilan	Suprafaţa (mp)	Tarla	Parcelă	Nr. topo	Observaţii / Referinţe
1	faneata	NU	1.200	67	3631	-	Nr. Tarla 79 gresit in TP

Lungime Segmente
1) Valorile lungimilor segmentelor sunt obţinute din proiecţie în plan.

Punct început	X / Y	Punct sfârşit	X / Y	Lungime segment (** (m)
1	448.502,652 511.327,566	2	448.489,552 511.315,817	17.597
2	448.489,552 511.315,817	3	448.488,263 511.314,661	1.731
3	448.488,263 511.314,661	4	448.494,962 511.309,9	8.218
4	448.494,962 511.309,9	5	448.500,62 511.312,116	6.077
5	448.500,62 511.312,116	6	448.554,549 511.286,236	59.817

Document care conține date cu caracter personal, protejat de prevederile Regulamentului (UE) nr. 679/2016 și Legii 190/2018

Punct început	X / Y	Punct sfârşit	X / Y	Lungime segment (** (m)
6	448.554,549 511.286,236	7	448.567,124 511.278,652	14.685
7	448.567,124 511.278,652	8	448.573,618 511.291,561	14.45
8	448.573,618 511.291,561	9	448.546,66 511.305,238	30.23
9	448.546,66 511.305,238	1	448.502,652 511.327,566	49.348

** Lungimile segmentelor sunt determinate în planul de proiecţie Stereo 70 şi sunt rotunjite la 1 milimetru.
*** Distanţa dintre puncte este formată din segmente cumulate ce sunt mai mici decât valoarea 1 milimetru.

DATE DESPRE IMOBILUL NR. 3183

Oficiul de Cadastru şi Publicitate Imobiliară SIBIU
Biroul de Cadastru şi Publicitate Imobiliară Medias

A. Partea I. Descrierea imobilului

TEREN Extravilan

Adresa: Jud. Sibiu

Nr. Crt	Nr cadastral Nr. topografic	Suprafaţa* (mp)	Observaţii / Referinţe
A1		516	Sector cadastral:65 Teren neimprejmuit;

B. Partea II. Proprietari şi acte

Inscrieri privitoare la dreptul de proprietate şi alte drepturi reale		Referinţe
/		
Act Normativ nr. 7, din 13/03/1996 emis de PARLAMENTUL ROMANIEI (lege);		
B1	Inscrierea provizorie, drept de PROPRIETATE, dobandit prin Lege, cota actuala 1/1	A1
	1) **MUNICIPIUL MEDIAS**, CIF:4240677, proprietar neidentificat	

C. Partea III. SARCINI .

Inscrieri privind dezmembramintele dreptului de proprietate, drepturi reale de garanţie şi sarcini	Referinţe
NU SUNT	

Document care conține date cu caracter personal, protejat de prevederile Regulamentului (UE) nr. 679/2016 și Legii 190/2018

Anexa Nr. 1 La Partea I

Teren

Nr cadastral	Suprafaţa (mp)*	Observaţii / Referinţe
	516	

* Suprafaţa este determinată in planul de proiecţie Stereo 70.

DETALII LINIARE IMOBIL

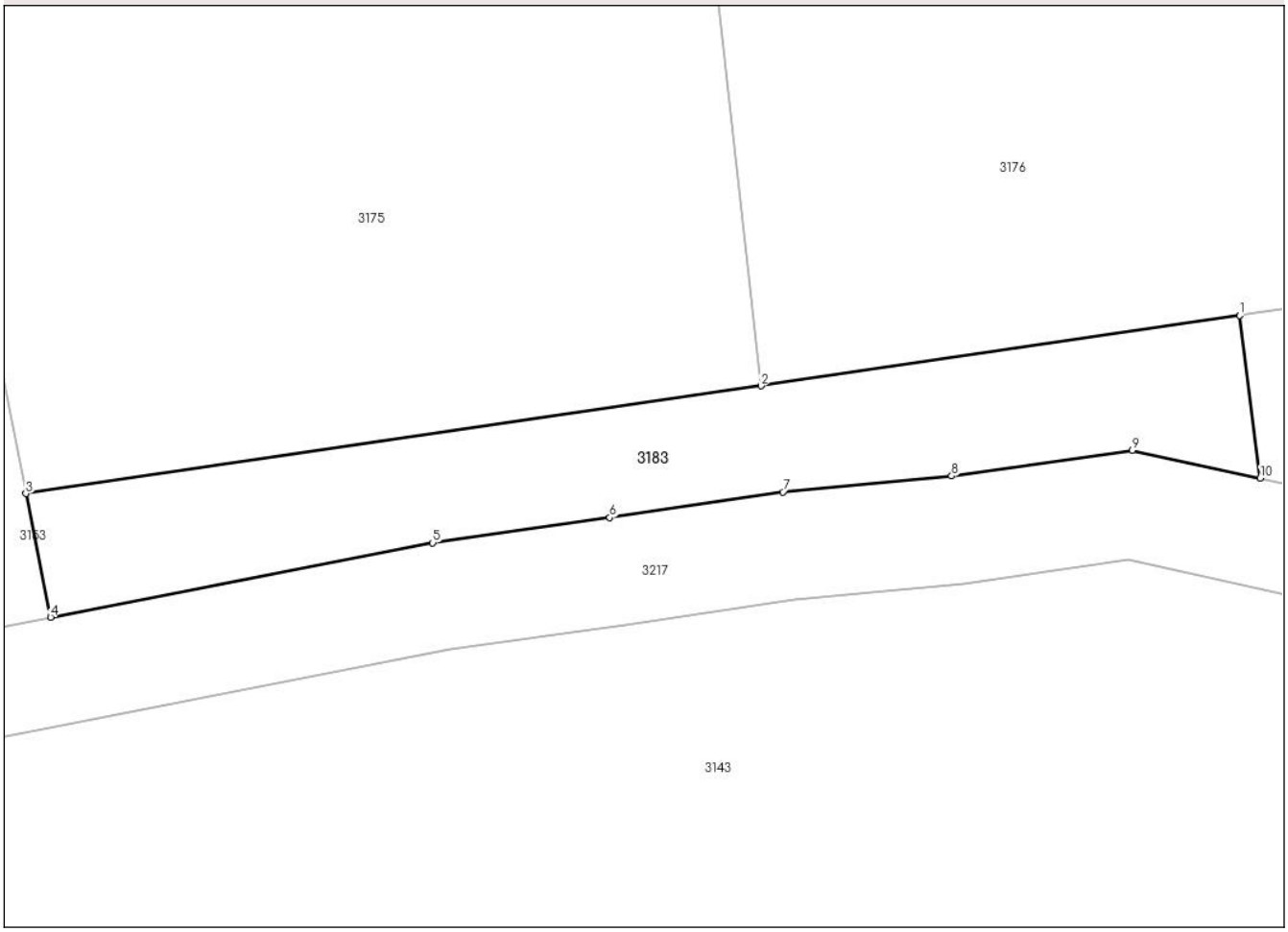

Date referitoare la teren

Crt	Categorie folosință	Intra vilan	Suprafaţa (mp)	Tarla	Parcelă	Nr. topo	Observaţii / Referinţe
1	neproductiv	NU	516	67	3590	-	taluz

Lungime Segmente
1) Valorile lungimilor segmentelor sunt obţinute din proiecţie în plan.

Punct început	X / Y	Punct sfârşit	X / Y	Lungime segment (** (m)
1	448.974,005 511.313,535	2	448.945,148 511.309,31	29.165
2	448.945,148 511.309,31	3	448.900,854 511.302,824	44.766
3	448.900,854 511.302,824	4	448.902,342 511.295,374	7.597
4	448.902,342 511.295,374	5	448.925,366 511.299,856	23.456
5	448.925,366 511.299,856	6	448.936,035 511.301,376	10.777

Document care conține date cu caracter personal, protejat de prevederile Regulamentului (UE) nr. 679/2016 și Legii 190/2018

Punct început	X / Y	Punct sfârşit	X / Y	Lungime segment (** (m)
6	448.936,035 511.301,376	7	448.946,467 511.302,913	10.544
7	448.946,467 511.302,913	8	448.956,638 511.303,877	10.217
8	448.956,638 511.303,877	9	448.967,531 511.305,426	11.002
9	448.967,531 511.305,426	10	448.975,237 511.303,756	7.885
10	448.975,237 511.303,756	1	448.974,005 511.313,535	9.857

** Lungimile segmentelor sunt determinate în planul de proiecţie Stereo 70 şi sunt rotunjite la 1 milimetru.
*** Distanţa dintre puncte este formată din segmente cumulate ce sunt mai mici decât valoarea 1 milimetru.

Document care conține date cu caracter personal, protejat de prevederile Regulamentului (UE) nr. 679/2016 și Legii 190/2018

DATE DESPRE IMOBILUL NR. 3184

Oficiul de Cadastru şi Publicitate Imobiliară SIBIU
Biroul de Cadastru şi Publicitate Imobiliară Medias

A. Partea I. Descrierea imobilului

TEREN Extravilan

Adresa: Jud. Sibiu

Nr. Crt	Nr cadastral Nr. topografic	Suprafaţa* (mp)	Observaţii / Referinţe
A1		2.600	Sector cadastral:65 Teren neimprejmuit;

B. Partea II. Proprietari şi acte

Inscrieri privitoare la dreptul de proprietate şi alte drepturi reale		Referinţe
/		
Act Administrativ nr. 314, din 26/11/2007 emis de CONSILIUL LOCAL MEDIAS (HOTARARE DE CONSILIU);		
B1	Intabulare, drept de PROPRIETATE, dobandit prin Lege, cota actuala 1/1	A1
	1) **MUNICIPIUL MEDIAS DOMENIUL PRIVAT**, CIF:4240677	

C. Partea III. SARCINI .

Inscrieri privind dezmembramintele dreptului de proprietate, drepturi reale de garanţie şi sarcini	Referinţe
NU SUNT	

Anexa Nr. 1 La Partea I

Teren

Nr cadastral	Suprafaţa (mp)*	Observaţii / Referinţe
	2.600	

* Suprafaţa este determinată in planul de proiecţie Stereo 70.

DETALII LINIARE IMOBIL

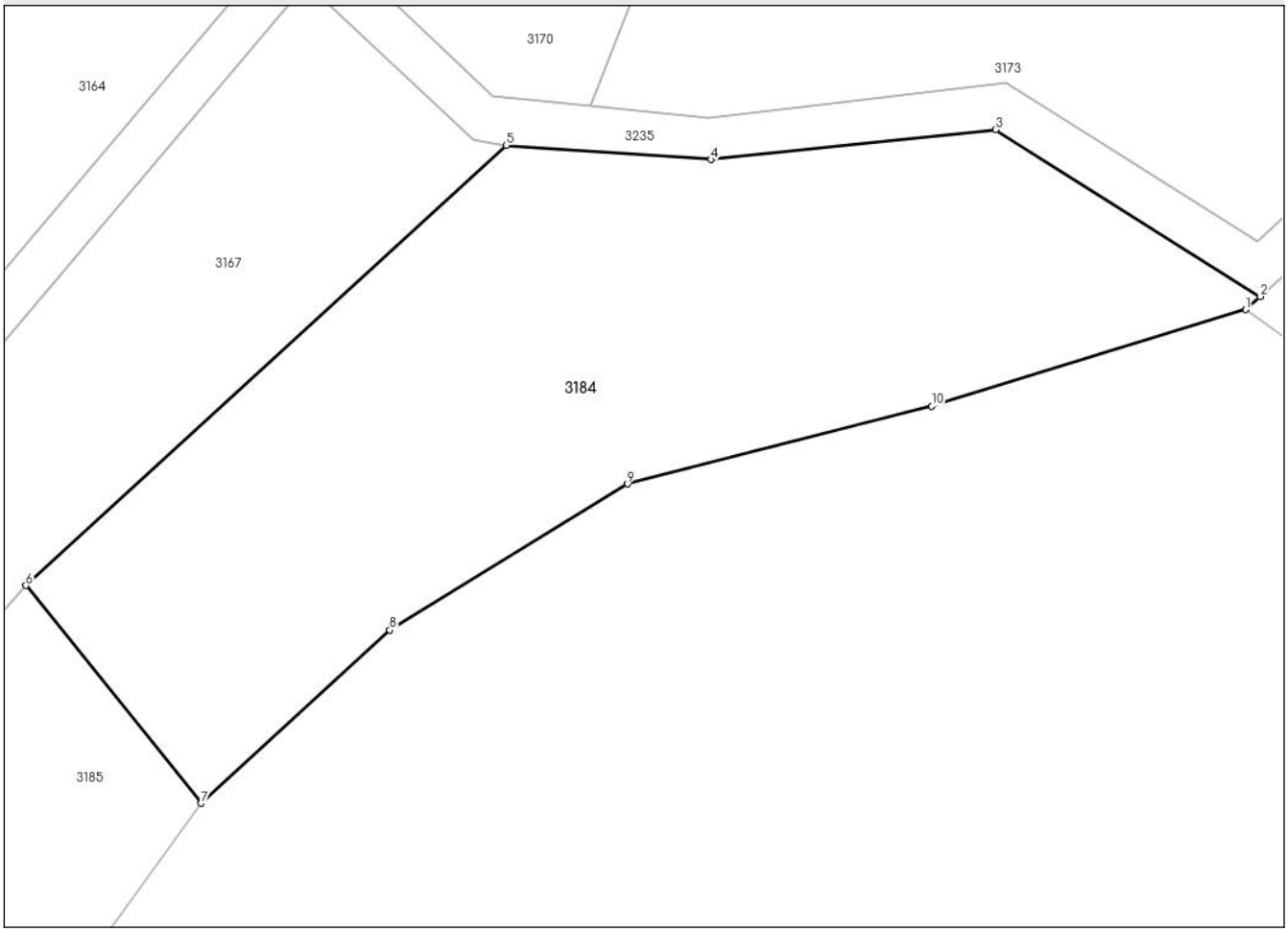

Date referitoare la teren

Crt	Categorie folosință	Intra vilan	Suprafaţa (mp)	Tarla	Parcelă	Nr. topo	Observaţii / Referinţe
1	faneata	NU	2.600	67	3620/1	-	Nr/ tarla 79 gresit in HCL

Lungime Segmente
1) Valorile lungimilor segmentelor sunt obţinute din proiecţie în plan.

Punct început	X / Y	Punct sfârşit	X / Y	Lungime segment (** (m)
1	448.488,263 511.314,661	2	448.489,552 511.315,817	1.731
2	448.489,552 511.315,817	3	448.466,322 511.330,472	27.467
3	448.466,322 511.330,472	4	448.441,29 511.327,82	25.172
4	448.441,29 511.327,82	5	448.423,317 511.329,085	18.017
5	448.423,317 511.329,085	6	448.381,133 511.290,452	57.201

Document care conține date cu caracter personal, protejat de prevederile Regulamentului (UE) nr. 679/2016 și Legii 190/2018

Punct început	X / Y	Punct sfârşit	X / Y	Lungime segment (** (m)
6	448.381,133 511.290,452	7	448.396,515 511.271,337	24.536
7	448.396,515 511.271,337	8	448.413,101 511.286,538	22.498
8	448.413,101 511.286,538	9	448.433,964 511.299,382	24.5
9	448.433,964 511.299,382	10	448.460,707 511.306,179	27.593
10	448.460,707 511.306,179	1	448.488,263 511.314,661	28.832

** Lungimile segmentelor sunt determinate în planul de proiecţie Stereo 70 şi sunt rotunjite la 1 milimetru.
*** Distanţa dintre puncte este formată din segmente cumulate ce sunt mai mici decât valoarea 1 milimetru.

Document care conține date cu caracter personal, protejat de prevederile Regulamentului (UE) nr. 679/2016 și Legii 190/2018

DATE DESPRE IMOBILUL NR. 3185

Oficiul de Cadastru şi Publicitate Imobiliară SIBIU
Biroul de Cadastru şi Publicitate Imobiliară Medias

A. Partea I. Descrierea imobilului

TEREN Extravilan

Adresa: Jud. Sibiu

Nr. Crt	Nr cadastral Nr. topografic	Suprafaţa* (mp)	Observaţii / Referinţe
A1		1.500	Sector cadastral:65 Teren neimprejmuit;

B. Partea II. Proprietari şi acte

Inscrieri privitoare la dreptul de proprietate şi alte drepturi reale		Referinţe
/		
Act Administrativ nr. 728/6, din 25/05/1995 emis de CJSDPAT SIBIU (TITLU DE PROPRIETATE);		
B1	Intabulare, drept de PROPRIETATE, dobandit prin Reconstituire, cota actuala 1/1	A1
	1) **POPOVICI SOFIA**	

C. Partea III. SARCINI .

Inscrieri privind dezmembramintele dreptului de proprietate, drepturi reale de garanţie şi sarcini	Referinţe
NU SUNT	

Document care conține date cu caracter personal, protejat de prevederile Regulamentului (UE) nr. 679/2016 și Legii 190/2018

Anexa Nr. 1 La Partea I

Teren

Nr cadastral	Suprafaţa (mp)*	Observaţii / Referinţe
	1.500	

* Suprafaţa este determinată in planul de proiecţie Stereo 70.

DETALII LINIARE IMOBIL

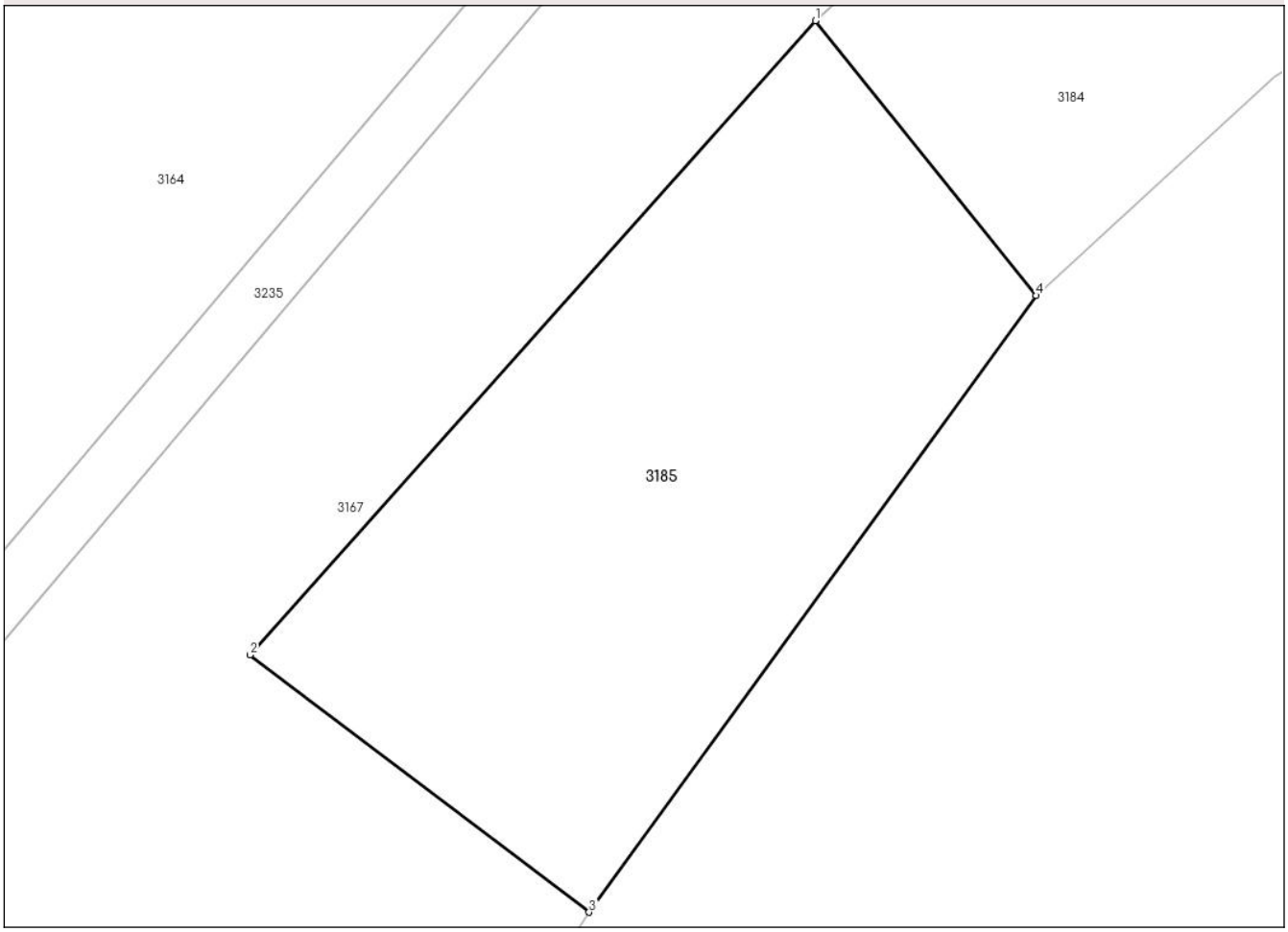

Date referitoare la teren

Crt	Categorie folosință	Intra vilan	Suprafaţa (mp)	Tarla	Parcelă	Nr. topo	Observaţii / Referinţe
1	faneata	NU	1.500	67	3620/2	-	Nr/ tarla 79 gresit in TP

Lungime Segmente
1) Valorile lungimilor segmentelor sunt obţinute din proiecţie în plan.

Punct început	X / Y	Punct sfârşit	X / Y	Lungime segment (** (m)
1	448.381,133 511.290,452	2	448.341,766 511.246,342	59.123
2	448.341,766 511.246,342	3	448.365,38 511.228,447	29.629
3	448.365,38 511.228,447	4	448.396,515 511.271,337	52.999
4	448.396,515 511.271,337	1	448.381,133 511.290,452	24.536

**** Lungimile segmentelor sunt determinate în planul de proiecţie Stereo 70 şi sunt rotunjite la 1 milimetru.**

Document care conține date cu caracter personal, protejat de prevederile Regulamentului (UE) nr. 679/2016 și Legii 190/2018

***** Distanţa dintre puncte este formată din segmente cumulate ce sunt mai mici decât valoarea 1 milimetru.**

DATE DESPRE IMOBILUL NR. 3186

Oficiul de Cadastru şi Publicitate Imobiliară SIBIU
Biroul de Cadastru şi Publicitate Imobiliară Medias

A. Partea I. Descrierea imobilului

TEREN Extravilan

Adresa: Jud. Sibiu

Nr. Crt	Nr cadastral Nr. topografic	Suprafaţa* (mp)	Observaţii / Referinţe
A1		20.300	Sector cadastral:65 Teren neimprejmuit;

B. Partea II. Proprietari şi acte

Inscrieri privitoare la dreptul de proprietate şi alte drepturi reale		Referinţe
/		
Actiune In Instanta nr. 1965, din 13/12/2016 emis de JUDECATORIA MEDIAS (sentinta civila);		
B1	Intabulare, drept de PROPRIETATE, dobandit prin Hotarare Judecatoreasca, cota actuala 1/1	A1
	1) **NICOLAE CORNEL**	

C. Partea III. SARCINI .

Inscrieri privind dezmembramintele dreptului de proprietate, drepturi reale de garanţie şi sarcini	Referinţe
NU SUNT	

Document care conține date cu caracter personal, protejat de prevederile Regulamentului (UE) nr. 679/2016 și Legii 190/2018

Anexa Nr. 1 La Partea I

Teren

Nr cadastral	Suprafaţa (mp)*	Observaţii / Referinţe
	20.300	

* Suprafaţa este determinată in planul de proiecţie Stereo 70.

DETALII LINIARE IMOBIL

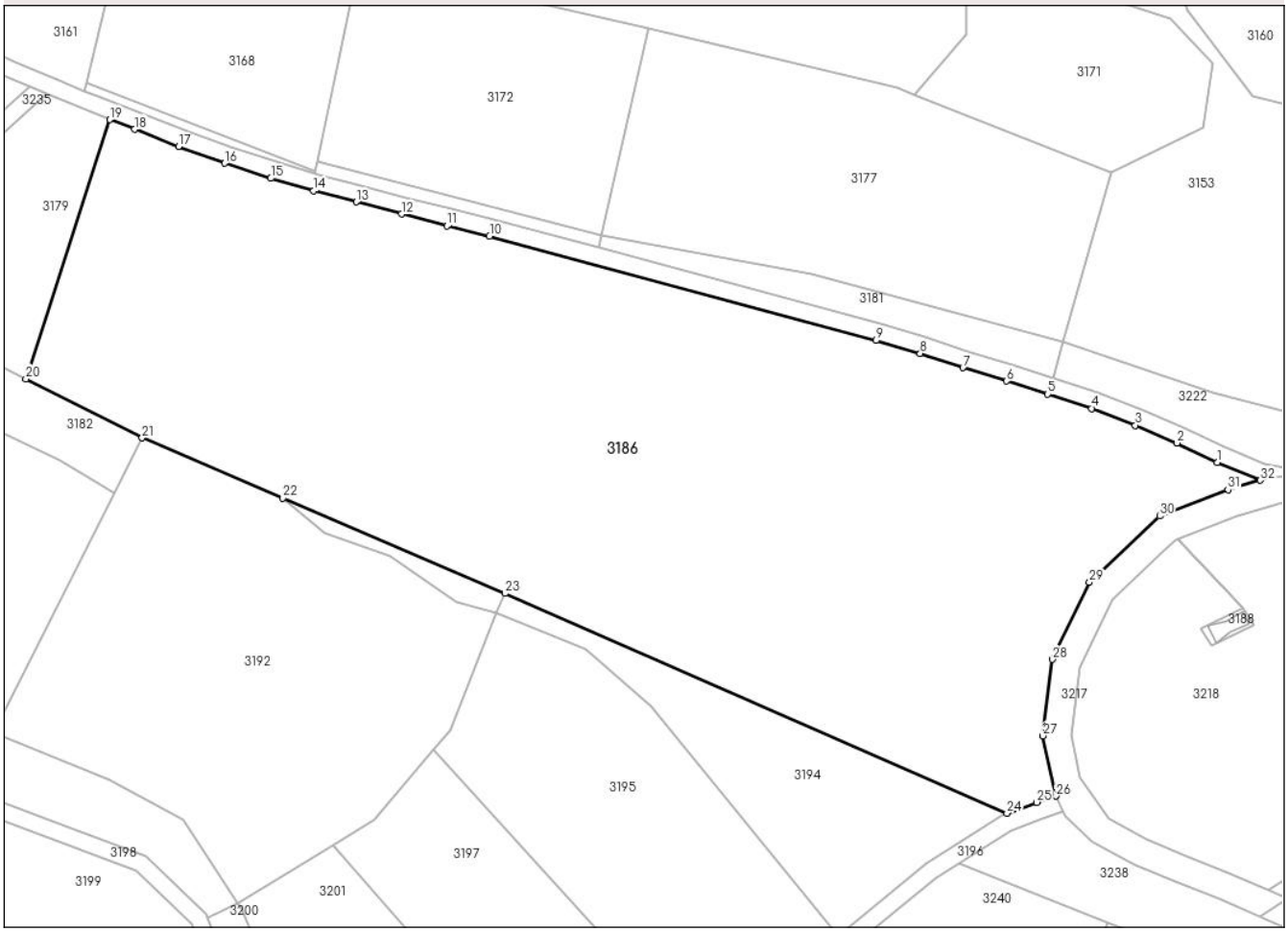

Date referitoare la teren

Crt	Categorie folosință	Intra vilan	Suprafaţa (mp)	Tarla	Parcelă	Nr. topo	Observaţii / Referinţe
1	arabil	NU	20.300	67	3632	-	Nr. Tarla 79 gresit in TP

Lungime Segmente

1) Valorile lungimilor segmentelor sunt obţinute din proiecţie în plan.

Punct început	X / Y	Punct sfârşit	X / Y	Lungime segment (** (m)
1	448.823,031 511.285,88	2	448.813,655 511.290,367	10.395
3	448.804,006 511.294,449	4	448.793,91 511.298,382	10.835
5	448.783,671 511.301,705	6	448.774,186 511.304,739	9.958
7	448.764,0 511.307,816	8	448.754,077 511.311,146	10.468
9	448.743,83 511.314,102	10	448.654,193 511.338,256	92.835

Punct început	X / Y	Punct sfârşit	X / Y	Lungime segment (** (m)
2	448.813,655 511.290,367	3	448.804,006 511.294,449	10.477
4	448.793,91 511.298,382	5	448.783,671 511.301,705	10.764
6	448.774,186 511.304,739	7	448.764,0 511.307,816	10.641
8	448.754,077 511.311,146	9	448.743,83 511.314,102	10.664
10	448.654,193 511.338,256	11	448.644,35 511.340,656	10.131

Document care conține date cu caracter personal, protejat de prevederile Regulamentului (UE) nr. 679/2016 și Legii 190/2018

Punct început	X / Y	Punct sfârşit	X / Y	Lungime segment (** (m)
11	448.644,35 511.340,656	12	448.633,807 511.343,418	10.899
13	448.623,285 511.346,211	14	448.613,412 511.348,778	10.201
15	448.603,467 511.351,686	16	448.592,764 511.355,186	11.261
17	448.582,096 511.359,046	18	448.571,888 511.363,05	10.965
19	448.566,174 511.365,285	20	448.546,66 511.305,238	63.138
21	448.573,618 511.291,561	22	448.606,255 511.277,576	35.507
23	448.657,761 511.255,507	24	448.774,239 511.204,576	127.126
25	448.781,115 511.207,112	26	448.785,548 511.208,553	4.661
27	448.782,556 511.222,536	28	448.784,798 511.240,211	17.817
29	448.793,351 511.258,079	30	448.809,658 511.273,446	22.406
31	448.825,502 511.279,549	32	448.832,982 511.281,712	7.787

Punct început	X / Y	Punct sfârşit	X / Y	Lungime segment (** (m)
12	448.633,807 511.343,418	13	448.623,285 511.346,211	10.887
14	448.613,412 511.348,778	15	448.603,467 511.351,686	10.362
16	448.592,764 511.355,186	17	448.582,096 511.359,046	11.345
18	448.571,888 511.363,05	19	448.566,174 511.365,285	6.135
20	448.546,66 511.305,238	21	448.573,618 511.291,561	30.23
22	448.606,255 511.277,576	23	448.657,761 511.255,507	56.035
24	448.774,239 511.204,576	25	448.781,115 511.207,112	7.328
26	448.785,548 511.208,553	27	448.782,556 511.222,536	14.3
28	448.784,798 511.240,211	29	448.793,351 511.258,079	19.809
30	448.809,658 511.273,446	31	448.825,502 511.279,549	16.978
32	448.832,982 511.281,712	1	448.823,031 511.285,88	10.789

**** Lungimile segmentelor sunt determinate în planul de proiecţie Stereo 70 şi sunt rotunjite la 1 milimetru.**
***** Distanţa dintre puncte este formată din segmente cumulate ce sunt mai mici decât valoarea 1 milimetru.**

Document care conține date cu caracter personal, protejat de prevederile Regulamentului (UE) nr. 679/2016 și Legii 190/2018

DATE DESPRE IMOBILUL NR. 3187

Oficiul de Cadastru şi Publicitate Imobiliară SIBIU
Biroul de Cadastru şi Publicitate Imobiliară Medias

A. Partea I. Descrierea imobilului

TEREN Extravilan

Adresa: Jud. Sibiu

Nr. Crt	Nr cadastral Nr. topografic	Suprafaţa* (mp)	Observaţii / Referinţe
A1		200	Sector cadastral:65 Teren neimprejmuit;

B. Partea II. Proprietari şi acte

Inscrieri privitoare la dreptul de proprietate şi alte drepturi reale		Referinţe
/		
Act Administrativ nr. 585/6, din 25/05/1995 emis de CJSDPAT SIBIU (TITLU DE PROPRIETATE);		
B1	Intabulare, drept de PROPRIETATE, dobandit prin Reconstituire, cota actuala 1/1	A1
	1) **GHERDEA VASILE** 2) **STANCIU ELISABETA**	

C. Partea III. SARCINI .

Inscrieri privind dezmembramintele dreptului de proprietate, drepturi reale de garanţie şi sarcini	Referinţe
NU SUNT	

Document care conține date cu caracter personal, protejat de prevederile Regulamentului (UE) nr. 679/2016 și Legii 190/2018

Anexa Nr. 1 La Partea I

Teren

Nr cadastral	Suprafaţa (mp)*	Observaţii / Referinţe
	200	

* Suprafaţa este determinată in planul de proiecţie Stereo 70.

DETALII LINIARE IMOBIL

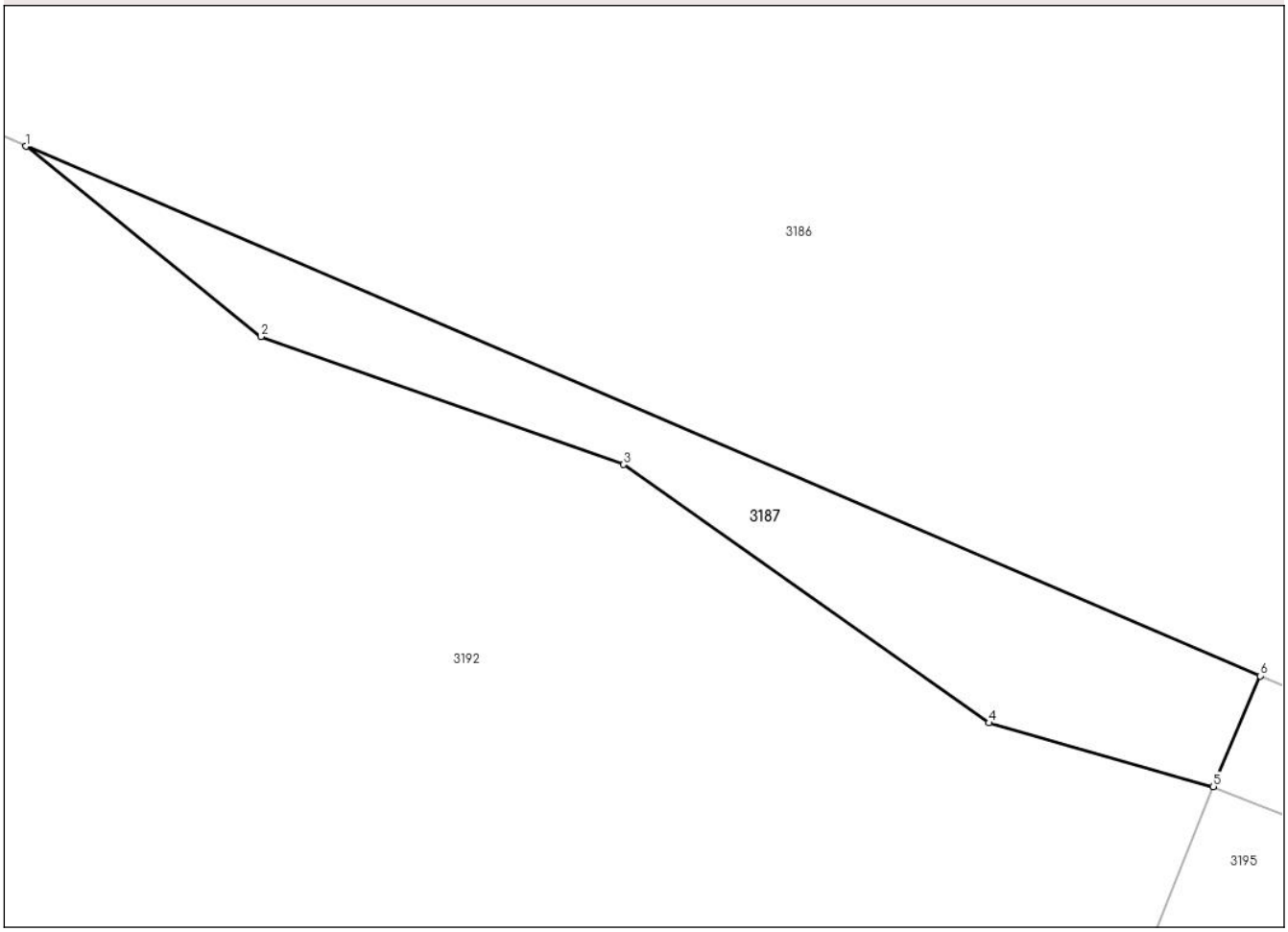

Date referitoare la teren

Crt	Categorie folosință	Intra vilan	Suprafaţa (mp)	Tarla	Parcelă	Nr. topo	Observaţii / Referinţe
1	faneata	NU	200	67	3630/2	-	Nr.tarla 79 gresit in TP

Lungime Segmente
1) Valorile lungimilor segmentelor sunt obţinute din proiecţie în plan.

Punct început	X / Y	Punct sfârşit	X / Y	Lungime segment (** (m)
1	448.606,255 511.277,576	2	448.616,069 511.269,647	12.616
2	448.616,069 511.269,647	3	448.631,197 511.264,309	16.042
3	448.631,197 511.264,309	4	448.646,45 511.253,545	18.669
4	448.646,45 511.253,545	5	448.655,807 511.250,889	9.726
5	448.655,807 511.250,889	6	448.657,761 511.255,507	5.014

Document care conține date cu caracter personal, protejat de prevederile Regulamentului (UE) nr. 679/2016 și Legii 190/2018

Punct început	X / Y	Punct sfârşit	X / Y	Lungime segment (** (m)
6	448.657,761 511.255,507	1	448.606,255 511.277,576	56.035

** Lungimile segmentelor sunt determinate în planul de proiecţie Stereo 70 şi sunt rotunjite la 1 milimetru.
*** Distanţa dintre puncte este formată din segmente cumulate ce sunt mai mici decât valoarea 1 milimetru.

Document care conține date cu caracter personal, protejat de prevederile Regulamentului (UE) nr. 679/2016 și Legii 190/2018

DATE DESPRE IMOBILUL NR. 3188

Oficiul de Cadastru şi Publicitate Imobiliară SIBIU
Biroul de Cadastru şi Publicitate Imobiliară Medias

A. Partea I. Descrierea imobilului

Nr. CF vechi:17019N
Nr. cadastral vechi:2718

TEREN Extravilan

Adresa: Jud. Sibiu

Nr. Crt	Nr cadastral Nr. topografic	Suprafaţa* (mp)	Observaţii / Referinţe
A1	109349	50	Sector cadastral:65 Teren neimprejmuit;

Construcţii

Crt	Nr cadastral Nr. topografic	Adresa	Observaţii / Referinţe
A1.1	109349-C1	Jud. Sibiu	Nr. niveluri:1; S. construita la sol:27 mp; sonda 105 plus colțarele sondele 105,107,194 plus purificator

B. Partea II. Proprietari şi acte

Inscrieri privitoare la dreptul de proprietate şi alte drepturi reale		Referinţe
457 / 15/01/2008		
Act Administrativ nr. 0, din 01/01/2008 emis de - (de atestare a dreptului de proprietate asupra terenurilor seria MO3 nr. 10672 emis de Ministerul Economiei și Comerțului la data de 02.02.2007, a Certificatului de Înregistrare seria A nr. 010629 emis de Camera de Comerț și Industrie la data de 01.08.2001, a Certificatului de atestare a edificării construcției nr. 16982/2007 eliberat de Directia Urbanism a Primăriei mun Medias, Documentației cadastrale recepționată sub nr. 39/2008 și înregistrată sub nr. 457/2008 de O.C.P.I Sibiu);		
B1	Intabulare, drept de PROPRIETATEpotrivit L.15/1990 și H.G 834/1991, dobandit prin Lege, cota actuala 1/1	A1
	1) **SNGN ROMGAZ SA**, CIF:9999999999999, cu sediul în Mediaș	
B2	Intabulare, drept de PROPRIETATE, dobandit prin Construire, cota actuala 1/1	A1.1
	1) **SNGN ROMGAZ SA**, CIF:9999999999999, cu sediul în Mediaș	

C. Partea III. SARCINI .

Inscrieri privind dezmembramintele dreptului de proprietate, drepturi reale de garanţie şi sarcini	Referinţe
NU SUNT	

Anexa Nr. 1 La Partea I

Teren

Nr cadastral	Suprafaţa (mp)*	Observaţii / Referinţe
109349	50	

* Suprafaţa este determinată in planul de proiecţie Stereo 70.

DETALII LINIARE IMOBIL

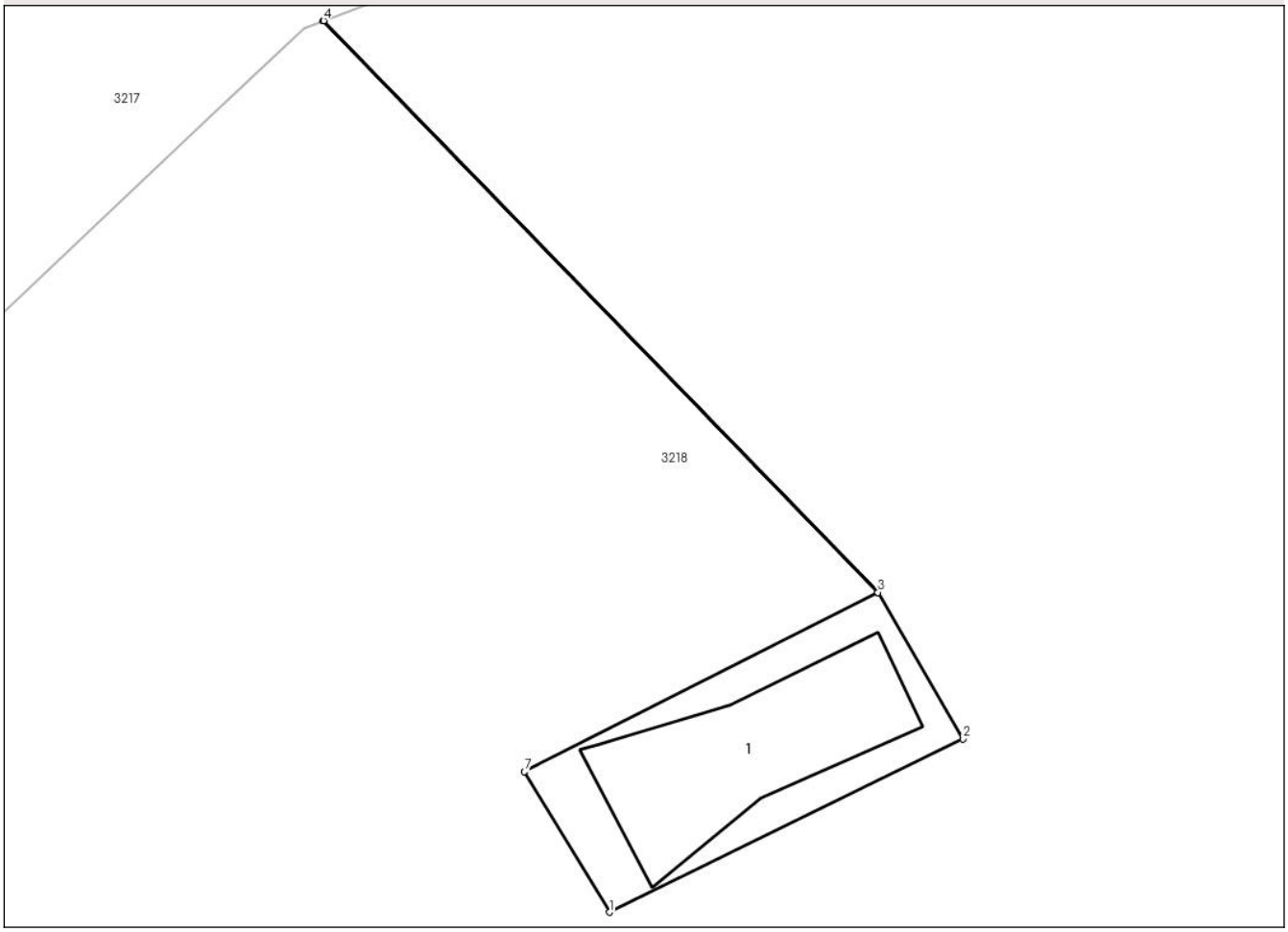

Date referitoare la teren

Crt	Categorie folosinţă	Intra vilan	Suprafaţa (mp)	Tarla	Parcelă	Nr. topo	Observaţii / Referinţe
1	curti constructii	NU	50	67	3632/2	-	

Date referitoare la construcţii

Crt	Număr	Destinaţie construcţie	Supraf. (mp)	Situaţie juridică	Observaţii / Referinţe
A1.1	109349-C1	constructii industriale si edilitare	27	Cu acte	Nr. niveluri:1; S. construita la sol:27 mp; sonda 105 plus colţarele sondele 105,107,194 plus purificator

Lungime Segmente
1) Valorile lungimilor segmentelor sunt obţinute din proiecţie în plan.

Punct început	X / Y	Punct sfârşit	X / Y	Lungime segment (** (m)
1	448.821,631 511.243,431	2	448.831,406 511.248,219	10.884
2	448.831,406 511.248,219	3	448.829,056 511.252,264	4.677
3	448.829,056 511.252,264	4	448.813,732 511.268,049	22.0

Document care conține date cu caracter personal, protejat de prevederile Regulamentului (UE) nr. 679/2016 și Legii 190/2018

Punct început	X / Y	Punct sfârşit	X / Y	Lungime segment (** (m)
4	448.813,732 511.268,049	5	448.813,722 511.268,046	0.01
5	448.813,722 511.268,046	6	448.829,047 511.252,258	22.002
6	448.829,047 511.252,258	7	448.819,283 511.247,31	10.946
7	448.819,283 511.247,31	1	448.821,631 511.243,431	4.535

** Lungimile segmentelor sunt determinate în planul de proiecţie Stereo 70 şi sunt rotunjite la 1 milimetru.
*** Distanţa dintre puncte este formată din segmente cumulate ce sunt mai mici decât valoarea 1 milimetru.

Document care conține date cu caracter personal, protejat de prevederile Regulamentului (UE) nr. 679/2016 și Legii 190/2018

DATE DESPRE IMOBILUL NR. 3189

Oficiul de Cadastru şi Publicitate Imobiliară SIBIU
Biroul de Cadastru şi Publicitate Imobiliară Medias

A. Partea I. Descrierea imobilului

TEREN Extravilan

Adresa: Jud. Sibiu

Nr. Crt	Nr cadastral Nr. topografic	Suprafaţa* (mp)	Observaţii / Referinţe
A1		303	Sector cadastral:65 Teren neimprejmuit;

B. Partea II. Proprietari şi acte

Inscrieri privitoare la dreptul de proprietate şi alte drepturi reale		Referinţe
/		
Act Normativ nr. 7, din 13/03/1996 emis de PARLAMENTUL ROMANIEI (lege);		
B1	Inscrierea provizorie, drept de PROPRIETATE, dobandit prin Lege, cota actuala 1/1	A1
	1) **MUNICIPIUL MEDIAS**, CIF:4240677, proprietar neidentificat	

C. Partea III. SARCINI .

Inscrieri privind dezmembramintele dreptului de proprietate, drepturi reale de garanţie şi sarcini	Referinţe
NU SUNT	

Document care conține date cu caracter personal, protejat de prevederile Regulamentului (UE) nr. 679/2016 și Legii 190/2018

Anexa Nr. 1 La Partea I

Teren

Nr cadastral	Suprafaţa (mp)*	Observaţii / Referinţe
	303	

* Suprafaţa este determinată in planul de proiecţie Stereo 70.

DETALII LINIARE IMOBIL

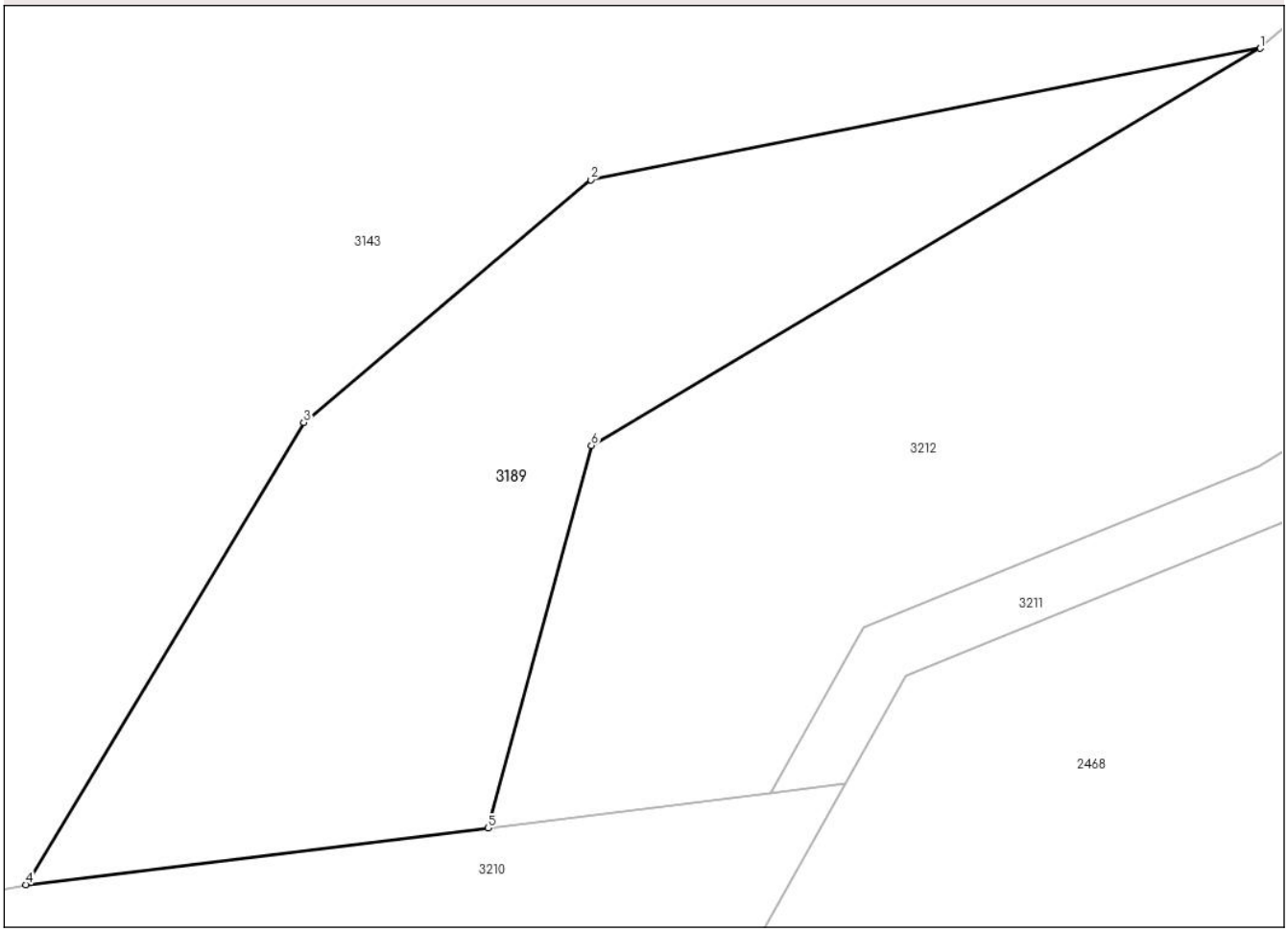

Date referitoare la teren

Crt	Categorie folosință	Intra vilan	Suprafaţa (mp)	Tarla	Parcelă	Nr. topo	Observaţii / Referinţe
1	neproductiv	NU	303	67	3636	-	tufaris

Lungime Segmente
1) Valorile lungimilor segmentelor sunt obţinute din proiecţie în plan.

Punct început	X / Y	Punct sfârşit	X / Y	Lungime segment (** (m)
1	449.016,809 511.271,915	2	448.994,862 511.267,612	22.365
2	448.994,862 511.267,612	3	448.985,458 511.259,665	12.312
3	448.985,458 511.259,665	4	448.976,35 511.244,531	17.663
4	448.976,35 511.244,531	5	448.991,497 511.246,388	15.26
5	448.991,497 511.246,388	6	448.994,888 511.258,907	12.97

Document care conține date cu caracter personal, protejat de prevederile Regulamentului (UE) nr. 679/2016 și Legii 190/2018

Punct început	X / Y	Punct sfârşit	X / Y	Lungime segment (** (m)
6	448.994,888 511.258,907	1	449.016,809 511.271,915	25.49

** Lungimile segmentelor sunt determinate în planul de proiecţie Stereo 70 şi sunt rotunjite la 1 milimetru.
*** Distanţa dintre puncte este formată din segmente cumulate ce sunt mai mici decât valoarea 1 milimetru.

DATE DESPRE IMOBILUL NR. 3190

Oficiul de Cadastru şi Publicitate Imobiliară SIBIU
Biroul de Cadastru şi Publicitate Imobiliară Medias

A. Partea I. Descrierea imobilului

TEREN Extravilan

Adresa: Jud. Sibiu

Nr. Crt	Nr cadastral Nr. topografic	Suprafaţa* (mp)	Observaţii / Referinţe
A1		4.000	Sector cadastral:65 Teren neimprejmuit;

B. Partea II. Proprietari şi acte

Inscrieri privitoare la dreptul de proprietate şi alte drepturi reale		Referinţe
/		
Act Administrativ nr. 585/6, din 25/05/1995 emis de CJSDPAT SIBIU (TITLU DE PROPRIETATE);		
B1	Intabulare, drept de PROPRIETATE, dobandit prin Reconstituire, cota actuala 1/1	A1
	1) **GHERDEA VASILE** 2) **STANCIU ELISABETA**	

C. Partea III. SARCINI .

Inscrieri privind dezmembramintele dreptului de proprietate, drepturi reale de garanţie şi sarcini	Referinţe
NU SUNT	

Document care conține date cu caracter personal, protejat de prevederile Regulamentului (UE) nr. 679/2016 și Legii 190/2018

Anexa Nr. 1 La Partea I

Teren

Nr cadastral	Suprafaţa (mp)*	Observaţii / Referinţe
	4.000	

* Suprafaţa este determinată in planul de proiecţie Stereo 70.

DETALII LINIARE IMOBIL

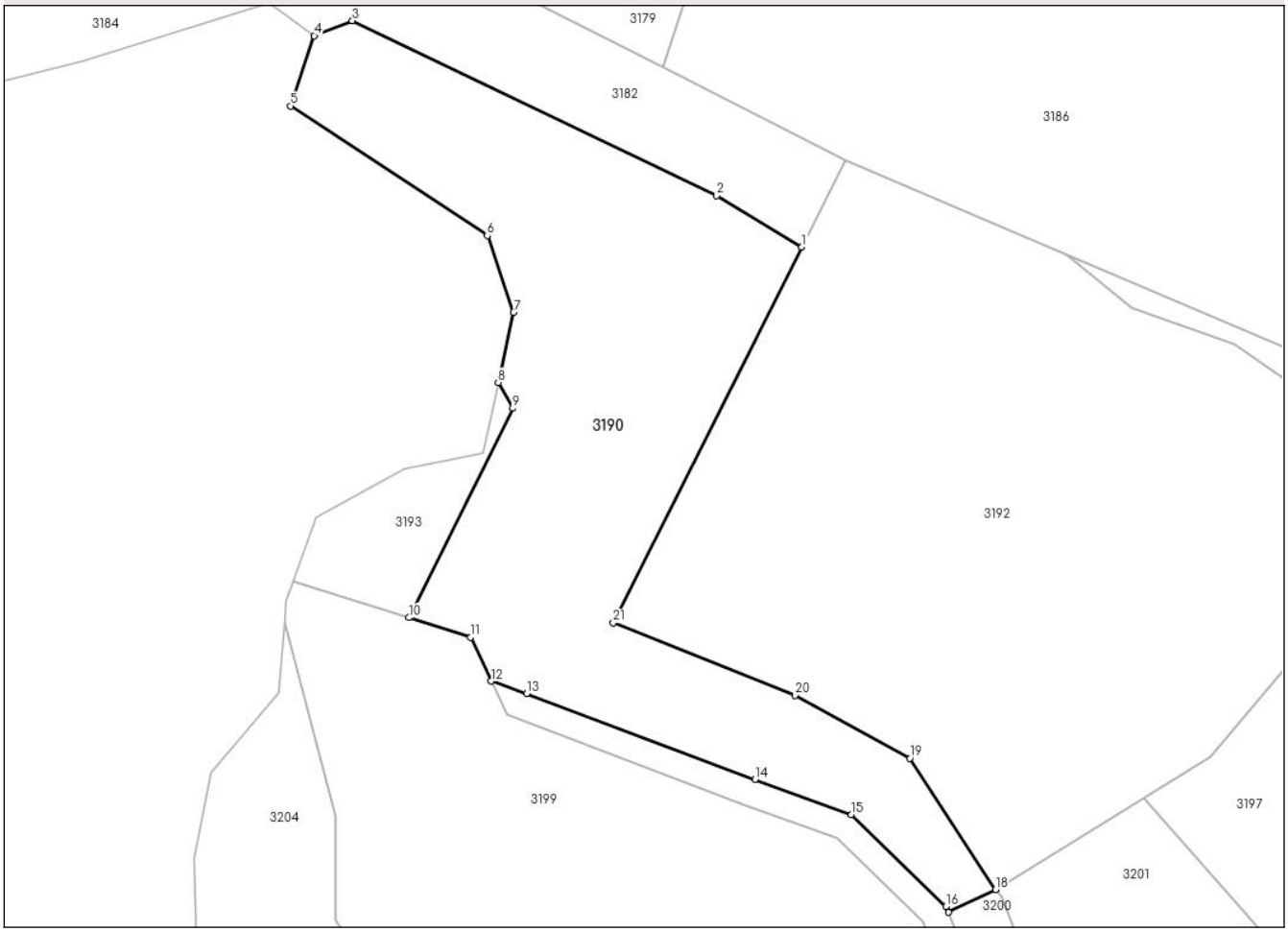

Date referitoare la teren

Crt	Categorie folosință	Intra vilan	Suprafaţa (mp)	Tarla	Parcelă	Nr. topo	Observaţii / Referinţe
1	faneata	NU	4.000	67	3628/2	-	Nr. Tarla 79 gresit in TP

Lungime Segmente

1) Valorile lungimilor segmentelor sunt obţinute din proiecţie în plan.

Punct început	X / Y	Punct sfârşit	X / Y	Lungime segment (** (m)
1	448.567,124 511.278,652	2	448.554,549 511.286,236	14.685
3	448.500,62 511.312,116	4	448.494,962 511.309,9	6.077
5	448.491,5 511.299,507	6	448.520,579 511.280,337	34.829
7	448.524,502 511.269,02	8	448.522,195 511.258,627	10.646
9	448.524,36 511.254,816	10	448.508,99 511.223,851	34.57

Punct început	X / Y	Punct sfârşit	X / Y	Lungime segment (** (m)
2	448.554,549 511.286,236	3	448.500,62 511.312,116	59.817
4	448.494,962 511.309,9	5	448.491,5 511.299,507	10.955
6	448.520,579 511.280,337	7	448.524,502 511.269,02	11.978
8	448.522,195 511.258,627	9	448.524,36 511.254,816	4.383
10	448.508,99 511.223,851	11	448.518,089 511.220,972	9.544

Document care conține date cu caracter personal, protejat de prevederile Regulamentului (UE) nr. 679/2016 și Legii 190/2018

Punct început	X / Y	Punct sfârşit	X / Y	Lungime segment (** (m)
11	448.518,089 511.220,972	12	448.521,144 511.214,461	7.192
13	448.526,424 511.212,624	14	448.560,222 511.199,952	36.096
15	448.574,472 511.194,726	16	448.588,483 511.181,166	19.498
17	448.588,822 511.180,308	18	448.595,793 511.183,678	7.744
19	448.583,152 511.203,088	20	448.566,129 511.212,372	19.391
21	448.539,237 511.223,114	1	448.567,124 511.278,652	62.147

Punct început	X / Y	Punct sfârşit	X / Y	Lungime segment (** (m)
12	448.521,144 511.214,461	13	448.526,424 511.212,624	5.59
14	448.560,222 511.199,952	15	448.574,472 511.194,726	15.178
16	448.588,483 511.181,166	17	448.588,822 511.180,308	0.922
18	448.595,793 511.183,678	19	448.583,152 511.203,088	23.164
20	448.566,129 511.212,372	21	448.539,237 511.223,114	28.958

** Lungimile segmentelor sunt determinate în planul de proiecţie Stereo 70 şi sunt rotunjite la 1 milimetru.
*** Distanţa dintre puncte este formată din segmente cumulate ce sunt mai mici decât valoarea 1 milimetru.

Document care conține date cu caracter personal, protejat de prevederile Regulamentului (UE) nr. 679/2016 și Legii 190/2018

DATE DESPRE IMOBILUL NR. 3191

Oficiul de Cadastru şi Publicitate Imobiliară SIBIU
Biroul de Cadastru şi Publicitate Imobiliară Medias

A. Partea I. Descrierea imobilului

TEREN Extravilan

Adresa: Jud. Sibiu

Nr. Crt	Nr cadastral Nr. topografic	Suprafaţa* (mp)	Observaţii / Referinţe
A1		2.500	Sector cadastral:65 Teren neimprejmuit;

B. Partea II. Proprietari şi acte

Inscrieri privitoare la dreptul de proprietate şi alte drepturi reale		Referinţe
/		
Act Administrativ nr. 314, din 26/11/2007 emis de CONSILIUL LOCAL MEDIAS (HOTARARE DE CONSILIU);		
B1	Intabulare, drept de PROPRIETATE, dobandit prin Lege, cota actuala 1/1	A1
	1) **MUNICIPIUL MEDIAS DOMENIUL PRIVAT**, CIF:4240677	

C. Partea III. SARCINI .

Inscrieri privind dezmembramintele dreptului de proprietate, drepturi reale de garanţie şi sarcini	Referinţe
NU SUNT	

Anexa Nr. 1 La Partea I

Teren

Nr cadastral	Suprafaţa (mp)*	Observaţii / Referinţe
	2.500	

* Suprafaţa este determinată in planul de proiecţie Stereo 70.

DETALII LINIARE IMOBIL

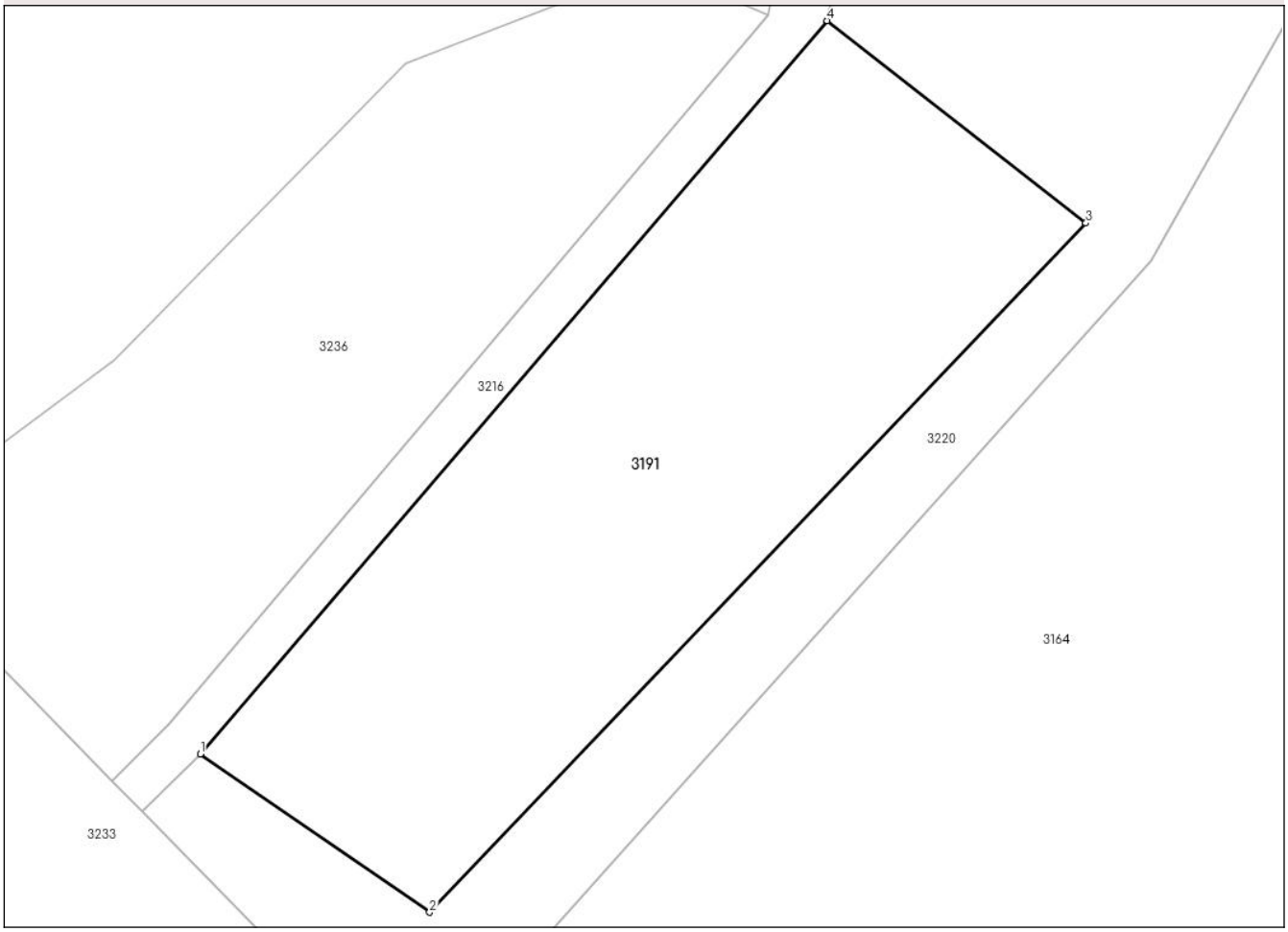

Date referitoare la teren

Crt	Categorie folosință	Intra vilan	Suprafaţa (mp)	Tarla	Parcelă	Nr. topo	Observaţii / Referinţe
1	arabil	NU	2.500	67	3615	-	

Lungime Segmente
1) Valorile lungimilor segmentelor sunt obţinute din proiecţie în plan.

Punct început	X / Y	Punct sfârşit	X / Y	Lungime segment (** (m)
1	448.158,299 511.222,652	2	448.179,641 511.207,955	25.912
2	448.179,641 511.207,955	3	448.240,697 511.271,998	88.483
3	448.240,697 511.271,998	4	448.216,63 511.290,8	30.541
4	448.216,63 511.290,8	1	448.158,299 511.222,652	89.702

**** Lungimile segmentelor sunt determinate în planul de proiecţie Stereo 70 şi sunt rotunjite la 1 milimetru.**

Document care conține date cu caracter personal, protejat de prevederile Regulamentului (UE) nr. 679/2016 și Legii 190/2018

***** Distanţa dintre puncte este formată din segmente cumulate ce sunt mai mici decât valoarea 1 milimetru.**

DATE DESPRE IMOBILUL NR. 3192

Oficiul de Cadastru şi Publicitate Imobiliară SIBIU
Biroul de Cadastru şi Publicitate Imobiliară Medias

A. Partea I. Descrierea imobilului

TEREN Extravilan

Adresa: Jud. Sibiu

Nr. Crt	Nr cadastral Nr. topografic	Suprafaţa* (mp)	Observaţii / Referinţe
A1		6.900	Sector cadastral:65 Teren neimprejmuit;

B. Partea II. Proprietari şi acte

Inscrieri privitoare la dreptul de proprietate şi alte drepturi reale		Referinţe
/		
Act Administrativ nr. 585/6, din 25/05/1995 emis de CJSDPAT SIBIU (TITLU DE PROPRIETATE);		
B1	Intabulare, drept de PROPRIETATE, dobandit prin Reconstituire, cota actuala 1/1	A1
	1) **GHERDEA VASILE** 2) **STANCIU ELISABETA**	

C. Partea III. SARCINI .

Inscrieri privind dezmembramintele dreptului de proprietate, drepturi reale de garanţie şi sarcini	Referinţe
NU SUNT	

Document care conține date cu caracter personal, protejat de prevederile Regulamentului (UE) nr. 679/2016 și Legii 190/2018

Anexa Nr. 1 La Partea I

Teren

Nr cadastral	Suprafaţa (mp)*	Observaţii / Referinţe
	6.900	

* Suprafaţa este determinată in planul de proiecţie Stereo 70.

DETALII LINIARE IMOBIL

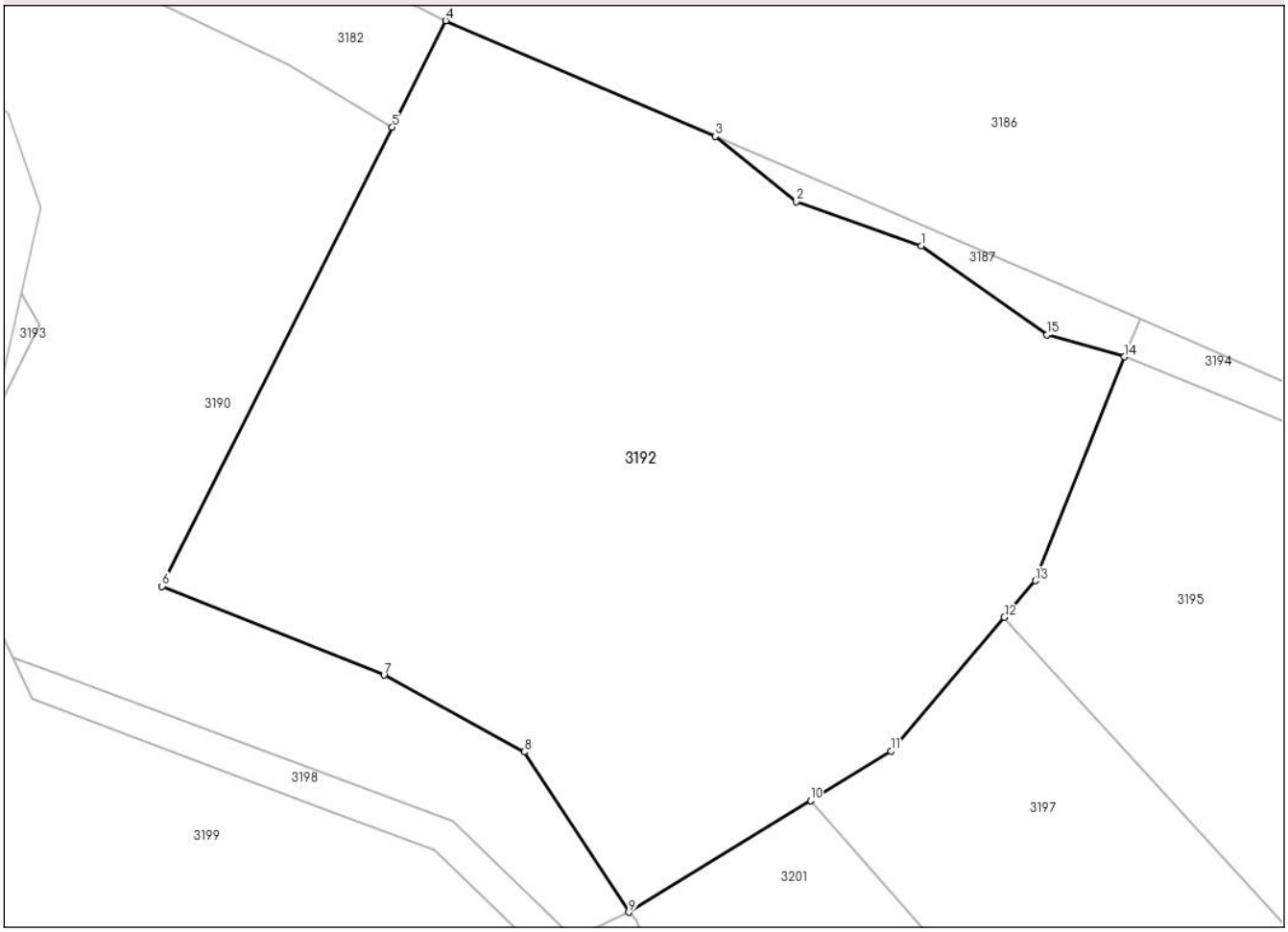

Date referitoare la teren

Crt	Categorie folosință	Intra vilan	Suprafaţa (mp)	Tarla	Parcelă	Nr. topo	Observaţii / Referinţe
1	arabil	NU	6.900	67	3629/4	-	Nr.tarl 79 gresit in TP

Lungime Segmente
1) Valorile lungimilor segmentelor sunt obţinute din proiecţie în plan.

Punct început	X / Y	Punct sfârşit	X / Y	Lungime segment (** (m)
1	448.631,197 511.264,309	2	448.616,069 511.269,647	16.042
2	448.616,069 511.269,647	3	448.606,255 511.277,576	12.616
3	448.606,255 511.277,576	4	448.573,618 511.291,561	35.507
4	448.573,618 511.291,561	5	448.567,124 511.278,652	14.45
5	448.567,124 511.278,652	6	448.539,237 511.223,114	62.147

Document care conține date cu caracter personal, protejat de prevederile Regulamentului (UE) nr. 679/2016 și Legii 190/2018

Punct început	X / Y	Punct sfârşit	X / Y	Lungime segment (** (m)
6	448.539,237 511.223,114	7	448.566,129 511.212,372	28.958
7	448.566,129 511.212,372	8	448.583,152 511.203,088	19.391
8	448.583,152 511.203,088	9	448.595,793 511.183,678	23.164
9	448.595,793 511.183,678	10	448.617,8 511.197,201	25.83
10	448.617,8 511.197,201	11	448.627,545 511.203,189	11.438
11	448.627,545 511.203,189	12	448.641,277 511.219,357	21.212
12	448.641,277 511.219,357	13	448.645,039 511.223,786	5.812
13	448.645,039 511.223,786	14	448.655,807 511.250,889	29.163
14	448.655,807 511.250,889	15	448.646,45 511.253,545	9.726
15	448.646,45 511.253,545	1	448.631,197 511.264,309	18.669

** Lungimile segmentelor sunt determinate în planul de proiecţie Stereo 70 şi sunt rotunjite la 1 milimetru.
*** Distanţa dintre puncte este formată din segmente cumulate ce sunt mai mici decât valoarea 1 milimetru.

Document care conține date cu caracter personal, protejat de prevederile Regulamentului (UE) nr. 679/2016 și Legii 190/2018

DATE DESPRE IMOBILUL NR. 3193

Oficiul de Cadastru şi Publicitate Imobiliară SIBIU
Biroul de Cadastru şi Publicitate Imobiliară Medias

A. Partea I. Descrierea imobilului

TEREN Extravilan

Adresa: Jud. Sibiu

Nr. Crt	Nr cadastral Nr. topografic	Suprafaţa* (mp)	Observaţii / Referinţe
A1		400	Sector cadastral:65 Teren neimprejmuit;

B. Partea II. Proprietari şi acte

Inscrieri privitoare la dreptul de proprietate şi alte drepturi reale		Referinţe
/		
Act Normativ nr. 7, din 13/03/1996 emis de PARLAMENTUL ROMANIEI (lege);		
B1	Inscrierea provizorie, drept de PROPRIETATE, dobandit prin Lege, cota actuala 1/1	A1
	1) **MUNICIPIUL MEDIAS**, CIF:4240677, proprietar neidentificat	

C. Partea III. SARCINI .

Inscrieri privind dezmembramintele dreptului de proprietate, drepturi reale de garanţie şi sarcini	Referinţe
NU SUNT	

Document care conține date cu caracter personal, protejat de prevederile Regulamentului (UE) nr. 679/2016 și Legii 190/2018

Anexa Nr. 1 La Partea I

Teren

Nr cadastral	Suprafaţa (mp)*	Observaţii / Referinţe
	400	

* Suprafaţa este determinată in planul de proiecţie Stereo 70.

DETALII LINIARE IMOBIL

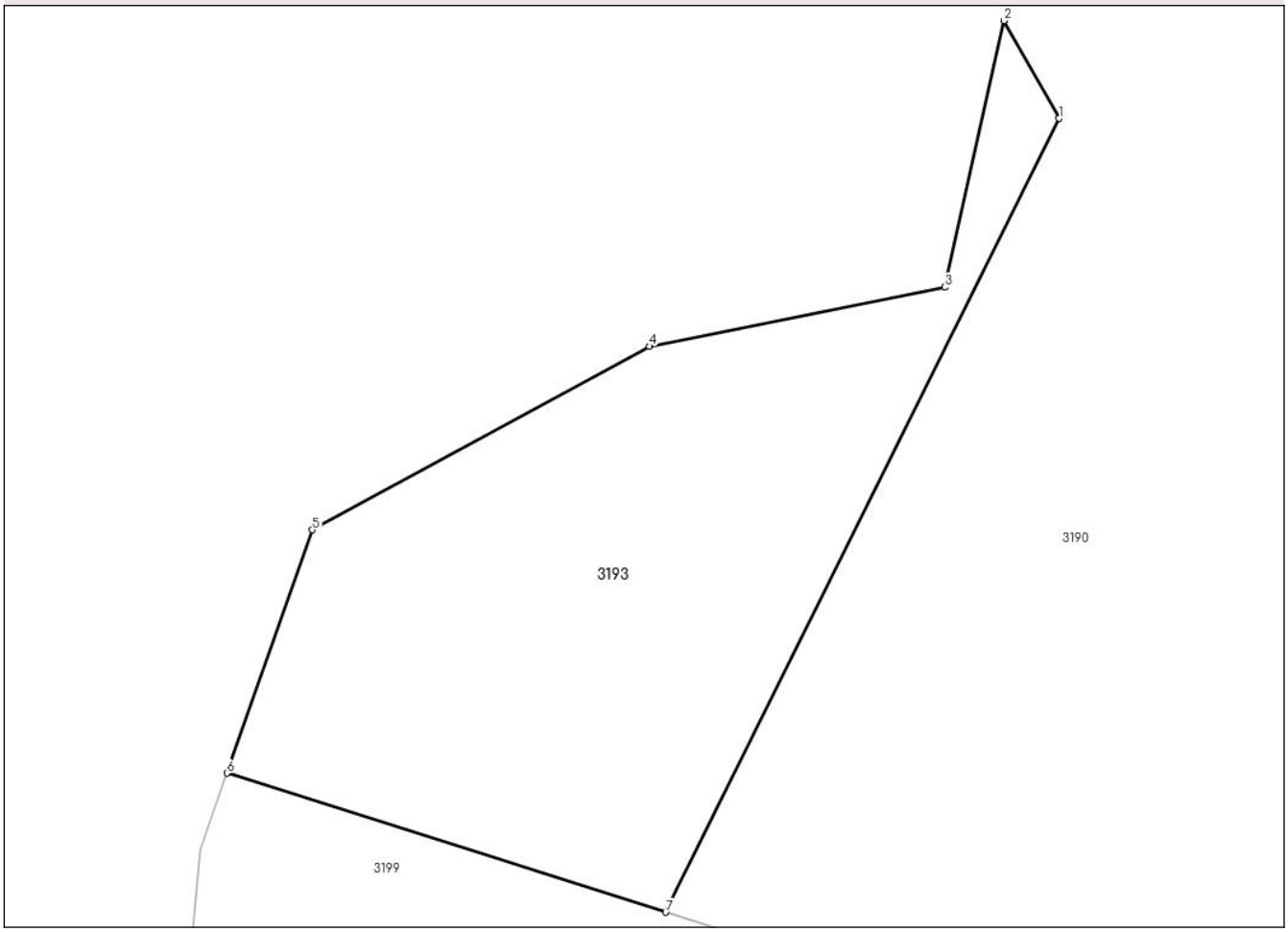

Date referitoare la teren

Crt	Categorie folosință	Intra vilan	Suprafaţa (mp)	Tarla	Parcelă	Nr. topo	Observaţii / Referinţe
1	faneata	NU	400	67	3628/3	-	

Lungime Segmente
1) Valorile lungimilor segmentelor sunt obţinute din proiecţie în plan.

Punct început	X / Y	Punct sfârşit	X / Y	Lungime segment (** (m)
1	448.524,36 511.254,816	2	448.522,195 511.258,627	4.383
2	448.522,195 511.258,627	3	448.519,887 511.248,234	10.646
3	448.519,887 511.248,234	4	448.508,348 511.245,924	11.768
4	448.508,348 511.245,924	5	448.495,193 511.238,764	14.977
5	448.495,193 511.238,764	6	448.491,856 511.229,272	10.062

Document care conține date cu caracter personal, protejat de prevederile Regulamentului (UE) nr. 679/2016 și Legii 190/2018

Punct început	X / Y	Punct sfârşit	X / Y	Lungime segment (** (m)
6	448.491,856 511.229,272	7	448.508,99 511.223,851	17.972
7	448.508,99 511.223,851	1	448.524,36 511.254,816	34.57

** Lungimile segmentelor sunt determinate în planul de proiecţie Stereo 70 şi sunt rotunjite la 1 milimetru.
*** Distanţa dintre puncte este formată din segmente cumulate ce sunt mai mici decât valoarea 1 milimetru.

Document care conține date cu caracter personal, protejat de prevederile Regulamentului (UE) nr. 679/2016 și Legii 190/2018

DATE DESPRE IMOBILUL NR. 3194

Oficiul de Cadastru şi Publicitate Imobiliară SIBIU
Biroul de Cadastru şi Publicitate Imobiliară Medias

A. Partea I. Descrierea imobilului

TEREN Extravilan

Adresa: Jud. Sibiu

Nr. Crt	Nr cadastral Nr. topografic	Suprafaţa* (mp)	Observaţii / Referinţe
A1		2.300	Sector cadastral:65 Teren neimprejmuit;

B. Partea II. Proprietari şi acte

Inscrieri privitoare la dreptul de proprietate şi alte drepturi reale		Referinţe
/		
Act Administrativ nr. 3063/6, din 12/08/2015 emis de CJSDPAT SIBIU (TITLU DE PROPRIETATE);		
B1	Intabulare, drept de PROPRIETATE, dobandit prin Reconstituire, cota actuala 1/1	A1
	1) **HASEGAN CORNEL-ILIE**	

C. Partea III. SARCINI .

Inscrieri privind dezmembramintele dreptului de proprietate, drepturi reale de garanţie şi sarcini	Referinţe
NU SUNT	

Document care conține date cu caracter personal, protejat de prevederile Regulamentului (UE) nr. 679/2016 și Legii 190/2018

Anexa Nr. 1 La Partea I

Teren

Nr cadastral	Suprafaţa (mp)*	Observaţii / Referinţe
	2.300	

* Suprafaţa este determinată in planul de proiecţie Stereo 70.

DETALII LINIARE IMOBIL

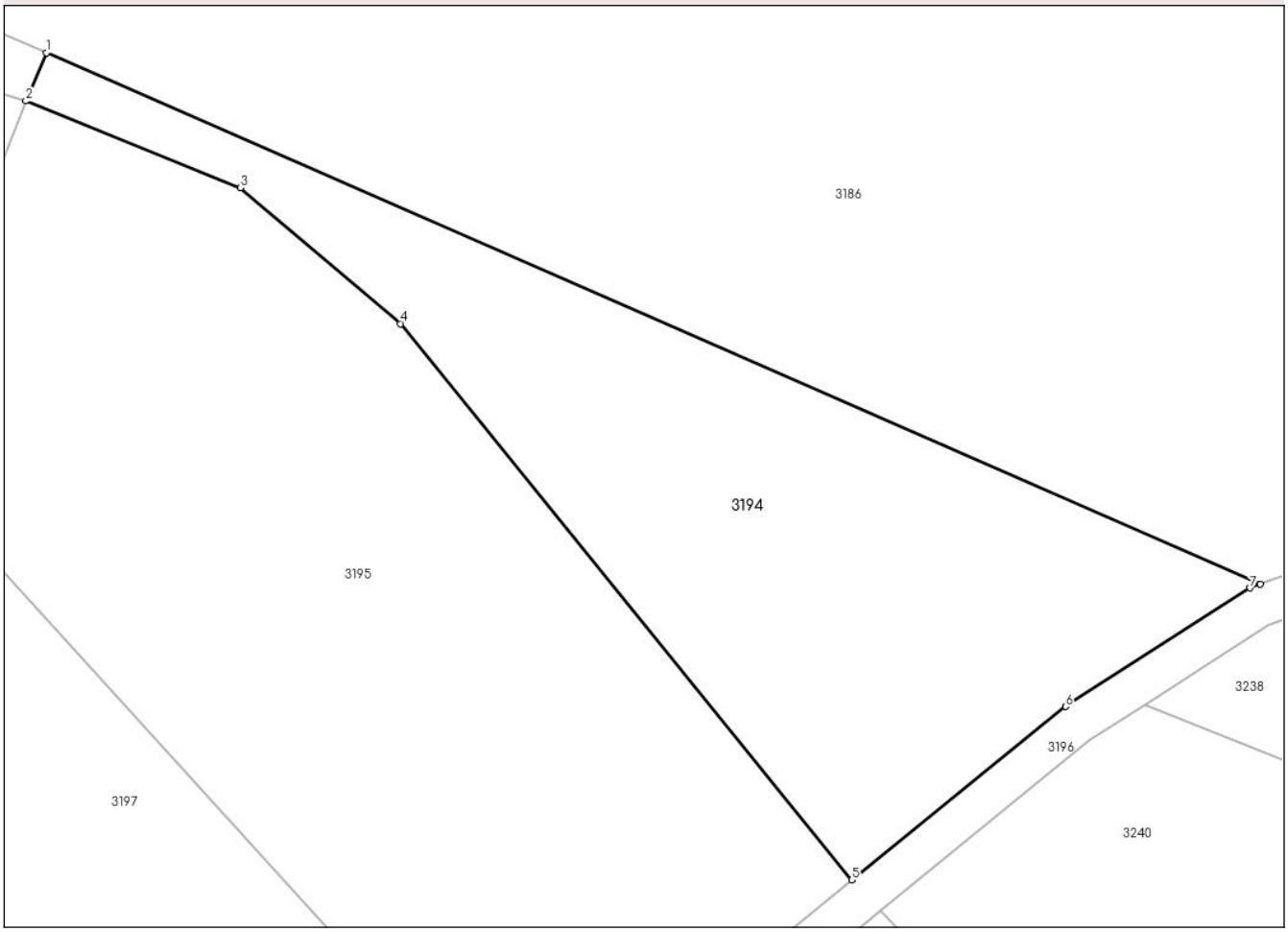

Date referitoare la teren

Crt	Categorie folosință	Intra vilan	Suprafaţa (mp)	Tarla	Parcelă	Nr. topo	Observaţii / Referinţe
1	faneata	NU	2.300	67	3630/1	-	

Lungime Segmente
1) Valorile lungimilor segmentelor sunt obţinute din proiecţie în plan.

Punct început	X / Y	Punct sfârşit	X / Y	Lungime segment (** (m)
1	448.657,761 511.255,507	2	448.655,807 511.250,889	5.014
2	448.655,807 511.250,889	3	448.676,403 511.242,588	22.207
3	448.676,403 511.242,588	4	448.691,775 511.229,546	20.159
4	448.691,775 511.229,546	5	448.735,038 511.176,218	68.67
5	448.735,038 511.176,218	6	448.755,55 511.192,859	26.413

Document care conține date cu caracter personal, protejat de prevederile Regulamentului (UE) nr. 679/2016 și Legii 190/2018

Punct început	X / Y	Punct sfârşit	X / Y	Lungime segment (** (m)
6	448.755,55 511.192,859	7	448.773,267 511.204,217	21.044
7	448.773,267 511.204,217	8	448.774,239 511.204,576	1.037
8	448.774,239 511.204,576	1	448.657,761 511.255,507	127.126

** Lungimile segmentelor sunt determinate în planul de proiecţie Stereo 70 şi sunt rotunjite la 1 milimetru.
*** Distanţa dintre puncte este formată din segmente cumulate ce sunt mai mici decât valoarea 1 milimetru.

Document care conține date cu caracter personal, protejat de prevederile Regulamentului (UE) nr. 679/2016 și Legii 190/2018

DATE DESPRE IMOBILUL NR. 3195

Oficiul de Cadastru şi Publicitate Imobiliară SIBIU
Biroul de Cadastru şi Publicitate Imobiliară Medias

A. Partea I. Descrierea imobilului

TEREN Extravilan

Adresa: Jud. Sibiu

Nr. Crt	Nr cadastral Nr. topografic	Suprafaţa* (mp)	Observaţii / Referinţe
A1		4.200	Sector cadastral:65 Teren neimprejmuit;

B. Partea II. Proprietari şi acte

Inscrieri privitoare la dreptul de proprietate şi alte drepturi reale		Referinţe
/		
Act Administrativ nr. 873/6, din 13/06/1995 emis de CJSDPAT SIBIU (TITLU DE PROPRIETATE);		
B1	Intabulare, drept de PROPRIETATE, dobandit prin Constituire, cota actuala 1/1	A1
	1) **GHERŞULESCU NICOLAE**	

C. Partea III. SARCINI .

Inscrieri privind dezmembramintele dreptului de proprietate, drepturi reale de garanţie şi sarcini	Referinţe
NU SUNT	

Document care conține date cu caracter personal, protejat de prevederile Regulamentului (UE) nr. 679/2016 și Legii 190/2018

Anexa Nr. 1 La Partea I

Teren

Nr cadastral	Suprafaţa (mp)*	Observaţii / Referinţe
	4.200	

* Suprafaţa este determinată in planul de proiecţie Stereo 70.

DETALII LINIARE IMOBIL

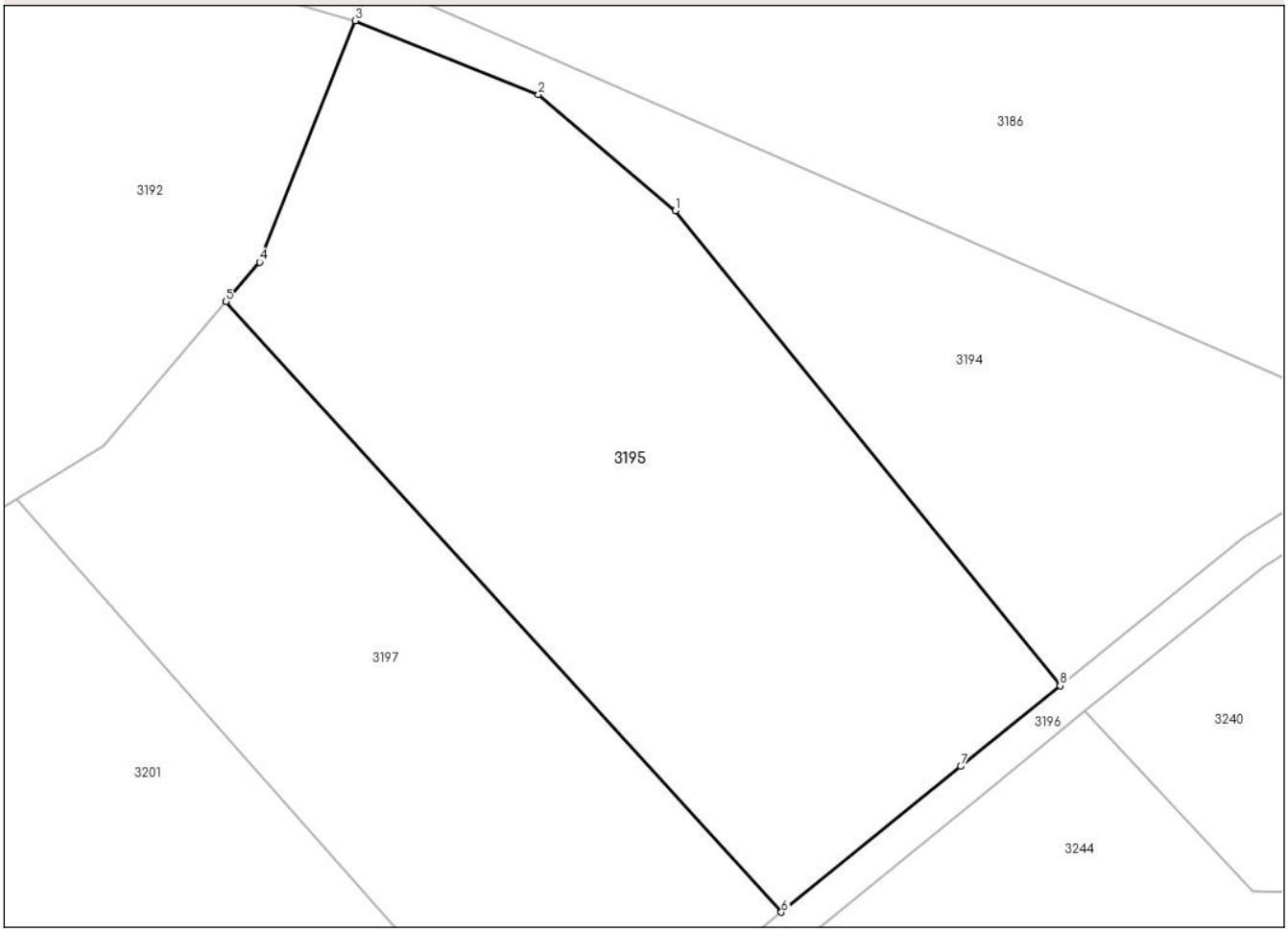

Date referitoare la teren

Crt	Categorie folosință	Intra vilan	Suprafaţa (mp)	Tarla	Parcelă	Nr. topo	Observaţii / Referinţe
1	arabil	NU	4.200	67	3629/1	-	Nr.tarl 79 gresit in TP

Lungime Segmente
1) Valorile lungimilor segmentelor sunt obţinute din proiecţie în plan.

Punct început	X / Y	Punct sfârşit	X / Y	Lungime segment (** (m)
1	448.691,775 511.229,546	2	448.676,403 511.242,588	20.159
2	448.676,403 511.242,588	3	448.655,807 511.250,889	22.207
3	448.655,807 511.250,889	4	448.645,039 511.223,786	29.163
4	448.645,039 511.223,786	5	448.641,277 511.219,357	5.812
5	448.641,277 511.219,357	6	448.703,703 511.150,797	92.722

Document care conține date cu caracter personal, protejat de prevederile Regulamentului (UE) nr. 679/2016 și Legii 190/2018

Punct început	X / Y	Punct sfârşit	X / Y	Lungime segment (** (m)
6	448.703,703 511.150,797	7	448.723,876 511.167,163	25.977
7	448.723,876 511.167,163	8	448.735,038 511.176,218	14.373
8	448.735,038 511.176,218	1	448.691,775 511.229,546	68.67

** Lungimile segmentelor sunt determinate în planul de proiecţie Stereo 70 şi sunt rotunjite la 1 milimetru.
*** Distanţa dintre puncte este formată din segmente cumulate ce sunt mai mici decât valoarea 1 milimetru.

Document care conține date cu caracter personal, protejat de prevederile Regulamentului (UE) nr. 679/2016 și Legii 190/2018

DATE DESPRE IMOBILUL NR. 3196

Oficiul de Cadastru şi Publicitate Imobiliară SIBIU
Biroul de Cadastru şi Publicitate Imobiliară Medias

A. Partea I. Descrierea imobilului

TEREN Extravilan

Adresa: Jud. Sibiu

Nr. Crt	Nr cadastral Nr. topografic	Suprafaţa* (mp)	Observaţii / Referinţe
A1		997	Sector cadastral:65 Teren neimprejmuit;

B. Partea II. Proprietari şi acte

Inscrieri privitoare la dreptul de proprietate şi alte drepturi reale		Referinţe
/		
Act Normativ nr. 7, din 13/03/1996 emis de PARLAMENTUL ROMANIEI (lege);		
B1	Inscrierea provizorie, drept de PROPRIETATE, dobandit prin Lege, cota actuala 1/1	A1
	1) **MUNICIPIUL MEDIAS**, CIF:4240677, proprietar neidentificat	

C. Partea III. SARCINI .

Inscrieri privind dezmembramintele dreptului de proprietate, drepturi reale de garanţie şi sarcini	Referinţe
NU SUNT	

Document care conține date cu caracter personal, protejat de prevederile Regulamentului (UE) nr. 679/2016 și Legii 190/2018

Anexa Nr. 1 La Partea I

Teren

Nr cadastral	Suprafaţa (mp)*	Observaţii / Referinţe
	997	

* Suprafaţa este determinată in planul de proiecţie Stereo 70.

DETALII LINIARE IMOBIL

Date referitoare la teren

Crt	Categorie folosință	Intra vilan	Suprafaţa (mp)	Tarla	Parcelă	Nr. topo	Observaţii / Referinţe
1	drum	NU	997	67	3634	-	

Lungime Segmente

1) Valorile lungimilor segmentelor sunt obţinute din proiecţie în plan.

Punct început	X / Y	Punct sfârşit	X / Y	Lungime segment
1	448.785,548 511.208,553	2	448.781,115 511.207,112	4.661
4	448.773,267 511.204,217	5	448.755,55 511.192,859	21.044
7	448.723,876 511.167,163	8	448.703,703 511.150,797	25.977
10	448.679,273 511.129,016	11	448.678,594 511.128,403	0.916
13	448.661,228 511.107,324	14	448.655,896 511.104,179	6.19
16	448.633,768 511.109,832	17	448.626,614 511.112,536	7.648

Punct început	X / Y	Punct sfârşit	X / Y	Lungime segment
2	448.781,115 511.207,112	3	448.774,239 511.204,576	7.328
5	448.755,55 511.192,859	6	448.735,038 511.176,218	26.413
8	448.703,703 511.150,797	9	448.700,63 511.148,305	3.957
11	448.678,594 511.128,403	12	448.668,004 511.118,839	14.269
14	448.655,896 511.104,179	15	448.645,457 511.105,415	10.512
17	448.626,614 511.112,536	18	448.624,845 511.112,759	1.783

Punct început	X / Y	Punct sfârşit	X / Y	Lungime segment
3	448.774,239 511.204,576	4	448.773,267 511.204,217	1.037
6	448.735,038 511.176,218	7	448.723,876 511.167,163	14.373
9	448.700,63 511.148,305	10	448.679,273 511.129,016	28.778
12	448.668,004 511.118,839	13	448.661,228 511.107,324	13.361
15	448.645,457 511.105,415	16	448.633,768 511.109,832	12.496
18	448.624,845 511.112,759	19	448.619,783 511.113,399	5.103

Document care conține date cu caracter personal, protejat de prevederile Regulamentului (UE) nr. 679/2016 și Legii 190/2018

Punct început	X / Y	Punct sfârşit	X / Y	Lungime segment
19	448.619,783 511.113,399	20	448.611,571 511.114,436	8.277
22	448.588,848 511.101,774	23	448.581,731 511.096,178	9.054
25	448.591,71 511.098,827	26	448.594,952 511.101,23	4.036
28	448.612,059 511.110,343	29	448.625,643 511.108,627	13.691
31	448.656,766 511.100,048	32	448.664,151 511.104,404	8.574
34	448.681,954 511.126,048	35	448.703,233 511.145,265	28.672
37	448.737,845 511.173,345	38	448.757,897 511.189,612	25.821
40	448.775,059 511.200,615	41	448.782,426 511.203,332	7.852

Punct început	X / Y	Punct sfârşit	X / Y	Lungime segment
20	448.611,571 511.114,436	21	448.600,796 511.110,343	11.527
23	448.581,731 511.096,178	24	448.584,042 511.092,862	4.041
26	448.594,952 511.101,23	27	448.602,703 511.106,789	9.539
29	448.625,643 511.108,627	30	448.644,501 511.101,5	20.16
32	448.664,151 511.104,404	33	448.671,14 511.116,282	13.782
35	448.703,233 511.145,265	36	448.726,397 511.164,057	29.828
38	448.757,897 511.189,612	39	448.763,164 511.192,989	6.257
41	448.782,426 511.203,332	42	448.787,219 511.204,995	5.073

Punct început	X / Y	Punct sfârşit	X / Y	Lungime segment
21	448.600,796 511.110,343	22	448.588,848 511.101,774	14.702
24	448.584,042 511.092,862	25	448.591,71 511.098,827	9.715
27	448.602,703 511.106,789	28	448.612,059 511.110,343	10.008
30	448.644,501 511.101,5	31	448.656,766 511.100,048	12.35
33	448.671,14 511.116,282	34	448.681,954 511.126,048	14.571
36	448.726,397 511.164,057	37	448.737,845 511.173,345	14.742
39	448.763,164 511.192,989	40	448.775,059 511.200,615	14.129
42	448.787,219 511.204,995	1	448.785,548 511.208,553	3.931

** Lungimile segmentelor sunt determinate în planul de proiecţie Stereo 70 şi sunt rotunjite la 1 milimetru.
*** Distanţa dintre puncte este formată din segmente cumulate ce sunt mai mici decât valoarea 1 milimetru.

Document care conține date cu caracter personal, protejat de prevederile Regulamentului (UE) nr. 679/2016 și Legii 190/2018

DATE DESPRE IMOBILUL NR. 3197

Oficiul de Cadastru şi Publicitate Imobiliară SIBIU
Biroul de Cadastru şi Publicitate Imobiliară Medias

A. Partea I. Descrierea imobilului

TEREN Extravilan

Adresa: Jud. Sibiu

Nr. Crt	Nr cadastral Nr. topografic	Suprafaţa* (mp)	Observaţii / Referinţe
A1		3.000	Sector cadastral:65 Teren neimprejmuit;

B. Partea II. Proprietari şi acte

Inscrieri privitoare la dreptul de proprietate şi alte drepturi reale		Referinţe
/		
Act Administrativ nr. 907/6, din 23/05/1995 emis de CJSDPAT SIBIU (TITLU DE PROPRIETATE);		
B1	Intabulare, drept de PROPRIETATE, dobandit prin Constituire, cota actuala 1/1	A1
	1) **GHERŞULESCU IOAN**	

C. Partea III. SARCINI .

Inscrieri privind dezmembramintele dreptului de proprietate, drepturi reale de garanţie şi sarcini	Referinţe
NU SUNT	

Document care conține date cu caracter personal, protejat de prevederile Regulamentului (UE) nr. 679/2016 și Legii 190/2018

Anexa Nr. 1 La Partea I

Teren

Nr cadastral	Suprafaţa (mp)*	Observaţii / Referinţe
	3.000	

* Suprafaţa este determinată in planul de proiecţie Stereo 70.

DETALII LINIARE IMOBIL

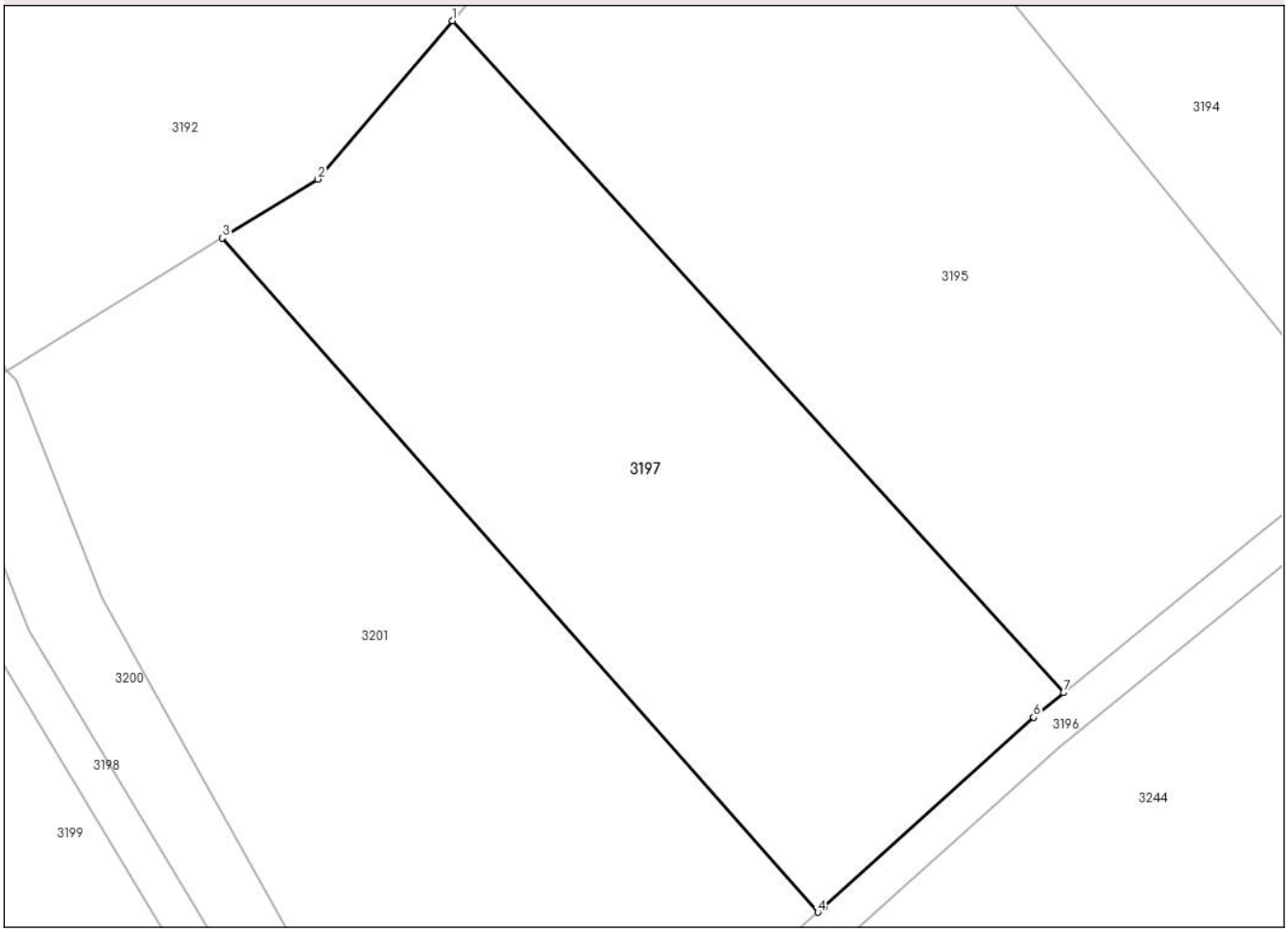

Date referitoare la teren

Crt	Categorie folosință	Intra vilan	Suprafaţa (mp)	Tarla	Parcelă	Nr. topo	Observaţii / Referinţe
1	arabil	NU	3.000	67	3629/2	-	Nr.tarl 79 gresit in TP

Lungime Segmente
1) Valorile lungimilor segmentelor sunt obţinute din proiecţie în plan.

Punct început	X / Y	Punct sfârşit	X / Y	Lungime segment (** (m)
1	448.641,277 511.219,357	2	448.627,545 511.203,189	21.212
2	448.627,545 511.203,189	3	448.617,8 511.197,201	11.438
3	448.617,8 511.197,201	4	448.678,594 511.128,403	91.81
4	448.678,594 511.128,403	5	448.679,273 511.129,016	0.916
5	448.679,273 511.129,016	6	448.700,63 511.148,305	28.778

Document care conține date cu caracter personal, protejat de prevederile Regulamentului (UE) nr. 679/2016 și Legii 190/2018

Punct început	X / Y	Punct sfârşit	X / Y	Lungime segment (** (m)
6	448.700,63 511.148,305	7	448.703,703 511.150,797	3.957
7	448.703,703 511.150,797	1	448.641,277 511.219,357	92.722

** Lungimile segmentelor sunt determinate în planul de proiecţie Stereo 70 şi sunt rotunjite la 1 milimetru.
*** Distanţa dintre puncte este formată din segmente cumulate ce sunt mai mici decât valoarea 1 milimetru.

Document care conține date cu caracter personal, protejat de prevederile Regulamentului (UE) nr. 679/2016 și Legii 190/2018

DATE DESPRE IMOBILUL NR. 3198

Oficiul de Cadastru şi Publicitate Imobiliară SIBIU
Biroul de Cadastru şi Publicitate Imobiliară Medias

A. Partea I. Descrierea imobilului

TEREN Extravilan

Adresa: Jud. Sibiu

Nr. Crt	Nr cadastral Nr. topografic	Suprafaţa* (mp)	Observaţii / Referinţe
A1		596	Sector cadastral:65 Teren neimprejmuit;

B. Partea II. Proprietari şi acte

Inscrieri privitoare la dreptul de proprietate şi alte drepturi reale		Referinţe
/		
Act Normativ nr. 7, din 13/03/1996 emis de PARLAMENTUL ROMANIEI (lege);		
B1	Inscrierea provizorie, drept de PROPRIETATE, dobandit prin Lege, cota actuala 1/1	A1
	1) **MUNICIPIUL MEDIAS**, CIF:4240677, proprietar neidentificat	

C. Partea III. SARCINI .

Inscrieri privind dezmembramintele dreptului de proprietate, drepturi reale de garanţie şi sarcini	Referinţe
NU SUNT	

Document care conține date cu caracter personal, protejat de prevederile Regulamentului (UE) nr. 679/2016 și Legii 190/2018

Anexa Nr. 1 La Partea I

Teren

Nr cadastral	Suprafaţa (mp)*	Observaţii / Referinţe
	596	

* Suprafaţa este determinată in planul de proiecţie Stereo 70.

DETALII LINIARE IMOBIL

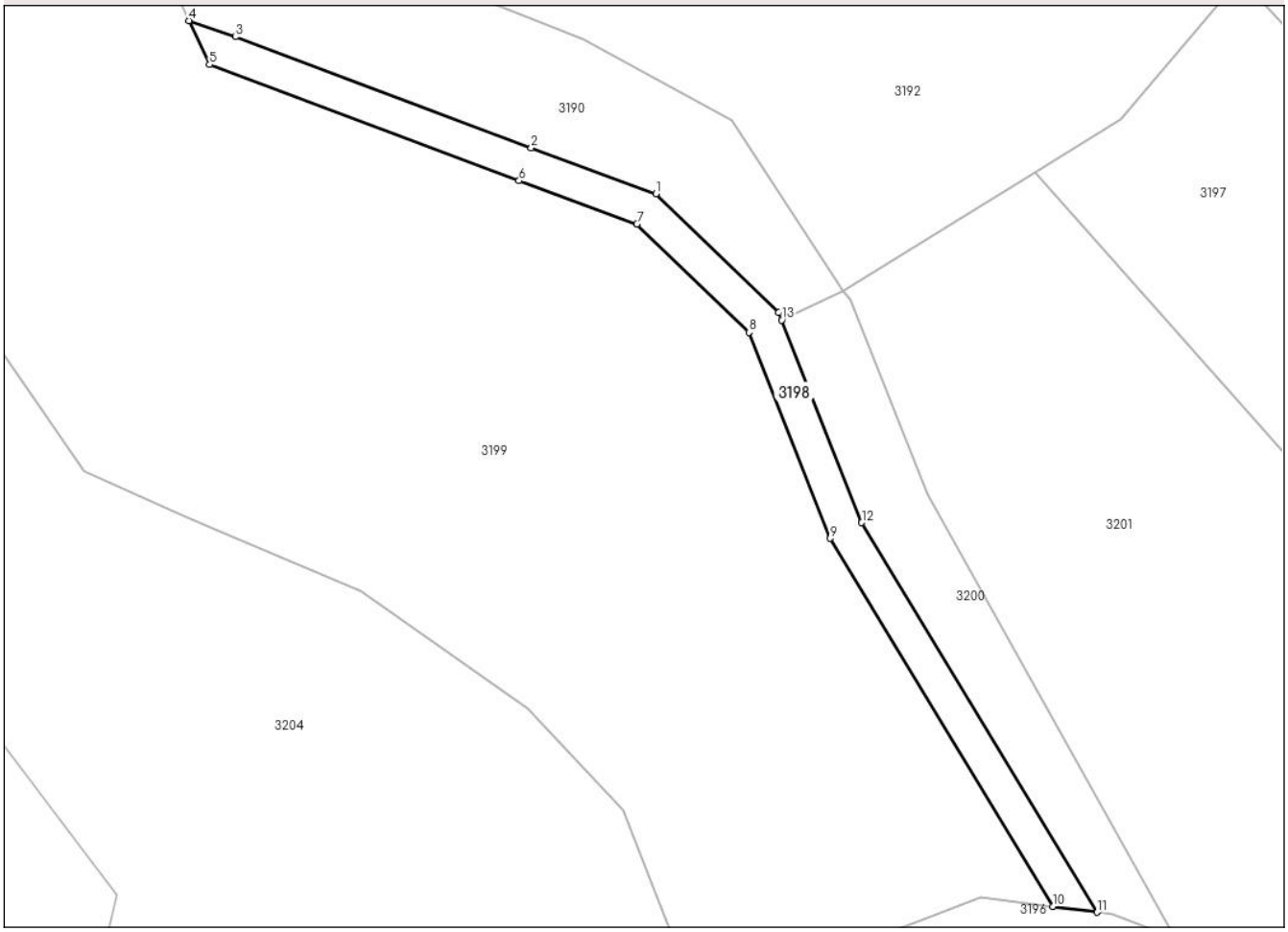

Date referitoare la teren

Crt	Categorie folosință	Intra vilan	Suprafaţa (mp)	Tarla	Parcelă	Nr. topo	Observaţii / Referinţe
1	drum	NU	596	67	3627	-	

Lungime Segmente
1) Valorile lungimilor segmentelor sunt obţinute din proiecţie în plan.

Punct început	X / Y	Punct sfârşit	X / Y	Lungime segment (** (m)
1	448.574,472 511.194,726	2	448.560,222 511.199,952	15.178
2	448.560,222 511.199,952	3	448.526,424 511.212,624	36.096
3	448.526,424 511.212,624	4	448.521,144 511.214,461	5.59
4	448.521,144 511.214,461	5	448.523,494 511.209,451	5.534
5	448.523,494 511.209,451	6	448.558,831 511.196,202	37.739

Document care conține date cu caracter personal, protejat de prevederile Regulamentului (UE) nr. 679/2016 și Legii 190/2018

Punct început	X / Y	Punct sfârşit	X / Y	Lungime segment (** (m)
6	448.558,831 511.196,202	7	448.572,299 511.191,262	14.345
7	448.572,299 511.191,262	8	448.585,08 511.178,892	17.787
8	448.585,08 511.178,892	9	448.594,361 511.155,408	25.252
9	448.594,361 511.155,408	10	448.619,783 511.113,399	49.102
10	448.619,783 511.113,399	11	448.624,845 511.112,759	5.103
11	448.624,845 511.112,759	12	448.597,958 511.157,191	51.933
12	448.597,958 511.157,191	13	448.588,822 511.180,308	24.857
13	448.588,822 511.180,308	14	448.588,483 511.181,166	0.922
14	448.588,483 511.181,166	1	448.574,472 511.194,726	19.498

** Lungimile segmentelor sunt determinate în planul de proiecţie Stereo 70 şi sunt rotunjite la 1 milimetru.
*** Distanţa dintre puncte este formată din segmente cumulate ce sunt mai mici decât valoarea 1 milimetru.

Document care conține date cu caracter personal, protejat de prevederile Regulamentului (UE) nr. 679/2016 și Legii 190/2018

DATE DESPRE IMOBILUL NR. 3199

Oficiul de Cadastru şi Publicitate Imobiliară SIBIU
Biroul de Cadastru şi Publicitate Imobiliară Medias

A. Partea I. Descrierea imobilului

TEREN Extravilan

Adresa: Jud. Sibiu

Nr. Crt	Nr cadastral Nr. topografic	Suprafaţa* (mp)	Observaţii / Referinţe
A1		6.600	Sector cadastral:65 Teren neimprejmuit;

B. Partea II. Proprietari şi acte

Inscrieri privitoare la dreptul de proprietate şi alte drepturi reale		Referinţe
/		
Act Administrativ nr. 680/6, din 12/06/1995 emis de CJSDPAT SIBIU (TITLU DE PROPRIETATE);		
B1	Intabulare, drept de PROPRIETATE, dobandit prin Reconstituire, cota actuala 1/1	A1
	1) **PRECUP LEONTINA** 2) **IANCU VICTORIA** 3) **LAL AURELIA** 4) **BOLDIJAR IULICĂ**	

C. Partea III. SARCINI .

Inscrieri privind dezmembramintele dreptului de proprietate, drepturi reale de garanţie şi sarcini	Referinţe
NU SUNT	

Document care conține date cu caracter personal, protejat de prevederile Regulamentului (UE) nr. 679/2016 și Legii 190/2018

Anexa Nr. 1 La Partea I

Teren

Nr cadastral	Suprafaţa (mp)*	Observaţii / Referinţe
	6.600	

* Suprafaţa este determinată in planul de proiecţie Stereo 70.

DETALII LINIARE IMOBIL

Date referitoare la teren

Crt	Categorie folosință	Intra vilan	Suprafaţa (mp)	Tarla	Parcelă	Nr. topo	Observaţii / Referinţe
1	arabil	NU	6.600	67	3626	-	Nr. Tarla 79 gresit in TP

Lungime Segmente

1) Valorile lungimilor segmentelor sunt obţinute din proiecţie în plan.

Punct început	X / Y	Punct sfârşit	X / Y	Lungime segment (** (m)
1	448.594,361 511.155,408	2	448.585,08 511.178,892	25.252
3	448.572,299 511.191,262	4	448.558,831 511.196,202	14.345
5	448.523,494 511.209,451	6	448.521,144 511.214,461	5.534
7	448.518,089 511.220,972	8	448.508,99 511.223,851	9.544
9	448.491,856 511.229,272	10	448.490,808 511.226,293	3.158

Punct început	X / Y	Punct sfârşit	X / Y	Lungime segment (** (m)
2	448.585,08 511.178,892	3	448.572,299 511.191,262	17.787
4	448.558,831 511.196,202	5	448.523,494 511.209,451	37.739
6	448.521,144 511.214,461	7	448.518,089 511.220,972	7.192
8	448.508,99 511.223,851	9	448.491,856 511.229,272	17.972
10	448.490,808 511.226,293	11	448.490,546 511.223,197	3.107

Document care conține date cu caracter personal, protejat de prevederile Regulamentului (UE) nr. 679/2016 și Legii 190/2018

Punct început	X / Y	Punct sfârşit	X / Y	Lungime segment (** (m)
11	448.490,546 511.223,197	12	448.498,166 511.194,43	29.759
13	448.498,166 511.179,131	14	448.509,136 511.163,088	19.435
15	448.521,139 511.157,64	16	448.540,71 511.149,343	21.257
17	448.559,809 511.136,013	18	448.570,743 511.124,432	15.927
19	448.575,701 511.111,683	20	448.581,731 511.096,178	16.636
21	448.588,848 511.101,774	22	448.600,796 511.110,343	14.702
23	448.611,571 511.114,436	24	448.619,783 511.113,399	8.277

Punct început	X / Y	Punct sfârşit	X / Y	Lungime segment (** (m)
12	448.498,166 511.194,43	13	448.498,166 511.179,131	15.299
14	448.509,136 511.163,088	15	448.521,139 511.157,64	13.182
16	448.540,71 511.149,343	17	448.559,809 511.136,013	23.29
18	448.570,743 511.124,432	19	448.575,701 511.111,683	13.679
20	448.581,731 511.096,178	21	448.588,848 511.101,774	9.054
22	448.600,796 511.110,343	23	448.611,571 511.114,436	11.527
24	448.619,783 511.113,399	1	448.594,361 511.155,408	49.102

** Lungimile segmentelor sunt determinate în planul de proiecţie Stereo 70 şi sunt rotunjite la 1 milimetru.
*** Distanţa dintre puncte este formată din segmente cumulate ce sunt mai mici decât valoarea 1 milimetru.

Document care conține date cu caracter personal, protejat de prevederile Regulamentului (UE) nr. 679/2016 și Legii 190/2018

DATE DESPRE IMOBILUL NR. 3200

Oficiul de Cadastru şi Publicitate Imobiliară SIBIU
Biroul de Cadastru şi Publicitate Imobiliară Medias

A. Partea I. Descrierea imobilului

TEREN Extravilan

Adresa: Jud. Sibiu

Nr. Crt	Nr cadastral Nr. topografic	Suprafaţa* (mp)	Observaţii / Referinţe
A1		600	Sector cadastral:65 Teren neimprejmuit;

B. Partea II. Proprietari şi acte

Inscrieri privitoare la dreptul de proprietate şi alte drepturi reale		Referinţe
/		
Act Administrativ nr. 861/6, din 12/06/1995 emis de CJSDPAT SIBIU (TITLU DE PROPRIETATE);		
B1	Intabulare, drept de PROPRIETATE, dobandit prin Constituire, cota actuala 1/1	A1
	1) **GROFU ANA**	

C. Partea III. SARCINI .

Inscrieri privind dezmembramintele dreptului de proprietate, drepturi reale de garanţie şi sarcini	Referinţe
NU SUNT	

Document care conține date cu caracter personal, protejat de prevederile Regulamentului (UE) nr. 679/2016 și Legii 190/2018

Anexa Nr. 1 La Partea I

Teren

Nr cadastral	Suprafaţa (mp)*	Observaţii / Referinţe
	600	

* Suprafaţa este determinată in planul de proiecţie Stereo 70.

DETALII LINIARE IMOBIL

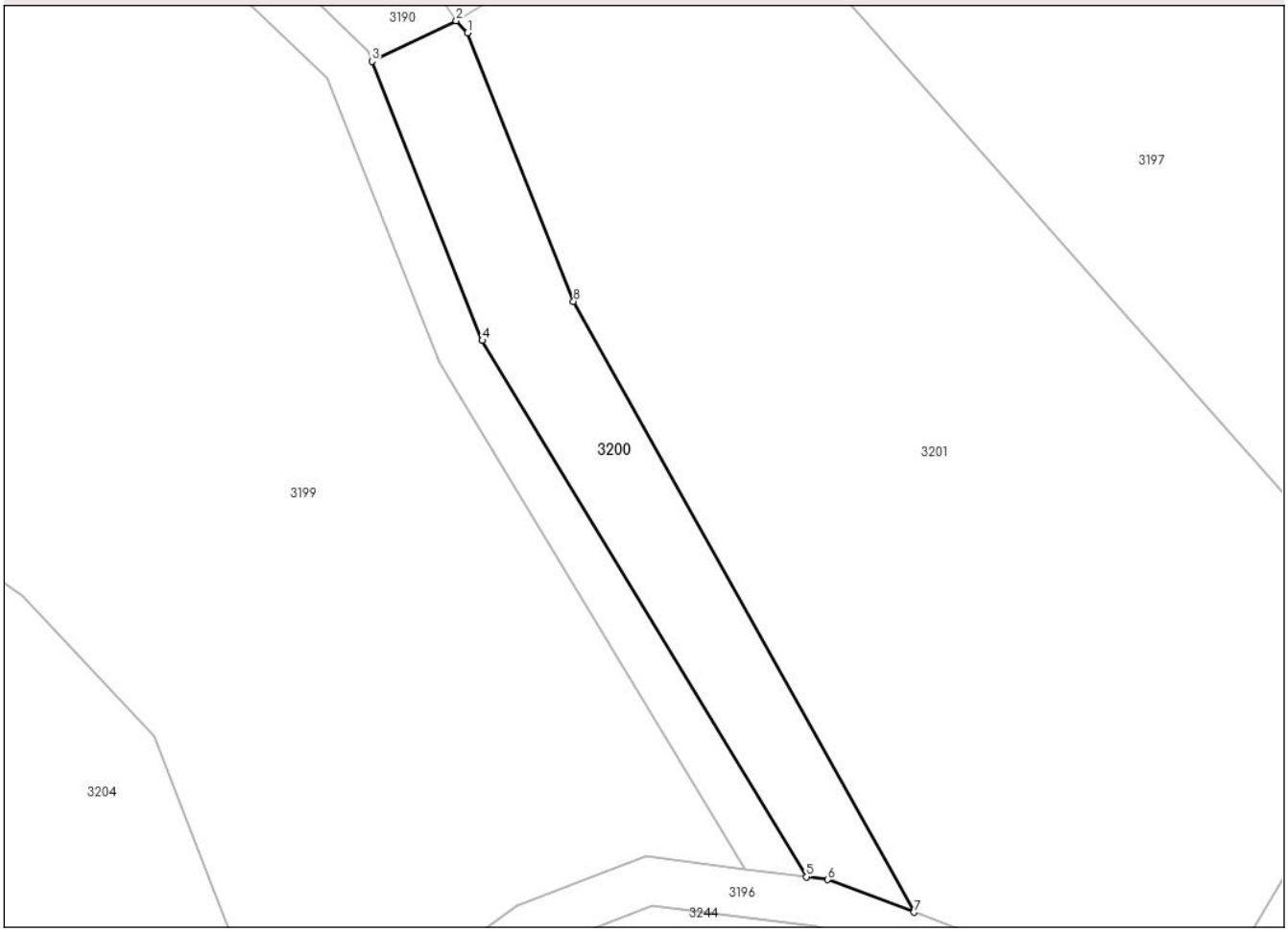

Date referitoare la teren

Crt	Categorie folosință	Intra vilan	Suprafaţa (mp)	Tarla	Parcelă	Nr. topo	Observaţii / Referinţe
1	faneata	NU	600	67	3628/1	-	Nr. Tarla 79 gresit in TP

Lungime Segmente
1) Valorile lungimilor segmentelor sunt obţinute din proiecţie în plan.

Punct început	X / Y	Punct sfârşit	X / Y	Lungime segment (** (m)
1	448.596,73 511.182,671	2	448.595,793 511.183,678	1.375
2	448.595,793 511.183,678	3	448.588,822 511.180,308	7.744
3	448.588,822 511.180,308	4	448.597,958 511.157,191	24.857
4	448.597,958 511.157,191	5	448.624,845 511.112,759	51.933
5	448.624,845 511.112,759	6	448.626,614 511.112,536	1.783

Document care conține date cu caracter personal, protejat de prevederile Regulamentului (UE) nr. 679/2016 și Legii 190/2018

Punct început	X / Y	Punct sfârşit	X / Y	Lungime segment (** (m)
6	448.626,614 511.112,536	7	448.633,768 511.109,832	7.648
7	448.633,768 511.109,832	8	448.605,527 511.160,437	57.952
8	448.605,527 511.160,437	1	448.596,73 511.182,671	23.911

** Lungimile segmentelor sunt determinate în planul de proiecţie Stereo 70 şi sunt rotunjite la 1 milimetru.
*** Distanţa dintre puncte este formată din segmente cumulate ce sunt mai mici decât valoarea 1 milimetru.

Document care conține date cu caracter personal, protejat de prevederile Regulamentului (UE) nr. 679/2016 și Legii 190/2018

DATE DESPRE IMOBILUL NR. 3201

Oficiul de Cadastru şi Publicitate Imobiliară SIBIU
Biroul de Cadastru şi Publicitate Imobiliară Medias

A. Partea I. Descrierea imobilului

TEREN Extravilan

Adresa: Jud. Sibiu

Nr. Crt	Nr cadastral Nr. topografic	Suprafaţa* (mp)	Observaţii / Referinţe
A1		3.600	Sector cadastral:65 Teren neimprejmuit;

B. Partea II. Proprietari şi acte

Inscrieri privitoare la dreptul de proprietate şi alte drepturi reale		Referinţe
/		
Act Administrativ nr. 861/6, din 12/06/1995 emis de CJSDPAT SIBIU (TITLU DE PROPRIETATE);		
B1	Intabulare, drept de PROPRIETATE, dobandit prin Constituire, cota actuala 1/1	A1
	1) **GROFU ANA**	

C. Partea III. SARCINI .

Inscrieri privind dezmembramintele dreptului de proprietate, drepturi reale de garanţie şi sarcini	Referinţe
NU SUNT	

Document care conține date cu caracter personal, protejat de prevederile Regulamentului (UE) nr. 679/2016 și Legii 190/2018

Anexa Nr. 1 La Partea I

Teren

Nr cadastral	Suprafaţa (mp)*	Observaţii / Referinţe
	3.600	

* Suprafaţa este determinată in planul de proiecţie Stereo 70.

DETALII LINIARE IMOBIL

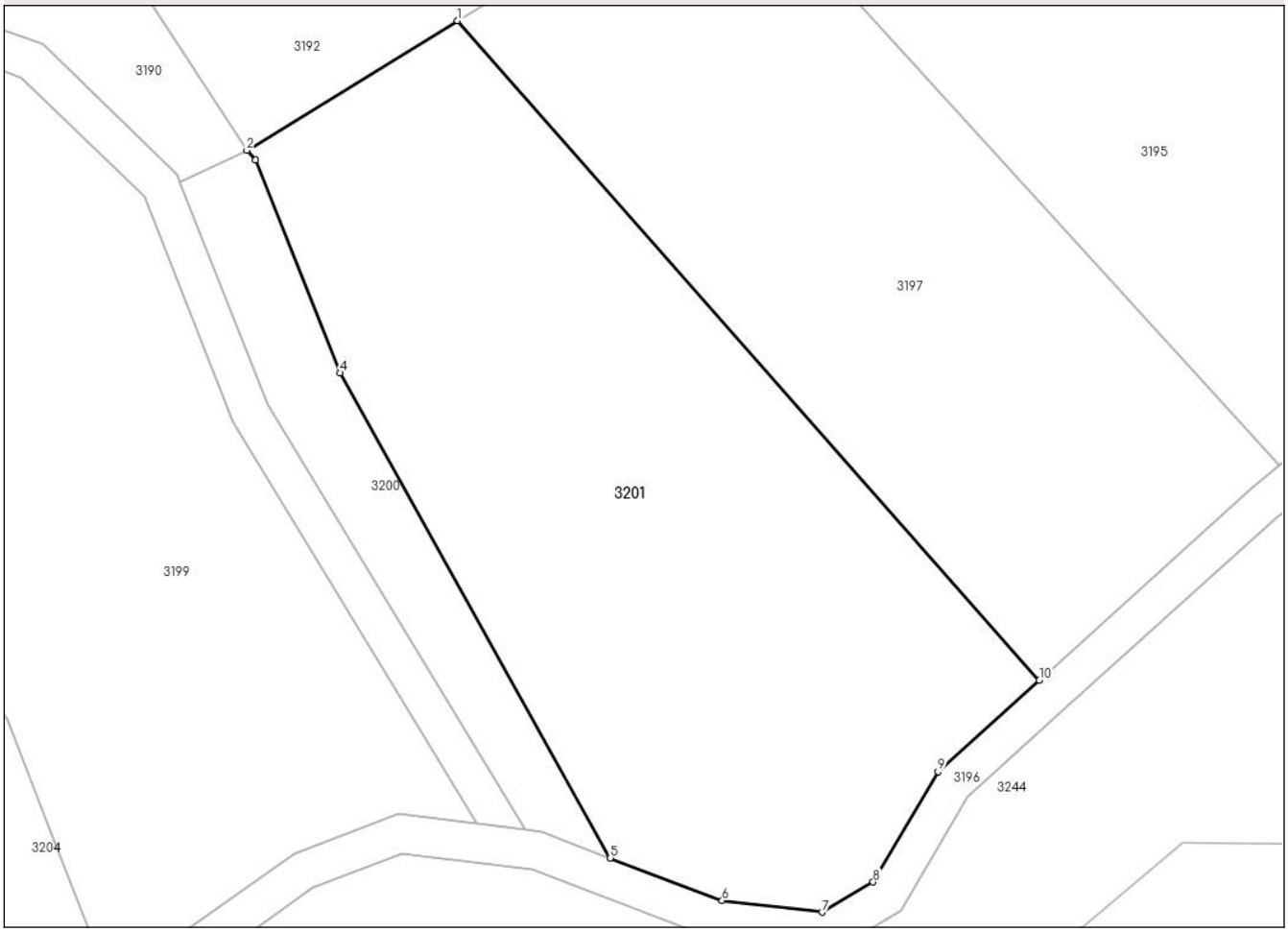

Date referitoare la teren

Crt	Categorie folosință	Intra vilan	Suprafaţa (mp)	Tarla	Parcelă	Nr. topo	Observaţii / Referinţe
1	arabil	NU	3.600	67	3629/3	-	Nr.tarl 79 gresit in TP

Lungime Segmente
1) Valorile lungimilor segmentelor sunt obţinute din proiecţie în plan.

Punct început	X / Y	Punct sfârşit	X / Y	Lungime segment (** (m)
1	448.617,8 511.197,201	2	448.595,793 511.183,678	25.83
2	448.595,793 511.183,678	3	448.596,73 511.182,671	1.375
3	448.596,73 511.182,671	4	448.605,527 511.160,437	23.911
4	448.605,527 511.160,437	5	448.633,768 511.109,832	57.952
5	448.633,768 511.109,832	6	448.645,457 511.105,415	12.496

Document care conține date cu caracter personal, protejat de prevederile Regulamentului (UE) nr. 679/2016 și Legii 190/2018

Punct început	X / Y	Punct sfârşit	X / Y	Lungime segment (** (m)
6	448.645,457 511.105,415	7	448.655,896 511.104,179	10.512
7	448.655,896 511.104,179	8	448.661,228 511.107,324	6.19
8	448.661,228 511.107,324	9	448.668,004 511.118,839	13.361
9	448.668,004 511.118,839	10	448.678,594 511.128,403	14.269
10	448.678,594 511.128,403	1	448.617,8 511.197,201	91.81

** Lungimile segmentelor sunt determinate în planul de proiecţie Stereo 70 şi sunt rotunjite la 1 milimetru.
*** Distanţa dintre puncte este formată din segmente cumulate ce sunt mai mici decât valoarea 1 milimetru.

Document care conține date cu caracter personal, protejat de prevederile Regulamentului (UE) nr. 679/2016 și Legii 190/2018

DATE DESPRE IMOBILUL NR. 3202

Oficiul de Cadastru şi Publicitate Imobiliară SIBIU
Biroul de Cadastru şi Publicitate Imobiliară Medias

A. Partea I. Descrierea imobilului

TEREN Extravilan

Adresa: Jud. Sibiu

Nr. Crt	Nr cadastral Nr. topografic	Suprafaţa* (mp)	Observaţii / Referinţe
A1		3.243	Sector cadastral:65 Teren neimprejmuit;

B. Partea II. Proprietari şi acte

Inscrieri privitoare la dreptul de proprietate şi alte drepturi reale		Referinţe
/		
Actiune In Instanta nr. 1965, din 13/12/2016 emis de JUDECATORIA MEDIAS (sentinta civila);		
B1	Intabulare, drept de PROPRIETATE, dobandit prin Hotarare Judecatoreasca, cota actuala 1/1	A1
	1) **NICOLAE CORNEL**	

C. Partea III. SARCINI .

Inscrieri privind dezmembramintele dreptului de proprietate, drepturi reale de garanţie şi sarcini	Referinţe
NU SUNT	

Document care conține date cu caracter personal, protejat de prevederile Regulamentului (UE) nr. 679/2016 și Legii 190/2018

Anexa Nr. 1 La Partea I

Teren

Nr cadastral	Suprafaţa (mp)*	Observaţii / Referinţe
	3.243	

* Suprafaţa este determinată in planul de proiecţie Stereo 70.

DETALII LINIARE IMOBIL

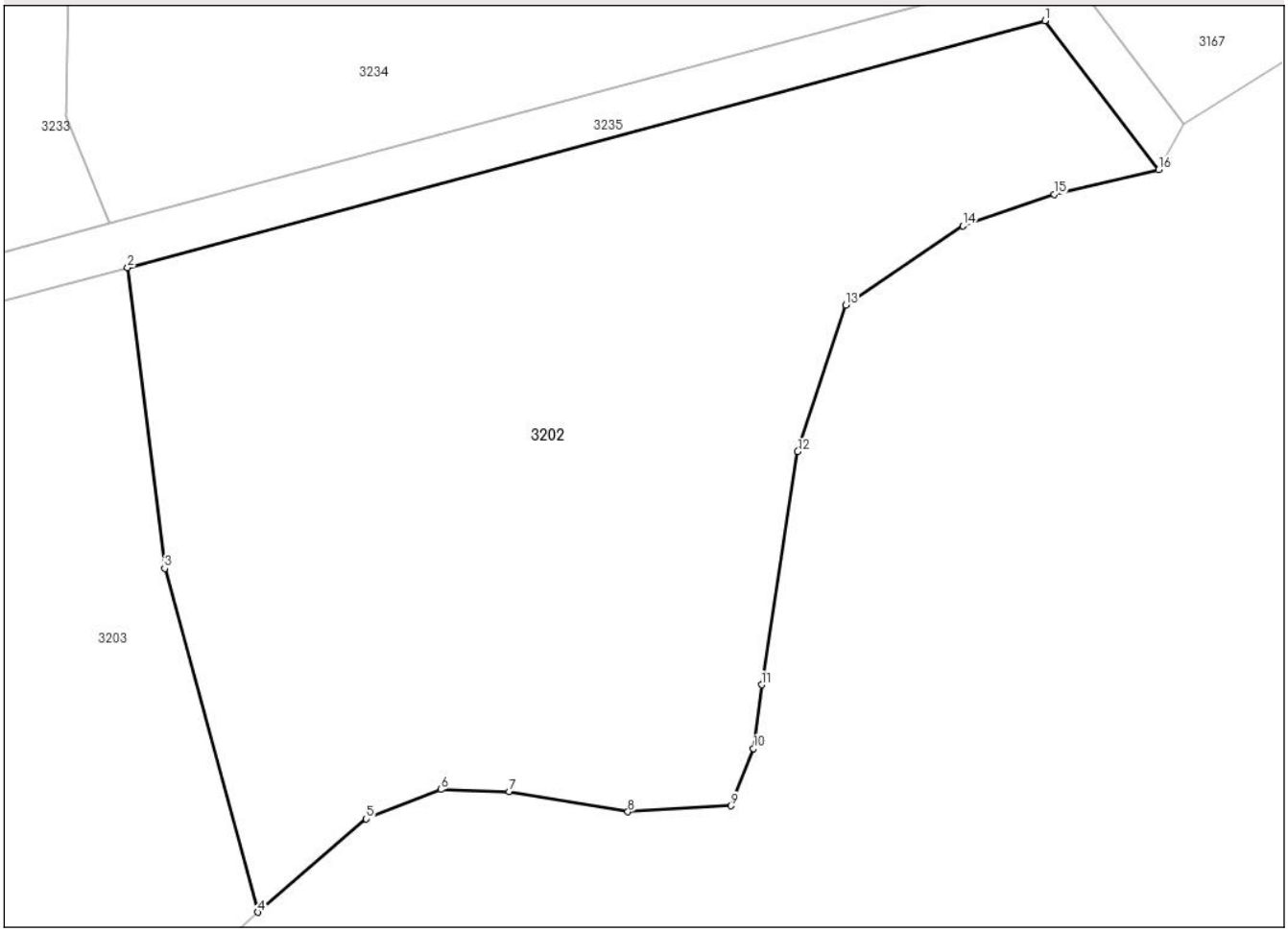

Date referitoare la teren

Crt	Categorie folosință	Intra vilan	Suprafaţa (mp)	Tarla	Parcelă	Nr. topo	Observaţii / Referinţe
1	faneata	NU	3.243	67	3620/4/2	-	Nr, tarla 79 gresit in TP. Diferenta de suprafata se regaseste la nr. parcela 3234 ID 3234

Lungime Segmente
1) Valorile lungimilor segmentelor sunt obţinute din proiecţie în plan.

Punct început	X / Y	Punct sfârşit	X / Y	Lungime segment (** (m)
1	448.238,307 511.147,639	2	448.161,178 511.126,885	79.872
2	448.161,178 511.126,885	3	448.164,281 511.101,625	25.451
3	448.164,281 511.101,625	4	448.172,115 511.072,751	29.917
4	448.172,115 511.072,751	5	448.181,242 511.080,59	12.031
5	448.181,242 511.080,59	6	448.187,509 511.083,06	6.736

Document care conține date cu caracter personal, protejat de prevederile Regulamentului (UE) nr. 679/2016 și Legii 190/2018

Punct început	X / Y	Punct sfârşit	X / Y	Lungime segment (** (m)
6	448.187,509 511.083,06	7	448.193,245 511.082,883	5.739
7	448.193,245 511.082,883	8	448.203,242 511.081,18	10.141
8	448.203,242 511.081,18	9	448.211,935 511.081,693	8.707
9	448.211,935 511.081,693	10	448.213,809 511.086,499	5.158
10	448.213,809 511.086,499	11	448.214,487 511.091,853	5.397
11	448.214,487 511.091,853	12	448.217,523 511.111,46	19.84
12	448.217,523 511.111,46	13	448.221,577 511.123,743	12.935
13	448.221,577 511.123,743	14	448.231,401 511.130,416	11.876
14	448.231,401 511.130,416	15	448.239,088 511.133,056	8.127
15	448.239,088 511.133,056	16	448.247,859 511.135,118	9.01
16	448.247,859 511.135,118	1	448.238,307 511.147,639	15.749

** Lungimile segmentelor sunt determinate în planul de proiecţie Stereo 70 şi sunt rotunjite la 1 milimetru.
*** Distanţa dintre puncte este formată din segmente cumulate ce sunt mai mici decât valoarea 1 milimetru.

Document care conține date cu caracter personal, protejat de prevederile Regulamentului (UE) nr. 679/2016 și Legii 190/2018

DATE DESPRE IMOBILUL NR. 3203

Oficiul de Cadastru şi Publicitate Imobiliară SIBIU
Biroul de Cadastru şi Publicitate Imobiliară Medias

A. Partea I. Descrierea imobilului

TEREN Extravilan

Adresa: Jud. Sibiu

Nr. Crt	Nr cadastral Nr. topografic	Suprafaţa* (mp)	Observaţii / Referinţe
A1		3.984	Sector cadastral:65 Teren neimprejmuit;

B. Partea II. Proprietari şi acte

Inscrieri privitoare la dreptul de proprietate şi alte drepturi reale		Referinţe
/		
Act Administrativ nr. 706/6, din 23/05/1995 emis de CJSDPAT SIBIU (TITLU DE PROPRIETATE);		
B1	Intabulare, drept de PROPRIETATE, dobandit prin Reconstituire, cota actuala 1/1	A1
	1) **MARCU GHOERGHE**	

C. Partea III. SARCINI .

Inscrieri privind dezmembramintele dreptului de proprietate, drepturi reale de garanţie şi sarcini	Referinţe
NU SUNT	

Document care conține date cu caracter personal, protejat de prevederile Regulamentului (UE) nr. 679/2016 și Legii 190/2018

Anexa Nr. 1 La Partea I

Teren

Nr cadastral	Suprafaţa (mp)*	Observaţii / Referinţe
	3.984	

* Suprafaţa este determinată in planul de proiecţie Stereo 70.

DETALII LINIARE IMOBIL

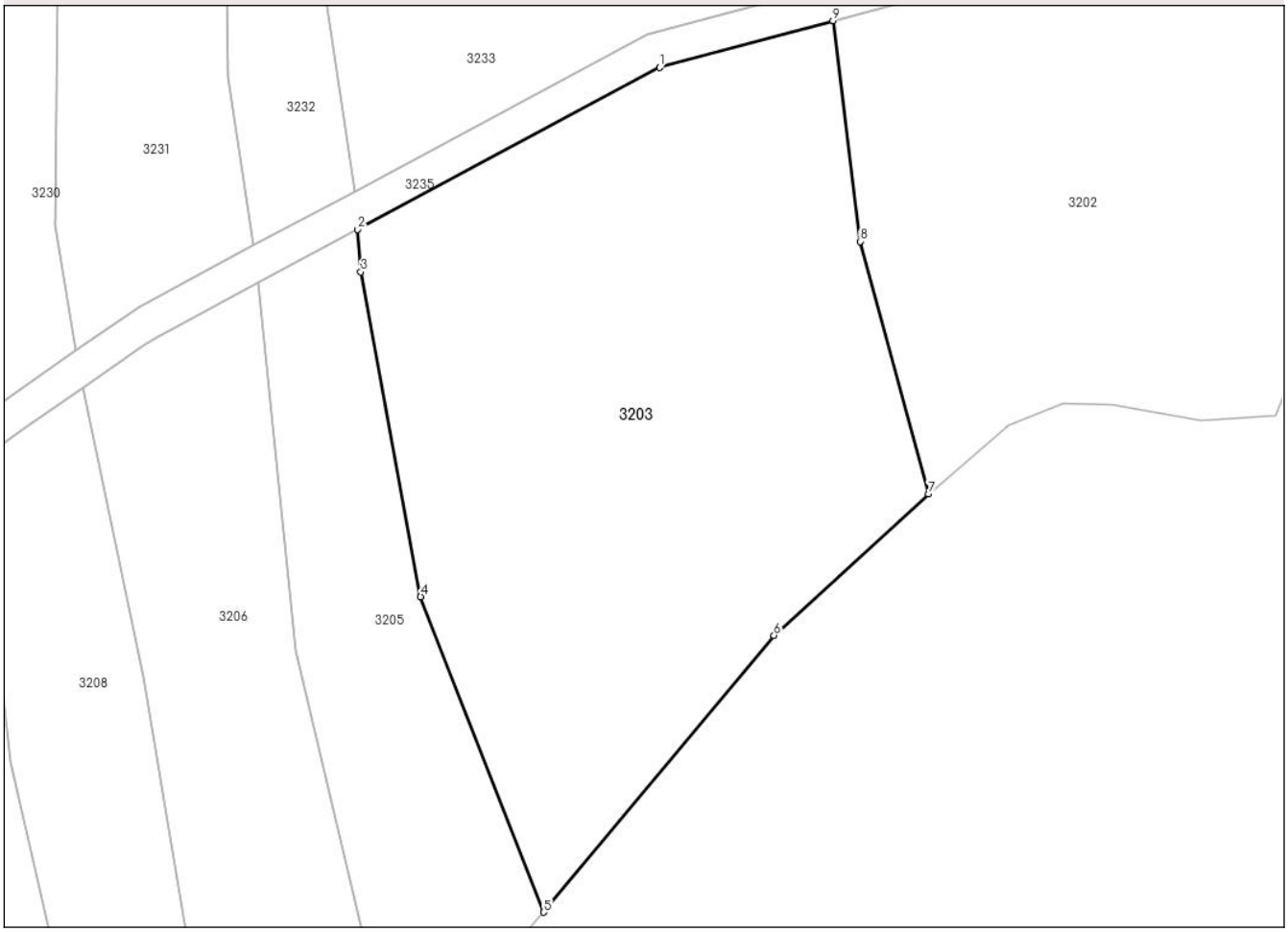

Date referitoare la teren

Crt	Categorie folosință	Intra vilan	Suprafaţa (mp)	Tarla	Parcelă	Nr. topo	Observaţii / Referinţe
1	faneata	NU	3.984	67	3620/5/2	-	Nr. tarla 79 gresit in TP. Diferenta de suprafata se regaseste la nr. parcela 3620/5/1 ID 3233

Lungime Segmente

1) Valorile lungimilor segmentelor sunt obţinute din proiecţie în plan.

Punct început	X / Y	Punct sfârşit	X / Y	Lungime segment (** (m)
1	448.141,309 511.121,539	2	448.106,704 511.103,015	39.251
2	448.106,704 511.103,015	3	448.107,077 511.098,138	4.89
3	448.107,077 511.098,138	4	448.113,922 511.060,968	37.795
4	448.113,922 511.060,968	5	448.128,024 511.024,863	38.762
5	448.128,024 511.024,863	6	448.154,393 511.056,554	41.227

Document care conține date cu caracter personal, protejat de prevederile Regulamentului (UE) nr. 679/2016 și Legii 190/2018

Punct început	X / Y	Punct sfârşit	X / Y	Lungime segment (** (m)
6	448.154,393 511.056,554	7	448.172,115 511.072,751	24.009
7	448.172,115 511.072,751	8	448.164,281 511.101,625	29.917
8	448.164,281 511.101,625	9	448.161,178 511.126,885	25.451
9	448.161,178 511.126,885	1	448.141,309 511.121,539	20.576

** Lungimile segmentelor sunt determinate în planul de proiecţie Stereo 70 şi sunt rotunjite la 1 milimetru.
*** Distanţa dintre puncte este formată din segmente cumulate ce sunt mai mici decât valoarea 1 milimetru.

Document care conține date cu caracter personal, protejat de prevederile Regulamentului (UE) nr. 679/2016 și Legii 190/2018

DATE DESPRE IMOBILUL NR. 3204

Oficiul de Cadastru şi Publicitate Imobiliară SIBIU
Biroul de Cadastru şi Publicitate Imobiliară Medias

A. Partea I. Descrierea imobilului

TEREN Extravilan

Adresa: Jud. Sibiu

Nr. Crt	Nr cadastral Nr. topografic	Suprafaţa* (mp)	Observaţii / Referinţe
A1		5.800	Sector cadastral:65 Teren neimprejmuit;

B. Partea II. Proprietari şi acte

Inscrieri privitoare la dreptul de proprietate şi alte drepturi reale		Referinţe
/		
Act Administrativ nr. 680/6, din 12/06/1995 emis de CJSDPAT SIBIU (TITLU DE PROPRIETATE);		
B1	Intabulare, drept de PROPRIETATE, dobandit prin Reconstituire, cota actuala 1/1	A1
	1) **PRECUP LEONTINA** 2) **IANCU VICTORIA** 3) **LAL AURELIA** 4) **BOLDIJAR IULICĂ**	

C. Partea III. SARCINI .

Inscrieri privind dezmembramintele dreptului de proprietate, drepturi reale de garanţie şi sarcini	Referinţe
NU SUNT	

Document care conține date cu caracter personal, protejat de prevederile Regulamentului (UE) nr. 679/2016 și Legii 190/2018

Anexa Nr. 1 La Partea I

Teren

Nr cadastral	Suprafaţa (mp)*	Observaţii / Referinţe
	5.800	

* Suprafaţa este determinată in planul de proiecţie Stereo 70.

DETALII LINIARE IMOBIL

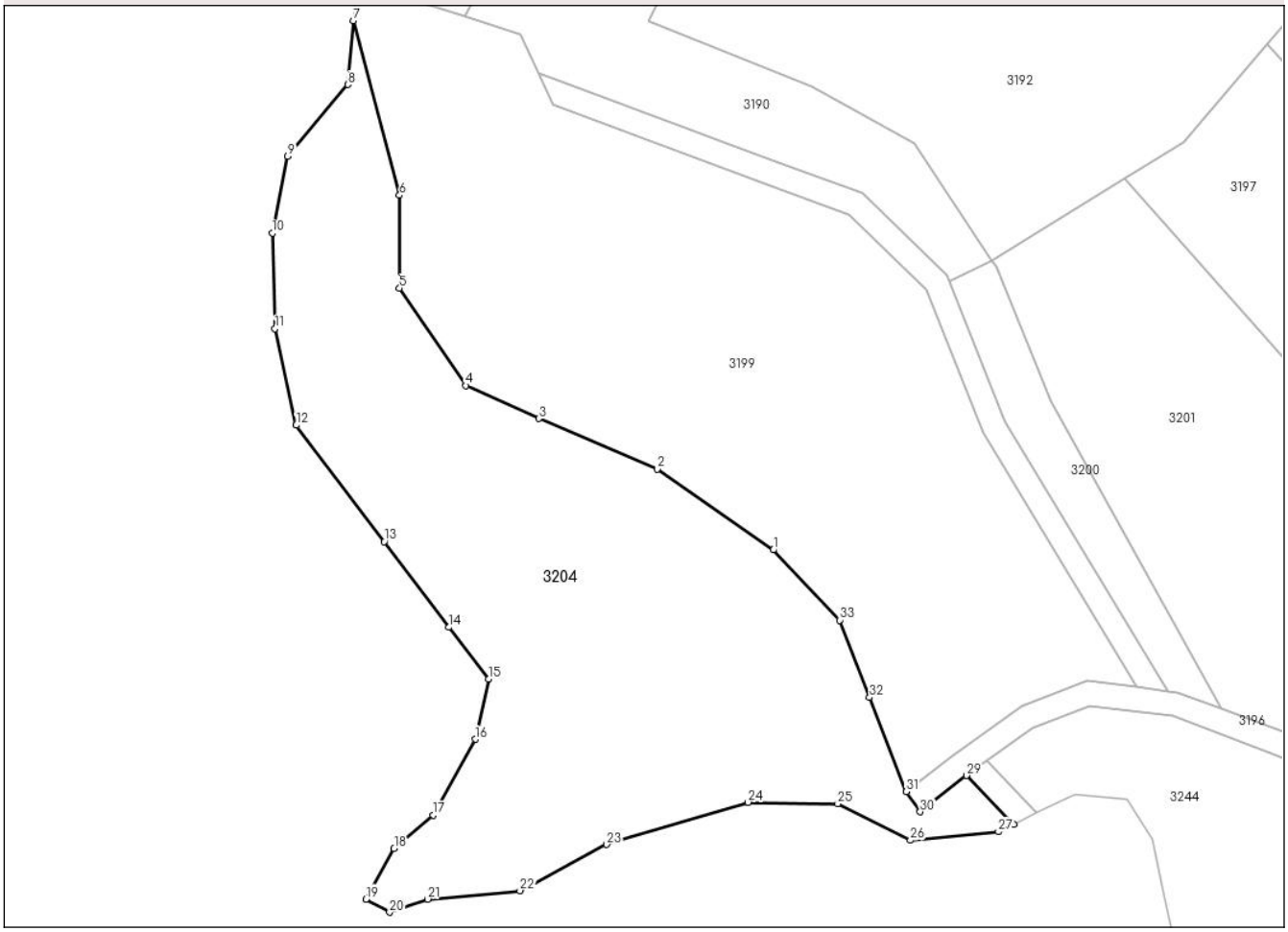

Date referitoare la teren

Crt	Categorie folosință	Intra vilan	Suprafaţa (mp)	Tarla	Parcelă	Nr. topo	Observaţii / Referinţe
1	faneata	NU	5.800	67	3624	-	Nr. Tarla 79 gresit in TP

Lungime Segmente

1) Valorile lungimilor segmentelor sunt obţinute din proiecţie în plan.

Punct început	X / Y	Punct sfârşit	X / Y	Lungime segment (** (m)
1	448.559,809 511.136,013	2	448.540,71 511.149,343	23.29
3	448.521,139 511.157,64	4	448.509,136 511.163,088	13.182
5	448.498,166 511.179,131	6	448.498,166 511.194,43	15.299
7	448.490,546 511.223,197	8	448.489,654 511.212,666	10.569
9	448.479,73 511.200,887	10	448.477,192 511.188,184	12.954

Punct început	X / Y	Punct sfârşit	X / Y	Lungime segment (** (m)
2	448.540,71 511.149,343	3	448.521,139 511.157,64	21.257
4	448.509,136 511.163,088	5	448.498,166 511.179,131	19.435
6	448.498,166 511.194,43	7	448.490,546 511.223,197	29.759
8	448.489,654 511.212,666	9	448.479,73 511.200,887	15.402
10	448.477,192 511.188,184	11	448.477,653 511.172,479	15.712

Document care conține date cu caracter personal, protejat de prevederile Regulamentului (UE) nr. 679/2016 și Legii 190/2018

Punct început	X / Y	Punct sfârşit	X / Y	Lungime segment (** (m)
11	448.477,653 511.172,479	12	448.481,115 511.156,543	16.308
13	448.495,654 511.137,373	14	448.506,348 511.123,274	17.697
15	448.512,839 511.114,716	16	448.510,655 511.104,808	10.146
17	448.503,732 511.092,336	18	448.497,27 511.086,793	8.514
19	448.492,654 511.078,479	20	448.496,535 511.076,324	4.439
21	448.502,809 511.078,479	22	448.518,04 511.079,865	15.295
23	448.532,349 511.087,486	24	448.555,658 511.094,415	24.317
25	448.570,428 511.094,184	26	448.582,429 511.088,179	13.419
27	448.596,969 511.089,565	28	448.599,488 511.090,792	2.802
29	448.591,71 511.098,827	30	448.584,042 511.092,862	9.715
31	448.581,731 511.096,178	32	448.575,701 511.111,683	16.636
33	448.570,743 511.124,432	1	448.559,809 511.136,013	15.927

Punct început	X / Y	Punct sfârşit	X / Y	Lungime segment (** (m)
12	448.481,115 511.156,543	13	448.495,654 511.137,373	24.06
14	448.506,348 511.123,274	15	448.512,839 511.114,716	10.741
16	448.510,655 511.104,808	17	448.503,732 511.092,336	14.265
18	448.497,27 511.086,793	19	448.492,654 511.078,479	9.51
20	448.496,535 511.076,324	21	448.502,809 511.078,479	6.633
22	448.518,04 511.079,865	23	448.532,349 511.087,486	16.212
24	448.555,658 511.094,415	25	448.570,428 511.094,184	14.772
26	448.582,429 511.088,179	27	448.596,969 511.089,565	14.605
28	448.599,488 511.090,792	29	448.591,71 511.098,827	11.183
30	448.584,042 511.092,862	31	448.581,731 511.096,178	4.041
32	448.575,701 511.111,683	33	448.570,743 511.124,432	13.679

** Lungimile segmentelor sunt determinate în planul de proiecţie Stereo 70 şi sunt rotunjite la 1 milimetru.
*** Distanţa dintre puncte este formată din segmente cumulate ce sunt mai mici decât valoarea 1 milimetru.

Document care conține date cu caracter personal, protejat de prevederile Regulamentului (UE) nr. 679/2016 și Legii 190/2018

DATE DESPRE IMOBILUL NR. 3205

Oficiul de Cadastru şi Publicitate Imobiliară SIBIU
Biroul de Cadastru şi Publicitate Imobiliară Medias

A. Partea I. Descrierea imobilului

TEREN Extravilan

Adresa: Jud. Sibiu

Nr. Crt	Nr cadastral Nr. topografic	Suprafaţa* (mp)	Observaţii / Referinţe
A1		1.395	Sector cadastral:65 Teren neimprejmuit;

B. Partea II. Proprietari şi acte

Inscrieri privitoare la dreptul de proprietate şi alte drepturi reale		Referinţe
/		
Act Administrativ nr. 683/6, din 13/06/1995 emis de CJSDPAT SIBIU (TITLU DE PROPRIETATE);		
B1	Intabulare, drept de PROPRIETATE, dobandit prin Reconstituire, cota actuala 1/1	A1
	1) **LĂCĂTUȘ ANUȚA** 2) **LĂCĂTUȘ IOAN**	

C. Partea III. SARCINI .

Inscrieri privind dezmembramintele dreptului de proprietate, drepturi reale de garanţie şi sarcini	Referinţe
NU SUNT	

Anexa Nr. 1 La Partea I

Teren

Nr cadastral	Suprafaţa (mp)*	Observaţii / Referinţe
	1.395	

* Suprafaţa este determinată in planul de proiecţie Stereo 70.

DETALII LINIARE IMOBIL

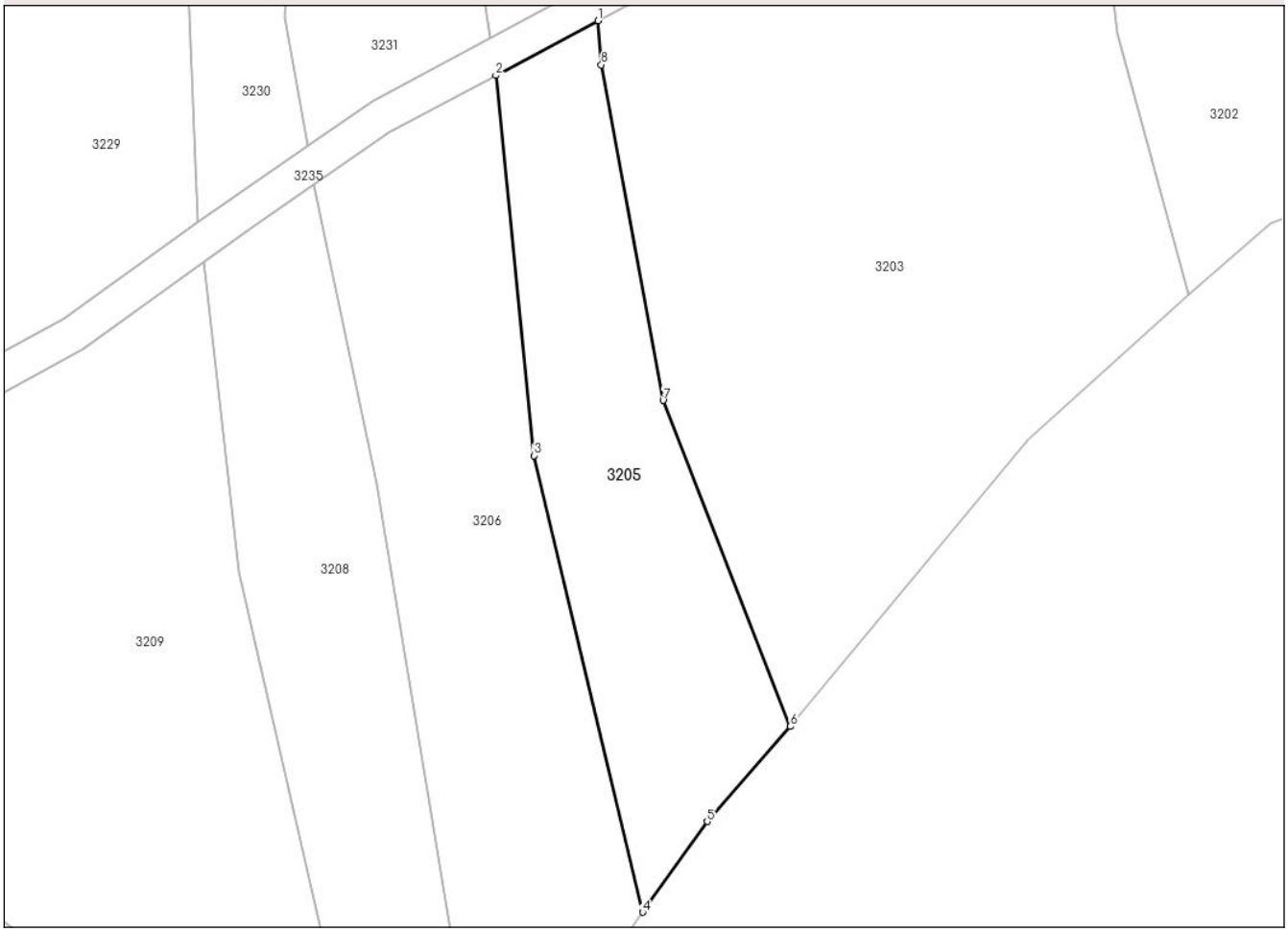

Date referitoare la teren

Crt	Categorie folosință	Intra vilan	Suprafaţa (mp)	Tarla	Parcelă	Nr. topo	Observaţii / Referinţe
1	faneata	NU	1.395	67	3620/5/2	-	Nr. tarla 79 gresit in TP. Diferenta de suprafata se regaseste la nr. parcela 3620/5/1 ID 3232

Lungime Segmente

1) Valorile lungimilor segmentelor sunt obţinute din proiecţie în plan.

Punct început	X / Y	Punct sfârşit	X / Y	Lungime segment (** (m)
1	448.106,704 511.103,015	2	448.095,379 511.096,952	12.845
2	448.095,379 511.096,952	3	448.099,615 511.054,865	42.3
3	448.099,615 511.054,865	4	448.111,639 511.004,308	51.967
4	448.111,639 511.004,308	5	448.118,806 511.014,345	12.333
5	448.118,806 511.014,345	6	448.128,024 511.024,863	13.986

Document care conține date cu caracter personal, protejat de prevederile Regulamentului (UE) nr. 679/2016 și Legii 190/2018

Punct început	X / Y	Punct sfârşit	X / Y	Lungime segment (** (m)
6	448.128,024 511.024,863	7	448.113,922 511.060,968	38.762
7	448.113,922 511.060,968	8	448.107,077 511.098,138	37.795
8	448.107,077 511.098,138	1	448.106,704 511.103,015	4.89

** Lungimile segmentelor sunt determinate în planul de proiecţie Stereo 70 şi sunt rotunjite la 1 milimetru.
*** Distanţa dintre puncte este formată din segmente cumulate ce sunt mai mici decât valoarea 1 milimetru.

DATE DESPRE IMOBILUL NR. 3206

Oficiul de Cadastru şi Publicitate Imobiliară SIBIU
Biroul de Cadastru şi Publicitate Imobiliară Medias

A. Partea I. Descrierea imobilului

TEREN Extravilan

Adresa: Jud. Sibiu

Nr. Crt	Nr cadastral Nr. topografic	Suprafaţa* (mp)	Observaţii / Referinţe
A1		2.007	Sector cadastral:65 Teren neimprejmuit;

B. Partea II. Proprietari şi acte

Inscrieri privitoare la dreptul de proprietate şi alte drepturi reale		Referinţe
/		
Act Administrativ nr. 786/6, din 15/06/1995 emis de CJSDPAT SIBIU (TITLU DE PROPRIETATE);		
B1	Intabulare, drept de PROPRIETATE, dobandit prin Reconstituire, cota actuala 1/1	A1
	1) **MATIU EUFIMIA**	

C. Partea III. SARCINI .

Inscrieri privind dezmembramintele dreptului de proprietate, drepturi reale de garanţie şi sarcini	Referinţe
NU SUNT	

Document care conține date cu caracter personal, protejat de prevederile Regulamentului (UE) nr. 679/2016 și Legii 190/2018

Anexa Nr. 1 La Partea I

Teren

Nr cadastral	Suprafaţa (mp)*	Observaţii / Referinţe
	2.007	

* Suprafaţa este determinată in planul de proiecţie Stereo 70.

DETALII LINIARE IMOBIL

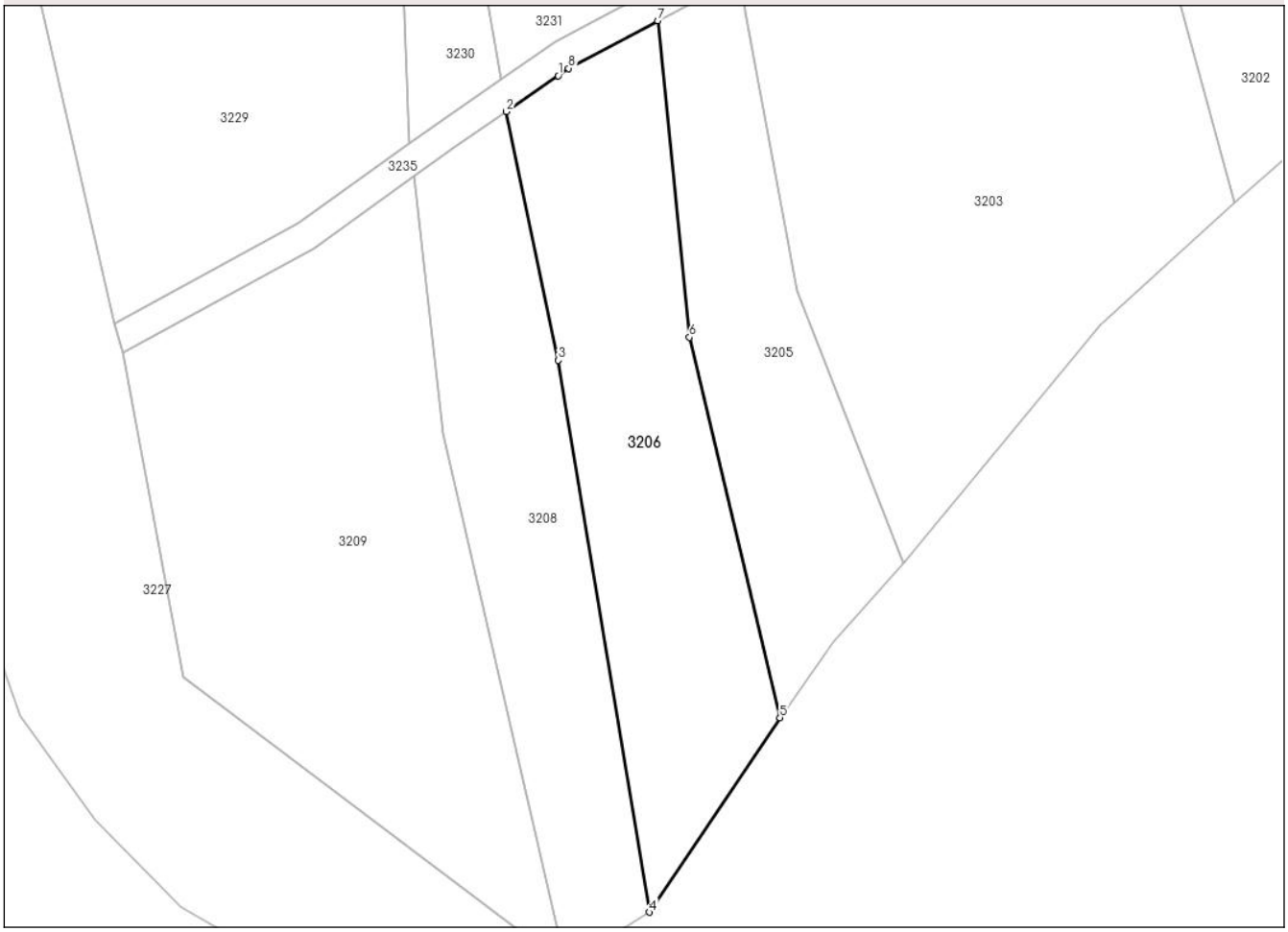

Date referitoare la teren

Crt	Categorie folosință	Intra vilan	Suprafaţa (mp)	Tarla	Parcelă	Nr. topo	Observaţii / Referinţe
1	faneata	NU	2.007	67	3620/7/2	-	Nr. tarla 79 gresit in TP. Diferenta de suprafata se regaseste la nr. parcela 3620/7/1 ID 3231

Lungime Segmente

1) Valorile lungimilor segmentelor sunt obţinute din proiecţie în plan.

Punct început	X / Y	Punct sfârşit	X / Y	Lungime segment (** (m)
1	448.082,153 511.089,656	2	448.075,254 511.084,892	8.383
2	448.075,254 511.084,892	3	448.082,173 511.051,81	33.798
3	448.082,173 511.051,81	4	448.094,317 510.978,444	74.364
4	448.094,317 510.978,444	5	448.111,639 511.004,308	31.129
5	448.111,639 511.004,308	6	448.099,615 511.054,865	51.967

Document care conține date cu caracter personal, protejat de prevederile Regulamentului (UE) nr. 679/2016 și Legii 190/2018

Punct început	X / Y	Punct sfârşit	X / Y	Lungime segment (** (m)
6	448.099,615 511.054,865	7	448.095,379 511.096,952	42.3
7	448.095,379 511.096,952	8	448.083,548 511.090,619	13.419
8	448.083,548 511.090,619	1	448.082,153 511.089,656	1.696

** Lungimile segmentelor sunt determinate în planul de proiecţie Stereo 70 şi sunt rotunjite la 1 milimetru.
*** Distanţa dintre puncte este formată din segmente cumulate ce sunt mai mici decât valoarea 1 milimetru.

Document care conține date cu caracter personal, protejat de prevederile Regulamentului (UE) nr. 679/2016 și Legii 190/2018

DATE DESPRE IMOBILUL NR. 3207

Oficiul de Cadastru şi Publicitate Imobiliară SIBIU
Biroul de Cadastru şi Publicitate Imobiliară Medias

A. Partea I. Descrierea imobilului

TEREN Extravilan

Adresa: Jud. Sibiu

Nr. Crt	Nr cadastral Nr. topografic	Suprafaţa* (mp)	Observaţii / Referinţe
A1		46	Sector cadastral:65 Teren neimprejmuit;

B. Partea II. Proprietari şi acte

Inscrieri privitoare la dreptul de proprietate şi alte drepturi reale		Referinţe
/		
Act Normativ nr. 7, din 13/03/1996 emis de PARLAMENTUL ROMANIEI (lege);		
B1	Inscrierea provizorie, drept de PROPRIETATE, dobandit prin Lege, cota actuala 1/1	A1
	1) **MUNICIPIUL MEDIAS**, CIF:4240677, proprietar neidentificat	

C. Partea III. SARCINI .

Inscrieri privind dezmembramintele dreptului de proprietate, drepturi reale de garanţie şi sarcini	Referinţe
NU SUNT	

Document care conține date cu caracter personal, protejat de prevederile Regulamentului (UE) nr. 679/2016 și Legii 190/2018

Anexa Nr. 1 La Partea I

Teren

Nr cadastral	Suprafaţa (mp)*	Observaţii / Referinţe
	46	

* Suprafaţa este determinată in planul de proiecţie Stereo 70.

DETALII LINIARE IMOBIL

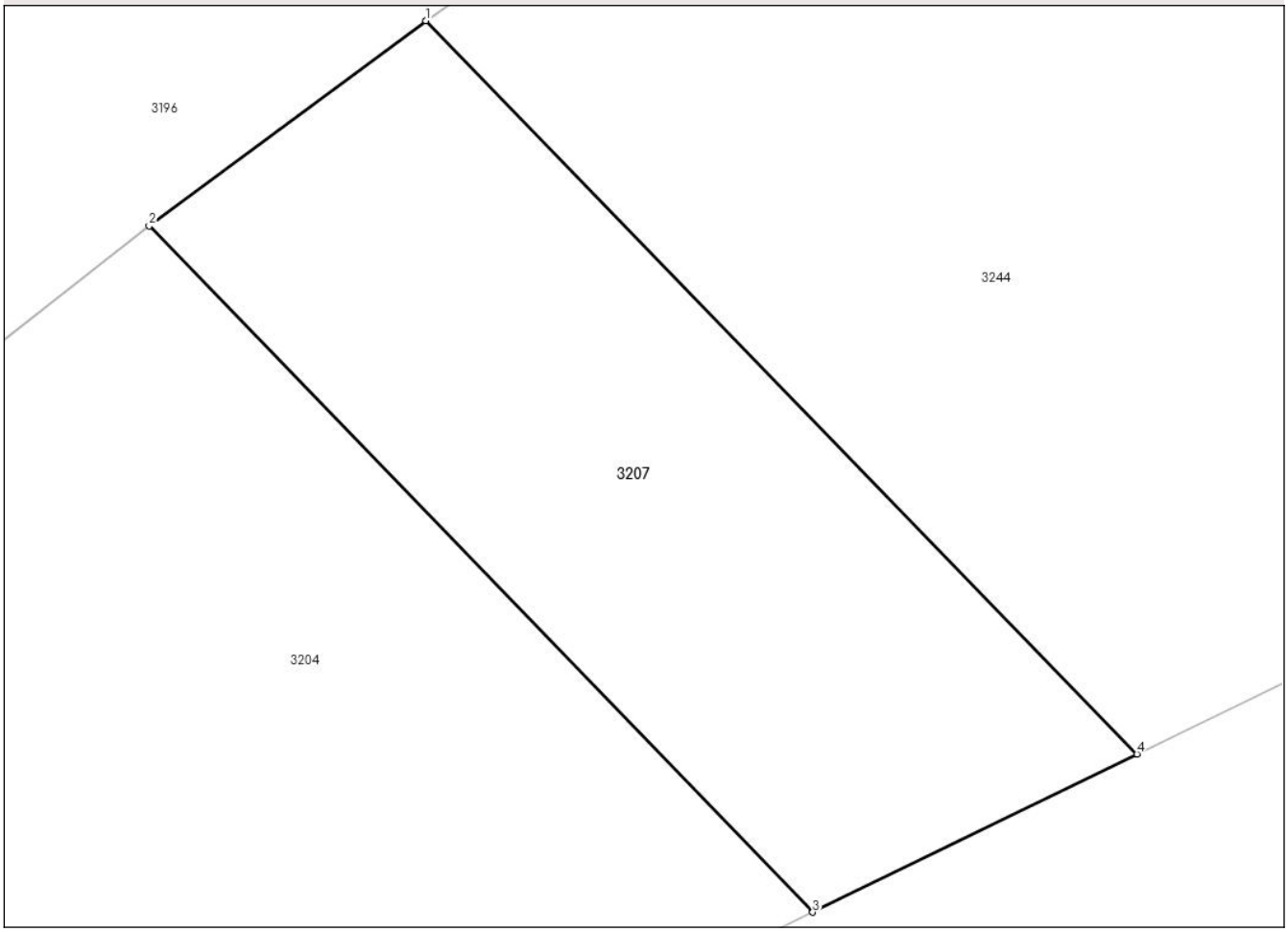

Date referitoare la teren

Crt	Categorie folosință	Intra vilan	Suprafaţa (mp)	Tarla	Parcelă	Nr. topo	Observaţii / Referinţe
1	drum	NU	46	67	3625	-	

Lungime Segmente
1) Valorile lungimilor segmentelor sunt obţinute din proiecţie în plan.

Punct început	X / Y	Punct sfârşit	X / Y	Lungime segment (** (m)
1	448.594,952 511.101,23	2	448.591,71 511.098,827	4.036
2	448.591,71 511.098,827	3	448.599,488 511.090,792	11.183
3	448.599,488 511.090,792	4	448.603,288 511.092,643	4.227
4	448.603,288 511.092,643	1	448.594,952 511.101,23	11.968

**** Lungimile segmentelor sunt determinate în planul de proiecţie Stereo 70 şi sunt rotunjite la 1 milimetru.**

Document care conține date cu caracter personal, protejat de prevederile Regulamentului (UE) nr. 679/2016 și Legii 190/2018

***** Distanţa dintre puncte este formată din segmente cumulate ce sunt mai mici decât valoarea 1 milimetru.**

DATE DESPRE IMOBILUL NR. 3208

Oficiul de Cadastru şi Publicitate Imobiliară SIBIU
Biroul de Cadastru şi Publicitate Imobiliară Medias

A. Partea I. Descrierea imobilului

TEREN Extravilan

Adresa: Jud. Sibiu

Nr. Crt	Nr cadastral Nr. topografic	Suprafaţa* (mp)	Observaţii / Referinţe
A1	103817	1.584	Sector cadastral:65 Teren neimprejmuit;

B. Partea II. Proprietari şi acte

Inscrieri privitoare la dreptul de proprietate şi alte drepturi reale		Referinţe
16856 / 13/10/2010		
Act Notarial nr. AUT 1670, din 12/10/2010 emis de BNP SORICI DANIELA MARIA (contract de vanzare-cumparare);		
B1	Intabulare, drept de PROPRIETATE, dobandit prin Conventie, cota actuala 1/1	A1
	1) **TEGLAȘ MIHAI**, și soția 2) **TEGLAȘ PĂUNIȚA**, , născută Cârdei, bun comun	

C. Partea III. SARCINI .

Inscrieri privind dezmembramintele dreptului de proprietate, drepturi reale de garanţie şi sarcini	Referinţe
NU SUNT	

Anexa Nr. 1 La Partea I

Teren

Nr cadastral	Suprafaţa (mp)*	Observaţii / Referinţe
103817	1.584	

* Suprafaţa este determinată in planul de proiecţie Stereo 70.

DETALII LINIARE IMOBIL

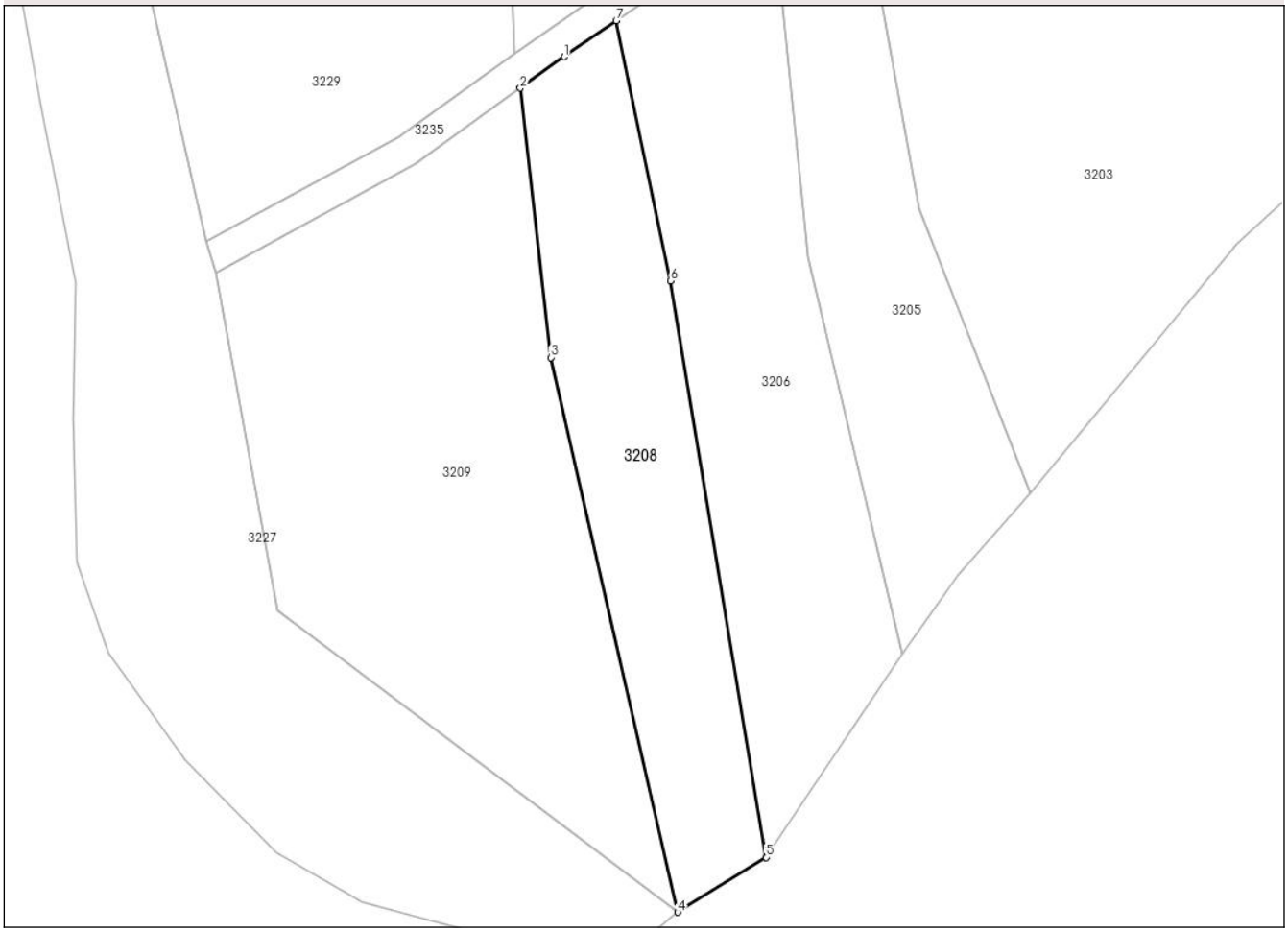

Date referitoare la teren

Crt	Categorie folosință	Intra vilan	Suprafaţa (mp)	Tarla	Parcelă	Nr. topo	Observaţii / Referinţe
1	faneata	NU	1.584	79	3620/8/2	-	Nr. tarla 79 gresit in TP. Diferenta de suprafata se regaseste la nr. parcela 3620/8/1 ID 3230

Lungime Segmente

1) Valorile lungimilor segmentelor sunt obţinute din proiecţie în plan.

Punct început	X / Y	Punct sfârşit	X / Y	Lungime segment (** (m)
1	448.068,632 511.080,319	2	448.063,045 511.076,3	6.882
2	448.063,045 511.076,3	3	448.066,911 511.042,024	34.493
3	448.066,911 511.042,024	4	448.083,1 510.971,465	72.393
4	448.083,1 510.971,465	5	448.094,317 510.978,444	13.211
5	448.094,317 510.978,444	6	448.082,173 511.051,81	74.364

Document care conține date cu caracter personal, protejat de prevederile Regulamentului (UE) nr. 679/2016 și Legii 190/2018

Punct început	X / Y	Punct sfârşit	X / Y	Lungime segment (** (m)
6	448.082,173 511.051,81	7	448.075,254 511.084,892	33.798
7	448.075,254 511.084,892	1	448.068,632 511.080,319	8.048

** Lungimile segmentelor sunt determinate în planul de proiecţie Stereo 70 şi sunt rotunjite la 1 milimetru.
*** Distanţa dintre puncte este formată din segmente cumulate ce sunt mai mici decât valoarea 1 milimetru.

Document care conține date cu caracter personal, protejat de prevederile Regulamentului (UE) nr. 679/2016 și Legii 190/2018

DATE DESPRE IMOBILUL NR. 3209

Oficiul de Cadastru şi Publicitate Imobiliară SIBIU
Biroul de Cadastru şi Publicitate Imobiliară Medias

A. Partea I. Descrierea imobilului

TEREN Extravilan

Adresa: Jud. Sibiu

Nr. Crt	Nr cadastral Nr. topografic	Suprafaţa* (mp)	Observaţii / Referinţe
A1		3.041	Sector cadastral:65 Teren neimprejmuit;

B. Partea II. Proprietari şi acte

Inscrieri privitoare la dreptul de proprietate şi alte drepturi reale		Referinţe
/		
Act Administrativ nr. 704/6, din 23/05/1995 emis de CJSDPAT SIBIU (TITLU DE PROPRIETATE);		
B1	Intabulare, drept de PROPRIETATE, dobandit prin Reconstituire, cota actuala 1/1	A1
	1) **OPRIŞ OLIMPIU**	

C. Partea III. SARCINI .

Inscrieri privind dezmembramintele dreptului de proprietate, drepturi reale de garanţie şi sarcini	Referinţe
NU SUNT	

Document care conține date cu caracter personal, protejat de prevederile Regulamentului (UE) nr. 679/2016 și Legii 190/2018

Anexa Nr. 1 La Partea I

Teren

Nr cadastral	Suprafaţa (mp)*	Observaţii / Referinţe
	3.041	

* Suprafaţa este determinată in planul de proiecţie Stereo 70.

DETALII LINIARE IMOBIL

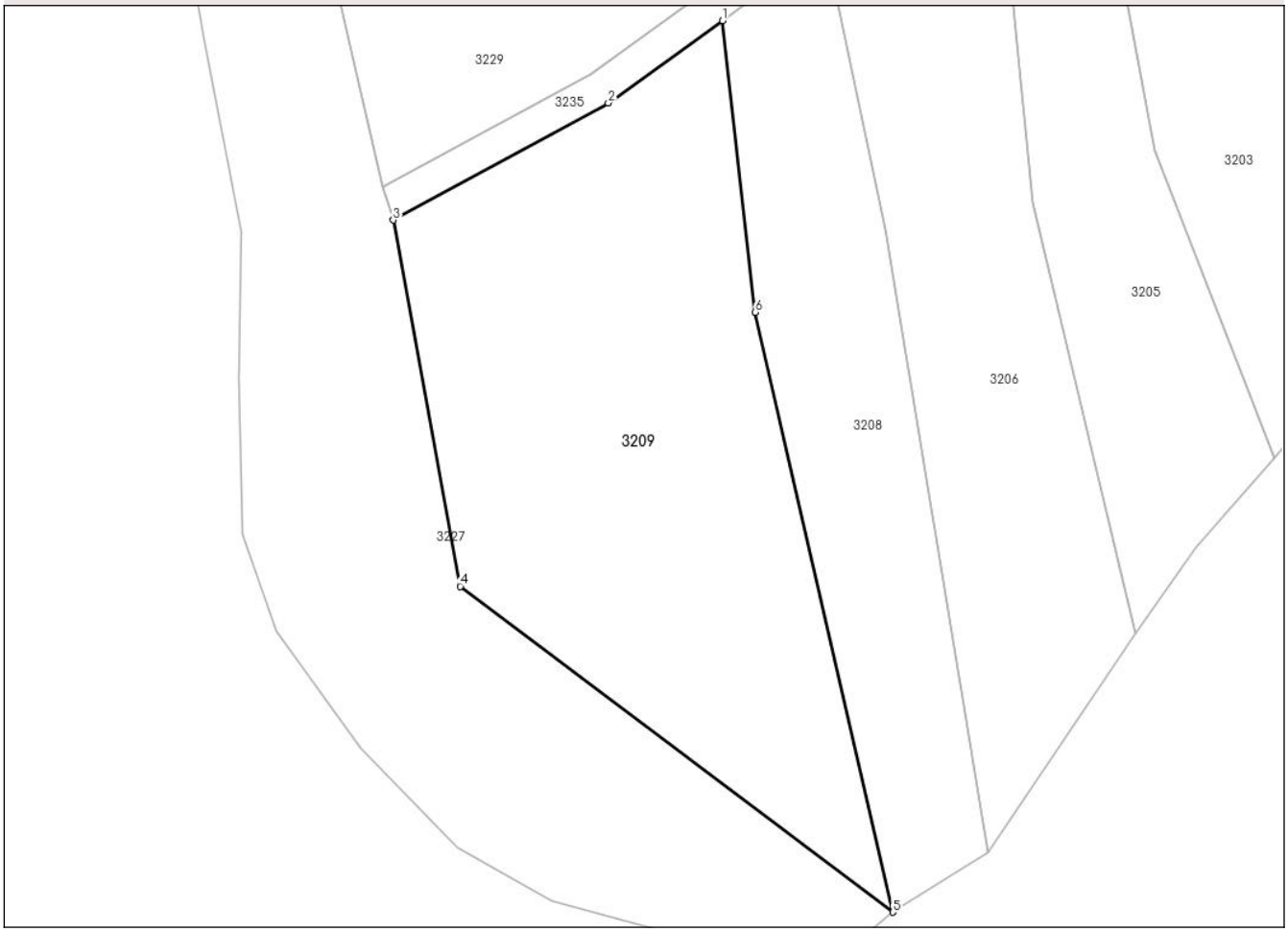

Date referitoare la teren

Crt	Categorie folosință	Intra vilan	Suprafaţa (mp)	Tarla	Parcelă	Nr. topo	Observaţii / Referinţe
1	faneata	NU	3.041	67	3620/9/2	-	Nr. tarla 79 gresit in TP. Diferenta de suprafata se regaseste la nr. parcela 3620/9/1 ID 3229

Lungime Segmente

1) Valorile lungimilor segmentelor sunt obţinute din proiecţie în plan.

Punct început	X / Y	Punct sfârşit	X / Y	Lungime segment (** (m)
1	448.063,045 511.076,3	2	448.049,603 511.066,63	16.559
2	448.049,603 511.066,63	3	448.024,296 511.052,843	28.818
3	448.024,296 511.052,843	4	448.032,181 511.009,784	43.775
4	448.032,181 511.009,784	5	448.083,1 510.971,465	63.727
5	448.083,1 510.971,465	6	448.066,911 511.042,024	72.393

Document care conține date cu caracter personal, protejat de prevederile Regulamentului (UE) nr. 679/2016 și Legii 190/2018

Punct început	X / Y	Punct sfârşit	X / Y	Lungime segment (** (m)
6	448.066,911 511.042,024	1	448.063,045 511.076,3	34.493

** Lungimile segmentelor sunt determinate în planul de proiecţie Stereo 70 şi sunt rotunjite la 1 milimetru.
*** Distanţa dintre puncte este formată din segmente cumulate ce sunt mai mici decât valoarea 1 milimetru.

Document care conține date cu caracter personal, protejat de prevederile Regulamentului (UE) nr. 679/2016 și Legii 190/2018

DATE DESPRE IMOBILUL NR. 3210

Oficiul de Cadastru şi Publicitate Imobiliară SIBIU
Biroul de Cadastru şi Publicitate Imobiliară Medias

A. Partea I. Descrierea imobilului

TEREN Extravilan

Adresa: Jud. Sibiu

Nr. Crt	Nr cadastral Nr. topografic	Suprafaţa* (mp)	Observaţii / Referinţe
A1		720	Sector cadastral:65 Teren neimprejmuit;

B. Partea II. Proprietari şi acte

Inscrieri privitoare la dreptul de proprietate şi alte drepturi reale		Referinţe
/		
Act Normativ nr. 7, din 13/03/1996 emis de PARLAMENTUL ROMANIEI (lege);		
B1	Inscrierea provizorie, drept de PROPRIETATE, dobandit prin Lege, cota actuala 1/1	A1
	1) **MUNICIPIUL MEDIAS**, CIF:4240677, proprietar neidentificat	

C. Partea III. SARCINI .

Inscrieri privind dezmembramintele dreptului de proprietate, drepturi reale de garanţie şi sarcini	Referinţe
NU SUNT	

Document care conține date cu caracter personal, protejat de prevederile Regulamentului (UE) nr. 679/2016 și Legii 190/2018

Anexa Nr. 1 La Partea I

Teren

Nr cadastral	Suprafaţa (mp)*	Observaţii / Referinţe
	720	

* Suprafaţa este determinată in planul de proiecţie Stereo 70.

DETALII LINIARE IMOBIL

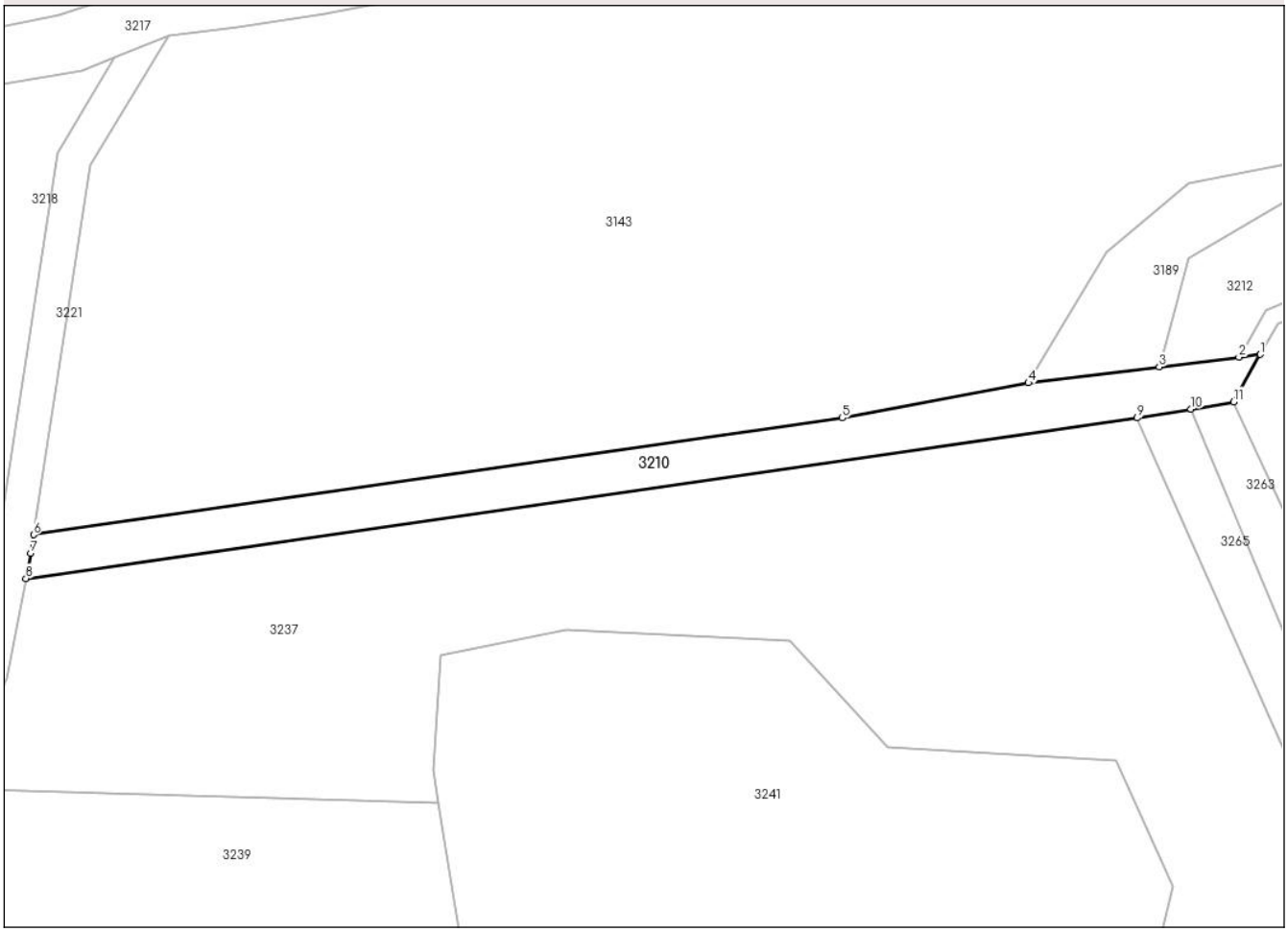

Date referitoare la teren

Crt	Categorie folosință	Intra vilan	Suprafaţa (mp)	Tarla	Parcelă	Nr. topo	Observaţii / Referinţe
1	ape curgatoare	NU	720	67	3635	-	

Lungime Segmente
1) Valorile lungimilor segmentelor sunt obţinute din proiecţie în plan.

Punct început	X / Y	Punct sfârşit	X / Y	Lungime segment (** (m)
1	449.003,21 511.247,824	2	449.000,741 511.247,521	2.487
2	449.000,741 511.247,521	3	448.991,497 511.246,388	9.313
3	448.991,497 511.246,388	4	448.976,35 511.244,531	15.26
4	448.976,35 511.244,531	5	448.954,778 511.240,474	21.95
5	448.954,778 511.240,474	6	448.861,061 511.226,962	94.686

Document care conține date cu caracter personal, protejat de prevederile Regulamentului (UE) nr. 679/2016 și Legii 190/2018

Punct început	X / Y	Punct sfârşit	X / Y	Lungime segment (** (m)
6	448.861,061 511.226,962	7	448.860,73 511.224,812	2.176
7	448.860,73 511.224,812	8	448.860,169 511.221,906	2.96
8	448.860,169 511.221,906	9	448.988,96 511.240,474	130.122
9	448.988,96 511.240,474	10	448.995,174 511.241,515	6.301
10	448.995,174 511.241,515	11	449.000,109 511.242,342	5.004
11	449.000,109 511.242,342	1	449.003,21 511.247,824	6.298

** Lungimile segmentelor sunt determinate în planul de proiecţie Stereo 70 şi sunt rotunjite la 1 milimetru.
*** Distanţa dintre puncte este formată din segmente cumulate ce sunt mai mici decât valoarea 1 milimetru.

Document care conține date cu caracter personal, protejat de prevederile Regulamentului (UE) nr. 679/2016 și Legii 190/2018

DATE DESPRE IMOBILUL NR. 3211

Oficiul de Cadastru şi Publicitate Imobiliară SIBIU
Biroul de Cadastru şi Publicitate Imobiliară Medias

A. Partea I. Descrierea imobilului

TEREN Necunoscut

Adresa: Loc. Ighisu Nou, Jud. Sibiu

Nr. Crt	Nr cadastral Nr. topografic	Suprafaţa* (mp)	Observaţii / Referinţe
A1		2.214	Sector cadastral:65 Teren neimprejmuit;

B. Partea II. Proprietari şi acte

Inscrieri privitoare la dreptul de proprietate şi alte drepturi reale		Referinţe
/		
Act Normativ nr. 7, din 13/03/1996 emis de PARLAMENTUL ROMANIEI (lege);		
B1	Inscrierea provizorie, drept de PROPRIETATE, dobandit prin Lege, cota actuala 1/1	A1
	1) **MUNICIPIUL MEDIAS**, CIF:4240677, proprietar neidentificat	

C. Partea III. SARCINI .

Inscrieri privind dezmembramintele dreptului de proprietate, drepturi reale de garanţie şi sarcini	Referinţe
NU SUNT	

Document care conține date cu caracter personal, protejat de prevederile Regulamentului (UE) nr. 679/2016 și Legii 190/2018

Anexa Nr. 1 La Partea I

Teren

Nr cadastral	Suprafaţa (mp)*	Observaţii / Referinţe
	2.214	

* Suprafaţa este determinată in planul de proiecţie Stereo 70.

DETALII LINIARE IMOBIL

Date referitoare la teren

Crt	Categorie folosință	Intra vilan	Suprafaţa (mp)	Tarla	Parcelă	Nr. topo	Observaţii / Referinţe
1	ape curgatoare	DA	7	67	3654	-	
2	ape curgatoare	NU	2.207	67	3654	-	

Lungime Segmente

1) Valorile lungimilor segmentelor sunt obţinute din proiecţie în plan.

Punct început	X / Y	Punct sfârşit	X / Y	Lungime segment
1	449.032,627 511.489,929	2	449.035,214 511.507,622	17.882
4	449.031,758 511.529,195	5	449.029,02 511.567,934	38.836
7	449.026,643 511.596,035	8	449.042,355 511.660,289	66.147
10	449.050,145 511.699,933	11	449.050,229 511.700,338	0.414

Punct început	X / Y	Punct sfârşit	X / Y	Lungime segment
2	449.035,214 511.507,622	3	449.035,366 511.508,66	1.049
5	449.029,02 511.567,934	6	449.028,772 511.581,12	13.188
8	449.042,355 511.660,289	9	449.048,462 511.691,828	32.125
11	449.050,229 511.700,338	12	449.059,254 511.743,786	44.375

Punct început	X / Y	Punct sfârşit	X / Y	Lungime segment
3	449.035,366 511.508,66	4	449.031,758 511.529,195	20.849
6	449.028,772 511.581,12	7	449.026,643 511.596,035	15.067
9	449.048,462 511.691,828	10	449.050,145 511.699,933	8.278
12	449.059,254 511.743,786	13	449.054,767 511.776,437	32.959

Document care conține date cu caracter personal, protejat de prevederile Regulamentului (UE) nr. 679/2016 și Legii 190/2018

Punct început	X / Y	Punct sfârşit	X / Y	Lungime segment
13	449.054,767 511.776,437	14	449.041,744 511.793,984	21.852
16	449.036,969 511.830,366	17	449.038,699 511.845,378	15.112
19	449.035,615 511.903,308	20	449.038,899 511.921,753	18.736
22	449.055,947 511.990,253	23	449.058,46 512.000,353	10.409
25	449.066,936 512.029,914	26	449.072,832 512.045,975	17.11
28	449.089,569 512.099,369	29	449.115,414 512.169,468	74.711
31	449.179,836 512.274,6	32	449.178,222 512.275,964	2.113
34	449.113,609 512.170,355	35	449.087,677 512.100,019	74.964
37	449.070,933 512.046,606	38	449.065,039 512.030,549	17.105
40	449.056,52 512.000,836	41	449.054,006 511.990,736	10.409
43	449.047,59 511.964,954	44	449.045,792 511.957,73	7.444
46	449.033,59 511.903,346	47	449.039,612 511.859,994	43.769
49	449.034,966 511.830,45	50	449.035,519 511.812,094	18.365
52	449.052,856 511.775,657	53	449.057,226 511.743,855	32.101
55	449.040,401 511.660,717	56	449.024,608 511.596,135	66.485
58	449.027,021 511.567,845	59	449.029,771 511.528,95	38.991
61	449.030,624 511.490,052	62	449.031,194 511.463,733	26.326
64	449.034,368 511.416,511	65	449.055,107 511.390,952	32.914
67	449.064,722 511.358,061	68	449.064,387 511.343,399	14.666
70	449.058,375 511.320,362	71	449.046,05 511.303,938	20.534
73	449.041,036 511.281,598	74	449.035,448 511.269,475	13.349
76	449.003,806 511.252,94	77	449.000,741 511.247,521	6.226
79	449.005,206 511.251,352	80	449.017,652 511.256,445	13.449
82	449.043,029 511.281,143	83	449.043,23 511.293,476	12.334
85	449.060,133 511.319,373	86	449.064,334 511.329,876	11.312
88	449.066,722 511.358,013	89	449.067,184 511.376,402	18.395
91	449.036,274 511.417,336	92	449.032,502 511.444,885	27.805

Punct început	X / Y	Punct sfârşit	X / Y	Lungime segment
14	449.041,744 511.793,984	15	449.037,512 511.812,351	18.848
17	449.038,699 511.845,378	18	449.041,593 511.860,269	15.17
20	449.038,899 511.921,753	21	449.047,733 511.957,247	36.577
23	449.058,46 512.000,353	24	449.060,727 512.009,462	9.387
26	449.072,832 512.045,975	27	449.076,884 512.059,542	14.159
29	449.115,414 512.169,468	30	449.149,546 512.223,833	64.192
32	449.178,222 512.275,964	33	449.147,84 512.224,877	59.439
35	449.087,677 512.100,019	36	449.074,973 512.060,132	41.862
38	449.065,039 512.030,549	39	449.058,799 512.009,995	21.481
41	449.054,006 511.990,736	42	449.048,265 511.967,668	23.772
44	449.045,792 511.957,73	45	449.036,942 511.922,17	36.644
47	449.039,612 511.859,994	48	449.036,721 511.845,684	14.599
50	449.035,519 511.812,094	51	449.039,889 511.793,128	19.463
53	449.057,226 511.743,855	54	449.046,5 511.692,221	52.736
56	449.024,608 511.596,135	57	449.026,774 511.580,959	15.33
59	449.029,771 511.528,95	60	449.033,34 511.508,631	20.631
62	449.031,194 511.463,733	63	449.030,497 511.444,785	18.961
65	449.055,107 511.390,952	66	449.065,168 511.375,821	18.171
68	449.064,387 511.343,399	69	449.062,392 511.330,406	13.145
71	449.046,05 511.303,938	72	449.041,237 511.293,948	11.089
74	449.035,448 511.269,475	75	449.016,753 511.258,238	21.812
77	449.000,741 511.247,521	78	449.003,21 511.247,824	2.487
80	449.017,652 511.256,445	81	449.037,006 511.268,078	22.581
83	449.043,23 511.293,476	84	449.047,767 511.302,894	10.454
86	449.064,334 511.329,876	87	449.066,384 511.343,223	13.504
89	449.067,184 511.376,402	90	449.056,72 511.392,139	18.898
92	449.032,502 511.444,885	93	449.033,195 511.463,718	18.846

Punct început	X / Y	Punct sfârşit	X / Y	Lungime segment
15	449.037,512 511.812,351	16	449.036,969 511.830,366	18.023
18	449.041,593 511.860,269	19	449.035,615 511.903,308	43.452
21	449.047,733 511.957,247	22	449.055,947 511.990,253	34.012
24	449.060,727 512.009,462	25	449.066,936 512.029,914	21.373
27	449.076,884 512.059,542	28	449.089,569 512.099,369	41.799
30	449.149,546 512.223,833	31	449.179,836 512.274,6	59.117
33	449.147,84 512.224,877	34	449.113,609 512.170,355	64.377
36	449.074,973 512.060,132	37	449.070,933 512.046,606	14.115
39	449.058,799 512.009,995	40	449.056,52 512.000,836	9.438
42	449.048,265 511.967,668	43	449.047,59 511.964,954	2.797
45	449.036,942 511.922,17	46	449.033,59 511.903,346	19.12
48	449.036,721 511.845,684	49	449.034,966 511.830,45	15.334
51	449.039,889 511.793,128	52	449.052,856 511.775,657	21.757
54	449.046,5 511.692,221	55	449.040,401 511.660,717	32.089
57	449.026,774 511.580,959	58	449.027,021 511.567,845	13.117
60	449.033,34 511.508,631	61	449.030,624 511.490,052	18.776
63	449.030,497 511.444,785	64	449.034,368 511.416,511	28.538
66	449.065,168 511.375,821	67	449.064,722 511.358,061	17.765
69	449.062,392 511.330,406	70	449.058,375 511.320,362	10.818
72	449.041,237 511.293,948	73	449.041,036 511.281,598	12.352
75	449.016,753 511.258,238	76	449.003,806 511.252,94	13.989
78	449.003,21 511.247,824	79	449.005,206 511.251,352	4.054
81	449.037,006 511.268,078	82	449.043,029 511.281,143	14.387
84	449.047,767 511.302,894	85	449.060,133 511.319,373	20.604
87	449.066,384 511.343,223	88	449.066,722 511.358,013	14.793
90	449.056,72 511.392,139	91	449.036,274 511.417,336	32.449
93	449.033,195 511.463,718	1	449.032,627 511.489,929	26.217

**** Lungimile segmentelor sunt determinate în planul de proiecţie Stereo 70 şi sunt rotunjite la 1 milimetru.**
***** Distanţa dintre puncte este formată din segmente cumulate ce sunt mai mici decât valoarea 1 milimetru.**

Document care conține date cu caracter personal, protejat de prevederile Regulamentului (UE) nr. 679/2016 și Legii 190/2018

DATE DESPRE IMOBILUL NR. 3212

Oficiul de Cadastru şi Publicitate Imobiliară SIBIU
Biroul de Cadastru şi Publicitate Imobiliară Medias

A. Partea I. Descrierea imobilului

TEREN Extravilan

Adresa: Jud. Sibiu

Nr. Crt	Nr cadastral Nr. topografic	Suprafaţa* (mp)	Observaţii / Referinţe
A1		10.207	Sector cadastral:65 Teren neimprejmuit;

B. Partea II. Proprietari şi acte

Inscrieri privitoare la dreptul de proprietate şi alte drepturi reale		Referinţe
/		
Act Normativ nr. 7, din 13/03/1996 emis de PARLAMENTUL ROMANIEI (lege);		
B1	Inscrierea provizorie, drept de PROPRIETATE, dobandit prin Lege, cota actuala 1/1	A1
	1) **MUNICIPIUL MEDIAS**, CIF:4240677, proprietar neidentificat	

C. Partea III. SARCINI .

Inscrieri privind dezmembramintele dreptului de proprietate, drepturi reale de garanţie şi sarcini	Referinţe
NU SUNT	

Document care conține date cu caracter personal, protejat de prevederile Regulamentului (UE) nr. 679/2016 și Legii 190/2018

Anexa Nr. 1 La Partea I

Teren

Nr cadastral	Suprafaţa (mp)*	Observaţii / Referinţe
	10.207	

* Suprafaţa este determinată in planul de proiecţie Stereo 70.

DETALII LINIARE IMOBIL

Date referitoare la teren

Crt	Categorie folosință	Intra vilan	Suprafaţa (mp)	Tarla	Parcelă	Nr. topo	Observaţii / Referinţe
1	neproductiv	NU	10.207	67	3647	-	tufaris

Lungime Segmente

1) Valorile lungimilor segmentelor sunt obţinute din proiecţie în plan.

Punct început	X / Y	Punct sfârşit	X / Y	Lungime segment
1	449.036,721 511.845,684	2	449.039,612 511.859,994	14.599
4	449.036,942 511.922,17	5	449.045,792 511.957,73	36.644
7	449.017,453 511.947,951	8	449.009,402 511.932,881	17.086
10	448.998,348 511.893,445	11	449.013,283 511.887,026	16.257
13	448.999,813 511.802,893	14	449.023,419 511.804,798	23.683
16	449.039,05 511.721,897	17	449.033,248 511.668,995	53.22

Punct început	X / Y	Punct sfârşit	X / Y	Lungime segment
2	449.039,612 511.859,994	3	449.033,59 511.903,346	43.769
5	449.045,792 511.957,73	6	449.047,59 511.964,954	7.444
8	449.009,402 511.932,881	9	448.994,648 511.901,96	34.26
11	449.013,283 511.887,026	12	449.006,468 511.820,102	67.27
14	449.023,419 511.804,798	15	449.041,559 511.758,374	49.842
17	449.033,248 511.668,995	18	449.025,35 511.621,838	47.814

Punct început	X / Y	Punct sfârşit	X / Y	Lungime segment
3	449.033,59 511.903,346	4	449.036,942 511.922,17	19.12
6	449.047,59 511.964,954	7	449.017,453 511.947,951	34.602
9	448.994,648 511.901,96	10	448.998,348 511.893,445	9.284
12	449.006,468 511.820,102	13	448.999,813 511.802,893	18.451
15	449.041,559 511.758,374	16	449.039,05 511.721,897	36.563
18	449.025,35 511.621,838	19	449.016,788 511.585,922	36.922

Document care conține date cu caracter personal, protejat de prevederile Regulamentului (UE) nr. 679/2016 și Legii 190/2018

Punct început	X / Y	Punct sfârşit	X / Y	Lungime segment
19	449.016,788 511.585,922	20	449.019,664 511.578,167	8.271
22	449.023,099 511.530,216	23	449.027,621 511.496,885	33.636
25	449.019,71 511.432,77	26	449.021,73 511.419,545	13.379
28	449.054,274 511.380,016	29	449.059,536 511.355,147	25.419
31	449.036,741 511.302,687	32	449.026,876 511.280,719	24.082
34	448.994,888 511.258,907	35	448.991,497 511.246,388	12.97
37	449.003,806 511.252,94	38	449.016,753 511.258,238	13.989
40	449.041,036 511.281,598	41	449.041,237 511.293,948	12.352
43	449.058,375 511.320,362	44	449.062,392 511.330,406	10.818
46	449.064,722 511.358,061	47	449.065,168 511.375,821	17.765
49	449.034,368 511.416,511	50	449.030,497 511.444,785	28.538
52	449.030,624 511.490,052	53	449.033,34 511.508,631	18.776
55	449.027,021 511.567,845	56	449.026,774 511.580,959	13.117
58	449.040,401 511.660,717	59	449.046,5 511.692,221	32.089
61	449.052,856 511.775,657	62	449.039,889 511.793,128	21.757
64	449.034,966 511.830,45	1	449.036,721 511.845,684	15.334

Punct început	X / Y	Punct sfârşit	X / Y	Lungime segment
20	449.019,664 511.578,167	21	449.019,664 511.555,536	22.631
23	449.027,621 511.496,885	24	449.022,462 511.463,637	33.645
26	449.021,73 511.419,545	27	449.037,029 511.402,088	23.212
29	449.059,536 511.355,147	30	449.047,982 511.329,116	28.48
32	449.026,876 511.280,719	33	449.016,809 511.271,915	13.374
35	448.991,497 511.246,388	36	449.000,741 511.247,521	9.313
38	449.016,753 511.258,238	39	449.035,448 511.269,475	21.812
41	449.041,237 511.293,948	42	449.046,05 511.303,938	11.089
44	449.062,392 511.330,406	45	449.064,387 511.343,399	13.145
47	449.065,168 511.375,821	48	449.055,107 511.390,952	18.171
50	449.030,497 511.444,785	51	449.031,194 511.463,733	18.961
53	449.033,34 511.508,631	54	449.029,771 511.528,95	20.631
56	449.026,774 511.580,959	57	449.024,608 511.596,135	15.33
59	449.046,5 511.692,221	60	449.057,226 511.743,855	52.736
62	449.039,889 511.793,128	63	449.035,519 511.812,094	19.463

Punct început	X / Y	Punct sfârşit	X / Y	Lungime segment
21	449.019,664 511.555,536	22	449.023,099 511.530,216	25.552
24	449.022,462 511.463,637	25	449.019,71 511.432,77	30.99
27	449.037,029 511.402,088	28	449.054,274 511.380,016	28.01
30	449.047,982 511.329,116	31	449.036,741 511.302,687	28.72
33	449.016,809 511.271,915	34	448.994,888 511.258,907	25.49
36	449.000,741 511.247,521	37	449.003,806 511.252,94	6.226
39	449.035,448 511.269,475	40	449.041,036 511.281,598	13.349
42	449.046,05 511.303,938	43	449.058,375 511.320,362	20.534
45	449.064,387 511.343,399	46	449.064,722 511.358,061	14.666
48	449.055,107 511.390,952	49	449.034,368 511.416,511	32.914
51	449.031,194 511.463,733	52	449.030,624 511.490,052	26.326
54	449.029,771 511.528,95	55	449.027,021 511.567,845	38.991
57	449.024,608 511.596,135	58	449.040,401 511.660,717	66.485
60	449.057,226 511.743,855	61	449.052,856 511.775,657	32.101
63	449.035,519 511.812,094	64	449.034,966 511.830,45	18.365

** Lungimile segmentelor sunt determinate în planul de proiecţie Stereo 70 şi sunt rotunjite la 1 milimetru.
*** Distanţa dintre puncte este formată din segmente cumulate ce sunt mai mici decât valoarea 1 milimetru.

Document care conține date cu caracter personal, protejat de prevederile Regulamentului (UE) nr. 679/2016 și Legii 190/2018

DATE DESPRE IMOBILUL NR. 3213

Oficiul de Cadastru şi Publicitate Imobiliară SIBIU
Biroul de Cadastru şi Publicitate Imobiliară Medias

A. Partea I. Descrierea imobilului

TEREN Extravilan

Adresa: Jud. Sibiu

Nr. Crt	Nr cadastral Nr. topografic	Suprafaţa* (mp)	Observaţii / Referinţe
A1		366	Sector cadastral:65 Teren neimprejmuit;

B. Partea II. Proprietari şi acte

Inscrieri privitoare la dreptul de proprietate şi alte drepturi reale		Referinţe
/		
Act Normativ nr. 7, din 13/03/1996 emis de PARLAMENTUL ROMANIEI (lege);		
B1	Inscrierea provizorie, drept de PROPRIETATE, dobandit prin Lege, cota actuala 1/1	A1
	1) **MUNICIPIUL MEDIAS**, CIF:4240677, proprietar neidentificat	

C. Partea III. SARCINI .

Inscrieri privind dezmembramintele dreptului de proprietate, drepturi reale de garanţie şi sarcini	Referinţe
NU SUNT	

Document care conține date cu caracter personal, protejat de prevederile Regulamentului (UE) nr. 679/2016 și Legii 190/2018

Anexa Nr. 1 La Partea I

Teren

Nr cadastral	Suprafaţa (mp)*	Observaţii / Referinţe
	366	

* Suprafaţa este determinată in planul de proiecţie Stereo 70.

DETALII LINIARE IMOBIL

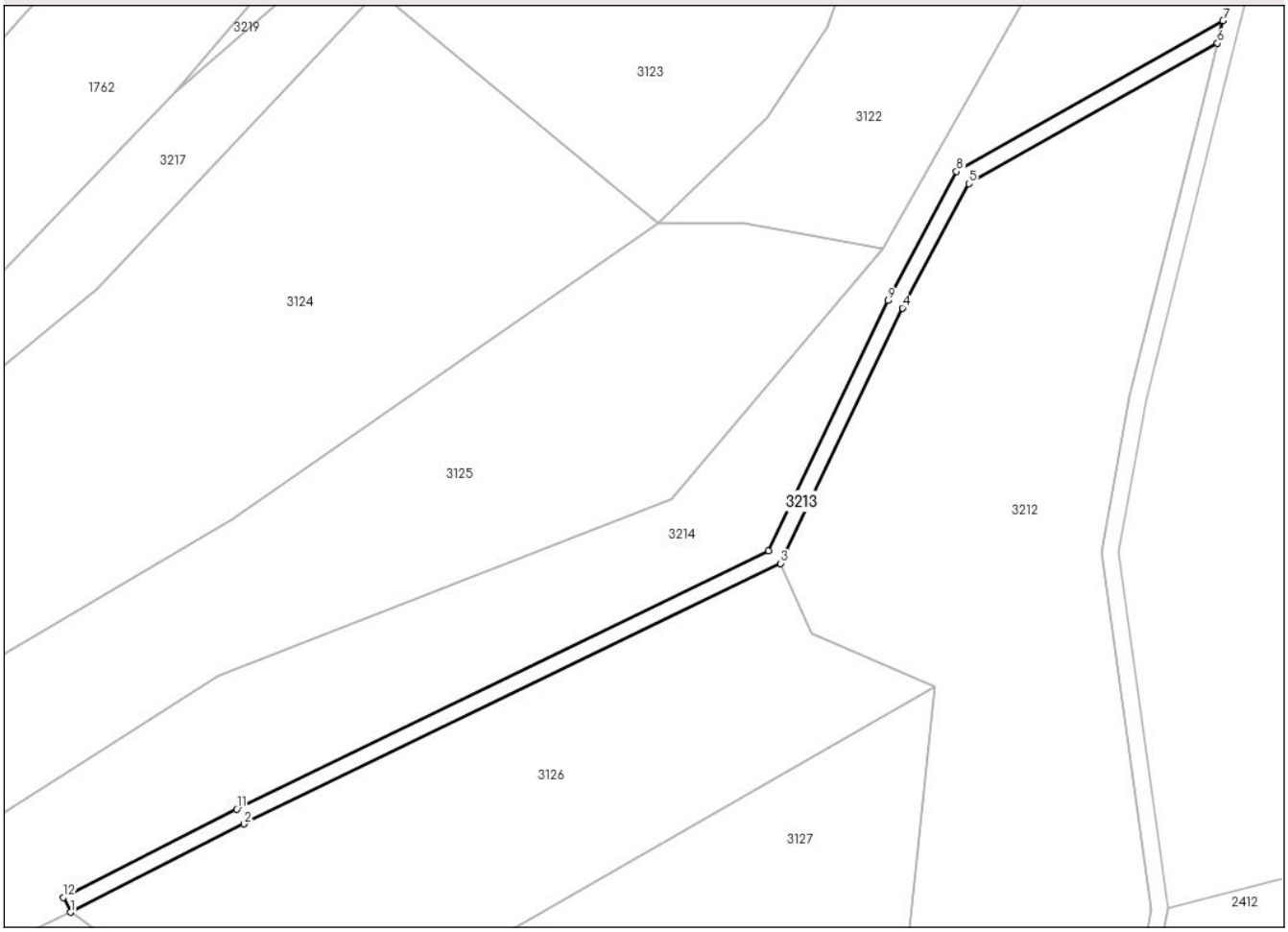

Date referitoare la teren

Crt	Categorie folosință	Intra vilan	Suprafaţa (mp)	Tarla	Parcelă	Nr. topo	Observaţii / Referinţe
1	ape curgatoare	NU	366	67	3645	-	

Lungime Segmente
1) Valorile lungimilor segmentelor sunt obţinute din proiecţie în plan.

Punct început	X / Y	Punct sfârşit	X / Y	Lungime segment (** (m)
1	448.908,526 511.859,716	2	448.929,567 511.870,402	23.598
2	448.929,567 511.870,402	3	448.994,648 511.901,96	72.329
3	448.994,648 511.901,96	4	449.009,402 511.932,881	34.26
4	449.009,402 511.932,881	5	449.017,453 511.947,951	17.086
5	449.017,453 511.947,951	6	449.047,59 511.964,954	34.602

Document care conține date cu caracter personal, protejat de prevederile Regulamentului (UE) nr. 679/2016 și Legii 190/2018

Punct început	X / Y	Punct sfârşit	X / Y	Lungime segment (** (m)
6	449.047,59 511.964,954	7	449.048,265 511.967,668	2.797
7	449.048,265 511.967,668	8	449.015,964 511.949,407	37.106
8	449.015,964 511.949,407	9	449.007,616 511.933,784	17.713
9	449.007,616 511.933,784	10	448.993,145 511.903,454	33.605
10	448.993,145 511.903,454	11	448.928,678 511.872,194	71.647
11	448.928,678 511.872,194	12	448.907,642 511.861,51	23.593
12	448.907,642 511.861,51	1	448.908,526 511.859,716	2.0

** Lungimile segmentelor sunt determinate în planul de proiecţie Stereo 70 şi sunt rotunjite la 1 milimetru.
*** Distanţa dintre puncte este formată din segmente cumulate ce sunt mai mici decât valoarea 1 milimetru.

Document care conține date cu caracter personal, protejat de prevederile Regulamentului (UE) nr. 679/2016 și Legii 190/2018

DATE DESPRE IMOBILUL NR. 3214

Oficiul de Cadastru şi Publicitate Imobiliară SIBIU
Biroul de Cadastru şi Publicitate Imobiliară Medias

A. Partea I. Descrierea imobilului

TEREN Extravilan

Adresa: Jud. Sibiu

Nr. Crt	Nr cadastral Nr. topografic	Suprafaţa* (mp)	Observaţii / Referinţe
A1		9.441	Sector cadastral:65 Teren neimprejmuit;

B. Partea II. Proprietari şi acte

Inscrieri privitoare la dreptul de proprietate şi alte drepturi reale		Referinţe
/		
Act Normativ nr. 7, din 13/03/1996 emis de PARLAMENTUL ROMANIEI (lege);		
B1	Inscrierea provizorie, drept de PROPRIETATE, dobandit prin Lege, cota actuala 1/1	A1
	1) **MUNICIPIUL MEDIAS**, CIF:4240677, proprietar neidentificat	

C. Partea III. SARCINI .

Inscrieri privind dezmembramintele dreptului de proprietate, drepturi reale de garanţie şi sarcini	Referinţe
NU SUNT	

Document care conține date cu caracter personal, protejat de prevederile Regulamentului (UE) nr. 679/2016 și Legii 190/2018

Anexa Nr. 1 La Partea I

Teren

Nr cadastral	Suprafaţa (mp)*	Observaţii / Referinţe
	9.441	

* Suprafaţa este determinată in planul de proiecţie Stereo 70.

DETALII LINIARE IMOBIL

Date referitoare la teren

Crt	Categorie folosință	Intra vilan	Suprafaţa (mp)	Tarla	Parcelă	Nr. topo	Observaţii / Referinţe
1	neproductiv	NU	9.441	67	3644/1	-	tufaris

Lungime Segmente

1) Valorile lungimilor segmentelor sunt obţinute din proiecţie în plan.

Punct început	X / Y	Punct sfârşit	X / Y	Lungime segment
1	449.074,973 512.060,132	2	449.087,677 512.100,019	41.862
4	449.147,84 512.224,877	5	449.178,222 512.275,964	59.439
7	449.152,907 512.276,672	8	449.146,418 512.251,993	25.517
10	449.142,297 512.247,38	11	449.137,754 512.248,83	4.768
13	449.120,452 512.235,385	14	449.131,626 512.212,283	25.662
16	449.101,951 512.196,332	17	449.098,549 512.192,736	4.95

Punct început	X / Y	Punct sfârşit	X / Y	Lungime segment
2	449.087,677 512.100,019	3	449.113,609 512.170,355	74.964
5	449.178,222 512.275,964	6	449.157,604 512.290,989	25.512
8	449.146,418 512.251,993	9	449.145,039 512.248,748	3.526
11	449.137,754 512.248,83	12	449.127,445 512.249,152	10.315
14	449.131,626 512.212,283	15	449.123,264 512.197,641	16.861
17	449.098,549 512.192,736	18	449.097,55 512.187,639	5.194

Punct început	X / Y	Punct sfârşit	X / Y	Lungime segment
3	449.113,609 512.170,355	4	449.147,84 512.224,877	64.377
6	449.157,604 512.290,989	7	449.152,907 512.276,672	15.068
9	449.145,039 512.248,748	10	449.142,297 512.247,38	3.064
12	449.127,445 512.249,152	13	449.120,452 512.235,385	15.442
15	449.123,264 512.197,641	16	449.101,951 512.196,332	21.353
18	449.097,55 512.187,639	19	449.102,076 512.174,484	13.912

Document care conține date cu caracter personal, protejat de prevederile Regulamentului (UE) nr. 679/2016 și Legii 190/2018

Punct început	X / Y	Punct sfârşit	X / Y	Lungime segment
19	449.102,076 512.174,484	20	449.083,686 512.140,602	38.551
22	449.006,124 512.068,453	23	449.001,91 512.053,135	15.887
25	449.055,503 512.033,755	26	449.030,15 511.980,991	58.539
28	448.981,342 511.909,747	29	448.926,514 511.888,334	58.86
31	448.830,048 511.822,134	32	448.908,526 511.859,716	87.013
34	448.928,678 511.872,194	35	448.993,145 511.903,454	71.647
37	449.015,964 511.949,407	38	449.048,265 511.967,668	37.106
40	449.056,52 512.000,836	41	449.058,799 512.009,995	9.438
43	449.070,933 512.046,606	1	449.074,973 512.060,132	14.115

Punct început	X / Y	Punct sfârşit	X / Y	Lungime segment
20	449.083,686 512.140,602	21	449.056,131 512.055,38	89.566
23	449.001,91 512.053,135	24	449.015,705 512.050,936	13.969
26	449.030,15 511.980,991	27	449.007,1 511.940,071	46.965
29	448.926,514 511.888,334	30	448.826,547 511.824,935	118.376
32	448.908,526 511.859,716	33	448.907,642 511.861,51	2.0
35	448.993,145 511.903,454	36	449.007,616 511.933,784	33.605
38	449.048,265 511.967,668	39	449.054,006 511.990,736	23.772
41	449.058,799 512.009,995	42	449.065,039 512.030,549	21.481

Punct început	X / Y	Punct sfârşit	X / Y	Lungime segment
21	449.056,131 512.055,38	22	449.006,124 512.068,453	51.688
24	449.015,705 512.050,936	25	449.055,503 512.033,755	43.348
27	449.007,1 511.940,071	28	448.981,342 511.909,747	39.788
30	448.826,547 511.824,935	31	448.830,048 511.822,134	4.483
33	448.907,642 511.861,51	34	448.928,678 511.872,194	23.593
36	449.007,616 511.933,784	37	449.015,964 511.949,407	17.713
39	449.054,006 511.990,736	40	449.056,52 512.000,836	10.409
42	449.065,039 512.030,549	43	449.070,933 512.046,606	17.105

** Lungimile segmentelor sunt determinate în planul de proiecţie Stereo 70 şi sunt rotunjite la 1 milimetru.
*** Distanţa dintre puncte este formată din segmente cumulate ce sunt mai mici decât valoarea 1 milimetru.

Document care conține date cu caracter personal, protejat de prevederile Regulamentului (UE) nr. 679/2016 și Legii 190/2018

DATE DESPRE IMOBILUL NR. 3215

Oficiul de Cadastru şi Publicitate Imobiliară SIBIU
Biroul de Cadastru şi Publicitate Imobiliară Medias

A. Partea I. Descrierea imobilului

TEREN Extravilan

Adresa: Jud. Sibiu

Nr. Crt	Nr cadastral Nr. topografic	Suprafaţa* (mp)	Observaţii / Referinţe
A1		1.171	Sector cadastral:65 Teren neimprejmuit;

B. Partea II. Proprietari şi acte

Inscrieri privitoare la dreptul de proprietate şi alte drepturi reale		Referinţe
/		
Act Normativ nr. 7, din 13/03/1996 emis de PARLAMENTUL ROMANIEI (lege);		
B1	Inscrierea provizorie, drept de PROPRIETATE, dobandit prin Lege, cota actuala 1/1	A1
	1) **MUNICIPIUL MEDIAS**, CIF:4240677, proprietar neidentificat	

C. Partea III. SARCINI .

Inscrieri privind dezmembramintele dreptului de proprietate, drepturi reale de garanţie şi sarcini	Referinţe
NU SUNT	

Document care conține date cu caracter personal, protejat de prevederile Regulamentului (UE) nr. 679/2016 și Legii 190/2018

Anexa Nr. 1 La Partea I

Teren

Nr cadastral	Suprafaţa (mp)*	Observaţii / Referinţe
	1.171	

* Suprafaţa este determinată in planul de proiecţie Stereo 70.

DETALII LINIARE IMOBIL

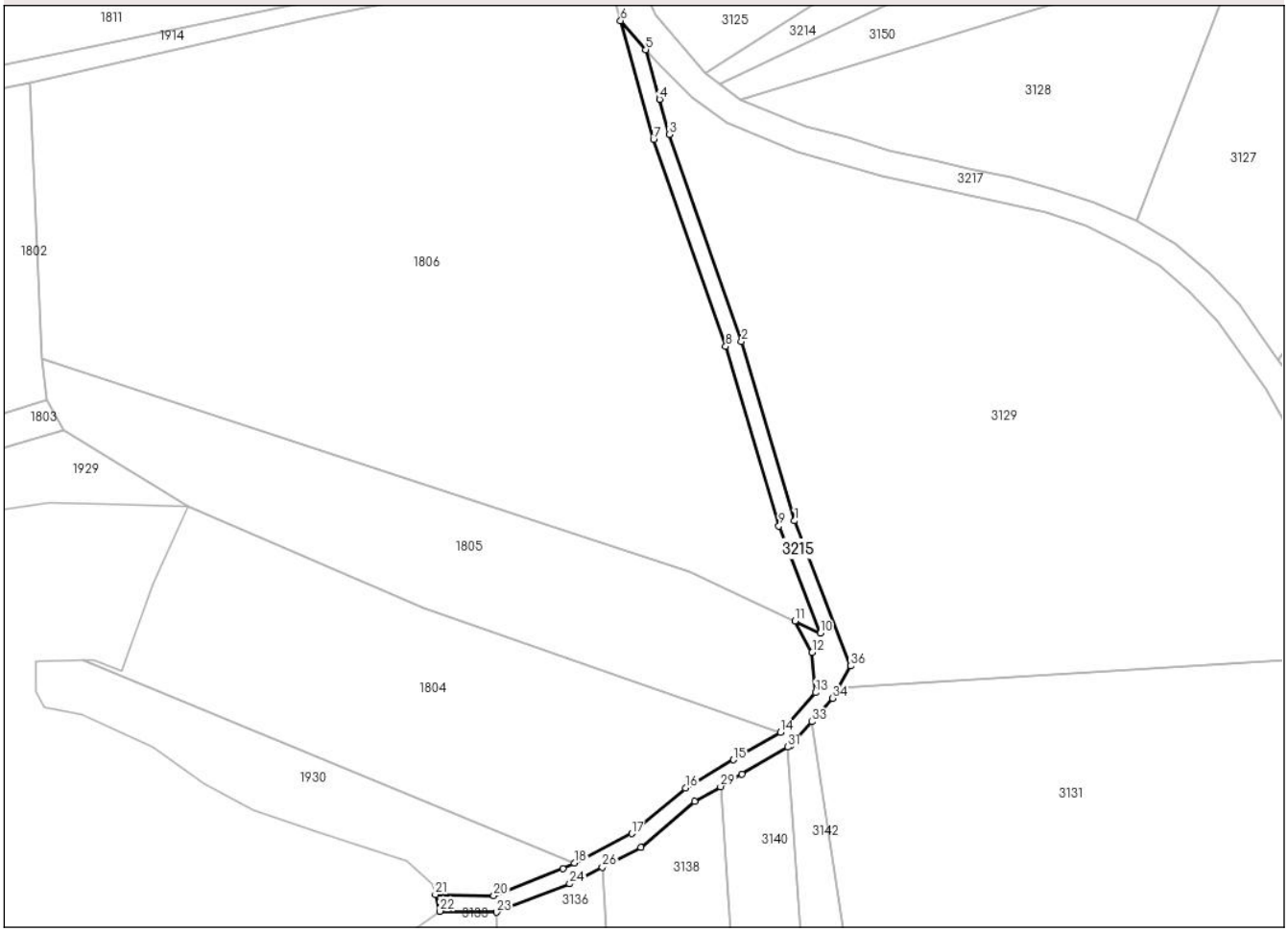

Date referitoare la teren

Crt	Categorie folosință	Intra vilan	Suprafaţa (mp)	Tarla	Parcelă	Nr. topo	Observaţii / Referinţe
1	drum	NU	1.171	67	3584	-	

Lungime Segmente

1) Valorile lungimilor segmentelor sunt obţinute din proiecţie în plan.

Punct început	X / Y	Punct sfârşit	X / Y	Lungime segment (** (m)
1	448.848,247 511.716,408	2	448.835,343 511.759,896	45.362
3	448.817,85 511.810,043	4	448.815,496 511.818,536	8.813
5	448.812,162 511.830,567	6	448.806,073 511.837,559	9.272
7	448.814,03 511.808,848	8	448.831,535 511.758,667	53.147
9	448.844,459 511.715,115	10	448.854,494 511.689,187	27.802

Punct început	X / Y	Punct sfârşit	X / Y	Lungime segment (** (m)
2	448.835,343 511.759,896	3	448.817,85 511.810,043	53.11
4	448.815,496 511.818,536	5	448.812,162 511.830,567	12.484
6	448.806,073 511.837,559	7	448.814,03 511.808,848	29.793
8	448.831,535 511.758,667	9	448.844,459 511.715,115	45.429
10	448.854,494 511.689,187	11	448.848,387 511.692,119	6.774

Document care conține date cu caracter personal, protejat de prevederile Regulamentului (UE) nr. 679/2016 și Legii 190/2018

Punct început	X / Y	Punct sfârşit	X / Y	Lungime segment (** (m)
11	448.848,387 511.692,119	12	448.852,492 511.684,499	8.655
13	448.853,33 511.674,787	14	448.844,802 511.665,149	12.869
15	448.833,427 511.658,491	16	448.821,754 511.651,658	13.526
17	448.808,72 511.640,632	18	448.794,842 511.633,529	15.59
19	448.792,037 511.632,093	20	448.775,288 511.625,589	17.967
21	448.761,119 511.625,83	22	448.762,222 511.621,811	4.168
23	448.776,005 511.621,576	24	448.793,676 511.628,439	18.957
25	448.796,665 511.629,969	26	448.801,602 511.632,496	5.546
27	448.810,952 511.637,281	28	448.824,073 511.648,381	17.186
29	448.830,264 511.652,004	30	448.835,448 511.655,039	6.007
31	448.846,645 511.661,593	32	448.847,374 511.662,02	0.845
33	448.852,418 511.667,72	34	448.857,463 511.673,421	7.612
35	448.858,801 511.675,784	36	448.861,871 511.681,208	6.232

Punct început	X / Y	Punct sfârşit	X / Y	Lungime segment (** (m)
12	448.852,492 511.684,499	13	448.853,33 511.674,787	9.749
14	448.844,802 511.665,149	15	448.833,427 511.658,491	13.18
16	448.821,754 511.651,658	17	448.808,72 511.640,632	17.072
18	448.794,842 511.633,529	19	448.792,037 511.632,093	3.152
20	448.775,288 511.625,589	21	448.761,119 511.625,83	14.171
22	448.762,222 511.621,811	23	448.776,005 511.621,576	13.785
24	448.793,676 511.628,439	25	448.796,665 511.629,969	3.358
26	448.801,602 511.632,496	27	448.810,952 511.637,281	10.503
28	448.824,073 511.648,381	29	448.830,264 511.652,004	7.173
30	448.835,448 511.655,039	31	448.846,645 511.661,593	12.974
32	448.847,374 511.662,02	33	448.852,418 511.667,72	7.612
34	448.857,463 511.673,421	35	448.858,801 511.675,784	2.716
36	448.861,871 511.681,208	1	448.848,247 511.716,408	37.745

** Lungimile segmentelor sunt determinate în planul de proiecţie Stereo 70 şi sunt rotunjite la 1 milimetru.
*** Distanţa dintre puncte este formată din segmente cumulate ce sunt mai mici decât valoarea 1 milimetru.

Document care conține date cu caracter personal, protejat de prevederile Regulamentului (UE) nr. 679/2016 și Legii 190/2018

DATE DESPRE IMOBILUL NR. 3216

Oficiul de Cadastru şi Publicitate Imobiliară SIBIU
Biroul de Cadastru şi Publicitate Imobiliară Medias

A. Partea I. Descrierea imobilului

TEREN Extravilan

Adresa: Jud. Sibiu

Nr. Crt	Nr cadastral Nr. topografic	Suprafaţa* (mp)	Observaţii / Referinţe
A1		3.907	Sector cadastral:65 Teren neimprejmuit;

B. Partea II. Proprietari şi acte

Inscrieri privitoare la dreptul de proprietate şi alte drepturi reale		Referinţe
/		
Act Normativ nr. 7, din 13/03/1996 emis de PARLAMENTUL ROMANIEI (lege);		
B1	Inscrierea provizorie, drept de PROPRIETATE, dobandit prin Lege, cota actuala 1/1	A1
	1) **MUNICIPIUL MEDIAS**, CIF:4240677, proprietar neidentificat	

C. Partea III. SARCINI .

Inscrieri privind dezmembramintele dreptului de proprietate, drepturi reale de garanţie şi sarcini	Referinţe
NU SUNT	

Document care conține date cu caracter personal, protejat de prevederile Regulamentului (UE) nr. 679/2016 și Legii 190/2018

Anexa Nr. 1 La Partea I

Teren

Nr cadastral	Suprafaţa (mp)*	Observaţii / Referinţe
	3.907	

* Suprafaţa este determinată in planul de proiecţie Stereo 70.

DETALII LINIARE IMOBIL

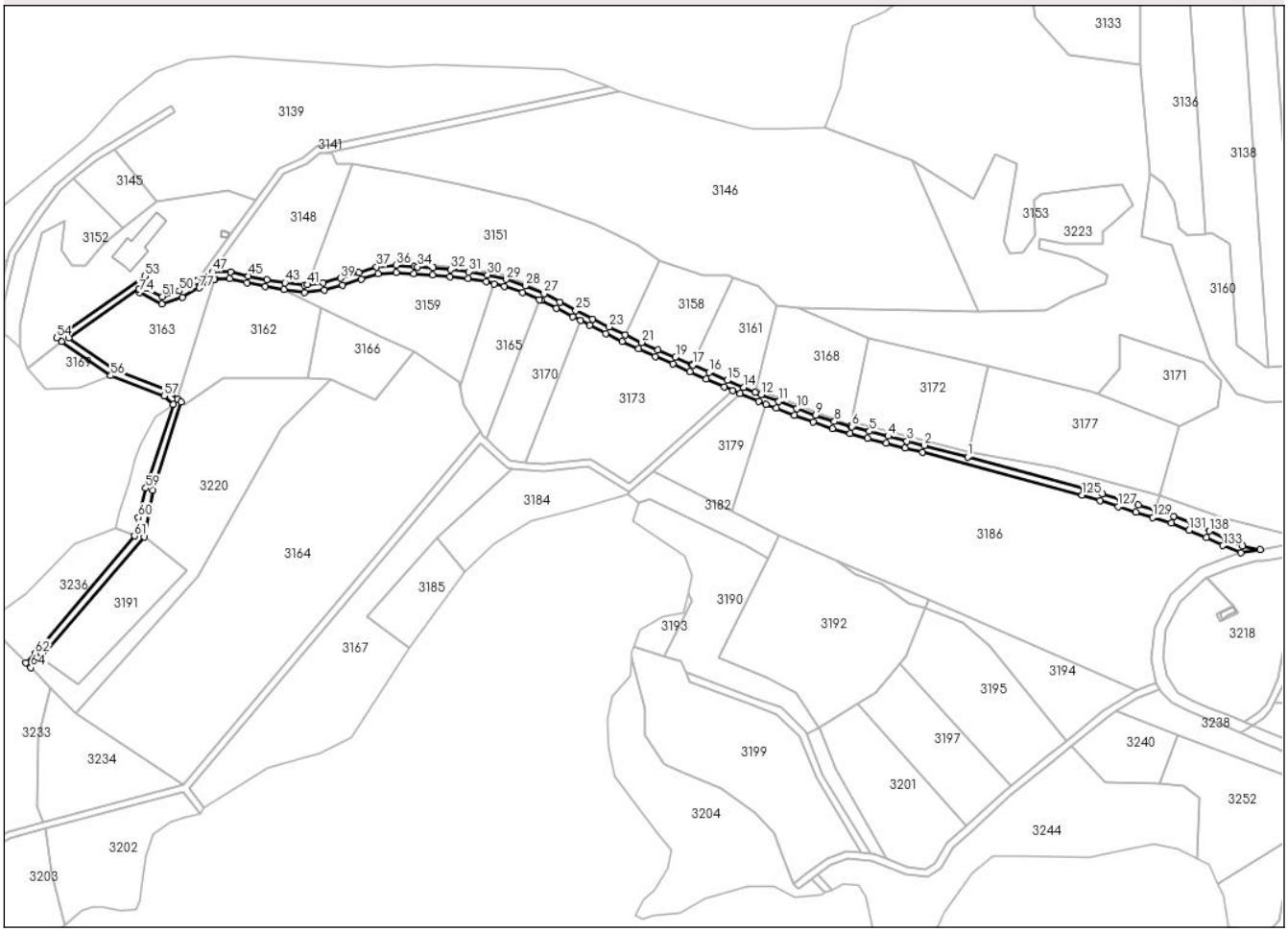

Date referitoare la teren

Crt	Categorie folosință	Intra vilan	Suprafaţa (mp)	Tarla	Parcelă	Nr. topo	Observaţii / Referinţe
1	drum	NU	3.907	67	3618	-	

Lungime Segmente

1) Valorile lungimilor segmentelor sunt obţinute din proiecţie în plan.

Punct început	X / Y	Punct sfârşit	X / Y	Lungime segment
1	448.679,476 511.335,586	2	448.655,187 511.342,131	25.155
4	448.634,827 511.347,286	5	448.624,301 511.350,08	10.891
7	448.613,673 511.352,869	8	448.604,65 511.355,507	9.401
10	448.583,507 511.362,789	11	448.573,347 511.366,775	10.914
13	448.560,182 511.371,987	14	448.553,614 511.374,687	7.101
16	448.534,227 511.383,099	17	448.525,035 511.387,25	10.086

Punct început	X / Y	Punct sfârşit	X / Y	Lungime segment
2	448.655,187 511.342,131	3	448.645,331 511.344,534	10.145
5	448.624,301 511.350,08	6	448.614,477 511.352,634	10.151
8	448.604,65 511.355,507	9	448.594,066 511.358,968	11.136
11	448.573,347 511.366,775	12	448.563,406 511.370,662	10.674
14	448.553,614 511.374,687	15	448.544,284 511.378,615	10.123
17	448.525,035 511.387,25	18	448.524,458 511.387,509	0.633

Punct început	X / Y	Punct sfârşit	X / Y	Lungime segment
3	448.645,331 511.344,534	4	448.634,827 511.347,286	10.859
6	448.614,477 511.352,634	7	448.613,673 511.352,869	0.837
9	448.594,066 511.358,968	10	448.583,507 511.362,789	11.229
12	448.563,406 511.370,662	13	448.560,182 511.371,987	3.486
15	448.544,284 511.378,615	16	448.534,227 511.383,099	11.011
18	448.524,458 511.387,509	19	448.515,298 511.391,618	10.039

Document care conține date cu caracter personal, protejat de prevederile Regulamentului (UE) nr. 679/2016 și Legii 190/2018

Punct început	X / Y	Punct sfârşit	X / Y	Lungime segment
19	448.515,298 511.391,618	20	448.505,469 511.395,789	10.677
22	448.487,022 511.404,229	23	448.477,946 511.408,612	10.079
25	448.459,315 511.417,871	26	448.450,268 511.422,578	10.198
28	448.430,822 511.431,73	29	448.420,146 511.435,382	11.283
31	448.399,138 511.439,592	32	448.388,862 511.440,92	10.361
34	448.370,181 511.442,36	35	448.368,327 511.442,487	1.858
37	448.347,17 511.442,408	38	448.337,288 511.439,297	10.36
40	448.317,131 511.433,387	41	448.308,324 511.432,375	8.865
43	448.295,782 511.433,464	44	448.285,445 511.435,262	10.492
46	448.265,071 511.439,638	47	448.254,916 511.439,573	10.155
49	448.245,669 511.434,05	50	448.236,294 511.428,925	10.684
52	448.217,673 511.430,512	53	448.216,862 511.437,22	6.757
55	448.170,235 511.400,516	56	448.197,786 511.381,279	33.602
58	448.232,865 511.365,178	59	448.217,395 511.318,086	49.567
61	448.211,1 511.291,284	62	448.155,375 511.225,388	86.299
64	448.152,86 511.217,329	65	448.158,299 511.222,652	7.611
67	448.221,239 511.316,971	68	448.237,468 511.366,372	51.998
70	448.229,866 511.373,394	71	448.199,668 511.384,843	32.295
73	448.213,688 511.430,123	74	448.213,95 511.427,944	2.195
76	448.237,903 511.425,246	77	448.247,655 511.430,577	11.113
79	448.256,345 511.435,582	80	448.264,629 511.435,635	8.285
82	448.284,711 511.431,33	83	448.295,2 511.429,505	10.647
85	448.317,881 511.429,447	86	448.328,128 511.432,192	10.609
88	448.347,933 511.438,455	89	448.358,166 511.439,238	10.263
91	448.378,553 511.437,774	92	448.388,438 511.436,942	9.92
94	448.408,809 511.433,934	95	448.413,248 511.432,892	4.56
97	448.429,396 511.427,99	98	448.438,705 511.424,066	10.102
100	448.448,41 511.419,036	101	448.457,5 511.414,306	10.247
103	448.466,955 511.409,598	104	448.476,188 511.405,019	10.306
106	448.494,591 511.396,24	107	448.503,876 511.392,12	10.159
109	448.523,393 511.383,602	110	448.532,589 511.379,45	10.09
112	448.547,55 511.372,9	113	448.551,634 511.371,18	4.431
115	448.566,174 511.365,285	116	448.571,888 511.363,05	6.135

Punct început	X / Y	Punct sfârşit	X / Y	Lungime segment
20	448.505,469 511.395,789	21	448.496,255 511.399,878	10.081
23	448.477,946 511.408,612	24	448.468,735 511.413,18	10.281
26	448.450,268 511.422,578	27	448.441,347 511.427,293	10.09
29	448.420,146 511.435,382	30	448.409,594 511.437,858	10.839
32	448.388,862 511.440,92	33	448.378,858 511.441,763	10.039
35	448.368,327 511.442,487	36	448.358,163 511.443,249	10.193
38	448.337,288 511.439,297	39	448.327,005 511.436,032	10.789
41	448.308,324 511.432,375	42	448.306,543 511.432,17	1.792
44	448.285,445 511.435,262	45	448.275,181 511.437,311	10.467
47	448.254,916 511.439,573	48	448.246,23 511.434,385	10.117
50	448.236,294 511.428,925	51	448.226,812 511.425,737	10.004
53	448.216,862 511.437,22	54	448.167,275 511.402,583	60.487
56	448.197,786 511.381,279	57	448.227,722 511.369,929	32.015
59	448.217,395 511.318,086	60	448.213,265 511.301,735	16.865
62	448.155,375 511.225,388	63	448.150,062 511.220,188	7.434
65	448.158,299 511.222,652	66	448.216,63 511.290,8	89.702
68	448.237,468 511.366,372	69	448.235,404 511.368,278	2.809
71	448.199,668 511.384,843	72	448.174,261 511.402,584	30.988
74	448.213,95 511.427,944	75	448.226,471 511.421,402	14.127
77	448.247,655 511.430,577	78	448.256,031 511.435,58	9.757
80	448.264,629 511.435,635	81	448.274,341 511.433,4	9.965
83	448.295,2 511.429,505	84	448.306,532 511.428,142	11.414
86	448.328,128 511.432,192	87	448.338,494 511.435,483	10.875
89	448.358,166 511.439,238	90	448.368,04 511.438,497	9.902
92	448.388,438 511.436,942	93	448.398,554 511.435,634	10.201
95	448.413,248 511.432,892	96	448.419,039 511.431,533	5.948
98	448.438,705 511.424,066	99	448.439,632 511.423,675	1.007
101	448.457,5 511.414,306	102	448.461,769 511.412,18	4.769
104	448.476,188 511.405,019	105	448.485,3 511.400,619	10.119
107	448.503,876 511.392,12	108	448.513,698 511.387,952	10.669
110	448.532,589 511.379,45	111	448.542,693 511.374,945	11.063
113	448.551,634 511.371,18	114	448.561,917 511.366,949	11.119
116	448.571,888 511.363,05	117	448.582,096 511.359,046	10.965

Punct început	X / Y	Punct sfârşit	X / Y	Lungime segment
21	448.496,255 511.399,878	22	448.487,022 511.404,229	10.207
24	448.468,735 511.413,18	25	448.459,315 511.417,871	10.523
27	448.441,347 511.427,293	28	448.430,822 511.431,73	11.422
30	448.409,594 511.437,858	31	448.399,138 511.439,592	10.599
33	448.378,858 511.441,763	34	448.370,181 511.442,36	8.697
36	448.358,163 511.443,249	37	448.347,17 511.442,408	11.025
39	448.327,005 511.436,032	40	448.317,131 511.433,387	10.222
42	448.306,543 511.432,17	43	448.295,782 511.433,464	10.839
45	448.275,181 511.437,311	46	448.265,071 511.439,638	10.374
48	448.246,23 511.434,385	49	448.245,669 511.434,05	0.654
51	448.226,812 511.425,737	52	448.217,673 511.430,512	10.311
54	448.167,275 511.402,583	55	448.170,235 511.400,516	3.611
57	448.227,722 511.369,929	58	448.232,865 511.365,178	7.002
60	448.213,265 511.301,735	61	448.211,1 511.291,284	10.672
63	448.150,062 511.220,188	64	448.152,86 511.217,329	4.0
66	448.216,63 511.290,8	67	448.221,239 511.316,971	26.574
69	448.235,404 511.368,278	70	448.229,866 511.373,394	7.54
72	448.174,261 511.402,584	73	448.213,688 511.430,123	48.093
75	448.226,471 511.421,402	76	448.237,903 511.425,246	12.061
78	448.256,031 511.435,58	79	448.256,345 511.435,582	0.313
81	448.274,341 511.433,4	82	448.284,711 511.431,33	10.575
84	448.306,532 511.428,142	85	448.317,881 511.429,447	11.423
87	448.338,494 511.435,483	88	448.347,933 511.438,455	9.896
90	448.368,04 511.438,497	91	448.378,553 511.437,774	10.537
93	448.398,554 511.435,634	94	448.408,809 511.433,934	10.395
96	448.419,039 511.431,533	97	448.429,396 511.427,99	10.946
99	448.439,632 511.423,675	100	448.448,41 511.419,036	9.929
102	448.461,769 511.412,18	103	448.466,955 511.409,598	5.793
105	448.485,3 511.400,619	106	448.494,591 511.396,24	10.271
108	448.513,698 511.387,952	109	448.523,393 511.383,602	10.626
111	448.542,693 511.374,945	112	448.547,55 511.372,9	5.27
114	448.561,917 511.366,949	115	448.566,174 511.365,285	4.571
117	448.582,096 511.359,046	118	448.592,764 511.355,186	11.345

Document care conține date cu caracter personal, protejat de prevederile Regulamentului (UE) nr. 679/2016 și Legii 190/2018

Punct început	X / Y	Punct sfârşit	X / Y	Lungime segment
118	448.592,764 511.355,186	119	448.603,467 511.351,686	11.261
121	448.623,285 511.346,211	122	448.633,807 511.343,418	10.887
124	448.654,193 511.338,256	125	448.743,83 511.314,102	92.835
127	448.764,0 511.307,816	128	448.774,186 511.304,739	10.641
130	448.793,91 511.298,382	131	448.804,006 511.294,449	10.835
133	448.823,031 511.285,88	134	448.832,982 511.281,712	10.789
136	448.834,139 511.285,564	137	448.824,668 511.289,531	10.268
139	448.805,511 511.298,155	140	448.795,254 511.302,151	11.008
142	448.775,374 511.308,559	143	448.765,215 511.311,627	10.612
145	448.744,905 511.317,955	1	448.679,476 511.335,586	67.763

Punct început	X / Y	Punct sfârşit	X / Y	Lungime segment
119	448.603,467 511.351,686	120	448.613,412 511.348,778	10.362
122	448.633,807 511.343,418	123	448.644,35 511.340,656	10.899
125	448.743,83 511.314,102	126	448.754,077 511.311,146	10.664
128	448.774,186 511.304,739	129	448.783,671 511.301,705	9.958
131	448.804,006 511.294,449	132	448.813,655 511.290,367	10.477
134	448.832,982 511.281,712	135	448.843,992 511.283,7	11.188
137	448.824,668 511.289,531	138	448.815,298 511.294,015	10.388
140	448.795,254 511.302,151	141	448.784,898 511.305,512	10.888
143	448.765,215 511.311,627	144	448.755,268 511.314,966	10.492

Punct început	X / Y	Punct sfârşit	X / Y	Lungime segment
120	448.613,412 511.348,778	121	448.623,285 511.346,211	10.201
123	448.644,35 511.340,656	124	448.654,193 511.338,256	10.131
126	448.754,077 511.311,146	127	448.764,0 511.307,816	10.468
129	448.783,671 511.301,705	130	448.793,91 511.298,382	10.764
132	448.813,655 511.290,367	133	448.823,031 511.285,88	10.395
135	448.843,992 511.283,7	136	448.834,139 511.285,564	10.028
138	448.815,298 511.294,015	139	448.805,511 511.298,155	10.627
141	448.784,898 511.305,512	142	448.775,374 511.308,559	10.0
144	448.755,268 511.314,966	145	448.744,905 511.317,955	10.785

** Lungimile segmentelor sunt determinate în planul de proiecţie Stereo 70 şi sunt rotunjite la 1 milimetru.
*** Distanţa dintre puncte este formată din segmente cumulate ce sunt mai mici decât valoarea 1 milimetru.

Document care conține date cu caracter personal, protejat de prevederile Regulamentului (UE) nr. 679/2016 și Legii 190/2018

DATE DESPRE IMOBILUL NR. 3217

Oficiul de Cadastru şi Publicitate Imobiliară SIBIU
Biroul de Cadastru şi Publicitate Imobiliară Medias

A. Partea I. Descrierea imobilului

TEREN Extravilan

Adresa: Jud. Sibiu

Nr. Crt	Nr cadastral Nr. topografic	Suprafaţa* (mp)	Observaţii / Referinţe
A1		10.886	Sector cadastral:65 Teren neimprejmuit;

B. Partea II. Proprietari şi acte

Inscrieri privitoare la dreptul de proprietate şi alte drepturi reale		Referinţe
/		
Act Administrativ nr. 494, din 09/03/2016 emis de MINISTERUL APELOR SI PADURILOR (Ordin);		
B1	Intabulare, drept de PROPRIETATE, dobandit prin Lege, cota actuala 1/1	A1
	1) **STATUL ROMAN DOMENIUL PUBLIC**, CIF:9999999999999	
B2	Intabulare, drept de ADMINISTRARE, dobandit prin Lege, cota actuala 1/1	A1
	1) **REGIA NAŢIONALĂ A PĂDURILOR-ROMSILVA PRIN OCOLUL SILVIC MEDIAS, DIRECŢIA SILVICĂ SIBIU**, CIF:9999999999999	

C. Partea III. SARCINI .

Inscrieri privind dezmembramintele dreptului de proprietate, drepturi reale de garanţie şi sarcini	Referinţe
NU SUNT	

Anexa Nr. 1 La Partea I

Teren

Nr cadastral	Suprafaţa (mp)*	Observaţii / Referinţe
	10.886	

* Suprafaţa este determinată in planul de proiecţie Stereo 70.

DETALII LINIARE IMOBIL

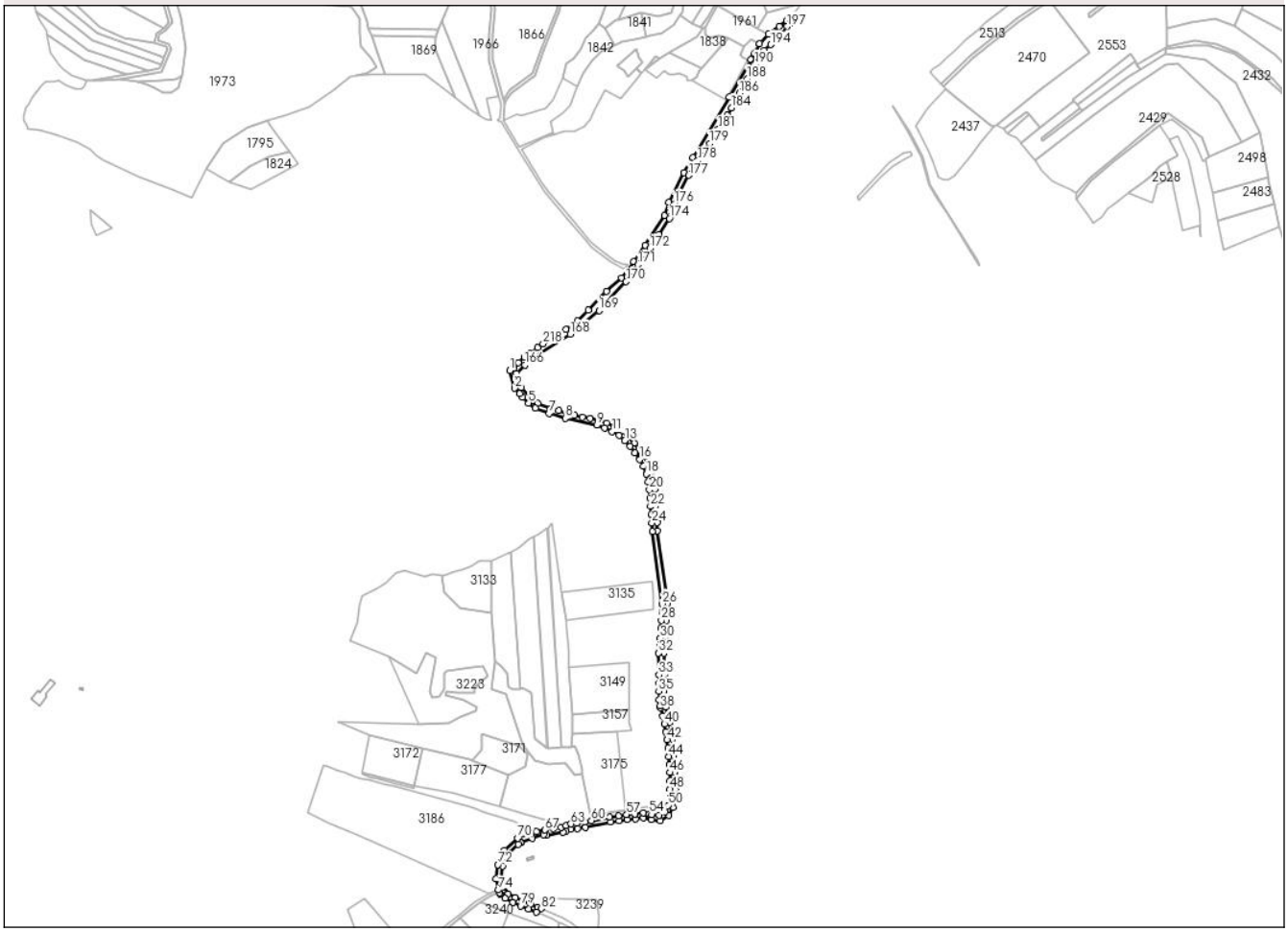

Date referitoare la teren

Crt	Categorie folosință	Intra vilan	Suprafaţa (mp)	Tarla	Parcelă	Nr. topo	Observaţii / Referinţe
1	drum	NU	10.886	67	3634	-	UP IV Alma Vii UA 792D-partial

Lungime Segmente

1) Valorile lungimilor segmentelor sunt obţinute din proiecţie în plan.

Punct început	X / Y	Punct sfârşit	X / Y	Lungime segment
1	448.799,944 511.859,675	2	448.806,073 511.837,559	22.949
4	448.815,598 511.826,62	5	448.823,224 511.819,08	10.724
7	448.848,979 511.805,84	8	448.869,454 511.799,929	21.312
10	448.918,789 511.787,983	11	448.928,277 511.783,362	10.553
13	448.944,177 511.771,91	14	448.950,964 511.764,614	9.965
16	448.962,654 511.748,308	17	448.967,702 511.739,554	10.106

Punct început	X / Y	Punct sfârşit	X / Y	Lungime segment
2	448.806,073 511.837,559	3	448.812,162 511.830,567	9.272
5	448.823,224 511.819,08	6	448.831,904 511.812,709	10.767
8	448.869,454 511.799,929	9	448.909,311 511.791,231	40.795
11	448.928,277 511.783,362	12	448.936,824 511.778,278	9.945
14	448.950,964 511.764,614	15	448.956,838 511.756,503	10.014
17	448.967,702 511.739,554	18	448.971,433 511.729,901	10.349

Punct început	X / Y	Punct sfârşit	X / Y	Lungime segment
3	448.812,162 511.830,567	4	448.815,598 511.826,62	5.233
6	448.831,904 511.812,709	7	448.848,979 511.805,84	18.405
9	448.909,311 511.791,231	10	448.918,789 511.787,983	10.019
12	448.936,824 511.778,278	13	448.944,177 511.771,91	9.727
15	448.956,838 511.756,503	16	448.962,654 511.748,308	10.049
18	448.971,433 511.729,901	19	448.973,385 511.720,485	9.616

Document care conține date cu caracter personal, protejat de prevederile Regulamentului (UE) nr. 679/2016 și Legii 190/2018

Punct început	X / Y	Punct sfârşit	X / Y	Lungime segment
19	448.973,385 511.720,485	20	448.975,045 511.710,291	10.328
22	448.976,463 511.689,478	23	448.977,267 511.679,229	10.281
25	448.978,633 511.658,267	26	448.991,115 511.567,234	91.885
28	448.989,995 511.546,674	29	448.989,451 511.536,635	10.054
31	448.987,613 511.516,268	32	448.986,505 511.505,604	10.722
34	448.986,983 511.467,457	35	448.986,919 511.457,334	10.124
37	448.988,47 511.439,704	38	448.989,039 511.436,821	2.938
40	448.994,022 511.416,651	41	448.995,847 511.406,688	10.129
43	448.998,327 511.386,228	44	448.999,253 511.375,97	10.299
46	449.000,646 511.355,623	47	449.000,723 511.345,03	10.594
49	449.000,867 511.324,481	50	448.998,627 511.314,601	10.13
52	448.987,193 511.301,945	53	448.978,357 511.303,079	8.909
55	448.967,531 511.305,426	56	448.956,638 511.303,877	11.002
58	448.936,035 511.301,376	59	448.925,366 511.299,856	10.777
61	448.893,714 511.293,65	62	448.883,892 511.292,143	9.937
64	448.870,42 511.289,222	65	448.864,015 511.287,048	6.763
67	448.843,992 511.283,7	68	448.832,982 511.281,712	11.188
70	448.809,658 511.273,446	71	448.793,351 511.258,079	22.406
73	448.782,556 511.222,536	74	448.785,548 511.208,553	14.3
76	448.787,774 511.203,813	77	448.793,946 511.198,076	8.426
79	448.813,375 511.188,638	80	448.823,276 511.184,703	10.654
82	448.839,444 511.184,928	83	448.834,94 511.186,855	4.899
85	448.815,844 511.194,651	86	448.806,567 511.198,584	10.076
88	448.791,276 511.212,844	89	448.789,143 511.222,815	10.196
91	448.798,691 511.254,18	92	448.810,555 511.265,359	16.302
94	448.813,722 511.268,046	95	448.813,732 511.268,049	0.01
97	448.841,955 511.277,54	98	448.846,155 511.277,246	4.211
100	448.870,496 511.282,259	101	448.876,66 511.284,746	6.647
103	448.894,832 511.287,246	104	448.926,45 511.293,445	32.22
106	448.947,184 511.296,452	107	448.957,403 511.297,421	10.264
109	448.977,145 511.296,691	110	448.988,659 511.295,201	11.61
112	449.004,783 511.312,355	113	449.007,351 511.323,683	11.616
115	449.007,222 511.345,168	116	449.007,145 511.355,836	10.668

Punct început	X / Y	Punct sfârşit	X / Y	Lungime segment
20	448.975,045 511.710,291	21	448.975,898 511.699,817	10.508
23	448.977,267 511.679,229	24	448.978,061 511.668,928	10.331
26	448.991,115 511.567,234	27	448.990,722 511.557,279	9.962
29	448.989,451 511.536,635	30	448.988,648 511.524,183	12.478
32	448.986,505 511.505,604	33	448.987,176 511.478,274	27.339
35	448.986,919 511.457,334	36	448.987,026 511.447,021	10.314
38	448.989,039 511.436,821	39	448.991,65 511.426,847	10.31
41	448.995,847 511.406,688	42	448.997,355 511.396,675	10.127
44	448.999,253 511.375,97	45	449.000,069 511.365,516	10.486
47	449.000,723 511.345,03	48	449.001,09 511.334,686	10.35
50	448.998,627 511.314,601	51	448.994,41 511.306,436	9.19
53	448.978,357 511.303,079	54	448.975,237 511.303,756	3.192
56	448.956,638 511.303,877	57	448.946,467 511.302,913	10.217
59	448.925,366 511.299,856	60	448.902,342 511.295,374	23.456
62	448.883,892 511.292,143	63	448.876,434 511.291,264	7.509
65	448.864,015 511.287,048	66	448.854,166 511.285,164	10.028
68	448.832,982 511.281,712	69	448.825,502 511.279,549	7.787
71	448.793,351 511.258,079	72	448.784,798 511.240,211	19.809
74	448.785,548 511.208,553	75	448.787,219 511.204,995	3.931
77	448.793,946 511.198,076	78	448.803,733 511.192,726	11.154
80	448.823,276 511.184,703	81	448.833,034 511.180,606	10.583
83	448.834,94 511.186,855	84	448.825,735 511.190,72	9.983
86	448.806,567 511.198,584	87	448.797,776 511.203,39	10.019
89	448.789,143 511.222,815	90	448.791,114 511.238,352	15.661
92	448.810,555 511.265,359	93	448.813,186 511.267,839	3.616
95	448.813,732 511.268,049	96	448.827,576 511.273,383	14.837
98	448.846,155 511.277,246	99	448.866,644 511.280,705	20.779
101	448.876,66 511.284,746	102	448.884,766 511.285,701	8.162
104	448.926,45 511.293,445	105	448.936,968 511.294,943	10.624
107	448.957,403 511.297,421	108	448.967,292 511.298,827	9.989
110	448.988,659 511.295,201	111	448.999,364 511.301,863	12.608
113	449.007,351 511.323,683	114	449.007,592 511.334,73	11.05
116	449.007,145 511.355,836	117	449.006,554 511.365,958	10.139

Punct început	X / Y	Punct sfârşit	X / Y	Lungime segment
21	448.975,898 511.699,817	22	448.976,463 511.689,478	10.355
24	448.978,061 511.668,928	25	448.978,633 511.658,267	10.676
27	448.990,722 511.557,279	28	448.989,995 511.546,674	10.63
30	448.988,648 511.524,183	31	448.987,613 511.516,268	7.982
33	448.987,176 511.478,274	34	448.986,983 511.467,457	10.818
36	448.987,026 511.447,021	37	448.988,47 511.439,704	7.458
39	448.991,65 511.426,847	40	448.994,022 511.416,651	10.468
42	448.997,355 511.396,675	43	448.998,327 511.386,228	10.492
45	449.000,069 511.365,516	46	449.000,646 511.355,623	9.91
48	449.001,09 511.334,686	49	449.000,867 511.324,481	10.208
51	448.994,41 511.306,436	52	448.987,193 511.301,945	8.5
54	448.975,237 511.303,756	55	448.967,531 511.305,426	7.885
57	448.946,467 511.302,913	58	448.936,035 511.301,376	10.544
60	448.902,342 511.295,374	61	448.893,714 511.293,65	8.799
63	448.876,434 511.291,264	64	448.870,42 511.289,222	6.352
66	448.854,166 511.285,164	67	448.843,992 511.283,7	10.279
69	448.825,502 511.279,549	70	448.809,658 511.273,446	16.978
72	448.784,798 511.240,211	73	448.782,556 511.222,536	17.817
75	448.787,219 511.204,995	76	448.787,774 511.203,813	1.306
78	448.803,733 511.192,726	79	448.813,375 511.188,638	10.473
81	448.833,034 511.180,606	82	448.839,444 511.184,928	7.731
84	448.825,735 511.190,72	85	448.815,844 511.194,651	10.643
87	448.797,776 511.203,39	88	448.791,276 511.212,844	11.473
90	448.791,114 511.238,352	91	448.798,691 511.254,18	17.547
93	448.813,186 511.267,839	94	448.813,722 511.268,046	0.574
96	448.827,576 511.273,383	97	448.841,955 511.277,54	14.967
99	448.866,644 511.280,705	100	448.870,496 511.282,259	4.154
102	448.884,766 511.285,701	103	448.894,832 511.287,246	10.185
105	448.936,968 511.294,943	106	448.947,184 511.296,452	10.327
108	448.967,292 511.298,827	109	448.977,145 511.296,691	10.082
111	448.999,364 511.301,863	112	449.004,783 511.312,355	11.809
114	449.007,592 511.334,73	115	449.007,222 511.345,168	10.445
117	449.006,554 511.365,958	118	449.005,731 511.376,5	10.574

Document care conține date cu caracter personal, protejat de prevederile Regulamentului (UE) nr. 679/2016 și Legii 190/2018

Punct început	X / Y	Punct sfârşit	X / Y	Lungime segment
118	449.005,731 511.376,5	119	449.004,8 511.386,821	10.362
121	449.002,259 511.407,758	122	449.000,387 511.417,974	10.386
124	448.995,378 511.438,274	125	448.993,52 511.447,69	9.597
127	448.993,483 511.467,379	128	448.993,678 511.478,295	10.919
130	448.994,069 511.515,511	131	448.995,386 511.525,588	10.162
133	448.996,483 511.546,276	134	448.997,211 511.556,892	10.641
136	448.985,109 511.658,884	137	448.984,548 511.669,352	10.484
139	448.982,95 511.689,909	140	448.982,384 511.700,258	10.365
142	448.979,841 511.721,363	143	448.977,689 511.731,745	10.602
145	448.968,132 511.751,82	146	448.965,588 511.755,406	4.396
148	448.955,995 511.768,749	149	448.948,698 511.776,594	10.714
151	448.931,131 511.789,077	152	448.921,094 511.793,422	10.937
154	448.900,612 511.799,496	155	448.890,573 511.801,557	10.248
157	448.871,169 511.806,203	158	448.861,131 511.809,333	10.515
160	448.835,09 511.818,434	161	448.830,048 511.822,134	6.254
163	448.814,501 511.838,872	164	448.810,816 511.846,921	8.852
166	448.818,89 511.866,524	167	448.826,923 511.874,274	11.162
169	448.911,753 511.935,189	170	448.945,798 511.971,23	49.578
172	448.975,474 512.012,764	173	448.986,916 512.030,364	20.992
175	449.001,91 512.053,135	176	449.006,124 512.068,453	15.887
178	449.035,22 512.122,902	179	449.050,598 512.144,363	26.402
181	449.061,693 512.162,369	182	449.067,142 512.171,15	10.334
184	449.077,981 512.189,082	185	449.082,974 512.198,17	10.369
187	449.092,813 512.216,447	188	449.097,756 512.225,77	10.552
190	449.107,367 512.243,902	191	449.108,653 512.246,089	2.537
193	449.119,351 512.261,327	194	449.127,101 512.268,415	10.502
196	449.142,246 512.282,676	197	449.148,249 512.291,133	10.371
199	449.147,37 512.298,395	200	449.138,151 512.291,176	11.709
202	449.113,399 512.269,753	203	449.106,675 512.257,064	14.361
205	449.075,238 512.202,391	206	449.029,346 512.126,723	88.497
208	448.999,562 512.070,99	209	448.994,166 512.054,032	17.796
211	448.955,028 511.996,58	212	448.940,36 511.975,667	25.544
214	448.898,459 511.935,43	215	448.884,61 511.922,205	19.149

Punct început	X / Y	Punct sfârşit	X / Y	Lungime segment
119	449.004,8 511.386,821	120	449.003,81 511.397,461	10.686
122	449.000,387 511.417,974	123	448.997,96 511.428,407	10.711
125	448.993,52 511.447,69	126	448.993,419 511.457,347	9.658
128	448.993,678 511.478,295	129	448.993,013 511.505,347	27.06
131	448.995,386 511.525,588	132	448.995,941 511.536,288	10.715
134	448.997,211 511.556,892	135	448.997,633 511.567,549	10.665
137	448.984,548 511.669,352	138	448.983,747 511.679,734	10.413
140	448.982,384 511.700,258	141	448.981,503 511.711,074	10.851
143	448.977,689 511.731,745	144	448.973,584 511.742,365	11.386
146	448.965,588 511.755,406	147	448.962,121 511.760,291	5.99
149	448.948,698 511.776,594	150	448.940,612 511.783,596	10.696
152	448.921,094 511.793,422	153	448.911,121 511.796,84	10.542
155	448.890,573 511.801,557	156	448.880,876 511.803,916	9.98
158	448.861,131 511.809,333	159	448.851,036 511.812,02	10.447
161	448.830,048 511.822,134	162	448.826,547 511.824,935	4.483
164	448.810,816 511.846,921	165	448.808,175 511.856,186	9.634
167	448.826,923 511.874,274	168	448.875,594 511.905,409	57.778
170	448.945,798 511.971,23	171	448.960,723 511.992,509	25.991
173	448.986,916 512.030,364	174	449.000,031 512.050,21	23.788
176	449.006,124 512.068,453	177	449.024,466 512.104,62	40.552
179	449.050,598 512.144,363	180	449.056,411 512.153,619	10.93
182	449.067,142 512.171,15	183	449.072,874 512.180,067	10.6
185	449.082,974 512.198,17	186	449.087,824 512.207,244	10.289
188	449.097,756 512.225,77	189	449.102,461 512.234,879	10.252
191	449.108,653 512.246,089	192	449.112,816 512.253,166	8.211
194	449.127,101 512.268,415	195	449.134,873 512.274,744	10.023
197	449.148,249 512.291,133	198	449.151,605 512.295,162	5.244
200	449.138,151 512.291,176	201	449.124,634 512.281,521	16.611
203	449.106,675 512.257,064	204	449.102,341 512.249,695	8.548
206	449.029,346 512.126,723	207	449.018,322 512.107,981	21.744
209	448.994,166 512.054,032	210	448.969,747 512.016,791	44.532
212	448.940,36 511.975,667	213	448.921,123 511.959,002	25.451
215	448.884,61 511.922,205	216	448.870,161 511.911,618	17.913

Punct început	X / Y	Punct sfârşit	X / Y	Lungime segment
120	449.003,81 511.397,461	121	449.002,259 511.407,758	10.414
123	448.997,96 511.428,407	124	448.995,378 511.438,274	10.2
126	448.993,419 511.457,347	127	448.993,483 511.467,379	10.032
129	448.993,013 511.505,347	130	448.994,069 511.515,511	10.219
132	448.995,941 511.536,288	133	448.996,483 511.546,276	10.002
135	448.997,633 511.567,549	136	448.985,109 511.658,884	92.189
138	448.983,747 511.679,734	139	448.982,95 511.689,909	10.207
141	448.981,503 511.711,074	142	448.979,841 511.721,363	10.423
144	448.973,584 511.742,365	145	448.968,132 511.751,82	10.914
147	448.962,121 511.760,291	148	448.955,995 511.768,749	10.444
150	448.940,612 511.783,596	151	448.931,131 511.789,077	10.952
153	448.911,121 511.796,84	154	448.900,612 511.799,496	10.84
156	448.880,876 511.803,916	157	448.871,169 511.806,203	9.973
159	448.851,036 511.812,02	160	448.835,09 511.818,434	17.188
162	448.826,547 511.824,935	163	448.814,501 511.838,872	18.421
165	448.808,175 511.856,186	166	448.818,89 511.866,524	14.889
168	448.875,594 511.905,409	169	448.911,753 511.935,189	46.843
171	448.960,723 511.992,509	172	448.975,474 512.012,764	25.057
174	449.000,031 512.050,21	175	449.001,91 512.053,135	3.477
177	449.024,466 512.104,62	178	449.035,22 512.122,902	21.21
180	449.056,411 512.153,619	181	449.061,693 512.162,369	10.221
183	449.072,874 512.180,067	184	449.077,981 512.189,082	10.361
186	449.087,824 512.207,244	187	449.092,813 512.216,447	10.468
189	449.102,461 512.234,879	190	449.107,367 512.243,902	10.271
192	449.112,816 512.253,166	193	449.119,351 512.261,327	10.455
195	449.134,873 512.274,744	196	449.142,246 512.282,676	10.829
198	449.151,605 512.295,162	199	449.147,37 512.298,395	5.329
201	449.124,634 512.281,521	202	449.113,399 512.269,753	16.27
204	449.102,341 512.249,695	205	449.075,238 512.202,391	54.519
207	449.018,322 512.107,981	208	448.999,562 512.070,99	41.476
210	448.969,747 512.016,791	211	448.955,028 511.996,58	25.003
213	448.921,123 511.959,002	214	448.898,459 511.935,43	32.7
216	448.870,161 511.911,618	217	448.856,892 511.902,616	16.034

Document care conține date cu caracter personal, protejat de prevederile Regulamentului (UE) nr. 679/2016 și Legii 190/2018

Punct început	X / Y	Punct sfârşit	X / Y	Lungime segment
217	448.856,892 511.902,616	218	448.841,528 511.893,34	17.947
220	448.825,28 511.881,293	221	448.818,348 511.876,153	8.63
223	448.804,602 511.862,211	1	448.799,944 511.859,675	5.304

Punct început	X / Y	Punct sfârşit	X / Y	Lungime segment
218	448.841,528 511.893,34	219	448.834,689 511.888,269	8.514
221	448.818,348 511.876,153	222	448.810,736 511.869,894	9.854

Punct început	X / Y	Punct sfârşit	X / Y	Lungime segment
219	448.834,689 511.888,269	220	448.825,28 511.881,293	11.712
222	448.810,736 511.869,894	223	448.804,602 511.862,211	9.831

** Lungimile segmentelor sunt determinate în planul de proiecţie Stereo 70 şi sunt rotunjite la 1 milimetru.
*** Distanţa dintre puncte este formată din segmente cumulate ce sunt mai mici decât valoarea 1 milimetru.

Document care conține date cu caracter personal, protejat de prevederile Regulamentului (UE) nr. 679/2016 și Legii 190/2018

DATE DESPRE IMOBILUL NR. 3218

Oficiul de Cadastru şi Publicitate Imobiliară SIBIU
Biroul de Cadastru şi Publicitate Imobiliară Medias

A. Partea I. Descrierea imobilului

TEREN Extravilan

Adresa: Jud. Sibiu

Nr. Crt	Nr cadastral Nr. topografic	Suprafaţa* (mp)	Observaţii / Referinţe
A1		4.890	Sector cadastral:65 Teren neimprejmuit;

B. Partea II. Proprietari şi acte

Inscrieri privitoare la dreptul de proprietate şi alte drepturi reale		Referinţe
/		
Act Normativ nr. 7, din 13/03/1996 emis de PARLAMENTUL ROMANIEI (lege);		
B1	Inscrierea provizorie, drept de PROPRIETATE, dobandit prin Lege, cota actuala 1/1	A1
	1) **MUNICIPIUL MEDIAS**, CIF:4240677, proprietar neidentificat	

C. Partea III. SARCINI .

Inscrieri privind dezmembramintele dreptului de proprietate, drepturi reale de garanţie şi sarcini	Referinţe
NU SUNT	

Document care conține date cu caracter personal, protejat de prevederile Regulamentului (UE) nr. 679/2016 și Legii 190/2018

Anexa Nr. 1 La Partea I

Teren

Nr cadastral	Suprafaţa (mp)*	Observaţii / Referinţe
	4.890	

* Suprafaţa este determinată in planul de proiecţie Stereo 70.

DETALII LINIARE IMOBIL

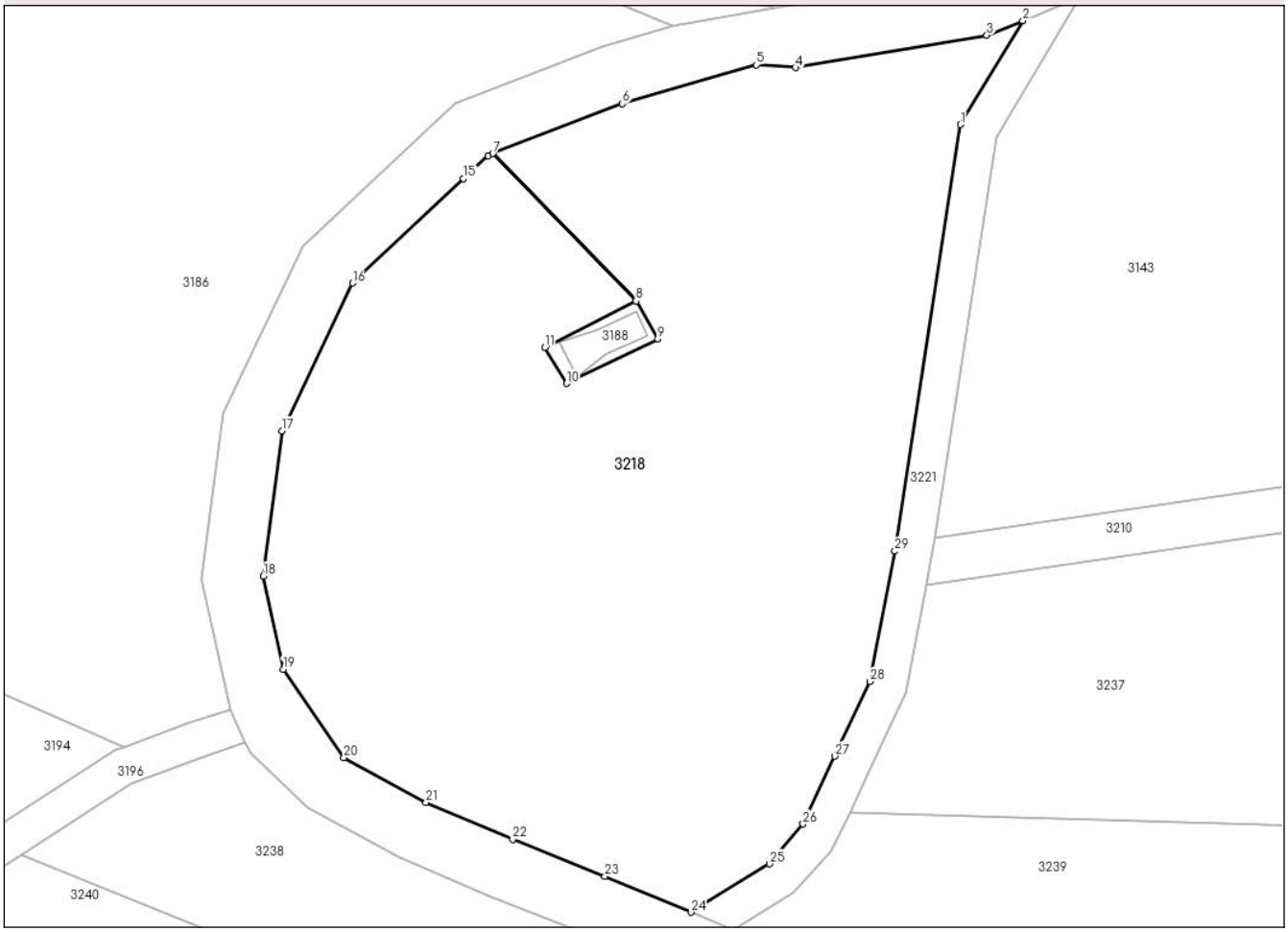

Date referitoare la teren

Crt	Categorie folosință	Intra vilan	Suprafaţa (mp)	Tarla	Parcelă	Nr. topo	Observaţii / Referinţe
1	arabil	NU	4.890	67	3632/2	-	

Lungime Segmente

1) Valorile lungimilor segmentelor sunt obţinute din proiecţie în plan.

Punct început	X / Y	Punct sfârşit	X / Y	Lungime segment (** (m)
1	448.863,816 511.271,154	2	448.870,496 511.282,259	12.959
3	448.866,644 511.280,705	4	448.846,155 511.277,246	20.779
5	448.841,955 511.277,54	6	448.827,576 511.273,383	14.967
7	448.813,732 511.268,049	8	448.829,056 511.252,264	22.0
9	448.831,406 511.248,219	10	448.821,631 511.243,431	10.884

Punct început	X / Y	Punct sfârşit	X / Y	Lungime segment (** (m)
2	448.870,496 511.282,259	3	448.866,644 511.280,705	4.154
4	448.846,155 511.277,246	5	448.841,955 511.277,54	4.211
6	448.827,576 511.273,383	7	448.813,732 511.268,049	14.837
8	448.829,056 511.252,264	9	448.831,406 511.248,219	4.677
10	448.821,631 511.243,431	11	448.819,283 511.247,31	4.535

Document care conține date cu caracter personal, protejat de prevederile Regulamentului (UE) nr. 679/2016 și Legii 190/2018

Punct început	X / Y	Punct sfârşit	X / Y	Lungime segment (** (m)
11	448.819,283 511.247,31	12	448.829,047 511.252,258	10.946
13	448.813,722 511.268,046	14	448.813,186 511.267,839	0.574
15	448.810,555 511.265,359	16	448.798,691 511.254,18	16.302
17	448.791,114 511.238,352	18	448.789,143 511.222,815	15.661
19	448.791,276 511.212,844	20	448.797,776 511.203,39	11.473
21	448.806,567 511.198,584	22	448.815,844 511.194,651	10.076
23	448.825,735 511.190,72	24	448.834,94 511.186,855	9.983
25	448.843,351 511.192,024	26	448.846,958 511.196,304	5.598
27	448.850,349 511.203,542	28	448.854,094 511.211,538	8.83
29	448.856,788 511.225,496	1	448.863,816 511.271,154	46.196

Punct început	X / Y	Punct sfârşit	X / Y	Lungime segment (** (m)
12	448.829,047 511.252,258	13	448.813,722 511.268,046	22.002
14	448.813,186 511.267,839	15	448.810,555 511.265,359	3.616
16	448.798,691 511.254,18	17	448.791,114 511.238,352	17.547
18	448.789,143 511.222,815	19	448.791,276 511.212,844	10.196
20	448.797,776 511.203,39	21	448.806,567 511.198,584	10.019
22	448.815,844 511.194,651	23	448.825,735 511.190,72	10.643
24	448.834,94 511.186,855	25	448.843,351 511.192,024	9.872
26	448.846,958 511.196,304	27	448.850,349 511.203,542	7.993
28	448.854,094 511.211,538	29	448.856,788 511.225,496	14.215

** Lungimile segmentelor sunt determinate în planul de proiecţie Stereo 70 şi sunt rotunjite la 1 milimetru.
*** Distanţa dintre puncte este formată din segmente cumulate ce sunt mai mici decât valoarea 1 milimetru.

Document care conține date cu caracter personal, protejat de prevederile Regulamentului (UE) nr. 679/2016 și Legii 190/2018

DATE DESPRE IMOBILUL NR. 3219

Oficiul de Cadastru şi Publicitate Imobiliară SIBIU
Biroul de Cadastru şi Publicitate Imobiliară Medias

A. Partea I. Descrierea imobilului

TEREN Extravilan

Adresa: Jud. Sibiu

Nr. Crt	Nr cadastral Nr. topografic	Suprafaţa* (mp)	Observaţii / Referinţe
A1		966	Sector cadastral:65 Teren neimprejmuit;

B. Partea II. Proprietari şi acte

Inscrieri privitoare la dreptul de proprietate şi alte drepturi reale		Referinţe
/		
Act Normativ nr. 7, din 13/03/1996 emis de PARLAMENTUL ROMANIEI (lege);		
B1	Inscrierea provizorie, drept de PROPRIETATE, dobandit prin Lege, cota actuala 1/1	A1
	1) **MUNICIPIUL MEDIAS**, CIF:4240677, proprietar neidentificat	

C. Partea III. SARCINI .

Inscrieri privind dezmembramintele dreptului de proprietate, drepturi reale de garanţie şi sarcini	Referinţe
NU SUNT	

Document care conține date cu caracter personal, protejat de prevederile Regulamentului (UE) nr. 679/2016 și Legii 190/2018

Anexa Nr. 1 La Partea I

Teren

Nr cadastral	Suprafaţa (mp)*	Observaţii / Referinţe
	966	

* Suprafaţa este determinată in planul de proiecţie Stereo 70.

DETALII LINIARE IMOBIL

Date referitoare la teren

Crt	Categorie folosință	Intra vilan	Suprafaţa (mp)	Tarla	Parcelă	Nr. topo	Observaţii / Referinţe
1	neproductiv	NU	966	67	3534	-	taluz

Lungime Segmente

1) Valorile lungimilor segmentelor sunt obţinute din proiecţie în plan.

Punct început	X / Y	Punct sfârşit	X / Y	Lungime segment (** (m)
1	449.075,238 512.202,391	2	449.102,341 512.249,695	54.519
3	449.106,675 512.257,064	4	449.113,399 512.269,753	14.361
5	449.108,97 512.265,113	6	449.097,677 512.248,816	19.827
7	449.081,07 512.217,708	8	449.070,287 512.199,798	20.905
9	449.057,784 512.179,032	10	449.054,185 512.173,055	6.976

Punct început	X / Y	Punct sfârşit	X / Y	Lungime segment (** (m)
2	449.102,341 512.249,695	3	449.106,675 512.257,064	8.548
4	449.113,399 512.269,753	5	449.108,97 512.265,113	6.414
6	449.097,677 512.248,816	7	449.081,07 512.217,708	35.264
8	449.070,287 512.199,798	9	449.057,784 512.179,032	24.24
10	449.054,185 512.173,055	11	449.036,912 512.144,367	33.487

Document care conține date cu caracter personal, protejat de prevederile Regulamentului (UE) nr. 679/2016 și Legii 190/2018

Punct început	X / Y	Punct sfârşit	X / Y	Lungime segment (** (m)
11	449.036,912 512.144,367	12	449.022,741 512.118,427	29.558
13	449.011,165 512.096,762	14	448.997,314 512.075,2	25.627
15	448.982,722 512.040,646	16	448.971,042 512.021,867	22.115
17	448.948,235 511.992,175	18	448.943,637 511.986,707	7.144
19	448.930,785 511.970,094	20	448.921,123 511.959,002	14.71
21	448.940,36 511.975,667	22	448.955,028 511.996,58	25.544
23	448.969,747 512.016,791	24	448.994,166 512.054,032	44.532
25	448.999,562 512.070,99	26	449.018,322 512.107,981	41.476
27	449.029,346 512.126,723	1	449.075,238 512.202,391	88.497

Punct început	X / Y	Punct sfârşit	X / Y	Lungime segment (** (m)
12	449.022,741 512.118,427	13	449.011,165 512.096,762	24.565
14	448.997,314 512.075,2	15	448.982,722 512.040,646	37.509
16	448.971,042 512.021,867	17	448.948,235 511.992,175	37.44
18	448.943,637 511.986,707	19	448.930,785 511.970,094	21.004
20	448.921,123 511.959,002	21	448.940,36 511.975,667	25.451
22	448.955,028 511.996,58	23	448.969,747 512.016,791	25.003
24	448.994,166 512.054,032	25	448.999,562 512.070,99	17.796
26	449.018,322 512.107,981	27	449.029,346 512.126,723	21.744

** Lungimile segmentelor sunt determinate în planul de proiecţie Stereo 70 şi sunt rotunjite la 1 milimetru.
*** Distanţa dintre puncte este formată din segmente cumulate ce sunt mai mici decât valoarea 1 milimetru.

Document care conține date cu caracter personal, protejat de prevederile Regulamentului (UE) nr. 679/2016 și Legii 190/2018

DATE DESPRE IMOBILUL NR. 3220

Oficiul de Cadastru şi Publicitate Imobiliară SIBIU
Biroul de Cadastru şi Publicitate Imobiliară Medias

A. Partea I. Descrierea imobilului

TEREN Extravilan

Adresa: Jud. Sibiu

Nr. Crt	Nr cadastral Nr. topografic	Suprafaţa* (mp)	Observaţii / Referinţe
A1		6.689	Sector cadastral:65 Teren neimprejmuit;

B. Partea II. Proprietari şi acte

Inscrieri privitoare la dreptul de proprietate şi alte drepturi reale		Referinţe
/		
Act Normativ nr. 7, din 13/03/1996 emis de PARLAMENTUL ROMANIEI (lege);		
B1	Inscrierea provizorie, drept de PROPRIETATE, dobandit prin Lege, cota actuala 1/1	A1
	1) **MUNICIPIUL MEDIAS**, CIF:4240677, proprietar neidentificat	

C. Partea III. SARCINI .

Inscrieri privind dezmembramintele dreptului de proprietate, drepturi reale de garanţie şi sarcini	Referinţe
NU SUNT	

Document care conține date cu caracter personal, protejat de prevederile Regulamentului (UE) nr. 679/2016 și Legii 190/2018

Anexa Nr. 1 La Partea I

Teren

Nr cadastral	Suprafaţa (mp)*	Observaţii / Referinţe
	6.689	

* Suprafaţa este determinată in planul de proiecţie Stereo 70.

DETALII LINIARE IMOBIL

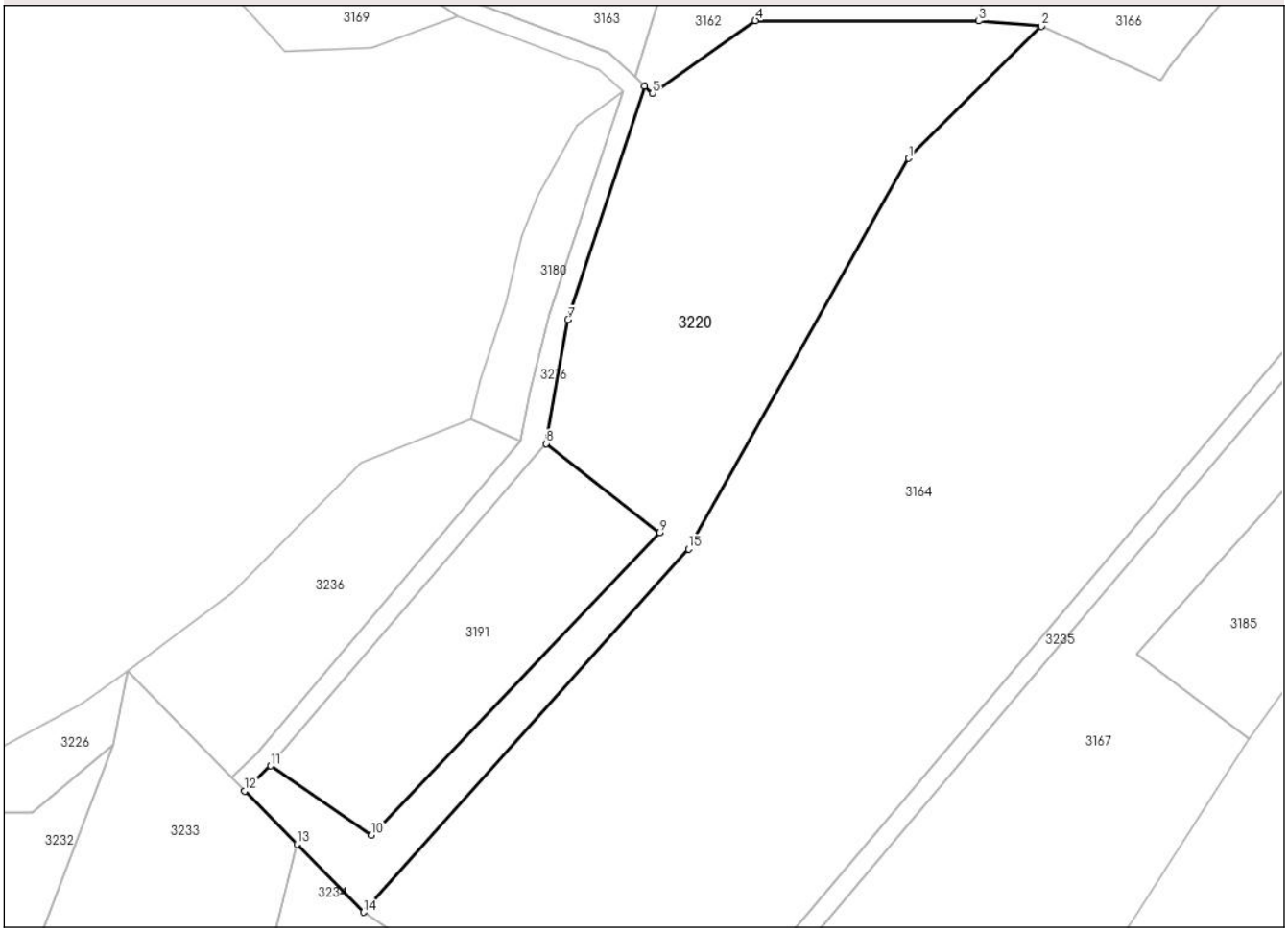

Date referitoare la teren

Crt	Categorie folosință	Intra vilan	Suprafaţa (mp)	Tarla	Parcelă	Nr. topo	Observaţii / Referinţe
1	faneata	NU	6.689	67	3611	-	

Lungime Segmente
1) Valorile lungimilor segmentelor sunt obţinute din proiecţie în plan.

Punct început	X / Y	Punct sfârşit	X / Y	Lungime segment (** (m)
1	448.293,365 511.351,084	2	448.321,446 511.379,02	39.61
2	448.321,446 511.379,02	3	448.308,264 511.380,129	13.229
3	448.308,264 511.380,129	4	448.260,939 511.380,216	47.325
4	448.260,939 511.380,216	5	448.239,152 511.364,816	26.681
5	448.239,152 511.364,816	6	448.237,468 511.366,372	2.293

Document care conține date cu caracter personal, protejat de prevederile Regulamentului (UE) nr. 679/2016 și Legii 190/2018

Punct început	X / Y	Punct sfârşit	X / Y	Lungime segment (** (m)
6	448.237,468 511.366,372	7	448.221,239 511.316,971	51.998
7	448.221,239 511.316,971	8	448.216,63 511.290,8	26.574
8	448.216,63 511.290,8	9	448.240,697 511.271,998	30.541
9	448.240,697 511.271,998	10	448.179,641 511.207,955	88.483
10	448.179,641 511.207,955	11	448.158,299 511.222,652	25.912
11	448.158,299 511.222,652	12	448.152,86 511.217,329	7.611
12	448.152,86 511.217,329	13	448.163,868 511.206,081	15.738
13	448.163,868 511.206,081	14	448.177,942 511.191,701	20.121
14	448.177,942 511.191,701	15	448.246,758 511.268,511	103.129
15	448.246,758 511.268,511	1	448.293,365 511.351,084	94.818

** Lungimile segmentelor sunt determinate în planul de proiecţie Stereo 70 şi sunt rotunjite la 1 milimetru.
*** Distanţa dintre puncte este formată din segmente cumulate ce sunt mai mici decât valoarea 1 milimetru.

DATE DESPRE IMOBILUL NR. 3221

Oficiul de Cadastru şi Publicitate Imobiliară SIBIU
Biroul de Cadastru şi Publicitate Imobiliară Medias

A. Partea I. Descrierea imobilului

TEREN Extravilan

Adresa: Jud. Sibiu

Nr. Crt	Nr cadastral Nr. topografic	Suprafaţa* (mp)	Observaţii / Referinţe
A1		432	Sector cadastral:65 Teren neimprejmuit;

B. Partea II. Proprietari şi acte

Inscrieri privitoare la dreptul de proprietate şi alte drepturi reale		Referinţe
/		
Act Normativ nr. 7, din 13/03/1996 emis de PARLAMENTUL ROMANIEI (lege);		
B1	Inscrierea provizorie, drept de PROPRIETATE, dobandit prin Lege, cota actuala 1/1	A1
	1) **MUNICIPIUL MEDIAS**, CIF:4240677, proprietar neidentificat	

C. Partea III. SARCINI .

Inscrieri privind dezmembramintele dreptului de proprietate, drepturi reale de garanţie şi sarcini	Referinţe
NU SUNT	

Document care conține date cu caracter personal, protejat de prevederile Regulamentului (UE) nr. 679/2016 și Legii 190/2018

Anexa Nr. 1 La Partea I

Teren

Nr cadastral	Suprafaţa (mp)*	Observaţii / Referinţe
	432	

* Suprafaţa este determinată in planul de proiecţie Stereo 70.

DETALII LINIARE IMOBIL

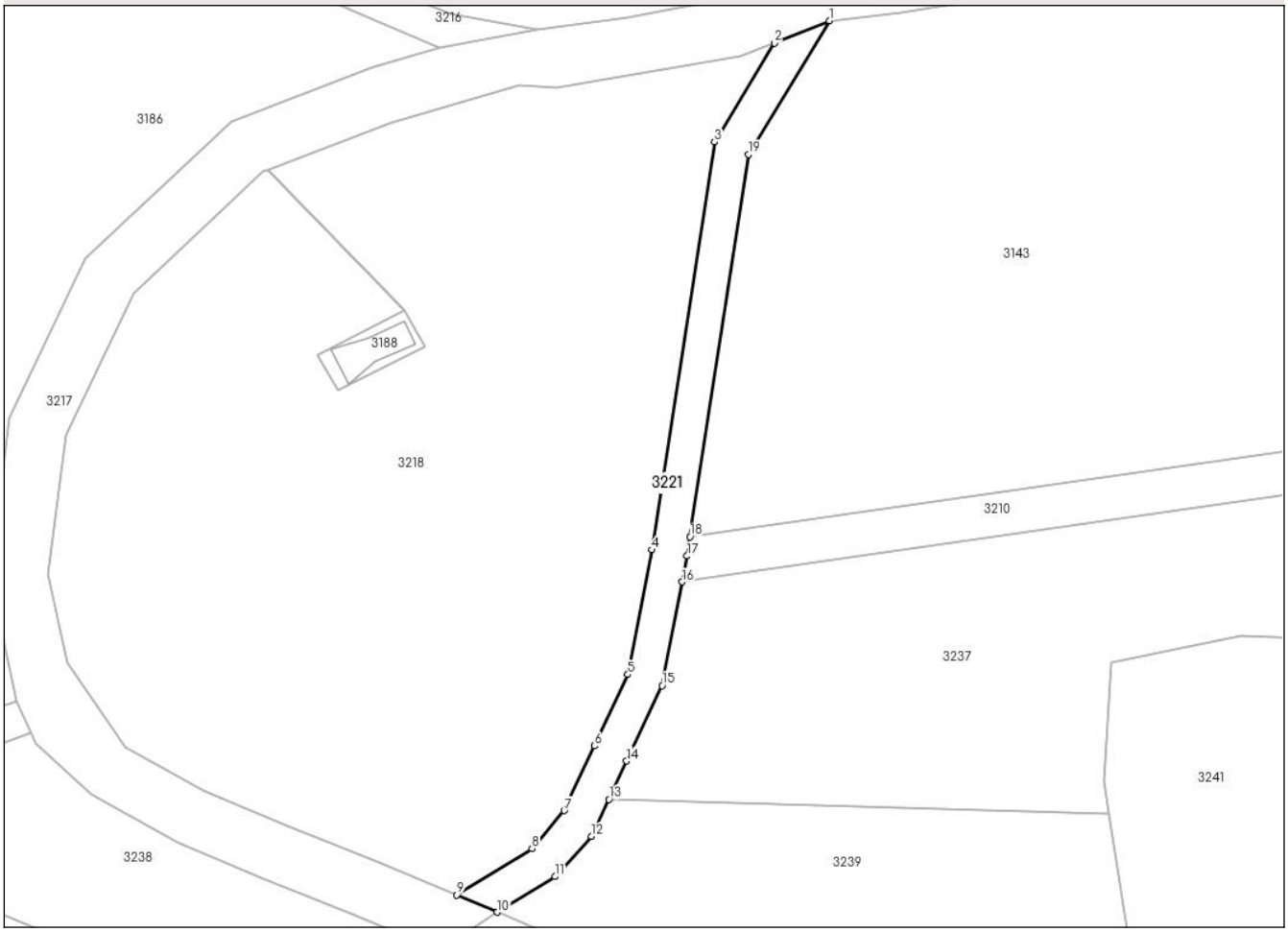

Date referitoare la teren

Crt	Categorie folosință	Intra vilan	Suprafaţa (mp)	Tarla	Parcelă	Nr. topo	Observaţii / Referinţe
1	drum	NU	432	67	3634	-	

Lungime Segmente
1) Valorile lungimilor segmentelor sunt obţinute din proiecţie în plan.

Punct început	X / Y	Punct sfârşit	X / Y	Lungime segment (** (m)
1	448.876,66 511.284,746	2	448.870,496 511.282,259	6.647
2	448.870,496 511.282,259	3	448.863,816 511.271,154	12.959
3	448.863,816 511.271,154	4	448.856,788 511.225,496	46.196
4	448.856,788 511.225,496	5	448.854,094 511.211,538	14.215
5	448.854,094 511.211,538	6	448.850,349 511.203,542	8.83

Document care conține date cu caracter personal, protejat de prevederile Regulamentului (UE) nr. 679/2016 și Legii 190/2018

Punct început	X / Y	Punct sfârşit	X / Y	Lungime segment (** (m)
6	448.850,349 511.203,542	7	448.846,958 511.196,304	7.993
7	448.846,958 511.196,304	8	448.843,351 511.192,024	5.598
8	448.843,351 511.192,024	9	448.834,94 511.186,855	9.872
9	448.834,94 511.186,855	10	448.839,444 511.184,928	4.899
10	448.839,444 511.184,928	11	448.845,927 511.188,912	7.609
11	448.845,927 511.188,912	12	448.850,015 511.193,399	6.07
12	448.850,015 511.193,399	13	448.851,958 511.197,548	4.582
13	448.851,958 511.197,548	14	448.853,971 511.201,846	4.745
14	448.853,971 511.201,846	15	448.857,927 511.210,292	9.327
15	448.857,927 511.210,292	16	448.860,169 511.221,906	11.828
16	448.860,169 511.221,906	17	448.860,73 511.224,812	2.96
17	448.860,73 511.224,812	18	448.861,061 511.226,962	2.176
18	448.861,061 511.226,962	19	448.867,649 511.269,768	43.309
19	448.867,649 511.269,768	1	448.876,66 511.284,746	17.48

** Lungimile segmentelor sunt determinate în planul de proiecţie Stereo 70 şi sunt rotunjite la 1 milimetru.
*** Distanţa dintre puncte este formată din segmente cumulate ce sunt mai mici decât valoarea 1 milimetru.

Document care conține date cu caracter personal, protejat de prevederile Regulamentului (UE) nr. 679/2016 și Legii 190/2018

DATE DESPRE IMOBILUL NR. 3222

Oficiul de Cadastru şi Publicitate Imobiliară SIBIU
Biroul de Cadastru şi Publicitate Imobiliară Medias

A. Partea I. Descrierea imobilului

TEREN Extravilan

Adresa: Jud. Sibiu

Nr. Crt	Nr cadastral Nr. topografic	Suprafaţa* (mp)	Observaţii / Referinţe
A1		800	Sector cadastral:65 Teren neimprejmuit;

B. Partea II. Proprietari şi acte

Inscrieri privitoare la dreptul de proprietate şi alte drepturi reale		Referinţe
/		
Act Normativ nr. 7, din 13/03/1996 emis de PARLAMENTUL ROMANIEI (lege);		
B1	Inscrierea provizorie, drept de PROPRIETATE, dobandit prin Lege, cota actuala 1/1	A1
	1) **MUNICIPIUL MEDIAS**, CIF:4240677, proprietar neidentificat	

C. Partea III. SARCINI .

Inscrieri privind dezmembramintele dreptului de proprietate, drepturi reale de garanţie şi sarcini	Referinţe
NU SUNT	

Document care conține date cu caracter personal, protejat de prevederile Regulamentului (UE) nr. 679/2016 și Legii 190/2018

Anexa Nr. 1 La Partea I

Teren

Nr cadastral	Suprafaţa (mp)*	Observaţii / Referinţe
	800	

* Suprafaţa este determinată in planul de proiecţie Stereo 70.

DETALII LINIARE IMOBIL

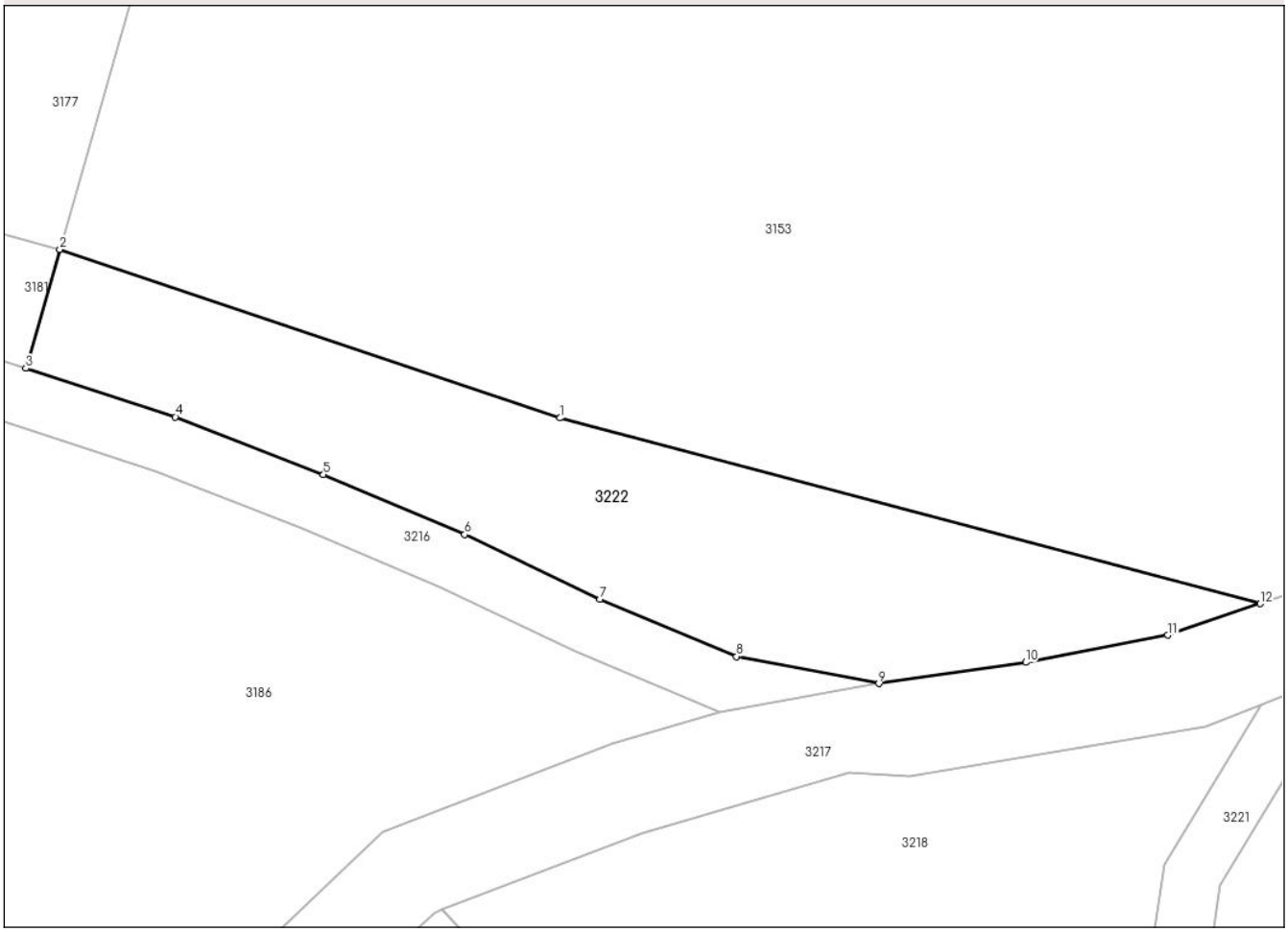

Date referitoare la teren

Crt	Categorie folosință	Intra vilan	Suprafaţa (mp)	Tarla	Parcelă	Nr. topo	Observaţii / Referinţe
1	neproductiv	NU	800	67	3597/1	-	taluz

Lungime Segmente
1) Valorile lungimilor segmentelor sunt obţinute din proiecţie în plan.

Punct început	X / Y	Punct sfârşit	X / Y	Lungime segment (** (m)
1	448.821,893 511.302,074	2	448.787,253 511.313,74	36.552
2	448.787,253 511.313,74	3	448.784,898 511.305,512	8.559
3	448.784,898 511.305,512	4	448.795,254 511.302,151	10.888
4	448.795,254 511.302,151	5	448.805,511 511.298,155	11.008
5	448.805,511 511.298,155	6	448.815,298 511.294,015	10.627

Document care conține date cu caracter personal, protejat de prevederile Regulamentului (UE) nr. 679/2016 și Legii 190/2018

Punct început	X / Y	Punct sfârşit	X / Y	Lungime segment (** (m)
6	448.815,298 511.294,015	7	448.824,668 511.289,531	10.388
7	448.824,668 511.289,531	8	448.834,139 511.285,564	10.268
8	448.834,139 511.285,564	9	448.843,992 511.283,7	10.028
9	448.843,992 511.283,7	10	448.854,166 511.285,164	10.279
10	448.854,166 511.285,164	11	448.864,015 511.287,048	10.028
11	448.864,015 511.287,048	12	448.870,42 511.289,222	6.763
12	448.870,42 511.289,222	1	448.821,893 511.302,074	50.2

** Lungimile segmentelor sunt determinate în planul de proiecţie Stereo 70 şi sunt rotunjite la 1 milimetru.
*** Distanţa dintre puncte este formată din segmente cumulate ce sunt mai mici decât valoarea 1 milimetru.

Document care conține date cu caracter personal, protejat de prevederile Regulamentului (UE) nr. 679/2016 și Legii 190/2018

DATE DESPRE IMOBILUL NR. 3223

Oficiul de Cadastru şi Publicitate Imobiliară SIBIU
Biroul de Cadastru şi Publicitate Imobiliară Medias

A. Partea I. Descrierea imobilului

TEREN Extravilan

Adresa: Jud. Sibiu

Nr. Crt	Nr cadastral Nr. topografic	Suprafaţa* (mp)	Observaţii / Referinţe
A1		5.439	Sector cadastral:65 Teren neimprejmuit;

B. Partea II. Proprietari şi acte

Inscrieri privitoare la dreptul de proprietate şi alte drepturi reale		Referinţe
/		
Act Normativ nr. 7, din 13/03/1996 emis de PARLAMENTUL ROMANIEI (lege);		
B1	Inscrierea provizorie, drept de PROPRIETATE, dobandit prin Lege, cota actuala 1/1	A1
	1) **MUNICIPIUL MEDIAS**, CIF:4240677, proprietar neidentificat	

C. Partea III. SARCINI .

Inscrieri privind dezmembramintele dreptului de proprietate, drepturi reale de garanţie şi sarcini	Referinţe
NU SUNT	

Document care conține date cu caracter personal, protejat de prevederile Regulamentului (UE) nr. 679/2016 și Legii 190/2018

Anexa Nr. 1 La Partea I

Teren

Nr cadastral	Suprafaţa (mp)*	Observaţii / Referinţe
	5.439	

* Suprafaţa este determinată in planul de proiecţie Stereo 70.

DETALII LINIARE IMOBIL

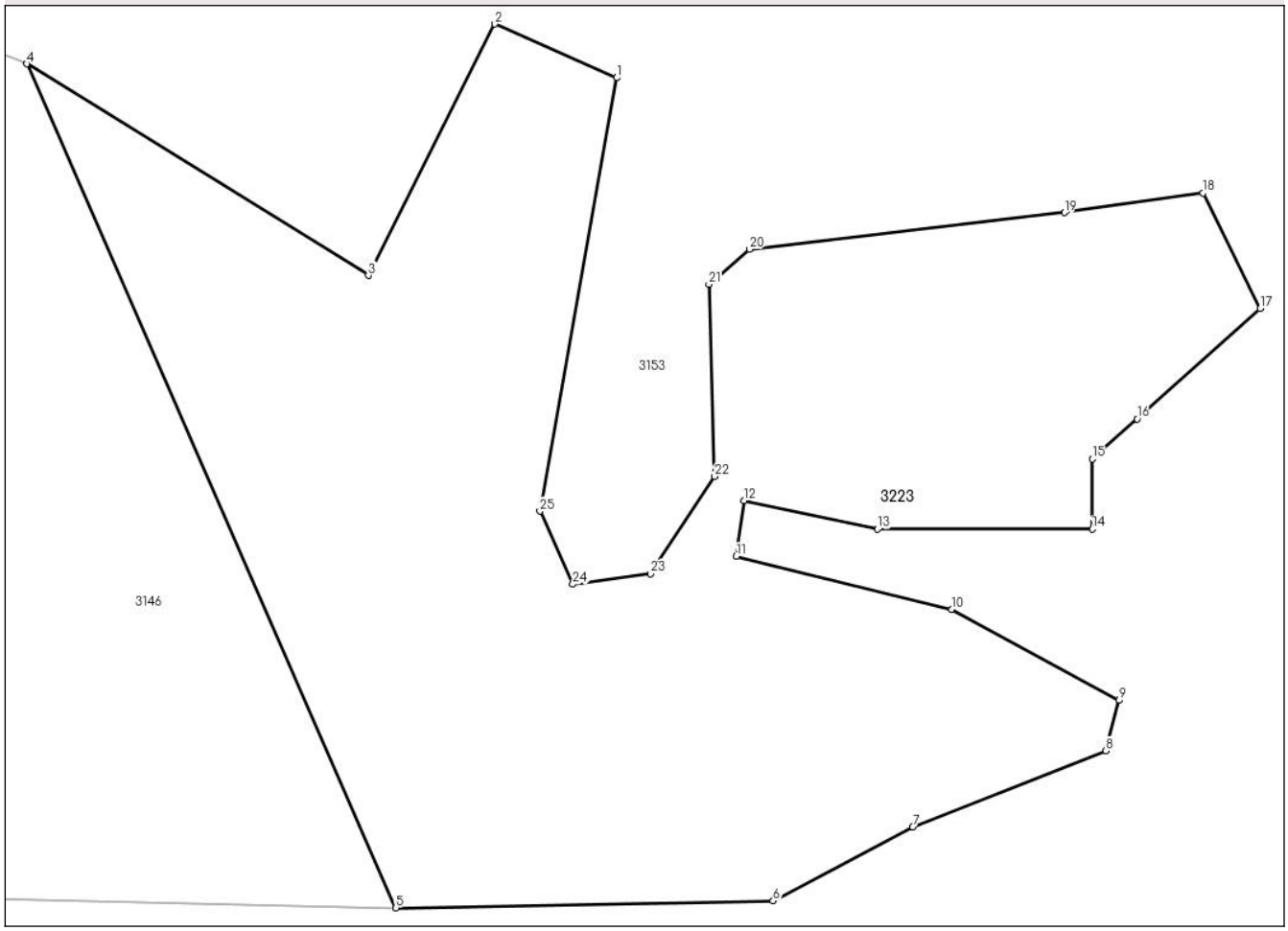

Date referitoare la teren

Crt	Categorie folosință	Intra vilan	Suprafaţa (mp)	Tarla	Parcelă	Nr. topo	Observaţii / Referinţe
1	neproductiv	NU	5.439	67	3594	-	tufaris

Lungime Segmente

1) Valorile lungimilor segmentelor sunt obţinute din proiecţie în plan.

Punct început	X / Y	Punct sfârşit	X / Y	Lungime segment (** (m)
1	448.707,588 511.500,495	2	448.695,316 511.505,9	13.41
3	448.682,601 511.480,628	4	448.648,239 511.501,892	40.409
5	448.685,382 511.417,039	6	448.723,321 511.417,741	37.946
7	448.737,369 511.425,164	8	448.756,806 511.432,82	20.891
9	448.758,111 511.437,906	10	448.741,277 511.447,034	19.15

Punct început	X / Y	Punct sfârşit	X / Y	Lungime segment (** (m)
2	448.695,316 511.505,9	3	448.682,601 511.480,628	28.29
4	448.648,239 511.501,892	5	448.685,382 511.417,039	92.626
6	448.723,321 511.417,741	7	448.737,369 511.425,164	15.889
8	448.756,806 511.432,82	9	448.758,111 511.437,906	5.251
10	448.741,277 511.447,034	11	448.719,615 511.452,381	22.313

Document care conține date cu caracter personal, protejat de prevederile Regulamentului (UE) nr. 679/2016 și Legii 190/2018

Punct început	X / Y	Punct sfârşit	X / Y	Lungime segment (** (m)
11	448.719,615 511.452,381	12	448.720,398 511.457,989	5.662
13	448.733,839 511.455,12	14	448.755,425 511.455,12	21.586
15	448.755,425 511.462,169	16	448.759,938 511.466,205	6.054
17	448.772,335 511.477,29	18	448.766,593 511.488,896	12.949
19	448.752,63 511.486,94	20	448.720,943 511.483,247	31.901
21	448.716,864 511.479,741	22	448.717,435 511.460,418	19.332
23	448.710,99 511.450,634	24	448.703,158 511.449,574	7.904
25	448.699,866 511.456,93	1	448.707,588 511.500,495	44.244

Punct început	X / Y	Punct sfârşit	X / Y	Lungime segment (** (m)
12	448.720,398 511.457,989	13	448.733,839 511.455,12	13.744
14	448.755,425 511.455,12	15	448.755,425 511.462,169	7.05
16	448.759,938 511.466,205	17	448.772,335 511.477,29	16.63
18	448.766,593 511.488,896	19	448.752,63 511.486,94	14.099
20	448.720,943 511.483,247	21	448.716,864 511.479,741	5.379
22	448.717,435 511.460,418	23	448.710,99 511.450,634	11.716
24	448.703,158 511.449,574	25	448.699,866 511.456,93	8.058

** Lungimile segmentelor sunt determinate în planul de proiecţie Stereo 70 şi sunt rotunjite la 1 milimetru.
*** Distanţa dintre puncte este formată din segmente cumulate ce sunt mai mici decât valoarea 1 milimetru.

Document care conține date cu caracter personal, protejat de prevederile Regulamentului (UE) nr. 679/2016 și Legii 190/2018

DATE DESPRE IMOBILUL NR. 3224

Oficiul de Cadastru şi Publicitate Imobiliară SIBIU
Biroul de Cadastru şi Publicitate Imobiliară Medias

A. Partea I. Descrierea imobilului

TEREN Extravilan

Adresa: Jud. Sibiu

Nr. Crt	Nr cadastral Nr. topografic	Suprafaţa* (mp)	Observaţii / Referinţe
A1		4.128	Sector cadastral:65 Teren neimprejmuit;

B. Partea II. Proprietari şi acte

Inscrieri privitoare la dreptul de proprietate şi alte drepturi reale		Referinţe
/		
Act Normativ nr. 7, din 13/03/1996 emis de PARLAMENTUL ROMANIEI (lege);		
B1	Inscrierea provizorie, drept de PROPRIETATE, dobandit prin Lege, cota actuala 1/1	A1
	1) **MUNICIPIUL MEDIAS**, CIF:4240677, proprietar neidentificat	

C. Partea III. SARCINI .

Inscrieri privind dezmembramintele dreptului de proprietate, drepturi reale de garanţie şi sarcini	Referinţe
NU SUNT	

Document care conține date cu caracter personal, protejat de prevederile Regulamentului (UE) nr. 679/2016 și Legii 190/2018

Anexa Nr. 1 La Partea I

Teren

Nr cadastral	Suprafaţa (mp)*	Observaţii / Referinţe
	4.128	

* Suprafaţa este determinată in planul de proiecţie Stereo 70.

DETALII LINIARE IMOBIL

Date referitoare la teren

Crt	Categorie folosință	Intra vilan	Suprafaţa (mp)	Tarla	Parcelă	Nr. topo	Observaţii / Referinţe
1	faneata	NU	4.128	67	3588	-	

Lungime Segmente

1) Valorile lungimilor segmentelor sunt obţinute din proiecţie în plan.

Punct început	X / Y	Punct sfârşit	X / Y	Lungime segment (** (m)
1	449.001,09 511.334,686	2	449.000,723 511.345,03	10.35
3	449.000,646 511.355,623	4	449.000,069 511.365,516	9.91
5	448.999,253 511.375,97	6	448.998,327 511.386,228	10.299
7	448.997,355 511.396,675	8	448.995,847 511.406,688	10.127
9	448.994,022 511.416,651	10	448.991,65 511.426,847	10.468

Punct început	X / Y	Punct sfârşit	X / Y	Lungime segment (** (m)
2	449.000,723 511.345,03	3	449.000,646 511.355,623	10.594
4	449.000,069 511.365,516	5	448.999,253 511.375,97	10.486
6	448.998,327 511.386,228	7	448.997,355 511.396,675	10.492
8	448.995,847 511.406,688	9	448.994,022 511.416,651	10.129
10	448.991,65 511.426,847	11	448.989,039 511.436,821	10.31

Document care conține date cu caracter personal, protejat de prevederile Regulamentului (UE) nr. 679/2016 și Legii 190/2018

Punct început	X / Y	Punct sfârşit	X / Y	Lungime segment (** (m)
11	448.989,039 511.436,821	12	448.988,47 511.439,704	2.938
13	448.982,231 511.439,882	14	448.967,566 511.443,441	15.091
15	448.964,336 511.464,094	16	448.962,991 511.497,212	33.145
17	448.957,447 511.500,437	18	448.950,082 511.493,208	10.32
19	448.950,082 511.457,899	20	448.950,082 511.435,026	22.873
21	448.950,082 511.417,654	22	448.952,723 511.408,438	9.587
23	448.955,938 511.397,223	24	448.960,33 511.390,6	7.946
25	448.962,854 511.395,898	26	448.962,854 511.407,602	11.704
27	448.967,192 511.419,306	28	448.975,216 511.400,666	20.294
29	448.982,916 511.382,783	30	448.979,755 511.361,305	21.709
31	448.989,931 511.315,867	32	448.974,005 511.313,535	16.096
33	448.975,237 511.303,756	34	448.978,357 511.303,079	3.192
35	448.987,193 511.301,945	36	448.994,41 511.306,436	8.5
37	448.998,627 511.314,601	38	449.000,867 511.324,481	10.13

Punct început	X / Y	Punct sfârşit	X / Y	Lungime segment (** (m)
12	448.988,47 511.439,704	13	448.982,231 511.439,882	6.242
14	448.967,566 511.443,441	15	448.964,336 511.464,094	20.904
16	448.962,991 511.497,212	17	448.957,447 511.500,437	6.414
18	448.950,082 511.493,208	19	448.950,082 511.457,899	35.309
20	448.950,082 511.435,026	21	448.950,082 511.417,654	17.372
22	448.952,723 511.408,438	23	448.955,938 511.397,223	11.667
24	448.960,33 511.390,6	25	448.962,854 511.395,898	5.868
26	448.962,854 511.407,602	27	448.967,192 511.419,306	12.482
28	448.975,216 511.400,666	29	448.982,916 511.382,783	19.47
30	448.979,755 511.361,305	31	448.989,931 511.315,867	46.563
32	448.974,005 511.313,535	33	448.975,237 511.303,756	9.857
34	448.978,357 511.303,079	35	448.987,193 511.301,945	8.909
36	448.994,41 511.306,436	37	448.998,627 511.314,601	9.19
38	449.000,867 511.324,481	1	449.001,09 511.334,686	10.208

**** Lungimile segmentelor sunt determinate în planul de proiecţie Stereo 70 şi sunt rotunjite la 1 milimetru.**
***** Distanţa dintre puncte este formată din segmente cumulate ce sunt mai mici decât valoarea 1 milimetru.**

Document care conține date cu caracter personal, protejat de prevederile Regulamentului (UE) nr. 679/2016 și Legii 190/2018

DATE DESPRE IMOBILUL NR. 3225

Oficiul de Cadastru şi Publicitate Imobiliară SIBIU
Biroul de Cadastru şi Publicitate Imobiliară Medias

A. Partea I. Descrierea imobilului

TEREN Extravilan

Adresa: Jud. Sibiu

Nr. Crt	Nr cadastral Nr. topografic	Suprafaţa* (mp)	Observaţii / Referinţe
A1		613	Sector cadastral:65 Teren neimprejmuit;

B. Partea II. Proprietari şi acte

Inscrieri privitoare la dreptul de proprietate şi alte drepturi reale		Referinţe
/		
Act Normativ nr. 7, din 13/03/1996 emis de PARLAMENTUL ROMANIEI (lege);		
B1	Inscrierea provizorie, drept de PROPRIETATE, dobandit prin Lege, cota actuala 1/1	A1
	1) **MUNICIPIUL MEDIAS**, CIF:4240677, proprietar neidentificat	

C. Partea III. SARCINI .

Inscrieri privind dezmembramintele dreptului de proprietate, drepturi reale de garanţie şi sarcini	Referinţe
NU SUNT	

Document care conține date cu caracter personal, protejat de prevederile Regulamentului (UE) nr. 679/2016 și Legii 190/2018

Anexa Nr. 1 La Partea I

Teren

Nr cadastral	Suprafaţa (mp)*	Observaţii / Referinţe
	613	

* Suprafaţa este determinată in planul de proiecţie Stereo 70.

DETALII LINIARE IMOBIL

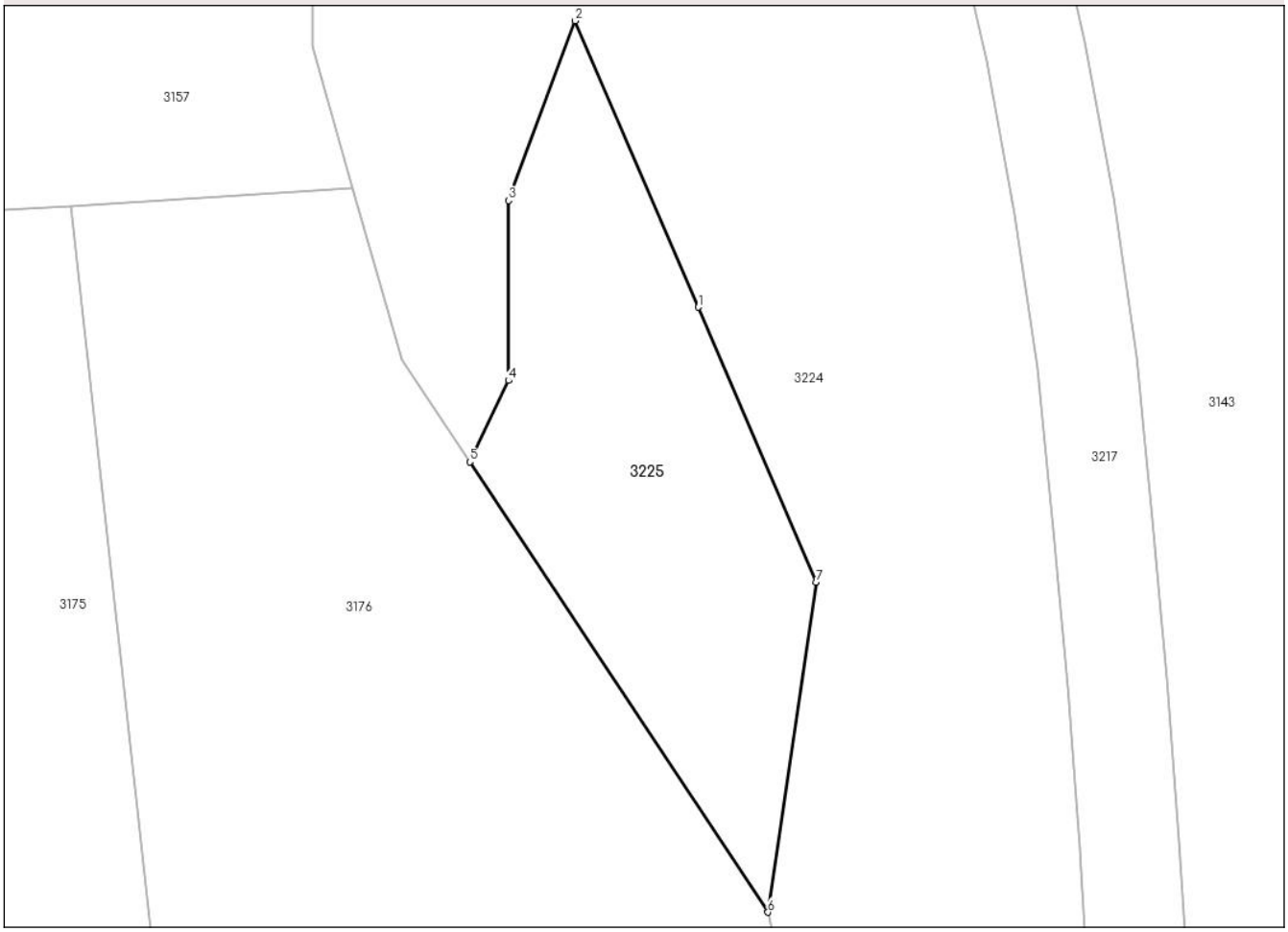

Date referitoare la teren

Crt	Categorie folosință	Intra vilan	Suprafaţa (mp)	Tarla	Parcelă	Nr. topo	Observaţii / Referinţe
1	neproductiv	NU	613	67	3589	-	tufaris

Lungime Segmente
1) Valorile lungimilor segmentelor sunt obţinute din proiecţie în plan.

Punct început	X / Y	Punct sfârşit	X / Y	Lungime segment (** (m)
1	448.975,216 511.400,666	2	448.967,192 511.419,306	20.294
2	448.967,192 511.419,306	3	448.962,854 511.407,602	12.482
3	448.962,854 511.407,602	4	448.962,854 511.395,898	11.704
4	448.962,854 511.395,898	5	448.960,33 511.390,6	5.868
5	448.960,33 511.390,6	6	448.979,755 511.361,305	35.15

Document care conține date cu caracter personal, protejat de prevederile Regulamentului (UE) nr. 679/2016 și Legii 190/2018

Punct început	X / Y	Punct sfârşit	X / Y	Lungime segment (** (m)
6	448.979,755 511.361,305	7	448.982,916 511.382,783	21.709
7	448.982,916 511.382,783	1	448.975,216 511.400,666	19.47

** Lungimile segmentelor sunt determinate în planul de proiecţie Stereo 70 şi sunt rotunjite la 1 milimetru.
*** Distanţa dintre puncte este formată din segmente cumulate ce sunt mai mici decât valoarea 1 milimetru.

Document care conține date cu caracter personal, protejat de prevederile Regulamentului (UE) nr. 679/2016 și Legii 190/2018

DATE DESPRE IMOBILUL NR. 3226

Oficiul de Cadastru şi Publicitate Imobiliară SIBIU
Biroul de Cadastru şi Publicitate Imobiliară Medias

A. Partea I. Descrierea imobilului

TEREN Extravilan

Adresa: Jud. Sibiu

Nr. Crt	Nr cadastral Nr. topografic	Suprafaţa* (mp)	Observaţii / Referinţe
A1		1.783	Sector cadastral:65 Teren neimprejmuit;

B. Partea II. Proprietari şi acte

Inscrieri privitoare la dreptul de proprietate şi alte drepturi reale		Referinţe
/		
Act Normativ nr. 7, din 13/03/1996 emis de PARLAMENTUL ROMANIEI (lege);		
B1	Inscrierea provizorie, drept de PROPRIETATE, dobandit prin Lege, cota actuala 1/1	A1
	1) **MUNICIPIUL MEDIAS**, CIF:4240677, proprietar neidentificat	

C. Partea III. SARCINI .

Inscrieri privind dezmembramintele dreptului de proprietate, drepturi reale de garanţie şi sarcini	Referinţe
NU SUNT	

Document care conține date cu caracter personal, protejat de prevederile Regulamentului (UE) nr. 679/2016 și Legii 190/2018

Anexa Nr. 1 La Partea I

Teren

Nr cadastral	Suprafaţa (mp)*	Observaţii / Referinţe
	1.783	

* Suprafaţa este determinată in planul de proiecţie Stereo 70.

DETALII LINIARE IMOBIL

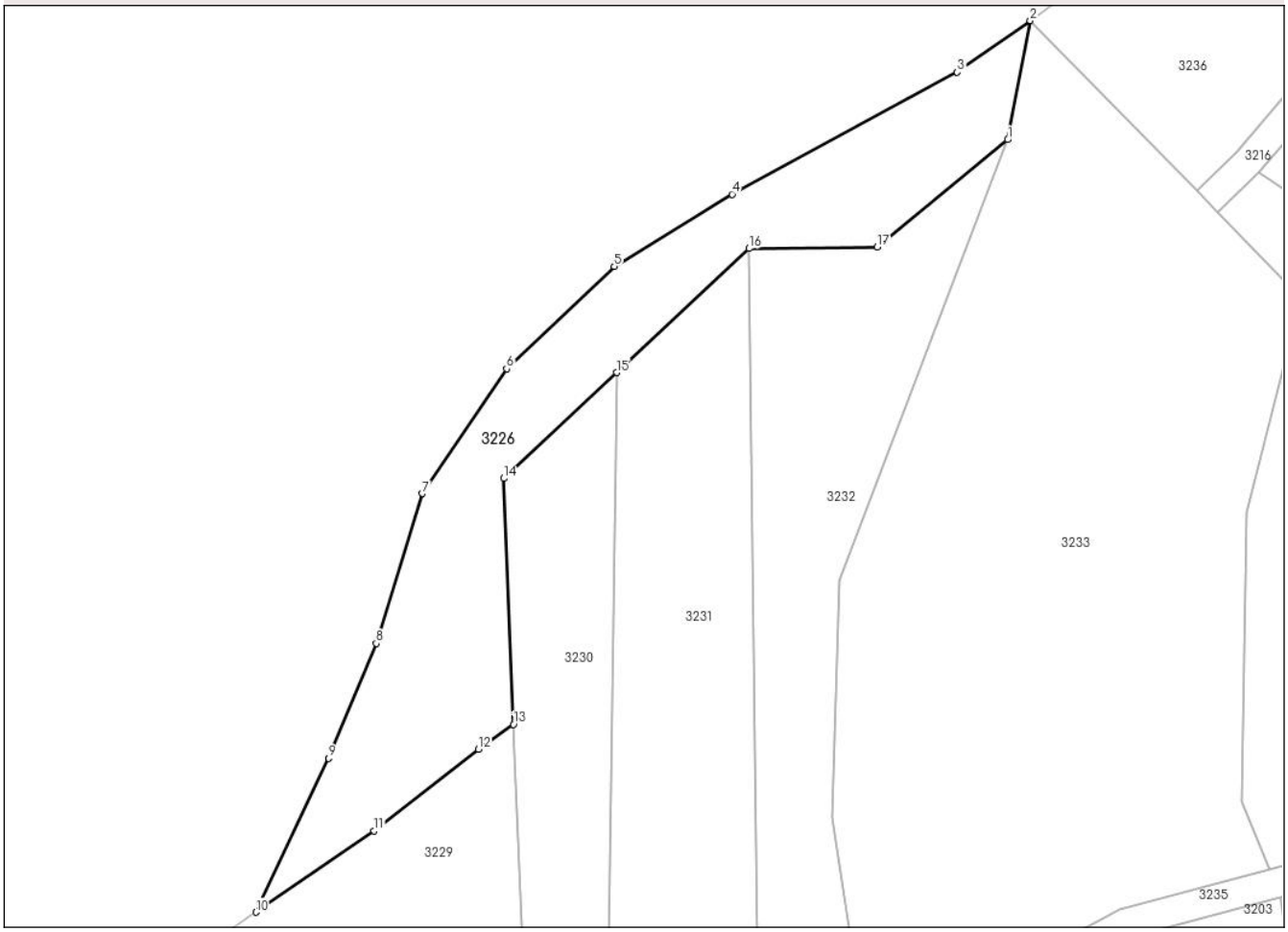

Date referitoare la teren

Crt	Categorie folosință	Intra vilan	Suprafaţa (mp)	Tarla	Parcelă	Nr. topo	Observaţii / Referinţe
1	faneata	NU	1.783	67	3620/10	-	

Lungime Segmente
1) Valorile lungimilor segmentelor sunt obţinute din proiecţie în plan.

Punct început	X / Y	Punct sfârşit	X / Y	Lungime segment (** (m)
1	448.125,038 511.226,981	2	448.128,026 511.242,704	16.004
2	448.128,026 511.242,704	3	448.118,361 511.235,915	11.811
3	448.118,361 511.235,915	4	448.088,576 511.219,777	33.877
4	448.088,576 511.219,777	5	448.072,978 511.210,232	18.286
5	448.072,978 511.210,232	6	448.058,75 511.196,711	19.628

Document care conține date cu caracter personal, protejat de prevederile Regulamentului (UE) nr. 679/2016 și Legii 190/2018

Punct început	X / Y	Punct sfârşit	X / Y	Lungime segment (** (m)
6	448.058,75 511.196,711	7	448.047,619 511.180,219	19.897
7	448.047,619 511.180,219	8	448.041,499 511.160,431	20.712
8	448.041,499 511.160,431	9	448.035,17 511.145,212	16.483
9	448.035,17 511.145,212	10	448.025,567 511.124,892	22.475
10	448.025,567 511.124,892	11	448.041,215 511.135,657	18.993
11	448.041,215 511.135,657	12	448.055,003 511.146,443	17.506
12	448.055,003 511.146,443	13	448.059,64 511.149,704	5.669
13	448.059,64 511.149,704	14	448.058,364 511.182,22	32.541
14	448.058,364 511.182,22	15	448.073,283 511.196,196	20.443
15	448.073,283 511.196,196	16	448.090,821 511.212,607	24.019
16	448.090,821 511.212,607	17	448.107,778 511.212,778	16.958
17	448.107,778 511.212,778	1	448.125,038 511.226,981	22.353

** Lungimile segmentelor sunt determinate în planul de proiecţie Stereo 70 şi sunt rotunjite la 1 milimetru.
*** Distanţa dintre puncte este formată din segmente cumulate ce sunt mai mici decât valoarea 1 milimetru.

Document care conține date cu caracter personal, protejat de prevederile Regulamentului (UE) nr. 679/2016 și Legii 190/2018

DATE DESPRE IMOBILUL NR. 3227

Oficiul de Cadastru şi Publicitate Imobiliară SIBIU
Biroul de Cadastru şi Publicitate Imobiliară Medias

A. Partea I. Descrierea imobilului

TEREN Extravilan

Adresa: Jud. Sibiu

Nr. Crt	Nr cadastral Nr. topografic	Suprafaţa* (mp)	Observaţii / Referinţe
A1		3.319	Sector cadastral:65 Teren neimprejmuit;

B. Partea II. Proprietari şi acte

Inscrieri privitoare la dreptul de proprietate şi alte drepturi reale		Referinţe
/		
Act Normativ nr. 7, din 13/03/1996 emis de PARLAMENTUL ROMANIEI (lege);		
B1	Inscrierea provizorie, drept de PROPRIETATE, dobandit prin Lege, cota actuala 1/1	A1
	1) **MUNICIPIUL MEDIAS**, CIF:4240677, proprietar neidentificat	

C. Partea III. SARCINI .

Inscrieri privind dezmembramintele dreptului de proprietate, drepturi reale de garanţie şi sarcini	Referinţe
NU SUNT	

Document care conține date cu caracter personal, protejat de prevederile Regulamentului (UE) nr. 679/2016 și Legii 190/2018

Anexa Nr. 1 La Partea I

Teren

Nr cadastral	Suprafaţa (mp)*	Observaţii / Referinţe
	3.319	

* Suprafaţa este determinată in planul de proiecţie Stereo 70.

DETALII LINIARE IMOBIL

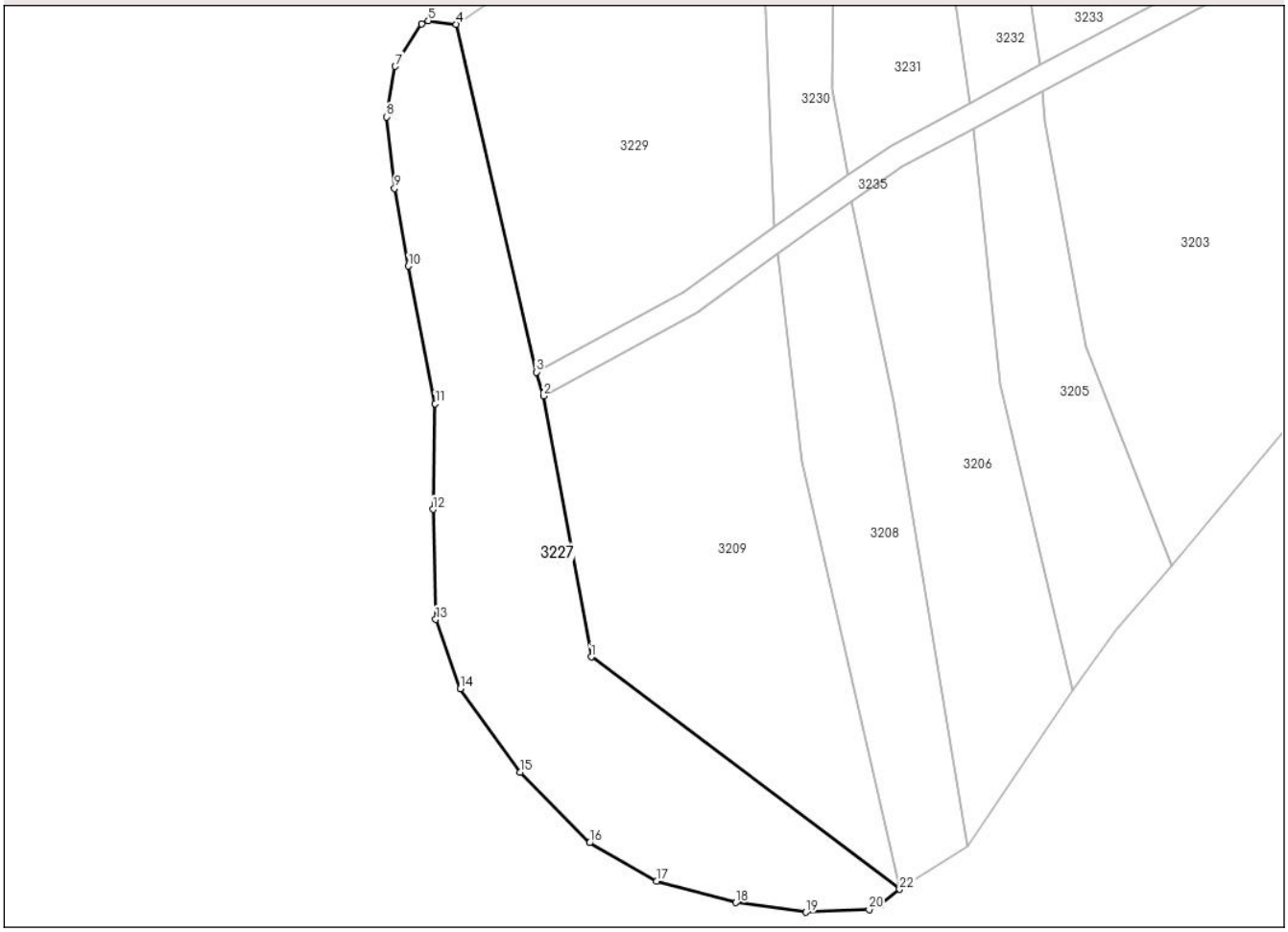

Date referitoare la teren

Crt	Categorie folosință	Intra vilan	Suprafaţa (mp)	Tarla	Parcelă	Nr. topo	Observaţii / Referinţe
1	faneata	NU	3.319	67	3620/11	-	

Lungime Segmente

1) Valorile lungimilor segmentelor sunt obţinute din proiecţie în plan.

Punct început	X / Y	Punct sfârşit	X / Y	Lungime segment (** (m)
1	448.032,181 511.009,784	2	448.024,296 511.052,843	43.775
3	448.023,105 511.056,749	4	448.009,92 511.114,126	58.873
5	448.005,27 511.114,719	6	448.004,178 511.114,178	1.219
7	447.999,84 511.107,178	8	447.998,4 511.098,866	8.436
9	447.999,702 511.087,046	10	448.001,992 511.074,232	13.017

Punct început	X / Y	Punct sfârşit	X / Y	Lungime segment (** (m)
2	448.024,296 511.052,843	3	448.023,105 511.056,749	4.084
4	448.009,92 511.114,126	5	448.005,27 511.114,719	4.687
6	448.004,178 511.114,178	7	447.999,84 511.107,178	8.235
8	447.998,4 511.098,866	9	447.999,702 511.087,046	11.891
10	448.001,992 511.074,232	11	448.006,423 511.051,557	23.104

Document care conține date cu caracter personal, protejat de prevederile Regulamentului (UE) nr. 679/2016 și Legii 190/2018

Punct început	X / Y	Punct sfârşit	X / Y	Lungime segment (** (m)
11	448.006,423 511.051,557	12	448.006,066 511.034,115	17.446
13	448.006,504 511.015,951	14	448.010,551 511.004,509	12.137
15	448.020,493 510.990,792	16	448.031,906 510.979,125	16.32
17	448.042,97 510.972,819	18	448.056,056 510.969,243	13.566
19	448.067,641 510.967,677	20	448.078,062 510.968,107	10.43
21	448.080,039 510.968,889	22	448.083,1 510.971,465	4.001

Punct început	X / Y	Punct sfârşit	X / Y	Lungime segment (** (m)
12	448.006,066 511.034,115	13	448.006,504 511.015,951	18.169
14	448.010,551 511.004,509	15	448.020,493 510.990,792	16.942
16	448.031,906 510.979,125	17	448.042,97 510.972,819	12.735
18	448.056,056 510.969,243	19	448.067,641 510.967,677	11.69
20	448.078,062 510.968,107	21	448.080,039 510.968,889	2.126
22	448.083,1 510.971,465	1	448.032,181 511.009,784	63.727

**** Lungimile segmentelor sunt determinate în planul de proiecţie Stereo 70 şi sunt rotunjite la 1 milimetru.**
***** Distanţa dintre puncte este formată din segmente cumulate ce sunt mai mici decât valoarea 1 milimetru.**

Document care conține date cu caracter personal, protejat de prevederile Regulamentului (UE) nr. 679/2016 și Legii 190/2018

DATE DESPRE IMOBILUL NR. 3228

Oficiul de Cadastru şi Publicitate Imobiliară SIBIU
Biroul de Cadastru şi Publicitate Imobiliară Medias

A. Partea I. Descrierea imobilului

Nr. CF vechi:17020N
Nr. cadastral vechi:2719

TEREN Extravilan

Adresa: Jud. Sibiu

Nr. Crt	Nr cadastral Nr. topografic	Suprafaţa* (mp)	Observaţii / Referinţe
A1	109344	13	Sector cadastral:65 Teren neimprejmuit;

Construcţii

Crt	Nr cadastral Nr. topografic	Adresa	Observaţii / Referinţe
A1.1	109344-C1	Jud. Sibiu	Nr. niveluri:1; S. construita la sol:13 mp; S. construita desfasurata:13 mp; sonda 194

B. Partea II. Proprietari şi acte

Inscrieri privitoare la dreptul de proprietate şi alte drepturi reale		Referinţe
457 / 15/01/2008		
Act Normativ nr. seria M03 nr. 10672, din 01/01/2008 emis de MINISTERUL ECONOMIEI SI COMERTULUI (certificat de atestare a edificării construcției nr.16982/2007 eliberat de Primăria Mediaș, documentația tehnică recepționată sub nr. 38/2008 și înregistrată sub nr.457/2008 de OCPI SIBIU);		
B1	Intabulare, drept de PROPRIETATE, dobandit prin Lege, cota actuala 1/1	A1
	1) **SNGN ROMGAZ SA**, CIF:9999999999999, cu sediul în Mediaș	
B2	Intabulare, drept de PROPRIETATE, dobandit prin Construire, cota actuala 1/1	A1.1
	1) **SNGN ROMGAZ SA**, CIF:9999999999999, cu sediul în Mediaș	

C. Partea III. SARCINI .

Inscrieri privind dezmembramintele dreptului de proprietate, drepturi reale de garanţie şi sarcini	Referinţe
NU SUNT	

Document care conține date cu caracter personal, protejat de prevederile Regulamentului (UE) nr. 679/2016 și Legii 190/2018

Anexa Nr. 1 La Partea I

Teren

Nr cadastral	Suprafaţa (mp)*	Observaţii / Referinţe
109344	13	

* Suprafaţa este determinată in planul de proiecţie Stereo 70.

DETALII LINIARE IMOBIL

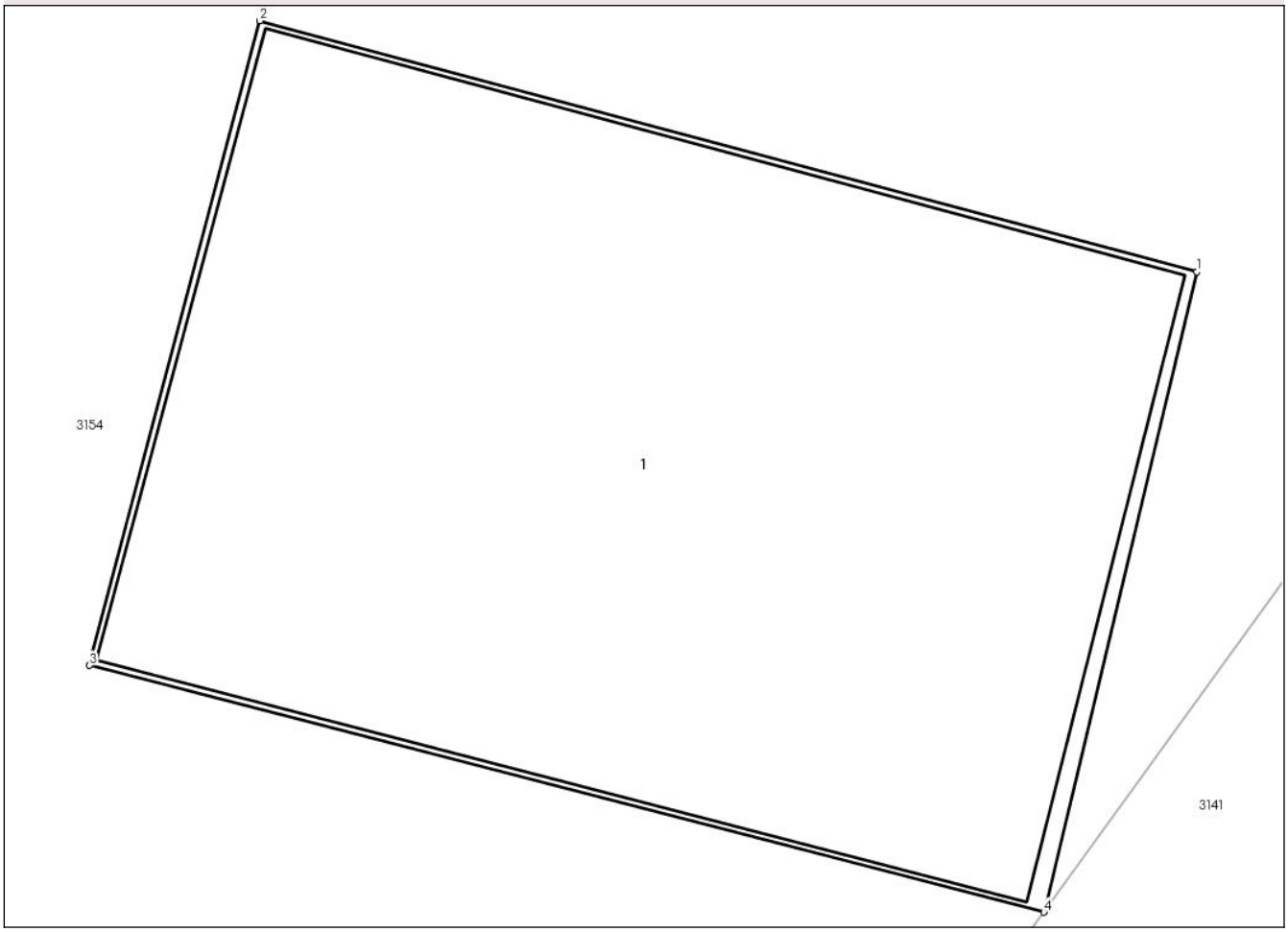

Date referitoare la teren

Crt	Categorie folosință	Intra vilan	Suprafaţa (mp)	Tarla	Parcelă	Nr. topo	Observaţii / Referinţe
1	curti constructii	NU	13	67	3609	-	

Date referitoare la construcţii

Crt	Număr	Destinaţie construcţie	Supraf. (mp)	Situaţie juridică	Observaţii / Referinţe
A1.1	109344-C1	constructii industriale si edilitare	13	Cu acte	Nr. niveluri:1; S. construita la sol:13 mp; S. construita desfasurata:13 mp; sonda 194

Lungime Segmente
1) Valorile lungimilor segmentelor sunt obţinute din proiecţie în plan.

Punct început	X / Y	Punct sfârşit	X / Y	Lungime segment (** (m)
1	448.264,339 511.461,39	2	448.260,064 511.462,534	4.426
2	448.260,064 511.462,534	3	448.259,287 511.459,595	3.04
3	448.259,287 511.459,595	4	448.263,641 511.458,471	4.497

Document care conține date cu caracter personal, protejat de prevederile Regulamentului (UE) nr. 679/2016 și Legii 190/2018

Punct început	X / Y	Punct sfârşit	X / Y	Lungime segment (** (m)
4	448.263,641 511.458,471	5	448.263,647 511.458,48	0.011
5	448.263,647 511.458,48	1	448.264,339 511.461,39	2.991

** Lungimile segmentelor sunt determinate în planul de proiecţie Stereo 70 şi sunt rotunjite la 1 milimetru.
*** Distanţa dintre puncte este formată din segmente cumulate ce sunt mai mici decât valoarea 1 milimetru.

Document care conține date cu caracter personal, protejat de prevederile Regulamentului (UE) nr. 679/2016 și Legii 190/2018

DATE DESPRE IMOBILUL NR. 3229

Oficiul de Cadastru şi Publicitate Imobiliară SIBIU
Biroul de Cadastru şi Publicitate Imobiliară Medias

A. Partea I. Descrierea imobilului

TEREN Extravilan

Adresa: Jud. Sibiu

Nr. Crt	Nr cadastral Nr. topografic	Suprafaţa* (mp)	Observaţii / Referinţe
A1		3.060	Sector cadastral:65 Teren neimprejmuit;

B. Partea II. Proprietari şi acte

Inscrieri privitoare la dreptul de proprietate şi alte drepturi reale		Referinţe
/		
Act Administrativ nr. 704/6, din 23/05/1995 emis de CJSDPAT SIBIU (TITLU DE PROPRIETATE);		
B1	Intabulare, drept de PROPRIETATE, dobandit prin Reconstituire, cota actuala 1/1	A1
	1) **OPRIŞ OLIMPIU**	

C. Partea III. SARCINI .

Inscrieri privind dezmembramintele dreptului de proprietate, drepturi reale de garanţie şi sarcini	Referinţe
NU SUNT	

Document care conține date cu caracter personal, protejat de prevederile Regulamentului (UE) nr. 679/2016 și Legii 190/2018

Anexa Nr. 1 La Partea I

Teren

Nr cadastral	Suprafaţa (mp)*	Observaţii / Referinţe
	3.060	

* Suprafaţa este determinată in planul de proiecţie Stereo 70.

DETALII LINIARE IMOBIL

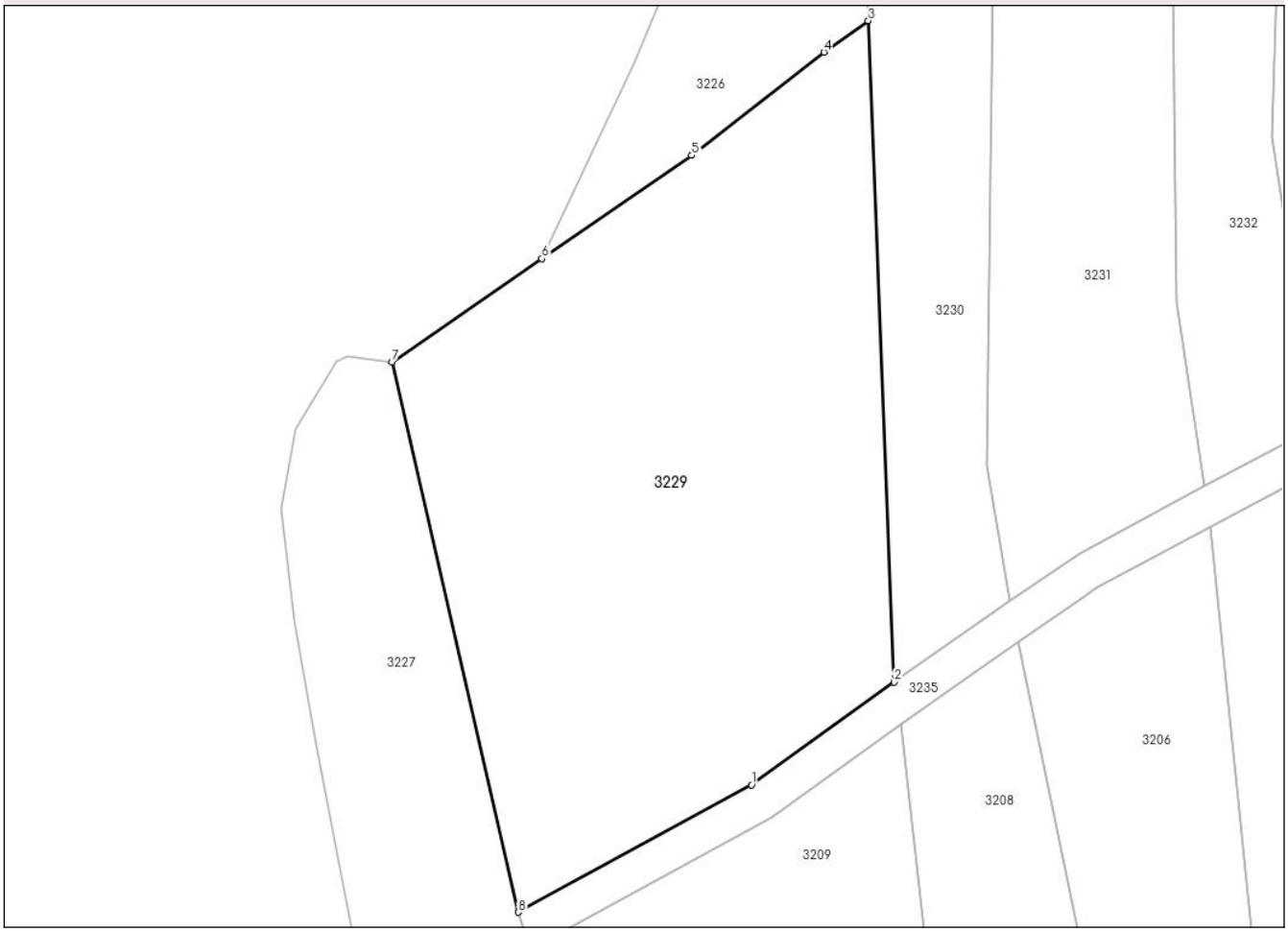

Date referitoare la teren

Crt	Categorie folosință	Intra vilan	Suprafaţa (mp)	Tarla	Parcelă	Nr. topo	Observaţii / Referinţe
1	faneata	NU	3.060	67	3620/9/1	-	Nr. tarla 79 gresit in TP. Diferenta de suprafata se regaseste la nr. parcela 3620/9/2 ID 3209

Lungime Segmente
1) Valorile lungimilor segmentelor sunt obţinute din proiecţie în plan.

Punct început	X / Y	Punct sfârşit	X / Y	Lungime segment (** (m)
1	448.047,47 511.070,023	2	448.062,347 511.080,726	18.327
2	448.062,347 511.080,726	3	448.059,64 511.149,704	69.032
3	448.059,64 511.149,704	4	448.055,003 511.146,443	5.669
4	448.055,003 511.146,443	5	448.041,215 511.135,657	17.506
5	448.041,215 511.135,657	6	448.025,567 511.124,892	18.993

Document care conține date cu caracter personal, protejat de prevederile Regulamentului (UE) nr. 679/2016 și Legii 190/2018

Punct început	X / Y	Punct sfârşit	X / Y	Lungime segment (** (m)
6	448.025,567 511.124,892	7	448.009,92 511.114,126	18.993
7	448.009,92 511.114,126	8	448.023,105 511.056,749	58.873
8	448.023,105 511.056,749	1	448.047,47 511.070,023	27.746

** Lungimile segmentelor sunt determinate în planul de proiecţie Stereo 70 şi sunt rotunjite la 1 milimetru.
*** Distanţa dintre puncte este formată din segmente cumulate ce sunt mai mici decât valoarea 1 milimetru.

Document care conține date cu caracter personal, protejat de prevederile Regulamentului (UE) nr. 679/2016 și Legii 190/2018

DATE DESPRE IMOBILUL NR. 3230

Oficiul de Cadastru şi Publicitate Imobiliară SIBIU
Biroul de Cadastru şi Publicitate Imobiliară Medias

A. Partea I. Descrierea imobilului

TEREN Extravilan

Adresa: Jud. Sibiu

Nr. Crt	Nr cadastral Nr. topografic	Suprafaţa* (mp)	Observaţii / Referinţe
A1	103817	1.316	Sector cadastral:65 Teren neimprejmuit;

B. Partea II. Proprietari şi acte

Inscrieri privitoare la dreptul de proprietate şi alte drepturi reale		Referinţe
16856 / 13/10/2010		
Act Notarial nr. AUT 1670, din 12/10/2010 emis de BNP SORICI DANIELA MARIA (contract de vanzare-cumparare);		
B1	Intabulare, drept de PROPRIETATE, dobandit prin Conventie, cota actuala 1/1	A1
	1) **TEGLAȘ MIHAI**, și soția 2) **TEGLAȘ PĂUNIȚA**, , născută Cârdei, bun comun	

C. Partea III. SARCINI .

Inscrieri privind dezmembramintele dreptului de proprietate, drepturi reale de garanţie şi sarcini	Referinţe
NU SUNT	

Anexa Nr. 1 La Partea I

Teren

Nr cadastral	Suprafaţa (mp)*	Observaţii / Referinţe
103817	1.316	

* Suprafaţa este determinată in planul de proiecţie Stereo 70.

DETALII LINIARE IMOBIL

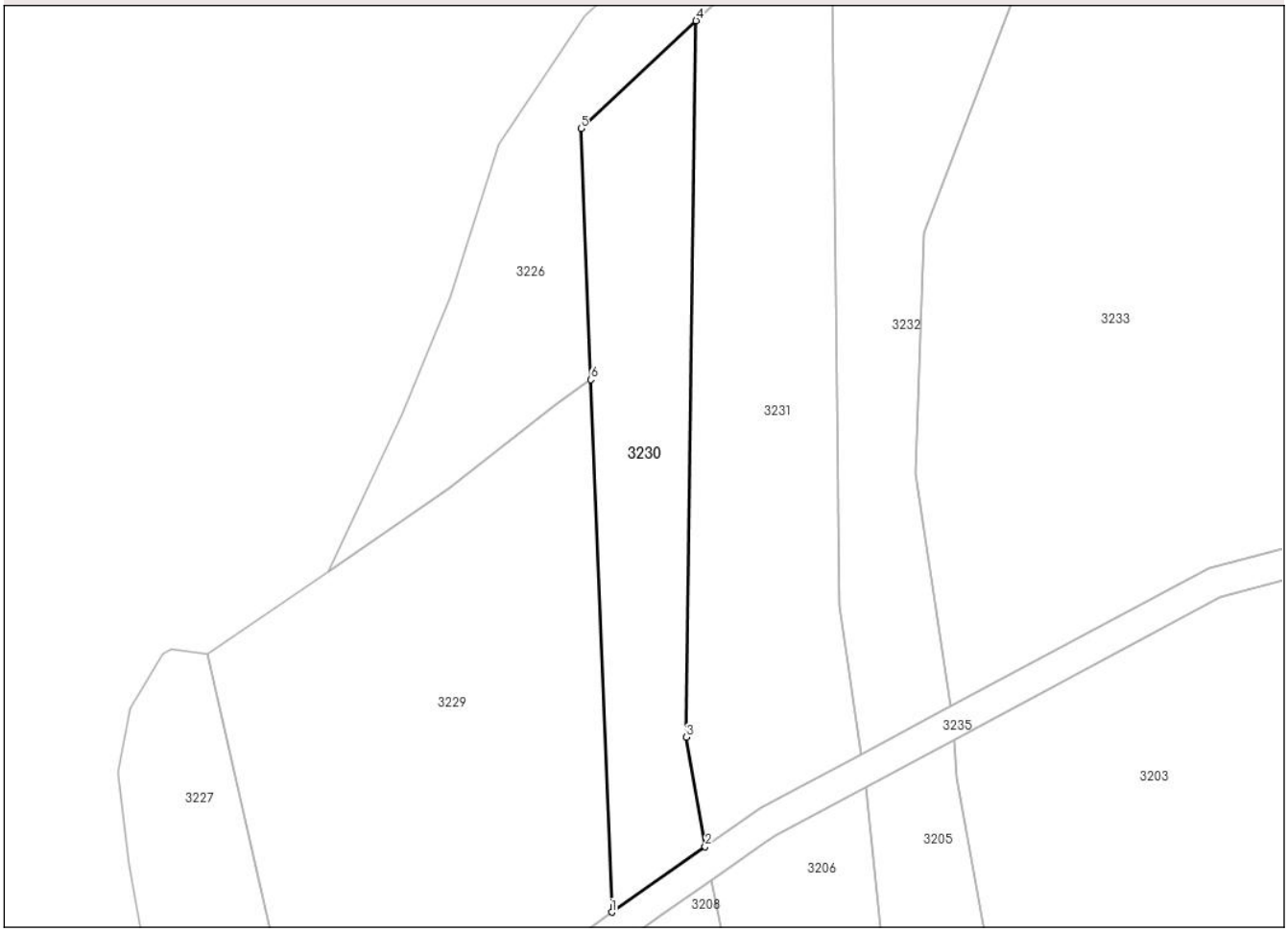

Date referitoare la teren

Crt	Categorie folosință	Intra vilan	Suprafaţa (mp)	Tarla	Parcelă	Nr. topo	Observaţii / Referinţe
1	faneata	NU	1.316	79	3620/8/1	-	Nr. tarla 79 gresit in TP. Diferenta de suprafata se regaseste la nr. parcela 3620/8/2 ID 3208

Lungime Segmente

1) Valorile lungimilor segmentelor sunt obţinute din proiecţie în plan.

Punct început	X / Y	Punct sfârşit	X / Y	Lungime segment (** (m)
1	448.062,347 511.080,726	2	448.074,475 511.089,215	14.804
2	448.074,475 511.089,215	3	448.072,014 511.103,388	14.385
3	448.072,014 511.103,388	4	448.073,283 511.196,196	92.817
4	448.073,283 511.196,196	5	448.058,364 511.182,22	20.443
5	448.058,364 511.182,22	6	448.059,64 511.149,704	32.541

Document care conține date cu caracter personal, protejat de prevederile Regulamentului (UE) nr. 679/2016 și Legii 190/2018

Punct început	X / Y	Punct sfârşit	X / Y	Lungime segment (** (m)
6	448.059,64 511.149,704	1	448.062,347 511.080,726	69.032

** Lungimile segmentelor sunt determinate în planul de proiecţie Stereo 70 şi sunt rotunjite la 1 milimetru.
*** Distanţa dintre puncte este formată din segmente cumulate ce sunt mai mici decât valoarea 1 milimetru.

Document care conține date cu caracter personal, protejat de prevederile Regulamentului (UE) nr. 679/2016 și Legii 190/2018

DATE DESPRE IMOBILUL NR. 3231

Oficiul de Cadastru şi Publicitate Imobiliară SIBIU
Biroul de Cadastru şi Publicitate Imobiliară Medias

A. Partea I. Descrierea imobilului

TEREN Extravilan

Adresa: Jud. Sibiu

Nr. Crt	Nr cadastral Nr. topografic	Suprafaţa* (mp)	Observaţii / Referinţe
A1		2.093	Sector cadastral:65 Teren neimprejmuit;

B. Partea II. Proprietari şi acte

Inscrieri privitoare la dreptul de proprietate şi alte drepturi reale		Referinţe
/		
Act Administrativ nr. 786/6, din 15/06/1995 emis de CJSDPAT SIBIU (TITLU DE PROPRIETATE);		
B1	Intabulare, drept de PROPRIETATE, dobandit prin Reconstituire, cota actuala 1/1	A1
	1) **MATIU EUFIMIA**	

C. Partea III. SARCINI .

Inscrieri privind dezmembramintele dreptului de proprietate, drepturi reale de garanţie şi sarcini	Referinţe
NU SUNT	

Document care conține date cu caracter personal, protejat de prevederile Regulamentului (UE) nr. 679/2016 și Legii 190/2018

Anexa Nr. 1 La Partea I

Teren

Nr cadastral	Suprafaţa (mp)*	Observaţii / Referinţe
	2.093	

* Suprafaţa este determinată in planul de proiecţie Stereo 70.

DETALII LINIARE IMOBIL

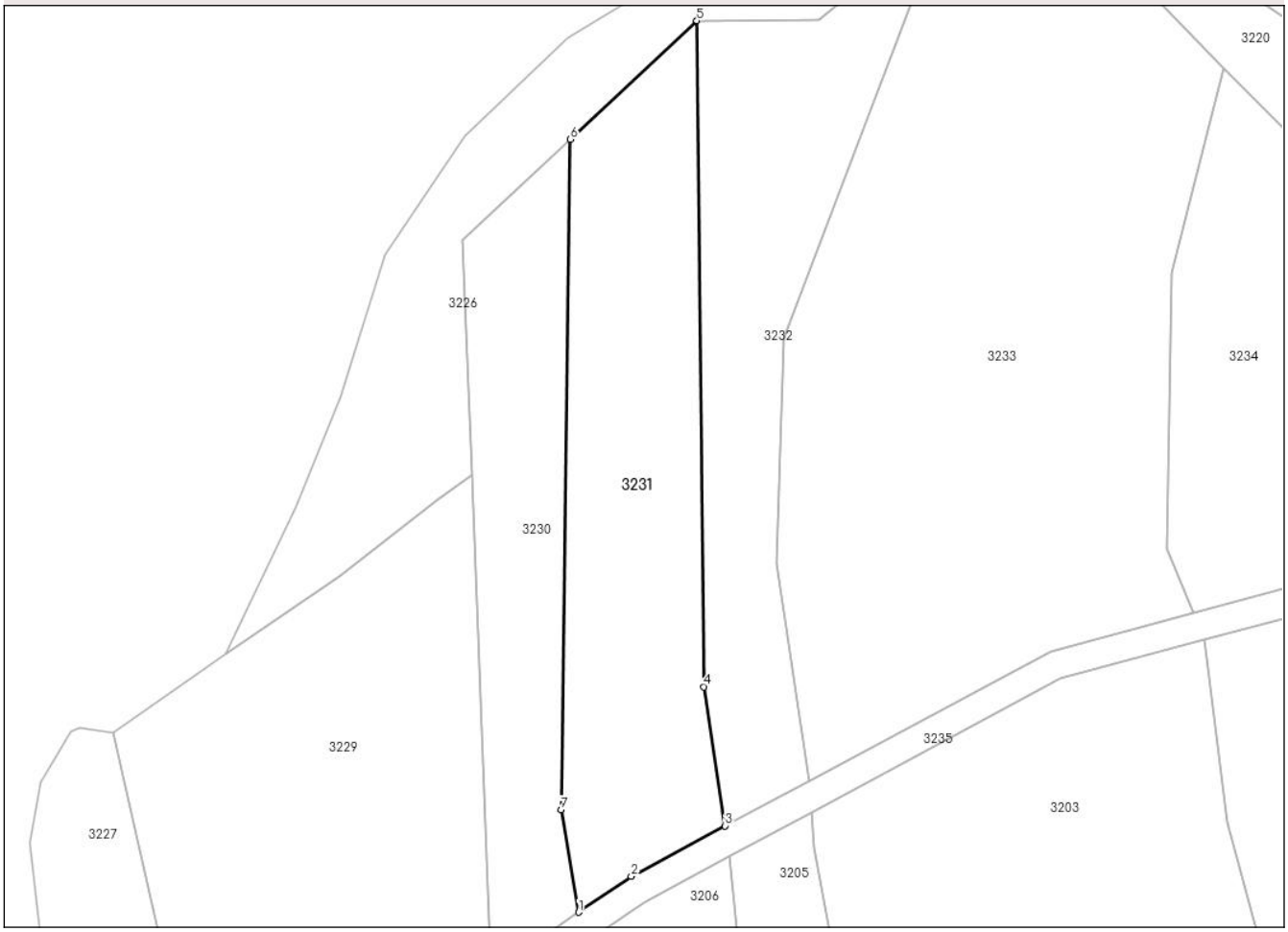

Date referitoare la teren

Crt	Categorie folosință	Intra vilan	Suprafaţa (mp)	Tarla	Parcelă	Nr. topo	Observaţii / Referinţe
1	faneata	NU	2.093	67	3620/7/1	-	Nr. tarla 79 gresit in TP. Diferenta de suprafata se regaseste la nr. parcela 3620/7/2 ID 3206

Lungime Segmente
1) Valorile lungimilor segmentelor sunt obţinute din proiecţie în plan.

Punct început	X / Y	Punct sfârşit	X / Y	Lungime segment (** (m)
1	448.074,475 511.089,215	2	448.081,741 511.094,189	8.805
2	448.081,741 511.094,189	3	448.094,745 511.101,15	14.75
3	448.094,745 511.101,15	4	448.091,835 511.120,417	19.486
4	448.091,835 511.120,417	5	448.090,821 511.212,607	92.195
5	448.090,821 511.212,607	6	448.073,283 511.196,196	24.019

Document care conține date cu caracter personal, protejat de prevederile Regulamentului (UE) nr. 679/2016 și Legii 190/2018

Punct început	X / Y	Punct sfârşit	X / Y	Lungime segment (** (m)
6	448.073,283 511.196,196	7	448.072,014 511.103,388	92.817
7	448.072,014 511.103,388	1	448.074,475 511.089,215	14.385

** Lungimile segmentelor sunt determinate în planul de proiecţie Stereo 70 şi sunt rotunjite la 1 milimetru.
*** Distanţa dintre puncte este formată din segmente cumulate ce sunt mai mici decât valoarea 1 milimetru.

Document care conține date cu caracter personal, protejat de prevederile Regulamentului (UE) nr. 679/2016 și Legii 190/2018

DATE DESPRE IMOBILUL NR. 3232

Oficiul de Cadastru şi Publicitate Imobiliară SIBIU
Biroul de Cadastru şi Publicitate Imobiliară Medias

A. Partea I. Descrierea imobilului

TEREN Extravilan

Adresa: Jud. Sibiu

Nr. Crt	Nr cadastral Nr. topografic	Suprafaţa* (mp)	Observaţii / Referinţe
A1		1.706	Sector cadastral:65 Teren neimprejmuit;

B. Partea II. Proprietari şi acte

Inscrieri privitoare la dreptul de proprietate şi alte drepturi reale		Referinţe
/		
Act Administrativ nr. 683/6, din 13/06/1995 emis de CJSDPAT SIBIU (TITLU DE PROPRIETATE);		
B1	Intabulare, drept de PROPRIETATE, dobandit prin Reconstituire, cota actuala 1/1	A1
	1) **LĂCĂTUȘ ANUȚA** 2) **LĂCĂTUȘ IOAN**	

C. Partea III. SARCINI .

Inscrieri privind dezmembramintele dreptului de proprietate, drepturi reale de garanţie şi sarcini	Referinţe
NU SUNT	

Document care conține date cu caracter personal, protejat de prevederile Regulamentului (UE) nr. 679/2016 și Legii 190/2018

Anexa Nr. 1 La Partea I

Teren

Nr cadastral	Suprafaţa (mp)*	Observaţii / Referinţe
	1.706	

* Suprafaţa este determinată in planul de proiecţie Stereo 70.

DETALII LINIARE IMOBIL

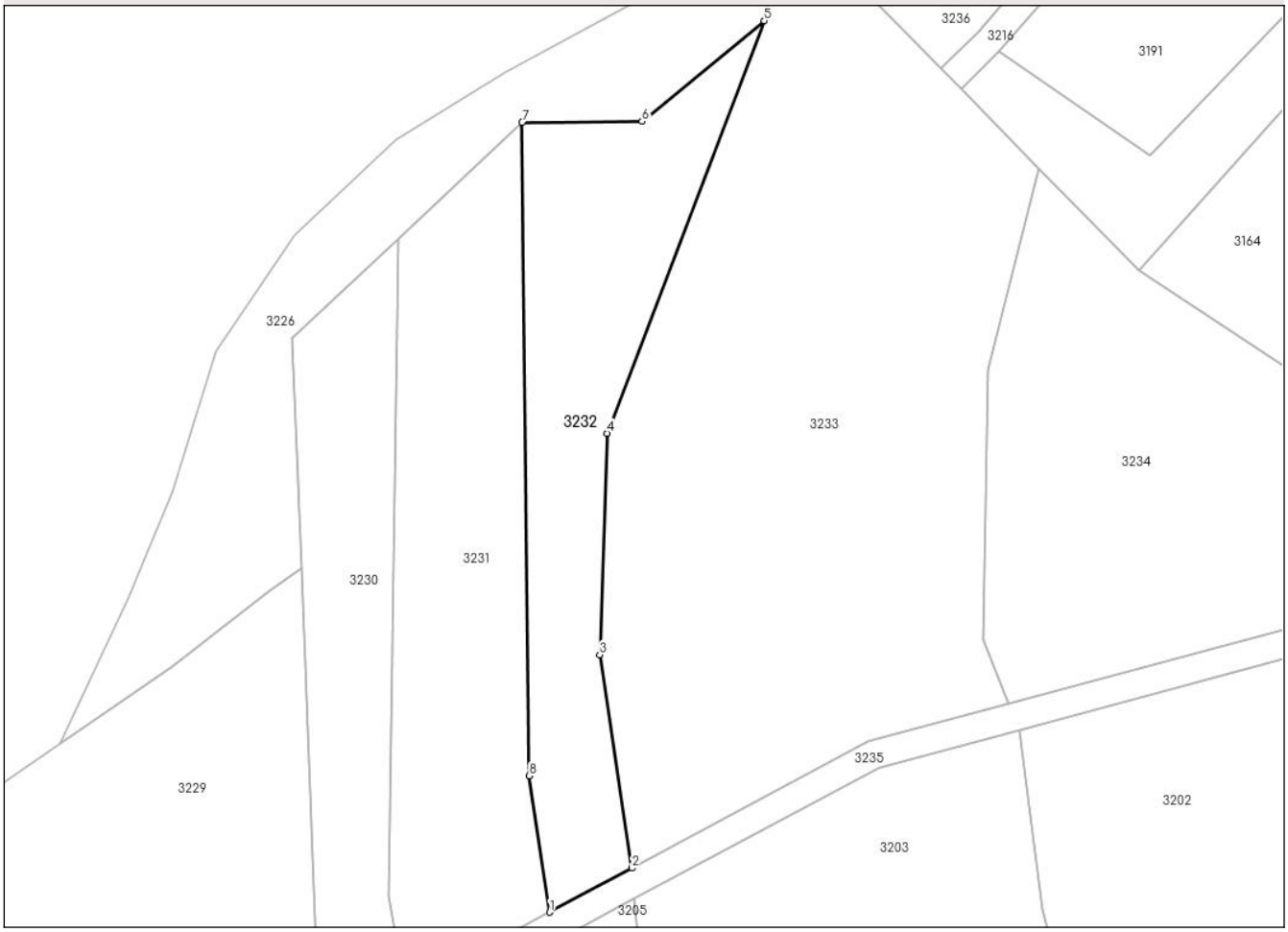

Date referitoare la teren

Crt	Categorie folosință	Intra vilan	Suprafaţa (mp)	Tarla	Parcelă	Nr. topo	Observaţii / Referinţe
1	faneata	NU	1.706	67	3620/6/1	-	Nr. tarla 79 gresit in TP. Diferenta de suprafata se regaseste la nr. parcela 3620/6/2 ID 3205

Lungime Segmente
1) Valorile lungimilor segmentelor sunt obţinute din proiecţie în plan.

Punct început	X / Y	Punct sfârşit	X / Y	Lungime segment (** (m)
1	448.094,745 511.101,15	2	448.106,371 511.107,373	13.187
2	448.106,371 511.107,373	3	448.101,813 511.137,487	30.456
3	448.101,813 511.137,487	4	448.102,81 511.168,74	31.269
4	448.102,81 511.168,74	5	448.125,038 511.226,981	62.339
5	448.125,038 511.226,981	6	448.107,778 511.212,778	22.353

Document care conține date cu caracter personal, protejat de prevederile Regulamentului (UE) nr. 679/2016 și Legii 190/2018

Punct început	X / Y	Punct sfârşit	X / Y	Lungime segment (** (m)
6	448.107,778 511.212,778	7	448.090,821 511.212,607	16.958
7	448.090,821 511.212,607	8	448.091,835 511.120,417	92.195
8	448.091,835 511.120,417	1	448.094,745 511.101,15	19.486

** Lungimile segmentelor sunt determinate în planul de proiecţie Stereo 70 şi sunt rotunjite la 1 milimetru.
*** Distanţa dintre puncte este formată din segmente cumulate ce sunt mai mici decât valoarea 1 milimetru.

Document care conține date cu caracter personal, protejat de prevederile Regulamentului (UE) nr. 679/2016 și Legii 190/2018

DATE DESPRE IMOBILUL NR. 3233

Oficiul de Cadastru şi Publicitate Imobiliară SIBIU
Biroul de Cadastru şi Publicitate Imobiliară Medias

A. Partea I. Descrierea imobilului

TEREN Extravilan

Adresa: Jud. Sibiu

Nr. Crt	Nr cadastral Nr. topografic	Suprafaţa* (mp)	Observaţii / Referinţe
A1		5.316	Sector cadastral:65 Teren neimprejmuit;

B. Partea II. Proprietari şi acte

Inscrieri privitoare la dreptul de proprietate şi alte drepturi reale		Referinţe
/		
Act Administrativ nr. 706/6, din 23/05/1995 emis de CJSDPAT SIBIU (TITLU DE PROPRIETATE);		
B1	Intabulare, drept de PROPRIETATE, dobandit prin Reconstituire, cota actuala 1/1	A1
	1) **MARCU GHOERGHE**	

C. Partea III. SARCINI .

Inscrieri privind dezmembramintele dreptului de proprietate, drepturi reale de garanţie şi sarcini	Referinţe
NU SUNT	

Document care conține date cu caracter personal, protejat de prevederile Regulamentului (UE) nr. 679/2016 și Legii 190/2018

Anexa Nr. 1 La Partea I

Teren

Nr cadastral	Suprafaţa (mp)*	Observaţii / Referinţe
	5.316	

* Suprafaţa este determinată in planul de proiecţie Stereo 70.

DETALII LINIARE IMOBIL

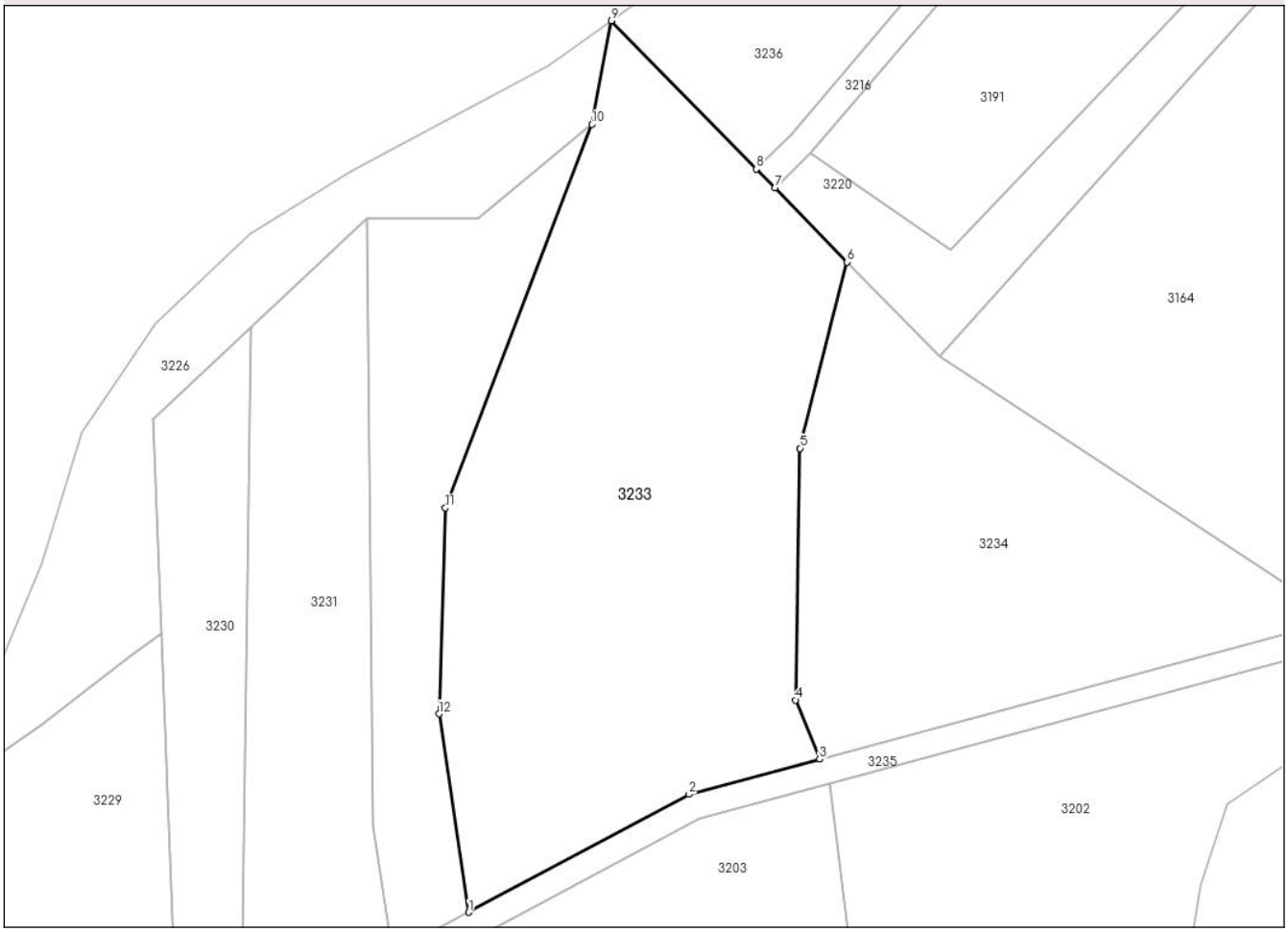

Date referitoare la teren

Crt	Categorie folosință	Intra vilan	Suprafaţa (mp)	Tarla	Parcelă	Nr. topo	Observaţii / Referinţe
1	faneata	NU	5.316	67	3620/5/1	-	Nr. tarla 79 gresit in TP. Diferenta de suprafata se regaseste la nr. parcela 3620/5/2 ID 3203

Lungime Segmente

1) Valorile lungimilor segmentelor sunt obţinute din proiecţie în plan.

Punct început	X / Y	Punct sfârşit	X / Y	Lungime segment (** (m)
1	448.106,371 511.107,373	2	448.139,826 511.125,282	37.947
2	448.139,826 511.125,282	3	448.159,664 511.130,62	20.544
3	448.159,664 511.130,62	4	448.156,034 511.139,577	9.664
4	448.156,034 511.139,577	5	448.156,701 511.177,788	38.217
5	448.156,701 511.177,788	6	448.163,868 511.206,081	29.187

Document care conține date cu caracter personal, protejat de prevederile Regulamentului (UE) nr. 679/2016 și Legii 190/2018

Punct început	X / Y	Punct sfârşit	X / Y	Lungime segment (** (m)
6	448.163,868 511.206,081	7	448.152,86 511.217,329	15.738
7	448.152,86 511.217,329	8	448.150,062 511.220,188	4.0
8	448.150,062 511.220,188	9	448.128,026 511.242,704	31.506
9	448.128,026 511.242,704	10	448.125,038 511.226,981	16.004
10	448.125,038 511.226,981	11	448.102,81 511.168,74	62.339
11	448.102,81 511.168,74	12	448.101,813 511.137,487	31.269
12	448.101,813 511.137,487	1	448.106,371 511.107,373	30.456

** Lungimile segmentelor sunt determinate în planul de proiecţie Stereo 70 şi sunt rotunjite la 1 milimetru.
*** Distanţa dintre puncte este formată din segmente cumulate ce sunt mai mici decât valoarea 1 milimetru.

Document care conține date cu caracter personal, protejat de prevederile Regulamentului (UE) nr. 679/2016 și Legii 190/2018

DATE DESPRE IMOBILUL NR. 3234

Oficiul de Cadastru şi Publicitate Imobiliară SIBIU
Biroul de Cadastru şi Publicitate Imobiliară Medias

A. Partea I. Descrierea imobilului

TEREN Extravilan

Adresa: Jud. Sibiu

Nr. Crt	Nr cadastral Nr. topografic	Suprafaţa* (mp)	Observaţii / Referinţe
A1		3.057	Sector cadastral:65 Teren neimprejmuit;

B. Partea II. Proprietari şi acte

Inscrieri privitoare la dreptul de proprietate şi alte drepturi reale		Referinţe
/		
Actiune In Instanta nr. 1965, din 13/12/2016 emis de JUDECATORIA MEDIAS (sentinta civila);		
B1	Intabulare, drept de PROPRIETATE, dobandit prin Hotarare Judecatoreasca, cota actuala 1/1	A1
	1) **NICOLAE CORNEL**	

C. Partea III. SARCINI .

Inscrieri privind dezmembramintele dreptului de proprietate, drepturi reale de garanţie şi sarcini	Referinţe
NU SUNT	

Document care conține date cu caracter personal, protejat de prevederile Regulamentului (UE) nr. 679/2016 și Legii 190/2018

Anexa Nr. 1 La Partea I

Teren

Nr cadastral	Suprafaţa (mp)*	Observaţii / Referinţe
	3.057	

* Suprafaţa este determinată in planul de proiecţie Stereo 70.

DETALII LINIARE IMOBIL

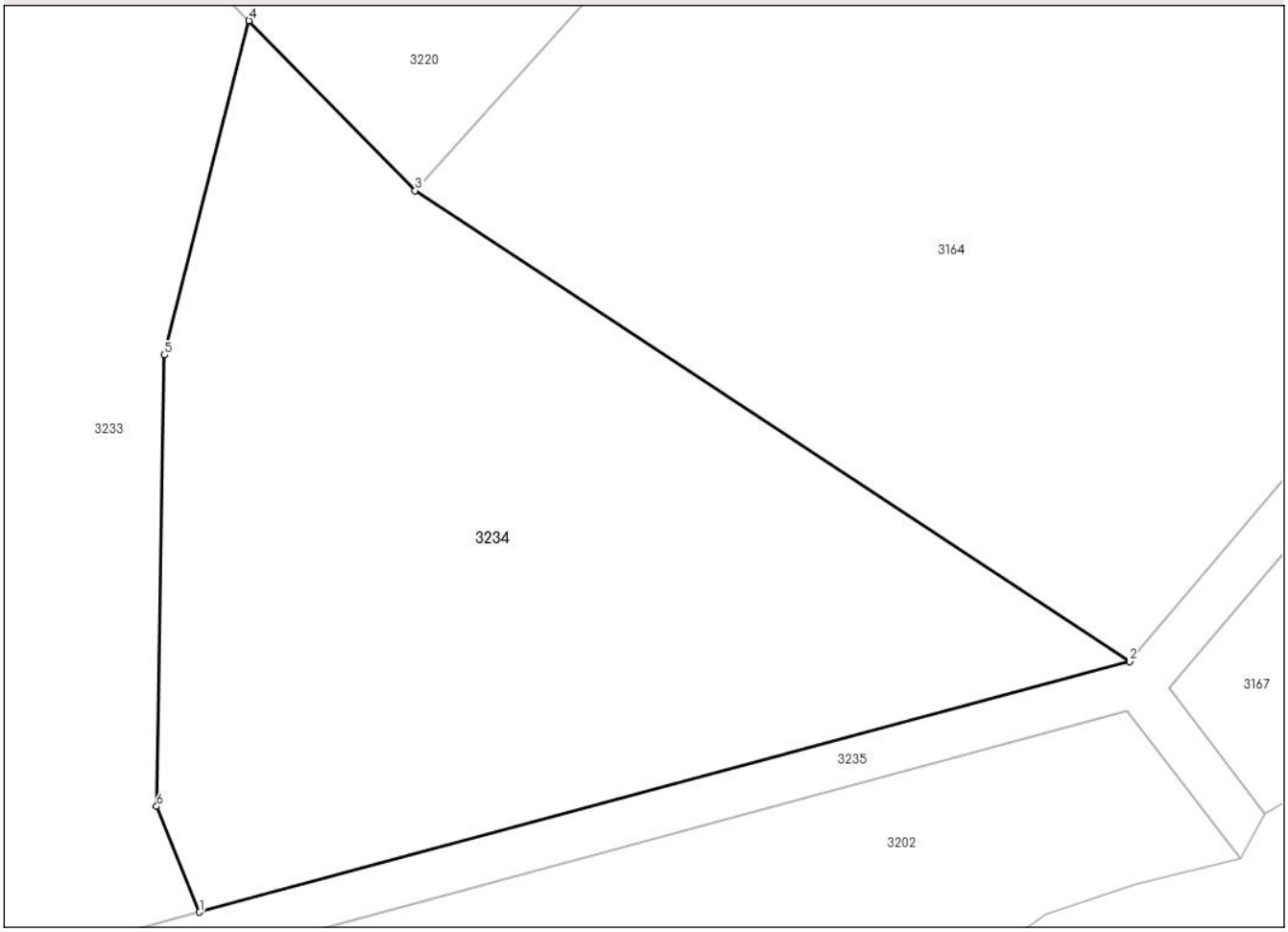

Date referitoare la teren

Crt	Categorie folosință	Intra vilan	Suprafaţa (mp)	Tarla	Parcelă	Nr. topo	Observaţii / Referinţe
1	faneata	NU	3.057	67	3620/4/1	-	Nr, tarla 79 gresit in TP. Diferenta de suprafata se regaseste la nr. parcela 3202 ID 3202

Lungime Segmente
1) Valorile lungimilor segmentelor sunt obţinute din proiecţie în plan.

Punct început	X / Y	Punct sfârşit	X / Y	Lungime segment (** (m)
1	448.159,664 511.130,62	2	448.238,469 511.151,825	81.607
2	448.238,469 511.151,825	3	448.177,942 511.191,701	72.482
3	448.177,942 511.191,701	4	448.163,868 511.206,081	20.121
4	448.163,868 511.206,081	5	448.156,701 511.177,788	29.187
5	448.156,701 511.177,788	6	448.156,034 511.139,577	38.217

Document care conține date cu caracter personal, protejat de prevederile Regulamentului (UE) nr. 679/2016 și Legii 190/2018

Punct început	X / Y	Punct sfârşit	X / Y	Lungime segment (** (m)
6	448.156,034 511.139,577	1	448.159,664 511.130,62	9.664

** Lungimile segmentelor sunt determinate în planul de proiecţie Stereo 70 şi sunt rotunjite la 1 milimetru.
*** Distanţa dintre puncte este formată din segmente cumulate ce sunt mai mici decât valoarea 1 milimetru.

Document care conține date cu caracter personal, protejat de prevederile Regulamentului (UE) nr. 679/2016 și Legii 190/2018

DATE DESPRE IMOBILUL NR. 3235

Oficiul de Cadastru şi Publicitate Imobiliară SIBIU
Biroul de Cadastru şi Publicitate Imobiliară Medias

A. Partea I. Descrierea imobilului

TEREN Extravilan

Adresa: Jud. Sibiu

Nr. Crt	Nr cadastral Nr. topografic	Suprafaţa* (mp)	Observaţii / Referinţe
A1		2.740	Sector cadastral:65 Teren neimprejmuit;

B. Partea II. Proprietari şi acte

Inscrieri privitoare la dreptul de proprietate şi alte drepturi reale		Referinţe
/		
Act Normativ nr. 7, din 13/03/1996 emis de PARLAMENTUL ROMANIEI (lege);		
B1	Inscrierea provizorie, drept de PROPRIETATE, dobandit prin Lege, cota actuala 1/1	A1
	1) **MUNICIPIUL MEDIAS**, CIF:4240677, proprietar neidentificat	

C. Partea III. SARCINI .

Inscrieri privind dezmembramintele dreptului de proprietate, drepturi reale de garanţie şi sarcini	Referinţe
NU SUNT	

Document care conține date cu caracter personal, protejat de prevederile Regulamentului (UE) nr. 679/2016 și Legii 190/2018

Anexa Nr. 1 La Partea I

Teren

Nr cadastral	Suprafaţa (mp)*	Observaţii / Referinţe
	2.740	

* Suprafaţa este determinată in planul de proiecţie Stereo 70.

DETALII LINIARE IMOBIL

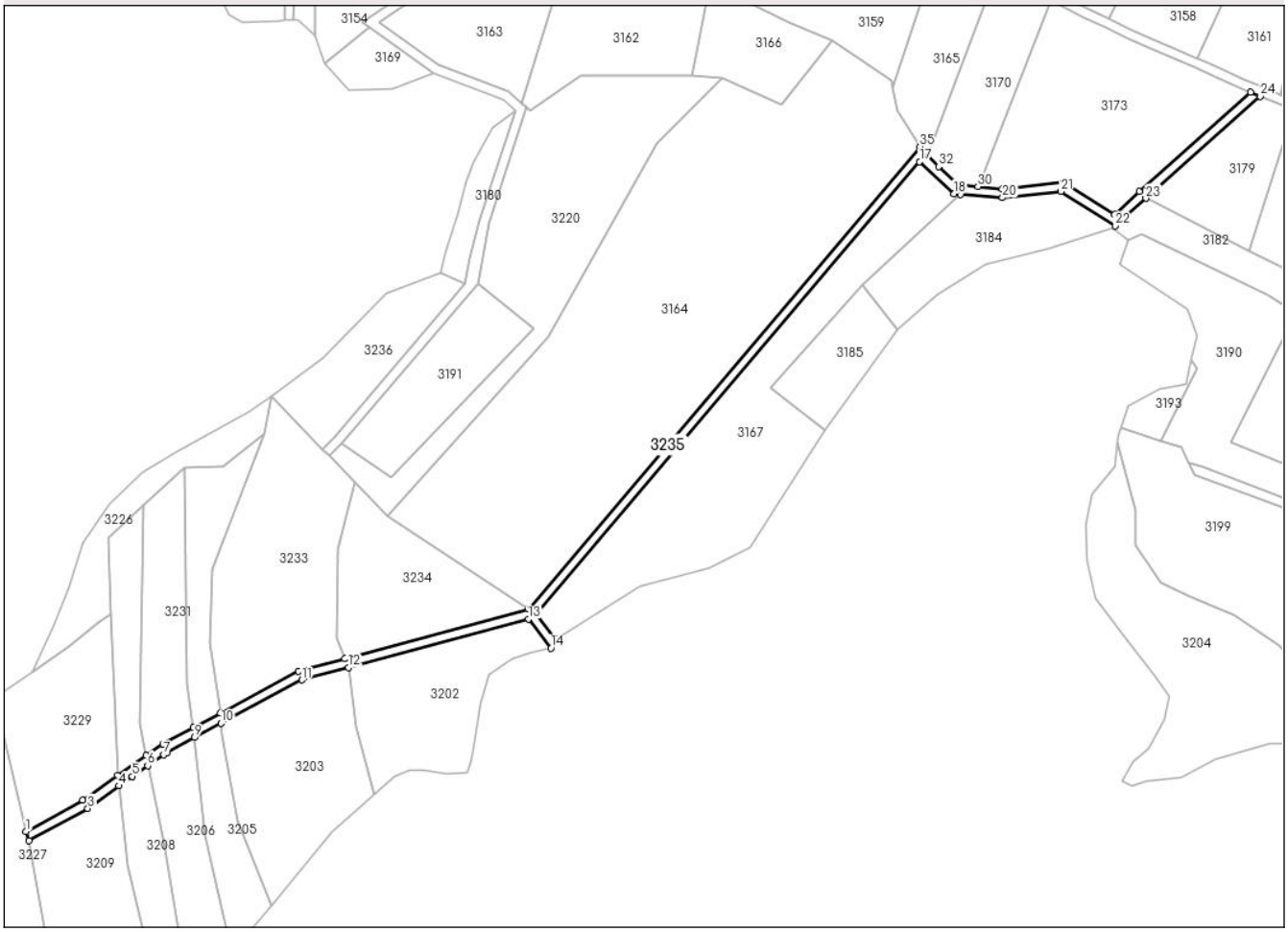

Date referitoare la teren

Crt	Categorie folosință	Intra vilan	Suprafaţa (mp)	Tarla	Parcelă	Nr. topo	Observaţii / Referinţe
1	drum	NU	2.740	67	3623	-	

Lungime Segmente

1) Valorile lungimilor segmentelor sunt obţinute din proiecţie în plan.

Punct început	X / Y	Punct sfârşit	X / Y	Lungime segment
1	448.023,105 511.056,749	2	448.024,296 511.052,843	4.084
4	448.063,045 511.076,3	5	448.068,632 511.080,319	6.882
7	448.082,153 511.089,656	8	448.083,548 511.090,619	1.696
10	448.106,704 511.103,015	11	448.141,309 511.121,539	39.251
13	448.238,307 511.147,639	14	448.247,859 511.135,118	15.749
16	448.241,838 511.149,605	17	448.405,802 511.343,27	253.753

Punct început	X / Y	Punct sfârşit	X / Y	Lungime segment
2	448.024,296 511.052,843	3	448.049,603 511.066,63	28.818
5	448.068,632 511.080,319	6	448.075,254 511.084,892	8.048
8	448.083,548 511.090,619	9	448.095,379 511.096,952	13.419
11	448.141,309 511.121,539	12	448.161,178 511.126,885	20.576
14	448.247,859 511.135,118	15	448.249,977 511.138,936	4.367
17	448.405,802 511.343,27	18	448.420,389 511.329,57	20.011

Punct început	X / Y	Punct sfârşit	X / Y	Lungime segment
3	448.049,603 511.066,63	4	448.063,045 511.076,3	16.559
6	448.075,254 511.084,892	7	448.082,153 511.089,656	8.383
9	448.095,379 511.096,952	10	448.106,704 511.103,015	12.845
12	448.161,178 511.126,885	13	448.238,307 511.147,639	79.872
15	448.249,977 511.138,936	16	448.241,838 511.149,605	13.418
18	448.420,389 511.329,57	19	448.423,317 511.329,085	2.967

Document care conține date cu caracter personal, protejat de prevederile Regulamentului (UE) nr. 679/2016 și Legii 190/2018

Punct început	X / Y	Punct sfârşit	X / Y	Lungime segment
19	448.423,317 511.329,085	20	448.441,29 511.327,82	18.017
22	448.489,552 511.315,817	23	448.502,652 511.327,566	17.597
25	448.547,55 511.372,9	26	448.499,963 511.330,528	63.718
28	448.467,258 511.334,611	29	448.441,094 511.331,514	26.346
31	448.422,139 511.333,415	32	448.413,943 511.341,112	11.244
34	448.407,352 511.347,302	35	448.405,88 511.349,658	2.778
37	448.159,664 511.130,62	38	448.139,826 511.125,282	20.544
40	448.094,745 511.101,15	41	448.081,741 511.094,189	14.75
43	448.062,347 511.080,726	44	448.047,47 511.070,023	18.327

Punct început	X / Y	Punct sfârşit	X / Y	Lungime segment
20	448.441,29 511.327,82	21	448.466,322 511.330,472	25.172
23	448.502,652 511.327,566	24	448.551,634 511.371,18	65.586
26	448.499,963 511.330,528	27	448.489,331 511.320,686	14.488
29	448.441,094 511.331,514	30	448.430,775 511.332,548	10.371
32	448.413,943 511.341,112	33	448.408,975 511.345,778	6.815
35	448.405,88 511.349,658	36	448.238,469 511.151,825	259.161
38	448.139,826 511.125,282	39	448.106,371 511.107,373	37.947
41	448.081,741 511.094,189	42	448.074,475 511.089,215	8.805
44	448.047,47 511.070,023	1	448.023,105 511.056,749	27.746

Punct început	X / Y	Punct sfârşit	X / Y	Lungime segment
21	448.466,322 511.330,472	22	448.489,552 511.315,817	27.467
24	448.551,634 511.371,18	25	448.547,55 511.372,9	4.431
27	448.489,331 511.320,686	28	448.467,258 511.334,611	26.098
30	448.430,775 511.332,548	31	448.422,139 511.333,415	8.68
33	448.408,975 511.345,778	34	448.407,352 511.347,302	2.227
36	448.238,469 511.151,825	37	448.159,664 511.130,62	81.607
39	448.106,371 511.107,373	40	448.094,745 511.101,15	13.187
42	448.074,475 511.089,215	43	448.062,347 511.080,726	14.804

** Lungimile segmentelor sunt determinate în planul de proiecţie Stereo 70 şi sunt rotunjite la 1 milimetru.
*** Distanţa dintre puncte este formată din segmente cumulate ce sunt mai mici decât valoarea 1 milimetru.

Document care conține date cu caracter personal, protejat de prevederile Regulamentului (UE) nr. 679/2016 și Legii 190/2018

DATE DESPRE IMOBILUL NR. 3236

Oficiul de Cadastru şi Publicitate Imobiliară SIBIU
Biroul de Cadastru şi Publicitate Imobiliară Medias

A. Partea I. Descrierea imobilului

TEREN Extravilan

Adresa: Jud. Sibiu

Nr. Crt	Nr cadastral Nr. topografic	Suprafaţa* (mp)	Observaţii / Referinţe
A1		2.152	Sector cadastral:65 Teren neimprejmuit;

B. Partea II. Proprietari şi acte

Inscrieri privitoare la dreptul de proprietate şi alte drepturi reale		Referinţe
/		
Act Normativ nr. 7, din 13/03/1996 emis de PARLAMENTUL ROMANIEI (lege);		
B1	Inscrierea provizorie, drept de PROPRIETATE, dobandit prin Lege, cota actuala 1/1	A1
	1) **MUNICIPIUL MEDIAS**, CIF:4240677, proprietar neidentificat	

C. Partea III. SARCINI .

Inscrieri privind dezmembramintele dreptului de proprietate, drepturi reale de garanţie şi sarcini	Referinţe
NU SUNT	

Document care conține date cu caracter personal, protejat de prevederile Regulamentului (UE) nr. 679/2016 și Legii 190/2018

Anexa Nr. 1 La Partea I

Teren

Nr cadastral	Suprafaţa (mp)*	Observaţii / Referinţe
	2.152	

* Suprafaţa este determinată in planul de proiecţie Stereo 70.

DETALII LINIARE IMOBIL

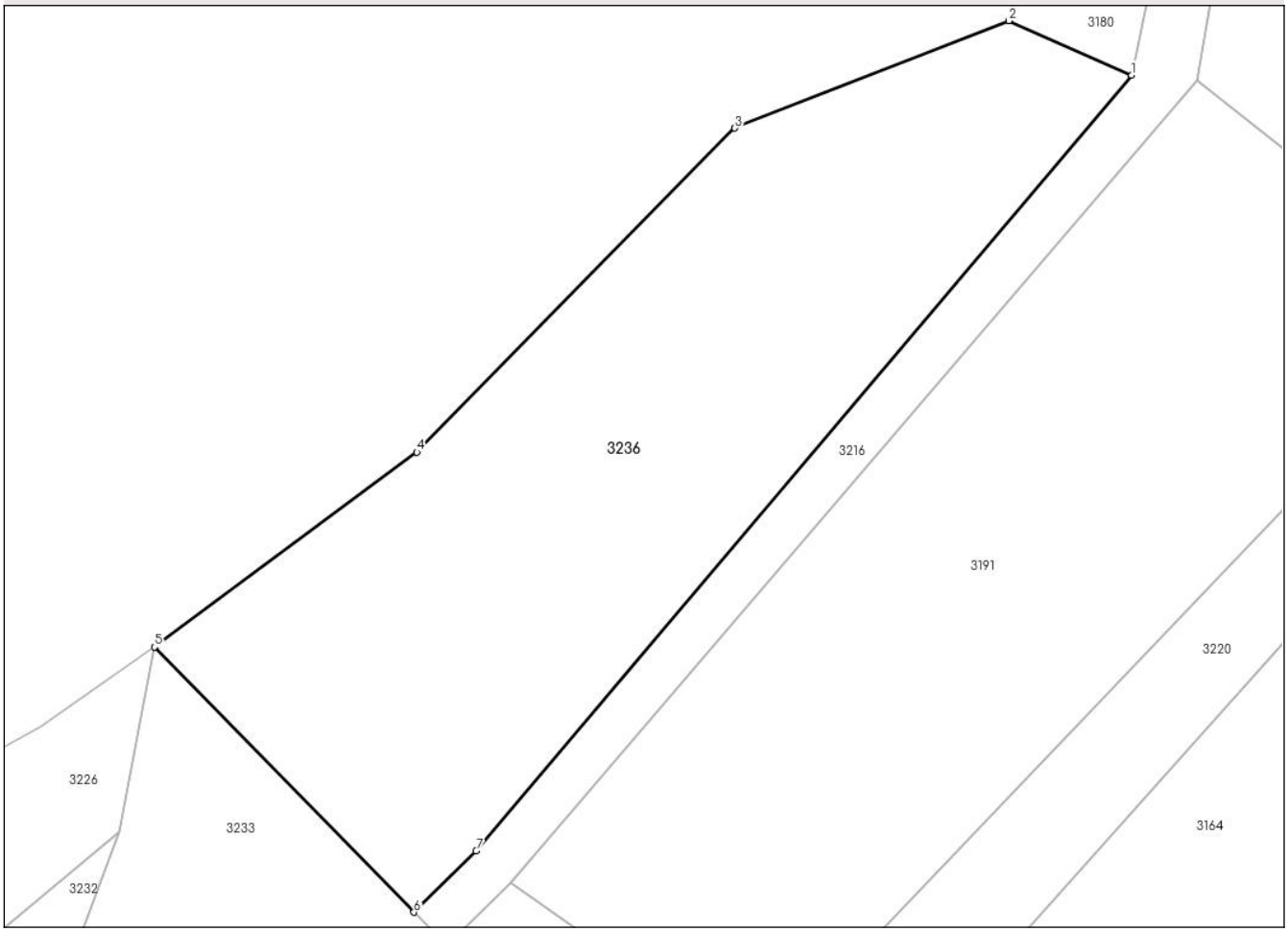

Date referitoare la teren

Crt	Categorie folosință	Intra vilan	Suprafaţa (mp)	Tarla	Parcelă	Nr. topo	Observaţii / Referinţe
1	faneata	NU	2.152	67	3619	-	

Lungime Segmente
1) Valorile lungimilor segmentelor sunt obţinute din proiecţie în plan.

Punct început	X / Y	Punct sfârşit	X / Y	Lungime segment (** (m)
1	448.211,1 511.291,284	2	448.200,673 511.295,913	11.407
2	448.200,673 511.295,913	3	448.177,357 511.286,795	25.036
3	448.177,357 511.286,795	4	448.150,326 511.259,268	38.58
4	448.150,326 511.259,268	5	448.128,026 511.242,704	27.779
5	448.128,026 511.242,704	6	448.150,062 511.220,188	31.506

Document care conține date cu caracter personal, protejat de prevederile Regulamentului (UE) nr. 679/2016 și Legii 190/2018

Punct început	X / Y	Punct sfârşit	X / Y	Lungime segment (** (m)
6	448.150,062 511.220,188	7	448.155,375 511.225,388	7.434
7	448.155,375 511.225,388	1	448.211,1 511.291,284	86.299

** Lungimile segmentelor sunt determinate în planul de proiecţie Stereo 70 şi sunt rotunjite la 1 milimetru.
*** Distanţa dintre puncte este formată din segmente cumulate ce sunt mai mici decât valoarea 1 milimetru.

Document care conține date cu caracter personal, protejat de prevederile Regulamentului (UE) nr. 679/2016 și Legii 190/2018