DATE DESPRE IMOBILUL NR. 2982

Oficiul de Cadastru şi Publicitate Imobiliară SIBIU
Biroul de Cadastru şi Publicitate Imobiliară Medias

A. Partea I. Descrierea imobilului

TEREN Extravilan

Adresa: Jud. Sibiu

Nr. Crt	Nr cadastral Nr. topografic	Suprafaţa* (mp)	Observaţii / Referinţe
A1		419	Sector cadastral:61 Teren neimprejmuit;

B. Partea II. Proprietari şi acte

Inscrieri privitoare la dreptul de proprietate şi alte drepturi reale		Referinţe
/		
Act Normativ nr. 7, din 13/03/1996 emis de PARLAMENTUL ROMANIEI (lege);		
B1	Inscrierea provizorie, drept de PROPRIETATE, dobandit prin Lege, cota actuala 1/1	A1
	1) **MUNICIPIUL MEDIAS**, CIF:4240677, proprietar neidentificat	

C. Partea III. SARCINI .

Inscrieri privind dezmembramintele dreptului de proprietate, drepturi reale de garanţie şi sarcini	Referinţe
NU SUNT	

Document care conține date cu caracter personal, protejat de prevederile Regulamentului (UE) nr. 679/2016 și Legii 190/2018

Anexa Nr. 1 La Partea I

Teren

Nr cadastral	Suprafaţa (mp)*	Observaţii / Referinţe
	419	

* Suprafaţa este determinată in planul de proiecţie Stereo 70.

DETALII LINIARE IMOBIL

Date referitoare la teren

Crt	Categorie folosință	Intra vilan	Suprafaţa (mp)	Tarla	Parcelă	Nr. topo	Observaţii / Referinţe
1	drum	NU	419	72	3914	-	

Lungime Segmente
1) Valorile lungimilor segmentelor sunt obţinute din proiecţie în plan.

Punct început	X / Y	Punct sfârşit	X / Y	Lungime segment (** (m)
1	451.336,572 512.634,346	2	451.346,558 512.637,617	10.508
2	451.346,558 512.637,617	3	451.352,868 512.640,635	6.995
3	451.352,868 512.640,635	4	451.351,777 512.642,212	1.918
4	451.351,777 512.642,212	5	451.334,222 512.636,186	18.561
5	451.334,222 512.636,186	6	451.298,678 512.627,061	36.696

Document care conține date cu caracter personal, protejat de prevederile Regulamentului (UE) nr. 679/2016 și Legii 190/2018

Punct început	X / Y	Punct sfârşit	X / Y	Lungime segment (** (m)
6	451.298,678 512.627,061	7	451.290,03 512.624,841	8.928
7	451.290,03 512.624,841	8	451.263,348 512.619,426	27.226
8	451.263,348 512.619,426	9	451.247,017 512.619,279	16.332
9	451.247,017 512.619,279	10	451.247,802 512.612,989	6.339
10	451.247,802 512.612,989	11	451.261,826 512.614,972	14.163
11	451.261,826 512.614,972	12	451.281,984 512.617,823	20.358
12	451.281,984 512.617,823	1	451.336,572 512.634,346	57.034

** Lungimile segmentelor sunt determinate în planul de proiecţie Stereo 70 şi sunt rotunjite la 1 milimetru.
*** Distanţa dintre puncte este formată din segmente cumulate ce sunt mai mici decât valoarea 1 milimetru.

Document care conține date cu caracter personal, protejat de prevederile Regulamentului (UE) nr. 679/2016 și Legii 190/2018

DATE DESPRE IMOBILUL NR. 2983

Oficiul de Cadastru şi Publicitate Imobiliară SIBIU
Biroul de Cadastru şi Publicitate Imobiliară Medias

A. Partea I. Descrierea imobilului

TEREN Extravilan

Adresa: Jud. Sibiu

Nr. Crt	Nr cadastral Nr. topografic	Suprafaţa* (mp)	Observaţii / Referinţe
A1		1.500	Sector cadastral:61 Teren neimprejmuit;

B. Partea II. Proprietari şi acte

Inscrieri privitoare la dreptul de proprietate şi alte drepturi reale		Referinţe
/		
Act Administrativ nr. 54, din 26/01/2004 emis de INSTITUTIA PREFECTULUI JUDETUL SIBIU (ORDIN);		
B1	Intabulare, drept de PROPRIETATE, dobandit prin Lege, cota actuala 1/1	A1
	1) **MUNICIPIUL MEDIAS DOMENIUL PRIVAT**, CIF:4240677	

C. Partea III. SARCINI .

Inscrieri privind dezmembramintele dreptului de proprietate, drepturi reale de garanţie şi sarcini	Referinţe
NU SUNT	

Document care conține date cu caracter personal, protejat de prevederile Regulamentului (UE) nr. 679/2016 și Legii 190/2018

Anexa Nr. 1 La Partea I

Teren

Nr cadastral	Suprafaţa (mp)*	Observaţii / Referinţe
	1.500	

* Suprafaţa este determinată in planul de proiecţie Stereo 70.

DETALII LINIARE IMOBIL

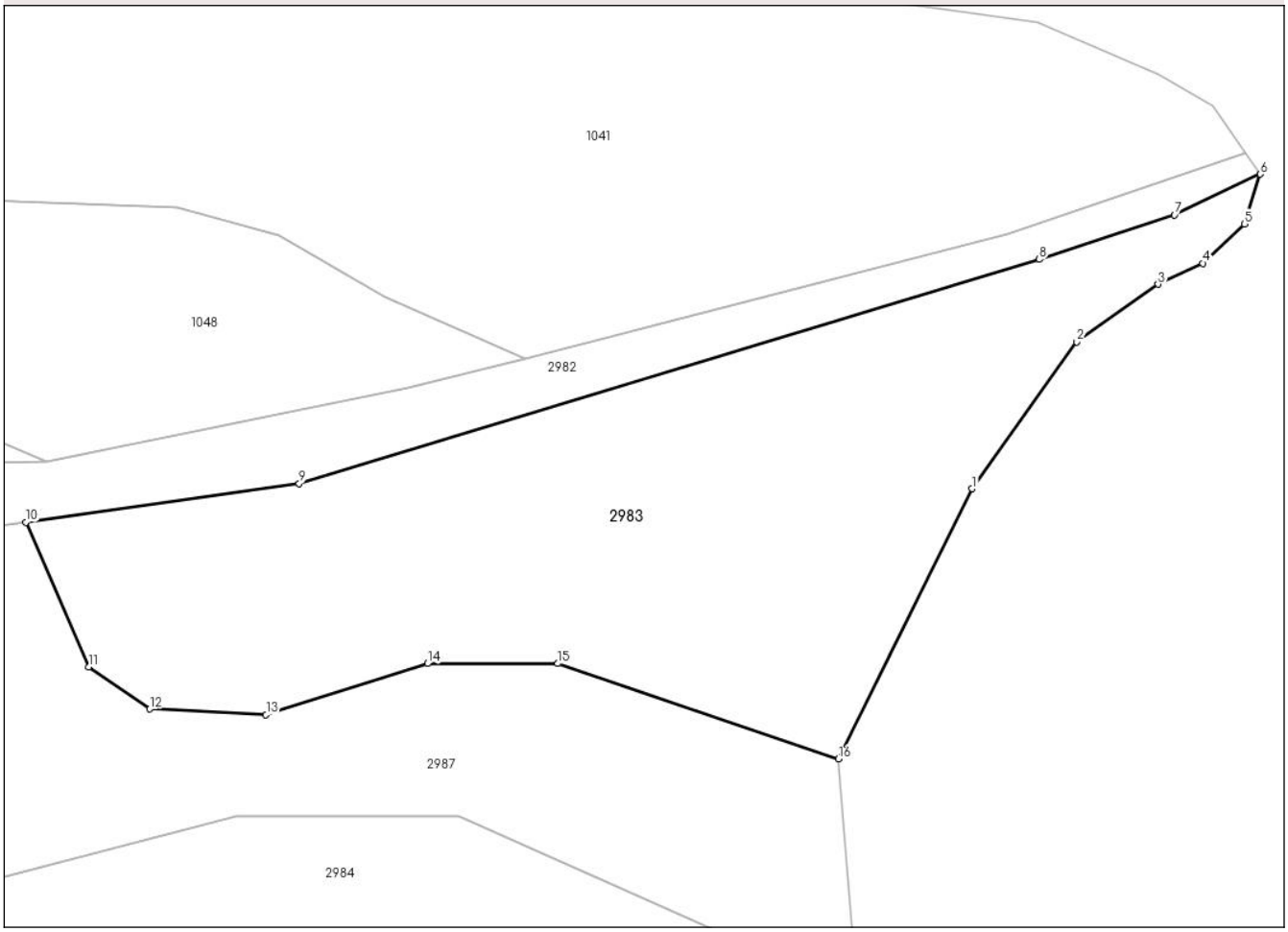

Date referitoare la teren

Crt	Categorie folosință	Intra vilan	Suprafaţa (mp)	Tarla	Parcelă	Nr. topo	Observaţii / Referinţe
1	padure	NU	1.500	72	3915	-	tufaris

Lungime Segmente
1) Valorile lungimilor segmentelor sunt obţinute din proiecţie în plan.

Punct început	X / Y	Punct sfârşit	X / Y	Lungime segment (** (m)
1	451.331,613 512.617,447	2	451.339,343 512.628,268	13.298
2	451.339,343 512.628,268	3	451.345,333 512.632,52	7.345
3	451.345,333 512.632,52	4	451.348,618 512.634,065	3.63
4	451.348,618 512.634,065	5	451.351,709 512.636,964	4.238
5	451.351,709 512.636,964	6	451.352,868 512.640,635	3.85

Document care conține date cu caracter personal, protejat de prevederile Regulamentului (UE) nr. 679/2016 și Legii 190/2018

Punct început	X / Y	Punct sfârşit	X / Y	Lungime segment (** (m)
6	451.352,868 512.640,635	7	451.346,558 512.637,617	6.995
7	451.346,558 512.637,617	8	451.336,572 512.634,346	10.508
8	451.336,572 512.634,346	9	451.281,984 512.617,823	57.034
9	451.281,984 512.617,823	10	451.261,826 512.614,972	20.358
10	451.261,826 512.614,972	11	451.266,462 512.604,319	11.618
11	451.266,462 512.604,319	12	451.270,965 512.601,219	5.467
12	451.270,965 512.601,219	13	451.279,53 512.600,807	8.575
13	451.279,53 512.600,807	14	451.291,442 512.604,568	12.491
14	451.291,442 512.604,568	15	451.301,059 512.604,568	9.617
15	451.301,059 512.604,568	16	451.321,759 512.597,545	21.859
16	451.321,759 512.597,545	1	451.331,613 512.617,447	22.209

** Lungimile segmentelor sunt determinate în planul de proiecţie Stereo 70 şi sunt rotunjite la 1 milimetru.
*** Distanţa dintre puncte este formată din segmente cumulate ce sunt mai mici decât valoarea 1 milimetru.

Document care conține date cu caracter personal, protejat de prevederile Regulamentului (UE) nr. 679/2016 și Legii 190/2018

DATE DESPRE IMOBILUL NR. 2984

Oficiul de Cadastru şi Publicitate Imobiliară SIBIU
Biroul de Cadastru şi Publicitate Imobiliară Medias

A. Partea I. Descrierea imobilului

TEREN Extravilan

Adresa: Jud. Sibiu

Nr. Crt	Nr cadastral Nr. topografic	Suprafaţa* (mp)	Observaţii / Referinţe
A1		8.100	Sector cadastral:61 Teren neimprejmuit;

B. Partea II. Proprietari şi acte

Inscrieri privitoare la dreptul de proprietate şi alte drepturi reale		Referinţe
/		
Act Administrativ nr. 54, din 26/01/2004 emis de INSTITUTIA PREFECTULUI JUDETUL SIBIU (ORDIN);		
B1	Intabulare, drept de PROPRIETATE, dobandit prin Lege, cota actuala 1/1	A1
	1) **MUNICIPIUL MEDIAS DOMENIUL PRIVAT**, CIF:4240677	

C. Partea III. SARCINI .

Inscrieri privind dezmembramintele dreptului de proprietate, drepturi reale de garanţie şi sarcini	Referinţe
NU SUNT	

Document care conține date cu caracter personal, protejat de prevederile Regulamentului (UE) nr. 679/2016 și Legii 190/2018

Anexa Nr. 1 La Partea I

Teren

Nr cadastral	Suprafaţa (mp)*	Observaţii / Referinţe
	8.100	

* Suprafaţa este determinată in planul de proiecţie Stereo 70.

DETALII LINIARE IMOBIL

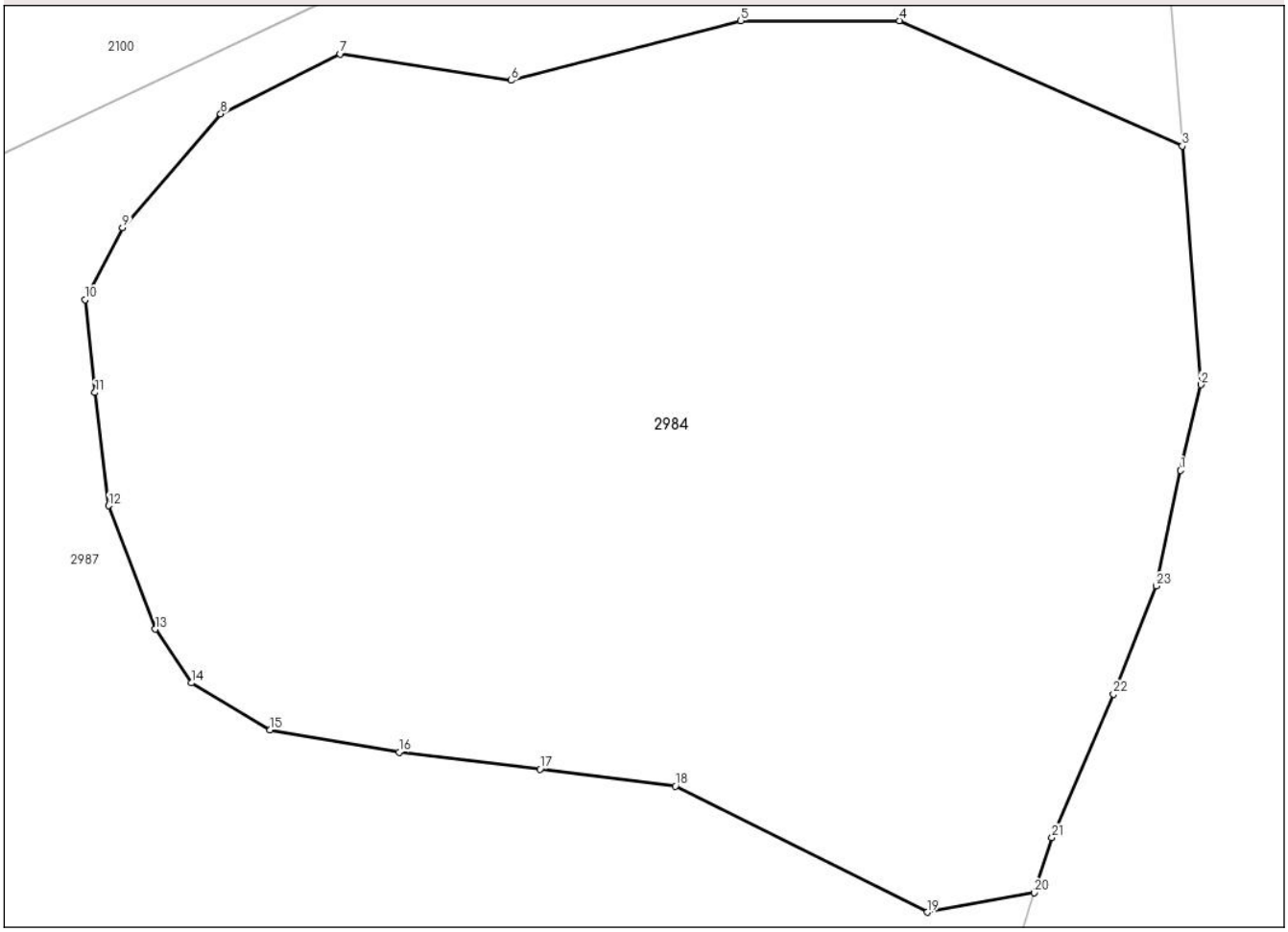

Date referitoare la teren

Crt	Categorie folosință	Intra vilan	Suprafaţa (mp)	Tarla	Parcelă	Nr. topo	Observaţii / Referinţe
1	padure	NU	8.100	72	3916	-	tufaris

Lungime Segmente

1) Valorile lungimilor segmentelor sunt obţinute din proiecţie în plan.

Punct început	X / Y	Punct sfârşit	X / Y	Lungime segment (** (m)
1	451.322,918 512.546,725	2	451.325,044 512.555,614	9.139
3	451.323,111 512.580,347	4	451.293,79 512.593,319	32.062
5	451.277,331 512.593,319	6	451.253,513 512.587,146	24.605
7	451.235,726 512.589,884	8	451.223,36 512.583,664	13.843
9	451.213,186 512.571,857	10	451.209,312 512.564,419	8.387

Punct început	X / Y	Punct sfârşit	X / Y	Lungime segment (** (m)
2	451.325,044 512.555,614	3	451.323,111 512.580,347	24.809
4	451.293,79 512.593,319	5	451.277,331 512.593,319	16.46
6	451.253,513 512.587,146	7	451.235,726 512.589,884	17.996
8	451.223,36 512.583,664	9	451.213,186 512.571,857	15.586
10	451.209,312 512.564,419	11	451.210,324 512.554,797	9.675

Document care conține date cu caracter personal, protejat de prevederile Regulamentului (UE) nr. 679/2016 și Legii 190/2018

Punct început	X / Y	Punct sfârşit	X / Y	Lungime segment (** (m)
11	451.210,324 512.554,797	12	451.211,744 512.543,057	11.826
13	451.216,598 512.530,282	14	451.220,309 512.524,698	6.704
15	451.228,471 512.519,834	16	451.241,879 512.517,538	13.603
17	451.256,475 512.515,757	18	451.270,526 512.514,009	14.159
19	451.296,642 512.500,945	20	451.307,749 512.502,959	11.288
21	451.309,585 512.508,659	22	451.315,962 512.523,538	16.188
23	451.320,406 512.534,745	1	451.322,918 512.546,725	12.241

Punct început	X / Y	Punct sfârşit	X / Y	Lungime segment (** (m)
12	451.211,744 512.543,057	13	451.216,598 512.530,282	13.666
14	451.220,309 512.524,698	15	451.228,471 512.519,834	9.501
16	451.241,879 512.517,538	17	451.256,475 512.515,757	14.704
18	451.270,526 512.514,009	19	451.296,642 512.500,945	29.202
20	451.307,749 512.502,959	21	451.309,585 512.508,659	5.989
22	451.315,962 512.523,538	23	451.320,406 512.534,745	12.056

** Lungimile segmentelor sunt determinate în planul de proiecţie Stereo 70 şi sunt rotunjite la 1 milimetru.
*** Distanţa dintre puncte este formată din segmente cumulate ce sunt mai mici decât valoarea 1 milimetru.

Document care conține date cu caracter personal, protejat de prevederile Regulamentului (UE) nr. 679/2016 și Legii 190/2018

DATE DESPRE IMOBILUL NR. 2985

Oficiul de Cadastru şi Publicitate Imobiliară SIBIU
Biroul de Cadastru şi Publicitate Imobiliară Medias

A. Partea I. Descrierea imobilului

TEREN Extravilan

Adresa: Jud. Sibiu

Nr. Crt	Nr cadastral Nr. topografic	Suprafaţa* (mp)	Observaţii / Referinţe
A1		1.200	Sector cadastral:61 Teren neimprejmuit;

B. Partea II. Proprietari şi acte

Inscrieri privitoare la dreptul de proprietate şi alte drepturi reale		Referinţe
/		
Act Administrativ nr. 54, din 26/01/2004 emis de INSTITUTIA PREFECTULUI JUDETUL SIBIU (ORDIN);		
B1	Intabulare, drept de PROPRIETATE, dobandit prin Lege, cota actuala 1/1	A1
	1) **MUNICIPIUL MEDIAS DOMENIUL PRIVAT**, CIF:4240677	

C. Partea III. SARCINI .

Inscrieri privind dezmembramintele dreptului de proprietate, drepturi reale de garanţie şi sarcini	Referinţe
NU SUNT	

Document care conține date cu caracter personal, protejat de prevederile Regulamentului (UE) nr. 679/2016 și Legii 190/2018

Anexa Nr. 1 La Partea I

Teren

Nr cadastral	Suprafaţa (mp)*	Observaţii / Referinţe
	1.200	

* Suprafaţa este determinată in planul de proiecţie Stereo 70.

DETALII LINIARE IMOBIL

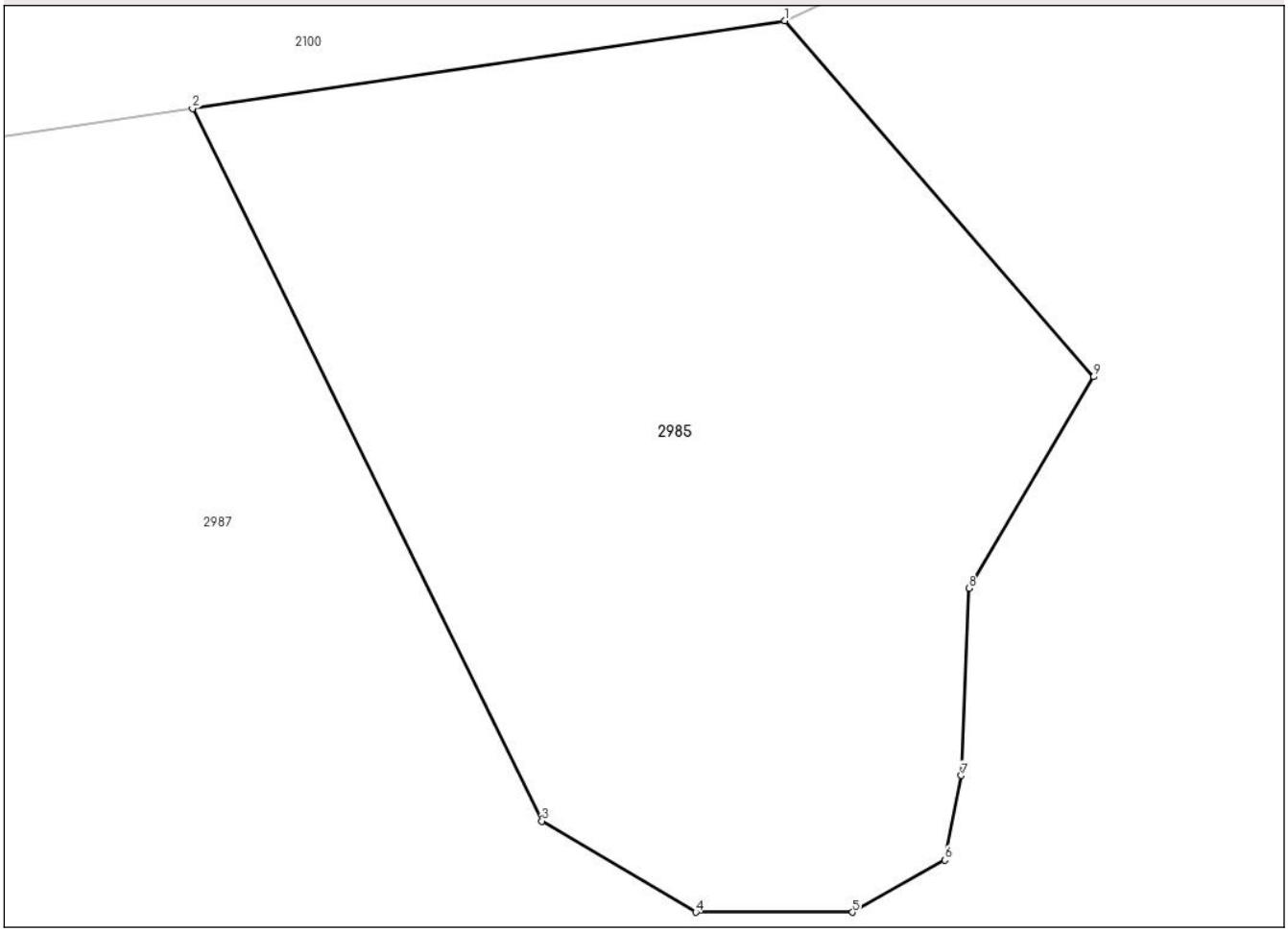

Date referitoare la teren

Crt	Categorie folosință	Intra vilan	Suprafaţa (mp)	Tarla	Parcelă	Nr. topo	Observaţii / Referinţe
1	padure	NU	1.200	72	3917	-	tufaris

Lungime Segmente
1) Valorile lungimilor segmentelor sunt obţinute din proiecţie în plan.

Punct început	X / Y	Punct sfârşit	X / Y	Lungime segment (** (m)
1	451.174,644 512.567,268	2	451.145,587 512.562,961	29.375
2	451.145,587 512.562,961	3	451.162,722 512.528,063	38.878
3	451.162,722 512.528,063	4	451.170,276 512.523,599	8.775
4	451.170,276 512.523,599	5	451.177,949 512.523,599	7.672
5	451.177,949 512.523,599	6	451.182,472 512.526,154	5.195

Document care conține date cu caracter personal, protejat de prevederile Regulamentului (UE) nr. 679/2016 și Legii 190/2018

Punct început	X / Y	Punct sfârşit	X / Y	Lungime segment (** (m)
6	451.182,472 512.526,154	7	451.183,285 512.530,297	4.223
7	451.183,285 512.530,297	8	451.183,665 512.539,461	9.171
8	451.183,665 512.539,461	9	451.189,782 512.549,822	12.033
9	451.189,782 512.549,822	1	451.174,644 512.567,268	23.099

** Lungimile segmentelor sunt determinate în planul de proiecţie Stereo 70 şi sunt rotunjite la 1 milimetru.
*** Distanţa dintre puncte este formată din segmente cumulate ce sunt mai mici decât valoarea 1 milimetru.

Document care conține date cu caracter personal, protejat de prevederile Regulamentului (UE) nr. 679/2016 și Legii 190/2018

DATE DESPRE IMOBILUL NR. 2986

Oficiul de Cadastru şi Publicitate Imobiliară SIBIU
Biroul de Cadastru şi Publicitate Imobiliară Medias

A. Partea I. Descrierea imobilului

TEREN Extravilan

Adresa: Jud. Sibiu

Nr. Crt	Nr cadastral Nr. topografic	Suprafaţa* (mp)	Observaţii / Referinţe
A1		3.300	Sector cadastral:61 Teren neimprejmuit;

B. Partea II. Proprietari şi acte

Inscrieri privitoare la dreptul de proprietate şi alte drepturi reale		Referinţe
/		
Act Administrativ nr. 54, din 26/01/2004 emis de INSTITUTIA PREFECTULUI JUDETUL SIBIU (ORDIN);		
B1	Intabulare, drept de PROPRIETATE, dobandit prin Lege, cota actuala 1/1	A1
	1) **MUNICIPIUL MEDIAS DOMENIUL PRIVAT**, CIF:4240677	

C. Partea III. SARCINI .

Inscrieri privind dezmembramintele dreptului de proprietate, drepturi reale de garanţie şi sarcini	Referinţe
NU SUNT	

Anexa Nr. 1 La Partea I

Teren

Nr cadastral	Suprafaţa (mp)*	Observaţii / Referinţe
	3.300	

* Suprafaţa este determinată in planul de proiecţie Stereo 70.

DETALII LINIARE IMOBIL

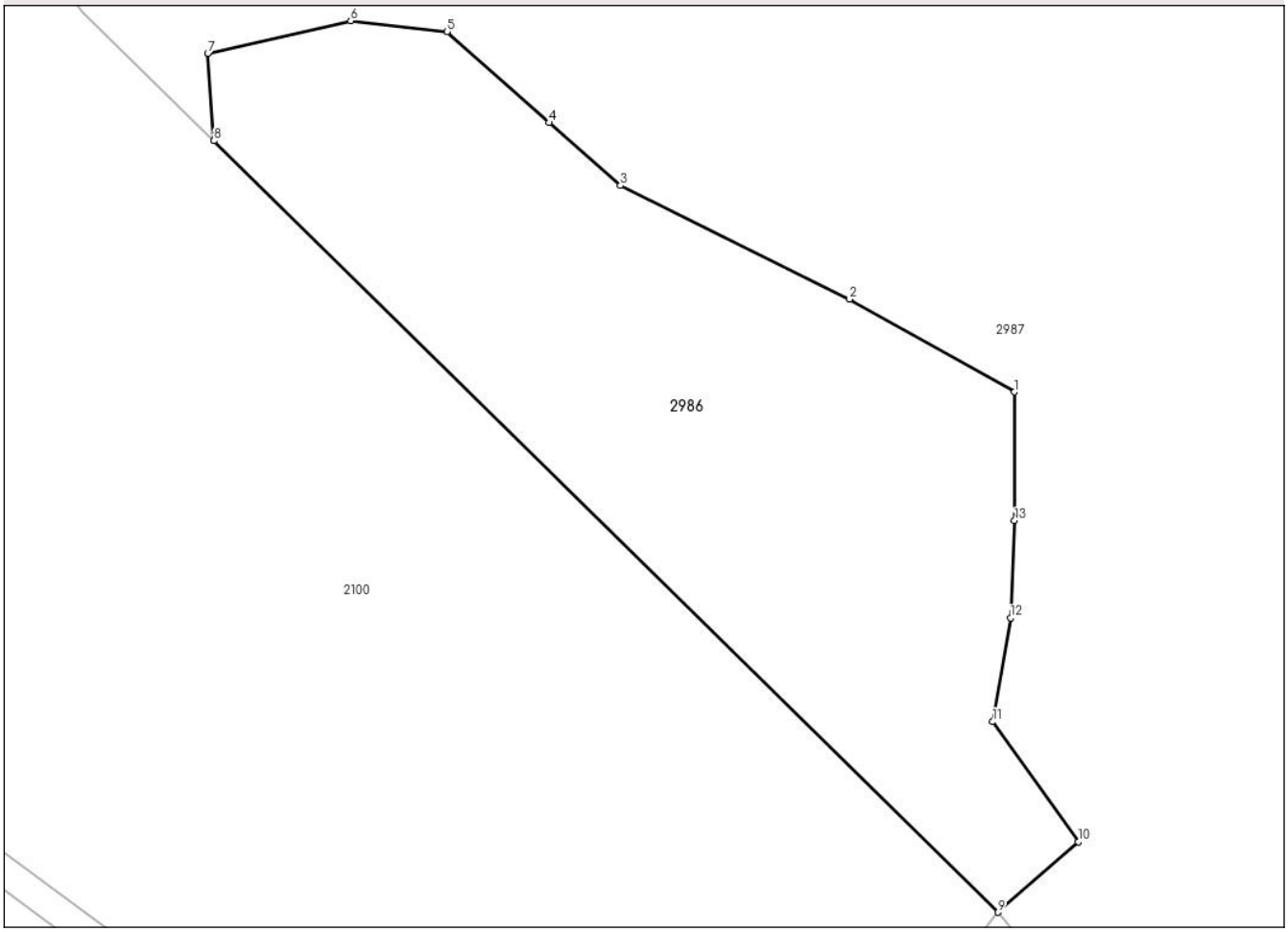

Date referitoare la teren

Crt	Categorie folosință	Intra vilan	Suprafaţa (mp)	Tarla	Parcelă	Nr. topo	Observaţii / Referinţe
1	padure	NU	3.300	72	3918	-	tufaris

Lungime Segmente
1) Valorile lungimilor segmentelor sunt obţinute din proiecţie în plan.

Punct început	X / Y	Punct sfârşit	X / Y	Lungime segment (** (m)
1	451.193,462 512.472,417	2	451.175,905 512.482,27	20.133
2	451.175,905 512.482,27	3	451.151,543 512.494,357	27.196
3	451.151,543 512.494,357	4	451.143,918 512.501,043	10.141
4	451.143,918 512.501,043	5	451.133,083 512.510,697	14.512
5	451.133,083 512.510,697	6	451.122,836 512.511,872	10.315

Document care conține date cu caracter personal, protejat de prevederile Regulamentului (UE) nr. 679/2016 și Legii 190/2018

Punct început	X / Y	Punct sfârşit	X / Y	Lungime segment (** (m)
6	451.122,836 512.511,872	7	451.107,627 512.508,414	15.596
7	451.107,627 512.508,414	8	451.108,297 512.499,101	9.337
8	451.108,297 512.499,101	9	451.191,703 512.417,13	116.944
9	451.191,703 512.417,13	10	451.200,264 512.424,596	11.36
10	451.200,264 512.424,596	11	451.191,146 512.437,369	15.694
11	451.191,146 512.437,369	12	451.193,047 512.448,405	11.198
12	451.193,047 512.448,405	13	451.193,462 512.458,746	10.349
13	451.193,462 512.458,746	1	451.193,462 512.472,417	13.671

** Lungimile segmentelor sunt determinate în planul de proiecţie Stereo 70 şi sunt rotunjite la 1 milimetru.
*** Distanţa dintre puncte este formată din segmente cumulate ce sunt mai mici decât valoarea 1 milimetru.

Document care conține date cu caracter personal, protejat de prevederile Regulamentului (UE) nr. 679/2016 și Legii 190/2018

DATE DESPRE IMOBILUL NR. 2987

Oficiul de Cadastru şi Publicitate Imobiliară SIBIU
Biroul de Cadastru şi Publicitate Imobiliară Medias

A. Partea I. Descrierea imobilului

TEREN Extravilan

Adresa: Jud. Sibiu

Nr. Crt	Nr cadastral Nr. topografic	Suprafaţa* (mp)	Observaţii / Referinţe
A1		93.800	Sector cadastral:61 Teren neimprejmuit;

B. Partea II. Proprietari şi acte

Inscrieri privitoare la dreptul de proprietate şi alte drepturi reale		Referinţe
/		
Act Administrativ nr. 54, din 26/01/2004 emis de INSTITUTIA PREFECTULUI JUDETUL SIBIU (ORDIN);		
B1	Intabulare, drept de PROPRIETATE, dobandit prin Lege, cota actuala 1/1	A1
	1) **MUNICIPIUL MEDIAS DOMENIUL PRIVAT**, CIF:4240677	

C. Partea III. SARCINI .

Inscrieri privind dezmembramintele dreptului de proprietate, drepturi reale de garanţie şi sarcini	Referinţe
NU SUNT	

Anexa Nr. 1 La Partea I

Teren

Nr cadastral	Suprafaţa (mp)*	Observaţii / Referinţe
	93.800	

* Suprafaţa este determinată in planul de proiecţie Stereo 70.

DETALII LINIARE IMOBIL

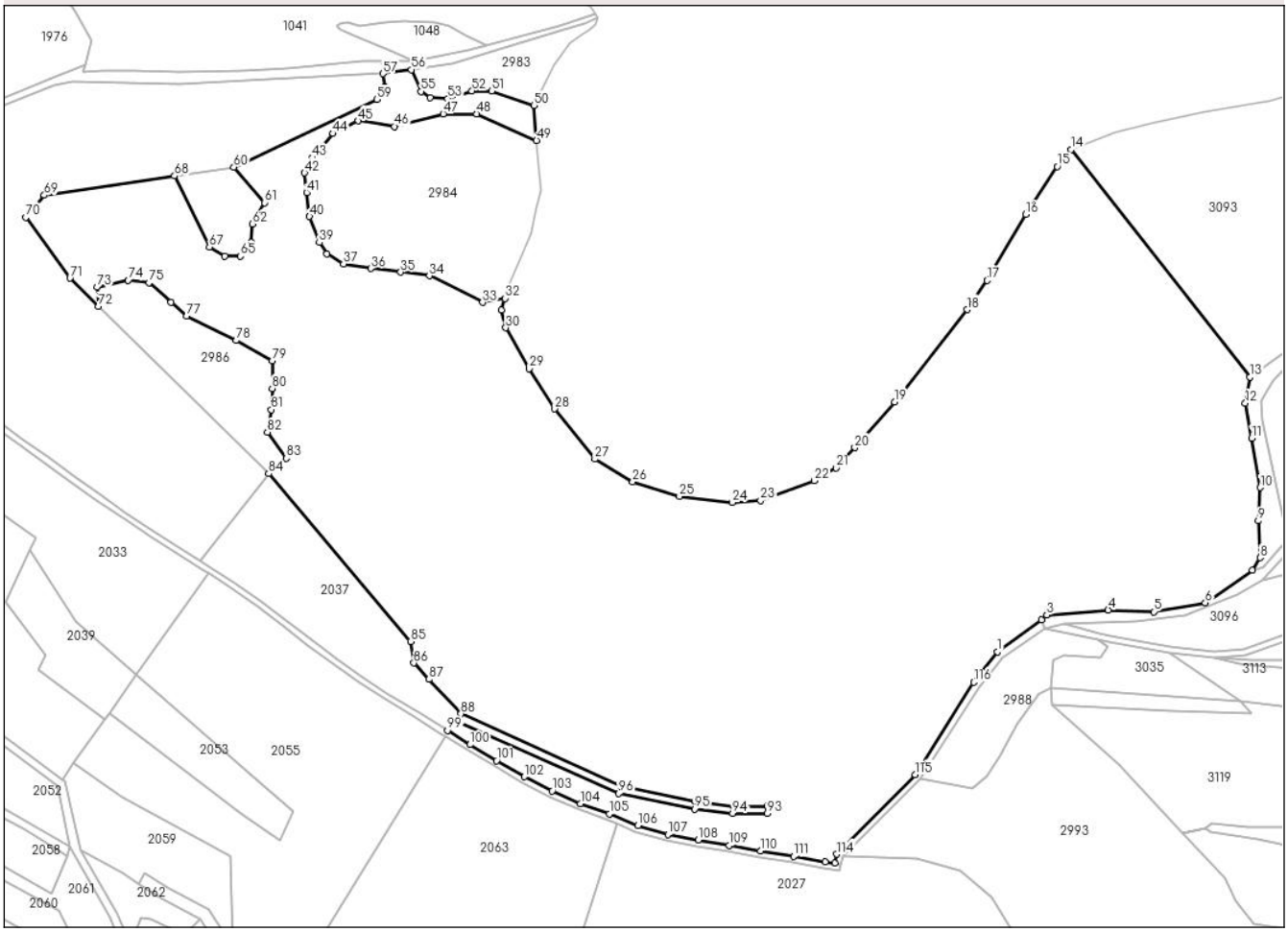

Date referitoare la teren

Crt	Categorie folosință	Intra vilan	Suprafaţa (mp)	Tarla	Parcelă	Nr. topo	Observaţii / Referinţe
1	pasune	NU	93.800	72	3919	-	

Lungime Segmente

1) Valorile lungimilor segmentelor sunt obţinute din proiecţie în plan.

Punct început	X / Y	Punct sfârşit	X / Y	Lungime segment
1	451.549,277 512.329,719	2	451.570,978 512.345,304	26.717
4	451.603,564 512.350,222	5	451.625,851 512.349,43	22.301
7	451.674,381 512.369,622	8	451.678,074 512.375,825	7.219
10	451.678,121 512.410,287	11	451.673,854 512.434,423	24.51
13	451.673,072 512.464,445	14	451.585,324 512.575,903	141.854
16	451.563,102 512.544,02	17	451.544,166 512.511,751	37.415

Punct început	X / Y	Punct sfârşit	X / Y	Lungime segment
2	451.570,978 512.345,304	3	451.573,364 512.347,846	3.487
5	451.625,851 512.349,43	6	451.651,171 512.353,785	25.692
8	451.678,074 512.375,825	9	451.677,151 512.393,906	18.104
11	451.673,854 512.434,423	12	451.670,821 512.451,58	17.423
14	451.585,324 512.575,903	15	451.578,561 512.567,594	10.713
17	451.544,166 512.511,751	18	451.534,311 512.497,452	17.366

Punct început	X / Y	Punct sfârşit	X / Y	Lungime segment
3	451.573,364 512.347,846	4	451.603,564 512.350,222	30.293
6	451.651,171 512.353,785	7	451.674,381 512.369,622	28.099
9	451.677,151 512.393,906	10	451.678,121 512.410,287	16.41
12	451.670,821 512.451,58	13	451.673,072 512.464,445	13.061
15	451.578,561 512.567,594	16	451.563,102 512.544,02	28.19
18	451.534,311 512.497,452	19	451.498,757 512.452,236	57.52

Document care conține date cu caracter personal, protejat de prevederile Regulamentului (UE) nr. 679/2016 și Legii 190/2018

Punct început	X / Y	Punct sfârşit	X / Y	Lungime segment
19	451.498,757 512.452,236	20	451.479,241 512.429,822	29.72
22	451.459,338 512.413,59	23	451.433,059 512.403,929	27.999
25	451.393,254 512.405,861	26	451.370,259 512.413,011	24.08
28	451.332,0 512.448,758	29	451.319,44 512.468,467	23.371
31	451.305,914 512.497,259	32	451.307,749 512.502,959	5.989
34	451.270,526 512.514,009	35	451.256,475 512.515,757	14.159
37	451.228,471 512.519,834	38	451.220,309 512.524,698	9.501
40	451.211,744 512.543,057	41	451.210,324 512.554,797	11.826
43	451.213,186 512.571,857	44	451.223,36 512.583,664	15.586
46	451.253,513 512.587,146	47	451.277,331 512.593,319	24.605
49	451.323,111 512.580,347	50	451.321,759 512.597,545	17.251
52	451.291,442 512.604,568	53	451.279,53 512.600,807	12.491
55	451.266,462 512.604,319	56	451.261,826 512.614,972	11.618
58	451.248,594 512.606,654	59	451.244,821 512.600,409	7.296
61	451.189,782 512.549,822	62	451.183,665 512.539,461	12.033
64	451.182,472 512.526,154	65	451.177,949 512.523,599	5.195
67	451.162,722 512.528,063	68	451.145,587 512.562,961	38.878
70	451.072,659 512.542,71	71	451.094,283 512.512,874	36.847
73	451.107,627 512.508,414	74	451.122,836 512.511,872	15.596
76	451.143,918 512.501,043	77	451.151,543 512.494,357	10.141
79	451.193,462 512.472,417	80	451.193,462 512.458,746	13.671
82	451.191,146 512.437,369	83	451.200,264 512.424,596	15.694
85	451.261,322 512.334,893	86	451.262,953 512.324,264	10.754
88	451.286,074 512.299,424	89	451.364,426 512.263,962	86.004
91	451.419,662 512.254,058	92	451.436,381 512.254,058	16.72
94	451.419,283 512.250,666	95	451.400,646 512.252,75	18.753
97	451.283,474 512.296,21	98	451.282,15 512.294,574	2.104
100	451.290,477 512.284,273	101	451.303,5 512.276,487	15.173
103	451.330,81 512.261,6	104	451.344,63 512.255,428	15.136
106	451.372,793 512.244,586	107	451.387,555 512.240,261	15.383
109	451.417,701 512.235,001	110	451.432,952 512.232,171	15.511
112	451.464,739 512.226,925	113	451.469,388 512.226,199	4.705
115	451.508,858 512.269,626	116	451.537,587 512.314,907	53.625

Punct început	X / Y	Punct sfârşit	X / Y	Lungime segment
20	451.479,241 512.429,822	21	451.469,966 512.419,967	13.533
23	451.433,059 512.403,929	24	451.419,146 512.402,963	13.946
26	451.370,259 512.413,011	27	451.351,709 512.424,218	21.673
29	451.319,44 512.468,467	30	451.308,039 512.488,563	23.105
32	451.307,749 512.502,959	33	451.296,642 512.500,945	11.288
35	451.256,475 512.515,757	36	451.241,879 512.517,538	14.704
38	451.220,309 512.524,698	39	451.216,598 512.530,282	6.704
41	451.210,324 512.554,797	42	451.209,312 512.564,419	9.675
44	451.223,36 512.583,664	45	451.235,726 512.589,884	13.843
47	451.277,331 512.593,319	48	451.293,79 512.593,319	16.46
50	451.321,759 512.597,545	51	451.301,059 512.604,568	21.859
53	451.279,53 512.600,807	54	451.270,965 512.601,219	8.575
56	451.261,826 512.614,972	57	451.247,802 512.612,989	14.163
59	451.244,821 512.600,409	60	451.174,644 512.567,268	77.609
62	451.183,665 512.539,461	63	451.183,285 512.530,297	9.171
65	451.177,949 512.523,599	66	451.170,276 512.523,599	7.672
68	451.145,587 512.562,961	69	451.081,655 512.553,482	64.63
71	451.094,283 512.512,874	72	451.108,297 512.499,101	19.649
74	451.122,836 512.511,872	75	451.133,083 512.510,697	10.315
77	451.151,543 512.494,357	78	451.175,905 512.482,27	27.196
80	451.193,462 512.458,746	81	451.193,047 512.448,405	10.349
83	451.200,264 512.424,596	84	451.191,703 512.417,13	11.36
86	451.262,953 512.324,264	87	451.270,38 512.316,285	10.901
89	451.364,426 512.263,962	90	451.401,116 512.256,466	37.447
92	451.436,381 512.254,058	93	451.436,322 512.250,666	3.392
95	451.400,646 512.252,75	96	451.363,361 512.260,36	38.053
98	451.282,15 512.294,574	99	451.279,467 512.291,258	4.266
101	451.303,5 512.276,487	102	451.317,192 512.268,537	15.833
104	451.344,63 512.255,428	105	451.358,894 512.250,325	15.149
107	451.387,555 512.240,261	108	451.402,515 512.237,502	15.212
110	451.432,952 512.232,171	111	451.449,223 512.229,533	16.483
113	451.469,388 512.226,199	114	451.470,423 512.230,622	4.543
116	451.537,587 512.314,907	1	451.549,277 512.329,719	18.87

Punct început	X / Y	Punct sfârşit	X / Y	Lungime segment
21	451.469,966 512.419,967	22	451.459,338 512.413,59	12.394
24	451.419,146 512.402,963	25	451.393,254 512.405,861	26.054
27	451.351,709 512.424,218	28	451.332,0 512.448,758	31.475
30	451.308,039 512.488,563	31	451.305,914 512.497,259	8.951
33	451.296,642 512.500,945	34	451.270,526 512.514,009	29.202
36	451.241,879 512.517,538	37	451.228,471 512.519,834	13.603
39	451.216,598 512.530,282	40	451.211,744 512.543,057	13.666
42	451.209,312 512.564,419	43	451.213,186 512.571,857	8.387
45	451.235,726 512.589,884	46	451.253,513 512.587,146	17.996
48	451.293,79 512.593,319	49	451.323,111 512.580,347	32.062
51	451.301,059 512.604,568	52	451.291,442 512.604,568	9.617
54	451.270,965 512.601,219	55	451.266,462 512.604,319	5.467
57	451.247,802 512.612,989	58	451.248,594 512.606,654	6.384
60	451.174,644 512.567,268	61	451.189,782 512.549,822	23.099
63	451.183,285 512.530,297	64	451.182,472 512.526,154	4.223
66	451.170,276 512.523,599	67	451.162,722 512.528,063	8.775
69	451.081,655 512.553,482	70	451.072,659 512.542,71	14.035
72	451.108,297 512.499,101	73	451.107,627 512.508,414	9.337
75	451.133,083 512.510,697	76	451.143,918 512.501,043	14.512
78	451.175,905 512.482,27	79	451.193,462 512.472,417	20.133
81	451.193,047 512.448,405	82	451.191,146 512.437,369	11.198
84	451.191,703 512.417,13	85	451.261,322 512.334,893	107.748
87	451.270,38 512.316,285	88	451.286,074 512.299,424	23.034
90	451.401,116 512.256,466	91	451.419,662 512.254,058	18.702
93	451.436,322 512.250,666	94	451.419,283 512.250,666	17.039
96	451.363,361 512.260,36	97	451.283,474 512.296,21	87.563
99	451.279,467 512.291,258	100	451.290,477 512.284,273	13.038
102	451.317,192 512.268,537	103	451.330,81 512.261,6	15.283
105	451.358,894 512.250,325	106	451.372,793 512.244,586	15.037
108	451.402,515 512.237,502	109	451.417,701 512.235,001	15.391
111	451.449,223 512.229,533	112	451.464,739 512.226,925	15.734
114	451.470,423 512.230,622	115	451.508,858 512.269,626	54.759

Document care conține date cu caracter personal, protejat de prevederile Regulamentului (UE) nr. 679/2016 și Legii 190/2018

** Lungimile segmentelor sunt determinate în planul de proiecţie Stereo 70 şi sunt rotunjite la 1 milimetru.
*** Distanţa dintre puncte este formată din segmente cumulate ce sunt mai mici decât valoarea 1 milimetru.

Document care conține date cu caracter personal, protejat de prevederile Regulamentului (UE) nr. 679/2016 și Legii 190/2018

DATE DESPRE IMOBILUL NR. 2988

Oficiul de Cadastru şi Publicitate Imobiliară SIBIU
Biroul de Cadastru şi Publicitate Imobiliară Medias

A. Partea I. Descrierea imobilului

TEREN Extravilan

Adresa: Jud. Sibiu

Nr. Crt	Nr cadastral Nr. topografic	Suprafaţa* (mp)	Observaţii / Referinţe
A1		2.400	Sector cadastral:61 Teren neimprejmuit;

B. Partea II. Proprietari şi acte

Inscrieri privitoare la dreptul de proprietate şi alte drepturi reale		Referinţe
/		
Act Administrativ nr. 54, din 26/01/2004 emis de INSTITUTIA PREFECTULUI JUDETUL SIBIU (ORDIN);		
B1	Intabulare, drept de PROPRIETATE, dobandit prin Lege, cota actuala 1/1	A1
	1) **MUNICIPIUL MEDIAS DOMENIUL PRIVAT**, CIF:4240677	

C. Partea III. SARCINI .

Inscrieri privind dezmembramintele dreptului de proprietate, drepturi reale de garanţie şi sarcini	Referinţe
NU SUNT	

Document care conține date cu caracter personal, protejat de prevederile Regulamentului (UE) nr. 679/2016 și Legii 190/2018

Anexa Nr. 1 La Partea I

Teren

Nr cadastral	Suprafaţa (mp)*	Observaţii / Referinţe
	2.400	

* Suprafaţa este determinată in planul de proiecţie Stereo 70.

DETALII LINIARE IMOBIL

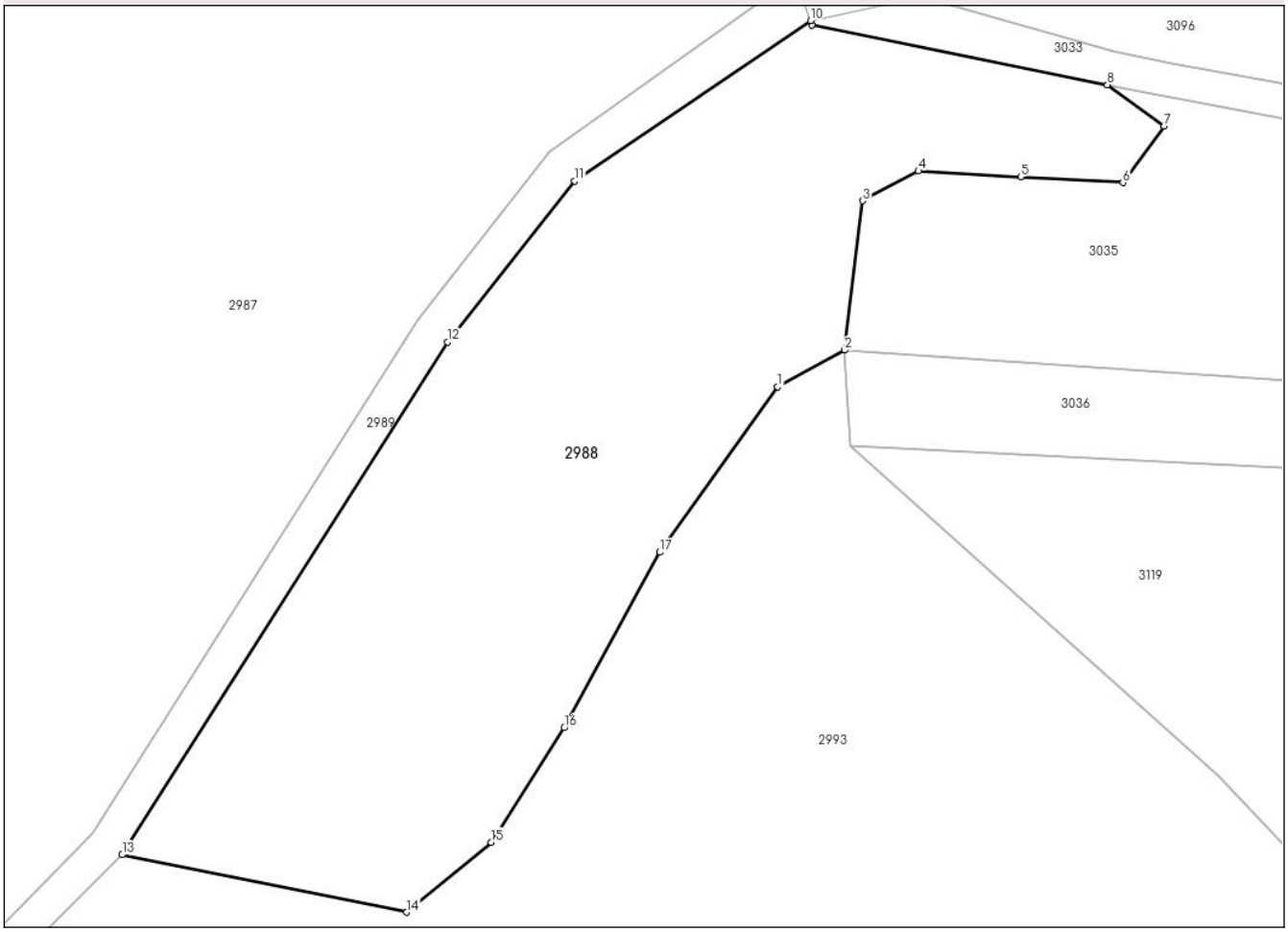

Date referitoare la teren

Crt	Categorie folosință	Intra vilan	Suprafaţa (mp)	Tarla	Parcelă	Nr. topo	Observaţii / Referinţe
1	padure	NU	2.400	72	3922	-	tufaris

Lungime Segmente
1) Valorile lungimilor segmentelor sunt obţinute din proiecţie în plan.

Punct început	X / Y	Punct sfârşit	X / Y	Lungime segment (** (m)
1	451.569,41 512.309,032	2	451.575,319 512.312,244	6.726
2	451.575,319 512.312,244	3	451.576,902 512.325,441	13.292
3	451.576,902 512.325,441	4	451.581,85 512.328,067	5.601
4	451.581,85 512.328,067	5	451.590,881 512.327,553	9.045
5	451.590,881 512.327,553	6	451.599,912 512.327,039	9.045

Document care conține date cu caracter personal, protejat de prevederile Regulamentului (UE) nr. 679/2016 și Legii 190/2018

Punct început	X / Y	Punct sfârşit	X / Y	Lungime segment (** (m)
6	451.599,912 512.327,039	7	451.603,541 512.332,04	6.179
7	451.603,541 512.332,04	8	451.598,54 512.335,67	6.179
8	451.598,54 512.335,67	9	451.572,428 512.340,949	26.64
9	451.572,428 512.340,949	10	451.572,301 512.341,33	0.402
10	451.572,301 512.341,33	11	451.551,477 512.327,176	25.179
11	451.551,477 512.327,176	12	451.540,263 512.312,967	18.101
12	451.540,263 512.312,967	13	451.511,482 512.267,717	53.628
13	451.511,482 512.267,717	14	451.536,635 512.262,643	25.659
14	451.536,635 512.262,643	15	451.544,098 512.268,821	9.689
15	451.544,098 512.268,821	16	451.550,552 512.278,918	11.984
16	451.550,552 512.278,918	17	451.558,989 512.294,408	17.638
17	451.558,989 512.294,408	1	451.569,41 512.309,032	17.957

** Lungimile segmentelor sunt determinate în planul de proiecţie Stereo 70 şi sunt rotunjite la 1 milimetru.
*** Distanţa dintre puncte este formată din segmente cumulate ce sunt mai mici decât valoarea 1 milimetru.

Document care conține date cu caracter personal, protejat de prevederile Regulamentului (UE) nr. 679/2016 și Legii 190/2018

DATE DESPRE IMOBILUL NR. 2989

Oficiul de Cadastru şi Publicitate Imobiliară SIBIU
Biroul de Cadastru şi Publicitate Imobiliară Medias

A. Partea I. Descrierea imobilului

TEREN Extravilan

Adresa: Jud. Sibiu

Nr. Crt	Nr cadastral Nr. topografic	Suprafaţa* (mp)	Observaţii / Referinţe
A1		500	Sector cadastral:61 Teren neimprejmuit;

B. Partea II. Proprietari şi acte

Inscrieri privitoare la dreptul de proprietate şi alte drepturi reale		Referinţe
/		
Act Administrativ nr. 54, din 26/01/2004 emis de INSTITUTIA PREFECTULUI JUDETUL SIBIU (ORDIN);		
B1	Intabulare, drept de PROPRIETATE, dobandit prin Lege, cota actuala 1/1	A1
	1) **MUNICIPIUL MEDIAS DOMENIUL PRIVAT**, CIF:4240677	

C. Partea III. SARCINI .

Inscrieri privind dezmembramintele dreptului de proprietate, drepturi reale de garanţie şi sarcini	Referinţe
NU SUNT	

Document care conține date cu caracter personal, protejat de prevederile Regulamentului (UE) nr. 679/2016 și Legii 190/2018

Anexa Nr. 1 La Partea I

Teren

Nr cadastral	Suprafaţa (mp)*	Observaţii / Referinţe
	500	

* Suprafaţa este determinată in planul de proiecţie Stereo 70.

DETALII LINIARE IMOBIL

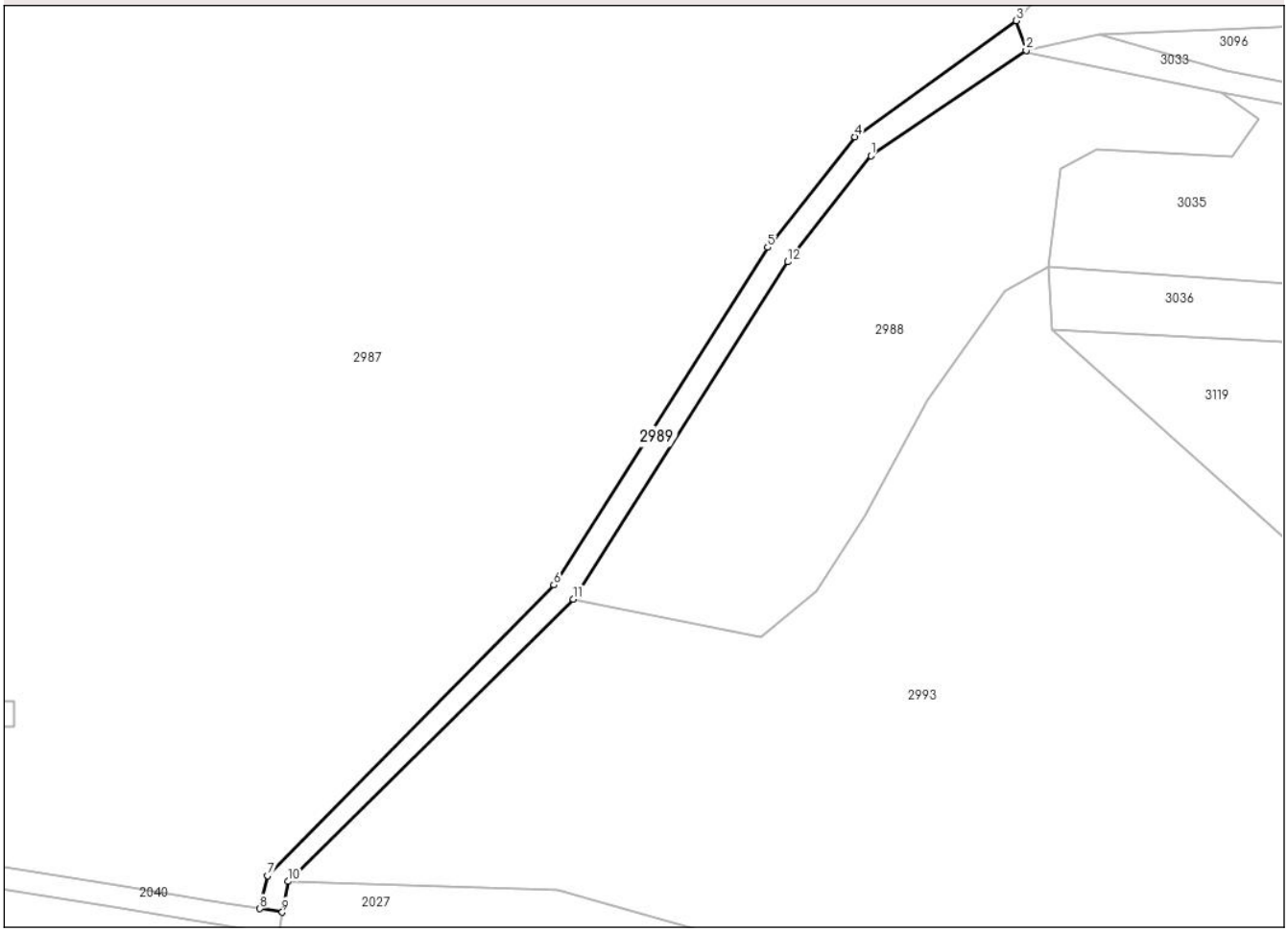

Date referitoare la teren

Crt	Categorie folosință	Intra vilan	Suprafaţa (mp)	Tarla	Parcelă	Nr. topo	Observaţii / Referinţe
1	drum	NU	500	72	3921	-	

Lungime Segmente
1) Valorile lungimilor segmentelor sunt obţinute din proiecţie în plan.

Punct început	X / Y	Punct sfârşit	X / Y	Lungime segment (** (m)
1	451.551,477 512.327,176	2	451.572,301 512.341,33	25.179
2	451.572,301 512.341,33	3	451.570,978 512.345,304	4.189
3	451.570,978 512.345,304	4	451.549,277 512.329,719	26.717
4	451.549,277 512.329,719	5	451.537,587 512.314,907	18.87
5	451.537,587 512.314,907	6	451.508,858 512.269,626	53.625

Document care conține date cu caracter personal, protejat de prevederile Regulamentului (UE) nr. 679/2016 și Legii 190/2018

Punct început	X / Y	Punct sfârşit	X / Y	Lungime segment (** (m)
6	451.508,858 512.269,626	7	451.470,423 512.230,622	54.759
7	451.470,423 512.230,622	8	451.469,388 512.226,199	4.543
8	451.469,388 512.226,199	9	451.472,401 512.225,728	3.05
9	451.472,401 512.225,728	10	451.473,205 512.229,852	4.202
10	451.473,205 512.229,852	11	451.511,482 512.267,717	53.841
11	451.511,482 512.267,717	12	451.540,263 512.312,967	53.628
12	451.540,263 512.312,967	1	451.551,477 512.327,176	18.101

** Lungimile segmentelor sunt determinate în planul de proiecţie Stereo 70 şi sunt rotunjite la 1 milimetru.
*** Distanţa dintre puncte este formată din segmente cumulate ce sunt mai mici decât valoarea 1 milimetru.

Document care conține date cu caracter personal, protejat de prevederile Regulamentului (UE) nr. 679/2016 și Legii 190/2018

DATE DESPRE IMOBILUL NR. 2990

Oficiul de Cadastru şi Publicitate Imobiliară SIBIU
Biroul de Cadastru şi Publicitate Imobiliară Medias

A. Partea I. Descrierea imobilului

TEREN Extravilan

Adresa: Jud. Sibiu

Nr. Crt	Nr cadastral Nr. topografic	Suprafaţa* (mp)	Observaţii / Referinţe
A1		600	Sector cadastral:61 Teren neimprejmuit;

B. Partea II. Proprietari şi acte

Inscrieri privitoare la dreptul de proprietate şi alte drepturi reale		Referinţe
/		
Act Administrativ nr. 54, din 26/01/2004 emis de INSTITUTIA PREFECTULUI JUDETUL SIBIU (ORDIN);		
B1	Intabulare, drept de PROPRIETATE, dobandit prin Lege, cota actuala 1/1	A1
	1) **MUNICIPIUL MEDIAS DOMENIUL PRIVAT**, CIF:4240677	

C. Partea III. SARCINI .

Inscrieri privind dezmembramintele dreptului de proprietate, drepturi reale de garanţie şi sarcini	Referinţe
NU SUNT	

Document care conține date cu caracter personal, protejat de prevederile Regulamentului (UE) nr. 679/2016 și Legii 190/2018

Anexa Nr. 1 La Partea I

Teren

Nr cadastral	Suprafaţa (mp)*	Observaţii / Referinţe
	600	

* Suprafaţa este determinată in planul de proiecţie Stereo 70.

DETALII LINIARE IMOBIL

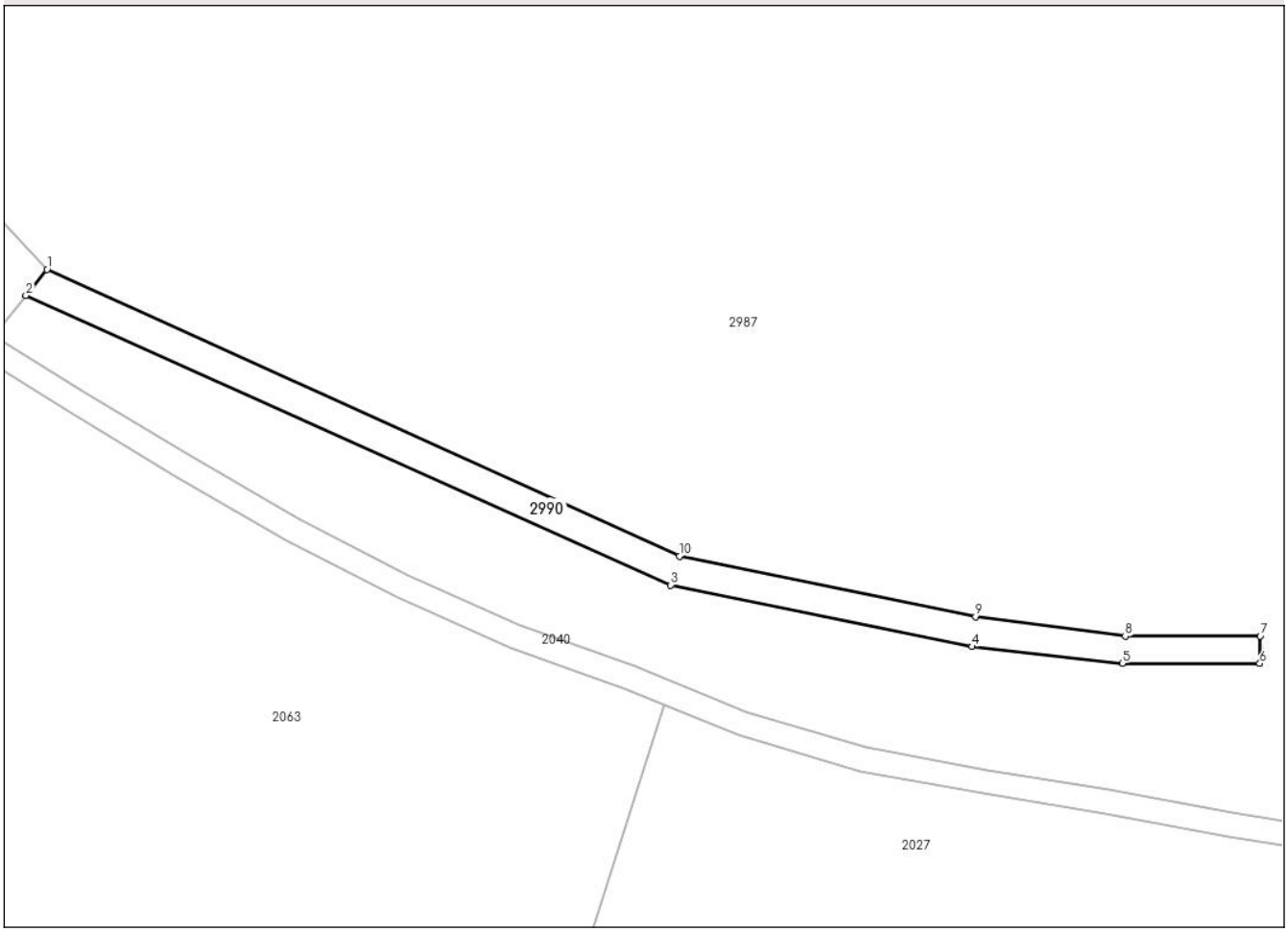

Date referitoare la teren

Crt	Categorie folosință	Intra vilan	Suprafaţa (mp)	Tarla	Parcelă	Nr. topo	Observaţii / Referinţe
1	drum	NU	600	72	3920	-	

Lungime Segmente
1) Valorile lungimilor segmentelor sunt obţinute din proiecţie în plan.

Punct început	X / Y	Punct sfârşit	X / Y	Lungime segment (** (m)
1	451.286,074 512.299,424	2	451.283,474 512.296,21	4.134
2	451.283,474 512.296,21	3	451.363,361 512.260,36	87.563
3	451.363,361 512.260,36	4	451.400,646 512.252,75	38.053
4	451.400,646 512.252,75	5	451.419,283 512.250,666	18.753
5	451.419,283 512.250,666	6	451.436,322 512.250,666	17.039

Document care conține date cu caracter personal, protejat de prevederile Regulamentului (UE) nr. 679/2016 și Legii 190/2018

Punct început	X / Y	Punct sfârşit	X / Y	Lungime segment (** (m)
6	451.436,322 512.250,666	7	451.436,381 512.254,058	3.392
7	451.436,381 512.254,058	8	451.419,662 512.254,058	16.72
8	451.419,662 512.254,058	9	451.401,116 512.256,466	18.702
9	451.401,116 512.256,466	10	451.364,426 512.263,962	37.447
10	451.364,426 512.263,962	1	451.286,074 512.299,424	86.004

** Lungimile segmentelor sunt determinate în planul de proiecţie Stereo 70 şi sunt rotunjite la 1 milimetru.
*** Distanţa dintre puncte este formată din segmente cumulate ce sunt mai mici decât valoarea 1 milimetru.

Document care conține date cu caracter personal, protejat de prevederile Regulamentului (UE) nr. 679/2016 și Legii 190/2018

DATE DESPRE IMOBILUL NR. 2991

Oficiul de Cadastru şi Publicitate Imobiliară SIBIU
Biroul de Cadastru şi Publicitate Imobiliară Medias

A. Partea I. Descrierea imobilului

TEREN Extravilan

Adresa: Jud. Sibiu

Nr. Crt	Nr cadastral Nr. topografic	Suprafaţa* (mp)	Observaţii / Referinţe
A1		1.293	Sector cadastral:61 Teren neimprejmuit;

B. Partea II. Proprietari şi acte

Inscrieri privitoare la dreptul de proprietate şi alte drepturi reale		Referinţe
/		
Act Normativ nr. 7, din 13/03/1996 emis de PARLAMENTUL ROMANIEI (lege);		
B1	Inscrierea provizorie, drept de PROPRIETATE, dobandit prin Lege, cota actuala 1/1	A1
	1) **MUNICIPIUL MEDIAS**, CIF:4240677, proprietar neidentificat	

C. Partea III. SARCINI .

Inscrieri privind dezmembramintele dreptului de proprietate, drepturi reale de garanţie şi sarcini	Referinţe
NU SUNT	

Document care conține date cu caracter personal, protejat de prevederile Regulamentului (UE) nr. 679/2016 și Legii 190/2018

Anexa Nr. 1 La Partea I

Teren

Nr cadastral	Suprafaţa (mp)*	Observaţii / Referinţe
	1.293	

* Suprafaţa este determinată in planul de proiecţie Stereo 70.

DETALII LINIARE IMOBIL

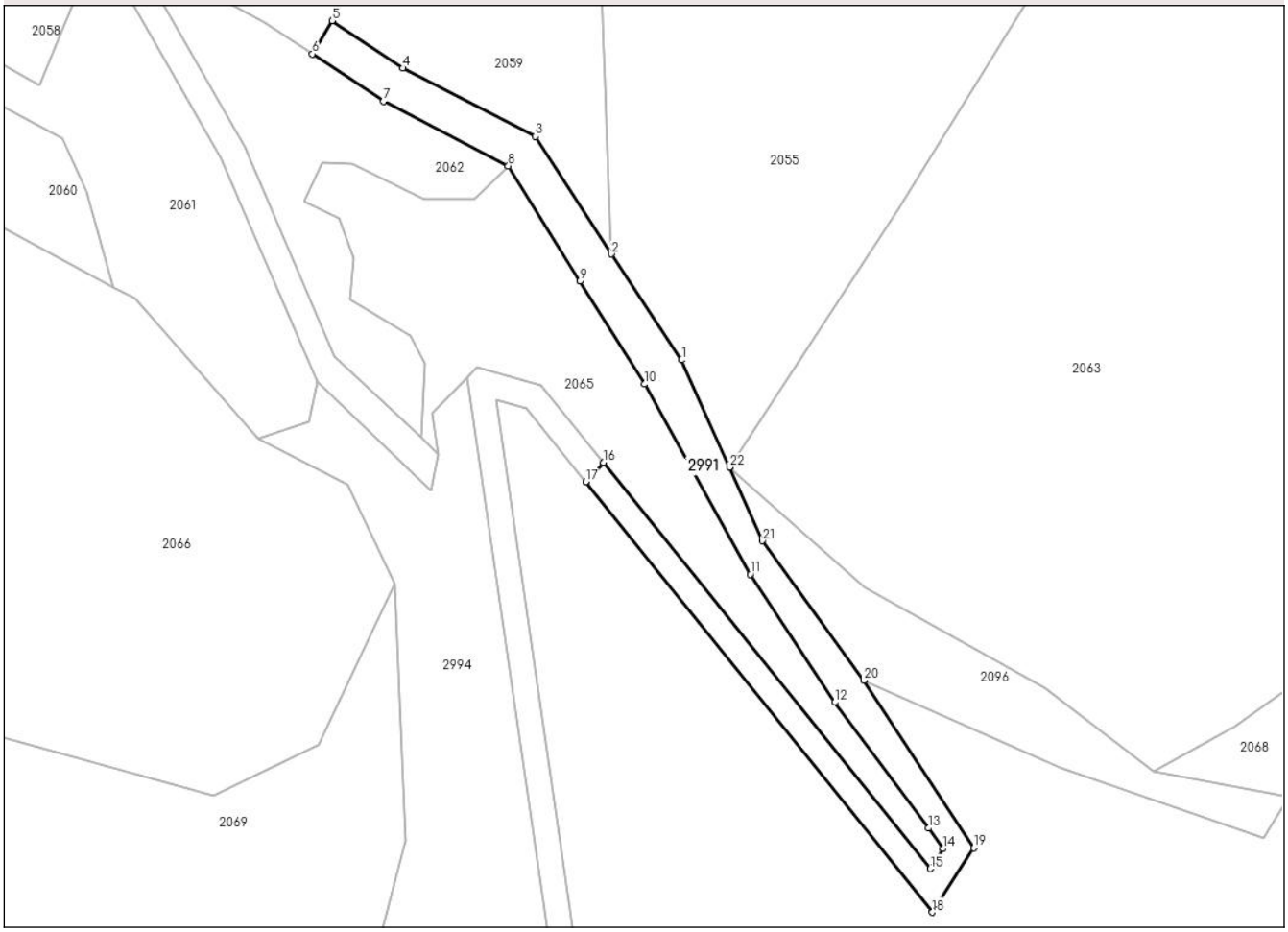

Date referitoare la teren

Crt	Categorie folosință	Intra vilan	Suprafaţa (mp)	Tarla	Parcelă	Nr. topo	Observaţii / Referinţe
1	drum	NU	1.293	72	3926/1	-	

Lungime Segmente

1) Valorile lungimilor segmentelor sunt obţinute din proiecţie în plan.

Punct început	X / Y	Punct sfârşit	X / Y	Lungime segment (** (m)
1	451.185,405 512.168,617	2	451.174,459 512.185,114	19.798
3	451.162,586 512.203,415	4	451.141,95 512.214,071	23.225
5	451.130,889 512.221,442	6	451.127,815 512.216,28	6.008
7	451.138,9 512.208,893	8	451.158,37 512.198,84	21.912
9	451.169,579 512.180,891	10	451.179,596 512.164,852	18.91

Punct început	X / Y	Punct sfârşit	X / Y	Lungime segment (** (m)
2	451.174,459 512.185,114	3	451.162,586 512.203,415	21.815
4	451.141,95 512.214,071	5	451.130,889 512.221,442	13.292
6	451.127,815 512.216,28	7	451.138,9 512.208,893	13.321
8	451.158,37 512.198,84	9	451.169,579 512.180,891	21.162
10	451.179,596 512.164,852	11	451.196,087 512.135,227	33.905

Document care conține date cu caracter personal, protejat de prevederile Regulamentului (UE) nr. 679/2016 și Legii 190/2018

Punct început	X / Y	Punct sfârşit	X / Y	Lungime segment (** (m)
11	451.196,087 512.135,227	12	451.209,274 512.115,298	23.897
13	451.223,859 512.095,706	14	451.226,14 512.092,502	3.934
15	451.224,168 512.089,4	16	451.173,18 512.152,66	81.25
17	451.170,452 512.149,67	18	451.224,491 512.082,624	86.112
19	451.230,961 512.092,628	20	451.213,838 512.118,723	31.211
21	451.197,966 512.140,473	22	451.192,864 512.151,904	12.518

Punct început	X / Y	Punct sfârşit	X / Y	Lungime segment (** (m)
12	451.209,274 512.115,298	13	451.223,859 512.095,706	24.425
14	451.226,14 512.092,502	15	451.224,168 512.089,4	3.676
16	451.173,18 512.152,66	17	451.170,452 512.149,67	4.047
18	451.224,491 512.082,624	19	451.230,961 512.092,628	11.913
20	451.213,838 512.118,723	21	451.197,966 512.140,473	26.926
22	451.192,864 512.151,904	1	451.185,405 512.168,617	18.302

** Lungimile segmentelor sunt determinate în planul de proiecţie Stereo 70 şi sunt rotunjite la 1 milimetru.
*** Distanţa dintre puncte este formată din segmente cumulate ce sunt mai mici decât valoarea 1 milimetru.

Document care conține date cu caracter personal, protejat de prevederile Regulamentului (UE) nr. 679/2016 și Legii 190/2018

DATE DESPRE IMOBILUL NR. 2992

Oficiul de Cadastru şi Publicitate Imobiliară SIBIU
Biroul de Cadastru şi Publicitate Imobiliară Medias

A. Partea I. Descrierea imobilului

TEREN Extravilan

Adresa: Jud. Sibiu

Nr. Crt	Nr cadastral Nr. topografic	Suprafaţa* (mp)	Observaţii / Referinţe
A1		7.200	Sector cadastral:61 Teren neimprejmuit;

B. Partea II. Proprietari şi acte

Inscrieri privitoare la dreptul de proprietate şi alte drepturi reale		Referinţe
/		
Act Administrativ nr. 54, din 26/01/2004 emis de INSTITUTIA PREFECTULUI JUDETUL SIBIU (ORDIN);		
B1	Intabulare, drept de PROPRIETATE, dobandit prin Lege, cota actuala 1/1	A1
	1) **MUNICIPIUL MEDIAS DOMENIUL PRIVAT**, CIF:4240677	

C. Partea III. SARCINI .

Inscrieri privind dezmembramintele dreptului de proprietate, drepturi reale de garanţie şi sarcini	Referinţe
NU SUNT	

Document care conține date cu caracter personal, protejat de prevederile Regulamentului (UE) nr. 679/2016 și Legii 190/2018

Anexa Nr. 1 La Partea I

Teren

Nr cadastral	Suprafaţa (mp)*	Observaţii / Referinţe
	7.200	

* Suprafaţa este determinată in planul de proiecţie Stereo 70.

DETALII LINIARE IMOBIL

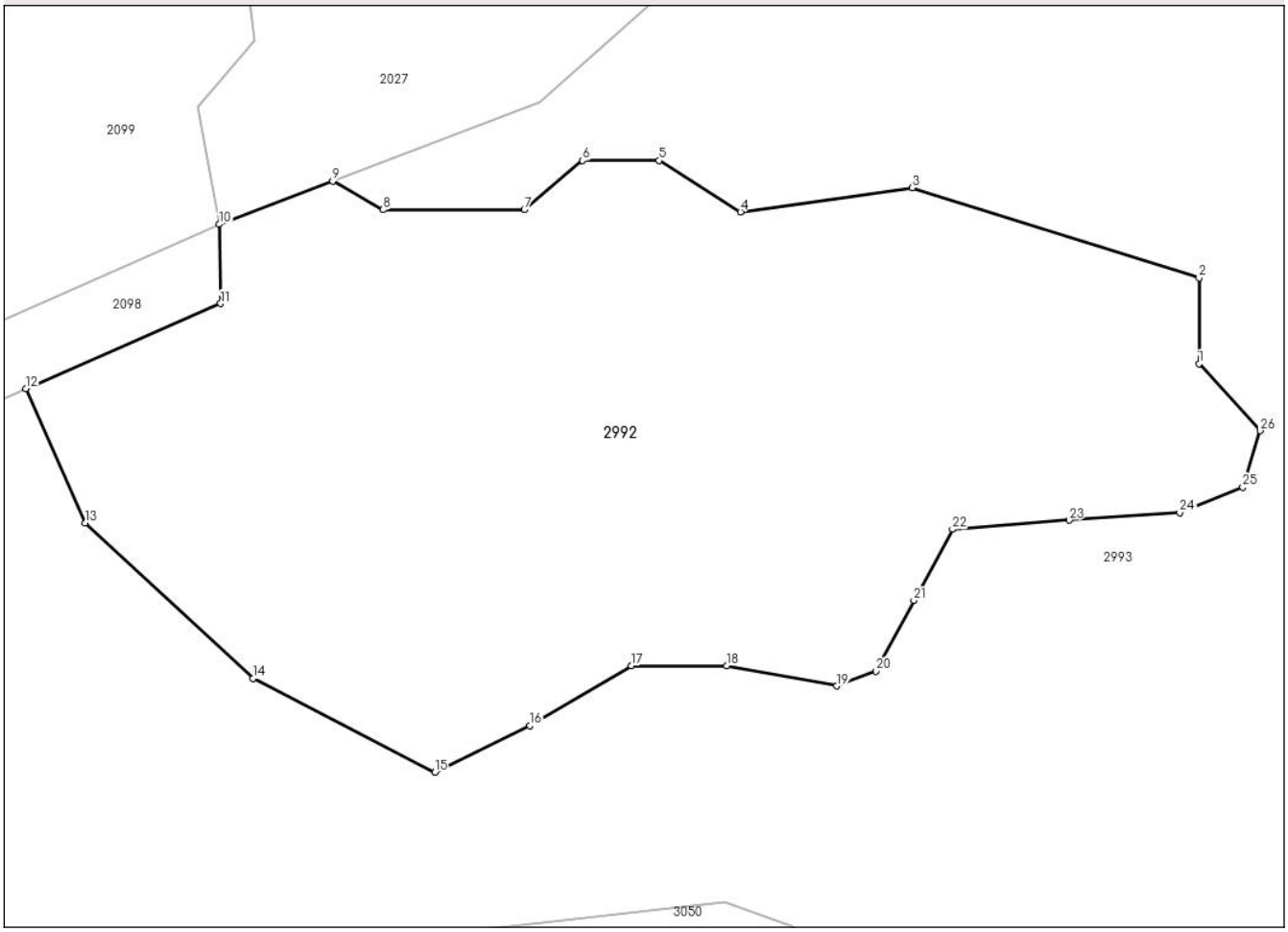

Date referitoare la teren

Crt	Categorie folosință	Intra vilan	Suprafaţa (mp)	Tarla	Parcelă	Nr. topo	Observaţii / Referinţe
1	padure	NU	7.200	72	3924	-	tufaris

Lungime Segmente

1) Valorile lungimilor segmentelor sunt obţinute din proiecţie în plan.

Punct început	X / Y	Punct sfârşit	X / Y	Lungime segment (** (m)
1	451.611,854 512.120,796	2	451.611,854 512.131,342	10.546
3	451.576,594 512.142,412	4	451.555,48 512.139,448	21.321
5	451.545,464 512.145,748	6	451.536,064 512.145,748	9.4
7	451.528,891 512.139,697	8	451.511,535 512.139,697	17.356
9	451.505,314 512.143,206	10	451.491,401 512.137,903	14.889

Punct început	X / Y	Punct sfârşit	X / Y	Lungime segment (** (m)
2	451.611,854 512.131,342	3	451.576,594 512.142,412	36.956
4	451.555,48 512.139,448	5	451.545,464 512.145,748	11.833
6	451.536,064 512.145,748	7	451.528,891 512.139,697	9.384
8	451.511,535 512.139,697	9	451.505,314 512.143,206	7.142
10	451.491,401 512.137,903	11	451.491,546 512.128,169	9.735

Document care conține date cu caracter personal, protejat de prevederile Regulamentului (UE) nr. 679/2016 și Legii 190/2018

Punct început	X / Y	Punct sfârşit	X / Y	Lungime segment (** (m)
11	451.491,546 512.128,169	12	451.467,598 512.117,73	26.124
13	451.474,878 512.101,237	14	451.495,524 512.082,136	28.126
15	451.517,869 512.070,583	16	451.529,564 512.076,31	13.022
17	451.542,057 512.083,682	18	451.553,77 512.083,682	11.713
19	451.567,331 512.081,208	20	451.572,122 512.083,032	5.126
21	451.576,805 512.091,69	22	451.581,54 512.100,444	9.952
23	451.595,91 512.101,568	24	451.609,48 512.102,512	13.604
25	451.617,238 512.105,636	26	451.619,394 512.112,554	7.246

Punct început	X / Y	Punct sfârşit	X / Y	Lungime segment (** (m)
12	451.467,598 512.117,73	13	451.474,878 512.101,237	18.029
14	451.495,524 512.082,136	15	451.517,869 512.070,583	25.156
16	451.529,564 512.076,31	17	451.542,057 512.083,682	14.506
18	451.553,77 512.083,682	19	451.567,331 512.081,208	13.785
20	451.572,122 512.083,032	21	451.576,805 512.091,69	9.844
22	451.581,54 512.100,444	23	451.595,91 512.101,568	14.414
24	451.609,48 512.102,512	25	451.617,238 512.105,636	8.363
26	451.619,394 512.112,554	1	451.611,854 512.120,796	11.171

** Lungimile segmentelor sunt determinate în planul de proiecţie Stereo 70 şi sunt rotunjite la 1 milimetru.
*** Distanţa dintre puncte este formată din segmente cumulate ce sunt mai mici decât valoarea 1 milimetru.

Document care conține date cu caracter personal, protejat de prevederile Regulamentului (UE) nr. 679/2016 și Legii 190/2018

DATE DESPRE IMOBILUL NR. 2993

Oficiul de Cadastru şi Publicitate Imobiliară SIBIU
Biroul de Cadastru şi Publicitate Imobiliară Medias

A. Partea I. Descrierea imobilului

TEREN Extravilan

Adresa: Jud. Sibiu

Nr. Crt	Nr cadastral Nr. topografic	Suprafaţa* (mp)	Observaţii / Referinţe
A1		92.200	Sector cadastral:61 Teren neimprejmuit;

B. Partea II. Proprietari şi acte

Inscrieri privitoare la dreptul de proprietate şi alte drepturi reale		Referinţe
/		
Act Administrativ nr. 54, din 26/01/2004 emis de INSTITUTIA PREFECTULUI JUDETUL SIBIU (ORDIN);		
B1	Intabulare, drept de PROPRIETATE, dobandit prin Lege, cota actuala 1/1	A1
	1) **MUNICIPIUL MEDIAS DOMENIUL PRIVAT**, CIF:4240677	

C. Partea III. SARCINI .

Inscrieri privind dezmembramintele dreptului de proprietate, drepturi reale de garanţie şi sarcini	Referinţe
NU SUNT	

Anexa Nr. 1 La Partea I

Teren

Nr cadastral	Suprafaţa (mp)*	Observaţii / Referinţe
	92.200	

* Suprafaţa este determinată in planul de proiecţie Stereo 70.

DETALII LINIARE IMOBIL

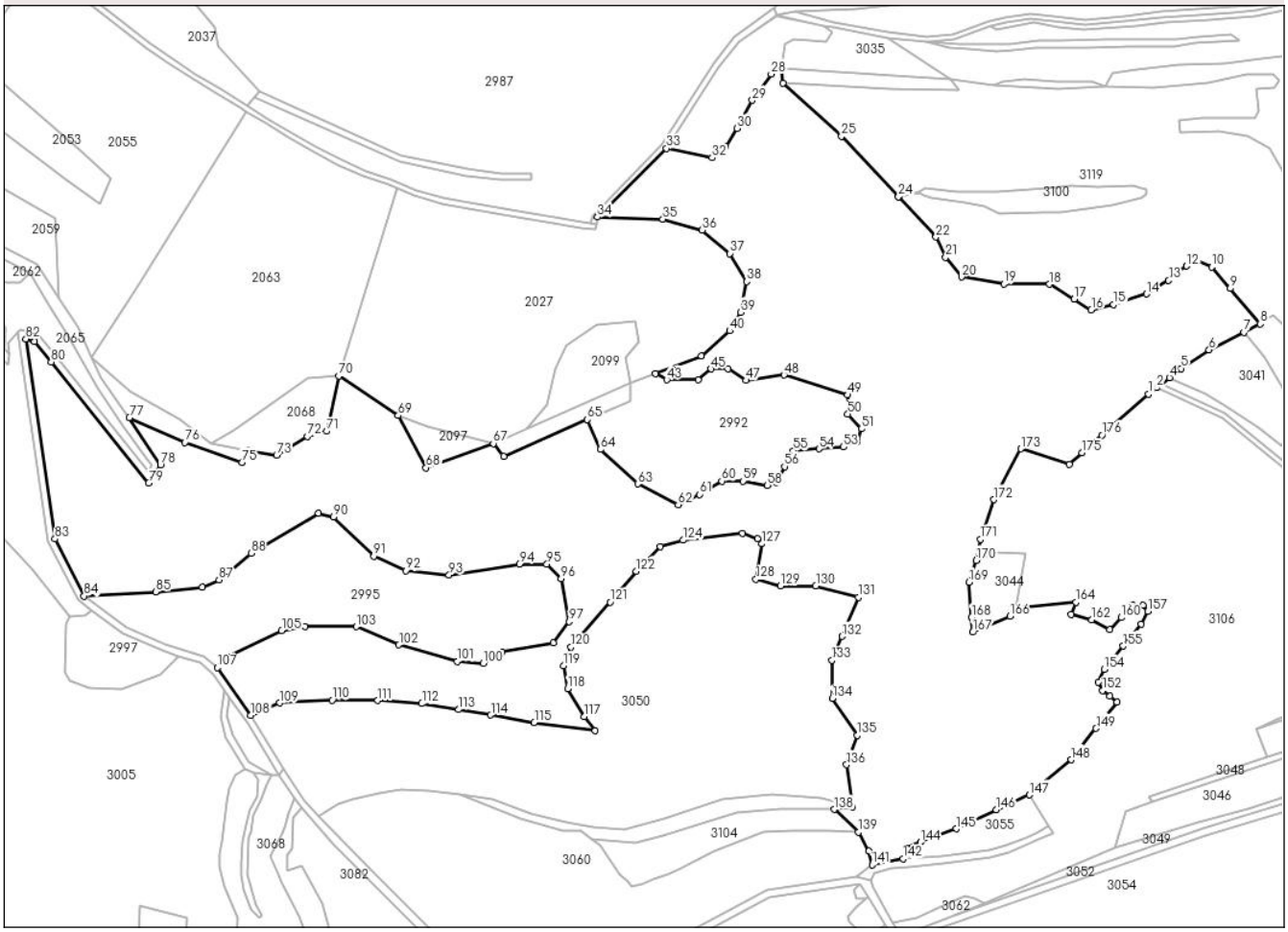

Date referitoare la teren

Crt	Categorie folosință	Intra vilan	Suprafaţa (mp)	Tarla	Parcelă	Nr. topo	Observaţii / Referinţe
1	pasune	NU	92.200	72	3923	-	

Lungime Segmente

1) Valorile lungimilor segmentelor sunt obţinute din proiecţie în plan.

Punct început	X / Y	Punct sfârşit	X / Y	Lungime segment
1	451.778,463 512.131,778	2	451.783,09 512.135,428	5.894
4	451.790,043 512.140,914	5	451.796,53 512.146,031	8.262
7	451.831,342 512.166,081	8	451.840,388 512.170,665	10.141
10	451.813,468 512.202,154	11	451.803,926 512.206,084	10.319
13	451.789,598 512.194,764	14	451.777,334 512.187,241	14.388
16	451.746,767 512.178,508	17	451.737,243 512.184,338	11.167

Punct început	X / Y	Punct sfârşit	X / Y	Lungime segment
2	451.783,09 512.135,428	3	451.785,724 512.137,506	3.355
5	451.796,53 512.146,031	6	451.812,092 512.156,326	18.658
8	451.840,388 512.170,665	9	451.823,622 512.190,277	25.801
11	451.803,926 512.206,084	12	451.799,621 512.202,682	5.487
14	451.777,334 512.187,241	15	451.759,135 512.181,434	19.103
17	451.737,243 512.184,338	18	451.723,66 512.192,652	15.926

Punct început	X / Y	Punct sfârşit	X / Y	Lungime segment
3	451.785,724 512.137,506	4	451.790,043 512.140,914	5.502
6	451.812,092 512.156,326	7	451.831,342 512.166,081	21.581
9	451.823,622 512.190,277	10	451.813,468 512.202,154	15.627
12	451.799,621 512.202,682	13	451.789,598 512.194,764	12.773
15	451.759,135 512.181,434	16	451.746,767 512.178,508	12.709
18	451.723,66 512.192,652	19	451.698,34 512.192,916	25.322

Document care conține date cu caracter personal, protejat de prevederile Regulamentului (UE) nr. 679/2016 și Legii 190/2018

Punct început	X / Y	Punct sfârşit	X / Y	Lungime segment
19	451.698,34 512.192,916	20	451.674,866 512.196,612	23.763
22	451.660,755 512.218,784	23	451.640,032 512.240,897	30.305
25	451.608,42 512.274,63	26	451.575,847 512.303,797	43.723
28	451.569,41 512.309,032	29	451.558,989 512.294,408	17.957
31	451.544,098 512.268,821	32	451.536,635 512.262,643	9.689
34	451.473,205 512.229,852	35	451.509,376 512.228,744	36.188
37	451.546,59 512.209,652	38	451.555,822 512.194,177	18.019
40	451.546,53 512.166,81	41	451.530,824 512.152,928	20.961
43	451.511,535 512.139,697	44	451.528,891 512.139,697	17.356
46	451.545,464 512.145,748	47	451.555,48 512.139,448	11.833
49	451.611,854 512.131,342	50	451.611,854 512.120,796	10.546
52	451.617,238 512.105,636	53	451.609,48 512.102,512	8.363
55	451.581,54 512.100,444	56	451.576,805 512.091,69	9.952
58	451.567,331 512.081,208	59	451.553,77 512.083,682	13.785
61	451.529,564 512.076,31	62	451.517,869 512.070,583	13.022
64	451.474,878 512.101,237	65	451.467,598 512.117,73	18.029
67	451.415,423 512.104,478	68	451.378,164 512.091,05	39.605
70	451.329,758 512.141,926	71	451.323,176 512.111,284	31.341
73	451.295,404 512.098,04	74	451.280,128 512.100,648	15.497
76	451.244,494 512.105,12	77	451.213,838 512.118,723	33.538
79	451.224,491 512.082,624	80	451.170,452 512.149,67	86.112
82	451.156,469 512.162,441	83	451.172,577 512.051,703	111.904
85	451.228,322 512.022,448	86	451.254,144 512.025,133	25.96
88	451.281,185 512.043,72	89	451.318,585 512.065,99	43.529
91	451.349,286 512.042,225	92	451.366,946 512.034,168	19.411
94	451.429,841 512.037,744	95	451.445,124 512.037,744	15.284
97	451.457,546 512.005,867	98	451.448,865 511.994,049	14.664
100	451.409,793 511.982,739	101	451.395,523 511.983,901	14.317
103	451.339,458 512.003,129	104	451.310,991 512.003,129	28.467
106	451.268,365 511.986,487	107	451.262,467 511.980,447	8.442
109	451.297,12 511.960,959	110	451.326,133 511.962,422	29.05
112	451.375,863 511.960,538	113	451.396,327 511.957,231	20.729
115	451.438,15 511.950,109	116	451.471,898 511.945,458	34.067

Punct început	X / Y	Punct sfârşit	X / Y	Lungime segment
20	451.674,866 512.196,612	21	451.666,03 512.207,566	14.073
23	451.640,032 512.240,897	24	451.639,91 512.241,028	0.18
26	451.575,847 512.303,797	27	451.575,319 512.312,244	8.463
29	451.558,989 512.294,408	30	451.550,552 512.278,918	17.638
32	451.536,635 512.262,643	33	451.511,482 512.267,717	25.659
35	451.509,376 512.228,744	36	451.531,128 512.222,585	22.607
38	451.555,822 512.194,177	39	451.552,36 512.177,086	17.438
41	451.530,824 512.152,928	42	451.505,314 512.143,206	27.3
44	451.528,891 512.139,697	45	451.536,064 512.145,748	9.384
47	451.555,48 512.139,448	48	451.576,594 512.142,412	21.321
50	451.611,854 512.120,796	51	451.619,394 512.112,554	11.171
53	451.609,48 512.102,512	54	451.595,91 512.101,568	13.604
56	451.576,805 512.091,69	57	451.572,122 512.083,032	9.844
59	451.553,77 512.083,682	60	451.542,057 512.083,682	11.713
62	451.517,869 512.070,583	63	451.495,524 512.082,136	25.156
65	451.467,598 512.117,73	66	451.421,117 512.097,47	50.704
68	451.378,164 512.091,05	69	451.362,664 512.119,969	32.812
71	451.323,176 512.111,284	72	451.312,373 512.108,328	11.2
74	451.280,128 512.100,648	75	451.276,158 512.094,114	7.647
77	451.213,838 512.118,723	78	451.230,961 512.092,628	31.211
80	451.170,452 512.149,67	81	451.161,232 512.161,108	14.691
83	451.172,577 512.051,703	84	451.188,758 512.020,113	35.493
86	451.254,144 512.025,133	87	451.263,457 512.028,996	10.083
89	451.318,585 512.065,99	90	451.326,939 512.063,791	8.638
92	451.366,946 512.034,168	93	451.390,894 512.031,717	24.073
95	451.445,124 512.037,744	96	451.453,09 512.029,784	11.262
98	451.448,865 511.994,049	99	451.420,14 511.989,126	29.143
101	451.395,523 511.983,901	102	451.363,153 511.993,083	33.647
104	451.310,991 512.003,129	105	451.298,17 512.000,877	13.017
107	451.262,467 511.980,447	108	451.281,163 511.953,964	32.417
110	451.326,133 511.962,422	111	451.351,459 511.962,249	25.326
113	451.396,327 511.957,231	114	451.414,017 511.954,2	17.948
116	451.471,898 511.945,458	117	451.465,951 511.953,343	9.876

Punct început	X / Y	Punct sfârşit	X / Y	Lungime segment
21	451.666,03 512.207,566	22	451.660,755 512.218,784	12.396
24	451.639,91 512.241,028	25	451.608,42 512.274,63	46.051
27	451.575,319 512.312,244	28	451.569,41 512.309,032	6.726
30	451.550,552 512.278,918	31	451.544,098 512.268,821	11.984
33	451.511,482 512.267,717	34	451.473,205 512.229,852	53.841
36	451.531,128 512.222,585	37	451.546,59 512.209,652	20.159
39	451.552,36 512.177,086	40	451.546,53 512.166,81	11.815
42	451.505,314 512.143,206	43	451.511,535 512.139,697	7.142
45	451.536,064 512.145,748	46	451.545,464 512.145,748	9.4
48	451.576,594 512.142,412	49	451.611,854 512.131,342	36.956
51	451.619,394 512.112,554	52	451.617,238 512.105,636	7.246
54	451.595,91 512.101,568	55	451.581,54 512.100,444	14.414
57	451.572,122 512.083,032	58	451.567,331 512.081,208	5.126
60	451.542,057 512.083,682	61	451.529,564 512.076,31	14.506
63	451.495,524 512.082,136	64	451.474,878 512.101,237	28.126
66	451.421,117 512.097,47	67	451.415,423 512.104,478	9.03
69	451.362,664 512.119,969	70	451.329,758 512.141,926	39.558
72	451.312,373 512.108,328	73	451.295,404 512.098,04	19.844
75	451.276,158 512.094,114	76	451.244,494 512.105,12	33.522
78	451.230,961 512.092,628	79	451.224,491 512.082,624	11.913
81	451.161,232 512.161,108	82	451.156,469 512.162,441	4.947
84	451.188,758 512.020,113	85	451.228,322 512.022,448	39.633
87	451.263,457 512.028,996	88	451.281,185 512.043,72	23.045
90	451.326,939 512.063,791	91	451.349,286 512.042,225	31.056
93	451.390,894 512.031,717	94	451.429,841 512.037,744	39.41
96	451.453,09 512.029,784	97	451.457,546 512.005,867	24.328
99	451.420,14 511.989,126	100	451.409,793 511.982,739	12.16
102	451.363,153 511.993,083	103	451.339,458 512.003,129	25.736
105	451.298,17 512.000,877	106	451.268,365 511.986,487	33.096
108	451.281,163 511.953,964	109	451.297,12 511.960,959	17.423
111	451.351,459 511.962,249	112	451.375,863 511.960,538	24.464
114	451.414,017 511.954,2	115	451.438,15 511.950,109	24.478
117	451.465,951 511.953,343	118	451.456,69 511.968,796	18.016

Document care conține date cu caracter personal, protejat de prevederile Regulamentului (UE) nr. 679/2016 și Legii 190/2018

Punct început	X / Y	Punct sfârşit	X / Y	Lungime segment
118	451.456,69 511.968,796	119	451.454,245 511.981,54	12.976
121	451.480,156 512.016,748	122	451.494,723 512.033,807	22.432
124	451.520,569 512.050,975	125	451.553,489 512.054,662	33.125
127	451.564,302 512.048,987	128	451.561,006 512.029,323	19.939
130	451.594,107 512.025,628	131	451.617,696 512.019,423	24.392
133	451.603,074 511.984,583	134	451.603,229 511.963,334	21.25
136	451.611,164 511.926,71	137	451.614,523 511.903,414	23.537
139	451.617,651 511.889,312	140	451.623,597 511.878,893	11.996
142	451.642,45 511.874,611	143	451.643,914 511.880,575	6.141
145	451.672,028 511.891,237	146	451.694,256 511.901,726	24.578
148	451.735,648 511.929,396	149	451.749,447 511.946,796	22.207
151	451.757,016 511.964,545	152	451.753,022 511.967,712	5.098
154	451.754,049 511.979,529	155	451.764,477 511.992,373	16.545
157	451.778,117 512.011,679	158	451.775,555 512.015,073	4.252
160	451.763,347 512.008,135	161	451.757,092 512.001,423	9.175
163	451.735,539 512.009,869	164	451.738,361 512.016,646	7.341
166	451.701,711 512.008,974	167	451.681,101 512.000,051	22.458
169	451.679,028 512.027,78	170	451.683,116 512.039,79	12.687
172	451.692,743 512.073,444	173	451.707,777 512.101,555	31.879
175	451.741,658 512.099,29	176	451.752,747 512.109,078	14.791

Punct început	X / Y	Punct sfârşit	X / Y	Lungime segment
119	451.454,245 511.981,54	120	451.458,528 511.991,805	11.122
122	451.494,723 512.033,807	123	451.507,91 512.047,533	19.034
125	451.553,489 512.054,662	126	451.561,797 512.051,627	8.845
128	451.561,006 512.029,323	129	451.574,589 512.025,76	14.043
131	451.617,696 512.019,423	132	451.608,613 511.997,78	23.471
134	451.603,229 511.963,334	135	451.616,944 511.942,986	24.538
137	451.614,523 511.903,414	138	451.604,372 511.901,918	10.261
140	451.623,597 511.878,893	141	451.625,337 511.871,335	7.756
143	451.643,914 511.880,575	144	451.652,181 511.883,846	8.891
146	451.694,256 511.901,726	147	451.712,584 511.910,024	20.118
149	451.749,447 511.946,796	150	451.761,01 511.961,377	18.61
152	451.753,022 511.967,712	153	451.750,536 511.972,312	5.229
155	451.764,477 511.992,373	156	451.774,274 512.004,439	15.543
158	451.775,555 512.015,073	159	451.769,601 512.014,847	5.958
161	451.757,092 512.001,423	162	451.746,987 512.006,971	11.528
164	451.738,361 512.016,646	165	451.704,857 512.013,255	33.675
167	451.681,101 512.000,051	168	451.680,479 512.008,38	8.352
170	451.683,116 512.039,79	171	451.685,358 512.051,404	11.828
173	451.707,777 512.101,555	174	451.734,609 512.093,067	28.143
176	451.752,747 512.109,078	1	451.778,463 512.131,778	34.302

Punct început	X / Y	Punct sfârşit	X / Y	Lungime segment
120	451.458,528 511.991,805	121	451.480,156 512.016,748	33.014
123	451.507,91 512.047,533	124	451.520,569 512.050,975	13.119
126	451.561,797 512.051,627	127	451.564,302 512.048,987	3.639
129	451.574,589 512.025,76	130	451.594,107 512.025,628	19.518
132	451.608,613 511.997,78	133	451.603,074 511.984,583	14.313
135	451.616,944 511.942,986	136	451.611,164 511.926,71	17.272
138	451.604,372 511.901,918	139	451.617,651 511.889,312	18.31
141	451.625,337 511.871,335	142	451.642,45 511.874,611	17.423
144	451.652,181 511.883,846	145	451.672,028 511.891,237	21.179
147	451.712,584 511.910,024	148	451.735,648 511.929,396	30.121
150	451.761,01 511.961,377	151	451.757,016 511.964,545	5.097
153	451.750,536 511.972,312	154	451.754,049 511.979,529	8.026
156	451.774,274 512.004,439	157	451.778,117 512.011,679	8.197
159	451.769,601 512.014,847	160	451.763,347 512.008,135	9.174
162	451.746,987 512.006,971	163	451.735,539 512.009,869	11.808
165	451.704,857 512.013,255	166	451.701,711 512.008,974	5.313
168	451.680,479 512.008,38	169	451.679,028 512.027,78	19.455
171	451.685,358 512.051,404	172	451.692,743 512.073,444	23.244
174	451.734,609 512.093,067	175	451.741,658 512.099,29	9.403

** Lungimile segmentelor sunt determinate în planul de proiecţie Stereo 70 şi sunt rotunjite la 1 milimetru.
*** Distanţa dintre puncte este formată din segmente cumulate ce sunt mai mici decât valoarea 1 milimetru.

Document care conține date cu caracter personal, protejat de prevederile Regulamentului (UE) nr. 679/2016 și Legii 190/2018

DATE DESPRE IMOBILUL NR. 2994

Oficiul de Cadastru şi Publicitate Imobiliară SIBIU
Biroul de Cadastru şi Publicitate Imobiliară Medias

A. Partea I. Descrierea imobilului

TEREN Extravilan

Adresa: Jud. Sibiu

Nr. Crt	Nr cadastral Nr. topografic	Suprafaţa* (mp)	Observaţii / Referinţe
A1		3.107	Sector cadastral:61 Teren neimprejmuit;

B. Partea II. Proprietari şi acte

Inscrieri privitoare la dreptul de proprietate şi alte drepturi reale		Referinţe
/		
Act Normativ nr. 7, din 13/03/1996 emis de PARLAMENTUL ROMANIEI (lege);		
B1	Inscrierea provizorie, drept de PROPRIETATE, dobandit prin Lege, cota actuala 1/1	A1
	1) **MUNICIPIUL MEDIAS**, CIF:4240677, proprietar neidentificat	

C. Partea III. SARCINI .

Inscrieri privind dezmembramintele dreptului de proprietate, drepturi reale de garanţie şi sarcini	Referinţe
NU SUNT	

Document care conține date cu caracter personal, protejat de prevederile Regulamentului (UE) nr. 679/2016 și Legii 190/2018

Anexa Nr. 1 La Partea I

Teren

Nr cadastral	Suprafaţa (mp)*	Observaţii / Referinţe
	3.107	

* Suprafaţa este determinată in planul de proiecţie Stereo 70.

DETALII LINIARE IMOBIL

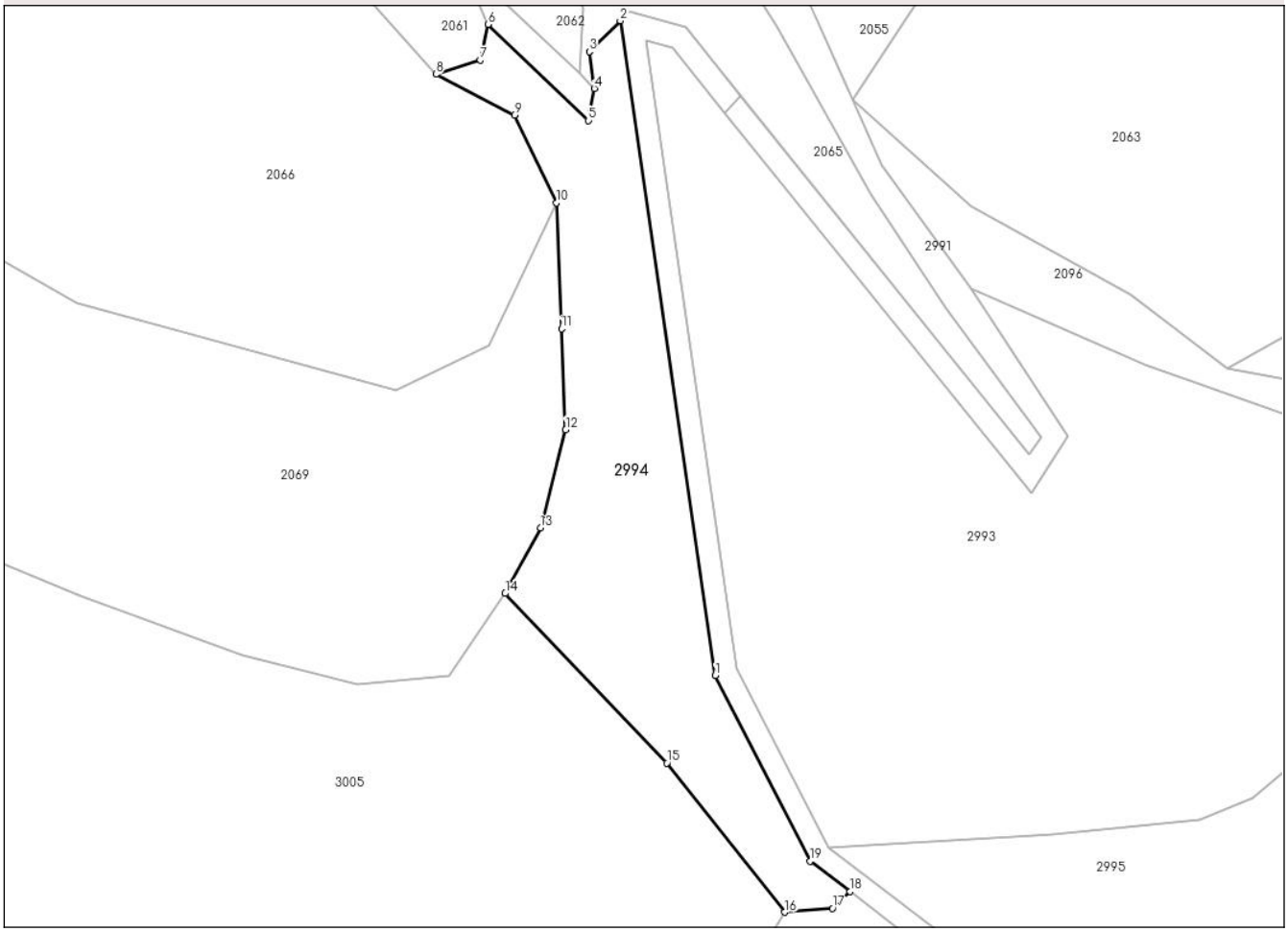

Date referitoare la teren

Crt	Categorie folosință	Intra vilan	Suprafaţa (mp)	Tarla	Parcelă	Nr. topo	Observaţii / Referinţe
1	pasune	NU	3.107	72	3938/1	-	

Lungime Segmente
1) Valorile lungimilor segmentelor sunt obţinute din proiecţie în plan.

Punct început	X / Y	Punct sfârşit	X / Y	Lungime segment (** (m)
1	451.168,715 512.050,47	2	451.151,93 512.165,852	116.596
2	451.151,93 512.165,852	3	451.146,492 512.160,41	7.694
3	451.146,492 512.160,41	4	451.147,366 512.153,936	6.532
4	451.147,366 512.153,936	5	451.146,326 512.148,266	5.765
5	451.146,326 512.148,266	6	451.128,654 512.165,182	24.463

Document care conține date cu caracter personal, protejat de prevederile Regulamentului (UE) nr. 679/2016 și Legii 190/2018

Punct început	X / Y	Punct sfârşit	X / Y	Lungime segment (** (m)
6	451.128,654 512.165,182	7	451.127,27 512.158,946	6.388
7	451.127,27 512.158,946	8	451.119,423 512.156,405	8.248
8	451.119,423 512.156,405	9	451.133,27 512.149,245	15.589
9	451.133,27 512.149,245	10	451.140,655 512.133,771	17.146
10	451.140,655 512.133,771	11	451.141,578 512.111,599	22.191
11	451.141,578 512.111,599	12	451.142,32 512.093,788	17.826
12	451.142,32 512.093,788	13	451.137,886 512.076,493	17.855
13	451.137,886 512.076,493	14	451.131,655 512.064,945	13.122
14	451.131,655 512.064,945	15	451.160,152 512.035,046	41.305
15	451.160,152 512.035,046	16	451.180,937 512.008,778	33.496
16	451.180,937 512.008,778	17	451.189,38 512.009,491	8.473
17	451.189,38 512.009,491	18	451.192,504 512.012,405	4.272
18	451.192,504 512.012,405	19	451.185,449 512.017,801	8.882
19	451.185,449 512.017,801	1	451.168,715 512.050,47	36.706

** Lungimile segmentelor sunt determinate în planul de proiecţie Stereo 70 şi sunt rotunjite la 1 milimetru.
*** Distanţa dintre puncte este formată din segmente cumulate ce sunt mai mici decât valoarea 1 milimetru.

Document care conține date cu caracter personal, protejat de prevederile Regulamentului (UE) nr. 679/2016 și Legii 190/2018

DATE DESPRE IMOBILUL NR. 2995

Oficiul de Cadastru şi Publicitate Imobiliară SIBIU
Biroul de Cadastru şi Publicitate Imobiliară Medias

A. Partea I. Descrierea imobilului

TEREN Extravilan

Adresa: Jud. Sibiu

Nr. Crt	Nr cadastral Nr. topografic	Suprafaţa* (mp)	Observaţii / Referinţe
A1		11.200	Sector cadastral:61 Teren neimprejmuit;

B. Partea II. Proprietari şi acte

Inscrieri privitoare la dreptul de proprietate şi alte drepturi reale		Referinţe
/		
Act Administrativ nr. 54, din 26/01/2004 emis de INSTITUTIA PREFECTULUI JUDETUL SIBIU (ORDIN);		
B1	Intabulare, drept de PROPRIETATE, dobandit prin Lege, cota actuala 1/1	A1
	1) **MUNICIPIUL MEDIAS DOMENIUL PRIVAT**, CIF:4240677	

C. Partea III. SARCINI .

Inscrieri privind dezmembramintele dreptului de proprietate, drepturi reale de garanţie şi sarcini	Referinţe
NU SUNT	

Document care conține date cu caracter personal, protejat de prevederile Regulamentului (UE) nr. 679/2016 și Legii 190/2018

Anexa Nr. 1 La Partea I

Teren

Nr cadastral	Suprafaţa (mp)*	Observaţii / Referinţe
	11.200	

* Suprafaţa este determinată in planul de proiecţie Stereo 70.

DETALII LINIARE IMOBIL

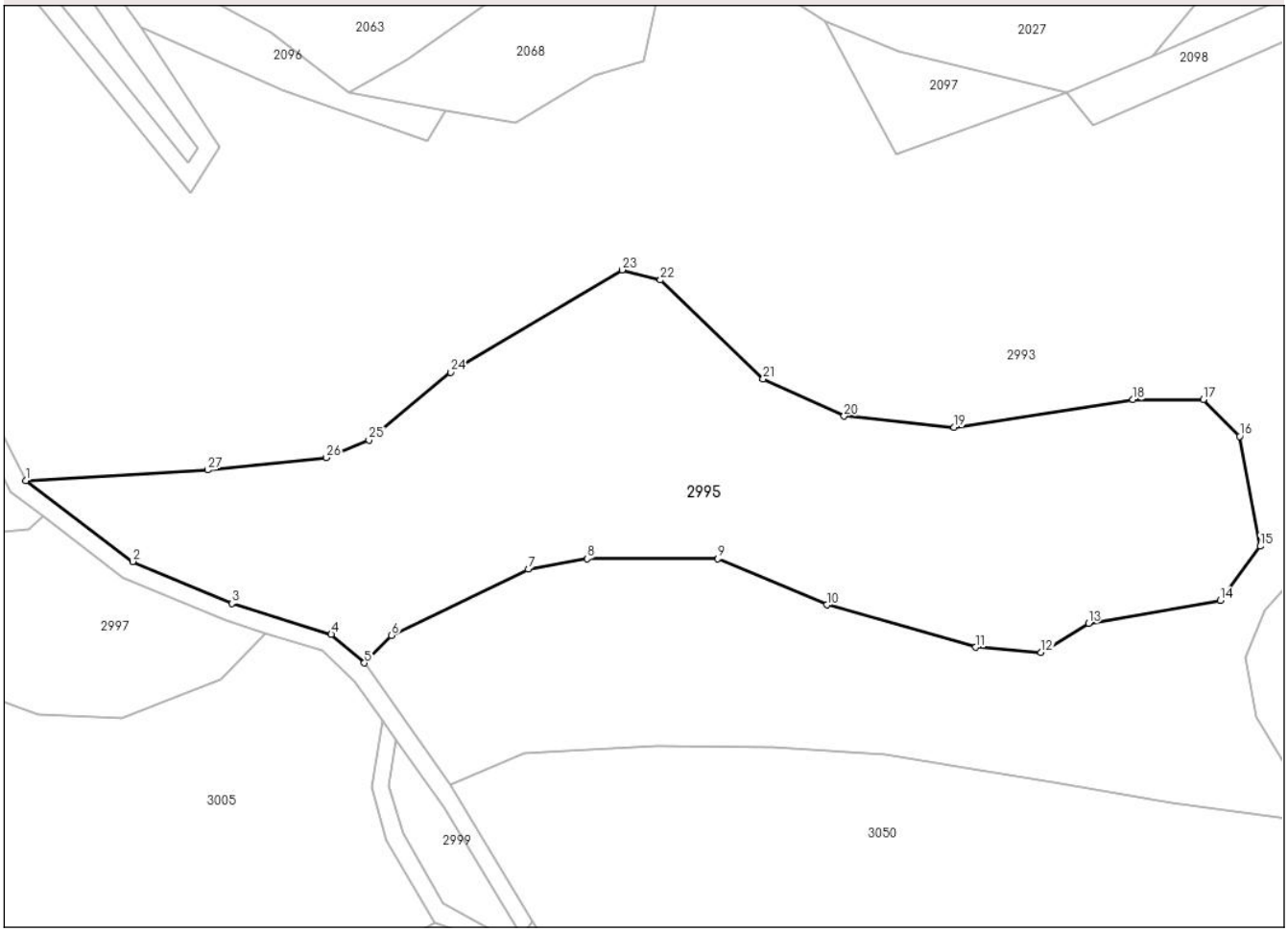

Date referitoare la teren

Crt	Categorie folosință	Intra vilan	Suprafaţa (mp)	Tarla	Parcelă	Nr. topo	Observaţii / Referinţe
1	padure	NU	11.200	72	3925	-	tufaris

Lungime Segmente

1) Valorile lungimilor segmentelor sunt obţinute din proiecţie în plan.

Punct început	X / Y	Punct sfârşit	X / Y	Lungime segment (** (m)
1	451.188,758 512.020,113	2	451.211,984 512.002,541	29.124
3	451.233,608 511.993,442	4	451.255,25 511.986,704	22.667
5	451.262,467 511.980,447	6	451.268,365 511.986,487	8.442
7	451.298,17 512.000,877	8	451.310,991 512.003,129	13.017
9	451.339,458 512.003,129	10	451.363,153 511.993,083	25.736

Punct început	X / Y	Punct sfârşit	X / Y	Lungime segment (** (m)
2	451.211,984 512.002,541	3	451.233,608 511.993,442	23.46
4	451.255,25 511.986,704	5	451.262,467 511.980,447	9.552
6	451.268,365 511.986,487	7	451.298,17 512.000,877	33.096
8	451.310,991 512.003,129	9	451.339,458 512.003,129	28.467
10	451.363,153 511.993,083	11	451.395,523 511.983,901	33.647

Document care conține date cu caracter personal, protejat de prevederile Regulamentului (UE) nr. 679/2016 și Legii 190/2018

Punct început	X / Y	Punct sfârşit	X / Y	Lungime segment (** (m)
11	451.395,523 511.983,901	12	451.409,793 511.982,739	14.317
13	451.420,14 511.989,126	14	451.448,865 511.994,049	29.143
15	451.457,546 512.005,867	16	451.453,09 512.029,784	24.328
17	451.445,124 512.037,744	18	451.429,841 512.037,744	15.284
19	451.390,894 512.031,717	20	451.366,946 512.034,168	24.073
21	451.349,286 512.042,225	22	451.326,939 512.063,791	31.056
23	451.318,585 512.065,99	24	451.281,185 512.043,72	43.529
25	451.263,457 512.028,996	26	451.254,144 512.025,133	10.083
27	451.228,322 512.022,448	1	451.188,758 512.020,113	39.633

Punct început	X / Y	Punct sfârşit	X / Y	Lungime segment (** (m)
12	451.409,793 511.982,739	13	451.420,14 511.989,126	12.16
14	451.448,865 511.994,049	15	451.457,546 512.005,867	14.664
16	451.453,09 512.029,784	17	451.445,124 512.037,744	11.262
18	451.429,841 512.037,744	19	451.390,894 512.031,717	39.41
20	451.366,946 512.034,168	21	451.349,286 512.042,225	19.411
22	451.326,939 512.063,791	23	451.318,585 512.065,99	8.638
24	451.281,185 512.043,72	25	451.263,457 512.028,996	23.045
26	451.254,144 512.025,133	27	451.228,322 512.022,448	25.96

** Lungimile segmentelor sunt determinate în planul de proiecţie Stereo 70 şi sunt rotunjite la 1 milimetru.
*** Distanţa dintre puncte este formată din segmente cumulate ce sunt mai mici decât valoarea 1 milimetru.

Document care conține date cu caracter personal, protejat de prevederile Regulamentului (UE) nr. 679/2016 și Legii 190/2018

DATE DESPRE IMOBILUL NR. 2996

Oficiul de Cadastru şi Publicitate Imobiliară SIBIU
Biroul de Cadastru şi Publicitate Imobiliară Medias

A. Partea I. Descrierea imobilului

TEREN Extravilan

Adresa: Jud. Sibiu

Nr. Crt	Nr cadastral Nr. topografic	Suprafaţa* (mp)	Observaţii / Referinţe
A1		1.300	Sector cadastral:61 Teren neimprejmuit;

B. Partea II. Proprietari şi acte

Inscrieri privitoare la dreptul de proprietate şi alte drepturi reale		Referinţe
/		
Act Administrativ nr. 54, din 26/01/2004 emis de INSTITUTIA PREFECTULUI JUDETUL SIBIU (ORDIN);		
B1	Intabulare, drept de PROPRIETATE, dobandit prin Lege, cota actuala 1/1	A1
	1) **MUNICIPIUL MEDIAS DOMENIUL PRIVAT**, CIF:4240677	

C. Partea III. SARCINI .

Inscrieri privind dezmembramintele dreptului de proprietate, drepturi reale de garanţie şi sarcini	Referinţe
NU SUNT	

Anexa Nr. 1 La Partea I

Teren

Nr cadastral	Suprafaţa (mp)*	Observaţii / Referinţe
	1.300	

* Suprafaţa este determinată in planul de proiecţie Stereo 70.

DETALII LINIARE IMOBIL

Date referitoare la teren

Crt	Categorie folosință	Intra vilan	Suprafaţa (mp)	Tarla	Parcelă	Nr. topo	Observaţii / Referinţe
1	drum	NU	1.300	72	3926	-	

Lungime Segmente

1) Valorile lungimilor segmentelor sunt obţinute din proiecţie în plan.

Punct început	X / Y	Punct sfârşit	X / Y	Lungime segment (** (m)
1	451.163,543 512.164,615	2	451.153,502 512.167,424	10.427
3	451.151,93 512.165,852	4	451.168,715 512.050,47	116.596
5	451.185,449 512.017,801	6	451.192,504 512.012,405	8.882
7	451.209,97 511.999,048	8	451.232,234 511.989,68	24.155
9	451.241,025 511.986,943	10	451.253,262 511.983,134	12.816

Punct început	X / Y	Punct sfârşit	X / Y	Lungime segment (** (m)
2	451.153,502 512.167,424	3	451.151,93 512.165,852	2.223
4	451.168,715 512.050,47	5	451.185,449 512.017,801	36.706
6	451.192,504 512.012,405	7	451.209,97 511.999,048	21.988
8	451.232,234 511.989,68	9	451.241,025 511.986,943	9.207
10	451.253,262 511.983,134	11	451.260,491 511.976,311	9.94

Document care conține date cu caracter personal, protejat de prevederile Regulamentului (UE) nr. 679/2016 și Legii 190/2018

Punct început	X / Y	Punct sfârşit	X / Y	Lungime segment (** (m)
11	451.260,491 511.976,311	12	451.266,471 511.967,84	10.369
13	451.269,32 511.963,804	14	451.279,779 511.948,99	18.134
15	451.296,62 511.920,961	16	451.299,063 511.924,27	4.113
17	451.281,163 511.953,964	18	451.262,467 511.980,447	32.417
19	451.255,25 511.986,704	20	451.233,608 511.993,442	22.667
21	451.211,984 512.002,541	22	451.188,758 512.020,113	29.124
23	451.172,577 512.051,703	24	451.156,469 512.162,441	111.904
25	451.161,232 512.161,108	26	451.170,452 512.149,67	14.691
27	451.173,18 512.152,66	1	451.163,543 512.164,615	15.356

Punct început	X / Y	Punct sfârşit	X / Y	Lungime segment (** (m)
12	451.266,471 511.967,84	13	451.269,32 511.963,804	4.941
14	451.279,779 511.948,99	15	451.296,62 511.920,961	32.699
16	451.299,063 511.924,27	17	451.281,163 511.953,964	34.672
18	451.262,467 511.980,447	19	451.255,25 511.986,704	9.552
20	451.233,608 511.993,442	21	451.211,984 512.002,541	23.46
22	451.188,758 512.020,113	23	451.172,577 512.051,703	35.493
24	451.156,469 512.162,441	25	451.161,232 512.161,108	4.947
26	451.170,452 512.149,67	27	451.173,18 512.152,66	4.047

** Lungimile segmentelor sunt determinate în planul de proiecţie Stereo 70 şi sunt rotunjite la 1 milimetru.
*** Distanţa dintre puncte este formată din segmente cumulate ce sunt mai mici decât valoarea 1 milimetru.

Document care conține date cu caracter personal, protejat de prevederile Regulamentului (UE) nr. 679/2016 și Legii 190/2018

DATE DESPRE IMOBILUL NR. 2997

Oficiul de Cadastru şi Publicitate Imobiliară SIBIU
Biroul de Cadastru şi Publicitate Imobiliară Medias

A. Partea I. Descrierea imobilului

TEREN Extravilan

Adresa: Jud. Sibiu

Nr. Crt	Nr cadastral Nr. topografic	Suprafaţa* (mp)	Observaţii / Referinţe
A1		1.700	Sector cadastral:61 Teren neimprejmuit;

B. Partea II. Proprietari şi acte

Inscrieri privitoare la dreptul de proprietate şi alte drepturi reale		Referinţe
/		
Act Administrativ nr. 54, din 26/01/2004 emis de INSTITUTIA PREFECTULUI JUDETUL SIBIU (ORDIN);		
B1	Intabulare, drept de PROPRIETATE, dobandit prin Lege, cota actuala 1/1	A1
	1) **MUNICIPIUL MEDIAS DOMENIUL PRIVAT**, CIF:4240677	

C. Partea III. SARCINI .

Inscrieri privind dezmembramintele dreptului de proprietate, drepturi reale de garanţie şi sarcini	Referinţe
NU SUNT	

Anexa Nr. 1 La Partea I

Teren

Nr cadastral	Suprafaţa (mp)*	Observaţii / Referinţe
	1.700	

* Suprafaţa este determinată in planul de proiecţie Stereo 70.

DETALII LINIARE IMOBIL

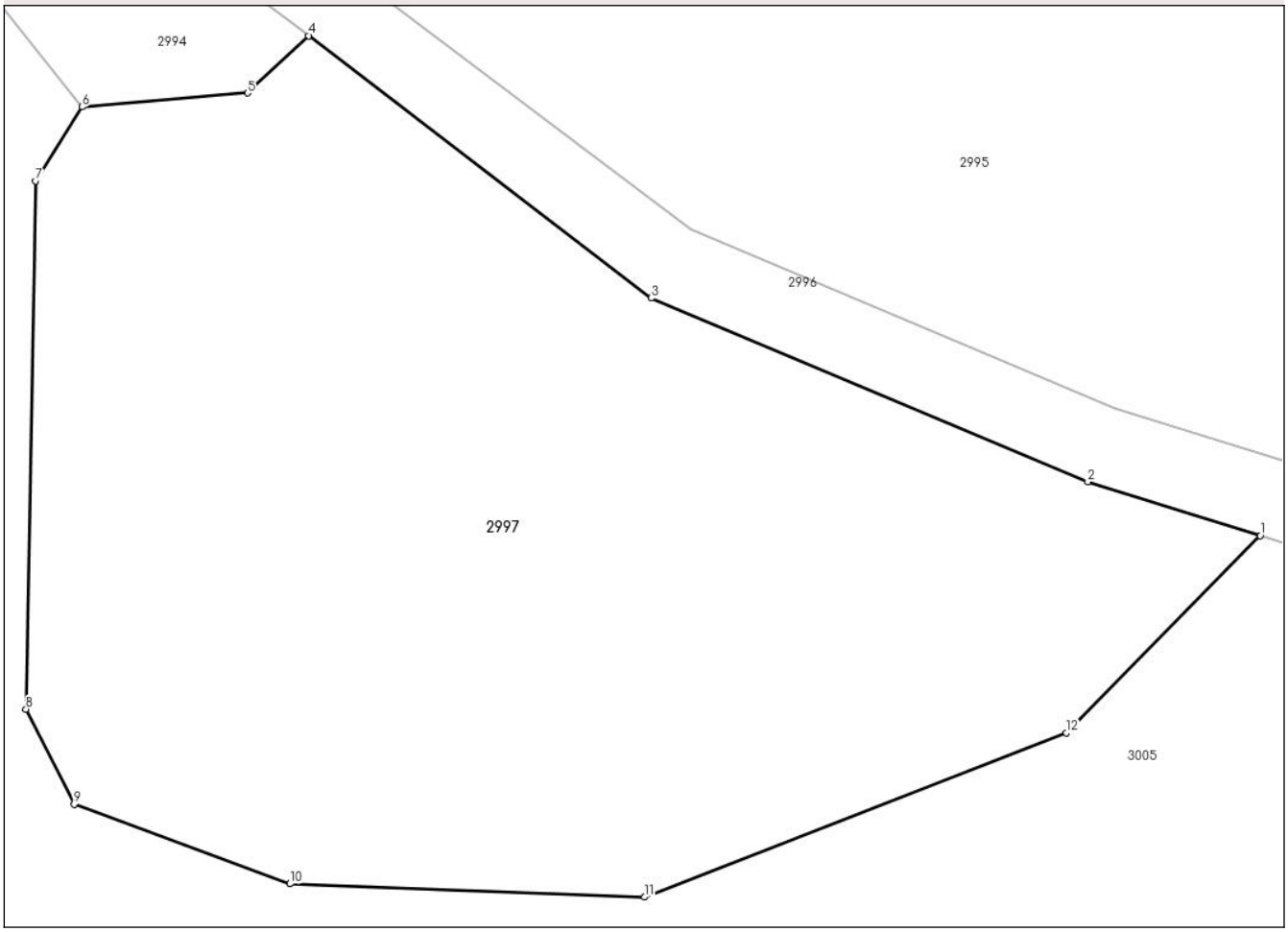

Date referitoare la teren

Crt	Categorie folosință	Intra vilan	Suprafaţa (mp)	Tarla	Parcelă	Nr. topo	Observaţii / Referinţe
1	padure	NU	1.700	72	3929	-	tufaris

Lungime Segmente
1) Valorile lungimilor segmentelor sunt obţinute din proiecţie în plan.

Punct început	X / Y	Punct sfârşit	X / Y	Lungime segment (** (m)
1	451.241,025 511.986,943	2	451.232,234 511.989,68	9.207
2	451.232,234 511.989,68	3	451.209,97 511.999,048	24.155
3	451.209,97 511.999,048	4	451.192,504 512.012,405	21.988
4	451.192,504 512.012,405	5	451.189,38 512.009,491	4.272
5	451.189,38 512.009,491	6	451.180,937 512.008,778	8.473

Document care conține date cu caracter personal, protejat de prevederile Regulamentului (UE) nr. 679/2016 și Legii 190/2018

Punct început	X / Y	Punct sfârşit	X / Y	Lungime segment (** (m)
6	451.180,937 512.008,778	7	451.178,59 512.005,013	4.437
7	451.178,59 512.005,013	8	451.178,086 511.978,102	26.915
8	451.178,086 511.978,102	9	451.180,546 511.973,252	5.439
9	451.180,546 511.973,252	10	451.191,55 511.969,21	11.723
10	451.191,55 511.969,21	11	451.209,63 511.968,532	18.092
11	451.209,63 511.968,532	12	451.231,126 511.976,897	23.067
12	451.231,126 511.976,897	1	451.241,025 511.986,943	14.104

** Lungimile segmentelor sunt determinate în planul de proiecţie Stereo 70 şi sunt rotunjite la 1 milimetru.
*** Distanţa dintre puncte este formată din segmente cumulate ce sunt mai mici decât valoarea 1 milimetru.

Document care conține date cu caracter personal, protejat de prevederile Regulamentului (UE) nr. 679/2016 și Legii 190/2018

DATE DESPRE IMOBILUL NR. 2998

Oficiul de Cadastru şi Publicitate Imobiliară SIBIU
Biroul de Cadastru şi Publicitate Imobiliară Medias

A. Partea I. Descrierea imobilului

TEREN Extravilan

Adresa: Jud. Sibiu

Nr. Crt	Nr cadastral Nr. topografic	Suprafaţa* (mp)	Observaţii / Referinţe
A1		200	Sector cadastral:61 Teren neimprejmuit;

B. Partea II. Proprietari şi acte

Inscrieri privitoare la dreptul de proprietate şi alte drepturi reale		Referinţe
/		
Act Administrativ nr. 54, din 26/01/2004 emis de INSTITUTIA PREFECTULUI JUDETUL SIBIU (ORDIN);		
B1	Intabulare, drept de PROPRIETATE, dobandit prin Lege, cota actuala 1/1	A1
	1) **MUNICIPIUL MEDIAS DOMENIUL PRIVAT**, CIF:4240677	

C. Partea III. SARCINI .

Inscrieri privind dezmembramintele dreptului de proprietate, drepturi reale de garanţie şi sarcini	Referinţe
NU SUNT	

Document care conține date cu caracter personal, protejat de prevederile Regulamentului (UE) nr. 679/2016 și Legii 190/2018

Anexa Nr. 1 La Partea I

Teren

Nr cadastral	Suprafaţa (mp)*	Observaţii / Referinţe
	200	

* Suprafaţa este determinată in planul de proiecţie Stereo 70.

DETALII LINIARE IMOBIL

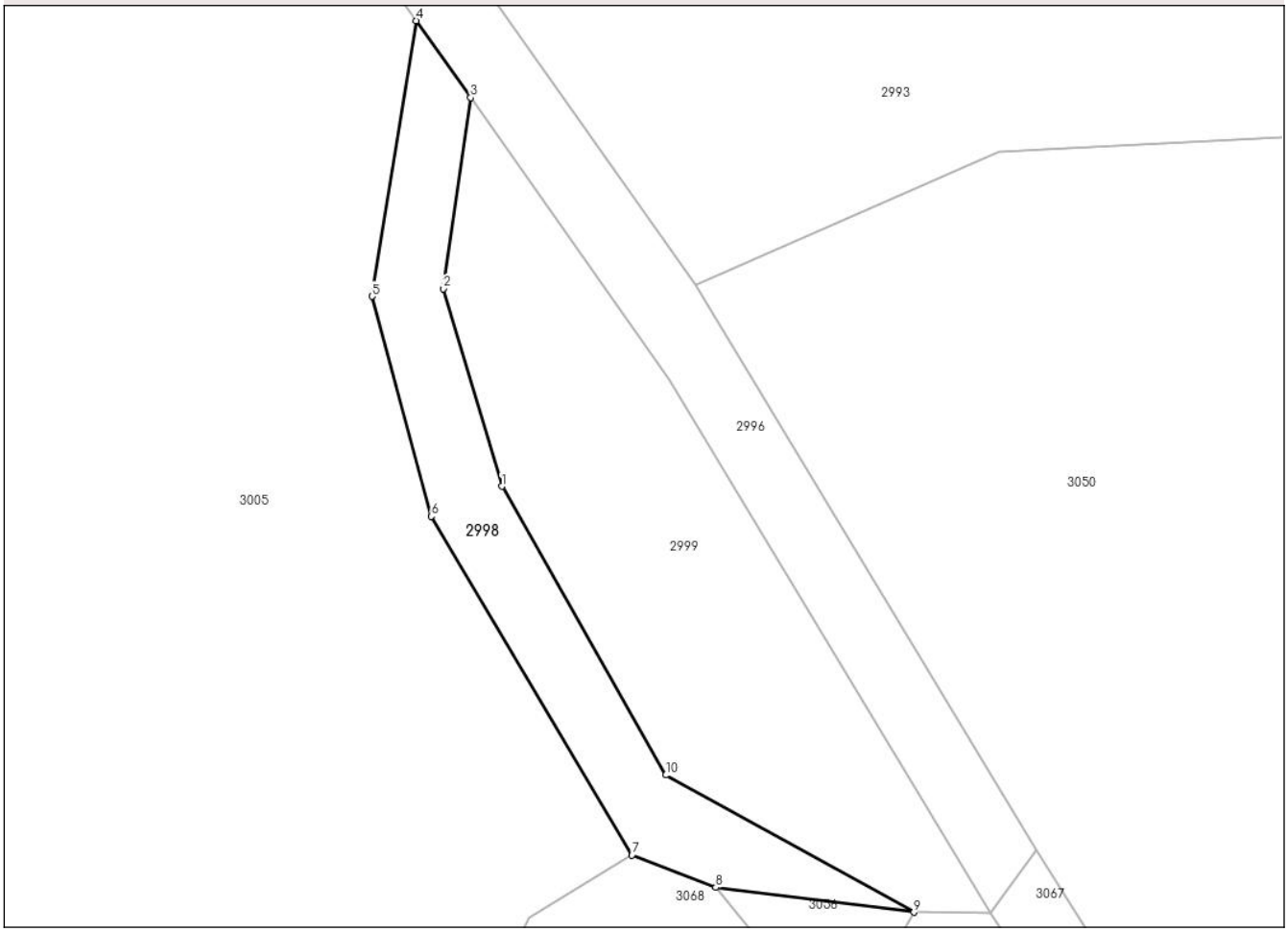

Date referitoare la teren

Crt	Categorie folosință	Intra vilan	Suprafaţa (mp)	Tarla	Parcelă	Nr. topo	Observaţii / Referinţe
1	drum	NU	200	72	3928	-	

Lungime Segmente
1) Valorile lungimilor segmentelor sunt obţinute din proiecţie în plan.

Punct început	X / Y	Punct sfârşit	X / Y	Lungime segment (** (m)
1	451.270,955 511.943,391	2	451.267,879 511.953,762	10.817
2	451.267,879 511.953,762	3	451.269,32 511.963,804	10.145
3	451.269,32 511.963,804	4	451.266,471 511.967,84	4.941
4	451.266,471 511.967,84	5	451.264,141 511.953,37	14.657
5	451.264,141 511.953,37	6	451.267,251 511.941,813	11.968

Document care conține date cu caracter personal, protejat de prevederile Regulamentului (UE) nr. 679/2016 și Legii 190/2018

Punct început	X / Y	Punct sfârşit	X / Y	Lungime segment (** (m)
6	451.267,251 511.941,813	7	451.277,793 511.924,031	20.672
7	451.277,793 511.924,031	8	451.282,205 511.922,328	4.729
8	451.282,205 511.922,328	9	451.292,623 511.921,029	10.499
9	451.292,623 511.921,029	10	451.279,583 511.928,232	14.897
10	451.279,583 511.928,232	1	451.270,955 511.943,391	17.443

** Lungimile segmentelor sunt determinate în planul de proiecţie Stereo 70 şi sunt rotunjite la 1 milimetru.
*** Distanţa dintre puncte este formată din segmente cumulate ce sunt mai mici decât valoarea 1 milimetru.

Document care conține date cu caracter personal, protejat de prevederile Regulamentului (UE) nr. 679/2016 și Legii 190/2018

DATE DESPRE IMOBILUL NR. 2999

Oficiul de Cadastru şi Publicitate Imobiliară SIBIU
Biroul de Cadastru şi Publicitate Imobiliară Medias

A. Partea I. Descrierea imobilului

TEREN Extravilan

Adresa: Jud. Sibiu

Nr. Crt	Nr cadastral Nr. topografic	Suprafaţa* (mp)	Observaţii / Referinţe
A1		400	Sector cadastral:61 Teren neimprejmuit;

B. Partea II. Proprietari şi acte

Inscrieri privitoare la dreptul de proprietate şi alte drepturi reale		Referinţe
/		
Act Administrativ nr. 54, din 26/01/2004 emis de INSTITUTIA PREFECTULUI JUDETUL SIBIU (ORDIN);		
B1	Intabulare, drept de PROPRIETATE, dobandit prin Lege, cota actuala 1/1	A1
	1) **MUNICIPIUL MEDIAS DOMENIUL PRIVAT**, CIF:4240677	

C. Partea III. SARCINI .

Inscrieri privind dezmembramintele dreptului de proprietate, drepturi reale de garanţie şi sarcini	Referinţe
NU SUNT	

Document care conține date cu caracter personal, protejat de prevederile Regulamentului (UE) nr. 679/2016 și Legii 190/2018

Anexa Nr. 1 La Partea I

Teren

Nr cadastral	Suprafaţa (mp)*	Observaţii / Referinţe
	400	

* Suprafaţa este determinată in planul de proiecţie Stereo 70.

DETALII LINIARE IMOBIL

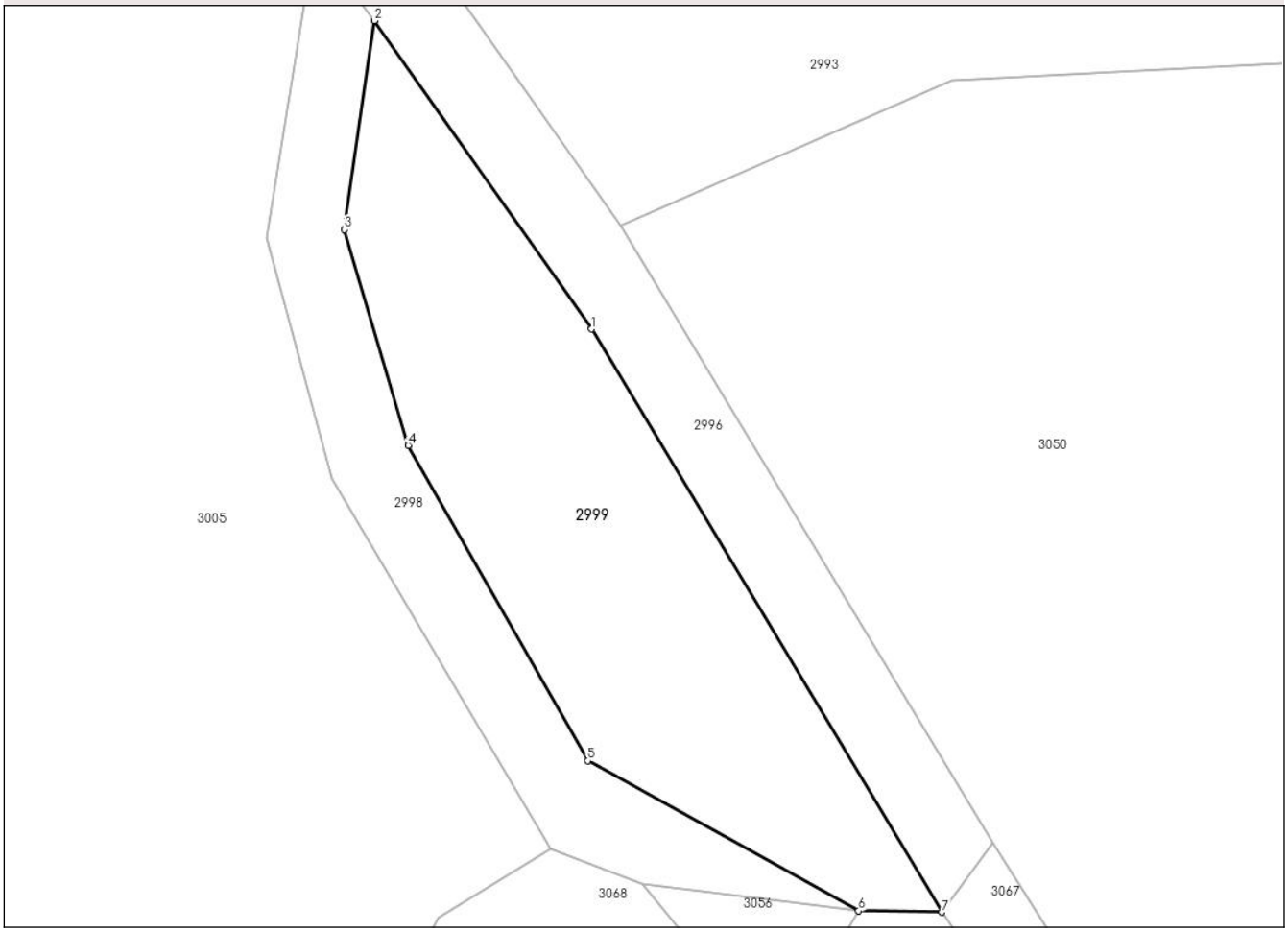

Date referitoare la teren

Crt	Categorie folosință	Intra vilan	Suprafaţa (mp)	Tarla	Parcelă	Nr. topo	Observaţii / Referinţe
1	pasune	NU	400	72	3927	-	

Lungime Segmente
1) Valorile lungimilor segmentelor sunt obţinute din proiecţie în plan.

Punct început	X / Y	Punct sfârşit	X / Y	Lungime segment (** (m)
1	451.279,779 511.948,99	2	451.269,32 511.963,804	18.134
2	451.269,32 511.963,804	3	451.267,879 511.953,762	10.145
3	451.267,879 511.953,762	4	451.270,955 511.943,391	10.817
4	451.270,955 511.943,391	5	451.279,583 511.928,232	17.443
5	451.279,583 511.928,232	6	451.292,623 511.921,029	14.897

Document care conține date cu caracter personal, protejat de prevederile Regulamentului (UE) nr. 679/2016 și Legii 190/2018

Punct început	X / Y	Punct sfârşit	X / Y	Lungime segment (** (m)
6	451.292,623 511.921,029	7	451.296,62 511.920,961	3.998
7	451.296,62 511.920,961	1	451.279,779 511.948,99	32.699

** Lungimile segmentelor sunt determinate în planul de proiecţie Stereo 70 şi sunt rotunjite la 1 milimetru.
*** Distanţa dintre puncte este formată din segmente cumulate ce sunt mai mici decât valoarea 1 milimetru.

Document care conține date cu caracter personal, protejat de prevederile Regulamentului (UE) nr. 679/2016 și Legii 190/2018

DATE DESPRE IMOBILUL NR. 3000

Oficiul de Cadastru şi Publicitate Imobiliară SIBIU
Biroul de Cadastru şi Publicitate Imobiliară Medias

A. Partea I. Descrierea imobilului

TEREN Extravilan

Adresa: Jud. Sibiu

Nr. Crt	Nr cadastral Nr. topografic	Suprafaţa* (mp)	Observaţii / Referinţe
A1		900	Sector cadastral:61 Teren neimprejmuit;

B. Partea II. Proprietari şi acte

Inscrieri privitoare la dreptul de proprietate şi alte drepturi reale		Referinţe
/		
Act Administrativ nr. 54, din 26/01/2004 emis de INSTITUTIA PREFECTULUI JUDETUL SIBIU (ORDIN);		
B1	Intabulare, drept de PROPRIETATE, dobandit prin Lege, cota actuala 1/1	A1
	1) **MUNICIPIUL MEDIAS DOMENIUL PRIVAT**, CIF:4240677	

C. Partea III. SARCINI .

Inscrieri privind dezmembramintele dreptului de proprietate, drepturi reale de garanţie şi sarcini	Referinţe
NU SUNT	

Document care conține date cu caracter personal, protejat de prevederile Regulamentului (UE) nr. 679/2016 și Legii 190/2018

Anexa Nr. 1 La Partea I

Teren

Nr cadastral	Suprafaţa (mp)*	Observaţii / Referinţe
	900	

* Suprafaţa este determinată in planul de proiecţie Stereo 70.

DETALII LINIARE IMOBIL

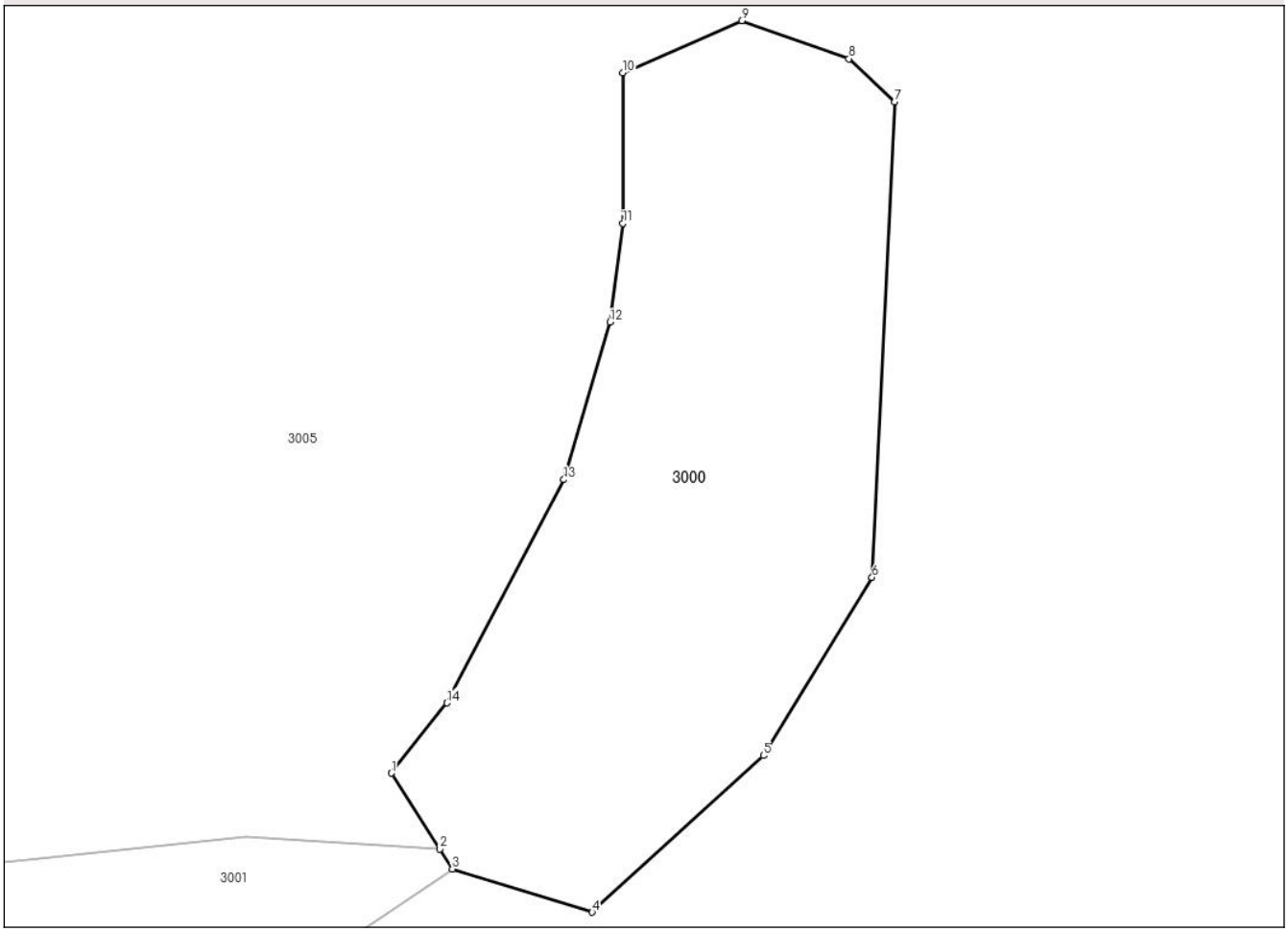

Date referitoare la teren

Crt	Categorie folosință	Intra vilan	Suprafaţa (mp)	Tarla	Parcelă	Nr. topo	Observaţii / Referinţe
1	padure	NU	900	72	3930	-	tufaris

Lungime Segmente
1) Valorile lungimilor segmentelor sunt obţinute din proiecţie în plan.

Punct început	X / Y	Punct sfârşit	X / Y	Lungime segment (** (m)
1	451.082,896 511.900,907	2	451.085,779 511.896,375	5.372
2	451.085,779 511.896,375	3	451.086,54 511.895,179	1.417
3	451.086,54 511.895,179	4	451.094,897 511.892,602	8.746
4	451.094,897 511.892,602	5	451.105,143 511.901,964	13.88
5	451.105,143 511.901,964	6	451.111,636 511.912,604	12.464

Document care conține date cu caracter personal, protejat de prevederile Regulamentului (UE) nr. 679/2016 și Legii 190/2018

Punct început	X / Y	Punct sfârşit	X / Y	Lungime segment (** (m)
6	451.111,636 511.912,604	7	451.112,991 511.941,029	28.458
7	451.112,991 511.941,029	8	451.110,261 511.943,596	3.747
8	451.110,261 511.943,596	9	451.103,839 511.945,868	6.812
9	451.103,839 511.945,868	10	451.096,73 511.942,766	7.756
10	451.096,73 511.942,766	11	451.096,73 511.933,757	9.009
11	451.096,73 511.933,757	12	451.095,973 511.927,855	5.95
12	451.095,973 511.927,855	13	451.093,202 511.918,444	9.811
13	451.093,202 511.918,444	14	451.086,2 511.905,108	15.063
14	451.086,2 511.905,108	1	451.082,896 511.900,907	5.344

** Lungimile segmentelor sunt determinate în planul de proiecţie Stereo 70 şi sunt rotunjite la 1 milimetru.
*** Distanţa dintre puncte este formată din segmente cumulate ce sunt mai mici decât valoarea 1 milimetru.

Document care conține date cu caracter personal, protejat de prevederile Regulamentului (UE) nr. 679/2016 și Legii 190/2018

DATE DESPRE IMOBILUL NR. 3001

Oficiul de Cadastru şi Publicitate Imobiliară SIBIU
Biroul de Cadastru şi Publicitate Imobiliară Medias

A. Partea I. Descrierea imobilului

TEREN Extravilan

Adresa: Jud. Sibiu

Nr. Crt	Nr cadastral Nr. topografic	Suprafaţa* (mp)	Observaţii / Referinţe
A1		1.400	Sector cadastral:61 Teren neimprejmuit;

B. Partea II. Proprietari şi acte

Inscrieri privitoare la dreptul de proprietate şi alte drepturi reale		Referinţe
/		
Act Administrativ nr. 54, din 26/01/2004 emis de INSTITUTIA PREFECTULUI JUDETUL SIBIU (ORDIN);		
B1	Intabulare, drept de PROPRIETATE, dobandit prin Lege, cota actuala 1/1	A1
	1) **MUNICIPIUL MEDIAS DOMENIUL PRIVAT**, CIF:4240677	

C. Partea III. SARCINI .

Inscrieri privind dezmembramintele dreptului de proprietate, drepturi reale de garanţie şi sarcini	Referinţe
NU SUNT	

Anexa Nr. 1 La Partea I

Teren

Nr cadastral	Suprafaţa (mp)*	Observaţii / Referinţe
	1.400	

* Suprafaţa este determinată in planul de proiecţie Stereo 70.

DETALII LINIARE IMOBIL

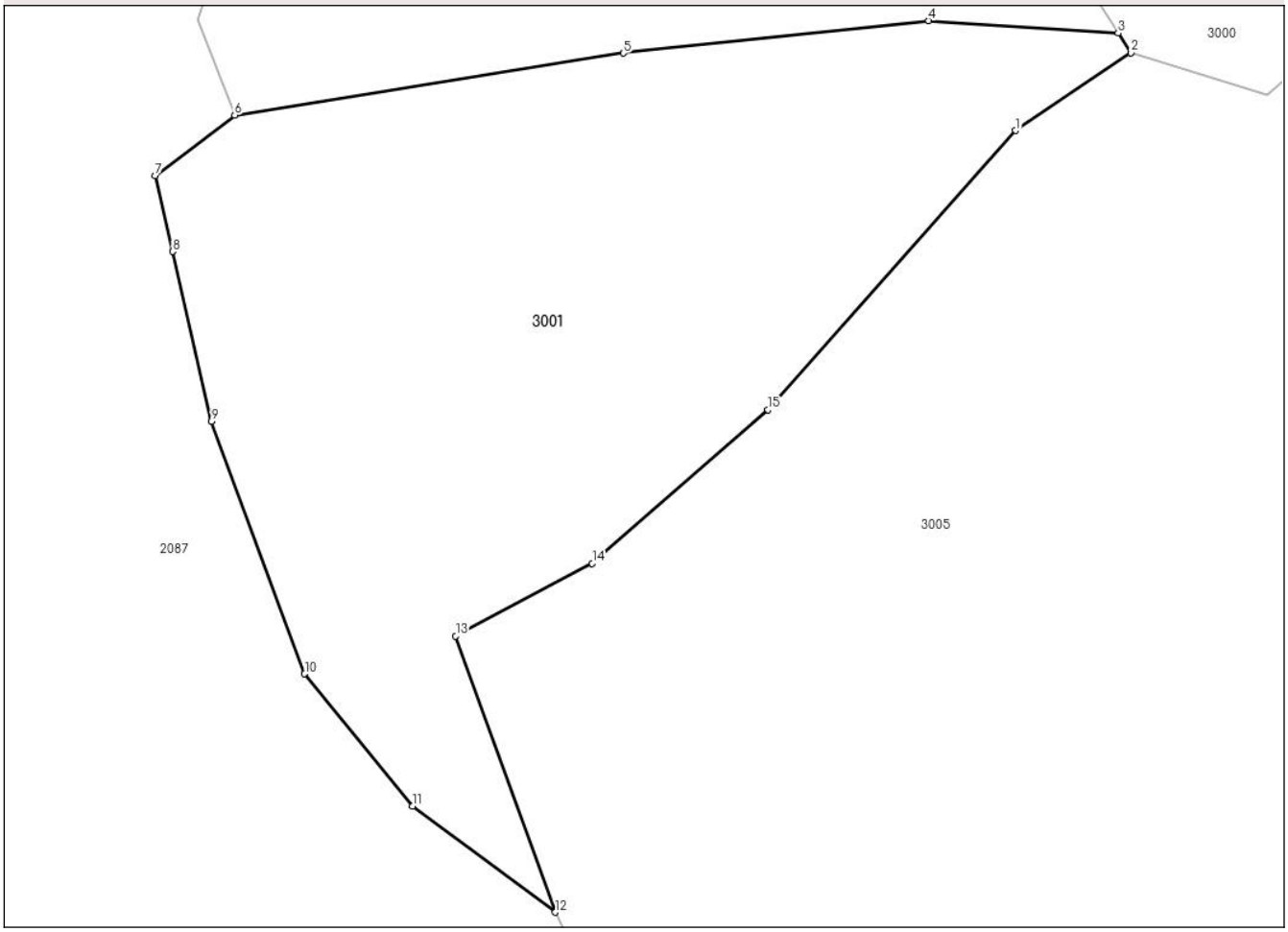

Date referitoare la teren

Crt	Categorie folosință	Intra vilan	Suprafaţa (mp)	Tarla	Parcelă	Nr. topo	Observaţii / Referinţe
1	padure	NU	1.400	72	3931	-	tufaris

Lungime Segmente
1) Valorile lungimilor segmentelor sunt obţinute din proiecţie în plan.

Punct început	X / Y	Punct sfârşit	X / Y	Lungime segment (** (m)
1	451.079,53 511.890,432	2	451.086,54 511.895,179	8.466
2	451.086,54 511.895,179	3	451.085,779 511.896,375	1.417
3	451.085,779 511.896,375	4	451.074,226 511.897,124	11.578
4	451.074,226 511.897,124	5	451.055,592 511.895,146	18.739
5	451.055,592 511.895,146	6	451.031,89 511.891,366	24.001

Document care conține date cu caracter personal, protejat de prevederile Regulamentului (UE) nr. 679/2016 și Legii 190/2018

Punct început	X / Y	Punct sfârşit	X / Y	Lungime segment (** (m)
6	451.031,89 511.891,366	7	451.027,058 511.887,683	6.076
7	451.027,058 511.887,683	8	451.028,113 511.883,064	4.738
8	451.028,113 511.883,064	9	451.030,478 511.872,708	10.623
9	451.030,478 511.872,708	10	451.036,157 511.857,329	16.394
10	451.036,157 511.857,329	11	451.042,751 511.849,278	10.406
11	451.042,751 511.849,278	12	451.051,455 511.842,811	10.843
12	451.051,455 511.842,811	13	451.045,372 511.859,629	17.884
13	451.045,372 511.859,629	14	451.053,696 511.864,068	9.434
14	451.053,696 511.864,068	15	451.064,411 511.873,43	14.229
15	451.064,411 511.873,43	1	451.079,53 511.890,432	22.752

** Lungimile segmentelor sunt determinate în planul de proiecţie Stereo 70 şi sunt rotunjite la 1 milimetru.
*** Distanţa dintre puncte este formată din segmente cumulate ce sunt mai mici decât valoarea 1 milimetru.

Document care conține date cu caracter personal, protejat de prevederile Regulamentului (UE) nr. 679/2016 și Legii 190/2018

DATE DESPRE IMOBILUL NR. 3002

Oficiul de Cadastru şi Publicitate Imobiliară SIBIU
Biroul de Cadastru şi Publicitate Imobiliară Medias

A. Partea I. Descrierea imobilului

TEREN Extravilan

Adresa: Jud. Sibiu

Nr. Crt	Nr cadastral Nr. topografic	Suprafaţa* (mp)	Observaţii / Referinţe
A1		1.100	Sector cadastral:61 Teren neimprejmuit;

B. Partea II. Proprietari şi acte

Inscrieri privitoare la dreptul de proprietate şi alte drepturi reale		Referinţe
/		
Act Administrativ nr. 54, din 26/01/2004 emis de INSTITUTIA PREFECTULUI JUDETUL SIBIU (ORDIN);		
B1	Intabulare, drept de PROPRIETATE, dobandit prin Lege, cota actuala 1/1	A1
	1) **MUNICIPIUL MEDIAS DOMENIUL PRIVAT**, CIF:4240677	

C. Partea III. SARCINI .

Inscrieri privind dezmembramintele dreptului de proprietate, drepturi reale de garanţie şi sarcini	Referinţe
NU SUNT	

Document care conține date cu caracter personal, protejat de prevederile Regulamentului (UE) nr. 679/2016 și Legii 190/2018

Anexa Nr. 1 La Partea I

Teren

Nr cadastral	Suprafaţa (mp)*	Observaţii / Referinţe
	1.100	

* Suprafaţa este determinată in planul de proiecţie Stereo 70.

DETALII LINIARE IMOBIL

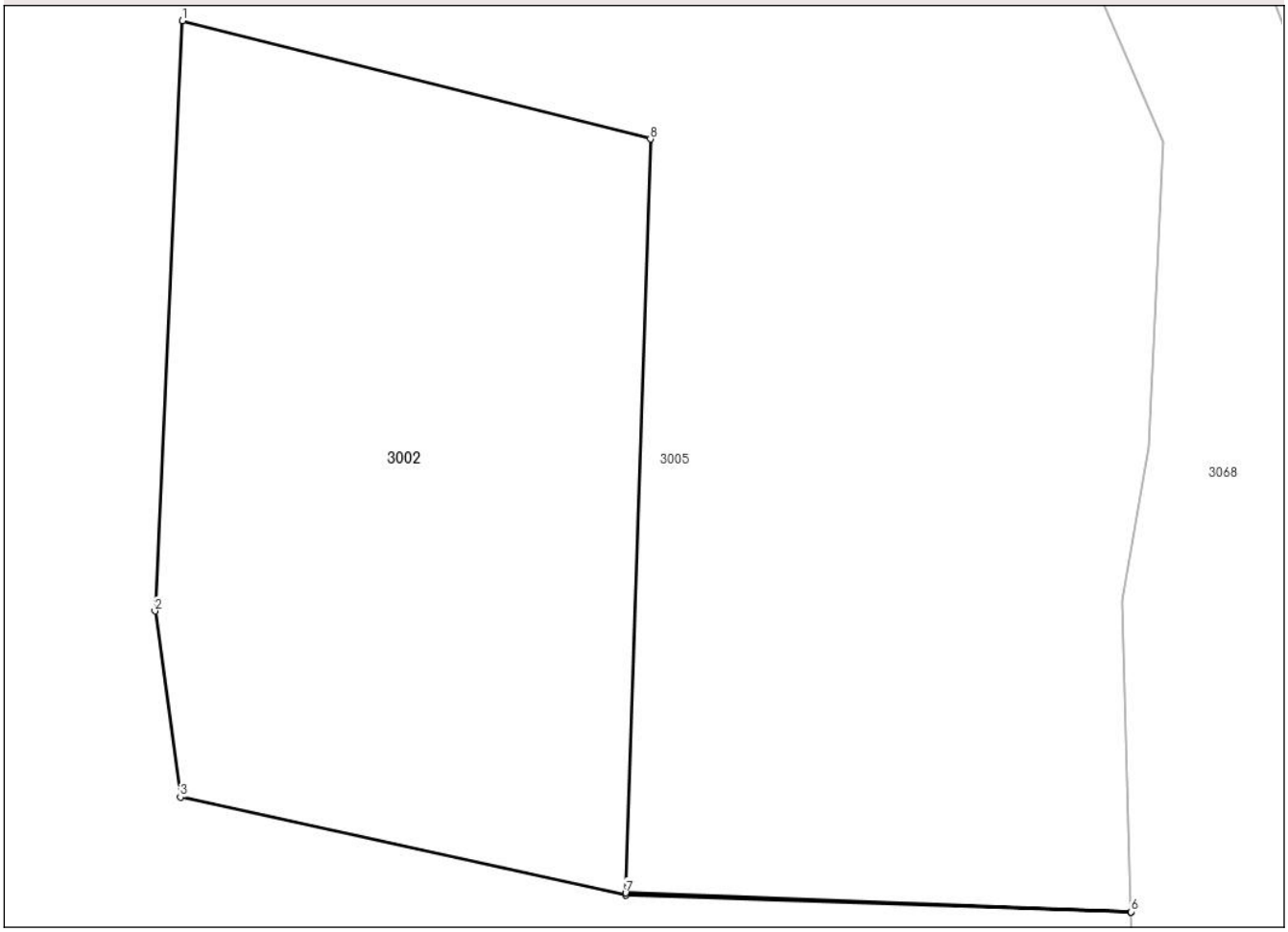

Date referitoare la teren

Crt	Categorie folosință	Intra vilan	Suprafaţa (mp)	Tarla	Parcelă	Nr. topo	Observaţii / Referinţe
1	padure	NU	1.100	72	3933	-	tufaris

Lungime Segmente
1) Valorile lungimilor segmentelor sunt obţinute din proiecţie în plan.

Punct început	X / Y	Punct sfârşit	X / Y	Lungime segment (** (m)
1	451.219,873 511.848,814	2	451.218,372 511.816,285	32.563
2	451.218,372 511.816,285	3	451.219,768 511.806,036	10.344
3	451.219,768 511.806,036	4	451.244,328 511.800,643	25.146
4	451.244,328 511.800,643	5	451.272,213 511.799,692	27.901
5	451.272,213 511.799,692	6	451.272,212 511.799,714	0.022

Document care conține date cu caracter personal, protejat de prevederile Regulamentului (UE) nr. 679/2016 și Legii 190/2018

Punct început	X / Y	Punct sfârşit	X / Y	Lungime segment (** (m)
6	451.272,212 511.799,714	7	451.244,332 511.800,755	27.9
7	451.244,332 511.800,755	8	451.245,697 511.842,294	41.562
8	451.245,697 511.842,294	1	451.219,873 511.848,814	26.634

** Lungimile segmentelor sunt determinate în planul de proiecţie Stereo 70 şi sunt rotunjite la 1 milimetru.
*** Distanţa dintre puncte este formată din segmente cumulate ce sunt mai mici decât valoarea 1 milimetru.

Document care conține date cu caracter personal, protejat de prevederile Regulamentului (UE) nr. 679/2016 și Legii 190/2018

DATE DESPRE IMOBILUL NR. 3003

Oficiul de Cadastru şi Publicitate Imobiliară SIBIU
Biroul de Cadastru şi Publicitate Imobiliară Medias

A. Partea I. Descrierea imobilului

TEREN Extravilan

Adresa: Jud. Sibiu

Nr. Crt	Nr cadastral Nr. topografic	Suprafaţa* (mp)	Observaţii / Referinţe
A1		1.700	Sector cadastral:61 Teren neimprejmuit;

B. Partea II. Proprietari şi acte

Inscrieri privitoare la dreptul de proprietate şi alte drepturi reale		Referinţe
/		
Act Administrativ nr. 54, din 26/01/2004 emis de INSTITUTIA PREFECTULUI JUDETUL SIBIU (ORDIN);		
B1	Intabulare, drept de PROPRIETATE, dobandit prin Lege, cota actuala 1/1	A1
	1) **MUNICIPIUL MEDIAS DOMENIUL PRIVAT**, CIF:4240677	

C. Partea III. SARCINI .

Inscrieri privind dezmembramintele dreptului de proprietate, drepturi reale de garanţie şi sarcini	Referinţe
NU SUNT	

Document care conține date cu caracter personal, protejat de prevederile Regulamentului (UE) nr. 679/2016 și Legii 190/2018

Anexa Nr. 1 La Partea I

Teren

Nr cadastral	Suprafaţa (mp)*	Observaţii / Referinţe
	1.700	

* Suprafaţa este determinată in planul de proiecţie Stereo 70.

DETALII LINIARE IMOBIL

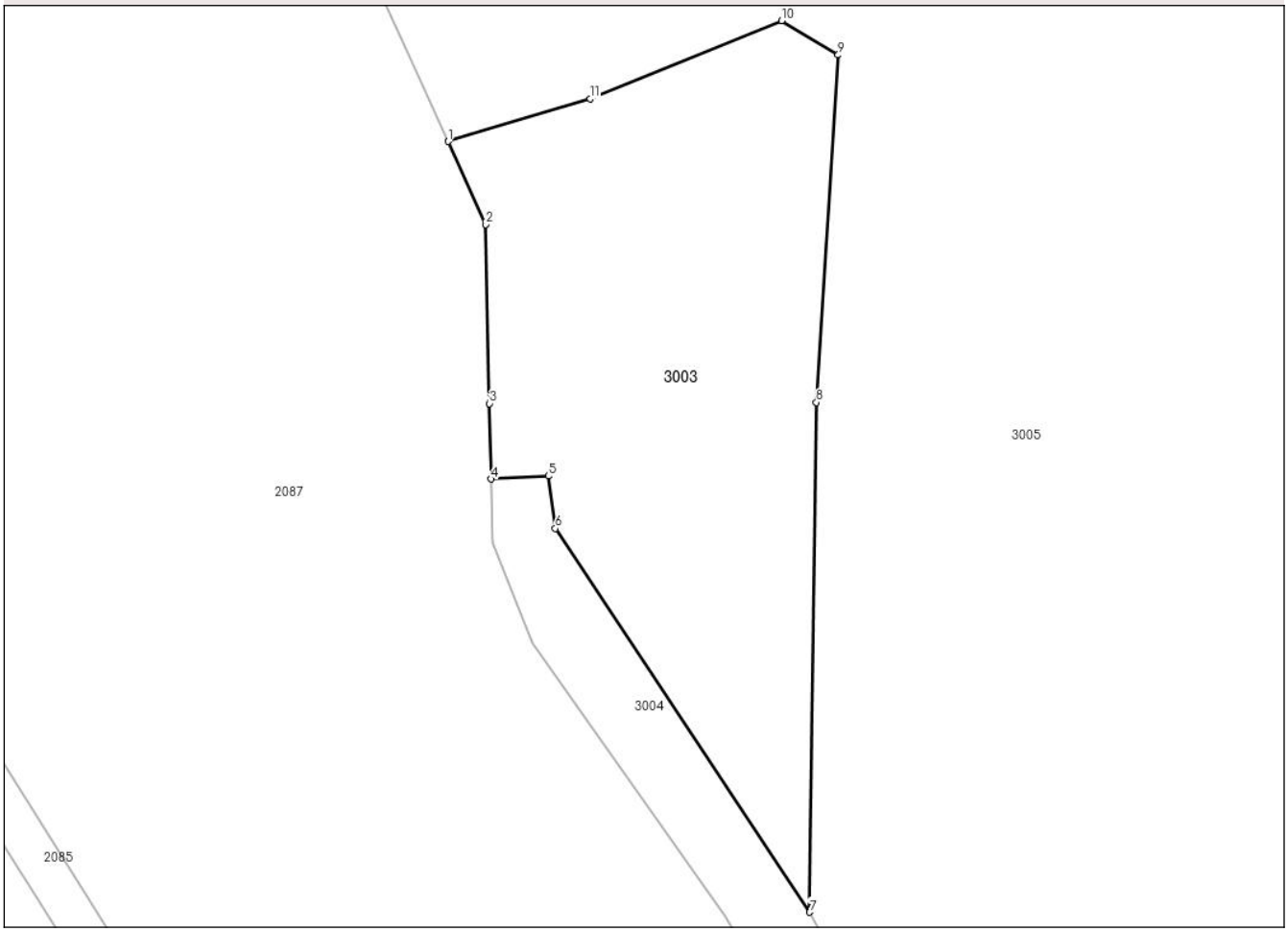

Date referitoare la teren

Crt	Categorie folosință	Intra vilan	Suprafaţa (mp)	Tarla	Parcelă	Nr. topo	Observaţii / Referinţe
1	padure	NU	1.700	72	3932	-	tufaris

Lungime Segmente
1) Valorile lungimilor segmentelor sunt obţinute din proiecţie în plan.

Punct început	X / Y	Punct sfârşit	X / Y	Lungime segment (** (m)
1	451.059,91 511.824,107	2	451.063,354 511.816,489	8.36
2	451.063,354 511.816,489	3	451.063,72 511.800,051	16.442
3	451.063,72 511.800,051	4	451.063,874 511.793,114	6.939
4	451.063,874 511.793,114	5	451.069,114 511.793,4	5.248
5	451.069,114 511.793,4	6	451.069,764 511.788,583	4.861

Document care conține date cu caracter personal, protejat de prevederile Regulamentului (UE) nr. 679/2016 și Legii 190/2018

Punct început	X / Y	Punct sfârşit	X / Y	Lungime segment (** (m)
6	451.069,764 511.788,583	7	451.093,128 511.753,364	42.264
7	451.093,128 511.753,364	8	451.093,757 511.800,162	46.802
8	451.093,757 511.800,162	9	451.095,748 511.832,046	31.946
9	451.095,748 511.832,046	10	451.090,551 511.835,194	6.076
10	451.090,551 511.835,194	11	451.072,961 511.828,018	18.997
11	451.072,961 511.828,018	1	451.059,91 511.824,107	13.624

** Lungimile segmentelor sunt determinate în planul de proiecţie Stereo 70 şi sunt rotunjite la 1 milimetru.
*** Distanţa dintre puncte este formată din segmente cumulate ce sunt mai mici decât valoarea 1 milimetru.

Document care conține date cu caracter personal, protejat de prevederile Regulamentului (UE) nr. 679/2016 și Legii 190/2018

DATE DESPRE IMOBILUL NR. 3004

Oficiul de Cadastru şi Publicitate Imobiliară SIBIU
Biroul de Cadastru şi Publicitate Imobiliară Medias

A. Partea I. Descrierea imobilului

TEREN Extravilan

Adresa: Jud. Sibiu

Nr. Crt	Nr cadastral Nr. topografic	Suprafaţa* (mp)	Observaţii / Referinţe
A1		700	Sector cadastral:61 Teren neimprejmuit;

B. Partea II. Proprietari şi acte

Inscrieri privitoare la dreptul de proprietate şi alte drepturi reale		Referinţe
/		
Act Administrativ nr. 796/6, din 16/06/1995 emis de CJSDPAT SIBIU (TITLU DE PROPRIETATE);		
B1	Intabulare, drept de PROPRIETATE, dobandit prin Reconstituire, cota actuala 1/1	A1
	1) **SCHNEIDER ANNELIESSE**	

C. Partea III. SARCINI .

Inscrieri privind dezmembramintele dreptului de proprietate, drepturi reale de garanţie şi sarcini	Referinţe
NU SUNT	

Document care conține date cu caracter personal, protejat de prevederile Regulamentului (UE) nr. 679/2016 și Legii 190/2018

Anexa Nr. 1 La Partea I

Teren

Nr cadastral	Suprafaţa (mp)*	Observaţii / Referinţe
	700	

* Suprafaţa este determinată in planul de proiecţie Stereo 70.

DETALII LINIARE IMOBIL

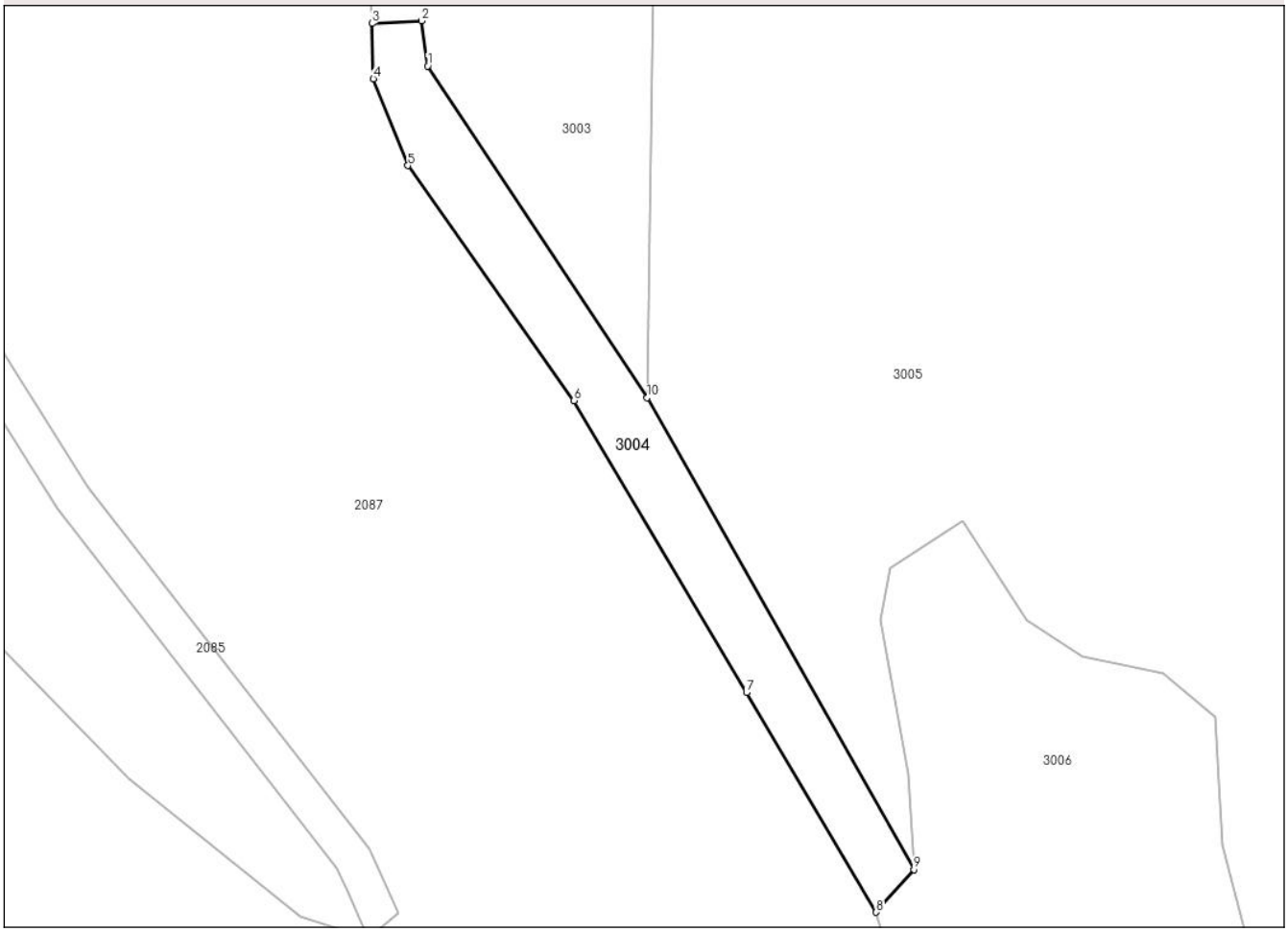

Date referitoare la teren

Crt	Categorie folosință	Intra vilan	Suprafaţa (mp)	Tarla	Parcelă	Nr. topo	Observaţii / Referinţe
1	neproductiv	NU	700	72	3938/2	-	taluz Nr. tarla 79 gresit in TP. taluz

Lungime Segmente
1) Valorile lungimilor segmentelor sunt obţinute din proiecţie în plan.

Punct început	X / Y	Punct sfârşit	X / Y	Lungime segment (** (m)
1	451.069,764 511.788,583	2	451.069,114 511.793,4	4.861
2	451.069,114 511.793,4	3	451.063,874 511.793,114	5.248
3	451.063,874 511.793,114	4	451.064,005 511.787,244	5.872
4	451.064,005 511.787,244	5	451.067,676 511.778,011	9.936
5	451.067,676 511.778,011	6	451.085,347 511.753,067	30.569

Document care conține date cu caracter personal, protejat de prevederile Regulamentului (UE) nr. 679/2016 și Legii 190/2018

Punct început	X / Y	Punct sfârşit	X / Y	Lungime segment (** (m)
6	451.085,347 511.753,067	7	451.103,678 511.722,053	36.027
7	451.103,678 511.722,053	8	451.117,461 511.698,733	27.088
8	451.117,461 511.698,733	9	451.121,484 511.703,26	6.056
9	451.121,484 511.703,26	10	451.093,128 511.753,364	57.572
10	451.093,128 511.753,364	1	451.069,764 511.788,583	42.264

** Lungimile segmentelor sunt determinate în planul de proiecţie Stereo 70 şi sunt rotunjite la 1 milimetru.
*** Distanţa dintre puncte este formată din segmente cumulate ce sunt mai mici decât valoarea 1 milimetru.

Document care conține date cu caracter personal, protejat de prevederile Regulamentului (UE) nr. 679/2016 și Legii 190/2018

DATE DESPRE IMOBILUL NR. 3005

Oficiul de Cadastru şi Publicitate Imobiliară SIBIU
Biroul de Cadastru şi Publicitate Imobiliară Medias

A. Partea I. Descrierea imobilului

TEREN Extravilan

Adresa: Jud. Sibiu

Nr. Crt	Nr cadastral Nr. topografic	Suprafaţa* (mp)	Observaţii / Referinţe
A1		242.700	Sector cadastral:61 Teren neimprejmuit;

B. Partea II. Proprietari şi acte

Inscrieri privitoare la dreptul de proprietate şi alte drepturi reale		Referinţe
/		
Act Administrativ nr. 54, din 26/01/2004 emis de INSTITUTIA PREFECTULUI JUDETUL SIBIU (ORDIN);		
B1	Intabulare, drept de PROPRIETATE, dobandit prin Lege, cota actuala 1/1	A1
	1) **MUNICIPIUL MEDIAS DOMENIUL PRIVAT**, CIF:4240677	

C. Partea III. SARCINI .

Inscrieri privind dezmembramintele dreptului de proprietate, drepturi reale de garanţie şi sarcini	Referinţe
NU SUNT	

Anexa Nr. 1 La Partea I

Teren

Nr cadastral	Suprafaţa (mp)*	Observaţii / Referinţe
	242.700	

* Suprafaţa este determinată in planul de proiecţie Stereo 70.

DETALII LINIARE IMOBIL

Date referitoare la teren

Crt	Categorie folosință	Intra vilan	Suprafaţa (mp)	Tarla	Parcelă	Nr. topo	Observaţii / Referinţe
1	pasune	NU	242.700	72	3938	-	

Lungime Segmente

1) Valorile lungimilor segmentelor sunt obţinute din proiecţie în plan.

Punct început	X / Y	Punct sfârşit	X / Y	Lungime segment
1	451.172,279 511.486,654	2	451.177,142 511.499,531	13.765
4	451.183,439 511.515,244	5	451.188,757 511.523,106	9.492
7	451.216,243 511.537,654	8	451.219,731 511.512,597	25.299
10	451.198,064 511.506,275	11	451.191,88 511.498,895	9.629
13	451.198,593 511.420,534	14	451.204,535 511.421,281	5.989
16	451.203,668 511.446,015	17	451.215,144 511.444,299	11.603

Punct început	X / Y	Punct sfârşit	X / Y	Lungime segment
2	451.177,142 511.499,531	3	451.186,652 511.506,275	11.658
5	451.188,757 511.523,106	6	451.205,697 511.536,296	21.469
8	451.219,731 511.512,597	9	451.204,928 511.514,911	14.982
11	451.191,88 511.498,895	12	451.190,801 511.443,285	55.62
14	451.204,535 511.421,281	15	451.199,932 511.440,323	19.59
17	451.215,144 511.444,299	18	451.215,267 511.468,755	24.456

Punct început	X / Y	Punct sfârşit	X / Y	Lungime segment
3	451.186,652 511.506,275	4	451.183,439 511.515,244	9.527
6	451.205,697 511.536,296	7	451.216,243 511.537,654	10.633
9	451.204,928 511.514,911	10	451.198,064 511.506,275	11.031
12	451.190,801 511.443,285	13	451.198,593 511.420,534	24.048
15	451.199,932 511.440,323	16	451.203,668 511.446,015	6.808
18	451.215,267 511.468,755	19	451.220,432 511.488,853	20.751

Document care conține date cu caracter personal, protejat de prevederile Regulamentului (UE) nr. 679/2016 și Legii 190/2018

Punct început	X / Y	Punct sfârşit	X / Y	Lungime segment
19	451.220,432 511.488,853	20	451.223,766 511.499,178	10.85
22	451.238,746 511.523,722	23	451.248,483 511.531,578	12.511
25	451.279,066 511.555,256	26	451.292,625 511.564,314	16.306
28	451.313,129 511.571,809	29	451.329,433 511.584,173	20.462
31	451.333,729 511.593,969	32	451.329,042 511.592,715	4.852
34	451.318,376 511.607,922	35	451.311,466 511.622,703	16.316
37	451.303,935 511.644,348	38	451.298,278 511.660,11	16.746
40	451.286,682 511.705,984	41	451.284,888 511.713,574	7.799
43	451.272,125 511.766,994	44	451.272,237 511.776,032	9.039
46	451.272,486 511.790,704	47	451.272,213 511.799,692	8.993
49	451.219,768 511.806,036	50	451.218,372 511.816,285	10.344
52	451.245,697 511.842,294	53	451.244,332 511.800,755	41.562
55	451.271,693 511.816,824	56	451.273,168 511.825,352	8.655
58	451.266,549 511.859,537	59	451.263,911 511.869,902	10.695
61	451.265,121 511.884,33	62	451.267,988 511.906,22	22.077
64	451.272,406 511.920,718	65	451.277,793 511.924,031	6.324
67	451.264,141 511.953,37	68	451.266,471 511.967,84	14.657
70	451.253,262 511.983,134	71	451.241,025 511.986,943	12.816
73	451.209,63 511.968,532	74	451.191,55 511.969,21	18.092
76	451.178,086 511.978,102	77	451.178,59 512.005,013	26.915
79	451.160,152 512.035,046	80	451.131,655 512.064,945	41.305
82	451.105,524 512.048,863	83	451.085,253 512.053,991	20.91
85	451.028,357 512.076,163	86	451.013,587 512.088,456	19.216
88	450.985,206 512.121,27	89	450.977,557 512.135,523	16.176
91	450.961,204 512.155,452	92	450.947,621 512.161,919	15.044
94	450.903,629 512.171,128	95	450.887,089 512.176,436	17.371
97	450.856,626 512.182,375	98	450.844,361 512.194,781	17.445
100	450.778,027 512.256,546	101	450.754,848 512.270,925	27.277
103	450.748,882 512.274,627	104	450.730,245 512.291,275	24.99
106	450.718,946 512.304,454	107	450.704,755 512.321,386	22.093
109	450.689,802 512.338,636	110	450.677,142 512.339,163	12.671
112	450.684,395 512.294,291	113	450.696,527 512.268,292	28.691
115	450.713,408 512.239,389	116	450.735,167 512.207,846	38.32

Punct început	X / Y	Punct sfârşit	X / Y	Lungime segment
20	451.223,766 511.499,178	21	451.230,6 511.513,998	16.32
23	451.248,483 511.531,578	24	451.259,359 511.540,701	14.196
26	451.292,625 511.564,314	27	451.303,173 511.568,074	11.198
29	451.329,433 511.584,173	30	451.333,497 511.590,139	7.219
32	451.329,042 511.592,715	33	451.323,995 511.598,061	7.352
35	451.311,466 511.622,703	36	451.307,141 511.636,973	14.911
38	451.298,278 511.660,11	39	451.294,25 511.676,843	17.211
41	451.284,888 511.713,574	42	451.279,107 511.741,793	28.805
44	451.272,237 511.776,032	45	451.272,318 511.780,841	4.81
47	451.272,213 511.799,692	48	451.244,328 511.800,643	27.901
50	451.218,372 511.816,285	51	451.219,873 511.848,814	32.563
53	451.244,332 511.800,755	54	451.272,212 511.799,714	27.9
56	451.273,168 511.825,352	57	451.273,994 511.842,11	16.778
59	451.263,911 511.869,902	60	451.264,037 511.877,3	7.399
62	451.267,988 511.906,22	63	451.269,035 511.913,967	7.817
65	451.277,793 511.924,031	66	451.267,251 511.941,813	20.672
68	451.266,471 511.967,84	69	451.260,491 511.976,311	10.369
71	451.241,025 511.986,943	72	451.231,126 511.976,897	14.104
74	451.191,55 511.969,21	75	451.180,546 511.973,252	11.723
77	451.178,59 512.005,013	78	451.180,937 512.008,778	4.437
80	451.131,655 512.064,945	81	451.121,651 512.050,371	17.677
83	451.085,253 512.053,991	84	451.056,767 512.064,398	30.327
86	451.013,587 512.088,456	87	451.003,791 512.101,427	16.255
89	450.977,557 512.135,523	90	450.971,573 512.146,673	12.654
92	450.947,621 512.161,919	93	450.914,347 512.168,884	33.994
95	450.887,089 512.176,436	96	450.873,11 512.177,888	14.054
98	450.844,361 512.194,781	99	450.818,454 512.220,986	36.849
101	450.754,848 512.270,925	102	450.753,456 512.271,789	1.638
104	450.730,245 512.291,275	105	450.728,706 512.292,808	2.173
107	450.704,755 512.321,386	108	450.701,407 512.332,301	11.416
110	450.677,142 512.339,163	111	450.664,773 512.333,693	13.524
113	450.696,527 512.268,292	114	450.709,849 512.245,483	26.414
116	450.735,167 512.207,846	117	450.758,192 512.174,47	40.548

Punct început	X / Y	Punct sfârşit	X / Y	Lungime segment
21	451.230,6 511.513,998	22	451.238,746 511.523,722	12.685
24	451.259,359 511.540,701	25	451.279,066 511.555,256	24.499
27	451.303,173 511.568,074	28	451.313,129 511.571,809	10.634
30	451.333,497 511.590,139	31	451.333,729 511.593,969	3.837
33	451.323,995 511.598,061	34	451.318,376 511.607,922	11.35
36	451.307,141 511.636,973	37	451.303,935 511.644,348	8.042
39	451.294,25 511.676,843	40	451.286,682 511.705,984	30.108
42	451.279,107 511.741,793	43	451.272,125 511.766,994	26.15
45	451.272,318 511.780,841	46	451.272,486 511.790,704	9.864
48	451.244,328 511.800,643	49	451.219,768 511.806,036	25.146
51	451.219,873 511.848,814	52	451.245,697 511.842,294	26.634
54	451.272,212 511.799,714	55	451.271,693 511.816,824	17.118
57	451.273,994 511.842,11	58	451.266,549 511.859,537	18.951
60	451.264,037 511.877,3	61	451.265,121 511.884,33	7.113
63	451.269,035 511.913,967	64	451.272,406 511.920,718	7.546
66	451.267,251 511.941,813	67	451.264,141 511.953,37	11.968
69	451.260,491 511.976,311	70	451.253,262 511.983,134	9.94
72	451.231,126 511.976,897	73	451.209,63 511.968,532	23.067
75	451.180,546 511.973,252	76	451.178,086 511.978,102	5.439
78	451.180,937 512.008,778	79	451.160,152 512.035,046	33.496
81	451.121,651 512.050,371	82	451.105,524 512.048,863	16.197
84	451.056,767 512.064,398	85	451.028,357 512.076,163	30.75
87	451.003,791 512.101,427	88	450.985,206 512.121,27	27.187
90	450.971,573 512.146,673	91	450.961,204 512.155,452	13.587
93	450.914,347 512.168,884	94	450.903,629 512.171,128	10.951
96	450.873,11 512.177,888	97	450.856,626 512.182,375	17.084
99	450.818,454 512.220,986	100	450.778,027 512.256,546	53.841
102	450.753,456 512.271,789	103	450.748,882 512.274,627	5.383
105	450.728,706 512.292,808	106	450.718,946 512.304,454	15.194
108	450.701,407 512.332,301	109	450.689,802 512.338,636	13.222
111	450.664,773 512.333,693	112	450.684,395 512.294,291	44.017
114	450.709,849 512.245,483	115	450.713,408 512.239,389	7.057
117	450.758,192 512.174,47	118	450.766,082 512.165,888	11.657

Document care conține date cu caracter personal, protejat de prevederile Regulamentului (UE) nr. 679/2016 și Legii 190/2018

Punct început	X / Y	Punct sfârşit	X / Y	Lungime segment
118	450.766,082 512.165,888	119	450.769,363 512.162,321	4.846
121	450.801,369 512.124,701	122	450.843,627 512.056,995	79.811
124	450.873,374 512.048,683	125	450.893,024 512.033,109	25.073
127	450.922,696 512.023,871	128	450.939,444 512.014,633	19.127
130	450.977,161 511.987,05	131	450.995,624 511.970,684	24.672
133	451.022,593 511.941,716	134	451.025,034 511.938,545	4.001
136	451.038,352 511.916,706	137	451.038,484 511.909,843	6.864
139	451.029,648 511.897,173	140	451.031,89 511.891,366	6.225
142	451.074,226 511.897,124	143	451.085,779 511.896,375	11.578
145	451.086,2 511.905,108	146	451.093,202 511.918,444	15.063
148	451.096,73 511.933,757	149	451.096,73 511.942,766	9.009
151	451.110,261 511.943,596	152	451.112,991 511.941,029	3.747
154	451.105,143 511.901,964	155	451.094,897 511.892,602	13.88
157	451.079,53 511.890,432	158	451.064,411 511.873,43	22.752
160	451.045,372 511.859,629	161	451.051,455 511.842,811	17.884
163	451.059,91 511.824,107	164	451.072,961 511.828,018	13.624
166	451.095,748 511.832,046	167	451.093,757 511.800,162	31.946
169	451.121,484 511.703,26	170	451.120,919 511.713,436	10.192
172	451.118,925 511.735,318	173	451.126,679 511.740,31	9.222
175	451.139,357 511.725,945	176	451.148,034 511.724,106	8.87
178	451.154,33 511.705,789	179	451.157,962 511.691,96	14.298
181	451.169,329 511.679,506	182	451.205,557 511.679,337	36.228
184	451.178,361 511.615,499	185	451.149,825 511.596,141	34.482
187	451.124,972 511.610,39	188	451.121,444 511.608,443	4.03
190	451.114,878 511.581,744	191	451.100,173 511.572,163	17.55
193	451.105,8 511.567,21	194	451.113,863 511.573,329	10.123
196	451.131,748 511.590,934	197	451.138,954 511.589,61	7.327
199	451.127,691 511.569,49	200	451.117,847 511.559,181	14.255
202	451.117,49 511.551,782	203	451.119,186 511.545,362	6.64
205	451.123,903 511.510,309	206	451.123,976 511.489,117	21.191
208	451.135,125 511.503,597	209	451.160,696 511.540,216	44.664
211	451.175,034 511.529,182	212	451.168,246 511.520,046	11.383
214	451.154,06 511.478,001	215	451.149,545 511.471,699	7.752

Punct început	X / Y	Punct sfârşit	X / Y	Lungime segment
119	450.769,363 512.162,321	120	450.780,533 512.150,173	16.503
122	450.843,627 512.056,995	123	450.854,528 512.062,067	12.023
125	450.893,024 512.033,109	126	450.906,486 512.014,658	22.841
128	450.939,444 512.014,633	129	450.957,248 512.002,623	21.475
131	450.995,624 511.970,684	132	451.014,614 511.952,076	26.588
134	451.025,034 511.938,545	135	451.030,571 511.931,355	9.075
137	451.038,484 511.909,843	138	451.032,022 511.904,828	8.18
140	451.031,89 511.891,366	141	451.055,592 511.895,146	24.001
143	451.085,779 511.896,375	144	451.082,896 511.900,907	5.372
146	451.093,202 511.918,444	147	451.095,973 511.927,855	9.811
149	451.096,73 511.942,766	150	451.103,839 511.945,868	7.756
152	451.112,991 511.941,029	153	451.111,636 511.912,604	28.458
155	451.094,897 511.892,602	156	451.086,54 511.895,179	8.746
158	451.064,411 511.873,43	159	451.053,696 511.864,068	14.229
161	451.051,455 511.842,811	162	451.056,466 511.831,725	12.166
164	451.072,961 511.828,018	165	451.090,551 511.835,194	18.997
167	451.093,757 511.800,162	168	451.093,128 511.753,364	46.802
170	451.120,919 511.713,436	171	451.117,938 511.729,781	16.615
173	451.126,679 511.740,31	174	451.133,454 511.729,784	12.517
176	451.148,034 511.724,106	177	451.153,523 511.719,435	7.208
179	451.157,962 511.691,96	180	451.163,161 511.683,919	9.576
182	451.205,557 511.679,337	183	451.194,976 511.645,499	35.453
185	451.149,825 511.596,141	186	451.135,146 511.607,728	18.701
188	451.121,444 511.608,443	189	451.118,226 511.601,039	8.074
191	451.100,173 511.572,163	192	451.100,173 511.568,324	3.839
194	451.113,863 511.573,329	195	451.123,058 511.586,063	15.706
197	451.138,954 511.589,61	198	451.138,954 511.581,286	8.324
200	451.117,847 511.559,181	201	451.104,253 511.555,131	14.184
203	451.119,186 511.545,362	204	451.119,186 511.522,506	22.855
206	451.123,976 511.489,117	207	451.124,01 511.485,073	4.045
209	451.160,696 511.540,216	210	451.179,161 511.532,292	20.093
212	451.168,246 511.520,046	213	451.161,816 511.503,973	17.311
215	451.149,545 511.471,699	216	451.144,777 511.470,332	4.96

Punct început	X / Y	Punct sfârşit	X / Y	Lungime segment
120	450.780,533 512.150,173	121	450.801,369 512.124,701	32.908
123	450.854,528 512.062,067	124	450.873,374 512.048,683	23.115
126	450.906,486 512.014,658	127	450.922,696 512.023,871	18.645
129	450.957,248 512.002,623	130	450.977,161 511.987,05	25.28
132	451.014,614 511.952,076	133	451.022,593 511.941,716	13.076
135	451.030,571 511.931,355	136	451.038,352 511.916,706	16.587
138	451.032,022 511.904,828	139	451.029,648 511.897,173	8.014
141	451.055,592 511.895,146	142	451.074,226 511.897,124	18.739
144	451.082,896 511.900,907	145	451.086,2 511.905,108	5.344
147	451.095,973 511.927,855	148	451.096,73 511.933,757	5.95
150	451.103,839 511.945,868	151	451.110,261 511.943,596	6.812
153	451.111,636 511.912,604	154	451.105,143 511.901,964	12.464
156	451.086,54 511.895,179	157	451.079,53 511.890,432	8.466
159	451.053,696 511.864,068	160	451.045,372 511.859,629	9.434
162	451.056,466 511.831,725	163	451.059,91 511.824,107	8.36
165	451.090,551 511.835,194	166	451.095,748 511.832,046	6.076
168	451.093,128 511.753,364	169	451.121,484 511.703,26	57.572
171	451.117,938 511.729,781	172	451.118,925 511.735,318	5.624
174	451.133,454 511.729,784	175	451.139,357 511.725,945	7.042
177	451.153,523 511.719,435	178	451.154,33 511.705,789	13.67
180	451.163,161 511.683,919	181	451.169,329 511.679,506	7.584
183	451.194,976 511.645,499	184	451.178,361 511.615,499	34.294
186	451.135,146 511.607,728	187	451.124,972 511.610,39	10.516
189	451.118,226 511.601,039	190	451.114,878 511.581,744	19.583
192	451.100,173 511.568,324	193	451.105,8 511.567,21	5.736
195	451.123,058 511.586,063	196	451.131,748 511.590,934	9.962
198	451.138,954 511.581,286	199	451.127,691 511.569,49	16.309
201	451.104,253 511.555,131	202	451.117,49 511.551,782	13.654
204	451.119,186 511.522,506	205	451.123,903 511.510,309	13.078
207	451.124,01 511.485,073	208	451.135,125 511.503,597	21.603
210	451.179,161 511.532,292	211	451.175,034 511.529,182	5.167
213	451.161,816 511.503,973	214	451.154,06 511.478,001	27.106
216	451.144,777 511.470,332	217	451.121,565 511.477,844	24.397

Document care conține date cu caracter personal, protejat de prevederile Regulamentului (UE) nr. 679/2016 și Legii 190/2018

Punct început	X / Y	Punct sfârşit	X / Y	Lungime segment
217	451.121,565 511.477,844	218	451.118,39 511.476,984	3.289
220	451.112,085 511.461,139	221	451.104,865 511.460,056	7.3
223	451.080,631 511.486,248	224	451.065,447 511.510,836	28.899
226	451.065,23 511.540,085	227	451.066,023 511.545,513	5.485
229	451.086,68 511.546,105	230	451.095,388 511.536,47	12.987
232	451.104,198 511.555,114	233	451.089,052 511.553,875	15.196
235	451.069,958 511.557,196	236	451.049,349 511.576,332	28.123
238	451.048,128 511.607,963	239	451.040,148 511.612,917	9.392
241	451.026,106 511.626,05	242	451.019,235 511.633,317	10.001
244	451.006,02 511.657,684	245	451.014,018 511.671,297	15.789
247	450.968,409 511.703,451	248	450.974,788 511.714,236	12.53
250	450.969,117 511.733,94	251	450.949,705 511.759,806	32.341
253	450.946,176 511.804,423	254	450.924,298 511.832,962	35.96
256	450.890,01 511.861,558	257	450.887,34 511.864,361	3.871
259	450.880,633 511.880,045	260	450.890,129 511.882,025	9.7
262	450.932,461 511.858,797	263	450.954,616 511.833,061	33.959
265	450.990,276 511.783,249	266	450.998,138 511.770,981	14.571
268	451.019,557 511.731,806	269	451.038,02 511.712,868	26.449
271	451.063,406 511.696,008	272	451.061,267 511.700,902	5.341
274	451.030,404 511.741,573	275	451.012,601 511.769,684	33.275
277	450.984,907 511.820,891	278	450.978,181 511.821,947	6.808
280	450.953,652 511.846,758	281	450.939,218 511.861,358	20.531
283	450.915,353 511.885,499	284	450.919,453 511.889,552	5.766
286	450.932,815 511.883,976	287	450.942,31 511.882,392	9.626
289	450.950,42 511.883,377	290	450.921,671 511.912,325	40.799
292	450.868,556 511.922,033	293	450.842,48 511.895,59	37.137
295	450.856,15 511.862,224	296	450.884,854 511.815,926	54.474
298	450.897,735 511.784,663	299	450.897,12 511.769,993	14.683
301	450.893,983 511.754,744	302	450.892,505 511.747,557	7.337
304	450.886,533 511.731,062	305	450.882,614 511.702,949	28.385
307	450.879,845 511.673,122	308	450.874,339 511.646,171	27.508
310	450.868,453 511.617,36	311	450.860,195 511.600,799	18.506
313	450.880,13 511.567,103	314	450.871,186 511.523,295	44.712

Punct început	X / Y	Punct sfârşit	X / Y	Lungime segment
218	451.118,39 511.476,984	219	451.115,768 511.466,64	10.672
221	451.104,865 511.460,056	222	451.098,281 511.463,223	7.306
224	451.065,447 511.510,836	225	451.062,712 511.519,601	9.182
227	451.066,023 511.545,513	228	451.070,58 511.547,297	4.894
230	451.095,388 511.536,47	231	451.102,43 511.536,47	7.042
233	451.089,052 511.553,875	234	451.080,624 511.551,346	8.799
236	451.049,349 511.576,332	237	451.047,814 511.588,054	11.821
239	451.040,148 511.612,917	240	451.030,918 511.618,101	10.586
242	451.019,235 511.633,317	243	451.010,388 511.642,673	12.876
245	451.014,018 511.671,297	246	450.993,461 511.678,05	21.638
248	450.974,788 511.714,236	249	450.963,964 511.727,163	16.861
251	450.949,705 511.759,806	252	450.965,298 511.779,479	25.103
254	450.924,298 511.832,962	255	450.904,239 511.849,691	26.119
257	450.887,34 511.864,361	258	450.879,447 511.872,523	11.354
260	450.890,129 511.882,025	261	450.910,174 511.874,238	21.504
263	450.954,616 511.833,061	264	450.979,937 511.797,692	43.498
266	450.998,138 511.770,981	267	451.005,125 511.760,078	12.95
269	451.038,02 511.712,868	270	451.056,252 511.698,317	23.326
272	451.061,267 511.700,902	273	451.060,175 511.703,398	2.725
275	451.012,601 511.769,684	276	451.000,336 511.794,627	27.796
278	450.978,181 511.821,947	279	450.965,916 511.834,352	17.445
281	450.939,218 511.861,358	282	450.926,111 511.874,617	18.643
284	450.919,453 511.889,552	285	450.925,958 511.888,595	6.575
287	450.942,31 511.882,392	288	450.945,212 511.883,844	3.244
290	450.921,671 511.912,325	291	450.892,187 511.924,02	31.718
293	450.842,48 511.895,59	294	450.849,315 511.878,907	18.029
296	450.884,854 511.815,926	297	450.890,131 511.803,119	13.851
299	450.897,12 511.769,993	300	450.894,609 511.757,785	12.464
302	450.892,505 511.747,557	303	450.889,208 511.738,45	9.685
305	450.882,614 511.702,949	306	450.882,225 511.698,757	4.21
308	450.874,339 511.646,171	309	450.873,778 511.643,427	2.8
311	450.860,195 511.600,799	312	450.876,333 511.586,621	21.481
314	450.871,186 511.523,295	315	450.877,436 511.512,49	12.483

Punct început	X / Y	Punct sfârşit	X / Y	Lungime segment
219	451.115,768 511.466,64	220	451.112,085 511.461,139	6.62
222	451.098,281 511.463,223	223	451.080,631 511.486,248	29.011
225	451.062,712 511.519,601	226	451.065,23 511.540,085	20.639
228	451.070,58 511.547,297	229	451.086,68 511.546,105	16.144
231	451.102,43 511.536,47	232	451.104,198 511.555,114	18.728
234	451.080,624 511.551,346	235	451.069,958 511.557,196	12.166
237	451.047,814 511.588,054	238	451.048,128 511.607,963	19.912
240	451.030,918 511.618,101	241	451.026,106 511.626,05	9.292
243	451.010,388 511.642,673	244	451.006,02 511.657,684	15.634
246	450.993,461 511.678,05	247	450.968,409 511.703,451	35.676
249	450.963,964 511.727,163	250	450.969,117 511.733,94	8.513
252	450.965,298 511.779,479	253	450.946,176 511.804,423	31.43
255	450.904,239 511.849,691	256	450.890,01 511.861,558	18.528
258	450.879,447 511.872,523	259	450.880,633 511.880,045	7.615
261	450.910,174 511.874,238	262	450.932,461 511.858,797	27.113
264	450.979,937 511.797,692	265	450.990,276 511.783,249	17.762
267	451.005,125 511.760,078	268	451.019,557 511.731,806	31.743
270	451.056,252 511.698,317	271	451.063,406 511.696,008	7.518
273	451.060,175 511.703,398	274	451.030,404 511.741,573	48.411
276	451.000,336 511.794,627	277	450.984,907 511.820,891	30.46
279	450.965,916 511.834,352	280	450.953,652 511.846,758	17.445
282	450.926,111 511.874,617	283	450.915,353 511.885,499	15.302
285	450.925,958 511.888,595	286	450.932,815 511.883,976	8.268
288	450.945,212 511.883,844	289	450.950,42 511.883,377	5.23
291	450.892,187 511.924,02	292	450.868,556 511.922,033	23.715
294	450.849,315 511.878,907	295	450.856,15 511.862,224	18.029
297	450.890,131 511.803,119	298	450.897,735 511.784,663	19.962
300	450.894,609 511.757,785	301	450.893,983 511.754,744	3.105
303	450.889,208 511.738,45	304	450.886,533 511.731,062	7.858
306	450.882,225 511.698,757	307	450.879,845 511.673,122	25.745
309	450.873,778 511.643,427	310	450.868,453 511.617,36	26.606
312	450.876,333 511.586,621	313	450.880,13 511.567,103	19.883
315	450.877,436 511.512,49	316	450.888,951 511.496,292	19.874

Document care conține date cu caracter personal, protejat de prevederile Regulamentului (UE) nr. 679/2016 și Legii 190/2018

Punct început	X / Y	Punct sfârşit	X / Y	Lungime segment
316	450.888,951 511.496,292	317	450.902,368 511.478,612	22.194
319	450.924,992 511.441,197	320	450.926,614 511.425,32	15.959
322	450.939,786 511.381,12	323	450.955,088 511.373,834	16.949
325	450.978,374 511.352,497	326	450.983,327 511.352,497	4.953
328	451.001,658 511.343,712	329	451.012,928 511.353,204	14.735
331	451.032,194 511.329,933	332	451.042,452 511.310,885	21.634
334	451.035,925 511.296,154	335	451.026,32 511.295,008	9.673
337	450.988,008 511.304,787	338	450.970,983 511.315,122	19.916
340	450.924,758 511.356,917	341	450.916,894 511.364,001	10.584
343	450.913,396 511.313,223	344	450.917,724 511.295,024	18.706
346	450.964,748 511.235,17	347	450.996,512 511.214,176	38.074
349	451.102,391 511.205,646	350	451.119,754 511.221,586	23.57
352	451.154,73 511.266,002	353	451.171,909 511.287,819	27.768
355	451.128,997 511.318,604	356	451.149,655 511.346,066	34.364
358	451.171,58 511.373,154	359	451.160,044 511.372,276	11.569
361	451.132,426 511.355,743	362	451.127,552 511.359,083	5.909
364	451.156,674 511.389,909	365	451.147,892 511.393,599	9.526
367	451.144,004 511.400,618	368	451.146,075 511.404,0	3.965
370	451.146,171 511.420,387	371	451.152,155 511.421,126	6.029
373	451.171,214 511.435,709	1	451.172,279 511.486,654	50.957

Punct început	X / Y	Punct sfârşit	X / Y	Lungime segment
317	450.902,368 511.478,612	318	450.916,691 511.459,372	23.986
320	450.926,614 511.425,32	321	450.917,514 511.370,357	55.711
323	450.955,088 511.373,834	324	450.969,624 511.356,533	22.597
326	450.983,327 511.352,497	327	450.991,341 511.344,925	11.025
329	451.012,928 511.353,204	330	451.022,347 511.344,844	12.593
332	451.042,452 511.310,885	333	451.043,846 511.302,529	8.472
335	451.026,32 511.295,008	336	451.001,338 511.296,895	25.053
338	450.970,983 511.315,122	339	450.951,975 511.330,929	24.722
341	450.916,894 511.364,001	342	450.913,396 511.340,273	23.984
344	450.917,724 511.295,024	345	450.929,338 511.275,554	22.671
347	450.996,512 511.214,176	348	451.031,856 511.202,115	37.345
350	451.119,754 511.221,586	351	451.134,036 511.239,724	23.086
353	451.171,909 511.287,819	354	451.172,048 511.307,201	19.383
356	451.149,655 511.346,066	357	451.171,76 511.364,591	28.841
359	451.160,044 511.372,276	360	451.150,105 511.363,512	13.251
362	451.127,552 511.359,083	363	451.158,272 511.380,762	37.599
365	451.147,892 511.393,599	366	451.143,754 511.395,606	4.599
368	451.146,075 511.404,0	369	451.152,079 511.411,366	9.503
371	451.152,155 511.421,126	372	451.168,258 511.425,316	16.639

Punct început	X / Y	Punct sfârşit	X / Y	Lungime segment
318	450.916,691 511.459,372	319	450.924,992 511.441,197	19.981
321	450.917,514 511.370,357	322	450.939,786 511.381,12	24.736
324	450.969,624 511.356,533	325	450.978,374 511.352,497	9.636
327	450.991,341 511.344,925	328	451.001,658 511.343,712	10.388
330	451.022,347 511.344,844	331	451.032,194 511.329,933	17.869
333	451.043,846 511.302,529	334	451.035,925 511.296,154	10.168
336	451.001,338 511.296,895	337	450.988,008 511.304,787	15.491
339	450.951,975 511.330,929	340	450.924,758 511.356,917	37.632
342	450.913,396 511.340,273	343	450.913,396 511.313,223	27.051
345	450.929,338 511.275,554	346	450.964,748 511.235,17	53.71
348	451.031,856 511.202,115	349	451.102,391 511.205,646	70.623
351	451.134,036 511.239,724	352	451.154,73 511.266,002	33.448
354	451.172,048 511.307,201	355	451.128,997 511.318,604	44.535
357	451.171,76 511.364,591	358	451.171,58 511.373,154	8.564
360	451.150,105 511.363,512	361	451.132,426 511.355,743	19.311
363	451.158,272 511.380,762	364	451.156,674 511.389,909	9.286
366	451.143,754 511.395,606	367	451.144,004 511.400,618	5.019
369	451.152,079 511.411,366	370	451.146,171 511.420,387	10.784
372	451.168,258 511.425,316	373	451.171,214 511.435,709	10.805

** Lungimile segmentelor sunt determinate în planul de proiecţie Stereo 70 şi sunt rotunjite la 1 milimetru.
*** Distanţa dintre puncte este formată din segmente cumulate ce sunt mai mici decât valoarea 1 milimetru.

Document care conține date cu caracter personal, protejat de prevederile Regulamentului (UE) nr. 679/2016 și Legii 190/2018

DATE DESPRE IMOBILUL NR. 3006

Oficiul de Cadastru şi Publicitate Imobiliară SIBIU
Biroul de Cadastru şi Publicitate Imobiliară Medias

A. Partea I. Descrierea imobilului

TEREN Extravilan

Adresa: Jud. Sibiu

Nr. Crt	Nr cadastral Nr. topografic	Suprafaţa* (mp)	Observaţii / Referinţe
A1		16.000	Sector cadastral:61 Teren neimprejmuit;

B. Partea II. Proprietari şi acte

Inscrieri privitoare la dreptul de proprietate şi alte drepturi reale		Referinţe
/		
Act Administrativ nr. 54, din 26/01/2004 emis de INSTITUTIA PREFECTULUI JUDETUL SIBIU (ORDIN);		
B1	Intabulare, drept de PROPRIETATE, dobandit prin Lege, cota actuala 1/1	A1
	1) **MUNICIPIUL MEDIAS DOMENIUL PRIVAT**, CIF:4240677	

C. Partea III. SARCINI .

Inscrieri privind dezmembramintele dreptului de proprietate, drepturi reale de garanţie şi sarcini	Referinţe
NU SUNT	

Document care conține date cu caracter personal, protejat de prevederile Regulamentului (UE) nr. 679/2016 și Legii 190/2018

Anexa Nr. 1 La Partea I

Teren

Nr cadastral	Suprafaţa (mp)*	Observaţii / Referinţe
	16.000	

* Suprafaţa este determinată in planul de proiecţie Stereo 70.

DETALII LINIARE IMOBIL

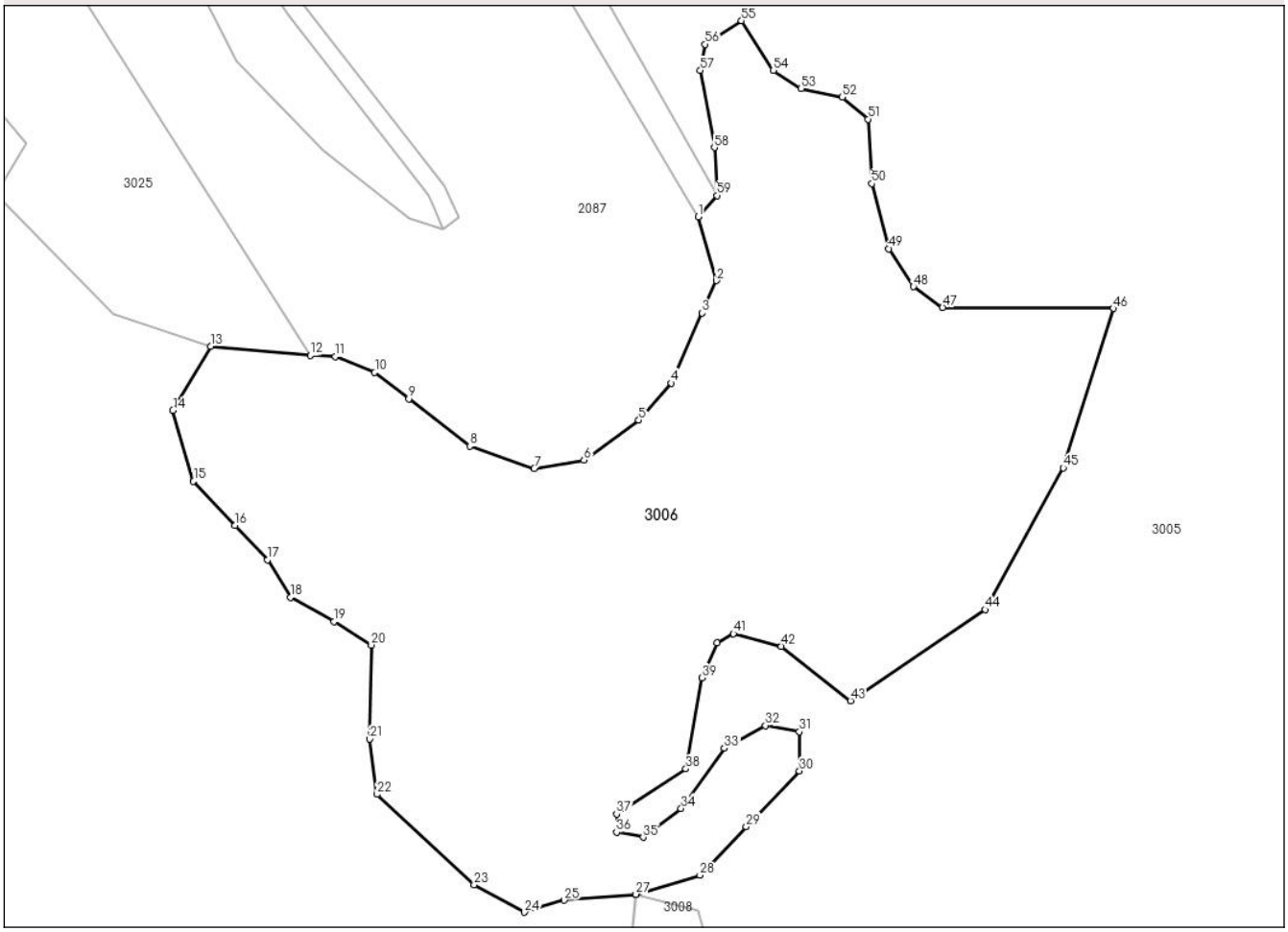

Date referitoare la teren

Crt	Categorie folosință	Intra vilan	Suprafaţa (mp)	Tarla	Parcelă	Nr. topo	Observaţii / Referinţe
1	padure	NU	16.000	72	3934	-	tufaris

Lungime Segmente

1) Valorile lungimilor segmentelor sunt obţinute din proiecţie în plan.

Punct început	X / Y	Punct sfârşit	X / Y	Lungime segment
1	451.117,461 511.698,733	2	451.121,35 511.685,231	14.05
4	451.111,741 511.663,49	5	451.104,865 511.655,668	10.414
7	451.082,71 511.645,374	8	451.068,995 511.650,125	14.515
10	451.048,85 511.665,759	11	451.040,509 511.669,13	8.997
13	451.014,018 511.671,297	14	451.006,02 511.657,684	15.789
16	451.019,235 511.633,317	17	451.026,106 511.626,05	10.001

Punct început	X / Y	Punct sfârşit	X / Y	Lungime segment
2	451.121,35 511.685,231	3	451.118,316 511.678,368	7.503
5	451.104,865 511.655,668	6	451.093,26 511.647,222	14.354
8	451.068,995 511.650,125	9	451.056,071 511.660,156	16.36
11	451.040,509 511.669,13	12	451.035,175 511.669,361	5.34
14	451.006,02 511.657,684	15	451.010,388 511.642,673	15.634
17	451.026,106 511.626,05	18	451.030,918 511.618,101	9.292

Punct început	X / Y	Punct sfârşit	X / Y	Lungime segment
3	451.118,316 511.678,368	4	451.111,741 511.663,49	16.267
6	451.093,26 511.647,222	7	451.082,71 511.645,374	10.711
9	451.056,071 511.660,156	10	451.048,85 511.665,759	9.14
12	451.035,175 511.669,361	13	451.014,018 511.671,297	21.245
15	451.010,388 511.642,673	16	451.019,235 511.633,317	12.876
18	451.030,918 511.618,101	19	451.040,148 511.612,917	10.586

Document care conține date cu caracter personal, protejat de prevederile Regulamentului (UE) nr. 679/2016 și Legii 190/2018

Punct început	X / Y	Punct sfârşit	X / Y	Lungime segment
19	451.040,148 511.612,917	20	451.048,128 511.607,963	9.392
22	451.049,349 511.576,332	23	451.069,958 511.557,196	28.123
25	451.089,052 511.553,875	26	451.104,198 511.555,114	15.196
28	451.117,847 511.559,181	29	451.127,691 511.569,49	14.255
31	451.138,954 511.589,61	32	451.131,748 511.590,934	7.327
34	451.113,863 511.573,329	35	451.105,8 511.567,21	10.123
37	451.100,173 511.572,163	38	451.114,878 511.581,744	17.55
40	451.121,444 511.608,443	41	451.124,972 511.610,39	4.03
43	451.149,825 511.596,141	44	451.178,361 511.615,499	34.482
46	451.205,557 511.679,337	47	451.169,329 511.679,506	36.228
49	451.157,962 511.691,96	50	451.154,33 511.705,789	14.298
52	451.148,034 511.724,106	53	451.139,357 511.725,945	8.87
55	451.126,679 511.740,31	56	451.118,925 511.735,318	9.222
58	451.120,919 511.713,436	59	451.121,484 511.703,26	10.192

Punct început	X / Y	Punct sfârşit	X / Y	Lungime segment
20	451.048,128 511.607,963	21	451.047,814 511.588,054	19.912
23	451.069,958 511.557,196	24	451.080,624 511.551,346	12.166
26	451.104,198 511.555,114	27	451.104,253 511.555,131	0.058
29	451.127,691 511.569,49	30	451.138,954 511.581,286	16.309
32	451.131,748 511.590,934	33	451.123,058 511.586,063	9.962
35	451.105,8 511.567,21	36	451.100,173 511.568,324	5.736
38	451.114,878 511.581,744	39	451.118,226 511.601,039	19.583
41	451.124,972 511.610,39	42	451.135,146 511.607,728	10.516
44	451.178,361 511.615,499	45	451.194,976 511.645,499	34.294
47	451.169,329 511.679,506	48	451.163,161 511.683,919	7.584
50	451.154,33 511.705,789	51	451.153,523 511.719,435	13.67
53	451.139,357 511.725,945	54	451.133,454 511.729,784	7.042
56	451.118,925 511.735,318	57	451.117,938 511.729,781	5.624
59	451.121,484 511.703,26	1	451.117,461 511.698,733	6.056

Punct început	X / Y	Punct sfârşit	X / Y	Lungime segment
21	451.047,814 511.588,054	22	451.049,349 511.576,332	11.821
24	451.080,624 511.551,346	25	451.089,052 511.553,875	8.799
27	451.104,253 511.555,131	28	451.117,847 511.559,181	14.184
30	451.138,954 511.581,286	31	451.138,954 511.589,61	8.324
33	451.123,058 511.586,063	34	451.113,863 511.573,329	15.706
36	451.100,173 511.568,324	37	451.100,173 511.572,163	3.839
39	451.118,226 511.601,039	40	451.121,444 511.608,443	8.074
42	451.135,146 511.607,728	43	451.149,825 511.596,141	18.701
45	451.194,976 511.645,499	46	451.205,557 511.679,337	35.453
48	451.163,161 511.683,919	49	451.157,962 511.691,96	9.576
51	451.153,523 511.719,435	52	451.148,034 511.724,106	7.208
54	451.133,454 511.729,784	55	451.126,679 511.740,31	12.517
57	451.117,938 511.729,781	58	451.120,919 511.713,436	16.615

**** Lungimile segmentelor sunt determinate în planul de proiecţie Stereo 70 şi sunt rotunjite la 1 milimetru.**
***** Distanţa dintre puncte este formată din segmente cumulate ce sunt mai mici decât valoarea 1 milimetru.**

Document care conține date cu caracter personal, protejat de prevederile Regulamentului (UE) nr. 679/2016 și Legii 190/2018

DATE DESPRE IMOBILUL NR. 3007

Oficiul de Cadastru şi Publicitate Imobiliară SIBIU
Biroul de Cadastru şi Publicitate Imobiliară Medias

A. Partea I. Descrierea imobilului

TEREN Extravilan

Adresa: Jud. Sibiu

Nr. Crt	Nr cadastral Nr. topografic	Suprafaţa* (mp)	Observaţii / Referinţe
A1		700	Sector cadastral:61 Teren neimprejmuit;

B. Partea II. Proprietari şi acte

Inscrieri privitoare la dreptul de proprietate şi alte drepturi reale		Referinţe
/		
Act Administrativ nr. 54, din 26/01/2004 emis de INSTITUTIA PREFECTULUI JUDETUL SIBIU (ORDIN);		
B1	Intabulare, drept de PROPRIETATE, dobandit prin Lege, cota actuala 1/1	A1
	1) **MUNICIPIUL MEDIAS DOMENIUL PRIVAT**, CIF:4240677	

C. Partea III. SARCINI .

Inscrieri privind dezmembramintele dreptului de proprietate, drepturi reale de garanţie şi sarcini	Referinţe
NU SUNT	

Document care conține date cu caracter personal, protejat de prevederile Regulamentului (UE) nr. 679/2016 și Legii 190/2018

Anexa Nr. 1 La Partea I

Teren

Nr cadastral	Suprafaţa (mp)*	Observaţii / Referinţe
	700	

* Suprafaţa este determinată in planul de proiecţie Stereo 70.

DETALII LINIARE IMOBIL

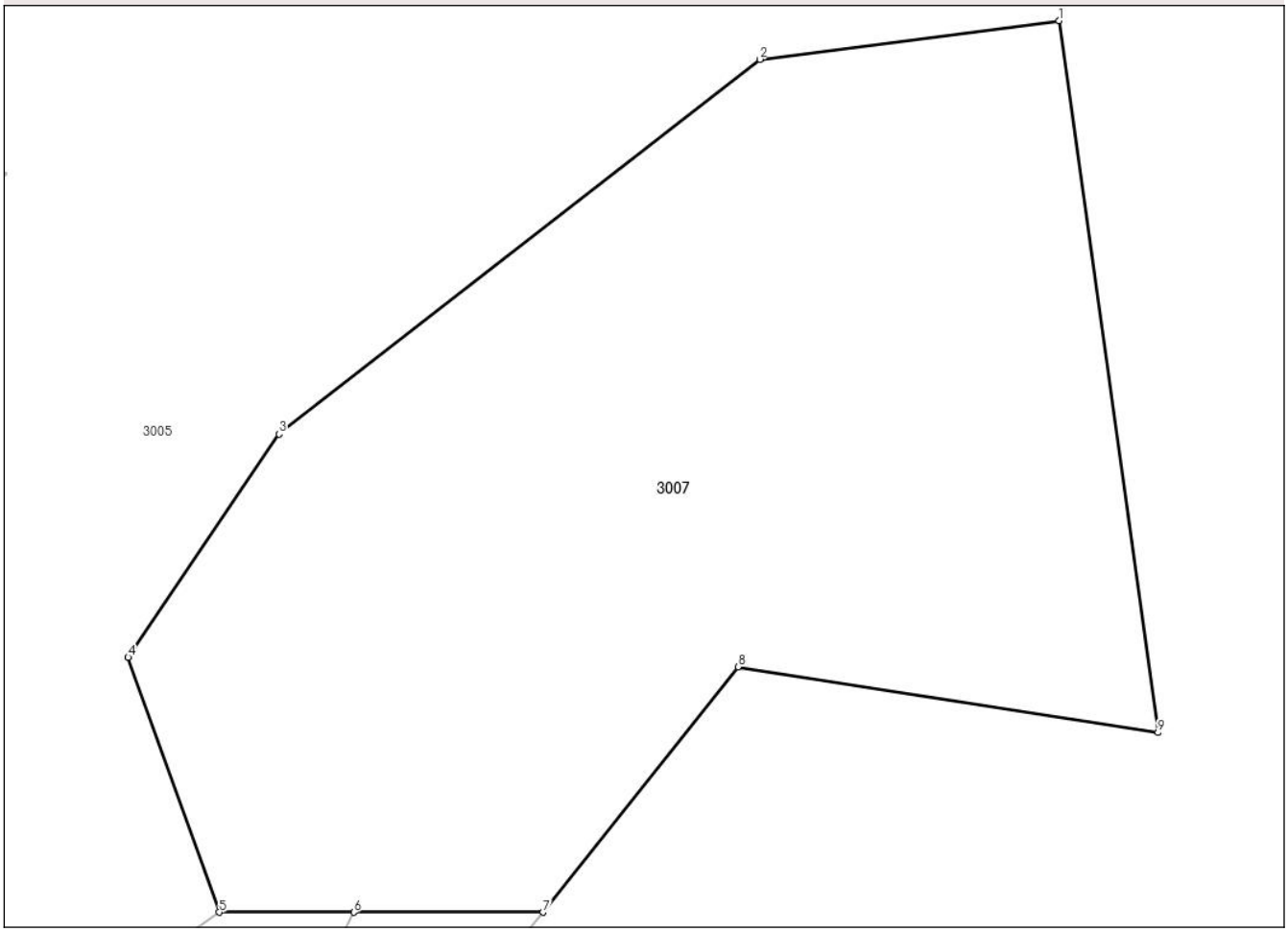

Date referitoare la teren

Crt	Categorie folosință	Intra vilan	Suprafaţa (mp)	Tarla	Parcelă	Nr. topo	Observaţii / Referinţe
1	padure	NU	700	72	3935	-	tufaris

Lungime Segmente
1) Valorile lungimilor segmentelor sunt obţinute din proiecţie în plan.

Punct început	X / Y	Punct sfârşit	X / Y	Lungime segment (** (m)
1	451.216,243 511.537,654	2	451.205,697 511.536,296	10.633
2	451.205,697 511.536,296	3	451.188,757 511.523,106	21.469
3	451.188,757 511.523,106	4	451.183,439 511.515,244	9.492
4	451.183,439 511.515,244	5	451.186,652 511.506,275	9.527
5	451.186,652 511.506,275	6	451.191,399 511.506,275	4.747

Document care conține date cu caracter personal, protejat de prevederile Regulamentului (UE) nr. 679/2016 și Legii 190/2018

Punct început	X / Y	Punct sfârşit	X / Y	Lungime segment (** (m)
6	451.191,399 511.506,275	7	451.198,064 511.506,275	6.665
7	451.198,064 511.506,275	8	451.204,928 511.514,911	11.031
8	451.204,928 511.514,911	9	451.219,731 511.512,597	14.982
9	451.219,731 511.512,597	1	451.216,243 511.537,654	25.299

** Lungimile segmentelor sunt determinate în planul de proiecţie Stereo 70 şi sunt rotunjite la 1 milimetru.
*** Distanţa dintre puncte este formată din segmente cumulate ce sunt mai mici decât valoarea 1 milimetru.

Document care conține date cu caracter personal, protejat de prevederile Regulamentului (UE) nr. 679/2016 și Legii 190/2018

DATE DESPRE IMOBILUL NR. 3008

Oficiul de Cadastru şi Publicitate Imobiliară SIBIU
Biroul de Cadastru şi Publicitate Imobiliară Medias

A. Partea I. Descrierea imobilului

TEREN Extravilan

Adresa: Jud. Sibiu

Nr. Crt	Nr cadastral Nr. topografic	Suprafaţa* (mp)	Observaţii / Referinţe
A1		5.600	Sector cadastral:61 Teren neimprejmuit;

B. Partea II. Proprietari şi acte

Inscrieri privitoare la dreptul de proprietate şi alte drepturi reale		Referinţe
/		
Act Administrativ nr. 54, din 26/01/2004 emis de INSTITUTIA PREFECTULUI JUDETUL SIBIU (ORDIN);		
B1	Intabulare, drept de PROPRIETATE, dobandit prin Lege, cota actuala 1/1	A1
	1) **MUNICIPIUL MEDIAS DOMENIUL PRIVAT**, CIF:4240677	

C. Partea III. SARCINI .

Inscrieri privind dezmembramintele dreptului de proprietate, drepturi reale de garanţie şi sarcini	Referinţe
NU SUNT	

Document care conține date cu caracter personal, protejat de prevederile Regulamentului (UE) nr. 679/2016 și Legii 190/2018

Anexa Nr. 1 La Partea I

Teren

Nr cadastral	Suprafaţa (mp)*	Observaţii / Referinţe
	5.600	

* Suprafaţa este determinată in planul de proiecţie Stereo 70.

DETALII LINIARE IMOBIL

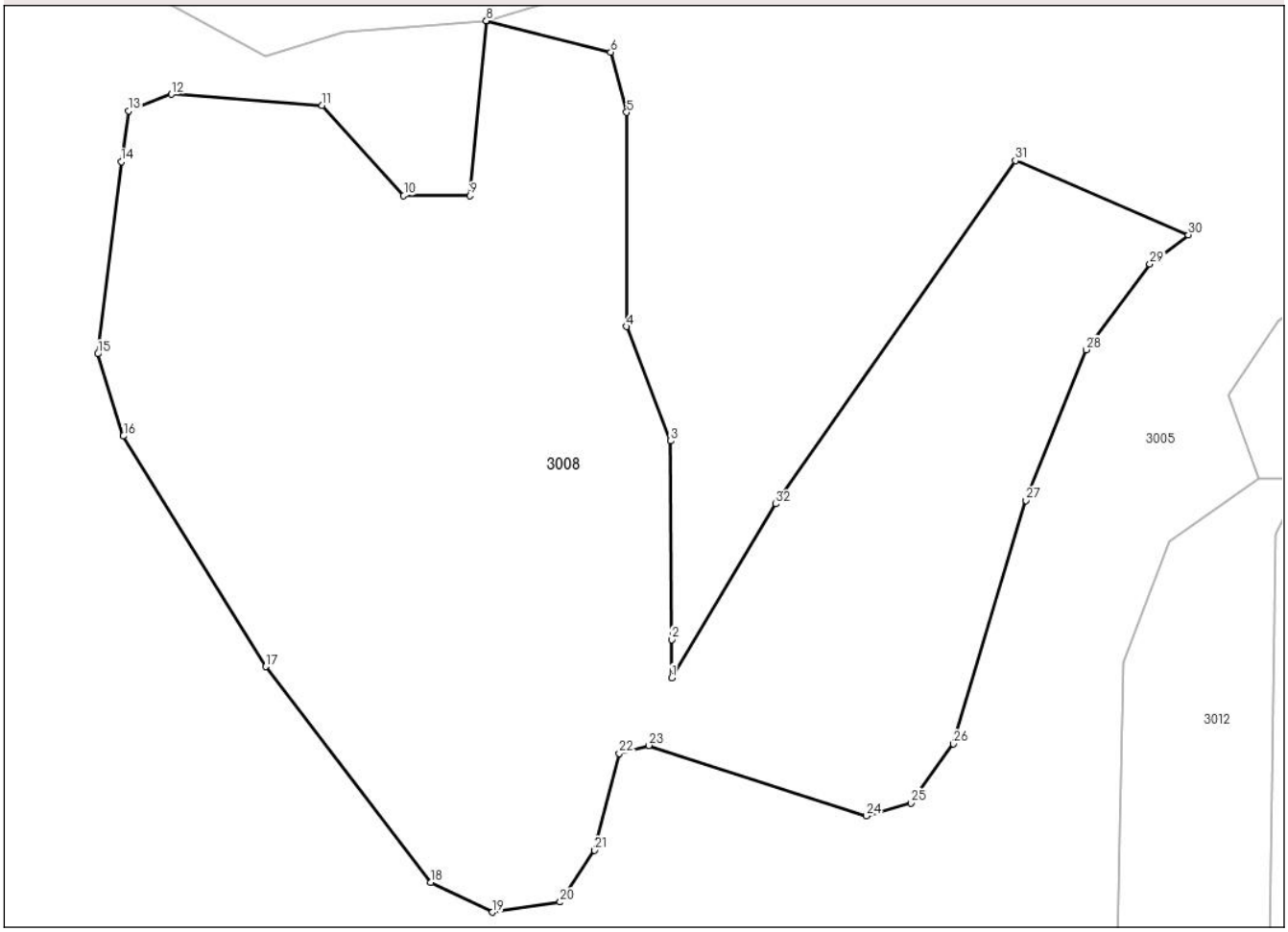

Date referitoare la teren

Crt	Categorie folosinţă	Intra vilan	Suprafaţa (mp)	Tarla	Parcelă	Nr. topo	Observaţii / Referinţe
1	padure	NU	5.600	72	3936	-	tufaris

Lungime Segmente

1) Valorile lungimilor segmentelor sunt obţinute din proiecţie în plan.

Punct început	X / Y	Punct sfârşit	X / Y	Lungime segment (** (m)
1	451.124,01 511.485,073	2	451.123,976 511.489,117	4.045
3	451.123,903 511.510,309	4	451.119,186 511.522,506	13.078
5	451.119,186 511.545,362	6	451.117,49 511.551,782	6.64
7	451.104,253 511.555,131	8	451.104,198 511.555,114	0.058
9	451.102,43 511.536,47	10	451.095,388 511.536,47	7.042

Punct început	X / Y	Punct sfârşit	X / Y	Lungime segment (** (m)
2	451.123,976 511.489,117	3	451.123,903 511.510,309	21.191
4	451.119,186 511.522,506	5	451.119,186 511.545,362	22.855
6	451.117,49 511.551,782	7	451.104,253 511.555,131	13.654
8	451.104,198 511.555,114	9	451.102,43 511.536,47	18.728
10	451.095,388 511.536,47	11	451.086,68 511.546,105	12.987

Document care conține date cu caracter personal, protejat de prevederile Regulamentului (UE) nr. 679/2016 și Legii 190/2018

Punct început	X / Y	Punct sfârşit	X / Y	Lungime segment (** (m)
11	451.086,68 511.546,105	12	451.070,58 511.547,297	16.144
13	451.066,023 511.545,513	14	451.065,23 511.540,085	5.485
15	451.062,712 511.519,601	16	451.065,447 511.510,836	9.182
17	451.080,631 511.486,248	18	451.098,281 511.463,223	29.011
19	451.104,865 511.460,056	20	451.112,085 511.461,139	7.3
21	451.115,768 511.466,64	22	451.118,39 511.476,984	10.672
23	451.121,565 511.477,844	24	451.144,777 511.470,332	24.397
25	451.149,545 511.471,699	26	451.154,06 511.478,001	7.752
27	451.161,816 511.503,973	28	451.168,246 511.520,046	17.311
29	451.175,034 511.529,182	30	451.179,161 511.532,292	5.167
31	451.160,696 511.540,216	32	451.135,125 511.503,597	44.664

Punct început	X / Y	Punct sfârşit	X / Y	Lungime segment (** (m)
12	451.070,58 511.547,297	13	451.066,023 511.545,513	4.894
14	451.065,23 511.540,085	15	451.062,712 511.519,601	20.639
16	451.065,447 511.510,836	17	451.080,631 511.486,248	28.899
18	451.098,281 511.463,223	19	451.104,865 511.460,056	7.306
20	451.112,085 511.461,139	21	451.115,768 511.466,64	6.62
22	451.118,39 511.476,984	23	451.121,565 511.477,844	3.289
24	451.144,777 511.470,332	25	451.149,545 511.471,699	4.96
26	451.154,06 511.478,001	27	451.161,816 511.503,973	27.106
28	451.168,246 511.520,046	29	451.175,034 511.529,182	11.383
30	451.179,161 511.532,292	31	451.160,696 511.540,216	20.093
32	451.135,125 511.503,597	1	451.124,01 511.485,073	21.603

** Lungimile segmentelor sunt determinate în planul de proiecţie Stereo 70 şi sunt rotunjite la 1 milimetru.
*** Distanţa dintre puncte este formată din segmente cumulate ce sunt mai mici decât valoarea 1 milimetru.

Document care conține date cu caracter personal, protejat de prevederile Regulamentului (UE) nr. 679/2016 și Legii 190/2018

DATE DESPRE IMOBILUL NR. 3009

Oficiul de Cadastru şi Publicitate Imobiliară SIBIU
Biroul de Cadastru şi Publicitate Imobiliară Medias

A. Partea I. Descrierea imobilului

TEREN Extravilan

Adresa: Jud. Sibiu

Nr. Crt	Nr cadastral Nr. topografic	Suprafaţa* (mp)	Observaţii / Referinţe
A1		3.300	Sector cadastral:61 Teren neimprejmuit;

B. Partea II. Proprietari şi acte

Inscrieri privitoare la dreptul de proprietate şi alte drepturi reale		Referinţe
/		
Act Administrativ nr. 54, din 26/01/2004 emis de INSTITUTIA PREFECTULUI JUDETUL SIBIU (ORDIN);		
B1	Intabulare, drept de PROPRIETATE, dobandit prin Lege, cota actuala 1/1	A1
	1) **MUNICIPIUL MEDIAS DOMENIUL PRIVAT**, CIF:4240677	

C. Partea III. SARCINI .

Inscrieri privind dezmembramintele dreptului de proprietate, drepturi reale de garanţie şi sarcini	Referinţe
NU SUNT	

Document care conține date cu caracter personal, protejat de prevederile Regulamentului (UE) nr. 679/2016 și Legii 190/2018

Anexa Nr. 1 La Partea I

Teren

Nr cadastral	Suprafaţa (mp)*	Observaţii / Referinţe
	3.300	

* Suprafaţa este determinată in planul de proiecţie Stereo 70.

DETALII LINIARE IMOBIL

Date referitoare la teren

Crt	Categorie folosință	Intra vilan	Suprafaţa (mp)	Tarla	Parcelă	Nr. topo	Observaţii / Referinţe
1	padure	NU	3.300	72	3943	-	tufaris

Lungime Segmente

1) Valorile lungimilor segmentelor sunt obţinute din proiecţie în plan.

Punct început	X / Y	Punct sfârşit	X / Y	Lungime segment (** (m)
1	451.241,917 511.452,873	2	451.215,267 511.468,755	31.024
3	451.215,144 511.444,299	4	451.203,668 511.446,015	11.603
5	451.199,932 511.440,323	6	451.204,535 511.421,281	19.59
7	451.198,593 511.420,534	8	451.200,629 511.399,983	20.652
9	451.198,849 511.379,39	10	451.194,406 511.361,983	17.965

Punct început	X / Y	Punct sfârşit	X / Y	Lungime segment (** (m)
2	451.215,267 511.468,755	3	451.215,144 511.444,299	24.456
4	451.203,668 511.446,015	5	451.199,932 511.440,323	6.808
6	451.204,535 511.421,281	7	451.198,593 511.420,534	5.989
8	451.200,629 511.399,983	9	451.198,849 511.379,39	20.67
10	451.194,406 511.361,983	11	451.210,207 511.358,174	16.253

Document care conține date cu caracter personal, protejat de prevederile Regulamentului (UE) nr. 679/2016 și Legii 190/2018

Punct început	X / Y	Punct sfârşit	X / Y	Lungime segment (** (m)
11	451.210,207 511.358,174	12	451.211,022 511.360,066	2.061
13	451.217,683 511.377,598	14	451.218,108 511.398,465	20.871
15	451.221,147 511.397,86	16	451.220,806 511.377,272	20.592
17	451.213,86 511.359,071	18	451.220,552 511.359,071	6.693
19	451.227,014 511.361,842	20	451.230,707 511.370,619	9.522
21	451.233,476 511.397,179	22	451.239,015 511.425,356	28.716

Punct început	X / Y	Punct sfârşit	X / Y	Lungime segment (** (m)
12	451.211,022 511.360,066	13	451.217,683 511.377,598	18.755
14	451.218,108 511.398,465	15	451.221,147 511.397,86	3.098
16	451.220,806 511.377,272	17	451.213,86 511.359,071	19.481
18	451.220,552 511.359,071	19	451.227,014 511.361,842	7.031
20	451.230,707 511.370,619	21	451.233,476 511.397,179	26.704
22	451.239,015 511.425,356	1	451.241,917 511.452,873	27.67

** Lungimile segmentelor sunt determinate în planul de proiecţie Stereo 70 şi sunt rotunjite la 1 milimetru.
*** Distanţa dintre puncte este formată din segmente cumulate ce sunt mai mici decât valoarea 1 milimetru.

Document care conține date cu caracter personal, protejat de prevederile Regulamentului (UE) nr. 679/2016 și Legii 190/2018

DATE DESPRE IMOBILUL NR. 3010

Oficiul de Cadastru şi Publicitate Imobiliară SIBIU
Biroul de Cadastru şi Publicitate Imobiliară Medias

A. Partea I. Descrierea imobilului

TEREN Extravilan

Adresa: Jud. Sibiu

Nr. Crt	Nr cadastral Nr. topografic	Suprafaţa* (mp)	Observaţii / Referinţe
A1		2.200	Sector cadastral:61 Teren neimprejmuit;

B. Partea II. Proprietari şi acte

Inscrieri privitoare la dreptul de proprietate şi alte drepturi reale		Referinţe
/		
Act Administrativ nr. 54, din 26/01/2004 emis de INSTITUTIA PREFECTULUI JUDETUL SIBIU (ORDIN);		
B1	Intabulare, drept de PROPRIETATE, dobandit prin Lege, cota actuala 1/1	A1
	1) **MUNICIPIUL MEDIAS DOMENIUL PRIVAT**, CIF:4240677	

C. Partea III. SARCINI .

Inscrieri privind dezmembramintele dreptului de proprietate, drepturi reale de garanţie şi sarcini	Referinţe
NU SUNT	

Document care conține date cu caracter personal, protejat de prevederile Regulamentului (UE) nr. 679/2016 și Legii 190/2018

Anexa Nr. 1 La Partea I

Teren

Nr cadastral	Suprafaţa (mp)*	Observaţii / Referinţe
	2.200	

* Suprafaţa este determinată in planul de proiecţie Stereo 70.

DETALII LINIARE IMOBIL

Date referitoare la teren

Crt	Categorie folosință	Intra vilan	Suprafaţa (mp)	Tarla	Parcelă	Nr. topo	Observaţii / Referinţe
1	drum	NU	2.200	72	3944	-	

Lungime Segmente

1) Valorile lungimilor segmentelor sunt obţinute din proiecţie în plan.

Punct început	X / Y	Punct sfârşit	X / Y	Lungime segment
1	451.113,651 511.199,388	2	451.116,9 511.202,588	4.56
4	451.102,391 511.202,588	5	451.102,391 511.205,646	3.058
7	450.996,512 511.214,176	8	450.964,748 511.235,17	38.074
10	450.917,724 511.295,024	11	450.913,396 511.313,223	18.706
13	450.916,894 511.364,001	14	450.917,514 511.370,357	6.386
16	450.924,992 511.441,197	17	450.916,691 511.459,372	19.981

Punct început	X / Y	Punct sfârşit	X / Y	Lungime segment
2	451.116,9 511.202,588	3	451.105,391 511.202,588	11.508
5	451.102,391 511.205,646	6	451.031,856 511.202,115	70.623
8	450.964,748 511.235,17	9	450.929,338 511.275,554	53.71
11	450.913,396 511.313,223	12	450.913,396 511.340,273	27.051
14	450.917,514 511.370,357	15	450.926,614 511.425,32	55.711
17	450.916,691 511.459,372	18	450.902,368 511.478,612	23.986

Punct început	X / Y	Punct sfârşit	X / Y	Lungime segment
3	451.105,391 511.202,588	4	451.102,391 511.202,588	3.0
6	451.031,856 511.202,115	7	450.996,512 511.214,176	37.345
9	450.929,338 511.275,554	10	450.917,724 511.295,024	22.671
12	450.913,396 511.340,273	13	450.916,894 511.364,001	23.984
15	450.926,614 511.425,32	16	450.924,992 511.441,197	15.959
18	450.902,368 511.478,612	19	450.888,951 511.496,292	22.194

Document care conține date cu caracter personal, protejat de prevederile Regulamentului (UE) nr. 679/2016 și Legii 190/2018

Punct început	X / Y	Punct sfârşit	X / Y	Lungime segment
19	450.888,951 511.496,292	20	450.877,436 511.512,49	19.874
22	450.880,13 511.567,103	23	450.876,333 511.586,621	19.883
25	450.843,183 511.622,707	26	450.824,082 511.648,624	32.195
28	450.861,554 511.591,655	29	450.873,125 511.584,78	13.46
31	450.867,491 511.522,693	32	450.874,488 511.510,596	13.976
34	450.913,798 511.457,791	35	450.922,25 511.440,388	19.347
37	450.914,075 511.364,416	38	450.910,743 511.340,331	24.314
40	450.915,269 511.293,386	41	450.927,124 511.273,642	23.029
43	450.995,277 511.211,5	44	451.031,681 511.199,077	38.465
46	451.102,989 511.199,274	1	451.113,651 511.199,388	10.663

Punct început	X / Y	Punct sfârşit	X / Y	Lungime segment
20	450.877,436 511.512,49	21	450.871,186 511.523,295	12.483
23	450.876,333 511.586,621	24	450.860,195 511.600,799	21.481
26	450.824,082 511.648,624	27	450.821,246 511.640,849	8.276
29	450.873,125 511.584,78	30	450.876,561 511.567,12	17.991
32	450.874,488 511.510,596	33	450.899,73 511.476,688	42.271
35	450.922,25 511.440,388	36	450.923,766 511.425,55	14.914
38	450.910,743 511.340,331	39	450.910,609 511.312,608	27.723
41	450.927,124 511.273,642	42	450.962,906 511.232,915	54.212
44	451.031,681 511.199,077	45	451.083,609 511.199,221	51.928

Punct început	X / Y	Punct sfârşit	X / Y	Lungime segment
21	450.871,186 511.523,295	22	450.880,13 511.567,103	44.712
24	450.860,195 511.600,799	25	450.843,183 511.622,707	27.738
27	450.821,246 511.640,849	28	450.861,554 511.591,655	63.599
30	450.876,561 511.567,12	31	450.867,491 511.522,693	45.343
33	450.899,73 511.476,688	34	450.913,798 511.457,791	23.559
36	450.923,766 511.425,55	37	450.914,075 511.364,416	61.898
39	450.910,609 511.312,608	40	450.915,269 511.293,386	19.779
42	450.962,906 511.232,915	43	450.995,277 511.211,5	38.814
45	451.083,609 511.199,221	46	451.102,989 511.199,274	19.38

** Lungimile segmentelor sunt determinate în planul de proiecţie Stereo 70 şi sunt rotunjite la 1 milimetru.
*** Distanţa dintre puncte este formată din segmente cumulate ce sunt mai mici decât valoarea 1 milimetru.

Document care conține date cu caracter personal, protejat de prevederile Regulamentului (UE) nr. 679/2016 și Legii 190/2018

DATE DESPRE IMOBILUL NR. 3011

Oficiul de Cadastru şi Publicitate Imobiliară SIBIU
Biroul de Cadastru şi Publicitate Imobiliară Medias

A. Partea I. Descrierea imobilului

TEREN Extravilan

Adresa: Jud. Sibiu

Nr. Crt	Nr cadastral Nr. topografic	Suprafaţa* (mp)	Observaţii / Referinţe
A1		800	Sector cadastral:61 Teren neimprejmuit;

B. Partea II. Proprietari şi acte

Inscrieri privitoare la dreptul de proprietate şi alte drepturi reale		Referinţe
/		
Act Administrativ nr. 54, din 26/01/2004 emis de INSTITUTIA PREFECTULUI JUDETUL SIBIU (ORDIN);		
B1	Intabulare, drept de PROPRIETATE, dobandit prin Lege, cota actuala 1/1	A1
	1) **MUNICIPIUL MEDIAS DOMENIUL PRIVAT**, CIF:4240677	

C. Partea III. SARCINI .

Inscrieri privind dezmembramintele dreptului de proprietate, drepturi reale de garanţie şi sarcini	Referinţe
NU SUNT	

Document care conține date cu caracter personal, protejat de prevederile Regulamentului (UE) nr. 679/2016 și Legii 190/2018

Anexa Nr. 1 La Partea I

Teren

Nr cadastral	Suprafaţa (mp)*	Observaţii / Referinţe
	800	

* Suprafaţa este determinată in planul de proiecţie Stereo 70.

DETALII LINIARE IMOBIL

Date referitoare la teren

Crt	Categorie folosință	Intra vilan	Suprafaţa (mp)	Tarla	Parcelă	Nr. topo	Observaţii / Referinţe
1	drum	NU	800	72	3940	-	

Lungime Segmente
1) Valorile lungimilor segmentelor sunt obţinute din proiecţie în plan.

Punct început	X / Y	Punct sfârşit	X / Y	Lungime segment (** (m)
1	451.175,296 511.292,12	2	451.175,502 511.306,759	14.64
2	451.175,502 511.306,759	3	451.194,406 511.361,983	58.37
3	451.194,406 511.361,983	4	451.198,849 511.379,39	17.965
4	451.198,849 511.379,39	5	451.200,629 511.399,983	20.67
5	451.200,629 511.399,983	6	451.198,593 511.420,534	20.652

Document care conține date cu caracter personal, protejat de prevederile Regulamentului (UE) nr. 679/2016 și Legii 190/2018

Punct început	X / Y	Punct sfârşit	X / Y	Lungime segment (** (m)
6	451.198,593 511.420,534	7	451.190,801 511.443,285	24.048
7	451.190,801 511.443,285	8	451.191,88 511.498,895	55.62
8	451.191,88 511.498,895	9	451.198,064 511.506,275	9.629
9	451.198,064 511.506,275	10	451.191,399 511.506,275	6.665
10	451.191,399 511.506,275	11	451.188,438 511.500,373	6.604
11	451.188,438 511.500,373	12	451.187,686 511.442,887	57.491
12	451.187,686 511.442,887	13	451.195,39 511.419,898	24.246
13	451.195,39 511.419,898	14	451.196,612 511.399,958	19.977
14	451.196,612 511.399,958	15	451.194,892 511.380,061	19.971
15	451.194,892 511.380,061	16	451.190,57 511.363,127	17.477
16	451.190,57 511.363,127	17	451.172,048 511.307,201	58.913
17	451.172,048 511.307,201	18	451.171,909 511.287,819	19.383
18	451.171,909 511.287,819	1	451.175,296 511.292,12	5.475

** Lungimile segmentelor sunt determinate în planul de proiecţie Stereo 70 şi sunt rotunjite la 1 milimetru.
*** Distanţa dintre puncte este formată din segmente cumulate ce sunt mai mici decât valoarea 1 milimetru.

Document care conține date cu caracter personal, protejat de prevederile Regulamentului (UE) nr. 679/2016 și Legii 190/2018

DATE DESPRE IMOBILUL NR. 3012

Oficiul de Cadastru şi Publicitate Imobiliară SIBIU
Biroul de Cadastru şi Publicitate Imobiliară Medias

A. Partea I. Descrierea imobilului

TEREN Extravilan

Adresa: Jud. Sibiu

Nr. Crt	Nr cadastral Nr. topografic	Suprafaţa* (mp)	Observaţii / Referinţe
A1		5.900	Sector cadastral:61 Teren neimprejmuit;

B. Partea II. Proprietari şi acte

Inscrieri privitoare la dreptul de proprietate şi alte drepturi reale		Referinţe
/		
Act Administrativ nr. 54, din 26/01/2004 emis de INSTITUTIA PREFECTULUI JUDETUL SIBIU (ORDIN);		
B1	Intabulare, drept de PROPRIETATE, dobandit prin Lege, cota actuala 1/1	A1
	1) **MUNICIPIUL MEDIAS DOMENIUL PRIVAT**, CIF:4240677	

C. Partea III. SARCINI .

Inscrieri privind dezmembramintele dreptului de proprietate, drepturi reale de garanţie şi sarcini	Referinţe
NU SUNT	

Document care conține date cu caracter personal, protejat de prevederile Regulamentului (UE) nr. 679/2016 și Legii 190/2018

Anexa Nr. 1 La Partea I

Teren

Nr cadastral	Suprafaţa (mp)*	Observaţii / Referinţe
	5.900	

* Suprafaţa este determinată in planul de proiecţie Stereo 70.

DETALII LINIARE IMOBIL

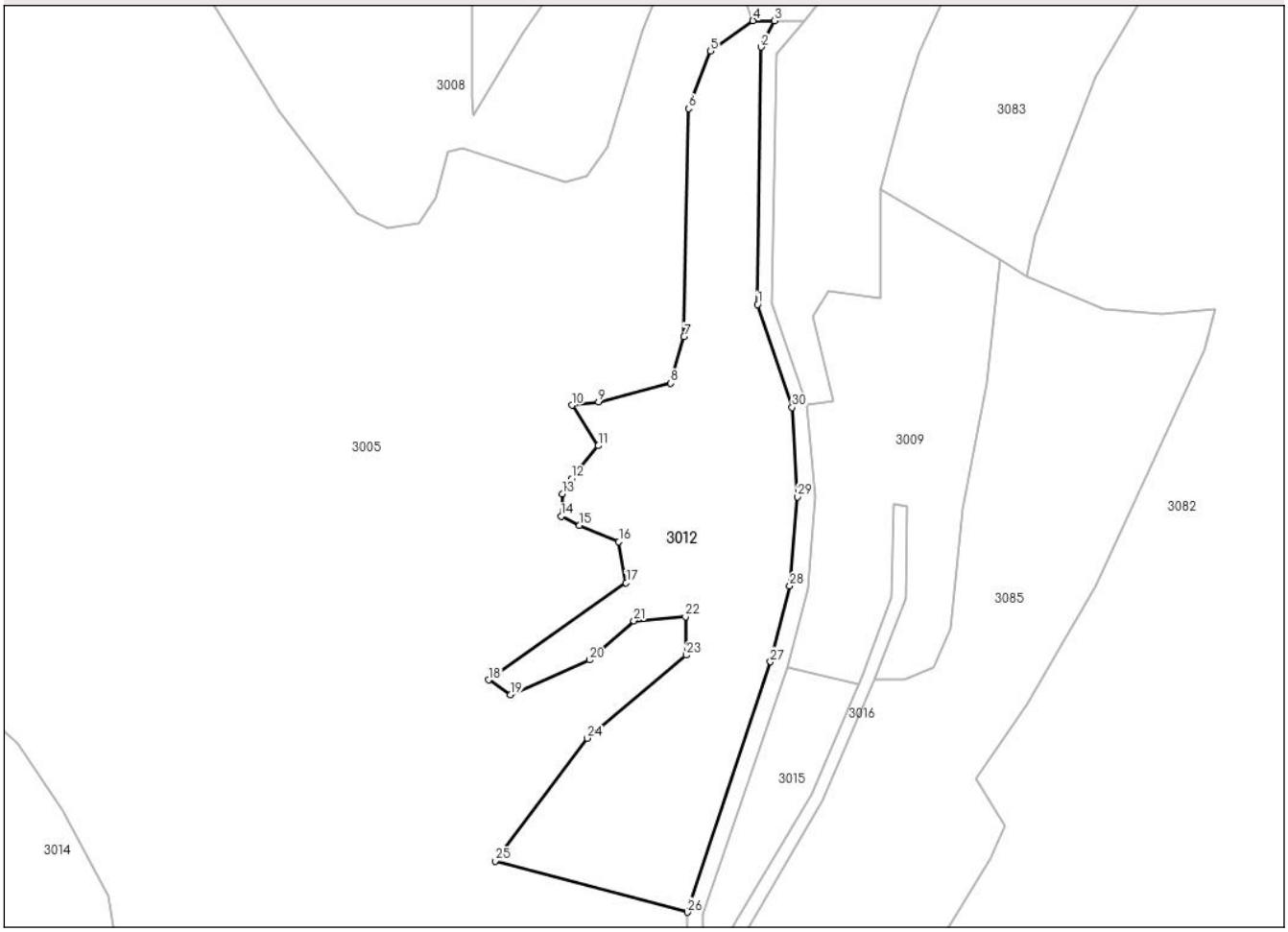

Date referitoare la teren

Crt	Categorie folosință	Intra vilan	Suprafaţa (mp)	Tarla	Parcelă	Nr. topo	Observaţii / Referinţe
1	padure	NU	5.900	72	3939	-	tufaris

Lungime Segmente

1) Valorile lungimilor segmentelor sunt obţinute din proiecţie în plan.

Punct început	X / Y	Punct sfârşit	X / Y	Lungime segment (** (m)
1	451.187,686 511.442,887	2	451.188,438 511.500,373	57.491
3	451.191,399 511.506,275	4	451.186,652 511.506,275	4.747
5	451.177,142 511.499,531	6	451.172,279 511.486,654	13.765
7	451.171,214 511.435,709	8	451.168,258 511.425,316	10.805
9	451.152,155 511.421,126	10	451.146,171 511.420,387	6.029

Punct început	X / Y	Punct sfârşit	X / Y	Lungime segment (** (m)
2	451.188,438 511.500,373	3	451.191,399 511.506,275	6.604
4	451.186,652 511.506,275	5	451.177,142 511.499,531	11.658
6	451.172,279 511.486,654	7	451.171,214 511.435,709	50.957
8	451.168,258 511.425,316	9	451.152,155 511.421,126	16.639
10	451.146,171 511.420,387	11	451.152,079 511.411,366	10.784

Document care conține date cu caracter personal, protejat de prevederile Regulamentului (UE) nr. 679/2016 și Legii 190/2018

Punct început	X / Y	Punct sfârşit	X / Y	Lungime segment (** (m)
11	451.152,079 511.411,366	12	451.146,075 511.404,0	9.503
13	451.144,004 511.400,618	14	451.143,754 511.395,606	5.019
15	451.147,892 511.393,599	16	451.156,674 511.389,909	9.526
17	451.158,272 511.380,762	18	451.127,552 511.359,083	37.599
19	451.132,426 511.355,743	20	451.150,105 511.363,512	19.311
21	451.160,044 511.372,276	22	451.171,58 511.373,154	11.569
23	451.171,76 511.364,591	24	451.149,655 511.346,066	28.841
25	451.128,997 511.318,604	26	451.172,048 511.307,201	44.535
27	451.190,57 511.363,127	28	451.194,892 511.380,061	17.477
29	451.196,612 511.399,958	30	451.195,39 511.419,898	19.977

Punct început	X / Y	Punct sfârşit	X / Y	Lungime segment (** (m)
12	451.146,075 511.404,0	13	451.144,004 511.400,618	3.965
14	451.143,754 511.395,606	15	451.147,892 511.393,599	4.599
16	451.156,674 511.389,909	17	451.158,272 511.380,762	9.286
18	451.127,552 511.359,083	19	451.132,426 511.355,743	5.909
20	451.150,105 511.363,512	21	451.160,044 511.372,276	13.251
22	451.171,58 511.373,154	23	451.171,76 511.364,591	8.564
24	451.149,655 511.346,066	25	451.128,997 511.318,604	34.364
26	451.172,048 511.307,201	27	451.190,57 511.363,127	58.913
28	451.194,892 511.380,061	29	451.196,612 511.399,958	19.971
30	451.195,39 511.419,898	1	451.187,686 511.442,887	24.246

** Lungimile segmentelor sunt determinate în planul de proiecţie Stereo 70 şi sunt rotunjite la 1 milimetru.
*** Distanţa dintre puncte este formată din segmente cumulate ce sunt mai mici decât valoarea 1 milimetru.

Document care conține date cu caracter personal, protejat de prevederile Regulamentului (UE) nr. 679/2016 și Legii 190/2018

DATE DESPRE IMOBILUL NR. 3013

Oficiul de Cadastru şi Publicitate Imobiliară SIBIU
Biroul de Cadastru şi Publicitate Imobiliară Medias

A. Partea I. Descrierea imobilului

TEREN Extravilan

Adresa: Jud. Sibiu

Nr. Crt	Nr cadastral Nr. topografic	Suprafaţa* (mp)	Observaţii / Referinţe
A1		24.400	Sector cadastral:61 Teren neimprejmuit;

B. Partea II. Proprietari şi acte

Inscrieri privitoare la dreptul de proprietate şi alte drepturi reale		Referinţe
/		
Act Administrativ nr. 54, din 26/01/2004 emis de INSTITUTIA PREFECTULUI JUDETUL SIBIU (ORDIN);		
B1	Intabulare, drept de PROPRIETATE, dobandit prin Lege, cota actuala 1/1	A1
	1) **MUNICIPIUL MEDIAS DOMENIUL PRIVAT**, CIF:4240677	

C. Partea III. SARCINI .

Inscrieri privind dezmembramintele dreptului de proprietate, drepturi reale de garanţie şi sarcini	Referinţe
NU SUNT	

Anexa Nr. 1 La Partea I

Teren

Nr cadastral	Suprafaţa (mp)*	Observaţii / Referinţe
	24.400	

* Suprafaţa este determinată in planul de proiecţie Stereo 70.

DETALII LINIARE IMOBIL

Date referitoare la teren

Crt	Categorie folosință	Intra vilan	Suprafaţa (mp)	Tarla	Parcelă	Nr. topo	Observaţii / Referinţe
1	pasune	NU	24.400	72	3945	-	

Lungime Segmente

1) Valorile lungimilor segmentelor sunt obţinute din proiecţie în plan.

Punct început	X / Y	Punct sfârşit	X / Y	Lungime segment
1	451.011,597 511.133,46	2	451.031,681 511.199,077	68.623
4	450.962,906 511.232,915	5	450.927,124 511.273,642	54.212
7	450.910,609 511.312,608	8	450.910,743 511.340,331	27.723
10	450.923,766 511.425,55	11	450.922,25 511.440,388	14.914
13	450.899,73 511.476,688	14	450.874,488 511.510,596	42.271
16	450.876,561 511.567,12	17	450.873,125 511.584,78	17.991

Punct început	X / Y	Punct sfârşit	X / Y	Lungime segment
2	451.031,681 511.199,077	3	450.995,277 511.211,5	38.465
5	450.927,124 511.273,642	6	450.915,269 511.293,386	23.029
8	450.910,743 511.340,331	9	450.914,075 511.364,416	24.314
11	450.922,25 511.440,388	12	450.913,798 511.457,791	19.347
14	450.874,488 511.510,596	15	450.867,491 511.522,693	13.976
17	450.873,125 511.584,78	18	450.861,554 511.591,655	13.46

Punct început	X / Y	Punct sfârşit	X / Y	Lungime segment
3	450.995,277 511.211,5	4	450.962,906 511.232,915	38.814
6	450.915,269 511.293,386	7	450.910,609 511.312,608	19.779
9	450.914,075 511.364,416	10	450.923,766 511.425,55	61.898
12	450.913,798 511.457,791	13	450.899,73 511.476,688	23.559
15	450.867,491 511.522,693	16	450.876,561 511.567,12	45.343
18	450.861,554 511.591,655	19	450.862,938 511.569,021	22.676

Document care conține date cu caracter personal, protejat de prevederile Regulamentului (UE) nr. 679/2016 și Legii 190/2018

Punct început	X / Y	Punct sfârşit	X / Y	Lungime segment
19	450.862,938 511.569,021	20	450.860,008 511.558,902	10.535
22	450.850,938 511.540,844	23	450.847,245 511.529,065	12.344
25	450.854,861 511.494,421	26	450.865,246 511.474,558	22.414
28	450.871,477 511.453,772	29	450.872,401 511.426,981	26.807
31	450.868,752 511.360,038	32	450.868,685 511.358,816	1.224
34	450.869,518 511.323,004	35	450.875,17 511.303,186	20.608
37	450.894,325 511.250,297	38	450.902,629 511.252,264	8.533
40	450.913,586 511.192,432	41	450.923,173 511.148,444	45.021
43	450.930,605 511.114,343	44	450.974,81 511.107,756	44.693

Punct început	X / Y	Punct sfârşit	X / Y	Lungime segment
20	450.860,008 511.558,902	21	450.858,323 511.553,084	6.056
23	450.847,245 511.529,065	24	450.847,245 511.516,131	12.934
26	450.865,246 511.474,558	27	450.870,448 511.457,207	18.115
29	450.872,401 511.426,981	30	450.870,324 511.388,872	38.165
32	450.868,685 511.358,816	33	450.867,18 511.331,203	27.653
35	450.875,17 511.303,186	36	450.889,017 511.272,7	33.484
38	450.902,629 511.252,264	39	450.910,942 511.204,567	48.416
41	450.923,173 511.148,444	42	450.927,746 511.127,463	21.474
44	450.974,81 511.107,756	45	451.001,559 511.120,269	29.531

Punct început	X / Y	Punct sfârşit	X / Y	Lungime segment
21	450.858,323 511.553,084	22	450.850,938 511.540,844	14.296
24	450.847,245 511.516,131	25	450.854,861 511.494,421	23.007
27	450.870,448 511.457,207	28	450.871,477 511.453,772	3.586
30	450.870,324 511.388,872	31	450.868,752 511.360,038	28.877
33	450.867,18 511.331,203	34	450.869,518 511.323,004	8.526
36	450.889,017 511.272,7	37	450.894,325 511.250,297	23.023
39	450.910,942 511.204,567	40	450.913,586 511.192,432	12.42
42	450.927,746 511.127,463	43	450.930,605 511.114,343	13.428
45	451.001,559 511.120,269	1	451.011,597 511.133,46	16.576

** Lungimile segmentelor sunt determinate în planul de proiecţie Stereo 70 şi sunt rotunjite la 1 milimetru.
*** Distanţa dintre puncte este formată din segmente cumulate ce sunt mai mici decât valoarea 1 milimetru.

Document care conține date cu caracter personal, protejat de prevederile Regulamentului (UE) nr. 679/2016 și Legii 190/2018

DATE DESPRE IMOBILUL NR. 3014

Oficiul de Cadastru şi Publicitate Imobiliară SIBIU
Biroul de Cadastru şi Publicitate Imobiliară Medias

A. Partea I. Descrierea imobilului

TEREN Extravilan

Adresa: Jud. Sibiu

Nr. Crt	Nr cadastral Nr. topografic	Suprafaţa* (mp)	Observaţii / Referinţe
A1		4.900	Sector cadastral:61 Teren neimprejmuit;

B. Partea II. Proprietari şi acte

Inscrieri privitoare la dreptul de proprietate şi alte drepturi reale		Referinţe
/		
Act Administrativ nr. 54, din 26/01/2004 emis de INSTITUTIA PREFECTULUI JUDETUL SIBIU (ORDIN);		
B1	Intabulare, drept de PROPRIETATE, dobandit prin Lege, cota actuala 1/1	A1
	1) **MUNICIPIUL MEDIAS DOMENIUL PRIVAT**, CIF:4240677	

C. Partea III. SARCINI .

Inscrieri privind dezmembramintele dreptului de proprietate, drepturi reale de garanţie şi sarcini	Referinţe
NU SUNT	

Anexa Nr. 1 La Partea I

Teren

Nr cadastral	Suprafaţa (mp)*	Observaţii / Referinţe
	4.900	

* Suprafaţa este determinată in planul de proiecţie Stereo 70.

DETALII LINIARE IMOBIL

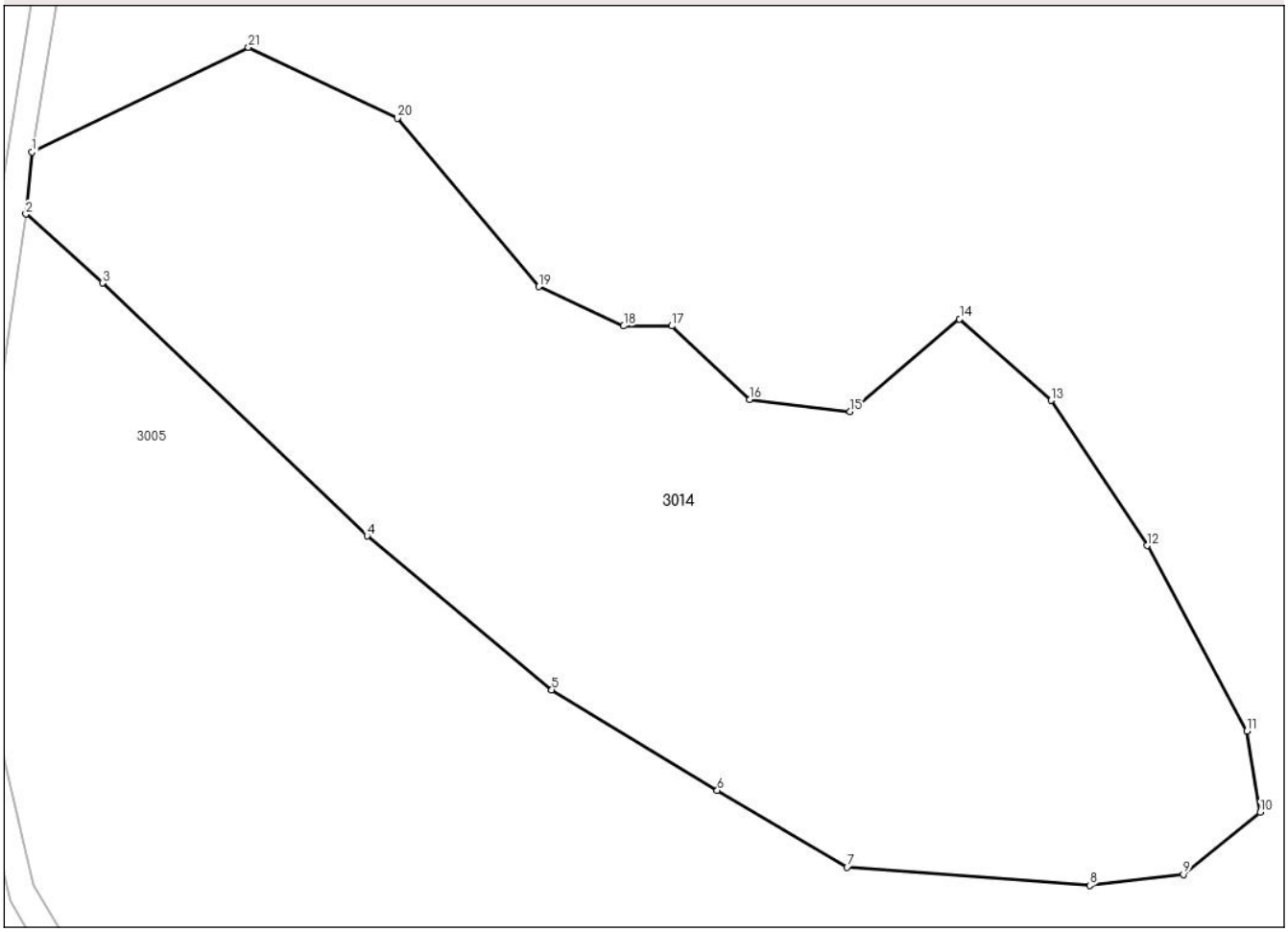

Date referitoare la teren

Crt	Categorie folosință	Intra vilan	Suprafaţa (mp)	Tarla	Parcelă	Nr. topo	Observaţii / Referinţe
1	padure	NU	4.900	72	3937	-	tufaris

Lungime Segmente
1) Valorile lungimilor segmentelor sunt obţinute din proiecţie în plan.

Punct început	X / Y	Punct sfârşit	X / Y	Lungime segment (** (m)
1	450.917,514 511.370,357	2	450.916,894 511.364,001	6.386
3	450.924,758 511.356,917	4	450.951,975 511.330,929	37.632
5	450.970,983 511.315,122	6	450.988,008 511.304,787	19.916
7	451.001,338 511.296,895	8	451.026,32 511.295,008	25.053
9	451.035,925 511.296,154	10	451.043,846 511.302,529	10.168

Punct început	X / Y	Punct sfârşit	X / Y	Lungime segment (** (m)
2	450.916,894 511.364,001	3	450.924,758 511.356,917	10.584
4	450.951,975 511.330,929	5	450.970,983 511.315,122	24.722
6	450.988,008 511.304,787	7	451.001,338 511.296,895	15.491
8	451.026,32 511.295,008	9	451.035,925 511.296,154	9.673
10	451.043,846 511.302,529	11	451.042,452 511.310,885	8.472

Document care conține date cu caracter personal, protejat de prevederile Regulamentului (UE) nr. 679/2016 și Legii 190/2018

Punct început	X / Y	Punct sfârşit	X / Y	Lungime segment (** (m)
11	451.042,452 511.310,885	12	451.032,194 511.329,933	21.634
13	451.022,347 511.344,844	14	451.012,928 511.353,204	12.593
15	451.001,658 511.343,712	16	450.991,341 511.344,925	10.388
17	450.983,327 511.352,497	18	450.978,374 511.352,497	4.953
19	450.969,624 511.356,533	20	450.955,088 511.373,834	22.597
21	450.939,786 511.381,12	1	450.917,514 511.370,357	24.736

Punct început	X / Y	Punct sfârşit	X / Y	Lungime segment (** (m)
12	451.032,194 511.329,933	13	451.022,347 511.344,844	17.869
14	451.012,928 511.353,204	15	451.001,658 511.343,712	14.735
16	450.991,341 511.344,925	17	450.983,327 511.352,497	11.025
18	450.978,374 511.352,497	19	450.969,624 511.356,533	9.636
20	450.955,088 511.373,834	21	450.939,786 511.381,12	16.949

** Lungimile segmentelor sunt determinate în planul de proiecţie Stereo 70 şi sunt rotunjite la 1 milimetru.
*** Distanţa dintre puncte este formată din segmente cumulate ce sunt mai mici decât valoarea 1 milimetru.

Document care conține date cu caracter personal, protejat de prevederile Regulamentului (UE) nr. 679/2016 și Legii 190/2018

DATE DESPRE IMOBILUL NR. 3015

Oficiul de Cadastru şi Publicitate Imobiliară SIBIU
Biroul de Cadastru şi Publicitate Imobiliară Medias

A. Partea I. Descrierea imobilului

TEREN Extravilan

Adresa: Jud. Sibiu

Nr. Crt	Nr cadastral Nr. topografic	Suprafaţa* (mp)	Observaţii / Referinţe
A1		800	Sector cadastral:61 Teren neimprejmuit;

B. Partea II. Proprietari şi acte

Inscrieri privitoare la dreptul de proprietate şi alte drepturi reale		Referinţe
/		
Act Administrativ nr. 54, din 26/01/2004 emis de INSTITUTIA PREFECTULUI JUDETUL SIBIU (ORDIN);		
B1	Intabulare, drept de PROPRIETATE, dobandit prin Lege, cota actuala 1/1	A1
	1) **MUNICIPIUL MEDIAS DOMENIUL PRIVAT**, CIF:4240677	

C. Partea III. SARCINI .

Inscrieri privind dezmembramintele dreptului de proprietate, drepturi reale de garanţie şi sarcini	Referinţe
NU SUNT	

Anexa Nr. 1 La Partea I

Teren

Nr cadastral	Suprafaţa (mp)*	Observaţii / Referinţe
	800	

* Suprafaţa este determinată in planul de proiecţie Stereo 70.

DETALII LINIARE IMOBIL

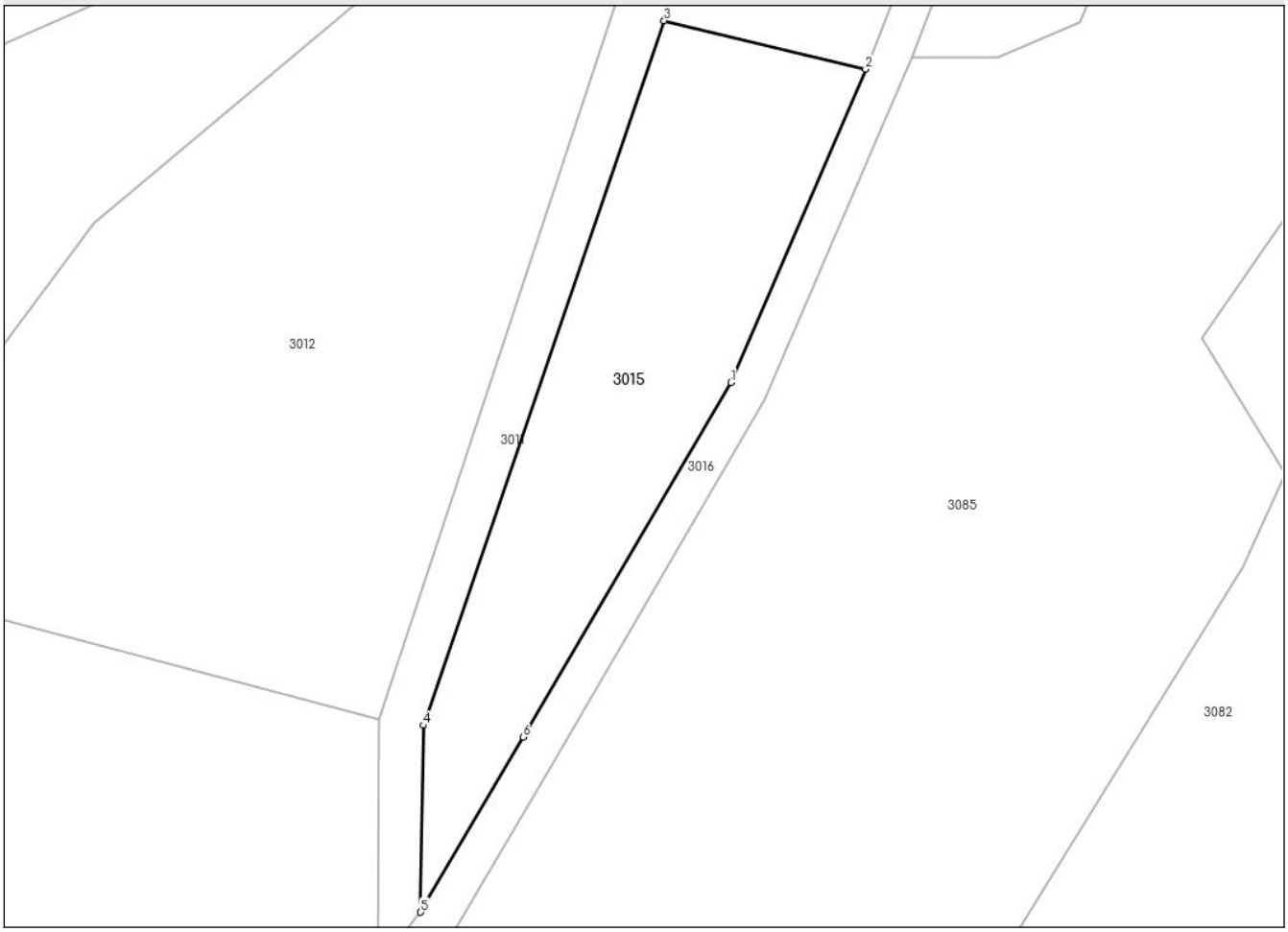

Date referitoare la teren

Crt	Categorie folosință	Intra vilan	Suprafaţa (mp)	Tarla	Parcelă	Nr. topo	Observaţii / Referinţe
1	pasune	NU	800	72	3941	-	

Lungime Segmente
1) Valorile lungimilor segmentelor sunt obţinute din proiecţie în plan.

Punct început	X / Y	Punct sfârşit	X / Y	Lungime segment (** (m)
1	451.199,638 511.333,637	2	451.210,207 511.358,174	26.716
2	451.210,207 511.358,174	3	451.194,406 511.361,983	16.253
3	451.194,406 511.361,983	4	451.175,502 511.306,759	58.37
4	451.175,502 511.306,759	5	451.175,296 511.292,12	14.64
5	451.175,296 511.292,12	6	451.183,347 511.305,851	15.917

Document care conține date cu caracter personal, protejat de prevederile Regulamentului (UE) nr. 679/2016 și Legii 190/2018

Punct început	X / Y	Punct sfârşit	X / Y	Lungime segment (** (m)
6	451.183,347 511.305,851	1	451.199,638 511.333,637	32.21

** Lungimile segmentelor sunt determinate în planul de proiecţie Stereo 70 şi sunt rotunjite la 1 milimetru.
*** Distanţa dintre puncte este formată din segmente cumulate ce sunt mai mici decât valoarea 1 milimetru.

Document care conține date cu caracter personal, protejat de prevederile Regulamentului (UE) nr. 679/2016 și Legii 190/2018

DATE DESPRE IMOBILUL NR. 3016

Oficiul de Cadastru şi Publicitate Imobiliară SIBIU
Biroul de Cadastru şi Publicitate Imobiliară Medias

A. Partea I. Descrierea imobilului

TEREN Extravilan

Adresa: Jud. Sibiu

Nr. Crt	Nr cadastral Nr. topografic	Suprafaţa* (mp)	Observaţii / Referinţe
A1		700	Sector cadastral:61 Teren neimprejmuit;

B. Partea II. Proprietari şi acte

Inscrieri privitoare la dreptul de proprietate şi alte drepturi reale		Referinţe
/		
Act Administrativ nr. 54, din 26/01/2004 emis de INSTITUTIA PREFECTULUI JUDETUL SIBIU (ORDIN);		
B1	Intabulare, drept de PROPRIETATE, dobandit prin Lege, cota actuala 1/1	A1
	1) **MUNICIPIUL MEDIAS DOMENIUL PRIVAT**, CIF:4240677	

C. Partea III. SARCINI .

Inscrieri privind dezmembramintele dreptului de proprietate, drepturi reale de garanţie şi sarcini	Referinţe
NU SUNT	

Anexa Nr. 1 La Partea I

Teren

Nr cadastral	Suprafaţa (mp)*	Observaţii / Referinţe
	700	

* Suprafaţa este determinată in planul de proiecţie Stereo 70.

DETALII LINIARE IMOBIL

Date referitoare la teren

Crt	Categorie folosință	Intra vilan	Suprafaţa (mp)	Tarla	Parcelă	Nr. topo	Observaţii / Referinţe
1	drum	NU	700	72	3942	-	

Lungime Segmente

1) Valorile lungimilor segmentelor sunt obţinute din proiecţie în plan.

Punct început	X / Y	Punct sfârşit	X / Y	Lungime segment (** (m)
1	451.213,86 511.359,071	2	451.220,806 511.377,272	19.481
3	451.221,147 511.397,86	4	451.218,108 511.398,465	3.098
5	451.217,683 511.377,598	6	451.211,022 511.360,066	18.755
7	451.210,207 511.358,174	8	451.199,638 511.333,637	26.716
9	451.183,347 511.305,851	10	451.175,296 511.292,12	15.917

Punct început	X / Y	Punct sfârşit	X / Y	Lungime segment (** (m)
2	451.220,806 511.377,272	3	451.221,147 511.397,86	20.592
4	451.218,108 511.398,465	5	451.217,683 511.377,598	20.871
6	451.211,022 511.360,066	7	451.210,207 511.358,174	2.061
8	451.199,638 511.333,637	9	451.183,347 511.305,851	32.21
10	451.175,296 511.292,12	11	451.171,909 511.287,819	5.475

Document care conține date cu caracter personal, protejat de prevederile Regulamentului (UE) nr. 679/2016 și Legii 190/2018

Punct început	X / Y	Punct sfârşit	X / Y	Lungime segment (** (m)
11	451.171,909 511.287,819	12	451.154,73 511.266,002	27.768
13	451.134,036 511.239,724	14	451.119,754 511.221,586	23.086
15	451.102,391 511.205,646	16	451.102,391 511.202,588	3.058
17	451.105,391 511.202,588	18	451.105,391 511.204,328	1.74
19	451.121,961 511.219,54	20	451.136,393 511.237,868	23.328
21	451.157,087 511.264,146	22	451.177,78 511.290,426	33.449
23	451.185,935 511.304,333	24	451.202,32 511.332,28	32.396

Punct început	X / Y	Punct sfârşit	X / Y	Lungime segment (** (m)
12	451.154,73 511.266,002	13	451.134,036 511.239,724	33.448
14	451.119,754 511.221,586	15	451.102,391 511.205,646	23.57
16	451.102,391 511.202,588	17	451.105,391 511.202,588	3.0
18	451.105,391 511.204,328	19	451.121,961 511.219,54	22.494
20	451.136,393 511.237,868	21	451.157,087 511.264,146	33.448
22	451.177,78 511.290,426	23	451.185,935 511.304,333	16.122
24	451.202,32 511.332,28	1	451.213,86 511.359,071	29.171

** Lungimile segmentelor sunt determinate în planul de proiecţie Stereo 70 şi sunt rotunjite la 1 milimetru.
*** Distanţa dintre puncte este formată din segmente cumulate ce sunt mai mici decât valoarea 1 milimetru.

Document care conține date cu caracter personal, protejat de prevederile Regulamentului (UE) nr. 679/2016 și Legii 190/2018

DATE DESPRE IMOBILUL NR. 3017

Oficiul de Cadastru şi Publicitate Imobiliară SIBIU
Biroul de Cadastru şi Publicitate Imobiliară Medias

A. Partea I. Descrierea imobilului

TEREN Extravilan

Adresa: Jud. Sibiu

Nr. Crt	Nr cadastral Nr. topografic	Suprafaţa* (mp)	Observaţii / Referinţe
A1		8.000	Sector cadastral:61 Teren neimprejmuit;

B. Partea II. Proprietari şi acte

Inscrieri privitoare la dreptul de proprietate şi alte drepturi reale		Referinţe
/		
Act Administrativ nr. 54, din 26/01/2004 emis de INSTITUTIA PREFECTULUI JUDETUL SIBIU (ORDIN);		
B1	Intabulare, drept de PROPRIETATE, dobandit prin Lege, cota actuala 1/1	A1
	1) **MUNICIPIUL MEDIAS DOMENIUL PRIVAT**, CIF:4240677	

C. Partea III. SARCINI .

Inscrieri privind dezmembramintele dreptului de proprietate, drepturi reale de garanţie şi sarcini	Referinţe
NU SUNT	

Anexa Nr. 1 La Partea I

Teren

Nr cadastral	Suprafaţa (mp)*	Observaţii / Referinţe
	8.000	

* Suprafaţa este determinată in planul de proiecţie Stereo 70.

DETALII LINIARE IMOBIL

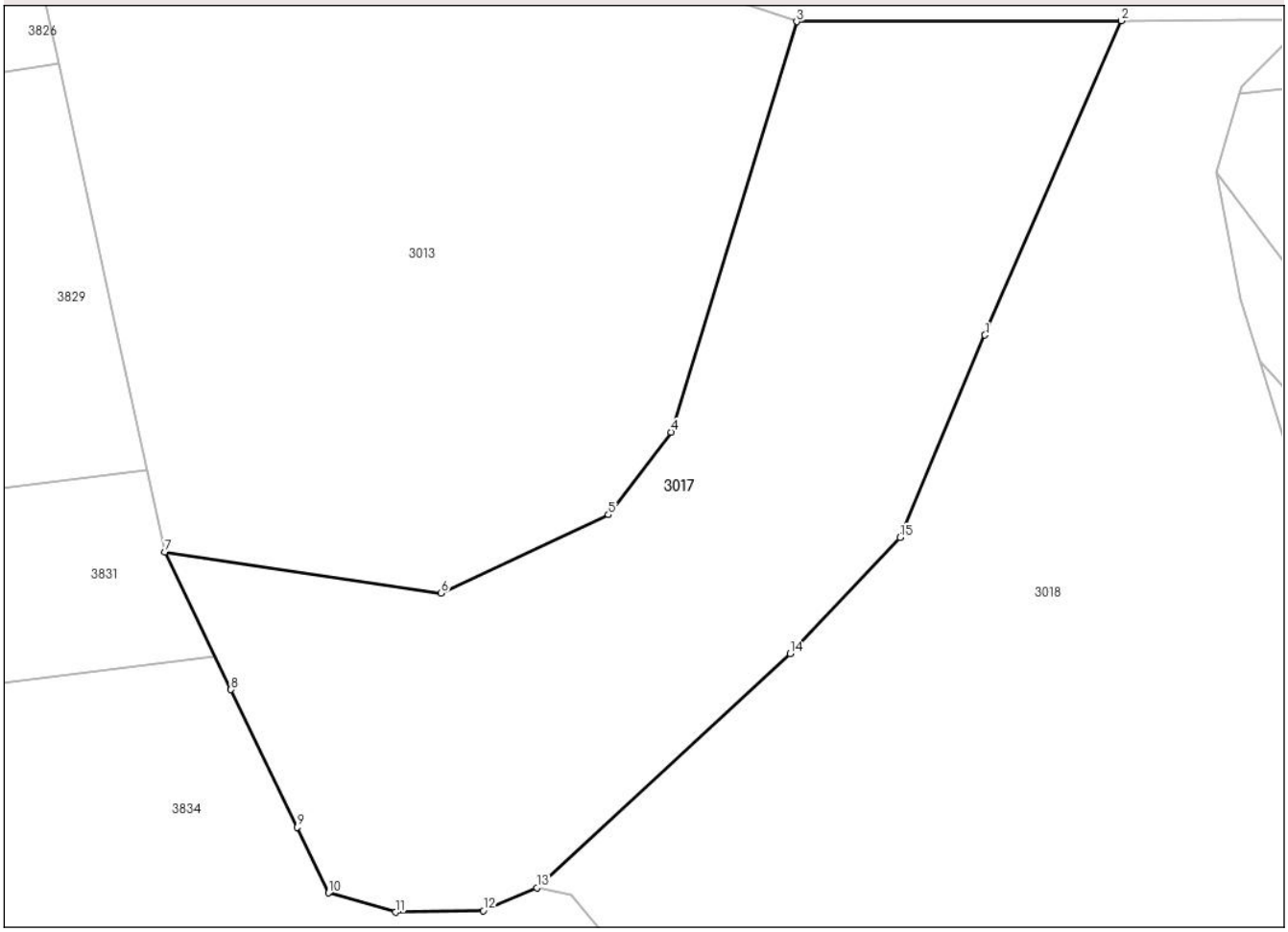

Date referitoare la teren

Crt	Categorie folosință	Intra vilan	Suprafaţa (mp)	Tarla	Parcelă	Nr. topo	Observaţii / Referinţe
1	padure	NU	8.000	72	3946	-	tufaris

Lungime Segmente
1) Valorile lungimilor segmentelor sunt obţinute din proiecţie în plan.

Punct început	X / Y	Punct sfârşit	X / Y	Lungime segment (** (m)
1	451.061,798 511.148,986	2	451.083,609 511.199,221	54.765
2	451.083,609 511.199,221	3	451.031,681 511.199,077	51.928
3	451.031,681 511.199,077	4	451.011,597 511.133,46	68.623
4	451.011,597 511.133,46	5	451.001,559 511.120,269	16.576
5	451.001,559 511.120,269	6	450.974,81 511.107,756	29.531

Document care conține date cu caracter personal, protejat de prevederile Regulamentului (UE) nr. 679/2016 și Legii 190/2018

Punct început	X / Y	Punct sfârşit	X / Y	Lungime segment (** (m)
6	450.974,81 511.107,756	7	450.930,605 511.114,343	44.693
7	450.930,605 511.114,343	8	450.941,174 511.092,321	24.427
8	450.941,174 511.092,321	9	450.951,743 511.070,298	24.427
9	450.951,743 511.070,298	10	450.956,765 511.059,836	11.605
10	450.956,765 511.059,836	11	450.967,484 511.056,753	11.153
11	450.967,484 511.056,753	12	450.981,562 511.056,984	14.08
12	450.981,562 511.056,984	13	450.990,1 511.060,679	9.304
13	450.990,1 511.060,679	14	451.030,615 511.098,068	55.13
14	451.030,615 511.098,068	15	451.048,211 511.116,622	25.571
15	451.048,211 511.116,622	1	451.061,798 511.148,986	35.1

** Lungimile segmentelor sunt determinate în planul de proiecţie Stereo 70 şi sunt rotunjite la 1 milimetru.
*** Distanţa dintre puncte este formată din segmente cumulate ce sunt mai mici decât valoarea 1 milimetru.

Document care conține date cu caracter personal, protejat de prevederile Regulamentului (UE) nr. 679/2016 și Legii 190/2018

DATE DESPRE IMOBILUL NR. 3018

Oficiul de Cadastru şi Publicitate Imobiliară SIBIU
Biroul de Cadastru şi Publicitate Imobiliară Medias

A. Partea I. Descrierea imobilului

TEREN Extravilan

Adresa: Jud. Sibiu

Nr. Crt	Nr cadastral Nr. topografic	Suprafaţa* (mp)	Observaţii / Referinţe
A1		13.300	Sector cadastral:61 Teren neimprejmuit;

B. Partea II. Proprietari şi acte

Inscrieri privitoare la dreptul de proprietate şi alte drepturi reale		Referinţe
/		
Act Administrativ nr. 54, din 26/01/2004 emis de INSTITUTIA PREFECTULUI JUDETUL SIBIU (ORDIN);		
B1	Intabulare, drept de PROPRIETATE, dobandit prin Lege, cota actuala 1/1	A1
	1) **MUNICIPIUL MEDIAS DOMENIUL PRIVAT**, CIF:4240677	

C. Partea III. SARCINI .

Inscrieri privind dezmembramintele dreptului de proprietate, drepturi reale de garanţie şi sarcini	Referinţe
NU SUNT	

Anexa Nr. 1 La Partea I

Teren

Nr cadastral	Suprafaţa (mp)*	Observaţii / Referinţe
	13.300	

* Suprafaţa este determinată in planul de proiecţie Stereo 70.

DETALII LINIARE IMOBIL

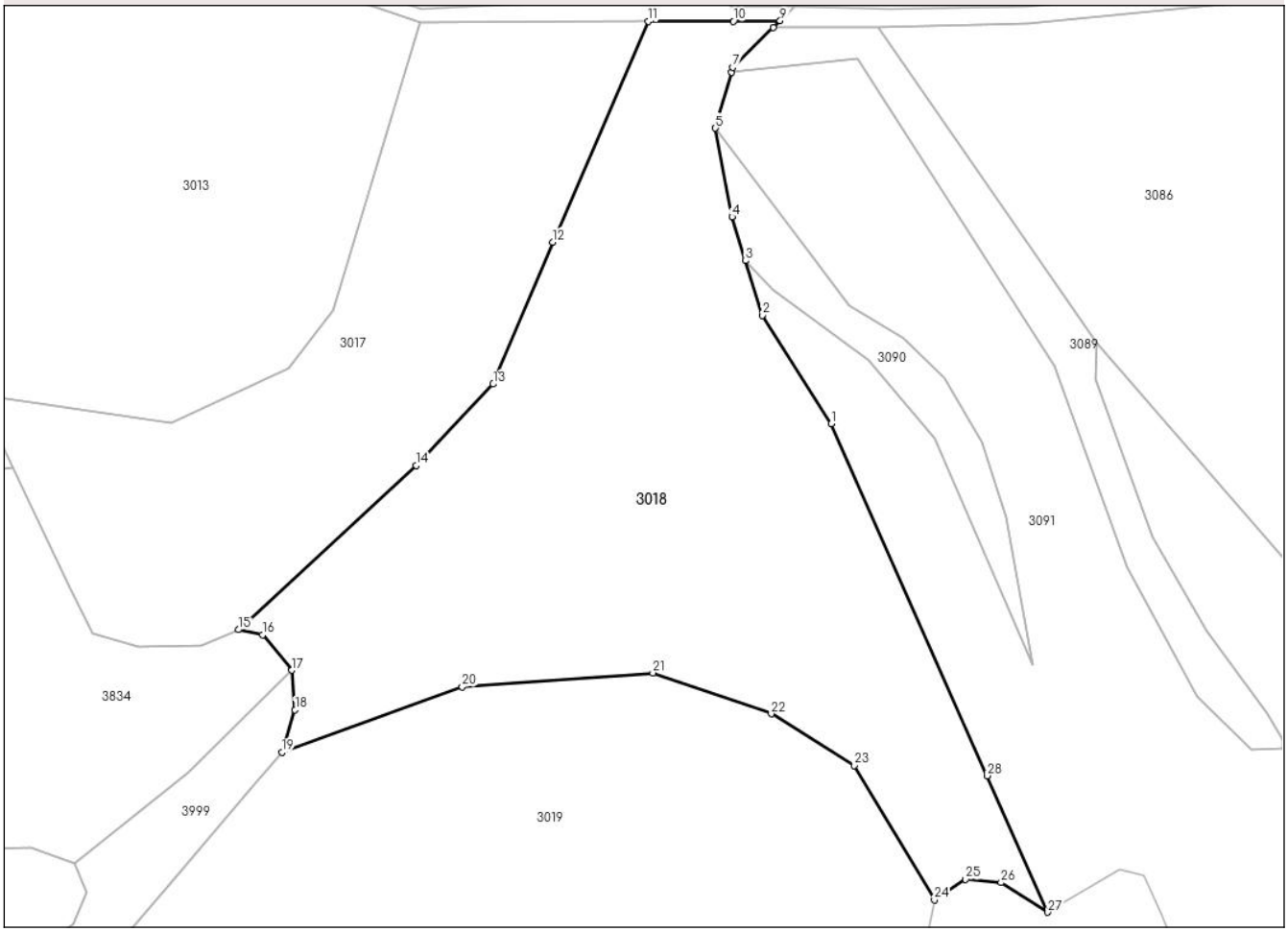

Date referitoare la teren

Crt	Categorie folosință	Intra vilan	Suprafaţa (mp)	Tarla	Parcelă	Nr. topo	Observaţii / Referinţe
1	pasune	NU	13.300	72	3947	-	

Lungime Segmente

1) Valorile lungimilor segmentelor sunt obţinute din proiecţie în plan.

Punct început	X / Y	Punct sfârşit	X / Y	Lungime segment (** (m)
1	451.125,283 511.107,584	2	451.109,59 511.132,264	29.247
3	451.105,738 511.144,73	4	451.102,657 511.154,7	10.435
5	451.098,889 511.174,911	6	451.102,533 511.187,645	13.245
7	451.102,848 511.188,746	8	451.112,077 511.197,837	12.954
9	451.113,651 511.199,388	10	451.102,989 511.199,274	10.663

Punct început	X / Y	Punct sfârşit	X / Y	Lungime segment (** (m)
2	451.109,59 511.132,264	3	451.105,738 511.144,73	13.048
4	451.102,657 511.154,7	5	451.098,889 511.174,911	20.56
6	451.102,533 511.187,645	7	451.102,848 511.188,746	1.146
8	451.112,077 511.197,837	9	451.113,651 511.199,388	2.21
10	451.102,989 511.199,274	11	451.083,609 511.199,221	19.38

Document care conține date cu caracter personal, protejat de prevederile Regulamentului (UE) nr. 679/2016 și Legii 190/2018

Punct început	X / Y	Punct sfârşit	X / Y	Lungime segment (** (m)
11	451.083,609 511.199,221	12	451.061,798 511.148,986	54.765
13	451.048,211 511.116,622	14	451.030,615 511.098,068	25.571
15	450.990,1 511.060,679	16	450.995,639 511.059,524	5.658
17	451.002,332 511.051,441	18	451.003,024 511.042,434	9.034
19	451.000,024 511.032,733	20	451.041,113 511.047,676	43.721
21	451.084,589 511.050,86	22	451.111,601 511.041,517	28.582
23	451.130,593 511.029,704	24	451.148,784 510.999,168	35.543
25	451.155,938 511.003,787	26	451.164,015 511.003,094	8.107
27	451.174,661 510.996,34	28	451.160,867 511.027,416	34.0

Punct început	X / Y	Punct sfârşit	X / Y	Lungime segment (** (m)
12	451.061,798 511.148,986	13	451.048,211 511.116,622	35.1
14	451.030,615 511.098,068	15	450.990,1 511.060,679	55.13
16	450.995,639 511.059,524	17	451.002,332 511.051,441	10.495
18	451.003,024 511.042,434	19	451.000,024 511.032,733	10.154
20	451.041,113 511.047,676	21	451.084,589 511.050,86	43.593
22	451.111,601 511.041,517	23	451.130,593 511.029,704	22.367
24	451.148,784 510.999,168	25	451.155,938 511.003,787	8.516
26	451.164,015 511.003,094	27	451.174,661 510.996,34	12.608
28	451.160,867 511.027,416	1	451.125,283 511.107,584	87.71

** Lungimile segmentelor sunt determinate în planul de proiecţie Stereo 70 şi sunt rotunjite la 1 milimetru.
*** Distanţa dintre puncte este formată din segmente cumulate ce sunt mai mici decât valoarea 1 milimetru.

Document care conține date cu caracter personal, protejat de prevederile Regulamentului (UE) nr. 679/2016 și Legii 190/2018

DATE DESPRE IMOBILUL NR. 3019

Oficiul de Cadastru şi Publicitate Imobiliară SIBIU
Biroul de Cadastru şi Publicitate Imobiliară Medias

A. Partea I. Descrierea imobilului

TEREN Extravilan

Adresa: Jud. Sibiu

Nr. Crt	Nr cadastral Nr. topografic	Suprafaţa* (mp)	Observaţii / Referinţe
A1		22.200	Sector cadastral:61 Teren neimprejmuit;

B. Partea II. Proprietari şi acte

Inscrieri privitoare la dreptul de proprietate şi alte drepturi reale		Referinţe
/		
Act Administrativ nr. 54, din 26/01/2004 emis de INSTITUTIA PREFECTULUI JUDETUL SIBIU (ORDIN);		
B1	Intabulare, drept de PROPRIETATE, dobandit prin Lege, cota actuala 1/1	A1
	1) **MUNICIPIUL MEDIAS DOMENIUL PRIVAT**, CIF:4240677	

C. Partea III. SARCINI .

Inscrieri privind dezmembramintele dreptului de proprietate, drepturi reale de garanţie şi sarcini	Referinţe
NU SUNT	

Anexa Nr. 1 La Partea I

Teren

Nr cadastral	Suprafaţa (mp)*	Observaţii / Referinţe
	22.200	

* Suprafaţa este determinată in planul de proiecţie Stereo 70.

DETALII LINIARE IMOBIL

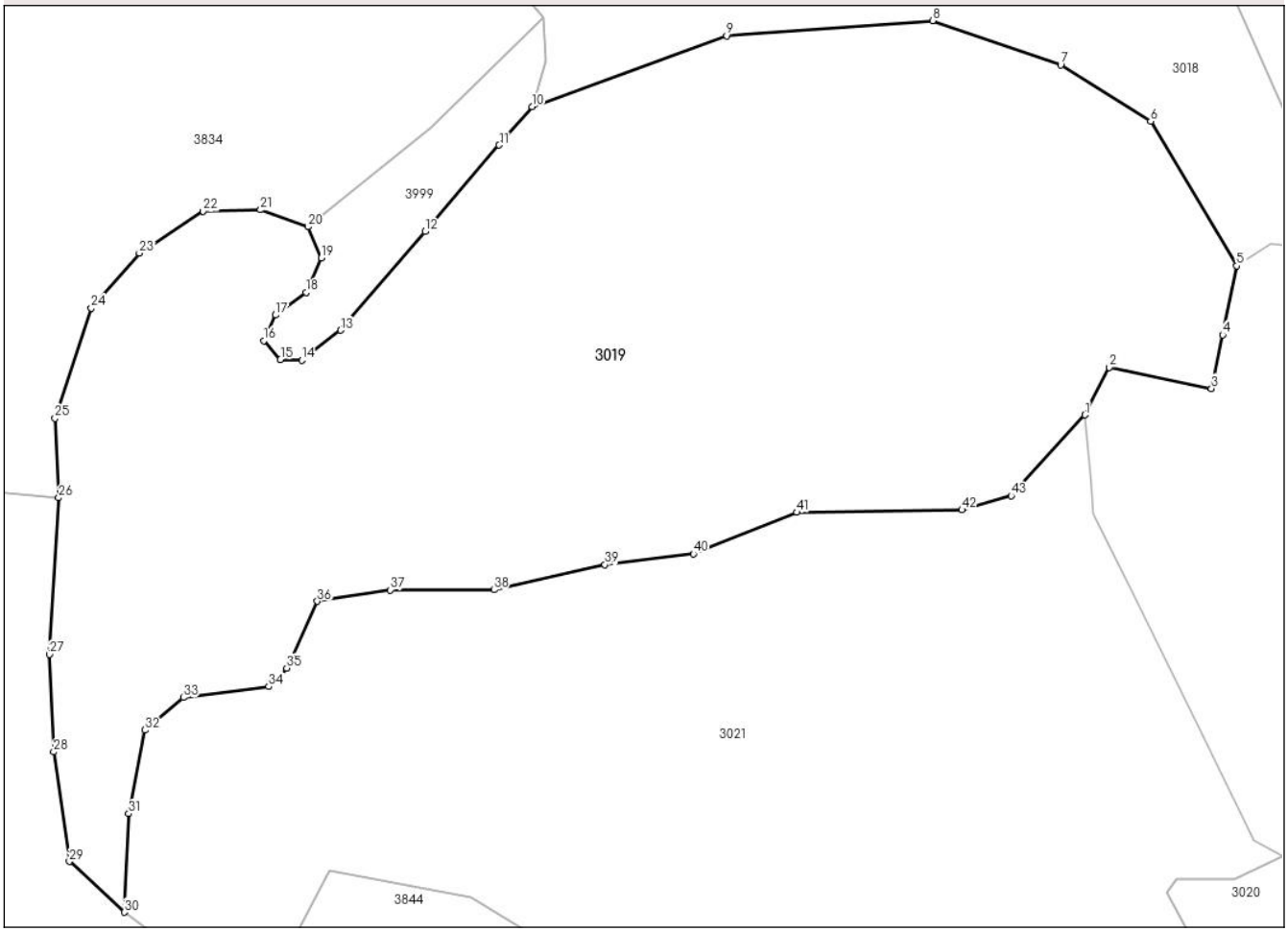

Date referitoare la teren

Crt	Categorie folosință	Intra vilan	Suprafaţa (mp)	Tarla	Parcelă	Nr. topo	Observaţii / Referinţe
1	padure	NU	22.200	72	3948	-	tufaris

Lungime Segmente

1) Valorile lungimilor segmentelor sunt obţinute din proiecţie în plan.

Punct început	X / Y	Punct sfârşit	X / Y	Lungime segment
1	451.116,704 510.967,757	2	451.121,841 510.977,761	11.245
4	451.145,783 510.984,617	5	451.148,784 510.999,168	14.856
7	451.111,601 511.041,517	8	451.084,589 511.050,86	28.582
10	451.000,024 511.032,733	11	450.993,101 511.024,65	10.643
13	450.959,647 510.985,591	14	450.951,436 510.979,303	10.342
16	450.943,392 510.983,395	17	450.945,897 510.988,806	5.963

Punct început	X / Y	Punct sfârşit	X / Y	Lungime segment
2	451.121,841 510.977,761	3	451.143,451 510.973,305	22.065
5	451.148,784 510.999,168	6	451.130,593 511.029,704	35.543
8	451.084,589 511.050,86	9	451.041,113 511.047,676	43.593
11	450.993,101 511.024,65	12	450.977,46 511.006,389	24.043
14	450.951,436 510.979,303	15	450.946,952 510.979,435	4.486
17	450.945,897 510.988,806	18	450.952,359 510.993,557	8.021

Punct început	X / Y	Punct sfârşit	X / Y	Lungime segment
3	451.143,451 510.973,305	4	451.145,783 510.984,617	11.55
6	451.130,593 511.029,704	7	451.111,601 511.041,517	22.367
9	451.041,113 511.047,676	10	451.000,024 511.032,733	43.721
12	450.977,46 511.006,389	13	450.959,647 510.985,591	27.384
15	450.946,952 510.979,435	16	450.943,392 510.983,395	5.325
18	450.952,359 510.993,557	19	450.955,524 511.000,816	7.919

Document care conține date cu caracter personal, protejat de prevederile Regulamentului (UE) nr. 679/2016 și Legii 190/2018

Punct început	X / Y	Punct sfârşit	X / Y	Lungime segment
19	450.955,524 511.000,816	20	450.952,755 511.007,414	7.156
22	450.930,599 511.010,714	23	450.917,148 511.001,871	16.097
25	450.899,345 510.967,029	26	450.900,136 510.950,268	16.78
28	450.899,081 510.896,686	29	450.902,378 510.873,59	23.33
31	450.914,926 510.883,666	32	450.918,331 510.901,306	17.966
34	450.944,451 510.910,463	35	450.948,247 510.914,377	5.453
37	450.970,091 510.930,841	38	450.992,015 510.930,869	21.923
40	451.034,113 510.938,444	41	451.055,915 510.947,196	23.494
43	451.101,195 510.950,693	1	451.116,704 510.967,757	23.059

Punct început	X / Y	Punct sfârşit	X / Y	Lungime segment
20	450.952,755 511.007,414	21	450.942,732 511.010,978	10.637
23	450.917,148 511.001,871	24	450.906,994 510.990,257	15.427
26	450.900,136 510.950,268	27	450.898,158 510.917,274	33.053
29	450.902,378 510.873,59	30	450.913,983 510.862,9	15.778
32	450.918,331 510.901,306	33	450.926,439 510.908,15	10.61
35	450.948,247 510.914,377	36	450.954,697 510.928,444	15.476
38	450.992,015 510.930,869	39	451.015,425 510.936,141	23.997
41	451.055,915 510.947,196	42	451.090,77 510.947,726	34.859

Punct început	X / Y	Punct sfârşit	X / Y	Lungime segment
21	450.942,732 511.010,978	22	450.930,599 511.010,714	12.136
24	450.906,994 510.990,257	25	450.899,345 510.967,029	24.455
27	450.898,158 510.917,274	28	450.899,081 510.896,686	20.609
30	450.913,983 510.862,9	31	450.914,926 510.883,666	20.787
33	450.926,439 510.908,15	34	450.944,451 510.910,463	18.16
36	450.954,697 510.928,444	37	450.970,091 510.930,841	15.58
39	451.015,425 510.936,141	40	451.034,113 510.938,444	18.829
42	451.090,77 510.947,726	43	451.101,195 510.950,693	10.839

** Lungimile segmentelor sunt determinate în planul de proiecţie Stereo 70 şi sunt rotunjite la 1 milimetru.
*** Distanţa dintre puncte este formată din segmente cumulate ce sunt mai mici decât valoarea 1 milimetru.

Document care conține date cu caracter personal, protejat de prevederile Regulamentului (UE) nr. 679/2016 și Legii 190/2018

DATE DESPRE IMOBILUL NR. 3020

Oficiul de Cadastru şi Publicitate Imobiliară SIBIU
Biroul de Cadastru şi Publicitate Imobiliară Medias

A. Partea I. Descrierea imobilului

TEREN Extravilan

Adresa: Jud. Sibiu

Nr. Crt	Nr cadastral Nr. topografic	Suprafaţa* (mp)	Observaţii / Referinţe
A1		1.800	Sector cadastral:61 Teren neimprejmuit;

B. Partea II. Proprietari şi acte

Inscrieri privitoare la dreptul de proprietate şi alte drepturi reale		Referinţe
/		
Act Administrativ nr. 54, din 26/01/2004 emis de INSTITUTIA PREFECTULUI JUDETUL SIBIU (ORDIN);		
B1	Intabulare, drept de PROPRIETATE, dobandit prin Lege, cota actuala 1/1	A1
	1) **MUNICIPIUL MEDIAS DOMENIUL PRIVAT**, CIF:4240677	

C. Partea III. SARCINI .

Inscrieri privind dezmembramintele dreptului de proprietate, drepturi reale de garanţie şi sarcini	Referinţe
NU SUNT	

Document care conține date cu caracter personal, protejat de prevederile Regulamentului (UE) nr. 679/2016 și Legii 190/2018

Anexa Nr. 1 La Partea I

Teren

Nr cadastral	Suprafaţa (mp)*	Observaţii / Referinţe
	1.800	

* Suprafaţa este determinată in planul de proiecţie Stereo 70.

DETALII LINIARE IMOBIL

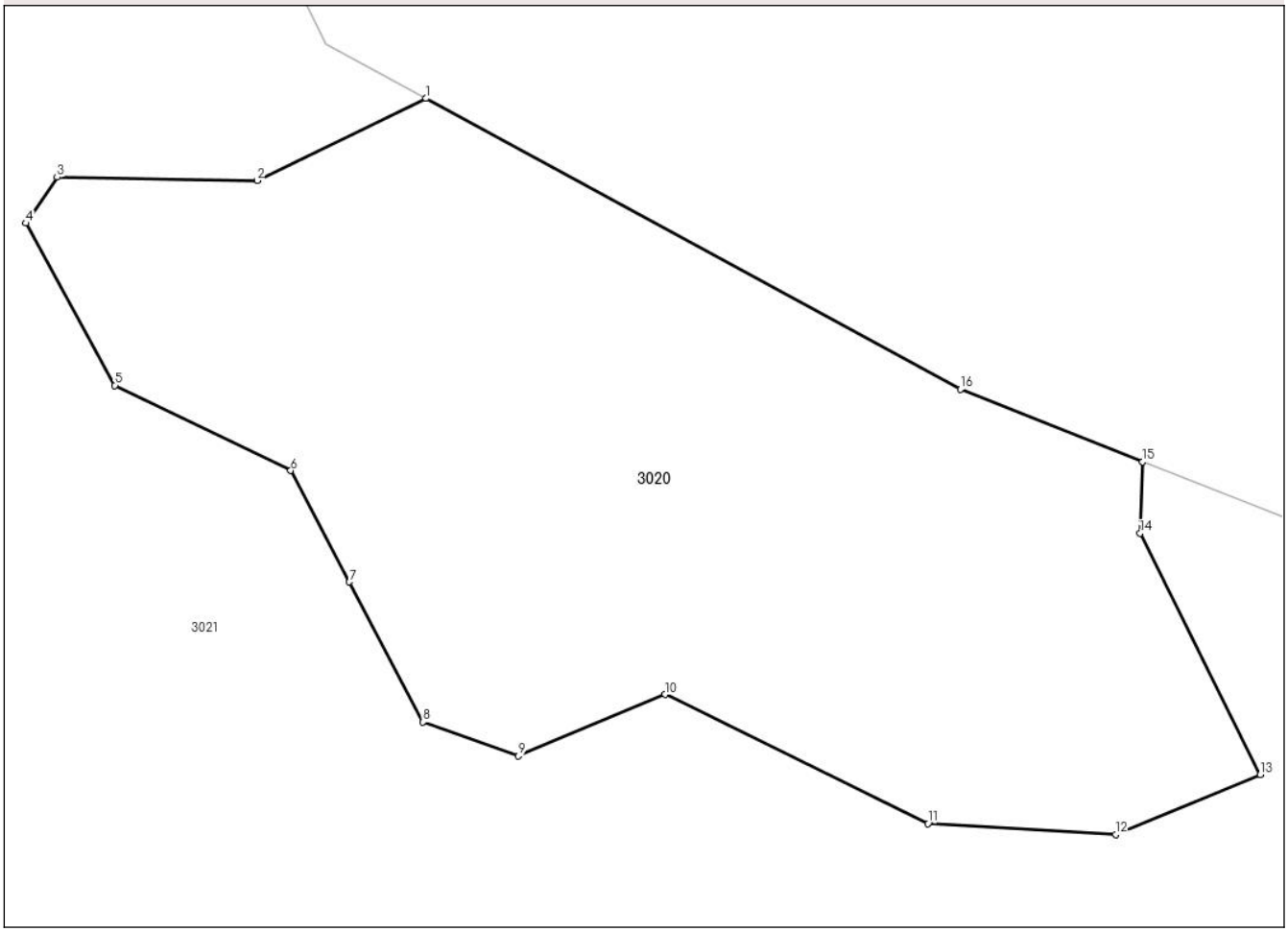

Date referitoare la teren

Crt	Categorie folosință	Intra vilan	Suprafaţa (mp)	Tarla	Parcelă	Nr. topo	Observaţii / Referinţe
1	padure	NU	1.800	72	3950	-	tufaris

Lungime Segmente
1) Valorile lungimilor segmentelor sunt obţinute din proiecţie în plan.

Punct început	X / Y	Punct sfârşit	X / Y	Lungime segment (** (m)
1	451.158,593 510.874,777	2	451.148,226 510.869,752	11.521
2	451.148,226 510.869,752	3	451.135,957 510.869,948	12.27
3	451.135,957 510.869,948	4	451.134,038 510.867,132	3.407
4	451.134,038 510.867,132	5	451.139,494 510.857,187	11.343
5	451.139,494 510.857,187	6	451.150,285 510.851,974	11.984

Document care conține date cu caracter personal, protejat de prevederile Regulamentului (UE) nr. 679/2016 și Legii 190/2018

Punct început	X / Y	Punct sfârşit	X / Y	Lungime segment (** (m)
6	451.150,285 510.851,974	7	451.153,882 510.845,144	7.719
7	451.153,882 510.845,144	8	451.158,402 510.836,561	9.701
8	451.158,402 510.836,561	9	451.164,253 510.834,48	6.21
9	451.164,253 510.834,48	10	451.173,245 510.838,255	9.752
10	451.173,245 510.838,255	11	451.189,38 510.830,328	17.977
11	451.189,38 510.830,328	12	451.200,895 510.829,668	11.534
12	451.200,895 510.829,668	13	451.209,771 510.833,325	9.6
13	451.209,771 510.833,325	14	451.202,394 510.848,13	16.541
14	451.202,394 510.848,13	15	451.202,554 510.852,514	4.388
15	451.202,554 510.852,514	16	451.191,376 510.856,948	12.026
16	451.191,376 510.856,948	1	451.158,593 510.874,777	37.317

** Lungimile segmentelor sunt determinate în planul de proiecţie Stereo 70 şi sunt rotunjite la 1 milimetru.
*** Distanţa dintre puncte este formată din segmente cumulate ce sunt mai mici decât valoarea 1 milimetru.

Document care conține date cu caracter personal, protejat de prevederile Regulamentului (UE) nr. 679/2016 și Legii 190/2018

DATE DESPRE IMOBILUL NR. 3021

Oficiul de Cadastru şi Publicitate Imobiliară SIBIU
Biroul de Cadastru şi Publicitate Imobiliară Medias

A. Partea I. Descrierea imobilului

TEREN Extravilan

Adresa: Jud. Sibiu

Nr. Crt	Nr cadastral Nr. topografic	Suprafaţa* (mp)	Observaţii / Referinţe
A1		46.600	Sector cadastral:61 Teren neimprejmuit;

B. Partea II. Proprietari şi acte

Inscrieri privitoare la dreptul de proprietate şi alte drepturi reale		Referinţe
/		
Act Administrativ nr. 54, din 26/01/2004 emis de INSTITUTIA PREFECTULUI JUDETUL SIBIU (ORDIN);		
B1	Intabulare, drept de PROPRIETATE, dobandit prin Lege, cota actuala 1/1	A1
	1) **MUNICIPIUL MEDIAS DOMENIUL PRIVAT**, CIF:4240677	

C. Partea III. SARCINI .

Inscrieri privind dezmembramintele dreptului de proprietate, drepturi reale de garanţie şi sarcini	Referinţe
NU SUNT	

Document care conține date cu caracter personal, protejat de prevederile Regulamentului (UE) nr. 679/2016 și Legii 190/2018

Anexa Nr. 1 La Partea I

Teren

Nr cadastral	Suprafaţa (mp)*	Observaţii / Referinţe
	46.600	

* Suprafaţa este determinată in planul de proiecţie Stereo 70.

DETALII LINIARE IMOBIL

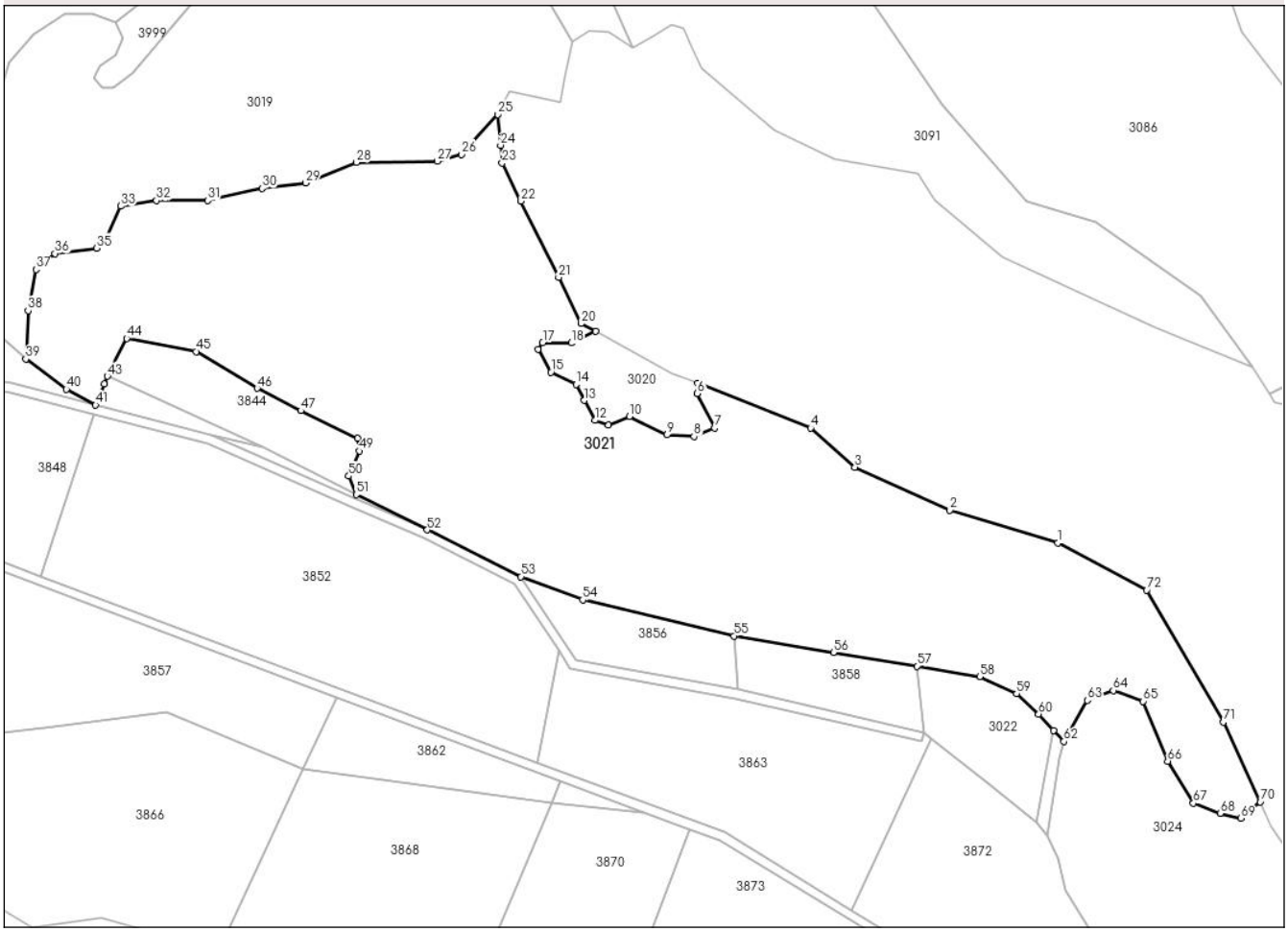

Date referitoare la teren

Crt	Categorie folosință	Intra vilan	Suprafaţa (mp)	Tarla	Parcelă	Nr. topo	Observaţii / Referinţe
1	pasune	NU	46.600	72	3949	-	

Lungime Segmente

1) Valorile lungimilor segmentelor sunt obţinute din proiecţie în plan.

Punct început	X / Y	Punct sfârşit	X / Y	Lungime segment
1	451.357,087 510.783,916	2	451.310,798 510.798,037	48.395
4	451.251,058 510.833,275	5	451.202,554 510.852,514	52.18
7	451.209,771 510.833,325	8	451.200,895 510.829,668	9.6
10	451.173,245 510.838,255	11	451.164,253 510.834,48	9.752
13	451.153,882 510.845,144	14	451.150,285 510.851,974	7.719
16	451.134,038 510.867,132	17	451.135,957 510.869,948	3.407

Punct început	X / Y	Punct sfârşit	X / Y	Lungime segment
2	451.310,798 510.798,037	3	451.270,048 510.816,514	44.743
5	451.202,554 510.852,514	6	451.202,394 510.848,13	4.388
8	451.200,895 510.829,668	9	451.189,38 510.830,328	11.534
11	451.164,253 510.834,48	12	451.158,402 510.836,561	6.21
14	451.150,285 510.851,974	15	451.139,494 510.857,187	11.984
17	451.135,957 510.869,948	18	451.148,226 510.869,752	12.27

Punct început	X / Y	Punct sfârşit	X / Y	Lungime segment
3	451.270,048 510.816,514	4	451.251,058 510.833,275	25.329
6	451.202,394 510.848,13	7	451.209,771 510.833,325	16.541
9	451.189,38 510.830,328	10	451.173,245 510.838,255	17.977
12	451.158,402 510.836,561	13	451.153,882 510.845,144	9.701
15	451.139,494 510.857,187	16	451.134,038 510.867,132	11.343
18	451.148,226 510.869,752	19	451.158,593 510.874,777	11.521

Document care conține date cu caracter personal, protejat de prevederile Regulamentului (UE) nr. 679/2016 și Legii 190/2018

Punct început	X / Y	Punct sfârşit	X / Y	Lungime segment
19	451.158,593 510.874,777	20	451.152,472 510.878,106	6.967
22	451.126,628 510.930,573	23	451.118,551 510.946,971	18.28
25	451.116,704 510.967,757	26	451.101,195 510.950,693	23.059
28	451.055,915 510.947,196	29	451.034,113 510.938,444	23.494
31	450.992,015 510.930,869	32	450.970,091 510.930,841	21.923
34	450.948,247 510.914,377	35	450.944,451 510.910,463	5.453
37	450.918,331 510.901,306	38	450.914,926 510.883,666	17.966
40	450.931,391 510.849,966	41	450.943,919 510.843,103	14.285
43	450.948,972 510.855,509	44	450.957,28 510.871,742	18.236
46	451.013,354 510.850,301	47	451.032,062 510.840,754	21.004
49	451.057,195 510.823,403	50	451.052,618 510.812,71	11.631
52	451.086,387 510.789,546	53	451.126,617 510.769,502	44.947
55	451.218,221 510.744,074	56	451.260,86 510.737,019	43.218
58	451.323,669 510.726,626	59	451.339,475 510.719,276	17.431
61	451.355,421 510.703,559	62	451.359,784 510.698,82	6.442
64	451.380,974 510.720,696	65	451.393,876 510.716,07	13.706
67	451.415,447 510.672,329	68	451.426,874 510.667,888	12.259
70	451.444,132 510.672,905	71	451.428,276 510.707,13	37.72

Punct început	X / Y	Punct sfârşit	X / Y	Lungime segment
20	451.152,472 510.878,106	21	451.142,739 510.897,866	22.027
23	451.118,551 510.946,971	24	451.117,874 510.954,592	7.651
26	451.101,195 510.950,693	27	451.090,77 510.947,726	10.839
29	451.034,113 510.938,444	30	451.015,425 510.936,141	18.829
32	450.970,091 510.930,841	33	450.954,697 510.928,444	15.58
35	450.944,451 510.910,463	36	450.926,439 510.908,15	18.16
38	450.914,926 510.883,666	39	450.913,983 510.862,9	20.787
41	450.943,919 510.843,103	42	450.947,594 510.852,128	9.744
44	450.957,28 510.871,742	45	450.987,084 510.866,067	30.34
47	451.032,062 510.840,754	48	451.056,494 510.828,931	27.142
50	451.052,618 510.812,71	51	451.055,924 510.804,723	8.644
53	451.126,617 510.769,502	54	451.153,117 510.759,587	28.294
56	451.260,86 510.737,019	57	451.296,669 510.731,094	36.297
59	451.339,475 510.719,276	60	451.348,97 510.710,566	12.885
62	451.359,784 510.698,82	63	451.369,853 510.716,428	20.284
65	451.393,876 510.716,07	66	451.404,328 510.690,361	27.753
68	451.426,874 510.667,888	69	451.435,807 510.665,819	9.17
71	451.428,276 510.707,13	72	451.395,331 510.763,723	65.484

Punct început	X / Y	Punct sfârşit	X / Y	Lungime segment
21	451.142,739 510.897,866	22	451.126,628 510.930,573	36.46
24	451.117,874 510.954,592	25	451.116,704 510.967,757	13.217
27	451.090,77 510.947,726	28	451.055,915 510.947,196	34.859
30	451.015,425 510.936,141	31	450.992,015 510.930,869	23.997
33	450.954,697 510.928,444	34	450.948,247 510.914,377	15.476
36	450.926,439 510.908,15	37	450.918,331 510.901,306	10.61
39	450.913,983 510.862,9	40	450.931,391 510.849,966	21.687
42	450.947,594 510.852,128	43	450.948,972 510.855,509	3.651
45	450.987,084 510.866,067	46	451.013,354 510.850,301	30.638
48	451.056,494 510.828,931	49	451.057,195 510.823,403	5.572
51	451.055,924 510.804,723	52	451.086,387 510.789,546	34.035
54	451.153,117 510.759,587	55	451.218,221 510.744,074	66.927
57	451.296,669 510.731,094	58	451.323,669 510.726,626	27.367
60	451.348,97 510.710,566	61	451.355,421 510.703,559	9.524
63	451.369,853 510.716,428	64	451.380,974 510.720,696	11.912
66	451.404,328 510.690,361	67	451.415,447 510.672,329	21.185
69	451.435,807 510.665,819	70	451.444,132 510.672,905	10.931
72	451.395,331 510.763,723	1	451.357,087 510.783,916	43.248

**** Lungimile segmentelor sunt determinate în planul de proiecţie Stereo 70 şi sunt rotunjite la 1 milimetru.**
***** Distanţa dintre puncte este formată din segmente cumulate ce sunt mai mici decât valoarea 1 milimetru.**

Document care conține date cu caracter personal, protejat de prevederile Regulamentului (UE) nr. 679/2016 și Legii 190/2018

DATE DESPRE IMOBILUL NR. 3022

Oficiul de Cadastru şi Publicitate Imobiliară SIBIU
Biroul de Cadastru şi Publicitate Imobiliară Medias

A. Partea I. Descrierea imobilului

TEREN Extravilan

Adresa: Jud. Sibiu

Nr. Crt	Nr cadastral Nr. topografic	Suprafaţa* (mp)	Observaţii / Referinţe
A1		2.200	Sector cadastral:61 Teren neimprejmuit;

B. Partea II. Proprietari şi acte

Inscrieri privitoare la dreptul de proprietate şi alte drepturi reale		Referinţe
/		
Act Administrativ nr. 862/6, din 12/06/1995 emis de CJSDPAT SIBIU (TITLU DE PROPRIETATE);		
B1	Intabulare, drept de PROPRIETATE, dobandit prin Constituire, cota actuala 1/1	A1
	1) **GHERSULESCU MALVINA**	

C. Partea III. SARCINI .

Inscrieri privind dezmembramintele dreptului de proprietate, drepturi reale de garanţie şi sarcini	Referinţe
NU SUNT	

Document care conține date cu caracter personal, protejat de prevederile Regulamentului (UE) nr. 679/2016 și Legii 190/2018

Anexa Nr. 1 La Partea I

Teren

Nr cadastral	Suprafaţa (mp)*	Observaţii / Referinţe
	2.200	

* Suprafaţa este determinată in planul de proiecţie Stereo 70.

DETALII LINIARE IMOBIL

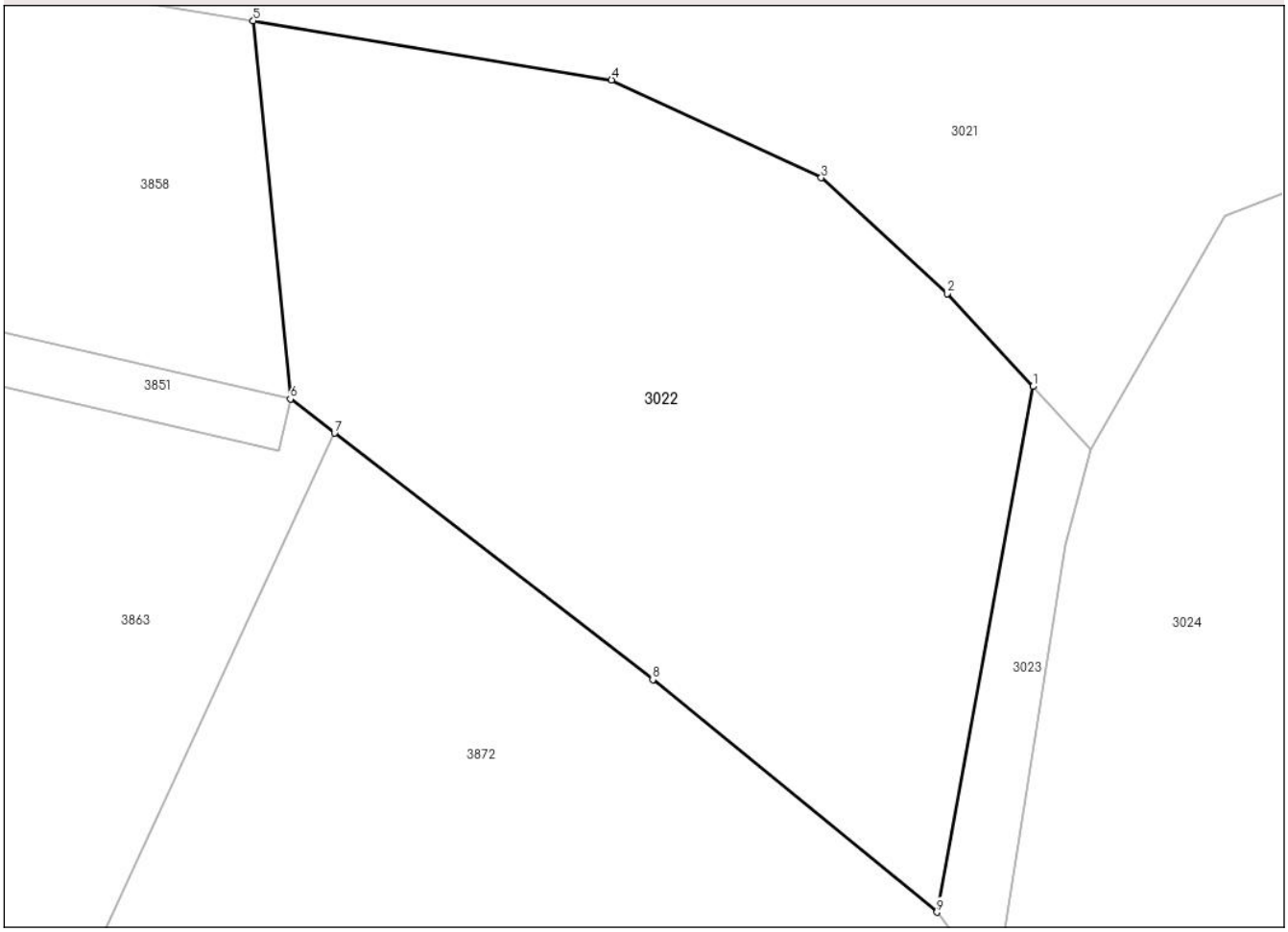

Date referitoare la teren

Crt	Categorie folosință	Intra vilan	Suprafaţa (mp)	Tarla	Parcelă	Nr. topo	Observaţii / Referinţe
1	pasune	NU	2.200	72	3949/2	-	

Lungime Segmente
1) Valorile lungimilor segmentelor sunt obţinute din proiecţie în plan.

Punct început	X / Y	Punct sfârşit	X / Y	Lungime segment (** (m)
1	451.355,421 510.703,559	2	451.348,97 510.710,566	9.524
2	451.348,97 510.710,566	3	451.339,475 510.719,276	12.885
3	451.339,475 510.719,276	4	451.323,669 510.726,626	17.431
4	451.323,669 510.726,626	5	451.296,669 510.731,094	27.367
5	451.296,669 510.731,094	6	451.299,465 510.702,619	28.612

Document care conține date cu caracter personal, protejat de prevederile Regulamentului (UE) nr. 679/2016 și Legii 190/2018

Punct început	X / Y	Punct sfârşit	X / Y	Lungime segment (** (m)
6	451.299,465 510.702,619	7	451.302,792 510.700,046	4.206
7	451.302,792 510.700,046	8	451.326,776 510.681,498	30.318
8	451.326,776 510.681,498	9	451.348,195 510.663,985	27.668
9	451.348,195 510.663,985	1	451.355,421 510.703,559	40.228

** Lungimile segmentelor sunt determinate în planul de proiecţie Stereo 70 şi sunt rotunjite la 1 milimetru.
*** Distanţa dintre puncte este formată din segmente cumulate ce sunt mai mici decât valoarea 1 milimetru.

Document care conține date cu caracter personal, protejat de prevederile Regulamentului (UE) nr. 679/2016 și Legii 190/2018

DATE DESPRE IMOBILUL NR. 3023

Oficiul de Cadastru şi Publicitate Imobiliară SIBIU
Biroul de Cadastru şi Publicitate Imobiliară Medias

A. Partea I. Descrierea imobilului

TEREN Extravilan

Adresa: Jud. Sibiu

Nr. Crt	Nr cadastral Nr. topografic	Suprafaţa* (mp)	Observaţii / Referinţe
A1		200	Sector cadastral:61 Teren neimprejmuit;

B. Partea II. Proprietari şi acte

Inscrieri privitoare la dreptul de proprietate şi alte drepturi reale		Referinţe
/		
Act Administrativ nr. 862/6, din 12/06/1995 emis de CJSDPAT SIBIU (TITLU DE PROPRIETATE);		
B1	Intabulare, drept de PROPRIETATE, dobandit prin Constituire, cota actuala 1/1	A1
	1) **GHERSULESCU MALVINA**	

C. Partea III. SARCINI .

Inscrieri privind dezmembramintele dreptului de proprietate, drepturi reale de garanţie şi sarcini	Referinţe
NU SUNT	

Document care conține date cu caracter personal, protejat de prevederile Regulamentului (UE) nr. 679/2016 și Legii 190/2018

Anexa Nr. 1 La Partea I

Teren

Nr cadastral	Suprafaţa (mp)*	Observaţii / Referinţe
	200	

* Suprafaţa este determinată in planul de proiecţie Stereo 70.

DETALII LINIARE IMOBIL

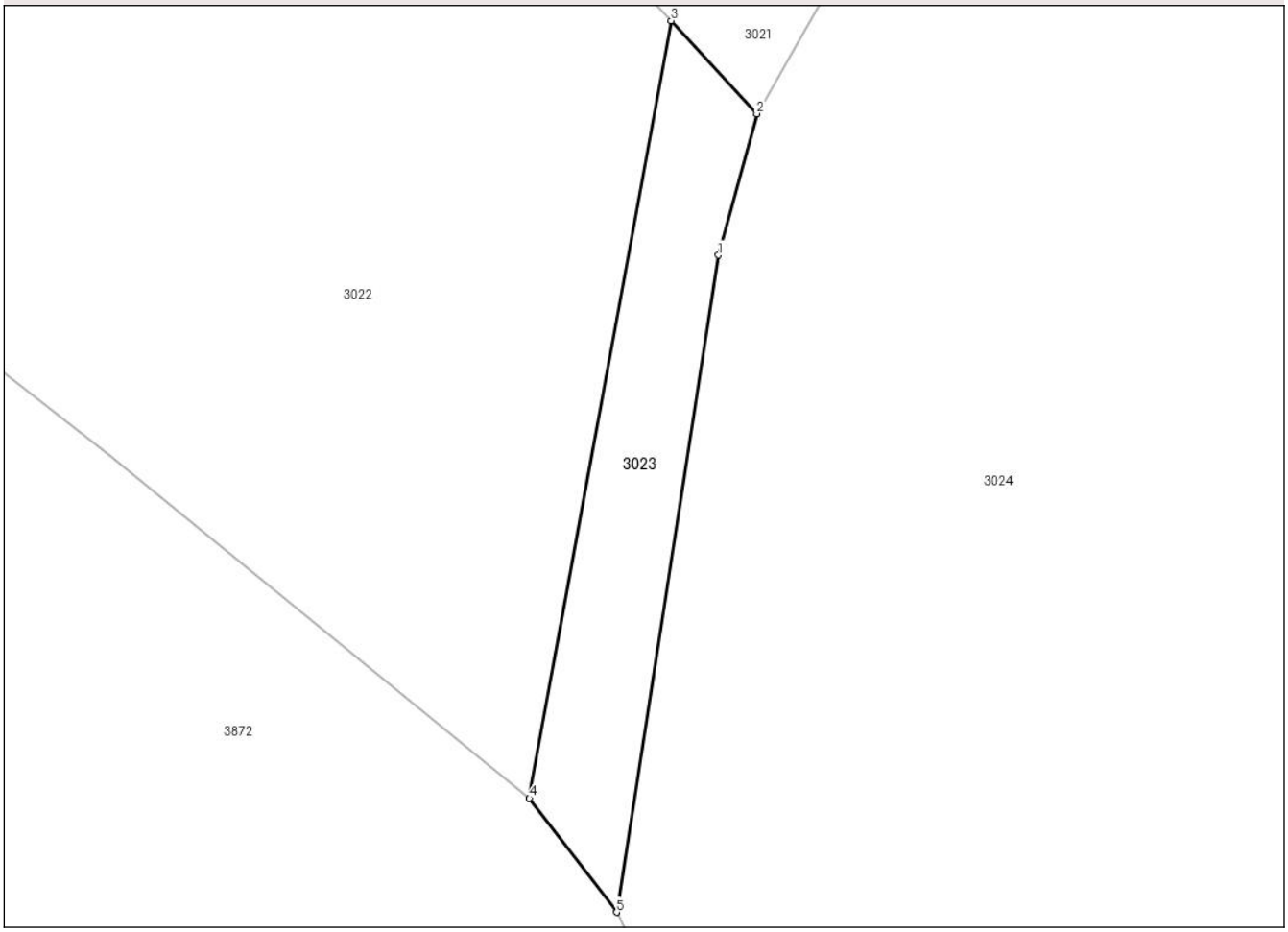

Date referitoare la teren

Crt	Categorie folosință	Intra vilan	Suprafaţa (mp)	Tarla	Parcelă	Nr. topo	Observaţii / Referinţe
1	neproductiv	NU	200	72	3951/2	-	tufaris

Lungime Segmente
1) Valorile lungimilor segmentelor sunt obţinute din proiecţie în plan.

Punct început	X / Y	Punct sfârşit	X / Y	Lungime segment (** (m)
1	451.357,833 510.691,624	2	451.359,784 510.698,82	7.455
2	451.359,784 510.698,82	3	451.355,421 510.703,559	6.442
3	451.355,421 510.703,559	4	451.348,195 510.663,985	40.228
4	451.348,195 510.663,985	5	451.352,638 510.658,193	7.3
5	451.352,638 510.658,193	1	451.357,833 510.691,624	33.833

Document care conține date cu caracter personal, protejat de prevederile Regulamentului (UE) nr. 679/2016 și Legii 190/2018

** Lungimile segmentelor sunt determinate în planul de proiecţie Stereo 70 şi sunt rotunjite la 1 milimetru.
*** Distanţa dintre puncte este formată din segmente cumulate ce sunt mai mici decât valoarea 1 milimetru.

Document care conține date cu caracter personal, protejat de prevederile Regulamentului (UE) nr. 679/2016 și Legii 190/2018

DATE DESPRE IMOBILUL NR. 3024

Oficiul de Cadastru şi Publicitate Imobiliară SIBIU
Biroul de Cadastru şi Publicitate Imobiliară Medias

A. Partea I. Descrierea imobilului

TEREN Extravilan

Adresa: Jud. Sibiu

Nr. Crt	Nr cadastral Nr. topografic	Suprafaţa* (mp)	Observaţii / Referinţe
A1		11.600	Sector cadastral:61 Teren neimprejmuit;

B. Partea II. Proprietari şi acte

Inscrieri privitoare la dreptul de proprietate şi alte drepturi reale		Referinţe
/		
Act Administrativ nr. 54, din 26/01/2004 emis de INSTITUTIA PREFECTULUI JUDETUL SIBIU (ORDIN);		
B1	Intabulare, drept de PROPRIETATE, dobandit prin Lege, cota actuala 1/1	A1
	1) **MUNICIPIUL MEDIAS DOMENIUL PRIVAT**, CIF:4240677	

C. Partea III. SARCINI .

Inscrieri privind dezmembramintele dreptului de proprietate, drepturi reale de garanţie şi sarcini	Referinţe
NU SUNT	

Anexa Nr. 1 La Partea I

Teren

Nr cadastral	Suprafaţa (mp)*	Observaţii / Referinţe
	11.600	

* Suprafaţa este determinată in planul de proiecţie Stereo 70.

DETALII LINIARE IMOBIL

Date referitoare la teren

Crt	Categorie folosință	Intra vilan	Suprafaţa (mp)	Tarla	Parcelă	Nr. topo	Observaţii / Referinţe
1	padure	NU	11.600	72	3951	-	tufaris

Lungime Segmente

1) Valorile lungimilor segmentelor sunt obţinute din proiecţie în plan.

Punct început	X / Y	Punct sfârşit	X / Y	Lungime segment (** (m)
1	451.458,633 510.648,281	2	451.448,873 510.662,67	17.387
3	451.444,132 510.672,905	4	451.435,807 510.665,819	10.931
5	451.426,874 510.667,888	6	451.415,447 510.672,329	12.259
7	451.404,328 510.690,361	8	451.393,876 510.716,07	27.753
9	451.380,974 510.720,696	10	451.369,853 510.716,428	11.912

Punct început	X / Y	Punct sfârşit	X / Y	Lungime segment (** (m)
2	451.448,873 510.662,67	3	451.444,132 510.672,905	11.279
4	451.435,807 510.665,819	5	451.426,874 510.667,888	9.17
6	451.415,447 510.672,329	7	451.404,328 510.690,361	21.185
8	451.393,876 510.716,07	9	451.380,974 510.720,696	13.706
10	451.369,853 510.716,428	11	451.359,784 510.698,82	20.284

Document care conține date cu caracter personal, protejat de prevederile Regulamentului (UE) nr. 679/2016 și Legii 190/2018

Punct început	X / Y	Punct sfârşit	X / Y	Lungime segment (** (m)
11	451.359,784 510.698,82	12	451.357,833 510.691,624	7.455
13	451.352,638 510.658,193	14	451.357,32 510.648,378	10.875
15	451.360,691 510.634,949	16	451.372,955 510.614,848	23.548
17	451.387,198 510.603,234	18	451.405,529 510.593,071	20.959
19	451.434,937 510.574,727	20	451.462,631 510.554,006	34.588
21	451.492,904 510.534,211	22	451.489,638 510.538,726	5.572
23	451.485,494 510.544,458	24	451.480,534 510.568,021	24.079
25	451.477,699 510.604,088	26	451.474,458 510.619,473	15.722
27	451.466,169 510.640,061	1	451.458,633 510.648,281	11.152

Punct început	X / Y	Punct sfârşit	X / Y	Lungime segment (** (m)
12	451.357,833 510.691,624	13	451.352,638 510.658,193	33.833
14	451.357,32 510.648,378	15	451.360,691 510.634,949	13.845
16	451.372,955 510.614,848	17	451.387,198 510.603,234	18.378
18	451.405,529 510.593,071	19	451.434,937 510.574,727	34.661
20	451.462,631 510.554,006	21	451.492,904 510.534,211	36.17
22	451.489,638 510.538,726	23	451.485,494 510.544,458	7.073
24	451.480,534 510.568,021	25	451.477,699 510.604,088	36.179
26	451.474,458 510.619,473	27	451.466,169 510.640,061	22.194

** Lungimile segmentelor sunt determinate în planul de proiecţie Stereo 70 şi sunt rotunjite la 1 milimetru.
*** Distanţa dintre puncte este formată din segmente cumulate ce sunt mai mici decât valoarea 1 milimetru.

Document care conține date cu caracter personal, protejat de prevederile Regulamentului (UE) nr. 679/2016 și Legii 190/2018

DATE DESPRE IMOBILUL NR. 3025

Oficiul de Cadastru şi Publicitate Imobiliară SIBIU
Biroul de Cadastru şi Publicitate Imobiliară Medias

A. Partea I. Descrierea imobilului

TEREN Extravilan

Adresa: Jud. Sibiu

Nr. Crt	Nr cadastral Nr. topografic	Suprafaţa* (mp)	Observaţii / Referinţe
A1		3.252	Sector cadastral:61 Teren neimprejmuit;

B. Partea II. Proprietari şi acte

Inscrieri privitoare la dreptul de proprietate şi alte drepturi reale		Referinţe
/		
Act Normativ nr. 7, din 13/03/1996 emis de PARLAMENTUL ROMANIEI (lege);		
B1	Inscrierea provizorie, drept de PROPRIETATE, dobandit prin Lege, cota actuala 1/1	A1
	1) **MUNICIPIUL MEDIAS**, CIF:4240677, proprietar neidentificat	

C. Partea III. SARCINI .

Inscrieri privind dezmembramintele dreptului de proprietate, drepturi reale de garanţie şi sarcini	Referinţe
NU SUNT	

Document care conține date cu caracter personal, protejat de prevederile Regulamentului (UE) nr. 679/2016 și Legii 190/2018

Anexa Nr. 1 La Partea I

Teren

Nr cadastral	Suprafaţa (mp)*	Observaţii / Referinţe
	3.252	

* Suprafaţa este determinată in planul de proiecţie Stereo 70.

DETALII LINIARE IMOBIL

Date referitoare la teren

Crt	Categorie folosință	Intra vilan	Suprafaţa (mp)	Tarla	Parcelă	Nr. topo	Observaţii / Referinţe
1	arabil	NU	3.252	72	3860/9	-	

Lungime Segmente
1) Valorile lungimilor segmentelor sunt obţinute din proiecţie în plan.

Punct început	X / Y	Punct sfârşit	X / Y	Lungime segment (** (m)
1	450.963,964 511.727,163	2	450.974,788 511.714,236	16.861
2	450.974,788 511.714,236	3	450.968,409 511.703,451	12.53
3	450.968,409 511.703,451	4	450.993,461 511.678,05	35.676
4	450.993,461 511.678,05	5	451.014,018 511.671,297	21.638
5	451.014,018 511.671,297	6	451.035,175 511.669,361	21.245

Document care conține date cu caracter personal, protejat de prevederile Regulamentului (UE) nr. 679/2016 și Legii 190/2018

Punct început	X / Y	Punct sfârşit	X / Y	Lungime segment (** (m)
6	451.035,175 511.669,361	7	450.965,298 511.779,479	130.417
7	450.965,298 511.779,479	8	450.949,705 511.759,806	25.103
8	450.949,705 511.759,806	9	450.969,117 511.733,94	32.341
9	450.969,117 511.733,94	1	450.963,964 511.727,163	8.513

** Lungimile segmentelor sunt determinate în planul de proiecţie Stereo 70 şi sunt rotunjite la 1 milimetru.
*** Distanţa dintre puncte este formată din segmente cumulate ce sunt mai mici decât valoarea 1 milimetru.

Document care conține date cu caracter personal, protejat de prevederile Regulamentului (UE) nr. 679/2016 și Legii 190/2018

DATE DESPRE IMOBILUL NR. 3026

Oficiul de Cadastru şi Publicitate Imobiliară SIBIU
Biroul de Cadastru şi Publicitate Imobiliară Medias

A. Partea I. Descrierea imobilului

TEREN Extravilan

Adresa: Jud. Sibiu

Nr. Crt	Nr cadastral Nr. topografic	Suprafaţa* (mp)	Observaţii / Referinţe
A1		689	Sector cadastral:61 Teren neimprejmuit;

B. Partea II. Proprietari şi acte

Inscrieri privitoare la dreptul de proprietate şi alte drepturi reale		Referinţe
/		
Act Normativ nr. 7, din 13/03/1996 emis de PARLAMENTUL ROMANIEI (lege);		
B1	Inscrierea provizorie, drept de PROPRIETATE, dobandit prin Lege, cota actuala 1/1	A1
	1) **MUNICIPIUL MEDIAS**, CIF:4240677, proprietar neidentificat	

C. Partea III. SARCINI .

Inscrieri privind dezmembramintele dreptului de proprietate, drepturi reale de garanţie şi sarcini	Referinţe
NU SUNT	

Document care conține date cu caracter personal, protejat de prevederile Regulamentului (UE) nr. 679/2016 și Legii 190/2018

Anexa Nr. 1 La Partea I

Teren

Nr cadastral	Suprafaţa (mp)*	Observaţii / Referinţe
	689	

* Suprafaţa este determinată in planul de proiecţie Stereo 70.

DETALII LINIARE IMOBIL

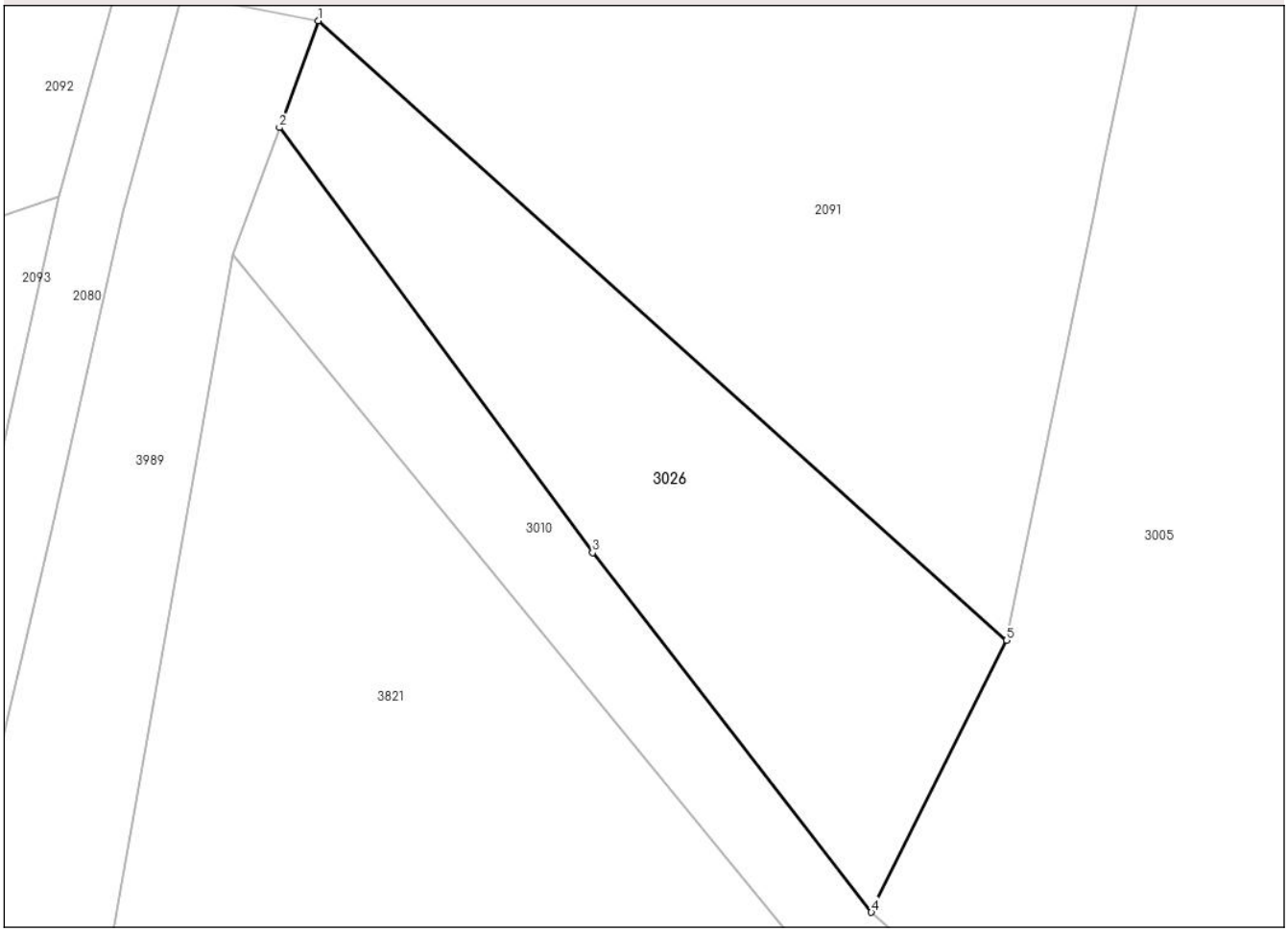

Date referitoare la teren

Crt	Categorie folosință	Intra vilan	Suprafaţa (mp)	Tarla	Parcelă	Nr. topo	Observaţii / Referinţe
1	arabil	NU	689	72	3938/3	-	

Lungime Segmente
1) Valorile lungimilor segmentelor sunt obţinute din proiecţie în plan.

Punct început	X / Y	Punct sfârşit	X / Y	Lungime segment (** (m)
1	450.826,457 511.655,133	2	450.824,082 511.648,624	6.929
2	450.824,082 511.648,624	3	450.843,183 511.622,707	32.195
3	450.843,183 511.622,707	4	450.860,195 511.600,799	27.738
4	450.860,195 511.600,799	5	450.868,453 511.617,36	18.506
5	450.868,453 511.617,36	1	450.826,457 511.655,133	56.484

Document care conține date cu caracter personal, protejat de prevederile Regulamentului (UE) nr. 679/2016 și Legii 190/2018

** Lungimile segmentelor sunt determinate în planul de proiecţie Stereo 70 şi sunt rotunjite la 1 milimetru.
*** Distanţa dintre puncte este formată din segmente cumulate ce sunt mai mici decât valoarea 1 milimetru.

Document care conține date cu caracter personal, protejat de prevederile Regulamentului (UE) nr. 679/2016 și Legii 190/2018