DATE DESPRE IMOBILUL NR. 2860

Oficiul de Cadastru şi Publicitate Imobiliară SIBIU
Biroul de Cadastru şi Publicitate Imobiliară Medias

A. Partea I. Descrierea imobilului

TEREN Extravilan

Adresa: Jud. Sibiu

Nr. Crt	Nr cadastral Nr. topografic	Suprafaţa* (mp)	Observaţii / Referinţe
A1		10.700	Sector cadastral:51 Teren neimprejmuit;

B. Partea II. Proprietari şi acte

Inscrieri privitoare la dreptul de proprietate şi alte drepturi reale		Referinţe
/		
Act Administrativ nr. 606, din 31/10/2002 emis de CJSDPAT SIBIU (TITLU DE PROPRIETATE);		
B1	Intabulare, drept de PROPRIETATE, dobandit prin Reconstituire, cota actuala 1/1	A1
	1) **PAROHIA GRECO-CATOLICA MEDIAS**, CIF:9999999999999	

C. Partea III. SARCINI .

Inscrieri privind dezmembramintele dreptului de proprietate, drepturi reale de garanţie şi sarcini	Referinţe
NU SUNT	

Document care conține date cu caracter personal, protejat de prevederile Regulamentului (UE) nr. 679/2016 și Legii 190/2018

Anexa Nr. 1 La Partea I

Teren

Nr cadastral	Suprafaţa (mp)*	Observaţii / Referinţe
	10.700	

* Suprafaţa este determinată in planul de proiecţie Stereo 70.

DETALII LINIARE IMOBIL

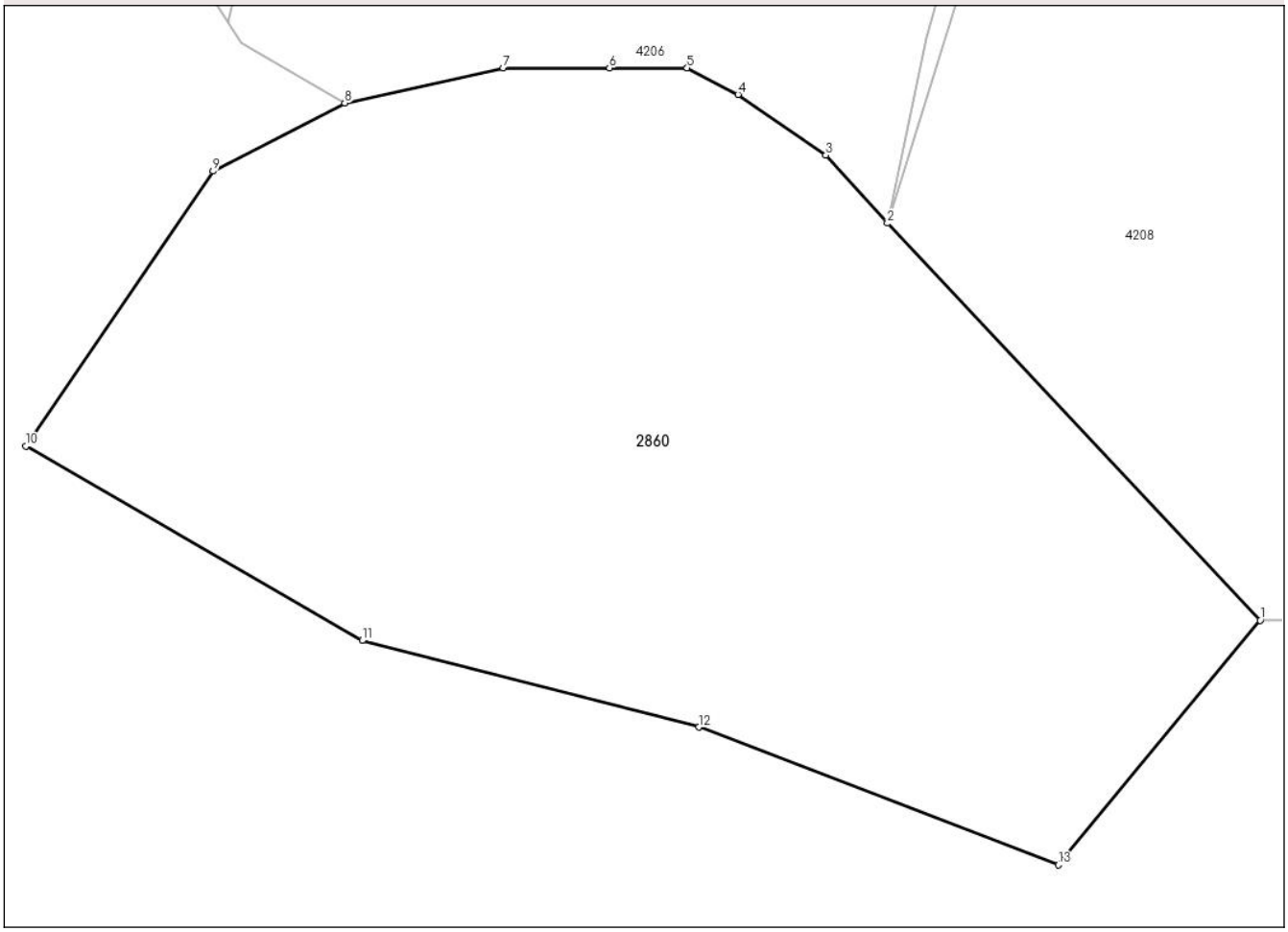

Date referitoare la teren

Crt	Categorie folosință	Intra vilan	Suprafaţa (mp)	Tarla	Parcelă	Nr. topo	Observaţii / Referinţe
1	padure	NU	10.700	55	2879/2	-	NR PARCELA 2879/1 GRESIT IN TP

Lungime Segmente
1) Valorile lungimilor segmentelor sunt obţinute din proiecţie în plan.

Punct început	X / Y	Punct sfârşit	X / Y	Lungime segment (** (m)
1	449.866,218 515.841,547	2	449.814,809 515.896,236	75.059
2	449.814,809 515.896,236	3	449.806,327 515.905,613	12.644
3	449.806,327 515.905,613	4	449.794,209 515.913,966	14.718
4	449.794,209 515.913,966	5	449.787,181 515.917,608	7.916
5	449.787,181 515.917,608	6	449.776,456 515.917,608	10.725

Document care conține date cu caracter personal, protejat de prevederile Regulamentului (UE) nr. 679/2016 și Legii 190/2018

Punct început	X / Y	Punct sfârşit	X / Y	Lungime segment (** (m)
6	449.776,456 515.917,608	7	449.761,794 515.917,608	14.663
7	449.761,794 515.917,608	8	449.739,969 515.912,818	22.344
8	449.739,969 515.912,818	9	449.721,807 515.903,422	20.449
9	449.721,807 515.903,422	10	449.695,997 515.865,518	45.857
10	449.695,997 515.865,518	11	449.742,366 515.838,749	53.541
11	449.742,366 515.838,749	12	449.788,774 515.826,81	47.919
12	449.788,774 515.826,81	13	449.838,369 515.807,845	53.097
13	449.838,369 515.807,845	1	449.866,218 515.841,547	43.719

** Lungimile segmentelor sunt determinate în planul de proiecţie Stereo 70 şi sunt rotunjite la 1 milimetru.
*** Distanţa dintre puncte este formată din segmente cumulate ce sunt mai mici decât valoarea 1 milimetru.

Document care conține date cu caracter personal, protejat de prevederile Regulamentului (UE) nr. 679/2016 și Legii 190/2018

DATE DESPRE IMOBILUL NR. 2861

Oficiul de Cadastru şi Publicitate Imobiliară SIBIU
Biroul de Cadastru şi Publicitate Imobiliară Medias

A. Partea I. Descrierea imobilului

TEREN Extravilan

Adresa: Jud. Sibiu

Nr. Crt	Nr cadastral Nr. topografic	Suprafaţa* (mp)	Observaţii / Referinţe
A1		31.125	Sector cadastral:51 Teren neimprejmuit;

B. Partea II. Proprietari şi acte

Inscrieri privitoare la dreptul de proprietate şi alte drepturi reale		Referinţe
/		
Act Normativ nr. 7, din 13/03/1996 emis de PARLAMENTUL ROMANIEI (lege);		
B1	Inscrierea provizorie, drept de PROPRIETATE, dobandit prin Lege, cota actuala 1/1	A1
	1) **MUNICIPIUL MEDIAS**, CIF:4240677, proprietar neidentificat	

C. Partea III. SARCINI .

Inscrieri privind dezmembramintele dreptului de proprietate, drepturi reale de garanţie şi sarcini	Referinţe
NU SUNT	

Document care conține date cu caracter personal, protejat de prevederile Regulamentului (UE) nr. 679/2016 și Legii 190/2018

Anexa Nr. 1 La Partea I

Teren

Nr cadastral	Suprafaţa (mp)*	Observaţii / Referinţe
	31.125	

* Suprafaţa este determinată in planul de proiecţie Stereo 70.

DETALII LINIARE IMOBIL

Date referitoare la teren

Crt	Categorie folosință	Intra vilan	Suprafaţa (mp)	Tarla	Parcelă	Nr. topo	Observaţii / Referinţe
1	faneata	NU	31.125	55	2844/1	-	

Lungime Segmente

1) Valorile lungimilor segmentelor sunt obţinute din proiecţie în plan.

Punct început	X / Y	Punct sfârşit	X / Y	Lungime segment
1	450.022,732 515.548,762	2	450.018,658 515.567,133	18.818
4	449.988,096 515.630,699	5	449.980,944 515.640,911	12.467
7	449.939,865 515.656,295	8	449.902,234 515.656,295	37.631
10	449.871,478 515.653,708	11	449.854,0 515.662,017	19.352
13	449.802,744 515.702,615	14	449.787,212 515.714,28	19.425
16	449.775,048 515.711,806	17	449.787,238 515.697,46	18.825

Punct început	X / Y	Punct sfârşit	X / Y	Lungime segment
2	450.018,658 515.567,133	3	449.996,615 515.607,497	45.991
5	449.980,944 515.640,911	6	449.960,638 515.652,04	23.156
8	449.902,234 515.656,295	9	449.889,804 515.651,359	13.374
11	449.854,0 515.662,017	12	449.829,488 515.683,535	32.616
14	449.787,212 515.714,28	15	449.760,636 515.727,716	29.779
17	449.787,238 515.697,46	18	449.797,656 515.682,678	18.084

Punct început	X / Y	Punct sfârşit	X / Y	Lungime segment
3	449.996,615 515.607,497	4	449.988,096 515.630,699	24.717
6	449.960,638 515.652,04	7	449.939,865 515.656,295	21.205
9	449.889,804 515.651,359	10	449.871,478 515.653,708	18.477
12	449.829,488 515.683,535	13	449.802,744 515.702,615	32.852
15	449.760,636 515.727,716	16	449.775,048 515.711,806	21.467
18	449.797,656 515.682,678	19	449.799,145 515.668,556	14.201

Document care conține date cu caracter personal, protejat de prevederile Regulamentului (UE) nr. 679/2016 și Legii 190/2018

Punct început	X / Y	Punct sfârşit	X / Y	Lungime segment
19	449.799,145 515.668,556	20	449.801,123 515.661,825	7.015
22	449.793,437 515.641,41	23	449.792,074 515.632,043	9.466
25	449.795,047 515.614,704	26	449.794,857 515.603,415	11.291
28	449.800,469 515.586,071	29	449.796,277 515.575,557	11.318
31	449.805,759 515.566,828	32	449.812,749 515.563,132	7.906
34	449.828,244 515.574,081	35	449.835,32 515.574,726	7.106
37	449.863,439 515.573,355	38	449.869,92 515.575,246	6.751
40	449.878,677 515.585,227	41	449.877,4 515.597,729	12.567
43	449.879,388 515.620,226	44	449.884,627 515.624,799	6.954
46	449.912,365 515.633,759	47	449.923,179 515.634,419	10.834
49	449.918,036 515.625,444	50	449.911,837 515.620,825	7.73
52	449.904,057 515.604,856	53	449.915,662 515.594,562	15.513
55	449.917,772 515.577,933	56	449.915,134 515.572,654	5.901
58	449.901,96 515.567,891	59	449.897,47 515.554,035	14.565
61	449.889,946 515.530,817	62	449.891,66 515.511,944	18.95
64	449.892,979 515.483,042	65	449.903,527 515.478,434	11.511
67	449.926,344 515.492,28	68	449.940,586 515.496,503	14.856
70	449.963,269 515.483,965	71	449.974,742 515.466,017	21.302
73	449.983,051 515.438,731	74	450.032,225 515.433,532	49.448
76	450.036,871 515.484,992	1	450.022,732 515.548,762	65.318

Punct început	X / Y	Punct sfârşit	X / Y	Lungime segment
20	449.801,123 515.661,825	21	449.799,503 515.652,628	9.339
23	449.792,074 515.632,043	24	449.795,513 515.623,086	9.594
26	449.794,857 515.603,415	27	449.797,567 515.595,969	7.924
29	449.796,277 515.575,557	30	449.799,31 515.569,618	6.669
32	449.812,749 515.563,132	33	449.817,809 515.566,024	5.828
35	449.835,32 515.574,726	36	449.847,053 515.574,545	11.734
38	449.869,92 515.575,246	39	449.873,402 515.578,496	4.763
41	449.877,4 515.597,729	42	449.874,631 515.611,851	14.39
44	449.884,627 515.624,799	45	449.897,199 515.628,48	13.1
47	449.923,179 515.634,419	48	449.924,234 515.630,064	4.481
50	449.911,837 515.620,825	51	449.905,639 515.612,247	10.583
53	449.915,662 515.594,562	54	449.916,717 515.586,247	8.381
56	449.915,134 515.572,654	57	449.909,068 515.568,958	7.103
59	449.897,47 515.554,035	60	449.894,693 515.545,467	9.007
62	449.891,66 515.511,944	63	449.887,572 515.497,955	14.575
65	449.903,527 515.478,434	66	449.913,947 515.484,757	12.189
68	449.940,586 515.496,503	69	449.952,455 515.494,128	12.104
71	449.974,742 515.466,017	72	449.981,286 515.450,884	16.487
74	450.032,225 515.433,532	75	450.050,048 515.435,287	17.91

Punct început	X / Y	Punct sfârşit	X / Y	Lungime segment
21	449.799,503 515.652,628	22	449.793,437 515.641,41	12.753
24	449.795,513 515.623,086	25	449.795,047 515.614,704	8.395
27	449.797,567 515.595,969	28	449.800,469 515.586,071	10.315
30	449.799,31 515.569,618	31	449.805,759 515.566,828	7.027
33	449.817,809 515.566,024	34	449.828,244 515.574,081	13.183
36	449.847,053 515.574,545	37	449.863,439 515.573,355	16.429
39	449.873,402 515.578,496	40	449.878,677 515.585,227	8.552
42	449.874,631 515.611,851	43	449.879,388 515.620,226	9.632
45	449.897,199 515.628,48	46	449.912,365 515.633,759	16.058
48	449.924,234 515.630,064	49	449.918,036 515.625,444	7.73
51	449.905,639 515.612,247	52	449.904,057 515.604,856	7.558
54	449.916,717 515.586,247	55	449.917,772 515.577,933	8.381
57	449.909,068 515.568,958	58	449.901,96 515.567,891	7.187
60	449.894,693 515.545,467	61	449.889,946 515.530,817	15.4
63	449.887,572 515.497,955	64	449.892,979 515.483,042	15.863
66	449.913,947 515.484,757	67	449.926,344 515.492,28	14.5
69	449.952,455 515.494,128	70	449.963,269 515.483,965	14.84
72	449.981,286 515.450,884	73	449.983,051 515.438,731	12.28
75	450.050,048 515.435,287	76	450.036,871 515.484,992	51.422

** Lungimile segmentelor sunt determinate în planul de proiecţie Stereo 70 şi sunt rotunjite la 1 milimetru.
*** Distanţa dintre puncte este formată din segmente cumulate ce sunt mai mici decât valoarea 1 milimetru.

Document care conține date cu caracter personal, protejat de prevederile Regulamentului (UE) nr. 679/2016 și Legii 190/2018

DATE DESPRE IMOBILUL NR. 2862

Oficiul de Cadastru şi Publicitate Imobiliară SIBIU
Biroul de Cadastru şi Publicitate Imobiliară Medias

A. Partea I. Descrierea imobilului

TEREN Extravilan

Adresa: Jud. Sibiu

Nr. Crt	Nr cadastral Nr. topografic	Suprafaţa* (mp)	Observaţii / Referinţe
A1		389	Sector cadastral:51 Teren neimprejmuit;

B. Partea II. Proprietari şi acte

Inscrieri privitoare la dreptul de proprietate şi alte drepturi reale		Referinţe
/		
Act Normativ nr. 7, din 13/03/1996 emis de PARLAMENTUL ROMANIEI (lege);		
B1	Inscrierea provizorie, drept de PROPRIETATE, dobandit prin Lege, cota actuala 1/1	A1
	1) **MUNICIPIUL MEDIAS**, CIF:4240677, proprietar neidentificat	

C. Partea III. SARCINI .

Inscrieri privind dezmembramintele dreptului de proprietate, drepturi reale de garanţie şi sarcini	Referinţe
NU SUNT	

Document care conține date cu caracter personal, protejat de prevederile Regulamentului (UE) nr. 679/2016 și Legii 190/2018

Anexa Nr. 1 La Partea I

Teren

Nr cadastral	Suprafaţa (mp)*	Observaţii / Referinţe
	389	

* Suprafaţa este determinată in planul de proiecţie Stereo 70.

DETALII LINIARE IMOBIL

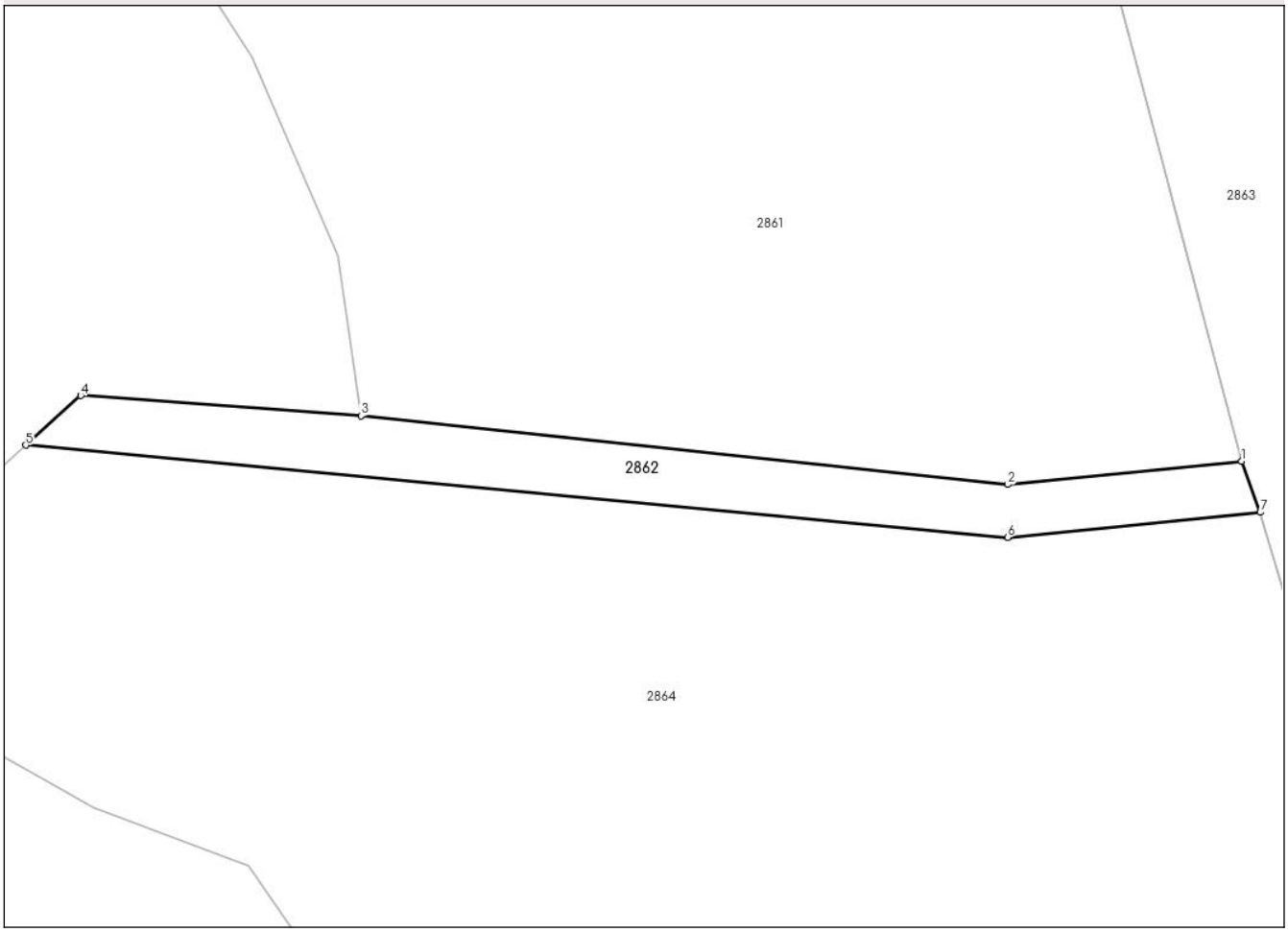

Date referitoare la teren

Crt	Categorie folosință	Intra vilan	Suprafaţa (mp)	Tarla	Parcelă	Nr. topo	Observaţii / Referinţe
1	drum	NU	389	55	2885	-	

Lungime Segmente
1) Valorile lungimilor segmentelor sunt obţinute din proiecţie în plan.

Punct început	X / Y	Punct sfârşit	X / Y	Lungime segment (** (m)
1	450.050,048 515.435,287	2	450.032,225 515.433,532	17.91
2	450.032,225 515.433,532	3	449.983,051 515.438,731	49.448
3	449.983,051 515.438,731	4	449.961,736 515.440,283	21.372
4	449.961,736 515.440,283	5	449.957,569 515.436,508	5.622
5	449.957,569 515.436,508	6	450.032,234 515.429,514	74.992

Document care conține date cu caracter personal, protejat de prevederile Regulamentului (UE) nr. 679/2016 și Legii 190/2018

Punct început	X / Y	Punct sfârşit	X / Y	Lungime segment (** (m)
6	450.032,234 515.429,514	7	450.051,453 515.431,406	19.312
7	450.051,453 515.431,406	1	450.050,048 515.435,287	4.127

** Lungimile segmentelor sunt determinate în planul de proiecţie Stereo 70 şi sunt rotunjite la 1 milimetru.
*** Distanţa dintre puncte este formată din segmente cumulate ce sunt mai mici decât valoarea 1 milimetru.

Document care conține date cu caracter personal, protejat de prevederile Regulamentului (UE) nr. 679/2016 și Legii 190/2018

DATE DESPRE IMOBILUL NR. 2863

Oficiul de Cadastru şi Publicitate Imobiliară SIBIU
Biroul de Cadastru şi Publicitate Imobiliară Medias

A. Partea I. Descrierea imobilului

TEREN Necunoscut

Adresa: Loc. Medias, Jud. Sibiu

Nr. Crt	Nr cadastral Nr. topografic	Suprafaţa* (mp)	Observaţii / Referinţe
A1		1.343.913	Sector cadastral:51 Teren neimprejmuit;

B. Partea II. Proprietari şi acte

Inscrieri privitoare la dreptul de proprietate şi alte drepturi reale		Referinţe
/		
Act Administrativ nr. 48, din 13/02/2002 emis de CJSDPAT SIBIU (titlu de proprietate);		
B1	Intabulare, drept de PROPRIETATE, dobandit prin Lege, cota actuala 1/1	A1
	1) **MUNICIPIUL MEDIAS**, CIF:4240677	

C. Partea III. SARCINI .

Inscrieri privind dezmembramintele dreptului de proprietate, drepturi reale de garanţie şi sarcini	Referinţe
NU SUNT	

Document care conține date cu caracter personal, protejat de prevederile Regulamentului (UE) nr. 679/2016 și Legii 190/2018

Anexa Nr. 1 La Partea I

Teren

Nr cadastral	Suprafaţa (mp)*	Observaţii / Referinţe
	1.343.913	

* Suprafaţa este determinată in planul de proiecţie Stereo 70.

DETALII LINIARE IMOBIL

Date referitoare la teren

Crt	Categorie folosință	Intra vilan	Suprafaţa (mp)	Tarla	Parcelă	Nr. topo	Observaţii / Referinţe
1	padure	DA	136	55	2879/1	-	
2	padure	NU	1.343.777	55	2879/1	-	

Lungime Segmente

1) Valorile lungimilor segmentelor sunt obţinute din proiecţie în plan.

Punct început	X / Y	Punct sfârşit	X / Y	Lungime segment
1	450.743,557 515.509,147	2	450.740,601 515.518,021	9.353
4	450.681,948 515.543,033	5	450.637,563 515.561,96	48.252
7	450.613,729 515.602,631	8	450.607,136 515.613,181	12.441
10	450.591,352 515.614,908	11	450.588,955 515.614,56	2.422
13	450.536,311 515.606,62	14	450.429,352 515.590,488	108.169

Punct început	X / Y	Punct sfârşit	X / Y	Lungime segment
2	450.740,601 515.518,021	3	450.735,846 515.520,048	5.169
5	450.637,563 515.561,96	6	450.624,548 515.585,317	26.738
8	450.607,136 515.613,181	9	450.604,936 515.620,605	7.743
11	450.588,955 515.614,56	12	450.583,011 515.613,695	6.007
14	450.429,352 515.590,488	15	450.363,206 515.576,73	67.562

Punct început	X / Y	Punct sfârşit	X / Y	Lungime segment
3	450.735,846 515.520,048	4	450.681,948 515.543,033	58.594
6	450.624,548 515.585,317	7	450.613,729 515.602,631	20.416
9	450.604,936 515.620,605	10	450.591,352 515.614,908	14.73
12	450.583,011 515.613,695	13	450.536,311 515.606,62	47.233
15	450.363,206 515.576,73	16	450.340,479 515.590,618	26.634

Document care conține date cu caracter personal, protejat de prevederile Regulamentului (UE) nr. 679/2016 și Legii 190/2018

Punct început	X / Y	Punct sfârşit	X / Y	Lungime segment
16	450.340,479 515.590,618	17	450.334,63 515.594,193	6.855
19	450.249,434 515.693,147	20	450.192,814 515.757,176	85.472
22	450.120,318 515.827,555	23	450.095,447 515.842,901	29.224
25	450.092,272 515.878,885	26	450.117,672 515.913,281	42.758
28	450.162,812 515.945,116	29	450.174,293 515.949,793	12.397
31	450.210,805 515.930,214	32	450.225,093 515.931,802	14.376
34	450.253,139 515.911,164	35	450.258,96 515.887,881	24.0
37	450.294,943 515.869,36	38	450.313,464 515.870,947	18.589
40	450.338,335 515.855,072	41	450.351,035 515.821,206	36.169
43	450.361,089 515.792,63	44	450.367,968 515.768,818	24.786
46	450.398,131 515.756,647	47	450.405,01 515.765,114	10.909
49	450.427,764 515.809,564	50	450.432,621 515.813,936	6.535
52	450.480,681 515.838,668	53	450.506,61 515.855,072	30.682
55	450.511,902 515.887,352	56	450.509,785 515.899,522	12.353
58	450.625,673 515.923,335	59	450.649,485 515.935,506	26.742
61	450.678,06 515.963,022	62	450.684,41 515.981,543	19.579
64	450.711,398 516.017,527	65	450.741,031 516.016,998	29.638
67	450.786,011 516.005,885	68	450.797,298 516.003,243	11.592
70	450.810,881 516.000,064	71	450.827,815 516.000,593	16.942
73	450.819,877 516.042,398	74	450.802,528 516.075,966	37.786
76	450.771,194 516.125,477	77	450.746,323 516.145,056	31.653
79	450.717,748 516.160,402	80	450.702,402 516.173,102	19.92
82	450.673,562 516.177,865	83	450.666,419 516.183,156	8.889
85	450.642,606 516.195,856	86	450.632,392 516.200,598	11.261
88	450.625,011 516.203,369	89	450.597,627 516.209,615	28.087
91	450.580,164 516.221,256	92	450.567,994 516.221,786	12.182
94	450.582,281 516.291,106	95	450.603,977 516.336,086	49.939
97	450.637,844 516.410,698	98	450.659,486 516.450,617	45.408
100	450.630,402 516.437,572	101	450.626,731 516.435,569	4.181
103	450.572,756 516.691,157	104	450.578,497 516.787,854	96.867
106	450.548,727 516.775,194	107	450.518,954 516.761,535	32.757
109	450.475,321 516.736,398	110	450.466,519 516.727,407	12.582
112	450.430,881 516.701,507	113	450.409,072 516.692,615	23.552

Punct început	X / Y	Punct sfârşit	X / Y	Lungime segment
17	450.334,63 515.594,193	18	450.289,651 515.639,701	63.985
20	450.192,814 515.757,176	21	450.140,426 515.806,389	71.878
23	450.095,447 515.842,901	24	450.080,63 515.859,306	22.106
26	450.117,672 515.913,281	27	450.145,718 515.938,152	37.485
29	450.174,293 515.949,793	30	450.188,051 515.942,914	15.382
32	450.225,093 515.931,802	33	450.240,439 515.930,743	15.382
35	450.258,96 515.887,881	36	450.274,834 515.873,593	21.357
38	450.313,464 515.870,947	39	450.329,868 515.866,185	17.081
41	450.351,035 515.821,206	42	450.356,062 515.806,918	15.147
44	450.367,968 515.768,818	45	450.388,076 515.753,472	25.295
47	450.405,01 515.765,114	48	450.419,399 515.793,223	31.578
50	450.432,621 515.813,936	51	450.443,639 515.823,851	14.822
53	450.506,61 515.855,072	54	450.511,372 515.869,889	15.563
56	450.509,785 515.899,522	57	450.560,056 515.919,631	54.144
59	450.649,485 515.935,506	60	450.679,648 515.948,206	32.728
62	450.684,41 515.981,543	63	450.706,106 516.001,123	29.225
65	450.741,031 516.016,998	66	450.772,438 516.009,238	32.351
68	450.797,298 516.003,243	69	450.802,441 516.002,04	5.282
71	450.827,815 516.000,593	72	450.834,694 516.008,531	10.504
74	450.802,528 516.075,966	75	450.795,536 516.089,494	15.228
77	450.746,323 516.145,056	78	450.732,565 516.148,76	14.248
80	450.702,402 516.173,102	81	450.680,706 516.172,573	21.702
83	450.666,419 516.183,156	84	450.648,427 516.188,977	18.91
86	450.632,392 516.200,598	87	450.627,789 516.202,736	5.075
89	450.597,627 516.209,615	90	450.588,896 516.215,436	10.494
92	450.567,994 516.221,786	93	450.565,877 516.230,252	8.727
95	450.603,977 516.336,086	96	450.620,91 516.380,007	47.072
98	450.659,486 516.450,617	99	450.661,656 516.454,619	4.552
101	450.626,731 516.435,569	102	450.583,868 516.578,445	149.166
104	450.578,497 516.787,854	105	450.578,499 516.788,794	0.94
107	450.518,954 516.761,535	108	450.485,289 516.746,09	37.039
110	450.466,519 516.727,407	111	450.455,442 516.716,09	15.836
113	450.409,072 516.692,615	114	450.394,938 516.683,284	16.936

Punct început	X / Y	Punct sfârşit	X / Y	Lungime segment
18	450.289,651 515.639,701	19	450.249,434 515.693,147	66.887
21	450.140,426 515.806,389	22	450.120,318 515.827,555	29.195
24	450.080,63 515.859,306	25	450.092,272 515.878,885	22.779
27	450.145,718 515.938,152	28	450.162,812 515.945,116	18.458
30	450.188,051 515.942,914	31	450.210,805 515.930,214	26.058
33	450.240,439 515.930,743	34	450.253,139 515.911,164	23.337
36	450.274,834 515.873,593	37	450.294,943 515.869,36	20.55
39	450.329,868 515.866,185	40	450.338,335 515.855,072	13.971
42	450.356,062 515.806,918	43	450.361,089 515.792,63	15.147
45	450.388,076 515.753,472	46	450.398,131 515.756,647	10.544
48	450.419,399 515.793,223	49	450.427,764 515.809,564	18.358
51	450.443,639 515.823,851	52	450.480,681 515.838,668	39.896
54	450.511,372 515.869,889	55	450.511,902 515.887,352	17.471
57	450.560,056 515.919,631	58	450.625,673 515.923,335	65.721
60	450.679,648 515.948,206	61	450.678,06 515.963,022	14.901
63	450.706,106 516.001,123	64	450.711,398 516.017,527	17.236
66	450.772,438 516.009,238	67	450.786,011 516.005,885	13.981
69	450.802,441 516.002,04	70	450.810,881 516.000,064	8.668
72	450.834,694 516.008,531	73	450.819,877 516.042,398	36.966
75	450.795,536 516.089,494	76	450.771,194 516.125,477	43.443
78	450.732,565 516.148,76	79	450.717,748 516.160,402	18.844
81	450.680,706 516.172,573	82	450.673,562 516.177,865	8.891
84	450.648,427 516.188,977	85	450.642,606 516.195,856	9.011
87	450.627,789 516.202,736	88	450.625,011 516.203,369	2.849
90	450.588,896 516.215,436	91	450.580,164 516.221,256	10.494
93	450.565,877 516.230,252	94	450.582,281 516.291,106	63.026
96	450.620,91 516.380,007	97	450.637,844 516.410,698	35.053
99	450.661,656 516.454,619	100	450.630,402 516.437,572	35.601
102	450.583,868 516.578,445	103	450.572,756 516.691,157	113.259
105	450.578,499 516.788,794	106	450.548,727 516.775,194	32.731
108	450.485,289 516.746,09	109	450.475,321 516.736,398	13.903
111	450.455,442 516.716,09	112	450.430,881 516.701,507	28.564
114	450.394,938 516.683,284	115	450.389,938 516.674,718	9.918

Document care conține date cu caracter personal, protejat de prevederile Regulamentului (UE) nr. 679/2016 și Legii 190/2018

Punct început	X / Y	Punct sfârşit	X / Y	Lungime segment
115	450.389,938 516.674,718	116	450.380,801 516.659,068	18.122
118	450.355,848 516.621,683	119	450.361,433 516.614,253	9.295
121	450.369,751 516.580,951	122	450.369,565 516.563,651	17.301
124	450.349,295 516.540,821	125	450.331,838 516.531,77	19.664
127	450.331,298 516.515,469	128	450.316,758 516.508,078	16.311
130	450.266,447 516.493,066	131	450.236,676 516.487,754	30.241
133	450.193,981 516.466,737	134	450.189,366 516.452,417	15.045
136	450.206,803 516.436,42	137	450.223,193 516.431,239	17.189
139	450.262,996 516.425,442	140	450.275,448 516.419,852	13.649
142	450.277,137 516.393,429	143	450.274,211 516.384,173	9.707
145	450.268,244 516.339,739	146	450.265,576 516.317,721	22.179
148	450.257,657 516.286,252	149	450.248,977 516.288,95	9.09
151	450.241,777 516.300,133	152	450.235,731 516.301,304	6.158
154	450.227,402 516.296,925	155	450.221,584 516.298,83	6.122
157	450.186,98 516.308,398	158	450.165,221 516.310,348	21.846
160	450.131,269 516.322,862	161	450.095,593 516.325,606	35.781
163	450.081,803 516.315,633	164	450.081,801 516.315,627	0.006
166	450.074,649 516.285,827	167	450.076,841 516.279,38	6.809
169	450.073,71 516.266,876	170	450.077,328 516.264,499	4.329
172	450.094,891 516.236,206	173	450.105,775 516.198,014	39.713
175	450.081,285 516.188,306	176	450.070,107 516.177,867	15.294
178	450.034,093 516.153,383	179	450.031,15 516.151,929	3.283
181	450.014,512 516.143,711	182	449.982,283 516.135,174	33.34
184	449.933,498 516.123,459	185	449.929,574 516.116,53	7.963
187	449.935,113 516.093,665	188	449.952,422 516.062,717	35.46
190	449.956,115 516.026,687	191	449.940,614 515.993,395	36.724
193	449.897,265 515.872,406	194	449.887,11 515.851,389	23.342
196	449.866,218 515.841,547	197	449.838,369 515.807,845	43.719
199	449.742,366 515.838,749	200	449.695,997 515.865,518	53.541
202	449.739,969 515.912,818	203	449.725,684 515.920,998	16.461
205	449.718,958 515.931,894	206	449.718,958 515.944,38	12.486
208	449.723,6 515.985,193	209	449.728,239 516.034,85	49.873
211	449.732,516 516.075,804	212	449.732,944 516.109,363	33.562

Punct început	X / Y	Punct sfârşit	X / Y	Lungime segment
116	450.380,801 516.659,068	117	450.362,874 516.632,21	32.291
119	450.361,433 516.614,253	120	450.365,894 516.600,786	14.187
122	450.369,565 516.563,651	123	450.360,05 516.548,797	17.64
125	450.331,838 516.531,77	126	450.334,76 516.525,631	6.799
128	450.316,758 516.508,078	129	450.297,603 516.504,383	19.508
131	450.236,676 516.487,754	132	450.213,829 516.481,287	23.745
134	450.189,366 516.452,417	135	450.195,682 516.441,293	12.792
137	450.223,193 516.431,239	138	450.237,524 516.431,239	14.331
140	450.275,448 516.419,852	141	450.280,294 516.413,696	7.835
143	450.274,211 516.384,173	144	450.267,18 516.358,075	27.029
146	450.265,576 516.317,721	147	450.267,087 516.292,146	25.62
149	450.248,977 516.288,95	150	450.244,068 516.295,661	8.315
152	450.235,731 516.301,304	153	450.232,727 516.298,196	4.322
155	450.221,584 516.298,83	156	450.211,599 516.310,348	15.244
158	450.165,221 516.310,348	159	450.144,465 516.320,109	22.937
161	450.095,593 516.325,606	162	450.085,293 516.320,794	11.369
164	450.081,801 516.315,627	165	450.074,649 516.292,639	24.075
167	450.076,841 516.279,38	168	450.070,874 516.273,014	8.725
170	450.077,328 516.264,499	171	450.089,464 516.256,527	14.52
173	450.105,775 516.198,014	174	450.090,216 516.192,985	16.352
176	450.070,107 516.177,867	177	450.055,098 516.163,759	20.599
179	450.031,15 516.151,929	180	450.027,209 516.149,983	4.395
182	449.982,283 516.135,174	183	449.944,882 516.130,807	37.655
185	449.929,574 516.116,53	186	449.930,735 516.101,494	15.081
188	449.952,422 516.062,717	189	449.958,192 516.043,316	20.241
191	449.940,614 515.993,395	192	449.918,035 515.930,377	66.941
194	449.887,11 515.851,389	195	449.878,571 515.841,689	12.923
197	449.838,369 515.807,845	198	449.788,774 515.826,81	53.097
200	449.695,997 515.865,518	201	449.721,807 515.903,422	45.857
203	449.725,684 515.920,998	204	449.723,93 515.923,838	3.338
206	449.718,958 515.944,38	207	449.718,958 515.964,478	20.098
209	449.728,239 516.034,85	210	449.728,529 516.037,624	2.789
212	449.732,944 516.109,363	213	449.733,641 516.116,35	7.022

Punct început	X / Y	Punct sfârşit	X / Y	Lungime segment
117	450.362,874 516.632,21	118	450.355,848 516.621,683	12.656
120	450.365,894 516.600,786	121	450.369,751 516.580,951	20.207
123	450.360,05 516.548,797	124	450.349,295 516.540,821	13.39
126	450.334,76 516.525,631	127	450.331,298 516.515,469	10.736
129	450.297,603 516.504,383	130	450.266,447 516.493,066	33.148
132	450.213,829 516.481,287	133	450.193,981 516.466,737	24.61
135	450.195,682 516.441,293	136	450.206,803 516.436,42	12.142
138	450.237,524 516.431,239	139	450.262,996 516.425,442	26.123
141	450.280,294 516.413,696	142	450.277,137 516.393,429	20.511
144	450.267,18 516.358,075	145	450.268,244 516.339,739	18.367
147	450.267,087 516.292,146	148	450.257,657 516.286,252	11.12
150	450.244,068 516.295,661	151	450.241,777 516.300,133	5.025
153	450.232,727 516.298,196	154	450.227,402 516.296,925	5.475
156	450.211,599 516.310,348	157	450.186,98 516.308,398	24.696
159	450.144,465 516.320,109	160	450.131,269 516.322,862	13.48
162	450.085,293 516.320,794	163	450.081,803 516.315,633	6.23
165	450.074,649 516.292,639	166	450.074,649 516.285,827	6.812
168	450.070,874 516.273,014	169	450.073,71 516.266,876	6.762
171	450.089,464 516.256,527	172	450.094,891 516.236,206	21.033
174	450.090,216 516.192,985	175	450.081,285 516.188,306	10.082
177	450.055,098 516.163,759	178	450.034,093 516.153,383	23.428
180	450.027,209 516.149,983	181	450.014,512 516.143,711	14.162
183	449.944,882 516.130,807	184	449.933,498 516.123,459	13.549
186	449.930,735 516.101,494	187	449.935,113 516.093,665	8.97
189	449.958,192 516.043,316	190	449.956,115 516.026,687	16.758
192	449.918,035 515.930,377	193	449.897,265 515.872,406	61.579
195	449.878,571 515.841,689	196	449.866,218 515.841,547	12.353
198	449.788,774 515.826,81	199	449.742,366 515.838,749	47.919
201	449.721,807 515.903,422	202	449.739,969 515.912,818	20.449
204	449.723,93 515.923,838	205	449.718,958 515.931,894	9.467
207	449.718,958 515.964,478	208	449.723,6 515.985,193	21.229
210	449.728,529 516.037,624	211	449.732,516 516.075,804	38.388
213	449.733,641 516.116,35	214	449.726,484 516.142,167	26.791

Document care conține date cu caracter personal, protejat de prevederile Regulamentului (UE) nr. 679/2016 și Legii 190/2018

Punct început	X / Y	Punct sfârşit	X / Y	Lungime segment
214	449.726,484 516.142,167	215	449.718,461 516.171,109	30.033
217	449.682,812 516.218,873	218	449.661,613 516.226,823	22.641
220	449.657,319 516.228,012	221	449.651,091 516.228,166	6.23
223	449.644,34 516.231,606	224	449.636,815 516.211,136	21.809
226	449.639,702 516.179,622	227	449.645,471 516.158,636	21.765
229	449.663,541 516.102,189	230	449.669,644 516.064,337	38.341
232	449.650,683 515.973,494	233	449.649,49 515.952,652	20.876
235	449.653,314 515.914,511	236	449.646,061 515.890,227	25.344
238	449.641,025 515.860,058	239	449.641,025 515.843,238	16.82
241	449.611,48 515.814,75	242	449.628,929 515.788,101	31.853
244	449.691,142 515.770,123	245	449.731,786 515.745,289	47.63
247	449.787,212 515.714,28	248	449.802,744 515.702,615	19.425
250	449.854,0 515.662,017	251	449.871,478 515.653,708	19.352
253	449.902,234 515.656,295	254	449.939,865 515.656,295	37.631
256	449.980,944 515.640,911	257	449.988,096 515.630,699	12.467
259	450.018,658 515.567,133	260	450.022,732 515.548,762	18.818
262	450.050,048 515.435,287	263	450.051,453 515.431,406	4.127
265	450.066,871 515.350,341	266	450.076,954 515.315,741	36.039
268	450.107,022 515.259,562	269	450.123,848 515.226,31	37.266
271	450.130,898 515.179,988	272	450.118,912 515.146,176	35.874
274	450.107,632 515.006,663	275	450.104,63 514.967,865	38.914
277	450.110,744 514.890,844	278	450.115,634 514.865,198	26.108
280	450.161,966 514.799,448	281	450.185,633 514.773,754	34.933
283	450.199,082 514.717,487	284	450.203,357 514.687,28	30.508
286	450.225,062 514.646,216	287	450.241,554 514.623,637	27.961
289	450.280,335 514.593,664	290	450.289,026 514.586,852	11.043
292	450.314,851 514.546,637	293	450.304,45 514.531,886	18.049
295	450.300,162 514.512,722	296	450.292,605 514.492,286	21.788
298	450.294,506 514.449,431	299	450.288,675 514.441,346	9.968
301	450.266,79 514.448,242	302	450.259,261 514.446,212	7.798
304	450.259,739 514.426,512	305	450.265,012 514.420,749	7.811
307	450.280,486 514.388,02	308	450.292,12 514.368,007	23.149
310	450.344,535 514.325,984	311	450.360,53 514.276,47	52.033

Punct început	X / Y	Punct sfârşit	X / Y	Lungime segment
215	449.718,461 516.171,109	216	449.696,475 516.205,21	40.574
218	449.661,613 516.226,823	219	449.658,521 516.227,982	3.302
221	449.651,091 516.228,166	222	449.651,2 516.229,706	1.544
224	449.636,815 516.211,136	225	449.636,461 516.190,3	20.839
227	449.645,471 516.158,636	228	449.655,678 516.138,86	22.255
230	449.669,644 516.064,337	231	449.663,711 516.043,55	21.617
233	449.649,49 515.952,652	234	449.654,237 515.927,708	25.392
236	449.646,061 515.890,227	237	449.641,025 515.865,203	25.526
239	449.641,025 515.843,238	240	449.634,548 515.829,986	14.75
242	449.628,929 515.788,101	243	449.642,392 515.793,964	14.685
245	449.731,786 515.745,289	246	449.760,636 515.727,716	33.781
248	449.802,744 515.702,615	249	449.829,488 515.683,535	32.852
251	449.871,478 515.653,708	252	449.889,804 515.651,359	18.477
254	449.939,865 515.656,295	255	449.960,638 515.652,04	21.205
257	449.988,096 515.630,699	258	449.996,615 515.607,497	24.717
260	450.022,732 515.548,762	261	450.036,871 515.484,992	65.318
263	450.051,453 515.431,406	264	450.055,219 515.418,592	13.356
266	450.076,954 515.315,741	267	450.088,308 515.291,262	26.984
269	450.123,848 515.226,31	270	450.131,907 515.207,033	20.894
272	450.118,912 515.146,176	273	450.110,872 515.091,048	55.71
275	450.104,63 514.967,865	276	450.110,744 514.912,826	55.378
278	450.115,634 514.865,198	279	450.112,794 514.843,386	21.996
281	450.185,633 514.773,754	282	450.191,436 514.760,024	14.906
284	450.203,357 514.687,28	285	450.208,549 514.672,329	15.827
287	450.241,554 514.623,637	288	450.280,326 514.593,67	49.003
290	450.289,026 514.586,852	291	450.312,692 514.562,076	34.263
293	450.304,45 514.531,886	294	450.303,032 514.528,636	3.546
296	450.292,605 514.492,286	297	450.294,903 514.468,733	23.665
299	450.288,675 514.441,346	300	450.282,114 514.442,511	6.664
302	450.259,261 514.446,212	303	450.256,274 514.439,646	7.213
305	450.265,012 514.420,749	306	450.277,322 514.413,466	14.303
308	450.292,12 514.368,007	309	450.307,21 514.355,909	19.341
311	450.360,53 514.276,47	312	450.363,218 514.242,279	34.296

Punct început	X / Y	Punct sfârşit	X / Y	Lungime segment
216	449.696,475 516.205,21	217	449.682,812 516.218,873	19.322
219	449.658,521 516.227,982	220	449.657,319 516.228,012	1.202
222	449.651,2 516.229,706	223	449.644,34 516.231,606	7.118
225	449.636,461 516.190,3	226	449.639,702 516.179,622	11.159
228	449.655,678 516.138,86	229	449.663,541 516.102,189	37.505
231	449.663,711 516.043,55	232	449.650,683 515.973,494	71.257
234	449.654,237 515.927,708	235	449.653,314 515.914,511	13.229
237	449.641,025 515.865,203	238	449.641,025 515.860,058	5.145
240	449.634,548 515.829,986	241	449.611,48 515.814,75	27.645
243	449.642,392 515.793,964	244	449.691,142 515.770,123	54.267
246	449.760,636 515.727,716	247	449.787,212 515.714,28	29.779
249	449.829,488 515.683,535	250	449.854,0 515.662,017	32.616
252	449.889,804 515.651,359	253	449.902,234 515.656,295	13.374
255	449.960,638 515.652,04	256	449.980,944 515.640,911	23.156
258	449.996,615 515.607,497	259	450.018,658 515.567,133	45.991
261	450.036,871 515.484,992	262	450.050,048 515.435,287	51.422
264	450.055,219 515.418,592	265	450.066,871 515.350,341	69.238
267	450.088,308 515.291,262	268	450.107,022 515.259,562	36.812
270	450.131,907 515.207,033	271	450.130,898 515.179,988	27.064
273	450.110,872 515.091,048	274	450.107,632 515.006,663	84.448
276	450.110,744 514.912,826	277	450.110,744 514.890,844	21.982
279	450.112,794 514.843,386	280	450.161,966 514.799,448	65.943
282	450.191,436 514.760,024	283	450.199,082 514.717,487	43.219
285	450.208,549 514.672,329	286	450.225,062 514.646,216	30.896
288	450.280,326 514.593,67	289	450.280,335 514.593,664	0.011
291	450.312,692 514.562,076	292	450.314,851 514.546,637	15.589
294	450.303,032 514.528,636	295	450.300,162 514.512,722	16.171
297	450.294,903 514.468,733	298	450.294,506 514.449,431	19.306
300	450.282,114 514.442,511	301	450.266,79 514.448,242	16.361
303	450.256,274 514.439,646	304	450.259,739 514.426,512	13.583
306	450.277,322 514.413,466	307	450.280,486 514.388,02	25.642
309	450.307,21 514.355,909	310	450.344,535 514.325,984	47.84
312	450.363,218 514.242,279	313	450.361,12 514.219,988	22.39

Document care conține date cu caracter personal, protejat de prevederile Regulamentului (UE) nr. 679/2016 și Legii 190/2018

Punct început	X / Y	Punct sfârşit	X / Y	Lungime segment
313	450.361,12 514.219,988	314	450.364,172 514.216,31	4.779
316	450.384,833 514.216,31	317	450.401,55 514.212,938	17.054
319	450.451,779 514.195,361	320	450.497,973 514.170,55	52.435
322	450.622,061 514.084,608	323	450.642,53 514.078,218	21.443
325	450.624,159 514.058,507	326	450.613,948 514.047,454	15.048
328	450.605,83 514.009,286	329	450.633,916 514.009,286	28.086
331	450.671,144 513.995,722	332	450.683,921 513.995,722	12.777
334	450.713,128 514.005,602	335	450.727,974 514.008,868	15.201
337	450.795,11 514.043,65	338	450.795,208 514.044,64	0.995
340	450.803,517 514.074,978	341	450.809,507 514.083,673	10.559
343	450.838,492 514.105,121	344	450.886,412 514.140,482	59.554
346	450.932,401 514.171,592	347	450.948,439 514.171,399	16.039
349	450.979,549 514.169,467	350	451.012,012 514.171,399	32.52
352	451.056,841 514.188,403	353	451.078,676 514.192,268	22.174
355	451.124,664 514.211,011	356	451.138,191 514.214,489	13.967
358	451.171,426 514.221,445	359	451.188,623 514.224,924	17.545
361	451.208,912 514.228,981	362	451.266,495 514.242,701	59.195
364	451.300,89 514.252,942	365	451.305,527 514.257,772	6.696
367	451.307,846 514.265,115	368	451.307,266 514.267,821	2.767
370	451.298,024 514.283,722	371	451.289,51 514.297,408	16.118
373	451.277,731 514.316,345	374	451.272,782 514.324,201	9.285
376	451.253,595 514.354,654	377	451.218,576 514.403,472	60.079
379	451.183,226 514.455,382	380	451.161,2 514.483,46	35.686
382	451.129,787 514.518,191	383	451.124,189 514.525,264	9.02
385	451.108,396 514.525,727	386	451.039,471 514.493,425	76.119
388	450.931,93 514.460,758	389	450.912,612 514.487,728	33.175
391	450.784,666 514.426,728	392	450.750,172 514.402,952	41.894
394	450.723,009 514.419,43	395	450.721,959 514.420,528	1.519
397	450.711,593 514.431,285	398	450.691,005 514.434,219	20.796
400	450.669,818 514.442,613	401	450.649,73 514.434,364	21.716
403	450.601,919 514.437,174	404	450.580,42 514.435,641	21.554
406	450.561,752 514.394,521	407	450.536,449 514.400,113	25.914
409	450.487,39 514.413,056	410	450.449,335 514.411,386	38.092

Punct început	X / Y	Punct sfârşit	X / Y	Lungime segment
314	450.364,172 514.216,31	315	450.371,8 514.216,31	7.628
317	450.401,55 514.212,938	318	450.429,58 514.207,285	28.594
320	450.497,973 514.170,55	321	450.603,924 514.108,143	122.964
323	450.642,53 514.078,218	324	450.633,694 514.064,032	16.713
326	450.613,948 514.047,454	327	450.600,681 514.016,526	33.653
329	450.633,916 514.009,286	330	450.657,794 513.998,961	26.015
332	450.683,921 513.995,722	333	450.698,986 513.998,008	15.237
335	450.727,974 514.008,868	336	450.793,083 514.023,192	66.666
338	450.795,208 514.044,64	339	450.799,073 514.062,611	18.382
341	450.809,507 514.083,673	342	450.813,888 514.087,699	5.95
344	450.886,412 514.140,482	345	450.918,682 514.167,534	42.109
347	450.948,439 514.171,399	348	450.964,091 514.171,013	15.657
350	451.012,012 514.171,399	351	451.029,982 514.177,776	19.068
353	451.078,676 514.192,268	354	451.099,738 514.198,065	21.845
356	451.138,191 514.214,489	357	451.155,002 514.219,32	17.491
359	451.188,623 514.224,924	360	451.193,261 514.224,924	4.638
362	451.266,495 514.242,701	363	451.291,035 514.247,725	25.049
365	451.305,527 514.257,772	366	451.307,653 514.262,603	5.278
368	451.307,266 514.267,821	369	451.298,361 514.283,141	17.72
371	451.289,51 514.297,408	372	451.281,007 514.311,078	16.099
374	451.272,782 514.324,201	375	451.264,828 514.336,825	14.921
377	451.218,576 514.403,472	378	451.206,792 514.420,776	20.935
380	451.161,2 514.483,46	381	451.129,858 514.518,113	46.724
383	451.124,189 514.525,264	384	451.120,62 514.525,833	3.614
386	451.039,471 514.493,425	387	450.941,992 514.460,077	103.025
389	450.912,612 514.487,728	390	450.890,618 514.501,341	25.866
392	450.750,172 514.402,952	393	450.744,926 514.405,383	5.782
395	450.721,959 514.420,528	396	450.714,488 514.428,341	10.81
398	450.691,005 514.434,219	399	450.681,03 514.444,182	14.098
401	450.649,73 514.434,364	402	450.630,103 514.436,405	19.733
404	450.580,42 514.435,641	405	450.575,374 514.428,915	8.408
407	450.536,449 514.400,113	408	450.513,133 514.407,287	24.395
410	450.449,335 514.411,386	411	450.433,253 514.412,204	16.103

Punct început	X / Y	Punct sfârşit	X / Y	Lungime segment
315	450.371,8 514.216,31	316	450.384,833 514.216,31	13.033
318	450.429,58 514.207,285	319	450.451,779 514.195,361	25.199
321	450.603,924 514.108,143	322	450.622,061 514.084,608	29.713
324	450.633,694 514.064,032	325	450.624,159 514.058,507	11.02
327	450.600,681 514.016,526	328	450.605,83 514.009,286	8.884
330	450.657,794 513.998,961	331	450.671,144 513.995,722	13.737
333	450.698,986 513.998,008	334	450.713,128 514.005,602	16.052
336	450.793,083 514.023,192	337	450.795,11 514.043,65	20.558
339	450.799,073 514.062,611	340	450.803,517 514.074,978	13.141
342	450.813,888 514.087,699	343	450.838,492 514.105,121	30.148
345	450.918,682 514.167,534	346	450.932,401 514.171,592	14.307
348	450.964,091 514.171,013	349	450.979,549 514.169,467	15.535
351	451.029,982 514.177,776	352	451.056,841 514.188,403	28.885
354	451.099,738 514.198,065	355	451.124,664 514.211,011	28.087
357	451.155,002 514.219,32	358	451.171,426 514.221,445	16.561
360	451.193,261 514.224,924	361	451.208,912 514.228,981	16.168
363	451.291,035 514.247,725	364	451.300,89 514.252,942	11.151
366	451.307,653 514.262,603	367	451.307,846 514.265,115	2.519
369	451.298,361 514.283,141	370	451.298,024 514.283,722	0.672
372	451.281,007 514.311,078	373	451.277,731 514.316,345	6.203
375	451.264,828 514.336,825	376	451.253,595 514.354,654	21.073
378	451.206,792 514.420,776	379	451.183,226 514.455,382	41.868
381	451.129,858 514.518,113	382	451.129,787 514.518,191	0.105
384	451.120,62 514.525,833	385	451.108,396 514.525,727	12.224
387	450.941,992 514.460,077	388	450.931,93 514.460,758	10.085
390	450.890,618 514.501,341	391	450.784,666 514.426,728	129.588
393	450.744,926 514.405,383	394	450.723,009 514.419,43	26.032
396	450.714,488 514.428,341	397	450.711,593 514.431,285	4.129
399	450.681,03 514.444,182	400	450.669,818 514.442,613	11.321
402	450.630,103 514.436,405	403	450.601,919 514.437,174	28.194
405	450.575,374 514.428,915	406	450.561,752 514.394,521	36.993
408	450.513,133 514.407,287	409	450.487,39 514.413,056	26.381
411	450.433,253 514.412,204	412	450.393,739 514.419,261	40.139

Document care conține date cu caracter personal, protejat de prevederile Regulamentului (UE) nr. 679/2016 și Legii 190/2018

Punct început	X / Y	Punct sfârşit	X / Y	Lungime segment
412	450.393,739 514.419,261	413	450.376,421 514.395,436	29.454
415	450.363,013 514.439,127	416	450.400,958 514.484,704	59.305
418	450.461,741 514.564,69	419	450.475,192 514.577,758	18.754
421	450.503,248 514.558,157	422	450.518,621 514.548,549	18.129
424	450.543,218 514.548,164	425	450.552,97 514.567,429	21.593
427	450.575,966 514.622,293	428	450.589,956 514.645,056	26.718
430	450.630,189 514.672,823	431	450.652,751 514.671,149	22.624
433	450.681,575 514.699,204	434	450.695,026 514.724,186	28.373
436	450.723,082 514.758,775	437	450.753,06 514.765,308	30.682
439	450.793,414 514.779,528	440	450.817,626 514.787,984	25.646
442	450.863,1 514.786,886	443	450.920,841 514.759,399	63.95
445	450.943,457 514.744,898	446	450.952,82 514.740,806	10.218
448	450.963,106 514.752,288	449	450.968,249 514.758,359	7.957
451	450.974,052 514.745,689	452	450.974,052 514.738,695	6.994
454	451.011,505 514.749,913	455	451.016,912 514.754,4	7.026
457	451.011,784 514.791,792	458	451.015,426 514.819,684	28.129
460	450.913,304 514.973,93	461	450.895,023 514.969,324	18.852
463	450.857,139 514.958,36	464	450.805,436 514.925,539	61.241
466	450.784,997 514.931,691	467	450.762,6 514.920,841	24.887
469	450.630,446 514.984,615	470	450.627,816 514.985,822	2.894
472	450.566,744 515.072,5	473	450.532,178 515.095,178	41.341
475	450.509,622 515.059,762	476	450.502,678 515.048,193	13.493
478	450.467,3 515.056,763	479	450.455,573 515.059,025	11.944
481	450.443,416 515.059,173	482	450.440,725 515.059,32	2.696
484	450.360,004 515.020,315	485	450.332,006 515.006,722	31.123
487	450.283,148 514.990,987	488	450.260,786 514.984,239	23.358
490	450.233,871 514.966,393	491	450.222,818 514.954,395	16.313
493	450.211,888 514.939,945	494	450.204,838 514.931,808	10.766
496	450.189,063 514.917,093	497	450.179,459 514.915,669	9.709
499	450.161,619 514.916,966	500	450.153,652 514.918,837	8.184
502	450.140,607 514.927,406	503	450.137,613 514.934,183	7.409
505	450.138,285 514.945,78	506	450.139,216 514.952,705	6.987
508	450.142,693 514.968,703	509	450.143,573 514.984,113	15.435

Punct început	X / Y	Punct sfârşit	X / Y	Lungime segment
413	450.376,421 514.395,436	414	450.349,227 514.401,698	27.906
416	450.400,958 514.484,704	417	450.443,293 514.542,784	71.872
419	450.475,192 514.577,758	420	450.488,643 514.573,53	14.1
422	450.518,621 514.548,549	423	450.532,457 514.541,631	15.469
425	450.552,97 514.567,429	426	450.564,884 514.591,642	26.985
428	450.589,956 514.645,056	429	450.610,859 514.660,772	26.152
431	450.652,751 514.671,149	432	450.665,818 514.677,682	14.609
434	450.695,026 514.724,186	435	450.706,524 514.746,231	24.863
437	450.753,06 514.765,308	438	450.771,892 514.772,995	20.34
440	450.817,626 514.787,984	441	450.841,454 514.788,368	23.831
443	450.920,841 514.759,399	444	450.925,521 514.757,171	5.183
446	450.952,82 514.740,806	447	450.960,469 514.743,578	8.136
449	450.968,249 514.758,359	450	450.972,126 514.755,074	5.082
452	450.974,052 514.738,695	453	450.987,948 514.742,857	14.506
455	451.016,912 514.754,4	456	451.015,989 514.761,131	6.794
458	451.015,426 514.819,684	459	450.993,148 514.869,533	54.601
461	450.895,023 514.969,324	462	450.880,42 514.972,824	15.017
464	450.805,436 514.925,539	465	450.795,286 514.938,892	16.773
467	450.762,6 514.920,841	468	450.748,321 514.913,923	15.866
470	450.627,816 514.985,822	471	450.535,221 515.028,334	101.888
473	450.532,178 515.095,178	474	450.518,81 515.081,0	19.487
476	450.502,678 515.048,193	477	450.478,205 515.046,892	24.507
479	450.455,573 515.059,025	480	450.446,108 515.059,025	9.464
482	450.440,725 515.059,32	483	450.369,406 515.029,96	77.126
485	450.332,006 515.006,722	486	450.310,163 514.998,21	23.443
488	450.260,786 514.984,239	489	450.246,639 514.974,999	16.897
491	450.222,818 514.954,395	492	450.217,419 514.946,07	9.922
494	450.204,838 514.931,808	495	450.196,858 514.923,512	11.511
497	450.179,459 514.915,669	498	450.170,409 514.915,306	9.057
500	450.153,652 514.918,837	501	450.146,223 514.922,775	8.408
503	450.137,613 514.934,183	504	450.137,854 514.940,845	6.666
506	450.139,216 514.952,705	507	450.140,758 514.958,381	5.882
509	450.143,573 514.984,113	510	450.144,003 515.003,144	19.036

Punct început	X / Y	Punct sfârşit	X / Y	Lungime segment
414	450.349,227 514.401,698	415	450.363,013 514.439,127	39.887
417	450.443,293 514.542,784	418	450.461,741 514.564,69	28.639
420	450.488,643 514.573,53	421	450.503,248 514.558,157	21.205
423	450.532,457 514.541,631	424	450.543,218 514.548,164	12.589
426	450.564,884 514.591,642	427	450.575,966 514.622,293	32.593
429	450.610,859 514.660,772	430	450.630,189 514.672,823	22.779
432	450.665,818 514.677,682	433	450.681,575 514.699,204	26.674
435	450.706,524 514.746,231	436	450.723,082 514.758,775	20.773
438	450.771,892 514.772,995	439	450.793,414 514.779,528	22.492
441	450.841,454 514.788,368	442	450.863,1 514.786,886	21.697
444	450.925,521 514.757,171	445	450.943,457 514.744,898	21.733
447	450.960,469 514.743,578	448	450.963,106 514.752,288	9.1
450	450.972,126 514.755,074	451	450.974,052 514.745,689	9.581
453	450.987,948 514.742,857	454	451.011,505 514.749,913	24.591
456	451.015,989 514.761,131	457	451.011,784 514.791,792	30.948
459	450.993,148 514.869,533	460	450.913,304 514.973,93	131.43
462	450.880,42 514.972,824	463	450.857,139 514.958,36	27.408
465	450.795,286 514.938,892	466	450.784,997 514.931,691	12.559
468	450.748,321 514.913,923	469	450.630,446 514.984,615	137.447
471	450.535,221 515.028,334	472	450.566,744 515.072,5	54.262
474	450.518,81 515.081,0	475	450.509,622 515.059,762	23.141
477	450.478,205 515.046,892	478	450.467,3 515.056,763	14.709
480	450.446,108 515.059,025	481	450.443,416 515.059,173	2.696
483	450.369,406 515.029,96	484	450.360,004 515.020,315	13.469
486	450.310,163 514.998,21	487	450.283,148 514.990,987	27.964
489	450.246,639 514.974,999	490	450.233,871 514.966,393	15.398
492	450.217,419 514.946,07	493	450.211,888 514.939,945	8.253
495	450.196,858 514.923,512	496	450.189,063 514.917,093	10.098
498	450.170,409 514.915,306	499	450.161,619 514.916,966	8.945
501	450.146,223 514.922,775	502	450.140,607 514.927,406	7.279
504	450.137,854 514.940,845	505	450.138,285 514.945,78	4.954
507	450.140,758 514.958,381	508	450.142,693 514.968,703	10.502
510	450.144,003 515.003,144	511	450.144,695 515.030,025	26.89

Document care conține date cu caracter personal, protejat de prevederile Regulamentului (UE) nr. 679/2016 și Legii 190/2018

Punct început	X / Y	Punct sfârşit	X / Y	Lungime segment
511	450.144,695 515.030,025	512	450.145,889 515.046,536	16.554
514	450.148,25 515.073,611	515	450.149,458 515.089,555	15.99
517	450.154,449 515.119,151	518	450.157,663 515.133,29	14.5
520	450.170,087 515.160,834	521	450.172,494 515.166,702	6.342
523	450.186,608 515.181,268	524	450.196,847 515.192,81	15.429
526	450.222,545 515.208,64	527	450.233,944 515.211,847	11.842
529	450.277,95 515.209,166	530	450.303,907 515.209,052	25.957
532	450.310,711 515.216,504	533	450.316,742 515.221,686	7.951
535	450.358,108 515.242,337	536	450.388,212 515.273,427	43.276
538	450.392,774 515.277,131	539	450.408,68 515.290,048	20.49
541	450.431,252 515.294,895	542	450.438,991 515.296,455	7.895
544	450.463,087 515.296,823	545	450.492,263 515.308,358	31.373
547	450.548,572 515.349,48	548	450.554,975 515.351,312	6.66
550	450.591,608 515.361,612	551	450.609,014 515.366,505	18.081
553	450.630,127 515.372,183	554	450.665,811 515.380,062	36.543
556	450.684,738 515.385,452	557	450.694,307 515.390,903	11.013
559	450.740,055 515.427,307	560	450.743,877 515.431,99	6.045
562	450.753,493 515.447,455	563	450.750,563 515.456,696	9.694
565	450.744,672 515.475,274	566	450.743,557 515.499,523	24.275

Punct început	X / Y	Punct sfârşit	X / Y	Lungime segment
512	450.145,889 515.046,536	513	450.146,893 515.061,606	15.103
515	450.149,458 515.089,555	516	450.151,387 515.104,176	14.748
518	450.157,663 515.133,29	519	450.164,2 515.147,988	16.086
521	450.172,494 515.166,702	522	450.174,809 515.170,666	4.59
524	450.196,847 515.192,81	525	450.207,615 515.202,341	14.38
527	450.233,944 515.211,847	528	450.264,051 515.210,267	30.148
530	450.303,907 515.209,052	531	450.314,011 515.211,308	10.353
533	450.316,742 515.221,686	534	450.345,27 515.231,457	30.155
536	450.388,212 515.273,427	537	450.388,666 515.273,795	0.584
539	450.408,68 515.290,048	540	450.426,775 515.300,489	20.891
542	450.438,991 515.296,455	543	450.446,419 515.296,568	7.429
545	450.492,263 515.308,358	546	450.545,901 515.348,716	67.125
548	450.554,975 515.351,312	549	450.563,899 515.353,821	9.27
551	450.609,014 515.366,505	552	450.625,845 515.371,238	17.484
554	450.665,811 515.380,062	555	450.681,268 515.383,475	15.829
557	450.694,307 515.390,903	558	450.724,286 515.407,982	34.503
560	450.743,877 515.431,99	561	450.750,878 515.440,571	11.075
563	450.750,563 515.456,696	564	450.747,225 515.467,222	11.043
566	450.743,557 515.499,523	1	450.743,557 515.509,147	9.624

Punct început	X / Y	Punct sfârşit	X / Y	Lungime segment
513	450.146,893 515.061,606	514	450.148,25 515.073,611	12.081
516	450.151,387 515.104,176	517	450.154,449 515.119,151	15.285
519	450.164,2 515.147,988	520	450.170,087 515.160,834	14.131
522	450.174,809 515.170,666	523	450.186,608 515.181,268	15.862
525	450.207,615 515.202,341	526	450.222,545 515.208,64	16.204
528	450.264,051 515.210,267	529	450.277,95 515.209,166	13.943
531	450.314,011 515.211,308	532	450.310,711 515.216,504	6.155
534	450.345,27 515.231,457	535	450.358,108 515.242,337	16.828
537	450.388,666 515.273,795	538	450.392,774 515.277,131	5.292
540	450.426,775 515.300,489	541	450.431,252 515.294,895	7.165
543	450.446,419 515.296,568	544	450.463,087 515.296,823	16.67
546	450.545,901 515.348,716	547	450.548,572 515.349,48	2.778
549	450.563,899 515.353,821	550	450.591,608 515.361,612	28.783
552	450.625,845 515.371,238	553	450.630,127 515.372,183	4.385
555	450.681,268 515.383,475	556	450.684,738 515.385,452	3.994
558	450.724,286 515.407,982	559	450.740,055 515.427,307	24.942
561	450.750,878 515.440,571	562	450.753,493 515.447,455	7.364
564	450.747,225 515.467,222	565	450.744,672 515.475,274	8.447

**** Lungimile segmentelor sunt determinate în planul de proiecţie Stereo 70 şi sunt rotunjite la 1 milimetru.**
***** Distanţa dintre puncte este formată din segmente cumulate ce sunt mai mici decât valoarea 1 milimetru.**

Document care conține date cu caracter personal, protejat de prevederile Regulamentului (UE) nr. 679/2016 și Legii 190/2018

DATE DESPRE IMOBILUL NR. 2864

Oficiul de Cadastru şi Publicitate Imobiliară SIBIU
Biroul de Cadastru şi Publicitate Imobiliară Medias

A. Partea I. Descrierea imobilului

TEREN Extravilan

Adresa: Jud. Sibiu

Nr. Crt	Nr cadastral Nr. topografic	Suprafaţa* (mp)	Observaţii / Referinţe
A1		30.572	Sector cadastral:51 Teren neimprejmuit;

B. Partea II. Proprietari şi acte

Inscrieri privitoare la dreptul de proprietate şi alte drepturi reale		Referinţe
/		
Act Normativ nr. 7, din 13/03/1996 emis de PARLAMENTUL ROMANIEI (lege);		
B1	Inscrierea provizorie, drept de PROPRIETATE, dobandit prin Lege, cota actuala 1/1	A1
	1) **MUNICIPIUL MEDIAS**, CIF:4240677, proprietar neidentificat	

C. Partea III. SARCINI .

Inscrieri privind dezmembramintele dreptului de proprietate, drepturi reale de garanţie şi sarcini	Referinţe
NU SUNT	

Document care conține date cu caracter personal, protejat de prevederile Regulamentului (UE) nr. 679/2016 și Legii 190/2018

Anexa Nr. 1 La Partea I

Teren

Nr cadastral	Suprafaţa (mp)*	Observaţii / Referinţe
	30.572	

* Suprafaţa este determinată in planul de proiecţie Stereo 70.

DETALII LINIARE IMOBIL

Date referitoare la teren

Crt	Categorie folosință	Intra vilan	Suprafaţa (mp)	Tarla	Parcelă	Nr. topo	Observaţii / Referinţe
1	faneata	NU	30.572	55	2886	-	

Lungime Segmente

1) Valorile lungimilor segmentelor sunt obţinute din proiecţie în plan.

Punct început	X / Y	Punct sfârşit	X / Y	Lungime segment
1	450.088,308 515.291,262	2	450.076,954 515.315,741	26.984
4	450.055,219 515.418,592	5	450.051,453 515.431,406	13.356
7	449.957,569 515.436,508	8	449.953,495 515.432,815	5.499
10	449.951,535 515.417,054	11	449.955,529 515.412,981	5.704
13	449.974,52 515.404,534	14	449.979,946 515.396,691	9.537
16	449.975,575 515.383,041	17	449.971,129 515.368,637	15.075

Punct început	X / Y	Punct sfârşit	X / Y	Lungime segment
2	450.076,954 515.315,741	3	450.066,871 515.350,341	36.039
5	450.051,453 515.431,406	6	450.032,234 515.429,514	19.312
8	449.953,495 515.432,815	9	449.950,48 515.424,595	8.756
11	449.955,529 515.412,981	12	449.962,764 515.408,984	8.265
14	449.979,946 515.396,691	15	449.979,192 515.388,245	8.48
17	449.971,129 515.368,637	18	449.968,114 515.360,944	8.262

Punct început	X / Y	Punct sfârşit	X / Y	Lungime segment
3	450.066,871 515.350,341	4	450.055,219 515.418,592	69.238
6	450.032,234 515.429,514	7	449.957,569 515.436,508	74.992
9	449.950,48 515.424,595	10	449.951,535 515.417,054	7.615
12	449.962,764 515.408,984	13	449.974,52 515.404,534	12.57
15	449.979,192 515.388,245	16	449.975,575 515.383,041	6.337
18	449.968,114 515.360,944	19	449.969,373 515.355,487	5.601

Document care conține date cu caracter personal, protejat de prevederile Regulamentului (UE) nr. 679/2016 și Legii 190/2018

Punct început	X / Y	Punct sfârşit	X / Y	Lungime segment
19	449.969,373 515.355,487	20	449.975,952 515.350,16	8.465
22	449.999,539 515.335,831	23	450.013,103 515.336,962	13.611
25	450.040,006 515.333,493	26	450.051,686 515.329,27	12.421
28	450.055,982 515.322,181	29	450.054,243 515.320,933	2.14
31	450.019,949 515.320,634	32	450.014,975 515.320,257	4.988
34	450.005,168 515.318,719	35	450.001,963 515.322,386	4.87
37	449.993,057 515.323,329	38	449.990,667 515.319,336	4.654
40	449.993,663 515.312,541	41	449.998,37 515.299,422	13.938
43	450.006,396 515.297,568	44	450.011,822 515.298,774	5.558
46	450.020,082 515.295,455	47	450.020,014 515.291,412	4.044
49	450.008,251 515.279,321	50	450.004,332 515.275,399	5.544
52	450.010,703 515.267,93	53	450.018,868 515.266,557	8.28
55	450.022,781 515.262,78	56	450.024,891 515.252,071	10.915
58	450.022,355 515.241,529	59	450.019,353 515.240,646	3.13
61	450.005,006 515.240,528	62	450.000,71 515.237,512	5.249
64	449.995,908 515.213,646	65	449.994,91 515.208,334	5.405
67	449.982,165 515.180,627	68	449.981,261 515.170,672	9.996
70	449.996,647 515.153,084	71	450.014,509 515.141,866	21.093
73	450.038,147 515.144,275	74	450.047,943 515.145,632	9.89
76	450.060,42 515.134,806	77	450.063,121 515.121,675	13.406
79	450.071,144 515.116,15	80	450.078,133 515.121,848	9.018
82	450.082,191 515.136,284	83	450.082,994 515.138,676	2.522
85	450.087,963 515.130,626	86	450.087,737 515.120,294	10.334
88	450.091,821 515.102,967	89	450.095,455 515.100,914	4.174
91	450.105,987 515.099,42	92	450.110,872 515.091,048	9.693
94	450.130,898 515.179,988	95	450.131,907 515.207,033	27.064
97	450.107,022 515.259,562	1	450.088,308 515.291,262	36.812

Punct început	X / Y	Punct sfârşit	X / Y	Lungime segment
20	449.975,952 515.350,16	21	449.987,406 515.340,884	14.739
23	450.013,103 515.336,962	24	450.027,044 515.337,113	13.942
26	450.051,686 515.329,27	27	450.055,078 515.325,047	5.416
29	450.054,243 515.320,933	30	450.025,23 515.315,956	29.437
32	450.014,975 515.320,257	33	450.011,122 515.318,115	4.409
35	450.001,963 515.322,386	36	449.998,12 515.323,894	4.129
38	449.990,667 515.319,336	39	449.992,858 515.314,834	5.006
41	449.998,37 515.299,422	42	450.001,008 515.297,462	3.287
44	450.011,822 515.298,774	45	450.016,39 515.297,491	4.745
47	450.020,014 515.291,412	48	450.017,979 515.285,68	6.082
50	450.004,332 515.275,399	51	450.006,935 515.270,419	5.619
53	450.018,868 515.266,557	54	450.022,034 515.264,898	3.574
56	450.024,891 515.252,071	57	450.025,671 515.246,431	5.694
59	450.019,353 515.240,646	60	450.011,742 515.241,551	7.665
62	450.000,71 515.237,512	63	449.994,552 515.222,017	16.673
65	449.994,91 515.208,334	66	449.984,662 515.189,858	21.129
68	449.981,261 515.170,672	69	449.984,146 515.161,315	9.792
71	450.014,509 515.141,866	72	450.019,784 515.140,66	5.411
74	450.047,943 515.145,632	75	450.054,542 515.143,026	7.094
77	450.063,121 515.121,675	78	450.064,779 515.116,471	5.461
80	450.078,133 515.121,848	81	450.080,118 515.128,048	6.509
83	450.082,994 515.138,676	84	450.087,59 515.134,679	6.092
86	450.087,737 515.120,294	87	450.089,41 515.107,04	13.36
89	450.095,455 515.100,914	90	450.102,765 515.101,969	7.386
92	450.110,872 515.091,048	93	450.118,912 515.146,176	55.71
95	450.131,907 515.207,033	96	450.123,848 515.226,31	20.894

Punct început	X / Y	Punct sfârşit	X / Y	Lungime segment
21	449.987,406 515.340,884	22	449.999,539 515.335,831	13.143
24	450.027,044 515.337,113	25	450.040,006 515.333,493	13.458
27	450.055,078 515.325,047	28	450.055,982 515.322,181	3.005
30	450.025,23 515.315,956	31	450.019,949 515.320,634	7.055
33	450.011,122 515.318,115	34	450.005,168 515.318,719	5.984
36	449.998,12 515.323,894	37	449.993,057 515.323,329	5.094
39	449.992,858 515.314,834	40	449.993,663 515.312,541	2.431
42	450.001,008 515.297,462	43	450.006,396 515.297,568	5.39
45	450.016,39 515.297,491	46	450.020,082 515.295,455	4.217
48	450.017,979 515.285,68	49	450.008,251 515.279,321	11.622
51	450.006,935 515.270,419	52	450.010,703 515.267,93	4.516
54	450.022,034 515.264,898	55	450.022,781 515.262,78	2.247
57	450.025,671 515.246,431	58	450.022,355 515.241,529	5.918
60	450.011,742 515.241,551	61	450.005,006 515.240,528	6.813
63	449.994,552 515.222,017	64	449.995,908 515.213,646	8.48
66	449.984,662 515.189,858	67	449.982,165 515.180,627	9.563
69	449.984,146 515.161,315	70	449.996,647 515.153,084	14.967
72	450.019,784 515.140,66	73	450.038,147 515.144,275	18.715
75	450.054,542 515.143,026	76	450.060,42 515.134,806	10.106
78	450.064,779 515.116,471	79	450.071,144 515.116,15	6.373
81	450.080,118 515.128,048	82	450.082,191 515.136,284	8.493
84	450.087,59 515.134,679	85	450.087,963 515.130,626	4.069
87	450.089,41 515.107,04	88	450.091,821 515.102,967	4.733
90	450.102,765 515.101,969	91	450.105,987 515.099,42	4.109
93	450.118,912 515.146,176	94	450.130,898 515.179,988	35.874
96	450.123,848 515.226,31	97	450.107,022 515.259,562	37.266

**** Lungimile segmentelor sunt determinate în planul de proiecţie Stereo 70 şi sunt rotunjite la 1 milimetru.**
***** Distanţa dintre puncte este formată din segmente cumulate ce sunt mai mici decât valoarea 1 milimetru.**

Document care conține date cu caracter personal, protejat de prevederile Regulamentului (UE) nr. 679/2016 și Legii 190/2018

DATE DESPRE IMOBILUL NR. 2865

Oficiul de Cadastru şi Publicitate Imobiliară SIBIU
Biroul de Cadastru şi Publicitate Imobiliară Medias

A. Partea I. Descrierea imobilului

TEREN Extravilan

Adresa: Jud. Sibiu

Nr. Crt	Nr cadastral Nr. topografic	Suprafaţa* (mp)	Observaţii / Referinţe
A1		1.907	Sector cadastral:51 Teren neimprejmuit;

B. Partea II. Proprietari şi acte

Inscrieri privitoare la dreptul de proprietate şi alte drepturi reale		Referinţe
/		
Act Normativ nr. 7, din 13/03/1996 emis de PARLAMENTUL ROMANIEI (lege);		
B1	Inscrierea provizorie, drept de PROPRIETATE, dobandit prin Lege, cota actuala 1/1	A1
	1) **MUNICIPIUL MEDIAS**, CIF:4240677, proprietar neidentificat	

C. Partea III. SARCINI .

Inscrieri privind dezmembramintele dreptului de proprietate, drepturi reale de garanţie şi sarcini	Referinţe
NU SUNT	

Document care conține date cu caracter personal, protejat de prevederile Regulamentului (UE) nr. 679/2016 și Legii 190/2018

Anexa Nr. 1 La Partea I

Teren

Nr cadastral	Suprafaţa (mp)*	Observaţii / Referinţe
	1.907	

* Suprafaţa este determinată in planul de proiecţie Stereo 70.

DETALII LINIARE IMOBIL

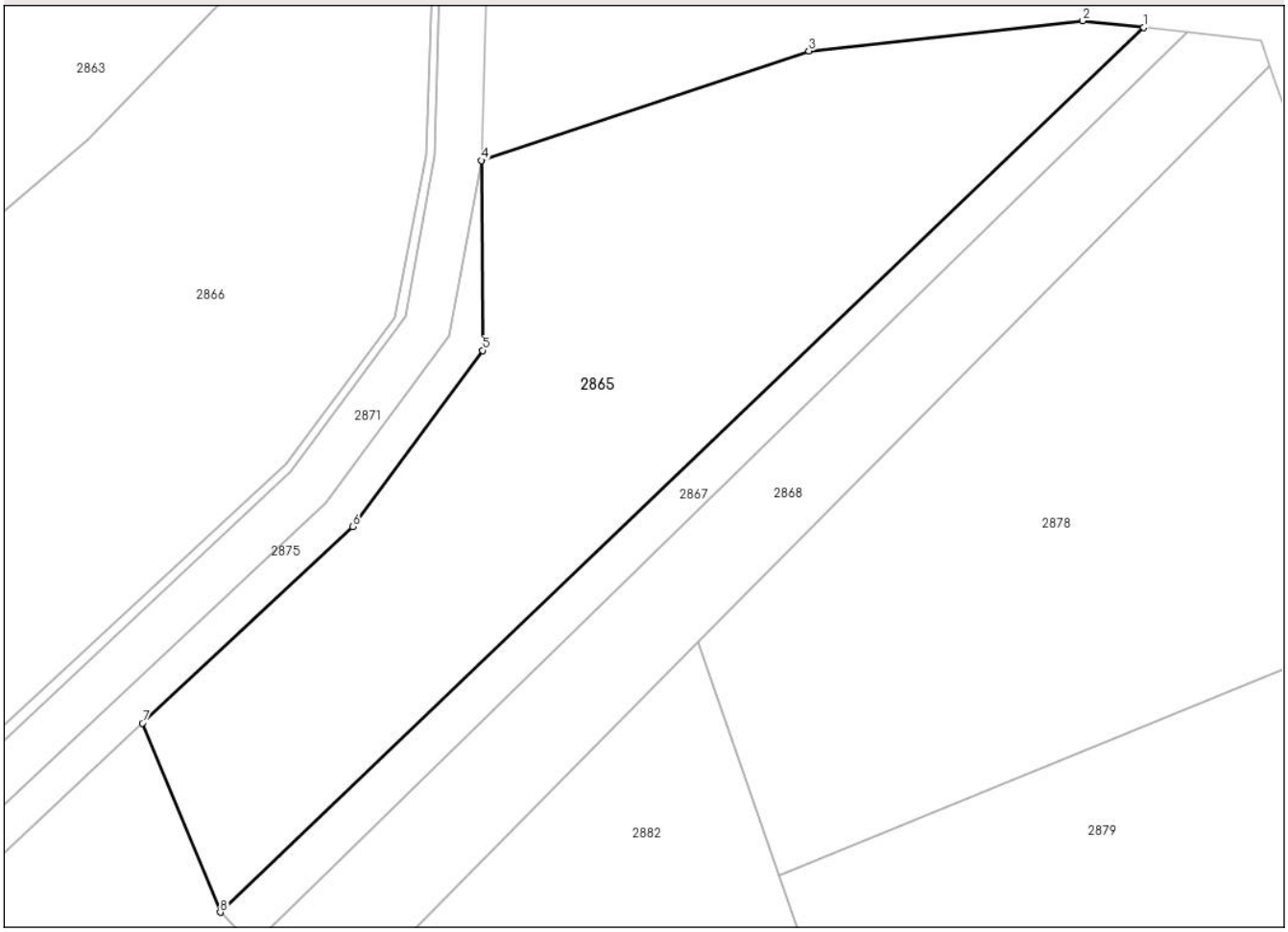

Date referitoare la teren

Crt	Categorie folosință	Intra vilan	Suprafaţa (mp)	Tarla	Parcelă	Nr. topo	Observaţii / Referinţe
1	faneata	NU	1.907	54	2853	-	

Lungime Segmente
1) Valorile lungimilor segmentelor sunt obţinute din proiecţie în plan.

Punct început	X / Y	Punct sfârşit	X / Y	Lungime segment (** (m)
1	450.447,982 515.251,883	2	450.442,797 515.252,467	5.218
2	450.442,797 515.252,467	3	450.419,482 515.249,902	23.456
3	450.419,482 515.249,902	4	450.391,614 515.240,59	29.383
4	450.391,614 515.240,59	5	450.391,713 515.224,443	16.147
5	450.391,713 515.224,443	6	450.380,668 515.209,457	18.617

Document care conține date cu caracter personal, protejat de prevederile Regulamentului (UE) nr. 679/2016 și Legii 190/2018

Punct început	X / Y	Punct sfârşit	X / Y	Lungime segment (** (m)
6	450.380,668 515.209,457	7	450.362,768 515.192,751	24.485
7	450.362,768 515.192,751	8	450.369,39 515.176,684	17.378
8	450.369,39 515.176,684	1	450.447,982 515.251,883	108.773

** Lungimile segmentelor sunt determinate în planul de proiecţie Stereo 70 şi sunt rotunjite la 1 milimetru.
*** Distanţa dintre puncte este formată din segmente cumulate ce sunt mai mici decât valoarea 1 milimetru.

Document care conține date cu caracter personal, protejat de prevederile Regulamentului (UE) nr. 679/2016 și Legii 190/2018

DATE DESPRE IMOBILUL NR. 2866

Oficiul de Cadastru şi Publicitate Imobiliară SIBIU
Biroul de Cadastru şi Publicitate Imobiliară Medias

A. Partea I. Descrierea imobilului

TEREN Extravilan

Adresa: Jud. Sibiu

Nr. Crt	Nr cadastral Nr. topografic	Suprafaţa* (mp)	Observaţii / Referinţe
A1	104787	3.700	Sector cadastral:51 Teren neimprejmuit;

B. Partea II. Proprietari şi acte

Inscrieri privitoare la dreptul de proprietate şi alte drepturi reale		Referinţe
18792 / 16/11/2010		
Act Administrativ nr. ORDINUL NR. 54, din 26/01/2004 emis de PREFECTUL JUDETULUI SIBIU (ordin);		
B1	Intabulare, drept de PROPRIETATE, dobandit prin Lege, cota actuala 1/1	A1
	1) **MUNICIPIUL MEDIAS**, CIF:4240677, -domeniu privat	

C. Partea III. SARCINI .

Inscrieri privind dezmembramintele dreptului de proprietate, drepturi reale de garanţie şi sarcini	Referinţe
NU SUNT	

Document care conține date cu caracter personal, protejat de prevederile Regulamentului (UE) nr. 679/2016 și Legii 190/2018

Anexa Nr. 1 La Partea I

Teren

Nr cadastral	Suprafaţa (mp)*	Observaţii / Referinţe
104787	3.700	

* Suprafaţa este determinată in planul de proiecţie Stereo 70.

DETALII LINIARE IMOBIL

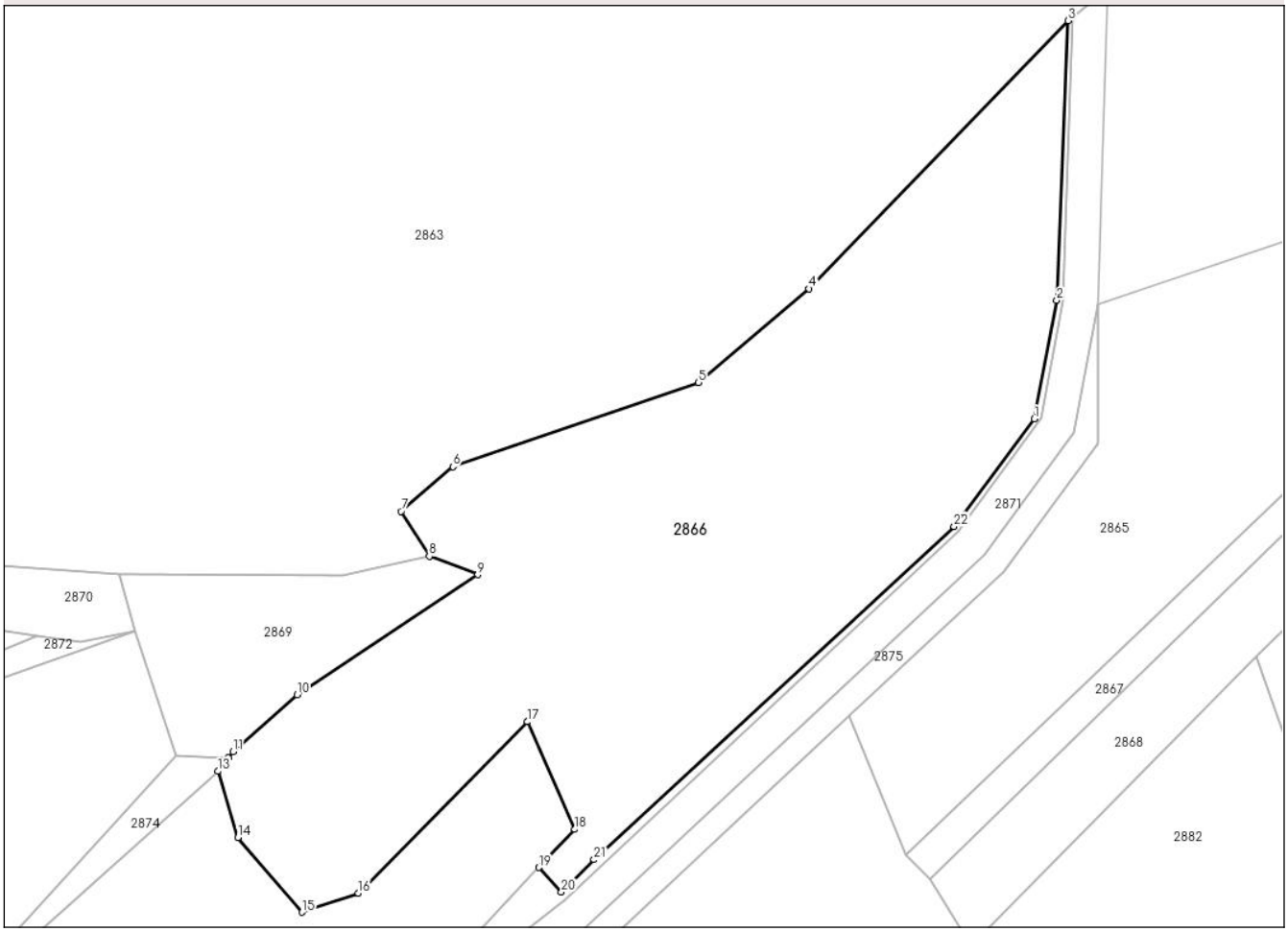

Date referitoare la teren

Crt	Categorie folosință	Intra vilan	Suprafaţa (mp)	Tarla	Parcelă	Nr. topo	Observaţii / Referinţe
1	padure	NU	3.700	54	2870	-	

Lungime Segmente

1) Valorile lungimilor segmentelor sunt obţinute din proiecţie în plan.

Punct început	X / Y	Punct sfârşit	X / Y	Lungime segment (** (m)
1	450.384,248 515.227,235	2	450.386,867 515.240,994	14.006
3	450.388,212 515.273,427	4	450.358,108 515.242,337	43.276
5	450.345,27 515.231,457	6	450.316,742 515.221,686	30.155
7	450.310,711 515.216,504	8	450.314,011 515.211,308	6.155
9	450.319,628 515.209,166	10	450.298,644 515.195,26	25.173

Punct început	X / Y	Punct sfârşit	X / Y	Lungime segment (** (m)
2	450.386,867 515.240,994	3	450.388,212 515.273,427	32.461
4	450.358,108 515.242,337	5	450.345,27 515.231,457	16.828
6	450.316,742 515.221,686	7	450.310,711 515.216,504	7.951
8	450.314,011 515.211,308	9	450.319,628 515.209,166	6.012
10	450.298,644 515.195,26	11	450.291,212 515.188,635	9.956

Document care conține date cu caracter personal, protejat de prevederile Regulamentului (UE) nr. 679/2016 și Legii 190/2018

Punct început	X / Y	Punct sfârşit	X / Y	Lungime segment (** (m)
11	450.291,212 515.188,635	12	450.290,662 515.187,933	0.892
13	450.289,435 515.186,37	14	450.291,763 515.178,658	8.056
15	450.299,236 515.170,016	16	450.305,757 515.172,229	6.886
17	450.325,372 515.192,108	18	450.330,887 515.179,617	13.654
19	450.326,722 515.175,209	20	450.329,325 515.172,345	3.87
21	450.333,12 515.176,103	22	450.374,951 515.214,764	56.961

Punct început	X / Y	Punct sfârşit	X / Y	Lungime segment (** (m)
12	450.290,662 515.187,933	13	450.289,435 515.186,37	1.987
14	450.291,763 515.178,658	15	450.299,236 515.170,016	11.425
16	450.305,757 515.172,229	17	450.325,372 515.192,108	27.927
18	450.330,887 515.179,617	19	450.326,722 515.175,209	6.064
20	450.329,325 515.172,345	21	450.333,12 515.176,103	5.341
22	450.374,951 515.214,764	1	450.384,248 515.227,235	15.555

**** Lungimile segmentelor sunt determinate în planul de proiecţie Stereo 70 şi sunt rotunjite la 1 milimetru.**
***** Distanţa dintre puncte este formată din segmente cumulate ce sunt mai mici decât valoarea 1 milimetru.**

Document care conține date cu caracter personal, protejat de prevederile Regulamentului (UE) nr. 679/2016 și Legii 190/2018

DATE DESPRE IMOBILUL NR. 2867

Oficiul de Cadastru şi Publicitate Imobiliară SIBIU
Biroul de Cadastru şi Publicitate Imobiliară Medias

A. Partea I. Descrierea imobilului

TEREN Extravilan

Adresa: Jud. Sibiu

Nr. Crt	Nr cadastral Nr. topografic	Suprafaţa* (mp)	Observaţii / Referinţe
A1		378	Sector cadastral:51 Teren neimprejmuit;

B. Partea II. Proprietari şi acte

Inscrieri privitoare la dreptul de proprietate şi alte drepturi reale		Referinţe
/		
Act Normativ nr. 7, din 13/03/1996 emis de PARLAMENTUL ROMANIEI (lege);		
B1	Inscrierea provizorie, drept de PROPRIETATE, dobandit prin Lege, cota actuala 1/1	A1
	1) **MUNICIPIUL MEDIAS**, CIF:4240677, proprietar neidentificat	

C. Partea III. SARCINI .

Inscrieri privind dezmembramintele dreptului de proprietate, drepturi reale de garanţie şi sarcini	Referinţe
NU SUNT	

Document care conține date cu caracter personal, protejat de prevederile Regulamentului (UE) nr. 679/2016 și Legii 190/2018

Anexa Nr. 1 La Partea I

Teren

Nr cadastral	Suprafaţa (mp)*	Observaţii / Referinţe
	378	

* Suprafaţa este determinată in planul de proiecţie Stereo 70.

DETALII LINIARE IMOBIL

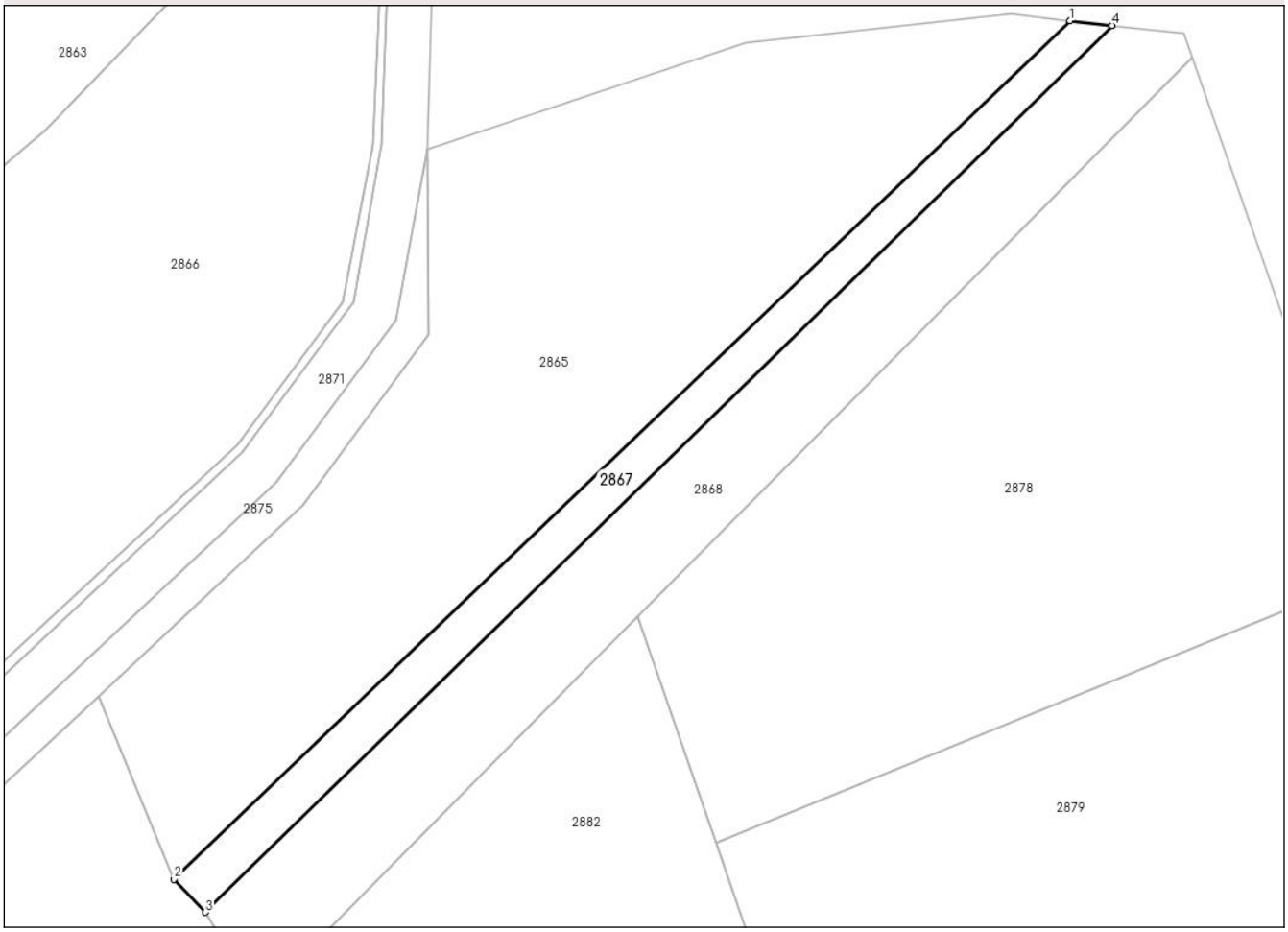

Date referitoare la teren

Crt	Categorie folosință	Intra vilan	Suprafaţa (mp)	Tarla	Parcelă	Nr. topo	Observaţii / Referinţe
1	drum	NU	378	54	2852	-	

Lungime Segmente
1) Valorile lungimilor segmentelor sunt obţinute din proiecţie în plan.

Punct început	X / Y	Punct sfârşit	X / Y	Lungime segment (** (m)
1	450.447,982 515.251,883	2	450.369,39 515.176,684	108.773
2	450.369,39 515.176,684	3	450.372,155 515.173,794	4.0
3	450.372,155 515.173,794	4	450.451,687 515.251,465	111.167
4	450.451,687 515.251,465	1	450.447,982 515.251,883	3.728

**** Lungimile segmentelor sunt determinate în planul de proiecţie Stereo 70 şi sunt rotunjite la 1 milimetru.**

Document care conține date cu caracter personal, protejat de prevederile Regulamentului (UE) nr. 679/2016 și Legii 190/2018

***** Distanţa dintre puncte este formată din segmente cumulate ce sunt mai mici decât valoarea 1 milimetru.**

DATE DESPRE IMOBILUL NR. 2868

Oficiul de Cadastru şi Publicitate Imobiliară SIBIU
Biroul de Cadastru şi Publicitate Imobiliară Medias

A. Partea I. Descrierea imobilului

TEREN Extravilan

Adresa: Jud. Sibiu

Nr. Crt	Nr cadastral Nr. topografic	Suprafaţa* (mp)	Observaţii / Referinţe
A1		897	Sector cadastral:51 Teren neimprejmuit;

B. Partea II. Proprietari şi acte

Inscrieri privitoare la dreptul de proprietate şi alte drepturi reale		Referinţe
/		
Act Normativ nr. 7, din 13/03/1996 emis de PARLAMENTUL ROMANIEI (lege);		
B1	Inscrierea provizorie, drept de PROPRIETATE, dobandit prin Lege, cota actuala 1/1	A1
	1) **MUNICIPIUL MEDIAS**, CIF:4240677, proprietar neidentificat	

C. Partea III. SARCINI .

Inscrieri privind dezmembramintele dreptului de proprietate, drepturi reale de garanţie şi sarcini	Referinţe
NU SUNT	

Document care conține date cu caracter personal, protejat de prevederile Regulamentului (UE) nr. 679/2016 și Legii 190/2018

Anexa Nr. 1 La Partea I

Teren

Nr cadastral	Suprafaţa (mp)*	Observaţii / Referinţe
	897	

* Suprafaţa este determinată in planul de proiecţie Stereo 70.

DETALII LINIARE IMOBIL

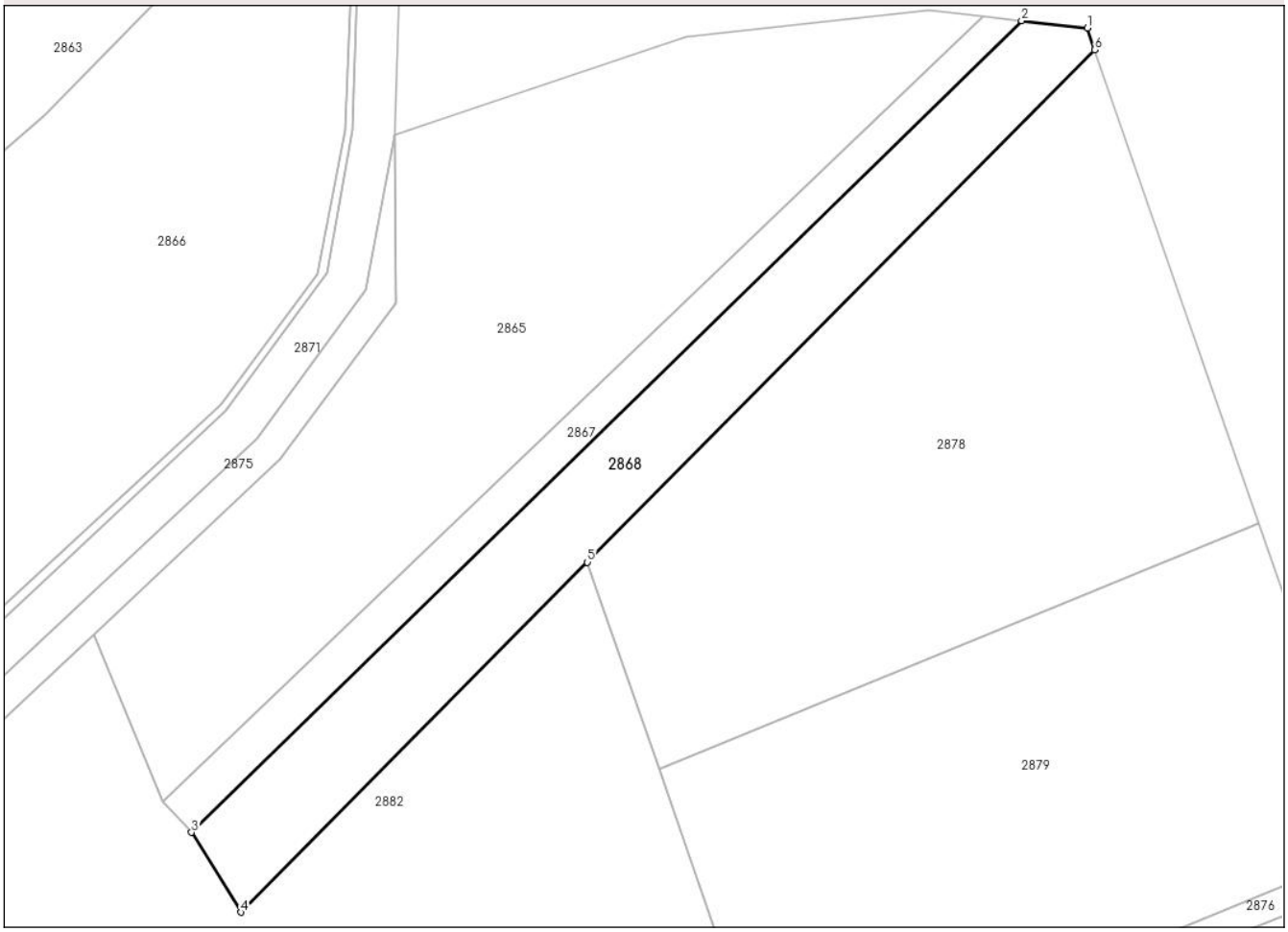

Date referitoare la teren

Crt	Categorie folosință	Intra vilan	Suprafaţa (mp)	Tarla	Parcelă	Nr. topo	Observaţii / Referinţe
1	faneata	NU	897	54	2851	-	

Lungime Segmente
1) Valorile lungimilor segmentelor sunt obţinute din proiecţie în plan.

Punct început	X / Y	Punct sfârşit	X / Y	Lungime segment (** (m)
1	450.457,967 515.250,758	2	450.451,687 515.251,465	6.32
2	450.451,687 515.251,465	3	450.372,155 515.173,794	111.167
3	450.372,155 515.173,794	4	450.376,884 515.166,152	8.987
4	450.376,884 515.166,152	5	450.410,087 515.199,646	47.163
5	450.410,087 515.199,646	6	450.458,69 515.248,676	69.037

Document care conține date cu caracter personal, protejat de prevederile Regulamentului (UE) nr. 679/2016 și Legii 190/2018

Punct început	X / Y	Punct sfârşit	X / Y	Lungime segment (** (m)
6	450.458,69 515.248,676	1	450.457,967 515.250,758	2.203

** Lungimile segmentelor sunt determinate în planul de proiecţie Stereo 70 şi sunt rotunjite la 1 milimetru.
*** Distanţa dintre puncte este formată din segmente cumulate ce sunt mai mici decât valoarea 1 milimetru.

Document care conține date cu caracter personal, protejat de prevederile Regulamentului (UE) nr. 679/2016 și Legii 190/2018

DATE DESPRE IMOBILUL NR. 2869

Oficiul de Cadastru şi Publicitate Imobiliară SIBIU
Biroul de Cadastru şi Publicitate Imobiliară Medias

A. Partea I. Descrierea imobilului

TEREN Extravilan

Adresa: Jud. Sibiu

Nr. Crt	Nr cadastral Nr. topografic	Suprafaţa* (mp)	Observaţii / Referinţe
A1	104784	Din acte: 500 Masurata: 501	Sector cadastral:51 Teren neimprejmuit;

B. Partea II. Proprietari şi acte

Inscrieri privitoare la dreptul de proprietate şi alte drepturi reale		Referinţe
18819 / 16/11/2010		
Act Administrativ nr. ORDINUL NR. 54, din 26/01/2004 emis de PREFECTUL JUDETULUI SIBIU (ordin);		
B1	Intabulare, drept de PROPRIETATE, dobandit prin Lege, cota actuala 1/1	A1
	1) **MUNICIPIUL MEDIAŞ**, CIF:4240677, - domeniul privat	

C. Partea III. SARCINI .

Inscrieri privind dezmembramintele dreptului de proprietate, drepturi reale de garanţie şi sarcini	Referinţe
NU SUNT	

Document care conține date cu caracter personal, protejat de prevederile Regulamentului (UE) nr. 679/2016 și Legii 190/2018

Anexa Nr. 1 La Partea I

Teren

Nr cadastral	Suprafaţa (mp)*	Observaţii / Referinţe
104784	Din acte: 500 Masurata: 501	

* Suprafaţa este determinată in planul de proiecţie Stereo 70.

DETALII LINIARE IMOBIL

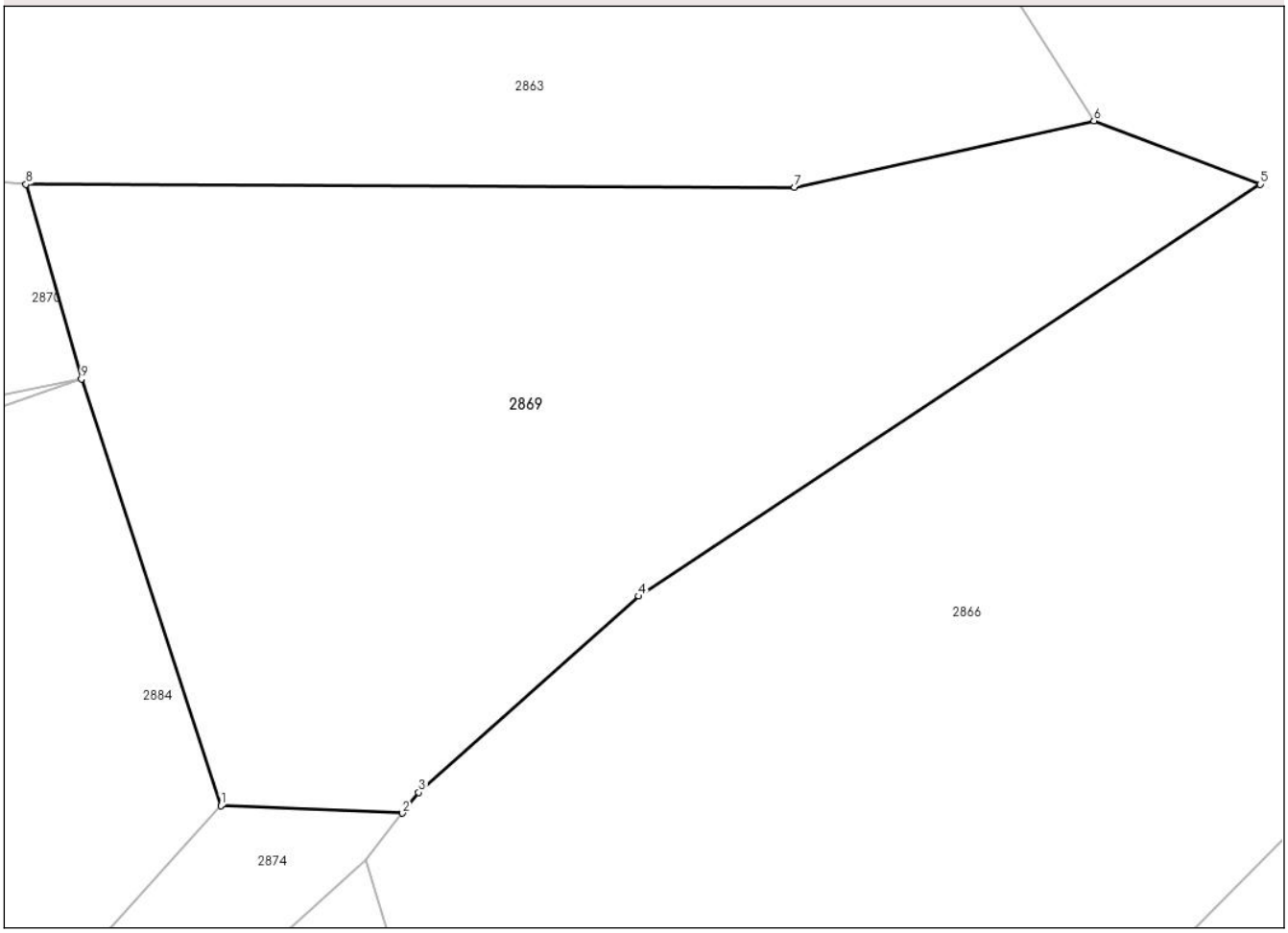

Date referitoare la teren

Crt	Categorie folosinţă	Intra vilan	Suprafaţa (mp)	Tarla	Parcelă	Nr. topo	Observaţii / Referinţe
1	padure	NU	501	54	2871	-	

Lungime Segmente
1) Valorile lungimilor segmentelor sunt obţinute din proiecţie în plan.

Punct început	X / Y	Punct sfârşit	X / Y	Lungime segment (** (m)
1	450.284,533 515.188,179	2	450.290,662 515.187,933	6.134
2	450.290,662 515.187,933	3	450.291,212 515.188,635	0.892
3	450.291,212 515.188,635	4	450.298,644 515.195,26	9.956
4	450.298,644 515.195,26	5	450.319,628 515.209,166	25.173
5	450.319,628 515.209,166	6	450.314,011 515.211,308	6.012

Document care conține date cu caracter personal, protejat de prevederile Regulamentului (UE) nr. 679/2016 și Legii 190/2018

Punct început	X / Y	Punct sfârşit	X / Y	Lungime segment (** (m)
6	450.314,011 515.211,308	7	450.303,907 515.209,052	10.353
7	450.303,907 515.209,052	8	450.277,95 515.209,166	25.957
8	450.277,95 515.209,166	9	450.279,821 515.202,587	6.84
9	450.279,821 515.202,587	1	450.284,533 515.188,179	15.159

** Lungimile segmentelor sunt determinate în planul de proiecţie Stereo 70 şi sunt rotunjite la 1 milimetru.
*** Distanţa dintre puncte este formată din segmente cumulate ce sunt mai mici decât valoarea 1 milimetru.

Document care conține date cu caracter personal, protejat de prevederile Regulamentului (UE) nr. 679/2016 și Legii 190/2018

DATE DESPRE IMOBILUL NR. 2870

Oficiul de Cadastru şi Publicitate Imobiliară SIBIU
Biroul de Cadastru şi Publicitate Imobiliară Medias

A. Partea I. Descrierea imobilului

TEREN Extravilan

Adresa: Jud. Sibiu

Nr. Crt	Nr cadastral Nr. topografic	Suprafaţa* (mp)	Observaţii / Referinţe
A1	104785	1.100	Sector cadastral:51 Teren neimprejmuit;

B. Partea II. Proprietari şi acte

Inscrieri privitoare la dreptul de proprietate şi alte drepturi reale		Referinţe
18791 / 16/11/2010		
Act Administrativ nr. ORDINUL NR. 54, din 26/01/2004 emis de PREFECTUL JUDETULUI SIBIU (ordin);		
B1	Intabulare, drept de PROPRIETATE, dobandit prin Lege, cota actuala 1/1	A1
	1) **MUNICIPIUL MEDIAŞ**, CIF:4240677, - domeniul privat	

C. Partea III. SARCINI .

Inscrieri privind dezmembramintele dreptului de proprietate, drepturi reale de garanţie şi sarcini	Referinţe
NU SUNT	

Document care conține date cu caracter personal, protejat de prevederile Regulamentului (UE) nr. 679/2016 și Legii 190/2018

Anexa Nr. 1 La Partea I

Teren

Nr cadastral	Suprafaţa (mp)*	Observaţii / Referinţe
104785	1.100	

* Suprafaţa este determinată in planul de proiecţie Stereo 70.

DETALII LINIARE IMOBIL

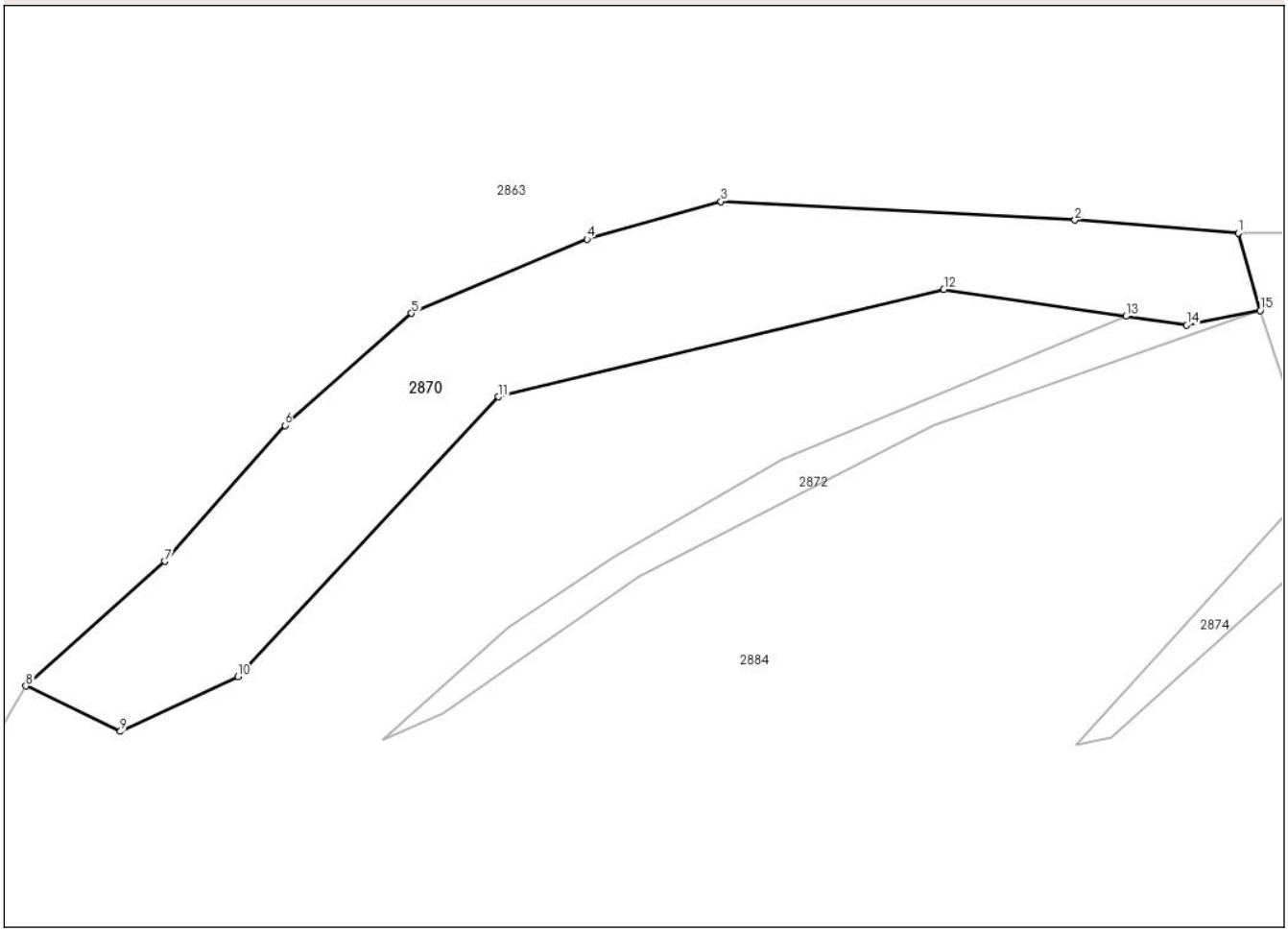

Date referitoare la teren

Crt	Categorie folosință	Intra vilan	Suprafaţa (mp)	Tarla	Parcelă	Nr. topo	Observaţii / Referinţe
1	padure	NU	1.100	54	2872	-	

Lungime Segmente
1) Valorile lungimilor segmentelor sunt obţinute din proiecţie în plan.

Punct început	X / Y	Punct sfârşit	X / Y	Lungime segment (** (m)
1	450.277,95 515.209,166	2	450.264,051 515.210,267	13.943
2	450.264,051 515.210,267	3	450.233,944 515.211,847	30.148
3	450.233,944 515.211,847	4	450.222,545 515.208,64	11.842
4	450.222,545 515.208,64	5	450.207,615 515.202,341	16.204
5	450.207,615 515.202,341	6	450.196,847 515.192,81	14.38

Document care conține date cu caracter personal, protejat de prevederile Regulamentului (UE) nr. 679/2016 și Legii 190/2018

Punct început	X / Y	Punct sfârşit	X / Y	Lungime segment (** (m)
6	450.196,847 515.192,81	7	450.186,608 515.181,268	15.429
7	450.186,608 515.181,268	8	450.174,809 515.170,666	15.862
8	450.174,809 515.170,666	9	450.182,85 515.166,806	8.919
9	450.182,85 515.166,806	10	450.192,853 515.171,466	11.035
10	450.192,853 515.171,466	11	450.215,006 515.195,24	32.496
11	450.215,006 515.195,24	12	450.252,91 515.204,368	38.988
12	450.252,91 515.204,368	13	450.268,394 515.202,094	15.65
13	450.268,394 515.202,094	14	450.273,565 515.201,334	5.227
14	450.273,565 515.201,334	15	450.279,821 515.202,587	6.38
15	450.279,821 515.202,587	1	450.277,95 515.209,166	6.84

** Lungimile segmentelor sunt determinate în planul de proiecţie Stereo 70 şi sunt rotunjite la 1 milimetru.
*** Distanţa dintre puncte este formată din segmente cumulate ce sunt mai mici decât valoarea 1 milimetru.

Document care conține date cu caracter personal, protejat de prevederile Regulamentului (UE) nr. 679/2016 și Legii 190/2018

DATE DESPRE IMOBILUL NR. 2871

Oficiul de Cadastru şi Publicitate Imobiliară SIBIU
Biroul de Cadastru şi Publicitate Imobiliară Medias

A. Partea I. Descrierea imobilului

TEREN Extravilan

Adresa: Jud. Sibiu

Nr. Crt	Nr cadastral Nr. topografic	Suprafaţa* (mp)	Observaţii / Referinţe
A1		2.247	Sector cadastral:51 Teren neimprejmuit;

B. Partea II. Proprietari şi acte

Inscrieri privitoare la dreptul de proprietate şi alte drepturi reale		Referinţe
/		
Act Normativ nr. 7, din 13/03/1996 emis de PARLAMENTUL ROMANIEI (lege);		
B1	Inscrierea provizorie, drept de PROPRIETATE, dobandit prin Lege, cota actuala 1/1	A1
	1) **MUNICIPIUL MEDIAS**, CIF:4240677, proprietar neidentificat	

C. Partea III. SARCINI .

Inscrieri privind dezmembramintele dreptului de proprietate, drepturi reale de garanţie şi sarcini	Referinţe
NU SUNT	

Document care conține date cu caracter personal, protejat de prevederile Regulamentului (UE) nr. 679/2016 și Legii 190/2018

Anexa Nr. 1 La Partea I

Teren

Nr cadastral	Suprafaţa (mp)*	Observaţii / Referinţe
	2.247	

* Suprafaţa este determinată in planul de proiecţie Stereo 70.

DETALII LINIARE IMOBIL

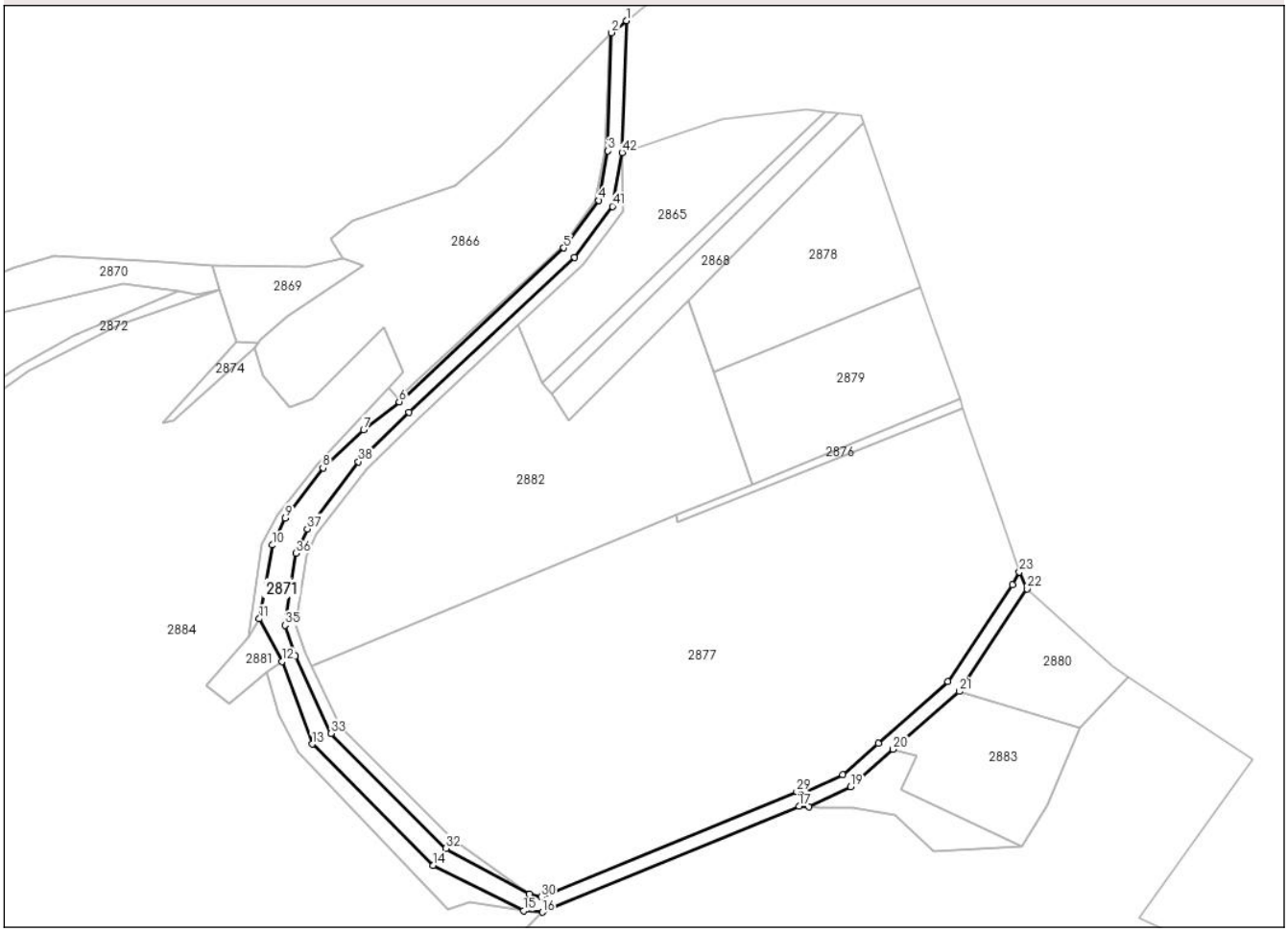

Date referitoare la teren

Crt	Categorie folosință	Intra vilan	Suprafaţa (mp)	Tarla	Parcelă	Nr. topo	Observaţii / Referinţe
1	drum	NU	2.247	54	2844	-	

Lungime Segmente

1) Valorile lungimilor segmentelor sunt obţinute din proiecţie în plan.

Punct început	X / Y	Punct sfârşit	X / Y	Lungime segment
1	450.392,774 515.277,131	2	450.388,666 515.273,795	5.292
4	450.385,118 515.227,294	5	450.375,418 515.214,132	16.35
7	450.319,827 515.163,765	8	450.308,531 515.153,12	15.52
10	450.294,543 515.131,742	11	450.290,829 515.111,289	20.788
13	450.305,565 515.076,589	14	450.339,128 515.042,919	47.542
16	450.369,406 515.029,96	17	450.440,725 515.059,32	77.126

Punct început	X / Y	Punct sfârşit	X / Y	Lungime segment
2	450.388,666 515.273,795	3	450.387,626 515.241,015	32.797
5	450.375,418 515.214,132	6	450.329,714 515.171,477	62.516
8	450.308,531 515.153,12	9	450.298,12 515.139,267	17.33
11	450.290,829 515.111,289	12	450.297,123 515.099,432	13.424
14	450.339,128 515.042,919	15	450.364,222 515.030,31	28.083
17	450.440,725 515.059,32	18	450.443,416 515.059,173	2.696

Punct început	X / Y	Punct sfârşit	X / Y	Lungime segment
3	450.387,626 515.241,015	4	450.385,118 515.227,294	13.948
6	450.329,714 515.171,477	7	450.319,827 515.163,765	12.54
9	450.298,12 515.139,267	10	450.294,543 515.131,742	8.332
12	450.297,123 515.099,432	13	450.305,565 515.076,589	24.352
15	450.364,222 515.030,31	16	450.369,406 515.029,96	5.196
18	450.443,416 515.059,173	19	450.455,026 515.064,74	12.875

Document care conține date cu caracter personal, protejat de prevederile Regulamentului (UE) nr. 679/2016 și Legii 190/2018

Punct început	X / Y	Punct sfârşit	X / Y	Lungime segment
19	450.455,026 515.064,74	20	450.466,822 515.075,101	15.701
22	450.503,971 515.119,637	23	450.501,866 515.124,309	5.125
25	450.482,086 515.093,832	26	450.462,699 515.076,803	25.804
28	450.442,612 515.063,223	29	450.440,04 515.063,364	2.576
31	450.365,823 515.035,059	32	450.342,691 515.047,654	26.338
34	450.300,845 515.100,914	35	450.297,968 515.109,482	9.038
37	450.304,195 515.136,222	38	450.318,361 515.154,874	23.421
40	450.378,418 515.211,461	41	450.388,886 515.225,665	17.645

Punct început	X / Y	Punct sfârşit	X / Y	Lungime segment
20	450.466,822 515.075,101	21	450.485,126 515.091,179	24.363
23	450.501,866 515.124,309	24	450.499,878 515.120,701	4.119
26	450.462,699 515.076,803	27	450.452,8 515.068,108	13.176
29	450.440,04 515.063,364	30	450.369,134 515.034,174	76.68
32	450.342,691 515.047,654	33	450.310,761 515.079,526	45.115
35	450.297,968 515.109,482	36	450.301,115 515.129,46	20.225
38	450.318,361 515.154,874	39	450.332,473 515.168,58	19.673
41	450.388,886 515.225,665	42	450.391,614 515.240,59	15.172

Punct început	X / Y	Punct sfârşit	X / Y	Lungime segment
21	450.485,126 515.091,179	22	450.503,971 515.119,637	34.131
24	450.499,878 515.120,701	25	450.482,086 515.093,832	32.226
27	450.452,8 515.068,108	28	450.442,612 515.063,223	11.299
30	450.369,134 515.034,174	31	450.365,823 515.035,059	3.427
33	450.310,761 515.079,526	34	450.300,845 515.100,914	23.575
36	450.301,115 515.129,46	37	450.304,195 515.136,222	7.43
39	450.332,473 515.168,58	40	450.378,418 515.211,461	62.847
42	450.391,614 515.240,59	1	450.392,774 515.277,131	36.56

** Lungimile segmentelor sunt determinate în planul de proiecţie Stereo 70 şi sunt rotunjite la 1 milimetru.
*** Distanţa dintre puncte este formată din segmente cumulate ce sunt mai mici decât valoarea 1 milimetru.

Document care conține date cu caracter personal, protejat de prevederile Regulamentului (UE) nr. 679/2016 și Legii 190/2018

DATE DESPRE IMOBILUL NR. 2872

Oficiul de Cadastru şi Publicitate Imobiliară SIBIU
Biroul de Cadastru şi Publicitate Imobiliară Medias

A. Partea I. Descrierea imobilului

TEREN Extravilan

Adresa: Jud. Sibiu

Nr. Crt	Nr cadastral Nr. topografic	Suprafaţa* (mp)	Observaţii / Referinţe
A1		200	Sector cadastral:51 Teren neimprejmuit;

B. Partea II. Proprietari şi acte

Inscrieri privitoare la dreptul de proprietate şi alte drepturi reale		Referinţe
/		
Act Administrativ nr. 54, din 26/01/2004 emis de INSTITUTIA PREFECTULUI JUDETUL SIBIU (ORDIN);		
B1	Intabulare, drept de PROPRIETATE, dobandit prin Lege, cota actuala 1/1	A1
	1) **MUNICIPIUL MEDIAS DOMENIUL PRIVAT**, CIF:4240677	

C. Partea III. SARCINI .

Inscrieri privind dezmembramintele dreptului de proprietate, drepturi reale de garanţie şi sarcini	Referinţe
NU SUNT	

Document care conține date cu caracter personal, protejat de prevederile Regulamentului (UE) nr. 679/2016 și Legii 190/2018

Anexa Nr. 1 La Partea I

Teren

Nr cadastral	Suprafaţa (mp)*	Observaţii / Referinţe
	200	

* Suprafaţa este determinată in planul de proiecţie Stereo 70.

DETALII LINIARE IMOBIL

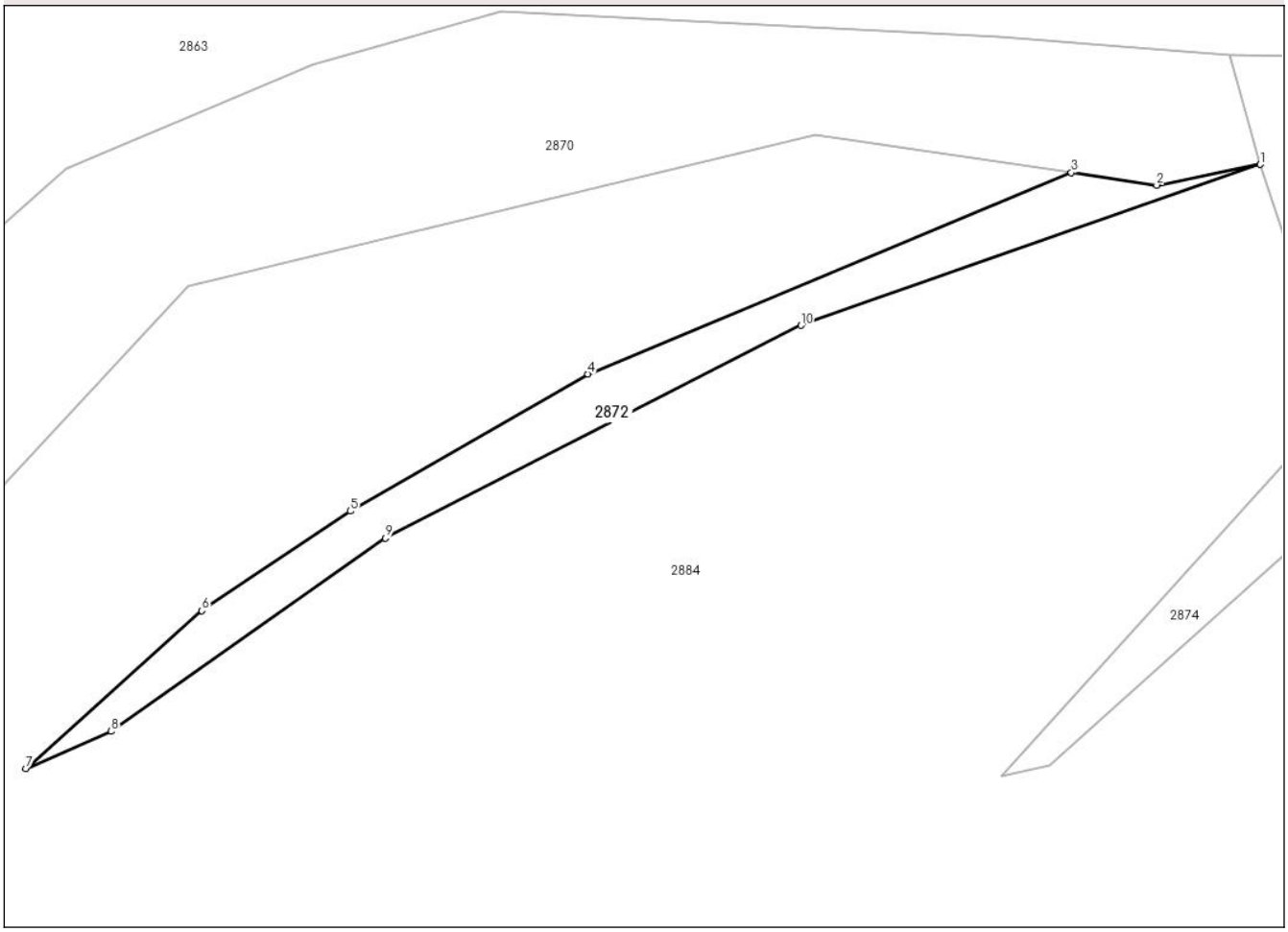

Date referitoare la teren

Crt	Categorie folosință	Intra vilan	Suprafaţa (mp)	Tarla	Parcelă	Nr. topo	Observaţii / Referinţe
1	faneata	NU	200	54	2873	-	neproductiv

Lungime Segmente
1) Valorile lungimilor segmentelor sunt obţinute din proiecţie în plan.

Punct început	X / Y	Punct sfârşit	X / Y	Lungime segment (** (m)
1	450.279,821 515.202,587	2	450.273,565 515.201,334	6.38
2	450.273,565 515.201,334	3	450.268,394 515.202,094	5.227
3	450.268,394 515.202,094	4	450.239,155 515.189,929	31.668
4	450.239,155 515.189,929	5	450.224,798 515.181,639	16.579
5	450.224,798 515.181,639	6	450.215,819 515.175,631	10.804

Document care conține date cu caracter personal, protejat de prevederile Regulamentului (UE) nr. 679/2016 și Legii 190/2018

Punct început	X / Y	Punct sfârşit	X / Y	Lungime segment (** (m)
6	450.215,819 515.175,631	7	450.205,182 515.166,094	14.286
7	450.205,182 515.166,094	8	450.210,335 515.168,339	5.621
8	450.210,335 515.168,339	9	450.226,915 515.180,009	20.275
9	450.226,915 515.180,009	10	450.252,057 515.192,86	28.236
10	450.252,057 515.192,86	1	450.279,821 515.202,587	29.419

** Lungimile segmentelor sunt determinate în planul de proiecţie Stereo 70 şi sunt rotunjite la 1 milimetru.
*** Distanţa dintre puncte este formată din segmente cumulate ce sunt mai mici decât valoarea 1 milimetru.

Document care conține date cu caracter personal, protejat de prevederile Regulamentului (UE) nr. 679/2016 și Legii 190/2018

DATE DESPRE IMOBILUL NR. 2873

Oficiul de Cadastru şi Publicitate Imobiliară SIBIU
Biroul de Cadastru şi Publicitate Imobiliară Medias

A. Partea I. Descrierea imobilului

TEREN Extravilan

Adresa: Jud. Sibiu

Nr. Crt	Nr cadastral Nr. topografic	Suprafaţa* (mp)	Observaţii / Referinţe
A1		300	Sector cadastral:51 Teren neimprejmuit;

B. Partea II. Proprietari şi acte

Inscrieri privitoare la dreptul de proprietate şi alte drepturi reale		Referinţe
/		
Act Administrativ nr. 54, din 26/01/2004 emis de INSTITUTIA PREFECTULUI JUDETUL SIBIU (ORDIN);		
B1	Intabulare, drept de PROPRIETATE, dobandit prin Lege, cota actuala 1/1	A1
	1) **MUNICIPIUL MEDIAS DOMENIUL PRIVAT**, CIF:4240677	

C. Partea III. SARCINI .

Inscrieri privind dezmembramintele dreptului de proprietate, drepturi reale de garanţie şi sarcini	Referinţe
NU SUNT	

Document care conține date cu caracter personal, protejat de prevederile Regulamentului (UE) nr. 679/2016 și Legii 190/2018

Anexa Nr. 1 La Partea I

Teren

Nr cadastral	Suprafaţa (mp)*	Observaţii / Referinţe
	300	

* Suprafaţa este determinată in planul de proiecţie Stereo 70.

DETALII LINIARE IMOBIL

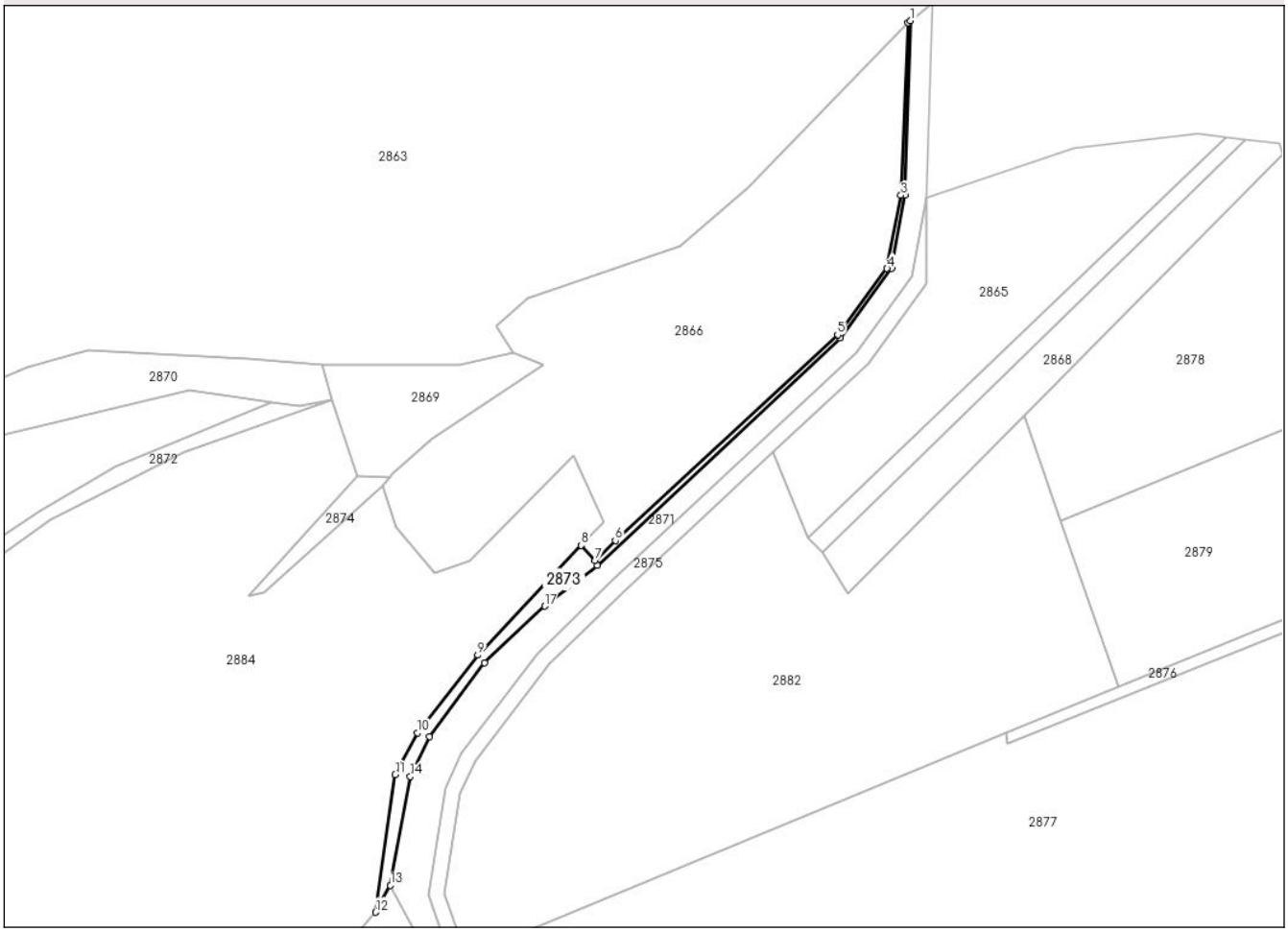

Date referitoare la teren

Crt	Categorie folosință	Intra vilan	Suprafaţa (mp)	Tarla	Parcelă	Nr. topo	Observaţii / Referinţe
1	faneata	NU	300	54	2875	-	neproductiv

Lungime Segmente

1) Valorile lungimilor segmentelor sunt obţinute din proiecţie în plan.

Punct început	X / Y	Punct sfârşit	X / Y	Lungime segment (** (m)
1	450.388,666 515.273,795	2	450.388,212 515.273,427	0.584
3	450.386,867 515.240,994	4	450.384,248 515.227,235	14.006
5	450.374,951 515.214,764	6	450.333,12 515.176,103	56.961
7	450.329,325 515.172,345	8	450.326,722 515.175,209	3.87
9	450.307,215 515.154,566	10	450.295,926 515.139,984	18.441

Punct început	X / Y	Punct sfârşit	X / Y	Lungime segment (** (m)
2	450.388,212 515.273,427	3	450.386,867 515.240,994	32.461
4	450.384,248 515.227,235	5	450.374,951 515.214,764	15.555
6	450.333,12 515.176,103	7	450.329,325 515.172,345	5.341
8	450.326,722 515.175,209	9	450.307,215 515.154,566	28.402
10	450.295,926 515.139,984	11	450.291,722 515.132,096	8.938

Document care conține date cu caracter personal, protejat de prevederile Regulamentului (UE) nr. 679/2016 și Legii 190/2018

Punct început	X / Y	Punct sfârşit	X / Y	Lungime segment (** (m)
11	450.291,722 515.132,096	12	450.288,025 515.106,249	26.11
13	450.290,829 515.111,289	14	450.294,543 515.131,742	20.788
15	450.298,12 515.139,267	16	450.308,531 515.153,12	17.33
17	450.319,827 515.163,765	18	450.329,714 515.171,477	12.54
19	450.375,418 515.214,132	20	450.385,118 515.227,294	16.35
21	450.387,626 515.241,015	1	450.388,666 515.273,795	32.797

Punct început	X / Y	Punct sfârşit	X / Y	Lungime segment (** (m)
12	450.288,025 515.106,249	13	450.290,829 515.111,289	5.767
14	450.294,543 515.131,742	15	450.298,12 515.139,267	8.332
16	450.308,531 515.153,12	17	450.319,827 515.163,765	15.52
18	450.329,714 515.171,477	19	450.375,418 515.214,132	62.516
20	450.385,118 515.227,294	21	450.387,626 515.241,015	13.948

** Lungimile segmentelor sunt determinate în planul de proiecţie Stereo 70 şi sunt rotunjite la 1 milimetru.
*** Distanţa dintre puncte este formată din segmente cumulate ce sunt mai mici decât valoarea 1 milimetru.

Document care conține date cu caracter personal, protejat de prevederile Regulamentului (UE) nr. 679/2016 și Legii 190/2018

DATE DESPRE IMOBILUL NR. 2874

Oficiul de Cadastru şi Publicitate Imobiliară SIBIU
Biroul de Cadastru şi Publicitate Imobiliară Medias

A. Partea I. Descrierea imobilului

TEREN Extravilan

Adresa: Jud. Sibiu

Nr. Crt	Nr cadastral Nr. topografic	Suprafaţa* (mp)	Observaţii / Referinţe
A1	104786	Din acte: 100 Masurata: 101	Sector cadastral:51 Teren neimprejmuit;

B. Partea II. Proprietari şi acte

Inscrieri privitoare la dreptul de proprietate şi alte drepturi reale		Referinţe
18795 / 16/11/2010		
Act Administrativ nr. Ordinul nr. 54, din 26/01/2004 emis de PREFECTUL JUDETULUI SIBIU (ordin);		
B1	Intabulare, drept de PROPRIETATE, dobandit prin Lege, cota actuala 1/1	A1
	1) **MUNICIPIUL MEDIAŞ**, CIF:4240677, domeniu privat	

C. Partea III. SARCINI .

Inscrieri privind dezmembramintele dreptului de proprietate, drepturi reale de garanţie şi sarcini	Referinţe
NU SUNT	

Document care conține date cu caracter personal, protejat de prevederile Regulamentului (UE) nr. 679/2016 și Legii 190/2018

Anexa Nr. 1 La Partea I

Teren

Nr cadastral	Suprafaţa (mp)*	Observaţii / Referinţe
104786	Din acte: 100 Masurata: 101	

* Suprafaţa este determinată in planul de proiecţie Stereo 70.

DETALII LINIARE IMOBIL

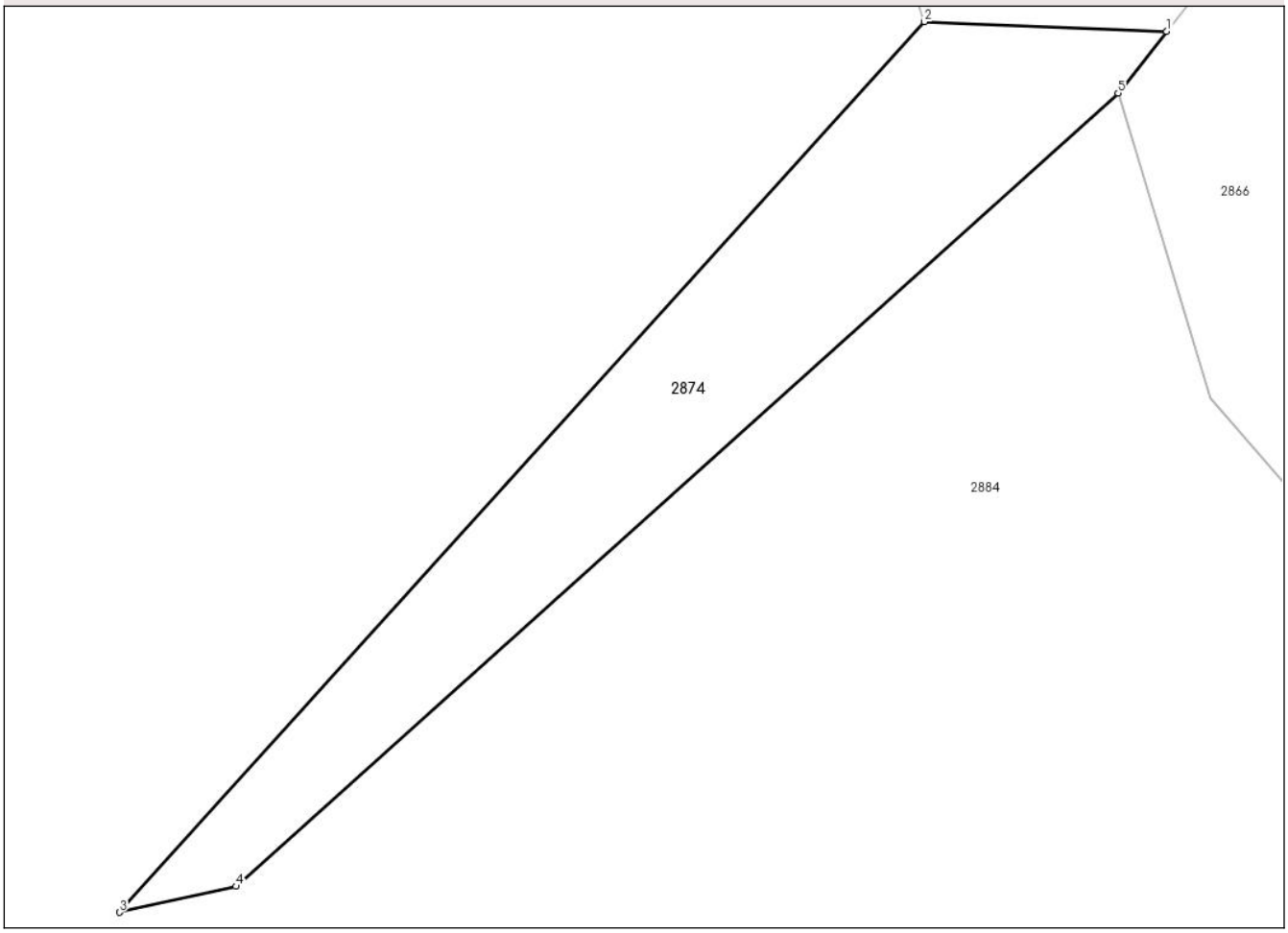

Date referitoare la teren

Crt	Categorie folosinţă	Intra vilan	Suprafaţa (mp)	Tarla	Parcelă	Nr. topo	Observaţii / Referinţe
1	padure	NU	101	54	2874	-	

Lungime Segmente
1) Valorile lungimilor segmentelor sunt obţinute din proiecţie în plan.

Punct început	X / Y	Punct sfârşit	X / Y	Lungime segment (** (m)
1	450.290,662 515.187,933	2	450.284,533 515.188,179	6.134
2	450.284,533 515.188,179	3	450.264,168 515.165,649	30.37
3	450.264,168 515.165,649	4	450.267,113 515.166,305	3.017
4	450.267,113 515.166,305	5	450.289,435 515.186,37	30.015
5	450.289,435 515.186,37	1	450.290,662 515.187,933	1.987

Document care conține date cu caracter personal, protejat de prevederile Regulamentului (UE) nr. 679/2016 și Legii 190/2018

** Lungimile segmentelor sunt determinate în planul de proiecţie Stereo 70 şi sunt rotunjite la 1 milimetru.
*** Distanţa dintre puncte este formată din segmente cumulate ce sunt mai mici decât valoarea 1 milimetru.

Document care conține date cu caracter personal, protejat de prevederile Regulamentului (UE) nr. 679/2016 și Legii 190/2018

DATE DESPRE IMOBILUL NR. 2875

Oficiul de Cadastru şi Publicitate Imobiliară SIBIU
Biroul de Cadastru şi Publicitate Imobiliară Medias

A. Partea I. Descrierea imobilului

TEREN Extravilan

Adresa: Jud. Sibiu

Nr. Crt	Nr cadastral Nr. topografic	Suprafaţa* (mp)	Observaţii / Referinţe
A1		743	Sector cadastral:51 Teren neimprejmuit;

B. Partea II. Proprietari şi acte

Inscrieri privitoare la dreptul de proprietate şi alte drepturi reale		Referinţe
/		
Act Normativ nr. 7, din 13/03/1996 emis de PARLAMENTUL ROMANIEI (lege);		
B1	Inscrierea provizorie, drept de PROPRIETATE, dobandit prin Lege, cota actuala 1/1	A1
	1) **MUNICIPIUL MEDIAS**, CIF:4240677, proprietar neidentificat	

C. Partea III. SARCINI .

Inscrieri privind dezmembramintele dreptului de proprietate, drepturi reale de garanţie şi sarcini	Referinţe
NU SUNT	

Document care conține date cu caracter personal, protejat de prevederile Regulamentului (UE) nr. 679/2016 și Legii 190/2018

Anexa Nr. 1 La Partea I

Teren

Nr cadastral	Suprafaţa (mp)*	Observaţii / Referinţe
	743	

* Suprafaţa este determinată in planul de proiecţie Stereo 70.

DETALII LINIARE IMOBIL

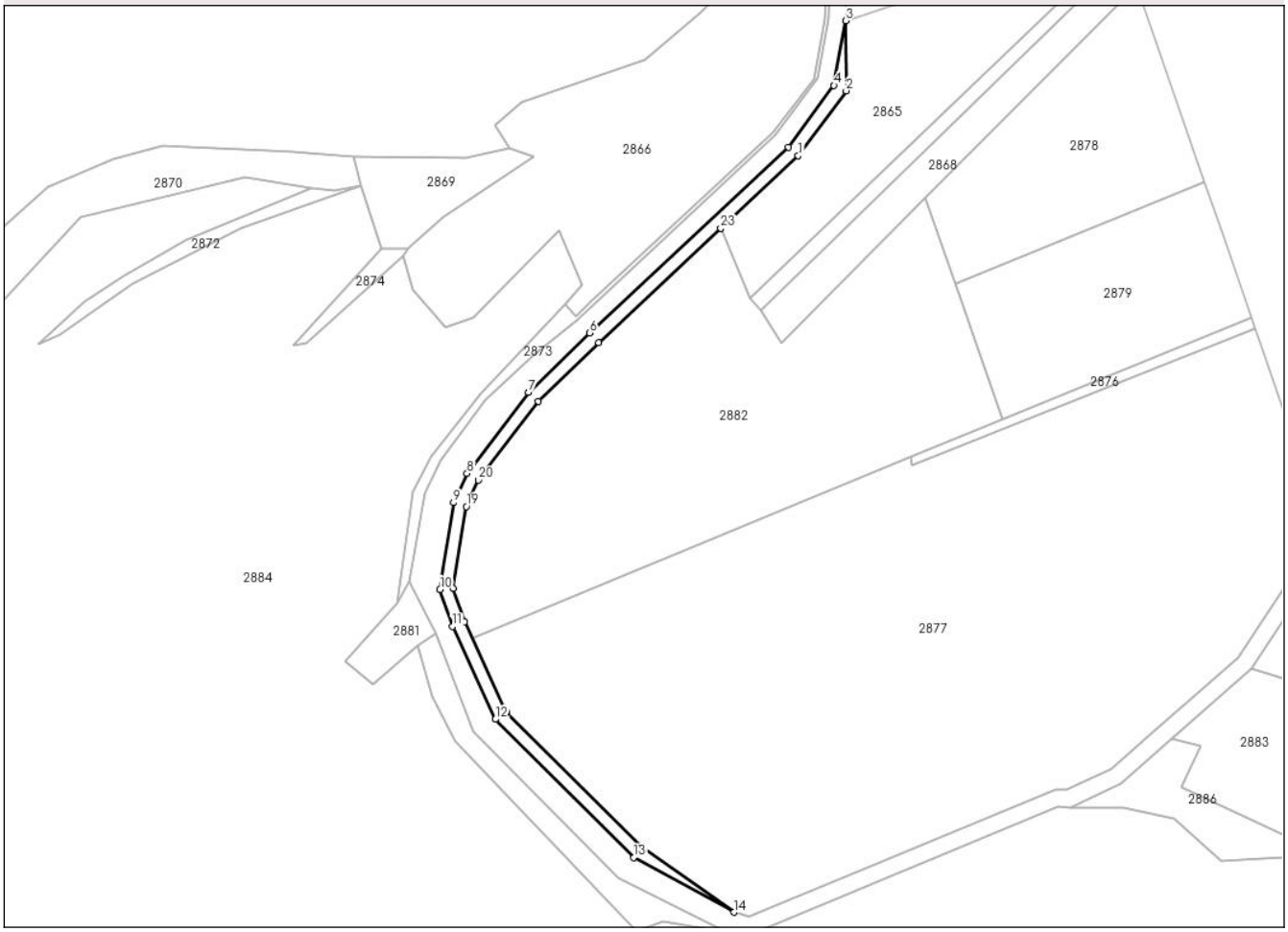

Date referitoare la teren

Crt	Categorie folosință	Intra vilan	Suprafaţa (mp)	Tarla	Parcelă	Nr. topo	Observaţii / Referinţe
1	faneata	NU	743	54	2849	-	

Lungime Segmente
1) Valorile lungimilor segmentelor sunt obţinute din proiecţie în plan.

Punct început	X / Y	Punct sfârşit	X / Y	Lungime segment (** (m)
1	450.380,668 515.209,457	2	450.391,713 515.224,443	18.617
3	450.391,614 515.240,59	4	450.388,886 515.225,665	15.172
5	450.378,418 515.211,461	6	450.332,473 515.168,58	62.847
7	450.318,361 515.154,874	8	450.304,195 515.136,222	23.421
9	450.301,115 515.129,46	10	450.297,968 515.109,482	20.225

Punct început	X / Y	Punct sfârşit	X / Y	Lungime segment (** (m)
2	450.391,713 515.224,443	3	450.391,614 515.240,59	16.147
4	450.388,886 515.225,665	5	450.378,418 515.211,461	17.645
6	450.332,473 515.168,58	7	450.318,361 515.154,874	19.673
8	450.304,195 515.136,222	9	450.301,115 515.129,46	7.43
10	450.297,968 515.109,482	11	450.300,845 515.100,914	9.038

Document care conține date cu caracter personal, protejat de prevederile Regulamentului (UE) nr. 679/2016 și Legii 190/2018

Punct început	X / Y	Punct sfârşit	X / Y	Lungime segment (** (m)
11	450.300,845 515.100,914	12	450.310,761 515.079,526	23.575
13	450.342,691 515.047,654	14	450.365,823 515.035,059	26.338
15	450.344,505 515.050,082	16	450.313,259 515.081,273	44.15
17	450.303,636 515.102,026	18	450.301,046 515.109,74	8.138
19	450.304,015 515.128,589	20	450.306,786 515.134,674	6.686
21	450.320,613 515.152,879	22	450.334,542 515.166,408	19.417
23	450.362,768 515.192,751	1	450.380,668 515.209,457	24.485

Punct început	X / Y	Punct sfârşit	X / Y	Lungime segment (** (m)
12	450.310,761 515.079,526	13	450.342,691 515.047,654	45.115
14	450.365,823 515.035,059	15	450.344,505 515.050,082	26.08
16	450.313,259 515.081,273	17	450.303,636 515.102,026	22.875
18	450.301,046 515.109,74	19	450.304,015 515.128,589	19.081
20	450.306,786 515.134,674	21	450.320,613 515.152,879	22.861
22	450.334,542 515.166,408	23	450.362,768 515.192,751	38.61

** Lungimile segmentelor sunt determinate în planul de proiecţie Stereo 70 şi sunt rotunjite la 1 milimetru.
*** Distanţa dintre puncte este formată din segmente cumulate ce sunt mai mici decât valoarea 1 milimetru.

Document care conține date cu caracter personal, protejat de prevederile Regulamentului (UE) nr. 679/2016 și Legii 190/2018

DATE DESPRE IMOBILUL NR. 2876

Oficiul de Cadastru şi Publicitate Imobiliară SIBIU
Biroul de Cadastru şi Publicitate Imobiliară Medias

A. Partea I. Descrierea imobilului

TEREN Extravilan

Adresa: Jud. Sibiu

Nr. Crt	Nr cadastral Nr. topografic	Suprafaţa* (mp)	Observaţii / Referinţe
A1		200	Sector cadastral:51 Teren neimprejmuit;

B. Partea II. Proprietari şi acte

Inscrieri privitoare la dreptul de proprietate şi alte drepturi reale		Referinţe
/		
Act Administrativ nr. 2305/6, din 31/10/2002 emis de CJSDPAT SIBIU (titlu de proprietate);		
B1	Intabulare, drept de PROPRIETATE, dobandit prin Reconstituire, cota actuala 1/1	A1
	1) **COMAN SOFIA** 2) **DAIAN IOAN** 3) **ALMASAN MARIA**	

C. Partea III. SARCINI .

Inscrieri privind dezmembramintele dreptului de proprietate, drepturi reale de garanţie şi sarcini	Referinţe
NU SUNT	

Document care conține date cu caracter personal, protejat de prevederile Regulamentului (UE) nr. 679/2016 și Legii 190/2018

Anexa Nr. 1 La Partea I

Teren

Nr cadastral	Suprafaţa (mp)*	Observaţii / Referinţe
	200	

* Suprafaţa este determinată in planul de proiecţie Stereo 70.

DETALII LINIARE IMOBIL

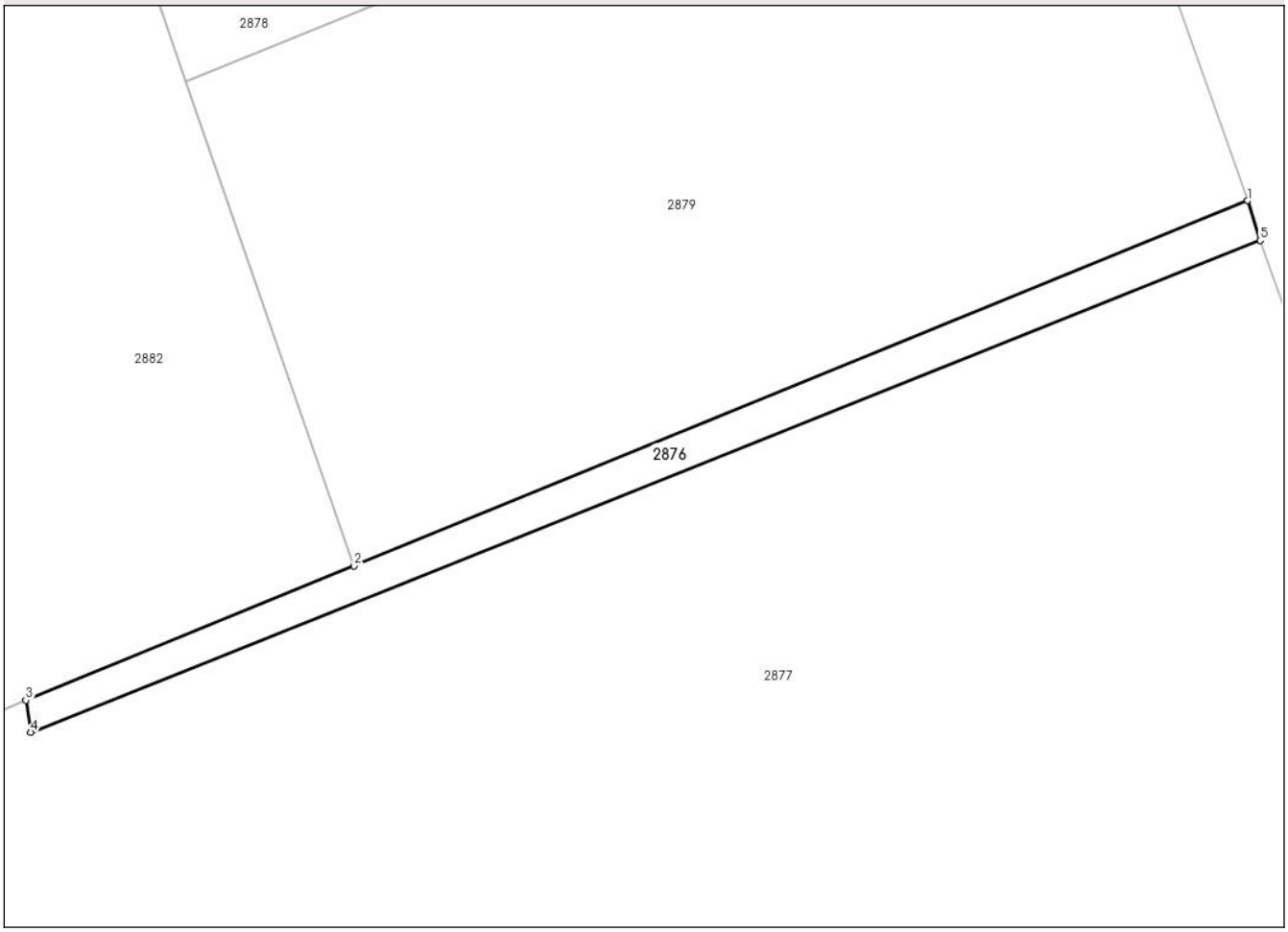

Date referitoare la teren

Crt	Categorie folosință	Intra vilan	Suprafaţa (mp)	Tarla	Parcelă	Nr. topo	Observaţii / Referinţe
1	arabil	NU	200	54	2848	-	

Lungime Segmente
1) Valorile lungimilor segmentelor sunt obţinute din proiecţie în plan.

Punct început	X / Y	Punct sfârşit	X / Y	Lungime segment (** (m)
1	450.485,322 515.172,172	2	450.427,784 515.148,672	62.152
2	450.427,784 515.148,672	3	450.406,663 515.140,046	22.814
3	450.406,663 515.140,046	4	450.406,974 515.137,987	2.082
4	450.406,974 515.137,987	5	450.486,132 515.169,617	85.244
5	450.486,132 515.169,617	1	450.485,322 515.172,172	2.681

Document care conține date cu caracter personal, protejat de prevederile Regulamentului (UE) nr. 679/2016 și Legii 190/2018

** Lungimile segmentelor sunt determinate în planul de proiecţie Stereo 70 şi sunt rotunjite la 1 milimetru.
*** Distanţa dintre puncte este formată din segmente cumulate ce sunt mai mici decât valoarea 1 milimetru.

Document care conține date cu caracter personal, protejat de prevederile Regulamentului (UE) nr. 679/2016 și Legii 190/2018

DATE DESPRE IMOBILUL NR. 2877

Oficiul de Cadastru şi Publicitate Imobiliară SIBIU
Biroul de Cadastru şi Publicitate Imobiliară Medias

A. Partea I. Descrierea imobilului

Nr. CF vechi:17825N
Nr. cadastral vechi:3027

TEREN Extravilan
Adresa: Jud. Sibiu

Nr. Crt	Nr cadastral Nr. topografic	Suprafaţa* (mp)	Observaţii / Referinţe
A1	111028	14.000	Sector cadastral:51 Teren neimprejmuit;

B. Partea II. Proprietari şi acte

Inscrieri privitoare la dreptul de proprietate şi alte drepturi reale		Referinţe
14068 / 21/08/2008		
Act Notarial nr. 74 din anul 2007, din 01/01/2007 emis de NP Daniela Helju;		
B1	Intabulare, drept de PROPRIETATE, dobandit prin Succesiune, cota actuala 6/72	A1
	1) **ALMĂŞAN NICOLAE AMBROSIE**	
Act Notarial nr. legatar nr. 17 din anul 2008, din 01/01/2008 emis de NP Daniela Helju;		
B2	Intabulare, drept de PROPRIETATE, dobandit prin Succesiune, cota actuala 5/72	A1
	1) **COMAN NICOLAE RAREŞ**, legatar universal	
3829 / 25/02/2019		
Act Notarial nr. 37, din 22/02/2019 emis de Axente Mia;		
B3	Intabulare, drept de PROPRIETATE, dobandit prin Succesiune, cota actuala 30/144	A1
	1) **NENIŞANU LILIANA**, născută Dăian, fiică	
B4	Intabulare, drept de PROPRIETATE, dobandit prin Succesiune, cota actuala 30/144	A1
	1) **DAIAN IOAN CRISTIAN**, fiu	
14235 / 31/05/2021		
Act Notarial nr. CONTRACT DE DONATIE AUT. NR. 1237, din 28/05/2021 emis de CARABAS-GHILE Bianca Lavina (contract de donatie);		
B5	Intabulare, drept de PROPRIETATE, dobandit prin Conventie, cota actuala 15/72	A1
	1) **COMAN NICOLAE-RARES**, casatorit, bun propriu	
Act Notarial nr. CONTRACT DE SCHIMB AUT. NR. 1239, din 28/05/2021 emis de CARABAS-GHILE Bianca Lavina (contract de schimb);		
B6	Intabulare, drept de PROPRIETATE, dobandit prin Conventie, cota actuala 10/72	A1
	1) **COMAN NICOLAE-RARES**, casatorit, bun propriu	
25729 / 24/11/2023		
Act Notarial nr. 79, din 23/11/2023 emis de Helju Daniela;		
B7	Intabulare, drept de PROPRIETATE, dobandit prin Succesiune, cota actuala 18/576	A1
	1) **Tabacar Valentin**, fiu	
B8	Intabulare, drept de PROPRIETATE, dobandit prin Succesiune, cota actuala 6/144	A1
	1) **DUDA MARIA**, fiica	
B9	Intabulare, drept de PROPRIETATE, dobandit prin Succesiune, cota actuala 6/576	A1
	1) **TĂBĂCAR CARMEN-VELENIA**, sotie	

C. Partea III. SARCINI .

Inscrieri privind dezmembramintele dreptului de proprietate, drepturi reale de garanţie şi sarcini	Referinţe
NU SUNT	

Document care conține date cu caracter personal, protejat de prevederile Regulamentului (UE) nr. 679/2016 și Legii 190/2018

Anexa Nr. 1 La Partea I

Teren

Nr cadastral	Suprafaţa (mp)*	Observaţii / Referinţe
111028	14.000	

* Suprafaţa este determinată in planul de proiecţie Stereo 70.

DETALII LINIARE IMOBIL

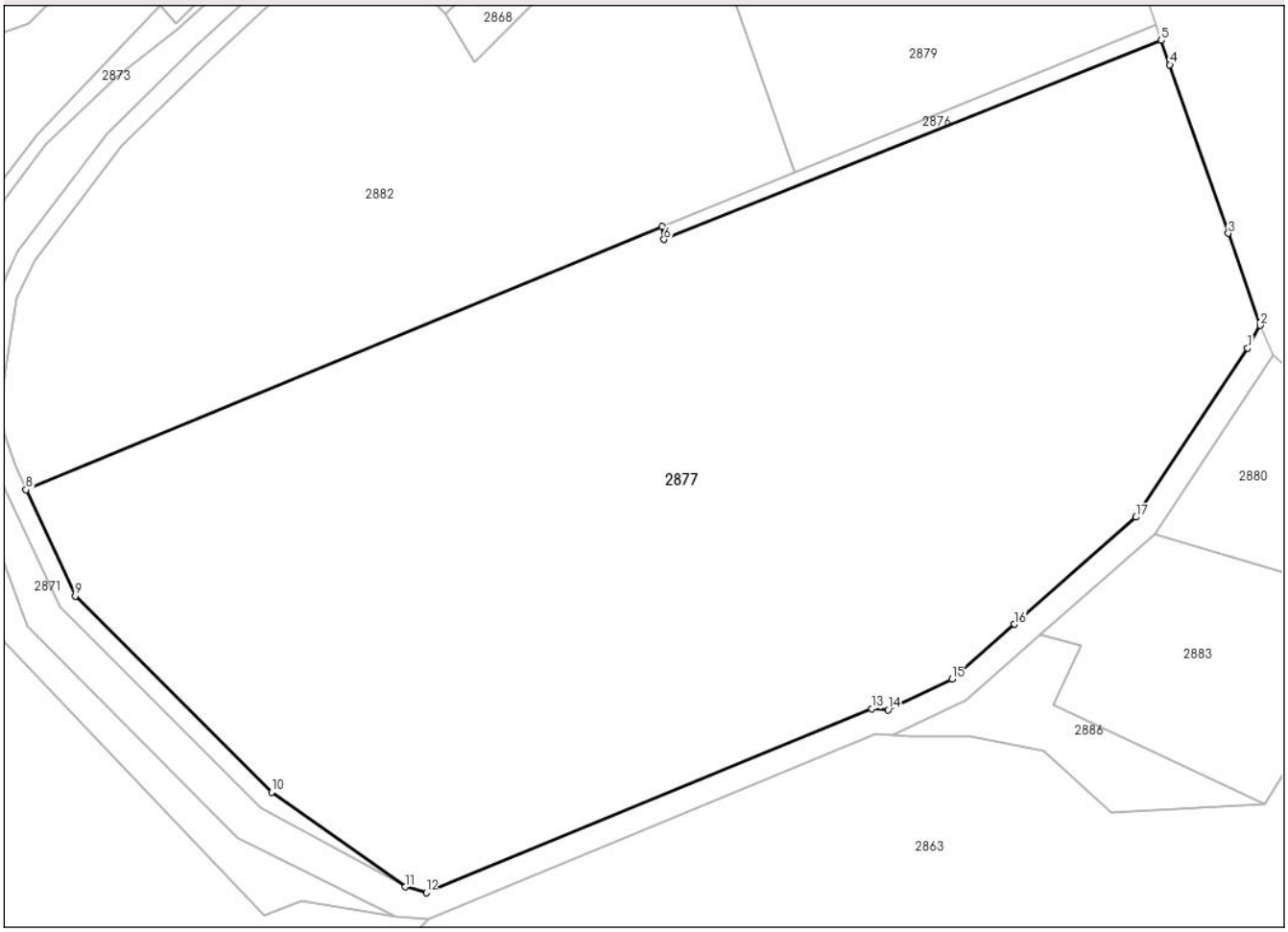

Date referitoare la teren

Crt	Categorie folosință	Intra vilan	Suprafaţa (mp)	Tarla	Parcelă	Nr. topo	Observaţii / Referinţe
1	arabil	NU	14.000	54	2850/1	-	

Lungime Segmente
1) Valorile lungimilor segmentelor sunt obţinute din proiecţie în plan.

Punct început	X / Y	Punct sfârşit	X / Y	Lungime segment (** (m)
1	450.499,878 515.120,701	2	450.501,866 515.124,309	4.119
2	450.501,866 515.124,309	3	450.496,781 515.138,956	15.505
3	450.496,781 515.138,956	4	450.487,475 515.165,76	28.373
4	450.487,475 515.165,76	5	450.486,132 515.169,617	4.084
5	450.486,132 515.169,617	6	450.406,974 515.137,987	85.244

Document care conține date cu caracter personal, protejat de prevederile Regulamentului (UE) nr. 679/2016 și Legii 190/2018

Punct început	X / Y	Punct sfârşit	X / Y	Lungime segment (** (m)
6	450.406,974 515.137,987	7	450.406,663 515.140,046	2.082
7	450.406,663 515.140,046	8	450.305,41 515.098,201	109.559
8	450.305,41 515.098,201	9	450.313,259 515.081,273	18.66
9	450.313,259 515.081,273	10	450.344,505 515.050,082	44.15
10	450.344,505 515.050,082	11	450.365,823 515.035,059	26.08
11	450.365,823 515.035,059	12	450.369,134 515.034,174	3.427
12	450.369,134 515.034,174	13	450.440,04 515.063,364	76.68
13	450.440,04 515.063,364	14	450.442,612 515.063,223	2.576
14	450.442,612 515.063,223	15	450.452,8 515.068,108	11.299
15	450.452,8 515.068,108	16	450.462,699 515.076,803	13.176
16	450.462,699 515.076,803	17	450.482,086 515.093,832	25.804
17	450.482,086 515.093,832	1	450.499,878 515.120,701	32.226

** Lungimile segmentelor sunt determinate în planul de proiecţie Stereo 70 şi sunt rotunjite la 1 milimetru.
*** Distanţa dintre puncte este formată din segmente cumulate ce sunt mai mici decât valoarea 1 milimetru.

Document care conține date cu caracter personal, protejat de prevederile Regulamentului (UE) nr. 679/2016 și Legii 190/2018

DATE DESPRE IMOBILUL NR. 2878

Oficiul de Cadastru şi Publicitate Imobiliară SIBIU
Biroul de Cadastru şi Publicitate Imobiliară Medias

A. Partea I. Descrierea imobilului

TEREN Extravilan

Adresa: Jud. Sibiu

Nr. Crt	Nr cadastral Nr. topografic	Suprafaţa* (mp)	Observaţii / Referinţe
A1		2.138	Sector cadastral:51 Teren neimprejmuit;

B. Partea II. Proprietari şi acte

Inscrieri privitoare la dreptul de proprietate şi alte drepturi reale		Referinţe
/		
Act Normativ nr. 7, din 13/03/1996 emis de PARLAMENTUL ROMANIEI (lege);		
B1	Inscrierea provizorie, drept de PROPRIETATE, dobandit prin Lege, cota actuala 1/1	A1
	1) **MUNICIPIUL MEDIAS**, CIF:4240677, proprietar neidentificat	

C. Partea III. SARCINI .

Inscrieri privind dezmembramintele dreptului de proprietate, drepturi reale de garanţie şi sarcini	Referinţe
NU SUNT	

Document care conține date cu caracter personal, protejat de prevederile Regulamentului (UE) nr. 679/2016 și Legii 190/2018

Anexa Nr. 1 La Partea I

Teren

Nr cadastral	Suprafaţa (mp)*	Observaţii / Referinţe
	2.138	

* Suprafaţa este determinată in planul de proiecţie Stereo 70.

DETALII LINIARE IMOBIL

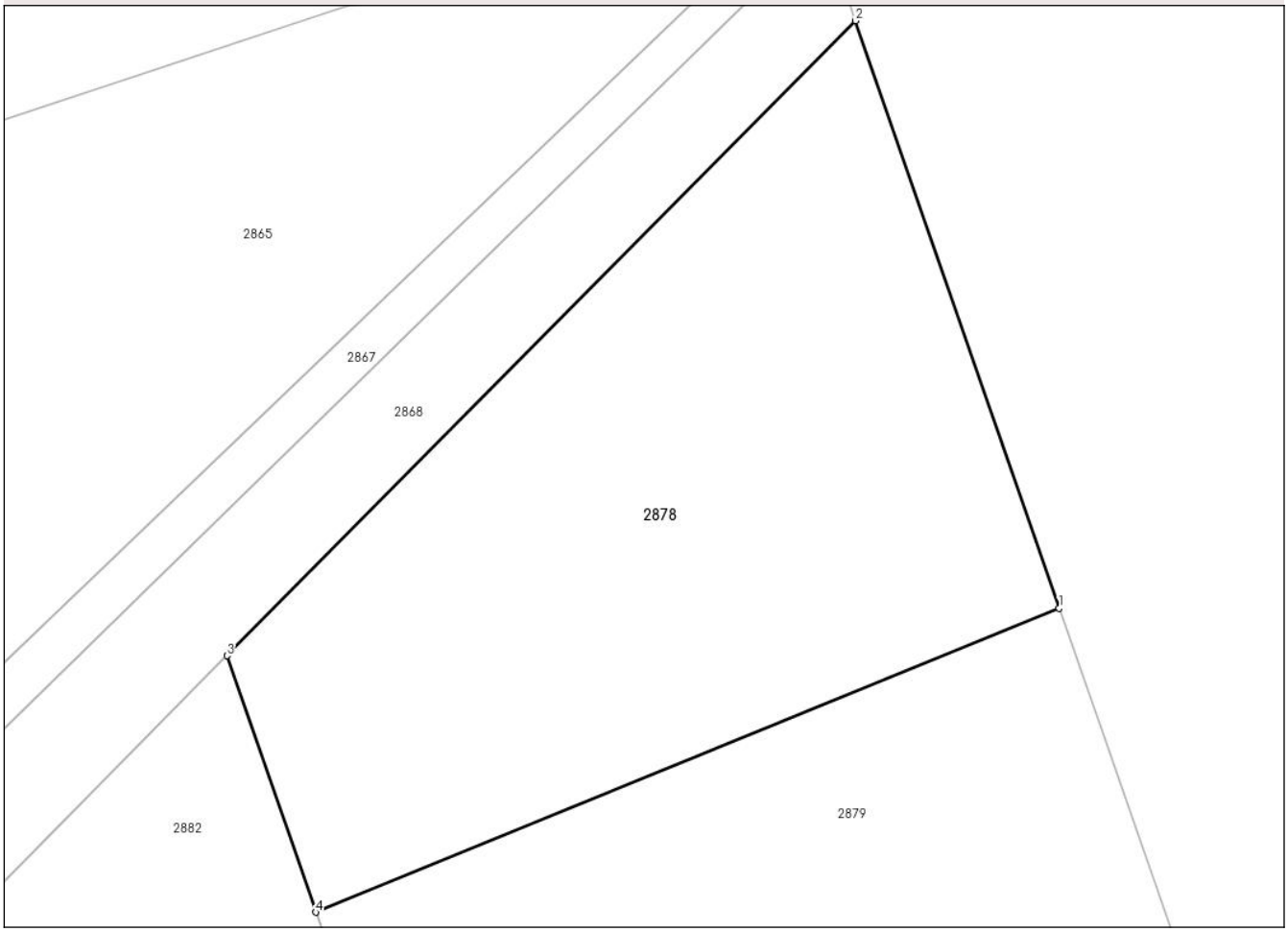

Date referitoare la teren

Crt	Categorie folosință	Intra vilan	Suprafaţa (mp)	Tarla	Parcelă	Nr. topo	Observaţii / Referinţe
1	arabil	NU	2.138	54	2847	-	

Lungime Segmente
1) Valorile lungimilor segmentelor sunt obţinute din proiecţie în plan.

Punct început	X / Y	Punct sfârşit	X / Y	Lungime segment (** (m)
1	450.474,436 515.203,319	2	450.458,69 515.248,676	48.013
2	450.458,69 515.248,676	3	450.410,087 515.199,646	69.037
3	450.410,087 515.199,646	4	450.416,962 515.179,844	20.961
4	450.416,962 515.179,844	1	450.474,436 515.203,319	62.083

**** Lungimile segmentelor sunt determinate în planul de proiecţie Stereo 70 şi sunt rotunjite la 1 milimetru.**

Document care conține date cu caracter personal, protejat de prevederile Regulamentului (UE) nr. 679/2016 și Legii 190/2018

***** Distanţa dintre puncte este formată din segmente cumulate ce sunt mai mici decât valoarea 1 milimetru.**

DATE DESPRE IMOBILUL NR. 2879

Oficiul de Cadastru şi Publicitate Imobiliară SIBIU
Biroul de Cadastru şi Publicitate Imobiliară Medias

A. Partea I. Descrierea imobilului

TEREN Extravilan

Adresa: Jud. Sibiu

Nr. Crt	Nr cadastral Nr. topografic	Suprafaţa* (mp)	Observaţii / Referinţe
A1		2.046	Sector cadastral:51 Teren neimprejmuit;

B. Partea II. Proprietari şi acte

Inscrieri privitoare la dreptul de proprietate şi alte drepturi reale		Referinţe
/		
Act Normativ nr. 7, din 13/03/1996 emis de PARLAMENTUL ROMANIEI (lege);		
B1	Inscrierea provizorie, drept de PROPRIETATE, dobandit prin Lege, cota actuala 1/1	A1
	1) **MUNICIPIUL MEDIAS**, CIF:4240677, proprietar neidentificat	

C. Partea III. SARCINI .

Inscrieri privind dezmembramintele dreptului de proprietate, drepturi reale de garanţie şi sarcini	Referinţe
NU SUNT	

Document care conține date cu caracter personal, protejat de prevederile Regulamentului (UE) nr. 679/2016 și Legii 190/2018

Anexa Nr. 1 La Partea I

Teren

Nr cadastral	Suprafaţa (mp)*	Observaţii / Referinţe
	2.046	

* Suprafaţa este determinată in planul de proiecţie Stereo 70.

DETALII LINIARE IMOBIL

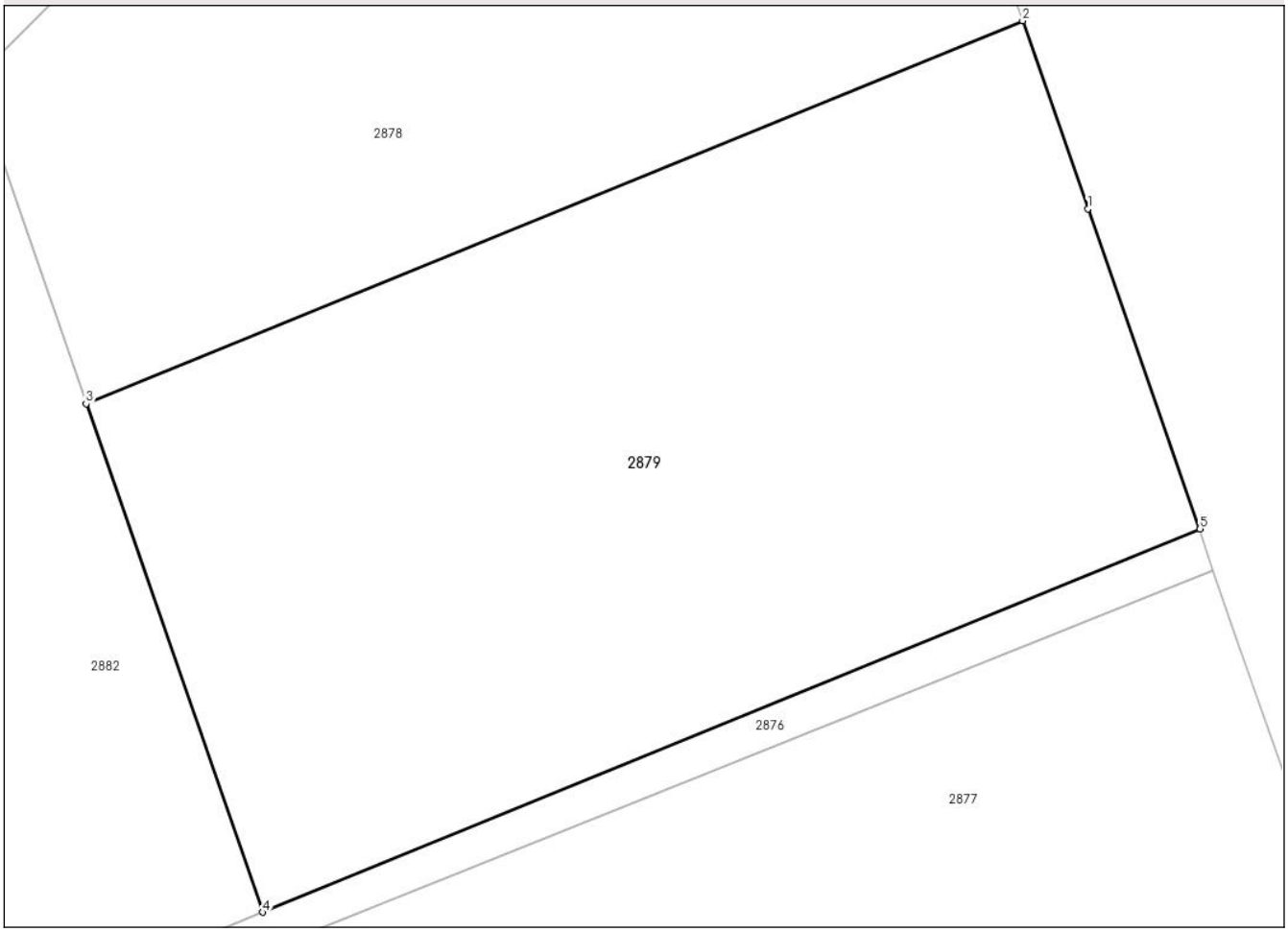

Date referitoare la teren

Crt	Categorie folosință	Intra vilan	Suprafaţa (mp)	Tarla	Parcelă	Nr. topo	Observaţii / Referinţe
1	curti constructii	NU	2.046	54	2846	-	

Lungime Segmente
1) Valorile lungimilor segmentelor sunt obţinute din proiecţie în plan.

Punct început	X / Y	Punct sfârşit	X / Y	Lungime segment (** (m)
1	450.478,437 515.191,794	2	450.474,436 515.203,319	12.199
2	450.474,436 515.203,319	3	450.416,962 515.179,844	62.083
3	450.416,962 515.179,844	4	450.427,784 515.148,672	32.998
4	450.427,784 515.148,672	5	450.485,322 515.172,172	62.152
5	450.485,322 515.172,172	1	450.478,437 515.191,794	20.795

Document care conține date cu caracter personal, protejat de prevederile Regulamentului (UE) nr. 679/2016 și Legii 190/2018

** Lungimile segmentelor sunt determinate în planul de proiecţie Stereo 70 şi sunt rotunjite la 1 milimetru.
*** Distanţa dintre puncte este formată din segmente cumulate ce sunt mai mici decât valoarea 1 milimetru.

Document care conține date cu caracter personal, protejat de prevederile Regulamentului (UE) nr. 679/2016 și Legii 190/2018

DATE DESPRE IMOBILUL NR. 2880

Oficiul de Cadastru şi Publicitate Imobiliară SIBIU
Biroul de Cadastru şi Publicitate Imobiliară Medias

A. Partea I. Descrierea imobilului

TEREN Necunoscut

Adresa: Loc. Medias, Jud. Sibiu

Nr. Crt	Nr cadastral Nr. topografic	Suprafaţa* (mp)	Observaţii / Referinţe
A1		925	Sector cadastral:51 Teren neimprejmuit;

B. Partea II. Proprietari şi acte

Inscrieri privitoare la dreptul de proprietate şi alte drepturi reale		Referinţe
/		
Act Normativ nr. 7, din 13/03/1996 emis de PARLAMENTUL ROMANIEI (lege);		
B1	Inscrierea provizorie, drept de PROPRIETATE, dobandit prin Lege, cota actuala 1/1	A1
	1) **MUNICIPIUL MEDIAS**, CIF:4240677, proprietar neidentificat	

C. Partea III. SARCINI .

Inscrieri privind dezmembramintele dreptului de proprietate, drepturi reale de garanţie şi sarcini	Referinţe
NU SUNT	

Document care conține date cu caracter personal, protejat de prevederile Regulamentului (UE) nr. 679/2016 și Legii 190/2018

Anexa Nr. 1 La Partea I

Teren

Nr cadastral	Suprafaţa (mp)*	Observaţii / Referinţe
	925	

* Suprafaţa este determinată in planul de proiecţie Stereo 70.

DETALII LINIARE IMOBIL

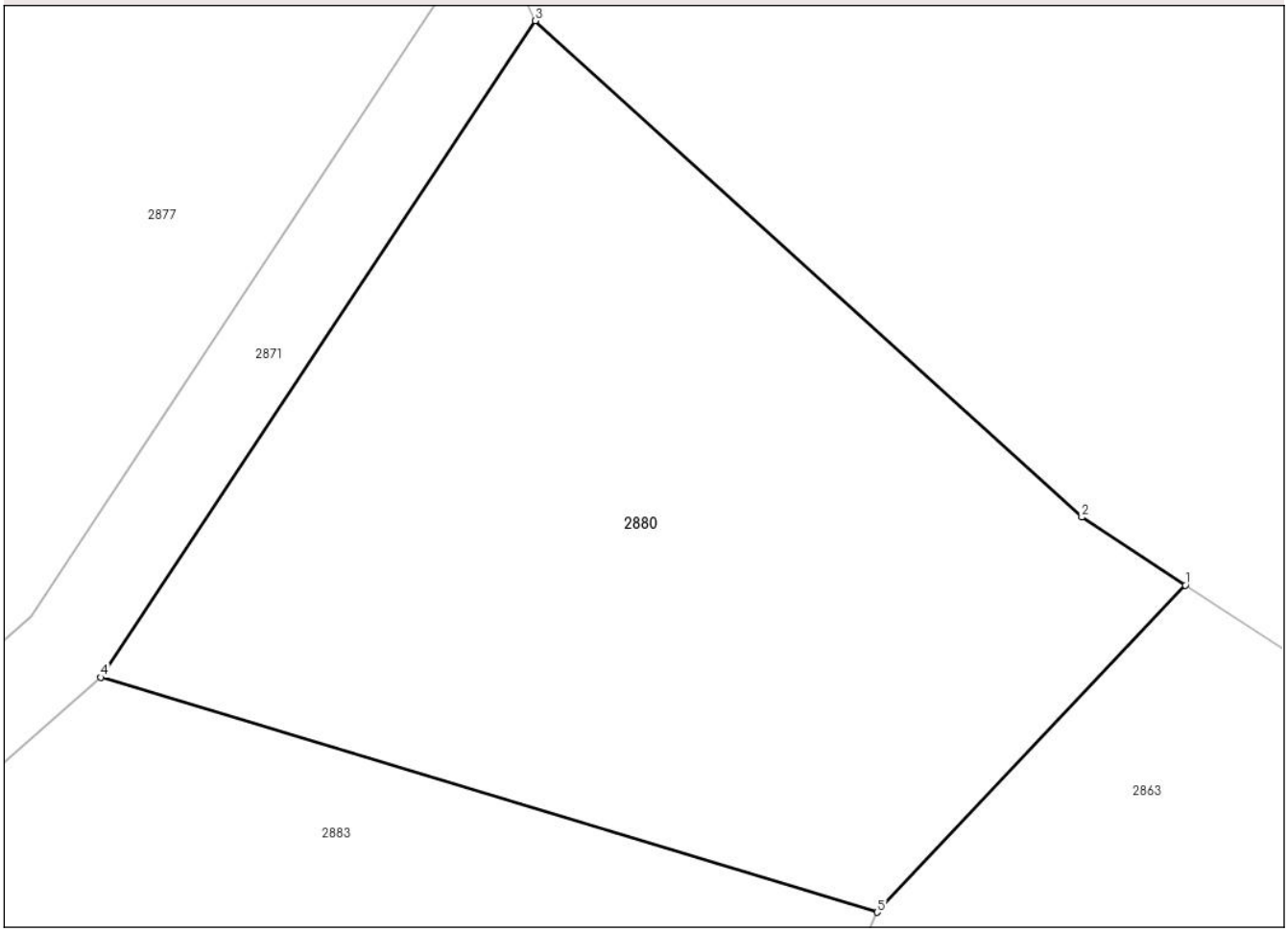

Date referitoare la teren

Crt	Categorie folosință	Intra vilan	Suprafaţa (mp)	Tarla	Parcelă	Nr. topo	Observaţii / Referinţe
1	curti constructii	DA	793	54	2841	-	
2	curti constructii	NU	132	54	2841	-	

Lungime Segmente
1) Valorile lungimilor segmentelor sunt obţinute din proiecţie în plan.

Punct început	X / Y	Punct sfârşit	X / Y	Lungime segment (** (m)
1	450.532,178 515.095,178	2	450.527,689 515.098,124	5.37
2	450.527,689 515.098,124	3	450.503,971 515.119,637	32.021
3	450.503,971 515.119,637	4	450.485,126 515.091,179	34.131
4	450.485,126 515.091,179	5	450.518,81 515.081,0	35.188

Document care conține date cu caracter personal, protejat de prevederile Regulamentului (UE) nr. 679/2016 și Legii 190/2018

Punct început	X / Y	Punct sfârşit	X / Y	Lungime segment (** (m)
5	450.518,81 515.081,0	1	450.532,178 515.095,178	19.487

** Lungimile segmentelor sunt determinate în planul de proiecţie Stereo 70 şi sunt rotunjite la 1 milimetru.
*** Distanţa dintre puncte este formată din segmente cumulate ce sunt mai mici decât valoarea 1 milimetru.

Document care conține date cu caracter personal, protejat de prevederile Regulamentului (UE) nr. 679/2016 și Legii 190/2018

DATE DESPRE IMOBILUL NR. 2881

Oficiul de Cadastru şi Publicitate Imobiliară SIBIU
Biroul de Cadastru şi Publicitate Imobiliară Medias

A. Partea I. Descrierea imobilului

TEREN Extravilan

Adresa: Jud. Sibiu

Nr. Crt	Nr cadastral Nr. topografic	Suprafaţa* (mp)	Observaţii / Referinţe
A1		204	Sector cadastral:51 Teren neimprejmuit;

B. Partea II. Proprietari şi acte

Inscrieri privitoare la dreptul de proprietate şi alte drepturi reale		Referinţe
/		
Act Normativ nr. 7, din 13/03/1996 emis de PARLAMENTUL ROMANIEI (lege);		
B1	Inscrierea provizorie, drept de PROPRIETATE, dobandit prin Lege, cota actuala 1/1	A1
	1) **MUNICIPIUL MEDIAS**, CIF:4240677, proprietar neidentificat	

C. Partea III. SARCINI .

Inscrieri privind dezmembramintele dreptului de proprietate, drepturi reale de garanţie şi sarcini	Referinţe
NU SUNT	

Document care conține date cu caracter personal, protejat de prevederile Regulamentului (UE) nr. 679/2016 și Legii 190/2018

Anexa Nr. 1 La Partea I

Teren

Nr cadastral	Suprafaţa (mp)*	Observaţii / Referinţe
	204	

* Suprafaţa este determinată in planul de proiecţie Stereo 70.

DETALII LINIARE IMOBIL

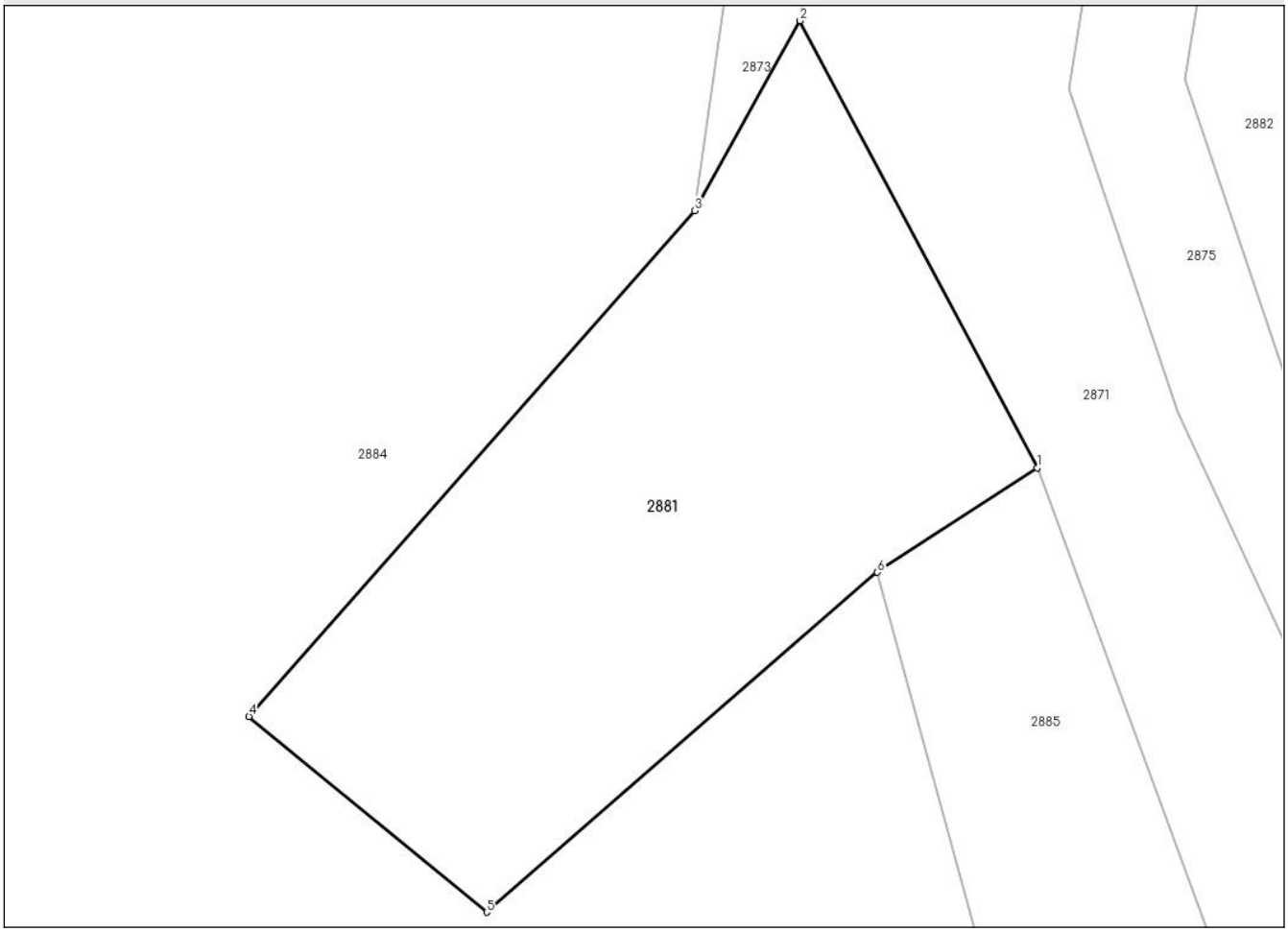

Date referitoare la teren

Crt	Categorie folosință	Intra vilan	Suprafaţa (mp)	Tarla	Parcelă	Nr. topo	Observaţii / Referinţe
1	drum	NU	204	54	2876	-	

Lungime Segmente
1) Valorile lungimilor segmentelor sunt obţinute din proiecţie în plan.

Punct început	X / Y	Punct sfârşit	X / Y	Lungime segment (** (m)
1	450.297,123 515.099,432	2	450.290,829 515.111,289	13.424
2	450.290,829 515.111,289	3	450.288,025 515.106,249	5.767
3	450.288,025 515.106,249	4	450.276,193 515.092,832	17.889
4	450.276,193 515.092,832	5	450.282,503 515.087,642	8.17
5	450.282,503 515.087,642	6	450.292,879 515.096,658	13.746

Document care conține date cu caracter personal, protejat de prevederile Regulamentului (UE) nr. 679/2016 și Legii 190/2018

Punct început	X / Y	Punct sfârşit	X / Y	Lungime segment (** (m)
6	450.292,879 515.096,658	1	450.297,123 515.099,432	5.07

** Lungimile segmentelor sunt determinate în planul de proiecţie Stereo 70 şi sunt rotunjite la 1 milimetru.
*** Distanţa dintre puncte este formată din segmente cumulate ce sunt mai mici decât valoarea 1 milimetru.

Document care conține date cu caracter personal, protejat de prevederile Regulamentului (UE) nr. 679/2016 și Legii 190/2018

DATE DESPRE IMOBILUL NR. 2882

Oficiul de Cadastru şi Publicitate Imobiliară SIBIU
Biroul de Cadastru şi Publicitate Imobiliară Medias

A. Partea I. Descrierea imobilului

TEREN Extravilan

Adresa: Jud. Sibiu

Nr. Crt	Nr cadastral Nr. topografic	Suprafaţa* (mp)	Observaţii / Referinţe
A1		6.103	Sector cadastral:51 Teren neimprejmuit;

B. Partea II. Proprietari şi acte

Inscrieri privitoare la dreptul de proprietate şi alte drepturi reale		Referinţe
/		
Act Normativ nr. 7, din 13/03/1996 emis de PARLAMENTUL ROMANIEI (lege);		
B1	Inscrierea provizorie, drept de PROPRIETATE, dobandit prin Lege, cota actuala 1/1	A1
	1) **MUNICIPIUL MEDIAS**, CIF:4240677, proprietar neidentificat	

C. Partea III. SARCINI .

Inscrieri privind dezmembramintele dreptului de proprietate, drepturi reale de garanţie şi sarcini	Referinţe
NU SUNT	

Document care conține date cu caracter personal, protejat de prevederile Regulamentului (UE) nr. 679/2016 și Legii 190/2018

Anexa Nr. 1 La Partea I

Teren

Nr cadastral	Suprafaţa (mp)*	Observaţii / Referinţe
	6.103	

* Suprafaţa este determinată in planul de proiecţie Stereo 70.

DETALII LINIARE IMOBIL

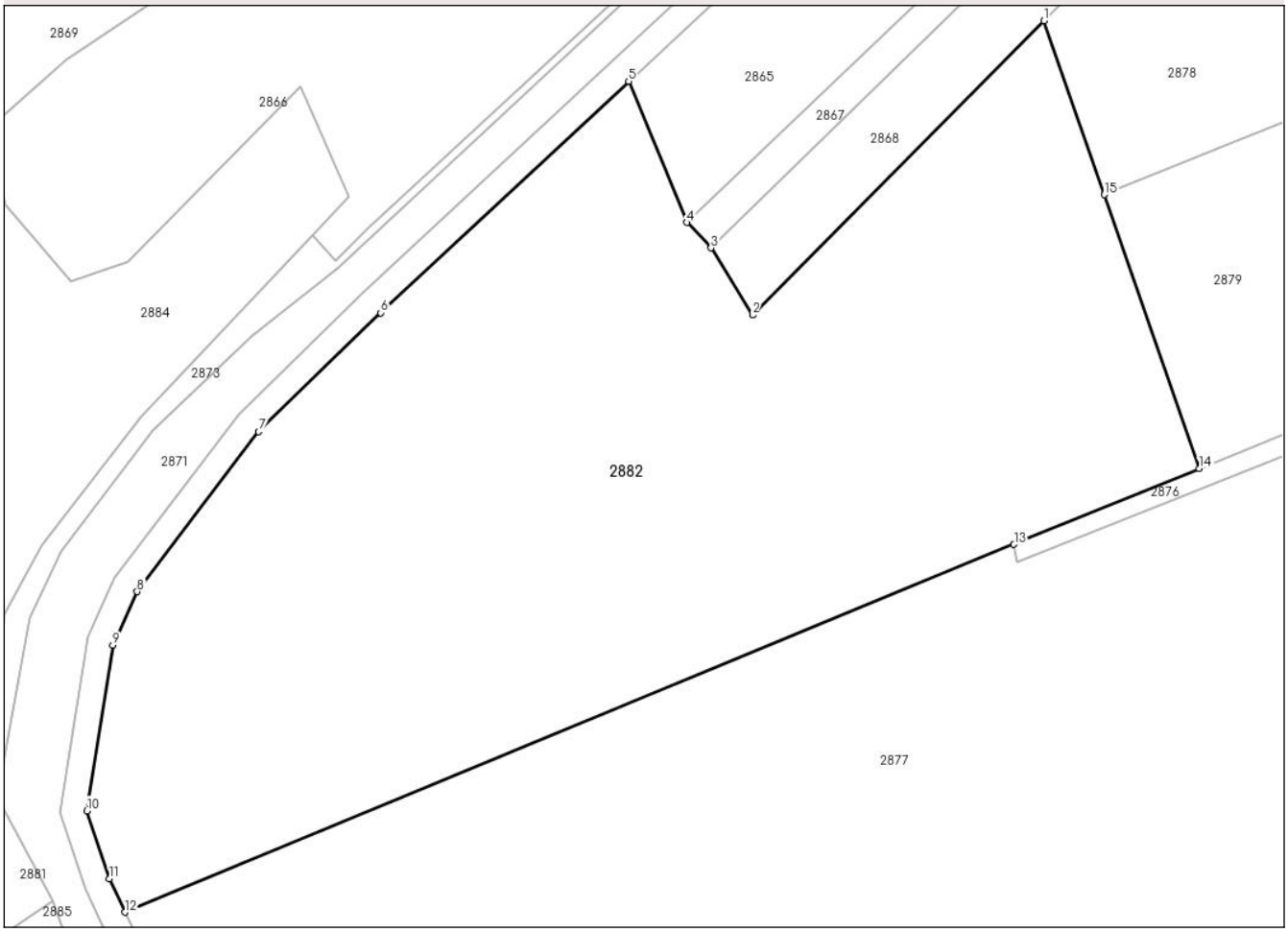

Date referitoare la teren

Crt	Categorie folosință	Intra vilan	Suprafaţa (mp)	Tarla	Parcelă	Nr. topo	Observaţii / Referinţe
1	faneata	NU	6.103	54	2845	-	

Lungime Segmente
1) Valorile lungimilor segmentelor sunt obţinute din proiecţie în plan.

Punct început	X / Y	Punct sfârşit	X / Y	Lungime segment (** (m)
1	450.410,087 515.199,646	2	450.376,884 515.166,152	47.163
2	450.376,884 515.166,152	3	450.372,155 515.173,794	8.987
3	450.372,155 515.173,794	4	450.369,39 515.176,684	4.0
4	450.369,39 515.176,684	5	450.362,768 515.192,751	17.378
5	450.362,768 515.192,751	6	450.334,542 515.166,408	38.61

Document care conține date cu caracter personal, protejat de prevederile Regulamentului (UE) nr. 679/2016 și Legii 190/2018

Punct început	X / Y	Punct sfârşit	X / Y	Lungime segment (** (m)
6	450.334,542 515.166,408	7	450.320,613 515.152,879	19.417
7	450.320,613 515.152,879	8	450.306,786 515.134,674	22.861
8	450.306,786 515.134,674	9	450.304,015 515.128,589	6.686
9	450.304,015 515.128,589	10	450.301,046 515.109,74	19.081
10	450.301,046 515.109,74	11	450.303,636 515.102,026	8.138
11	450.303,636 515.102,026	12	450.305,41 515.098,201	4.215
12	450.305,41 515.098,201	13	450.406,663 515.140,046	109.559
13	450.406,663 515.140,046	14	450.427,784 515.148,672	22.814
14	450.427,784 515.148,672	15	450.416,962 515.179,844	32.998
15	450.416,962 515.179,844	1	450.410,087 515.199,646	20.961

** Lungimile segmentelor sunt determinate în planul de proiecţie Stereo 70 şi sunt rotunjite la 1 milimetru.
*** Distanţa dintre puncte este formată din segmente cumulate ce sunt mai mici decât valoarea 1 milimetru.

Document care conține date cu caracter personal, protejat de prevederile Regulamentului (UE) nr. 679/2016 și Legii 190/2018

DATE DESPRE IMOBILUL NR. 2883

Oficiul de Cadastru şi Publicitate Imobiliară SIBIU
Biroul de Cadastru şi Publicitate Imobiliară Medias

A. Partea I. Descrierea imobilului

TEREN Necunoscut

Adresa: Loc. Medias, Jud. Sibiu

Nr. Crt	Nr cadastral Nr. topografic	Suprafaţa* (mp)	Observaţii / Referinţe
A1		1.325	Sector cadastral:51 Teren neimprejmuit;

B. Partea II. Proprietari şi acte

Inscrieri privitoare la dreptul de proprietate şi alte drepturi reale		Referinţe
/		
Act Normativ nr. 7, din 13/03/1996 emis de PARLAMENTUL ROMANIEI (lege);		
B1	Inscrierea provizorie, drept de PROPRIETATE, dobandit prin Lege, cota actuala 1/1	A1
	1) **MUNICIPIUL MEDIAS**, CIF:4240677, proprietar neidentificat	

C. Partea III. SARCINI .

Inscrieri privind dezmembramintele dreptului de proprietate, drepturi reale de garanţie şi sarcini	Referinţe
NU SUNT	

Document care conține date cu caracter personal, protejat de prevederile Regulamentului (UE) nr. 679/2016 și Legii 190/2018

Anexa Nr. 1 La Partea I

Teren

Nr cadastral	Suprafaţa (mp)*	Observaţii / Referinţe
	1.325	

* Suprafaţa este determinată in planul de proiecţie Stereo 70.

DETALII LINIARE IMOBIL

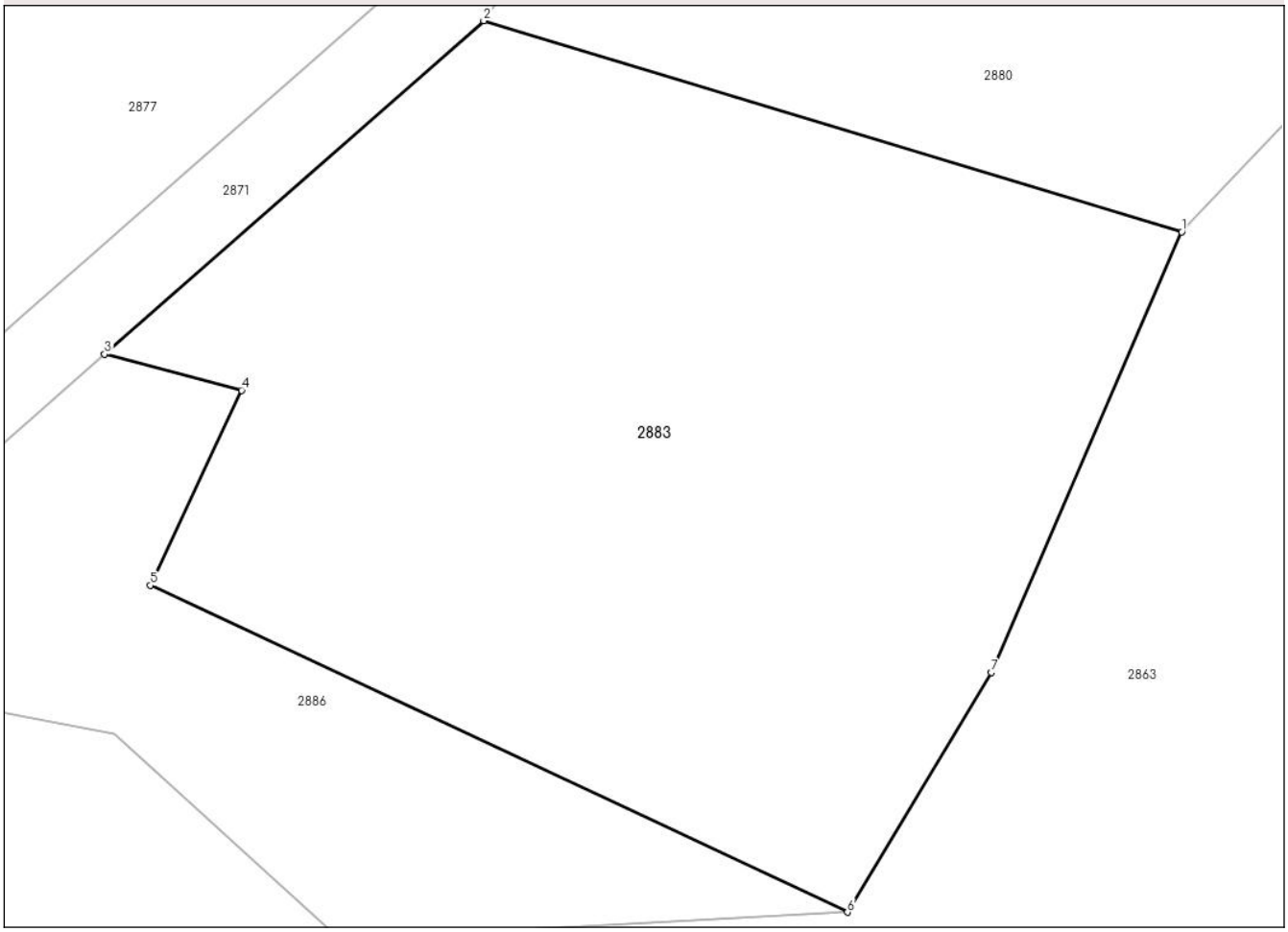

Date referitoare la teren

Crt	Categorie folosință	Intra vilan	Suprafaţa (mp)	Tarla	Parcelă	Nr. topo	Observaţii / Referinţe
1	arabil	DA	14	54	2842	-	
2	arabil	NU	1.311	54	2842	-	

Lungime Segmente
1) Valorile lungimilor segmentelor sunt obţinute din proiecţie în plan.

Punct început	X / Y	Punct sfârşit	X / Y	Lungime segment (** (m)
1	450.518,81 515.081,0	2	450.485,126 515.091,179	35.188
2	450.485,126 515.091,179	3	450.466,822 515.075,101	24.363
3	450.466,822 515.075,101	4	450.473,432 515.073,361	6.834
4	450.473,432 515.073,361	5	450.469,025 515.063,949	10.392

Document care conține date cu caracter personal, protejat de prevederile Regulamentului (UE) nr. 679/2016 și Legii 190/2018

Punct început	X / Y	Punct sfârşit	X / Y	Lungime segment (** (m)
5	450.469,025 515.063,949	6	450.502,678 515.048,193	37.159
6	450.502,678 515.048,193	7	450.509,622 515.059,762	13.493
7	450.509,622 515.059,762	1	450.518,81 515.081,0	23.141

** Lungimile segmentelor sunt determinate în planul de proiecţie Stereo 70 şi sunt rotunjite la 1 milimetru.
*** Distanţa dintre puncte este formată din segmente cumulate ce sunt mai mici decât valoarea 1 milimetru.

Document care conține date cu caracter personal, protejat de prevederile Regulamentului (UE) nr. 679/2016 și Legii 190/2018

DATE DESPRE IMOBILUL NR. 2884

Oficiul de Cadastru şi Publicitate Imobiliară SIBIU
Biroul de Cadastru şi Publicitate Imobiliară Medias

A. Partea I. Descrierea imobilului

TEREN Extravilan

Adresa: Jud. Sibiu

Nr. Crt	Nr cadastral Nr. topografic	Suprafaţa* (mp)	Observaţii / Referinţe
A1	104783	Din acte: 37.800 Masurata: 37.443	Sector cadastral:51 Teren neimprejmuit;

B. Partea II. Proprietari şi acte

Inscrieri privitoare la dreptul de proprietate şi alte drepturi reale		Referinţe
18793 / 16/11/2010		
Act Administrativ nr. ORDINUL NR. 54, din 26/01/2004 emis de PREFECTUL JUDETULUI SIBIU (ordin);		
B1	Intabulare, drept de PROPRIETATE, dobandit prin Lege, cota actuala 1/1	A1
	1) **MUNICIPIUL MEDIAŞ**, CIF:9999999999999, - domeniu privat	

C. Partea III. SARCINI .

Inscrieri privind dezmembramintele dreptului de proprietate, drepturi reale de garanţie şi sarcini	Referinţe
NU SUNT	

Document care conține date cu caracter personal, protejat de prevederile Regulamentului (UE) nr. 679/2016 și Legii 190/2018

Anexa Nr. 1 La Partea I

Teren

Nr cadastral	Suprafaţa (mp)*	Observaţii / Referinţe
104783	Din acte: 37.800 Masurata: 37.443	

* Suprafaţa este determinată in planul de proiecţie Stereo 70.

DETALII LINIARE IMOBIL

Date referitoare la teren

Crt	Categorie folosinţă	Intra vilan	Suprafaţa (mp)	Tarla	Parcelă	Nr. topo	Observaţii / Referinţe
1	padure	NU	37.443	54	2878	-	

Lungime Segmente

1) Valorile lungimilor segmentelor sunt obţinute din proiecţie în plan.

Punct început	X / Y	Punct sfârşit	X / Y	Lungime segment
1	450.268,394 515.202,094	2	450.252,91 515.204,368	15.65
4	450.192,853 515.171,466	5	450.182,85 515.166,806	11.035
7	450.172,494 515.166,702	8	450.170,087 515.160,834	6.342
10	450.157,663 515.133,29	11	450.154,449 515.119,151	14.5
13	450.149,458 515.089,555	14	450.148,25 515.073,611	15.99

Punct început	X / Y	Punct sfârşit	X / Y	Lungime segment
2	450.252,91 515.204,368	3	450.215,006 515.195,24	38.988
5	450.182,85 515.166,806	6	450.174,809 515.170,666	8.919
8	450.170,087 515.160,834	9	450.164,2 515.147,988	14.131
11	450.154,449 515.119,151	12	450.151,387 515.104,176	15.285
14	450.148,25 515.073,611	15	450.146,893 515.061,606	12.081

Punct început	X / Y	Punct sfârşit	X / Y	Lungime segment
3	450.215,006 515.195,24	4	450.192,853 515.171,466	32.496
6	450.174,809 515.170,666	7	450.172,494 515.166,702	4.59
9	450.164,2 515.147,988	10	450.157,663 515.133,29	16.086
12	450.151,387 515.104,176	13	450.149,458 515.089,555	14.748
15	450.146,893 515.061,606	16	450.145,889 515.046,536	15.103

Document care conține date cu caracter personal, protejat de prevederile Regulamentului (UE) nr. 679/2016 și Legii 190/2018

Punct început	X / Y	Punct sfârşit	X / Y	Lungime segment
16	450.145,889 515.046,536	17	450.144,695 515.030,025	16.554
19	450.143,573 514.984,113	20	450.142,693 514.968,703	15.435
22	450.139,216 514.952,705	23	450.138,285 514.945,78	6.987
25	450.137,613 514.934,183	26	450.140,607 514.927,406	7.409
28	450.153,652 514.918,837	29	450.161,619 514.916,966	8.184
31	450.179,459 514.915,669	32	450.189,063 514.917,093	9.709
34	450.204,838 514.931,808	35	450.211,888 514.939,945	10.766
37	450.222,818 514.954,395	38	450.233,871 514.966,393	16.313
40	450.260,786 514.984,239	41	450.283,148 514.990,987	23.358
43	450.332,006 515.006,722	44	450.360,004 515.020,315	31.123
46	450.364,222 515.030,31	47	450.349,345 515.032,857	15.093
49	450.301,567 515.074,465	50	450.296,135 515.084,806	11.681
52	450.282,503 515.087,642	53	450.276,193 515.092,832	8.17
55	450.291,722 515.132,096	56	450.295,926 515.139,984	8.938
58	450.326,722 515.175,209	59	450.330,887 515.179,617	6.064
61	450.305,757 515.172,229	62	450.299,236 515.170,016	6.886
64	450.289,435 515.186,37	65	450.267,113 515.166,305	30.015
67	450.284,533 515.188,179	68	450.279,821 515.202,587	15.159
70	450.226,915 515.180,009	71	450.210,335 515.168,339	20.275
73	450.215,819 515.175,631	74	450.224,798 515.181,639	10.804

Punct început	X / Y	Punct sfârşit	X / Y	Lungime segment
17	450.144,695 515.030,025	18	450.144,003 515.003,144	26.89
20	450.142,693 514.968,703	21	450.140,758 514.958,381	10.502
23	450.138,285 514.945,78	24	450.137,854 514.940,845	4.954
26	450.140,607 514.927,406	27	450.146,223 514.922,775	7.279
29	450.161,619 514.916,966	30	450.170,409 514.915,306	8.945
32	450.189,063 514.917,093	33	450.196,858 514.923,512	10.098
35	450.211,888 514.939,945	36	450.217,419 514.946,07	8.253
38	450.233,871 514.966,393	39	450.246,639 514.974,999	15.398
41	450.283,148 514.990,987	42	450.310,163 514.998,21	27.964
44	450.360,004 515.020,315	45	450.369,406 515.029,96	13.469
47	450.349,345 515.032,857	48	450.343,375 515.030,594	6.385
50	450.296,135 515.084,806	51	450.292,879 515.096,658	12.291
53	450.276,193 515.092,832	54	450.288,025 515.106,249	17.889
56	450.295,926 515.139,984	57	450.307,215 515.154,566	18.441
59	450.330,887 515.179,617	60	450.325,372 515.192,108	13.654
62	450.299,236 515.170,016	63	450.291,763 515.178,658	11.425
65	450.267,113 515.166,305	66	450.264,168 515.165,649	3.017
68	450.279,821 515.202,587	69	450.252,057 515.192,86	29.419
71	450.210,335 515.168,339	72	450.205,182 515.166,094	5.621
74	450.224,798 515.181,639	75	450.239,155 515.189,929	16.579

Punct început	X / Y	Punct sfârşit	X / Y	Lungime segment
18	450.144,003 515.003,144	19	450.143,573 514.984,113	19.036
21	450.140,758 514.958,381	22	450.139,216 514.952,705	5.882
24	450.137,854 514.940,845	25	450.137,613 514.934,183	6.666
27	450.146,223 514.922,775	28	450.153,652 514.918,837	8.408
30	450.170,409 514.915,306	31	450.179,459 514.915,669	9.057
33	450.196,858 514.923,512	34	450.204,838 514.931,808	11.511
36	450.217,419 514.946,07	37	450.222,818 514.954,395	9.922
39	450.246,639 514.974,999	40	450.260,786 514.984,239	16.897
42	450.310,163 514.998,21	43	450.332,006 515.006,722	23.443
45	450.369,406 515.029,96	46	450.364,222 515.030,31	5.196
48	450.343,375 515.030,594	49	450.301,567 515.074,465	60.602
51	450.292,879 515.096,658	52	450.282,503 515.087,642	13.746
54	450.288,025 515.106,249	55	450.291,722 515.132,096	26.11
57	450.307,215 515.154,566	58	450.326,722 515.175,209	28.402
60	450.325,372 515.192,108	61	450.305,757 515.172,229	27.927
63	450.291,763 515.178,658	64	450.289,435 515.186,37	8.056
66	450.264,168 515.165,649	67	450.284,533 515.188,179	30.37
69	450.252,057 515.192,86	70	450.226,915 515.180,009	28.236
72	450.205,182 515.166,094	73	450.215,819 515.175,631	14.286
75	450.239,155 515.189,929	1	450.268,394 515.202,094	31.668

**** Lungimile segmentelor sunt determinate în planul de proiecţie Stereo 70 şi sunt rotunjite la 1 milimetru.**
***** Distanţa dintre puncte este formată din segmente cumulate ce sunt mai mici decât valoarea 1 milimetru.**

Document care conține date cu caracter personal, protejat de prevederile Regulamentului (UE) nr. 679/2016 și Legii 190/2018

DATE DESPRE IMOBILUL NR. 2885

Oficiul de Cadastru şi Publicitate Imobiliară SIBIU
Biroul de Cadastru şi Publicitate Imobiliară Medias

A. Partea I. Descrierea imobilului

TEREN Extravilan

Adresa: Jud. Sibiu

Nr. Crt	Nr cadastral Nr. topografic	Suprafaţa* (mp)	Observaţii / Referinţe
A1		500	Sector cadastral:51 Teren neimprejmuit;

B. Partea II. Proprietari şi acte

Inscrieri privitoare la dreptul de proprietate şi alte drepturi reale		Referinţe
/		
Act Administrativ nr. 54, din 26/01/2004 emis de INSTITUTIA PREFECTULUI JUDETUL SIBIU (ORDIN);		
B1	Intabulare, drept de PROPRIETATE, dobandit prin Lege, cota actuala 1/1	A1
	1) **MUNICIPIUL MEDIAS DOMENIUL PRIVAT**, CIF:4240677	

C. Partea III. SARCINI .

Inscrieri privind dezmembramintele dreptului de proprietate, drepturi reale de garanţie şi sarcini	Referinţe
NU SUNT	

Anexa Nr. 1 La Partea I

Teren

Nr cadastral	Suprafaţa (mp)*	Observaţii / Referinţe
	500	

* Suprafaţa este determinată in planul de proiecţie Stereo 70.

DETALII LINIARE IMOBIL

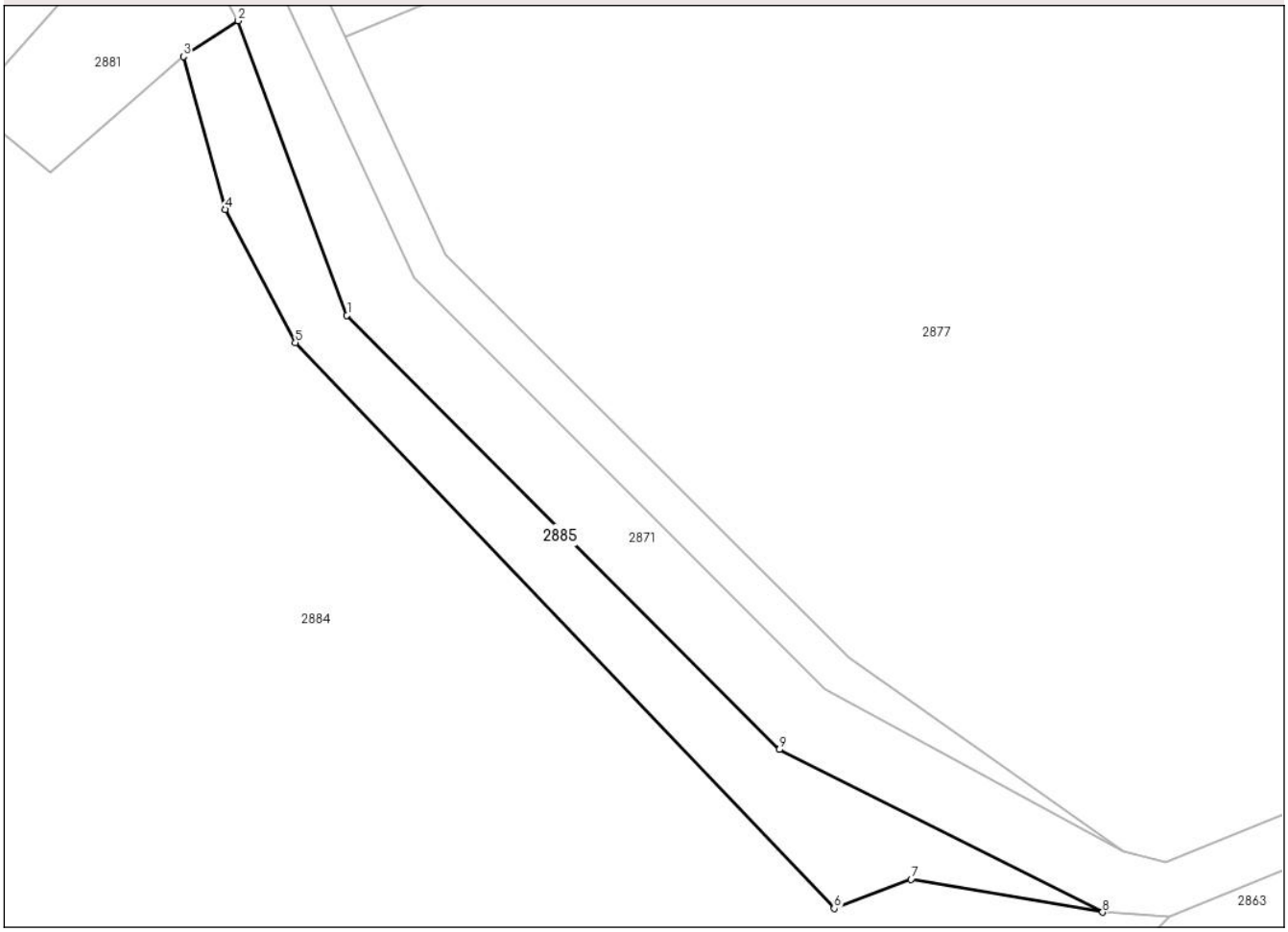

Date referitoare la teren

Crt	Categorie folosință	Intra vilan	Suprafaţa (mp)	Tarla	Parcelă	Nr. topo	Observaţii / Referinţe
1	padure	NU	500	54	2871/1	-	

Lungime Segmente
1) Valorile lungimilor segmentelor sunt obţinute din proiecţie în plan.

Punct început	X / Y	Punct sfârşit	X / Y	Lungime segment (** (m)
1	450.305,565 515.076,589	2	450.297,123 515.099,432	24.352
2	450.297,123 515.099,432	3	450.292,879 515.096,658	5.07
3	450.292,879 515.096,658	4	450.296,135 515.084,806	12.291
4	450.296,135 515.084,806	5	450.301,567 515.074,465	11.681
5	450.301,567 515.074,465	6	450.343,375 515.030,594	60.602

Document care conține date cu caracter personal, protejat de prevederile Regulamentului (UE) nr. 679/2016 și Legii 190/2018

Punct început	X / Y	Punct sfârşit	X / Y	Lungime segment (** (m)
6	450.343,375 515.030,594	7	450.349,345 515.032,857	6.385
7	450.349,345 515.032,857	8	450.364,222 515.030,31	15.093
8	450.364,222 515.030,31	9	450.339,128 515.042,919	28.083
9	450.339,128 515.042,919	1	450.305,565 515.076,589	47.542

** Lungimile segmentelor sunt determinate în planul de proiecţie Stereo 70 şi sunt rotunjite la 1 milimetru.
*** Distanţa dintre puncte este formată din segmente cumulate ce sunt mai mici decât valoarea 1 milimetru.

Document care conține date cu caracter personal, protejat de prevederile Regulamentului (UE) nr. 679/2016 și Legii 190/2018

DATE DESPRE IMOBILUL NR. 2886

Oficiul de Cadastru şi Publicitate Imobiliară SIBIU
Biroul de Cadastru şi Publicitate Imobiliară Medias

A. Partea I. Descrierea imobilului

TEREN Extravilan

Adresa: Jud. Sibiu

Nr. Crt	Nr cadastral Nr. topografic	Suprafaţa* (mp)	Observaţii / Referinţe
A1		494	Sector cadastral:51 Teren neimprejmuit;

B. Partea II. Proprietari şi acte

Inscrieri privitoare la dreptul de proprietate şi alte drepturi reale		Referinţe
/		
Act Normativ nr. 7, din 13/03/1996 emis de PARLAMENTUL ROMANIEI (lege);		
B1	Inscrierea provizorie, drept de PROPRIETATE, dobandit prin Lege, cota actuala 1/1	A1
	1) **MUNICIPIUL MEDIAS**, CIF:4240677, proprietar neidentificat	

C. Partea III. SARCINI .

Inscrieri privind dezmembramintele dreptului de proprietate, drepturi reale de garanţie şi sarcini	Referinţe
NU SUNT	

Document care conține date cu caracter personal, protejat de prevederile Regulamentului (UE) nr. 679/2016 și Legii 190/2018

Anexa Nr. 1 La Partea I

Teren

Nr cadastral	Suprafaţa (mp)*	Observaţii / Referinţe
	494	

* Suprafaţa este determinată in planul de proiecţie Stereo 70.

DETALII LINIARE IMOBIL

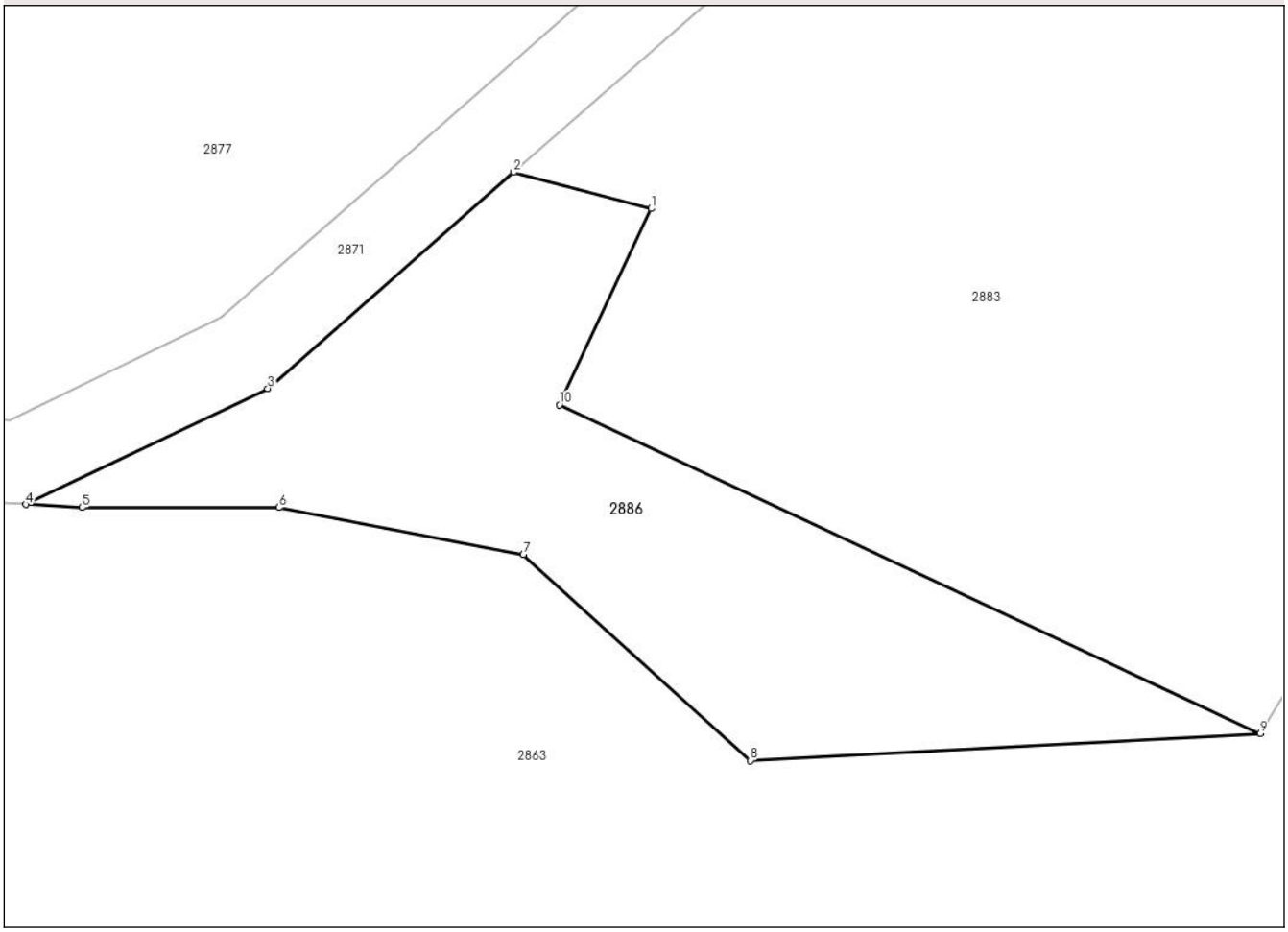

Date referitoare la teren

Crt	Categorie folosință	Intra vilan	Suprafaţa (mp)	Tarla	Parcelă	Nr. topo	Observaţii / Referinţe
1	faneata	NU	494	54	2843	-	

Lungime Segmente
1) Valorile lungimilor segmentelor sunt obţinute din proiecţie în plan.

Punct început	X / Y	Punct sfârşit	X / Y	Lungime segment (** (m)
1	450.473,432 515.073,361	2	450.466,822 515.075,101	6.834
2	450.466,822 515.075,101	3	450.455,026 515.064,74	15.701
3	450.455,026 515.064,74	4	450.443,416 515.059,173	12.875
4	450.443,416 515.059,173	5	450.446,108 515.059,025	2.696
5	450.446,108 515.059,025	6	450.455,573 515.059,025	9.464

Document care conține date cu caracter personal, protejat de prevederile Regulamentului (UE) nr. 679/2016 și Legii 190/2018

Punct început	X / Y	Punct sfârşit	X / Y	Lungime segment (** (m)
6	450.455,573 515.059,025	7	450.467,3 515.056,763	11.944
7	450.467,3 515.056,763	8	450.478,205 515.046,892	14.709
8	450.478,205 515.046,892	9	450.502,678 515.048,193	24.507
9	450.502,678 515.048,193	10	450.469,025 515.063,949	37.159
10	450.469,025 515.063,949	1	450.473,432 515.073,361	10.392

** Lungimile segmentelor sunt determinate în planul de proiecţie Stereo 70 şi sunt rotunjite la 1 milimetru.
*** Distanţa dintre puncte este formată din segmente cumulate ce sunt mai mici decât valoarea 1 milimetru.

Document care conține date cu caracter personal, protejat de prevederile Regulamentului (UE) nr. 679/2016 și Legii 190/2018

DATE DESPRE IMOBILUL NR. 2887

Oficiul de Cadastru şi Publicitate Imobiliară SIBIU
Biroul de Cadastru şi Publicitate Imobiliară Medias

A. Partea I. Descrierea imobilului

TEREN Extravilan

Adresa: Jud. Sibiu

Nr. Crt	Nr cadastral Nr. topografic	Suprafaţa* (mp)	Observaţii / Referinţe
A1		6.900	Sector cadastral:51 Teren neimprejmuit;

B. Partea II. Proprietari şi acte

Inscrieri privitoare la dreptul de proprietate şi alte drepturi reale		Referinţe
/		
Act Administrativ nr. 2069/6, din 11/07/2002 emis de CJSDPAT SIBIU (titlu de proprietate);		
B1	Intabulare, drept de PROPRIETATE, dobandit prin Reconstituire, cota actuala 1/1	A1
	1) **BOEŞAN GHEORGHE** 2) **IORGANDA ADINA**	

C. Partea III. SARCINI .

Inscrieri privind dezmembramintele dreptului de proprietate, drepturi reale de garanţie şi sarcini	Referinţe
NU SUNT	

Document care conține date cu caracter personal, protejat de prevederile Regulamentului (UE) nr. 679/2016 și Legii 190/2018

Anexa Nr. 1 La Partea I

Teren

Nr cadastral	Suprafaţa (mp)*	Observaţii / Referinţe
	6.900	

* Suprafaţa este determinată in planul de proiecţie Stereo 70.

DETALII LINIARE IMOBIL

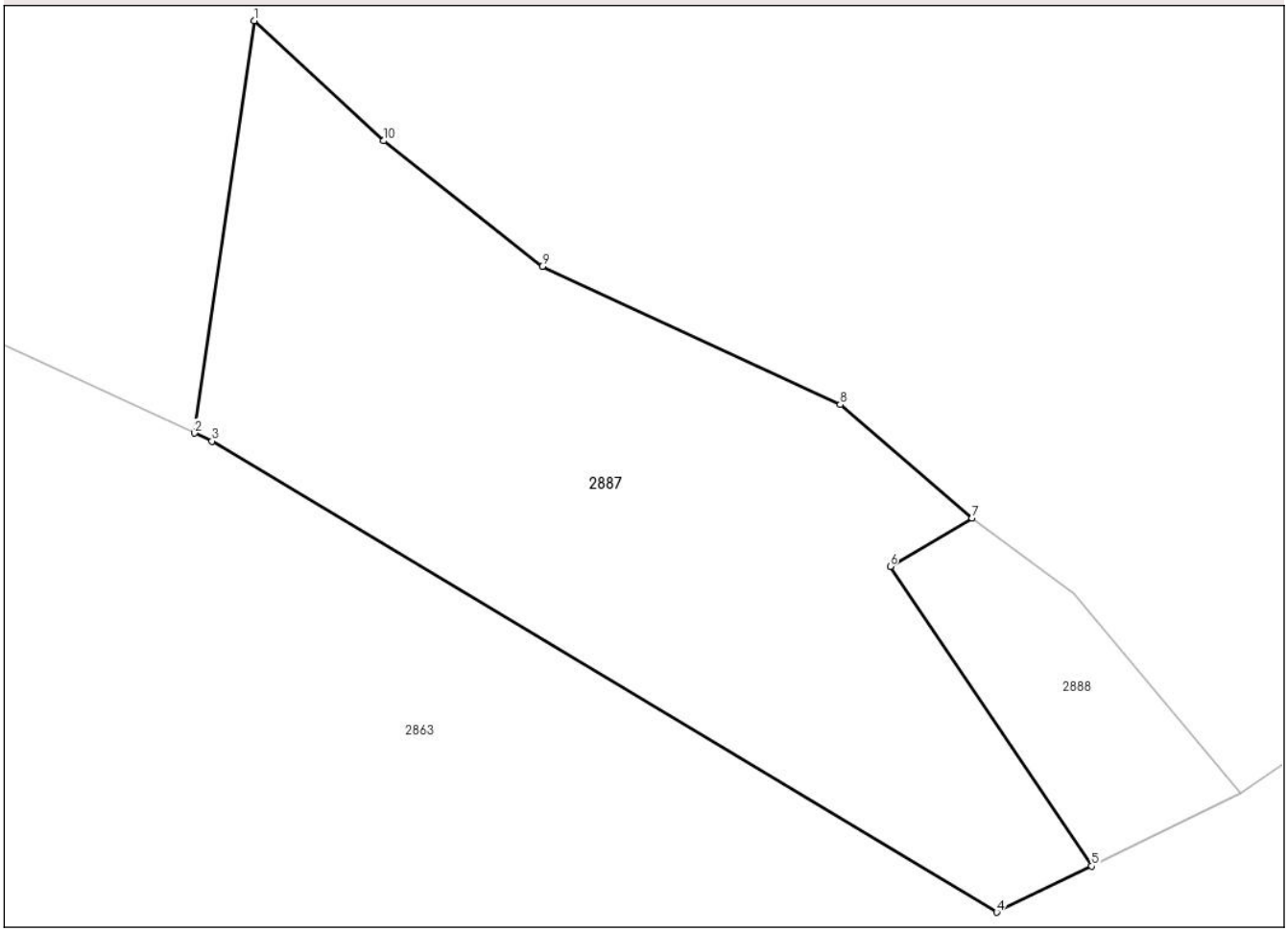

Date referitoare la teren

Crt	Categorie folosință	Intra vilan	Suprafaţa (mp)	Tarla	Parcelă	Nr. topo	Observaţii / Referinţe
1	faneata	NU	6.900	54	2838/3	-	

Lungime Segmente
1) Valorile lungimilor segmentelor sunt obţinute din proiecţie în plan.

Punct început	X / Y	Punct sfârşit	X / Y	Lungime segment (** (m)
1	450.636,796 515.047,699	2	450.627,816 514.985,822	62.525
2	450.627,816 514.985,822	3	450.630,446 514.984,615	2.894
3	450.630,446 514.984,615	4	450.748,321 514.913,923	137.447
4	450.748,321 514.913,923	5	450.762,6 514.920,841	15.866
5	450.762,6 514.920,841	6	450.732,347 514.965,816	54.203

Document care conține date cu caracter personal, protejat de prevederile Regulamentului (UE) nr. 679/2016 și Legii 190/2018

Punct început	X / Y	Punct sfârşit	X / Y	Lungime segment (** (m)
6	450.732,347 514.965,816	7	450.744,634 514.973,076	14.272
7	450.744,634 514.973,076	8	450.724,818 514.990,095	26.121
8	450.724,818 514.990,095	9	450.680,054 515.010,818	49.328
9	450.680,054 515.010,818	10	450.656,23 515.029,686	30.391
10	450.656,23 515.029,686	1	450.636,796 515.047,699	26.498

** Lungimile segmentelor sunt determinate în planul de proiecţie Stereo 70 şi sunt rotunjite la 1 milimetru.
*** Distanţa dintre puncte este formată din segmente cumulate ce sunt mai mici decât valoarea 1 milimetru.

Document care conține date cu caracter personal, protejat de prevederile Regulamentului (UE) nr. 679/2016 și Legii 190/2018

DATE DESPRE IMOBILUL NR. 2888

Oficiul de Cadastru şi Publicitate Imobiliară SIBIU
Biroul de Cadastru şi Publicitate Imobiliară Medias

A. Partea I. Descrierea imobilului

TEREN Extravilan

Adresa: Jud. Sibiu

Nr. Crt	Nr cadastral Nr. topografic	Suprafaţa* (mp)	Observaţii / Referinţe
A1		1.157	Sector cadastral:51 Teren neimprejmuit;

B. Partea II. Proprietari şi acte

Inscrieri privitoare la dreptul de proprietate şi alte drepturi reale		Referinţe
/		
Act Normativ nr. 7, din 13/03/1996 emis de PARLAMENTUL ROMANIEI (lege);		
B1	Inscrierea provizorie, drept de PROPRIETATE, dobandit prin Lege, cota actuala 1/1	A1
	1) **MUNICIPIUL MEDIAS**, CIF:4240677, proprietar neidentificat	

C. Partea III. SARCINI .

Inscrieri privind dezmembramintele dreptului de proprietate, drepturi reale de garanţie şi sarcini	Referinţe
NU SUNT	

Document care conține date cu caracter personal, protejat de prevederile Regulamentului (UE) nr. 679/2016 și Legii 190/2018

Anexa Nr. 1 La Partea I

Teren

Nr cadastral	Suprafaţa (mp)*	Observaţii / Referinţe
	1.157	

* Suprafaţa este determinată in planul de proiecţie Stereo 70.

DETALII LINIARE IMOBIL

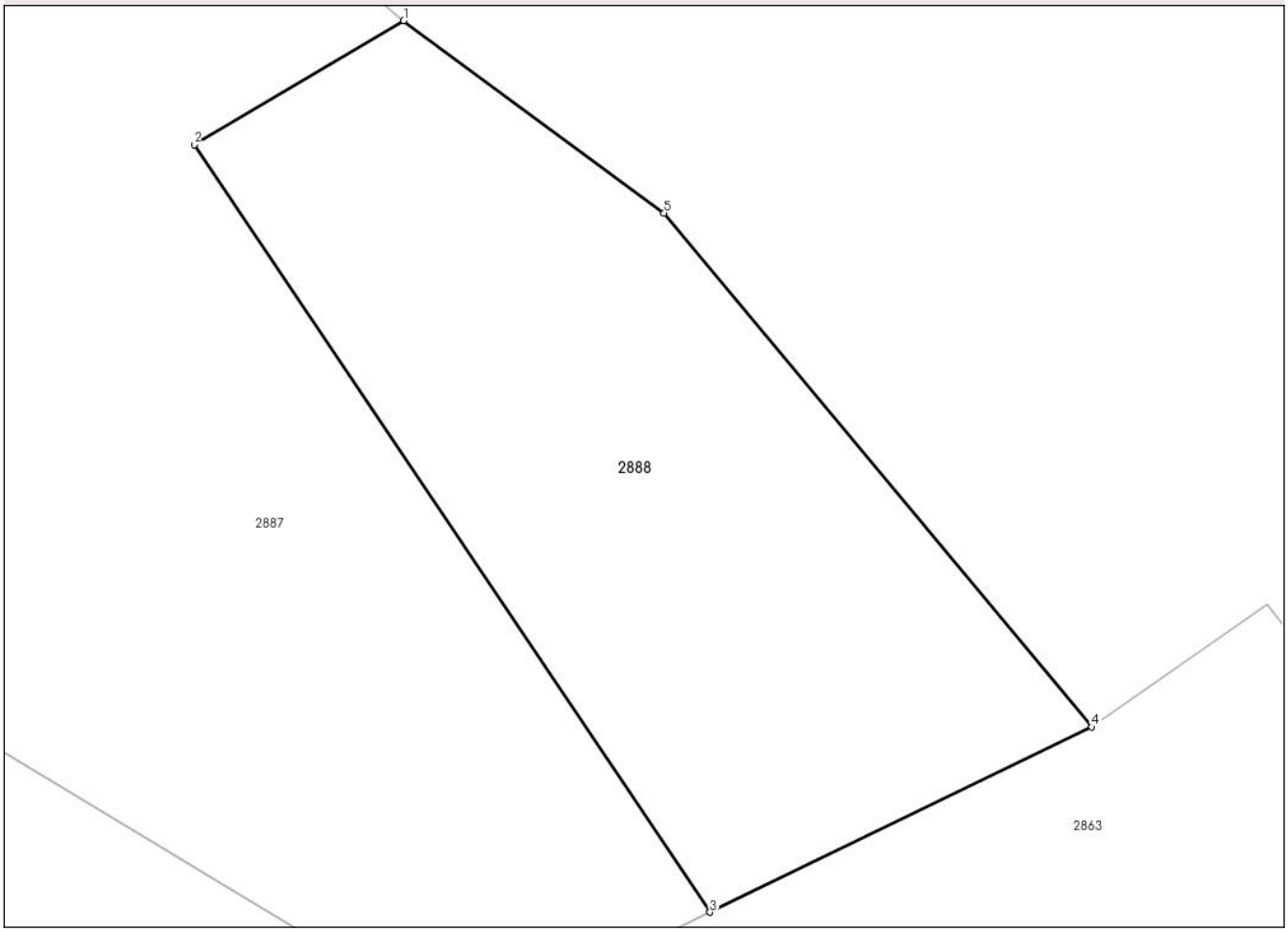

Date referitoare la teren

Crt	Categorie folosință	Intra vilan	Suprafaţa (mp)	Tarla	Parcelă	Nr. topo	Observaţii / Referinţe
1	faneata	NU	1.157	55	2837	-	

Lungime Segmente
1) Valorile lungimilor segmentelor sunt obţinute din proiecţie în plan.

Punct început	X / Y	Punct sfârşit	X / Y	Lungime segment (** (m)
1	450.744,634 514.973,076	2	450.732,347 514.965,816	14.272
2	450.732,347 514.965,816	3	450.762,6 514.920,841	54.203
3	450.762,6 514.920,841	4	450.784,997 514.931,691	24.887
4	450.784,997 514.931,691	5	450.759,903 514.961,81	39.203
5	450.759,903 514.961,81	1	450.744,634 514.973,076	18.975

Document care conține date cu caracter personal, protejat de prevederile Regulamentului (UE) nr. 679/2016 și Legii 190/2018

** Lungimile segmentelor sunt determinate în planul de proiecţie Stereo 70 şi sunt rotunjite la 1 milimetru.
*** Distanţa dintre puncte este formată din segmente cumulate ce sunt mai mici decât valoarea 1 milimetru.

Document care conține date cu caracter personal, protejat de prevederile Regulamentului (UE) nr. 679/2016 și Legii 190/2018

DATE DESPRE IMOBILUL NR. 4119

Oficiul de Cadastru şi Publicitate Imobiliară SIBIU
Biroul de Cadastru şi Publicitate Imobiliară Medias

A. Partea I. Descrierea imobilului

TEREN Extravilan

Adresa: Jud. Sibiu

Nr. Crt	Nr cadastral Nr. topografic	Suprafaţa* (mp)	Observaţii / Referinţe
A1		1.103	Sector cadastral:51 Teren neimprejmuit;

B. Partea II. Proprietari şi acte

Inscrieri privitoare la dreptul de proprietate şi alte drepturi reale		Referinţe
/		
Act Administrativ nr. 48, din 13/02/2002 emis de CJPSDPAT Sibiu (titlu de proprietate);		
B1	Intabulare, drept de PROPRIETATE, dobandit prin Lege, cota actuala 1/1	A1
	1) **MUNICIPIUL MEDIAS**, CIF:4240677	

C. Partea III. SARCINI .

Inscrieri privind dezmembramintele dreptului de proprietate, drepturi reale de garanţie şi sarcini	Referinţe
NU SUNT	

Document care conține date cu caracter personal, protejat de prevederile Regulamentului (UE) nr. 679/2016 și Legii 190/2018

Anexa Nr. 1 La Partea I

Teren

Nr cadastral	Suprafaţa (mp)*	Observaţii / Referinţe
	1.103	

* Suprafaţa este determinată in planul de proiecţie Stereo 70.

DETALII LINIARE IMOBIL

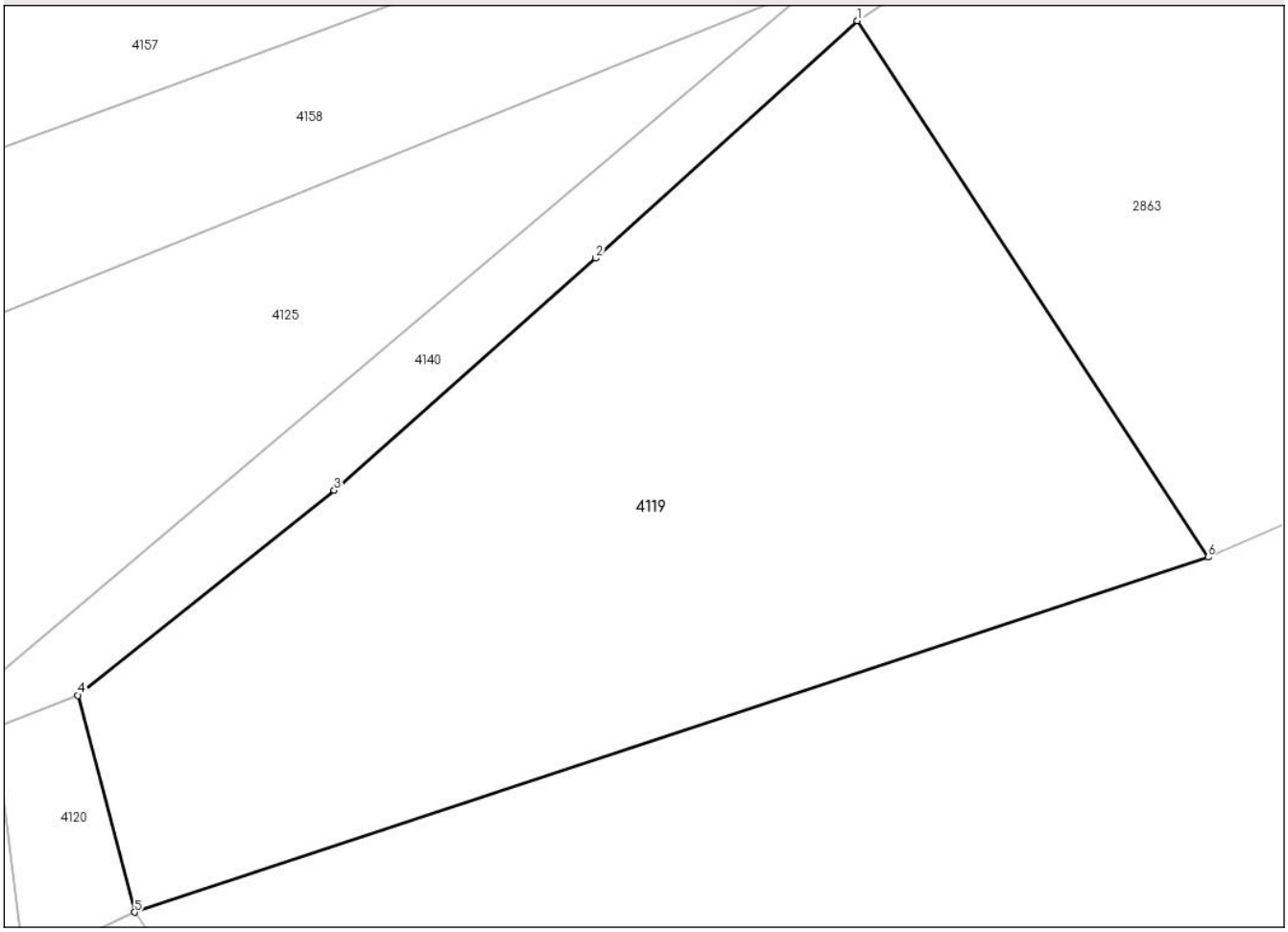

Date referitoare la teren

Crt	Categorie folosință	Intra vilan	Suprafaţa (mp)	Tarla	Parcelă	Nr. topo	Observaţii / Referinţe
1	padure	NU	1.103	55	2879/1	-	

Lungime Segmente
1) Valorile lungimilor segmentelor sunt obţinute din proiecţie în plan.

Punct început	X / Y	Punct sfârşit	X / Y	Lungime segment (** (m)
1	449.611,48 515.814,75	2	449.598,479 515.802,956	17.554
2	449.598,479 515.802,956	3	449.585,469 515.791,421	17.387
3	449.585,469 515.791,421	4	449.572,731 515.781,24	16.307
4	449.572,731 515.781,24	5	449.575,547 515.770,463	11.138
5	449.575,547 515.770,463	6	449.628,929 515.788,101	56.22

Document care conține date cu caracter personal, protejat de prevederile Regulamentului (UE) nr. 679/2016 și Legii 190/2018

Punct început	X / Y	Punct sfârşit	X / Y	Lungime segment (** (m)
6	449.628,929 515.788,101	1	449.611,48 515.814,75	31.853

** Lungimile segmentelor sunt determinate în planul de proiecţie Stereo 70 şi sunt rotunjite la 1 milimetru.
*** Distanţa dintre puncte este formată din segmente cumulate ce sunt mai mici decât valoarea 1 milimetru.

Document care conține date cu caracter personal, protejat de prevederile Regulamentului (UE) nr. 679/2016 și Legii 190/2018

DATE DESPRE IMOBILUL NR. 4120

Oficiul de Cadastru şi Publicitate Imobiliară SIBIU
Biroul de Cadastru şi Publicitate Imobiliară Medias

A. Partea I. Descrierea imobilului

TEREN Extravilan

Adresa: Jud. Sibiu

Nr. Crt	Nr cadastral Nr. topografic	Suprafaţa* (mp)	Observaţii / Referinţe
A1		59	Sector cadastral:51 Teren neimprejmuit;

B. Partea II. Proprietari şi acte

Inscrieri privitoare la dreptul de proprietate şi alte drepturi reale		Referinţe
/		
Act Normativ nr. 7, din 13/03/1996 emis de PARLAMENTUL ROMANIEI (lege);		
B1	Inscrierea provizorie, drept de PROPRIETATE, dobandit prin Lege, cota actuala 1/1	A1
	1) **MUNICIPIUL MEDIAS**, CIF:4240677, proprietar neidentificat	

C. Partea III. SARCINI .

Inscrieri privind dezmembramintele dreptului de proprietate, drepturi reale de garanţie şi sarcini	Referinţe
NU SUNT	

Document care conține date cu caracter personal, protejat de prevederile Regulamentului (UE) nr. 679/2016 și Legii 190/2018

Anexa Nr. 1 La Partea I

Teren

Nr cadastral	Suprafaţa (mp)*	Observaţii / Referinţe
	59	

* Suprafaţa este determinată in planul de proiecţie Stereo 70.

DETALII LINIARE IMOBIL

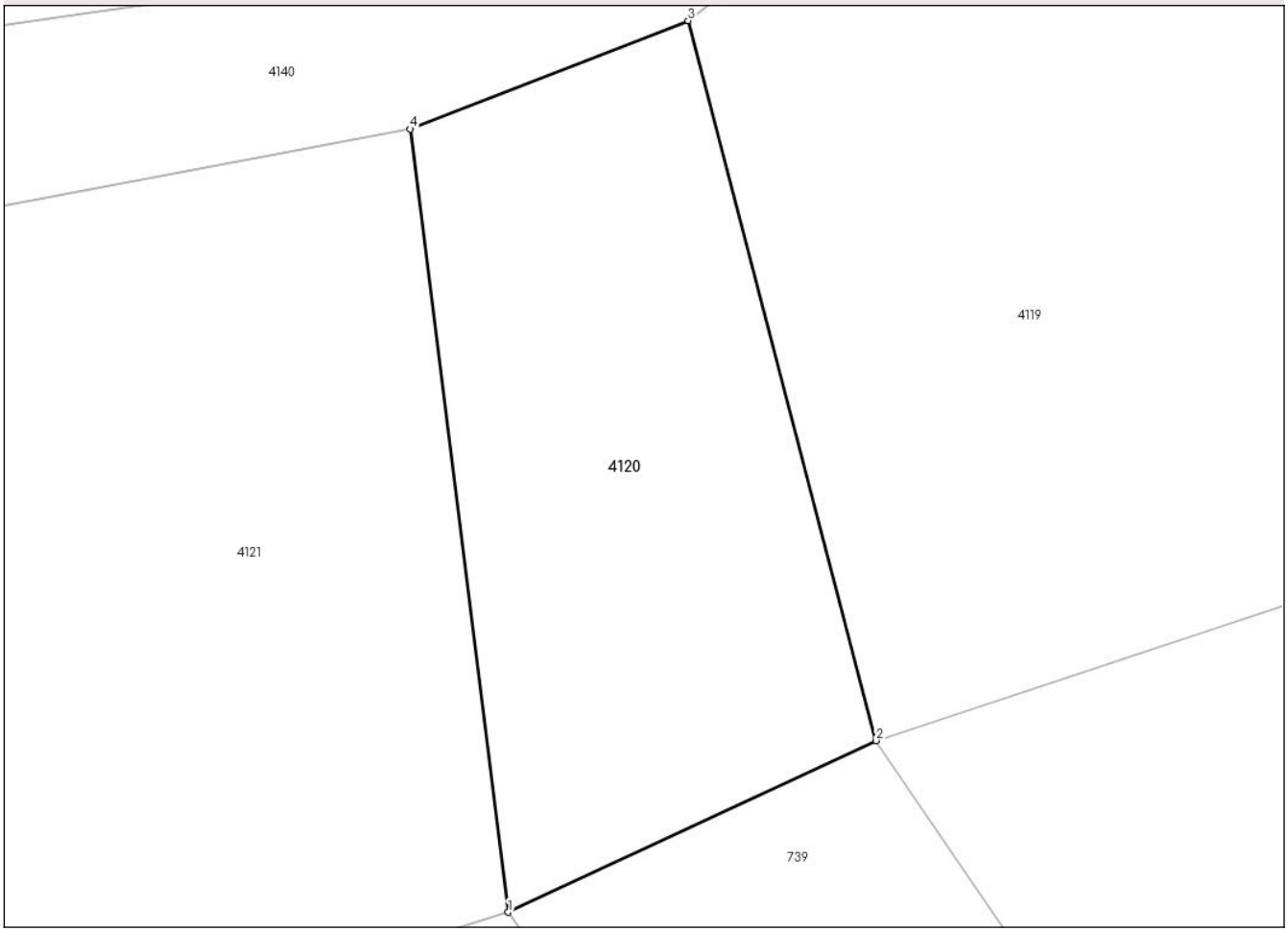

Date referitoare la teren

Crt	Categorie folosință	Intra vilan	Suprafaţa (mp)	Tarla	Parcelă	Nr. topo	Observaţii / Referinţe
1	drum	NU	59	55	2880	-	

Lungime Segmente
1) Valorile lungimilor segmentelor sunt obţinute din proiecţie în plan.

Punct început	X / Y	Punct sfârşit	X / Y	Lungime segment (** (m)
1	449.570,036 515.767,894	2	449.575,547 515.770,463	6.08
2	449.575,547 515.770,463	3	449.572,731 515.781,24	11.138
3	449.572,731 515.781,24	4	449.568,566 515.779,618	4.47
4	449.568,566 515.779,618	1	449.570,036 515.767,894	11.816

**** Lungimile segmentelor sunt determinate în planul de proiecţie Stereo 70 şi sunt rotunjite la 1 milimetru.**

Document care conține date cu caracter personal, protejat de prevederile Regulamentului (UE) nr. 679/2016 și Legii 190/2018

***** Distanţa dintre puncte este formată din segmente cumulate ce sunt mai mici decât valoarea 1 milimetru.**

DATE DESPRE IMOBILUL NR. 4121

Oficiul de Cadastru şi Publicitate Imobiliară SIBIU
Biroul de Cadastru şi Publicitate Imobiliară Medias

A. Partea I. Descrierea imobilului

TEREN Extravilan

Adresa: Jud. Sibiu

Nr. Crt	Nr cadastral Nr. topografic	Suprafaţa* (mp)	Observaţii / Referinţe
A1		9.502	Sector cadastral:51 Teren neimprejmuit;

B. Partea II. Proprietari şi acte

Inscrieri privitoare la dreptul de proprietate şi alte drepturi reale		Referinţe
/		
Act Administrativ nr. 48, din 13/02/2002 emis de CJPSDPAT Sibiu (titlu de proprietate);		
B1	Intabulare, drept de PROPRIETATE, dobandit prin Lege, cota actuala 1/1	A1
	1) **MUNICIPIUL MEDIAS**, CIF:4240677	

C. Partea III. SARCINI .

Inscrieri privind dezmembramintele dreptului de proprietate, drepturi reale de garanţie şi sarcini	Referinţe
NU SUNT	

Document care conține date cu caracter personal, protejat de prevederile Regulamentului (UE) nr. 679/2016 și Legii 190/2018

Anexa Nr. 1 La Partea I

Teren

Nr cadastral	Suprafaţa (mp)*	Observaţii / Referinţe
	9.502	

* Suprafaţa este determinată in planul de proiecţie Stereo 70.

DETALII LINIARE IMOBIL

Date referitoare la teren

Crt	Categorie folosință	Intra vilan	Suprafaţa (mp)	Tarla	Parcelă	Nr. topo	Observaţii / Referinţe
1	padure	NU	9.502	55	2883/1	-	

Lungime Segmente

1) Valorile lungimilor segmentelor sunt obţinute din proiecţie în plan.

Punct început	X / Y	Punct sfârşit	X / Y	Lungime segment (** (m)
1	449.553,027 515.762,572	2	449.570,036 515.767,894	17.822
3	449.568,566 515.779,618	4	449.559,534 515.777,909	9.192
5	449.505,997 515.768,958	6	449.449,425 515.778,154	57.315
7	449.420,565 515.784,18	8	449.393,85 515.802,703	32.509
9	449.366,338 515.830,955	10	449.356,718 515.848,617	20.112

Punct început	X / Y	Punct sfârşit	X / Y	Lungime segment (** (m)
2	449.570,036 515.767,894	3	449.568,566 515.779,618	11.816
4	449.559,534 515.777,909	5	449.505,997 515.768,958	54.28
6	449.449,425 515.778,154	7	449.420,565 515.784,18	29.483
8	449.393,85 515.802,703	9	449.366,338 515.830,955	39.435
10	449.356,718 515.848,617	11	449.358,067 515.844,064	4.748

Document care conține date cu caracter personal, protejat de prevederile Regulamentului (UE) nr. 679/2016 și Legii 190/2018

Punct început	X / Y	Punct sfârşit	X / Y	Lungime segment (** (m)
11	449.358,067 515.844,064	12	449.361,239 515.765,019	79.109
13	449.366,388 515.725,771	14	449.368,573 515.722,339	4.068
15	449.377,081 515.721,17	16	449.399,015 515.723,821	22.094
17	449.434,428 515.730,528	18	449.472,938 515.738,149	39.257
19	449.481,314 515.738,085	20	449.505,57 515.747,046	25.859
21	449.530,989 515.753,996	1	449.553,027 515.762,572	23.648

Punct început	X / Y	Punct sfârşit	X / Y	Lungime segment (** (m)
12	449.361,239 515.765,019	13	449.366,388 515.725,771	39.585
14	449.368,573 515.722,339	15	449.377,081 515.721,17	8.588
16	449.399,015 515.723,821	17	449.434,428 515.730,528	36.042
18	449.472,938 515.738,149	19	449.481,314 515.738,085	8.375
20	449.505,57 515.747,046	21	449.530,989 515.753,996	26.352

** Lungimile segmentelor sunt determinate în planul de proiecţie Stereo 70 şi sunt rotunjite la 1 milimetru.
*** Distanţa dintre puncte este formată din segmente cumulate ce sunt mai mici decât valoarea 1 milimetru.

Document care conține date cu caracter personal, protejat de prevederile Regulamentului (UE) nr. 679/2016 și Legii 190/2018

DATE DESPRE IMOBILUL NR. 4122

Oficiul de Cadastru şi Publicitate Imobiliară SIBIU
Biroul de Cadastru şi Publicitate Imobiliară Medias

A. Partea I. Descrierea imobilului

TEREN Extravilan

Adresa: Jud. Sibiu

Nr. Crt	Nr cadastral Nr. topografic	Suprafaţa* (mp)	Observaţii / Referinţe
A1		701	Sector cadastral:51 Teren neimprejmuit;

B. Partea II. Proprietari şi acte

Inscrieri privitoare la dreptul de proprietate şi alte drepturi reale		Referinţe
/		
Act Normativ nr. 7, din 13/03/1996 emis de PARLAMENTUL ROMANIEI (lege);		
B1	Inscrierea provizorie, drept de PROPRIETATE, dobandit prin Lege, cota actuala 1/1	A1
	1) **MUNICIPIUL MEDIAS**, CIF:4240677, proprietar neidentificat	

C. Partea III. SARCINI .

Inscrieri privind dezmembramintele dreptului de proprietate, drepturi reale de garanţie şi sarcini	Referinţe
NU SUNT	

Document care conține date cu caracter personal, protejat de prevederile Regulamentului (UE) nr. 679/2016 și Legii 190/2018

Anexa Nr. 1 La Partea I

Teren

Nr cadastral	Suprafaţa (mp)*	Observaţii / Referinţe
	701	

* Suprafaţa este determinată in planul de proiecţie Stereo 70.

DETALII LINIARE IMOBIL

Date referitoare la teren

Crt	Categorie folosință	Intra vilan	Suprafaţa (mp)	Tarla	Parcelă	Nr. topo	Observaţii / Referinţe
1	drum	NU	701	55	2882	-	

Lungime Segmente
1) Valorile lungimilor segmentelor sunt obţinute din proiecţie în plan.

Punct început	X / Y	Punct sfârşit	X / Y	Lungime segment (** (m)
1	449.359,858 515.851,838	2	449.356,718 515.848,617	4.498
2	449.356,718 515.848,617	3	449.366,338 515.830,955	20.112
3	449.366,338 515.830,955	4	449.393,85 515.802,703	39.435
4	449.393,85 515.802,703	5	449.420,565 515.784,18	32.509
5	449.420,565 515.784,18	6	449.449,425 515.778,154	29.483

Document care conține date cu caracter personal, protejat de prevederile Regulamentului (UE) nr. 679/2016 și Legii 190/2018

Punct început	X / Y	Punct sfârşit	X / Y	Lungime segment (** (m)
6	449.449,425 515.778,154	7	449.505,997 515.768,958	57.315
7	449.505,997 515.768,958	8	449.504,963 515.772,837	4.014
8	449.504,963 515.772,837	9	449.450,167 515.782,086	55.571
9	449.450,167 515.782,086	10	449.422,177 515.787,93	28.594
10	449.422,177 515.787,93	11	449.396,446 515.805,77	31.311
11	449.396,446 515.805,77	12	449.369,607 515.833,331	38.47
12	449.369,607 515.833,331	1	449.359,858 515.851,838	20.918

** Lungimile segmentelor sunt determinate în planul de proiecţie Stereo 70 şi sunt rotunjite la 1 milimetru.
*** Distanţa dintre puncte este formată din segmente cumulate ce sunt mai mici decât valoarea 1 milimetru.

Document care conține date cu caracter personal, protejat de prevederile Regulamentului (UE) nr. 679/2016 și Legii 190/2018

DATE DESPRE IMOBILUL NR. 4123

Oficiul de Cadastru şi Publicitate Imobiliară SIBIU
Biroul de Cadastru şi Publicitate Imobiliară Medias

A. Partea I. Descrierea imobilului

TEREN Extravilan

Adresa: Jud. Sibiu

Nr. Crt	Nr cadastral Nr. topografic	Suprafaţa* (mp)	Observaţii / Referinţe
A1		6.383	Sector cadastral:51 Teren neimprejmuit;

B. Partea II. Proprietari şi acte

Inscrieri privitoare la dreptul de proprietate şi alte drepturi reale		Referinţe
/		
Act Administrativ nr. 48, din 13/02/2002 emis de CJPSDPAT Sibiu (titlu de proprietate);		
B1	Intabulare, drept de PROPRIETATE, dobandit prin Lege, cota actuala 1/1	A1
	1) **MUNICIPIUL MEDIAS**, CIF:4240677	

C. Partea III. SARCINI .

Inscrieri privind dezmembramintele dreptului de proprietate, drepturi reale de garanţie şi sarcini	Referinţe
NU SUNT	

Document care conține date cu caracter personal, protejat de prevederile Regulamentului (UE) nr. 679/2016 și Legii 190/2018

Anexa Nr. 1 La Partea I

Teren

Nr cadastral	Suprafaţa (mp)*	Observaţii / Referinţe
	6.383	

* Suprafaţa este determinată in planul de proiecţie Stereo 70.

DETALII LINIARE IMOBIL

Date referitoare la teren

Crt	Categorie folosință	Intra vilan	Suprafaţa (mp)	Tarla	Parcelă	Nr. topo	Observaţii / Referinţe
1	padure	NU	6.383	55	2881	-	

Lungime Segmente
1) Valorile lungimilor segmentelor sunt obţinute din proiecţie în plan.

Punct început	X / Y	Punct sfârşit	X / Y	Lungime segment (** (m)
1	449.522,664 515.807,787	2	449.506,624 515.809,951	16.185
2	449.506,624 515.809,951	3	449.471,729 515.823,606	37.471
3	449.471,729 515.823,606	4	449.427,602 515.831,907	44.902
4	449.427,602 515.831,907	5	449.380,912 515.856,837	52.928
5	449.380,912 515.856,837	6	449.369,166 515.872,638	19.689

Document care conține date cu caracter personal, protejat de prevederile Regulamentului (UE) nr. 679/2016 și Legii 190/2018

Punct început	X / Y	Punct sfârşit	X / Y	Lungime segment (** (m)
6	449.369,166 515.872,638	7	449.360,198 515.867,283	10.444
7	449.360,198 515.867,283	8	449.355,839 515.867,283	4.359
8	449.355,839 515.867,283	9	449.359,858 515.851,838	15.959
9	449.359,858 515.851,838	10	449.369,607 515.833,331	20.918
10	449.369,607 515.833,331	11	449.396,446 515.805,77	38.47
11	449.396,446 515.805,77	12	449.422,177 515.787,93	31.311
12	449.422,177 515.787,93	13	449.450,167 515.782,086	28.594
13	449.450,167 515.782,086	14	449.504,963 515.772,837	55.571
14	449.504,963 515.772,837	15	449.503,29 515.775,275	2.957
15	449.503,29 515.775,275	1	449.522,664 515.807,787	37.847

** Lungimile segmentelor sunt determinate în planul de proiecţie Stereo 70 şi sunt rotunjite la 1 milimetru.
*** Distanţa dintre puncte este formată din segmente cumulate ce sunt mai mici decât valoarea 1 milimetru.

Document care conține date cu caracter personal, protejat de prevederile Regulamentului (UE) nr. 679/2016 și Legii 190/2018