DATE DESPRE IMOBILUL NR. 2841

Oficiul de Cadastru şi Publicitate Imobiliară SIBIU
Biroul de Cadastru şi Publicitate Imobiliară Medias

A. Partea I. Descrierea imobilului

Nr. CF vechi:18359N
Nr. cadastral vechi:3076/3

TEREN Necunoscut

Adresa: Loc. Medias, Jud. Sibiu

Nr. Crt	Nr cadastral Nr. topografic	Suprafaţa* (mp)	Observaţii / Referinţe
A1	102169	3.776	Sector cadastral:38 Teren neimprejmuit;

Construcţii

Crt	Nr cadastral Nr. topografic	Adresa	Observaţii / Referinţe
A1.1	102169-C1	Loc. Medias, Jud. Sibiu	Nr. niveluri:1; S. construita la sol:132 mp; constructie
A1.2	102169-C2	Loc. Medias, Jud. Sibiu	Nr. niveluri:1; S. construita la sol:63 mp; constructie
A1.3	102169-C3	Loc. Medias, Jud. Sibiu	Nr. niveluri:1; S. construita la sol:132 mp; constructie

B. Partea II. Proprietari şi acte

Inscrieri privitoare la dreptul de proprietate şi alte drepturi reale		Referinţe
4182 / 23/03/2009		
Act Administrativ nr. nr. 27/2009, din 01/01/2009 emis de Consiliului Local al Municipiului Medias (HCL);		
B1	Intabulare, drept de PROPRIETATE, dobandit prin Lege, cota actuala 1/1	A1
	1) **MUNICIPIUL MEDIAS**, CIF:9999999999999	
16464 / 18/08/2015		
Act Normativ nr. 17, din 07/03/2014 emis de Parlamentul Romaniei;		
B2	Imobil aflat sub incidenta art.3 alin.(1) din Legea 17/2014	A1
/		
Act Normativ nr. 7, din 13/03/1996 emis de PARLAMENTUL ROMANIEI (lege);		
B3	Intabulare, drept de PROPRIETATE, dobandit prin Lege, cota actuala 1/1	A1.1, A1.2, A1.3
	1) **MUNICIPIUL MEDIAS**, CIF:9999999999999	

C. Partea III. SARCINI .

Inscrieri privind dezmembramintele dreptului de proprietate, drepturi reale de garanţie şi sarcini	Referinţe
NU SUNT	

Document care conține date cu caracter personal, protejat de prevederile Regulamentului (UE) nr. 679/2016 și Legii 190/2018

Anexa Nr. 1 La Partea I

Teren

Nr cadastral	Suprafaţa (mp)*	Observaţii / Referinţe
102169	3.776	

* Suprafaţa este determinată in planul de proiecţie Stereo 70.

DETALII LINIARE IMOBIL

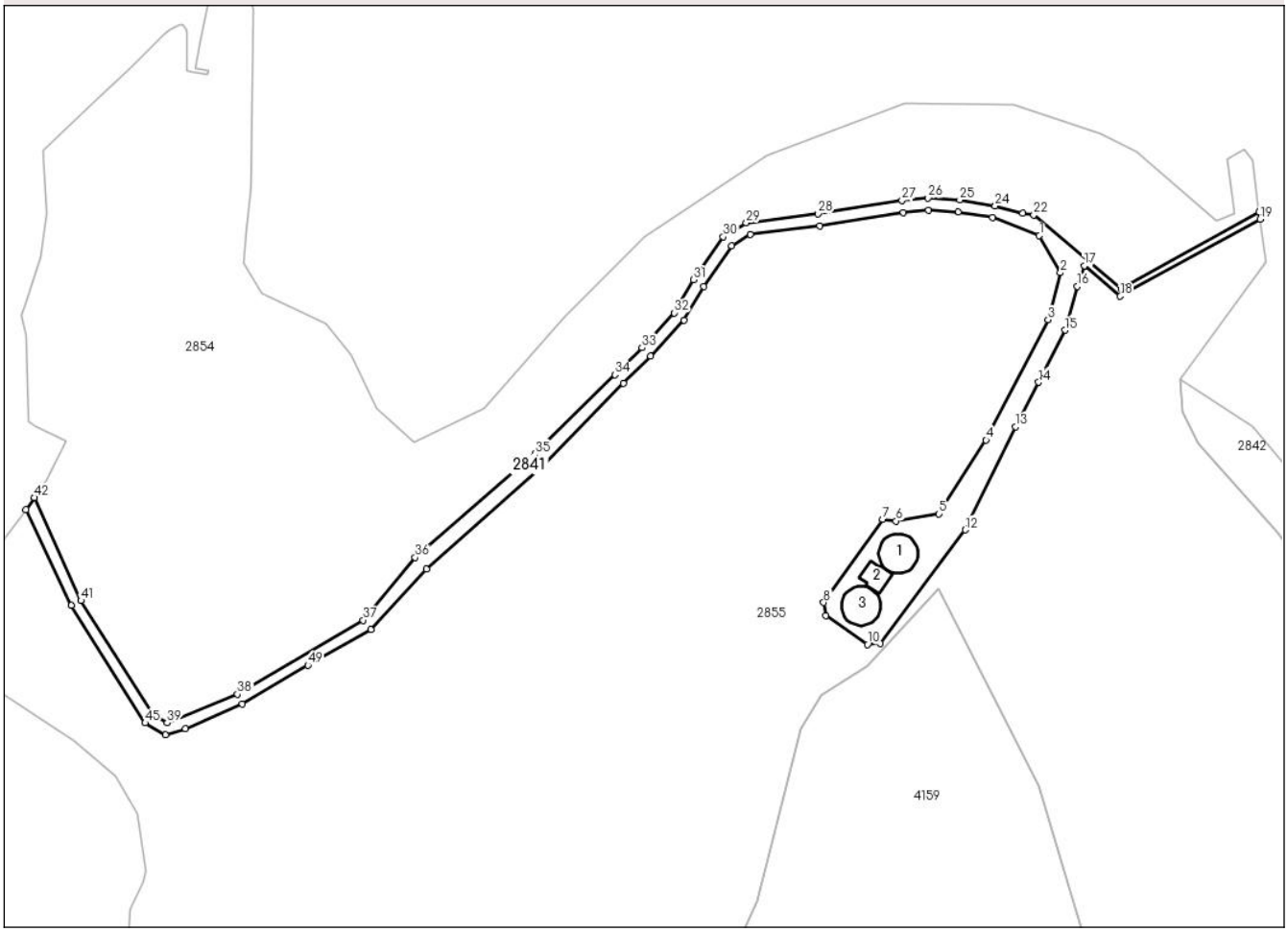

Date referitoare la teren

Crt	Categorie folosință	Intra vilan	Suprafaţa (mp)	Tarla	Parcelă	Nr. topo	Observaţii / Referinţe
1	pasune	DA	55	38	2113/3	-	
2	pasune	NU	3.721	38	2113/3	-	

Date referitoare la construcţii

Crt	Număr	Destinaţie construcţie	Supraf. (mp)	Situaţie juridică	Observaţii / Referinţe
A1.1	102169-C1	constructii industriale si edilitare	132	Cu acte	Nr. niveluri:1; S. construita la sol:132 mp; constructie
A1.2	102169-C2	constructii industriale si edilitare	63	Cu acte	Nr. niveluri:1; S. construita la sol:63 mp; constructie
A1.3	102169-C3	constructii industriale si edilitare	132	Cu acte	Nr. niveluri:1; S. construita la sol:132 mp; constructie

Document care conține date cu caracter personal, protejat de prevederile Regulamentului (UE) nr. 679/2016 și Legii 190/2018

Lungime Segmente

1) Valorile lungimilor segmentelor sunt obţinute din proiecţie în plan.

Punct început	X / Y	Punct sfârşit	X / Y	Lungime segment
1	450.430,579 517.065,929	2	450.437,524 517.053,687	14.075
4	450.413,009 516.998,524	5	450.397,459 516.974,224	28.849
7	450.378,925 516.972,454	8	450.359,454 516.945,052	33.615
10	450.373,937 516.931,198	11	450.378,026 516.931,676	4.117
13	450.422,817 517.002,974	14	450.430,345 517.017,616	16.464
16	450.443,072 517.049,18	17	450.445,44 517.055,968	7.189
19	450.503,393 517.071,33	20	450.503,086 517.073,675	2.364
22	450.428,724 517.072,734	23	450.425,014 517.073,194	3.739
25	450.404,321 517.077,682	26	450.393,907 517.078,23	10.429
28	450.357,582 517.073,087	29	450.333,939 517.070,092	23.831
31	450.316,463 517.051,355	32	450.310,17 517.040,453	12.588
34	450.290,616 517.020,088	35	450.264,32 516.994,111	36.963
37	450.207,651 516.939,238	38	450.166,23 516.914,81	48.087
40	450.138,395 516.907,988	41	450.114,592 516.945,673	44.573
43	450.096,441 516.975,7	44	450.111,454 516.944,142	34.948
46	450.142,555 516.901,501	47	450.148,96 516.903,582	6.734
49	450.189,456 516.924,411	50	450.210,256 516.936,113	23.866
52	450.267,138 516.990,431	53	450.293,43 517.017,246	37.553
55	450.313,411 517.038,066	56	450.319,842 517.049,209	12.865
58	450.335,275 517.066,229	59	450.358,148 517.069,126	23.055
61	450.393,97 517.074,221	62	450.403,874 517.073,7	9.918

Punct început	X / Y	Punct sfârşit	X / Y	Lungime segment
2	450.437,524 517.053,687	3	450.433,467 517.038,177	16.032
5	450.397,459 516.974,224	6	450.383,277 516.971,887	14.374
8	450.359,454 516.945,052	9	450.360,194 516.940,685	4.429
11	450.378,026 516.931,676	12	450.406,138 516.968,956	46.691
14	450.430,345 517.017,616	15	450.438,987 517.034,733	19.174
17	450.445,44 517.055,968	18	450.457,267 517.045,958	15.494
20	450.503,086 517.073,675	21	450.457,505 517.048,377	52.131
23	450.425,014 517.073,194	24	450.415,979 517.075,666	9.366
26	450.393,907 517.078,23	27	450.385,283 517.077,5	8.655
29	450.333,939 517.070,092	30	450.326,334 517.065,531	8.868
32	450.310,17 517.040,453	33	450.299,552 517.028,962	15.646
35	450.264,32 516.994,111	36	450.224,786 516.959,859	52.308
38	450.166,23 516.914,81	39	450.142,999 516.905,423	25.056
41	450.114,592 516.945,673	42	450.099,21 516.979,607	37.257
44	450.111,454 516.944,142	45	450.135,75 516.905,381	45.746
47	450.148,96 516.903,582	48	450.167,788 516.911,585	20.459
50	450.210,256 516.936,113	51	450.228,496 516.956,052	27.023
53	450.293,43 517.017,246	54	450.302,431 517.026,185	12.686
56	450.319,842 517.049,209	57	450.329,127 517.062,542	16.247
59	450.358,148 517.069,126	60	450.385,767 517.073,526	27.968
62	450.403,874 517.073,7	63	450.415,062 517.071,765	11.354

Punct început	X / Y	Punct sfârşit	X / Y	Lungime segment
3	450.433,467 517.038,177	4	450.413,009 516.998,524	44.619
6	450.383,277 516.971,887	7	450.378,925 516.972,454	4.389
9	450.360,194 516.940,685	10	450.373,937 516.931,198	16.699
12	450.406,138 516.968,956	13	450.422,817 517.002,974	37.887
15	450.438,987 517.034,733	16	450.443,072 517.049,18	15.014
18	450.457,267 517.045,958	19	450.503,393 517.071,33	52.643
21	450.457,505 517.048,377	22	450.428,724 517.072,734	37.704
24	450.415,979 517.075,666	25	450.404,321 517.077,682	11.831
27	450.385,283 517.077,5	28	450.357,582 517.073,087	28.051
30	450.326,334 517.065,531	31	450.316,463 517.051,355	17.274
33	450.299,552 517.028,962	34	450.290,616 517.020,088	12.594
36	450.224,786 516.959,859	37	450.207,651 516.939,238	26.811
39	450.142,999 516.905,423	40	450.138,395 516.907,988	5.271
42	450.099,21 516.979,607	43	450.096,441 516.975,7	4.789
45	450.135,75 516.905,381	46	450.142,555 516.901,501	7.833
48	450.167,788 516.911,585	49	450.189,456 516.924,411	25.179
51	450.228,496 516.956,052	52	450.267,138 516.990,431	51.722
54	450.302,431 517.026,185	55	450.313,411 517.038,066	16.179
57	450.329,127 517.062,542	58	450.335,275 517.066,229	7.169
60	450.385,767 517.073,526	61	450.393,97 517.074,221	8.232
63	450.415,062 517.071,765	1	450.430,579 517.065,929	16.578

** Lungimile segmentelor sunt determinate în planul de proiecţie Stereo 70 şi sunt rotunjite la 1 milimetru.

*** Distanţa dintre puncte este formată din segmente cumulate ce sunt mai mici decât valoarea 1 milimetru.

Document care conține date cu caracter personal, protejat de prevederile Regulamentului (UE) nr. 679/2016 și Legii 190/2018

DATE DESPRE IMOBILUL NR. 2842

Oficiul de Cadastru şi Publicitate Imobiliară SIBIU
Biroul de Cadastru şi Publicitate Imobiliară Medias

A. Partea I. Descrierea imobilului

TEREN Extravilan

Adresa: Jud. Sibiu

Nr. Crt	Nr cadastral Nr. topografic	Suprafaţa* (mp)	Observaţii / Referinţe
A1		2.000	Sector cadastral:38 Teren neimprejmuit;

B. Partea II. Proprietari şi acte

Inscrieri privitoare la dreptul de proprietate şi alte drepturi reale		Referinţe
/		
Act Administrativ nr. 211/6, din 08/10/1993 emis de CJSDPAT SIBIU (TITLU DE PROPRIETATE);		
B1	Intabulare, drept de PROPRIETATE, dobandit prin Reconstituire, cota actuala 1/1	A1
	1) **GRĂDINARU VASILE**	

C. Partea III. SARCINI .

Inscrieri privind dezmembramintele dreptului de proprietate, drepturi reale de garanţie şi sarcini	Referinţe
NU SUNT	

Document care conține date cu caracter personal, protejat de prevederile Regulamentului (UE) nr. 679/2016 și Legii 190/2018

Anexa Nr. 1 La Partea I

Teren

Nr cadastral	Suprafaţa (mp)*	Observaţii / Referinţe
	2.000	

* Suprafaţa este determinată in planul de proiecţie Stereo 70.

DETALII LINIARE IMOBIL

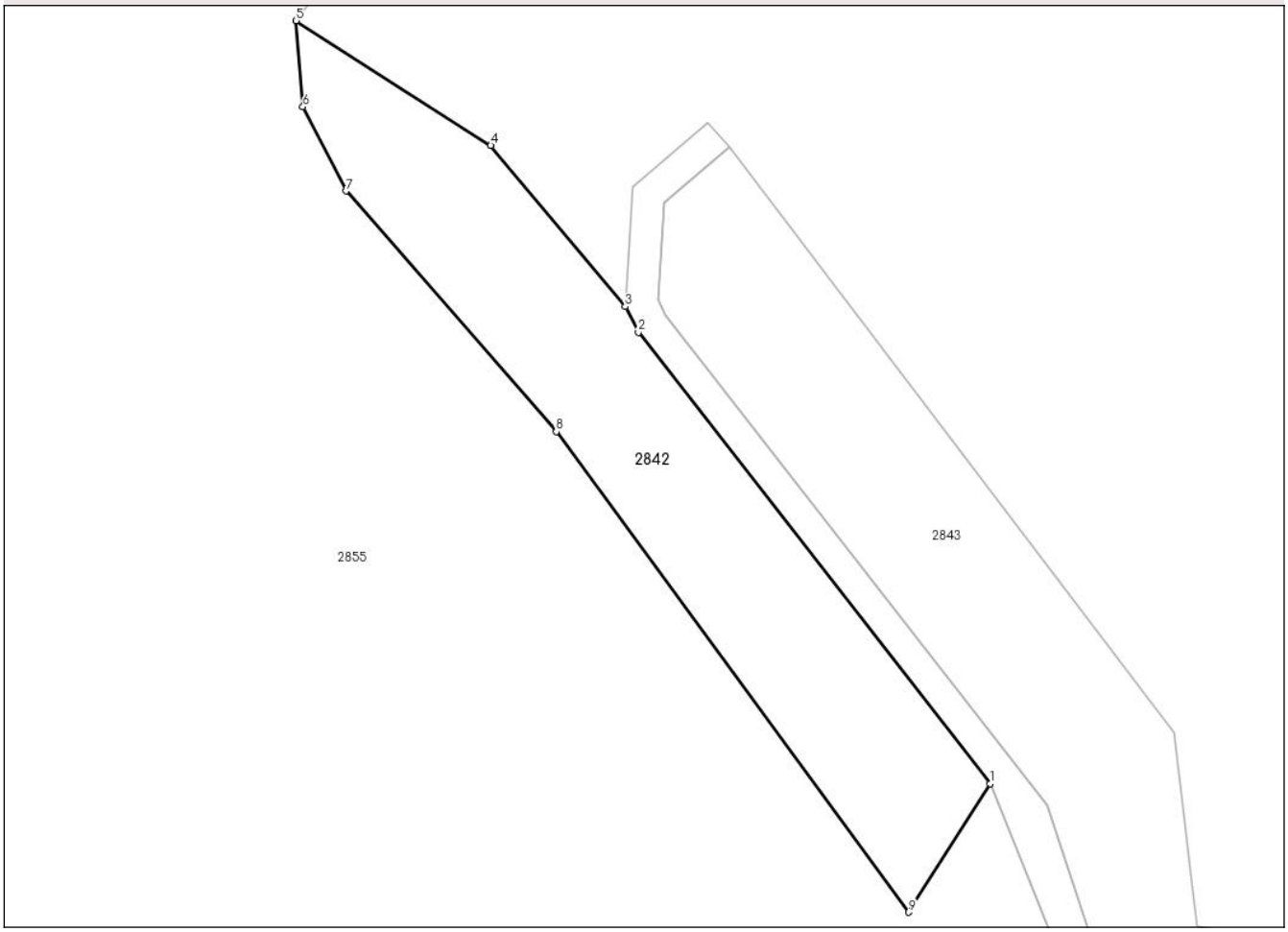

Date referitoare la teren

Crt	Categorie folosință	Intra vilan	Suprafaţa (mp)	Tarla	Parcelă	Nr. topo	Observaţii / Referinţe
1	pasune	NU	2.000	39	2177	-	

Lungime Segmente
1) Valorile lungimilor segmentelor sunt obţinute din proiecţie în plan.

Punct început	X / Y	Punct sfârşit	X / Y	Lungime segment (** (m)
1	450.562,723 516.924,322	2	450.519,284 516.980,041	70.65
2	450.519,284 516.980,041	3	450.517,671 516.983,198	3.545
3	450.517,671 516.983,198	4	450.501,046 517.003,086	25.922
4	450.501,046 517.003,086	5	450.477,0 517.018,495	28.559
5	450.477,0 517.018,495	6	450.477,825 517.007,872	10.655

Document care conține date cu caracter personal, protejat de prevederile Regulamentului (UE) nr. 679/2016 și Legii 190/2018

Punct început	X / Y	Punct sfârşit	X / Y	Lungime segment (** (m)
6	450.477,825 517.007,872	7	450.483,128 516.997,48	11.667
7	450.483,128 516.997,48	8	450.509,137 516.967,763	39.491
8	450.509,137 516.967,763	9	450.552,69 516.908,447	73.588
9	450.552,69 516.908,447	1	450.562,723 516.924,322	18.779

** Lungimile segmentelor sunt determinate în planul de proiecţie Stereo 70 şi sunt rotunjite la 1 milimetru.
*** Distanţa dintre puncte este formată din segmente cumulate ce sunt mai mici decât valoarea 1 milimetru.

Document care conține date cu caracter personal, protejat de prevederile Regulamentului (UE) nr. 679/2016 și Legii 190/2018

DATE DESPRE IMOBILUL NR. 2843

Oficiul de Cadastru şi Publicitate Imobiliară SIBIU
Biroul de Cadastru şi Publicitate Imobiliară Medias

A. Partea I. Descrierea imobilului

TEREN Necunoscut

Adresa: Loc. Medias, Jud. Sibiu

Nr. Crt	Nr cadastral Nr. topografic	Suprafaţa* (mp)	Observaţii / Referinţe
A1		3.000	Sector cadastral:38 Teren neimprejmuit;

B. Partea II. Proprietari şi acte

Inscrieri privitoare la dreptul de proprietate şi alte drepturi reale		Referinţe
/		
Act Administrativ nr. 211/6, din 08/10/1993 emis de CJSDPAT SIBIU (TITLU DE PROPRIETATE);		
B1	Intabulare, drept de PROPRIETATE, dobandit prin Reconstituire, cota actuala 1/1	A1
	1) **GRĂDINARU VASILE**	

C. Partea III. SARCINI .

Inscrieri privind dezmembramintele dreptului de proprietate, drepturi reale de garanţie şi sarcini	Referinţe
NU SUNT	

Document care conține date cu caracter personal, protejat de prevederile Regulamentului (UE) nr. 679/2016 și Legii 190/2018

Anexa Nr. 1 La Partea I

Teren

Nr cadastral	Suprafaţa (mp)*	Observaţii / Referinţe
	3.000	

* Suprafaţa este determinată in planul de proiecţie Stereo 70.

DETALII LINIARE IMOBIL

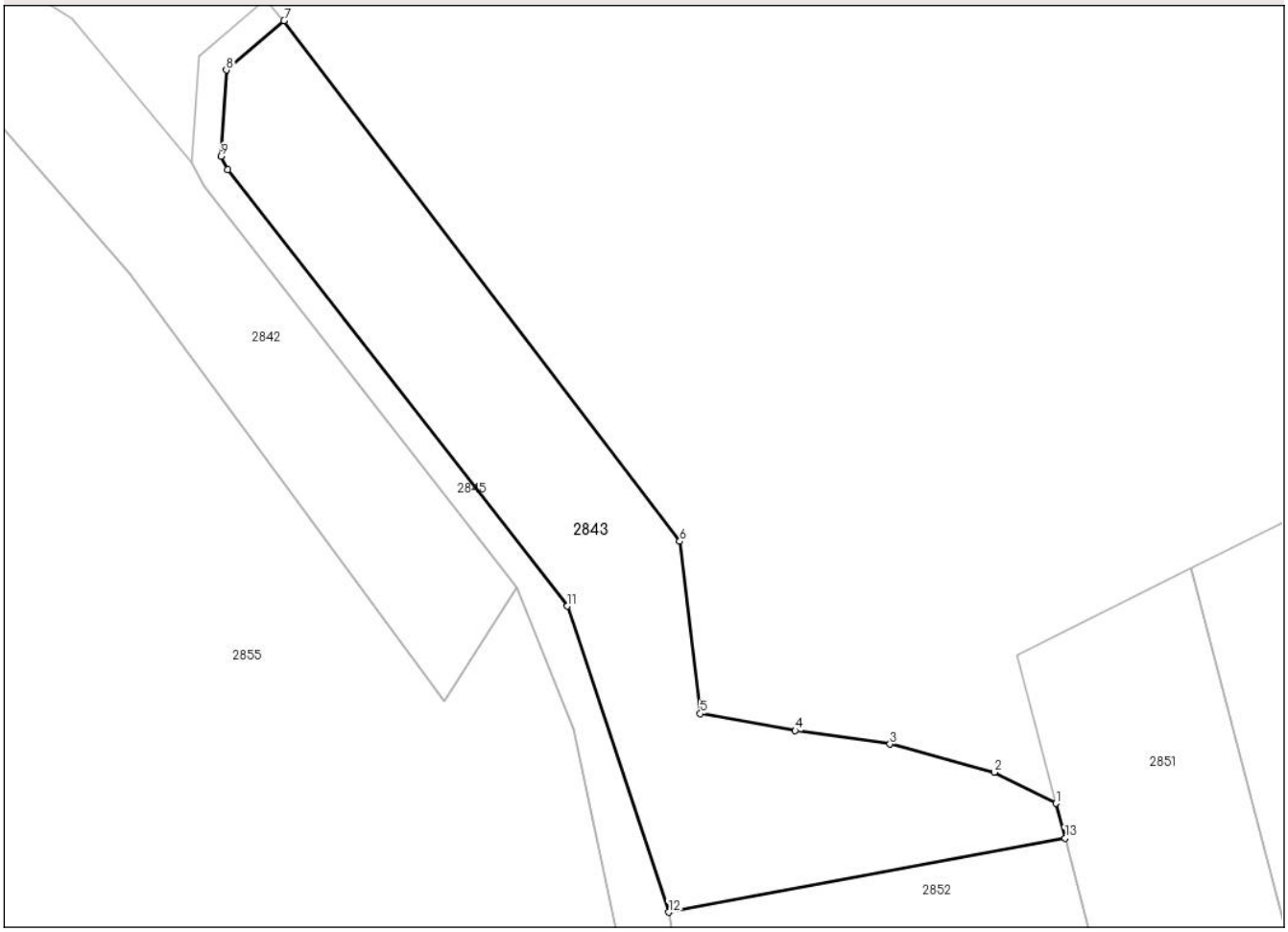

Date referitoare la teren

Crt	Categorie folosință	Intra vilan	Suprafaţa (mp)	Tarla	Parcelă	Nr. topo	Observaţii / Referinţe
1	pasune	DA	1.622	39	2179/4	-	
2	pasune	NU	1.378	39	2179/4	-	

Lungime Segmente
1) Valorile lungimilor segmentelor sunt obţinute din proiecţie în plan.

Punct început	X / Y	Punct sfârşit	X / Y	Lungime segment (** (m)
1	450.637,66 516.894,34	2	450.629,082 516.898,655	9.602
2	450.629,082 516.898,655	3	450.614,618 516.902,568	14.983
3	450.614,618 516.902,568	4	450.601,464 516.904,416	13.284
4	450.601,464 516.904,416	5	450.588,287 516.906,78	13.388

Document care conține date cu caracter personal, protejat de prevederile Regulamentului (UE) nr. 679/2016 și Legii 190/2018

Punct început	X / Y	Punct sfârşit	X / Y	Lungime segment (** (m)
5	450.588,287 516.906,78	6	450.585,429 516.930,662	24.052
6	450.585,429 516.930,662	7	450.530,488 517.002,869	90.732
7	450.530,488 517.002,869	8	450.522,486 516.996,029	10.527
8	450.522,486 516.996,029	9	450.521,732 516.984,041	12.012
9	450.521,732 516.984,041	10	450.522,673 516.982,199	2.068
10	450.522,673 516.982,199	11	450.569,816 516.921,689	76.707
11	450.569,816 516.921,689	12	450.583,898 516.879,243	44.721
12	450.583,898 516.879,243	13	450.638,93 516.889,492	55.979
13	450.638,93 516.889,492	1	450.637,66 516.894,34	5.012

** Lungimile segmentelor sunt determinate în planul de proiecţie Stereo 70 şi sunt rotunjite la 1 milimetru.
*** Distanţa dintre puncte este formată din segmente cumulate ce sunt mai mici decât valoarea 1 milimetru.

DATE DESPRE IMOBILUL NR. 2844

Oficiul de Cadastru şi Publicitate Imobiliară SIBIU
Biroul de Cadastru şi Publicitate Imobiliară Medias

A. Partea I. Descrierea imobilului

Nr. CF vechi:15671N
Nr. cadastral vechi:2403

TEREN Necunoscut

Adresa: Loc. Medias, Jud. Sibiu

Nr. Crt	Nr cadastral Nr. topografic	Suprafaţa* (mp)	Observaţii / Referinţe
A1	115076	8.000	Sector cadastral:38 Teren neimprejmuit;

B. Partea II. Proprietari şi acte

	Inscrieri privitoare la dreptul de proprietate şi alte drepturi reale	Referinţe
3235 / 28/03/2007		
Act Notarial nr. 171, din 30/10/1996 emis de NP CRISTEA DANIEL (certificat de mostenitor);		
B1	Intabulare, drept de PROPRIETATE, dobandit prin Succesiune, cota actuala 922/10000	A1
	1) **POPA EMILIA**, sotie	
B2	Intabulare, drept de PROPRIETATE, dobandit prin Succesiune, cota actuala 1382/10000	A1
	1) **POPA CORNEL**, fiu	
B3	Intabulare, drept de PROPRIETATE, dobandit prin Succesiune, cota actuala 1382/10000	A1
	1) **CALBUREAN LUCIA**, fiica	
Act Notarial nr. 69, din 04/06/2001 emis de NP MIA AXENTE (certificat de mostenitor);		
B4	Intabulare, drept de PROPRIETATE, dobandit prin Succesiune, cota actuala 922/10000	A1
	1) **POPA CORNELIA-DOINA**, nascuta Manciu, fiica	
B5	Intabulare, drept de PROPRIETATE, dobandit prin Succesiune, cota actuala 922/10000	A1
	1) **MOLDOVAN GHEORGHE**, fiu	
B6	Intabulare, drept de PROPRIETATE, dobandit prin Succesiune, cota actuala 922/10000	A1
	1) **MOLDOVAN NICOLAE-SORIN**, fiu	
B7	Intabulare, drept de PROPRIETATE, dobandit prin Succesiune, cota actuala 461/10000	A1
	1) **MOLDOVAN GHEORGHE**, fiu	
B8	Intabulare, drept de PROPRIETATE, dobandit prin Succesiune, cota actuala 461/10000	A1
	1) **MOLDOVAN NICOLAE-SORIN**, fiu	
16462 / 30/09/2020		
Act Notarial nr. AUT.777, din 29/09/2020 emis de Helju Daniela (contract de intretinere);		
B9	Intabulare, drept de PROPRIETATE, dobandit prin Conventie, cota actuala 2626/20000	A1
	1) **POPIANOȘ EMANUELA**	
Act Notarial nr. AUT.777, din 29/09/2020 emis de Helju Daniela;		
B10	se notează asupra cotei de 2626/10000 parte de sub B10 interdicție de înstrăinare și grevare pe toată durata vieții dar nu mai mult de 49 de ani	A1
	1) **POPIANOS GHEORGHE**, si sotia 2) **POPIANOȘ ELENA**	
2537 / 10/02/2022		
Act Notarial nr. CM NR. 18, din 09/02/2022 emis de Cristea Camelia Liliana (certificat de mostenitor);		
B11	Intabulare, drept de PROPRIETATE, dobandit prin Succesiune, cota actuala 7878/80000	A1
	1) **POPIANOȘ SOPHIA**, fiică minoră	
B12	Intabulare, drept de PROPRIETATE, dobandit prin Succesiune, cota actuala 2626/80000	A1
	1) **POPIANOȘ EMANUELA**, sotie	

Document care conține date cu caracter personal, protejat de prevederile Regulamentului (UE) nr. 679/2016 și Legii 190/2018

Inscrieri privind dezmembramintele dreptului de proprietate, drepturi reale de garanţie şi sarcini	Referinţe

C. Partea III. SARCINI

Inscrieri privind dezmembramintele dreptului de proprietate, drepturi reale de garanţie şi sarcini		Referinţe
16462 / 30/09/2020		
Act Notarial nr. AUT.777, din 29/09/2020 emis de Helju Daniela;		
C1	Intabulare, drept de UZUFRUCT VIAGER, cota actuala 2626/10000, cota initiala 2626/10000	A1
	1) **POPIANOȘ ELENA** 2) **POPIANOS GHEORGHE**, si sotia	
C2	Intabulare, drept de IPOTECA LEGALA, Valoare:0 , cota actuala 2626/10000, cota initiala 2626/10000	A1
	1) **POPIANOS GHEORGHE**, si sotia 2) **POPIANOȘ ELENA**	

Anexa Nr. 1 La Partea I

Teren

Nr cadastral	Suprafaţa (mp)*	Observaţii / Referinţe
115076	8.000	

* Suprafaţa este determinată in planul de proiecţie Stereo 70.

DETALII LINIARE IMOBIL

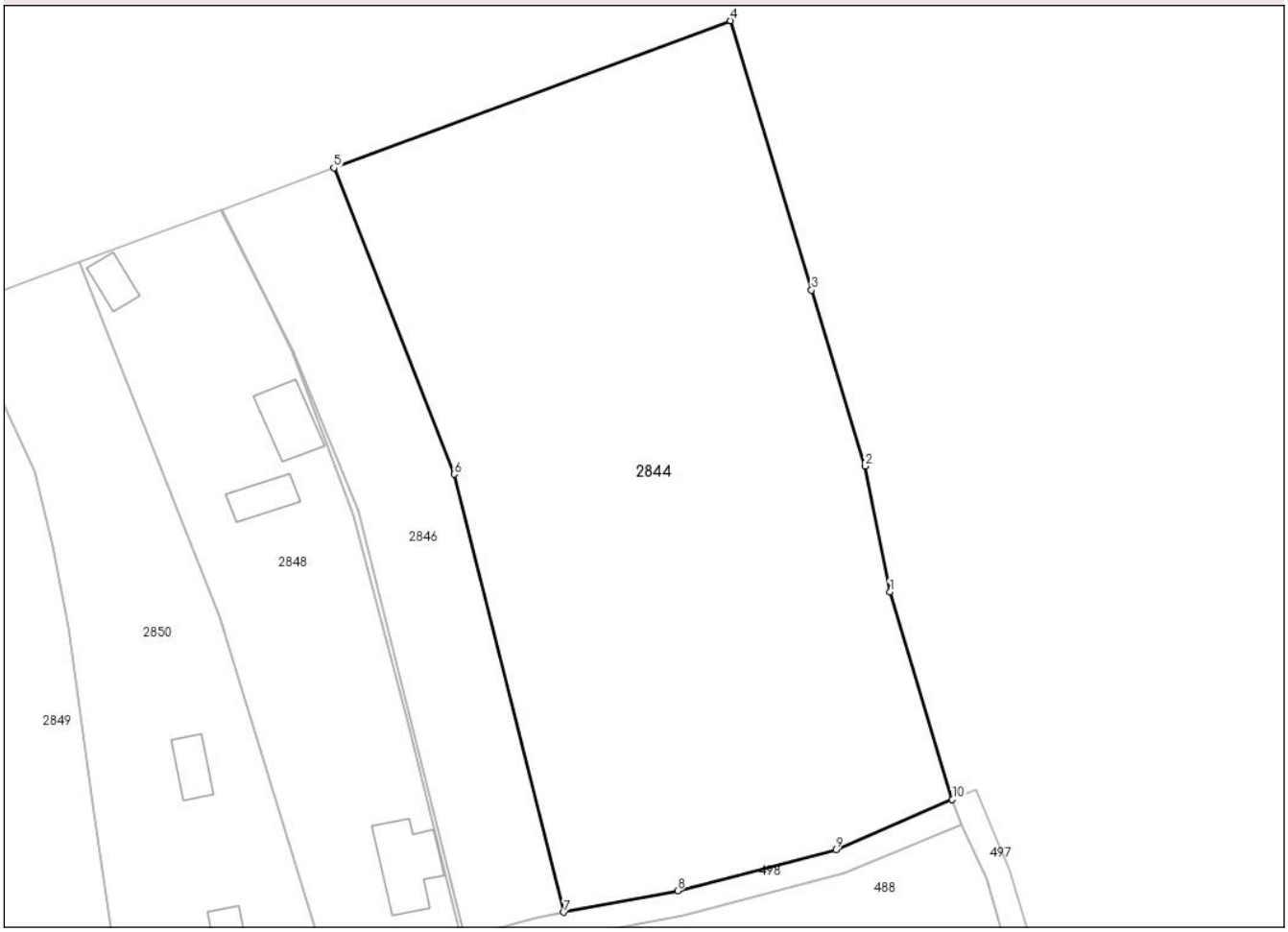

Date referitoare la teren

Crt	Categorie folosință	Intra vilan	Suprafaţa (mp)	Tarla	Parcelă	Nr. topo	Observaţii / Referinţe
1	arabil	DA	37	39	2183/1	-	
2	arabil	NU	7.963	39	2183/1	-	

Lungime Segmente
1) Valorile lungimilor segmentelor sunt obţinute din proiecţie în plan.

Punct început	X / Y	Punct sfârşit	X / Y	Lungime segment (** (m)
1	450.824,732 516.893,099	2	450.820,82 516.912,879	20.163
2	450.820,82 516.912,879	3	450.812,426 516.940,541	28.908
3	450.812,426 516.940,541	4	450.799,703 516.982,813	44.145
4	450.799,703 516.982,813	5	450.737,324 516.959,71	66.52

Document care conține date cu caracter personal, protejat de prevederile Regulamentului (UE) nr. 679/2016 și Legii 190/2018

Punct început	X / Y	Punct sfârşit	X / Y	Lungime segment (** (m)
5	450.737,324 516.959,71	6	450.756,289 516.911,61	51.703
6	450.756,289 516.911,61	7	450.773,482 516.842,817	70.909
7	450.773,482 516.842,817	8	450.791,371 516.846,173	18.201
8	450.791,371 516.846,173	9	450.816,251 516.852,628	25.704
9	450.816,251 516.852,628	10	450.834,55 516.860,512	19.925
10	450.834,55 516.860,512	1	450.824,732 516.893,099	34.034

** Lungimile segmentelor sunt determinate în planul de proiecţie Stereo 70 şi sunt rotunjite la 1 milimetru.
*** Distanţa dintre puncte este formată din segmente cumulate ce sunt mai mici decât valoarea 1 milimetru.

Document care conține date cu caracter personal, protejat de prevederile Regulamentului (UE) nr. 679/2016 și Legii 190/2018

DATE DESPRE IMOBILUL NR. 2845

Oficiul de Cadastru şi Publicitate Imobiliară SIBIU
Biroul de Cadastru şi Publicitate Imobiliară Medias

A. Partea I. Descrierea imobilului

TEREN Necunoscut

Adresa: Loc. Medias, Jud. Sibiu

Nr. Crt	Nr cadastral Nr. topografic	Suprafaţa* (mp)	Observaţii / Referinţe
A1		1.235	Sector cadastral:38 Teren neimprejmuit;

B. Partea II. Proprietari şi acte

Inscrieri privitoare la dreptul de proprietate şi alte drepturi reale		Referinţe
/		
Act Normativ nr. 7, din 13/03/1996 emis de PARLAMENTUL ROMANIEI (lege);		
B1	Inscrierea provizorie, drept de PROPRIETATE, dobandit prin Lege, cota actuala 1/1	A1
	1) **MUNICIPIUL MEDIAS**, CIF:4240677	

C. Partea III. SARCINI .

Inscrieri privind dezmembramintele dreptului de proprietate, drepturi reale de garanţie şi sarcini	Referinţe
NU SUNT	

Document care conține date cu caracter personal, protejat de prevederile Regulamentului (UE) nr. 679/2016 și Legii 190/2018

Anexa Nr. 1 La Partea I

Teren

Nr cadastral	Suprafaţa (mp)*	Observaţii / Referinţe
	1.235	

* Suprafaţa este determinată in planul de proiecţie Stereo 70.

DETALII LINIARE IMOBIL

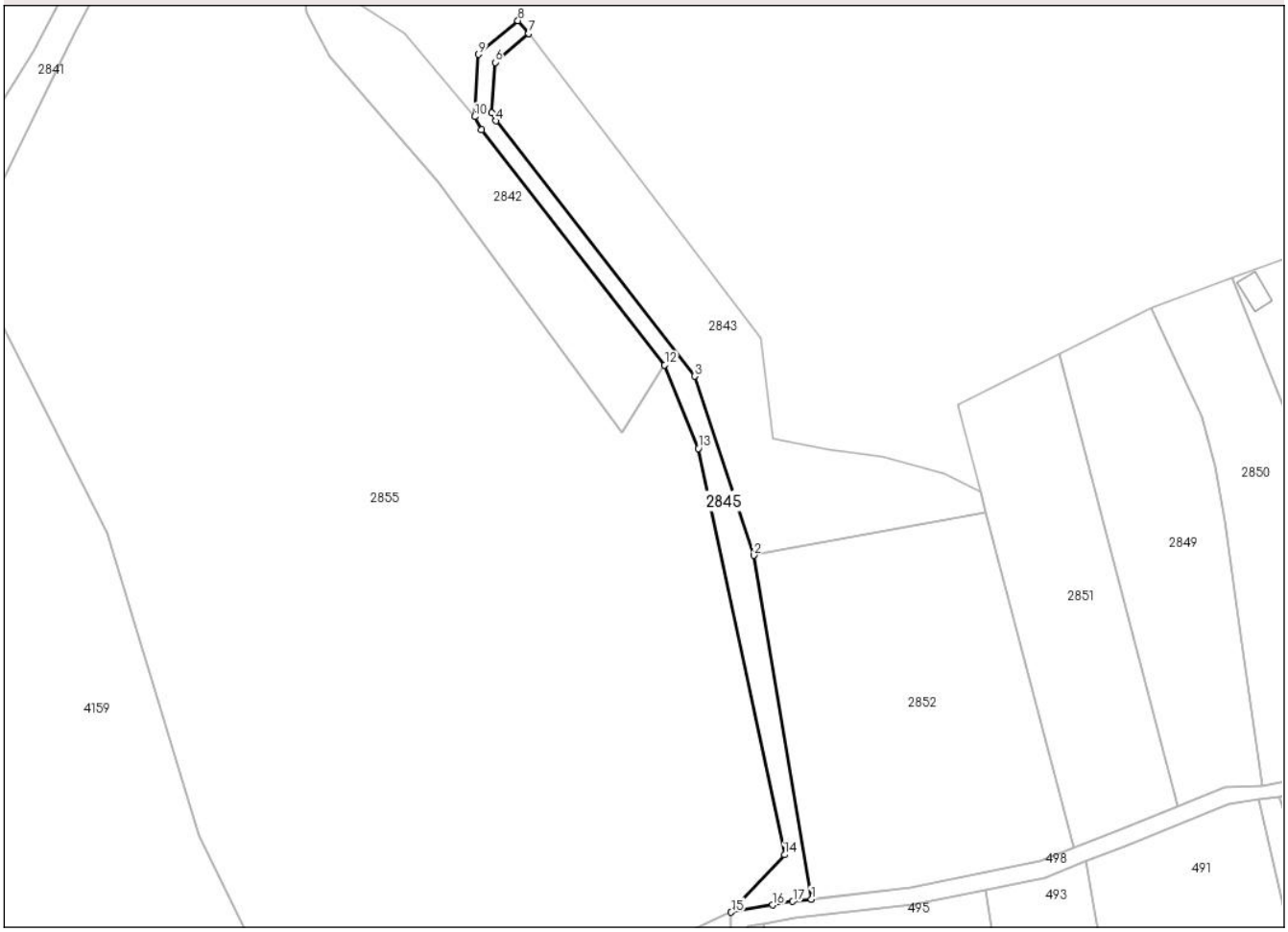

Date referitoare la teren

Crt	Categorie folosință	Intra vilan	Suprafaţa (mp)	Tarla	Parcelă	Nr. topo	Observaţii / Referinţe
1	drum	DA	106	39	2178	-	
2	drum	NU	1.129	39	2178	-	

Lungime Segmente

1) Valorile lungimilor segmentelor sunt obţinute din proiecţie în plan.

Punct început	X / Y	Punct sfârşit	X / Y	Lungime segment (** (m)
1	450.597,496 516.797,74	2	450.583,898 516.879,243	82.63
2	450.583,898 516.879,243	3	450.569,816 516.921,689	44.721
3	450.569,816 516.921,689	4	450.522,673 516.982,199	76.707
4	450.522,673 516.982,199	5	450.521,732 516.984,041	2.068

Document care conține date cu caracter personal, protejat de prevederile Regulamentului (UE) nr. 679/2016 și Legii 190/2018

Punct început	X / Y	Punct sfârşit	X / Y	Lungime segment (** (m)
5	450.521,732 516.984,041	6	450.522,486 516.996,029	12.012
6	450.522,486 516.996,029	7	450.530,488 517.002,869	10.527
7	450.530,488 517.002,869	8	450.527,889 517.005,909	4.0
8	450.527,889 517.005,909	9	450.518,6 516.997,97	12.22
9	450.518,6 516.997,97	10	450.517,671 516.983,198	14.801
10	450.517,671 516.983,198	11	450.519,284 516.980,041	3.545
11	450.519,284 516.980,041	12	450.562,723 516.924,322	70.65
12	450.562,723 516.924,322	13	450.570,719 516.904,566	21.313
13	450.570,719 516.904,566	14	450.591,17 516.808,283	98.431
14	450.591,17 516.808,283	15	450.578,499 516.794,678	18.592
15	450.578,499 516.794,678	16	450.588,313 516.796,393	9.963
16	450.588,313 516.796,393	17	450.593,093 516.797,229	4.852
17	450.593,093 516.797,229	1	450.597,496 516.797,74	4.432

** Lungimile segmentelor sunt determinate în planul de proiecţie Stereo 70 şi sunt rotunjite la 1 milimetru.
*** Distanţa dintre puncte este formată din segmente cumulate ce sunt mai mici decât valoarea 1 milimetru.

Document care conține date cu caracter personal, protejat de prevederile Regulamentului (UE) nr. 679/2016 și Legii 190/2018

DATE DESPRE IMOBILUL NR. 2846

Oficiul de Cadastru şi Publicitate Imobiliară SIBIU
Biroul de Cadastru şi Publicitate Imobiliară Medias

A. Partea I. Descrierea imobilului

TEREN Extravilan

Adresa: Jud. Sibiu

Nr. Crt	Nr cadastral Nr. topografic	Suprafaţa* (mp)	Observaţii / Referinţe
A1		2.000	Sector cadastral:38 Teren neimprejmuit;

B. Partea II. Proprietari şi acte

Inscrieri privitoare la dreptul de proprietate şi alte drepturi reale		Referinţe
/		
Act Administrativ nr. 308/6, din 15/10/1993 emis de CJSDPAT SIBIU (TITLU DE PROPRIETATE);		
B1	Intabulare, drept de PROPRIETATE, dobandit prin Reconstituire, cota actuala 1/1	A1
	1) **MĂNICĂ GHEORGHE** 2) **MĂNICĂ NICOLAE**	

C. Partea III. SARCINI .

Inscrieri privind dezmembramintele dreptului de proprietate, drepturi reale de garanţie şi sarcini	Referinţe
NU SUNT	

Anexa Nr. 1 La Partea I

Teren

Nr cadastral	Suprafaţa (mp)*	Observaţii / Referinţe
	2.000	

* Suprafaţa este determinată in planul de proiecţie Stereo 70.

DETALII LINIARE IMOBIL

Date referitoare la teren

Crt	Categorie folosință	Intra vilan	Suprafaţa (mp)	Tarla	Parcelă	Nr. topo	Observaţii / Referinţe
1	arabil	NU	2.000	39	2183/3	-	

Lungime Segmente
1) Valorile lungimilor segmentelor sunt obţinute din proiecţie în plan.

Punct început	X / Y	Punct sfârşit	X / Y	Lungime segment (** (m)
1	450.756,289 516.911,61	2	450.737,324 516.959,71	51.703
2	450.737,324 516.959,71	3	450.719,714 516.953,187	18.78
3	450.719,714 516.953,187	4	450.731,006 516.930,947	24.943
4	450.731,006 516.930,947	5	450.741,134 516.905,77	27.137
5	450.741,134 516.905,77	6	450.757,903 516.838,931	68.911

Document care conține date cu caracter personal, protejat de prevederile Regulamentului (UE) nr. 679/2016 și Legii 190/2018

Punct început	X / Y	Punct sfârşit	X / Y	Lungime segment (** (m)
6	450.757,903 516.838,931	7	450.769,215 516.842,016	11.725
7	450.769,215 516.842,016	8	450.773,482 516.842,817	4.341
8	450.773,482 516.842,817	1	450.756,289 516.911,61	70.909

** Lungimile segmentelor sunt determinate în planul de proiecţie Stereo 70 şi sunt rotunjite la 1 milimetru.
*** Distanţa dintre puncte este formată din segmente cumulate ce sunt mai mici decât valoarea 1 milimetru.

Document care conține date cu caracter personal, protejat de prevederile Regulamentului (UE) nr. 679/2016 și Legii 190/2018

DATE DESPRE IMOBILUL NR. 2847

Oficiul de Cadastru şi Publicitate Imobiliară SIBIU
Biroul de Cadastru şi Publicitate Imobiliară Medias

A. Partea I. Descrierea imobilului

TEREN Extravilan

Adresa: Jud. Sibiu

Nr. Crt	Nr cadastral Nr. topografic	Suprafaţa* (mp)	Observaţii / Referinţe
A1		64	Sector cadastral:38 Teren neimprejmuit;

B. Partea II. Proprietari şi acte

Inscrieri privitoare la dreptul de proprietate şi alte drepturi reale		Referinţe
/		
Act Normativ nr. 7, din 13/03/1996 emis de PARLAMENTUL ROMANIEI (lege);		
B1	Inscrierea provizorie, drept de PROPRIETATE, dobandit prin Lege, cota actuala 1/1	A1
	1) **MUNICIPIUL MEDIAS**, CIF:4240677	

C. Partea III. SARCINI .

Inscrieri privind dezmembramintele dreptului de proprietate, drepturi reale de garanţie şi sarcini	Referinţe
NU SUNT	

Document care conține date cu caracter personal, protejat de prevederile Regulamentului (UE) nr. 679/2016 și Legii 190/2018

Anexa Nr. 1 La Partea I

Teren

Nr cadastral	Suprafaţa (mp)*	Observaţii / Referinţe
	64	

* Suprafaţa este determinată in planul de proiecţie Stereo 70.

DETALII LINIARE IMOBIL

Date referitoare la teren

Crt	Categorie folosință	Intra vilan	Suprafaţa (mp)	Tarla	Parcelă	Nr. topo	Observaţii / Referinţe
1	faneata	NU	64	38	2182	-	

Lungime Segmente
1) Valorile lungimilor segmentelor sunt obţinute din proiecţie în plan.

Punct început	X / Y	Punct sfârşit	X / Y	Lungime segment (** (m)
1	450.741,134 516.905,77	2	450.731,006 516.930,947	27.137
2	450.731,006 516.930,947	3	450.719,714 516.953,187	24.943
3	450.719,714 516.953,187	4	450.719,465 516.953,095	0.265
4	450.719,465 516.953,095	5	450.726,379 516.939,817	14.97
5	450.726,379 516.939,817	6	450.730,809 516.930,779	10.065

Document care conține date cu caracter personal, protejat de prevederile Regulamentului (UE) nr. 679/2016 și Legii 190/2018

Punct început	X / Y	Punct sfârşit	X / Y	Lungime segment (** (m)
6	450.730,809 516.930,779	7	450.740,36 516.904,977	27.513
7	450.740,36 516.904,977	8	450.748,759 516.873,324	32.748
8	450.748,759 516.873,324	9	450.757,38 516.838,788	35.596
9	450.757,38 516.838,788	10	450.757,903 516.838,931	0.542
10	450.757,903 516.838,931	1	450.741,134 516.905,77	68.911

** Lungimile segmentelor sunt determinate în planul de proiecţie Stereo 70 şi sunt rotunjite la 1 milimetru.
*** Distanţa dintre puncte este formată din segmente cumulate ce sunt mai mici decât valoarea 1 milimetru.

Document care conține date cu caracter personal, protejat de prevederile Regulamentului (UE) nr. 679/2016 și Legii 190/2018

DATE DESPRE IMOBILUL NR. 2848

Oficiul de Cadastru şi Publicitate Imobiliară SIBIU
Biroul de Cadastru şi Publicitate Imobiliară Medias

A. Partea I. Descrierea imobilului

TEREN Extravilan

Adresa: Jud. Sibiu

Nr. Crt	Nr cadastral Nr. topografic	Suprafaţa* (mp)	Observaţii / Referinţe
A1	112080	2.900	Sector cadastral:38 Teren neimprejmuit;

Construcţii

Crt	Nr cadastral Nr. topografic	Adresa	Observaţii / Referinţe
A1.1	112080-C1	Jud. Sibiu	Nr. niveluri:1; S. construita la sol:110 mp; S. construita desfasurata:110 mp; Anexa la exploatatie agricola, anul construirii 2018, caramida cu acoperis de tigla, Parter. Alcatuita din 2 incaperi, 1 hol
A1.2	112080-C2	Jud. Sibiu	Nr. niveluri:1; S. construita la sol:48 mp; constructie
A1.3	112080-C3	Jud. Sibiu	Nr. niveluri:1; S. construita la sol:82 mp; constructie
A1.4	112080-C4	Jud. Sibiu	Nr. niveluri:1; S. construita la sol:39 mp; constructie

B. Partea II. Proprietari şi acte

Inscrieri privitoare la dreptul de proprietate şi alte drepturi reale		Referinţe
8650 / 12/05/2015		
Act Normativ nr. 17, din 07/03/2014 emis de Parlamentul României;		
B1	Imobil aflat sub incidența art. 3 alin. (1) din Legea nr. 17/2014	A1
40569 / 18/11/2024		
Act Notarial nr. 1510, din 18/11/2024 emis de Axente Mia (contract de donatie);		
B2	Intabulare, drept de PROPRIETATEdonatie, dobandit prin Conventie, cota actuala 1/1	A1, A1.1
	1) **SOARE CĂTĂLIN-MARCEL**, necăsătorit, bun propriu	
/		
Act Normativ nr. 7, din 13/03/1996 emis de PARLAMENTUL ROMANIEI (lege);		
B5	Intabulare, drept de PROPRIETATE, dobandit prin Lege, cota actuala 1/1	A1.2, A1.3, A1.4
	1) **SOARE CĂTĂLIN-MARCEL**, necăsătorit, bun propriu	
10825 / 04/06/2018		
Act Administrativ nr. 34, din 16/09/2016 emis de Directia pentru Agricultura Judeteana Sibiu (act administrativ nr 6468 din 07.05.2018, emis de Primaria Municipiului Medias;act administrativ nr 10825 din 04.06.2018, emis de OCPI SIBIU-SERVICIUL CADASTRU);		
B8	se noteaza schimbarea categoriei de folosinta a suprafetei de 405 mp. din totalul suprafetei de 2900 mp,, din arabil in curti constructii	A1
B9	se noteaza constructia C.1 de sub A1.1 conform descrierii din partea I a cartii funciare	A1.1

C. Partea III. SARCINI .

Inscrieri privind dezmembramintele dreptului de proprietate, drepturi reale de garanţie şi sarcini	Referinţe
NU SUNT	

Document care conține date cu caracter personal, protejat de prevederile Regulamentului (UE) nr. 679/2016 și Legii 190/2018

Anexa Nr. 1 La Partea I

Teren

Nr cadastral	Suprafaţa (mp)*	Observaţii / Referinţe
112080	2.900	

* Suprafaţa este determinată in planul de proiecţie Stereo 70.

DETALII LINIARE IMOBIL

Date referitoare la teren

Crt	Categorie folosință	Intra vilan	Suprafaţa (mp)	Tarla	Parcelă	Nr. topo	Observaţii / Referinţe
1	curti constructii	NU	405	39	2181/1	-	
2	arabil	NU	2.495	39	2181/1	-	

Date referitoare la construcţii

Crt	Număr	Destinaţie construcţie	Supraf. (mp)	Situaţie juridică	Observaţii / Referinţe
A1.1	112080-C1	constructii anexa	110	Cu acte	Nr. niveluri:1; S. construita la sol:110 mp; S. construita desfasurata:110 mp; Anexa la exploatatie agricola, anul construirii 2018, caramida cu acoperis de tigla, Parter. Alcatuita din 2 incaperi, 1 hol
A1.2	112080-C2	constructii anexa	48	Cu acte	Nr. niveluri:1; S. construita la sol:48 mp; constructie
A1.3	112080-C3	constructii anexa	82	Cu acte	Nr. niveluri:1; S. construita la sol:82 mp; constructie
A1.4	112080-C4	constructii anexa	39	Cu acte	Nr. niveluri:1; S. construita la sol:39 mp; constructie

Document care conține date cu caracter personal, protejat de prevederile Regulamentului (UE) nr. 679/2016 și Legii 190/2018

Lungime Segmente
1) Valorile lungimilor segmentelor sunt obţinute din proiecţie în plan.

Punct început	X / Y	Punct sfârşit	X / Y	Lungime segment (** (m)
1	450.726,379 516.939,817	2	450.719,465 516.953,095	14.97
2	450.719,465 516.953,095	3	450.697,388 516.944,919	23.542
3	450.697,388 516.944,919	4	450.719,36 516.889,211	59.883
4	450.719,36 516.889,211	5	450.736,942 516.831,921	59.928
5	450.736,942 516.831,921	6	450.757,38 516.838,788	21.561
6	450.757,38 516.838,788	7	450.748,759 516.873,324	35.596
7	450.748,759 516.873,324	8	450.740,36 516.904,977	32.748
8	450.740,36 516.904,977	9	450.730,809 516.930,779	27.513
9	450.730,809 516.930,779	1	450.726,379 516.939,817	10.065

** Lungimile segmentelor sunt determinate în planul de proiecţie Stereo 70 şi sunt rotunjite la 1 milimetru.
*** Distanţa dintre puncte este formată din segmente cumulate ce sunt mai mici decât valoarea 1 milimetru.

Document care conține date cu caracter personal, protejat de prevederile Regulamentului (UE) nr. 679/2016 și Legii 190/2018

DATE DESPRE IMOBILUL NR. 2849

Oficiul de Cadastru şi Publicitate Imobiliară SIBIU
Biroul de Cadastru şi Publicitate Imobiliară Medias

A. Partea I. Descrierea imobilului

TEREN Extravilan

Adresa: Jud. Sibiu

Nr. Crt	Nr cadastral Nr. topografic	Suprafaţa* (mp)	Observaţii / Referinţe
A1		2.900	Sector cadastral:38 Teren neimprejmuit;

B. Partea II. Proprietari şi acte

Inscrieri privitoare la dreptul de proprietate şi alte drepturi reale		Referinţe
/		
Act Administrativ nr. 277/6, din 14/10/1993 emis de CJSDPAT SIBIU (TITLU DE PROPRIETATE);		
B1	Intabulare, drept de PROPRIETATE, dobandit prin Reconstituire, cota actuala 1/1	A1
	1) **BACIU NICOLAE**	

C. Partea III. SARCINI .

Inscrieri privind dezmembramintele dreptului de proprietate, drepturi reale de garanţie şi sarcini	Referinţe
NU SUNT	

Document care conține date cu caracter personal, protejat de prevederile Regulamentului (UE) nr. 679/2016 și Legii 190/2018

Anexa Nr. 1 La Partea I

Teren

Nr cadastral	Suprafaţa (mp)*	Observaţii / Referinţe
	2.900	

* Suprafaţa este determinată in planul de proiecţie Stereo 70.

DETALII LINIARE IMOBIL

Date referitoare la teren

Crt	Categorie folosință	Intra vilan	Suprafaţa (mp)	Tarla	Parcelă	Nr. topo	Observaţii / Referinţe
1	pasune	NU	2.900	39	2179/1	-	

Lungime Segmente
1) Valorile lungimilor segmentelor sunt obţinute din proiecţie în plan.

Punct început	X / Y	Punct sfârşit	X / Y	Lungime segment (** (m)
1	450.699,62 516.858,47	2	450.695,648 516.887,501	29.301
2	450.695,648 516.887,501	3	450.693,16 516.900,198	12.938
3	450.693,16 516.900,198	4	450.690,242 516.912,109	12.263
4	450.690,242 516.912,109	5	450.678,204 516.937,814	28.384
5	450.678,204 516.937,814	6	450.656,456 516.926,957	24.308

Document care conține date cu caracter personal, protejat de prevederile Regulamentului (UE) nr. 679/2016 și Legii 190/2018

Punct început	X / Y	Punct sfârşit	X / Y	Lungime segment (** (m)
6	450.656,456 516.926,957	7	450.684,53 516.819,811	110.763
7	450.684,53 516.819,811	8	450.695,493 516.824,199	11.808
8	450.695,493 516.824,199	9	450.704,602 516.824,596	9.118
9	450.704,602 516.824,596	1	450.699,62 516.858,47	34.238

** Lungimile segmentelor sunt determinate în planul de proiecţie Stereo 70 şi sunt rotunjite la 1 milimetru.
*** Distanţa dintre puncte este formată din segmente cumulate ce sunt mai mici decât valoarea 1 milimetru.

Document care conține date cu caracter personal, protejat de prevederile Regulamentului (UE) nr. 679/2016 și Legii 190/2018

DATE DESPRE IMOBILUL NR. 2850

Oficiul de Cadastru şi Publicitate Imobiliară SIBIU
Biroul de Cadastru şi Publicitate Imobiliară Medias

A. Partea I. Descrierea imobilului

TEREN Extravilan

Adresa: Jud. Sibiu

Nr. Crt	Nr cadastral Nr. topografic	Suprafaţa* (mp)	Observaţii / Referinţe
A1	112079	2.900	Sector cadastral:38 Teren neimprejmuit;

Construcţii

Crt	Nr cadastral Nr. topografic	Adresa	Observaţii / Referinţe
A1.1	112079-C1	Jud. Sibiu	Nr. niveluri:1; S. construita la sol:55 mp; constructie
A1.2	112079-C2	Jud. Sibiu	Nr. niveluri:1; S. construita la sol:48 mp; constructie

B. Partea II. Proprietari şi acte

Inscrieri privitoare la dreptul de proprietate şi alte drepturi reale		Referinţe
8469 / 11/05/2015		
Act Normativ nr. 17, din 07/03/2014 emis de Parlamentul României;		
B1	Imobil aflat sub incidența art. 3 alin. (1) din Legea nr. 17/2014	A1
1101 / 21/01/2016		
Act Notarial nr. AUT.78, din 20/01/2016 emis de Helju Daniela (contract de vanzare-cumparare);		
B2	Intabulare, drept de PROPRIETATE, dobandit prin Conventie, cota actuala 1/1	A1
	1) **SOARE MARCELA**, și soțul 2) **SOARE CĂLIN**, bun comun în devălmășie	
/		
Act Normativ nr. 7, din 13/03/1996 emis de PARLAMENTUL ROMANIEI (lege);		
B3	Intabulare, drept de PROPRIETATE, dobandit prin Lege, cota actuala 1/1	A1.1, A1.2
	1) **SOARE MARCELA**, și soțul 2) **SOARE CĂLIN**, bun comun în devălmășie	

C. Partea III. SARCINI

Inscrieri privind dezmembramintele dreptului de proprietate, drepturi reale de garanţie şi sarcini		Referinţe
2070 / 29/01/2025		
Hotarare Judecatoreasca nr. 3805, din 06/11/2024 emis de JUDECATORIA MEDIAS (DOSAR 7676/257/2020);		
C1	se notează urmărire silită în dosar nr. 7216/2024 emis de ex. jud. Daniel Vasile Marin pentru suma de 182,59 lei cu accesorii datorată de debitorul Soare Marcela de la poz. B. 7.1 în favoarea creditorului INVESTCAPITAL LTD	A1, A1.1, A1.2

Document care conține date cu caracter personal, protejat de prevederile Regulamentului (UE) nr. 679/2016 și Legii 190/2018

Anexa Nr. 1 La Partea I

Teren

Nr cadastral	Suprafaţa (mp)*	Observaţii / Referinţe
112079	2.900	

* Suprafaţa este determinată in planul de proiecţie Stereo 70.

DETALII LINIARE IMOBIL

Date referitoare la teren

Crt	Categorie folosință	Intra vilan	Suprafaţa (mp)	Tarla	Parcelă	Nr. topo	Observaţii / Referinţe
1	arabil	NU	2.900	39	2181/2	-	

Date referitoare la construcţii

Crt	Număr	Destinaţie construcţie	Supraf. (mp)	Situaţie juridică	Observaţii / Referinţe
A1.1	112079-C1	constructii de locuinte	55	Cu acte	Nr. niveluri:1; S. construita la sol:55 mp; constructie
A1.2	112079-C2	constructii de locuinte	48	Cu acte	Nr. niveluri:1; S. construita la sol:48 mp; constructie

Lungime Segmente
1) Valorile lungimilor segmentelor sunt obţinute din proiecţie în plan.

Punct început	X / Y	Punct sfârşit	X / Y	Lungime segment (** (m)
1	450.736,942 516.831,921	2	450.719,36 516.889,211	59.928
2	450.719,36 516.889,211	3	450.697,388 516.944,919	59.883
3	450.697,388 516.944,919	4	450.678,204 516.937,814	20.458

Document care conține date cu caracter personal, protejat de prevederile Regulamentului (UE) nr. 679/2016 și Legii 190/2018

Punct început	X / Y	Punct sfârşit	X / Y	Lungime segment (** (m)
4	450.678,204 516.937,814	5	450.690,242 516.912,109	28.384
5	450.690,242 516.912,109	6	450.693,16 516.900,198	12.263
6	450.693,16 516.900,198	7	450.695,648 516.887,501	12.938
7	450.695,648 516.887,501	8	450.699,62 516.858,47	29.301
8	450.699,62 516.858,47	9	450.704,602 516.824,596	34.238
9	450.704,602 516.824,596	10	450.731,632 516.830,136	27.592
10	450.731,632 516.830,136	1	450.736,942 516.831,921	5.602

** Lungimile segmentelor sunt determinate în planul de proiecţie Stereo 70 şi sunt rotunjite la 1 milimetru.
*** Distanţa dintre puncte este formată din segmente cumulate ce sunt mai mici decât valoarea 1 milimetru.

Document care conține date cu caracter personal, protejat de prevederile Regulamentului (UE) nr. 679/2016 și Legii 190/2018

DATE DESPRE IMOBILUL NR. 2851

Oficiul de Cadastru şi Publicitate Imobiliară SIBIU
Biroul de Cadastru şi Publicitate Imobiliară Medias

A. Partea I. Descrierea imobilului

TEREN Extravilan

Adresa: Jud. Sibiu

Nr. Crt	Nr cadastral Nr. topografic	Suprafaţa* (mp)	Observaţii / Referinţe
A1		2.900	Sector cadastral:38 Teren neimprejmuit;

B. Partea II. Proprietari şi acte

Inscrieri privitoare la dreptul de proprietate şi alte drepturi reale		Referinţe
/		
Act Administrativ nr. 375/6, din 25/10/1993 emis de CJSDPAT SIBIU (TITLU DE PROPRIETATE);		
B1	Intabulare, drept de PROPRIETATE, dobandit prin Reconstituire, cota actuala 1/1	A1
	1) **PUFLEA ALEXANDRU** 2) **BACIU ANA** 3) **PUFLEA VIOREL** 4) **KODACSI DOINA**	

C. Partea III. SARCINI .

Inscrieri privind dezmembramintele dreptului de proprietate, drepturi reale de garanţie şi sarcini	Referinţe
NU SUNT	

Document care conține date cu caracter personal, protejat de prevederile Regulamentului (UE) nr. 679/2016 și Legii 190/2018

Anexa Nr. 1 La Partea I

Teren

Nr cadastral	Suprafaţa (mp)*	Observaţii / Referinţe
	2.900	

* Suprafaţa este determinată in planul de proiecţie Stereo 70.

DETALII LINIARE IMOBIL

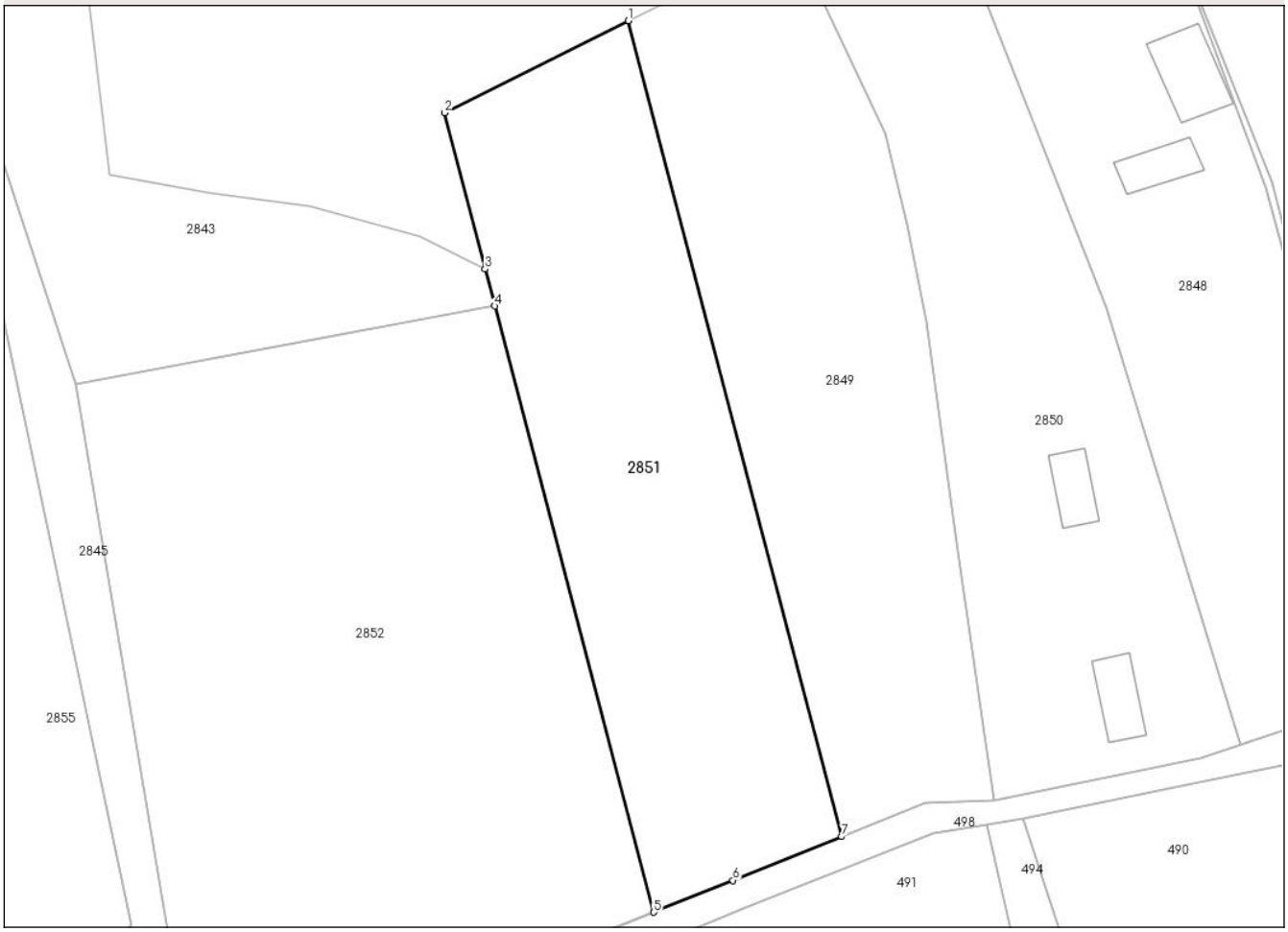

Date referitoare la teren

Crt	Categorie folosință	Intra vilan	Suprafaţa (mp)	Tarla	Parcelă	Nr. topo	Observaţii / Referinţe
1	pasune	NU	2.900	39	2179/2	-	

Lungime Segmente
1) Valorile lungimilor segmentelor sunt obţinute din proiecţie în plan.

Punct început	X / Y	Punct sfârşit	X / Y	Lungime segment (** (m)
1	450.656,456 516.926,957	2	450.632,276 516.914,887	27.025
2	450.632,276 516.914,887	3	450.637,66 516.894,34	21.241
3	450.637,66 516.894,34	4	450.638,93 516.889,492	5.012
4	450.638,93 516.889,492	5	450.659,784 516.809,905	82.274
5	450.659,784 516.809,905	6	450.670,209 516.814,078	11.229

Document care conține date cu caracter personal, protejat de prevederile Regulamentului (UE) nr. 679/2016 și Legii 190/2018

Punct început	X / Y	Punct sfârşit	X / Y	Lungime segment (** (m)
6	450.670,209 516.814,078	7	450.684,53 516.819,811	15.426
7	450.684,53 516.819,811	1	450.656,456 516.926,957	110.763

** Lungimile segmentelor sunt determinate în planul de proiecţie Stereo 70 şi sunt rotunjite la 1 milimetru.
*** Distanţa dintre puncte este formată din segmente cumulate ce sunt mai mici decât valoarea 1 milimetru.

Document care conține date cu caracter personal, protejat de prevederile Regulamentului (UE) nr. 679/2016 și Legii 190/2018

DATE DESPRE IMOBILUL NR. 2852

Oficiul de Cadastru şi Publicitate Imobiliară SIBIU
Biroul de Cadastru şi Publicitate Imobiliară Medias

A. Partea I. Descrierea imobilului

TEREN Extravilan

Adresa: Jud. Sibiu

Nr. Crt	Nr cadastral Nr. topografic	Suprafaţa* (mp)	Observaţii / Referinţe
A1		5.000	Sector cadastral:38 Teren neimprejmuit;

B. Partea II. Proprietari şi acte

Inscrieri privitoare la dreptul de proprietate şi alte drepturi reale		Referinţe
/		
Act Administrativ nr. 386/6, din 26/10/1993 emis de CJSDPAT SIBIU (TITLU DE PROPRIETATE);		
B1	Intabulare, drept de PROPRIETATE, dobandit prin Reconstituire, cota actuala 1/1	A1
	1) **NILCA ANA**	

C. Partea III. SARCINI .

Inscrieri privind dezmembramintele dreptului de proprietate, drepturi reale de garanţie şi sarcini	Referinţe
NU SUNT	

Document care conține date cu caracter personal, protejat de prevederile Regulamentului (UE) nr. 679/2016 și Legii 190/2018

Anexa Nr. 1 La Partea I

Teren

Nr cadastral	Suprafaţa (mp)*	Observaţii / Referinţe
	5.000	

* Suprafaţa este determinată in planul de proiecţie Stereo 70.

DETALII LINIARE IMOBIL

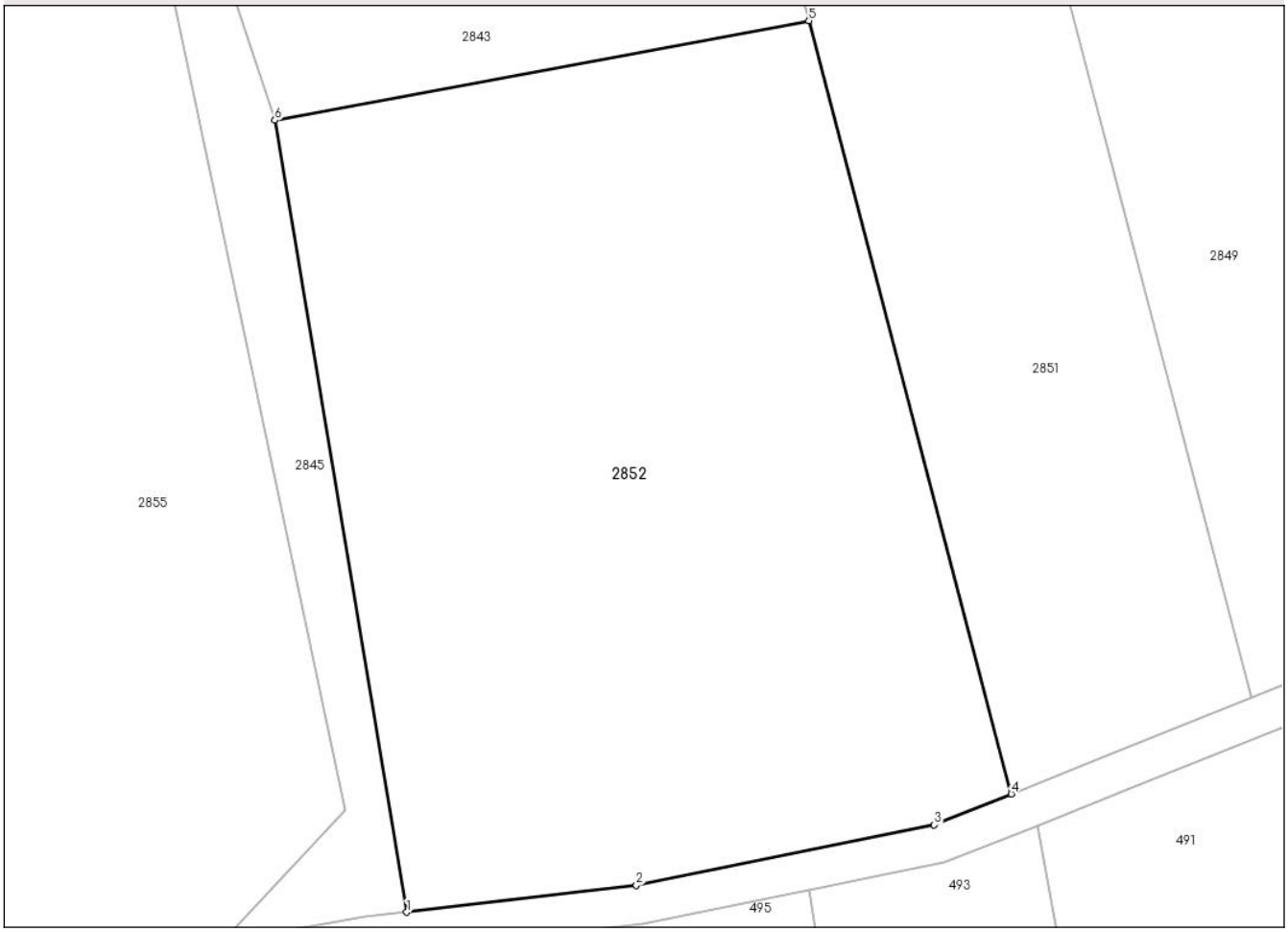

Date referitoare la teren

Crt	Categorie folosință	Intra vilan	Suprafaţa (mp)	Tarla	Parcelă	Nr. topo	Observaţii / Referinţe
1	pasune	NU	5.000	39	2179/3	-	

Lungime Segmente
1) Valorile lungimilor segmentelor sunt obţinute din proiecţie în plan.

Punct început	X / Y	Punct sfârşit	X / Y	Lungime segment (** (m)
1	450.597,496 516.797,74	2	450.621,151 516.800,485	23.814
2	450.621,151 516.800,485	3	450.651,842 516.806,726	31.319
3	450.651,842 516.806,726	4	450.659,784 516.809,905	8.555
4	450.659,784 516.809,905	5	450.638,93 516.889,492	82.274
5	450.638,93 516.889,492	6	450.583,898 516.879,243	55.979

Document care conține date cu caracter personal, protejat de prevederile Regulamentului (UE) nr. 679/2016 și Legii 190/2018

Punct început	X / Y	Punct sfârşit	X / Y	Lungime segment (** (m)
6	450.583,898 516.879,243	1	450.597,496 516.797,74	82.63

** Lungimile segmentelor sunt determinate în planul de proiecţie Stereo 70 şi sunt rotunjite la 1 milimetru.
*** Distanţa dintre puncte este formată din segmente cumulate ce sunt mai mici decât valoarea 1 milimetru.

Document care conține date cu caracter personal, protejat de prevederile Regulamentului (UE) nr. 679/2016 și Legii 190/2018

DATE DESPRE IMOBILUL NR. 2853

Oficiul de Cadastru şi Publicitate Imobiliară SIBIU
Biroul de Cadastru şi Publicitate Imobiliară Medias

A. Partea I. Descrierea imobilului

TEREN Necunoscut

Adresa: Loc. Medias, Jud. Sibiu

Nr. Crt	Nr cadastral Nr. topografic	Suprafaţa* (mp)	Observaţii / Referinţe
A1		1.327	Sector cadastral:38 Teren neimprejmuit;

B. Partea II. Proprietari şi acte

Inscrieri privitoare la dreptul de proprietate şi alte drepturi reale		Referinţe
/		
Act Administrativ nr. 48, din 13/02/2003 emis de CJSDPAT SIBIU (titlu de proprietate);		
B1	Intabulare, drept de PROPRIETATE, dobandit prin Lege, cota actuala 1/1	A1
	1) **MUNICIPIUL MEDIAS**, CIF:4240677	

C. Partea III. SARCINI .

Inscrieri privind dezmembramintele dreptului de proprietate, drepturi reale de garanţie şi sarcini	Referinţe
NU SUNT	

Document care conține date cu caracter personal, protejat de prevederile Regulamentului (UE) nr. 679/2016 și Legii 190/2018

Anexa Nr. 1 La Partea I

Teren

Nr cadastral	Suprafaţa (mp)*	Observaţii / Referinţe
	1.327	

* Suprafaţa este determinată in planul de proiecţie Stereo 70.

DETALII LINIARE IMOBIL

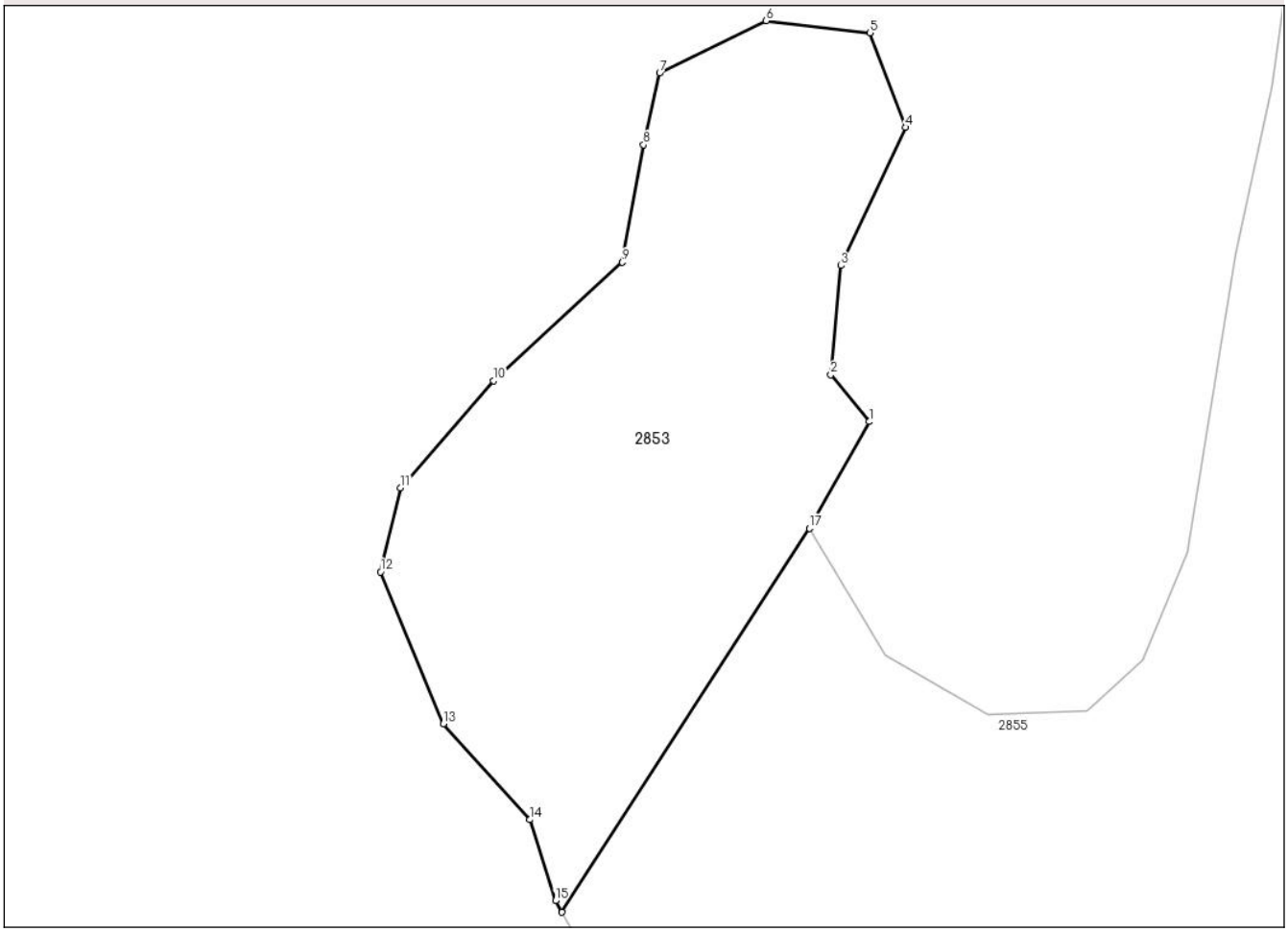

Date referitoare la teren

Crt	Categorie folosință	Intra vilan	Suprafaţa (mp)	Tarla	Parcelă	Nr. topo	Observaţii / Referinţe
1	padure	DA	1.293	38	2107	-	
2	padure	NU	34	38	2107	-	

Lungime Segmente
1) Valorile lungimilor segmentelor sunt obţinute din proiecţie în plan.

Punct început	X / Y	Punct sfârşit	X / Y	Lungime segment (** (m)
1	450.094,634 516.778,862	2	450.091,756 516.782,409	4.568
2	450.091,756 516.782,409	3	450.092,516 516.790,627	8.253
3	450.092,516 516.790,627	4	450.097,385 516.801,043	11.498
4	450.097,385 516.801,043	5	450.094,707 516.808,148	7.593

Document care conține date cu caracter personal, protejat de prevederile Regulamentului (UE) nr. 679/2016 și Legii 190/2018

Punct început	X / Y	Punct sfârşit	X / Y	Lungime segment (** (m)
5	450.094,707 516.808,148	6	450.086,869 516.809,073	7.892
6	450.086,869 516.809,073	7	450.078,836 516.805,131	8.948
7	450.078,836 516.805,131	8	450.077,619 516.799,728	5.538
8	450.077,619 516.799,728	9	450.076,012 516.790,87	9.003
9	450.076,012 516.790,87	10	450.066,31 516.781,953	13.177
10	450.066,31 516.781,953	11	450.059,3 516.773,874	10.696
11	450.059,3 516.773,874	12	450.057,784 516.767,536	6.517
12	450.057,784 516.767,536	13	450.062,507 516.756,098	12.375
13	450.062,507 516.756,098	14	450.069,049 516.748,872	9.747
14	450.069,049 516.748,872	15	450.070,981 516.742,763	6.407
15	450.070,981 516.742,763	16	450.071,472 516.741,9	0.993
16	450.071,472 516.741,9	17	450.090,121 516.770,834	34.423
17	450.090,121 516.770,834	1	450.094,634 516.778,862	9.21

** Lungimile segmentelor sunt determinate în planul de proiecţie Stereo 70 şi sunt rotunjite la 1 milimetru.
*** Distanţa dintre puncte este formată din segmente cumulate ce sunt mai mici decât valoarea 1 milimetru.

Document care conține date cu caracter personal, protejat de prevederile Regulamentului (UE) nr. 679/2016 și Legii 190/2018

DATE DESPRE IMOBILUL NR. 2854

Oficiul de Cadastru şi Publicitate Imobiliară SIBIU
Biroul de Cadastru şi Publicitate Imobiliară Medias

A. Partea I. Descrierea imobilului

Nr. CF vechi:18357N
Nr. cadastral vechi:3076/1

TEREN Necunoscut

Adresa: Loc. Medias, Jud. Sibiu

Nr. Crt	Nr cadastral Nr. topografic	Suprafaţa* (mp)	Observaţii / Referinţe
A1	111606	27.261	Sector cadastral:38 Teren neimprejmuit;

B. Partea II. Proprietari şi acte

Inscrieri privitoare la dreptul de proprietate şi alte drepturi reale		Referinţe
4182 / 23/03/2009		
Act Administrativ nr. 0, din 01/01/2009 emis de CJSDPAT SIBIU (titlu de proprietate);		
B1	Intabulare, drept de PROPRIETATE, dobandit prin Lege, cota actuala 1/1	A1
	1) **MUNICIPIUL MEDIAŞ**, CIF:9999999999999	

C. Partea III. SARCINI .

Inscrieri privind dezmembramintele dreptului de proprietate, drepturi reale de garanţie şi sarcini	Referinţe
NU SUNT	

Document care conține date cu caracter personal, protejat de prevederile Regulamentului (UE) nr. 679/2016 și Legii 190/2018

Anexa Nr. 1 La Partea I

Teren

Nr cadastral	Suprafaţa (mp)*	Observaţii / Referinţe
111606	27.261	

* Suprafaţa este determinată in planul de proiecţie Stereo 70.

DETALII LINIARE IMOBIL

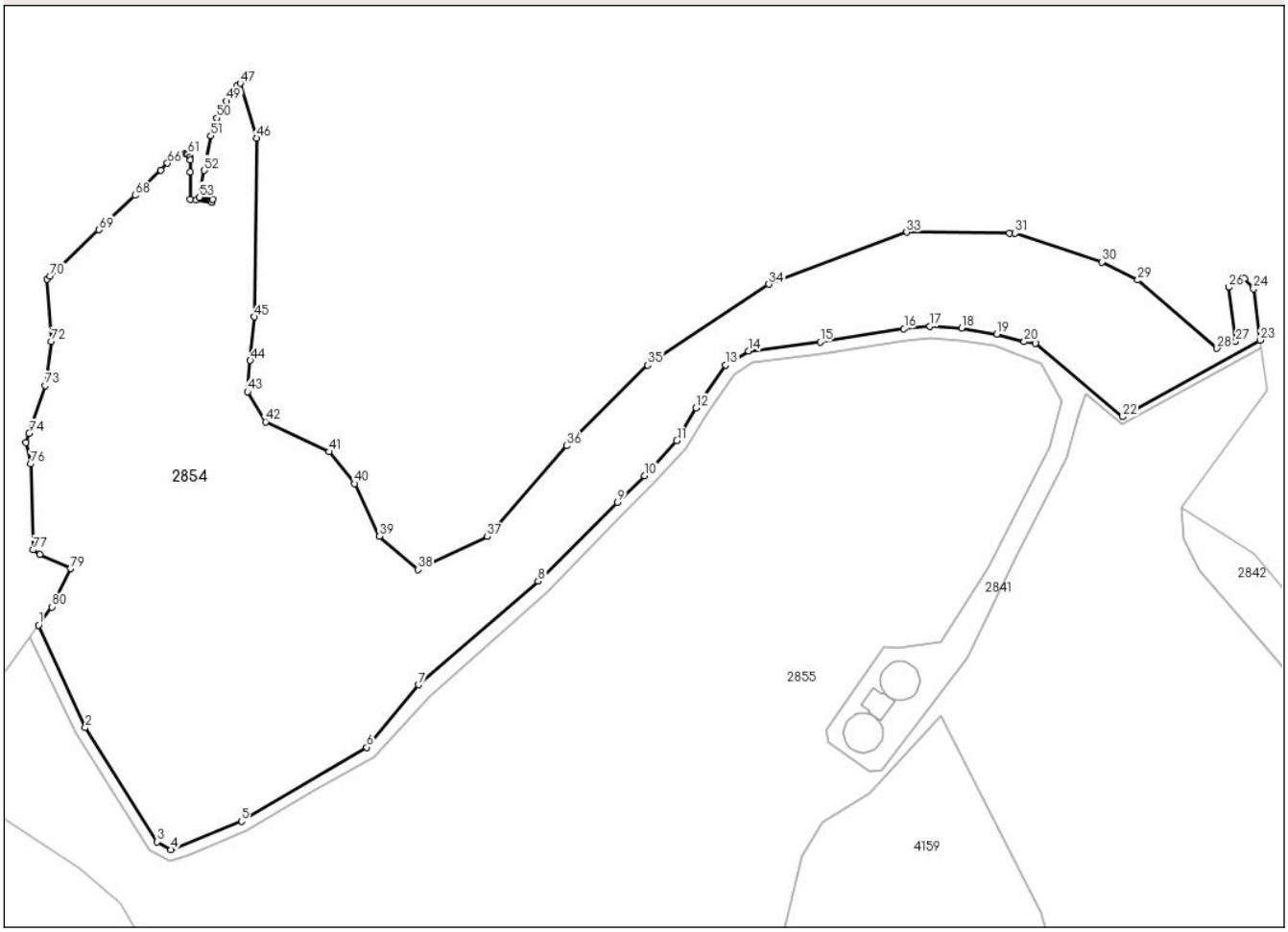

Date referitoare la teren

Crt	Categorie folosință	Intra vilan	Suprafaţa (mp)	Tarla	Parcelă	Nr. topo	Observaţii / Referinţe
1	padure	DA	7.262	38	2113/1	-	
2	padure	NU	19.999	38	2113/1	-	

Lungime Segmente

1) Valorile lungimilor segmentelor sunt obţinute din proiecţie în plan.

Punct început	X / Y	Punct sfârşit	X / Y	Lungime segment
1	450.099,21 516.979,607	2	450.114,592 516.945,673	37.257
4	450.142,999 516.905,423	5	450.166,23 516.914,81	25.056
7	450.224,786 516.959,859	8	450.264,32 516.994,111	52.308
10	450.299,552 517.028,962	11	450.310,17 517.040,453	15.646
13	450.326,334 517.065,531	14	450.333,939 517.070,092	8.868

Punct început	X / Y	Punct sfârşit	X / Y	Lungime segment
2	450.114,592 516.945,673	3	450.138,395 516.907,988	44.573
5	450.166,23 516.914,81	6	450.207,651 516.939,238	48.087
8	450.264,32 516.994,111	9	450.290,616 517.020,088	36.963
11	450.310,17 517.040,453	12	450.316,463 517.051,355	12.588
14	450.333,939 517.070,092	15	450.357,582 517.073,087	23.831

Punct început	X / Y	Punct sfârşit	X / Y	Lungime segment
3	450.138,395 516.907,988	4	450.142,999 516.905,423	5.271
6	450.207,651 516.939,238	7	450.224,786 516.959,859	26.811
9	450.290,616 517.020,088	10	450.299,552 517.028,962	12.594
12	450.316,463 517.051,355	13	450.326,334 517.065,531	17.274
15	450.357,582 517.073,087	16	450.385,283 517.077,5	28.051

Document care conține date cu caracter personal, protejat de prevederile Regulamentului (UE) nr. 679/2016 și Legii 190/2018

Punct început	X / Y	Punct sfârşit	X / Y	Lungime segment
16	450.385,283 517.077,5	17	450.393,907 517.078,23	8.655
19	450.415,979 517.075,666	20	450.425,014 517.073,194	9.366
22	450.457,505 517.048,377	23	450.503,086 517.073,675	52.131
25	450.497,959 517.094,103	26	450.492,631 517.091,19	6.073
28	450.488,798 517.070,949	29	450.462,561 517.093,539	34.623
31	450.422,079 517.109,01	32	450.420,137 517.109,029	1.942
34	450.340,636 517.092,165	35	450.300,515 517.065,465	48.193
37	450.247,523 517.008,809	38	450.224,527 516.997,941	25.435
40	450.203,594 517.026,346	41	450.195,172 517.036,801	13.425
43	450.168,256 517.056,665	44	450.169,169 517.066,958	10.333
46	450.171,246 517.140,482	47	450.165,864 517.158,536	18.84
49	450.161,357 517.152,601	50	450.158,051 517.147,029	6.479
52	450.154,002 517.129,728	53	450.152,361 517.120,899	8.981
55	450.156,414 517.119,142	56	450.151,243 517.119,979	5.238
58	450.149,376 517.129,18	59	450.149,388 517.133,11	3.93
61	450.148,529 517.135,022	62	450.148,154 517.135,195	0.413
64	450.146,306 517.134,923	65	450.143,98 517.133,734	2.613
67	450.139,601 517.129,826	68	450.131,137 517.121,53	11.851
70	450.102,958 517.094,812	71	450.102,058 517.093,831	1.331
73	450.101,36 517.058,716	74	450.096,036 517.042,895	16.693
76	450.096,579 517.032,838	77	450.097,332 517.004,417	28.431
79	450.109,754 516.998,256	80	450.103,467 516.985,61	14.123
17	450.393,907 517.078,23	18	450.404,321 517.077,682	10.429
20	450.425,014 517.073,194	21	450.428,724 517.072,734	3.739
23	450.503,086 517.073,675	24	450.500,873 517.090,607	17.077
26	450.492,631 517.091,19	27	450.494,958 517.073,278	18.063
29	450.462,561 517.093,539	30	450.450,748 517.099,496	13.229
32	450.420,137 517.109,029	33	450.386,205 517.109,369	33.934
35	450.300,515 517.065,465	36	450.273,852 517.038,811	37.701
38	450.224,527 516.997,941	39	450.211,896 517.008,939	16.748
41	450.195,172 517.036,801	42	450.174,233 517.046,753	23.184
44	450.169,169 517.066,958	45	450.170,574 517.081,371	14.481
47	450.165,864 517.158,536	48	450.164,658 517.157,637	1.505
50	450.158,051 517.147,029	51	450.156,126 517.141,224	6.116
53	450.152,361 517.120,899	54	450.156,611 517.120,255	4.299
56	450.151,243 517.119,979	57	450.149,35 517.120,285	1.917
59	450.149,388 517.133,11	60	450.149,033 517.134,243	1.187
62	450.148,154 517.135,195	63	450.147,239 517.135,202	0.915
65	450.143,98 517.133,734	66	450.141,8 517.132,136	2.703
68	450.131,137 517.121,53	69	450.119,078 517.110,115	16.605
71	450.102,058 517.093,831	72	450.103,351 517.073,251	20.621
74	450.096,036 517.042,895	75	450.094,972 517.039,846	3.229
77	450.097,332 517.004,417	78	450.099,64 517.002,9	2.762
80	450.103,467 516.985,61	1	450.099,21 516.979,607	7.359
18	450.404,321 517.077,682	19	450.415,979 517.075,666	11.831
21	450.428,724 517.072,734	22	450.457,505 517.048,377	37.704
24	450.500,873 517.090,607	25	450.497,959 517.094,103	4.551
27	450.494,958 517.073,278	28	450.488,798 517.070,949	6.585
30	450.450,748 517.099,496	31	450.422,079 517.109,01	30.206
33	450.386,205 517.109,369	34	450.340,636 517.092,165	48.708
36	450.273,852 517.038,811	37	450.247,523 517.008,809	39.917
39	450.211,896 517.008,939	40	450.203,594 517.026,346	19.285
42	450.174,233 517.046,753	43	450.168,256 517.056,665	11.575
45	450.170,574 517.081,371	46	450.171,246 517.140,482	59.115
48	450.164,658 517.157,637	49	450.161,357 517.152,601	6.021
51	450.156,126 517.141,224	52	450.154,002 517.129,728	11.69
54	450.156,611 517.120,255	55	450.156,414 517.119,142	1.131
57	450.149,35 517.120,285	58	450.149,376 517.129,18	8.894
60	450.149,033 517.134,243	61	450.148,529 517.135,022	0.928
63	450.147,239 517.135,202	64	450.146,306 517.134,923	0.974
66	450.141,8 517.132,136	67	450.139,601 517.129,826	3.189
69	450.119,078 517.110,115	70	450.102,958 517.094,812	22.228
72	450.103,351 517.073,251	73	450.101,36 517.058,716	14.671
75	450.094,972 517.039,846	76	450.096,579 517.032,838	7.19
78	450.099,64 517.002,9	79	450.109,754 516.998,256	11.129

** Lungimile segmentelor sunt determinate în planul de proiecţie Stereo 70 şi sunt rotunjite la 1 milimetru.
*** Distanţa dintre puncte este formată din segmente cumulate ce sunt mai mici decât valoarea 1 milimetru.

Document care conține date cu caracter personal, protejat de prevederile Regulamentului (UE) nr. 679/2016 și Legii 190/2018

DATE DESPRE IMOBILUL NR. 2855

Oficiul de Cadastru şi Publicitate Imobiliară SIBIU
Biroul de Cadastru şi Publicitate Imobiliară Medias

A. Partea I. Descrierea imobilului

Nr. CF vechi:18426N
Nr. cadastral vechi:3076/4

TEREN Necunoscut

Adresa: Loc. Medias, Jud. Sibiu

Nr. Crt	Nr cadastral Nr. topografic	Suprafaţa* (mp)	Observaţii / Referinţe
A1	111551	105.639	Sector cadastral:38 Teren neimprejmuit;

B. Partea II. Proprietari şi acte

Inscrieri privitoare la dreptul de proprietate şi alte drepturi reale		Referinţe
4182 / 23/03/2009		
Act Administrativ nr. 0, din 01/01/2009 emis de CJSDPAT SIBIU (titlu de proprietate);		
B1	Intabulare, drept de PROPRIETATE, dobandit prin Lege, cota actuala 1/1	A1
	1) **MUNICIPIUL MEDIAŞ**, CIF:9999999999999	

C. Partea III. SARCINI .

Inscrieri privind dezmembramintele dreptului de proprietate, drepturi reale de garanţie şi sarcini	Referinţe
NU SUNT	

Anexa Nr. 1 La Partea I

Teren

Nr cadastral	Suprafaţa (mp)*	Observaţii / Referinţe
111551	105.639	

* Suprafaţa este determinată in planul de proiecţie Stereo 70.

DETALII LINIARE IMOBIL

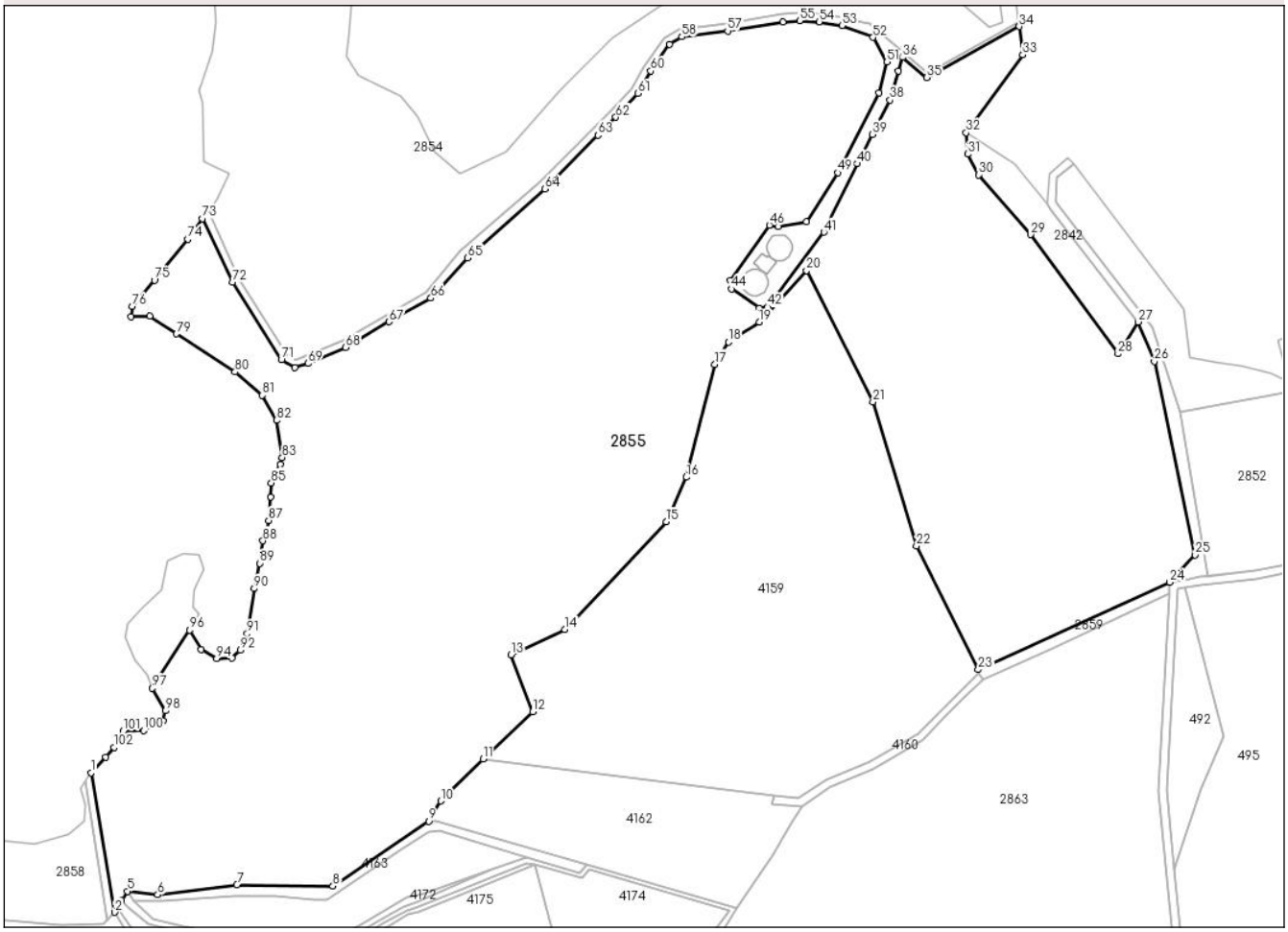

Date referitoare la teren

Crt	Categorie folosință	Intra vilan	Suprafaţa (mp)	Tarla	Parcelă	Nr. topo	Observaţii / Referinţe
1	padure	DA	1.021	38	2113/4	-	teren forestier înscris în amenajamentul silvic
2	padure	NU	104.618	38	2113/4	-	teren forestier înscris în amenajamentul silvic

Lungime Segmente

1) Valorile lungimilor segmentelor sunt obţinute din proiecţie în plan.

Punct început	X / Y	Punct sfârşit	X / Y	Lungime segment
1	450.040,803 516.699,781	2	450.052,671 516.630,456	70.333
4	450.056,06 516.636,346	5	450.059,091 516.640,874	5.449
7	450.113,59 516.644,111	8	450.161,445 516.643,452	47.859
10	450.215,186 516.685,785	11	450.236,22 516.706,677	29.646
13	450.250,171 516.758,534	14	450.276,976 516.771,2	29.647

Punct început	X / Y	Punct sfârşit	X / Y	Lungime segment
2	450.052,671 516.630,456	3	450.053,822 516.632,884	2.686
5	450.059,091 516.640,874	6	450.074,063 516.639,192	15.066
8	450.161,445 516.643,452	9	450.209,126 516.675,765	57.599
11	450.236,22 516.706,677	12	450.260,893 516.730,339	34.185
14	450.276,976 516.771,2	15	450.327,438 516.824,827	73.635

Punct început	X / Y	Punct sfârşit	X / Y	Lungime segment
3	450.053,822 516.632,884	4	450.056,06 516.636,346	4.123
6	450.074,063 516.639,192	7	450.113,59 516.644,111	39.832
9	450.209,126 516.675,765	10	450.215,186 516.685,785	11.71
12	450.260,893 516.730,339	13	450.250,171 516.758,534	30.165
15	450.327,438 516.824,827	16	450.337,46 516.846,963	24.3

Document care conține date cu caracter personal, protejat de prevederile Regulamentului (UE) nr. 679/2016 și Legii 190/2018

Punct început	X / Y	Punct sfârşit	X / Y	Lungime segment
16	450.337,46 516.846,963	17	450.351,73 516.903,196	58.015
19	450.373,874 516.924,167	20	450.397,416 516.949,799	34.803
22	450.452,213 516.812,726	23	450.482,979 516.751,204	68.785
25	450.591,17 516.808,283	26	450.570,719 516.904,566	98.431
28	450.552,69 516.908,447	29	450.509,137 516.967,763	73.588
31	450.477,825 517.007,872	32	450.477,0 517.018,495	10.655
34	450.503,393 517.071,33	35	450.457,267 517.045,958	52.643
37	450.443,072 517.049,18	38	450.438,987 517.034,733	15.014
40	450.422,817 517.002,974	41	450.406,138 516.968,956	37.887
43	450.373,937 516.931,198	44	450.360,194 516.940,685	16.699
46	450.378,925 516.972,454	47	450.383,277 516.971,887	4.389
49	450.413,009 516.998,524	50	450.433,467 517.038,177	44.619
52	450.430,579 517.065,929	53	450.415,062 517.071,765	16.578
55	450.393,97 517.074,221	56	450.385,767 517.073,526	8.232
58	450.335,275 517.066,229	59	450.329,127 517.062,542	7.169
61	450.313,411 517.038,066	62	450.302,431 517.026,185	16.179
64	450.267,138 516.990,431	65	450.228,496 516.956,052	51.722
67	450.189,456 516.924,411	68	450.167,788 516.911,585	25.179
70	450.142,555 516.901,501	71	450.135,75 516.905,381	7.833
73	450.096,441 516.975,7	74	450.089,166 516.965,44	12.577
76	450.061,552 516.931,99	77	450.060,881 516.926,844	5.19
79	450.083,481 516.918,339	80	450.112,598 516.899,428	34.719
82	450.133,286 516.875,353	83	450.136,134 516.856,768	18.802
85	450.130,675 516.844,187	86	450.130,494 516.837,267	6.922
88	450.126,532 516.815,33	89	450.125,032 516.804,112	11.318
91	450.118,639 516.769,02	92	450.115,29 516.760,862	8.819
94	450.103,579 516.756,763	95	450.095,841 516.761,304	8.972
97	450.071,472 516.741,9	98	450.077,856 516.730,677	12.912
100	450.067,137 516.720,842	101	450.056,926 516.720,529	10.216
103	450.048,163 516.707,559	1	450.040,803 516.699,781	10.708

Punct început	X / Y	Punct sfârşit	X / Y	Lungime segment
17	450.351,73 516.903,196	18	450.358,49 516.914,381	13.069
20	450.397,416 516.949,799	21	450.430,539 516.884,476	73.241
23	450.482,979 516.751,204	24	450.578,499 516.794,678	104.948
26	450.570,719 516.904,566	27	450.562,723 516.924,322	21.313
29	450.509,137 516.967,763	30	450.483,128 516.997,48	39.491
32	450.477,0 517.018,495	33	450.505,243 517.057,175	47.893
35	450.457,267 517.045,958	36	450.445,44 517.055,968	15.494
38	450.438,987 517.034,733	39	450.430,345 517.017,616	19.174
41	450.406,138 516.968,956	42	450.378,026 516.931,676	46.691
44	450.360,194 516.940,685	45	450.359,454 516.945,052	4.429
47	450.383,277 516.971,887	48	450.397,459 516.974,224	14.374
50	450.433,467 517.038,177	51	450.437,524 517.053,687	16.032
53	450.415,062 517.071,765	54	450.403,874 517.073,7	11.354
56	450.385,767 517.073,526	57	450.358,148 517.069,126	27.968
59	450.329,127 517.062,542	60	450.319,842 517.049,209	16.247
62	450.302,431 517.026,185	63	450.293,43 517.017,246	12.686
65	450.228,496 516.956,052	66	450.210,256 516.936,113	27.023
68	450.167,788 516.911,585	69	450.148,96 516.903,582	20.459
71	450.135,75 516.905,381	72	450.111,454 516.944,142	45.746
74	450.089,166 516.965,44	75	450.072,469 516.945,092	26.322
77	450.060,881 516.926,844	78	450.070,258 516.927,255	9.386
80	450.112,598 516.899,428	81	450.126,215 516.887,708	17.966
83	450.136,134 516.856,768	84	450.135,309 516.853,251	3.612
86	450.130,494 516.837,267	87	450.129,394 516.825,436	11.882
89	450.125,032 516.804,112	90	450.122,26 516.791,551	12.863
92	450.115,29 516.760,862	93	450.111,124 516.757,032	5.659
95	450.095,841 516.761,304	96	450.090,121 516.770,834	11.115
98	450.077,856 516.730,677	99	450.076,721 516.725,652	5.152
101	450.056,926 516.720,529	102	450.052,294 516.712,562	9.216

Punct început	X / Y	Punct sfârşit	X / Y	Lungime segment
18	450.358,49 516.914,381	19	450.373,874 516.924,167	18.233
21	450.430,539 516.884,476	22	450.452,213 516.812,726	74.952
24	450.578,499 516.794,678	25	450.591,17 516.808,283	18.592
27	450.562,723 516.924,322	28	450.552,69 516.908,447	18.779
30	450.483,128 516.997,48	31	450.477,825 517.007,872	11.667
33	450.505,243 517.057,175	34	450.503,393 517.071,33	14.276
36	450.445,44 517.055,968	37	450.443,072 517.049,18	7.189
39	450.430,345 517.017,616	40	450.422,817 517.002,974	16.464
42	450.378,026 516.931,676	43	450.373,937 516.931,198	4.117
45	450.359,454 516.945,052	46	450.378,925 516.972,454	33.615
48	450.397,459 516.974,224	49	450.413,009 516.998,524	28.849
51	450.437,524 517.053,687	52	450.430,579 517.065,929	14.075
54	450.403,874 517.073,7	55	450.393,97 517.074,221	9.918
57	450.358,148 517.069,126	58	450.335,275 517.066,229	23.055
60	450.319,842 517.049,209	61	450.313,411 517.038,066	12.865
63	450.293,43 517.017,246	64	450.267,138 516.990,431	37.553
66	450.210,256 516.936,113	67	450.189,456 516.924,411	23.866
69	450.148,96 516.903,582	70	450.142,555 516.901,501	6.734
72	450.111,454 516.944,142	73	450.096,441 516.975,7	34.948
75	450.072,469 516.945,092	76	450.061,552 516.931,99	17.054
78	450.070,258 516.927,255	79	450.083,481 516.918,339	15.948
81	450.126,215 516.887,708	82	450.133,286 516.875,353	14.235
84	450.135,309 516.853,251	85	450.130,675 516.844,187	10.18
87	450.129,394 516.825,436	88	450.126,532 516.815,33	10.503
90	450.122,26 516.791,551	91	450.118,639 516.769,02	22.82
93	450.111,124 516.757,032	94	450.103,579 516.756,763	7.55
96	450.090,121 516.770,834	97	450.071,472 516.741,9	34.423
99	450.076,721 516.725,652	100	450.067,137 516.720,842	10.723
102	450.052,294 516.712,562	103	450.048,163 516.707,559	6.488

**** Lungimile segmentelor sunt determinate în planul de proiecţie Stereo 70 şi sunt rotunjite la 1 milimetru.**
***** Distanţa dintre puncte este formată din segmente cumulate ce sunt mai mici decât valoarea 1 milimetru.**

Document care conține date cu caracter personal, protejat de prevederile Regulamentului (UE) nr. 679/2016 și Legii 190/2018

DATE DESPRE IMOBILUL NR. 2856

Oficiul de Cadastru şi Publicitate Imobiliară SIBIU
Biroul de Cadastru şi Publicitate Imobiliară Medias

A. Partea I. Descrierea imobilului

TEREN Necunoscut

Adresa: Loc. Medias, Jud. Sibiu

Nr. Crt	Nr cadastral Nr. topografic	Suprafaţa* (mp)	Observaţii / Referinţe
A1		1.554	Sector cadastral:38 Teren neimprejmuit;

B. Partea II. Proprietari şi acte

Inscrieri privitoare la dreptul de proprietate şi alte drepturi reale		Referinţe
/		
Act Normativ nr. 7, din 13/03/1996 emis de PARLAMENTUL ROMANIEI (lege);		
B1	Inscrierea provizorie, drept de PROPRIETATE, dobandit prin Lege, cota actuala 1/1	A1
	1) **MUNICIPIUL MEDIAS**, CIF:4240677	

C. Partea III. SARCINI .

Inscrieri privind dezmembramintele dreptului de proprietate, drepturi reale de garanţie şi sarcini	Referinţe
NU SUNT	

Document care conține date cu caracter personal, protejat de prevederile Regulamentului (UE) nr. 679/2016 și Legii 190/2018

Anexa Nr. 1 La Partea I

Teren

Nr cadastral	Suprafaţa (mp)*	Observaţii / Referinţe
	1.554	

* Suprafaţa este determinată in planul de proiecţie Stereo 70.

DETALII LINIARE IMOBIL

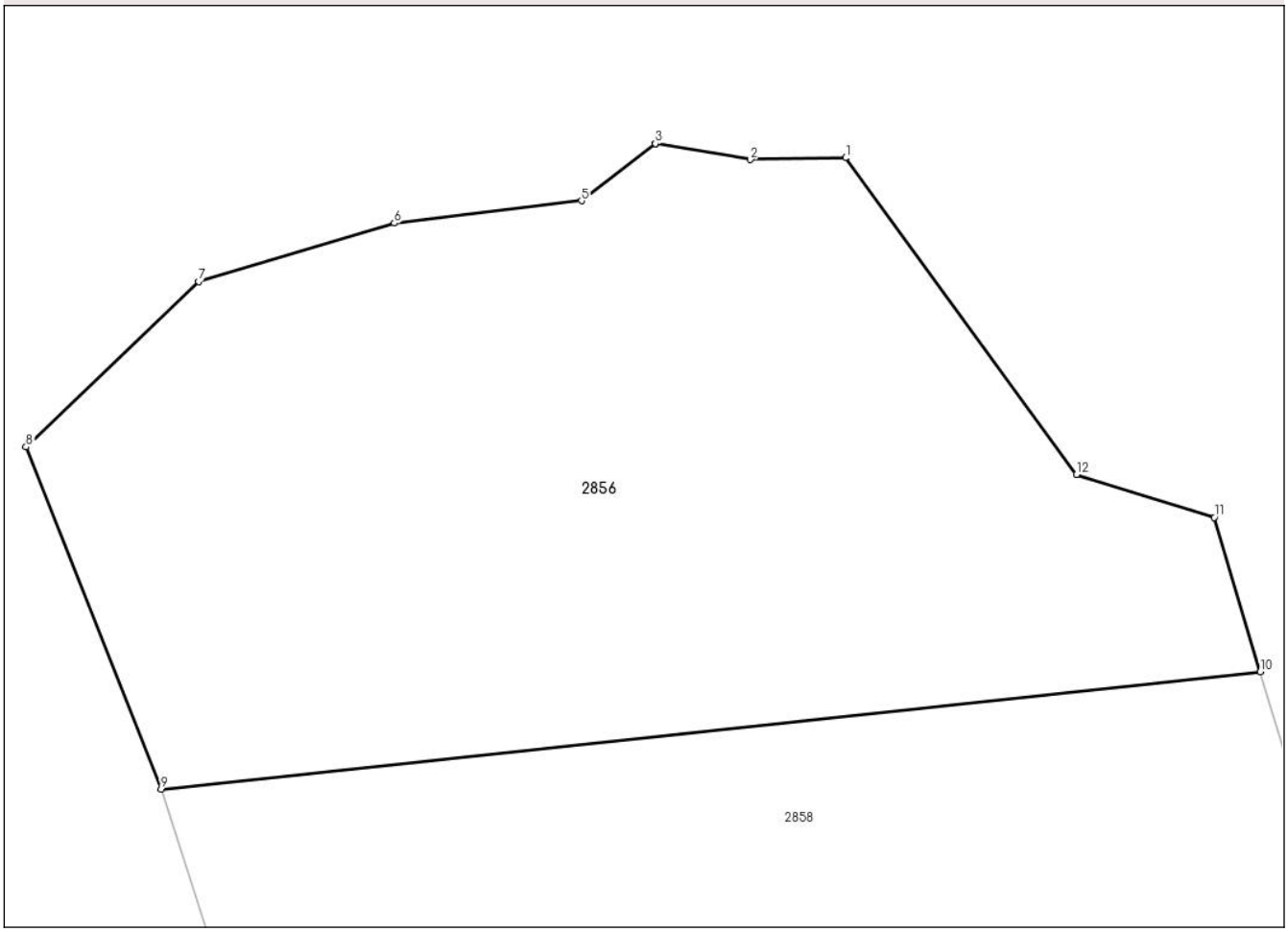

Date referitoare la teren

Crt	Categorie folosință	Intra vilan	Suprafaţa (mp)	Tarla	Parcelă	Nr. topo	Observaţii / Referinţe
1	faneata	DA	749	38	2109/2	-	tufaris
2	faneata	NU	805	38	2109/2	-	

Lungime Segmente
1) Valorile lungimilor segmentelor sunt obţinute din proiecţie în plan.

Punct început	X / Y	Punct sfârşit	X / Y	Lungime segment (** (m)
1	449.959,03 516.707,517	2	449.953,85 516.707,419	5.181
2	449.953,85 516.707,419	3	449.948,664 516.708,295	5.259
3	449.948,664 516.708,295	4	449.948,662 516.708,295	0.002
4	449.948,662 516.708,295	5	449.944,639 516.705,184	5.086

Document care conține date cu caracter personal, protejat de prevederile Regulamentului (UE) nr. 679/2016 și Legii 190/2018

Punct început	X / Y	Punct sfârşit	X / Y	Lungime segment (** (m)
5	449.944,639 516.705,184	6	449.934,432 516.703,965	10.28
6	449.934,432 516.703,965	7	449.923,762 516.700,777	11.136
7	449.923,762 516.700,777	8	449.914,354 516.691,772	13.023
8	449.914,354 516.691,772	9	449.921,729 516.673,135	20.043
9	449.921,729 516.673,135	10	449.981,638 516.679,54	60.25
10	449.981,638 516.679,54	11	449.979,128 516.687,945	8.771
11	449.979,128 516.687,945	12	449.971,622 516.690,286	7.863
12	449.971,622 516.690,286	1	449.959,03 516.707,517	21.342

** Lungimile segmentelor sunt determinate în planul de proiecţie Stereo 70 şi sunt rotunjite la 1 milimetru.
*** Distanţa dintre puncte este formată din segmente cumulate ce sunt mai mici decât valoarea 1 milimetru.

Document care conține date cu caracter personal, protejat de prevederile Regulamentului (UE) nr. 679/2016 și Legii 190/2018

DATE DESPRE IMOBILUL NR. 2857

Oficiul de Cadastru şi Publicitate Imobiliară SIBIU
Biroul de Cadastru şi Publicitate Imobiliară Medias

A. Partea I. Descrierea imobilului

TEREN Extravilan

Adresa: Jud. Sibiu

Nr. Crt	Nr cadastral Nr. topografic	Suprafaţa* (mp)	Observaţii / Referinţe
A1		271	Sector cadastral:38 Teren neimprejmuit;

B. Partea II. Proprietari şi acte

Inscrieri privitoare la dreptul de proprietate şi alte drepturi reale		Referinţe
/		
Act Administrativ nr. 48, din 13/02/2003 emis de CJSDPAT SIBIU (titlu de proprietate);		
B1	Intabulare, drept de PROPRIETATE, dobandit prin Lege, cota actuala 1/1	A1
	1) **MUNICIPIUL MEDIAS**, CIF:4240677	

C. Partea III. SARCINI .

Inscrieri privind dezmembramintele dreptului de proprietate, drepturi reale de garanţie şi sarcini	Referinţe
NU SUNT	

Document care conține date cu caracter personal, protejat de prevederile Regulamentului (UE) nr. 679/2016 și Legii 190/2018

Anexa Nr. 1 La Partea I

Teren

Nr cadastral	Suprafaţa (mp)*	Observaţii / Referinţe
	271	

* Suprafaţa este determinată in planul de proiecţie Stereo 70.

DETALII LINIARE IMOBIL

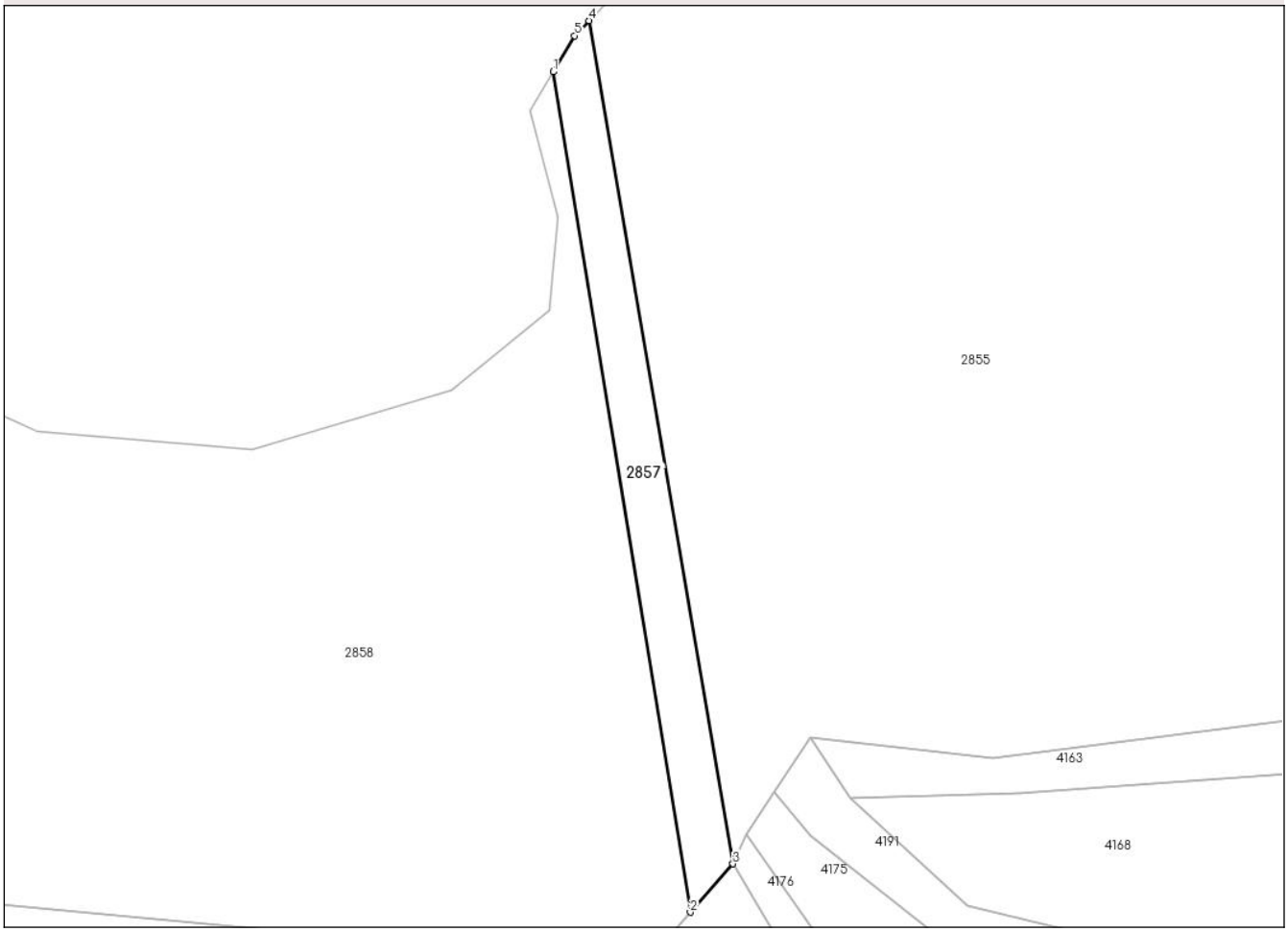

Date referitoare la teren

Crt	Categorie folosință	Intra vilan	Suprafaţa (mp)	Tarla	Parcelă	Nr. topo	Observaţii / Referinţe
1	drum	NU	271	38	2110	-	

Lungime Segmente
1) Valorile lungimilor segmentelor sunt obţinute din proiecţie în plan.

Punct început	X / Y	Punct sfârşit	X / Y	Lungime segment (** (m)
1	450.037,872 516.695,58	2	450.049,156 516.626,481	70.014
2	450.049,156 516.626,481	3	450.052,671 516.630,456	5.307
3	450.052,671 516.630,456	4	450.040,803 516.699,781	70.333
4	450.040,803 516.699,781	5	450.039,637 516.698,548	1.697
5	450.039,637 516.698,548	1	450.037,872 516.695,58	3.453

Document care conține date cu caracter personal, protejat de prevederile Regulamentului (UE) nr. 679/2016 și Legii 190/2018

** Lungimile segmentelor sunt determinate în planul de proiecţie Stereo 70 şi sunt rotunjite la 1 milimetru.
*** Distanţa dintre puncte este formată din segmente cumulate ce sunt mai mici decât valoarea 1 milimetru.

Document care conține date cu caracter personal, protejat de prevederile Regulamentului (UE) nr. 679/2016 și Legii 190/2018

DATE DESPRE IMOBILUL NR. 2858

Oficiul de Cadastru şi Publicitate Imobiliară SIBIU
Biroul de Cadastru şi Publicitate Imobiliară Medias

A. Partea I. Descrierea imobilului

TEREN Necunoscut

Adresa: Loc. Medias, Jud. Sibiu

Nr. Crt	Nr cadastral Nr. topografic	Suprafaţa* (mp)	Observaţii / Referinţe
A1		12.538	Sector cadastral:38 Teren neimprejmuit;

B. Partea II. Proprietari şi acte

Inscrieri privitoare la dreptul de proprietate şi alte drepturi reale		Referinţe
/		
Act Administrativ nr. 48, din 13/02/2003 emis de CJSDPAT SIBIU (titlu de proprietate);		
B1	Intabulare, drept de PROPRIETATE, dobandit prin Lege, cota actuala 1/1	A1
	1) **MUNICIPIUL MEDIAS**, CIF:4240677	

C. Partea III. SARCINI .

Inscrieri privind dezmembramintele dreptului de proprietate, drepturi reale de garanţie şi sarcini	Referinţe
NU SUNT	

Document care conține date cu caracter personal, protejat de prevederile Regulamentului (UE) nr. 679/2016 și Legii 190/2018

Anexa Nr. 1 La Partea I

Teren

Nr cadastral	Suprafaţa (mp)*	Observaţii / Referinţe
	12.538	

* Suprafaţa este determinată in planul de proiecţie Stereo 70.

DETALII LINIARE IMOBIL

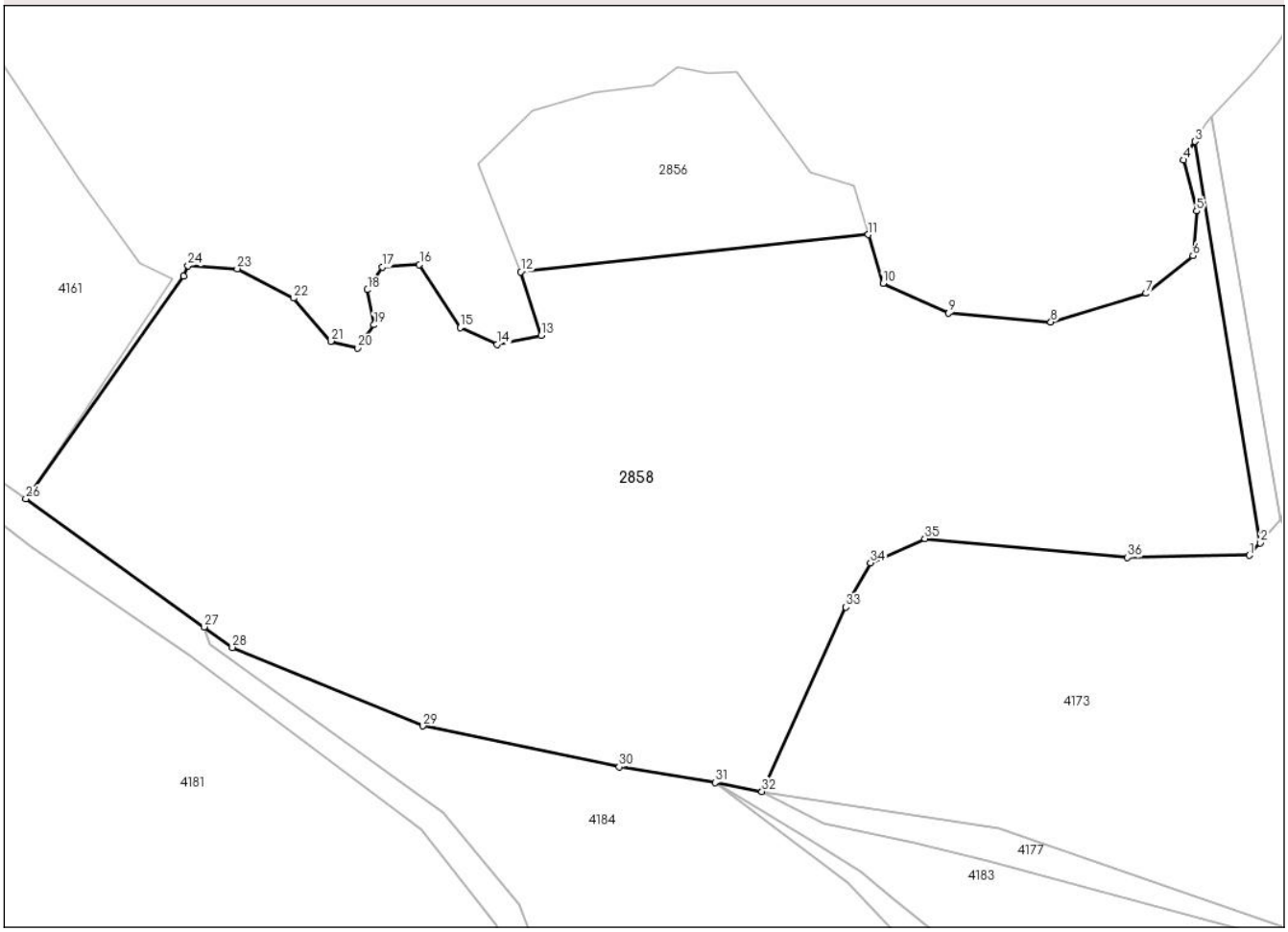

Date referitoare la teren

Crt	Categorie folosință	Intra vilan	Suprafaţa (mp)	Tarla	Parcelă	Nr. topo	Observaţii / Referinţe
1	padure	DA	216	38	2109/1	-	
2	padure	NU	12.322	38	2109/1	-	

Lungime Segmente

1) Valorile lungimilor segmentelor sunt obţinute din proiecţie în plan.

Punct început	X / Y	Punct sfârşit	X / Y	Lungime segment (** (m)
1	450.047,268 516.624,346	2	450.049,156 516.626,481	2.849
3	450.037,872 516.695,58	4	450.035,965 516.692,373	3.731
5	450.038,213 516.683,603	6	450.037,582 516.675,927	7.702
7	450.029,495 516.669,429	8	450.013,078 516.664,5	17.141

Punct început	X / Y	Punct sfârşit	X / Y	Lungime segment (** (m)
2	450.049,156 516.626,481	3	450.037,872 516.695,58	70.014
4	450.035,965 516.692,373	5	450.038,213 516.683,603	9.054
6	450.037,582 516.675,927	7	450.029,495 516.669,429	10.374
8	450.013,078 516.664,5	9	449.995,412 516.666,029	17.732

Document care conține date cu caracter personal, protejat de prevederile Regulamentului (UE) nr. 679/2016 și Legii 190/2018

Punct început	X / Y	Punct sfârşit	X / Y	Lungime segment (** (m)
9	449.995,412 516.666,029	10	449.984,151 516.671,124	12.36
11	449.981,638 516.679,54	12	449.921,729 516.673,135	60.25
13	449.925,242 516.662,199	14	449.917,683 516.660,675	7.711
15	449.911,316 516.663,536	16	449.904,279 516.674,387	12.933
17	449.897,874 516.673,949	18	449.895,334 516.670,055	4.649
19	449.896,447 516.664,013	20	449.893,664 516.659,999	4.884
21	449.888,998 516.661,191	22	449.882,598 516.668,623	9.808
23	449.872,886 516.673,675	24	449.864,417 516.674,192	8.485
25	449.863,692 516.672,37	26	449.836,472 516.634,087	46.974
27	449.867,172 516.612,042	28	449.872,031 516.608,484	6.023
29	449.904,85 516.594,977	30	449.938,678 516.587,938	34.552
31	449.955,248 516.585,247	32	449.963,297 516.583,701	8.196
33	449.977,758 516.615,422	34	449.982,004 516.623,07	8.748
35	449.991,345 516.627,24	36	450.026,292 516.623,952	35.102

Punct început	X / Y	Punct sfârşit	X / Y	Lungime segment (** (m)
10	449.984,151 516.671,124	11	449.981,638 516.679,54	8.784
12	449.921,729 516.673,135	13	449.925,242 516.662,199	11.486
14	449.917,683 516.660,675	15	449.911,316 516.663,536	6.98
16	449.904,279 516.674,387	17	449.897,874 516.673,949	6.42
18	449.895,334 516.670,055	19	449.896,447 516.664,013	6.144
20	449.893,664 516.659,999	21	449.888,998 516.661,191	4.816
22	449.882,598 516.668,623	23	449.872,886 516.673,675	10.947
24	449.864,417 516.674,192	25	449.863,692 516.672,37	1.96
26	449.836,472 516.634,087	27	449.867,172 516.612,042	37.794
28	449.872,031 516.608,484	29	449.904,85 516.594,977	35.49
30	449.938,678 516.587,938	31	449.955,248 516.585,247	16.788
32	449.963,297 516.583,701	33	449.977,758 516.615,422	34.861
34	449.982,004 516.623,07	35	449.991,345 516.627,24	10.228
36	450.026,292 516.623,952	1	450.047,268 516.624,346	20.98

**** Lungimile segmentelor sunt determinate în planul de proiecţie Stereo 70 şi sunt rotunjite la 1 milimetru.**
***** Distanţa dintre puncte este formată din segmente cumulate ce sunt mai mici decât valoarea 1 milimetru.**

Document care conține date cu caracter personal, protejat de prevederile Regulamentului (UE) nr. 679/2016 și Legii 190/2018

DATE DESPRE IMOBILUL NR. 2859

Oficiul de Cadastru şi Publicitate Imobiliară SIBIU
Biroul de Cadastru şi Publicitate Imobiliară Medias

A. Partea I. Descrierea imobilului

TEREN Extravilan

Adresa: Jud. Sibiu

Nr. Crt	Nr cadastral Nr. topografic	Suprafaţa* (mp)	Observaţii / Referinţe
A1		569	Sector cadastral:38 Teren neimprejmuit;

B. Partea II. Proprietari şi acte

Inscrieri privitoare la dreptul de proprietate şi alte drepturi reale		Referinţe
/		
Act Administrativ nr. 48, din 13/02/2003 emis de CJSDPAT SIBIU (titlu de proprietate);		
B1	Intabulare, drept de PROPRIETATE, dobandit prin Lege, cota actuala 1/1	A1
	1) **MUNICIPIUL MEDIAŞ**, CIF:9999999999999	

C. Partea III. SARCINI .

Inscrieri privind dezmembramintele dreptului de proprietate, drepturi reale de garanţie şi sarcini	Referinţe
NU SUNT	

Document care conține date cu caracter personal, protejat de prevederile Regulamentului (UE) nr. 679/2016 și Legii 190/2018

Anexa Nr. 1 La Partea I

Teren

Nr cadastral	Suprafaţa (mp)*	Observaţii / Referinţe
	569	

* Suprafaţa este determinată in planul de proiecţie Stereo 70.

DETALII LINIARE IMOBIL

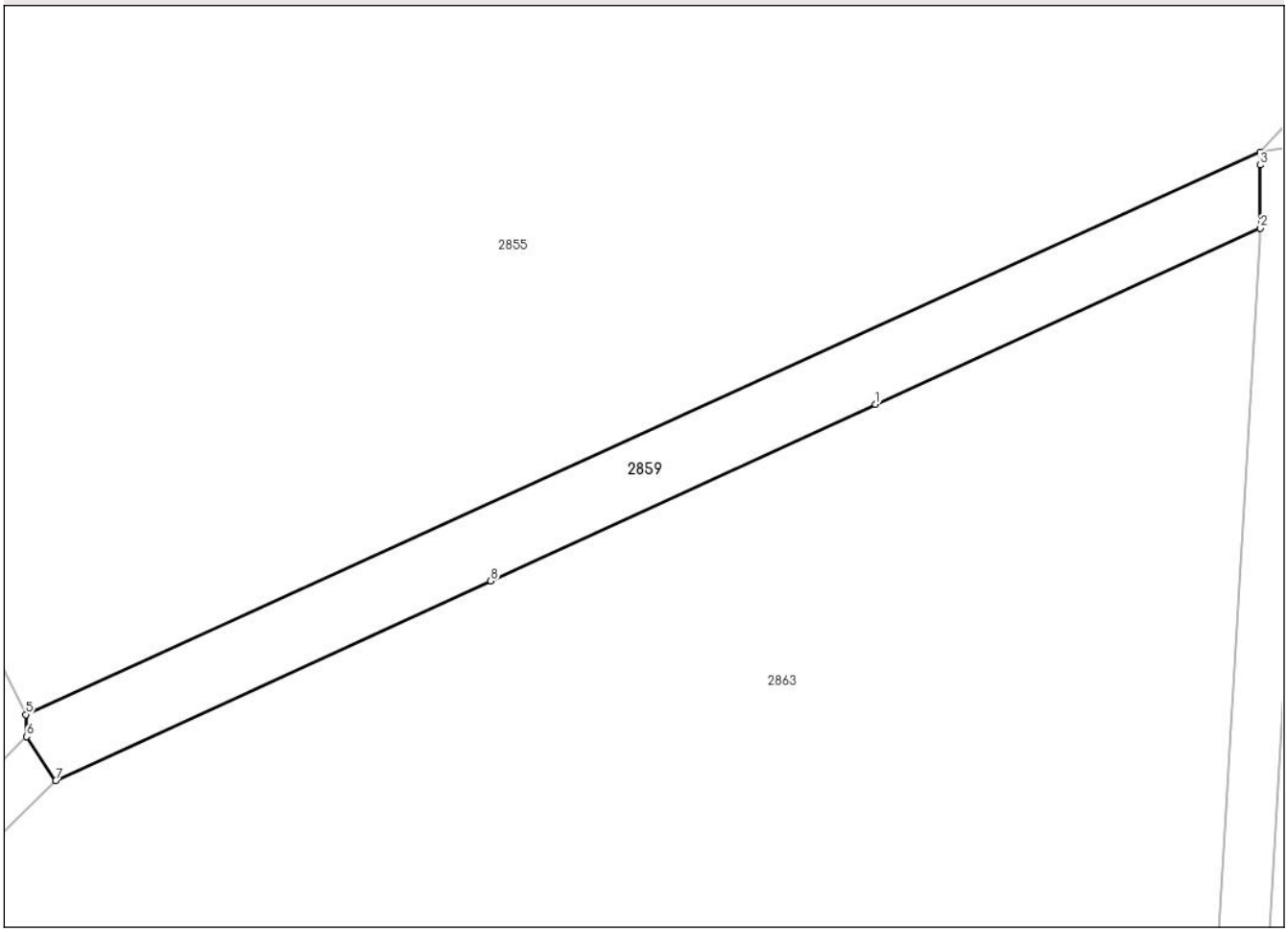

Date referitoare la teren

Crt	Categorie folosință	Intra vilan	Suprafaţa (mp)	Tarla	Parcelă	Nr. topo	Observaţii / Referinţe
1	drum	NU	569	39	2112	-	

Lungime Segmente
1) Valorile lungimilor segmentelor sunt obţinute din proiecţie în plan.

Punct început	X / Y	Punct sfârşit	X / Y	Lungime segment (** (m)
1	450.548,727 516.775,194	2	450.578,499 516.788,794	32.731
2	450.578,499 516.788,794	3	450.578,499 516.793,678	4.884
3	450.578,499 516.793,678	4	450.578,499 516.794,678	1.0
4	450.578,499 516.794,678	5	450.482,979 516.751,204	104.948
5	450.482,979 516.751,204	6	450.483,033 516.749,493	1.712

Document care conține date cu caracter personal, protejat de prevederile Regulamentului (UE) nr. 679/2016 și Legii 190/2018

Punct început	X / Y	Punct sfârşit	X / Y	Lungime segment (** (m)
6	450.483,033 516.749,493	7	450.485,289 516.746,09	4.084
7	450.485,289 516.746,09	8	450.518,954 516.761,535	37.04
8	450.518,954 516.761,535	1	450.548,727 516.775,194	32.756

** Lungimile segmentelor sunt determinate în planul de proiecţie Stereo 70 şi sunt rotunjite la 1 milimetru.
*** Distanţa dintre puncte este formată din segmente cumulate ce sunt mai mici decât valoarea 1 milimetru.

Document care conține date cu caracter personal, protejat de prevederile Regulamentului (UE) nr. 679/2016 și Legii 190/2018