DATE DESPRE IMOBILUL NR. 2768

Oficiul de Cadastru şi Publicitate Imobiliară SIBIU
Biroul de Cadastru şi Publicitate Imobiliară Medias

A. Partea I. Descrierea imobilului

TEREN Extravilan

Adresa: Jud. Sibiu

Nr. Crt	Nr cadastral Nr. topografic	Suprafaţa* (mp)	Observaţii / Referinţe
A1		2.800	Sector cadastral:36 Teren neimprejmuit;

B. Partea II. Proprietari şi acte

Inscrieri privitoare la dreptul de proprietate şi alte drepturi reale		Referinţe
/		
Act Administrativ nr. 384/6, din 26/10/1993 emis de CJSDPAT SIBIU (TITLU DE PROPRIETATE);		
B1	Intabulare, drept de PROPRIETATE, dobandit prin Reconstituire, cota actuala 1/1	A1
	1) **POPA TEODOR** 2) **BELDEANU ELENA**	

C. Partea III. SARCINI .

Inscrieri privind dezmembramintele dreptului de proprietate, drepturi reale de garanţie şi sarcini	Referinţe
NU SUNT	

Document care conține date cu caracter personal, protejat de prevederile Regulamentului (UE) nr. 679/2016 și Legii 190/2018

Anexa Nr. 1 La Partea I

Teren

Nr cadastral	Suprafaţa (mp)*	Observaţii / Referinţe
	2.800	

* Suprafaţa este determinată in planul de proiecţie Stereo 70.

DETALII LINIARE IMOBIL

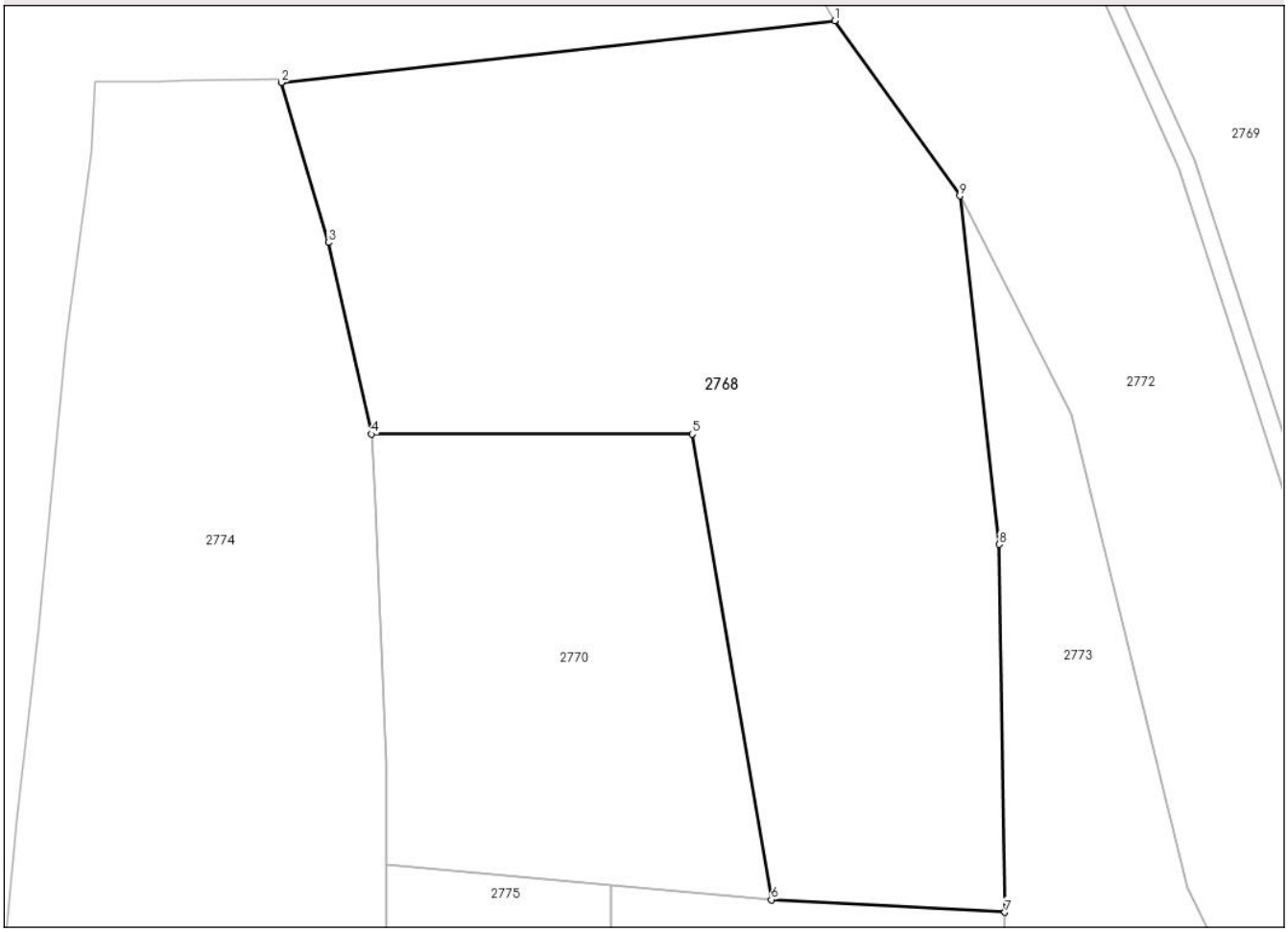

Date referitoare la teren

Crt	Categorie folosință	Intra vilan	Suprafaţa (mp)	Tarla	Parcelă	Nr. topo	Observaţii / Referinţe
1	faneata	NU	2.800	41	2305/1/4	-	

Lungime Segmente
1) Valorile lungimilor segmentelor sunt obţinute din proiecţie în plan.

Punct început	X / Y	Punct sfârşit	X / Y	Lungime segment (** (m)
1	451.487,029 515.855,987	2	451.438,525 515.850,585	48.804
2	451.438,525 515.850,585	3	451.442,659 515.836,583	14.6
3	451.442,659 515.836,583	4	451.446,461 515.819,803	17.205
4	451.446,461 515.819,803	5	451.474,54 515.819,81	28.08
5	451.474,54 515.819,81	6	451.481,477 515.779,032	41.364

Document care conține date cu caracter personal, protejat de prevederile Regulamentului (UE) nr. 679/2016 și Legii 190/2018

Punct început	X / Y	Punct sfârşit	X / Y	Lungime segment (** (m)
6	451.481,477 515.779,032	7	451.501,95 515.777,948	20.502
7	451.501,95 515.777,948	8	451.501,454 515.810,139	32.195
8	451.501,454 515.810,139	9	451.497,997 515.840,654	30.71
9	451.497,997 515.840,654	1	451.487,029 515.855,987	18.852

** Lungimile segmentelor sunt determinate în planul de proiecţie Stereo 70 şi sunt rotunjite la 1 milimetru.
*** Distanţa dintre puncte este formată din segmente cumulate ce sunt mai mici decât valoarea 1 milimetru.

Document care conține date cu caracter personal, protejat de prevederile Regulamentului (UE) nr. 679/2016 și Legii 190/2018

DATE DESPRE IMOBILUL NR. 2769

Oficiul de Cadastru şi Publicitate Imobiliară SIBIU
Biroul de Cadastru şi Publicitate Imobiliară Medias

A. Partea I. Descrierea imobilului

TEREN Extravilan

Adresa: Jud. Sibiu

Nr. Crt	Nr cadastral Nr. topografic	Suprafaţa* (mp)	Observaţii / Referinţe
A1	102288	4.600	Sector cadastral:36 Teren neimprejmuit;

B. Partea II. Proprietari şi acte

Inscrieri privitoare la dreptul de proprietate şi alte drepturi reale		Referinţe
14806 / 13/10/2009		
Act Notarial nr. 124, din 26/06/2003 emis de BNP AXENTE MIA (certificat de mostenitor);		
B1	Intabulare, drept de PROPRIETATE, dobandit prin Succesiune, cota actuala 8/24	A1
	1) **MĂRGINEAN GHEORGHE FLORIN**, fiu	
Act Notarial nr. 103, din 27/07/2005 emis de BNP-FLORENTINA LOHAN (certificat de mostenitor);		
B2	Intabulare, drept de PROPRIETATE, dobandit prin Succesiune, cota actuala 2/24	A1
	1) **VELICICA ADRIANA FLORINA**, nascuta Fodor,fiica	
B3	Intabulare, drept de PROPRIETATE, dobandit prin Succesiune, cota actuala 3/24	A1
	1) **MAIOR CARMEN**, nascuta,Fodor,fiica	
23886 / 24/11/2015		
Act Notarial nr. 147, din 23/11/2015 emis de Lohan Florentina Georgeta (certificat de mostenitor);		
B4	Intabulare, drept de PROPRIETATE, dobandit prin Succesiune, cota actuala 4/24	A1
	1) **MARINESCU GEORGETA-FLORINA**, născută Fodor, fiică	
B5	Intabulare, drept de PROPRIETATE, dobandit prin Succesiune, cota actuala 4/24	A1
	1) **STOICOVICI CODRUȚA**, născută Fodor, fiică	
16471 / 18/08/2015		
Act Normativ nr. 17, din 07/03/2014 emis de Parlamentul Romaniei;		
B6	Imobil aflat sub incidenta art.3 alin.(1) din Legea 17/2014	A1
23672 / 21/11/2019		
Act Notarial nr. 156, din 20/11/2019 emis de Lohan Florentina Georgeta (certificat de mostenitor);		
B7	Intabulare, drept de PROPRIETATE, dobandit prin Succesiune, cota actuala 3/48	A1
	1) **MAIOR CARMEN**, născută Fodor, fiică	
B8	Intabulare, drept de PROPRIETATE, dobandit prin Succesiune, cota actuala 3/48	A1
	1) **VELICICA ADRIANA FLORINA**, născută Fodor, fiică	

C. Partea III. SARCINI .

Inscrieri privind dezmembramintele dreptului de proprietate, drepturi reale de garanţie şi sarcini	Referinţe
NU SUNT	

Document care conține date cu caracter personal, protejat de prevederile Regulamentului (UE) nr. 679/2016 și Legii 190/2018

Anexa Nr. 1 La Partea I

Teren

Nr cadastral	Suprafaţa (mp)*	Observaţii / Referinţe
102288	4.600	

* Suprafaţa este determinată in planul de proiecţie Stereo 70.

DETALII LINIARE IMOBIL

Date referitoare la teren

Crt	Categorie folosință	Intra vilan	Suprafaţa (mp)	Tarla	Parcelă	Nr. topo	Observaţii / Referinţe
1	arabil	NU	4.600	42	2306/2	-	

Lungime Segmente
1) Valorile lungimilor segmentelor sunt obţinute din proiecţie în plan.

Punct început	X / Y	Punct sfârşit	X / Y	Lungime segment (** (m)
1	451.496,329 515.921,037	2	451.470,676 515.936,995	30.211
2	451.470,676 515.936,995	3	451.474,251 515.913,064	24.197
3	451.474,251 515.913,064	4	451.475,703 515.913,364	1.483
4	451.475,703 515.913,364	5	451.484,253 515.901,761	14.413
5	451.484,253 515.901,761	6	451.495,529 515.887,804	17.943

Document care conține date cu caracter personal, protejat de prevederile Regulamentului (UE) nr. 679/2016 și Legii 190/2018

Punct început	X / Y	Punct sfârşit	X / Y	Lungime segment (** (m)
6	451.495,529 515.887,804	7	451.505,172 515.873,513	17.24
7	451.505,172 515.873,513	8	451.518,584 515.843,745	32.65
8	451.518,584 515.843,745	9	451.534,153 515.795,601	50.599
9	451.534,153 515.795,601	10	451.574,466 515.716,132	89.109
10	451.574,466 515.716,132	11	451.592,357 515.674,593	45.228
11	451.592,357 515.674,593	12	451.605,352 515.675,299	13.014
12	451.605,352 515.675,299	13	451.611,388 515.681,796	8.868
13	451.611,388 515.681,796	14	451.588,806 515.722,735	46.754
14	451.588,806 515.722,735	15	451.572,68 515.757,636	38.446
15	451.572,68 515.757,636	16	451.557,074 515.782,61	29.449
16	451.557,074 515.782,61	17	451.537,419 515.825,988	47.623
17	451.537,419 515.825,988	18	451.522,633 515.867,984	44.523
18	451.522,633 515.867,984	19	451.507,283 515.908,377	43.211
19	451.507,283 515.908,377	1	451.496,329 515.921,037	16.741

** Lungimile segmentelor sunt determinate în planul de proiecţie Stereo 70 şi sunt rotunjite la 1 milimetru.
*** Distanţa dintre puncte este formată din segmente cumulate ce sunt mai mici decât valoarea 1 milimetru.

Document care conține date cu caracter personal, protejat de prevederile Regulamentului (UE) nr. 679/2016 și Legii 190/2018

DATE DESPRE IMOBILUL NR. 2770

Oficiul de Cadastru şi Publicitate Imobiliară SIBIU
Biroul de Cadastru şi Publicitate Imobiliară Medias

A. Partea I. Descrierea imobilului

TEREN Extravilan

Adresa: Jud. Sibiu

Nr. Crt	Nr cadastral Nr. topografic	Suprafaţa* (mp)	Observaţii / Referinţe
A1		1.200	Sector cadastral:36 Teren neimprejmuit;

B. Partea II. Proprietari şi acte

Inscrieri privitoare la dreptul de proprietate şi alte drepturi reale		Referinţe
/		
Act Administrativ nr. 153/6, din 31/08/1993 emis de CJSDPAT SIBIU (TITLU DE PROPRIETATE);		
B1	Intabulare, drept de PROPRIETATE, dobandit prin Reconstituire, cota actuala 1/1	A1
	1) **HORA GHEORGHE** 2) **BĂCILĂ MARIA** 3) **RIZOLU LUCREŢIA** 4) **HORA IOAN**	

C. Partea III. SARCINI .

Inscrieri privind dezmembramintele dreptului de proprietate, drepturi reale de garanţie şi sarcini	Referinţe
NU SUNT	

Anexa Nr. 1 La Partea I

Teren

Nr cadastral	Suprafaţa (mp)*	Observaţii / Referinţe
	1.200	

* Suprafaţa este determinată in planul de proiecţie Stereo 70.

DETALII LINIARE IMOBIL

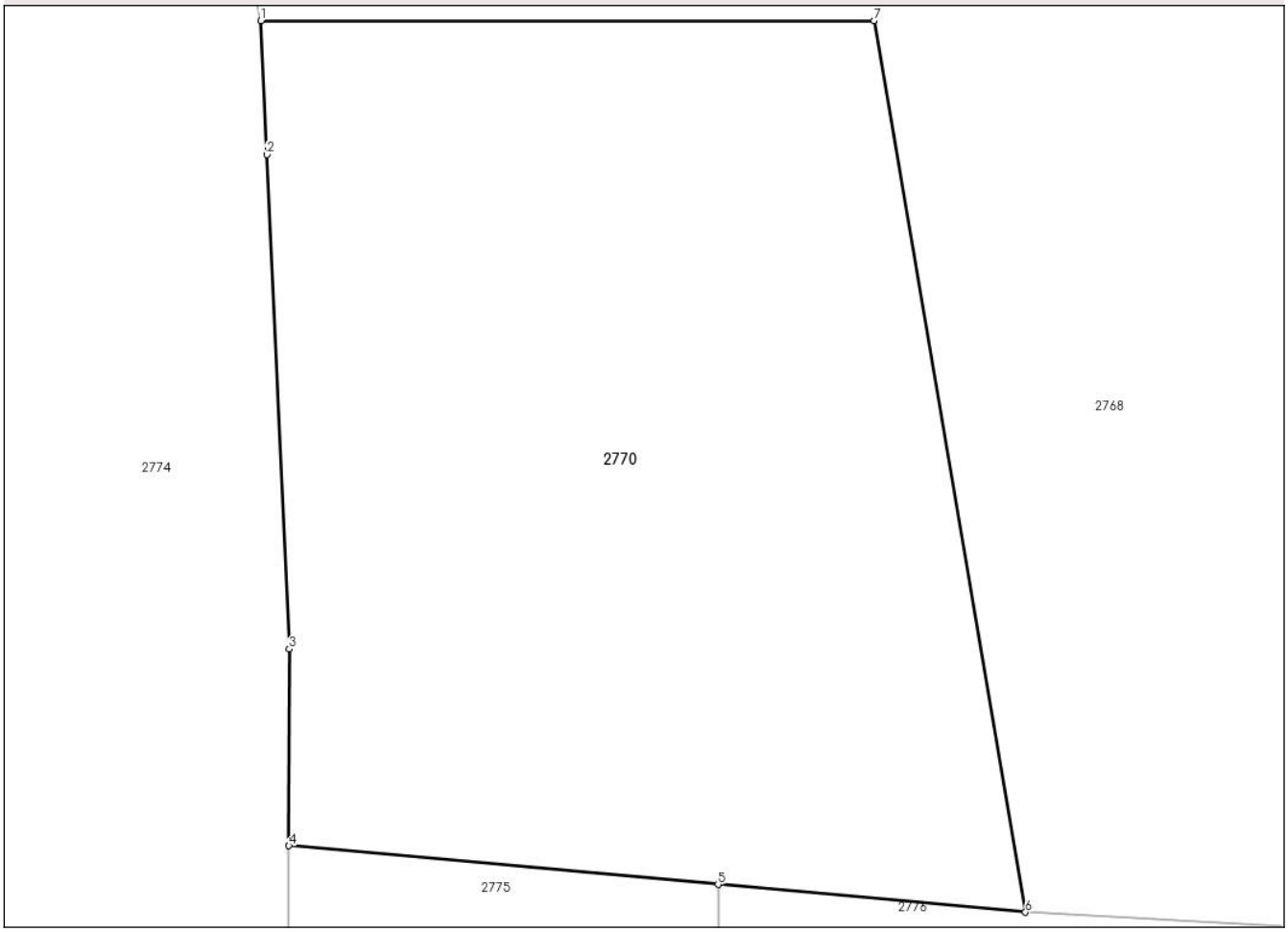

Date referitoare la teren

Crt	Categorie folosință	Intra vilan	Suprafaţa (mp)	Tarla	Parcelă	Nr. topo	Observaţii / Referinţe
1	faneata	NU	1.200	41	2305/1/3	-	

Lungime Segmente
1) Valorile lungimilor segmentelor sunt obţinute din proiecţie în plan.

Punct început	X / Y	Punct sfârşit	X / Y	Lungime segment (** (m)
1	451.446,461 515.819,803	2	451.446,742 515.813,684	6.126
2	451.446,742 515.813,684	3	451.447,78 515.791,066	22.642
3	451.447,78 515.791,066	4	451.447,75 515.782,076	8.99
4	451.447,75 515.782,076	5	451.467,402 515.780,302	19.732
5	451.467,402 515.780,302	6	451.481,477 515.779,032	14.132

Document care conține date cu caracter personal, protejat de prevederile Regulamentului (UE) nr. 679/2016 și Legii 190/2018

Punct început	X / Y	Punct sfârşit	X / Y	Lungime segment (** (m)
6	451.481,477 515.779,032	7	451.474,54 515.819,81	41.364
7	451.474,54 515.819,81	1	451.446,461 515.819,803	28.08

** Lungimile segmentelor sunt determinate în planul de proiecţie Stereo 70 şi sunt rotunjite la 1 milimetru.
*** Distanţa dintre puncte este formată din segmente cumulate ce sunt mai mici decât valoarea 1 milimetru.

Document care conține date cu caracter personal, protejat de prevederile Regulamentului (UE) nr. 679/2016 și Legii 190/2018

DATE DESPRE IMOBILUL NR. 2771

Oficiul de Cadastru şi Publicitate Imobiliară SIBIU
Biroul de Cadastru şi Publicitate Imobiliară Medias

A. Partea I. Descrierea imobilului

TEREN Extravilan

Adresa: Jud. Sibiu

Nr. Crt	Nr cadastral Nr. topografic	Suprafaţa* (mp)	Observaţii / Referinţe
A1	102331	400	Sector cadastral:36 Teren neimprejmuit;

B. Partea II. Proprietari şi acte

Inscrieri privitoare la dreptul de proprietate şi alte drepturi reale		Referinţe
23876 / 24/11/2015		
Act Notarial nr. 147, din 23/11/2015 emis de Lohan Florentina Georgeta (certificat de mostenitor);		
B1	Intabulare, drept de PROPRIETATE, dobandit prin Succesiune, cota actuala 4/24	A1
	1) **MARINESCU GEORGETA-FLORINA**, născută Fodor, fiică	
14808 / 13/10/2009		
Act Notarial nr. 124, din 26/06/2003 emis de BNP AXENTE MIA (certificat de mostenitor);		
B2	Intabulare, drept de PROPRIETATE, dobandit prin Succesiune, cota actuala 8/24	A1
	1) **MARGINEAN GHEORGHE FLORIN**, fiu	
23876 / 24/11/2015		
Act Notarial nr. 147, din 23/11/2015 emis de Lohan Florentina Georgeta (certificat de mostenitor);		
B3	Intabulare, drept de PROPRIETATE, dobandit prin Succesiune, cota actuala 4/24	A1
	1) **STOICOVICI CODRUȚA**, născută Fodor, fiică	
16476 / 18/08/2015		
Act Normativ nr. 17, din 07/03/2014 emis de Parlamentul Romaniei;		
B4	Imobil aflat sub incidenta art.3 alin.(1) din Legea 17/2014	A1
14808 / 13/10/2009		
Act Notarial nr. 103, din 27/07/2005 emis de BNP-FLORENTINA LOHAN (certificat de mostenitor);		
B5	Intabulare, drept de PROPRIETATE, dobandit prin Succesiune, cota actuala 3/24	A1
	1) **VELICICA ADRIANA FLORINA**, născută Fodor, fiică	
B6	Intabulare, drept de PROPRIETATE, dobandit prin Succesiune, cota actuala 3/24	A1
	1) **MAIOR CARMEN**, născută Fodor, fiică	
23680 / 21/11/2019		
Act Notarial nr. 156, din 20/11/2019 emis de Lohan Florentina Georgeta (certificat de mostenitor);		
B7	Intabulare, drept de PROPRIETATE, dobandit prin Succesiune, cota actuala 1/24	A1
	1) **MAIOR CARMEN**, născută Fodor, fiică	
B8	Intabulare, drept de PROPRIETATE, dobandit prin Succesiune, cota actuala 1/24	A1
	1) **VELICICA ADRIANA FLORINA**, născută Fodor, fiică	

C. Partea III. SARCINI .

Inscrieri privind dezmembramintele dreptului de proprietate, drepturi reale de garanţie şi sarcini	Referinţe
NU SUNT	

Document care conține date cu caracter personal, protejat de prevederile Regulamentului (UE) nr. 679/2016 și Legii 190/2018

Anexa Nr. 1 La Partea I

Teren

Nr cadastral	Suprafaţa (mp)*	Observaţii / Referinţe
102331	400	

* Suprafaţa este determinată in planul de proiecţie Stereo 70.

DETALII LINIARE IMOBIL

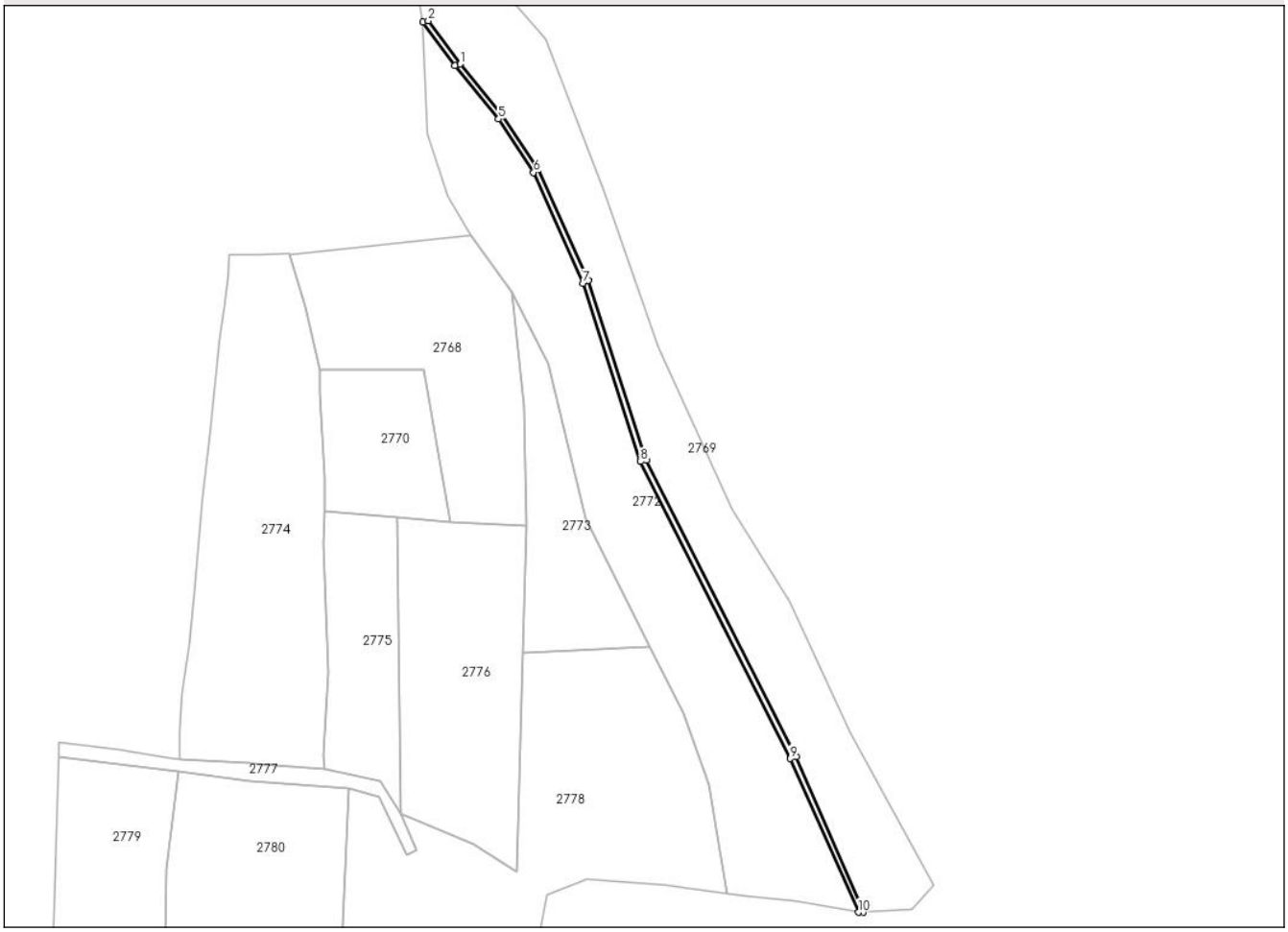

Date referitoare la teren

Crt	Categorie folosință	Intra vilan	Suprafaţa (mp)	Tarla	Parcelă	Nr. topo	Observaţii / Referinţe
1	faneata	NU	400	42	2306/3	-	neproductiv

Lungime Segmente
1) Valorile lungimilor segmentelor sunt obţinute din proiecţie în plan.

Punct început	X / Y	Punct sfârşit	X / Y	Lungime segment (** (m)
1	451.484,253 515.901,761	2	451.475,703 515.913,364	14.413
2	451.475,703 515.913,364	3	451.474,251 515.913,064	1.483
3	451.474,251 515.913,064	4	451.482,834 515.901,387	14.492
4	451.482,834 515.901,387	5	451.494,54 515.887,023	18.53
5	451.494,54 515.887,023	6	451.503,943 515.872,711	17.125

Document care conține date cu caracter personal, protejat de prevederile Regulamentului (UE) nr. 679/2016 și Legii 190/2018

Punct început	X / Y	Punct sfârşit	X / Y	Lungime segment (** (m)
6	451.503,943 515.872,711	7	451.517,216 515.842,989	32.551
7	451.517,216 515.842,989	8	451.532,64 515.795,239	50.179
8	451.532,64 515.795,239	9	451.572,822 515.715,675	89.135
9	451.572,822 515.715,675	10	451.591,108 515.674,509	45.045
10	451.591,108 515.674,509	11	451.592,357 515.674,593	1.252
11	451.592,357 515.674,593	12	451.574,466 515.716,132	45.228
12	451.574,466 515.716,132	13	451.534,153 515.795,601	89.109
13	451.534,153 515.795,601	14	451.518,584 515.843,745	50.599
14	451.518,584 515.843,745	15	451.505,172 515.873,513	32.65
15	451.505,172 515.873,513	16	451.495,529 515.887,804	17.24
16	451.495,529 515.887,804	1	451.484,253 515.901,761	17.943

** Lungimile segmentelor sunt determinate în planul de proiecţie Stereo 70 şi sunt rotunjite la 1 milimetru.
*** Distanţa dintre puncte este formată din segmente cumulate ce sunt mai mici decât valoarea 1 milimetru.

Document care conține date cu caracter personal, protejat de prevederile Regulamentului (UE) nr. 679/2016 și Legii 190/2018

DATE DESPRE IMOBILUL NR. 2772

Oficiul de Cadastru şi Publicitate Imobiliară SIBIU
Biroul de Cadastru şi Publicitate Imobiliară Medias

A. Partea I. Descrierea imobilului

TEREN Extravilan

Adresa: Jud. Sibiu

Nr. Crt	Nr cadastral Nr. topografic	Suprafaţa* (mp)	Observaţii / Referinţe
A1	114882	5.000	Sector cadastral:36 Teren neimprejmuit;

B. Partea II. Proprietari şi acte

Inscrieri privitoare la dreptul de proprietate şi alte drepturi reale		Referinţe
12587 / 18/06/2019		
Act Notarial nr. 138, din 30/07/2017 emis de Florentina Lohan (certificat de mostenitor);		
B1	Intabulare, drept de PROPRIETATE, dobandit prin Succesiune, cota actuala 1/4	A1
	1) **FILIP CRISTIAN**, fiu	
B2	Intabulare, drept de PROPRIETATE, dobandit prin Succesiune, cota actuala 1/4	A1
	1) **FILIP IONEL**, fiu	
Act Notarial nr. 40, din 18/07/2011 emis de Sorici Maria Daniela (certificat de mostenitor);		
B3	Intabulare, drept de PROPRIETATE, dobandit prin Succesiune, cota actuala 1/4	A1
	1) **PURIMA PETRU**, fiu	
B4	Intabulare, drept de PROPRIETATE, dobandit prin Succesiune, cota actuala 1/4	A1
	1) **LUCA LUCIA**, născută Bria, fiică	
Act Normativ nr. 17, din 07/03/2014 emis de Parlamentul României;		
B5	Imobil aflat sub incidența art. 3 alin.(1) din Legea 17/2014	A1

C. Partea III. SARCINI .

Inscrieri privind dezmembramintele dreptului de proprietate, drepturi reale de garanţie şi sarcini	Referinţe
NU SUNT	

Document care conține date cu caracter personal, protejat de prevederile Regulamentului (UE) nr. 679/2016 și Legii 190/2018

Anexa Nr. 1 La Partea I

Teren

Nr cadastral	Suprafaţa (mp)*	Observaţii / Referinţe
114882	5.000	

* Suprafaţa este determinată in planul de proiecţie Stereo 70.

DETALII LINIARE IMOBIL

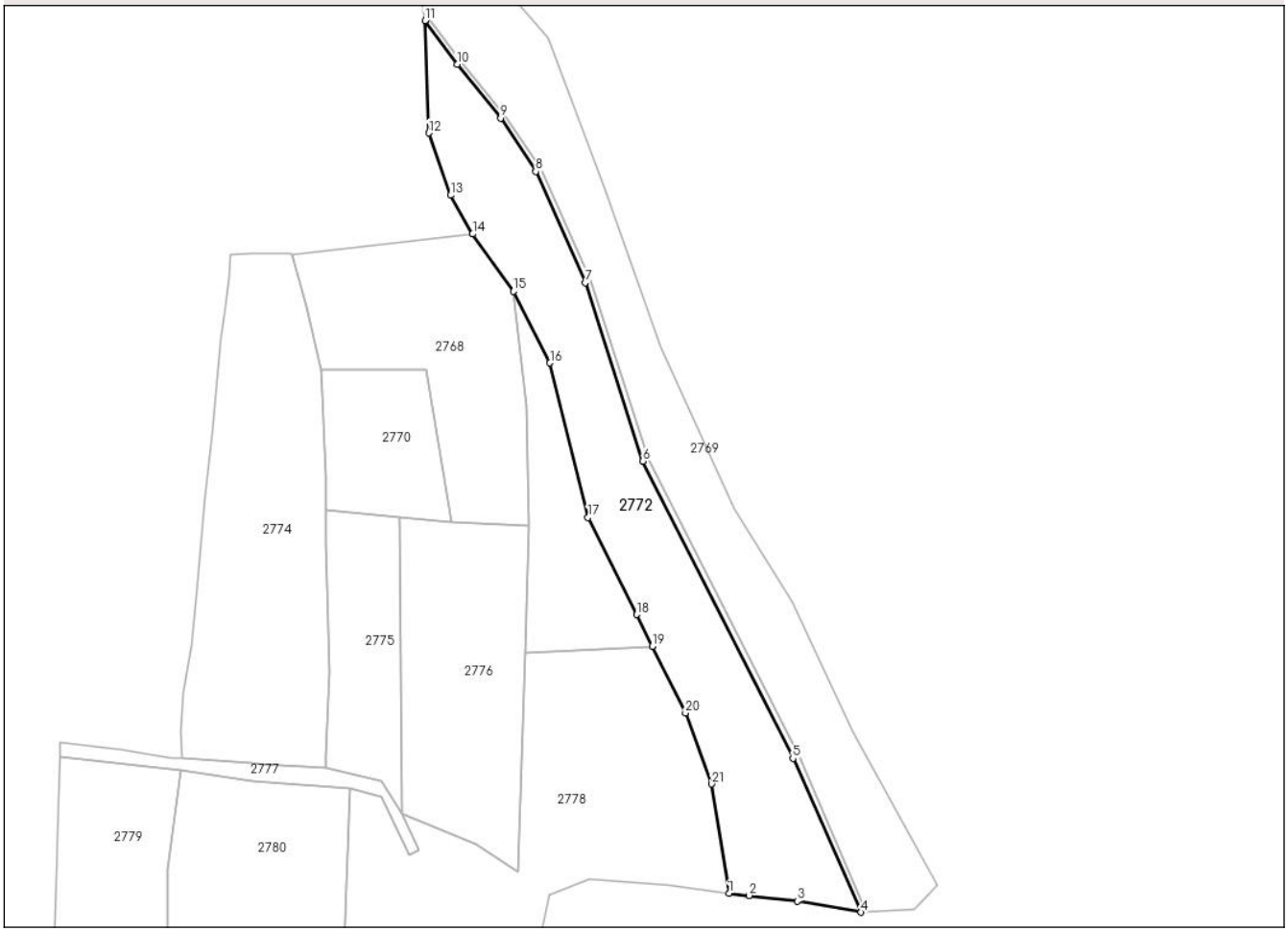

Date referitoare la teren

Crt	Categorie folosință	Intra vilan	Suprafaţa (mp)	Tarla	Parcelă	Nr. topo	Observaţii / Referinţe
1	arabil	NU	5.000	42	2306/1	-	

Lungime Segmente

1) Valorile lungimilor segmentelor sunt obţinute din proiecţie în plan.

Punct început	X / Y	Punct sfârşit	X / Y	Lungime segment (** (m)
1	451.555,668 515.679,565	2	451.561,004 515.678,963	5.37
3	451.573,986 515.677,49	4	451.591,108 515.674,509	17.379
5	451.572,822 515.715,675	6	451.532,64 515.795,239	89.135
7	451.517,216 515.842,989	8	451.503,943 515.872,711	32.551
9	451.494,54 515.887,023	10	451.482,834 515.901,387	18.53

Punct început	X / Y	Punct sfârşit	X / Y	Lungime segment (** (m)
2	451.561,004 515.678,963	3	451.573,986 515.677,49	13.066
4	451.591,108 515.674,509	5	451.572,822 515.715,675	45.045
6	451.532,64 515.795,239	7	451.517,216 515.842,989	50.179
8	451.503,943 515.872,711	9	451.494,54 515.887,023	17.125
10	451.482,834 515.901,387	11	451.474,251 515.913,064	14.492

Document care conține date cu caracter personal, protejat de prevederile Regulamentului (UE) nr. 679/2016 și Legii 190/2018

Punct început	X / Y	Punct sfârşit	X / Y	Lungime segment (** (m)
11	451.474,251 515.913,064	12	451.475,294 515.883,048	30.034
13	451.481,099 515.866,345	14	451.487,029 515.855,987	11.935
15	451.497,997 515.840,654	16	451.507,748 515.821,485	21.507
17	451.517,93 515.780,134	18	451.530,966 515.754,165	29.058
19	451.535,167 515.745,695	20	451.544,04 515.727,803	19.971
21	451.550,974 515.708,799	1	451.555,668 515.679,565	29.608

Punct început	X / Y	Punct sfârşit	X / Y	Lungime segment (** (m)
12	451.475,294 515.883,048	13	451.481,099 515.866,345	17.684
14	451.487,029 515.855,987	15	451.497,997 515.840,654	18.852
16	451.507,748 515.821,485	17	451.517,93 515.780,134	42.585
18	451.530,966 515.754,165	19	451.535,167 515.745,695	9.455
20	451.544,04 515.727,803	21	451.550,974 515.708,799	20.23

** Lungimile segmentelor sunt determinate în planul de proiecţie Stereo 70 şi sunt rotunjite la 1 milimetru.
*** Distanţa dintre puncte este formată din segmente cumulate ce sunt mai mici decât valoarea 1 milimetru.

Document care conține date cu caracter personal, protejat de prevederile Regulamentului (UE) nr. 679/2016 și Legii 190/2018

DATE DESPRE IMOBILUL NR. 2773

Oficiul de Cadastru şi Publicitate Imobiliară SIBIU
Biroul de Cadastru şi Publicitate Imobiliară Medias

A. Partea I. Descrierea imobilului

TEREN Extravilan

Adresa: Jud. Sibiu

Nr. Crt	Nr cadastral Nr. topografic	Suprafaţa* (mp)	Observaţii / Referinţe
A1		1.435	Sector cadastral:36 Teren neimprejmuit;

B. Partea II. Proprietari şi acte

Inscrieri privitoare la dreptul de proprietate şi alte drepturi reale		Referinţe
/		
Act Normativ nr. 7, din 13/03/1996 emis de PARLAMENTUL ROMANIEI (lege);		
B1	Inscrierea provizorie, drept de PROPRIETATE, dobandit prin Lege, cota actuala 1/1	A1
	1) **MUNICIPIUL MEDIAS**, CIF:4240677, proprietar neidentificat	

C. Partea III. SARCINI .

Inscrieri privind dezmembramintele dreptului de proprietate, drepturi reale de garanţie şi sarcini	Referinţe
NU SUNT	

Document care conține date cu caracter personal, protejat de prevederile Regulamentului (UE) nr. 679/2016 și Legii 190/2018

Anexa Nr. 1 La Partea I

Teren

Nr cadastral	Suprafaţa (mp)*	Observaţii / Referinţe
	1.435	

* Suprafaţa este determinată in planul de proiecţie Stereo 70.

DETALII LINIARE IMOBIL

Date referitoare la teren

Crt	Categorie folosință	Intra vilan	Suprafaţa (mp)	Tarla	Parcelă	Nr. topo	Observaţii / Referinţe
1	faneata	NU	1.435	41	2305/1/5	-	

Lungime Segmente
1) Valorile lungimilor segmentelor sunt obţinute din proiecţie în plan.

Punct început	X / Y	Punct sfârşit	X / Y	Lungime segment (** (m)
1	451.535,167 515.745,695	2	451.530,966 515.754,165	9.455
2	451.530,966 515.754,165	3	451.517,93 515.780,134	29.058
3	451.517,93 515.780,134	4	451.507,748 515.821,485	42.585
4	451.507,748 515.821,485	5	451.497,997 515.840,654	21.507
5	451.497,997 515.840,654	6	451.501,454 515.810,139	30.71

Document care conține date cu caracter personal, protejat de prevederile Regulamentului (UE) nr. 679/2016 și Legii 190/2018

Punct început	X / Y	Punct sfârşit	X / Y	Lungime segment (** (m)
6	451.501,454 515.810,139	7	451.501,95 515.777,948	32.195
7	451.501,95 515.777,948	8	451.500,984 515.744,045	33.917
8	451.500,984 515.744,045	1	451.535,167 515.745,695	34.223

** Lungimile segmentelor sunt determinate în planul de proiecţie Stereo 70 şi sunt rotunjite la 1 milimetru.
*** Distanţa dintre puncte este formată din segmente cumulate ce sunt mai mici decât valoarea 1 milimetru.

Document care conține date cu caracter personal, protejat de prevederile Regulamentului (UE) nr. 679/2016 și Legii 190/2018

DATE DESPRE IMOBILUL NR. 2774

Oficiul de Cadastru şi Publicitate Imobiliară SIBIU
Biroul de Cadastru şi Publicitate Imobiliară Medias

A. Partea I. Descrierea imobilului

TEREN Necunoscut

Adresa: Loc. Medias, Jud. Sibiu

Nr. Crt	Nr cadastral Nr. topografic	Suprafaţa* (mp)	Observaţii / Referinţe
A1	115665	4.300	Sector cadastral:36 Teren neimprejmuit;

B. Partea II. Proprietari şi acte

Inscrieri privitoare la dreptul de proprietate şi alte drepturi reale		Referinţe
11628 / 21/04/2021		
Act Normativ nr. 17, din 07/03/2014 emis de Parlamentul României;		
B1	Imobil aflat sub incidența art. 3 alin.(1) din Legea 17/2014	A1
	OBSERVATII: pozitie transcrisa din CF 115544/Medias, inscrisa prin incheierea nr. 18745 din 04/11/2020;	
Act Notarial nr. 74, din 09/05/2017 emis de DANIEL CRISTEA;		
B2	Intabulare, drept de PROPRIETATE, dobandit prin Succesiune, cota actuala 12/128	A1
	1) **GASPAR DOMINIC**, fiu	
	OBSERVATII: pozitie transcrisa din CF 115544/Medias, inscrisa prin incheierea nr. 18745 din 04/11/2020; pozitie transcrisa din CF 115547/Medias, inscrisa prin incheierea nr. 18746 din 04/11/2020;pozitie transcrisa din CF 115480/Medias, inscrisa prin incheierea nr. 15159 din 16/09/2020;pozitie transcrisa din CF 115550/Medias, inscrisa prin incheierea nr. 18744 din 04/11/2020;	
B3	Intabulare, drept de PROPRIETATE, dobandit prin Succesiune, cota actuala 3/128	A1
	1) **GHERLIȚ ECATERINA-MARIA**, nepoată de fiu predecedat	
	OBSERVATII: pozitie transcrisa din CF 115544/Medias, inscrisa prin incheierea nr. 18745 din 04/11/2020; pozitie transcrisa din CF 115547/Medias, inscrisa prin incheierea nr. 18746 din 04/11/2020;pozitie transcrisa din CF 115480/Medias, inscrisa prin incheierea nr. 15159 din 16/09/2020;pozitie transcrisa din CF 115550/Medias, inscrisa prin incheierea nr. 18744 din 04/11/2020;	
B4	Intabulare, drept de PROPRIETATE, dobandit prin Succesiune, cota actuala 3/128	A1
	1) **BALTEȘ GABRIELA**, nepoată de fiu predecedat	
	OBSERVATII: pozitie transcrisa din CF 115544/Medias, inscrisa prin incheierea nr. 18745 din 04/11/2020; pozitie transcrisa din CF 115547/Medias, inscrisa prin incheierea nr. 18746 din 04/11/2020;pozitie transcrisa din CF 115480/Medias, inscrisa prin incheierea nr. 15159 din 16/09/2020;pozitie transcrisa din CF 115550/Medias, inscrisa prin incheierea nr. 18744 din 04/11/2020;	
B5	Intabulare, drept de PROPRIETATE, dobandit prin Succesiune, cota actuala 3/128	A1
	1) **RADLER MIHAI-VASILE**, nepot de fiu predecedat	
	OBSERVATII: pozitie transcrisa din CF 115544/Medias, inscrisa prin incheierea nr. 18745 din 04/11/2020; pozitie transcrisa din CF 115547/Medias, inscrisa prin incheierea nr. 18746 din 04/11/2020;pozitie transcrisa din CF 115480/Medias, inscrisa prin incheierea nr. 15159 din 16/09/2020;pozitie transcrisa din CF 115550/Medias, inscrisa prin incheierea nr. 18744 din 04/11/2020;	
B6	Intabulare, drept de PROPRIETATE, dobandit prin Succesiune, cota actuala 3/128	A1
	1) **RADLER GÜNTHER-DANIEL**, nepot de fiu predecedat	
	OBSERVATII: pozitie transcrisa din CF 115544/Medias, inscrisa prin incheierea nr. 18745 din 04/11/2020; pozitie transcrisa din CF 115547/Medias, inscrisa prin incheierea nr. 18746 din 04/11/2020;pozitie transcrisa din CF 115480/Medias, inscrisa prin incheierea nr. 15159 din 16/09/2020;pozitie transcrisa din CF 115550/Medias, inscrisa prin incheierea nr. 18744 din 04/11/2020;	
B7	Intabulare, drept de PROPRIETATE, dobandit prin Succesiune, cota actuala 80/384	A1
	1) **GASPAR DOMINIC**, fiu	
	OBSERVATII: pozitie transcrisa din CF 115544/Medias, inscrisa prin incheierea nr. 18745 din 04/11/2020; pozitie transcrisa din CF 115547/Medias, inscrisa prin incheierea nr. 18746 din 04/11/2020;pozitie transcrisa din CF 115480/Medias, inscrisa prin incheierea nr. 15159 din 16/09/2020;pozitie transcrisa din CF 115550/Medias, inscrisa prin incheierea nr. 18744 din 04/11/2020;	
7338 / 10/03/2025		
Act Notarial nr. 13, din 07/03/2025 emis de Helju Daniela;		
B8	Intabulare, drept de PROPRIETATE, dobandit prin Succesiune, cota actuala 348/3072	A1
	1) **STRĂTULAT ADINA-MARIA**, fiica	

Document care conține date cu caracter personal, protejat de prevederile Regulamentului (UE) nr. 679/2016 și Legii 190/2018

Inscrieri privitoare la dreptul de proprietate şi alte drepturi reale		Referinţe
7931 / 01/04/2024		
Act Notarial nr. 356, din 29/03/2024 emis de Cristea Daniel;		
B9	Intabulare, drept de PROPRIETATE, donație, dobandit prin Conventie, cota actuala 116/384	A1
	1) **VIDAMI COSMIN-GABRIEL**, bun propriu	
7338 / 10/03/2025		
Act Notarial nr. 13, din 07/03/2025 emis de Helju Daniela;		
B10	Intabulare, drept de PROPRIETATE, dobandit prin Succesiune, cota actuala 232/3072	A1
	1) **STRĂTULAT VASILE**, sot	
B11	Intabulare, drept de PROPRIETATE, dobandit prin Succesiune, cota actuala 348/3072	A1
	1) **STRĂTULAT MIRCEA-VASILE**, fiu	

C. Partea III. SARCINI .

Inscrieri privind dezmembramintele dreptului de proprietate, drepturi reale de garanţie şi sarcini	Referinţe
NU SUNT	

Anexa Nr. 1 La Partea I

Teren

Nr cadastral	Suprafaţa (mp)*	Observaţii / Referinţe
115665	4.300	

* Suprafaţa este determinată in planul de proiecţie Stereo 70.

DETALII LINIARE IMOBIL

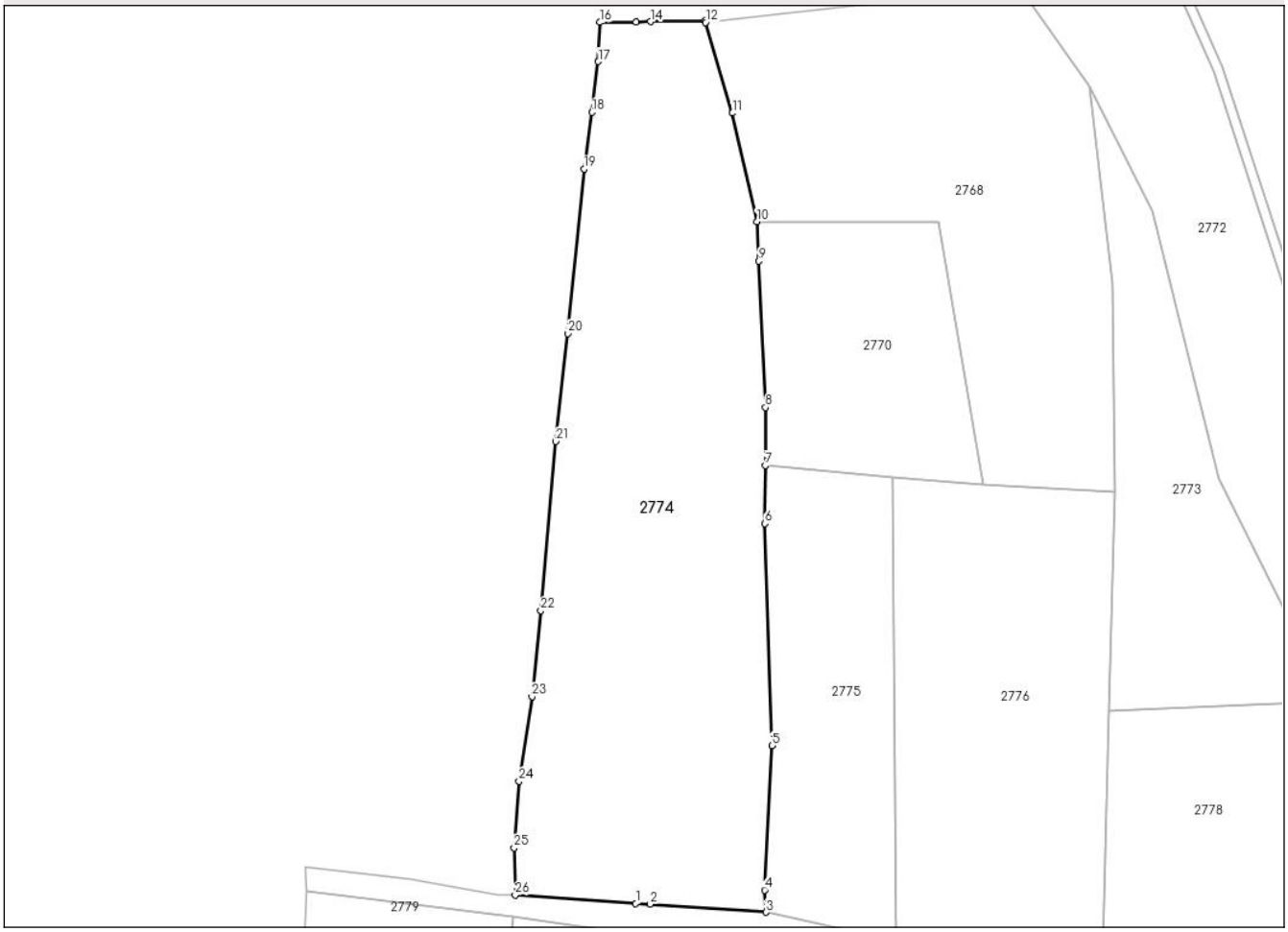

Date referitoare la teren

Crt	Categorie folosință	Intra vilan	Suprafaţa (mp)	Tarla	Parcelă	Nr. topo	Observaţii / Referinţe
1	arabil	NU	1.800	41	2305/4	-	
2	neproductiv	DA	300	41	2305/3	-	
3	arabil	NU	1.700	41	2305/2/2	-	
4	arabil	NU	180	41	2305/1/2	-	
5	arabil	DA	320	41	2305/1/2	-	

Lungime Segmente

1) Valorile lungimilor segmentelor sunt obţinute din proiecţie în plan.

Punct început	X / Y	Punct sfârşit	X / Y	Lungime segment (** (m)
1	451.427,692 515.714,367	2	451.429,891 515.714,218	2.204
3	451.447,862 515.712,998	4	451.447,634 515.716,429	3.439

Punct început	X / Y	Punct sfârşit	X / Y	Lungime segment (** (m)
2	451.429,891 515.714,218	3	451.447,862 515.712,998	18.012
4	451.447,634 515.716,429	5	451.448,807 515.738,762	22.364

Document care conține date cu caracter personal, protejat de prevederile Regulamentului (UE) nr. 679/2016 și Legii 190/2018

Punct început	X / Y	Punct sfârşit	X / Y	Lungime segment (** (m)
5	451.448,807 515.738,762	6	451.447,721 515.773,086	34.341
7	451.447,75 515.782,076	8	451.447,78 515.791,066	8.99
9	451.446,742 515.813,684	10	451.446,461 515.819,803	6.126
11	451.442,659 515.836,583	12	451.438,525 515.850,585	14.6
13	451.438,428 515.850,863	14	451.429,958 515.850,732	8.471
15	451.427,759 515.850,698	16	451.422,166 515.850,612	5.594
17	451.421,91 515.844,558	18	451.420,89 515.836,704	7.92
19	451.419,7 515.827,939	20	451.417,205 515.802,474	25.587
21	451.415,287 515.785,812	22	451.413,018 515.759,654	26.256
23	451.411,654 515.746,327	24	451.409,625 515.733,265	13.219
25	451.408,858 515.722,962	26	451.409,049 515.715,632	7.333

Punct început	X / Y	Punct sfârşit	X / Y	Lungime segment (** (m)
6	451.447,721 515.773,086	7	451.447,75 515.782,076	8.99
8	451.447,78 515.791,066	9	451.446,742 515.813,684	22.642
10	451.446,461 515.819,803	11	451.442,659 515.836,583	17.205
12	451.438,525 515.850,585	13	451.438,428 515.850,863	0.294
14	451.429,958 515.850,732	15	451.427,759 515.850,698	2.199
16	451.422,166 515.850,612	17	451.421,91 515.844,558	6.059
18	451.420,89 515.836,704	19	451.419,7 515.827,939	8.845
20	451.417,205 515.802,474	21	451.415,287 515.785,812	16.772
22	451.413,018 515.759,654	23	451.411,654 515.746,327	13.397
24	451.409,625 515.733,265	25	451.408,858 515.722,962	10.332
26	451.409,049 515.715,632	1	451.427,692 515.714,367	18.686

**** Lungimile segmentelor sunt determinate în planul de proiecţie Stereo 70 şi sunt rotunjite la 1 milimetru.**
***** Distanţa dintre puncte este formată din segmente cumulate ce sunt mai mici decât valoarea 1 milimetru.**

Document care conține date cu caracter personal, protejat de prevederile Regulamentului (UE) nr. 679/2016 și Legii 190/2018

DATE DESPRE IMOBILUL NR. 2775

Oficiul de Cadastru şi Publicitate Imobiliară SIBIU
Biroul de Cadastru şi Publicitate Imobiliară Medias

A. Partea I. Descrierea imobilului

TEREN Extravilan

Adresa: Jud. Sibiu

Nr. Crt	Nr cadastral Nr. topografic	Suprafaţa* (mp)	Observaţii / Referinţe
A1		1.401	Sector cadastral:36 Teren neimprejmuit;

B. Partea II. Proprietari şi acte

Inscrieri privitoare la dreptul de proprietate şi alte drepturi reale		Referinţe
/		
Act Normativ nr. 7, din 13/03/1996 emis de PARLAMENTUL ROMANIEI (lege);		
B1	Inscrierea provizorie, drept de PROPRIETATE, dobandit prin Lege, cota actuala 1/1	A1
	1) **MUNICIPIUL MEDIAS**, CIF:4240677, proprietar neidentificat	

C. Partea III. SARCINI .

Inscrieri privind dezmembramintele dreptului de proprietate, drepturi reale de garanţie şi sarcini	Referinţe
NU SUNT	

Document care conține date cu caracter personal, protejat de prevederile Regulamentului (UE) nr. 679/2016 și Legii 190/2018

Anexa Nr. 1 La Partea I

Teren

Nr cadastral	Suprafaţa (mp)*	Observaţii / Referinţe
	1.401	

* Suprafaţa este determinată in planul de proiecţie Stereo 70.

DETALII LINIARE IMOBIL

Date referitoare la teren

Crt	Categorie folosință	Intra vilan	Suprafaţa (mp)	Tarla	Parcelă	Nr. topo	Observaţii / Referinţe
1	arabil	NU	1.401	41	2305/5	-	

Lungime Segmente
1) Valorile lungimilor segmentelor sunt obţinute din proiecţie în plan.

Punct început	X / Y	Punct sfârşit	X / Y	Lungime segment (** (m)
1	451.467,402 515.780,302	2	451.447,75 515.782,076	19.732
2	451.447,75 515.782,076	3	451.447,721 515.773,086	8.99
3	451.447,721 515.773,086	4	451.448,807 515.738,762	34.341
4	451.448,807 515.738,762	5	451.447,634 515.716,429	22.364
5	451.447,634 515.716,429	6	451.447,862 515.712,998	3.439

Document care conține date cu caracter personal, protejat de prevederile Regulamentului (UE) nr. 679/2016 și Legii 190/2018

Punct început	X / Y	Punct sfârşit	X / Y	Lungime segment (** (m)
6	451.447,862 515.712,998	7	451.462,715 515.709,615	15.234
7	451.462,715 515.709,615	8	451.468,163 515.700,848	10.322
8	451.468,163 515.700,848	1	451.467,402 515.780,302	79.458

** Lungimile segmentelor sunt determinate în planul de proiecţie Stereo 70 şi sunt rotunjite la 1 milimetru.
*** Distanţa dintre puncte este formată din segmente cumulate ce sunt mai mici decât valoarea 1 milimetru.

Document care conține date cu caracter personal, protejat de prevederile Regulamentului (UE) nr. 679/2016 și Legii 190/2018

DATE DESPRE IMOBILUL NR. 2776

Oficiul de Cadastru şi Publicitate Imobiliară SIBIU
Biroul de Cadastru şi Publicitate Imobiliară Medias

A. Partea I. Descrierea imobilului

TEREN Extravilan

Adresa: Jud. Sibiu

Nr. Crt	Nr cadastral Nr. topografic	Suprafaţa* (mp)	Observaţii / Referinţe
A1		2.800	Sector cadastral:36 Teren neimprejmuit;

B. Partea II. Proprietari şi acte

Inscrieri privitoare la dreptul de proprietate şi alte drepturi reale		Referinţe
/		
Act Administrativ nr. 153/6, din 31/08/1993 emis de CJSDPAT SIBIU (TITLU DE PROPRIETATE);		
B1	Intabulare, drept de PROPRIETATE, dobandit prin Reconstituire, cota actuala 1/1	A1
	1) **HORA GHEORGHE** 2) **BĂCILĂ MARIA** 3) **RIZOLU LUCREŢIA** 4) **HORA IOAN**	

C. Partea III. SARCINI .

Inscrieri privind dezmembramintele dreptului de proprietate, drepturi reale de garanţie şi sarcini	Referinţe
NU SUNT	

Document care conține date cu caracter personal, protejat de prevederile Regulamentului (UE) nr. 679/2016 și Legii 190/2018

Anexa Nr. 1 La Partea I

Teren

Nr cadastral	Suprafaţa (mp)*	Observaţii / Referinţe
	2.800	

* Suprafaţa este determinată in planul de proiecţie Stereo 70.

DETALII LINIARE IMOBIL

Date referitoare la teren

Crt	Categorie folosință	Intra vilan	Suprafaţa (mp)	Tarla	Parcelă	Nr. topo	Observaţii / Referinţe
1	arabil	NU	2.800	41	2305/6/1	-	

Lungime Segmente
1) Valorile lungimilor segmentelor sunt obţinute din proiecţie în plan.

Punct început	X / Y	Punct sfârşit	X / Y	Lungime segment (** (m)
1	451.481,477 515.779,032	2	451.467,402 515.780,302	14.132
2	451.467,402 515.780,302	3	451.468,163 515.700,848	79.458
3	451.468,163 515.700,848	4	451.487,927 515.692,866	21.315
4	451.487,927 515.692,866	5	451.499,31 515.685,306	13.664
5	451.499,31 515.685,306	6	451.500,984 515.744,045	58.763

Document care conține date cu caracter personal, protejat de prevederile Regulamentului (UE) nr. 679/2016 și Legii 190/2018

Punct început	X / Y	Punct sfârşit	X / Y	Lungime segment (** (m)
6	451.500,984 515.744,045	7	451.501,95 515.777,948	33.917
7	451.501,95 515.777,948	1	451.481,477 515.779,032	20.502

** Lungimile segmentelor sunt determinate în planul de proiecţie Stereo 70 şi sunt rotunjite la 1 milimetru.
*** Distanţa dintre puncte este formată din segmente cumulate ce sunt mai mici decât valoarea 1 milimetru.

Document care conține date cu caracter personal, protejat de prevederile Regulamentului (UE) nr. 679/2016 și Legii 190/2018

DATE DESPRE IMOBILUL NR. 2777

Oficiul de Cadastru şi Publicitate Imobiliară SIBIU
Biroul de Cadastru şi Publicitate Imobiliară Medias

A. Partea I. Descrierea imobilului

TEREN Necunoscut

Adresa: Loc. Medias, Jud. Sibiu

Nr. Crt	Nr cadastral Nr. topografic	Suprafaţa* (mp)	Observaţii / Referinţe
A1		404	Sector cadastral:36 Teren neimprejmuit;

B. Partea II. Proprietari şi acte

Inscrieri privitoare la dreptul de proprietate şi alte drepturi reale		Referinţe
/		
Act Normativ nr. 7, din 13/03/1996 emis de PARLAMENTUL ROMANIEI (lege);		
B1	Inscrierea provizorie, drept de PROPRIETATE, dobandit prin Lege, cota actuala 1/1	A1
	1) **MUNICIPIUL MEDIAS**, CIF:4240677, proprietar neidentificat	

C. Partea III. SARCINI .

Inscrieri privind dezmembramintele dreptului de proprietate, drepturi reale de garanţie şi sarcini	Referinţe
NU SUNT	

Document care conține date cu caracter personal, protejat de prevederile Regulamentului (UE) nr. 679/2016 și Legii 190/2018

Anexa Nr. 1 La Partea I

Teren

Nr cadastral	Suprafaţa (mp)*	Observaţii / Referinţe
	404	

* Suprafaţa este determinată in planul de proiecţie Stereo 70.

DETALII LINIARE IMOBIL

Date referitoare la teren

Crt	Categorie folosință	Intra vilan	Suprafaţa (mp)	Tarla	Parcelă	Nr. topo	Observaţii / Referinţe
1	drum	DA	143	51	2305/5/2	-	
2	drum	NU	261	51	2305/5/2	-	

Lungime Segmente
1) Valorile lungimilor segmentelor sunt obţinute din proiecţie în plan.

Punct început	X / Y	Punct sfârşit	X / Y	Lungime segment (** (m)
1	451.429,891 515.714,218	2	451.427,692 515.714,367	2.204
2	451.427,692 515.714,367	3	451.409,049 515.715,632	18.686
3	451.409,049 515.715,632	4	451.406,364 515.715,696	2.686
4	451.406,364 515.715,696	5	451.392,869 515.718,109	13.709

Document care conține date cu caracter personal, protejat de prevederile Regulamentului (UE) nr. 679/2016 și Legii 190/2018

Punct început	X / Y	Punct sfârşit	X / Y	Lungime segment (** (m)
5	451.392,869 515.718,109	6	451.376,508 515.720,067	16.478
6	451.376,508 515.720,067	7	451.376,645 515.716,19	3.879
7	451.376,645 515.716,19	8	451.408,777 515.712,384	32.357
8	451.408,777 515.712,384	9	451.427,877 515.709,599	19.302
9	451.427,877 515.709,599	10	451.454,254 515.707,781	26.44
10	451.454,254 515.707,781	11	451.462,594 515.705,523	8.641
11	451.462,594 515.705,523	12	451.469,891 515.689,839	17.298
12	451.469,891 515.689,839	13	451.472,681 515.691,137	3.077
13	451.472,681 515.691,137	14	451.468,163 515.700,848	10.71
14	451.468,163 515.700,848	15	451.462,715 515.709,615	10.322
15	451.462,715 515.709,615	16	451.447,862 515.712,998	15.234
16	451.447,862 515.712,998	1	451.429,891 515.714,218	18.012

** Lungimile segmentelor sunt determinate în planul de proiecţie Stereo 70 şi sunt rotunjite la 1 milimetru.
*** Distanţa dintre puncte este formată din segmente cumulate ce sunt mai mici decât valoarea 1 milimetru.

Document care conține date cu caracter personal, protejat de prevederile Regulamentului (UE) nr. 679/2016 și Legii 190/2018

DATE DESPRE IMOBILUL NR. 2778

Oficiul de Cadastru şi Publicitate Imobiliară SIBIU
Biroul de Cadastru şi Publicitate Imobiliară Medias

A. Partea I. Descrierea imobilului

TEREN Extravilan

Adresa: Jud. Sibiu

Nr. Crt	Nr cadastral Nr. topografic	Suprafaţa* (mp)	Observaţii / Referinţe
A1		7.100	Sector cadastral:36 Teren neimprejmuit;

B. Partea II. Proprietari şi acte

Inscrieri privitoare la dreptul de proprietate şi alte drepturi reale		Referinţe
/		
Act Administrativ nr. 2307/6, din 31/10/2002 emis de CJSDPAT SIBIU (TITLU DE PROPRIETATE);		
B1	Intabulare, drept de PROPRIETATE, dobandit prin Reconstituire, cota actuala 1/1	A1
	1) **DĂIAN IOAN** 2) **DĂIAN STELA-LUCIA**	

C. Partea III. SARCINI .

Inscrieri privind dezmembramintele dreptului de proprietate, drepturi reale de garanţie şi sarcini	Referinţe
NU SUNT	

Document care conține date cu caracter personal, protejat de prevederile Regulamentului (UE) nr. 679/2016 și Legii 190/2018

Anexa Nr. 1 La Partea I

Teren

Nr cadastral	Suprafaţa (mp)*	Observaţii / Referinţe
	7.100	

* Suprafaţa este determinată in planul de proiecţie Stereo 70.

DETALII LINIARE IMOBIL

Date referitoare la teren

Crt	Categorie folosință	Intra vilan	Suprafaţa (mp)	Tarla	Parcelă	Nr. topo	Observaţii / Referinţe
1	faneata	NU	7.100	51	2729/1	-	

Lungime Segmente
1) Valorile lungimilor segmentelor sunt obţinute din proiecţie în plan.

Punct început	X / Y	Punct sfârşit	X / Y	Lungime segment (** (m)
1	451.507,483 515.679,271	2	451.518,24 515.683,501	11.559
2	451.518,24 515.683,501	3	451.539,703 515.681,884	21.524
3	451.539,703 515.681,884	4	451.555,668 515.679,565	16.133
4	451.555,668 515.679,565	5	451.550,974 515.708,799	29.608
5	451.550,974 515.708,799	6	451.544,04 515.727,803	20.23

Document care conține date cu caracter personal, protejat de prevederile Regulamentului (UE) nr. 679/2016 și Legii 190/2018

Punct început	X / Y	Punct sfârşit	X / Y	Lungime segment (** (m)
6	451.544,04 515.727,803	7	451.535,167 515.745,695	19.971
7	451.535,167 515.745,695	8	451.500,984 515.744,045	34.223
8	451.500,984 515.744,045	9	451.499,31 515.685,306	58.763
9	451.499,31 515.685,306	10	451.487,927 515.692,866	13.664
10	451.487,927 515.692,866	11	451.468,163 515.700,848	21.315
11	451.468,163 515.700,848	12	451.472,681 515.691,137	10.71
12	451.472,681 515.691,137	13	451.469,891 515.689,839	3.077
13	451.469,891 515.689,839	14	451.462,594 515.705,523	17.298
14	451.462,594 515.705,523	15	451.454,254 515.707,781	8.641
15	451.454,254 515.707,781	16	451.450,587 515.612,321	95.53
16	451.450,587 515.612,321	17	451.494,458 515.612,788	43.873
17	451.494,458 515.612,788	1	451.507,483 515.679,271	67.747

** Lungimile segmentelor sunt determinate în planul de proiecţie Stereo 70 şi sunt rotunjite la 1 milimetru.
*** Distanţa dintre puncte este formată din segmente cumulate ce sunt mai mici decât valoarea 1 milimetru.

Document care conține date cu caracter personal, protejat de prevederile Regulamentului (UE) nr. 679/2016 și Legii 190/2018

DATE DESPRE IMOBILUL NR. 2779

Oficiul de Cadastru şi Publicitate Imobiliară SIBIU
Biroul de Cadastru şi Publicitate Imobiliară Medias

A. Partea I. Descrierea imobilului

Nr. CF vechi:14262N
Nr. cadastral vechi:1574

TEREN Necunoscut

Adresa: Loc. Medias, Jud. Sibiu

Nr. Crt	Nr cadastral Nr. topografic	Suprafaţa* (mp)	Observaţii / Referinţe
A1	110834	5.125	Sector cadastral:36 Teren imprejmuit;

B. Partea II. Proprietari şi acte

Inscrieri privitoare la dreptul de proprietate şi alte drepturi reale		Referinţe
540 / 02/02/2006		
Act Notarial nr. aut. 303/2006, din 01/01/2006 emis de BNP AXENTE MIA (contract de vanzare-cumparare);		
B1	Intabulare, drept de PROPRIETATE, dobandit prin Conventie, cota actuala 32/96	A1
	1) **LUKACS MIRELA**, și soția 2) **LUKACS MIHAI**	
587 / 03/02/2006		
Act Notarial nr. aut. 32/2006, din 01/01/2006 emis de BNP AXENTE MIA (contract de vanzare-cumparare);		
B2	Intabulare, drept de PROPRIETATE, dobandit prin Conventie, cota actuala 32/96	A1
	1) **LUKACS MIHAI** 2) **LUKACS MIRELA**, și soțul	
2875 / 17/05/2006		
Act Notarial nr. aut. 1398/2006, din 01/01/2006 emis de BNP AXENTE MIA (contract de vanzare-cumparare);		
B3	Intabulare, drept de PROPRIETATE, dobandit prin Conventie, cota actuala 13/96	A1
	1) **LUKACS MIHAI** 2) **LUKACS MIRELA**, și soțul	
5535 / 31/08/2006		
Act Notarial nr. aut. 2409/2006, din 01/01/2006 emis de BNP AXENTE MIA (contract de vanzare-cumparare);		
B4	Intabulare, drept de PROPRIETATE, dobandit prin Conventie, cota actuala 3/96	A1
	1) **LUKACS MIHAI**, și soția 2) **LUKACS MIRELA**	
884 / 22/01/2008		
Act Notarial nr. aut. 3321/2007, din 01/01/2007 emis de BNP DRAGOMIR NICOLAE (contract de vanzare-cumparare);		
B5	Intabulare, drept de PROPRIETATE, dobandit prin Conventie, cota actuala 16/96	A1
	1) **LUKACS MIHAI**, și soția 2) **LUKACS MIRELA**, bun comun	

C. Partea III. SARCINI .

Inscrieri privind dezmembramintele dreptului de proprietate, drepturi reale de garanţie şi sarcini	Referinţe
NU SUNT	

Document care conține date cu caracter personal, protejat de prevederile Regulamentului (UE) nr. 679/2016 și Legii 190/2018

Anexa Nr. 1 La Partea I

Teren

Nr cadastral	Suprafaţa (mp)*	Observaţii / Referinţe
110834	5.125	

* Suprafaţa este determinată in planul de proiecţie Stereo 70.

DETALII LINIARE IMOBIL

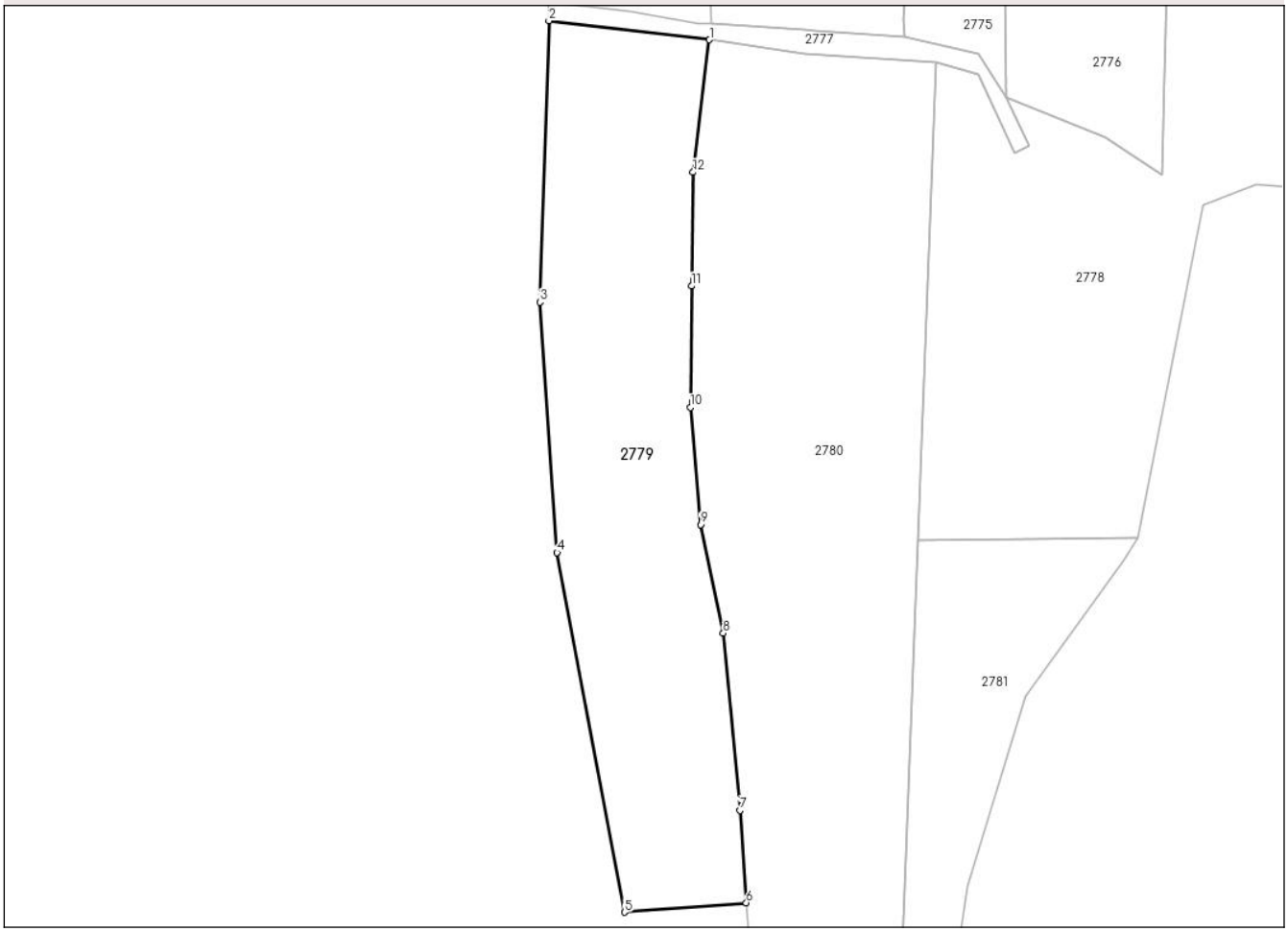

Date referitoare la teren

Crt	Categorie folosință	Intra vilan	Suprafaţa (mp)	Tarla	Parcelă	Nr. topo	Observaţii / Referinţe
1	curti constructii	DA	3.013	51	2729/2/1	-	
2	curti constructii	NU	2.112	51	2729/2/1	-	

Lungime Segmente
1) Valorile lungimilor segmentelor sunt obţinute din proiecţie în plan.

Punct început	X / Y	Punct sfârşit	X / Y	Lungime segment (** (m)
1	451.408,777 515.712,384	2	451.376,645 515.716,19	32.357
2	451.376,645 515.716,19	3	451.374,819 515.659,916	56.303
3	451.374,819 515.659,916	4	451.378,257 515.609,848	50.186
4	451.378,257 515.609,848	5	451.391,757 515.537,919	73.186

Document care conține date cu caracter personal, protejat de prevederile Regulamentului (UE) nr. 679/2016 și Legii 190/2018

Punct început	X / Y	Punct sfârşit	X / Y	Lungime segment (** (m)
5	451.391,757 515.537,919	6	451.416,129 515.539,813	24.445
6	451.416,129 515.539,813	7	451.414,856 515.558,296	18.527
7	451.414,856 515.558,296	8	451.411,52 515.593,728	35.588
8	451.411,52 515.593,728	9	451.406,985 515.615,43	22.171
9	451.406,985 515.615,43	10	451.404,925 515.638,834	23.494
10	451.404,925 515.638,834	11	451.405,2 515.663,146	24.313
11	451.405,2 515.663,146	12	451.405,457 515.685,87	22.726
12	451.405,457 515.685,87	1	451.408,777 515.712,384	26.721

** Lungimile segmentelor sunt determinate în planul de proiecţie Stereo 70 şi sunt rotunjite la 1 milimetru.
*** Distanţa dintre puncte este formată din segmente cumulate ce sunt mai mici decât valoarea 1 milimetru.

Document care conține date cu caracter personal, protejat de prevederile Regulamentului (UE) nr. 679/2016 și Legii 190/2018

DATE DESPRE IMOBILUL NR. 2780

Oficiul de Cadastru şi Publicitate Imobiliară SIBIU
Biroul de Cadastru şi Publicitate Imobiliară Medias

A. Partea I. Descrierea imobilului

TEREN Necunoscut

Adresa: Loc. Medias, Jud. Sibiu

Nr. Crt	Nr cadastral Nr. topografic	Suprafaţa* (mp)	Observaţii / Referinţe
A1	114215	7.900	Sector cadastral:36 Teren neimprejmuit;

B. Partea II. Proprietari şi acte

Inscrieri privitoare la dreptul de proprietate şi alte drepturi reale		Referinţe
26904 / 01/10/2021		
Act Notarial nr. 777, din 29/09/2021 emis de LOHAN Dominique (contract de vanzare-cumparare);		
B1	Intabulare, drept de PROPRIETATE, dobandit prin Conventie, cota actuala 1/1	A1
	1) **NEMEŞ PAUL-LIVIU**, si sotia 2) **NEMES DIANA**, bun comun	
7689 / 18/04/2018		
Act Normativ nr. 17, din 07/03/2014 emis de Parlamentul României;		
B2	Imobil aflat sub incidența art. 3 alin.(1) din Legea 17/2014	A1

C. Partea III. SARCINI .

Inscrieri privind dezmembramintele dreptului de proprietate, drepturi reale de garanţie şi sarcini	Referinţe
NU SUNT	

Anexa Nr. 1 La Partea I

Teren

Nr cadastral	Suprafaţa (mp)*	Observaţii / Referinţe
114215	7.900	

* Suprafaţa este determinată in planul de proiecţie Stereo 70.

DETALII LINIARE IMOBIL

Date referitoare la teren

Crt	Categorie folosință	Intra vilan	Suprafaţa (mp)	Tarla	Parcelă	Nr. topo	Observaţii / Referinţe
1	arabil	DA	894	51	2729/2/2	-	
2	arabil	NU	7.006	51	2729/2/2	-	

Lungime Segmente
1) Valorile lungimilor segmentelor sunt obţinute din proiecţie în plan.

Punct început	X / Y	Punct sfârşit	X / Y	Lungime segment (** (m)
1	451.427,877 515.709,599	2	451.408,777 515.712,384	19.302
2	451.408,777 515.712,384	3	451.405,457 515.685,87	26.721
3	451.405,457 515.685,87	4	451.405,2 515.663,146	22.726
4	451.405,2 515.663,146	5	451.404,925 515.638,834	24.313

Document care conține date cu caracter personal, protejat de prevederile Regulamentului (UE) nr. 679/2016 și Legii 190/2018

Punct început	X / Y	Punct sfârşit	X / Y	Lungime segment (** (m)
5	451.404,925 515.638,834	6	451.406,985 515.615,43	23.494
6	451.406,985 515.615,43	7	451.411,52 515.593,728	22.171
7	451.411,52 515.593,728	8	451.414,856 515.558,296	35.588
8	451.414,856 515.558,296	9	451.416,129 515.539,813	18.527
9	451.416,129 515.539,813	10	451.417,857 515.514,713	25.16
10	451.417,857 515.514,713	11	451.446,92 515.516,861	29.143
11	451.446,92 515.516,861	12	451.450,587 515.612,321	95.53
12	451.450,587 515.612,321	13	451.454,254 515.707,781	95.53
13	451.454,254 515.707,781	1	451.427,877 515.709,599	26.44

** Lungimile segmentelor sunt determinate în planul de proiecţie Stereo 70 şi sunt rotunjite la 1 milimetru.
*** Distanţa dintre puncte este formată din segmente cumulate ce sunt mai mici decât valoarea 1 milimetru.

Document care conține date cu caracter personal, protejat de prevederile Regulamentului (UE) nr. 679/2016 și Legii 190/2018

DATE DESPRE IMOBILUL NR. 2781

Oficiul de Cadastru şi Publicitate Imobiliară SIBIU
Biroul de Cadastru şi Publicitate Imobiliară Medias

A. Partea I. Descrierea imobilului

Nr. CF vechi:15132N
Nr. cadastral vechi:2174

TEREN Extravilan

Adresa: Jud. Sibiu

Nr. Crt	Nr cadastral Nr. topografic	Suprafaţa* (mp)	Observaţii / Referinţe
A1	110648	7.000	Sector cadastral:36 Teren neimprejmuit;

B. Partea II. Proprietari şi acte

Inscrieri privitoare la dreptul de proprietate şi alte drepturi reale		Referinţe
7685 / 16/11/2006		
Act Administrativ nr. 2300/6, din 31/10/2002 emis de CJSDPT (titlu de proprietate);		
B1	Intabulare, drept de PROPRIETATE, dobandit prin Reconstituire, cota actuala 8/16	A1
	1) **BELDEAN ELENA**	
Act Notarial nr. 83 din anul 2005, din 01/01/2005 emis de NP Axente Mia (certificat de mostenitor);		
B2	Intabulare, drept de PROPRIETATE, dobandit prin Succesiune, cota actuala 3/16	A1
	1) **PETRE MARINA LUCIA**, fiică	
B3	Intabulare, drept de PROPRIETATE, dobandit prin Succesiune, cota actuala 3/16	A1
	1) **POPA GHEORGHE**, fiu	
Act Notarial nr. 84 din anul 2005, din 01/01/2005 emis de NP Axente Mia (certificat de mostenitor);		
B4	Intabulare, drept de PROPRIETATE, dobandit prin Succesiune, cota actuala 1/16	A1
	1) **PETRE MARINA LUCIA**, fiică	
B5	Intabulare, drept de PROPRIETATE, dobandit prin Succesiune, cota actuala 1/16	A1
	1) **POPA GHEORGHE**, fiu	

C. Partea III. SARCINI .

Inscrieri privind dezmembramintele dreptului de proprietate, drepturi reale de garanţie şi sarcini	Referinţe
NU SUNT	

Document care conține date cu caracter personal, protejat de prevederile Regulamentului (UE) nr. 679/2016 și Legii 190/2018

Anexa Nr. 1 La Partea I

Teren

Nr cadastral	Suprafaţa (mp)*	Observaţii / Referinţe
110648	7.000	

* Suprafaţa este determinată in planul de proiecţie Stereo 70.

DETALII LINIARE IMOBIL

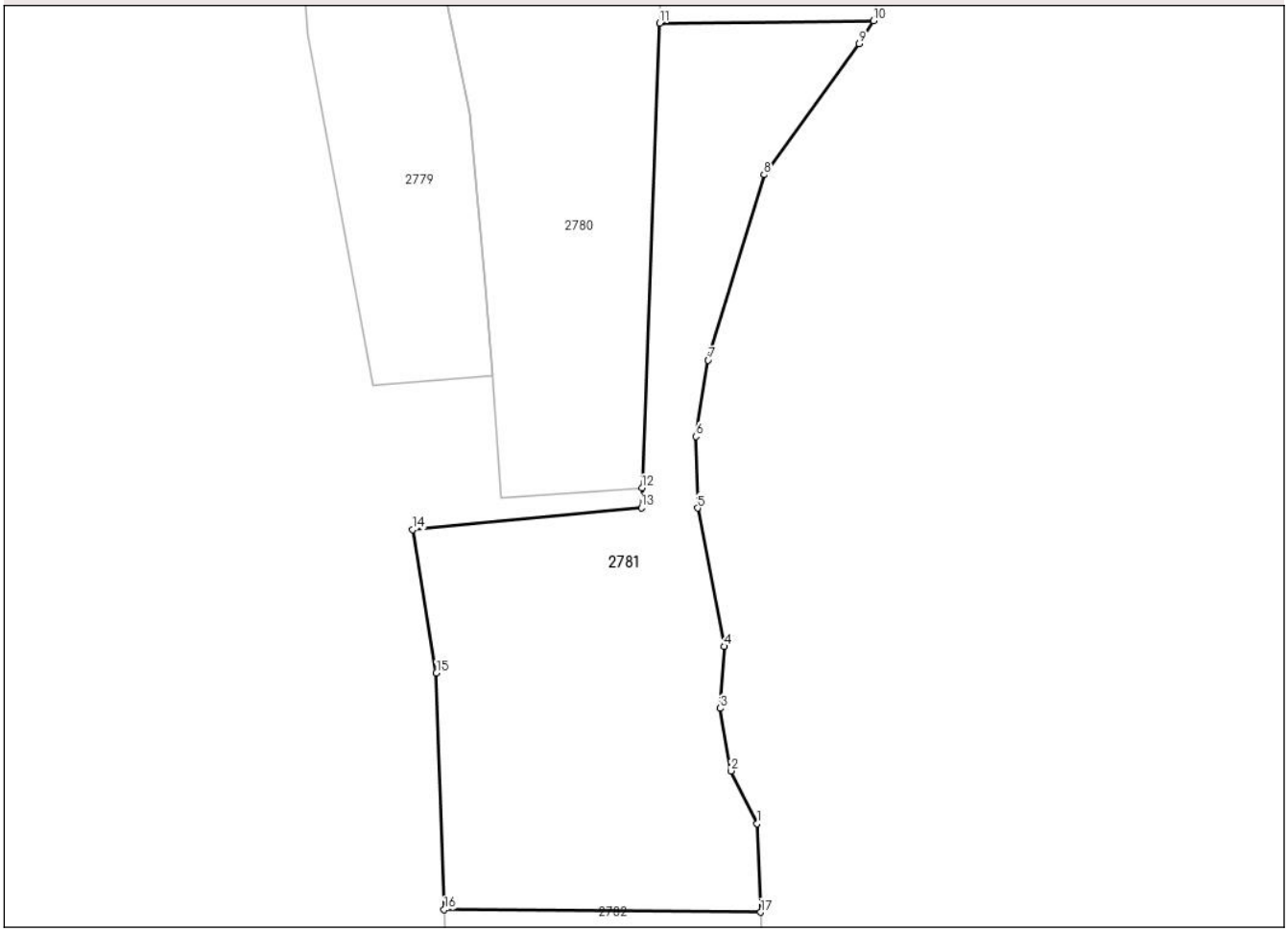

Date referitoare la teren

Crt	Categorie folosință	Intra vilan	Suprafaţa (mp)	Tarla	Parcelă	Nr. topo	Observaţii / Referinţe
1	faneata	NU	7.000	51	2721/1	-	

Lungime Segmente
1) Valorile lungimilor segmentelor sunt obţinute din proiecţie în plan.

Punct început	X / Y	Punct sfârşit	X / Y	Lungime segment (** (m)
1	451.470,609 515.447,983	2	451.465,184 515.458,776	12.079
2	451.465,184 515.458,776	3	451.463,003 515.471,635	13.043
3	451.463,003 515.471,635	4	451.463,858 515.484,315	12.708
4	451.463,858 515.484,315	5	451.458,382 515.512,729	28.937
5	451.458,382 515.512,729	6	451.457,98 515.527,406	14.683

Document care conține date cu caracter personal, protejat de prevederile Regulamentului (UE) nr. 679/2016 și Legii 190/2018

Punct început	X / Y	Punct sfârşit	X / Y	Lungime segment (** (m)
6	451.457,98 515.527,406	7	451.460,522 515.543,124	15.922
7	451.460,522 515.543,124	8	451.471,987 515.581,197	39.762
8	451.471,987 515.581,197	9	451.491,59 515.608,088	33.277
9	451.491,59 515.608,088	10	451.494,458 515.612,788	5.506
10	451.494,458 515.612,788	11	451.450,587 515.612,321	43.873
11	451.450,587 515.612,321	12	451.446,92 515.516,861	95.53
12	451.446,92 515.516,861	13	451.446,785 515.512,814	4.049
13	451.446,785 515.512,814	14	451.399,831 515.508,331	47.168
14	451.399,831 515.508,331	15	451.404,652 515.478,868	29.854
15	451.404,652 515.478,868	16	451.406,28 515.430,305	48.59
16	451.406,28 515.430,305	17	451.471,3 515.429,766	65.022
17	451.471,3 515.429,766	1	451.470,609 515.447,983	18.23

** Lungimile segmentelor sunt determinate în planul de proiecţie Stereo 70 şi sunt rotunjite la 1 milimetru.
*** Distanţa dintre puncte este formată din segmente cumulate ce sunt mai mici decât valoarea 1 milimetru.

Document care conține date cu caracter personal, protejat de prevederile Regulamentului (UE) nr. 679/2016 și Legii 190/2018

DATE DESPRE IMOBILUL NR. 2782

Oficiul de Cadastru şi Publicitate Imobiliară SIBIU
Biroul de Cadastru şi Publicitate Imobiliară Medias

A. Partea I. Descrierea imobilului

TEREN Extravilan

Adresa: Jud. Sibiu

Nr. Crt	Nr cadastral Nr. topografic	Suprafaţa* (mp)	Observaţii / Referinţe
A1		9.944	Sector cadastral:36 Teren neimprejmuit;

B. Partea II. Proprietari şi acte

Inscrieri privitoare la dreptul de proprietate şi alte drepturi reale		Referinţe
/		
Act Normativ nr. 7, din 13/03/1996 emis de PARLAMENTUL ROMANIEI (lege);		
B1	Inscrierea provizorie, drept de PROPRIETATE, dobandit prin Lege, cota actuala 1/1	A1
	1) **MUNICIPIUL MEDIAS**, CIF:4240677, proprietar neidentificat	

C. Partea III. SARCINI .

Inscrieri privind dezmembramintele dreptului de proprietate, drepturi reale de garanţie şi sarcini	Referinţe
NU SUNT	

Document care conține date cu caracter personal, protejat de prevederile Regulamentului (UE) nr. 679/2016 și Legii 190/2018

Anexa Nr. 1 La Partea I

Teren

Nr cadastral	Suprafaţa (mp)*	Observaţii / Referinţe
	9.944	

* Suprafaţa este determinată in planul de proiecţie Stereo 70.

DETALII LINIARE IMOBIL

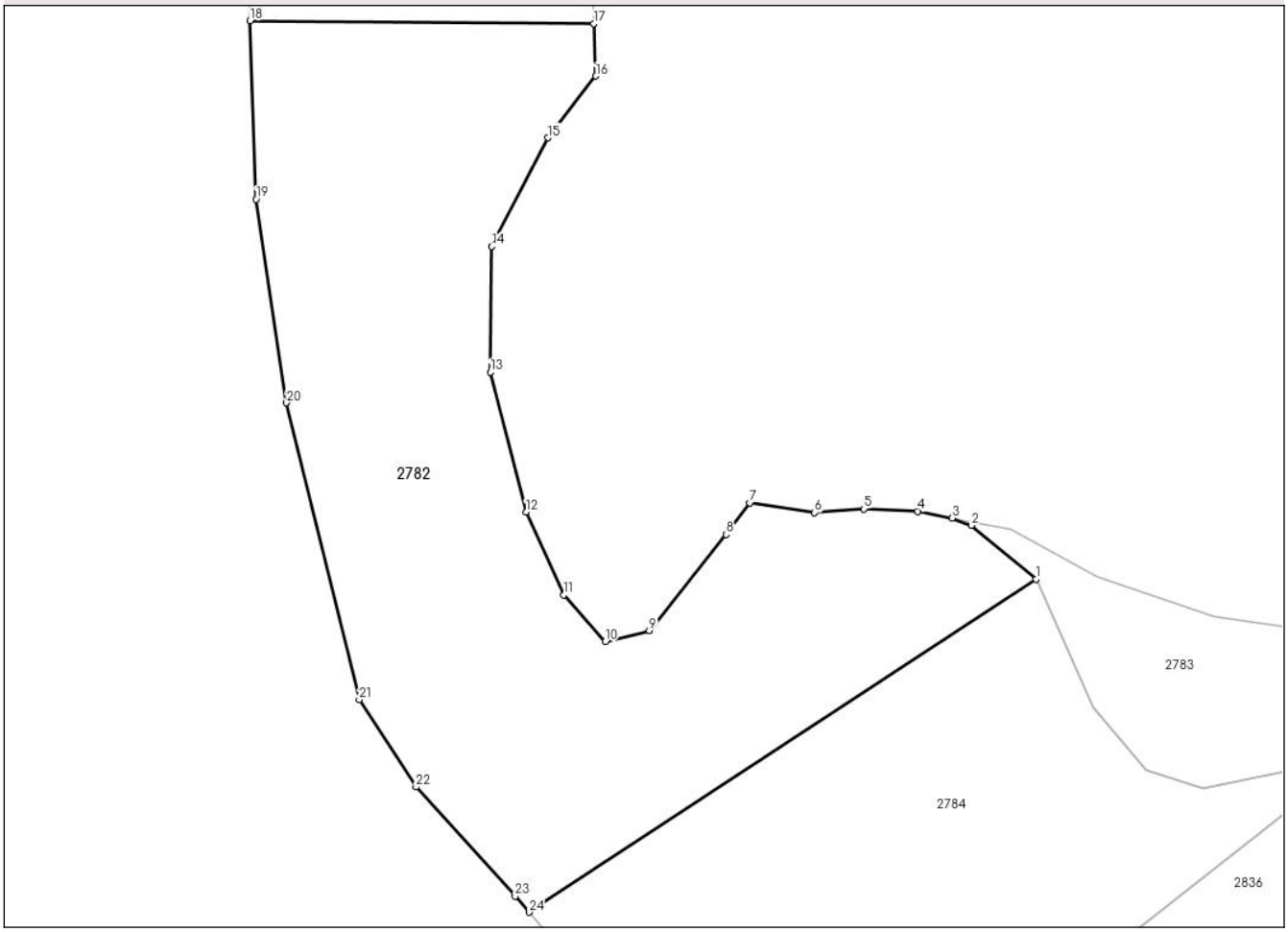

Date referitoare la teren

Crt	Categorie folosință	Intra vilan	Suprafaţa (mp)	Tarla	Parcelă	Nr. topo	Observaţii / Referinţe
1	pasune	NU	9.944	51	2721/2	-	

Lungime Segmente

1) Valorile lungimilor segmentelor sunt obţinute din proiecţie în plan.

Punct început	X / Y	Punct sfârşit	X / Y	Lungime segment (** (m)
1	451.554,934 515.324,821	2	451.542,703 515.334,983	15.902
3	451.539,079 515.336,342	4	451.532,584 515.337,651	6.626
5	451.522,353 515.338,084	6	451.513,014 515.337,37	9.366
7	451.500,796 515.339,198	8	451.496,268 515.333,265	7.464
9	451.481,776 515.315,121	10	451.473,468 515.313,042	8.564

Punct început	X / Y	Punct sfârşit	X / Y	Lungime segment (** (m)
2	451.542,703 515.334,983	3	451.539,079 515.336,342	3.87
4	451.532,584 515.337,651	5	451.522,353 515.338,084	10.24
6	451.513,014 515.337,37	7	451.500,796 515.339,198	12.354
8	451.496,268 515.333,265	9	451.481,776 515.315,121	23.222
10	451.473,468 515.313,042	11	451.465,621 515.321,818	11.773

Document care conține date cu caracter personal, protejat de prevederile Regulamentului (UE) nr. 679/2016 și Legii 190/2018

Punct început	X / Y	Punct sfârşit	X / Y	Lungime segment (** (m)
11	451.465,621 515.321,818	12	451.458,467 515.337,524	17.258
13	451.451,724 515.363,931	14	451.451,946 515.387,642	23.711
15	451.462,56 515.408,197	16	451.471,675 515.419,852	14.796
17	451.471,3 515.429,766	18	451.406,28 515.430,305	65.022
19	451.407,411 515.396,579	20	451.413,194 515.358,139	38.872
21	451.426,921 515.302,045	22	451.437,672 515.285,556	19.684
23	451.456,418 515.264,948	24	451.459,017 515.261,923	3.989

Punct început	X / Y	Punct sfârşit	X / Y	Lungime segment (** (m)
12	451.458,467 515.337,524	13	451.451,724 515.363,931	27.255
14	451.451,946 515.387,642	15	451.462,56 515.408,197	23.134
16	451.471,675 515.419,852	17	451.471,3 515.429,766	9.921
18	451.406,28 515.430,305	19	451.407,411 515.396,579	33.746
20	451.413,194 515.358,139	21	451.426,921 515.302,045	57.749
22	451.437,672 515.285,556	23	451.456,418 515.264,948	27.858
24	451.459,017 515.261,923	1	451.554,934 515.324,821	114.701

** Lungimile segmentelor sunt determinate în planul de proiecţie Stereo 70 şi sunt rotunjite la 1 milimetru.
*** Distanţa dintre puncte este formată din segmente cumulate ce sunt mai mici decât valoarea 1 milimetru.

Document care conține date cu caracter personal, protejat de prevederile Regulamentului (UE) nr. 679/2016 și Legii 190/2018

DATE DESPRE IMOBILUL NR. 2783

Oficiul de Cadastru şi Publicitate Imobiliară SIBIU
Biroul de Cadastru şi Publicitate Imobiliară Medias

A. Partea I. Descrierea imobilului

TEREN Extravilan

Adresa: Jud. Sibiu

Nr. Crt	Nr cadastral Nr. topografic	Suprafaţa* (mp)	Observaţii / Referinţe
A1		2.947	Sector cadastral:36 Teren neimprejmuit;

B. Partea II. Proprietari şi acte

Inscrieri privitoare la dreptul de proprietate şi alte drepturi reale		Referinţe
/		
Act Normativ nr. 7, din 13/03/1996 emis de PARLAMENTUL ROMANIEI (lege);		
B1	Inscrierea provizorie, drept de PROPRIETATE, dobandit prin Lege, cota actuala 1/1	A1
	1) **MUNICIPIUL MEDIAS**, CIF:4240677, proprietar neidentificat	

C. Partea III. SARCINI .

Inscrieri privind dezmembramintele dreptului de proprietate, drepturi reale de garanţie şi sarcini	Referinţe
NU SUNT	

Document care conține date cu caracter personal, protejat de prevederile Regulamentului (UE) nr. 679/2016 și Legii 190/2018

Anexa Nr. 1 La Partea I

Teren

Nr cadastral	Suprafaţa (mp)*	Observaţii / Referinţe
	2.947	

* Suprafaţa este determinată in planul de proiecţie Stereo 70.

DETALII LINIARE IMOBIL

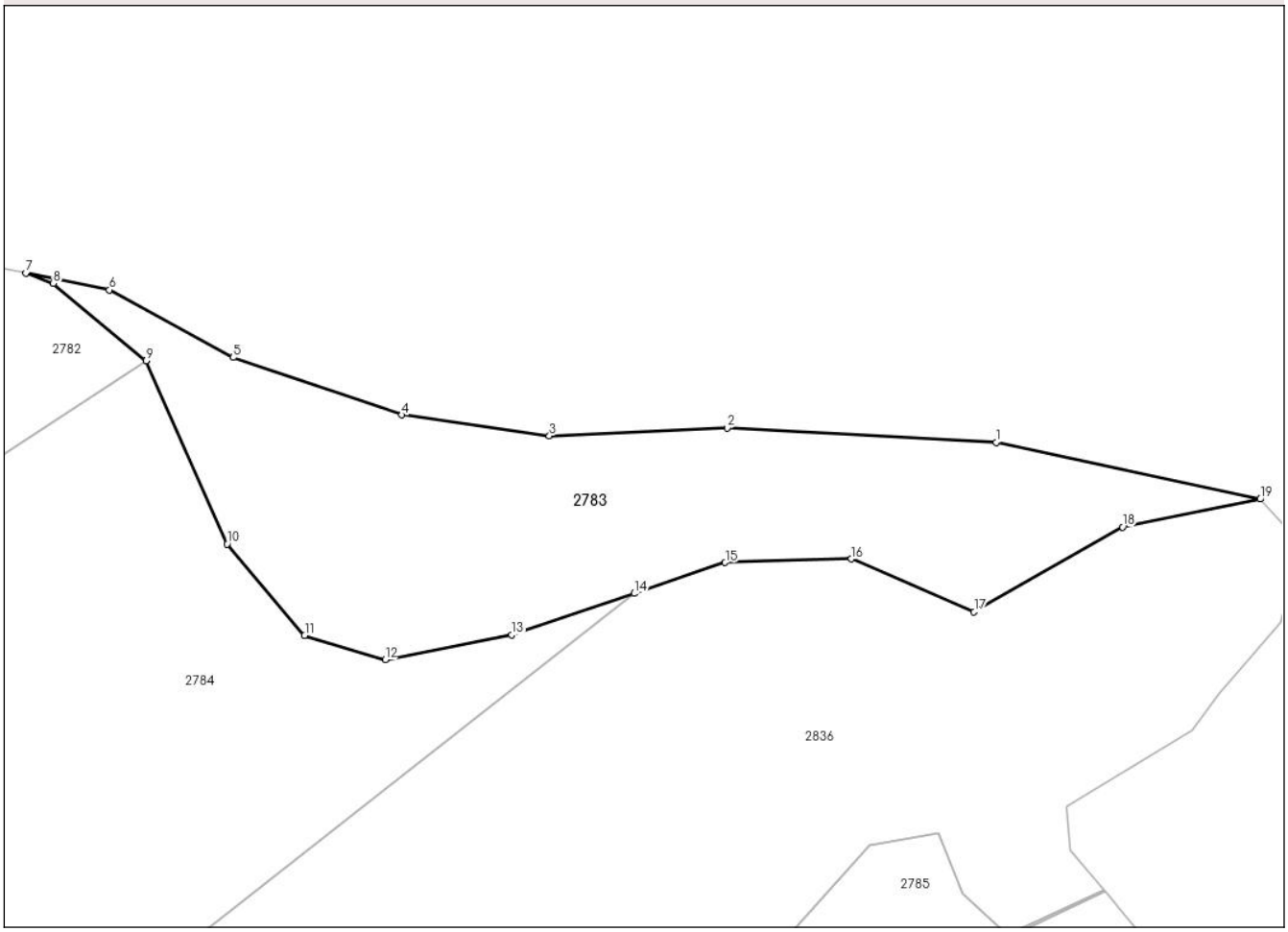

Date referitoare la teren

Crt	Categorie folosință	Intra vilan	Suprafaţa (mp)	Tarla	Parcelă	Nr. topo	Observaţii / Referinţe
1	faneata	NU	2.947	51	2720	-	

Lungime Segmente
1) Valorile lungimilor segmentelor sunt obţinute din proiecţie în plan.

Punct început	X / Y	Punct sfârşit	X / Y	Lungime segment (** (m)
1	451.666,984 515.314,044	2	451.631,507 515.315,938	35.528
2	451.631,507 515.315,938	3	451.608,084 515.314,905	23.445
3	451.608,084 515.314,905	4	451.588,623 515.317,66	19.655
4	451.588,623 515.317,66	5	451.566,406 515.325,238	23.473
5	451.566,406 515.325,238	6	451.550,069 515.334,128	18.6

Document care conține date cu caracter personal, protejat de prevederile Regulamentului (UE) nr. 679/2016 și Legii 190/2018

Punct început	X / Y	Punct sfârşit	X / Y	Lungime segment (** (m)
6	451.550,069 515.334,128	7	451.539,079 515.336,342	11.211
7	451.539,079 515.336,342	8	451.542,703 515.334,983	3.87
8	451.542,703 515.334,983	9	451.554,934 515.324,821	15.902
9	451.554,934 515.324,821	10	451.565,619 515.300,663	26.415
10	451.565,619 515.300,663	11	451.575,824 515.288,648	15.764
11	451.575,824 515.288,648	12	451.586,434 515.285,417	11.09
12	451.586,434 515.285,417	13	451.603,13 515.288,69	17.014
13	451.603,13 515.288,69	14	451.619,251 515.294,152	17.022
14	451.619,251 515.294,152	15	451.631,251 515.298,218	12.67
15	451.631,251 515.298,218	16	451.647,897 515.298,702	16.653
16	451.647,897 515.298,702	17	451.664,058 515.291,758	17.59
17	451.664,058 515.291,758	18	451.683,628 515.302,91	22.525
18	451.683,628 515.302,91	19	451.701,783 515.306,58	18.522
19	451.701,783 515.306,58	1	451.666,984 515.314,044	35.59

** Lungimile segmentelor sunt determinate în planul de proiecţie Stereo 70 şi sunt rotunjite la 1 milimetru.
*** Distanţa dintre puncte este formată din segmente cumulate ce sunt mai mici decât valoarea 1 milimetru.

Document care conține date cu caracter personal, protejat de prevederile Regulamentului (UE) nr. 679/2016 și Legii 190/2018

DATE DESPRE IMOBILUL NR. 2784

Oficiul de Cadastru şi Publicitate Imobiliară SIBIU
Biroul de Cadastru şi Publicitate Imobiliară Medias

A. Partea I. Descrierea imobilului

TEREN Extravilan

Adresa: Jud. Sibiu

Nr. Crt	Nr cadastral Nr. topografic	Suprafaţa* (mp)	Observaţii / Referinţe
A1		7.600	Sector cadastral:36 Teren neimprejmuit;

B. Partea II. Proprietari şi acte

Inscrieri privitoare la dreptul de proprietate şi alte drepturi reale		Referinţe
/		
Act Administrativ nr. 2308/6, din 31/10/2002 emis de CJSDPAT SIBIU (TITLU DE PROPRIETATE);		
B1	Intabulare, drept de PROPRIETATE, dobandit prin Reconstituire, cota actuala 1/1	A1
	1) **FRANDEŞ ANA**	

C. Partea III. SARCINI .

Inscrieri privind dezmembramintele dreptului de proprietate, drepturi reale de garanţie şi sarcini	Referinţe
NU SUNT	

Document care conține date cu caracter personal, protejat de prevederile Regulamentului (UE) nr. 679/2016 și Legii 190/2018

Anexa Nr. 1 La Partea I

Teren

Nr cadastral	Suprafaţa (mp)*	Observaţii / Referinţe
	7.600	

* Suprafaţa este determinată in planul de proiecţie Stereo 70.

DETALII LINIARE IMOBIL

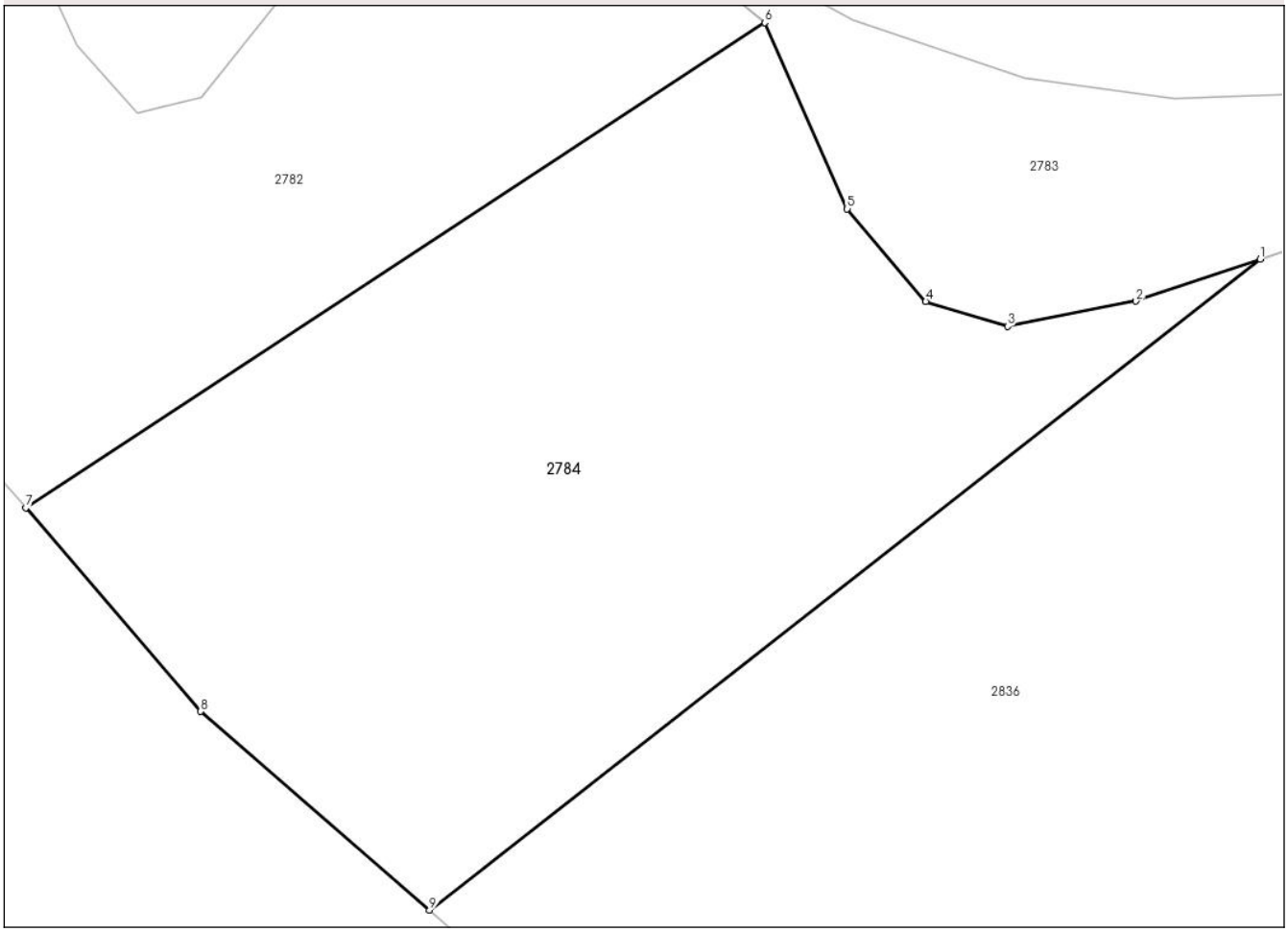

Date referitoare la teren

Crt	Categorie folosință	Intra vilan	Suprafaţa (mp)	Tarla	Parcelă	Nr. topo	Observaţii / Referinţe
1	pasune	NU	7.600	51	2721/3	-	

Lungime Segmente
1) Valorile lungimilor segmentelor sunt obţinute din proiecţie în plan.

Punct început	X / Y	Punct sfârşit	X / Y	Lungime segment (** (m)
1	451.619,251 515.294,152	2	451.603,13 515.288,69	17.022
2	451.603,13 515.288,69	3	451.586,434 515.285,417	17.014
3	451.586,434 515.285,417	4	451.575,824 515.288,648	11.09
4	451.575,824 515.288,648	5	451.565,619 515.300,663	15.764
5	451.565,619 515.300,663	6	451.554,934 515.324,821	26.415

Document care conține date cu caracter personal, protejat de prevederile Regulamentului (UE) nr. 679/2016 și Legii 190/2018

Punct început	X / Y	Punct sfârşit	X / Y	Lungime segment (** (m)
6	451.554,934 515.324,821	7	451.459,017 515.261,923	114.701
7	451.459,017 515.261,923	8	451.481,708 515.235,509	34.822
8	451.481,708 515.235,509	9	451.511,41 515.209,711	39.342
9	451.511,41 515.209,711	1	451.619,251 515.294,152	136.967

** Lungimile segmentelor sunt determinate în planul de proiecţie Stereo 70 şi sunt rotunjite la 1 milimetru.
*** Distanţa dintre puncte este formată din segmente cumulate ce sunt mai mici decât valoarea 1 milimetru.

Document care conține date cu caracter personal, protejat de prevederile Regulamentului (UE) nr. 679/2016 și Legii 190/2018

DATE DESPRE IMOBILUL NR. 2785

Oficiul de Cadastru şi Publicitate Imobiliară SIBIU
Biroul de Cadastru şi Publicitate Imobiliară Medias

A. Partea I. Descrierea imobilului

TEREN Extravilan

Adresa: Jud. Sibiu

Nr. Crt	Nr cadastral Nr. topografic	Suprafaţa* (mp)	Observaţii / Referinţe
A1		640	Sector cadastral:36 Teren neimprejmuit;

B. Partea II. Proprietari şi acte

Inscrieri privitoare la dreptul de proprietate şi alte drepturi reale		Referinţe
/		
Act Normativ nr. 7, din 13/03/1996 emis de PARLAMENTUL ROMANIEI (lege);		
B1	Inscrierea provizorie, drept de PROPRIETATE, dobandit prin Lege, cota actuala 1/1	A1
	1) **MUNICIPIUL MEDIAS**, CIF:4240677, proprietar neidentificat	

C. Partea III. SARCINI .

Inscrieri privind dezmembramintele dreptului de proprietate, drepturi reale de garanţie şi sarcini	Referinţe
NU SUNT	

Document care conține date cu caracter personal, protejat de prevederile Regulamentului (UE) nr. 679/2016 și Legii 190/2018

Anexa Nr. 1 La Partea I

Teren

Nr cadastral	Suprafaţa (mp)*	Observaţii / Referinţe
	640	

* Suprafaţa este determinată in planul de proiecţie Stereo 70.

DETALII LINIARE IMOBIL

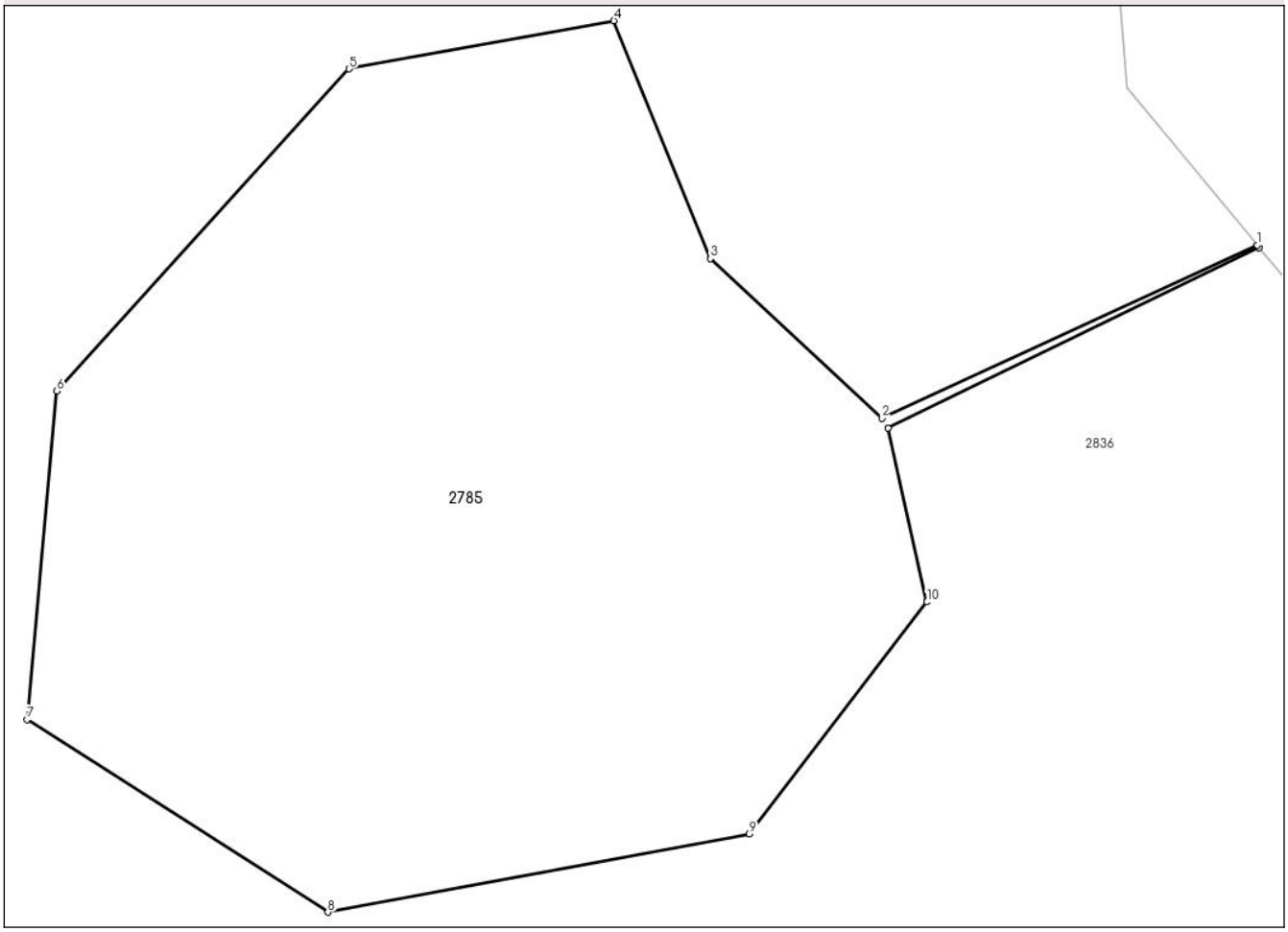

Date referitoare la teren

Crt	Categorie folosință	Intra vilan	Suprafaţa (mp)	Tarla	Parcelă	Nr. topo	Observaţii / Referinţe
1	faneata	NU	640	51	2719	-	

Lungime Segmente
1) Valorile lungimilor segmentelor sunt obţinute din proiecţie în plan.

Punct început	X / Y	Punct sfârşit	X / Y	Lungime segment (** (m)
1	451.681,215 515.255,045	2	451.668,454 515.249,166	14.05
2	451.668,454 515.249,166	3	451.662,619 515.254,588	7.966
3	451.662,619 515.254,588	4	451.659,343 515.262,67	8.721
4	451.659,343 515.262,67	5	451.650,334 515.261,033	9.157
5	451.650,334 515.261,033	6	451.640,403 515.250,087	14.78

Document care conține date cu caracter personal, protejat de prevederile Regulamentului (UE) nr. 679/2016 și Legii 190/2018

Punct început	X / Y	Punct sfârşit	X / Y	Lungime segment (** (m)
6	451.640,403 515.250,087	7	451.639,379 515.238,936	11.198
7	451.639,379 515.238,936	8	451.649,617 515.232,388	12.152
8	451.649,617 515.232,388	9	451.663,95 515.235,048	14.578
9	451.663,95 515.235,048	10	451.669,99 515.242,926	9.927
10	451.669,99 515.242,926	11	451.668,661 515.248,836	6.058
11	451.668,661 515.248,836	12	451.681,289 515.254,956	14.033
12	451.681,289 515.254,956	1	451.681,215 515.255,045	0.116

** Lungimile segmentelor sunt determinate în planul de proiecţie Stereo 70 şi sunt rotunjite la 1 milimetru.
*** Distanţa dintre puncte este formată din segmente cumulate ce sunt mai mici decât valoarea 1 milimetru.

Document care conține date cu caracter personal, protejat de prevederile Regulamentului (UE) nr. 679/2016 și Legii 190/2018

DATE DESPRE IMOBILUL NR. 2786

Oficiul de Cadastru şi Publicitate Imobiliară SIBIU
Biroul de Cadastru şi Publicitate Imobiliară Medias

A. Partea I. Descrierea imobilului

TEREN Extravilan

Adresa: Jud. Sibiu

Nr. Crt	Nr cadastral Nr. topografic	Suprafaţa* (mp)	Observaţii / Referinţe
A1		3.900	Sector cadastral:36 Teren neimprejmuit;

B. Partea II. Proprietari şi acte

Inscrieri privitoare la dreptul de proprietate şi alte drepturi reale		Referinţe
/		
Act Normativ nr. 268, din 28/05/2001 emis de GUVERNUL ROMANIEI (LEGE);		
B1	Intabulare, drept de PROPRIETATE, dobandit prin Lege, cota actuala 1/1	A1
	1) **STATUL ROMAN DOMENIUL PRIVAT**, CIF:9999999999999	
Act Normativ nr. 268, din 28/05/2001 emis de GUVERNUL ROMANIEI (DECIZIA 204.23.02.2024 EMISA DE MINISTERUL AGRICULTURII AGENTIA DOMENIILOR STATULUI);		
B2	Intabulare, drept de ADMINISTRARE, dobandit prin Lege, cota actuala 1/1	A1
	1) **AGENȚIA DOMENIILOR STATULUI**, CIF:14818116	

C. Partea III. SARCINI .

Inscrieri privind dezmembramintele dreptului de proprietate, drepturi reale de garanţie şi sarcini	Referinţe
NU SUNT	

Anexa Nr. 1 La Partea I

Teren

Nr cadastral	Suprafaţa (mp)*	Observaţii / Referinţe
	3.900	

* Suprafaţa este determinată in planul de proiecţie Stereo 70.

DETALII LINIARE IMOBIL

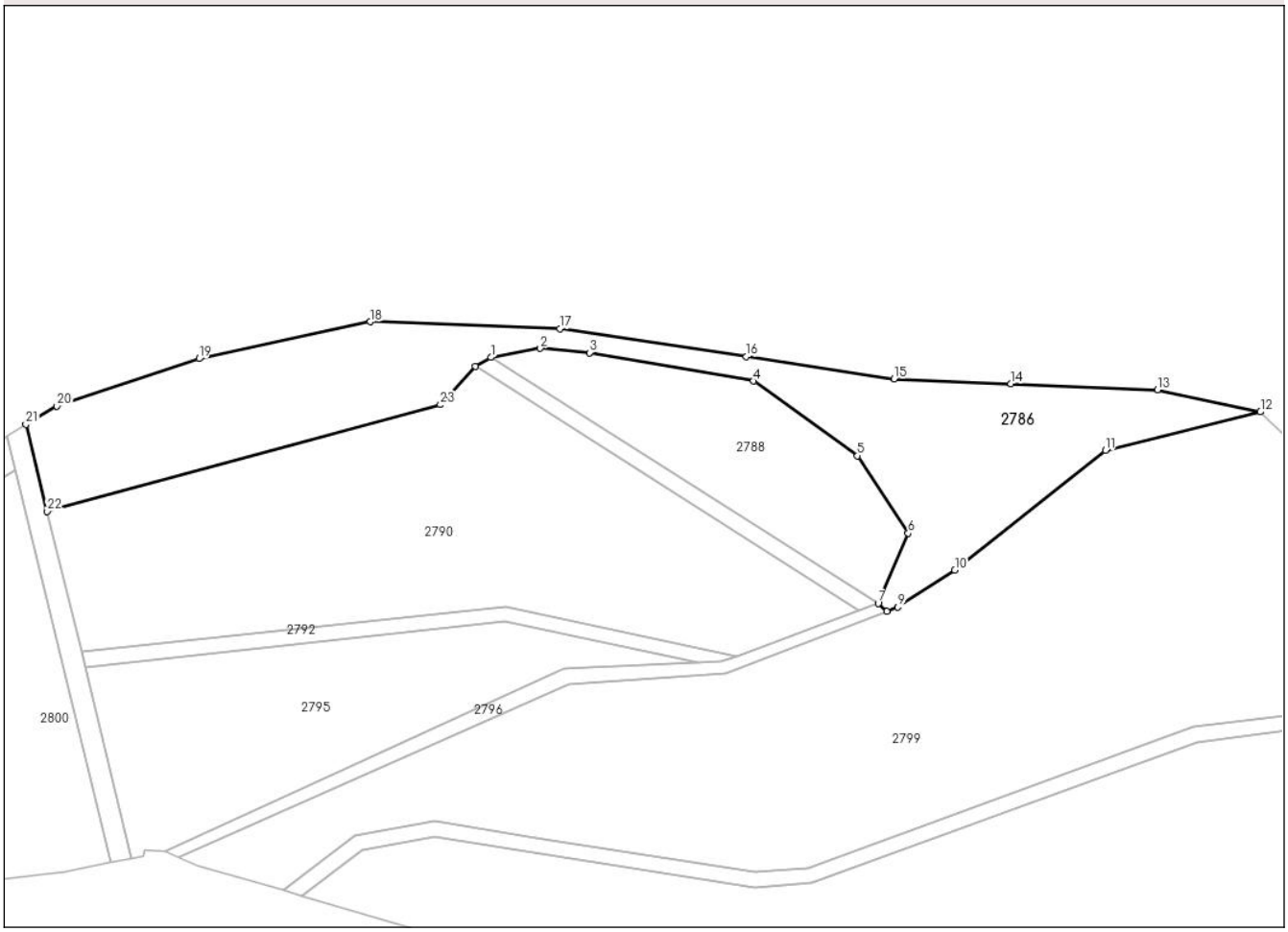

Date referitoare la teren

Crt	Categorie folosință	Intra vilan	Suprafaţa (mp)	Tarla	Parcelă	Nr. topo	Observaţii / Referinţe
1	padure	NU	3.900	51	2619	-	

Lungime Segmente

1) Valorile lungimilor segmentelor sunt obţinute din proiecţie în plan.

Punct început	X / Y	Punct sfârşit	X / Y	Lungime segment (** (m)
1	452.656,266 515.235,148	2	452.666,183 515.236,963	10.082
3	452.676,074 515.236,097	4	452.709,037 515.230,43	33.446
5	452.729,907 515.215,434	6	452.740,08 515.199,883	18.583
7	452.734,074 515.185,791	8	452.735,829 515.184,24	2.342
9	452.737,999 515.185,082	10	452.749,431 515.192,446	13.598

Punct început	X / Y	Punct sfârşit	X / Y	Lungime segment (** (m)
2	452.666,183 515.236,963	3	452.676,074 515.236,097	9.929
4	452.709,037 515.230,43	5	452.729,907 515.215,434	25.699
6	452.740,08 515.199,883	7	452.734,074 515.185,791	15.319
8	452.735,829 515.184,24	9	452.737,999 515.185,082	2.328
10	452.749,431 515.192,446	11	452.779,688 515.216,553	38.686

Document care conține date cu caracter personal, protejat de prevederile Regulamentului (UE) nr. 679/2016 și Legii 190/2018

Punct început	X / Y	Punct sfârşit	X / Y	Lungime segment (** (m)
11	452.779,688 515.216,553	12	452.810,814 515.224,208	32.054
13	452.790,198 515.228,69	14	452.760,701 515.229,884	29.522
15	452.737,223 515.230,833	16	452.707,554 515.235,294	30.003
17	452.670,089 515.240,928	18	452.632,01 515.242,314	38.105
19	452.597,623 515.234,923	20	452.569,057 515.225,394	30.113
21	452.562,846 515.221,71	22	452.567,108 515.204,29	17.934
23	452.646,103 515.225,668	24	452.653,099 515.233,366	10.401

Punct început	X / Y	Punct sfârşit	X / Y	Lungime segment (** (m)
12	452.810,814 515.224,208	13	452.790,198 515.228,69	21.097
14	452.760,701 515.229,884	15	452.737,223 515.230,833	23.496
16	452.707,554 515.235,294	17	452.670,089 515.240,928	37.887
18	452.632,01 515.242,314	19	452.597,623 515.234,923	35.172
20	452.569,057 515.225,394	21	452.562,846 515.221,71	7.221
22	452.567,108 515.204,29	23	452.646,103 515.225,668	81.836
24	452.653,099 515.233,366	1	452.656,266 515.235,148	3.634

** Lungimile segmentelor sunt determinate în planul de proiecţie Stereo 70 şi sunt rotunjite la 1 milimetru.
*** Distanţa dintre puncte este formată din segmente cumulate ce sunt mai mici decât valoarea 1 milimetru.

Document care conține date cu caracter personal, protejat de prevederile Regulamentului (UE) nr. 679/2016 și Legii 190/2018

DATE DESPRE IMOBILUL NR. 2787

Oficiul de Cadastru şi Publicitate Imobiliară SIBIU
Biroul de Cadastru şi Publicitate Imobiliară Medias

A. Partea I. Descrierea imobilului

TEREN Necunoscut

Adresa: Loc. Medias, Jud. Sibiu

Nr. Crt	Nr cadastral Nr. topografic	Suprafaţa* (mp)	Observaţii / Referinţe
A1		47.828	Sector cadastral:36 Teren neimprejmuit;

B. Partea II. Proprietari şi acte

Inscrieri privitoare la dreptul de proprietate şi alte drepturi reale		Referinţe
/		
Act Normativ nr. 7, din 13/03/1996 emis de PARLAMENTUL ROMANIEI (lege);		
B1	Inscrierea provizorie, drept de PROPRIETATE, dobandit prin Lege, cota actuala 1/1	A1
	1) **MUNICIPIUL MEDIAS**, CIF:4240677, proprietar neidentificat	

C. Partea III. SARCINI .

Inscrieri privind dezmembramintele dreptului de proprietate, drepturi reale de garanţie şi sarcini	Referinţe
NU SUNT	

Document care conține date cu caracter personal, protejat de prevederile Regulamentului (UE) nr. 679/2016 și Legii 190/2018

Anexa Nr. 1 La Partea I

Teren

Nr cadastral	Suprafaţa (mp)*	Observaţii / Referinţe
	47.828	

* Suprafaţa este determinată in planul de proiecţie Stereo 70.

DETALII LINIARE IMOBIL

Date referitoare la teren

Crt	Categorie folosință	Intra vilan	Suprafaţa (mp)	Tarla	Parcelă	Nr. topo	Observaţii / Referinţe
1	faneata	DA	7.030	51	2649/5	-	
2	faneata	NU	40.798	51	2649/5	-	

Lungime Segmente

1) Valorile lungimilor segmentelor sunt obţinute din proiecţie în plan.

Punct început	X / Y	Punct sfârşit	X / Y	Lungime segment
1	452.333,505 514.973,525	2	452.388,221 515.017,081	69.935
4	452.395,634 515.092,406	5	452.386,399 515.113,673	23.186
7	452.341,577 515.174,89	8	452.329,437 515.167,898	14.01
10	452.268,492 515.200,05	11	452.208,323 515.206,831	60.55
13	452.074,845 515.148,735	14	452.084,418 515.132,951	18.461

Punct început	X / Y	Punct sfârşit	X / Y	Lungime segment
2	452.388,221 515.017,081	3	452.409,124 515.036,002	28.196
5	452.386,399 515.113,673	6	452.364,122 515.148,221	41.107
8	452.329,437 515.167,898	9	452.297,769 515.185,521	36.241
11	452.208,323 515.206,831	12	452.145,035 515.192,466	64.898
14	452.084,418 515.132,951	15	452.150,254 515.173,671	77.411

Punct început	X / Y	Punct sfârşit	X / Y	Lungime segment
3	452.409,124 515.036,002	4	452.395,634 515.092,406	57.995
6	452.364,122 515.148,221	7	452.341,577 515.174,89	34.921
9	452.297,769 515.185,521	10	452.268,492 515.200,05	32.684
12	452.145,035 515.192,466	13	452.074,845 515.148,735	82.698
15	452.150,254 515.173,671	16	452.177,101 515.176,69	27.017

Document care conține date cu caracter personal, protejat de prevederile Regulamentului (UE) nr. 679/2016 și Legii 190/2018

Punct început	X / Y	Punct sfârşit	X / Y	Lungime segment
16	452.177,101 515.176,69	17	452.227,708 515.177,692	50.617
19	452.300,393 515.146,01	20	452.299,059 515.143,323	3.0
22	452.286,478 515.146,349	23	452.287,119 515.141,603	4.789
25	452.305,1 515.122,976	26	452.315,624 515.110,188	16.562
28	452.338,367 515.069,386	29	452.355,825 515.039,977	34.201
31	452.336,554 515.052,819	32	452.327,16 515.072,676	21.967
34	452.293,408 515.124,247	35	452.282,744 515.134,622	14.879
37	452.282,132 515.151,725	38	452.240,661 515.172,311	46.299
40	452.177,299 515.173,694	41	452.151,259 515.170,765	26.205
43	452.093,417 515.132,563	44	452.120,112 515.090,108	50.15
46	452.133,3 515.084,725	47	452.172,311 515.091,114	39.53
49	452.241,85 515.091,228	50	452.245,879 515.090,564	4.084
52	452.299,842 515.075,082	53	452.324,529 515.033,294	48.535
55	452.313,653 514.983,841	56	452.267,968 515.020,43	58.531
58	452.259,996 514.964,889	59	452.252,759 514.945,475	20.719
61	452.225,972 514.920,769	62	452.213,078 514.919,187	12.991
64	452.178,0 514.858,134	65	452.161,252 514.842,715	22.765
67	452.212,032 514.799,726	68	452.227,188 514.821,018	26.135
70	452.238,482 514.843,605	71	452.255,237 514.857,466	21.745
73	452.281,037 514.884,891	74	452.290,559 514.905,311	22.532
76	452.304,716 514.905,472	77	452.313,557 514.922,488	19.176

Punct început	X / Y	Punct sfârşit	X / Y	Lungime segment
17	452.227,708 515.177,692	18	452.241,613 515.175,188	14.128
20	452.299,059 515.143,323	21	452.287,546 515.149,038	12.854
23	452.287,119 515.141,603	24	452.290,047 515.135,022	7.203
26	452.315,624 515.110,188	27	452.324,016 515.096,22	16.295
29	452.355,825 515.039,977	30	452.350,029 515.039,676	5.803
32	452.327,16 515.072,676	33	452.309,89 515.105,762	37.322
35	452.282,744 515.134,622	36	452.280,409 515.145,63	11.253
38	452.240,661 515.172,311	39	452.227,47 515.174,686	13.403
41	452.151,259 515.170,765	42	452.087,45 515.131,267	75.044
44	452.120,112 515.090,108	45	452.117,703 515.080,038	10.354
47	452.172,311 515.091,114	48	452.209,998 515.092,877	37.728
50	452.245,879 515.090,564	51	452.259,644 515.104,728	19.751
53	452.324,529 515.033,294	54	452.323,345 514.995,95	37.363
56	452.267,968 515.020,43	57	452.266,173 514.985,192	35.284
59	452.252,759 514.945,475	60	452.241,948 514.914,705	32.614
62	452.213,078 514.919,187	63	452.193,842 514.888,117	36.543
65	452.161,252 514.842,715	66	452.163,898 514.818,58	24.28
68	452.227,188 514.821,018	69	452.222,542 514.832,175	12.085
71	452.255,237 514.857,466	72	452.272,244 514.872,807	22.904
74	452.290,559 514.905,311	75	452.297,312 514.901,937	7.549
77	452.313,557 514.922,488	78	452.326,895 514.959,481	39.325

Punct început	X / Y	Punct sfârşit	X / Y	Lungime segment
18	452.241,613 515.175,188	19	452.300,393 515.146,01	65.624
21	452.287,546 515.149,038	22	452.286,478 515.146,349	2.893
24	452.290,047 515.135,022	25	452.305,1 515.122,976	19.279
27	452.324,016 515.096,22	28	452.338,367 515.069,386	30.431
30	452.350,029 515.039,676	31	452.336,554 515.052,819	18.824
33	452.309,89 515.105,762	34	452.293,408 515.124,247	24.765
36	452.280,409 515.145,63	37	452.282,132 515.151,725	6.334
39	452.227,47 515.174,686	40	452.177,299 515.173,694	50.181
42	452.087,45 515.131,267	43	452.093,417 515.132,563	6.106
45	452.117,703 515.080,038	46	452.133,3 515.084,725	16.287
48	452.209,998 515.092,877	49	452.241,85 515.091,228	31.895
51	452.259,644 515.104,728	52	452.299,842 515.075,082	49.947
54	452.323,345 514.995,95	55	452.313,653 514.983,841	15.511
57	452.266,173 514.985,192	58	452.259,996 514.964,889	21.222
60	452.241,948 514.914,705	61	452.225,972 514.920,769	17.088
63	452.193,842 514.888,117	64	452.178,0 514.858,134	33.911
66	452.163,898 514.818,58	67	452.212,032 514.799,726	51.695
69	452.222,542 514.832,175	70	452.238,482 514.843,605	19.615
72	452.272,244 514.872,807	73	452.281,037 514.884,891	14.944
75	452.297,312 514.901,937	76	452.304,716 514.905,472	8.204
78	452.326,895 514.959,481	1	452.333,505 514.973,525	15.522

**** Lungimile segmentelor sunt determinate în planul de proiecţie Stereo 70 şi sunt rotunjite la 1 milimetru.**
***** Distanţa dintre puncte este formată din segmente cumulate ce sunt mai mici decât valoarea 1 milimetru.**

Document care conține date cu caracter personal, protejat de prevederile Regulamentului (UE) nr. 679/2016 și Legii 190/2018

DATE DESPRE IMOBILUL NR. 2788

Oficiul de Cadastru şi Publicitate Imobiliară SIBIU
Biroul de Cadastru şi Publicitate Imobiliară Medias

A. Partea I. Descrierea imobilului

TEREN Extravilan

Adresa: Jud. Sibiu

Nr. Crt	Nr cadastral Nr. topografic	Suprafaţa* (mp)	Observaţii / Referinţe
A1		1.600	Sector cadastral:36 Teren neimprejmuit;

B. Partea II. Proprietari şi acte

Inscrieri privitoare la dreptul de proprietate şi alte drepturi reale		Referinţe
/		
Act Normativ nr. 268, din 28/05/2001 emis de GUVERNUL ROMANIEI (LEGE);		
B1	Intabulare, drept de PROPRIETATE, dobandit prin Lege, cota actuala 1/1	A1
	1) **STATUL ROMAN DOMENIUL PRIVAT**, CIF:9999999999999	
Act Normativ nr. 268, din 28/05/2001 emis de GUVERNUL ROMANIEI (DECIZIA 204.23.02.2024 EMISA DE MINISTERUL AGRICULTURII AGENTIA DOMENIILOR STATULUI);		
B2	Intabulare, drept de ADMINISTRARE, dobandit prin Lege, cota actuala 1/1	A1
	1) **AGENȚIA DOMENIILOR STATULUI**, CIF:14818116	

C. Partea III. SARCINI .

Inscrieri privind dezmembramintele dreptului de proprietate, drepturi reale de garanţie şi sarcini	Referinţe
NU SUNT	

Anexa Nr. 1 La Partea I

Teren

Nr cadastral	Suprafaţa (mp)*	Observaţii / Referinţe
	1.600	

* Suprafaţa este determinată in planul de proiecţie Stereo 70.

DETALII LINIARE IMOBIL

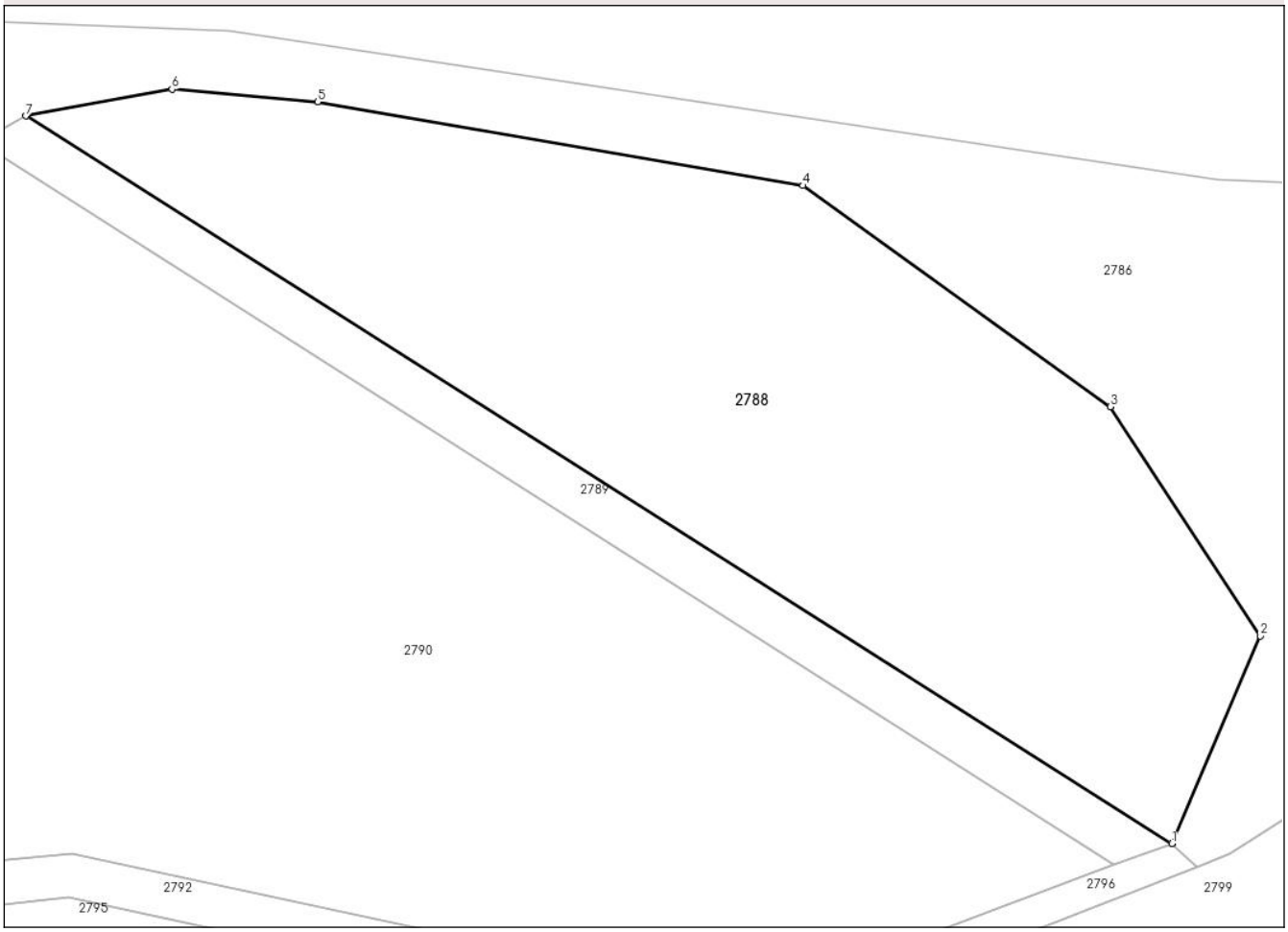

Date referitoare la teren

Crt	Categorie folosință	Intra vilan	Suprafaţa (mp)	Tarla	Parcelă	Nr. topo	Observaţii / Referinţe
1	pasune	NU	1.600	51	2620	-	

Lungime Segmente
1) Valorile lungimilor segmentelor sunt obţinute din proiecţie în plan.

Punct început	X / Y	Punct sfârşit	X / Y	Lungime segment (** (m)
1	452.734,074 515.185,791	2	452.740,08 515.199,883	15.319
2	452.740,08 515.199,883	3	452.729,907 515.215,434	18.583
3	452.729,907 515.215,434	4	452.709,037 515.230,43	25.699
4	452.709,037 515.230,43	5	452.676,074 515.236,097	33.446
5	452.676,074 515.236,097	6	452.666,183 515.236,963	9.929

Document care conține date cu caracter personal, protejat de prevederile Regulamentului (UE) nr. 679/2016 și Legii 190/2018

Punct început	X / Y	Punct sfârşit	X / Y	Lungime segment (** (m)
6	452.666,183 515.236,963	7	452.656,266 515.235,148	10.082
7	452.656,266 515.235,148	1	452.734,074 515.185,791	92.142

** Lungimile segmentelor sunt determinate în planul de proiecţie Stereo 70 şi sunt rotunjite la 1 milimetru.
*** Distanţa dintre puncte este formată din segmente cumulate ce sunt mai mici decât valoarea 1 milimetru.

Document care conține date cu caracter personal, protejat de prevederile Regulamentului (UE) nr. 679/2016 și Legii 190/2018

DATE DESPRE IMOBILUL NR. 2789

Oficiul de Cadastru şi Publicitate Imobiliară SIBIU
Biroul de Cadastru şi Publicitate Imobiliară Medias

A. Partea I. Descrierea imobilului

TEREN Extravilan

Adresa: Jud. Sibiu

Nr. Crt	Nr cadastral Nr. topografic	Suprafaţa* (mp)	Observaţii / Referinţe
A1		300	Sector cadastral:36 Teren neimprejmuit;

B. Partea II. Proprietari şi acte

Inscrieri privitoare la dreptul de proprietate şi alte drepturi reale		Referinţe
/		
Act Normativ nr. 268, din 28/05/2001 emis de GUVERNUL ROMANIEI (LEGE);		
B1	Intabulare, drept de PROPRIETATE, dobandit prin Lege, cota actuala 1/1	A1
	1) **STATUL ROMAN DOMENIUL PRIVAT**, CIF:9999999999999	
Act Normativ nr. 268, din 28/05/2001 emis de GUVERNUL ROMANIEI (DECIZIA 204.23.02.2024 EMISA DE MINISTERUL AGRICULTURII AGENTIA DOMENIILOR STATULUI);		
B2	Intabulare, drept de ADMINISTRARE, dobandit prin Lege, cota actuala 1/1	A1
	1) **AGENȚIA DOMENIILOR STATULUI**, CIF:14818116	

C. Partea III. SARCINI .

Inscrieri privind dezmembramintele dreptului de proprietate, drepturi reale de garanţie şi sarcini	Referinţe
NU SUNT	

Anexa Nr. 1 La Partea I

Teren

Nr cadastral	Suprafaţa (mp)*	Observaţii / Referinţe
	300	

* Suprafaţa este determinată in planul de proiecţie Stereo 70.

DETALII LINIARE IMOBIL

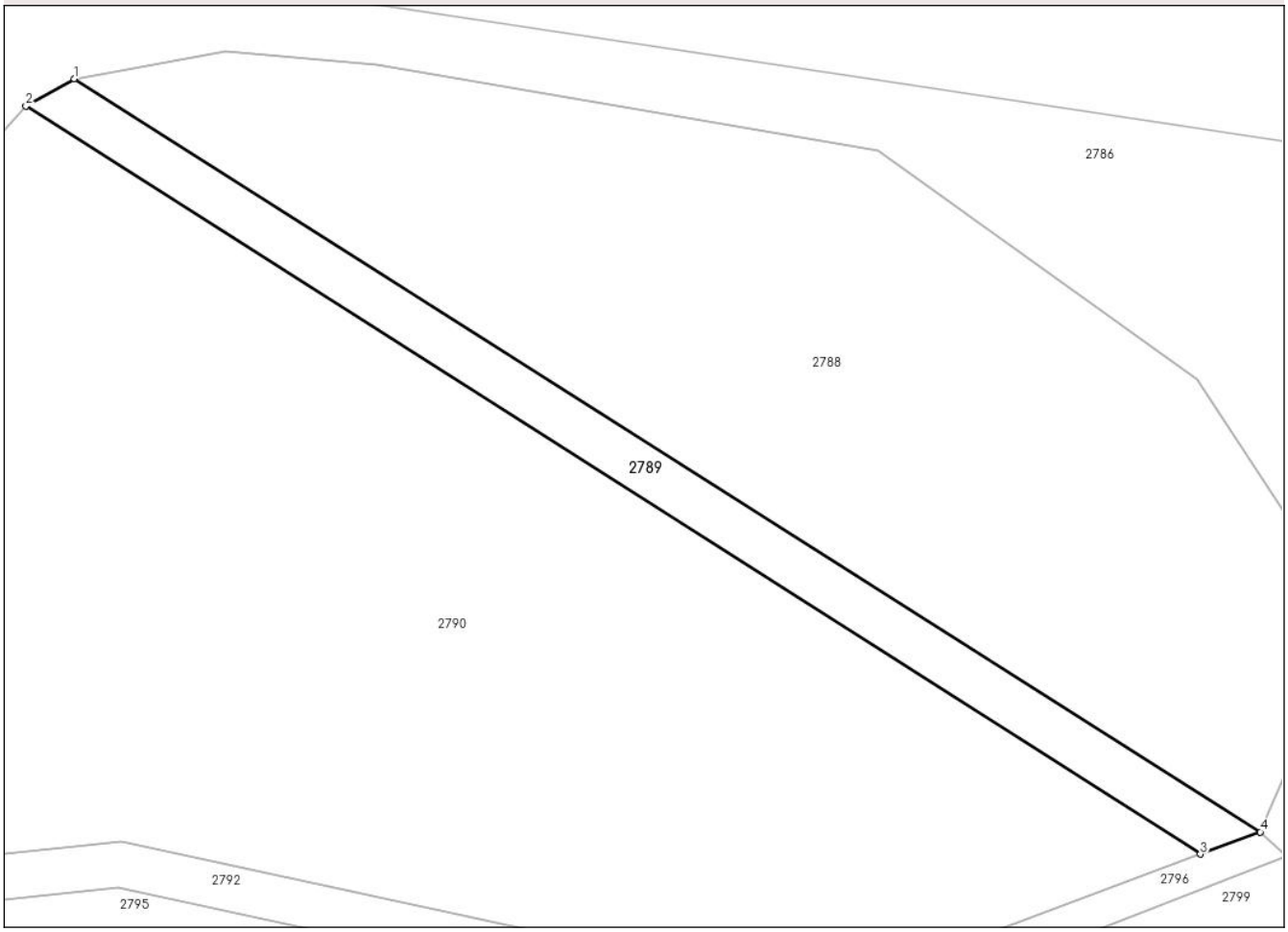

Date referitoare la teren

Crt	Categorie folosință	Intra vilan	Suprafaţa (mp)	Tarla	Parcelă	Nr. topo	Observaţii / Referinţe
1	drum	NU	300	51	2621	-	

Lungime Segmente
1) Valorile lungimilor segmentelor sunt obţinute din proiecţie în plan.

Punct început	X / Y	Punct sfârşit	X / Y	Lungime segment (** (m)
1	452.656,266 515.235,148	2	452.653,099 515.233,366	3.634
2	452.653,099 515.233,366	3	452.730,146 515.184,334	91.326
3	452.730,146 515.184,334	4	452.734,074 515.185,791	4.189
4	452.734,074 515.185,791	1	452.656,266 515.235,148	92.142

**** Lungimile segmentelor sunt determinate în planul de proiecţie Stereo 70 şi sunt rotunjite la 1 milimetru.**

Document care conține date cu caracter personal, protejat de prevederile Regulamentului (UE) nr. 679/2016 și Legii 190/2018

***** Distanţa dintre puncte este formată din segmente cumulate ce sunt mai mici decât valoarea 1 milimetru.**

DATE DESPRE IMOBILUL NR. 2790

Oficiul de Cadastru şi Publicitate Imobiliară SIBIU
Biroul de Cadastru şi Publicitate Imobiliară Medias

A. Partea I. Descrierea imobilului

TEREN Extravilan

Adresa: Jud. Sibiu

Nr. Crt	Nr cadastral Nr. topografic	Suprafaţa* (mp)	Observaţii / Referinţe
A1		5.200	Sector cadastral:36 Teren neimprejmuit;

B. Partea II. Proprietari şi acte

Inscrieri privitoare la dreptul de proprietate şi alte drepturi reale		Referinţe
/		
Act Normativ nr. 268, din 28/05/2001 emis de GUVERNUL ROMANIEI (LEGE);		
B1	Intabulare, drept de PROPRIETATE, dobandit prin Lege, cota actuala 1/1	A1
	1) **STATUL ROMAN DOMENIUL PRIVAT**, CIF:9999999999999	
Act Normativ nr. 268, din 28/05/2001 emis de GUVERNUL ROMANIEI (DECIZIA 204.23.02.2024 EMISA DE MINISTERUL AGRICULTURII AGENTIA DOMENIILOR STATULUI);		
B2	Intabulare, drept de ADMINISTRARE, dobandit prin Lege, cota actuala 1/1	A1
	1) **AGENȚIA DOMENIILOR STATULUI**, CIF:14818116	

C. Partea III. SARCINI .

Inscrieri privind dezmembramintele dreptului de proprietate, drepturi reale de garanţie şi sarcini	Referinţe
NU SUNT	

Anexa Nr. 1 La Partea I

Teren

Nr cadastral	Suprafaţa (mp)*	Observaţii / Referinţe
	5.200	

* Suprafaţa este determinată in planul de proiecţie Stereo 70.

DETALII LINIARE IMOBIL

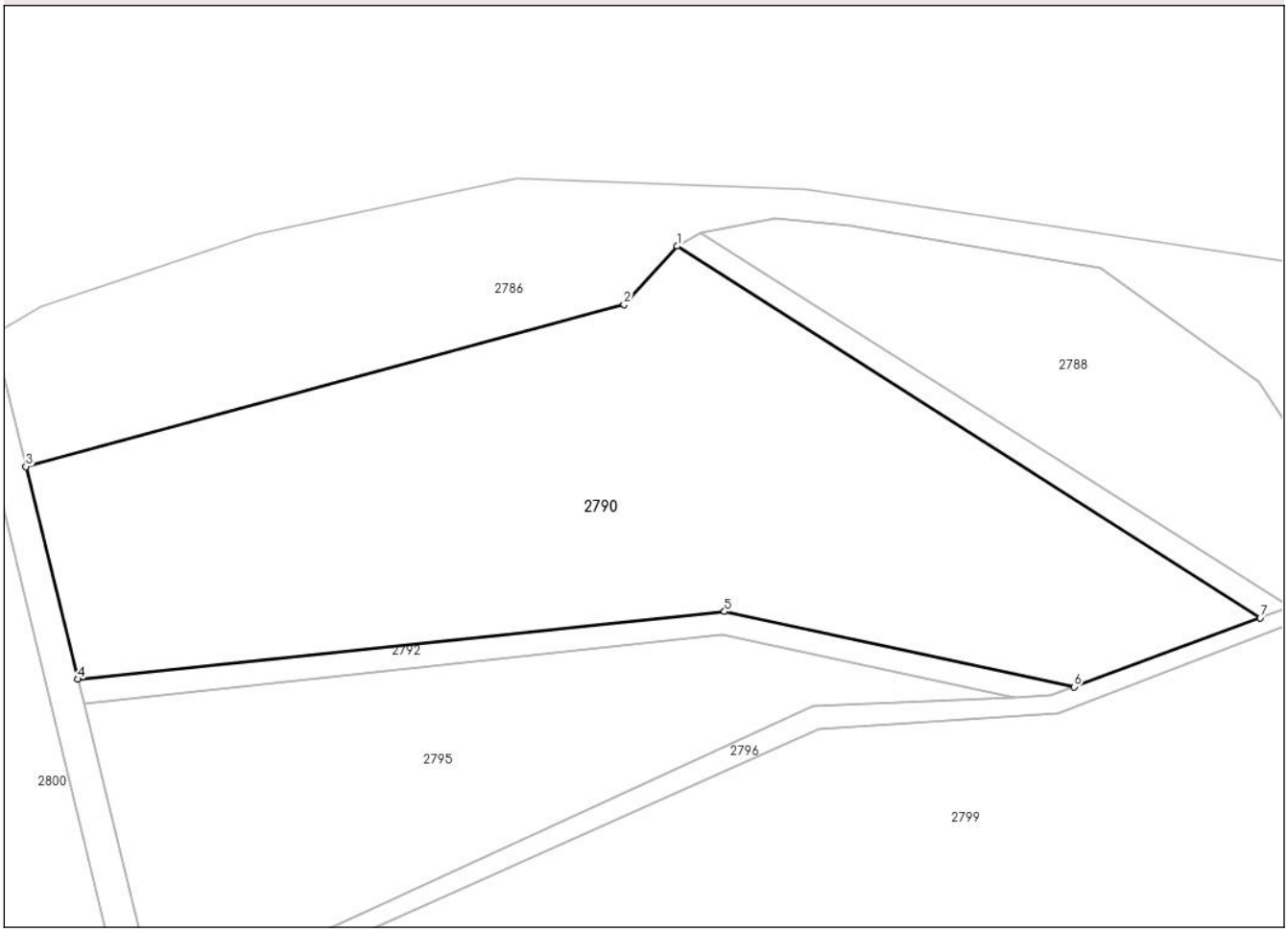

Date referitoare la teren

Crt	Categorie folosință	Intra vilan	Suprafaţa (mp)	Tarla	Parcelă	Nr. topo	Observaţii / Referinţe
1	pasune	NU	5.200	51	2622	-	

Lungime Segmente
1) Valorile lungimilor segmentelor sunt obţinute din proiecţie în plan.

Punct început	X / Y	Punct sfârşit	X / Y	Lungime segment (** (m)
1	452.653,099 515.233,366	2	452.646,103 515.225,668	10.401
2	452.646,103 515.225,668	3	452.567,108 515.204,29	81.836
3	452.567,108 515.204,29	4	452.573,973 515.176,232	28.885
4	452.573,973 515.176,232	5	452.659,378 515.185,145	85.869
5	452.659,378 515.185,145	6	452.705,592 515.175,227	47.266

Document care conține date cu caracter personal, protejat de prevederile Regulamentului (UE) nr. 679/2016 și Legii 190/2018

Punct început	X / Y	Punct sfârşit	X / Y	Lungime segment (** (m)
6	452.705,592 515.175,227	7	452.730,146 515.184,334	26.189
7	452.730,146 515.184,334	1	452.653,099 515.233,366	91.326

** Lungimile segmentelor sunt determinate în planul de proiecţie Stereo 70 şi sunt rotunjite la 1 milimetru.
*** Distanţa dintre puncte este formată din segmente cumulate ce sunt mai mici decât valoarea 1 milimetru.

Document care conține date cu caracter personal, protejat de prevederile Regulamentului (UE) nr. 679/2016 și Legii 190/2018

DATE DESPRE IMOBILUL NR. 2791

Oficiul de Cadastru şi Publicitate Imobiliară SIBIU
Biroul de Cadastru şi Publicitate Imobiliară Medias

A. Partea I. Descrierea imobilului

TEREN Extravilan

Adresa: Jud. Sibiu

Nr. Crt	Nr cadastral Nr. topografic	Suprafaţa* (mp)	Observaţii / Referinţe
A1		1.951	Sector cadastral:36 Teren neimprejmuit;

B. Partea II. Proprietari şi acte

Inscrieri privitoare la dreptul de proprietate şi alte drepturi reale		Referinţe
/		
Act Normativ nr. 7, din 13/03/1996 emis de PARLAMENTUL ROMANIEI (lege);		
B1	Inscrierea provizorie, drept de PROPRIETATE, dobandit prin Lege, cota actuala 1/1	A1
	1) **MUNICIPIUL MEDIAS**, CIF:4240677, proprietar neidentificat	

C. Partea III. SARCINI .

Inscrieri privind dezmembramintele dreptului de proprietate, drepturi reale de garanţie şi sarcini	Referinţe
NU SUNT	

Document care conține date cu caracter personal, protejat de prevederile Regulamentului (UE) nr. 679/2016 și Legii 190/2018

Anexa Nr. 1 La Partea I

Teren

Nr cadastral	Suprafaţa (mp)*	Observaţii / Referinţe
	1.951	

* Suprafaţa este determinată in planul de proiecţie Stereo 70.

DETALII LINIARE IMOBIL

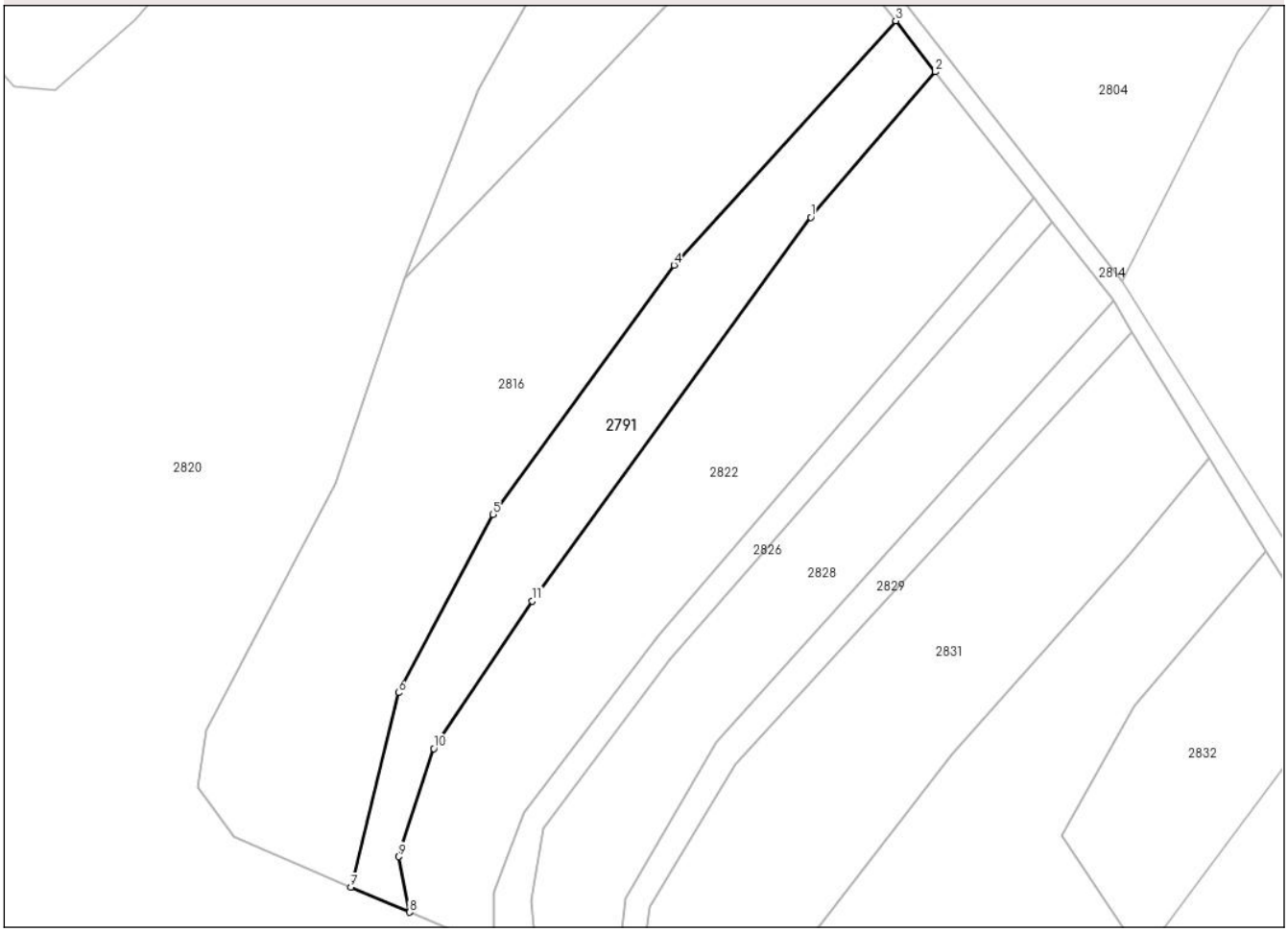

Date referitoare la teren

Crt	Categorie folosință	Intra vilan	Suprafaţa (mp)	Tarla	Parcelă	Nr. topo	Observaţii / Referinţe
1	faneata	NU	1.951	51	2698	-	

Lungime Segmente
1) Valorile lungimilor segmentelor sunt obţinute din proiecţie în plan.

Punct început	X / Y	Punct sfârşit	X / Y	Lungime segment (** (m)
1	451.957,933 514.947,439	2	451.978,563 514.971,523	31.711
2	451.978,563 514.971,523	3	451.971,97 514.979,969	10.715
3	451.971,97 514.979,969	4	451.935,254 514.939,547	54.608
4	451.935,254 514.939,547	5	451.905,254 514.898,309	50.996
5	451.905,254 514.898,309	6	451.889,627 514.868,815	33.378

Document care conține date cu caracter personal, protejat de prevederile Regulamentului (UE) nr. 679/2016 și Legii 190/2018

Punct început	X / Y	Punct sfârşit	X / Y	Lungime segment (** (m)
6	451.889,627 514.868,815	7	451.881,718 514.836,614	33.158
7	451.881,718 514.836,614	8	451.891,436 514.832,477	10.562
8	451.891,436 514.832,477	9	451.889,697 514.841,67	9.356
9	451.889,697 514.841,67	10	451.895,477 514.859,573	18.813
10	451.895,477 514.859,573	11	451.911,775 514.883,945	29.319
11	451.911,775 514.883,945	1	451.957,933 514.947,439	78.499

** Lungimile segmentelor sunt determinate în planul de proiecţie Stereo 70 şi sunt rotunjite la 1 milimetru.
*** Distanţa dintre puncte este formată din segmente cumulate ce sunt mai mici decât valoarea 1 milimetru.

Document care conține date cu caracter personal, protejat de prevederile Regulamentului (UE) nr. 679/2016 și Legii 190/2018

DATE DESPRE IMOBILUL NR. 2792

Oficiul de Cadastru şi Publicitate Imobiliară SIBIU
Biroul de Cadastru şi Publicitate Imobiliară Medias

A. Partea I. Descrierea imobilului

TEREN Extravilan

Adresa: Jud. Sibiu

Nr. Crt	Nr cadastral Nr. topografic	Suprafaţa* (mp)	Observaţii / Referinţe
A1		400	Sector cadastral:36 Teren neimprejmuit;

B. Partea II. Proprietari şi acte

Inscrieri privitoare la dreptul de proprietate şi alte drepturi reale		Referinţe
/		
Act Normativ nr. 268, din 28/05/2001 emis de GUVERNUL ROMANIEI (LEGE);		
B1	Intabulare, drept de PROPRIETATE, dobandit prin Lege, cota actuala 1/1	A1
	1) **STATUL ROMAN DOMENIUL PRIVAT**, CIF:9999999999999	
Act Normativ nr. 268, din 28/05/2001 emis de GUVERNUL ROMANIEI (DECIZIA 204.23.02.2024 EMISA DE MINISTERUL AGRICULTURII AGENTIA DOMENIILOR STATULUI);		
B2	Intabulare, drept de ADMINISTRARE, dobandit prin Lege, cota actuala 1/1	A1
	1) **AGENȚIA DOMENIILOR STATULUI**, CIF:14818116	

C. Partea III. SARCINI .

Inscrieri privind dezmembramintele dreptului de proprietate, drepturi reale de garanţie şi sarcini	Referinţe
NU SUNT	

Anexa Nr. 1 La Partea I

Teren

Nr cadastral	Suprafaţa (mp)*	Observaţii / Referinţe
	400	

* Suprafaţa este determinată in planul de proiecţie Stereo 70.

DETALII LINIARE IMOBIL

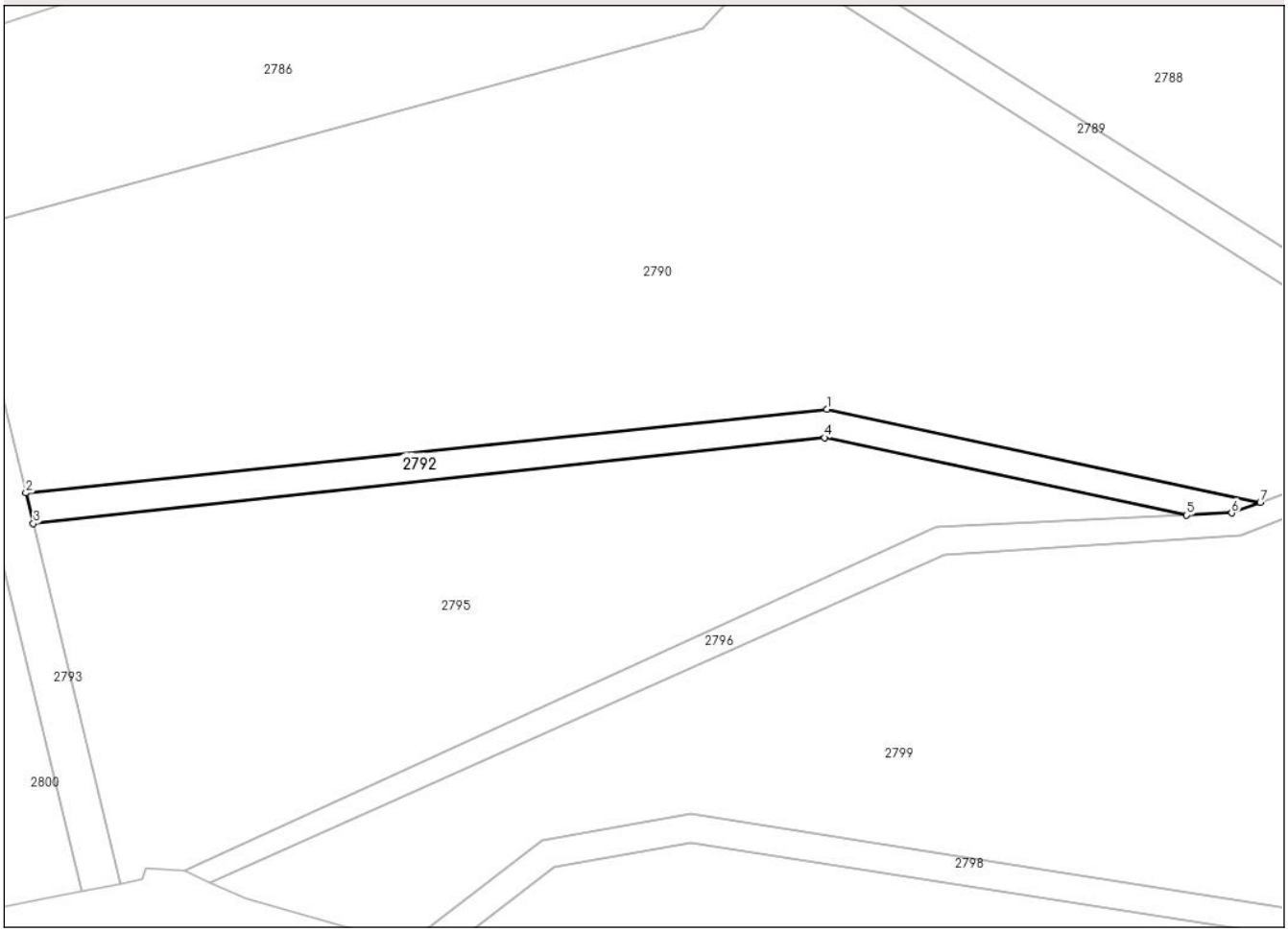

Date referitoare la teren

Crt	Categorie folosință	Intra vilan	Suprafaţa (mp)	Tarla	Parcelă	Nr. topo	Observaţii / Referinţe
1	drum	NU	400	51	2623	-	

Lungime Segmente
1) Valorile lungimilor segmentelor sunt obţinute din proiecţie în plan.

Punct început	X / Y	Punct sfârşit	X / Y	Lungime segment (** (m)
1	452.659,378 515.185,145	2	452.573,973 515.176,232	85.869
2	452.573,973 515.176,232	3	452.574,77 515.172,975	3.354
3	452.574,77 515.172,975	4	452.659,129 515.182,134	84.855
4	452.659,129 515.182,134	5	452.697,754 515.173,88	39.496
5	452.697,754 515.173,88	6	452.702,551 515.174,099	4.802

Document care conține date cu caracter personal, protejat de prevederile Regulamentului (UE) nr. 679/2016 și Legii 190/2018

Punct început	X / Y	Punct sfârşit	X / Y	Lungime segment (** (m)
6	452.702,551 515.174,099	7	452.705,592 515.175,227	3.244
7	452.705,592 515.175,227	1	452.659,378 515.185,145	47.266

** Lungimile segmentelor sunt determinate în planul de proiecţie Stereo 70 şi sunt rotunjite la 1 milimetru.
*** Distanţa dintre puncte este formată din segmente cumulate ce sunt mai mici decât valoarea 1 milimetru.

Document care conține date cu caracter personal, protejat de prevederile Regulamentului (UE) nr. 679/2016 și Legii 190/2018

DATE DESPRE IMOBILUL NR. 2793

Oficiul de Cadastru şi Publicitate Imobiliară SIBIU
Biroul de Cadastru şi Publicitate Imobiliară Medias

A. Partea I. Descrierea imobilului

TEREN Necunoscut

Adresa: Loc. Medias, Jud. Sibiu

Nr. Crt	Nr cadastral Nr. topografic	Suprafaţa* (mp)	Observaţii / Referinţe
A1		Din acte: 374 Masurata: 375	Sector cadastral:36 Teren neimprejmuit;

B. Partea II. Proprietari şi acte

Inscrieri privitoare la dreptul de proprietate şi alte drepturi reale		Referinţe
/		
Act Normativ nr. 268, din 28/05/2001 emis de GUVERNUL ROMANIEI (LEGE);		
B1	Intabulare, drept de PROPRIETATE, dobandit prin Lege, cota actuala 1/1	A1
	1) **STATUL ROMAN DOMENIUL PRIVAT**, CIF:9999999999999	
Act Normativ nr. 268, din 28/05/2001 emis de GUVERNUL ROMANIEI (DECIZIA 204.23.02.2024 EMISA DE MINISTERUL AGRICULTURII AGENTIA DOMENIILOR STATULUI);		
B2	Intabulare, drept de ADMINISTRARE, dobandit prin Lege, cota actuala 1/1	A1
	1) **AGENȚIA DOMENIILOR STATULUI**, CIF:14818116	

C. Partea III. SARCINI .

Inscrieri privind dezmembramintele dreptului de proprietate, drepturi reale de garanţie şi sarcini	Referinţe
NU SUNT	

Anexa Nr. 1 La Partea I

Teren

Nr cadastral	Suprafaţa (mp)*	Observaţii / Referinţe
	Din acte: 374 Masurata: 375	

* Suprafaţa este determinată in planul de proiecţie Stereo 70.

DETALII LINIARE IMOBIL

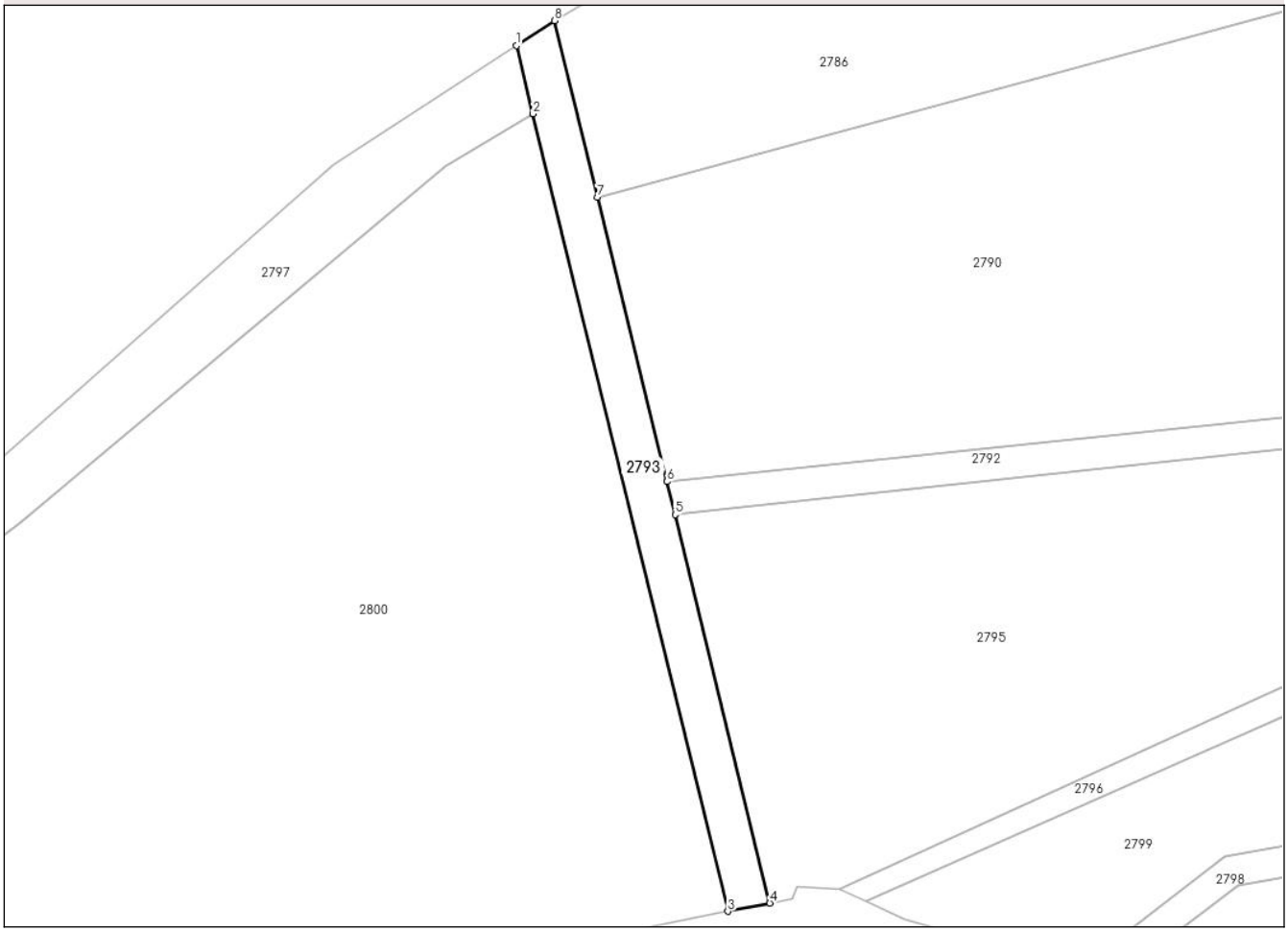

Date referitoare la teren

Crt	Categorie folosință	Intra vilan	Suprafaţa (mp)	Tarla	Parcelă	Nr. topo	Observaţii / Referinţe
1	drum	DA	9	51	2626	-	
2	drum	NU	366	51	2626	-	DIFERENTA DE SUPRAFATA IN INTRAVILAN

Lungime Segmente
1) Valorile lungimilor segmentelor sunt obţinute din proiecţie în plan.

Punct început	X / Y	Punct sfârşit	X / Y	Lungime segment (** (m)
1	452.559,109 515.219,26	2	452.560,754 515.212,525	6.933
2	452.560,754 515.212,525	3	452.579,979 515.133,83	81.01
3	452.579,979 515.133,83	4	452.584,11 515.134,642	4.21
4	452.584,11 515.134,642	5	452.574,77 515.172,975	39.454

Document care conține date cu caracter personal, protejat de prevederile Regulamentului (UE) nr. 679/2016 și Legii 190/2018

Punct început	X / Y	Punct sfârşit	X / Y	Lungime segment (** (m)
5	452.574,77 515.172,975	6	452.573,973 515.176,232	3.354
6	452.573,973 515.176,232	7	452.567,108 515.204,29	28.885
7	452.567,108 515.204,29	8	452.562,846 515.221,71	17.934
8	452.562,846 515.221,71	1	452.559,109 515.219,26	4.469

** Lungimile segmentelor sunt determinate în planul de proiecţie Stereo 70 şi sunt rotunjite la 1 milimetru.
*** Distanţa dintre puncte este formată din segmente cumulate ce sunt mai mici decât valoarea 1 milimetru.

Document care conține date cu caracter personal, protejat de prevederile Regulamentului (UE) nr. 679/2016 și Legii 190/2018

DATE DESPRE IMOBILUL NR. 2794

Oficiul de Cadastru şi Publicitate Imobiliară SIBIU
Biroul de Cadastru şi Publicitate Imobiliară Medias

A. Partea I. Descrierea imobilului

TEREN Extravilan

Adresa: Jud. Sibiu

Nr. Crt	Nr cadastral Nr. topografic	Suprafaţa* (mp)	Observaţii / Referinţe
A1		700	Sector cadastral:36 Teren neimprejmuit;

B. Partea II. Proprietari şi acte

Inscrieri privitoare la dreptul de proprietate şi alte drepturi reale		Referinţe
/		
Act Normativ nr. 268, din 28/05/2001 emis de GUVERNUL ROMANIEI (LEGE);		
B1	Intabulare, drept de PROPRIETATE, dobandit prin Lege, cota actuala 1/1	A1
	1) **STATUL ROMAN DOMENIUL PRIVAT**, CIF:9999999999999	
Act Normativ nr. 268, din 28/05/2001 emis de GUVERNUL ROMANIEI (DECIZIA 204.23.02.2024 EMISA DE MINISTERUL AGRICULTURII AGENTIA DOMENIILOR STATULUI);		
B2	Intabulare, drept de ADMINISTRARE, dobandit prin Lege, cota actuala 1/1	A1
	1) **AGENȚIA DOMENIILOR STATULUI**, CIF:14818116	

C. Partea III. SARCINI .

Inscrieri privind dezmembramintele dreptului de proprietate, drepturi reale de garanţie şi sarcini	Referinţe
NU SUNT	

Anexa Nr. 1 La Partea I

Teren

Nr cadastral	Suprafaţa (mp)*	Observaţii / Referinţe
	700	

* Suprafaţa este determinată in planul de proiecţie Stereo 70.

DETALII LINIARE IMOBIL

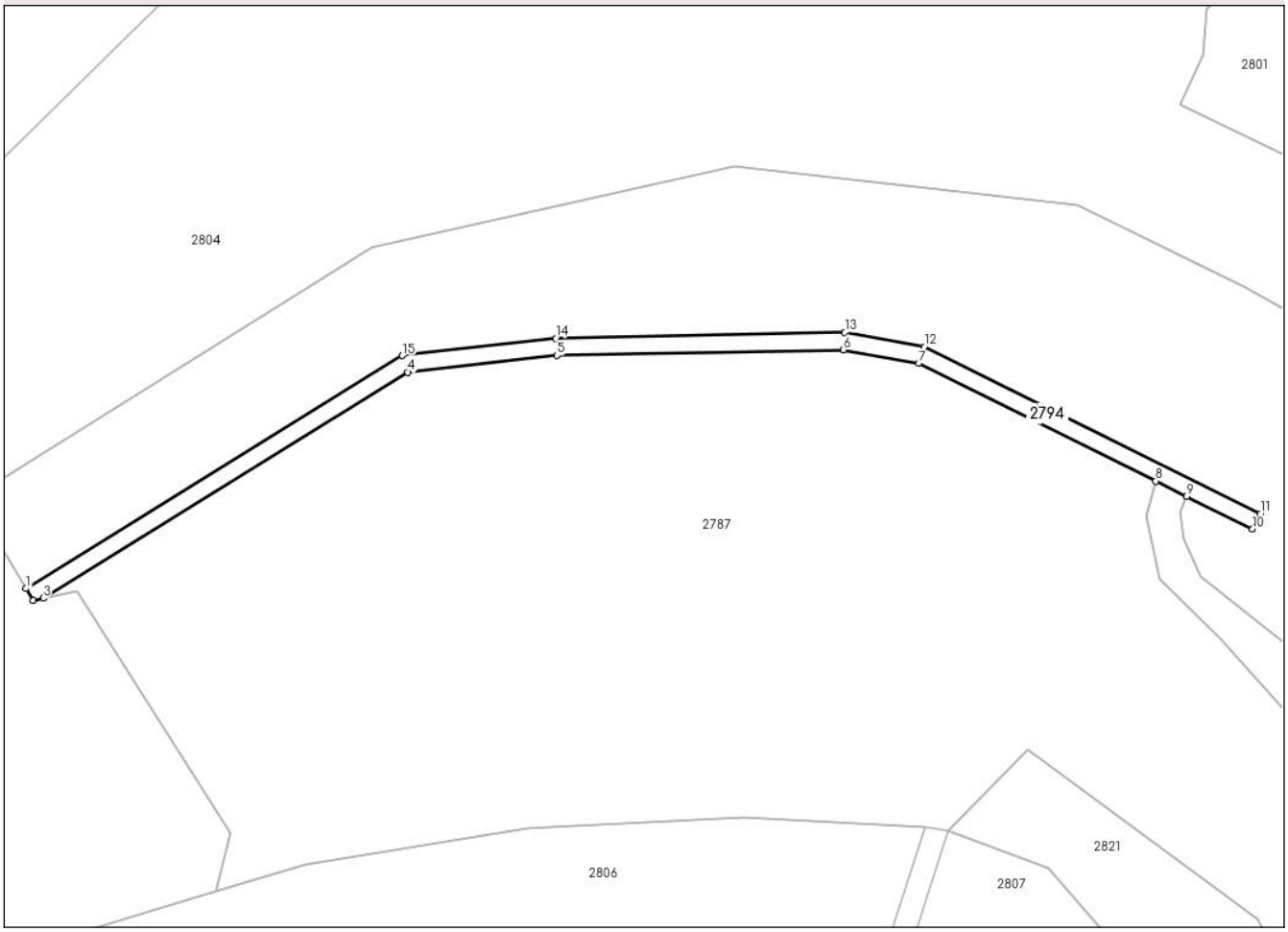

Date referitoare la teren

Crt	Categorie folosință	Intra vilan	Suprafaţa (mp)	Tarla	Parcelă	Nr. topo	Observaţii / Referinţe
1	drum	NU	700	51	2648	-	

Lungime Segmente
1) Valorile lungimilor segmentelor sunt obţinute din proiecţie în plan.

Punct început	X / Y	Punct sfârşit	X / Y	Lungime segment (** (m)
1	452.084,418 515.132,951	2	452.085,674 515.130,881	2.421
2	452.085,674 515.130,881	3	452.087,45 515.131,267	1.818
3	452.087,45 515.131,267	4	452.151,259 515.170,765	75.044
4	452.151,259 515.170,765	5	452.177,299 515.173,694	26.205
5	452.177,299 515.173,694	6	452.227,47 515.174,686	50.181

Document care conține date cu caracter personal, protejat de prevederile Regulamentului (UE) nr. 679/2016 și Legii 190/2018

Punct început	X / Y	Punct sfârşit	X / Y	Lungime segment (** (m)
6	452.227,47 515.174,686	7	452.240,661 515.172,311	13.403
7	452.240,661 515.172,311	8	452.282,132 515.151,725	46.299
8	452.282,132 515.151,725	9	452.287,546 515.149,038	6.044
9	452.287,546 515.149,038	10	452.299,059 515.143,323	12.854
10	452.299,059 515.143,323	11	452.300,393 515.146,01	3.0
11	452.300,393 515.146,01	12	452.241,613 515.175,188	65.624
12	452.241,613 515.175,188	13	452.227,708 515.177,692	14.128
13	452.227,708 515.177,692	14	452.177,101 515.176,69	50.617
14	452.177,101 515.176,69	15	452.150,254 515.173,671	27.017
15	452.150,254 515.173,671	1	452.084,418 515.132,951	77.411

** Lungimile segmentelor sunt determinate în planul de proiecţie Stereo 70 şi sunt rotunjite la 1 milimetru.
*** Distanţa dintre puncte este formată din segmente cumulate ce sunt mai mici decât valoarea 1 milimetru.

Document care conține date cu caracter personal, protejat de prevederile Regulamentului (UE) nr. 679/2016 și Legii 190/2018

DATE DESPRE IMOBILUL NR. 2795

Oficiul de Cadastru şi Publicitate Imobiliară SIBIU
Biroul de Cadastru şi Publicitate Imobiliară Medias

A. Partea I. Descrierea imobilului

TEREN Necunoscut

Adresa: Loc. Medias, Jud. Sibiu

Nr. Crt	Nr cadastral Nr. topografic	Suprafaţa* (mp)	Observaţii / Referinţe
A1		2.500	Sector cadastral:36 Teren neimprejmuit;

B. Partea II. Proprietari şi acte

Inscrieri privitoare la dreptul de proprietate şi alte drepturi reale		Referinţe
/		
Act Normativ nr. 268, din 28/05/2001 emis de GUVERNUL ROMANIEI (LEGE);		
B1	Intabulare, drept de PROPRIETATE, dobandit prin Lege, cota actuala 1/1	A1
	1) **STATUL ROMAN DOMENIUL PRIVAT**, CIF:9999999999999	
Act Normativ nr. 268, din 28/05/2001 emis de GUVERNUL ROMANIEI (DECIZIA 204.23.02.2024 EMISA DE MINISTERUL AGRICULTURII AGENTIA DOMENIILOR STATULUI);		
B2	Intabulare, drept de ADMINISTRARE, dobandit prin Lege, cota actuala 1/1	A1
	1) **AGENȚIA DOMENIILOR STATULUI**, CIF:14818116	

C. Partea III. SARCINI .

Inscrieri privind dezmembramintele dreptului de proprietate, drepturi reale de garanţie şi sarcini	Referinţe
NU SUNT	

Anexa Nr. 1 La Partea I

Teren

Nr cadastral	Suprafaţa (mp)*	Observaţii / Referinţe
	2.500	

* Suprafaţa este determinată in planul de proiecţie Stereo 70.

DETALII LINIARE IMOBIL

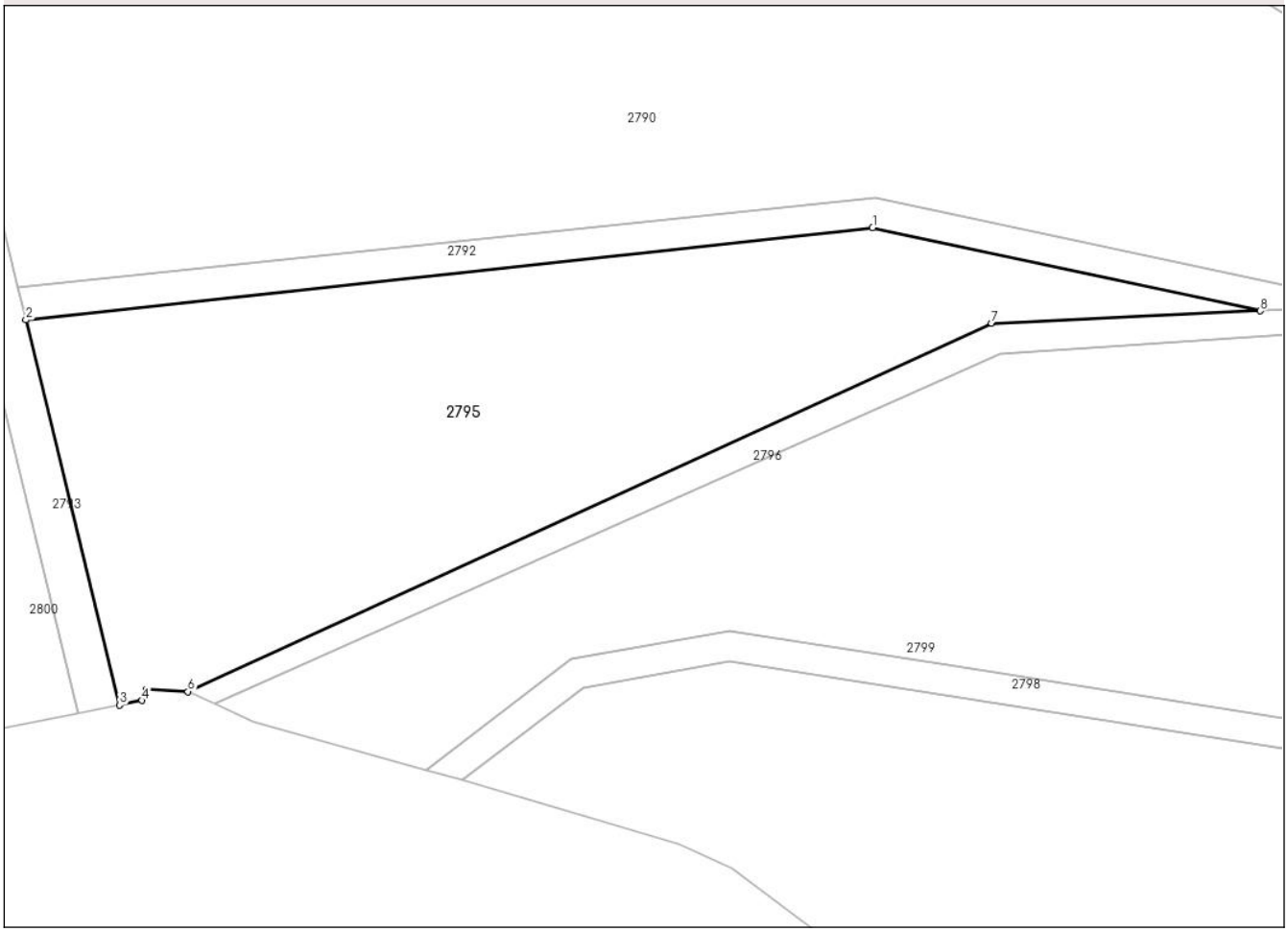

Date referitoare la teren

Crt	Categorie folosință	Intra vilan	Suprafaţa (mp)	Tarla	Parcelă	Nr. topo	Observaţii / Referinţe
1	pasune	DA	13	51	2624	-	
2	pasune	NU	2.487	51	2624	-	

Lungime Segmente
1) Valorile lungimilor segmentelor sunt obţinute din proiecţie în plan.

Punct început	X / Y	Punct sfârşit	X / Y	Lungime segment (** (m)
1	452.659,129 515.182,134	2	452.574,77 515.172,975	84.855
2	452.574,77 515.172,975	3	452.584,11 515.134,642	39.454
3	452.584,11 515.134,642	4	452.586,358 515.135,084	2.291
4	452.586,358 515.135,084	5	452.586,761 515.136,204	1.19

Document care conține date cu caracter personal, protejat de prevederile Regulamentului (UE) nr. 679/2016 și Legii 190/2018

Punct început	X / Y	Punct sfârşit	X / Y	Lungime segment (** (m)
5	452.586,761 515.136,204	6	452.590,933 515.135,983	4.178
6	452.590,933 515.135,983	7	452.670,981 515.172,656	88.049
7	452.670,981 515.172,656	8	452.697,754 515.173,88	26.8
8	452.697,754 515.173,88	1	452.659,129 515.182,134	39.496

** Lungimile segmentelor sunt determinate în planul de proiecţie Stereo 70 şi sunt rotunjite la 1 milimetru.
*** Distanţa dintre puncte este formată din segmente cumulate ce sunt mai mici decât valoarea 1 milimetru.

Document care conține date cu caracter personal, protejat de prevederile Regulamentului (UE) nr. 679/2016 și Legii 190/2018

DATE DESPRE IMOBILUL NR. 2796

Oficiul de Cadastru şi Publicitate Imobiliară SIBIU
Biroul de Cadastru şi Publicitate Imobiliară Medias

A. Partea I. Descrierea imobilului

TEREN Necunoscut

Adresa: Loc. Medias, Jud. Sibiu

Nr. Crt	Nr cadastral Nr. topografic	Suprafaţa* (mp)	Observaţii / Referinţe
A1		400	Sector cadastral:36 Teren neimprejmuit;

B. Partea II. Proprietari şi acte

Inscrieri privitoare la dreptul de proprietate şi alte drepturi reale		Referinţe
/		
Act Normativ nr. 268, din 28/05/2001 emis de GUVERNUL ROMANIEI (LEGE);		
B1	Intabulare, drept de PROPRIETATE, dobandit prin Lege, cota actuala 1/1	A1
	1) **STATUL ROMAN DOMENIUL PRIVAT**, CIF:9999999999999	
Act Normativ nr. 268, din 28/05/2001 emis de GUVERNUL ROMANIEI (DECIZIA 204.23.02.2024 EMISA DE MINISTERUL AGRICULTURII AGENTIA DOMENIILOR STATULUI);		
B2	Intabulare, drept de ADMINISTRARE, dobandit prin Lege, cota actuala 1/1	A1
	1) **AGENȚIA DOMENIILOR STATULUI**, CIF:14818116	

C. Partea III. SARCINI .

Inscrieri privind dezmembramintele dreptului de proprietate, drepturi reale de garanţie şi sarcini	Referinţe
NU SUNT	

Anexa Nr. 1 La Partea I

Teren

Nr cadastral	Suprafaţa (mp)*	Observaţii / Referinţe
	400	

* Suprafaţa este determinată in planul de proiecţie Stereo 70.

DETALII LINIARE IMOBIL

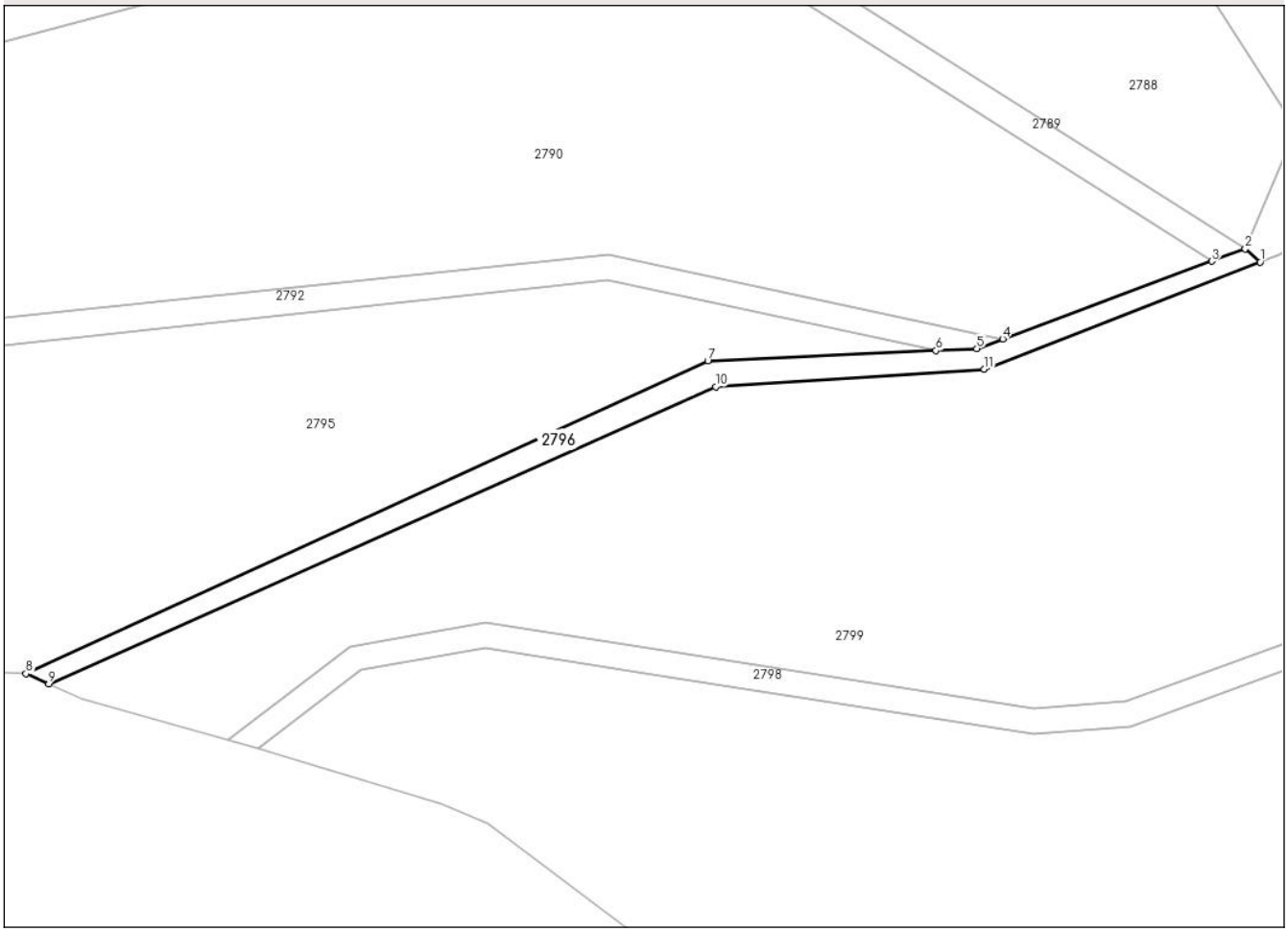

Date referitoare la teren

Crt	Categorie folosință	Intra vilan	Suprafaţa (mp)	Tarla	Parcelă	Nr. topo	Observaţii / Referinţe
1	drum	DA	1	51	2625	-	
2	drum	NU	399	51	2625	-	

Lungime Segmente

1) Valorile lungimilor segmentelor sunt obţinute din proiecţie în plan.

Punct început	X / Y	Punct sfârşit	X / Y	Lungime segment (** (m)
1	452.735,829 515.184,24	2	452.734,074 515.185,791	2.342
2	452.734,074 515.185,791	3	452.730,146 515.184,334	4.189
3	452.730,146 515.184,334	4	452.705,592 515.175,227	26.189
4	452.705,592 515.175,227	5	452.702,551 515.174,099	3.244

Document care conține date cu caracter personal, protejat de prevederile Regulamentului (UE) nr. 679/2016 și Legii 190/2018

Punct început	X / Y	Punct sfârşit	X / Y	Lungime segment (** (m)
5	452.702,551 515.174,099	6	452.697,754 515.173,88	4.802
6	452.697,754 515.173,88	7	452.670,981 515.172,656	26.8
7	452.670,981 515.172,656	8	452.590,933 515.135,983	88.049
8	452.590,933 515.135,983	9	452.593,608 515.134,768	2.939
9	452.593,608 515.134,768	10	452.671,896 515.169,616	85.694
10	452.671,896 515.169,616	11	452.703,436 515.171,671	31.607
11	452.703,436 515.171,671	1	452.735,829 515.184,24	34.746

** Lungimile segmentelor sunt determinate în planul de proiecţie Stereo 70 şi sunt rotunjite la 1 milimetru.
*** Distanţa dintre puncte este formată din segmente cumulate ce sunt mai mici decât valoarea 1 milimetru.

Document care conține date cu caracter personal, protejat de prevederile Regulamentului (UE) nr. 679/2016 și Legii 190/2018

DATE DESPRE IMOBILUL NR. 2797

Oficiul de Cadastru şi Publicitate Imobiliară SIBIU
Biroul de Cadastru şi Publicitate Imobiliară Medias

A. Partea I. Descrierea imobilului

TEREN Extravilan

Adresa: Jud. Sibiu

Nr. Crt	Nr cadastral Nr. topografic	Suprafaţa* (mp)	Observaţii / Referinţe
A1		1.100	Sector cadastral:36 Teren neimprejmuit;

B. Partea II. Proprietari şi acte

Inscrieri privitoare la dreptul de proprietate şi alte drepturi reale		Referinţe
/		
Act Normativ nr. 268, din 28/05/2001 emis de GUVERNUL ROMANIEI (LEGE);		
B1	Intabulare, drept de PROPRIETATE, dobandit prin Lege, cota actuala 1/1	A1
	1) **STATUL ROMAN DOMENIUL PRIVAT**, CIF:9999999999999	
Act Normativ nr. 268, din 28/05/2001 emis de GUVERNUL ROMANIEI (DECIZIA 204.23.02.2024 EMISA DE MINISTERUL AGRICULTURII AGENTIA DOMENIILOR STATULUI);		
B2	Intabulare, drept de ADMINISTRARE, dobandit prin Lege, cota actuala 1/1	A1
	1) **AGENȚIA DOMENIILOR STATULUI**, CIF:14818116	

C. Partea III. SARCINI .

Inscrieri privind dezmembramintele dreptului de proprietate, drepturi reale de garanţie şi sarcini	Referinţe
NU SUNT	

Anexa Nr. 1 La Partea I

Teren

Nr cadastral	Suprafaţa (mp)*	Observaţii / Referinţe
	1.100	

* Suprafaţa este determinată in planul de proiecţie Stereo 70.

DETALII LINIARE IMOBIL

Date referitoare la teren

Crt	Categorie folosință	Intra vilan	Suprafaţa (mp)	Tarla	Parcelă	Nr. topo	Observaţii / Referinţe
1	padure	NU	1.100	51	2627	-	

Lungime Segmente
1) Valorile lungimilor segmentelor sunt obţinute din proiecţie în plan.

Punct început	X / Y	Punct sfârşit	X / Y	Lungime segment (** (m)
1	452.454,754 515.131,671	2	452.510,134 515.172,186	68.618
2	452.510,134 515.172,186	3	452.552,154 515.207,344	54.788
3	452.552,154 515.207,344	4	452.560,754 515.212,525	10.041
4	452.560,754 515.212,525	5	452.559,109 515.219,26	6.933
5	452.559,109 515.219,26	6	452.541,081 515.207,439	21.558

Document care conține date cu caracter personal, protejat de prevederile Regulamentului (UE) nr. 679/2016 și Legii 190/2018

Punct început	X / Y	Punct sfârşit	X / Y	Lungime segment (** (m)
6	452.541,081 515.207,439	7	452.503,001 515.173,95	50.711
7	452.503,001 515.173,95	8	452.473,461 515.151,778	36.936
8	452.473,461 515.151,778	9	452.452,654 515.136,97	25.538
9	452.452,654 515.136,97	10	452.444,156 515.101,543	36.432
10	452.444,156 515.101,543	11	452.437,743 515.062,902	39.17
11	452.437,743 515.062,902	12	452.442,746 515.060,282	5.647
12	452.442,746 515.060,282	13	452.446,886 515.095,753	35.712
13	452.446,886 515.095,753	1	452.454,754 515.131,671	36.77

** Lungimile segmentelor sunt determinate în planul de proiecţie Stereo 70 şi sunt rotunjite la 1 milimetru.
*** Distanţa dintre puncte este formată din segmente cumulate ce sunt mai mici decât valoarea 1 milimetru.

Document care conține date cu caracter personal, protejat de prevederile Regulamentului (UE) nr. 679/2016 și Legii 190/2018

DATE DESPRE IMOBILUL NR. 2798

Oficiul de Cadastru şi Publicitate Imobiliară SIBIU
Biroul de Cadastru şi Publicitate Imobiliară Medias

A. Partea I. Descrierea imobilului

TEREN Extravilan

Adresa: Jud. Sibiu

Nr. Crt	Nr cadastral Nr. topografic	Suprafaţa* (mp)	Observaţii / Referinţe
A1		800	Sector cadastral:36 Teren neimprejmuit;

B. Partea II. Proprietari şi acte

Inscrieri privitoare la dreptul de proprietate şi alte drepturi reale		Referinţe
/		
Act Normativ nr. 268, din 28/05/2001 emis de GUVERNUL ROMANIEI (LEGE);		
B1	Intabulare, drept de PROPRIETATE, dobandit prin Lege, cota actuala 1/1	A1
	1) **STATUL ROMAN DOMENIUL PRIVAT**, CIF:9999999999999	
Act Normativ nr. 268, din 28/05/2001 emis de GUVERNUL ROMANIEI (DECIZIA 204.23.02.2024 EMISA DE MINISTERUL AGRICULTURII AGENTIA DOMENIILOR STATULUI);		
B2	Intabulare, drept de ADMINISTRARE, dobandit prin Lege, cota actuala 1/1	A1
	1) **AGENȚIA DOMENIILOR STATULUI**, CIF:14818116	

C. Partea III. SARCINI .

Inscrieri privind dezmembramintele dreptului de proprietate, drepturi reale de garanţie şi sarcini	Referinţe
NU SUNT	

Anexa Nr. 1 La Partea I

Teren

Nr cadastral	Suprafaţa (mp)*	Observaţii / Referinţe
	800	

* Suprafaţa este determinată in planul de proiecţie Stereo 70.

DETALII LINIARE IMOBIL

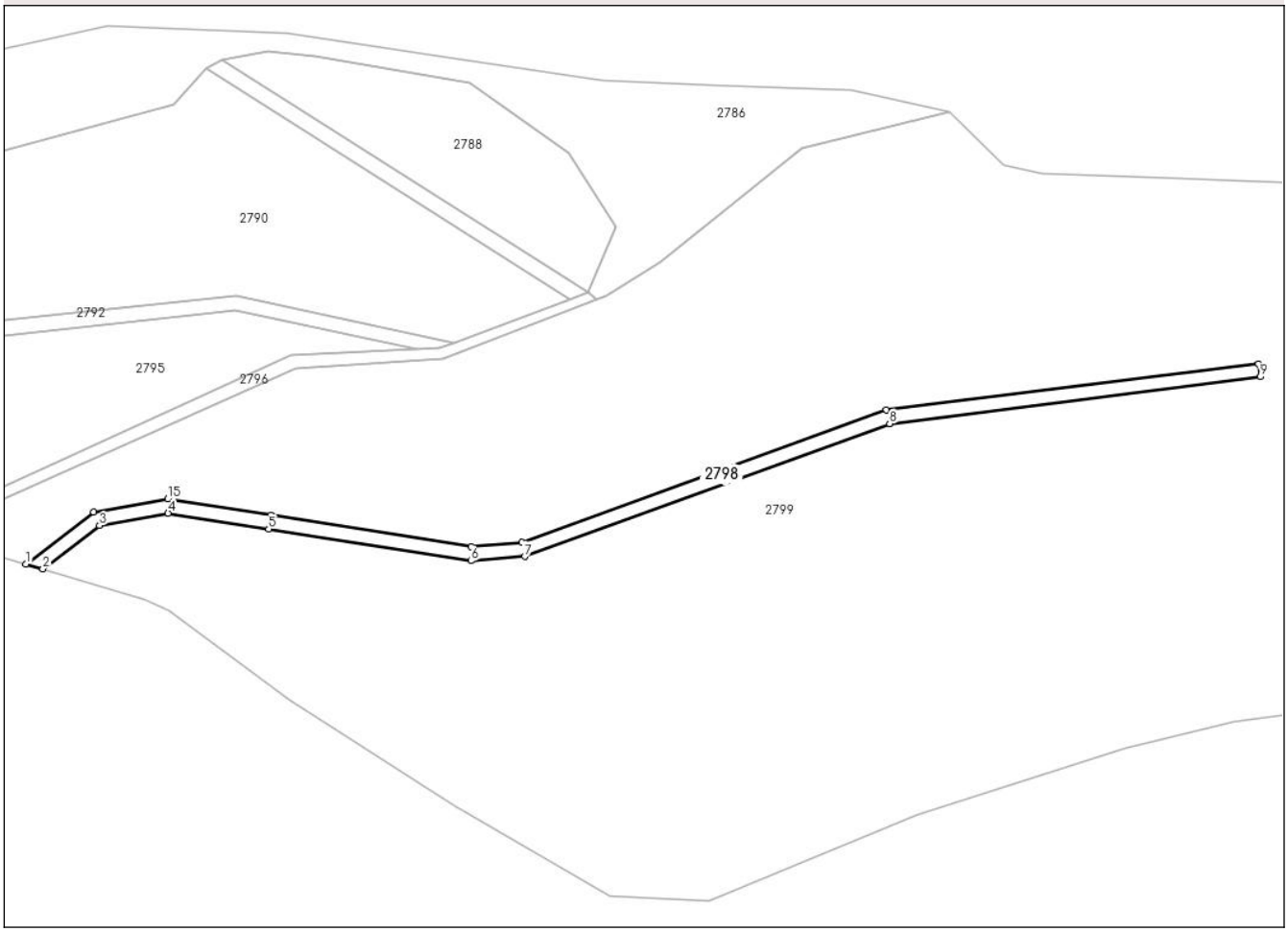

Date referitoare la teren

Crt	Categorie folosință	Intra vilan	Suprafaţa (mp)	Tarla	Parcelă	Nr. topo	Observaţii / Referinţe
1	drum	NU	800	51	2618	-	

Lungime Segmente
1) Valorile lungimilor segmentelor sunt obţinute din proiecţie în plan.

Punct început	X / Y	Punct sfârşit	X / Y	Lungime segment (** (m)
1	452.614,645 515.128,205	2	452.618,253 515.127,186	3.749
2	452.618,253 515.127,186	3	452.630,29 515.136,381	15.147
3	452.630,29 515.136,381	4	452.644,871 515.138,986	14.813
4	452.644,871 515.138,986	5	452.666,255 515.135,626	21.646
5	452.666,255 515.135,626	6	452.709,222 515.128,874	43.494

Document care conține date cu caracter personal, protejat de prevederile Regulamentului (UE) nr. 679/2016 și Legii 190/2018

Punct început	X / Y	Punct sfârşit	X / Y	Lungime segment (** (m)
6	452.709,222 515.128,874	7	452.720,679 515.129,798	11.494
7	452.720,679 515.129,798	8	452.798,212 515.158,022	82.511
8	452.798,212 515.158,022	9	452.876,975 515.167,936	79.384
9	452.876,975 515.167,936	10	452.876,65 515.170,635	2.719
10	452.876,65 515.170,635	11	452.797,511 515.160,959	79.728
11	452.797,511 515.160,959	12	452.720,034 515.132,755	82.451
12	452.720,034 515.132,755	13	452.709,336 515.131,893	10.733
13	452.709,336 515.131,893	14	452.666,721 515.138,589	43.138
14	452.666,721 515.138,589	15	452.644,839 515.142,028	22.15
15	452.644,839 515.142,028	16	452.629,046 515.139,206	16.043
16	452.629,046 515.139,206	1	452.614,645 515.128,205	18.123

** Lungimile segmentelor sunt determinate în planul de proiecţie Stereo 70 şi sunt rotunjite la 1 milimetru.
*** Distanţa dintre puncte este formată din segmente cumulate ce sunt mai mici decât valoarea 1 milimetru.

Document care conține date cu caracter personal, protejat de prevederile Regulamentului (UE) nr. 679/2016 și Legii 190/2018

DATE DESPRE IMOBILUL NR. 2799

Oficiul de Cadastru şi Publicitate Imobiliară SIBIU
Biroul de Cadastru şi Publicitate Imobiliară Medias

A. Partea I. Descrierea imobilului

TEREN Necunoscut

Adresa: Loc. Medias, Jud. Sibiu

Nr. Crt	Nr cadastral Nr. topografic	Suprafaţa* (mp)	Observaţii / Referinţe
A1		35.200	Sector cadastral:36 Teren neimprejmuit;

B. Partea II. Proprietari şi acte

Inscrieri privitoare la dreptul de proprietate şi alte drepturi reale		Referinţe
/		
Act Normativ nr. 268, din 28/05/2001 emis de GUVERNUL ROMANIEI (LEGE);		
B1	Intabulare, drept de PROPRIETATE, dobandit prin Lege, cota actuala 1/1	A1
	1) **STATUL ROMAN DOMENIUL PRIVAT**, CIF:9999999999999	
Act Normativ nr. 268, din 28/05/2001 emis de GUVERNUL ROMANIEI (DECIZIA 204.23.02.2024 EMISA DE MINISTERUL AGRICULTURII AGENTIA DOMENIILOR STATULUI);		
B2	Intabulare, drept de ADMINISTRARE, dobandit prin Lege, cota actuala 1/1	A1
	1) **AGENȚIA DOMENIILOR STATULUI**, CIF:14818116	

C. Partea III. SARCINI .

Inscrieri privind dezmembramintele dreptului de proprietate, drepturi reale de garanţie şi sarcini	Referinţe
NU SUNT	

Document care conține date cu caracter personal, protejat de prevederile Regulamentului (UE) nr. 679/2016 și Legii 190/2018

Anexa Nr. 1 La Partea I

Teren

Nr cadastral	Suprafaţa (mp)*	Observaţii / Referinţe
	35.200	

* Suprafaţa este determinată in planul de proiecţie Stereo 70.

DETALII LINIARE IMOBIL

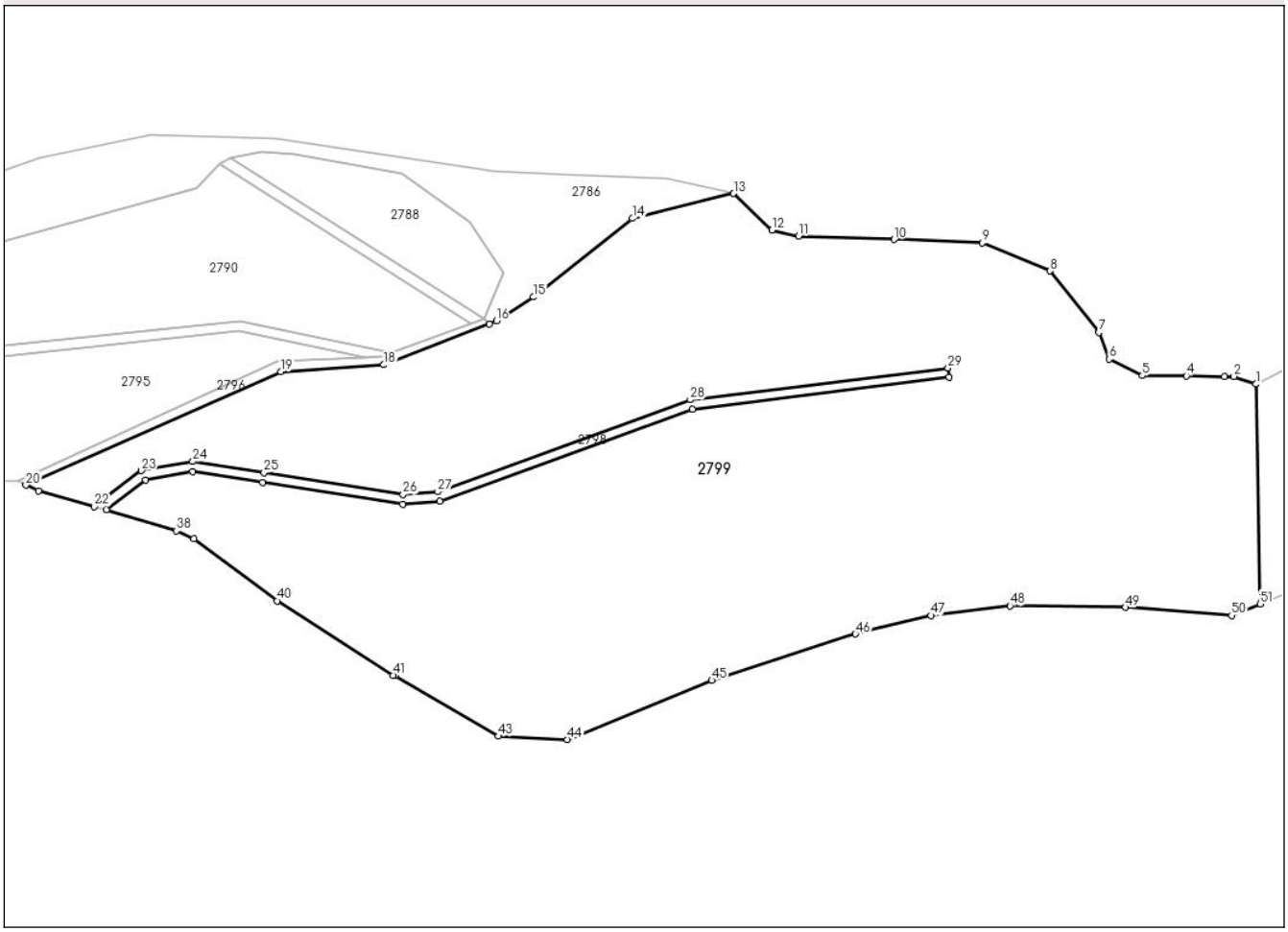

Date referitoare la teren

Crt	Categorie folosință	Intra vilan	Suprafaţa (mp)	Tarla	Parcelă	Nr. topo	Observaţii / Referinţe
1	pasune	DA	1.133	51	2617	-	
2	pasune	NU	34.067	51	2617	-	

Lungime Segmente

1) Valorile lungimilor segmentelor sunt obţinute din proiecţie în plan.

Punct început	X / Y	Punct sfârşit	X / Y	Lungime segment
1	452.971,044 515.165,743	2	452.964,325 515.168,109	7.124
4	452.949,812 515.168,25	5	452.936,229 515.168,382	13.584
7	452.922,909 515.181,58	8	452.907,875 515.200,453	24.129
10	452.860,004 515.210,087	11	452.830,727 515.211,143	29.296
13	452.810,814 515.224,208	14	452.779,688 515.216,553	32.054

Punct început	X / Y	Punct sfârşit	X / Y	Lungime segment
2	452.964,325 515.168,109	3	452.961,416 515.168,138	2.909
5	452.936,229 515.168,382	6	452.926,074 515.173,398	11.325
8	452.907,875 515.200,453	9	452.887,202 515.209,106	22.411
11	452.830,727 515.211,143	12	452.822,551 515.212,99	8.383
14	452.779,688 515.216,553	15	452.749,431 515.192,446	38.686

Punct început	X / Y	Punct sfârşit	X / Y	Lungime segment
3	452.961,416 515.168,138	4	452.949,812 515.168,25	11.605
6	452.926,074 515.173,398	7	452.922,909 515.181,58	8.773
9	452.887,202 515.209,106	10	452.860,004 515.210,087	27.216
12	452.822,551 515.212,99	13	452.810,814 515.224,208	16.236
15	452.749,431 515.192,446	16	452.737,999 515.185,082	13.598

Document care conține date cu caracter personal, protejat de prevederile Regulamentului (UE) nr. 679/2016 și Legii 190/2018

Punct început	X / Y	Punct sfârşit	X / Y	Lungime segment
16	452.737,999 515.185,082	17	452.735,829 515.184,24	2.328
19	452.671,896 515.169,616	20	452.593,608 515.134,768	85.694
22	452.614,645 515.128,205	23	452.629,046 515.139,206	18.123
25	452.666,721 515.138,589	26	452.709,336 515.131,893	43.138
28	452.797,511 515.160,959	29	452.876,65 515.170,635	79.728
31	452.798,212 515.158,022	32	452.720,679 515.129,798	82.511
34	452.666,255 515.135,626	35	452.644,871 515.138,986	21.646
37	452.618,253 515.127,186	38	452.639,787 515.120,758	22.473
40	452.670,668 515.099,3	41	452.706,294 515.076,478	42.309
43	452.738,678 515.057,821	44	452.759,796 515.056,797	21.144
46	452.848,199 515.089,151	47	452.871,334 515.094,812	23.817
49	452.931,045 515.097,303	50	452.963,627 515.094,818	32.677

Punct început	X / Y	Punct sfârşit	X / Y	Lungime segment
17	452.735,829 515.184,24	18	452.703,436 515.171,671	34.746
20	452.593,608 515.134,768	21	452.597,429 515.133,032	4.196
23	452.629,046 515.139,206	24	452.644,839 515.142,028	16.043
26	452.709,336 515.131,893	27	452.720,034 515.132,755	10.733
29	452.876,65 515.170,635	30	452.876,975 515.167,936	2.719
32	452.720,679 515.129,798	33	452.709,222 515.128,874	11.494
35	452.644,871 515.138,986	36	452.630,29 515.136,381	14.813
38	452.639,787 515.120,758	39	452.645,11 515.118,407	5.819
41	452.706,294 515.076,478	42	452.706,894 515.076,328	0.618
44	452.759,796 515.056,797	45	452.804,09 515.074,939	47.865
47	452.871,334 515.094,812	48	452.895,666 515.097,792	24.514
50	452.963,627 515.094,818	51	452.972,422 515.098,38	9.489

Punct început	X / Y	Punct sfârşit	X / Y	Lungime segment
18	452.703,436 515.171,671	19	452.671,896 515.169,616	31.607
21	452.597,429 515.133,032	22	452.614,645 515.128,205	17.88
24	452.644,839 515.142,028	25	452.666,721 515.138,589	22.15
27	452.720,034 515.132,755	28	452.797,511 515.160,959	82.451
30	452.876,975 515.167,936	31	452.798,212 515.158,022	79.384
33	452.709,222 515.128,874	34	452.666,255 515.135,626	43.494
36	452.630,29 515.136,381	37	452.618,253 515.127,186	15.147
39	452.645,11 515.118,407	40	452.670,668 515.099,3	31.911
42	452.706,894 515.076,328	43	452.738,678 515.057,821	36.779
45	452.804,09 515.074,939	46	452.848,199 515.089,151	46.342
48	452.895,666 515.097,792	49	452.931,045 515.097,303	35.382
51	452.972,422 515.098,38	1	452.971,044 515.165,743	67.377

**** Lungimile segmentelor sunt determinate în planul de proiecţie Stereo 70 şi sunt rotunjite la 1 milimetru.**
***** Distanţa dintre puncte este formată din segmente cumulate ce sunt mai mici decât valoarea 1 milimetru.**

Document care conține date cu caracter personal, protejat de prevederile Regulamentului (UE) nr. 679/2016 și Legii 190/2018

DATE DESPRE IMOBILUL NR. 2800

Oficiul de Cadastru şi Publicitate Imobiliară SIBIU
Biroul de Cadastru şi Publicitate Imobiliară Medias

A. Partea I. Descrierea imobilului

TEREN Necunoscut

Adresa: Loc. Medias, Jud. Sibiu

Nr. Crt	Nr cadastral Nr. topografic	Suprafaţa* (mp)	Observaţii / Referinţe
A1		9.600	Sector cadastral:36 Teren neimprejmuit;

B. Partea II. Proprietari şi acte

Inscrieri privitoare la dreptul de proprietate şi alte drepturi reale		Referinţe
/		
Act Normativ nr. 268, din 28/05/2001 emis de GUVERNUL ROMANIEI (LEGE);		
B1	Intabulare, drept de PROPRIETATE, dobandit prin Lege, cota actuala 1/1	A1
	1) **STATUL ROMAN DOMENIUL PRIVAT**, CIF:9999999999999	
Act Normativ nr. 268, din 28/05/2001 emis de GUVERNUL ROMANIEI (DECIZIA 204.23.02.2024 EMISA DE MINISTERUL AGRICULTURII AGENTIA DOMENIILOR STATULUI);		
B2	Intabulare, drept de ADMINISTRARE, dobandit prin Lege, cota actuala 1/1	A1
	1) **AGENȚIA DOMENIILOR STATULUI**, CIF:14818116	

C. Partea III. SARCINI .

Inscrieri privind dezmembramintele dreptului de proprietate, drepturi reale de garanţie şi sarcini	Referinţe
NU SUNT	

Anexa Nr. 1 La Partea I

Teren

Nr cadastral	Suprafaţa (mp)*	Observaţii / Referinţe
	9.600	

* Suprafaţa este determinată in planul de proiecţie Stereo 70.

DETALII LINIARE IMOBIL

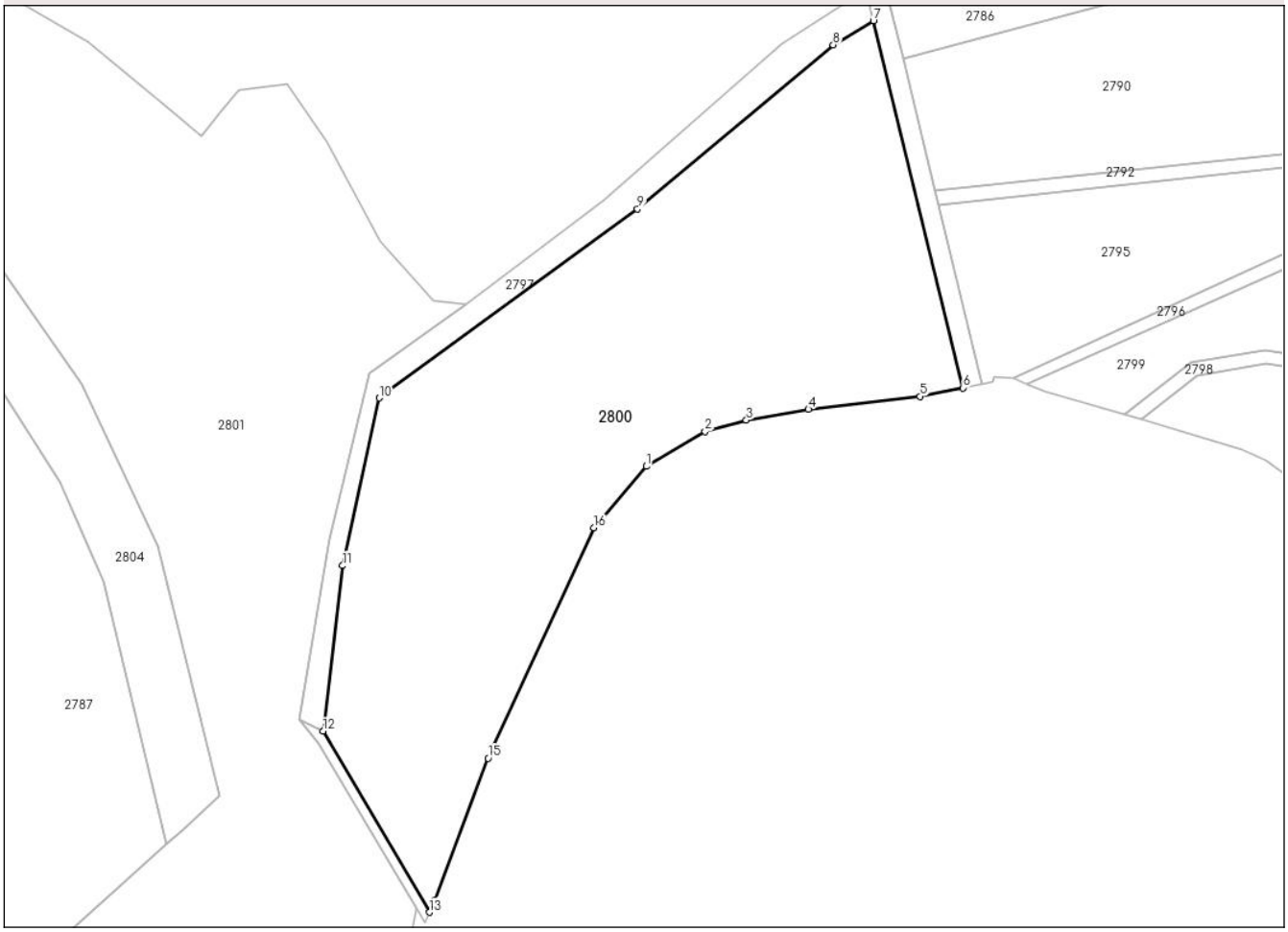

Date referitoare la teren

Crt	Categorie folosință	Intra vilan	Suprafaţa (mp)	Tarla	Parcelă	Nr. topo	Observaţii / Referinţe
1	pasune	DA	266	51	2628	-	
2	pasune	NU	9.334	51	2628	-	

Lungime Segmente
1) Valorile lungimilor segmentelor sunt obţinute din proiecţie în plan.

Punct început	X / Y	Punct sfârşit	X / Y	Lungime segment (** (m)
1	452.512,088 515.117,026	2	452.524,671 515.124,527	14.65
2	452.524,671 515.124,527	3	452.533,514 515.126,918	9.16
3	452.533,514 515.126,918	4	452.546,823 515.129,266	13.514
4	452.546,823 515.129,266	5	452.570,769 515.132,019	24.104

Document care conține date cu caracter personal, protejat de prevederile Regulamentului (UE) nr. 679/2016 și Legii 190/2018

Punct început	X / Y	Punct sfârşit	X / Y	Lungime segment (** (m)
5	452.570,769 515.132,019	6	452.579,979 515.133,83	9.386
6	452.579,979 515.133,83	7	452.560,754 515.212,525	81.01
7	452.560,754 515.212,525	8	452.552,154 515.207,344	10.041
8	452.552,154 515.207,344	9	452.510,134 515.172,186	54.788
9	452.510,134 515.172,186	10	452.454,754 515.131,671	68.618
10	452.454,754 515.131,671	11	452.446,886 515.095,753	36.77
11	452.446,886 515.095,753	12	452.442,746 515.060,282	35.712
12	452.442,746 515.060,282	13	452.465,54 515.021,494	44.989
13	452.465,54 515.021,494	14	452.466,554 515.023,963	2.669
14	452.466,554 515.023,963	15	452.478,103 515.054,505	32.653
15	452.478,103 515.054,505	16	452.500,847 515.103,908	54.387
16	452.500,847 515.103,908	1	452.512,088 515.117,026	17.274

** Lungimile segmentelor sunt determinate în planul de proiecţie Stereo 70 şi sunt rotunjite la 1 milimetru.
*** Distanţa dintre puncte este formată din segmente cumulate ce sunt mai mici decât valoarea 1 milimetru.

Document care conține date cu caracter personal, protejat de prevederile Regulamentului (UE) nr. 679/2016 și Legii 190/2018

DATE DESPRE IMOBILUL NR. 2801

Oficiul de Cadastru şi Publicitate Imobiliară SIBIU
Biroul de Cadastru şi Publicitate Imobiliară Medias

A. Partea I. Descrierea imobilului

TEREN Extravilan

Adresa: Jud. Sibiu

Nr. Crt	Nr cadastral Nr. topografic	Suprafaţa* (mp)	Observaţii / Referinţe
A1		15.400	Sector cadastral:36 Teren neimprejmuit;

B. Partea II. Proprietari şi acte

Inscrieri privitoare la dreptul de proprietate şi alte drepturi reale		Referinţe
/		
Act Normativ nr. 268, din 28/05/2001 emis de GUVERNUL ROMANIEI (LEGE);		
B1	Intabulare, drept de PROPRIETATE, dobandit prin Lege, cota actuala 1/1	A1
	1) **STATUL ROMAN DOMENIUL PRIVAT**, CIF:9999999999999	
Act Normativ nr. 268, din 28/05/2001 emis de GUVERNUL ROMANIEI (DECIZIA 204.23.02.2024 EMISA DE MINISTERUL AGRICULTURII AGENTIA DOMENIILOR STATULUI);		
B2	Intabulare, drept de ADMINISTRARE, dobandit prin Lege, cota actuala 1/1	A1
	1) **AGENȚIA DOMENIILOR STATULUI**, CIF:14818116	

C. Partea III. SARCINI .

Inscrieri privind dezmembramintele dreptului de proprietate, drepturi reale de garanţie şi sarcini	Referinţe
NU SUNT	

Anexa Nr. 1 La Partea I

Teren

Nr cadastral	Suprafaţa (mp)*	Observaţii / Referinţe
	15.400	

* Suprafaţa este determinată in planul de proiecţie Stereo 70.

DETALII LINIARE IMOBIL

Date referitoare la teren

Crt	Categorie folosință	Intra vilan	Suprafaţa (mp)	Tarla	Parcelă	Nr. topo	Observaţii / Referinţe
1	pasune	NU	15.400	51	2644/2	-	

Lungime Segmente
1) Valorile lungimilor segmentelor sunt obţinute din proiecţie în plan.

Punct început	X / Y	Punct sfârşit	X / Y	Lungime segment (** (m)
1	452.441,796 515.057,717	2	452.437,743 515.062,902	6.581
3	452.444,156 515.101,543	4	452.452,654 515.136,97	36.432
5	452.473,461 515.151,778	6	452.466,306 515.152,471	7.188
7	452.454,998 515.165,174	8	452.443,69 515.186,422	24.07
9	452.435,151 515.198,894	10	452.424,63 515.197,682	10.59

Punct început	X / Y	Punct sfârşit	X / Y	Lungime segment (** (m)
2	452.437,743 515.062,902	3	452.444,156 515.101,543	39.17
4	452.452,654 515.136,97	5	452.473,461 515.151,778	25.538
6	452.466,306 515.152,471	7	452.454,998 515.165,174	17.007
8	452.443,69 515.186,422	9	452.435,151 515.198,894	15.115
10	452.424,63 515.197,682	11	452.420,575 515.192,805	6.343

Document care conține date cu caracter personal, protejat de prevederile Regulamentului (UE) nr. 679/2016 și Legii 190/2018

Punct început	X / Y	Punct sfârşit	X / Y	Lungime segment (** (m)
11	452.420,575 515.192,805	12	452.416,519 515.187,929	6.343
13	452.408,61 515.194,506	14	452.392,225 515.208,132	21.311
15	452.350,97 515.232,061	16	452.325,782 515.249,878	30.853
17	452.312,99 515.255,025	18	452.298,302 515.242,828	19.092
19	452.291,11 515.234,264	20	452.290,436 515.226,172	8.12
21	452.286,311 515.217,456	22	452.320,048 515.201,242	37.431
23	452.343,59 515.186,599	24	452.374,108 515.158,637	41.391
25	452.390,865 515.134,589	26	452.407,276 515.099,862	38.41
27	452.420,632 515.046,418	28	452.412,683 515.039,223	10.722
29	452.409,124 515.036,002	30	452.388,221 515.017,081	28.196
31	452.448,429 514.975,582	32	452.458,907 515.002,649	29.024
33	452.459,92 515.007,815	34	452.462,758 515.022,271	14.732

Punct început	X / Y	Punct sfârşit	X / Y	Lungime segment (** (m)
12	452.416,519 515.187,929	13	452.408,61 515.194,506	10.286
14	452.392,225 515.208,132	15	452.350,97 515.232,061	47.692
16	452.325,782 515.249,878	17	452.312,99 515.255,025	13.789
18	452.298,302 515.242,828	19	452.291,11 515.234,264	11.183
20	452.290,436 515.226,172	21	452.286,311 515.217,456	9.643
22	452.320,048 515.201,242	23	452.343,59 515.186,599	27.725
24	452.374,108 515.158,637	25	452.390,865 515.134,589	29.311
26	452.407,276 515.099,862	27	452.420,632 515.046,418	55.087
28	452.412,683 515.039,223	29	452.409,124 515.036,002	4.799
30	452.388,221 515.017,081	31	452.448,429 514.975,582	73.125
32	452.458,907 515.002,649	33	452.459,92 515.007,815	5.264
34	452.462,758 515.022,271	1	452.441,796 515.057,717	41.18

** Lungimile segmentelor sunt determinate în planul de proiecţie Stereo 70 şi sunt rotunjite la 1 milimetru.
*** Distanţa dintre puncte este formată din segmente cumulate ce sunt mai mici decât valoarea 1 milimetru.

Document care conține date cu caracter personal, protejat de prevederile Regulamentului (UE) nr. 679/2016 și Legii 190/2018

DATE DESPRE IMOBILUL NR. 2802

Oficiul de Cadastru şi Publicitate Imobiliară SIBIU
Biroul de Cadastru şi Publicitate Imobiliară Medias

A. Partea I. Descrierea imobilului

TEREN Extravilan

Adresa: Jud. Sibiu

Nr. Crt	Nr cadastral Nr. topografic	Suprafaţa* (mp)	Observaţii / Referinţe
A1		9.000	Sector cadastral:36 Teren neimprejmuit;

B. Partea II. Proprietari şi acte

Inscrieri privitoare la dreptul de proprietate şi alte drepturi reale		Referinţe
/		
Act Administrativ nr. 3011/6, din 23/07/2009 emis de CJSDPAT SIBIU (TITLU DE PROPRIETATE);		
B1	Intabulare, drept de PROPRIETATE, dobandit prin Reconstituire, cota actuala 1/1	A1
	1) **VLADUTIU OCTAVIAN-COSMIN**	

C. Partea III. SARCINI .

Inscrieri privind dezmembramintele dreptului de proprietate, drepturi reale de garanţie şi sarcini	Referinţe
NU SUNT	

Document care conține date cu caracter personal, protejat de prevederile Regulamentului (UE) nr. 679/2016 și Legii 190/2018

Anexa Nr. 1 La Partea I

Teren

Nr cadastral	Suprafaţa (mp)*	Observaţii / Referinţe
	9.000	

* Suprafaţa este determinată in planul de proiecţie Stereo 70.

DETALII LINIARE IMOBIL

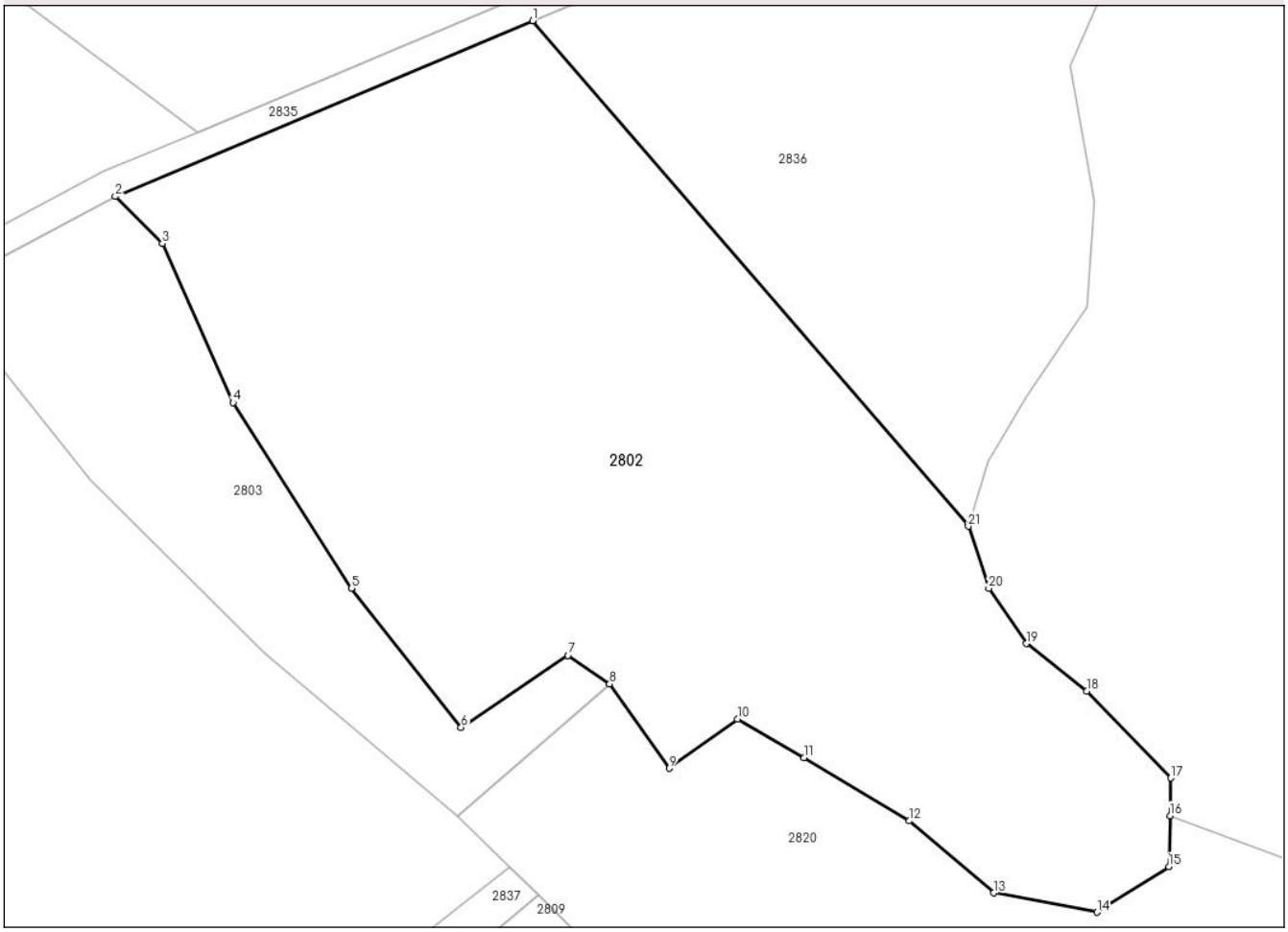

Date referitoare la teren

Crt	Categorie folosință	Intra vilan	Suprafaţa (mp)	Tarla	Parcelă	Nr. topo	Observaţii / Referinţe
1	pasune	NU	9.000	51	2721/5	-	

Lungime Segmente

1) Valorile lungimilor segmentelor sunt obţinute din proiecţie în plan.

Punct început	X / Y	Punct sfârşit	X / Y	Lungime segment (** (m)
1	451.603,63 515.192,45	2	451.542,659 515.166,801	66.147
3	451.549,508 515.159,938	4	451.559,839 515.136,721	25.411
5	451.577,16 515.109,635	6	451.593,186 515.089,305	25.886
7	451.608,788 515.099,814	8	451.614,868 515.095,641	7.374
9	451.623,579 515.083,343	10	451.633,571 515.090,517	12.301

Punct început	X / Y	Punct sfârşit	X / Y	Lungime segment (** (m)
2	451.542,659 515.166,801	3	451.549,508 515.159,938	9.696
4	451.559,839 515.136,721	5	451.577,16 515.109,635	32.151
6	451.593,186 515.089,305	7	451.608,788 515.099,814	18.812
8	451.614,868 515.095,641	9	451.623,579 515.083,343	15.071
10	451.633,571 515.090,517	11	451.643,308 515.084,88	11.25

Document care conține date cu caracter personal, protejat de prevederile Regulamentului (UE) nr. 679/2016 și Legii 190/2018

Punct început	X / Y	Punct sfârşit	X / Y	Lungime segment (** (m)
11	451.643,308 515.084,88	12	451.658,681 515.075,656	17.928
13	451.670,979 515.065,151	14	451.686,096 515.062,333	15.377
15	451.696,601 515.068,994	16	451.696,762 515.076,429	7.437
17	451.696,882 515.081,933	18	451.684,584 515.094,616	17.666
19	451.675,744 515.101,534	20	451.670,271 515.109,6	9.747
21	451.667,286 515.118,67	1	451.603,63 515.192,45	97.445

Punct început	X / Y	Punct sfârşit	X / Y	Lungime segment (** (m)
12	451.658,681 515.075,656	13	451.670,979 515.065,151	16.174
14	451.686,096 515.062,333	15	451.696,601 515.068,994	12.439
16	451.696,762 515.076,429	17	451.696,882 515.081,933	5.505
18	451.684,584 515.094,616	19	451.675,744 515.101,534	11.225
20	451.670,271 515.109,6	21	451.667,286 515.118,67	9.549

** Lungimile segmentelor sunt determinate în planul de proiecţie Stereo 70 şi sunt rotunjite la 1 milimetru.
*** Distanţa dintre puncte este formată din segmente cumulate ce sunt mai mici decât valoarea 1 milimetru.

Document care conține date cu caracter personal, protejat de prevederile Regulamentului (UE) nr. 679/2016 și Legii 190/2018

DATE DESPRE IMOBILUL NR. 2803

Oficiul de Cadastru şi Publicitate Imobiliară SIBIU
Biroul de Cadastru şi Publicitate Imobiliară Medias

A. Partea I. Descrierea imobilului

TEREN Necunoscut

Adresa: Loc. Medias, Jud. Sibiu

Nr. Crt	Nr cadastral Nr. topografic	Suprafaţa* (mp)	Observaţii / Referinţe
A1		2.200	Sector cadastral:36 Teren neimprejmuit;

B. Partea II. Proprietari şi acte

Inscrieri privitoare la dreptul de proprietate şi alte drepturi reale		Referinţe
/		
Act Normativ nr. 268, din 28/05/2001 emis de GUVERNUL ROMANIEI (LEGE);		
B1	Intabulare, drept de PROPRIETATE, dobandit prin Lege, cota actuala 1/1	A1
	1) **STATUL ROMAN DOMENIUL PRIVAT**, CIF:9999999999999	
Act Normativ nr. 268, din 28/05/2001 emis de GUVERNUL ROMANIEI (DECIZIA 204.23.02.2024 EMISA DE MINISTERUL AGRICULTURII AGENTIA DOMENIILOR STATULUI);		
B2	Intabulare, drept de ADMINISTRARE, dobandit prin Lege, cota actuala 1/1	A1
	1) **AGENȚIA DOMENIILOR STATULUI**, CIF:14818116	

C. Partea III. SARCINI .

Inscrieri privind dezmembramintele dreptului de proprietate, drepturi reale de garanţie şi sarcini	Referinţe
NU SUNT	

Anexa Nr. 1 La Partea I

Teren

Nr cadastral	Suprafaţa (mp)*	Observaţii / Referinţe
	2.200	

* Suprafaţa este determinată in planul de proiecţie Stereo 70.

DETALII LINIARE IMOBIL

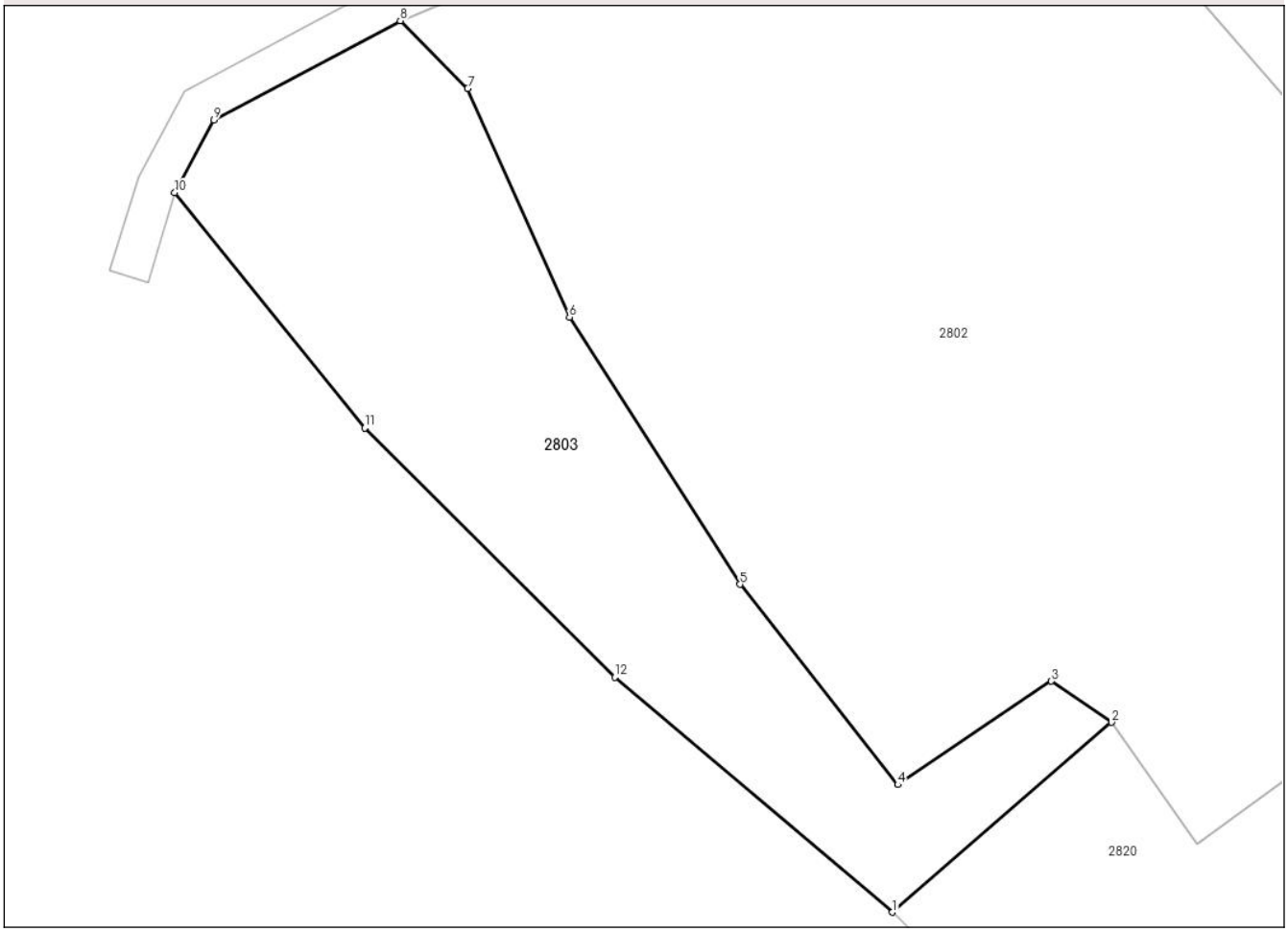

Date referitoare la teren

Crt	Categorie folosință	Intra vilan	Suprafaţa (mp)	Tarla	Parcelă	Nr. topo	Observaţii / Referinţe
1	padure	DA	36	51	2705/4	-	
2	padure	NU	2.164	51	2705/4	-	

Lungime Segmente
1) Valorile lungimilor segmentelor sunt obţinute din proiecţie în plan.

Punct început	X / Y	Punct sfârşit	X / Y	Lungime segment (** (m)
1	451.592,656 515.076,37	2	451.614,868 515.095,641	29.406
2	451.614,868 515.095,641	3	451.608,788 515.099,814	7.374
3	451.608,788 515.099,814	4	451.593,186 515.089,305	18.812
4	451.593,186 515.089,305	5	451.577,16 515.109,635	25.886

Document care conține date cu caracter personal, protejat de prevederile Regulamentului (UE) nr. 679/2016 și Legii 190/2018

Punct început	X / Y	Punct sfârşit	X / Y	Lungime segment (** (m)
5	451.577,16 515.109,635	6	451.559,839 515.136,721	32.151
6	451.559,839 515.136,721	7	451.549,508 515.159,938	25.411
7	451.549,508 515.159,938	8	451.542,659 515.166,801	9.696
8	451.542,659 515.166,801	9	451.523,724 515.156,721	21.45
9	451.523,724 515.156,721	10	451.519,768 515.149,356	8.361
10	451.519,768 515.149,356	11	451.539,063 515.125,481	30.696
11	451.539,063 515.125,481	12	451.564,435 515.100,209	35.811
12	451.564,435 515.100,209	1	451.592,656 515.076,37	36.942

** Lungimile segmentelor sunt determinate în planul de proiecţie Stereo 70 şi sunt rotunjite la 1 milimetru.
*** Distanţa dintre puncte este formată din segmente cumulate ce sunt mai mici decât valoarea 1 milimetru.

Document care conține date cu caracter personal, protejat de prevederile Regulamentului (UE) nr. 679/2016 și Legii 190/2018

DATE DESPRE IMOBILUL NR. 2804

Oficiul de Cadastru şi Publicitate Imobiliară SIBIU
Biroul de Cadastru şi Publicitate Imobiliară Medias

A. Partea I. Descrierea imobilului

TEREN Extravilan

Adresa: Jud. Sibiu

Nr. Crt	Nr cadastral Nr. topografic	Suprafaţa* (mp)	Observaţii / Referinţe
A1		44.600	Sector cadastral:36 Teren neimprejmuit;

B. Partea II. Proprietari şi acte

Inscrieri privitoare la dreptul de proprietate şi alte drepturi reale		Referinţe
/		
Act Normativ nr. 268, din 28/05/2001 emis de GUVERNUL ROMANIEI (LEGE);		
B1	Intabulare, drept de PROPRIETATE, dobandit prin Lege, cota actuala 1/1	A1
	1) **STATUL ROMAN DOMENIUL PRIVAT**, CIF:9999999999999	
Act Normativ nr. 268, din 28/05/2001 emis de GUVERNUL ROMANIEI (DECIZIA 204.23.02.2024 EMISA DE MINISTERUL AGRICULTURII AGENTIA DOMENIILOR STATULUI);		
B2	Intabulare, drept de ADMINISTRARE, dobandit prin Lege, cota actuala 1/1	A1
	1) **AGENȚIA DOMENIILOR STATULUI**, CIF:14818116	

C. Partea III. SARCINI .

Inscrieri privind dezmembramintele dreptului de proprietate, drepturi reale de garanţie şi sarcini	Referinţe
NU SUNT	

Anexa Nr. 1 La Partea I

Teren

Nr cadastral	Suprafaţa (mp)*	Observaţii / Referinţe
	44.600	

* Suprafaţa este determinată in planul de proiecţie Stereo 70.

DETALII LINIARE IMOBIL

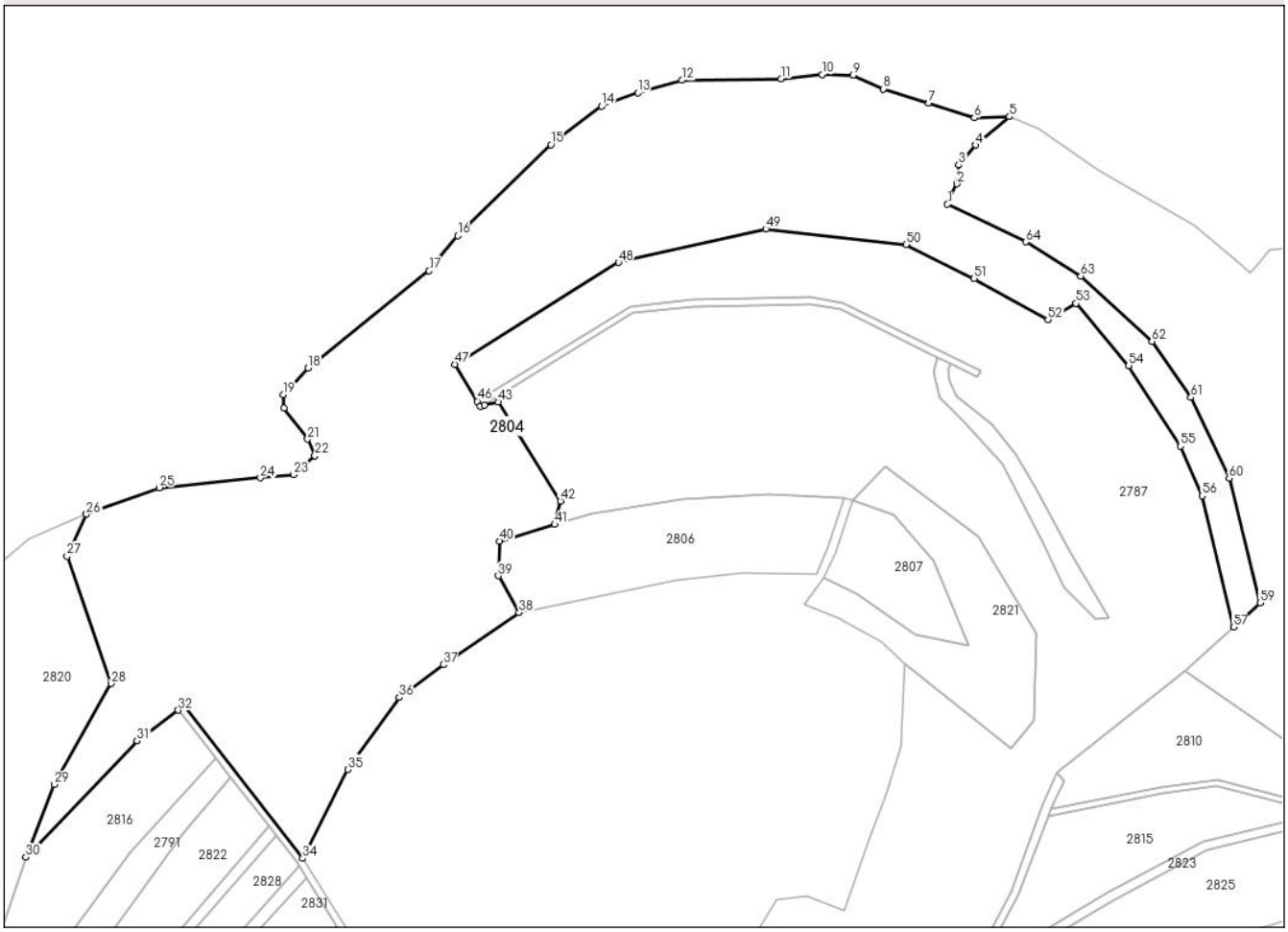

Date referitoare la teren

Crt	Categorie folosință	Intra vilan	Suprafaţa (mp)	Tarla	Parcelă	Nr. topo	Observaţii / Referinţe
1	padure	NU	44.600	51	2705/1	-	

Lungime Segmente

1) Valorile lungimilor segmentelor sunt obţinute din proiecţie în plan.

Punct început	X / Y	Punct sfârşit	X / Y	Lungime segment
1	452.286,311 515.217,456	2	452.290,436 515.226,172	9.643
4	452.298,302 515.242,828	5	452.312,99 515.255,025	19.092
7	452.278,306 515.260,7	8	452.258,788 515.266,903	20.48
10	452.232,545 515.273,106	11	452.214,873 515.271,258	17.768
13	452.153,287 515.265,319	14	452.137,857 515.259,512	16.486
16	452.076,007 515.203,95	17	452.063,742 515.188,905	19.411

Punct început	X / Y	Punct sfârşit	X / Y	Lungime segment
2	452.290,436 515.226,172	3	452.291,11 515.234,264	8.12
5	452.312,99 515.255,025	6	452.297,824 515.254,497	15.175
8	452.258,788 515.266,903	9	452.245,732 515.272,71	14.289
11	452.214,873 515.271,258	12	452.172,277 515.270,598	42.601
14	452.137,857 515.259,512	15	452.115,966 515.243,015	27.412
17	452.063,742 515.188,905	18	452.011,783 515.147,2	66.626

Punct început	X / Y	Punct sfârşit	X / Y	Lungime segment
3	452.291,11 515.234,264	4	452.298,302 515.242,828	11.183
6	452.297,824 515.254,497	7	452.278,306 515.260,7	20.48
9	452.245,732 515.272,71	10	452.232,545 515.273,106	13.194
12	452.172,277 515.270,598	13	452.153,287 515.265,319	19.71
15	452.115,966 515.243,015	16	452.076,007 515.203,95	55.882
18	452.011,783 515.147,2	19	452.000,969 515.135,718	15.773

Document care conține date cu caracter personal, protejat de prevederile Regulamentului (UE) nr. 679/2016 și Legii 190/2018

Punct început	X / Y	Punct sfârşit	X / Y	Lungime segment
19	452.000,969 515.135,718	20	452.001,365 515.129,911	5.82
22	452.014,684 515.109,587	23	452.005,421 515.101,468	12.318
25	451.947,823 515.095,861	26	451.916,568 515.084,511	33.252
28	451.927,216 515.011,792	29	451.902,732 514.968,566	49.679
31	451.938,359 514.987,241	32	451.956,036 515.000,383	22.027
34	452.009,487 514.936,796	35	452.028,745 514.974,942	42.732
37	452.069,794 515.019,875	38	452.102,365 515.042,262	39.523
40	452.094,011 515.072,919	41	452.117,703 515.080,038	24.738
43	452.093,417 515.132,563	44	452.087,45 515.131,267	6.106
46	452.084,418 515.132,951	47	452.074,845 515.148,735	18.461
49	452.208,323 515.206,831	50	452.268,492 515.200,05	60.55
52	452.329,437 515.167,898	53	452.341,577 515.174,89	14.01
55	452.386,399 515.113,673	56	452.395,634 515.092,406	23.186
58	452.412,683 515.039,223	59	452.420,632 515.046,418	10.722
61	452.390,865 515.134,589	62	452.374,108 515.158,637	29.311
64	452.320,048 515.201,242	1	452.286,311 515.217,456	37.431

Punct început	X / Y	Punct sfârşit	X / Y	Lungime segment
20	452.001,365 515.129,911	21	452.011,519 515.116,714	16.652
23	452.005,421 515.101,468	24	451.991,21 515.100,084	14.278
26	451.916,568 515.084,511	27	451.908,22 515.066,467	19.882
29	451.902,732 514.968,566	30	451.890,567 514.937,336	33.516
32	451.956,036 515.000,383	33	451.958,463 515.002,188	3.025
35	452.028,745 514.974,942	36	452.050,854 515.005,901	38.042
38	452.102,365 515.042,262	39	452.093,441 515.058,049	18.135
41	452.117,703 515.080,038	42	452.120,112 515.090,108	10.354
44	452.087,45 515.131,267	45	452.085,674 515.130,881	1.818
47	452.074,845 515.148,735	48	452.145,035 515.192,466	82.698
50	452.268,492 515.200,05	51	452.297,769 515.185,521	32.684
53	452.341,577 515.174,89	54	452.364,122 515.148,221	34.921
56	452.395,634 515.092,406	57	452.409,124 515.036,002	57.995
59	452.420,632 515.046,418	60	452.407,276 515.099,862	55.087
62	452.374,108 515.158,637	63	452.343,59 515.186,599	41.391

Punct început	X / Y	Punct sfârşit	X / Y	Lungime segment
21	452.011,519 515.116,714	22	452.014,684 515.109,587	7.798
24	451.991,21 515.100,084	25	451.947,823 515.095,861	43.592
27	451.908,22 515.066,467	28	451.927,216 515.011,792	57.88
30	451.890,567 514.937,336	31	451.938,359 514.987,241	69.098
33	451.958,463 515.002,188	34	452.009,487 514.936,796	82.943
36	452.050,854 515.005,901	37	452.069,794 515.019,875	23.538
39	452.093,441 515.058,049	40	452.094,011 515.072,919	14.881
42	452.120,112 515.090,108	43	452.093,417 515.132,563	50.15
45	452.085,674 515.130,881	46	452.084,418 515.132,951	2.421
48	452.145,035 515.192,466	49	452.208,323 515.206,831	64.898
51	452.297,769 515.185,521	52	452.329,437 515.167,898	36.241
54	452.364,122 515.148,221	55	452.386,399 515.113,673	41.107
57	452.409,124 515.036,002	58	452.412,683 515.039,223	4.799
60	452.407,276 515.099,862	61	452.390,865 515.134,589	38.41
63	452.343,59 515.186,599	64	452.320,048 515.201,242	27.725

** Lungimile segmentelor sunt determinate în planul de proiecţie Stereo 70 şi sunt rotunjite la 1 milimetru.
*** Distanţa dintre puncte este formată din segmente cumulate ce sunt mai mici decât valoarea 1 milimetru.

Document care conține date cu caracter personal, protejat de prevederile Regulamentului (UE) nr. 679/2016 și Legii 190/2018

DATE DESPRE IMOBILUL NR. 2805

Oficiul de Cadastru şi Publicitate Imobiliară SIBIU
Biroul de Cadastru şi Publicitate Imobiliară Medias

A. Partea I. Descrierea imobilului

TEREN Extravilan

Adresa: Jud. Sibiu

Nr. Crt	Nr cadastral Nr. topografic	Suprafaţa* (mp)	Observaţii / Referinţe
A1		1.000	Sector cadastral:36 Teren neimprejmuit;

B. Partea II. Proprietari şi acte

Inscrieri privitoare la dreptul de proprietate şi alte drepturi reale		Referinţe
/		
Act Normativ nr. 268, din 28/05/2001 emis de GUVERNUL ROMANIEI (LEGE);		
B1	Intabulare, drept de PROPRIETATE, dobandit prin Lege, cota actuala 1/1	A1
	1) **STATUL ROMAN DOMENIUL PRIVAT**, CIF:9999999999999	
Act Normativ nr. 268, din 28/05/2001 emis de GUVERNUL ROMANIEI (DECIZIA 204.23.02.2024 EMISA DE MINISTERUL AGRICULTURII AGENTIA DOMENIILOR STATULUI);		
B2	Intabulare, drept de ADMINISTRARE, dobandit prin Lege, cota actuala 1/1	A1
	1) **AGENȚIA DOMENIILOR STATULUI**, CIF:14818116	

C. Partea III. SARCINI .

Inscrieri privind dezmembramintele dreptului de proprietate, drepturi reale de garanţie şi sarcini	Referinţe
NU SUNT	

Anexa Nr. 1 La Partea I

Teren

Nr cadastral	Suprafaţa (mp)*	Observaţii / Referinţe
	1.000	

* Suprafaţa este determinată in planul de proiecţie Stereo 70.

DETALII LINIARE IMOBIL

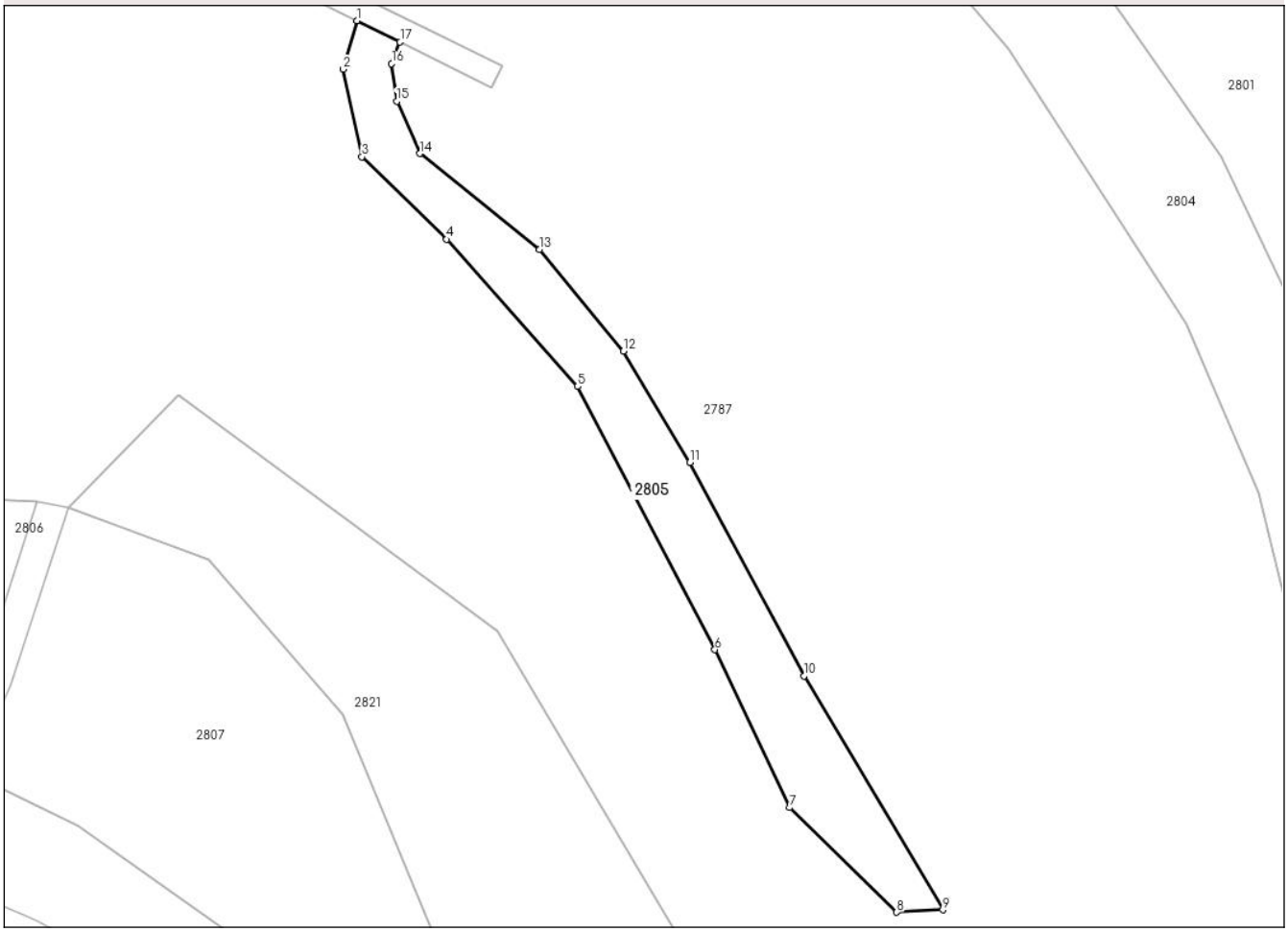

Date referitoare la teren

Crt	Categorie folosință	Intra vilan	Suprafaţa (mp)	Tarla	Parcelă	Nr. topo	Observaţii / Referinţe
1	padure	NU	1.000	51	2645	-	

Lungime Segmente
1) Valorile lungimilor segmentelor sunt obţinute din proiecţie în plan.

Punct început	X / Y	Punct sfârşit	X / Y	Lungime segment (** (m)
1	452.282,132 515.151,725	2	452.280,409 515.145,63	6.334
2	452.280,409 515.145,63	3	452.282,744 515.134,622	11.253
3	452.282,744 515.134,622	4	452.293,408 515.124,247	14.879
4	452.293,408 515.124,247	5	452.309,89 515.105,762	24.765
5	452.309,89 515.105,762	6	452.327,16 515.072,676	37.322

Document care conține date cu caracter personal, protejat de prevederile Regulamentului (UE) nr. 679/2016 și Legii 190/2018

Punct început	X / Y	Punct sfârşit	X / Y	Lungime segment (** (m)
6	452.327,16 515.072,676	7	452.336,554 515.052,819	21.967
7	452.336,554 515.052,819	8	452.350,029 515.039,676	18.824
8	452.350,029 515.039,676	9	452.355,825 515.039,977	5.803
9	452.355,825 515.039,977	10	452.338,367 515.069,386	34.201
10	452.338,367 515.069,386	11	452.324,016 515.096,22	30.431
11	452.324,016 515.096,22	12	452.315,624 515.110,188	16.295
12	452.315,624 515.110,188	13	452.305,1 515.122,976	16.562
13	452.305,1 515.122,976	14	452.290,047 515.135,022	19.279
14	452.290,047 515.135,022	15	452.287,119 515.141,603	7.203
15	452.287,119 515.141,603	16	452.286,478 515.146,349	4.789
16	452.286,478 515.146,349	17	452.287,546 515.149,038	2.893
17	452.287,546 515.149,038	1	452.282,132 515.151,725	6.044

** Lungimile segmentelor sunt determinate în planul de proiecţie Stereo 70 şi sunt rotunjite la 1 milimetru.
*** Distanţa dintre puncte este formată din segmente cumulate ce sunt mai mici decât valoarea 1 milimetru.

Document care conține date cu caracter personal, protejat de prevederile Regulamentului (UE) nr. 679/2016 și Legii 190/2018

DATE DESPRE IMOBILUL NR. 2806

Oficiul de Cadastru şi Publicitate Imobiliară SIBIU
Biroul de Cadastru şi Publicitate Imobiliară Medias

A. Partea I. Descrierea imobilului

TEREN Necunoscut

Adresa: Loc. Medias, Jud. Sibiu

Nr. Crt	Nr cadastral Nr. topografic	Suprafaţa* (mp)	Observaţii / Referinţe
A1	116094	4.800	Sector cadastral:36 Teren neimprejmuit;

B. Partea II. Proprietari şi acte

Inscrieri privitoare la dreptul de proprietate şi alte drepturi reale		Referinţe
27958 / 14/10/2021		
Act Notarial nr. 1194, din 13/10/2021 emis de Lohan Florentina Georgeta (contract de vanzare-cumparare);		
B1	Intabulare, drept de PROPRIETATE, dobandit prin Conventie, cota actuala 1/1	A1
	1) **MĂRGINEAN ALINA-DUMITRIȚA**, si sotul 2) **MĂRGINEAN SORIN**, bun comun	
25187 / 09/09/2021		
Act Normativ nr. 17, din 07/03/2014 emis de Parlamentul României;		
B2	Imobil aflat sub incidența art. 3 alin.(1) din Legea 17/2014	A1

C. Partea III. SARCINI .

Inscrieri privind dezmembramintele dreptului de proprietate, drepturi reale de garanţie şi sarcini	Referinţe
NU SUNT	

Document care conține date cu caracter personal, protejat de prevederile Regulamentului (UE) nr. 679/2016 și Legii 190/2018

Anexa Nr. 1 La Partea I

Teren

Nr cadastral	Suprafaţa (mp)*	Observaţii / Referinţe
116094	4.800	

* Suprafaţa este determinată in planul de proiecţie Stereo 70.

DETALII LINIARE IMOBIL

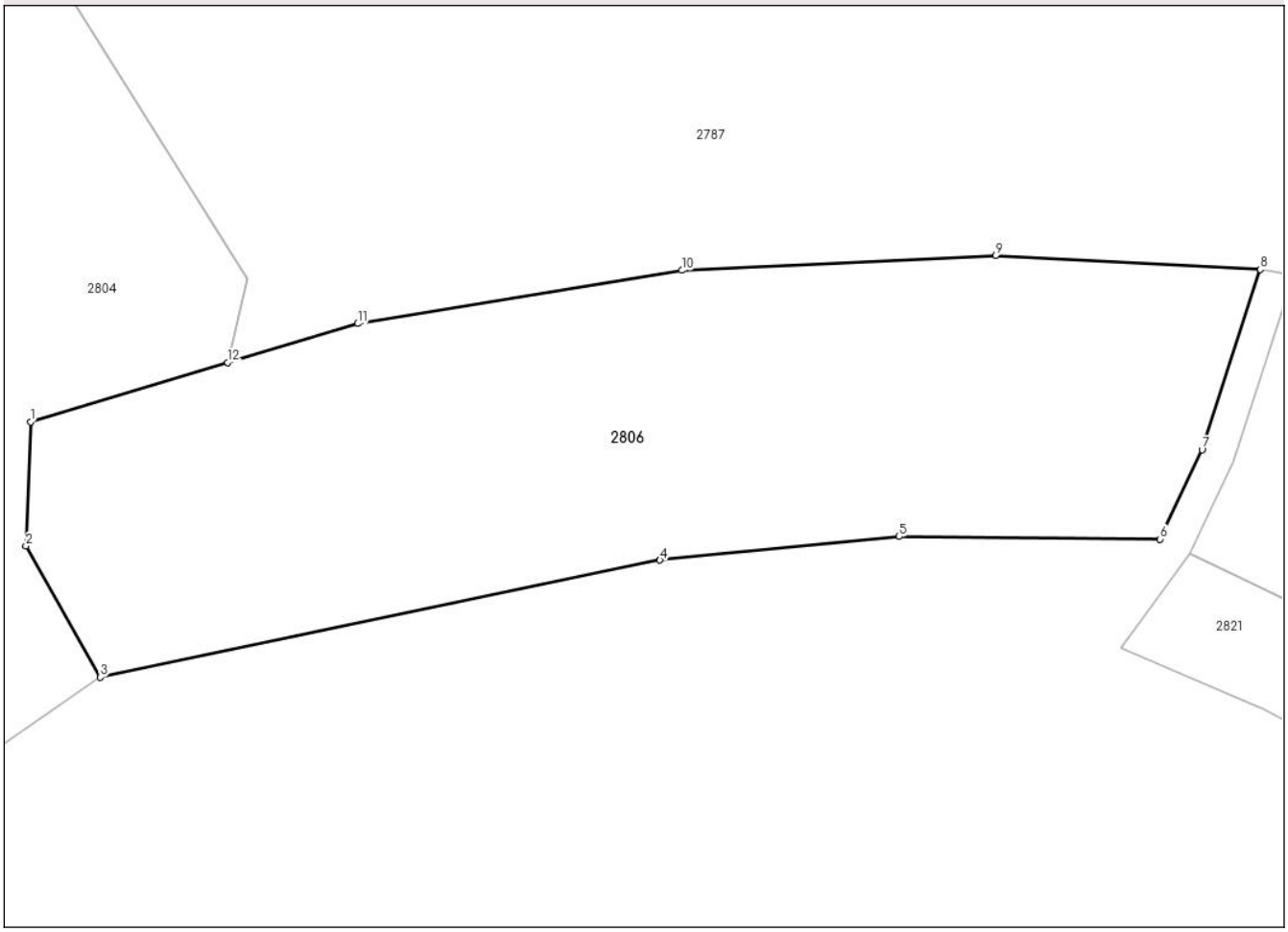

Date referitoare la teren

Crt	Categorie folosință	Intra vilan	Suprafaţa (mp)	Tarla	Parcelă	Nr. topo	Observaţii / Referinţe
1	faneata	DA	7	51	2649/1	-	
2	faneata	NU	4.793	51	2649/1	-	

Lungime Segmente
1) Valorile lungimilor segmentelor sunt obţinute din proiecţie în plan.

Punct început	X / Y	Punct sfârşit	X / Y	Lungime segment (** (m)
1	452.094,011 515.072,919	2	452.093,441 515.058,049	14.881
2	452.093,441 515.058,049	3	452.102,365 515.042,262	18.135
3	452.102,365 515.042,262	4	452.169,666 515.056,306	68.751
4	452.169,666 515.056,306	5	452.198,437 515.059,158	28.911

Document care conține date cu caracter personal, protejat de prevederile Regulamentului (UE) nr. 679/2016 și Legii 190/2018

Punct început	X / Y	Punct sfârşit	X / Y	Lungime segment (** (m)
5	452.198,437 515.059,158	6	452.229,808 515.058,834	31.373
6	452.229,808 515.058,834	7	452.234,859 515.069,594	11.887
7	452.234,859 515.069,594	8	452.241,85 515.091,228	22.735
8	452.241,85 515.091,228	9	452.209,998 515.092,877	31.895
9	452.209,998 515.092,877	10	452.172,311 515.091,114	37.728
10	452.172,311 515.091,114	11	452.133,3 515.084,725	39.53
11	452.133,3 515.084,725	12	452.117,703 515.080,038	16.287
12	452.117,703 515.080,038	1	452.094,011 515.072,919	24.738

** Lungimile segmentelor sunt determinate în planul de proiecţie Stereo 70 şi sunt rotunjite la 1 milimetru.
*** Distanţa dintre puncte este formată din segmente cumulate ce sunt mai mici decât valoarea 1 milimetru.

Document care conține date cu caracter personal, protejat de prevederile Regulamentului (UE) nr. 679/2016 și Legii 190/2018

DATE DESPRE IMOBILUL NR. 2807

Oficiul de Cadastru şi Publicitate Imobiliară SIBIU
Biroul de Cadastru şi Publicitate Imobiliară Medias

A. Partea I. Descrierea imobilului

TEREN Extravilan

Adresa: Jud. Sibiu

Nr. Crt	Nr cadastral Nr. topografic	Suprafaţa* (mp)	Observaţii / Referinţe
A1	116106	1.900	Sector cadastral:36 Teren neimprejmuit;

B. Partea II. Proprietari şi acte

Inscrieri privitoare la dreptul de proprietate şi alte drepturi reale		Referinţe
27957 / 14/10/2021		
Act Notarial nr. 1194, din 13/10/2021 emis de Lohan Florentina Georgeta (contract de vanzare-cumparare);		
B1	Intabulare, drept de PROPRIETATE, dobandit prin Conventie, cota actuala 1/1	A1
	1) **MĂRGINEAN ALINA-DUMITRIȚA**, si sotul 2) **MĂRGINEAN SORIN**, bun comun	
25218 / 09/09/2021		
Act Normativ nr. 17, din 07/03/2014 emis de Parlamentul României;		
B2	Imobil aflat sub incidența art. 3 alin.(1) din Legea 17/2014	A1

C. Partea III. SARCINI .

Inscrieri privind dezmembramintele dreptului de proprietate, drepturi reale de garanţie şi sarcini	Referinţe
NU SUNT	

Anexa Nr. 1 La Partea I

Teren

Nr cadastral	Suprafaţa (mp)*	Observaţii / Referinţe
116106	1.900	

* Suprafaţa este determinată in planul de proiecţie Stereo 70.

DETALII LINIARE IMOBIL

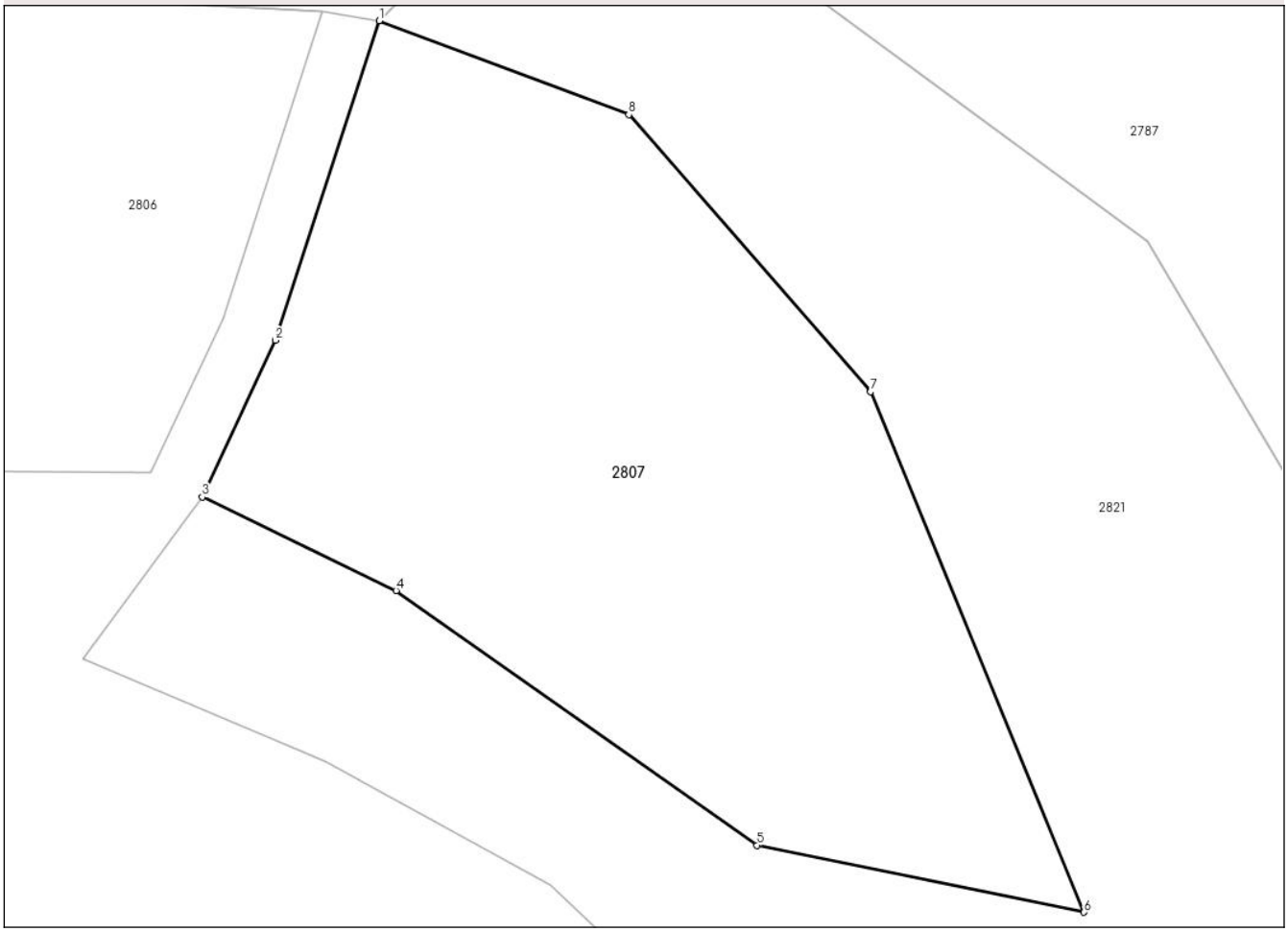

Date referitoare la teren

Crt	Categorie folosință	Intra vilan	Suprafaţa (mp)	Tarla	Parcelă	Nr. topo	Observaţii / Referinţe
1	faneata	NU	1.900	51	2646	-	tufaris

Lungime Segmente
1) Valorile lungimilor segmentelor sunt obţinute din proiecţie în plan.

Punct început	X / Y	Punct sfârşit	X / Y	Lungime segment (** (m)
1	452.245,879 515.090,564	2	452.238,588 515.068,123	23.596
2	452.238,588 515.068,123	3	452.233,429 515.057,134	12.14
3	452.233,429 515.057,134	4	452.247,056 515.050,556	15.132
4	452.247,056 515.050,556	5	452.272,432 515.032,676	31.042
5	452.272,432 515.032,676	6	452.295,397 515.027,978	23.44

Document care conține date cu caracter personal, protejat de prevederile Regulamentului (UE) nr. 679/2016 și Legii 190/2018

Punct început	X / Y	Punct sfârşit	X / Y	Lungime segment (** (m)
6	452.295,397 515.027,978	7	452.280,392 515.064,51	39.494
7	452.280,392 515.064,51	8	452.263,412 515.083,97	25.826
8	452.263,412 515.083,97	1	452.245,879 515.090,564	18.732

** Lungimile segmentelor sunt determinate în planul de proiecţie Stereo 70 şi sunt rotunjite la 1 milimetru.
*** Distanţa dintre puncte este formată din segmente cumulate ce sunt mai mici decât valoarea 1 milimetru.

Document care conține date cu caracter personal, protejat de prevederile Regulamentului (UE) nr. 679/2016 și Legii 190/2018

DATE DESPRE IMOBILUL NR. 2808

Oficiul de Cadastru şi Publicitate Imobiliară SIBIU
Biroul de Cadastru şi Publicitate Imobiliară Medias

A. Partea I. Descrierea imobilului

TEREN Necunoscut

Adresa: Loc. Medias, Jud. Sibiu

Nr. Crt	Nr cadastral Nr. topografic	Suprafaţa* (mp)	Observaţii / Referinţe
A1		100	Sector cadastral:36 Teren neimprejmuit;

B. Partea II. Proprietari şi acte

Inscrieri privitoare la dreptul de proprietate şi alte drepturi reale		Referinţe
/		
Act Normativ nr. 268, din 28/05/2001 emis de GUVERNUL ROMANIEI (LEGE);		
B1	Intabulare, drept de PROPRIETATE, dobandit prin Lege, cota actuala 1/1	A1
	1) **STATUL ROMAN DOMENIUL PRIVAT**, CIF:9999999999999	
Act Normativ nr. 268, din 28/05/2001 emis de GUVERNUL ROMANIEI (DECIZIA 204.23.02.2024 EMISA DE MINISTERUL AGRICULTURII AGENTIA DOMENIILOR STATULUI);		
B2	Intabulare, drept de ADMINISTRARE, dobandit prin Lege, cota actuala 1/1	A1
	1) **AGENȚIA DOMENIILOR STATULUI**, CIF:14818116	

C. Partea III. SARCINI .

Inscrieri privind dezmembramintele dreptului de proprietate, drepturi reale de garanţie şi sarcini	Referinţe
NU SUNT	

Document care conține date cu caracter personal, protejat de prevederile Regulamentului (UE) nr. 679/2016 și Legii 190/2018

Anexa Nr. 1 La Partea I

Teren

Nr cadastral	Suprafaţa (mp)*	Observaţii / Referinţe
	100	

* Suprafaţa este determinată in planul de proiecţie Stereo 70.

DETALII LINIARE IMOBIL

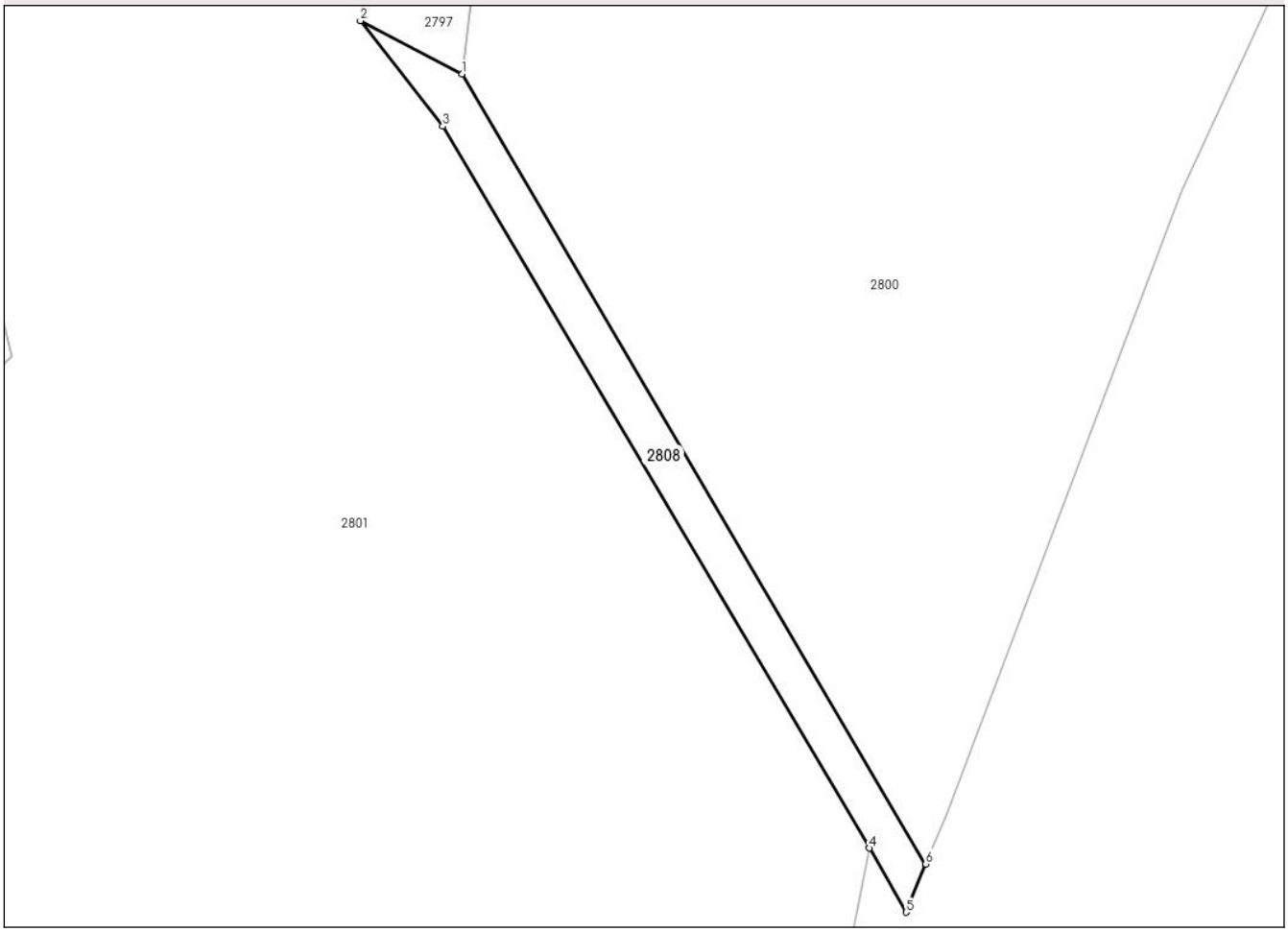

Date referitoare la teren

Crt	Categorie folosință	Intra vilan	Suprafaţa (mp)	Tarla	Parcelă	Nr. topo	Observaţii / Referinţe
1	drum	DA	8	51	2629	-	
2	drum	NU	92	51	2629	-	

Lungime Segmente
1) Valorile lungimilor segmentelor sunt obţinute din proiecţie în plan.

Punct început	X / Y	Punct sfârşit	X / Y	Lungime segment (** (m)
1	452.442,746 515.060,282	2	452.437,743 515.062,902	5.647
2	452.437,743 515.062,902	3	452.441,796 515.057,717	6.581
3	452.441,796 515.057,717	4	452.462,758 515.022,271	41.18
4	452.462,758 515.022,271	5	452.464,567 515.019,127	3.627

Document care conține date cu caracter personal, protejat de prevederile Regulamentului (UE) nr. 679/2016 și Legii 190/2018

Punct început	X / Y	Punct sfârşit	X / Y	Lungime segment (** (m)
5	452.464,567 515.019,127	6	452.465,54 515.021,494	2.559
6	452.465,54 515.021,494	1	452.442,746 515.060,282	44.989

** Lungimile segmentelor sunt determinate în planul de proiecţie Stereo 70 şi sunt rotunjite la 1 milimetru.
*** Distanţa dintre puncte este formată din segmente cumulate ce sunt mai mici decât valoarea 1 milimetru.

Document care conține date cu caracter personal, protejat de prevederile Regulamentului (UE) nr. 679/2016 și Legii 190/2018

DATE DESPRE IMOBILUL NR. 2809

Oficiul de Cadastru şi Publicitate Imobiliară SIBIU
Biroul de Cadastru şi Publicitate Imobiliară Medias

A. Partea I. Descrierea imobilului

TEREN Extravilan

Adresa: Jud. Sibiu

Nr. Crt	Nr cadastral Nr. topografic	Suprafaţa* (mp)	Observaţii / Referinţe
A1		5.700	Sector cadastral:36 Teren neimprejmuit;

B. Partea II. Proprietari şi acte

Inscrieri privitoare la dreptul de proprietate şi alte drepturi reale		Referinţe
/		
Act Administrativ nr. 2321/6, din 31/10/2002 emis de CJSDPAT SIBIU (TITLU DE PROPRIETATE);		
B1	Intabulare, drept de PROPRIETATE, dobandit prin Reconstituire, cota actuala 1/1	A1
	1) **CRĂCIUN AUREL** 2) **CRĂCIUN VIRGIL**	

C. Partea III. SARCINI .

Inscrieri privind dezmembramintele dreptului de proprietate, drepturi reale de garanţie şi sarcini	Referinţe
NU SUNT	

Anexa Nr. 1 La Partea I

Teren

Nr cadastral	Suprafaţa (mp)*	Observaţii / Referinţe
	5.700	

* Suprafaţa este determinată in planul de proiecţie Stereo 70.

DETALII LINIARE IMOBIL

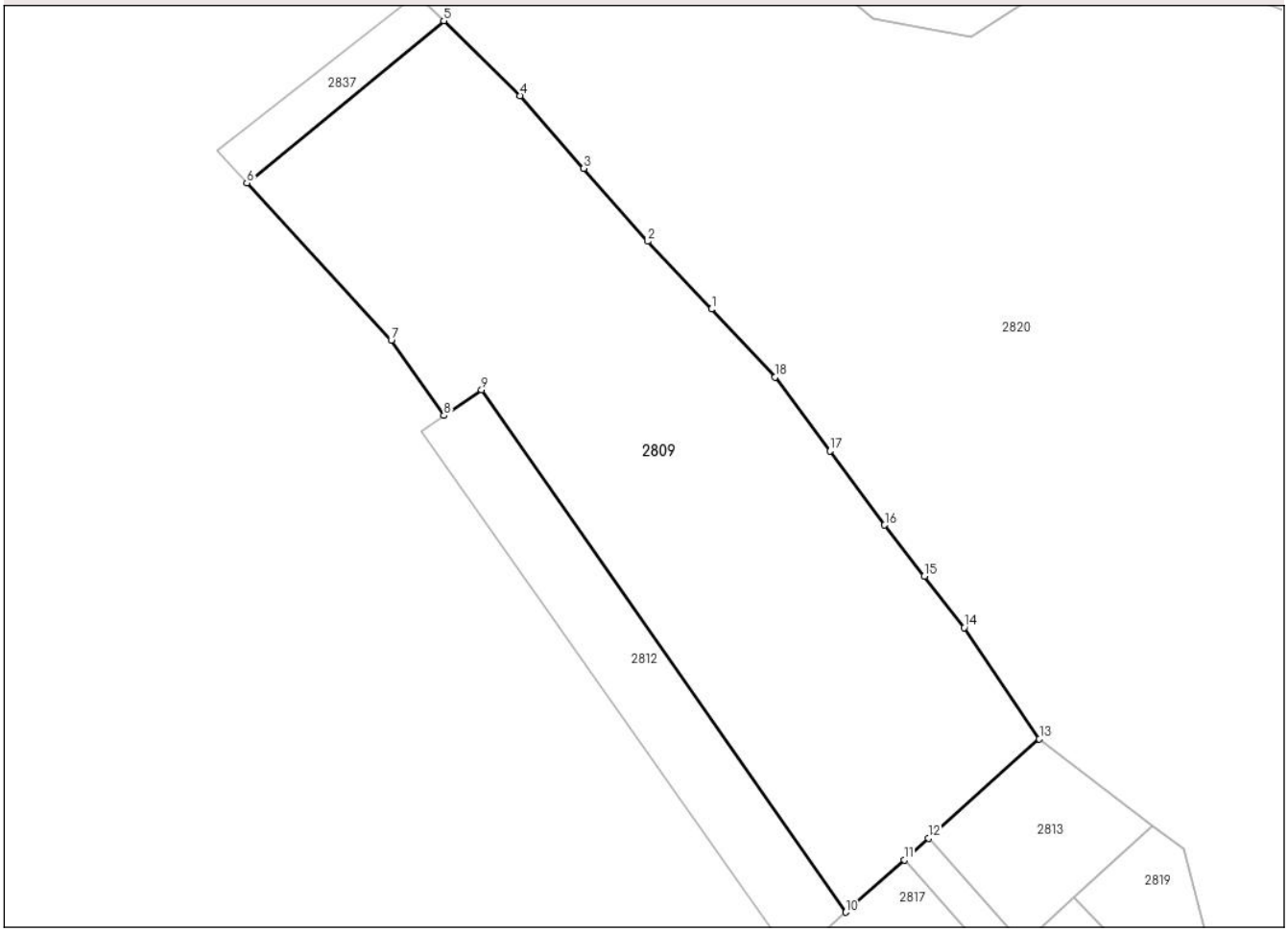

Date referitoare la teren

Crt	Categorie folosință	Intra vilan	Suprafaţa (mp)	Tarla	Parcelă	Nr. topo	Observaţii / Referinţe
1	faneata	NU	5.700	51	2705/3/1	-	

Lungime Segmente
1) Valorile lungimilor segmentelor sunt obţinute din proiecţie în plan.

Punct început	X / Y	Punct sfârşit	X / Y	Lungime segment (** (m)
1	451.645,922 515.020,158	2	451.636,058 515.030,663	14.41
2	451.636,058 515.030,663	3	451.626,164 515.041,933	14.997
3	451.626,164 515.041,933	4	451.616,27 515.053,203	14.997
4	451.616,27 515.053,203	5	451.604,463 515.064,787	16.54
5	451.604,463 515.064,787	6	451.573,947 515.039,674	39.521

Document care conține date cu caracter personal, protejat de prevederile Regulamentului (UE) nr. 679/2016 și Legii 190/2018

Punct început	X / Y	Punct sfârşit	X / Y	Lungime segment (** (m)
6	451.573,947 515.039,674	7	451.596,341 515.015,323	33.083
7	451.596,341 515.015,323	8	451.604,492 515.003,684	14.209
8	451.604,492 515.003,684	9	451.610,323 515.007,665	7.061
9	451.610,323 515.007,665	10	451.666,752 514.926,836	98.578
10	451.666,752 514.926,836	11	451.675,811 514.934,941	12.156
11	451.675,811 514.934,941	12	451.679,537 514.938,275	5.0
12	451.679,537 514.938,275	13	451.696,739 514.953,666	23.082
13	451.696,739 514.953,666	14	451.685,071 514.970,863	20.782
14	451.685,071 514.970,863	15	451.678,922 514.978,806	10.045
15	451.678,922 514.978,806	16	451.672,773 514.986,749	10.045
16	451.672,773 514.986,749	17	451.664,28 514.998,201	14.258
17	451.664,28 514.998,201	18	451.655,787 515.009,653	14.258
18	451.655,787 515.009,653	1	451.645,922 515.020,158	14.41

** Lungimile segmentelor sunt determinate în planul de proiecţie Stereo 70 şi sunt rotunjite la 1 milimetru.
*** Distanţa dintre puncte este formată din segmente cumulate ce sunt mai mici decât valoarea 1 milimetru.

Document care conține date cu caracter personal, protejat de prevederile Regulamentului (UE) nr. 679/2016 și Legii 190/2018

DATE DESPRE IMOBILUL NR. 2810

Oficiul de Cadastru şi Publicitate Imobiliară SIBIU
Biroul de Cadastru şi Publicitate Imobiliară Medias

A. Partea I. Descrierea imobilului

TEREN Extravilan

Adresa: Jud. Sibiu

Nr. Crt	Nr cadastral Nr. topografic	Suprafaţa* (mp)	Observaţii / Referinţe
A1		3.511	Sector cadastral:36 Teren neimprejmuit;

B. Partea II. Proprietari şi acte

Inscrieri privitoare la dreptul de proprietate şi alte drepturi reale		Referinţe
/		
Act Normativ nr. 7, din 13/03/1996 emis de PARLAMENTUL ROMANIEI (lege);		
B1	Inscrierea provizorie, drept de PROPRIETATE, dobandit prin Lege, cota actuala 1/1	A1
	1) **MUNICIPIUL MEDIAS**, CIF:4240677, proprietar neidentificat	

C. Partea III. SARCINI .

Inscrieri privind dezmembramintele dreptului de proprietate, drepturi reale de garanţie şi sarcini	Referinţe
NU SUNT	

Document care conține date cu caracter personal, protejat de prevederile Regulamentului (UE) nr. 679/2016 și Legii 190/2018

Anexa Nr. 1 La Partea I

Teren

Nr cadastral	Suprafaţa (mp)*	Observaţii / Referinţe
	3.511	

* Suprafaţa este determinată in planul de proiecţie Stereo 70.

DETALII LINIARE IMOBIL

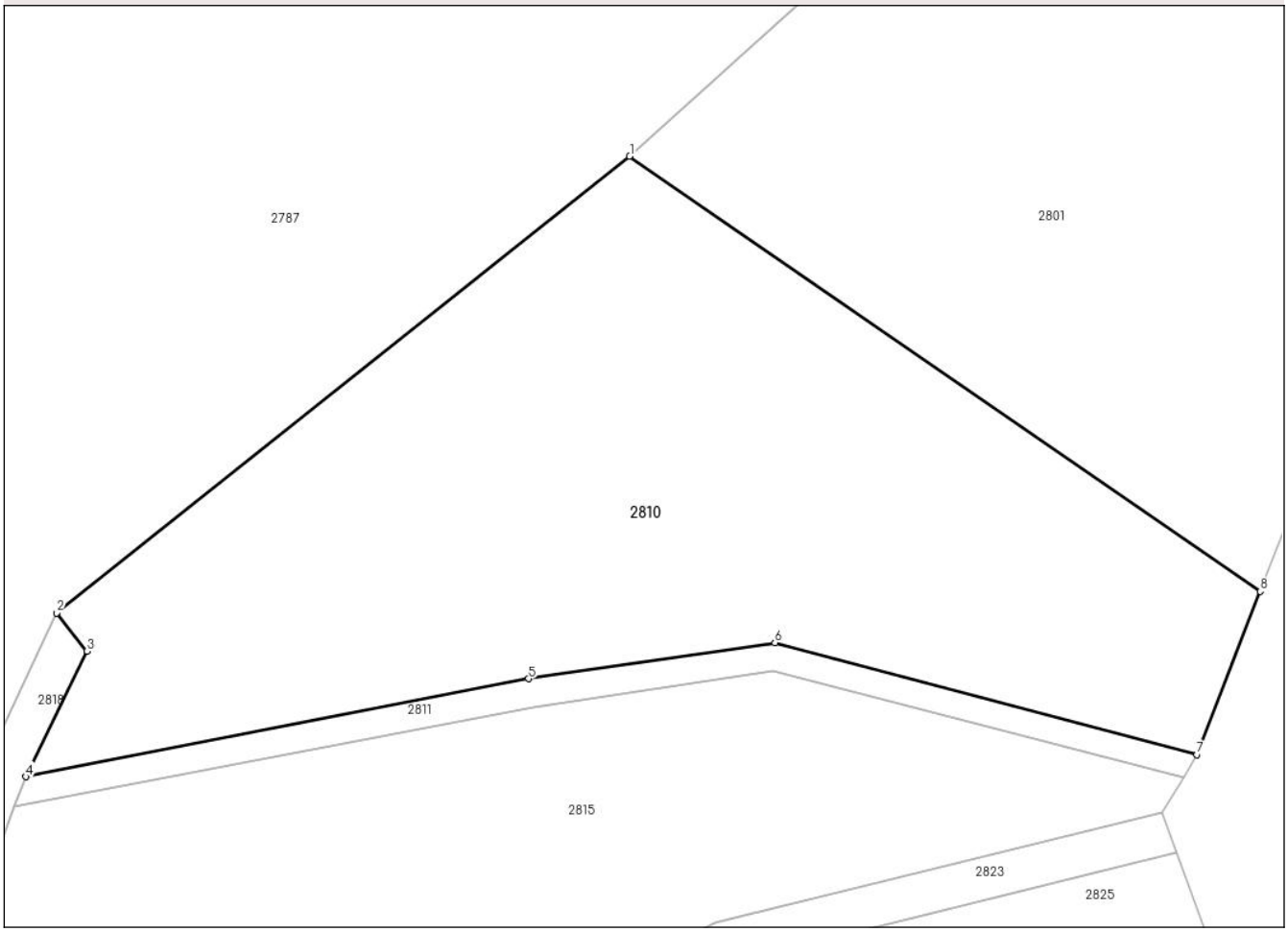

Date referitoare la teren

Crt	Categorie folosință	Intra vilan	Suprafaţa (mp)	Tarla	Parcelă	Nr. topo	Observaţii / Referinţe
1	pasune	NU	3.511	51	2644/1	-	

Lungime Segmente
1) Valorile lungimilor segmentelor sunt obţinute din proiecţie în plan.

Punct început	X / Y	Punct sfârşit	X / Y	Lungime segment (** (m)
1	452.388,221 515.017,081	2	452.333,505 514.973,525	69.935
2	452.333,505 514.973,525	3	452.336,405 514.969,882	4.657
3	452.336,405 514.969,882	4	452.330,575 514.957,902	13.323
4	452.330,575 514.957,902	5	452.378,568 514.967,241	48.893
5	452.378,568 514.967,241	6	452.402,096 514.970,689	23.78

Document care conține date cu caracter personal, protejat de prevederile Regulamentului (UE) nr. 679/2016 și Legii 190/2018

Punct început	X / Y	Punct sfârşit	X / Y	Lungime segment (** (m)
6	452.402,096 514.970,689	7	452.442,4 514.960,006	41.696
7	452.442,4 514.960,006	8	452.448,429 514.975,582	16.702
8	452.448,429 514.975,582	1	452.388,221 515.017,081	73.125

** Lungimile segmentelor sunt determinate în planul de proiecţie Stereo 70 şi sunt rotunjite la 1 milimetru.
*** Distanţa dintre puncte este formată din segmente cumulate ce sunt mai mici decât valoarea 1 milimetru.

Document care conține date cu caracter personal, protejat de prevederile Regulamentului (UE) nr. 679/2016 și Legii 190/2018

DATE DESPRE IMOBILUL NR. 2811

Oficiul de Cadastru şi Publicitate Imobiliară SIBIU
Biroul de Cadastru şi Publicitate Imobiliară Medias

A. Partea I. Descrierea imobilului

TEREN Extravilan

Adresa: Jud. Sibiu

Nr. Crt	Nr cadastral Nr. topografic	Suprafaţa* (mp)	Observaţii / Referinţe
A1		300	Sector cadastral:36 Teren neimprejmuit;

B. Partea II. Proprietari şi acte

Inscrieri privitoare la dreptul de proprietate şi alte drepturi reale		Referinţe
/		
Act Normativ nr. 268, din 28/05/2001 emis de GUVERNUL ROMANIEI (LEGE);		
B1	Intabulare, drept de PROPRIETATE, dobandit prin Lege, cota actuala 1/1	A1
	1) **STATUL ROMAN DOMENIUL PRIVAT**, CIF:9999999999999	
Act Normativ nr. 268, din 28/05/2001 emis de GUVERNUL ROMANIEI (DECIZIA 204.23.02.2024 EMISA DE MINISTERUL AGRICULTURII AGENTIA DOMENIILOR STATULUI);		
B2	Intabulare, drept de ADMINISTRARE, dobandit prin Lege, cota actuala 1/1	A1
	1) **AGENȚIA DOMENIILOR STATULUI**, CIF:14818116	

C. Partea III. SARCINI .

Inscrieri privind dezmembramintele dreptului de proprietate, drepturi reale de garanţie şi sarcini	Referinţe
NU SUNT	

Anexa Nr. 1 La Partea I

Teren

Nr cadastral	Suprafaţa (mp)*	Observaţii / Referinţe
	300	

* Suprafaţa este determinată in planul de proiecţie Stereo 70.

DETALII LINIARE IMOBIL

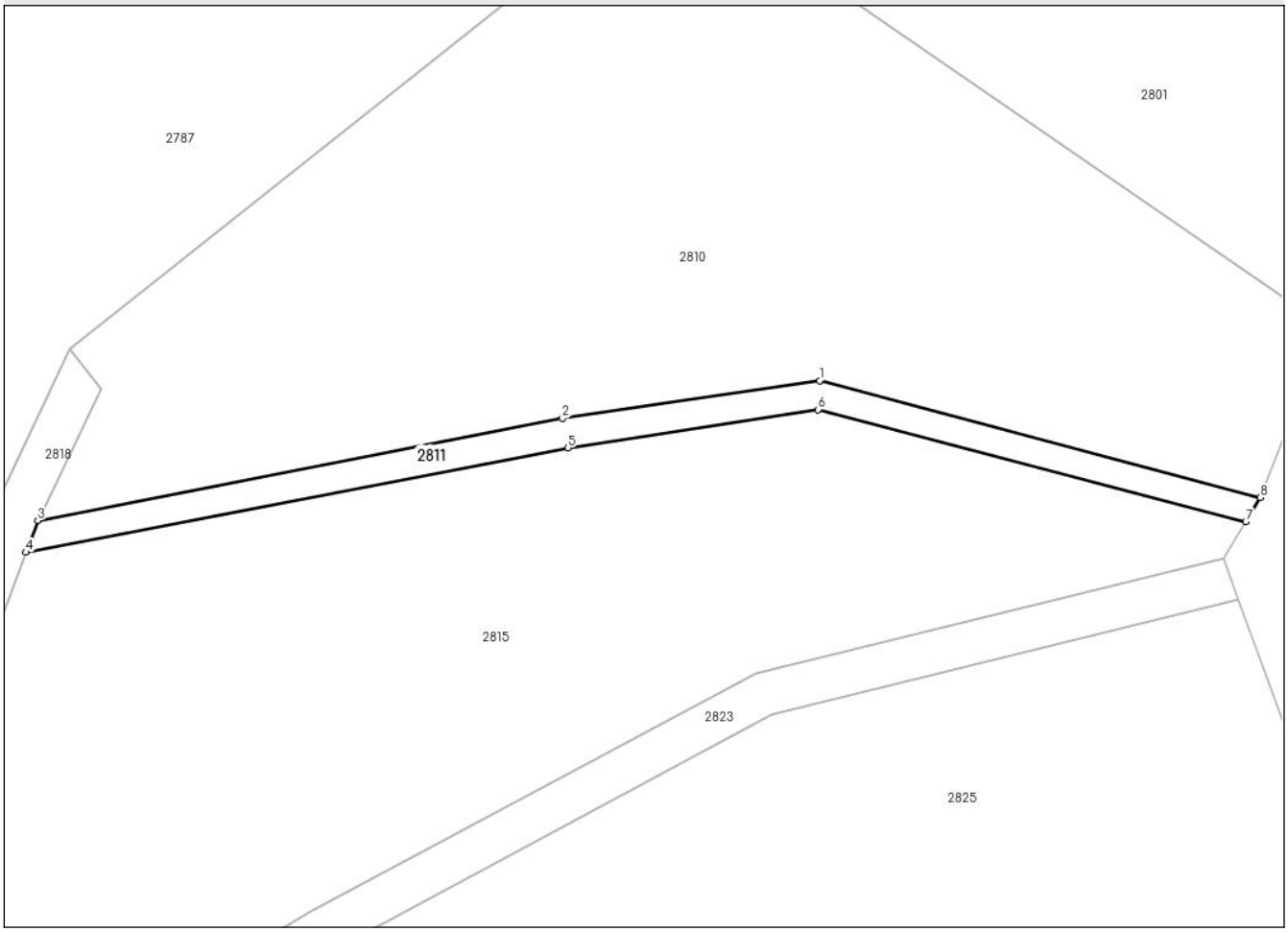

Date referitoare la teren

Crt	Categorie folosință	Intra vilan	Suprafaţa (mp)	Tarla	Parcelă	Nr. topo	Observaţii / Referinţe
1	drum	NU	300	51	2643	-	

Lungime Segmente
1) Valorile lungimilor segmentelor sunt obţinute din proiecţie în plan.

Punct început	X / Y	Punct sfârşit	X / Y	Lungime segment (** (m)
1	452.402,096 514.970,689	2	452.378,568 514.967,241	23.78
2	452.378,568 514.967,241	3	452.330,575 514.957,902	48.893
3	452.330,575 514.957,902	4	452.329,494 514.955,01	3.087
4	452.329,494 514.955,01	5	452.379,091 514.964,542	50.505
5	452.379,091 514.964,542	6	452.401,951 514.968,043	23.127

Document care conține date cu caracter personal, protejat de prevederile Regulamentului (UE) nr. 679/2016 și Legii 190/2018

Punct început	X / Y	Punct sfârşit	X / Y	Lungime segment (** (m)
6	452.401,951 514.968,043	7	452.441,074 514.957,807	40.439
7	452.441,074 514.957,807	8	452.442,4 514.960,006	2.568
8	452.442,4 514.960,006	1	452.402,096 514.970,689	41.696

** Lungimile segmentelor sunt determinate în planul de proiecţie Stereo 70 şi sunt rotunjite la 1 milimetru.
*** Distanţa dintre puncte este formată din segmente cumulate ce sunt mai mici decât valoarea 1 milimetru.

Document care conține date cu caracter personal, protejat de prevederile Regulamentului (UE) nr. 679/2016 și Legii 190/2018

DATE DESPRE IMOBILUL NR. 2812

Oficiul de Cadastru şi Publicitate Imobiliară SIBIU
Biroul de Cadastru şi Publicitate Imobiliară Medias

A. Partea I. Descrierea imobilului

TEREN Necunoscut

Adresa: Loc. Medias, Jud. Sibiu

Nr. Crt	Nr cadastral Nr. topografic	Suprafaţa* (mp)	Observaţii / Referinţe
A1		1.100	Sector cadastral:36 Teren neimprejmuit;

B. Partea II. Proprietari şi acte

Inscrieri privitoare la dreptul de proprietate şi alte drepturi reale		Referinţe
/		
Act Administrativ nr. 2321/6, din 31/10/2002 emis de CJSDPAT SIBIU (TITLU DE PROPRIETATE);		
B1	Intabulare, drept de PROPRIETATE, dobandit prin Reconstituire, cota actuala 1/1	A1
	1) **CRĂCIUN AUREL** 2) **CRĂCIUN VIRGIL**	

C. Partea III. SARCINI .

Inscrieri privind dezmembramintele dreptului de proprietate, drepturi reale de garanţie şi sarcini	Referinţe
NU SUNT	

Anexa Nr. 1 La Partea I

Teren

Nr cadastral	Suprafaţa (mp)*	Observaţii / Referinţe
	1.100	

* Suprafaţa este determinată in planul de proiecţie Stereo 70.

DETALII LINIARE IMOBIL

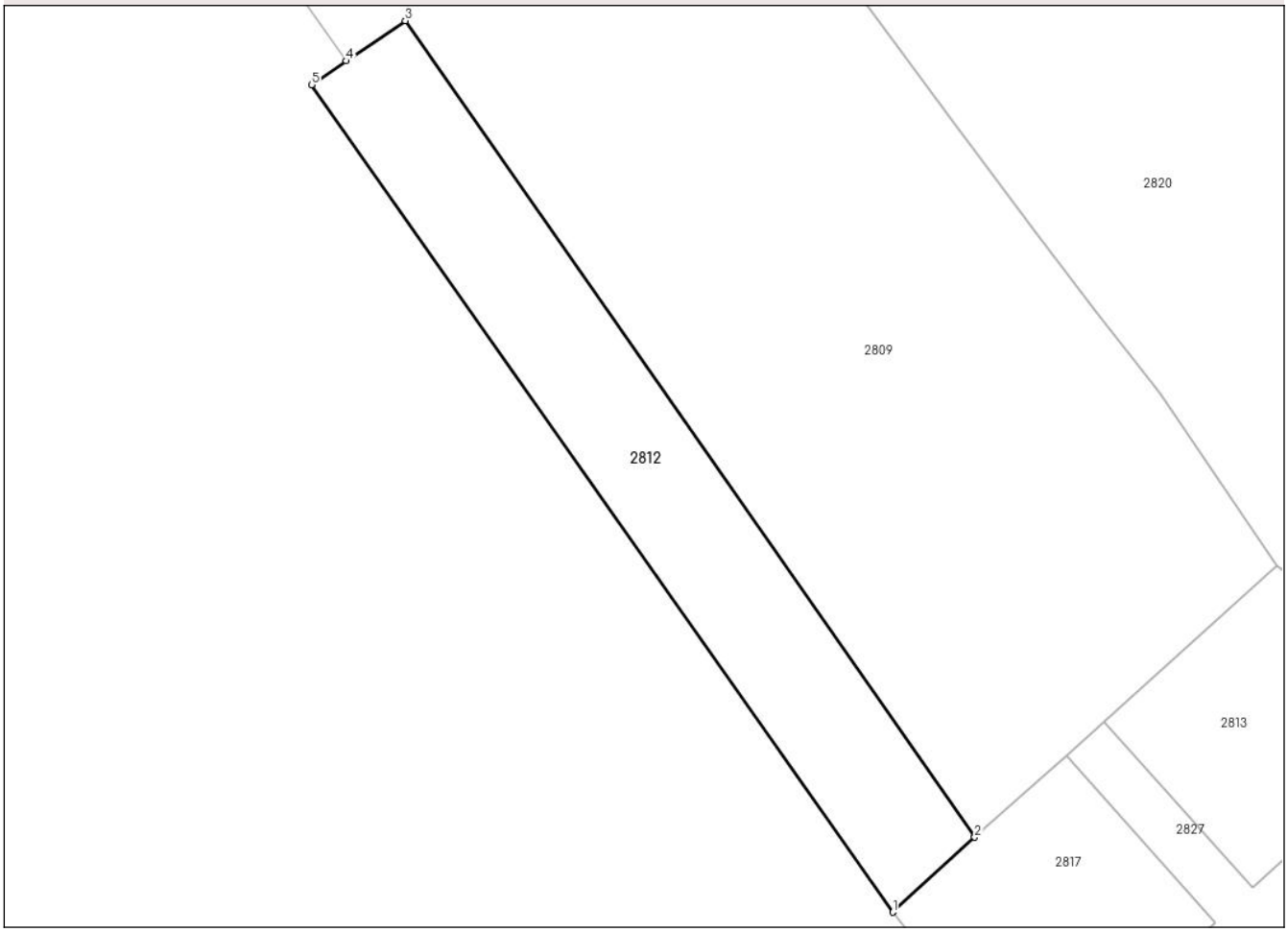

Date referitoare la teren

Crt	Categorie folosință	Intra vilan	Suprafaţa (mp)	Tarla	Parcelă	Nr. topo	Observaţii / Referinţe
1	faneata	DA	407	51	2706/1	-	tufaris
2	faneata	NU	693	51	2706/1	-	

Lungime Segmente
1) Valorile lungimilor segmentelor sunt obţinute din proiecţie în plan.

Punct început	X / Y	Punct sfârşit	X / Y	Lungime segment (** (m)
1	451.658,649 514.919,409	2	451.666,752 514.926,836	10.991
2	451.666,752 514.926,836	3	451.610,323 515.007,665	98.578
3	451.610,323 515.007,665	4	451.604,492 515.003,684	7.061
4	451.604,492 515.003,684	5	451.601,037 515.001,325	4.183

Document care conține date cu caracter personal, protejat de prevederile Regulamentului (UE) nr. 679/2016 și Legii 190/2018

Punct început	X / Y	Punct sfârşit	X / Y	Lungime segment (** (m)
5	451.601,037 515.001,325	1	451.658,649 514.919,409	100.146

** Lungimile segmentelor sunt determinate în planul de proiecţie Stereo 70 şi sunt rotunjite la 1 milimetru.
*** Distanţa dintre puncte este formată din segmente cumulate ce sunt mai mici decât valoarea 1 milimetru.

Document care conține date cu caracter personal, protejat de prevederile Regulamentului (UE) nr. 679/2016 și Legii 190/2018

DATE DESPRE IMOBILUL NR. 2813

Oficiul de Cadastru şi Publicitate Imobiliară SIBIU
Biroul de Cadastru şi Publicitate Imobiliară Medias

A. Partea I. Descrierea imobilului

TEREN Extravilan

Adresa: Jud. Sibiu

Nr. Crt	Nr cadastral Nr. topografic	Suprafaţa* (mp)	Observaţii / Referinţe
A1	107139	551	Sector cadastral:36 Teren neimprejmuit;

B. Partea II. Proprietari şi acte

Inscrieri privitoare la dreptul de proprietate şi alte drepturi reale		Referinţe
19610 / 28/08/2014		
Act Normativ nr. 17, din 07/03/2014 emis de Parlamentul Romaniei;		
B1	Imobil aflat sub incidenta art.3 alin.(1) din Legea 17/2014	A1
5021 / 27/02/2024		
Act Notarial nr. 142, din 23/02/2024 emis de LOHAN Dominique (contract de donatie);		
B2	Intabulare, drept de PROPRIETATE, dobandit prin Conventie, cota actuala 1/1	A1
	1) **BINDER IOAN-DANIEL**, si sotia 2) **BINDER JULIA-BRIGITTE**, bun comun	

C. Partea III. SARCINI .

Inscrieri privind dezmembramintele dreptului de proprietate, drepturi reale de garanţie şi sarcini	Referinţe
NU SUNT	

Anexa Nr. 1 La Partea I

Teren

Nr cadastral	Suprafaţa (mp)*	Observaţii / Referinţe
107139	551	

* Suprafaţa este determinată in planul de proiecţie Stereo 70.

DETALII LINIARE IMOBIL

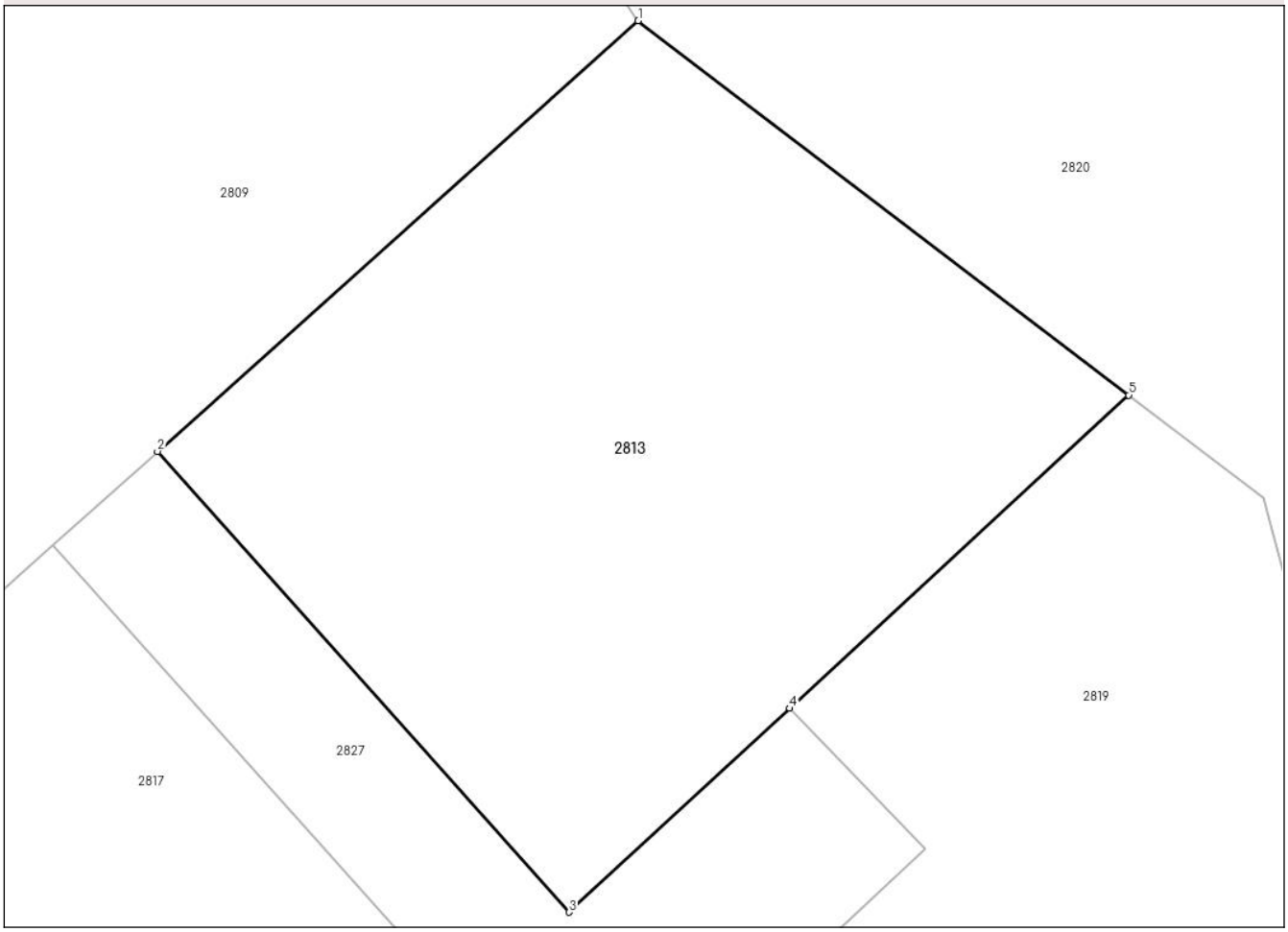

Date referitoare la teren

Crt	Categorie folosință	Intra vilan	Suprafaţa (mp)	Tarla	Parcelă	Nr. topo	Observaţii / Referinţe
1	faneata	NU	551	51	-	-	

Lungime Segmente
1) Valorile lungimilor segmentelor sunt obţinute din proiecţie în plan.

Punct început	X / Y	Punct sfârşit	X / Y	Lungime segment (** (m)
1	451.696,739 514.953,666	2	451.679,537 514.938,275	23.082
2	451.679,537 514.938,275	3	451.694,269 514.921,811	22.093
3	451.694,269 514.921,811	4	451.702,162 514.929,095	10.74
4	451.702,162 514.929,095	5	451.714,29 514.940,287	16.503
5	451.714,29 514.940,287	1	451.696,739 514.953,666	22.069

Document care conține date cu caracter personal, protejat de prevederile Regulamentului (UE) nr. 679/2016 și Legii 190/2018

** Lungimile segmentelor sunt determinate în planul de proiecţie Stereo 70 şi sunt rotunjite la 1 milimetru.
*** Distanţa dintre puncte este formată din segmente cumulate ce sunt mai mici decât valoarea 1 milimetru.

Document care conține date cu caracter personal, protejat de prevederile Regulamentului (UE) nr. 679/2016 și Legii 190/2018

DATE DESPRE IMOBILUL NR. 2814

Oficiul de Cadastru şi Publicitate Imobiliară SIBIU
Biroul de Cadastru şi Publicitate Imobiliară Medias

A. Partea I. Descrierea imobilului

TEREN Necunoscut

Adresa: Loc. Medias, Jud. Sibiu

Nr. Crt	Nr cadastral Nr. topografic	Suprafaţa* (mp)	Observaţii / Referinţe
A1		500	Sector cadastral:36 Teren neimprejmuit;

B. Partea II. Proprietari şi acte

Inscrieri privitoare la dreptul de proprietate şi alte drepturi reale		Referinţe
/		
Act Normativ nr. 268, din 28/05/2001 emis de GUVERNUL ROMANIEI (LEGE);		
B1	Intabulare, drept de PROPRIETATE, dobandit prin Lege, cota actuala 1/1	A1
	1) **STATUL ROMAN DOMENIUL PRIVAT**, CIF:9999999999999	
Act Normativ nr. 268, din 28/05/2001 emis de GUVERNUL ROMANIEI (DECIZIA 204.23.02.2024 EMISA DE MINISTERUL AGRICULTURII AGENTIA DOMENIILOR STATULUI);		
B2	Intabulare, drept de ADMINISTRARE, dobandit prin Lege, cota actuala 1/1	A1
	1) **AGENȚIA DOMENIILOR STATULUI**, CIF:14818116	

C. Partea III. SARCINI .

Inscrieri privind dezmembramintele dreptului de proprietate, drepturi reale de garanţie şi sarcini	Referinţe
NU SUNT	

Anexa Nr. 1 La Partea I

Teren

Nr cadastral	Suprafaţa (mp)*	Observaţii / Referinţe
	500	

* Suprafaţa este determinată in planul de proiecţie Stereo 70.

DETALII LINIARE IMOBIL

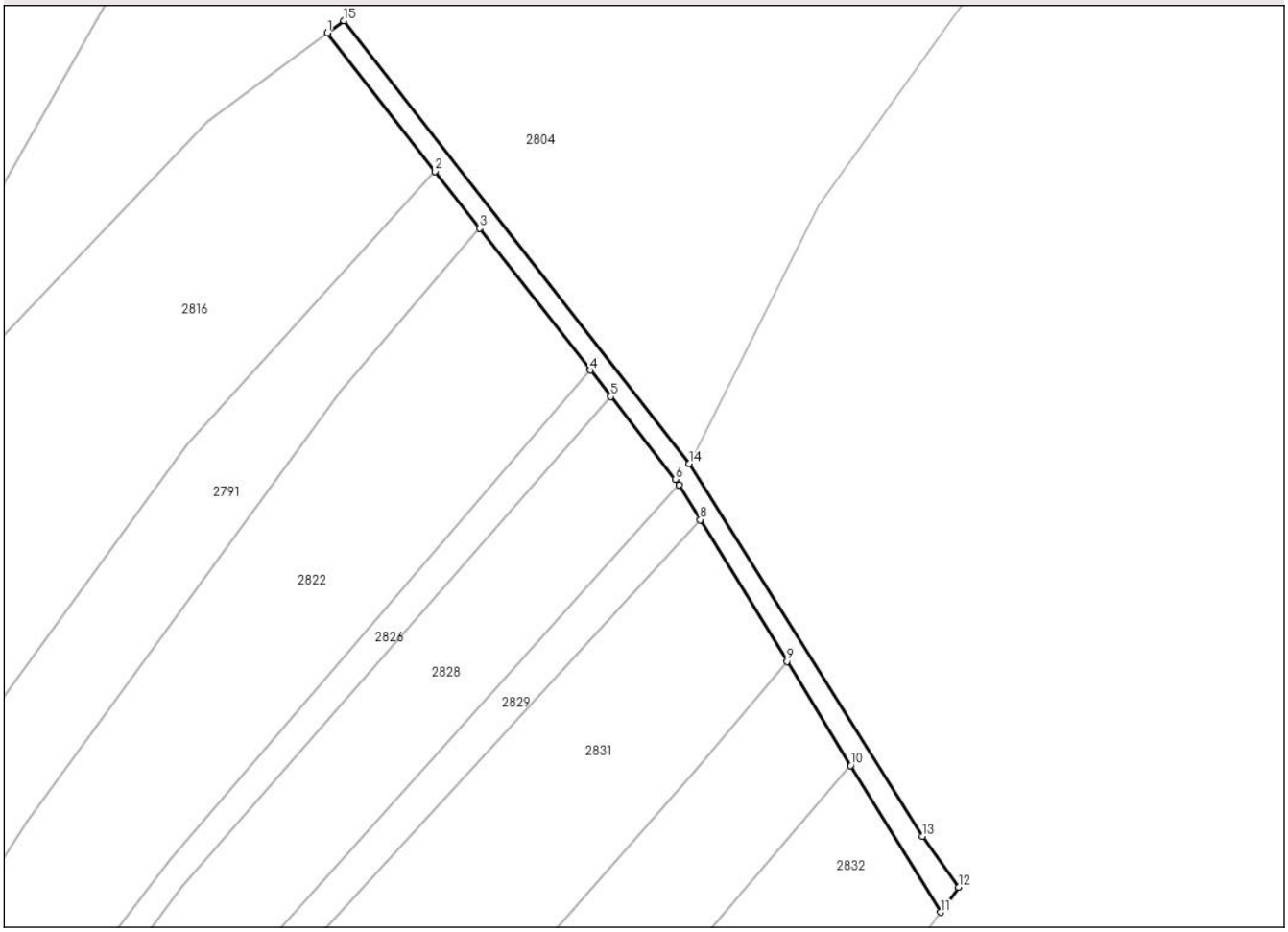

Date referitoare la teren

Crt	Categorie folosință	Intra vilan	Suprafaţa (mp)	Tarla	Parcelă	Nr. topo	Observaţii / Referinţe
1	drum	DA	56	51	2696	-	
2	drum	NU	444	51	2696	-	

Lungime Segmente
1) Valorile lungimilor segmentelor sunt obţinute din proiecţie în plan.

Punct început	X / Y	Punct sfârşit	X / Y	Lungime segment (** (m)
1	451.956,036 515.000,383	2	451.971,97 514.979,969	25.897
2	451.971,97 514.979,969	3	451.978,563 514.971,523	10.715
3	451.978,563 514.971,523	4	451.994,902 514.950,591	26.554
4	451.994,902 514.950,591	5	451.997,95 514.946,686	4.954

Document care conține date cu caracter personal, protejat de prevederile Regulamentului (UE) nr. 679/2016 și Legii 190/2018

Punct început	X / Y	Punct sfârşit	X / Y	Lungime segment (** (m)
5	451.997,95 514.946,686	6	452.007,482 514.934,474	15.492
6	452.007,482 514.934,474	7	452.008,006 514.933,618	1.004
7	452.008,006 514.933,618	8	452.011,139 514.928,506	5.996
8	452.011,139 514.928,506	9	452.023,959 514.907,582	24.539
9	452.023,959 514.907,582	10	452.033,374 514.892,216	18.021
10	452.033,374 514.892,216	11	452.046,638 514.870,567	25.389
11	452.046,638 514.870,567	12	452.049,358 514.874,231	4.563
12	452.049,358 514.874,231	13	452.043,962 514.881,742	9.249
13	452.043,962 514.881,742	14	452.009,487 514.936,796	64.958
14	452.009,487 514.936,796	15	451.958,463 515.002,188	82.943
15	451.958,463 515.002,188	1	451.956,036 515.000,383	3.025

** Lungimile segmentelor sunt determinate în planul de proiecţie Stereo 70 şi sunt rotunjite la 1 milimetru.
*** Distanţa dintre puncte este formată din segmente cumulate ce sunt mai mici decât valoarea 1 milimetru.

Document care conține date cu caracter personal, protejat de prevederile Regulamentului (UE) nr. 679/2016 și Legii 190/2018

DATE DESPRE IMOBILUL NR. 2815

Oficiul de Cadastru şi Publicitate Imobiliară SIBIU
Biroul de Cadastru şi Publicitate Imobiliară Medias

A. Partea I. Descrierea imobilului

TEREN Extravilan

Adresa: Jud. Sibiu

Nr. Crt	Nr cadastral Nr. topografic	Suprafaţa* (mp)	Observaţii / Referinţe
A1		3.800	Sector cadastral:36 Teren neimprejmuit;

B. Partea II. Proprietari şi acte

Inscrieri privitoare la dreptul de proprietate şi alte drepturi reale		Referinţe
/		
Act Normativ nr. 268, din 28/05/2001 emis de GUVERNUL ROMANIEI (LEGE);		
B1	Intabulare, drept de PROPRIETATE, dobandit prin Lege, cota actuala 1/1	A1
	1) **STATUL ROMAN DOMENIUL PRIVAT**, CIF:9999999999999	
Act Normativ nr. 268, din 28/05/2001 emis de GUVERNUL ROMANIEI (DECIZIA 204.23.02.2024 EMISA DE MINISTERUL AGRICULTURII AGENTIA DOMENIILOR STATULUI);		
B2	Intabulare, drept de ADMINISTRARE, dobandit prin Lege, cota actuala 1/1	A1
	1) **AGENȚIA DOMENIILOR STATULUI**, CIF:14818116	

C. Partea III. SARCINI .

Inscrieri privind dezmembramintele dreptului de proprietate, drepturi reale de garanţie şi sarcini	Referinţe
NU SUNT	

Anexa Nr. 1 La Partea I

Teren

Nr cadastral	Suprafaţa (mp)*	Observaţii / Referinţe
	3.800	

* Suprafaţa este determinată in planul de proiecţie Stereo 70.

DETALII LINIARE IMOBIL

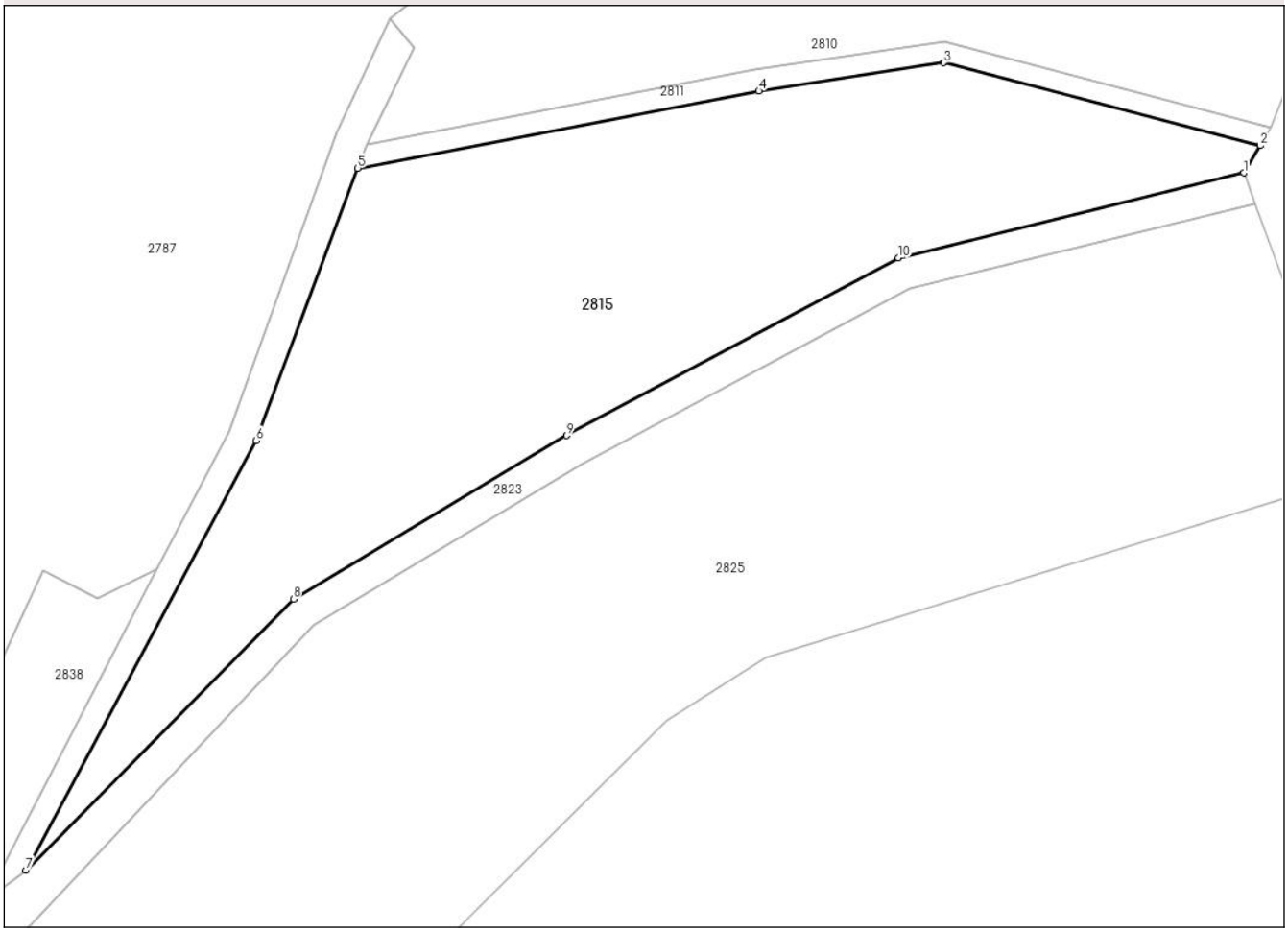

Date referitoare la teren

Crt	Categorie folosință	Intra vilan	Suprafaţa (mp)	Tarla	Parcelă	Nr. topo	Observaţii / Referinţe
1	pasune	NU	3.800	51	2642	-	

Lungime Segmente
1) Valorile lungimilor segmentelor sunt obţinute din proiecţie în plan.

Punct început	X / Y	Punct sfârşit	X / Y	Lungime segment (** (m)
1	452.439,046 514.954,445	2	452.441,074 514.957,807	3.926
2	452.441,074 514.957,807	3	452.401,951 514.968,043	40.439
3	452.401,951 514.968,043	4	452.379,091 514.964,542	23.127
4	452.379,091 514.964,542	5	452.329,494 514.955,01	50.505
5	452.329,494 514.955,01	6	452.316,919 514.921,375	35.909

Document care conține date cu caracter personal, protejat de prevederile Regulamentului (UE) nr. 679/2016 și Legii 190/2018

Punct început	X / Y	Punct sfârşit	X / Y	Lungime segment (** (m)
6	452.316,919 514.921,375	7	452.288,471 514.868,322	60.198
7	452.288,471 514.868,322	8	452.321,532 514.901,799	47.05
8	452.321,532 514.901,799	9	452.355,322 514.922,008	39.372
9	452.355,322 514.922,008	10	452.396,327 514.943,936	46.5
10	452.396,327 514.943,936	1	452.439,046 514.954,445	43.993

** Lungimile segmentelor sunt determinate în planul de proiecţie Stereo 70 şi sunt rotunjite la 1 milimetru.
*** Distanţa dintre puncte este formată din segmente cumulate ce sunt mai mici decât valoarea 1 milimetru.

Document care conține date cu caracter personal, protejat de prevederile Regulamentului (UE) nr. 679/2016 și Legii 190/2018

DATE DESPRE IMOBILUL NR. 2816

Oficiul de Cadastru şi Publicitate Imobiliară SIBIU
Biroul de Cadastru şi Publicitate Imobiliară Medias

A. Partea I. Descrierea imobilului

TEREN Extravilan

Adresa: Jud. Sibiu

Nr. Crt	Nr cadastral Nr. topografic	Suprafaţa* (mp)	Observaţii / Referinţe
A1		5.200	Sector cadastral:36 Teren neimprejmuit;

B. Partea II. Proprietari şi acte

Inscrieri privitoare la dreptul de proprietate şi alte drepturi reale		Referinţe
/		
Act Normativ nr. 268, din 28/05/2001 emis de GUVERNUL ROMANIEI (LEGE);		
B1	Intabulare, drept de PROPRIETATE, dobandit prin Lege, cota actuala 1/1	A1
	1) **STATUL ROMAN DOMENIUL PRIVAT**, CIF:9999999999999	
Act Normativ nr. 268, din 28/05/2001 emis de GUVERNUL ROMANIEI (DECIZIA 204.23.02.2024 EMISA DE MINISTERUL AGRICULTURII AGENTIA DOMENIILOR STATULUI);		
B2	Intabulare, drept de ADMINISTRARE, dobandit prin Lege, cota actuala 1/1	A1
	1) **AGENȚIA DOMENIILOR STATULUI**, CIF:14818116	

C. Partea III. SARCINI .

Inscrieri privind dezmembramintele dreptului de proprietate, drepturi reale de garanţie şi sarcini	Referinţe
NU SUNT	

Anexa Nr. 1 La Partea I

Teren

Nr cadastral	Suprafaţa (mp)*	Observaţii / Referinţe
	5.200	

* Suprafaţa este determinată in planul de proiecţie Stereo 70.

DETALII LINIARE IMOBIL

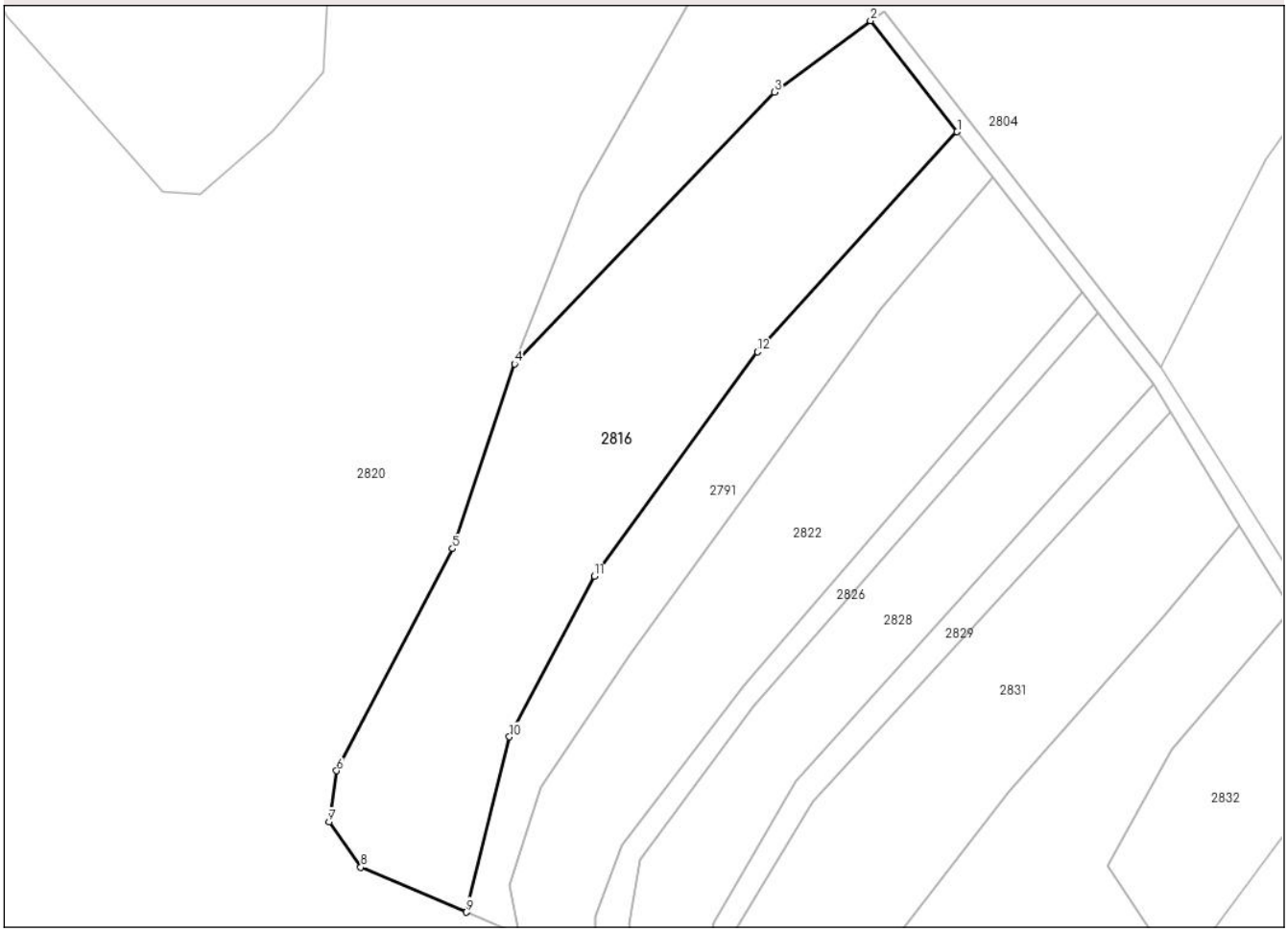

Date referitoare la teren

Crt	Categorie folosință	Intra vilan	Suprafaţa (mp)	Tarla	Parcelă	Nr. topo	Observaţii / Referinţe
1	faneata	NU	5.200	51	2697	-	

Lungime Segmente
1) Valorile lungimilor segmentelor sunt obţinute din proiecţie în plan.

Punct început	X / Y	Punct sfârşit	X / Y	Lungime segment (** (m)
1	451.971,97 514.979,969	2	451.956,036 515.000,383	25.897
2	451.956,036 515.000,383	3	451.938,359 514.987,241	22.027
3	451.938,359 514.987,241	4	451.890,567 514.937,336	69.098
4	451.890,567 514.937,336	5	451.879,158 514.903,389	35.813
5	451.879,158 514.903,389	6	451.857,867 514.862,61	46.003

Document care conține date cu caracter personal, protejat de prevederile Regulamentului (UE) nr. 679/2016 și Legii 190/2018

Punct început	X / Y	Punct sfârşit	X / Y	Lungime segment (** (m)
6	451.857,867 514.862,61	7	451.856,447 514.853,213	9.504
7	451.856,447 514.853,213	8	451.862,303 514.844,88	10.185
8	451.862,303 514.844,88	9	451.881,718 514.836,614	21.102
9	451.881,718 514.836,614	10	451.889,627 514.868,815	33.158
10	451.889,627 514.868,815	11	451.905,254 514.898,309	33.378
11	451.905,254 514.898,309	12	451.935,254 514.939,547	50.996
12	451.935,254 514.939,547	1	451.971,97 514.979,969	54.608

** Lungimile segmentelor sunt determinate în planul de proiecţie Stereo 70 şi sunt rotunjite la 1 milimetru.
*** Distanţa dintre puncte este formată din segmente cumulate ce sunt mai mici decât valoarea 1 milimetru.

Document care conține date cu caracter personal, protejat de prevederile Regulamentului (UE) nr. 679/2016 și Legii 190/2018

DATE DESPRE IMOBILUL NR. 2817

Oficiul de Cadastru şi Publicitate Imobiliară SIBIU
Biroul de Cadastru şi Publicitate Imobiliară Medias

A. Partea I. Descrierea imobilului

TEREN Necunoscut

Adresa: Loc. Ighisu Nou, Jud. Sibiu

Nr. Crt	Nr cadastral Nr. topografic	Suprafaţa* (mp)	Observaţii / Referinţe
A1	107138	531	Sector cadastral:36 Teren neimprejmuit;

B. Partea II. Proprietari şi acte

Inscrieri privitoare la dreptul de proprietate şi alte drepturi reale		Referinţe
19609 / 28/08/2014		
Act Normativ nr. 17, din 07/03/2014 emis de Parlamentul Romaniei;		
B1	Imobil aflat sub incidenta art.3 alin.(1) din Legea 17/2014	A1
5018 / 27/02/2024		
Act Notarial nr. 142, din 23/02/2024 emis de LOHAN Dominique;		
B2	Intabulare, drept de PROPRIETATEdonatie, dobandit prin Conventie, cota actuala 1/1	A1
	1) **BINDER IOAN-DANIEL**, si sotia 2) **BINDER JULIA-BRIGITTE**, bun comun	

C. Partea III. SARCINI .

Inscrieri privind dezmembramintele dreptului de proprietate, drepturi reale de garanţie şi sarcini	Referinţe
NU SUNT	

Document care conține date cu caracter personal, protejat de prevederile Regulamentului (UE) nr. 679/2016 și Legii 190/2018

Anexa Nr. 1 La Partea I

Teren

Nr cadastral	Suprafaţa (mp)*	Observaţii / Referinţe
107138	531	

* Suprafaţa este determinată in planul de proiecţie Stereo 70.

DETALII LINIARE IMOBIL

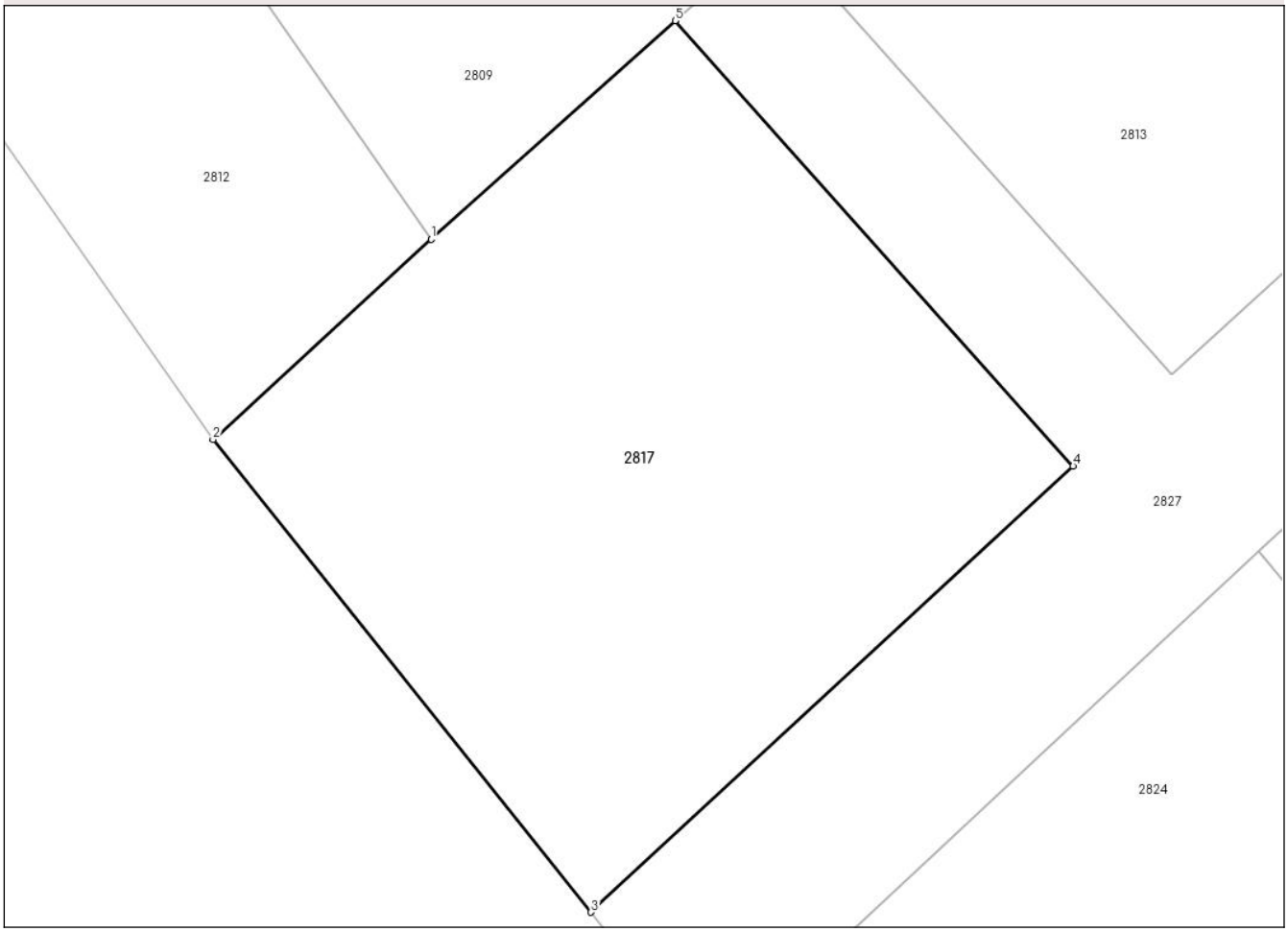

Date referitoare la teren

Crt	Categorie folosință	Intra vilan	Suprafaţa (mp)	Tarla	Parcelă	Nr. topo	Observaţii / Referinţe
1	faneata	NU	457	51	-	-	
2	faneata	DA	74	51	-	-	

Lungime Segmente
1) Valorile lungimilor segmentelor sunt obţinute din proiecţie în plan.

Punct început	X / Y	Punct sfârşit	X / Y	Lungime segment (** (m)
1	451.666,752 514.926,836	2	451.658,649 514.919,409	10.991
2	451.658,649 514.919,409	3	451.672,691 514.901,874	22.465
3	451.672,691 514.901,874	4	451.690,595 514.918,418	24.377
4	451.690,595 514.918,418	5	451.675,811 514.934,941	22.172

Document care conține date cu caracter personal, protejat de prevederile Regulamentului (UE) nr. 679/2016 și Legii 190/2018

Punct început	X / Y	Punct sfârşit	X / Y	Lungime segment (** (m)
5	451.675,811 514.934,941	1	451.666,752 514.926,836	12.156

** Lungimile segmentelor sunt determinate în planul de proiecţie Stereo 70 şi sunt rotunjite la 1 milimetru.
*** Distanţa dintre puncte este formată din segmente cumulate ce sunt mai mici decât valoarea 1 milimetru.

Document care conține date cu caracter personal, protejat de prevederile Regulamentului (UE) nr. 679/2016 și Legii 190/2018

DATE DESPRE IMOBILUL NR. 2818

Oficiul de Cadastru şi Publicitate Imobiliară SIBIU
Biroul de Cadastru şi Publicitate Imobiliară Medias

A. Partea I. Descrierea imobilului

TEREN Extravilan

Adresa: Jud. Sibiu

Nr. Crt	Nr cadastral Nr. topografic	Suprafaţa* (mp)	Observaţii / Referinţe
A1		400	Sector cadastral:36 Teren neimprejmuit;

B. Partea II. Proprietari şi acte

Inscrieri privitoare la dreptul de proprietate şi alte drepturi reale		Referinţe
/		
Act Normativ nr. 268, din 28/05/2001 emis de GUVERNUL ROMANIEI (LEGE);		
B1	Intabulare, drept de PROPRIETATE, dobandit prin Lege, cota actuala 1/1	A1
	1) **STATUL ROMAN DOMENIUL PRIVAT**, CIF:9999999999999	
Act Normativ nr. 268, din 28/05/2001 emis de GUVERNUL ROMANIEI (DECIZIA 204.23.02.2024 EMISA DE MINISTERUL AGRICULTURII AGENTIA DOMENIILOR STATULUI);		
B2	Intabulare, drept de ADMINISTRARE, dobandit prin Lege, cota actuala 1/1	A1
	1) **AGENȚIA DOMENIILOR STATULUI**, CIF:14818116	

C. Partea III. SARCINI .

Inscrieri privind dezmembramintele dreptului de proprietate, drepturi reale de garanţie şi sarcini	Referinţe
NU SUNT	

Anexa Nr. 1 La Partea I

Teren

Nr cadastral	Suprafaţa (mp)*	Observaţii / Referinţe
	400	

* Suprafaţa este determinată in planul de proiecţie Stereo 70.

DETALII LINIARE IMOBIL

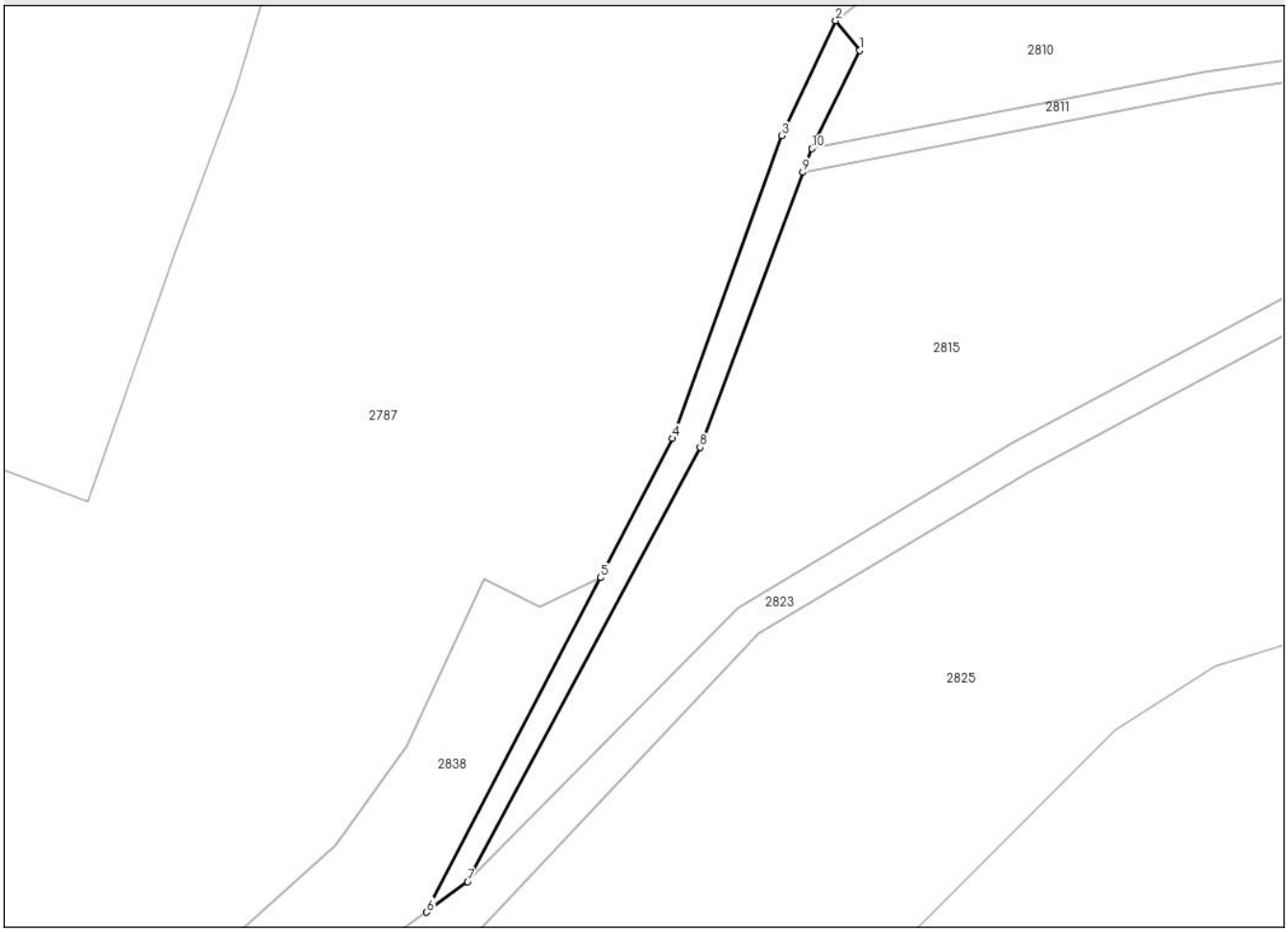

Date referitoare la teren

Crt	Categorie folosință	Intra vilan	Suprafaţa (mp)	Tarla	Parcelă	Nr. topo	Observaţii / Referinţe
1	drum	NU	400	51	2641	-	

Lungime Segmente
1) Valorile lungimilor segmentelor sunt obţinute din proiecţie în plan.

Punct început	X / Y	Punct sfârşit	X / Y	Lungime segment (** (m)
1	452.336,405 514.969,882	2	452.333,505 514.973,525	4.657
2	452.333,505 514.973,525	3	452.326,895 514.959,481	15.522
3	452.326,895 514.959,481	4	452.313,557 514.922,488	39.325
4	452.313,557 514.922,488	5	452.304,716 514.905,472	19.176
5	452.304,716 514.905,472	6	452.283,471 514.864,582	46.079

Document care conține date cu caracter personal, protejat de prevederile Regulamentului (UE) nr. 679/2016 și Legii 190/2018

Punct început	X / Y	Punct sfârşit	X / Y	Lungime segment (** (m)
6	452.283,471 514.864,582	7	452.288,471 514.868,322	6.244
7	452.288,471 514.868,322	8	452.316,919 514.921,375	60.198
8	452.316,919 514.921,375	9	452.329,494 514.955,01	35.909
9	452.329,494 514.955,01	10	452.330,575 514.957,902	3.087
10	452.330,575 514.957,902	1	452.336,405 514.969,882	13.323

** Lungimile segmentelor sunt determinate în planul de proiecţie Stereo 70 şi sunt rotunjite la 1 milimetru.
*** Distanţa dintre puncte este formată din segmente cumulate ce sunt mai mici decât valoarea 1 milimetru.

Document care conține date cu caracter personal, protejat de prevederile Regulamentului (UE) nr. 679/2016 și Legii 190/2018

DATE DESPRE IMOBILUL NR. 2819

Oficiul de Cadastru şi Publicitate Imobiliară SIBIU
Biroul de Cadastru şi Publicitate Imobiliară Medias

A. Partea I. Descrierea imobilului

TEREN Extravilan

Adresa: Jud. Sibiu

Nr. Crt	Nr cadastral Nr. topografic	Suprafaţa* (mp)	Observaţii / Referinţe
A1	107140	716	Sector cadastral:36 Teren neimprejmuit;

B. Partea II. Proprietari şi acte

Inscrieri privitoare la dreptul de proprietate şi alte drepturi reale		Referinţe
19611 / 28/08/2014		
Act Normativ nr. 17, din 07/03/2014 emis de Parlamentul Romaniei;		
B1	Imobil aflat sub incidenta art.3 alin.(1) din Legea 17/2014	A1
5017 / 27/02/2024		
Act Notarial nr. 142, din 23/02/2024 emis de LOHAN Dominique (contract de donatie);		
B2	Intabulare, drept de PROPRIETATE, dobandit prin Conventie, cota actuala 1/1	A1
	1) **BINDER IOAN-DANIEL**, si sotia 2) **BINDER JULIA-BRIGITTE**, bun comun	

C. Partea III. SARCINI .

Inscrieri privind dezmembramintele dreptului de proprietate, drepturi reale de garanţie şi sarcini	Referinţe
NU SUNT	

Document care conține date cu caracter personal, protejat de prevederile Regulamentului (UE) nr. 679/2016 și Legii 190/2018

Anexa Nr. 1 La Partea I

Teren

Nr cadastral	Suprafaţa (mp)*	Observaţii / Referinţe
107140	716	

* Suprafaţa este determinată in planul de proiecţie Stereo 70.

DETALII LINIARE IMOBIL

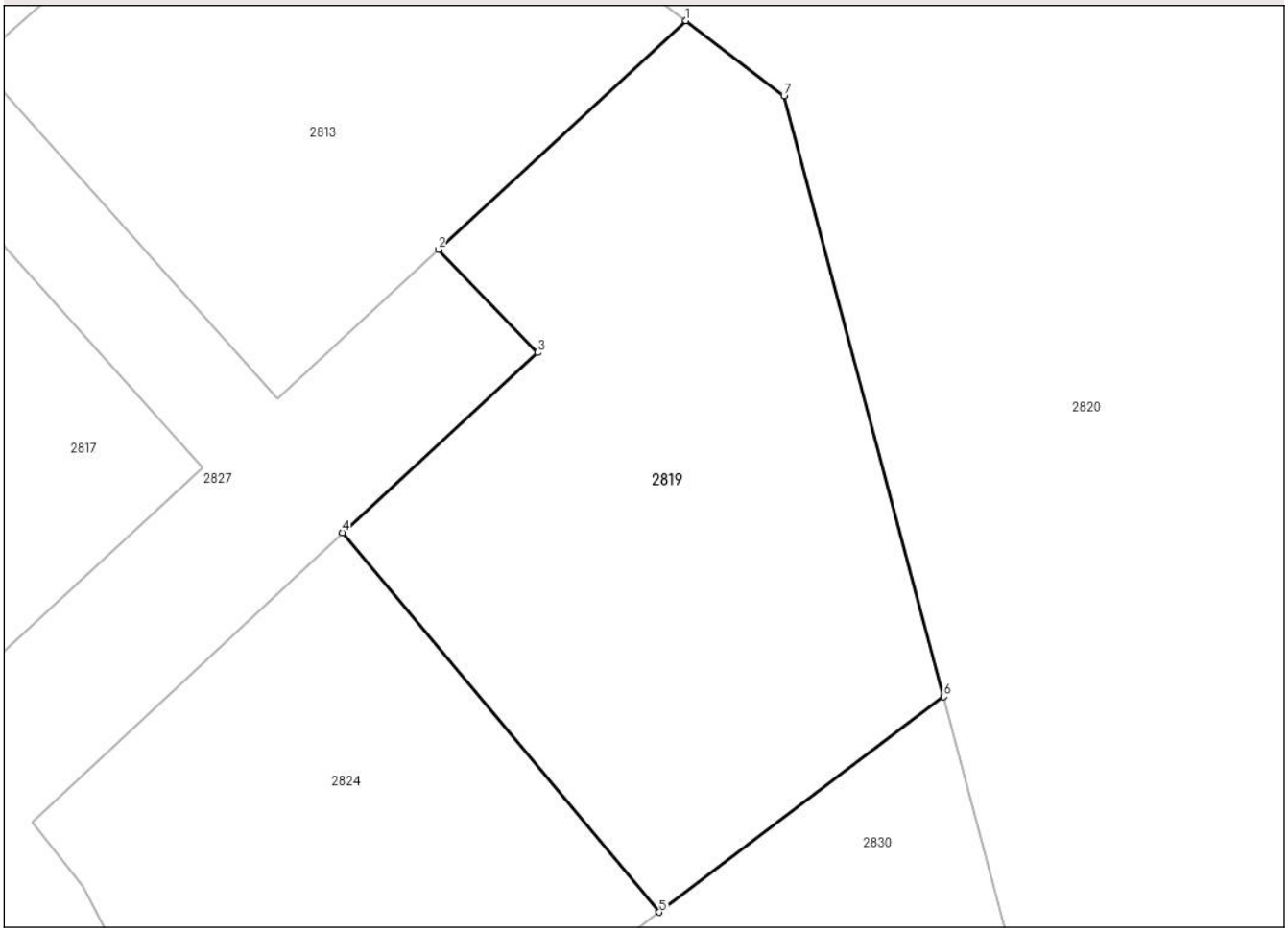

Date referitoare la teren

Crt	Categorie folosință	Intra vilan	Suprafaţa (mp)	Tarla	Parcelă	Nr. topo	Observaţii / Referinţe
1	faneata	NU	716	51	-	-	

Lungime Segmente
1) Valorile lungimilor segmentelor sunt obţinute din proiecţie în plan.

Punct început	X / Y	Punct sfârşit	X / Y	Lungime segment (** (m)
1	451.714,29 514.940,287	2	451.702,162 514.929,095	16.503
2	451.702,162 514.929,095	3	451.707,025 514.924,06	7.0
3	451.707,025 514.924,06	4	451.697,463 514.915,252	13.0
4	451.697,463 514.915,252	5	451.712,982 514.896,682	24.201
5	451.712,982 514.896,682	6	451.726,918 514.907,223	17.474

Document care conține date cu caracter personal, protejat de prevederile Regulamentului (UE) nr. 679/2016 și Legii 190/2018

Punct început	X / Y	Punct sfârşit	X / Y	Lungime segment (** (m)
6	451.726,918 514.907,223	7	451.719,094 514.936,624	30.424
7	451.719,094 514.936,624	1	451.714,29 514.940,287	6.041

** Lungimile segmentelor sunt determinate în planul de proiecţie Stereo 70 şi sunt rotunjite la 1 milimetru.
*** Distanţa dintre puncte este formată din segmente cumulate ce sunt mai mici decât valoarea 1 milimetru.

Document care conține date cu caracter personal, protejat de prevederile Regulamentului (UE) nr. 679/2016 și Legii 190/2018

DATE DESPRE IMOBILUL NR. 2820

Oficiul de Cadastru şi Publicitate Imobiliară SIBIU
Biroul de Cadastru şi Publicitate Imobiliară Medias

A. Partea I. Descrierea imobilului

TEREN Necunoscut

Adresa: Loc. Medias, Jud. Sibiu

Nr. Crt	Nr cadastral Nr. topografic	Suprafaţa* (mp)	Observaţii / Referinţe
A1		61.039	Sector cadastral:36 Teren neimprejmuit;

B. Partea II. Proprietari şi acte

Inscrieri privitoare la dreptul de proprietate şi alte drepturi reale		Referinţe
/		
Act Administrativ nr. 48, din 13/02/2002 emis de CJSDPAT SIBIU (titlu de proprietate);		
B1	Intabulare, drept de PROPRIETATE, dobandit prin Construire, cota actuala 1/1	A1
	1) **MUNICIPIUL MEDIAS**, CIF:9999999999999	

C. Partea III. SARCINI .

Inscrieri privind dezmembramintele dreptului de proprietate, drepturi reale de garanţie şi sarcini	Referinţe
NU SUNT	

Document care conține date cu caracter personal, protejat de prevederile Regulamentului (UE) nr. 679/2016 și Legii 190/2018

Anexa Nr. 1 La Partea I

Teren

Nr cadastral	Suprafaţa (mp)*	Observaţii / Referinţe
	61.039	

* Suprafaţa este determinată in planul de proiecţie Stereo 70.

DETALII LINIARE IMOBIL

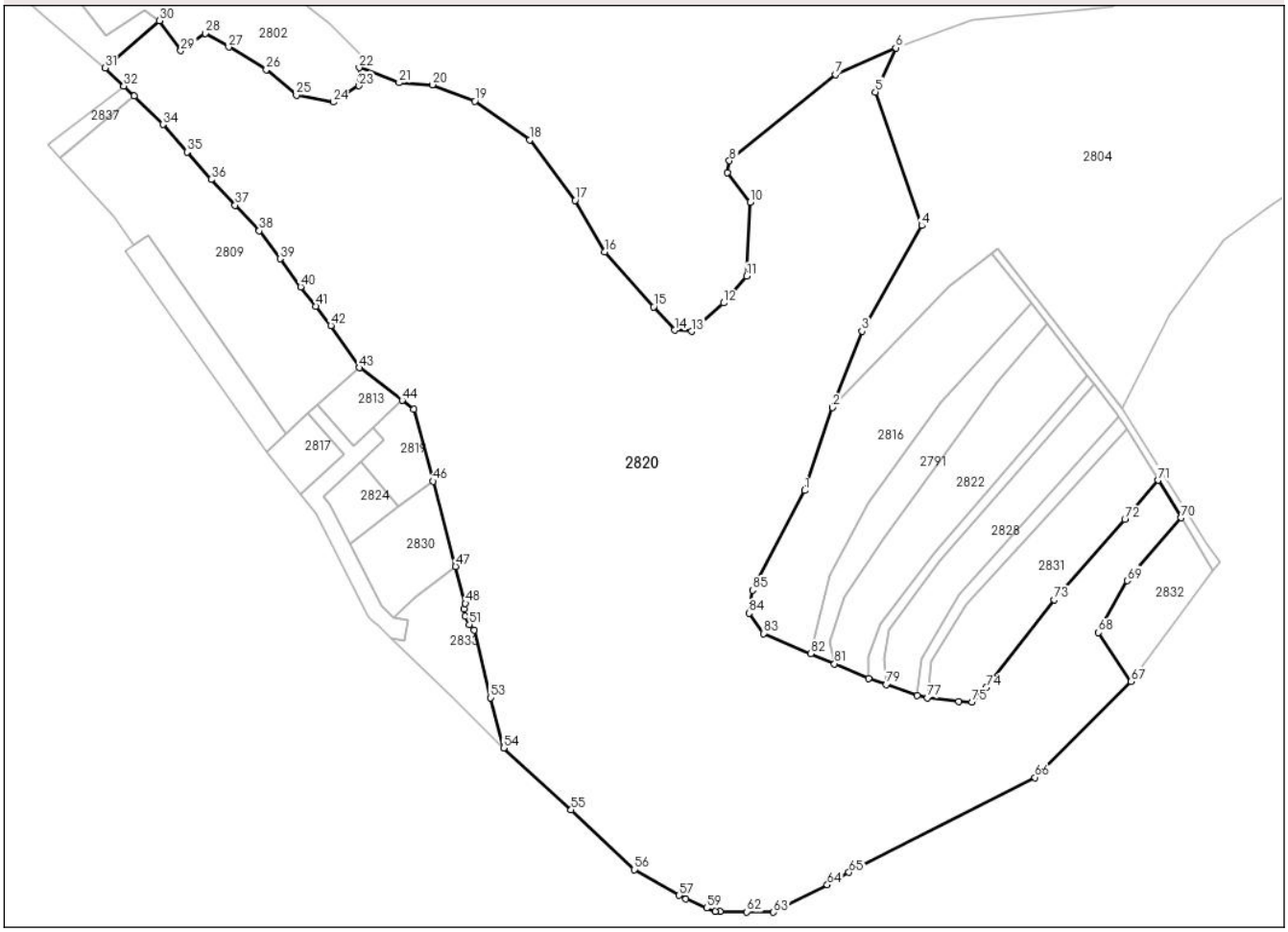

Date referitoare la teren

Crt	Categorie folosință	Intra vilan	Suprafaţa (mp)	Tarla	Parcelă	Nr. topo	Observaţii / Referinţe
1	padure	DA	899	51	2705/2	-	
2	padure	NU	60.140	51	2705/2	-	

Lungime Segmente

1) Valorile lungimilor segmentelor sunt obţinute din proiecţie în plan.

Punct început	X / Y	Punct sfârşit	X / Y	Lungime segment
1	451.879,158 514.903,389	2	451.890,567 514.937,336	35.813
4	451.927,216 515.011,792	5	451.908,22 515.066,467	57.88
7	451.891,907 515.073,557	8	451.848,388 515.038,319	55.997
10	451.856,96 515.021,426	11	451.855,509 514.991,072	30.389
13	451.832,826 514.968,504	14	451.825,903 514.969,02	6.943

Punct început	X / Y	Punct sfârşit	X / Y	Lungime segment
2	451.890,567 514.937,336	3	451.902,732 514.968,566	33.516
5	451.908,22 515.066,467	6	451.916,568 515.084,511	19.882
8	451.848,388 515.038,319	9	451.847,465 515.033,568	4.84
11	451.855,509 514.991,072	12	451.846,014 514.980,118	14.497
14	451.825,903 514.969,02	15	451.817,397 514.978,534	12.762

Punct început	X / Y	Punct sfârşit	X / Y	Lungime segment
3	451.902,732 514.968,566	4	451.927,216 515.011,792	49.679
6	451.916,568 515.084,511	7	451.891,907 515.073,557	26.984
9	451.847,465 515.033,568	10	451.856,96 515.021,426	15.414
12	451.846,014 514.980,118	13	451.832,826 514.968,504	17.573
15	451.817,397 514.978,534	16	451.797,22 515.001,102	30.273

Document care conține date cu caracter personal, protejat de prevederile Regulamentului (UE) nr. 679/2016 și Legii 190/2018

Punct început	X / Y	Punct sfârşit	X / Y	Lungime segment
16	451.797,22 515.001,102	17	451.785,219 515.022,086	24.173
19	451.744,073 515.062,735	20	451.726,666 515.069,466	18.664
22	451.696,762 515.076,429	23	451.696,601 515.068,994	7.437
25	451.670,979 515.065,151	26	451.658,681 515.075,656	16.174
28	451.633,571 515.090,517	29	451.623,579 515.083,343	12.301
31	451.592,656 515.076,37	32	451.600,262 515.068,908	10.656
34	451.616,27 515.053,203	35	451.626,164 515.041,933	14.997
37	451.645,922 515.020,158	38	451.655,787 515.009,653	14.41
40	451.672,773 514.986,749	41	451.678,922 514.978,806	10.045
43	451.696,739 514.953,666	44	451.714,29 514.940,287	22.069
46	451.726,918 514.907,223	47	451.736,199 514.872,346	36.091
49	451.739,53 514.854,971	50	451.740,014 514.851,947	3.062
52	451.743,809 514.846,325	53	451.750,51 514.818,567	28.555
55	451.783,511 514.772,721	56	451.809,407 514.748,262	35.621
58	451.830,557 514.736,213	59	451.839,084 514.732,534	9.286
61	451.844,648 514.731,127	62	451.855,551 514.730,976	10.905
64	451.888,507 514.741,993	65	451.897,347 514.747,164	10.241
67	452.012,949 514.825,182	68	451.999,585 514.845,226	24.09
70	452.033,374 514.892,216	71	452.023,959 514.907,582	18.021
73	451.981,37 514.858,657	74	451.953,575 514.822,721	45.431
76	451.942,397 514.817,01	77	451.929,46 514.818,644	13.039
79	451.912,65 514.823,988	80	451.905,356 514.826,551	7.732
82	451.881,718 514.836,614	83	451.862,303 514.844,88	21.102
85	451.857,867 514.862,61	1	451.879,158 514.903,389	46.003

Punct început	X / Y	Punct sfârşit	X / Y	Lungime segment
17	451.785,219 515.022,086	18	451.766,624 515.046,898	31.006
20	451.726,666 515.069,466	21	451.713,027 515.070,291	13.663
23	451.696,601 515.068,994	24	451.686,096 515.062,333	12.439
26	451.658,681 515.075,656	27	451.643,308 515.084,88	17.928
29	451.623,579 515.083,343	30	451.614,868 515.095,641	15.071
32	451.600,262 515.068,908	33	451.604,463 515.064,787	5.884
35	451.626,164 515.041,933	36	451.636,058 515.030,663	14.997
38	451.655,787 515.009,653	39	451.664,28 514.998,201	14.258
41	451.678,922 514.978,806	42	451.685,071 514.970,863	10.045
44	451.714,29 514.940,287	45	451.719,094 514.936,624	6.041
47	451.736,199 514.872,346	48	451.740,237 514.857,172	15.702
50	451.740,014 514.851,947	51	451.741,869 514.848,48	3.932
53	451.750,51 514.818,567	54	451.755,961 514.798,084	21.196
56	451.809,407 514.748,262	57	451.827,805 514.737,74	21.194
59	451.839,084 514.732,534	60	451.842,526 514.731,019	3.761
62	451.855,551 514.730,976	63	451.866,455 514.730,826	10.905
65	451.897,347 514.747,164	66	451.973,651 514.785,905	85.575
68	451.999,585 514.845,226	69	452.011,408 514.866,513	24.35
71	452.023,959 514.907,582	72	452.010,398 514.891,48	21.052
74	451.953,575 514.822,721	75	451.947,746 514.816,803	8.307
77	451.929,46 514.818,644	78	451.925,376 514.819,516	4.176
80	451.905,356 514.826,551	81	451.891,436 514.832,477	15.128
83	451.862,303 514.844,88	84	451.856,447 514.853,213	10.185

Punct început	X / Y	Punct sfârşit	X / Y	Lungime segment
18	451.766,624 515.046,898	19	451.744,073 515.062,735	27.556
21	451.713,027 515.070,291	22	451.696,762 515.076,429	17.384
24	451.686,096 515.062,333	25	451.670,979 515.065,151	15.377
27	451.643,308 515.084,88	28	451.633,571 515.090,517	11.25
30	451.614,868 515.095,641	31	451.592,656 515.076,37	29.406
33	451.604,463 515.064,787	34	451.616,27 515.053,203	16.54
36	451.636,058 515.030,663	37	451.645,922 515.020,158	14.41
39	451.664,28 514.998,201	40	451.672,773 514.986,749	14.258
42	451.685,071 514.970,863	43	451.696,739 514.953,666	20.782
45	451.719,094 514.936,624	46	451.726,918 514.907,223	30.424
48	451.740,237 514.857,172	49	451.739,53 514.854,971	2.312
51	451.741,869 514.848,48	52	451.743,809 514.846,325	2.9
54	451.755,961 514.798,084	55	451.783,511 514.772,721	37.447
57	451.827,805 514.737,74	58	451.830,557 514.736,213	3.148
60	451.842,526 514.731,019	61	451.844,648 514.731,127	2.124
63	451.866,455 514.730,826	64	451.888,507 514.741,993	24.718
66	451.973,651 514.785,905	67	452.012,949 514.825,182	55.561
69	452.011,408 514.866,513	70	452.033,374 514.892,216	33.81
72	452.010,398 514.891,48	73	451.981,37 514.858,657	43.817
75	451.947,746 514.816,803	76	451.942,397 514.817,01	5.353
78	451.925,376 514.819,516	79	451.912,65 514.823,988	13.488
81	451.891,436 514.832,477	82	451.881,718 514.836,614	10.562
84	451.856,447 514.853,213	85	451.857,867 514.862,61	9.504

**** Lungimile segmentelor sunt determinate în planul de proiecţie Stereo 70 şi sunt rotunjite la 1 milimetru.**
***** Distanţa dintre puncte este formată din segmente cumulate ce sunt mai mici decât valoarea 1 milimetru.**

Document care conține date cu caracter personal, protejat de prevederile Regulamentului (UE) nr. 679/2016 și Legii 190/2018

DATE DESPRE IMOBILUL NR. 2821

Oficiul de Cadastru şi Publicitate Imobiliară SIBIU
Biroul de Cadastru şi Publicitate Imobiliară Medias

A. Partea I. Descrierea imobilului

TEREN Extravilan

Adresa: Jud. Sibiu

Nr. Crt	Nr cadastral Nr. topografic	Suprafaţa* (mp)	Observaţii / Referinţe
A1		4.200	Sector cadastral:36 Teren neimprejmuit;

B. Partea II. Proprietari şi acte

Inscrieri privitoare la dreptul de proprietate şi alte drepturi reale		Referinţe
/		
Act Normativ nr. 268, din 28/05/2001 emis de GUVERNUL ROMANIEI (LEGE);		
B1	Intabulare, drept de PROPRIETATE, dobandit prin Lege, cota actuala 1/1	A1
	1) **STATUL ROMAN DOMENIUL PRIVAT**, CIF:9999999999999	
Act Normativ nr. 268, din 28/05/2001 emis de GUVERNUL ROMANIEI (DECIZIA 204.23.02.2024 EMISA DE MINISTERUL AGRICULTURII AGENTIA DOMENIILOR STATULUI);		
B2	Intabulare, drept de ADMINISTRARE, dobandit prin Lege, cota actuala 1/1	A1
	1) **AGENȚIA DOMENIILOR STATULUI**, CIF:14818116	

C. Partea III. SARCINI .

Inscrieri privind dezmembramintele dreptului de proprietate, drepturi reale de garanţie şi sarcini	Referinţe
NU SUNT	

Anexa Nr. 1 La Partea I

Teren

Nr cadastral	Suprafaţa (mp)*	Observaţii / Referinţe
	4.200	

* Suprafaţa este determinată in planul de proiecţie Stereo 70.

DETALII LINIARE IMOBIL

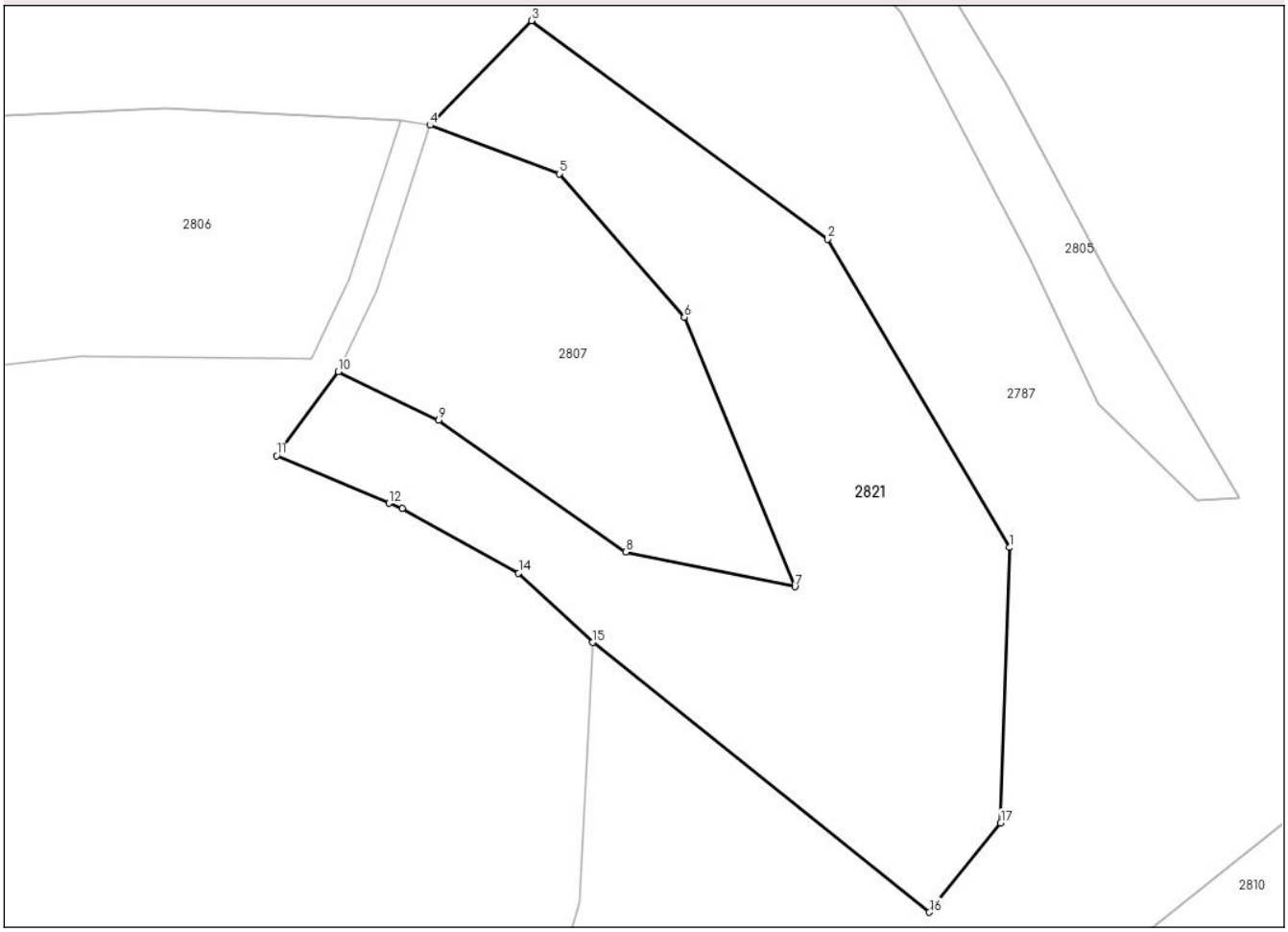

Date referitoare la teren

Crt	Categorie folosință	Intra vilan	Suprafaţa (mp)	Tarla	Parcelă	Nr. topo	Observaţii / Referinţe
1	padure	NU	4.200	51	2646/1	-	Nr parcela 2646 gresit

Lungime Segmente
1) Valorile lungimilor segmentelor sunt obţinute din proiecţie în plan.

Punct început	X / Y	Punct sfârşit	X / Y	Lungime segment (** (m)
1	452.324,529 515.033,294	2	452.299,842 515.075,082	48.535
2	452.299,842 515.075,082	3	452.259,644 515.104,728	49.947
3	452.259,644 515.104,728	4	452.245,879 515.090,564	19.751
4	452.245,879 515.090,564	5	452.263,412 515.083,97	18.732
5	452.263,412 515.083,97	6	452.280,392 515.064,51	25.826

Document care conține date cu caracter personal, protejat de prevederile Regulamentului (UE) nr. 679/2016 și Legii 190/2018

Punct început	X / Y	Punct sfârşit	X / Y	Lungime segment (** (m)
6	452.280,392 515.064,51	7	452.295,397 515.027,978	39.494
7	452.295,397 515.027,978	8	452.272,432 515.032,676	23.44
8	452.272,432 515.032,676	9	452.247,056 515.050,556	31.042
9	452.247,056 515.050,556	10	452.233,429 515.057,134	15.132
10	452.233,429 515.057,134	11	452.225,055 515.045,736	14.143
11	452.225,055 515.045,736	12	452.240,319 515.039,296	16.567
12	452.240,319 515.039,296	13	452.242,085 515.038,556	1.915
13	452.242,085 515.038,556	14	452.257,896 515.029,835	18.057
14	452.257,896 515.029,835	15	452.267,968 515.020,43	13.78
15	452.267,968 515.020,43	16	452.313,653 514.983,841	58.531
16	452.313,653 514.983,841	17	452.323,345 514.995,95	15.511
17	452.323,345 514.995,95	1	452.324,529 515.033,294	37.363

** Lungimile segmentelor sunt determinate în planul de proiecţie Stereo 70 şi sunt rotunjite la 1 milimetru.
*** Distanţa dintre puncte este formată din segmente cumulate ce sunt mai mici decât valoarea 1 milimetru.

Document care conține date cu caracter personal, protejat de prevederile Regulamentului (UE) nr. 679/2016 și Legii 190/2018

DATE DESPRE IMOBILUL NR. 2822

Oficiul de Cadastru şi Publicitate Imobiliară SIBIU
Biroul de Cadastru şi Publicitate Imobiliară Medias

A. Partea I. Descrierea imobilului

TEREN Extravilan

Adresa: Jud. Sibiu

Nr. Crt	Nr cadastral Nr. topografic	Suprafaţa* (mp)	Observaţii / Referinţe
A1		3.500	Sector cadastral:36 Teren neimprejmuit;

B. Partea II. Proprietari şi acte

Inscrieri privitoare la dreptul de proprietate şi alte drepturi reale		Referinţe
/		
Act Normativ nr. 268, din 28/05/2001 emis de GUVERNUL ROMANIEI (LEGE);		
B1	Intabulare, drept de PROPRIETATE, dobandit prin Lege, cota actuala 1/1	A1
	1) **STATUL ROMAN DOMENIUL PRIVAT**, CIF:9999999999999	
Act Normativ nr. 268, din 28/05/2001 emis de GUVERNUL ROMANIEI (DECIZIA 204.23.02.2024 EMISA DE MINISTERUL AGRICULTURII AGENTIA DOMENIILOR STATULUI);		
B2	Intabulare, drept de ADMINISTRARE, dobandit prin Lege, cota actuala 1/1	A1
	1) **AGENȚIA DOMENIILOR STATULUI**, CIF:14818116	

C. Partea III. SARCINI .

Inscrieri privind dezmembramintele dreptului de proprietate, drepturi reale de garanţie şi sarcini	Referinţe
NU SUNT	

Anexa Nr. 1 La Partea I

Teren

Nr cadastral	Suprafaţa (mp)*	Observaţii / Referinţe
	3.500	

* Suprafaţa este determinată in planul de proiecţie Stereo 70.

DETALII LINIARE IMOBIL

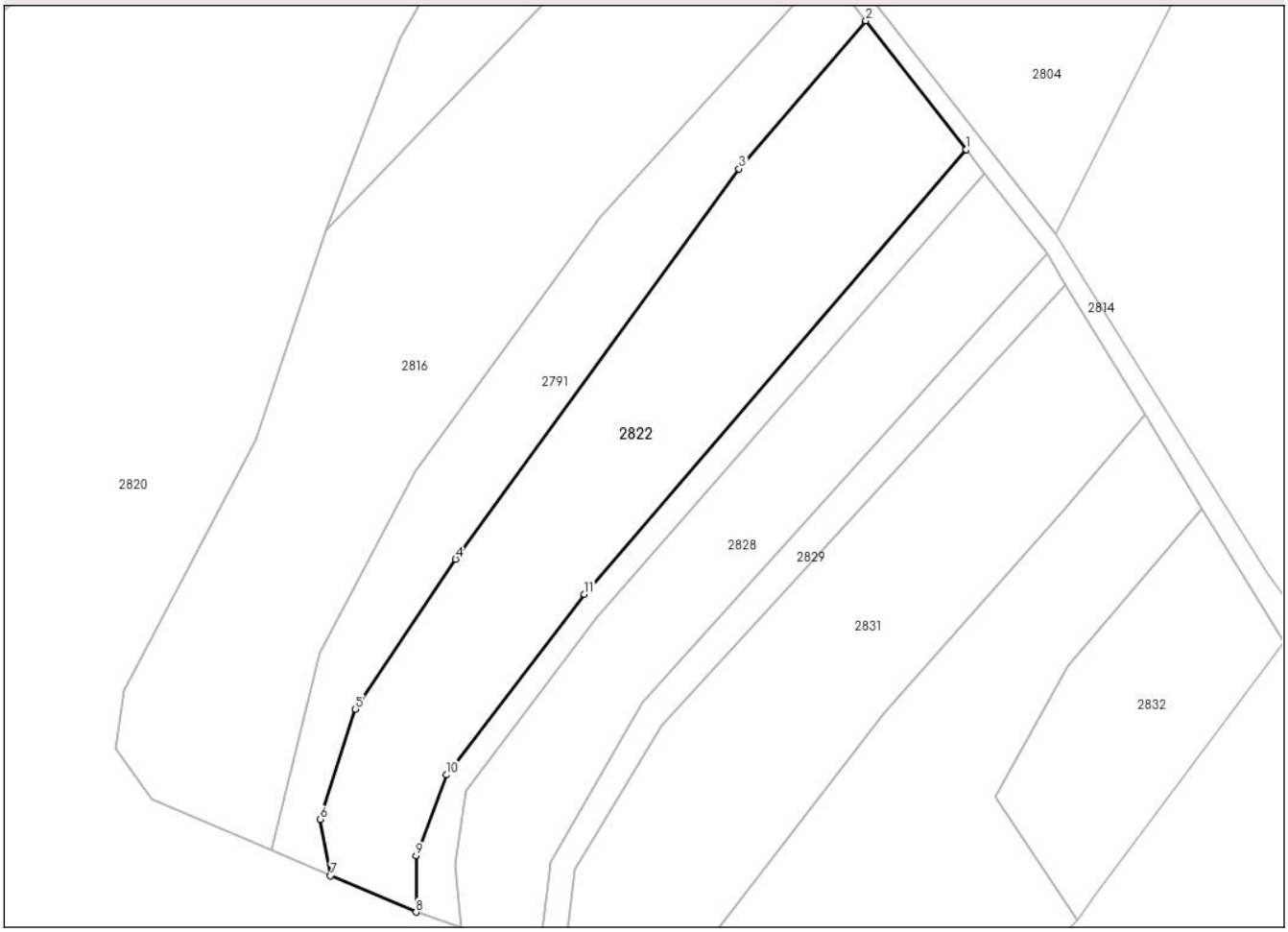

Date referitoare la teren

Crt	Categorie folosință	Intra vilan	Suprafaţa (mp)	Tarla	Parcelă	Nr. topo	Observaţii / Referinţe
1	faneata	NU	3.500	51	2699	-	

Lungime Segmente
1) Valorile lungimilor segmentelor sunt obţinute din proiecţie în plan.

Punct început	X / Y	Punct sfârşit	X / Y	Lungime segment (** (m)
1	451.994,902 514.950,591	2	451.978,563 514.971,523	26.554
2	451.978,563 514.971,523	3	451.957,933 514.947,439	31.711
3	451.957,933 514.947,439	4	451.911,775 514.883,945	78.499
4	451.911,775 514.883,945	5	451.895,477 514.859,573	29.319
5	451.895,477 514.859,573	6	451.889,697 514.841,67	18.813

Document care conține date cu caracter personal, protejat de prevederile Regulamentului (UE) nr. 679/2016 și Legii 190/2018

Punct început	X / Y	Punct sfârşit	X / Y	Lungime segment (** (m)
6	451.889,697 514.841,67	7	451.891,436 514.832,477	9.356
7	451.891,436 514.832,477	8	451.905,356 514.826,551	15.128
8	451.905,356 514.826,551	9	451.905,356 514.835,704	9.154
9	451.905,356 514.835,704	10	451.910,331 514.848,88	14.083
10	451.910,331 514.848,88	11	451.932,734 514.878,262	36.948
11	451.932,734 514.878,262	1	451.994,902 514.950,591	95.375

** Lungimile segmentelor sunt determinate în planul de proiecţie Stereo 70 şi sunt rotunjite la 1 milimetru.
*** Distanţa dintre puncte este formată din segmente cumulate ce sunt mai mici decât valoarea 1 milimetru.

Document care conține date cu caracter personal, protejat de prevederile Regulamentului (UE) nr. 679/2016 și Legii 190/2018

DATE DESPRE IMOBILUL NR. 2823

Oficiul de Cadastru şi Publicitate Imobiliară SIBIU
Biroul de Cadastru şi Publicitate Imobiliară Medias

A. Partea I. Descrierea imobilului

TEREN Necunoscut

Adresa: Loc. Medias, Jud. Sibiu

Nr. Crt	Nr cadastral Nr. topografic	Suprafaţa* (mp)	Observaţii / Referinţe
A1		1.190	Sector cadastral:36 Teren neimprejmuit;

B. Partea II. Proprietari şi acte

Inscrieri privitoare la dreptul de proprietate şi alte drepturi reale		Referinţe
/		
Act Normativ nr. 7, din 13/03/1996 emis de PARLAMENTUL ROMANIEI (lege);		
B1	Inscrierea provizorie, drept de PROPRIETATE, dobandit prin Lege, cota actuala 1/1	A1
	1) **MUNICIPIUL MEDIAS**, CIF:4240677, proprietar neidentificat	

C. Partea III. SARCINI .

Inscrieri privind dezmembramintele dreptului de proprietate, drepturi reale de garanţie şi sarcini	Referinţe
NU SUNT	

Document care conține date cu caracter personal, protejat de prevederile Regulamentului (UE) nr. 679/2016 și Legii 190/2018

Anexa Nr. 1 La Partea I

Teren

Nr cadastral	Suprafaţa (mp)*	Observaţii / Referinţe
	1.190	

* Suprafaţa este determinată in planul de proiecţie Stereo 70.

DETALII LINIARE IMOBIL

Date referitoare la teren

Crt	Categorie folosință	Intra vilan	Suprafaţa (mp)	Tarla	Parcelă	Nr. topo	Observaţii / Referinţe
1	drum	DA	324	51	2634	-	
2	drum	NU	866	51	2634	-	

Lungime Segmente
1) Valorile lungimilor segmentelor sunt obţinute din proiecţie în plan.

Punct început	X / Y	Punct sfârşit	X / Y	Lungime segment (** (m)
1	452.263,357 514.840,997	2	452.288,122 514.860,519	31.534
2	452.288,122 514.860,519	3	452.324,021 514.898,627	52.354
3	452.324,021 514.898,627	4	452.357,293 514.918,526	38.768
4	452.357,293 514.918,526	5	452.397,77 514.940,172	45.902

Document care conține date cu caracter personal, protejat de prevederile Regulamentului (UE) nr. 679/2016 și Legii 190/2018

Punct început	X / Y	Punct sfârşit	X / Y	Lungime segment (** (m)
5	452.397,77 514.940,172	6	452.440,423 514.950,664	43.924
6	452.440,423 514.950,664	7	452.439,046 514.954,445	4.023
7	452.439,046 514.954,445	8	452.396,327 514.943,936	43.993
8	452.396,327 514.943,936	9	452.355,322 514.922,008	46.5
9	452.355,322 514.922,008	10	452.321,532 514.901,799	39.372
10	452.321,532 514.901,799	11	452.288,471 514.868,322	47.05
11	452.288,471 514.868,322	12	452.283,471 514.864,582	6.244
12	452.283,471 514.864,582	13	452.273,672 514.857,679	11.987
13	452.273,672 514.857,679	14	452.251,062 514.838,4	29.713
14	452.251,062 514.838,4	15	452.227,188 514.821,018	29.532
15	452.227,188 514.821,018	16	452.233,714 514.817,985	7.196
16	452.233,714 514.817,985	1	452.263,357 514.840,997	37.527

** Lungimile segmentelor sunt determinate în planul de proiecţie Stereo 70 şi sunt rotunjite la 1 milimetru.
*** Distanţa dintre puncte este formată din segmente cumulate ce sunt mai mici decât valoarea 1 milimetru.

Document care conține date cu caracter personal, protejat de prevederile Regulamentului (UE) nr. 679/2016 și Legii 190/2018

DATE DESPRE IMOBILUL NR. 2824

Oficiul de Cadastru şi Publicitate Imobiliară SIBIU
Biroul de Cadastru şi Publicitate Imobiliară Medias

A. Partea I. Descrierea imobilului

TEREN Extravilan

Adresa: Jud. Sibiu

Nr. Crt	Nr cadastral Nr. topografic	Suprafaţa* (mp)	Observaţii / Referinţe
A1	107141	518	Sector cadastral:36 Teren neimprejmuit;

B. Partea II. Proprietari şi acte

Inscrieri privitoare la dreptul de proprietate şi alte drepturi reale		Referinţe
19612 / 28/08/2014		
Act Normativ nr. 17, din 07/03/2014 emis de Parlamentul Romaniei;		
B1	Imobil aflat sub incidenta art.3 alin.(1) din Legea 17/2014	A1
5019 / 27/02/2024		
Act Notarial nr. 142, din 23/02/2024 emis de LOHAN Dominique (contract de donatie);		
B2	Intabulare, drept de PROPRIETATE, donație, dobandit prin Conventie, cota actuala 1/1	A1
	1) **BINDER IOAN-DANIEL**, si sotia 2) **BINDER JULIA-BRIGITTE**, bun comun	

C. Partea III. SARCINI .

Inscrieri privind dezmembramintele dreptului de proprietate, drepturi reale de garanţie şi sarcini	Referinţe
NU SUNT	

Document care conține date cu caracter personal, protejat de prevederile Regulamentului (UE) nr. 679/2016 și Legii 190/2018

Anexa Nr. 1 La Partea I

Teren

Nr cadastral	Suprafaţa (mp)*	Observaţii / Referinţe
107141	518	

* Suprafaţa este determinată in planul de proiecţie Stereo 70.

DETALII LINIARE IMOBIL

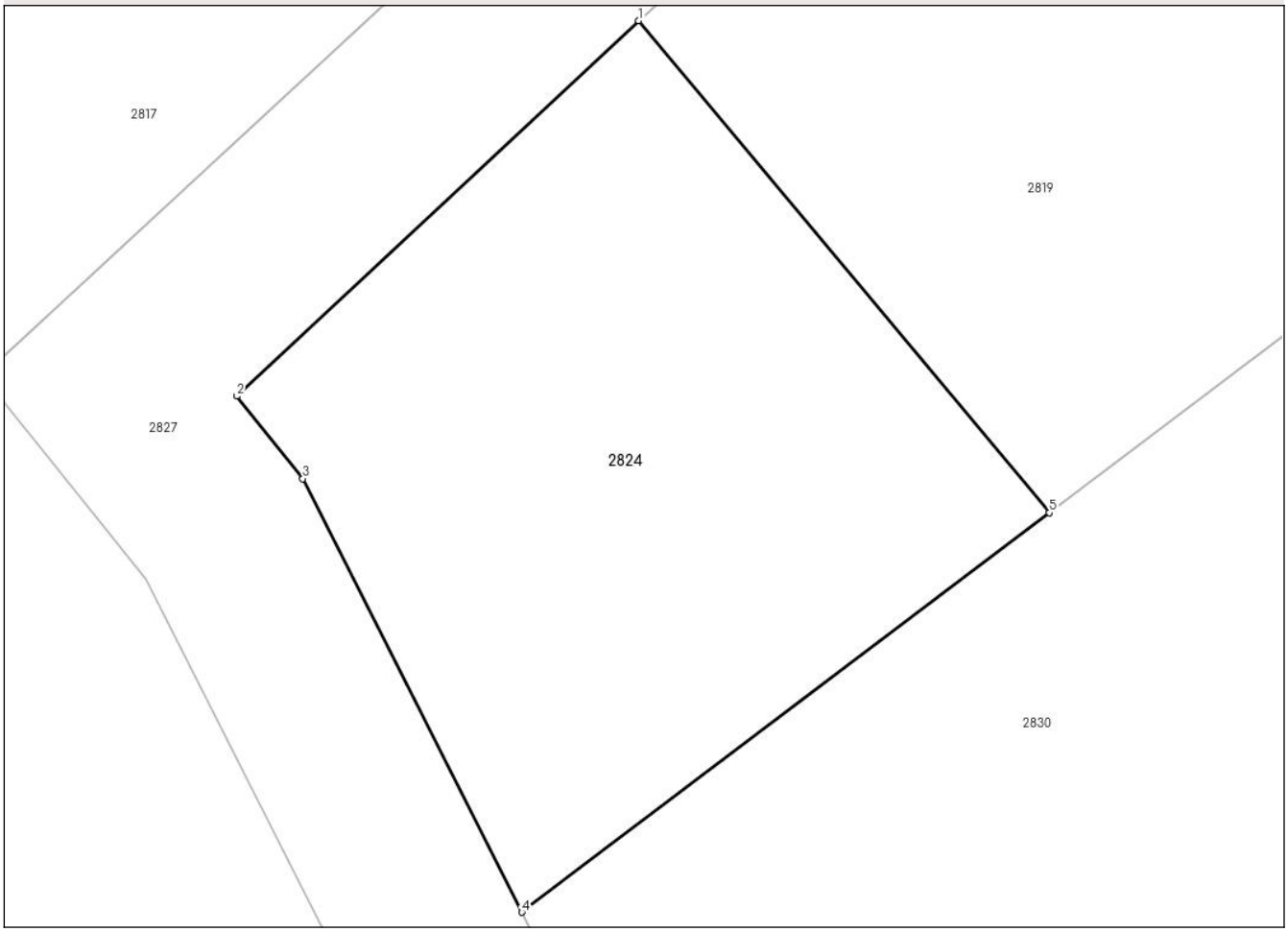

Date referitoare la teren

Crt	Categorie folosință	Intra vilan	Suprafaţa (mp)	Tarla	Parcelă	Nr. topo	Observaţii / Referinţe
1	faneata	NU	518	-	-	-	Neimprejmuit

Lungime Segmente
1) Valorile lungimilor segmentelor sunt obţinute din proiecţie în plan.

Punct început	X / Y	Punct sfârşit	X / Y	Lungime segment (** (m)
1	451.697,463 514.915,252	2	451.682,288 514.901,087	20.759
2	451.682,288 514.901,087	3	451.684,783 514.897,972	3.991
3	451.684,783 514.897,972	4	451.693,057 514.881,612	18.333
4	451.693,057 514.881,612	5	451.712,982 514.896,682	24.982
5	451.712,982 514.896,682	1	451.697,463 514.915,252	24.201

Document care conține date cu caracter personal, protejat de prevederile Regulamentului (UE) nr. 679/2016 și Legii 190/2018

** Lungimile segmentelor sunt determinate în planul de proiecţie Stereo 70 şi sunt rotunjite la 1 milimetru.
*** Distanţa dintre puncte este formată din segmente cumulate ce sunt mai mici decât valoarea 1 milimetru.

Document care conține date cu caracter personal, protejat de prevederile Regulamentului (UE) nr. 679/2016 și Legii 190/2018

DATE DESPRE IMOBILUL NR. 2825

Oficiul de Cadastru şi Publicitate Imobiliară SIBIU
Biroul de Cadastru şi Publicitate Imobiliară Medias

A. Partea I. Descrierea imobilului

TEREN Necunoscut

Adresa: Loc. Medias, Jud. Sibiu

Nr. Crt	Nr cadastral Nr. topografic	Suprafaţa* (mp)	Observaţii / Referinţe
A1		7.400	Sector cadastral:36 Teren neimprejmuit;

B. Partea II. Proprietari şi acte

Inscrieri privitoare la dreptul de proprietate şi alte drepturi reale		Referinţe
/		
Act Normativ nr. 268, din 28/05/2001 emis de GUVERNUL ROMANIEI (LEGE);		
B1	Intabulare, drept de PROPRIETATE, dobandit prin Lege, cota actuala 1/1	A1
	1) **STATUL ROMAN DOMENIUL PRIVAT**, CIF:9999999999999	
Act Normativ nr. 268, din 28/05/2001 emis de GUVERNUL ROMANIEI (DECIZIA 204.23.02.2024 EMISA DE MINISTERUL AGRICULTURII AGENTIA DOMENIILOR STATULUI);		
B2	Intabulare, drept de ADMINISTRARE, dobandit prin Lege, cota actuala 1/1	A1
	1) **AGENȚIA DOMENIILOR STATULUI**, CIF:14818116	

C. Partea III. SARCINI .

Inscrieri privind dezmembramintele dreptului de proprietate, drepturi reale de garanţie şi sarcini	Referinţe
NU SUNT	

Anexa Nr. 1 La Partea I

Teren

Nr cadastral	Suprafaţa (mp)*	Observaţii / Referinţe
	7.400	

* Suprafaţa este determinată in planul de proiecţie Stereo 70.

DETALII LINIARE IMOBIL

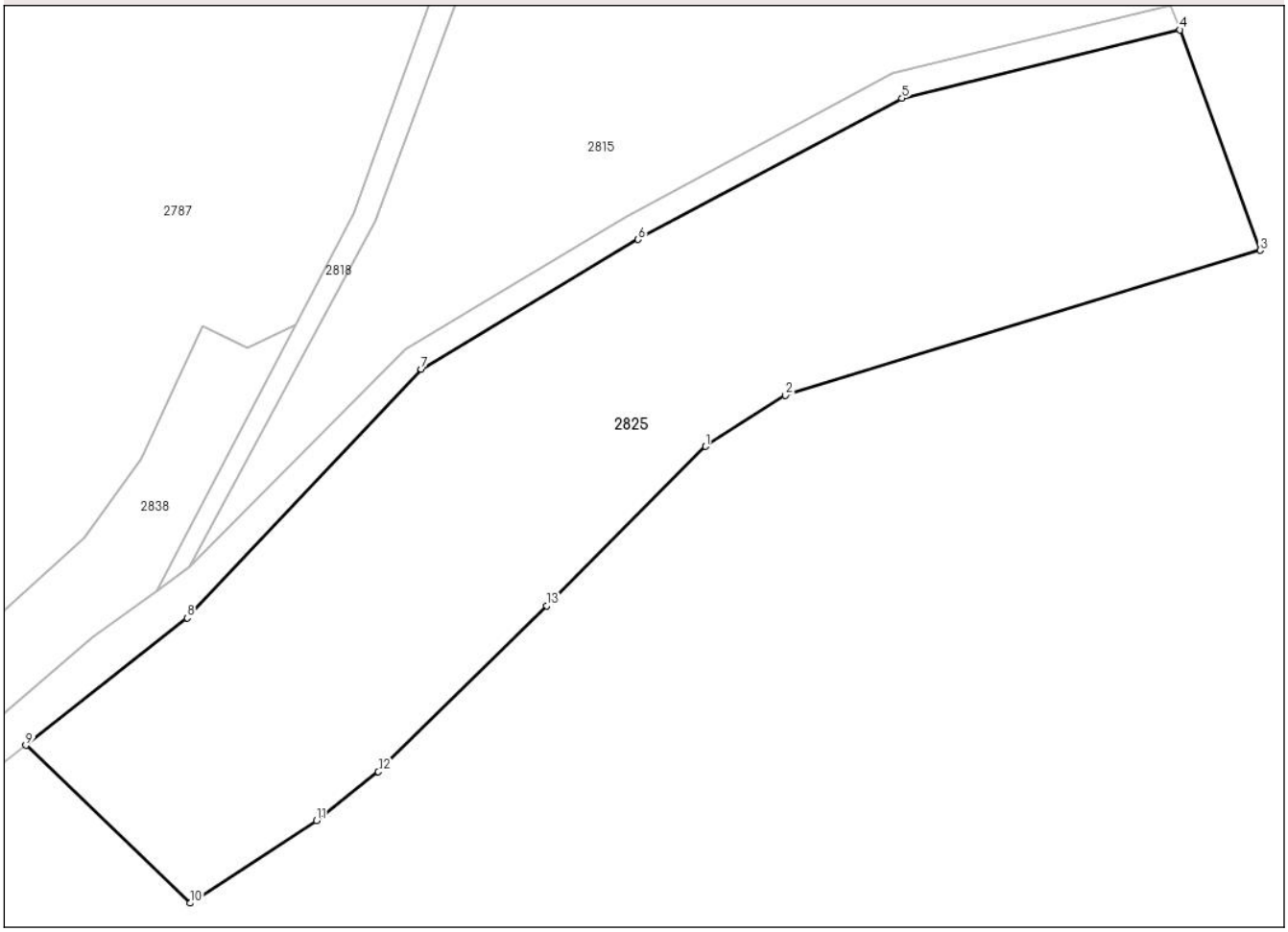

Date referitoare la teren

Crt	Categorie folosință	Intra vilan	Suprafaţa (mp)	Tarla	Parcelă	Nr. topo	Observaţii / Referinţe
1	pasune	DA	282	51	2640	-	
2	pasune	NU	7.118	51	2640	-	

Lungime Segmente
1) Valorile lungimilor segmentelor sunt obţinute din proiecţie în plan.

Punct început	X / Y	Punct sfârşit	X / Y	Lungime segment (** (m)
1	452.367,648 514.886,828	2	452.379,862 514.894,631	14.493
2	452.379,862 514.894,631	3	452.452,73 514.916,872	76.187
3	452.452,73 514.916,872	4	452.440,423 514.950,664	35.964
4	452.440,423 514.950,664	5	452.397,77 514.940,172	43.924

Document care conține date cu caracter personal, protejat de prevederile Regulamentului (UE) nr. 679/2016 și Legii 190/2018

Punct început	X / Y	Punct sfârşit	X / Y	Lungime segment (** (m)
5	452.397,77 514.940,172	6	452.357,293 514.918,526	45.902
6	452.357,293 514.918,526	7	452.324,021 514.898,627	38.768
7	452.324,021 514.898,627	8	452.288,122 514.860,519	52.354
8	452.288,122 514.860,519	9	452.263,357 514.840,997	31.534
9	452.263,357 514.840,997	10	452.288,558 514.816,821	34.923
10	452.288,558 514.816,821	11	452.307,939 514.829,493	23.155
11	452.307,939 514.829,493	12	452.317,438 514.836,957	12.081
12	452.317,438 514.836,957	13	452.343,222 514.862,401	36.225
13	452.343,222 514.862,401	1	452.367,648 514.886,828	34.545

** Lungimile segmentelor sunt determinate în planul de proiecţie Stereo 70 şi sunt rotunjite la 1 milimetru.
*** Distanţa dintre puncte este formată din segmente cumulate ce sunt mai mici decât valoarea 1 milimetru.

Document care conține date cu caracter personal, protejat de prevederile Regulamentului (UE) nr. 679/2016 și Legii 190/2018

DATE DESPRE IMOBILUL NR. 2826

Oficiul de Cadastru şi Publicitate Imobiliară SIBIU
Biroul de Cadastru şi Publicitate Imobiliară Medias

A. Partea I. Descrierea imobilului

TEREN Extravilan

Adresa: Jud. Sibiu

Nr. Crt	Nr cadastral Nr. topografic	Suprafaţa* (mp)	Observaţii / Referinţe
A1		700	Sector cadastral:36 Teren neimprejmuit;

B. Partea II. Proprietari şi acte

Inscrieri privitoare la dreptul de proprietate şi alte drepturi reale		Referinţe
/		
Act Normativ nr. 268, din 28/05/2001 emis de GUVERNUL ROMANIEI (LEGE);		
B1	Intabulare, drept de PROPRIETATE, dobandit prin Lege, cota actuala 1/1	A1
	1) **STATUL ROMAN DOMENIUL PRIVAT**, CIF:9999999999999	
Act Normativ nr. 268, din 28/05/2001 emis de GUVERNUL ROMANIEI (DECIZIA 204.23.02.2024 EMISA DE MINISTERUL AGRICULTURII AGENTIA DOMENIILOR STATULUI);		
B2	Intabulare, drept de ADMINISTRARE, dobandit prin Lege, cota actuala 1/1	A1
	1) **AGENȚIA DOMENIILOR STATULUI**, CIF:14818116	

C. Partea III. SARCINI .

Inscrieri privind dezmembramintele dreptului de proprietate, drepturi reale de garanţie şi sarcini	Referinţe
NU SUNT	

Anexa Nr. 1 La Partea I

Teren

Nr cadastral	Suprafaţa (mp)*	Observaţii / Referinţe
	700	

* Suprafaţa este determinată in planul de proiecţie Stereo 70.

DETALII LINIARE IMOBIL

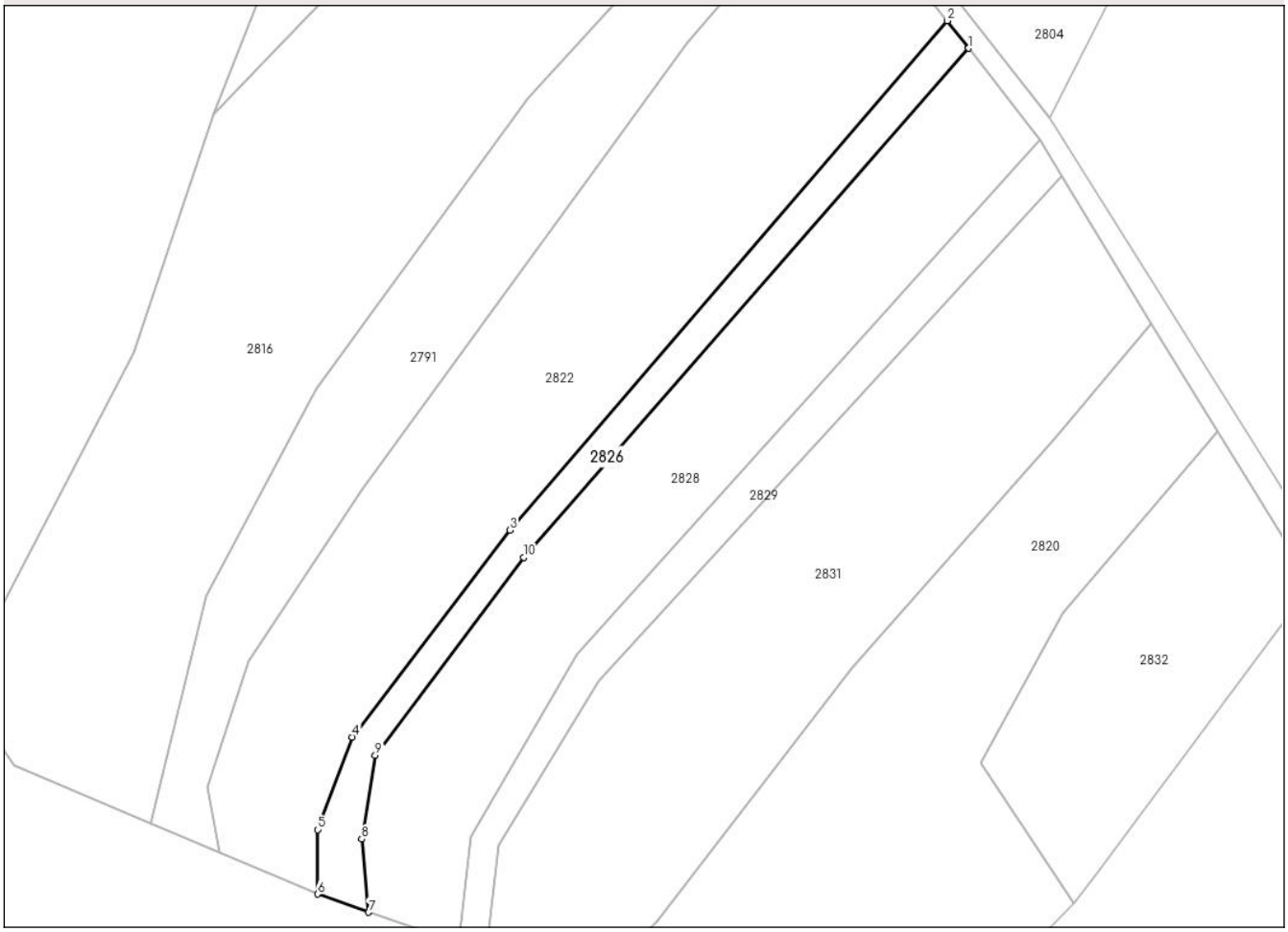

Date referitoare la teren

Crt	Categorie folosință	Intra vilan	Suprafaţa (mp)	Tarla	Parcelă	Nr. topo	Observaţii / Referinţe
1	curti constructii	NU	700	51	2700	-	

Lungime Segmente
1) Valorile lungimilor segmentelor sunt obţinute din proiecţie în plan.

Punct început	X / Y	Punct sfârşit	X / Y	Lungime segment (** (m)
1	451.997,95 514.946,686	2	451.994,902 514.950,591	4.954
2	451.994,902 514.950,591	3	451.932,734 514.878,262	95.375
3	451.932,734 514.878,262	4	451.910,331 514.848,88	36.948
4	451.910,331 514.848,88	5	451.905,356 514.835,704	14.083
5	451.905,356 514.835,704	6	451.905,356 514.826,551	9.154

Document care conține date cu caracter personal, protejat de prevederile Regulamentului (UE) nr. 679/2016 și Legii 190/2018

Punct început	X / Y	Punct sfârşit	X / Y	Lungime segment (** (m)
6	451.905,356 514.826,551	7	451.912,65 514.823,988	7.732
7	451.912,65 514.823,988	8	451.911,647 514.834,372	10.433
8	451.911,647 514.834,372	9	451.913,577 514.846,264	12.048
9	451.913,577 514.846,264	10	451.934,648 514.874,392	35.144
10	451.934,648 514.874,392	1	451.997,95 514.946,686	96.091

** Lungimile segmentelor sunt determinate în planul de proiecţie Stereo 70 şi sunt rotunjite la 1 milimetru.
*** Distanţa dintre puncte este formată din segmente cumulate ce sunt mai mici decât valoarea 1 milimetru.

Document care conține date cu caracter personal, protejat de prevederile Regulamentului (UE) nr. 679/2016 și Legii 190/2018

DATE DESPRE IMOBILUL NR. 2827

Oficiul de Cadastru şi Publicitate Imobiliară SIBIU
Biroul de Cadastru şi Publicitate Imobiliară Medias

A. Partea I. Descrierea imobilului

TEREN Necunoscut

Adresa: Loc. Medias, Jud. Sibiu

Nr. Crt	Nr cadastral Nr. topografic	Suprafaţa* (mp)	Observaţii / Referinţe
A1	107144	Din acte: 860 Masurata: 868	Sector cadastral:36 Teren neimprejmuit;

B. Partea II. Proprietari şi acte

Inscrieri privitoare la dreptul de proprietate şi alte drepturi reale		Referinţe
19615 / 28/08/2014		
Act Normativ nr. 17, din 07/03/2014 emis de Parlamentul Romaniei;		
B1	Imobil aflat sub incidenta art.3 alin.(1) din Legea 17/2014	A1
24477 / 12/12/2017		
Act Notarial nr. aut 1229, din 11/12/2017 emis de Helju Daniela (contract de vanzare-cumparare);		
B2	Intabulare, drept de PROPRIETATE, dobandit prin Conventie, cota actuala 2/16	A1
	1) **URSU OVIDIU CONSTANTIN**	
22905 / 11/11/2019		
Act Notarial nr. 1796, din 08/11/2019 emis de Cristea Daniel (contract de vanzare-cumparare);		
B3	Intabulare, drept de PROPRIETATE, dobandit prin Conventie, cota actuala 2/8	A1
	1) **ZINZ ANDREI-CORIN**, si sotia 2) **ZINZ HAJNALKA**, bun comun	
17178 / 04/08/2023		
Act Notarial nr. 149, din 02/08/2023 emis de Cristea Camelia Liliana (certificat de mostenitor);		
B4	Intabulare, drept de PROPRIETATE, dobandit prin Succesiune, cota actuala 6/128	A1
	1) **URSU OVIDIU**, fiu	
B5	Intabulare, drept de PROPRIETATE, dobandit prin Succesiune, cota actuala 6/128	A1
	1) **URSU ISABELLA**, fiica	
B5	Intabulare, drept de PROPRIETATE, dobandit prin Succesiune, cota actuala 4/128	A1
	1) **URSU OVIDIU-CONSTANTIN**, sot	
5022 / 27/02/2024		
Act Notarial nr. 142, din 23/02/2024 emis de LOHAN DOMINIQUE (contract de donatie);		
B7	Intabulare, drept de PROPRIETATE, dobandit prin Conventie, cota actuala 4/8	A1
	1) **BINDER IOAN-DANIEL**, si sotia 2) **BINDER JULIA-BRIGITTE**, bun comun	

C. Partea III. SARCINI .

Inscrieri privind dezmembramintele dreptului de proprietate, drepturi reale de garanţie şi sarcini	Referinţe
NU SUNT	

Anexa Nr. 1 La Partea I

Teren

Nr cadastral	Suprafaţa (mp)*	Observaţii / Referinţe
107144	Din acte: 860 Masurata: 868	

* Suprafaţa este determinată in planul de proiecţie Stereo 70.

DETALII LINIARE IMOBIL

Date referitoare la teren

Crt	Categorie folosinţă	Intra vilan	Suprafaţa (mp)	Tarla	Parcelă	Nr. topo	Observaţii / Referinţe
1	faneata	DA	342	51	-	-	
2	faneata	NU	526	51	-	-	

Lungime Segmente

1) Valorile lungimilor segmentelor sunt obţinute din proiecţie în plan.

Punct început	X / Y	Punct sfârşit	X / Y	Lungime segment (** (m)
1	451.690,595 514.918,418	2	451.672,691 514.901,874	24.377
3	451.678,864 514.894,164	4	451.700,152 514.852,073	47.168
5	451.702,403 514.850,042	6	451.704,269 514.848,24	2.594
7	451.707,386 514.845,229	8	451.709,685 514.843,009	3.196

Punct început	X / Y	Punct sfârşit	X / Y	Lungime segment (** (m)
2	451.672,691 514.901,874	3	451.678,864 514.894,164	9.877
4	451.700,152 514.852,073	5	451.702,403 514.850,042	3.032
6	451.704,269 514.848,24	7	451.707,386 514.845,229	4.334
8	451.709,685 514.843,009	9	451.715,492 514.842,042	5.887

Document care conține date cu caracter personal, protejat de prevederile Regulamentului (UE) nr. 679/2016 și Legii 190/2018

Punct început	X / Y	Punct sfârşit	X / Y	Lungime segment (** (m)
9	451.715,492 514.842,042	10	451.716,812 514.850,469	8.53
11	451.711,034 514.851,425	12	451.705,753 514.856,508	7.33
13	451.693,057 514.881,612	14	451.684,783 514.897,972	18.333
15	451.682,288 514.901,087	16	451.697,463 514.915,252	20.759
17	451.707,025 514.924,06	18	451.702,162 514.929,095	7.0
19	451.694,269 514.921,811	20	451.679,537 514.938,275	22.093
21	451.675,811 514.934,941	1	451.690,595 514.918,418	22.172

Punct început	X / Y	Punct sfârşit	X / Y	Lungime segment (** (m)
10	451.716,812 514.850,469	11	451.711,034 514.851,425	5.857
12	451.705,753 514.856,508	13	451.693,057 514.881,612	28.132
14	451.684,783 514.897,972	15	451.682,288 514.901,087	3.991
16	451.697,463 514.915,252	17	451.707,025 514.924,06	13.0
18	451.702,162 514.929,095	19	451.694,269 514.921,811	10.74
20	451.679,537 514.938,275	21	451.675,811 514.934,941	5.0

** Lungimile segmentelor sunt determinate în planul de proiecţie Stereo 70 şi sunt rotunjite la 1 milimetru.
*** Distanţa dintre puncte este formată din segmente cumulate ce sunt mai mici decât valoarea 1 milimetru.

Document care conține date cu caracter personal, protejat de prevederile Regulamentului (UE) nr. 679/2016 și Legii 190/2018

DATE DESPRE IMOBILUL NR. 2828

Oficiul de Cadastru şi Publicitate Imobiliară SIBIU
Biroul de Cadastru şi Publicitate Imobiliară Medias

A. Partea I. Descrierea imobilului

TEREN Extravilan

Adresa: Jud. Sibiu

Nr. Crt	Nr cadastral Nr. topografic	Suprafaţa* (mp)	Observaţii / Referinţe
A1		2.300	Sector cadastral:36 Teren neimprejmuit;

B. Partea II. Proprietari şi acte

Inscrieri privitoare la dreptul de proprietate şi alte drepturi reale		Referinţe
/		
Act Normativ nr. 268, din 28/05/2001 emis de GUVERNUL ROMANIEI (LEGE);		
B1	Intabulare, drept de PROPRIETATE, dobandit prin Lege, cota actuala 1/1	A1
	1) **STATUL ROMAN DOMENIUL PRIVAT**, CIF:9999999999999	
Act Normativ nr. 268, din 28/05/2001 emis de GUVERNUL ROMANIEI (DECIZIA 204.23.02.2024 EMISA DE MINISTERUL AGRICULTURII AGENTIA DOMENIILOR STATULUI);		
B2	Intabulare, drept de ADMINISTRARE, dobandit prin Lege, cota actuala 1/1	A1
	1) **AGENȚIA DOMENIILOR STATULUI**, CIF:14818116	

C. Partea III. SARCINI .

Inscrieri privind dezmembramintele dreptului de proprietate, drepturi reale de garanţie şi sarcini	Referinţe
NU SUNT	

Anexa Nr. 1 La Partea I

Teren

Nr cadastral	Suprafaţa (mp)*	Observaţii / Referinţe
	2.300	

* Suprafaţa este determinată in planul de proiecţie Stereo 70.

DETALII LINIARE IMOBIL

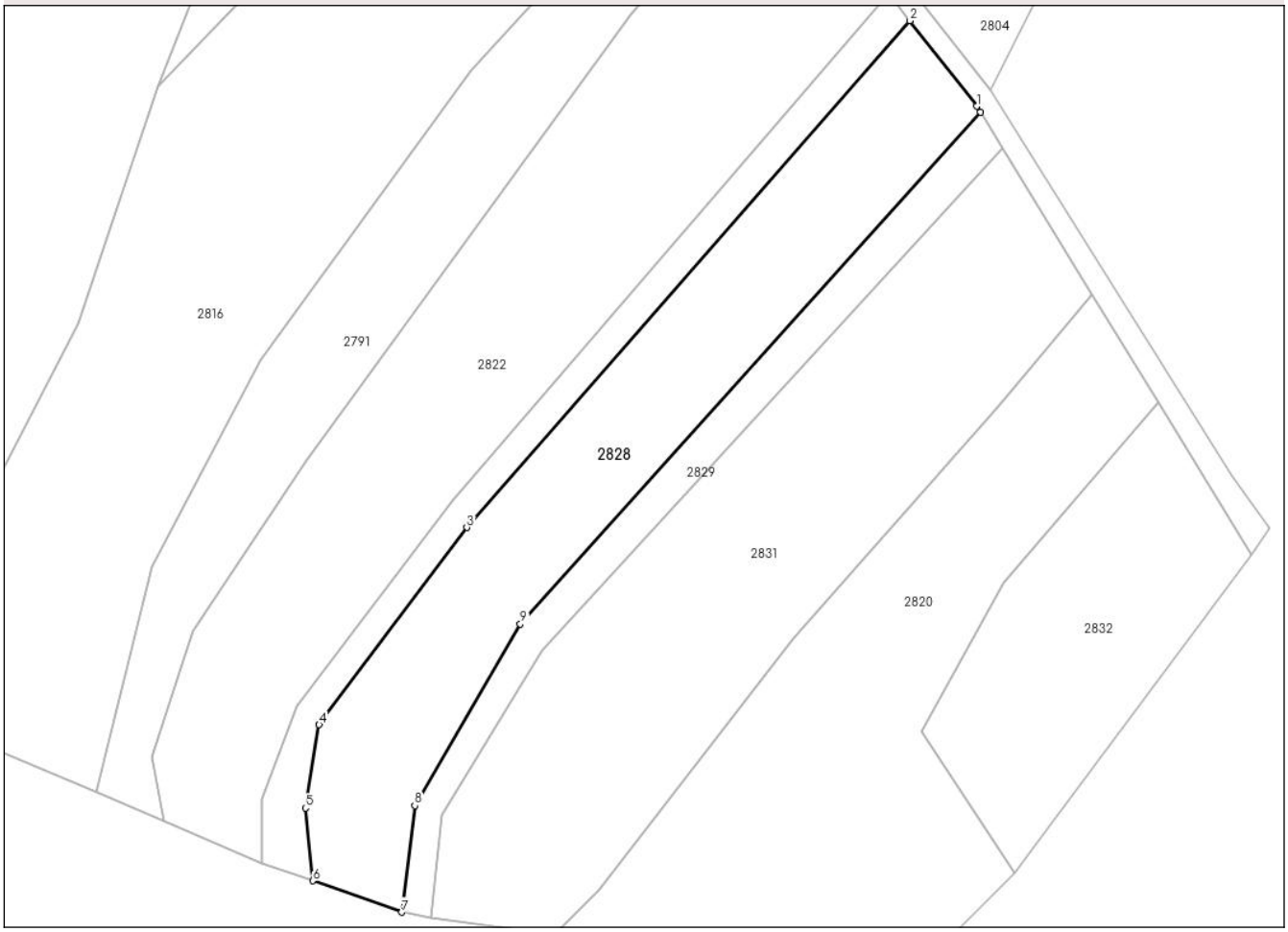

Date referitoare la teren

Crt	Categorie folosință	Intra vilan	Suprafaţa (mp)	Tarla	Parcelă	Nr. topo	Observaţii / Referinţe
1	faneata	NU	2.300	51	2701	-	

Lungime Segmente
1) Valorile lungimilor segmentelor sunt obţinute din proiecţie în plan.

Punct început	X / Y	Punct sfârşit	X / Y	Lungime segment (** (m)
1	452.007,482 514.934,474	2	451.997,95 514.946,686	15.492
2	451.997,95 514.946,686	3	451.934,648 514.874,392	96.091
3	451.934,648 514.874,392	4	451.913,577 514.846,264	35.144
4	451.913,577 514.846,264	5	451.911,647 514.834,372	12.048
5	451.911,647 514.834,372	6	451.912,65 514.823,988	10.433

Document care conține date cu caracter personal, protejat de prevederile Regulamentului (UE) nr. 679/2016 și Legii 190/2018

Punct început	X / Y	Punct sfârşit	X / Y	Lungime segment (** (m)
6	451.912,65 514.823,988	7	451.925,376 514.819,516	13.488
7	451.925,376 514.819,516	8	451.927,239 514.834,708	15.307
8	451.927,239 514.834,708	9	451.942,295 514.860,635	29.981
9	451.942,295 514.860,635	10	452.008,006 514.933,618	98.207
10	452.008,006 514.933,618	1	452.007,482 514.934,474	1.004

** Lungimile segmentelor sunt determinate în planul de proiecţie Stereo 70 şi sunt rotunjite la 1 milimetru.
*** Distanţa dintre puncte este formată din segmente cumulate ce sunt mai mici decât valoarea 1 milimetru.

Document care conține date cu caracter personal, protejat de prevederile Regulamentului (UE) nr. 679/2016 și Legii 190/2018

DATE DESPRE IMOBILUL NR. 2829

Oficiul de Cadastru şi Publicitate Imobiliară SIBIU
Biroul de Cadastru şi Publicitate Imobiliară Medias

A. Partea I. Descrierea imobilului

TEREN Extravilan

Adresa: Jud. Sibiu

Nr. Crt	Nr cadastral Nr. topografic	Suprafaţa* (mp)	Observaţii / Referinţe
A1		700	Sector cadastral:36 Teren neimprejmuit;

B. Partea II. Proprietari şi acte

Inscrieri privitoare la dreptul de proprietate şi alte drepturi reale		Referinţe
/		
Act Normativ nr. 268, din 28/05/2001 emis de GUVERNUL ROMANIEI (LEGE);		
B1	Intabulare, drept de PROPRIETATE, dobandit prin Lege, cota actuala 1/1	A1
	1) **STATUL ROMAN DOMENIUL PRIVAT**, CIF:9999999999999	
Act Normativ nr. 268, din 28/05/2001 emis de GUVERNUL ROMANIEI (DECIZIA 204.23.02.2024 EMISA DE MINISTERUL AGRICULTURII AGENTIA DOMENIILOR STATULUI);		
B2	Intabulare, drept de ADMINISTRARE, dobandit prin Lege, cota actuala 1/1	A1
	1) **AGENȚIA DOMENIILOR STATULUI**, CIF:14818116	

C. Partea III. SARCINI .

Inscrieri privind dezmembramintele dreptului de proprietate, drepturi reale de garanţie şi sarcini	Referinţe
NU SUNT	

Anexa Nr. 1 La Partea I

Teren

Nr cadastral	Suprafaţa (mp)*	Observaţii / Referinţe
	700	

* Suprafaţa este determinată in planul de proiecţie Stereo 70.

DETALII LINIARE IMOBIL

Date referitoare la teren

Crt	Categorie folosință	Intra vilan	Suprafaţa (mp)	Tarla	Parcelă	Nr. topo	Observaţii / Referinţe
1	curti constructii	NU	700	51	2702	-	

Lungime Segmente
1) Valorile lungimilor segmentelor sunt obţinute din proiecţie în plan.

Punct început	X / Y	Punct sfârşit	X / Y	Lungime segment (** (m)
1	452.011,139 514.928,506	2	452.008,006 514.933,618	5.996
2	452.008,006 514.933,618	3	451.942,295 514.860,635	98.207
3	451.942,295 514.860,635	4	451.927,239 514.834,708	29.981
4	451.927,239 514.834,708	5	451.925,376 514.819,516	15.307
5	451.925,376 514.819,516	6	451.929,46 514.818,644	4.176

Document care conține date cu caracter personal, protejat de prevederile Regulamentului (UE) nr. 679/2016 și Legii 190/2018

Punct început	X / Y	Punct sfârşit	X / Y	Lungime segment (** (m)
6	451.929,46 514.818,644	7	451.931,169 514.833,44	14.895
7	451.931,169 514.833,44	8	451.945,375 514.856,908	27.432
8	451.945,375 514.856,908	1	452.011,139 514.928,506	97.217

** Lungimile segmentelor sunt determinate în planul de proiecţie Stereo 70 şi sunt rotunjite la 1 milimetru.
*** Distanţa dintre puncte este formată din segmente cumulate ce sunt mai mici decât valoarea 1 milimetru.

Document care conține date cu caracter personal, protejat de prevederile Regulamentului (UE) nr. 679/2016 și Legii 190/2018

DATE DESPRE IMOBILUL NR. 2830

Oficiul de Cadastru şi Publicitate Imobiliară SIBIU
Biroul de Cadastru şi Publicitate Imobiliară Medias

A. Partea I. Descrierea imobilului

TEREN Necunoscut

Adresa: Loc. Medias, Jud. Sibiu

Nr. Crt	Nr cadastral Nr. topografic	Suprafaţa* (mp)	Observaţii / Referinţe
A1	107142	1.299	Sector cadastral:36 Teren neimprejmuit;

B. Partea II. Proprietari şi acte

Inscrieri privitoare la dreptul de proprietate şi alte drepturi reale		Referinţe
22904 / 11/11/2019		
Act Notarial nr. 1796, din 08/11/2019 emis de Cristea Daniel (contract de vanzare-cumparare);		
B1	Intabulare, drept de PROPRIETATE, dobandit prin Conventie, cota actuala 1/1	A1
	1) **ZINZ ANDREI-CORIN**, și soția 2) **ZINZ HAJNALKA**, bun comun	
19613 / 28/08/2014		
Act Normativ nr. 17, din 07/03/2014 emis de Parlamentul Romaniei;		
B2	Imobil aflat sub incidenta art.3 alin.(1) din Legea 17/2014	A1

C. Partea III. SARCINI .

Inscrieri privind dezmembramintele dreptului de proprietate, drepturi reale de garanţie şi sarcini	Referinţe
NU SUNT	

Document care conține date cu caracter personal, protejat de prevederile Regulamentului (UE) nr. 679/2016 și Legii 190/2018

Anexa Nr. 1 La Partea I

Teren

Nr cadastral	Suprafaţa (mp)*	Observaţii / Referinţe
107142	1.299	

* Suprafaţa este determinată in planul de proiecţie Stereo 70.

DETALII LINIARE IMOBIL

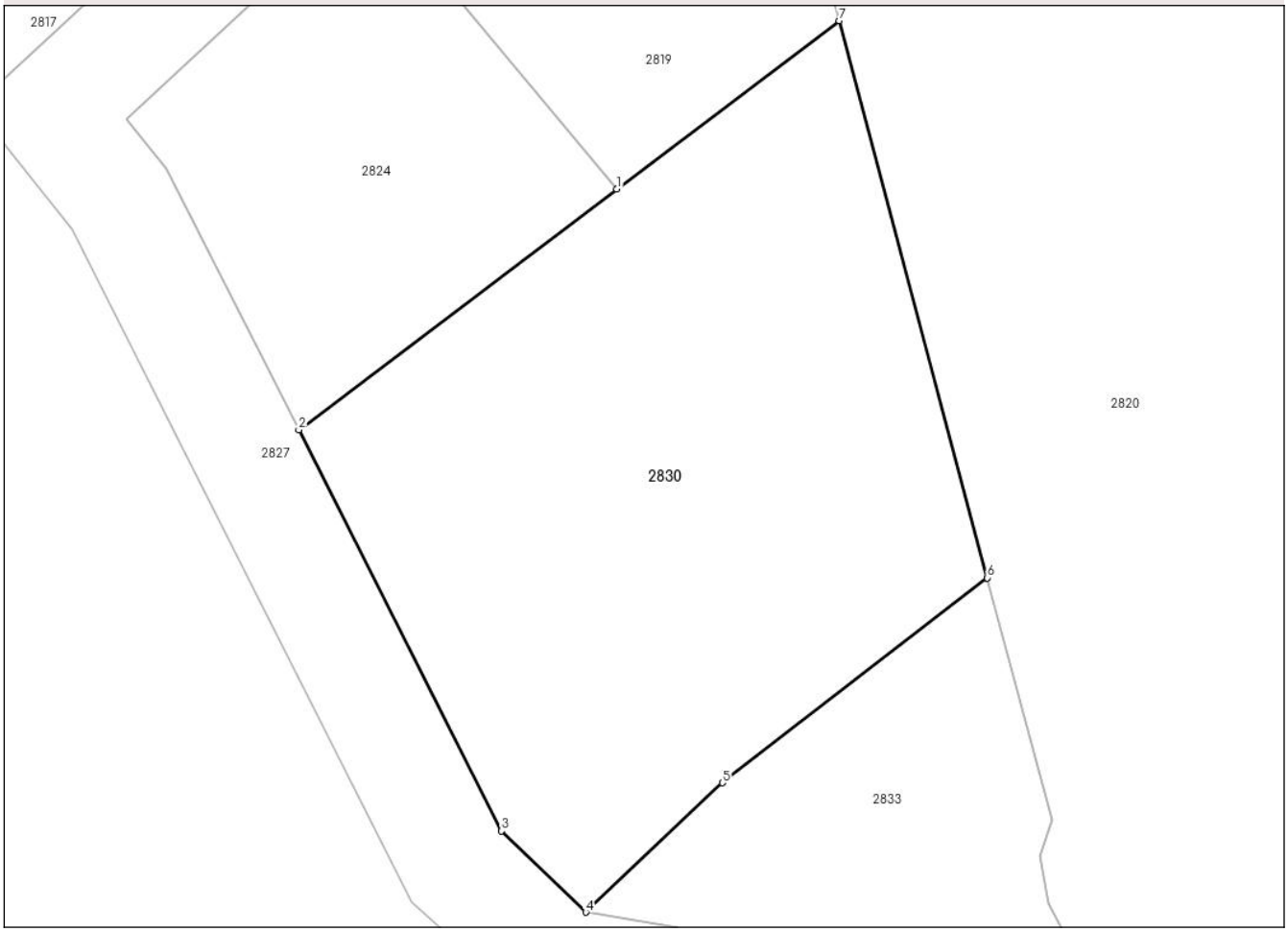

Date referitoare la teren

Crt	Categorie folosință	Intra vilan	Suprafaţa (mp)	Tarla	Parcelă	Nr. topo	Observaţii / Referinţe
1	faneata	DA	1	51	-	-	
2	faneata	NU	1.298	51	-	-	

Lungime Segmente
1) Valorile lungimilor segmentelor sunt obţinute din proiecţie în plan.

Punct început	X / Y	Punct sfârşit	X / Y	Lungime segment (** (m)
1	451.712,982 514.896,682	2	451.693,057 514.881,612	24.982
2	451.693,057 514.881,612	3	451.705,753 514.856,508	28.132
3	451.705,753 514.856,508	4	451.711,034 514.851,425	7.33
4	451.711,034 514.851,425	5	451.719,602 514.859,522	11.789

Document care conține date cu caracter personal, protejat de prevederile Regulamentului (UE) nr. 679/2016 și Legii 190/2018

Punct început	X / Y	Punct sfârşit	X / Y	Lungime segment (** (m)
5	451.719,602 514.859,522	6	451.736,199 514.872,346	20.974
6	451.736,199 514.872,346	7	451.726,918 514.907,223	36.091
7	451.726,918 514.907,223	1	451.712,982 514.896,682	17.474

** Lungimile segmentelor sunt determinate în planul de proiecţie Stereo 70 şi sunt rotunjite la 1 milimetru.
*** Distanţa dintre puncte este formată din segmente cumulate ce sunt mai mici decât valoarea 1 milimetru.

Document care conține date cu caracter personal, protejat de prevederile Regulamentului (UE) nr. 679/2016 și Legii 190/2018

DATE DESPRE IMOBILUL NR. 2831

Oficiul de Cadastru şi Publicitate Imobiliară SIBIU
Biroul de Cadastru şi Publicitate Imobiliară Medias

A. Partea I. Descrierea imobilului

TEREN Extravilan

Adresa: Jud. Sibiu

Nr. Crt	Nr cadastral Nr. topografic	Suprafaţa* (mp)	Observaţii / Referinţe
A1		3.200	Sector cadastral:36 Teren neimprejmuit;

B. Partea II. Proprietari şi acte

Inscrieri privitoare la dreptul de proprietate şi alte drepturi reale		Referinţe
/		
Act Normativ nr. 268, din 28/05/2001 emis de GUVERNUL ROMANIEI (LEGE);		
B1	Intabulare, drept de PROPRIETATE, dobandit prin Lege, cota actuala 1/1	A1
	1) **STATUL ROMAN DOMENIUL PRIVAT**, CIF:9999999999999	
Act Normativ nr. 268, din 28/05/2001 emis de GUVERNUL ROMANIEI (DECIZIA 204.23.02.2024 EMISA DE MINISTERUL AGRICULTURII AGENTIA DOMENIILOR STATULUI);		
B2	Intabulare, drept de ADMINISTRARE, dobandit prin Lege, cota actuala 1/1	A1
	1) **AGENȚIA DOMENIILOR STATULUI**, CIF:14818116	

C. Partea III. SARCINI .

Inscrieri privind dezmembramintele dreptului de proprietate, drepturi reale de garanţie şi sarcini	Referinţe
NU SUNT	

Anexa Nr. 1 La Partea I

Teren

Nr cadastral	Suprafaţa (mp)*	Observaţii / Referinţe
	3.200	

* Suprafaţa este determinată in planul de proiecţie Stereo 70.

DETALII LINIARE IMOBIL

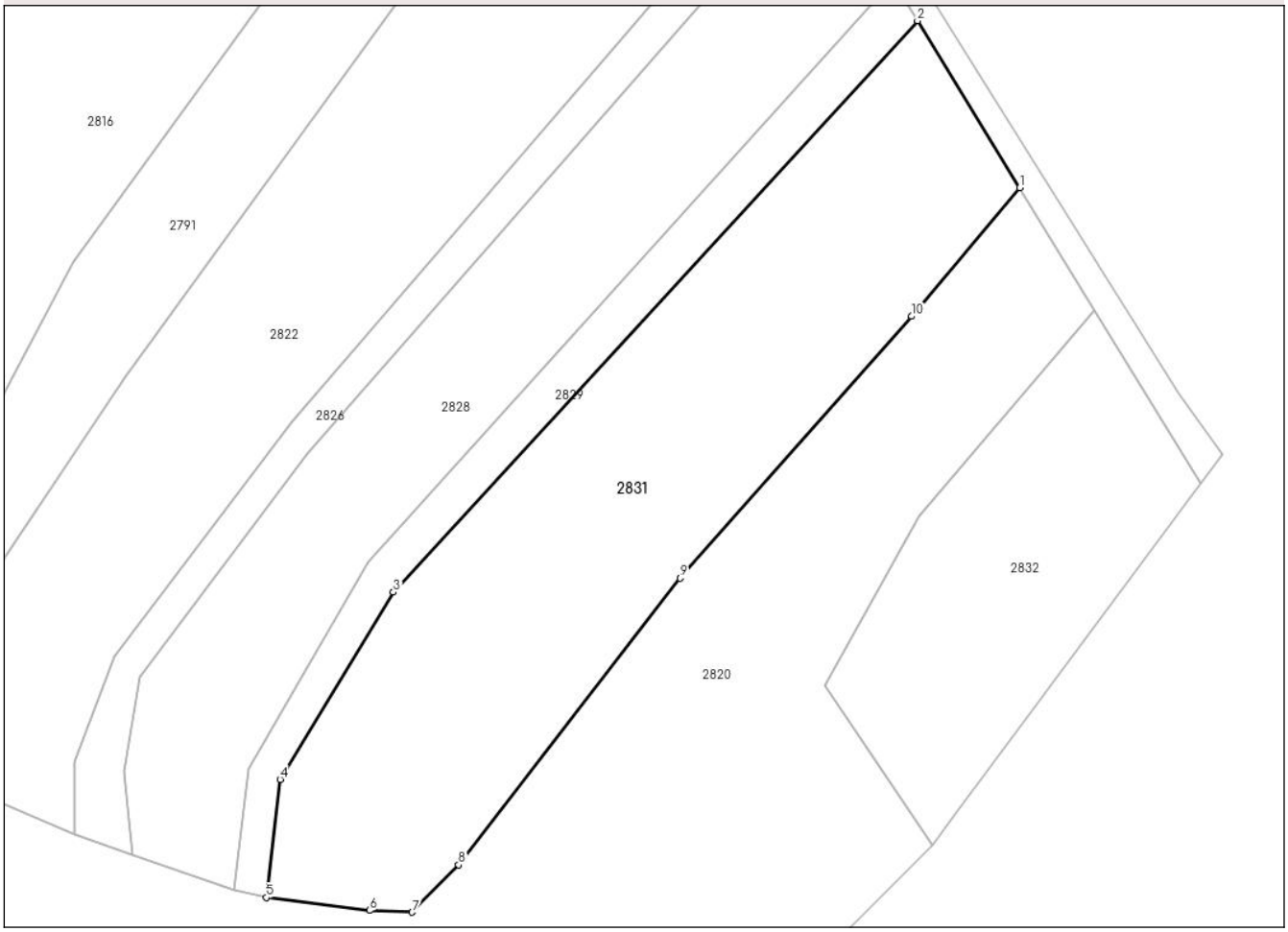

Date referitoare la teren

Crt	Categorie folosință	Intra vilan	Suprafaţa (mp)	Tarla	Parcelă	Nr. topo	Observaţii / Referinţe
1	faneata	NU	3.200	51	2703	-	

Lungime Segmente
1) Valorile lungimilor segmentelor sunt obţinute din proiecţie în plan.

Punct început	X / Y	Punct sfârşit	X / Y	Lungime segment (** (m)
1	452.023,959 514.907,582	2	452.011,139 514.928,506	24.539
2	452.011,139 514.928,506	3	451.945,375 514.856,908	97.217
3	451.945,375 514.856,908	4	451.931,169 514.833,44	27.432
4	451.931,169 514.833,44	5	451.929,46 514.818,644	14.895
5	451.929,46 514.818,644	6	451.942,397 514.817,01	13.039

Document care conține date cu caracter personal, protejat de prevederile Regulamentului (UE) nr. 679/2016 și Legii 190/2018

Punct început	X / Y	Punct sfârşit	X / Y	Lungime segment (** (m)
6	451.942,397 514.817,01	7	451.947,746 514.816,803	5.353
7	451.947,746 514.816,803	8	451.953,575 514.822,721	8.307
8	451.953,575 514.822,721	9	451.981,37 514.858,657	45.431
9	451.981,37 514.858,657	10	452.010,398 514.891,48	43.817
10	452.010,398 514.891,48	1	452.023,959 514.907,582	21.052

** Lungimile segmentelor sunt determinate în planul de proiecţie Stereo 70 şi sunt rotunjite la 1 milimetru.
*** Distanţa dintre puncte este formată din segmente cumulate ce sunt mai mici decât valoarea 1 milimetru.

Document care conține date cu caracter personal, protejat de prevederile Regulamentului (UE) nr. 679/2016 și Legii 190/2018

DATE DESPRE IMOBILUL NR. 2832

Oficiul de Cadastru şi Publicitate Imobiliară SIBIU
Biroul de Cadastru şi Publicitate Imobiliară Medias

A. Partea I. Descrierea imobilului

TEREN Necunoscut

Adresa: Loc. Medias, Jud. Sibiu

Nr. Crt	Nr cadastral Nr. topografic	Suprafaţa* (mp)	Observaţii / Referinţe
A1		1.400	Sector cadastral:36 Teren neimprejmuit;

B. Partea II. Proprietari şi acte

Inscrieri privitoare la dreptul de proprietate şi alte drepturi reale		Referinţe
/		
Act Normativ nr. 268, din 28/05/2001 emis de GUVERNUL ROMANIEI (LEGE);		
B1	Intabulare, drept de PROPRIETATE, dobandit prin Lege, cota actuala 1/1	A1
	1) **STATUL ROMAN DOMENIUL PRIVAT**, CIF:9999999999999	
Act Normativ nr. 268, din 28/05/2001 emis de GUVERNUL ROMANIEI (DECIZIA 204.23.02.2024 EMISA DE MINISTERUL AGRICULTURII AGENTIA DOMENIILOR STATULUI);		
B2	Intabulare, drept de ADMINISTRARE, dobandit prin Lege, cota actuala 1/1	A1
	1) **AGENȚIA DOMENIILOR STATULUI**, CIF:14818116	

C. Partea III. SARCINI .

Inscrieri privind dezmembramintele dreptului de proprietate, drepturi reale de garanţie şi sarcini	Referinţe
NU SUNT	

Anexa Nr. 1 La Partea I

Teren

Nr cadastral	Suprafaţa (mp)*	Observaţii / Referinţe
	1.400	

* Suprafaţa este determinată in planul de proiecţie Stereo 70.

DETALII LINIARE IMOBIL

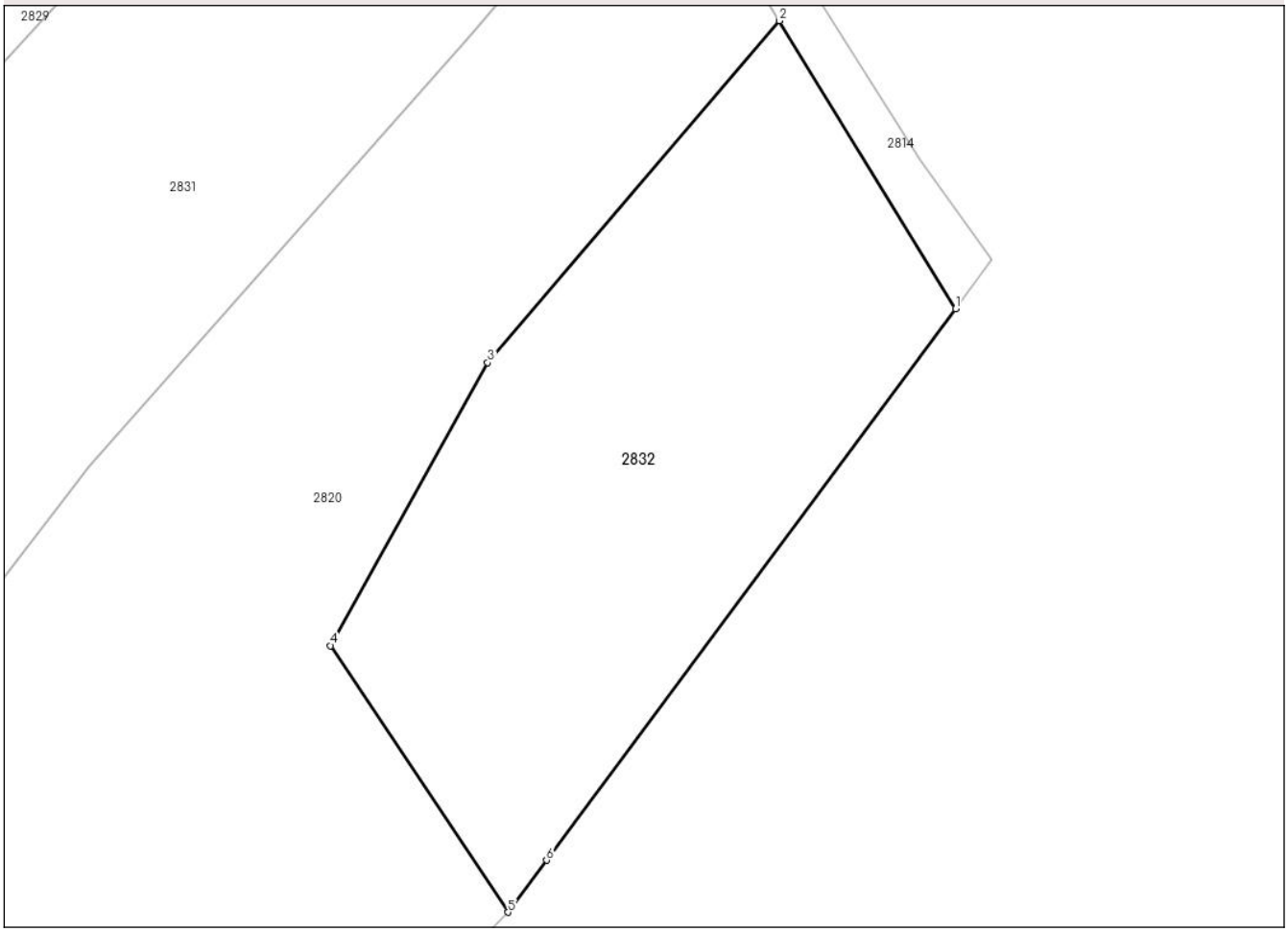

Date referitoare la teren

Crt	Categorie folosință	Intra vilan	Suprafaţa (mp)	Tarla	Parcelă	Nr. topo	Observaţii / Referinţe
1	faneata	DA	665	51	2704	-	
2	faneata	NU	735	51	2704	-	

Lungime Segmente
1) Valorile lungimilor segmentelor sunt obţinute din proiecţie în plan.

Punct început	X / Y	Punct sfârşit	X / Y	Lungime segment (** (m)
1	452.046,638 514.870,567	2	452.033,374 514.892,216	25.389
2	452.033,374 514.892,216	3	452.011,408 514.866,513	33.81
3	452.011,408 514.866,513	4	451.999,585 514.845,226	24.35
4	451.999,585 514.845,226	5	452.012,949 514.825,182	24.09

Document care conține date cu caracter personal, protejat de prevederile Regulamentului (UE) nr. 679/2016 și Legii 190/2018

Punct început	X / Y	Punct sfârşit	X / Y	Lungime segment (** (m)
5	452.012,949 514.825,182	6	452.015,844 514.829,083	4.858
6	452.015,844 514.829,083	1	452.046,638 514.870,567	51.664

** Lungimile segmentelor sunt determinate în planul de proiecţie Stereo 70 şi sunt rotunjite la 1 milimetru.
*** Distanţa dintre puncte este formată din segmente cumulate ce sunt mai mici decât valoarea 1 milimetru.

Document care conține date cu caracter personal, protejat de prevederile Regulamentului (UE) nr. 679/2016 și Legii 190/2018

DATE DESPRE IMOBILUL NR. 2833

Oficiul de Cadastru şi Publicitate Imobiliară SIBIU
Biroul de Cadastru şi Publicitate Imobiliară Medias

A. Partea I. Descrierea imobilului

TEREN Necunoscut

Adresa: Loc. Medias, Jud. Sibiu

Nr. Crt	Nr cadastral Nr. topografic	Suprafaţa* (mp)	Observaţii / Referinţe
A1	107143	1.325	Sector cadastral:36 Teren neimprejmuit;

B. Partea II. Proprietari şi acte

Inscrieri privitoare la dreptul de proprietate şi alte drepturi reale		Referinţe
3443 / 27/02/2015		
Act Administrativ nr. AVIZ NR.T3-196, din 16/02/2015 emis de M AP NAT-STATUL MAJOR GENERAL-U M 02700 BUC;		
B1	se notează în temeiul Legii 17/2014 și a normelor metodologie din 2014 (art. 5 alin. 2) avizul negativ nr. T3-196 din 16.02.2015 emis de MINISTERUL APARARII NATIONALE-STATUL MAJOR GENERAL-UNITATEA MILITARA 02700 BUCURESTI privind încheierea contractului de vânzare-cumpărare în formă autentică de către notarul public sau pronunțarea de către instanță a unei hotărâri judecătorești care ține locul contractului de vânzare pentru imobilul A1	A1
24479 / 12/12/2017		
Act Notarial nr. aut 1229, din 11/12/2017 emis de Helju Daniela (contract de vanzare-cumparare);		
B2	Intabulare, drept de PROPRIETATE, dobandit prin Conventie, cota actuala 1/2	A1
	1) **URSU OVIDIU CONSTANTIN**	
17177 / 04/08/2023		
Act Notarial nr. CM NR. 149, din 02/08/2023 emis de Cristea Camelia Liliana (certificat de mostenitor);		
B3	Intabulare, drept de PROPRIETATE, dobandit prin Succesiune, cota actuala 3/16	A1
	1) **URSU OVIDIU**, fiu	
B4	Intabulare, drept de PROPRIETATE, dobandit prin Succesiune, cota actuala 2/16	A1
	1) **URSU OVIDIU-CONSTANTIN**, sot	
B5	Intabulare, drept de PROPRIETATE, dobandit prin Succesiune, cota actuala 3/16	A1
	1) **URSU ISABELLA**, fiică	

C. Partea III. SARCINI .

Inscrieri privind dezmembramintele dreptului de proprietate, drepturi reale de garanţie şi sarcini	Referinţe
NU SUNT	

Anexa Nr. 1 La Partea I

Teren

Nr cadastral	Suprafaţa (mp)*	Observaţii / Referinţe
107143	1.325	

* Suprafaţa este determinată in planul de proiecţie Stereo 70.

DETALII LINIARE IMOBIL

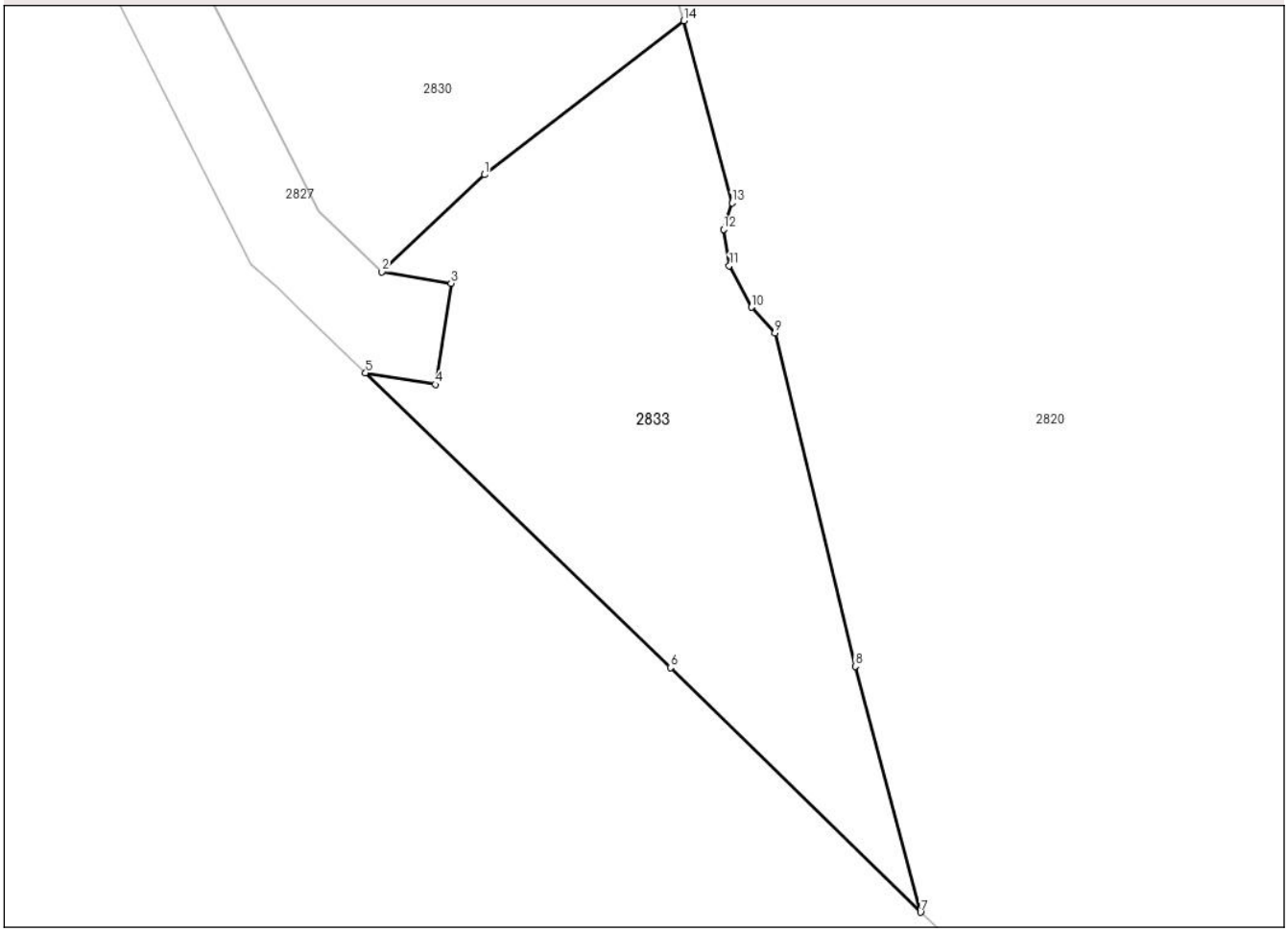

Date referitoare la teren

Crt	Categorie folosință	Intra vilan	Suprafaţa (mp)	Tarla	Parcelă	Nr. topo	Observaţii / Referinţe
1	faneata	DA	60	51	-	-	
2	faneata	NU	1.265	51	-	-	

Lungime Segmente
1) Valorile lungimilor segmentelor sunt obţinute din proiecţie în plan.

Punct început	X / Y	Punct sfârşit	X / Y	Lungime segment (** (m)
1	451.719,602 514.859,522	2	451.711,034 514.851,425	11.789
2	451.711,034 514.851,425	3	451.716,812 514.850,469	5.857
3	451.716,812 514.850,469	4	451.715,492 514.842,042	8.53
4	451.715,492 514.842,042	5	451.709,685 514.843,009	5.887

Document care conține date cu caracter personal, protejat de prevederile Regulamentului (UE) nr. 679/2016 și Legii 190/2018

Punct început	X / Y	Punct sfârşit	X / Y	Lungime segment (** (m)
5	451.709,685 514.843,009	6	451.735,103 514.818,464	35.335
6	451.735,103 514.818,464	7	451.755,961 514.798,084	29.162
7	451.755,961 514.798,084	8	451.750,51 514.818,567	21.196
8	451.750,51 514.818,567	9	451.743,809 514.846,325	28.555
9	451.743,809 514.846,325	10	451.741,869 514.848,48	2.9
10	451.741,869 514.848,48	11	451.740,014 514.851,947	3.932
11	451.740,014 514.851,947	12	451.739,53 514.854,971	3.062
12	451.739,53 514.854,971	13	451.740,237 514.857,172	2.312
13	451.740,237 514.857,172	14	451.736,199 514.872,346	15.702
14	451.736,199 514.872,346	1	451.719,602 514.859,522	20.974

** Lungimile segmentelor sunt determinate în planul de proiecţie Stereo 70 şi sunt rotunjite la 1 milimetru.
*** Distanţa dintre puncte este formată din segmente cumulate ce sunt mai mici decât valoarea 1 milimetru.

Document care conține date cu caracter personal, protejat de prevederile Regulamentului (UE) nr. 679/2016 și Legii 190/2018

DATE DESPRE IMOBILUL NR. 2834

Oficiul de Cadastru şi Publicitate Imobiliară SIBIU
Biroul de Cadastru şi Publicitate Imobiliară Medias

A. Partea I. Descrierea imobilului

TEREN Necunoscut

Adresa: Loc. Medias, Jud. Sibiu

Nr. Crt	Nr cadastral Nr. topografic	Suprafaţa* (mp)	Observaţii / Referinţe
A1		137.713	Sector cadastral:36 Teren neimprejmuit;

B. Partea II. Proprietari şi acte

Inscrieri privitoare la dreptul de proprietate şi alte drepturi reale		Referinţe
/		
Act Administrativ nr. 48, din 13/02/2002 emis de CJSDPAT SIBIU (titlu de proprietate);		
B1	Intabulare, drept de PROPRIETATE, dobandit prin Construire, cota actuala 1/1	A1
	1) **MUNICIPIUL MEDIAS**, CIF:9999999999999	

C. Partea III. SARCINI .

Inscrieri privind dezmembramintele dreptului de proprietate, drepturi reale de garanţie şi sarcini	Referinţe
NU SUNT	

Document care conține date cu caracter personal, protejat de prevederile Regulamentului (UE) nr. 679/2016 și Legii 190/2018

Anexa Nr. 1 La Partea I

Teren

Nr cadastral	Suprafaţa (mp)*	Observaţii / Referinţe
	137.713	

* Suprafaţa este determinată in planul de proiecţie Stereo 70.

DETALII LINIARE IMOBIL

Date referitoare la teren

Crt	Categorie folosință	Intra vilan	Suprafaţa (mp)	Tarla	Parcelă	Nr. topo	Observaţii / Referinţe
1	padure	DA	42	50	2596	-	
2	padure	NU	137.671	50	2596	-	

Lungime Segmente

1) Valorile lungimilor segmentelor sunt obţinute din proiecţie în plan.

Punct început	X / Y	Punct sfârşit	X / Y	Lungime segment
1	453.086,585 515.114,255	2	453.086,772 515.112,309	1.955
4	453.094,315 515.047,199	5	453.093,956 515.000,734	46.466
7	453.092,813 514.903,827	8	453.118,786 514.882,819	33.405
10	453.138,902 514.799,268	11	453.126,369 514.785,041	18.959
13	453.027,208 514.787,816	14	452.971,689 514.790,112	55.567

Punct început	X / Y	Punct sfârşit	X / Y	Lungime segment
2	453.086,772 515.112,309	3	453.089,423 515.077,871	34.539
5	453.093,956 515.000,734	6	453.087,722 514.932,204	68.813
8	453.118,786 514.882,819	9	453.131,687 514.867,056	20.369
11	453.126,369 514.785,041	12	453.106,365 514.775,165	22.309
14	452.971,689 514.790,112	15	452.895,916 514.806,81	77.591

Punct început	X / Y	Punct sfârşit	X / Y	Lungime segment
3	453.089,423 515.077,871	4	453.094,315 515.047,199	31.06
6	453.087,722 514.932,204	7	453.092,813 514.903,827	28.83
9	453.131,687 514.867,056	10	453.138,902 514.799,268	68.171
12	453.106,365 514.775,165	13	453.027,208 514.787,816	80.161
15	452.895,916 514.806,81	16	452.861,31 514.814,032	35.352

Document care conține date cu caracter personal, protejat de prevederile Regulamentului (UE) nr. 679/2016 și Legii 190/2018

Punct început	X / Y	Punct sfârşit	X / Y	Lungime segment
16	452.861,31 514.814,032	17	452.820,73 514.818,547	40.831
19	452.736,498 514.816,362	20	452.703,346 514.807,196	34.395
22	452.666,055 514.790,01	23	452.657,585 514.784,634	10.032
25	452.642,558 514.759,336	26	452.629,634 514.735,271	27.316
28	452.608,904 514.705,598	29	452.574,703 514.666,619	51.856
31	452.593,294 514.667,338	32	452.616,45 514.668,234	23.174
34	452.634,791 514.666,319	35	452.646,097 514.675,501	14.564
37	452.695,204 514.702,597	38	452.699,549 514.700,038	5.042
40	452.723,385 514.693,79	41	452.729,682 514.692,705	6.389
43	452.749,218 514.690,772	44	452.755,986 514.688,332	7.195
46	452.777,215 514.702,86	47	452.799,357 514.718,012	26.83
49	452.819,642 514.731,893	50	452.829,381 514.739,703	12.484
52	452.851,203 514.730,432	53	452.901,574 514.694,369	61.95
55	452.981,205 514.630,763	56	452.994,229 514.611,793	23.01
58	453.108,31 514.544,337	59	453.179,755 514.505,281	81.423
61	453.214,733 514.502,305	62	453.218,827 514.553,636	51.494
64	453.238,56 514.722,027	65	453.257,91 514.810,183	90.254
67	453.256,05 514.861,513	68	453.239,658 514.886,372	29.777
70	453.217,703 514.931,008	71	453.211,75 514.952,582	22.38
73	453.196,865 515.015,815	74	453.201,33 515.044,828	29.355
76	453.182,59 515.094,123	77	453.153,938 515.140,618	54.615

Punct început	X / Y	Punct sfârşit	X / Y	Lungime segment
17	452.820,73 514.818,547	18	452.781,619 514.819,973	39.136
20	452.703,346 514.807,196	21	452.681,091 514.799,214	23.643
23	452.657,585 514.784,634	24	452.652,484 514.778,475	7.997
26	452.629,634 514.735,271	27	452.623,164 514.721,94	14.818
29	452.574,703 514.666,619	30	452.583,859 514.666,973	9.162
32	452.616,45 514.668,234	33	452.629,834 514.666,837	13.456
35	452.646,097 514.675,501	36	452.688,517 514.704,142	51.184
38	452.699,549 514.700,038	39	452.711,686 514.696,463	12.653
41	452.729,682 514.692,705	42	452.743,597 514.692,797	13.916
44	452.755,986 514.688,332	45	452.760,255 514.691,254	5.173
47	452.799,357 514.718,012	48	452.809,499 514.724,952	12.29
50	452.829,381 514.739,703	51	452.844,803 514.735,015	16.118
53	452.901,574 514.694,369	54	452.967,809 514.651,222	79.05
56	452.994,229 514.611,793	57	453.022,137 514.589,475	35.734
59	453.179,755 514.505,281	60	453.216,222 514.467,712	52.357
62	453.218,827 514.553,636	63	453.226,269 514.665,224	111.837
65	453.257,91 514.810,183	66	453.259,771 514.845,519	35.385
68	453.239,658 514.886,372	69	453.218,075 514.910,922	32.688
71	453.211,75 514.952,582	72	453.202,819 514.980,106	28.938
74	453.201,33 515.044,828	75	453.197,237 515.066,774	22.324
77	453.153,938 515.140,618	78	453.153,648 515.145,263	4.653

Punct început	X / Y	Punct sfârşit	X / Y	Lungime segment
18	452.781,619 514.819,973	19	452.736,498 514.816,362	45.266
21	452.681,091 514.799,214	22	452.666,055 514.790,01	17.629
24	452.652,484 514.778,475	25	452.642,558 514.759,336	21.56
27	452.623,164 514.721,94	28	452.608,904 514.705,598	21.689
30	452.583,859 514.666,973	31	452.593,294 514.667,338	9.442
33	452.629,834 514.666,837	34	452.634,791 514.666,319	4.985
36	452.688,517 514.704,142	37	452.695,204 514.702,597	6.863
39	452.711,686 514.696,463	40	452.723,385 514.693,79	12.0
42	452.743,597 514.692,797	43	452.749,218 514.690,772	5.975
45	452.760,255 514.691,254	46	452.777,215 514.702,86	20.55
48	452.809,499 514.724,952	49	452.819,642 514.731,893	12.29
51	452.844,803 514.735,015	52	452.851,203 514.730,432	7.872
54	452.967,809 514.651,222	55	452.981,205 514.630,763	24.454
57	453.022,137 514.589,475	58	453.108,31 514.544,337	97.28
60	453.216,222 514.467,712	61	453.214,733 514.502,305	34.624
63	453.226,269 514.665,224	64	453.238,56 514.722,027	58.117
66	453.259,771 514.845,519	67	453.256,05 514.861,513	16.422
69	453.218,075 514.910,922	70	453.217,703 514.931,008	20.09
72	453.202,819 514.980,106	73	453.196,865 515.015,815	36.201
75	453.197,237 515.066,774	76	453.182,59 515.094,123	31.024
78	453.153,648 515.145,263	1	453.086,585 515.114,255	73.885

**** Lungimile segmentelor sunt determinate în planul de proiecţie Stereo 70 şi sunt rotunjite la 1 milimetru.**
***** Distanţa dintre puncte este formată din segmente cumulate ce sunt mai mici decât valoarea 1 milimetru.**

Document care conține date cu caracter personal, protejat de prevederile Regulamentului (UE) nr. 679/2016 și Legii 190/2018

DATE DESPRE IMOBILUL NR. 2835

Oficiul de Cadastru şi Publicitate Imobiliară SIBIU
Biroul de Cadastru şi Publicitate Imobiliară Medias

A. Partea I. Descrierea imobilului

TEREN Necunoscut

Adresa: Loc. Medias, Jud. Sibiu

Nr. Crt	Nr cadastral Nr. topografic	Suprafaţa* (mp)	Observaţii / Referinţe
A1		612	Sector cadastral:36 Teren neimprejmuit;

B. Partea II. Proprietari şi acte

Inscrieri privitoare la dreptul de proprietate şi alte drepturi reale		Referinţe
/		
Act Normativ nr. 7, din 13/03/1996 emis de PARLAMENTUL ROMANIEI (lege);		
B1	Inscrierea provizorie, drept de PROPRIETATE, dobandit prin Lege, cota actuala 1/1	A1
	1) **MUNICIPIUL MEDIAS**, CIF:4240677, proprietar neidentificat	

C. Partea III. SARCINI .

Inscrieri privind dezmembramintele dreptului de proprietate, drepturi reale de garanţie şi sarcini	Referinţe
NU SUNT	

Document care conține date cu caracter personal, protejat de prevederile Regulamentului (UE) nr. 679/2016 și Legii 190/2018

Anexa Nr. 1 La Partea I

Teren

Nr cadastral	Suprafaţa (mp)*	Observaţii / Referinţe
	612	

* Suprafaţa este determinată in planul de proiecţie Stereo 70.

DETALII LINIARE IMOBIL

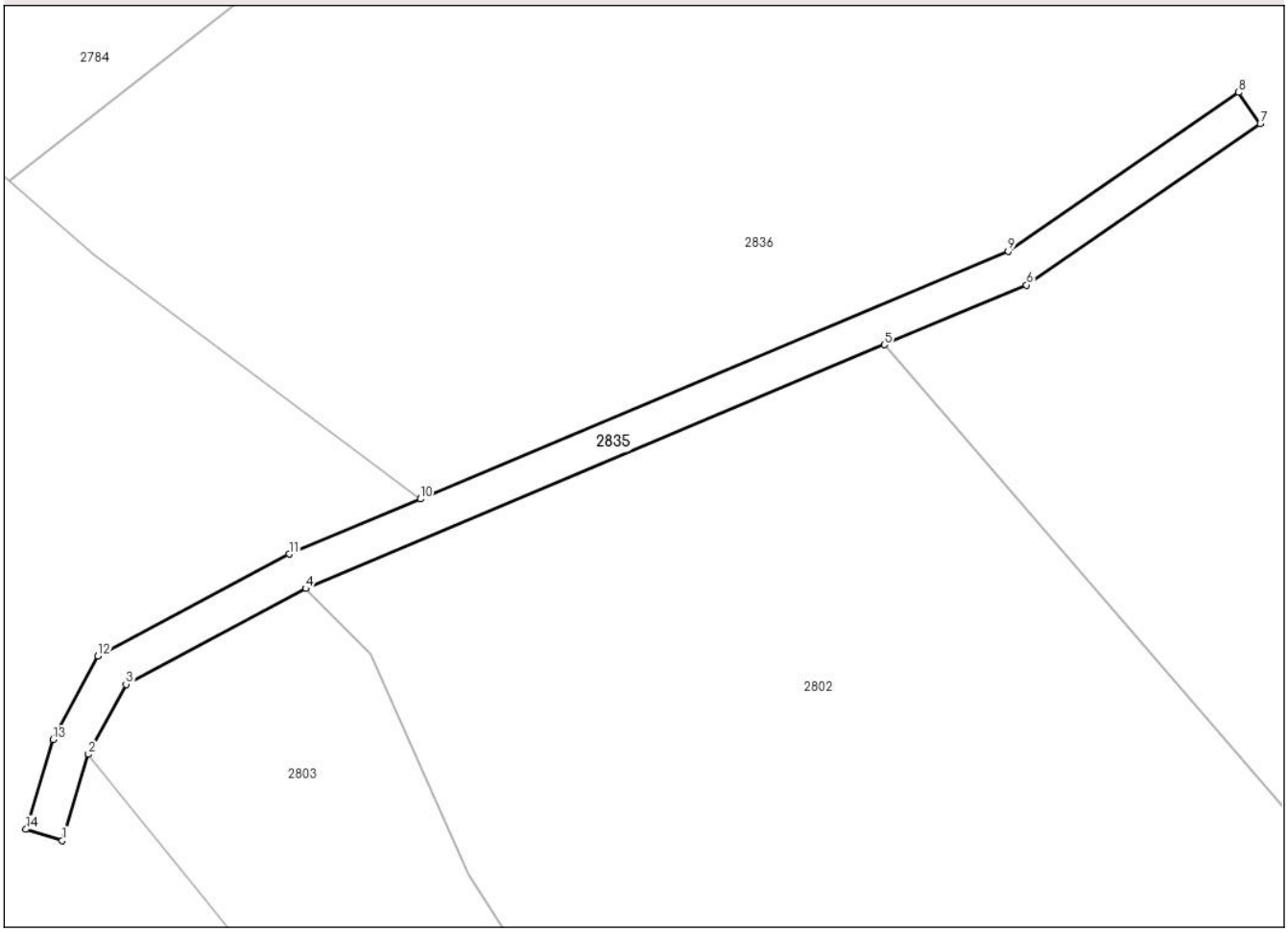

Date referitoare la teren

Crt	Categorie folosință	Intra vilan	Suprafaţa (mp)	Tarla	Parcelă	Nr. topo	Observaţii / Referinţe
1	drum	DA	142	51	2718	-	
2	drum	NU	470	51	2718	-	

Lungime Segmente
1) Valorile lungimilor segmentelor sunt obţinute din proiecţie în plan.

Punct început	X / Y	Punct sfârşit	X / Y	Lungime segment (** (m)
1	451.517,013 515.140,293	2	451.519,768 515.149,356	9.472
2	451.519,768 515.149,356	3	451.523,724 515.156,721	8.361
3	451.523,724 515.156,721	4	451.542,659 515.166,801	21.45
4	451.542,659 515.166,801	5	451.603,63 515.192,45	66.147

Document care conține date cu caracter personal, protejat de prevederile Regulamentului (UE) nr. 679/2016 și Legii 190/2018

Punct început	X / Y	Punct sfârşit	X / Y	Lungime segment (** (m)
5	451.603,63 515.192,45	6	451.618,593 515.198,744	16.233
6	451.618,593 515.198,744	7	451.643,219 515.215,699	29.899
7	451.643,219 515.215,699	8	451.640,95 515.218,994	4.0
8	451.640,95 515.218,994	9	451.616,663 515.202,272	29.488
9	451.616,663 515.202,272	10	451.554,741 515.176,223	67.178
10	451.554,741 515.176,223	11	451.540,94 515.170,417	14.972
11	451.540,94 515.170,417	12	451.520,774 515.159,682	22.845
12	451.520,774 515.159,682	13	451.516,056 515.150,899	9.97
13	451.516,056 515.150,899	14	451.513,186 515.141,456	9.869
14	451.513,186 515.141,456	1	451.517,013 515.140,293	4.0

** Lungimile segmentelor sunt determinate în planul de proiecţie Stereo 70 şi sunt rotunjite la 1 milimetru.
*** Distanţa dintre puncte este formată din segmente cumulate ce sunt mai mici decât valoarea 1 milimetru.

Document care conține date cu caracter personal, protejat de prevederile Regulamentului (UE) nr. 679/2016 și Legii 190/2018

DATE DESPRE IMOBILUL NR. 2836

Oficiul de Cadastru şi Publicitate Imobiliară SIBIU
Biroul de Cadastru şi Publicitate Imobiliară Medias

A. Partea I. Descrierea imobilului

TEREN Extravilan

Adresa: Jud. Sibiu

Nr. Crt	Nr cadastral Nr. topografic	Suprafaţa* (mp)	Observaţii / Referinţe
A1		16.800	Sector cadastral:36 Teren neimprejmuit;

B. Partea II. Proprietari şi acte

Inscrieri privitoare la dreptul de proprietate şi alte drepturi reale		Referinţe
/		
Act Administrativ nr. 2309/6, din 31/10/2002 emis de CJSDPAT SIBIU (TITLU DE PROPRIETATE);		
B1	Intabulare, drept de PROPRIETATE, dobandit prin Reconstituire, cota actuala 1/2	A1
	1) **VLĂDUȚIU OCTAVIAN-COSMIN**	
Act Notarial nr. 161, din 08/12/2008 emis de NP DANIEL CRISTEA (certificat de mostenitor);		
B2	Intabulare, drept de PROPRIETATE, dobandit prin Succesiune, cota actuala 1/2	A1
	1) **FRANDEȘ DUMITRU-FLORIN** 2) **CIOBĂNAȘU ANGELA-LUMINIȚA**	

C. Partea III. SARCINI .

Inscrieri privind dezmembramintele dreptului de proprietate, drepturi reale de garanţie şi sarcini	Referinţe
NU SUNT	

Anexa Nr. 1 La Partea I

Teren

Nr cadastral	Suprafaţa (mp)*	Observaţii / Referinţe
	16.800	

* Suprafaţa este determinată in planul de proiecţie Stereo 70.

DETALII LINIARE IMOBIL

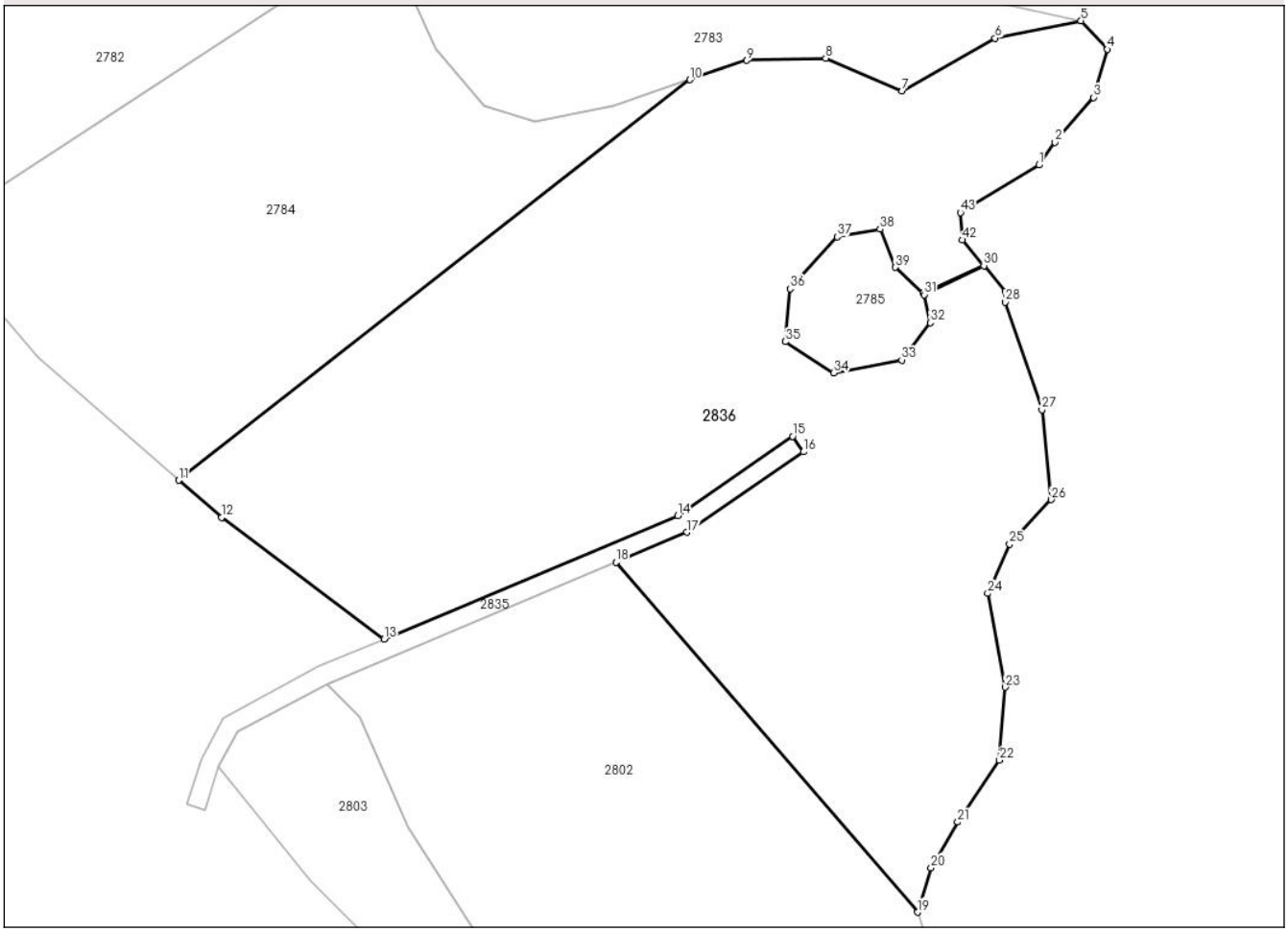

Date referitoare la teren

Crt	Categorie folosință	Intra vilan	Suprafaţa (mp)	Tarla	Parcelă	Nr. topo	Observaţii / Referinţe
1	pasune	NU	16.800	51	2721/4	-	

Lungime Segmente

1) Valorile lungimilor segmentelor sunt obţinute din proiecţie în plan.

Punct început	X / Y	Punct sfârşit	X / Y	Lungime segment
1	451.692,873 515.276,161	2	451.696,31 515.280,938	5.885
4	451.707,32 515.300,56	5	451.701,783 515.306,58	8.18
7	451.664,058 515.291,758	8	451.647,897 515.298,702	17.59
10	451.619,251 515.294,152	11	451.511,41 515.209,711	136.967
13	451.554,741 515.176,223	14	451.616,663 515.202,272	67.178
16	451.643,219 515.215,699	17	451.618,593 515.198,744	29.899

Punct început	X / Y	Punct sfârşit	X / Y	Lungime segment
2	451.696,31 515.280,938	3	451.704,471 515.290,399	12.494
5	451.701,783 515.306,58	6	451.683,628 515.302,91	18.522
8	451.647,897 515.298,702	9	451.631,251 515.298,218	16.653
11	451.511,41 515.209,711	12	451.520,394 515.201,909	11.899
14	451.616,663 515.202,272	15	451.640,95 515.218,994	29.488
17	451.618,593 515.198,744	18	451.603,63 515.192,45	16.233

Punct început	X / Y	Punct sfârşit	X / Y	Lungime segment
3	451.704,471 515.290,399	4	451.707,32 515.300,56	10.552
6	451.683,628 515.302,91	7	451.664,058 515.291,758	22.525
9	451.631,251 515.298,218	10	451.619,251 515.294,152	12.67
12	451.520,394 515.201,909	13	451.554,741 515.176,223	42.889
15	451.640,95 515.218,994	16	451.643,219 515.215,699	4.0
18	451.603,63 515.192,45	19	451.667,286 515.118,67	97.445

Document care conține date cu caracter personal, protejat de prevederile Regulamentului (UE) nr. 679/2016 și Legii 190/2018

Punct început	X / Y	Punct sfârşit	X / Y	Lungime segment
19	451.667,286 515.118,67	20	451.670,156 515.128,046	9.806
22	451.684,584 515.150,728	23	451.685,736 515.166,101	15.416
25	451.686,709 515.196,238	26	451.695,502 515.205,642	12.874
28	451.685,831 515.247,268	29	451.685,789 515.249,528	2.26
31	451.668,661 515.248,836	32	451.669,99 515.242,926	6.058
34	451.649,617 515.232,388	35	451.639,379 515.238,936	12.152
37	451.650,334 515.261,033	38	451.659,343 515.262,67	9.157
40	451.668,454 515.249,166	41	451.681,215 515.255,045	14.05
43	451.676,327 515.266,157	1	451.692,873 515.276,161	19.335

Punct început	X / Y	Punct sfârşit	X / Y	Lungime segment
20	451.670,156 515.128,046	21	451.675,744 515.137,661	11.12
23	451.685,736 515.166,101	24	451.682,098 515.185,861	20.092
26	451.695,502 515.205,642	27	451.693,517 515.224,593	19.055
29	451.685,789 515.249,528	30	451.681,289 515.254,956	7.051
32	451.669,99 515.242,926	33	451.663,95 515.235,048	9.927
35	451.639,379 515.238,936	36	451.640,403 515.250,087	11.198
38	451.659,343 515.262,67	39	451.662,619 515.254,588	8.721
41	451.681,215 515.255,045	42	451.676,789 515.260,383	6.935

Punct început	X / Y	Punct sfârşit	X / Y	Lungime segment
21	451.675,744 515.137,661	22	451.684,584 515.150,728	15.776
24	451.682,098 515.185,861	25	451.686,709 515.196,238	11.356
27	451.693,517 515.224,593	28	451.685,831 515.247,268	23.943
30	451.681,289 515.254,956	31	451.668,661 515.248,836	14.033
33	451.663,95 515.235,048	34	451.649,617 515.232,388	14.578
36	451.640,403 515.250,087	37	451.650,334 515.261,033	14.78
39	451.662,619 515.254,588	40	451.668,454 515.249,166	7.966
42	451.676,789 515.260,383	43	451.676,327 515.266,157	5.792

** Lungimile segmentelor sunt determinate în planul de proiecţie Stereo 70 şi sunt rotunjite la 1 milimetru.
*** Distanţa dintre puncte este formată din segmente cumulate ce sunt mai mici decât valoarea 1 milimetru.

Document care conține date cu caracter personal, protejat de prevederile Regulamentului (UE) nr. 679/2016 și Legii 190/2018

DATE DESPRE IMOBILUL NR. 2837

Oficiul de Cadastru şi Publicitate Imobiliară SIBIU
Biroul de Cadastru şi Publicitate Imobiliară Medias

A. Partea I. Descrierea imobilului

TEREN Extravilan

Adresa: Jud. Sibiu

Nr. Crt	Nr cadastral Nr. topografic	Suprafaţa* (mp)	Observaţii / Referinţe
A1		250	Sector cadastral:36 Teren neimprejmuit;

B. Partea II. Proprietari şi acte

Inscrieri privitoare la dreptul de proprietate şi alte drepturi reale		Referinţe
/		
Act Administrativ nr. 3011/6, din 23/07/2009 emis de CJSDPAT SIBIU (TITLU DE PROPRIETATE);		
B1	Intabulare, drept de PROPRIETATE, dobandit prin Reconstituire, cota actuala 1/1	A1
	1) **VLADUTIU OCTAVIAN-COSMIN**	

C. Partea III. SARCINI .

Inscrieri privind dezmembramintele dreptului de proprietate, drepturi reale de garanţie şi sarcini	Referinţe
NU SUNT	

Document care conține date cu caracter personal, protejat de prevederile Regulamentului (UE) nr. 679/2016 și Legii 190/2018

Anexa Nr. 1 La Partea I

Teren

Nr cadastral	Suprafaţa (mp)*	Observaţii / Referinţe
	250	

* Suprafaţa este determinată in planul de proiecţie Stereo 70.

DETALII LINIARE IMOBIL

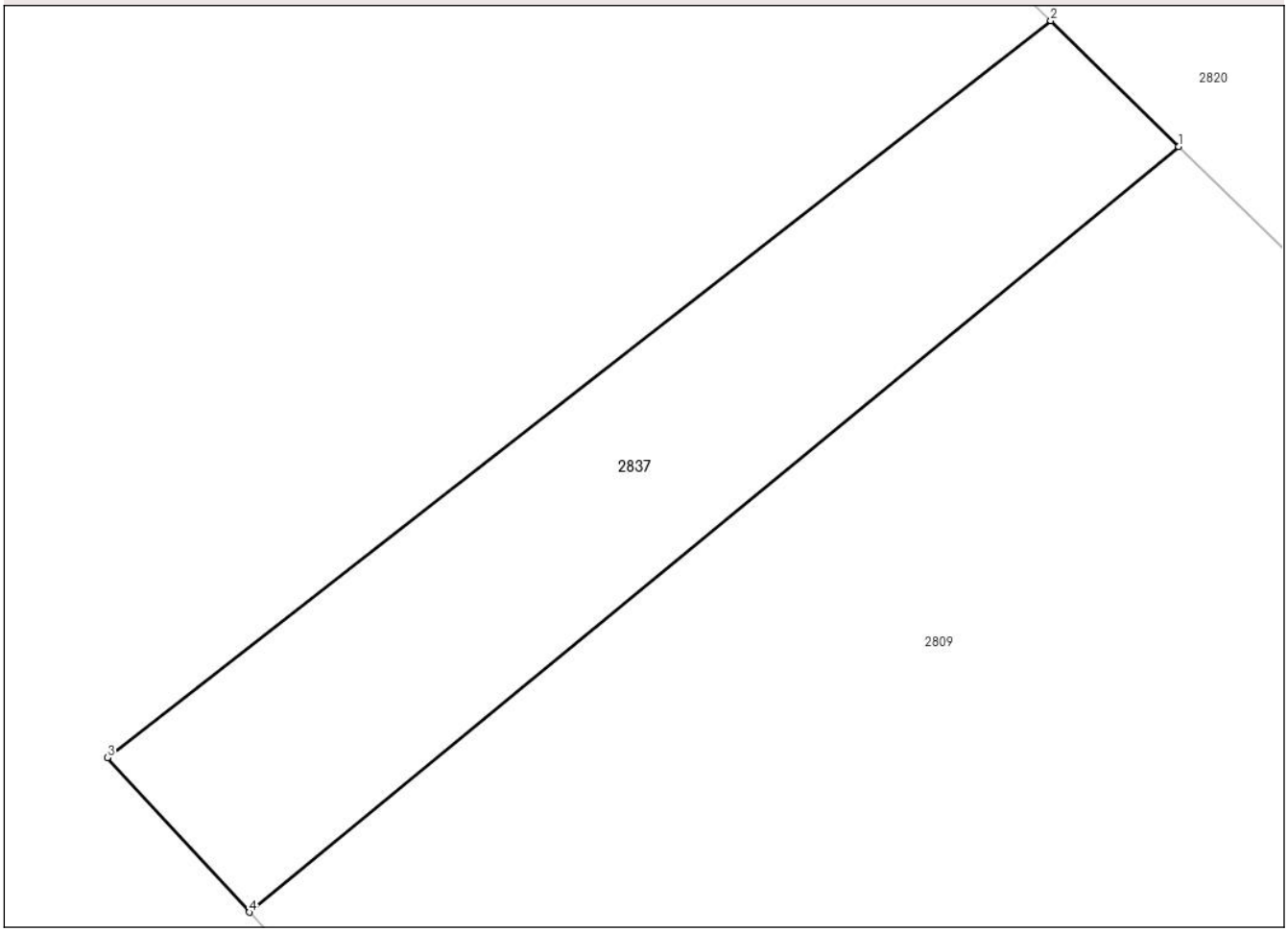

Date referitoare la teren

Crt	Categorie folosință	Intra vilan	Suprafaţa (mp)	Tarla	Parcelă	Nr. topo	Observaţii / Referinţe
1	faneata	NU	250	51	2708/2	-	

Lungime Segmente
1) Valorile lungimilor segmentelor sunt obţinute din proiecţie în plan.

Punct început	X / Y	Punct sfârşit	X / Y	Lungime segment (** (m)
1	451.604,463 515.064,787	2	451.600,262 515.068,908	5.884
2	451.600,262 515.068,908	3	451.569,288 515.044,739	39.288
3	451.569,288 515.044,739	4	451.573,947 515.039,674	6.882
4	451.573,947 515.039,674	1	451.604,463 515.064,787	39.521

**** Lungimile segmentelor sunt determinate în planul de proiecţie Stereo 70 şi sunt rotunjite la 1 milimetru.**

Document care conține date cu caracter personal, protejat de prevederile Regulamentului (UE) nr. 679/2016 și Legii 190/2018

***** Distanţa dintre puncte este formată din segmente cumulate ce sunt mai mici decât valoarea 1 milimetru.**

DATE DESPRE IMOBILUL NR. 2838

Oficiul de Cadastru şi Publicitate Imobiliară SIBIU
Biroul de Cadastru şi Publicitate Imobiliară Medias

A. Partea I. Descrierea imobilului

TEREN Necunoscut

Adresa: Loc. Medias, Jud. Sibiu

Nr. Crt	Nr cadastral Nr. topografic	Suprafaţa* (mp)	Observaţii / Referinţe
A1		1.300	Sector cadastral:36 Teren neimprejmuit;

B. Partea II. Proprietari şi acte

Inscrieri privitoare la dreptul de proprietate şi alte drepturi reale		Referinţe
/		
Act Normativ nr. 268, din 28/05/2001 emis de GUVERNUL ROMANIEI (LEGE);		
B1	Intabulare, drept de PROPRIETATE, dobandit prin Lege, cota actuala 1/1	A1
	1) **STATUL ROMAN DOMENIUL PRIVAT**, CIF:9999999999999	
Act Normativ nr. 268, din 28/05/2001 emis de GUVERNUL ROMANIEI (DECIZIA 204.23.02.2024 EMISA DE MINISTERUL AGRICULTURII AGENTIA DOMENIILOR STATULUI);		
B2	Intabulare, drept de ADMINISTRARE, dobandit prin Lege, cota actuala 1/1	A1
	1) **AGENȚIA DOMENIILOR STATULUI**, CIF:14818116	

C. Partea III. SARCINI .

Inscrieri privind dezmembramintele dreptului de proprietate, drepturi reale de garanţie şi sarcini	Referinţe
NU SUNT	

Anexa Nr. 1 La Partea I

Teren

Nr cadastral	Suprafaţa (mp)*	Observaţii / Referinţe
	1.300	

* Suprafaţa este determinată in planul de proiecţie Stereo 70.

DETALII LINIARE IMOBIL

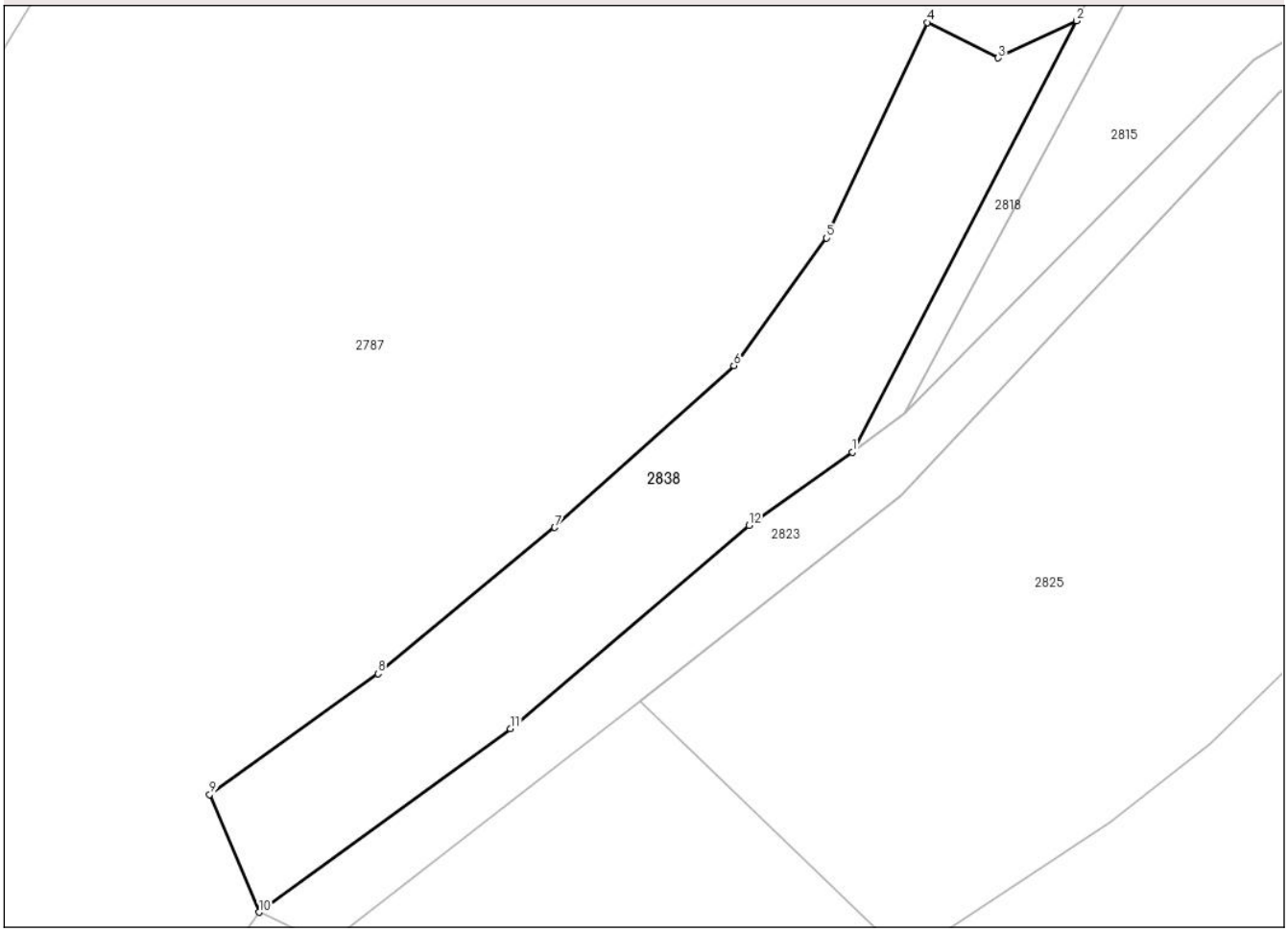

Date referitoare la teren

Crt	Categorie folosință	Intra vilan	Suprafaţa (mp)	Tarla	Parcelă	Nr. topo	Observaţii / Referinţe
1	padure	DA	668	51	2647	-	
2	padure	NU	632	51	2647	-	

Lungime Segmente
1) Valorile lungimilor segmentelor sunt obţinute din proiecţie în plan.

Punct început	X / Y	Punct sfârşit	X / Y	Lungime segment (** (m)
1	452.283,471 514.864,582	2	452.304,716 514.905,472	46.079
2	452.304,716 514.905,472	3	452.297,312 514.901,937	8.204
3	452.297,312 514.901,937	4	452.290,559 514.905,311	7.549
4	452.290,559 514.905,311	5	452.281,037 514.884,891	22.532

Document care conține date cu caracter personal, protejat de prevederile Regulamentului (UE) nr. 679/2016 și Legii 190/2018

Punct început	X / Y	Punct sfârşit	X / Y	Lungime segment (** (m)
5	452.281,037 514.884,891	6	452.272,244 514.872,807	14.944
6	452.272,244 514.872,807	7	452.255,237 514.857,466	22.904
7	452.255,237 514.857,466	8	452.238,482 514.843,605	21.745
8	452.238,482 514.843,605	9	452.222,542 514.832,175	19.615
9	452.222,542 514.832,175	10	452.227,188 514.821,018	12.085
10	452.227,188 514.821,018	11	452.251,062 514.838,4	29.532
11	452.251,062 514.838,4	12	452.273,672 514.857,679	29.713
12	452.273,672 514.857,679	1	452.283,471 514.864,582	11.987

** Lungimile segmentelor sunt determinate în planul de proiecţie Stereo 70 şi sunt rotunjite la 1 milimetru.
*** Distanţa dintre puncte este formată din segmente cumulate ce sunt mai mici decât valoarea 1 milimetru.

Document care conține date cu caracter personal, protejat de prevederile Regulamentului (UE) nr. 679/2016 și Legii 190/2018

DATE DESPRE IMOBILUL NR. 2839

Oficiul de Cadastru şi Publicitate Imobiliară SIBIU
Biroul de Cadastru şi Publicitate Imobiliară Medias

A. Partea I. Descrierea imobilului

TEREN Necunoscut

Adresa: Loc. Medias, Jud. Sibiu

Nr. Crt	Nr cadastral Nr. topografic	Suprafaţa* (mp)	Observaţii / Referinţe
A1		12.812	Sector cadastral:36 Teren neimprejmuit;

B. Partea II. Proprietari şi acte

Inscrieri privitoare la dreptul de proprietate şi alte drepturi reale		Referinţe
/		
Act Administrativ nr. 48, din 13/02/2002 emis de CJSDPAT SIBIU (titlu de proprietate);		
B1	Intabulare, drept de PROPRIETATE, dobandit prin Construire, cota actuala 1/1	A1
	1) **MUNICIPIUL MEDIAS**, CIF:9999999999999	

C. Partea III. SARCINI .

Inscrieri privind dezmembramintele dreptului de proprietate, drepturi reale de garanţie şi sarcini	Referinţe
NU SUNT	

Document care conține date cu caracter personal, protejat de prevederile Regulamentului (UE) nr. 679/2016 și Legii 190/2018

Anexa Nr. 1 La Partea I

Teren

Nr cadastral	Suprafaţa (mp)*	Observaţii / Referinţe
	12.812	

* Suprafaţa este determinată in planul de proiecţie Stereo 70.

DETALII LINIARE IMOBIL

Date referitoare la teren

Crt	Categorie folosință	Intra vilan	Suprafaţa (mp)	Tarla	Parcelă	Nr. topo	Observaţii / Referinţe
1	padure	DA	176	50	2594/5	-	
2	padure	NU	12.636	50	2594/5	-	

Lungime Segmente

1) Valorile lungimilor segmentelor sunt obţinute din proiecţie în plan.

Punct început	X / Y	Punct sfârşit	X / Y	Lungime segment (** (m)
1	453.153,38 515.149,546	2	453.153,31 515.150,662	1.119
3	453.152,822 515.158,473	4	453.166,142 515.169,075	17.025
5	453.167,21 515.171,378	6	453.168,16 515.173,428	2.259
7	453.169,68 515.176,705	8	453.139,844 515.190,536	32.885

Punct început	X / Y	Punct sfârşit	X / Y	Lungime segment (** (m)
2	453.153,31 515.150,662	3	453.152,822 515.158,473	7.826
4	453.166,142 515.169,075	5	453.167,21 515.171,378	2.538
6	453.168,16 515.173,428	7	453.169,68 515.176,705	3.612
8	453.139,844 515.190,536	9	453.117,209 515.198,411	23.966

Document care conține date cu caracter personal, protejat de prevederile Regulamentului (UE) nr. 679/2016 și Legii 190/2018

Punct început	X / Y	Punct sfârşit	X / Y	Lungime segment (** (m)
9	453.117,209 515.198,411	10	453.106,703 515.203,66	11.745
11	453.101,85 515.205,425	12	453.094,709 515.208,021	7.598
13	453.087,06 515.208,068	14	453.080,226 515.208,11	6.834
15	453.074,097 515.207,08	16	453.065,922 515.205,707	8.29
17	453.055,255 515.201,198	18	453.043,976 515.196,431	12.245
19	453.035,027 515.193,842	20	453.028,454 515.191,94	6.843
21	453.022,986 515.190,358	22	453.001,304 515.180,948	23.636
23	452.971,044 515.165,743	24	452.972,422 515.098,38	67.377
25	453.000,497 515.109,752	26	453.027,404 515.124,686	30.773
27	453.037,068 515.127,253	28	453.052,338 515.129,607	15.451
29	453.065,202 515.126,483	30	453.086,179 515.118,474	22.453

Punct început	X / Y	Punct sfârşit	X / Y	Lungime segment (** (m)
10	453.106,703 515.203,66	11	453.101,85 515.205,425	5.164
12	453.094,709 515.208,021	13	453.087,06 515.208,068	7.649
14	453.080,226 515.208,11	15	453.074,097 515.207,08	6.215
16	453.065,922 515.205,707	17	453.055,255 515.201,198	11.58
18	453.043,976 515.196,431	19	453.035,027 515.193,842	9.316
20	453.028,454 515.191,94	21	453.022,986 515.190,358	5.692
22	453.001,304 515.180,948	23	452.971,044 515.165,743	33.866
24	452.972,422 515.098,38	25	453.000,497 515.109,752	30.291
26	453.027,404 515.124,686	27	453.037,068 515.127,253	9.999
28	453.052,338 515.129,607	29	453.065,202 515.126,483	13.238
30	453.086,179 515.118,474	1	453.153,38 515.149,546	74.037

**** Lungimile segmentelor sunt determinate în planul de proiecţie Stereo 70 şi sunt rotunjite la 1 milimetru.**
***** Distanţa dintre puncte este formată din segmente cumulate ce sunt mai mici decât valoarea 1 milimetru.**

Document care conține date cu caracter personal, protejat de prevederile Regulamentului (UE) nr. 679/2016 și Legii 190/2018

DATE DESPRE IMOBILUL NR. 2840

Oficiul de Cadastru şi Publicitate Imobiliară SIBIU
Biroul de Cadastru şi Publicitate Imobiliară Medias

A. Partea I. Descrierea imobilului

TEREN Extravilan

Adresa: Jud. Sibiu

Nr. Crt	Nr cadastral Nr. topografic	Suprafaţa* (mp)	Observaţii / Referinţe
A1		296	Sector cadastral:36 Teren neimprejmuit;

B. Partea II. Proprietari şi acte

Inscrieri privitoare la dreptul de proprietate şi alte drepturi reale		Referinţe
/		
Act Administrativ nr. 48, din 13/02/2002 emis de CJSDPAT SIBIU (titlu de proprietate);		
B1	Intabulare, drept de PROPRIETATE, dobandit prin Construire, cota actuala 1/1	A1
	1) **MUNICIPIUL MEDIAS**, CIF:9999999999999	

C. Partea III. SARCINI .

Inscrieri privind dezmembramintele dreptului de proprietate, drepturi reale de garanţie şi sarcini	Referinţe
NU SUNT	

Document care conține date cu caracter personal, protejat de prevederile Regulamentului (UE) nr. 679/2016 și Legii 190/2018

Anexa Nr. 1 La Partea I

Teren

Nr cadastral	Suprafaţa (mp)*	Observaţii / Referinţe
	296	

* Suprafaţa este determinată in planul de proiecţie Stereo 70.

DETALII LINIARE IMOBIL

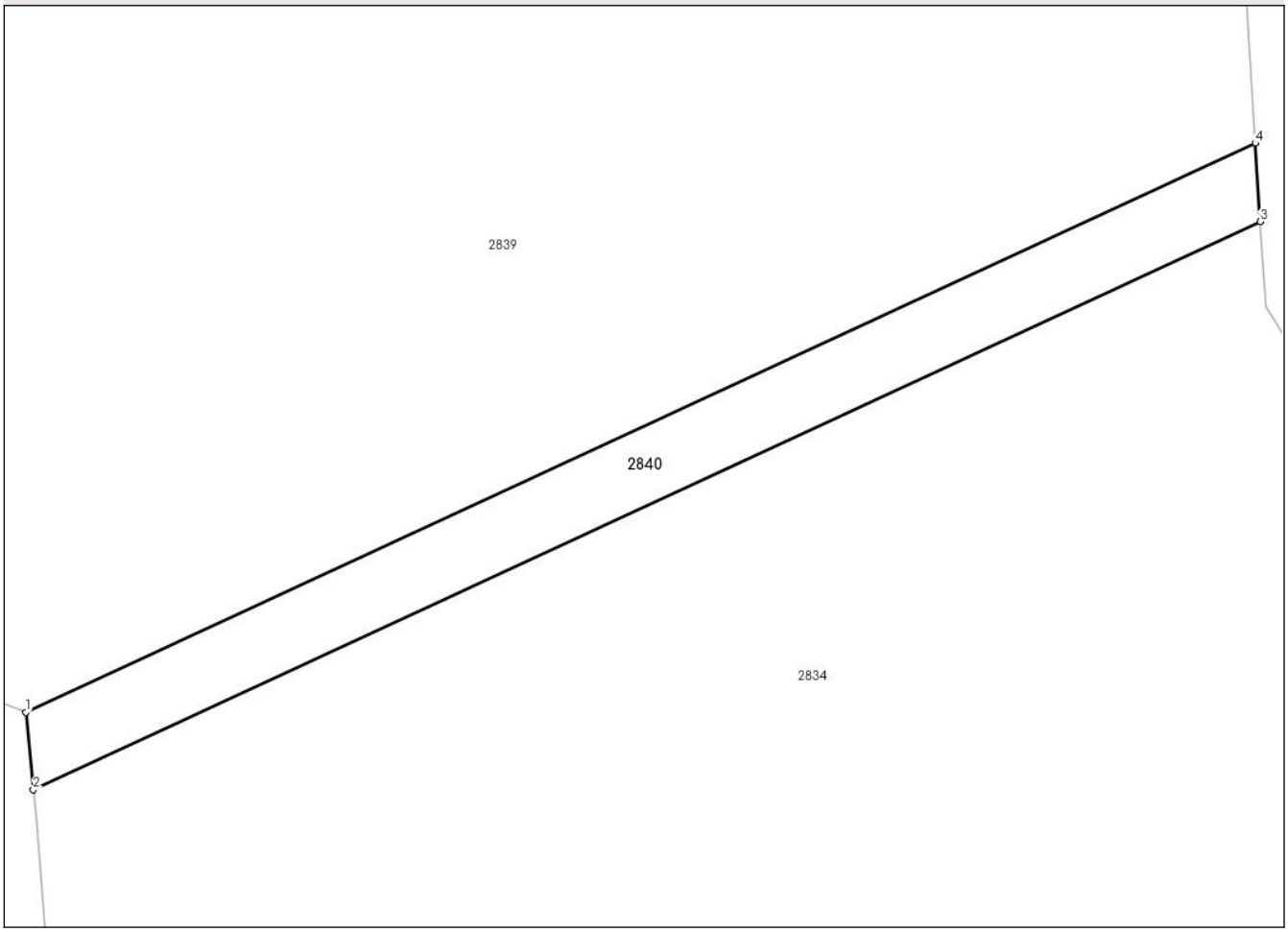

Date referitoare la teren

Crt	Categorie folosință	Intra vilan	Suprafaţa (mp)	Tarla	Parcelă	Nr. topo	Observaţii / Referinţe
1	padure	NU	296	50	2595	-	

Lungime Segmente
1) Valorile lungimilor segmentelor sunt obţinute din proiecţie în plan.

Punct început	X / Y	Punct sfârşit	X / Y	Lungime segment (** (m)
1	453.086,179 515.118,474	2	453.086,585 515.114,255	4.239
2	453.086,585 515.114,255	3	453.153,648 515.145,263	73.885
3	453.153,648 515.145,263	4	453.153,38 515.149,546	4.291
4	453.153,38 515.149,546	1	453.086,179 515.118,474	74.037

**** Lungimile segmentelor sunt determinate în planul de proiecţie Stereo 70 şi sunt rotunjite la 1 milimetru.**

Document care conține date cu caracter personal, protejat de prevederile Regulamentului (UE) nr. 679/2016 și Legii 190/2018

***** Distanţa dintre puncte este formată din segmente cumulate ce sunt mai mici decât valoarea 1 milimetru.**