DATE DESPRE IMOBILUL NR. 1527

Oficiul de Cadastru şi Publicitate Imobiliară SIBIU
Biroul de Cadastru şi Publicitate Imobiliară Medias

A. Partea I. Descrierea imobilului

TEREN Extravilan Nr. cadastral vechi:1282/1/1/2/2

Adresa: Jud. Sibiu

Nr. Crt	Nr cadastral Nr. topografic	Suprafaţa* (mp)	Observaţii / Referinţe
A1	118873	570	Sector cadastral:27 Teren neimprejmuit;

B. Partea II. Proprietari şi acte

Inscrieri privitoare la dreptul de proprietate şi alte drepturi reale		Referinţe
26783 / 09/10/2024		
Act Notarial nr. aut.1300, din 09/10/2024 emis de Axente Mia (contract de vanzare-cumparare);		
B2	Intabulare, drept de PROPRIETATE, cumpărare, dobandit prin Conventie, cota actuala 1/1	A1
	1) **MIHAI MARIUS**, si sotia 2) **MIHAI DOINA**, bun comun	
20435 / 31/07/2024		
Act Notarial nr. aut.352, din 01/04/2024 emis de Axente Mia (act administrativ nr 6340 din 12.03.2024, emis de OCPI SIBIU-SERVICIUL CADASTRU);		
B2	se înscrie drept de servitute de trecere supraterană cu piciorul, auto și alte vehicule și subterană și supraterană a tuturor utilităților de energie electrică , gaz metan, apă, cablu, TV, telefonie și canal, pe toată lungimea și lățimea imobilului , pentru uzul și utilitatea imobilului în favoarea imobilului A.1 ca fond dominant asupra imobilului cu nr. cad 118813 din CF118813 Mediaș ca fond servant	A1
	OBSERVATII: pozitie transcrisa din CF 118812/Medias, inscrisa prin incheierea nr. 7941 din 01/04/2024;	

C. Partea III. SARCINI .

Inscrieri privind dezmembramintele dreptului de proprietate, drepturi reale de garanţie şi sarcini	Referinţe
NU SUNT	

Anexa Nr. 1 La Partea I

Teren

Nr cadastral	Suprafaţa (mp)*	Observaţii / Referinţe
118873	570	

* Suprafaţa este determinată in planul de proiecţie Stereo 70.

DETALII LINIARE IMOBIL

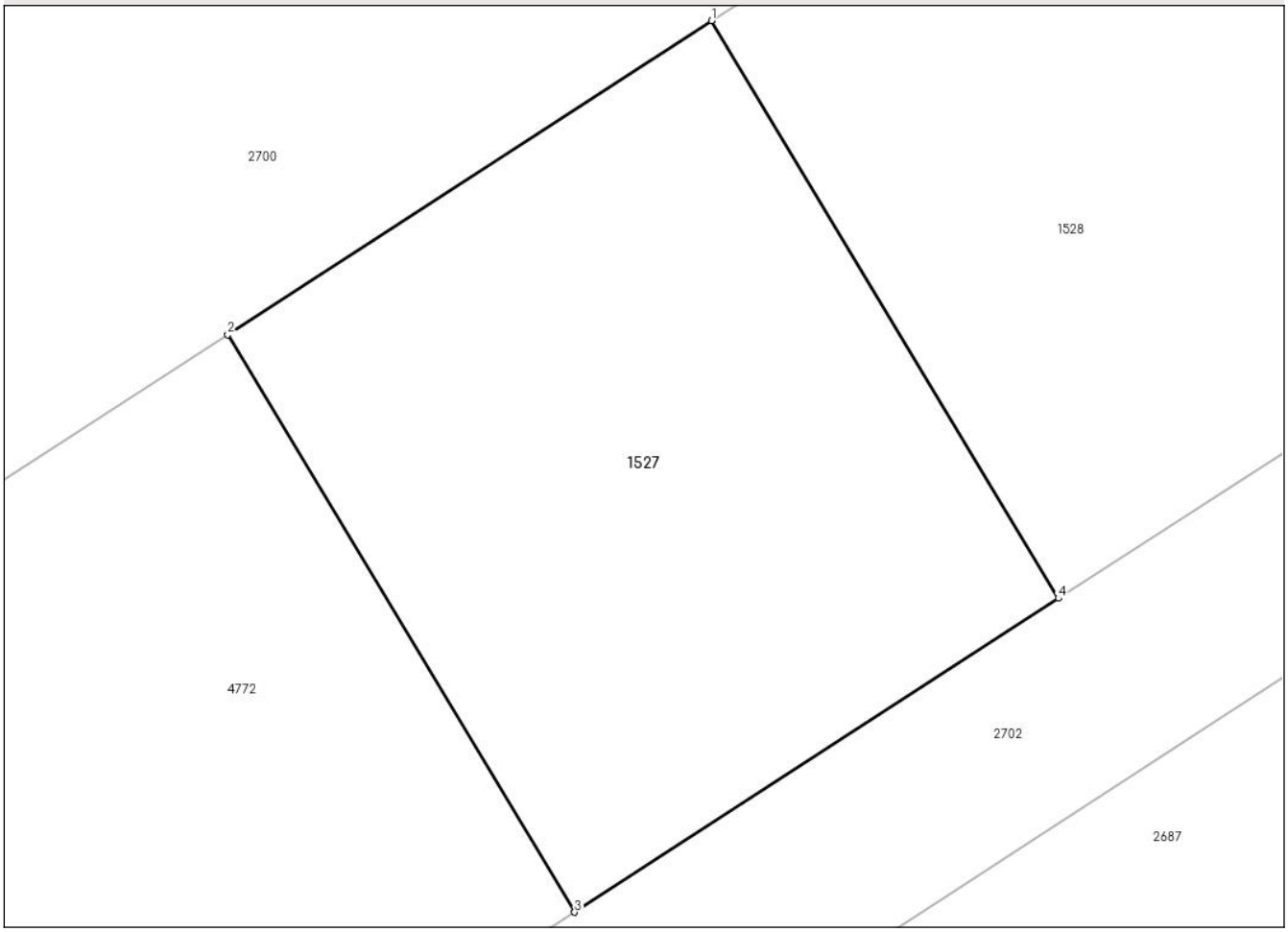

Date referitoare la teren

Crt	Categorie folosință	Intra vilan	Suprafaţa (mp)	Tarla	Parcelă	Nr. topo	Observaţii / Referinţe
1	arabil	NU	570	31	1616/3/1/1/2/2	-	

Lungime Segmente
1) Valorile lungimilor segmentelor sunt obţinute din proiecţie în plan.

Punct început	X / Y	Punct sfârşit	X / Y	Lungime segment (** (m)
1	447.050,234 515.474,263	2	447.031,689 515.462,244	22.099
2	447.031,689 515.462,244	3	447.044,988 515.440,127	25.808
3	447.044,988 515.440,127	4	447.063,532 515.452,146	22.099
4	447.063,532 515.452,146	1	447.050,234 515.474,263	25.807

Document care conține date cu caracter personal, protejat de prevederile Regulamentului (UE) nr. 679/2016 și Legii 190/2018

** Lungimile segmentelor sunt determinate în planul de proiecţie Stereo 70 şi sunt rotunjite la 1 milimetru.
*** Distanţa dintre puncte este formată din segmente cumulate ce sunt mai mici decât valoarea 1 milimetru.

Document care conține date cu caracter personal, protejat de prevederile Regulamentului (UE) nr. 679/2016 și Legii 190/2018

DATE DESPRE IMOBILUL NR. 1528

Oficiul de Cadastru şi Publicitate Imobiliară SIBIU
Biroul de Cadastru şi Publicitate Imobiliară Medias

A. Partea I. Descrierea imobilului

TEREN Extravilan

Adresa: Jud. Sibiu

Nr. Crt	Nr cadastral Nr. topografic	Suprafaţa* (mp)	Observaţii / Referinţe
A1	119898	570	Sector cadastral:27 Teren neimprejmuit;

B. Partea II. Proprietari şi acte

Inscrieri privitoare la dreptul de proprietate şi alte drepturi reale		Referinţe
42902 / 13/12/2024		
Act Notarial nr. aut.1649, din 13/12/2024 emis de Axente Mia;		
B1	Intabulare, drept de PROPRIETATE, cumpărare, dobandit prin Conventie, cota actuala 1/1	A1
	1) **MIHAI MARIUS**, si sotia 2) **MIHAI DOINA**, bun comun	
41110 / 22/11/2024		
Act Notarial nr. aut.352, din 01/04/2024 emis de Axente Mia (act administrativ nr 6340 din 12.03.2024, emis de OCPI SIBIU-SERVICIUL CADASTRU);		
B2	se înscrie drept de servitute de trecere supraterană cu piciorul, auto și alte vehicule și subterană și supraterană a tuturor utilităților de energie electrică , gaz metan, apă, cablu, TV, telefonie și canal, pe toată lungimea și lățimea imobilului , pentru uzul și utilitatea imobilului în favoarea imobilului A.1 ca fond dominant asupra imobilului cu nr. cad 118813 din CF118813 Mediaș ca fond servant	A1
	OBSERVATII: pozitie transcrisa din CF 118874/Medias, inscrisa prin incheierea nr. 20435 din 31/07/2024; pozitie transcrisa din CF 118812/Medias, inscrisa prin incheierea nr. 7941 din 01/04/2024;	

C. Partea III. SARCINI .

Inscrieri privind dezmembramintele dreptului de proprietate, drepturi reale de garanţie şi sarcini	Referinţe
NU SUNT	

Anexa Nr. 1 La Partea I

Teren

Nr cadastral	Suprafaţa (mp)*	Observaţii / Referinţe
119898	570	

* Suprafaţa este determinată in planul de proiecţie Stereo 70.

DETALII LINIARE IMOBIL

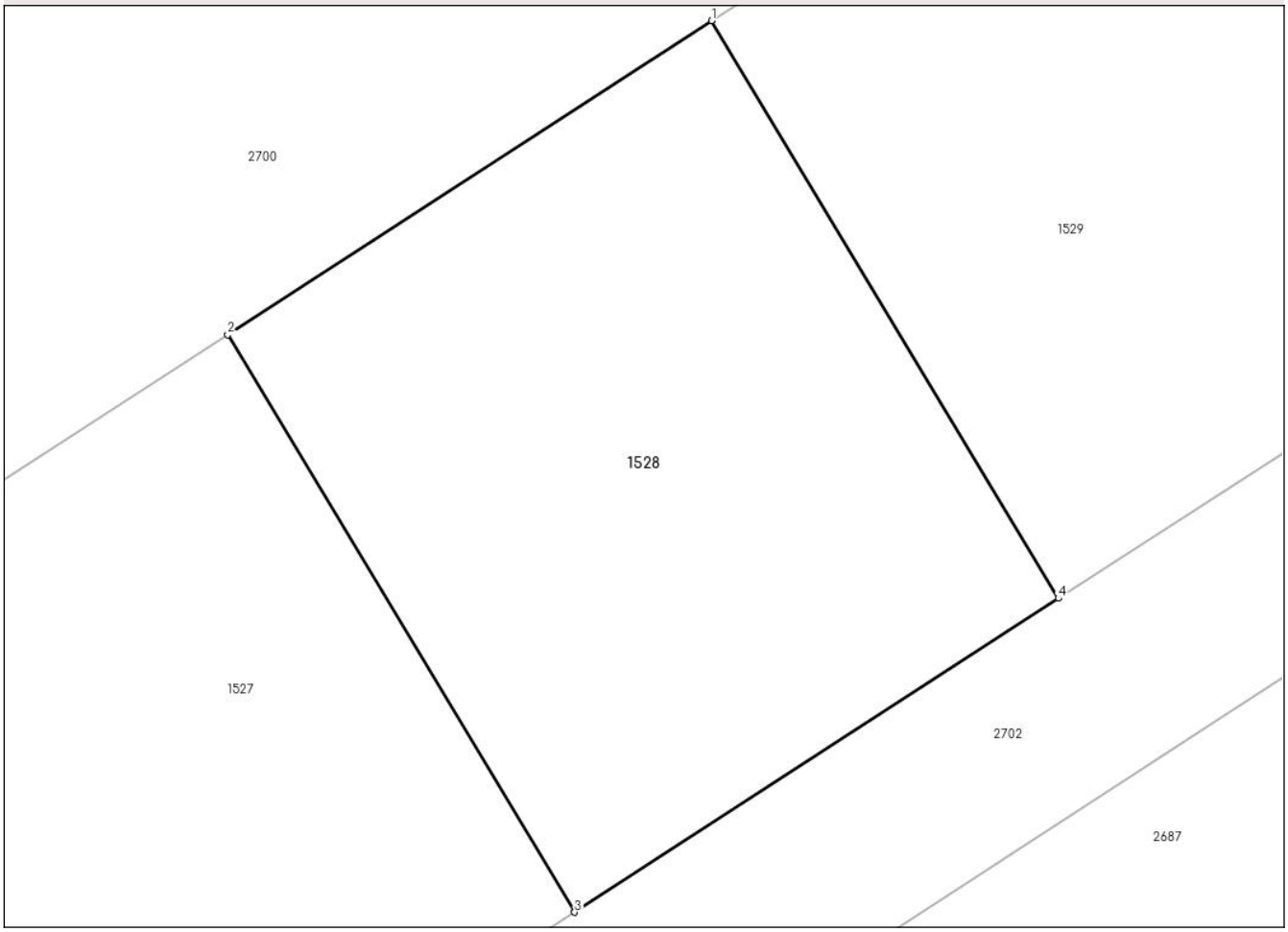

Date referitoare la teren

Crt	Categorie folosință	Intra vilan	Suprafaţa (mp)	Tarla	Parcelă	Nr. topo	Observaţii / Referinţe
1	arabil	NU	570	31	1616/3/1/1/2/3/1	-	

Lungime Segmente
1) Valorile lungimilor segmentelor sunt obţinute din proiecţie în plan.

Punct început	X / Y	Punct sfârşit	X / Y	Lungime segment (** (m)
1	447.068,779 515.486,282	2	447.050,234 515.474,263	22.099
2	447.050,234 515.474,263	3	447.063,532 515.452,146	25.807
3	447.063,532 515.452,146	4	447.082,077 515.464,166	22.099
4	447.082,077 515.464,166	1	447.068,779 515.486,282	25.807

Document care conține date cu caracter personal, protejat de prevederile Regulamentului (UE) nr. 679/2016 și Legii 190/2018

** Lungimile segmentelor sunt determinate în planul de proiecţie Stereo 70 şi sunt rotunjite la 1 milimetru.
*** Distanţa dintre puncte este formată din segmente cumulate ce sunt mai mici decât valoarea 1 milimetru.

Document care conține date cu caracter personal, protejat de prevederile Regulamentului (UE) nr. 679/2016 și Legii 190/2018

DATE DESPRE IMOBILUL NR. 1529

Oficiul de Cadastru şi Publicitate Imobiliară SIBIU
Biroul de Cadastru şi Publicitate Imobiliară Medias

A. Partea I. Descrierea imobilului

TEREN Extravilan

Adresa: Jud. Sibiu

Nr. Crt	Nr cadastral Nr. topografic	Suprafaţa* (mp)	Observaţii / Referinţe
A1	119899	570	Sector cadastral:27 Teren neimprejmuit;

B. Partea II. Proprietari şi acte

Inscrieri privitoare la dreptul de proprietate şi alte drepturi reale		Referinţe
41110 / 22/11/2024		
Act Notarial nr. 1156, din 01/09/2023 emis de Lohan Florentina Georgeta;		
B1	Intabulare, drept de PROPRIETATE, cumpărare, dobandit prin Conventie, cota actuala 1/1	A1
	1) **LASCU VASILE**, divortat, bun propriu	
	OBSERVATII: pozitie transcrisa din CF 118874/Medias, inscrisa prin incheierea nr. 20435 din 31/07/2024; pozitie transcrisa din CF 118812/Medias, inscrisa prin incheierea nr. 7941 din 01/04/2024; pozitie transcrisa din CF 117636/Medias, inscrisa prin incheierea nr. 19211 din 04/09/2023;	
Act Notarial nr. aut.352, din 01/04/2024 emis de Axente Mia (act administrativ nr 6340 din 12.03.2024, emis de OCPI SIBIU-SERVICIUL CADASTRU);		
B2	se înscrie drept de servitute de trecere supraterană cu piciorul, auto și alte vehicule și subterană și supraterană a tuturor utilităților de energie electrică , gaz metan, apă, cablu, TV, telefonie și canal, pe toată lungimea și lățimea imobilului , pentru uzul și utilitatea imobilului în favoarea imobilului A.1 ca fond dominant asupra imobilului cu nr. cad 118813 din CF118813 Mediaș ca fond servant	A1
	OBSERVATII: pozitie transcrisa din CF 118874/Medias, inscrisa prin incheierea nr. 20435 din 31/07/2024; pozitie transcrisa din CF 118812/Medias, inscrisa prin incheierea nr. 7941 din 01/04/2024;	

C. Partea III. SARCINI .

Inscrieri privind dezmembramintele dreptului de proprietate, drepturi reale de garanţie şi sarcini	Referinţe
NU SUNT	

Document care conține date cu caracter personal, protejat de prevederile Regulamentului (UE) nr. 679/2016 și Legii 190/2018

Anexa Nr. 1 La Partea I

Teren

Nr cadastral	Suprafaţa (mp)*	Observaţii / Referinţe
119899	570	

* Suprafaţa este determinată in planul de proiecţie Stereo 70.

DETALII LINIARE IMOBIL

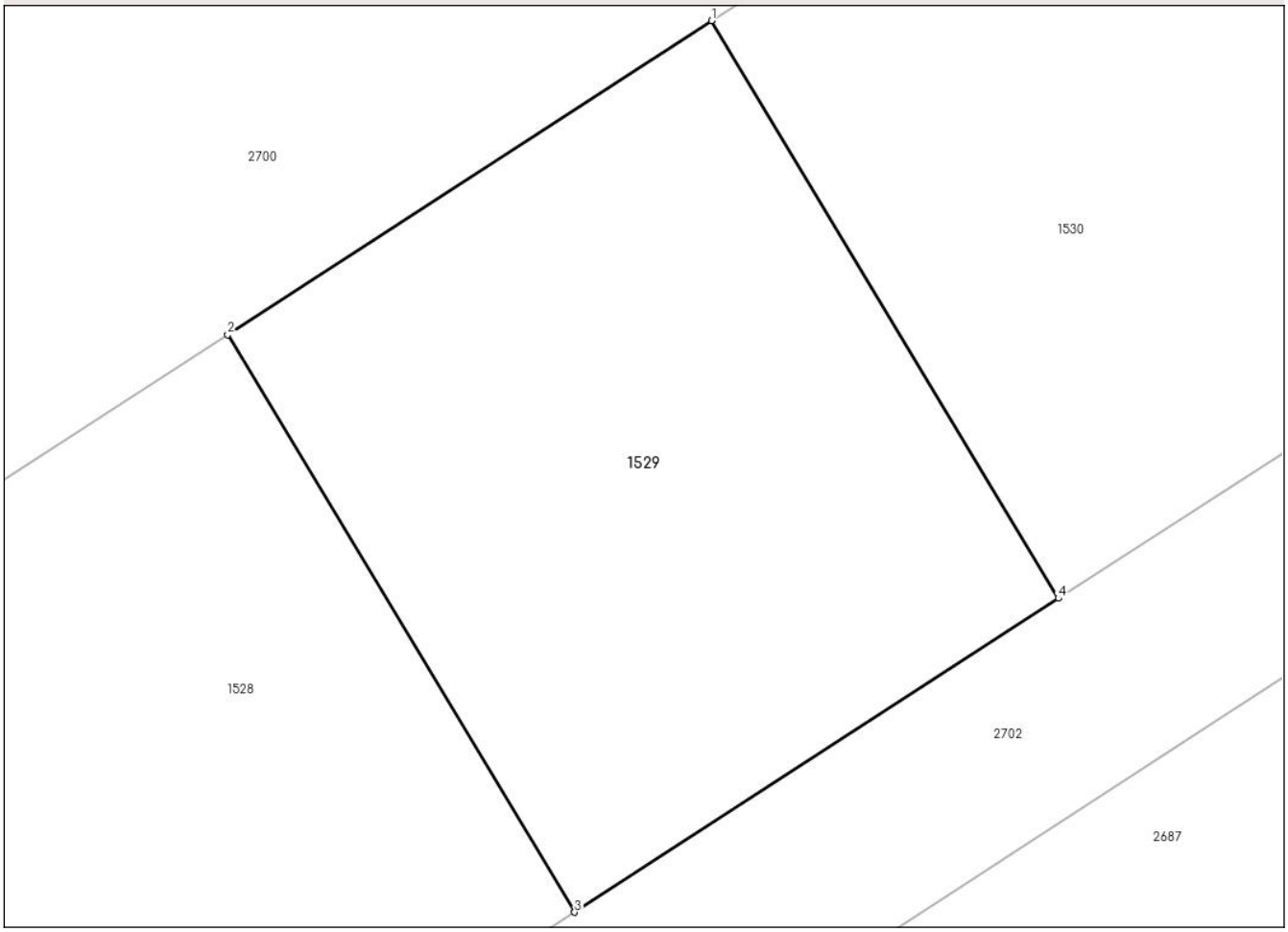

Date referitoare la teren

Crt	Categorie folosință	Intra vilan	Suprafaţa (mp)	Tarla	Parcelă	Nr. topo	Observaţii / Referinţe
1	arabil	NU	570	31	1616/3/1/1/2/3/2	-	

Lungime Segmente
1) Valorile lungimilor segmentelor sunt obţinute din proiecţie în plan.

Punct început	X / Y	Punct sfârşit	X / Y	Lungime segment (** (m)
1	447.087,324 515.498,302	2	447.068,779 515.486,282	22.099
2	447.068,779 515.486,282	3	447.082,077 515.464,166	25.807
3	447.082,077 515.464,166	4	447.100,622 515.476,185	22.099
4	447.100,622 515.476,185	1	447.087,324 515.498,302	25.807

Document care conține date cu caracter personal, protejat de prevederile Regulamentului (UE) nr. 679/2016 și Legii 190/2018

** Lungimile segmentelor sunt determinate în planul de proiecţie Stereo 70 şi sunt rotunjite la 1 milimetru.
*** Distanţa dintre puncte este formată din segmente cumulate ce sunt mai mici decât valoarea 1 milimetru.

Document care conține date cu caracter personal, protejat de prevederile Regulamentului (UE) nr. 679/2016 și Legii 190/2018

DATE DESPRE IMOBILUL NR. 1530

Oficiul de Cadastru şi Publicitate Imobiliară SIBIU
Biroul de Cadastru şi Publicitate Imobiliară Medias

A. Partea I. Descrierea imobilului

TEREN Extravilan

Adresa: Jud. Sibiu

Nr. Crt	Nr cadastral Nr. topografic	Suprafaţa* (mp)	Observaţii / Referinţe
A1	119985	570	Sector cadastral:27 Teren neimprejmuit;

B. Partea II. Proprietari şi acte

Inscrieri privitoare la dreptul de proprietate şi alte drepturi reale		Referinţe
1924 / 28/01/2025		
Act Notarial nr. 1156, din 01/09/2023 emis de Lohan Florentina Georgeta;		
B1	Intabulare, drept de PROPRIETATE, cumpărare, dobandit prin Conventie, cota actuala 1/1	A1
	1) **LASCU VASILE**, divortatt, bun propriu	
	OBSERVATII: pozitie transcrisa din CF 119900/Medias, inscrisa prin incheierea nr. 41110 din 22/11/2024; pozitie transcrisa din CF 118874/Medias, inscrisa prin incheierea nr. 20435 din 31/07/2024; pozitie transcrisa din CF 118812/Medias, inscrisa prin incheierea nr. 7941 din 01/04/2024; pozitie transcrisa din CF 117636/Medias, inscrisa prin incheierea nr. 19211 din 04/09/2023;	
Act Notarial nr. aut.352, din 01/04/2024 emis de Axente Mia (act administrativ nr 6340 din 12.03.2024, emis de OCPI SIBIU-SERVICIUL CADASTRU);		
B1	se înscrie drept de servitute de trecere supraterană cu piciorul, auto și alte vehicule și subterană și supraterană a tuturor utilităților de energie electrică , gaz metan, apă, cablu, TV, telefonie și canal, pe toată lungimea și lățimea imobilului , pentru uzul și utilitatea imobilului în favoarea imobilului A.1 ca fond dominant asupra imobilului cu nr. cad 118813 din CF118813 Mediaș ca fond servant	A1
	OBSERVATII: pozitie transcrisa din CF 119900/Medias, inscrisa prin incheierea nr. 41110 din 22/11/2024; pozitie transcrisa din CF 118874/Medias, inscrisa prin incheierea nr. 20435 din 31/07/2024; pozitie transcrisa din CF 118812/Medias, inscrisa prin incheierea nr. 7941 din 01/04/2024;	

C. Partea III. SARCINI .

Inscrieri privind dezmembramintele dreptului de proprietate, drepturi reale de garanţie şi sarcini	Referinţe
NU SUNT	

Document care conține date cu caracter personal, protejat de prevederile Regulamentului (UE) nr. 679/2016 și Legii 190/2018

Anexa Nr. 1 La Partea I

Teren

Nr cadastral	Suprafaţa (mp)*	Observaţii / Referinţe
119985	570	

* Suprafaţa este determinată in planul de proiecţie Stereo 70.

DETALII LINIARE IMOBIL

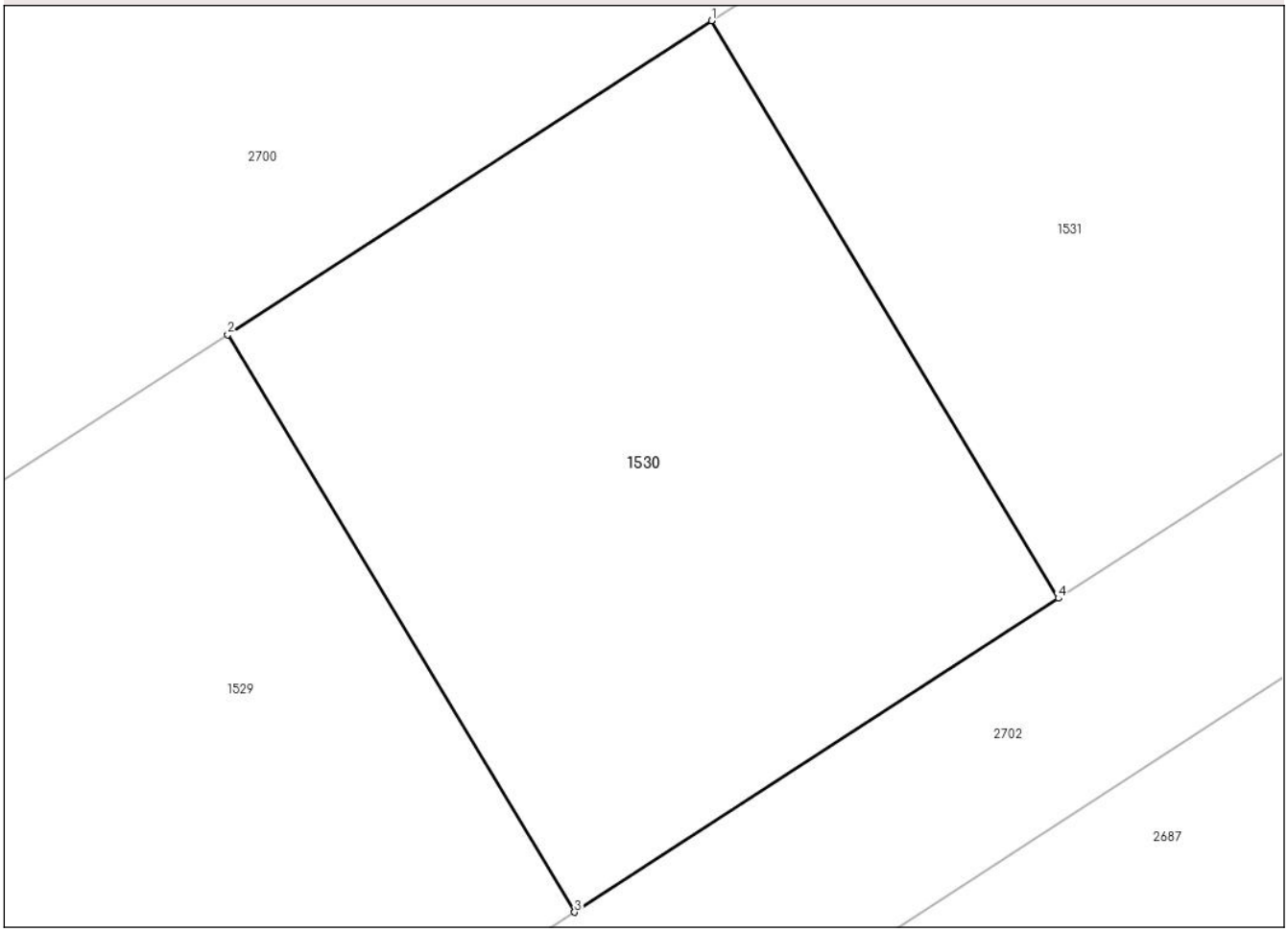

Date referitoare la teren

Crt	Categorie folosință	Intra vilan	Suprafaţa (mp)	Tarla	Parcelă	Nr. topo	Observaţii / Referinţe
1	arabil	NU	570	31	1616/3/1/1/2/3/3/1	-	

Lungime Segmente
1) Valorile lungimilor segmentelor sunt obţinute din proiecţie în plan.

Punct început	X / Y	Punct sfârşit	X / Y	Lungime segment (** (m)
1	447.105,869 515.510,321	2	447.087,324 515.498,302	22.1
2	447.087,324 515.498,302	3	447.100,622 515.476,185	25.807
3	447.100,622 515.476,185	4	447.119,168 515.488,205	22.1
4	447.119,168 515.488,205	1	447.105,869 515.510,321	25.807

Document care conține date cu caracter personal, protejat de prevederile Regulamentului (UE) nr. 679/2016 și Legii 190/2018

** Lungimile segmentelor sunt determinate în planul de proiecţie Stereo 70 şi sunt rotunjite la 1 milimetru.
*** Distanţa dintre puncte este formată din segmente cumulate ce sunt mai mici decât valoarea 1 milimetru.

Document care conține date cu caracter personal, protejat de prevederile Regulamentului (UE) nr. 679/2016 și Legii 190/2018

DATE DESPRE IMOBILUL NR. 1531

Oficiul de Cadastru şi Publicitate Imobiliară SIBIU
Biroul de Cadastru şi Publicitate Imobiliară Medias

A. Partea I. Descrierea imobilului

TEREN Extravilan

Adresa: Jud. Sibiu

Nr. Crt	Nr cadastral Nr. topografic	Suprafaţa* (mp)	Observaţii / Referinţe
A1	119986	729	Sector cadastral:27 Teren neimprejmuit;

B. Partea II. Proprietari şi acte

Inscrieri privitoare la dreptul de proprietate şi alte drepturi reale		Referinţe
3755 / 17/02/2025		
Act Notarial nr. aut.215, din 17/02/2025 emis de Axente Mia;		
B1	Intabulare, drept de PROPRIETATE, cumpărare, dobandit prin Conventie, cota actuala 1/1	A1
	1) **PĂPARĂ IOAN CRISTIAN**, si sotia 2) **PĂPARĂ ADINA-MARIA**, bun comun	
1924 / 28/01/2025		
Act Notarial nr. aut.352, din 01/04/2024 emis de Axente Mia (act administrativ nr 6340 din 12.03.2024, emis de OCPI SIBIU-SERVICIUL CADASTRU);		
B2	se înscrie drept de servitute de trecere supraterană cu piciorul, auto și alte vehicule și subterană și supraterană a tuturor utilităților de energie electrică , gaz metan, apă, cablu, TV, telefonie și canal, pe toată lungimea și lățimea imobilului , pentru uzul și utilitatea imobilului în favoarea imobilului A.1 ca fond dominant asupra imobilului cu nr. cad 118813 din CF118813 Mediaș ca fond servant	A1
	OBSERVATII: pozitie transcrisa din CF 119900/Medias, inscrisa prin incheierea nr. 41110 din 22/11/2024; pozitie transcrisa din CF 118874/Medias, inscrisa prin incheierea nr. 20435 din 31/07/2024; pozitie transcrisa din CF 118812/Medias, inscrisa prin incheierea nr. 7941 din 01/04/2024;	

C. Partea III. SARCINI .

Inscrieri privind dezmembramintele dreptului de proprietate, drepturi reale de garanţie şi sarcini	Referinţe
NU SUNT	

Document care conține date cu caracter personal, protejat de prevederile Regulamentului (UE) nr. 679/2016 și Legii 190/2018

Anexa Nr. 1 La Partea I

Teren

Nr cadastral	Suprafaţa (mp)*	Observaţii / Referinţe
119986	729	

* Suprafaţa este determinată in planul de proiecţie Stereo 70.

DETALII LINIARE IMOBIL

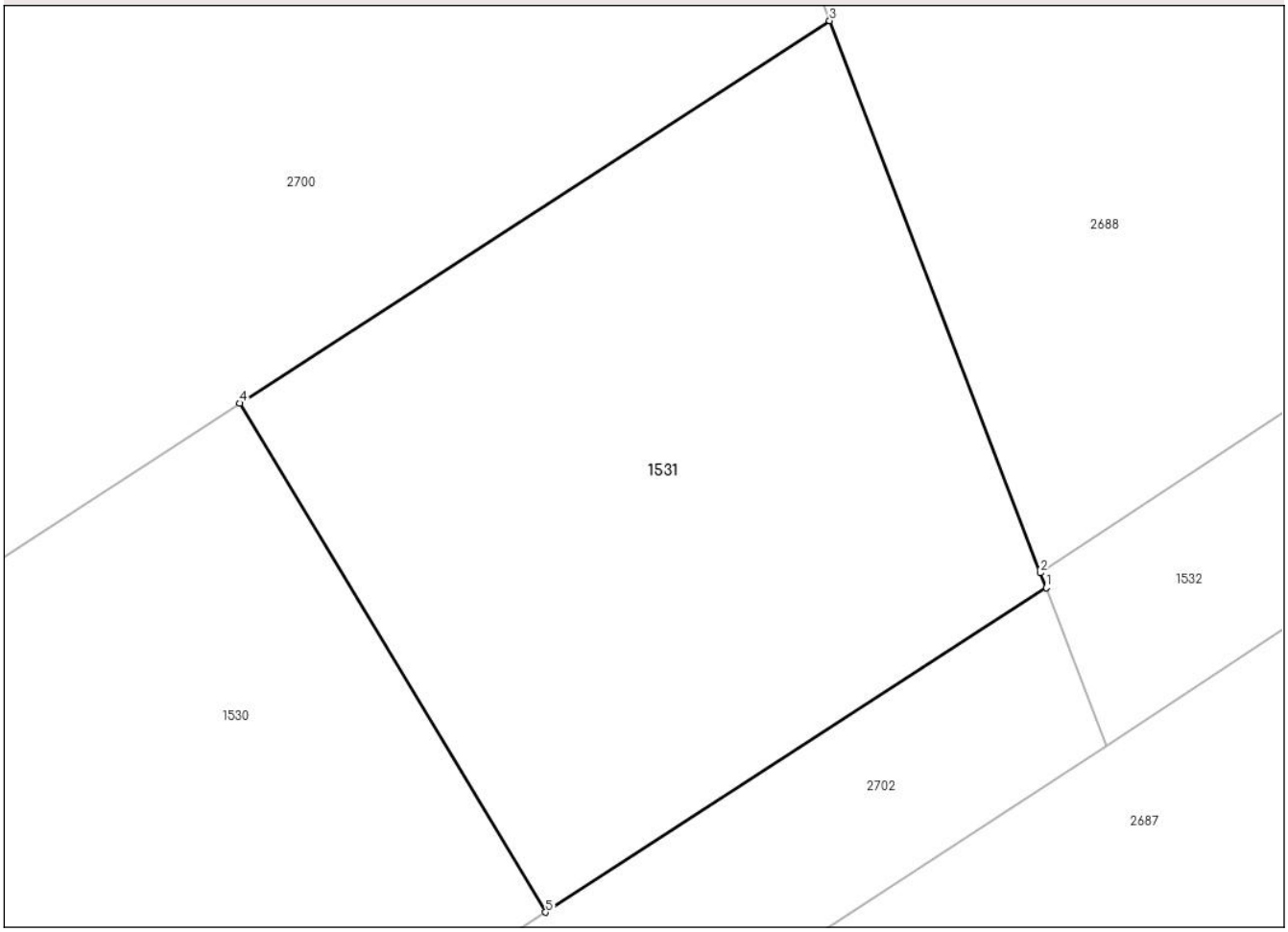

Date referitoare la teren

Crt	Categorie folosință	Intra vilan	Suprafaţa (mp)	Tarla	Parcelă	Nr. topo	Observaţii / Referinţe
1	arabil	NU	729	31	1616/3/1/1/2/3/3/2	-	

Lungime Segmente
1) Valorile lungimilor segmentelor sunt obţinute din proiecţie în plan.

Punct început	X / Y	Punct sfârşit	X / Y	Lungime segment (** (m)
1	447.140,939 515.502,315	2	447.140,695 515.502,953	0.683
2	447.140,695 515.502,953	3	447.131,521 515.526,947	25.688
3	447.131,521 515.526,947	4	447.105,869 515.510,321	30.569
4	447.105,869 515.510,321	5	447.119,168 515.488,205	25.807
5	447.119,168 515.488,205	1	447.140,939 515.502,315	25.944

Document care conține date cu caracter personal, protejat de prevederile Regulamentului (UE) nr. 679/2016 și Legii 190/2018

** Lungimile segmentelor sunt determinate în planul de proiecţie Stereo 70 şi sunt rotunjite la 1 milimetru.
*** Distanţa dintre puncte este formată din segmente cumulate ce sunt mai mici decât valoarea 1 milimetru.

Document care conține date cu caracter personal, protejat de prevederile Regulamentului (UE) nr. 679/2016 și Legii 190/2018

DATE DESPRE IMOBILUL NR. 1532

Oficiul de Cadastru şi Publicitate Imobiliară SIBIU
Biroul de Cadastru şi Publicitate Imobiliară Medias

A. Partea I. Descrierea imobilului

TEREN Extravilan

Adresa: Jud. Sibiu

Nr. Crt	Nr cadastral Nr. topografic	Suprafaţa* (mp)	Observaţii / Referinţe
A1	118929	468	Sector cadastral:27 Teren neimprejmuit;

B. Partea II. Proprietari şi acte

Inscrieri privitoare la dreptul de proprietate şi alte drepturi reale		Referinţe
21965 / 21/08/2024		
Act Notarial nr. 1157, din 01/09/2023 emis de Lohan Florentina Georgeta;		
B1	Intabulare, drept de PROPRIETATEdonație, dobandit prin Conventie, cota actuala 1/1	A1
	1) **LASCU VASILE**, bun propriu	
	OBSERVATII: pozitie transcrisa din CF 117637/Medias, inscrisa prin incheierea nr. 19211 din 04/09/2023;	

C. Partea III. SARCINI

Inscrieri privind dezmembramintele dreptului de proprietate, drepturi reale de garanţie şi sarcini		Referinţe
21965 / 21/08/2024		
Act Notarial nr. 903, din 19/08/2024 emis de Lohan Florentina Georgeta (act administrativ nr 17042 din 20.06.2024, emis de OCPI SIBIU - SERVICIUL CADASTRU;act administrativ nr 355 din 05.09.2024, emis de Primaria Municipiului Medias);		
C1	Intabulare, drept de SERVITUTEde trecere supraterană cu piciorul, auto și alte vehicule și subterană și supraterană a tuturor utilităților de energie electrică, gaz metan, apă, cablu, TV, telefonie și canal, pe toată lungimea și lățimea imobilului,pentru uzul și utilitatea imobilului, asupra imobilului A1 ca fond servant,în favoarea imobilului cu nr cadastral 118928 inscris in CF 118928 Medias, ca fond dominant	A1

Document care conține date cu caracter personal, protejat de prevederile Regulamentului (UE) nr. 679/2016 și Legii 190/2018

Anexa Nr. 1 La Partea I

Teren

Nr cadastral	Suprafaţa (mp)*	Observaţii / Referinţe
118929	468	

* Suprafaţa este determinată in planul de proiecţie Stereo 70.

DETALII LINIARE IMOBIL

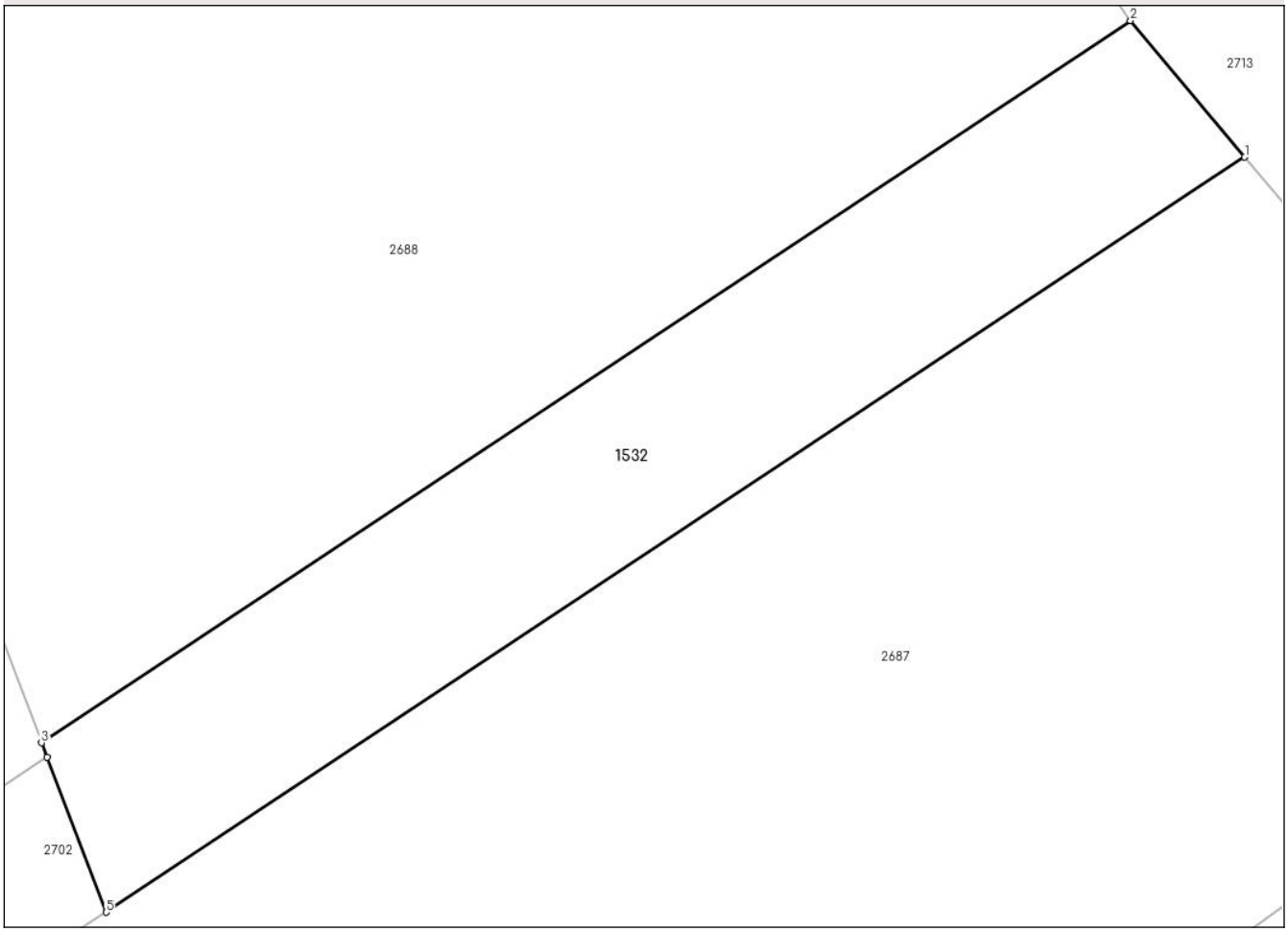

Date referitoare la teren

Crt	Categorie folosință	Intra vilan	Suprafaţa (mp)	Tarla	Parcelă	Nr. topo	Observaţii / Referinţe
1	arabil	NU	468	31	1616/3/1/2/1	-	

Lungime Segmente
1) Valorile lungimilor segmentelor sunt obţinute din proiecţie în plan.

Punct început	X / Y	Punct sfârşit	X / Y	Lungime segment (** (m)
1	447.194,263 515.528,994	2	447.189,176 515.535,064	7.919
2	447.189,176 515.535,064	3	447.140,695 515.502,953	58.151
3	447.140,695 515.502,953	4	447.140,939 515.502,315	0.683
4	447.140,939 515.502,315	5	447.143,574 515.495,422	7.38
5	447.143,574 515.495,422	1	447.194,263 515.528,994	60.799

Document care conține date cu caracter personal, protejat de prevederile Regulamentului (UE) nr. 679/2016 și Legii 190/2018

** Lungimile segmentelor sunt determinate în planul de proiecţie Stereo 70 şi sunt rotunjite la 1 milimetru.
*** Distanţa dintre puncte este formată din segmente cumulate ce sunt mai mici decât valoarea 1 milimetru.

DATE DESPRE IMOBILUL NR. 2676

Oficiul de Cadastru şi Publicitate Imobiliară SIBIU
Biroul de Cadastru şi Publicitate Imobiliară Medias

A. Partea I. Descrierea imobilului

TEREN Necunoscut

Adresa: Loc. Medias, Jud. Sibiu

Nr. Crt	Nr cadastral Nr. topografic	Suprafaţa* (mp)	Observaţii / Referinţe
A1	102655	100	Sector cadastral:27 Teren neimprejmuit;

B. Partea II. Proprietari şi acte

Inscrieri privitoare la dreptul de proprietate şi alte drepturi reale		Referinţe
15448 / 22/10/2009		
Hotarare Judecatoreasca nr. 1369 in dosar nr. 1177/2579 (nr. in format vechim 1416/2006), din 30/04/2007 emis de JUDECATORIA MEDIAS-IREVOCABILA (Raport de expertiza tehnica in dosar nr. 1177/257 din 2006 intocmit de expert ing. Tămășan Marcel Daniel, documentatie cadastrala 15447 din 22.10.2009 receptionata prin inspector junior Chirila Ionut);		
B1	Intabulare, drept de PROPRIETATE, dobandit prin Hotarare Judecatoreasca, cota actuala 1/1	A1
	1) **GERMAN SOFIA** 2) **GERMAN ANA** 3) **MĂRGINEAN LIGIA** 4) **BABA GEORGETA CORNELIA** 5) **GERMAN ALEXANDRU NICOLAE**	

C. Partea III. SARCINI .

Inscrieri privind dezmembramintele dreptului de proprietate, drepturi reale de garanţie şi sarcini	Referinţe
NU SUNT	

Anexa Nr. 1 La Partea I

Teren

Nr cadastral	Suprafaţa (mp)*	Observaţii / Referinţe
102655	100	

* Suprafaţa este determinată in planul de proiecţie Stereo 70.

DETALII LINIARE IMOBIL

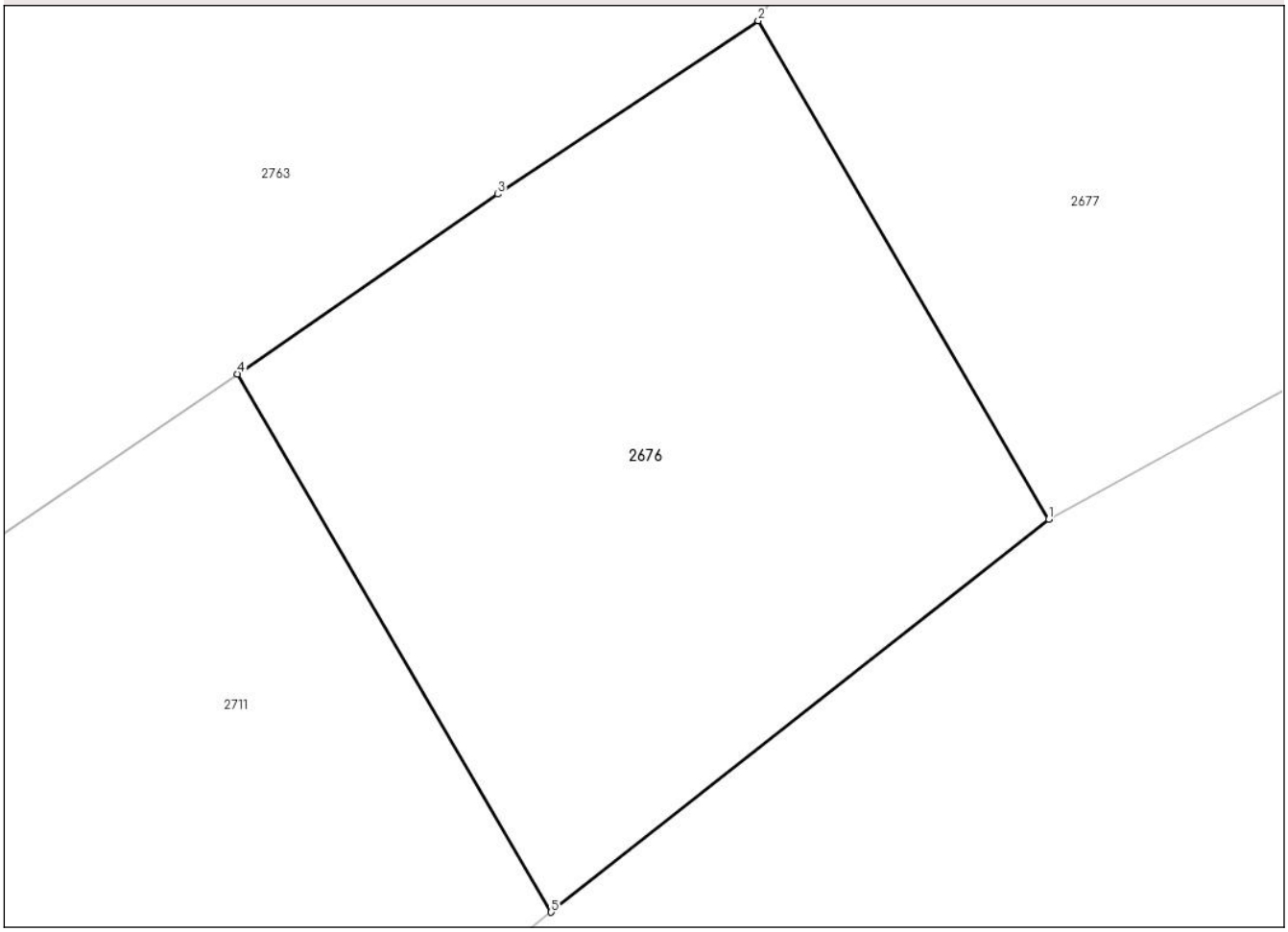

Date referitoare la teren

Crt	Categorie folosință	Intra vilan	Suprafaţa (mp)	Tarla	Parcelă	Nr. topo	Observaţii / Referinţe
1	faneata	DA	25	61	3220/3/3	-	
2	faneata	NU	75	61	3220/3/3	-	

Lungime Segmente
1) Valorile lungimilor segmentelor sunt obţinute din proiecţie în plan.

Punct început	X / Y	Punct sfârşit	X / Y	Lungime segment (** (m)
1	448.504,237 514.510,994	2	448.499,515 514.519,094	9.376
2	448.499,515 514.519,094	3	448.495,278 514.516,277	5.088
3	448.495,278 514.516,277	4	448.491,049 514.513,354	5.14
4	448.491,049 514.513,354	5	448.496,146 514.504,61	10.121

Document care conține date cu caracter personal, protejat de prevederile Regulamentului (UE) nr. 679/2016 și Legii 190/2018

Punct început	X / Y	Punct sfârşit	X / Y	Lungime segment (** (m)
5	448.496,146 514.504,61	1	448.504,237 514.510,994	10.306

** Lungimile segmentelor sunt determinate în planul de proiecţie Stereo 70 şi sunt rotunjite la 1 milimetru.
*** Distanţa dintre puncte este formată din segmente cumulate ce sunt mai mici decât valoarea 1 milimetru.

DATE DESPRE IMOBILUL NR. 2677

Oficiul de Cadastru şi Publicitate Imobiliară SIBIU
Biroul de Cadastru şi Publicitate Imobiliară Medias

A. Partea I. Descrierea imobilului

TEREN Necunoscut

Adresa: Loc. Medias, Jud. Sibiu

Nr. Crt	Nr cadastral Nr. topografic	Suprafaţa* (mp)	Observaţii / Referinţe
A1		700	Sector cadastral:27 Teren neimprejmuit;

B. Partea II. Proprietari şi acte

Inscrieri privitoare la dreptul de proprietate şi alte drepturi reale		Referinţe
/		
Act Administrativ nr. 252/6, din 12/10/1993 emis de CJPSDPAT Sibiu (titlu de proprietate);		
B1	Intabulare, drept de PROPRIETATE, dobandit prin Reconstituire, cota actuala 1/1	A1
	1) **MUNTEAN HULDA**	

C. Partea III. SARCINI .

Inscrieri privind dezmembramintele dreptului de proprietate, drepturi reale de garanţie şi sarcini	Referinţe
NU SUNT	

Document care conține date cu caracter personal, protejat de prevederile Regulamentului (UE) nr. 679/2016 și Legii 190/2018

Anexa Nr. 1 La Partea I

Teren

Nr cadastral	Suprafaţa (mp)*	Observaţii / Referinţe
	700	

* Suprafaţa este determinată in planul de proiecţie Stereo 70.

DETALII LINIARE IMOBIL

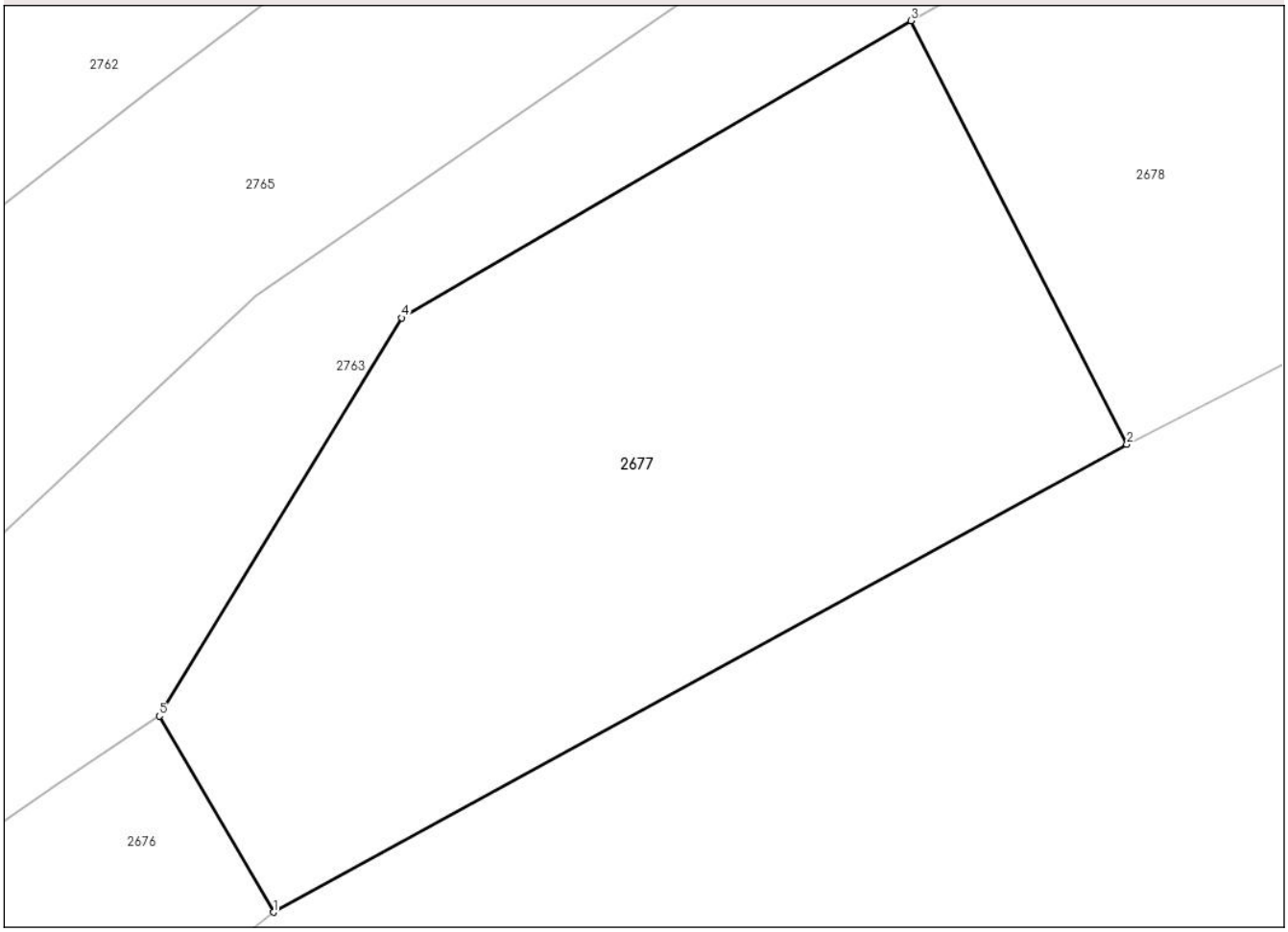

Date referitoare la teren

Crt	Categorie folosință	Intra vilan	Suprafaţa (mp)	Tarla	Parcelă	Nr. topo	Observaţii / Referinţe
1	faneata	DA	7	61	3220/2	-	
2	faneata	NU	693	61	3220/2	-	

Lungime Segmente
1) Valorile lungimilor segmentelor sunt obţinute din proiecţie în plan.

Punct început	X / Y	Punct sfârşit	X / Y	Lungime segment (** (m)
1	448.504,237 514.510,994	2	448.539,504 514.530,306	40.208
2	448.539,504 514.530,306	3	448.530,573 514.547,801	19.643
3	448.530,573 514.547,801	4	448.509,528 514.535,537	24.358
4	448.509,528 514.535,537	5	448.499,515 514.519,094	19.252

Document care conține date cu caracter personal, protejat de prevederile Regulamentului (UE) nr. 679/2016 și Legii 190/2018

Punct început	X / Y	Punct sfârşit	X / Y	Lungime segment (** (m)
5	448.499,515 514.519,094	1	448.504,237 514.510,994	9.376

** Lungimile segmentelor sunt determinate în planul de proiecţie Stereo 70 şi sunt rotunjite la 1 milimetru.
*** Distanţa dintre puncte este formată din segmente cumulate ce sunt mai mici decât valoarea 1 milimetru.

DATE DESPRE IMOBILUL NR. 2678

Oficiul de Cadastru şi Publicitate Imobiliară SIBIU
Biroul de Cadastru şi Publicitate Imobiliară Medias

A. Partea I. Descrierea imobilului

Nr. CF vechi:16945N
Nr. cadastral vechi:2269/1

TEREN Necunoscut

Adresa: Loc. Medias, Jud. Sibiu

Nr. Crt	Nr cadastral Nr. topografic	Suprafaţa* (mp)	Observaţii / Referinţe
A1	109612	315	Sector cadastral:27 Teren neimprejmuit;

B. Partea II. Proprietari şi acte

Inscrieri privitoare la dreptul de proprietate şi alte drepturi reale		Referinţe
8435 / 20/07/2007		
Act Notarial nr. aut 1831/2007, din 01/01/2007 emis de BNP AXENTE MIA (contract de vanzare-cumparare);		
B1	Intabulare, drept de PROPRIETATE, dobandit prin Conventie, cota actuala 1/1	A1
	1) **BĂNESCU MARIUS CĂLIN**, necăs., bun propriu	

C. Partea III. SARCINI .

Inscrieri privind dezmembramintele dreptului de proprietate, drepturi reale de garanţie şi sarcini	Referinţe
NU SUNT	

Document care conține date cu caracter personal, protejat de prevederile Regulamentului (UE) nr. 679/2016 și Legii 190/2018

Anexa Nr. 1 La Partea I

Teren

Nr cadastral	Suprafaţa (mp)*	Observaţii / Referinţe
109612	315	

* Suprafaţa este determinată in planul de proiecţie Stereo 70.

DETALII LINIARE IMOBIL

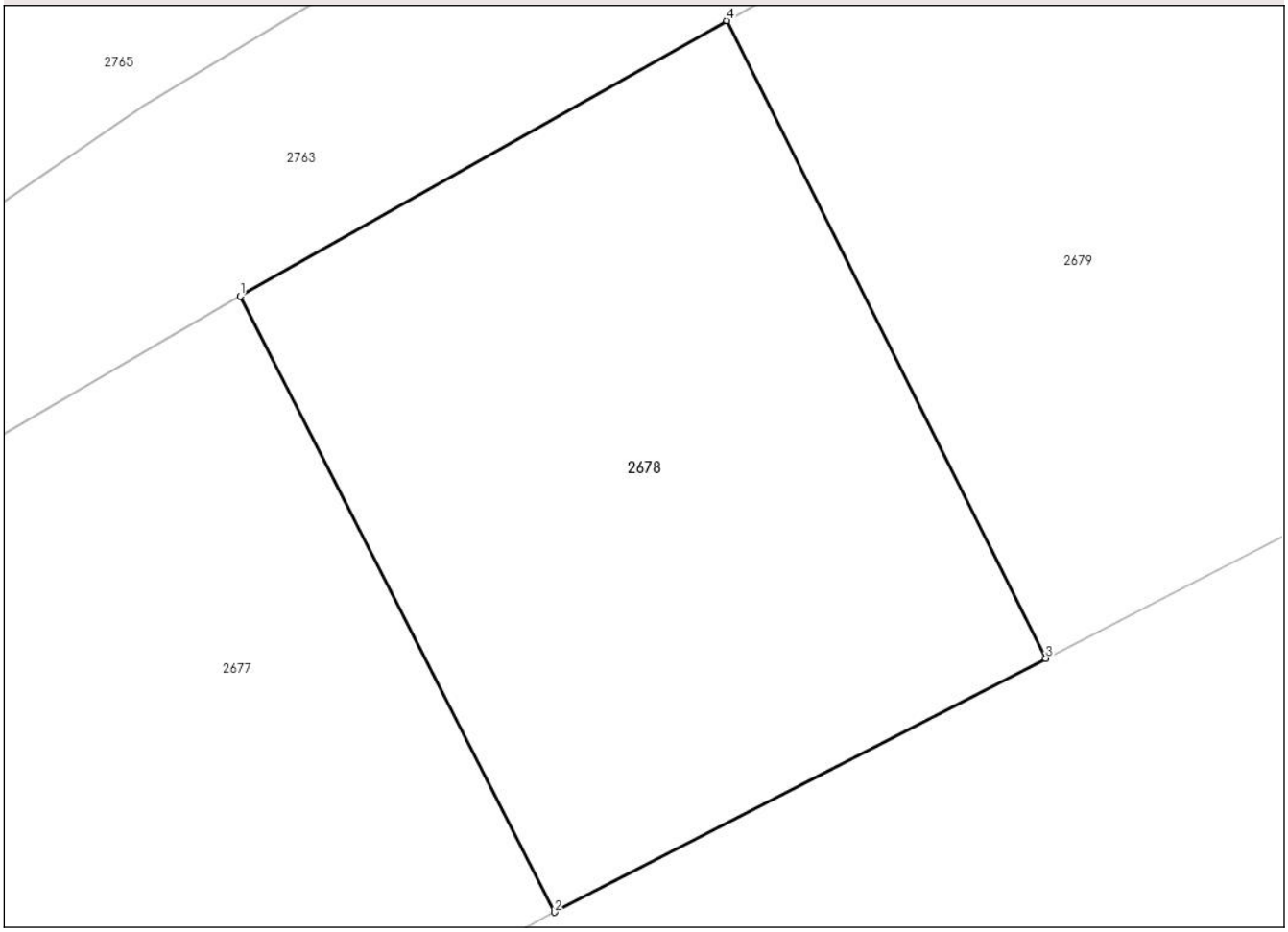

Date referitoare la teren

Crt	Categorie folosință	Intra vilan	Suprafaţa (mp)	Tarla	Parcelă	Nr. topo	Observaţii / Referinţe
1	arabil	DA	27	61	3220/1/1	-	
2	arabil	NU	288	61	3220/1/1	-	

Lungime Segmente
1) Valorile lungimilor segmentelor sunt obţinute din proiecţie în plan.

Punct început	X / Y	Punct sfârşit	X / Y	Lungime segment (** (m)
1	448.530,573 514.547,801	2	448.539,504 514.530,306	19.643
2	448.539,504 514.530,306	3	448.553,477 514.537,511	15.721
3	448.553,477 514.537,511	4	448.544,41 514.555,626	20.257
4	448.544,41 514.555,626	1	448.530,573 514.547,801	15.896

Document care conține date cu caracter personal, protejat de prevederile Regulamentului (UE) nr. 679/2016 și Legii 190/2018

** Lungimile segmentelor sunt determinate în planul de proiecţie Stereo 70 şi sunt rotunjite la 1 milimetru.
*** Distanţa dintre puncte este formată din segmente cumulate ce sunt mai mici decât valoarea 1 milimetru.

Document care conține date cu caracter personal, protejat de prevederile Regulamentului (UE) nr. 679/2016 și Legii 190/2018

DATE DESPRE IMOBILUL NR. 2679

Oficiul de Cadastru şi Publicitate Imobiliară SIBIU
Biroul de Cadastru şi Publicitate Imobiliară Medias

A. Partea I. Descrierea imobilului

Nr. CF vechi:16946N
Nr. cadastral vechi:2269/2

TEREN Necunoscut

Adresa: Loc. Medias, Jud. Sibiu

Nr. Crt	Nr cadastral Nr. topografic	Suprafaţa* (mp)	Observaţii / Referinţe
A1	108509	482	Sector cadastral:27 Teren neimprejmuit;

B. Partea II. Proprietari şi acte

Inscrieri privitoare la dreptul de proprietate şi alte drepturi reale		Referinţe
8436 / 20/07/2007		
Act Notarial nr. aut. nr. 1830 din anul 2007, din 01/01/2007 emis de NP Axente Mia (certificat de mostenitor);		
B1	Intabulare, drept de PROPRIETATE, dobandit prin Conventie, cota actuala 8/16	A1
	1) **SCHUSTER ELENA**	
16004 / 10/09/2012		
Act Notarial nr. 49, din 07/09/2012 emis de NISTOR ANA CORINA (certificat de mostenitor);		
B2	Intabulare, drept de PROPRIETATE, dobandit prin Succesiune, cota actuala 3/16	A1
	1) **SCHUSTER HELEN CARMEN**, fiică	
B3	Intabulare, drept de PROPRIETATE, dobandit prin Succesiune, cota actuala 3/16	A1
	1) **SCHUSTER PETER AMEDEO SEBASTIAN**, fiu	
B4	Intabulare, drept de PROPRIETATE, dobandit prin Succesiune, cota actuala 2/16	A1
	1) **SCHUSTER ELENA**, soție	
16003 / 10/09/2012		
Act Notarial nr. AUT 1132, din 07/09/2012 emis de NISTOR ANA CORINA;		
B5	Se notează lichidarea regimului comunitatii legale la cota de 1/2 in favoarea lui SCHUSTER ELENA si la cota de 1/2 in favoarea lui SCHUSTER ALFRED PETER	A1

C. Partea III. SARCINI .

Inscrieri privind dezmembramintele dreptului de proprietate, drepturi reale de garanţie şi sarcini	Referinţe
NU SUNT	

Document care conține date cu caracter personal, protejat de prevederile Regulamentului (UE) nr. 679/2016 și Legii 190/2018

Anexa Nr. 1 La Partea I

Teren

Nr cadastral	Suprafaţa (mp)*	Observaţii / Referinţe
108509	482	

* Suprafaţa este determinată in planul de proiecţie Stereo 70.

DETALII LINIARE IMOBIL

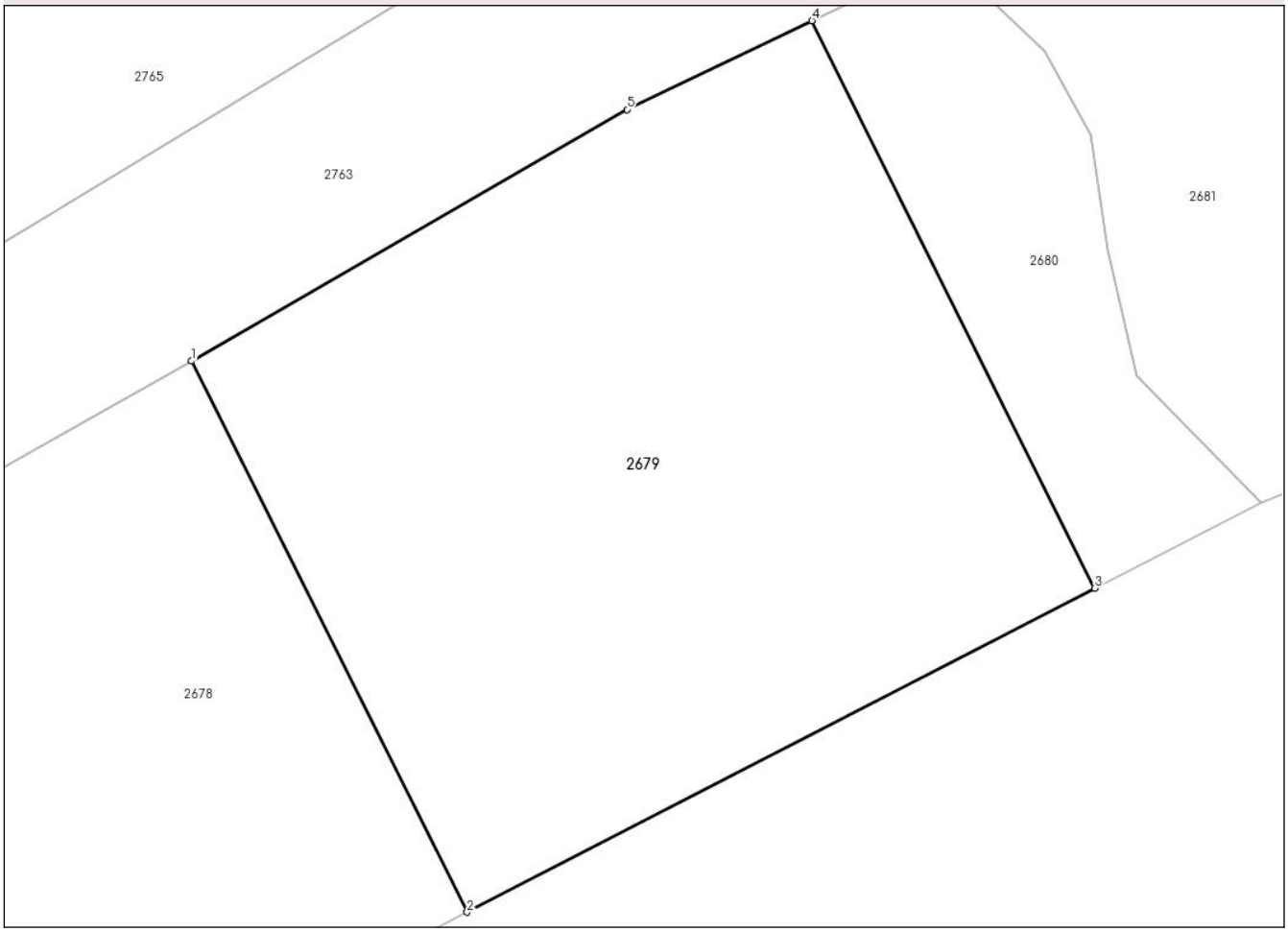

Date referitoare la teren

Crt	Categorie folosință	Intra vilan	Suprafaţa (mp)	Tarla	Parcelă	Nr. topo	Observaţii / Referinţe
1	faneata	DA	73	61	3220/1/2	-	
2	faneata	NU	409	61	3220/1/2	-	

Lungime Segmente
1) Valorile lungimilor segmentelor sunt obţinute din proiecţie în plan.

Punct început	X / Y	Punct sfârşit	X / Y	Lungime segment (** (m)
1	448.544,41 514.555,626	2	448.553,477 514.537,511	20.257
2	448.553,477 514.537,511	3	448.574,123 514.548,157	23.229
3	448.574,123 514.548,157	4	448.564,824 514.566,811	20.843
4	448.564,824 514.566,811	5	448.558,734 514.563,893	6.753

Document care conține date cu caracter personal, protejat de prevederile Regulamentului (UE) nr. 679/2016 și Legii 190/2018

Punct început	X / Y	Punct sfârşit	X / Y	Lungime segment (** (m)
5	448.558,734 514.563,893	1	448.544,41 514.555,626	16.538

** Lungimile segmentelor sunt determinate în planul de proiecţie Stereo 70 şi sunt rotunjite la 1 milimetru.
*** Distanţa dintre puncte este formată din segmente cumulate ce sunt mai mici decât valoarea 1 milimetru.

Document care conține date cu caracter personal, protejat de prevederile Regulamentului (UE) nr. 679/2016 și Legii 190/2018

DATE DESPRE IMOBILUL NR. 2680

Oficiul de Cadastru şi Publicitate Imobiliară SIBIU
Biroul de Cadastru şi Publicitate Imobiliară Medias

A. Partea I. Descrierea imobilului

Nr. CF vechi:16947N
Nr. cadastral vechi:2269/3

TEREN Necunoscut

Adresa: Loc. Medias, Jud. Sibiu

Nr. Crt	Nr cadastral Nr. topografic	Suprafaţa* (mp)	Observaţii / Referinţe
A1	108504	115	Sector cadastral:27 Teren neimprejmuit;

B. Partea II. Proprietari şi acte

Inscrieri privitoare la dreptul de proprietate şi alte drepturi reale		Referinţe
20500 / 08/12/2008		
Act Notarial nr. aut 2146/2008, din 01/01/2008 emis de BNP SORICI DANIELA MARIA (contract de vanzare-cumparare);		
B1	Intabulare, drept de PROPRIETATE, dobandit prin Conventie, cota actuala 8/16	A1
	1) **SCHUSTER ELENA**	
16018 / 10/09/2012		
Act Notarial nr. 49, din 07/09/2012 emis de NISTOR ANA CORINA (certificat de mostenitor);		
B2	Intabulare, drept de PROPRIETATE, dobandit prin Succesiune, cota actuala 2/16	A1
	1) **SCHUSTER ELENA**, soție	
16017 / 10/09/2012		
Act Notarial nr. AUT 1132, din 07/09/2012 emis de NISTOR ANA CORINA;		
B2	se notează lichidarea regimului comunității legale la cota de 1/2 în favoarea lui Schuster Elena și la cota de 1/2 în favoarea lui Schuster Alfred Peter	A1
16018 / 10/09/2012		
Act Notarial nr. 49, din 07/09/2012 emis de NISTOR ANA CORINA (certificat de mostenitor);		
B3	Intabulare, drept de PROPRIETATE, dobandit prin Succesiune, cota actuala 3/16	A1
	1) **SCHUSTER HELEN CARMEN**, fiică	
B4	Intabulare, drept de PROPRIETATE, dobandit prin Succesiune, cota actuala 3/16	A1
	1) **SCHUSTER PETER AMEDEO SEBASTIAN**, fiu	

C. Partea III. SARCINI .

Inscrieri privind dezmembramintele dreptului de proprietate, drepturi reale de garanţie şi sarcini	Referinţe
NU SUNT	

Document care conține date cu caracter personal, protejat de prevederile Regulamentului (UE) nr. 679/2016 și Legii 190/2018

Anexa Nr. 1 La Partea I

Teren

Nr cadastral	Suprafaţa (mp)*	Observaţii / Referinţe
108504	115	

* Suprafaţa este determinată in planul de proiecţie Stereo 70.

DETALII LINIARE IMOBIL

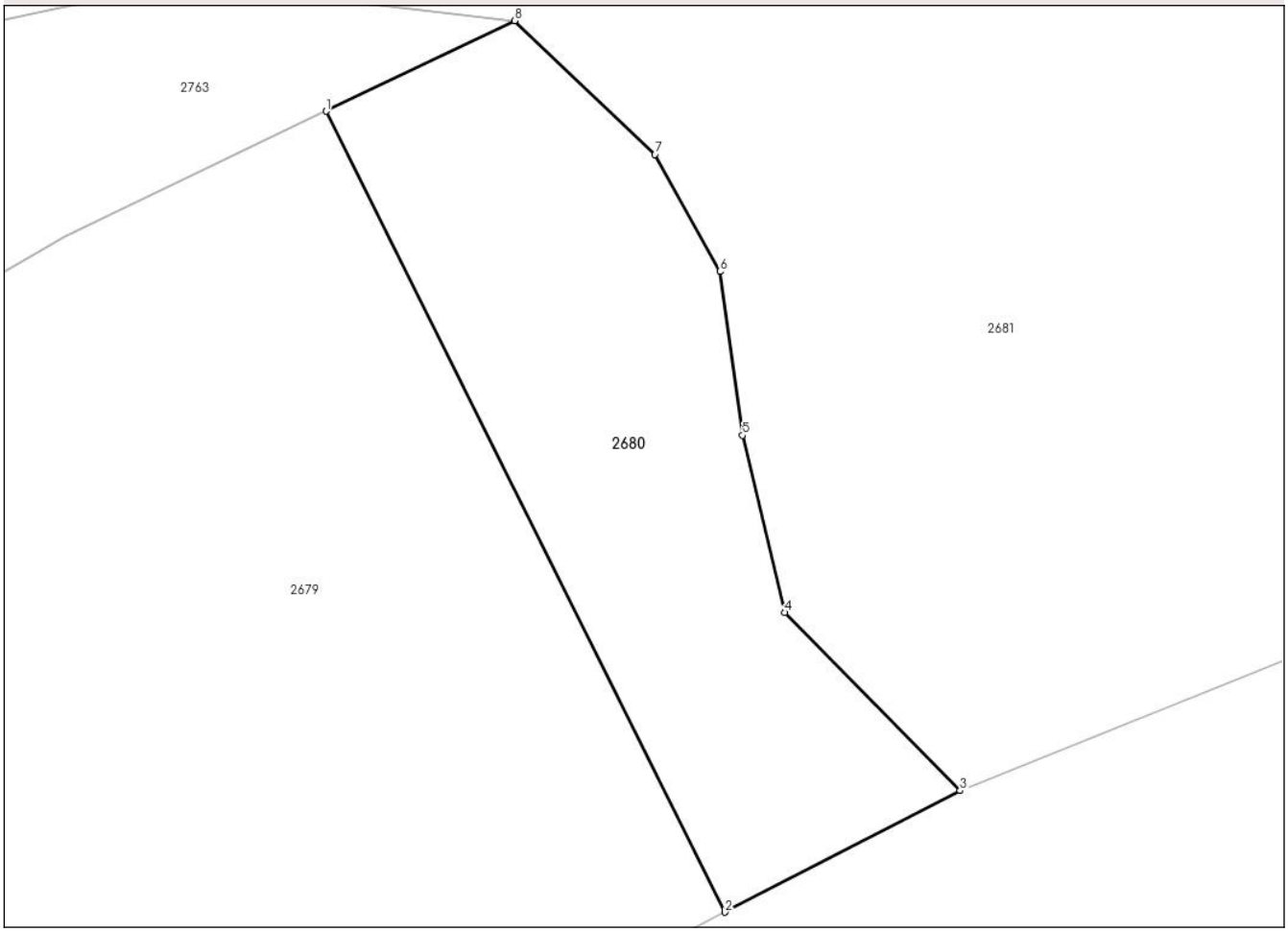

Date referitoare la teren

Crt	Categorie folosință	Intra vilan	Suprafaţa (mp)	Tarla	Parcelă	Nr. topo	Observaţii / Referinţe
1	arabil	DA	22	61	3220/1/3	-	
2	arabil	NU	93	61	3220/1/3	-	

Lungime Segmente
1) Valorile lungimilor segmentelor sunt obţinute din proiecţie în plan.

Punct început	X / Y	Punct sfârşit	X / Y	Lungime segment (** (m)
1	448.564,824 514.566,811	2	448.574,123 514.548,157	20.843
2	448.574,123 514.548,157	3	448.579,61 514.550,986	6.173
3	448.579,61 514.550,986	4	448.575,52 514.555,133	5.825
4	448.575,52 514.555,133	5	448.574,535 514.559,262	4.245

Document care conține date cu caracter personal, protejat de prevederile Regulamentului (UE) nr. 679/2016 și Legii 190/2018

Punct început	X / Y	Punct sfârşit	X / Y	Lungime segment (** (m)
5	448.574,535 514.559,262	6	448.574,007 514.563,078	3.852
6	448.574,007 514.563,078	7	448.572,496 514.565,803	3.116
7	448.572,496 514.565,803	8	448.569,221 514.568,918	4.52
8	448.569,221 514.568,918	1	448.564,824 514.566,811	4.876

** Lungimile segmentelor sunt determinate în planul de proiecţie Stereo 70 şi sunt rotunjite la 1 milimetru.
*** Distanţa dintre puncte este formată din segmente cumulate ce sunt mai mici decât valoarea 1 milimetru.

Document care conține date cu caracter personal, protejat de prevederile Regulamentului (UE) nr. 679/2016 și Legii 190/2018

DATE DESPRE IMOBILUL NR. 2681

Oficiul de Cadastru şi Publicitate Imobiliară SIBIU
Biroul de Cadastru şi Publicitate Imobiliară Medias

A. Partea I. Descrierea imobilului

TEREN Necunoscut

Adresa: Loc. Medias, Jud. Sibiu

Nr. Crt	Nr cadastral Nr. topografic	Suprafaţa* (mp)	Observaţii / Referinţe
A1		6.075	Sector cadastral:27 Teren neimprejmuit;

B. Partea II. Proprietari şi acte

Inscrieri privitoare la dreptul de proprietate şi alte drepturi reale		Referinţe
/		
Act Normativ nr. 7, din 13/03/1996 emis de PARLAMENTUL ROMANIEI (lege);		
B1	Inscrierea provizorie, drept de PROPRIETATE, dobandit prin Lege, cota actuala 1/1	A1
	1) **MUNICIPIUL MEDIAS**, CIF:4240677, proprietar neidentificat	

C. Partea III. SARCINI .

Inscrieri privind dezmembramintele dreptului de proprietate, drepturi reale de garanţie şi sarcini	Referinţe
NU SUNT	

Document care conține date cu caracter personal, protejat de prevederile Regulamentului (UE) nr. 679/2016 și Legii 190/2018

Anexa Nr. 1 La Partea I

Teren

Nr cadastral	Suprafaţa (mp)*	Observaţii / Referinţe
	6.075	

* Suprafaţa este determinată in planul de proiecţie Stereo 70.

DETALII LINIARE IMOBIL

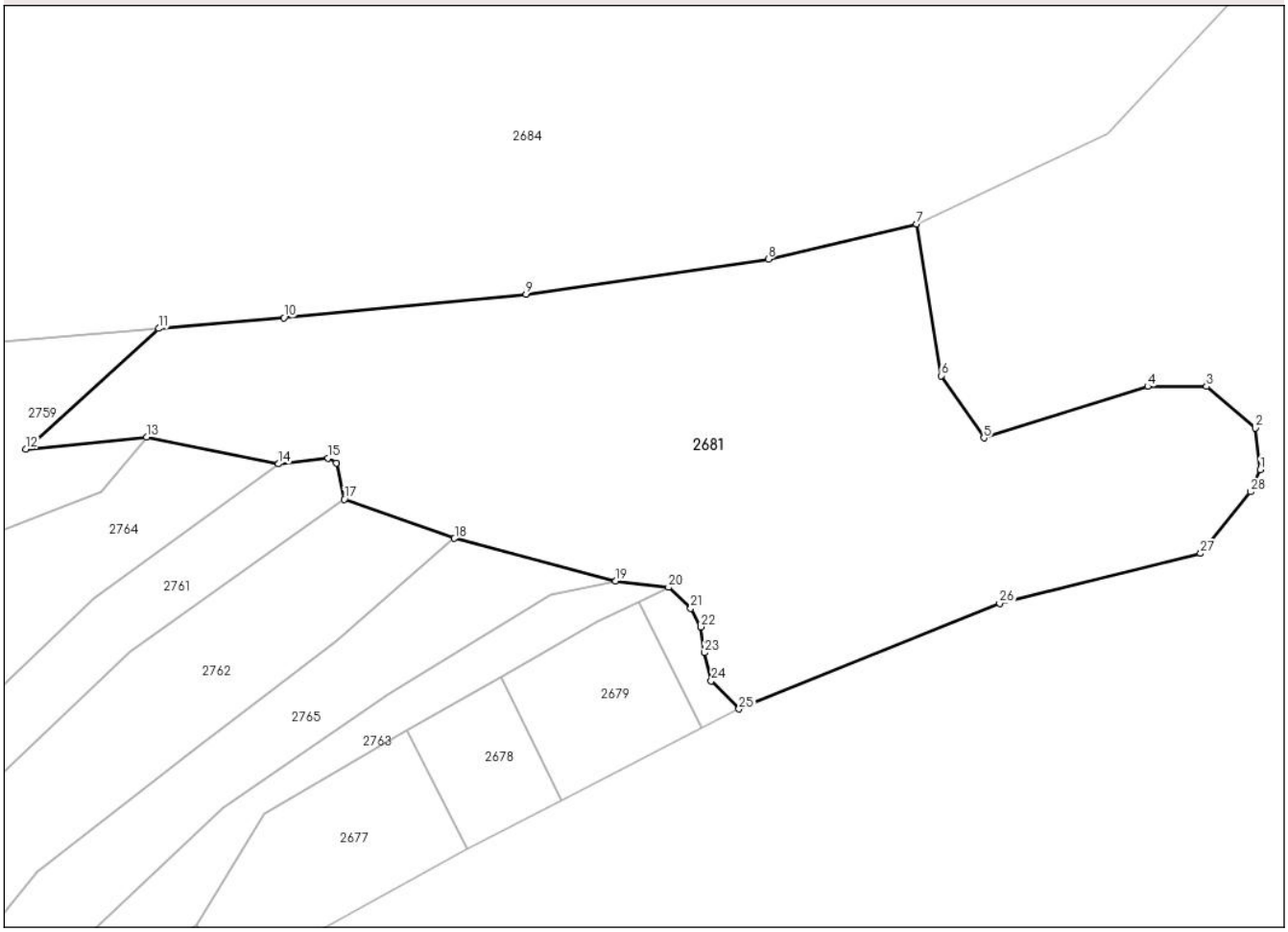

Date referitoare la teren

Crt	Categorie folosință	Intra vilan	Suprafaţa (mp)	Tarla	Parcelă	Nr. topo	Observaţii / Referinţe
1	faneata	DA	125	61	3214	-	tufaris
2	faneata	NU	5.950	61	3214	-	tufaris

Lungime Segmente

1) Valorile lungimilor segmentelor sunt obţinute din proiecţie în plan.

Punct început	X / Y	Punct sfârşit	X / Y	Lungime segment (** (m)
1	448.656,551 514.586,248	2	448.655,829 514.592,386	6.18
3	448.648,608 514.598,523	4	448.639,943 514.598,523	8.665
5	448.615,753 514.590,941	6	448.609,443 514.600,114	11.133
7	448.605,839 514.622,484	8	448.583,932 514.617,295	22.513

Punct început	X / Y	Punct sfârşit	X / Y	Lungime segment (** (m)
2	448.655,829 514.592,386	3	448.648,608 514.598,523	9.477
4	448.639,943 514.598,523	5	448.615,753 514.590,941	25.35
6	448.609,443 514.600,114	7	448.605,839 514.622,484	22.658
8	448.583,932 514.617,295	9	448.548,19 514.612,107	36.117

Document care conține date cu caracter personal, protejat de prevederile Regulamentului (UE) nr. 679/2016 și Legii 190/2018

Punct început	X / Y	Punct sfârşit	X / Y	Lungime segment (** (m)
9	448.548,19 514.612,107	10	448.512,448 514.608,648	35.909
11	448.493,934 514.607,075	12	448.474,352 514.589,309	26.441
13	448.492,151 514.591,092	14	448.511,654 514.587,118	19.904
15	448.518,974 514.587,982	16	448.520,15 514.587,231	1.396
17	448.521,349 514.581,887	18	448.537,615 514.576,134	17.254
19	448.561,42 514.569,832	20	448.569,221 514.568,918	7.854
21	448.572,496 514.565,803	22	448.574,007 514.563,078	3.116
23	448.574,535 514.559,262	24	448.575,52 514.555,133	4.245
25	448.579,61 514.550,986	26	448.618,08 514.566,526	41.49
27	448.647,738 514.573,91	28	448.655,107 514.582,998	11.7

Punct început	X / Y	Punct sfârşit	X / Y	Lungime segment (** (m)
10	448.512,448 514.608,648	11	448.493,934 514.607,075	18.58
12	448.474,352 514.589,309	13	448.492,151 514.591,092	17.888
14	448.511,654 514.587,118	15	448.518,974 514.587,982	7.37
16	448.520,15 514.587,231	17	448.521,349 514.581,887	5.477
18	448.537,615 514.576,134	19	448.561,42 514.569,832	24.625
20	448.569,221 514.568,918	21	448.572,496 514.565,803	4.52
22	448.574,007 514.563,078	23	448.574,535 514.559,262	3.852
24	448.575,52 514.555,133	25	448.579,61 514.550,986	5.825
26	448.618,08 514.566,526	27	448.647,738 514.573,91	30.563
28	448.655,107 514.582,998	1	448.656,551 514.586,248	3.556

** Lungimile segmentelor sunt determinate în planul de proiecţie Stereo 70 şi sunt rotunjite la 1 milimetru.
*** Distanţa dintre puncte este formată din segmente cumulate ce sunt mai mici decât valoarea 1 milimetru.

Document care conține date cu caracter personal, protejat de prevederile Regulamentului (UE) nr. 679/2016 și Legii 190/2018

DATE DESPRE IMOBILUL NR. 2682

Oficiul de Cadastru şi Publicitate Imobiliară SIBIU
Biroul de Cadastru şi Publicitate Imobiliară Medias

A. Partea I. Descrierea imobilului

TEREN Necunoscut

Adresa: Loc. Medias, Jud. Sibiu

Nr. Crt	Nr cadastral Nr. topografic	Suprafaţa* (mp)	Observaţii / Referinţe
A1		1.035	Sector cadastral:27 Teren neimprejmuit;

B. Partea II. Proprietari şi acte

Inscrieri privitoare la dreptul de proprietate şi alte drepturi reale		Referinţe
/		
Act Normativ nr. 7, din 13/03/1996 emis de PARLAMENTUL ROMANIEI (lege);		
B1	Inscrierea provizorie, drept de PROPRIETATE, dobandit prin Lege, cota actuala 1/1	A1
	1) **MUNICIPIUL MEDIAS**, CIF:4240677, proprietar neidentificat	

C. Partea III. SARCINI .

Inscrieri privind dezmembramintele dreptului de proprietate, drepturi reale de garanţie şi sarcini	Referinţe
NU SUNT	

Document care conține date cu caracter personal, protejat de prevederile Regulamentului (UE) nr. 679/2016 și Legii 190/2018

Anexa Nr. 1 La Partea I

Teren

Nr cadastral	Suprafaţa (mp)*	Observaţii / Referinţe
	1.035	

* Suprafaţa este determinată in planul de proiecţie Stereo 70.

DETALII LINIARE IMOBIL

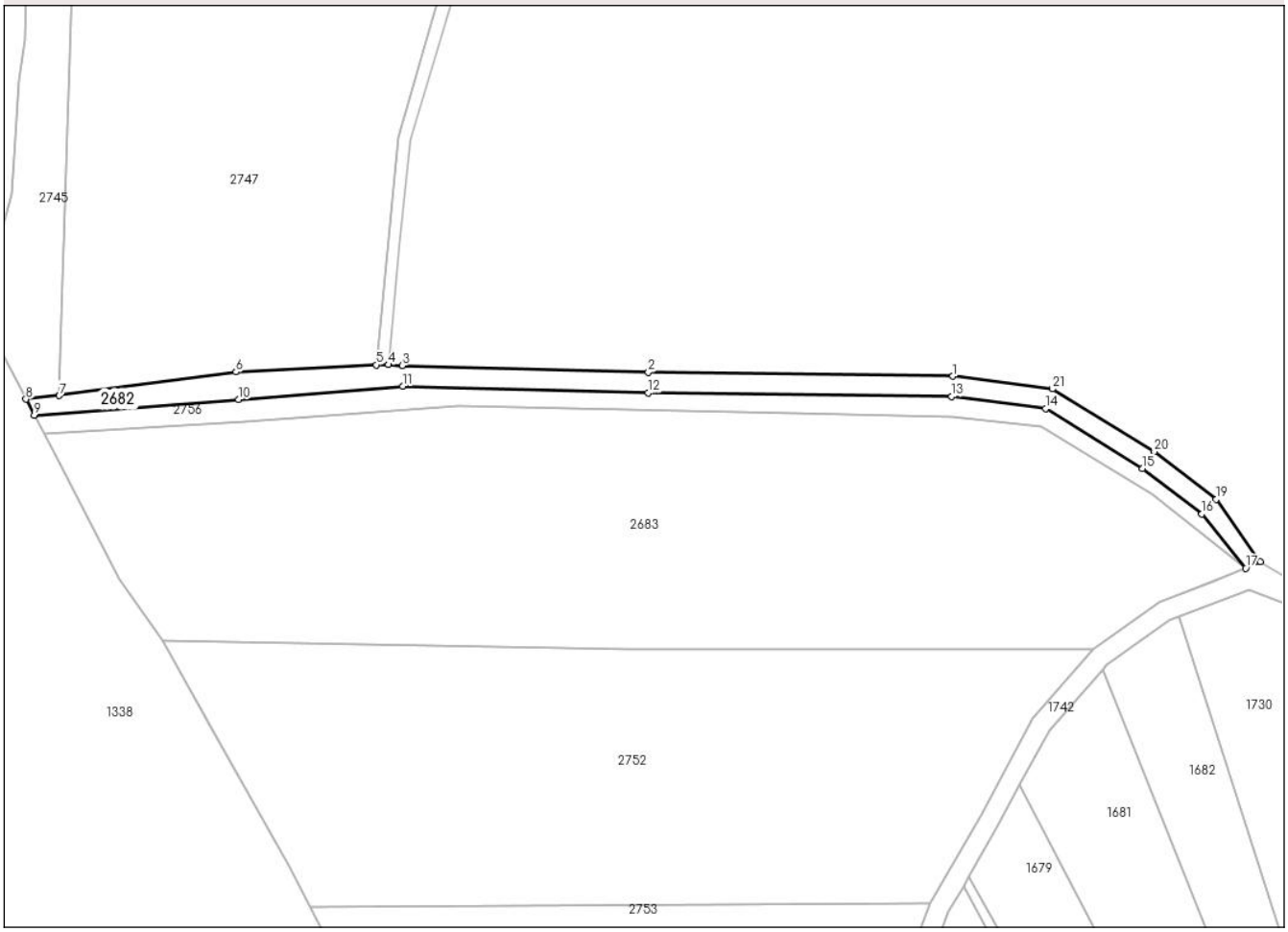

Date referitoare la teren

Crt	Categorie folosință	Intra vilan	Suprafaţa (mp)	Tarla	Parcelă	Nr. topo	Observaţii / Referinţe
1	drum	DA	389	61	3268	-	
2	drum	NU	646	61	3268	-	

Lungime Segmente

1) Valorile lungimilor segmentelor sunt obţinute din proiecţie în plan.

Punct început	X / Y	Punct sfârşit	X / Y	Lungime segment (** (m)
1	448.362,153 514.132,589	2	448.302,8 514.133,342	59.357
3	448.254,845 514.134,665	4	448.252,177 514.134,808	2.672
5	448.249,816 514.134,757	6	448.222,461 514.133,38	27.39
7	448.188,031 514.128,807	8	448.181,539 514.128,113	6.529

Punct început	X / Y	Punct sfârşit	X / Y	Lungime segment (** (m)
2	448.302,8 514.133,342	3	448.254,845 514.134,665	47.973
4	448.252,177 514.134,808	5	448.249,816 514.134,757	2.362
6	448.222,461 514.133,38	7	448.188,031 514.128,807	34.732
8	448.181,539 514.128,113	9	448.183,172 514.124,963	3.548

Document care conține date cu caracter personal, protejat de prevederile Regulamentului (UE) nr. 679/2016 și Legii 190/2018

Punct început	X / Y	Punct sfârşit	X / Y	Lungime segment (** (m)
9	448.183,172 514.124,963	10	448.222,972 514.128,006	39.916
11	448.254,956 514.130,66	12	448.302,72 514.129,343	47.782
13	448.361,872 514.128,592	14	448.380,173 514.126,244	18.451
15	448.399,091 514.114,581	16	448.410,635 514.105,747	14.536
17	448.419,17 514.095,209	18	448.422,006 514.096,516	3.123
19	448.413,444 514.108,634	20	448.401,362 514.117,88	15.214
21	448.381,538 514.130,102	1	448.362,153 514.132,589	19.544

Punct început	X / Y	Punct sfârşit	X / Y	Lungime segment (** (m)
10	448.222,972 514.128,006	11	448.254,956 514.130,66	32.094
12	448.302,72 514.129,343	13	448.361,872 514.128,592	59.157
14	448.380,173 514.126,244	15	448.399,091 514.114,581	22.224
16	448.410,635 514.105,747	17	448.419,17 514.095,209	13.561
18	448.422,006 514.096,516	19	448.413,444 514.108,634	14.838
20	448.401,362 514.117,88	21	448.381,538 514.130,102	23.288

** Lungimile segmentelor sunt determinate în planul de proiecţie Stereo 70 şi sunt rotunjite la 1 milimetru.
*** Distanţa dintre puncte este formată din segmente cumulate ce sunt mai mici decât valoarea 1 milimetru.

Document care conține date cu caracter personal, protejat de prevederile Regulamentului (UE) nr. 679/2016 și Legii 190/2018

DATE DESPRE IMOBILUL NR. 2683

Oficiul de Cadastru şi Publicitate Imobiliară SIBIU
Biroul de Cadastru şi Publicitate Imobiliară Medias

A. Partea I. Descrierea imobilului

TEREN Extravilan

Adresa: Jud. Sibiu

Nr. Crt	Nr cadastral Nr. topografic	Suprafaţa* (mp)	Observaţii / Referinţe
A1	110699	9.200	Sector cadastral:27 Teren neimprejmuit;

B. Partea II. Proprietari şi acte

Inscrieri privitoare la dreptul de proprietate şi alte drepturi reale		Referinţe
21858 / 25/10/2019		
Act Notarial nr. 56, din 23/10/2019 emis de ANTONIU Irina (act notarial nr 62 din 06.11.2019, emis de ANTONIU Irina);		
B1	Intabulare, drept de PROPRIETATE, dobandit prin Succesiune, cota actuala 1/1	A1
	1) **COCULESCU SERBAN**, fiu	

C. Partea III. SARCINI .

Inscrieri privind dezmembramintele dreptului de proprietate, drepturi reale de garanţie şi sarcini	Referinţe
NU SUNT	

Anexa Nr. 1 La Partea I

Teren

Nr cadastral	Suprafaţa (mp)*	Observaţii / Referinţe
110699	9.200	

* Suprafaţa este determinată in planul de proiecţie Stereo 70.

DETALII LINIARE IMOBIL

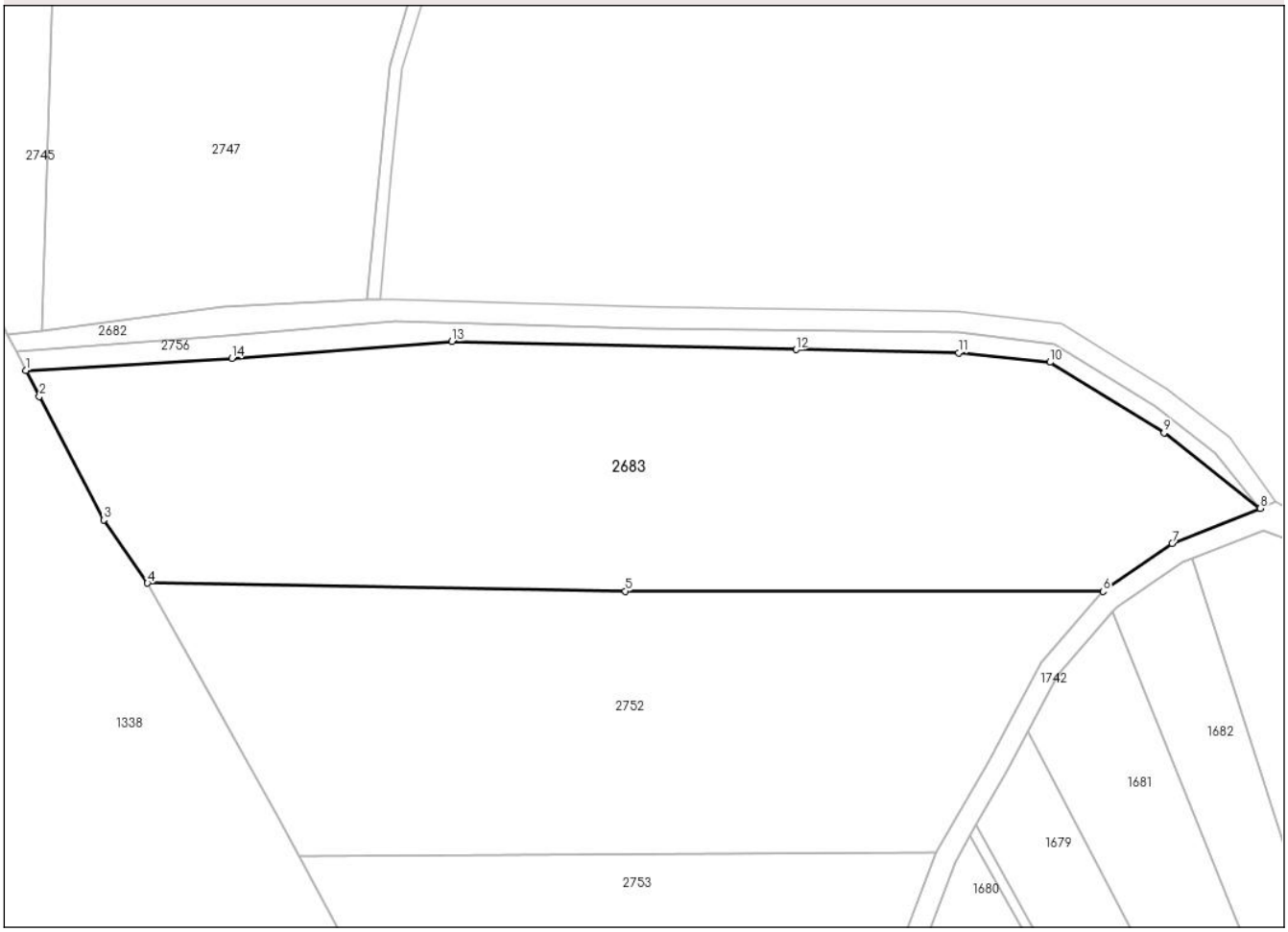

Date referitoare la teren

Crt	Categorie folosință	Intra vilan	Suprafaţa (mp)	Tarla	Parcelă	Nr. topo	Observaţii / Referinţe
1	arabil	NU	9.200	61	3270/1	-	

Lungime Segmente
1) Valorile lungimilor segmentelor sunt obţinute din proiecţie în plan.

Punct început	X / Y	Punct sfârşit	X / Y	Lungime segment (** (m)
1	448.185,059 514.121,324	2	448.187,624 514.116,377	5.573
2	448.187,624 514.116,377	3	448.199,798 514.092,996	26.36
3	448.199,798 514.092,996	4	448.208,107 514.081,016	14.579
4	448.208,107 514.081,016	5	448.298,727 514.079,508	90.633
5	448.298,727 514.079,508	6	448.389,36 514.079,454	90.633

Document care conține date cu caracter personal, protejat de prevederile Regulamentului (UE) nr. 679/2016 și Legii 190/2018

Punct început	X / Y	Punct sfârşit	X / Y	Lungime segment (** (m)
6	448.389,36 514.079,454	7	448.402,465 514.088,567	15.962
7	448.402,465 514.088,567	8	448.419,17 514.095,209	17.977
8	448.419,17 514.095,209	9	448.400,913 514.109,483	23.175
9	448.400,913 514.109,483	10	448.379,311 514.122,871	25.414
10	448.379,311 514.122,871	11	448.361,993 514.124,664	17.411
11	448.361,993 514.124,664	12	448.331,124 514.125,283	30.875
12	448.331,124 514.125,283	13	448.265,861 514.126,809	65.281
13	448.265,861 514.126,809	14	448.224,093 514.123,605	41.89
14	448.224,093 514.123,605	1	448.185,059 514.121,324	39.101

** Lungimile segmentelor sunt determinate în planul de proiecţie Stereo 70 şi sunt rotunjite la 1 milimetru.
*** Distanţa dintre puncte este formată din segmente cumulate ce sunt mai mici decât valoarea 1 milimetru.

Document care conține date cu caracter personal, protejat de prevederile Regulamentului (UE) nr. 679/2016 și Legii 190/2018

DATE DESPRE IMOBILUL NR. 2684

Oficiul de Cadastru şi Publicitate Imobiliară SIBIU
Biroul de Cadastru şi Publicitate Imobiliară Medias

A. Partea I. Descrierea imobilului

TEREN Necunoscut

Adresa: Loc. Medias, Jud. Sibiu

Nr. Crt	Nr cadastral Nr. topografic	Suprafaţa* (mp)	Observaţii / Referinţe
A1		1.344.200	Sector cadastral:27 Teren neimprejmuit;

B. Partea II. Proprietari şi acte

Inscrieri privitoare la dreptul de proprietate şi alte drepturi reale		Referinţe
/		
Act Administrativ nr. 48, din 13/02/2002 emis de CJSDPAT SIBIU (titlu de proprietate);		
B1	Intabulare, drept de PROPRIETATE, dobandit prin Lege, cota actuala 1/1	A1
	1) **MUNICIPIUL MEDIAS**, CIF:4240677	

C. Partea III. SARCINI .

Inscrieri privind dezmembramintele dreptului de proprietate, drepturi reale de garanţie şi sarcini	Referinţe
NU SUNT	

Document care conține date cu caracter personal, protejat de prevederile Regulamentului (UE) nr. 679/2016 și Legii 190/2018

Anexa Nr. 1 La Partea I

Teren

Nr cadastral	Suprafaţa (mp)*	Observaţii / Referinţe
	1.344.200	

* Suprafaţa este determinată in planul de proiecţie Stereo 70.

DETALII LINIARE IMOBIL

Date referitoare la teren

Crt	Categorie folosință	Intra vilan	Suprafaţa (mp)	Tarla	Parcelă	Nr. topo	Observaţii / Referinţe
1	padure	DA	6.963	32	1642	-	
2	padure	NU	1.337.237	32	1642	-	

Lungime Segmente

1) Valorile lungimilor segmentelor sunt obţinute din proiecţie în plan.

Punct început	X / Y	Punct sfârşit	X / Y	Lungime segment
1	447.066,858 515.670,892	2	447.060,561 515.664,871	8.713
4	447.055,318 515.653,338	5	447.054,796 515.652,189	1.262
7	447.054,909 515.650,325	8	447.055,111 515.646,991	3.34
10	447.055,564 515.639,506	11	447.061,714 515.620,674	19.81
13	447.084,404 515.602,533	14	447.085,844 515.601,637	1.695

Punct început	X / Y	Punct sfârşit	X / Y	Lungime segment
2	447.060,561 515.664,871	3	447.056,645 515.656,257	9.462
5	447.054,796 515.652,189	6	447.054,818 515.651,818	0.371
8	447.055,111 515.646,991	9	447.055,206 515.645,418	1.576
11	447.061,714 515.620,674	12	447.074,396 515.608,76	17.401
14	447.085,844 515.601,637	15	447.088,51 515.599,978	3.14

Punct început	X / Y	Punct sfârşit	X / Y	Lungime segment
3	447.056,645 515.656,257	4	447.055,318 515.653,338	3.207
6	447.054,818 515.651,818	7	447.054,909 515.650,325	1.496
9	447.055,206 515.645,418	10	447.055,564 515.639,506	5.923
12	447.074,396 515.608,76	13	447.084,404 515.602,533	11.787
15	447.088,51 515.599,978	16	447.090,003 515.599,049	1.759

Document care conține date cu caracter personal, protejat de prevederile Regulamentului (UE) nr. 679/2016 și Legii 190/2018

Punct început	X / Y	Punct sfârşit	X / Y	Lungime segment
16	447.090,003 515.599,049	17	447.091,539 515.598,094	1.808
19	447.100,531 515.583,779	20	447.106,68 515.573,402	12.062
22	447.135,889 515.575,708	23	447.153,952 515.576,092	18.067
25	447.182,392 515.574,939	26	447.215,444 515.566,868	34.023
28	447.251,873 515.537,945	29	447.258,488 515.528,436	11.584
31	447.283,602 515.483,91	32	447.288,107 515.470,886	13.781
34	447.296,735 515.432,738	35	447.296,495 515.431,013	1.742
37	447.282,701 515.398,918	38	447.278,089 515.385,851	13.857
40	447.299,804 515.350,301	41	447.314,792 515.323,206	30.964
43	447.326,017 515.251,135	44	447.326,701 515.247,079	4.113
46	447.327,155 515.237,294	47	447.325,839 515.215,904	21.43
49	447.341,311 515.130,082	50	447.351,232 515.113,73	19.127
52	447.395,235 515.087,724	53	447.399,007 515.085,142	4.571
55	447.440,349 515.056,882	56	447.479,41 515.028,651	48.195
58	447.534,909 514.982,925	59	447.564,785 514.963,743	35.504
61	447.622,29 514.917,769	62	447.638,003 514.899,416	24.161
64	447.656,048 514.864,456	65	447.663,712 514.848,956	17.291
67	447.687,134 514.813,736	68	447.699,644 514.789,477	27.295
70	447.697,646 514.739,98	71	447.705,396 514.725,399	16.513
73	447.718,723 514.716,406	74	447.724,055 514.715,421	5.423
76	447.764,84 514.764,773	77	447.728,415 514.714,615	61.989
79	447.758,172 514.712,103	80	447.772,471 514.705,727	15.657
82	447.805,706 514.682,346	83	447.814,595 514.664,956	19.53
85	447.814,208 514.634,425	86	447.816,141 514.600,03	34.449
88	447.828,508 514.560,998	89	447.839,715 514.557,133	11.855
91	447.888,795 514.569,114	92	447.969,758 514.597,808	85.898
94	448.065,6 514.630,657	95	448.128,593 514.644,183	64.429
97	448.169,171 514.657,323	98	448.178,833 514.656,163	9.731
100	448.220,57 514.636,84	101	448.248,395 514.636,84	27.825
103	448.302,886 514.641,864	104	448.318,344 514.644,183	15.631
106	448.352,739 514.635,295	107	448.375,54 514.622,542	26.126
109	448.395,245 514.607,325	110	448.397,739 514.606,206	2.733
112	448.468,552 514.604,92	113	448.493,934 514.607,075	25.473

Punct început	X / Y	Punct sfârşit	X / Y	Lungime segment
17	447.091,539 515.598,094	18	447.091,691 515.597,999	0.18
20	447.106,68 515.573,402	21	447.116,672 515.568,79	11.005
23	447.153,952 515.576,092	24	447.159,671 515.575,86	5.724
26	447.215,444 515.566,868	27	447.240,041 515.554,954	27.33
29	447.258,488 515.528,436	30	447.279,428 515.495,979	38.625
32	447.288,107 515.470,886	33	447.293,276 515.451,186	20.367
35	447.296,495 515.431,013	36	447.293,846 515.411,985	19.212
38	447.278,089 515.385,851	39	447.280,779 515.375,09	11.092
41	447.314,792 515.323,206	42	447.319,981 515.286,887	36.688
44	447.326,701 515.247,079	45	447.327,475 515.242,497	4.647
47	447.325,839 515.215,904	48	447.335,304 515.159,241	57.448
50	447.351,232 515.113,73	51	447.368,713 515.100,813	21.735
53	447.399,007 515.085,142	54	447.421,368 515.069,839	27.096
56	447.479,41 515.028,651	57	447.494,098 515.016,55	19.031
59	447.564,785 514.963,743	60	447.593,412 514.943,227	35.219
62	447.638,003 514.899,416	63	447.651,914 514.878,234	25.342
65	447.663,712 514.848,956	66	447.675,509 514.832,595	20.171
68	447.699,644 514.789,477	69	447.695,905 514.758,198	31.502
71	447.705,396 514.725,399	72	447.718,141 514.716,577	15.5
74	447.724,055 514.715,421	75	447.761,604 514.767,124	63.899
77	447.728,415 514.714,615	78	447.746,192 514.713,456	17.815
80	447.772,471 514.705,727	81	447.794,113 514.694,326	24.461
83	447.814,595 514.664,956	84	447.814,208 514.654,135	10.828
86	447.816,141 514.600,03	87	447.818,46 514.576,456	23.688
89	447.839,715 514.557,133	90	447.854,4 514.559,452	14.867
92	447.969,758 514.597,808	93	448.021,93 514.615,585	55.117
95	448.128,593 514.644,183	96	448.152,94 514.653,072	25.918
98	448.178,833 514.656,163	99	448.195,064 514.648,048	18.147
101	448.248,395 514.636,84	102	448.275,061 514.636,067	26.677
104	448.318,344 514.644,183	105	448.333,03 514.642,637	14.766
107	448.375,54 514.622,542	108	448.394,09 514.612,107	21.283
110	448.397,739 514.606,206	111	448.428,175 514.606,33	30.436
113	448.493,934 514.607,075	114	448.512,448 514.608,648	18.58

Punct început	X / Y	Punct sfârşit	X / Y	Lungime segment
18	447.091,691 515.597,999	19	447.100,531 515.583,779	16.744
21	447.116,672 515.568,79	22	447.135,889 515.575,708	20.424
24	447.159,671 515.575,86	25	447.182,392 515.574,939	22.739
27	447.240,041 515.554,954	28	447.251,873 515.537,945	20.72
30	447.279,428 515.495,979	31	447.283,602 515.483,91	12.771
33	447.293,276 515.451,186	34	447.296,735 515.432,738	18.769
36	447.293,846 515.411,985	37	447.282,701 515.398,918	17.175
39	447.280,779 515.375,09	40	447.299,804 515.350,301	31.248
42	447.319,981 515.286,887	43	447.326,017 515.251,135	36.258
45	447.327,475 515.242,497	46	447.327,155 515.237,294	5.213
48	447.335,304 515.159,241	49	447.341,311 515.130,082	29.771
51	447.368,713 515.100,813	52	447.395,235 515.087,724	29.576
54	447.421,368 515.069,839	55	447.440,349 515.056,882	22.981
57	447.494,098 515.016,55	58	447.534,909 514.982,925	52.879
60	447.593,412 514.943,227	61	447.622,29 514.917,769	38.498
63	447.651,914 514.878,234	64	447.656,048 514.864,456	14.385
66	447.675,509 514.832,595	67	447.687,134 514.813,736	22.154
69	447.695,905 514.758,198	70	447.697,646 514.739,98	18.3
72	447.718,141 514.716,577	73	447.718,723 514.716,406	0.606
75	447.761,604 514.767,124	76	447.764,84 514.764,773	4.0
78	447.746,192 514.713,456	79	447.758,172 514.712,103	12.056
81	447.794,113 514.694,326	82	447.805,706 514.682,346	16.672
84	447.814,208 514.654,135	85	447.814,208 514.634,425	19.71
87	447.818,46 514.576,456	88	447.828,508 514.560,998	18.437
90	447.854,4 514.559,452	91	447.888,795 514.569,114	35.726
93	448.021,93 514.615,585	94	448.065,6 514.630,657	46.198
96	448.152,94 514.653,072	97	448.169,171 514.657,323	16.779
99	448.195,064 514.648,048	100	448.220,57 514.636,84	27.86
102	448.275,061 514.636,067	103	448.302,886 514.641,864	28.422
105	448.333,03 514.642,637	106	448.352,739 514.635,295	21.033
108	448.394,09 514.612,107	109	448.395,245 514.607,325	4.92
111	448.428,175 514.606,33	112	448.468,552 514.604,92	40.402
114	448.512,448 514.608,648	115	448.548,19 514.612,107	35.909

Document care conține date cu caracter personal, protejat de prevederile Regulamentului (UE) nr. 679/2016 și Legii 190/2018

Punct început	X / Y	Punct sfârşit	X / Y	Lungime segment
115	448.548,19 514.612,107	116	448.583,932 514.617,295	36.117
118	448.634,087 514.635,743	119	448.657,146 514.660,532	33.856
121	448.699,64 514.696,748	122	448.719,883 514.706,402	22.427
124	448.776,256 514.741,228	125	448.798,777 514.756,91	27.443
127	448.832,184 514.782,504	128	448.864,76 514.806,125	40.239
130	448.892,802 514.834,285	131	448.899,788 514.849,054	16.338
133	448.912,238 514.866,632	134	448.908,18 514.871,784	6.558
136	448.902,366 514.878,029	137	448.895,552 514.885,348	10.0
139	448.888,719 514.892,702	140	448.887,674 514.893,842	1.547
142	448.875,328 514.907,872	143	448.868,864 514.915,653	10.116
145	448.862,571 514.923,495	146	448.860,269 514.923,985	2.354
148	448.858,988 514.927,927	149	448.856,328 514.931,307	4.302
151	448.843,842 514.946,931	152	448.837,6 514.954,743	10.0
154	448.831,357 514.962,555	155	448.825,114 514.970,367	10.0
157	448.812,628 514.985,991	158	448.806,385 514.993,803	10.0
160	448.798,827 515.003,26	161	448.793,899 515.009,426	7.893
163	448.790,758 515.013,12	164	448.787,712 515.016,223	4.348
166	448.780,652 515.022,044	167	448.776,829 515.024,561	4.578
169	448.768,693 515.028,746	170	448.764,414 515.030,396	4.587
172	448.760,051 515.031,729	173	448.755,582 515.032,753	4.584
175	448.746,497 515.033,83	176	448.741,92 515.033,88	4.578
178	448.732,801 515.032,998	179	448.731,613 515.032,786	1.207
181	448.725,276 515.031,251	182	448.718,991 515.029,395	6.553
184	448.707,908 515.025,981	185	448.676,538 514.970,997	63.303
187	448.578,63 515.059,071	188	448.536,351 515.112,38	68.04
190	448.450,124 515.196,085	191	448.405,972 515.236,096	59.584
193	448.323,378 515.299,798	194	448.299,062 515.316,117	29.284
196	448.237,024 515.303,253	197	448.170,728 515.254,251	82.44
199	448.092,582 515.206,531	200	448.077,684 515.196,317	18.063
202	448.047,494 515.176,244	203	448.022,27 515.161,426	29.254
205	447.998,858 515.151,494	206	447.982,311 515.153,562	16.676
208	447.958,318 515.164,73	209	447.948,597 515.181,692	19.55
211	447.958,111 515.212,51	212	447.960,354 515.219,122	6.982

Punct început	X / Y	Punct sfârşit	X / Y	Lungime segment
116	448.583,932 514.617,295	117	448.605,839 514.622,484	22.513
119	448.657,146 514.660,532	120	448.681,292 514.683,314	33.197
122	448.719,883 514.706,402	123	448.743,285 514.714,815	24.868
125	448.798,777 514.756,91	126	448.826,058 514.778,408	34.733
128	448.864,76 514.806,125	129	448.881,486 514.820,193	21.856
131	448.899,788 514.849,054	132	448.913,106 514.863,547	19.683
134	448.908,18 514.871,784	135	448.903,628 514.876,674	6.681
137	448.895,552 514.885,348	138	448.890,972 514.890,266	6.721
140	448.887,674 514.893,842	141	448.881,947 514.900,221	8.572
143	448.868,864 514.915,653	144	448.866,021 514.919,179	4.53
146	448.860,269 514.923,985	147	448.858,893 514.925,59	2.115
149	448.856,328 514.931,307	150	448.850,085 514.939,119	10.0
152	448.837,6 514.954,743	153	448.836,647 514.955,934	1.525
155	448.825,114 514.970,367	156	448.818,871 514.978,179	10.0
158	448.806,385 514.993,803	159	448.800,142 515.001,615	10.0
161	448.793,899 515.009,426	162	448.793,597 515.009,805	0.485
164	448.787,712 515.016,223	165	448.784,286 515.019,26	4.578
167	448.776,829 515.024,561	168	448.772,836 515.026,799	4.578
170	448.764,414 515.030,396	171	448.762,592 515.030,995	1.917
173	448.755,582 515.032,753	174	448.751,059 515.033,454	4.578
176	448.741,92 515.033,88	177	448.737,35 515.033,602	4.578
179	448.731,613 515.032,786	180	448.728,328 515.032,075	3.36
182	448.718,991 515.029,395	183	448.710,612 515.026,921	8.736
185	448.676,538 514.970,997	186	448.635,932 515.002,4	51.332
188	448.536,351 515.112,38	189	448.495,852 515.159,82	62.376
191	448.405,972 515.236,096	192	448.374,73 515.264,984	42.551
194	448.299,062 515.316,117	195	448.283,19 515.329,414	20.706
197	448.170,728 515.254,251	198	448.110,773 515.217,932	70.097
200	448.077,684 515.196,317	201	448.057,52 515.182,135	24.653
203	448.022,27 515.161,426	204	448.017,266 515.155,63	7.657
206	447.982,311 515.153,562	207	447.968,867 515.169,695	21.0
209	447.948,597 515.181,692	210	447.959,352 515.189,344	13.2
212	447.960,354 515.219,122	213	447.959,261 515.227,628	8.576

Punct început	X / Y	Punct sfârşit	X / Y	Lungime segment
117	448.605,839 514.622,484	118	448.634,087 514.635,743	31.205
120	448.681,292 514.683,314	121	448.699,64 514.696,748	22.74
123	448.743,285 514.714,815	124	448.776,256 514.741,228	42.246
126	448.826,058 514.778,408	127	448.832,184 514.782,504	7.369
129	448.881,486 514.820,193	130	448.892,802 514.834,285	18.073
132	448.913,106 514.863,547	133	448.912,238 514.866,632	3.205
135	448.903,628 514.876,674	136	448.902,366 514.878,029	1.852
138	448.890,972 514.890,266	139	448.888,719 514.892,702	3.317
141	448.881,947 514.900,221	142	448.875,328 514.907,872	10.117
144	448.866,021 514.919,179	145	448.862,571 514.923,495	5.525
147	448.858,893 514.925,59	148	448.858,988 514.927,927	2.338
150	448.850,085 514.939,119	151	448.843,842 514.946,931	10.0
153	448.836,647 514.955,934	154	448.831,357 514.962,555	8.475
156	448.818,871 514.978,179	157	448.812,628 514.985,991	10.0
159	448.800,142 515.001,615	160	448.798,827 515.003,26	2.107
162	448.793,597 515.009,805	163	448.790,758 515.013,12	4.364
165	448.784,286 515.019,26	166	448.780,652 515.022,044	4.577
168	448.772,836 515.026,799	169	448.768,693 515.028,746	4.578
171	448.762,592 515.030,995	172	448.760,051 515.031,729	2.645
174	448.751,059 515.033,454	175	448.746,497 515.033,83	4.577
177	448.737,35 515.033,602	178	448.732,801 515.032,998	4.589
180	448.728,328 515.032,075	181	448.725,276 515.031,251	3.162
183	448.710,612 515.026,921	184	448.707,908 515.025,981	2.863
186	448.635,932 515.002,4	187	448.578,63 515.059,071	80.593
189	448.495,852 515.159,82	190	448.450,124 515.196,085	58.362
192	448.374,73 515.264,984	193	448.323,378 515.299,798	62.041
195	448.283,19 515.329,414	196	448.237,024 515.303,253	53.063
198	448.110,773 515.217,932	199	448.092,582 515.206,531	21.469
201	448.057,52 515.182,135	202	448.047,494 515.176,244	11.628
204	448.017,266 515.155,63	205	447.998,858 515.151,494	18.867
207	447.968,867 515.169,695	208	447.958,318 515.164,73	11.658
210	447.959,352 515.189,344	211	447.958,111 515.212,51	23.198
213	447.959,261 515.227,628	214	447.949,356 515.257,718	31.679

Document care conține date cu caracter personal, protejat de prevederile Regulamentului (UE) nr. 679/2016 și Legii 190/2018

Punct început	X / Y	Punct sfârşit	X / Y	Lungime segment
214	447.949,356 515.257,718	215	447.935,648 515.268,761	17.603
217	447.888,825 515.303,253	218	447.865,189 515.323,43	31.077
220	447.832,29 515.350,941	221	447.809,425 515.376,066	33.972
223	447.829,159 515.429,215	224	447.841,265 515.462,94	35.832
226	447.860,196 515.491,994	227	447.871,758 515.486,799	12.676
229	447.890,747 515.476,968	230	447.907,657 515.478,89	17.019
232	447.944,895 515.491,1	233	447.954,374 515.490,41	9.504
235	447.987,795 515.512,128	236	447.989,686 515.518,012	6.18
238	447.978,587 515.538,269	239	447.990,583 515.571,363	35.201
241	448.036,473 515.599,753	242	448.042,761 515.601,47	6.518
244	448.070,954 515.584,784	245	448.086,065 515.581,397	15.486
247	448.114,809 515.572,965	248	448.122,186 515.572,613	7.386
250	448.136,406 515.583,843	251	448.149,242 515.601,02	21.444
253	448.142,436 515.639,216	254	448.126,029 515.664,551	30.184
256	448.092,593 515.712,208	257	448.121,968 515.736,35	38.023
259	448.142,844 515.822,701	260	448.118,055 515.877,468	60.115
262	448.072,512 515.987,577	263	448.056,003 516.021,597	37.814
265	448.032,328 516.051,491	266	448.013,942 516.063,887	22.174
268	447.978,092 516.081,447	269	447.961,018 516.082,082	17.087
271	447.941,125 516.069,647	272	447.918,38 516.059,535	24.891
274	447.885,766 516.052,876	275	447.869,766 516.048,196	16.67
277	447.846,849 516.034,958	278	447.815,398 516.024,472	33.153
280	447.770,432 516.001,413	281	447.749,102 515.992,765	23.016
283	447.686,841 515.995,071	284	447.675,888 515.989,883	12.12
286	447.625,726 516.025,117	287	447.611,626 516.017,25	16.147
289	447.598,638 515.994,417	290	447.604,426 515.974,053	21.171
292	447.624,379 515.928,799	293	447.620,882 515.911,931	17.226
295	447.598,667 515.906,378	296	447.583,033 515.919,131	20.175
298	447.557,708 515.965,094	299	447.556,498 515.980,43	15.383
301	447.531,585 516.004,405	302	447.510,01 516.014,279	23.728
304	447.485,254 516.033,727	305	447.459,875 516.024,216	27.102
307	447.412,037 516.006,541	308	447.411,797 516.007,143	0.648
310	447.360,44 515.990,226	311	447.334,685 515.983,649	26.582

Punct început	X / Y	Punct sfârşit	X / Y	Lungime segment
215	447.935,648 515.268,761	216	447.926,873 515.277,311	12.251
218	447.865,189 515.323,43	219	447.851,91 515.334,534	17.309
221	447.809,425 515.376,066	222	447.819,412 515.396,545	22.784
224	447.841,265 515.462,94	225	447.847,318 515.483,694	21.618
227	447.871,758 515.486,799	228	447.882,292 515.479,274	12.945
230	447.907,657 515.478,89	231	447.916,881 515.481,196	9.508
233	447.954,374 515.490,41	234	447.981,584 515.485,696	27.615
236	447.989,686 515.518,012	237	447.980,243 515.520,482	9.761
239	447.990,583 515.571,363	240	448.011,681 515.607,351	41.717
242	448.042,761 515.601,47	243	448.059,865 515.593,266	18.97
245	448.086,065 515.581,397	246	448.098,667 515.577,277	13.258
248	448.122,186 515.572,613	249	448.131,898 515.579,7	12.022
251	448.149,242 515.601,02	252	448.158,577 515.613,082	15.252
254	448.126,029 515.664,551	255	448.096,821 515.706,443	51.069
257	448.121,968 515.736,35	258	448.140,538 515.764,476	33.703
260	448.118,055 515.877,468	261	448.095,624 515.922,675	50.466
263	448.056,003 516.021,597	264	448.040,399 516.041,114	24.988
266	448.013,942 516.063,887	267	447.995,534 516.077,876	23.12
269	447.961,018 516.082,082	270	447.955,332 516.078,333	6.81
272	447.918,38 516.059,535	273	447.908,709 516.057,575	9.868
275	447.869,766 516.048,196	276	447.860,045 516.044,392	10.439
278	447.815,398 516.024,472	279	447.794,644 516.010,636	24.943
281	447.749,102 515.992,765	282	447.711,054 515.994,495	38.088
284	447.675,888 515.989,883	285	447.635,653 515.998,139	41.073
287	447.611,626 516.017,25	288	447.600,724 516.003,579	17.486
290	447.604,426 515.974,053	291	447.617,797 515.948,546	28.799
293	447.620,882 515.911,931	294	447.608,952 515.902,881	14.975
296	447.583,033 515.919,131	297	447.564,668 515.942,44	29.675
299	447.556,498 515.980,43	300	447.548,895 515.990,76	12.827
302	447.510,01 516.014,279	303	447.499,039 516.029,181	18.505
305	447.459,875 516.024,216	306	447.416,831 516.008,459	45.838
308	447.411,797 516.007,143	309	447.385,626 515.996,466	28.265
311	447.334,685 515.983,649	312	447.304,758 515.975,815	30.935

Punct început	X / Y	Punct sfârşit	X / Y	Lungime segment
216	447.926,873 515.277,311	217	447.888,825 515.303,253	46.051
219	447.851,91 515.334,534	220	447.832,29 515.350,941	25.577
222	447.819,412 515.396,545	223	447.829,159 515.429,215	34.094
225	447.847,318 515.483,694	226	447.860,196 515.491,994	15.321
228	447.882,292 515.479,274	229	447.890,747 515.476,968	8.764
231	447.916,881 515.481,196	232	447.944,895 515.491,1	29.713
234	447.981,584 515.485,696	235	447.987,795 515.512,128	27.152
237	447.980,243 515.520,482	238	447.978,587 515.538,269	17.864
240	448.011,681 515.607,351	241	448.036,473 515.599,753	25.931
243	448.059,865 515.593,266	244	448.070,954 515.584,784	13.961
246	448.098,667 515.577,277	247	448.114,809 515.572,965	16.708
249	448.131,898 515.579,7	250	448.136,406 515.583,843	6.123
252	448.158,577 515.613,082	253	448.142,436 515.639,216	30.717
255	448.096,821 515.706,443	256	448.092,593 515.712,208	7.149
258	448.140,538 515.764,476	259	448.142,844 515.822,701	58.271
261	448.095,624 515.922,675	262	448.072,512 515.987,577	68.895
264	448.040,399 516.041,114	265	448.032,328 516.051,491	13.146
267	447.995,534 516.077,876	268	447.978,092 516.081,447	17.803
270	447.955,332 516.078,333	271	447.941,125 516.069,647	16.652
273	447.908,709 516.057,575	274	447.885,766 516.052,876	23.42
276	447.860,045 516.044,392	277	447.846,849 516.034,958	16.221
279	447.794,644 516.010,636	280	447.770,432 516.001,413	25.91
282	447.711,054 515.994,495	283	447.686,841 515.995,071	24.219
285	447.635,653 515.998,139	286	447.625,726 516.025,117	28.746
288	447.600,724 516.003,579	289	447.598,638 515.994,417	9.396
291	447.617,797 515.948,546	292	447.624,379 515.928,799	20.815
294	447.608,952 515.902,881	295	447.598,667 515.906,378	10.863
297	447.564,668 515.942,44	298	447.557,708 515.965,094	23.699
300	447.548,895 515.990,76	301	447.531,585 516.004,405	22.041
303	447.499,039 516.029,181	304	447.485,254 516.033,727	14.515
306	447.416,831 516.008,459	307	447.412,037 516.006,541	5.164
309	447.385,626 515.996,466	310	447.360,44 515.990,226	25.947
312	447.304,758 515.975,815	313	447.283,724 515.970,334	21.736

Document care conține date cu caracter personal, protejat de prevederile Regulamentului (UE) nr. 679/2016 și Legii 190/2018

Punct început	X / Y	Punct sfârşit	X / Y	Lungime segment
313	447.283,724 515.970,334	314	447.244,569 515.953,222	42.731
316	447.206,79 515.930,288	317	447.189,249 515.914,801	23.399
319	447.150,939 515.879,418	320	447.134,71 515.862,989	23.093
322	447.099,067 515.829,769	323	447.080,85 515.812,663	24.989
325	447.044,484 515.778,454	326	447.027,869 515.762,683	22.908
328	447.021,625 515.723,244	329	447.025,599 515.720,203	5.004
331	447.042,855 515.700,98	332	447.046,056 515.687,003	14.338
334	447.053,593 515.686,418	335	447.058,763 515.677,183	10.584

Punct început	X / Y	Punct sfârşit	X / Y	Lungime segment
314	447.244,569 515.953,222	315	447.222,796 515.943,958	23.662
317	447.189,249 515.914,801	318	447.171,65 515.898,173	24.212
320	447.134,71 515.862,989	321	447.116,263 515.846,004	25.076
323	447.080,85 515.812,663	324	447.064,181 515.796,861	22.969
326	447.027,869 515.762,683	327	447.005,979 515.741,257	30.631
329	447.025,599 515.720,203	330	447.039,848 515.709,279	17.954
332	447.046,056 515.687,003	333	447.046,198 515.686,381	0.639
335	447.058,763 515.677,183	1	447.066,858 515.670,892	10.252

Punct început	X / Y	Punct sfârşit	X / Y	Lungime segment
315	447.222,796 515.943,958	316	447.206,79 515.930,288	21.049
318	447.171,65 515.898,173	319	447.150,939 515.879,418	27.941
321	447.116,263 515.846,004	322	447.099,067 515.829,769	23.649
324	447.064,181 515.796,861	325	447.044,484 515.778,454	26.959
327	447.005,979 515.741,257	328	447.021,625 515.723,244	23.859
330	447.039,848 515.709,279	331	447.042,855 515.700,98	8.827
333	447.046,198 515.686,381	334	447.053,593 515.686,418	7.395

**** Lungimile segmentelor sunt determinate în planul de proiecţie Stereo 70 şi sunt rotunjite la 1 milimetru.**
***** Distanţa dintre puncte este formată din segmente cumulate ce sunt mai mici decât valoarea 1 milimetru.**

Document care conține date cu caracter personal, protejat de prevederile Regulamentului (UE) nr. 679/2016 și Legii 190/2018

DATE DESPRE IMOBILUL NR. 2685

Oficiul de Cadastru şi Publicitate Imobiliară SIBIU
Biroul de Cadastru şi Publicitate Imobiliară Medias

A. Partea I. Descrierea imobilului

TEREN Extravilan

Adresa: Jud. Sibiu

Nr. Crt	Nr cadastral Nr. topografic	Suprafaţa* (mp)	Observaţii / Referinţe
A1		5.219	Sector cadastral:27 Teren neimprejmuit;

B. Partea II. Proprietari şi acte

Inscrieri privitoare la dreptul de proprietate şi alte drepturi reale		Referinţe
/		
Act Normativ nr. 7, din 13/03/1996 emis de PARLAMENTUL ROMANIEI (lege);		
B1	Inscrierea provizorie, drept de PROPRIETATE, dobandit prin Lege, cota actuala 1/1	A1
	1) **MUNICIPIUL MEDIAS**, CIF:4240677, proprietar neidentificat	

C. Partea III. SARCINI .

Inscrieri privind dezmembramintele dreptului de proprietate, drepturi reale de garanţie şi sarcini	Referinţe
NU SUNT	

Document care conține date cu caracter personal, protejat de prevederile Regulamentului (UE) nr. 679/2016 și Legii 190/2018

Anexa Nr. 1 La Partea I

Teren

Nr cadastral	Suprafaţa (mp)*	Observaţii / Referinţe
	5.219	

* Suprafaţa este determinată in planul de proiecţie Stereo 70.

DETALII LINIARE IMOBIL

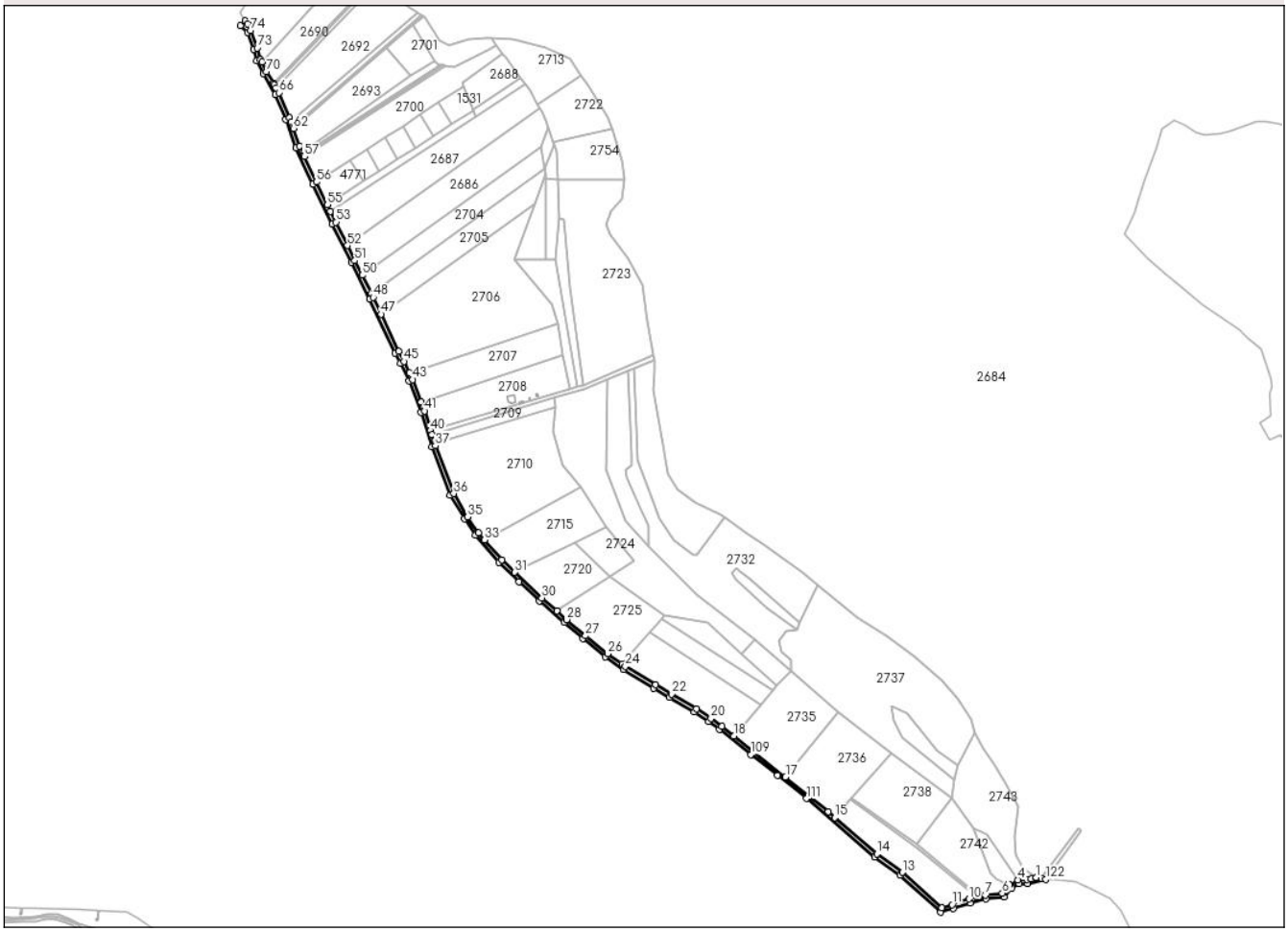

Date referitoare la teren

Crt	Categorie folosință	Intra vilan	Suprafaţa (mp)	Tarla	Parcelă	Nr. topo	Observaţii / Referinţe
1	drum	NU	5.219	31	1630	-	

Lungime Segmente

1) Valorile lungimilor segmentelor sunt obţinute din proiecţie în plan.

Punct început	X / Y	Punct sfârşit	X / Y	Lungime segment
1	447.718,723 514.716,406	2	447.713,252 514.715,096	5.625
4	447.699,82 514.713,954	5	447.691,008 514.708,62	10.301
7	447.666,473 514.698,47	8	447.660,279 514.696,939	6.38
10	447.649,629 514.694,308	11	447.632,508 514.688,666	18.027
13	447.581,374 514.721,594	14	447.555,251 514.740,558	32.28
16	447.505,162 514.783,571	17	447.461,534 514.819,437	56.479

Punct început	X / Y	Punct sfârşit	X / Y	Lungime segment
2	447.713,252 514.715,096	3	447.709,349 514.714,161	4.014
5	447.691,008 514.708,62	6	447.683,898 514.700,266	10.97
8	447.660,279 514.696,939	9	447.658,051 514.696,389	2.295
11	447.632,508 514.688,666	12	447.621,764 514.685,299	11.259
14	447.555,251 514.740,558	15	447.511,953 514.777,739	57.071
17	447.461,534 514.819,437	18	447.408,41 514.861,317	67.647

Punct început	X / Y	Punct sfârşit	X / Y	Lungime segment
3	447.709,349 514.714,161	4	447.699,82 514.713,954	9.532
6	447.683,898 514.700,266	7	447.666,473 514.698,47	17.517
9	447.658,051 514.696,389	10	447.649,629 514.694,308	8.675
12	447.621,764 514.685,299	13	447.581,374 514.721,594	54.303
15	447.511,953 514.777,739	16	447.505,162 514.783,571	8.952
18	447.408,41 514.861,317	19	447.395,994 514.871,205	15.871

Document care conține date cu caracter personal, protejat de prevederile Regulamentului (UE) nr. 679/2016 și Legii 190/2018

Punct început	X / Y	Punct sfârşit	X / Y	Lungime segment
19	447.395,994 514.871,205	20	447.385,028 514.879,429	13.708
22	447.344,576 514.904,329	23	447.328,367 514.913,977	18.863
25	447.293,76 514.935,365	26	447.279,049 514.945,632	17.94
28	447.236,949 514.980,621	29	447.226,991 514.989,363	13.251
31	447.183,799 515.029,013	32	447.170,568 515.041,994	18.536
34	447.146,502 515.069,307	35	447.135,495 515.086,007	20.001
37	447.102,458 515.158,815	38	447.101,672 515.161,31	2.616
40	447.097,62 515.174,163	41	447.091,255 515.194,357	21.174
43	447.079,166 515.226,529	44	447.075,888 515.233,154	7.392
46	447.064,783 515.255,297	47	447.046,635 515.293,595	42.38
49	447.036,762 515.314,256	50	447.027,221 515.333,436	21.421
52	447.012,226 515.363,803	53	447.000,438 515.387,852	26.783
55	446.991,698 515.405,588	56	446.980,221 515.428,887	25.972
58	446.967,407 515.456,53	59	446.966,905 515.457,614	1.195
61	446.963,262 515.465,473	62	446.956,679 515.484,001	19.663
64	446.954,408 515.490,396	65	446.952,847 515.494,787	4.661
67	446.939,032 515.525,308	68	446.937,169 515.528,49	3.687
70	446.929,264 515.541,988	71	446.924,413 515.551,838	10.979
73	446.919,684 515.566,28	74	446.912,959 515.584,212	19.152
76	446.907,576 515.594,196	77	446.902,359 515.589,365	7.11
79	446.915,885 515.565,018	80	446.919,363 515.553,038	12.475
82	446.938,299 515.518,643	83	446.949,12 515.493,33	27.529
85	446.976,752 515.426,859	86	446.996,848 515.386,088	45.455
88	447.034,914 515.308,989	89	447.061,193 515.253,532	61.368
91	447.075,492 515.224,934	92	447.087,472 515.193,052	34.059
94	447.117,616 515.108,03	95	447.132,108 515.083,877	28.168
97	447.167,663 515.039,241	98	447.188,145 515.019,145	28.695
100	447.234,327 514.977,6	101	447.253,456 514.961,176	25.213
103	447.295,194 514.929,486	104	447.326,304 514.910,55	36.42
106	447.368,042 514.885,817	107	447.382,727 514.876,155	17.579
109	447.425,818 514.842,34	110	447.453,256 514.820,892	34.827
112	447.552,769 514.737,416	113	447.578,855 514.718,48	32.235
115	447.633,732 514.684,858	116	447.650,736 514.690,462	17.904

Punct început	X / Y	Punct sfârşit	X / Y	Lungime segment
20	447.385,028 514.879,429	21	447.370,16 514.889,212	17.798
23	447.328,367 514.913,977	24	447.297,381 514.932,838	36.275
26	447.279,049 514.945,632	27	447.256,328 514.963,998	29.216
29	447.226,991 514.989,363	30	447.211,692 515.002,793	20.357
32	447.170,568 515.041,994	33	447.152,673 515.062,304	27.068
35	447.135,495 515.086,007	36	447.121,227 515.109,788	27.732
38	447.101,672 515.161,31	39	447.098,823 515.170,347	9.476
41	447.091,255 515.194,357	42	447.087,844 515.203,433	9.696
44	447.075,888 515.233,154	45	447.069,985 515.245,086	13.312
47	447.046,635 515.293,595	48	447.038,513 515.310,737	18.969
50	447.027,221 515.333,436	51	447.019,757 515.348,44	16.758
53	447.000,438 515.387,852	54	446.994,909 515.399,069	12.505
56	446.980,221 515.428,887	57	446.968,153 515.454,92	28.694
59	446.966,905 515.457,614	60	446.966,057 515.459,442	2.015
62	446.956,679 515.484,001	63	446.956,065 515.485,729	1.834
65	446.952,847 515.494,787	66	446.941,878 515.520,447	27.906
68	446.937,169 515.528,49	69	446.936,253 515.530,054	1.812
71	446.924,413 515.551,838	72	446.923,106 515.554,49	2.957
74	446.912,959 515.584,212	75	446.909,656 515.590,67	7.254
77	446.902,359 515.589,365	78	446.909,508 515.582,022	10.248
80	446.919,363 515.553,038	81	446.925,739 515.540,092	14.431
83	446.949,12 515.493,33	84	446.959,554 515.463,959	31.169
86	446.996,848 515.386,088	87	447.016,171 515.346,669	43.9
89	447.061,193 515.253,532	90	447.066,41 515.243,291	11.494
92	447.087,472 515.193,052	93	447.098,68 515.157,497	37.279
95	447.132,108 515.083,877	96	447.143,316 515.066,873	20.365
98	447.188,145 515.019,145	99	447.209,014 514.999,822	28.441
101	447.253,456 514.961,176	102	447.276,644 514.942,433	29.816
104	447.326,304 514.910,55	105	447.342,535 514.900,889	18.889
107	447.382,727 514.876,155	108	447.393,548 514.868,039	13.526
110	447.453,256 514.820,892	111	447.483,013 514.797,318	37.964
113	447.578,855 514.718,48	114	447.620,786 514.680,8	56.373
116	447.650,736 514.690,462	117	447.667,161 514.694,519	16.918

Punct început	X / Y	Punct sfârşit	X / Y	Lungime segment
21	447.370,16 514.889,212	22	447.344,576 514.904,329	29.717
24	447.297,381 514.932,838	25	447.293,76 514.935,365	4.415
27	447.256,328 514.963,998	28	447.236,949 514.980,621	25.531
30	447.211,692 515.002,793	31	447.183,799 515.029,013	38.283
33	447.152,673 515.062,304	34	447.146,502 515.069,307	9.335
36	447.121,227 515.109,788	37	447.102,458 515.158,815	52.497
39	447.098,823 515.170,347	40	447.097,62 515.174,163	4.001
42	447.087,844 515.203,433	43	447.079,166 515.226,529	24.672
45	447.069,985 515.245,086	46	447.064,783 515.255,297	11.46
48	447.038,513 515.310,737	49	447.036,762 515.314,256	3.931
51	447.019,757 515.348,44	52	447.012,226 515.363,803	17.11
54	446.994,909 515.399,069	55	446.991,698 515.405,588	7.267
57	446.968,153 515.454,92	58	446.967,407 515.456,53	1.774
60	446.966,057 515.459,442	61	446.963,262 515.465,473	6.647
63	446.956,065 515.485,729	64	446.954,408 515.490,396	4.952
66	446.941,878 515.520,447	67	446.939,032 515.525,308	5.633
69	446.936,253 515.530,054	70	446.929,264 515.541,988	13.831
72	446.923,106 515.554,49	73	446.919,684 515.566,28	12.277
75	446.909,656 515.590,67	76	446.907,576 515.594,196	4.093
78	446.909,508 515.582,022	79	446.915,885 515.565,018	18.16
81	446.925,739 515.540,092	82	446.938,299 515.518,643	24.855
84	446.959,554 515.463,959	85	446.976,752 515.426,859	40.892
87	447.016,171 515.346,669	88	447.034,914 515.308,989	42.084
90	447.066,41 515.243,291	91	447.075,492 515.224,934	20.48
93	447.098,68 515.157,497	94	447.117,616 515.108,03	52.968
96	447.143,316 515.066,873	97	447.167,663 515.039,241	36.828
99	447.209,014 514.999,822	100	447.234,327 514.977,6	33.683
102	447.276,644 514.942,433	103	447.295,194 514.929,486	22.621
105	447.342,535 514.900,889	106	447.368,042 514.885,817	29.627
108	447.393,548 514.868,039	109	447.425,818 514.842,34	41.253
111	447.483,013 514.797,318	112	447.552,769 514.737,416	91.946
114	447.620,786 514.680,8	115	447.633,732 514.684,858	13.567
117	447.667,161 514.694,519	118	447.685,904 514.696,452	18.843

Document care conține date cu caracter personal, protejat de prevederile Regulamentului (UE) nr. 679/2016 și Legii 190/2018

Punct început	X / Y	Punct sfârşit	X / Y	Lungime segment
118	447.685,904 514.696,452	119	447.693,633 514.705,534	11.926
121	447.709,864 514.710,171	122	447.728,415 514.714,615	19.075

Punct început	X / Y	Punct sfârşit	X / Y	Lungime segment
119	447.693,633 514.705,534	120	447.700,976 514.709,978	8.583
122	447.728,415 514.714,615	123	447.724,055 514.715,421	4.434

Punct început	X / Y	Punct sfârşit	X / Y	Lungime segment
120	447.700,976 514.709,978	121	447.709,864 514.710,171	8.891
123	447.724,055 514.715,421	1	447.718,723 514.716,406	5.423

**** Lungimile segmentelor sunt determinate în planul de proiecţie Stereo 70 şi sunt rotunjite la 1 milimetru.**
***** Distanţa dintre puncte este formată din segmente cumulate ce sunt mai mici decât valoarea 1 milimetru.**

Document care conține date cu caracter personal, protejat de prevederile Regulamentului (UE) nr. 679/2016 și Legii 190/2018

DATE DESPRE IMOBILUL NR. 2686

Oficiul de Cadastru şi Publicitate Imobiliară SIBIU
Biroul de Cadastru şi Publicitate Imobiliară Medias

A. Partea I. Descrierea imobilului

Nr. CF vechi:14189/INedef
Nr. cadastral vechi:1282/3

TEREN Extravilan

Adresa: Jud. Sibiu

Nr. Crt	Nr cadastral Nr. topografic	Suprafaţa* (mp)	Observaţii / Referinţe
A1	105104	8.000	Sector cadastral:27 Teren neimprejmuit;

B. Partea II. Proprietari şi acte

Inscrieri privitoare la dreptul de proprietate şi alte drepturi reale		Referinţe
18951 / 29/09/2016		
Act Notarial nr. 91, din 28/09/2016 emis de HENTEA Dominique (certificat de mostenitor);		
B1	Intabulare, drept de PROPRIETATE, dobandit prin Succesiune, cota actuala 1/2	A1
	1) **ICSERESCU MARIA**, fiică	
B2	Intabulare, drept de PROPRIETATE, dobandit prin Succesiune, cota actuala 1/2	A1
	1) **HUSARIU DĂNUŢ-DUMITRU**, fiu	

C. Partea III. SARCINI .

Inscrieri privind dezmembramintele dreptului de proprietate, drepturi reale de garanţie şi sarcini	Referinţe
NU SUNT	

Document care conține date cu caracter personal, protejat de prevederile Regulamentului (UE) nr. 679/2016 și Legii 190/2018

Anexa Nr. 1 La Partea I

Teren

Nr cadastral	Suprafaţa (mp)*	Observaţii / Referinţe
105104	8.000	

* Suprafaţa este determinată in planul de proiecţie Stereo 70.

DETALII LINIARE IMOBIL

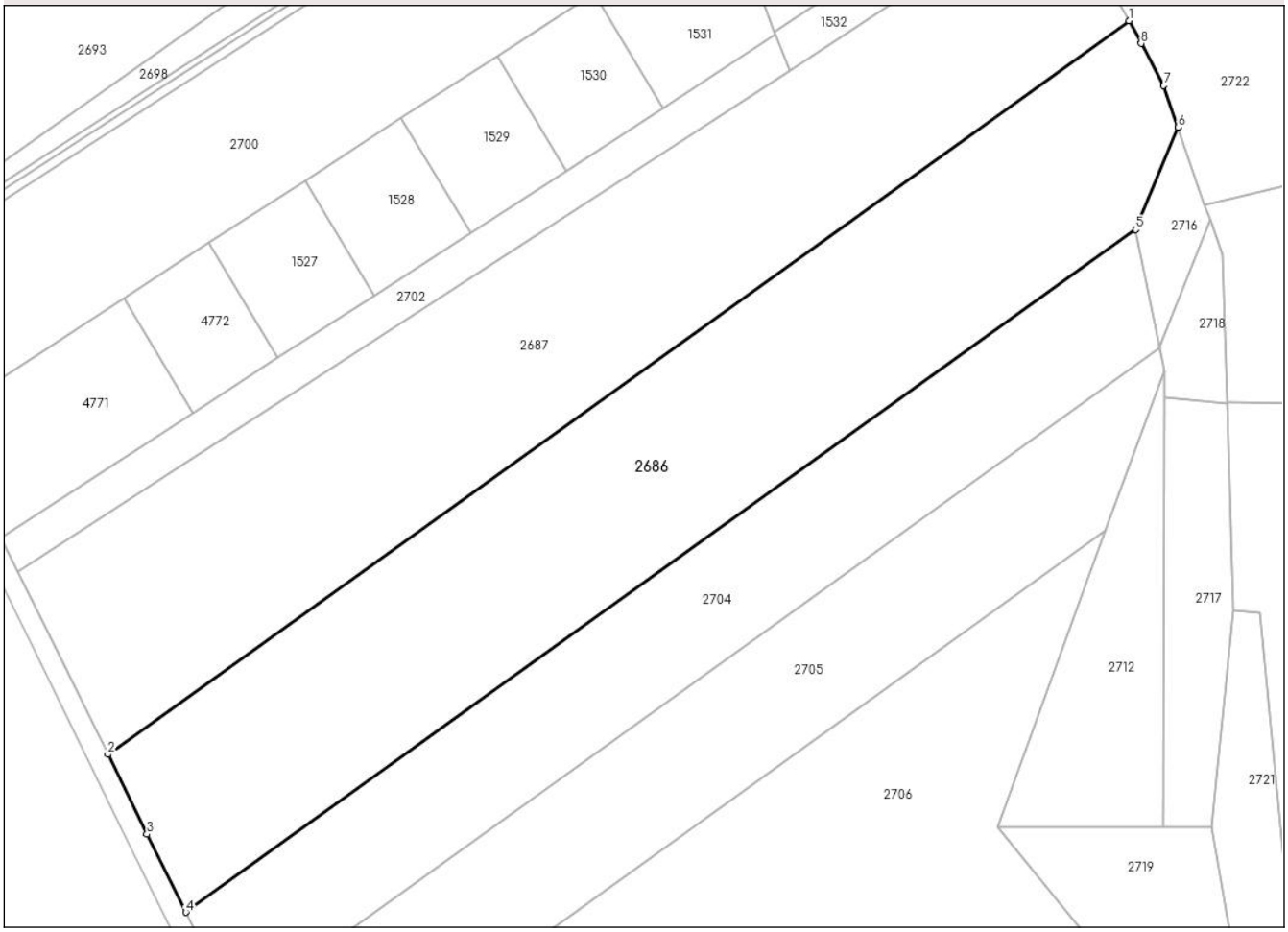

Date referitoare la teren

Crt	Categorie folosință	Intra vilan	Suprafaţa (mp)	Tarla	Parcelă	Nr. topo	Observaţii / Referinţe
1	arabil	NU	8.000	31	1616/3/3	-	

Lungime Segmente
1) Valorile lungimilor segmentelor sunt obţinute din proiecţie în plan.

Punct început	X / Y	Punct sfârşit	X / Y	Lungime segment (** (m)
1	447.209,008 515.505,053	2	447.012,226 515.363,803	242.228
2	447.012,226 515.363,803	3	447.019,757 515.348,44	17.11
3	447.019,757 515.348,44	4	447.027,221 515.333,436	16.758
4	447.027,221 515.333,436	5	447.210,322 515.464,865	225.387
5	447.210,322 515.464,865	6	447.218,494 515.484,54	21.305

Document care conține date cu caracter personal, protejat de prevederile Regulamentului (UE) nr. 679/2016 și Legii 190/2018

Punct început	X / Y	Punct sfârşit	X / Y	Lungime segment (** (m)
6	447.218,494 515.484,54	7	447.215,718 515.492,556	8.483
7	447.215,718 515.492,556	8	447.211,35 515.500,692	9.235
8	447.211,35 515.500,692	1	447.209,008 515.505,053	4.95

** Lungimile segmentelor sunt determinate în planul de proiecţie Stereo 70 şi sunt rotunjite la 1 milimetru.
*** Distanţa dintre puncte este formată din segmente cumulate ce sunt mai mici decât valoarea 1 milimetru.

Document care conține date cu caracter personal, protejat de prevederile Regulamentului (UE) nr. 679/2016 și Legii 190/2018

DATE DESPRE IMOBILUL NR. 2687

Oficiul de Cadastru şi Publicitate Imobiliară SIBIU
Biroul de Cadastru şi Publicitate Imobiliară Medias

A. Partea I. Descrierea imobilului

Nr. CF vechi:14113nedef
Nr. cadastral vechi:1282/2

TEREN Extravilan

Adresa: Jud. Sibiu

Nr. Crt	Nr cadastral Nr. topografic	Suprafaţa* (mp)	Observaţii / Referinţe
A1	105549	8.000	Sector cadastral:27 Teren neimprejmuit;

B. Partea II. Proprietari şi acte

Inscrieri privitoare la dreptul de proprietate şi alte drepturi reale		Referinţe
12027 / 01/07/2011		
Act Notarial nr. NR 59, din 30/06/2011 emis de NP HELJU DANIELA (certificat de mostenitor);		
B1	Intabulare, drept de PROPRIETATE, dobandit prin Succesiune, cota actuala 1/3	A1
	1) **CĂLBUREAN IOAN EUGEN**, , fiu	
B2	Intabulare, drept de PROPRIETATE, dobandit prin Succesiune, cota actuala 1/3	A1
	1) **POPOVICIU ELENA GABRIELA**, născută Călburean, fiică	
B3	Intabulare, drept de PROPRIETATE, dobandit prin Succesiune, cota actuala 1/3	A1
	1) **CALBUREAN CONSTANTIN**, , fiu	

C. Partea III. SARCINI .

Inscrieri privind dezmembramintele dreptului de proprietate, drepturi reale de garanţie şi sarcini	Referinţe
NU SUNT	

Document care conține date cu caracter personal, protejat de prevederile Regulamentului (UE) nr. 679/2016 și Legii 190/2018

Anexa Nr. 1 La Partea I

Teren

Nr cadastral	Suprafaţa (mp)*	Observaţii / Referinţe
105549	8.000	

* Suprafaţa este determinată in planul de proiecţie Stereo 70.

DETALII LINIARE IMOBIL

Date referitoare la teren

Crt	Categorie folosință	Intra vilan	Suprafaţa (mp)	Tarla	Parcelă	Nr. topo	Observaţii / Referinţe
1	arabil	NU	8.000	31	1616/3/2	-	

Lungime Segmente
1) Valorile lungimilor segmentelor sunt obţinute din proiecţie în plan.

Punct început	X / Y	Punct sfârşit	X / Y	Lungime segment (** (m)
1	447.143,574 515.495,422	2	446.994,909 515.399,069	177.159
2	446.994,909 515.399,069	3	447.000,438 515.387,852	12.505
3	447.000,438 515.387,852	4	447.012,226 515.363,803	26.783
4	447.012,226 515.363,803	5	447.209,008 515.505,053	242.228
5	447.209,008 515.505,053	6	447.207,311 515.508,214	3.587

Document care conține date cu caracter personal, protejat de prevederile Regulamentului (UE) nr. 679/2016 și Legii 190/2018

Punct început	X / Y	Punct sfârşit	X / Y	Lungime segment (** (m)
6	447.207,311 515.508,214	7	447.199,518 515.522,725	16.471
7	447.199,518 515.522,725	8	447.194,263 515.528,994	8.18
8	447.194,263 515.528,994	1	447.143,574 515.495,422	60.799

** Lungimile segmentelor sunt determinate în planul de proiecţie Stereo 70 şi sunt rotunjite la 1 milimetru.
*** Distanţa dintre puncte este formată din segmente cumulate ce sunt mai mici decât valoarea 1 milimetru.

Document care conține date cu caracter personal, protejat de prevederile Regulamentului (UE) nr. 679/2016 și Legii 190/2018

DATE DESPRE IMOBILUL NR. 2688

Oficiul de Cadastru şi Publicitate Imobiliară SIBIU
Biroul de Cadastru şi Publicitate Imobiliară Medias

A. Partea I. Descrierea imobilului

TEREN Extravilan

Adresa: Jud. Sibiu

Nr. Crt	Nr cadastral Nr. topografic	Suprafaţa* (mp)	Observaţii / Referinţe
A1	118928	1.632	Sector cadastral:27 Teren neimprejmuit;

B. Partea II. Proprietari şi acte

Inscrieri privitoare la dreptul de proprietate şi alte drepturi reale		Referinţe
21965 / 21/08/2024		
Act Notarial nr. 904, din 19/08/2024 emis de Lohan Florentina Georgeta;		
B1	Intabulare, drept de PROPRIETATE, donație, dobandit prin Conventie, cota actuala 1/1	A1
	1) **MIHAI MARIUS**, si sotia 2) **MIHAI DOINA**, bun comun	
Act Notarial nr. 903, din 19/08/2024 emis de Lohan Florentina Georgeta (act administrativ nr 355 din 05.09.2024, emis de Primaria Municipiului Medias;act administrativ nr 17042 din 20.06.2024, emis de OCPI SIBIU - SERVICIUL CADASTRU);		
B2	se notează drept de servitute de trecere supraterană cu piciorul, auto și alte vehicule și subterană și supraterană a tuturor utilităților de energie electrică, gaz metan, apă, cablu, TV, telefonie și canal, pe toată lungimea și lățimea imobilului,pentru uzul și utilitatea imobilului, in favoarea imobilului A1 ca fond dominant, asupra imobilului cu nr cadastral 118813 inscris in CF nr 118813 Medias, ca fond servant	A1
B3	se notează drept de servitute de trecere supraterană cu piciorul, auto și alte vehicule și subterană și supraterană a tuturor utilităților de energie electrică, gaz metan, apă, cablu, TV, telefonie și canal, pe toată lungimea și lățimea imobilului,pentru uzul și utilitatea imobilului, in favoarea imobilului A1 ca fond dominant, asupra imobilului cu nr cadastral 118929 inscris in CF nr 118929 Medias, ca fond servant	A1

C. Partea III. SARCINI .

Inscrieri privind dezmembramintele dreptului de proprietate, drepturi reale de garanţie şi sarcini	Referinţe
NU SUNT	

Document care conține date cu caracter personal, protejat de prevederile Regulamentului (UE) nr. 679/2016 și Legii 190/2018

Anexa Nr. 1 La Partea I

Teren

Nr cadastral	Suprafaţa (mp)*	Observaţii / Referinţe
118928	1.632	

* Suprafaţa este determinată in planul de proiecţie Stereo 70.

DETALII LINIARE IMOBIL

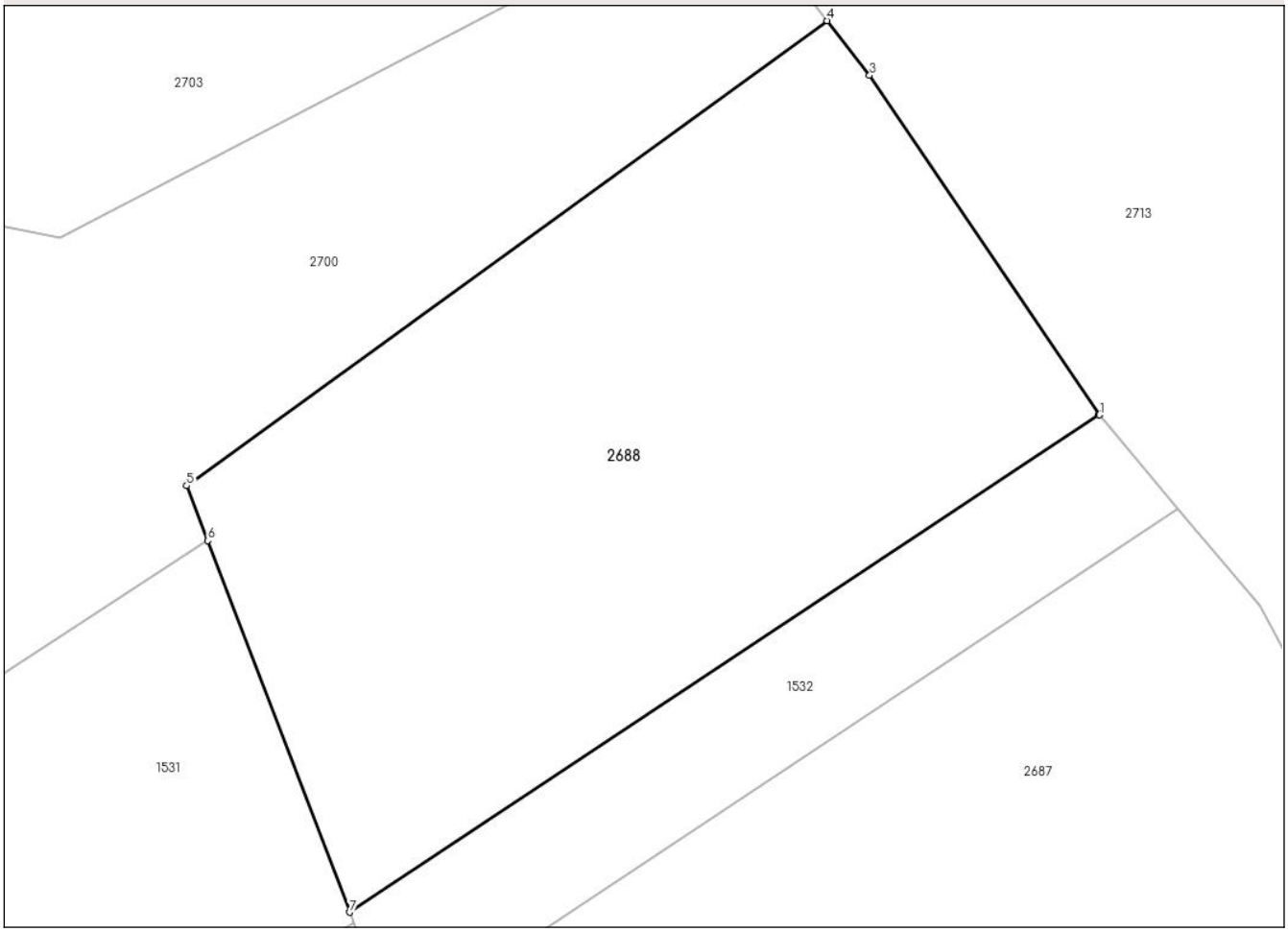

Date referitoare la teren

Crt	Categorie folosință	Intra vilan	Suprafaţa (mp)	Tarla	Parcelă	Nr. topo	Observaţii / Referinţe
1	arabil	NU	1.632	31	1616/3/1/2/2	-	

Lungime Segmente
1) Valorile lungimilor segmentelor sunt obţinute din proiecţie în plan.

Punct început	X / Y	Punct sfârşit	X / Y	Lungime segment (** (m)
1	447.189,176 515.535,064	2	447.189,139 515.535,108	0.058
2	447.189,139 515.535,108	3	447.174,316 515.556,986	26.427
3	447.174,316 515.556,986	4	447.171,571 515.560,524	4.478
4	447.171,571 515.560,524	5	447.130,163 515.530,5	51.148
5	447.130,163 515.530,5	6	447.131,521 515.526,947	3.804

Document care conține date cu caracter personal, protejat de prevederile Regulamentului (UE) nr. 679/2016 și Legii 190/2018

Punct început	X / Y	Punct sfârşit	X / Y	Lungime segment (** (m)
6	447.131,521 515.526,947	7	447.140,695 515.502,953	25.688
7	447.140,695 515.502,953	1	447.189,176 515.535,064	58.151

** Lungimile segmentelor sunt determinate în planul de proiecţie Stereo 70 şi sunt rotunjite la 1 milimetru.
*** Distanţa dintre puncte este formată din segmente cumulate ce sunt mai mici decât valoarea 1 milimetru.

Document care conține date cu caracter personal, protejat de prevederile Regulamentului (UE) nr. 679/2016 și Legii 190/2018

DATE DESPRE IMOBILUL NR. 2689

Oficiul de Cadastru şi Publicitate Imobiliară SIBIU
Biroul de Cadastru şi Publicitate Imobiliară Medias

A. Partea I. Descrierea imobilului

Nr. CF vechi:14273N
Nr. cadastral vechi:1599

TEREN Extravilan

Adresa: Jud. Sibiu

Nr. Crt	Nr cadastral Nr. topografic	Suprafaţa* (mp)	Observaţii / Referinţe
A1	110864	300	Sector cadastral:27 Teren neimprejmuit;

B. Partea II. Proprietari şi acte

Inscrieri privitoare la dreptul de proprietate şi alte drepturi reale		Referinţe
4699 / 25/03/2008		
Act Notarial nr. aut. 549/2008, din 01/01/2008 emis de BNP LOHAN FLORENTINA (contract de vanzare-cumparare);		
B1	Intabulare, drept de PROPRIETATE, dobandit prin Conventie, cota actuala 1/1	A1
	1) **FINNA TIBERIU**, div., bun propriu	

C. Partea III. SARCINI .

Inscrieri privind dezmembramintele dreptului de proprietate, drepturi reale de garanţie şi sarcini	Referinţe
NU SUNT	

Document care conține date cu caracter personal, protejat de prevederile Regulamentului (UE) nr. 679/2016 și Legii 190/2018

Anexa Nr. 1 La Partea I

Teren

Nr cadastral	Suprafaţa (mp)*	Observaţii / Referinţe
110864	300	

* Suprafaţa este determinată in planul de proiecţie Stereo 70.

DETALII LINIARE IMOBIL

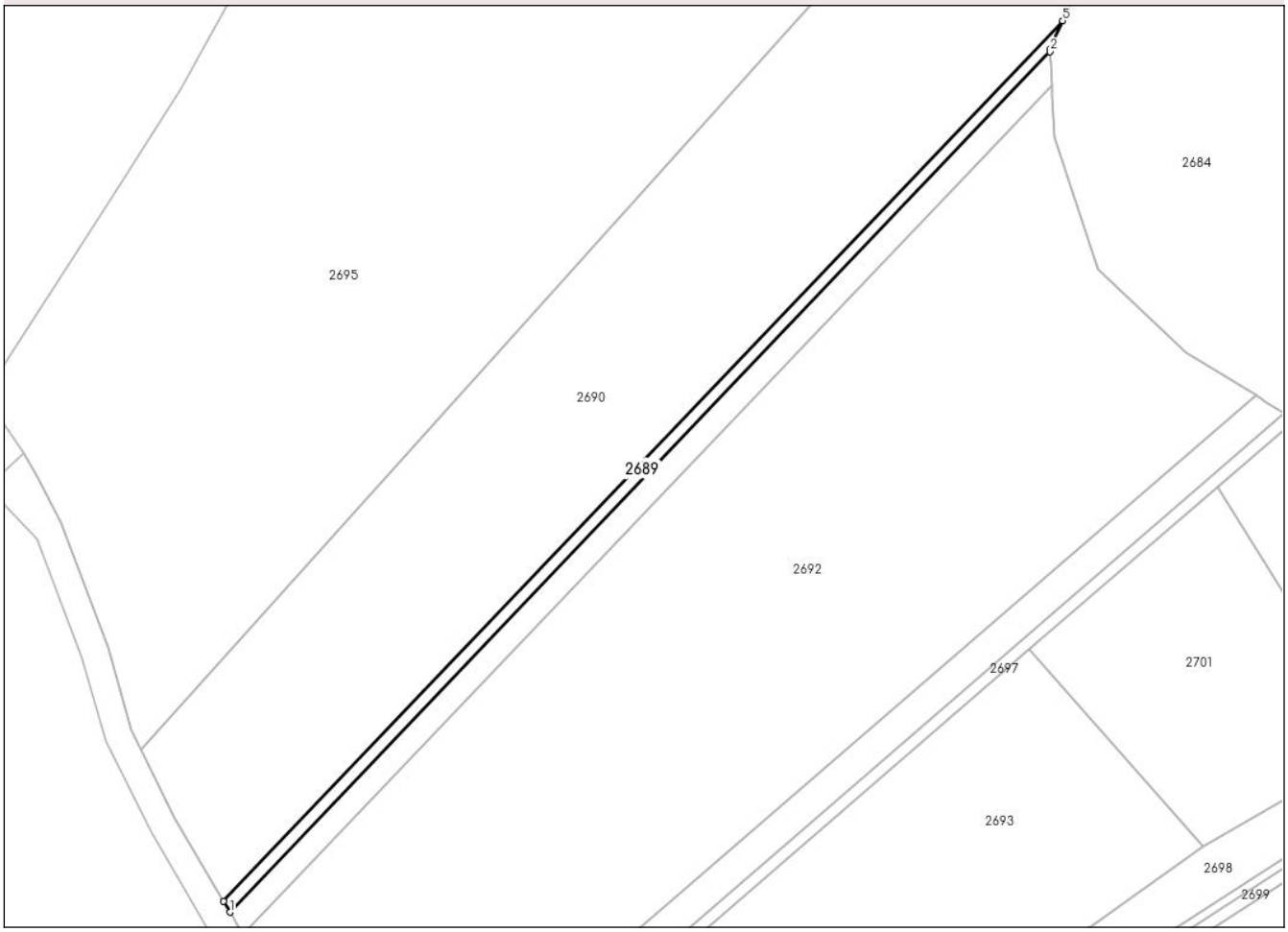

Date referitoare la teren

Crt	Categorie folosință	Intra vilan	Suprafaţa (mp)	Tarla	Parcelă	Nr. topo	Observaţii / Referinţe
1	neproductiv	NU	300	31	1599	-	taluz

Lungime Segmente
1) Valorile lungimilor segmentelor sunt obţinute din proiecţie în plan.

Punct început	X / Y	Punct sfârşit	X / Y	Lungime segment (** (m)
1	446.937,169 515.528,49	2	447.054,818 515.651,818	170.445
2	447.054,818 515.651,818	3	447.054,796 515.652,189	0.371
3	447.054,796 515.652,189	4	447.055,318 515.653,338	1.262
4	447.055,318 515.653,338	5	447.056,645 515.656,257	3.207
5	447.056,645 515.656,257	6	446.936,253 515.530,054	174.418

Document care conține date cu caracter personal, protejat de prevederile Regulamentului (UE) nr. 679/2016 și Legii 190/2018

Punct început	X / Y	Punct sfârşit	X / Y	Lungime segment (** (m)
6	446.936,253 515.530,054	1	446.937,169 515.528,49	1.812

** Lungimile segmentelor sunt determinate în planul de proiecţie Stereo 70 şi sunt rotunjite la 1 milimetru.
*** Distanţa dintre puncte este formată din segmente cumulate ce sunt mai mici decât valoarea 1 milimetru.

Document care conține date cu caracter personal, protejat de prevederile Regulamentului (UE) nr. 679/2016 și Legii 190/2018

DATE DESPRE IMOBILUL NR. 2690

Oficiul de Cadastru şi Publicitate Imobiliară SIBIU
Biroul de Cadastru şi Publicitate Imobiliară Medias

A. Partea I. Descrierea imobilului

Nr. CF vechi:14273N
Nr. cadastral vechi:1597

TEREN Extravilan

Adresa: Jud. Sibiu

Nr. Crt	Nr cadastral Nr. topografic	Suprafaţa* (mp)	Observaţii / Referinţe
A1	110862	4.900	Sector cadastral:27 Teren neimprejmuit;

B. Partea II. Proprietari şi acte

Inscrieri privitoare la dreptul de proprietate şi alte drepturi reale		Referinţe
4699 / 25/03/2008		
Act Notarial nr. aut. 549/2008, din 01/01/2008 emis de BNP LOHAN FLORENTINA (contract de vanzare-cumparare);		
B1	Intabulare, drept de PROPRIETATE, dobandit prin Conventie, cota actuala 1/1	A1
	1) **FINNA TIBERIU**, div., bun propriu	

C. Partea III. SARCINI .

Inscrieri privind dezmembramintele dreptului de proprietate, drepturi reale de garanţie şi sarcini	Referinţe
NU SUNT	

Document care conține date cu caracter personal, protejat de prevederile Regulamentului (UE) nr. 679/2016 și Legii 190/2018

Anexa Nr. 1 La Partea I

Teren

Nr cadastral	Suprafaţa (mp)*	Observaţii / Referinţe
110862	4.900	

* Suprafaţa este determinată in planul de proiecţie Stereo 70.

DETALII LINIARE IMOBIL

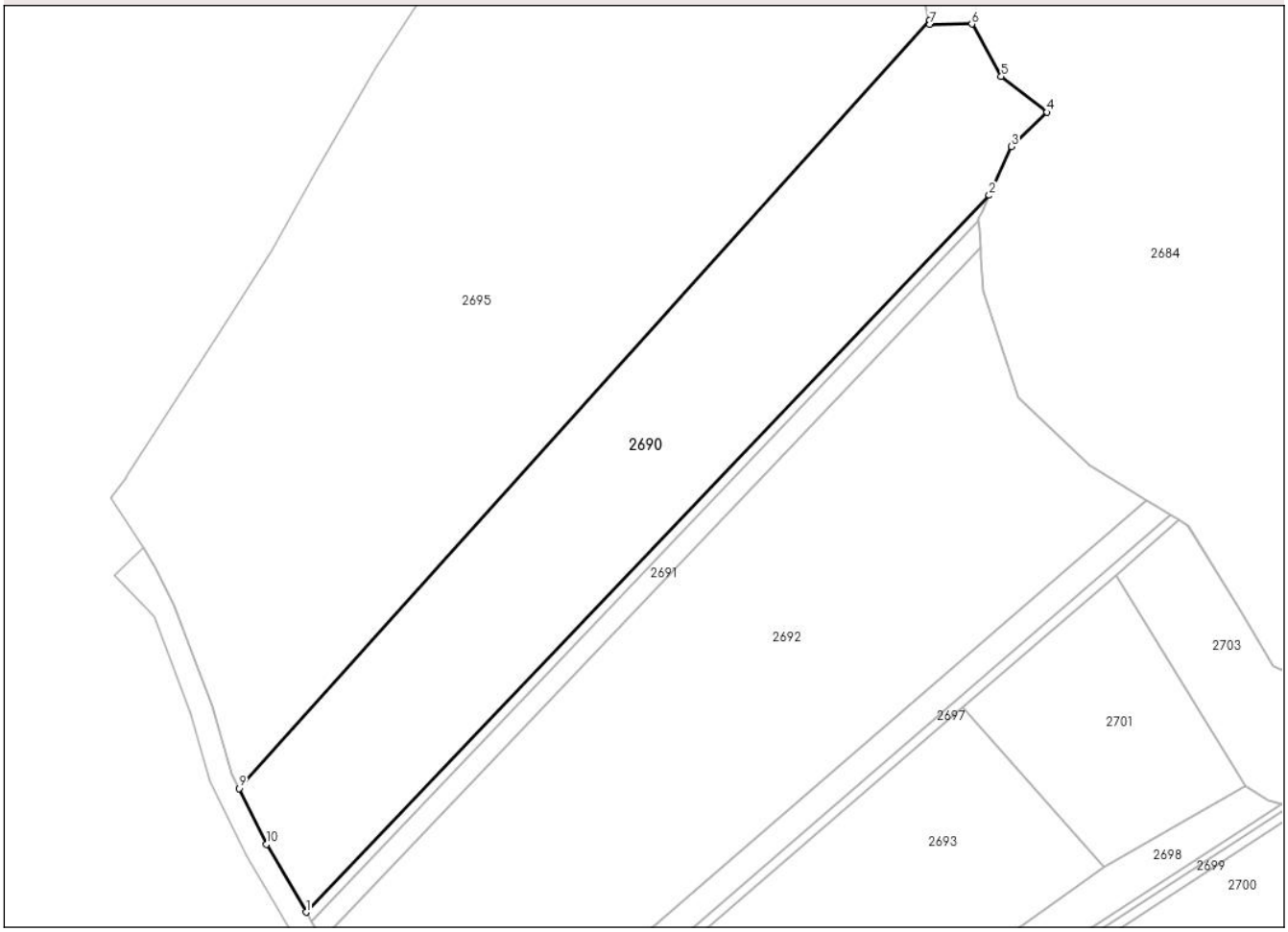

Date referitoare la teren

Crt	Categorie folosință	Intra vilan	Suprafaţa (mp)	Tarla	Parcelă	Nr. topo	Observaţii / Referinţe
1	arabil	NU	4.900	31	1597/3	-	

Lungime Segmente
1) Valorile lungimilor segmentelor sunt obţinute din proiecţie în plan.

Punct început	X / Y	Punct sfârşit	X / Y	Lungime segment (** (m)
1	446.936,253 515.530,054	2	447.056,645 515.656,257	174.418
2	447.056,645 515.656,257	3	447.060,561 515.664,871	9.462
3	447.060,561 515.664,871	4	447.066,858 515.670,892	8.713
4	447.066,858 515.670,892	5	447.058,763 515.677,183	10.252
5	447.058,763 515.677,183	6	447.053,593 515.686,418	10.584

Document care conține date cu caracter personal, protejat de prevederile Regulamentului (UE) nr. 679/2016 și Legii 190/2018

Punct început	X / Y	Punct sfârşit	X / Y	Lungime segment (** (m)
6	447.053,593 515.686,418	7	447.046,198 515.686,381	7.395
7	447.046,198 515.686,381	8	447.046,056 515.687,003	0.639
8	447.046,056 515.687,003	9	446.924,413 515.551,838	181.843
9	446.924,413 515.551,838	10	446.929,264 515.541,988	10.979
10	446.929,264 515.541,988	1	446.936,253 515.530,054	13.831

** Lungimile segmentelor sunt determinate în planul de proiecţie Stereo 70 şi sunt rotunjite la 1 milimetru.
*** Distanţa dintre puncte este formată din segmente cumulate ce sunt mai mici decât valoarea 1 milimetru.

Document care conține date cu caracter personal, protejat de prevederile Regulamentului (UE) nr. 679/2016 și Legii 190/2018

DATE DESPRE IMOBILUL NR. 2691

Oficiul de Cadastru şi Publicitate Imobiliară SIBIU
Biroul de Cadastru şi Publicitate Imobiliară Medias

A. Partea I. Descrierea imobilului

Nr. CF vechi:14273N
Nr. cadastral vechi:1598

TEREN Extravilan

Adresa: Jud. Sibiu

Nr. Crt	Nr cadastral Nr. topografic	Suprafaţa* (mp)	Observaţii / Referinţe
A1	110863	600	Sector cadastral:27 Teren neimprejmuit;

B. Partea II. Proprietari şi acte

Inscrieri privitoare la dreptul de proprietate şi alte drepturi reale		Referinţe
4699 / 25/03/2008		
Act Notarial nr. aut. 549/2008, din 01/01/2008 emis de BNP LOHAN FLORENTINA (contract de vanzare-cumparare);		
B1	Intabulare, drept de PROPRIETATE, dobandit prin Conventie, cota actuala 1/1	A1
	1) **FINNA TIBERIU**, div., bun propriu	

C. Partea III. SARCINI .

Inscrieri privind dezmembramintele dreptului de proprietate, drepturi reale de garanţie şi sarcini	Referinţe
NU SUNT	

Document care conține date cu caracter personal, protejat de prevederile Regulamentului (UE) nr. 679/2016 și Legii 190/2018

Anexa Nr. 1 La Partea I

Teren

Nr cadastral	Suprafaţa (mp)*	Observaţii / Referinţe
110863	600	

* Suprafaţa este determinată in planul de proiecţie Stereo 70.

DETALII LINIARE IMOBIL

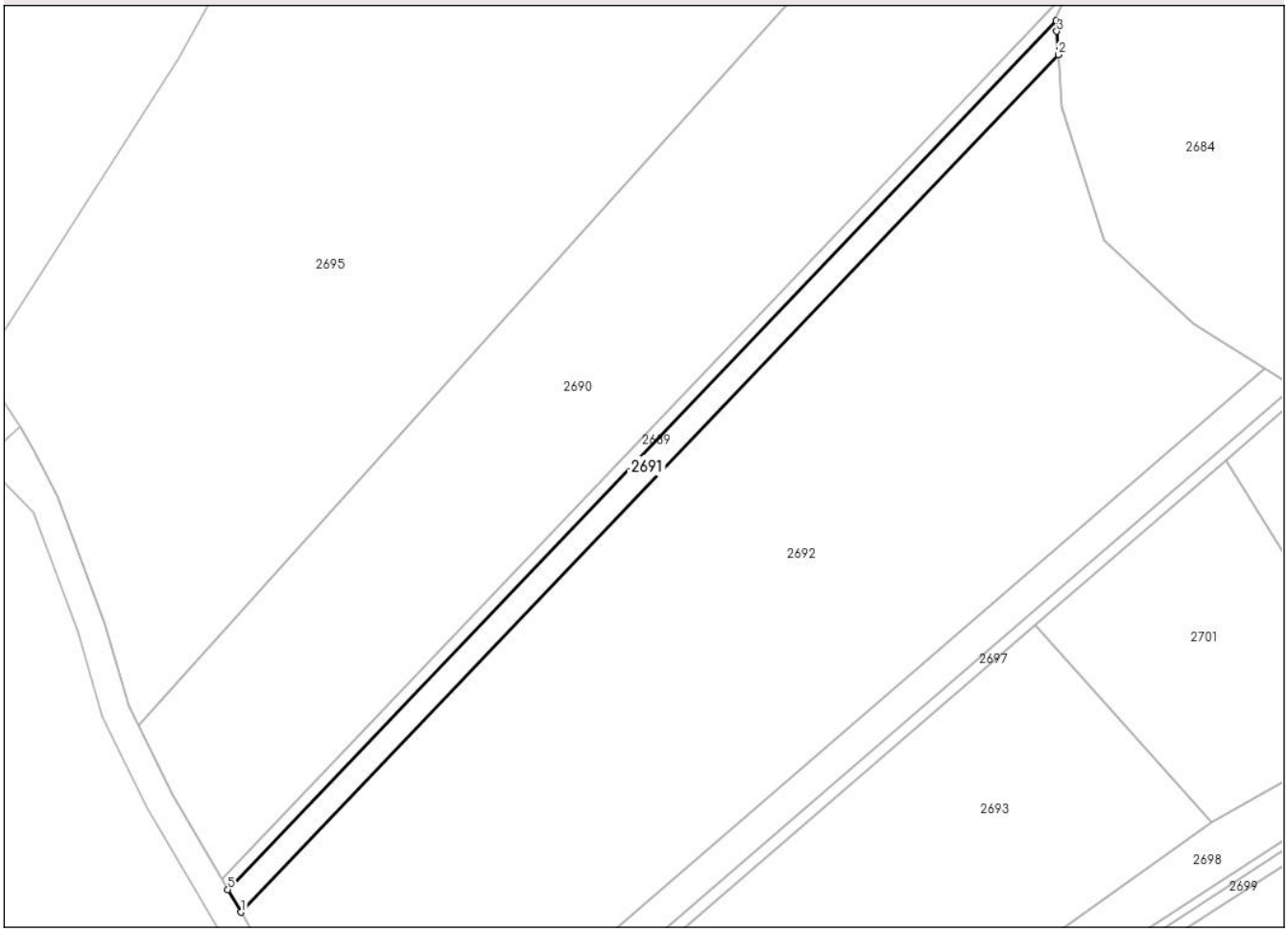

Date referitoare la teren

Crt	Categorie folosință	Intra vilan	Suprafaţa (mp)	Tarla	Parcelă	Nr. topo	Observaţii / Referinţe
1	arabil	NU	600	31	1600/1	-	

Lungime Segmente
1) Valorile lungimilor segmentelor sunt obţinute din proiecţie în plan.

Punct început	X / Y	Punct sfârşit	X / Y	Lungime segment (** (m)
1	446.939,032 515.525,308	2	447.055,111 515.646,991	168.17
2	447.055,111 515.646,991	3	447.054,909 515.650,325	3.34
3	447.054,909 515.650,325	4	447.054,818 515.651,818	1.496
4	447.054,818 515.651,818	5	446.937,169 515.528,49	170.445
5	446.937,169 515.528,49	1	446.939,032 515.525,308	3.687

Document care conține date cu caracter personal, protejat de prevederile Regulamentului (UE) nr. 679/2016 și Legii 190/2018

** Lungimile segmentelor sunt determinate în planul de proiecţie Stereo 70 şi sunt rotunjite la 1 milimetru.
*** Distanţa dintre puncte este formată din segmente cumulate ce sunt mai mici decât valoarea 1 milimetru.

Document care conține date cu caracter personal, protejat de prevederile Regulamentului (UE) nr. 679/2016 și Legii 190/2018

DATE DESPRE IMOBILUL NR. 2692

Oficiul de Cadastru şi Publicitate Imobiliară SIBIU
Biroul de Cadastru şi Publicitate Imobiliară Medias

A. Partea I. Descrierea imobilului

Nr. CF vechi:16295N
Nr. cadastral vechi:2625

TEREN Extravilan

Adresa: Jud. Sibiu

Nr. Crt	Nr cadastral Nr. topografic	Suprafaţa* (mp)	Observaţii / Referinţe
A1	107933	7.200	Sector cadastral:27 Teren neimprejmuit;

B. Partea II. Proprietari şi acte

Inscrieri privitoare la dreptul de proprietate şi alte drepturi reale		Referinţe
18023 / 08/07/2024		
Act Notarial nr. 590, din 05/07/2024 emis de LOHAN Dominique;		
B1	Intabulare, drept de PROPRIETATEcumparare, dobandit prin Conventie, cota actuala 1/1	A1
	1) **POTRA HORAȚIU**, necăsătorit, bun propriu	

C. Partea III. SARCINI .

Inscrieri privind dezmembramintele dreptului de proprietate, drepturi reale de garanţie şi sarcini	Referinţe
NU SUNT	

Anexa Nr. 1 La Partea I

Teren

Nr cadastral	Suprafaţa (mp)*	Observaţii / Referinţe
107933	7.200	

* Suprafaţa este determinată in planul de proiecţie Stereo 70.

DETALII LINIARE IMOBIL

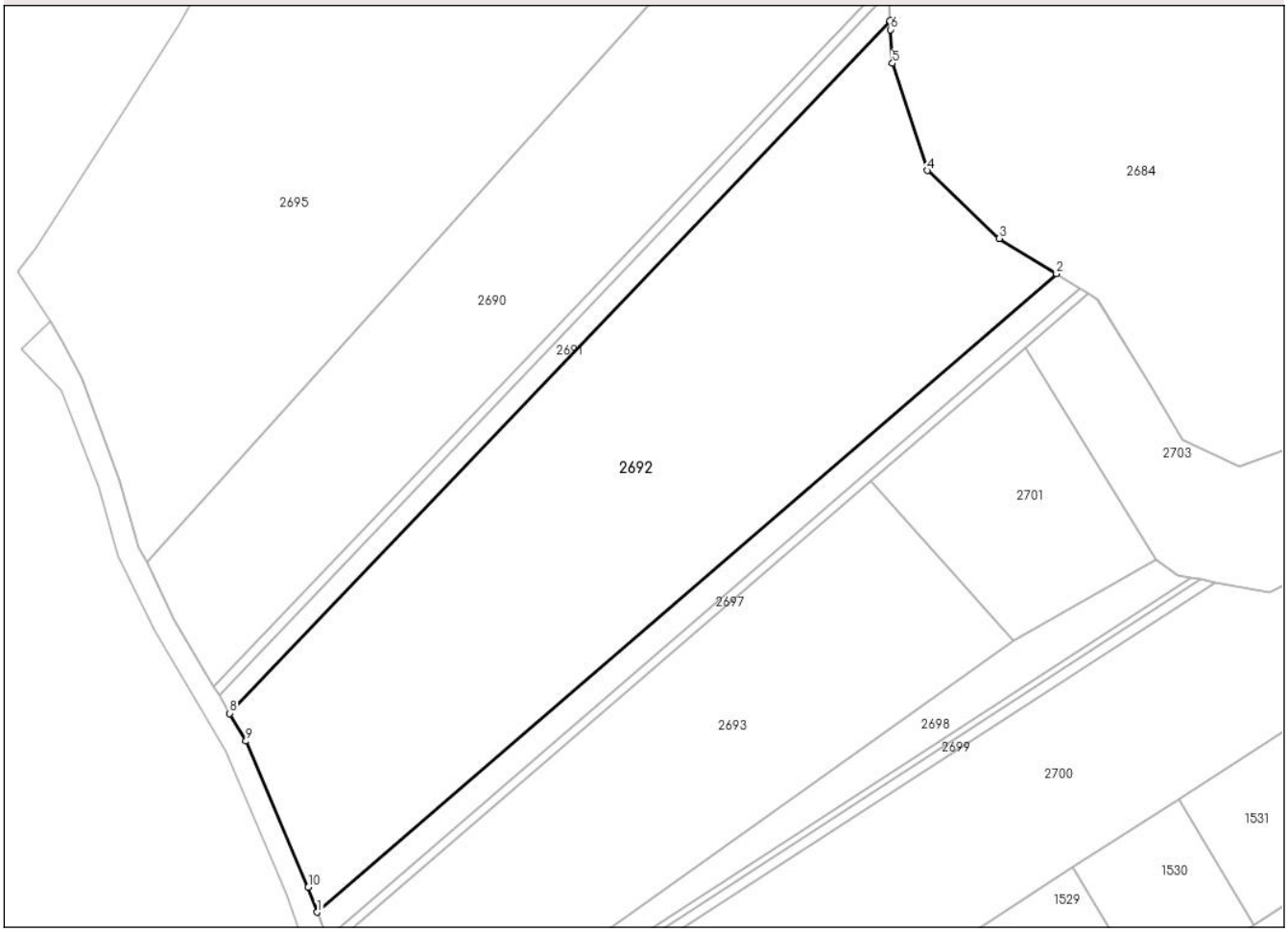

Date referitoare la teren

Crt	Categorie folosință	Intra vilan	Suprafaţa (mp)	Tarla	Parcelă	Nr. topo	Observaţii / Referinţe
1	arabil	NU	7.200	-	1600/2	-	

Lungime Segmente
1) Valorile lungimilor segmentelor sunt obţinute din proiecţie în plan.

Punct început	X / Y	Punct sfârşit	X / Y	Lungime segment (** (m)
1	446.954,408 515.490,396	2	447.084,404 515.602,533	171.68
2	447.084,404 515.602,533	3	447.074,396 515.608,76	11.787
3	447.074,396 515.608,76	4	447.061,714 515.620,674	17.401
4	447.061,714 515.620,674	5	447.055,564 515.639,506	19.81
5	447.055,564 515.639,506	6	447.055,206 515.645,418	5.923

Document care conține date cu caracter personal, protejat de prevederile Regulamentului (UE) nr. 679/2016 și Legii 190/2018

Punct început	X / Y	Punct sfârşit	X / Y	Lungime segment (** (m)
6	447.055,206 515.645,418	7	447.055,111 515.646,991	1.576
7	447.055,111 515.646,991	8	446.939,032 515.525,308	168.17
8	446.939,032 515.525,308	9	446.941,878 515.520,447	5.633
9	446.941,878 515.520,447	10	446.952,847 515.494,787	27.906
10	446.952,847 515.494,787	1	446.954,408 515.490,396	4.661

** Lungimile segmentelor sunt determinate în planul de proiecţie Stereo 70 şi sunt rotunjite la 1 milimetru.
*** Distanţa dintre puncte este formată din segmente cumulate ce sunt mai mici decât valoarea 1 milimetru.

Document care conține date cu caracter personal, protejat de prevederile Regulamentului (UE) nr. 679/2016 și Legii 190/2018

DATE DESPRE IMOBILUL NR. 2693

Oficiul de Cadastru şi Publicitate Imobiliară SIBIU
Biroul de Cadastru şi Publicitate Imobiliară Medias

A. Partea I. Descrierea imobilului

TEREN Extravilan

Adresa: Jud. Sibiu

Nr. Crt	Nr cadastral Nr. topografic	Suprafaţa* (mp)	Observaţii / Referinţe
A1		4.100	Sector cadastral:27 Teren neimprejmuit;

B. Partea II. Proprietari şi acte

Inscrieri privitoare la dreptul de proprietate şi alte drepturi reale		Referinţe
/		
Act Administrativ nr. 399/6, din 27/10/1993 emis de CJSDPAT SIBIU (TITLU DE PROPRIETATE);		
B1	Intabulare, drept de PROPRIETATE, dobandit prin Reconstituire, cota actuala 1/1	A1
	1) **NICULA TEODOR**	

C. Partea III. SARCINI .

Inscrieri privind dezmembramintele dreptului de proprietate, drepturi reale de garanţie şi sarcini	Referinţe
NU SUNT	

Document care conține date cu caracter personal, protejat de prevederile Regulamentului (UE) nr. 679/2016 și Legii 190/2018

Anexa Nr. 1 La Partea I

Teren

Nr cadastral	Suprafaţa (mp)*	Observaţii / Referinţe
	4.100	

* Suprafaţa este determinată in planul de proiecţie Stereo 70.

DETALII LINIARE IMOBIL

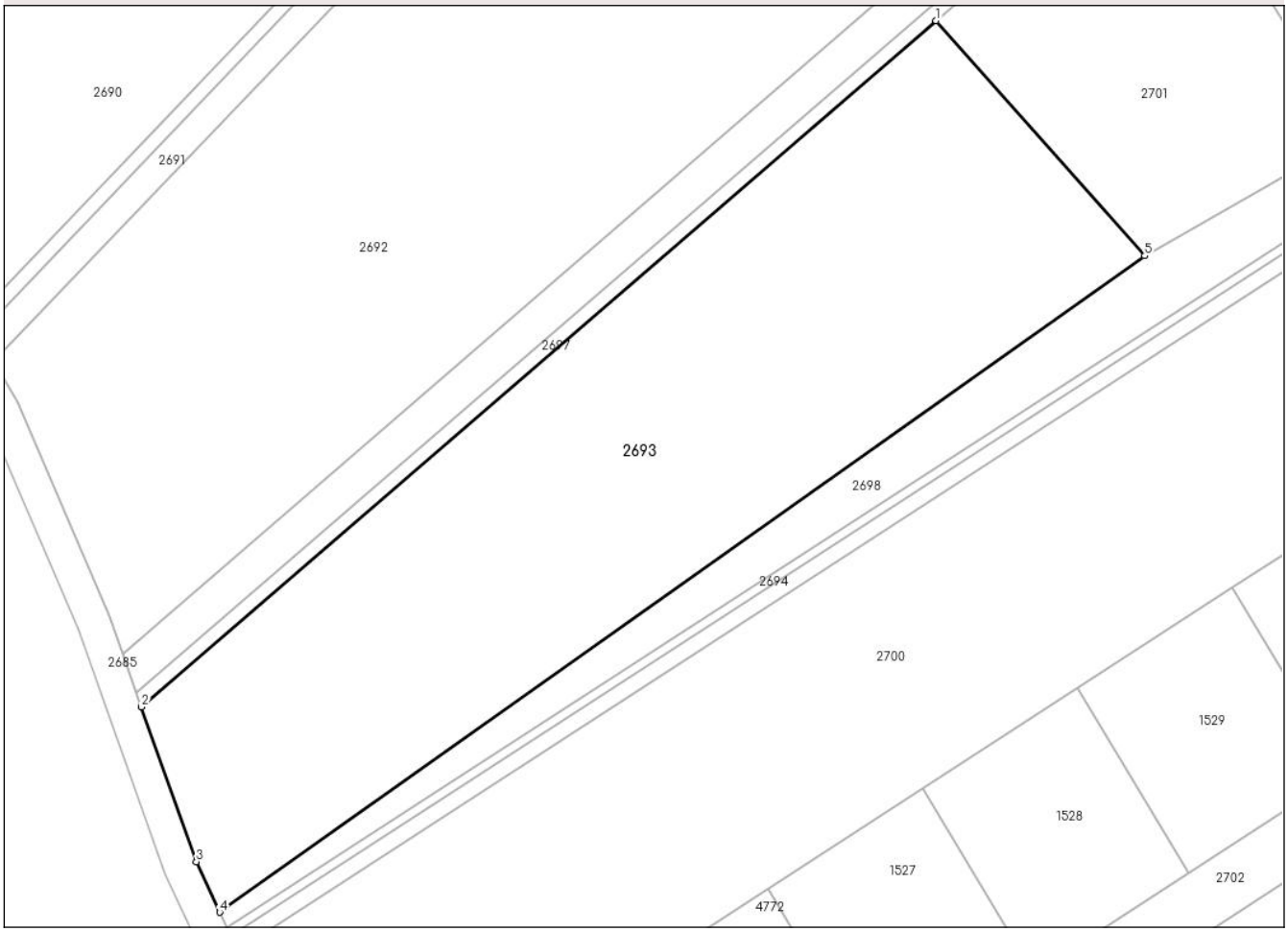

Date referitoare la teren

Crt	Categorie folosință	Intra vilan	Suprafaţa (mp)	Tarla	Parcelă	Nr. topo	Observaţii / Referinţe
1	arabil	NU	4.100	31	1602	-	

Lungime Segmente
1) Valorile lungimilor segmentelor sunt obţinute din proiecţie în plan.

Punct început	X / Y	Punct sfârşit	X / Y	Lungime segment (** (m)
1	447.051,877 515.566,12	2	446.956,679 515.484,001	125.723
2	446.956,679 515.484,001	3	446.963,262 515.465,473	19.663
3	446.963,262 515.465,473	4	446.966,057 515.459,442	6.647
4	446.966,057 515.459,442	5	447.076,869 515.537,995	135.83
5	447.076,869 515.537,995	1	447.051,877 515.566,12	37.625

Document care conține date cu caracter personal, protejat de prevederile Regulamentului (UE) nr. 679/2016 și Legii 190/2018

** Lungimile segmentelor sunt determinate în planul de proiecţie Stereo 70 şi sunt rotunjite la 1 milimetru.
*** Distanţa dintre puncte este formată din segmente cumulate ce sunt mai mici decât valoarea 1 milimetru.

Document care conține date cu caracter personal, protejat de prevederile Regulamentului (UE) nr. 679/2016 și Legii 190/2018

DATE DESPRE IMOBILUL NR. 2694

Oficiul de Cadastru şi Publicitate Imobiliară SIBIU
Biroul de Cadastru şi Publicitate Imobiliară Medias

A. Partea I. Descrierea imobilului

TEREN Extravilan

Adresa: Jud. Sibiu

Nr. Crt	Nr cadastral Nr. topografic	Suprafaţa* (mp)	Observaţii / Referinţe
A1		200	Sector cadastral:27 Teren neimprejmuit;

B. Partea II. Proprietari şi acte

Inscrieri privitoare la dreptul de proprietate şi alte drepturi reale		Referinţe
/		
Act Administrativ nr. 399/6, din 27/10/1993 emis de CJSDPAT SIBIU (TITLU DE PROPRIETATE);		
B1	Intabulare, drept de PROPRIETATE, dobandit prin Reconstituire, cota actuala 1/1	A1
	1) **NICULA TEODOR**	

C. Partea III. SARCINI .

Inscrieri privind dezmembramintele dreptului de proprietate, drepturi reale de garanţie şi sarcini	Referinţe
NU SUNT	

Document care conține date cu caracter personal, protejat de prevederile Regulamentului (UE) nr. 679/2016 și Legii 190/2018

Anexa Nr. 1 La Partea I

Teren

Nr cadastral	Suprafaţa (mp)*	Observaţii / Referinţe
	200	

* Suprafaţa este determinată in planul de proiecţie Stereo 70.

DETALII LINIARE IMOBIL

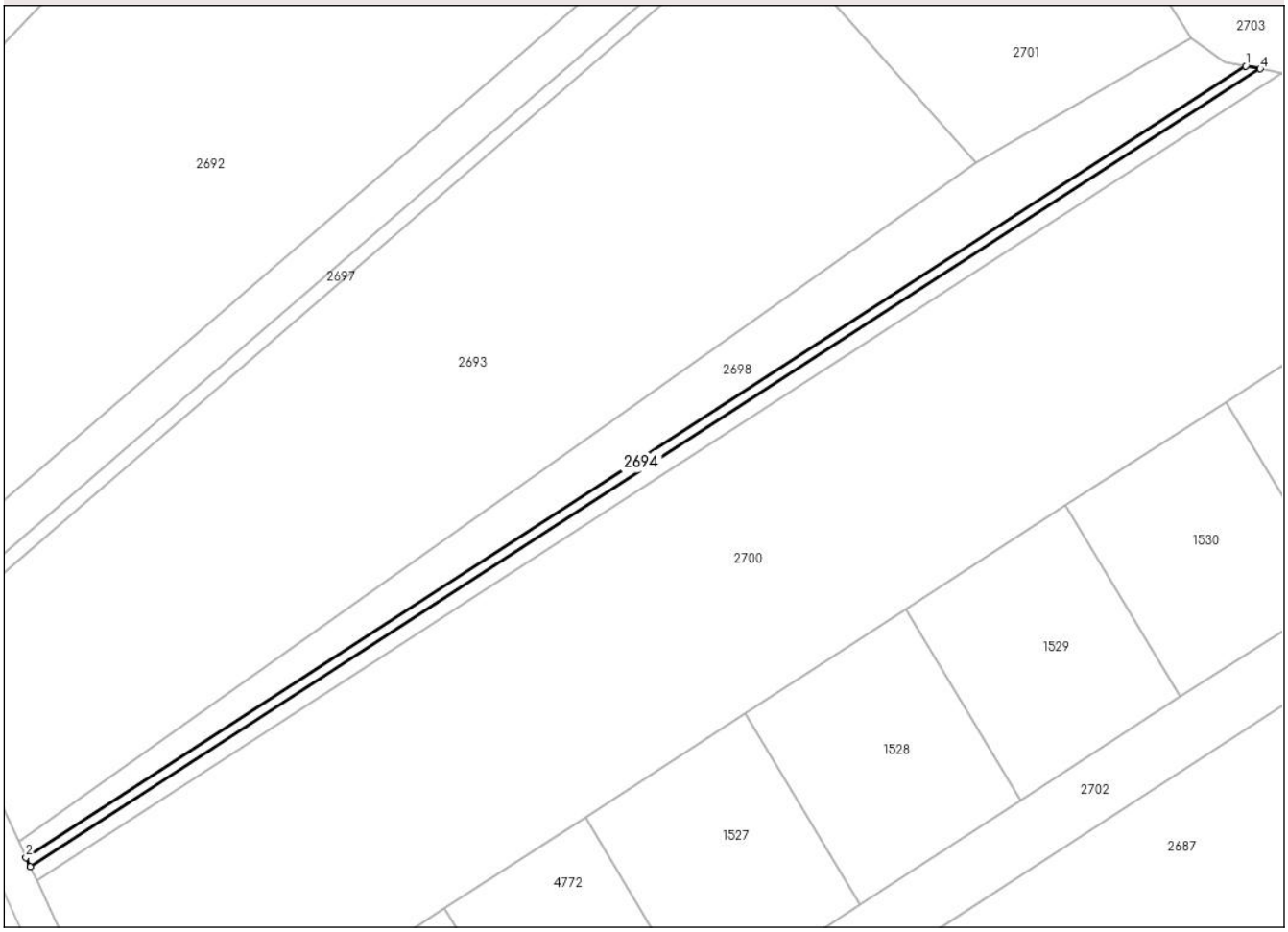

Date referitoare la teren

Crt	Categorie folosință	Intra vilan	Suprafaţa (mp)	Tarla	Parcelă	Nr. topo	Observaţii / Referinţe
1	neproductiv	NU	200	31	1604	-	taluz

Lungime Segmente
1) Valorile lungimilor segmentelor sunt obţinute din proiecţie în plan.

Punct început	X / Y	Punct sfârşit	X / Y	Lungime segment (** (m)
1	447.108,165 515.549,168	2	446.966,905 515.457,614	168.334
2	446.966,905 515.457,614	3	446.967,407 515.456,53	1.195
3	446.967,407 515.456,53	4	447.109,845 515.548,846	169.737
4	447.109,845 515.548,846	1	447.108,165 515.549,168	1.71

**** Lungimile segmentelor sunt determinate în planul de proiecţie Stereo 70 şi sunt rotunjite la 1 milimetru.**

Document care conține date cu caracter personal, protejat de prevederile Regulamentului (UE) nr. 679/2016 și Legii 190/2018

***** Distanţa dintre puncte este formată din segmente cumulate ce sunt mai mici decât valoarea 1 milimetru.**

Document care conține date cu caracter personal, protejat de prevederile Regulamentului (UE) nr. 679/2016 și Legii 190/2018

DATE DESPRE IMOBILUL NR. 2695

Oficiul de Cadastru şi Publicitate Imobiliară SIBIU
Biroul de Cadastru şi Publicitate Imobiliară Medias

A. Partea I. Descrierea imobilului

TEREN Extravilan

Adresa: Jud. Sibiu

Nr. Crt	Nr cadastral Nr. topografic	Suprafaţa* (mp)	Observaţii / Referinţe
A1	117598	11.206	Sector cadastral:27 Teren neimprejmuit;

B. Partea II. Proprietari şi acte

Inscrieri privitoare la dreptul de proprietate şi alte drepturi reale		Referinţe
14306 / 22/06/2023		
Act Notarial nr. 57, din 02/11/2016 emis de Lohan Florentina Georgeta (contract de vanzare-cumparare);		
B1	Intabulare, drept de PROPRIETATE, dobandit prin Conventie, cota actuala 532/11206	A1
	1) **MĂRGINEAN ALEXANDRU**, și soția 2) **MĂRGINEAN LILIANA**, căsătoriți sub regimul comunității legale de bunuri	
B2	Intabulare, drept de PROPRIETATE, dobandit prin Conventie, cota actuala 903/11206	A1
	1) **MĂRGINEAN ALEXANDRU**, și soția 2) **MĂRGINEAN LILIANA**, căsătoriți sub regimul comunității legale de bunuri	
B3	Intabulare, drept de PROPRIETATE, dobandit prin Conventie, cota actuala 1975/11206	A1
	1) **MĂRGINEAN ALEXANDRU**, și soția 2) **MĂRGINEAN LILIANA**, căsătoriți sub regimul comunității legale de bunuri	
B4	Intabulare, drept de PROPRIETATE, dobandit prin Conventie, cota actuala 1333/11206	A1
	1) **MĂRGINEAN ALEXANDRU**, și soția 2) **MĂRGINEAN LILIANA**, căsătoriți sub regimul comunității legale de bunuri	
B5	Intabulare, drept de PROPRIETATE, dobandit prin Conventie, cota actuala 557/11206	A1
	1) **MĂRGINEAN ALEXANDRU**, și soția 2) **MĂRGINEAN LILIANA**, căsătoriți sub regimul comunității legale de bunuri	
Act Notarial nr. aut.795, din 21/07/2016 emis de Helju Daniela (contract de vanzare-cumparare);		
B6	Intabulare, drept de PROPRIETATE, dobandit prin Conventie, cota actuala 1496/11206	A1
	1) **MĂRGINEAN ALEXANDRU**, și soția 2) **MĂRGINEAN LILIANA**, bun comun	
B7	Intabulare, drept de PROPRIETATE, dobandit prin Conventie, cota actuala 500/11206	A1
	1) **MĂRGINEAN ALEXANDRU**, și soția 2) **MĂRGINEAN LILIANA**, bun comun	
B8	Intabulare, drept de PROPRIETATE, dobandit prin Conventie, cota actuala 720/11206	A1
	1) **MĂRGINEAN ALEXANDRU**, și soția 2) **MĂRGINEAN LILIANA**, bun comun	
B9	Intabulare, drept de PROPRIETATE, dobandit prin Conventie, cota actuala 579/11206	A1
	1) **MĂRGINEAN ALEXANDRU**, și soția 2) **MĂRGINEAN LILIANA**, bun comun	
B10	Intabulare, drept de PROPRIETATE, dobandit prin Conventie, cota actuala 579/11206	A1
	1) **MĂRGINEAN ALEXANDRU**, și soția 2) **MĂRGINEAN LILIANA**, bun comun	
B11	Intabulare, drept de PROPRIETATE, dobandit prin Conventie, cota actuala 480/11206	A1
	1) **MĂRGINEAN ALEXANDRU**, și soția 2) **MĂRGINEAN LILIANA**, bun comun	
B12	Intabulare, drept de PROPRIETATE, dobandit prin Conventie, cota actuala 552/11206	A1

Document care conține date cu caracter personal, protejat de prevederile Regulamentului (UE) nr. 679/2016 și Legii 190/2018

Inscrieri privitoare la dreptul de proprietate şi alte drepturi reale		Referinţe
	1) **MĂRGINEAN ALEXANDRU**, și soția 2) **MĂRGINEAN LILIANA**, bun comun	
B13	Intabulare, drept de PROPRIETATE, dobandit prin Conventie, cota actuala 500/11206	A1
	1) **MĂRGINEAN ALEXANDRU**, și soția 2) **MĂRGINEAN LILIANA**, bun comun	
Act Notarial nr. 57, din 02/11/2016 emis de Lohan Florentina Georgeta (contract de vanzare-cumparare);		
B14	Intabulare, drept de PROPRIETATE, dobandit prin Conventie, cota actuala 500/11206	A1
	1) **MĂRGINEAN ALEXANDRU**, și soția 2) **MĂRGINEAN LILIANA**, căsătoriți sub regimul comunității legale de bunuri	
Act Notarial nr. 749, din 22/06/2023 emis de Lohan Florentina Georgeta (act administrativ nr 10777 din 16.05.2023, emis de OCPI SIBIU-SERVICIUL CADASTRU);		
B15	Se infiinteaza cf. 117598 a imobilului cu nr. cad. 117598/Medias ca urmare a alipirii urmatoarelor 14 imobile:~- nr.cad.113144cf.113144;~- nr.cad.113145cf.113145;~- nr.cad.113146cf.113146;~- nr.cad.113147cf.113147;~- nr.cad.113148cf.113148;~- nr.cad.113149cf.113149;~- nr.cad.113150cf.113150;~- nr.cad.113151cf.113151;~- nr.cad.113138cf.113138;~- nr.cad.113139cf.113139;~- nr.cad.113140cf.113140;~- nr.cad.113141cf.113141;~- nr.cad.113142cf.113142;~- nr.cad.113143cf.113143;	A1

C. Partea III. SARCINI .

Inscrieri privind dezmembramintele dreptului de proprietate, drepturi reale de garanţie şi sarcini	Referinţe
NU SUNT	

Anexa Nr. 1 La Partea I

Teren

Nr cadastral	Suprafaţa (mp)*	Observaţii / Referinţe
117598	11.206	

* Suprafaţa este determinată in planul de proiecţie Stereo 70.

DETALII LINIARE IMOBIL

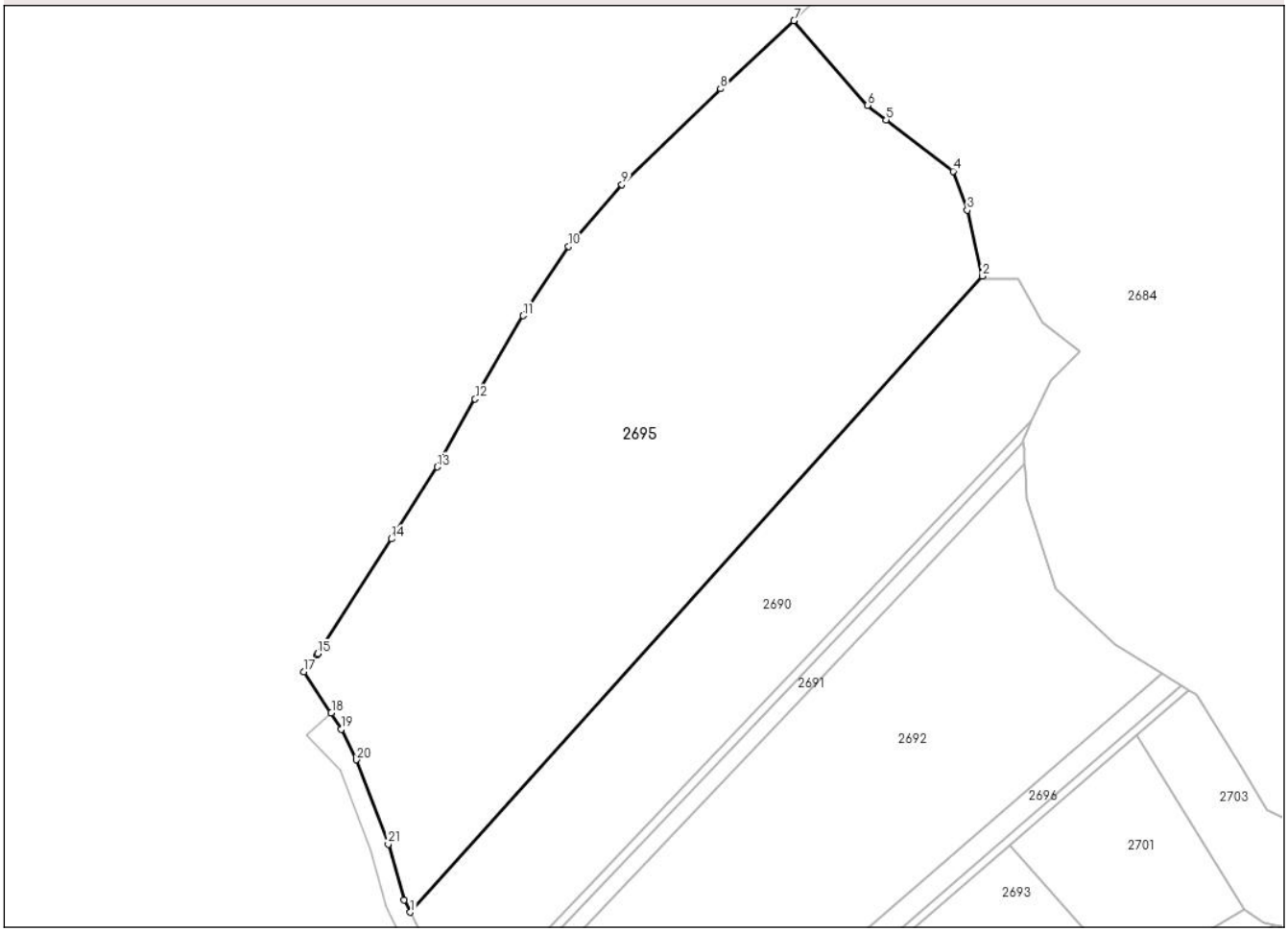

Date referitoare la teren

Crt	Categorie folosință	Intra vilan	Suprafaţa (mp)	Tarla	Parcelă	Nr. topo	Observaţii / Referinţe
1	arabil	NU	11.206	31	1597/1	-	

Lungime Segmente

1) Valorile lungimilor segmentelor sunt obţinute din proiecţie în plan.

Punct început	X / Y	Punct sfârşit	X / Y	Lungime segment (** (m)
1	446.924,413 515.551,838	2	447.046,056 515.687,003	181.843
3	447.042,855 515.700,98	4	447.039,848 515.709,279	8.827
5	447.025,599 515.720,203	6	447.021,625 515.723,244	5.004
7	447.005,979 515.741,257	8	446.990,363 515.726,809	21.274
9	446.969,405 515.706,451	10	446.958,09 515.693,273	17.369

Punct început	X / Y	Punct sfârşit	X / Y	Lungime segment (** (m)
2	447.046,056 515.687,003	3	447.042,855 515.700,98	14.338
4	447.039,848 515.709,279	5	447.025,599 515.720,203	17.954
6	447.021,625 515.723,244	7	447.005,979 515.741,257	23.859
8	446.990,363 515.726,809	9	446.969,405 515.706,451	29.218
10	446.958,09 515.693,273	11	446.948,375 515.678,589	17.607

Document care conține date cu caracter personal, protejat de prevederile Regulamentului (UE) nr. 679/2016 și Legii 190/2018

Punct început	X / Y	Punct sfârşit	X / Y	Lungime segment (** (m)
11	446.948,375 515.678,589	12	446.938,174 515.660,87	20.446
13	446.930,159 515.646,427	14	446.920,356 515.631,153	18.149
15	446.904,686 515.606,736	16	446.904,533 515.606,559	0.234
17	446.901,762 515.602,917	18	446.907,576 515.594,196	10.481
19	446.909,656 515.590,67	20	446.912,959 515.584,212	7.254
21	446.919,684 515.566,28	22	446.923,106 515.554,49	12.277

Punct început	X / Y	Punct sfârşit	X / Y	Lungime segment (** (m)
12	446.938,174 515.660,87	13	446.930,159 515.646,427	16.518
14	446.920,356 515.631,153	15	446.904,686 515.606,736	29.013
16	446.904,533 515.606,559	17	446.901,762 515.602,917	4.576
18	446.907,576 515.594,196	19	446.909,656 515.590,67	4.093
20	446.912,959 515.584,212	21	446.919,684 515.566,28	19.152
22	446.923,106 515.554,49	1	446.924,413 515.551,838	2.957

**** Lungimile segmentelor sunt determinate în planul de proiecţie Stereo 70 şi sunt rotunjite la 1 milimetru.**
***** Distanţa dintre puncte este formată din segmente cumulate ce sunt mai mici decât valoarea 1 milimetru.**

Document care conține date cu caracter personal, protejat de prevederile Regulamentului (UE) nr. 679/2016 și Legii 190/2018

DATE DESPRE IMOBILUL NR. 2696

Oficiul de Cadastru şi Publicitate Imobiliară SIBIU
Biroul de Cadastru şi Publicitate Imobiliară Medias

A. Partea I. Descrierea imobilului

TEREN Extravilan

Adresa: Jud. Sibiu

Nr. Crt	Nr cadastral Nr. topografic	Suprafaţa* (mp)	Observaţii / Referinţe
A1		800	Sector cadastral:27 Teren neimprejmuit;

B. Partea II. Proprietari şi acte

Inscrieri privitoare la dreptul de proprietate şi alte drepturi reale		Referinţe
/		
Act Administrativ nr. 399/6, din 27/10/1993 emis de CJSDPAT SIBIU (TITLU DE PROPRIETATE);		
B1	Intabulare, drept de PROPRIETATE, dobandit prin Reconstituire, cota actuala 1/1	A1
	1) **NICULA TEODOR**	

C. Partea III. SARCINI .

Inscrieri privind dezmembramintele dreptului de proprietate, drepturi reale de garanţie şi sarcini	Referinţe
NU SUNT	

Document care conține date cu caracter personal, protejat de prevederile Regulamentului (UE) nr. 679/2016 și Legii 190/2018

Anexa Nr. 1 La Partea I

Teren

Nr cadastral	Suprafaţa (mp)*	Observaţii / Referinţe
	800	

* Suprafaţa este determinată in planul de proiecţie Stereo 70.

DETALII LINIARE IMOBIL

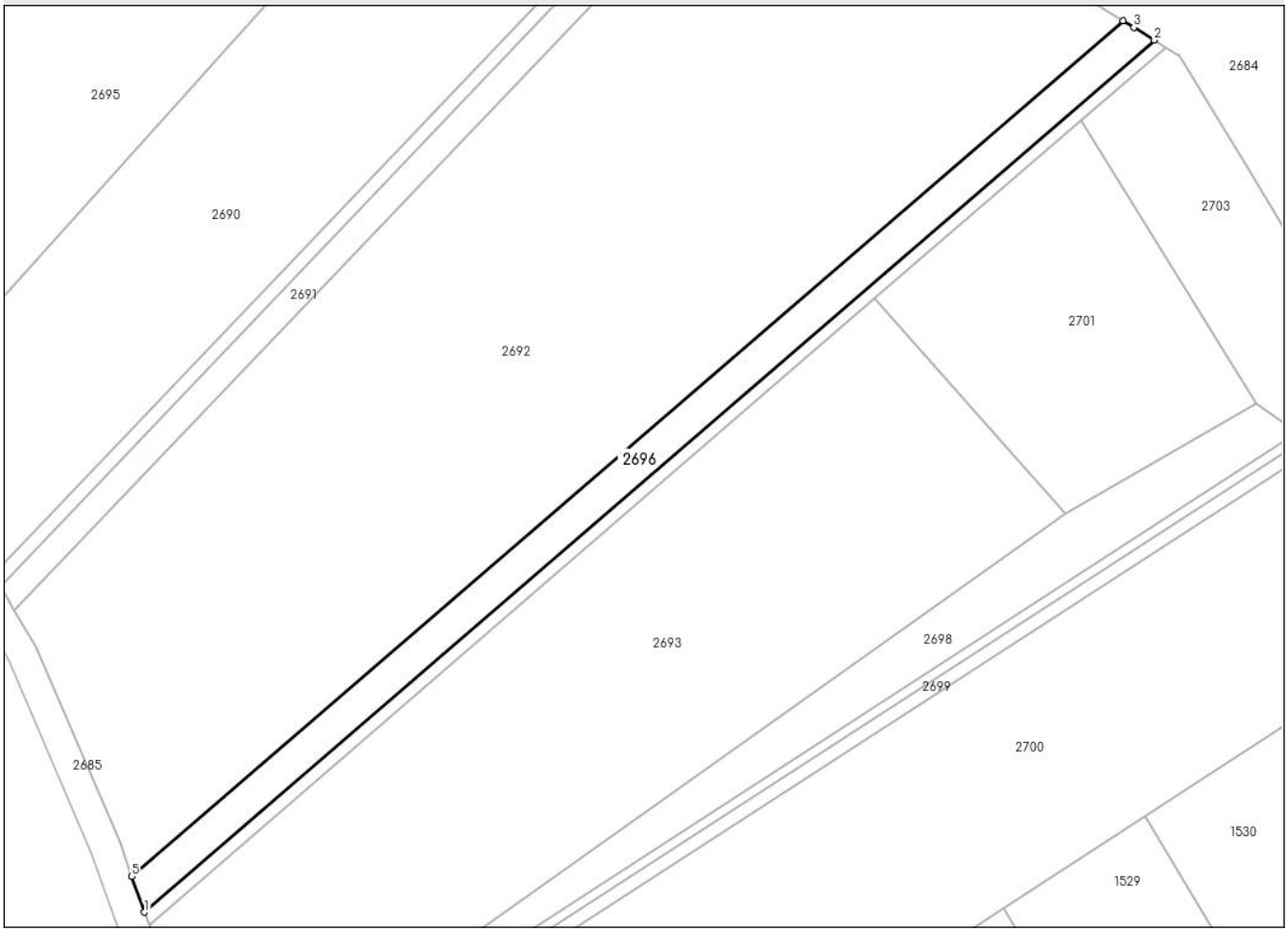

Date referitoare la teren

Crt	Categorie folosință	Intra vilan	Suprafaţa (mp)	Tarla	Parcelă	Nr. topo	Observaţii / Referinţe
1	arabil	NU	800	31	1600/3	-	

Lungime Segmente
1) Valorile lungimilor segmentelor sunt obţinute din proiecţie în plan.

Punct început	X / Y	Punct sfârşit	X / Y	Lungime segment (** (m)
1	446.956,065 515.485,729	2	447.088,51 515.599,978	174.913
2	447.088,51 515.599,978	3	447.085,844 515.601,637	3.14
3	447.085,844 515.601,637	4	447.084,404 515.602,533	1.695
4	447.084,404 515.602,533	5	446.954,408 515.490,396	171.68
5	446.954,408 515.490,396	1	446.956,065 515.485,729	4.952

Document care conține date cu caracter personal, protejat de prevederile Regulamentului (UE) nr. 679/2016 și Legii 190/2018

** Lungimile segmentelor sunt determinate în planul de proiecţie Stereo 70 şi sunt rotunjite la 1 milimetru.
*** Distanţa dintre puncte este formată din segmente cumulate ce sunt mai mici decât valoarea 1 milimetru.

Document care conține date cu caracter personal, protejat de prevederile Regulamentului (UE) nr. 679/2016 și Legii 190/2018

DATE DESPRE IMOBILUL NR. 2697

Oficiul de Cadastru şi Publicitate Imobiliară SIBIU
Biroul de Cadastru şi Publicitate Imobiliară Medias

A. Partea I. Descrierea imobilului

TEREN Extravilan

Adresa: Jud. Sibiu

Nr. Crt	Nr cadastral Nr. topografic	Suprafaţa* (mp)	Observaţii / Referinţe
A1		300	Sector cadastral:27 Teren neimprejmuit;

B. Partea II. Proprietari şi acte

Inscrieri privitoare la dreptul de proprietate şi alte drepturi reale		Referinţe
/		
Act Administrativ nr. 399/6, din 27/10/1993 emis de CJSDPAT SIBIU (TITLU DE PROPRIETATE);		
B1	Intabulare, drept de PROPRIETATE, dobandit prin Reconstituire, cota actuala 1/1	A1
	1) **NICULA TEODOR**	

C. Partea III. SARCINI .

Inscrieri privind dezmembramintele dreptului de proprietate, drepturi reale de garanţie şi sarcini	Referinţe
NU SUNT	

Document care conține date cu caracter personal, protejat de prevederile Regulamentului (UE) nr. 679/2016 și Legii 190/2018

Anexa Nr. 1 La Partea I

Teren

Nr cadastral	Suprafaţa (mp)*	Observaţii / Referinţe
	300	

* Suprafaţa este determinată in planul de proiecţie Stereo 70.

DETALII LINIARE IMOBIL

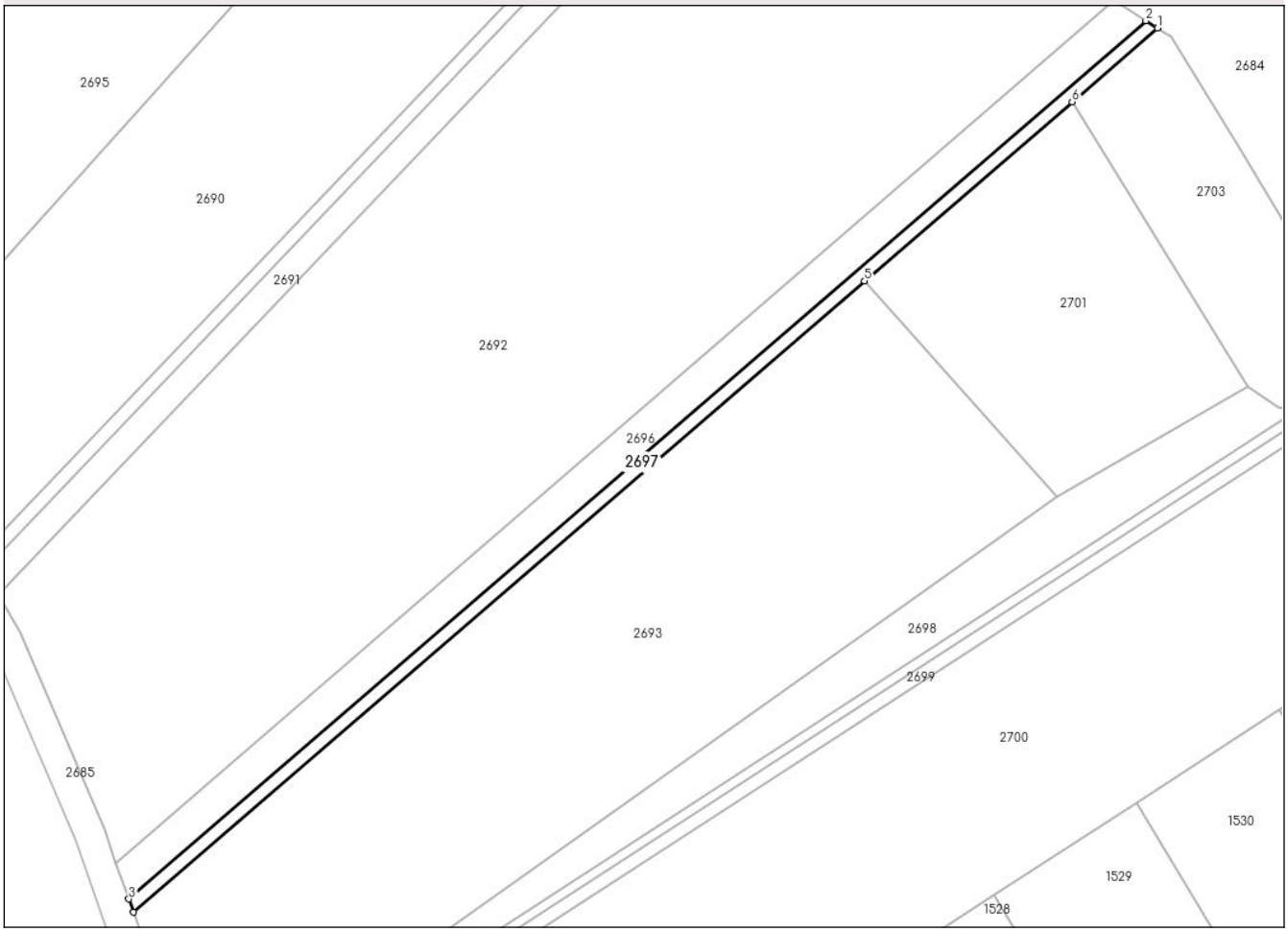

Date referitoare la teren

Crt	Categorie folosință	Intra vilan	Suprafaţa (mp)	Tarla	Parcelă	Nr. topo	Observaţii / Referinţe
1	neproductiv	NU	300	31	1601	-	taluz

Lungime Segmente
1) Valorile lungimilor segmentelor sunt obţinute din proiecţie în plan.

Punct început	X / Y	Punct sfârşit	X / Y	Lungime segment (** (m)
1	447.090,003 515.599,049	2	447.088,51 515.599,978	1.759
2	447.088,51 515.599,978	3	446.956,065 515.485,729	174.913
3	446.956,065 515.485,729	4	446.956,679 515.484,001	1.834
4	446.956,679 515.484,001	5	447.051,877 515.566,12	125.723
5	447.051,877 515.566,12	6	447.078,908 515.589,438	35.699

Document care conține date cu caracter personal, protejat de prevederile Regulamentului (UE) nr. 679/2016 și Legii 190/2018

Punct început	X / Y	Punct sfârşit	X / Y	Lungime segment (** (m)
6	447.078,908 515.589,438	1	447.090,003 515.599,049	14.679

** Lungimile segmentelor sunt determinate în planul de proiecţie Stereo 70 şi sunt rotunjite la 1 milimetru.
*** Distanţa dintre puncte este formată din segmente cumulate ce sunt mai mici decât valoarea 1 milimetru.

Document care conține date cu caracter personal, protejat de prevederile Regulamentului (UE) nr. 679/2016 și Legii 190/2018

DATE DESPRE IMOBILUL NR. 2698

Oficiul de Cadastru şi Publicitate Imobiliară SIBIU
Biroul de Cadastru şi Publicitate Imobiliară Medias

A. Partea I. Descrierea imobilului

TEREN Extravilan

Adresa: Jud. Sibiu

Nr. Crt	Nr cadastral Nr. topografic	Suprafaţa* (mp)	Observaţii / Referinţe
A1		861	Sector cadastral:27 Teren neimprejmuit;

B. Partea II. Proprietari şi acte

Inscrieri privitoare la dreptul de proprietate şi alte drepturi reale		Referinţe
/		
Act Normativ nr. 7, din 13/03/1996 emis de PARLAMENTUL ROMANIEI (lege);		
B1	Inscrierea provizorie, drept de PROPRIETATE, dobandit prin Lege, cota actuala 1/1	A1
	1) **MUNICIPIUL MEDIAS**, CIF:4240677, proprietar neidentificat	

C. Partea III. SARCINI .

Inscrieri privind dezmembramintele dreptului de proprietate, drepturi reale de garanţie şi sarcini	Referinţe
NU SUNT	

Document care conține date cu caracter personal, protejat de prevederile Regulamentului (UE) nr. 679/2016 și Legii 190/2018

Anexa Nr. 1 La Partea I

Teren

Nr cadastral	Suprafaţa (mp)*	Observaţii / Referinţe
	861	

* Suprafaţa este determinată in planul de proiecţie Stereo 70.

DETALII LINIARE IMOBIL

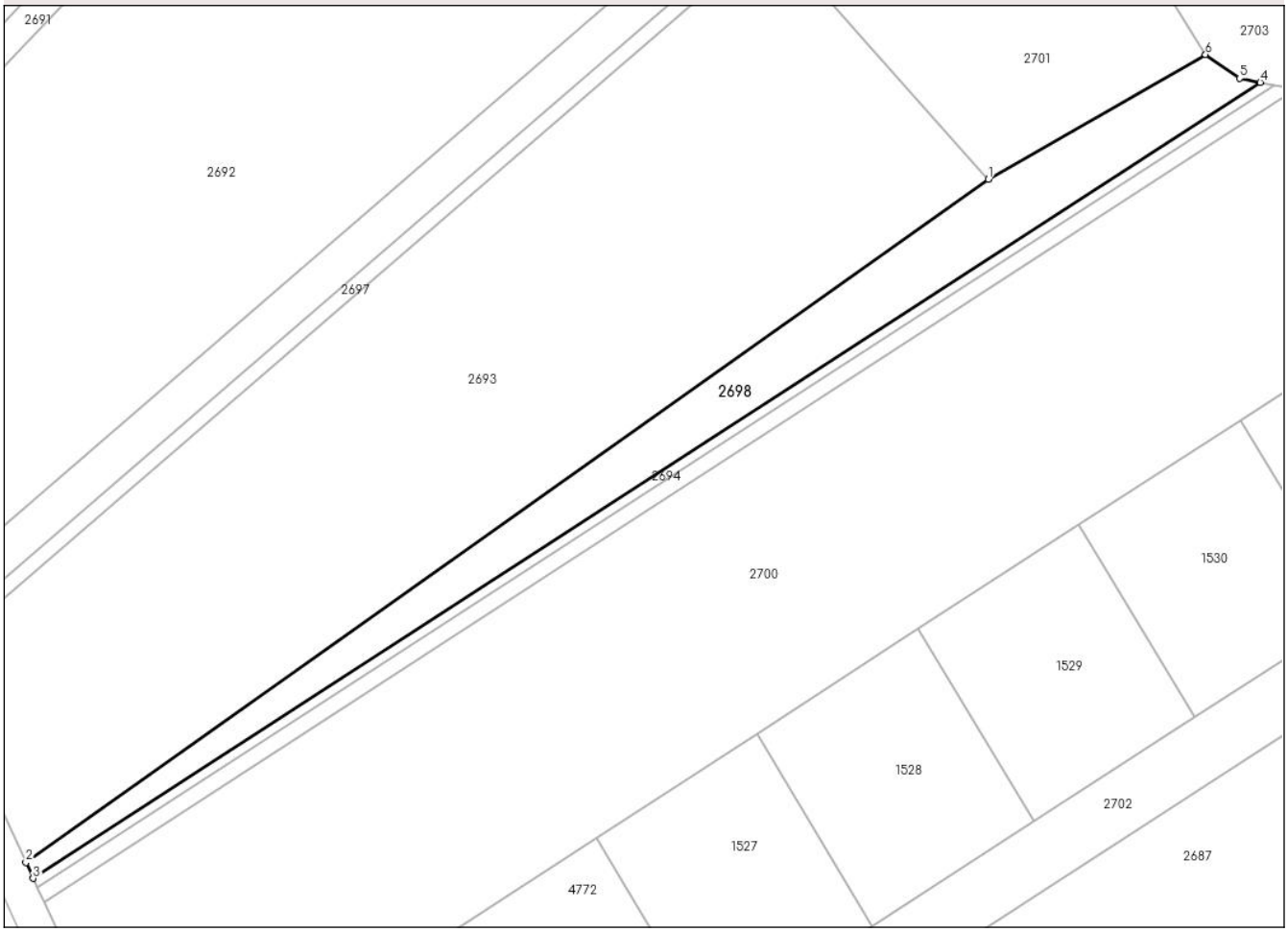

Date referitoare la teren

Crt	Categorie folosință	Intra vilan	Suprafaţa (mp)	Tarla	Parcelă	Nr. topo	Observaţii / Referinţe
1	drum	NU	861	31	1603	-	

Lungime Segmente
1) Valorile lungimilor segmentelor sunt obţinute din proiecţie în plan.

Punct început	X / Y	Punct sfârşit	X / Y	Lungime segment (** (m)
1	447.076,869 515.537,995	2	446.966,057 515.459,442	135.83
2	446.966,057 515.459,442	3	446.966,905 515.457,614	2.015
3	446.966,905 515.457,614	4	447.108,165 515.549,168	168.334
4	447.108,165 515.549,168	5	447.105,773 515.549,625	2.435
5	447.105,773 515.549,625	6	447.101,863 515.552,368	4.776

Document care conține date cu caracter personal, protejat de prevederile Regulamentului (UE) nr. 679/2016 și Legii 190/2018

Punct început	X / Y	Punct sfârşit	X / Y	Lungime segment (** (m)
6	447.101,863 515.552,368	1	447.076,869 515.537,995	28.832

** Lungimile segmentelor sunt determinate în planul de proiecţie Stereo 70 şi sunt rotunjite la 1 milimetru.
*** Distanţa dintre puncte este formată din segmente cumulate ce sunt mai mici decât valoarea 1 milimetru.

Document care conține date cu caracter personal, protejat de prevederile Regulamentului (UE) nr. 679/2016 și Legii 190/2018

DATE DESPRE IMOBILUL NR. 2699

Oficiul de Cadastru şi Publicitate Imobiliară SIBIU
Biroul de Cadastru şi Publicitate Imobiliară Medias

A. Partea I. Descrierea imobilului

TEREN Extravilan

Adresa: Jud. Sibiu

Nr. Crt	Nr cadastral Nr. topografic	Suprafaţa* (mp)	Observaţii / Referinţe
A1		300	Sector cadastral:27 Teren neimprejmuit;

B. Partea II. Proprietari şi acte

Inscrieri privitoare la dreptul de proprietate şi alte drepturi reale		Referinţe
/		
Act Administrativ nr. 399/6, din 27/10/1993 emis de CJSDPAT SIBIU (TITLU DE PROPRIETATE);		
B1	Intabulare, drept de PROPRIETATE, dobandit prin Reconstituire, cota actuala 1/1	A1
	1) **NICULA TEODOR**	

C. Partea III. SARCINI .

Inscrieri privind dezmembramintele dreptului de proprietate, drepturi reale de garanţie şi sarcini	Referinţe
NU SUNT	

Document care conține date cu caracter personal, protejat de prevederile Regulamentului (UE) nr. 679/2016 și Legii 190/2018

Anexa Nr. 1 La Partea I

Teren

Nr cadastral	Suprafaţa (mp)*	Observaţii / Referinţe
	300	

* Suprafaţa este determinată in planul de proiecţie Stereo 70.

DETALII LINIARE IMOBIL

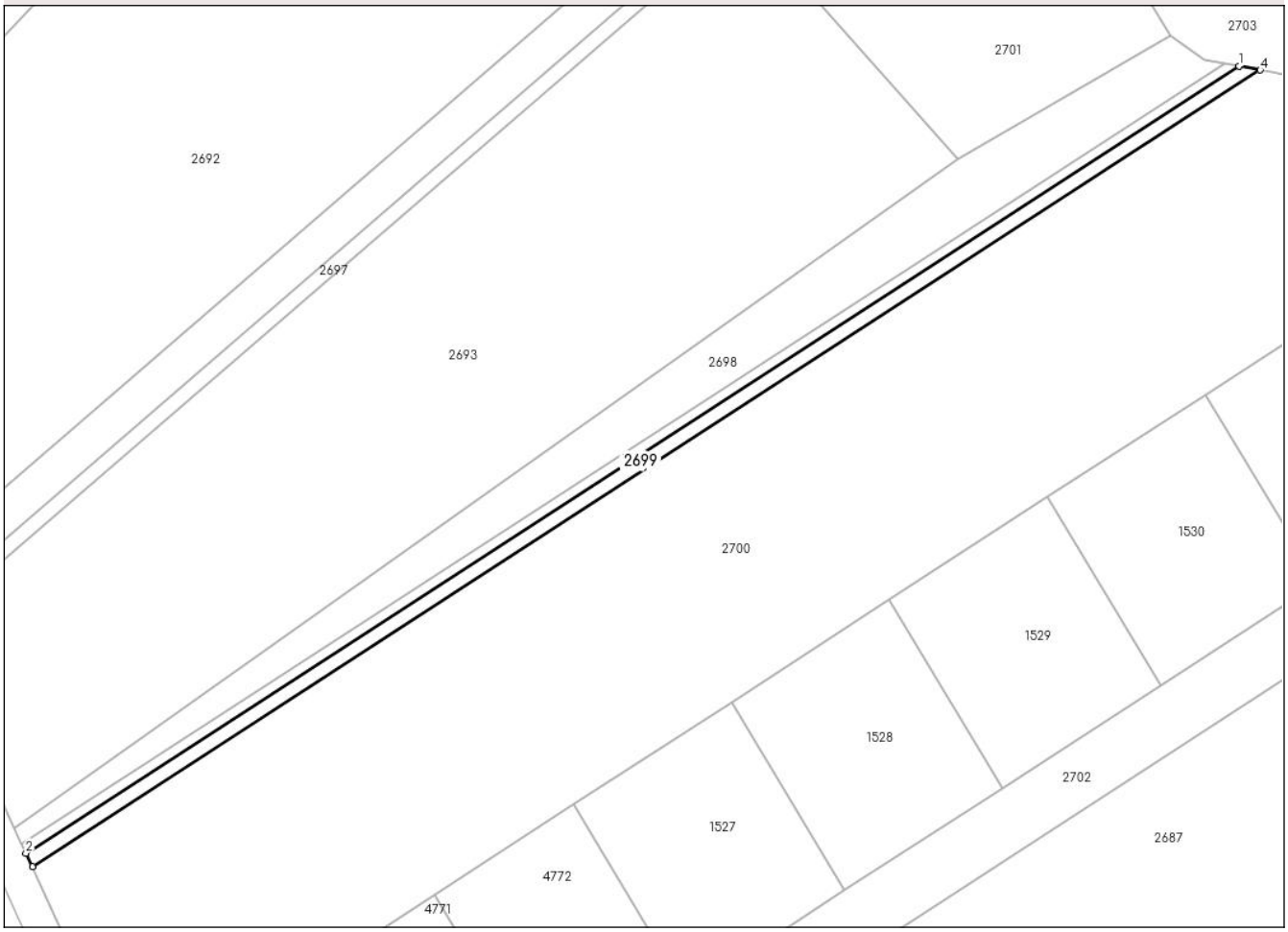

Date referitoare la teren

Crt	Categorie folosință	Intra vilan	Suprafaţa (mp)	Tarla	Parcelă	Nr. topo	Observaţii / Referinţe
1	arabil	NU	300	31	1616/1	-	

Lungime Segmente
1) Valorile lungimilor segmentelor sunt obţinute din proiecţie în plan.

Punct început	X / Y	Punct sfârşit	X / Y	Lungime segment (** (m)
1	447.109,845 515.548,846	2	446.967,407 515.456,53	169.737
2	446.967,407 515.456,53	3	446.968,153 515.454,92	1.774
3	446.968,153 515.454,92	4	447.112,339 515.548,369	171.82
4	447.112,339 515.548,369	1	447.109,845 515.548,846	2.539

**** Lungimile segmentelor sunt determinate în planul de proiecţie Stereo 70 şi sunt rotunjite la 1 milimetru.**

Document care conține date cu caracter personal, protejat de prevederile Regulamentului (UE) nr. 679/2016 și Legii 190/2018

***** Distanţa dintre puncte este formată din segmente cumulate ce sunt mai mici decât valoarea 1 milimetru.**

DATE DESPRE IMOBILUL NR. 2700

Oficiul de Cadastru şi Publicitate Imobiliară SIBIU
Biroul de Cadastru şi Publicitate Imobiliară Medias

A. Partea I. Descrierea imobilului

TEREN Extravilan

Adresa: Jud. Sibiu

Nr. Crt	Nr cadastral Nr. topografic	Suprafaţa* (mp)	Observaţii / Referinţe
A1	110644	5.800	Sector cadastral:27 Teren neimprejmuit;

B. Partea II. Proprietari şi acte

Inscrieri privitoare la dreptul de proprietate şi alte drepturi reale		Referinţe
1933 / 28/01/2014		
Act Notarial nr. AUT.121, din 27/01/2014 emis de Helju Daniela (contract de vanzare-cumparare);		
B1	Intabulare, drept de PROPRIETATE, dobandit prin Conventie, cota actuala 1/1	A1
	1) **POPȘOR SIMION**, și soția 2) **POPȘOR CRISTINA**, bun comun	

C. Partea III. SARCINI .

Inscrieri privind dezmembramintele dreptului de proprietate, drepturi reale de garanţie şi sarcini	Referinţe
NU SUNT	

Anexa Nr. 1 La Partea I

Teren

Nr cadastral	Suprafaţa (mp)*	Observaţii / Referinţe
110644	5.800	

* Suprafaţa este determinată in planul de proiecţie Stereo 70.

DETALII LINIARE IMOBIL

Date referitoare la teren

Crt	Categorie folosință	Intra vilan	Suprafaţa (mp)	Tarla	Parcelă	Nr. topo	Observaţii / Referinţe
1	arabil	NU	5.800	31	1616/2	-	

Lungime Segmente
1) Valorile lungimilor segmentelor sunt obţinute din proiecţie în plan.

Punct început	X / Y	Punct sfârşit	X / Y	Lungime segment (** (m)
1	447.112,339 515.548,369	2	446.968,153 515.454,92	171.82
2	446.968,153 515.454,92	3	446.980,221 515.428,887	28.694
3	446.980,221 515.428,887	4	447.015,421 515.451,701	41.947
4	447.015,421 515.451,701	5	447.031,689 515.462,244	19.385
5	447.031,689 515.462,244	6	447.050,234 515.474,263	22.099

Document care conține date cu caracter personal, protejat de prevederile Regulamentului (UE) nr. 679/2016 și Legii 190/2018

Punct început	X / Y	Punct sfârşit	X / Y	Lungime segment (** (m)
6	447.050,234 515.474,263	7	447.068,779 515.486,282	22.099
7	447.068,779 515.486,282	8	447.087,324 515.498,302	22.099
8	447.087,324 515.498,302	9	447.105,869 515.510,321	22.1
9	447.105,869 515.510,321	10	447.131,521 515.526,947	30.569
10	447.131,521 515.526,947	11	447.130,163 515.530,5	3.804
11	447.130,163 515.530,5	12	447.171,571 515.560,524	51.148
12	447.171,571 515.560,524	13	447.165,041 515.568,94	10.653
13	447.165,041 515.568,94	14	447.155,786 515.564,123	10.433
14	447.155,786 515.564,123	15	447.121,981 515.546,525	38.112
15	447.121,981 515.546,525	1	447.112,339 515.548,369	9.817

** Lungimile segmentelor sunt determinate în planul de proiecţie Stereo 70 şi sunt rotunjite la 1 milimetru.
*** Distanţa dintre puncte este formată din segmente cumulate ce sunt mai mici decât valoarea 1 milimetru.

Document care conține date cu caracter personal, protejat de prevederile Regulamentului (UE) nr. 679/2016 și Legii 190/2018

DATE DESPRE IMOBILUL NR. 2701

Oficiul de Cadastru şi Publicitate Imobiliară SIBIU
Biroul de Cadastru şi Publicitate Imobiliară Medias

A. Partea I. Descrierea imobilului

TEREN Extravilan

Adresa: Jud. Sibiu

Nr. Crt	Nr cadastral Nr. topografic	Suprafaţa* (mp)	Observaţii / Referinţe
A1		1.300	Sector cadastral:27 Teren neimprejmuit;

B. Partea II. Proprietari şi acte

Inscrieri privitoare la dreptul de proprietate şi alte drepturi reale		Referinţe
/		
Act Administrativ nr. 399/6, din 27/10/1993 emis de CJSDPAT SIBIU (TITLU DE PROPRIETATE);		
B1	Intabulare, drept de PROPRIETATE, dobandit prin Reconstituire, cota actuala 1/1	A1
	1) **NICULA TEODOR**	

C. Partea III. SARCINI .

Inscrieri privind dezmembramintele dreptului de proprietate, drepturi reale de garanţie şi sarcini	Referinţe
NU SUNT	

Document care conține date cu caracter personal, protejat de prevederile Regulamentului (UE) nr. 679/2016 și Legii 190/2018

Anexa Nr. 1 La Partea I

Teren

Nr cadastral	Suprafaţa (mp)*	Observaţii / Referinţe
	1.300	

* Suprafaţa este determinată in planul de proiecţie Stereo 70.

DETALII LINIARE IMOBIL

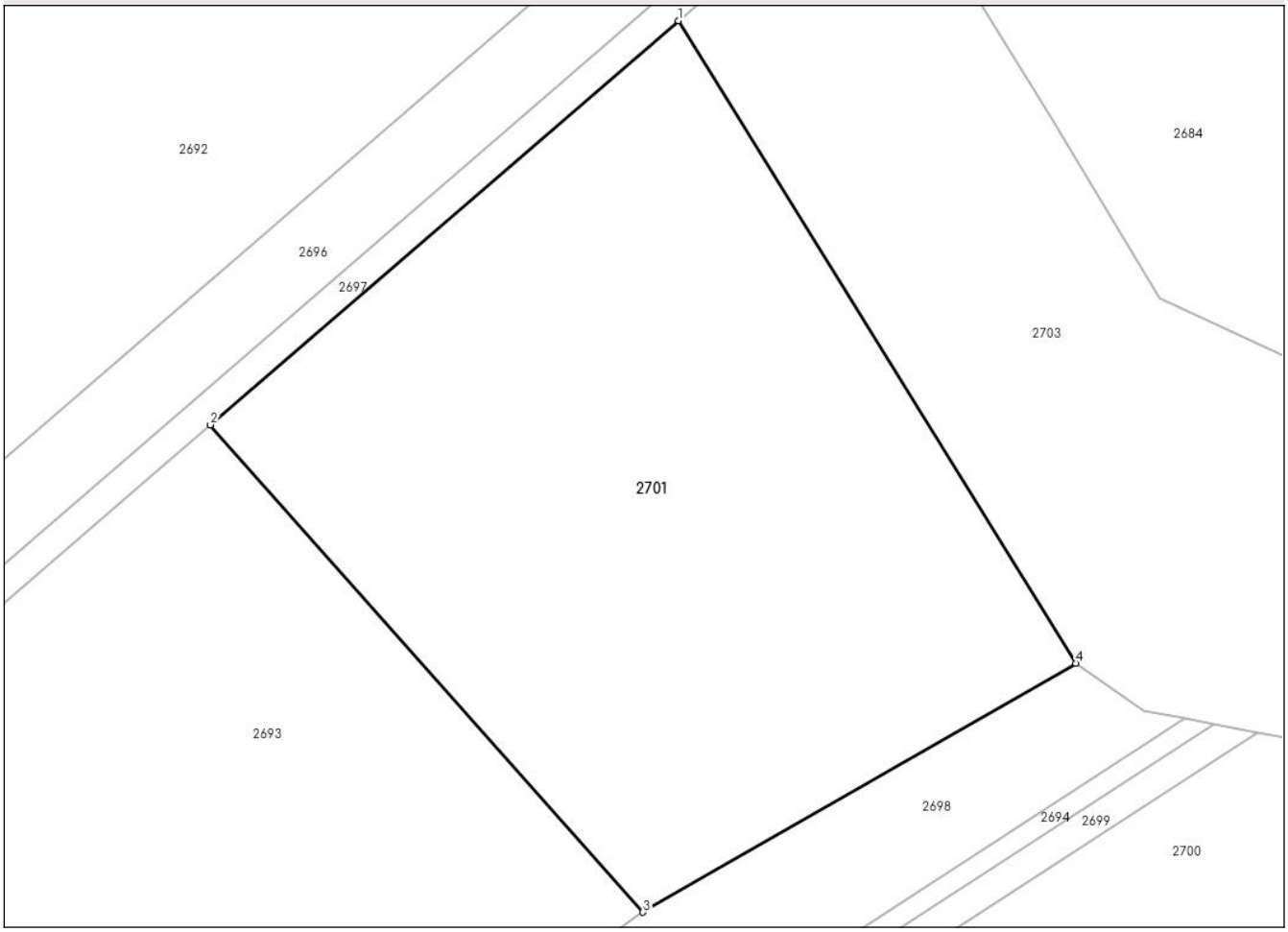

Date referitoare la teren

Crt	Categorie folosință	Intra vilan	Suprafaţa (mp)	Tarla	Parcelă	Nr. topo	Observaţii / Referinţe
1	neproductiv	NU	1.300	31	1605/1	-	tufaris

Lungime Segmente

1) Valorile lungimilor segmentelor sunt obţinute din proiecţie în plan.

Punct început	X / Y	Punct sfârşit	X / Y	Lungime segment (** (m)
1	447.078,908 515.589,438	2	447.051,877 515.566,12	35.699
2	447.051,877 515.566,12	3	447.076,869 515.537,995	37.625
3	447.076,869 515.537,995	4	447.101,863 515.552,368	28.832
4	447.101,863 515.552,368	1	447.078,908 515.589,438	43.602

**** Lungimile segmentelor sunt determinate în planul de proiecţie Stereo 70 şi sunt rotunjite la 1 milimetru.**

Document care conține date cu caracter personal, protejat de prevederile Regulamentului (UE) nr. 679/2016 și Legii 190/2018

***** Distanţa dintre puncte este formată din segmente cumulate ce sunt mai mici decât valoarea 1 milimetru.**

Document care conține date cu caracter personal, protejat de prevederile Regulamentului (UE) nr. 679/2016 și Legii 190/2018

DATE DESPRE IMOBILUL NR. 2702

Oficiul de Cadastru şi Publicitate Imobiliară SIBIU
Biroul de Cadastru şi Publicitate Imobiliară Medias

A. Partea I. Descrierea imobilului

TEREN Extravilan

Adresa: Jud. Sibiu

Nr. Crt	Nr cadastral Nr. topografic	Suprafaţa* (mp)	Observaţii / Referinţe
A1	118813	1.281	Sector cadastral:27 Teren neimprejmuit; nr cad vechi 1282/1/1/3

B. Partea II. Proprietari şi acte

Inscrieri privitoare la dreptul de proprietate şi alte drepturi reale		Referinţe
7941 / 01/04/2024		
Act Notarial nr. 1156, din 01/09/2023 emis de Lohan Florentina Georgeta (contract de vanzare-cumparare);		
B1	Intabulare, drept de PROPRIETATE, dobandit prin Conventie, cota actuala 1/1	A1
	1) **LASCU VASILE**, divortat, bun propriu	

C. Partea III. SARCINI

Inscrieri privind dezmembramintele dreptului de proprietate, drepturi reale de garanţie şi sarcini		Referinţe
7941 / 01/04/2024		
Act Notarial nr. aut.352, din 01/04/2024 emis de Axente Mia (act administrativ nr 6340 din 12.03.2024, emis de OCPI SIBIU-SERVICIUL CADASTRU;act administrativ nr 6340 din 12.03.2024, emis de OCPI SIBIU-SERVICIUL CADASTRU;act administrativ nr 6340 din 12.03.2024, emis de OCPI SIBIU-SERVICIUL CADASTRU);		
C1	se intabuleaza servitute de trecere supraterană cu piciorul, auto și alte vehicule și subterană și supraterană a tuturor utilităților de energie electrică , gaz metan, apă, cablu, TV, telefonie și canal, pe toată lungimea și lățimea imobilului , pentru uzul și utilitatea imobilului asupra imobilului A.1 ca fond servant în favoarea imobilelor cu nr. cad 118811 din CF118811 Mediaș și cu nr. cad 118812 din CF118812 Mediaș ca fonduri dominante	A1
21965 / 21/08/2024		
Act Notarial nr. 903, din 19/08/2024 emis de Lohan Florentina Georgeta;		
C2	Intabulare, drept de SERVITUTEde trecere supraterană cu piciorul,auto și alte vehicule și subterană și supraterană a tuturor utilităților de energie electrică, gaz metan, apă, cablu, TV, telefonie și canal, pe toată lungimea și lățimea imobilului,pentru uzul și utilitatea imobilului, asupra imobilului A1 ca fond servant,în favoarea imobilului cu nr cadastral 118928 inscris in CF 118928 Medias, ca fond dominant	A1

Document care conține date cu caracter personal, protejat de prevederile Regulamentului (UE) nr. 679/2016 și Legii 190/2018

Anexa Nr. 1 La Partea I

Teren

Nr cadastral	Suprafaţa (mp)*	Observaţii / Referinţe
118813	1.281	nr cad vechi 1282/1/1/3

* Suprafaţa este determinată in planul de proiecţie Stereo 70.

DETALII LINIARE IMOBIL

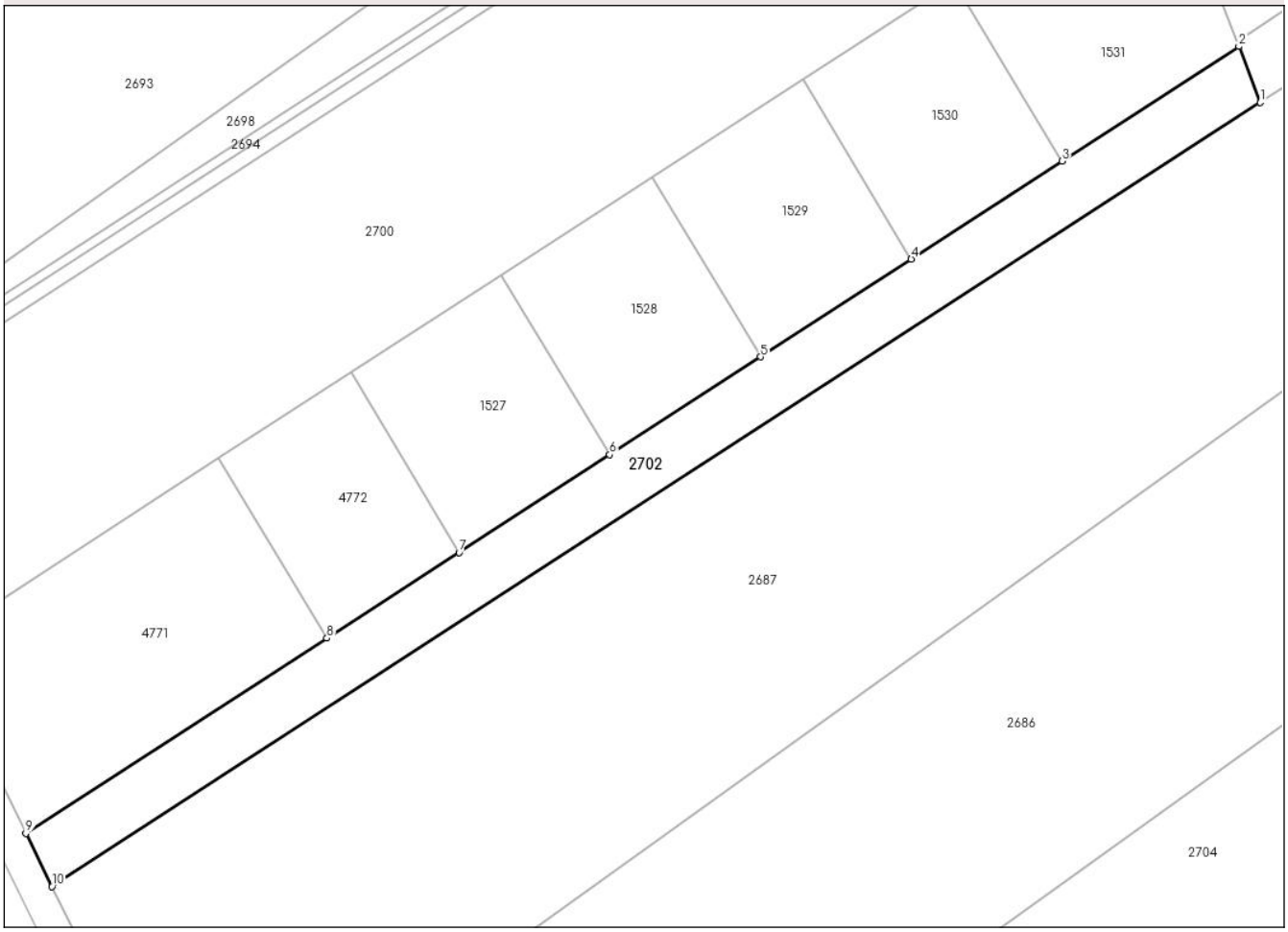

Date referitoare la teren

Crt	Categorie folosință	Intra vilan	Suprafaţa (mp)	Tarla	Parcelă	Nr. topo	Observaţii / Referinţe
1	arabil	NU	1.281	31	1616/3/1/1/3	-	nr cad vechi 1282/1/1/3

Lungime Segmente
1) Valorile lungimilor segmentelor sunt obţinute din proiecţie în plan.

Punct început	X / Y	Punct sfârşit	X / Y	Lungime segment (** (m)
1	447.143,574 515.495,422	2	447.140,939 515.502,315	7.38
2	447.140,939 515.502,315	3	447.119,168 515.488,205	25.944
3	447.119,168 515.488,205	4	447.100,622 515.476,185	22.1
4	447.100,622 515.476,185	5	447.082,077 515.464,166	22.099
5	447.082,077 515.464,166	6	447.063,532 515.452,146	22.099

Document care conține date cu caracter personal, protejat de prevederile Regulamentului (UE) nr. 679/2016 și Legii 190/2018

Punct început	X / Y	Punct sfârşit	X / Y	Lungime segment (** (m)
6	447.063,532 515.452,146	7	447.044,988 515.440,127	22.099
7	447.044,988 515.440,127	8	447.028,72 515.429,583	19.385
8	447.028,72 515.429,583	9	446.991,698 515.405,588	44.118
9	446.991,698 515.405,588	10	446.994,909 515.399,069	7.267
10	446.994,909 515.399,069	1	447.143,574 515.495,422	177.159

** Lungimile segmentelor sunt determinate în planul de proiecţie Stereo 70 şi sunt rotunjite la 1 milimetru.
*** Distanţa dintre puncte este formată din segmente cumulate ce sunt mai mici decât valoarea 1 milimetru.

Document care conține date cu caracter personal, protejat de prevederile Regulamentului (UE) nr. 679/2016 și Legii 190/2018

DATE DESPRE IMOBILUL NR. 2703

Oficiul de Cadastru şi Publicitate Imobiliară SIBIU
Biroul de Cadastru şi Publicitate Imobiliară Medias

A. Partea I. Descrierea imobilului

TEREN Extravilan

Adresa: Jud. Sibiu

Nr. Crt	Nr cadastral Nr. topografic	Suprafaţa* (mp)	Observaţii / Referinţe
A1		1.700	Sector cadastral:27 Teren neimprejmuit;

B. Partea II. Proprietari şi acte

Inscrieri privitoare la dreptul de proprietate şi alte drepturi reale		Referinţe
/		
Act Normativ nr. 7, din 13/03/1996 emis de PARLAMENTUL ROMANIEI (lege);		
B1	Inscrierea provizorie, drept de PROPRIETATE, dobandit prin Lege, cota actuala 1/1	A1
	1) **MUNICIPIUL MEDIAS**, CIF:4240677, proprietar neidentificat	

C. Partea III. SARCINI .

Inscrieri privind dezmembramintele dreptului de proprietate, drepturi reale de garanţie şi sarcini	Referinţe
NU SUNT	

Document care conține date cu caracter personal, protejat de prevederile Regulamentului (UE) nr. 679/2016 și Legii 190/2018

Anexa Nr. 1 La Partea I

Teren

Nr cadastral	Suprafaţa (mp)*	Observaţii / Referinţe
	1.700	

* Suprafaţa este determinată in planul de proiecţie Stereo 70.

DETALII LINIARE IMOBIL

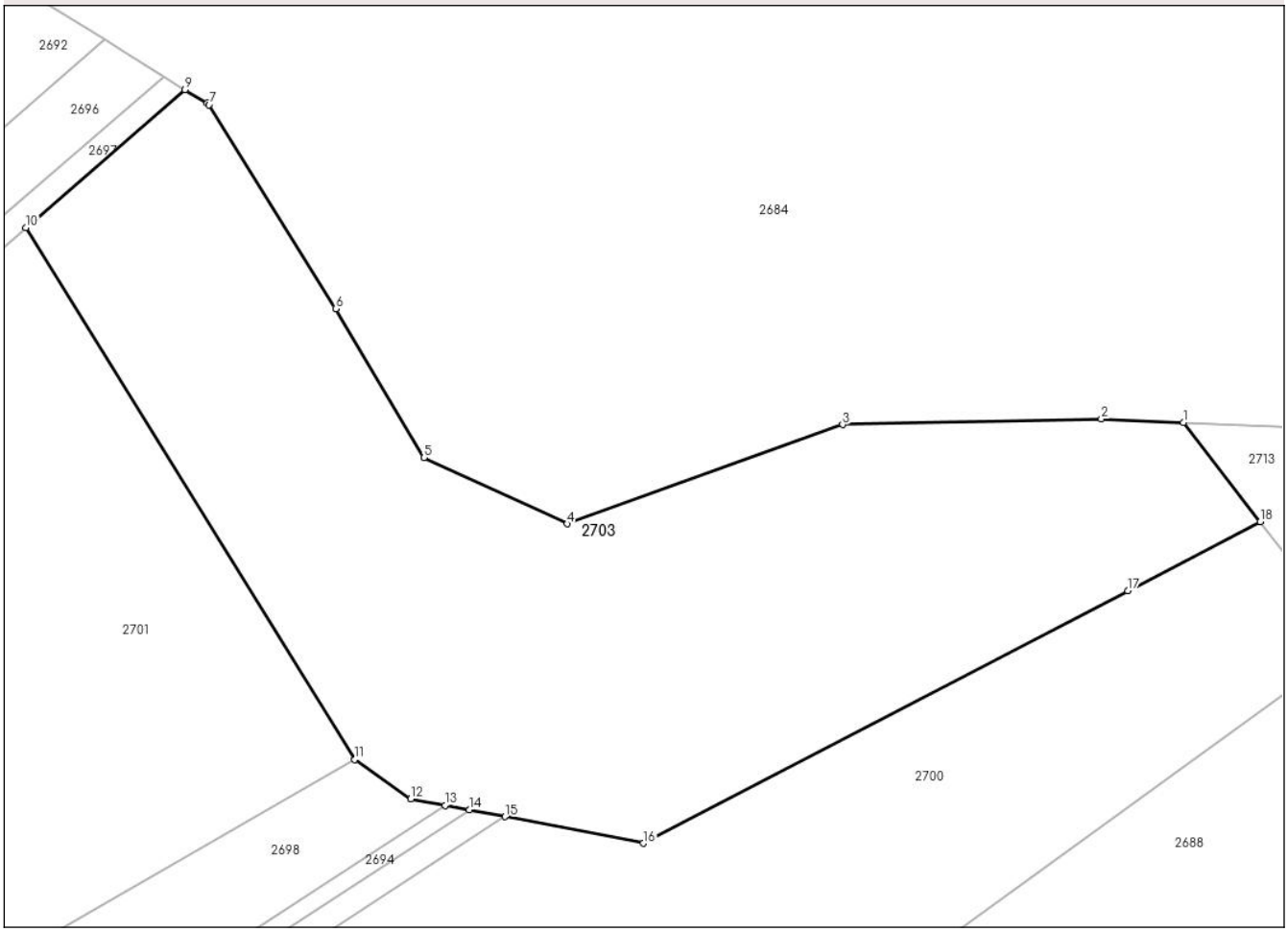

Date referitoare la teren

Crt	Categorie folosință	Intra vilan	Suprafaţa (mp)	Tarla	Parcelă	Nr. topo	Observaţii / Referinţe
1	neproductiv	NU	1.700	31	1605/2	-	

Lungime Segmente
1) Valorile lungimilor segmentelor sunt obţinute din proiecţie în plan.

Punct început	X / Y	Punct sfârşit	X / Y	Lungime segment (** (m)
1	447.159,671 515.575,86	2	447.153,952 515.576,092	5.724
2	447.153,952 515.576,092	3	447.135,889 515.575,708	18.067
3	447.135,889 515.575,708	4	447.116,672 515.568,79	20.424
4	447.116,672 515.568,79	5	447.106,68 515.573,402	11.005
5	447.106,68 515.573,402	6	447.100,531 515.583,779	12.062

Document care conține date cu caracter personal, protejat de prevederile Regulamentului (UE) nr. 679/2016 și Legii 190/2018

Punct început	X / Y	Punct sfârşit	X / Y	Lungime segment (** (m)
6	447.100,531 515.583,779	7	447.091,691 515.597,999	16.744
7	447.091,691 515.597,999	8	447.091,539 515.598,094	0.18
8	447.091,539 515.598,094	9	447.090,003 515.599,049	1.808
9	447.090,003 515.599,049	10	447.078,908 515.589,438	14.679
10	447.078,908 515.589,438	11	447.101,863 515.552,368	43.602
11	447.101,863 515.552,368	12	447.105,773 515.549,625	4.776
12	447.105,773 515.549,625	13	447.108,165 515.549,168	2.435
13	447.108,165 515.549,168	14	447.109,845 515.548,846	1.71
14	447.109,845 515.548,846	15	447.112,339 515.548,369	2.539
15	447.112,339 515.548,369	16	447.121,981 515.546,525	9.817
16	447.121,981 515.546,525	17	447.155,786 515.564,123	38.112
17	447.155,786 515.564,123	18	447.165,041 515.568,94	10.433
18	447.165,041 515.568,94	1	447.159,671 515.575,86	8.759

** Lungimile segmentelor sunt determinate în planul de proiecţie Stereo 70 şi sunt rotunjite la 1 milimetru.
*** Distanţa dintre puncte este formată din segmente cumulate ce sunt mai mici decât valoarea 1 milimetru.

Document care conține date cu caracter personal, protejat de prevederile Regulamentului (UE) nr. 679/2016 și Legii 190/2018

DATE DESPRE IMOBILUL NR. 2704

Oficiul de Cadastru şi Publicitate Imobiliară SIBIU
Biroul de Cadastru şi Publicitate Imobiliară Medias

A. Partea I. Descrierea imobilului

TEREN Extravilan

Adresa: Jud. Sibiu

Nr. Crt	Nr cadastral Nr. topografic	Suprafaţa* (mp)	Observaţii / Referinţe
A1		4.700	Sector cadastral:27 Teren neimprejmuit;

B. Partea II. Proprietari şi acte

Inscrieri privitoare la dreptul de proprietate şi alte drepturi reale		Referinţe
/		
Act Administrativ nr. 398/6, din 27/10/1993 emis de CJSDPAT SIBIU (TITLU DE PROPRIETATE);		
B1	Intabulare, drept de PROPRIETATE, dobandit prin Reconstituire, cota actuala 1/1	A1
	1) **SABAU GEORGETA** 2) **LARGA GABRIELA** 3) **FODOR VICTORIA** 4) **FODOR NICOLETA-MARGARETA** 5) **FODOR DANA-VICTORIȚA**	

C. Partea III. SARCINI .

Inscrieri privind dezmembramintele dreptului de proprietate, drepturi reale de garanţie şi sarcini	Referinţe
NU SUNT	

Anexa Nr. 1 La Partea I

Teren

Nr cadastral	Suprafaţa (mp)*	Observaţii / Referinţe
	4.700	

* Suprafaţa este determinată in planul de proiecţie Stereo 70.

DETALII LINIARE IMOBIL

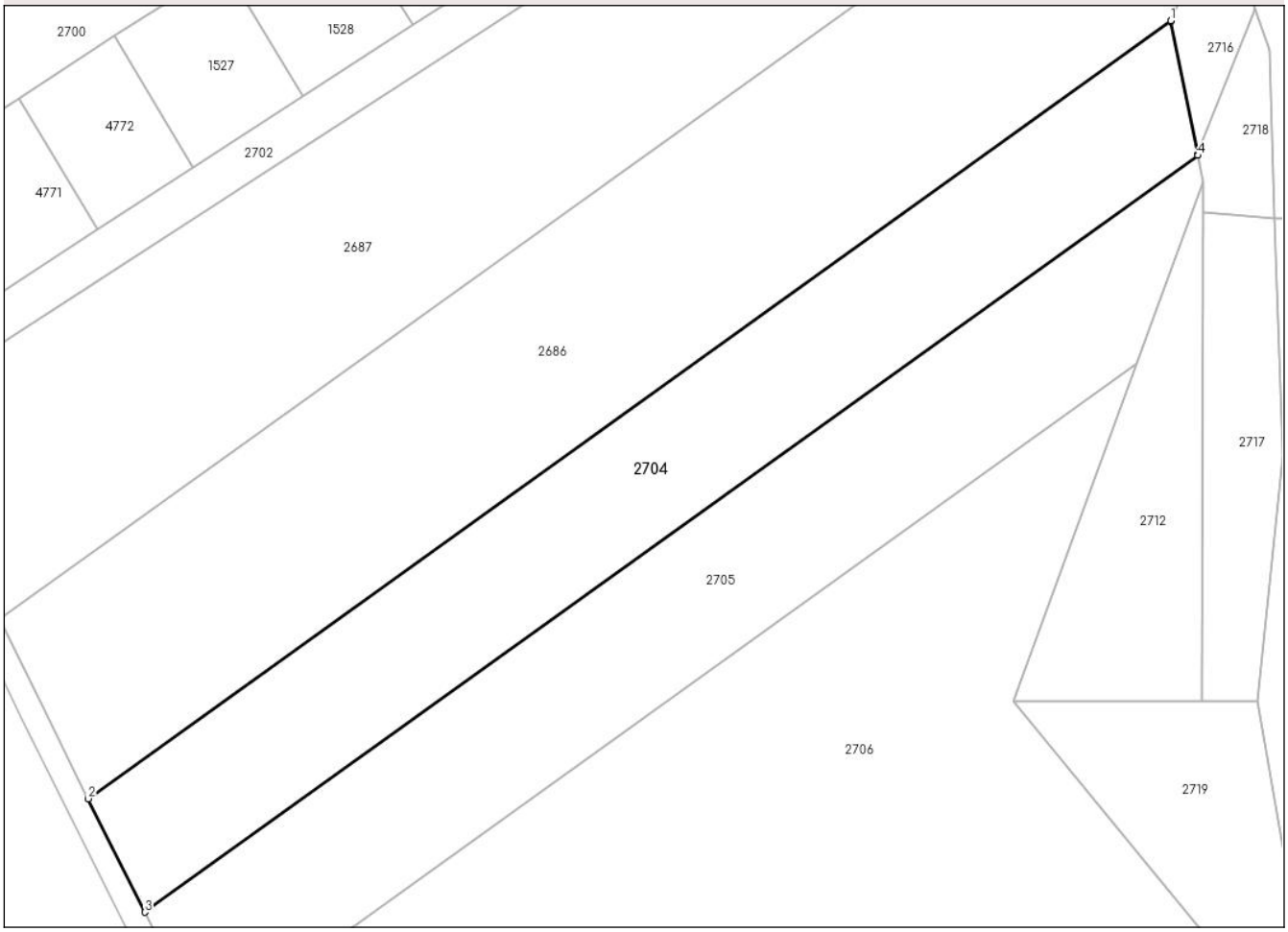

Date referitoare la teren

Crt	Categorie folosință	Intra vilan	Suprafaţa (mp)	Tarla	Parcelă	Nr. topo	Observaţii / Referinţe
1	arabil	NU	4.700	31	1616/4	-	

Lungime Segmente
1) Valorile lungimilor segmentelor sunt obţinute din proiecţie în plan.

Punct început	X / Y	Punct sfârşit	X / Y	Lungime segment (** (m)
1	447.210,322 515.464,865	2	447.027,221 515.333,436	225.387
2	447.027,221 515.333,436	3	447.036,762 515.314,256	21.421
3	447.036,762 515.314,256	4	447.214,882 515.442,111	219.257
4	447.214,882 515.442,111	5	447.214,854 515.442,244	0.136
5	447.214,854 515.442,244	6	447.210,272 515.464,746	22.964

Document care conține date cu caracter personal, protejat de prevederile Regulamentului (UE) nr. 679/2016 și Legii 190/2018

Punct început	X / Y	Punct sfârşit	X / Y	Lungime segment (** (m)
6	447.210,272 515.464,746	1	447.210,322 515.464,865	0.129

** Lungimile segmentelor sunt determinate în planul de proiecţie Stereo 70 şi sunt rotunjite la 1 milimetru.
*** Distanţa dintre puncte este formată din segmente cumulate ce sunt mai mici decât valoarea 1 milimetru.

Document care conține date cu caracter personal, protejat de prevederile Regulamentului (UE) nr. 679/2016 și Legii 190/2018

DATE DESPRE IMOBILUL NR. 2705

Oficiul de Cadastru şi Publicitate Imobiliară SIBIU
Biroul de Cadastru şi Publicitate Imobiliară Medias

A. Partea I. Descrierea imobilului

TEREN Extravilan

Adresa: Jud. Sibiu

Nr. Crt	Nr cadastral Nr. topografic	Suprafaţa* (mp)	Observaţii / Referinţe
A1		4.700	Sector cadastral:27 Teren neimprejmuit;

B. Partea II. Proprietari şi acte

Inscrieri privitoare la dreptul de proprietate şi alte drepturi reale		Referinţe
/		
Act Administrativ nr. 434/6, din 20/10/1993 emis de CJSDPAT SIBIU (TITLU DE PROPRIETATE);		
B1	Intabulare, drept de PROPRIETATE, dobandit prin Reconstituire, cota actuala 1/1	A1
	1) **CHISS ANA**	

C. Partea III. SARCINI .

Inscrieri privind dezmembramintele dreptului de proprietate, drepturi reale de garanţie şi sarcini	Referinţe
NU SUNT	

Document care conține date cu caracter personal, protejat de prevederile Regulamentului (UE) nr. 679/2016 și Legii 190/2018

Anexa Nr. 1 La Partea I

Teren

Nr cadastral	Suprafaţa (mp)*	Observaţii / Referinţe
	4.700	

* Suprafaţa este determinată in planul de proiecţie Stereo 70.

DETALII LINIARE IMOBIL

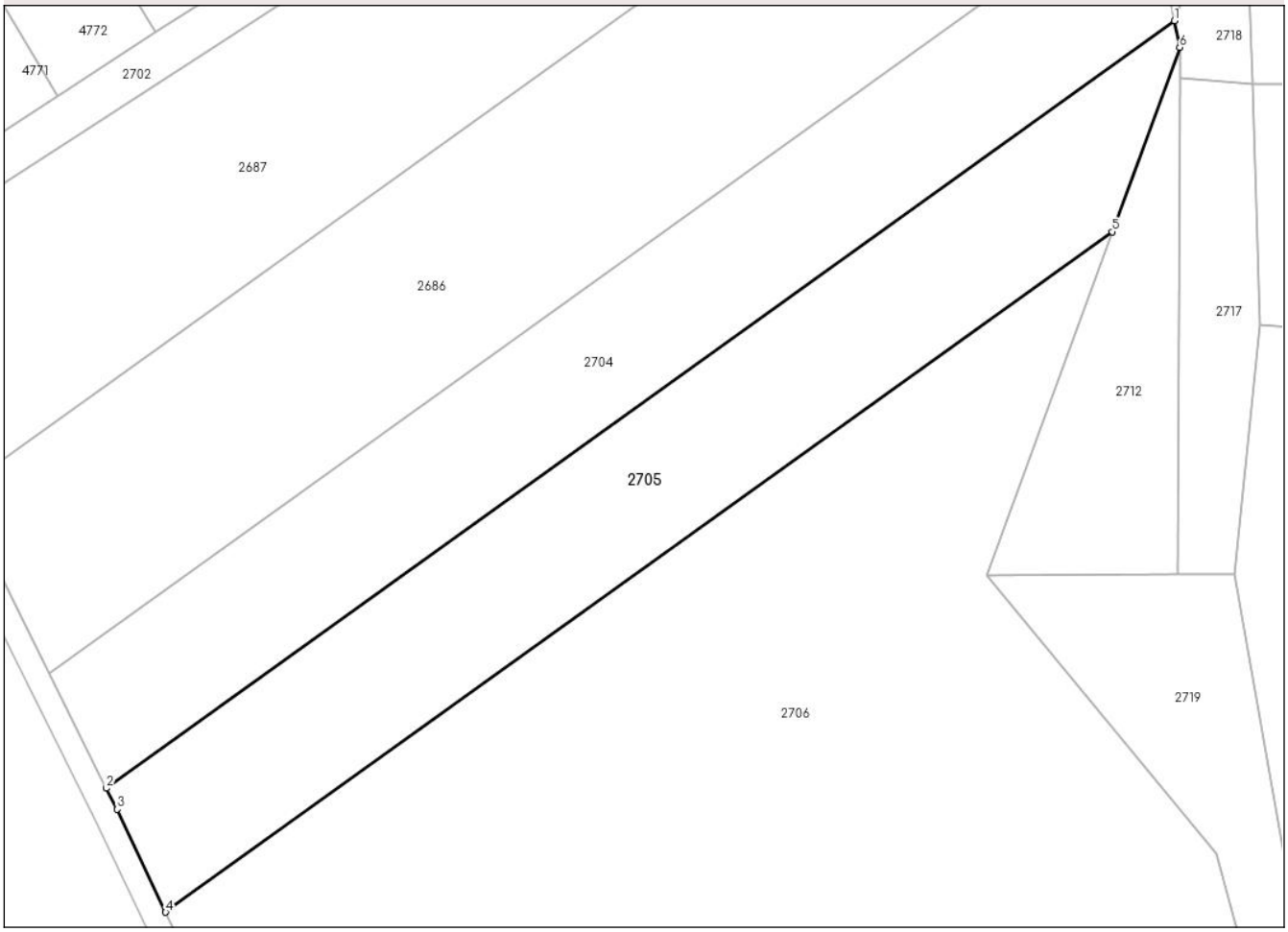

Date referitoare la teren

Crt	Categorie folosință	Intra vilan	Suprafaţa (mp)	Tarla	Parcelă	Nr. topo	Observaţii / Referinţe
1	arabil	NU	4.700	31	1616/5	-	

Lungime Segmente
1) Valorile lungimilor segmentelor sunt obţinute din proiecţie în plan.

Punct început	X / Y	Punct sfârşit	X / Y	Lungime segment (** (m)
1	447.214,882 515.442,111	2	447.036,762 515.314,256	219.257
2	447.036,762 515.314,256	3	447.038,513 515.310,737	3.931
3	447.038,513 515.310,737	4	447.046,635 515.293,595	18.969
4	447.046,635 515.293,595	5	447.204,539 515.406,939	194.372
5	447.204,539 515.406,939	6	447.215,782 515.437,692	32.743

Document care conține date cu caracter personal, protejat de prevederile Regulamentului (UE) nr. 679/2016 și Legii 190/2018

Punct început	X / Y	Punct sfârşit	X / Y	Lungime segment (** (m)
6	447.215,782 515.437,692	1	447.214,882 515.442,111	4.51

** Lungimile segmentelor sunt determinate în planul de proiecţie Stereo 70 şi sunt rotunjite la 1 milimetru.
*** Distanţa dintre puncte este formată din segmente cumulate ce sunt mai mici decât valoarea 1 milimetru.

Document care conține date cu caracter personal, protejat de prevederile Regulamentului (UE) nr. 679/2016 și Legii 190/2018

DATE DESPRE IMOBILUL NR. 2706

Oficiul de Cadastru şi Publicitate Imobiliară SIBIU
Biroul de Cadastru şi Publicitate Imobiliară Medias

A. Partea I. Descrierea imobilului

TEREN Extravilan

Adresa: Jud. Sibiu

Nr. Crt	Nr cadastral Nr. topografic	Suprafaţa* (mp)	Observaţii / Referinţe
A1		14.700	Sector cadastral:27 Teren neimprejmuit;

B. Partea II. Proprietari şi acte

Inscrieri privitoare la dreptul de proprietate şi alte drepturi reale		Referinţe
/		
Act Administrativ nr. 449/6, din 26/10/1993 emis de CJSDPAT SIBIU (TITLU DE PROPRIETATE);		
B1	Intabulare, drept de PROPRIETATE, dobandit prin Reconstituire, cota actuala 1/1	A1
	1) **MOLDOVAN PETRU** 2) **MOLDOVAN SILVIA**	

C. Partea III. SARCINI .

Inscrieri privind dezmembramintele dreptului de proprietate, drepturi reale de garanţie şi sarcini	Referinţe
NU SUNT	

Anexa Nr. 1 La Partea I

Teren

Nr cadastral	Suprafaţa (mp)*	Observaţii / Referinţe
	14.700	

* Suprafaţa este determinată in planul de proiecţie Stereo 70.

DETALII LINIARE IMOBIL

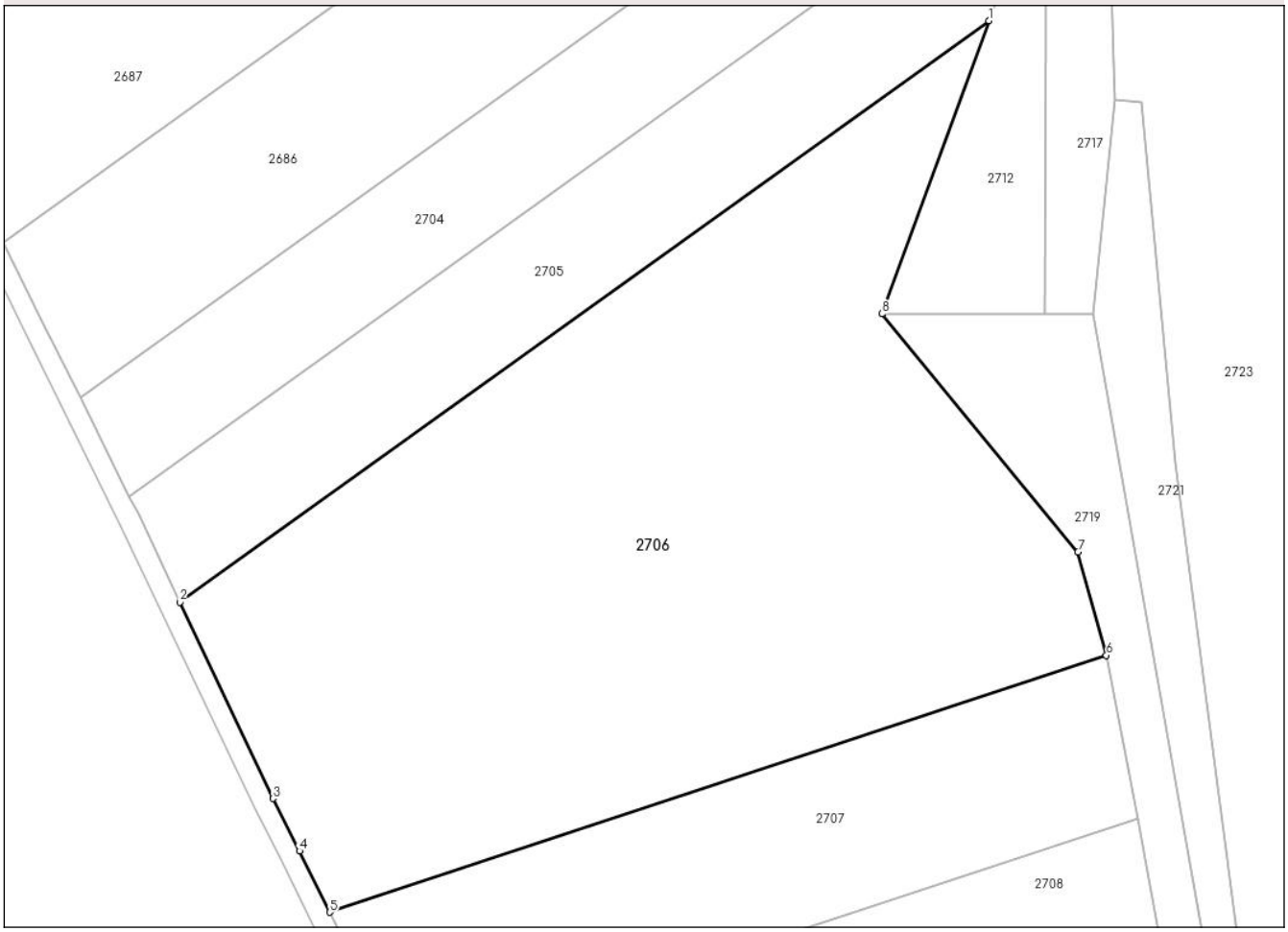

Date referitoare la teren

Crt	Categorie folosință	Intra vilan	Suprafaţa (mp)	Tarla	Parcelă	Nr. topo	Observaţii / Referinţe
1	arabil	NU	14.700	31	1616/6	-	

Lungime Segmente
1) Valorile lungimilor segmentelor sunt obţinute din proiecţie în plan.

Punct început	X / Y	Punct sfârşit	X / Y	Lungime segment (** (m)
1	447.204,539 515.406,939	2	447.046,635 515.293,595	194.372
2	447.046,635 515.293,595	3	447.064,783 515.255,297	42.38
3	447.064,783 515.255,297	4	447.069,985 515.245,086	11.46
4	447.069,985 515.245,086	5	447.075,888 515.233,154	13.312
5	447.075,888 515.233,154	6	447.227,469 515.283,232	159.639

Document care conține date cu caracter personal, protejat de prevederile Regulamentului (UE) nr. 679/2016 și Legii 190/2018

Punct început	X / Y	Punct sfârşit	X / Y	Lungime segment (** (m)
6	447.227,469 515.283,232	7	447.221,933 515.303,372	20.887
7	447.221,933 515.303,372	8	447.183,651 515.349,798	60.174
8	447.183,651 515.349,798	1	447.204,539 515.406,939	60.839

** Lungimile segmentelor sunt determinate în planul de proiecţie Stereo 70 şi sunt rotunjite la 1 milimetru.
*** Distanţa dintre puncte este formată din segmente cumulate ce sunt mai mici decât valoarea 1 milimetru.

Document care conține date cu caracter personal, protejat de prevederile Regulamentului (UE) nr. 679/2016 și Legii 190/2018

DATE DESPRE IMOBILUL NR. 2707

Oficiul de Cadastru şi Publicitate Imobiliară SIBIU
Biroul de Cadastru şi Publicitate Imobiliară Medias

A. Partea I. Descrierea imobilului

TEREN Extravilan

Adresa: Jud. Sibiu

Nr. Crt	Nr cadastral Nr. topografic	Suprafaţa* (mp)	Observaţii / Referinţe
A1		5.000	Sector cadastral:27 Teren neimprejmuit;

B. Partea II. Proprietari şi acte

Inscrieri privitoare la dreptul de proprietate şi alte drepturi reale		Referinţe
/		
Act Notarial nr. 88, din 24/06/2019 emis de NP Florentina Lohan (certificat de mostenitor);		
B1	Intabulare, drept de PROPRIETATE, dobandit prin Succesiune, cota actuala 1/1	A1
	1) **BACI GRIGORE**	

C. Partea III. SARCINI .

Inscrieri privind dezmembramintele dreptului de proprietate, drepturi reale de garanţie şi sarcini	Referinţe
NU SUNT	

Document care conține date cu caracter personal, protejat de prevederile Regulamentului (UE) nr. 679/2016 și Legii 190/2018

Anexa Nr. 1 La Partea I

Teren

Nr cadastral	Suprafaţa (mp)*	Observaţii / Referinţe
	5.000	

* Suprafaţa este determinată in planul de proiecţie Stereo 70.

DETALII LINIARE IMOBIL

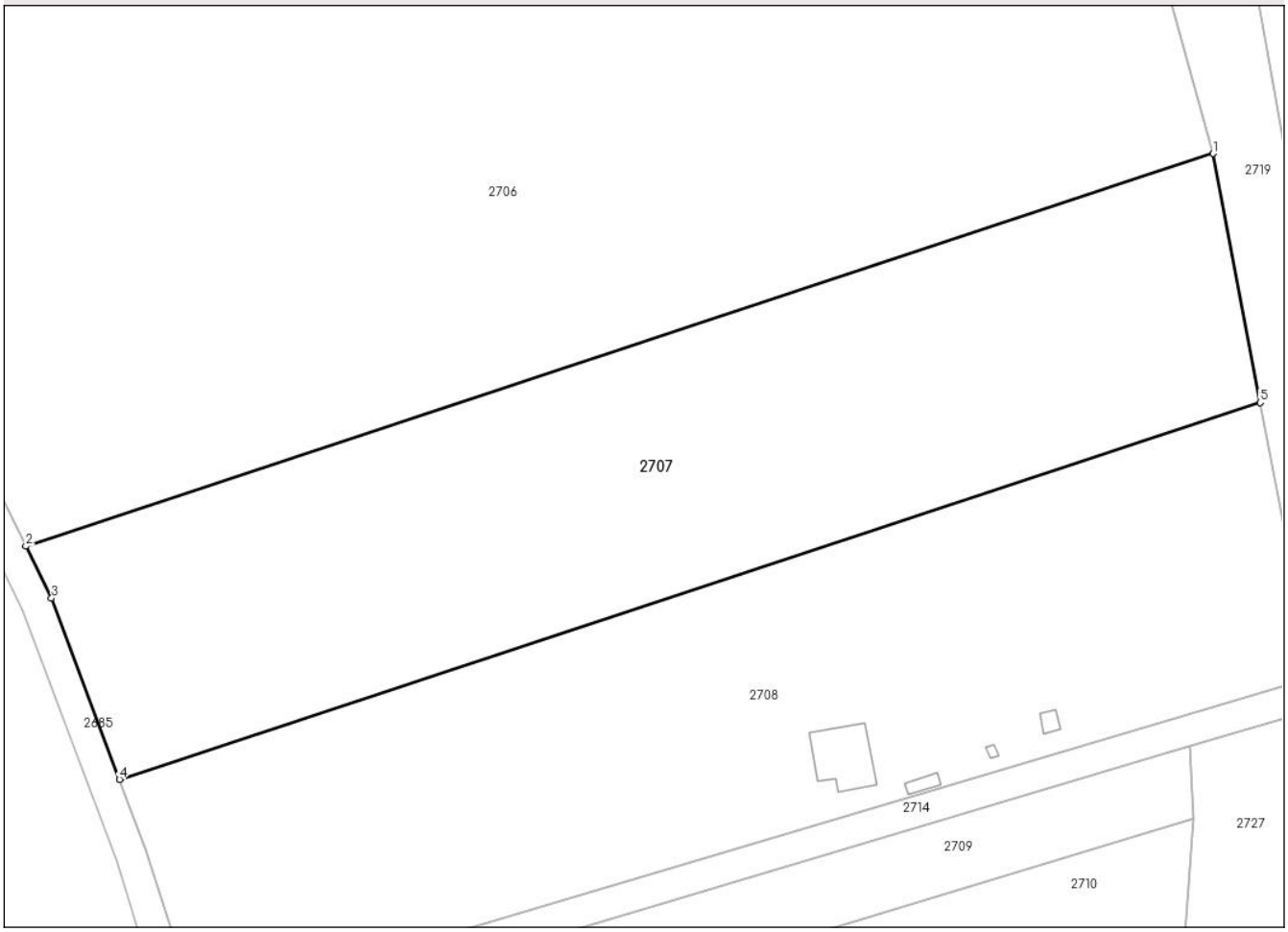

Date referitoare la teren

Crt	Categorie folosință	Intra vilan	Suprafaţa (mp)	Tarla	Parcelă	Nr. topo	Observaţii / Referinţe
1	arabil	NU	5.000	31	1616/7	-	

Lungime Segmente
1) Valorile lungimilor segmentelor sunt obţinute din proiecţie în plan.

Punct început	X / Y	Punct sfârşit	X / Y	Lungime segment (** (m)
1	447.227,469 515.283,232	2	447.075,888 515.233,154	159.639
2	447.075,888 515.233,154	3	447.079,166 515.226,529	7.392
3	447.079,166 515.226,529	4	447.087,844 515.203,433	24.672
4	447.087,844 515.203,433	5	447.233,501 515.251,477	153.375
5	447.233,501 515.251,477	1	447.227,469 515.283,232	32.323

Document care conține date cu caracter personal, protejat de prevederile Regulamentului (UE) nr. 679/2016 și Legii 190/2018

** Lungimile segmentelor sunt determinate în planul de proiecţie Stereo 70 şi sunt rotunjite la 1 milimetru.
*** Distanţa dintre puncte este formată din segmente cumulate ce sunt mai mici decât valoarea 1 milimetru.

Document care conține date cu caracter personal, protejat de prevederile Regulamentului (UE) nr. 679/2016 și Legii 190/2018

DATE DESPRE IMOBILUL NR. 2708

Oficiul de Cadastru şi Publicitate Imobiliară SIBIU
Biroul de Cadastru şi Publicitate Imobiliară Medias

A. Partea I. Descrierea imobilului

TEREN Extravilan

Adresa: Jud. Sibiu

Nr. Crt	Nr cadastral Nr. topografic	Suprafaţa* (mp)	Observaţii / Referinţe
A1		5.000	Sector cadastral:27 Teren neimprejmuit;

Construcţii

Crt	Nr cadastral Nr. topografic	Adresa	Observaţii / Referinţe
A1.1		Jud. Sibiu	Nr. niveluri:1; S. construita la sol:54 mp; S. construita desfasurata:54 mp; Anexa
A1.2		Jud. Sibiu	Nr. niveluri:1; S. construita la sol:7 mp; S. construita desfasurata:7 mp; Anexa
A1.3		Jud. Sibiu	Nr. niveluri:1; S. construita la sol:2 mp; S. construita desfasurata:2 mp; Anexa
A1.4		Jud. Sibiu	Nr. niveluri:1; S. construita la sol:6 mp; S. construita desfasurata:6 mp; Anexa

B. Partea II. Proprietari şi acte

Inscrieri privitoare la dreptul de proprietate şi alte drepturi reale		Referinţe
/		
Act Administrativ nr. 396/6, din 27/10/1993 emis de CJSDPAT SIBIU (TITLU DE PROPRIETATE);		
B1	Intabulare, drept de PROPRIETATE, dobandit prin Reconstituire, cota actuala 1/2	A1
	1) **METEŞ LIVIU**	
Act Notarial nr. 2058, din 10/09/2003 emis de NP Axente Mia (contract de vanzare-cumparare);		
B2	Intabulare, drept de PROPRIETATE, dobandit prin Conventie, cota actuala 1/2	A1
	1) **CALBAZA IOAN** 2) **CALBAZA MARIA**	
Act Normativ nr. 7, din 13/03/1996 emis de PARLAMENTUL ROMANIEI (lege);		
B3	Intabulare, drept de PROPRIETATE, dobandit prin Lege, cota actuala 1/1	A1.1, A1.2, A1.3, A1.4
	1) **METEŞ LIVIU** 2) **CALBAZA IOAN** 3) **CALBAZA MARIA**	

C. Partea III. SARCINI .

Inscrieri privind dezmembramintele dreptului de proprietate, drepturi reale de garanţie şi sarcini	Referinţe
NU SUNT	

Document care conține date cu caracter personal, protejat de prevederile Regulamentului (UE) nr. 679/2016 și Legii 190/2018

Anexa Nr. 1 La Partea I

Teren

Nr cadastral	Suprafaţa (mp)*	Observaţii / Referinţe
	5.000	

* Suprafaţa este determinată in planul de proiecţie Stereo 70.

DETALII LINIARE IMOBIL

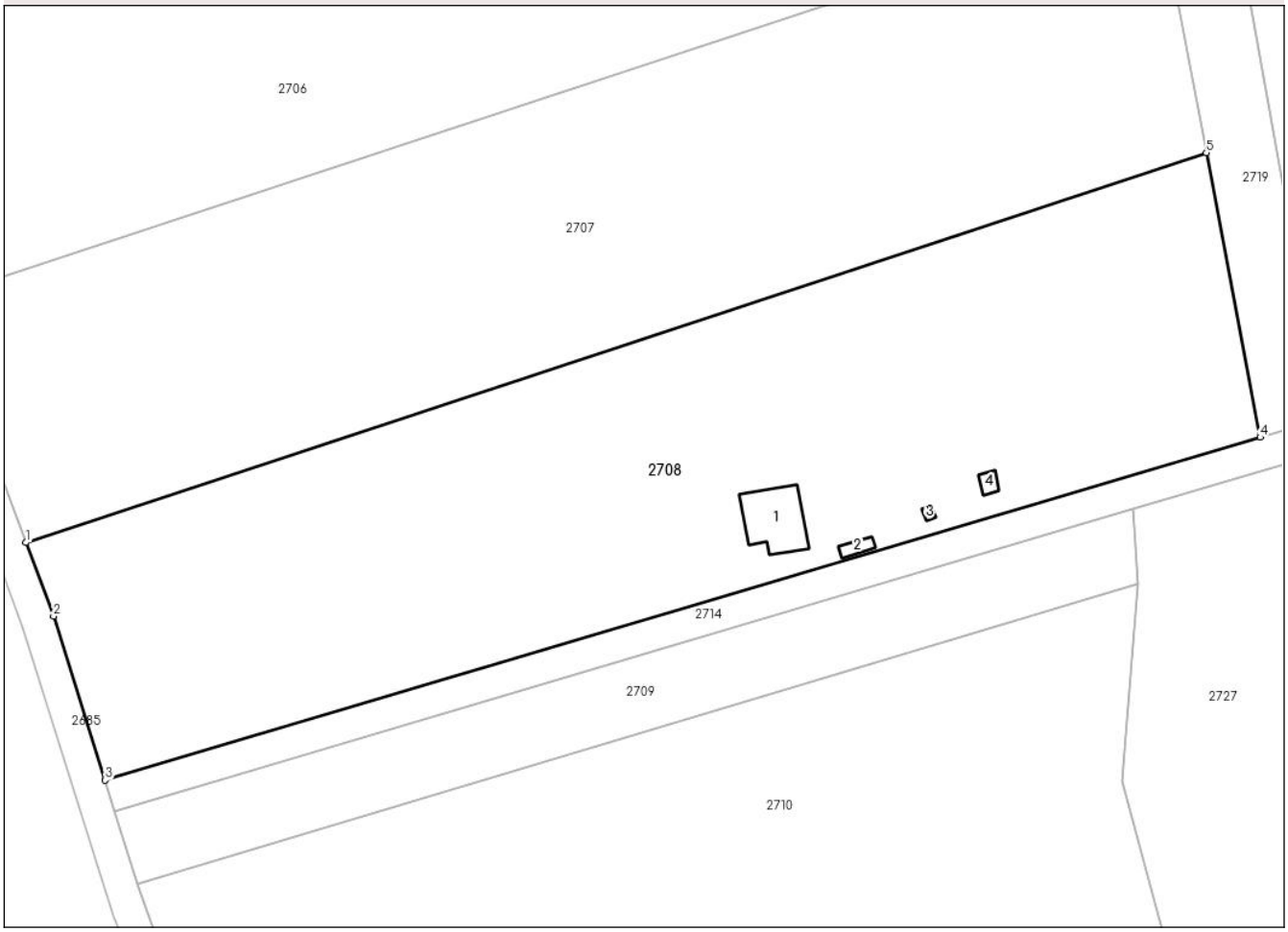

Date referitoare la teren

Crt	Categorie folosință	Intra vilan	Suprafaţa (mp)	Tarla	Parcelă	Nr. topo	Observaţii / Referinţe
1	arabil	NU	5.000	31	1616/8	-	

Date referitoare la construcţii

Crt	Număr	Destinaţie construcţie	Supraf. (mp)	Situaţie juridică	Observaţii / Referinţe
A1.1		constructii anexa	54	Cu acte	Nr. niveluri:1; S. construita la sol:54 mp; S. construita desfasurata:54 mp; Anexa
A1.2		constructii anexa	7	Cu acte	Nr. niveluri:1; S. construita la sol:7 mp; S. construita desfasurata:7 mp; Anexa
A1.3		constructii anexa	2	Cu acte	Nr. niveluri:1; S. construita la sol:2 mp; S. construita desfasurata:2 mp; Anexa
A1.4		constructii anexa	6	Cu acte	Nr. niveluri:1; S. construita la sol:6 mp; S. construita desfasurata:6 mp; Anexa

Lungime Segmente

1) Valorile lungimilor segmentelor sunt obţinute din proiecţie în plan.

Punct început	X / Y	Punct sfârşit	X / Y	Lungime segment (** (m)
1	447.087,844 515.203,433	2	447.091,255 515.194,357	9.696

Document care conține date cu caracter personal, protejat de prevederile Regulamentului (UE) nr. 679/2016 și Legii 190/2018

Punct început	X / Y	Punct sfârşit	X / Y	Lungime segment (** (m)
2	447.091,255 515.194,357	3	447.097,62 515.174,163	21.174
3	447.097,62 515.174,163	4	447.240,16 515.216,42	148.671
4	447.240,16 515.216,42	5	447.233,501 515.251,477	35.683
5	447.233,501 515.251,477	1	447.087,844 515.203,433	153.375

** Lungimile segmentelor sunt determinate în planul de proiecţie Stereo 70 şi sunt rotunjite la 1 milimetru.
*** Distanţa dintre puncte este formată din segmente cumulate ce sunt mai mici decât valoarea 1 milimetru.

Document care conține date cu caracter personal, protejat de prevederile Regulamentului (UE) nr. 679/2016 și Legii 190/2018

DATE DESPRE IMOBILUL NR. 2709

Oficiul de Cadastru şi Publicitate Imobiliară SIBIU
Biroul de Cadastru şi Publicitate Imobiliară Medias

A. Partea I. Descrierea imobilului

TEREN Extravilan

Adresa: Jud. Sibiu

Nr. Crt	Nr cadastral Nr. topografic	Suprafaţa* (mp)	Observaţii / Referinţe
A1		1.200	Sector cadastral:27 Teren neimprejmuit;

B. Partea II. Proprietari şi acte

Inscrieri privitoare la dreptul de proprietate şi alte drepturi reale		Referinţe
/		
Act Administrativ nr. 376/6, din 26/10/1993 emis de CJSDPAT SIBIU (TITLU DE PROPRIETATE);		
B1	Intabulare, drept de PROPRIETATE, dobandit prin Reconstituire, cota actuala 1/1	A1
	1) **COMAN OTILIA** 2) **POPA-CĂLBUREAN VASILE** 3) **POPA-CĂLBUREAN GHEORGHE**	

C. Partea III. SARCINI .

Inscrieri privind dezmembramintele dreptului de proprietate, drepturi reale de garanţie şi sarcini	Referinţe
NU SUNT	

Document care conține date cu caracter personal, protejat de prevederile Regulamentului (UE) nr. 679/2016 și Legii 190/2018

Anexa Nr. 1 La Partea I

Teren

Nr cadastral	Suprafaţa (mp)*	Observaţii / Referinţe
	1.200	

* Suprafaţa este determinată in planul de proiecţie Stereo 70.

DETALII LINIARE IMOBIL

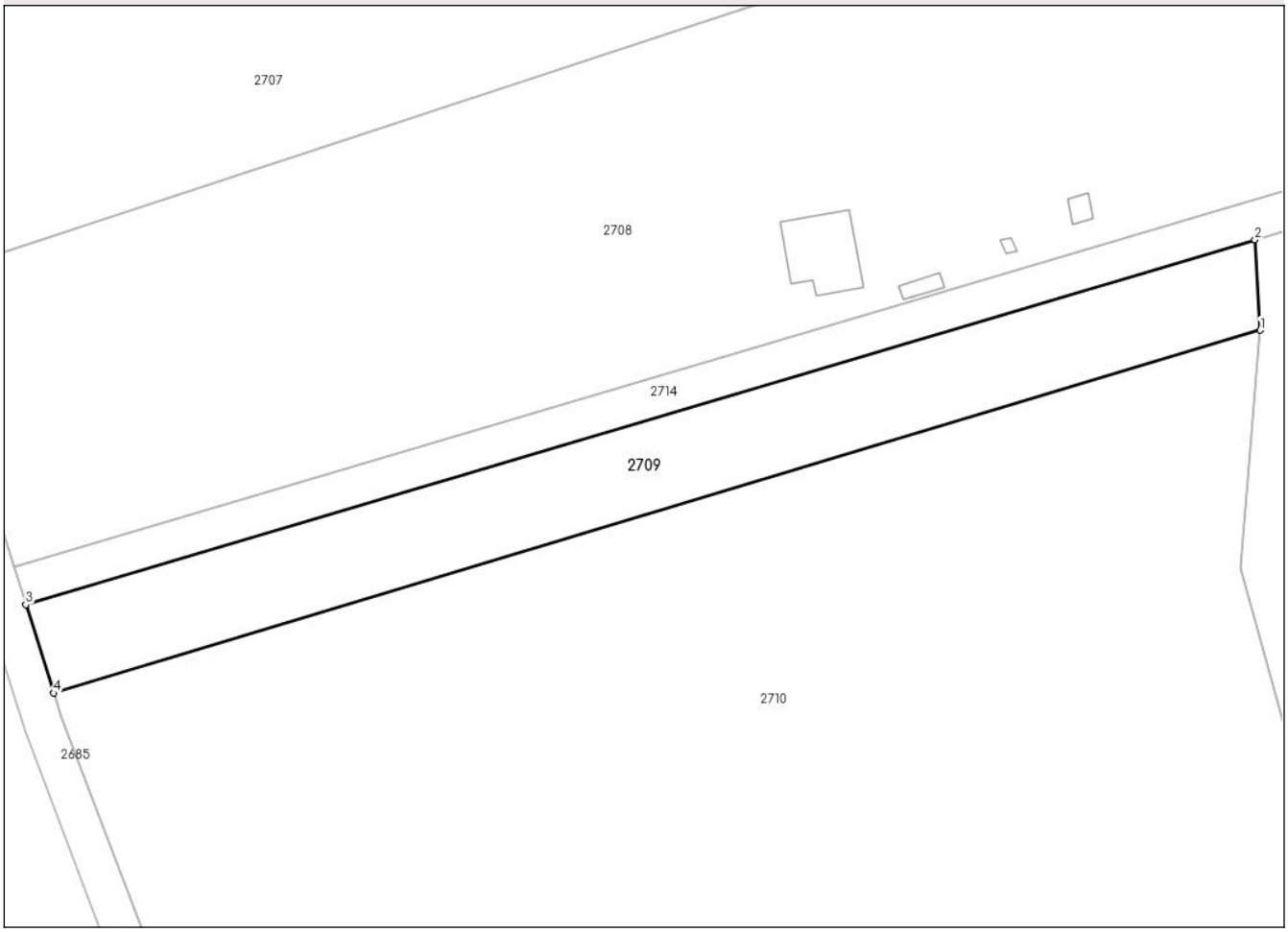

Date referitoare la teren

Crt	Categorie folosință	Intra vilan	Suprafaţa (mp)	Tarla	Parcelă	Nr. topo	Observaţii / Referinţe
1	arabil	NU	1.200	31	1631/1	-	

Lungime Segmente
1) Valorile lungimilor segmentelor sunt obţinute din proiecţie în plan.

Punct început	X / Y	Punct sfârşit	X / Y	Lungime segment (** (m)
1	447.225,038 515.198,381	2	447.224,502 515.207,606	9.241
2	447.224,502 515.207,606	3	447.098,823 515.170,347	131.086
3	447.098,823 515.170,347	4	447.101,672 515.161,31	9.476
4	447.101,672 515.161,31	1	447.225,038 515.198,381	128.815

**** Lungimile segmentelor sunt determinate în planul de proiecţie Stereo 70 şi sunt rotunjite la 1 milimetru.**

Document care conține date cu caracter personal, protejat de prevederile Regulamentului (UE) nr. 679/2016 și Legii 190/2018

***** Distanţa dintre puncte este formată din segmente cumulate ce sunt mai mici decât valoarea 1 milimetru.**

DATE DESPRE IMOBILUL NR. 2710

Oficiul de Cadastru şi Publicitate Imobiliară SIBIU
Biroul de Cadastru şi Publicitate Imobiliară Medias

A. Partea I. Descrierea imobilului

Nr. CF vechi:14539Ned
Nr. cadastral vechi:1370.

TEREN Extravilan

Adresa: Jud. Sibiu

Nr. Crt	Nr cadastral Nr. topografic	Suprafaţa* (mp)	Observaţii / Referinţe
A1	113015	11.600	Sector cadastral:27 Teren neimprejmuit;

B. Partea II. Proprietari şi acte

Inscrieri privitoare la dreptul de proprietate şi alte drepturi reale		Referinţe
4003 / 29/06/2006		
Act Notarial nr. aut. nr. 1232, din 29/06/2006 emis de NP Florentina Lohan;		
B1	Intabulare, drept de PROPRIETATE, cumpărare, dobandit prin Conventie, cota actuala 1/2	A1
	1) **PIETRARU LAURA**, SI SOTUL 2) **PIETRARU FLORIN**	
20819 / 25/10/2017		
Act Notarial nr. 222, din 24/10/2017 emis de Axente Mia (certificat de mostenitor);		
B2	Intabulare, drept de PROPRIETATE, dobandit prin Succesiune, cota actuala 1/4	A1
	1) **COMAN CARMEN-MIHAELA**, sotie	
B3	Intabulare, drept de PROPRIETATE, dobandit prin Succesiune, cota actuala 1/4	A1
	1) **COMAN CORNELIA**, mama	

C. Partea III. SARCINI .

Inscrieri privind dezmembramintele dreptului de proprietate, drepturi reale de garanţie şi sarcini	Referinţe
NU SUNT	

Document care conține date cu caracter personal, protejat de prevederile Regulamentului (UE) nr. 679/2016 și Legii 190/2018

Anexa Nr. 1 La Partea I

Teren

Nr cadastral	Suprafaţa (mp)*	Observaţii / Referinţe
113015	11.600	

* Suprafaţa este determinată in planul de proiecţie Stereo 70.

DETALII LINIARE IMOBIL

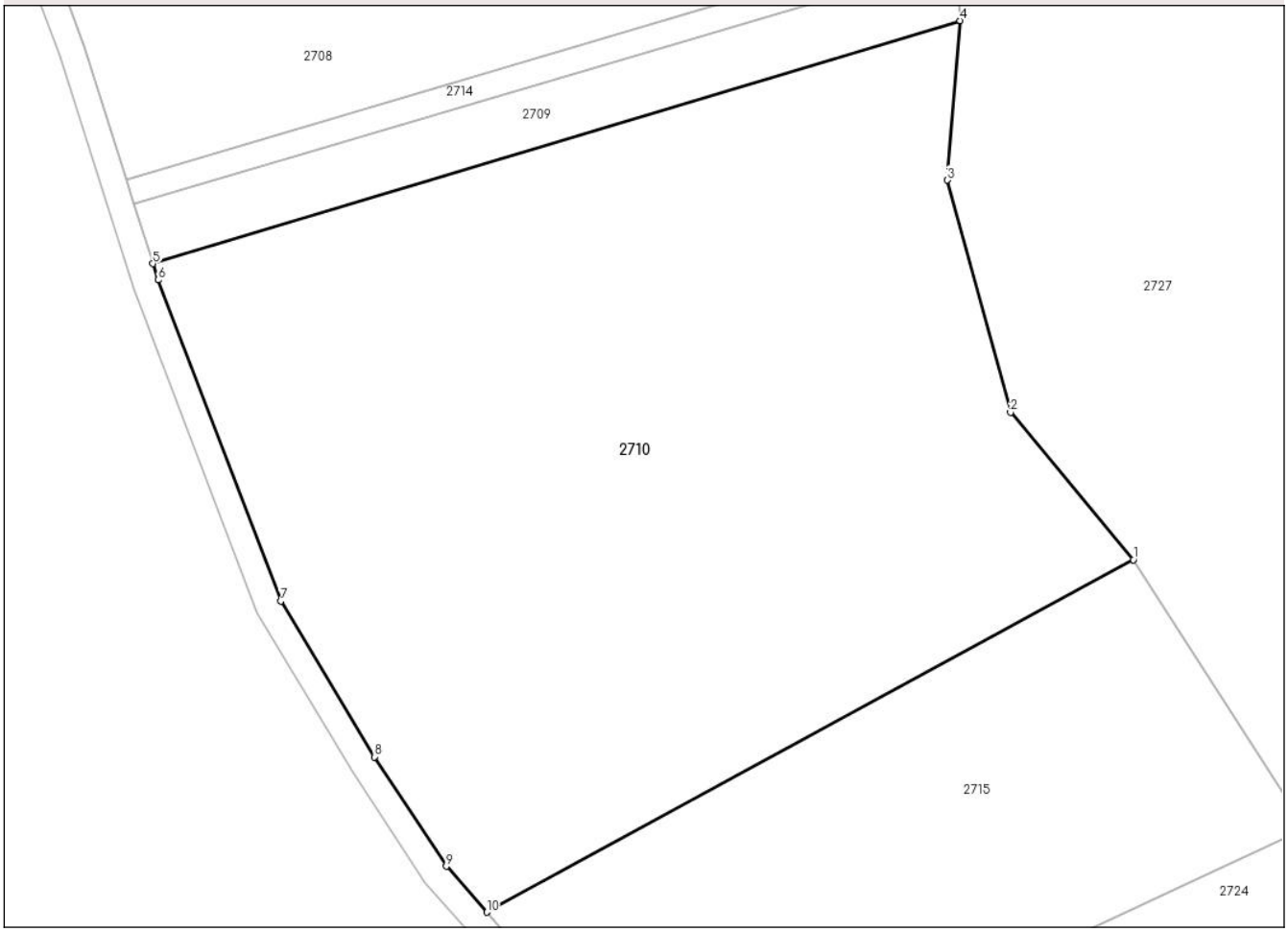

Date referitoare la teren

Crt	Categorie folosință	Intra vilan	Suprafaţa (mp)	Tarla	Parcelă	Nr. topo	Observaţii / Referinţe
1	arabil	NU	11.600	31	1631/2	-	

Lungime Segmente
1) Valorile lungimilor segmentelor sunt obţinute din proiecţie în plan.

Punct început	X / Y	Punct sfârşit	X / Y	Lungime segment (** (m)
1	447.251,483 515.116,115	2	447.232,739 515.138,594	29.269
2	447.232,739 515.138,594	3	447.223,069 515.174,041	36.742
3	447.223,069 515.174,041	4	447.225,038 515.198,381	24.419
4	447.225,038 515.198,381	5	447.101,672 515.161,31	128.815
5	447.101,672 515.161,31	6	447.102,458 515.158,815	2.616

Document care conține date cu caracter personal, protejat de prevederile Regulamentului (UE) nr. 679/2016 și Legii 190/2018

Punct început	X / Y	Punct sfârşit	X / Y	Lungime segment (** (m)
6	447.102,458 515.158,815	7	447.121,227 515.109,788	52.497
7	447.121,227 515.109,788	8	447.135,495 515.086,007	27.732
8	447.135,495 515.086,007	9	447.146,502 515.069,307	20.001
9	447.146,502 515.069,307	10	447.152,673 515.062,304	9.335
10	447.152,673 515.062,304	1	447.251,483 515.116,115	112.513

** Lungimile segmentelor sunt determinate în planul de proiecţie Stereo 70 şi sunt rotunjite la 1 milimetru.
*** Distanţa dintre puncte este formată din segmente cumulate ce sunt mai mici decât valoarea 1 milimetru.

Document care conține date cu caracter personal, protejat de prevederile Regulamentului (UE) nr. 679/2016 și Legii 190/2018

DATE DESPRE IMOBILUL NR. 2711

Oficiul de Cadastru şi Publicitate Imobiliară SIBIU
Biroul de Cadastru şi Publicitate Imobiliară Medias

A. Partea I. Descrierea imobilului

TEREN Necunoscut

Adresa: Loc. Medias, Jud. Sibiu

Nr. Crt	Nr cadastral Nr. topografic	Suprafaţa* (mp)	Observaţii / Referinţe
A1	102654	100	Sector cadastral:27 Teren neimprejmuit;

B. Partea II. Proprietari şi acte

Inscrieri privitoare la dreptul de proprietate şi alte drepturi reale		Referinţe
15448 / 22/10/2009		
Hotarare Judecatoreasca nr. 1369 in dosar nr. 1177/2579 (nr. in format vechim 1416/2006), din 30/04/2007 emis de JUDECATORIA MEDIAS-IREVOCABILA (Raport de expertiza tehnica in dosar nr. 1177/257 din 2006 intocmit de expert ing. Tămășan Marcel Daniel);		
B1	Intabulare, drept de PROPRIETATE, dobandit prin Hotarare Judecatoreasca, cota actuala 3/4	A1
	1) **GHERMAN NICOLAE** 2) **GHERMAN GHEORGHE** 3) **NEAMȚU CRISTINA OANA**	
26020 / 29/11/2022		
Act Notarial nr. CL 214, din 28/11/2022 emis de Axente Mia (certificat de mostenitor);		
B2	Intabulare, drept de PROPRIETATE, dobandit prin Succesiune, cota actuala 1/4	A1
	1) **GHERMAN NICOLAE**, NIF 9000001325461, fiu, legatar	

C. Partea III. SARCINI .

Inscrieri privind dezmembramintele dreptului de proprietate, drepturi reale de garanţie şi sarcini	Referinţe
NU SUNT	

Anexa Nr. 1 La Partea I

Teren

Nr cadastral	Suprafaţa (mp)*	Observaţii / Referinţe
102654	100	

* Suprafaţa este determinată in planul de proiecţie Stereo 70.

DETALII LINIARE IMOBIL

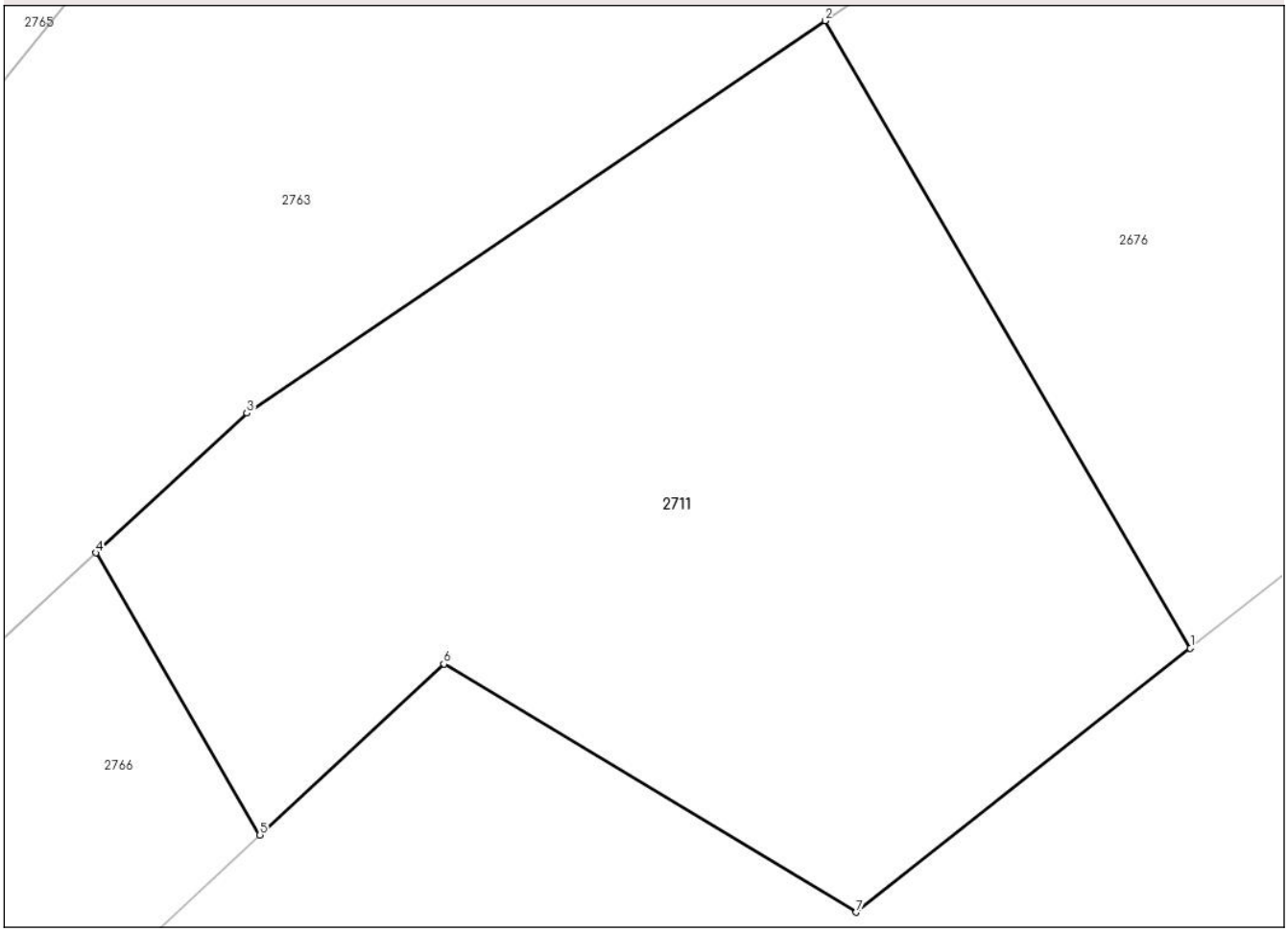

Date referitoare la teren

Crt	Categorie folosință	Intra vilan	Suprafaţa (mp)	Tarla	Parcelă	Nr. topo	Observaţii / Referinţe
1	faneata	DA	22	61	3220/3/2	-	
2	faneata	NU	78	61	3220/3/2	-	

Lungime Segmente
1) Valorile lungimilor segmentelor sunt obţinute din proiecţie în plan.

Punct început	X / Y	Punct sfârşit	X / Y	Lungime segment (** (m)
1	448.496,146 514.504,61	2	448.491,049 514.513,354	10.121
2	448.491,049 514.513,354	3	448.482,985 514.507,886	9.743
3	448.482,985 514.507,886	4	448.480,875 514.505,938	2.872
4	448.480,875 514.505,938	5	448.483,165 514.502,007	4.549

Document care conține date cu caracter personal, protejat de prevederile Regulamentului (UE) nr. 679/2016 și Legii 190/2018

Punct început	X / Y	Punct sfârşit	X / Y	Lungime segment (** (m)
5	448.483,165 514.502,007	6	448.485,732 514.504,391	3.503
6	448.485,732 514.504,391	7	448.491,485 514.500,932	6.713
7	448.491,485 514.500,932	1	448.496,146 514.504,61	5.937

** Lungimile segmentelor sunt determinate în planul de proiecţie Stereo 70 şi sunt rotunjite la 1 milimetru.
*** Distanţa dintre puncte este formată din segmente cumulate ce sunt mai mici decât valoarea 1 milimetru.

Document care conține date cu caracter personal, protejat de prevederile Regulamentului (UE) nr. 679/2016 și Legii 190/2018

DATE DESPRE IMOBILUL NR. 2712

Oficiul de Cadastru şi Publicitate Imobiliară SIBIU
Biroul de Cadastru şi Publicitate Imobiliară Medias

A. Partea I. Descrierea imobilului

TEREN Extravilan

Adresa: Jud. Sibiu

Nr. Crt	Nr cadastral Nr. topografic	Suprafaţa* (mp)	Observaţii / Referinţe
A1		1.400	Sector cadastral:27 Teren neimprejmuit;

B. Partea II. Proprietari şi acte

Inscrieri privitoare la dreptul de proprietate şi alte drepturi reale		Referinţe
/		
Act Administrativ nr. 449/6, din 26/10/1993 emis de CJSDPAT SIBIU (TITLU DE PROPRIETATE);		
B1	Intabulare, drept de PROPRIETATE, dobandit prin Reconstituire, cota actuala 1/1	A1
	1) **MOLDOVAN PETRU** 2) **MOLDOVAN SILVIA**	

C. Partea III. SARCINI .

Inscrieri privind dezmembramintele dreptului de proprietate, drepturi reale de garanţie şi sarcini	Referinţe
NU SUNT	

Anexa Nr. 1 La Partea I

Teren

Nr cadastral	Suprafaţa (mp)*	Observaţii / Referinţe
	1.400	

* Suprafaţa este determinată in planul de proiecţie Stereo 70.

DETALII LINIARE IMOBIL

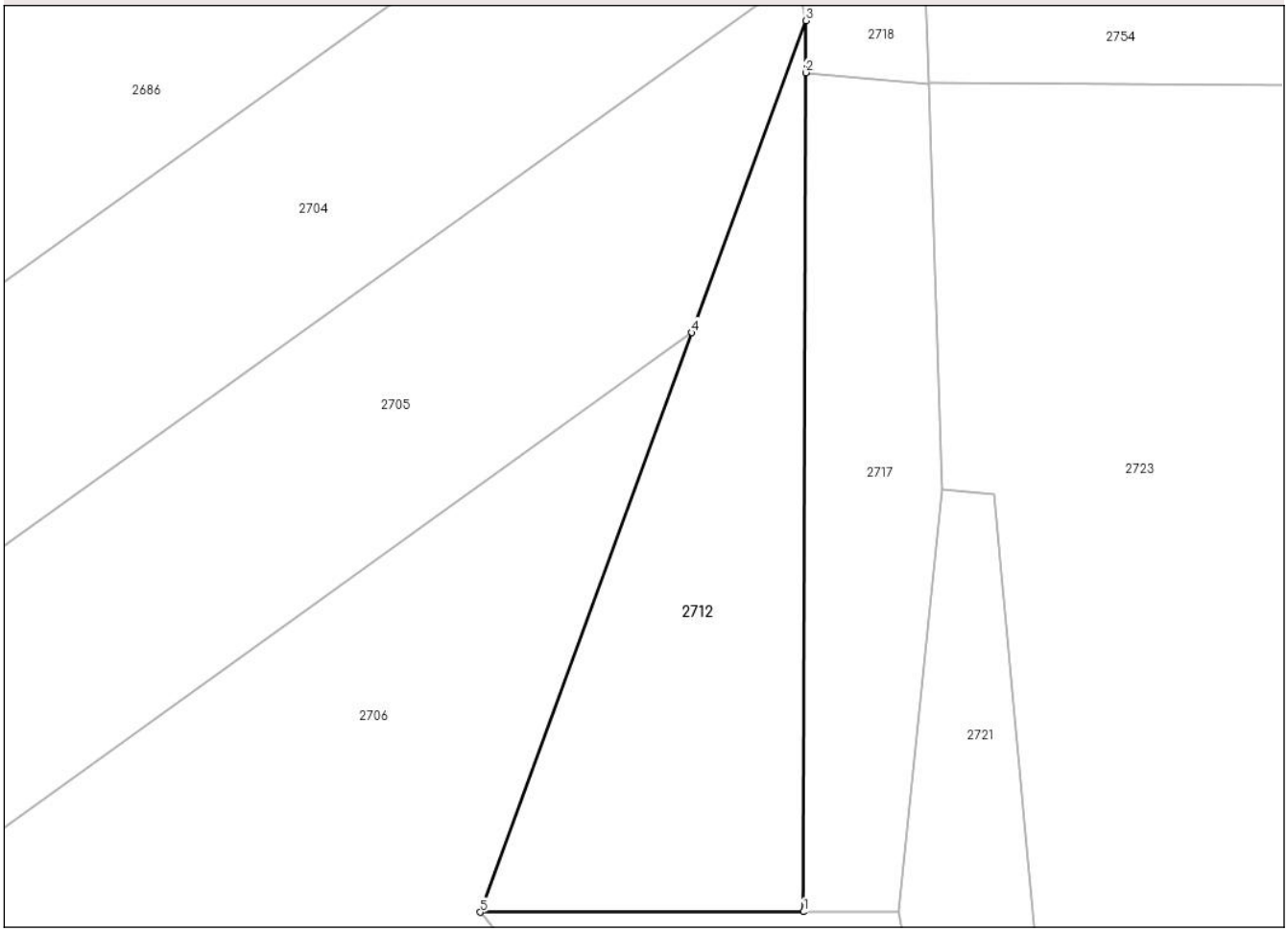

Date referitoare la teren

Crt	Categorie folosință	Intra vilan	Suprafaţa (mp)	Tarla	Parcelă	Nr. topo	Observaţii / Referinţe
1	faneata	NU	1.400	31	1609	-	

Lungime Segmente
1) Valorile lungimilor segmentelor sunt obţinute din proiecţie în plan.

Punct început	X / Y	Punct sfârşit	X / Y	Lungime segment (** (m)
1	447.215,532 515.349,844	2	447.215,767 515.432,58	82.736
2	447.215,767 515.432,58	3	447.215,782 515.437,692	5.112
3	447.215,782 515.437,692	4	447.204,539 515.406,939	32.743
4	447.204,539 515.406,939	5	447.183,651 515.349,798	60.839
5	447.183,651 515.349,798	1	447.215,532 515.349,844	31.881

Document care conține date cu caracter personal, protejat de prevederile Regulamentului (UE) nr. 679/2016 și Legii 190/2018

** Lungimile segmentelor sunt determinate în planul de proiecţie Stereo 70 şi sunt rotunjite la 1 milimetru.
*** Distanţa dintre puncte este formată din segmente cumulate ce sunt mai mici decât valoarea 1 milimetru.

Document care conține date cu caracter personal, protejat de prevederile Regulamentului (UE) nr. 679/2016 și Legii 190/2018

DATE DESPRE IMOBILUL NR. 2713

Oficiul de Cadastru şi Publicitate Imobiliară SIBIU
Biroul de Cadastru şi Publicitate Imobiliară Medias

A. Partea I. Descrierea imobilului

Nr. CF vechi:14188N
Nr. cadastral vechi:1281/1

TEREN Extravilan

Adresa: Jud. Sibiu

Nr. Crt	Nr cadastral Nr. topografic	Suprafaţa* (mp)	Observaţii / Referinţe
A1	110939	3.000	Sector cadastral:27 Teren neimprejmuit;

B. Partea II. Proprietari şi acte

Inscrieri privitoare la dreptul de proprietate şi alte drepturi reale		Referinţe
19212 / 04/09/2023		
Act Notarial nr. 1157, din 01/09/2023 emis de Lohan Florentina Georgeta (contract de donatie);		
B1	Intabulare, drept de PROPRIETATE, dobandit prin Conventie, cota actuala 1/1	A1
	1) **LASCU VASILE**, bun propriu	

C. Partea III. SARCINI .

Inscrieri privind dezmembramintele dreptului de proprietate, drepturi reale de garanţie şi sarcini	Referinţe
NU SUNT	

Document care conține date cu caracter personal, protejat de prevederile Regulamentului (UE) nr. 679/2016 și Legii 190/2018

Anexa Nr. 1 La Partea I

Teren

Nr cadastral	Suprafaţa (mp)*	Observaţii / Referinţe
110939	3.000	

* Suprafaţa este determinată in planul de proiecţie Stereo 70.

DETALII LINIARE IMOBIL

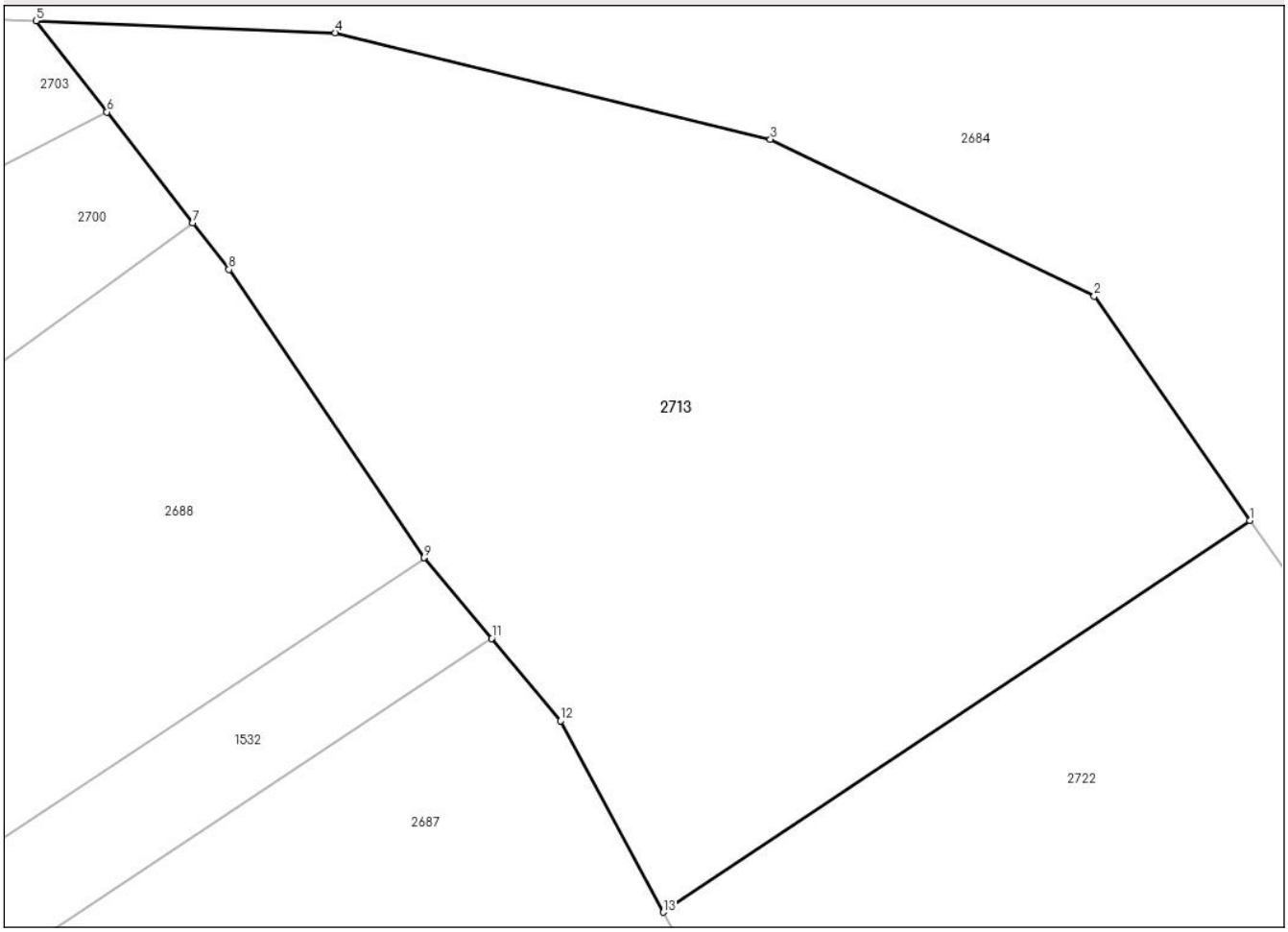

Date referitoare la teren

Crt	Categorie folosință	Intra vilan	Suprafaţa (mp)	Tarla	Parcelă	Nr. topo	Observaţii / Referinţe
1	arabil	NU	3.000	31	1606/1/1	-	

Lungime Segmente
1) Valorile lungimilor segmentelor sunt obţinute din proiecţie în plan.

Punct început	X / Y	Punct sfârşit	X / Y	Lungime segment (** (m)
1	447.251,873 515.537,945	2	447.240,041 515.554,954	20.72
2	447.240,041 515.554,954	3	447.215,444 515.566,868	27.33
3	447.215,444 515.566,868	4	447.182,392 515.574,939	34.023
4	447.182,392 515.574,939	5	447.159,671 515.575,86	22.739
5	447.159,671 515.575,86	6	447.165,041 515.568,94	8.759

Document care conține date cu caracter personal, protejat de prevederile Regulamentului (UE) nr. 679/2016 și Legii 190/2018

Punct început	X / Y	Punct sfârşit	X / Y	Lungime segment (** (m)
6	447.165,041 515.568,94	7	447.171,571 515.560,524	10.653
7	447.171,571 515.560,524	8	447.174,316 515.556,986	4.478
8	447.174,316 515.556,986	9	447.189,139 515.535,108	26.427
9	447.189,139 515.535,108	10	447.189,176 515.535,064	0.058
10	447.189,176 515.535,064	11	447.194,263 515.528,994	7.919
11	447.194,263 515.528,994	12	447.199,518 515.522,725	8.18
12	447.199,518 515.522,725	13	447.207,311 515.508,214	16.471
13	447.207,311 515.508,214	1	447.251,873 515.537,945	53.57

** Lungimile segmentelor sunt determinate în planul de proiecţie Stereo 70 şi sunt rotunjite la 1 milimetru.
*** Distanţa dintre puncte este formată din segmente cumulate ce sunt mai mici decât valoarea 1 milimetru.

Document care conține date cu caracter personal, protejat de prevederile Regulamentului (UE) nr. 679/2016 și Legii 190/2018

DATE DESPRE IMOBILUL NR. 2714

Oficiul de Cadastru şi Publicitate Imobiliară SIBIU
Biroul de Cadastru şi Publicitate Imobiliară Medias

A. Partea I. Descrierea imobilului

TEREN Extravilan

Adresa: Jud. Sibiu

Nr. Crt	Nr cadastral Nr. topografic	Suprafaţa* (mp)	Observaţii / Referinţe
A1		964	Sector cadastral:27 Teren neimprejmuit;

B. Partea II. Proprietari şi acte

Inscrieri privitoare la dreptul de proprietate şi alte drepturi reale		Referinţe
/		
Act Normativ nr. 7, din 13/03/1996 emis de PARLAMENTUL ROMANIEI (lege);		
B1	Inscrierea provizorie, drept de PROPRIETATE, dobandit prin Lege, cota actuala 1/1	A1
	1) **MUNICIPIUL MEDIAS**, CIF:4240677, proprietar neidentificat	

C. Partea III. SARCINI .

Inscrieri privind dezmembramintele dreptului de proprietate, drepturi reale de garanţie şi sarcini	Referinţe
NU SUNT	

Document care conține date cu caracter personal, protejat de prevederile Regulamentului (UE) nr. 679/2016 și Legii 190/2018

Anexa Nr. 1 La Partea I

Teren

Nr cadastral	Suprafaţa (mp)*	Observaţii / Referinţe
	964	

* Suprafaţa este determinată in planul de proiecţie Stereo 70.

DETALII LINIARE IMOBIL

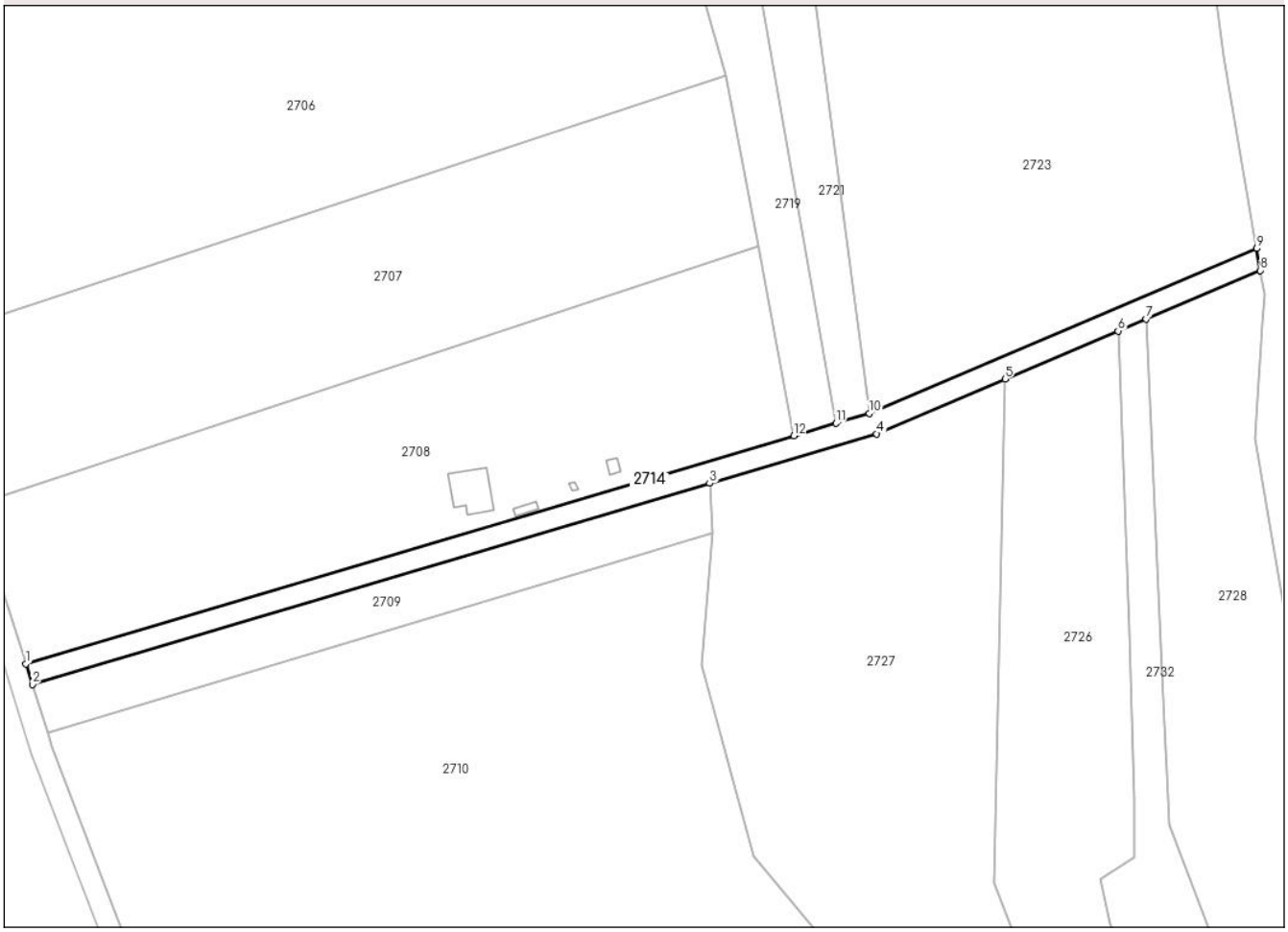

Date referitoare la teren

Crt	Categorie folosință	Intra vilan	Suprafaţa (mp)	Tarla	Parcelă	Nr. topo	Observaţii / Referinţe
1	drum	NU	964	31	1619	-	

Lungime Segmente
1) Valorile lungimilor segmentelor sunt obţinute din proiecţie în plan.

Punct început	X / Y	Punct sfârşit	X / Y	Lungime segment (** (m)
1	447.097,62 515.174,163	2	447.098,823 515.170,347	4.001
2	447.098,823 515.170,347	3	447.224,502 515.207,606	131.086
3	447.224,502 515.207,606	4	447.255,497 515.216,795	32.328
4	447.255,497 515.216,795	5	447.279,326 515.226,93	25.895
5	447.279,326 515.226,93	6	447.300,303 515.235,852	22.795

Document care conține date cu caracter personal, protejat de prevederile Regulamentului (UE) nr. 679/2016 și Legii 190/2018

Punct început	X / Y	Punct sfârşit	X / Y	Lungime segment (** (m)
6	447.300,303 515.235,852	7	447.305,528 515.238,074	5.679
7	447.305,528 515.238,074	8	447.326,701 515.247,079	23.008
8	447.326,701 515.247,079	9	447.326,017 515.251,135	4.113
9	447.326,017 515.251,135	10	447.254,142 515.220,565	78.106
10	447.254,142 515.220,565	11	447.248,005 515.218,746	6.4
11	447.248,005 515.218,746	12	447.240,16 515.216,42	8.183
12	447.240,16 515.216,42	1	447.097,62 515.174,163	148.671

** Lungimile segmentelor sunt determinate în planul de proiecţie Stereo 70 şi sunt rotunjite la 1 milimetru.
*** Distanţa dintre puncte este formată din segmente cumulate ce sunt mai mici decât valoarea 1 milimetru.

Document care conține date cu caracter personal, protejat de prevederile Regulamentului (UE) nr. 679/2016 și Legii 190/2018

DATE DESPRE IMOBILUL NR. 2715

Oficiul de Cadastru şi Publicitate Imobiliară SIBIU
Biroul de Cadastru şi Publicitate Imobiliară Medias

A. Partea I. Descrierea imobilului

TEREN Extravilan

Adresa: Jud. Sibiu

Nr. Crt	Nr cadastral Nr. topografic	Suprafaţa* (mp)	Observaţii / Referinţe
A1	105961	5.000	Sector cadastral:27 Teren neimprejmuit;

B. Partea II. Proprietari şi acte

Inscrieri privitoare la dreptul de proprietate şi alte drepturi reale		Referinţe
19973 / 08/11/2012		
Act Notarial nr. AUT 773, din 07/11/2012 emis de LOHAN DOMINIQUE (contract de vanzare-cumparare);		
B1	Intabulare, drept de PROPRIETATE, dobandit prin Conventie, cota actuala 1/1	A1
	1) **BODO CSABA**, și soția 2) **BODO MARIA**	

C. Partea III. SARCINI .

Inscrieri privind dezmembramintele dreptului de proprietate, drepturi reale de garanţie şi sarcini	Referinţe
NU SUNT	

Anexa Nr. 1 La Partea I

Teren

Nr cadastral	Suprafaţa (mp)*	Observaţii / Referinţe
105961	5.000	

* Suprafaţa este determinată in planul de proiecţie Stereo 70.

DETALII LINIARE IMOBIL

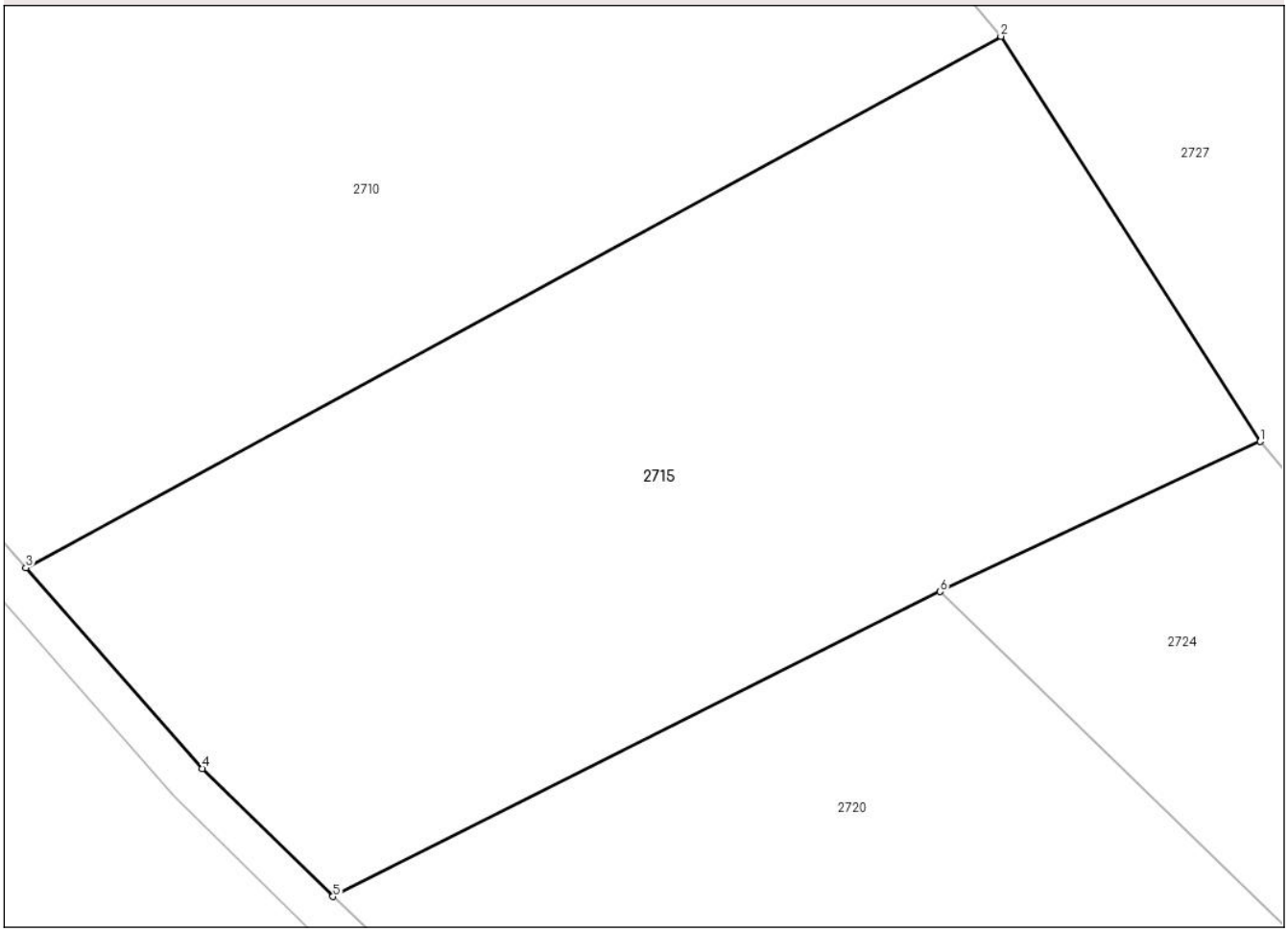

Date referitoare la teren

Crt	Categorie folosință	Intra vilan	Suprafaţa (mp)	Tarla	Parcelă	Nr. topo	Observaţii / Referinţe
1	arabil	NU	5.000	31	1631/3	-	

Lungime Segmente
1) Valorile lungimilor segmentelor sunt obţinute din proiecţie în plan.

Punct început	X / Y	Punct sfârşit	X / Y	Lungime segment (** (m)
1	447.277,772 515.075,095	2	447.251,483 515.116,115	48.721
2	447.251,483 515.116,115	3	447.152,673 515.062,304	112.513
3	447.152,673 515.062,304	4	447.170,568 515.041,994	27.068
4	447.170,568 515.041,994	5	447.183,799 515.029,013	18.536
5	447.183,799 515.029,013	6	447.245,334 515.059,896	68.85

Document care conține date cu caracter personal, protejat de prevederile Regulamentului (UE) nr. 679/2016 și Legii 190/2018

Punct început	X / Y	Punct sfârşit	X / Y	Lungime segment (** (m)
6	447.245,334 515.059,896	1	447.277,772 515.075,095	35.822

** Lungimile segmentelor sunt determinate în planul de proiecţie Stereo 70 şi sunt rotunjite la 1 milimetru.
*** Distanţa dintre puncte este formată din segmente cumulate ce sunt mai mici decât valoarea 1 milimetru.

Document care conține date cu caracter personal, protejat de prevederile Regulamentului (UE) nr. 679/2016 și Legii 190/2018

DATE DESPRE IMOBILUL NR. 2716

Oficiul de Cadastru şi Publicitate Imobiliară SIBIU
Biroul de Cadastru şi Publicitate Imobiliară Medias

A. Partea I. Descrierea imobilului

TEREN Extravilan

Adresa: Jud. Sibiu

Nr. Crt	Nr cadastral Nr. topografic	Suprafaţa* (mp)	Observaţii / Referinţe
A1		300	Sector cadastral:27 Teren neimprejmuit;

B. Partea II. Proprietari şi acte

Inscrieri privitoare la dreptul de proprietate şi alte drepturi reale		Referinţe
/		
Act Administrativ nr. 398/6, din 27/10/1993 emis de CJSDPAT SIBIU (TITLU DE PROPRIETATE);		
B1	Intabulare, drept de PROPRIETATE, dobandit prin Reconstituire, cota actuala 1/1	A1
	1) **SABAU GEORGETA** 2) **LARGA GABRIELA** 3) **FODOR VICTORIA** 4) **FODOR NICOLETA-MARGARETA** 5) **FODOR DANA-VICTORIȚA**	

C. Partea III. SARCINI .

Inscrieri privind dezmembramintele dreptului de proprietate, drepturi reale de garanţie şi sarcini	Referinţe
NU SUNT	

Anexa Nr. 1 La Partea I

Teren

Nr cadastral	Suprafaţa (mp)*	Observaţii / Referinţe
	300	

* Suprafaţa este determinată in planul de proiecţie Stereo 70.

DETALII LINIARE IMOBIL

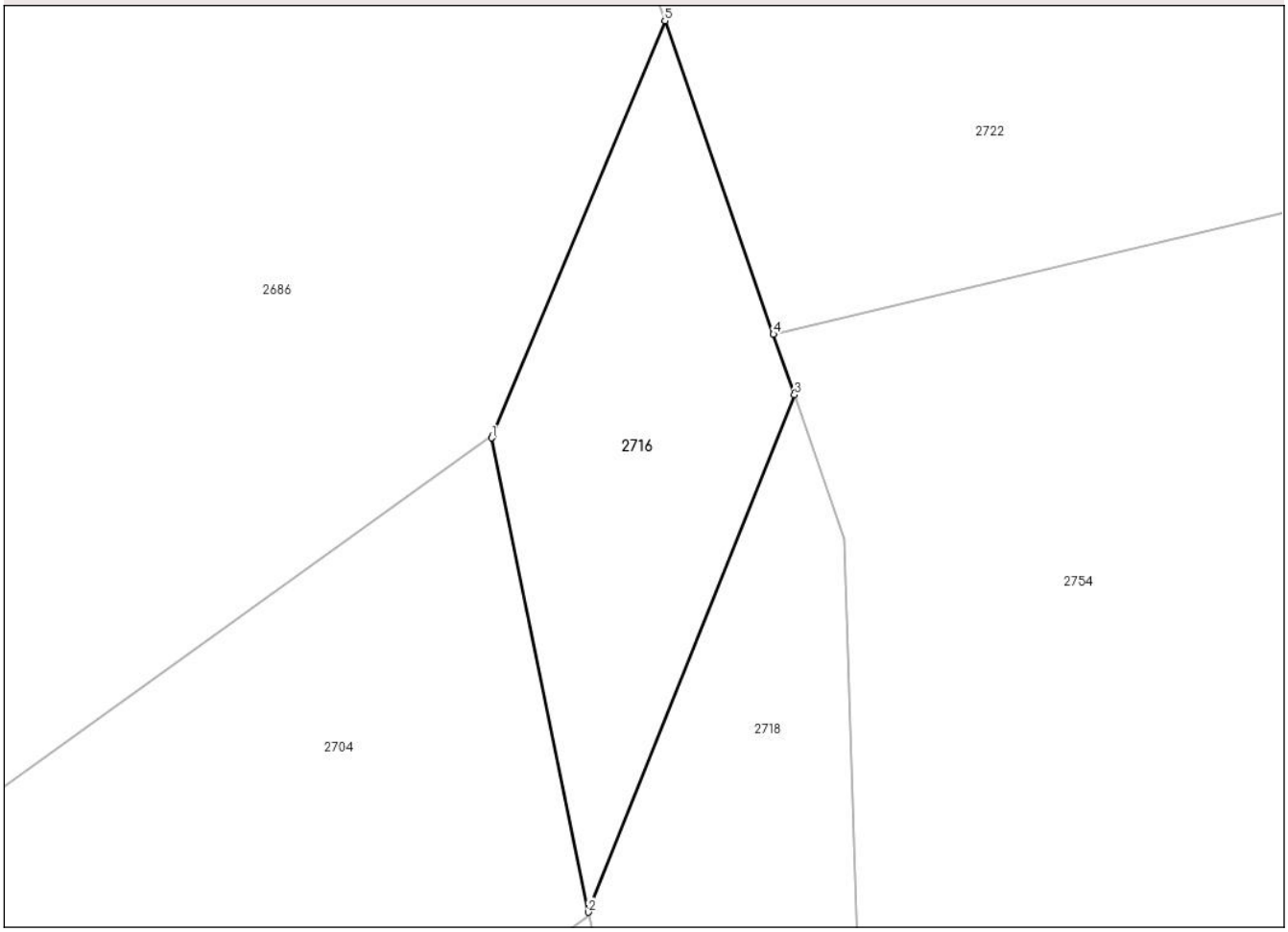

Date referitoare la teren

Crt	Categorie folosință	Intra vilan	Suprafaţa (mp)	Tarla	Parcelă	Nr. topo	Observaţii / Referinţe
1	neproductiv	NU	300	31	1607/2	-	tufaris

Lungime Segmente
1) Valorile lungimilor segmentelor sunt obţinute din proiecţie în plan.

Punct început	X / Y	Punct sfârşit	X / Y	Lungime segment (** (m)
1	447.210,272 515.464,746	2	447.214,854 515.442,244	22.964
2	447.214,854 515.442,244	3	447.224,643 515.466,782	26.419
3	447.224,643 515.466,782	4	447.223,646 515.469,663	3.049
4	447.223,646 515.469,663	5	447.218,494 515.484,54	15.744
5	447.218,494 515.484,54	6	447.210,322 515.464,865	21.305

Document care conține date cu caracter personal, protejat de prevederile Regulamentului (UE) nr. 679/2016 și Legii 190/2018

Punct început	X / Y	Punct sfârşit	X / Y	Lungime segment (** (m)
6	447.210,322 515.464,865	1	447.210,272 515.464,746	0.129

** Lungimile segmentelor sunt determinate în planul de proiecţie Stereo 70 şi sunt rotunjite la 1 milimetru.
*** Distanţa dintre puncte este formată din segmente cumulate ce sunt mai mici decât valoarea 1 milimetru.

Document care conține date cu caracter personal, protejat de prevederile Regulamentului (UE) nr. 679/2016 și Legii 190/2018

DATE DESPRE IMOBILUL NR. 2717

Oficiul de Cadastru şi Publicitate Imobiliară SIBIU
Biroul de Cadastru şi Publicitate Imobiliară Medias

A. Partea I. Descrierea imobilului

TEREN Extravilan

Adresa: Jud. Sibiu

Nr. Crt	Nr cadastral Nr. topografic	Suprafaţa* (mp)	Observaţii / Referinţe
A1		1.000	Sector cadastral:27 Teren neimprejmuit;

B. Partea II. Proprietari şi acte

Inscrieri privitoare la dreptul de proprietate şi alte drepturi reale		Referinţe
/		
Act Administrativ nr. 449/6, din 26/10/1993 emis de CJSDPAT SIBIU (TITLU DE PROPRIETATE);		
B1	Intabulare, drept de PROPRIETATE, dobandit prin Reconstituire, cota actuala 1/1	A1
	1) **MOLDOVAN PETRU** 2) **MOLDOVAN SILVIA**	

C. Partea III. SARCINI .

Inscrieri privind dezmembramintele dreptului de proprietate, drepturi reale de garanţie şi sarcini	Referinţe
NU SUNT	

Anexa Nr. 1 La Partea I

Teren

Nr cadastral	Suprafaţa (mp)*	Observaţii / Referinţe
	1.000	

* Suprafaţa este determinată in planul de proiecţie Stereo 70.

DETALII LINIARE IMOBIL

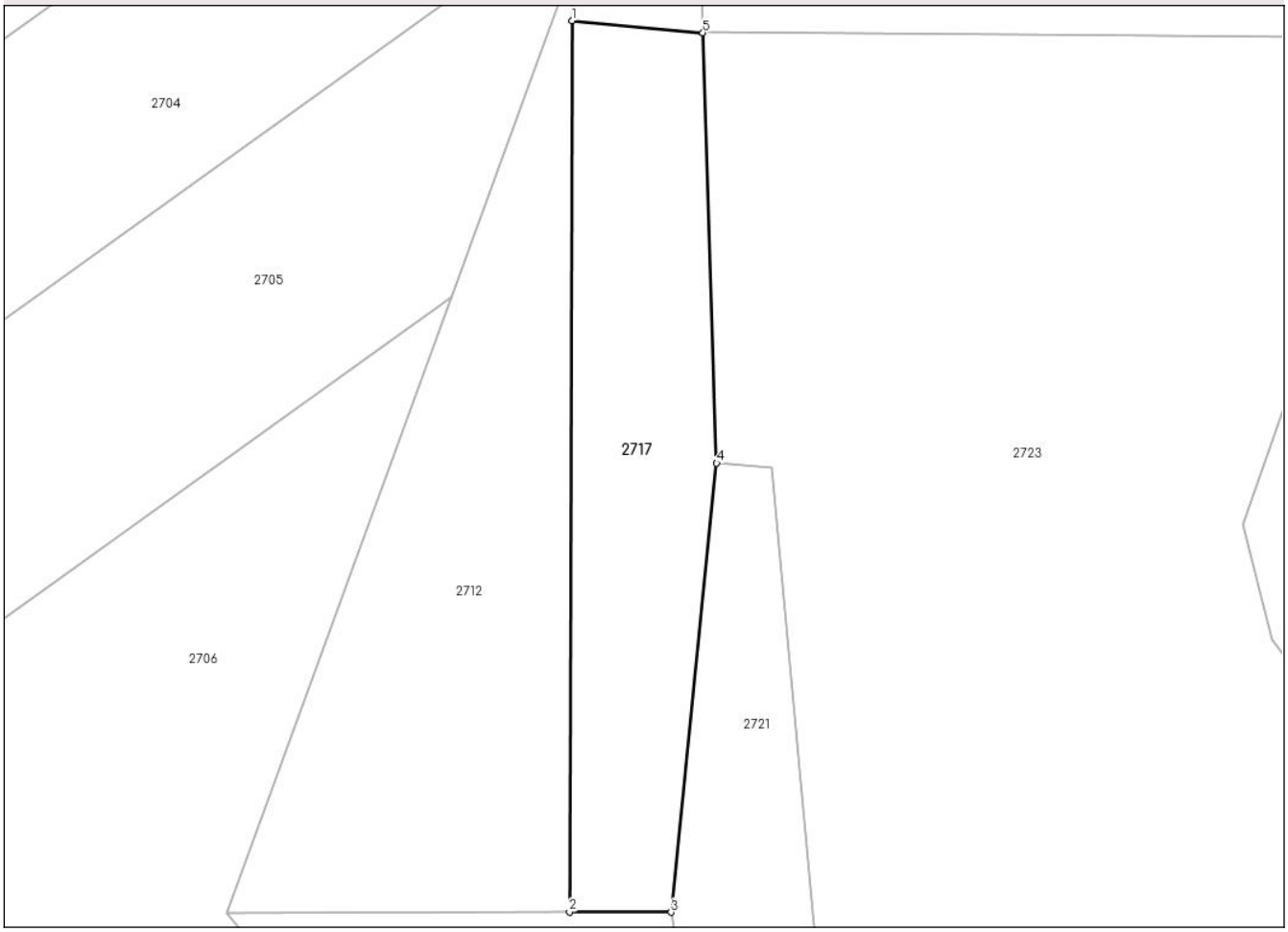

Date referitoare la teren

Crt	Categorie folosință	Intra vilan	Suprafaţa (mp)	Tarla	Parcelă	Nr. topo	Observaţii / Referinţe
1	neproductiv	NU	1.000	31	1607/4	-	tufaris

Lungime Segmente
1) Valorile lungimilor segmentelor sunt obţinute din proiecţie în plan.

Punct început	X / Y	Punct sfârşit	X / Y	Lungime segment (** (m)
1	447.215,767 515.432,58	2	447.215,532 515.349,844	82.736
2	447.215,532 515.349,844	3	447.224,975 515.349,827	9.443
3	447.224,975 515.349,827	4	447.229,21 515.391,502	41.89
4	447.229,21 515.391,502	5	447.227,925 515.431,468	39.987
5	447.227,925 515.431,468	1	447.215,767 515.432,58	12.209

Document care conține date cu caracter personal, protejat de prevederile Regulamentului (UE) nr. 679/2016 și Legii 190/2018

** Lungimile segmentelor sunt determinate în planul de proiecţie Stereo 70 şi sunt rotunjite la 1 milimetru.
*** Distanţa dintre puncte este formată din segmente cumulate ce sunt mai mici decât valoarea 1 milimetru.

Document care conține date cu caracter personal, protejat de prevederile Regulamentului (UE) nr. 679/2016 și Legii 190/2018

DATE DESPRE IMOBILUL NR. 2718

Oficiul de Cadastru şi Publicitate Imobiliară SIBIU
Biroul de Cadastru şi Publicitate Imobiliară Medias

A. Partea I. Descrierea imobilului

TEREN Extravilan

Adresa: Jud. Sibiu

Nr. Crt	Nr cadastral Nr. topografic	Suprafaţa* (mp)	Observaţii / Referinţe
A1		300	Sector cadastral:27 Teren neimprejmuit;

B. Partea II. Proprietari şi acte

Inscrieri privitoare la dreptul de proprietate şi alte drepturi reale		Referinţe
/		
Act Administrativ nr. 434/6, din 20/10/1993 emis de CJSDPAT SIBIU (TITLU DE PROPRIETATE);		
B1	Intabulare, drept de PROPRIETATE, dobandit prin Reconstituire, cota actuala 1/1	A1
	1) **CHISS ANA**	

C. Partea III. SARCINI .

Inscrieri privind dezmembramintele dreptului de proprietate, drepturi reale de garanţie şi sarcini	Referinţe
NU SUNT	

Document care conține date cu caracter personal, protejat de prevederile Regulamentului (UE) nr. 679/2016 și Legii 190/2018

Anexa Nr. 1 La Partea I

Teren

Nr cadastral	Suprafaţa (mp)*	Observaţii / Referinţe
	300	

* Suprafaţa este determinată in planul de proiecţie Stereo 70.

DETALII LINIARE IMOBIL

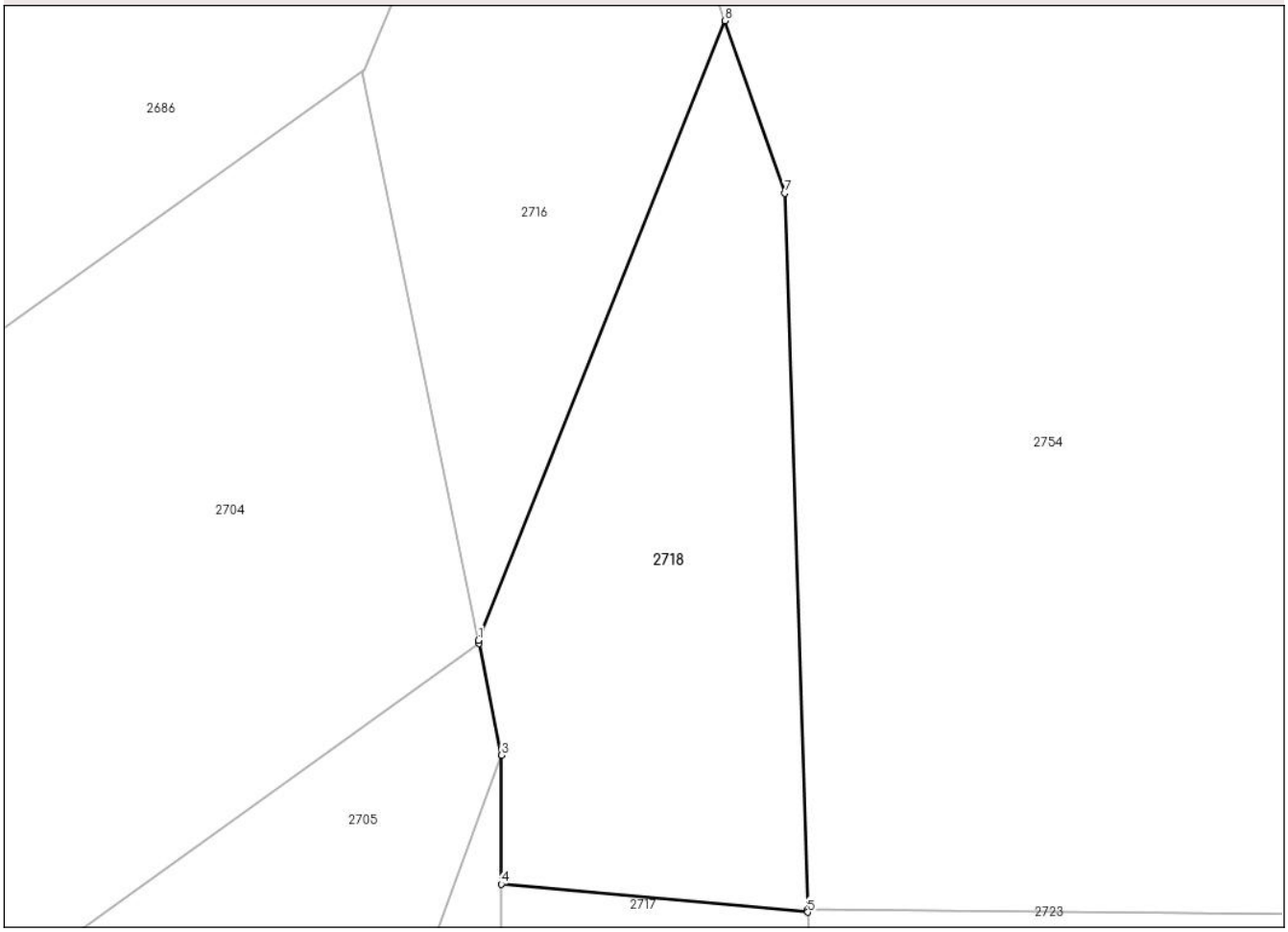

Date referitoare la teren

Crt	Categorie folosință	Intra vilan	Suprafaţa (mp)	Tarla	Parcelă	Nr. topo	Observaţii / Referinţe
1	neproductiv	NU	300	31	1607/3	-	tufaris

Lungime Segmente
1) Valorile lungimilor segmentelor sunt obţinute din proiecţie în plan.

Punct început	X / Y	Punct sfârşit	X / Y	Lungime segment (** (m)
1	447.214,854 515.442,244	2	447.214,882 515.442,111	0.136
2	447.214,882 515.442,111	3	447.215,782 515.437,692	4.51
3	447.215,782 515.437,692	4	447.215,767 515.432,58	5.112
4	447.215,767 515.432,58	5	447.227,925 515.431,468	12.209
5	447.227,925 515.431,468	6	447.227,922 515.431,57	0.102

Document care conține date cu caracter personal, protejat de prevederile Regulamentului (UE) nr. 679/2016 și Legii 190/2018

Punct început	X / Y	Punct sfârşit	X / Y	Lungime segment (** (m)
6	447.227,922 515.431,57	7	447.227,009 515.459,95	28.394
7	447.227,009 515.459,95	8	447.224,643 515.466,782	7.231
8	447.224,643 515.466,782	1	447.214,854 515.442,244	26.419

** Lungimile segmentelor sunt determinate în planul de proiecţie Stereo 70 şi sunt rotunjite la 1 milimetru.
*** Distanţa dintre puncte este formată din segmente cumulate ce sunt mai mici decât valoarea 1 milimetru.

DATE DESPRE IMOBILUL NR. 2719

Oficiul de Cadastru şi Publicitate Imobiliară SIBIU
Biroul de Cadastru şi Publicitate Imobiliară Medias

A. Partea I. Descrierea imobilului

TEREN Extravilan

Adresa: Jud. Sibiu

Nr. Crt	Nr cadastral Nr. topografic	Suprafaţa* (mp)	Observaţii / Referinţe
A1		2.000	Sector cadastral:27 Teren neimprejmuit;

B. Partea II. Proprietari şi acte

Inscrieri privitoare la dreptul de proprietate şi alte drepturi reale		Referinţe
/		
Act Administrativ nr. 368/6, din 25/10/1993 emis de CJSDPAT SIBIU (TITLU DE PROPRIETATE);		
B1	Intabulare, drept de PROPRIETATE, dobandit prin Reconstituire, cota actuala 1/1	A1
	1) **DĂIAN GHEORGHE** 2) **BĂCILĂ VICTOR**	

C. Partea III. SARCINI .

Inscrieri privind dezmembramintele dreptului de proprietate, drepturi reale de garanţie şi sarcini	Referinţe
NU SUNT	

Document care conține date cu caracter personal, protejat de prevederile Regulamentului (UE) nr. 679/2016 și Legii 190/2018

Anexa Nr. 1 La Partea I

Teren

Nr cadastral	Suprafaţa (mp)*	Observaţii / Referinţe
	2.000	

* Suprafaţa este determinată in planul de proiecţie Stereo 70.

DETALII LINIARE IMOBIL

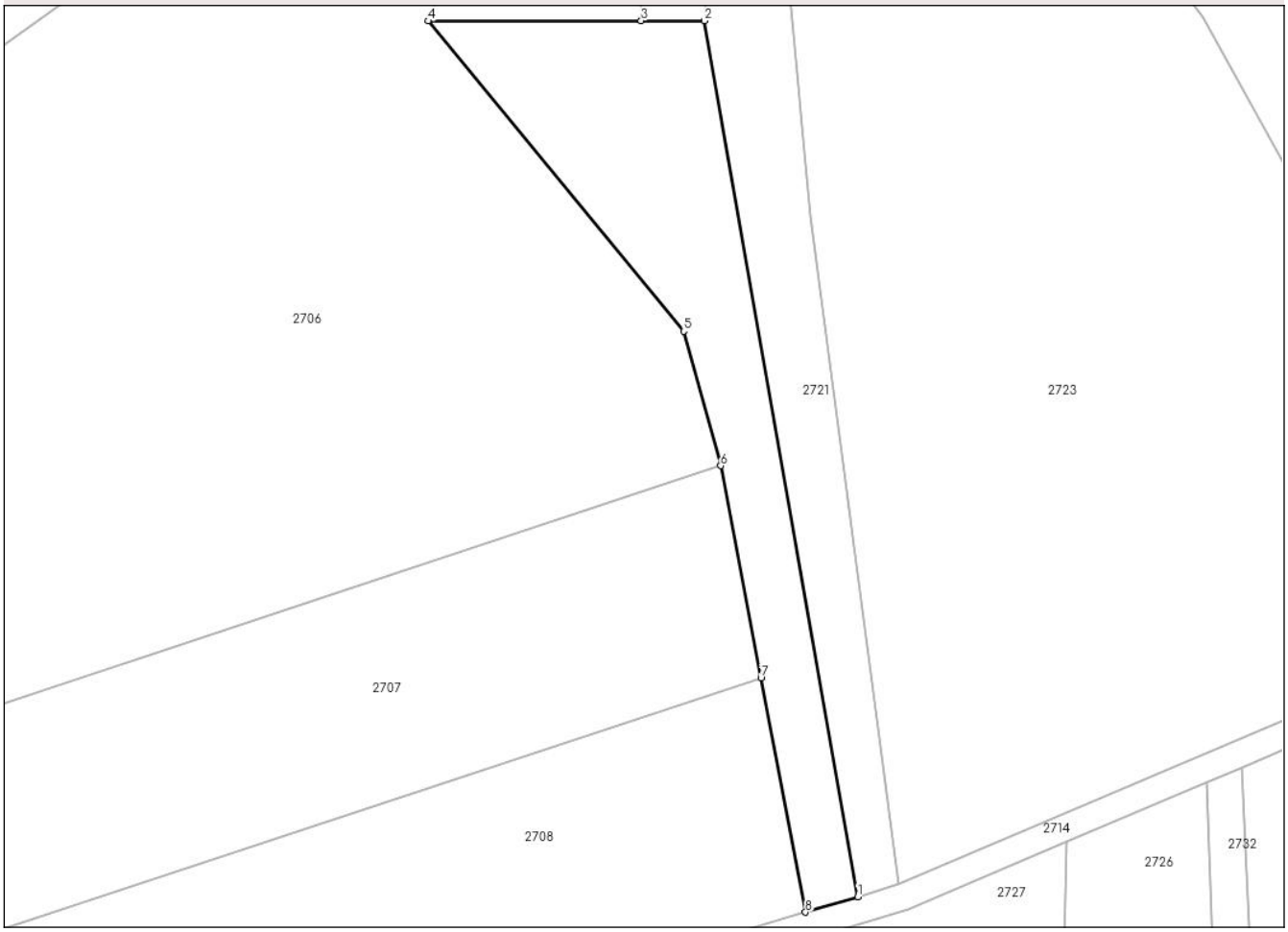

Date referitoare la teren

Crt	Categorie folosință	Intra vilan	Suprafaţa (mp)	Tarla	Parcelă	Nr. topo	Observaţii / Referinţe
1	arabil	NU	2.000	31	1616/9	-	

Lungime Segmente
1) Valorile lungimilor segmentelor sunt obţinute din proiecţie în plan.

Punct început	X / Y	Punct sfârşit	X / Y	Lungime segment (** (m)
1	447.248,005 515.218,746	2	447.224,975 515.349,827	133.088
2	447.224,975 515.349,827	3	447.215,532 515.349,844	9.443
3	447.215,532 515.349,844	4	447.183,651 515.349,798	31.881
4	447.183,651 515.349,798	5	447.221,933 515.303,372	60.174
5	447.221,933 515.303,372	6	447.227,469 515.283,232	20.887

Document care conține date cu caracter personal, protejat de prevederile Regulamentului (UE) nr. 679/2016 și Legii 190/2018

Punct început	X / Y	Punct sfârşit	X / Y	Lungime segment (** (m)
6	447.227,469 515.283,232	7	447.233,501 515.251,477	32.323
7	447.233,501 515.251,477	8	447.240,16 515.216,42	35.683
8	447.240,16 515.216,42	1	447.248,005 515.218,746	8.183

** Lungimile segmentelor sunt determinate în planul de proiecţie Stereo 70 şi sunt rotunjite la 1 milimetru.
*** Distanţa dintre puncte este formată din segmente cumulate ce sunt mai mici decât valoarea 1 milimetru.

Document care conține date cu caracter personal, protejat de prevederile Regulamentului (UE) nr. 679/2016 și Legii 190/2018

DATE DESPRE IMOBILUL NR. 2720

Oficiul de Cadastru şi Publicitate Imobiliară SIBIU
Biroul de Cadastru şi Publicitate Imobiliară Medias

A. Partea I. Descrierea imobilului

TEREN Extravilan

Adresa: Jud. Sibiu

Nr. Crt	Nr cadastral Nr. topografic	Suprafaţa* (mp)	Observaţii / Referinţe
A1		3.500	Sector cadastral:27 Teren neimprejmuit;

B. Partea II. Proprietari şi acte

Inscrieri privitoare la dreptul de proprietate şi alte drepturi reale		Referinţe
/		
Act Administrativ nr. 954/6, din 12/06/1993 emis de CJPSDPAT Sibiu (titlu de proprietate);		
B1	Intabulare, drept de PROPRIETATE, dobandit prin Reconstituire, cota actuala 1/1	A1
	1) **BĂCILĂ VIORINA**	

C. Partea III. SARCINI .

Inscrieri privind dezmembramintele dreptului de proprietate, drepturi reale de garanţie şi sarcini	Referinţe
NU SUNT	

Document care conține date cu caracter personal, protejat de prevederile Regulamentului (UE) nr. 679/2016 și Legii 190/2018

Anexa Nr. 1 La Partea I

Teren

Nr cadastral	Suprafaţa (mp)*	Observaţii / Referinţe
	3.500	

* Suprafaţa este determinată in planul de proiecţie Stereo 70.

DETALII LINIARE IMOBIL

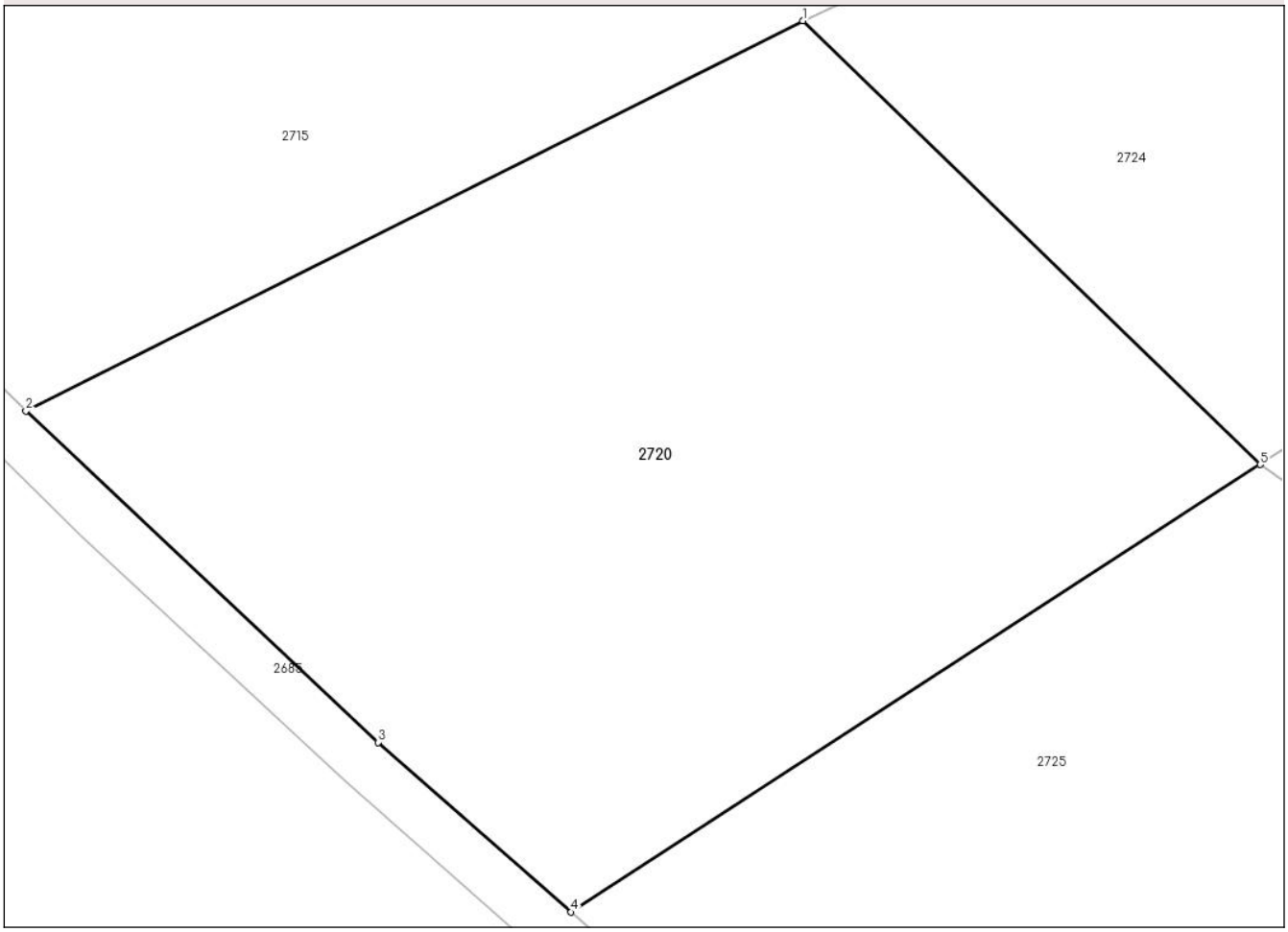

Date referitoare la teren

Crt	Categorie folosință	Intra vilan	Suprafaţa (mp)	Tarla	Parcelă	Nr. topo	Observaţii / Referinţe
1	arabil	NU	3.500	31	1631/4	-	

Lungime Segmente
1) Valorile lungimilor segmentelor sunt obţinute din proiecţie în plan.

Punct început	X / Y	Punct sfârşit	X / Y	Lungime segment (** (m)
1	447.245,334 515.059,896	2	447.183,799 515.029,013	68.85
2	447.183,799 515.029,013	3	447.211,692 515.002,793	38.283
3	447.211,692 515.002,793	4	447.226,991 514.989,363	20.357
4	447.226,991 514.989,363	5	447.281,574 515.024,775	65.064
5	447.281,574 515.024,775	1	447.245,334 515.059,896	50.465

Document care conține date cu caracter personal, protejat de prevederile Regulamentului (UE) nr. 679/2016 și Legii 190/2018

** Lungimile segmentelor sunt determinate în planul de proiecţie Stereo 70 şi sunt rotunjite la 1 milimetru.
*** Distanţa dintre puncte este formată din segmente cumulate ce sunt mai mici decât valoarea 1 milimetru.

Document care conține date cu caracter personal, protejat de prevederile Regulamentului (UE) nr. 679/2016 și Legii 190/2018

DATE DESPRE IMOBILUL NR. 2721

Oficiul de Cadastru şi Publicitate Imobiliară SIBIU
Biroul de Cadastru şi Publicitate Imobiliară Medias

A. Partea I. Descrierea imobilului

TEREN Extravilan

Adresa: Jud. Sibiu

Nr. Crt	Nr cadastral Nr. topografic	Suprafaţa* (mp)	Observaţii / Referinţe
A1		1.600	Sector cadastral:27 Teren neimprejmuit;

B. Partea II. Proprietari şi acte

Inscrieri privitoare la dreptul de proprietate şi alte drepturi reale		Referinţe
/		
Act Administrativ nr. 314, din 26/11/2007 emis de CONSILIUL LOCAL MEDIAS (HOTARARE DE CONSILIU);		
B1	Intabulare, drept de PROPRIETATE, dobandit prin Lege, cota actuala 1/1	A1
	1) **MUNICIPIUL MEDIAS DOMENIUL PRIVAT**, CIF:4240677	

C. Partea III. SARCINI .

Inscrieri privind dezmembramintele dreptului de proprietate, drepturi reale de garanţie şi sarcini	Referinţe
NU SUNT	

Anexa Nr. 1 La Partea I

Teren

Nr cadastral	Suprafaţa (mp)*	Observaţii / Referinţe
	1.600	

* Suprafaţa este determinată in planul de proiecţie Stereo 70.

DETALII LINIARE IMOBIL

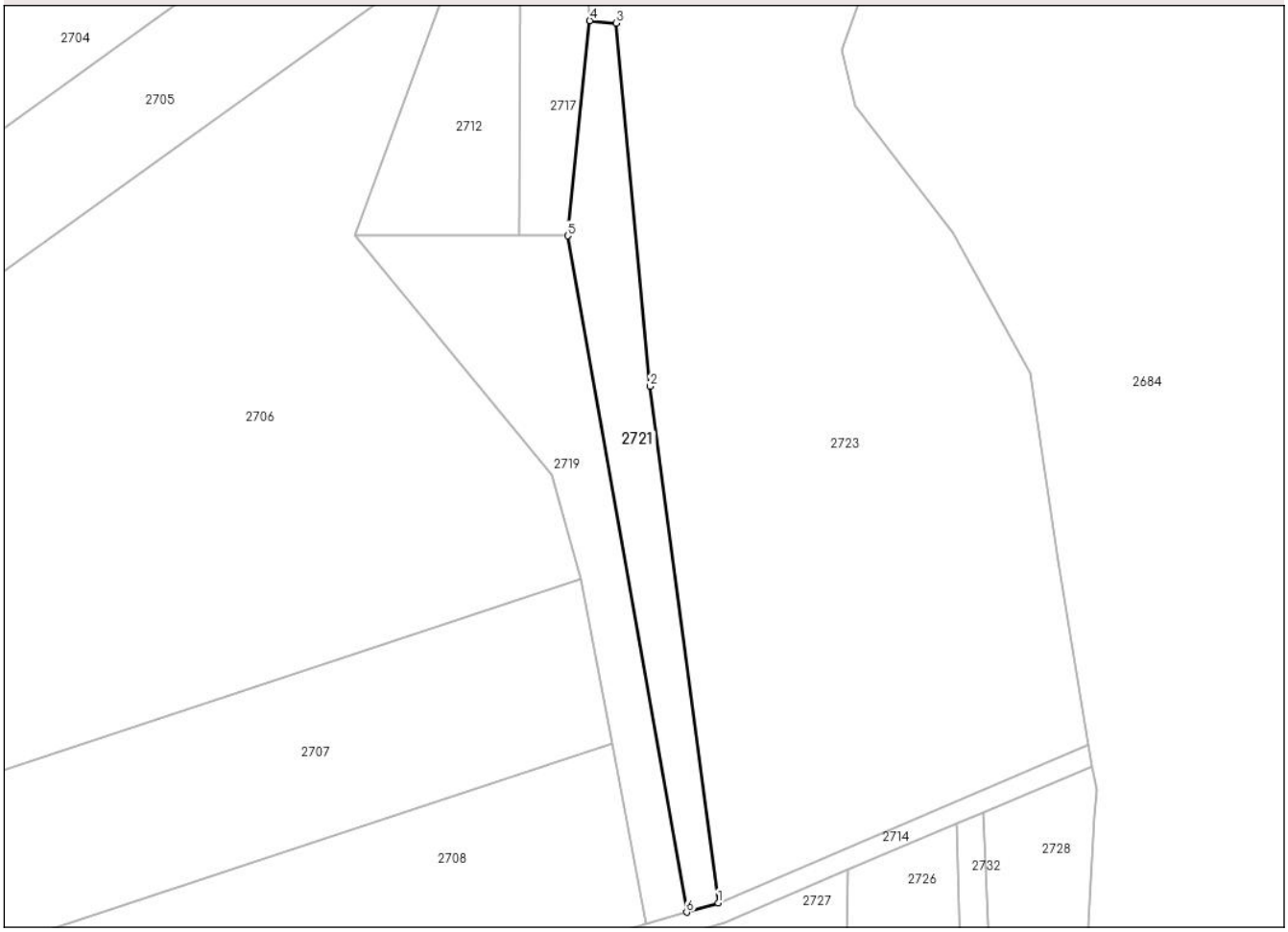

Date referitoare la teren

Crt	Categorie folosință	Intra vilan	Suprafaţa (mp)	Tarla	Parcelă	Nr. topo	Observaţii / Referinţe
1	pasune	NU	1.600	31	1616/10	-	

Lungime Segmente
1) Valorile lungimilor segmentelor sunt obţinute din proiecţie în plan.

Punct început	X / Y	Punct sfârşit	X / Y	Lungime segment (** (m)
1	447.254,142 515.220,565	2	447.240,916 515.320,672	100.976
2	447.240,916 515.320,672	3	447.234,308 515.391,041	70.678
3	447.234,308 515.391,041	4	447.229,21 515.391,502	5.119
4	447.229,21 515.391,502	5	447.224,975 515.349,827	41.89
5	447.224,975 515.349,827	6	447.248,005 515.218,746	133.088

Document care conține date cu caracter personal, protejat de prevederile Regulamentului (UE) nr. 679/2016 și Legii 190/2018

Punct început	X / Y	Punct sfârşit	X / Y	Lungime segment (** (m)
6	447.248,005 515.218,746	1	447.254,142 515.220,565	6.4

** Lungimile segmentelor sunt determinate în planul de proiecţie Stereo 70 şi sunt rotunjite la 1 milimetru.
*** Distanţa dintre puncte este formată din segmente cumulate ce sunt mai mici decât valoarea 1 milimetru.

DATE DESPRE IMOBILUL NR. 2722

Oficiul de Cadastru şi Publicitate Imobiliară SIBIU
Biroul de Cadastru şi Publicitate Imobiliară Medias

A. Partea I. Descrierea imobilului

Nr. CF vechi:14113nedef.
Nr. cadastral vechi:1281/2

TEREN Extravilan

Adresa: Jud. Sibiu

Nr. Crt	Nr cadastral Nr. topografic	Suprafaţa* (mp)	Observaţii / Referinţe
A1	105550	3.000	Sector cadastral:27 Teren neimprejmuit;

B. Partea II. Proprietari şi acte

Inscrieri privitoare la dreptul de proprietate şi alte drepturi reale		Referinţe
12024 / 01/07/2011		
Act Notarial nr. NR 59, din 30/06/2011 emis de NP HELJU DANIELA (certificat de mostenitor);		
B1	Intabulare, drept de PROPRIETATE, dobandit prin Succesiune, cota actuala 1/3	A1
	1) **CĂLBUREAN IOAN EUGEN**, , fiu	
Act Notarial nr. NR 59, din 30/06/2011 emis de NP HELJU DANIELA;		
B2	Intabulare, drept de PROPRIETATE, dobandit prin Succesiune, cota actuala 1/3	A1
	1) **POPOVICIU ELENA GABRIELA**	
Act Notarial nr. NR 59, din 30/06/2011 emis de NP HELJU DANIELA (certificat de mostenitor);		
B3	Intabulare, drept de PROPRIETATE, dobandit prin Succesiune, cota actuala 1/3	A1
	1) **CALBUREAN CONSTANTIN**	

C. Partea III. SARCINI .

Inscrieri privind dezmembramintele dreptului de proprietate, drepturi reale de garanţie şi sarcini	Referinţe
NU SUNT	

Document care conține date cu caracter personal, protejat de prevederile Regulamentului (UE) nr. 679/2016 și Legii 190/2018

Anexa Nr. 1 La Partea I

Teren

Nr cadastral	Suprafaţa (mp)*	Observaţii / Referinţe
105550	3.000	

* Suprafaţa este determinată in planul de proiecţie Stereo 70.

DETALII LINIARE IMOBIL

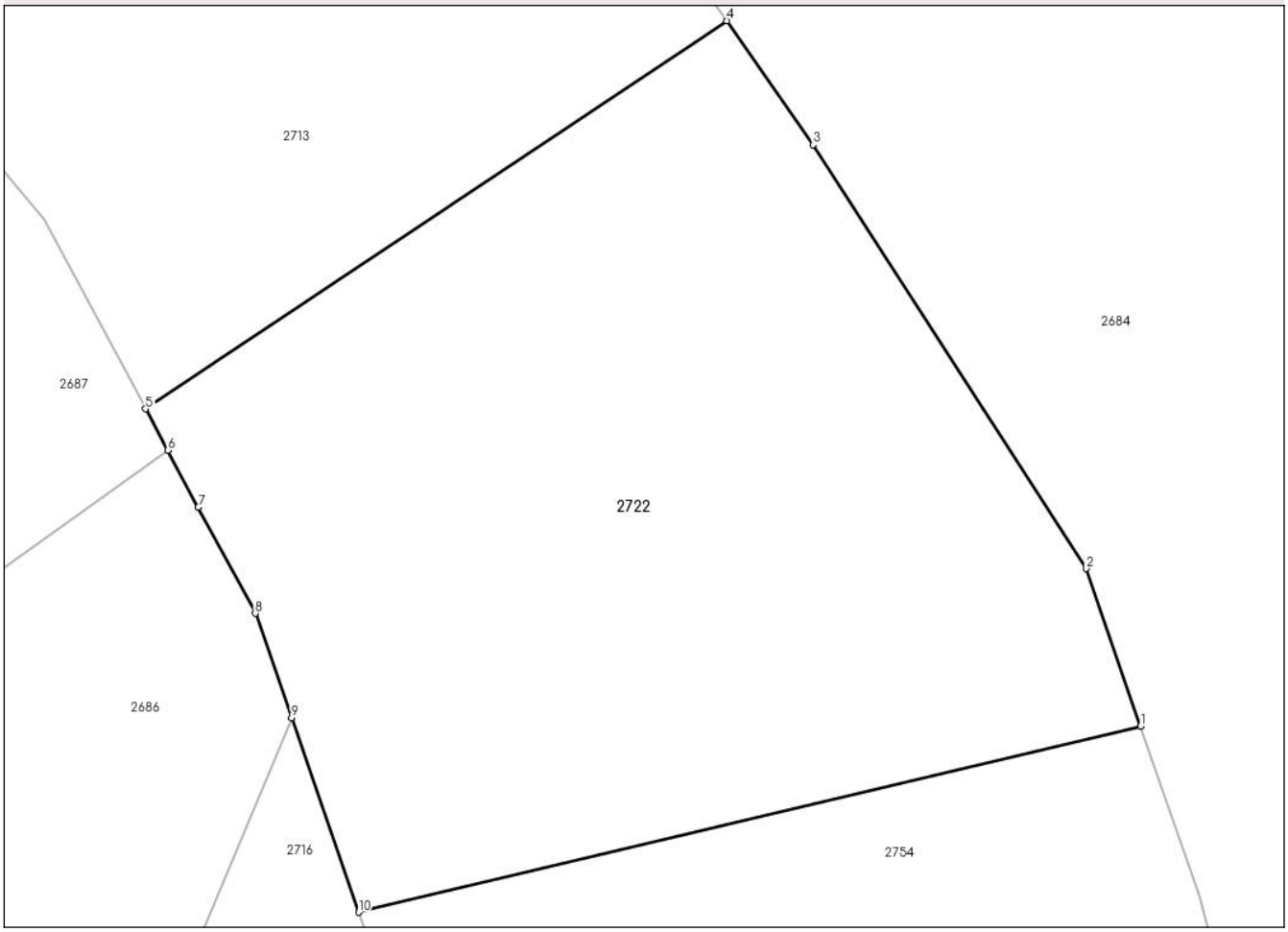

Date referitoare la teren

Crt	Categorie folosință	Intra vilan	Suprafaţa (mp)	Tarla	Parcelă	Nr. topo	Observaţii / Referinţe
1	arabil	NU	3.000	31	1606/1/2	-	

Lungime Segmente
1) Valorile lungimilor segmentelor sunt obţinute din proiecţie în plan.

Punct început	X / Y	Punct sfârşit	X / Y	Lungime segment (** (m)
1	447.283,602 515.483,91	2	447.279,428 515.495,979	12.771
2	447.279,428 515.495,979	3	447.258,488 515.528,436	38.625
3	447.258,488 515.528,436	4	447.251,873 515.537,945	11.584
4	447.251,873 515.537,945	5	447.207,311 515.508,214	53.57
5	447.207,311 515.508,214	6	447.209,008 515.505,053	3.587

Document care conține date cu caracter personal, protejat de prevederile Regulamentului (UE) nr. 679/2016 și Legii 190/2018

Punct început	X / Y	Punct sfârşit	X / Y	Lungime segment (** (m)
6	447.209,008 515.505,053	7	447.211,35 515.500,692	4.95
7	447.211,35 515.500,692	8	447.215,718 515.492,556	9.235
8	447.215,718 515.492,556	9	447.218,494 515.484,54	8.483
9	447.218,494 515.484,54	10	447.223,646 515.469,663	15.744
10	447.223,646 515.469,663	1	447.283,602 515.483,91	61.626

** Lungimile segmentelor sunt determinate în planul de proiecţie Stereo 70 şi sunt rotunjite la 1 milimetru.
*** Distanţa dintre puncte este formată din segmente cumulate ce sunt mai mici decât valoarea 1 milimetru.

Document care conține date cu caracter personal, protejat de prevederile Regulamentului (UE) nr. 679/2016 și Legii 190/2018

DATE DESPRE IMOBILUL NR. 2723

Oficiul de Cadastru şi Publicitate Imobiliară SIBIU
Biroul de Cadastru şi Publicitate Imobiliară Medias

A. Partea I. Descrierea imobilului

TEREN Extravilan

Adresa: Jud. Sibiu

Nr. Crt	Nr cadastral Nr. topografic	Suprafaţa* (mp)	Observaţii / Referinţe
A1		12.900	Sector cadastral:27 Teren neimprejmuit;

B. Partea II. Proprietari şi acte

Inscrieri privitoare la dreptul de proprietate şi alte drepturi reale		Referinţe
/		
Act Administrativ nr. 314, din 26/11/2007 emis de CONSILIUL LOCAL MEDIAS (HOTARARE DE CONSILIU);		
B1	Intabulare, drept de PROPRIETATE, dobandit prin Lege, cota actuala 1/1	A1
	1) **MUNICIPIUL MEDIAS DOMENIUL PRIVAT**, CIF:4240677	

C. Partea III. SARCINI .

Inscrieri privind dezmembramintele dreptului de proprietate, drepturi reale de garanţie şi sarcini	Referinţe
NU SUNT	

Anexa Nr. 1 La Partea I

Teren

Nr cadastral	Suprafaţa (mp)*	Observaţii / Referinţe
	12.900	

* Suprafaţa este determinată in planul de proiecţie Stereo 70.

DETALII LINIARE IMOBIL

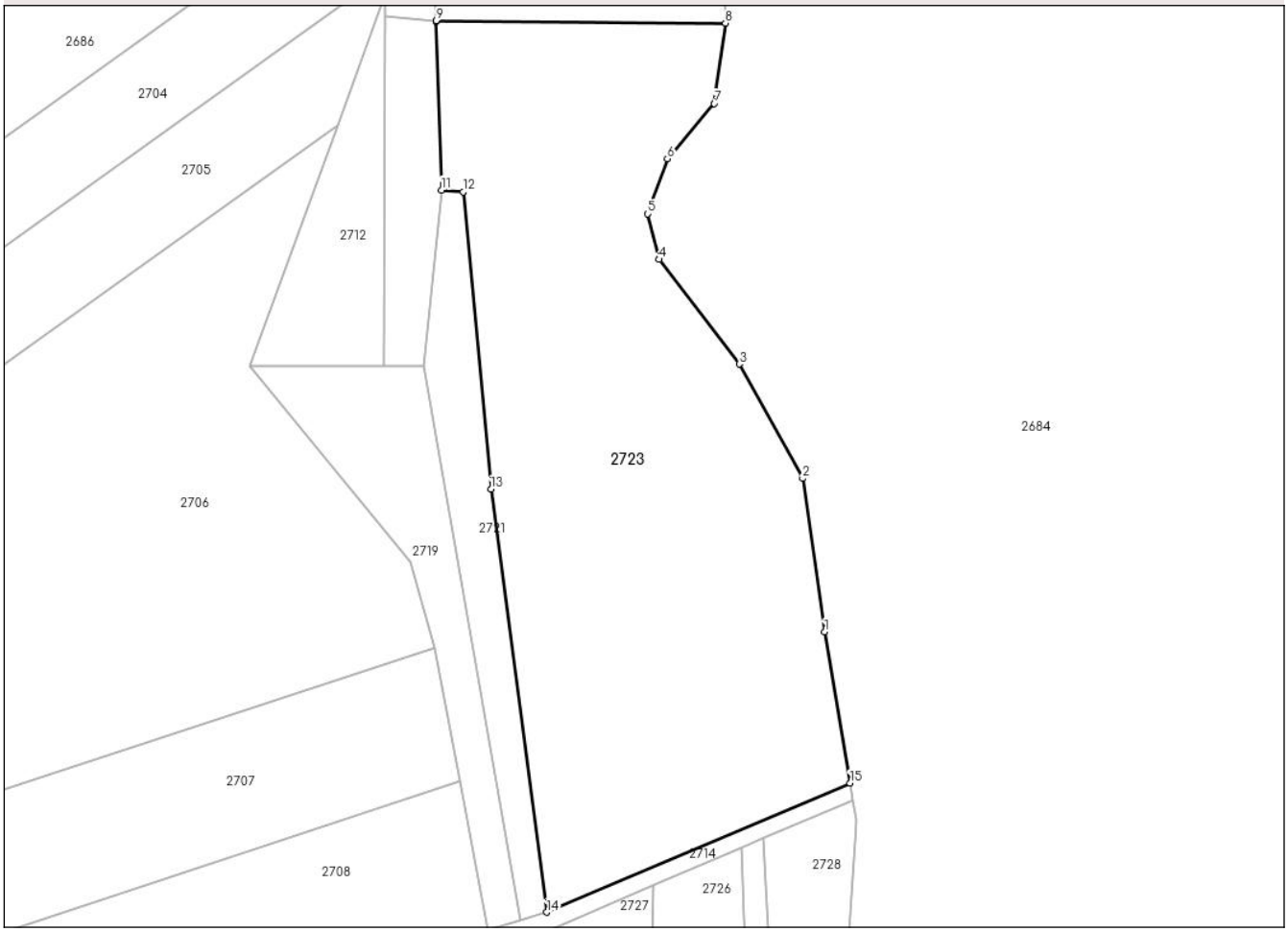

Date referitoare la teren

Crt	Categorie folosință	Intra vilan	Suprafaţa (mp)	Tarla	Parcelă	Nr. topo	Observaţii / Referinţe
1	pasune	NU	12.900	31	1606/2	-	

Lungime Segmente
1) Valorile lungimilor segmentelor sunt obţinute din proiecţie în plan.

Punct început	X / Y	Punct sfârşit	X / Y	Lungime segment (** (m)
1	447.319,981 515.286,887	2	447.314,792 515.323,206	36.688
2	447.314,792 515.323,206	3	447.299,804 515.350,301	30.964
3	447.299,804 515.350,301	4	447.280,779 515.375,09	31.248
4	447.280,779 515.375,09	5	447.278,089 515.385,851	11.092
5	447.278,089 515.385,851	6	447.282,701 515.398,918	13.857

Document care conține date cu caracter personal, protejat de prevederile Regulamentului (UE) nr. 679/2016 și Legii 190/2018

Punct început	X / Y	Punct sfârşit	X / Y	Lungime segment (** (m)
6	447.282,701 515.398,918	7	447.293,846 515.411,985	17.175
7	447.293,846 515.411,985	8	447.296,495 515.431,013	19.212
8	447.296,495 515.431,013	9	447.227,922 515.431,57	68.576
9	447.227,922 515.431,57	10	447.227,925 515.431,468	0.102
10	447.227,925 515.431,468	11	447.229,21 515.391,502	39.987
11	447.229,21 515.391,502	12	447.234,308 515.391,041	5.119
12	447.234,308 515.391,041	13	447.240,916 515.320,672	70.678
13	447.240,916 515.320,672	14	447.254,142 515.220,565	100.976
14	447.254,142 515.220,565	15	447.326,017 515.251,135	78.106
15	447.326,017 515.251,135	1	447.319,981 515.286,887	36.258

** Lungimile segmentelor sunt determinate în planul de proiecţie Stereo 70 şi sunt rotunjite la 1 milimetru.
*** Distanţa dintre puncte este formată din segmente cumulate ce sunt mai mici decât valoarea 1 milimetru.

Document care conține date cu caracter personal, protejat de prevederile Regulamentului (UE) nr. 679/2016 și Legii 190/2018

DATE DESPRE IMOBILUL NR. 2724

Oficiul de Cadastru şi Publicitate Imobiliară SIBIU
Biroul de Cadastru şi Publicitate Imobiliară Medias

A. Partea I. Descrierea imobilului

TEREN Extravilan

Adresa: Jud. Sibiu

Nr. Crt	Nr cadastral Nr. topografic	Suprafaţa* (mp)	Observaţii / Referinţe
A1		1.500	Sector cadastral:27 Teren neimprejmuit;

B. Partea II. Proprietari şi acte

Inscrieri privitoare la dreptul de proprietate şi alte drepturi reale		Referinţe
/		
Act Administrativ nr. 954/6, din 12/06/1993 emis de CJPSDPAT Sibiu (titlu de proprietate);		
B1	Intabulare, drept de PROPRIETATE, dobandit prin Reconstituire, cota actuala 1/1	A1
	1) **BĂCILĂ VIORINA**	

C. Partea III. SARCINI .

Inscrieri privind dezmembramintele dreptului de proprietate, drepturi reale de garanţie şi sarcini	Referinţe
NU SUNT	

Document care conține date cu caracter personal, protejat de prevederile Regulamentului (UE) nr. 679/2016 și Legii 190/2018

Anexa Nr. 1 La Partea I

Teren

Nr cadastral	Suprafaţa (mp)*	Observaţii / Referinţe
	1.500	

* Suprafaţa este determinată in planul de proiecţie Stereo 70.

DETALII LINIARE IMOBIL

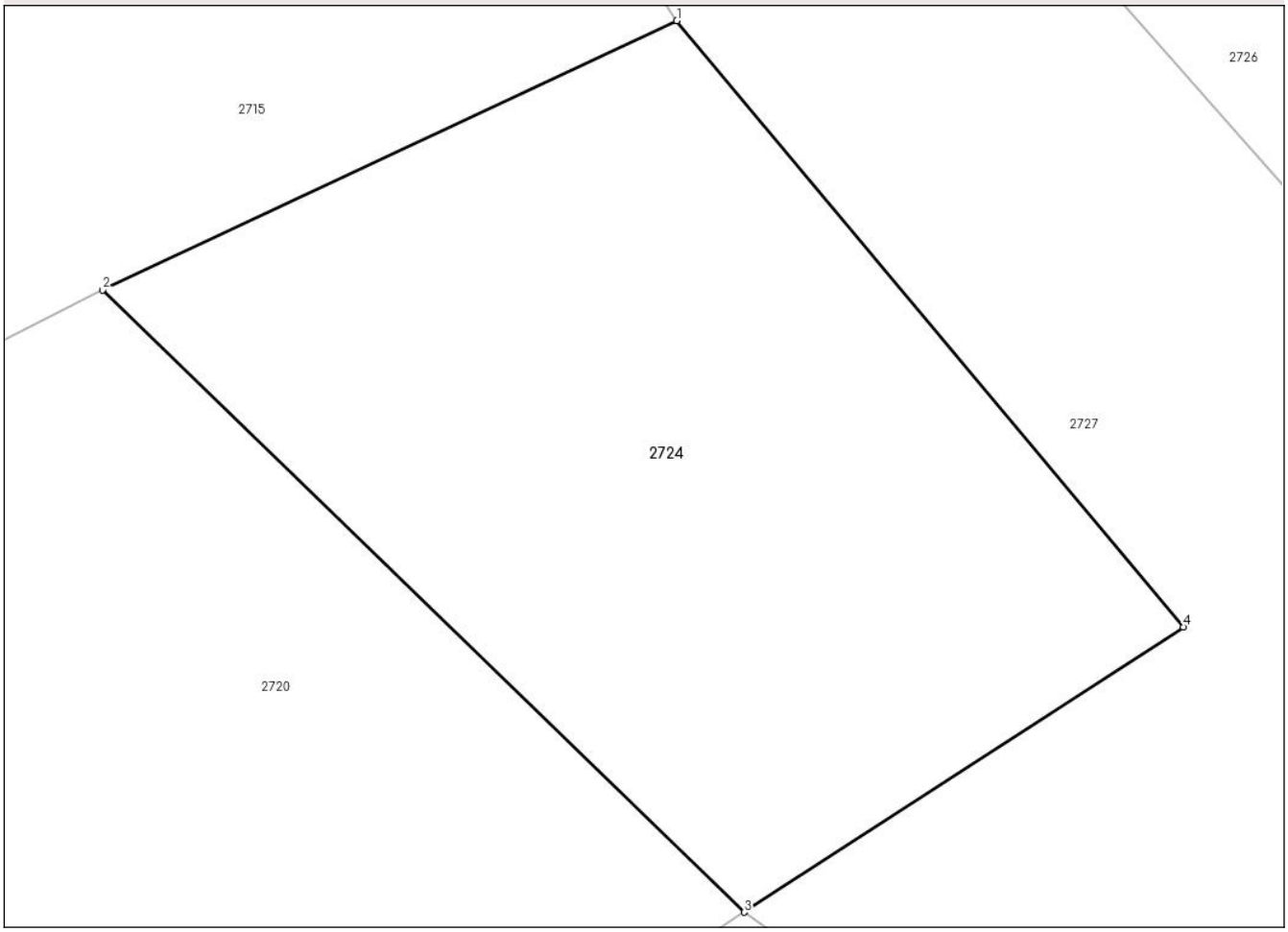

Date referitoare la teren

Crt	Categorie folosință	Intra vilan	Suprafaţa (mp)	Tarla	Parcelă	Nr. topo	Observaţii / Referinţe
1	neproductiv	NU	1.500	31	1626/1	-	tufaris

Lungime Segmente
1) Valorile lungimilor segmentelor sunt obţinute din proiecţie în plan.

Punct început	X / Y	Punct sfârşit	X / Y	Lungime segment (** (m)
1	447.277,772 515.075,095	2	447.245,334 515.059,896	35.822
2	447.245,334 515.059,896	3	447.281,574 515.024,775	50.465
3	447.281,574 515.024,775	4	447.306,391 515.040,876	29.582
4	447.306,391 515.040,876	1	447.277,772 515.075,095	44.609

**** Lungimile segmentelor sunt determinate în planul de proiecţie Stereo 70 şi sunt rotunjite la 1 milimetru.**

Document care conține date cu caracter personal, protejat de prevederile Regulamentului (UE) nr. 679/2016 și Legii 190/2018

***** Distanţa dintre puncte este formată din segmente cumulate ce sunt mai mici decât valoarea 1 milimetru.**

DATE DESPRE IMOBILUL NR. 2725

Oficiul de Cadastru şi Publicitate Imobiliară SIBIU
Biroul de Cadastru şi Publicitate Imobiliară Medias

A. Partea I. Descrierea imobilului

TEREN Extravilan

Adresa: Jud. Sibiu

Nr. Crt	Nr cadastral Nr. topografic	Suprafaţa* (mp)	Observaţii / Referinţe
A1		5.000	Sector cadastral:27 Teren neimprejmuit;

B. Partea II. Proprietari şi acte

Inscrieri privitoare la dreptul de proprietate şi alte drepturi reale		Referinţe
/		
Act Administrativ nr. 453/6, din 22/10/1993 emis de CJSDPAT SIBIU (TITLU DE PROPRIETATE);		
B1	Intabulare, drept de PROPRIETATE, dobandit prin Reconstituire, cota actuala 1/1	A1
	1) **DĂIAN CORNEL**	

C. Partea III. SARCINI .

Inscrieri privind dezmembramintele dreptului de proprietate, drepturi reale de garanţie şi sarcini	Referinţe
NU SUNT	

Document care conține date cu caracter personal, protejat de prevederile Regulamentului (UE) nr. 679/2016 și Legii 190/2018

Anexa Nr. 1 La Partea I

Teren

Nr cadastral	Suprafaţa (mp)*	Observaţii / Referinţe
	5.000	

* Suprafaţa este determinată in planul de proiecţie Stereo 70.

DETALII LINIARE IMOBIL

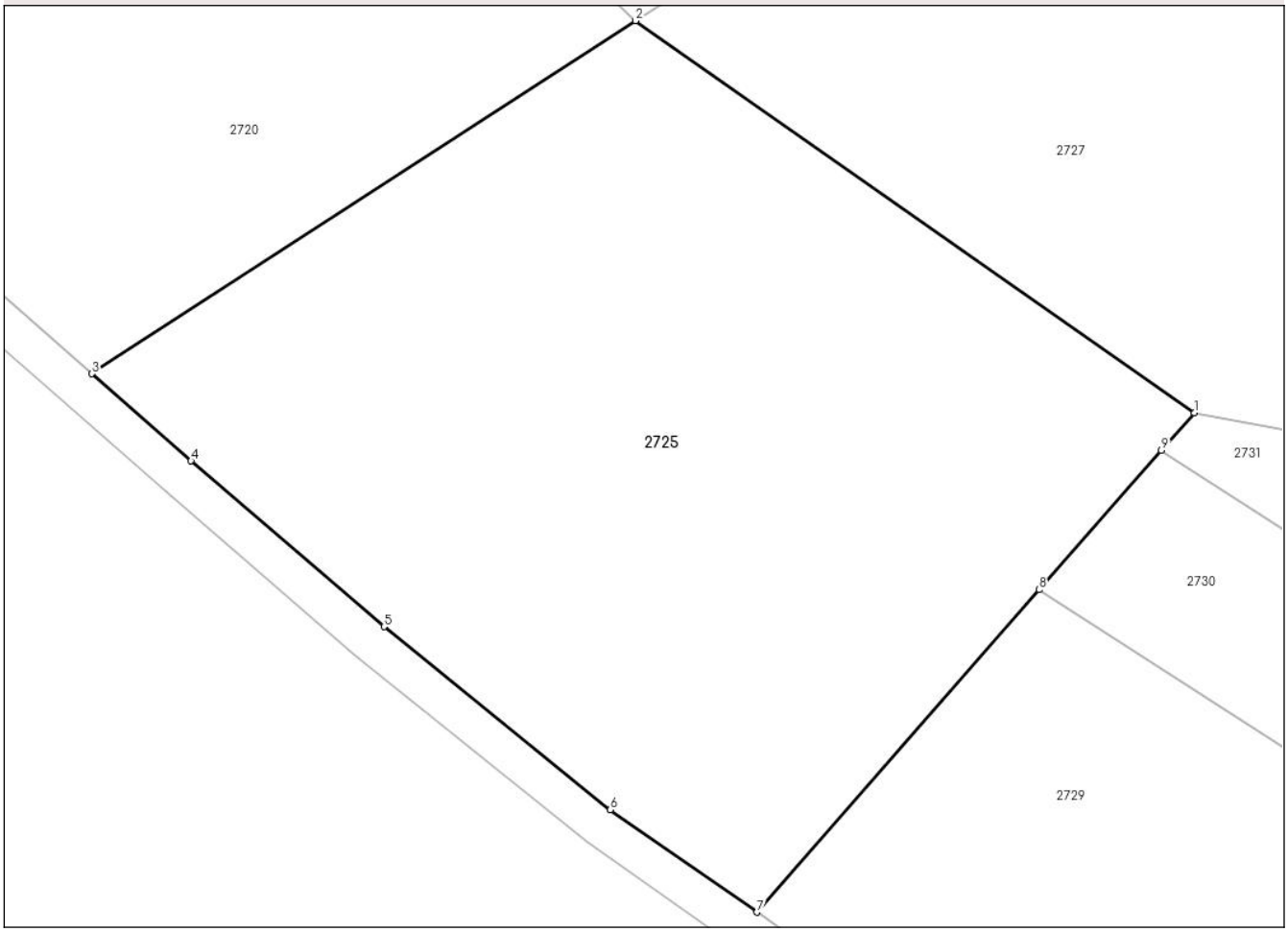

Date referitoare la teren

Crt	Categorie folosință	Intra vilan	Suprafaţa (mp)	Tarla	Parcelă	Nr. topo	Observaţii / Referinţe
1	arabil	NU	5.000	31	1631/5	-	

Lungime Segmente
1) Valorile lungimilor segmentelor sunt obţinute din proiecţie în plan.

Punct început	X / Y	Punct sfârşit	X / Y	Lungime segment (** (m)
1	447.337,69 514.985,463	2	447.281,574 515.024,775	68.516
2	447.281,574 515.024,775	3	447.226,991 514.989,363	65.064
3	447.226,991 514.989,363	4	447.236,949 514.980,621	13.251
4	447.236,949 514.980,621	5	447.256,328 514.963,998	25.531
5	447.256,328 514.963,998	6	447.279,049 514.945,632	29.216

Document care conține date cu caracter personal, protejat de prevederile Regulamentului (UE) nr. 679/2016 și Legii 190/2018

Punct început	X / Y	Punct sfârşit	X / Y	Lungime segment (** (m)
6	447.279,049 514.945,632	7	447.293,76 514.935,365	17.94
7	447.293,76 514.935,365	8	447.322,115 514.967,702	43.008
8	447.322,115 514.967,702	9	447.334,386 514.981,696	18.611
9	447.334,386 514.981,696	1	447.337,69 514.985,463	5.011

** Lungimile segmentelor sunt determinate în planul de proiecţie Stereo 70 şi sunt rotunjite la 1 milimetru.
*** Distanţa dintre puncte este formată din segmente cumulate ce sunt mai mici decât valoarea 1 milimetru.

Document care conține date cu caracter personal, protejat de prevederile Regulamentului (UE) nr. 679/2016 și Legii 190/2018

DATE DESPRE IMOBILUL NR. 2726

Oficiul de Cadastru şi Publicitate Imobiliară SIBIU
Biroul de Cadastru şi Publicitate Imobiliară Medias

A. Partea I. Descrierea imobilului

TEREN Extravilan

Adresa: Jud. Sibiu

Nr. Crt	Nr cadastral Nr. topografic	Suprafaţa* (mp)	Observaţii / Referinţe
A1		3.629	Sector cadastral:27 Teren neimprejmuit;

B. Partea II. Proprietari şi acte

Inscrieri privitoare la dreptul de proprietate şi alte drepturi reale		Referinţe
/		
Act Normativ nr. 7, din 13/03/1996 emis de PARLAMENTUL ROMANIEI (lege);		
B1	Inscrierea provizorie, drept de PROPRIETATE, dobandit prin Lege, cota actuala 1/1	A1
	1) **MUNICIPIUL MEDIAS**, CIF:4240677, proprietar neidentificat	

C. Partea III. SARCINI .

Inscrieri privind dezmembramintele dreptului de proprietate, drepturi reale de garanţie şi sarcini	Referinţe
NU SUNT	

Document care conține date cu caracter personal, protejat de prevederile Regulamentului (UE) nr. 679/2016 și Legii 190/2018

Anexa Nr. 1 La Partea I

Teren

Nr cadastral	Suprafaţa (mp)*	Observaţii / Referinţe
	3.629	

* Suprafaţa este determinată in planul de proiecţie Stereo 70.

DETALII LINIARE IMOBIL

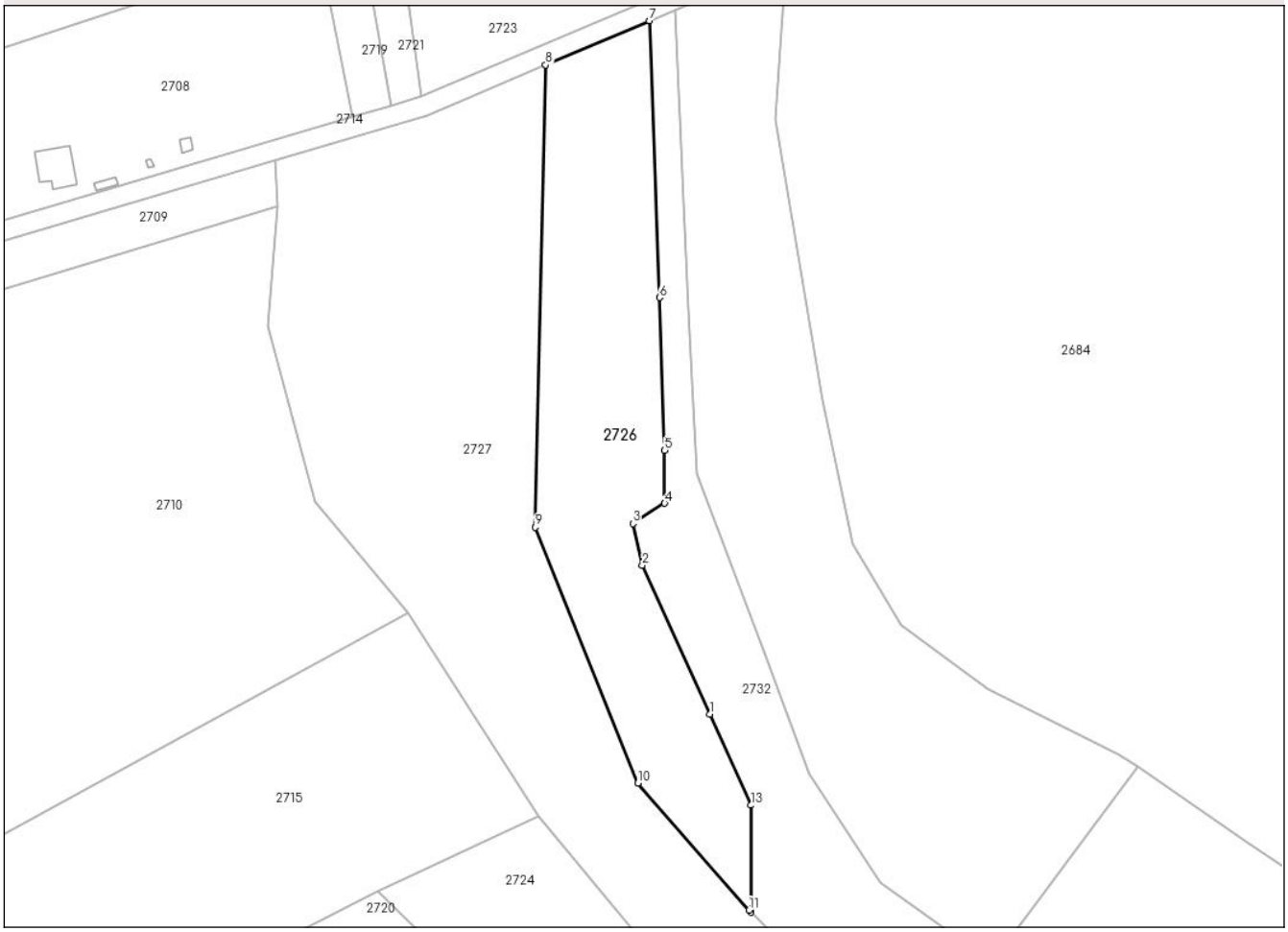

Date referitoare la teren

Crt	Categorie folosință	Intra vilan	Suprafaţa (mp)	Tarla	Parcelă	Nr. topo	Observaţii / Referinţe
1	arabil	NU	3.629	31	1624	-	

Lungime Segmente
1) Valorile lungimilor segmentelor sunt obţinute din proiecţie în plan.

Punct început	X / Y	Punct sfârşit	X / Y	Lungime segment (** (m)
1	447.312,507 515.095,759	2	447.298,892 515.125,84	33.018
2	447.298,892 515.125,84	3	447.296,95 515.134,251	8.633
3	447.296,95 515.134,251	4	447.303,394 515.138,349	7.636
4	447.303,394 515.138,349	5	447.303,394 515.149,023	10.675
5	447.303,394 515.149,023	6	447.302,341 515.179,924	30.918

Document care conține date cu caracter personal, protejat de prevederile Regulamentului (UE) nr. 679/2016 și Legii 190/2018

Punct început	X / Y	Punct sfârşit	X / Y	Lungime segment (** (m)
6	447.302,341 515.179,924	7	447.300,303 515.235,852	55.965
7	447.300,303 515.235,852	8	447.279,326 515.226,93	22.795
8	447.279,326 515.226,93	9	447.277,212 515.133,546	93.408
9	447.277,212 515.133,546	10	447.297,944 515.081,807	55.738
10	447.297,944 515.081,807	11	447.320,436 515.056,155	34.116
11	447.320,436 515.056,155	12	447.320,838 515.055,749	0.571
12	447.320,838 515.055,749	13	447.320,838 515.077,353	21.604
13	447.320,838 515.077,353	1	447.312,507 515.095,759	20.204

** Lungimile segmentelor sunt determinate în planul de proiecţie Stereo 70 şi sunt rotunjite la 1 milimetru.
*** Distanţa dintre puncte este formată din segmente cumulate ce sunt mai mici decât valoarea 1 milimetru.

Document care conține date cu caracter personal, protejat de prevederile Regulamentului (UE) nr. 679/2016 și Legii 190/2018

DATE DESPRE IMOBILUL NR. 2727

Oficiul de Cadastru şi Publicitate Imobiliară SIBIU
Biroul de Cadastru şi Publicitate Imobiliară Medias

A. Partea I. Descrierea imobilului

TEREN Extravilan

Adresa: Jud. Sibiu

Nr. Crt	Nr cadastral Nr. topografic	Suprafaţa* (mp)	Observaţii / Referinţe
A1		11.300	Sector cadastral:27 Teren neimprejmuit;

B. Partea II. Proprietari şi acte

Inscrieri privitoare la dreptul de proprietate şi alte drepturi reale		Referinţe
/		
Act Administrativ nr. 314, din 26/11/2007 emis de CONSILIUL LOCAL MEDIAS (HOTARARE DE CONSILIU);		
B1	Intabulare, drept de PROPRIETATE, dobandit prin Lege, cota actuala 1/1	A1
	1) **MUNICIPIUL MEDIAS DOMENIUL PRIVAT**, CIF:4240677	

C. Partea III. SARCINI .

Inscrieri privind dezmembramintele dreptului de proprietate, drepturi reale de garanţie şi sarcini	Referinţe
NU SUNT	

Anexa Nr. 1 La Partea I

Teren

Nr cadastral	Suprafaţa (mp)*	Observaţii / Referinţe
	11.300	

* Suprafaţa este determinată in planul de proiecţie Stereo 70.

DETALII LINIARE IMOBIL

Date referitoare la teren

Crt	Categorie folosință	Intra vilan	Suprafaţa (mp)	Tarla	Parcelă	Nr. topo	Observaţii / Referinţe
1	pasune	NU	11.300	31	1631/12	-	

Lungime Segmente
1) Valorile lungimilor segmentelor sunt obţinute din proiecţie în plan.

Punct început	X / Y	Punct sfârşit	X / Y	Lungime segment (** (m)
1	447.320,436 515.056,155	2	447.297,944 515.081,807	34.116
2	447.297,944 515.081,807	3	447.277,212 515.133,546	55.738
3	447.277,212 515.133,546	4	447.279,326 515.226,93	93.408
4	447.279,326 515.226,93	5	447.255,497 515.216,795	25.895
5	447.255,497 515.216,795	6	447.224,502 515.207,606	32.328

Document care conține date cu caracter personal, protejat de prevederile Regulamentului (UE) nr. 679/2016 și Legii 190/2018

Punct început	X / Y	Punct sfârşit	X / Y	Lungime segment (** (m)
6	447.224,502 515.207,606	7	447.225,038 515.198,381	9.241
7	447.225,038 515.198,381	8	447.223,069 515.174,041	24.419
8	447.223,069 515.174,041	9	447.232,739 515.138,594	36.742
9	447.232,739 515.138,594	10	447.251,483 515.116,115	29.269
10	447.251,483 515.116,115	11	447.277,772 515.075,095	48.721
11	447.277,772 515.075,095	12	447.306,391 515.040,876	44.609
12	447.306,391 515.040,876	13	447.281,574 515.024,775	29.582
13	447.281,574 515.024,775	14	447.337,69 514.985,463	68.516
14	447.337,69 514.985,463	15	447.382,118 514.976,999	45.228
15	447.382,118 514.976,999	16	447.416,387 514.945,78	46.357
16	447.416,387 514.945,78	17	447.429,766 514.960,443	19.85
17	447.429,766 514.960,443	18	447.370,184 515.005,801	74.882
18	447.370,184 515.005,801	19	447.320,838 515.055,749	70.213
19	447.320,838 515.055,749	1	447.320,436 515.056,155	0.571

** Lungimile segmentelor sunt determinate în planul de proiecţie Stereo 70 şi sunt rotunjite la 1 milimetru.
*** Distanţa dintre puncte este formată din segmente cumulate ce sunt mai mici decât valoarea 1 milimetru.

Document care conține date cu caracter personal, protejat de prevederile Regulamentului (UE) nr. 679/2016 și Legii 190/2018

DATE DESPRE IMOBILUL NR. 2728

Oficiul de Cadastru şi Publicitate Imobiliară SIBIU
Biroul de Cadastru şi Publicitate Imobiliară Medias

A. Partea I. Descrierea imobilului

TEREN Extravilan

Adresa: Jud. Sibiu

Nr. Crt	Nr cadastral Nr. topografic	Suprafaţa* (mp)	Observaţii / Referinţe
A1		5.892	Sector cadastral:27 Teren neimprejmuit;

B. Partea II. Proprietari şi acte

Inscrieri privitoare la dreptul de proprietate şi alte drepturi reale		Referinţe
/		
Act Normativ nr. 7, din 13/03/1996 emis de PARLAMENTUL ROMANIEI (lege);		
B1	Inscrierea provizorie, drept de PROPRIETATE, dobandit prin Lege, cota actuala 1/1	A1
	1) **MUNICIPIUL MEDIAS**, CIF:4240677, proprietar neidentificat	

C. Partea III. SARCINI .

Inscrieri privind dezmembramintele dreptului de proprietate, drepturi reale de garanţie şi sarcini	Referinţe
NU SUNT	

Document care conține date cu caracter personal, protejat de prevederile Regulamentului (UE) nr. 679/2016 și Legii 190/2018

Anexa Nr. 1 La Partea I

Teren

Nr cadastral	Suprafaţa (mp)*	Observaţii / Referinţe
	5.892	

* Suprafaţa este determinată in planul de proiecţie Stereo 70.

DETALII LINIARE IMOBIL

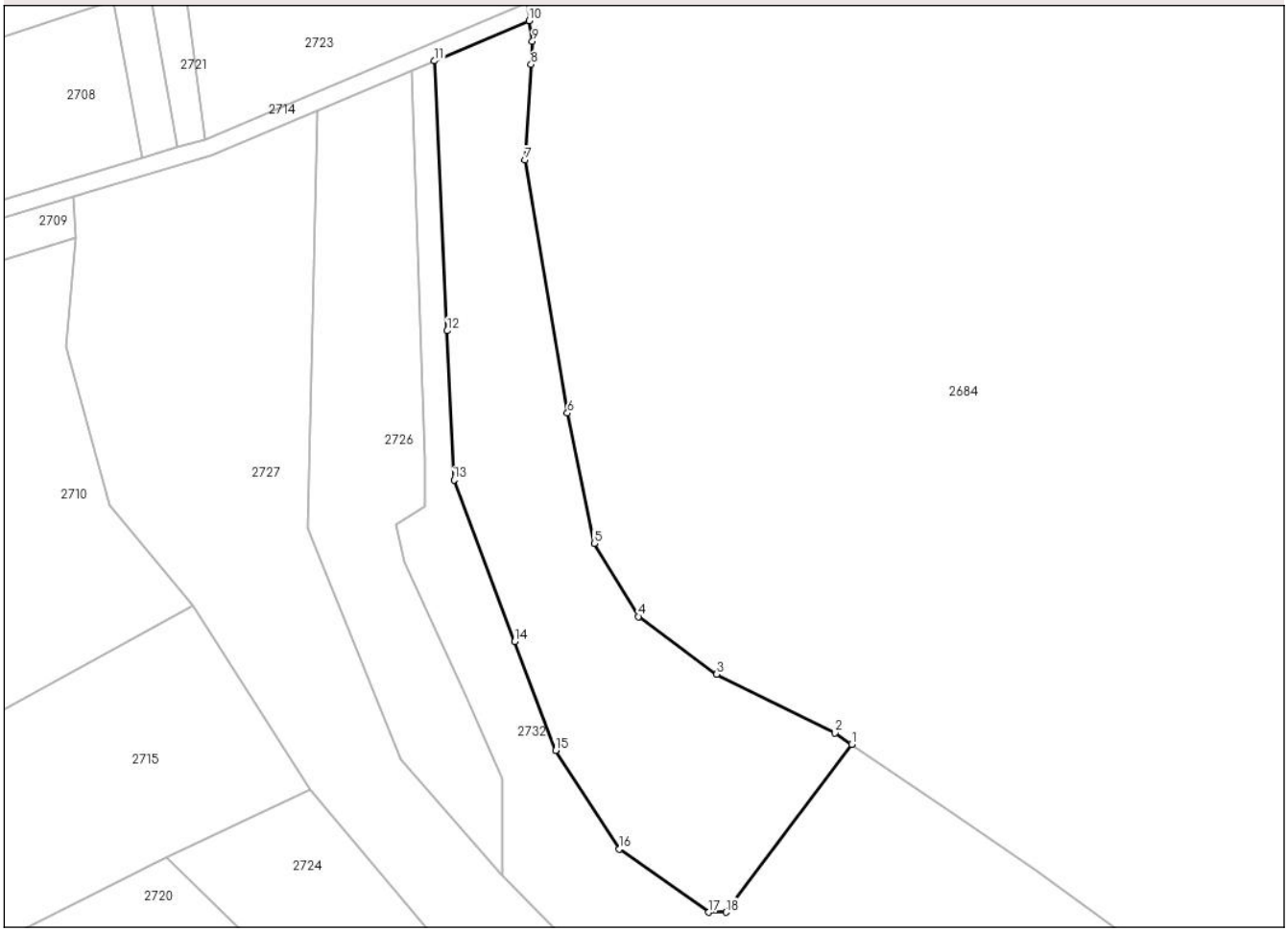

Date referitoare la teren

Crt	Categorie folosință	Intra vilan	Suprafaţa (mp)	Tarla	Parcelă	Nr. topo	Observaţii / Referinţe
1	arabil	NU	5.892	31	1620	-	

Lungime Segmente
1) Valorile lungimilor segmentelor sunt obţinute din proiecţie în plan.

Punct început	X / Y	Punct sfârşit	X / Y	Lungime segment (** (m)
1	447.399,007 515.085,142	2	447.395,235 515.087,724	4.571
2	447.395,235 515.087,724	3	447.368,713 515.100,813	29.576
3	447.368,713 515.100,813	4	447.351,232 515.113,73	21.735
4	447.351,232 515.113,73	5	447.341,311 515.130,082	19.127
5	447.341,311 515.130,082	6	447.335,304 515.159,241	29.771

Document care conține date cu caracter personal, protejat de prevederile Regulamentului (UE) nr. 679/2016 și Legii 190/2018

Punct început	X / Y	Punct sfârşit	X / Y	Lungime segment (** (m)
6	447.335,304 515.159,241	7	447.325,839 515.215,904	57.448
7	447.325,839 515.215,904	8	447.327,155 515.237,294	21.43
8	447.327,155 515.237,294	9	447.327,475 515.242,497	5.213
9	447.327,475 515.242,497	10	447.326,701 515.247,079	4.647
10	447.326,701 515.247,079	11	447.305,528 515.238,074	23.008
11	447.305,528 515.238,074	12	447.308,303 515.177,651	60.487
12	447.308,303 515.177,651	13	447.309,902 515.144,298	33.391
13	447.309,902 515.144,298	14	447.323,487 515.108,132	38.634
14	447.323,487 515.108,132	15	447.332,652 515.083,734	26.062
15	447.332,652 515.083,734	16	447.346,946 515.061,712	26.255
16	447.346,946 515.061,712	17	447.367,016 515.047,554	24.561
17	447.367,016 515.047,554	18	447.370,895 515.047,554	3.879
18	447.370,895 515.047,554	1	447.399,007 515.085,142	46.938

** Lungimile segmentelor sunt determinate în planul de proiecţie Stereo 70 şi sunt rotunjite la 1 milimetru.
*** Distanţa dintre puncte este formată din segmente cumulate ce sunt mai mici decât valoarea 1 milimetru.

Document care conține date cu caracter personal, protejat de prevederile Regulamentului (UE) nr. 679/2016 și Legii 190/2018

DATE DESPRE IMOBILUL NR. 2729

Oficiul de Cadastru şi Publicitate Imobiliară SIBIU
Biroul de Cadastru şi Publicitate Imobiliară Medias

A. Partea I. Descrierea imobilului

TEREN Extravilan

Adresa: Jud. Sibiu

Nr. Crt	Nr cadastral Nr. topografic	Suprafaţa* (mp)	Observaţii / Referinţe
A1		5.600	Sector cadastral:27 Teren neimprejmuit;

B. Partea II. Proprietari şi acte

Inscrieri privitoare la dreptul de proprietate şi alte drepturi reale		Referinţe
/		
Act Administrativ nr. 955/6, din 12/06/1995 emis de CJSDPAT SIBIU (TITLU DE PROPRIETATE);		
B1	Intabulare, drept de PROPRIETATE, dobandit prin Constituire, cota actuala 1/1	A1
	1) **MARIAN SIMION-FLORIN**	

C. Partea III. SARCINI .

Inscrieri privind dezmembramintele dreptului de proprietate, drepturi reale de garanţie şi sarcini	Referinţe
NU SUNT	

Document care conține date cu caracter personal, protejat de prevederile Regulamentului (UE) nr. 679/2016 și Legii 190/2018

Anexa Nr. 1 La Partea I

Teren

Nr cadastral	Suprafaţa (mp)*	Observaţii / Referinţe
	5.600	

* Suprafaţa este determinată in planul de proiecţie Stereo 70.

DETALII LINIARE IMOBIL

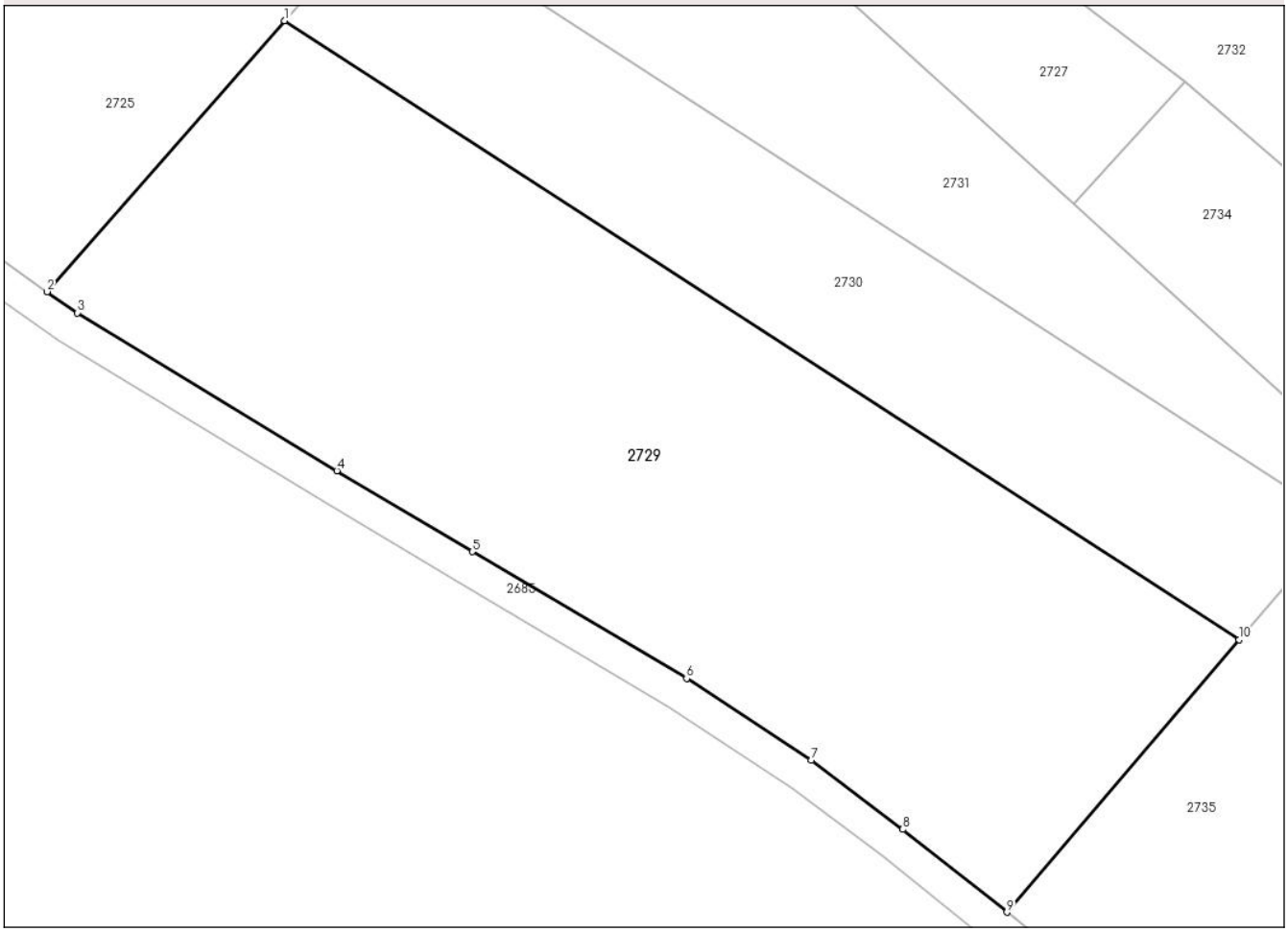

Date referitoare la teren

Crt	Categorie folosință	Intra vilan	Suprafaţa (mp)	Tarla	Parcelă	Nr. topo	Observaţii / Referinţe
1	arabil	NU	5.600	31	1631/6	-	

Lungime Segmente
1) Valorile lungimilor segmentelor sunt obţinute din proiecţie în plan.

Punct început	X / Y	Punct sfârşit	X / Y	Lungime segment (** (m)
1	447.322,115 514.967,702	2	447.293,76 514.935,365	43.008
2	447.293,76 514.935,365	3	447.297,381 514.932,838	4.415
3	447.297,381 514.932,838	4	447.328,367 514.913,977	36.275
4	447.328,367 514.913,977	5	447.344,576 514.904,329	18.863
5	447.344,576 514.904,329	6	447.370,16 514.889,212	29.717

Document care conține date cu caracter personal, protejat de prevederile Regulamentului (UE) nr. 679/2016 și Legii 190/2018

Punct început	X / Y	Punct sfârşit	X / Y	Lungime segment (** (m)
6	447.370,16 514.889,212	7	447.385,028 514.879,429	17.798
7	447.385,028 514.879,429	8	447.395,994 514.871,205	13.708
8	447.395,994 514.871,205	9	447.408,41 514.861,317	15.871
9	447.408,41 514.861,317	10	447.436,155 514.893,825	42.739
10	447.436,155 514.893,825	1	447.322,115 514.967,702	135.878

** Lungimile segmentelor sunt determinate în planul de proiecţie Stereo 70 şi sunt rotunjite la 1 milimetru.
*** Distanţa dintre puncte este formată din segmente cumulate ce sunt mai mici decât valoarea 1 milimetru.

Document care conține date cu caracter personal, protejat de prevederile Regulamentului (UE) nr. 679/2016 și Legii 190/2018

DATE DESPRE IMOBILUL NR. 2730

Oficiul de Cadastru şi Publicitate Imobiliară SIBIU
Biroul de Cadastru şi Publicitate Imobiliară Medias

A. Partea I. Descrierea imobilului

TEREN Extravilan

Adresa: Jud. Sibiu

Nr. Crt	Nr cadastral Nr. topografic	Suprafaţa* (mp)	Observaţii / Referinţe
A1		2.500	Sector cadastral:27 Teren neimprejmuit;

B. Partea II. Proprietari şi acte

Inscrieri privitoare la dreptul de proprietate şi alte drepturi reale		Referinţe
/		
Act Administrativ nr. 955/6, din 12/06/1995 emis de CJSDPAT SIBIU (TITLU DE PROPRIETATE);		
B1	Intabulare, drept de PROPRIETATE, dobandit prin Constituire, cota actuala 1/1	A1
	1) **MARIAN SIMION-FLORIN**	

C. Partea III. SARCINI .

Inscrieri privind dezmembramintele dreptului de proprietate, drepturi reale de garanţie şi sarcini	Referinţe
NU SUNT	

Document care conține date cu caracter personal, protejat de prevederile Regulamentului (UE) nr. 679/2016 și Legii 190/2018

Anexa Nr. 1 La Partea I

Teren

Nr cadastral	Suprafaţa (mp)*	Observaţii / Referinţe
	2.500	

* Suprafaţa este determinată in planul de proiecţie Stereo 70.

DETALII LINIARE IMOBIL

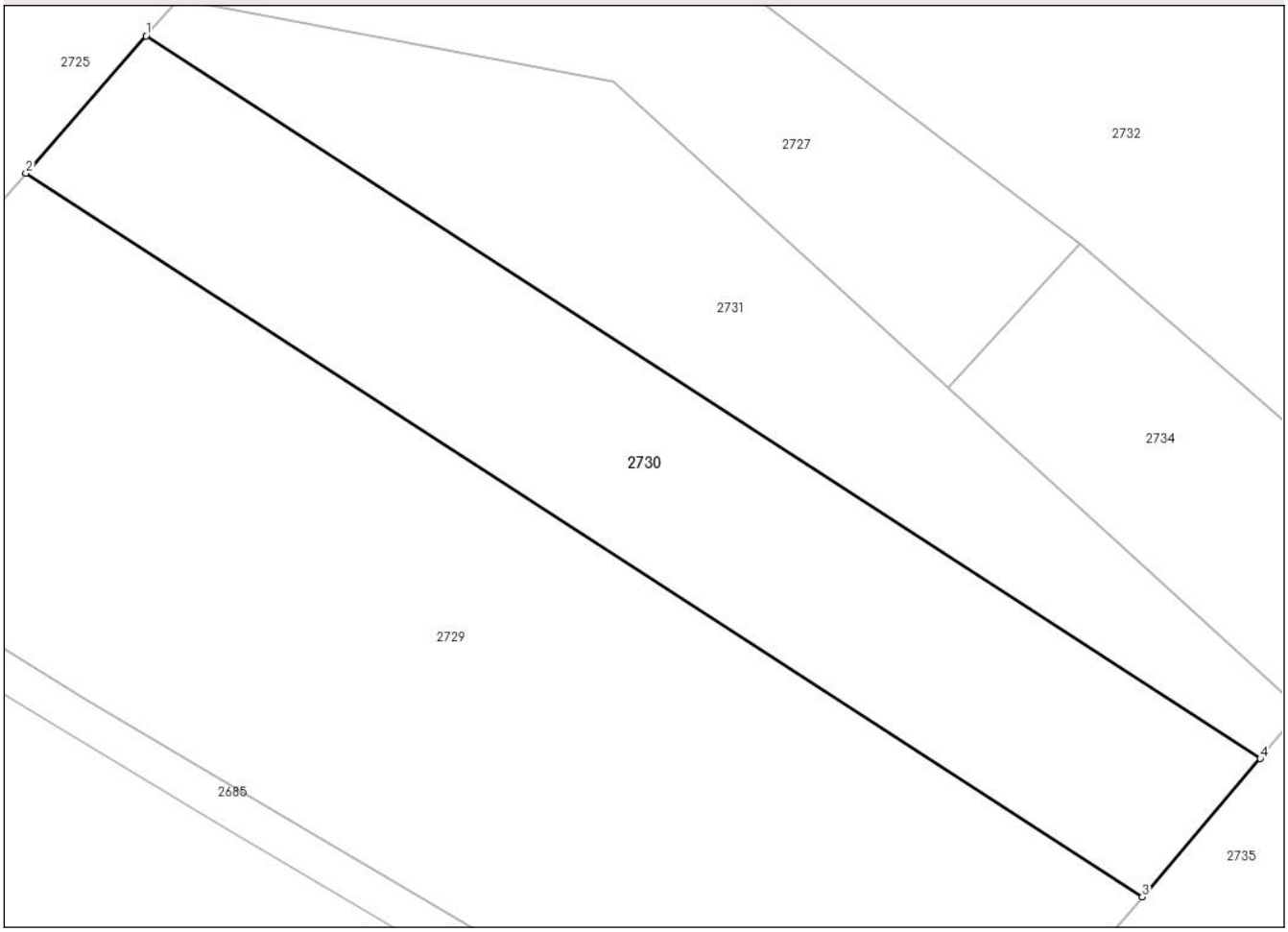

Date referitoare la teren

Crt	Categorie folosință	Intra vilan	Suprafaţa (mp)	Tarla	Parcelă	Nr. topo	Observaţii / Referinţe
1	arabil	NU	2.500	31	1631/7	-	

Lungime Segmente
1) Valorile lungimilor segmentelor sunt obţinute din proiecţie în plan.

Punct început	X / Y	Punct sfârşit	X / Y	Lungime segment (** (m)
1	447.334,386 514.981,696	2	447.322,115 514.967,702	18.611
2	447.322,115 514.967,702	3	447.436,155 514.893,825	135.878
3	447.436,155 514.893,825	4	447.448,215 514.907,955	18.577
4	447.448,215 514.907,955	1	447.334,386 514.981,696	135.627

**** Lungimile segmentelor sunt determinate în planul de proiecţie Stereo 70 şi sunt rotunjite la 1 milimetru.**

Document care conține date cu caracter personal, protejat de prevederile Regulamentului (UE) nr. 679/2016 și Legii 190/2018

***** Distanţa dintre puncte este formată din segmente cumulate ce sunt mai mici decât valoarea 1 milimetru.**

DATE DESPRE IMOBILUL NR. 2731

Oficiul de Cadastru şi Publicitate Imobiliară SIBIU
Biroul de Cadastru şi Publicitate Imobiliară Medias

A. Partea I. Descrierea imobilului

TEREN Extravilan

Adresa: Jud. Sibiu

Nr. Crt	Nr cadastral Nr. topografic	Suprafaţa* (mp)	Observaţii / Referinţe
A1		1.900	Sector cadastral:27 Teren neimprejmuit;

B. Partea II. Proprietari şi acte

Inscrieri privitoare la dreptul de proprietate şi alte drepturi reale		Referinţe
/		
Act Administrativ nr. 955/6, din 12/06/1995 emis de CJSDPAT SIBIU (TITLU DE PROPRIETATE);		
B1	Intabulare, drept de PROPRIETATE, dobandit prin Constituire, cota actuala 1/1	A1
	1) **MARIAN SIMION-FLORIN**	

C. Partea III. SARCINI .

Inscrieri privind dezmembramintele dreptului de proprietate, drepturi reale de garanţie şi sarcini	Referinţe
NU SUNT	

Document care conține date cu caracter personal, protejat de prevederile Regulamentului (UE) nr. 679/2016 și Legii 190/2018

Anexa Nr. 1 La Partea I

Teren

Nr cadastral	Suprafaţa (mp)*	Observaţii / Referinţe
	1.900	

* Suprafaţa este determinată in planul de proiecţie Stereo 70.

DETALII LINIARE IMOBIL

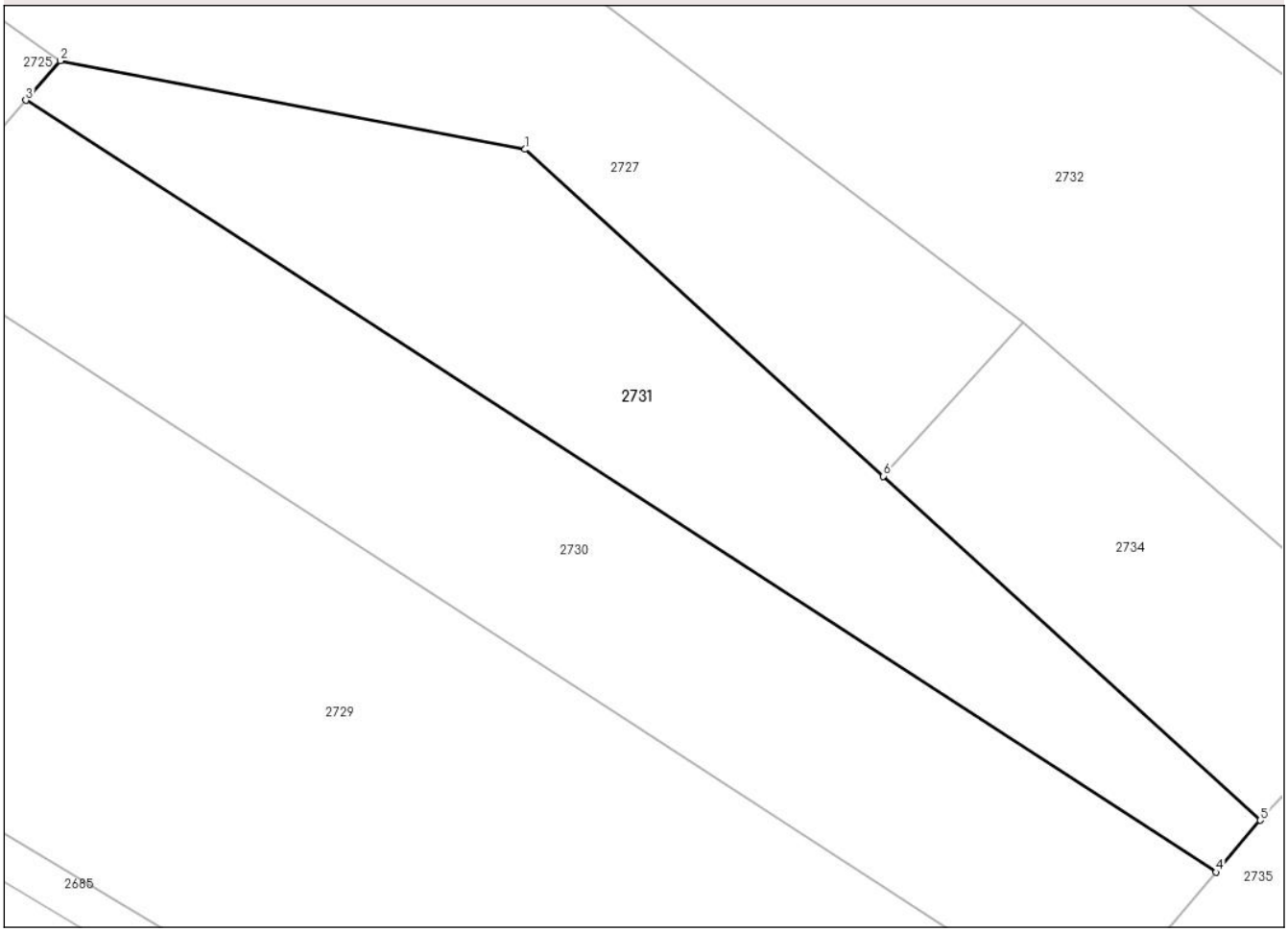

Date referitoare la teren

Crt	Categorie folosință	Intra vilan	Suprafaţa (mp)	Tarla	Parcelă	Nr. topo	Observaţii / Referinţe
1	neproductiv	NU	1.900	31	1627	-	tufaris

Lungime Segmente
1) Valorile lungimilor segmentelor sunt obţinute din proiecţie în plan.

Punct început	X / Y	Punct sfârşit	X / Y	Lungime segment (** (m)
1	447.382,118 514.976,999	2	447.337,69 514.985,463	45.228
2	447.337,69 514.985,463	3	447.334,386 514.981,696	5.011
3	447.334,386 514.981,696	4	447.448,215 514.907,955	135.627
4	447.448,215 514.907,955	5	447.452,434 514.912,898	6.499
5	447.452,434 514.912,898	6	447.416,387 514.945,78	48.791

Document care conține date cu caracter personal, protejat de prevederile Regulamentului (UE) nr. 679/2016 și Legii 190/2018

Punct început	X / Y	Punct sfârşit	X / Y	Lungime segment (** (m)
6	447.416,387 514.945,78	1	447.382,118 514.976,999	46.357

** Lungimile segmentelor sunt determinate în planul de proiecţie Stereo 70 şi sunt rotunjite la 1 milimetru.
*** Distanţa dintre puncte este formată din segmente cumulate ce sunt mai mici decât valoarea 1 milimetru.

DATE DESPRE IMOBILUL NR. 2732

Oficiul de Cadastru şi Publicitate Imobiliară SIBIU
Biroul de Cadastru şi Publicitate Imobiliară Medias

A. Partea I. Descrierea imobilului

TEREN Extravilan

Adresa: Jud. Sibiu

Nr. Crt	Nr cadastral Nr. topografic	Suprafaţa* (mp)	Observaţii / Referinţe
A1		12.371	Sector cadastral:27 Teren neimprejmuit;

B. Partea II. Proprietari şi acte

Inscrieri privitoare la dreptul de proprietate şi alte drepturi reale		Referinţe
/		
Act Normativ nr. 7, din 13/03/1996 emis de PARLAMENTUL ROMANIEI (lege);		
B1	Inscrierea provizorie, drept de PROPRIETATE, dobandit prin Lege, cota actuala 1/1	A1
	1) **MUNICIPIUL MEDIAS**, CIF:4240677, proprietar neidentificat	

C. Partea III. SARCINI .

Inscrieri privind dezmembramintele dreptului de proprietate, drepturi reale de garanţie şi sarcini	Referinţe
NU SUNT	

Document care conține date cu caracter personal, protejat de prevederile Regulamentului (UE) nr. 679/2016 și Legii 190/2018

Anexa Nr. 1 La Partea I

Teren

Nr cadastral	Suprafaţa (mp)*	Observaţii / Referinţe
	12.371	

* Suprafaţa este determinată in planul de proiecţie Stereo 70.

DETALII LINIARE IMOBIL

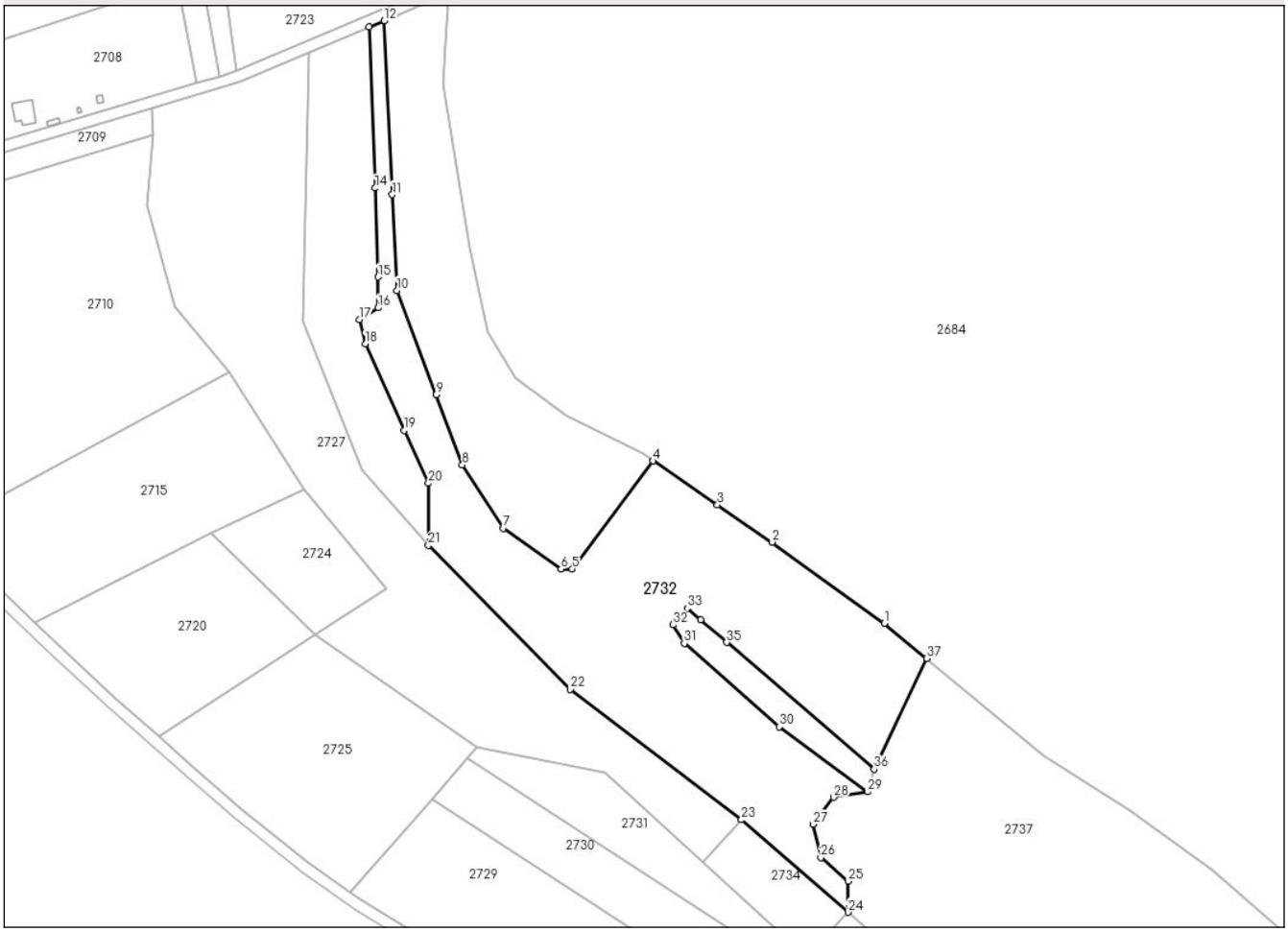

Date referitoare la teren

Crt	Categorie folosință	Intra vilan	Suprafaţa (mp)	Tarla	Parcelă	Nr. topo	Observaţii / Referinţe
1	faneata	NU	12.371	31	1622	-	

Lungime Segmente

1) Valorile lungimilor segmentelor sunt obţinute din proiecţie în plan.

Punct început	X / Y	Punct sfârşit	X / Y	Lungime segment (** (m)
1	447.479,41 515.028,651	2	447.440,349 515.056,882	48.195
3	447.421,368 515.069,839	4	447.399,007 515.085,142	27.096
5	447.370,895 515.047,554	6	447.367,016 515.047,554	3.879
7	447.346,946 515.061,712	8	447.332,652 515.083,734	26.255
9	447.323,487 515.108,132	10	447.309,902 515.144,298	38.634

Punct început	X / Y	Punct sfârşit	X / Y	Lungime segment (** (m)
2	447.440,349 515.056,882	3	447.421,368 515.069,839	22.981
4	447.399,007 515.085,142	5	447.370,895 515.047,554	46.938
6	447.367,016 515.047,554	7	447.346,946 515.061,712	24.561
8	447.332,652 515.083,734	9	447.323,487 515.108,132	26.062
10	447.309,902 515.144,298	11	447.308,303 515.177,651	33.391

Document care conține date cu caracter personal, protejat de prevederile Regulamentului (UE) nr. 679/2016 și Legii 190/2018

Punct început	X / Y	Punct sfârşit	X / Y	Lungime segment (** (m)
11	447.308,303 515.177,651	12	447.305,528 515.238,074	60.487
13	447.300,303 515.235,852	14	447.302,341 515.179,924	55.965
15	447.303,394 515.149,023	16	447.303,394 515.138,349	10.675
17	447.296,95 515.134,251	18	447.298,892 515.125,84	8.633
19	447.312,507 515.095,759	20	447.320,838 515.077,353	20.204
21	447.320,838 515.055,749	22	447.370,184 515.005,801	70.213
23	447.429,766 514.960,443	24	447.466,776 514.928,336	48.996
25	447.466,776 514.939,101	26	447.457,311 514.947,259	12.496
27	447.454,706 514.958,889	28	447.461,827 514.968,262	11.772
29	447.473,638 514.970,172	30	447.442,876 514.992,738	38.151
31	447.409,856 515.021,743	32	447.405,976 515.028,17	7.507
33	447.410,893 515.033,892	34	447.415,508 515.029,926	6.085
35	447.424,628 515.022,091	36	447.475,896 514.978,043	67.591
37	447.494,098 515.016,55	1	447.479,41 515.028,651	19.031

Punct început	X / Y	Punct sfârşit	X / Y	Lungime segment (** (m)
12	447.305,528 515.238,074	13	447.300,303 515.235,852	5.679
14	447.302,341 515.179,924	15	447.303,394 515.149,023	30.918
16	447.303,394 515.138,349	17	447.296,95 515.134,251	7.636
18	447.298,892 515.125,84	19	447.312,507 515.095,759	33.018
20	447.320,838 515.077,353	21	447.320,838 515.055,749	21.604
22	447.370,184 515.005,801	23	447.429,766 514.960,443	74.882
24	447.466,776 514.928,336	25	447.466,776 514.939,101	10.765
26	447.457,311 514.947,259	27	447.454,706 514.958,889	11.918
28	447.461,827 514.968,262	29	447.473,638 514.970,172	11.964
30	447.442,876 514.992,738	31	447.409,856 515.021,743	43.951
32	447.405,976 515.028,17	33	447.410,893 515.033,892	7.545
34	447.415,508 515.029,926	35	447.424,628 515.022,091	12.024
36	447.475,896 514.978,043	37	447.494,098 515.016,55	42.592

** Lungimile segmentelor sunt determinate în planul de proiecţie Stereo 70 şi sunt rotunjite la 1 milimetru.
*** Distanţa dintre puncte este formată din segmente cumulate ce sunt mai mici decât valoarea 1 milimetru.

Document care conține date cu caracter personal, protejat de prevederile Regulamentului (UE) nr. 679/2016 și Legii 190/2018

DATE DESPRE IMOBILUL NR. 2733

Oficiul de Cadastru şi Publicitate Imobiliară SIBIU
Biroul de Cadastru şi Publicitate Imobiliară Medias

A. Partea I. Descrierea imobilului

TEREN Extravilan

Adresa: Jud. Sibiu

Nr. Crt	Nr cadastral Nr. topografic	Suprafaţa* (mp)	Observaţii / Referinţe
A1		833	Sector cadastral:27 Teren neimprejmuit;

B. Partea II. Proprietari şi acte

Inscrieri privitoare la dreptul de proprietate şi alte drepturi reale		Referinţe
/		
Act Normativ nr. 7, din 13/03/1996 emis de PARLAMENTUL ROMANIEI (lege);		
B1	Inscrierea provizorie, drept de PROPRIETATE, dobandit prin Lege, cota actuala 1/1	A1
	1) **MUNICIPIUL MEDIAS**, CIF:4240677, proprietar neidentificat	

C. Partea III. SARCINI .

Inscrieri privind dezmembramintele dreptului de proprietate, drepturi reale de garanţie şi sarcini	Referinţe
NU SUNT	

Document care conține date cu caracter personal, protejat de prevederile Regulamentului (UE) nr. 679/2016 și Legii 190/2018

Anexa Nr. 1 La Partea I

Teren

Nr cadastral	Suprafaţa (mp)*	Observaţii / Referinţe
	833	

* Suprafaţa este determinată in planul de proiecţie Stereo 70.

DETALII LINIARE IMOBIL

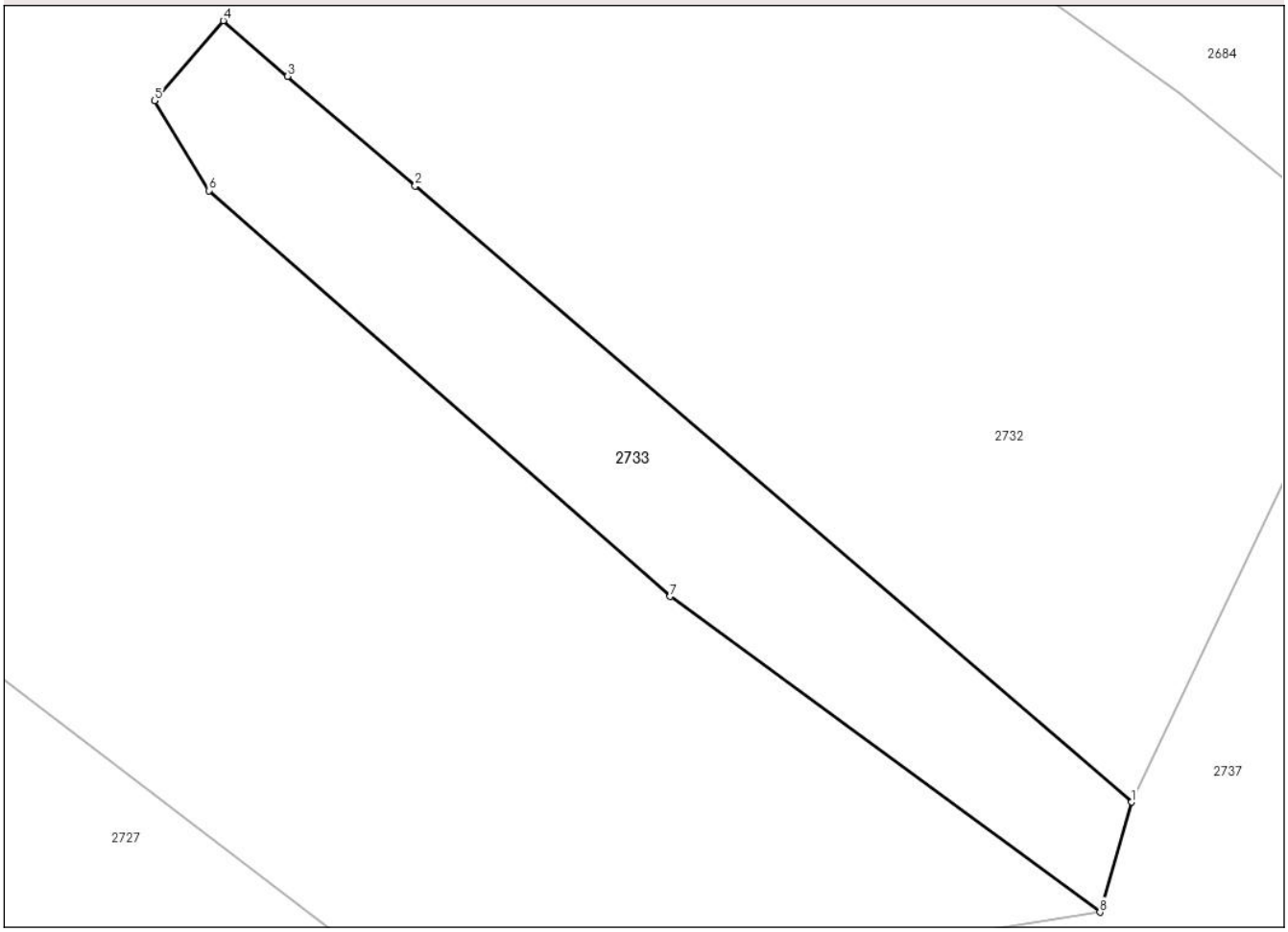

Date referitoare la teren

Crt	Categorie folosință	Intra vilan	Suprafaţa (mp)	Tarla	Parcelă	Nr. topo	Observaţii / Referinţe
1	arabil	NU	833	31	1621	-	

Lungime Segmente
1) Valorile lungimilor segmentelor sunt obţinute din proiecţie în plan.

Punct început	X / Y	Punct sfârşit	X / Y	Lungime segment (** (m)
1	447.475,896 514.978,043	2	447.424,628 515.022,091	67.591
2	447.424,628 515.022,091	3	447.415,508 515.029,926	12.024
3	447.415,508 515.029,926	4	447.410,893 515.033,892	6.085
4	447.410,893 515.033,892	5	447.405,976 515.028,17	7.545
5	447.405,976 515.028,17	6	447.409,856 515.021,743	7.507

Document care conține date cu caracter personal, protejat de prevederile Regulamentului (UE) nr. 679/2016 și Legii 190/2018

Punct început	X / Y	Punct sfârşit	X / Y	Lungime segment (** (m)
6	447.409,856 515.021,743	7	447.442,876 514.992,738	43.951
7	447.442,876 514.992,738	8	447.473,638 514.970,172	38.151
8	447.473,638 514.970,172	1	447.475,896 514.978,043	8.188

** Lungimile segmentelor sunt determinate în planul de proiecţie Stereo 70 şi sunt rotunjite la 1 milimetru.
*** Distanţa dintre puncte este formată din segmente cumulate ce sunt mai mici decât valoarea 1 milimetru.

Document care conține date cu caracter personal, protejat de prevederile Regulamentului (UE) nr. 679/2016 și Legii 190/2018

DATE DESPRE IMOBILUL NR. 2734

Oficiul de Cadastru şi Publicitate Imobiliară SIBIU
Biroul de Cadastru şi Publicitate Imobiliară Medias

A. Partea I. Descrierea imobilului

TEREN Extravilan

Adresa: Jud. Sibiu

Nr. Crt	Nr cadastral Nr. topografic	Suprafaţa* (mp)	Observaţii / Referinţe
A1		1.000	Sector cadastral:27 Teren neimprejmuit;

B. Partea II. Proprietari şi acte

Inscrieri privitoare la dreptul de proprietate şi alte drepturi reale		Referinţe
/		
Act Administrativ nr. 314, din 26/11/2007 emis de CONSILIUL LOCAL MEDIAS (HOTARARE DE CONSILIU);		
B1	Intabulare, drept de PROPRIETATE, dobandit prin Lege, cota actuala 1/1	A1
	1) **MUNICIPIUL MEDIAS DOMENIUL PRIVAT**, CIF:4240677	

C. Partea III. SARCINI .

Inscrieri privind dezmembramintele dreptului de proprietate, drepturi reale de garanţie şi sarcini	Referinţe
NU SUNT	

Anexa Nr. 1 La Partea I

Teren

Nr cadastral	Suprafaţa (mp)*	Observaţii / Referinţe
	1.000	

* Suprafaţa este determinată in planul de proiecţie Stereo 70.

DETALII LINIARE IMOBIL

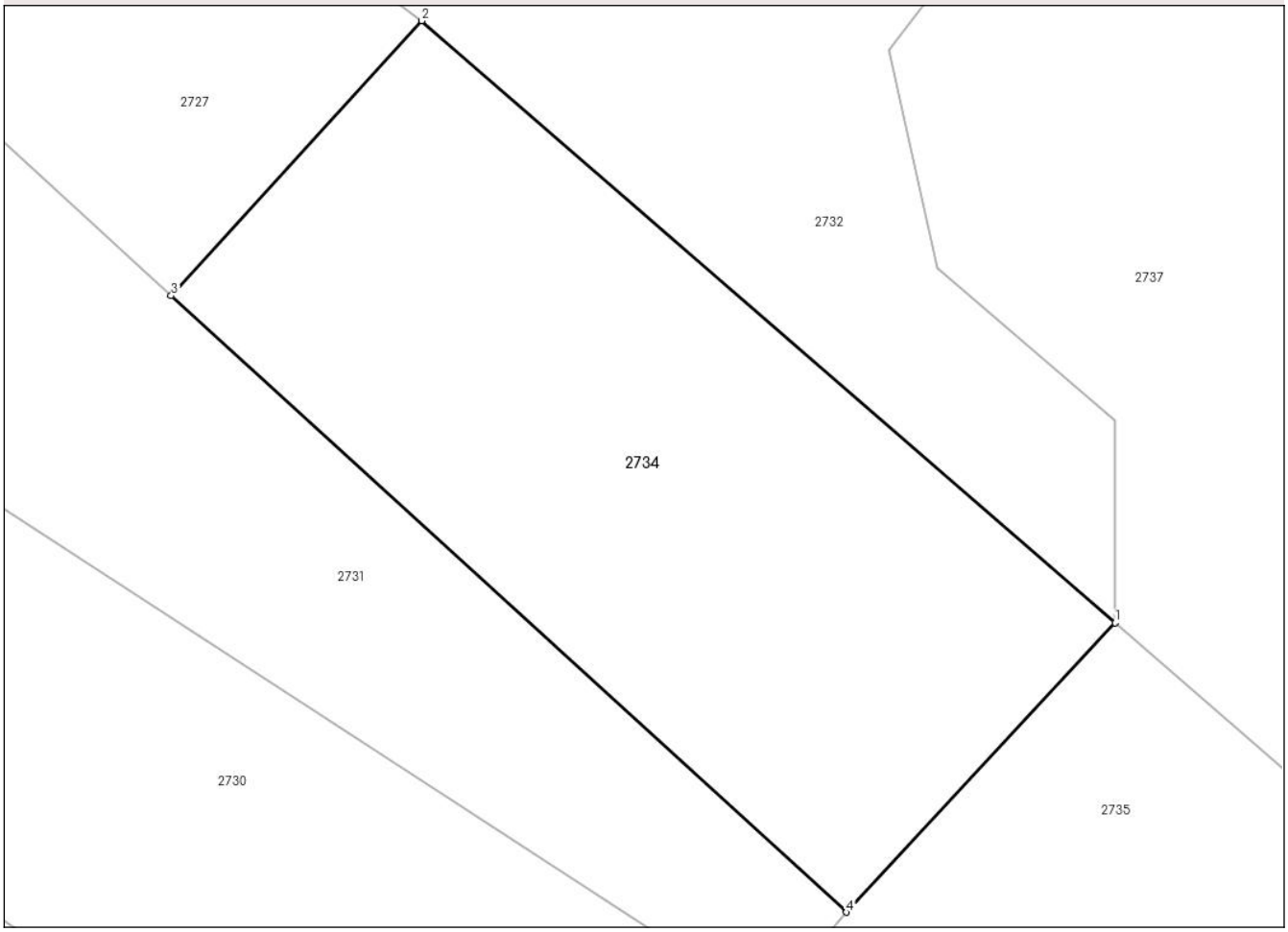

Date referitoare la teren

Crt	Categorie folosință	Intra vilan	Suprafaţa (mp)	Tarla	Parcelă	Nr. topo	Observaţii / Referinţe
1	pasune	NU	1.000	31	1631/11	-	

Lungime Segmente
1) Valorile lungimilor segmentelor sunt obţinute din proiecţie în plan.

Punct început	X / Y	Punct sfârşit	X / Y	Lungime segment (** (m)
1	447.466,776 514.928,336	2	447.429,766 514.960,443	48.996
2	447.429,766 514.960,443	3	447.416,387 514.945,78	19.85
3	447.416,387 514.945,78	4	447.452,434 514.912,898	48.791
4	447.452,434 514.912,898	1	447.466,776 514.928,336	21.071

**** Lungimile segmentelor sunt determinate în planul de proiecţie Stereo 70 şi sunt rotunjite la 1 milimetru.**

Document care conține date cu caracter personal, protejat de prevederile Regulamentului (UE) nr. 679/2016 și Legii 190/2018

***** Distanţa dintre puncte este formată din segmente cumulate ce sunt mai mici decât valoarea 1 milimetru.**

DATE DESPRE IMOBILUL NR. 2735

Oficiul de Cadastru şi Publicitate Imobiliară SIBIU
Biroul de Cadastru şi Publicitate Imobiliară Medias

A. Partea I. Descrierea imobilului

TEREN Extravilan

Adresa: Jud. Sibiu

Nr. Crt	Nr cadastral Nr. topografic	Suprafaţa* (mp)	Observaţii / Referinţe
A1		5.800	Sector cadastral:27 Teren neimprejmuit;

B. Partea II. Proprietari şi acte

Inscrieri privitoare la dreptul de proprietate şi alte drepturi reale		Referinţe
/		
Act Administrativ nr. 367/6, din 25/10/1993 emis de CJSDPAT SIBIU (TITLU DE PROPRIETATE);		
B1	Intabulare, drept de PROPRIETATE, dobandit prin Reconstituire, cota actuala 1/1	A1
	1) **CREŢU MARIA**	

C. Partea III. SARCINI .

Inscrieri privind dezmembramintele dreptului de proprietate, drepturi reale de garanţie şi sarcini	Referinţe
NU SUNT	

Document care conține date cu caracter personal, protejat de prevederile Regulamentului (UE) nr. 679/2016 și Legii 190/2018

Anexa Nr. 1 La Partea I

Teren

Nr cadastral	Suprafaţa (mp)*	Observaţii / Referinţe
	5.800	

* Suprafaţa este determinată in planul de proiecţie Stereo 70.

DETALII LINIARE IMOBIL

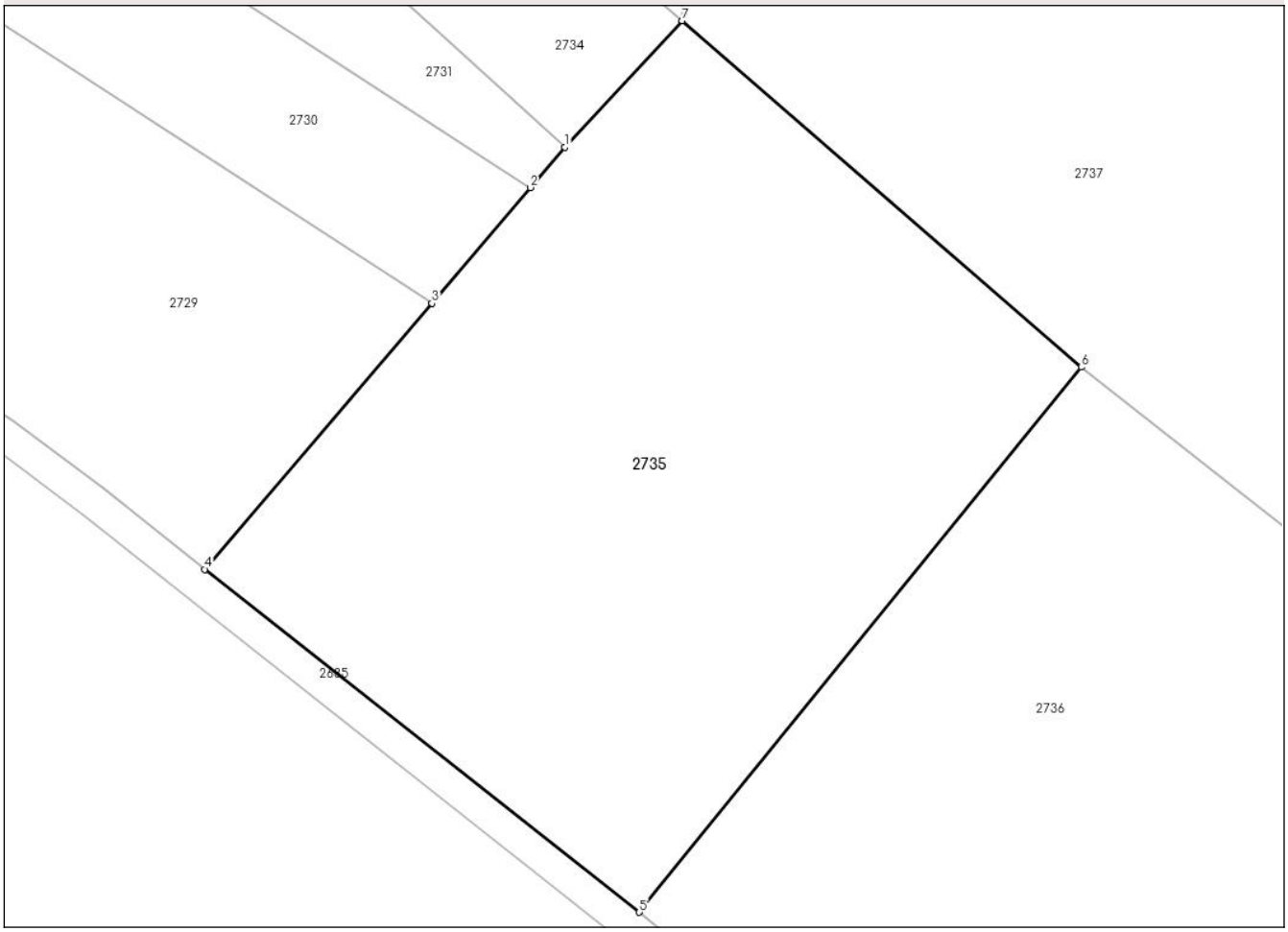

Date referitoare la teren

Crt	Categorie folosință	Intra vilan	Suprafaţa (mp)	Tarla	Parcelă	Nr. topo	Observaţii / Referinţe
1	arabil	NU	5.800	31	1631/8	-	

Lungime Segmente
1) Valorile lungimilor segmentelor sunt obţinute din proiecţie în plan.

Punct început	X / Y	Punct sfârşit	X / Y	Lungime segment (** (m)
1	447.452,434 514.912,898	2	447.448,215 514.907,955	6.499
2	447.448,215 514.907,955	3	447.436,155 514.893,825	18.577
3	447.436,155 514.893,825	4	447.408,41 514.861,317	42.739
4	447.408,41 514.861,317	5	447.461,534 514.819,437	67.647
5	447.461,534 514.819,437	6	447.515,565 514.886,01	85.74

Document care conține date cu caracter personal, protejat de prevederile Regulamentului (UE) nr. 679/2016 și Legii 190/2018

Punct început	X / Y	Punct sfârşit	X / Y	Lungime segment (** (m)
6	447.515,565 514.886,01	7	447.466,776 514.928,336	64.59
7	447.466,776 514.928,336	1	447.452,434 514.912,898	21.071

** Lungimile segmentelor sunt determinate în planul de proiecţie Stereo 70 şi sunt rotunjite la 1 milimetru.
*** Distanţa dintre puncte este formată din segmente cumulate ce sunt mai mici decât valoarea 1 milimetru.

Document care conține date cu caracter personal, protejat de prevederile Regulamentului (UE) nr. 679/2016 și Legii 190/2018

DATE DESPRE IMOBILUL NR. 2736

Oficiul de Cadastru şi Publicitate Imobiliară SIBIU
Biroul de Cadastru şi Publicitate Imobiliară Medias

A. Partea I. Descrierea imobilului

TEREN Extravilan

Adresa: Jud. Sibiu

Nr. Crt	Nr cadastral Nr. topografic	Suprafaţa* (mp)	Observaţii / Referinţe
A1		5.800	Sector cadastral:27 Teren neimprejmuit;

B. Partea II. Proprietari şi acte

Inscrieri privitoare la dreptul de proprietate şi alte drepturi reale		Referinţe
/		
Act Administrativ nr. 291/6, din 15/10/1993 emis de CJSDPAT SIBIU (TITLU DE PROPRIETATE);		
B1	Intabulare, drept de PROPRIETATE, dobandit prin Reconstituire, cota actuala 1/1	A1
	1) **BANCIU PAULINA**	

C. Partea III. SARCINI .

Inscrieri privind dezmembramintele dreptului de proprietate, drepturi reale de garanţie şi sarcini	Referinţe
NU SUNT	

Document care conține date cu caracter personal, protejat de prevederile Regulamentului (UE) nr. 679/2016 și Legii 190/2018

Anexa Nr. 1 La Partea I

Teren

Nr cadastral	Suprafaţa (mp)*	Observaţii / Referinţe
	5.800	

* Suprafaţa este determinată in planul de proiecţie Stereo 70.

DETALII LINIARE IMOBIL

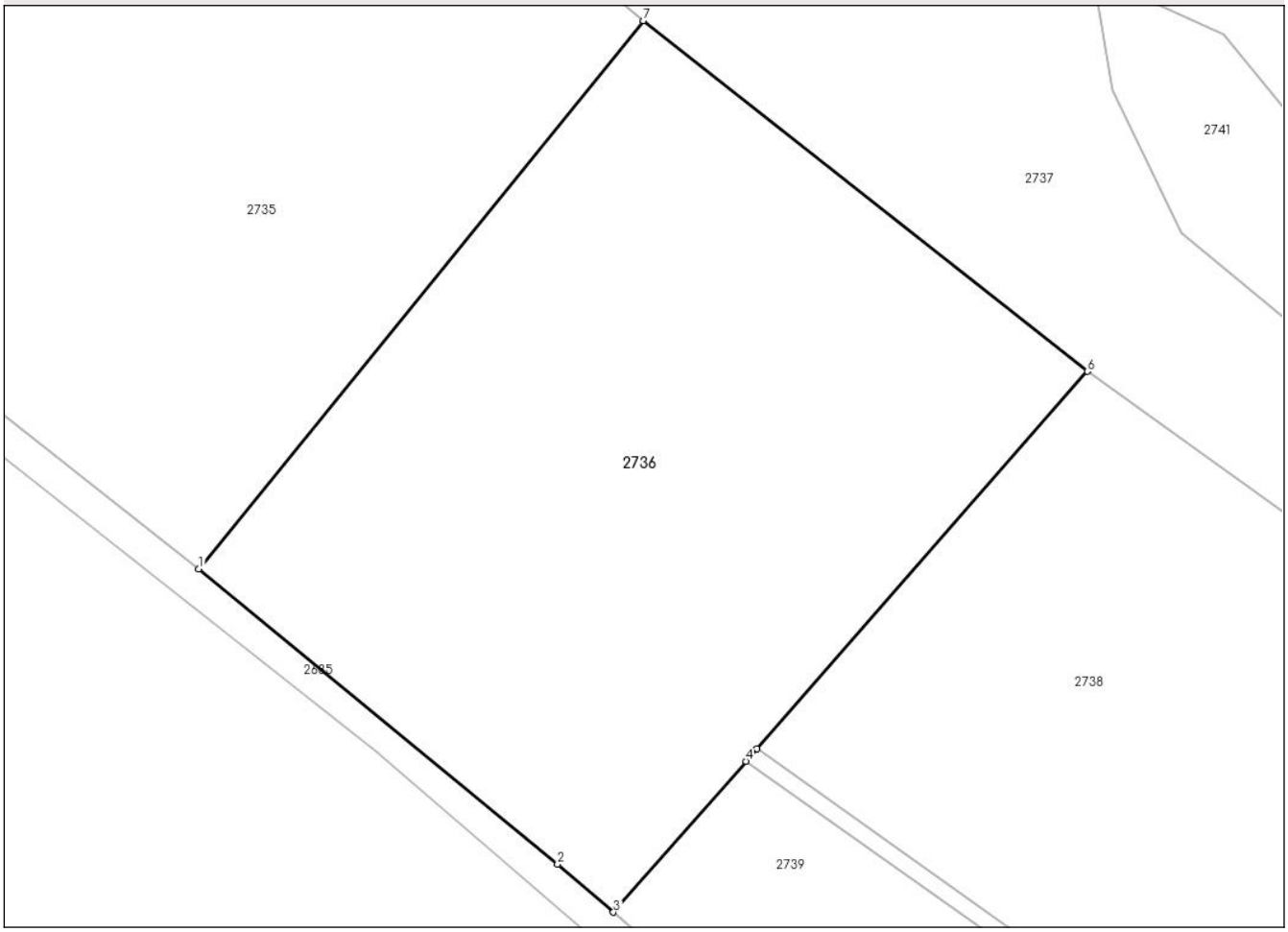

Date referitoare la teren

Crt	Categorie folosință	Intra vilan	Suprafaţa (mp)	Tarla	Parcelă	Nr. topo	Observaţii / Referinţe
1	arabil	NU	5.800	31	1631/9	-	

Lungime Segmente
1) Valorile lungimilor segmentelor sunt obţinute din proiecţie în plan.

Punct început	X / Y	Punct sfârşit	X / Y	Lungime segment (** (m)
1	447.461,534 514.819,437	2	447.505,162 514.783,571	56.479
2	447.505,162 514.783,571	3	447.511,953 514.777,739	8.952
3	447.511,953 514.777,739	4	447.528,043 514.796,081	24.399
4	447.528,043 514.796,081	5	447.529,369 514.797,593	2.011
5	447.529,369 514.797,593	6	447.569,575 514.843,427	60.97

Document care conține date cu caracter personal, protejat de prevederile Regulamentului (UE) nr. 679/2016 și Legii 190/2018

Punct început	X / Y	Punct sfârşit	X / Y	Lungime segment (** (m)
6	447.569,575 514.843,427	7	447.515,565 514.886,01	68.778
7	447.515,565 514.886,01	1	447.461,534 514.819,437	85.74

** Lungimile segmentelor sunt determinate în planul de proiecţie Stereo 70 şi sunt rotunjite la 1 milimetru.
*** Distanţa dintre puncte este formată din segmente cumulate ce sunt mai mici decât valoarea 1 milimetru.

Document care conține date cu caracter personal, protejat de prevederile Regulamentului (UE) nr. 679/2016 și Legii 190/2018

DATE DESPRE IMOBILUL NR. 2737

Oficiul de Cadastru şi Publicitate Imobiliară SIBIU
Biroul de Cadastru şi Publicitate Imobiliară Medias

A. Partea I. Descrierea imobilului

TEREN Extravilan

Adresa: Jud. Sibiu

Nr. Crt	Nr cadastral Nr. topografic	Suprafaţa* (mp)	Observaţii / Referinţe
A1		17.795	Sector cadastral:27 Teren neimprejmuit;

B. Partea II. Proprietari şi acte

Inscrieri privitoare la dreptul de proprietate şi alte drepturi reale		Referinţe
/		
Act Normativ nr. 7, din 13/03/1996 emis de PARLAMENTUL ROMANIEI (lege);		
B1	Inscrierea provizorie, drept de PROPRIETATE, dobandit prin Lege, cota actuala 1/1	A1
	1) **MUNICIPIUL MEDIAS**, CIF:4240677, proprietar neidentificat	

C. Partea III. SARCINI .

Inscrieri privind dezmembramintele dreptului de proprietate, drepturi reale de garanţie şi sarcini	Referinţe
NU SUNT	

Document care conține date cu caracter personal, protejat de prevederile Regulamentului (UE) nr. 679/2016 și Legii 190/2018

Anexa Nr. 1 La Partea I

Teren

Nr cadastral	Suprafaţa (mp)*	Observaţii / Referinţe
	17.795	

* Suprafaţa este determinată in planul de proiecţie Stereo 70.

DETALII LINIARE IMOBIL

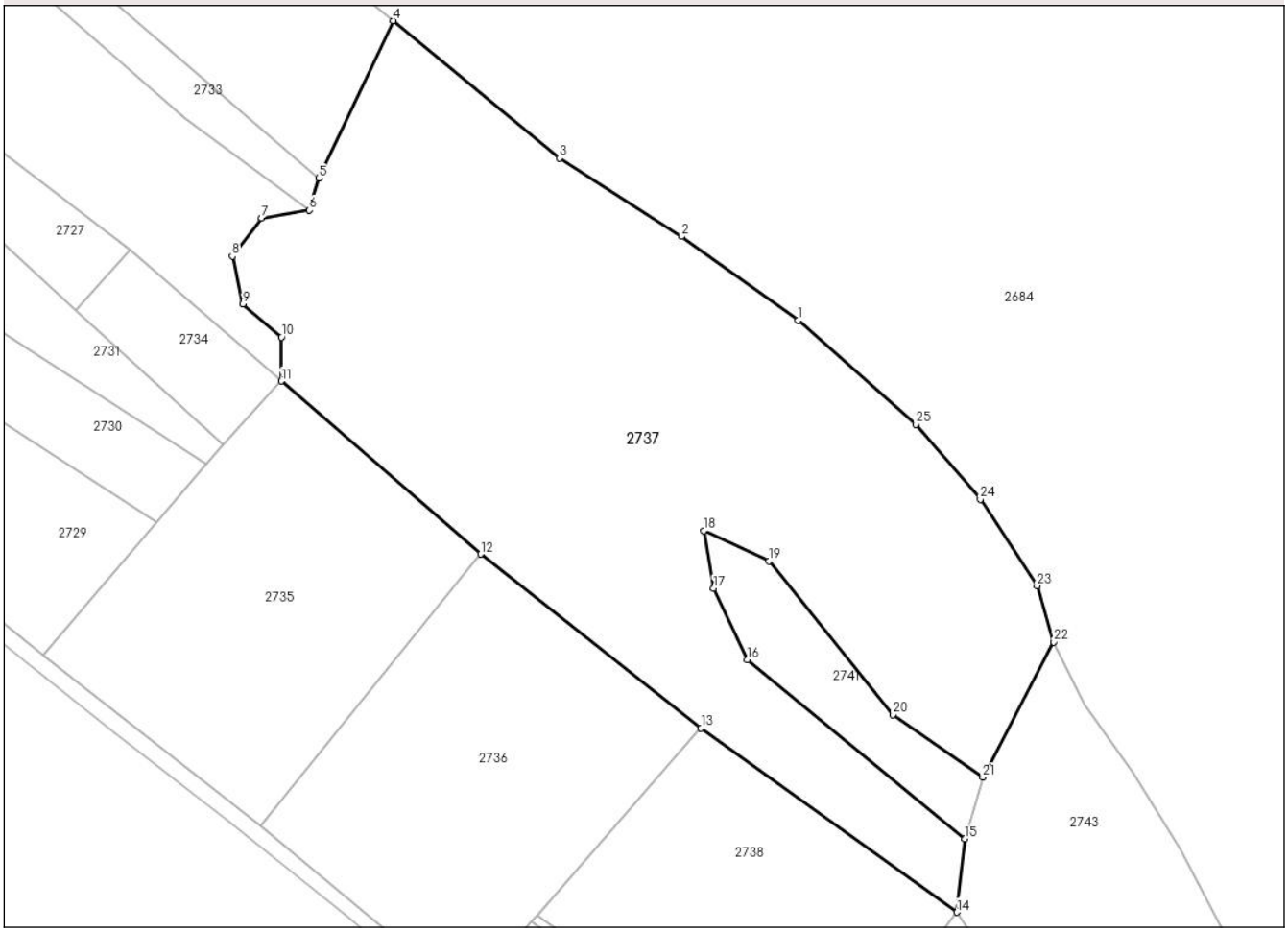

Date referitoare la teren

Crt	Categorie folosință	Intra vilan	Suprafaţa (mp)	Tarla	Parcelă	Nr. topo	Observaţii / Referinţe
1	neproductiv	NU	17.795	31	1633	-	tufaris

Lungime Segmente

1) Valorile lungimilor segmentelor sunt obţinute din proiecţie în plan.

Punct început	X / Y	Punct sfârşit	X / Y	Lungime segment (** (m)
1	447.593,412 514.943,227	2	447.564,785 514.963,743	35.219
3	447.534,909 514.982,925	4	447.494,098 515.016,55	52.879
5	447.475,896 514.978,043	6	447.473,638 514.970,172	8.188
7	447.461,827 514.968,262	8	447.454,706 514.958,889	11.772
9	447.457,311 514.947,259	10	447.466,776 514.939,101	12.496

Punct început	X / Y	Punct sfârşit	X / Y	Lungime segment (** (m)
2	447.564,785 514.963,743	3	447.534,909 514.982,925	35.504
4	447.494,098 515.016,55	5	447.475,896 514.978,043	42.592
6	447.473,638 514.970,172	7	447.461,827 514.968,262	11.964
8	447.454,706 514.958,889	9	447.457,311 514.947,259	11.918
10	447.466,776 514.939,101	11	447.466,776 514.928,336	10.765

Document care conține date cu caracter personal, protejat de prevederile Regulamentului (UE) nr. 679/2016 și Legii 190/2018

Punct început	X / Y	Punct sfârşit	X / Y	Lungime segment (** (m)
11	447.466,776 514.928,336	12	447.515,565 514.886,01	64.59
13	447.569,575 514.843,427	14	447.632,244 514.798,333	77.206
15	447.634,2 514.816,257	16	447.580,937 514.860,176	69.035
17	447.572,663 514.877,627	18	447.570,202 514.891,681	14.268
19	447.586,198 514.884,302	20	447.616,609 514.846,707	48.355
21	447.638,596 514.831,4	22	447.656,048 514.864,456	37.38
23	447.651,914 514.878,234	24	447.638,003 514.899,416	25.342
25	447.622,29 514.917,769	1	447.593,412 514.943,227	38.498

Punct început	X / Y	Punct sfârşit	X / Y	Lungime segment (** (m)
12	447.515,565 514.886,01	13	447.569,575 514.843,427	68.778
14	447.632,244 514.798,333	15	447.634,2 514.816,257	18.03
16	447.580,937 514.860,176	17	447.572,663 514.877,627	19.313
18	447.570,202 514.891,681	19	447.586,198 514.884,302	17.616
20	447.616,609 514.846,707	21	447.638,596 514.831,4	26.791
22	447.656,048 514.864,456	23	447.651,914 514.878,234	14.385
24	447.638,003 514.899,416	25	447.622,29 514.917,769	24.161

** Lungimile segmentelor sunt determinate în planul de proiecţie Stereo 70 şi sunt rotunjite la 1 milimetru.
*** Distanţa dintre puncte este formată din segmente cumulate ce sunt mai mici decât valoarea 1 milimetru.

Document care conține date cu caracter personal, protejat de prevederile Regulamentului (UE) nr. 679/2016 și Legii 190/2018

DATE DESPRE IMOBILUL NR. 2738

Oficiul de Cadastru şi Publicitate Imobiliară SIBIU
Biroul de Cadastru şi Publicitate Imobiliară Medias

A. Partea I. Descrierea imobilului

TEREN Extravilan

Adresa: Jud. Sibiu

Nr. Crt	Nr cadastral Nr. topografic	Suprafaţa* (mp)	Observaţii / Referinţe
A1		4.800	Sector cadastral:27 Teren neimprejmuit;

B. Partea II. Proprietari şi acte

Inscrieri privitoare la dreptul de proprietate şi alte drepturi reale		Referinţe
/		
Act Administrativ nr. 314, din 26/11/2007 emis de CONSILIUL LOCAL MEDIAS (HOTARARE DE CONSILIU);		
B1	Intabulare, drept de PROPRIETATE, dobandit prin Lege, cota actuala 1/1	A1
	1) **MUNICIPIUL MEDIAS DOMENIUL PRIVAT**, CIF:4240677	

C. Partea III. SARCINI .

Inscrieri privind dezmembramintele dreptului de proprietate, drepturi reale de garanţie şi sarcini	Referinţe
NU SUNT	

Anexa Nr. 1 La Partea I

Teren

Nr cadastral	Suprafaţa (mp)*	Observaţii / Referinţe
	4.800	

* Suprafaţa este determinată in planul de proiecţie Stereo 70.

DETALII LINIARE IMOBIL

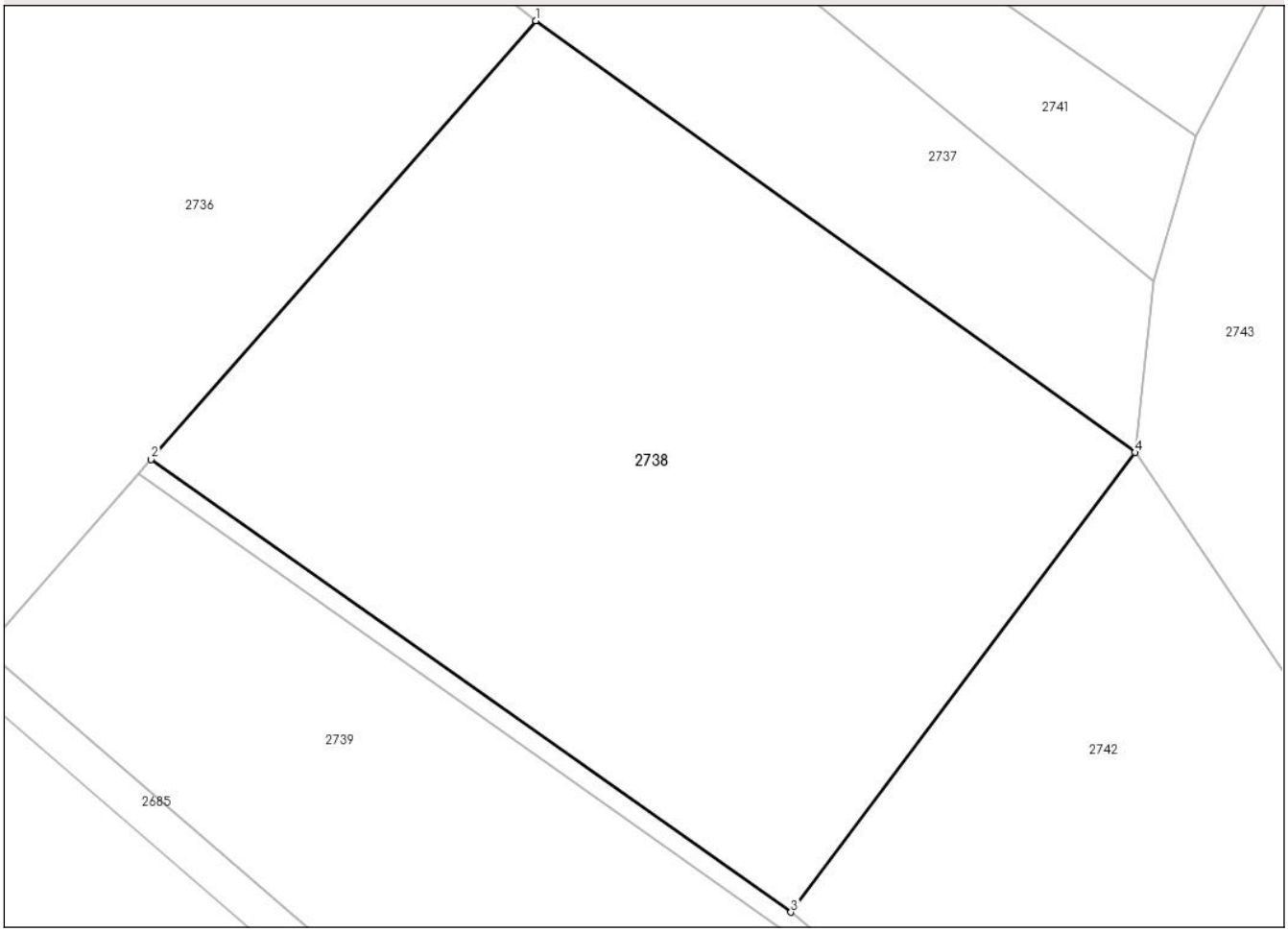

Date referitoare la teren

Crt	Categorie folosință	Intra vilan	Suprafaţa (mp)	Tarla	Parcelă	Nr. topo	Observaţii / Referinţe
1	pasune	NU	4.800	31	1631/10	-	

Lungime Segmente
1) Valorile lungimilor segmentelor sunt obţinute din proiecţie în plan.

Punct început	X / Y	Punct sfârşit	X / Y	Lungime segment (** (m)
1	447.569,575 514.843,427	2	447.529,369 514.797,593	60.97
2	447.529,369 514.797,593	3	447.596,258 514.750,309	81.914
3	447.596,258 514.750,309	4	447.632,244 514.798,333	60.01
4	447.632,244 514.798,333	1	447.569,575 514.843,427	77.206

**** Lungimile segmentelor sunt determinate în planul de proiecţie Stereo 70 şi sunt rotunjite la 1 milimetru.**

Document care conține date cu caracter personal, protejat de prevederile Regulamentului (UE) nr. 679/2016 și Legii 190/2018

***** Distanţa dintre puncte este formată din segmente cumulate ce sunt mai mici decât valoarea 1 milimetru.**

DATE DESPRE IMOBILUL NR. 2739

Oficiul de Cadastru şi Publicitate Imobiliară SIBIU
Biroul de Cadastru şi Publicitate Imobiliară Medias

A. Partea I. Descrierea imobilului

TEREN Extravilan

Adresa: Jud. Sibiu

Nr. Crt	Nr cadastral Nr. topografic	Suprafaţa* (mp)	Observaţii / Referinţe
A1		4.489	Sector cadastral:27 Teren neimprejmuit;

B. Partea II. Proprietari şi acte

Inscrieri privitoare la dreptul de proprietate şi alte drepturi reale		Referinţe
/		
Act Normativ nr. 7, din 13/03/1996 emis de PARLAMENTUL ROMANIEI (lege);		
B1	Inscrierea provizorie, drept de PROPRIETATE, dobandit prin Lege, cota actuala 1/1	A1
	1) **MUNICIPIUL MEDIAS**, CIF:4240677, proprietar neidentificat	

C. Partea III. SARCINI .

Inscrieri privind dezmembramintele dreptului de proprietate, drepturi reale de garanţie şi sarcini	Referinţe
NU SUNT	

Document care conține date cu caracter personal, protejat de prevederile Regulamentului (UE) nr. 679/2016 și Legii 190/2018

Anexa Nr. 1 La Partea I

Teren

Nr cadastral	Suprafaţa (mp)*	Observaţii / Referinţe
	4.489	

* Suprafaţa este determinată in planul de proiecţie Stereo 70.

DETALII LINIARE IMOBIL

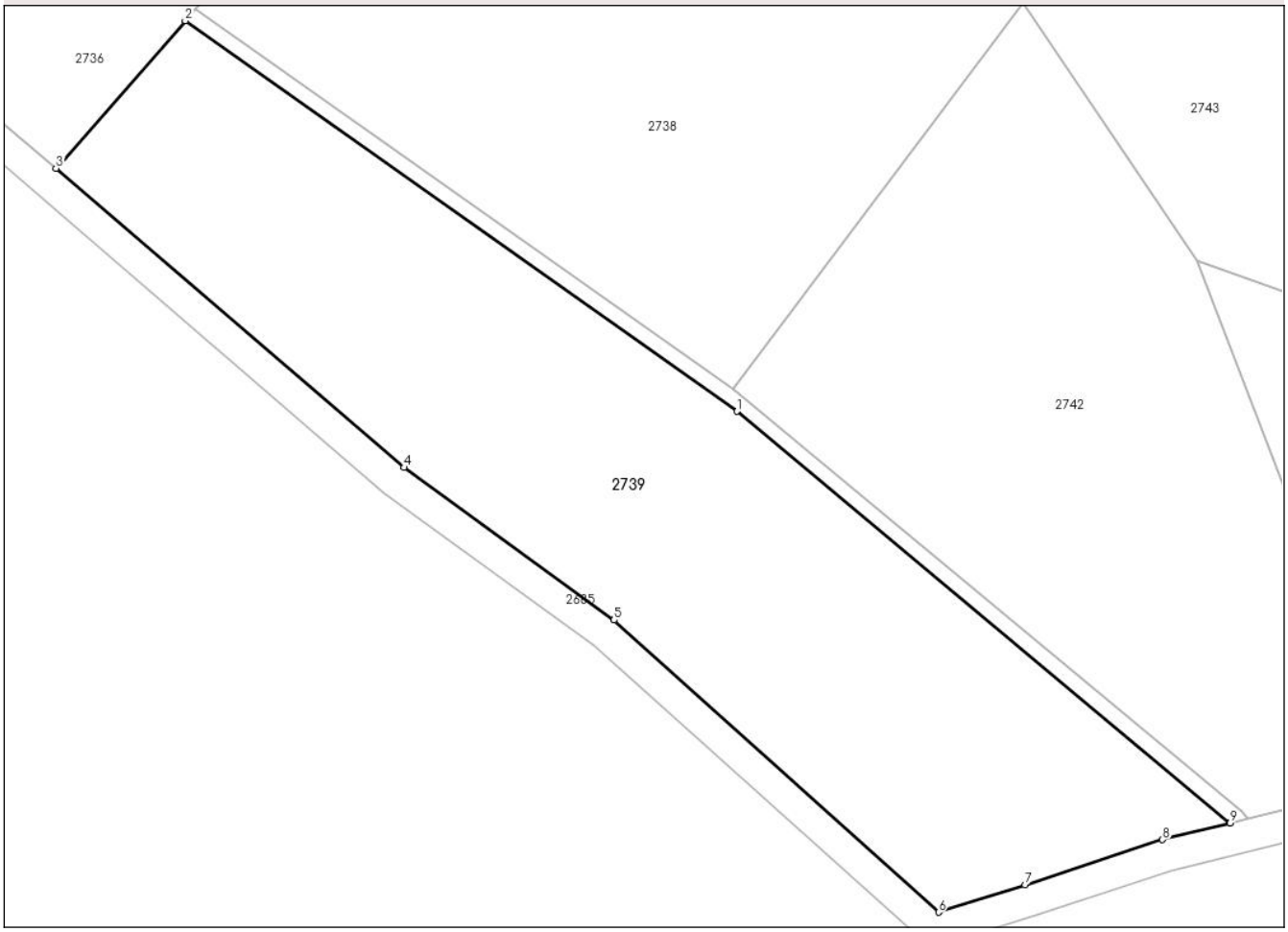

Date referitoare la teren

Crt	Categorie folosință	Intra vilan	Suprafaţa (mp)	Tarla	Parcelă	Nr. topo	Observaţii / Referinţe
1	arabil	NU	4.489	31	1636	-	

Lungime Segmente
1) Valorile lungimilor segmentelor sunt obţinute din proiecţie în plan.

Punct început	X / Y	Punct sfârşit	X / Y	Lungime segment (** (m)
1	447.596,692 514.747,553	2	447.528,043 514.796,081	84.069
2	447.528,043 514.796,081	3	447.511,953 514.777,739	24.399
3	447.511,953 514.777,739	4	447.555,251 514.740,558	57.071
4	447.555,251 514.740,558	5	447.581,374 514.721,594	32.28
5	447.581,374 514.721,594	6	447.621,764 514.685,299	54.303

Document care conține date cu caracter personal, protejat de prevederile Regulamentului (UE) nr. 679/2016 și Legii 190/2018

Punct început	X / Y	Punct sfârşit	X / Y	Lungime segment (** (m)
6	447.621,764 514.685,299	7	447.632,508 514.688,666	11.259
7	447.632,508 514.688,666	8	447.649,629 514.694,308	18.027
8	447.649,629 514.694,308	9	447.658,051 514.696,389	8.675
9	447.658,051 514.696,389	1	447.596,692 514.747,553	79.892

** Lungimile segmentelor sunt determinate în planul de proiecţie Stereo 70 şi sunt rotunjite la 1 milimetru.
*** Distanţa dintre puncte este formată din segmente cumulate ce sunt mai mici decât valoarea 1 milimetru.

Document care conține date cu caracter personal, protejat de prevederile Regulamentului (UE) nr. 679/2016 și Legii 190/2018

DATE DESPRE IMOBILUL NR. 2740

Oficiul de Cadastru şi Publicitate Imobiliară SIBIU
Biroul de Cadastru şi Publicitate Imobiliară Medias

A. Partea I. Descrierea imobilului

TEREN Extravilan

Adresa: Jud. Sibiu

Nr. Crt	Nr cadastral Nr. topografic	Suprafaţa* (mp)	Observaţii / Referinţe
A1		323	Sector cadastral:27 Teren neimprejmuit;

B. Partea II. Proprietari şi acte

Inscrieri privitoare la dreptul de proprietate şi alte drepturi reale		Referinţe
/		
Act Normativ nr. 7, din 13/03/1996 emis de PARLAMENTUL ROMANIEI (lege);		
B1	Inscrierea provizorie, drept de PROPRIETATE, dobandit prin Lege, cota actuala 1/1	A1
	1) **MUNICIPIUL MEDIAS**, CIF:4240677, proprietar neidentificat	

C. Partea III. SARCINI .

Inscrieri privind dezmembramintele dreptului de proprietate, drepturi reale de garanţie şi sarcini	Referinţe
NU SUNT	

Document care conține date cu caracter personal, protejat de prevederile Regulamentului (UE) nr. 679/2016 și Legii 190/2018

Anexa Nr. 1 La Partea I

Teren

Nr cadastral	Suprafaţa (mp)*	Observaţii / Referinţe
	323	

* Suprafaţa este determinată in planul de proiecţie Stereo 70.

DETALII LINIARE IMOBIL

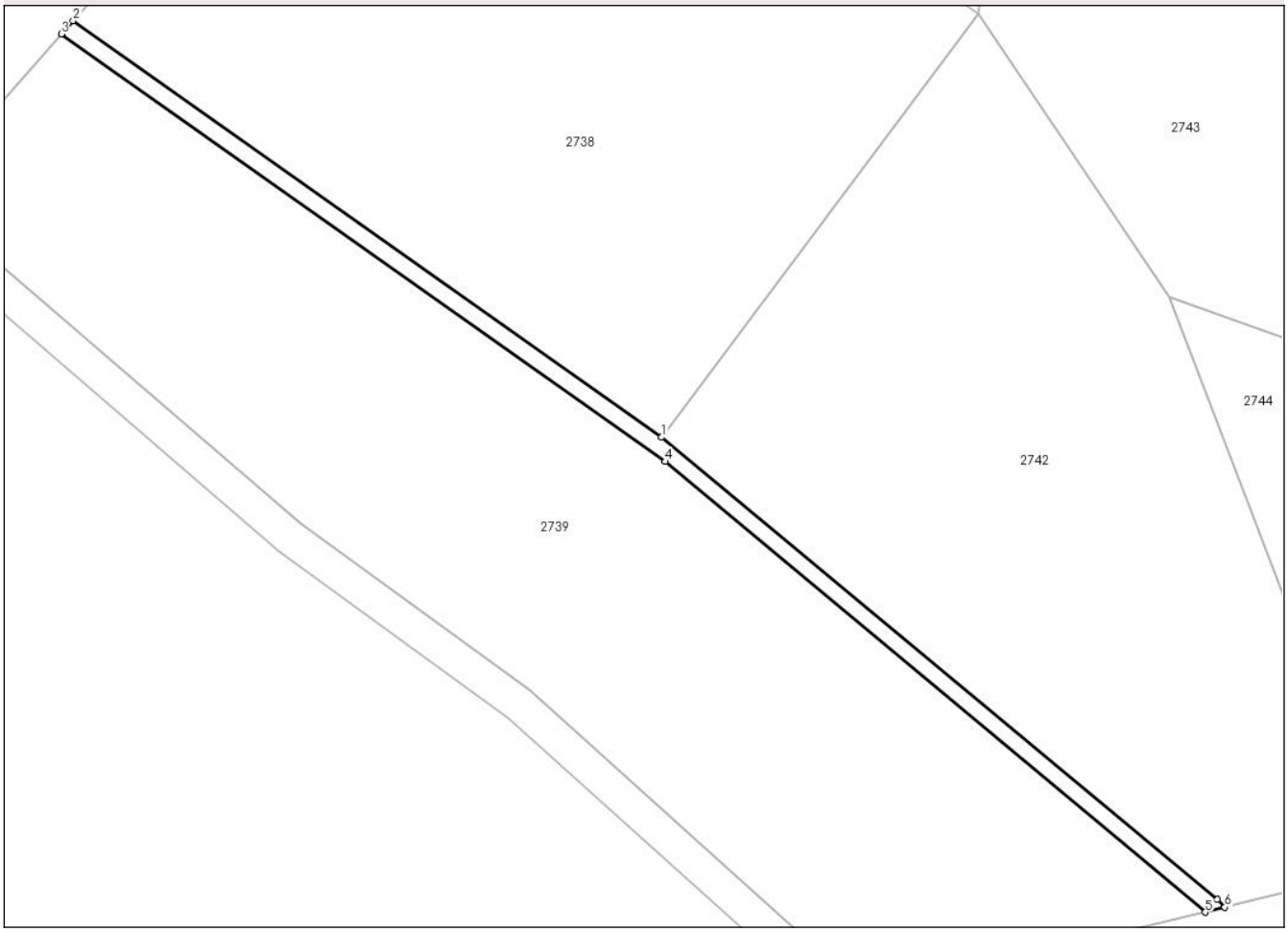

Date referitoare la teren

Crt	Categorie folosință	Intra vilan	Suprafaţa (mp)	Tarla	Parcelă	Nr. topo	Observaţii / Referinţe
1	neproductiv	NU	323	31	1637	-	taluz

Lungime Segmente
1) Valorile lungimilor segmentelor sunt obţinute din proiecţie în plan.

Punct început	X / Y	Punct sfârşit	X / Y	Lungime segment (** (m)
1	447.596,258 514.750,309	2	447.529,369 514.797,593	81.914
2	447.529,369 514.797,593	3	447.528,043 514.796,081	2.011
3	447.528,043 514.796,081	4	447.596,692 514.747,553	84.069
4	447.596,692 514.747,553	5	447.658,051 514.696,389	79.892
5	447.658,051 514.696,389	6	447.660,279 514.696,939	2.295

Document care conține date cu caracter personal, protejat de prevederile Regulamentului (UE) nr. 679/2016 și Legii 190/2018

Punct început	X / Y	Punct sfârşit	X / Y	Lungime segment (** (m)
6	447.660,279 514.696,939	7	447.659,425 514.697,847	1.246
7	447.659,425 514.697,847	1	447.596,258 514.750,309	82.111

** Lungimile segmentelor sunt determinate în planul de proiecţie Stereo 70 şi sunt rotunjite la 1 milimetru.
*** Distanţa dintre puncte este formată din segmente cumulate ce sunt mai mici decât valoarea 1 milimetru.

Document care conține date cu caracter personal, protejat de prevederile Regulamentului (UE) nr. 679/2016 și Legii 190/2018

DATE DESPRE IMOBILUL NR. 2741

Oficiul de Cadastru şi Publicitate Imobiliară SIBIU
Biroul de Cadastru şi Publicitate Imobiliară Medias

A. Partea I. Descrierea imobilului

TEREN Extravilan

Adresa: Jud. Sibiu

Nr. Crt	Nr cadastral Nr. topografic	Suprafaţa* (mp)	Observaţii / Referinţe
A1		1.340	Sector cadastral:27 Teren neimprejmuit;

B. Partea II. Proprietari şi acte

Inscrieri privitoare la dreptul de proprietate şi alte drepturi reale		Referinţe
/		
Act Normativ nr. 7, din 13/03/1996 emis de PARLAMENTUL ROMANIEI (lege);		
B1	Inscrierea provizorie, drept de PROPRIETATE, dobandit prin Lege, cota actuala 1/1	A1
	1) **MUNICIPIUL MEDIAS**, CIF:4240677, proprietar neidentificat	

C. Partea III. SARCINI .

Inscrieri privind dezmembramintele dreptului de proprietate, drepturi reale de garanţie şi sarcini	Referinţe
NU SUNT	

Document care conține date cu caracter personal, protejat de prevederile Regulamentului (UE) nr. 679/2016 și Legii 190/2018

Anexa Nr. 1 La Partea I

Teren

Nr cadastral	Suprafaţa (mp)*	Observaţii / Referinţe
	1.340	

* Suprafaţa este determinată in planul de proiecţie Stereo 70.

DETALII LINIARE IMOBIL

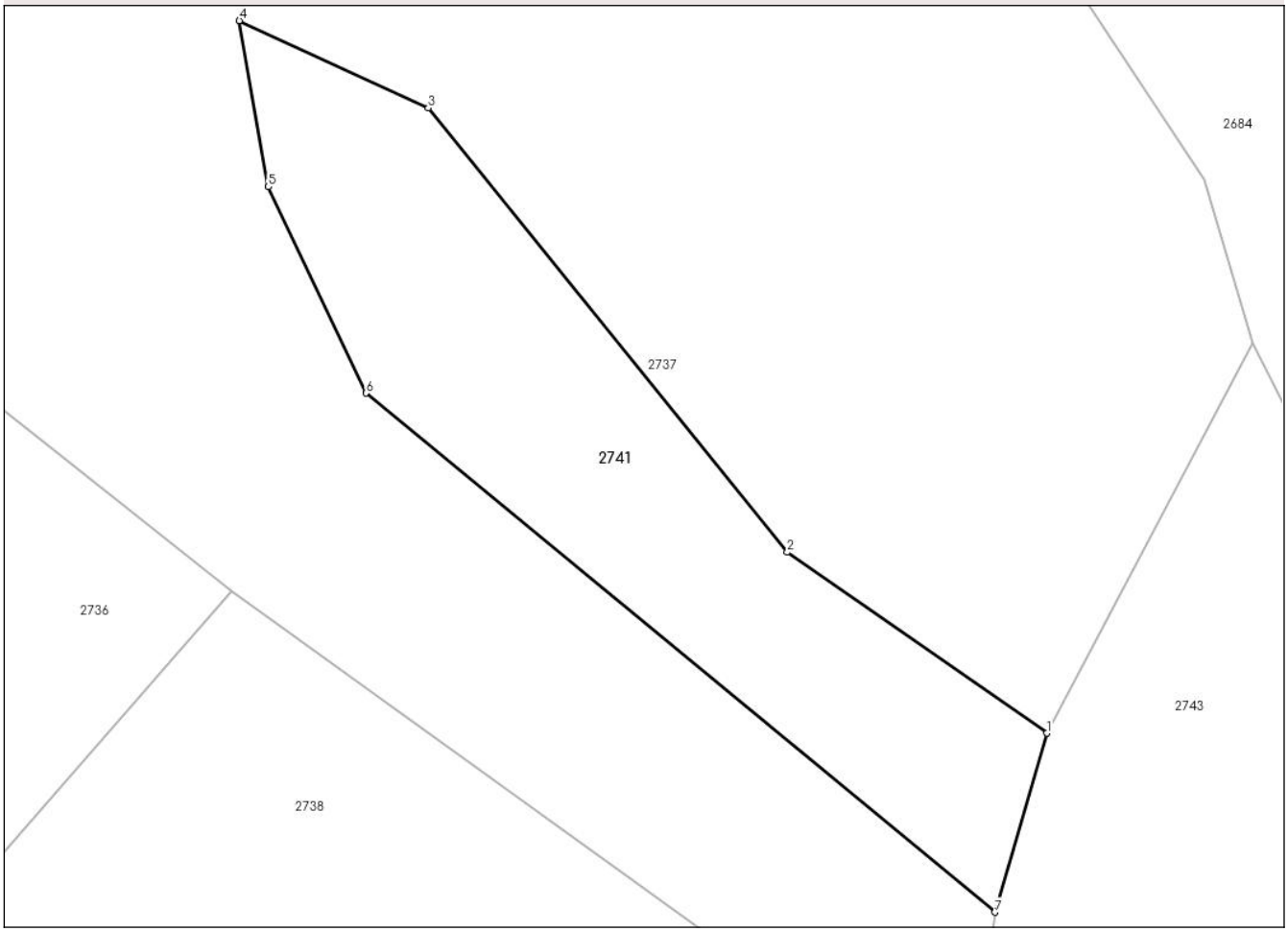

Date referitoare la teren

Crt	Categorie folosință	Intra vilan	Suprafaţa (mp)	Tarla	Parcelă	Nr. topo	Observaţii / Referinţe
1	faneata	NU	1.340	31	1634	-	

Lungime Segmente
1) Valorile lungimilor segmentelor sunt obţinute din proiecţie în plan.

Punct început	X / Y	Punct sfârşit	X / Y	Lungime segment (** (m)
1	447.638,596 514.831,4	2	447.616,609 514.846,707	26.791
2	447.616,609 514.846,707	3	447.586,198 514.884,302	48.355
3	447.586,198 514.884,302	4	447.570,202 514.891,681	17.616
4	447.570,202 514.891,681	5	447.572,663 514.877,627	14.268
5	447.572,663 514.877,627	6	447.580,937 514.860,176	19.313

Document care conține date cu caracter personal, protejat de prevederile Regulamentului (UE) nr. 679/2016 și Legii 190/2018

Punct început	X / Y	Punct sfârşit	X / Y	Lungime segment (** (m)
6	447.580,937 514.860,176	7	447.634,2 514.816,257	69.035
7	447.634,2 514.816,257	1	447.638,596 514.831,4	15.768

** Lungimile segmentelor sunt determinate în planul de proiecţie Stereo 70 şi sunt rotunjite la 1 milimetru.
*** Distanţa dintre puncte este formată din segmente cumulate ce sunt mai mici decât valoarea 1 milimetru.

Document care conține date cu caracter personal, protejat de prevederile Regulamentului (UE) nr. 679/2016 și Legii 190/2018

DATE DESPRE IMOBILUL NR. 2742

Oficiul de Cadastru şi Publicitate Imobiliară SIBIU
Biroul de Cadastru şi Publicitate Imobiliară Medias

A. Partea I. Descrierea imobilului

TEREN Extravilan

Adresa: Jud. Sibiu

Nr. Crt	Nr cadastral Nr. topografic	Suprafaţa* (mp)	Observaţii / Referinţe
A1		3.958	Sector cadastral:27 Teren neimprejmuit;

B. Partea II. Proprietari şi acte

Inscrieri privitoare la dreptul de proprietate şi alte drepturi reale		Referinţe
/		
Act Normativ nr. 7, din 13/03/1996 emis de PARLAMENTUL ROMANIEI (lege);		
B1	Inscrierea provizorie, drept de PROPRIETATE, dobandit prin Lege, cota actuala 1/1	A1
	1) **MUNICIPIUL MEDIAS**, CIF:4240677, proprietar neidentificat	

C. Partea III. SARCINI .

Inscrieri privind dezmembramintele dreptului de proprietate, drepturi reale de garanţie şi sarcini	Referinţe
NU SUNT	

Document care conține date cu caracter personal, protejat de prevederile Regulamentului (UE) nr. 679/2016 și Legii 190/2018

Anexa Nr. 1 La Partea I

Teren

Nr cadastral	Suprafaţa (mp)*	Observaţii / Referinţe
	3.958	

* Suprafaţa este determinată in planul de proiecţie Stereo 70.

DETALII LINIARE IMOBIL

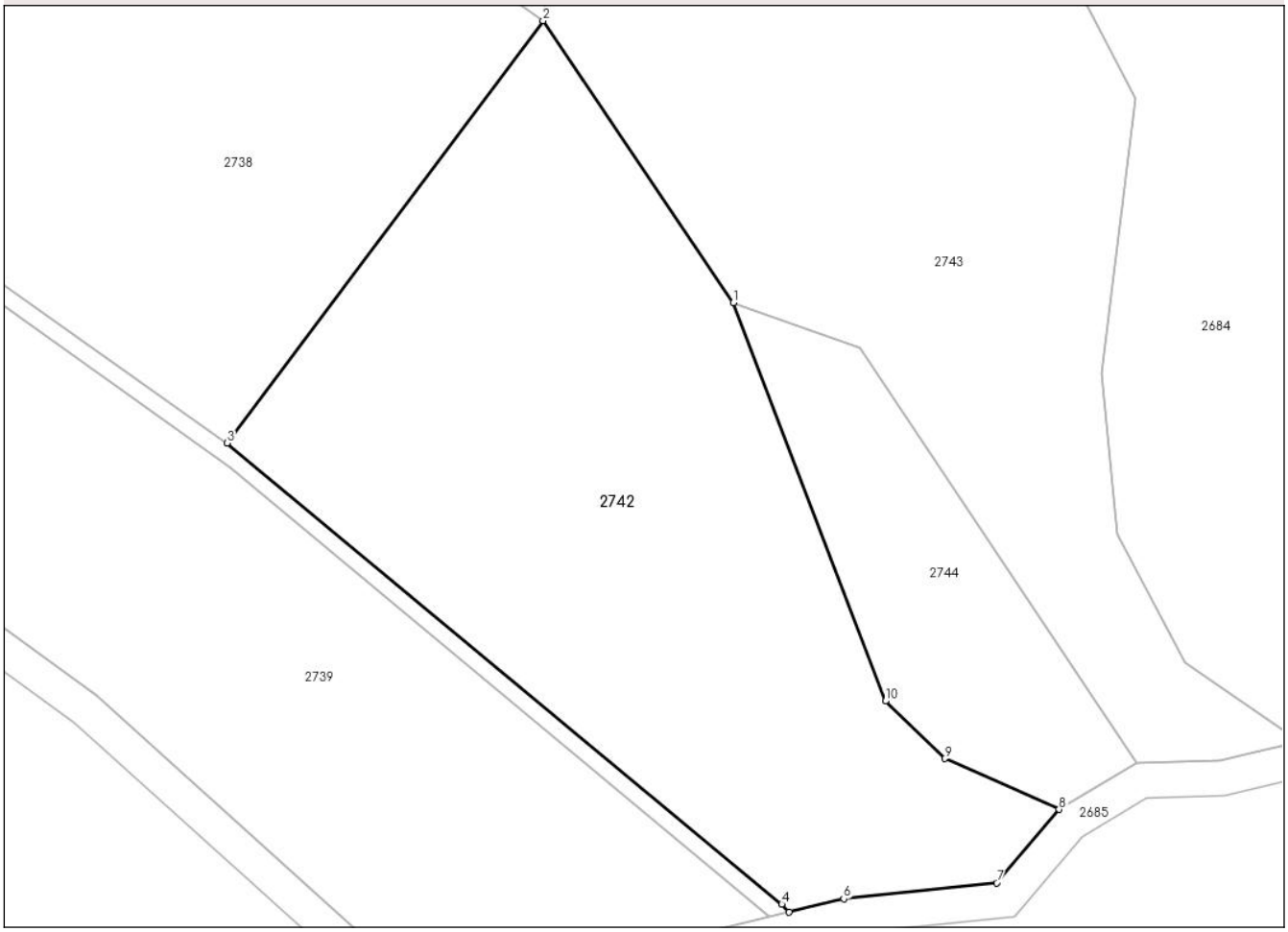

Date referitoare la teren

Crt	Categorie folosință	Intra vilan	Suprafaţa (mp)	Tarla	Parcelă	Nr. topo	Observaţii / Referinţe
1	arabil	NU	3.958	31	1638	-	

Lungime Segmente
1) Valorile lungimilor segmentelor sunt obţinute din proiecţie în plan.

Punct început	X / Y	Punct sfârşit	X / Y	Lungime segment (** (m)
1	447.653,922 514.766,275	2	447.632,244 514.798,333	38.7
2	447.632,244 514.798,333	3	447.596,258 514.750,309	60.01
3	447.596,258 514.750,309	4	447.659,425 514.697,847	82.111
4	447.659,425 514.697,847	5	447.660,279 514.696,939	1.246
5	447.660,279 514.696,939	6	447.666,473 514.698,47	6.38

Document care conține date cu caracter personal, protejat de prevederile Regulamentului (UE) nr. 679/2016 și Legii 190/2018

Punct început	X / Y	Punct sfârşit	X / Y	Lungime segment (** (m)
6	447.666,473 514.698,47	7	447.683,898 514.700,266	17.517
7	447.683,898 514.700,266	8	447.691,008 514.708,62	10.97
8	447.691,008 514.708,62	9	447.677,962 514.714,402	14.269
9	447.677,962 514.714,402	10	447.671,224 514.720,954	9.399
10	447.671,224 514.720,954	1	447.653,922 514.766,275	48.51

** Lungimile segmentelor sunt determinate în planul de proiecţie Stereo 70 şi sunt rotunjite la 1 milimetru.
*** Distanţa dintre puncte este formată din segmente cumulate ce sunt mai mici decât valoarea 1 milimetru.

Document care conține date cu caracter personal, protejat de prevederile Regulamentului (UE) nr. 679/2016 și Legii 190/2018

DATE DESPRE IMOBILUL NR. 2743

Oficiul de Cadastru şi Publicitate Imobiliară SIBIU
Biroul de Cadastru şi Publicitate Imobiliară Medias

A. Partea I. Descrierea imobilului

TEREN Extravilan

Adresa: Jud. Sibiu

Nr. Crt	Nr cadastral Nr. topografic	Suprafaţa* (mp)	Observaţii / Referinţe
A1		5.081	Sector cadastral:27 Teren neimprejmuit;

B. Partea II. Proprietari şi acte

Inscrieri privitoare la dreptul de proprietate şi alte drepturi reale		Referinţe
/		
Act Normativ nr. 7, din 13/03/1996 emis de PARLAMENTUL ROMANIEI (lege);		
B1	Inscrierea provizorie, drept de PROPRIETATE, dobandit prin Lege, cota actuala 1/1	A1
	1) **MUNICIPIUL MEDIAS**, CIF:4240677, proprietar neidentificat	

C. Partea III. SARCINI .

Inscrieri privind dezmembramintele dreptului de proprietate, drepturi reale de garanţie şi sarcini	Referinţe
NU SUNT	

Document care conține date cu caracter personal, protejat de prevederile Regulamentului (UE) nr. 679/2016 și Legii 190/2018

Anexa Nr. 1 La Partea I

Teren

Nr cadastral	Suprafaţa (mp)*	Observaţii / Referinţe
	5.081	

* Suprafaţa este determinată in planul de proiecţie Stereo 70.

DETALII LINIARE IMOBIL

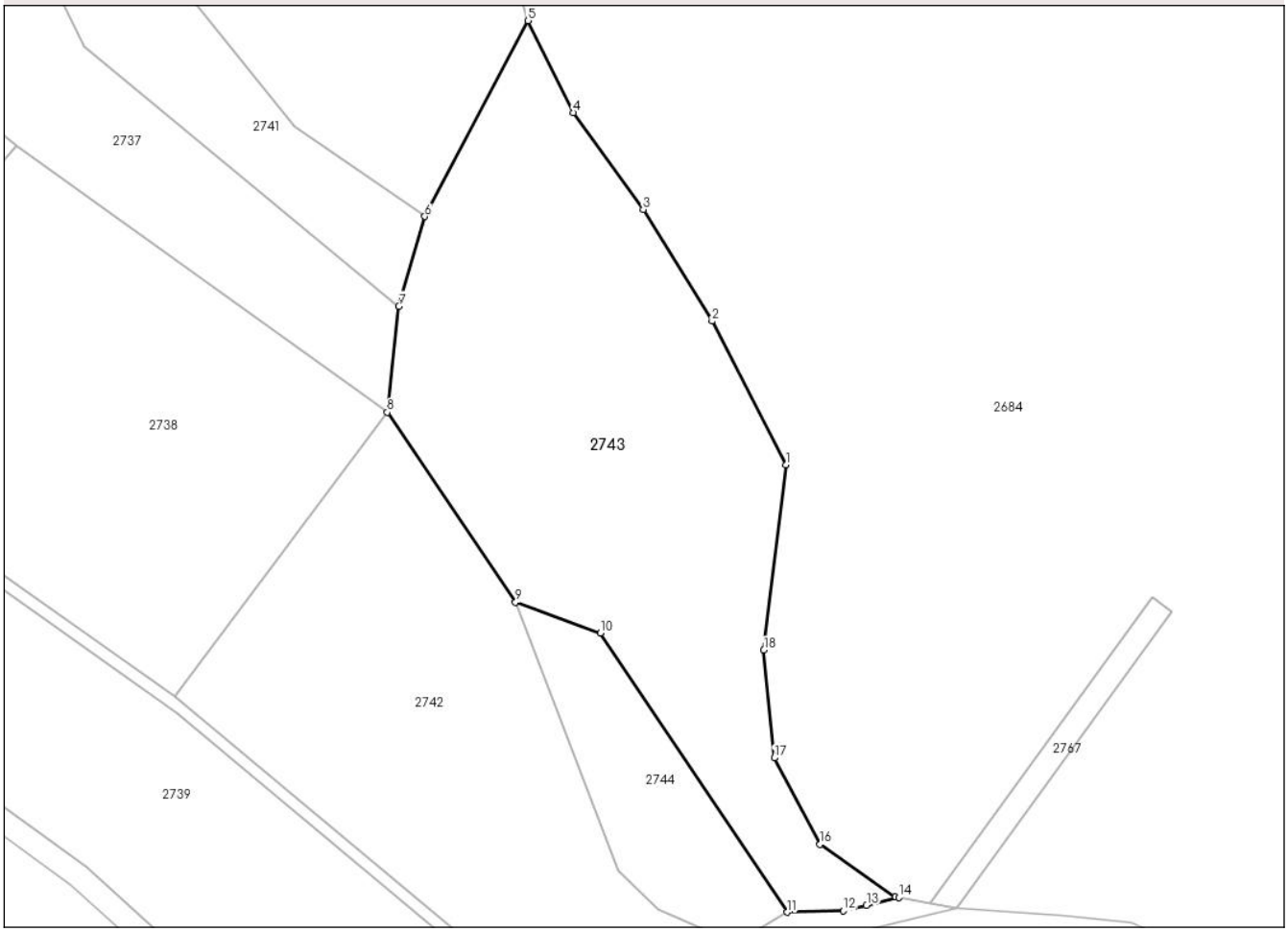

Date referitoare la teren

Crt	Categorie folosință	Intra vilan	Suprafaţa (mp)	Tarla	Parcelă	Nr. topo	Observaţii / Referinţe
1	faneata	NU	5.081	31	1639	-	

Lungime Segmente
1) Valorile lungimilor segmentelor sunt obţinute din proiecţie în plan.

Punct început	X / Y	Punct sfârşit	X / Y	Lungime segment (** (m)
1	447.699,644 514.789,477	2	447.687,134 514.813,736	27.295
2	447.687,134 514.813,736	3	447.675,509 514.832,595	22.154
3	447.675,509 514.832,595	4	447.663,712 514.848,956	20.171
4	447.663,712 514.848,956	5	447.656,048 514.864,456	17.291
5	447.656,048 514.864,456	6	447.638,596 514.831,4	37.38

Document care conține date cu caracter personal, protejat de prevederile Regulamentului (UE) nr. 679/2016 și Legii 190/2018

Punct început	X / Y	Punct sfârşit	X / Y	Lungime segment (** (m)
6	447.638,596 514.831,4	7	447.634,2 514.816,257	15.768
7	447.634,2 514.816,257	8	447.632,244 514.798,333	18.03
8	447.632,244 514.798,333	9	447.653,922 514.766,275	38.7
9	447.653,922 514.766,275	10	447.668,295 514.761,093	15.278
10	447.668,295 514.761,093	11	447.699,82 514.713,954	56.709
11	447.699,82 514.713,954	12	447.709,349 514.714,161	9.532
12	447.709,349 514.714,161	13	447.713,252 514.715,096	4.014
13	447.713,252 514.715,096	14	447.718,723 514.716,406	5.625
14	447.718,723 514.716,406	15	447.718,141 514.716,577	0.606
15	447.718,141 514.716,577	16	447.705,396 514.725,399	15.5
16	447.705,396 514.725,399	17	447.697,646 514.739,98	16.513
17	447.697,646 514.739,98	18	447.695,905 514.758,198	18.3
18	447.695,905 514.758,198	1	447.699,644 514.789,477	31.502

** Lungimile segmentelor sunt determinate în planul de proiecţie Stereo 70 şi sunt rotunjite la 1 milimetru.
*** Distanţa dintre puncte este formată din segmente cumulate ce sunt mai mici decât valoarea 1 milimetru.

Document care conține date cu caracter personal, protejat de prevederile Regulamentului (UE) nr. 679/2016 și Legii 190/2018

DATE DESPRE IMOBILUL NR. 2744

Oficiul de Cadastru şi Publicitate Imobiliară SIBIU
Biroul de Cadastru şi Publicitate Imobiliară Medias

A. Partea I. Descrierea imobilului

TEREN Extravilan

Adresa: Jud. Sibiu

Nr. Crt	Nr cadastral Nr. topografic	Suprafaţa* (mp)	Observaţii / Referinţe
A1		975	Sector cadastral:27 Teren neimprejmuit;

B. Partea II. Proprietari şi acte

Inscrieri privitoare la dreptul de proprietate şi alte drepturi reale		Referinţe
/		
Act Normativ nr. 7, din 13/03/1996 emis de PARLAMENTUL ROMANIEI (lege);		
B1	Inscrierea provizorie, drept de PROPRIETATE, dobandit prin Lege, cota actuala 1/1	A1
	1) **MUNICIPIUL MEDIAS**, CIF:4240677, proprietar neidentificat	

C. Partea III. SARCINI .

Inscrieri privind dezmembramintele dreptului de proprietate, drepturi reale de garanţie şi sarcini	Referinţe
NU SUNT	

Document care conține date cu caracter personal, protejat de prevederile Regulamentului (UE) nr. 679/2016 și Legii 190/2018

Anexa Nr. 1 La Partea I

Teren

Nr cadastral	Suprafaţa (mp)*	Observaţii / Referinţe
	975	

* Suprafaţa este determinată in planul de proiecţie Stereo 70.

DETALII LINIARE IMOBIL

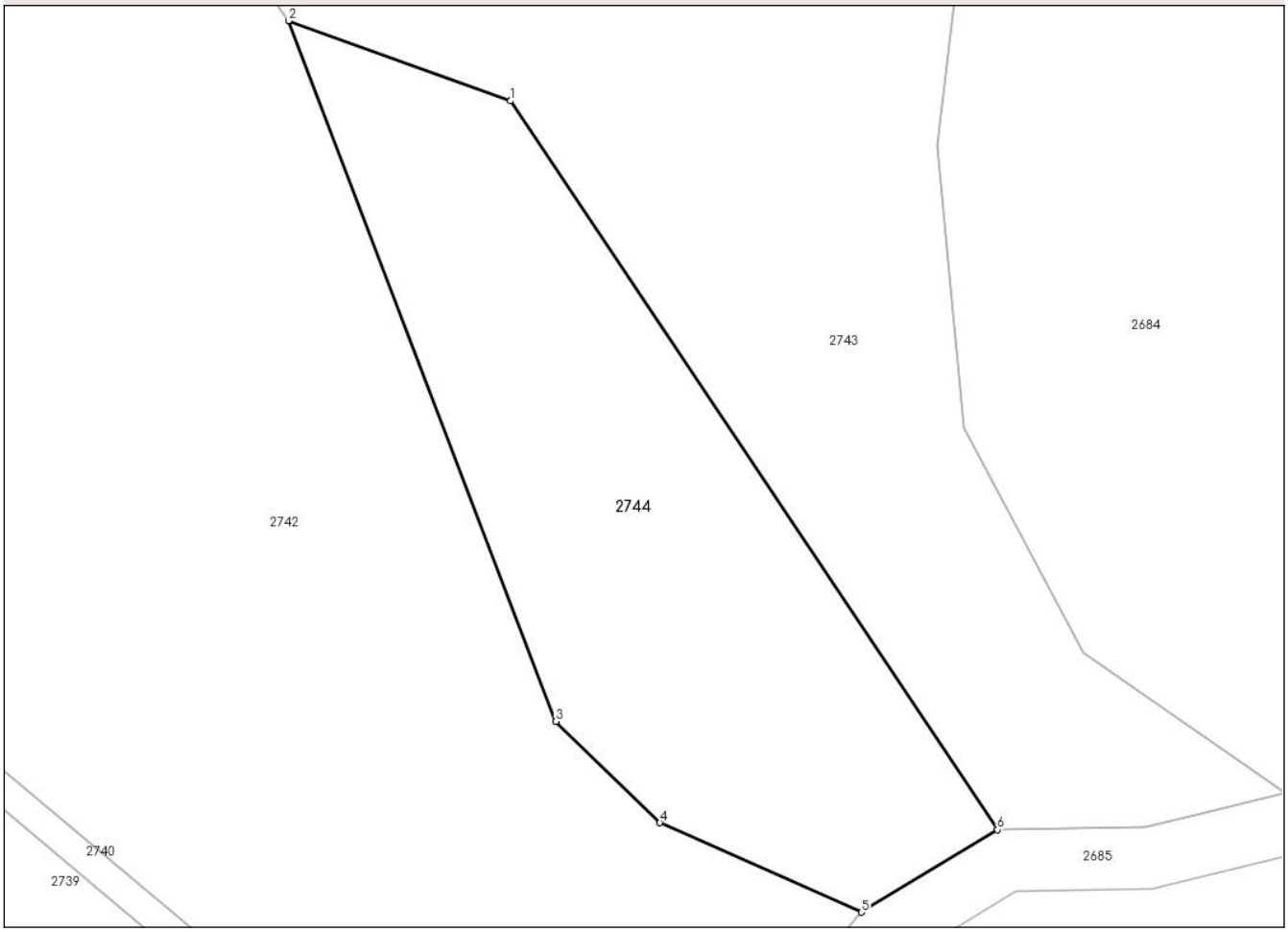

Date referitoare la teren

Crt	Categorie folosință	Intra vilan	Suprafaţa (mp)	Tarla	Parcelă	Nr. topo	Observaţii / Referinţe
1	neproductiv	NU	975	31	1640	-	tufaris

Lungime Segmente
1) Valorile lungimilor segmentelor sunt obţinute din proiecţie în plan.

Punct început	X / Y	Punct sfârşit	X / Y	Lungime segment (** (m)
1	447.668,295 514.761,093	2	447.653,922 514.766,275	15.278
2	447.653,922 514.766,275	3	447.671,224 514.720,954	48.51
3	447.671,224 514.720,954	4	447.677,962 514.714,402	9.399
4	447.677,962 514.714,402	5	447.691,008 514.708,62	14.269
5	447.691,008 514.708,62	6	447.699,82 514.713,954	10.301

Document care conține date cu caracter personal, protejat de prevederile Regulamentului (UE) nr. 679/2016 și Legii 190/2018

Punct început	X / Y	Punct sfârşit	X / Y	Lungime segment (** (m)
6	447.699,82 514.713,954	1	447.668,295 514.761,093	56.709

** Lungimile segmentelor sunt determinate în planul de proiecţie Stereo 70 şi sunt rotunjite la 1 milimetru.
*** Distanţa dintre puncte este formată din segmente cumulate ce sunt mai mici decât valoarea 1 milimetru.

Document care conține date cu caracter personal, protejat de prevederile Regulamentului (UE) nr. 679/2016 și Legii 190/2018

DATE DESPRE IMOBILUL NR. 2745

Oficiul de Cadastru şi Publicitate Imobiliară SIBIU
Biroul de Cadastru şi Publicitate Imobiliară Medias

A. Partea I. Descrierea imobilului

TEREN Extravilan

Adresa: Jud. Sibiu

Nr. Crt	Nr cadastral Nr. topografic	Suprafaţa* (mp)	Observaţii / Referinţe
A1	110705	3.400	Sector cadastral:27 Teren neimprejmuit;

B. Partea II. Proprietari şi acte

Inscrieri privitoare la dreptul de proprietate şi alte drepturi reale		Referinţe
21854 / 25/10/2019		
Act Notarial nr. 56, din 23/10/2019 emis de ANTONIU IRINA (act notarial nr 62 din 06.11.2019, emis de ANTONIU Irina);		
B1	Intabulare, drept de PROPRIETATE, dobandit prin Succesiune, cota actuala 1/1	A1
	1) **COCULESCU SERBAN**, fiu	

C. Partea III. SARCINI .

Inscrieri privind dezmembramintele dreptului de proprietate, drepturi reale de garanţie şi sarcini	Referinţe
NU SUNT	

Anexa Nr. 1 La Partea I

Teren

Nr cadastral	Suprafaţa (mp)*	Observaţii / Referinţe
110705	3.400	

* Suprafaţa este determinată in planul de proiecţie Stereo 70.

DETALII LINIARE IMOBIL

Date referitoare la teren

Crt	Categorie folosință	Intra vilan	Suprafaţa (mp)	Tarla	Parcelă	Nr. topo	Observaţii / Referinţe
1	faneata	NU	3.400	61	3228	-	

Lungime Segmente

1) Valorile lungimilor segmentelor sunt obţinute din proiecţie în plan.

Punct început	X / Y	Punct sfârşit	X / Y	Lungime segment (** (m)
1	448.178,736 514.167,969	2	448.174,678 514.153,477	15.049
3	448.175,065 514.144,782	4	448.176,804 514.137,245	7.735
5	448.181,539 514.128,113	6	448.188,031 514.128,807	6.529
7	448.190,651 514.211,519	8	448.190,854 514.218,194	6.678
9	448.191,573 514.241,802	10	448.196,474 514.266,582	25.26

Punct început	X / Y	Punct sfârşit	X / Y	Lungime segment (** (m)
2	448.174,678 514.153,477	3	448.175,065 514.144,782	8.703
4	448.176,804 514.137,245	5	448.181,539 514.128,113	10.287
6	448.188,031 514.128,807	7	448.190,651 514.211,519	82.753
8	448.190,854 514.218,194	9	448.191,573 514.241,802	23.619
10	448.196,474 514.266,582	11	448.204,796 514.285,53	20.695

Document care conține date cu caracter personal, protejat de prevederile Regulamentului (UE) nr. 679/2016 și Legii 190/2018

Punct început	X / Y	Punct sfârşit	X / Y	Lungime segment (** (m)
11	448.204,796 514.285,53	12	448.215,238 514.300,064	17.896
13	448.232,715 514.325,977	14	448.242,516 514.339,351	16.581
15	448.238,355 514.345,978	16	448.225,884 514.329,316	20.812
17	448.205,402 514.303,036	18	448.196,32 514.296,08	11.44
19	448.183,374 514.290,477	20	448.171,007 514.283,713	14.096
21	448.164,244 514.273,666	22	448.161,925 514.267,096	6.967
23	448.162,118 514.264,004	24	448.171,587 514.241,396	24.511
25	448.179,123 514.223,233	26	448.181,634 514.209,9	13.567
27	448.181,248 514.198,113	28	448.180,089 514.190,19	8.007

Punct început	X / Y	Punct sfârşit	X / Y	Lungime segment (** (m)
12	448.215,238 514.300,064	13	448.232,715 514.325,977	31.256
14	448.242,516 514.339,351	15	448.238,355 514.345,978	7.825
16	448.225,884 514.329,316	17	448.205,402 514.303,036	33.319
18	448.196,32 514.296,08	19	448.183,374 514.290,477	14.106
20	448.171,007 514.283,713	21	448.164,244 514.273,666	12.111
22	448.161,925 514.267,096	23	448.162,118 514.264,004	3.098
24	448.171,587 514.241,396	25	448.179,123 514.223,233	19.664
26	448.181,634 514.209,9	27	448.181,248 514.198,113	11.793
28	448.180,089 514.190,19	1	448.178,736 514.167,969	22.262

** Lungimile segmentelor sunt determinate în planul de proiecţie Stereo 70 şi sunt rotunjite la 1 milimetru.
*** Distanţa dintre puncte este formată din segmente cumulate ce sunt mai mici decât valoarea 1 milimetru.

Document care conține date cu caracter personal, protejat de prevederile Regulamentului (UE) nr. 679/2016 și Legii 190/2018

DATE DESPRE IMOBILUL NR. 2746

Oficiul de Cadastru şi Publicitate Imobiliară SIBIU
Biroul de Cadastru şi Publicitate Imobiliară Medias

A. Partea I. Descrierea imobilului

TEREN Extravilan

Adresa: Jud. Sibiu

Nr. Crt	Nr cadastral Nr. topografic	Suprafaţa* (mp)	Observaţii / Referinţe
A1	110672	4.000	Sector cadastral:27 Teren neimprejmuit;

B. Partea II. Proprietari şi acte

Inscrieri privitoare la dreptul de proprietate şi alte drepturi reale		Referinţe
21876 / 25/10/2019		
Act Notarial nr. 56, din 23/10/2019 emis de ANTONIU Irina (act notarial nr 62 din 06.11.2019, emis de ANTONIU Irina);		
B1	Intabulare, drept de PROPRIETATE, dobandit prin Succesiune, cota actuala 1/1	A1
	1) **COCULESCU SERBAN**, fiu	

C. Partea III. SARCINI .

Inscrieri privind dezmembramintele dreptului de proprietate, drepturi reale de garanţie şi sarcini	Referinţe
NU SUNT	

Anexa Nr. 1 La Partea I

Teren

Nr cadastral	Suprafaţa (mp)*	Observaţii / Referinţe
110672	4.000	

* Suprafaţa este determinată in planul de proiecţie Stereo 70.

DETALII LINIARE IMOBIL

Date referitoare la teren

Crt	Categorie folosință	Intra vilan	Suprafaţa (mp)	Tarla	Parcelă	Nr. topo	Observaţii / Referinţe
1	arabil	NU	4.000	61	3231/2	-	

Lungime Segmente
1) Valorile lungimilor segmentelor sunt obţinute din proiecţie în plan.

Punct început	X / Y	Punct sfârşit	X / Y	Lungime segment (** (m)
1	448.215,238 514.300,064	2	448.204,796 514.285,53	17.896
2	448.204,796 514.285,53	3	448.196,474 514.266,582	20.695
3	448.196,474 514.266,582	4	448.191,573 514.241,802	25.26
4	448.191,573 514.241,802	5	448.190,854 514.218,194	23.619
5	448.190,854 514.218,194	6	448.243,623 514.214,64	52.889

Document care conține date cu caracter personal, protejat de prevederile Regulamentului (UE) nr. 679/2016 și Legii 190/2018

Punct început	X / Y	Punct sfârşit	X / Y	Lungime segment (** (m)
6	448.243,623 514.214,64	7	448.243,37 514.223,083	8.447
7	448.243,37 514.223,083	8	448.245,704 514.235,896	13.024
8	448.245,704 514.235,896	9	448.251,384 514.253,112	18.129
9	448.251,384 514.253,112	10	448.259,342 514.271,864	20.371
10	448.259,342 514.271,864	1	448.215,238 514.300,064	52.349

** Lungimile segmentelor sunt determinate în planul de proiecţie Stereo 70 şi sunt rotunjite la 1 milimetru.
*** Distanţa dintre puncte este formată din segmente cumulate ce sunt mai mici decât valoarea 1 milimetru.

Document care conține date cu caracter personal, protejat de prevederile Regulamentului (UE) nr. 679/2016 și Legii 190/2018

DATE DESPRE IMOBILUL NR. 2747

Oficiul de Cadastru şi Publicitate Imobiliară SIBIU
Biroul de Cadastru şi Publicitate Imobiliară Medias

A. Partea I. Descrierea imobilului

TEREN Extravilan

Adresa: Jud. Sibiu

Nr. Crt	Nr cadastral Nr. topografic	Suprafaţa* (mp)	Observaţii / Referinţe
A1	110698	6.100	Sector cadastral:27 Teren neimprejmuit;

B. Partea II. Proprietari şi acte

Inscrieri privitoare la dreptul de proprietate şi alte drepturi reale		Referinţe
21861 / 25/10/2019		
Act Notarial nr. 56, din 23/10/2019 emis de ANTONIU Irina (act notarial nr 62 din 06.11.2019, emis de ANTONIU Irina);		
B1	Intabulare, drept de PROPRIETATE, dobandit prin Succesiune, cota actuala 1/1	A1
	1) **COCULESCU SERBAN**, fiu	

C. Partea III. SARCINI .

Inscrieri privind dezmembramintele dreptului de proprietate, drepturi reale de garanţie şi sarcini	Referinţe
NU SUNT	

Anexa Nr. 1 La Partea I

Teren

Nr cadastral	Suprafaţa (mp)*	Observaţii / Referinţe
110698	6.100	

* Suprafaţa este determinată in planul de proiecţie Stereo 70.

DETALII LINIARE IMOBIL

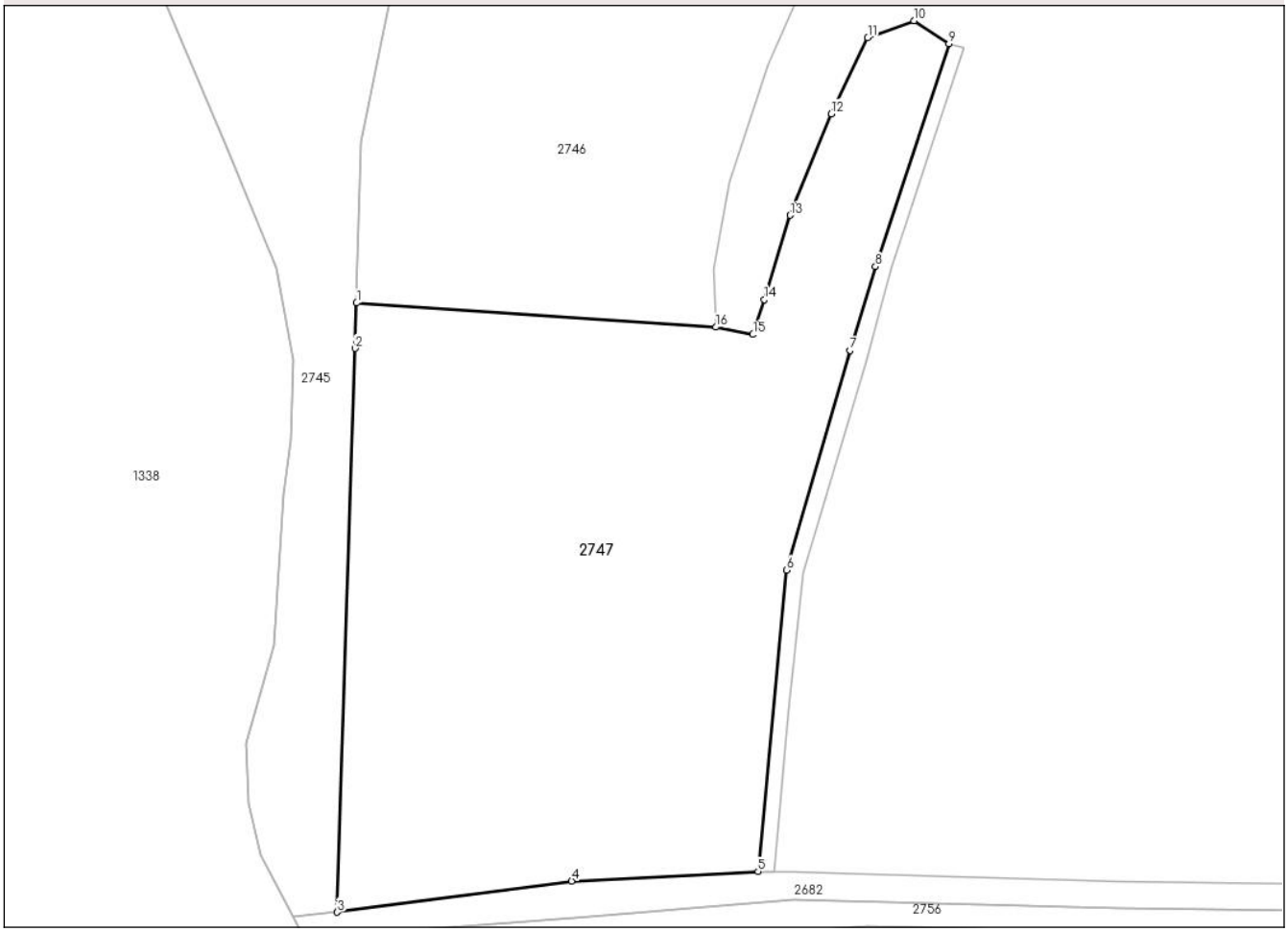

Date referitoare la teren

Crt	Categorie folosință	Intra vilan	Suprafaţa (mp)	Tarla	Parcelă	Nr. topo	Observaţii / Referinţe
1	arabil	NU	6.100	61	3231/1	-	

Lungime Segmente
1) Valorile lungimilor segmentelor sunt obţinute din proiecţie în plan.

Punct început	X / Y	Punct sfârşit	X / Y	Lungime segment (** (m)
1	448.190,854 514.218,194	2	448.190,651 514.211,519	6.678
2	448.190,651 514.211,519	3	448.188,031 514.128,807	82.753
3	448.188,031 514.128,807	4	448.222,461 514.133,38	34.732
4	448.222,461 514.133,38	5	448.249,816 514.134,757	27.39
5	448.249,816 514.134,757	6	448.254,049 514.179,001	44.446

Document care conține date cu caracter personal, protejat de prevederile Regulamentului (UE) nr. 679/2016 și Legii 190/2018

Punct început	X / Y	Punct sfârşit	X / Y	Lungime segment (** (m)
6	448.254,049 514.179,001	7	448.263,325 514.211,24	33.547
7	448.263,325 514.211,24	8	448.267,075 514.223,534	12.853
8	448.267,075 514.223,534	9	448.277,837 514.256,235	34.426
9	448.277,837 514.256,235	10	448.272,741 514.259,596	6.105
10	448.272,741 514.259,596	11	448.265,932 514.257,137	7.239
11	448.265,932 514.257,137	12	448.260,551 514.245,931	12.431
12	448.260,551 514.245,931	13	448.254,534 514.231,048	16.053
13	448.254,534 514.231,048	14	448.250,756 514.218,678	12.934
14	448.250,756 514.218,678	15	448.249,076 514.213,557	5.39
15	448.249,076 514.213,557	16	448.243,623 514.214,64	5.56
16	448.243,623 514.214,64	1	448.190,854 514.218,194	52.889

** Lungimile segmentelor sunt determinate în planul de proiecţie Stereo 70 şi sunt rotunjite la 1 milimetru.
*** Distanţa dintre puncte este formată din segmente cumulate ce sunt mai mici decât valoarea 1 milimetru.

Document care conține date cu caracter personal, protejat de prevederile Regulamentului (UE) nr. 679/2016 și Legii 190/2018

DATE DESPRE IMOBILUL NR. 2748

Oficiul de Cadastru şi Publicitate Imobiliară SIBIU
Biroul de Cadastru şi Publicitate Imobiliară Medias

A. Partea I. Descrierea imobilului

TEREN Necunoscut

Adresa: Loc. Medias, Jud. Sibiu

Nr. Crt	Nr cadastral Nr. topografic	Suprafaţa* (mp)	Observaţii / Referinţe
A1		2.015	Sector cadastral:27 Teren neimprejmuit;

B. Partea II. Proprietari şi acte

Inscrieri privitoare la dreptul de proprietate şi alte drepturi reale		Referinţe
/		
Act Normativ nr. 7, din 13/03/1996 emis de PARLAMENTUL ROMANIEI (lege);		
B1	Inscrierea provizorie, drept de PROPRIETATE, dobandit prin Lege, cota actuala 1/1	A1
	1) **MUNICIPIUL MEDIAS**, CIF:4240677, proprietar neidentificat	

C. Partea III. SARCINI .

Inscrieri privind dezmembramintele dreptului de proprietate, drepturi reale de garanţie şi sarcini	Referinţe
NU SUNT	

Document care conține date cu caracter personal, protejat de prevederile Regulamentului (UE) nr. 679/2016 și Legii 190/2018

Anexa Nr. 1 La Partea I

Teren

Nr cadastral	Suprafaţa (mp)*	Observaţii / Referinţe
	2.015	

* Suprafaţa este determinată in planul de proiecţie Stereo 70.

DETALII LINIARE IMOBIL

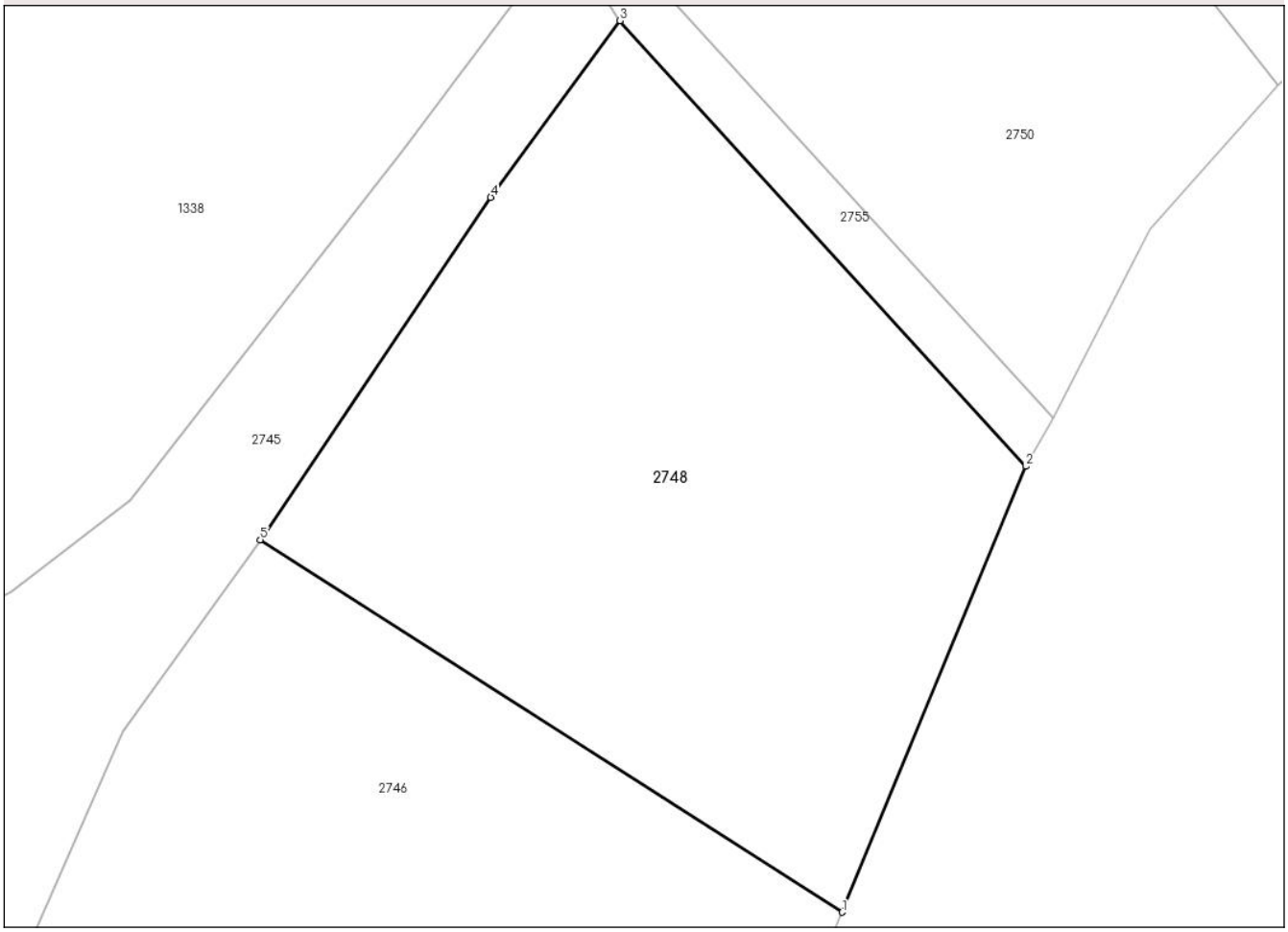

Date referitoare la teren

Crt	Categorie folosință	Intra vilan	Suprafaţa (mp)	Tarla	Parcelă	Nr. topo	Observaţii / Referinţe
1	faneata	DA	1.128	61	3227	-	
2	faneata	NU	887	61	3227	-	

Lungime Segmente
1) Valorile lungimilor segmentelor sunt obţinute din proiecţie în plan.

Punct început	X / Y	Punct sfârşit	X / Y	Lungime segment (** (m)
1	448.259,342 514.271,864	2	448.273,275 514.305,621	36.519
2	448.273,275 514.305,621	3	448.242,516 514.339,351	45.649
3	448.242,516 514.339,351	4	448.232,715 514.325,977	16.581
4	448.232,715 514.325,977	5	448.215,238 514.300,064	31.256

Document care conține date cu caracter personal, protejat de prevederile Regulamentului (UE) nr. 679/2016 și Legii 190/2018

Punct început	X / Y	Punct sfârşit	X / Y	Lungime segment (** (m)
5	448.215,238 514.300,064	1	448.259,342 514.271,864	52.349

** Lungimile segmentelor sunt determinate în planul de proiecţie Stereo 70 şi sunt rotunjite la 1 milimetru.
*** Distanţa dintre puncte este formată din segmente cumulate ce sunt mai mici decât valoarea 1 milimetru.

Document care conține date cu caracter personal, protejat de prevederile Regulamentului (UE) nr. 679/2016 și Legii 190/2018

DATE DESPRE IMOBILUL NR. 2749

Oficiul de Cadastru şi Publicitate Imobiliară SIBIU
Biroul de Cadastru şi Publicitate Imobiliară Medias

A. Partea I. Descrierea imobilului

TEREN Extravilan

Adresa: Jud. Sibiu

Nr. Crt	Nr cadastral Nr. topografic	Suprafaţa* (mp)	Observaţii / Referinţe
A1	110701	300	Sector cadastral:27 Teren neimprejmuit;

B. Partea II. Proprietari şi acte

Inscrieri privitoare la dreptul de proprietate şi alte drepturi reale		Referinţe
21856 / 25/10/2019		
Act Notarial nr. 56, din 23/10/2019 emis de ANTONIU Irina (act notarial nr 62 din 06.11.2019, emis de ANTONIU Irina);		
B1	Intabulare, drept de PROPRIETATE, dobandit prin Succesiune, cota actuala 1/1	A1
	1) **COCULESCU SERBAN**, fiu	

C. Partea III. SARCINI .

Inscrieri privind dezmembramintele dreptului de proprietate, drepturi reale de garanţie şi sarcini	Referinţe
NU SUNT	

Anexa Nr. 1 La Partea I

Teren

Nr cadastral	Suprafaţa (mp)*	Observaţii / Referinţe
110701	300	

* Suprafaţa este determinată in planul de proiecţie Stereo 70.

DETALII LINIARE IMOBIL

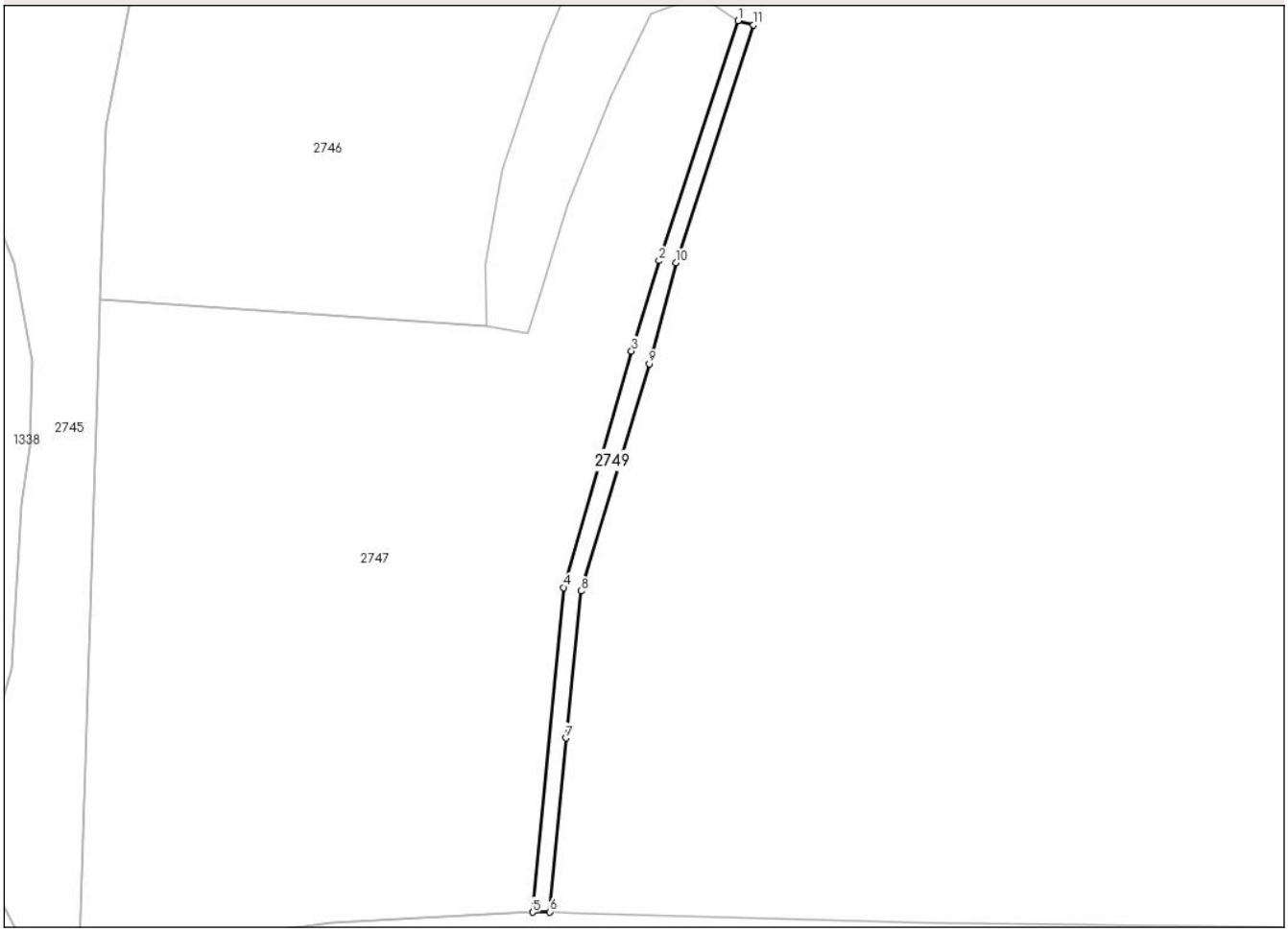

Date referitoare la teren

Crt	Categorie folosință	Intra vilan	Suprafaţa (mp)	Tarla	Parcelă	Nr. topo	Observaţii / Referinţe
1	neproductiv	NU	300	61	3230	-	taluz

Lungime Segmente
1) Valorile lungimilor segmentelor sunt obţinute din proiecţie în plan.

Punct început	X / Y	Punct sfârşit	X / Y	Lungime segment (** (m)
1	448.277,837 514.256,235	2	448.267,075 514.223,534	34.426
2	448.267,075 514.223,534	3	448.263,325 514.211,24	12.853
3	448.263,325 514.211,24	4	448.254,049 514.179,001	33.547
4	448.254,049 514.179,001	5	448.249,816 514.134,757	44.446
5	448.249,816 514.134,757	6	448.252,177 514.134,808	2.362

Document care conține date cu caracter personal, protejat de prevederile Regulamentului (UE) nr. 679/2016 și Legii 190/2018

Punct început	X / Y	Punct sfârşit	X / Y	Lungime segment (** (m)
6	448.252,177 514.134,808	7	448.254,365 514.158,502	23.795
7	448.254,365 514.158,502	8	448.256,423 514.178,531	20.134
8	448.256,423 514.178,531	9	448.265,755 514.209,499	32.344
9	448.265,755 514.209,499	10	448.269,389 514.223,255	14.228
10	448.269,389 514.223,255	11	448.279,972 514.255,682	34.111
11	448.279,972 514.255,682	1	448.277,837 514.256,235	2.206

** Lungimile segmentelor sunt determinate în planul de proiecţie Stereo 70 şi sunt rotunjite la 1 milimetru.
*** Distanţa dintre puncte este formată din segmente cumulate ce sunt mai mici decât valoarea 1 milimetru.

Document care conține date cu caracter personal, protejat de prevederile Regulamentului (UE) nr. 679/2016 și Legii 190/2018

DATE DESPRE IMOBILUL NR. 2750

Oficiul de Cadastru şi Publicitate Imobiliară SIBIU
Biroul de Cadastru şi Publicitate Imobiliară Medias

A. Partea I. Descrierea imobilului

TEREN Necunoscut

Adresa: Loc. Medias, Jud. Sibiu

Nr. Crt	Nr cadastral Nr. topografic	Suprafaţa* (mp)	Observaţii / Referinţe
A1		1.498	Sector cadastral:27 Teren neimprejmuit;

B. Partea II. Proprietari şi acte

Inscrieri privitoare la dreptul de proprietate şi alte drepturi reale		Referinţe
/		
Act Normativ nr. 7, din 13/03/1996 emis de PARLAMENTUL ROMANIEI (lege);		
B1	Inscrierea provizorie, drept de PROPRIETATE, dobandit prin Lege, cota actuala 1/1	A1
	1) **MUNICIPIUL MEDIAS**, CIF:4240677, proprietar neidentificat	

C. Partea III. SARCINI .

Inscrieri privind dezmembramintele dreptului de proprietate, drepturi reale de garanţie şi sarcini	Referinţe
NU SUNT	

Document care conține date cu caracter personal, protejat de prevederile Regulamentului (UE) nr. 679/2016 și Legii 190/2018

Anexa Nr. 1 La Partea I

Teren

Nr cadastral	Suprafaţa (mp)*	Observaţii / Referinţe
	1.498	

* Suprafaţa este determinată in planul de proiecţie Stereo 70.

DETALII LINIARE IMOBIL

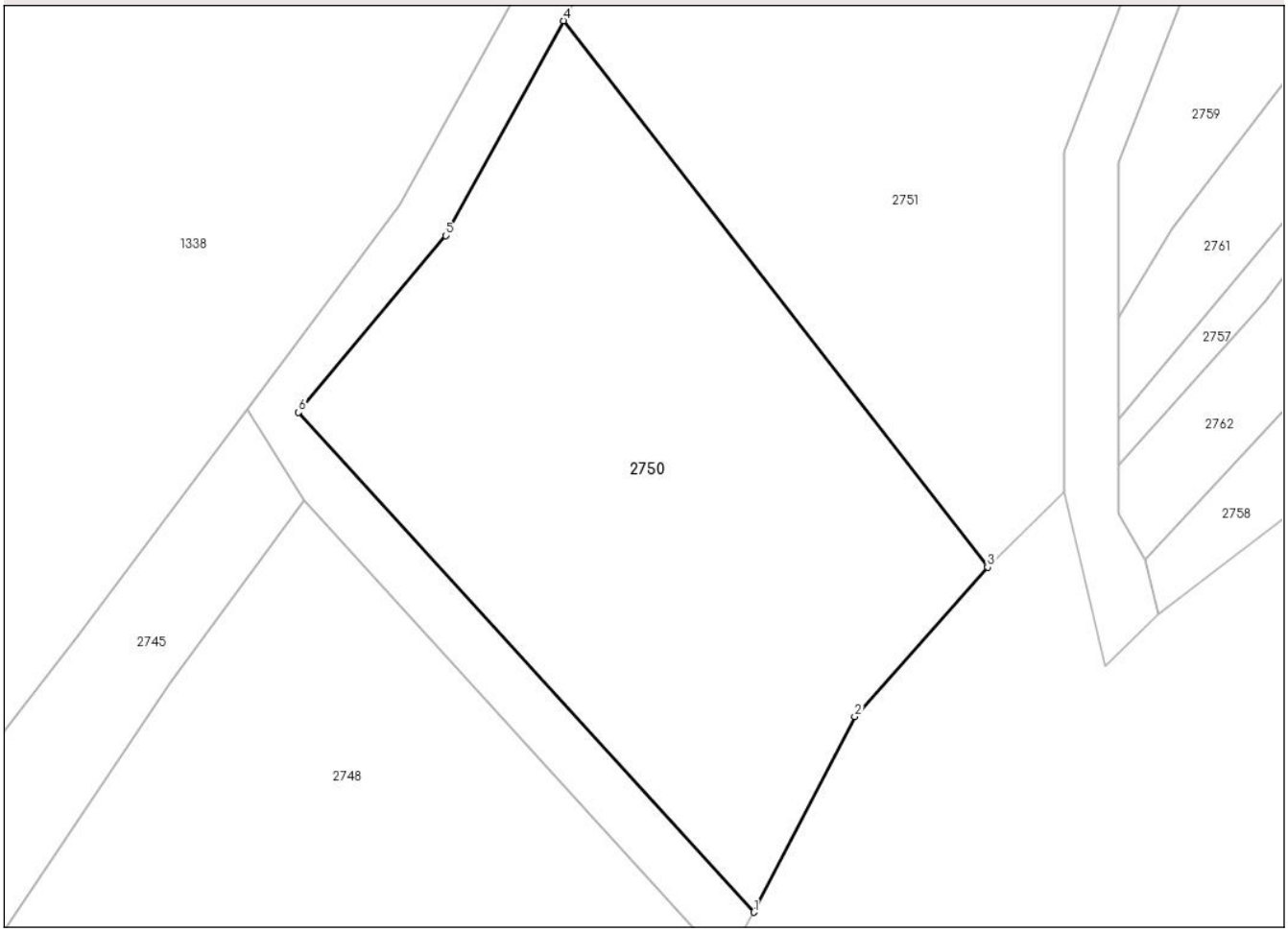

Date referitoare la teren

Crt	Categorie folosință	Intra vilan	Suprafaţa (mp)	Tarla	Parcelă	Nr. topo	Observaţii / Referinţe
1	faneata	DA	24	61	3226	-	
2	faneata	NU	1.474	61	3226	-	

Lungime Segmente
1) Valorile lungimilor segmentelor sunt obţinute din proiecţie în plan.

Punct început	X / Y	Punct sfârşit	X / Y	Lungime segment (** (m)
1	448.275,332 514.309,301	2	448.282,686 514.323,564	16.046
2	448.282,686 514.323,564	3	448.292,379 514.334,451	14.578
3	448.292,379 514.334,451	4	448.261,424 514.374,296	50.456
4	448.261,424 514.374,296	5	448.252,829 514.358,64	17.86

Document care conține date cu caracter personal, protejat de prevederile Regulamentului (UE) nr. 679/2016 și Legii 190/2018

Punct început	X / Y	Punct sfârşit	X / Y	Lungime segment (** (m)
5	448.252,829 514.358,64	6	448.242,091 514.345,753	16.774
6	448.242,091 514.345,753	1	448.275,332 514.309,301	49.332

** Lungimile segmentelor sunt determinate în planul de proiecţie Stereo 70 şi sunt rotunjite la 1 milimetru.
*** Distanţa dintre puncte este formată din segmente cumulate ce sunt mai mici decât valoarea 1 milimetru.

Document care conține date cu caracter personal, protejat de prevederile Regulamentului (UE) nr. 679/2016 și Legii 190/2018

DATE DESPRE IMOBILUL NR. 2751

Oficiul de Cadastru şi Publicitate Imobiliară SIBIU
Biroul de Cadastru şi Publicitate Imobiliară Medias

A. Partea I. Descrierea imobilului

TEREN Extravilan

Adresa: Jud. Sibiu

Nr. Crt	Nr cadastral Nr. topografic	Suprafaţa* (mp)	Observaţii / Referinţe
A1		3.270	Sector cadastral:27 Teren neimprejmuit;

B. Partea II. Proprietari şi acte

Inscrieri privitoare la dreptul de proprietate şi alte drepturi reale		Referinţe
/		
Act Normativ nr. 7, din 13/03/1996 emis de PARLAMENTUL ROMANIEI (lege);		
B1	Inscrierea provizorie, drept de PROPRIETATE, dobandit prin Lege, cota actuala 1/1	A1
	1) **MUNICIPIUL MEDIAS**, CIF:4240677, proprietar neidentificat	

C. Partea III. SARCINI .

Inscrieri privind dezmembramintele dreptului de proprietate, drepturi reale de garanţie şi sarcini	Referinţe
NU SUNT	

Document care conține date cu caracter personal, protejat de prevederile Regulamentului (UE) nr. 679/2016 și Legii 190/2018

Anexa Nr. 1 La Partea I

Teren

Nr cadastral	Suprafaţa (mp)*	Observaţii / Referinţe
	3.270	

* Suprafaţa este determinată in planul de proiecţie Stereo 70.

DETALII LINIARE IMOBIL

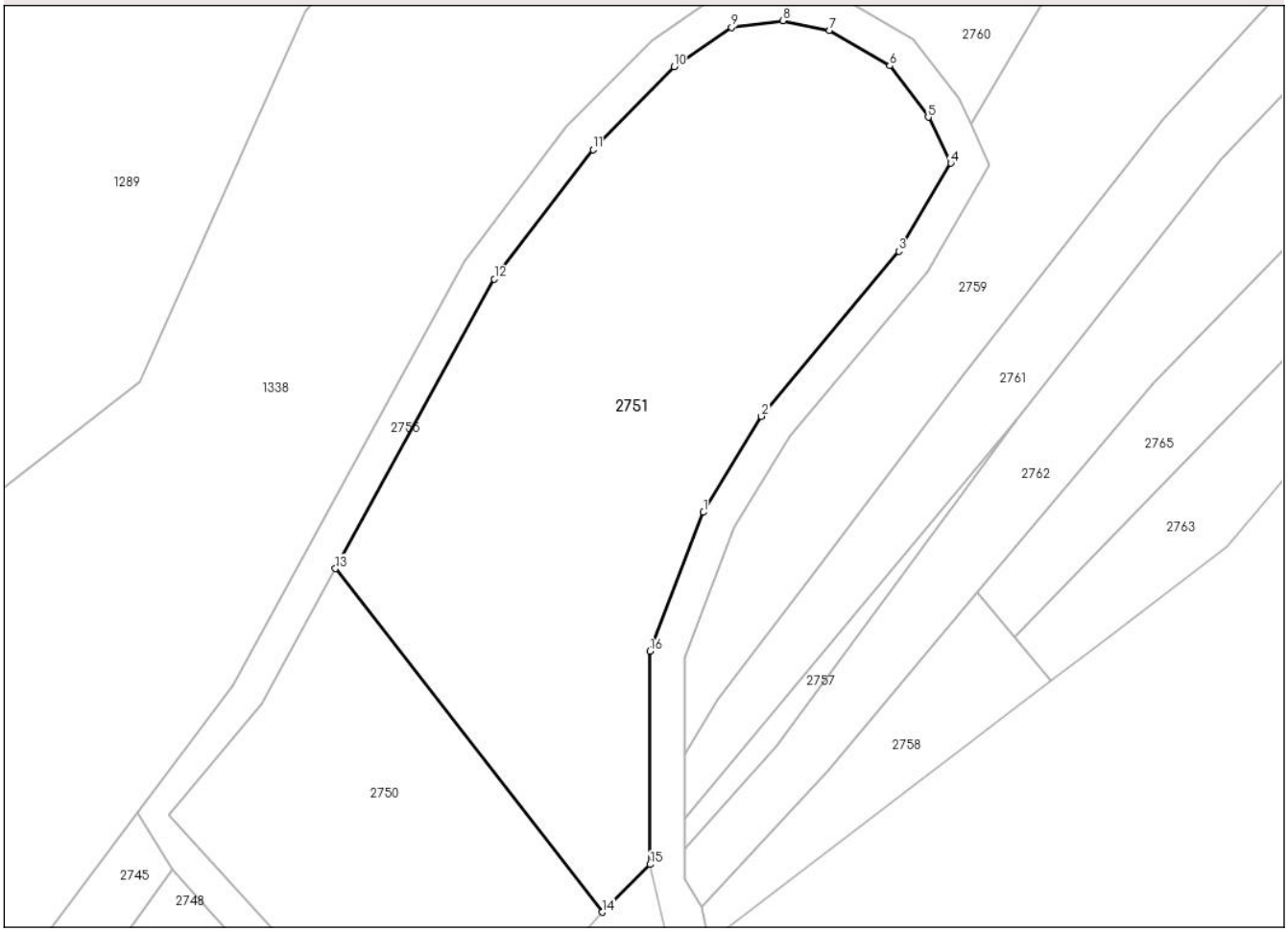

Date referitoare la teren

Crt	Categorie folosință	Intra vilan	Suprafaţa (mp)	Tarla	Parcelă	Nr. topo	Observaţii / Referinţe
1	faneata	NU	3.270	61	3225	-	

Lungime Segmente
1) Valorile lungimilor segmentelor sunt obţinute din proiecţie în plan.

Punct început	X / Y	Punct sfârşit	X / Y	Lungime segment (** (m)
1	448.304,157 514.380,836	2	448.310,895 514.391,968	13.011
2	448.310,895 514.391,968	3	448.326,862 514.411,114	24.93
3	448.326,862 514.411,114	4	448.332,871 514.421,34	11.861
4	448.332,871 514.421,34	5	448.330,264 514.426,664	5.928
5	448.330,264 514.426,664	6	448.325,8 514.432,637	7.457

Document care conține date cu caracter personal, protejat de prevederile Regulamentului (UE) nr. 679/2016 și Legii 190/2018

Punct început	X / Y	Punct sfârşit	X / Y	Lungime segment (** (m)
6	448.325,8 514.432,637	7	448.318,768 514.436,702	8.122
7	448.318,768 514.436,702	8	448.313,411 514.437,861	5.481
8	448.313,411 514.437,861	9	448.307,443 514.437,066	6.021
9	448.307,443 514.437,066	10	448.300,729 514.432,507	8.116
10	448.300,729 514.432,507	11	448.291,327 514.422,921	13.427
11	448.291,327 514.422,921	12	448.279,872 514.407,898	18.891
12	448.279,872 514.407,898	13	448.261,424 514.374,296	38.334
13	448.261,424 514.374,296	14	448.292,379 514.334,451	50.456
14	448.292,379 514.334,451	15	448.297,971 514.339,986	7.868
15	448.297,971 514.339,986	16	448.297,971 514.364,722	24.736
16	448.297,971 514.364,722	1	448.304,157 514.380,836	17.262

** Lungimile segmentelor sunt determinate în planul de proiecţie Stereo 70 şi sunt rotunjite la 1 milimetru.
*** Distanţa dintre puncte este formată din segmente cumulate ce sunt mai mici decât valoarea 1 milimetru.

Document care conține date cu caracter personal, protejat de prevederile Regulamentului (UE) nr. 679/2016 și Legii 190/2018

DATE DESPRE IMOBILUL NR. 2752

Oficiul de Cadastru şi Publicitate Imobiliară SIBIU
Biroul de Cadastru şi Publicitate Imobiliară Medias

A. Partea I. Descrierea imobilului

TEREN Extravilan

Adresa: Jud. Sibiu

Nr. Crt	Nr cadastral Nr. topografic	Suprafaţa* (mp)	Observaţii / Referinţe
A1		7.500	Sector cadastral:27 Teren neimprejmuit;

B. Partea II. Proprietari şi acte

Inscrieri privitoare la dreptul de proprietate şi alte drepturi reale		Referinţe
/		
Act Administrativ nr. 690/6, din 14/06/1995 emis de CJPSDPAT Sibiu (titlu de proprietate);		
B1	Intabulare, drept de PROPRIETATE, dobandit prin Reconstituire, cota actuala 1/1	A1
	1) **TOMA PAVEL** 2) **TOMA ROMI** 3) **STANCIU MARIA** 4) **TOMA ANA** 5) **LUCA ELENA** 6) **TOMA VASILE**	

C. Partea III. SARCINI .

Inscrieri privind dezmembramintele dreptului de proprietate, drepturi reale de garanţie şi sarcini	Referinţe
NU SUNT	

Anexa Nr. 1 La Partea I

Teren

Nr cadastral	Suprafaţa (mp)*	Observaţii / Referinţe
	7.500	

* Suprafaţa este determinată in planul de proiecţie Stereo 70.

DETALII LINIARE IMOBIL

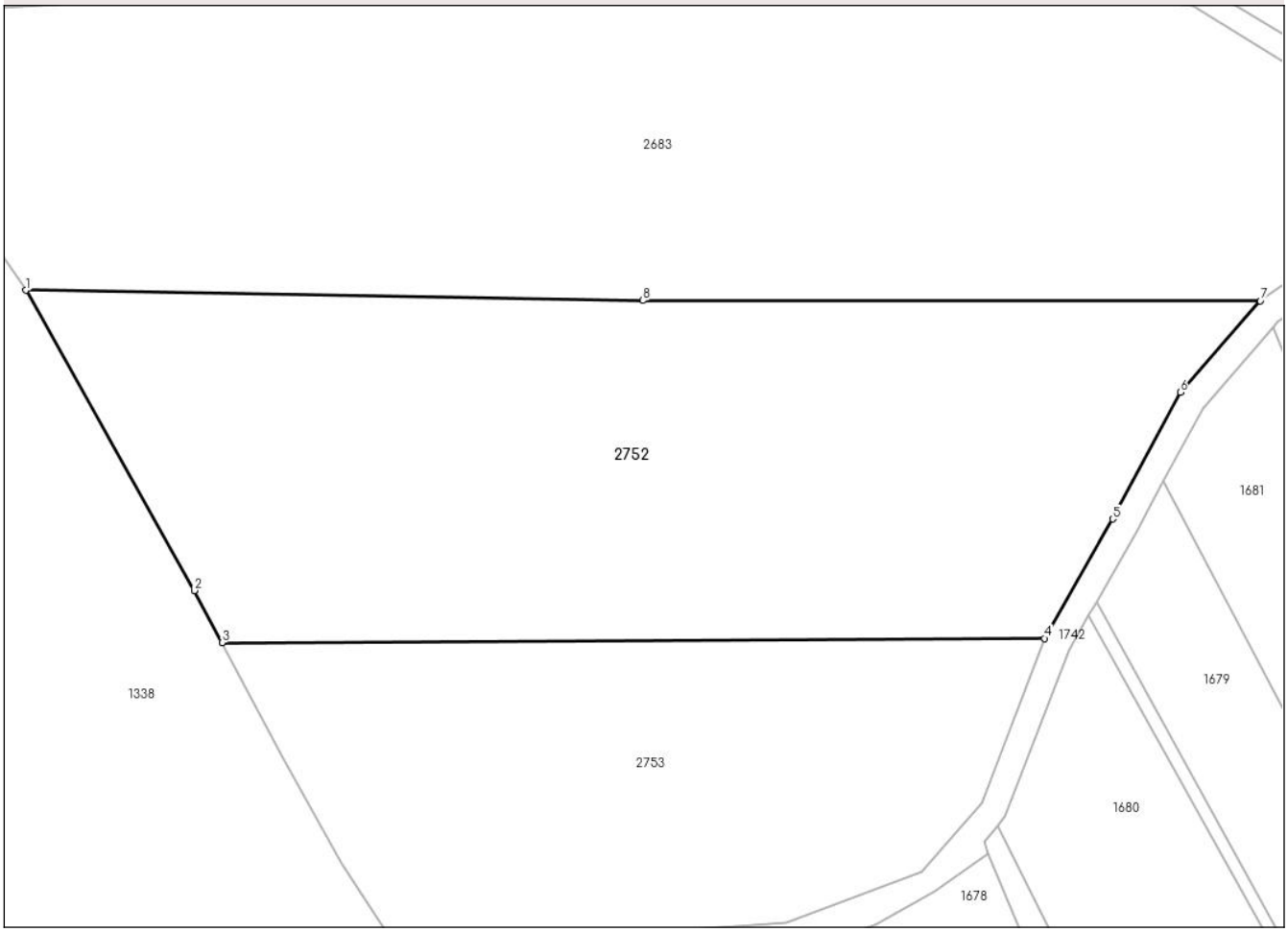

Date referitoare la teren

Crt	Categorie folosință	Intra vilan	Suprafaţa (mp)	Tarla	Parcelă	Nr. topo	Observaţii / Referinţe
1	arabil	NU	7.500	61	3270	-	

Lungime Segmente
1) Valorile lungimilor segmentelor sunt obţinute din proiecţie în plan.

Punct început	X / Y	Punct sfârşit	X / Y	Lungime segment (** (m)
1	448.208,107 514.081,016	2	448.232,84 514.036,96	50.524
2	448.232,84 514.036,96	3	448.236,907 514.029,311	8.663
3	448.236,907 514.029,311	4	448.357,678 514.029,956	120.773
4	448.357,678 514.029,956	5	448.367,714 514.047,448	20.167
5	448.367,714 514.047,448	6	448.377,608 514.066,02	21.043

Document care conține date cu caracter personal, protejat de prevederile Regulamentului (UE) nr. 679/2016 și Legii 190/2018

Punct început	X / Y	Punct sfârşit	X / Y	Lungime segment (** (m)
6	448.377,608 514.066,02	7	448.389,36 514.079,454	17.849
7	448.389,36 514.079,454	8	448.298,727 514.079,508	90.633
8	448.298,727 514.079,508	1	448.208,107 514.081,016	90.633

** Lungimile segmentelor sunt determinate în planul de proiecţie Stereo 70 şi sunt rotunjite la 1 milimetru.
*** Distanţa dintre puncte este formată din segmente cumulate ce sunt mai mici decât valoarea 1 milimetru.

Document care conține date cu caracter personal, protejat de prevederile Regulamentului (UE) nr. 679/2016 și Legii 190/2018

DATE DESPRE IMOBILUL NR. 2753

Oficiul de Cadastru şi Publicitate Imobiliară SIBIU
Biroul de Cadastru şi Publicitate Imobiliară Medias

A. Partea I. Descrierea imobilului

TEREN Extravilan

Adresa: Jud. Sibiu

Nr. Crt	Nr cadastral Nr. topografic	Suprafaţa* (mp)	Observaţii / Referinţe
A1	110649	4.200	Sector cadastral:27 Teren neimprejmuit;

B. Partea II. Proprietari şi acte

Inscrieri privitoare la dreptul de proprietate şi alte drepturi reale		Referinţe
21875 / 25/10/2019		
Act Notarial nr. 56, din 23/10/2019 emis de ANTONIU IRINA (certificat de mostenitor);		
B1	Intabulare, drept de PROPRIETATE, dobandit prin Succesiune, cota actuala 1/1	A1
	1) **COCULESCU SERBAN**, fiu	

C. Partea III. SARCINI .

Inscrieri privind dezmembramintele dreptului de proprietate, drepturi reale de garanţie şi sarcini	Referinţe
NU SUNT	

Document care conține date cu caracter personal, protejat de prevederile Regulamentului (UE) nr. 679/2016 și Legii 190/2018

Anexa Nr. 1 La Partea I

Teren

Nr cadastral	Suprafaţa (mp)*	Observaţii / Referinţe
110649	4.200	

* Suprafaţa este determinată in planul de proiecţie Stereo 70.

DETALII LINIARE IMOBIL

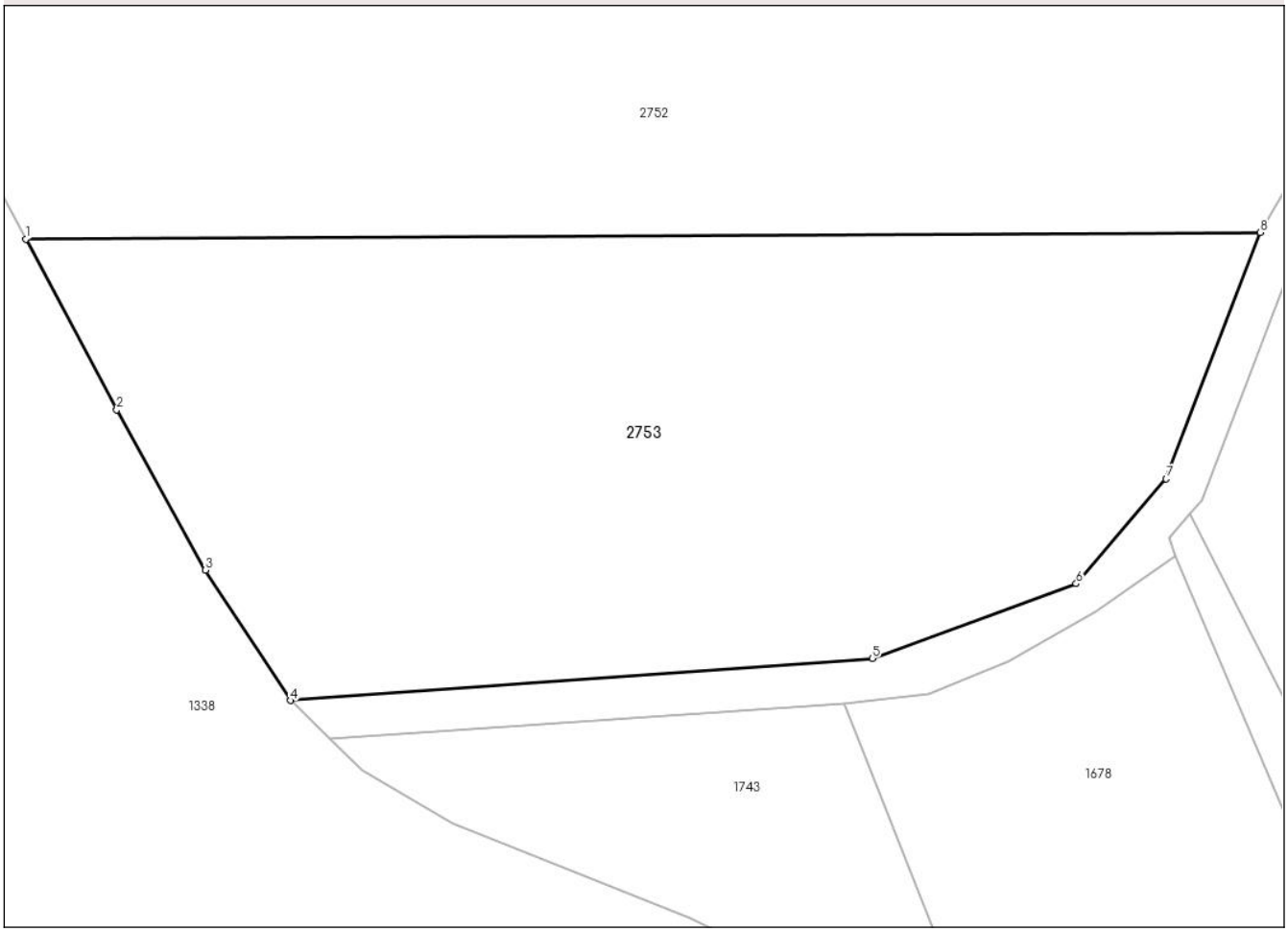

Date referitoare la teren

Crt	Categorie folosință	Intra vilan	Suprafaţa (mp)	Tarla	Parcelă	Nr. topo	Observaţii / Referinţe
1	arabil	NU	4.200	61	3270/3	-	

Lungime Segmente
1) Valorile lungimilor segmentelor sunt obţinute din proiecţie în plan.

Punct început	X / Y	Punct sfârşit	X / Y	Lungime segment (** (m)
1	448.236,907 514.029,311	2	448.245,787 514.012,612	18.913
2	448.245,787 514.012,612	3	448.254,482 513.996,961	17.905
3	448.254,482 513.996,961	4	448.262,791 513.984,208	15.221
4	448.262,791 513.984,208	5	448.319,703 513.988,324	57.061
5	448.319,703 513.988,324	6	448.339,666 513.995,621	21.255

Document care conține date cu caracter personal, protejat de prevederile Regulamentului (UE) nr. 679/2016 și Legii 190/2018

Punct început	X / Y	Punct sfârşit	X / Y	Lungime segment (** (m)
6	448.339,666 513.995,621	7	448.348,47 514.005,869	13.51
7	448.348,47 514.005,869	8	448.357,678 514.029,956	25.787
8	448.357,678 514.029,956	1	448.236,907 514.029,311	120.773

** Lungimile segmentelor sunt determinate în planul de proiecţie Stereo 70 şi sunt rotunjite la 1 milimetru.
*** Distanţa dintre puncte este formată din segmente cumulate ce sunt mai mici decât valoarea 1 milimetru.

Document care conține date cu caracter personal, protejat de prevederile Regulamentului (UE) nr. 679/2016 și Legii 190/2018

DATE DESPRE IMOBILUL NR. 2754

Oficiul de Cadastru şi Publicitate Imobiliară SIBIU
Biroul de Cadastru şi Publicitate Imobiliară Medias

A. Partea I. Descrierea imobilului

Nr. CF vechi:14189/Inedef
Nr. cadastral vechi:1281/3

TEREN Extravilan

Adresa: Jud. Sibiu

Nr. Crt	Nr cadastral Nr. topografic	Suprafaţa* (mp)	Observaţii / Referinţe
A1	105108	3.000	Sector cadastral:27 Teren neimprejmuit;

B. Partea II. Proprietari şi acte

Inscrieri privitoare la dreptul de proprietate şi alte drepturi reale		Referinţe
18949 / 29/09/2016		
Act Notarial nr. 91, din 28/09/2016 emis de HENTEA Dominique (certificat de mostenitor);		
B1	Intabulare, drept de PROPRIETATE, dobandit prin Succesiune, cota actuala 1/2	A1
	1) **ICSERESCU MARIA**, fiică	
B2	Intabulare, drept de PROPRIETATE, dobandit prin Succesiune, cota actuala 1/2	A1
	1) **HUSARIU DĂNUŢ-DUMITRU**, fiu	

C. Partea III. SARCINI .

Inscrieri privind dezmembramintele dreptului de proprietate, drepturi reale de garanţie şi sarcini	Referinţe
NU SUNT	

Document care conține date cu caracter personal, protejat de prevederile Regulamentului (UE) nr. 679/2016 și Legii 190/2018

Anexa Nr. 1 La Partea I

Teren

Nr cadastral	Suprafaţa (mp)*	Observaţii / Referinţe
105108	3.000	

* Suprafaţa este determinată in planul de proiecţie Stereo 70.

DETALII LINIARE IMOBIL

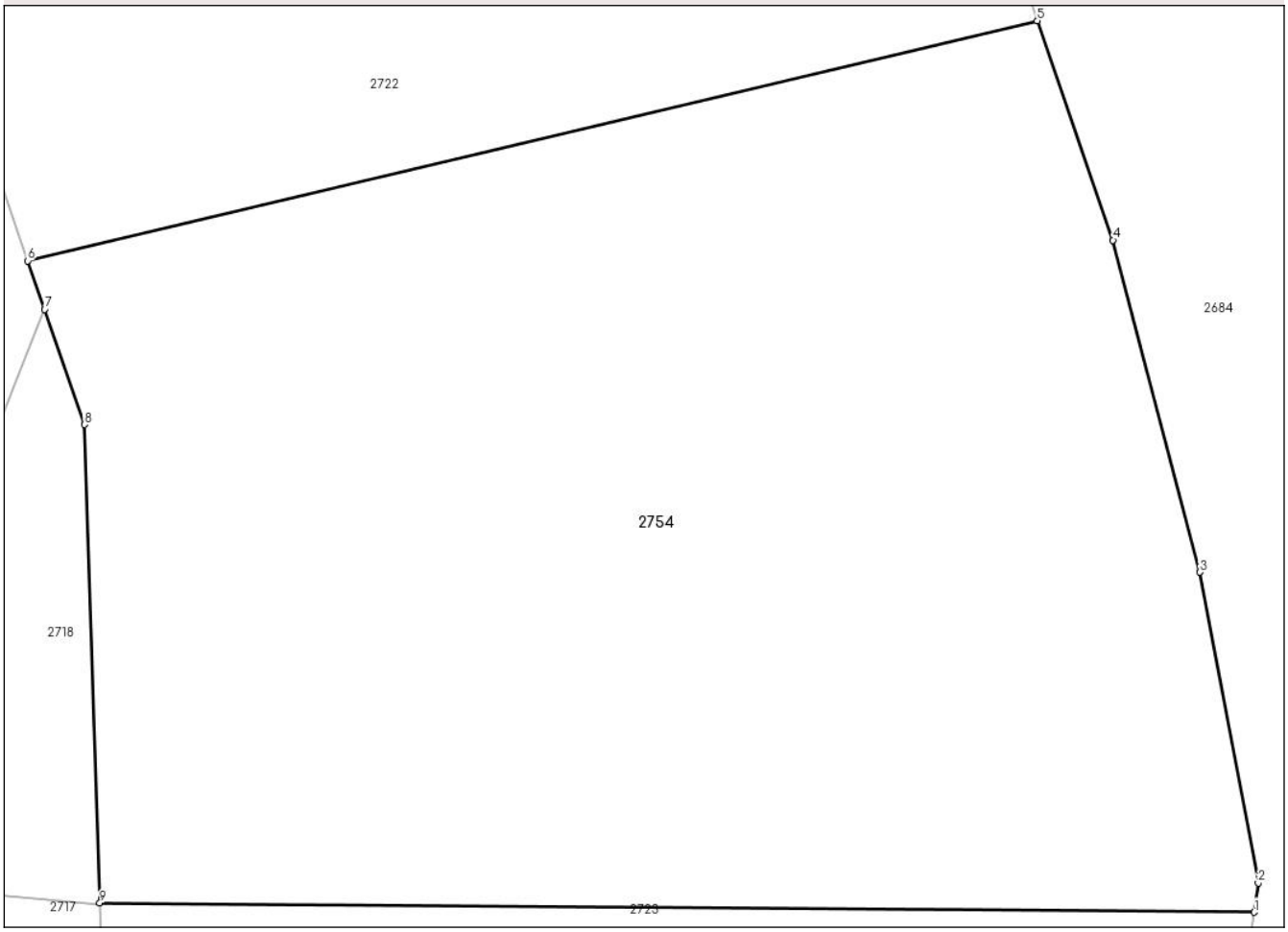

Date referitoare la teren

Crt	Categorie folosință	Intra vilan	Suprafaţa (mp)	Tarla	Parcelă	Nr. topo	Observaţii / Referinţe
1	arabil	NU	3.000	31	1606/1/3	-	

Lungime Segmente
1) Valorile lungimilor segmentelor sunt obţinute din proiecţie în plan.

Punct început	X / Y	Punct sfârşit	X / Y	Lungime segment (** (m)
1	447.296,495 515.431,013	2	447.296,735 515.432,738	1.742
2	447.296,735 515.432,738	3	447.293,276 515.451,186	18.769
3	447.293,276 515.451,186	4	447.288,107 515.470,886	20.367
4	447.288,107 515.470,886	5	447.283,602 515.483,91	13.781
5	447.283,602 515.483,91	6	447.223,646 515.469,663	61.626

Document care conține date cu caracter personal, protejat de prevederile Regulamentului (UE) nr. 679/2016 și Legii 190/2018

Punct început	X / Y	Punct sfârşit	X / Y	Lungime segment (** (m)
6	447.223,646 515.469,663	7	447.224,643 515.466,782	3.049
7	447.224,643 515.466,782	8	447.227,009 515.459,95	7.231
8	447.227,009 515.459,95	9	447.227,922 515.431,57	28.394
9	447.227,922 515.431,57	1	447.296,495 515.431,013	68.576

** Lungimile segmentelor sunt determinate în planul de proiecţie Stereo 70 şi sunt rotunjite la 1 milimetru.
*** Distanţa dintre puncte este formată din segmente cumulate ce sunt mai mici decât valoarea 1 milimetru.

Document care conține date cu caracter personal, protejat de prevederile Regulamentului (UE) nr. 679/2016 și Legii 190/2018

DATE DESPRE IMOBILUL NR. 2755

Oficiul de Cadastru şi Publicitate Imobiliară SIBIU
Biroul de Cadastru şi Publicitate Imobiliară Medias

A. Partea I. Descrierea imobilului

TEREN Necunoscut

Adresa: Loc. Medias, Jud. Sibiu

Nr. Crt	Nr cadastral Nr. topografic	Suprafaţa* (mp)	Observaţii / Referinţe
A1		1.223	Sector cadastral:27 Teren neimprejmuit;

B. Partea II. Proprietari şi acte

Inscrieri privitoare la dreptul de proprietate şi alte drepturi reale		Referinţe
/		
Act Normativ nr. 7, din 13/03/1996 emis de PARLAMENTUL ROMANIEI (lege);		
B1	Inscrierea provizorie, drept de PROPRIETATE, dobandit prin Lege, cota actuala 1/1	A1
	1) **MUNICIPIUL MEDIAS**, CIF:4240677, proprietar neidentificat	

C. Partea III. SARCINI .

Inscrieri privind dezmembramintele dreptului de proprietate, drepturi reale de garanţie şi sarcini	Referinţe
NU SUNT	

Document care conține date cu caracter personal, protejat de prevederile Regulamentului (UE) nr. 679/2016 și Legii 190/2018

Anexa Nr. 1 La Partea I

Teren

Nr cadastral	Suprafaţa (mp)*	Observaţii / Referinţe
	1.223	

* Suprafaţa este determinată in planul de proiecţie Stereo 70.

DETALII LINIARE IMOBIL

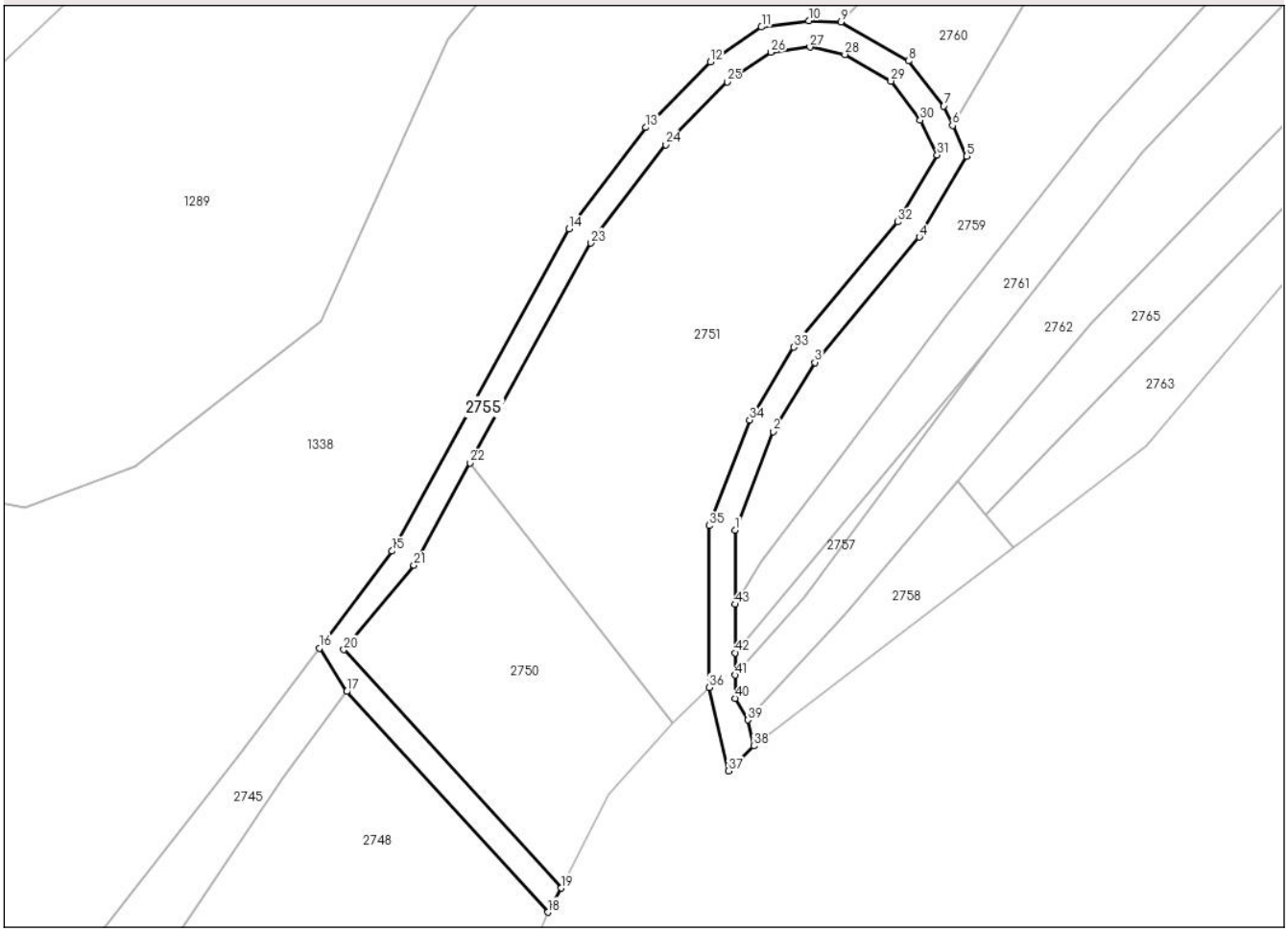

Date referitoare la teren

Crt	Categorie folosință	Intra vilan	Suprafaţa (mp)	Tarla	Parcelă	Nr. topo	Observaţii / Referinţe
1	drum	DA	115	61	3224/1	-	
2	drum	NU	1.108	61	3224/1	-	

Lungime Segmente

1) Valorile lungimilor segmentelor sunt obţinute din proiecţie în plan.

Punct început	X / Y	Punct sfârşit	X / Y	Lungime segment
1	448.301,971 514.363,98	2	448.307,764 514.379,07	16.164
4	448.330,144 514.408,804	5	448.337,379 514.421,165	14.323
7	448.333,884 514.428,831	8	448.328,468 514.435,715	8.759
10	448.313,224 514.441,872	11	448.305,978 514.440,906	7.31
13	448.288,297 514.425,544	14	448.276,51 514.410,086	19.439

Punct început	X / Y	Punct sfârşit	X / Y	Lungime segment
2	448.307,764 514.379,07	3	448.314,16 514.389,638	12.353
5	448.337,379 514.421,165	6	448.335,222 514.425,86	5.167
8	448.328,468 514.435,715	9	448.318,151 514.441,679	11.916
11	448.305,978 514.440,906	12	448.298,152 514.435,592	9.459
14	448.276,51 514.410,086	15	448.249,458 514.360,812	56.211

Punct început	X / Y	Punct sfârşit	X / Y	Lungime segment
3	448.314,16 514.389,638	4	448.330,144 514.408,804	24.956
6	448.335,222 514.425,86	7	448.333,884 514.428,831	3.258
9	448.318,151 514.441,679	10	448.313,224 514.441,872	4.931
12	448.298,152 514.435,592	13	448.288,297 514.425,544	14.074
15	448.249,458 514.360,812	16	448.238,355 514.345,978	18.529

Document care conține date cu caracter personal, protejat de prevederile Regulamentului (UE) nr. 679/2016 și Legii 190/2018

Punct început	X / Y	Punct sfârşit	X / Y	Lungime segment
16	448.238,355 514.345,978	17	448.242,516 514.339,351	7.825
19	448.275,332 514.309,301	20	448.242,091 514.345,753	49.332
22	448.261,424 514.374,296	23	448.279,872 514.407,898	38.334
25	448.300,729 514.432,507	26	448.307,443 514.437,066	8.116
28	448.318,768 514.436,702	29	448.325,8 514.432,637	8.122
31	448.332,871 514.421,34	32	448.326,862 514.411,114	11.861
34	448.304,157 514.380,836	35	448.297,971 514.364,722	17.262
37	448.300,954 514.327,212	38	448.304,836 514.331,03	5.446
40	448.301,971 514.338,317	41	448.301,971 514.341,865	3.548
43	448.301,971 514.352,679	1	448.301,971 514.363,98	11.302

Punct început	X / Y	Punct sfârşit	X / Y	Lungime segment
17	448.242,516 514.339,351	18	448.273,275 514.305,621	45.649
20	448.242,091 514.345,753	21	448.252,829 514.358,64	16.774
23	448.279,872 514.407,898	24	448.291,327 514.422,921	18.891
26	448.307,443 514.437,066	27	448.313,411 514.437,861	6.021
29	448.325,8 514.432,637	30	448.330,264 514.426,664	7.457
32	448.326,862 514.411,114	33	448.310,895 514.391,968	24.93
35	448.297,971 514.364,722	36	448.297,971 514.339,986	24.736
38	448.304,836 514.331,03	39	448.303,895 514.335,01	4.089
41	448.301,971 514.341,865	42	448.301,971 514.345,263	3.398

Punct început	X / Y	Punct sfârşit	X / Y	Lungime segment
18	448.273,275 514.305,621	19	448.275,332 514.309,301	4.217
21	448.252,829 514.358,64	22	448.261,424 514.374,296	17.86
24	448.291,327 514.422,921	25	448.300,729 514.432,507	13.427
27	448.313,411 514.437,861	28	448.318,768 514.436,702	5.481
30	448.330,264 514.426,664	31	448.332,871 514.421,34	5.928
33	448.310,895 514.391,968	34	448.304,157 514.380,836	13.011
36	448.297,971 514.339,986	37	448.300,954 514.327,212	13.118
39	448.303,895 514.335,01	40	448.301,971 514.338,317	3.826
42	448.301,971 514.345,263	43	448.301,971 514.352,679	7.415

** Lungimile segmentelor sunt determinate în planul de proiecţie Stereo 70 şi sunt rotunjite la 1 milimetru.
*** Distanţa dintre puncte este formată din segmente cumulate ce sunt mai mici decât valoarea 1 milimetru.

Document care conține date cu caracter personal, protejat de prevederile Regulamentului (UE) nr. 679/2016 și Legii 190/2018

DATE DESPRE IMOBILUL NR. 2756

Oficiul de Cadastru şi Publicitate Imobiliară SIBIU
Biroul de Cadastru şi Publicitate Imobiliară Medias

A. Partea I. Descrierea imobilului

TEREN Extravilan

Adresa: Jud. Sibiu

Nr. Crt	Nr cadastral Nr. topografic	Suprafaţa* (mp)	Observaţii / Referinţe
A1	110702	900	Sector cadastral:27 Teren neimprejmuit;

B. Partea II. Proprietari şi acte

Inscrieri privitoare la dreptul de proprietate şi alte drepturi reale		Referinţe
21855 / 25/10/2019		
Act Notarial nr. 56, din 23/10/2019 emis de ANTONIU IRINA (act notarial nr 62 din 06.11.2019, emis de ANTONIU Irina);		
B1	Intabulare, drept de PROPRIETATE, dobandit prin Succesiune, cota actuala 1/1	A1
	1) **COCULESCU SERBAN**, fiu	

C. Partea III. SARCINI .

Inscrieri privind dezmembramintele dreptului de proprietate, drepturi reale de garanţie şi sarcini	Referinţe
NU SUNT	

Anexa Nr. 1 La Partea I

Teren

Nr cadastral	Suprafaţa (mp)*	Observaţii / Referinţe
110702	900	

* Suprafaţa este determinată in planul de proiecţie Stereo 70.

DETALII LINIARE IMOBIL

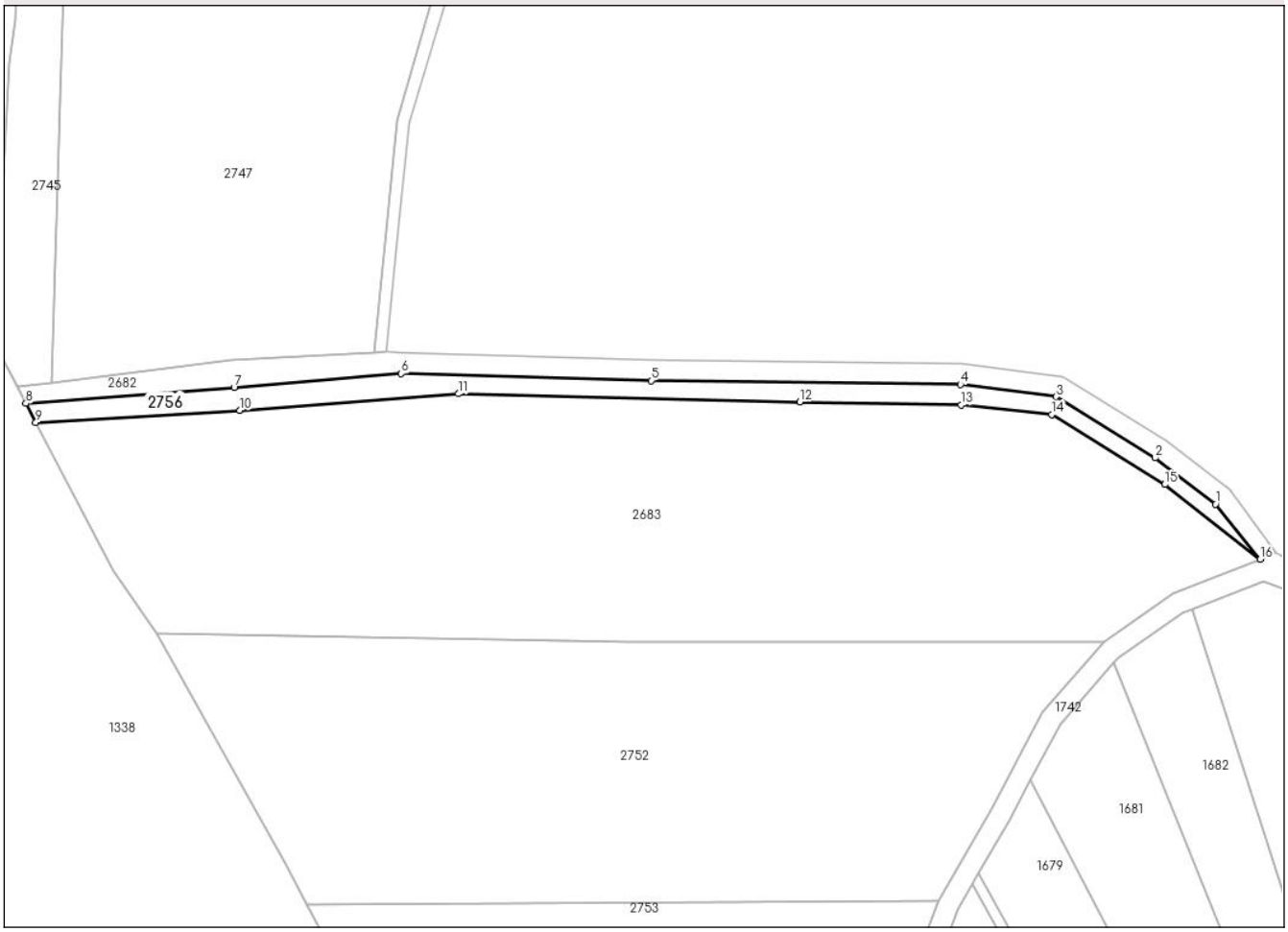

Date referitoare la teren

Crt	Categorie folosință	Intra vilan	Suprafaţa (mp)	Tarla	Parcelă	Nr. topo	Observaţii / Referinţe
1	neproductiv	NU	900	61	3269	-	taluz

Lungime Segmente
1) Valorile lungimilor segmentelor sunt obţinute din proiecţie în plan.

Punct început	X / Y	Punct sfârşit	X / Y	Lungime segment (** (m)
1	448.410,635 514.105,747	2	448.399,091 514.114,581	14.536
2	448.399,091 514.114,581	3	448.380,173 514.126,244	22.224
3	448.380,173 514.126,244	4	448.361,872 514.128,592	18.451
4	448.361,872 514.128,592	5	448.302,72 514.129,343	59.157
5	448.302,72 514.129,343	6	448.254,956 514.130,66	47.782

Document care conține date cu caracter personal, protejat de prevederile Regulamentului (UE) nr. 679/2016 și Legii 190/2018

Punct început	X / Y	Punct sfârşit	X / Y	Lungime segment (** (m)
6	448.254,956 514.130,66	7	448.222,972 514.128,006	32.094
7	448.222,972 514.128,006	8	448.183,172 514.124,963	39.916
8	448.183,172 514.124,963	9	448.185,059 514.121,324	4.099
9	448.185,059 514.121,324	10	448.224,093 514.123,605	39.101
10	448.224,093 514.123,605	11	448.265,861 514.126,809	41.89
11	448.265,861 514.126,809	12	448.331,124 514.125,283	65.281
12	448.331,124 514.125,283	13	448.361,993 514.124,664	30.875
13	448.361,993 514.124,664	14	448.379,311 514.122,871	17.411
14	448.379,311 514.122,871	15	448.400,913 514.109,483	25.414
15	448.400,913 514.109,483	16	448.419,17 514.095,209	23.175
16	448.419,17 514.095,209	1	448.410,635 514.105,747	13.561

** Lungimile segmentelor sunt determinate în planul de proiecţie Stereo 70 şi sunt rotunjite la 1 milimetru.
*** Distanţa dintre puncte este formată din segmente cumulate ce sunt mai mici decât valoarea 1 milimetru.

Document care conține date cu caracter personal, protejat de prevederile Regulamentului (UE) nr. 679/2016 și Legii 190/2018

DATE DESPRE IMOBILUL NR. 2757

Oficiul de Cadastru şi Publicitate Imobiliară SIBIU
Biroul de Cadastru şi Publicitate Imobiliară Medias

A. Partea I. Descrierea imobilului

TEREN Extravilan

Adresa: Jud. Sibiu

Nr. Crt	Nr cadastral Nr. topografic	Suprafaţa* (mp)	Observaţii / Referinţe
A1		100	Sector cadastral:27 Teren neimprejmuit;

B. Partea II. Proprietari şi acte

Inscrieri privitoare la dreptul de proprietate şi alte drepturi reale		Referinţe
/		
Act Administrativ nr. 465/6, din 22/10/1993 emis de CJPSDPAT Sibiu (titlu de proprietate);		
B1	Intabulare, drept de PROPRIETATE, dobandit prin Reconstituire, cota actuala 1/1	A1
	1) **VARGA MARIA**	

C. Partea III. SARCINI .

Inscrieri privind dezmembramintele dreptului de proprietate, drepturi reale de garanţie şi sarcini	Referinţe
NU SUNT	

Document care conține date cu caracter personal, protejat de prevederile Regulamentului (UE) nr. 679/2016 și Legii 190/2018

Anexa Nr. 1 La Partea I

Teren

Nr cadastral	Suprafaţa (mp)*	Observaţii / Referinţe
	100	

* Suprafaţa este determinată in planul de proiecţie Stereo 70.

DETALII LINIARE IMOBIL

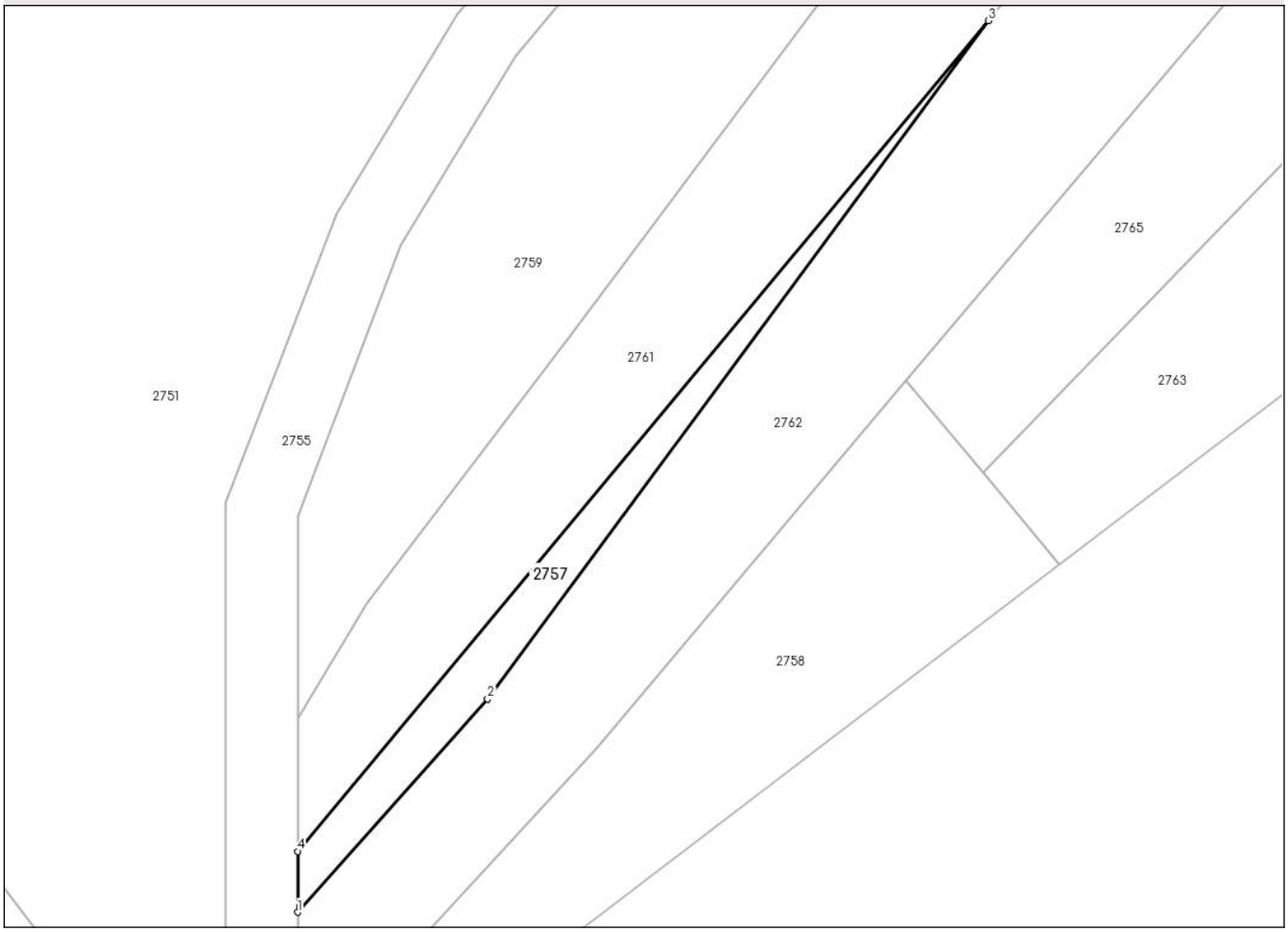

Date referitoare la teren

Crt	Categorie folosință	Intra vilan	Suprafaţa (mp)	Tarla	Parcelă	Nr. topo	Observaţii / Referinţe
1	faneata	NU	100	61	3219/3	-	

Lungime Segmente
1) Valorile lungimilor segmentelor sunt obţinute din proiecţie în plan.

Punct început	X / Y	Punct sfârşit	X / Y	Lungime segment (** (m)
1	448.301,971 514.341,865	2	448.312,594 514.353,758	15.947
2	448.312,594 514.353,758	3	448.340,564 514.391,601	47.057
3	448.340,564 514.391,601	4	448.301,971 514.345,263	60.304
4	448.301,971 514.345,263	1	448.301,971 514.341,865	3.398

**** Lungimile segmentelor sunt determinate în planul de proiecţie Stereo 70 şi sunt rotunjite la 1 milimetru.**

Document care conține date cu caracter personal, protejat de prevederile Regulamentului (UE) nr. 679/2016 și Legii 190/2018

***** Distanţa dintre puncte este formată din segmente cumulate ce sunt mai mici decât valoarea 1 milimetru.**

DATE DESPRE IMOBILUL NR. 2758

Oficiul de Cadastru şi Publicitate Imobiliară SIBIU
Biroul de Cadastru şi Publicitate Imobiliară Medias

A. Partea I. Descrierea imobilului

TEREN Extravilan

Adresa: Jud. Sibiu

Nr. Crt	Nr cadastral Nr. topografic	Suprafaţa* (mp)	Observaţii / Referinţe
A1		400	Sector cadastral:27 Teren neimprejmuit;

B. Partea II. Proprietari şi acte

Inscrieri privitoare la dreptul de proprietate şi alte drepturi reale		Referinţe
/		
Act Administrativ nr. 254/6, din 13/10/1993 emis de CJPSDPAT Sibiu (titlu de proprietate);		
B1	Intabulare, drept de PROPRIETATE, dobandit prin Reconstituire, cota actuala 1/1	A1
	1) **KESZEGH ŞTEFAN**	

C. Partea III. SARCINI .

Inscrieri privind dezmembramintele dreptului de proprietate, drepturi reale de garanţie şi sarcini	Referinţe
NU SUNT	

Document care conține date cu caracter personal, protejat de prevederile Regulamentului (UE) nr. 679/2016 și Legii 190/2018

Anexa Nr. 1 La Partea I

Teren

Nr cadastral	Suprafaţa (mp)*	Observaţii / Referinţe
	400	

* Suprafaţa este determinată in planul de proiecţie Stereo 70.

DETALII LINIARE IMOBIL

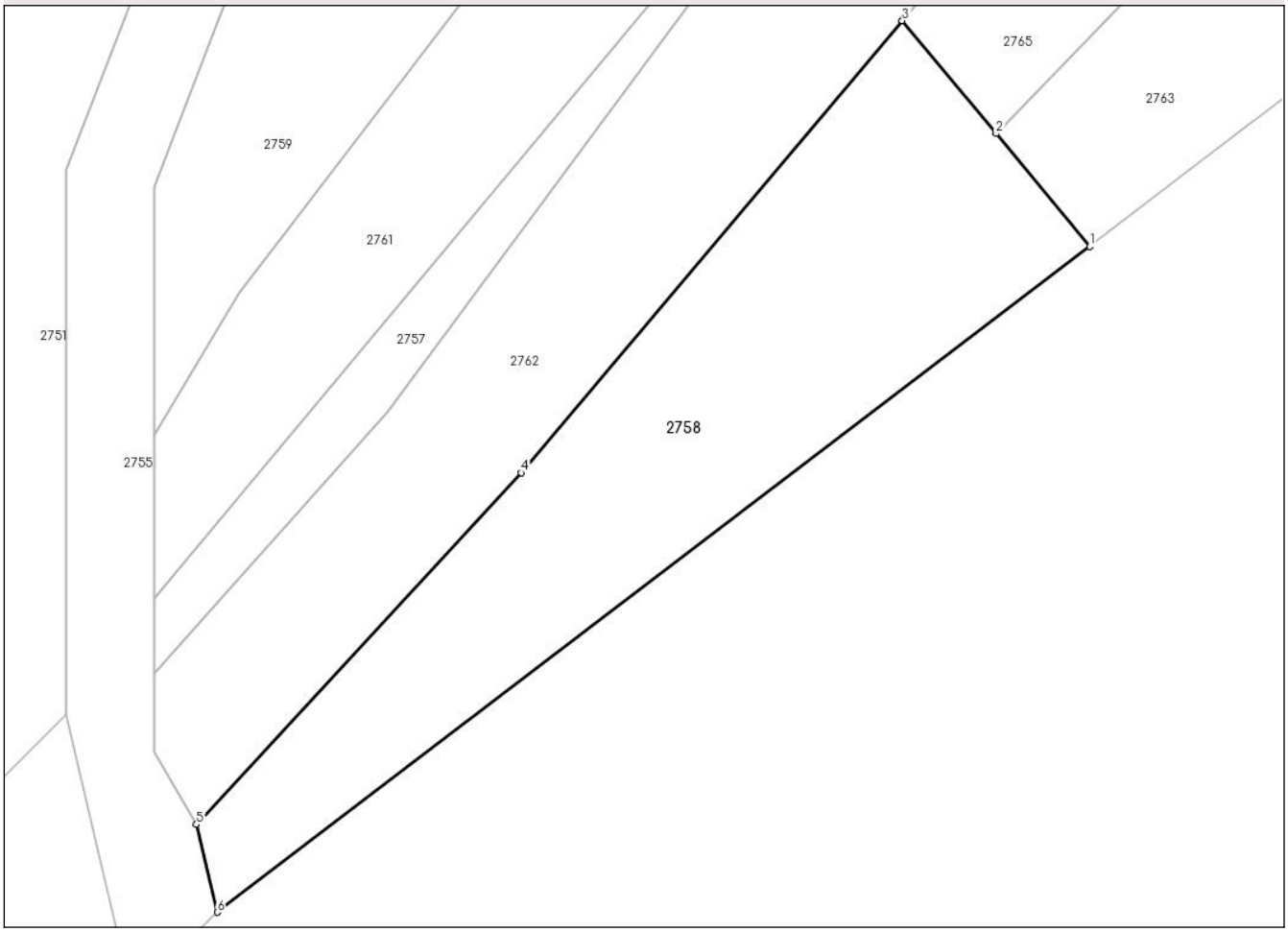

Date referitoare la teren

Crt	Categorie folosință	Intra vilan	Suprafaţa (mp)	Tarla	Parcelă	Nr. topo	Observaţii / Referinţe
1	faneata	NU	400	61	3219/1	-	

Lungime Segmente
1) Valorile lungimilor segmentelor sunt obţinute din proiecţie în plan.

Punct început	X / Y	Punct sfârşit	X / Y	Lungime segment (** (m)
1	448.344,498 514.361,266	2	448.340,238 514.366,39	6.663
2	448.340,238 514.366,39	3	448.335,979 514.371,514	6.663
3	448.335,979 514.371,514	4	448.318,667 514.350,984	26.854
4	448.318,667 514.350,984	5	448.303,895 514.335,01	21.757
5	448.303,895 514.335,01	6	448.304,836 514.331,03	4.089

Document care conține date cu caracter personal, protejat de prevederile Regulamentului (UE) nr. 679/2016 și Legii 190/2018

Punct început	X / Y	Punct sfârşit	X / Y	Lungime segment (** (m)
6	448.304,836 514.331,03	1	448.344,498 514.361,266	49.872

** Lungimile segmentelor sunt determinate în planul de proiecţie Stereo 70 şi sunt rotunjite la 1 milimetru.
*** Distanţa dintre puncte este formată din segmente cumulate ce sunt mai mici decât valoarea 1 milimetru.

Document care conține date cu caracter personal, protejat de prevederile Regulamentului (UE) nr. 679/2016 și Legii 190/2018

DATE DESPRE IMOBILUL NR. 2759

Oficiul de Cadastru şi Publicitate Imobiliară SIBIU
Biroul de Cadastru şi Publicitate Imobiliară Medias

A. Partea I. Descrierea imobilului

TEREN Extravilan

Adresa: Jud. Sibiu

Nr. Crt	Nr cadastral Nr. topografic	Suprafaţa* (mp)	Observaţii / Referinţe
A1		5.918	Sector cadastral:27 Teren neimprejmuit;

B. Partea II. Proprietari şi acte

Inscrieri privitoare la dreptul de proprietate şi alte drepturi reale		Referinţe
/		
Act Normativ nr. 7, din 13/03/1996 emis de PARLAMENTUL ROMANIEI (lege);		
B1	Inscrierea provizorie, drept de PROPRIETATE, dobandit prin Lege, cota actuala 1/1	A1
	1) **MUNICIPIUL MEDIAS**, CIF:4240677, proprietar neidentificat	

C. Partea III. SARCINI .

Inscrieri privind dezmembramintele dreptului de proprietate, drepturi reale de garanţie şi sarcini	Referinţe
NU SUNT	

Document care conține date cu caracter personal, protejat de prevederile Regulamentului (UE) nr. 679/2016 și Legii 190/2018

Anexa Nr. 1 La Partea I

Teren

Nr cadastral	Suprafaţa (mp)*	Observaţii / Referinţe
	5.918	

* Suprafaţa este determinată in planul de proiecţie Stereo 70.

DETALII LINIARE IMOBIL

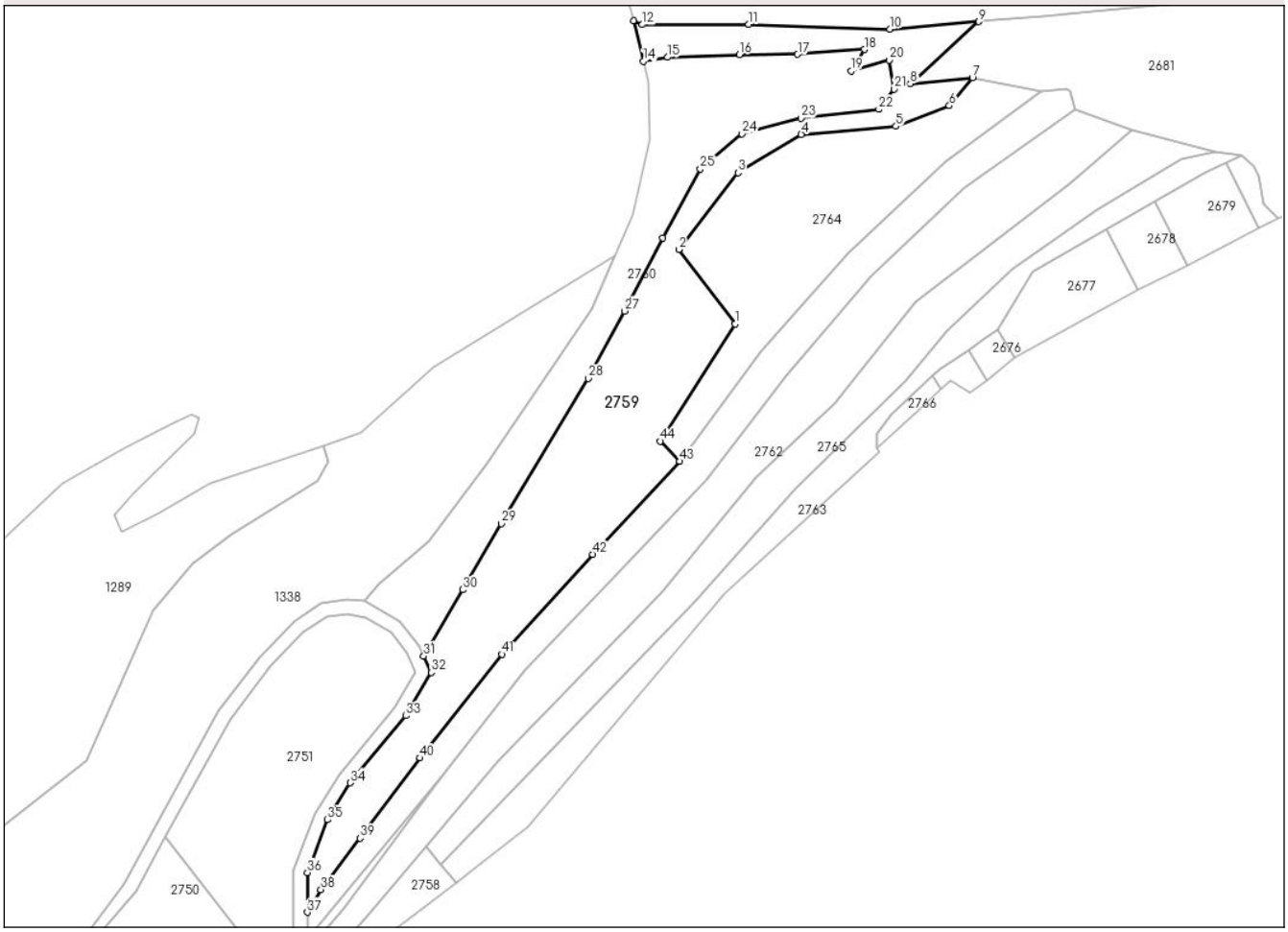

Date referitoare la teren

Crt	Categorie folosință	Intra vilan	Suprafaţa (mp)	Tarla	Parcelă	Nr. topo	Observaţii / Referinţe
1	faneata	NU	5.918	61	3216	-	

Lungime Segmente

1) Valorile lungimilor segmentelor sunt obţinute din proiecţie în plan.

Punct început	X / Y	Punct sfârşit	X / Y	Lungime segment
1	448.424,251 514.520,754	2	448.408,164 514.541,97	26.626
4	448.443,218 514.574,816	5	448.470,259 514.577,136	27.14
7	448.492,151 514.591,092	8	448.474,352 514.589,309	17.888
10	448.468,552 514.604,92	11	448.428,175 514.606,33	40.402
13	448.395,245 514.607,325	14	448.398,04 514.595,743	11.914
16	448.425,456 514.597,649	17	448.442,145 514.597,714	16.689

Punct început	X / Y	Punct sfârşit	X / Y	Lungime segment
2	448.408,164 514.541,97	3	448.425,095 514.563,892	27.699
5	448.470,259 514.577,136	6	448.485,534 514.583,042	16.377
8	448.474,352 514.589,309	9	448.493,934 514.607,075	26.441
11	448.428,175 514.606,33	12	448.397,739 514.606,206	30.436
14	448.398,04 514.595,743	15	448.404,974 514.596,864	7.024
17	448.442,145 514.597,714	18	448.461,291 514.599,086	19.195

Punct început	X / Y	Punct sfârşit	X / Y	Lungime segment
3	448.425,095 514.563,892	4	448.443,218 514.574,816	21.161
6	448.485,534 514.583,042	7	448.492,151 514.591,092	10.42
9	448.493,934 514.607,075	10	448.468,552 514.604,92	25.473
12	448.397,739 514.606,206	13	448.395,245 514.607,325	2.733
15	448.404,974 514.596,864	16	448.425,456 514.597,649	20.497
18	448.461,291 514.599,086	19	448.457,432 514.592,952	7.247

Document care conține date cu caracter personal, protejat de prevederile Regulamentului (UE) nr. 679/2016 și Legii 190/2018

Punct început	X / Y	Punct sfârşit	X / Y	Lungime segment
19	448.457,432 514.592,952	20	448.468,3 514.596,073	11.307
22	448.465,354 514.582,023	23	448.443,141 514.579,487	22.357
25	448.414,347 514.565,003	26	448.403,639 514.545,302	22.423
28	448.382,249 514.505,124	29	448.357,393 514.463,672	48.333
31	448.335,222 514.425,86	32	448.337,379 514.421,165	5.167
34	448.314,16 514.389,638	35	448.307,764 514.379,07	12.353
37	448.301,971 514.352,679	38	448.305,825 514.359,132	7.517
40	448.334,194 514.396,731	41	448.357,586 514.426,386	37.77
43	448.408,445 514.481,469	44	448.402,873 514.487,213	8.003

Punct început	X / Y	Punct sfârşit	X / Y	Lungime segment
20	448.468,3 514.596,073	21	448.469,693 514.587,774	8.415
23	448.443,141 514.579,487	24	448.426,256 514.575,052	17.458
26	448.403,639 514.545,302	27	448.392,617 514.524,401	23.629
29	448.357,393 514.463,672	30	448.346,34 514.444,792	21.877
32	448.337,379 514.421,165	33	448.330,144 514.408,804	14.323
35	448.307,764 514.379,07	36	448.301,971 514.363,98	16.164
38	448.305,825 514.359,132	39	448.317,063 514.373,821	18.495
41	448.357,586 514.426,386	42	448.383,611 514.454,881	38.591
44	448.402,873 514.487,213	1	448.424,251 514.520,754	39.774

Punct început	X / Y	Punct sfârşit	X / Y	Lungime segment
21	448.469,693 514.587,774	22	448.465,354 514.582,023	7.204
24	448.426,256 514.575,052	25	448.414,347 514.565,003	15.582
27	448.392,617 514.524,401	28	448.382,249 514.505,124	21.888
30	448.346,34 514.444,792	31	448.335,222 514.425,86	21.955
33	448.330,144 514.408,804	34	448.314,16 514.389,638	24.956
36	448.301,971 514.363,98	37	448.301,971 514.352,679	11.302
39	448.317,063 514.373,821	40	448.334,194 514.396,731	28.607
42	448.383,611 514.454,881	43	448.408,445 514.481,469	36.382

**** Lungimile segmentelor sunt determinate în planul de proiecţie Stereo 70 şi sunt rotunjite la 1 milimetru.**
***** Distanţa dintre puncte este formată din segmente cumulate ce sunt mai mici decât valoarea 1 milimetru.**

Document care conține date cu caracter personal, protejat de prevederile Regulamentului (UE) nr. 679/2016 și Legii 190/2018

DATE DESPRE IMOBILUL NR. 2760

Oficiul de Cadastru şi Publicitate Imobiliară SIBIU
Biroul de Cadastru şi Publicitate Imobiliară Medias

A. Partea I. Descrierea imobilului

TEREN Extravilan

Adresa: Jud. Sibiu

Nr. Crt	Nr cadastral Nr. topografic	Suprafaţa* (mp)	Observaţii / Referinţe
A1	110650	3.500	Sector cadastral:27 Teren neimprejmuit;

B. Partea II. Proprietari şi acte

Inscrieri privitoare la dreptul de proprietate şi alte drepturi reale		Referinţe
21874 / 25/10/2019		
Act Notarial nr. 56, din 23/10/2019 emis de ANTONIU IRINA (certificat de mostenitor);		
B1	Intabulare, drept de PROPRIETATE, dobandit prin Succesiune, cota actuala 1/1	A1
	1) **COCULESCU SERBAN**, fiu	

C. Partea III. SARCINI .

Inscrieri privind dezmembramintele dreptului de proprietate, drepturi reale de garanţie şi sarcini	Referinţe
NU SUNT	

Document care conține date cu caracter personal, protejat de prevederile Regulamentului (UE) nr. 679/2016 și Legii 190/2018

Anexa Nr. 1 La Partea I

Teren

Nr cadastral	Suprafaţa (mp)*	Observaţii / Referinţe
110650	3.500	

* Suprafaţa este determinată in planul de proiecţie Stereo 70.

DETALII LINIARE IMOBIL

Date referitoare la teren

Crt	Categorie folosință	Intra vilan	Suprafaţa (mp)	Tarla	Parcelă	Nr. topo	Observaţii / Referinţe
1	arabil	NU	3.500	61	3217	-	

Lungime Segmente

1) Valorile lungimilor segmentelor sunt obţinute din proiecţie în plan.

Punct început	X / Y	Punct sfârşit	X / Y	Lungime segment (** (m)
1	448.425,456 514.597,649	2	448.404,974 514.596,864	20.497
3	448.398,04 514.595,743	4	448.399,501 514.589,692	6.225
5	448.399,887 514.573,461	6	448.394,863 514.551,82	22.217
7	448.383,27 514.524,767	8	448.353,126 514.480,711	53.382
9	448.336,508 514.458,683	10	448.322,595 514.446,316	18.615

Punct început	X / Y	Punct sfârşit	X / Y	Lungime segment (** (m)
2	448.404,974 514.596,864	3	448.398,04 514.595,743	7.024
4	448.399,501 514.589,692	5	448.399,887 514.573,461	16.236
6	448.394,863 514.551,82	7	448.383,27 514.524,767	29.432
8	448.353,126 514.480,711	9	448.336,508 514.458,683	27.593
10	448.322,595 514.446,316	11	448.318,151 514.441,679	6.423

Document care conține date cu caracter personal, protejat de prevederile Regulamentului (UE) nr. 679/2016 și Legii 190/2018

Punct început	X / Y	Punct sfârşit	X / Y	Lungime segment (** (m)
11	448.318,151 514.441,679	12	448.328,468 514.435,715	11.916
13	448.333,884 514.428,831	14	448.335,222 514.425,86	3.258
15	448.346,34 514.444,792	16	448.357,393 514.463,672	21.877
17	448.382,249 514.505,124	18	448.392,617 514.524,401	21.888
19	448.403,639 514.545,302	20	448.414,347 514.565,003	22.423
21	448.426,256 514.575,052	22	448.443,141 514.579,487	17.458
23	448.465,354 514.582,023	24	448.469,693 514.587,774	7.204
25	448.468,3 514.596,073	26	448.457,432 514.592,952	11.307
27	448.461,291 514.599,086	28	448.442,145 514.597,714	19.195

Punct început	X / Y	Punct sfârşit	X / Y	Lungime segment (** (m)
12	448.328,468 514.435,715	13	448.333,884 514.428,831	8.759
14	448.335,222 514.425,86	15	448.346,34 514.444,792	21.955
16	448.357,393 514.463,672	17	448.382,249 514.505,124	48.333
18	448.392,617 514.524,401	19	448.403,639 514.545,302	23.629
20	448.414,347 514.565,003	21	448.426,256 514.575,052	15.582
22	448.443,141 514.579,487	23	448.465,354 514.582,023	22.357
24	448.469,693 514.587,774	25	448.468,3 514.596,073	8.415
26	448.457,432 514.592,952	27	448.461,291 514.599,086	7.247
28	448.442,145 514.597,714	1	448.425,456 514.597,649	16.689

** Lungimile segmentelor sunt determinate în planul de proiecţie Stereo 70 şi sunt rotunjite la 1 milimetru.
*** Distanţa dintre puncte este formată din segmente cumulate ce sunt mai mici decât valoarea 1 milimetru.

Document care conține date cu caracter personal, protejat de prevederile Regulamentului (UE) nr. 679/2016 și Legii 190/2018

DATE DESPRE IMOBILUL NR. 2761

Oficiul de Cadastru şi Publicitate Imobiliară SIBIU
Biroul de Cadastru şi Publicitate Imobiliară Medias

A. Partea I. Descrierea imobilului

Nr. CF vechi:17670N
Nr. cadastral vechi:2976

TEREN Extravilan

Adresa: Jud. Sibiu

Nr. Crt	Nr cadastral Nr. topografic	Suprafaţa* (mp)	Observaţii / Referinţe
A1	101479	2.800	Sector cadastral:27 Teren neimprejmuit;

B. Partea II. Proprietari şi acte

Inscrieri privitoare la dreptul de proprietate şi alte drepturi reale		Referinţe
10902 / 07/07/2008		
Act Notarial nr. nr. 84 din anul 2008, din 01/01/2008 emis de BNP Mia Axente (certificat de mostenitor);		
B1	Intabulare, drept de PROPRIETATE, dobandit prin Succesiune, cota actuala 8/16	A1
	1) **VARGA MARIA**	
5101 / 14/03/2023		
Act Notarial nr. 29, din 13/03/2023 emis de Lohan Florentina Georgeta (certificat de mostenitor);		
B2	Intabulare, drept de PROPRIETATE, dobandit prin Succesiune, cota actuala 3/16	A1
	1) **VARGA MIHAI**, fiu	
B3	Intabulare, drept de PROPRIETATE, dobandit prin Succesiune, cota actuala 3/16	A1
	1) **VARGA PETRU**, fiu	
B4	Intabulare, drept de PROPRIETATE, dobandit prin Succesiune, cota actuala 1/16	A1
	1) **VARGA MIHAI**, fiu	
B5	Intabulare, drept de PROPRIETATE, dobandit prin Succesiune, cota actuala 1/16	A1
	1) **VARGA PETRU**, fiu	

C. Partea III. SARCINI .

Inscrieri privind dezmembramintele dreptului de proprietate, drepturi reale de garanţie şi sarcini	Referinţe
NU SUNT	

Document care conține date cu caracter personal, protejat de prevederile Regulamentului (UE) nr. 679/2016 și Legii 190/2018

Anexa Nr. 1 La Partea I

Teren

Nr cadastral	Suprafaţa (mp)*	Observaţii / Referinţe
101479	2.800	

* Suprafaţa este determinată in planul de proiecţie Stereo 70.

DETALII LINIARE IMOBIL

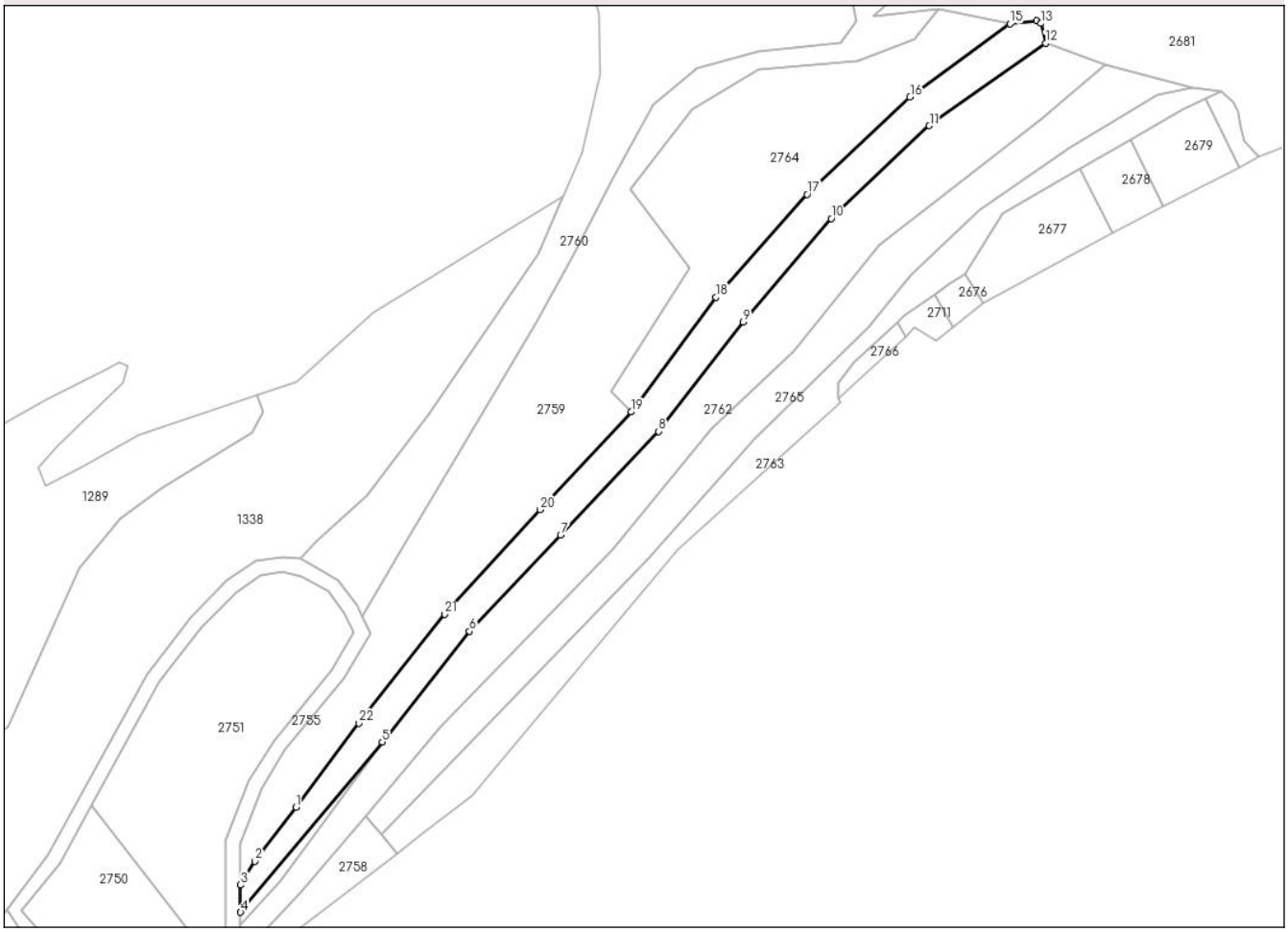

Date referitoare la teren

Crt	Categorie folosință	Intra vilan	Suprafaţa (mp)	Tarla	Parcelă	Nr. topo	Observaţii / Referinţe
1	arabil	NU	2.800	61	3218/1	-	

Lungime Segmente

1) Valorile lungimilor segmentelor sunt obţinute din proiecţie în plan.

Punct început	X / Y	Punct sfârşit	X / Y	Lungime segment (** (m)
1	448.317,063 514.373,821	2	448.305,825 514.359,132	18.495
3	448.301,971 514.352,679	4	448.301,971 514.345,263	7.415
5	448.340,564 514.391,601	6	448.364,311 514.421,763	38.388
7	448.389,178 514.447,917	8	448.415,922 514.476,168	38.902
9	448.438,879 514.505,913	10	448.462,977 514.534,14	37.114

Punct început	X / Y	Punct sfârşit	X / Y	Lungime segment (** (m)
2	448.305,825 514.359,132	3	448.301,971 514.352,679	7.517
4	448.301,971 514.345,263	5	448.340,564 514.391,601	60.304
6	448.364,311 514.421,763	7	448.389,178 514.447,917	36.089
8	448.415,922 514.476,168	9	448.438,879 514.505,913	37.574
10	448.462,977 514.534,14	11	448.489,683 514.559,37	36.739

Document care conține date cu caracter personal, protejat de prevederile Regulamentului (UE) nr. 679/2016 și Legii 190/2018

Punct început	X / Y	Punct sfârşit	X / Y	Lungime segment (** (m)
11	448.489,683 514.559,37	12	448.521,349 514.581,887	38.856
13	448.520,15 514.587,231	14	448.518,974 514.587,982	1.396
15	448.511,654 514.587,118	16	448.484,417 514.567,247	33.715
17	448.456,369 514.540,703	18	448.431,51 514.512,723	37.428
19	448.408,445 514.481,469	20	448.383,611 514.454,881	36.382
21	448.357,586 514.426,386	22	448.334,194 514.396,731	37.77

Punct început	X / Y	Punct sfârşit	X / Y	Lungime segment (** (m)
12	448.521,349 514.581,887	13	448.520,15 514.587,231	5.477
14	448.518,974 514.587,982	15	448.511,654 514.587,118	7.37
16	448.484,417 514.567,247	17	448.456,369 514.540,703	38.617
18	448.431,51 514.512,723	19	448.408,445 514.481,469	38.843
20	448.383,611 514.454,881	21	448.357,586 514.426,386	38.591
22	448.334,194 514.396,731	1	448.317,063 514.373,821	28.607

** Lungimile segmentelor sunt determinate în planul de proiecţie Stereo 70 şi sunt rotunjite la 1 milimetru.
*** Distanţa dintre puncte este formată din segmente cumulate ce sunt mai mici decât valoarea 1 milimetru.

Document care conține date cu caracter personal, protejat de prevederile Regulamentului (UE) nr. 679/2016 și Legii 190/2018

DATE DESPRE IMOBILUL NR. 2762

Oficiul de Cadastru şi Publicitate Imobiliară SIBIU
Biroul de Cadastru şi Publicitate Imobiliară Medias

A. Partea I. Descrierea imobilului

TEREN Extravilan

Adresa: Jud. Sibiu

Nr. Crt	Nr cadastral Nr. topografic	Suprafaţa* (mp)	Observaţii / Referinţe
A1		4.100	Sector cadastral:27 Teren neimprejmuit;

B. Partea II. Proprietari şi acte

Inscrieri privitoare la dreptul de proprietate şi alte drepturi reale		Referinţe
/		
Act Normativ nr. 7, din 13/03/1996 emis de PARLAMENTUL ROMANIEI (lege);		
B1	Inscrierea provizorie, drept de PROPRIETATE, dobandit prin Lege, cota actuala 1/1	A1
	1) **MUNICIPIUL MEDIAS**, CIF:4240677, proprietar neidentificat	

C. Partea III. SARCINI .

Inscrieri privind dezmembramintele dreptului de proprietate, drepturi reale de garanţie şi sarcini	Referinţe
NU SUNT	

Document care conține date cu caracter personal, protejat de prevederile Regulamentului (UE) nr. 679/2016 și Legii 190/2018

Anexa Nr. 1 La Partea I

Teren

Nr cadastral	Suprafaţa (mp)*	Observaţii / Referinţe
	4.100	

* Suprafaţa este determinată in planul de proiecţie Stereo 70.

DETALII LINIARE IMOBIL

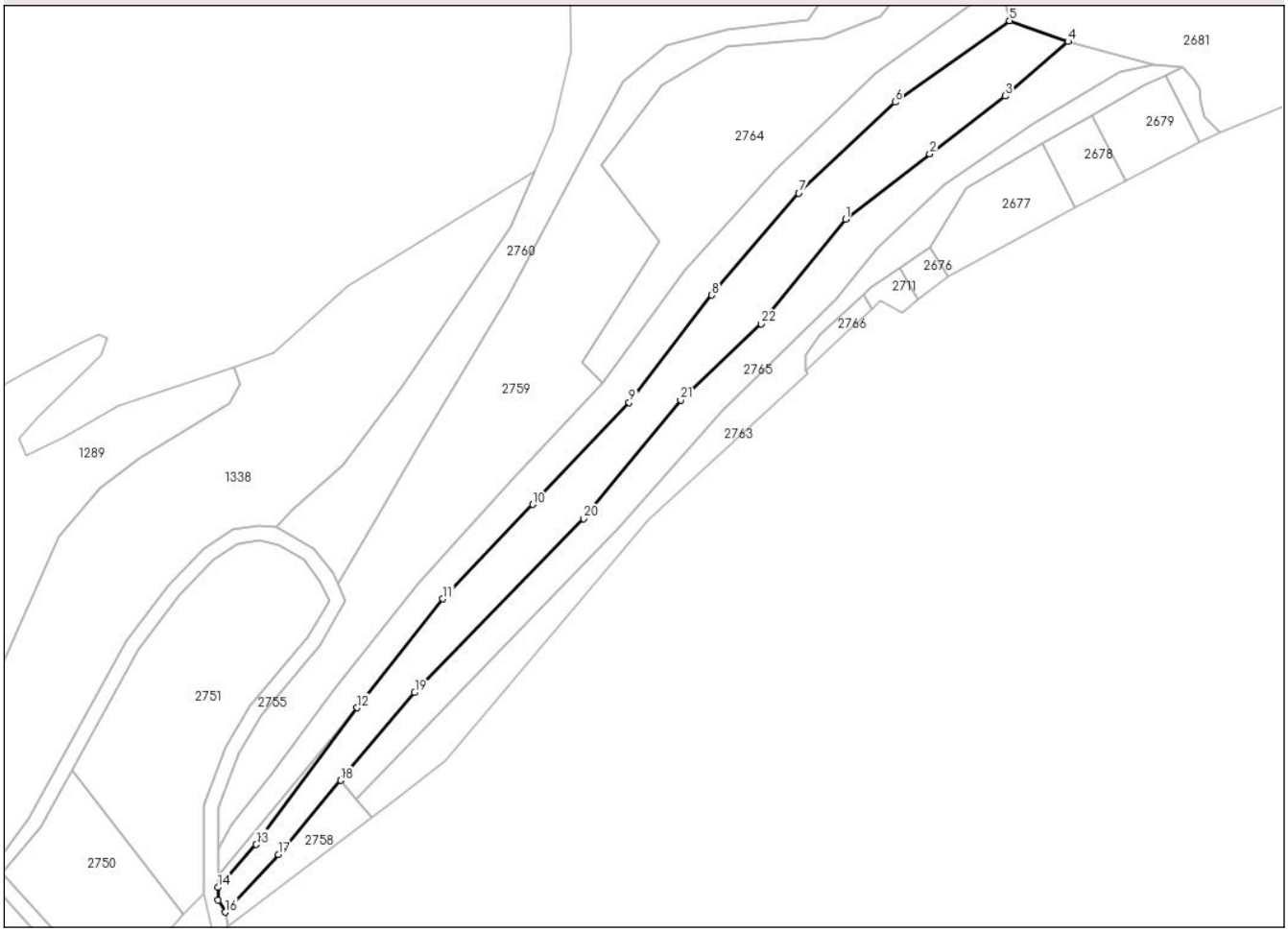

Date referitoare la teren

Crt	Categorie folosință	Intra vilan	Suprafaţa (mp)	Tarla	Parcelă	Nr. topo	Observaţii / Referinţe
1	faneata	NU	4.100	61	3219/2	-	

Lungime Segmente

1) Valorile lungimilor segmentelor sunt obţinute din proiecţie în plan.

Punct început	X / Y	Punct sfârşit	X / Y	Lungime segment (** (m)
1	448.475,924 514.526,937	2	448.499,278 514.545,012	29.532
3	448.520,167 514.561,042	4	448.537,615 514.576,134	23.07
5	448.521,349 514.581,887	6	448.489,683 514.559,37	38.856
7	448.462,977 514.534,14	8	448.438,879 514.505,913	37.114
9	448.415,922 514.476,168	10	448.389,178 514.447,917	38.902

Punct început	X / Y	Punct sfârşit	X / Y	Lungime segment (** (m)
2	448.499,278 514.545,012	3	448.520,167 514.561,042	26.33
4	448.537,615 514.576,134	5	448.521,349 514.581,887	17.254
6	448.489,683 514.559,37	7	448.462,977 514.534,14	36.739
8	448.438,879 514.505,913	9	448.415,922 514.476,168	37.574
10	448.389,178 514.447,917	11	448.364,311 514.421,763	36.089

Document care conține date cu caracter personal, protejat de prevederile Regulamentului (UE) nr. 679/2016 și Legii 190/2018

Punct început	X / Y	Punct sfârşit	X / Y	Lungime segment (** (m)
11	448.364,311 514.421,763	12	448.340,564 514.391,601	38.388
13	448.312,594 514.353,758	14	448.301,971 514.341,865	15.947
15	448.301,971 514.338,317	16	448.303,895 514.335,01	3.826
17	448.318,667 514.350,984	18	448.335,979 514.371,514	26.854
19	448.356,478 514.395,822	20	448.403,338 514.444,038	67.236
21	448.430,232 514.476,858	22	448.452,563 514.497,957	30.722

Punct început	X / Y	Punct sfârşit	X / Y	Lungime segment (** (m)
12	448.340,564 514.391,601	13	448.312,594 514.353,758	47.057
14	448.301,971 514.341,865	15	448.301,971 514.338,317	3.548
16	448.303,895 514.335,01	17	448.318,667 514.350,984	21.757
18	448.335,979 514.371,514	19	448.356,478 514.395,822	31.797
20	448.403,338 514.444,038	21	448.430,232 514.476,858	42.431
22	448.452,563 514.497,957	1	448.475,924 514.526,937	37.224

**** Lungimile segmentelor sunt determinate în planul de proiecţie Stereo 70 şi sunt rotunjite la 1 milimetru.**
***** Distanţa dintre puncte este formată din segmente cumulate ce sunt mai mici decât valoarea 1 milimetru.**

Document care conține date cu caracter personal, protejat de prevederile Regulamentului (UE) nr. 679/2016 și Legii 190/2018

DATE DESPRE IMOBILUL NR. 2763

Oficiul de Cadastru şi Publicitate Imobiliară SIBIU
Biroul de Cadastru şi Publicitate Imobiliară Medias

A. Partea I. Descrierea imobilului

TEREN Extravilan

Adresa: Jud. Sibiu

Nr. Crt	Nr cadastral Nr. topografic	Suprafaţa* (mp)	Observaţii / Referinţe
A1		2.100	Sector cadastral:27 Teren neimprejmuit;

B. Partea II. Proprietari şi acte

Inscrieri privitoare la dreptul de proprietate şi alte drepturi reale		Referinţe
/		
Act Administrativ nr. 254/6, din 13/10/1993 emis de CJPSDPAT Sibiu (titlu de proprietate);		
B1	Intabulare, drept de PROPRIETATE, dobandit prin Reconstituire, cota actuala 1/1	A1
	1) **KESZEGH ŞTEFAN**	

C. Partea III. SARCINI .

Inscrieri privind dezmembramintele dreptului de proprietate, drepturi reale de garanţie şi sarcini	Referinţe
NU SUNT	

Document care conține date cu caracter personal, protejat de prevederile Regulamentului (UE) nr. 679/2016 și Legii 190/2018

Anexa Nr. 1 La Partea I

Teren

Nr cadastral	Suprafaţa (mp)*	Observaţii / Referinţe
	2.100	

* Suprafaţa este determinată in planul de proiecţie Stereo 70.

DETALII LINIARE IMOBIL

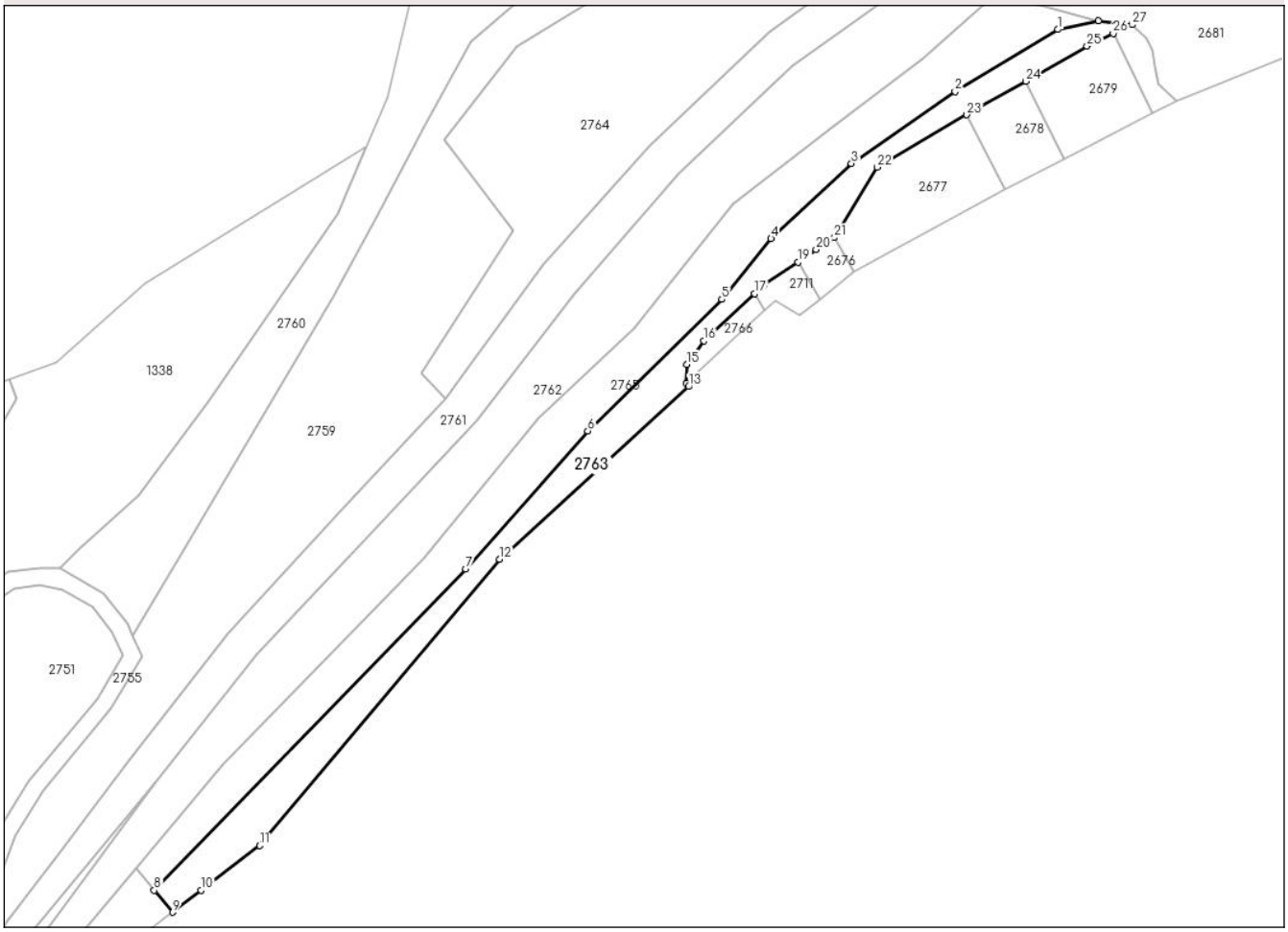

Date referitoare la teren

Crt	Categorie folosinţă	Intra vilan	Suprafaţa (mp)	Tarla	Parcelă	Nr. topo	Observaţii / Referinţe
1	arabil	NU	2.100	61	3212/11	-	

Lungime Segmente

1) Valorile lungimilor segmentelor sunt obţinute din proiecţie în plan.

Punct început	X / Y	Punct sfârşit	X / Y	Lungime segment (** (m)
1	448.551,88 514.567,788	2	448.527,825 514.553,224	28.12
3	448.503,523 514.536,451	4	448.484,703 514.518,833	25.779
5	448.473,191 514.504,625	6	448.441,778 514.473,883	43.953
7	448.413,132 514.441,543	8	448.340,238 514.366,39	104.697
9	448.344,498 514.361,266	10	448.351,258 514.366,419	8.501

Punct început	X / Y	Punct sfârşit	X / Y	Lungime segment (** (m)
2	448.527,825 514.553,224	3	448.503,523 514.536,451	29.529
4	448.484,703 514.518,833	5	448.473,191 514.504,625	18.286
6	448.441,778 514.473,883	7	448.413,132 514.441,543	43.203
8	448.340,238 514.366,39	9	448.344,498 514.361,266	6.663
10	448.351,258 514.366,419	11	448.364,945 514.376,853	17.21

Document care conține date cu caracter personal, protejat de prevederile Regulamentului (UE) nr. 679/2016 și Legii 190/2018

Punct început	X / Y	Punct sfârşit	X / Y	Lungime segment (** (m)
11	448.364,945 514.376,853	12	448.421,151 514.443,832	87.437
13	448.465,412 514.484,244	14	448.464,917 514.485,06	0.954
15	448.464,921 514.489,386	16	448.469,007 514.494,963	6.914
17	448.480,875 514.505,938	18	448.482,985 514.507,886	2.872
19	448.491,049 514.513,354	20	448.495,278 514.516,277	5.14
21	448.499,515 514.519,094	22	448.509,528 514.535,537	19.252
23	448.530,573 514.547,801	24	448.544,41 514.555,626	15.896
25	448.558,734 514.563,893	26	448.564,824 514.566,811	6.753
27	448.569,221 514.568,918	28	448.561,42 514.569,832	7.854

Punct început	X / Y	Punct sfârşit	X / Y	Lungime segment (** (m)
12	448.421,151 514.443,832	13	448.465,412 514.484,244	59.935
14	448.464,917 514.485,06	15	448.464,921 514.489,386	4.326
16	448.469,007 514.494,963	17	448.480,875 514.505,938	16.165
18	448.482,985 514.507,886	19	448.491,049 514.513,354	9.743
20	448.495,278 514.516,277	21	448.499,515 514.519,094	5.088
22	448.509,528 514.535,537	23	448.530,573 514.547,801	24.358
24	448.544,41 514.555,626	25	448.558,734 514.563,893	16.538
26	448.564,824 514.566,811	27	448.569,221 514.568,918	4.876
28	448.561,42 514.569,832	1	448.551,88 514.567,788	9.756

** Lungimile segmentelor sunt determinate în planul de proiecţie Stereo 70 şi sunt rotunjite la 1 milimetru.
*** Distanţa dintre puncte este formată din segmente cumulate ce sunt mai mici decât valoarea 1 milimetru.

Document care conține date cu caracter personal, protejat de prevederile Regulamentului (UE) nr. 679/2016 și Legii 190/2018

DATE DESPRE IMOBILUL NR. 2764

Oficiul de Cadastru şi Publicitate Imobiliară SIBIU
Biroul de Cadastru şi Publicitate Imobiliară Medias

A. Partea I. Descrierea imobilului

TEREN Extravilan

Adresa: Jud. Sibiu

Nr. Crt	Nr cadastral Nr. topografic	Suprafaţa* (mp)	Observaţii / Referinţe
A1		3.200	Sector cadastral:27 Teren neimprejmuit;

B. Partea II. Proprietari şi acte

Inscrieri privitoare la dreptul de proprietate şi alte drepturi reale		Referinţe
/		
Act Administrativ nr. 54, din 26/01/2004 emis de INSTITUTIA PREFECTULUI JUDETUL SIBIU (ORDIN);		
B1	Intabulare, drept de PROPRIETATE, dobandit prin Lege, cota actuala 1/1	A1
	1) **MUNICIPIUL MEDIAS DOMENIUL PRIVAT**, CIF:4240677	

C. Partea III. SARCINI .

Inscrieri privind dezmembramintele dreptului de proprietate, drepturi reale de garanţie şi sarcini	Referinţe
NU SUNT	

Document care conține date cu caracter personal, protejat de prevederile Regulamentului (UE) nr. 679/2016 și Legii 190/2018

Anexa Nr. 1 La Partea I

Teren

Nr cadastral	Suprafaţa (mp)*	Observaţii / Referinţe
	3.200	

* Suprafaţa este determinată in planul de proiecţie Stereo 70.

DETALII LINIARE IMOBIL

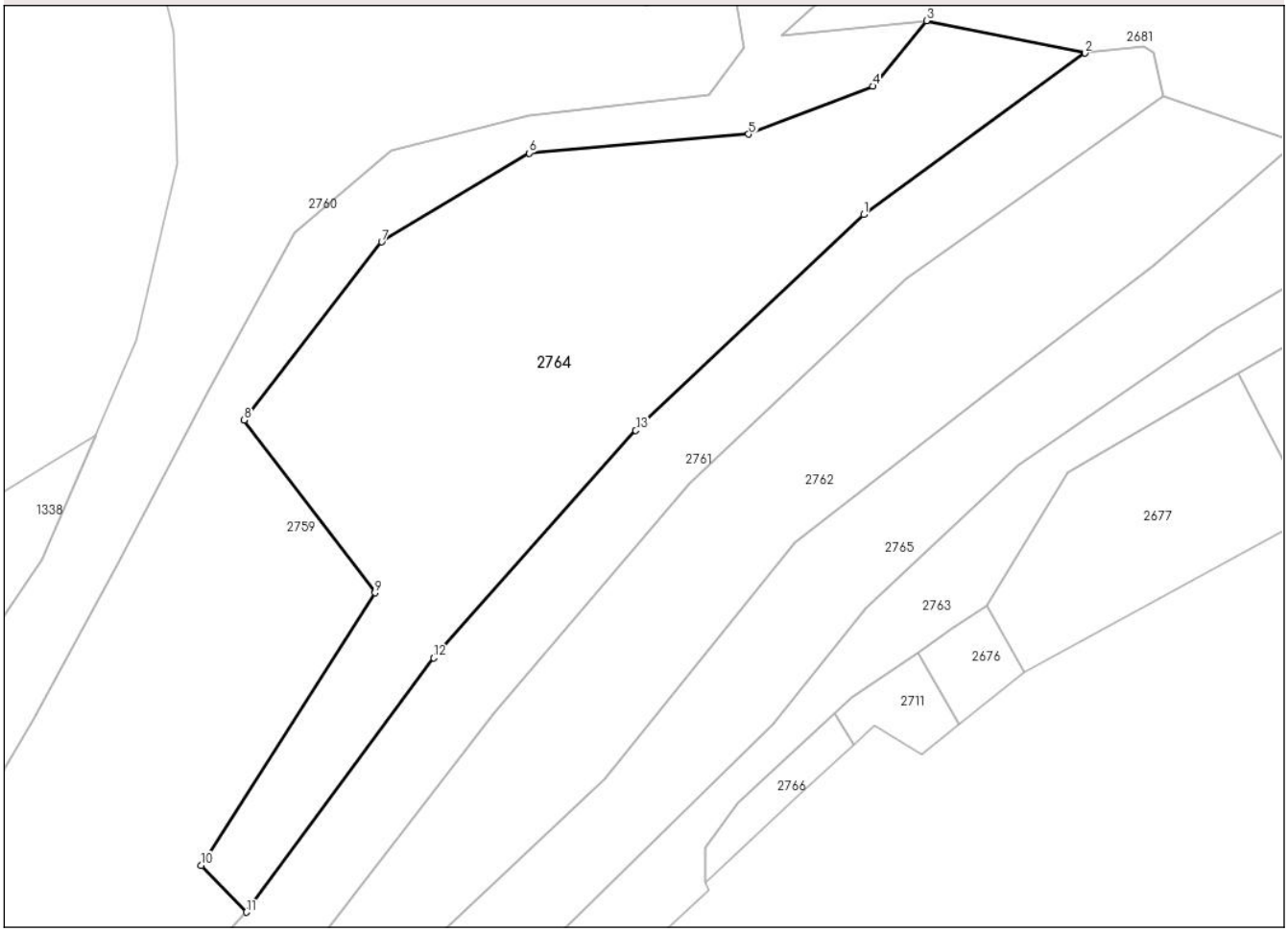

Date referitoare la teren

Crt	Categorie folosință	Intra vilan	Suprafaţa (mp)	Tarla	Parcelă	Nr. topo	Observaţii / Referinţe
1	faneata	NU	3.200	61	3218/2	-	NR TARLA 31 GRESIT IN HCL

Lungime Segmente
1) Valorile lungimilor segmentelor sunt obţinute din proiecţie în plan.

Punct început	X / Y	Punct sfârşit	X / Y	Lungime segment (** (m)
1	448.484,417 514.567,247	2	448.511,654 514.587,118	33.715
2	448.511,654 514.587,118	3	448.492,151 514.591,092	19.904
3	448.492,151 514.591,092	4	448.485,534 514.583,042	10.42
4	448.485,534 514.583,042	5	448.470,259 514.577,136	16.377
5	448.470,259 514.577,136	6	448.443,218 514.574,816	27.14

Document care conține date cu caracter personal, protejat de prevederile Regulamentului (UE) nr. 679/2016 și Legii 190/2018

Punct început	X / Y	Punct sfârşit	X / Y	Lungime segment (** (m)
6	448.443,218 514.574,816	7	448.425,095 514.563,892	21.161
7	448.425,095 514.563,892	8	448.408,164 514.541,97	27.699
8	448.408,164 514.541,97	9	448.424,251 514.520,754	26.626
9	448.424,251 514.520,754	10	448.402,873 514.487,213	39.774
10	448.402,873 514.487,213	11	448.408,445 514.481,469	8.003
11	448.408,445 514.481,469	12	448.431,51 514.512,723	38.843
12	448.431,51 514.512,723	13	448.456,369 514.540,703	37.428
13	448.456,369 514.540,703	1	448.484,417 514.567,247	38.617

** Lungimile segmentelor sunt determinate în planul de proiecţie Stereo 70 şi sunt rotunjite la 1 milimetru.
*** Distanţa dintre puncte este formată din segmente cumulate ce sunt mai mici decât valoarea 1 milimetru.

Document care conține date cu caracter personal, protejat de prevederile Regulamentului (UE) nr. 679/2016 și Legii 190/2018

DATE DESPRE IMOBILUL NR. 2765

Oficiul de Cadastru şi Publicitate Imobiliară SIBIU
Biroul de Cadastru şi Publicitate Imobiliară Medias

A. Partea I. Descrierea imobilului

TEREN Extravilan

Adresa: Jud. Sibiu

Nr. Crt	Nr cadastral Nr. topografic	Suprafaţa* (mp)	Observaţii / Referinţe
A1		2.941	Sector cadastral:27 Teren neimprejmuit;

B. Partea II. Proprietari şi acte

Inscrieri privitoare la dreptul de proprietate şi alte drepturi reale		Referinţe
/		
Act Normativ nr. 7, din 13/03/1996 emis de PARLAMENTUL ROMANIEI (lege);		
B1	Inscrierea provizorie, drept de PROPRIETATE, dobandit prin Lege, cota actuala 1/1	A1
	1) **MUNICIPIUL MEDIAS**, CIF:4240677, proprietar neidentificat	

C. Partea III. SARCINI .

Inscrieri privind dezmembramintele dreptului de proprietate, drepturi reale de garanţie şi sarcini	Referinţe
NU SUNT	

Document care conține date cu caracter personal, protejat de prevederile Regulamentului (UE) nr. 679/2016 și Legii 190/2018

Anexa Nr. 1 La Partea I

Teren

Nr cadastral	Suprafaţa (mp)*	Observaţii / Referinţe
	2.941	

* Suprafaţa este determinată in planul de proiecţie Stereo 70.

DETALII LINIARE IMOBIL

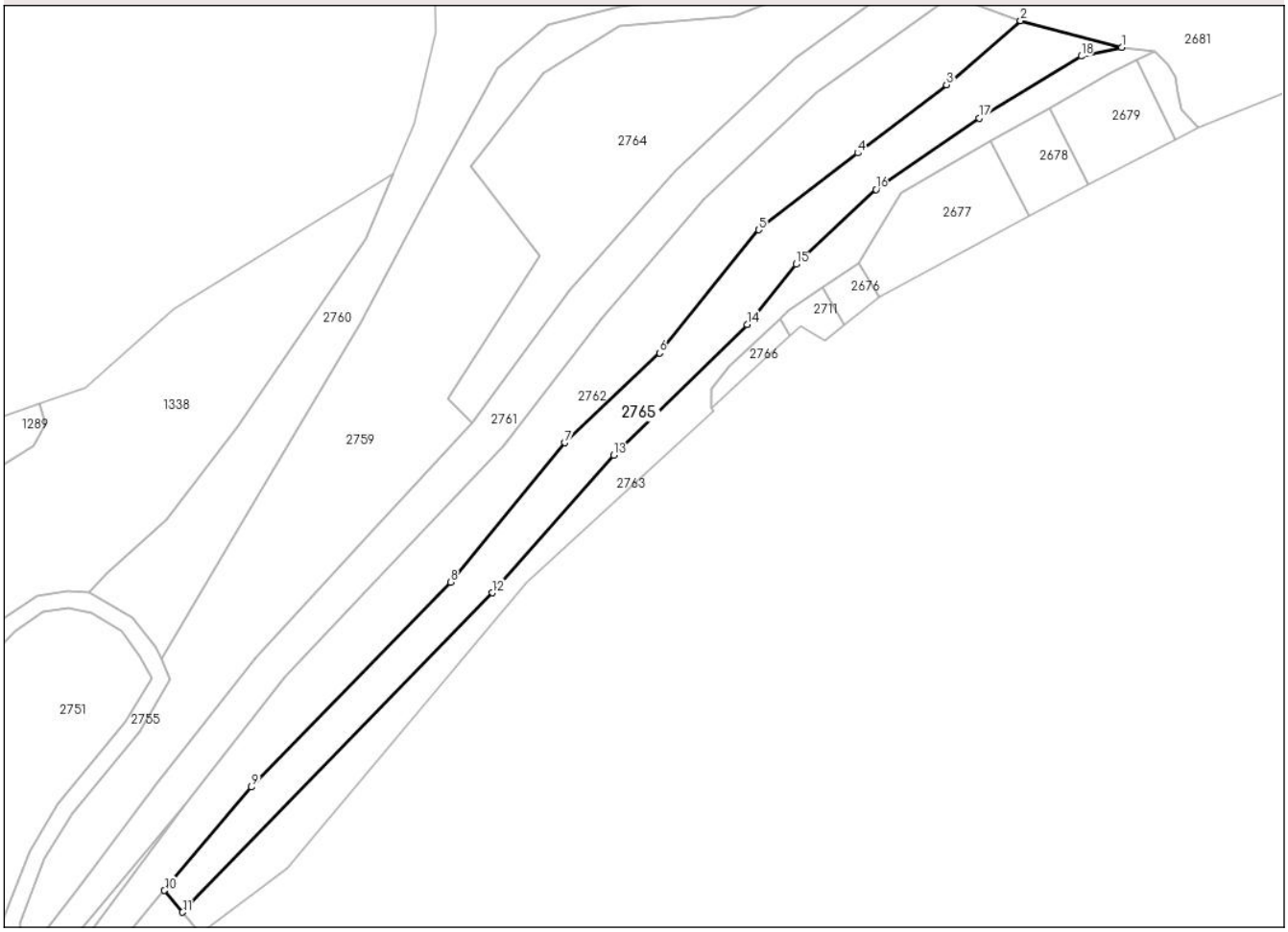

Date referitoare la teren

Crt	Categorie folosință	Intra vilan	Suprafaţa (mp)	Tarla	Parcelă	Nr. topo	Observaţii / Referinţe
1	faneata	NU	2.941	61	3219/4	-	

Lungime Segmente
1) Valorile lungimilor segmentelor sunt obţinute din proiecţie în plan.

Punct început	X / Y	Punct sfârşit	X / Y	Lungime segment (** (m)
1	448.561,42 514.569,832	2	448.537,615 514.576,134	24.625
2	448.537,615 514.576,134	3	448.520,167 514.561,042	23.07
3	448.520,167 514.561,042	4	448.499,278 514.545,012	26.33
4	448.499,278 514.545,012	5	448.475,924 514.526,937	29.532
5	448.475,924 514.526,937	6	448.452,563 514.497,957	37.224

Document care conține date cu caracter personal, protejat de prevederile Regulamentului (UE) nr. 679/2016 și Legii 190/2018

Punct început	X / Y	Punct sfârşit	X / Y	Lungime segment (** (m)
6	448.452,563 514.497,957	7	448.430,232 514.476,858	30.722
7	448.430,232 514.476,858	8	448.403,338 514.444,038	42.431
8	448.403,338 514.444,038	9	448.356,478 514.395,822	67.236
9	448.356,478 514.395,822	10	448.335,979 514.371,514	31.797
10	448.335,979 514.371,514	11	448.340,238 514.366,39	6.663
11	448.340,238 514.366,39	12	448.413,132 514.441,543	104.697
12	448.413,132 514.441,543	13	448.441,778 514.473,883	43.203
13	448.441,778 514.473,883	14	448.473,191 514.504,625	43.953
14	448.473,191 514.504,625	15	448.484,703 514.518,833	18.286
15	448.484,703 514.518,833	16	448.503,523 514.536,451	25.779
16	448.503,523 514.536,451	17	448.527,825 514.553,224	29.529
17	448.527,825 514.553,224	18	448.551,88 514.567,788	28.12
18	448.551,88 514.567,788	1	448.561,42 514.569,832	9.756

** Lungimile segmentelor sunt determinate în planul de proiecţie Stereo 70 şi sunt rotunjite la 1 milimetru.
*** Distanţa dintre puncte este formată din segmente cumulate ce sunt mai mici decât valoarea 1 milimetru.

Document care conține date cu caracter personal, protejat de prevederile Regulamentului (UE) nr. 679/2016 și Legii 190/2018

DATE DESPRE IMOBILUL NR. 2766

Oficiul de Cadastru şi Publicitate Imobiliară SIBIU
Biroul de Cadastru şi Publicitate Imobiliară Medias

A. Partea I. Descrierea imobilului

TEREN Extravilan

Adresa: Jud. Sibiu

Nr. Crt	Nr cadastral Nr. topografic	Suprafaţa* (mp)	Observaţii / Referinţe
A1	102653	100	Sector cadastral:27 Teren neimprejmuit;

B. Partea II. Proprietari şi acte

Inscrieri privitoare la dreptul de proprietate şi alte drepturi reale		Referinţe
15448 / 22/10/2009		
Hotarare Judecatoreasca nr. 1369 in dosar nr. 1177/2579 (nr. in format vechim 1416/2006), din 30/04/2007 emis de JUDECATORIA MEDIAS-IREVOCABILA (Raport de expertiza tehnica in dosar nr. 1177/257 din 2006 intocmit de expert ing. Tămășan Marcel Daniel, documentatie cadastrala 15447 din 22.10.2009 receptionata prin inspector junior Chirila Ionut);		
B1	Intabulare, drept de PROPRIETATE, dobandit prin Hotarare Judecatoreasca, cota actuala 1/1	A1
	1) **JUCAN ANA** 2) **BUCUR ANA GYONGYI** 3) **BUCUR GABRIEL**	

C. Partea III. SARCINI .

Inscrieri privind dezmembramintele dreptului de proprietate, drepturi reale de garanţie şi sarcini	Referinţe
NU SUNT	

Anexa Nr. 1 La Partea I

Teren

Nr cadastral	Suprafaţa (mp)*	Observaţii / Referinţe
102653	100	

* Suprafaţa este determinată in planul de proiecţie Stereo 70.

DETALII LINIARE IMOBIL

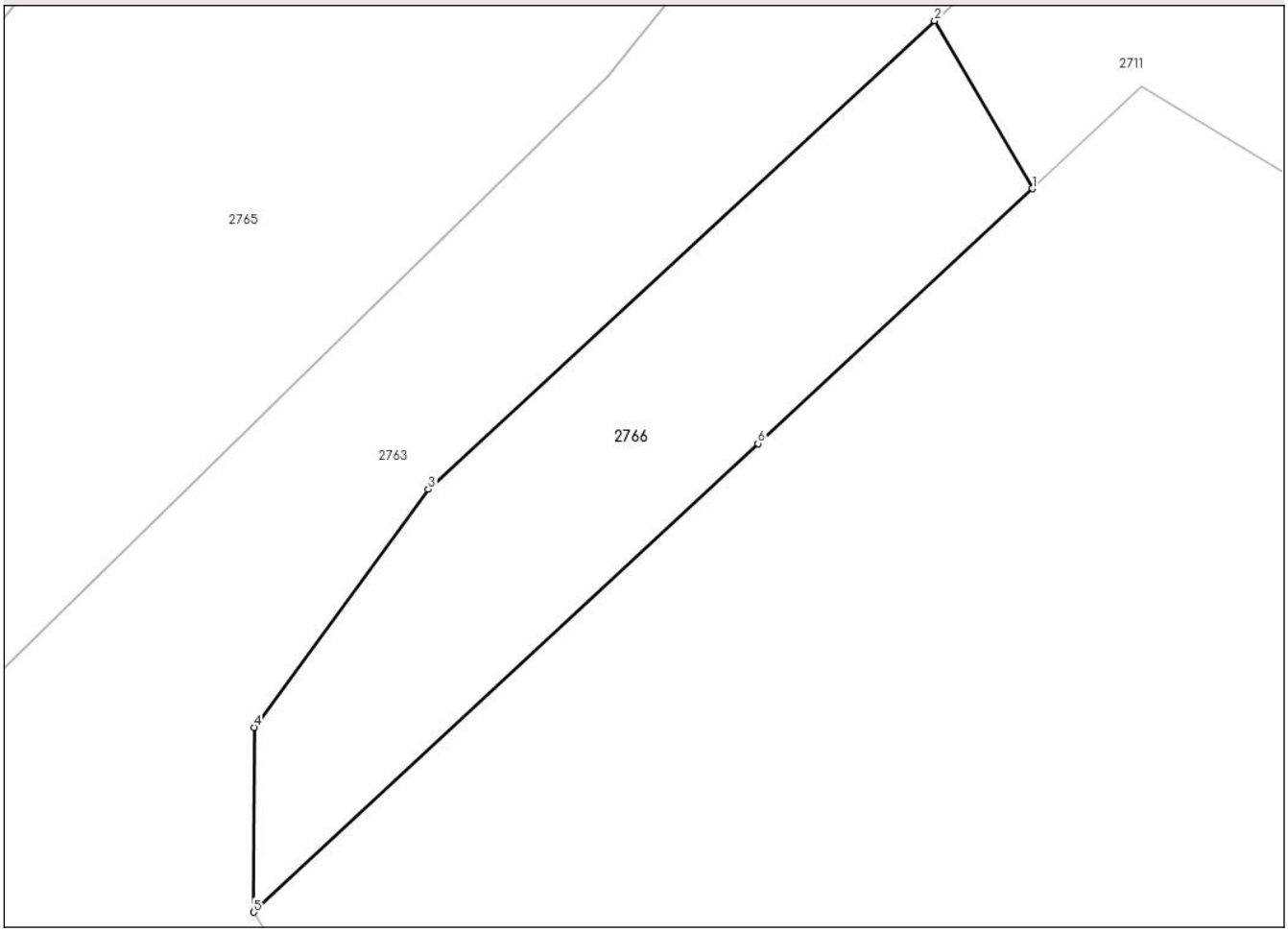

Date referitoare la teren

Crt	Categorie folosință	Intra vilan	Suprafaţa (mp)	Tarla	Parcelă	Nr. topo	Observaţii / Referinţe
1	faneata	NU	100	61	3220/3/1	-	

Lungime Segmente
1) Valorile lungimilor segmentelor sunt obţinute din proiecţie în plan.

Punct început	X / Y	Punct sfârşit	X / Y	Lungime segment (** (m)
1	448.483,165 514.502,007	2	448.480,875 514.505,938	4.549
2	448.480,875 514.505,938	3	448.469,007 514.494,963	16.165
3	448.469,007 514.494,963	4	448.464,921 514.489,386	6.914
4	448.464,921 514.489,386	5	448.464,917 514.485,06	4.326
5	448.464,917 514.485,06	6	448.476,735 514.496,036	16.129

Document care conține date cu caracter personal, protejat de prevederile Regulamentului (UE) nr. 679/2016 și Legii 190/2018

Punct început	X / Y	Punct sfârşit	X / Y	Lungime segment (** (m)
6	448.476,735 514.496,036	1	448.483,165 514.502,007	8.775

** Lungimile segmentelor sunt determinate în planul de proiecţie Stereo 70 şi sunt rotunjite la 1 milimetru.
*** Distanţa dintre puncte este formată din segmente cumulate ce sunt mai mici decât valoarea 1 milimetru.

Document care conține date cu caracter personal, protejat de prevederile Regulamentului (UE) nr. 679/2016 și Legii 190/2018

DATE DESPRE IMOBILUL NR. 2767

Oficiul de Cadastru şi Publicitate Imobiliară SIBIU
Biroul de Cadastru şi Publicitate Imobiliară Medias

A. Partea I. Descrierea imobilului

TEREN Extravilan

Adresa: Jud. Sibiu

Nr. Crt	Nr cadastral Nr. topografic	Suprafaţa* (mp)	Observaţii / Referinţe
A1		252	Sector cadastral:27 Teren neimprejmuit;

B. Partea II. Proprietari şi acte

Inscrieri privitoare la dreptul de proprietate şi alte drepturi reale		Referinţe
/		
Act Administrativ nr. 48, din 13/02/2002 emis de CJSDPAT SIBIU (titlu de proprietate);		
B1	Intabulare, drept de PROPRIETATE, dobandit prin Lege, cota actuala 1/1	A1
	1) **MUNICIPIUL MEDIAS**, CIF:4240677	

C. Partea III. SARCINI .

Inscrieri privind dezmembramintele dreptului de proprietate, drepturi reale de garanţie şi sarcini	Referinţe
NU SUNT	

Document care conține date cu caracter personal, protejat de prevederile Regulamentului (UE) nr. 679/2016 și Legii 190/2018

Anexa Nr. 1 La Partea I

Teren

Nr cadastral	Suprafaţa (mp)*	Observaţii / Referinţe
	252	

* Suprafaţa este determinată in planul de proiecţie Stereo 70.

DETALII LINIARE IMOBIL

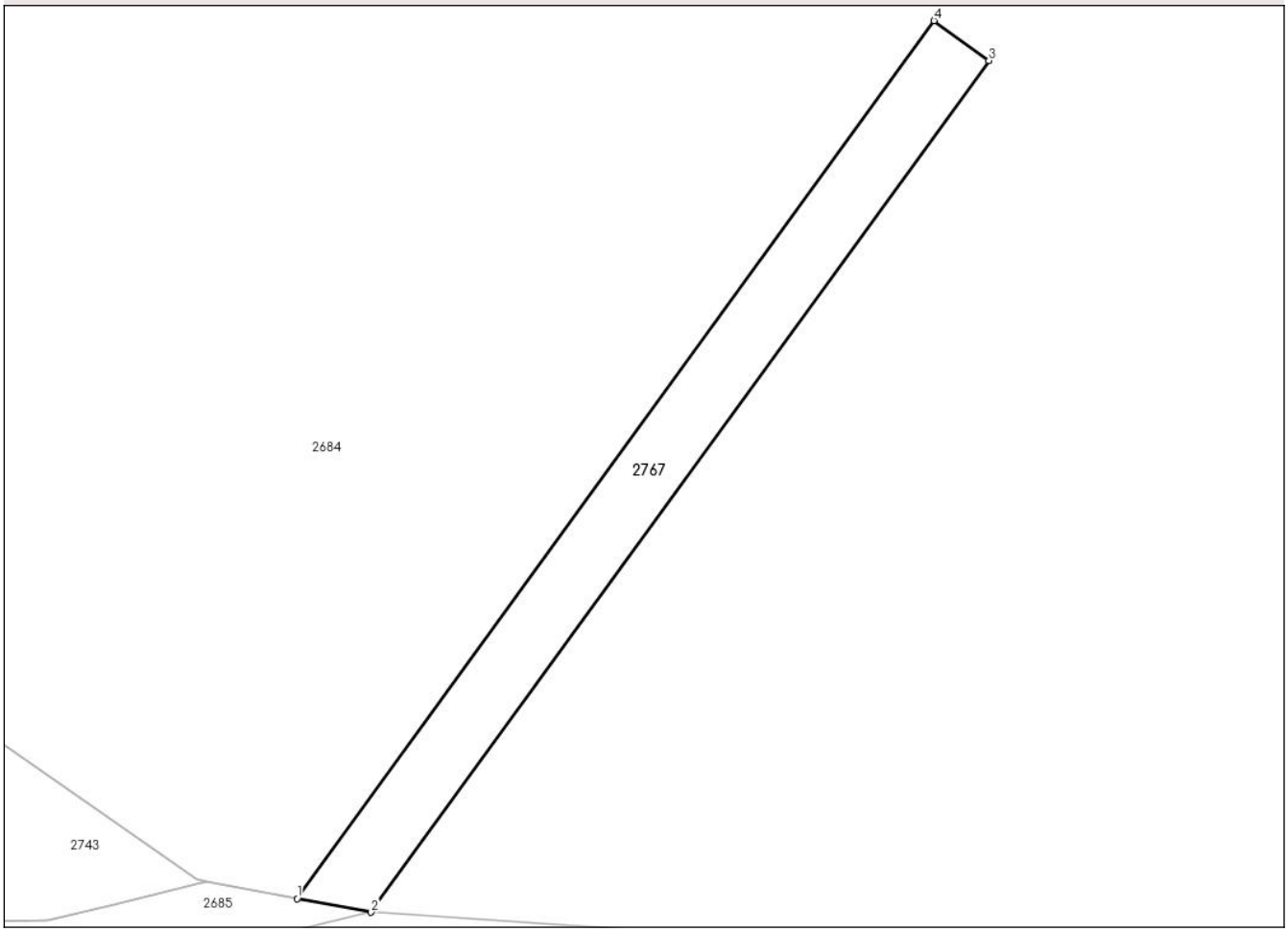

Date referitoare la teren

Crt	Categorie folosință	Intra vilan	Suprafaţa (mp)	Tarla	Parcelă	Nr. topo	Observaţii / Referinţe
1	padure	NU	252	32	1641	-	

Lungime Segmente
1) Valorile lungimilor segmentelor sunt obţinute din proiecţie în plan.

Punct început	X / Y	Punct sfârşit	X / Y	Lungime segment (** (m)
1	447.724,055 514.715,421	2	447.728,415 514.714,615	4.434
2	447.728,415 514.714,615	3	447.764,84 514.764,773	61.989
3	447.764,84 514.764,773	4	447.761,604 514.767,124	4.0
4	447.761,604 514.767,124	1	447.724,055 514.715,421	63.899

**** Lungimile segmentelor sunt determinate în planul de proiecţie Stereo 70 şi sunt rotunjite la 1 milimetru.**

Document care conține date cu caracter personal, protejat de prevederile Regulamentului (UE) nr. 679/2016 și Legii 190/2018

***** Distanţa dintre puncte este formată din segmente cumulate ce sunt mai mici decât valoarea 1 milimetru.**

DATE DESPRE IMOBILUL NR. 4771

Oficiul de Cadastru şi Publicitate Imobiliară SIBIU
Biroul de Cadastru şi Publicitate Imobiliară Medias

A. Partea I. Descrierea imobilului

TEREN Extravilan

Adresa: Jud. Sibiu

Nr. Crt	Nr cadastral Nr. topografic	Suprafaţa* (mp)	Observaţii / Referinţe
A1	118811	1.110	Sector cadastral:27 Teren neimprejmuit; nr cad vechi 1282/1/1/1

B. Partea II. Proprietari şi acte

Inscrieri privitoare la dreptul de proprietate şi alte drepturi reale		Referinţe
7941 / 01/04/2024		
Act Notarial nr. 1156, din 01/09/2023 emis de Lohan Florentina Georgeta (contract de vanzare-cumparare);		
B1	Intabulare, drept de PROPRIETATE, dobandit prin Conventie, cota actuala 1/1	A1
	1) **LASCU VASILE**, divortat, bun propriu	
Act Notarial nr. aut.352, din 01/04/2024 emis de Axente Mia (act administrativ nr 6340 din 12.03.2024, emis de OCPI SIBIU-SERVICIUL CADASTRU);		
B2	se înscrie drept de servitute de trecere supraterană cu piciorul, auto și alte vehicule și subterană și supraterană a tuturor utilităților de energie electrică , gaz metan, apă, cablu, TV, telefonie și canal, pe toată lungimea și lățimea imobilului , pentru uzul și utilitatea imobilului în favoarea imobilului A.1 ca fond dominant asupra imobilului cu nr. cad 118813 din CF118813 Mediaș ca fond servant	A1

C. Partea III. SARCINI .

Inscrieri privind dezmembramintele dreptului de proprietate, drepturi reale de garanţie şi sarcini	Referinţe
NU SUNT	

Anexa Nr. 1 La Partea I

Teren

Nr cadastral	Suprafaţa (mp)*	Observaţii / Referinţe
118811	1.110	nr cad vechi 1282/1/1/1

* Suprafaţa este determinată in planul de proiecţie Stereo 70.

DETALII LINIARE IMOBIL

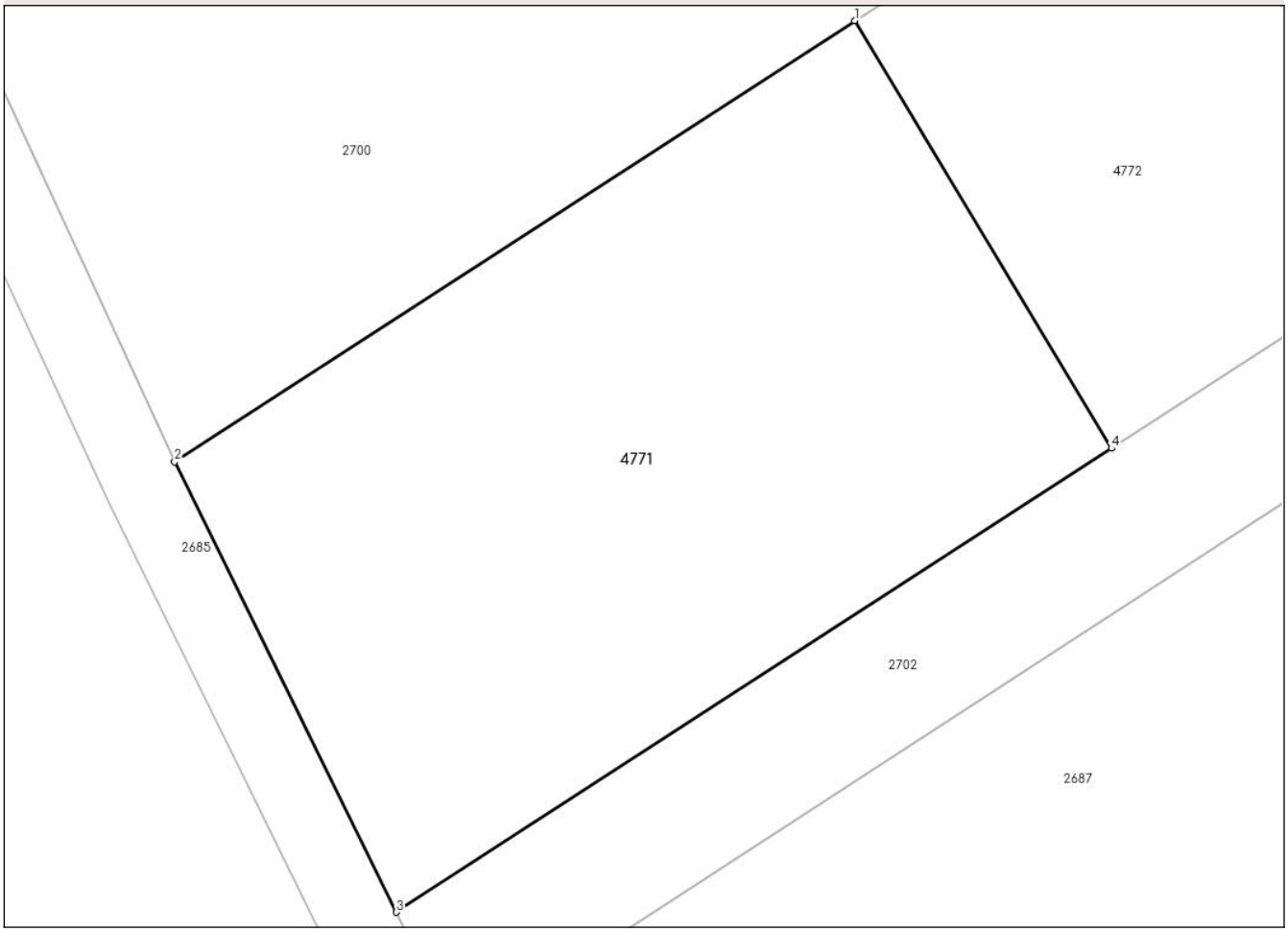

Date referitoare la teren

Crt	Categorie folosință	Intra vilan	Suprafaţa (mp)	Tarla	Parcelă	Nr. topo	Observaţii / Referinţe
1	arabil	NU	1.110	31	1616/3/1/1/1	-	nr cad vechi 1282/1/1/1

Lungime Segmente
1) Valorile lungimilor segmentelor sunt obţinute din proiecţie în plan.

Punct început	X / Y	Punct sfârşit	X / Y	Lungime segment (** (m)
1	447.015,421 515.451,701	2	446.980,221 515.428,887	41.947
2	446.980,221 515.428,887	3	446.991,698 515.405,588	25.972
3	446.991,698 515.405,588	4	447.028,72 515.429,583	44.118
4	447.028,72 515.429,583	1	447.015,421 515.451,701	25.808

**** Lungimile segmentelor sunt determinate în planul de proiecţie Stereo 70 şi sunt rotunjite la 1 milimetru.**

Document care conține date cu caracter personal, protejat de prevederile Regulamentului (UE) nr. 679/2016 și Legii 190/2018

***** Distanţa dintre puncte este formată din segmente cumulate ce sunt mai mici decât valoarea 1 milimetru.**

DATE DESPRE IMOBILUL NR. 4772

Oficiul de Cadastru şi Publicitate Imobiliară SIBIU
Biroul de Cadastru şi Publicitate Imobiliară Medias

A. Partea I. Descrierea imobilului

TEREN Extravilan Nr. cadastral vechi:1282/1/1/2/1

Adresa: Jud. Sibiu

Nr. Crt	Nr cadastral Nr. topografic	Suprafaţa* (mp)	Observaţii / Referinţe
A1	118872	500	Sector cadastral:27 Teren neimprejmuit;

B. Partea II. Proprietari şi acte

Inscrieri privitoare la dreptul de proprietate şi alte drepturi reale		Referinţe
20435 / 31/07/2024		
Act Notarial nr. 1156, din 01/09/2023 emis de Lohan Florentina Georgeta;		
B2	Intabulare, drept de PROPRIETATE, cumpărare, dobandit prin Conventie, cota actuala 1/1	A1
	1) **LASCU VASILE**, divortat, bun propriu	
	OBSERVATII: pozitie transcrisa din CF 118812/Medias, inscrisa prin incheierea nr. 7941 din 01/04/2024; pozitie transcrisa din CF 117636/Medias, inscrisa prin incheierea nr. 19211 din 04/09/2023;	
Act Notarial nr. aut.352, din 01/04/2024 emis de Axente Mia (act administrativ nr 6340 din 12.03.2024, emis de OCPI SIBIU-SERVICIUL CADASTRU);		
B2	se înscrie drept de servitute de trecere supraterană cu piciorul, auto și alte vehicule și subterană și supraterană a tuturor utilităților de energie electrică , gaz metan, apă, cablu, TV, telefonie și canal, pe toată lungimea și lățimea imobilului , pentru uzul și utilitatea imobilului în favoarea imobilului A.1 ca fond dominant asupra imobilului cu nr. cad 118813 din CF118813 Mediaș ca fond servant	A1
	OBSERVATII: pozitie transcrisa din CF 118812/Medias, inscrisa prin incheierea nr. 7941 din 01/04/2024;	

C. Partea III. SARCINI .

Inscrieri privind dezmembramintele dreptului de proprietate, drepturi reale de garanţie şi sarcini	Referinţe
NU SUNT	

Document care conține date cu caracter personal, protejat de prevederile Regulamentului (UE) nr. 679/2016 și Legii 190/2018

Anexa Nr. 1 La Partea I

Teren

Nr cadastral	Suprafaţa (mp)*	Observaţii / Referinţe
118872	500	

* Suprafaţa este determinată in planul de proiecţie Stereo 70.

DETALII LINIARE IMOBIL

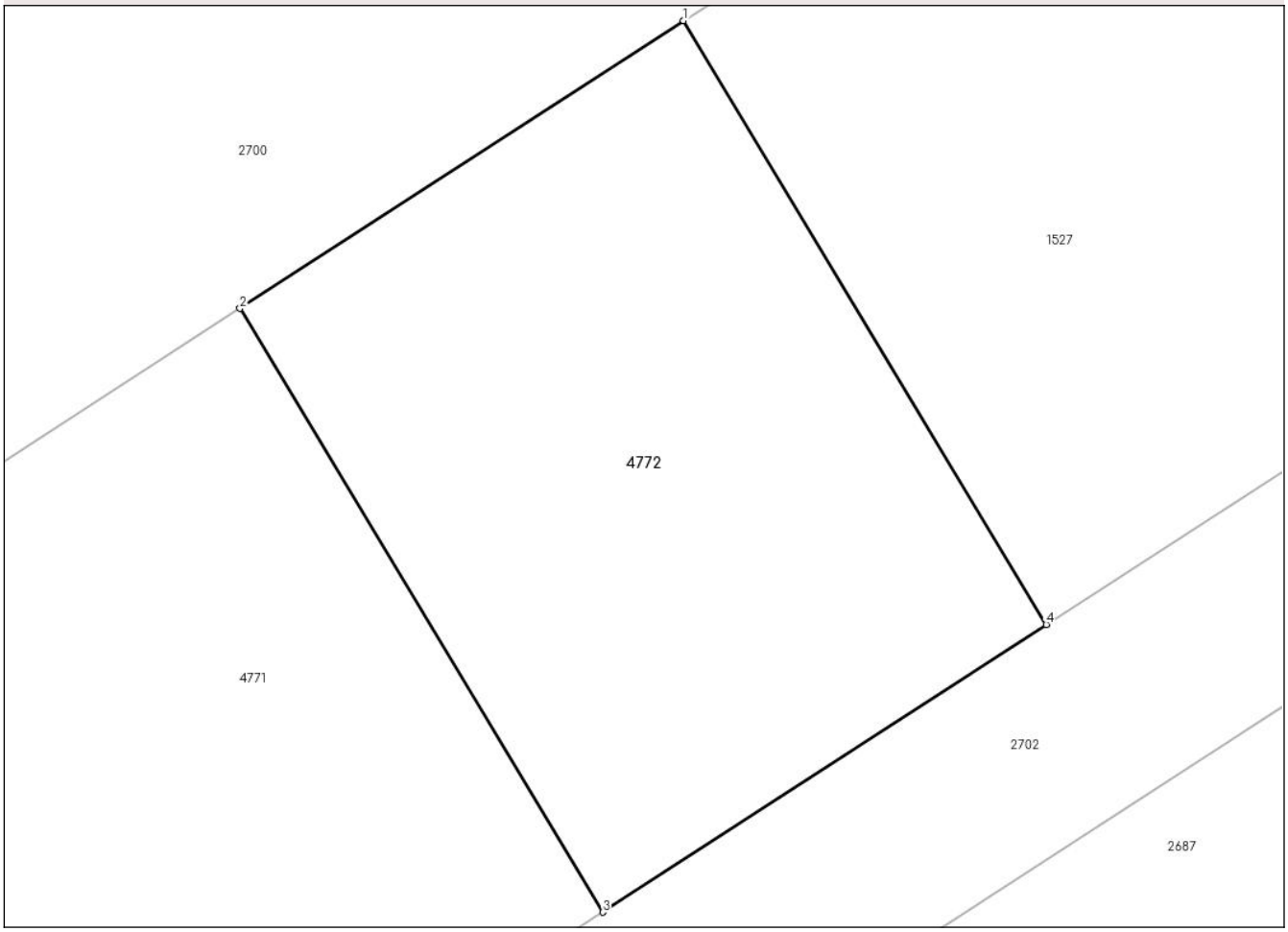

Date referitoare la teren

Crt	Categorie folosință	Intra vilan	Suprafaţa (mp)	Tarla	Parcelă	Nr. topo	Observaţii / Referinţe
1	arabil	NU	500	31	1616/3/1/1/2/1	-	

Lungime Segmente
1) Valorile lungimilor segmentelor sunt obţinute din proiecţie în plan.

Punct început	X / Y	Punct sfârşit	X / Y	Lungime segment (** (m)
1	447.031,689 515.462,244	2	447.015,421 515.451,701	19.385
2	447.015,421 515.451,701	3	447.028,72 515.429,583	25.808
3	447.028,72 515.429,583	4	447.044,988 515.440,127	19.385
4	447.044,988 515.440,127	1	447.031,689 515.462,244	25.808

Document care conține date cu caracter personal, protejat de prevederile Regulamentului (UE) nr. 679/2016 și Legii 190/2018

** Lungimile segmentelor sunt determinate în planul de proiecţie Stereo 70 şi sunt rotunjite la 1 milimetru.
*** Distanţa dintre puncte este formată din segmente cumulate ce sunt mai mici decât valoarea 1 milimetru.

Document care conține date cu caracter personal, protejat de prevederile Regulamentului (UE) nr. 679/2016 și Legii 190/2018