DATE DESPRE IMOBILUL NR. 1519

Oficiul de Cadastru şi Publicitate Imobiliară SIBIU
Biroul de Cadastru şi Publicitate Imobiliară Medias

A. Partea I. Descrierea imobilului

TEREN Extravilan

Adresa: Jud. Sibiu

Nr. Crt	Nr cadastral Nr. topografic	Suprafaţa* (mp)	Observaţii / Referinţe
A1		700	Sector cadastral:2 Teren neimprejmuit;

B. Partea II. Proprietari şi acte

Inscrieri privitoare la dreptul de proprietate şi alte drepturi reale		Referinţe
/		
Act Normativ nr. 268, din 28/05/2001 emis de GUVERNUL ROMANIEI (LEGE);		
B1	Intabulare, drept de PROPRIETATE, dobandit prin Lege, cota actuala 1/1	A1
	1) **STATUL ROMAN DOMENIUL PRIVAT**, CIF:9999999999999	
Act Normativ nr. 268, din 28/05/2001 emis de GUVERNUL ROMANIEI (DECIZIA 204/23.02.2024 EMISA DE MINISTERUL AGRICULTURII AGENTIA DOMENIILOR STATULUI);		
B2	Intabulare, drept de ADMINISTRARE, dobandit prin Lege, cota actuala 1/1	A1
	1) **AGENȚIA DOMENIILOR STATULUI**, CIF:14818116	

C. Partea III. SARCINI .

Inscrieri privind dezmembramintele dreptului de proprietate, drepturi reale de garanţie şi sarcini	Referinţe
NU SUNT	

Anexa Nr. 1 La Partea I

Teren

Nr cadastral	Suprafaţa (mp)*	Observaţii / Referinţe
	700	

* Suprafaţa este determinată in planul de proiecţie Stereo 70.

DETALII LINIARE IMOBIL

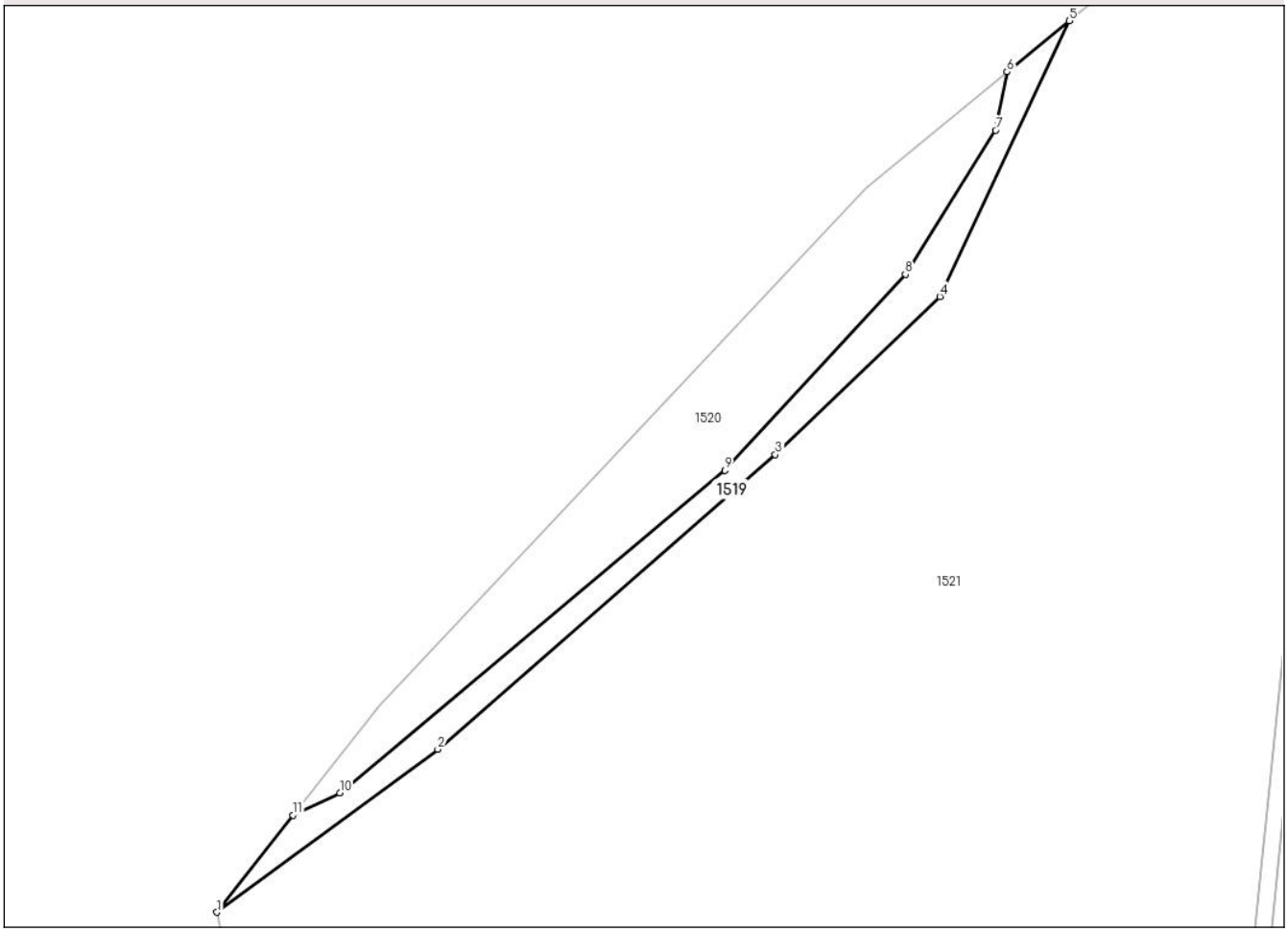

Date referitoare la teren

Crt	Categorie folosință	Intra vilan	Suprafaţa (mp)	Tarla	Parcelă	Nr. topo	Observaţii / Referinţe
1	drum	NU	700	1	2	-	

Lungime Segmente
1) Valorile lungimilor segmentelor sunt obţinute din proiecţie în plan.

Punct început	X / Y	Punct sfârşit	X / Y	Lungime segment (** (m)
1	448.833,45 521.999,104	2	448.865,586 522.022,8	39.928
2	448.865,586 522.022,8	3	448.914,765 522.065,652	65.229
3	448.914,765 522.065,652	4	448.938,704 522.088,665	33.207
4	448.938,704 522.088,665	5	448.957,546 522.128,788	44.327
5	448.957,546 522.128,788	6	448.948,488 522.121,339	11.728

Document care conține date cu caracter personal, protejat de prevederile Regulamentului (UE) nr. 679/2016 și Legii 190/2018

Punct început	X / Y	Punct sfârşit	X / Y	Lungime segment (** (m)
6	448.948,488 522.121,339	7	448.946,825 522.112,862	8.638
7	448.946,825 522.112,862	8	448.933,7 522.091,886	24.745
8	448.933,7 522.091,886	9	448.907,403 522.063,406	38.763
9	448.907,403 522.063,406	10	448.851,332 522.016,485	73.114
10	448.851,332 522.016,485	11	448.844,523 522.013,22	7.551
11	448.844,523 522.013,22	1	448.833,45 521.999,104	17.941

** Lungimile segmentelor sunt determinate în planul de proiecţie Stereo 70 şi sunt rotunjite la 1 milimetru.
*** Distanţa dintre puncte este formată din segmente cumulate ce sunt mai mici decât valoarea 1 milimetru.

Document care conține date cu caracter personal, protejat de prevederile Regulamentului (UE) nr. 679/2016 și Legii 190/2018

DATE DESPRE IMOBILUL NR. 1520

Oficiul de Cadastru şi Publicitate Imobiliară SIBIU
Biroul de Cadastru şi Publicitate Imobiliară Medias

A. Partea I. Descrierea imobilului

TEREN Extravilan

Adresa: Jud. Sibiu

Nr. Crt	Nr cadastral Nr. topografic	Suprafaţa* (mp)	Observaţii / Referinţe
A1		1.400	Sector cadastral:2 Teren neimprejmuit;

B. Partea II. Proprietari şi acte

Inscrieri privitoare la dreptul de proprietate şi alte drepturi reale		Referinţe
/		
Act Normativ nr. 268, din 28/05/2001 emis de GUVERNUL ROMANIEI (LEGE);		
B1	Intabulare, drept de PROPRIETATE, dobandit prin Lege, cota actuala 1/1	A1
	1) **STATUL ROMAN DOMENIUL PRIVAT**, CIF:9999999999999	
Act Normativ nr. 268, din 28/05/2001 emis de GUVERNUL ROMANIEI (DECIZIA 204/23.02.2024 EMISA DE MINISTERUL AGRICULTURII AGENTIA DOMENIILOR STATULUI);		
B2	Intabulare, drept de ADMINISTRARE, dobandit prin Lege, cota actuala 1/1	A1
	1) **AGENȚIA DOMENIILOR STATULUI**, CIF:14818116	

C. Partea III. SARCINI .

Inscrieri privind dezmembramintele dreptului de proprietate, drepturi reale de garanţie şi sarcini	Referinţe
NU SUNT	

Anexa Nr. 1 La Partea I

Teren

Nr cadastral	Suprafaţa (mp)*	Observaţii / Referinţe
	1.400	

* Suprafaţa este determinată in planul de proiecţie Stereo 70.

DETALII LINIARE IMOBIL

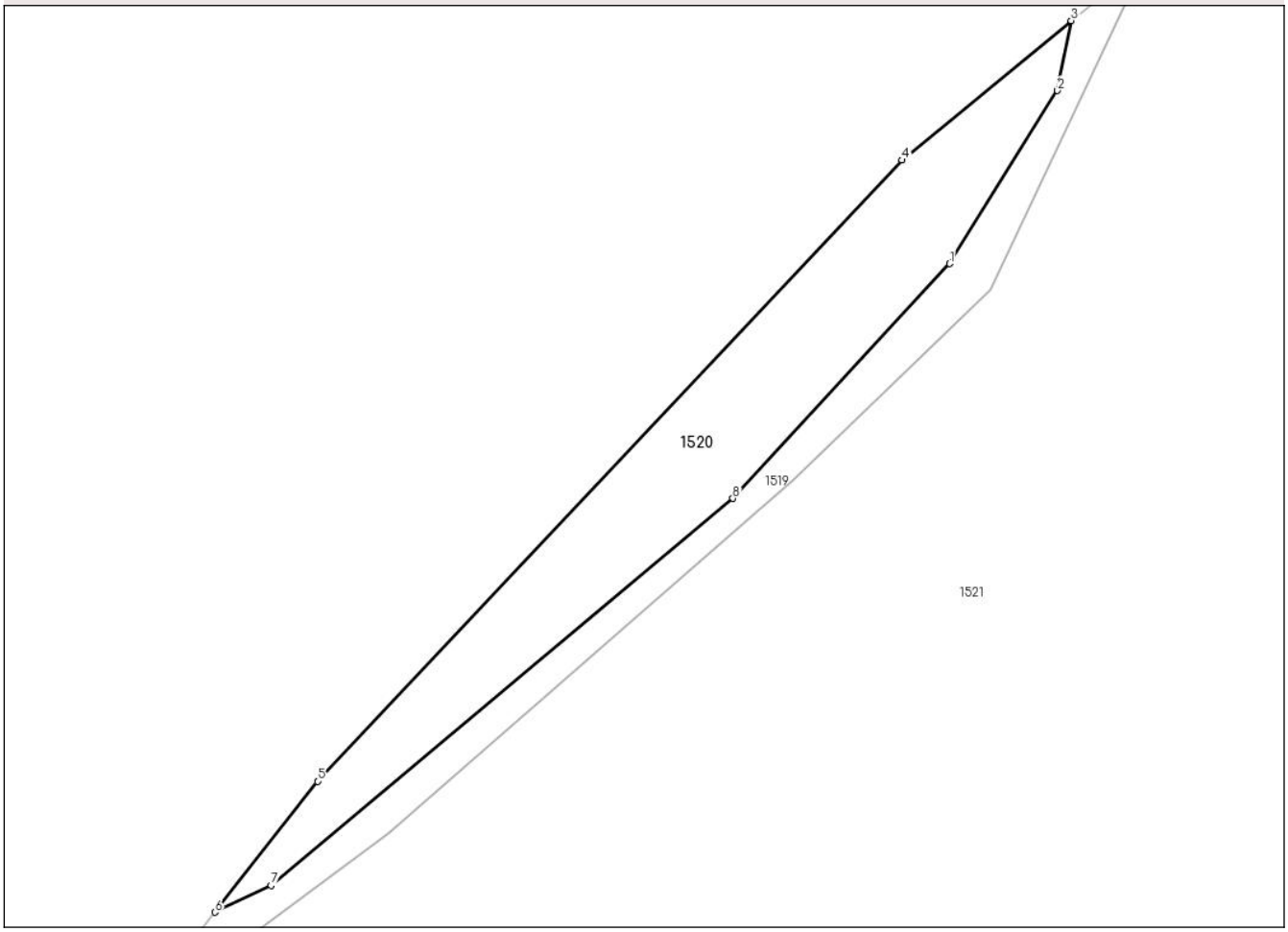

Date referitoare la teren

Crt	Categorie folosință	Intra vilan	Suprafaţa (mp)	Tarla	Parcelă	Nr. topo	Observaţii / Referinţe
1	pasune	NU	1.400	1	1	-	

Lungime Segmente
1) Valorile lungimilor segmentelor sunt obţinute din proiecţie în plan.

Punct început	X / Y	Punct sfârşit	X / Y	Lungime segment (** (m)
1	448.933,7 522.091,886	2	448.946,825 522.112,862	24.745
2	448.946,825 522.112,862	3	448.948,488 522.121,339	8.638
3	448.948,488 522.121,339	4	448.927,935 522.104,436	26.611
4	448.927,935 522.104,436	5	448.856,988 522.029,112	103.475
5	448.856,988 522.029,112	6	448.844,523 522.013,22	20.197

Document care conține date cu caracter personal, protejat de prevederile Regulamentului (UE) nr. 679/2016 și Legii 190/2018

Punct început	X / Y	Punct sfârşit	X / Y	Lungime segment (** (m)
6	448.844,523 522.013,22	7	448.851,332 522.016,485	7.551
7	448.851,332 522.016,485	8	448.907,403 522.063,406	73.114
8	448.907,403 522.063,406	1	448.933,7 522.091,886	38.763

** Lungimile segmentelor sunt determinate în planul de proiecţie Stereo 70 şi sunt rotunjite la 1 milimetru.
*** Distanţa dintre puncte este formată din segmente cumulate ce sunt mai mici decât valoarea 1 milimetru.

Document care conține date cu caracter personal, protejat de prevederile Regulamentului (UE) nr. 679/2016 și Legii 190/2018

DATE DESPRE IMOBILUL NR. 1521

Oficiul de Cadastru şi Publicitate Imobiliară SIBIU
Biroul de Cadastru şi Publicitate Imobiliară Medias

A. Partea I. Descrierea imobilului

TEREN Extravilan

Adresa: Jud. Sibiu

Nr. Crt	Nr cadastral Nr. topografic	Suprafaţa* (mp)	Observaţii / Referinţe
A1		26.600	Sector cadastral:2 Teren neimprejmuit;

B. Partea II. Proprietari şi acte

Inscrieri privitoare la dreptul de proprietate şi alte drepturi reale		Referinţe
/		
Act Normativ nr. 268, din 28/05/2001 emis de GUVERNUL ROMANIEI (LEGE);		
B1	Intabulare, drept de PROPRIETATE, dobandit prin Lege, cota actuala 1/1	A1
	1) **STATUL ROMAN DOMENIUL PRIVAT**, CIF:9999999999999	
Act Normativ nr. 268, din 28/05/2001 emis de GUVERNUL ROMANIEI (DECIZIA 204/23.02.2024 EMISA DE MINISTERUL AGRICULTURII AGENTIA DOMENIILOR STATULUI);		
B2	Intabulare, drept de ADMINISTRARE, dobandit prin Lege, cota actuala 1/1	A1
	1) **AGENȚIA DOMENIILOR STATULUI**, CIF:14818116	

C. Partea III. SARCINI .

Inscrieri privind dezmembramintele dreptului de proprietate, drepturi reale de garanţie şi sarcini	Referinţe
NU SUNT	

Anexa Nr. 1 La Partea I

Teren

Nr cadastral	Suprafaţa (mp)*	Observaţii / Referinţe
	26.600	

* Suprafaţa este determinată in planul de proiecţie Stereo 70.

DETALII LINIARE IMOBIL

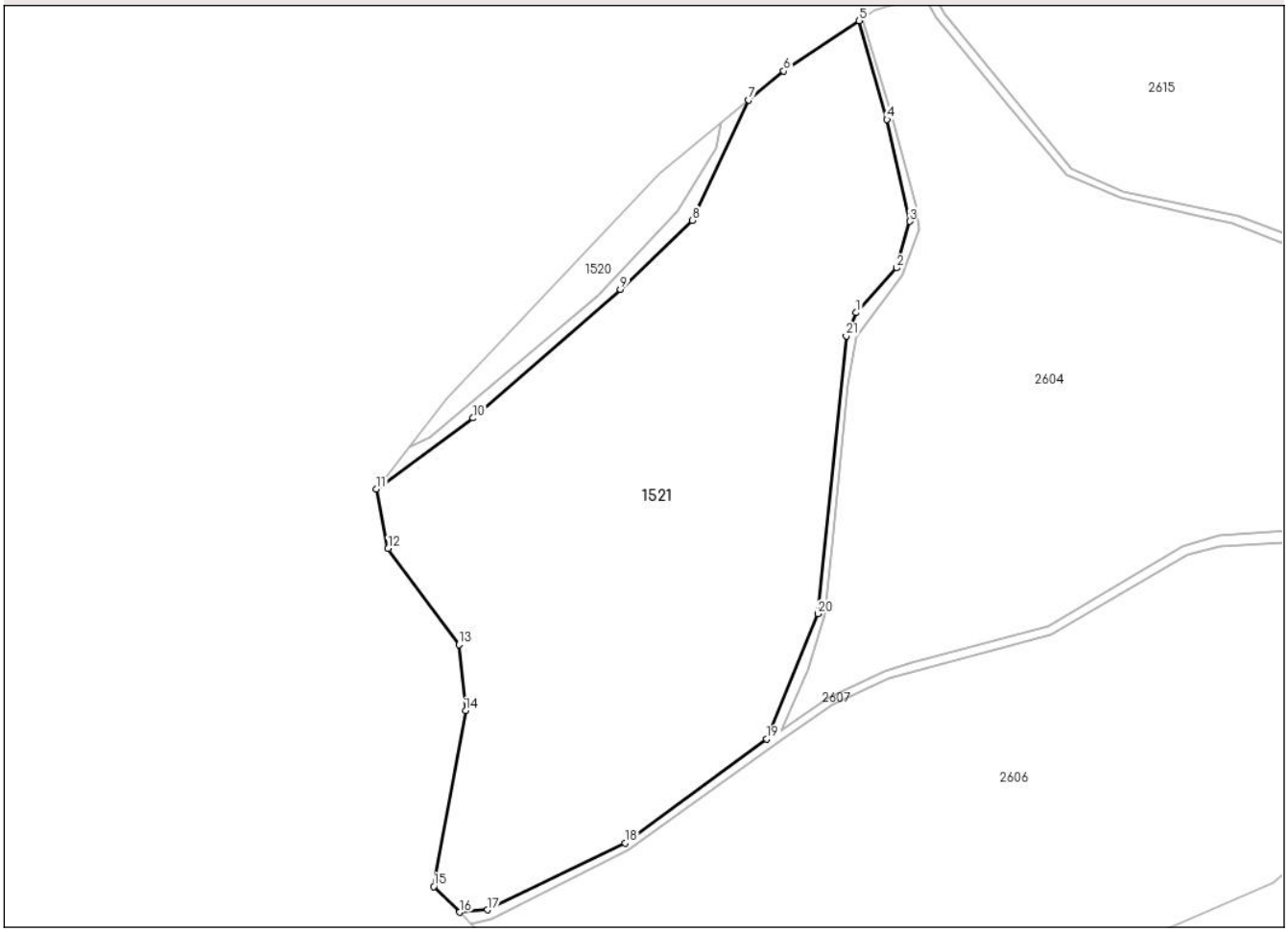

Date referitoare la teren

Crt	Categorie folosință	Intra vilan	Suprafaţa (mp)	Tarla	Parcelă	Nr. topo	Observaţii / Referinţe
1	pasune	NU	26.600	1	3	-	

Lungime Segmente

1) Valorile lungimilor segmentelor sunt obţinute din proiecţie în plan.

Punct început	X / Y	Punct sfârşit	X / Y	Lungime segment (** (m)
1	448.993,423 522.057,915	2	449.006,91 522.072,833	20.111
3	449.011,207 522.088,361	4	449.003,668 522.122,321	34.786
5	448.994,404 522.155,189	6	448.969,286 522.138,444	30.187
7	448.957,546 522.128,788	8	448.938,704 522.088,665	44.327
9	448.914,765 522.065,652	10	448.865,586 522.022,8	65.229

Punct început	X / Y	Punct sfârşit	X / Y	Lungime segment (** (m)
2	449.006,91 522.072,833	3	449.011,207 522.088,361	16.112
4	449.003,668 522.122,321	5	448.994,404 522.155,189	34.149
6	448.969,286 522.138,444	7	448.957,546 522.128,788	15.201
8	448.938,704 522.088,665	9	448.914,765 522.065,652	33.207
10	448.865,586 522.022,8	11	448.833,45 521.999,104	39.928

Document care conține date cu caracter personal, protejat de prevederile Regulamentului (UE) nr. 679/2016 și Legii 190/2018

Punct început	X / Y	Punct sfârşit	X / Y	Lungime segment (** (m)
11	448.833,45 521.999,104	12	448.837,258 521.979,322	20.145
13	448.860,863 521.947,367	14	448.863,148 521.925,303	22.182
15	448.852,487 521.866,719	16	448.861,066 521.858,147	12.128
17	448.870,491 521.858,916	18	448.916,358 521.881,233	51.008
19	448.963,642 521.915,868	20	448.980,588 521.957,559	45.004
21	448.990,102 522.050,124	1	448.993,423 522.057,915	8.47

Punct început	X / Y	Punct sfârşit	X / Y	Lungime segment (** (m)
12	448.837,258 521.979,322	13	448.860,863 521.947,367	39.728
14	448.863,148 521.925,303	15	448.852,487 521.866,719	59.546
16	448.861,066 521.858,147	17	448.870,491 521.858,916	9.456
18	448.916,358 521.881,233	19	448.963,642 521.915,868	58.611
20	448.980,588 521.957,559	21	448.990,102 522.050,124	93.053

** Lungimile segmentelor sunt determinate în planul de proiecţie Stereo 70 şi sunt rotunjite la 1 milimetru.
*** Distanţa dintre puncte este formată din segmente cumulate ce sunt mai mici decât valoarea 1 milimetru.

Document care conține date cu caracter personal, protejat de prevederile Regulamentului (UE) nr. 679/2016 și Legii 190/2018

DATE DESPRE IMOBILUL NR. 1522

Oficiul de Cadastru şi Publicitate Imobiliară SIBIU
Biroul de Cadastru şi Publicitate Imobiliară Medias

A. Partea I. Descrierea imobilului

TEREN Extravilan

Adresa: Jud. Sibiu

Nr. Crt	Nr cadastral Nr. topografic	Suprafaţa* (mp)	Observaţii / Referinţe
A1		700	Sector cadastral:2 Teren neimprejmuit;

B. Partea II. Proprietari şi acte

Inscrieri privitoare la dreptul de proprietate şi alte drepturi reale		Referinţe
/		
Act Normativ nr. 268, din 28/05/2001 emis de GUVERNUL ROMANIEI (LEGE);		
B1	Intabulare, drept de PROPRIETATE, dobandit prin Lege, cota actuala 1/1	A1
	1) **STATUL ROMAN DOMENIUL PRIVAT**, CIF:9999999999999	
Act Normativ nr. 268, din 28/05/2001 emis de GUVERNUL ROMANIEI (DECIZIA 204/23.02.2024 EMISA DE MINISTERUL AGRICULTURII AGENTIA DOMENIILOR STATULUI);		
B2	Intabulare, drept de ADMINISTRARE, dobandit prin Lege, cota actuala 1/1	A1
	1) **AGENȚIA DOMENIILOR STATULUI**, CIF:14818116	

C. Partea III. SARCINI .

Inscrieri privind dezmembramintele dreptului de proprietate, drepturi reale de garanţie şi sarcini	Referinţe
NU SUNT	

Anexa Nr. 1 La Partea I

Teren

Nr cadastral	Suprafaţa (mp)*	Observaţii / Referinţe
	700	

* Suprafaţa este determinată in planul de proiecţie Stereo 70.

DETALII LINIARE IMOBIL

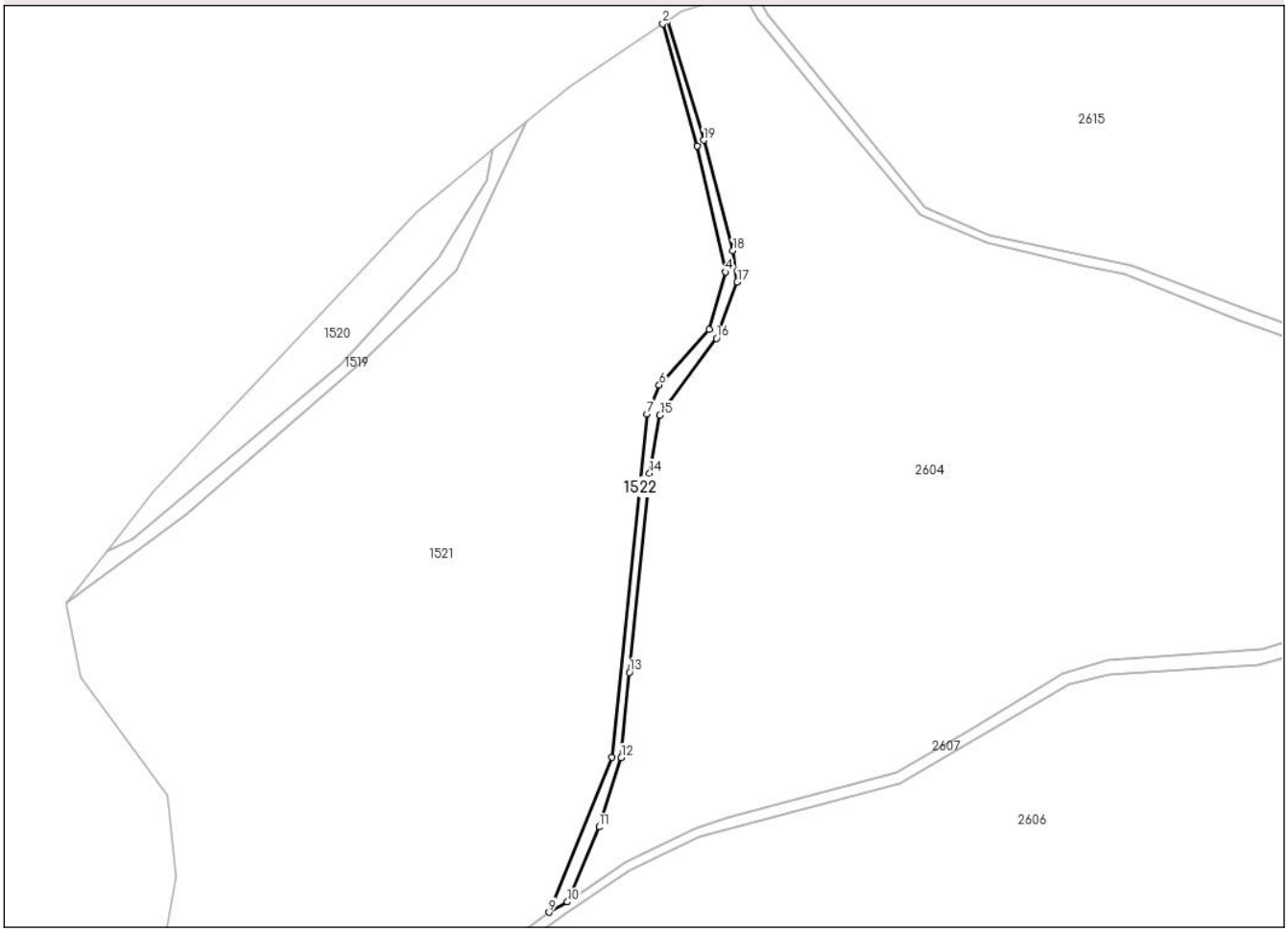

Date referitoare la teren

Crt	Categorie folosință	Intra vilan	Suprafaţa (mp)	Tarla	Parcelă	Nr. topo	Observaţii / Referinţe
1	drum	NU	700	1	4	-	

Lungime Segmente
1) Valorile lungimilor segmentelor sunt obţinute din proiecţie în plan.

Punct început	X / Y	Punct sfârşit	X / Y	Lungime segment (** (m)
1	448.995,681 522.156,04	2	448.994,404 522.155,189	1.535
2	448.994,404 522.155,189	3	449.003,668 522.122,321	34.149
3	449.003,668 522.122,321	4	449.011,207 522.088,361	34.786
4	449.011,207 522.088,361	5	449.006,91 522.072,833	16.112
5	449.006,91 522.072,833	6	448.993,423 522.057,915	20.111

Document care conține date cu caracter personal, protejat de prevederile Regulamentului (UE) nr. 679/2016 și Legii 190/2018

Punct început	X / Y	Punct sfârşit	X / Y	Lungime segment (** (m)
6	448.993,423 522.057,915	7	448.990,102 522.050,124	8.47
7	448.990,102 522.050,124	8	448.980,588 521.957,559	93.053
8	448.980,588 521.957,559	9	448.963,642 521.915,868	45.004
9	448.963,642 521.915,868	10	448.968,601 521.918,621	5.672
10	448.968,601 521.918,621	11	448.977,147 521.938,807	21.921
11	448.977,147 521.938,807	12	448.983,163 521.957,504	19.641
12	448.983,163 521.957,504	13	448.985,365 521.980,485	23.086
13	448.985,365 521.980,485	14	448.990,807 522.034,142	53.932
14	448.990,807 522.034,142	15	448.993,582 522.049,704	15.808
15	448.993,582 522.049,704	16	449.008,794 522.070,467	25.739
16	449.008,794 522.070,467	17	449.014,42 522.085,66	16.201
17	449.014,42 522.085,66	18	449.013,246 522.094,078	8.499
18	449.013,246 522.094,078	19	449.005,351 522.123,816	30.768
19	449.005,351 522.123,816	1	448.995,681 522.156,04	33.644

** Lungimile segmentelor sunt determinate în planul de proiecţie Stereo 70 şi sunt rotunjite la 1 milimetru.
*** Distanţa dintre puncte este formată din segmente cumulate ce sunt mai mici decât valoarea 1 milimetru.

Document care conține date cu caracter personal, protejat de prevederile Regulamentului (UE) nr. 679/2016 și Legii 190/2018

DATE DESPRE IMOBILUL NR. 2604

Oficiul de Cadastru şi Publicitate Imobiliară SIBIU
Biroul de Cadastru şi Publicitate Imobiliară Medias

A. Partea I. Descrierea imobilului

TEREN Extravilan

Adresa: Jud. Sibiu

Nr. Crt	Nr cadastral Nr. topografic	Suprafaţa* (mp)	Observaţii / Referinţe
A1		31.800	Sector cadastral:2 Teren neimprejmuit;

B. Partea II. Proprietari şi acte

Inscrieri privitoare la dreptul de proprietate şi alte drepturi reale		Referinţe
/		
Act Normativ nr. 268, din 28/05/2001 emis de GUVERNUL ROMANIEI (LEGE);		
B1	Intabulare, drept de PROPRIETATE, dobandit prin Lege, cota actuala 1/1	A1
	1) **STATUL ROMAN DOMENIUL PRIVAT**, CIF:9999999999999	
Act Normativ nr. 268, din 28/05/2001 emis de GUVERNUL ROMANIEI (DECIZIA 204/23.02.2024 EMISA DE MINISTERUL AGRICULTURII AGENTIA DOMENIILOR STATULUI);		
B2	Intabulare, drept de ADMINISTRARE, dobandit prin Lege, cota actuala 1/1	A1
	1) **AGENȚIA DOMENIILOR STATULUI**, CIF:14818116	

C. Partea III. SARCINI .

Inscrieri privind dezmembramintele dreptului de proprietate, drepturi reale de garanţie şi sarcini	Referinţe
NU SUNT	

Anexa Nr. 1 La Partea I

Teren

Nr cadastral	Suprafaţa (mp)*	Observaţii / Referinţe
	31.800	

* Suprafaţa este determinată in planul de proiecţie Stereo 70.

DETALII LINIARE IMOBIL

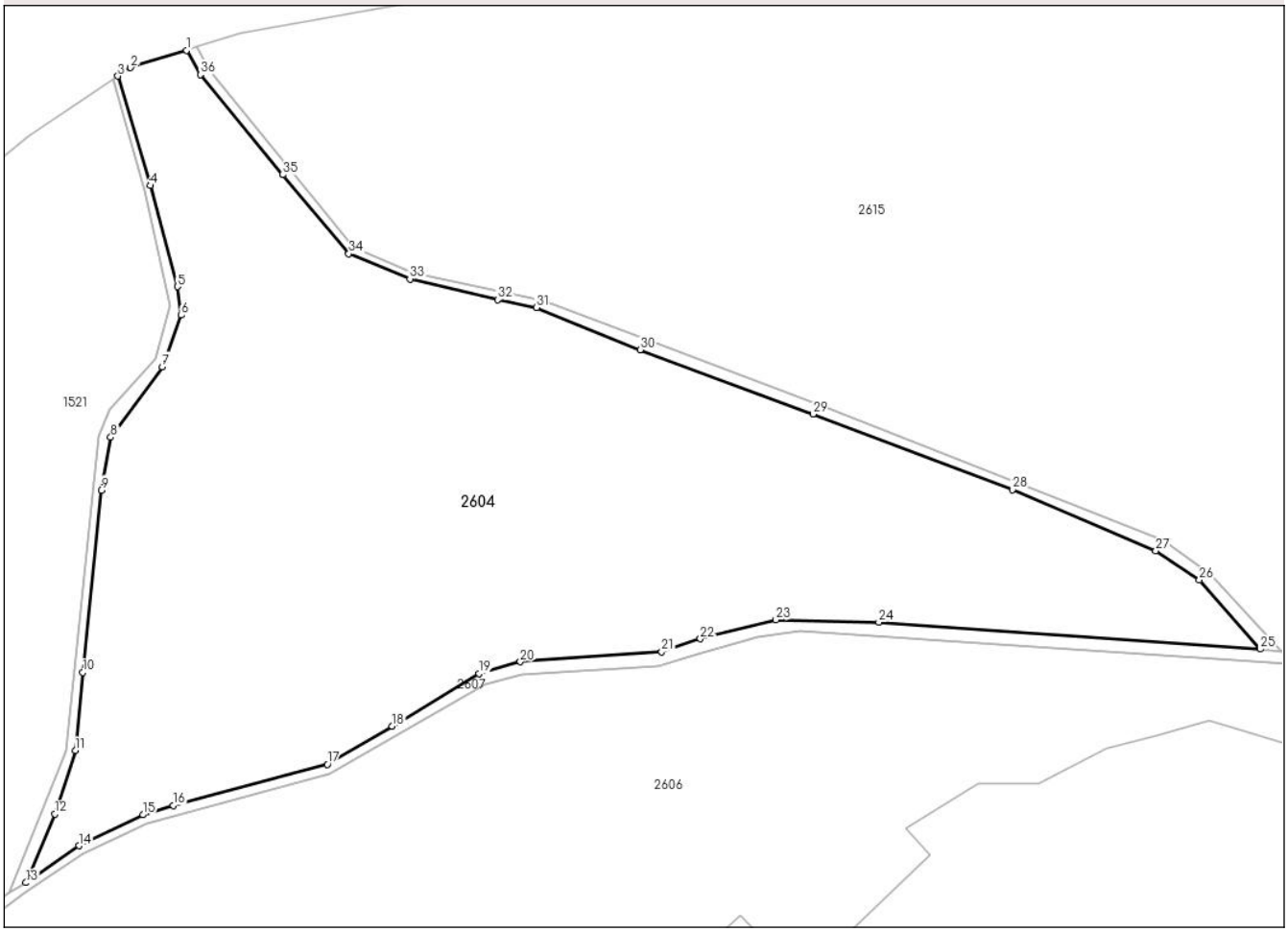

Date referitoare la teren

Crt	Categorie folosință	Intra vilan	Suprafaţa (mp)	Tarla	Parcelă	Nr. topo	Observaţii / Referinţe
1	pasune	NU	31.800	1	5	-	

Lungime Segmente

1) Valorile lungimilor segmentelor sunt obţinute din proiecţie în plan.

Punct început	X / Y	Punct sfârşit	X / Y	Lungime segment (** (m)
1	449.015,944 522.163,651	2	448.999,43 522.158,54	17.286
3	448.995,681 522.156,04	4	449.005,351 522.123,816	33.644
5	449.013,246 522.094,078	6	449.014,42 522.085,66	8.499
7	449.008,794 522.070,467	8	448.993,582 522.049,704	25.739
9	448.990,807 522.034,142	10	448.985,365 521.980,485	53.932

Punct început	X / Y	Punct sfârşit	X / Y	Lungime segment (** (m)
2	448.999,43 522.158,54	3	448.995,681 522.156,04	4.506
4	449.005,351 522.123,816	5	449.013,246 522.094,078	30.768
6	449.014,42 522.085,66	7	449.008,794 522.070,467	16.201
8	448.993,582 522.049,704	9	448.990,807 522.034,142	15.808
10	448.985,365 521.980,485	11	448.983,163 521.957,504	23.086

Document care conține date cu caracter personal, protejat de prevederile Regulamentului (UE) nr. 679/2016 și Legii 190/2018

Punct început	X / Y	Punct sfârşit	X / Y	Lungime segment (** (m)
11	448.983,163 521.957,504	12	448.977,147 521.938,807	19.641
13	448.968,601 521.918,621	14	448.984,256 521.929,508	19.068
15	449.003,112 521.938,598	16	449.011,961 521.941,395	9.28
17	449.057,405 521.953,435	18	449.076,535 521.964,678	22.189
19	449.102,163 521.980,18	20	449.114,276 521.983,64	12.597
21	449.155,942 521.986,631	22	449.167,307 521.990,386	11.969
23	449.189,608 521.995,961	24	449.219,933 521.995,3	30.332
25	449.332,315 521.987,372	26	449.314,355 522.007,771	27.178
27	449.301,561 522.016,346	28	449.259,33 522.034,297	45.888
29	449.200,51 522.056,559	30	449.149,627 522.075,506	54.296
31	449.119,015 522.087,883	32	449.107,652 522.090,205	11.598
33	449.081,748 522.096,312	34	449.063,751 522.103,787	19.488
35	449.044,324 522.126,995	36	449.019,976 522.156,455	38.219

Punct început	X / Y	Punct sfârşit	X / Y	Lungime segment (** (m)
12	448.977,147 521.938,807	13	448.968,601 521.918,621	21.921
14	448.984,256 521.929,508	15	449.003,112 521.938,598	20.932
16	449.011,961 521.941,395	17	449.057,405 521.953,435	47.012
18	449.076,535 521.964,678	19	449.102,163 521.980,18	29.952
20	449.114,276 521.983,64	21	449.155,942 521.986,631	41.773
22	449.167,307 521.990,386	23	449.189,608 521.995,961	22.988
24	449.219,933 521.995,3	25	449.332,315 521.987,372	112.662
26	449.314,355 522.007,771	27	449.301,561 522.016,346	15.402
28	449.259,33 522.034,297	29	449.200,51 522.056,559	62.892
30	449.149,627 522.075,506	31	449.119,015 522.087,883	33.019
32	449.107,652 522.090,205	33	449.081,748 522.096,312	26.614
34	449.063,751 522.103,787	35	449.044,324 522.126,995	30.266
36	449.019,976 522.156,455	1	449.015,944 522.163,651	8.249

** Lungimile segmentelor sunt determinate în planul de proiecţie Stereo 70 şi sunt rotunjite la 1 milimetru.
*** Distanţa dintre puncte este formată din segmente cumulate ce sunt mai mici decât valoarea 1 milimetru.

Document care conține date cu caracter personal, protejat de prevederile Regulamentului (UE) nr. 679/2016 și Legii 190/2018

DATE DESPRE IMOBILUL NR. 2605

Oficiul de Cadastru şi Publicitate Imobiliară SIBIU
Biroul de Cadastru şi Publicitate Imobiliară Medias

A. Partea I. Descrierea imobilului

TEREN Extravilan

Adresa: Jud. Sibiu

Nr. Crt	Nr cadastral Nr. topografic	Suprafaţa* (mp)	Observaţii / Referinţe
A1		1.100	Sector cadastral:2 Teren neimprejmuit;

B. Partea II. Proprietari şi acte

Inscrieri privitoare la dreptul de proprietate şi alte drepturi reale		Referinţe
/		
Act Normativ nr. 268, din 28/05/2001 emis de GUVERNUL ROMANIEI (LEGE);		
B1	Intabulare, drept de PROPRIETATE, dobandit prin Lege, cota actuala 1/1	A1
	1) **STATUL ROMAN DOMENIUL PRIVAT**, CIF:9999999999999	
Act Normativ nr. 268, din 28/05/2001 emis de GUVERNUL ROMANIEI (DECIZIA 204.23.02.2024 EMISA DE MINISTERUL AGRICULTURII AGENTIA DOMENIILOR STATULUI);		
B2	Intabulare, drept de ADMINISTRARE, dobandit prin Lege, cota actuala 1/1	A1
	1) **AGENȚIA DOMENIILOR STATULUI**, CIF:14818116	

C. Partea III. SARCINI .

Inscrieri privind dezmembramintele dreptului de proprietate, drepturi reale de garanţie şi sarcini	Referinţe
NU SUNT	

Anexa Nr. 1 La Partea I

Teren

Nr cadastral	Suprafaţa (mp)*	Observaţii / Referinţe
	1.100	

* Suprafaţa este determinată in planul de proiecţie Stereo 70.

DETALII LINIARE IMOBIL

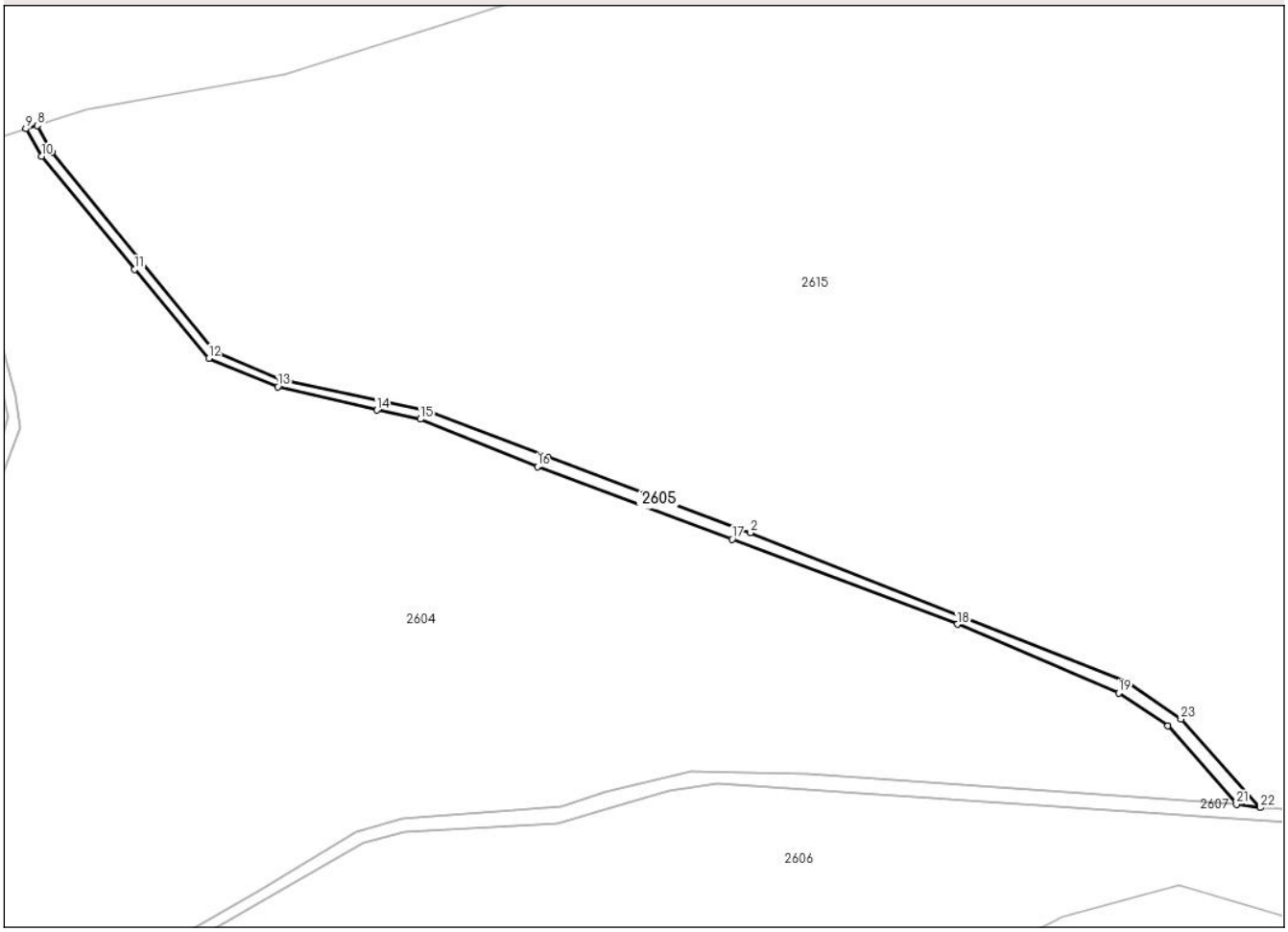

Date referitoare la teren

Crt	Categorie folosință	Intra vilan	Suprafaţa (mp)	Tarla	Parcelă	Nr. topo	Observaţii / Referinţe
1	drum	NU	1.100	1	6	-	

Lungime Segmente
1) Valorile lungimilor segmentelor sunt obţinute din proiecţie în plan.

Punct început	X / Y	Punct sfârşit	X / Y	Lungime segment (** (m)
1	449.303,814 522.019,267	2	449.205,266 522.058,22	105.967
3	449.152,403 522.078,027	4	449.120,921 522.089,995	33.68
5	449.082,46 522.098,146	6	449.065,271 522.105,672	18.764
7	449.022,756 522.157,638	8	449.018,878 522.164,559	7.934
9	449.015,944 522.163,651	10	449.019,976 522.156,455	8.249

Punct început	X / Y	Punct sfârşit	X / Y	Lungime segment (** (m)
2	449.205,266 522.058,22	3	449.152,403 522.078,027	56.452
4	449.120,921 522.089,995	5	449.082,46 522.098,146	39.315
6	449.065,271 522.105,672	7	449.022,756 522.157,638	67.142
8	449.018,878 522.164,559	9	449.015,944 522.163,651	3.072
10	449.019,976 522.156,455	11	449.044,324 522.126,995	38.219

Document care conține date cu caracter personal, protejat de prevederile Regulamentului (UE) nr. 679/2016 și Legii 190/2018

Punct început	X / Y	Punct sfârşit	X / Y	Lungime segment (** (m)
11	449.044,324 522.126,995	12	449.063,751 522.103,787	30.266
13	449.081,748 522.096,312	14	449.107,652 522.090,205	26.614
15	449.119,015 522.087,883	16	449.149,627 522.075,506	33.019
17	449.200,51 522.056,559	18	449.259,33 522.034,297	62.892
19	449.301,561 522.016,346	20	449.314,355 522.007,771	15.402
21	449.332,315 521.987,372	22	449.338,512 521.986,471	6.262
23	449.317,798 522.009,568	1	449.303,814 522.019,267	17.019

Punct început	X / Y	Punct sfârşit	X / Y	Lungime segment (** (m)
12	449.063,751 522.103,787	13	449.081,748 522.096,312	19.488
14	449.107,652 522.090,205	15	449.119,015 522.087,883	11.598
16	449.149,627 522.075,506	17	449.200,51 522.056,559	54.296
18	449.259,33 522.034,297	19	449.301,561 522.016,346	45.888
20	449.314,355 522.007,771	21	449.332,315 521.987,372	27.178
22	449.338,512 521.986,471	23	449.317,798 522.009,568	31.025

** Lungimile segmentelor sunt determinate în planul de proiecţie Stereo 70 şi sunt rotunjite la 1 milimetru.
*** Distanţa dintre puncte este formată din segmente cumulate ce sunt mai mici decât valoarea 1 milimetru.

Document care conține date cu caracter personal, protejat de prevederile Regulamentului (UE) nr. 679/2016 și Legii 190/2018

DATE DESPRE IMOBILUL NR. 2606

Oficiul de Cadastru şi Publicitate Imobiliară SIBIU
Biroul de Cadastru şi Publicitate Imobiliară Medias

A. Partea I. Descrierea imobilului

TEREN Extravilan

Adresa: Jud. Sibiu

Nr. Crt	Nr cadastral Nr. topografic	Suprafaţa* (mp)	Observaţii / Referinţe
A1		50.300	Sector cadastral:2 Teren neimprejmuit;

B. Partea II. Proprietari şi acte

Inscrieri privitoare la dreptul de proprietate şi alte drepturi reale		Referinţe
/		
Act Normativ nr. 268, din 28/05/2001 emis de GUVERNUL ROMANIEI (LEGE);		
B1	Intabulare, drept de PROPRIETATE, dobandit prin Lege, cota actuala 1/1	A1
	1) **STATUL ROMAN DOMENIUL PRIVAT**, CIF:9999999999999	
Act Normativ nr. 268, din 28/05/2001 emis de GUVERNUL ROMANIEI (DECIZIA 204.23.02.2024 EMISA DE MINISTERUL AGRICULTURII AGENTIA DOMENIILOR STATULUI);		
B2	Intabulare, drept de ADMINISTRARE, dobandit prin Lege, cota actuala 1/1	A1
	1) **AGENȚIA DOMENIILOR STATULUI**, CIF:14818116	

C. Partea III. SARCINI .

Inscrieri privind dezmembramintele dreptului de proprietate, drepturi reale de garanţie şi sarcini	Referinţe
NU SUNT	

Anexa Nr. 1 La Partea I

Teren

Nr cadastral	Suprafaţa (mp)*	Observaţii / Referinţe
	50.300	

* Suprafaţa este determinată in planul de proiecţie Stereo 70.

DETALII LINIARE IMOBIL

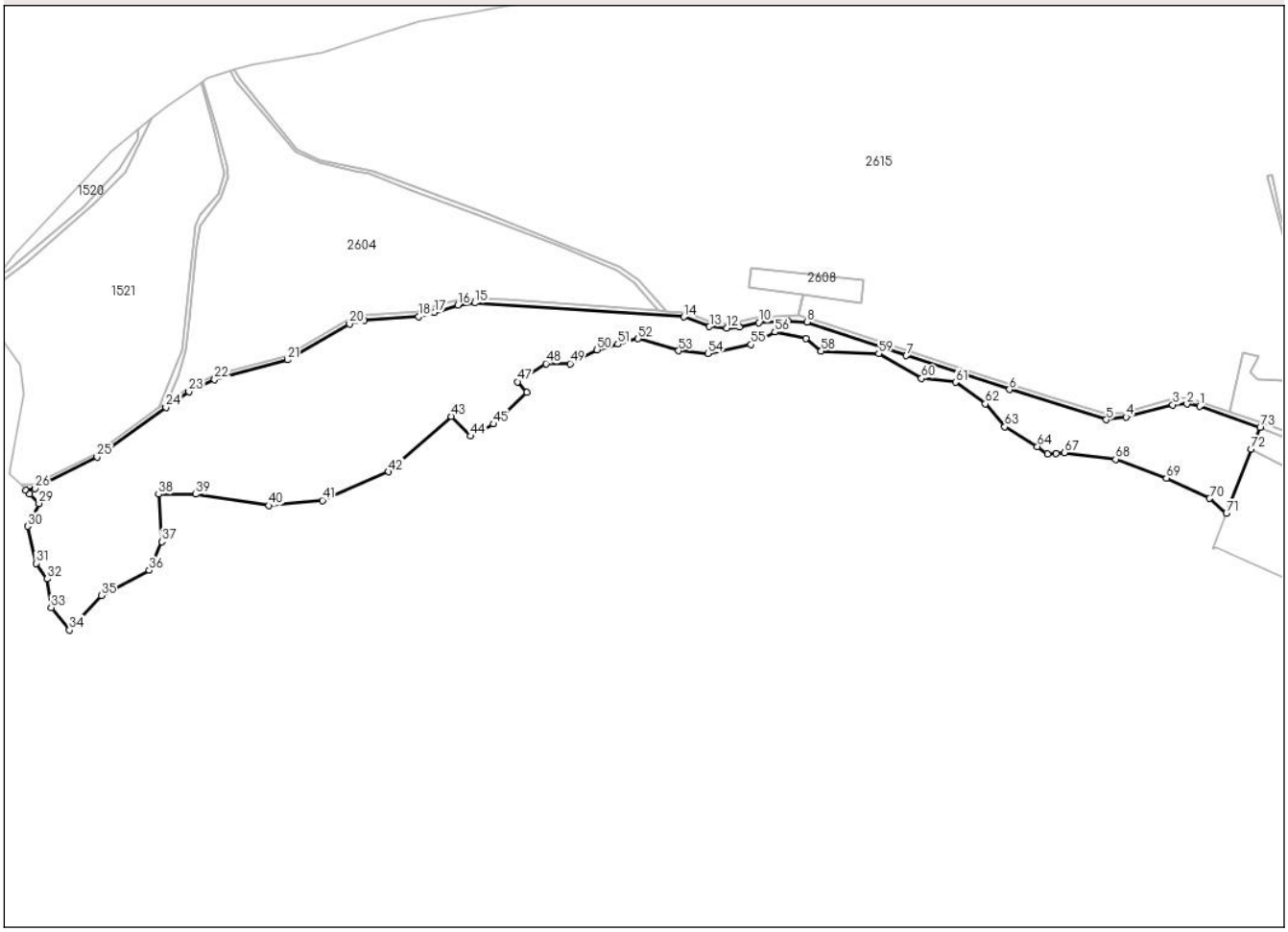

Date referitoare la teren

Crt	Categorie folosință	Intra vilan	Suprafaţa (mp)	Tarla	Parcelă	Nr. topo	Observaţii / Referinţe
1	pasune	NU	50.300	1	8/1	-	

Lungime Segmente

1) Valorile lungimilor segmentelor sunt obţinute din proiecţie în plan.

Punct început	X / Y	Punct sfârşit	X / Y	Lungime segment
1	449.732,176 521.916,433	2	449.722,702 521.918,043	9.609
4	449.677,801 521.908,435	5	449.663,001 521.906,505	14.926
7	449.515,288 521.953,816	8	449.442,028 521.978,681	77.364
10	449.406,42 521.978,166	11	449.391,909 521.974,7	14.918
13	449.369,907 521.975,184	14	449.350,877 521.982,326	20.327
16	449.184,118 521.990,976	17	449.166,718 521.985,777	18.159

Punct început	X / Y	Punct sfârşit	X / Y	Lungime segment
2	449.722,702 521.918,043	3	449.712,126 521.917,454	10.593
5	449.663,001 521.906,505	6	449.591,646 521.928,764	74.745
8	449.442,028 521.978,681	9	449.427,902 521.979,581	14.154
11	449.391,909 521.974,7	12	449.382,495 521.974,109	9.433
14	449.350,877 521.982,326	15	449.196,558 521.992,674	154.665
17	449.166,718 521.985,777	18	449.155,019 521.982,478	12.156

Punct început	X / Y	Punct sfârşit	X / Y	Lungime segment
3	449.712,126 521.917,454	4	449.677,801 521.908,435	35.49
6	449.591,646 521.928,764	7	449.515,288 521.953,816	80.364
9	449.427,902 521.979,581	10	449.406,42 521.978,166	21.529
12	449.382,495 521.974,109	13	449.369,907 521.975,184	12.633
15	449.196,558 521.992,674	16	449.184,118 521.990,976	12.555
18	449.155,019 521.982,478	19	449.114,789 521.980,04	40.304

Document care conține date cu caracter personal, protejat de prevederile Regulamentului (UE) nr. 679/2016 și Legii 190/2018

Punct început	X / Y	Punct sfârşit	X / Y	Lungime segment
19	449.114,789 521.980,04	20	449.103,969 521.977,171	11.194
22	449.004,223 521.936,22	23	448.985,3 521.927,096	21.008
25	448.917,413 521.878,893	26	448.871,582 521.855,853	51.296
28	448.867,716 521.851,503	29	448.874,57 521.844,655	9.689
31	448.872,285 521.800,527	32	448.880,661 521.789,115	14.156
34	448.896,94 521.751,305	35	448.920,517 521.776,827	34.745
37	448.965,183 521.816,504	38	448.962,899 521.851,503	35.073
40	449.044,375 521.843,134	41	449.083,971 521.846,938	39.778
43	449.179,158 521.908,919	44	449.193,55 521.894,451	20.407
46	449.234,951 521.926,711	47	449.228,048 521.934,484	10.396
49	449.266,95 521.947,903	50	449.286,896 521.958,093	22.398
52	449.317,133 521.966,265	53	449.347,135 521.957,285	31.317
55	449.400,573 521.961,906	56	449.418,26 521.971,215	19.987
58	449.452,42 521.957,042	59	449.494,99 521.955,34	42.604
61	449.551,638 521.934,182	62	449.573,732 521.918,267	27.23
64	449.612,245 521.886,677	65	449.619,677 521.881,31	9.167
67	449.632,078 521.882,232	68	449.670,08 521.877,259	38.326
70	449.739,565 521.848,322	71	449.751,851 521.837,386	16.448
73	449.776,851 521.900,655	1	449.732,176 521.916,433	47.379

Punct început	X / Y	Punct sfârşit	X / Y	Lungime segment
20	449.103,969 521.977,171	21	449.058,165 521.950,679	52.914
23	448.985,3 521.927,096	24	448.968,321 521.915,636	20.484
26	448.871,582 521.855,853	27	448.864,847 521.854,37	6.896
29	448.874,57 521.844,655	30	448.866,193 521.827,917	18.717
32	448.880,661 521.789,115	33	448.883,457 521.767,812	21.486
35	448.920,517 521.776,827	36	448.956,046 521.795,201	39.999
38	448.962,899 521.851,503	39	448.990,311 521.851,503	27.412
41	449.083,971 521.846,938	42	449.132,704 521.868,027	53.101
44	449.193,55 521.894,451	45	449.210,362 521.903,391	19.041
47	449.228,048 521.934,484	48	449.249,192 521.947,903	25.043
50	449.286,896 521.958,093	51	449.302,208 521.962,232	15.861
53	449.347,135 521.957,285	54	449.368,716 521.955,232	21.678
56	449.418,26 521.971,215	57	449.441,257 521.966,457	23.484
59	449.494,99 521.955,34	60	449.526,551 521.936,99	36.508
62	449.573,732 521.918,267	63	449.588,125 521.901,191	22.332
65	449.619,677 521.881,31	66	449.625,979 521.881,388	6.302
68	449.670,08 521.877,259	69	449.707,519 521.863,338	39.943
71	449.751,851 521.837,386	72	449.770,091 521.884,721	50.728

Punct început	X / Y	Punct sfârşit	X / Y	Lungime segment
21	449.058,165 521.950,679	22	449.004,223 521.936,22	55.845
24	448.968,321 521.915,636	25	448.917,413 521.878,893	62.783
27	448.864,847 521.854,37	28	448.867,716 521.851,503	4.056
30	448.866,193 521.827,917	31	448.872,285 521.800,527	28.059
33	448.883,457 521.767,812	34	448.896,94 521.751,305	21.313
36	448.956,046 521.795,201	37	448.965,183 521.816,504	23.18
39	448.990,311 521.851,503	40	449.044,375 521.843,134	54.708
42	449.132,704 521.868,027	43	449.179,158 521.908,919	61.888
45	449.210,362 521.903,391	46	449.234,951 521.926,711	33.889
48	449.249,192 521.947,903	49	449.266,95 521.947,903	17.758
51	449.302,208 521.962,232	52	449.317,133 521.966,265	15.461
54	449.368,716 521.955,232	55	449.400,573 521.961,906	32.549
57	449.441,257 521.966,457	58	449.452,42 521.957,042	14.603
60	449.526,551 521.936,99	61	449.551,638 521.934,182	25.243
63	449.588,125 521.901,191	64	449.612,245 521.886,677	28.151
66	449.625,979 521.881,388	67	449.632,078 521.882,232	6.157
69	449.707,519 521.863,338	70	449.739,565 521.848,322	35.39
72	449.770,091 521.884,721	73	449.776,851 521.900,655	17.309

** Lungimile segmentelor sunt determinate în planul de proiecţie Stereo 70 şi sunt rotunjite la 1 milimetru.
*** Distanţa dintre puncte este formată din segmente cumulate ce sunt mai mici decât valoarea 1 milimetru.

Document care conține date cu caracter personal, protejat de prevederile Regulamentului (UE) nr. 679/2016 și Legii 190/2018

DATE DESPRE IMOBILUL NR. 2607

Oficiul de Cadastru şi Publicitate Imobiliară SIBIU
Biroul de Cadastru şi Publicitate Imobiliară Medias

A. Partea I. Descrierea imobilului

TEREN Extravilan

Adresa: Jud. Sibiu

Nr. Crt	Nr cadastral Nr. topografic	Suprafaţa* (mp)	Observaţii / Referinţe
A1		3.400	Sector cadastral:2 Teren neimprejmuit;

B. Partea II. Proprietari şi acte

Inscrieri privitoare la dreptul de proprietate şi alte drepturi reale		Referinţe
/		
Act Normativ nr. 268, din 28/05/2001 emis de GUVERNUL ROMANIEI (LEGE);		
B1	Intabulare, drept de PROPRIETATE, dobandit prin Lege, cota actuala 1/1	A1
	1) **STATUL ROMAN DOMENIUL PRIVAT**, CIF:9999999999999	
Act Normativ nr. 268, din 28/05/2001 emis de GUVERNUL ROMANIEI (DECIZIA 204/23.02.2024 EMISA DE MINISTERUL AGRICULTURII AGENTIA DOMENIILOR STATULUI);		
B2	Intabulare, drept de ADMINISTRARE, dobandit prin Lege, cota actuala 1/1	A1
	1) **AGENȚIA DOMENIILOR STATULUI**, CIF:14818116	

C. Partea III. SARCINI .

Inscrieri privind dezmembramintele dreptului de proprietate, drepturi reale de garanţie şi sarcini	Referinţe
NU SUNT	

Anexa Nr. 1 La Partea I

Teren

Nr cadastral	Suprafaţa (mp)*	Observaţii / Referinţe
	3.400	

* Suprafaţa este determinată in planul de proiecţie Stereo 70.

DETALII LINIARE IMOBIL

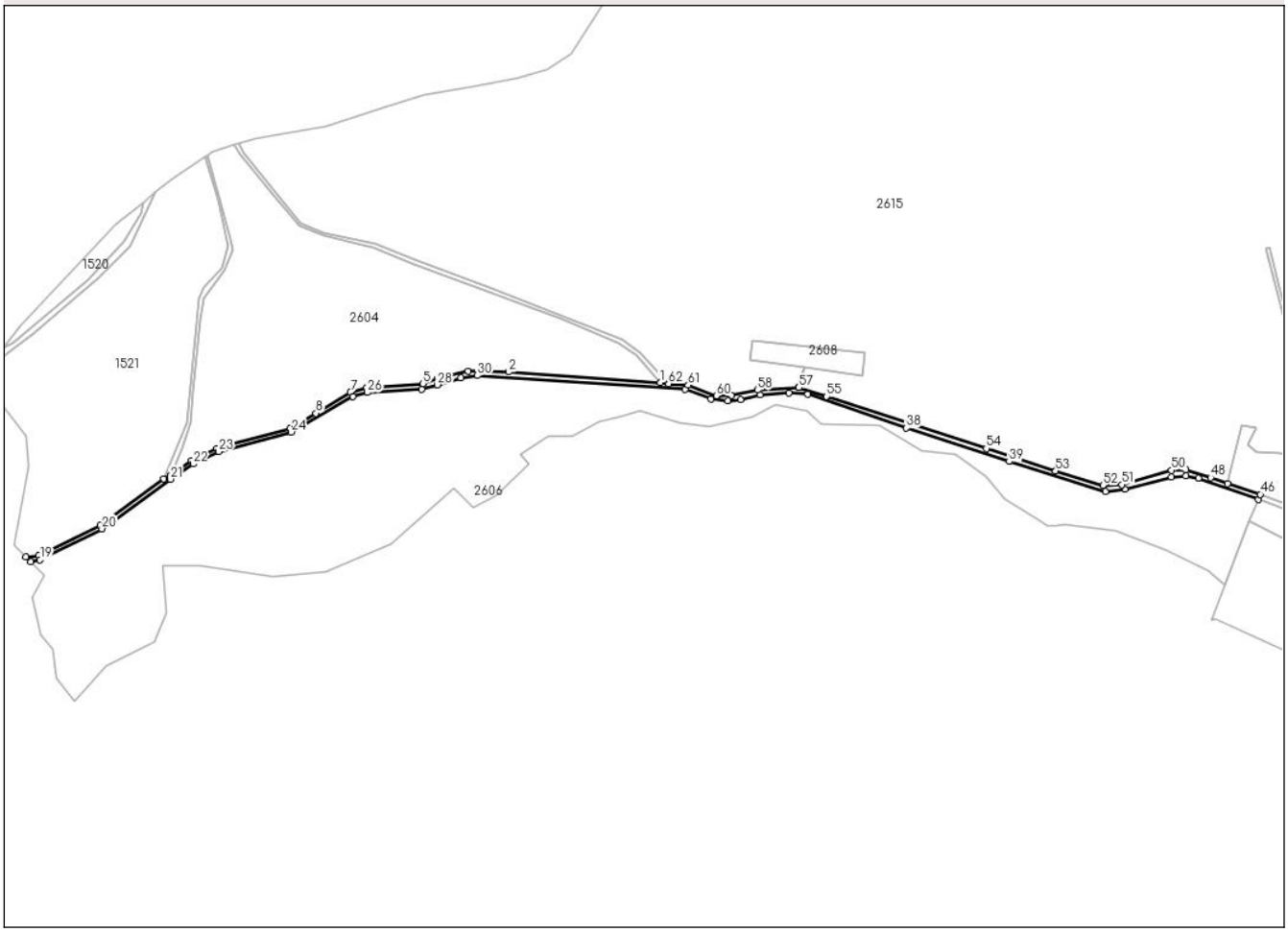

Date referitoare la teren

Crt	Categorie folosință	Intra vilan	Suprafaţa (mp)	Tarla	Parcelă	Nr. topo	Observaţii / Referinţe
1	drum	NU	3.400	1	7	-	

Lungime Segmente

1) Valorile lungimilor segmentelor sunt obţinute din proiecţie în plan.

Punct început	X / Y	Punct sfârşit	X / Y	Lungime segment
1	449.332,315 521.987,372	2	449.219,933 521.995,3	112.662
4	449.167,307 521.990,386	5	449.155,942 521.986,631	11.969
7	449.102,163 521.980,18	8	449.076,535 521.964,678	29.952
10	449.011,961 521.941,395	11	449.003,112 521.938,598	9.28
13	448.968,601 521.918,621	14	448.963,642 521.915,868	5.672
16	448.870,491 521.858,916	17	448.861,066 521.858,147	9.456

Punct început	X / Y	Punct sfârşit	X / Y	Lungime segment
2	449.219,933 521.995,3	3	449.189,608 521.995,961	30.332
5	449.155,942 521.986,631	6	449.114,276 521.983,64	41.773
8	449.076,535 521.964,678	9	449.057,405 521.953,435	22.189
11	449.003,112 521.938,598	12	448.984,256 521.929,508	20.932
14	448.963,642 521.915,868	15	448.916,358 521.881,233	58.611
17	448.861,066 521.858,147	18	448.864,847 521.854,37	5.345

Punct început	X / Y	Punct sfârşit	X / Y	Lungime segment
3	449.189,608 521.995,961	4	449.167,307 521.990,386	22.988
6	449.114,276 521.983,64	7	449.102,163 521.980,18	12.597
9	449.057,405 521.953,435	10	449.011,961 521.941,395	47.012
12	448.984,256 521.929,508	13	448.968,601 521.918,621	19.068
15	448.916,358 521.881,233	16	448.870,491 521.858,916	51.008
18	448.864,847 521.854,37	19	448.871,582 521.855,853	6.896

Document care conține date cu caracter personal, protejat de prevederile Regulamentului (UE) nr. 679/2016 și Legii 190/2018

Punct început	X / Y	Punct sfârşit	X / Y	Lungime segment
19	448.871,582 521.855,853	20	448.917,413 521.878,893	51.296
22	448.985,3 521.927,096	23	449.004,223 521.936,22	21.008
25	449.103,969 521.977,171	26	449.114,789 521.980,04	11.194
28	449.166,718 521.985,777	29	449.184,118 521.990,976	18.159
31	449.350,877 521.982,326	32	449.369,907 521.975,184	20.327
34	449.391,909 521.974,7	35	449.406,42 521.978,166	14.918
37	449.442,028 521.978,681	38	449.515,288 521.953,816	77.364
40	449.663,001 521.906,505	41	449.677,801 521.908,435	14.926
43	449.722,702 521.918,043	44	449.732,176 521.916,433	9.609
46	449.778,141 521.904,441	47	449.753,866 521.912,561	25.597
49	449.723,087 521.922,708	50	449.712,141 521.922,361	10.951
52	449.661,22 521.911,005	53	449.626,088 521.921,75	36.739
55	449.455,955 521.976,987	56	449.435,29 521.983,594	21.696
58	449.404,548 521.981,831	59	449.385,168 521.977,772	19.801
61	449.353,013 521.985,498	62	449.338,512 521.986,471	14.533

Punct început	X / Y	Punct sfârşit	X / Y	Lungime segment
20	448.917,413 521.878,893	21	448.968,321 521.915,636	62.783
23	449.004,223 521.936,22	24	449.058,165 521.950,679	55.845
26	449.114,789 521.980,04	27	449.155,019 521.982,478	40.304
29	449.184,118 521.990,976	30	449.196,558 521.992,674	12.555
32	449.369,907 521.975,184	33	449.382,495 521.974,109	12.633
35	449.406,42 521.978,166	36	449.427,902 521.979,581	21.529
38	449.515,288 521.953,816	39	449.591,646 521.928,764	80.364
41	449.677,801 521.908,435	42	449.712,126 521.917,454	35.49
44	449.732,176 521.916,433	45	449.776,851 521.900,655	47.379
47	449.753,866 521.912,561	48	449.741,296 521.916,883	13.293
50	449.712,141 521.922,361	51	449.675,14 521.911,689	38.51
53	449.626,088 521.921,75	54	449.574,609 521.938,513	54.14
56	449.435,29 521.983,594	57	449.435,28 521.983,595	0.01
59	449.385,168 521.977,772	60	449.374,135 521.977,564	11.035
62	449.338,512 521.986,471	1	449.332,315 521.987,372	6.262

Punct început	X / Y	Punct sfârşit	X / Y	Lungime segment
21	448.968,321 521.915,636	22	448.985,3 521.927,096	20.484
24	449.058,165 521.950,679	25	449.103,969 521.977,171	52.914
27	449.155,019 521.982,478	28	449.166,718 521.985,777	12.156
30	449.196,558 521.992,674	31	449.350,877 521.982,326	154.665
33	449.382,495 521.974,109	34	449.391,909 521.974,7	9.433
36	449.427,902 521.979,581	37	449.442,028 521.978,681	14.154
39	449.591,646 521.928,764	40	449.663,001 521.906,505	74.745
42	449.712,126 521.917,454	43	449.722,702 521.918,043	10.593
45	449.776,851 521.900,655	46	449.778,141 521.904,441	4.0
48	449.741,296 521.916,883	49	449.723,087 521.922,708	19.117
51	449.675,14 521.911,689	52	449.661,22 521.911,005	13.936
54	449.574,609 521.938,513	55	449.455,955 521.976,987	124.736
57	449.435,28 521.983,595	58	449.404,548 521.981,831	30.782
60	449.374,135 521.977,564	61	449.353,013 521.985,498	22.563

**** Lungimile segmentelor sunt determinate în planul de proiecţie Stereo 70 şi sunt rotunjite la 1 milimetru.**
***** Distanţa dintre puncte este formată din segmente cumulate ce sunt mai mici decât valoarea 1 milimetru.**

Document care conține date cu caracter personal, protejat de prevederile Regulamentului (UE) nr. 679/2016 și Legii 190/2018

DATE DESPRE IMOBILUL NR. 2608

Oficiul de Cadastru şi Publicitate Imobiliară SIBIU
Biroul de Cadastru şi Publicitate Imobiliară Medias

A. Partea I. Descrierea imobilului

TEREN Extravilan

Adresa: Jud. Sibiu

Nr. Crt	Nr cadastral Nr. topografic	Suprafaţa* (mp)	Observaţii / Referinţe
A1		1.300	Sector cadastral:2 Teren neimprejmuit;

B. Partea II. Proprietari şi acte

Inscrieri privitoare la dreptul de proprietate şi alte drepturi reale		Referinţe
/		
Act Normativ nr. 268, din 28/05/2001 emis de GUVERNUL ROMANIEI (LEGE);		
B1	Intabulare, drept de PROPRIETATE, dobandit prin Lege, cota actuala 1/1	A1
	1) **STATUL ROMAN DOMENIUL PRIVAT**, CIF:9999999999999	
Act Normativ nr. 268, din 28/05/2001 emis de GUVERNUL ROMANIEI (DECIZIA 204.23.02.2024 EMISA DE MINISTERUL AGRICULTURII AGENTIA DOMENIILOR STATULUI);		
B2	Intabulare, drept de ADMINISTRARE, dobandit prin Lege, cota actuala 1/1	A1
	1) **AGENȚIA DOMENIILOR STATULUI**, CIF:14818116	

C. Partea III. SARCINI .

Inscrieri privind dezmembramintele dreptului de proprietate, drepturi reale de garanţie şi sarcini	Referinţe
NU SUNT	

Anexa Nr. 1 La Partea I

Teren

Nr cadastral	Suprafaţa (mp)*	Observaţii / Referinţe
	1.300	

* Suprafaţa este determinată in planul de proiecţie Stereo 70.

DETALII LINIARE IMOBIL

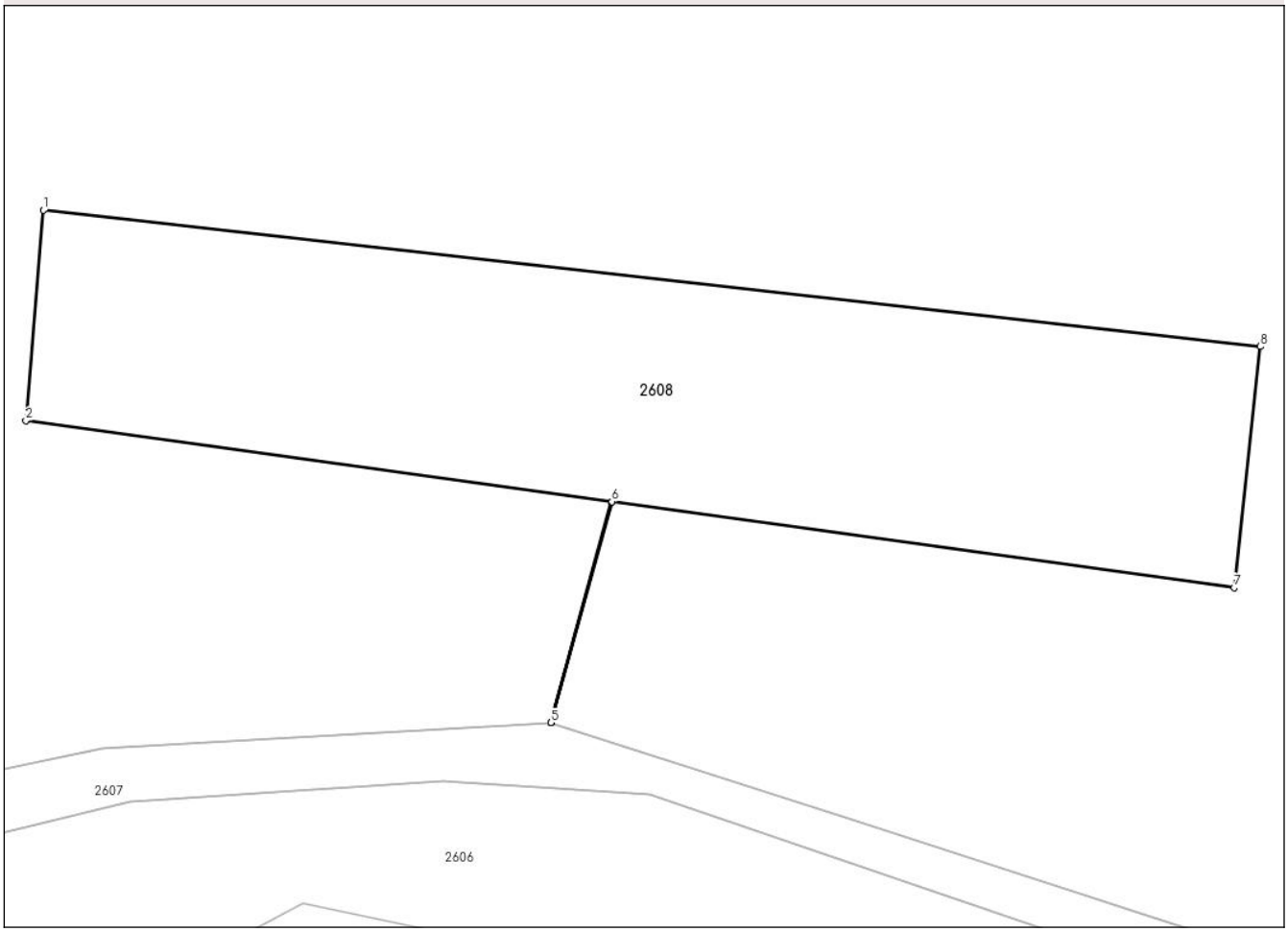

Date referitoare la teren

Crt	Categorie folosință	Intra vilan	Suprafaţa (mp)	Tarla	Parcelă	Nr. topo	Observaţii / Referinţe
1	curti constructii	NU	1.300	1	69	-	

Lungime Segmente
1) Valorile lungimilor segmentelor sunt obţinute din proiecţie în plan.

Punct început	X / Y	Punct sfârşit	X / Y	Lungime segment (** (m)
1	449.400,507 522.018,677	2	449.399,306 522.004,269	14.459
2	449.399,306 522.004,269	3	449.439,447 521.998,724	40.523
3	449.439,447 521.998,724	4	449.435,28 521.983,595	15.692
4	449.435,28 521.983,595	5	449.435,29 521.983,594	0.01
5	449.435,29 521.983,594	6	449.439,457 521.998,722	15.691

Document care conține date cu caracter personal, protejat de prevederile Regulamentului (UE) nr. 679/2016 și Legii 190/2018

Punct început	X / Y	Punct sfârşit	X / Y	Lungime segment (** (m)
6	449.439,457 521.998,722	7	449.482,105 521.992,831	43.052
7	449.482,105 521.992,831	8	449.483,901 522.009,344	16.611
8	449.483,901 522.009,344	1	449.400,507 522.018,677	83.915

** Lungimile segmentelor sunt determinate în planul de proiecţie Stereo 70 şi sunt rotunjite la 1 milimetru.
*** Distanţa dintre puncte este formată din segmente cumulate ce sunt mai mici decât valoarea 1 milimetru.

Document care conține date cu caracter personal, protejat de prevederile Regulamentului (UE) nr. 679/2016 și Legii 190/2018

DATE DESPRE IMOBILUL NR. 2609

Oficiul de Cadastru şi Publicitate Imobiliară SIBIU
Biroul de Cadastru şi Publicitate Imobiliară Medias

A. Partea I. Descrierea imobilului

TEREN Extravilan

Adresa: Jud. Sibiu

Nr. Crt	Nr cadastral Nr. topografic	Suprafaţa* (mp)	Observaţii / Referinţe
A1		600	Sector cadastral:2 Teren neimprejmuit;

B. Partea II. Proprietari şi acte

Inscrieri privitoare la dreptul de proprietate şi alte drepturi reale		Referinţe
/		
Act Normativ nr. 268, din 28/05/2001 emis de GUVERNUL ROMANIEI (LEGE);		
B1	Intabulare, drept de PROPRIETATE, dobandit prin Lege, cota actuala 1/1	A1
	1) **STATUL ROMAN DOMENIUL PRIVAT**, CIF:9999999999999	
Act Normativ nr. 268, din 28/05/2001 emis de GUVERNUL ROMANIEI (DECIZIA 204.23.02.2024 EMISA DE MINISTERUL AGRICULTURII AGENTIA DOMENIILOR STATULUI);		
B2	Intabulare, drept de ADMINISTRARE, dobandit prin Lege, cota actuala 1/1	A1
	1) **AGENȚIA DOMENIILOR STATULUI**, CIF:14818116	

C. Partea III. SARCINI .

Inscrieri privind dezmembramintele dreptului de proprietate, drepturi reale de garanţie şi sarcini	Referinţe
NU SUNT	

Anexa Nr. 1 La Partea I

Teren

Nr cadastral	Suprafaţa (mp)*	Observaţii / Referinţe
	600	

* Suprafaţa este determinată in planul de proiecţie Stereo 70.

DETALII LINIARE IMOBIL

Date referitoare la teren

Crt	Categorie folosință	Intra vilan	Suprafaţa (mp)	Tarla	Parcelă	Nr. topo	Observaţii / Referinţe
1	drum	NU	600	1	10	-	

Lungime Segmente
1) Valorile lungimilor segmentelor sunt obţinute din proiecţie în plan.

Punct început	X / Y	Punct sfârşit	X / Y	Lungime segment (** (m)
1	449.792,15 522.058,192	2	449.785,469 522.087,312	29.877
2	449.785,469 522.087,312	3	449.782,263 522.086,657	3.272
3	449.782,263 522.086,657	4	449.810,254 521.979,336	110.911
4	449.810,254 521.979,336	5	449.820,612 521.932,69	47.782
5	449.820,612 521.932,69	6	449.820,246 521.920,964	11.732

Document care conține date cu caracter personal, protejat de prevederile Regulamentului (UE) nr. 679/2016 și Legii 190/2018

Punct început	X / Y	Punct sfârşit	X / Y	Lungime segment (** (m)
6	449.820,246 521.920,964	7	449.821,432 521.908,347	12.673
7	449.821,432 521.908,347	8	449.813,509 521.891,162	18.923
8	449.813,509 521.891,162	9	449.816,818 521.889,102	3.898
9	449.816,818 521.889,102	10	449.825,432 521.908,377	21.112
10	449.825,432 521.908,377	11	449.823,181 521.934,334	26.054
11	449.823,181 521.934,334	12	449.812,605 521.978,831	45.736
12	449.812,605 521.978,831	13	449.808,243 521.999,609	21.231
13	449.808,243 521.999,609	14	449.802,856 522.018,677	19.814
14	449.802,856 522.018,677	15	449.800,779 522.028,159	9.707
15	449.800,779 522.028,159	1	449.792,15 522.058,192	31.248

** Lungimile segmentelor sunt determinate în planul de proiecţie Stereo 70 şi sunt rotunjite la 1 milimetru.
*** Distanţa dintre puncte este formată din segmente cumulate ce sunt mai mici decât valoarea 1 milimetru.

Document care conține date cu caracter personal, protejat de prevederile Regulamentului (UE) nr. 679/2016 și Legii 190/2018

DATE DESPRE IMOBILUL NR. 2610

Oficiul de Cadastru şi Publicitate Imobiliară SIBIU
Biroul de Cadastru şi Publicitate Imobiliară Medias

A. Partea I. Descrierea imobilului

TEREN Extravilan

Adresa: Jud. Sibiu

Nr. Crt	Nr cadastral Nr. topografic	Suprafaţa* (mp)	Observaţii / Referinţe
A1		2.500	Sector cadastral:2 Teren neimprejmuit;

B. Partea II. Proprietari şi acte

Inscrieri privitoare la dreptul de proprietate şi alte drepturi reale		Referinţe
/		
Act Normativ nr. 268, din 28/05/2001 emis de GUVERNUL ROMANIEI (LEGE);		
B1	Intabulare, drept de PROPRIETATE, dobandit prin Lege, cota actuala 1/1	A1
	1) **STATUL ROMAN DOMENIUL PRIVAT**, CIF:9999999999999	
Act Normativ nr. 268, din 28/05/2001 emis de GUVERNUL ROMANIEI (DECIZIA 204.23.02.2024 EMISA DE MINISTERUL AGRICULTURII AGENTIA DOMENIILOR STATULUI);		
B2	Intabulare, drept de ADMINISTRARE, dobandit prin Lege, cota actuala 1/1	A1
	1) **AGENȚIA DOMENIILOR STATULUI**, CIF:14818116	

C. Partea III. SARCINI .

Inscrieri privind dezmembramintele dreptului de proprietate, drepturi reale de garanţie şi sarcini	Referinţe
NU SUNT	

Anexa Nr. 1 La Partea I

Teren

Nr cadastral	Suprafaţa (mp)*	Observaţii / Referinţe
	2.500	

* Suprafaţa este determinată in planul de proiecţie Stereo 70.

DETALII LINIARE IMOBIL

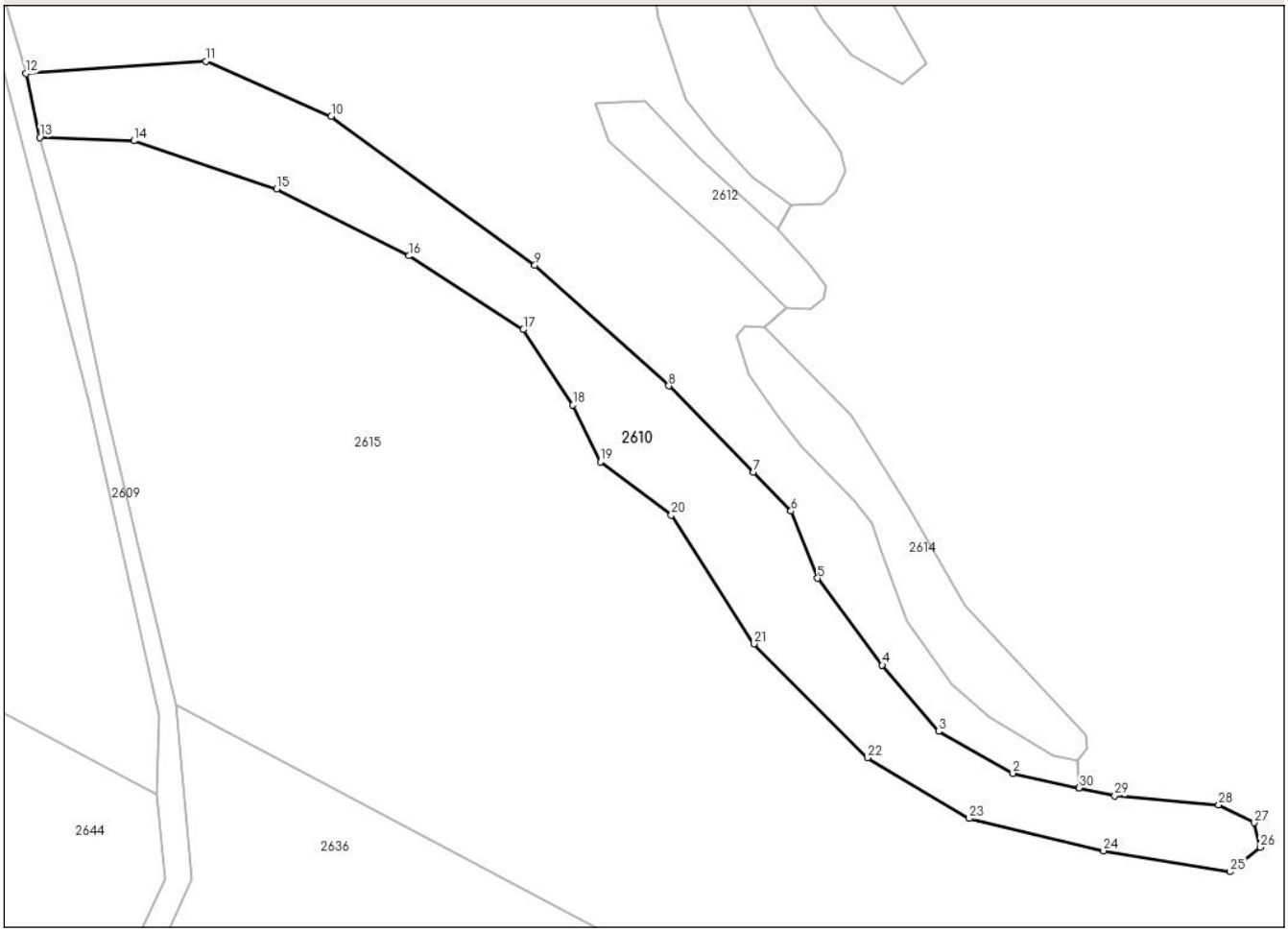

Date referitoare la teren

Crt	Categorie folosință	Intra vilan	Suprafaţa (mp)	Tarla	Parcelă	Nr. topo	Observaţii / Referinţe
1	padure	NU	2.500	1	60	-	TUFARIS

Lungime Segmente

1) Valorile lungimilor segmentelor sunt obţinute din proiecţie în plan.

Punct început	X / Y	Punct sfârşit	X / Y	Lungime segment (** (m)
1	449.957,57 521.921,927	2	449.947,73 521.924,112	10.08
3	449.936,663 521.930,34	4	449.928,266 521.940,198	12.949
5	449.918,629 521.953,1	6	449.914,68 521.963,108	10.759
7	449.909,04 521.968,888	8	449.896,489 521.981,716	17.947
9	449.876,554 521.999,669	10	449.846,238 522.021,802	37.536

Punct început	X / Y	Punct sfârşit	X / Y	Lungime segment (** (m)
2	449.947,73 521.924,112	3	449.936,663 521.930,34	12.699
4	449.928,266 521.940,198	5	449.918,629 521.953,1	16.104
6	449.914,68 521.963,108	7	449.909,04 521.968,888	8.076
8	449.896,489 521.981,716	9	449.876,554 521.999,669	26.827
10	449.846,238 522.021,802	11	449.827,57 522.029,992	20.385

Document care conține date cu caracter personal, protejat de prevederile Regulamentului (UE) nr. 679/2016 și Legii 190/2018

Punct început	X / Y	Punct sfârşit	X / Y	Lungime segment (** (m)
11	449.827,57 522.029,992	12	449.800,779 522.028,159	26.854
13	449.802,856 522.018,677	14	449.816,882 522.018,165	14.036
15	449.838,095 522.010,982	16	449.857,802 522.001,051	22.068
17	449.874,84 521.990,091	18	449.882,208 521.978,865	13.428
19	449.886,314 521.970,401	20	449.896,851 521.962,508	13.166
21	449.909,191 521.943,361	22	449.926,079 521.926,401	23.934
23	449.941,183 521.917,376	24	449.961,198 521.912,588	20.579
25	449.980,027 521.909,482	26	449.984,533 521.913,095	5.776
27	449.983,599 521.916,75	28	449.978,37 521.919,385	5.855
29	449.962,879 521.920,749	30	449.957,58 521.921,925	5.428

Punct început	X / Y	Punct sfârşit	X / Y	Lungime segment (** (m)
12	449.800,779 522.028,159	13	449.802,856 522.018,677	9.707
14	449.816,882 522.018,165	15	449.838,095 522.010,982	22.396
16	449.857,802 522.001,051	17	449.874,84 521.990,091	20.258
18	449.882,208 521.978,865	19	449.886,314 521.970,401	9.408
20	449.896,851 521.962,508	21	449.909,191 521.943,361	22.779
22	449.926,079 521.926,401	23	449.941,183 521.917,376	17.595
24	449.961,198 521.912,588	25	449.980,027 521.909,482	19.084
26	449.984,533 521.913,095	27	449.983,599 521.916,75	3.772
28	449.978,37 521.919,385	29	449.962,879 521.920,749	15.551
30	449.957,58 521.921,925	1	449.957,57 521.921,927	0.01

** Lungimile segmentelor sunt determinate în planul de proiecţie Stereo 70 şi sunt rotunjite la 1 milimetru.
*** Distanţa dintre puncte este formată din segmente cumulate ce sunt mai mici decât valoarea 1 milimetru.

Document care conține date cu caracter personal, protejat de prevederile Regulamentului (UE) nr. 679/2016 și Legii 190/2018

DATE DESPRE IMOBILUL NR. 2611

Oficiul de Cadastru şi Publicitate Imobiliară SIBIU
Biroul de Cadastru şi Publicitate Imobiliară Medias

A. Partea I. Descrierea imobilului

TEREN Extravilan

Adresa: Jud. Sibiu

Nr. Crt	Nr cadastral Nr. topografic	Suprafaţa* (mp)	Observaţii / Referinţe
A1		21.500	Sector cadastral:2 Teren neimprejmuit;

B. Partea II. Proprietari şi acte

Inscrieri privitoare la dreptul de proprietate şi alte drepturi reale		Referinţe
/		
Act Normativ nr. 268, din 28/05/2001 emis de GUVERNUL ROMANIEI (LEGE);		
B1	Intabulare, drept de PROPRIETATE, dobandit prin Lege, cota actuala 1/1	A1
	1) **STATUL ROMAN DOMENIUL PRIVAT**, CIF:9999999999999	
Act Normativ nr. 268, din 28/05/2001 emis de GUVERNUL ROMANIEI (DECIZIA 204.23.02.2024 EMISA DE MINISTERUL AGRICULTURII AGENTIA DOMENIILOR STATULUI);		
B2	Intabulare, drept de ADMINISTRARE, dobandit prin Lege, cota actuala 1/1	A1
	1) **AGENȚIA DOMENIILOR STATULUI**, CIF:14818116	

C. Partea III. SARCINI .

Inscrieri privind dezmembramintele dreptului de proprietate, drepturi reale de garanţie şi sarcini	Referinţe
NU SUNT	

Anexa Nr. 1 La Partea I

Teren

Nr cadastral	Suprafaţa (mp)*	Observaţii / Referinţe
	21.500	

* Suprafaţa este determinată in planul de proiecţie Stereo 70.

DETALII LINIARE IMOBIL

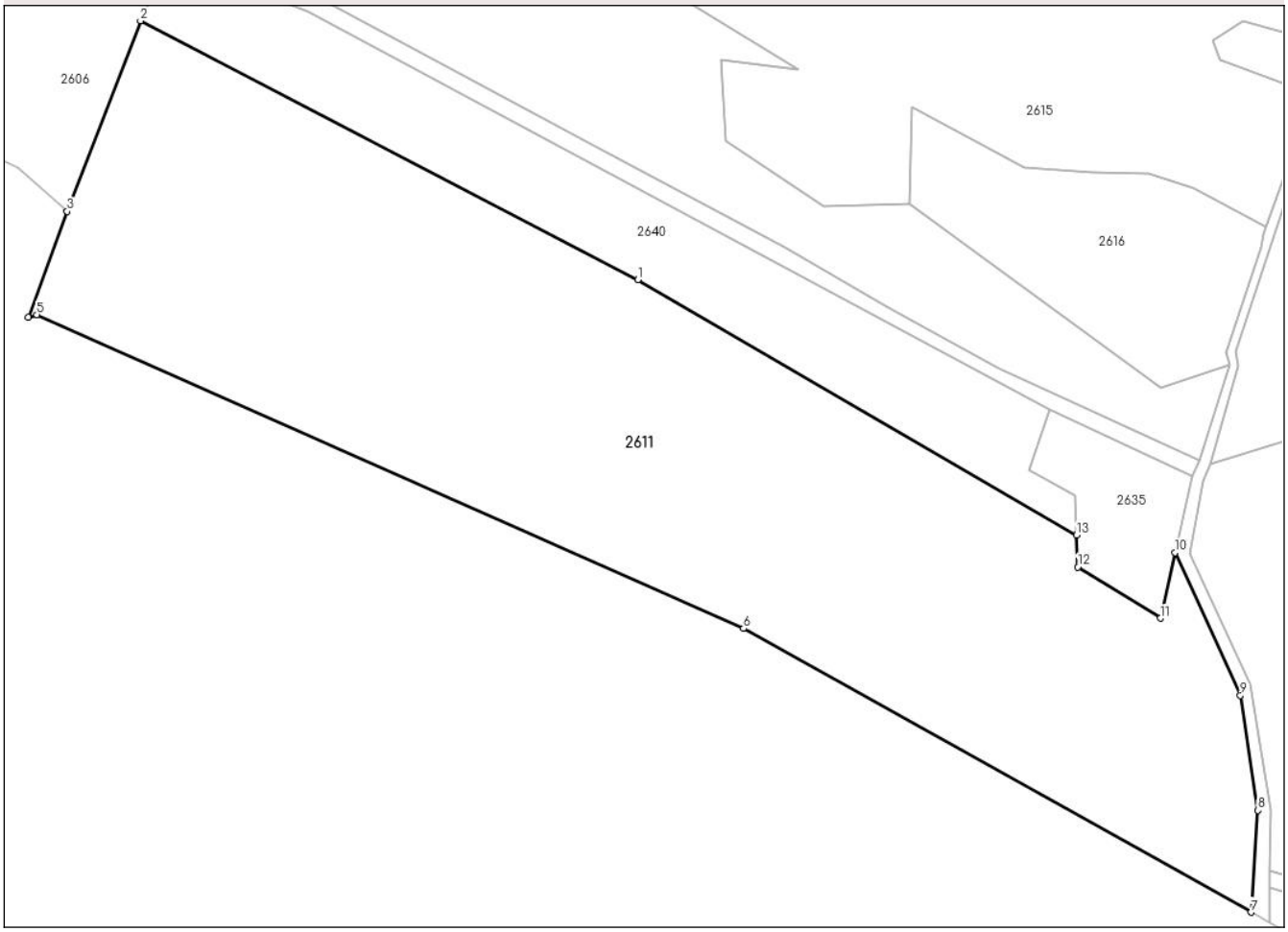

Date referitoare la teren

Crt	Categorie folosință	Intra vilan	Suprafaţa (mp)	Tarla	Parcelă	Nr. topo	Observaţii / Referinţe
1	faneata	NU	21.500	1	17	-	

Lungime Segmente
1) Valorile lungimilor segmentelor sunt obţinute din proiecţie în plan.

Punct început	X / Y	Punct sfârşit	X / Y	Lungime segment (** (m)
1	449.893,674 521.820,482	2	449.770,091 521.884,721	139.282
2	449.770,091 521.884,721	3	449.751,851 521.837,386	50.728
3	449.751,851 521.837,386	4	449.742,157 521.811,103	28.014
4	449.742,157 521.811,103	5	449.744,29 521.811,761	2.232
5	449.744,29 521.811,761	6	449.919,934 521.733,863	192.143

Document care conține date cu caracter personal, protejat de prevederile Regulamentului (UE) nr. 679/2016 și Legii 190/2018

Punct început	X / Y	Punct sfârşit	X / Y	Lungime segment (** (m)
6	449.919,934 521.733,863	7	450.046,029 521.663,426	144.435
7	450.046,029 521.663,426	8	450.047,776 521.688,693	25.328
8	450.047,776 521.688,693	9	450.043,39 521.717,236	28.878
9	450.043,39 521.717,236	10	450.027,173 521.752,71	39.005
10	450.027,173 521.752,71	11	450.023,554 521.736,403	16.703
11	450.023,554 521.736,403	12	450.003,022 521.749,125	24.154
12	450.003,022 521.749,125	13	450.002,687 521.757,028	7.91
13	450.002,687 521.757,028	1	449.893,674 521.820,482	126.136

** Lungimile segmentelor sunt determinate în planul de proiecţie Stereo 70 şi sunt rotunjite la 1 milimetru.
*** Distanţa dintre puncte este formată din segmente cumulate ce sunt mai mici decât valoarea 1 milimetru.

Document care conține date cu caracter personal, protejat de prevederile Regulamentului (UE) nr. 679/2016 și Legii 190/2018

DATE DESPRE IMOBILUL NR. 2612

Oficiul de Cadastru şi Publicitate Imobiliară SIBIU
Biroul de Cadastru şi Publicitate Imobiliară Medias

A. Partea I. Descrierea imobilului

TEREN Extravilan

Adresa: Jud. Sibiu

Nr. Crt	Nr cadastral Nr. topografic	Suprafaţa* (mp)	Observaţii / Referinţe
A1		300	Sector cadastral:2 Teren neimprejmuit;

B. Partea II. Proprietari şi acte

Inscrieri privitoare la dreptul de proprietate şi alte drepturi reale		Referinţe
/		
Act Normativ nr. 268, din 28/05/2001 emis de GUVERNUL ROMANIEI (LEGE);		
B1	Intabulare, drept de PROPRIETATE, dobandit prin Lege, cota actuala 1/1	A1
	1) **STATUL ROMAN DOMENIUL PRIVAT**, CIF:9999999999999	
Act Normativ nr. 268, din 28/05/2001 emis de GUVERNUL ROMANIEI (DECIZIA 204.23.02.2024 EMISA DE MINISTERUL AGRICULTURII AGENTIA DOMENIILOR STATULUI);		
B2	Intabulare, drept de ADMINISTRARE, dobandit prin Lege, cota actuala 1/1	A1
	1) **AGENȚIA DOMENIILOR STATULUI**, CIF:14818116	

C. Partea III. SARCINI .

Inscrieri privind dezmembramintele dreptului de proprietate, drepturi reale de garanţie şi sarcini	Referinţe
NU SUNT	

Anexa Nr. 1 La Partea I

Teren

Nr cadastral	Suprafaţa (mp)*	Observaţii / Referinţe
	300	

* Suprafaţa este determinată in planul de proiecţie Stereo 70.

DETALII LINIARE IMOBIL

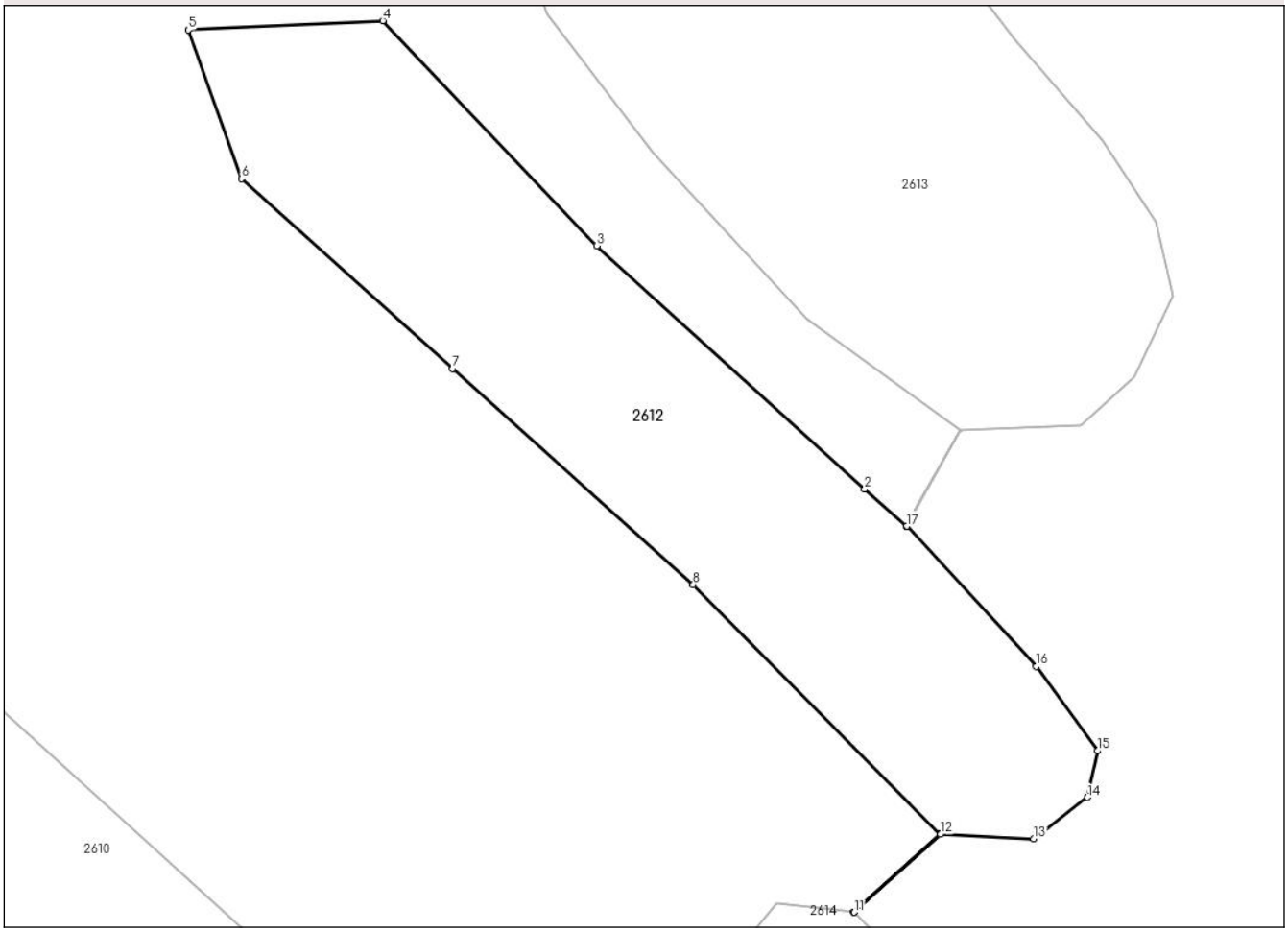

Date referitoare la teren

Crt	Categorie folosință	Intra vilan	Suprafaţa (mp)	Tarla	Parcelă	Nr. topo	Observaţii / Referinţe
1	padure	NU	300	1	62	-	TUFARIS

Lungime Segmente
1) Valorile lungimilor segmentelor sunt obţinute din proiecţie în plan.

Punct început	X / Y	Punct sfârşit	X / Y	Lungime segment (** (m)
1	449.912,699 522.004,969	2	449.911,115 522.006,378	2.12
2	449.911,115 522.006,378	3	449.900,959 522.015,579	13.704
3	449.900,959 522.015,579	4	449.892,862 522.024,096	11.752
4	449.892,862 522.024,096	5	449.885,497 522.023,751	7.373
5	449.885,497 522.023,751	6	449.887,515 522.018,111	5.99

Document care conține date cu caracter personal, protejat de prevederile Regulamentului (UE) nr. 679/2016 și Legii 190/2018

Punct început	X / Y	Punct sfârşit	X / Y	Lungime segment (** (m)
6	449.887,515 522.018,111	7	449.895,51 522.010,932	10.745
7	449.895,51 522.010,932	8	449.904,62 522.002,752	12.243
8	449.904,62 522.002,752	9	449.913,978 521.993,313	13.291
9	449.913,978 521.993,313	10	449.910,708 521.990,361	4.405
10	449.910,708 521.990,361	11	449.910,719 521.990,358	0.011
11	449.910,719 521.990,358	12	449.913,986 521.993,307	4.402
12	449.913,986 521.993,307	13	449.917,512 521.993,144	3.53
13	449.917,512 521.993,144	14	449.919,56 521.994,706	2.576
14	449.919,56 521.994,706	15	449.919,945 521.996,471	1.806
15	449.919,945 521.996,471	16	449.917,621 521.999,666	3.951
16	449.917,621 521.999,666	17	449.912,707 522.004,962	7.225
17	449.912,707 522.004,962	1	449.912,699 522.004,969	0.01

** Lungimile segmentelor sunt determinate în planul de proiecţie Stereo 70 şi sunt rotunjite la 1 milimetru.
*** Distanţa dintre puncte este formată din segmente cumulate ce sunt mai mici decât valoarea 1 milimetru.

Document care conține date cu caracter personal, protejat de prevederile Regulamentului (UE) nr. 679/2016 și Legii 190/2018

DATE DESPRE IMOBILUL NR. 2613

Oficiul de Cadastru şi Publicitate Imobiliară SIBIU
Biroul de Cadastru şi Publicitate Imobiliară Medias

A. Partea I. Descrierea imobilului

TEREN Extravilan

Adresa: Jud. Sibiu

Nr. Crt	Nr cadastral Nr. topografic	Suprafaţa* (mp)	Observaţii / Referinţe
A1		1.400	Sector cadastral:2 Teren neimprejmuit;

B. Partea II. Proprietari şi acte

Inscrieri privitoare la dreptul de proprietate şi alte drepturi reale		Referinţe
/		
Act Normativ nr. 268, din 28/05/2001 emis de GUVERNUL ROMANIEI (LEGE);		
B1	Intabulare, drept de PROPRIETATE, dobandit prin Lege, cota actuala 1/1	A1
	1) **STATUL ROMAN DOMENIUL PRIVAT**, CIF:9999999999999	
Act Normativ nr. 268, din 28/05/2001 emis de GUVERNUL ROMANIEI (DECIZIA 204.23.02.2024 EMISA DE MINISTERUL AGRICULTURII AGENTIA DOMENIILOR STATULUI);		
B2	Intabulare, drept de ADMINISTRARE, dobandit prin Lege, cota actuala 1/1	A1
	1) **AGENȚIA DOMENIILOR STATULUI**, CIF:14818116	

C. Partea III. SARCINI .

Inscrieri privind dezmembramintele dreptului de proprietate, drepturi reale de garanţie şi sarcini	Referinţe
NU SUNT	

Anexa Nr. 1 La Partea I

Teren

Nr cadastral	Suprafaţa (mp)*	Observaţii / Referinţe
	1.400	

* Suprafaţa este determinată in planul de proiecţie Stereo 70.

DETALII LINIARE IMOBIL

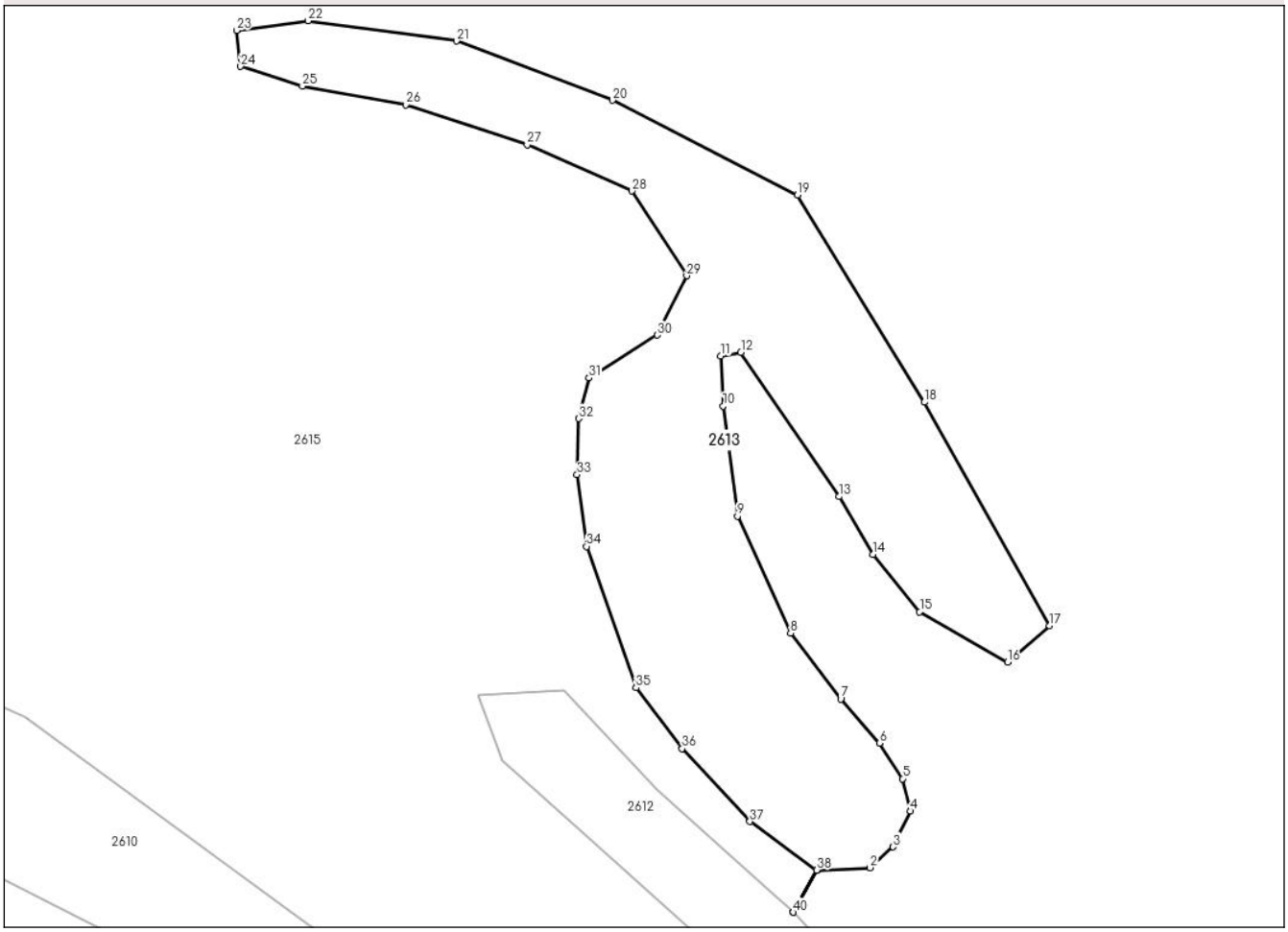

Date referitoare la teren

Crt	Categorie folosință	Intra vilan	Suprafaţa (mp)	Tarla	Parcelă	Nr. topo	Observaţii / Referinţe
1	padure	NU	1.400	1	63	-	TUFARIS

Lungime Segmente

1) Valorile lungimilor segmentelor sunt obţinute din proiecţie în plan.

Punct început	X / Y	Punct sfârşit	X / Y	Lungime segment (** (m)
1	449.914,732 522.008,6	2	449.919,337 522.008,802	4.61
3	449.921,337 522.010,599	4	449.922,816 522.013,7	3.435
5	449.922,149 522.016,49	6	449.920,149 522.019,562	3.665
7	449.916,808 522.023,372	8	449.912,46 522.029,081	7.176
9	449.907,878 522.039,174	10	449.906,63 522.048,685	9.593

Punct început	X / Y	Punct sfârşit	X / Y	Lungime segment (** (m)
2	449.919,337 522.008,802	3	449.921,337 522.010,599	2.688
4	449.922,816 522.013,7	5	449.922,149 522.016,49	2.869
6	449.920,149 522.019,562	7	449.916,808 522.023,372	5.067
8	449.912,46 522.029,081	9	449.907,878 522.039,174	11.085
10	449.906,63 522.048,685	11	449.906,428 522.053,003	4.322

Document care conține date cu caracter personal, protejat de prevederile Regulamentului (UE) nr. 679/2016 și Legii 190/2018

Punct început	X / Y	Punct sfârşit	X / Y	Lungime segment (** (m)
11	449.906,428 522.053,003	12	449.908,167 522.053,322	1.768
13	449.916,665 522.040,864	14	449.919,597 522.035,87	5.791
15	449.923,625 522.030,912	16	449.931,243 522.026,564	8.771
17	449.934,867 522.029,716	18	449.924,034 522.049,014	22.13
19	449.913,07 522.066,905	20	449.897,072 522.075,078	17.965
21	449.883,575 522.080,201	22	449.870,756 522.081,96	12.939
23	449.864,556 522.081,122	24	449.864,911 522.078,019	3.124
25	449.870,252 522.076,316	26	449.879,181 522.074,698	9.075
27	449.889,694 522.071,239	28	449.898,744 522.067,248	9.89
29	449.903,481 522.059,938	30	449.900,951 522.054,808	5.721
31	449.895,03 522.051,105	32	449.894,133 522.047,594	3.623
33	449.894,011 522.042,753	34	449.894,82 522.036,558	6.248
35	449.899,085 522.024,349	36	449.903,091 522.019,09	6.612
37	449.908,946 522.012,802	38	449.914,723 522.008,604	7.141
39	449.912,699 522.004,969	40	449.912,707 522.004,962	0.01

Punct început	X / Y	Punct sfârşit	X / Y	Lungime segment (** (m)
12	449.908,167 522.053,322	13	449.916,665 522.040,864	15.08
14	449.919,597 522.035,87	15	449.923,625 522.030,912	6.388
16	449.931,243 522.026,564	17	449.934,867 522.029,716	4.803
18	449.924,034 522.049,014	19	449.913,07 522.066,905	20.983
20	449.897,072 522.075,078	21	449.883,575 522.080,201	14.437
22	449.870,756 522.081,96	23	449.864,556 522.081,122	6.256
24	449.864,911 522.078,019	25	449.870,252 522.076,316	5.606
26	449.879,181 522.074,698	27	449.889,694 522.071,239	11.067
28	449.898,744 522.067,248	29	449.903,481 522.059,938	8.71
30	449.900,951 522.054,808	31	449.895,03 522.051,105	6.984
32	449.894,133 522.047,594	33	449.894,011 522.042,753	4.843
34	449.894,82 522.036,558	35	449.899,085 522.024,349	12.932
36	449.903,091 522.019,09	37	449.908,946 522.012,802	8.592
38	449.914,723 522.008,604	39	449.912,699 522.004,969	4.16
40	449.912,707 522.004,962	1	449.914,732 522.008,6	4.164

**** Lungimile segmentelor sunt determinate în planul de proiecţie Stereo 70 şi sunt rotunjite la 1 milimetru.**
***** Distanţa dintre puncte este formată din segmente cumulate ce sunt mai mici decât valoarea 1 milimetru.**

Document care conține date cu caracter personal, protejat de prevederile Regulamentului (UE) nr. 679/2016 și Legii 190/2018

DATE DESPRE IMOBILUL NR. 2614

Oficiul de Cadastru şi Publicitate Imobiliară SIBIU
Biroul de Cadastru şi Publicitate Imobiliară Medias

A. Partea I. Descrierea imobilului

TEREN Extravilan

Adresa: Jud. Sibiu

Nr. Crt	Nr cadastral Nr. topografic	Suprafaţa* (mp)	Observaţii / Referinţe
A1		600	Sector cadastral:2 Teren neimprejmuit;

B. Partea II. Proprietari şi acte

Inscrieri privitoare la dreptul de proprietate şi alte drepturi reale		Referinţe
/		
Act Normativ nr. 268, din 28/05/2001 emis de GUVERNUL ROMANIEI (LEGE);		
B1	Intabulare, drept de PROPRIETATE, dobandit prin Lege, cota actuala 1/1	A1
	1) **STATUL ROMAN DOMENIUL PRIVAT**, CIF:9999999999999	
Act Normativ nr. 268, din 28/05/2001 emis de GUVERNUL ROMANIEI (DECIZIA 204.23.02.2024 EMISA DE MINISTERUL AGRICULTURII AGENTIA DOMENIILOR STATULUI);		
B2	Intabulare, drept de ADMINISTRARE, dobandit prin Lege, cota actuala 1/1	A1
	1) **AGENȚIA DOMENIILOR STATULUI**, CIF:14818116	

C. Partea III. SARCINI .

Inscrieri privind dezmembramintele dreptului de proprietate, drepturi reale de garanţie şi sarcini	Referinţe
NU SUNT	

Anexa Nr. 1 La Partea I

Teren

Nr cadastral	Suprafaţa (mp)*	Observaţii / Referinţe
	600	

* Suprafaţa este determinată in planul de proiecţie Stereo 70.

DETALII LINIARE IMOBIL



Date referitoare la teren

Crt	Categorie folosință	Intra vilan	Suprafaţa (mp)	Tarla	Parcelă	Nr. topo	Observaţii / Referinţe
1	padure	NU	600	1	61	-	TUFARIS

Lungime Segmente

1) Valorile lungimilor segmentelor sunt obţinute din proiecţie în plan.

Punct început	X / Y	Punct sfârşit	X / Y	Lungime segment (** (m)
1	449.910,708 521.990,361	2	449.907,775 521.990,681	2.951
3	449.906,593 521.989,209	4	449.908,443 521.983,347	6.147
5	449.912,498 521.977,458	6	449.916,305 521.972,641	6.139
7	449.924,06 521.964,727	8	449.926,774 521.961,277	4.39
9	449.928,256 521.956,914	10	449.932,008 521.946,755	10.831

Punct început	X / Y	Punct sfârşit	X / Y	Lungime segment (** (m)
2	449.907,775 521.990,681	3	449.906,593 521.989,209	1.888
4	449.908,443 521.983,347	5	449.912,498 521.977,458	7.15
6	449.916,305 521.972,641	7	449.924,06 521.964,727	11.08
8	449.926,774 521.961,277	9	449.928,256 521.956,914	4.607
10	449.932,008 521.946,755	11	449.938,62 521.937,286	11.548

Document care conține date cu caracter personal, protejat de prevederile Regulamentului (UE) nr. 679/2016 și Legii 190/2018

Punct început	X / Y	Punct sfârşit	X / Y	Lungime segment (** (m)
11	449.938,62 521.937,286	12	449.944,281 521.932,481	7.426
13	449.953,804 521.926,704	14	449.957,249 521.925,955	3.526
15	449.957,57 521.921,927	16	449.957,58 521.921,925	0.01
17	449.957,26 521.925,955	18	449.958,735 521.927,856	2.407
19	449.958,556 521.929,792	20	449.940,602 521.949,028	26.313
21	449.932,304 521.963,416	22	449.923,707 521.977,212	16.255
23	449.910,719 521.990,358	1	449.910,708 521.990,361	0.011

Punct început	X / Y	Punct sfârşit	X / Y	Lungime segment (** (m)
12	449.944,281 521.932,481	13	449.953,804 521.926,704	11.138
14	449.957,249 521.925,955	15	449.957,57 521.921,927	4.041
16	449.957,58 521.921,925	17	449.957,26 521.925,955	4.042
18	449.958,735 521.927,856	19	449.958,556 521.929,792	1.945
20	449.940,602 521.949,028	21	449.932,304 521.963,416	16.609
22	449.923,707 521.977,212	23	449.910,719 521.990,358	18.48

** Lungimile segmentelor sunt determinate în planul de proiecţie Stereo 70 şi sunt rotunjite la 1 milimetru.
*** Distanţa dintre puncte este formată din segmente cumulate ce sunt mai mici decât valoarea 1 milimetru.

Document care conține date cu caracter personal, protejat de prevederile Regulamentului (UE) nr. 679/2016 și Legii 190/2018

DATE DESPRE IMOBILUL NR. 2615

Oficiul de Cadastru şi Publicitate Imobiliară SIBIU
Biroul de Cadastru şi Publicitate Imobiliară Medias

A. Partea I. Descrierea imobilului

TEREN Necunoscut

Adresa: Loc. Medias, Jud. Sibiu

Nr. Crt	Nr cadastral Nr. topografic	Suprafaţa* (mp)	Observaţii / Referinţe
A1		769.500	Sector cadastral:2 Teren neimprejmuit;

B. Partea II. Proprietari şi acte

Inscrieri privitoare la dreptul de proprietate şi alte drepturi reale		Referinţe
/		
Act Normativ nr. 268, din 28/05/2001 emis de GUVERNUL ROMANIEI (LEGE);		
B1	Intabulare, drept de PROPRIETATE, dobandit prin Lege, cota actuala 1/1	A1
	1) **STATUL ROMAN DOMENIUL PRIVAT**, CIF:9999999999999	
Act Normativ nr. 268, din 28/05/2001 emis de GUVERNUL ROMANIEI (DECIZIA 204.23.02.2024 EMISA DE MINISTERUL AGRICULTURII AGENTIA DOMENIILOR STATULUI);		
B2	Intabulare, drept de ADMINISTRARE, dobandit prin Lege, cota actuala 1/1	A1
	1) **AGENȚIA DOMENIILOR STATULUI**, CIF:14818116	

C. Partea III. SARCINI .

Inscrieri privind dezmembramintele dreptului de proprietate, drepturi reale de garanţie şi sarcini	Referinţe
NU SUNT	

Anexa Nr. 1 La Partea I

Teren

Nr cadastral	Suprafaţa (mp)*	Observaţii / Referinţe
	769.500	

* Suprafaţa este determinată in planul de proiecţie Stereo 70.

DETALII LINIARE IMOBIL

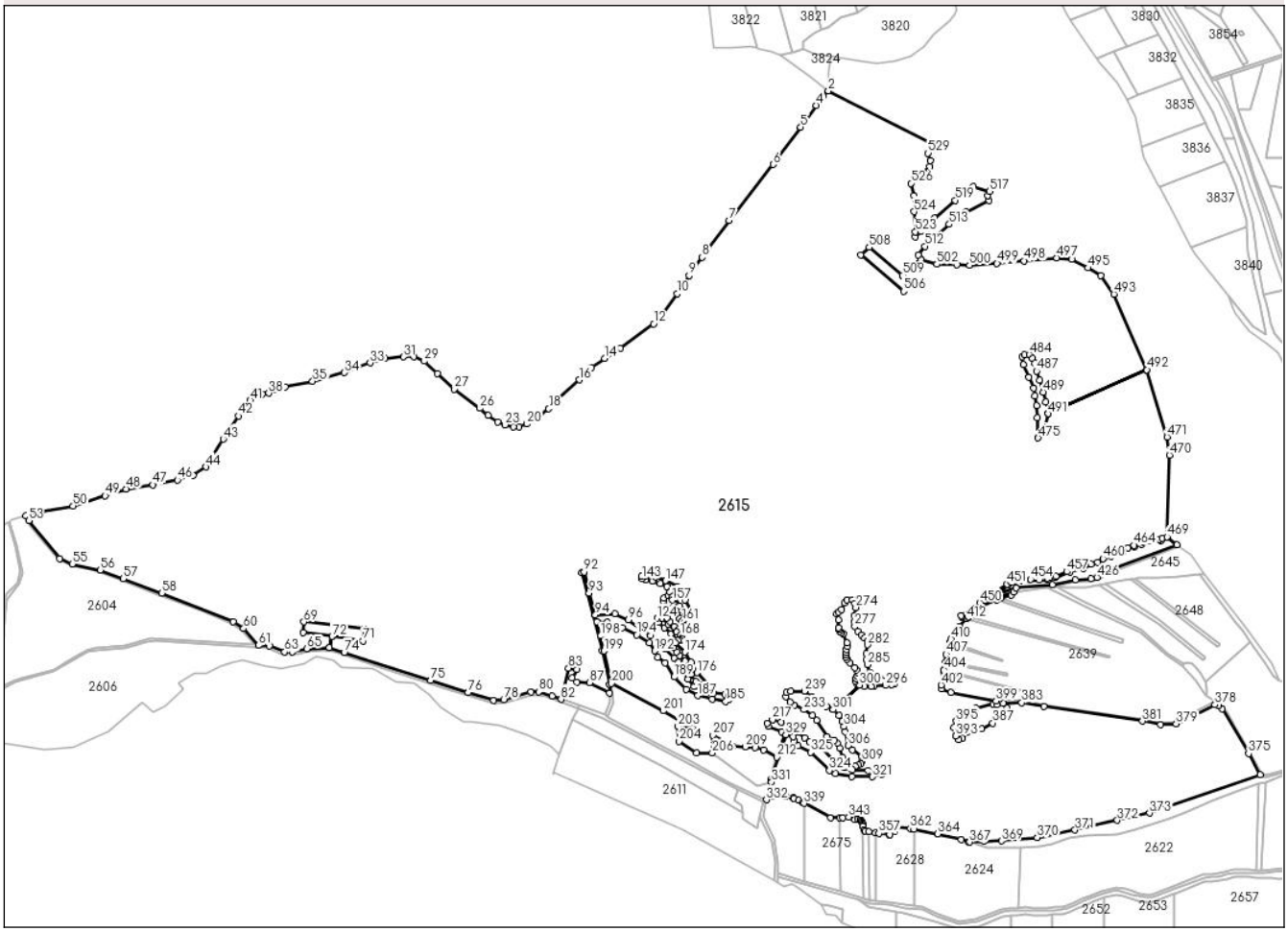

Date referitoare la teren

Crt	Categorie folosință	Intra vilan	Suprafaţa (mp)	Tarla	Parcelă	Nr. topo	Observaţii / Referinţe
1	pasune	DA	1.246	1	70	-	
2	pasune	NU	768.254	1	70	-	

Lungime Segmente

1) Valorile lungimilor segmentelor sunt obţinute din proiecţie în plan.

Punct început	X / Y	Punct sfârşit	X / Y	Lungime segment
1	450.268,44 522.671,884	2	450.120,934 522.747,214	165.628
4	450.104,316 522.727,311	5	450.082,674 522.697,36	36.951
7	449.984,707 522.569,249	8	449.947,607 522.518,816	62.609
10	449.913,019 522.468,77	11	449.892,537 522.439,399	35.808
13	449.835,148 522.393,797	14	449.813,506 522.380,464	25.419

Punct început	X / Y	Punct sfârşit	X / Y	Lungime segment
2	450.120,934 522.747,214	3	450.113,398 522.739,484	10.795
5	450.082,674 522.697,36	6	450.044,995 522.646,155	63.575
8	449.947,607 522.518,816	9	449.929,444 522.493,696	30.999
11	449.892,537 522.439,399	12	449.880,943 522.427,419	16.672
14	449.813,506 522.380,464	15	449.795,729 522.367,904	21.766

Punct început	X / Y	Punct sfârşit	X / Y	Lungime segment
3	450.113,398 522.739,484	4	450.104,316 522.727,311	15.188
6	450.044,995 522.646,155	7	449.984,707 522.569,249	97.719
9	449.929,444 522.493,696	10	449.913,019 522.468,77	29.851
12	449.880,943 522.427,419	13	449.835,148 522.393,797	56.812
15	449.795,729 522.367,904	16	449.778,725 522.350,707	24.185

Document care conține date cu caracter personal, protejat de prevederile Regulamentului (UE) nr. 679/2016 și Legii 190/2018

Punct început	X / Y	Punct sfârşit	X / Y	Lungime segment
16	449.778,725 522.350,707	17	449.748,194 522.323,075	41.178
19	449.719,789 522.296,989	20	449.707,036 522.290,226	14.435
22	449.688,293 522.285,974	23	449.676,699 522.289,066	11.999
25	449.653,705 522.302,206	26	449.642,304 522.311,674	14.82
28	449.583,563 522.359,208	29	449.565,979 522.376,406	24.595
31	449.537,574 522.382,203	32	449.511,875 522.380,078	25.787
34	449.456,224 522.360,754	35	449.412,555 522.348,581	45.335
37	449.359,344 522.336,64	38	449.352,267 522.332,446	8.227
40	449.334,49 522.328,968	41	449.326,761 522.322,398	10.144
43	449.290,047 522.269,454	44	449.266,473 522.231,194	44.939
46	449.227,054 522.213,417	47	449.193,432 522.206,847	34.258
49	449.127,734 522.191,775	50	449.083,678 522.177,863	46.2
52	449.018,878 522.164,559	53	449.022,756 522.157,638	7.934
55	449.082,46 522.098,146	56	449.120,921 522.089,995	39.315
58	449.205,266 522.058,22	59	449.303,814 522.019,267	105.967
61	449.338,512 521.986,471	62	449.353,013 521.985,498	14.533
64	449.385,168 521.977,772	65	449.404,548 521.981,831	19.801
67	449.439,447 521.998,724	68	449.399,306 522.004,269	40.523
70	449.483,901 522.009,344	71	449.482,105 521.992,831	16.611
73	449.435,29 521.983,594	74	449.455,955 521.976,987	21.696
76	449.626,088 521.921,75	77	449.661,22 521.911,005	36.739
79	449.712,141 521.922,361	80	449.723,087 521.922,708	10.951
82	449.753,866 521.912,561	83	449.764,077 521.955,526	44.162
85	449.769,227 521.941,581	86	449.775,138 521.936,102	8.06
88	449.820,246 521.920,964	89	449.820,612 521.932,69	11.732
91	449.782,263 522.086,657	92	449.785,469 522.087,312	3.272
94	449.800,779 522.028,159	95	449.827,57 522.029,992	26.854
97	449.876,554 521.999,669	98	449.896,489 521.981,716	26.827
100	449.914,68 521.963,108	101	449.918,629 521.953,1	10.759
103	449.936,663 521.930,34	104	449.947,73 521.924,112	12.699
106	449.957,249 521.925,955	107	449.953,804 521.926,704	3.526
109	449.938,62 521.937,286	110	449.932,008 521.946,755	11.548
112	449.926,774 521.961,277	113	449.924,06 521.964,727	4.39

Punct început	X / Y	Punct sfârşit	X / Y	Lungime segment
17	449.748,194 522.323,075	18	449.736,794 522.311,094	16.538
20	449.707,036 522.290,226	21	449.695,829 522.286,554	11.793
23	449.676,699 522.289,066	24	449.666,458 522.292,931	10.946
26	449.642,304 522.311,674	27	449.606,75 522.338,147	44.327
29	449.565,979 522.376,406	30	449.551,873 522.382,59	15.402
32	449.511,875 522.380,078	33	449.491,586 522.374,087	21.155
35	449.412,555 522.348,581	36	449.375,068 522.340,852	38.275
38	449.352,267 522.332,446	39	449.342,992 522.331,287	9.347
41	449.326,761 522.322,398	42	449.310,916 522.301,143	26.511
44	449.266,473 522.231,194	45	449.248,31 522.219,6	21.548
47	449.193,432 522.206,847	48	449.156,332 522.201,05	37.55
50	449.083,678 522.177,863	51	449.031,893 522.168,588	52.61
53	449.022,756 522.157,638	54	449.065,271 522.105,672	67.142
56	449.120,921 522.089,995	57	449.152,403 522.078,027	33.68
59	449.303,814 522.019,267	60	449.317,798 522.009,568	17.019
62	449.353,013 521.985,498	63	449.374,135 521.977,564	22.563
65	449.404,548 521.981,831	66	449.435,28 521.983,595	30.782
68	449.399,306 522.004,269	69	449.400,507 522.018,677	14.459
71	449.482,105 521.992,831	72	449.439,457 521.998,722	43.052
74	449.455,955 521.976,987	75	449.574,609 521.938,513	124.736
77	449.661,22 521.911,005	78	449.675,14 521.911,689	13.936
80	449.723,087 521.922,708	81	449.741,296 521.916,883	19.117
83	449.764,077 521.955,526	84	449.775,409 521.953,475	11.516
86	449.775,138 521.936,102	87	449.793,029 521.935,471	17.902
89	449.820,612 521.932,69	90	449.810,254 521.979,336	47.782
92	449.785,469 522.087,312	93	449.792,15 522.058,192	29.877
95	449.827,57 522.029,992	96	449.846,238 522.021,802	20.385
98	449.896,489 521.981,716	99	449.909,04 521.968,888	17.947
101	449.918,629 521.953,1	102	449.928,266 521.940,198	16.104
104	449.947,73 521.924,112	105	449.957,57 521.921,927	10.08
107	449.953,804 521.926,704	108	449.944,281 521.932,481	11.138
110	449.932,008 521.946,755	111	449.928,256 521.956,914	10.831
113	449.924,06 521.964,727	114	449.916,305 521.972,641	11.08

Punct început	X / Y	Punct sfârşit	X / Y	Lungime segment
18	449.736,794 522.311,094	19	449.719,789 522.296,989	22.094
21	449.695,829 522.286,554	22	449.688,293 522.285,974	7.558
24	449.666,458 522.292,931	25	449.653,705 522.302,206	15.769
27	449.606,75 522.338,147	28	449.583,563 522.359,208	31.325
30	449.551,873 522.382,59	31	449.537,574 522.382,203	14.304
33	449.491,586 522.374,087	34	449.456,224 522.360,754	37.791
36	449.375,068 522.340,852	37	449.359,344 522.336,64	16.278
39	449.342,992 522.331,287	40	449.334,49 522.328,968	8.812
42	449.310,916 522.301,143	43	449.290,047 522.269,454	37.944
45	449.248,31 522.219,6	46	449.227,054 522.213,417	22.137
48	449.156,332 522.201,05	49	449.127,734 522.191,775	30.064
51	449.031,893 522.168,588	52	449.018,878 522.164,559	13.624
54	449.065,271 522.105,672	55	449.082,46 522.098,146	18.764
57	449.152,403 522.078,027	58	449.205,266 522.058,22	56.452
60	449.317,798 522.009,568	61	449.338,512 521.986,471	31.025
63	449.374,135 521.977,564	64	449.385,168 521.977,772	11.035
66	449.435,28 521.983,595	67	449.439,447 521.998,724	15.692
69	449.400,507 522.018,677	70	449.483,901 522.009,344	83.915
72	449.439,457 521.998,722	73	449.435,29 521.983,594	15.691
75	449.574,609 521.938,513	76	449.626,088 521.921,75	54.14
78	449.675,14 521.911,689	79	449.712,141 521.922,361	38.51
81	449.741,296 521.916,883	82	449.753,866 521.912,561	13.293
84	449.775,409 521.953,475	85	449.769,227 521.941,581	13.405
87	449.793,029 521.935,471	88	449.820,246 521.920,964	30.842
90	449.810,254 521.979,336	91	449.782,263 522.086,657	110.911
93	449.792,15 522.058,192	94	449.800,779 522.028,159	31.248
96	449.846,238 522.021,802	97	449.876,554 521.999,669	37.536
99	449.909,04 521.968,888	100	449.914,68 521.963,108	8.076
102	449.928,266 521.940,198	103	449.936,663 521.930,34	12.949
105	449.957,57 521.921,927	106	449.957,249 521.925,955	4.041
108	449.944,281 521.932,481	109	449.938,62 521.937,286	7.426
111	449.928,256 521.956,914	112	449.926,774 521.961,277	4.607
114	449.916,305 521.972,641	115	449.912,498 521.977,458	6.139

Document care conține date cu caracter personal, protejat de prevederile Regulamentului (UE) nr. 679/2016 și Legii 190/2018

Punct început	X / Y	Punct sfârşit	X / Y	Lungime segment
115	449.912,498 521.977,458	116	449.908,443 521.983,347	7.15
118	449.907,775 521.990,681	119	449.910,708 521.990,361	2.951
121	449.904,62 522.002,752	122	449.895,51 522.010,932	12.243
124	449.885,497 522.023,751	125	449.892,862 522.024,096	7.373
127	449.911,115 522.006,378	128	449.912,699 522.004,969	2.12
130	449.908,946 522.012,802	131	449.903,091 522.019,09	8.592
133	449.894,82 522.036,558	134	449.894,011 522.042,753	6.248
136	449.895,03 522.051,105	137	449.900,951 522.054,808	6.984
139	449.898,744 522.067,248	140	449.889,694 522.071,239	9.89
142	449.870,252 522.076,316	143	449.864,911 522.078,019	5.606
145	449.870,756 522.081,96	146	449.883,575 522.080,201	12.939
148	449.913,07 522.066,905	149	449.924,034 522.049,014	20.983
151	449.931,243 522.026,564	152	449.923,625 522.030,912	8.771
154	449.916,665 522.040,864	155	449.908,167 522.053,322	15.08
157	449.906,63 522.048,685	158	449.907,878 522.039,174	9.593
160	449.916,808 522.023,372	161	449.920,149 522.019,562	5.067
163	449.922,816 522.013,7	164	449.921,337 522.010,599	3.435
166	449.914,732 522.008,6	167	449.912,707 522.004,962	4.164
169	449.919,945 521.996,471	170	449.919,56 521.994,706	1.806
172	449.913,986 521.993,307	173	449.910,719 521.990,358	4.402
175	449.932,304 521.963,416	176	449.940,602 521.949,028	16.609
178	449.958,735 521.927,856	179	449.957,26 521.925,955	2.407
181	449.962,879 521.920,749	182	449.978,37 521.919,385	15.551
184	449.984,533 521.913,095	185	449.980,027 521.909,482	5.776
187	449.941,183 521.917,376	188	449.926,079 521.926,401	17.595
190	449.896,851 521.962,508	191	449.886,314 521.970,401	13.166
193	449.874,84 521.990,091	194	449.857,802 522.001,051	20.258
196	449.816,882 522.018,165	197	449.802,856 522.018,677	14.036
199	449.812,605 521.978,831	200	449.823,181 521.934,334	45.736
202	449.933,583 521.872,623	203	449.914,431 521.875,144	19.317
205	449.939,819 521.838,612	206	449.961,287 521.839,165	21.475
208	449.989,608 521.848,186	209	450.006,639 521.847,122	17.064
211	450.031,633 521.843,212	212	450.049,759 521.833,446	20.589

Punct început	X / Y	Punct sfârşit	X / Y	Lungime segment
116	449.908,443 521.983,347	117	449.906,593 521.989,209	6.147
119	449.910,708 521.990,361	120	449.913,978 521.993,313	4.405
122	449.895,51 522.010,932	123	449.887,515 522.018,111	10.745
125	449.892,862 522.024,096	126	449.900,959 522.015,579	11.752
128	449.912,699 522.004,969	129	449.914,723 522.008,604	4.16
131	449.903,091 522.019,09	132	449.899,085 522.024,349	6.612
134	449.894,011 522.042,753	135	449.894,133 522.047,594	4.843
137	449.900,951 522.054,808	138	449.903,481 522.059,938	5.721
140	449.889,694 522.071,239	141	449.879,181 522.074,698	11.067
143	449.864,911 522.078,019	144	449.864,556 522.081,122	3.124
146	449.883,575 522.080,201	147	449.897,072 522.075,078	14.437
149	449.924,034 522.049,014	150	449.934,867 522.029,716	22.13
152	449.923,625 522.030,912	153	449.919,597 522.035,87	6.388
155	449.908,167 522.053,322	156	449.906,428 522.053,003	1.768
158	449.907,878 522.039,174	159	449.912,46 522.029,081	11.085
161	449.920,149 522.019,562	162	449.922,149 522.016,49	3.665
164	449.921,337 522.010,599	165	449.919,337 522.008,802	2.688
167	449.912,707 522.004,962	168	449.917,621 521.999,666	7.225
170	449.919,56 521.994,706	171	449.917,512 521.993,144	2.576
173	449.910,719 521.990,358	174	449.923,707 521.977,212	18.48
176	449.940,602 521.949,028	177	449.958,556 521.929,792	26.313
179	449.957,26 521.925,955	180	449.957,58 521.921,925	4.042
182	449.978,37 521.919,385	183	449.983,599 521.916,75	5.855
185	449.980,027 521.909,482	186	449.961,198 521.912,588	19.084
188	449.926,079 521.926,401	189	449.909,191 521.943,361	23.934
191	449.886,314 521.970,401	192	449.882,208 521.978,865	9.408
194	449.857,802 522.001,051	195	449.838,095 522.010,982	22.068
197	449.802,856 522.018,677	198	449.808,243 521.999,609	19.814
200	449.823,181 521.934,334	201	449.894,025 521.896,824	80.162
203	449.914,431 521.875,144	204	449.915,545 521.854,757	20.417
206	449.961,287 521.839,165	207	449.961,818 521.863,384	24.224
209	450.006,639 521.847,122	210	450.020,595 521.846,649	13.964
212	450.049,759 521.833,446	213	450.060,847 521.864,731	33.192

Punct început	X / Y	Punct sfârşit	X / Y	Lungime segment
117	449.906,593 521.989,209	118	449.907,775 521.990,681	1.888
120	449.913,978 521.993,313	121	449.904,62 522.002,752	13.291
123	449.887,515 522.018,111	124	449.885,497 522.023,751	5.99
126	449.900,959 522.015,579	127	449.911,115 522.006,378	13.704
129	449.914,723 522.008,604	130	449.908,946 522.012,802	7.141
132	449.899,085 522.024,349	133	449.894,82 522.036,558	12.932
135	449.894,133 522.047,594	136	449.895,03 522.051,105	3.623
138	449.903,481 522.059,938	139	449.898,744 522.067,248	8.71
141	449.879,181 522.074,698	142	449.870,252 522.076,316	9.075
144	449.864,556 522.081,122	145	449.870,756 522.081,96	6.256
147	449.897,072 522.075,078	148	449.913,07 522.066,905	17.965
150	449.934,867 522.029,716	151	449.931,243 522.026,564	4.803
153	449.919,597 522.035,87	154	449.916,665 522.040,864	5.791
156	449.906,428 522.053,003	157	449.906,63 522.048,685	4.322
159	449.912,46 522.029,081	160	449.916,808 522.023,372	7.176
162	449.922,149 522.016,49	163	449.922,816 522.013,7	2.869
165	449.919,337 522.008,802	166	449.914,732 522.008,6	4.61
168	449.917,621 521.999,666	169	449.919,945 521.996,471	3.951
171	449.917,512 521.993,144	172	449.913,986 521.993,307	3.53
174	449.923,707 521.977,212	175	449.932,304 521.963,416	16.255
177	449.958,556 521.929,792	178	449.958,735 521.927,856	1.945
180	449.957,58 521.921,925	181	449.962,879 521.920,749	5.428
183	449.983,599 521.916,75	184	449.984,533 521.913,095	3.772
186	449.961,198 521.912,588	187	449.941,183 521.917,376	20.579
189	449.909,191 521.943,361	190	449.896,851 521.962,508	22.779
192	449.882,208 521.978,865	193	449.874,84 521.990,091	13.428
195	449.838,095 522.010,982	196	449.816,882 522.018,165	22.396
198	449.808,243 521.999,609	199	449.812,605 521.978,831	21.231
201	449.894,025 521.896,824	202	449.933,583 521.872,623	46.374
204	449.915,545 521.854,757	205	449.939,819 521.838,612	29.153
207	449.961,818 521.863,384	208	449.989,608 521.848,186	31.674
210	450.020,595 521.846,649	211	450.031,633 521.843,212	11.561
213	450.060,847 521.864,731	214	450.056,944 521.868,041	5.118

Document care conține date cu caracter personal, protejat de prevederile Regulamentului (UE) nr. 679/2016 și Legii 190/2018

Punct început	X / Y	Punct sfârşit	X / Y	Lungime segment
214	450.056,944 521.868,041	215	450.038,493 521.875,135	19.767
217	450.044,053 521.884,609	218	450.056,117 521.881,298	12.509
220	450.088,48 521.859,599	221	450.095,05 521.854,017	8.621
223	450.128,923 521.827,558	224	450.142,278 521.818,994	15.865
226	450.140,85 521.832,085	227	450.136,102 521.845,808	14.521
229	450.128,623 521.856,668	230	450.119,273 521.861,742	10.638
232	450.098,75 521.890,113	233	450.087,353 521.898,302	14.035
235	450.068,616 521.908,899	236	450.062,242 521.916,336	9.795
238	450.069,335 521.923,947	239	450.087,945 521.923,68	18.612
241	450.107,089 521.905,699	242	450.108,831 521.904,258	2.261
244	450.127,53 521.898,294	245	450.163,603 521.932,263	49.549
247	450.157,641 521.937,558	248	450.158,974 521.940,768	3.476
250	450.161,274 521.948,223	251	450.159,294 521.952,972	5.145
253	450.150,363 521.962,363	254	450.146,296 521.967,254	6.361
256	450.144,982 521.973,615	257	450.145,525 521.976,313	2.752
259	450.146,87 521.984,666	260	450.146,54 521.990,138	5.482
262	450.139,228 522.003,726	263	450.136,418 522.006,139	3.703
265	450.135,122 522.011,072	266	450.135,122 522.021,351	10.28
268	450.134,779 522.032,419	269	450.139,228 522.035,381	5.344
271	450.146,452 522.048,55	272	450.153,889 522.048,657	7.438
274	450.158,457 522.038,354	275	450.156,651 522.027,415	11.088
277	450.157,183 522.012,304	278	450.161,114 522.005,719	7.669
280	450.170,463 521.996,904	281	450.174,18 521.992,281	5.933
283	450.172,657 521.975,203	284	450.172,657 521.966,813	8.39
286	450.177,507 521.949,333	287	450.180,39 521.946,362	4.14
289	450.187,672 521.943,57	290	450.202,21 521.943,232	14.542
292	450.211,022 521.939,487	293	450.211,899 521.937,321	2.338
295	450.208,132 521.932,729	296	450.199,198 521.931,716	8.991
298	450.179,837 521.929,973	299	450.170,642 521.929,959	9.196
301	450.127,538 521.898,287	302	450.135,366 521.890,55	11.007
304	450.142,294 521.875,292	305	450.144,139 521.867,85	7.668
307	450.153,796 521.843,154	308	450.167,118 521.832,797	16.874
310	450.165,693 521.823,717	311	450.162,309 521.821,937	3.823

Punct început	X / Y	Punct sfârşit	X / Y	Lungime segment
215	450.038,493 521.875,135	216	450.036,483 521.879,88	5.153
218	450.056,117 521.881,298	219	450.079,859 521.866,822	27.807
221	450.095,05 521.854,017	222	450.108,646 521.848,22	14.78
224	450.142,278 521.818,994	225	450.146,37 521.822,649	5.487
227	450.136,102 521.845,808	228	450.132,808 521.851,95	6.97
230	450.119,273 521.861,742	231	450.104,481 521.883,402	26.229
233	450.087,353 521.898,302	234	450.074,174 521.904,8	14.693
236	450.062,242 521.916,336	237	450.063,458 521.921,633	5.434
239	450.087,945 521.923,68	240	450.098,096 521.916,203	12.608
242	450.108,831 521.904,258	243	450.118,092 521.902,656	9.398
245	450.163,603 521.932,263	246	450.159,583 521.934,585	4.642
248	450.158,974 521.940,768	249	450.160,536 521.944,404	3.957
251	450.159,294 521.952,972	252	450.156,974 521.956,16	3.943
254	450.146,296 521.967,254	255	450.145,122 521.969,945	2.937
257	450.145,525 521.976,313	258	450.145,665 521.980,525	4.214
260	450.146,54 521.990,138	261	450.141,666 522.002,294	13.096
263	450.136,418 522.006,139	264	450.135,23 522.008,407	2.561
266	450.135,122 522.021,351	267	450.132,232 522.029,63	8.768
269	450.139,228 522.035,381	270	450.142,946 522.044,408	9.764
272	450.153,889 522.048,657	273	450.157,289 522.043,771	5.952
275	450.156,651 522.027,415	276	450.156,651 522.018,812	8.603
278	450.161,114 522.005,719	279	450.166,532 522.000,727	7.367
281	450.174,18 521.992,281	282	450.174,712 521.987,255	5.054
284	450.172,657 521.966,813	285	450.174,302 521.960,156	6.857
287	450.180,39 521.946,362	288	450.184,132 521.944,273	4.285
290	450.202,21 521.943,232	291	450.206,97 521.941,654	5.015
293	450.211,899 521.937,321	294	450.211,744 521.934,664	2.661
296	450.199,198 521.931,716	297	450.183,779 521.931,267	15.426
299	450.170,642 521.929,959	300	450.163,614 521.932,259	7.395
302	450.135,366 521.890,55	303	450.139,431 521.881,918	9.541
305	450.144,139 521.867,85	306	450.147,97 521.848,971	19.264
308	450.167,118 521.832,797	309	450.167,206 521.827,1	5.698
311	450.162,309 521.821,937	312	450.157,59 521.820,78	4.859

Punct început	X / Y	Punct sfârşit	X / Y	Lungime segment
216	450.036,483 521.879,88	217	450.044,053 521.884,609	8.926
219	450.079,859 521.866,822	220	450.088,48 521.859,599	11.247
222	450.108,646 521.848,22	223	450.128,923 521.827,558	28.95
225	450.146,37 521.822,649	226	450.140,85 521.832,085	10.932
228	450.132,808 521.851,95	229	450.128,623 521.856,668	6.307
231	450.104,481 521.883,402	232	450.098,75 521.890,113	8.825
234	450.074,174 521.904,8	235	450.068,616 521.908,899	6.906
237	450.063,458 521.921,633	238	450.069,335 521.923,947	6.316
240	450.098,096 521.916,203	241	450.107,089 521.905,699	13.828
243	450.118,092 521.902,656	244	450.127,53 521.898,294	10.398
246	450.159,583 521.934,585	247	450.157,641 521.937,558	3.551
249	450.160,536 521.944,404	250	450.161,274 521.948,223	3.89
252	450.156,974 521.956,16	253	450.150,363 521.962,363	9.065
255	450.145,122 521.969,945	256	450.144,982 521.973,615	3.673
258	450.145,665 521.980,525	259	450.146,87 521.984,666	4.313
261	450.141,666 522.002,294	262	450.139,228 522.003,726	2.829
264	450.135,23 522.008,407	265	450.135,122 522.011,072	2.667
267	450.132,232 522.029,63	268	450.134,779 522.032,419	3.777
270	450.142,946 522.044,408	271	450.146,452 522.048,55	5.427
273	450.157,289 522.043,771	274	450.158,457 522.038,354	5.541
276	450.156,651 522.018,812	277	450.157,183 522.012,304	6.53
279	450.166,532 522.000,727	280	450.170,463 521.996,904	5.484
282	450.174,712 521.987,255	283	450.172,657 521.975,203	12.225
285	450.174,302 521.960,156	286	450.177,507 521.949,333	11.287
288	450.184,132 521.944,273	289	450.187,672 521.943,57	3.609
291	450.206,97 521.941,654	292	450.211,022 521.939,487	4.594
294	450.211,744 521.934,664	295	450.208,132 521.932,729	4.098
297	450.183,779 521.931,267	298	450.179,837 521.929,973	4.149
300	450.163,614 521.932,259	301	450.127,538 521.898,287	49.554
303	450.139,431 521.881,918	304	450.142,294 521.875,292	7.218
306	450.147,97 521.848,971	307	450.153,796 521.843,154	8.233
309	450.167,206 521.827,1	310	450.165,693 521.823,717	3.706
312	450.157,59 521.820,78	313	450.150,377 521.820,335	7.226

Document care conține date cu caracter personal, protejat de prevederile Regulamentului (UE) nr. 679/2016 și Legii 190/2018

Punct început	X / Y	Punct sfârşit	X / Y	Lungime segment
313	450.150,377 521.820,335	314	450.146,38 521.822,644	4.617
316	450.153,755 521.815,429	317	450.175,463 521.814,779	21.718
319	450.195,452 521.812,7	320	450.194,832 521.810,188	2.588
322	450.152,928 521.806,913	323	450.130,22 521.810,939	23.061
325	450.096,526 521.839,63	326	450.079,415 521.849,0	19.508
328	450.072,418 521.861,386	329	450.062,491 521.864,11	10.295
331	450.042,855 521.798,982	332	450.035,809 521.774,782	25.204
334	450.062,288 521.779,985	335	450.072,38 521.777,349	10.431
337	450.080,056 521.773,857	338	450.085,984 521.770,528	6.799
340	450.123,612 521.749,774	341	450.136,51 521.749,763	12.899
343	450.148,738 521.751,257	344	450.157,441 521.747,399	9.52
346	450.164,241 521.747,645	347	450.165,785 521.746,425	1.967
349	450.167,135 521.743,173	350	450.167,653 521.741,952	1.326
352	450.168,039 521.738,278	353	450.169,445 521.733,659	4.828
355	450.176,544 521.731,226	356	450.185,068 521.729,634	8.672
358	450.204,269 521.726,727	359	450.205,441 521.727,096	1.228
361	450.215,542 521.737,851	362	450.233,461 521.735,265	18.105
364	450.271,16 521.727,975	365	450.303,467 521.719,888	33.304
367	450.314,797 521.716,624	368	450.334,796 521.717,44	20.015
370	450.407,516 521.722,969	371	450.459,556 521.733,17	53.03
373	450.561,74 521.756,427	374	450.713,857 521.809,076	160.97
376	450.661,537 521.899,442	377	450.657,012 521.903,676	6.197
379	450.598,261 521.879,122	380	450.577,189 521.877,763	21.116
382	450.416,752 521.902,62	383	450.386,334 521.907,996	30.89
385	450.366,079 521.900,724	386	450.364,788 521.892,744	8.084
388	450.331,451 521.871,991	389	450.321,396 521.871,419	10.071
391	450.304,78 521.858,849	392	450.299,46 521.856,902	5.665
394	450.293,284 521.873,609	395	450.296,384 521.882,541	9.454
397	450.347,175 521.906,535	398	450.352,152 521.905,631	5.059
400	450.288,672 521.921,76	401	450.276,263 521.926,991	13.467
403	450.279,189 521.950,671	404	450.279,504 521.953,007	2.357
406	450.280,684 521.961,742	407	450.282,388 521.974,365	12.738
409	450.287,925 521.990,694	410	450.289,357 521.994,914	4.456

Punct început	X / Y	Punct sfârşit	X / Y	Lungime segment
314	450.146,38 521.822,644	315	450.142,289 521.818,991	5.484
317	450.175,463 521.814,779	318	450.190,829 521.816,593	15.473
320	450.194,832 521.810,188	321	450.181,481 521.806,231	13.925
323	450.130,22 521.810,939	324	450.122,223 521.814,912	8.93
326	450.079,415 521.849,0	327	450.073,806 521.855,53	8.608
329	450.062,491 521.864,11	330	450.042,212 521.802,518	64.845
332	450.035,809 521.774,782	333	450.056,383 521.780,909	21.467
335	450.072,38 521.777,349	336	450.073,343 521.777,097	0.996
338	450.085,984 521.770,528	339	450.087,595 521.769,7	1.812
341	450.136,51 521.749,763	342	450.140,759 521.749,737	4.249
344	450.157,441 521.747,399	345	450.161,524 521.748,332	4.188
347	450.165,785 521.746,425	348	450.166,45 521.745,229	1.369
350	450.167,653 521.741,952	351	450.167,619 521.739,655	2.297
353	450.169,445 521.733,659	354	450.171,336 521.732,199	2.389
356	450.185,068 521.729,634	357	450.190,309 521.728,655	5.331
359	450.205,441 521.727,096	360	450.211,709 521.732,104	8.023
362	450.233,461 521.735,265	363	450.238,402 521.734,309	5.032
365	450.303,467 521.719,888	366	450.313,409 521.716,92	10.375
368	450.334,796 521.717,44	369	450.358,469 521.718,256	23.687
371	450.459,556 521.733,17	372	450.517,594 521.746,659	59.585
374	450.713,857 521.809,076	375	450.697,845 521.838,006	33.065
377	450.657,012 521.903,676	378	450.651,686 521.905,109	5.515
380	450.577,189 521.877,763	381	450.552,108 521.882,594	25.542
383	450.386,334 521.907,996	384	450.361,267 521.906,591	25.106
386	450.364,788 521.892,744	387	450.346,472 521.879,965	22.333
389	450.321,396 521.871,419	390	450.312,514 521.867,8	9.591
392	450.299,46 521.856,902	393	450.296,118 521.862,423	6.454
395	450.296,384 521.882,541	396	450.322,922 521.900,565	32.08
398	450.352,152 521.905,631	399	450.350,902 521.910,35	4.882
401	450.276,263 521.926,991	402	450.275,516 521.932,222	5.284
404	450.279,504 521.953,007	405	450.280,682 521.961,732	8.804
407	450.282,388 521.974,365	408	450.287,102 521.988,265	14.678
410	450.289,357 521.994,914	411	450.300,455 522.012,779	21.032

Punct început	X / Y	Punct sfârşit	X / Y	Lungime segment
315	450.142,289 521.818,991	316	450.153,755 521.815,429	12.006
318	450.190,829 521.816,593	319	450.195,452 521.812,7	6.043
321	450.181,481 521.806,231	322	450.152,928 521.806,913	28.561
324	450.122,223 521.814,912	325	450.096,526 521.839,63	35.656
327	450.073,806 521.855,53	328	450.072,418 521.861,386	6.018
330	450.042,212 521.802,518	331	450.042,855 521.798,982	3.594
333	450.056,383 521.780,909	334	450.062,288 521.779,985	5.977
336	450.073,343 521.777,097	337	450.080,056 521.773,857	7.454
339	450.087,595 521.769,7	340	450.123,612 521.749,774	41.161
342	450.140,759 521.749,737	343	450.148,738 521.751,257	8.122
345	450.161,524 521.748,332	346	450.164,241 521.747,645	2.803
348	450.166,45 521.745,229	349	450.167,135 521.743,173	2.167
351	450.167,619 521.739,655	352	450.168,039 521.738,278	1.439
354	450.171,336 521.732,199	355	450.176,544 521.731,226	5.298
357	450.190,309 521.728,655	358	450.204,269 521.726,727	14.093
360	450.211,709 521.732,104	361	450.215,542 521.737,851	6.908
363	450.238,402 521.734,309	364	450.271,16 521.727,975	33.365
366	450.313,409 521.716,92	367	450.314,797 521.716,624	1.42
369	450.358,469 521.718,256	370	450.407,516 521.722,969	49.273
372	450.517,594 521.746,659	373	450.561,74 521.756,427	45.214
375	450.697,845 521.838,006	376	450.661,537 521.899,442	71.363
378	450.651,686 521.905,109	379	450.598,261 521.879,122	59.41
381	450.552,108 521.882,594	382	450.416,752 521.902,62	136.829
384	450.361,267 521.906,591	385	450.366,079 521.900,724	7.588
387	450.346,472 521.879,965	388	450.331,451 521.871,991	17.007
390	450.312,514 521.867,8	391	450.304,78 521.858,849	11.829
393	450.296,118 521.862,423	394	450.293,284 521.873,609	11.54
396	450.322,922 521.900,565	397	450.347,175 521.906,535	24.977
399	450.350,902 521.910,35	400	450.288,672 521.921,76	63.267
402	450.275,516 521.932,222	403	450.279,189 521.950,671	18.811
405	450.280,682 521.961,732	406	450.280,684 521.961,742	0.01
408	450.287,102 521.988,265	409	450.287,925 521.990,694	2.565
411	450.300,455 522.012,779	412	450.310,801 522.023,498	14.897

Document care conține date cu caracter personal, protejat de prevederile Regulamentului (UE) nr. 679/2016 și Legii 190/2018

Punct început	X / Y	Punct sfârşit	X / Y	Lungime segment
412	450.310,801 522.023,498	413	450.313,454 522.025,911	3.587
415	450.325,744 522.036,988	416	450.352,37 522.049,273	29.324
418	450.372,294 522.055,602	419	450.375,646 522.060,069	5.585
421	450.354,385 522.057,97	422	450.378,26 522.065,142	24.929
424	450.460,069 522.076,052	425	450.481,314 522.077,682	21.307
427	450.510,161 522.090,19	428	450.599,708 522.124,497	95.894
430	450.577,761 522.130,23	431	450.551,421 522.125,314	26.795
433	450.525,737 522.115,371	434	450.509,164 522.108,78	17.836
436	450.470,662 522.092,465	437	450.452,146 522.087,0	19.305
439	450.422,126 522.076,61	440	450.410,424 522.076,061	11.715
442	450.376,135 522.073,506	443	450.368,066 522.069,449	9.031
445	450.345,339 522.052,94	446	450.330,43 522.043,596	17.595
448	450.303,863 522.025,497	449	450.302,819 522.027,008	1.837
451	450.366,035 522.070,451	452	450.371,546 522.073,738	6.417
454	450.398,565 522.077,034	455	450.422,063 522.078,58	23.549
457	450.448,317 522.087,594	458	450.466,497 522.092,814	18.914
460	450.497,889 522.105,554	461	450.515,343 522.113,802	19.305
463	450.531,765 522.119,894	464	450.540,434 522.123,792	9.505
466	450.558,154 522.129,085	467	450.575,245 522.131,996	17.337
469	450.585,87 522.135,348	470	450.589,124 522.247,35	112.048
472	450.558,219 522.364,569	473	450.422,335 522.304,314	148.645
475	450.408,877 522.271,145	476	450.407,614 522.298,676	27.561
478	450.404,135 522.328,536	479	450.402,379 522.339,134	10.742
481	450.388,912 522.371,387	482	450.387,25 522.382,5	11.236
484	450.396,605 522.385,192	485	450.401,382 522.379,855	7.163
487	450.406,876 522.362,609	488	450.410,713 522.350,187	13.001
490	450.419,192 522.320,46	491	450.422,337 522.304,326	16.438
493	450.512,862 522.468,18	494	450.494,985 522.493,587	31.066
496	450.454,827 522.515,996	497	450.434,588 522.517,92	20.33
499	450.352,409 522.510,568	500	450.314,515 522.507,801	37.994
502	450.269,61 522.509,351	503	450.247,285 522.516,022	23.3
505	450.235,215 522.483,463	506	450.224,17 522.472,254	15.737
508	450.176,723 522.532,496	509	450.222,59 522.494,162	59.777

Punct început	X / Y	Punct sfârşit	X / Y	Lungime segment
413	450.313,454 522.025,911	414	450.313,469 522.025,907	0.016
416	450.352,37 522.049,273	417	450.357,849 522.051,014	5.749
419	450.375,646 522.060,069	420	450.354,086 522.052,999	22.689
422	450.378,26 522.065,142	423	450.428,443 522.069,743	50.394
425	450.481,314 522.077,682	426	450.489,797 522.079,723	8.726
428	450.599,708 522.124,497	429	450.586,813 522.134,609	16.386
431	450.551,421 522.125,314	432	450.541,366 522.122,254	10.51
434	450.509,164 522.108,78	435	450.490,324 522.100,404	20.618
437	450.452,146 522.087,0	438	450.432,448 522.079,848	20.956
440	450.410,424 522.076,061	441	450.386,747 522.074,371	23.737
443	450.368,066 522.069,449	444	450.354,505 522.059,296	16.94
446	450.330,43 522.043,596	447	450.318,766 522.035,951	13.946
449	450.302,819 522.027,008	450	450.328,672 522.045,11	31.561
452	450.371,546 522.073,738	453	450.376,672 522.075,575	5.444
455	450.422,063 522.078,58	456	450.433,183 522.081,48	11.492
458	450.466,497 522.092,814	459	450.481,872 522.097,938	16.206
461	450.515,343 522.113,802	462	450.523,511 522.117,092	8.805
464	450.540,434 522.123,792	465	450.552,648 522.128,139	12.964
467	450.575,245 522.131,996	468	450.579,744 522.133,81	4.852
470	450.589,124 522.247,35	471	450.585,782 522.272,319	25.192
473	450.422,335 522.304,314	474	450.418,749 522.285,483	19.169
476	450.407,614 522.298,676	477	450.406,822 522.315,549	16.892
479	450.402,379 522.339,134	480	450.396,244 522.354,263	16.326
482	450.387,25 522.382,5	483	450.390,1 522.385,251	3.961
485	450.401,382 522.379,855	486	450.404,128 522.373,766	6.679
488	450.410,713 522.350,187	489	450.415,729 522.333,951	16.993
491	450.422,337 522.304,326	492	450.558,216 522.364,578	148.639
494	450.494,985 522.493,587	495	450.477,382 522.504,172	20.541
497	450.434,588 522.517,92	498	450.389,61 522.514,028	45.146
500	450.314,515 522.507,801	501	450.297,18 522.508,312	17.343
503	450.247,285 522.516,022	504	450.222,597 522.494,155	32.98
506	450.224,17 522.472,254	507	450.165,12 522.522,023	77.225
509	450.222,59 522.494,162	510	450.247,277 522.516,029	32.979

Punct început	X / Y	Punct sfârşit	X / Y	Lungime segment
414	450.313,469 522.025,907	415	450.325,744 522.036,988	16.536
417	450.357,849 522.051,014	418	450.372,294 522.055,602	15.156
420	450.354,086 522.052,999	421	450.354,385 522.057,97	4.981
423	450.428,443 522.069,743	424	450.460,069 522.076,052	32.249
426	450.489,797 522.079,723	427	450.510,161 522.090,19	22.896
429	450.586,813 522.134,609	430	450.577,761 522.130,23	10.055
432	450.541,366 522.122,254	433	450.525,737 522.115,371	17.078
435	450.490,324 522.100,404	436	450.470,662 522.092,465	21.204
438	450.432,448 522.079,848	439	450.422,126 522.076,61	10.818
441	450.386,747 522.074,371	442	450.376,135 522.073,506	10.647
444	450.354,505 522.059,296	445	450.345,339 522.052,94	11.155
447	450.318,766 522.035,951	448	450.303,863 522.025,497	18.203
450	450.328,672 522.045,11	451	450.366,035 522.070,451	45.145
453	450.376,672 522.075,575	454	450.398,565 522.077,034	21.942
456	450.433,183 522.081,48	457	450.448,317 522.087,594	16.323
459	450.481,872 522.097,938	460	450.497,889 522.105,554	17.736
462	450.523,511 522.117,092	463	450.531,765 522.119,894	8.717
465	450.552,648 522.128,139	466	450.558,154 522.129,085	5.586
468	450.579,744 522.133,81	469	450.585,87 522.135,348	6.315
471	450.585,782 522.272,319	472	450.558,219 522.364,569	96.279
474	450.418,749 522.285,483	475	450.408,877 522.271,145	17.409
477	450.406,822 522.315,549	478	450.404,135 522.328,536	13.262
480	450.396,244 522.354,263	481	450.388,912 522.371,387	18.628
483	450.390,1 522.385,251	484	450.396,605 522.385,192	6.505
486	450.404,128 522.373,766	487	450.406,876 522.362,609	11.49
489	450.415,729 522.333,951	490	450.419,192 522.320,46	13.928
492	450.558,216 522.364,578	493	450.512,862 522.468,18	113.095
495	450.477,382 522.504,172	496	450.454,827 522.515,996	25.466
498	450.389,61 522.514,028	499	450.352,409 522.510,568	37.362
501	450.297,18 522.508,312	502	450.269,61 522.509,351	27.59
504	450.222,597 522.494,155	505	450.235,215 522.483,463	16.539
507	450.165,12 522.522,023	508	450.176,723 522.532,496	15.63
510	450.247,277 522.516,029	511	450.244,364 522.522,352	6.961

Document care conține date cu caracter personal, protejat de prevederile Regulamentului (UE) nr. 679/2016 și Legii 190/2018

Punct început	X / Y	Punct sfârşit	X / Y	Lungime segment
511	450.244,364 522.522,352	512	450.253,542 522.533,883	14.737
514	450.309,99 522.581,022	515	450.341,711 522.597,0	35.518
517	450.342,158 522.609,431	518	450.319,626 522.615,453	23.323
520	450.266,631 522.572,672	521	450.248,021 522.554,418	26.067
523	450.240,486 522.553,829	524	450.238,438 522.581,387	27.634
526	450.234,195 522.620,246	527	450.260,269 522.642,742	34.437
529	450.257,734 522.661,633	1	450.268,44 522.671,884	14.822

Punct început	X / Y	Punct sfârşit	X / Y	Lungime segment
512	450.253,542 522.533,883	513	450.286,854 522.564,151	45.009
515	450.341,711 522.597,0	516	450.339,48 522.603,69	7.052
518	450.319,626 522.615,453	519	450.295,138 522.597,083	30.612
521	450.248,021 522.554,418	522	450.240,015 522.547,005	10.911
524	450.238,438 522.581,387	525	450.238,118 522.602,987	21.603
527	450.260,269 522.642,742	528	450.260,637 522.651,565	8.831

Punct început	X / Y	Punct sfârşit	X / Y	Lungime segment
513	450.286,854 522.564,151	514	450.309,99 522.581,022	28.634
516	450.339,48 522.603,69	517	450.342,158 522.609,431	6.335
519	450.295,138 522.597,083	520	450.266,631 522.572,672	37.532
522	450.240,015 522.547,005	523	450.240,486 522.553,829	6.84
525	450.238,118 522.602,987	526	450.234,195 522.620,246	17.699
528	450.260,637 522.651,565	529	450.257,734 522.661,633	10.479

**** Lungimile segmentelor sunt determinate în planul de proiecţie Stereo 70 şi sunt rotunjite la 1 milimetru.**
***** Distanţa dintre puncte este formată din segmente cumulate ce sunt mai mici decât valoarea 1 milimetru.**

DATE DESPRE IMOBILUL NR. 2616

Oficiul de Cadastru şi Publicitate Imobiliară SIBIU
Biroul de Cadastru şi Publicitate Imobiliară Medias

A. Partea I. Descrierea imobilului

TEREN Extravilan

Adresa: Jud. Sibiu

Nr. Crt	Nr cadastral Nr. topografic	Suprafaţa* (mp)	Observaţii / Referinţe
A1		3.100	Sector cadastral:2 Teren neimprejmuit;

B. Partea II. Proprietari şi acte

Inscrieri privitoare la dreptul de proprietate şi alte drepturi reale		Referinţe
/		
Act Normativ nr. 268, din 28/05/2001 emis de GUVERNUL ROMANIEI (LEGE);		
B1	Intabulare, drept de PROPRIETATE, dobandit prin Lege, cota actuala 1/1	A1
	1) **STATUL ROMAN DOMENIUL PRIVAT**, CIF:9999999999999	
Act Normativ nr. 268, din 28/05/2001 emis de GUVERNUL ROMANIEI (DECIZIA 204.23.02.2024 EMISA DE MINISTERUL AGRICULTURII AGENTIA DOMENIILOR STATULUI);		
B2	Intabulare, drept de ADMINISTRARE, dobandit prin Lege, cota actuala 1/1	A1
	1) **AGENȚIA DOMENIILOR STATULUI**, CIF:14818116	

C. Partea III. SARCINI .

Inscrieri privind dezmembramintele dreptului de proprietate, drepturi reale de garanţie şi sarcini	Referinţe
NU SUNT	

Anexa Nr. 1 La Partea I

Teren

Nr cadastral	Suprafaţa (mp)*	Observaţii / Referinţe
	3.100	

* Suprafaţa este determinată in planul de proiecţie Stereo 70.

DETALII LINIARE IMOBIL

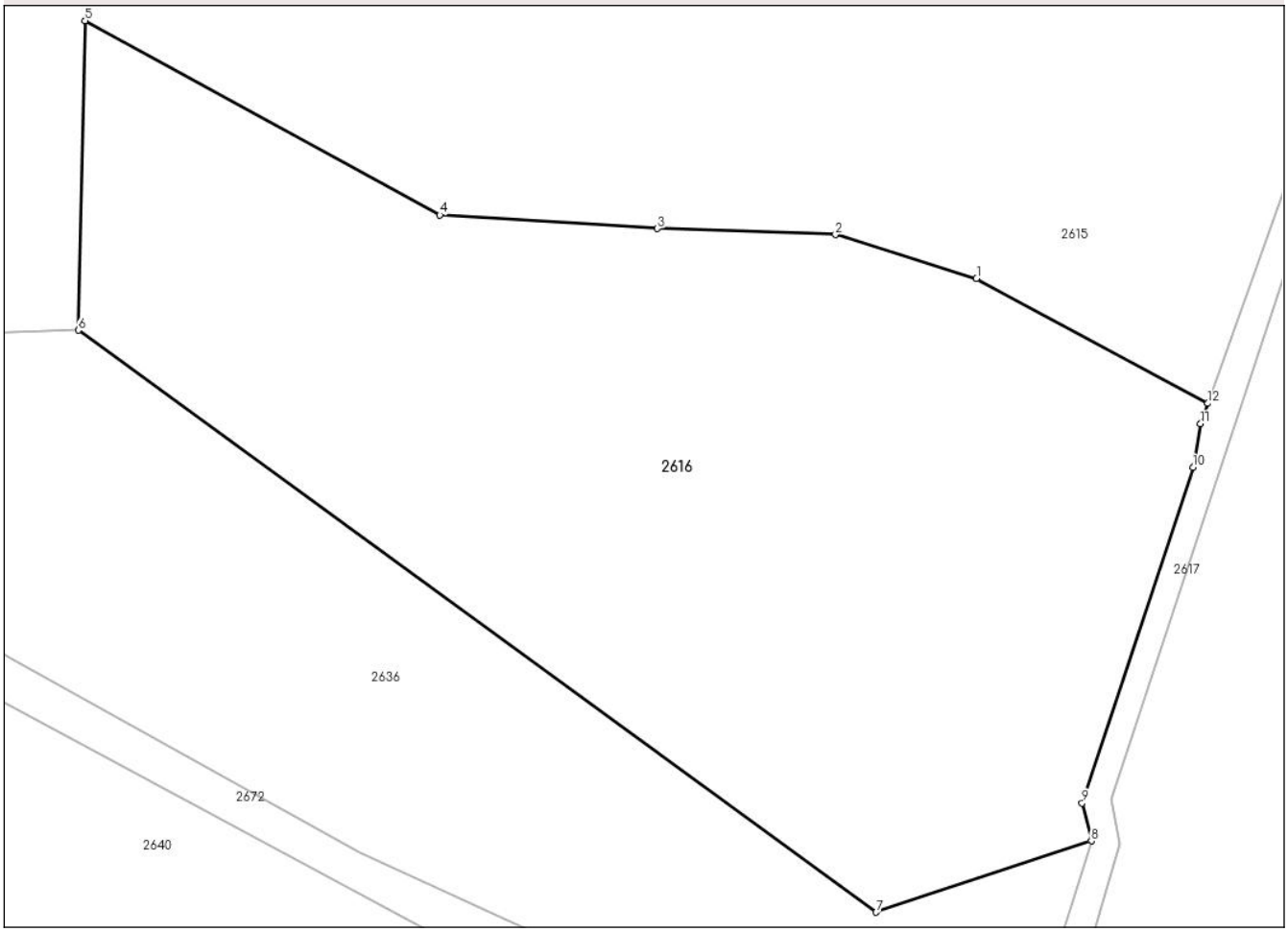

Date referitoare la teren

Crt	Categorie folosință	Intra vilan	Suprafaţa (mp)	Tarla	Parcelă	Nr. topo	Observaţii / Referinţe
1	padure	NU	3.100	1	11	-	TUFARIS

Lungime Segmente
1) Valorile lungimilor segmentelor sunt obţinute din proiecţie în plan.

Punct început	X / Y	Punct sfârşit	X / Y	Lungime segment (** (m)
1	450.031,633 521.843,212	2	450.020,595 521.846,649	11.561
2	450.020,595 521.846,649	3	450.006,639 521.847,122	13.964
3	450.006,639 521.847,122	4	449.989,608 521.848,186	17.064
4	449.989,608 521.848,186	5	449.961,818 521.863,384	31.674
5	449.961,818 521.863,384	6	449.961,287 521.839,165	24.224

Document care conține date cu caracter personal, protejat de prevederile Regulamentului (UE) nr. 679/2016 și Legii 190/2018

Punct început	X / Y	Punct sfârşit	X / Y	Lungime segment (** (m)
6	449.961,287 521.839,165	7	450.023,773 521.793,639	77.312
7	450.023,773 521.793,639	8	450.040,635 521.799,222	17.762
8	450.040,635 521.799,222	9	450.039,901 521.802,181	3.049
9	450.039,901 521.802,181	10	450.048,592 521.828,433	27.653
10	450.048,592 521.828,433	11	450.049,192 521.831,848	3.467
11	450.049,192 521.831,848	12	450.049,759 521.833,446	1.696
12	450.049,759 521.833,446	1	450.031,633 521.843,212	20.589

** Lungimile segmentelor sunt determinate în planul de proiecţie Stereo 70 şi sunt rotunjite la 1 milimetru.
*** Distanţa dintre puncte este formată din segmente cumulate ce sunt mai mici decât valoarea 1 milimetru.

Document care conține date cu caracter personal, protejat de prevederile Regulamentului (UE) nr. 679/2016 și Legii 190/2018

DATE DESPRE IMOBILUL NR. 2617

Oficiul de Cadastru şi Publicitate Imobiliară SIBIU
Biroul de Cadastru şi Publicitate Imobiliară Medias

A. Partea I. Descrierea imobilului

TEREN Extravilan

Adresa: Jud. Sibiu

Nr. Crt	Nr cadastral Nr. topografic	Suprafaţa* (mp)	Observaţii / Referinţe
A1		600	Sector cadastral:2 Teren neimprejmuit;

B. Partea II. Proprietari şi acte

Inscrieri privitoare la dreptul de proprietate şi alte drepturi reale		Referinţe
/		
Act Normativ nr. 268, din 28/05/2001 emis de GUVERNUL ROMANIEI (LEGE);		
B1	Intabulare, drept de PROPRIETATE, dobandit prin Lege, cota actuala 1/1	A1
	1) **STATUL ROMAN DOMENIUL PRIVAT**, CIF:9999999999999	
Act Normativ nr. 268, din 28/05/2001 emis de GUVERNUL ROMANIEI (DECIZIA 204.23.02.2024 EMISA DE MINISTERUL AGRICULTURII AGENTIA DOMENIILOR STATULUI);		
B2	Intabulare, drept de ADMINISTRARE, dobandit prin Lege, cota actuala 1/1	A1
	1) **AGENȚIA DOMENIILOR STATULUI**, CIF:14818116	

C. Partea III. SARCINI .

Inscrieri privind dezmembramintele dreptului de proprietate, drepturi reale de garanţie şi sarcini	Referinţe
NU SUNT	

Anexa Nr. 1 La Partea I

Teren

Nr cadastral	Suprafaţa (mp)*	Observaţii / Referinţe
	600	

* Suprafaţa este determinată in planul de proiecţie Stereo 70.

DETALII LINIARE IMOBIL

Date referitoare la teren

Crt	Categorie folosință	Intra vilan	Suprafaţa (mp)	Tarla	Parcelă	Nr. topo	Observaţii / Referinţe
1	drum	NU	600	1	18	-	

Lungime Segmente

1) Valorile lungimilor segmentelor sunt obţinute din proiecţie în plan.

Punct început	X / Y	Punct sfârşit	X / Y	Lungime segment (** (m)
1	450.060,847 521.864,731	2	450.049,759 521.833,446	33.192
3	450.049,192 521.831,848	4	450.048,592 521.828,433	3.467
5	450.039,901 521.802,181	6	450.040,635 521.799,222	3.049
7	450.033,204 521.775,577	8	450.031,375 521.771,647	4.335
9	450.027,173 521.752,71	10	450.043,39 521.717,236	39.005

Punct început	X / Y	Punct sfârşit	X / Y	Lungime segment (** (m)
2	450.049,759 521.833,446	3	450.049,192 521.831,848	1.696
4	450.048,592 521.828,433	5	450.039,901 521.802,181	27.653
6	450.040,635 521.799,222	7	450.033,204 521.775,577	24.785
8	450.031,375 521.771,647	9	450.027,173 521.752,71	19.398
10	450.043,39 521.717,236	11	450.047,776 521.688,693	28.878

Document care conține date cu caracter personal, protejat de prevederile Regulamentului (UE) nr. 679/2016 și Legii 190/2018

Punct început	X / Y	Punct sfârşit	X / Y	Lungime segment (** (m)
11	450.047,776 521.688,693	12	450.046,029 521.663,426	25.328
13	450.050,549 521.660,9	14	450.050,64 521.669,533	8.633
15	450.050,683 521.673,686	16	450.050,843 521.688,775	15.09
17	450.045,917 521.720,0	18	450.030,899 521.752,383	35.695
19	450.034,07 521.770,344	20	450.035,809 521.774,782	4.767
21	450.042,855 521.798,982	22	450.042,212 521.802,518	3.594
23	450.062,491 521.864,11	1	450.060,847 521.864,731	1.757

Punct început	X / Y	Punct sfârşit	X / Y	Lungime segment (** (m)
12	450.046,029 521.663,426	13	450.050,549 521.660,9	5.178
14	450.050,64 521.669,533	15	450.050,683 521.673,686	4.154
16	450.050,843 521.688,775	17	450.045,917 521.720,0	31.611
18	450.030,899 521.752,383	19	450.034,07 521.770,344	18.239
20	450.035,809 521.774,782	21	450.042,855 521.798,982	25.204
22	450.042,212 521.802,518	23	450.062,491 521.864,11	64.845

** Lungimile segmentelor sunt determinate în planul de proiecţie Stereo 70 şi sunt rotunjite la 1 milimetru.
*** Distanţa dintre puncte este formată din segmente cumulate ce sunt mai mici decât valoarea 1 milimetru.

Document care conține date cu caracter personal, protejat de prevederile Regulamentului (UE) nr. 679/2016 și Legii 190/2018

DATE DESPRE IMOBILUL NR. 2618

Oficiul de Cadastru şi Publicitate Imobiliară SIBIU
Biroul de Cadastru şi Publicitate Imobiliară Medias

A. Partea I. Descrierea imobilului

TEREN Extravilan

Adresa: Jud. Sibiu

Nr. Crt	Nr cadastral Nr. topografic	Suprafaţa* (mp)	Observaţii / Referinţe
A1		2.000	Sector cadastral:2 Teren neimprejmuit;

B. Partea II. Proprietari şi acte

Inscrieri privitoare la dreptul de proprietate şi alte drepturi reale		Referinţe
/		
Act Normativ nr. 268, din 28/05/2001 emis de GUVERNUL ROMANIEI (LEGE);		
B1	Intabulare, drept de PROPRIETATE, dobandit prin Lege, cota actuala 1/1	A1
	1) **STATUL ROMAN DOMENIUL PRIVAT**, CIF:9999999999999	
Act Normativ nr. 268, din 28/05/2001 emis de GUVERNUL ROMANIEI (DECIZIA 204.23.02.2024 EMISA DE MINISTERUL AGRICULTURII AGENTIA DOMENIILOR STATULUI);		
B2	Intabulare, drept de ADMINISTRARE, dobandit prin Lege, cota actuala 1/1	A1
	1) **AGENȚIA DOMENIILOR STATULUI**, CIF:14818116	

C. Partea III. SARCINI .

Inscrieri privind dezmembramintele dreptului de proprietate, drepturi reale de garanţie şi sarcini	Referinţe
NU SUNT	

Anexa Nr. 1 La Partea I

Teren

Nr cadastral	Suprafaţa (mp)*	Observaţii / Referinţe
	2.000	

* Suprafaţa este determinată in planul de proiecţie Stereo 70.

DETALII LINIARE IMOBIL

Date referitoare la teren

Crt	Categorie folosință	Intra vilan	Suprafaţa (mp)	Tarla	Parcelă	Nr. topo	Observaţii / Referinţe
1	padure	NU	2.000	1	59	-	TUFARIS

Lungime Segmente

1) Valorile lungimilor segmentelor sunt obţinute din proiecţie în plan.

Punct început	X / Y	Punct sfârşit	X / Y	Lungime segment (** (m)
1	450.088,48 521.859,599	2	450.079,859 521.866,822	11.247
3	450.056,117 521.881,298	4	450.044,053 521.884,609	12.509
5	450.036,483 521.879,88	6	450.038,493 521.875,135	5.153
7	450.056,944 521.868,041	8	450.060,847 521.864,731	5.118
9	450.062,491 521.864,11	10	450.072,418 521.861,386	10.295

Punct început	X / Y	Punct sfârşit	X / Y	Lungime segment (** (m)
2	450.079,859 521.866,822	3	450.056,117 521.881,298	27.807
4	450.044,053 521.884,609	5	450.036,483 521.879,88	8.926
6	450.038,493 521.875,135	7	450.056,944 521.868,041	19.767
8	450.060,847 521.864,731	9	450.062,491 521.864,11	1.757
10	450.072,418 521.861,386	11	450.073,806 521.855,53	6.018

Document care conține date cu caracter personal, protejat de prevederile Regulamentului (UE) nr. 679/2016 și Legii 190/2018

Punct început	X / Y	Punct sfârşit	X / Y	Lungime segment (** (m)
11	450.073,806 521.855,53	12	450.079,415 521.849,0	8.608
13	450.096,526 521.839,63	14	450.122,223 521.814,912	35.656
15	450.130,22 521.810,939	16	450.152,928 521.806,913	23.061
17	450.181,481 521.806,231	18	450.194,832 521.810,188	13.925
19	450.195,452 521.812,7	20	450.190,829 521.816,593	6.043
21	450.175,463 521.814,779	22	450.153,755 521.815,429	21.718
23	450.142,289 521.818,991	24	450.142,278 521.818,994	0.012
25	450.128,923 521.827,558	26	450.108,646 521.848,22	28.95
27	450.095,05 521.854,017	1	450.088,48 521.859,599	8.621

Punct început	X / Y	Punct sfârşit	X / Y	Lungime segment (** (m)
12	450.079,415 521.849,0	13	450.096,526 521.839,63	19.508
14	450.122,223 521.814,912	15	450.130,22 521.810,939	8.93
16	450.152,928 521.806,913	17	450.181,481 521.806,231	28.561
18	450.194,832 521.810,188	19	450.195,452 521.812,7	2.588
20	450.190,829 521.816,593	21	450.175,463 521.814,779	15.473
22	450.153,755 521.815,429	23	450.142,289 521.818,991	12.006
24	450.142,278 521.818,994	25	450.128,923 521.827,558	15.865
26	450.108,646 521.848,22	27	450.095,05 521.854,017	14.78

** Lungimile segmentelor sunt determinate în planul de proiecţie Stereo 70 şi sunt rotunjite la 1 milimetru.
*** Distanţa dintre puncte este formată din segmente cumulate ce sunt mai mici decât valoarea 1 milimetru.

Document care conține date cu caracter personal, protejat de prevederile Regulamentului (UE) nr. 679/2016 și Legii 190/2018

DATE DESPRE IMOBILUL NR. 2619

Oficiul de Cadastru şi Publicitate Imobiliară SIBIU
Biroul de Cadastru şi Publicitate Imobiliară Medias

A. Partea I. Descrierea imobilului

TEREN Extravilan

Adresa: Jud. Sibiu

Nr. Crt	Nr cadastral Nr. topografic	Suprafaţa* (mp)	Observaţii / Referinţe
A1		2.900	Sector cadastral:2 Teren neimprejmuit;

B. Partea II. Proprietari şi acte

Inscrieri privitoare la dreptul de proprietate şi alte drepturi reale		Referinţe
/		
Act Normativ nr. 268, din 28/05/2001 emis de GUVERNUL ROMANIEI (LEGE);		
B1	Intabulare, drept de PROPRIETATE, dobandit prin Lege, cota actuala 1/1	A1
	1) **STATUL ROMAN DOMENIUL PRIVAT**, CIF:9999999999999	
Act Normativ nr. 268, din 28/05/2001 emis de GUVERNUL ROMANIEI (DECIZIA 204.23.02.2024 EMISA DE MINISTERUL AGRICULTURII AGENTIA DOMENIILOR STATULUI);		
B2	Intabulare, drept de ADMINISTRARE, dobandit prin Lege, cota actuala 1/1	A1
	1) **AGENȚIA DOMENIILOR STATULUI**, CIF:14818116	

C. Partea III. SARCINI .

Inscrieri privind dezmembramintele dreptului de proprietate, drepturi reale de garanţie şi sarcini	Referinţe
NU SUNT	

Anexa Nr. 1 La Partea I

Teren

Nr cadastral	Suprafaţa (mp)*	Observaţii / Referinţe
	2.900	

* Suprafaţa este determinată in planul de proiecţie Stereo 70.

DETALII LINIARE IMOBIL

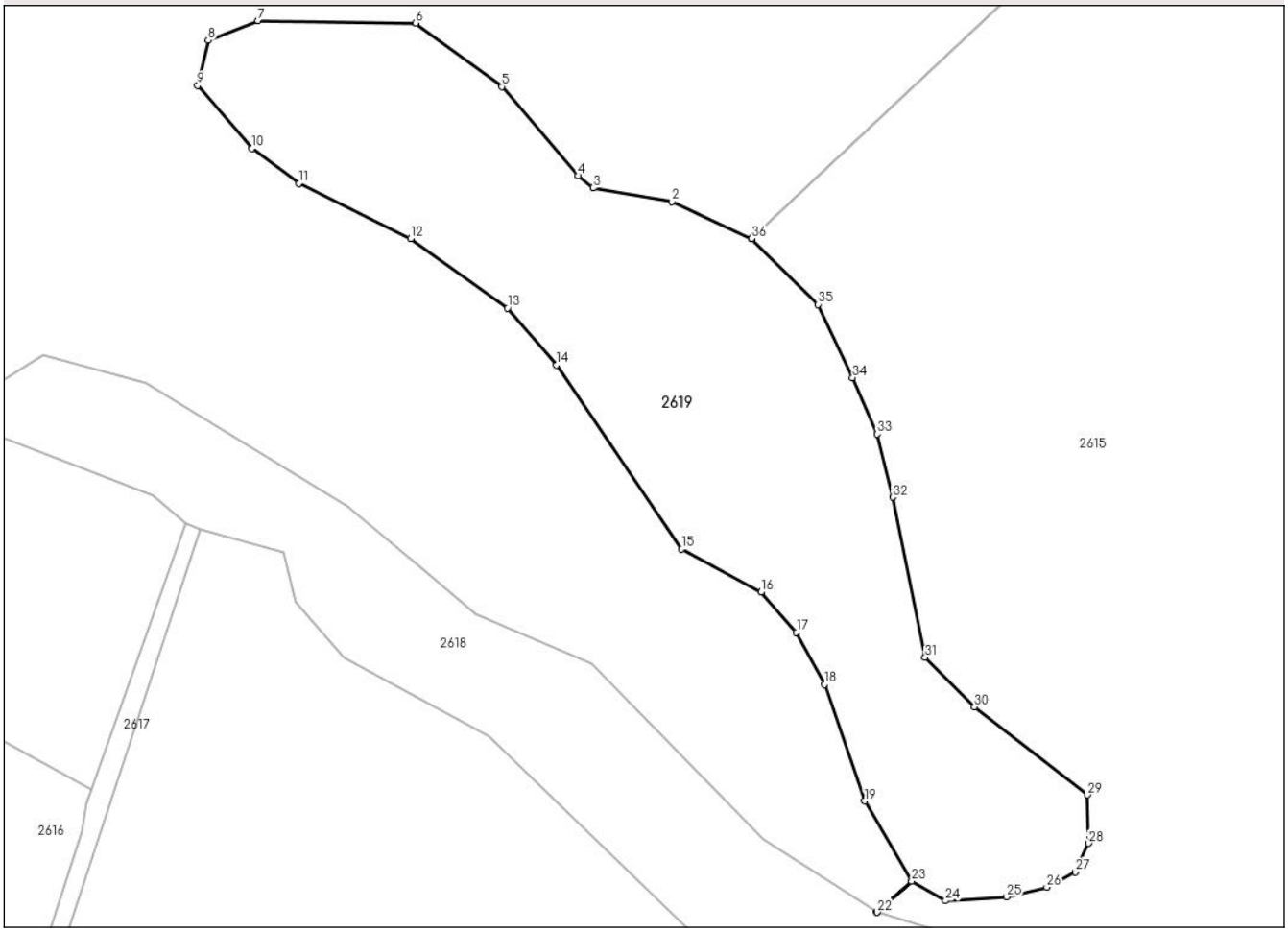

Date referitoare la teren

Crt	Categorie folosință	Intra vilan	Suprafaţa (mp)	Tarla	Parcelă	Nr. topo	Observaţii / Referinţe
1	padure	NU	2.900	1	58	-	TUFARIS

Lungime Segmente

1) Valorile lungimilor segmentelor sunt obţinute din proiecţie în plan.

Punct început	X / Y	Punct sfârşit	X / Y	Lungime segment (** (m)
1	450.127,53 521.898,294	2	450.118,092 521.902,656	10.398
3	450.108,831 521.904,258	4	450.107,089 521.905,699	2.261
5	450.098,096 521.916,203	6	450.087,945 521.923,68	12.608
7	450.069,335 521.923,947	8	450.063,458 521.921,633	6.316
9	450.062,242 521.916,336	10	450.068,616 521.908,899	9.795

Punct început	X / Y	Punct sfârşit	X / Y	Lungime segment (** (m)
2	450.118,092 521.902,656	3	450.108,831 521.904,258	9.398
4	450.107,089 521.905,699	5	450.098,096 521.916,203	13.828
6	450.087,945 521.923,68	7	450.069,335 521.923,947	18.612
8	450.063,458 521.921,633	9	450.062,242 521.916,336	5.434
10	450.068,616 521.908,899	11	450.074,174 521.904,8	6.906

Document care conține date cu caracter personal, protejat de prevederile Regulamentului (UE) nr. 679/2016 și Legii 190/2018

Punct început	X / Y	Punct sfârşit	X / Y	Lungime segment (** (m)
11	450.074,174 521.904,8	12	450.087,353 521.898,302	14.693
13	450.098,75 521.890,113	14	450.104,481 521.883,402	8.825
15	450.119,273 521.861,742	16	450.128,623 521.856,668	10.638
17	450.132,808 521.851,95	18	450.136,102 521.845,808	6.97
19	450.140,85 521.832,085	20	450.146,37 521.822,649	10.932
21	450.142,278 521.818,994	22	450.142,289 521.818,991	0.012
23	450.146,38 521.822,644	24	450.150,377 521.820,335	4.617
25	450.157,59 521.820,78	26	450.162,309 521.821,937	4.859
27	450.165,693 521.823,717	28	450.167,206 521.827,1	3.706
29	450.167,118 521.832,797	30	450.153,796 521.843,154	16.874
31	450.147,97 521.848,971	32	450.144,139 521.867,85	19.264
33	450.142,294 521.875,292	34	450.139,431 521.881,918	7.218
35	450.135,366 521.890,55	36	450.127,538 521.898,287	11.007

Punct început	X / Y	Punct sfârşit	X / Y	Lungime segment (** (m)
12	450.087,353 521.898,302	13	450.098,75 521.890,113	14.035
14	450.104,481 521.883,402	15	450.119,273 521.861,742	26.229
16	450.128,623 521.856,668	17	450.132,808 521.851,95	6.307
18	450.136,102 521.845,808	19	450.140,85 521.832,085	14.521
20	450.146,37 521.822,649	21	450.142,278 521.818,994	5.487
22	450.142,289 521.818,991	23	450.146,38 521.822,644	5.484
24	450.150,377 521.820,335	25	450.157,59 521.820,78	7.226
26	450.162,309 521.821,937	27	450.165,693 521.823,717	3.823
28	450.167,206 521.827,1	29	450.167,118 521.832,797	5.698
30	450.153,796 521.843,154	31	450.147,97 521.848,971	8.233
32	450.144,139 521.867,85	33	450.142,294 521.875,292	7.668
34	450.139,431 521.881,918	35	450.135,366 521.890,55	9.541
36	450.127,538 521.898,287	1	450.127,53 521.898,294	0.01

**** Lungimile segmentelor sunt determinate în planul de proiecţie Stereo 70 şi sunt rotunjite la 1 milimetru.**
***** Distanţa dintre puncte este formată din segmente cumulate ce sunt mai mici decât valoarea 1 milimetru.**

Document care conține date cu caracter personal, protejat de prevederile Regulamentului (UE) nr. 679/2016 și Legii 190/2018

DATE DESPRE IMOBILUL NR. 2620

Oficiul de Cadastru şi Publicitate Imobiliară SIBIU
Biroul de Cadastru şi Publicitate Imobiliară Medias

A. Partea I. Descrierea imobilului

TEREN Extravilan

Adresa: Jud. Sibiu

Nr. Crt	Nr cadastral Nr. topografic	Suprafaţa* (mp)	Observaţii / Referinţe
A1		3.000	Sector cadastral:2 Teren neimprejmuit;

B. Partea II. Proprietari şi acte

Inscrieri privitoare la dreptul de proprietate şi alte drepturi reale		Referinţe
/		
Act Normativ nr. 268, din 28/05/2001 emis de GUVERNUL ROMANIEI (LEGE);		
B1	Intabulare, drept de PROPRIETATE, dobandit prin Lege, cota actuala 1/1	A1
	1) **STATUL ROMAN DOMENIUL PRIVAT**, CIF:9999999999999	
Act Normativ nr. 268, din 28/05/2001 emis de GUVERNUL ROMANIEI (DECIZIA 204.23.02.2024 EMISA DE MINISTERUL AGRICULTURII AGENTIA DOMENIILOR STATULUI);		
B2	Intabulare, drept de ADMINISTRARE, dobandit prin Lege, cota actuala 1/1	A1
	1) **AGENȚIA DOMENIILOR STATULUI**, CIF:14818116	

C. Partea III. SARCINI .

Inscrieri privind dezmembramintele dreptului de proprietate, drepturi reale de garanţie şi sarcini	Referinţe
NU SUNT	

Anexa Nr. 1 La Partea I

Teren

Nr cadastral	Suprafaţa (mp)*	Observaţii / Referinţe
	3.000	

* Suprafaţa este determinată in planul de proiecţie Stereo 70.

DETALII LINIARE IMOBIL

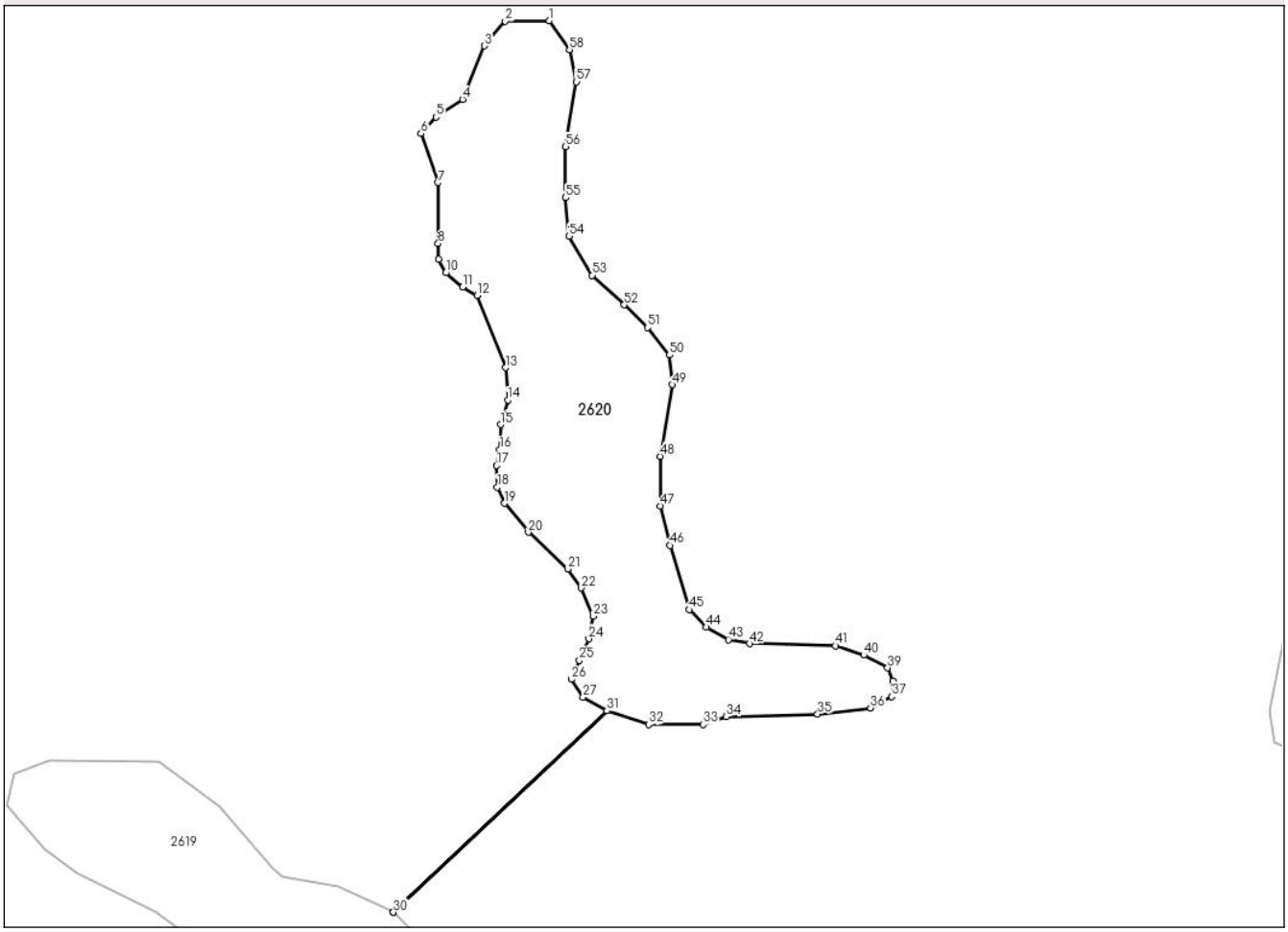

Date referitoare la teren

Crt	Categorie folosință	Intra vilan	Suprafaţa (mp)	Tarla	Parcelă	Nr. topo	Observaţii / Referinţe
1	padure	NU	3.000	1	57	-	TUFARIS

Lungime Segmente

1) Valorile lungimilor segmentelor sunt obţinute din proiecţie în plan.

Punct început	X / Y	Punct sfârşit	X / Y	Lungime segment
1	450.153,889 522.048,657	2	450.146,452 522.048,55	7.438
4	450.139,228 522.035,381	5	450.134,779 522.032,419	5.344
7	450.135,122 522.021,351	8	450.135,122 522.011,072	10.28
10	450.136,418 522.006,139	11	450.139,228 522.003,726	3.703
13	450.146,54 521.990,138	14	450.146,87 521.984,666	5.482
16	450.145,525 521.976,313	17	450.144,982 521.973,615	2.752

Punct început	X / Y	Punct sfârşit	X / Y	Lungime segment
2	450.146,452 522.048,55	3	450.142,946 522.044,408	5.427
5	450.134,779 522.032,419	6	450.132,232 522.029,63	3.777
8	450.135,122 522.011,072	9	450.135,23 522.008,407	2.667
11	450.139,228 522.003,726	12	450.141,666 522.002,294	2.829
14	450.146,87 521.984,666	15	450.145,665 521.980,525	4.313
17	450.144,982 521.973,615	18	450.145,122 521.969,945	3.673

Punct început	X / Y	Punct sfârşit	X / Y	Lungime segment
3	450.142,946 522.044,408	4	450.139,228 522.035,381	9.764
6	450.132,232 522.029,63	7	450.135,122 522.021,351	8.768
9	450.135,23 522.008,407	10	450.136,418 522.006,139	2.561
12	450.141,666 522.002,294	13	450.146,54 521.990,138	13.096
15	450.145,665 521.980,525	16	450.145,525 521.976,313	4.214
18	450.145,122 521.969,945	19	450.146,296 521.967,254	2.937

Document care conține date cu caracter personal, protejat de prevederile Regulamentului (UE) nr. 679/2016 și Legii 190/2018

Punct început	X / Y	Punct sfârşit	X / Y	Lungime segment
19	450.146,296 521.967,254	20	450.150,363 521.962,363	6.361
22	450.159,294 521.952,972	23	450.161,274 521.948,223	5.145
25	450.158,974 521.940,768	26	450.157,641 521.937,558	3.476
28	450.163,603 521.932,263	29	450.127,53 521.898,294	49.549
31	450.163,614 521.932,259	32	450.170,642 521.929,959	7.395
34	450.183,779 521.931,267	35	450.199,198 521.931,716	15.426
37	450.211,744 521.934,664	38	450.211,899 521.937,321	2.661
40	450.206,97 521.941,654	41	450.202,21 521.943,232	5.015
43	450.184,132 521.944,273	44	450.180,39 521.946,362	4.285
46	450.174,302 521.960,156	47	450.172,657 521.966,813	6.857
49	450.174,712 521.987,255	50	450.174,18 521.992,281	5.054
52	450.166,532 522.000,727	53	450.161,114 522.005,719	7.367
55	450.156,651 522.018,812	56	450.156,651 522.027,415	8.603
58	450.157,289 522.043,771	1	450.153,889 522.048,657	5.952

Punct început	X / Y	Punct sfârşit	X / Y	Lungime segment
20	450.150,363 521.962,363	21	450.156,974 521.956,16	9.065
23	450.161,274 521.948,223	24	450.160,536 521.944,404	3.89
26	450.157,641 521.937,558	27	450.159,583 521.934,585	3.551
29	450.127,53 521.898,294	30	450.127,538 521.898,287	0.01
32	450.170,642 521.929,959	33	450.179,837 521.929,973	9.196
35	450.199,198 521.931,716	36	450.208,132 521.932,729	8.991
38	450.211,899 521.937,321	39	450.211,022 521.939,487	2.338
41	450.202,21 521.943,232	42	450.187,672 521.943,57	14.542
44	450.180,39 521.946,362	45	450.177,507 521.949,333	4.14
47	450.172,657 521.966,813	48	450.172,657 521.975,203	8.39
50	450.174,18 521.992,281	51	450.170,463 521.996,904	5.933
53	450.161,114 522.005,719	54	450.157,183 522.012,304	7.669
56	450.156,651 522.027,415	57	450.158,457 522.038,354	11.088

Punct început	X / Y	Punct sfârşit	X / Y	Lungime segment
21	450.156,974 521.956,16	22	450.159,294 521.952,972	3.943
24	450.160,536 521.944,404	25	450.158,974 521.940,768	3.957
27	450.159,583 521.934,585	28	450.163,603 521.932,263	4.642
30	450.127,538 521.898,287	31	450.163,614 521.932,259	49.554
33	450.179,837 521.929,973	34	450.183,779 521.931,267	4.149
36	450.208,132 521.932,729	37	450.211,744 521.934,664	4.098
39	450.211,022 521.939,487	40	450.206,97 521.941,654	4.594
42	450.187,672 521.943,57	43	450.184,132 521.944,273	3.609
45	450.177,507 521.949,333	46	450.174,302 521.960,156	11.287
48	450.172,657 521.975,203	49	450.174,712 521.987,255	12.225
51	450.170,463 521.996,904	52	450.166,532 522.000,727	5.484
54	450.157,183 522.012,304	55	450.156,651 522.018,812	6.53
57	450.158,457 522.038,354	58	450.157,289 522.043,771	5.541

** Lungimile segmentelor sunt determinate în planul de proiecţie Stereo 70 şi sunt rotunjite la 1 milimetru.
*** Distanţa dintre puncte este formată din segmente cumulate ce sunt mai mici decât valoarea 1 milimetru.

Document care conține date cu caracter personal, protejat de prevederile Regulamentului (UE) nr. 679/2016 și Legii 190/2018

DATE DESPRE IMOBILUL NR. 2621

Oficiul de Cadastru şi Publicitate Imobiliară SIBIU
Biroul de Cadastru şi Publicitate Imobiliară Medias

A. Partea I. Descrierea imobilului

TEREN Extravilan

Adresa: Jud. Sibiu

Nr. Crt	Nr cadastral Nr. topografic	Suprafaţa* (mp)	Observaţii / Referinţe
A1		1.200	Sector cadastral:2 Teren neimprejmuit;

B. Partea II. Proprietari şi acte

Inscrieri privitoare la dreptul de proprietate şi alte drepturi reale		Referinţe
/		
Act Normativ nr. 268, din 28/05/2001 emis de GUVERNUL ROMANIEI (LEGE);		
B1	Intabulare, drept de PROPRIETATE, dobandit prin Lege, cota actuala 1/1	A1
	1) **STATUL ROMAN DOMENIUL PRIVAT**, CIF:9999999999999	
Act Normativ nr. 268, din 28/05/2001 emis de GUVERNUL ROMANIEI (DECIZIA 204.23.02.2024 EMISA DE MINISTERUL AGRICULTURII AGENTIA DOMENIILOR STATULUI);		
B2	Intabulare, drept de ADMINISTRARE, dobandit prin Lege, cota actuala 1/1	A1
	1) **AGENȚIA DOMENIILOR STATULUI**, CIF:14818116	

C. Partea III. SARCINI .

Inscrieri privind dezmembramintele dreptului de proprietate, drepturi reale de garanţie şi sarcini	Referinţe
NU SUNT	

Anexa Nr. 1 La Partea I

Teren

Nr cadastral	Suprafaţa (mp)*	Observaţii / Referinţe
	1.200	

* Suprafaţa este determinată in planul de proiecţie Stereo 70.

DETALII LINIARE IMOBIL

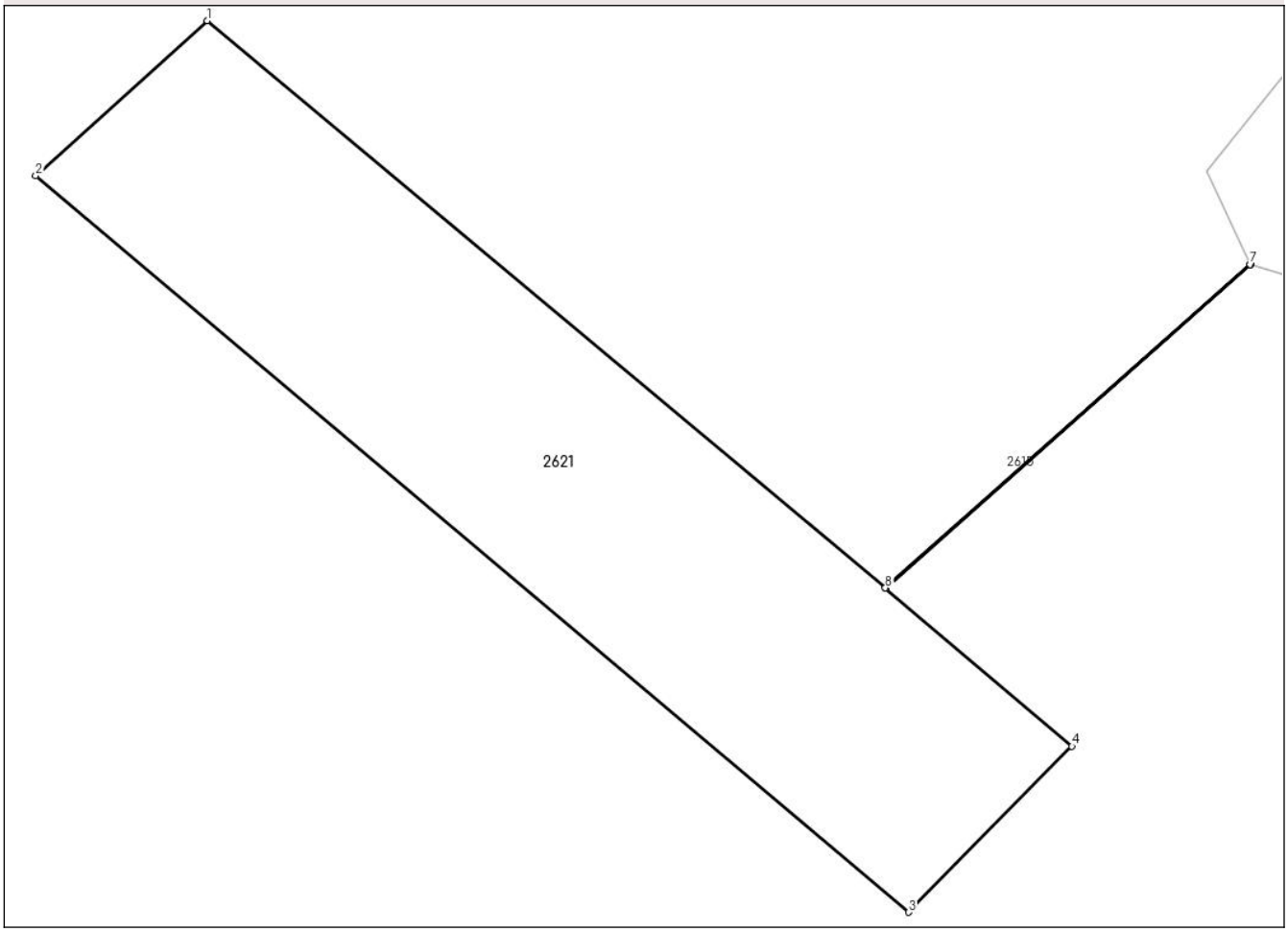

Date referitoare la teren

Crt	Categorie folosinţă	Intra vilan	Suprafaţa (mp)	Tarla	Parcelă	Nr. topo	Observaţii / Referinţe
1	curti constructii	NU	1.200	1	68	-	

Lungime Segmente
1) Valorile lungimilor segmentelor sunt obţinute din proiecţie în plan.

Punct început	X / Y	Punct sfârşit	X / Y	Lungime segment (** (m)
1	450.176,723 522.532,496	2	450.165,12 522.522,023	15.63
2	450.165,12 522.522,023	3	450.224,17 522.472,254	77.225
3	450.224,17 522.472,254	4	450.235,215 522.483,463	15.737
4	450.235,215 522.483,463	5	450.222,597 522.494,155	16.539
5	450.222,597 522.494,155	6	450.247,285 522.516,022	32.98

Document care conține date cu caracter personal, protejat de prevederile Regulamentului (UE) nr. 679/2016 și Legii 190/2018

Punct început	X / Y	Punct sfârşit	X / Y	Lungime segment (** (m)
6	450.247,285 522.516,022	7	450.247,277 522.516,029	0.01
7	450.247,277 522.516,029	8	450.222,59 522.494,162	32.979
8	450.222,59 522.494,162	1	450.176,723 522.532,496	59.777

** Lungimile segmentelor sunt determinate în planul de proiecţie Stereo 70 şi sunt rotunjite la 1 milimetru.
*** Distanţa dintre puncte este formată din segmente cumulate ce sunt mai mici decât valoarea 1 milimetru.

Document care conține date cu caracter personal, protejat de prevederile Regulamentului (UE) nr. 679/2016 și Legii 190/2018

DATE DESPRE IMOBILUL NR. 2622

Oficiul de Cadastru şi Publicitate Imobiliară SIBIU
Biroul de Cadastru şi Publicitate Imobiliară Medias

A. Partea I. Descrierea imobilului

Nr. CF vechi:14995Ned
Nr. cadastral vechi:2062

TEREN Extravilan

Adresa: Jud. Sibiu

Nr. Crt	Nr cadastral Nr. topografic	Suprafaţa* (mp)	Observaţii / Referinţe
A1	102646	30.000	Sector cadastral:2 Teren neimprejmuit;

B. Partea II. Proprietari şi acte

Inscrieri privitoare la dreptul de proprietate şi alte drepturi reale		Referinţe
18648 / 18/12/2009		
Act Notarial nr. CVC AUT.NR.464, din 17/12/2009 emis de BNP NISTOR ANA CORINA;		
B1	Intabulare, drept de PROPRIETATE, dobandit prin Conventie, cota actuala 1/1	A1
	1) **ȘTEFAN ADRIANA**, și soțul 2) **ȘTEFAN CLAUDIU RADU**, ,bun comun	

C. Partea III. SARCINI .

Inscrieri privind dezmembramintele dreptului de proprietate, drepturi reale de garanţie şi sarcini	Referinţe
NU SUNT	

Anexa Nr. 1 La Partea I

Teren

Nr cadastral	Suprafaţa (mp)*	Observaţii / Referinţe
102646	30.000	

* Suprafaţa este determinată in planul de proiecţie Stereo 70.

DETALII LINIARE IMOBIL

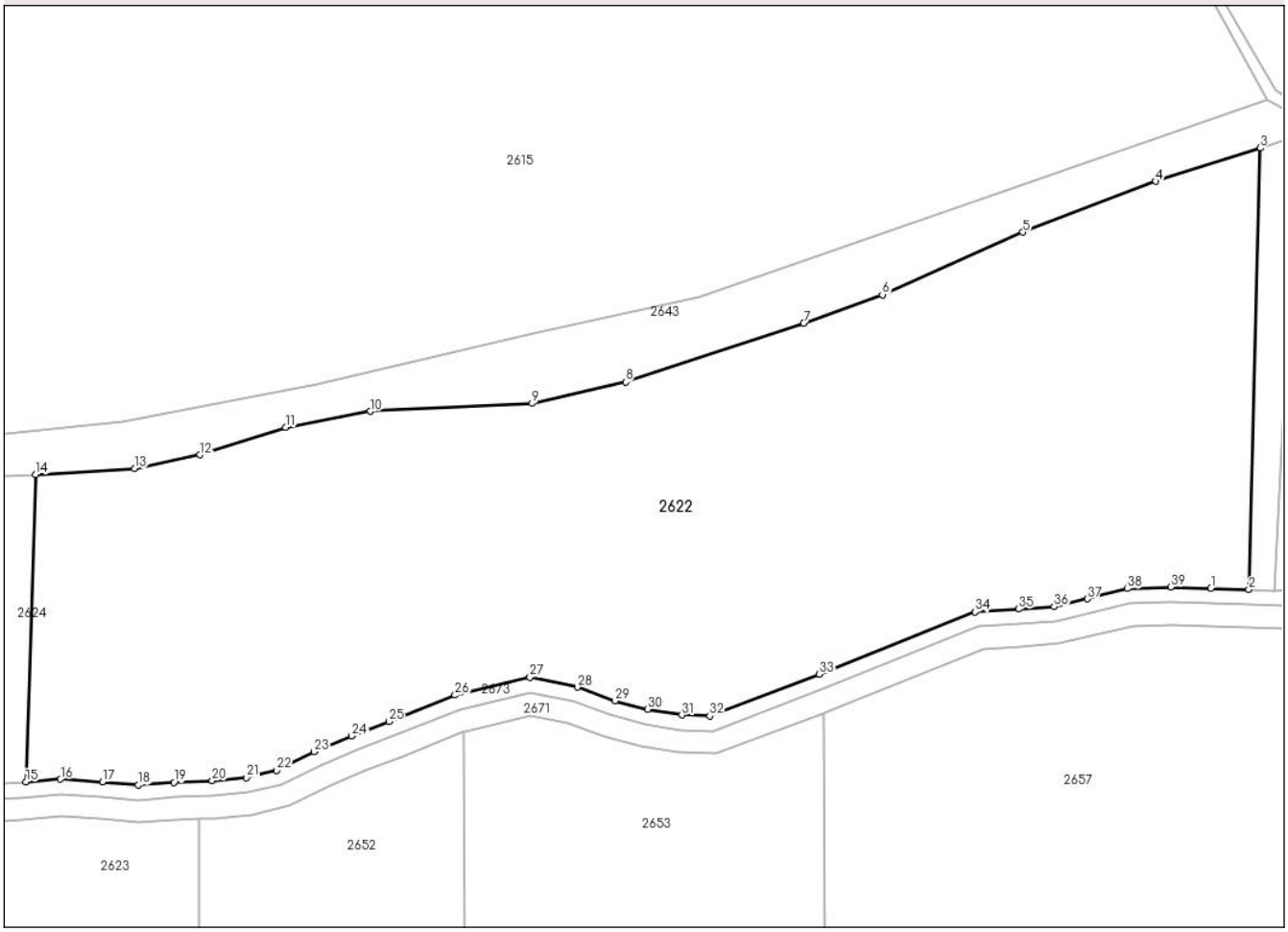

Date referitoare la teren

Crt	Categorie folosință	Intra vilan	Suprafaţa (mp)	Tarla	Parcelă	Nr. topo	Observaţii / Referinţe
1	arabil	NU	30.000	1	38/6	-	

Lungime Segmente

1) Valorile lungimilor segmentelor sunt obţinute din proiecţie în plan.

Punct început	X / Y	Punct sfârşit	X / Y	Lungime segment (** (m)
1	450.698,652 521.678,56	2	450.708,848 521.678,239	10.202
3	450.711,863 521.796,264	4	450.683,913 521.787,342	29.339
5	450.648,311 521.773,772	6	450.610,77 521.757,068	41.09
7	450.589,733 521.749,413	8	450.542,113 521.733,728	50.137
9	450.517,05 521.727,976	10	450.473,787 521.725,916	43.312

Punct început	X / Y	Punct sfârşit	X / Y	Lungime segment (** (m)
2	450.708,848 521.678,239	3	450.711,863 521.796,264	118.063
4	450.683,913 521.787,342	5	450.648,311 521.773,772	38.1
6	450.610,77 521.757,068	7	450.589,733 521.749,413	22.387
8	450.542,113 521.733,728	9	450.517,05 521.727,976	25.714
10	450.473,787 521.725,916	11	450.451,079 521.721,555	23.124

Document care conține date cu caracter personal, protejat de prevederile Regulamentului (UE) nr. 679/2016 și Legii 190/2018

Punct început	X / Y	Punct sfârşit	X / Y	Lungime segment (** (m)
11	450.451,079 521.721,555	12	450.428,188 521.714,232	24.034
13	450.410,761 521.710,56	14	450.384,214 521.708,947	26.596
15	450.381,65 521.626,824	16	450.390,926 521.627,561	9.304
17	450.402,106 521.626,874	18	450.411,76 521.626,042	9.689
19	450.421,249 521.626,729	20	450.431,496 521.627,192	10.258
21	450.440,727 521.628,042	22	450.448,717 521.629,923	8.208
23	450.458,788 521.634,903	24	450.468,847 521.639,113	10.904
25	450.478,73 521.642,98	26	450.496,483 521.650,041	19.105
27	450.516,486 521.654,854	28	450.529,192 521.652,17	12.986
29	450.539,189 521.648,535	30	450.548,016 521.646,286	9.109
31	450.557,143 521.644,741	32	450.564,604 521.644,446	7.467
33	450.593,828 521.655,607	34	450.635,518 521.672,256	44.892
35	450.647,177 521.673,056	36	450.656,695 521.673,707	9.541
37	450.665,614 521.675,783	38	450.676,371 521.678,499	11.095
39	450.688,014 521.678,91	1	450.698,652 521.678,56	10.643

Punct început	X / Y	Punct sfârşit	X / Y	Lungime segment (** (m)
12	450.428,188 521.714,232	13	450.410,761 521.710,56	17.81
14	450.384,214 521.708,947	15	450.381,65 521.626,824	82.163
16	450.390,926 521.627,561	17	450.402,106 521.626,874	11.202
18	450.411,76 521.626,042	19	450.421,249 521.626,729	9.514
20	450.431,496 521.627,192	21	450.440,727 521.628,042	9.269
22	450.448,717 521.629,923	23	450.458,788 521.634,903	11.236
24	450.468,847 521.639,113	25	450.478,73 521.642,98	10.613
26	450.496,483 521.650,041	27	450.516,486 521.654,854	20.574
28	450.529,192 521.652,17	29	450.539,189 521.648,535	10.638
30	450.548,016 521.646,286	31	450.557,143 521.644,741	9.256
32	450.564,604 521.644,446	33	450.593,828 521.655,607	31.282
34	450.635,518 521.672,256	35	450.647,177 521.673,056	11.686
36	450.656,695 521.673,707	37	450.665,614 521.675,783	9.157
38	450.676,371 521.678,499	39	450.688,014 521.678,91	11.65

** Lungimile segmentelor sunt determinate în planul de proiecţie Stereo 70 şi sunt rotunjite la 1 milimetru.
*** Distanţa dintre puncte este formată din segmente cumulate ce sunt mai mici decât valoarea 1 milimetru.

Document care conține date cu caracter personal, protejat de prevederile Regulamentului (UE) nr. 679/2016 și Legii 190/2018

DATE DESPRE IMOBILUL NR. 2623

Oficiul de Cadastru şi Publicitate Imobiliară SIBIU
Biroul de Cadastru şi Publicitate Imobiliară Medias

A. Partea I. Descrierea imobilului

TEREN Extravilan

Adresa: Jud. Sibiu

Nr. Crt	Nr cadastral Nr. topografic	Suprafaţa* (mp)	Observaţii / Referinţe
A1		5.500	Sector cadastral:2 Teren neimprejmuit;

B. Partea II. Proprietari şi acte

Inscrieri privitoare la dreptul de proprietate şi alte drepturi reale		Referinţe
/		
Act Administrativ nr. 2254/6, din 30/09/2002 emis de CJSDPAT SIBIU (TITLU DE PROPRIETATE);		
B1	Intabulare, drept de PROPRIETATE, dobandit prin Reconstituire, cota actuala 1/1	A1
	1) **FODOR LUCREȚIA** 2) **HUDEA LETIȚIA** 3) **FODOR IOAN** 4) **POPOVICI LUCREȚIA** 5) **FODOR GHEORGHE**	

C. Partea III. SARCINI .

Inscrieri privind dezmembramintele dreptului de proprietate, drepturi reale de garanţie şi sarcini	Referinţe
NU SUNT	

Anexa Nr. 1 La Partea I

Teren

Nr cadastral	Suprafaţa (mp)*	Observaţii / Referinţe
	5.500	

* Suprafaţa este determinată in planul de proiecţie Stereo 70.

DETALII LINIARE IMOBIL

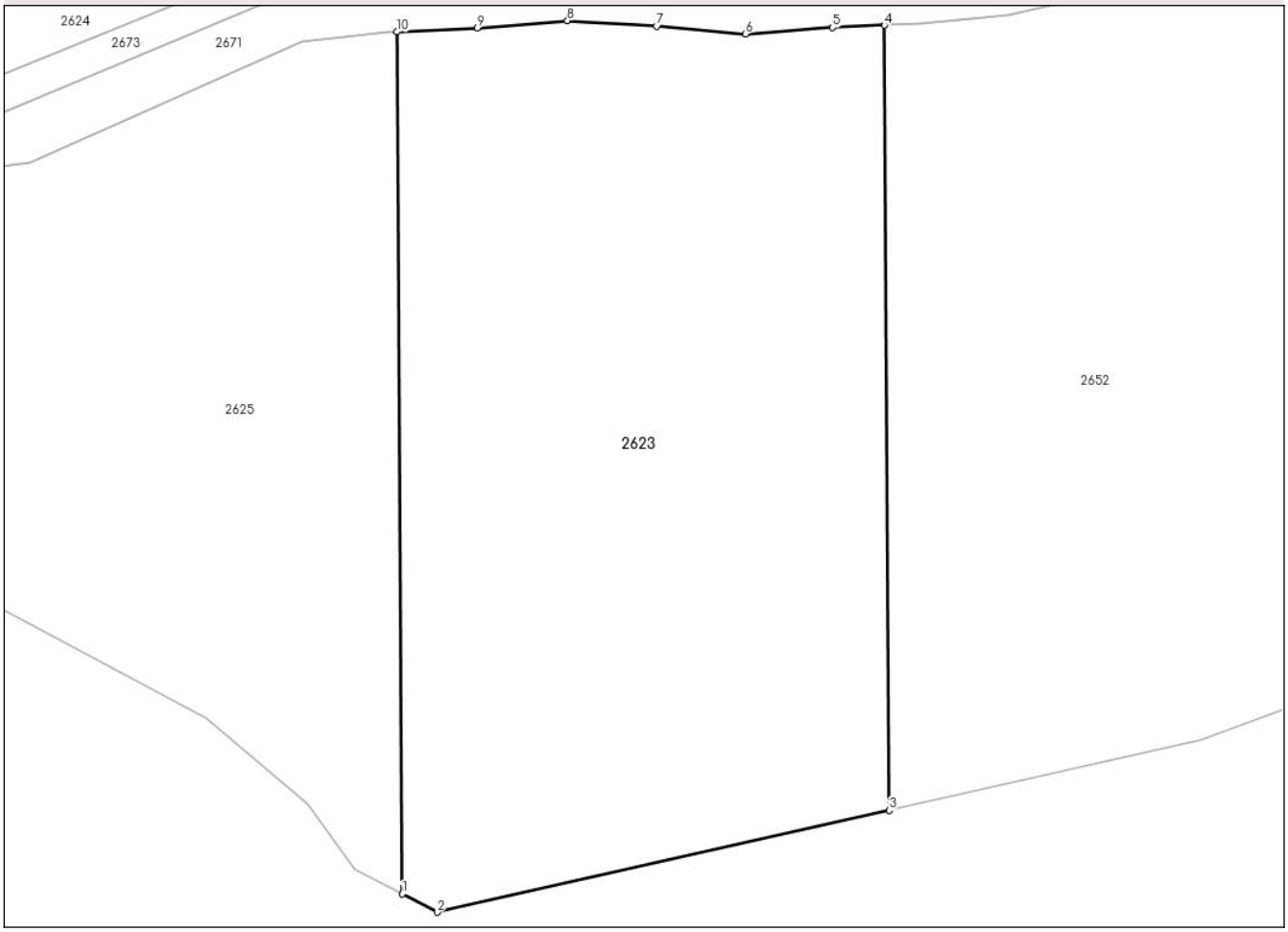

Date referitoare la teren

Crt	Categorie folosință	Intra vilan	Suprafaţa (mp)	Tarla	Parcelă	Nr. topo	Observaţii / Referinţe
1	arabil	NU	5.500	1	20/2	-	

Lungime Segmente
1) Valorile lungimilor segmentelor sunt obţinute din proiecţie în plan.

Punct început	X / Y	Punct sfârşit	X / Y	Lungime segment (** (m)
1	450.371,828 521.516,162	2	450.375,877 521.514,053	4.566
2	450.375,877 521.514,053	3	450.428,386 521.525,857	53.819
3	450.428,386 521.525,857	4	450.427,823 521.617,016	91.161
4	450.427,823 521.617,016	5	450.421,836 521.616,745	5.993
5	450.421,836 521.616,745	6	450.411,691 521.616,011	10.172

Document care conține date cu caracter personal, protejat de prevederile Regulamentului (UE) nr. 679/2016 și Legii 190/2018

Punct început	X / Y	Punct sfârşit	X / Y	Lungime segment (** (m)
6	450.411,691 521.616,011	7	450.401,37 521.616,9	10.359
7	450.401,37 521.616,9	8	450.391,015 521.617,537	10.375
8	450.391,015 521.617,537	9	450.380,532 521.616,704	10.516
9	450.380,532 521.616,704	10	450.371,21 521.616,24	9.334
10	450.371,21 521.616,24	1	450.371,828 521.516,162	100.08

** Lungimile segmentelor sunt determinate în planul de proiecţie Stereo 70 şi sunt rotunjite la 1 milimetru.
*** Distanţa dintre puncte este formată din segmente cumulate ce sunt mai mici decât valoarea 1 milimetru.

Document care conține date cu caracter personal, protejat de prevederile Regulamentului (UE) nr. 679/2016 și Legii 190/2018

DATE DESPRE IMOBILUL NR. 2624

Oficiul de Cadastru şi Publicitate Imobiliară SIBIU
Biroul de Cadastru şi Publicitate Imobiliară Medias

A. Partea I. Descrierea imobilului

TEREN Extravilan

Adresa: Jud. Sibiu

Nr. Crt	Nr cadastral Nr. topografic	Suprafaţa* (mp)	Observaţii / Referinţe
A1		14.400	Sector cadastral:2 Teren neimprejmuit;

B. Partea II. Proprietari şi acte

Inscrieri privitoare la dreptul de proprietate şi alte drepturi reale		Referinţe
/		
Act Administrativ nr. 2238/6, din 30/09/2002 emis de CJSDPAT SIBIU (TITLU DE PROPRIETATE);		
B1	Intabulare, drept de PROPRIETATE, dobandit prin Reconstituire, cota actuala 1/1	A1
	1) **MOLDOVAN GHEORGHE**	

C. Partea III. SARCINI .

Inscrieri privind dezmembramintele dreptului de proprietate, drepturi reale de garanţie şi sarcini	Referinţe
NU SUNT	

Document care conține date cu caracter personal, protejat de prevederile Regulamentului (UE) nr. 679/2016 și Legii 190/2018

Anexa Nr. 1 La Partea I

Teren

Nr cadastral	Suprafaţa (mp)*	Observaţii / Referinţe
	14.400	

* Suprafaţa este determinată in planul de proiecţie Stereo 70.

DETALII LINIARE IMOBIL

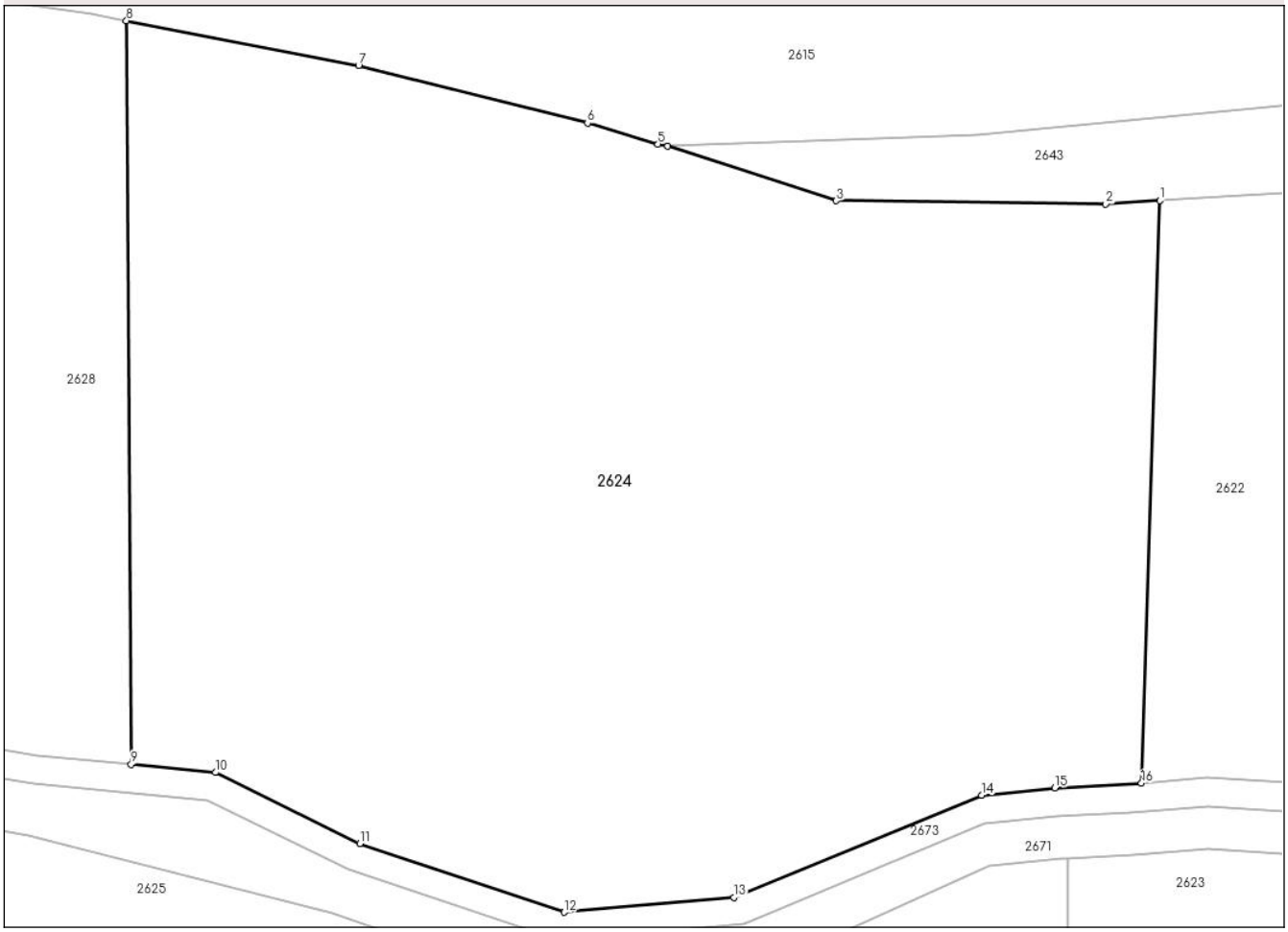

Date referitoare la teren

Crt	Categorie folosință	Intra vilan	Suprafaţa (mp)	Tarla	Parcelă	Nr. topo	Observaţii / Referinţe
1	arabil	NU	14.400	1	38/5	-	

Lungime Segmente
1) Valorile lungimilor segmentelor sunt obţinute din proiecţie în plan.

Punct început	X / Y	Punct sfârşit	X / Y	Lungime segment (** (m)
1	450.384,214 521.708,947	2	450.376,588 521.708,484	7.64
2	450.376,588 521.708,484	3	450.338,589 521.708,941	38.002
3	450.338,589 521.708,941	4	450.314,797 521.716,624	25.001
4	450.314,797 521.716,624	5	450.313,409 521.716,92	1.42
5	450.313,409 521.716,92	6	450.303,467 521.719,888	10.375

Document care conține date cu caracter personal, protejat de prevederile Regulamentului (UE) nr. 679/2016 și Legii 190/2018

Punct început	X / Y	Punct sfârşit	X / Y	Lungime segment (** (m)
6	450.303,467 521.719,888	7	450.271,16 521.727,975	33.304
7	450.271,16 521.727,975	8	450.238,402 521.734,309	33.365
8	450.238,402 521.734,309	9	450.239,05 521.629,448	104.863
9	450.239,05 521.629,448	10	450.250,946 521.628,326	11.949
10	450.250,946 521.628,326	11	450.271,325 521.618,308	22.709
11	450.271,325 521.618,308	12	450.300,202 521.608,635	30.454
12	450.300,202 521.608,635	13	450.324,101 521.610,737	23.991
13	450.324,101 521.610,737	14	450.359,096 521.625,104	37.829
14	450.359,096 521.625,104	15	450.369,408 521.626,163	10.367
15	450.369,408 521.626,163	16	450.381,65 521.626,824	12.26
16	450.381,65 521.626,824	1	450.384,214 521.708,947	82.163

** Lungimile segmentelor sunt determinate în planul de proiecţie Stereo 70 şi sunt rotunjite la 1 milimetru.
*** Distanţa dintre puncte este formată din segmente cumulate ce sunt mai mici decât valoarea 1 milimetru.

Document care conține date cu caracter personal, protejat de prevederile Regulamentului (UE) nr. 679/2016 și Legii 190/2018

DATE DESPRE IMOBILUL NR. 2625

Oficiul de Cadastru şi Publicitate Imobiliară SIBIU
Biroul de Cadastru şi Publicitate Imobiliară Medias

A. Partea I. Descrierea imobilului

TEREN Extravilan

Adresa: Jud. Sibiu

Nr. Crt	Nr cadastral Nr. topografic	Suprafaţa* (mp)	Observaţii / Referinţe
A1		8.200	Sector cadastral:2 Teren neimprejmuit;

B. Partea II. Proprietari şi acte

Inscrieri privitoare la dreptul de proprietate şi alte drepturi reale		Referinţe
/		
Act Administrativ nr. 2255/6, din 30/09/2002 emis de CJSDPAT SIBIU (TITLU DE PROPRIETATE);		
B1	Intabulare, drept de PROPRIETATE, dobandit prin Reconstituire, cota actuala 1/1	A1
	1) **MEDEŞAN VASILE**	

C. Partea III. SARCINI .

Inscrieri privind dezmembramintele dreptului de proprietate, drepturi reale de garanţie şi sarcini	Referinţe
NU SUNT	

Document care conține date cu caracter personal, protejat de prevederile Regulamentului (UE) nr. 679/2016 și Legii 190/2018

Anexa Nr. 1 La Partea I

Teren

Nr cadastral	Suprafaţa (mp)*	Observaţii / Referinţe
	8.200	

* Suprafaţa este determinată in planul de proiecţie Stereo 70.

DETALII LINIARE IMOBIL

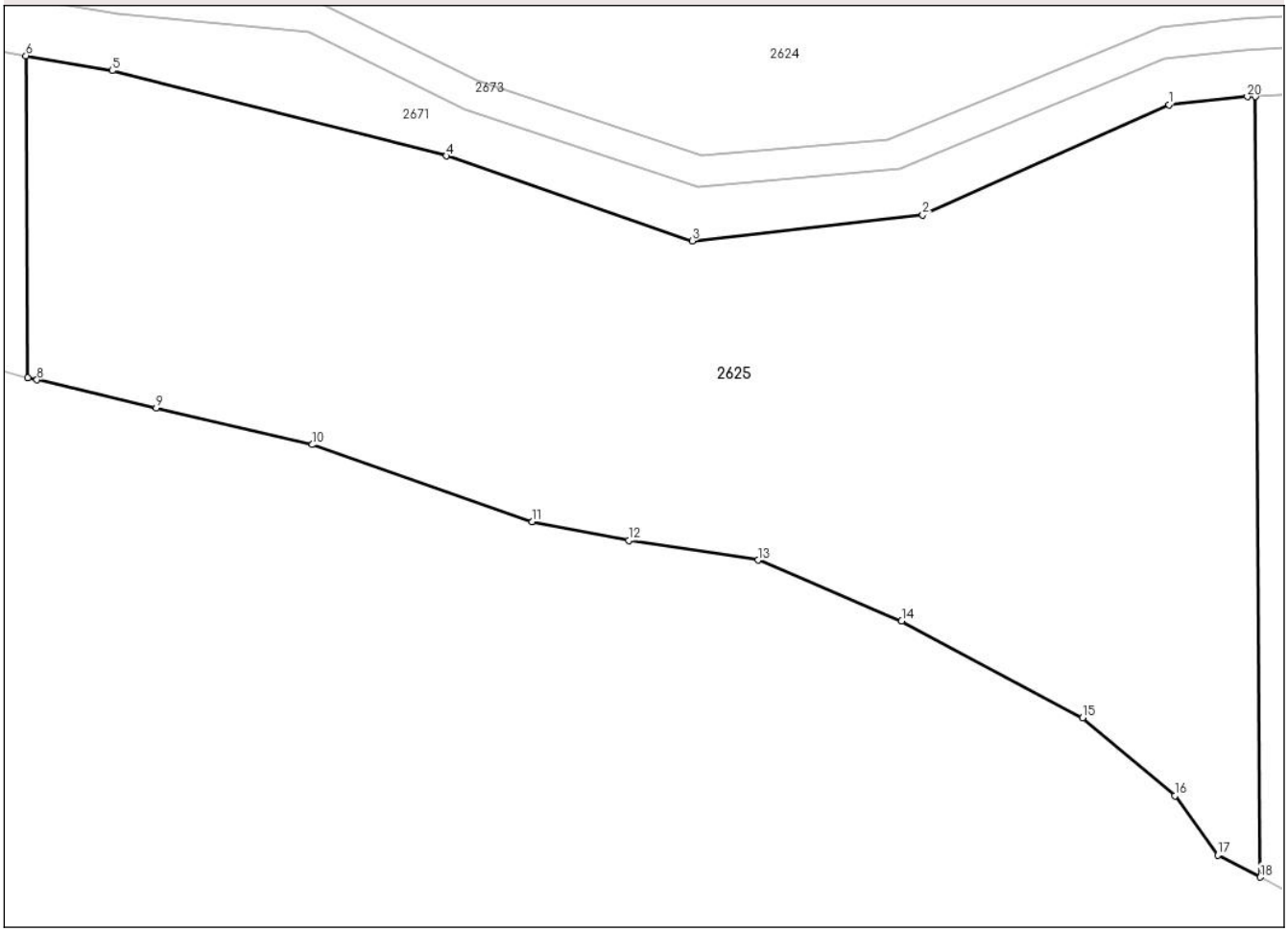

Date referitoare la teren

Crt	Categorie folosință	Intra vilan	Suprafaţa (mp)	Tarla	Parcelă	Nr. topo	Observaţii / Referinţe
1	arabil	NU	8.200	1	20/1	-	

Lungime Segmente
1) Valorile lungimilor segmentelor sunt obţinute din proiecţie în plan.

Punct început	X / Y	Punct sfârşit	X / Y	Lungime segment (** (m)
1	450.360,117 521.615,156	2	450.328,537 521.600,998	34.609
2	450.328,537 521.600,998	3	450.298,971 521.597,682	29.751
3	450.298,971 521.597,682	4	450.267,428 521.608,57	33.369
4	450.267,428 521.608,57	5	450.224,584 521.619,52	44.221
5	450.224,584 521.619,52	6	450.213,498 521.621,431	11.249

Document care conține date cu caracter personal, protejat de prevederile Regulamentului (UE) nr. 679/2016 și Legii 190/2018

Punct început	X / Y	Punct sfârşit	X / Y	Lungime segment (** (m)
6	450.213,498 521.621,431	7	450.213,753 521.580,189	41.242
7	450.213,753 521.580,189	8	450.214,921 521.579,887	1.207
8	450.214,921 521.579,887	9	450.230,222 521.576,293	15.718
9	450.230,222 521.576,293	10	450.250,235 521.571,593	20.557
10	450.250,235 521.571,593	11	450.278,43 521.561,736	29.868
11	450.278,43 521.561,736	12	450.290,804 521.559,326	12.607
12	450.290,804 521.559,326	13	450.307,402 521.556,804	16.788
13	450.307,402 521.556,804	14	450.325,831 521.548,987	20.019
14	450.325,831 521.548,987	15	450.349,042 521.536,582	26.318
15	450.349,042 521.536,582	16	450.360,885 521.526,612	15.48
16	450.360,885 521.526,612	17	450.366,365 521.519,008	9.373
17	450.366,365 521.519,008	18	450.371,828 521.516,162	6.16
18	450.371,828 521.516,162	19	450.371,21 521.616,24	100.08
19	450.371,21 521.616,24	20	450.370,168 521.616,188	1.043
20	450.370,168 521.616,188	1	450.360,117 521.615,156	10.104

** Lungimile segmentelor sunt determinate în planul de proiecţie Stereo 70 şi sunt rotunjite la 1 milimetru.
*** Distanţa dintre puncte este formată din segmente cumulate ce sunt mai mici decât valoarea 1 milimetru.

Document care conține date cu caracter personal, protejat de prevederile Regulamentului (UE) nr. 679/2016 și Legii 190/2018

DATE DESPRE IMOBILUL NR. 2626

Oficiul de Cadastru şi Publicitate Imobiliară SIBIU
Biroul de Cadastru şi Publicitate Imobiliară Medias

A. Partea I. Descrierea imobilului

TEREN Extravilan

Adresa: Jud. Sibiu

Nr. Crt	Nr cadastral Nr. topografic	Suprafaţa* (mp)	Observaţii / Referinţe
A1		200	Sector cadastral:2 Teren neimprejmuit;

B. Partea II. Proprietari şi acte

Inscrieri privitoare la dreptul de proprietate şi alte drepturi reale		Referinţe
/		
Act Normativ nr. 268, din 28/05/2001 emis de GUVERNUL ROMANIEI (LEGE);		
B1	Intabulare, drept de PROPRIETATE, dobandit prin Lege, cota actuala 1/1	A1
	1) **STATUL ROMAN DOMENIUL PRIVAT**, CIF:9999999999999	
Act Normativ nr. 268, din 28/05/2001 emis de GUVERNUL ROMANIEI (DECIZIA 204.23.02.2024 EMISA DE MINISTERUL AGRICULTURII AGENTIA DOMENIILOR STATULUI);		
B2	Intabulare, drept de ADMINISTRARE, dobandit prin Lege, cota actuala 1/1	A1
	1) **AGENȚIA DOMENIILOR STATULUI**, CIF:14818116	

C. Partea III. SARCINI .

Inscrieri privind dezmembramintele dreptului de proprietate, drepturi reale de garanţie şi sarcini	Referinţe
NU SUNT	

Anexa Nr. 1 La Partea I

Teren

Nr cadastral	Suprafaţa (mp)*	Observaţii / Referinţe
	200	

* Suprafaţa este determinată in planul de proiecţie Stereo 70.

DETALII LINIARE IMOBIL

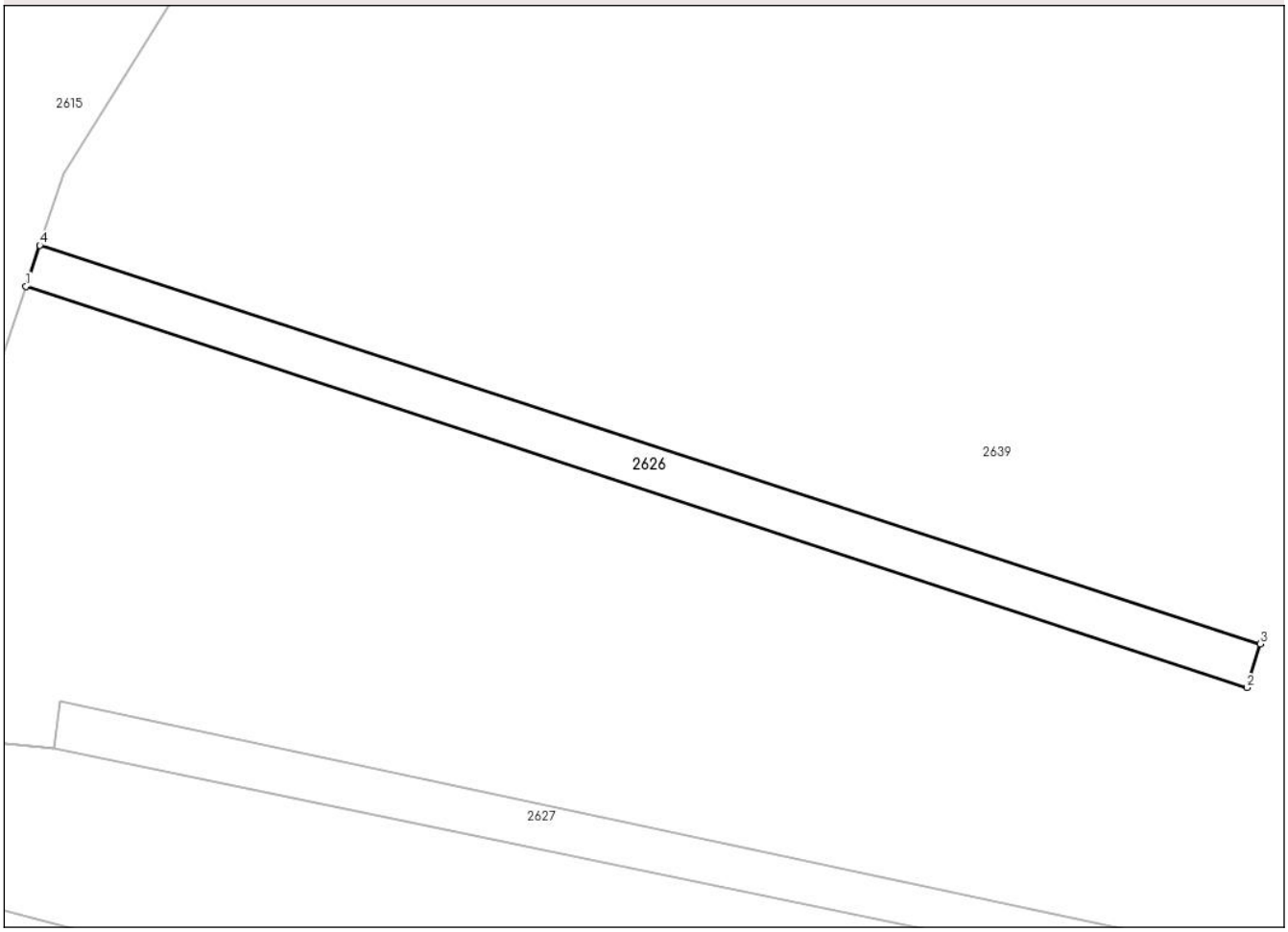

Date referitoare la teren

Crt	Categorie folosință	Intra vilan	Suprafaţa (mp)	Tarla	Parcelă	Nr. topo	Observaţii / Referinţe
1	faneata	NU	200	1	51	-	TALUZ

Lungime Segmente
1) Valorile lungimilor segmentelor sunt obţinute din proiecţie în plan.

Punct început	X / Y	Punct sfârşit	X / Y	Lungime segment (** (m)
1	450.287,102 521.988,265	2	450.359,373 521.964,54	76.066
2	450.359,373 521.964,54	3	450.360,16 521.967,129	2.706
3	450.360,16 521.967,129	4	450.287,925 521.990,694	75.981
4	450.287,925 521.990,694	1	450.287,102 521.988,265	2.565

**** Lungimile segmentelor sunt determinate în planul de proiecţie Stereo 70 şi sunt rotunjite la 1 milimetru.**

Document care conține date cu caracter personal, protejat de prevederile Regulamentului (UE) nr. 679/2016 și Legii 190/2018

***** Distanţa dintre puncte este formată din segmente cumulate ce sunt mai mici decât valoarea 1 milimetru.**

DATE DESPRE IMOBILUL NR. 2627

Oficiul de Cadastru şi Publicitate Imobiliară SIBIU
Biroul de Cadastru şi Publicitate Imobiliară Medias

A. Partea I. Descrierea imobilului

TEREN Extravilan

Adresa: Jud. Sibiu

Nr. Crt	Nr cadastral Nr. topografic	Suprafaţa* (mp)	Observaţii / Referinţe
A1		200	Sector cadastral:2 Teren neimprejmuit;

B. Partea II. Proprietari şi acte

Inscrieri privitoare la dreptul de proprietate şi alte drepturi reale		Referinţe
/		
Act Normativ nr. 268, din 28/05/2001 emis de GUVERNUL ROMANIEI (LEGE);		
B1	Intabulare, drept de PROPRIETATE, dobandit prin Lege, cota actuala 1/1	A1
	1) **STATUL ROMAN DOMENIUL PRIVAT**, CIF:9999999999999	
Act Normativ nr. 268, din 28/05/2001 emis de GUVERNUL ROMANIEI (DECIZIA 204.23.02.2024 EMISA DE MINISTERUL AGRICULTURII AGENTIA DOMENIILOR STATULUI);		
B2	Intabulare, drept de ADMINISTRARE, dobandit prin Lege, cota actuala 1/1	A1
	1) **AGENȚIA DOMENIILOR STATULUI**, CIF:14818116	

C. Partea III. SARCINI .

Inscrieri privind dezmembramintele dreptului de proprietate, drepturi reale de garanţie şi sarcini	Referinţe
NU SUNT	

Anexa Nr. 1 La Partea I

Teren

Nr cadastral	Suprafaţa (mp)*	Observaţii / Referinţe
	200	

* Suprafaţa este determinată in planul de proiecţie Stereo 70.

DETALII LINIARE IMOBIL

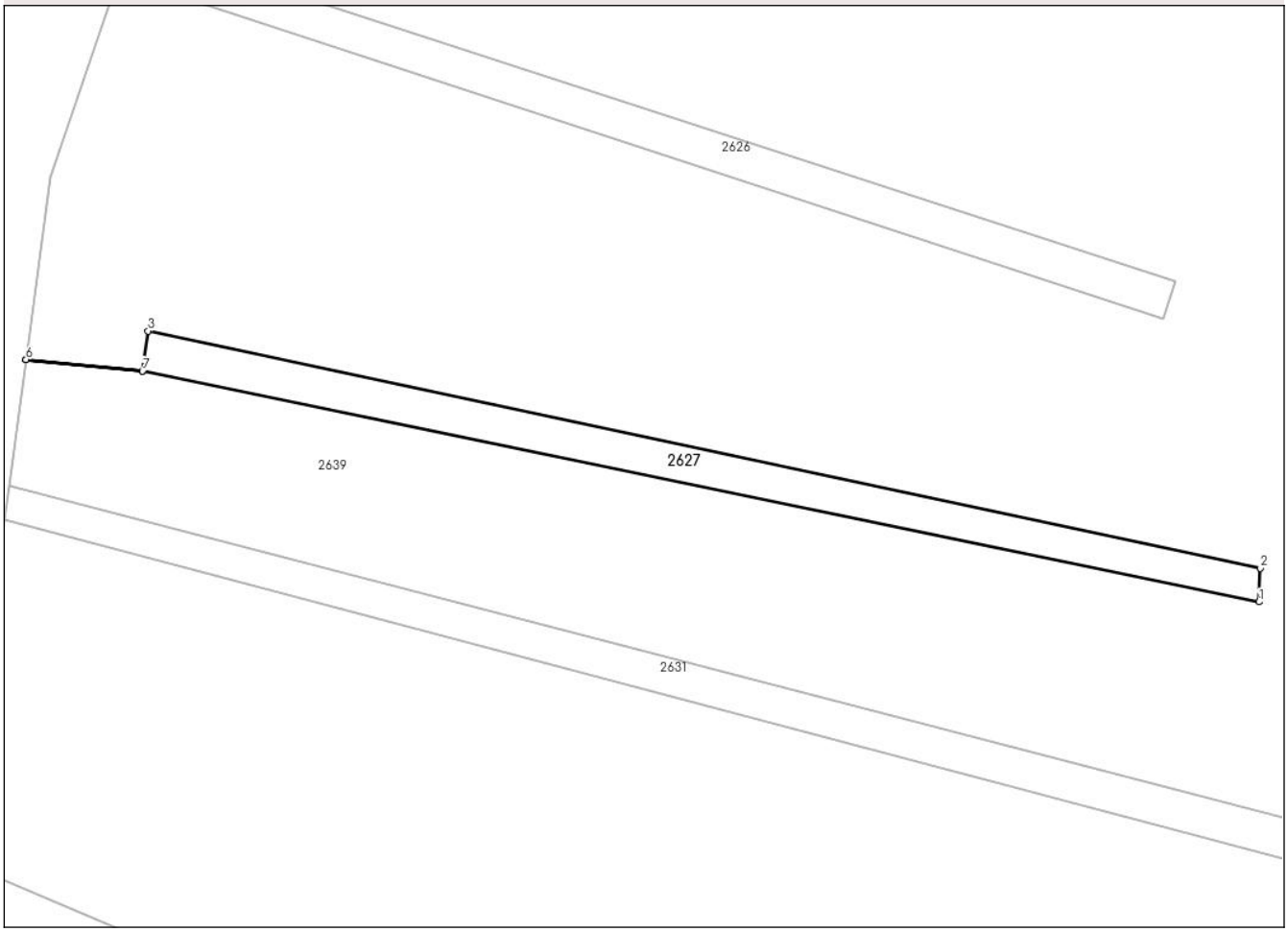

Date referitoare la teren

Crt	Categorie folosință	Intra vilan	Suprafaţa (mp)	Tarla	Parcelă	Nr. topo	Observaţii / Referinţe
1	faneata	NU	200	1	52	-	TALUZ

Lungime Segmente
1) Valorile lungimilor segmentelor sunt obţinute din proiecţie în plan.

Punct început	X / Y	Punct sfârşit	X / Y	Lungime segment (** (m)
1	450.365,96 521.945,001	2	450.366,038 521.947,32	2.32
2	450.366,038 521.947,32	3	450.289,141 521.963,712	78.625
3	450.289,141 521.963,712	4	450.288,744 521.960,945	2.796
4	450.288,744 521.960,945	5	450.280,684 521.961,742	8.1
5	450.280,684 521.961,742	6	450.280,682 521.961,732	0.01

Document care conține date cu caracter personal, protejat de prevederile Regulamentului (UE) nr. 679/2016 și Legii 190/2018

Punct început	X / Y	Punct sfârşit	X / Y	Lungime segment (** (m)
6	450.280,682 521.961,732	7	450.288,742 521.960,935	8.1
7	450.288,742 521.960,935	1	450.365,96 521.945,001	78.845

** Lungimile segmentelor sunt determinate în planul de proiecţie Stereo 70 şi sunt rotunjite la 1 milimetru.
*** Distanţa dintre puncte este formată din segmente cumulate ce sunt mai mici decât valoarea 1 milimetru.

Document care conține date cu caracter personal, protejat de prevederile Regulamentului (UE) nr. 679/2016 și Legii 190/2018

DATE DESPRE IMOBILUL NR. 2628

Oficiul de Cadastru şi Publicitate Imobiliară SIBIU
Biroul de Cadastru şi Publicitate Imobiliară Medias

A. Partea I. Descrierea imobilului

TEREN Extravilan

Adresa: Jud. Sibiu

Nr. Crt	Nr cadastral Nr. topografic	Suprafaţa* (mp)	Observaţii / Referinţe
A1		5.300	Sector cadastral:2 Teren neimprejmuit;

B. Partea II. Proprietari şi acte

Inscrieri privitoare la dreptul de proprietate şi alte drepturi reale		Referinţe
/		
Act Administrativ nr. 2239/6, din 30/09/2002 emis de CJSDPAT SIBIU (TITLU DE PROPRIETATE);		
B1	Intabulare, drept de PROPRIETATE, dobandit prin Reconstituire, cota actuala 1/1	A1
	1) **LIMBĂŞAN ELENA**, proprietar decedat DEFUNCT:Da	

C. Partea III. SARCINI .

Inscrieri privind dezmembramintele dreptului de proprietate, drepturi reale de garanţie şi sarcini	Referinţe
NU SUNT	

Document care conține date cu caracter personal, protejat de prevederile Regulamentului (UE) nr. 679/2016 și Legii 190/2018

Anexa Nr. 1 La Partea I

Teren

Nr cadastral	Suprafaţa (mp)*	Observaţii / Referinţe
	5.300	

* Suprafaţa este determinată in planul de proiecţie Stereo 70.

DETALII LINIARE IMOBIL

Date referitoare la teren

Crt	Categorie folosință	Intra vilan	Suprafaţa (mp)	Tarla	Parcelă	Nr. topo	Observaţii / Referinţe
1	arabil	NU	5.300	1	38/4	-	

Lungime Segmente
1) Valorile lungimilor segmentelor sunt obţinute din proiecţie în plan.

Punct început	X / Y	Punct sfârşit	X / Y	Lungime segment (** (m)
1	450.238,402 521.734,309	2	450.233,461 521.735,265	5.032
2	450.233,461 521.735,265	3	450.215,542 521.737,851	18.105
3	450.215,542 521.737,851	4	450.211,709 521.732,104	6.908
4	450.211,709 521.732,104	5	450.205,441 521.727,096	8.023
5	450.205,441 521.727,096	6	450.204,269 521.726,727	1.228

Document care conține date cu caracter personal, protejat de prevederile Regulamentului (UE) nr. 679/2016 și Legii 190/2018

Punct început	X / Y	Punct sfârşit	X / Y	Lungime segment (** (m)
6	450.204,269 521.726,727	7	450.190,309 521.728,655	14.093
7	450.190,309 521.728,655	8	450.185,068 521.729,634	5.331
8	450.185,068 521.729,634	9	450.185,646 521.636,098	93.537
9	450.185,646 521.636,098	10	450.203,8 521.634,472	18.226
10	450.203,8 521.634,472	11	450.225,77 521.630,702	22.291
11	450.225,77 521.630,702	12	450.239,05 521.629,448	13.339
12	450.239,05 521.629,448	1	450.238,402 521.734,309	104.863

** Lungimile segmentelor sunt determinate în planul de proiecţie Stereo 70 şi sunt rotunjite la 1 milimetru.
*** Distanţa dintre puncte este formată din segmente cumulate ce sunt mai mici decât valoarea 1 milimetru.

Document care conține date cu caracter personal, protejat de prevederile Regulamentului (UE) nr. 679/2016 și Legii 190/2018

DATE DESPRE IMOBILUL NR. 2629

Oficiul de Cadastru şi Publicitate Imobiliară SIBIU
Biroul de Cadastru şi Publicitate Imobiliară Medias

A. Partea I. Descrierea imobilului

TEREN Extravilan

Adresa: Jud. Sibiu

Nr. Crt	Nr cadastral Nr. topografic	Suprafaţa* (mp)	Observaţii / Referinţe
A1		1.800	Sector cadastral:2 Teren neimprejmuit;

B. Partea II. Proprietari şi acte

Inscrieri privitoare la dreptul de proprietate şi alte drepturi reale		Referinţe
/		
Act Normativ nr. 268, din 28/05/2001 emis de GUVERNUL ROMANIEI (DECIZIA 204.23.02.2024 EMISA DE MINISTERUL AGRICULTURII AGENTIA DOMENIILOR STATULUI);		
B1	Intabulare, drept de PROPRIETATE, dobandit prin Lege, cota actuala 1/1	A1
	1) **AGENȚIA DOMENIILOR STATULUI**, CIF:14818116	
B2	Intabulare, drept de ADMINISTRARE, dobandit prin Lege, cota actuala 1/1	A1
	1) **AGENȚIA DOMENIILOR STATULUI**, CIF:14818116	

C. Partea III. SARCINI .

Inscrieri privind dezmembramintele dreptului de proprietate, drepturi reale de garanţie şi sarcini	Referinţe
NU SUNT	

Document care conține date cu caracter personal, protejat de prevederile Regulamentului (UE) nr. 679/2016 și Legii 190/2018

Anexa Nr. 1 La Partea I

Teren

Nr cadastral	Suprafaţa (mp)*	Observaţii / Referinţe
	1.800	

* Suprafaţa este determinată in planul de proiecţie Stereo 70.

DETALII LINIARE IMOBIL

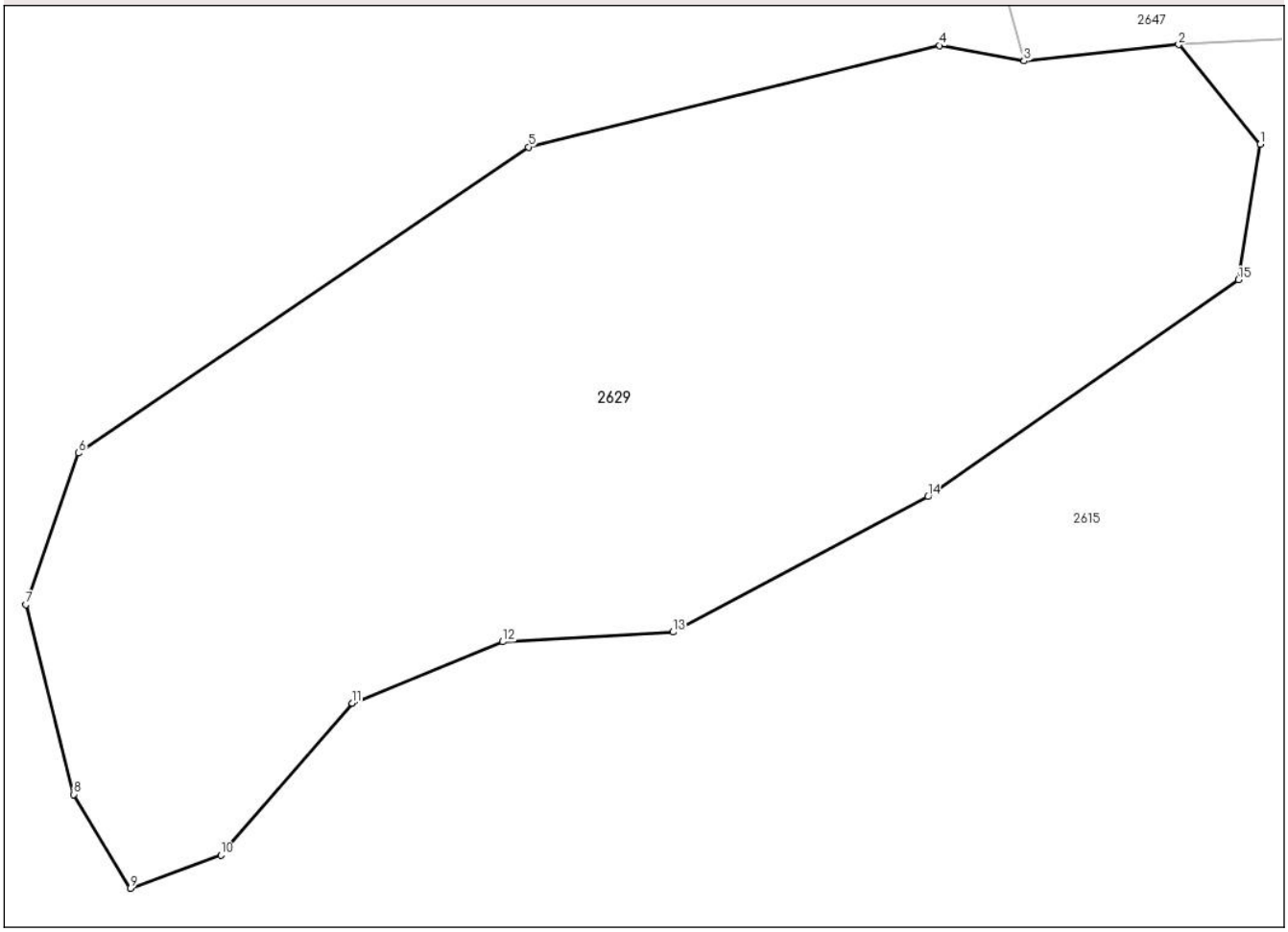

Date referitoare la teren

Crt	Categorie folosință	Intra vilan	Suprafaţa (mp)	Tarla	Parcelă	Nr. topo	Observaţii / Referinţe
1	padure	NU	1.800	1	56	-	TUFARIS

Lungime Segmente
1) Valorile lungimilor segmentelor sunt obţinute din proiecţie în plan.

Punct început	X / Y	Punct sfârşit	X / Y	Lungime segment (** (m)
1	450.366,079 521.900,724	2	450.361,267 521.906,591	7.588
2	450.361,267 521.906,591	3	450.352,152 521.905,631	9.165
3	450.352,152 521.905,631	4	450.347,175 521.906,535	5.059
4	450.347,175 521.906,535	5	450.322,922 521.900,565	24.977
5	450.322,922 521.900,565	6	450.296,384 521.882,541	32.08

Document care conține date cu caracter personal, protejat de prevederile Regulamentului (UE) nr. 679/2016 și Legii 190/2018

Punct început	X / Y	Punct sfârşit	X / Y	Lungime segment (** (m)
6	450.296,384 521.882,541	7	450.293,284 521.873,609	9.454
7	450.293,284 521.873,609	8	450.296,118 521.862,423	11.54
8	450.296,118 521.862,423	9	450.299,46 521.856,902	6.454
9	450.299,46 521.856,902	10	450.304,78 521.858,849	5.665
10	450.304,78 521.858,849	11	450.312,514 521.867,8	11.829
11	450.312,514 521.867,8	12	450.321,396 521.871,419	9.591
12	450.321,396 521.871,419	13	450.331,451 521.871,991	10.071
13	450.331,451 521.871,991	14	450.346,472 521.879,965	17.007
14	450.346,472 521.879,965	15	450.364,788 521.892,744	22.333
15	450.364,788 521.892,744	1	450.366,079 521.900,724	8.084

** Lungimile segmentelor sunt determinate în planul de proiecţie Stereo 70 şi sunt rotunjite la 1 milimetru.
*** Distanţa dintre puncte este formată din segmente cumulate ce sunt mai mici decât valoarea 1 milimetru.

Document care conține date cu caracter personal, protejat de prevederile Regulamentului (UE) nr. 679/2016 și Legii 190/2018

DATE DESPRE IMOBILUL NR. 2630

Oficiul de Cadastru şi Publicitate Imobiliară SIBIU
Biroul de Cadastru şi Publicitate Imobiliară Medias

A. Partea I. Descrierea imobilului

Nr. CF vechi:14996N
Nr. cadastral vechi:2024

TEREN Extravilan

Adresa: Jud. Sibiu

Nr. Crt	Nr cadastral Nr. topografic	Suprafaţa* (mp)	Observaţii / Referinţe
A1	110593	800	Sector cadastral:2 Teren neimprejmuit;

B. Partea II. Proprietari şi acte

Inscrieri privitoare la dreptul de proprietate şi alte drepturi reale		Referinţe
3705 / 03/03/2017		
Act Administrativ nr. NR 991/2013 IN DOSAR NR 991/2013, din 03/03/2017 emis de EX JUD TAMAS OVIDIU NICOLAE (act administrativ nr I-991/2013 in dosar nr. 991/2013 din 07.12.2016, emis de Ex. jud. Tămaș Ovidiu Nicolae);		
B1	Intabulare, drept de PROPRIETATE, dobandit prin Adjudecare, cota actuala 1/1	A1
	1) **ADAM IOAN**	

C. Partea III. SARCINI .

Inscrieri privind dezmembramintele dreptului de proprietate, drepturi reale de garanţie şi sarcini	Referinţe
NU SUNT	

Document care conține date cu caracter personal, protejat de prevederile Regulamentului (UE) nr. 679/2016 și Legii 190/2018

Anexa Nr. 1 La Partea I

Teren

Nr cadastral	Suprafaţa (mp)*	Observaţii / Referinţe
110593	800	

* Suprafaţa este determinată in planul de proiecţie Stereo 70.

DETALII LINIARE IMOBIL

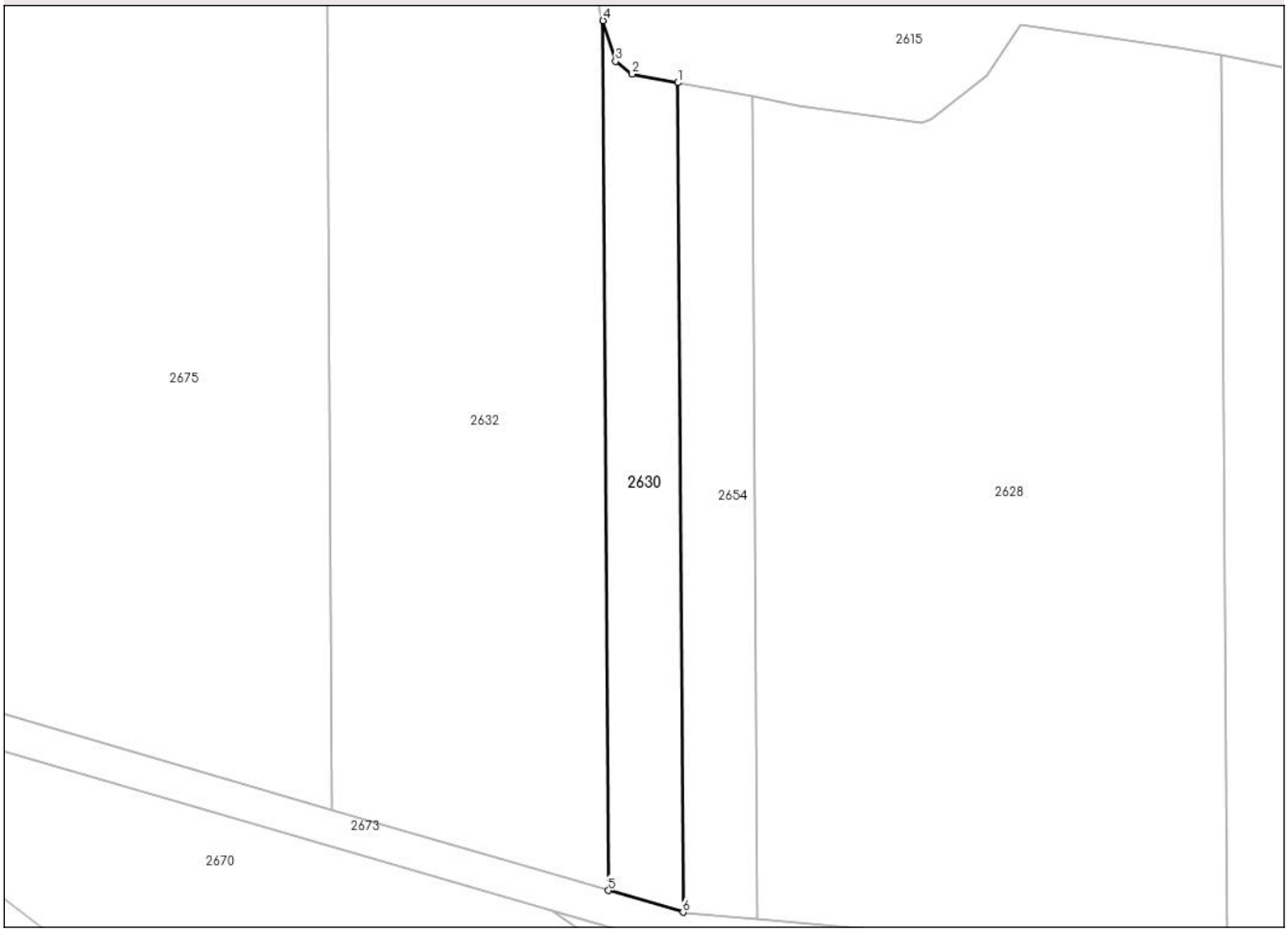

Date referitoare la teren

Crt	Categorie folosință	Intra vilan	Suprafaţa (mp)	Tarla	Parcelă	Nr. topo	Observaţii / Referinţe
1	arabil	NU	800	1	38/2	-	

Lungime Segmente
1) Valorile lungimilor segmentelor sunt obţinute din proiecţie în plan.

Punct început	X / Y	Punct sfârşit	X / Y	Lungime segment (** (m)
1	450.176,544 521.731,226	2	450.171,336 521.732,199	5.298
2	450.171,336 521.732,199	3	450.169,445 521.733,659	2.389
3	450.169,445 521.733,659	4	450.168,039 521.738,278	4.828
4	450.168,039 521.738,278	5	450.168,65 521.639,36	98.92
5	450.168,65 521.639,36	6	450.177,126 521.636,894	8.828

Document care conține date cu caracter personal, protejat de prevederile Regulamentului (UE) nr. 679/2016 și Legii 190/2018

Punct început	X / Y	Punct sfârşit	X / Y	Lungime segment (** (m)
6	450.177,126 521.636,894	1	450.176,544 521.731,226	94.334

** Lungimile segmentelor sunt determinate în planul de proiecţie Stereo 70 şi sunt rotunjite la 1 milimetru.
*** Distanţa dintre puncte este formată din segmente cumulate ce sunt mai mici decât valoarea 1 milimetru.

Document care conține date cu caracter personal, protejat de prevederile Regulamentului (UE) nr. 679/2016 și Legii 190/2018

DATE DESPRE IMOBILUL NR. 2631

Oficiul de Cadastru şi Publicitate Imobiliară SIBIU
Biroul de Cadastru şi Publicitate Imobiliară Medias

A. Partea I. Descrierea imobilului

TEREN Extravilan

Adresa: Jud. Sibiu

Nr. Crt	Nr cadastral Nr. topografic	Suprafaţa* (mp)	Observaţii / Referinţe
A1		300	Sector cadastral:2 Teren neimprejmuit;

B. Partea II. Proprietari şi acte

Inscrieri privitoare la dreptul de proprietate şi alte drepturi reale		Referinţe
/		
Act Normativ nr. 268, din 28/05/2001 emis de GUVERNUL ROMANIEI (LEGE);		
B1	Intabulare, drept de PROPRIETATE, dobandit prin Lege, cota actuala 1/1	A1
	1) **STATUL ROMAN DOMENIUL PRIVAT**, CIF:9999999999999	
Act Normativ nr. 268, din 28/05/2001 emis de GUVERNUL ROMANIEI (DECIZIA 204.23.02.2024 EMISA DE MINISTERUL AGRICULTURII AGENTIA DOMENIILOR STATULUI);		
B2	Intabulare, drept de ADMINISTRARE, dobandit prin Lege, cota actuala 1/1	A1
	1) **AGENȚIA DOMENIILOR STATULUI**, CIF:14818116	

C. Partea III. SARCINI .

Inscrieri privind dezmembramintele dreptului de proprietate, drepturi reale de garanţie şi sarcini	Referinţe
NU SUNT	

Anexa Nr. 1 La Partea I

Teren

Nr cadastral	Suprafaţa (mp)*	Observaţii / Referinţe
	300	

* Suprafaţa este determinată in planul de proiecţie Stereo 70.

DETALII LINIARE IMOBIL

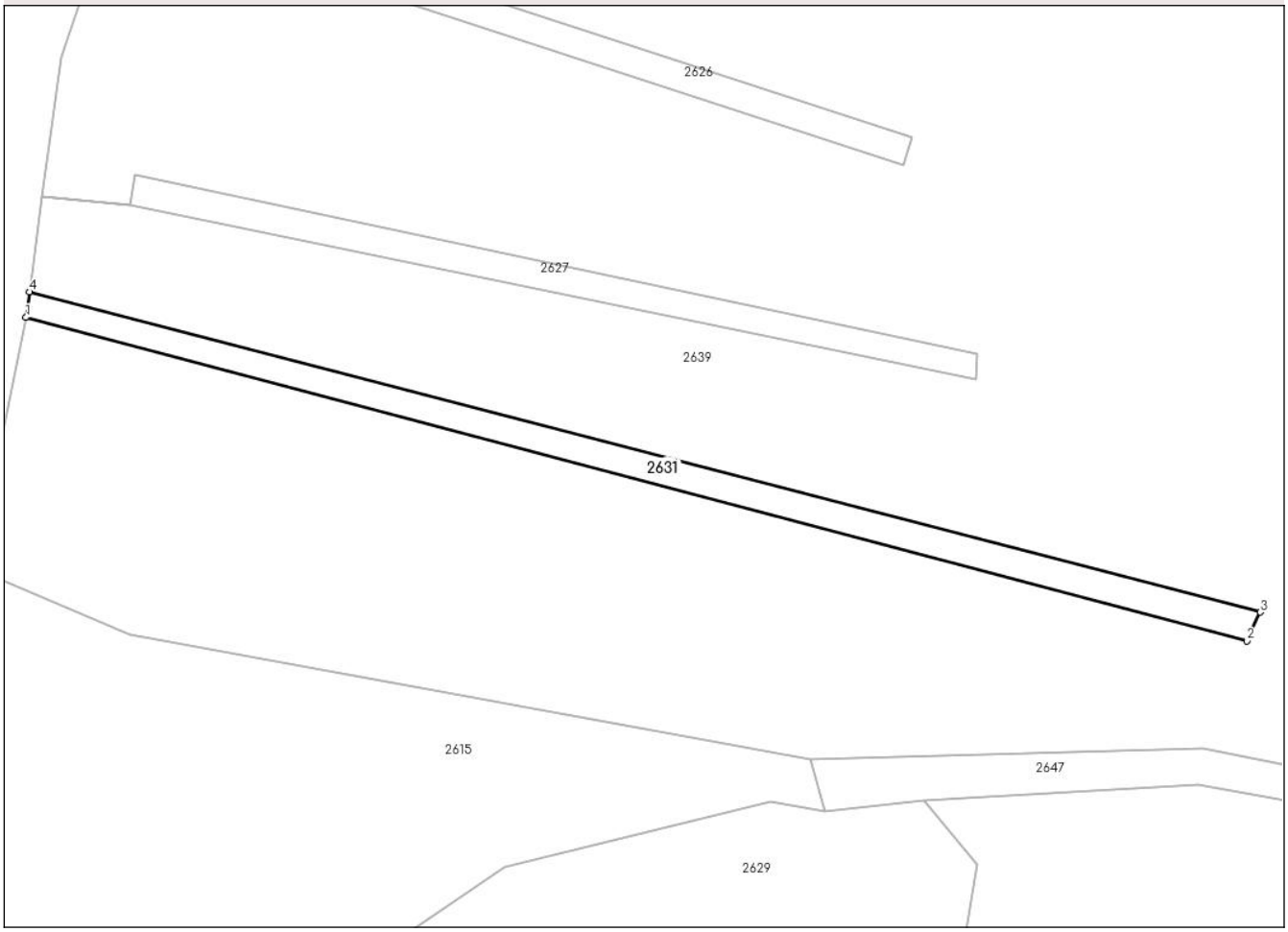

Date referitoare la teren

Crt	Categorie folosință	Intra vilan	Suprafaţa (mp)	Tarla	Parcelă	Nr. topo	Observaţii / Referinţe
1	faneata	NU	300	1	53	-	TALUZ

Lungime Segmente
1) Valorile lungimilor segmentelor sunt obţinute din proiecţie în plan.

Punct început	X / Y	Punct sfârşit	X / Y	Lungime segment (** (m)
1	450.279,189 521.950,671	2	450.390,717 521.921,16	115.367
2	450.390,717 521.921,16	3	450.391,949 521.923,779	2.894
3	450.391,949 521.923,779	4	450.279,504 521.953,007	116.181
4	450.279,504 521.953,007	1	450.279,189 521.950,671	2.357

**** Lungimile segmentelor sunt determinate în planul de proiecţie Stereo 70 şi sunt rotunjite la 1 milimetru.**

Document care conține date cu caracter personal, protejat de prevederile Regulamentului (UE) nr. 679/2016 și Legii 190/2018

***** Distanţa dintre puncte este formată din segmente cumulate ce sunt mai mici decât valoarea 1 milimetru.**

DATE DESPRE IMOBILUL NR. 2632

Oficiul de Cadastru şi Publicitate Imobiliară SIBIU
Biroul de Cadastru şi Publicitate Imobiliară Medias

A. Partea I. Descrierea imobilului

TEREN Extravilan

Adresa: Jud. Sibiu

Nr. Crt	Nr cadastral Nr. topografic	Suprafaţa* (mp)	Observaţii / Referinţe
A1		3.300	Sector cadastral:2 Teren neimprejmuit;

B. Partea II. Proprietari şi acte

Inscrieri privitoare la dreptul de proprietate şi alte drepturi reale		Referinţe
/		
Actiune In Instanta nr. 981, din 10/04/2008 emis de JUDECATORIA MEDIAS (hotarare judecatoreasca);		
B1	Intabulare, drept de PROPRIETATE, dobandit prin Hotarare Judecatoreasca, cota actuala 1/1	A1
	1) **MĂȚĂREA ELENA**	

C. Partea III. SARCINI .

Inscrieri privind dezmembramintele dreptului de proprietate, drepturi reale de garanţie şi sarcini	Referinţe
NU SUNT	

Document care conține date cu caracter personal, protejat de prevederile Regulamentului (UE) nr. 679/2016 și Legii 190/2018

Anexa Nr. 1 La Partea I

Teren

Nr cadastral	Suprafaţa (mp)*	Observaţii / Referinţe
	3.300	

* Suprafaţa este determinată in planul de proiecţie Stereo 70.

DETALII LINIARE IMOBIL

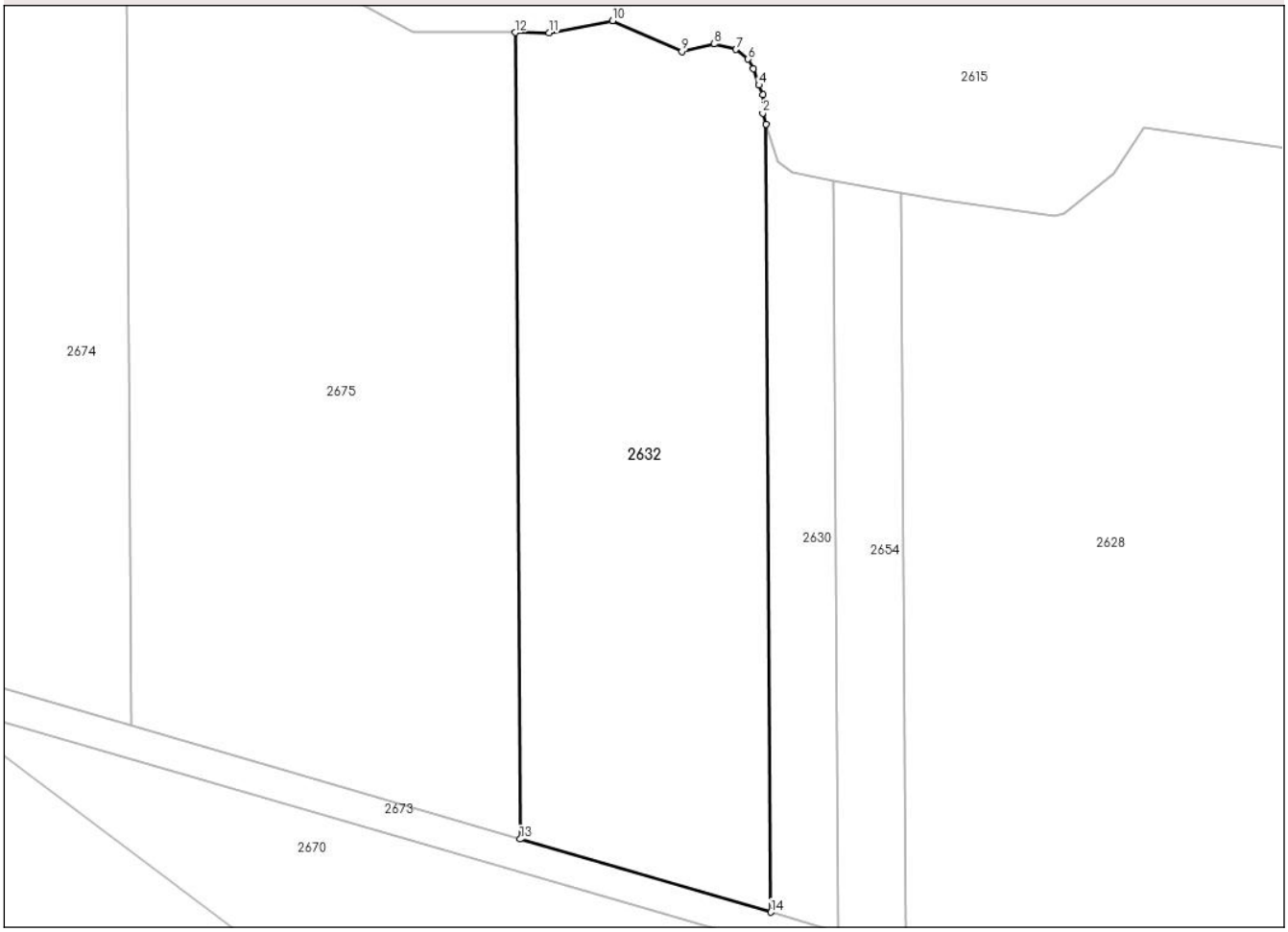

Date referitoare la teren

Crt	Categorie folosință	Intra vilan	Suprafaţa (mp)	Tarla	Parcelă	Nr. topo	Observaţii / Referinţe
1	arabil	NU	3.300	1	38/1/1	-	

Lungime Segmente
1) Valorile lungimilor segmentelor sunt obţinute din proiecţie în plan.

Punct început	X / Y	Punct sfârşit	X / Y	Lungime segment (** (m)
1	450.168,039 521.738,278	2	450.167,619 521.739,655	1.439
2	450.167,619 521.739,655	3	450.167,653 521.741,952	2.297
3	450.167,653 521.741,952	4	450.167,135 521.743,173	1.326
4	450.167,135 521.743,173	5	450.166,45 521.745,229	2.167
5	450.166,45 521.745,229	6	450.165,785 521.746,425	1.369

Document care conține date cu caracter personal, protejat de prevederile Regulamentului (UE) nr. 679/2016 și Legii 190/2018

Punct început	X / Y	Punct sfârşit	X / Y	Lungime segment (** (m)
6	450.165,785 521.746,425	7	450.164,241 521.747,645	1.967
7	450.164,241 521.747,645	8	450.161,524 521.748,332	2.803
8	450.161,524 521.748,332	9	450.157,441 521.747,399	4.188
9	450.157,441 521.747,399	10	450.148,738 521.751,257	9.52
10	450.148,738 521.751,257	11	450.140,759 521.749,737	8.122
11	450.140,759 521.749,737	12	450.136,51 521.749,763	4.249
12	450.136,51 521.749,763	13	450.137,136 521.648,53	101.234
13	450.137,136 521.648,53	14	450.168,65 521.639,36	32.821
14	450.168,65 521.639,36	1	450.168,039 521.738,278	98.92

** Lungimile segmentelor sunt determinate în planul de proiecţie Stereo 70 şi sunt rotunjite la 1 milimetru.
*** Distanţa dintre puncte este formată din segmente cumulate ce sunt mai mici decât valoarea 1 milimetru.

Document care conține date cu caracter personal, protejat de prevederile Regulamentului (UE) nr. 679/2016 și Legii 190/2018

DATE DESPRE IMOBILUL NR. 2633

Oficiul de Cadastru şi Publicitate Imobiliară SIBIU
Biroul de Cadastru şi Publicitate Imobiliară Medias

A. Partea I. Descrierea imobilului

TEREN Extravilan

Adresa: Jud. Sibiu

Nr. Crt	Nr cadastral Nr. topografic	Suprafaţa* (mp)	Observaţii / Referinţe
A1		1.400	Sector cadastral:2 Teren neimprejmuit;

B. Partea II. Proprietari şi acte

Inscrieri privitoare la dreptul de proprietate şi alte drepturi reale		Referinţe
/		
Act Normativ nr. 268, din 28/05/2001 emis de GUVERNUL ROMANIEI (LEGE);		
B1	Intabulare, drept de PROPRIETATE, dobandit prin Lege, cota actuala 1/1	A1
	1) **STATUL ROMAN DOMENIUL PRIVAT**, CIF:9999999999999	
Act Normativ nr. 268, din 28/05/2001 emis de GUVERNUL ROMANIEI (DECIZIA 204.23.02.2024 EMISA DE MINISTERUL AGRICULTURII AGENTIA DOMENIILOR STATULUI);		
B2	Intabulare, drept de ADMINISTRARE, dobandit prin Lege, cota actuala 1/1	A1
	1) **AGENȚIA DOMENIILOR STATULUI**, CIF:14818116	

C. Partea III. SARCINI .

Inscrieri privind dezmembramintele dreptului de proprietate, drepturi reale de garanţie şi sarcini	Referinţe
NU SUNT	

Anexa Nr. 1 La Partea I

Teren

Nr cadastral	Suprafaţa (mp)*	Observaţii / Referinţe
	1.400	

* Suprafaţa este determinată in planul de proiecţie Stereo 70.

DETALII LINIARE IMOBIL

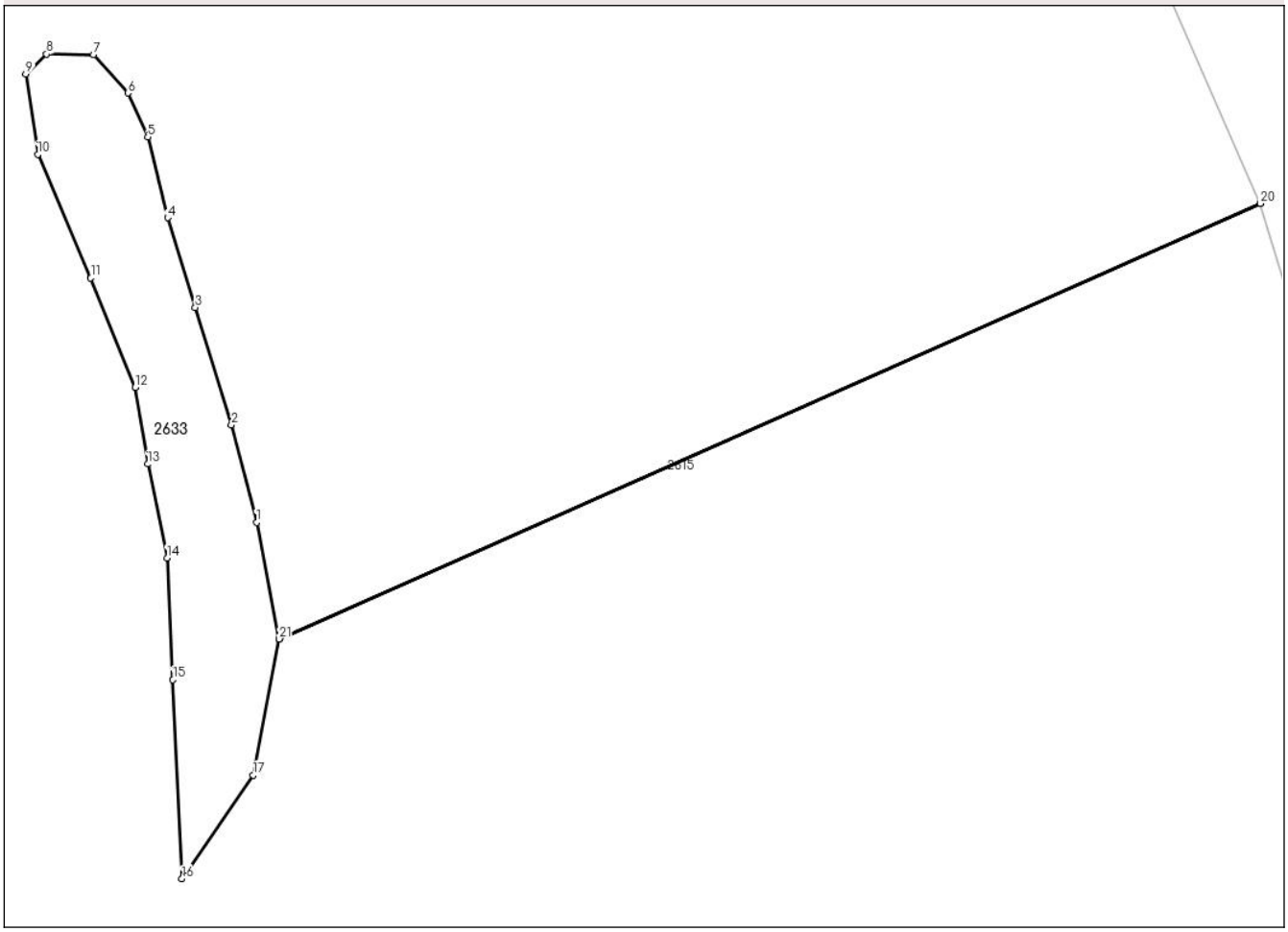

Date referitoare la teren

Crt	Categorie folosință	Intra vilan	Suprafaţa (mp)	Tarla	Parcelă	Nr. topo	Observaţii / Referinţe
1	padure	NU	1.400	1	67	-	TUFARIS

Lungime Segmente

1) Valorile lungimilor segmentelor sunt obţinute din proiecţie în plan.

Punct început	X / Y	Punct sfârşit	X / Y	Lungime segment (** (m)
1	450.419,192 522.320,46	2	450.415,729 522.333,951	13.928
3	450.410,713 522.350,187	4	450.406,876 522.362,609	13.001
5	450.404,128 522.373,766	6	450.401,382 522.379,855	6.679
7	450.396,605 522.385,192	8	450.390,1 522.385,251	6.505
9	450.387,25 522.382,5	10	450.388,912 522.371,387	11.236

Punct început	X / Y	Punct sfârşit	X / Y	Lungime segment (** (m)
2	450.415,729 522.333,951	3	450.410,713 522.350,187	16.993
4	450.406,876 522.362,609	5	450.404,128 522.373,766	11.49
6	450.401,382 522.379,855	7	450.396,605 522.385,192	7.163
8	450.390,1 522.385,251	9	450.387,25 522.382,5	3.961
10	450.388,912 522.371,387	11	450.396,244 522.354,263	18.628

Document care conține date cu caracter personal, protejat de prevederile Regulamentului (UE) nr. 679/2016 și Legii 190/2018

Punct început	X / Y	Punct sfârşit	X / Y	Lungime segment (** (m)
11	450.396,244 522.354,263	12	450.402,379 522.339,134	16.326
13	450.404,135 522.328,536	14	450.406,822 522.315,549	13.262
15	450.407,614 522.298,676	16	450.408,877 522.271,145	27.561
17	450.418,749 522.285,483	18	450.422,335 522.304,314	19.169
19	450.558,219 522.364,569	20	450.558,216 522.364,578	0.01
21	450.422,337 522.304,326	1	450.419,192 522.320,46	16.438

Punct început	X / Y	Punct sfârşit	X / Y	Lungime segment (** (m)
12	450.402,379 522.339,134	13	450.404,135 522.328,536	10.742
14	450.406,822 522.315,549	15	450.407,614 522.298,676	16.892
16	450.408,877 522.271,145	17	450.418,749 522.285,483	17.409
18	450.422,335 522.304,314	19	450.558,219 522.364,569	148.645
20	450.558,216 522.364,578	21	450.422,337 522.304,326	148.639

** Lungimile segmentelor sunt determinate în planul de proiecţie Stereo 70 şi sunt rotunjite la 1 milimetru.
*** Distanţa dintre puncte este formată din segmente cumulate ce sunt mai mici decât valoarea 1 milimetru.

Document care conține date cu caracter personal, protejat de prevederile Regulamentului (UE) nr. 679/2016 și Legii 190/2018

DATE DESPRE IMOBILUL NR. 2634

Oficiul de Cadastru şi Publicitate Imobiliară SIBIU
Biroul de Cadastru şi Publicitate Imobiliară Medias

A. Partea I. Descrierea imobilului

TEREN Extravilan

Adresa: Jud. Sibiu

Nr. Crt	Nr cadastral Nr. topografic	Suprafaţa* (mp)	Observaţii / Referinţe
A1		600	Sector cadastral:2 Teren neimprejmuit;

B. Partea II. Proprietari şi acte

Inscrieri privitoare la dreptul de proprietate şi alte drepturi reale		Referinţe
/		
Act Normativ nr. 268, din 28/05/2001 emis de GUVERNUL ROMANIEI (LEGE);		
B1	Intabulare, drept de PROPRIETATE, dobandit prin Lege, cota actuala 1/1	A1
	1) **STATUL ROMAN DOMENIUL PRIVAT**, CIF:9999999999999	
Act Normativ nr. 268, din 28/05/2001 emis de GUVERNUL ROMANIEI (DECIZIA 204.23.02.2024 EMISA DE MINISTERUL AGRICULTURII AGENTIA DOMENIILOR STATULUI);		
B2	Intabulare, drept de ADMINISTRARE, dobandit prin Lege, cota actuala 1/1	A1
	1) **AGENȚIA DOMENIILOR STATULUI**, CIF:14818116	

C. Partea III. SARCINI .

Inscrieri privind dezmembramintele dreptului de proprietate, drepturi reale de garanţie şi sarcini	Referinţe
NU SUNT	

Anexa Nr. 1 La Partea I

Teren

Nr cadastral	Suprafaţa (mp)*	Observaţii / Referinţe
	600	

* Suprafaţa este determinată in planul de proiecţie Stereo 70.

DETALII LINIARE IMOBIL

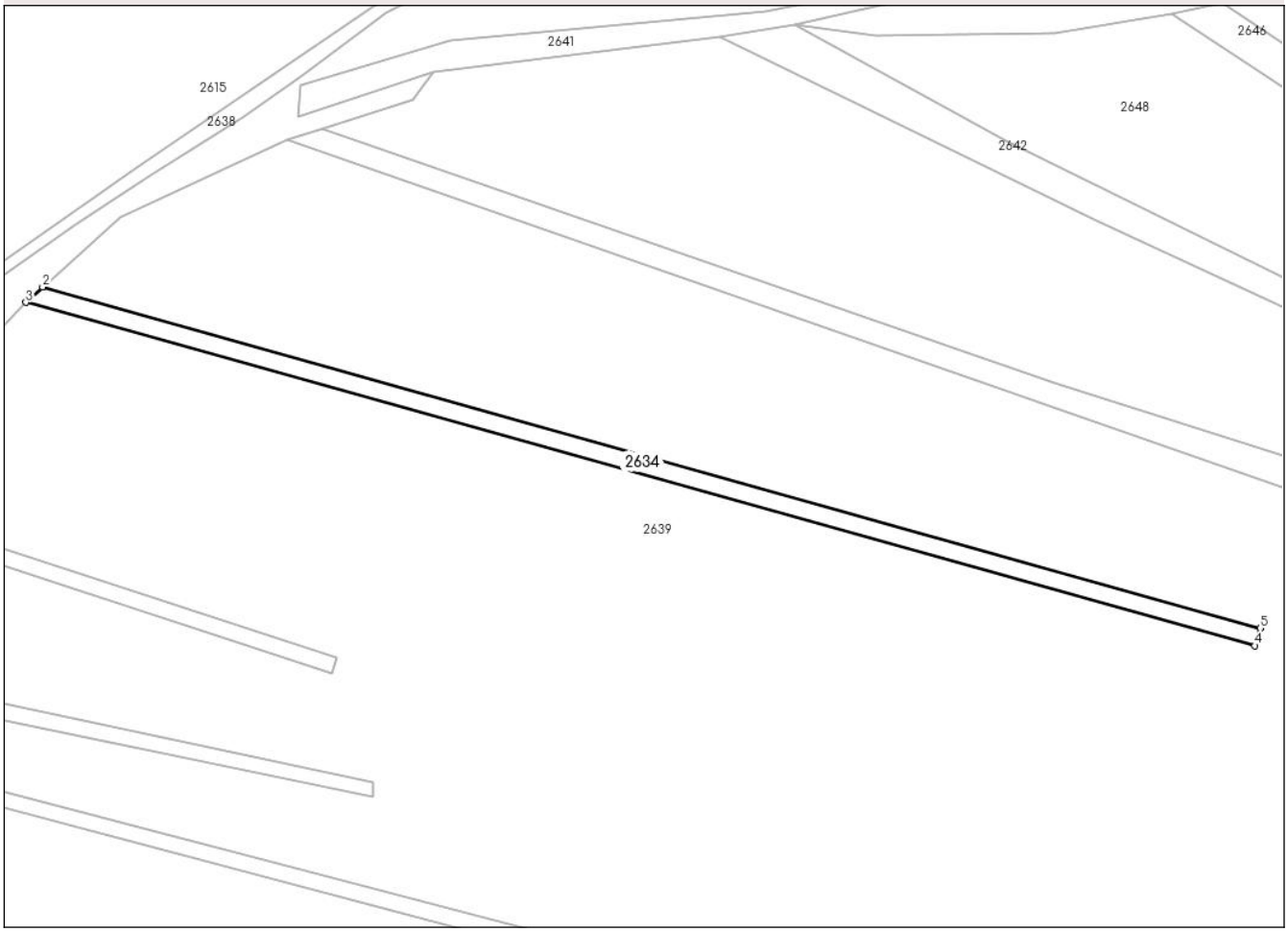

Date referitoare la teren

Crt	Categorie folosință	Intra vilan	Suprafaţa (mp)	Tarla	Parcelă	Nr. topo	Observaţii / Referinţe
1	faneata	NU	600	1	50	-	TALUZ

Lungime Segmente
1) Valorile lungimilor segmentelor sunt obţinute din proiecţie în plan.

Punct început	X / Y	Punct sfârşit	X / Y	Lungime segment (** (m)
1	450.313,469 522.025,907	2	450.313,454 522.025,911	0.016
2	450.313,454 522.025,911	3	450.310,801 522.023,498	3.587
3	450.310,801 522.023,498	4	450.506,094 521.968,983	202.759
4	450.506,094 521.968,983	5	450.506,947 521.971,76	2.906
5	450.506,947 521.971,76	1	450.313,469 522.025,907	200.911

Document care conține date cu caracter personal, protejat de prevederile Regulamentului (UE) nr. 679/2016 și Legii 190/2018

** Lungimile segmentelor sunt determinate în planul de proiecţie Stereo 70 şi sunt rotunjite la 1 milimetru.
*** Distanţa dintre puncte este formată din segmente cumulate ce sunt mai mici decât valoarea 1 milimetru.

Document care conține date cu caracter personal, protejat de prevederile Regulamentului (UE) nr. 679/2016 și Legii 190/2018

DATE DESPRE IMOBILUL NR. 2635

Oficiul de Cadastru şi Publicitate Imobiliară SIBIU
Biroul de Cadastru şi Publicitate Imobiliară Medias

A. Partea I. Descrierea imobilului

TEREN Extravilan

Adresa: Jud. Sibiu

Nr. Crt	Nr cadastral Nr. topografic	Suprafaţa* (mp)	Observaţii / Referinţe
A1	112714	1.100	Sector cadastral:2 Teren neimprejmuit;

B. Partea II. Proprietari şi acte

Inscrieri privitoare la dreptul de proprietate şi alte drepturi reale		Referinţe
14851 / 02/08/2016		
Hotarare Judecatoreasca nr. 405 în dosar nr. 3056/257/2014, din 27/02/2015 emis de JUDECATORIA MEDIAS-definitivă (Încheierea de ședință a Camerei de Consiliu a Judecătoriei Mediaș din 29.05.2015 în dosar nr. 3056/257/2014-definitivă, Încheierea de ședință a Camerei de Consiliu a Judecătoriei Mediaș din 12.09.2016 în dosar nr. 3056/257/2014/a1-definitivă);		
B1	Intabulare, drept de PROPRIETATEcumpărare, dobandit prin Hotarare Judecatoreasca, cota actuala 1/1	A1
	1) **ȘTEFAN ADRIANA**, și 2) **ȘTEFAN CLAUDIU RADU**	

C. Partea III. SARCINI .

Inscrieri privind dezmembramintele dreptului de proprietate, drepturi reale de garanţie şi sarcini	Referinţe
NU SUNT	

Anexa Nr. 1 La Partea I

Teren

Nr cadastral	Suprafaţa (mp)*	Observaţii / Referinţe
112714	1.100	

* Suprafaţa este determinată in planul de proiecţie Stereo 70.

DETALII LINIARE IMOBIL

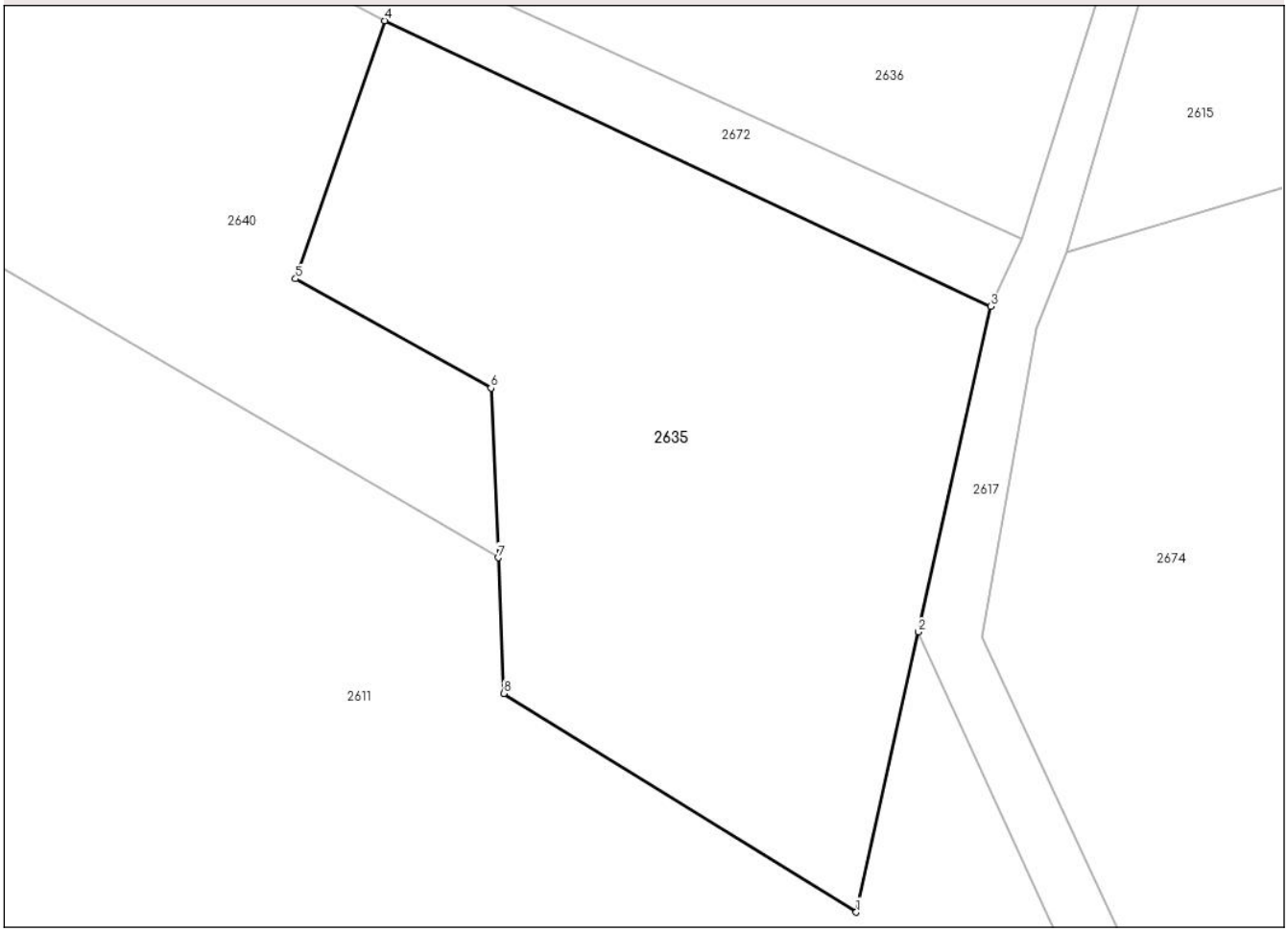

Date referitoare la teren

Crt	Categorie folosință	Intra vilan	Suprafaţa (mp)	Tarla	Parcelă	Nr. topo	Observaţii / Referinţe
1	pasune	NU	1.100	1	16	-	

Lungime Segmente
1) Valorile lungimilor segmentelor sunt obţinute din proiecţie în plan.

Punct început	X / Y	Punct sfârşit	X / Y	Lungime segment (** (m)
1	450.023,554 521.736,403	2	450.027,173 521.752,71	16.703
2	450.027,173 521.752,71	3	450.031,375 521.771,647	19.398
3	450.031,375 521.771,647	4	449.996,082 521.788,271	39.012
4	449.996,082 521.788,271	5	449.990,89 521.773,254	15.889
5	449.990,89 521.773,254	6	450.002,269 521.766,894	13.036

Document care conține date cu caracter personal, protejat de prevederile Regulamentului (UE) nr. 679/2016 și Legii 190/2018

Punct început	X / Y	Punct sfârşit	X / Y	Lungime segment (** (m)
6	450.002,269 521.766,894	7	450.002,687 521.757,028	9.875
7	450.002,687 521.757,028	8	450.003,022 521.749,125	7.91
8	450.003,022 521.749,125	1	450.023,554 521.736,403	24.154

** Lungimile segmentelor sunt determinate în planul de proiecţie Stereo 70 şi sunt rotunjite la 1 milimetru.
*** Distanţa dintre puncte este formată din segmente cumulate ce sunt mai mici decât valoarea 1 milimetru.

Document care conține date cu caracter personal, protejat de prevederile Regulamentului (UE) nr. 679/2016 și Legii 190/2018

DATE DESPRE IMOBILUL NR. 2636

Oficiul de Cadastru şi Publicitate Imobiliară SIBIU
Biroul de Cadastru şi Publicitate Imobiliară Medias

A. Partea I. Descrierea imobilului

TEREN Extravilan

Adresa: Jud. Sibiu

Nr. Crt	Nr cadastral Nr. topografic	Suprafaţa* (mp)	Observaţii / Referinţe
A1	112710	7.100	Sector cadastral:2 Teren neimprejmuit;

B. Partea II. Proprietari şi acte

Inscrieri privitoare la dreptul de proprietate şi alte drepturi reale		Referinţe
14848 / 02/08/2016		
Hotarare Judecatoreasca nr. 405 în dosar nr. 3056/257/2014, din 27/02/2015 emis de JUDECATORIA MEDIAS-definitivă (Încheierea de ședință a Camerei de Consiliu a Judecătoriei Mediaș din 29.05.2015 în dosar nr. 3056/257/2014-definitivă, Încheierea de ședință a Camerei de Consiliu a Judecătoriei Mediaș din 12.09.2016 în dosar nr. 3056/257/2014/a1-definitivă);		
B1	Intabulare, drept de PROPRIETATEcumpărare, dobandit prin Hotarare Judecatoreasca, cota actuala 1/1	A1
	1) **ȘTEFAN ADRIANA**, și 2) **ȘTEFAN CLAUDIU RADU**	

C. Partea III. SARCINI .

Inscrieri privind dezmembramintele dreptului de proprietate, drepturi reale de garanţie şi sarcini	Referinţe
NU SUNT	

Anexa Nr. 1 La Partea I

Teren

Nr cadastral	Suprafaţa (mp)*	Observaţii / Referinţe
112710	7.100	

* Suprafaţa este determinată in planul de proiecţie Stereo 70.

DETALII LINIARE IMOBIL

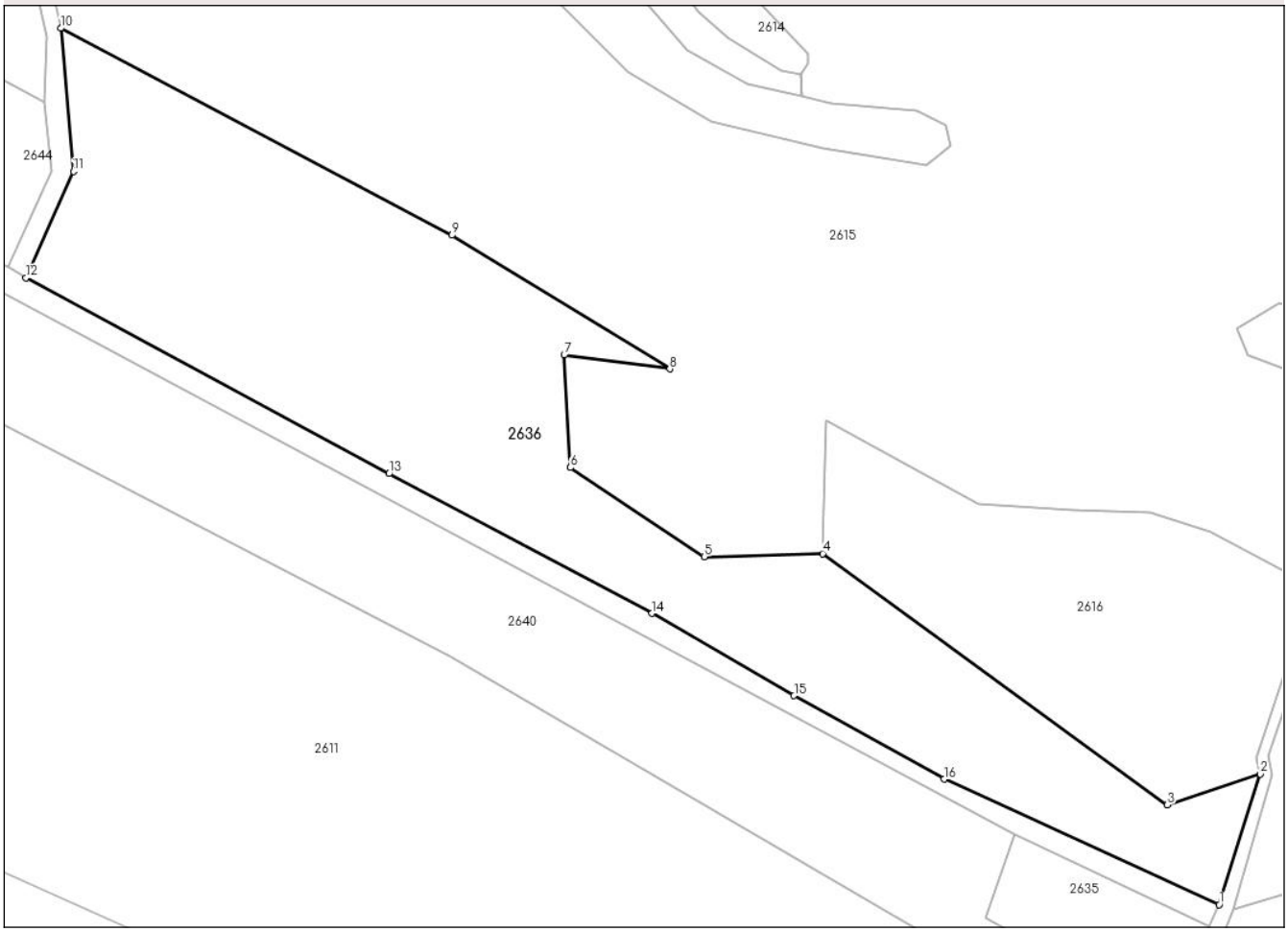

Date referitoare la teren

Crt	Categorie folosință	Intra vilan	Suprafaţa (mp)	Tarla	Parcelă	Nr. topo	Observaţii / Referinţe
1	arabil	NU	7.100	1	12	-	

Lungime Segmente
1) Valorile lungimilor segmentelor sunt obţinute din proiecţie în plan.

Punct început	X / Y	Punct sfârşit	X / Y	Lungime segment (** (m)
1	450.033,204 521.775,577	2	450.040,635 521.799,222	24.785
2	450.040,635 521.799,222	3	450.023,773 521.793,639	17.762
3	450.023,773 521.793,639	4	449.961,287 521.839,165	77.312
4	449.961,287 521.839,165	5	449.939,819 521.838,612	21.475
5	449.939,819 521.838,612	6	449.915,545 521.854,757	29.153

Document care conține date cu caracter personal, protejat de prevederile Regulamentului (UE) nr. 679/2016 și Legii 190/2018

Punct început	X / Y	Punct sfârşit	X / Y	Lungime segment (** (m)
6	449.915,545 521.854,757	7	449.914,431 521.875,144	20.417
7	449.914,431 521.875,144	8	449.933,583 521.872,623	19.317
8	449.933,583 521.872,623	9	449.894,025 521.896,824	46.374
9	449.894,025 521.896,824	10	449.823,181 521.934,334	80.162
10	449.823,181 521.934,334	11	449.825,432 521.908,377	26.054
11	449.825,432 521.908,377	12	449.816,818 521.889,102	21.112
12	449.816,818 521.889,102	13	449.882,658 521.853,647	74.779
13	449.882,658 521.853,647	14	449.930,339 521.828,329	53.986
14	449.930,339 521.828,329	15	449.956,1 521.813,434	29.757
15	449.956,1 521.813,434	16	449.983,301 521.798,33	31.113
16	449.983,301 521.798,33	1	450.033,204 521.775,577	54.845

** Lungimile segmentelor sunt determinate în planul de proiecţie Stereo 70 şi sunt rotunjite la 1 milimetru.
*** Distanţa dintre puncte este formată din segmente cumulate ce sunt mai mici decât valoarea 1 milimetru.

Document care conține date cu caracter personal, protejat de prevederile Regulamentului (UE) nr. 679/2016 și Legii 190/2018

DATE DESPRE IMOBILUL NR. 2637

Oficiul de Cadastru şi Publicitate Imobiliară SIBIU
Biroul de Cadastru şi Publicitate Imobiliară Medias

A. Partea I. Descrierea imobilului

TEREN Extravilan

Adresa: Jud. Sibiu

Nr. Crt	Nr cadastral Nr. topografic	Suprafaţa* (mp)	Observaţii / Referinţe
A1		700	Sector cadastral:2 Teren neimprejmuit;

B. Partea II. Proprietari şi acte

Inscrieri privitoare la dreptul de proprietate şi alte drepturi reale		Referinţe
/		
Act Normativ nr. 268, din 28/05/2001 emis de GUVERNUL ROMANIEI (LEGE);		
B1	Intabulare, drept de PROPRIETATE, dobandit prin Lege, cota actuala 1/1	A1
	1) **STATUL ROMAN DOMENIUL PRIVAT**, CIF:9999999999999	
Act Normativ nr. 268, din 28/05/2001 emis de GUVERNUL ROMANIEI (DECIZIA 204.23.02.2024 EMISA DE MINISTERUL AGRICULTURII AGENTIA DOMENIILOR STATULUI);		
B2	Intabulare, drept de ADMINISTRARE, dobandit prin Lege, cota actuala 1/1	A1
	1) **AGENȚIA DOMENIILOR STATULUI**, CIF:14818116	

C. Partea III. SARCINI .

Inscrieri privind dezmembramintele dreptului de proprietate, drepturi reale de garanţie şi sarcini	Referinţe
NU SUNT	

Anexa Nr. 1 La Partea I

Teren

Nr cadastral	Suprafaţa (mp)*	Observaţii / Referinţe
	700	

* Suprafaţa este determinată in planul de proiecţie Stereo 70.

DETALII LINIARE IMOBIL

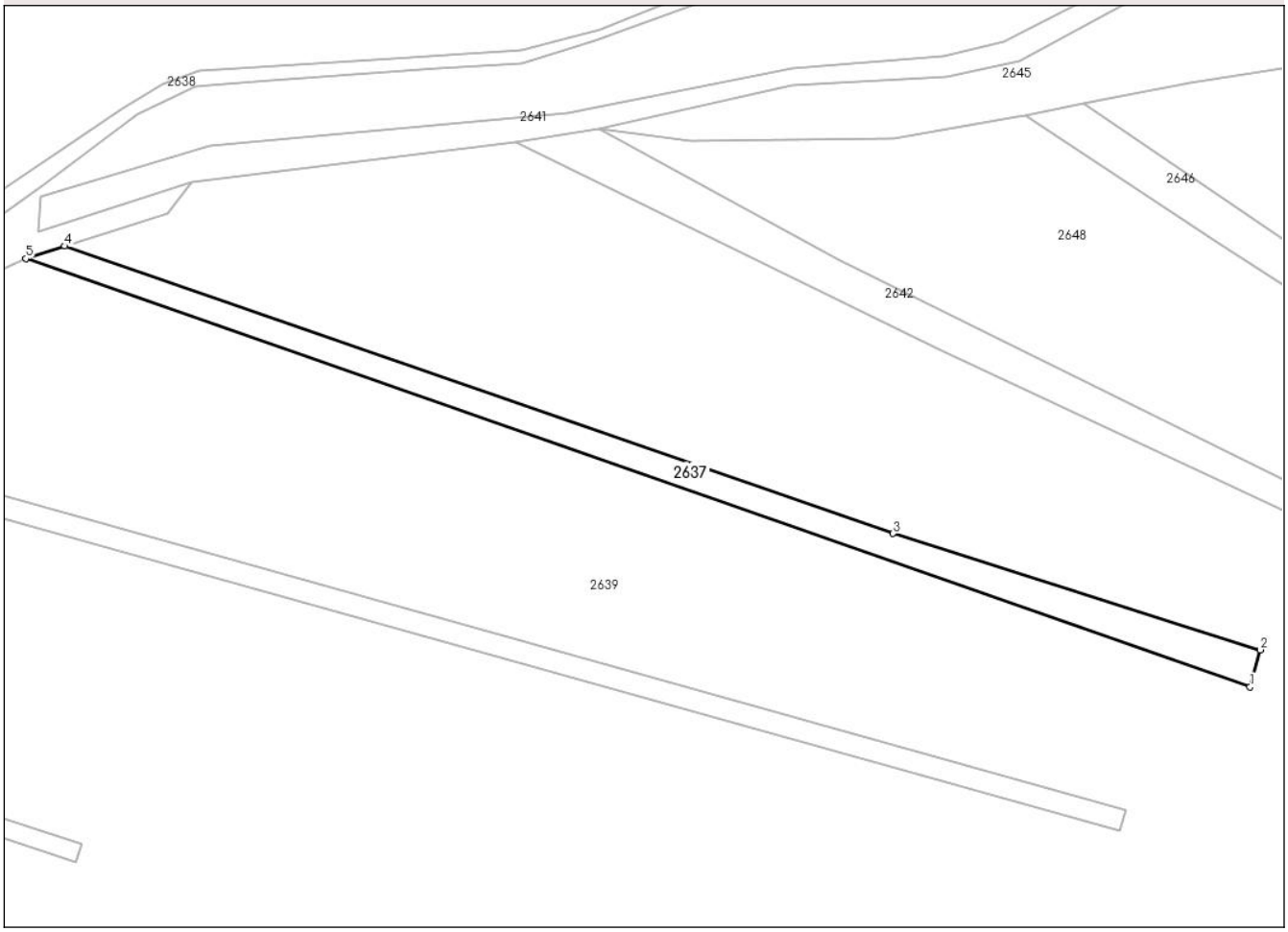

Date referitoare la teren

Crt	Categorie folosință	Intra vilan	Suprafaţa (mp)	Tarla	Parcelă	Nr. topo	Observaţii / Referinţe
1	faneata	NU	700	1	49	-	TALUZ

Lungime Segmente
1) Valorile lungimilor segmentelor sunt obţinute din proiecţie în plan.

Punct început	X / Y	Punct sfârşit	X / Y	Lungime segment (** (m)
1	450.524,445 521.989,147	2	450.525,895 521.994,318	5.37
2	450.525,895 521.994,318	3	450.474,266 522.010,664	54.155
3	450.474,266 522.010,664	4	450.357,849 522.051,014	123.211
4	450.357,849 522.051,014	5	450.352,37 522.049,273	5.749
5	450.352,37 522.049,273	1	450.524,445 521.989,147	182.277

Document care conține date cu caracter personal, protejat de prevederile Regulamentului (UE) nr. 679/2016 și Legii 190/2018

** Lungimile segmentelor sunt determinate în planul de proiecţie Stereo 70 şi sunt rotunjite la 1 milimetru.
*** Distanţa dintre puncte este formată din segmente cumulate ce sunt mai mici decât valoarea 1 milimetru.

Document care conține date cu caracter personal, protejat de prevederile Regulamentului (UE) nr. 679/2016 și Legii 190/2018

DATE DESPRE IMOBILUL NR. 2638

Oficiul de Cadastru şi Publicitate Imobiliară SIBIU
Biroul de Cadastru şi Publicitate Imobiliară Medias

A. Partea I. Descrierea imobilului

TEREN Extravilan

Adresa: Jud. Sibiu

Nr. Crt	Nr cadastral Nr. topografic	Suprafaţa* (mp)	Observaţii / Referinţe
A1		600	Sector cadastral:2 Teren neimprejmuit;

B. Partea II. Proprietari şi acte

Inscrieri privitoare la dreptul de proprietate şi alte drepturi reale		Referinţe
/		
Act Normativ nr. 268, din 28/05/2001 emis de GUVERNUL ROMANIEI (LEGE);		
B1	Intabulare, drept de PROPRIETATE, dobandit prin Lege, cota actuala 1/1	A1
	1) **STATUL ROMAN DOMENIUL PRIVAT**, CIF:9999999999999	
Act Normativ nr. 268, din 28/05/2001 emis de GUVERNUL ROMANIEI (DECIZIA 204.23.02.2024 EMISA DE MINISTERUL AGRICULTURII AGENTIA DOMENIILOR STATULUI);		
B2	Intabulare, drept de ADMINISTRARE, dobandit prin Lege, cota actuala 1/1	A1
	1) **AGENȚIA DOMENIILOR STATULUI**, CIF:14818116	

C. Partea III. SARCINI .

Inscrieri privind dezmembramintele dreptului de proprietate, drepturi reale de garanţie şi sarcini	Referinţe
NU SUNT	

Anexa Nr. 1 La Partea I

Teren

Nr cadastral	Suprafaţa (mp)*	Observaţii / Referinţe
	600	

* Suprafaţa este determinată in planul de proiecţie Stereo 70.

DETALII LINIARE IMOBIL

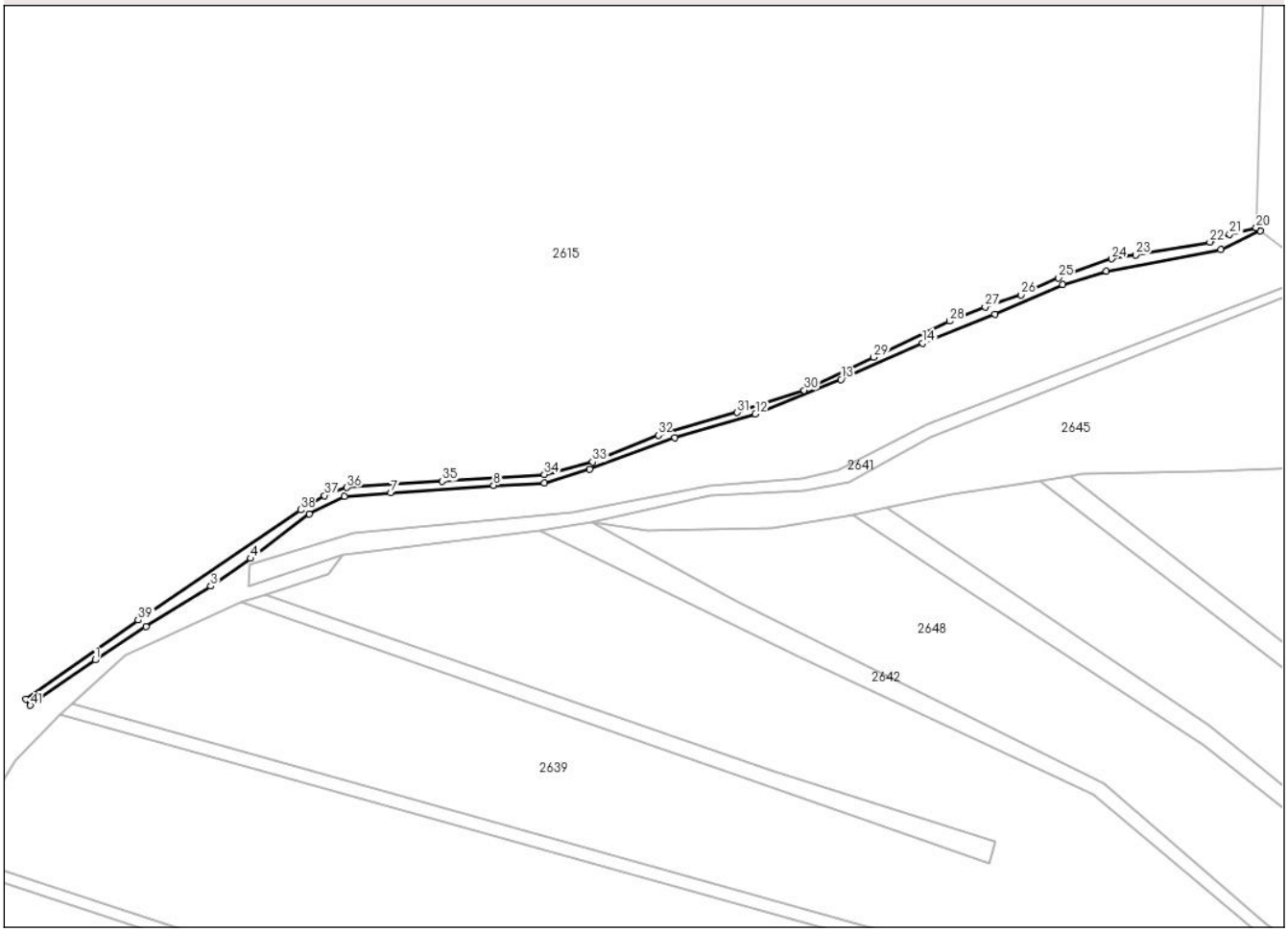

Date referitoare la teren

Crt	Categorie folosință	Intra vilan	Suprafaţa (mp)	Tarla	Parcelă	Nr. topo	Observaţii / Referinţe
1	ape statatoare	NU	600	1	66	-	

Lungime Segmente

1) Valorile lungimilor segmentelor sunt obţinute din proiecţie în plan.

Punct început	X / Y	Punct sfârşit	X / Y	Lungime segment
1	450.318,766 522.035,951	2	450.330,43 522.043,596	13.946
4	450.354,505 522.059,296	5	450.368,066 522.069,449	16.94
7	450.386,747 522.074,371	8	450.410,424 522.076,061	23.737
10	450.432,448 522.079,848	11	450.452,146 522.087,0	20.956
13	450.490,324 522.100,404	14	450.509,164 522.108,78	20.618

Punct început	X / Y	Punct sfârşit	X / Y	Lungime segment
2	450.330,43 522.043,596	3	450.345,339 522.052,94	17.595
5	450.368,066 522.069,449	6	450.376,135 522.073,506	9.031
8	450.410,424 522.076,061	9	450.422,126 522.076,61	11.715
11	450.452,146 522.087,0	12	450.470,662 522.092,465	19.305
14	450.509,164 522.108,78	15	450.525,737 522.115,371	17.836

Punct început	X / Y	Punct sfârşit	X / Y	Lungime segment
3	450.345,339 522.052,94	4	450.354,505 522.059,296	11.155
6	450.376,135 522.073,506	7	450.386,747 522.074,371	10.647
9	450.422,126 522.076,61	10	450.432,448 522.079,848	10.818
12	450.470,662 522.092,465	13	450.490,324 522.100,404	21.204
15	450.525,737 522.115,371	16	450.541,366 522.122,254	17.078

Document care conține date cu caracter personal, protejat de prevederile Regulamentului (UE) nr. 679/2016 și Legii 190/2018

Punct început	X / Y	Punct sfârşit	X / Y	Lungime segment
16	450.541,366 522.122,254	17	450.551,421 522.125,314	10.51
19	450.586,813 522.134,609	20	450.585,87 522.135,348	1.198
22	450.575,245 522.131,996	23	450.558,154 522.129,085	17.337
25	450.540,434 522.123,792	26	450.531,765 522.119,894	9.505
28	450.515,343 522.113,802	29	450.497,889 522.105,554	19.305
31	450.466,497 522.092,814	32	450.448,317 522.087,594	18.914
34	450.422,063 522.078,58	35	450.398,565 522.077,034	23.549
37	450.371,546 522.073,738	38	450.366,035 522.070,451	6.417
40	450.302,819 522.027,008	41	450.303,863 522.025,497	1.837

Punct început	X / Y	Punct sfârşit	X / Y	Lungime segment
17	450.551,421 522.125,314	18	450.577,761 522.130,23	26.795
20	450.585,87 522.135,348	21	450.579,744 522.133,81	6.315
23	450.558,154 522.129,085	24	450.552,648 522.128,139	5.586
26	450.531,765 522.119,894	27	450.523,511 522.117,092	8.717
29	450.497,889 522.105,554	30	450.481,872 522.097,938	17.736
32	450.448,317 522.087,594	33	450.433,183 522.081,48	16.323
35	450.398,565 522.077,034	36	450.376,672 522.075,575	21.942
38	450.366,035 522.070,451	39	450.328,672 522.045,11	45.145
41	450.303,863 522.025,497	1	450.318,766 522.035,951	18.203

Punct început	X / Y	Punct sfârşit	X / Y	Lungime segment
18	450.577,761 522.130,23	19	450.586,813 522.134,609	10.055
21	450.579,744 522.133,81	22	450.575,245 522.131,996	4.852
24	450.552,648 522.128,139	25	450.540,434 522.123,792	12.964
27	450.523,511 522.117,092	28	450.515,343 522.113,802	8.805
30	450.481,872 522.097,938	31	450.466,497 522.092,814	16.206
33	450.433,183 522.081,48	34	450.422,063 522.078,58	11.492
36	450.376,672 522.075,575	37	450.371,546 522.073,738	5.444
39	450.328,672 522.045,11	40	450.302,819 522.027,008	31.561

** Lungimile segmentelor sunt determinate în planul de proiecţie Stereo 70 şi sunt rotunjite la 1 milimetru.
*** Distanţa dintre puncte este formată din segmente cumulate ce sunt mai mici decât valoarea 1 milimetru.

Document care conține date cu caracter personal, protejat de prevederile Regulamentului (UE) nr. 679/2016 și Legii 190/2018

DATE DESPRE IMOBILUL NR. 2639

Oficiul de Cadastru şi Publicitate Imobiliară SIBIU
Biroul de Cadastru şi Publicitate Imobiliară Medias

A. Partea I. Descrierea imobilului

TEREN Extravilan

Adresa: Jud. Sibiu

Nr. Crt	Nr cadastral Nr. topografic	Suprafaţa* (mp)	Observaţii / Referinţe
A1		41.100	Sector cadastral:2 Teren neimprejmuit;

B. Partea II. Proprietari şi acte

Inscrieri privitoare la dreptul de proprietate şi alte drepturi reale		Referinţe
/		
Act Normativ nr. 268, din 28/05/2001 emis de GUVERNUL ROMANIEI (LEGE);		
B1	Intabulare, drept de PROPRIETATE, dobandit prin Lege, cota actuala 1/1	A1
	1) **STATUL ROMAN DOMENIUL PRIVAT**, CIF:9999999999999	
Act Normativ nr. 268, din 28/05/2001 emis de GUVERNUL ROMANIEI (DECIZIA 204.23.02.2024 EMISA DE MINISTERUL AGRICULTURII AGENTIA DOMENIILOR STATULUI);		
B2	Intabulare, drept de ADMINISTRARE, dobandit prin Lege, cota actuala 1/1	A1
	1) **AGENȚIA DOMENIILOR STATULUI**, CIF:14818116	

C. Partea III. SARCINI .

Inscrieri privind dezmembramintele dreptului de proprietate, drepturi reale de garanţie şi sarcini	Referinţe
NU SUNT	

Anexa Nr. 1 La Partea I

Teren

Nr cadastral	Suprafaţa (mp)*	Observaţii / Referinţe
	41.100	

* Suprafaţa este determinată in planul de proiecţie Stereo 70.

DETALII LINIARE IMOBIL

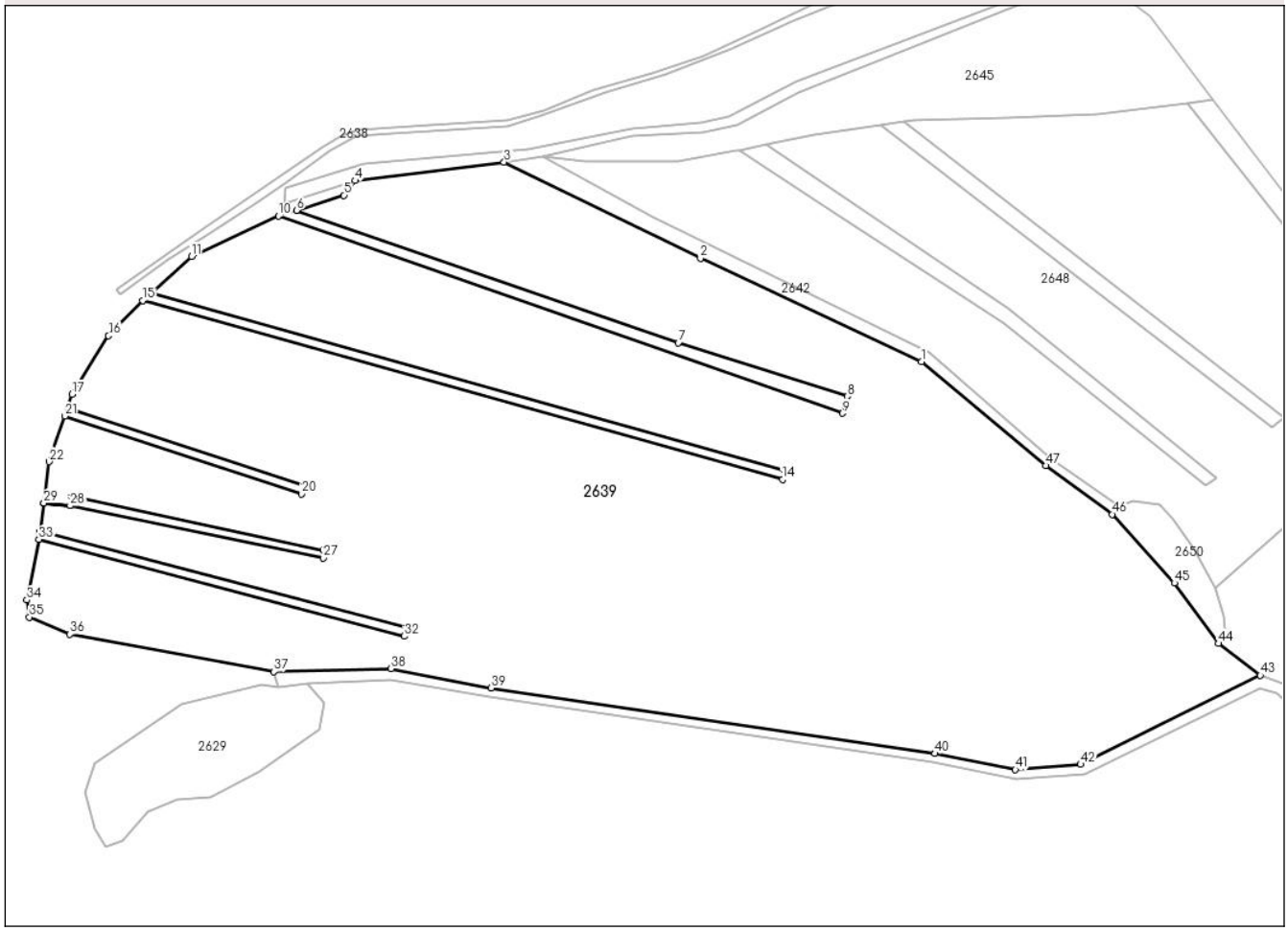

Date referitoare la teren

Crt	Categorie folosință	Intra vilan	Suprafaţa (mp)	Tarla	Parcelă	Nr. topo	Observaţii / Referinţe
1	arabil	NU	41.100	1	54	-	

Lungime Segmente

1) Valorile lungimilor segmentelor sunt obţinute din proiecţie în plan.

Punct început	X / Y	Punct sfârşit	X / Y	Lungime segment
1	450.548,47 522.004,92	2	450.481,04 522.036,43	74.43
4	450.375,646 522.060,069	5	450.372,294 522.055,602	5.585
7	450.474,266 522.010,664	8	450.525,895 521.994,318	54.155
10	450.352,37 522.049,273	11	450.325,744 522.036,988	29.324
13	450.506,947 521.971,76	14	450.506,094 521.968,983	2.906
16	450.300,455 522.012,779	17	450.289,357 521.994,914	21.032

Punct început	X / Y	Punct sfârşit	X / Y	Lungime segment
2	450.481,04 522.036,43	3	450.421,137 522.065,689	66.667
5	450.372,294 522.055,602	6	450.357,849 522.051,014	15.156
8	450.525,895 521.994,318	9	450.524,445 521.989,147	5.37
11	450.325,744 522.036,988	12	450.313,469 522.025,907	16.536
14	450.506,094 521.968,983	15	450.310,801 522.023,498	202.759
17	450.289,357 521.994,914	18	450.287,925 521.990,694	4.456

Punct început	X / Y	Punct sfârşit	X / Y	Lungime segment
3	450.421,137 522.065,689	4	450.375,646 522.060,069	45.837
6	450.357,849 522.051,014	7	450.474,266 522.010,664	123.211
9	450.524,445 521.989,147	10	450.352,37 522.049,273	182.277
12	450.313,469 522.025,907	13	450.506,947 521.971,76	200.911
15	450.310,801 522.023,498	16	450.300,455 522.012,779	14.897
18	450.287,925 521.990,694	19	450.360,16 521.967,129	75.981

Document care conține date cu caracter personal, protejat de prevederile Regulamentului (UE) nr. 679/2016 și Legii 190/2018

Punct început	X / Y	Punct sfârşit	X / Y	Lungime segment
19	450.360,16 521.967,129	20	450.359,373 521.964,54	2.706
22	450.282,388 521.974,365	23	450.280,684 521.961,742	12.738
25	450.289,141 521.963,712	26	450.366,038 521.947,32	78.625
28	450.288,742 521.960,935	29	450.280,682 521.961,732	8.1
31	450.391,949 521.923,779	32	450.390,717 521.921,16	2.894
34	450.275,516 521.932,222	35	450.276,263 521.926,991	5.284
37	450.350,902 521.910,35	38	450.386,683 521.911,328	35.794
40	450.552,647 521.885,384	41	450.577,159 521.880,455	25.003
43	450.651,868 521.909,242	44	450.639,118 521.918,952	16.027
46	450.606,678 521.958,327	47	450.586,438 521.973,175	25.102

Punct început	X / Y	Punct sfârşit	X / Y	Lungime segment
20	450.359,373 521.964,54	21	450.287,102 521.988,265	76.066
23	450.280,684 521.961,742	24	450.288,744 521.960,945	8.1
26	450.366,038 521.947,32	27	450.365,96 521.945,001	2.32
29	450.280,682 521.961,732	30	450.279,504 521.953,007	8.804
32	450.390,717 521.921,16	33	450.279,189 521.950,671	115.367
35	450.276,263 521.926,991	36	450.288,672 521.921,76	13.467
38	450.386,683 521.911,328	39	450.417,19 521.905,419	31.073
41	450.577,159 521.880,455	42	450.597,051 521.882,093	19.959
44	450.639,118 521.918,952	45	450.625,698 521.937,403	22.814
47	450.586,438 521.973,175	1	450.548,47 522.004,92	49.49

Punct început	X / Y	Punct sfârşit	X / Y	Lungime segment
21	450.287,102 521.988,265	22	450.282,388 521.974,365	14.678
24	450.288,744 521.960,945	25	450.289,141 521.963,712	2.796
27	450.365,96 521.945,001	28	450.288,742 521.960,935	78.845
30	450.279,504 521.953,007	31	450.391,949 521.923,779	116.181
33	450.279,189 521.950,671	34	450.275,516 521.932,222	18.811
36	450.288,672 521.921,76	37	450.350,902 521.910,35	63.267
39	450.417,19 521.905,419	40	450.552,647 521.885,384	136.931
42	450.597,051 521.882,093	43	450.651,868 521.909,242	61.172
45	450.625,698 521.937,403	46	450.606,678 521.958,327	28.277

** Lungimile segmentelor sunt determinate în planul de proiecţie Stereo 70 şi sunt rotunjite la 1 milimetru.
*** Distanţa dintre puncte este formată din segmente cumulate ce sunt mai mici decât valoarea 1 milimetru.

Document care conține date cu caracter personal, protejat de prevederile Regulamentului (UE) nr. 679/2016 și Legii 190/2018

DATE DESPRE IMOBILUL NR. 2640

Oficiul de Cadastru şi Publicitate Imobiliară SIBIU
Biroul de Cadastru şi Publicitate Imobiliară Medias

A. Partea I. Descrierea imobilului

TEREN Extravilan

Adresa: Jud. Sibiu

Nr. Crt	Nr cadastral Nr. topografic	Suprafaţa* (mp)	Observaţii / Referinţe
A1	112712	5.300	Sector cadastral:2 Teren neimprejmuit;

B. Partea II. Proprietari şi acte

Inscrieri privitoare la dreptul de proprietate şi alte drepturi reale		Referinţe
14849 / 02/08/2016		
Hotarare Judecatoreasca nr. 405 în dosar nr.3056/257/2014, din 27/02/2015 emis de JUDECATORIA MEDIAS-definitivă (Încheierea de ședință a Camerei de Consiliu a Judecătoriei Mediaș din 29.05.2015 în dosar nr. 3056/257/2014-definitivă, Încheierea de ședință a Camerei de Consiliu a Judecătoriei Mediaș din 12.09.2016 în dosar nr. 3056/257/2014/a1-definitivă);		
B1	Intabulare, drept de PROPRIETATEcumpărare, dobandit prin Hotarare Judecatoreasca, cota actuala 1/1	A1
	1) **ȘTEFAN ADRIANA**, și 2) **ȘTEFAN CLAUDIU RADU**	

C. Partea III. SARCINI .

Inscrieri privind dezmembramintele dreptului de proprietate, drepturi reale de garanţie şi sarcini	Referinţe
NU SUNT	

Anexa Nr. 1 La Partea I

Teren

Nr cadastral	Suprafaţa (mp)*	Observaţii / Referinţe
112712	5.300	

* Suprafaţa este determinată in planul de proiecţie Stereo 70.

DETALII LINIARE IMOBIL

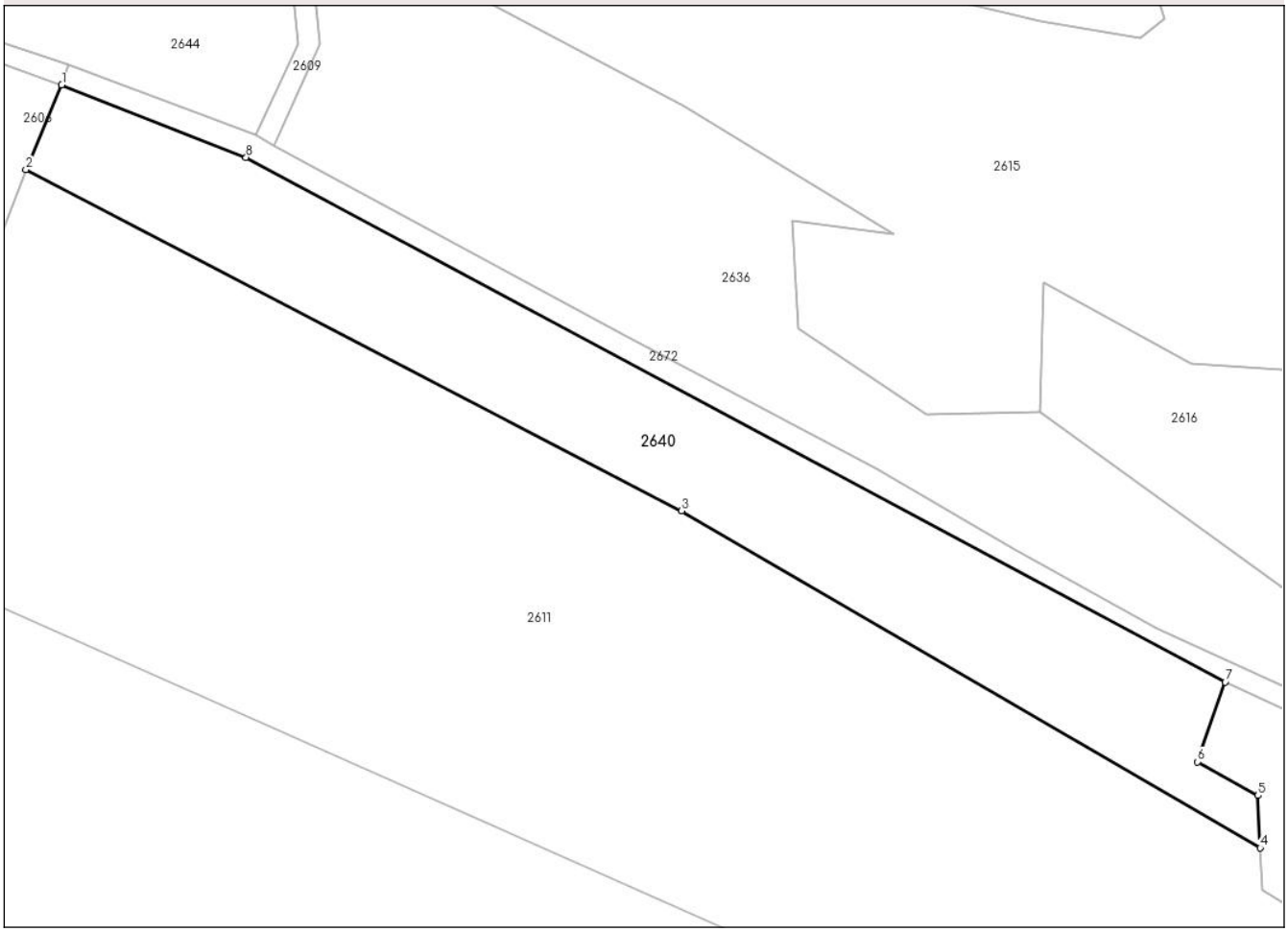

Date referitoare la teren

Crt	Categorie folosință	Intra vilan	Suprafaţa (mp)	Tarla	Parcelă	Nr. topo	Observaţii / Referinţe
1	arabil	NU	5.300	1	15	-	

Lungime Segmente
1) Valorile lungimilor segmentelor sunt obţinute din proiecţie în plan.

Punct început	X / Y	Punct sfârşit	X / Y	Lungime segment (** (m)
1	449.776,851 521.900,655	2	449.770,091 521.884,721	17.309
2	449.770,091 521.884,721	3	449.893,674 521.820,482	139.282
3	449.893,674 521.820,482	4	450.002,687 521.757,028	126.136
4	450.002,687 521.757,028	5	450.002,269 521.766,894	9.875
5	450.002,269 521.766,894	6	449.990,89 521.773,254	13.036

Document care conține date cu caracter personal, protejat de prevederile Regulamentului (UE) nr. 679/2016 și Legii 190/2018

Punct început	X / Y	Punct sfârşit	X / Y	Lungime segment (** (m)
6	449.990,89 521.773,254	7	449.996,082 521.788,271	15.889
7	449.996,082 521.788,271	8	449.811,584 521.887,023	209.264
8	449.811,584 521.887,023	1	449.776,851 521.900,655	37.312

** Lungimile segmentelor sunt determinate în planul de proiecţie Stereo 70 şi sunt rotunjite la 1 milimetru.
*** Distanţa dintre puncte este formată din segmente cumulate ce sunt mai mici decât valoarea 1 milimetru.

Document care conține date cu caracter personal, protejat de prevederile Regulamentului (UE) nr. 679/2016 și Legii 190/2018

DATE DESPRE IMOBILUL NR. 2641

Oficiul de Cadastru şi Publicitate Imobiliară SIBIU
Biroul de Cadastru şi Publicitate Imobiliară Medias

A. Partea I. Descrierea imobilului

TEREN Extravilan

Adresa: Jud. Sibiu

Nr. Crt	Nr cadastral Nr. topografic	Suprafaţa* (mp)	Observaţii / Referinţe
A1		800	Sector cadastral:2 Teren neimprejmuit;

B. Partea II. Proprietari şi acte

Inscrieri privitoare la dreptul de proprietate şi alte drepturi reale		Referinţe
/		
Act Normativ nr. 268, din 28/05/2001 emis de GUVERNUL ROMANIEI (LEGE);		
B1	Intabulare, drept de PROPRIETATE, dobandit prin Lege, cota actuala 1/1	A1
	1) **STATUL ROMAN DOMENIUL PRIVAT**, CIF:9999999999999	
Act Normativ nr. 268, din 28/05/2001 emis de GUVERNUL ROMANIEI (DECIZIA 204.23.02.2024 EMISA DE MINISTERUL AGRICULTURII AGENTIA DOMENIILOR STATULUI);		
B2	Intabulare, drept de ADMINISTRARE, dobandit prin Lege, cota actuala 1/1	A1
	1) **AGENȚIA DOMENIILOR STATULUI**, CIF:14818116	

C. Partea III. SARCINI .

Inscrieri privind dezmembramintele dreptului de proprietate, drepturi reale de garanţie şi sarcini	Referinţe
NU SUNT	

Anexa Nr. 1 La Partea I

Teren

Nr cadastral	Suprafaţa (mp)*	Observaţii / Referinţe
	800	

* Suprafaţa este determinată in planul de proiecţie Stereo 70.

DETALII LINIARE IMOBIL

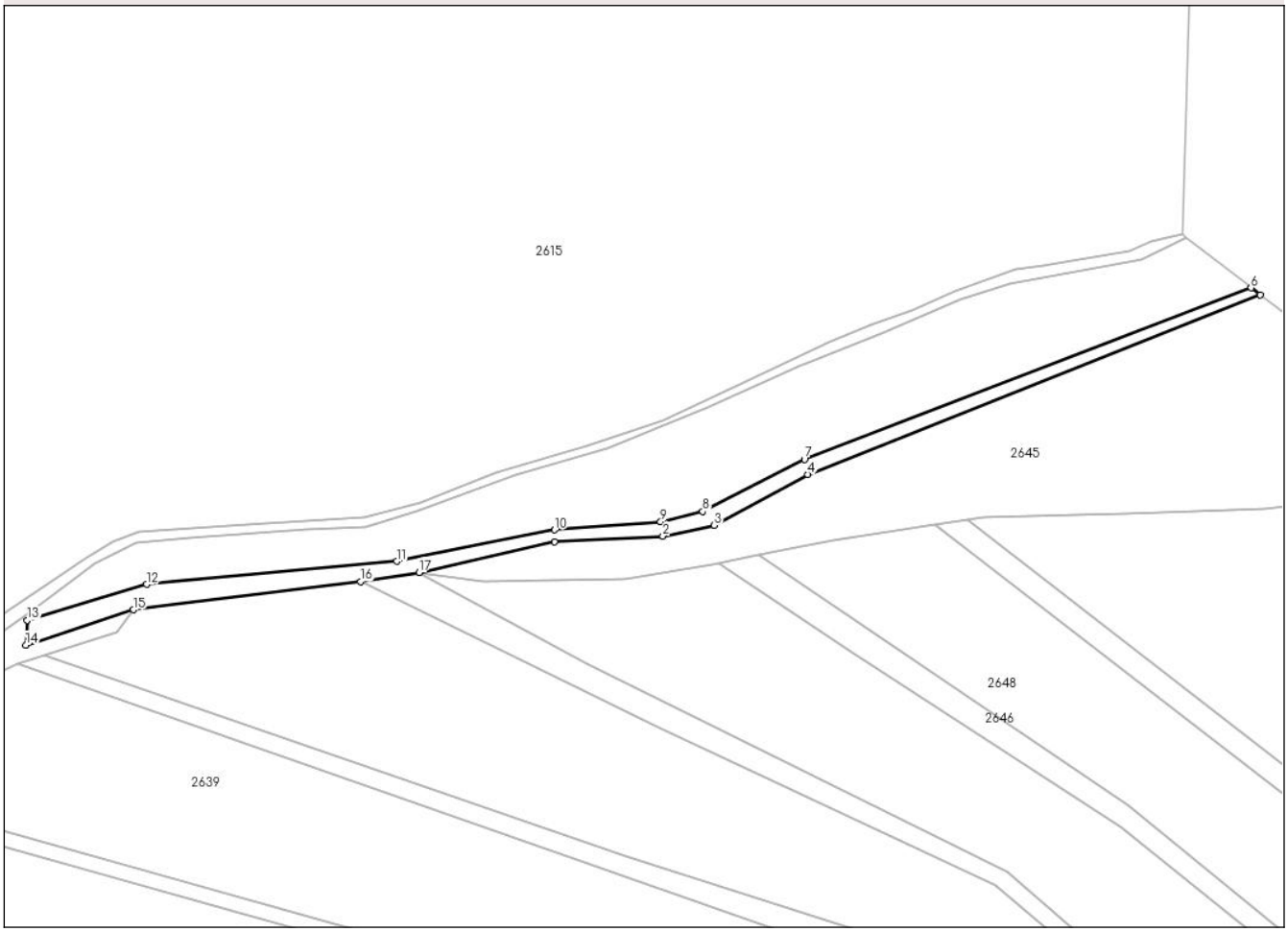

Date referitoare la teren

Crt	Categorie folosință	Intra vilan	Suprafaţa (mp)	Tarla	Parcelă	Nr. topo	Observaţii / Referinţe
1	drum	NU	800	1	65	-	

Lungime Segmente
1) Valorile lungimilor segmentelor sunt obţinute din proiecţie în plan.

Punct început	X / Y	Punct sfârşit	X / Y	Lungime segment (** (m)
1	450.460,107 522.073,68	2	450.481,8 522.074,809	21.722
2	450.481,8 522.074,809	3	450.492,097 522.076,945	10.517
3	450.492,097 522.076,945	4	450.510,851 522.087,139	21.345
4	450.510,851 522.087,139	5	450.601,539 522.123,07	97.547
5	450.601,539 522.123,07	6	450.599,708 522.124,497	2.322

Document care conține date cu caracter personal, protejat de prevederile Regulamentului (UE) nr. 679/2016 și Legii 190/2018

Punct început	X / Y	Punct sfârşit	X / Y	Lungime segment (** (m)
6	450.599,708 522.124,497	7	450.510,161 522.090,19	95.894
7	450.510,161 522.090,19	8	450.489,797 522.079,723	22.896
8	450.489,797 522.079,723	9	450.481,314 522.077,682	8.726
9	450.481,314 522.077,682	10	450.460,069 522.076,052	21.307
10	450.460,069 522.076,052	11	450.428,443 522.069,743	32.249
11	450.428,443 522.069,743	12	450.378,26 522.065,142	50.394
12	450.378,26 522.065,142	13	450.354,385 522.057,97	24.929
13	450.354,385 522.057,97	14	450.354,086 522.052,999	4.981
14	450.354,086 522.052,999	15	450.375,646 522.060,069	22.689
15	450.375,646 522.060,069	16	450.421,137 522.065,689	45.837
16	450.421,137 522.065,689	17	450.432,899 522.067,539	11.907
17	450.432,899 522.067,539	1	450.460,107 522.073,68	27.893

** Lungimile segmentelor sunt determinate în planul de proiecţie Stereo 70 şi sunt rotunjite la 1 milimetru.
*** Distanţa dintre puncte este formată din segmente cumulate ce sunt mai mici decât valoarea 1 milimetru.

Document care conține date cu caracter personal, protejat de prevederile Regulamentului (UE) nr. 679/2016 și Legii 190/2018

DATE DESPRE IMOBILUL NR. 2642

Oficiul de Cadastru şi Publicitate Imobiliară SIBIU
Biroul de Cadastru şi Publicitate Imobiliară Medias

A. Partea I. Descrierea imobilului

TEREN Extravilan

Adresa: Jud. Sibiu

Nr. Crt	Nr cadastral Nr. topografic	Suprafaţa* (mp)	Observaţii / Referinţe
A1		900	Sector cadastral:2 Teren neimprejmuit;

B. Partea II. Proprietari şi acte

Inscrieri privitoare la dreptul de proprietate şi alte drepturi reale		Referinţe
/		
Act Normativ nr. 268, din 28/05/2001 emis de GUVERNUL ROMANIEI (LEGE);		
B1	Intabulare, drept de PROPRIETATE, dobandit prin Lege, cota actuala 1/1	A1
	1) **STATUL ROMAN DOMENIUL PRIVAT**, CIF:9999999999999	
Act Normativ nr. 268, din 28/05/2001 emis de GUVERNUL ROMANIEI (DECIZIA 204.23.02.2024 EMISA DE MINISTERUL AGRICULTURII AGENTIA DOMENIILOR STATULUI);		
B2	Intabulare, drept de ADMINISTRARE, dobandit prin Lege, cota actuala 1/1	A1
	1) **AGENȚIA DOMENIILOR STATULUI**, CIF:14818116	

C. Partea III. SARCINI .

Inscrieri privind dezmembramintele dreptului de proprietate, drepturi reale de garanţie şi sarcini	Referinţe
NU SUNT	

Anexa Nr. 1 La Partea I

Teren

Nr cadastral	Suprafaţa (mp)*	Observaţii / Referinţe
	900	

* Suprafaţa este determinată in planul de proiecţie Stereo 70.

DETALII LINIARE IMOBIL

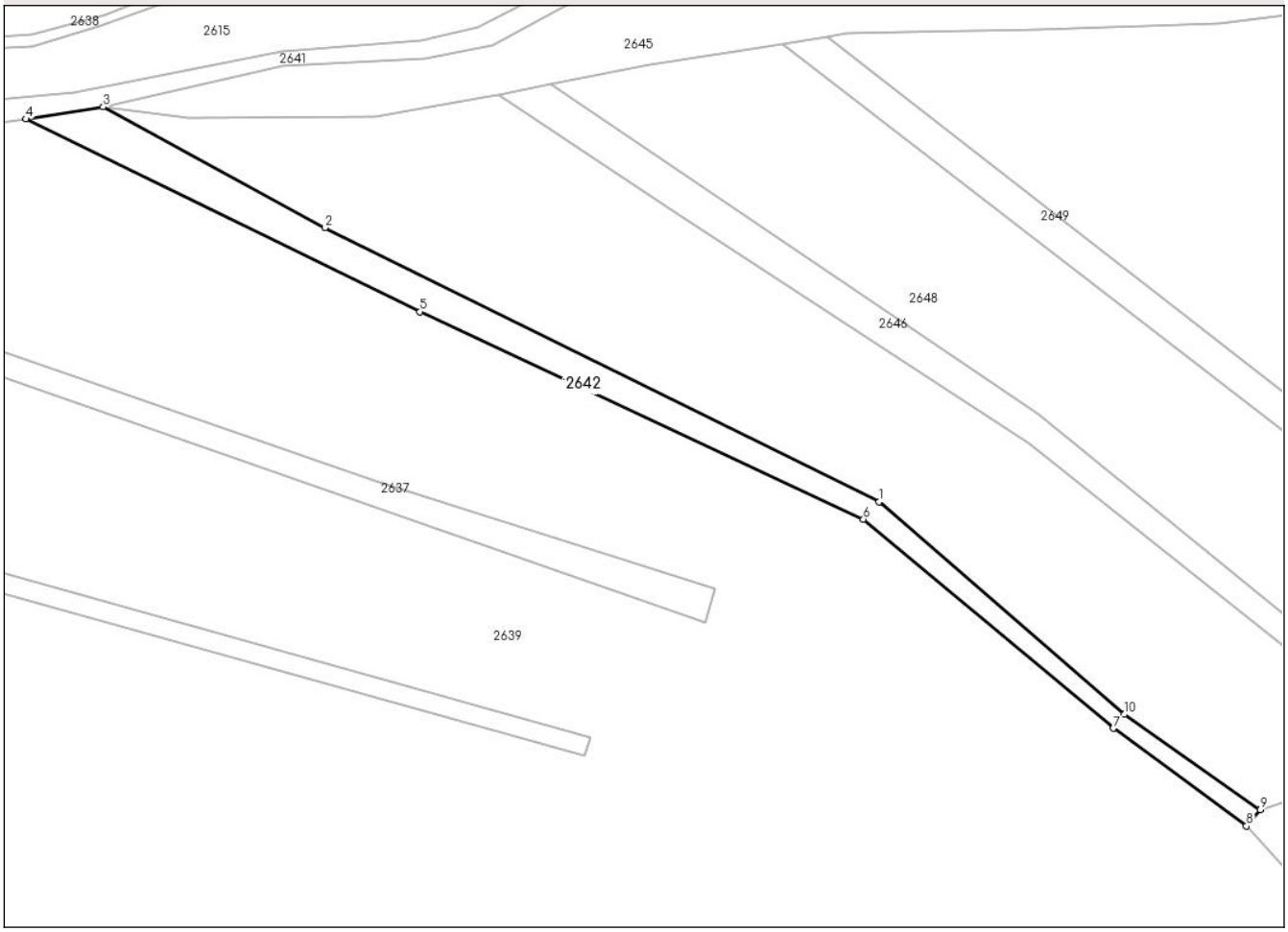

Date referitoare la teren

Crt	Categorie folosință	Intra vilan	Suprafaţa (mp)	Tarla	Parcelă	Nr. topo	Observaţii / Referinţe
1	faneata	NU	900	1	47	-	TALUZ

Lungime Segmente
1) Valorile lungimilor segmentelor sunt obţinute din proiecţie în plan.

Punct început	X / Y	Punct sfârşit	X / Y	Lungime segment (** (m)
1	450.550,848 522.007,564	2	450.466,571 522.049,174	93.989
2	450.466,571 522.049,174	3	450.432,899 522.067,539	38.355
3	450.432,899 522.067,539	4	450.421,137 522.065,689	11.907
4	450.421,137 522.065,689	5	450.481,04 522.036,43	66.667
5	450.481,04 522.036,43	6	450.548,47 522.004,92	74.43

Document care conține date cu caracter personal, protejat de prevederile Regulamentului (UE) nr. 679/2016 și Legii 190/2018

Punct început	X / Y	Punct sfârşit	X / Y	Lungime segment (** (m)
6	450.548,47 522.004,92	7	450.586,438 521.973,175	49.49
7	450.586,438 521.973,175	8	450.606,678 521.958,327	25.102
8	450.606,678 521.958,327	9	450.608,792 521.960,796	3.25
9	450.608,792 521.960,796	10	450.588,105 521.975,273	25.25
10	450.588,105 521.975,273	1	450.550,848 522.007,564	49.303

** Lungimile segmentelor sunt determinate în planul de proiecţie Stereo 70 şi sunt rotunjite la 1 milimetru.
*** Distanţa dintre puncte este formată din segmente cumulate ce sunt mai mici decât valoarea 1 milimetru.

Document care conține date cu caracter personal, protejat de prevederile Regulamentului (UE) nr. 679/2016 și Legii 190/2018

DATE DESPRE IMOBILUL NR. 2643

Oficiul de Cadastru şi Publicitate Imobiliară SIBIU
Biroul de Cadastru şi Publicitate Imobiliară Medias

A. Partea I. Descrierea imobilului

TEREN Extravilan

Adresa: Jud. Sibiu

Nr. Crt	Nr cadastral Nr. topografic	Suprafaţa* (mp)	Observaţii / Referinţe
A1		5.400	Sector cadastral:2 Teren neimprejmuit;

B. Partea II. Proprietari şi acte

Inscrieri privitoare la dreptul de proprietate şi alte drepturi reale		Referinţe
/		
Act Normativ nr. 268, din 28/05/2001 emis de GUVERNUL ROMANIEI (LEGE);		
B1	Intabulare, drept de PROPRIETATE, dobandit prin Lege, cota actuala 1/1	A1
	1) **STATUL ROMAN DOMENIUL PRIVAT**, CIF:9999999999999	
Act Normativ nr. 268, din 28/05/2001 emis de GUVERNUL ROMANIEI (DECIZIA 204.23.02.2024 EMISA DE MINISTERUL AGRICULTURII AGENTIA DOMENIILOR STATULUI);		
B2	Intabulare, drept de ADMINISTRARE, dobandit prin Lege, cota actuala 1/1	A1
	1) **AGENȚIA DOMENIILOR STATULUI**, CIF:14818116	

C. Partea III. SARCINI .

Inscrieri privind dezmembramintele dreptului de proprietate, drepturi reale de garanţie şi sarcini	Referinţe
NU SUNT	

Anexa Nr. 1 La Partea I

Teren

Nr cadastral	Suprafaţa (mp)*	Observaţii / Referinţe
	5.400	

* Suprafaţa este determinată in planul de proiecţie Stereo 70.

DETALII LINIARE IMOBIL

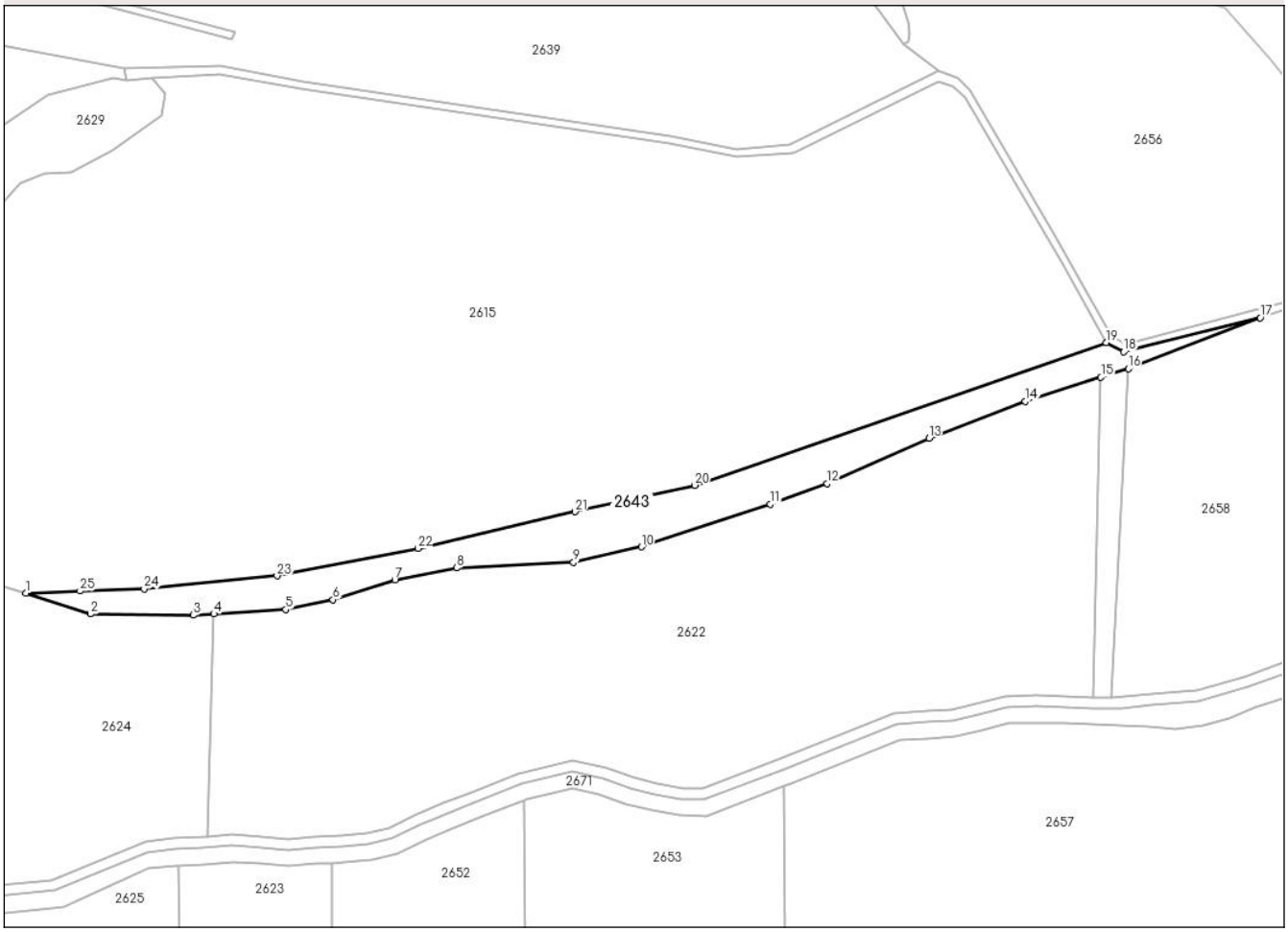

Date referitoare la teren

Crt	Categorie folosință	Intra vilan	Suprafaţa (mp)	Tarla	Parcelă	Nr. topo	Observaţii / Referinţe
1	faneata	NU	5.400	1	40	-	

Lungime Segmente

1) Valorile lungimilor segmentelor sunt obţinute din proiecţie în plan.

Punct început	X / Y	Punct sfârşit	X / Y	Lungime segment (** (m)
1	450.314,797 521.716,624	2	450.338,589 521.708,941	25.001
3	450.376,588 521.708,484	4	450.384,214 521.708,947	7.64
5	450.410,761 521.710,56	6	450.428,188 521.714,232	17.81
7	450.451,079 521.721,555	8	450.473,787 521.725,916	23.124
9	450.517,05 521.727,976	10	450.542,113 521.733,728	25.714

Punct început	X / Y	Punct sfârşit	X / Y	Lungime segment (** (m)
2	450.338,589 521.708,941	3	450.376,588 521.708,484	38.002
4	450.384,214 521.708,947	5	450.410,761 521.710,56	26.596
6	450.428,188 521.714,232	7	450.451,079 521.721,555	24.034
8	450.473,787 521.725,916	9	450.517,05 521.727,976	43.312
10	450.542,113 521.733,728	11	450.589,733 521.749,413	50.137

Document care conține date cu caracter personal, protejat de prevederile Regulamentului (UE) nr. 679/2016 și Legii 190/2018

Punct început	X / Y	Punct sfârşit	X / Y	Lungime segment (** (m)
11	450.589,733 521.749,413	12	450.610,77 521.757,068	22.387
13	450.648,311 521.773,772	14	450.683,913 521.787,342	38.1
15	450.711,863 521.796,264	16	450.721,911 521.799,471	10.547
17	450.770,669 521.818,236	18	450.720,267 521.805,643	51.952
19	450.713,857 521.809,076	20	450.561,74 521.756,427	160.97
21	450.517,594 521.746,659	22	450.459,556 521.733,17	59.585
23	450.407,516 521.722,969	24	450.358,469 521.718,256	49.273
25	450.334,796 521.717,44	1	450.314,797 521.716,624	20.015

Punct început	X / Y	Punct sfârşit	X / Y	Lungime segment (** (m)
12	450.610,77 521.757,068	13	450.648,311 521.773,772	41.09
14	450.683,913 521.787,342	15	450.711,863 521.796,264	29.339
16	450.721,911 521.799,471	17	450.770,669 521.818,236	52.245
18	450.720,267 521.805,643	19	450.713,857 521.809,076	7.271
20	450.561,74 521.756,427	21	450.517,594 521.746,659	45.214
22	450.459,556 521.733,17	23	450.407,516 521.722,969	53.03
24	450.358,469 521.718,256	25	450.334,796 521.717,44	23.687

** Lungimile segmentelor sunt determinate în planul de proiecţie Stereo 70 şi sunt rotunjite la 1 milimetru.
*** Distanţa dintre puncte este formată din segmente cumulate ce sunt mai mici decât valoarea 1 milimetru.

Document care conține date cu caracter personal, protejat de prevederile Regulamentului (UE) nr. 679/2016 și Legii 190/2018

DATE DESPRE IMOBILUL NR. 2644

Oficiul de Cadastru şi Publicitate Imobiliară SIBIU
Biroul de Cadastru şi Publicitate Imobiliară Medias

A. Partea I. Descrierea imobilului

TEREN Extravilan

Adresa: Jud. Sibiu

Nr. Crt	Nr cadastral Nr. topografic	Suprafaţa* (mp)	Observaţii / Referinţe
A1	112713	2.200	Sector cadastral:2 Teren neimprejmuit;

B. Partea II. Proprietari şi acte

Inscrieri privitoare la dreptul de proprietate şi alte drepturi reale		Referinţe
14850 / 02/08/2016		
Hotarare Judecatoreasca nr. 405 în dosar nr. 3056/257/2014, din 27/02/2015 emis de JUDECATORIA MEDIAS-definitivă (Încheierea de ședință a Camerei de Consiliu a Judecătoriei Mediaș din 29.05.2015 în dosar nr. 3056/257/2014-definitivă, Încheierea de ședință a Camerei de Consiliu a Judecătoriei Mediaș din 12.09.2016 în dosar nr. 3056/257/2014/a1-definitivă);		
B1	Intabulare, drept de PROPRIETATEcumpărare, dobandit prin Hotarare Judecatoreasca, cota actuala 1/1	A1
	1) **ȘTEFAN ADRIANA**, și 2) **ȘTEFAN CLAUDIU RADU**	

C. Partea III. SARCINI .

Inscrieri privind dezmembramintele dreptului de proprietate, drepturi reale de garanţie şi sarcini	Referinţe
NU SUNT	

Anexa Nr. 1 La Partea I

Teren

Nr cadastral	Suprafaţa (mp)*	Observaţii / Referinţe
112713	2.200	

* Suprafaţa este determinată in planul de proiecţie Stereo 70.

DETALII LINIARE IMOBIL

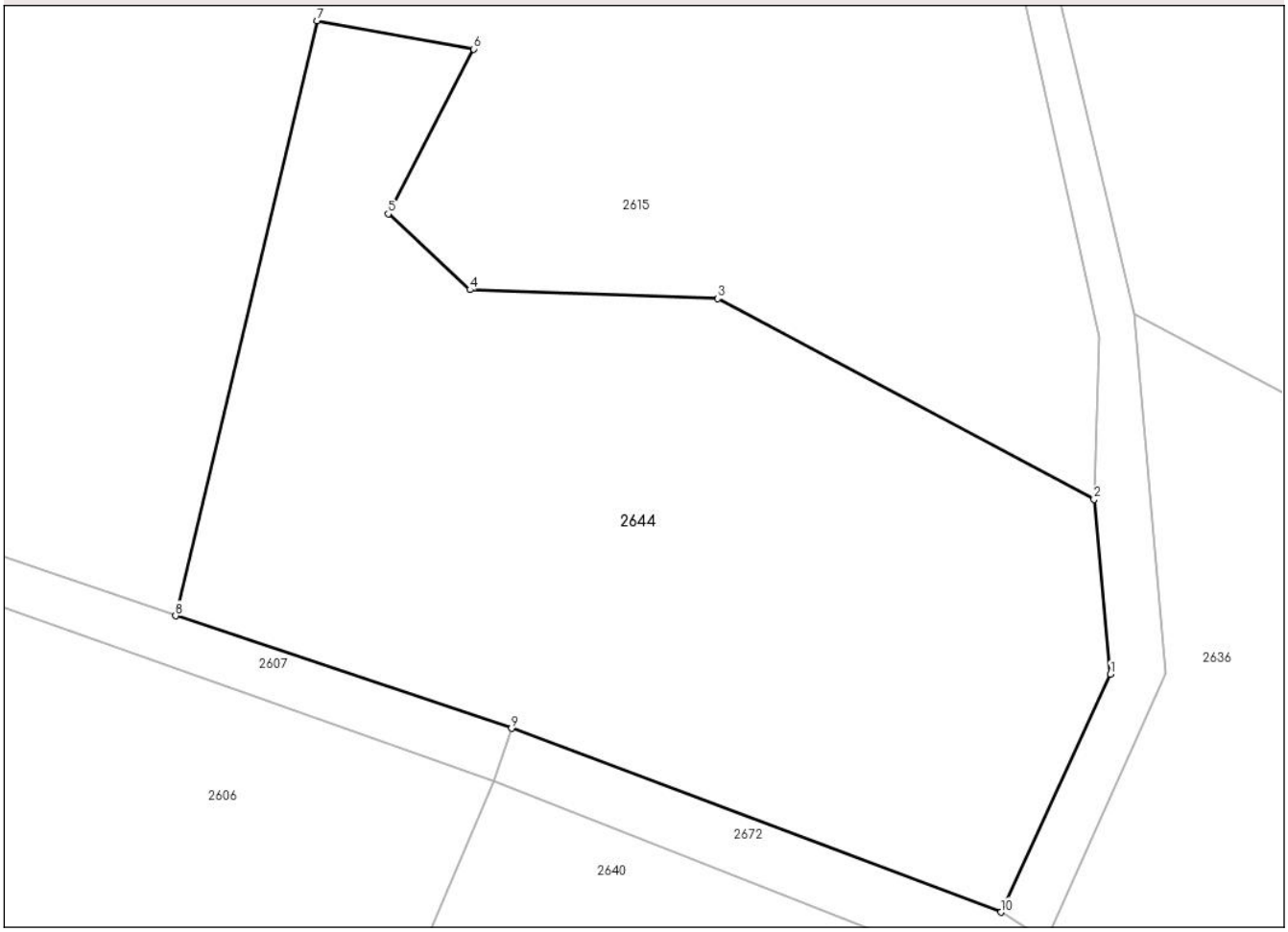

Date referitoare la teren

Crt	Categorie folosință	Intra vilan	Suprafaţa (mp)	Tarla	Parcelă	Nr. topo	Observaţii / Referinţe
1	pasune	NU	2.200	1	9/1	-	

Lungime Segmente
1) Valorile lungimilor segmentelor sunt obţinute din proiecţie în plan.

Punct început	X / Y	Punct sfârşit	X / Y	Lungime segment (** (m)
1	449.821,432 521.908,347	2	449.820,246 521.920,964	12.673
2	449.820,246 521.920,964	3	449.793,029 521.935,471	30.842
3	449.793,029 521.935,471	4	449.775,138 521.936,102	17.902
4	449.775,138 521.936,102	5	449.769,227 521.941,581	8.06
5	449.769,227 521.941,581	6	449.775,409 521.953,475	13.405

Document care conține date cu caracter personal, protejat de prevederile Regulamentului (UE) nr. 679/2016 și Legii 190/2018

Punct început	X / Y	Punct sfârşit	X / Y	Lungime segment (** (m)
6	449.775,409 521.953,475	7	449.764,077 521.955,526	11.516
7	449.764,077 521.955,526	8	449.753,866 521.912,561	44.162
8	449.753,866 521.912,561	9	449.778,141 521.904,441	25.597
9	449.778,141 521.904,441	10	449.813,509 521.891,162	37.779
10	449.813,509 521.891,162	1	449.821,432 521.908,347	18.923

** Lungimile segmentelor sunt determinate în planul de proiecţie Stereo 70 şi sunt rotunjite la 1 milimetru.
*** Distanţa dintre puncte este formată din segmente cumulate ce sunt mai mici decât valoarea 1 milimetru.

Document care conține date cu caracter personal, protejat de prevederile Regulamentului (UE) nr. 679/2016 și Legii 190/2018

DATE DESPRE IMOBILUL NR. 2645

Oficiul de Cadastru şi Publicitate Imobiliară SIBIU
Biroul de Cadastru şi Publicitate Imobiliară Medias

A. Partea I. Descrierea imobilului

TEREN Extravilan

Adresa: Jud. Sibiu

Nr. Crt	Nr cadastral Nr. topografic	Suprafaţa* (mp)	Observaţii / Referinţe
A1		3.900	Sector cadastral:2 Teren neimprejmuit;

B. Partea II. Proprietari şi acte

Inscrieri privitoare la dreptul de proprietate şi alte drepturi reale		Referinţe
/		
Act Normativ nr. 268, din 28/05/2001 emis de GUVERNUL ROMANIEI (LEGE);		
B1	Intabulare, drept de PROPRIETATE, dobandit prin Lege, cota actuala 1/1	A1
	1) **STATUL ROMAN DOMENIUL PRIVAT**, CIF:9999999999999	
Act Normativ nr. 268, din 28/05/2001 emis de GUVERNUL ROMANIEI (DECIZIA 204.23.02.2024 EMISA DE MINISTERUL AGRICULTURII AGENTIA DOMENIILOR STATULUI);		
B2	Intabulare, drept de ADMINISTRARE, dobandit prin Lege, cota actuala 1/1	A1
	1) **AGENȚIA DOMENIILOR STATULUI**, CIF:14818116	

C. Partea III. SARCINI .

Inscrieri privind dezmembramintele dreptului de proprietate, drepturi reale de garanţie şi sarcini	Referinţe
NU SUNT	

Anexa Nr. 1 La Partea I

Teren

Nr cadastral	Suprafaţa (mp)*	Observaţii / Referinţe
	3.900	

* Suprafaţa este determinată in planul de proiecţie Stereo 70.

DETALII LINIARE IMOBIL

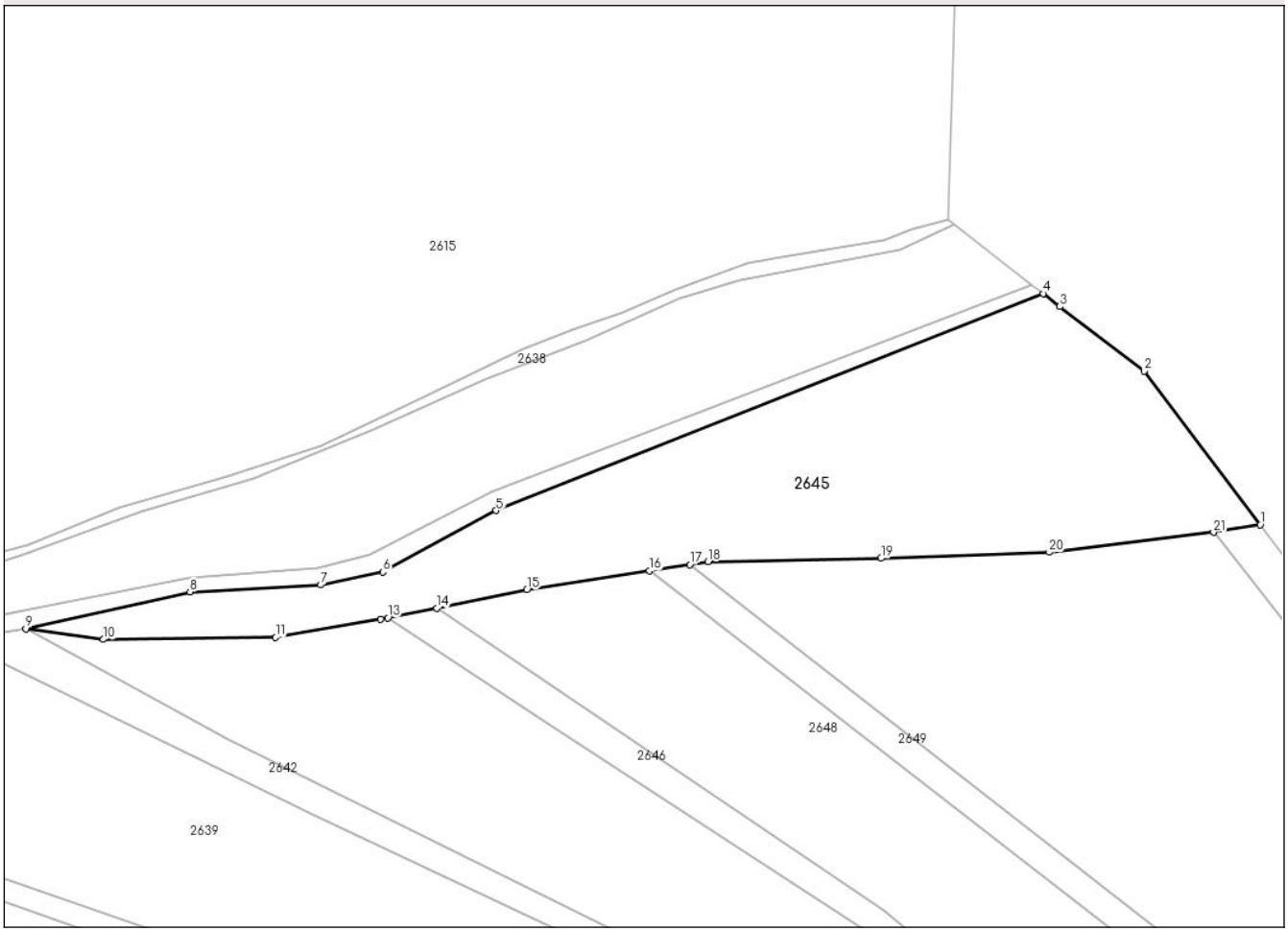

Date referitoare la teren

Crt	Categorie folosință	Intra vilan	Suprafaţa (mp)	Tarla	Parcelă	Nr. topo	Observaţii / Referinţe
1	pasune	NU	3.900	1	64	-	

Lungime Segmente

1) Valorile lungimilor segmentelor sunt obţinute din proiecţie în plan.

Punct început	X / Y	Punct sfârşit	X / Y	Lungime segment (** (m)
1	450.637,548 522.084,794	2	450.618,297 522.110,204	31.879
3	450.604,302 522.120,918	4	450.601,539 522.123,07	3.502
5	450.510,851 522.087,139	6	450.492,097 522.076,945	21.345
7	450.481,8 522.074,809	8	450.460,107 522.073,68	21.722
9	450.432,899 522.067,539	10	450.445,762 522.065,8	12.98

Punct început	X / Y	Punct sfârşit	X / Y	Lungime segment (** (m)
2	450.618,297 522.110,204	3	450.604,302 522.120,918	17.625
4	450.601,539 522.123,07	5	450.510,851 522.087,139	97.547
6	450.492,097 522.076,945	7	450.481,8 522.074,809	10.517
8	450.460,107 522.073,68	9	450.432,899 522.067,539	27.893
10	450.445,762 522.065,8	11	450.474,31 522.066,131	28.55

Document care conține date cu caracter personal, protejat de prevederile Regulamentului (UE) nr. 679/2016 și Legii 190/2018

Punct început	X / Y	Punct sfârşit	X / Y	Lungime segment (** (m)
11	450.474,31 522.066,131	12	450.491,714 522.069,128	17.66
13	450.492,928 522.069,372	14	450.500,966 522.070,986	8.199
15	450.515,948 522.073,995	16	450.536,246 522.077,143	20.541
17	450.542,965 522.078,185	18	450.545,981 522.078,653	3.052
19	450.574,68 522.079,214	20	450.602,563 522.080,21	27.901
21	450.629,806 522.083,545	1	450.637,548 522.084,794	7.842

Punct început	X / Y	Punct sfârşit	X / Y	Lungime segment (** (m)
12	450.491,714 522.069,128	13	450.492,928 522.069,372	1.238
14	450.500,966 522.070,986	15	450.515,948 522.073,995	15.281
16	450.536,246 522.077,143	17	450.542,965 522.078,185	6.799
18	450.545,981 522.078,653	19	450.574,68 522.079,214	28.704
20	450.602,563 522.080,21	21	450.629,806 522.083,545	27.447

** Lungimile segmentelor sunt determinate în planul de proiecţie Stereo 70 şi sunt rotunjite la 1 milimetru.
*** Distanţa dintre puncte este formată din segmente cumulate ce sunt mai mici decât valoarea 1 milimetru.

Document care conține date cu caracter personal, protejat de prevederile Regulamentului (UE) nr. 679/2016 și Legii 190/2018

DATE DESPRE IMOBILUL NR. 2646

Oficiul de Cadastru şi Publicitate Imobiliară SIBIU
Biroul de Cadastru şi Publicitate Imobiliară Medias

A. Partea I. Descrierea imobilului

TEREN Extravilan

Adresa: Jud. Sibiu

Nr. Crt	Nr cadastral Nr. topografic	Suprafaţa* (mp)	Observaţii / Referinţe
A1		800	Sector cadastral:2 Teren neimprejmuit;

B. Partea II. Proprietari şi acte

Inscrieri privitoare la dreptul de proprietate şi alte drepturi reale		Referinţe
/		
Act Normativ nr. 268, din 28/05/2001 emis de GUVERNUL ROMANIEI (LEGE);		
B1	Intabulare, drept de PROPRIETATE, dobandit prin Lege, cota actuala 1/1	A1
	1) **STATUL ROMAN DOMENIUL PRIVAT**, CIF:9999999999999	
Act Normativ nr. 268, din 28/05/2001 emis de GUVERNUL ROMANIEI (DECIZIA 204.23.02.2024 EMISA DE MINISTERUL AGRICULTURII AGENTIA DOMENIILOR STATULUI);		
B2	Intabulare, drept de ADMINISTRARE, dobandit prin Lege, cota actuala 1/1	A1
	1) **AGENȚIA DOMENIILOR STATULUI**, CIF:14818116	

C. Partea III. SARCINI .

Inscrieri privind dezmembramintele dreptului de proprietate, drepturi reale de garanţie şi sarcini	Referinţe
NU SUNT	

Anexa Nr. 1 La Partea I

Teren

Nr cadastral	Suprafaţa (mp)*	Observaţii / Referinţe
	800	

* Suprafaţa este determinată in planul de proiecţie Stereo 70.

DETALII LINIARE IMOBIL

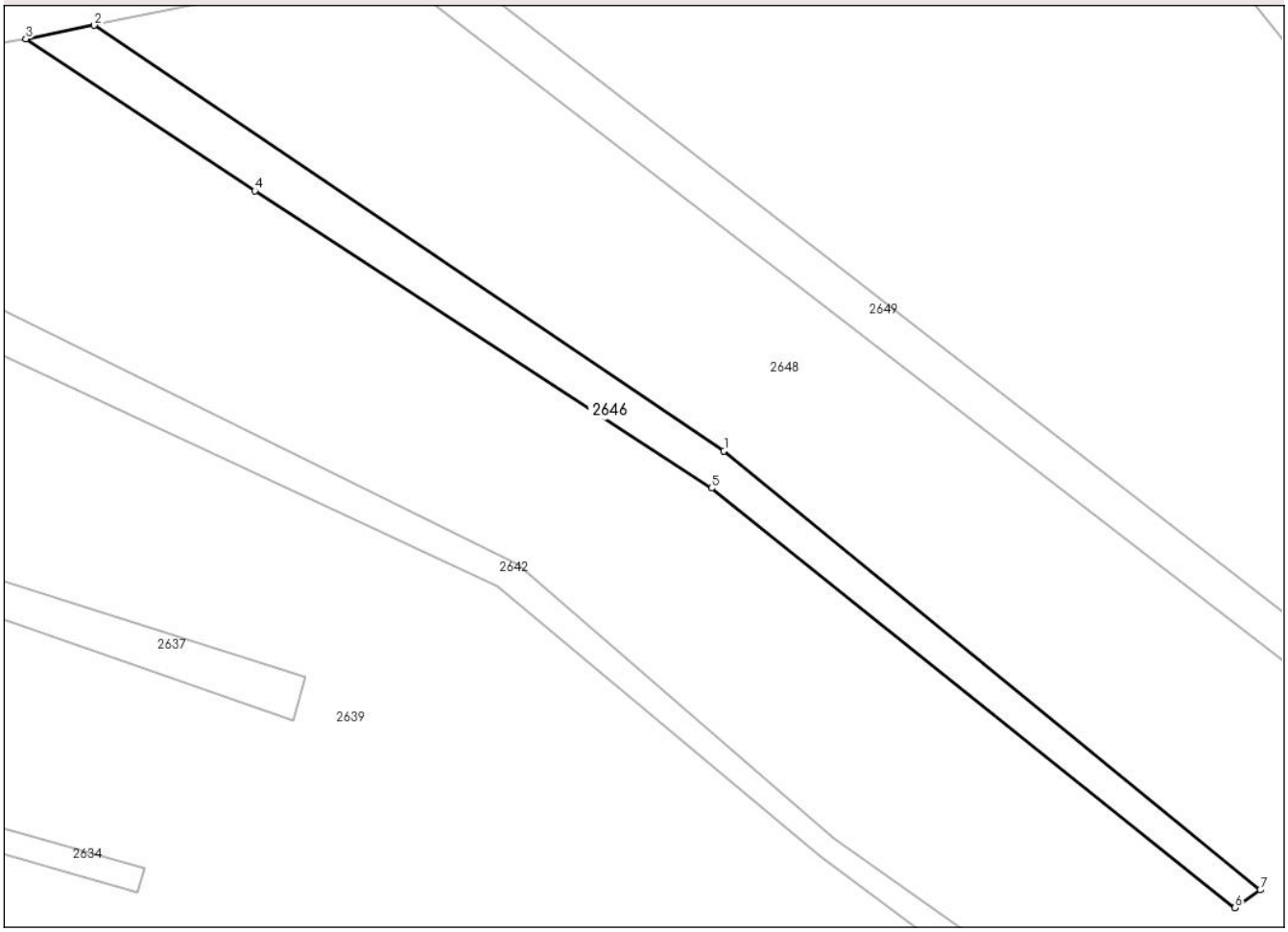

Date referitoare la teren

Crt	Categorie folosință	Intra vilan	Suprafaţa (mp)	Tarla	Parcelă	Nr. topo	Observaţii / Referinţe
1	faneata	NU	800	1	44	-	TALUZ

Lungime Segmente
1) Valorile lungimilor segmentelor sunt obţinute din proiecţie în plan.

Punct început	X / Y	Punct sfârşit	X / Y	Lungime segment (** (m)
1	450.575,161 522.020,881	2	450.500,966 522.070,986	89.528
2	450.500,966 522.070,986	3	450.492,928 522.069,372	8.199
3	450.492,928 522.069,372	4	450.519,889 522.051,493	32.35
4	450.519,889 522.051,493	5	450.573,7 522.016,5	64.189
5	450.573,7 522.016,5	6	450.635,371 521.967,13	78.998

Document care conține date cu caracter personal, protejat de prevederile Regulamentului (UE) nr. 679/2016 și Legii 190/2018

Punct început	X / Y	Punct sfârşit	X / Y	Lungime segment (** (m)
6	450.635,371 521.967,13	7	450.638,341 521.969,224	3.633
7	450.638,341 521.969,224	1	450.575,161 522.020,881	81.611

** Lungimile segmentelor sunt determinate în planul de proiecţie Stereo 70 şi sunt rotunjite la 1 milimetru.
*** Distanţa dintre puncte este formată din segmente cumulate ce sunt mai mici decât valoarea 1 milimetru.

Document care conține date cu caracter personal, protejat de prevederile Regulamentului (UE) nr. 679/2016 și Legii 190/2018

DATE DESPRE IMOBILUL NR. 2647

Oficiul de Cadastru şi Publicitate Imobiliară SIBIU
Biroul de Cadastru şi Publicitate Imobiliară Medias

A. Partea I. Descrierea imobilului

TEREN Extravilan

Adresa: Jud. Sibiu

Nr. Crt	Nr cadastral Nr. topografic	Suprafaţa* (mp)	Observaţii / Referinţe
A1		1.600	Sector cadastral:2 Teren neimprejmuit;

B. Partea II. Proprietari şi acte

Inscrieri privitoare la dreptul de proprietate şi alte drepturi reale		Referinţe
/		
Act Normativ nr. 268, din 28/05/2001 emis de GUVERNUL ROMANIEI (LEGE);		
B1	Intabulare, drept de PROPRIETATE, dobandit prin Lege, cota actuala 1/1	A1
	1) **STATUL ROMAN DOMENIUL PRIVAT**, CIF:9999999999999	
Act Normativ nr. 268, din 28/05/2001 emis de GUVERNUL ROMANIEI (DECIZIA 204.23.02.2024 EMISA DE MINISTERUL AGRICULTURII AGENTIA DOMENIILOR STATULUI);		
B2	Intabulare, drept de ADMINISTRARE, dobandit prin Lege, cota actuala 1/1	A1
	1) **AGENȚIA DOMENIILOR STATULUI**, CIF:14818116	

C. Partea III. SARCINI .

Inscrieri privind dezmembramintele dreptului de proprietate, drepturi reale de garanţie şi sarcini	Referinţe
NU SUNT	

Anexa Nr. 1 La Partea I

Teren

Nr cadastral	Suprafaţa (mp)*	Observaţii / Referinţe
	1.600	

* Suprafaţa este determinată in planul de proiecţie Stereo 70.

DETALII LINIARE IMOBIL

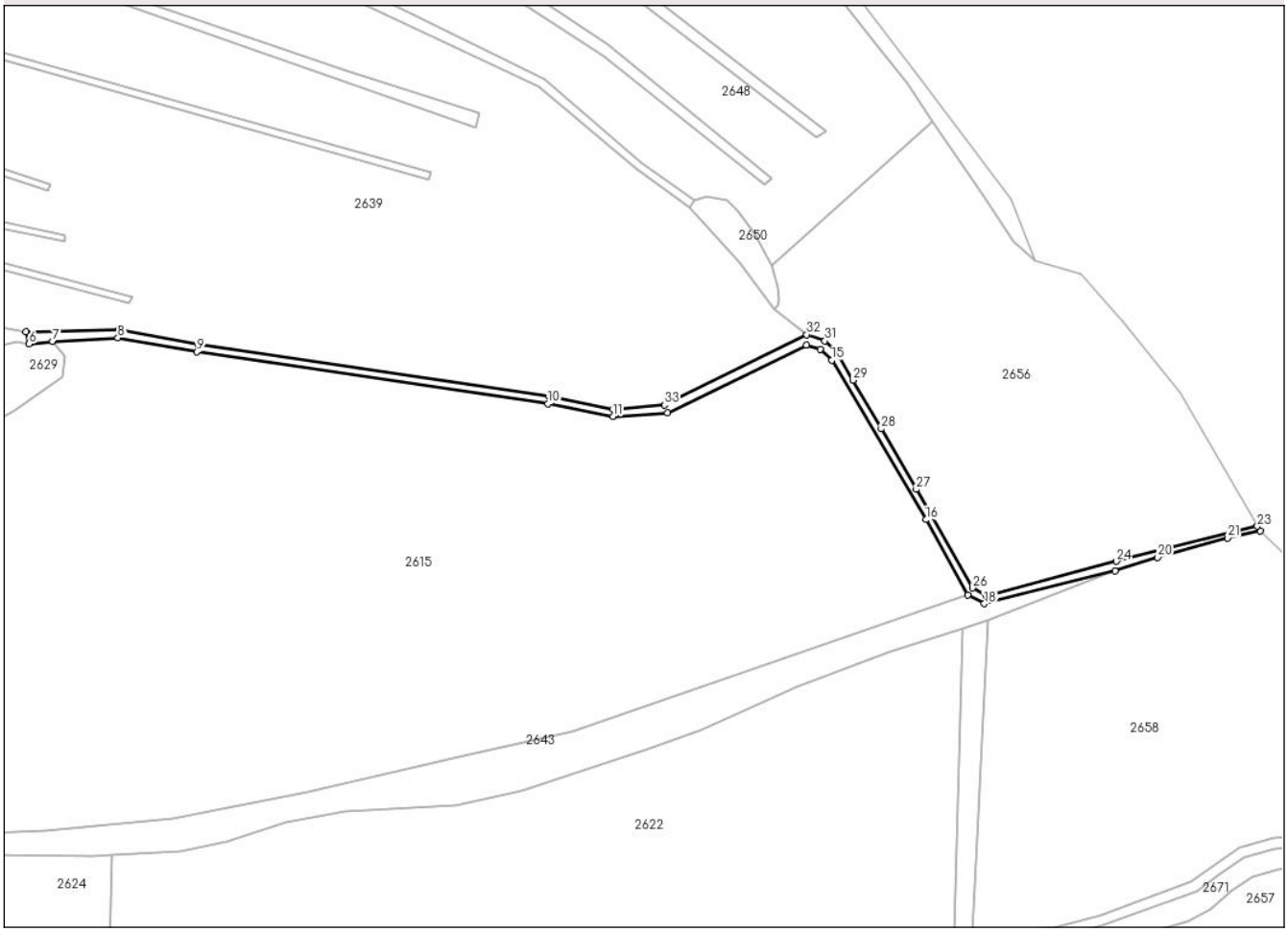

Date referitoare la teren

Crt	Categorie folosință	Intra vilan	Suprafaţa (mp)	Tarla	Parcelă	Nr. topo	Observaţii / Referinţe
1	drum	NU	1.600	1	55	-	

Lungime Segmente

1) Valorile lungimilor segmentelor sunt obţinute din proiecţie în plan.

Punct început	X / Y	Punct sfârşit	X / Y	Lungime segment (** (m)
1	450.577,159 521.880,455	2	450.552,647 521.885,384	25.003
3	450.417,19 521.905,419	4	450.386,683 521.911,328	31.073
5	450.350,902 521.910,35	6	450.352,152 521.905,631	4.882
7	450.361,267 521.906,591	8	450.386,334 521.907,996	25.106
9	450.416,752 521.902,62	10	450.552,108 521.882,594	136.829

Punct început	X / Y	Punct sfârşit	X / Y	Lungime segment (** (m)
2	450.552,647 521.885,384	3	450.417,19 521.905,419	136.931
4	450.386,683 521.911,328	5	450.350,902 521.910,35	35.794
6	450.352,152 521.905,631	7	450.361,267 521.906,591	9.165
8	450.386,334 521.907,996	9	450.416,752 521.902,62	30.89
10	450.552,108 521.882,594	11	450.577,189 521.877,763	25.542

Document care conține date cu caracter personal, protejat de prevederile Regulamentului (UE) nr. 679/2016 și Legii 190/2018

Punct început	X / Y	Punct sfârşit	X / Y	Lungime segment (** (m)
11	450.577,189 521.877,763	12	450.598,261 521.879,122	21.116
13	450.651,686 521.905,109	14	450.657,012 521.903,676	5.515
15	450.661,537 521.899,442	16	450.697,845 521.838,006	71.363
17	450.713,857 521.809,076	18	450.720,267 521.805,643	7.271
19	450.770,669 521.818,236	20	450.787,148 521.823,491	17.297
21	450.814,186 521.830,945	22	450.826,649 521.833,568	12.736
23	450.825,532 521.835,484	24	450.771,268 521.821,948	55.926
25	450.721,139 521.808,538	26	450.715,848 521.811,703	6.165
27	450.694,041 521.849,661	28	450.680,548 521.872,973	26.935
29	450.669,628 521.891,642	30	450.663,556 521.902,415	12.365
31	450.658,851 521.906,815	32	450.651,868 521.909,242	7.392
33	450.597,051 521.882,093	1	450.577,159 521.880,455	19.959

Punct început	X / Y	Punct sfârşit	X / Y	Lungime segment (** (m)
12	450.598,261 521.879,122	13	450.651,686 521.905,109	59.41
14	450.657,012 521.903,676	15	450.661,537 521.899,442	6.197
16	450.697,845 521.838,006	17	450.713,857 521.809,076	33.065
18	450.720,267 521.805,643	19	450.770,669 521.818,236	51.952
20	450.787,148 521.823,491	21	450.814,186 521.830,945	28.047
22	450.826,649 521.833,568	23	450.825,532 521.835,484	2.217
24	450.771,268 521.821,948	25	450.721,139 521.808,538	51.892
26	450.715,848 521.811,703	27	450.694,041 521.849,661	43.777
28	450.680,548 521.872,973	29	450.669,628 521.891,642	21.628
30	450.663,556 521.902,415	31	450.658,851 521.906,815	6.442
32	450.651,868 521.909,242	33	450.597,051 521.882,093	61.172

** Lungimile segmentelor sunt determinate în planul de proiecţie Stereo 70 şi sunt rotunjite la 1 milimetru.
*** Distanţa dintre puncte este formată din segmente cumulate ce sunt mai mici decât valoarea 1 milimetru.

Document care conține date cu caracter personal, protejat de prevederile Regulamentului (UE) nr. 679/2016 și Legii 190/2018

DATE DESPRE IMOBILUL NR. 2648

Oficiul de Cadastru şi Publicitate Imobiliară SIBIU
Biroul de Cadastru şi Publicitate Imobiliară Medias

A. Partea I. Descrierea imobilului

TEREN Extravilan

Adresa: Jud. Sibiu

Nr. Crt	Nr cadastral Nr. topografic	Suprafaţa* (mp)	Observaţii / Referinţe
A1		16.100	Sector cadastral:2 Teren neimprejmuit;

B. Partea II. Proprietari şi acte

Inscrieri privitoare la dreptul de proprietate şi alte drepturi reale		Referinţe
/		
Act Normativ nr. 268, din 28/05/2001 emis de GUVERNUL ROMANIEI (LEGE);		
B1	Intabulare, drept de PROPRIETATE, dobandit prin Lege, cota actuala 1/1	A1
	1) **STATUL ROMAN DOMENIUL PRIVAT**, CIF:9999999999999	
Act Normativ nr. 268, din 28/05/2001 emis de GUVERNUL ROMANIEI (DECIZIA 204.23.02.2024 EMISA DE MINISTERUL AGRICULTURII AGENTIA DOMENIILOR STATULUI);		
B2	Intabulare, drept de ADMINISTRARE, dobandit prin Lege, cota actuala 1/1	A1
	1) **AGENȚIA DOMENIILOR STATULUI**, CIF:14818116	

C. Partea III. SARCINI .

Inscrieri privind dezmembramintele dreptului de proprietate, drepturi reale de garanţie şi sarcini	Referinţe
NU SUNT	

Anexa Nr. 1 La Partea I

Teren

Nr cadastral	Suprafaţa (mp)*	Observaţii / Referinţe
	16.100	

* Suprafaţa este determinată in planul de proiecţie Stereo 70.

DETALII LINIARE IMOBIL

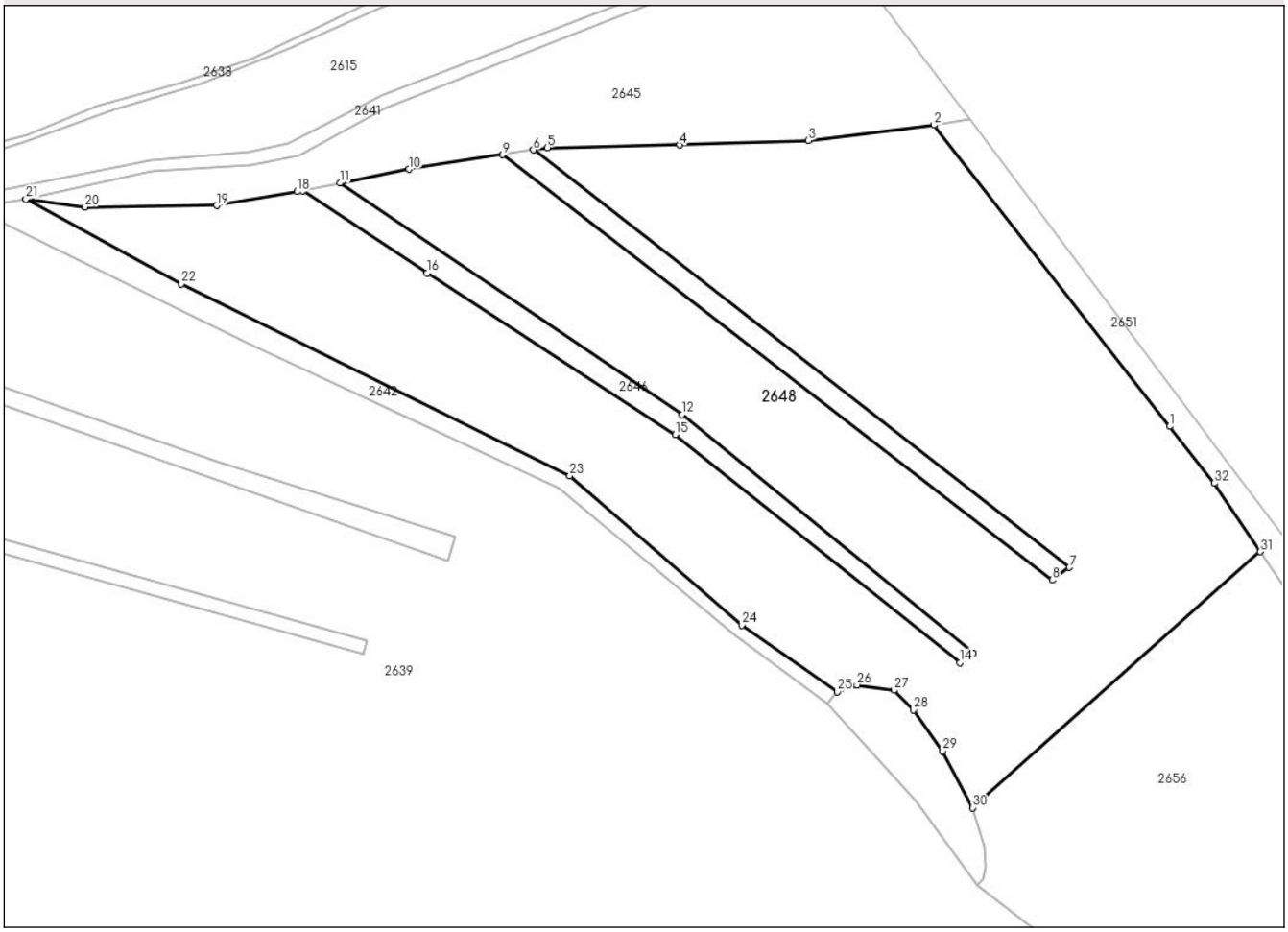

Date referitoare la teren

Crt	Categorie folosință	Intra vilan	Suprafaţa (mp)	Tarla	Parcelă	Nr. topo	Observaţii / Referinţe
1	arabil	NU	16.100	1	46/1	-	

Lungime Segmente

1) Valorile lungimilor segmentelor sunt obţinute din proiecţie în plan.

Punct început	X / Y	Punct sfârşit	X / Y	Lungime segment (** (m)
1	450.680,921 522.018,29	2	450.629,806 522.083,545	82.891
3	450.602,563 522.080,21	4	450.574,68 522.079,214	27.901
5	450.545,981 522.078,653	6	450.542,965 522.078,185	3.052
7	450.659,154 521.987,758	8	450.655,41 521.985,025	4.635
9	450.536,246 522.077,143	10	450.515,948 522.073,995	20.541

Punct început	X / Y	Punct sfârşit	X / Y	Lungime segment (** (m)
2	450.629,806 522.083,545	3	450.602,563 522.080,21	27.447
4	450.574,68 522.079,214	5	450.545,981 522.078,653	28.704
6	450.542,965 522.078,185	7	450.659,154 521.987,758	147.231
8	450.655,41 521.985,025	9	450.536,246 522.077,143	150.618
10	450.515,948 522.073,995	11	450.500,966 522.070,986	15.281

Document care conține date cu caracter personal, protejat de prevederile Regulamentului (UE) nr. 679/2016 și Legii 190/2018

Punct început	X / Y	Punct sfârşit	X / Y	Lungime segment (** (m)
11	450.500,966 522.070,986	12	450.575,161 522.020,881	89.528
13	450.638,341 521.969,224	14	450.635,371 521.967,13	3.633
15	450.573,7 522.016,5	16	450.519,889 522.051,493	64.189
17	450.492,928 522.069,372	18	450.491,714 522.069,128	1.238
19	450.474,31 522.066,131	20	450.445,762 522.065,8	28.55
21	450.432,899 522.067,539	22	450.466,571 522.049,174	38.355
23	450.550,848 522.007,564	24	450.588,105 521.975,273	49.303
25	450.608,792 521.960,796	26	450.613,125 521.962,294	4.584
27	450.621,161 521.961,147	28	450.625,363 521.956,864	6.0
29	450.631,652 521.947,984	30	450.638,198 521.935,685	13.932
31	450.700,543 521.991,173	32	450.690,559 522.005,985	17.862

Punct început	X / Y	Punct sfârşit	X / Y	Lungime segment (** (m)
12	450.575,161 522.020,881	13	450.638,341 521.969,224	81.611
14	450.635,371 521.967,13	15	450.573,7 522.016,5	78.998
16	450.519,889 522.051,493	17	450.492,928 522.069,372	32.35
18	450.491,714 522.069,128	19	450.474,31 522.066,131	17.66
20	450.445,762 522.065,8	21	450.432,899 522.067,539	12.98
22	450.466,571 522.049,174	23	450.550,848 522.007,564	93.989
24	450.588,105 521.975,273	25	450.608,792 521.960,796	25.25
26	450.613,125 521.962,294	27	450.621,161 521.961,147	8.117
28	450.625,363 521.956,864	29	450.631,652 521.947,984	10.881
30	450.638,198 521.935,685	31	450.700,543 521.991,173	83.462
32	450.690,559 522.005,985	1	450.680,921 522.018,29	15.631

**** Lungimile segmentelor sunt determinate în planul de proiecţie Stereo 70 şi sunt rotunjite la 1 milimetru.**
***** Distanţa dintre puncte este formată din segmente cumulate ce sunt mai mici decât valoarea 1 milimetru.**

Document care conține date cu caracter personal, protejat de prevederile Regulamentului (UE) nr. 679/2016 și Legii 190/2018

DATE DESPRE IMOBILUL NR. 2649

Oficiul de Cadastru şi Publicitate Imobiliară SIBIU
Biroul de Cadastru şi Publicitate Imobiliară Medias

A. Partea I. Descrierea imobilului

TEREN Extravilan

Adresa: Jud. Sibiu

Nr. Crt	Nr cadastral Nr. topografic	Suprafaţa* (mp)	Observaţii / Referinţe
A1		700	Sector cadastral:2 Teren neimprejmuit;

B. Partea II. Proprietari şi acte

Inscrieri privitoare la dreptul de proprietate şi alte drepturi reale		Referinţe
/		
Act Normativ nr. 268, din 28/05/2001 emis de GUVERNUL ROMANIEI (LEGE);		
B1	Intabulare, drept de PROPRIETATE, dobandit prin Lege, cota actuala 1/1	A1
	1) **STATUL ROMAN DOMENIUL PRIVAT**, CIF:9999999999999	
Act Normativ nr. 268, din 28/05/2001 emis de GUVERNUL ROMANIEI (DECIZIA 204.23.02.2024 EMISA DE MINISTERUL AGRICULTURII AGENTIA DOMENIILOR STATULUI);		
B2	Intabulare, drept de ADMINISTRARE, dobandit prin Lege, cota actuala 1/1	A1
	1) **AGENȚIA DOMENIILOR STATULUI**, CIF:14818116	

C. Partea III. SARCINI .

Inscrieri privind dezmembramintele dreptului de proprietate, drepturi reale de garanţie şi sarcini	Referinţe
NU SUNT	

Anexa Nr. 1 La Partea I

Teren

Nr cadastral	Suprafaţa (mp)*	Observaţii / Referinţe
	700	

* Suprafaţa este determinată in planul de proiecţie Stereo 70.

DETALII LINIARE IMOBIL

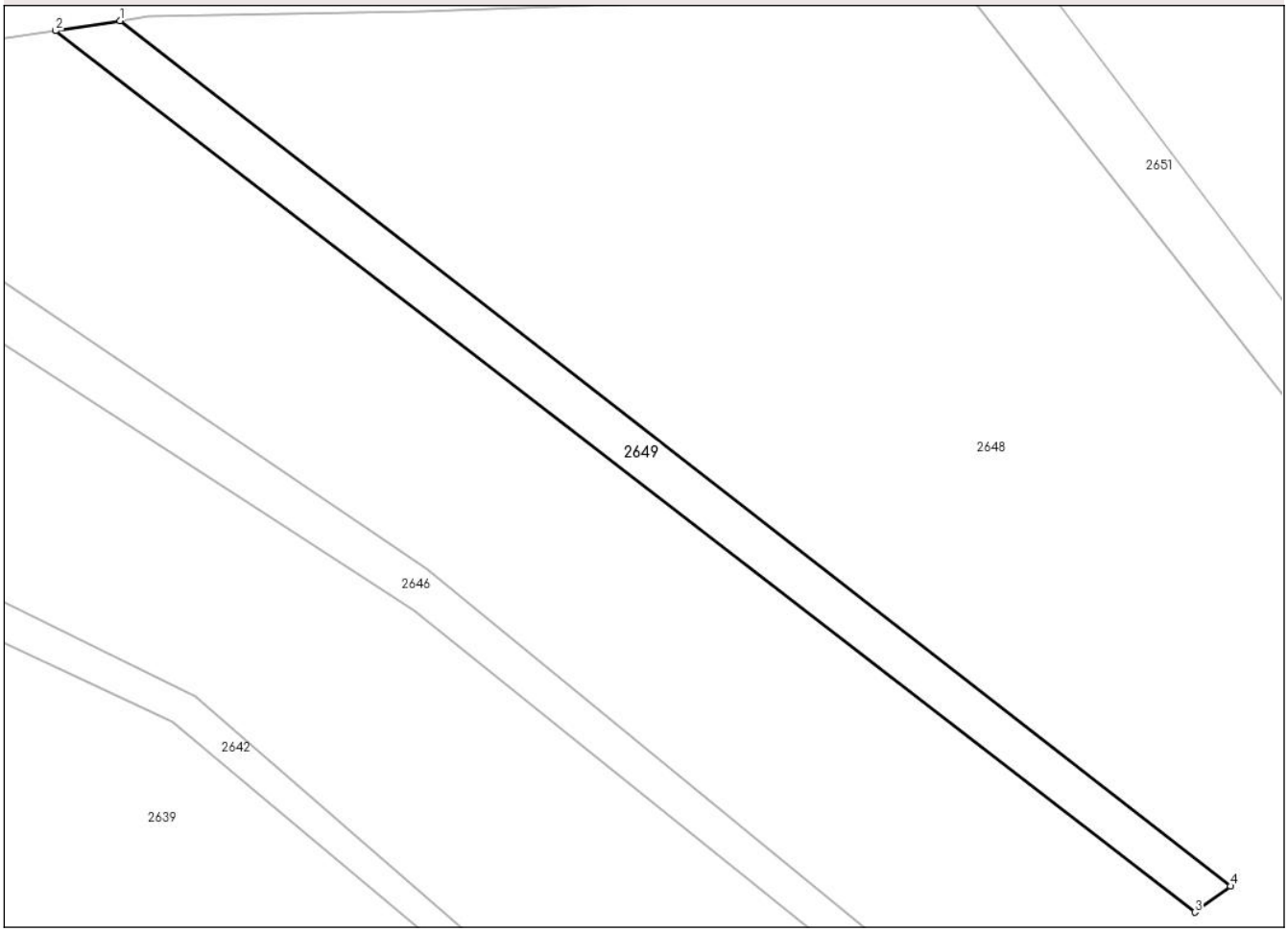

Date referitoare la teren

Crt	Categorie folosință	Intra vilan	Suprafaţa (mp)	Tarla	Parcelă	Nr. topo	Observaţii / Referinţe
1	faneata	NU	700	1	43	-	TALUZ

Lungime Segmente
1) Valorile lungimilor segmentelor sunt obţinute din proiecţie în plan.

Punct început	X / Y	Punct sfârşit	X / Y	Lungime segment (** (m)
1	450.542,965 522.078,185	2	450.536,246 522.077,143	6.799
2	450.536,246 522.077,143	3	450.655,41 521.985,025	150.618
3	450.655,41 521.985,025	4	450.659,154 521.987,758	4.635
4	450.659,154 521.987,758	1	450.542,965 522.078,185	147.231

**** Lungimile segmentelor sunt determinate în planul de proiecţie Stereo 70 şi sunt rotunjite la 1 milimetru.**

Document care conține date cu caracter personal, protejat de prevederile Regulamentului (UE) nr. 679/2016 și Legii 190/2018

***** Distanţa dintre puncte este formată din segmente cumulate ce sunt mai mici decât valoarea 1 milimetru.**

DATE DESPRE IMOBILUL NR. 2650

Oficiul de Cadastru şi Publicitate Imobiliară SIBIU
Biroul de Cadastru şi Publicitate Imobiliară Medias

A. Partea I. Descrierea imobilului

TEREN Extravilan

Adresa: Jud. Sibiu

Nr. Crt	Nr cadastral Nr. topografic	Suprafaţa* (mp)	Observaţii / Referinţe
A1		500	Sector cadastral:2 Teren neimprejmuit;

B. Partea II. Proprietari şi acte

Inscrieri privitoare la dreptul de proprietate şi alte drepturi reale		Referinţe
/		
Act Normativ nr. 268, din 28/05/2001 emis de GUVERNUL ROMANIEI (LEGE);		
B1	Intabulare, drept de PROPRIETATE, dobandit prin Lege, cota actuala 1/1	A1
	1) **STATUL ROMAN DOMENIUL PRIVAT**, CIF:9999999999999	
Act Normativ nr. 268, din 28/05/2001 emis de GUVERNUL ROMANIEI (DECIZIA 204.23.02.2024 EMISA DE MINISTERUL AGRICULTURII AGENTIA DOMENIILOR STATULUI);		
B2	Intabulare, drept de ADMINISTRARE, dobandit prin Lege, cota actuala 1/1	A1
	1) **AGENȚIA DOMENIILOR STATULUI**, CIF:14818116	

C. Partea III. SARCINI .

Inscrieri privind dezmembramintele dreptului de proprietate, drepturi reale de garanţie şi sarcini	Referinţe
NU SUNT	

Anexa Nr. 1 La Partea I

Teren

Nr cadastral	Suprafaţa (mp)*	Observaţii / Referinţe
	500	

* Suprafaţa este determinată in planul de proiecţie Stereo 70.

DETALII LINIARE IMOBIL

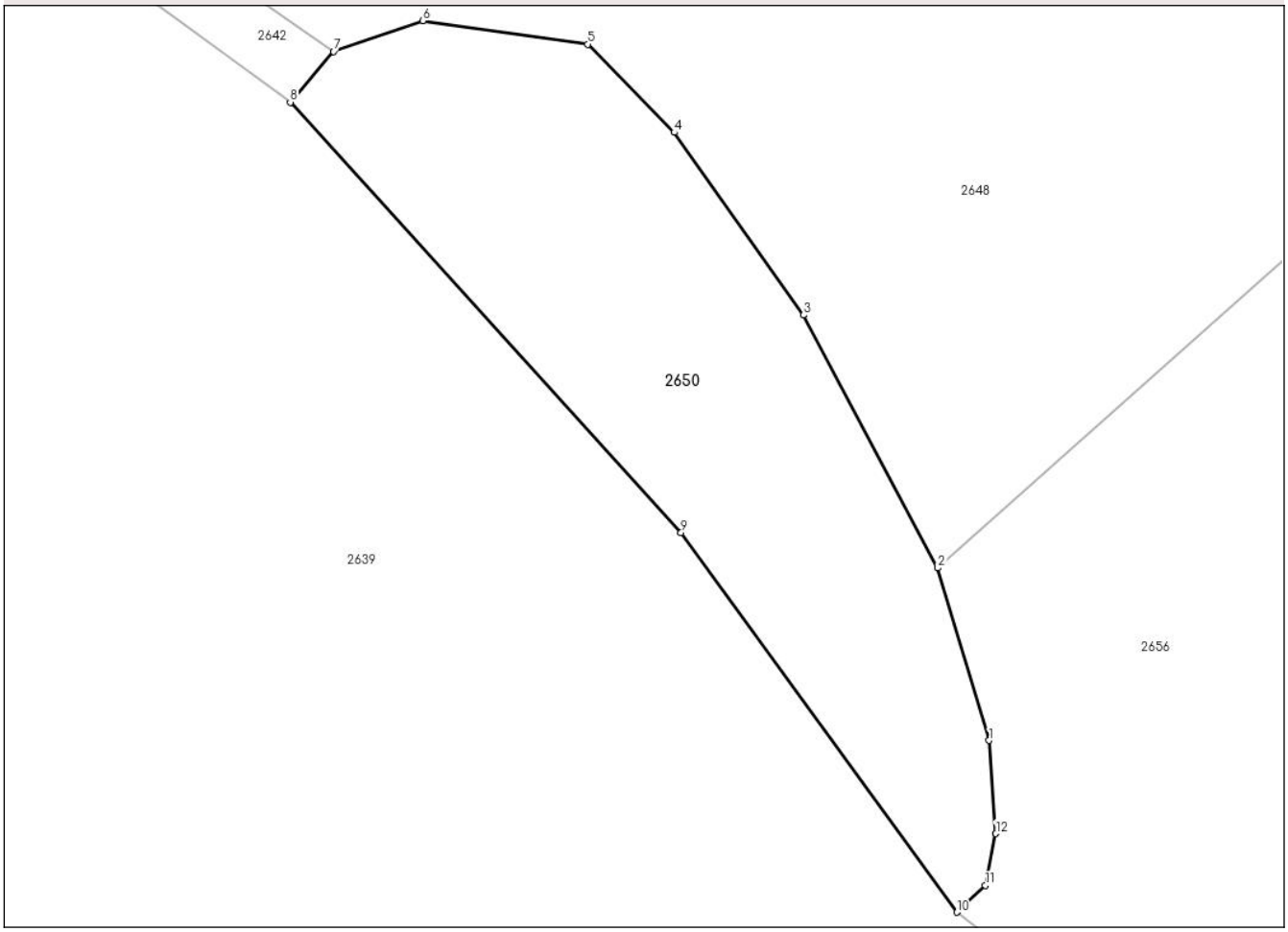

Date referitoare la teren

Crt	Categorie folosință	Intra vilan	Suprafaţa (mp)	Tarla	Parcelă	Nr. topo	Observaţii / Referinţe
1	padure	NU	500	1	48	-	TUFARIS

Lungime Segmente
1) Valorile lungimilor segmentelor sunt obţinute din proiecţie în plan.

Punct început	X / Y	Punct sfârşit	X / Y	Lungime segment (** (m)
1	450.640,689 521.927,302	2	450.638,198 521.935,685	8.745
2	450.638,198 521.935,685	3	450.631,652 521.947,984	13.932
3	450.631,652 521.947,984	4	450.625,363 521.956,864	10.881
4	450.625,363 521.956,864	5	450.621,161 521.961,147	6.0
5	450.621,161 521.961,147	6	450.613,125 521.962,294	8.117

Document care conține date cu caracter personal, protejat de prevederile Regulamentului (UE) nr. 679/2016 și Legii 190/2018

Punct început	X / Y	Punct sfârşit	X / Y	Lungime segment (** (m)
6	450.613,125 521.962,294	7	450.608,792 521.960,796	4.584
7	450.608,792 521.960,796	8	450.606,678 521.958,327	3.25
8	450.606,678 521.958,327	9	450.625,698 521.937,403	28.277
9	450.625,698 521.937,403	10	450.639,118 521.918,952	22.814
10	450.639,118 521.918,952	11	450.640,506 521.920,256	1.904
11	450.640,506 521.920,256	12	450.641,018 521.922,775	2.571
12	450.641,018 521.922,775	1	450.640,689 521.927,302	4.539

** Lungimile segmentelor sunt determinate în planul de proiecţie Stereo 70 şi sunt rotunjite la 1 milimetru.
*** Distanţa dintre puncte este formată din segmente cumulate ce sunt mai mici decât valoarea 1 milimetru.

Document care conține date cu caracter personal, protejat de prevederile Regulamentului (UE) nr. 679/2016 și Legii 190/2018

DATE DESPRE IMOBILUL NR. 2651

Oficiul de Cadastru şi Publicitate Imobiliară SIBIU
Biroul de Cadastru şi Publicitate Imobiliară Medias

A. Partea I. Descrierea imobilului

TEREN Extravilan

Adresa: Jud. Sibiu

Nr. Crt	Nr cadastral Nr. topografic	Suprafaţa* (mp)	Observaţii / Referinţe
A1		1.100	Sector cadastral:2 Teren neimprejmuit;

B. Partea II. Proprietari şi acte

Inscrieri privitoare la dreptul de proprietate şi alte drepturi reale		Referinţe
/		
Act Normativ nr. 268, din 28/05/2001 emis de GUVERNUL ROMANIEI (LEGE);		
B1	Intabulare, drept de PROPRIETATE, dobandit prin Lege, cota actuala 1/1	A1
	1) **STATUL ROMAN DOMENIUL PRIVAT**, CIF:9999999999999	
Act Normativ nr. 268, din 28/05/2001 emis de GUVERNUL ROMANIEI (DECIZIA 204.23.02.2024 EMISA DE MINISTERUL AGRICULTURII AGENTIA DOMENIILOR STATULUI);		
B2	Intabulare, drept de ADMINISTRARE, dobandit prin Lege, cota actuala 1/1	A1
	1) **AGENȚIA DOMENIILOR STATULUI**, CIF:14818116	

C. Partea III. SARCINI .

Inscrieri privind dezmembramintele dreptului de proprietate, drepturi reale de garanţie şi sarcini	Referinţe
NU SUNT	

Anexa Nr. 1 La Partea I

Teren

Nr cadastral	Suprafaţa (mp)*	Observaţii / Referinţe
	1.100	

* Suprafaţa este determinată in planul de proiecţie Stereo 70.

DETALII LINIARE IMOBIL

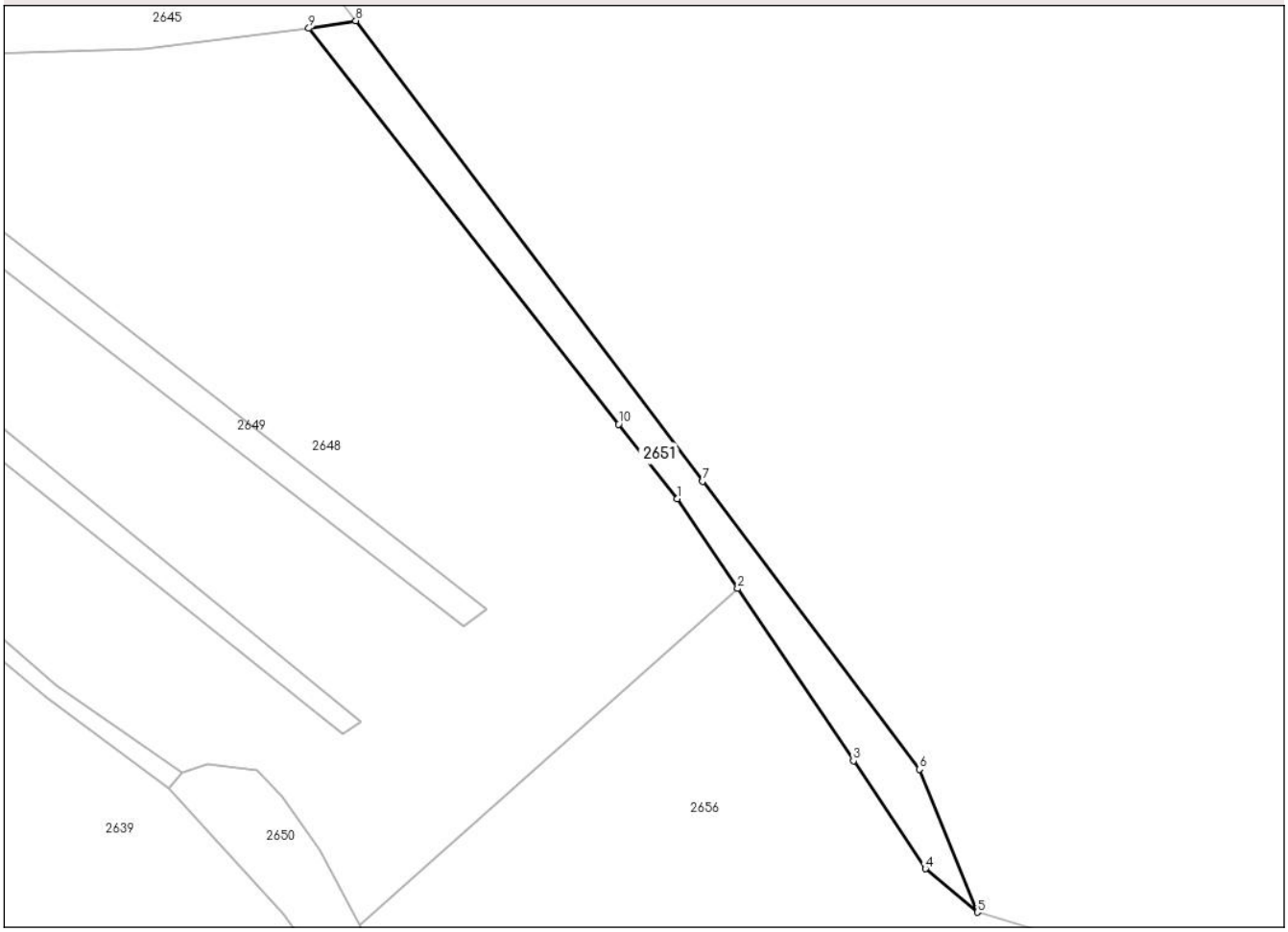

Date referitoare la teren

Crt	Categorie folosință	Intra vilan	Suprafaţa (mp)	Tarla	Parcelă	Nr. topo	Observaţii / Referinţe
1	faneata	NU	1.100	1	42	-	TALUZ

Lungime Segmente
1) Valorile lungimilor segmentelor sunt obţinute din proiecţie în plan.

Punct început	X / Y	Punct sfârşit	X / Y	Lungime segment (** (m)
1	450.690,559 522.005,985	2	450.700,543 521.991,173	17.862
2	450.700,543 521.991,173	3	450.719,66 521.962,81	34.204
3	450.719,66 521.962,81	4	450.731,56 521.944,999	21.421
4	450.731,56 521.944,999	5	450.740,089 521.937,829	11.142
5	450.740,089 521.937,829	6	450.730,531 521.961,402	25.437

Document care conține date cu caracter personal, protejat de prevederile Regulamentului (UE) nr. 679/2016 și Legii 190/2018

Punct început	X / Y	Punct sfârşit	X / Y	Lungime segment (** (m)
6	450.730,531 521.961,402	7	450.694,767 522.008,862	59.427
7	450.694,767 522.008,862	8	450.637,548 522.084,794	95.077
8	450.637,548 522.084,794	9	450.629,806 522.083,545	7.842
9	450.629,806 522.083,545	10	450.680,921 522.018,29	82.891
10	450.680,921 522.018,29	1	450.690,559 522.005,985	15.631

** Lungimile segmentelor sunt determinate în planul de proiecţie Stereo 70 şi sunt rotunjite la 1 milimetru.
*** Distanţa dintre puncte este formată din segmente cumulate ce sunt mai mici decât valoarea 1 milimetru.

Document care conține date cu caracter personal, protejat de prevederile Regulamentului (UE) nr. 679/2016 și Legii 190/2018

DATE DESPRE IMOBILUL NR. 2652

Oficiul de Cadastru şi Publicitate Imobiliară SIBIU
Biroul de Cadastru şi Publicitate Imobiliară Medias

A. Partea I. Descrierea imobilului

TEREN Extravilan

Adresa: Jud. Sibiu

Nr. Crt	Nr cadastral Nr. topografic	Suprafaţa* (mp)	Observaţii / Referinţe
A1		6.500	Sector cadastral:2 Teren neimprejmuit;

B. Partea II. Proprietari şi acte

Inscrieri privitoare la dreptul de proprietate şi alte drepturi reale		Referinţe
/		
Act Administrativ nr. 2252/6, din 30/09/2002 emis de CJSDPAT SIBIU (TITLU DE PROPRIETATE);		
B1	Intabulare, drept de PROPRIETATE, dobandit prin Reconstituire, cota actuala 1/1	A1
	1) **FLOCA VASILE** 2) **FLOCA AUREL** 3) **FLOCA IOAN** 4) **FLOCA GHEORGHE**	

C. Partea III. SARCINI .

Inscrieri privind dezmembramintele dreptului de proprietate, drepturi reale de garanţie şi sarcini	Referinţe
NU SUNT	

Document care conține date cu caracter personal, protejat de prevederile Regulamentului (UE) nr. 679/2016 și Legii 190/2018

Anexa Nr. 1 La Partea I

Teren

Nr cadastral	Suprafaţa (mp)*	Observaţii / Referinţe
	6.500	

* Suprafaţa este determinată in planul de proiecţie Stereo 70.

DETALII LINIARE IMOBIL

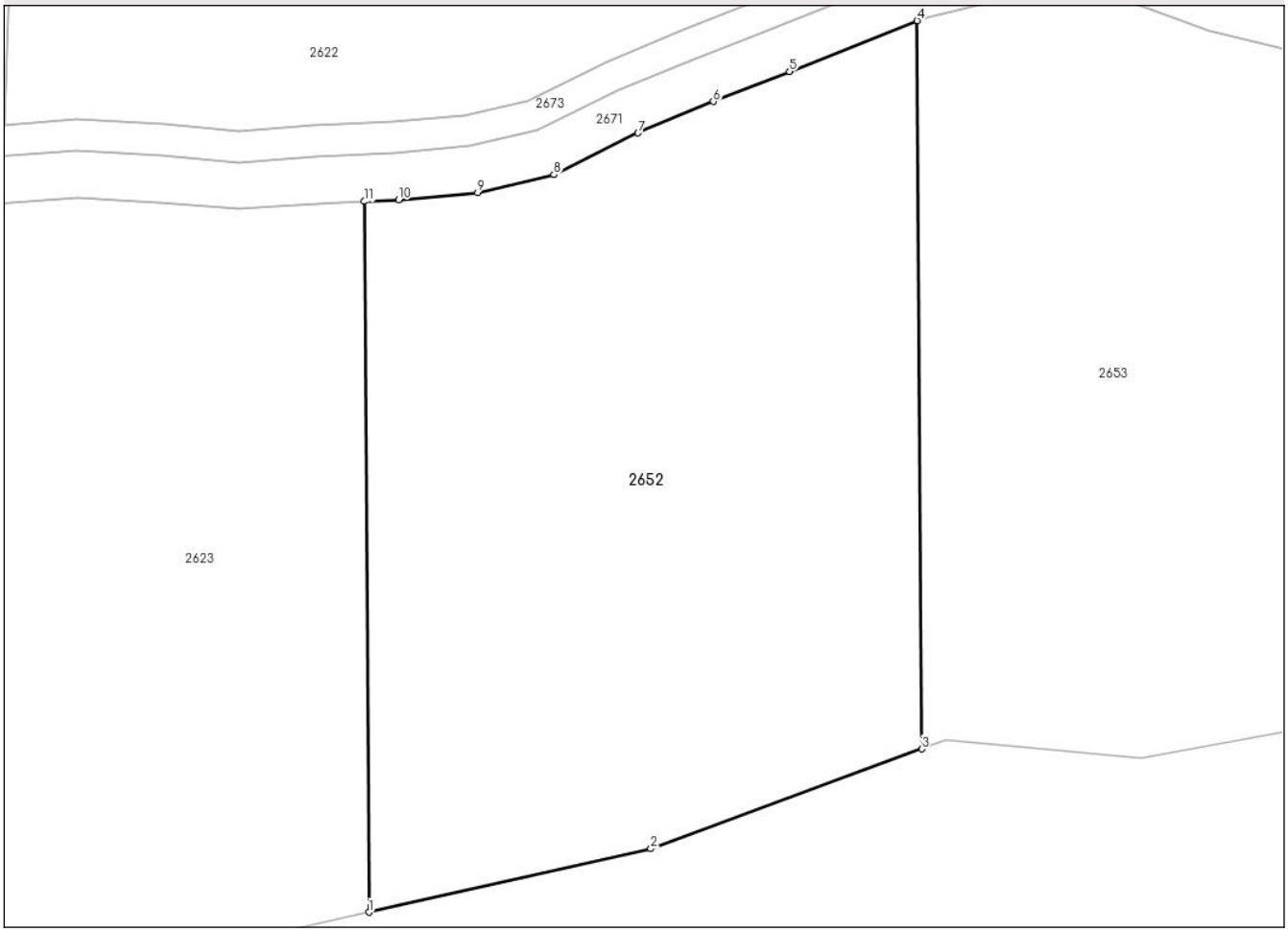

Date referitoare la teren

Crt	Categorie folosință	Intra vilan	Suprafaţa (mp)	Tarla	Parcelă	Nr. topo	Observaţii / Referinţe
1	arabil	NU	6.500	1	20/3	-	

Lungime Segmente
1) Valorile lungimilor segmentelor sunt obţinute din proiecţie în plan.

Punct început	X / Y	Punct sfârşit	X / Y	Lungime segment (** (m)
1	450.428,386 521.525,857	2	450.464,575 521.533,992	37.092
2	450.464,575 521.533,992	3	450.499,36 521.546,797	37.067
3	450.499,36 521.546,797	4	450.498,783 521.640,194	93.399
4	450.498,783 521.640,194	5	450.482,4 521.633,678	17.631
5	450.482,4 521.633,678	6	450.472,6 521.629,843	10.524

Document care conține date cu caracter personal, protejat de prevederile Regulamentului (UE) nr. 679/2016 și Legii 190/2018

Punct început	X / Y	Punct sfârşit	X / Y	Lungime segment (** (m)
6	450.472,6 521.629,843	7	450.462,939 521.625,8	10.473
7	450.462,939 521.625,8	8	450.452,123 521.620,452	12.066
8	450.452,123 521.620,452	9	450.442,339 521.618,148	10.052
9	450.442,339 521.618,148	10	450.432,181 521.617,213	10.201
10	450.432,181 521.617,213	11	450.427,823 521.617,016	4.363
11	450.427,823 521.617,016	1	450.428,386 521.525,857	91.161

** Lungimile segmentelor sunt determinate în planul de proiecţie Stereo 70 şi sunt rotunjite la 1 milimetru.
*** Distanţa dintre puncte este formată din segmente cumulate ce sunt mai mici decât valoarea 1 milimetru.

Document care conține date cu caracter personal, protejat de prevederile Regulamentului (UE) nr. 679/2016 și Legii 190/2018

DATE DESPRE IMOBILUL NR. 2653

Oficiul de Cadastru şi Publicitate Imobiliară SIBIU
Biroul de Cadastru şi Publicitate Imobiliară Medias

A. Partea I. Descrierea imobilului

TEREN Extravilan

Adresa: Jud. Sibiu

Nr. Crt	Nr cadastral Nr. topografic	Suprafaţa* (mp)	Observaţii / Referinţe
A1		8.600	Sector cadastral:2 Teren neimprejmuit;

B. Partea II. Proprietari şi acte

Inscrieri privitoare la dreptul de proprietate şi alte drepturi reale		Referinţe
/		
Act Administrativ nr. 2240/6, din 30/09/2002 emis de CJSDPAT SIBIU (TITLU DE PROPRIETATE);		
B1	Intabulare, drept de PROPRIETATE, dobandit prin Reconstituire, cota actuala 1/1	A1
	1) **COROŞ FLOAREA**	

C. Partea III. SARCINI .

Inscrieri privind dezmembramintele dreptului de proprietate, drepturi reale de garanţie şi sarcini	Referinţe
NU SUNT	

Document care conține date cu caracter personal, protejat de prevederile Regulamentului (UE) nr. 679/2016 și Legii 190/2018

Anexa Nr. 1 La Partea I

Teren

Nr cadastral	Suprafaţa (mp)*	Observaţii / Referinţe
	8.600	

* Suprafaţa este determinată in planul de proiecţie Stereo 70.

DETALII LINIARE IMOBIL

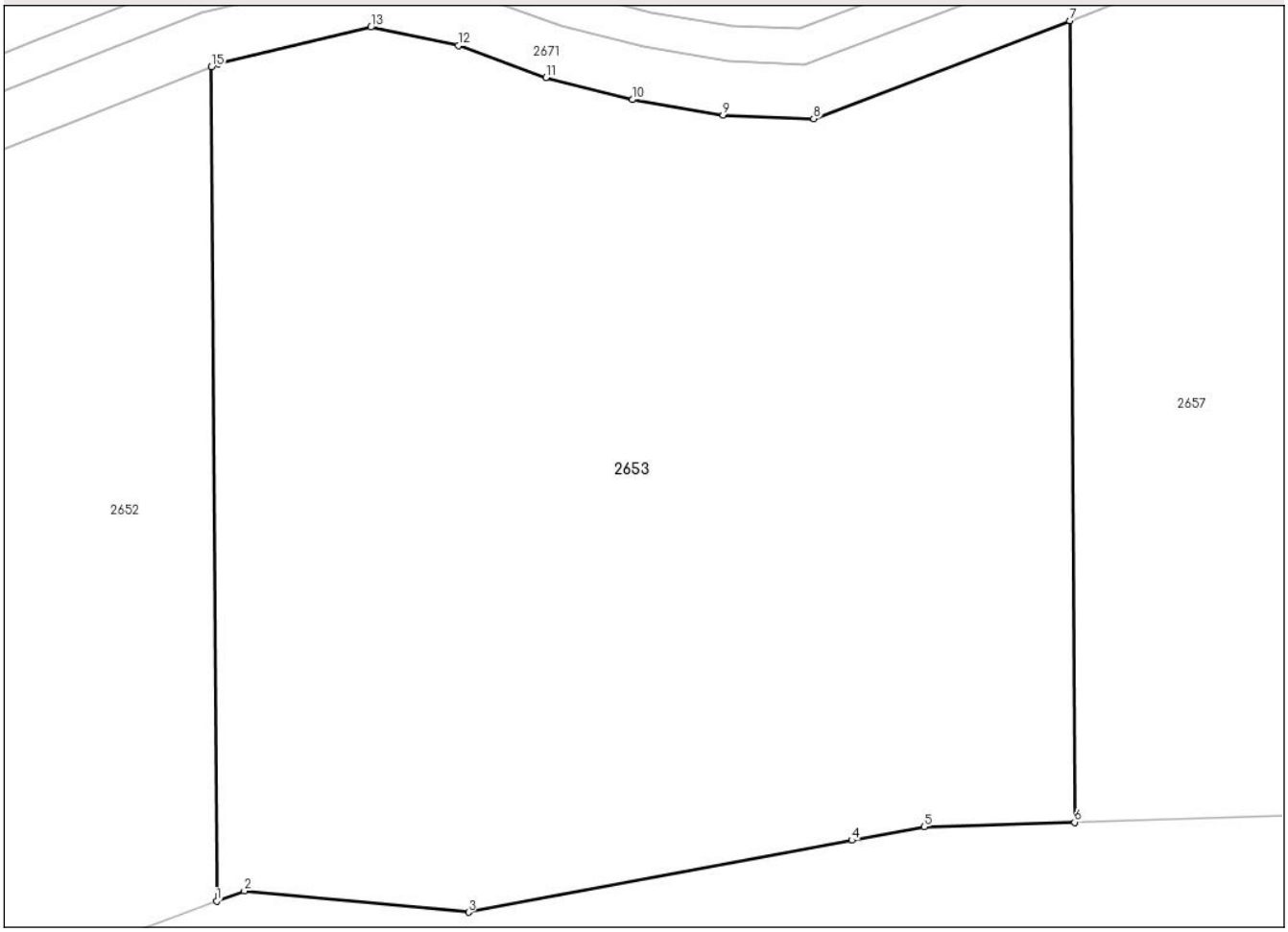

Date referitoare la teren

Crt	Categorie folosință	Intra vilan	Suprafaţa (mp)	Tarla	Parcelă	Nr. topo	Observaţii / Referinţe
1	arabil	NU	8.600	1	20/4	-	

Lungime Segmente
1) Valorile lungimilor segmentelor sunt obţinute din proiecţie în plan.

Punct început	X / Y	Punct sfârşit	X / Y	Lungime segment (** (m)
1	450.499,36 521.546,797	2	450.502,459 521.547,938	3.302
2	450.502,459 521.547,938	3	450.527,582 521.545,547	25.236
3	450.527,582 521.545,547	4	450.570,53 521.553,593	43.696
4	450.570,53 521.553,593	5	450.578,625 521.555,11	8.236
5	450.578,625 521.555,11	6	450.595,492 521.555,609	16.874

Document care conține date cu caracter personal, protejat de prevederile Regulamentului (UE) nr. 679/2016 și Legii 190/2018

Punct început	X / Y	Punct sfârşit	X / Y	Lungime segment (** (m)
6	450.595,492 521.555,609	7	450.594,938 521.645,326	89.72
7	450.594,938 521.645,326	8	450.566,257 521.634,373	30.701
8	450.566,257 521.634,373	9	450.556,107 521.634,774	10.158
9	450.556,107 521.634,774	10	450.545,944 521.636,494	10.308
10	450.545,944 521.636,494	11	450.536,239 521.638,967	10.015
11	450.536,239 521.638,967	12	450.526,436 521.642,531	10.431
12	450.526,436 521.642,531	13	450.516,629 521.644,603	10.023
13	450.516,629 521.644,603	14	450.499,516 521.640,485	17.602
14	450.499,516 521.640,485	15	450.498,783 521.640,194	0.788
15	450.498,783 521.640,194	1	450.499,36 521.546,797	93.399

** Lungimile segmentelor sunt determinate în planul de proiecţie Stereo 70 şi sunt rotunjite la 1 milimetru.
*** Distanţa dintre puncte este formată din segmente cumulate ce sunt mai mici decât valoarea 1 milimetru.

Document care conține date cu caracter personal, protejat de prevederile Regulamentului (UE) nr. 679/2016 și Legii 190/2018

DATE DESPRE IMOBILUL NR. 2654

Oficiul de Cadastru şi Publicitate Imobiliară SIBIU
Biroul de Cadastru şi Publicitate Imobiliară Medias

A. Partea I. Descrierea imobilului

TEREN Extravilan

Adresa: Jud. Sibiu

Nr. Crt	Nr cadastral Nr. topografic	Suprafaţa* (mp)	Observaţii / Referinţe
A1	111935	800	Sector cadastral:2 Teren neimprejmuit;

B. Partea II. Proprietari şi acte

Inscrieri privitoare la dreptul de proprietate şi alte drepturi reale		Referinţe
19467 / 06/09/2023		
Act Notarial nr. 1177, din 05/09/2023 emis de Cristea Camelia Liliana (contract de vanzare-cumparare);		
B1	Intabulare, drept de PROPRIETATE, dobandit prin Conventie, cota actuala 1/1	A1
	1) **ŞTEFAN CLAUDIU-RADU**, si sotia 2) **ŞTEFAN ADRIANA**, bun comun	

C. Partea III. SARCINI .

Inscrieri privind dezmembramintele dreptului de proprietate, drepturi reale de garanţie şi sarcini	Referinţe
NU SUNT	

Anexa Nr. 1 La Partea I

Teren

Nr cadastral	Suprafaţa (mp)*	Observaţii / Referinţe
111935	800	

* Suprafaţa este determinată in planul de proiecţie Stereo 70.

DETALII LINIARE IMOBIL

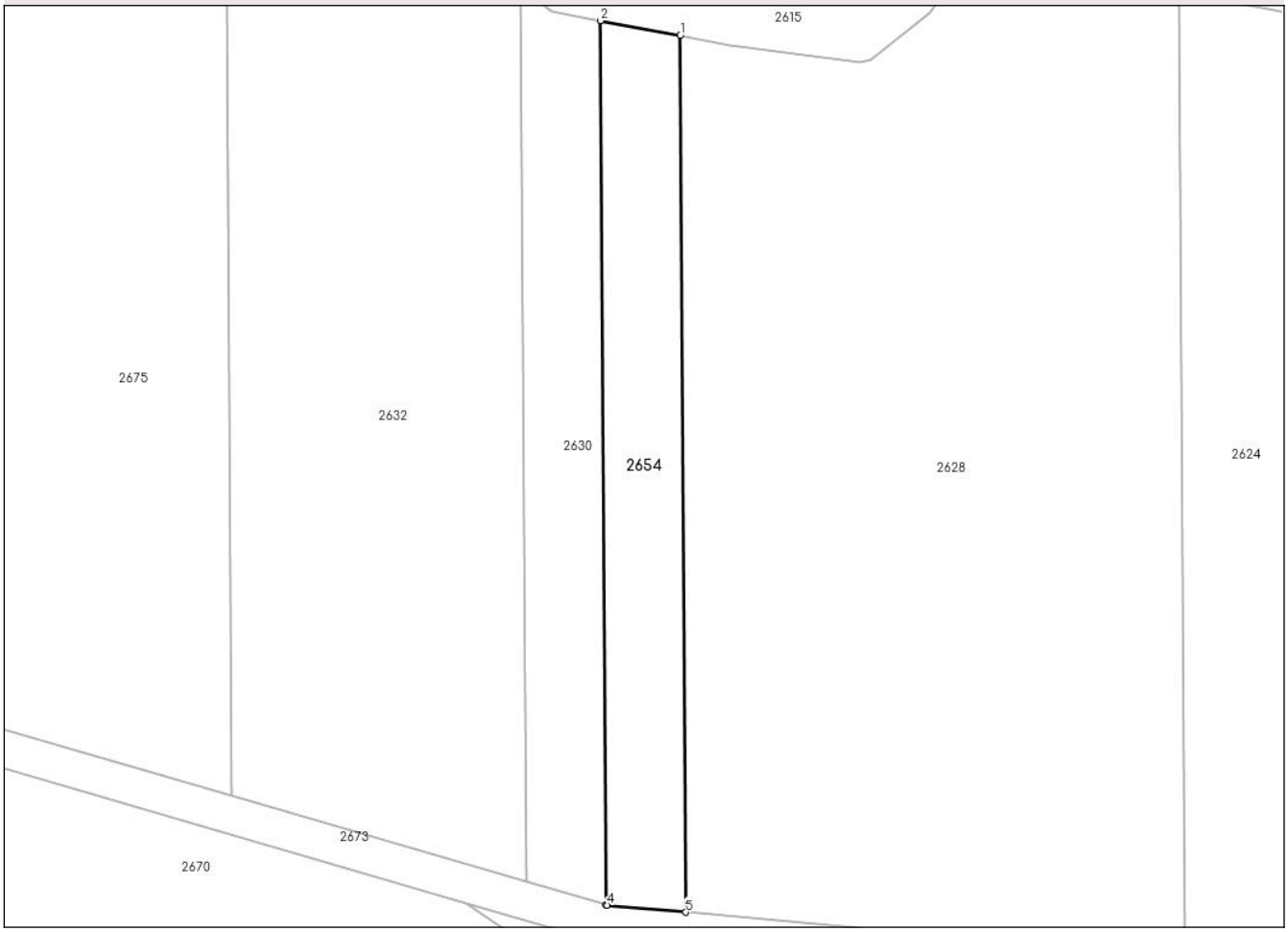

Date referitoare la teren

Crt	Categorie folosință	Intra vilan	Suprafaţa (mp)	Tarla	Parcelă	Nr. topo	Observaţii / Referinţe
1	arabil	NU	800	1	38/3	-	

Lungime Segmente
1) Valorile lungimilor segmentelor sunt obţinute din proiecţie în plan.

Punct început	X / Y	Punct sfârşit	X / Y	Lungime segment (** (m)
1	450.185,068 521.729,634	2	450.176,544 521.731,226	8.672
2	450.176,544 521.731,226	3	450.177,126 521.636,894	94.334
3	450.177,126 521.636,894	4	450.177,286 521.636,847	0.167
4	450.177,286 521.636,847	5	450.185,646 521.636,098	8.394
5	450.185,646 521.636,098	1	450.185,068 521.729,634	93.537

Document care conține date cu caracter personal, protejat de prevederile Regulamentului (UE) nr. 679/2016 și Legii 190/2018

** Lungimile segmentelor sunt determinate în planul de proiecţie Stereo 70 şi sunt rotunjite la 1 milimetru.
*** Distanţa dintre puncte este formată din segmente cumulate ce sunt mai mici decât valoarea 1 milimetru.

Document care conține date cu caracter personal, protejat de prevederile Regulamentului (UE) nr. 679/2016 și Legii 190/2018

DATE DESPRE IMOBILUL NR. 2655

Oficiul de Cadastru şi Publicitate Imobiliară SIBIU
Biroul de Cadastru şi Publicitate Imobiliară Medias

A. Partea I. Descrierea imobilului

TEREN Extravilan

Adresa: Jud. Sibiu

Nr. Crt	Nr cadastral Nr. topografic	Suprafaţa* (mp)	Observaţii / Referinţe
A1		1.000	Sector cadastral:2 Teren neimprejmuit;

B. Partea II. Proprietari şi acte

Inscrieri privitoare la dreptul de proprietate şi alte drepturi reale		Referinţe
/		
Act Administrativ nr. 2253/6, din 30/09/2002 emis de CJSDPAT SIBIU (TITLU DE PROPRIETATE);		
B1	Intabulare, drept de PROPRIETATE, dobandit prin Reconstituire, cota actuala 1/1	A1
	1) **BACIU FIRA**	

C. Partea III. SARCINI .

Inscrieri privind dezmembramintele dreptului de proprietate, drepturi reale de garanţie şi sarcini	Referinţe
NU SUNT	

Document care conține date cu caracter personal, protejat de prevederile Regulamentului (UE) nr. 679/2016 și Legii 190/2018

Anexa Nr. 1 La Partea I

Teren

Nr cadastral	Suprafaţa (mp)*	Observaţii / Referinţe
	1.000	

* Suprafaţa este determinată in planul de proiecţie Stereo 70.

DETALII LINIARE IMOBIL

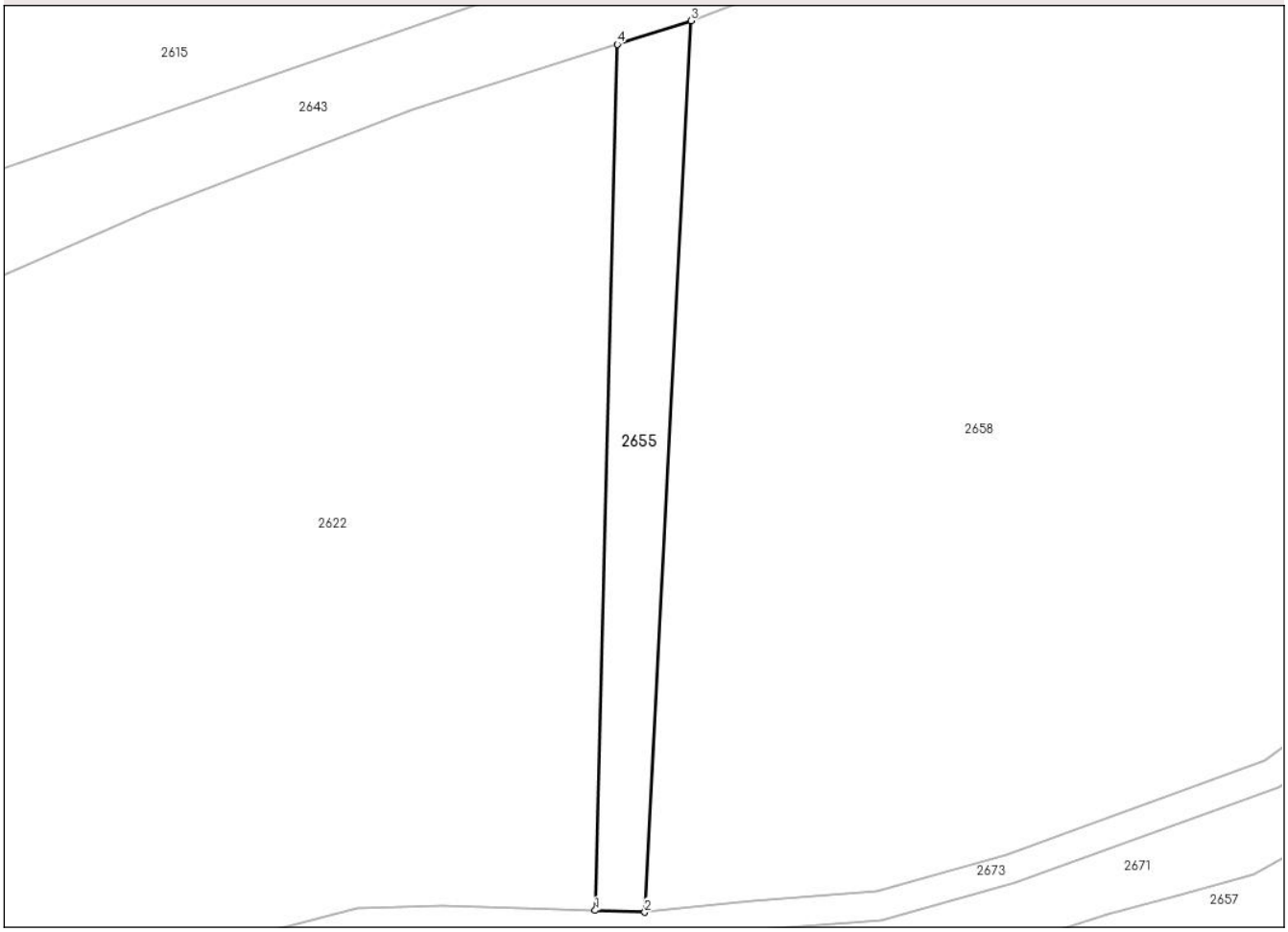

Date referitoare la teren

Crt	Categorie folosință	Intra vilan	Suprafaţa (mp)	Tarla	Parcelă	Nr. topo	Observaţii / Referinţe
1	arabil	NU	1.000	1	38/7	-	

Lungime Segmente
1) Valorile lungimilor segmentelor sunt obţinute din proiecţie în plan.

Punct început	X / Y	Punct sfârşit	X / Y	Lungime segment (** (m)
1	450.708,848 521.678,239	2	450.715,619 521.677,996	6.775
2	450.715,619 521.677,996	3	450.721,911 521.799,471	121.637
3	450.721,911 521.799,471	4	450.711,863 521.796,264	10.547
4	450.711,863 521.796,264	1	450.708,848 521.678,239	118.063

**** Lungimile segmentelor sunt determinate în planul de proiecţie Stereo 70 şi sunt rotunjite la 1 milimetru.**

Document care conține date cu caracter personal, protejat de prevederile Regulamentului (UE) nr. 679/2016 și Legii 190/2018

***** Distanţa dintre puncte este formată din segmente cumulate ce sunt mai mici decât valoarea 1 milimetru.**

DATE DESPRE IMOBILUL NR. 2656

Oficiul de Cadastru şi Publicitate Imobiliară SIBIU
Biroul de Cadastru şi Publicitate Imobiliară Medias

A. Partea I. Descrierea imobilului

TEREN Extravilan

Adresa: Jud. Sibiu

Nr. Crt	Nr cadastral Nr. topografic	Suprafaţa* (mp)	Observaţii / Referinţe
A1		16.800	Sector cadastral:2 Teren neimprejmuit;

B. Partea II. Proprietari şi acte

Inscrieri privitoare la dreptul de proprietate şi alte drepturi reale		Referinţe
/		
Act Administrativ nr. 3059/6, din 07/02/2012 emis de CJSDPT Sibiu (titlu de proprietate);		
B1	Intabulare, drept de PROPRIETATE, dobandit prin Reconstituire, cota actuala 1/1	A1
	1) **HEDRICH HANS KARL**	

C. Partea III. SARCINI .

Inscrieri privind dezmembramintele dreptului de proprietate, drepturi reale de garanţie şi sarcini	Referinţe
NU SUNT	

Document care conține date cu caracter personal, protejat de prevederile Regulamentului (UE) nr. 679/2016 și Legii 190/2018

Anexa Nr. 1 La Partea I

Teren

Nr cadastral	Suprafaţa (mp)*	Observaţii / Referinţe
	16.800	

* Suprafaţa este determinată in planul de proiecţie Stereo 70.

DETALII LINIARE IMOBIL

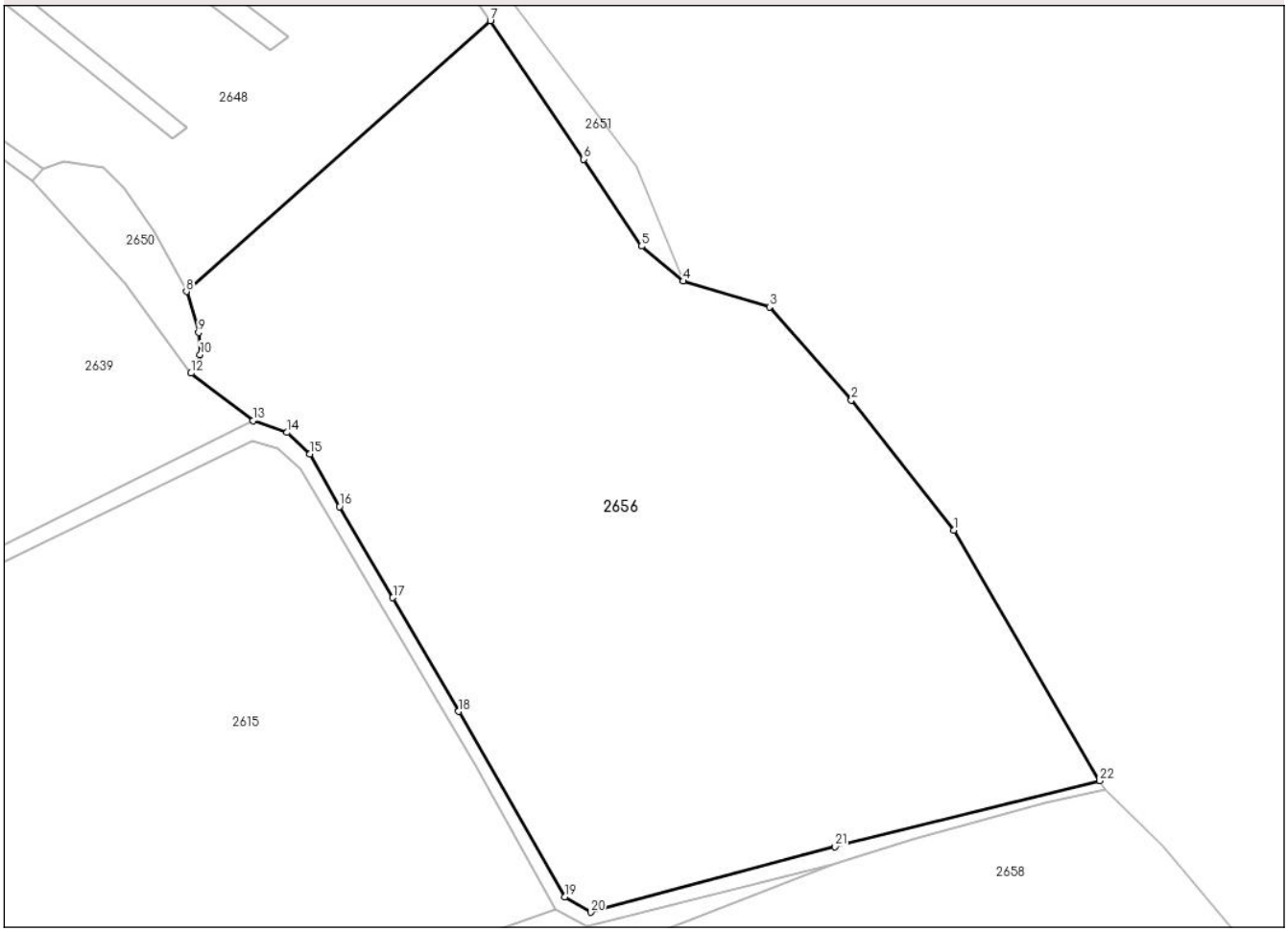

Date referitoare la teren

Crt	Categorie folosință	Intra vilan	Suprafaţa (mp)	Tarla	Parcelă	Nr. topo	Observaţii / Referinţe
1	faneata	NU	16.800	1	46/2	-	

Lungime Segmente

1) Valorile lungimilor segmentelor sunt obţinute din proiecţie în plan.

Punct început	X / Y	Punct sfârşit	X / Y	Lungime segment (** (m)
1	450.795,598 521.886,78	2	450.774,571 521.913,47	33.977
3	450.757,768 521.932,548	4	450.740,089 521.937,829	18.451
5	450.731,56 521.944,999	6	450.719,66 521.962,81	21.421
7	450.700,543 521.991,173	8	450.638,198 521.935,685	83.462
9	450.640,689 521.927,302	10	450.641,018 521.922,775	4.539

Punct început	X / Y	Punct sfârşit	X / Y	Lungime segment (** (m)
2	450.774,571 521.913,47	3	450.757,768 521.932,548	25.423
4	450.740,089 521.937,829	5	450.731,56 521.944,999	11.142
6	450.719,66 521.962,81	7	450.700,543 521.991,173	34.204
8	450.638,198 521.935,685	9	450.640,689 521.927,302	8.745
10	450.641,018 521.922,775	11	450.640,506 521.920,256	2.571

Document care conține date cu caracter personal, protejat de prevederile Regulamentului (UE) nr. 679/2016 și Legii 190/2018

Punct început	X / Y	Punct sfârşit	X / Y	Lungime segment (** (m)
11	450.640,506 521.920,256	12	450.639,118 521.918,952	1.904
13	450.651,868 521.909,242	14	450.658,851 521.906,815	7.392
15	450.663,556 521.902,415	16	450.669,628 521.891,642	12.365
17	450.680,548 521.872,973	18	450.694,041 521.849,661	26.935
19	450.715,848 521.811,703	20	450.721,139 521.808,538	6.165
21	450.771,268 521.821,948	22	450.825,532 521.835,484	55.926

Punct început	X / Y	Punct sfârşit	X / Y	Lungime segment (** (m)
12	450.639,118 521.918,952	13	450.651,868 521.909,242	16.027
14	450.658,851 521.906,815	15	450.663,556 521.902,415	6.442
16	450.669,628 521.891,642	17	450.680,548 521.872,973	21.628
18	450.694,041 521.849,661	19	450.715,848 521.811,703	43.777
20	450.721,139 521.808,538	21	450.771,268 521.821,948	51.892
22	450.825,532 521.835,484	1	450.795,598 521.886,78	59.391

**** Lungimile segmentelor sunt determinate în planul de proiecţie Stereo 70 şi sunt rotunjite la 1 milimetru.**
***** Distanţa dintre puncte este formată din segmente cumulate ce sunt mai mici decât valoarea 1 milimetru.**

Document care conține date cu caracter personal, protejat de prevederile Regulamentului (UE) nr. 679/2016 și Legii 190/2018

DATE DESPRE IMOBILUL NR. 2657

Oficiul de Cadastru şi Publicitate Imobiliară SIBIU
Biroul de Cadastru şi Publicitate Imobiliară Medias

A. Partea I. Descrierea imobilului

TEREN Necunoscut

Adresa: Loc. Medias, Jud. Sibiu

Nr. Crt	Nr cadastral Nr. topografic	Suprafaţa* (mp)	Observaţii / Referinţe
A1		49.700	Sector cadastral:2 Teren neimprejmuit;

B. Partea II. Proprietari şi acte

Inscrieri privitoare la dreptul de proprietate şi alte drepturi reale		Referinţe
/		
Act Administrativ nr. 2236/6, din 30/09/2002 emis de CJSDPAT SIBIU (TITLU DE PROPRIETATE);		
B1	Intabulare, drept de PROPRIETATE, dobandit prin Reconstituire, cota actuala 1/1	A1
	1) **PREDESCU MAIA**	

C. Partea III. SARCINI .

Inscrieri privind dezmembramintele dreptului de proprietate, drepturi reale de garanţie şi sarcini	Referinţe
NU SUNT	

Document care conține date cu caracter personal, protejat de prevederile Regulamentului (UE) nr. 679/2016 și Legii 190/2018

Anexa Nr. 1 La Partea I

Teren

Nr cadastral	Suprafaţa (mp)*	Observaţii / Referinţe
	49.700	

* Suprafaţa este determinată in planul de proiecţie Stereo 70.

DETALII LINIARE IMOBIL

Date referitoare la teren

Crt	Categorie folosință	Intra vilan	Suprafaţa (mp)	Tarla	Parcelă	Nr. topo	Observaţii / Referinţe
1	arabil	DA	70	1	20/5	-	
2	arabil	NU	49.630	1	20/5	-	

Lungime Segmente

1) Valorile lungimilor segmentelor sunt obţinute din proiecţie în plan.

Punct început	X / Y	Punct sfârşit	X / Y	Lungime segment
1	450.595,492 521.555,609	2	450.628,721 521.556,592	33.243
4	450.810,161 521.560,124	5	450.844,914 521.549,205	36.428
7	450.850,629 521.551,069	8	450.911,769 521.552,024	61.147
10	450.993,18 521.556,925	11	450.996,461 521.555,758	3.483
13	450.990,191 521.660,854	14	450.980,744 521.669,643	12.903

Punct început	X / Y	Punct sfârşit	X / Y	Lungime segment
2	450.628,721 521.556,592	3	450.657,315 521.561,614	29.032
5	450.844,914 521.549,205	6	450.845,782 521.548,677	1.015
8	450.911,769 521.552,024	9	450.963,511 521.559,361	52.26
11	450.996,461 521.555,758	12	450.995,848 521.655,075	99.319
14	450.980,744 521.669,643	15	450.962,935 521.687,344	25.11

Punct început	X / Y	Punct sfârşit	X / Y	Lungime segment
3	450.657,315 521.561,614	4	450.810,161 521.560,124	152.853
6	450.845,782 521.548,677	7	450.850,629 521.551,069	5.405
9	450.963,511 521.559,361	10	450.993,18 521.556,925	29.769
12	450.995,848 521.655,075	13	450.990,191 521.660,854	8.087
15	450.962,935 521.687,344	16	450.939,827 521.713,688	35.042

Document care conține date cu caracter personal, protejat de prevederile Regulamentului (UE) nr. 679/2016 și Legii 190/2018

Punct început	X / Y	Punct sfârşit	X / Y	Lungime segment
16	450.939,827 521.713,688	17	450.905,592 521.705,131	35.289
19	450.864,123 521.700,303	20	450.854,308 521.702,495	10.057
22	450.833,671 521.703,552	23	450.823,811 521.700,565	10.303
25	450.807,551 521.688,07	26	450.798,768 521.683,239	10.024
28	450.778,809 521.677,781	29	450.768,989 521.674,545	10.339
31	450.749,434 521.667,73	32	450.739,495 521.666,495	10.015
34	450.718,847 521.667,874	35	450.708,512 521.668,245	10.342
37	450.688,026 521.668,904	38	450.677,787 521.668,543	10.245
40	450.658,18 521.663,785	41	450.647,859 521.663,079	10.345
43	450.597,466 521.646,292	44	450.594,938 521.645,326	2.706

Punct început	X / Y	Punct sfârşit	X / Y	Lungime segment
17	450.905,592 521.705,131	18	450.874,521 521.700,646	31.393
20	450.854,308 521.702,495	21	450.843,933 521.704,33	10.536
23	450.823,811 521.700,565	24	450.815,176 521.694,823	10.37
26	450.798,768 521.683,239	27	450.788,602 521.680,332	10.573
29	450.768,989 521.674,545	30	450.759,214 521.670,544	10.562
32	450.739,495 521.666,495	33	450.729,406 521.667,571	10.146
35	450.708,512 521.668,245	36	450.698,33 521.668,565	10.187
38	450.677,787 521.668,543	39	450.667,972 521.666,065	10.123
41	450.647,859 521.663,079	42	450.637,769 521.662,387	10.114
44	450.594,938 521.645,326	1	450.595,492 521.555,609	89.72

Punct început	X / Y	Punct sfârşit	X / Y	Lungime segment
18	450.874,521 521.700,646	19	450.864,123 521.700,303	10.404
21	450.843,933 521.704,33	22	450.833,671 521.703,552	10.291
24	450.815,176 521.694,823	25	450.807,551 521.688,07	10.185
27	450.788,602 521.680,332	28	450.778,809 521.677,781	10.12
30	450.759,214 521.670,544	31	450.749,434 521.667,73	10.177
33	450.729,406 521.667,571	34	450.718,847 521.667,874	10.563
36	450.698,33 521.668,565	37	450.688,026 521.668,904	10.31
39	450.667,972 521.666,065	40	450.658,18 521.663,785	10.054
42	450.637,769 521.662,387	43	450.597,466 521.646,292	43.398

** Lungimile segmentelor sunt determinate în planul de proiecţie Stereo 70 şi sunt rotunjite la 1 milimetru.
*** Distanţa dintre puncte este formată din segmente cumulate ce sunt mai mici decât valoarea 1 milimetru.

Document care conține date cu caracter personal, protejat de prevederile Regulamentului (UE) nr. 679/2016 și Legii 190/2018

DATE DESPRE IMOBILUL NR. 2658

Oficiul de Cadastru şi Publicitate Imobiliară SIBIU
Biroul de Cadastru şi Publicitate Imobiliară Medias

A. Partea I. Descrierea imobilului

TEREN Extravilan

Adresa: Jud. Sibiu

Nr. Crt	Nr cadastral Nr. topografic	Suprafaţa* (mp)	Observaţii / Referinţe
A1		20.300	Sector cadastral:2 Teren neimprejmuit;

B. Partea II. Proprietari şi acte

Inscrieri privitoare la dreptul de proprietate şi alte drepturi reale		Referinţe
/		
Act Administrativ nr. 2236/6, din 30/09/2002 emis de CJSDPAT SIBIU (TITLU DE PROPRIETATE);		
B1	Intabulare, drept de PROPRIETATE, dobandit prin Reconstituire, cota actuala 1/1	A1
	1) **PREDESCU MAIA**	

C. Partea III. SARCINI .

Inscrieri privind dezmembramintele dreptului de proprietate, drepturi reale de garanţie şi sarcini	Referinţe
NU SUNT	

Document care conține date cu caracter personal, protejat de prevederile Regulamentului (UE) nr. 679/2016 și Legii 190/2018

Anexa Nr. 1 La Partea I

Teren

Nr cadastral	Suprafaţa (mp)*	Observaţii / Referinţe
	20.300	

* Suprafaţa este determinată in planul de proiecţie Stereo 70.

DETALII LINIARE IMOBIL

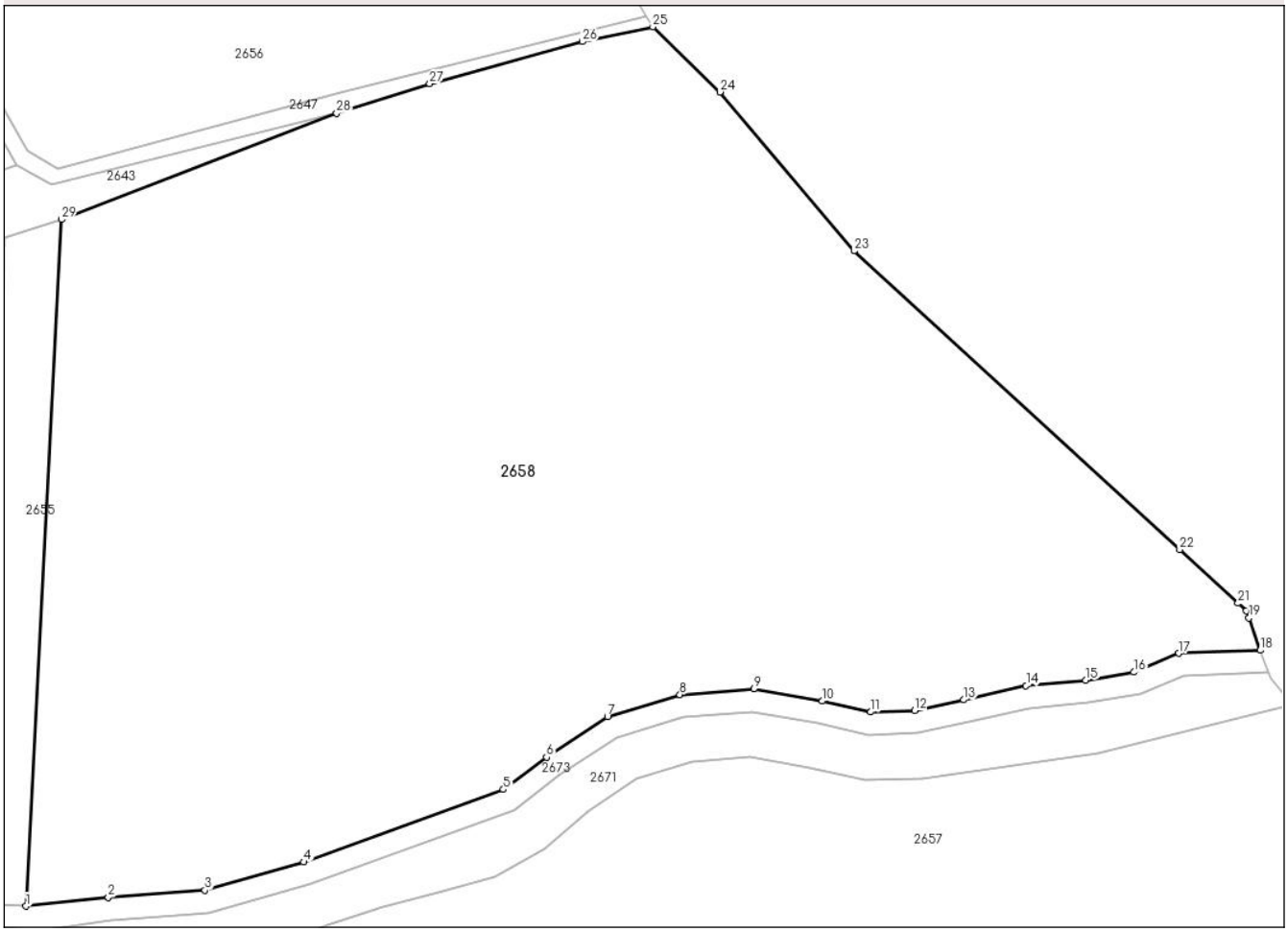

Date referitoare la teren

Crt	Categorie folosință	Intra vilan	Suprafaţa (mp)	Tarla	Parcelă	Nr. topo	Observaţii / Referinţe
1	arabil	NU	20.300	1	38/8	-	

Lungime Segmente

1) Valorile lungimilor segmentelor sunt obţinute din proiecţie în plan.

Punct început	X / Y	Punct sfârşit	X / Y	Lungime segment (** (m)
1	450.715,619 521.677,996	2	450.730,216 521.679,553	14.679
3	450.747,309 521.680,786	4	450.764,833 521.685,81	18.23
5	450.800,18 521.698,643	6	450.807,841 521.704,356	9.557
7	450.818,639 521.711,537	8	450.831,452 521.715,418	13.387
9	450.844,534 521.716,41	10	450.856,662 521.714,265	12.316

Punct început	X / Y	Punct sfârşit	X / Y	Lungime segment (** (m)
2	450.730,216 521.679,553	3	450.747,309 521.680,786	17.138
4	450.764,833 521.685,81	5	450.800,18 521.698,643	37.604
6	450.807,841 521.704,356	7	450.818,639 521.711,537	12.968
8	450.831,452 521.715,418	9	450.844,534 521.716,41	13.12
10	450.856,662 521.714,265	11	450.865,251 521.712,347	8.801

Document care conține date cu caracter personal, protejat de prevederile Regulamentului (UE) nr. 679/2016 și Legii 190/2018

Punct început	X / Y	Punct sfârşit	X / Y	Lungime segment (** (m)
11	450.865,251 521.712,347	12	450.873,035 521.712,604	7.788
13	450.881,738 521.714,498	14	450.892,756 521.717,019	11.303
15	450.903,337 521.717,956	16	450.911,828 521.719,388	8.61
17	450.919,833 521.722,729	18	450.934,234 521.723,275	14.412
19	450.932,227 521.728,968	20	450.931,776 521.730,25	1.359
21	450.930,309 521.731,594	22	450.919,968 521.741,068	14.024
23	450.862,279 521.793,922	24	450.838,541 521.822,033	36.793
25	450.826,649 521.833,568	26	450.814,186 521.830,945	12.736
27	450.787,148 521.823,491	28	450.770,669 521.818,236	17.297
29	450.721,911 521.799,471	1	450.715,619 521.677,996	121.637

Punct început	X / Y	Punct sfârşit	X / Y	Lungime segment (** (m)
12	450.873,035 521.712,604	13	450.881,738 521.714,498	8.907
14	450.892,756 521.717,019	15	450.903,337 521.717,956	10.622
16	450.911,828 521.719,388	17	450.919,833 521.722,729	8.674
18	450.934,234 521.723,275	19	450.932,227 521.728,968	6.037
20	450.931,776 521.730,25	21	450.930,309 521.731,594	1.99
22	450.919,968 521.741,068	23	450.862,279 521.793,922	78.241
24	450.838,541 521.822,033	25	450.826,649 521.833,568	16.568
26	450.814,186 521.830,945	27	450.787,148 521.823,491	28.047
28	450.770,669 521.818,236	29	450.721,911 521.799,471	52.245

** Lungimile segmentelor sunt determinate în planul de proiecţie Stereo 70 şi sunt rotunjite la 1 milimetru.
*** Distanţa dintre puncte este formată din segmente cumulate ce sunt mai mici decât valoarea 1 milimetru.

Document care conține date cu caracter personal, protejat de prevederile Regulamentului (UE) nr. 679/2016 și Legii 190/2018

DATE DESPRE IMOBILUL NR. 2659

Oficiul de Cadastru şi Publicitate Imobiliară SIBIU
Biroul de Cadastru şi Publicitate Imobiliară Medias

A. Partea I. Descrierea imobilului

TEREN Extravilan

Adresa: Jud. Sibiu

Nr. Crt	Nr cadastral Nr. topografic	Suprafaţa* (mp)	Observaţii / Referinţe
A1		1.300	Sector cadastral:2 Teren neimprejmuit;

B. Partea II. Proprietari şi acte

Inscrieri privitoare la dreptul de proprietate şi alte drepturi reale		Referinţe
/		
Act Administrativ nr. 169/6, din 01/09/1993 emis de CJSDPAT SIBIU (TITLU DE PROPRIETATE);		
B1	Intabulare, drept de PROPRIETATE, dobandit prin Reconstituire, cota actuala 1/1	A1
	1) **VELICEA SOFIA** 2) **CHIRILĂ ANUȚA** 3) **MAIOR MARIOARA** 4) **RUSU NICOLAE**	

C. Partea III. SARCINI .

Inscrieri privind dezmembramintele dreptului de proprietate, drepturi reale de garanţie şi sarcini	Referinţe
NU SUNT	

Document care conține date cu caracter personal, protejat de prevederile Regulamentului (UE) nr. 679/2016 și Legii 190/2018

Anexa Nr. 1 La Partea I

Teren

Nr cadastral	Suprafaţa (mp)*	Observaţii / Referinţe
	1.300	

* Suprafaţa este determinată in planul de proiecţie Stereo 70.

DETALII LINIARE IMOBIL

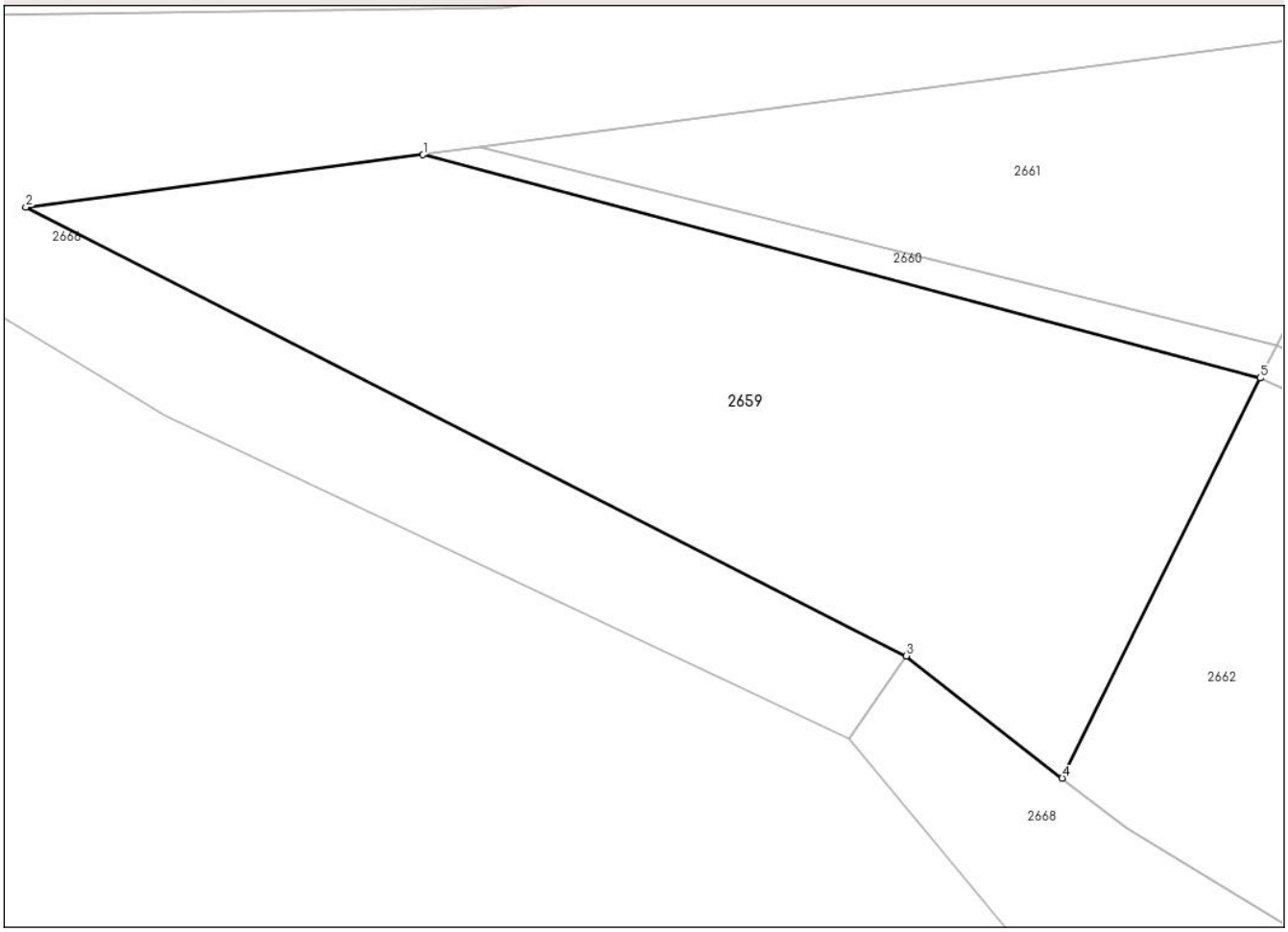

Date referitoare la teren

Crt	Categorie folosință	Intra vilan	Suprafaţa (mp)	Tarla	Parcelă	Nr. topo	Observaţii / Referinţe
1	arabil	NU	1.300	1	23/1	-	

Lungime Segmente
1) Valorile lungimilor segmentelor sunt obţinute din proiecţie în plan.

Punct început	X / Y	Punct sfârşit	X / Y	Lungime segment (** (m)
1	450.906,953 521.538,509	2	450.881,266 521.535,123	25.909
2	450.881,266 521.535,123	3	450.938,215 521.506,142	63.899
3	450.938,215 521.506,142	4	450.948,294 521.498,245	12.804
4	450.948,294 521.498,245	5	450.961,097 521.524,091	28.843
5	450.961,097 521.524,091	1	450.906,953 521.538,509	56.031

Document care conține date cu caracter personal, protejat de prevederile Regulamentului (UE) nr. 679/2016 și Legii 190/2018

** Lungimile segmentelor sunt determinate în planul de proiecţie Stereo 70 şi sunt rotunjite la 1 milimetru.
*** Distanţa dintre puncte este formată din segmente cumulate ce sunt mai mici decât valoarea 1 milimetru.

Document care conține date cu caracter personal, protejat de prevederile Regulamentului (UE) nr. 679/2016 și Legii 190/2018

DATE DESPRE IMOBILUL NR. 2660

Oficiul de Cadastru şi Publicitate Imobiliară SIBIU
Biroul de Cadastru şi Publicitate Imobiliară Medias

A. Partea I. Descrierea imobilului

TEREN Extravilan

Adresa: Jud. Sibiu

Nr. Crt	Nr cadastral Nr. topografic	Suprafaţa* (mp)	Observaţii / Referinţe
A1		100	Sector cadastral:2 Teren neimprejmuit;

B. Partea II. Proprietari şi acte

Inscrieri privitoare la dreptul de proprietate şi alte drepturi reale		Referinţe
/		
Act Administrativ nr. 169/6, din 01/09/1993 emis de CJSDPAT SIBIU (TITLU DE PROPRIETATE);		
B1	Intabulare, drept de PROPRIETATE, dobandit prin Reconstituire, cota actuala 1/1	A1
	1) **VELICEA SOFIA** 2) **CHIRILĂ ANUȚA** 3) **MAIOR MARIOARA** 4) **RUSU NICOLAE**	

C. Partea III. SARCINI .

Inscrieri privind dezmembramintele dreptului de proprietate, drepturi reale de garanţie şi sarcini	Referinţe
NU SUNT	

Document care conține date cu caracter personal, protejat de prevederile Regulamentului (UE) nr. 679/2016 și Legii 190/2018

Anexa Nr. 1 La Partea I

Teren

Nr cadastral	Suprafaţa (mp)*	Observaţii / Referinţe
	100	

* Suprafaţa este determinată in planul de proiecţie Stereo 70.

DETALII LINIARE IMOBIL

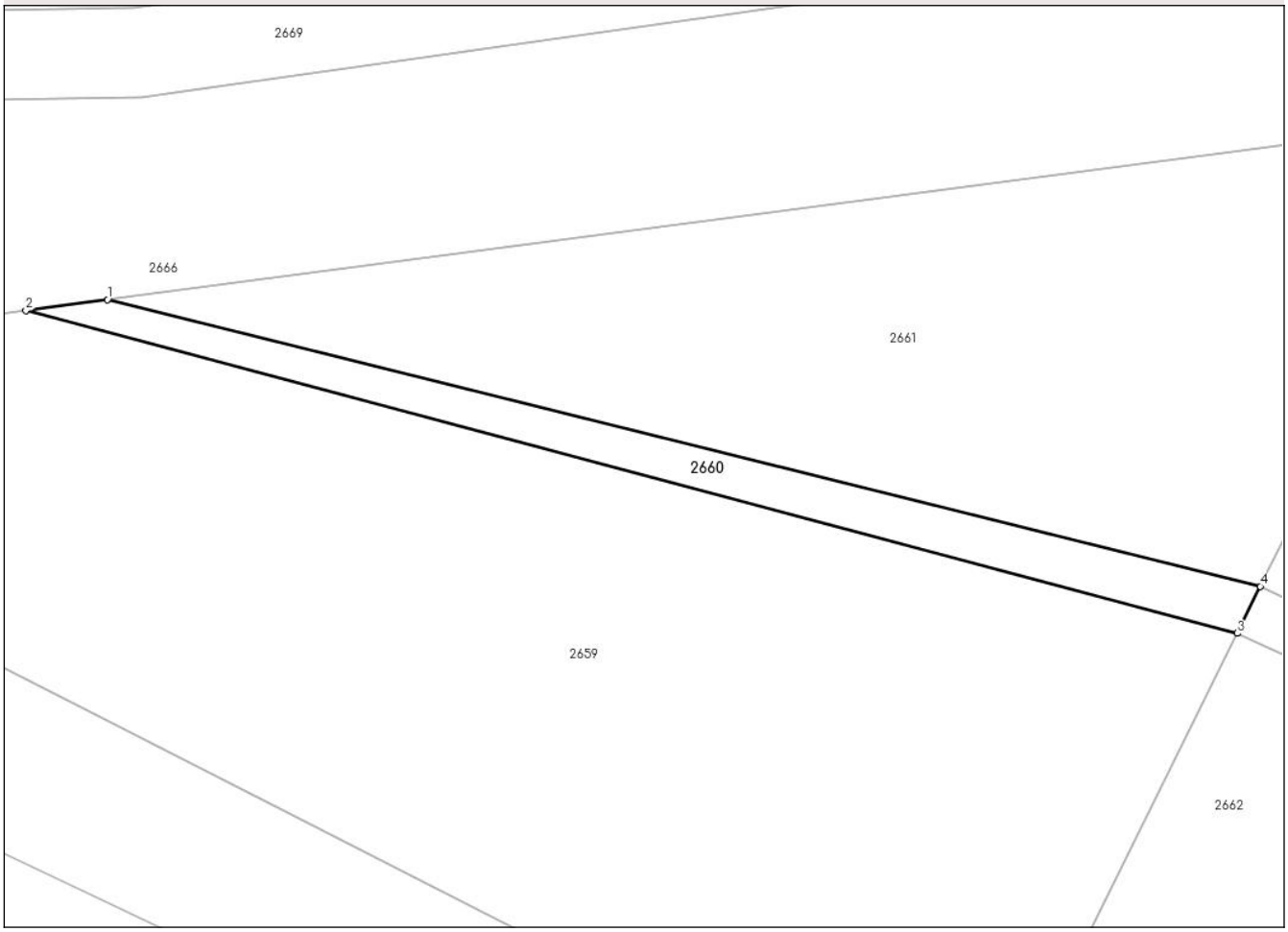

Date referitoare la teren

Crt	Categorie folosință	Intra vilan	Suprafaţa (mp)	Tarla	Parcelă	Nr. topo	Observaţii / Referinţe
1	faneata	NU	100	1	24/1	-	

Lungime Segmente
1) Valorile lungimilor segmentelor sunt obţinute din proiecţie în plan.

Punct început	X / Y	Punct sfârşit	X / Y	Lungime segment (** (m)
1	450.910,602 521.538,99	2	450.906,953 521.538,509	3.68
2	450.906,953 521.538,509	3	450.961,097 521.524,091	56.031
3	450.961,097 521.524,091	4	450.962,135 521.526,186	2.338
4	450.962,135 521.526,186	1	450.910,602 521.538,99	53.1

**** Lungimile segmentelor sunt determinate în planul de proiecţie Stereo 70 şi sunt rotunjite la 1 milimetru.**

Document care conține date cu caracter personal, protejat de prevederile Regulamentului (UE) nr. 679/2016 și Legii 190/2018

***** Distanţa dintre puncte este formată din segmente cumulate ce sunt mai mici decât valoarea 1 milimetru.**

DATE DESPRE IMOBILUL NR. 2661

Oficiul de Cadastru şi Publicitate Imobiliară SIBIU
Biroul de Cadastru şi Publicitate Imobiliară Medias

A. Partea I. Descrierea imobilului

TEREN Extravilan

Adresa: Jud. Sibiu

Nr. Crt	Nr cadastral Nr. topografic	Suprafaţa* (mp)	Observaţii / Referinţe
A1		600	Sector cadastral:2 Teren neimprejmuit;

B. Partea II. Proprietari şi acte

Inscrieri privitoare la dreptul de proprietate şi alte drepturi reale		Referinţe
/		
Act Administrativ nr. 169/6, din 01/09/1993 emis de CJSDPAT SIBIU (TITLU DE PROPRIETATE);		
B1	Intabulare, drept de PROPRIETATE, dobandit prin Reconstituire, cota actuala 1/1	A1
	1) **VELICEA SOFIA** 2) **CHIRILĂ ANUȚA** 3) **MAIOR MARIOARA** 4) **RUSU NICOLAE**	

C. Partea III. SARCINI .

Inscrieri privind dezmembramintele dreptului de proprietate, drepturi reale de garanţie şi sarcini	Referinţe
NU SUNT	

Document care conține date cu caracter personal, protejat de prevederile Regulamentului (UE) nr. 679/2016 și Legii 190/2018

Anexa Nr. 1 La Partea I

Teren

Nr cadastral	Suprafaţa (mp)*	Observaţii / Referinţe
	600	

* Suprafaţa este determinată in planul de proiecţie Stereo 70.

DETALII LINIARE IMOBIL

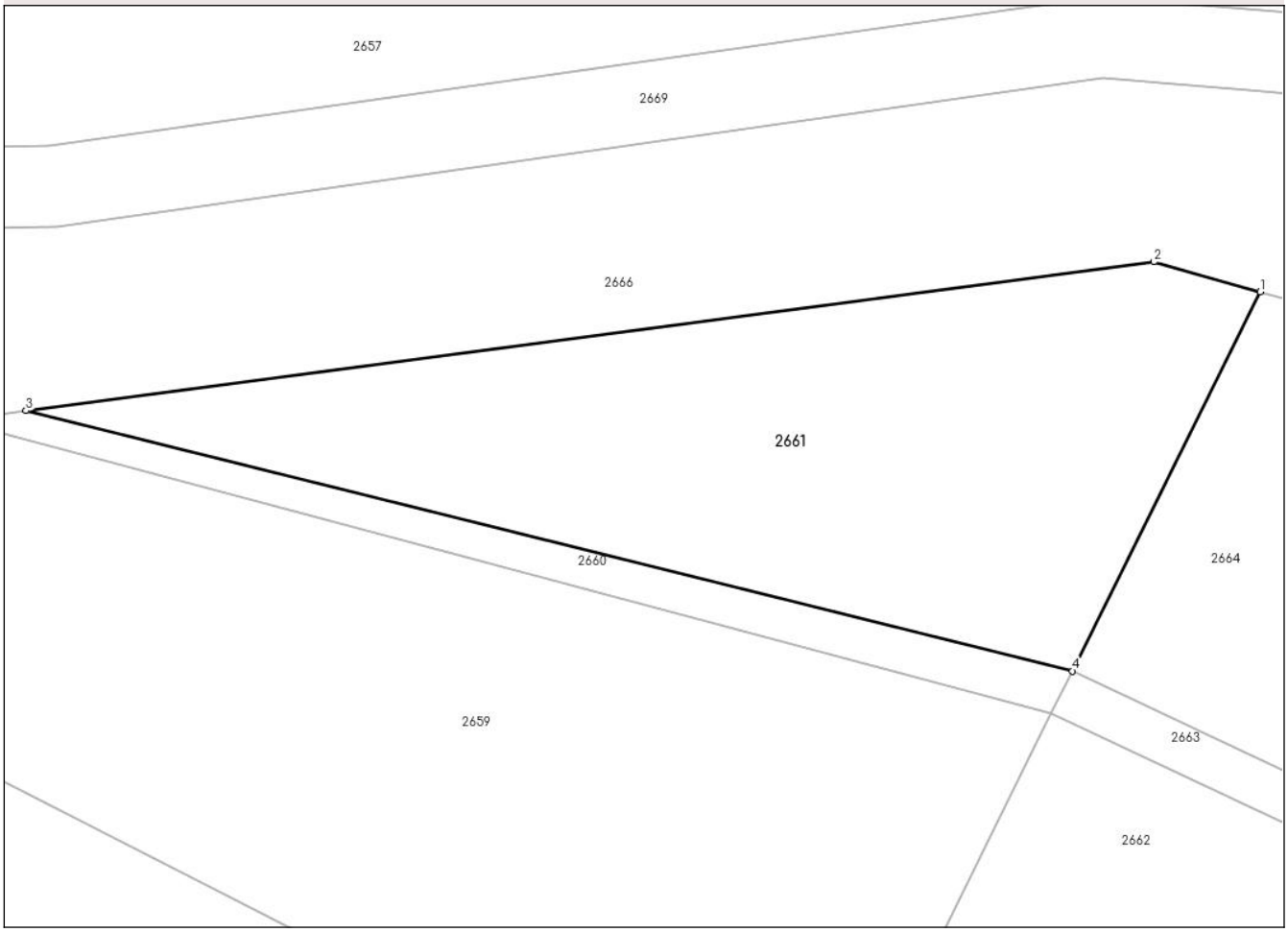

Date referitoare la teren

Crt	Categorie folosință	Intra vilan	Suprafaţa (mp)	Tarla	Parcelă	Nr. topo	Observaţii / Referinţe
1	arabil	NU	600	1	25/1	-	nr parcela 251 gresit in tp

Lungime Segmente
1) Valorile lungimilor segmentelor sunt obţinute din proiecţie în plan.

Punct început	X / Y	Punct sfârşit	X / Y	Lungime segment (** (m)
1	450.971,377 521.544,845	2	450.966,131 521.546,309	5.446
2	450.966,131 521.546,309	3	450.910,602 521.538,99	56.01
3	450.910,602 521.538,99	4	450.962,135 521.526,186	53.1
4	450.962,135 521.526,186	1	450.971,377 521.544,845	20.822

**** Lungimile segmentelor sunt determinate în planul de proiecţie Stereo 70 şi sunt rotunjite la 1 milimetru.**

Document care conține date cu caracter personal, protejat de prevederile Regulamentului (UE) nr. 679/2016 și Legii 190/2018

***** Distanţa dintre puncte este formată din segmente cumulate ce sunt mai mici decât valoarea 1 milimetru.**

DATE DESPRE IMOBILUL NR. 2662

Oficiul de Cadastru şi Publicitate Imobiliară SIBIU
Biroul de Cadastru şi Publicitate Imobiliară Medias

A. Partea I. Descrierea imobilului

TEREN Extravilan

Adresa: Jud. Sibiu

Nr. Crt	Nr cadastral Nr. topografic	Suprafaţa* (mp)	Observaţii / Referinţe
A1		2.700	Sector cadastral:2 Teren neimprejmuit;

B. Partea II. Proprietari şi acte

Inscrieri privitoare la dreptul de proprietate şi alte drepturi reale		Referinţe
/		
Act Administrativ nr. 56/6, din 28/06/1993 emis de CJSDPAT SIBIU (TITLU DE PROPRIETATE);		
B1	Intabulare, drept de PROPRIETATE, dobandit prin Reconstituire, cota actuala 1/1	A1
	1) **SZABO IOAN**	

C. Partea III. SARCINI .

Inscrieri privind dezmembramintele dreptului de proprietate, drepturi reale de garanţie şi sarcini	Referinţe
NU SUNT	

Document care conține date cu caracter personal, protejat de prevederile Regulamentului (UE) nr. 679/2016 și Legii 190/2018

Anexa Nr. 1 La Partea I

Teren

Nr cadastral	Suprafaţa (mp)*	Observaţii / Referinţe
	2.700	

* Suprafaţa este determinată in planul de proiecţie Stereo 70.

DETALII LINIARE IMOBIL

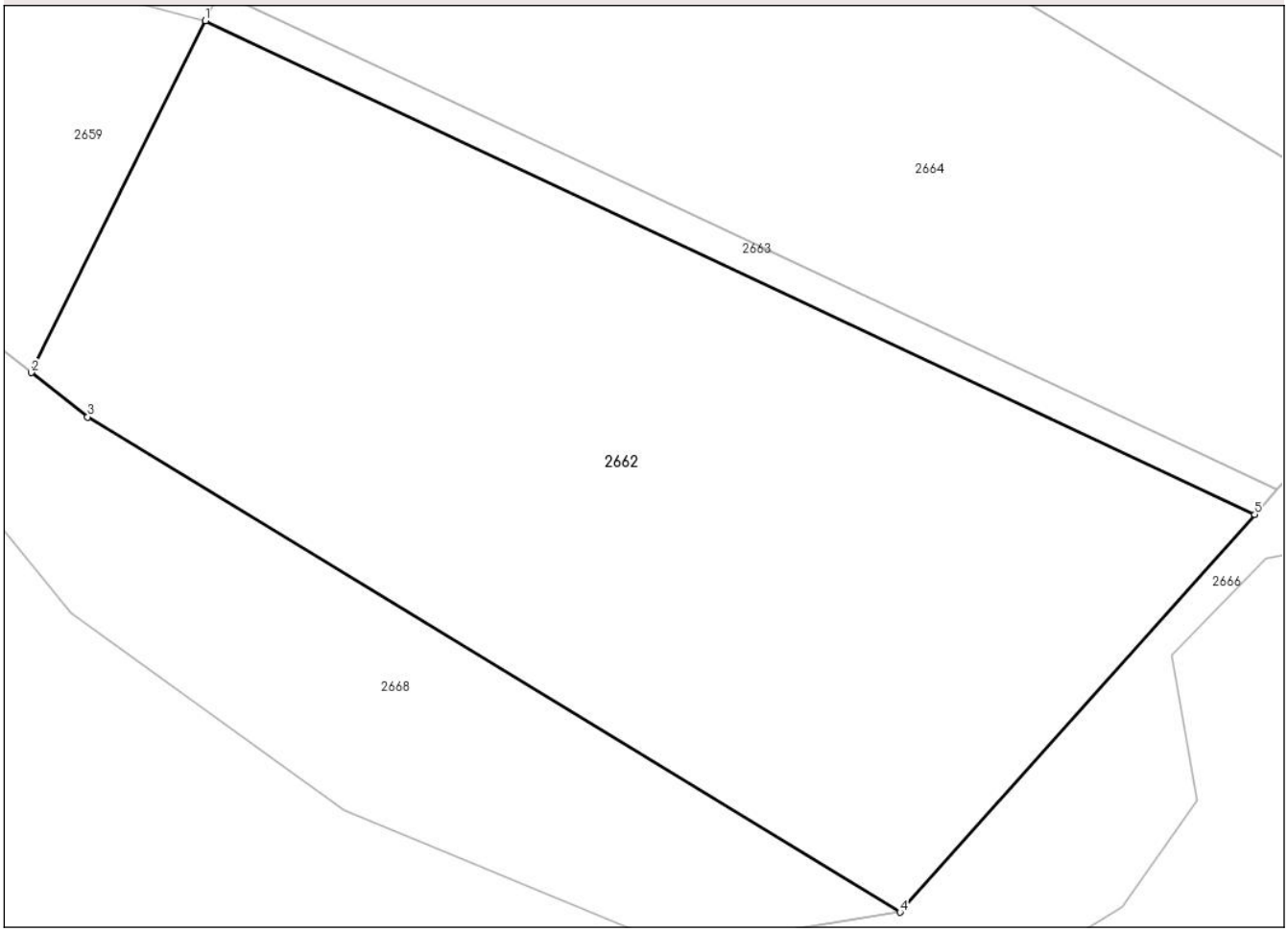

Date referitoare la teren

Crt	Categorie folosință	Intra vilan	Suprafaţa (mp)	Tarla	Parcelă	Nr. topo	Observaţii / Referinţe
1	arabil	NU	2.700	1	23/2	-	

Lungime Segmente
1) Valorile lungimilor segmentelor sunt obţinute din proiecţie în plan.

Punct început	X / Y	Punct sfârşit	X / Y	Lungime segment (** (m)
1	450.961,097 521.524,091	2	450.948,294 521.498,245	28.843
2	450.948,294 521.498,245	3	450.952,442 521.494,995	5.269
3	450.952,442 521.494,995	4	451.012,154 521.458,624	69.916
4	451.012,154 521.458,624	5	451.038,242 521.487,828	39.16
5	451.038,242 521.487,828	1	450.961,097 521.524,091	85.243

Document care conține date cu caracter personal, protejat de prevederile Regulamentului (UE) nr. 679/2016 și Legii 190/2018

** Lungimile segmentelor sunt determinate în planul de proiecţie Stereo 70 şi sunt rotunjite la 1 milimetru.
*** Distanţa dintre puncte este formată din segmente cumulate ce sunt mai mici decât valoarea 1 milimetru.

Document care conține date cu caracter personal, protejat de prevederile Regulamentului (UE) nr. 679/2016 și Legii 190/2018

DATE DESPRE IMOBILUL NR. 2663

Oficiul de Cadastru şi Publicitate Imobiliară SIBIU
Biroul de Cadastru şi Publicitate Imobiliară Medias

A. Partea I. Descrierea imobilului

TEREN Extravilan

Adresa: Jud. Sibiu

Nr. Crt	Nr cadastral Nr. topografic	Suprafaţa* (mp)	Observaţii / Referinţe
A1		200	Sector cadastral:2 Teren neimprejmuit;

B. Partea II. Proprietari şi acte

Inscrieri privitoare la dreptul de proprietate şi alte drepturi reale		Referinţe
/		
Act Administrativ nr. 56/6, din 28/06/1993 emis de CJSDPAT SIBIU (TITLU DE PROPRIETATE);		
B1	Intabulare, drept de PROPRIETATE, dobandit prin Reconstituire, cota actuala 1/1	A1
	1) **SZABO IOAN**	

C. Partea III. SARCINI .

Inscrieri privind dezmembramintele dreptului de proprietate, drepturi reale de garanţie şi sarcini	Referinţe
NU SUNT	

Document care conține date cu caracter personal, protejat de prevederile Regulamentului (UE) nr. 679/2016 și Legii 190/2018

Anexa Nr. 1 La Partea I

Teren

Nr cadastral	Suprafaţa (mp)*	Observaţii / Referinţe
	200	

* Suprafaţa este determinată in planul de proiecţie Stereo 70.

DETALII LINIARE IMOBIL

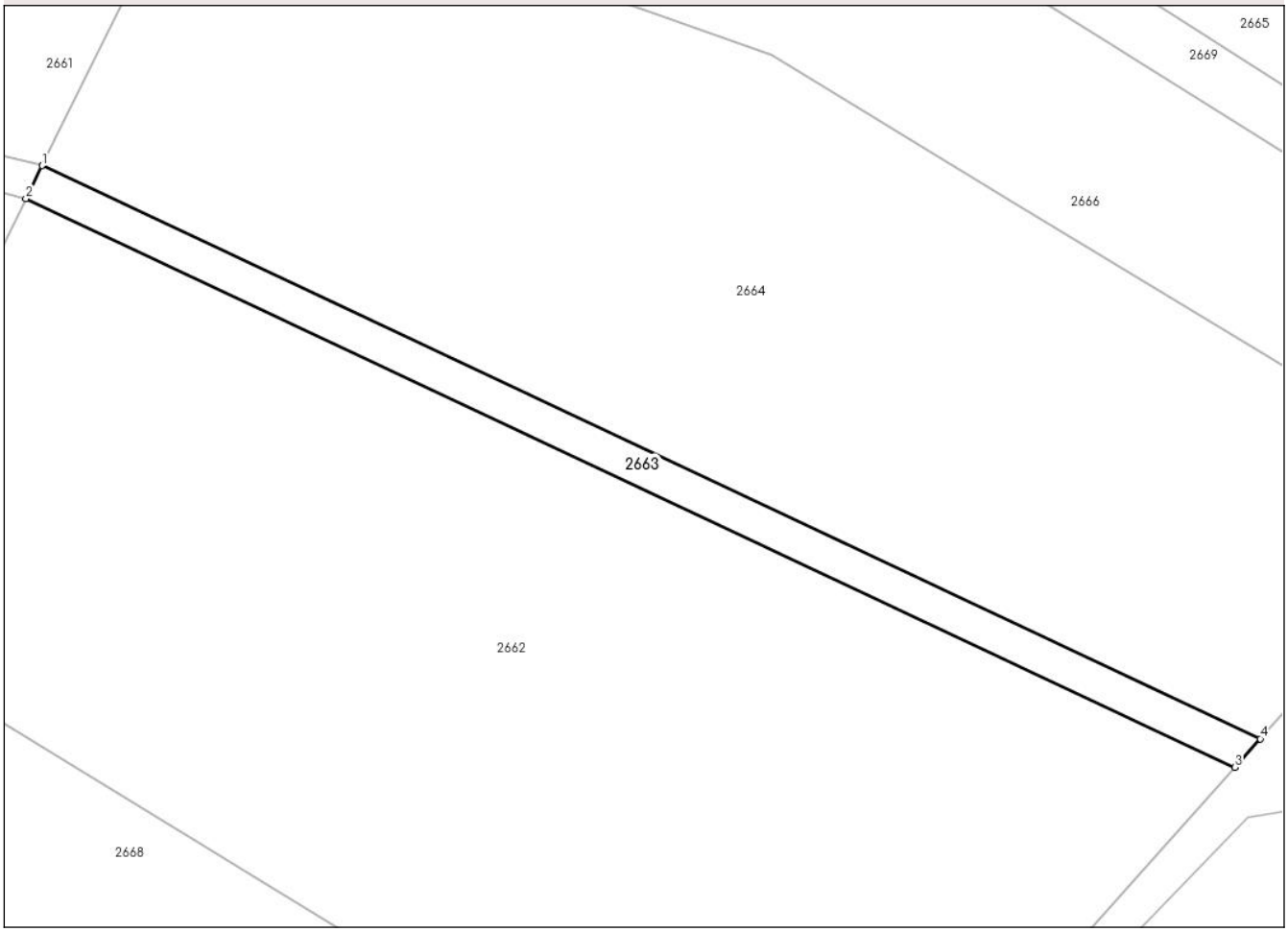

Date referitoare la teren

Crt	Categorie folosință	Intra vilan	Suprafaţa (mp)	Tarla	Parcelă	Nr. topo	Observaţii / Referinţe
1	faneata	NU	200	1	24/2	-	

Lungime Segmente
1) Valorile lungimilor segmentelor sunt obţinute din proiecţie în plan.

Punct început	X / Y	Punct sfârşit	X / Y	Lungime segment (** (m)
1	450.962,135 521.526,186	2	450.961,097 521.524,091	2.338
2	450.961,097 521.524,091	3	451.038,242 521.487,828	85.243
3	451.038,242 521.487,828	4	451.039,867 521.489,647	2.439
4	451.039,867 521.489,647	1	450.962,135 521.526,186	85.892

**** Lungimile segmentelor sunt determinate în planul de proiecţie Stereo 70 şi sunt rotunjite la 1 milimetru.**

Document care conține date cu caracter personal, protejat de prevederile Regulamentului (UE) nr. 679/2016 și Legii 190/2018

***** Distanţa dintre puncte este formată din segmente cumulate ce sunt mai mici decât valoarea 1 milimetru.**

DATE DESPRE IMOBILUL NR. 2664

Oficiul de Cadastru şi Publicitate Imobiliară SIBIU
Biroul de Cadastru şi Publicitate Imobiliară Medias

A. Partea I. Descrierea imobilului

TEREN Extravilan

Adresa: Jud. Sibiu

Nr. Crt	Nr cadastral Nr. topografic	Suprafaţa* (mp)	Observaţii / Referinţe
A1		2.100	Sector cadastral:2 Teren neimprejmuit;

B. Partea II. Proprietari şi acte

Inscrieri privitoare la dreptul de proprietate şi alte drepturi reale		Referinţe
/		
Act Administrativ nr. 56/6, din 28/06/1993 emis de CJSDPAT SIBIU (TITLU DE PROPRIETATE);		
B1	Intabulare, drept de PROPRIETATE, dobandit prin Reconstituire, cota actuala 1/1	A1
	1) **SZABO IOAN**	

C. Partea III. SARCINI .

Inscrieri privind dezmembramintele dreptului de proprietate, drepturi reale de garanţie şi sarcini	Referinţe
NU SUNT	

Document care conține date cu caracter personal, protejat de prevederile Regulamentului (UE) nr. 679/2016 și Legii 190/2018

Anexa Nr. 1 La Partea I

Teren

Nr cadastral	Suprafaţa (mp)*	Observaţii / Referinţe
	2.100	

* Suprafaţa este determinată in planul de proiecţie Stereo 70.

DETALII LINIARE IMOBIL

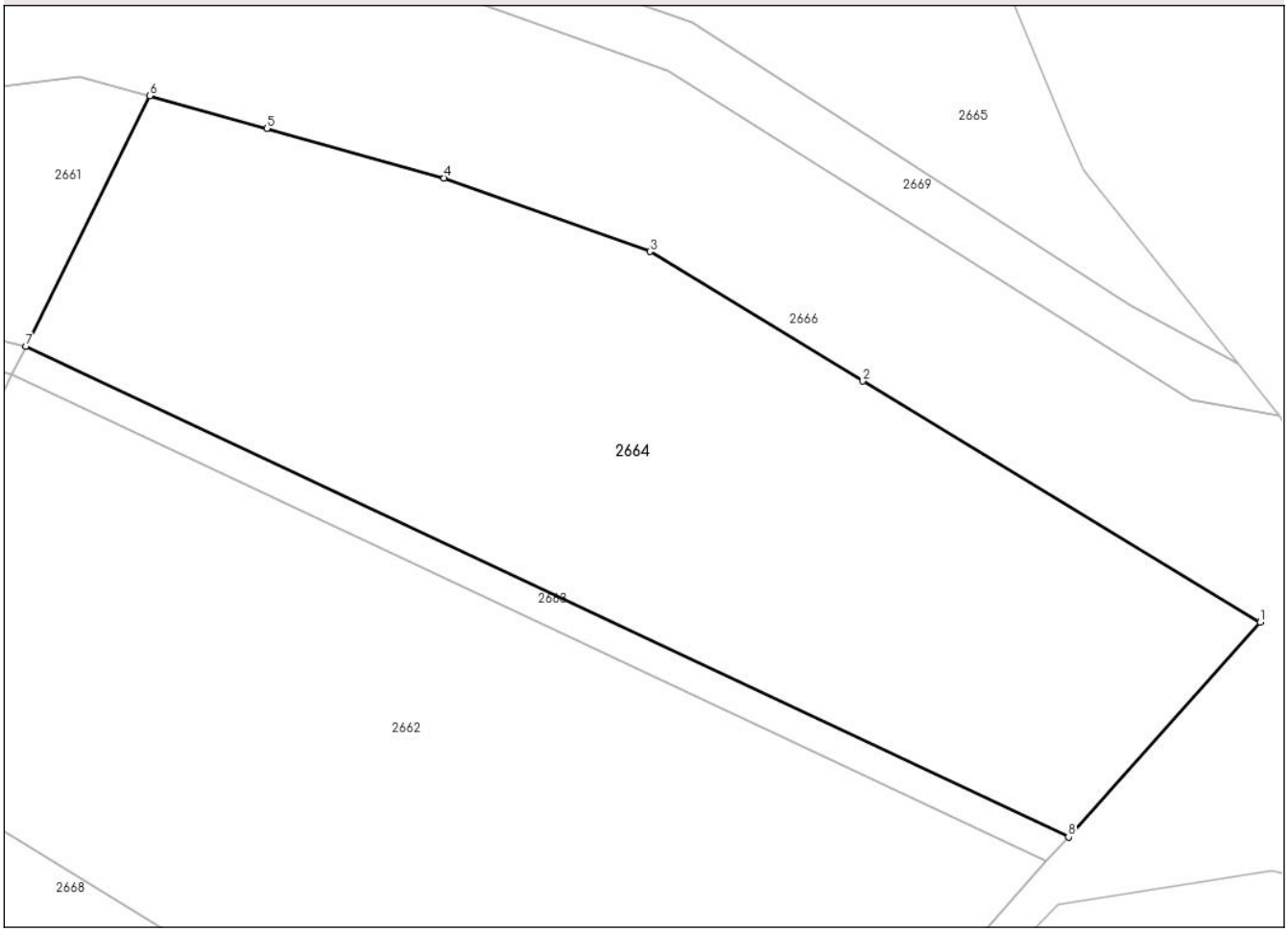

Date referitoare la teren

Crt	Categorie folosință	Intra vilan	Suprafaţa (mp)	Tarla	Parcelă	Nr. topo	Observaţii / Referinţe
1	arabil	NU	2.100	1	25/2	-	

Lungime Segmente
1) Valorile lungimilor segmentelor sunt obţinute din proiecţie în plan.

Punct început	X / Y	Punct sfârşit	X / Y	Lungime segment (** (m)
1	451.054,167 521.505,656	2	451.024,535 521.523,601	34.643
2	451.024,535 521.523,601	3	451.008,658 521.533,248	18.577
3	451.008,658 521.533,248	4	450.993,304 521.538,727	16.303
4	450.993,304 521.538,727	5	450.980,094 521.542,413	13.714
5	450.980,094 521.542,413	6	450.971,377 521.544,845	9.05

Document care conține date cu caracter personal, protejat de prevederile Regulamentului (UE) nr. 679/2016 și Legii 190/2018

Punct început	X / Y	Punct sfârşit	X / Y	Lungime segment (** (m)
6	450.971,377 521.544,845	7	450.962,135 521.526,186	20.822
7	450.962,135 521.526,186	8	451.039,867 521.489,647	85.892
8	451.039,867 521.489,647	1	451.054,167 521.505,656	21.465

** Lungimile segmentelor sunt determinate în planul de proiecţie Stereo 70 şi sunt rotunjite la 1 milimetru.
*** Distanţa dintre puncte este formată din segmente cumulate ce sunt mai mici decât valoarea 1 milimetru.

Document care conține date cu caracter personal, protejat de prevederile Regulamentului (UE) nr. 679/2016 și Legii 190/2018

DATE DESPRE IMOBILUL NR. 2665

Oficiul de Cadastru şi Publicitate Imobiliară SIBIU
Biroul de Cadastru şi Publicitate Imobiliară Medias

A. Partea I. Descrierea imobilului

TEREN Extravilan

Adresa: Jud. Sibiu

Nr. Crt	Nr cadastral Nr. topografic	Suprafaţa* (mp)	Observaţii / Referinţe
A1		2.700	Sector cadastral:2 Teren neimprejmuit;

B. Partea II. Proprietari şi acte

Inscrieri privitoare la dreptul de proprietate şi alte drepturi reale		Referinţe
/		
Act Administrativ nr. 2241/6, din 30/09/2002 emis de CJSDPAT SIBIU (TITLU DE PROPRIETATE);		
B1	Intabulare, drept de PROPRIETATE, dobandit prin Reconstituire, cota actuala 1/1	A1
	1) **FODOR IOAN** 2) **FODOR MARIA** 3) **FODOR ACHIM**	

C. Partea III. SARCINI .

Inscrieri privind dezmembramintele dreptului de proprietate, drepturi reale de garanţie şi sarcini	Referinţe
NU SUNT	

Document care conține date cu caracter personal, protejat de prevederile Regulamentului (UE) nr. 679/2016 și Legii 190/2018

Anexa Nr. 1 La Partea I

Teren

Nr cadastral	Suprafaţa (mp)*	Observaţii / Referinţe
	2.700	

* Suprafaţa este determinată in planul de proiecţie Stereo 70.

DETALII LINIARE IMOBIL

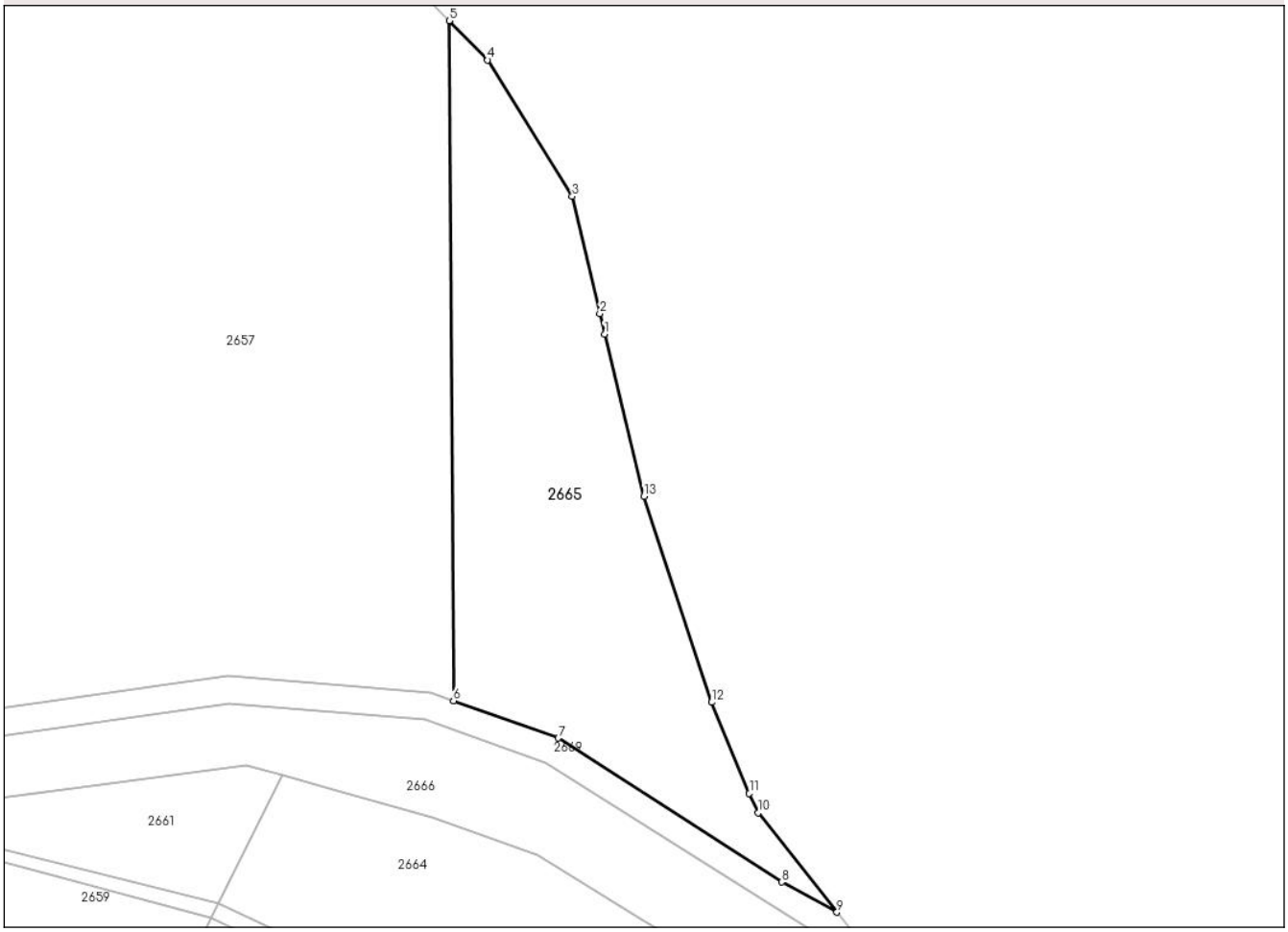

Date referitoare la teren

Crt	Categorie folosință	Intra vilan	Suprafaţa (mp)	Tarla	Parcelă	Nr. topo	Observaţii / Referinţe
1	arabil	NU	2.700	1	20/6	-	

Lungime Segmente
1) Valorile lungimilor segmentelor sunt obţinute din proiecţie în plan.

Punct început	X / Y	Punct sfârşit	X / Y	Lungime segment (** (m)
1	451.018,584 521.609,32	2	451.017,877 521.612,312	3.074
2	451.017,877 521.612,312	3	451.013,834 521.629,432	17.591
3	451.013,834 521.629,432	4	451.001,464 521.649,336	23.435
4	451.001,464 521.649,336	5	450.995,848 521.655,075	8.03
5	450.995,848 521.655,075	6	450.996,461 521.555,758	99.319

Document care conține date cu caracter personal, protejat de prevederile Regulamentului (UE) nr. 679/2016 și Legii 190/2018

Punct început	X / Y	Punct sfârşit	X / Y	Lungime segment (** (m)
6	450.996,461 521.555,758	7	451.011,791 521.550,303	16.271
7	451.011,791 521.550,303	8	451.044,495 521.529,26	38.889
8	451.044,495 521.529,26	9	451.052,544 521.524,868	9.17
9	451.052,544 521.524,868	10	451.040,986 521.539,369	18.544
10	451.040,986 521.539,369	11	451.039,732 521.542,204	3.1
11	451.039,732 521.542,204	12	451.034,228 521.555,518	14.407
12	451.034,228 521.555,518	13	451.024,344 521.585,618	31.681
13	451.024,344 521.585,618	1	451.018,584 521.609,32	24.392

** Lungimile segmentelor sunt determinate în planul de proiecţie Stereo 70 şi sunt rotunjite la 1 milimetru.
*** Distanţa dintre puncte este formată din segmente cumulate ce sunt mai mici decât valoarea 1 milimetru.

Document care conține date cu caracter personal, protejat de prevederile Regulamentului (UE) nr. 679/2016 și Legii 190/2018

DATE DESPRE IMOBILUL NR. 2666

Oficiul de Cadastru şi Publicitate Imobiliară SIBIU
Biroul de Cadastru şi Publicitate Imobiliară Medias

A. Partea I. Descrierea imobilului

TEREN Extravilan

Adresa: Jud. Sibiu

Nr. Crt	Nr cadastral Nr. topografic	Suprafaţa* (mp)	Observaţii / Referinţe
A1		4.219	Sector cadastral:2 Teren neimprejmuit;

B. Partea II. Proprietari şi acte

Inscrieri privitoare la dreptul de proprietate şi alte drepturi reale		Referinţe
/		
Act Normativ nr. 7, din 13/03/1996 emis de PARLAMENTUL ROMANIEI (lege);		
B1	Inscrierea provizorie, drept de PROPRIETATE, dobandit prin Lege, cota actuala 1/1	A1
	1) **MUNICIPIUL MEDIAS**, CIF:4240677, proprietar neidentificat	

C. Partea III. SARCINI .

Inscrieri privind dezmembramintele dreptului de proprietate, drepturi reale de garanţie şi sarcini	Referinţe
NU SUNT	

Document care conține date cu caracter personal, protejat de prevederile Regulamentului (UE) nr. 679/2016 și Legii 190/2018

Anexa Nr. 1 La Partea I

Teren

Nr cadastral	Suprafaţa (mp)*	Observaţii / Referinţe
	4.219	

* Suprafaţa este determinată in planul de proiecţie Stereo 70.

DETALII LINIARE IMOBIL

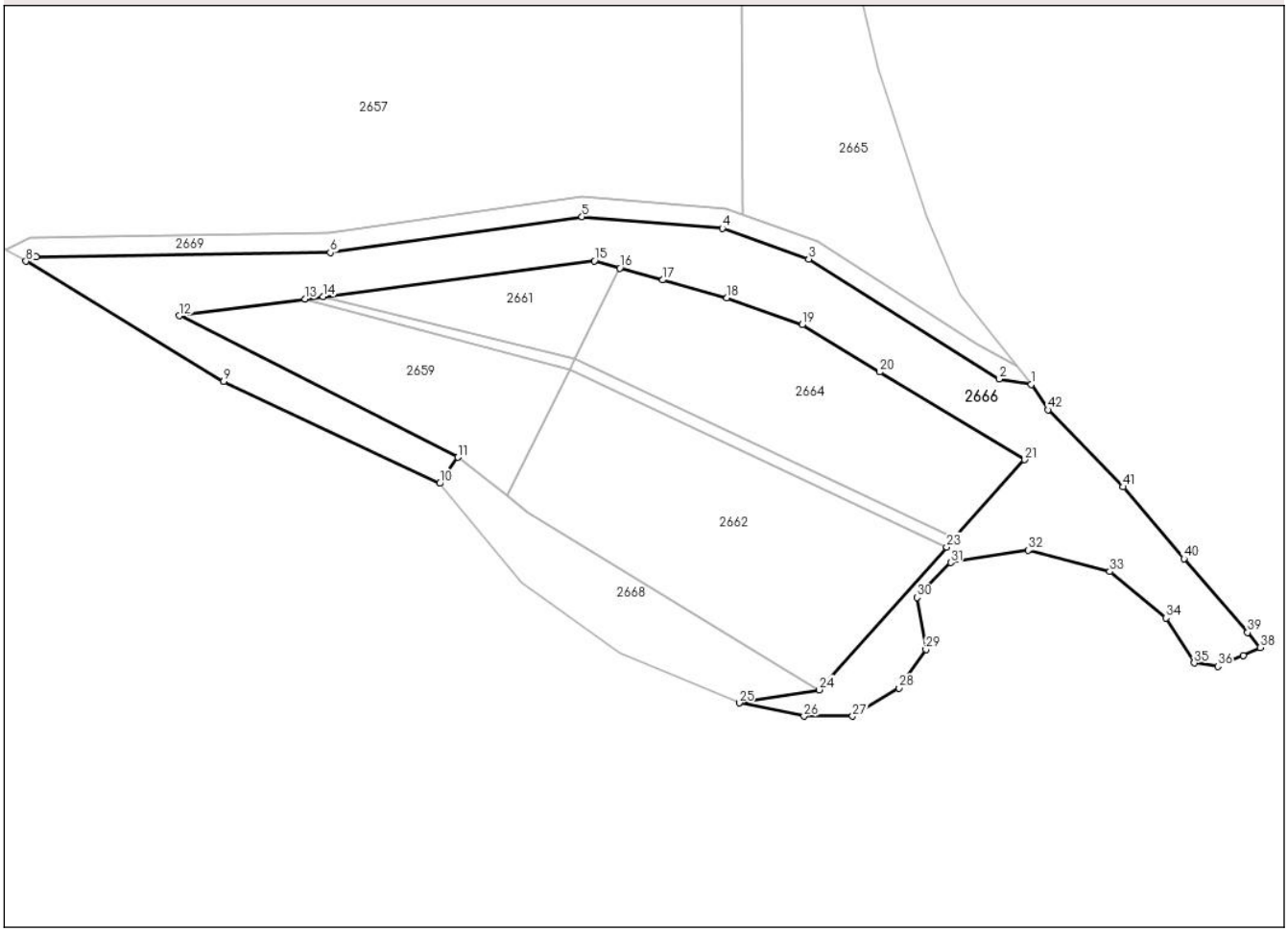

Date referitoare la teren

Crt	Categorie folosință	Intra vilan	Suprafaţa (mp)	Tarla	Parcelă	Nr. topo	Observaţii / Referinţe
1	faneata	NU	4.219	1	21	-	

Lungime Segmente

1) Valorile lungimilor segmentelor sunt obţinute din proiecţie în plan.

Punct început	X / Y	Punct sfârşit	X / Y	Lungime segment
1	451.055,579 521.521,06	2	451.049,029 521.522,187	6.647
4	450.992,331 521.552,981	5	450.963,629 521.555,338	28.799
7	450.851,863 521.547,088	8	450.849,804 521.546,232	2.23
10	450.934,538 521.500,824	11	450.938,215 521.506,142	6.465
13	450.906,953 521.538,509	14	450.910,602 521.538,99	3.68
16	450.971,377 521.544,845	17	450.980,094 521.542,413	9.05

Punct început	X / Y	Punct sfârşit	X / Y	Lungime segment
2	451.049,029 521.522,187	3	451.010,015 521.546,69	46.07
5	450.963,629 521.555,338	6	450.912,082 521.548,028	52.063
8	450.849,804 521.546,232	9	450.890,257 521.521,641	47.341
11	450.938,215 521.506,142	12	450.881,266 521.535,123	63.899
14	450.910,602 521.538,99	15	450.966,131 521.546,309	56.01
17	450.980,094 521.542,413	18	450.993,304 521.538,727	13.714

Punct început	X / Y	Punct sfârşit	X / Y	Lungime segment
3	451.010,015 521.546,69	4	450.992,331 521.552,981	18.769
6	450.912,082 521.548,028	7	450.851,863 521.547,088	60.226
9	450.890,257 521.521,641	10	450.934,538 521.500,824	48.929
12	450.881,266 521.535,123	13	450.906,953 521.538,509	25.909
15	450.966,131 521.546,309	16	450.971,377 521.544,845	5.446
18	450.993,304 521.538,727	19	451.008,658 521.533,248	16.303

Document care conține date cu caracter personal, protejat de prevederile Regulamentului (UE) nr. 679/2016 și Legii 190/2018

Punct început	X / Y	Punct sfârşit	X / Y	Lungime segment
19	451.008,658 521.533,248	20	451.024,535 521.523,601	18.577
22	451.039,867 521.489,647	23	451.038,242 521.487,828	2.439
25	450.995,791 521.455,957	26	451.009,082 521.453,232	13.568
28	451.028,468 521.459,006	29	451.034,007 521.466,859	9.609
31	451.039,084 521.484,642	32	451.055,009 521.487,183	16.126
34	451.083,164 521.473,326	35	451.088,934 521.464,087	10.892
37	451.098,958 521.465,642	38	451.102,436 521.467,268	3.839
40	451.086,841 521.485,434	41	451.074,396 521.500,103	19.237

Punct început	X / Y	Punct sfârşit	X / Y	Lungime segment
20	451.024,535 521.523,601	21	451.054,167 521.505,656	34.643
23	451.038,242 521.487,828	24	451.012,154 521.458,624	39.16
26	451.009,082 521.453,232	27	451.019,006 521.453,232	9.924
29	451.034,007 521.466,859	30	451.032,161 521.477,483	10.783
32	451.055,009 521.487,183	33	451.071,625 521.482,795	17.186
35	451.088,934 521.464,087	36	451.093,78 521.463,394	4.896
38	451.102,436 521.467,268	39	451.099,867 521.470,357	4.017
41	451.074,396 521.500,103	42	451.058,974 521.515,882	22.063

Punct început	X / Y	Punct sfârşit	X / Y	Lungime segment
21	451.054,167 521.505,656	22	451.039,867 521.489,647	21.465
24	451.012,154 521.458,624	25	450.995,791 521.455,957	16.579
27	451.019,006 521.453,232	28	451.028,468 521.459,006	11.085
30	451.032,161 521.477,483	31	451.039,084 521.484,642	9.96
33	451.071,625 521.482,795	34	451.083,164 521.473,326	14.927
36	451.093,78 521.463,394	37	451.098,958 521.465,642	5.645
39	451.099,867 521.470,357	40	451.086,841 521.485,434	19.925
42	451.058,974 521.515,882	1	451.055,579 521.521,06	6.192

**** Lungimile segmentelor sunt determinate în planul de proiecţie Stereo 70 şi sunt rotunjite la 1 milimetru.**
***** Distanţa dintre puncte este formată din segmente cumulate ce sunt mai mici decât valoarea 1 milimetru.**

Document care conține date cu caracter personal, protejat de prevederile Regulamentului (UE) nr. 679/2016 și Legii 190/2018

DATE DESPRE IMOBILUL NR. 2667

Oficiul de Cadastru şi Publicitate Imobiliară SIBIU
Biroul de Cadastru şi Publicitate Imobiliară Medias

A. Partea I. Descrierea imobilului

TEREN Extravilan

Adresa: Jud. Sibiu

Nr. Crt	Nr cadastral Nr. topografic	Suprafaţa* (mp)	Observaţii / Referinţe
A1		353	Sector cadastral:2 Teren neimprejmuit;

B. Partea II. Proprietari şi acte

Inscrieri privitoare la dreptul de proprietate şi alte drepturi reale		Referinţe
/		
Act Normativ nr. 7, din 13/03/1996 emis de PARLAMENTUL ROMANIEI (lege);		
B1	Inscrierea provizorie, drept de PROPRIETATE, dobandit prin Lege, cota actuala 1/1	A1
	1) **MUNICIPIUL MEDIAS**, CIF:4240677, proprietar neidentificat	

C. Partea III. SARCINI .

Inscrieri privind dezmembramintele dreptului de proprietate, drepturi reale de garanţie şi sarcini	Referinţe
NU SUNT	

Document care conține date cu caracter personal, protejat de prevederile Regulamentului (UE) nr. 679/2016 și Legii 190/2018

Anexa Nr. 1 La Partea I

Teren

Nr cadastral	Suprafaţa (mp)*	Observaţii / Referinţe
	353	

* Suprafaţa este determinată in planul de proiecţie Stereo 70.

DETALII LINIARE IMOBIL

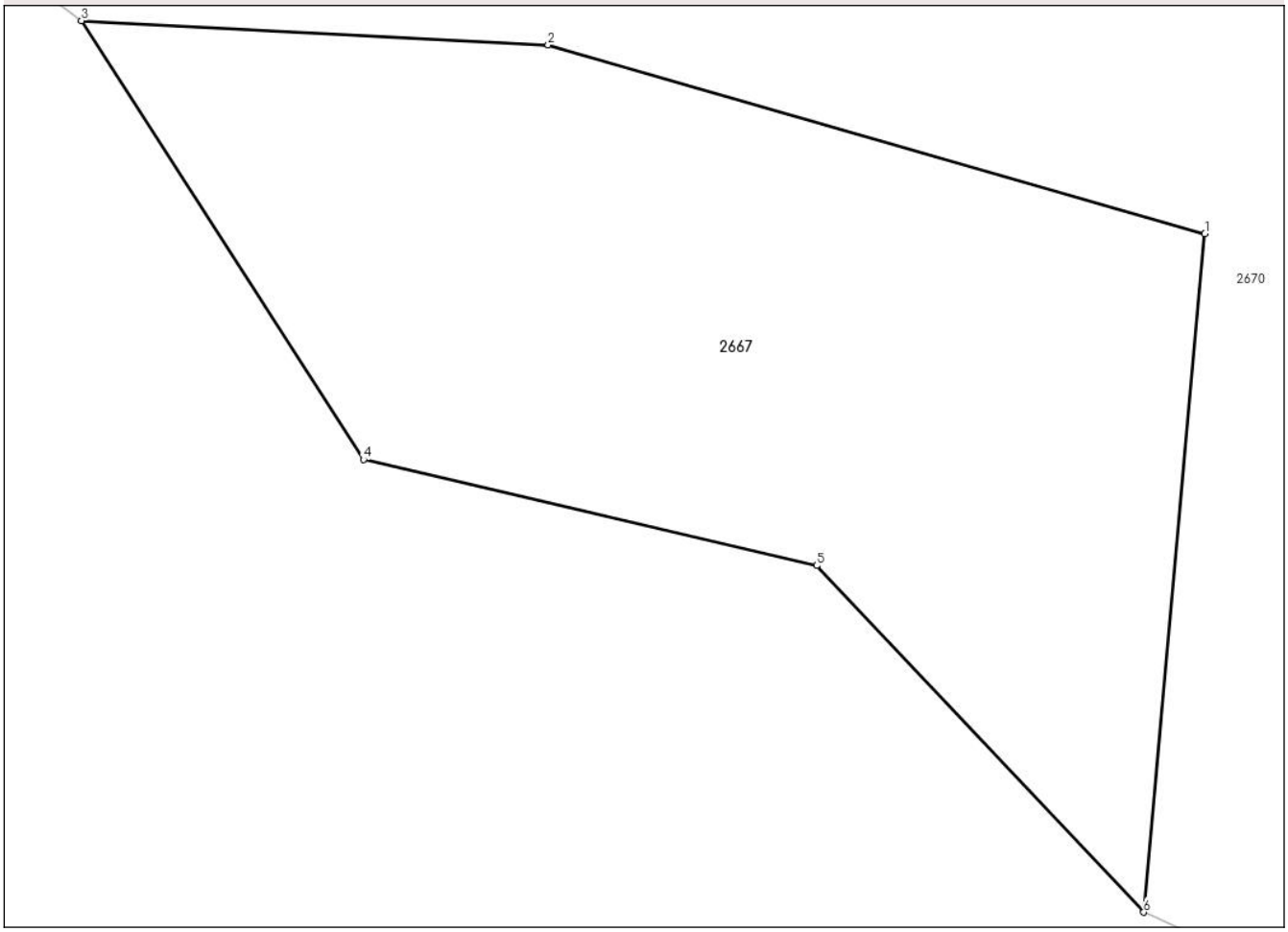

Date referitoare la teren

Crt	Categorie folosință	Intra vilan	Suprafaţa (mp)	Tarla	Parcelă	Nr. topo	Observaţii / Referinţe
1	faneata	NU	353	1	19	-	

Lungime Segmente
1) Valorile lungimilor segmentelor sunt obţinute din proiecţie în plan.

Punct început	X / Y	Punct sfârşit	X / Y	Lungime segment (** (m)
1	450.141,368 521.624,519	2	450.123,359 521.629,7	18.74
2	450.123,359 521.629,7	3	450.110,554 521.630,359	12.822
3	450.110,554 521.630,359	4	450.118,295 521.618,337	14.299
4	450.118,295 521.618,337	5	450.130,72 521.615,433	12.76
5	450.130,72 521.615,433	6	450.139,687 521.605,939	13.059

Document care conține date cu caracter personal, protejat de prevederile Regulamentului (UE) nr. 679/2016 și Legii 190/2018

Punct început	X / Y	Punct sfârşit	X / Y	Lungime segment (** (m)
6	450.139,687 521.605,939	1	450.141,368 521.624,519	18.656

** Lungimile segmentelor sunt determinate în planul de proiecţie Stereo 70 şi sunt rotunjite la 1 milimetru.
*** Distanţa dintre puncte este formată din segmente cumulate ce sunt mai mici decât valoarea 1 milimetru.

DATE DESPRE IMOBILUL NR. 2668

Oficiul de Cadastru şi Publicitate Imobiliară SIBIU
Biroul de Cadastru şi Publicitate Imobiliară Medias

A. Partea I. Descrierea imobilului

TEREN Extravilan

Adresa: Jud. Sibiu

Nr. Crt	Nr cadastral Nr. topografic	Suprafaţa* (mp)	Observaţii / Referinţe
A1		979	Sector cadastral:2 Teren neimprejmuit;

B. Partea II. Proprietari şi acte

Inscrieri privitoare la dreptul de proprietate şi alte drepturi reale		Referinţe
/		
Act Normativ nr. 7, din 13/03/1996 emis de PARLAMENTUL ROMANIEI (lege);		
B1	Inscrierea provizorie, drept de PROPRIETATE, dobandit prin Lege, cota actuala 1/1	A1
	1) **MUNICIPIUL MEDIAS**, CIF:4240677, proprietar neidentificat	

C. Partea III. SARCINI .

Inscrieri privind dezmembramintele dreptului de proprietate, drepturi reale de garanţie şi sarcini	Referinţe
NU SUNT	

Document care conține date cu caracter personal, protejat de prevederile Regulamentului (UE) nr. 679/2016 și Legii 190/2018

Anexa Nr. 1 La Partea I

Teren

Nr cadastral	Suprafaţa (mp)*	Observaţii / Referinţe
	979	

* Suprafaţa este determinată in planul de proiecţie Stereo 70.

DETALII LINIARE IMOBIL

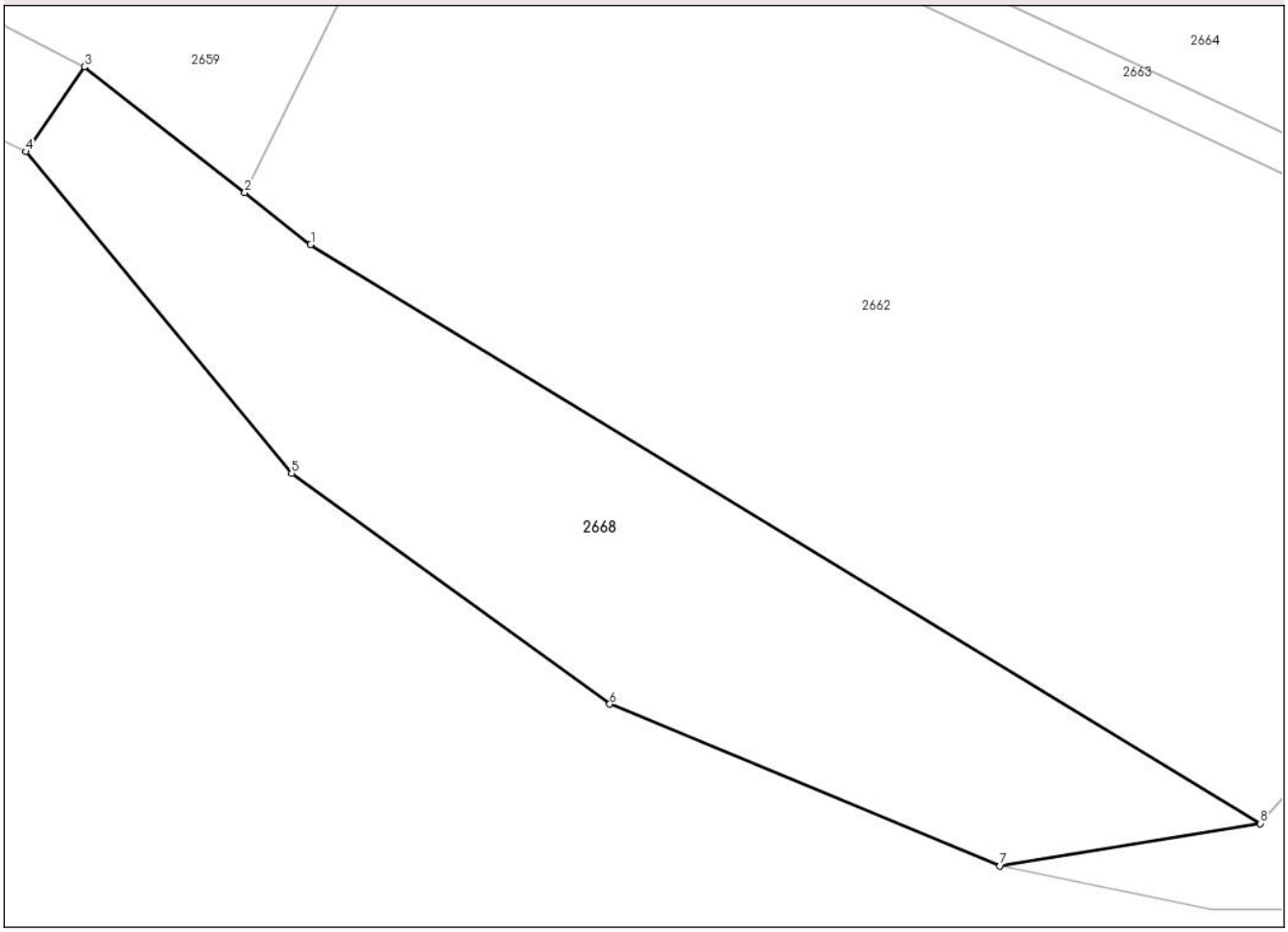

Date referitoare la teren

Crt	Categorie folosință	Intra vilan	Suprafaţa (mp)	Tarla	Parcelă	Nr. topo	Observaţii / Referinţe
1	faneata	NU	979	1	22	-	

Lungime Segmente
1) Valorile lungimilor segmentelor sunt obţinute din proiecţie în plan.

Punct început	X / Y	Punct sfârşit	X / Y	Lungime segment (** (m)
1	450.952,442 521.494,995	2	450.948,294 521.498,245	5.269
2	450.948,294 521.498,245	3	450.938,215 521.506,142	12.804
3	450.938,215 521.506,142	4	450.934,538 521.500,824	6.465
4	450.934,538 521.500,824	5	450.951,245 521.480,617	26.22
5	450.951,245 521.480,617	6	450.971,249 521.466,12	24.705

Document care conține date cu caracter personal, protejat de prevederile Regulamentului (UE) nr. 679/2016 și Legii 190/2018

Punct început	X / Y	Punct sfârşit	X / Y	Lungime segment (** (m)
6	450.971,249 521.466,12	7	450.995,791 521.455,957	26.563
7	450.995,791 521.455,957	8	451.012,154 521.458,624	16.579
8	451.012,154 521.458,624	1	450.952,442 521.494,995	69.916

** Lungimile segmentelor sunt determinate în planul de proiecţie Stereo 70 şi sunt rotunjite la 1 milimetru.
*** Distanţa dintre puncte este formată din segmente cumulate ce sunt mai mici decât valoarea 1 milimetru.

Document care conține date cu caracter personal, protejat de prevederile Regulamentului (UE) nr. 679/2016 și Legii 190/2018

DATE DESPRE IMOBILUL NR. 2669

Oficiul de Cadastru şi Publicitate Imobiliară SIBIU
Biroul de Cadastru şi Publicitate Imobiliară Medias

A. Partea I. Descrierea imobilului

TEREN Necunoscut

Adresa: Loc. Medias, Jud. Sibiu

Nr. Crt	Nr cadastral Nr. topografic	Suprafaţa* (mp)	Observaţii / Referinţe
A1		850	Sector cadastral:2 Teren neimprejmuit;

B. Partea II. Proprietari şi acte

Inscrieri privitoare la dreptul de proprietate şi alte drepturi reale		Referinţe
/		
Act Normativ nr. 7, din 13/03/1996 emis de PARLAMENTUL ROMANIEI (lege);		
B1	Inscrierea provizorie, drept de PROPRIETATE, dobandit prin Lege, cota actuala 1/1	A1
	1) **MUNICIPIUL MEDIAS**, CIF:4240677, proprietar neidentificat	

C. Partea III. SARCINI .

Inscrieri privind dezmembramintele dreptului de proprietate, drepturi reale de garanţie şi sarcini	Referinţe
NU SUNT	

Document care conține date cu caracter personal, protejat de prevederile Regulamentului (UE) nr. 679/2016 și Legii 190/2018

Anexa Nr. 1 La Partea I

Teren

Nr cadastral	Suprafaţa (mp)*	Observaţii / Referinţe
	850	

* Suprafaţa este determinată in planul de proiecţie Stereo 70.

DETALII LINIARE IMOBIL

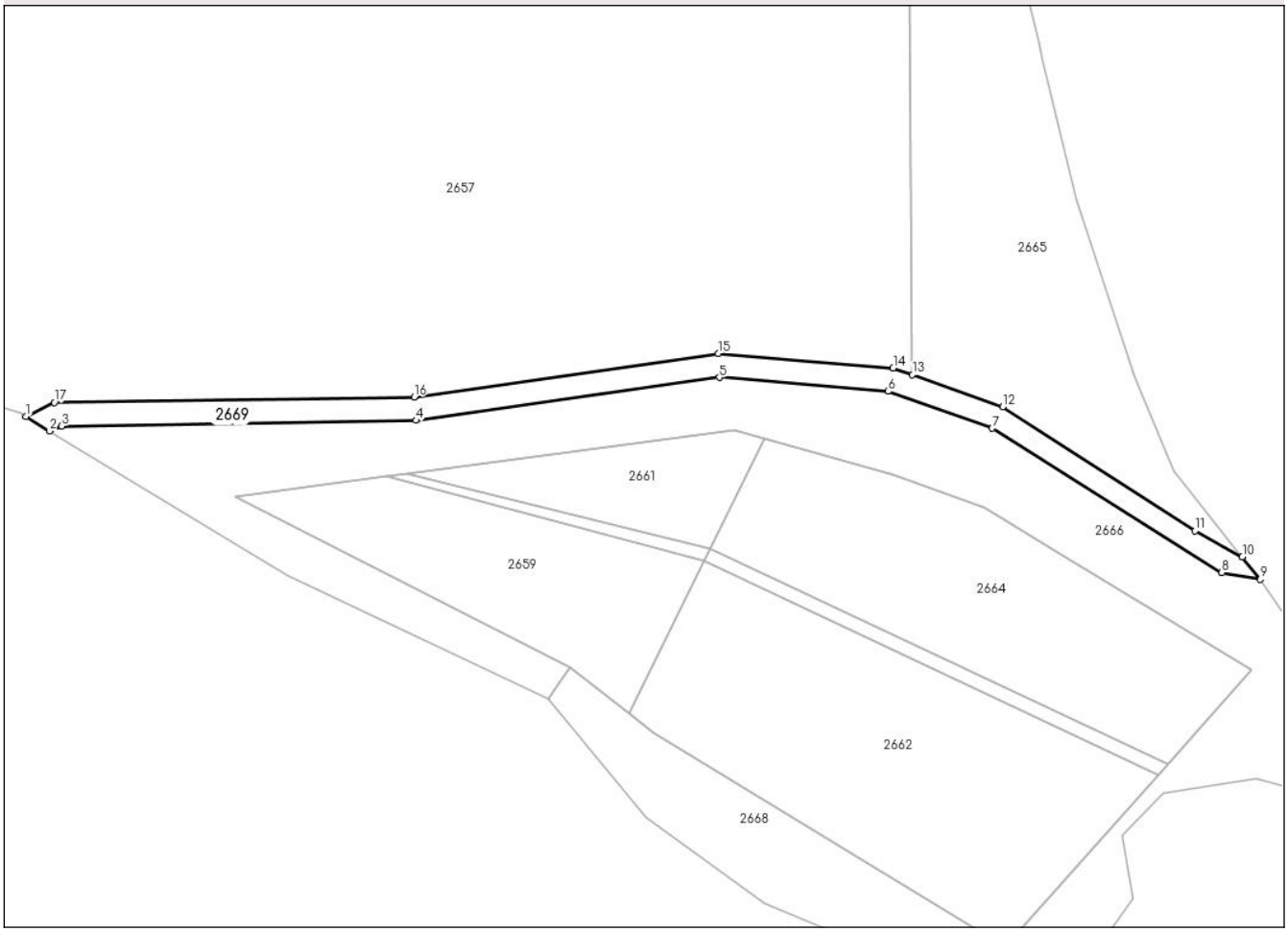

Date referitoare la teren

Crt	Categorie folosință	Intra vilan	Suprafaţa (mp)	Tarla	Parcelă	Nr. topo	Observaţii / Referinţe
1	drum	NU	849	1	27	-	
2	drum	DA	1	1	27	-	

Lungime Segmente
1) Valorile lungimilor segmentelor sunt obţinute din proiecţie în plan.

Punct început	X / Y	Punct sfârşit	X / Y	Lungime segment (** (m)
1	450.845,782 521.548,677	2	450.849,804 521.546,232	4.707
2	450.849,804 521.546,232	3	450.851,863 521.547,088	2.23
3	450.851,863 521.547,088	4	450.912,082 521.548,028	60.226
4	450.912,082 521.548,028	5	450.963,629 521.555,338	52.063

Document care conține date cu caracter personal, protejat de prevederile Regulamentului (UE) nr. 679/2016 și Legii 190/2018

Punct început	X / Y	Punct sfârşit	X / Y	Lungime segment (** (m)
5	450.963,629 521.555,338	6	450.992,331 521.552,981	28.799
6	450.992,331 521.552,981	7	451.010,015 521.546,69	18.769
7	451.010,015 521.546,69	8	451.049,029 521.522,187	46.07
8	451.049,029 521.522,187	9	451.055,579 521.521,06	6.647
9	451.055,579 521.521,06	10	451.052,544 521.524,868	4.869
10	451.052,544 521.524,868	11	451.044,495 521.529,26	9.17
11	451.044,495 521.529,26	12	451.011,791 521.550,303	38.889
12	451.011,791 521.550,303	13	450.996,461 521.555,758	16.271
13	450.996,461 521.555,758	14	450.993,18 521.556,925	3.483
14	450.993,18 521.556,925	15	450.963,511 521.559,361	29.769
15	450.963,511 521.559,361	16	450.911,769 521.552,024	52.26
16	450.911,769 521.552,024	17	450.850,629 521.551,069	61.147
17	450.850,629 521.551,069	1	450.845,782 521.548,677	5.405

** Lungimile segmentelor sunt determinate în planul de proiecţie Stereo 70 şi sunt rotunjite la 1 milimetru.
*** Distanţa dintre puncte este formată din segmente cumulate ce sunt mai mici decât valoarea 1 milimetru.

Document care conține date cu caracter personal, protejat de prevederile Regulamentului (UE) nr. 679/2016 și Legii 190/2018

DATE DESPRE IMOBILUL NR. 2670

Oficiul de Cadastru şi Publicitate Imobiliară SIBIU
Biroul de Cadastru şi Publicitate Imobiliară Medias

A. Partea I. Descrierea imobilului

TEREN Extravilan

Adresa: Jud. Sibiu

Nr. Crt	Nr cadastral Nr. topografic	Suprafaţa* (mp)	Observaţii / Referinţe
A1		4.149	Sector cadastral:2 Teren neimprejmuit;

B. Partea II. Proprietari şi acte

Inscrieri privitoare la dreptul de proprietate şi alte drepturi reale		Referinţe
/		
Act Normativ nr. 7, din 13/03/1996 emis de PARLAMENTUL ROMANIEI (lege);		
B1	Inscrierea provizorie, drept de PROPRIETATE, dobandit prin Lege, cota actuala 1/1	A1
	1) **MUNICIPIUL MEDIAS**, CIF:4240677, proprietar neidentificat	

C. Partea III. SARCINI .

Inscrieri privind dezmembramintele dreptului de proprietate, drepturi reale de garanţie şi sarcini	Referinţe
NU SUNT	

Document care conține date cu caracter personal, protejat de prevederile Regulamentului (UE) nr. 679/2016 și Legii 190/2018

Anexa Nr. 1 La Partea I

Teren

Nr cadastral	Suprafaţa (mp)*	Observaţii / Referinţe
	4.149	

* Suprafaţa este determinată in planul de proiecţie Stereo 70.

DETALII LINIARE IMOBIL

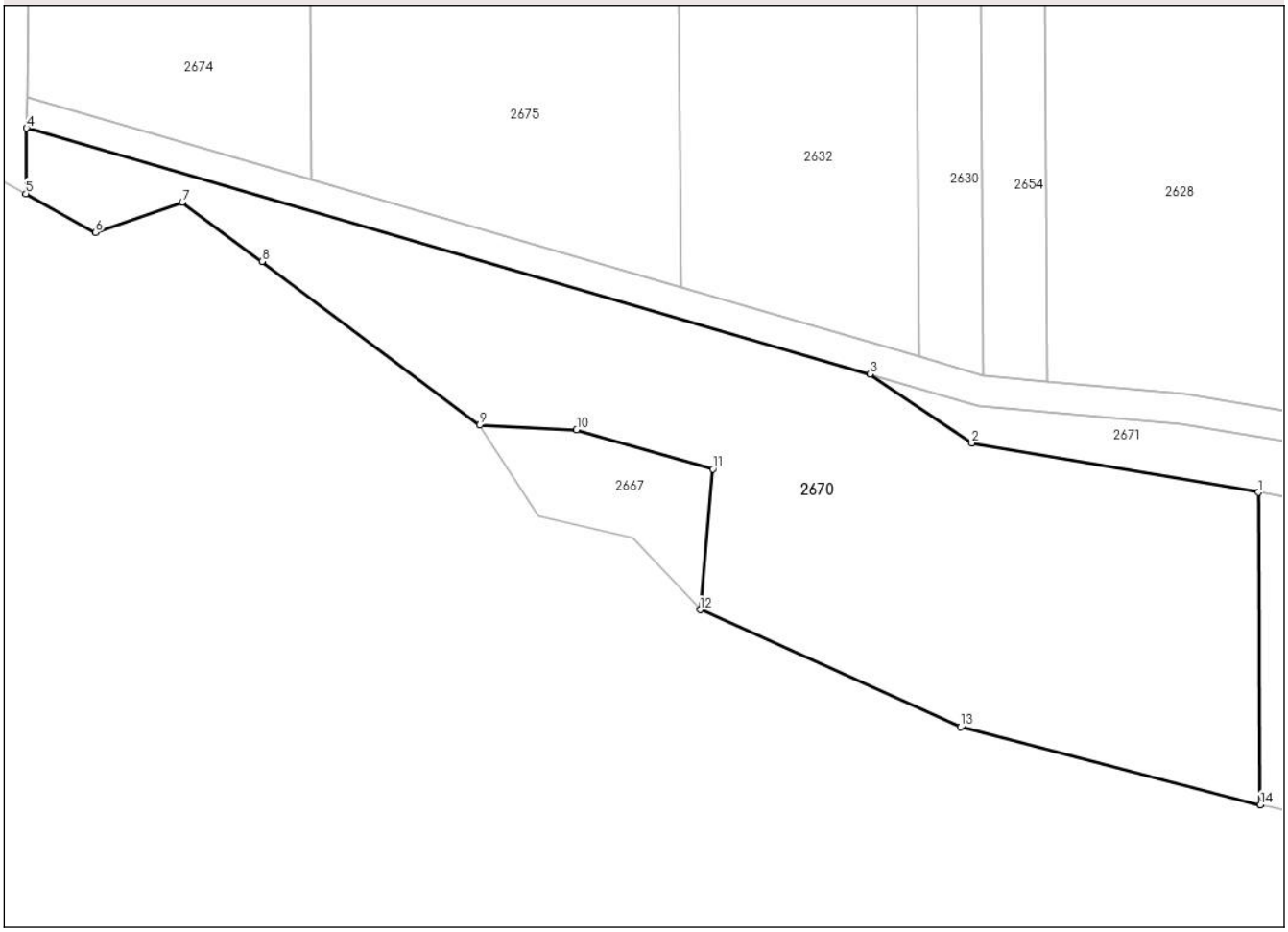

Date referitoare la teren

Crt	Categorie folosință	Intra vilan	Suprafaţa (mp)	Tarla	Parcelă	Nr. topo	Observaţii / Referinţe
1	arabil	NU	4.149	1	33	-	

Lungime Segmente
1) Valorile lungimilor segmentelor sunt obţinute din proiecţie în plan.

Punct început	X / Y	Punct sfârşit	X / Y	Lungime segment (** (m)
1	450.213,498 521.621,431	2	450.175,612 521.627,961	38.445
2	450.175,612 521.627,961	3	450.162,167 521.637,081	16.246
3	450.162,167 521.637,081	4	450.050,64 521.669,533	116.152
4	450.050,64 521.669,533	5	450.050,549 521.660,9	8.633
5	450.050,549 521.660,9	6	450.059,741 521.655,766	10.528

Document care conține date cu caracter personal, protejat de prevederile Regulamentului (UE) nr. 679/2016 și Legii 190/2018

Punct început	X / Y	Punct sfârşit	X / Y	Lungime segment (** (m)
6	450.059,741 521.655,766	7	450.071,239 521.659,776	12.178
7	450.071,239 521.659,776	8	450.081,748 521.651,913	13.124
8	450.081,748 521.651,913	9	450.110,554 521.630,359	35.977
9	450.110,554 521.630,359	10	450.123,359 521.629,7	12.822
10	450.123,359 521.629,7	11	450.141,368 521.624,519	18.74
11	450.141,368 521.624,519	12	450.139,687 521.605,939	18.656
12	450.139,687 521.605,939	13	450.174,124 521.590,446	37.761
13	450.174,124 521.590,446	14	450.213,753 521.580,189	40.934
14	450.213,753 521.580,189	1	450.213,498 521.621,431	41.242

** Lungimile segmentelor sunt determinate în planul de proiecţie Stereo 70 şi sunt rotunjite la 1 milimetru.
*** Distanţa dintre puncte este formată din segmente cumulate ce sunt mai mici decât valoarea 1 milimetru.

Document care conține date cu caracter personal, protejat de prevederile Regulamentului (UE) nr. 679/2016 și Legii 190/2018

DATE DESPRE IMOBILUL NR. 2671

Oficiul de Cadastru şi Publicitate Imobiliară SIBIU
Biroul de Cadastru şi Publicitate Imobiliară Medias

A. Partea I. Descrierea imobilului

TEREN Necunoscut

Adresa: Loc. Medias, Jud. Sibiu

Nr. Crt	Nr cadastral Nr. topografic	Suprafaţa* (mp)	Observaţii / Referinţe
A1		5.552	Sector cadastral:2 Teren neimprejmuit;

B. Partea II. Proprietari şi acte

Inscrieri privitoare la dreptul de proprietate şi alte drepturi reale		Referinţe
/		
Act Normativ nr. 7, din 13/03/1996 emis de PARLAMENTUL ROMANIEI (lege);		
B1	Inscrierea provizorie, drept de PROPRIETATE, dobandit prin Lege, cota actuala 1/1	A1
	1) **MUNICIPIUL MEDIAS**, CIF:4240677, proprietar neidentificat	

C. Partea III. SARCINI .

Inscrieri privind dezmembramintele dreptului de proprietate, drepturi reale de garanţie şi sarcini	Referinţe
NU SUNT	

Document care conține date cu caracter personal, protejat de prevederile Regulamentului (UE) nr. 679/2016 și Legii 190/2018

Anexa Nr. 1 La Partea I

Teren

Nr cadastral	Suprafaţa (mp)*	Observaţii / Referinţe
	5.552	

* Suprafaţa este determinată in planul de proiecţie Stereo 70.

DETALII LINIARE IMOBIL

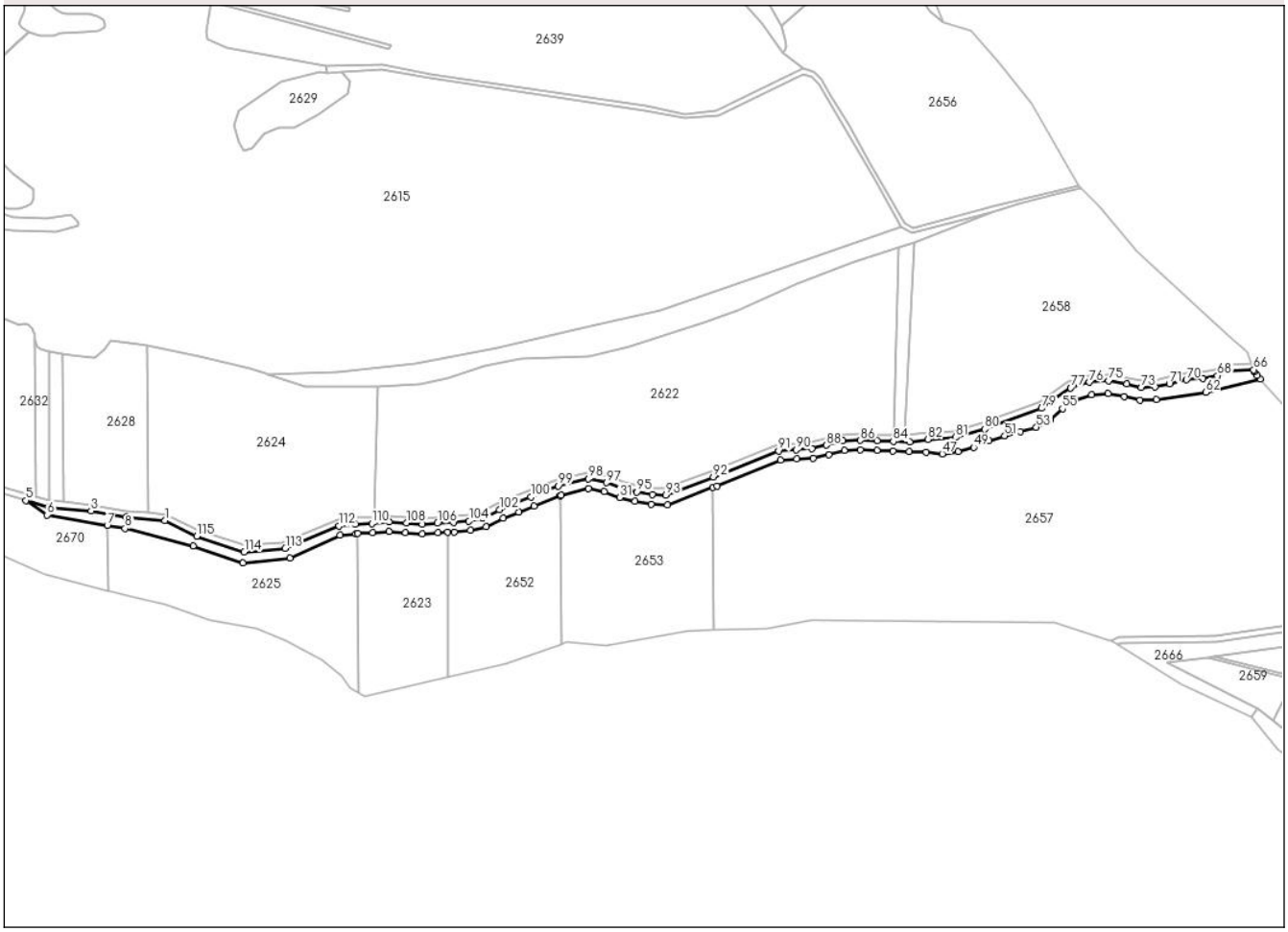

Date referitoare la teren

Crt	Categorie folosință	Intra vilan	Suprafaţa (mp)	Tarla	Parcelă	Nr. topo	Observaţii / Referinţe
1	ape curgatoare	DA	3	1	34	-	
2	ape curgatoare	NU	5.549	1	34	-	

Lungime Segmente

1) Valorile lungimilor segmentelor sunt obţinute din proiecţie în plan.

Punct început	X / Y	Punct sfârşit	X / Y	Lungime segment
1	450.249,839 521.624,413	2	450.225,243 521.626,734	24.706
4	450.176,542 521.632,898	5	450.162,167 521.637,081	14.972
7	450.213,498 521.621,431	8	450.224,584 521.619,52	11.249
10	450.298,971 521.597,682	11	450.328,537 521.600,998	29.751

Punct început	X / Y	Punct sfârşit	X / Y	Lungime segment
2	450.225,243 521.626,734	3	450.203,282 521.630,503	22.282
5	450.162,167 521.637,081	6	450.175,612 521.627,961	16.246
8	450.224,584 521.619,52	9	450.267,428 521.608,57	44.221
11	450.328,537 521.600,998	12	450.360,117 521.615,156	34.609

Punct început	X / Y	Punct sfârşit	X / Y	Lungime segment
3	450.203,282 521.630,503	4	450.176,542 521.632,898	26.847
6	450.175,612 521.627,961	7	450.213,498 521.621,431	38.445
9	450.267,428 521.608,57	10	450.298,971 521.597,682	33.369
12	450.360,117 521.615,156	13	450.370,168 521.616,188	10.104

Document care conține date cu caracter personal, protejat de prevederile Regulamentului (UE) nr. 679/2016 și Legii 190/2018

Punct început	X / Y	Punct sfârşit	X / Y	Lungime segment
13	450.370,168 521.616,188	14	450.371,21 521.616,24	1.043
16	450.391,015 521.617,537	17	450.401,37 521.616,9	10.375
19	450.421,836 521.616,745	20	450.427,823 521.617,016	5.993
22	450.442,339 521.618,148	23	450.452,123 521.620,452	10.052
25	450.472,6 521.629,843	26	450.482,4 521.633,678	10.524
28	450.499,516 521.640,485	29	450.516,629 521.644,603	17.602
31	450.536,239 521.638,967	32	450.545,944 521.636,494	10.015
34	450.566,257 521.634,373	35	450.594,938 521.645,326	30.701
37	450.637,769 521.662,387	38	450.647,859 521.663,079	10.114
40	450.667,972 521.666,065	41	450.677,787 521.668,543	10.123
43	450.698,33 521.668,565	44	450.708,512 521.668,245	10.187
46	450.729,406 521.667,571	47	450.739,495 521.666,495	10.146
49	450.759,214 521.670,544	50	450.768,989 521.674,545	10.562
52	450.788,602 521.680,332	53	450.798,768 521.683,239	10.573
55	450.815,176 521.694,823	56	450.823,811 521.700,565	10.37
58	450.843,933 521.704,33	59	450.854,308 521.702,495	10.536
61	450.874,521 521.700,646	62	450.905,592 521.705,131	31.393
64	450.937,963 521.715,899	65	450.936,003 521.718,257	3.066
67	450.920,707 521.718,759	68	450.912,945 521.715,52	8.41
70	450.893,382 521.713,058	71	450.882,609 521.710,594	11.051
73	450.864,875 521.708,332	74	450.855,877 521.710,342	9.219
76	450.832,191 521.711,463	77	450.820,363 521.707,88	12.359
79	450.802,099 521.695,084	80	450.766,068 521.682,003	38.331
82	450.730,572 521.675,568	83	450.719,041 521.673,871	11.655
85	450.698,523 521.674,562	86	450.688,019 521.674,908	10.51
88	450.666,557 521.671,896	89	450.657,289 521.669,738	9.516
91	450.636,419 521.668,308	92	450.595,283 521.651,881	44.295
94	450.556,729 521.640,754	95	450.547,188 521.642,369	9.677
97	450.528,089 521.648,314	98	450.516,543 521.650,754	11.801
100	450.480,198 521.639,259	101	450.470,348 521.635,405	10.577
103	450.450,079 521.626,135	104	450.441,372 521.624,084	8.946
106	450.421,484 521.622,735	107	450.411,732 521.622,03	9.777
109	450.390,961 521.623,552	110	450.380,145 521.622,692	10.85

Punct început	X / Y	Punct sfârşit	X / Y	Lungime segment
14	450.371,21 521.616,24	15	450.380,532 521.616,704	9.334
17	450.401,37 521.616,9	18	450.411,691 521.616,011	10.359
20	450.427,823 521.617,016	21	450.432,181 521.617,213	4.363
23	450.452,123 521.620,452	24	450.462,939 521.625,8	12.066
26	450.482,4 521.633,678	27	450.498,783 521.640,194	17.631
29	450.516,629 521.644,603	30	450.526,436 521.642,531	10.023
32	450.545,944 521.636,494	33	450.556,107 521.634,774	10.308
35	450.594,938 521.645,326	36	450.597,466 521.646,292	2.706
38	450.647,859 521.663,079	39	450.658,18 521.663,785	10.345
41	450.677,787 521.668,543	42	450.688,026 521.668,904	10.245
44	450.708,512 521.668,245	45	450.718,847 521.667,874	10.342
47	450.739,495 521.666,495	48	450.749,434 521.667,73	10.015
50	450.768,989 521.674,545	51	450.778,809 521.677,781	10.339
53	450.798,768 521.683,239	54	450.807,551 521.688,07	10.024
56	450.823,811 521.700,565	57	450.833,671 521.703,552	10.303
59	450.854,308 521.702,495	60	450.864,123 521.700,303	10.057
62	450.905,592 521.705,131	63	450.939,827 521.713,688	35.289
65	450.936,003 521.718,257	66	450.935,627 521.719,325	1.132
68	450.912,945 521.715,52	69	450.903,847 521.713,986	9.227
71	450.882,609 521.710,594	72	450.873,53 521.708,618	9.291
74	450.855,877 521.710,342	75	450.844,334 521.712,383	11.723
77	450.820,363 521.707,88	78	450.810,146 521.701,085	12.27
80	450.766,068 521.682,003	81	450.748,012 521.676,827	18.784
83	450.719,041 521.673,871	84	450.708,714 521.674,242	10.333
86	450.688,019 521.674,908	87	450.676,937 521.674,517	11.088
89	450.657,289 521.669,738	90	450.647,45 521.669,065	9.863
92	450.595,283 521.651,881	93	450.565,265 521.640,417	32.132
95	450.547,188 521.642,369	96	450.538,009 521.644,708	9.472
98	450.516,543 521.650,754	99	450.497,696 521.646,219	19.385
101	450.470,348 521.635,405	102	450.460,449 521.631,262	10.731
104	450.441,372 521.624,084	105	450.431,77 521.623,201	9.642
107	450.411,732 521.622,03	108	450.401,812 521.622,884	9.957
110	450.380,145 521.622,692	111	450.369,712 521.622,173	10.446

Punct început	X / Y	Punct sfârşit	X / Y	Lungime segment
15	450.380,532 521.616,704	16	450.391,015 521.617,537	10.516
18	450.411,691 521.616,011	19	450.421,836 521.616,745	10.172
21	450.432,181 521.617,213	22	450.442,339 521.618,148	10.201
24	450.462,939 521.625,8	25	450.472,6 521.629,843	10.473
27	450.498,783 521.640,194	28	450.499,516 521.640,485	0.788
30	450.526,436 521.642,531	31	450.536,239 521.638,967	10.431
33	450.556,107 521.634,774	34	450.566,257 521.634,373	10.158
36	450.597,466 521.646,292	37	450.637,769 521.662,387	43.398
39	450.658,18 521.663,785	40	450.667,972 521.666,065	10.054
42	450.688,026 521.668,904	43	450.698,33 521.668,565	10.31
45	450.718,847 521.667,874	46	450.729,406 521.667,571	10.563
48	450.749,434 521.667,73	49	450.759,214 521.670,544	10.177
51	450.778,809 521.677,781	52	450.788,602 521.680,332	10.12
54	450.807,551 521.688,07	55	450.815,176 521.694,823	10.185
57	450.833,671 521.703,552	58	450.843,933 521.704,33	10.291
60	450.864,123 521.700,303	61	450.874,521 521.700,646	10.404
63	450.939,827 521.713,688	64	450.937,963 521.715,899	2.892
66	450.935,627 521.719,325	67	450.920,707 521.718,759	14.931
69	450.903,847 521.713,986	70	450.893,382 521.713,058	10.506
72	450.873,53 521.708,618	73	450.864,875 521.708,332	8.66
75	450.844,334 521.712,383	76	450.832,191 521.711,463	12.177
78	450.810,146 521.701,085	79	450.802,099 521.695,084	10.038
81	450.748,012 521.676,827	82	450.730,572 521.675,568	17.486
84	450.708,714 521.674,242	85	450.698,523 521.674,562	10.196
87	450.676,937 521.674,517	88	450.666,557 521.671,896	10.706
90	450.647,45 521.669,065	91	450.636,419 521.668,308	11.057
93	450.565,265 521.640,417	94	450.556,729 521.640,754	8.543
96	450.538,009 521.644,708	97	450.528,089 521.648,314	10.555
99	450.497,696 521.646,219	100	450.480,198 521.639,259	18.831
102	450.460,449 521.631,262	103	450.450,079 521.626,135	11.568
105	450.431,77 521.623,201	106	450.421,484 521.622,735	10.297
108	450.401,812 521.622,884	109	450.390,961 521.623,552	10.871
111	450.369,712 521.622,173	112	450.359,504 521.621,125	10.262

Document care conține date cu caracter personal, protejat de prevederile Regulamentului (UE) nr. 679/2016 și Legii 190/2018

Punct început	X / Y	Punct sfârşit	X / Y	Lungime segment
112	450.359,504 521.621,125	113	450.325,571 521.607,014	36.75
115	450.269,801 521.614,6	1	450.249,839 521.624,413	22.243

Punct început	X / Y	Punct sfârşit	X / Y	Lungime segment
113	450.325,571 521.607,014	114	450.299,725 521.604,576	25.961

Punct început	X / Y	Punct sfârşit	X / Y	Lungime segment
114	450.299,725 521.604,576	115	450.269,801 521.614,6	31.559

**** Lungimile segmentelor sunt determinate în planul de proiecţie Stereo 70 şi sunt rotunjite la 1 milimetru.**
***** Distanţa dintre puncte este formată din segmente cumulate ce sunt mai mici decât valoarea 1 milimetru.**

Document care conține date cu caracter personal, protejat de prevederile Regulamentului (UE) nr. 679/2016 și Legii 190/2018

DATE DESPRE IMOBILUL NR. 2672

Oficiul de Cadastru şi Publicitate Imobiliară SIBIU
Biroul de Cadastru şi Publicitate Imobiliară Medias

A. Partea I. Descrierea imobilului

TEREN Extravilan

Adresa: Jud. Sibiu

Nr. Crt	Nr cadastral Nr. topografic	Suprafaţa* (mp)	Observaţii / Referinţe
A1		1.141	Sector cadastral:2 Teren neimprejmuit;

B. Partea II. Proprietari şi acte

Inscrieri privitoare la dreptul de proprietate şi alte drepturi reale		Referinţe
/		
Act Normativ nr. 7, din 13/03/1996 emis de PARLAMENTUL ROMANIEI (lege);		
B1	Inscrierea provizorie, drept de PROPRIETATE, dobandit prin Lege, cota actuala 1/1	A1
	1) **MUNICIPIUL MEDIAS**, CIF:4240677, proprietar neidentificat	

C. Partea III. SARCINI .

Inscrieri privind dezmembramintele dreptului de proprietate, drepturi reale de garanţie şi sarcini	Referinţe
NU SUNT	

Document care conține date cu caracter personal, protejat de prevederile Regulamentului (UE) nr. 679/2016 și Legii 190/2018

Anexa Nr. 1 La Partea I

Teren

Nr cadastral	Suprafaţa (mp)*	Observaţii / Referinţe
	1.141	

* Suprafaţa este determinată in planul de proiecţie Stereo 70.

DETALII LINIARE IMOBIL

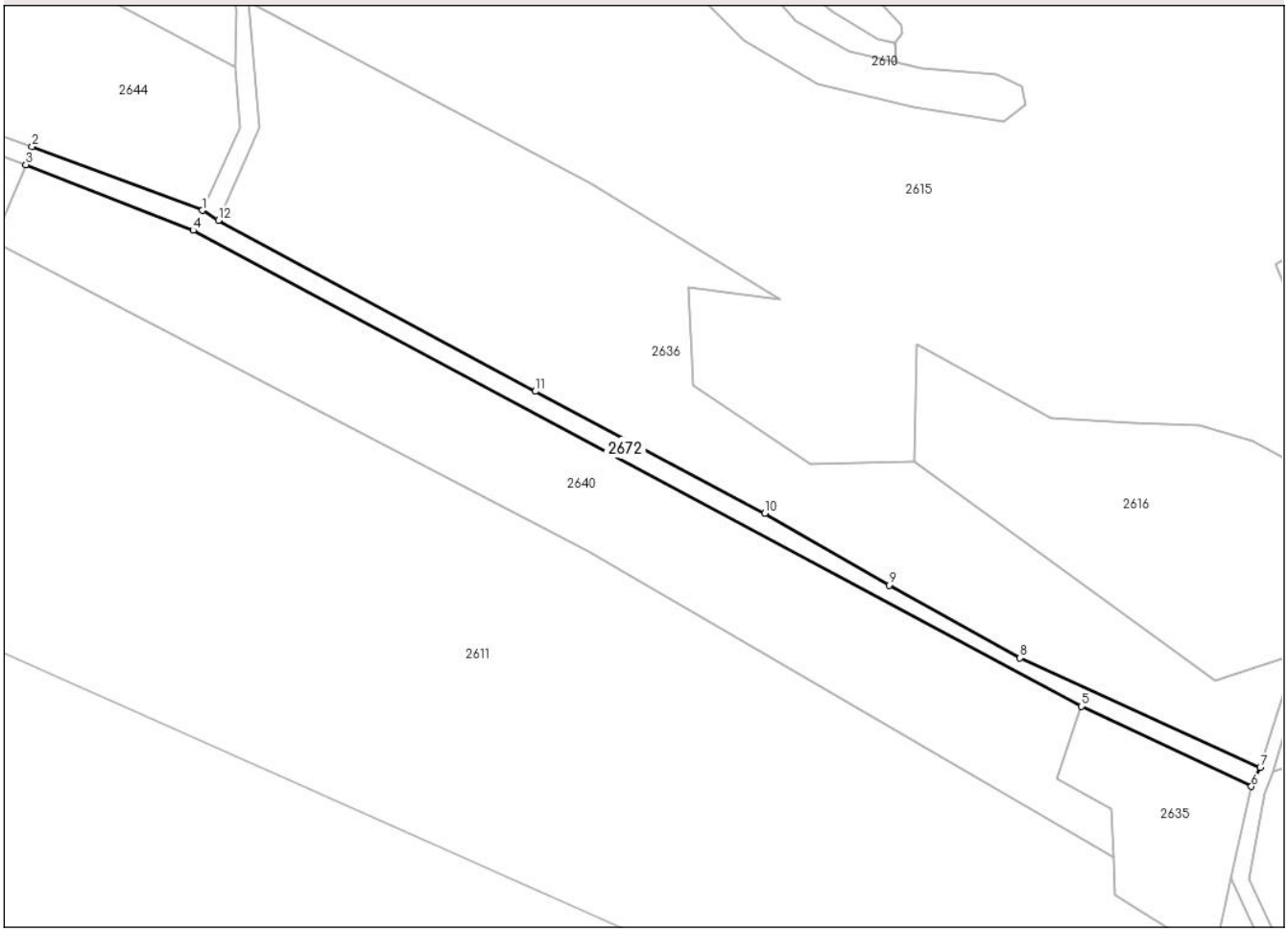

Date referitoare la teren

Crt	Categorie folosință	Intra vilan	Suprafaţa (mp)	Tarla	Parcelă	Nr. topo	Observaţii / Referinţe
1	drum	NU	1.141	1	14	-	

Lungime Segmente
1) Valorile lungimilor segmentelor sunt obţinute din proiecţie în plan.

Punct început	X / Y	Punct sfârşit	X / Y	Lungime segment (** (m)
1	449.813,509 521.891,162	2	449.778,141 521.904,441	37.779
2	449.778,141 521.904,441	3	449.776,851 521.900,655	4.0
3	449.776,851 521.900,655	4	449.811,584 521.887,023	37.312
4	449.811,584 521.887,023	5	449.996,082 521.788,271	209.264
5	449.996,082 521.788,271	6	450.031,375 521.771,647	39.012

Document care conține date cu caracter personal, protejat de prevederile Regulamentului (UE) nr. 679/2016 și Legii 190/2018

Punct început	X / Y	Punct sfârşit	X / Y	Lungime segment (** (m)
6	450.031,375 521.771,647	7	450.033,204 521.775,577	4.335
7	450.033,204 521.775,577	8	449.983,301 521.798,33	54.845
8	449.983,301 521.798,33	9	449.956,1 521.813,434	31.113
9	449.956,1 521.813,434	10	449.930,339 521.828,329	29.757
10	449.930,339 521.828,329	11	449.882,658 521.853,647	53.986
11	449.882,658 521.853,647	12	449.816,818 521.889,102	74.779
12	449.816,818 521.889,102	1	449.813,509 521.891,162	3.898

** Lungimile segmentelor sunt determinate în planul de proiecţie Stereo 70 şi sunt rotunjite la 1 milimetru.
*** Distanţa dintre puncte este formată din segmente cumulate ce sunt mai mici decât valoarea 1 milimetru.

Document care conține date cu caracter personal, protejat de prevederile Regulamentului (UE) nr. 679/2016 și Legii 190/2018

DATE DESPRE IMOBILUL NR. 2673

Oficiul de Cadastru şi Publicitate Imobiliară SIBIU
Biroul de Cadastru şi Publicitate Imobiliară Medias

A. Partea I. Descrierea imobilului

TEREN Extravilan

Adresa: Jud. Sibiu

Nr. Crt	Nr cadastral Nr. topografic	Suprafaţa* (mp)	Observaţii / Referinţe
A1		3.674	Sector cadastral:2 Teren neimprejmuit;

B. Partea II. Proprietari şi acte

Inscrieri privitoare la dreptul de proprietate şi alte drepturi reale		Referinţe
/		
Act Normativ nr. 7, din 13/03/1996 emis de PARLAMENTUL ROMANIEI (lege);		
B1	Inscrierea provizorie, drept de PROPRIETATE, dobandit prin Lege, cota actuala 1/1	A1
	1) **MUNICIPIUL MEDIAS**, CIF:4240677, proprietar neidentificat	

C. Partea III. SARCINI .

Inscrieri privind dezmembramintele dreptului de proprietate, drepturi reale de garanţie şi sarcini	Referinţe
NU SUNT	

Document care conține date cu caracter personal, protejat de prevederile Regulamentului (UE) nr. 679/2016 și Legii 190/2018

Anexa Nr. 1 La Partea I

Teren

Nr cadastral	Suprafaţa (mp)*	Observaţii / Referinţe
	3.674	

* Suprafaţa este determinată in planul de proiecţie Stereo 70.

DETALII LINIARE IMOBIL

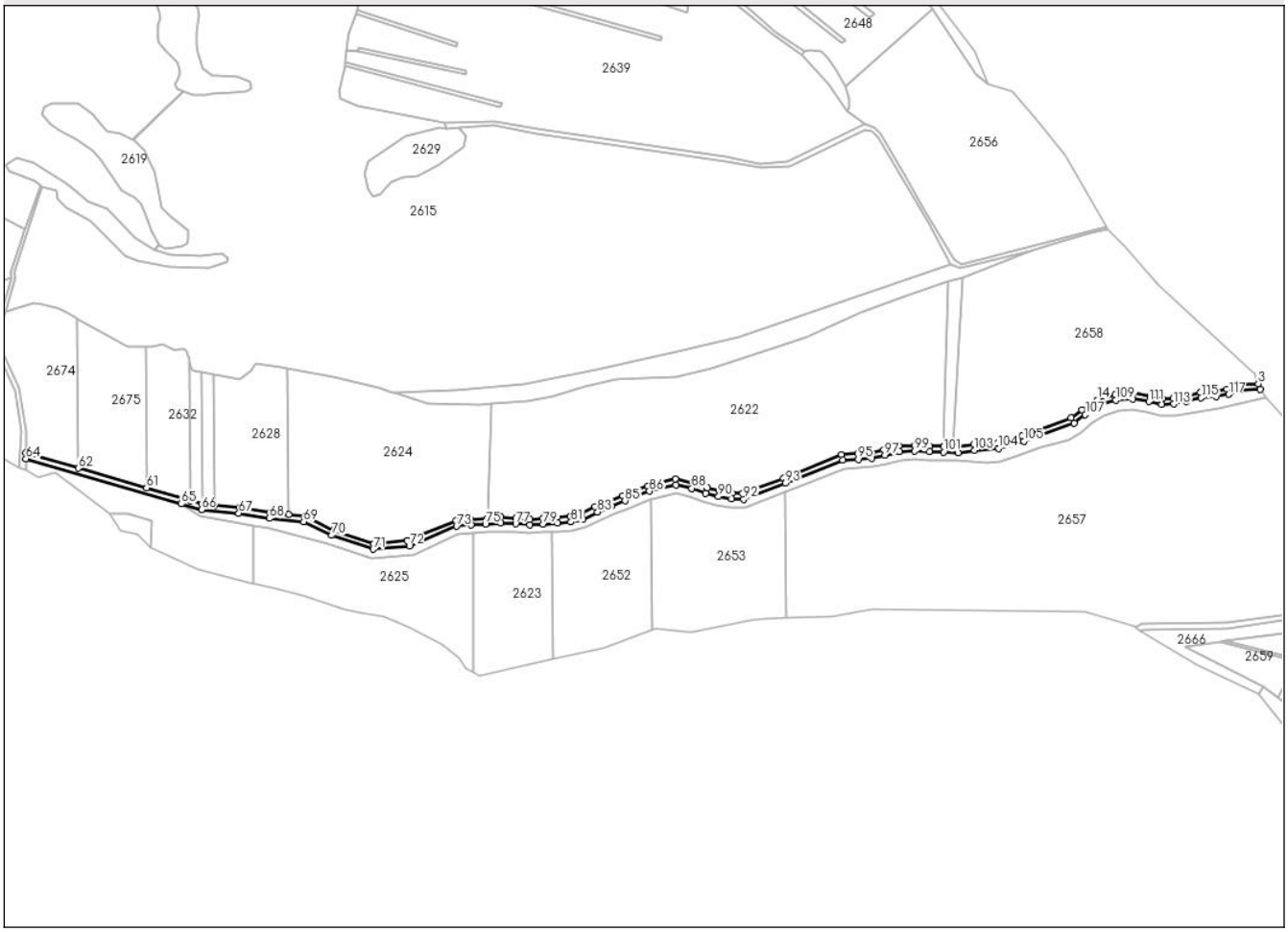

Date referitoare la teren

Crt	Categorie folosință	Intra vilan	Suprafaţa (mp)	Tarla	Parcelă	Nr. topo	Observaţii / Referinţe
1	drum	NU	3.674	1	36	-	

Lungime Segmente

1) Valorile lungimilor segmentelor sunt obţinute din proiecţie în plan.

Punct început	X / Y	Punct sfârşit	X / Y	Lungime segment
1	450.920,707 521.718,759	2	450.935,627 521.719,325	14.931
4	450.919,833 521.722,729	5	450.911,828 521.719,388	8.674
7	450.892,756 521.717,019	8	450.881,738 521.714,498	11.303
10	450.865,251 521.712,347	11	450.856,662 521.714,265	8.801
13	450.831,452 521.715,418	14	450.818,639 521.711,537	13.387
16	450.800,18 521.698,643	17	450.764,833 521.685,81	37.604

Punct început	X / Y	Punct sfârşit	X / Y	Lungime segment
2	450.935,627 521.719,325	3	450.934,234 521.723,275	4.188
5	450.911,828 521.719,388	6	450.903,337 521.717,956	8.61
8	450.881,738 521.714,498	9	450.873,035 521.712,604	8.907
11	450.856,662 521.714,265	12	450.844,534 521.716,41	12.316
14	450.818,639 521.711,537	15	450.807,841 521.704,356	12.968
17	450.764,833 521.685,81	18	450.747,309 521.680,786	18.23

Punct început	X / Y	Punct sfârşit	X / Y	Lungime segment
3	450.934,234 521.723,275	4	450.919,833 521.722,729	14.412
6	450.903,337 521.717,956	7	450.892,756 521.717,019	10.622
9	450.873,035 521.712,604	10	450.865,251 521.712,347	7.788
12	450.844,534 521.716,41	13	450.831,452 521.715,418	13.12
15	450.807,841 521.704,356	16	450.800,18 521.698,643	9.557
18	450.747,309 521.680,786	19	450.730,216 521.679,553	17.138

Document care conține date cu caracter personal, protejat de prevederile Regulamentului (UE) nr. 679/2016 și Legii 190/2018

Punct început	X / Y	Punct sfârşit	X / Y	Lungime segment
19	450.730,216 521.679,553	20	450.715,619 521.677,996	14.679
22	450.698,652 521.678,56	23	450.688,014 521.678,91	10.643
25	450.665,614 521.675,783	26	450.656,695 521.673,707	9.157
28	450.635,518 521.672,256	29	450.593,828 521.655,607	44.892
31	450.557,143 521.644,741	32	450.548,016 521.646,286	9.256
34	450.529,192 521.652,17	35	450.516,486 521.654,854	12.986
37	450.478,73 521.642,98	38	450.468,847 521.639,113	10.613
40	450.448,717 521.629,923	41	450.440,727 521.628,042	8.208
43	450.421,249 521.626,729	44	450.411,76 521.626,042	9.514
46	450.390,926 521.627,561	47	450.381,65 521.626,824	9.304
49	450.359,096 521.625,104	50	450.324,101 521.610,737	37.829
52	450.271,325 521.618,308	53	450.250,946 521.628,326	22.709
55	450.225,77 521.630,702	56	450.203,8 521.634,472	22.291
58	450.177,286 521.636,847	59	450.177,126 521.636,894	0.167
61	450.137,136 521.648,53	62	450.088,256 521.662,753	50.907
64	450.050,64 521.669,533	65	450.162,167 521.637,081	116.152
67	450.203,282 521.630,503	68	450.225,243 521.626,734	22.282
70	450.269,801 521.614,6	71	450.299,725 521.604,576	31.559
73	450.359,504 521.621,125	74	450.369,712 521.622,173	10.262
76	450.390,961 521.623,552	77	450.401,812 521.622,884	10.871
79	450.421,484 521.622,735	80	450.431,77 521.623,201	10.297
82	450.450,079 521.626,135	83	450.460,449 521.631,262	11.568
85	450.480,198 521.639,259	86	450.497,696 521.646,219	18.831
88	450.528,089 521.648,314	89	450.538,009 521.644,708	10.555
91	450.556,729 521.640,754	92	450.565,265 521.640,417	8.543
94	450.636,419 521.668,308	95	450.647,45 521.669,065	11.057
97	450.666,557 521.671,896	98	450.676,937 521.674,517	10.706
100	450.698,523 521.674,562	101	450.708,714 521.674,242	10.196
103	450.730,572 521.675,568	104	450.748,012 521.676,827	17.486
106	450.802,099 521.695,084	107	450.810,146 521.701,085	10.038
109	450.832,191 521.711,463	110	450.844,334 521.712,383	12.177
112	450.864,875 521.708,332	113	450.873,53 521.708,618	8.66
115	450.893,382 521.713,058	116	450.903,847 521.713,986	10.506

Punct început	X / Y	Punct sfârşit	X / Y	Lungime segment
20	450.715,619 521.677,996	21	450.708,848 521.678,239	6.775
23	450.688,014 521.678,91	24	450.676,371 521.678,499	11.65
26	450.656,695 521.673,707	27	450.647,177 521.673,056	9.541
29	450.593,828 521.655,607	30	450.564,604 521.644,446	31.282
32	450.548,016 521.646,286	33	450.539,189 521.648,535	9.109
35	450.516,486 521.654,854	36	450.496,483 521.650,041	20.574
38	450.468,847 521.639,113	39	450.458,788 521.634,903	10.904
41	450.440,727 521.628,042	42	450.431,496 521.627,192	9.269
44	450.411,76 521.626,042	45	450.402,106 521.626,874	9.689
47	450.381,65 521.626,824	48	450.369,408 521.626,163	12.26
50	450.324,101 521.610,737	51	450.300,202 521.608,635	23.991
53	450.250,946 521.628,326	54	450.239,05 521.629,448	11.949
56	450.203,8 521.634,472	57	450.185,646 521.636,098	18.226
59	450.177,126 521.636,894	60	450.168,65 521.639,36	8.828
62	450.088,256 521.662,753	63	450.050,683 521.673,686	39.132
65	450.162,167 521.637,081	66	450.176,542 521.632,898	14.972
68	450.225,243 521.626,734	69	450.249,839 521.624,413	24.706
71	450.299,725 521.604,576	72	450.325,571 521.607,014	25.961
74	450.369,712 521.622,173	75	450.380,145 521.622,692	10.446
77	450.401,812 521.622,884	78	450.411,732 521.622,03	9.957
80	450.431,77 521.623,201	81	450.441,372 521.624,084	9.642
83	450.460,449 521.631,262	84	450.470,348 521.635,405	10.731
86	450.497,696 521.646,219	87	450.516,543 521.650,754	19.385
89	450.538,009 521.644,708	90	450.547,188 521.642,369	9.472
92	450.565,265 521.640,417	93	450.595,283 521.651,881	32.132
95	450.647,45 521.669,065	96	450.657,289 521.669,738	9.863
98	450.676,937 521.674,517	99	450.688,019 521.674,908	11.088
101	450.708,714 521.674,242	102	450.719,041 521.673,871	10.333
104	450.748,012 521.676,827	105	450.766,068 521.682,003	18.784
107	450.810,146 521.701,085	108	450.820,363 521.707,88	12.27
110	450.844,334 521.712,383	111	450.855,877 521.710,342	11.723
113	450.873,53 521.708,618	114	450.882,609 521.710,594	9.291
116	450.903,847 521.713,986	117	450.912,945 521.715,52	9.227

Punct început	X / Y	Punct sfârşit	X / Y	Lungime segment
21	450.708,848 521.678,239	22	450.698,652 521.678,56	10.202
24	450.676,371 521.678,499	25	450.665,614 521.675,783	11.095
27	450.647,177 521.673,056	28	450.635,518 521.672,256	11.686
30	450.564,604 521.644,446	31	450.557,143 521.644,741	7.467
33	450.539,189 521.648,535	34	450.529,192 521.652,17	10.638
36	450.496,483 521.650,041	37	450.478,73 521.642,98	19.105
39	450.458,788 521.634,903	40	450.448,717 521.629,923	11.236
42	450.431,496 521.627,192	43	450.421,249 521.626,729	10.258
45	450.402,106 521.626,874	46	450.390,926 521.627,561	11.202
48	450.369,408 521.626,163	49	450.359,096 521.625,104	10.367
51	450.300,202 521.608,635	52	450.271,325 521.618,308	30.454
54	450.239,05 521.629,448	55	450.225,77 521.630,702	13.339
57	450.185,646 521.636,098	58	450.177,286 521.636,847	8.394
60	450.168,65 521.639,36	61	450.137,136 521.648,53	32.821
63	450.050,683 521.673,686	64	450.050,64 521.669,533	4.154
66	450.176,542 521.632,898	67	450.203,282 521.630,503	26.847
69	450.249,839 521.624,413	70	450.269,801 521.614,6	22.243
72	450.325,571 521.607,014	73	450.359,504 521.621,125	36.75
75	450.380,145 521.622,692	76	450.390,961 521.623,552	10.85
78	450.411,732 521.622,03	79	450.421,484 521.622,735	9.777
81	450.441,372 521.624,084	82	450.450,079 521.626,135	8.946
84	450.470,348 521.635,405	85	450.480,198 521.639,259	10.577
87	450.516,543 521.650,754	88	450.528,089 521.648,314	11.801
90	450.547,188 521.642,369	91	450.556,729 521.640,754	9.677
93	450.595,283 521.651,881	94	450.636,419 521.668,308	44.295
96	450.657,289 521.669,738	97	450.666,557 521.671,896	9.516
99	450.688,019 521.674,908	100	450.698,523 521.674,562	10.51
102	450.719,041 521.673,871	103	450.730,572 521.675,568	11.655
105	450.766,068 521.682,003	106	450.802,099 521.695,084	38.331
108	450.820,363 521.707,88	109	450.832,191 521.711,463	12.359
111	450.855,877 521.710,342	112	450.864,875 521.708,332	9.219
114	450.882,609 521.710,594	115	450.893,382 521.713,058	11.051
117	450.912,945 521.715,52	1	450.920,707 521.718,759	8.41

Document care conține date cu caracter personal, protejat de prevederile Regulamentului (UE) nr. 679/2016 și Legii 190/2018

** Lungimile segmentelor sunt determinate în planul de proiecţie Stereo 70 şi sunt rotunjite la 1 milimetru.
*** Distanţa dintre puncte este formată din segmente cumulate ce sunt mai mici decât valoarea 1 milimetru.

Document care conține date cu caracter personal, protejat de prevederile Regulamentului (UE) nr. 679/2016 și Legii 190/2018

DATE DESPRE IMOBILUL NR. 2674

Oficiul de Cadastru şi Publicitate Imobiliară SIBIU
Biroul de Cadastru şi Publicitate Imobiliară Medias

A. Partea I. Descrierea imobilului

TEREN Extravilan

Adresa: Jud. Sibiu

Nr. Crt	Nr cadastral Nr. topografic	Suprafaţa* (mp)	Observaţii / Referinţe
A1		4.950	Sector cadastral:2 Teren neimprejmuit;

B. Partea II. Proprietari şi acte

Inscrieri privitoare la dreptul de proprietate şi alte drepturi reale		Referinţe
/		
Actiune In Instanta nr. 981, din 10/04/2008 emis de JUDECATORIA MEDIAS (hotarare judecatoreasca);		
B1	Intabulare, drept de PROPRIETATE, dobandit prin Hotarare Judecatoreasca, cota actuala 1/1	A1
	1) **MĂȚĂREA DENISA ALEXANDRA**	

C. Partea III. SARCINI .

Inscrieri privind dezmembramintele dreptului de proprietate, drepturi reale de garanţie şi sarcini	Referinţe
NU SUNT	

Document care conține date cu caracter personal, protejat de prevederile Regulamentului (UE) nr. 679/2016 și Legii 190/2018

Anexa Nr. 1 La Partea I

Teren

Nr cadastral	Suprafaţa (mp)*	Observaţii / Referinţe
	4.950	

* Suprafaţa este determinată in planul de proiecţie Stereo 70.

DETALII LINIARE IMOBIL

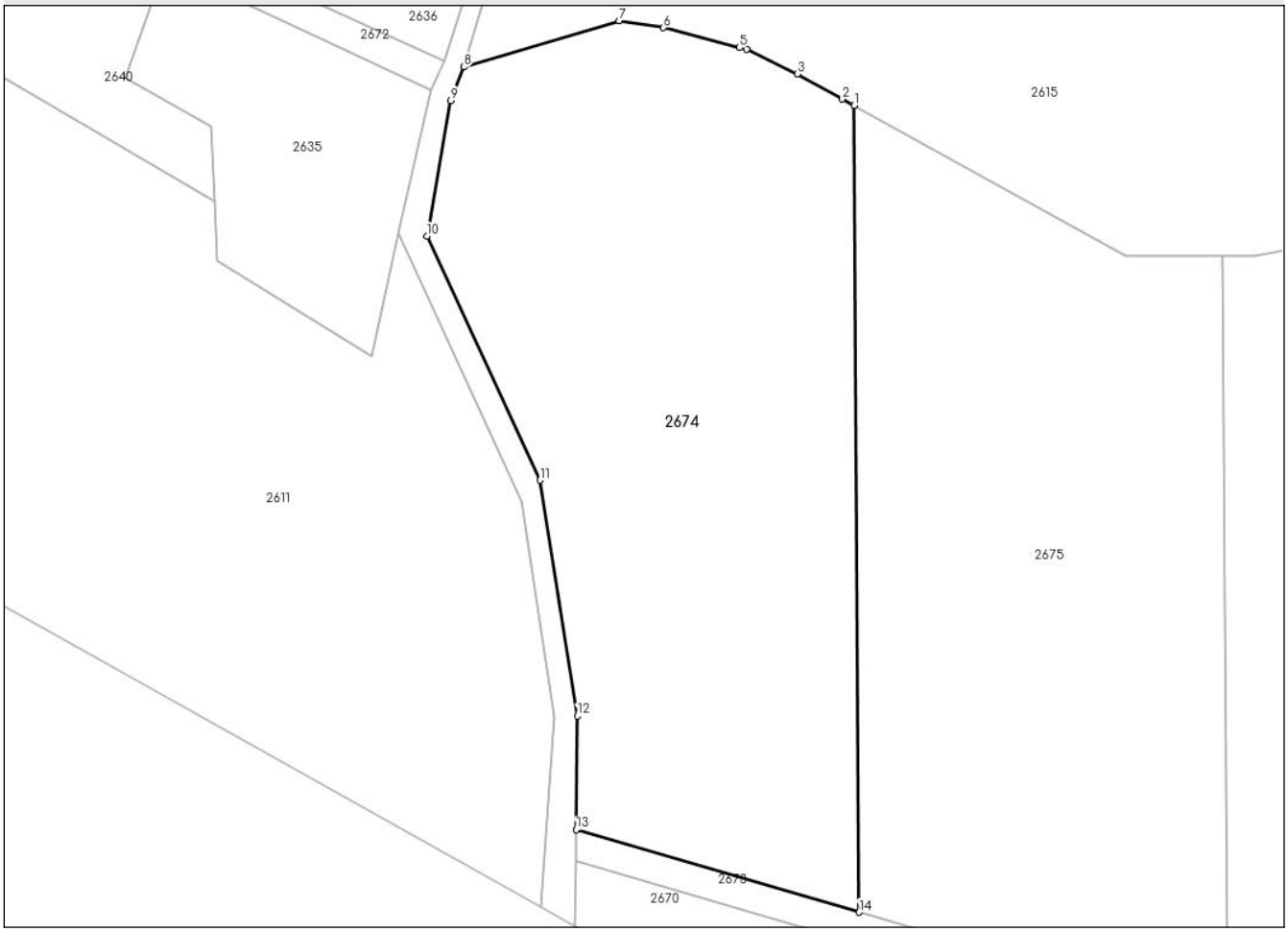

Date referitoare la teren

Crt	Categorie folosință	Intra vilan	Suprafaţa (mp)	Tarla	Parcelă	Nr. topo	Observaţii / Referinţe
1	arabil	NU	4.950	1	38/1/3	-	

Lungime Segmente
1) Valorile lungimilor segmentelor sunt obţinute din proiecţie în plan.

Punct început	X / Y	Punct sfârşit	X / Y	Lungime segment (** (m)
1	450.087,595 521.769,7	2	450.085,984 521.770,528	1.812
2	450.085,984 521.770,528	3	450.080,056 521.773,857	6.799
3	450.080,056 521.773,857	4	450.073,343 521.777,097	7.454
4	450.073,343 521.777,097	5	450.072,38 521.777,349	0.996
5	450.072,38 521.777,349	6	450.062,288 521.779,985	10.431

Document care conține date cu caracter personal, protejat de prevederile Regulamentului (UE) nr. 679/2016 și Legii 190/2018

Punct început	X / Y	Punct sfârşit	X / Y	Lungime segment (** (m)
6	450.062,288 521.779,985	7	450.056,383 521.780,909	5.977
7	450.056,383 521.780,909	8	450.035,809 521.774,782	21.467
8	450.035,809 521.774,782	9	450.034,07 521.770,344	4.767
9	450.034,07 521.770,344	10	450.030,899 521.752,383	18.239
10	450.030,899 521.752,383	11	450.045,917 521.720,0	35.695
11	450.045,917 521.720,0	12	450.050,843 521.688,775	31.611
12	450.050,843 521.688,775	13	450.050,683 521.673,686	15.09
13	450.050,683 521.673,686	14	450.088,256 521.662,753	39.132
14	450.088,256 521.662,753	1	450.087,595 521.769,7	106.949

** Lungimile segmentelor sunt determinate în planul de proiecţie Stereo 70 şi sunt rotunjite la 1 milimetru.
*** Distanţa dintre puncte este formată din segmente cumulate ce sunt mai mici decât valoarea 1 milimetru.

Document care conține date cu caracter personal, protejat de prevederile Regulamentului (UE) nr. 679/2016 și Legii 190/2018

DATE DESPRE IMOBILUL NR. 2675

Oficiul de Cadastru şi Publicitate Imobiliară SIBIU
Biroul de Cadastru şi Publicitate Imobiliară Medias

A. Partea I. Descrierea imobilului

TEREN Extravilan

Adresa: Jud. Sibiu

Nr. Crt	Nr cadastral Nr. topografic	Suprafaţa* (mp)	Observaţii / Referinţe
A1		4.950	Sector cadastral:2 Teren neimprejmuit;

B. Partea II. Proprietari şi acte

Inscrieri privitoare la dreptul de proprietate şi alte drepturi reale		Referinţe
/		
Actiune In Instanta nr. 981, din 10/04/2008 emis de JUDECATORIA MEDIAS (hotarare judecatoreasca);		
B1	Intabulare, drept de PROPRIETATE, dobandit prin Hotarare Judecatoreasca, cota actuala 1/1	A1
	1) **GYORGY ANGELA**	

C. Partea III. SARCINI .

Inscrieri privind dezmembramintele dreptului de proprietate, drepturi reale de garanţie şi sarcini	Referinţe
NU SUNT	

Document care conține date cu caracter personal, protejat de prevederile Regulamentului (UE) nr. 679/2016 și Legii 190/2018

Anexa Nr. 1 La Partea I

Teren

Nr cadastral	Suprafaţa (mp)*	Observaţii / Referinţe
	4.950	

* Suprafaţa este determinată in planul de proiecţie Stereo 70.

DETALII LINIARE IMOBIL

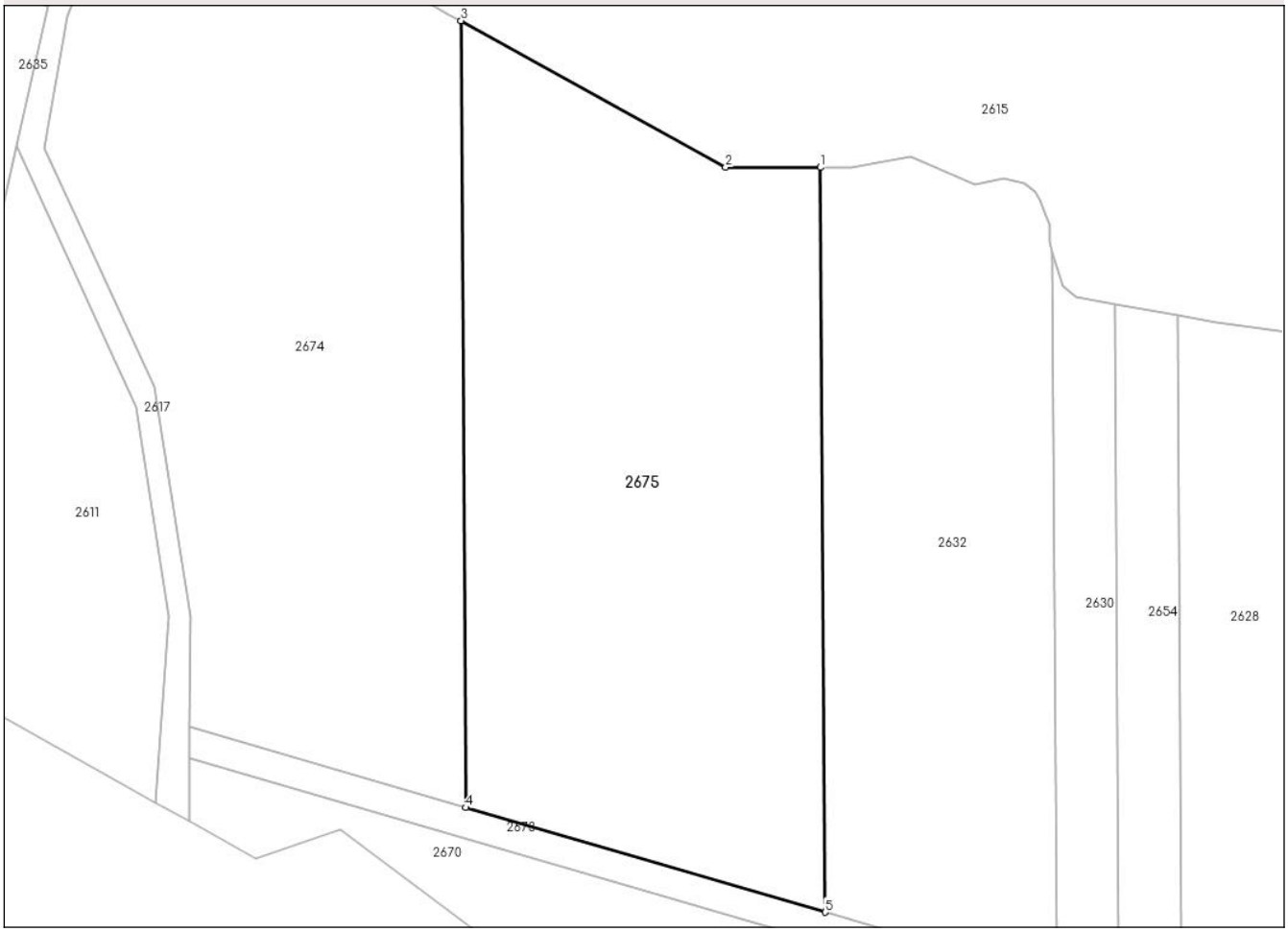

Date referitoare la teren

Crt	Categorie folosință	Intra vilan	Suprafaţa (mp)	Tarla	Parcelă	Nr. topo	Observaţii / Referinţe
1	arabil	NU	4.950	1	38/1/2	-	

Lungime Segmente
1) Valorile lungimilor segmentelor sunt obţinute din proiecţie în plan.

Punct început	X / Y	Punct sfârşit	X / Y	Lungime segment (** (m)
1	450.136,51 521.749,763	2	450.123,612 521.749,774	12.899
2	450.123,612 521.749,774	3	450.087,595 521.769,7	41.161
3	450.087,595 521.769,7	4	450.088,256 521.662,753	106.949
4	450.088,256 521.662,753	5	450.137,136 521.648,53	50.907
5	450.137,136 521.648,53	1	450.136,51 521.749,763	101.234

Document care conține date cu caracter personal, protejat de prevederile Regulamentului (UE) nr. 679/2016 și Legii 190/2018

** Lungimile segmentelor sunt determinate în planul de proiecţie Stereo 70 şi sunt rotunjite la 1 milimetru.
*** Distanţa dintre puncte este formată din segmente cumulate ce sunt mai mici decât valoarea 1 milimetru.

Document care conține date cu caracter personal, protejat de prevederile Regulamentului (UE) nr. 679/2016 și Legii 190/2018