# DATE DESPRE IMOBILUL NR. 6176

**Oficiul de Cadastru şi Publicitate Imobiliară SIBIU**
**Biroul de Cadastru şi Publicitate Imobiliară Sibiu**

## A. Partea I. Descrierea imobilului

**TEREN** Extravilan

**Adresa:** Jud. Sibiu

| Nr. Crt | Nr cadastral Nr. topografic | Suprafaţa* (mp) | Observaţii / Referinţe |
|---|---|---|---|
| A1 | | 1.175 | Sector cadastral:46 Teren neimprejmuit; |

## B. Partea II. Proprietari şi acte

| Inscrieri privitoare la dreptul de proprietate şi alte drepturi reale | | Referinţe |
|---|---|---|
| / | | |
| Act Normativ nr. 7, din 13/03/1996 emis de PARLAMENTUL ROMÂNIEI (lege); | | |
| B1 | Inscrierea provizorie, drept de PROPRIETATE, dobandit prin Lege, cota actuala 1/1 | A1 |
| | 1) **NEIDENTIFICAT NEIDENTIFICAT** | |

## C. Partea III. SARCINI .

| Inscrieri privind dezmembramintele dreptului de proprietate, drepturi reale de garanţie şi sarcini | Referinţe |
|---|---|
| NU SUNT | |

*Document care conține date cu caracter personal, protejat de prevederile Regulamentului (UE) nr. 679/2016 și Legii 190/2018*

# Anexa Nr. 1 La Partea I

## Teren

| Nr cadastral | Suprafaţa (mp)* | Observaţii / Referinţe |
|---|---|---|
| | 1.175 | |

* Suprafaţa este determinată in planul de proiecţie Stereo 70.

DETALII LINIARE IMOBIL

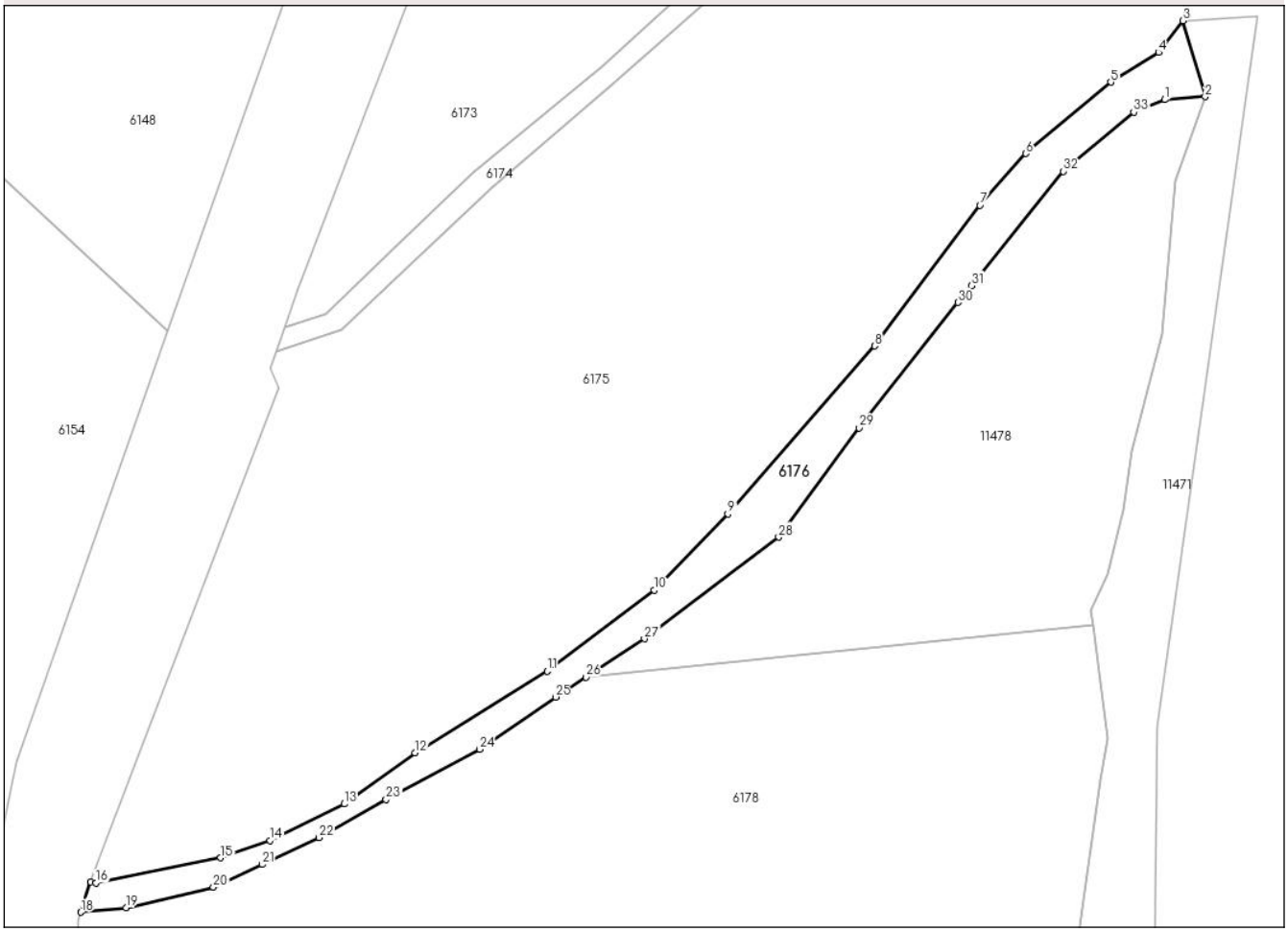


## Date referitoare la teren

| Crt | Categorie folosință | Intra vilan | Suprafaţa (mp) | Tarla | Parcelă | Nr. topo | Observaţii / Referinţe |
|---|---|---|---|---|---|---|---|
| 1 | curti constructii | NU | 1.175 | 69 | 1981 | - | CANAL |

**Lungime Segmente**

**1) Valorile lungimilor segmentelor sunt obţinute din proiecţie în plan.**

| Punct început | X / Y | Punct sfârşit | X / Y | Lungime segment (** (m) |
|---|---|---|---|---|
| 1 | 430.468,396<br>496.714,171 | 2 | 430.474,615<br>496.714,619 | 6.235 |
| 3 | 430.471,164<br>496.726,26 | 4 | 430.467,463<br>496.721,395 | 6.113 |
| 5 | 430.460,144<br>496.716,853 | 6 | 430.447,116<br>496.705,919 | 17.008 |
| 7 | 430.440,074<br>496.698,011 | 8 | 430.423,92<br>496.676,45 | 26.941 |
| 9 | 430.401,451<br>496.650,729 | 10 | 430.390,129<br>496.639,055 | 16.263 |

| Punct început | X / Y | Punct sfârşit | X / Y | Lungime segment (** (m) |
|---|---|---|---|---|
| 2 | 430.474,615<br>496.714,619 | 3 | 430.471,164<br>496.726,26 | 12.142 |
| 4 | 430.467,463<br>496.721,395 | 5 | 430.460,144<br>496.716,853 | 8.614 |
| 6 | 430.447,116<br>496.705,919 | 7 | 430.440,074<br>496.698,011 | 10.589 |
| 8 | 430.423,92<br>496.676,45 | 9 | 430.401,451<br>496.650,729 | 34.153 |
| 10 | 430.390,129<br>496.639,055 | 11 | 430.373,78<br>496.626,626 | 20.537 |

*Document care conține date cu caracter personal, protejat de prevederile Regulamentului (UE) nr. 679/2016 și Legii 190/2018*

| Punct început | X / Y | Punct sfârşit | X / Y | Lungime segment (** (m) |
|---|---|---|---|---|
| 11 | 430.373,78<br>496.626,626 | 12 | 430.353,498<br>496.614,15 | 23.812 |
| 13 | 430.342,644<br>496.606,314 | 14 | 430.331,255<br>496.600,718 | 12.69 |
| 15 | 430.323,704<br>496.598,079 | 16 | 430.304,564<br>496.594,219 | 19.525 |
| 17 | 430.303,784<br>496.594,364 | 18 | 430.302,275<br>496.589,749 | 4.855 |
| 19 | 430.309,179<br>496.590,451 | 20 | 430.322,583<br>496.593,555 | 13.759 |
| 21 | 430.330,051<br>496.597,061 | 22 | 430.338,77<br>496.601,154 | 9.632 |
| 23 | 430.349,045<br>496.606,994 | 24 | 430.363,375<br>496.614,71 | 16.275 |
| 25 | 430.375,019<br>496.622,69 | 26 | 430.379,702<br>496.625,758 | 5.598 |
| 27 | 430.388,636<br>496.631,612 | 28 | 430.409,243<br>496.647,189 | 25.833 |
| 29 | 430.421,529<br>496.663,904 | 30 | 430.436,707<br>496.683,114 | 24.482 |
| 31 | 430.438,775<br>496.685,689 | 32 | 430.452,852<br>496.703,212 | 22.477 |
| 33 | 430.463,654<br>496.712,246 | 1 | 430.468,396<br>496.714,171 | 5.118 |

| Punct început | X / Y | Punct sfârşit | X / Y | Lungime segment (** (m) |
|---|---|---|---|---|
| 12 | 430.353,498<br>496.614,15 | 13 | 430.342,644<br>496.606,314 | 13.387 |
| 14 | 430.331,255<br>496.600,718 | 15 | 430.323,704<br>496.598,079 | 7.998 |
| 16 | 430.304,564<br>496.594,219 | 17 | 430.303,784<br>496.594,364 | 0.793 |
| 18 | 430.302,275<br>496.589,749 | 19 | 430.309,179<br>496.590,451 | 6.939 |
| 20 | 430.322,583<br>496.593,555 | 21 | 430.330,051<br>496.597,061 | 8.25 |
| 22 | 430.338,77<br>496.601,154 | 23 | 430.349,045<br>496.606,994 | 11.818 |
| 24 | 430.363,375<br>496.614,71 | 25 | 430.375,019<br>496.622,69 | 14.116 |
| 26 | 430.379,702<br>496.625,758 | 27 | 430.388,636<br>496.631,612 | 10.681 |
| 28 | 430.409,243<br>496.647,189 | 29 | 430.421,529<br>496.663,904 | 20.745 |
| 30 | 430.436,707<br>496.683,114 | 31 | 430.438,775<br>496.685,689 | 3.303 |
| 32 | 430.452,852<br>496.703,212 | 33 | 430.463,654<br>496.712,246 | 14.082 |

** Lungimile segmentelor sunt determinate în planul de proiecţie Stereo 70 şi sunt rotunjite la 1 milimetru.
*** Distanţa dintre puncte este formată din segmente cumulate ce sunt mai mici decât valoarea 1 milimetru.

*Document care conține date cu caracter personal, protejat de prevederile Regulamentului (UE) nr. 679/2016 și Legii 190/2018*

# DATE DESPRE IMOBILUL NR. 6177

**Oficiul de Cadastru şi Publicitate Imobiliară SIBIU**
**Biroul de Cadastru şi Publicitate Imobiliară Sibiu**

## A. Partea I. Descrierea imobilului

**TEREN** Extravilan

**Adresa:** Jud. Sibiu

| Nr. Crt | Nr cadastral Nr. topografic | Suprafaţa* (mp) | Observaţii / Referinţe |
|---|---|---|---|
| A1 | | 2.600 | Sector cadastral:46 Teren neimprejmuit;<br>Imobil traversat de limita unității-administrativ teritoriale, UAT SLIMNIC |

## B. Partea II. Proprietari şi acte

| Inscrieri privitoare la dreptul de proprietate şi alte drepturi reale | | Referinţe |
|---|---|---|
| / | | |
| Act Administrativ nr. 2021/35, din 26/07/2002 emis de CJPSDPAT (titlu de proprietate); | | |
| B1 | Intabulare, drept de PROPRIETATE, dobandit prin Reconstituire, cota actuala 1/1 | A1 |
| | 1) **GIURGIU GHEORGHE**, CNP NEIDENTIFICAT<br>2) **GIURGIU ILIE**, CNP NEIDENTIFICAT<br>3) **GIURGIU MARIA**, CNP NEIDENTIFICAT<br>4) **GIURGIU DUMITRU**, CNP NEIDENTIFICAT<br>5) **GIURGIU ELISABETA**, CNP NEIDENTIFICAT<br>6) **GIURGIU VIOREL**, CNP NEIDENTIFICAT<br>7) **GIURGIU IOAN**, CNP NEIDENTIFICAT<br>8) **GIURGIU VASILE**, CNP NEIDENTIFICAT | |

## C. Partea III. SARCINI .

| Inscrieri privind dezmembramintele dreptului de proprietate, drepturi reale de garanţie şi sarcini | Referinţe |
|---|---|
| NU SUNT | |

*Document care conține date cu caracter personal, protejat de prevederile Regulamentului (UE) nr. 679/2016 și Legii 190/2018*

# Anexa Nr. 1 La Partea I

## Teren

| Nr cadastral | Suprafaţa (mp)* | Observaţii / Referinţe |
|---|---|---|
| | 2.600 | Imobil traversat de limita unității-administrativ teritoriale, UAT SLIMNIC |

* Suprafaţa este determinată in planul de proiecţie Stereo 70.

DETALII LINIARE IMOBIL

## Date referitoare la teren

| Crt | Categorie folosință | Intra vilan | Suprafaţa (mp) | Tarla | Parcelă | Nr. topo | Observaţii / Referinţe |
|---|---|---|---|---|---|---|---|
| 1 | arabil | NU | 2.600 | 70 | 2011/1/20 | - | |

**Lungime Segmente**
**1) Valorile lungimilor segmentelor sunt obţinute din proiecţie în plan.**

| Punct început | X / Y | Punct sfârşit | X / Y | Lungime segment (** (m) |
|---|---|---|---|---|
| 1 | 430.306,328<br>495.544,764 | 2 | 430.342,848<br>495.531,289 | 38.927 |
| 2 | 430.342,848<br>495.531,289 | 3 | 430.343,044<br>495.532,729 | 1.453 |
| 3 | 430.343,044<br>495.532,729 | 4 | 430.343,816<br>495.543,19 | 10.489 |
| 4 | 430.343,816<br>495.543,19 | 5 | 430.344,165<br>495.551,47 | 8.287 |
| 5 | 430.344,165<br>495.551,47 | 6 | 430.343,892<br>495.559,489 | 8.024 |

*Document care conține date cu caracter personal, protejat de prevederile Regulamentului (UE) nr. 679/2016 și Legii 190/2018*

| Punct început | X / Y | Punct sfârşit | X / Y | Lungime segment (** (m) |
|---|---|---|---|---|
| 6 | 430.343,892<br>495.559,489 | 7 | 430.343,911<br>495.571,958 | 12.469 |
| 7 | 430.343,911<br>495.571,958 | 8 | 430.345,302<br>495.586,61 | 14.718 |
| 8 | 430.345,302<br>495.586,61 | 9 | 430.346,231<br>495.597,525 | 10.954 |
| 9 | 430.346,231<br>495.597,525 | 10 | 430.345,91<br>495.605,533 | 8.014 |
| 10 | 430.345,91<br>495.605,533 | 11 | 430.346,044<br>495.609,881 | 4.35 |
| 11 | 430.346,044<br>495.609,881 | 12 | 430.346,243<br>495.616,718 | 6.839 |
| 12 | 430.346,243<br>495.616,718 | 13 | 430.346,549<br>495.628,538 | 11.825 |
| 13 | 430.346,549<br>495.628,538 | 14 | 430.344,225<br>495.628,538 | 2.324 |
| 14 | 430.344,225<br>495.628,538 | 15 | 430.325,951<br>495.627,038 | 18.335 |
| 15 | 430.325,951<br>495.627,038 | 16 | 430.324,945<br>495.617,271 | 9.819 |
| 16 | 430.324,945<br>495.617,271 | 1 | 430.306,328<br>495.544,764 | 74.858 |

** Lungimile segmentelor sunt determinate în planul de proiecţie Stereo 70 şi sunt rotunjite la 1 milimetru.
*** Distanţa dintre puncte este formată din segmente cumulate ce sunt mai mici decât valoarea 1 milimetru.

*Document care conține date cu caracter personal, protejat de prevederile Regulamentului (UE) nr. 679/2016 și Legii 190/2018*

# DATE DESPRE IMOBILUL NR. 6178

**Oficiul de Cadastru şi Publicitate Imobiliară SIBIU**
**Biroul de Cadastru şi Publicitate Imobiliară Sibiu**

## A. Partea I. Descrierea imobilului

**TEREN** Extravilan

**Adresa:** Jud. Sibiu

| Nr. Crt | Nr cadastral Nr. topografic | Suprafaţa* (mp) | Observaţii / Referinţe |
|---|---|---|---|
| A1 | 100597 | 7.100 | Sector cadastral:46 Teren neimprejmuit; |

## B. Partea II. Proprietari şi acte

| Inscrieri privitoare la dreptul de proprietate şi alte drepturi reale | | Referinţe |
|---|---|---|
| **66805 / 21/11/2012** | | |
| Act Administrativ nr. 2074/35, din 15/09/2002 emis de CJPSDPAT (Documentatia cadastrala avizata de OCPI cu nr. 63795/06.11.2012); | | |
| B1 | Se noteaza infiintarea C.F. 100597 Sibiu, pentru parcela cu nr. 2006/1/3 si arabil, in suprafata de 7100 mp, inscrisa in T.P. nr. 2074/35 din 15.09.2002 eliberat de Comisia Judeteana pentru Stabilirea Dreptului de Proprietate asupra Terenurilor Sibiu | A1 |
| **40503 / 04/05/2018** | | |
| Act Notarial nr. 291, din 03/05/2018 emis de Butiu Liliana Iuliana; | | |
| B6 | Intabulare, drept de PROPRIETATE, dobandit prin Conventie, cota actuala 1/1 | A1 |
| | 1) **GREAVU MARIANA**, necasatorita, bun propriu | |

## C. Partea III. SARCINI .

| Inscrieri privind dezmembramintele dreptului de proprietate, drepturi reale de garanţie şi sarcini | Referinţe |
|---|---|
| NU SUNT | |

# Anexa Nr. 1 La Partea I

## Teren

| Nr cadastral | Suprafaţa (mp)* | Observaţii / Referinţe |
|---|---|---|
| 100597 | 7.100 | |

* Suprafaţa este determinată in planul de proiecţie Stereo 70.

DETALII LINIARE IMOBIL

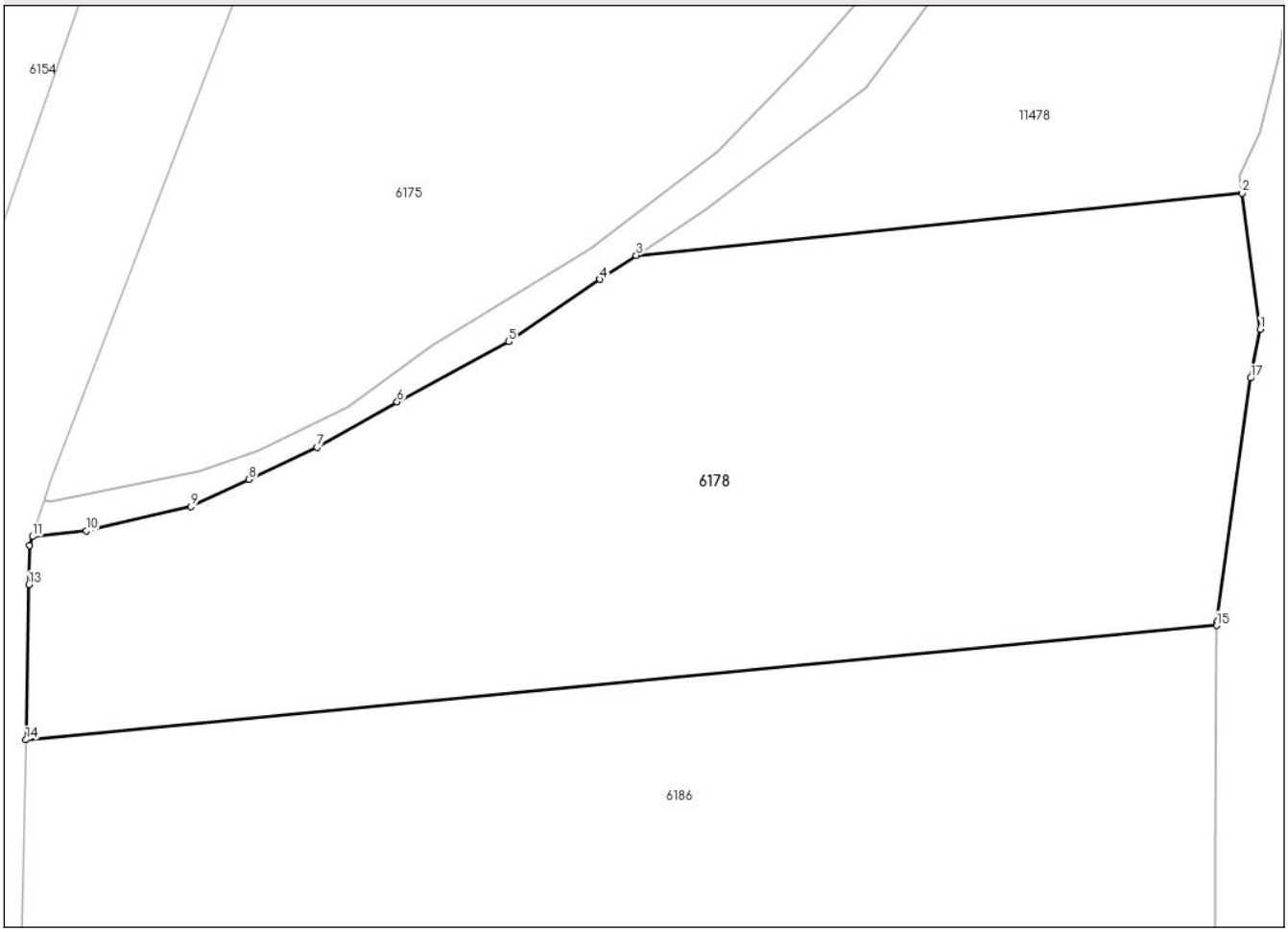


## Date referitoare la teren

| Crt | Categorie folosință | Intra vilan | Suprafaţa (mp) | Tarla | Parcelă | Nr. topo | Observaţii / Referinţe |
|---|---|---|---|---|---|---|---|
| 1 | arabil | NU | 7.100 | 69 | 2006/1/3 | - | |

**Lungime Segmente**
**1) Valorile lungimilor segmentelor sunt obţinute din proiecţie în plan.**

| Punct început | X / Y | Punct sfârşit | X / Y | Lungime segment (** (m) |
|---|---|---|---|---|
| 1 | 430.459,749<br>496.616,306 | 2 | 430.457,426<br>496.633,751 | 17.599 |
| 2 | 430.457,426<br>496.633,751 | 3 | 430.379,702<br>496.625,758 | 78.134 |
| 3 | 430.379,702<br>496.625,758 | 4 | 430.375,019<br>496.622,69 | 5.598 |
| 4 | 430.375,019<br>496.622,69 | 5 | 430.363,375<br>496.614,71 | 14.116 |
| 5 | 430.363,375<br>496.614,71 | 6 | 430.349,045<br>496.606,994 | 16.275 |

*Document care conține date cu caracter personal, protejat de prevederile Regulamentului (UE) nr. 679/2016 și Legii 190/2018*

| Punct început | X / Y | Punct sfârşit | X / Y | Lungime segment (** (m) |
|---|---|---|---|---|
| 6 | 430.349,045<br>496.606,994 | 7 | 430.338,77<br>496.601,154 | 11.818 |
| 7 | 430.338,77<br>496.601,154 | 8 | 430.330,051<br>496.597,061 | 9.632 |
| 8 | 430.330,051<br>496.597,061 | 9 | 430.322,583<br>496.593,555 | 8.25 |
| 9 | 430.322,583<br>496.593,555 | 10 | 430.309,179<br>496.590,451 | 13.759 |
| 10 | 430.309,179<br>496.590,451 | 11 | 430.302,275<br>496.589,749 | 6.939 |
| 11 | 430.302,275<br>496.589,749 | 12 | 430.301,891<br>496.588,575 | 1.235 |
| 12 | 430.301,891<br>496.588,575 | 13 | 430.301,798<br>496.583,576 | 5.0 |
| 13 | 430.301,798<br>496.583,576 | 14 | 430.301,428<br>496.563,69 | 19.89 |
| 14 | 430.301,428<br>496.563,69 | 15 | 430.454,148<br>496.578,348 | 153.423 |
| 15 | 430.454,148<br>496.578,348 | 16 | 430.454,15<br>496.578,748 | 0.4 |
| 16 | 430.454,15<br>496.578,748 | 17 | 430.458,513<br>496.610,039 | 31.594 |
| 17 | 430.458,513<br>496.610,039 | 1 | 430.459,749<br>496.616,306 | 6.388 |

** Lungimile segmentelor sunt determinate în planul de proiecţie Stereo 70 şi sunt rotunjite la 1 milimetru.
*** Distanţa dintre puncte este formată din segmente cumulate ce sunt mai mici decât valoarea 1 milimetru.

*Document care conține date cu caracter personal, protejat de prevederile Regulamentului (UE) nr. 679/2016 și Legii 190/2018*

# DATE DESPRE IMOBILUL NR. 6179

**Oficiul de Cadastru şi Publicitate Imobiliară SIBIU**
**Biroul de Cadastru şi Publicitate Imobiliară Sibiu**

## A. Partea I. Descrierea imobilului

**TEREN** Extravilan

**Adresa:** Jud. Sibiu

| Nr. Crt | Nr cadastral Nr. topografic | Suprafaţa* (mp) | Observaţii / Referinţe |
|---|---|---|---|
| A1 | 100598 | 6.500 | Sector cadastral:46 Teren neimprejmuit; |

## B. Partea II. Proprietari şi acte

| Inscrieri privitoare la dreptul de proprietate şi alte drepturi reale | | Referinţe |
|---|---|---|
| / | | |
| Act Administrativ nr. 2069/35, din 15/09/2002 emis de CJPSDPAT (titlu de proprietate); | | |
| B1 | Intabulare, drept de PROPRIETATE, dobandit prin Reconstituire, cota actuala 1/1 | A1 |
| | 1) **HARTMAN ECATERINA**, CNP NEIDENTIFICAT | |
| Act Administrativ nr. 6496, din 11/11/2022 emis de COMUNA LOAMNES (adeverinta); | | |
| B2 | Se noteaza posesia faptica in favoarea lui ROȘCA IOAN | A1 |
| | 1) **ROȘCA IOAN** | |

## C. Partea III. SARCINI .

| Inscrieri privind dezmembramintele dreptului de proprietate, drepturi reale de garanţie şi sarcini | Referinţe |
|---|---|
| NU SUNT | |

*Document care conține date cu caracter personal, protejat de prevederile Regulamentului (UE) nr. 679/2016 și Legii 190/2018*

# Anexa Nr. 1 La Partea I

## Teren

| Nr cadastral | Suprafaţa (mp)* | Observaţii / Referinţe |
|---|---|---|
| 100598 | 6.500 | |

* Suprafaţa este determinată in planul de proiecţie Stereo 70.

DETALII LINIARE IMOBIL

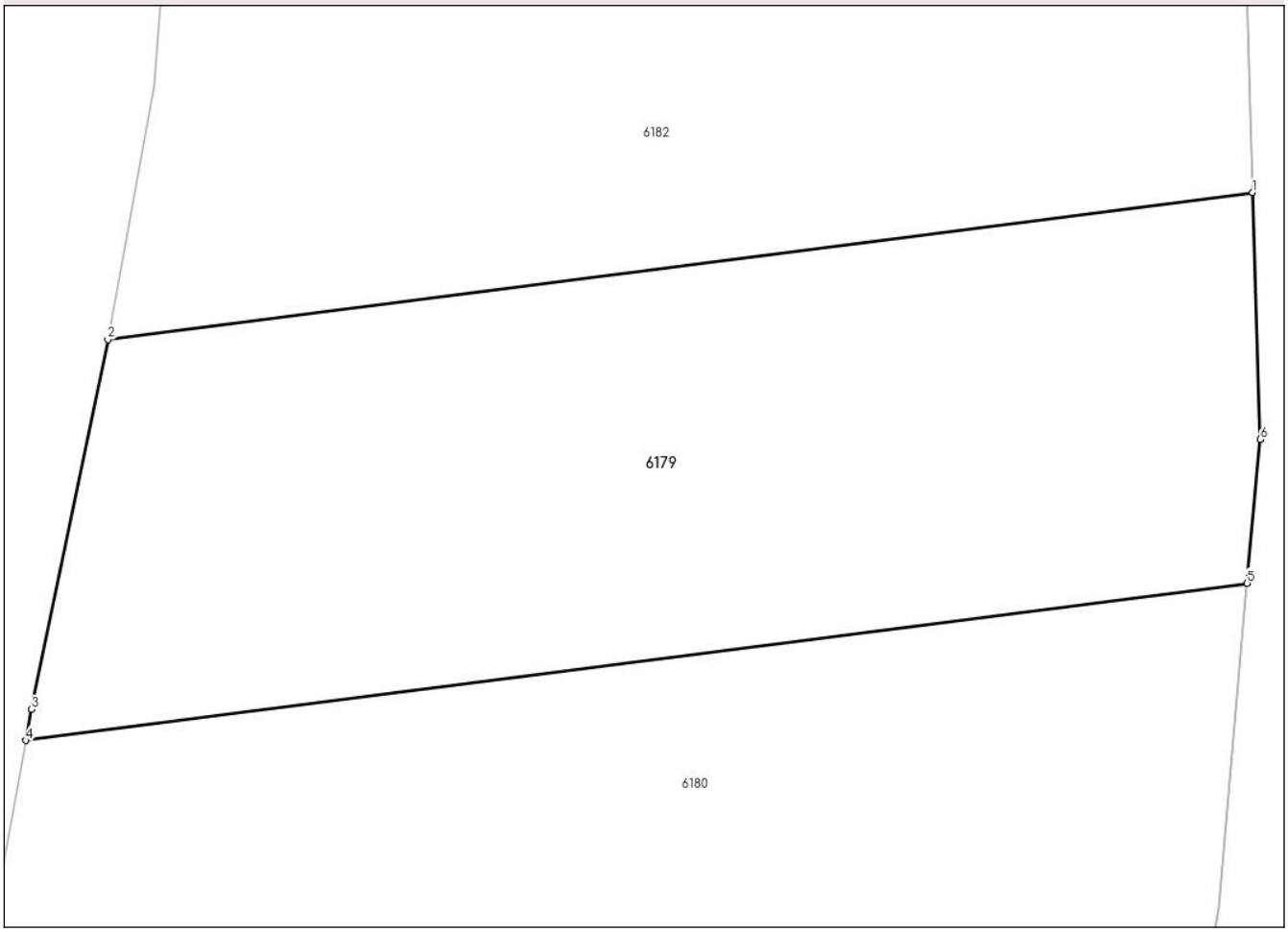


## Date referitoare la teren

| Crt | Categorie folosință | Intra vilan | Suprafaţa (mp) | Tarla | Parcelă | Nr. topo | Observaţii / Referinţe |
|---|---|---|---|---|---|---|---|
| 1 | arabil | NU | 6.500 | 69 | 2006/1/4 | - | |

**Lungime Segmente**
**1) Valorile lungimilor segmentelor sunt obţinute din proiecţie în plan.**

| Punct început | X / Y | Punct sfârşit | X / Y | Lungime segment (** (m) |
|---|---|---|---|---|
| 1 | 430.455,176<br>496.134,764 | 2 | 430.319,591<br>496.117,331 | 136.7 |
| 2 | 430.319,591<br>496.117,331 | 3 | 430.310,544<br>496.073,605 | 44.652 |
| 3 | 430.310,544<br>496.073,605 | 4 | 430.309,876<br>496.069,924 | 3.742 |
| 4 | 430.309,876<br>496.069,924 | 5 | 430.454,529<br>496.088,522 | 145.843 |
| 5 | 430.454,529<br>496.088,522 | 6 | 430.456,076<br>496.105,541 | 17.089 |

*Document care conține date cu caracter personal, protejat de prevederile Regulamentului (UE) nr. 679/2016 și Legii 190/2018*

| Punct început | X / Y | Punct sfârşit | X / Y | Lungime segment (** (m) |
|---|---|---|---|---|
| 6 | 430.456,076<br>496.105,541 | 1 | 430.455,176<br>496.134,764 | 29.236 |

** Lungimile segmentelor sunt determinate în planul de proiecţie Stereo 70 şi sunt rotunjite la 1 milimetru.
*** Distanţa dintre puncte este formată din segmente cumulate ce sunt mai mici decât valoarea 1 milimetru.

*Document care conține date cu caracter personal, protejat de prevederile Regulamentului (UE) nr. 679/2016 și Legii 190/2018*

# DATE DESPRE IMOBILUL NR. 6180

**Oficiul de Cadastru şi Publicitate Imobiliară SIBIU**
**Biroul de Cadastru şi Publicitate Imobiliară Sibiu**

## A. Partea I. Descrierea imobilului

**TEREN** Extravilan

**Adresa:** Jud. Sibiu

| Nr. Crt | Nr cadastral Nr. topografic | Suprafaţa* (mp) | Observaţii / Referinţe |
|---|---|---|---|
| A1 | | 5.882 | Sector cadastral:46 Teren neimprejmuit; |

## B. Partea II. Proprietari şi acte

| Inscrieri privitoare la dreptul de proprietate şi alte drepturi reale | | Referinţe |
|---|---|---|
| / | | |
| Act Administrativ nr. 2069/35, din 15/09/2002 emis de CJPSDPAT (titlu de proprietate); | | |
| B1 | Intabulare, drept de PROPRIETATE, dobandit prin Reconstituire, cota actuala 1/1 | A1 |
| | 1) **HARTMAN ECATERINA**, CNP NEIDENTIFICAT | |
| Act Administrativ nr. 2881, din 04/04/2025 emis de COMUNA LOAMNES (adeverinta); | | |
| B2 | Se noteaza posesia faptica in favoarea lui ROȘCA IOAN | A1 |
| | 1) **ROȘCA IOAN** | |

## C. Partea III. SARCINI .

| Inscrieri privind dezmembramintele dreptului de proprietate, drepturi reale de garanţie şi sarcini | Referinţe |
|---|---|
| NU SUNT | |

*Document care conține date cu caracter personal, protejat de prevederile Regulamentului (UE) nr. 679/2016 și Legii 190/2018*

# Anexa Nr. 1 La Partea I

## Teren

| Nr cadastral | Suprafaţa (mp)* | Observaţii / Referinţe |
|---|---|---|
| | 5.882 | |

* Suprafaţa este determinată in planul de proiecţie Stereo 70.

DETALII LINIARE IMOBIL

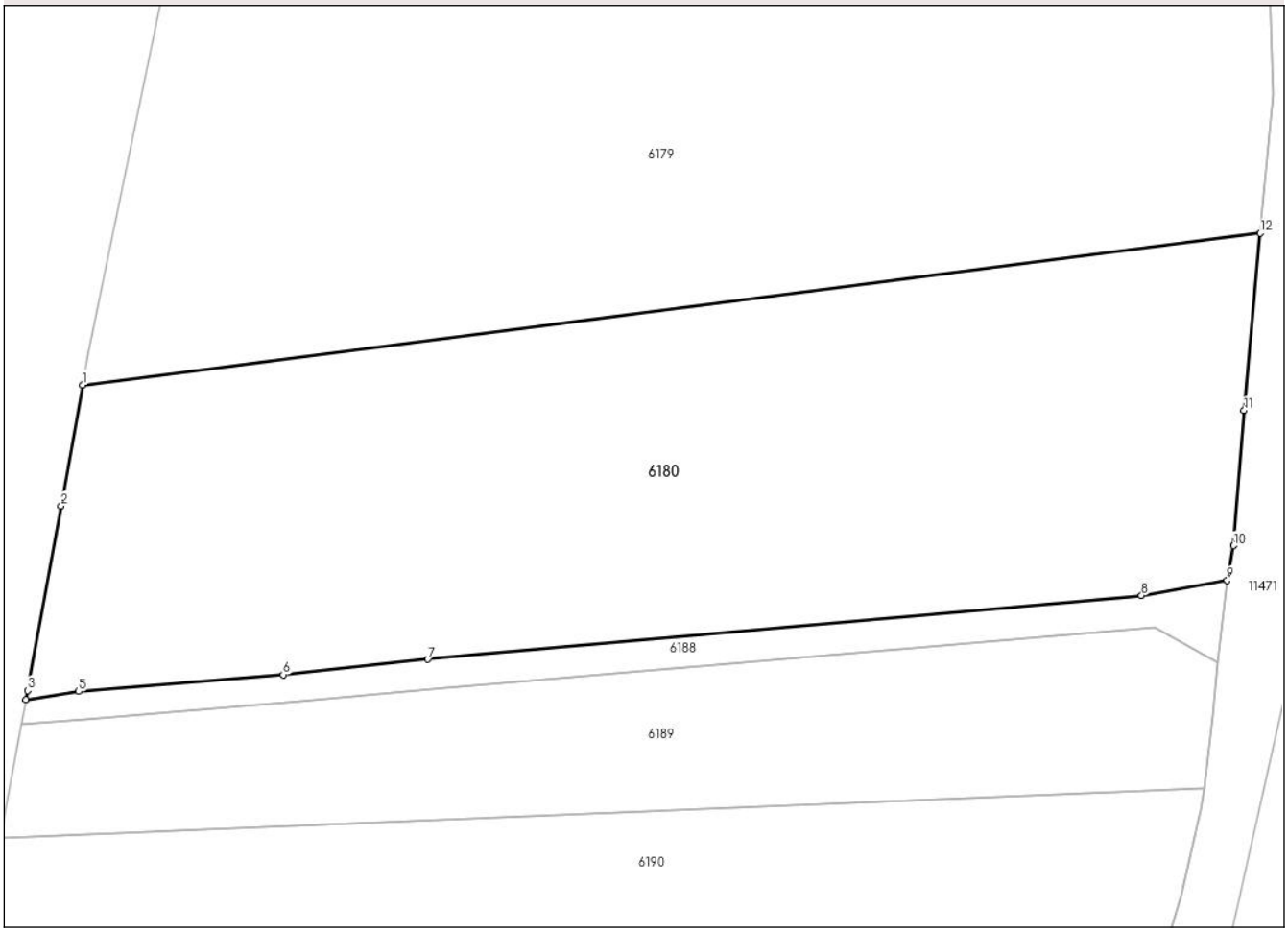


## Date referitoare la teren

| Crt | Categorie folosință | Intra vilan | Suprafaţa (mp) | Tarla | Parcelă | Nr. topo | Observaţii / Referinţe |
|---|---|---|---|---|---|---|---|
| 1 | arabil | NU | 5.882 | 69 | 2006/1/5 | - | |

**Lungime Segmente**
**1) Valorile lungimilor segmentelor sunt obţinute din proiecţie în plan.**

| Punct început | X / Y | Punct sfârşit | X / Y | Lungime segment (** (m) |
|---|---|---|---|---|
| 1 | 430.309,876<br>496.069,924 | 2 | 430.307,181<br>496.055,068 | 15.098 |
| 2 | 430.307,181<br>496.055,068 | 3 | 430.303,065<br>496.032,381 | 23.057 |
| 3 | 430.303,065<br>496.032,381 | 4 | 430.302,866<br>496.031,285 | 1.114 |
| 4 | 430.302,866<br>496.031,285 | 5 | 430.309,361<br>496.032,286 | 6.572 |
| 5 | 430.309,361<br>496.032,286 | 6 | 430.334,483<br>496.034,342 | 25.206 |

*Document care conține date cu caracter personal, protejat de prevederile Regulamentului (UE) nr. 679/2016 și Legii 190/2018*

| Punct început | X / Y | Punct sfârşit | X / Y | Lungime segment (** (m) |
|---|---|---|---|---|
| 6 | 430.334,483<br>496.034,342 | 7 | 430.352,219<br>496.036,238 | 17.837 |
| 7 | 430.352,219<br>496.036,238 | 8 | 430.439,934<br>496.044,064 | 88.064 |
| 8 | 430.439,934<br>496.044,064 | 9 | 430.450,474<br>496.045,936 | 10.704 |
| 9 | 430.450,474<br>496.045,936 | 10 | 430.451,232<br>496.050,179 | 4.31 |
| 10 | 430.451,232<br>496.050,179 | 11 | 430.452,551<br>496.066,773 | 16.647 |
| 11 | 430.452,551<br>496.066,773 | 12 | 430.454,529<br>496.088,522 | 21.838 |
| 12 | 430.454,529<br>496.088,522 | 1 | 430.309,876<br>496.069,924 | 145.843 |

** Lungimile segmentelor sunt determinate în planul de proiecţie Stereo 70 şi sunt rotunjite la 1 milimetru.
*** Distanţa dintre puncte este formată din segmente cumulate ce sunt mai mici decât valoarea 1 milimetru.

*Document care conține date cu caracter personal, protejat de prevederile Regulamentului (UE) nr. 679/2016 și Legii 190/2018*

# DATE DESPRE IMOBILUL NR. 6181

**Oficiul de Cadastru şi Publicitate Imobiliară SIBIU**
**Biroul de Cadastru şi Publicitate Imobiliară Sibiu**

## A. Partea I. Descrierea imobilului

**TEREN** Extravilan

**Adresa:** Jud. Sibiu

| Nr. Crt | Nr cadastral Nr. topografic | Suprafaţa* (mp) | Observaţii / Referinţe |
|---|---|---|---|
| A1 | 102512 | 644 | Sector cadastral:46 Teren neimprejmuit; |

## B. Partea II. Proprietari şi acte

| Inscrieri privitoare la dreptul de proprietate şi alte drepturi reale | | Referinţe |
|---|---|---|
| / | | |
| Act Normativ nr. 7, din 13/03/1996 emis de PARLAMENTUL ROMÂNIEI (lege); | | |
| B1 | Inscrierea provizorie, drept de PROPRIETATE, dobandit prin Lege, cota actuala 1/1 | A1 |
| | 1) **NEIDENTIFICAT NEIDENTIFICAT** | |

## C. Partea III. SARCINI .

| Inscrieri privind dezmembramintele dreptului de proprietate, drepturi reale de garanţie şi sarcini | Referinţe |
|---|---|
| NU SUNT | |

*Document care conține date cu caracter personal, protejat de prevederile Regulamentului (UE) nr. 679/2016 și Legii 190/2018*

# Anexa Nr. 1 La Partea I

## Teren

| Nr cadastral | Suprafaţa (mp)* | Observaţii / Referinţe |
|---|---|---|
| 102512 | 644 | |

* Suprafaţa este determinată in planul de proiecţie Stereo 70.

DETALII LINIARE IMOBIL

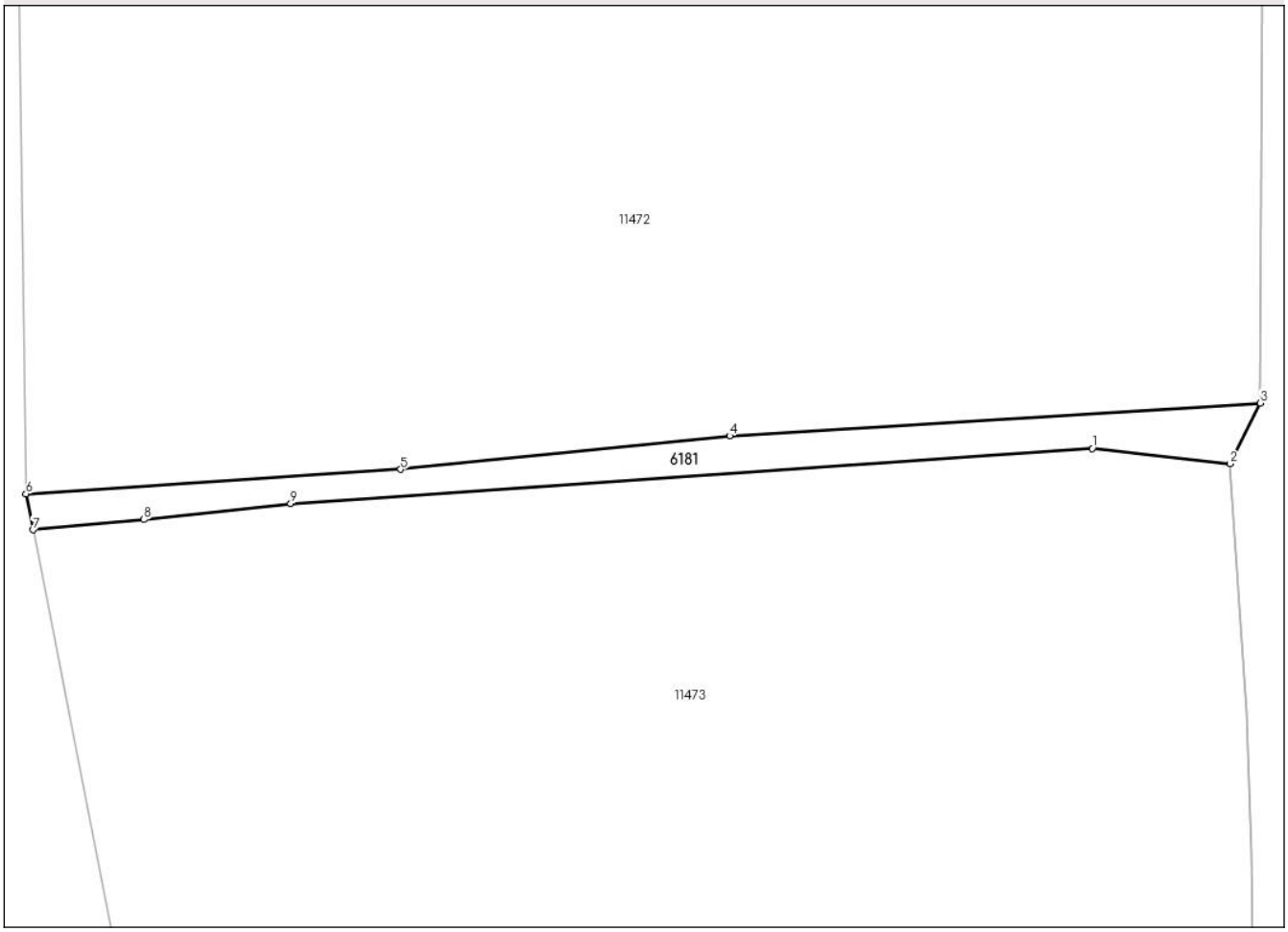


## Date referitoare la teren

| Crt | Categorie folosință | Intra vilan | Suprafaţa (mp) | Tarla | Parcelă | Nr. topo | Observaţii / Referinţe |
|---|---|---|---|---|---|---|---|
| 1 | curti constructii | NU | 644 | 69 | 2006/2 | - | CANAL |

**Lungime Segmente**
**1) Valorile lungimilor segmentelor sunt obţinute din proiecţie în plan.**

| Punct început | X / Y | Punct sfârşit | X / Y | Lungime segment (** (m) |
|---|---|---|---|---|
| 1 | 430.432,417<br>496.328,24 | 2 | 430.449,361<br>496.326,367 | 17.048 |
| 2 | 430.449,361<br>496.326,367 | 3 | 430.453,1<br>496.333,833 | 8.35 |
| 3 | 430.453,1<br>496.333,833 | 4 | 430.387,753<br>496.329,78 | 65.473 |
| 4 | 430.387,753<br>496.329,78 | 5 | 430.347,271<br>496.325,664 | 40.691 |
| 5 | 430.347,271<br>496.325,664 | 6 | 430.301,125<br>496.322,651 | 46.244 |

*Document care conține date cu caracter personal, protejat de prevederile Regulamentului (UE) nr. 679/2016 și Legii 190/2018*

| Punct început | X / Y | Punct sfârşit | X / Y | Lungime segment (** (m) |
|---|---|---|---|---|
| 6 | 430.301,125<br>496.322,651 | 7 | 430.301,997<br>496.318,212 | 4.524 |
| 7 | 430.301,997<br>496.318,212 | 8 | 430.315,665<br>496.319,493 | 13.728 |
| 8 | 430.315,665<br>496.319,493 | 9 | 430.333,724<br>496.321,442 | 18.164 |
| 9 | 430.333,724<br>496.321,442 | 1 | 430.432,417<br>496.328,24 | 98.927 |

** Lungimile segmentelor sunt determinate în planul de proiecţie Stereo 70 şi sunt rotunjite la 1 milimetru.
*** Distanţa dintre puncte este formată din segmente cumulate ce sunt mai mici decât valoarea 1 milimetru.

*Document care conține date cu caracter personal, protejat de prevederile Regulamentului (UE) nr. 679/2016 și Legii 190/2018*

# DATE DESPRE IMOBILUL NR. 6182

**Oficiul de Cadastru şi Publicitate Imobiliară SIBIU**
**Biroul de Cadastru şi Publicitate Imobiliară Sibiu**

## A. Partea I. Descrierea imobilului

**TEREN** Extravilan

**Adresa:** Jud. Sibiu

| Nr. Crt | Nr cadastral Nr. topografic | Suprafaţa* (mp) | Observaţii / Referinţe |
|---|---|---|---|
| A1 | 101541 | 5.100 | Sector cadastral:46 Teren neimprejmuit; |

## B. Partea II. Proprietari şi acte

| Inscrieri privitoare la dreptul de proprietate şi alte drepturi reale | | Referinţe |
|---|---|---|
| / | | |
| Act Administrativ nr. 2205/35, din 14/12/2004 emis de CJPSDPAT (titlu de proprietate); | | |
| B1 | Intabulare, drept de PROPRIETATE, dobandit prin Reconstituire, cota actuala 1/1 | A1 |
| | 1) **LUPU DORINA**, CNP NEIDENTIFICAT | |
| Act Administrativ nr. 2883, din 04/04/2025 emis de COMUNA LOAMNES (adeverinta); | | |
| B2 | Se noteaza posesia faptica in favoarea lui ROȘCA IOAN | A1 |
| | 1) **ROSCA IOAN** | |

## C. Partea III. SARCINI .

| Inscrieri privind dezmembramintele dreptului de proprietate, drepturi reale de garanţie şi sarcini | Referinţe |
|---|---|
| NU SUNT | |

# Anexa Nr. 1 La Partea I

## Teren

| Nr cadastral | Suprafaţa (mp)* | Observaţii / Referinţe |
|---|---|---|
| 101541 | 5.100 | |

* Suprafaţa este determinată in planul de proiecţie Stereo 70.

DETALII LINIARE IMOBIL

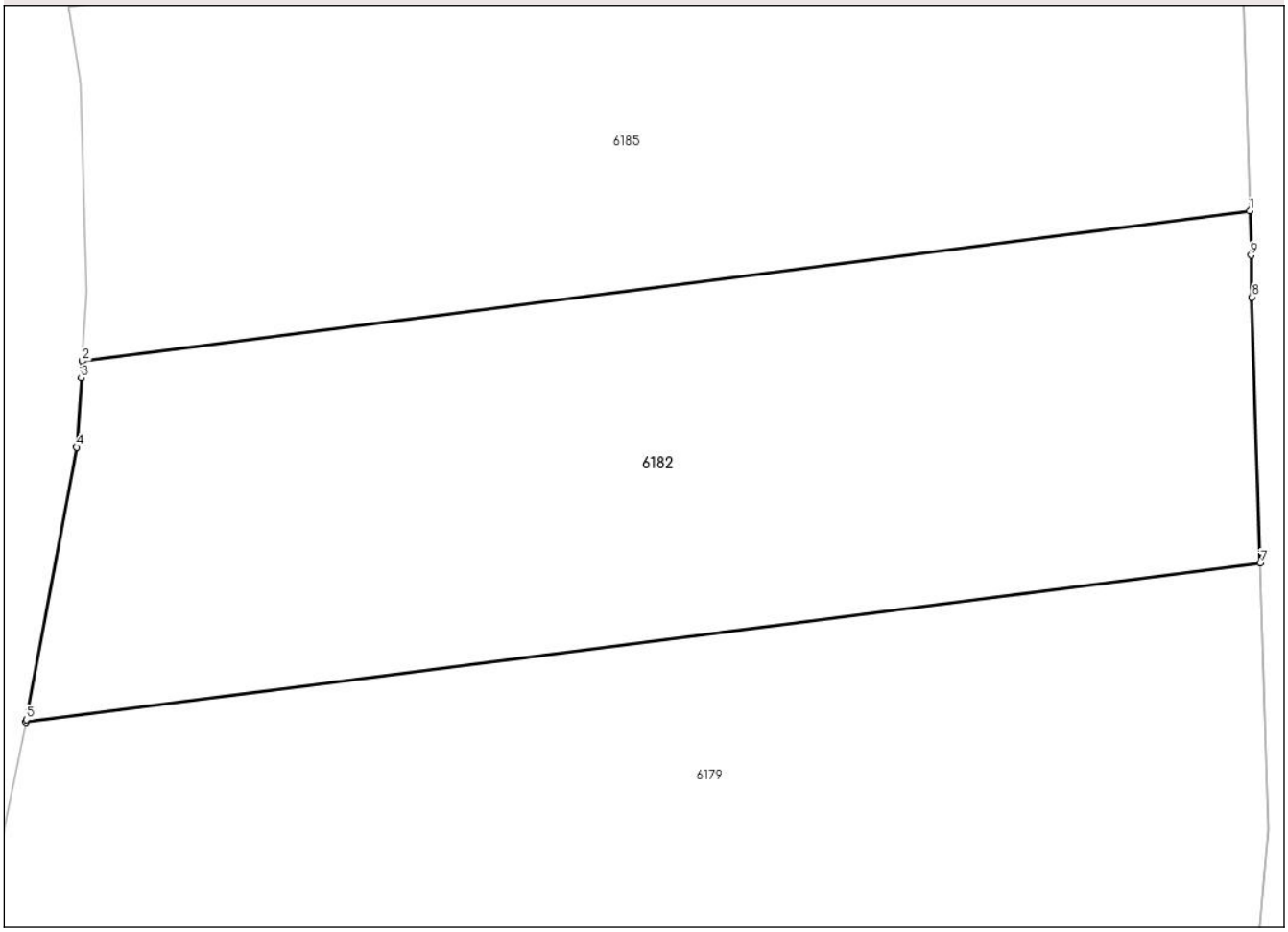


## Date referitoare la teren

| Crt | Categorie folosință | Intra vilan | Suprafaţa (mp) | Tarla | Parcelă | Nr. topo | Observaţii / Referinţe |
|---|---|---|---|---|---|---|---|
| 1 | arabil | NU | 5.100 | 69 | 2006/3 | - | |

**Lungime Segmente**
**1) Valorile lungimilor segmentelor sunt obţinute din proiecţie în plan.**

| Punct început | X / Y | Punct sfârşit | X / Y | Lungime segment (** (m) |
|---|---|---|---|---|
| 1 | 430.454,018<br>496.173,407 | 2 | 430.325,793<br>496.156,921 | 129.281 |
| 2 | 430.325,793<br>496.156,921 | 3 | 430.325,665<br>496.155,062 | 1.863 |
| 3 | 430.325,665<br>496.155,062 | 4 | 430.325,141<br>496.147,47 | 7.61 |
| 4 | 430.325,141<br>496.147,47 | 5 | 430.319,645<br>496.117,591 | 30.38 |
| 5 | 430.319,645<br>496.117,591 | 6 | 430.319,591<br>496.117,331 | 0.265 |

*Document care conține date cu caracter personal, protejat de prevederile Regulamentului (UE) nr. 679/2016 și Legii 190/2018*

| Punct început | X / Y | Punct sfârşit | X / Y | Lungime segment (** (m) |
|---|---|---|---|---|
| 6 | 430.319,591<br>496.117,331 | 7 | 430.455,176<br>496.134,764 | 136.7 |
| 7 | 430.455,176<br>496.134,764 | 8 | 430.454,276<br>496.163,951 | 29.201 |
| 8 | 430.454,276<br>496.163,951 | 9 | 430.454,169<br>496.168,556 | 4.606 |
| 9 | 430.454,169<br>496.168,556 | 1 | 430.454,018<br>496.173,407 | 4.854 |

** Lungimile segmentelor sunt determinate în planul de proiecţie Stereo 70 şi sunt rotunjite la 1 milimetru.
*** Distanţa dintre puncte este formată din segmente cumulate ce sunt mai mici decât valoarea 1 milimetru.

*Document care conține date cu caracter personal, protejat de prevederile Regulamentului (UE) nr. 679/2016 și Legii 190/2018*

# DATE DESPRE IMOBILUL NR. 6183

**Oficiul de Cadastru şi Publicitate Imobiliară SIBIU**
**Biroul de Cadastru şi Publicitate Imobiliară Sibiu**

## A. Partea I. Descrierea imobilului

**TEREN** Extravilan

**Adresa:** Jud. Sibiu

| Nr. Crt | Nr cadastral Nr. topografic | Suprafaţa* (mp) | Observaţii / Referinţe |
|---|---|---|---|
| A1 | 101537 | 3.200 | Sector cadastral:46 Teren neimprejmuit; |

## B. Partea II. Proprietari şi acte

| Inscrieri privitoare la dreptul de proprietate şi alte drepturi reale | | Referinţe |
|---|---|---|
| **8631 / 10/02/2015** | | |
| Act Administrativ nr. 2139/35, din 12/11/2003 emis de CJPSDPAT (documentatie cadastrala avizata si receptionata de OCPI Sibiu in dosar nr.85253/10.12.2014); | | |
| B1 | Se infiinteaza cartea funciara nr.101537 Loamnes, pentru parcela 2008/1/1 - arabil, din T.P. 2139/35/2003 | A1 |
| Act Notarial nr. 6, din 05/01/2005 emis de NP VELICIU SANDA VETURIA; | | |
| B3 | Intabulare, drept de PROPRIETATE, dobandit prin Conventie, cota actuala 1/1 | A1 |
| | 1) **ROSCA IOAN**, si sotia<br>2) **ROSCA SIMONA-MARIA**, bun comun CNP NEIDENTIFICAT | |

## C. Partea III. SARCINI .

| Inscrieri privind dezmembramintele dreptului de proprietate, drepturi reale de garanţie şi sarcini | Referinţe |
|---|---|
| NU SUNT | |

# Anexa Nr. 1 La Partea I

## Teren

| Nr cadastral | Suprafaţa (mp)* | Observaţii / Referinţe |
|---|---|---|
| 101537 | 3.200 | |

* Suprafaţa este determinată in planul de proiecţie Stereo 70.

DETALII LINIARE IMOBIL

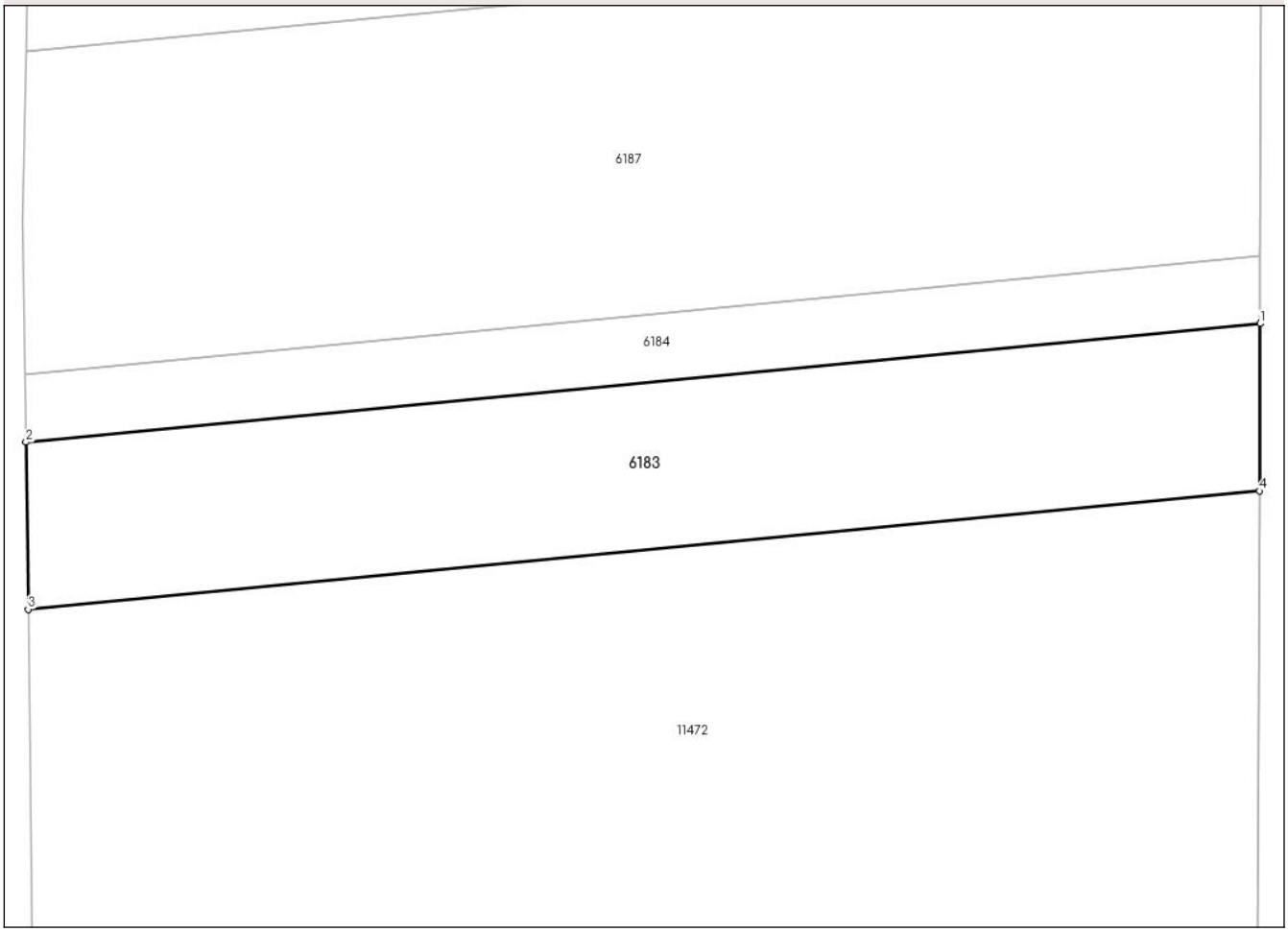


## Date referitoare la teren

| Crt | Categorie folosință | Intra vilan | Suprafaţa (mp) | Tarla | Parcelă | Nr. topo | Observaţii / Referinţe |
|---|---|---|---|---|---|---|---|
| 1 | arabil | NU | 3.200 | 69 | 2008/1/1 | - | NUMĂR DE TARLA GREȘIT IN TP (68) |

**Lungime Segmente**
**1) Valorile lungimilor segmentelor sunt obţinute din proiecţie în plan.**

| Punct început | X / Y | Punct sfârşit | X / Y | Lungime segment (** (m) |
|---|---|---|---|---|
| 1 | 430.453,565<br>496.442,234 | 2 | 430.299,759<br>496.427,472 | 154.513 |
| 2 | 430.299,759<br>496.427,472 | 3 | 430.300,03<br>496.406,668 | 20.806 |
| 3 | 430.300,03<br>496.406,668 | 4 | 430.453,476<br>496.421,396 | 154.151 |
| 4 | 430.453,476<br>496.421,396 | 1 | 430.453,565<br>496.442,234 | 20.839 |

**** Lungimile segmentelor sunt determinate în planul de proiecţie Stereo 70 şi sunt rotunjite la 1 milimetru.**

*Document care conține date cu caracter personal, protejat de prevederile Regulamentului (UE) nr. 679/2016 și Legii 190/2018*

***** Distanţa dintre puncte este formată din segmente cumulate ce sunt mai mici decât valoarea 1 milimetru.**

*Document care conține date cu caracter personal, protejat de prevederile Regulamentului (UE) nr. 679/2016 și Legii 190/2018*

# DATE DESPRE IMOBILUL NR. 6184

**Oficiul de Cadastru şi Publicitate Imobiliară SIBIU**
**Biroul de Cadastru şi Publicitate Imobiliară Sibiu**

## A. Partea I. Descrierea imobilului

**TEREN** Extravilan

**Adresa:** Jud. Sibiu

| Nr. Crt | Nr cadastral Nr. topografic | Suprafaţa* (mp) | Observaţii / Referinţe |
|---|---|---|---|
| A1 | 101540 | 1.300 | Sector cadastral:46 Teren neimprejmuit; |

## B. Partea II. Proprietari şi acte

| Inscrieri privitoare la dreptul de proprietate şi alte drepturi reale | | Referinţe |
|---|---|---|
| / | | |
| Act Administrativ nr. 2205/35, din 14/12/2004 emis de CJPSDPAT (titlu de proprietate); | | |
| B1 | Intabulare, drept de PROPRIETATE, dobandit prin Reconstituire, cota actuala 1/1 | A1 |
| | 1) **LUPU DORINA**, CNP NEIDENTIFICAT | |
| Act Administrativ nr. 2882, din 04/04/2025 emis de COMUNA LOAMNES (adeverinta); | | |
| B2 | Se noteaza posesia faptica in favoarea lui ROȘCA IOAN | A1 |
| | 1) **ROȘCA IOAN** | |

## C. Partea III. SARCINI .

| Inscrieri privind dezmembramintele dreptului de proprietate, drepturi reale de garanţie şi sarcini | Referinţe |
|---|---|
| NU SUNT | |

*Document care conține date cu caracter personal, protejat de prevederile Regulamentului (UE) nr. 679/2016 și Legii 190/2018*

# Anexa Nr. 1 La Partea I

## Teren

| Nr cadastral | Suprafaţa (mp)* | Observaţii / Referinţe |
|---|---|---|
| 101540 | 1.300 | |

* Suprafaţa este determinată in planul de proiecţie Stereo 70.

DETALII LINIARE IMOBIL

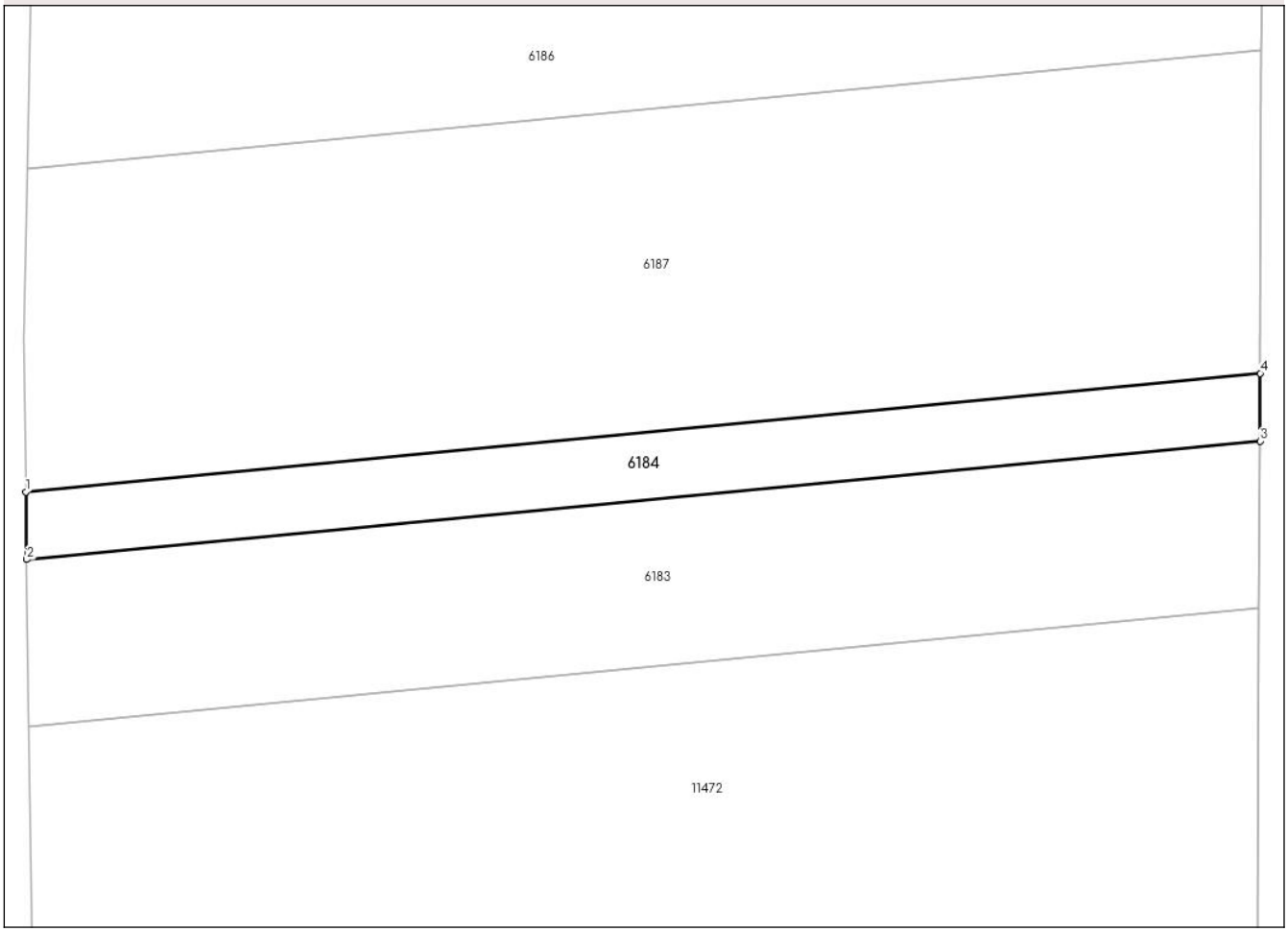


## Date referitoare la teren

| Crt | Categorie folosință | Intra vilan | Suprafaţa (mp) | Tarla | Parcelă | Nr. topo | Observaţii / Referinţe |
|---|---|---|---|---|---|---|---|
| 1 | arabil | NU | 1.300 | 69 | 2008/1/4 | - | |

**Lungime Segmente**
**1) Valorile lungimilor segmentelor sunt obţinute din proiecţie în plan.**

| Punct început | X / Y | Punct sfârşit | X / Y | Lungime segment (** (m) |
|---|---|---|---|---|
| 1 | 430.299,649<br>496.435,909 | 2 | 430.299,759<br>496.427,472 | 8.438 |
| 2 | 430.299,759<br>496.427,472 | 3 | 430.453,565<br>496.442,234 | 154.513 |
| 3 | 430.453,565<br>496.442,234 | 4 | 430.453,601<br>496.450,686 | 8.452 |
| 4 | 430.453,601<br>496.450,686 | 1 | 430.299,649<br>496.435,909 | 154.66 |

**** Lungimile segmentelor sunt determinate în planul de proiecţie Stereo 70 şi sunt rotunjite la 1 milimetru.**

*Document care conține date cu caracter personal, protejat de prevederile Regulamentului (UE) nr. 679/2016 și Legii 190/2018*

***** Distanţa dintre puncte este formată din segmente cumulate ce sunt mai mici decât valoarea 1 milimetru.**

# DATE DESPRE IMOBILUL NR. 6185

**Oficiul de Cadastru şi Publicitate Imobiliară SIBIU**
**Biroul de Cadastru şi Publicitate Imobiliară Sibiu**

## A. Partea I. Descrierea imobilului

**TEREN** Extravilan

**Adresa:** Jud. Sibiu

| Nr. Crt | Nr cadastral Nr. topografic | Suprafaţa* (mp) | Observaţii / Referinţe |
|---|---|---|---|
| A1 | 100596 | 5.000 | Sector cadastral:46 Teren neimprejmuit; |

## B. Partea II. Proprietari şi acte

| Inscrieri privitoare la dreptul de proprietate şi alte drepturi reale | | Referinţe |
|---|---|---|
| **66799 / 21/11/2012** | | |
| Act Administrativ nr. 207335, din 15/09/2002 emis de CJPSDPAT-JUD.SIBIU (documentatie cadastrala avizata si receptionata de OCPI Sibiu cu nr.63795/2012); | | |
| B1 | Se infiinteaza cartea funciara nr.100596 Loamnes, ca urmare a intabularii parcelei nr.2006/1/2 din Titlul de Proprietate nr. 2073/35/2002. | A1 |
| Act Notarial nr. 9, din 05/01/2005 emis de BNP VELICIU SANDA VETURIA; | | |
| B3 | Intabulare, drept de PROPRIETATE, dobandit prin Conventie, cota actuala 1/1 | A1 |
| | 1) **ROSCA IOAN**, si sotia<br>2) **ROSCA SIMONA-MARIA**, bun comun CNP NEIDENTIFICAT | |

## C. Partea III. SARCINI .

| Inscrieri privind dezmembramintele dreptului de proprietate, drepturi reale de garanţie şi sarcini | Referinţe |
|---|---|
| NU SUNT | |

*Document care conține date cu caracter personal, protejat de prevederile Regulamentului (UE) nr. 679/2016 și Legii 190/2018*

# Anexa Nr. 1 La Partea I

## Teren

| Nr cadastral | Suprafaţa (mp)* | Observaţii / Referinţe |
|---|---|---|
| 100596 | 5.000 | |

* Suprafaţa este determinată in planul de proiecţie Stereo 70.

DETALII LINIARE IMOBIL

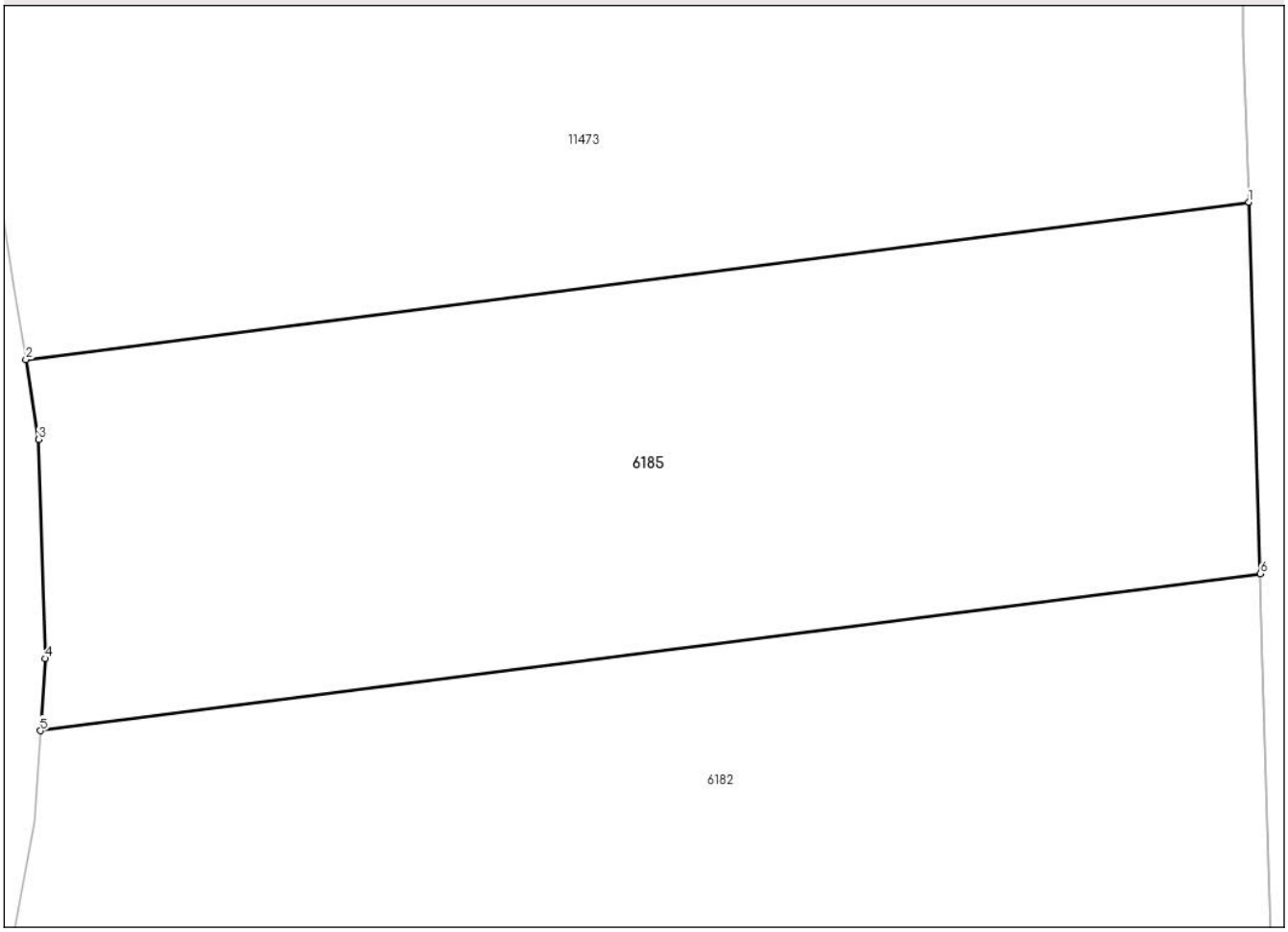


## Date referitoare la teren

| Crt | Categorie folosință | Intra vilan | Suprafaţa (mp) | Tarla | Parcelă | Nr. topo | Observaţii / Referinţe |
|---|---|---|---|---|---|---|---|
| 1 | arabil | NU | 5.000 | 69 | 2006/1/2 | - | |

**Lungime Segmente**
**1) Valorile lungimilor segmentelor sunt obţinute din proiecţie în plan.**

| Punct început | X / Y | Punct sfârşit | X / Y | Lungime segment (** (m) |
|---|---|---|---|---|
| 1 | 430.452,808<br>496.212,416 | 2 | 430.324,258<br>496.195,888 | 129.608 |
| 2 | 430.324,258<br>496.195,888 | 3 | 430.325,591<br>496.187,511 | 8.483 |
| 3 | 430.325,591<br>496.187,511 | 4 | 430.326,315<br>496.164,492 | 23.03 |
| 4 | 430.326,315<br>496.164,492 | 5 | 430.325,793<br>496.156,921 | 7.589 |
| 5 | 430.325,793<br>496.156,921 | 6 | 430.454,018<br>496.173,407 | 129.281 |

*Document care conține date cu caracter personal, protejat de prevederile Regulamentului (UE) nr. 679/2016 și Legii 190/2018*

| Punct început | X / Y | Punct sfârşit | X / Y | Lungime segment (** (m) |
|---|---|---|---|---|
| 6 | 430.454,018<br>496.173,407 | 1 | 430.452,808<br>496.212,416 | 39.028 |

** Lungimile segmentelor sunt determinate în planul de proiecţie Stereo 70 şi sunt rotunjite la 1 milimetru.
*** Distanţa dintre puncte este formată din segmente cumulate ce sunt mai mici decât valoarea 1 milimetru.

# DATE DESPRE IMOBILUL NR. 6186

**Oficiul de Cadastru şi Publicitate Imobiliară SIBIU**
**Biroul de Cadastru şi Publicitate Imobiliară Sibiu**

## A. Partea I. Descrierea imobilului

**TEREN** Extravilan

**Adresa:** Jud. Sibiu

| Nr. Crt | Nr cadastral Nr. topografic | Suprafaţa* (mp) | Observaţii / Referinţe |
|---|---|---|---|
| A1 | 101538 | 13.400 | Sector cadastral:46 Teren neimprejmuit; |

## B. Partea II. Proprietari şi acte

| Inscrieri privitoare la dreptul de proprietate şi alte drepturi reale | | Referinţe |
|---|---|---|
| / | | |
| Act Administrativ nr. 2180/35, din 27/08/2004 emis de CJPSDPAT (titlu de proprietate); | | |
| B1 | Intabulare, drept de PROPRIETATE, dobandit prin Reconstituire, cota actuala 1/1 | A1 |
| | 1) **VASIU ALEXANDRINA**, CNP NEIDENTIFICAT | |

## C. Partea III. SARCINI .

| Inscrieri privind dezmembramintele dreptului de proprietate, drepturi reale de garanţie şi sarcini | Referinţe |
|---|---|
| NU SUNT | |

*Document care conține date cu caracter personal, protejat de prevederile Regulamentului (UE) nr. 679/2016 și Legii 190/2018*

# Anexa Nr. 1 La Partea I

## Teren

| Nr cadastral | Suprafaţa (mp)* | Observaţii / Referinţe |
|---|---|---|
| 101538 | 13.400 | |

* Suprafaţa este determinată in planul de proiecţie Stereo 70.

DETALII LINIARE IMOBIL

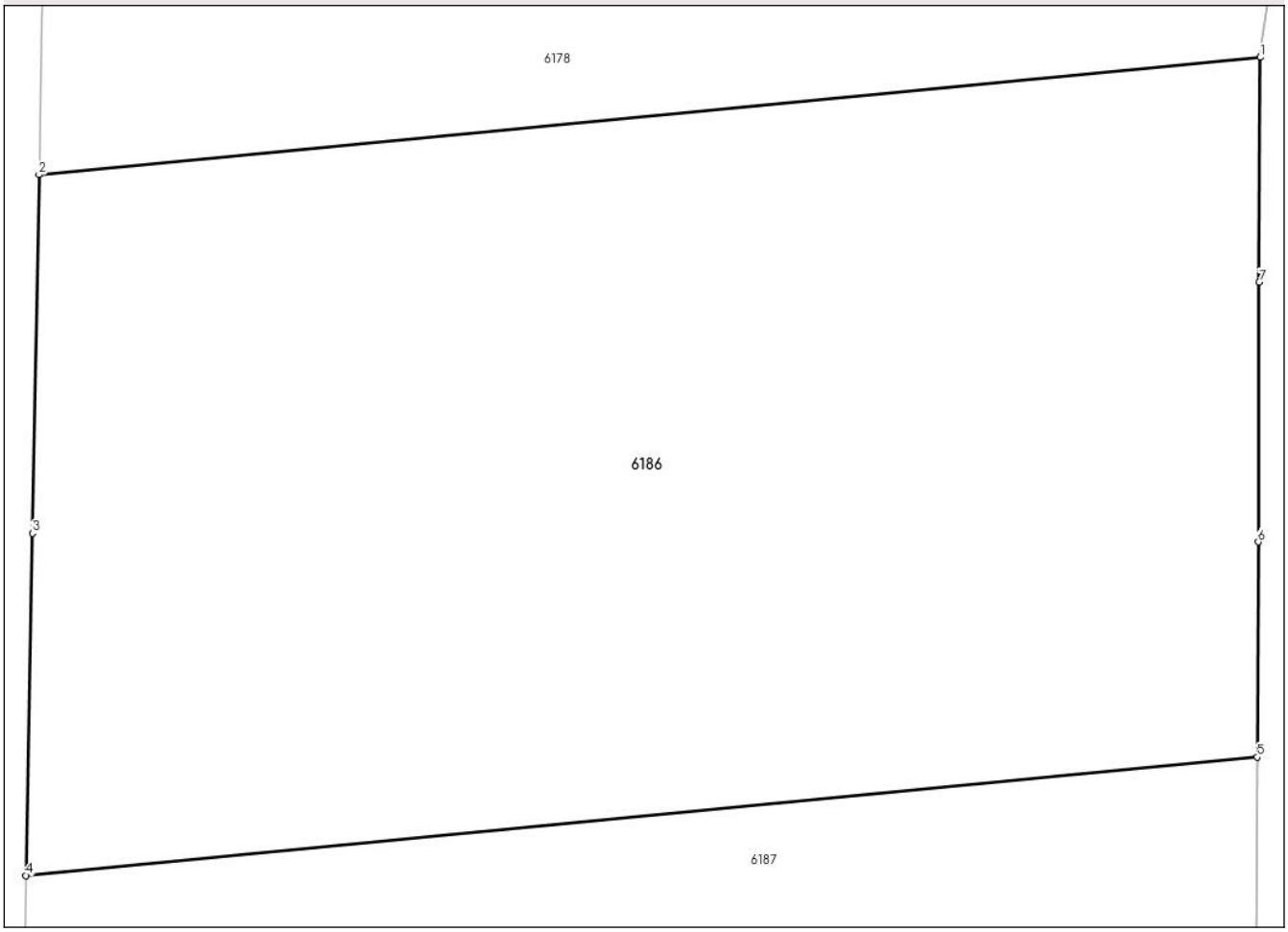


## Date referitoare la teren

| Crt | Categorie folosință | Intra vilan | Suprafaţa (mp) | Tarla | Parcelă | Nr. topo | Observaţii / Referinţe |
|---|---|---|---|---|---|---|---|
| 1 | arabil | NU | 13.400 | 69 | 2008/1/2 | - | |

**Lungime Segmente**
**1) Valorile lungimilor segmentelor sunt obţinute din proiecţie în plan.**

| Punct început | X / Y | Punct sfârşit | X / Y | Lungime segment (** (m) |
|---|---|---|---|---|
| 1 | 430.454,148<br>496.578,348 | 2 | 430.301,428<br>496.563,69 | 153.423 |
| 2 | 430.301,428<br>496.563,69 | 3 | 430.300,593<br>496.518,915 | 44.783 |
| 3 | 430.300,593<br>496.518,915 | 4 | 430.299,796<br>496.476,151 | 42.771 |
| 4 | 430.299,796<br>496.476,151 | 5 | 430.453,774<br>496.490,93 | 154.685 |
| 5 | 430.453,774<br>496.490,93 | 6 | 430.453,889<br>496.517,826 | 26.896 |

*Document care conține date cu caracter personal, protejat de prevederile Regulamentului (UE) nr. 679/2016 și Legii 190/2018*

| Punct început | X / Y | Punct sfârşit | X / Y | Lungime segment (** (m) |
|---|---|---|---|---|
| 6 | 430.453,889<br>496.517,826 | 7 | 430.454,028<br>496.550,268 | 32.442 |
| 7 | 430.454,028<br>496.550,268 | 1 | 430.454,148<br>496.578,348 | 28.081 |

** Lungimile segmentelor sunt determinate în planul de proiecţie Stereo 70 şi sunt rotunjite la 1 milimetru.
*** Distanţa dintre puncte este formată din segmente cumulate ce sunt mai mici decât valoarea 1 milimetru.

*Document care conține date cu caracter personal, protejat de prevederile Regulamentului (UE) nr. 679/2016 și Legii 190/2018*

# DATE DESPRE IMOBILUL NR. 6187

**Oficiul de Cadastru şi Publicitate Imobiliară SIBIU**
**Biroul de Cadastru şi Publicitate Imobiliară Sibiu**

## A. Partea I. Descrierea imobilului

**TEREN** Extravilan

**Adresa:** Jud. Sibiu

| Nr. Crt | Nr cadastral Nr. topografic | Suprafaţa* (mp) | Observaţii / Referinţe |
|---|---|---|---|
| A1 | 101539 | 6.200 | Sector cadastral:46 Teren neimprejmuit; |

## B. Partea II. Proprietari şi acte

| Inscrieri privitoare la dreptul de proprietate şi alte drepturi reale | | Referinţe |
|---|---|---|
| / | | |
| Act Administrativ nr. 2179/35, din 27/08/2004 emis de CJPSDPAT (titlu de proprietate); | | |
| B1 | Intabulare, drept de PROPRIETATE, dobandit prin Reconstituire, cota actuala 1/1 | A1 |
| | 1) **CAPÎLNEAN ILARIE**, CNP NEIDENTIFICAT | |

## C. Partea III. SARCINI .

| Inscrieri privind dezmembramintele dreptului de proprietate, drepturi reale de garanţie şi sarcini | Referinţe |
|---|---|
| NU SUNT | |

*Document care conține date cu caracter personal, protejat de prevederile Regulamentului (UE) nr. 679/2016 și Legii 190/2018*

# Anexa Nr. 1 La Partea I

## Teren

| Nr cadastral | Suprafaţa (mp)* | Observaţii / Referinţe |
|---|---|---|
| 101539 | 6.200 | |

* Suprafaţa este determinată in planul de proiecţie Stereo 70.

DETALII LINIARE IMOBIL

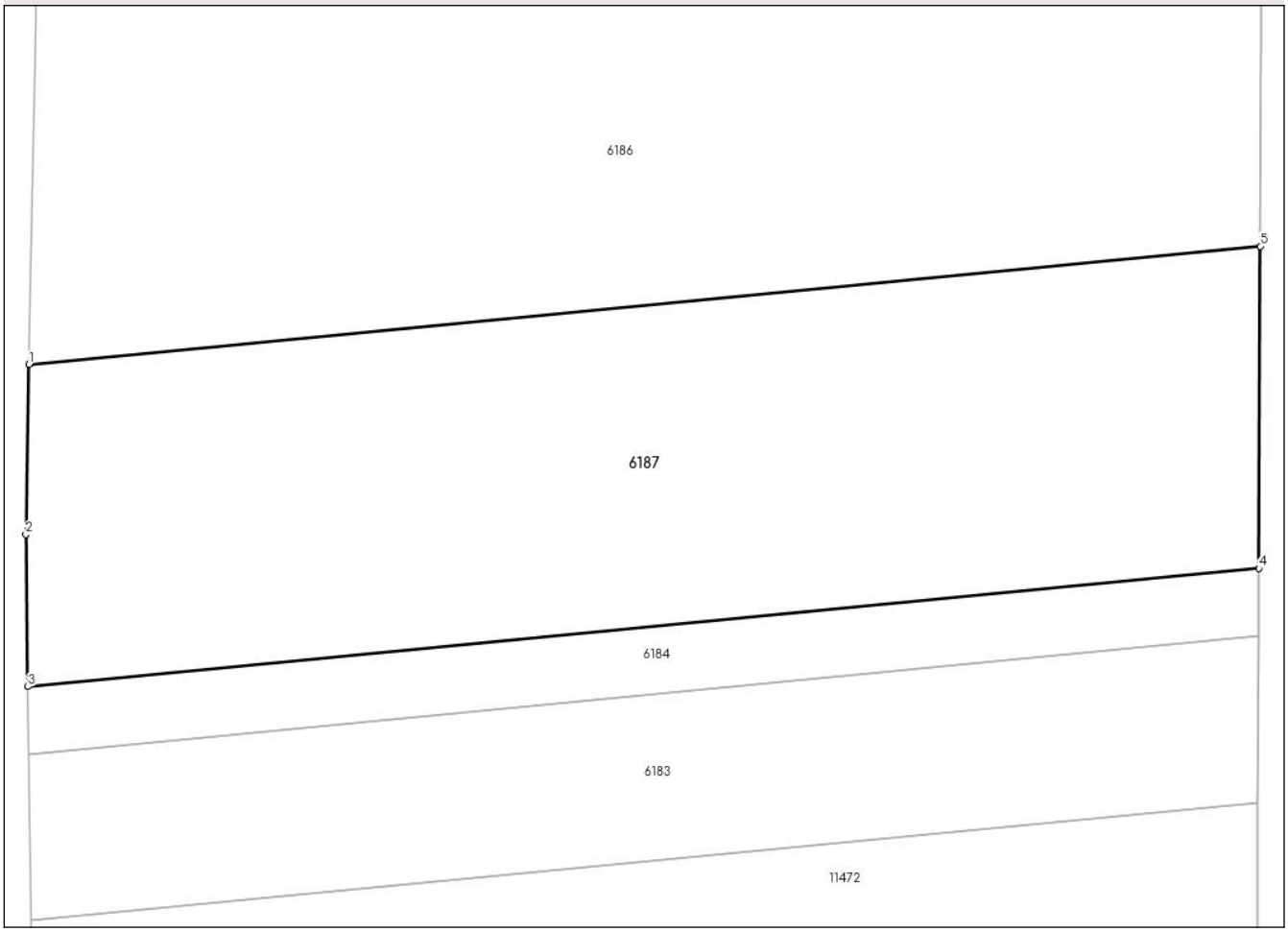


## Date referitoare la teren

| Crt | Categorie folosință | Intra vilan | Suprafaţa (mp) | Tarla | Parcelă | Nr. topo | Observaţii / Referinţe |
|---|---|---|---|---|---|---|---|
| 1 | arabil | NU | 6.200 | 69 | 2008/1/3 | - | |

**Lungime Segmente**
**1) Valorile lungimilor segmentelor sunt obţinute din proiecţie în plan.**

| Punct început | X / Y | Punct sfârşit | X / Y | Lungime segment (** (m) |
|---|---|---|---|---|
| 1 | 430.299,796<br>496.476,151 | 2 | 430.299,401<br>496.454,917 | 21.238 |
| 2 | 430.299,401<br>496.454,917 | 3 | 430.299,649<br>496.435,909 | 19.009 |
| 3 | 430.299,649<br>496.435,909 | 4 | 430.453,601<br>496.450,686 | 154.66 |
| 4 | 430.453,601<br>496.450,686 | 5 | 430.453,774<br>496.490,93 | 40.244 |
| 5 | 430.453,774<br>496.490,93 | 1 | 430.299,796<br>496.476,151 | 154.685 |

*Document care conține date cu caracter personal, protejat de prevederile Regulamentului (UE) nr. 679/2016 și Legii 190/2018*

** Lungimile segmentelor sunt determinate în planul de proiecţie Stereo 70 şi sunt rotunjite la 1 milimetru.
*** Distanţa dintre puncte este formată din segmente cumulate ce sunt mai mici decât valoarea 1 milimetru.

*Document care conține date cu caracter personal, protejat de prevederile Regulamentului (UE) nr. 679/2016 și Legii 190/2018*

# DATE DESPRE IMOBILUL NR. 6188

**Oficiul de Cadastru şi Publicitate Imobiliară SIBIU**
**Biroul de Cadastru şi Publicitate Imobiliară Sibiu**

## A. Partea I. Descrierea imobilului

**TEREN** Extravilan

**Adresa:** Jud. Sibiu

| Nr. Crt | Nr cadastral Nr. topografic | Suprafaţa* (mp) | Observaţii / Referinţe |
|---|---|---|---|
| A1 | | 578 | Sector cadastral:46 Teren neimprejmuit; |

## B. Partea II. Proprietari şi acte

| Inscrieri privitoare la dreptul de proprietate şi alte drepturi reale | | Referinţe |
|---|---|---|
| / | | |
| Act Normativ nr. 7, din 13/03/1996 emis de PARLAMENTUL ROMÂNIEI (lege); | | |
| B1 | Inscrierea provizorie, drept de PROPRIETATE, dobandit prin Lege, cota actuala 1/1 | A1 |
| | 1) **NEIDENTIFICAT NEIDENTIFICAT** | |

## C. Partea III. SARCINI .

| Inscrieri privind dezmembramintele dreptului de proprietate, drepturi reale de garanţie şi sarcini | Referinţe |
|---|---|
| NU SUNT | |

*Document care conține date cu caracter personal, protejat de prevederile Regulamentului (UE) nr. 679/2016 și Legii 190/2018*

# Anexa Nr. 1 La Partea I

## Teren

| Nr cadastral | Suprafaţa (mp)* | Observaţii / Referinţe |
|---|---|---|
| | 578 | |

* Suprafaţa este determinată in planul de proiecţie Stereo 70.

DETALII LINIARE IMOBIL

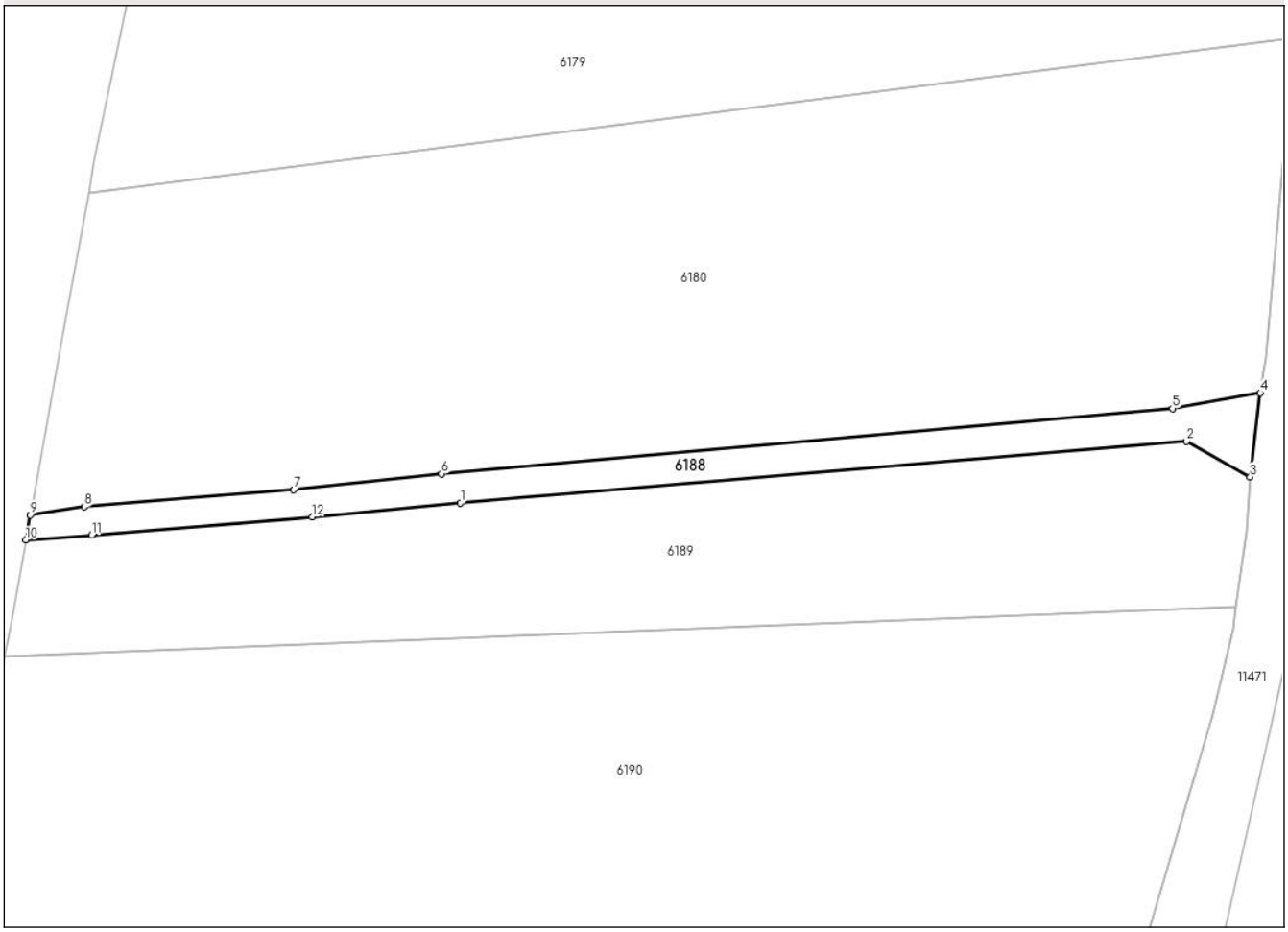


## Date referitoare la teren

| Crt | Categorie folosință | Intra vilan | Suprafaţa (mp) | Tarla | Parcelă | Nr. topo | Observaţii / Referinţe |
|---|---|---|---|---|---|---|---|
| 1 | curti constructii | NU | 578 | 69 | 2008/2 | - | CANAL |

**Lungime Segmente**
**1) Valorile lungimilor segmentelor sunt obţinute din proiecţie în plan.**

| Punct început | X / Y | Punct sfârşit | X / Y | Lungime segment (** (m) |
|---|---|---|---|---|
| 1 | 430.354,484<br>496.032,75 | 2 | 430.441,646<br>496.040,156 | 87.476 |
| 2 | 430.441,646<br>496.040,156 | 3 | 430.449,27<br>496.035,86 | 8.752 |
| 3 | 430.449,27<br>496.035,86 | 4 | 430.450,474<br>496.045,936 | 10.148 |
| 4 | 430.450,474<br>496.045,936 | 5 | 430.439,934<br>496.044,064 | 10.704 |
| 5 | 430.439,934<br>496.044,064 | 6 | 430.352,219<br>496.036,238 | 88.064 |

*Document care conține date cu caracter personal, protejat de prevederile Regulamentului (UE) nr. 679/2016 și Legii 190/2018*

| Punct început | X / Y | Punct sfârşit | X / Y | Lungime segment (** (m) |
|---|---|---|---|---|
| 6 | 430.352,219<br>496.036,238 | 7 | 430.334,483<br>496.034,342 | 17.837 |
| 7 | 430.334,483<br>496.034,342 | 8 | 430.309,361<br>496.032,286 | 25.206 |
| 8 | 430.309,361<br>496.032,286 | 9 | 430.302,866<br>496.031,285 | 6.572 |
| 9 | 430.302,866<br>496.031,285 | 10 | 430.302,325<br>496.028,299 | 3.035 |
| 10 | 430.302,325<br>496.028,299 | 11 | 430.310,227<br>496.028,892 | 7.925 |
| 11 | 430.310,227<br>496.028,892 | 12 | 430.336,677<br>496.031,085 | 26.54 |
| 12 | 430.336,677<br>496.031,085 | 1 | 430.354,484<br>496.032,75 | 17.884 |

** Lungimile segmentelor sunt determinate în planul de proiecţie Stereo 70 şi sunt rotunjite la 1 milimetru.
*** Distanţa dintre puncte este formată din segmente cumulate ce sunt mai mici decât valoarea 1 milimetru.

*Document care conține date cu caracter personal, protejat de prevederile Regulamentului (UE) nr. 679/2016 și Legii 190/2018*

# DATE DESPRE IMOBILUL NR. 6189

**Oficiul de Cadastru şi Publicitate Imobiliară SIBIU**
**Biroul de Cadastru şi Publicitate Imobiliară Sibiu**

## A. Partea I. Descrierea imobilului

**TEREN** Extravilan

**Adresa:** Jud. Sibiu

| Nr. Crt | Nr cadastral Nr. topografic | Suprafaţa* (mp) | Observaţii / Referinţe |
|---|---|---|---|
| A1 | 101536 | 2.500 | Sector cadastral:46 Teren neimprejmuit; |

## B. Partea II. Proprietari şi acte

| Inscrieri privitoare la dreptul de proprietate şi alte drepturi reale | | Referinţe |
|---|---|---|
| **8630 / 10/02/2015** | | |
| Act Administrativ nr. 2139/35, din 12/11/2003 emis de CJPSDPAT (documentatie cadastrala avizata si receptionata de OCPI Sibiu in dosar nr.85253/10.12.2014); | | |
| B1 | Se infiinteaza cartea funciara nr.101536 Loamnes, pentru parcela 2009/3 - arabil, din T.P. 2139/35/2003 | A1 |
| Act Notarial nr. 6, din 05/01/2005 emis de NP VELICIU SANDA VETURIA (contract de vanzare-cumparare); | | |
| B3 | Intabulare, drept de PROPRIETATEcumparare, dobandit prin Conventie, cota actuala 1/1 | A1 |
| | 1) **ROSCA IOAN**, si sotia<br>2) **ROSCA SIMONA-MARIA**, bun comun CNP NEIDENTIFICAT | |

## C. Partea III. SARCINI .

| Inscrieri privind dezmembramintele dreptului de proprietate, drepturi reale de garanţie şi sarcini | Referinţe |
|---|---|
| NU SUNT | |

# Anexa Nr. 1 La Partea I

## Teren

| Nr cadastral | Suprafaţa (mp)* | Observaţii / Referinţe |
|---|---|---|
| 101536 | 2.500 | |

* Suprafaţa este determinată in planul de proiecţie Stereo 70.

DETALII LINIARE IMOBIL

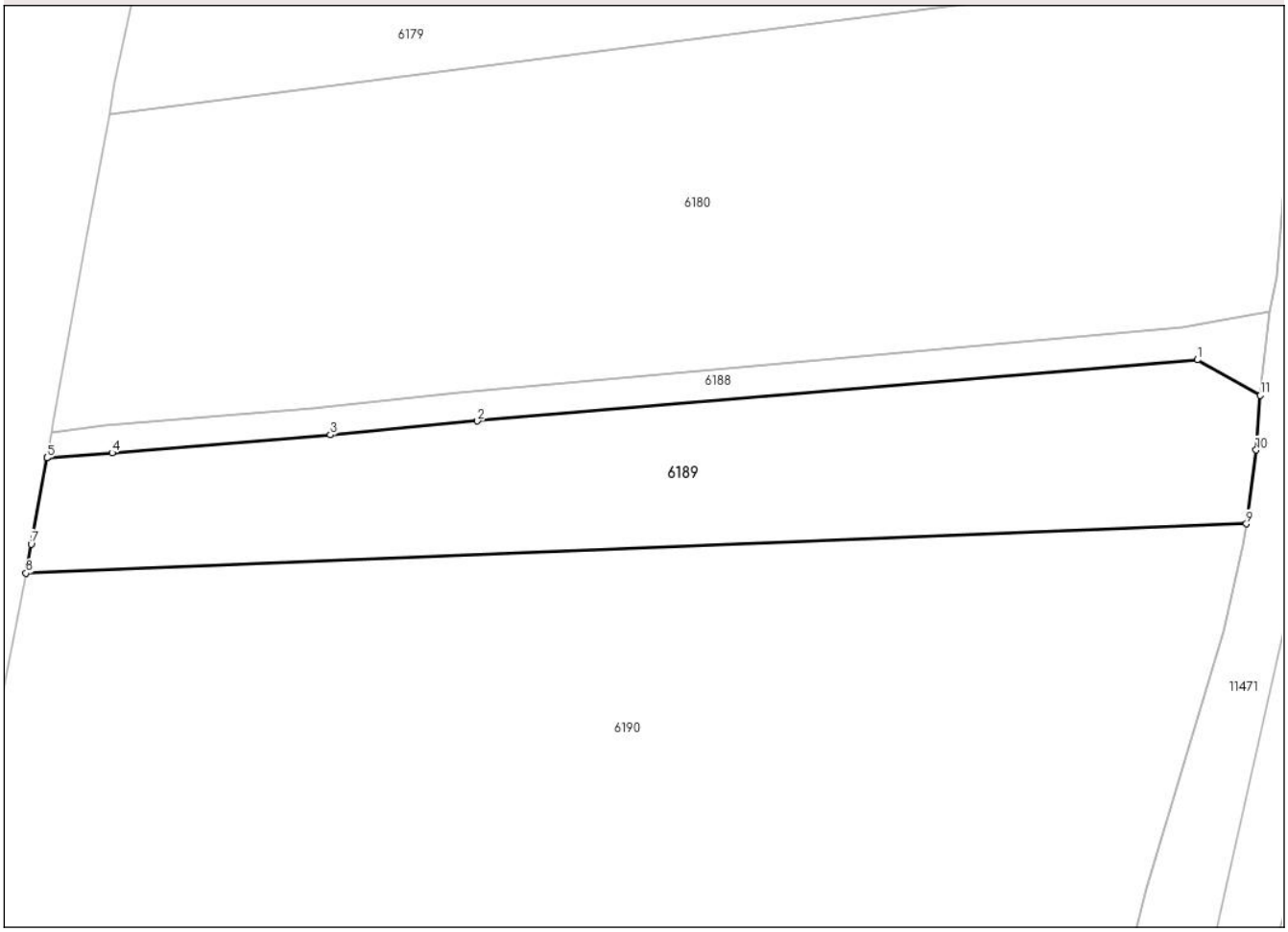


## Date referitoare la teren

| Crt | Categorie folosință | Intra vilan | Suprafaţa (mp) | Tarla | Parcelă | Nr. topo | Observaţii / Referinţe |
|---|---|---|---|---|---|---|---|
| 1 | arabil | NU | 2.500 | 69 | 2009/3 | - | NUMĂR DE TARLA GREȘIT IN TP (68) |

**Lungime Segmente**
**1) Valorile lungimilor segmentelor sunt obţinute din proiecţie în plan.**

| Punct început | X / Y | Punct sfârşit | X / Y | Lungime segment (** (m) |
|---|---|---|---|---|
| 1 | 430.441,646<br>496.040,156 | 2 | 430.354,484<br>496.032,75 | 87.476 |
| 2 | 430.354,484<br>496.032,75 | 3 | 430.336,677<br>496.031,085 | 17.884 |
| 3 | 430.336,677<br>496.031,085 | 4 | 430.310,227<br>496.028,892 | 26.54 |
| 4 | 430.310,227<br>496.028,892 | 5 | 430.302,325<br>496.028,299 | 7.925 |
| 5 | 430.302,325<br>496.028,299 | 6 | 430.302,324<br>496.028,294 | 0.005 |

*Document care conține date cu caracter personal, protejat de prevederile Regulamentului (UE) nr. 679/2016 și Legii 190/2018*

| Punct început | X / Y | Punct sfârşit | X / Y | Lungime segment (** (m) |
|---|---|---|---|---|
| 6 | 430.302,324<br>496.028,294 | 7 | 430.300,429<br>496.017,853 | 10.612 |
| 7 | 430.300,429<br>496.017,853 | 8 | 430.299,795<br>496.014,359 | 3.551 |
| 8 | 430.299,795<br>496.014,359 | 9 | 430.447,589<br>496.020,325 | 147.914 |
| 9 | 430.447,589<br>496.020,325 | 10 | 430.448,769<br>496.029,243 | 8.996 |
| 10 | 430.448,769<br>496.029,243 | 11 | 430.449,27<br>496.035,86 | 6.635 |
| 11 | 430.449,27<br>496.035,86 | 1 | 430.441,646<br>496.040,156 | 8.752 |

** Lungimile segmentelor sunt determinate în planul de proiecţie Stereo 70 şi sunt rotunjite la 1 milimetru.
*** Distanţa dintre puncte este formată din segmente cumulate ce sunt mai mici decât valoarea 1 milimetru.

*Document care conține date cu caracter personal, protejat de prevederile Regulamentului (UE) nr. 679/2016 și Legii 190/2018*

# DATE DESPRE IMOBILUL NR. 6190

**Oficiul de Cadastru şi Publicitate Imobiliară SIBIU**
**Biroul de Cadastru şi Publicitate Imobiliară Sibiu**

## A. Partea I. Descrierea imobilului

**TEREN** Extravilan

**Adresa:** Jud. Sibiu

| Nr. Crt | Nr cadastral Nr. topografic | Suprafaţa* (mp) | Observaţii / Referinţe |
|---|---|---|---|
| A1 | 101535 | 10.000 | Sector cadastral:46 Teren neimprejmuit; |

## B. Partea II. Proprietari şi acte

| Inscrieri privitoare la dreptul de proprietate şi alte drepturi reale | | Referinţe |
|---|---|---|
| **8637 / 10/02/2015** | | |
| Act Administrativ nr. T.P. NR. 2073/35, din 15/09/2002 emis de CJPSDPAT SIBIU (documentatia cadastrala receptionata cu nr. 85253/2014 de OCPI Sibiu); | | |
| B1 | Se noteaza infiintarea C.F. 101535 Loamnes, pentru parcela cu nr. 2009/2 - arabil, inscrisa in Titlul de Proprietate nr. 2075/35 eliberat la data de 15.09.2002 de Comisia Judeteana pentru Stabilirea Dreptului de Proprietate asupra Terenurilor Sibiu | A1 |
| Act Notarial nr. 8, din 05/01/2005 emis de NP VELICIU SANDA VETURIA; | | |
| B3 | Intabulare, drept de PROPRIETATE, dobandit prin Conventie, cota actuala 1/1 | A1 |
| | 1) **ROSCA IOAN**, si sotia CNP NEIDENTIFICAT<br>2) **ROSCA SIMONA-MARIA**, ca bun comun CNP NEIDENTIFICAT | |

## C. Partea III. SARCINI .

| Inscrieri privind dezmembramintele dreptului de proprietate, drepturi reale de garanţie şi sarcini | Referinţe |
|---|---|
| NU SUNT | |

# Anexa Nr. 1 La Partea I

## Teren

| Nr cadastral | Suprafaţa (mp)* | Observaţii / Referinţe |
|---|---|---|
| 101535 | 10.000 | |

* Suprafaţa este determinată in planul de proiecţie Stereo 70.

DETALII LINIARE IMOBIL

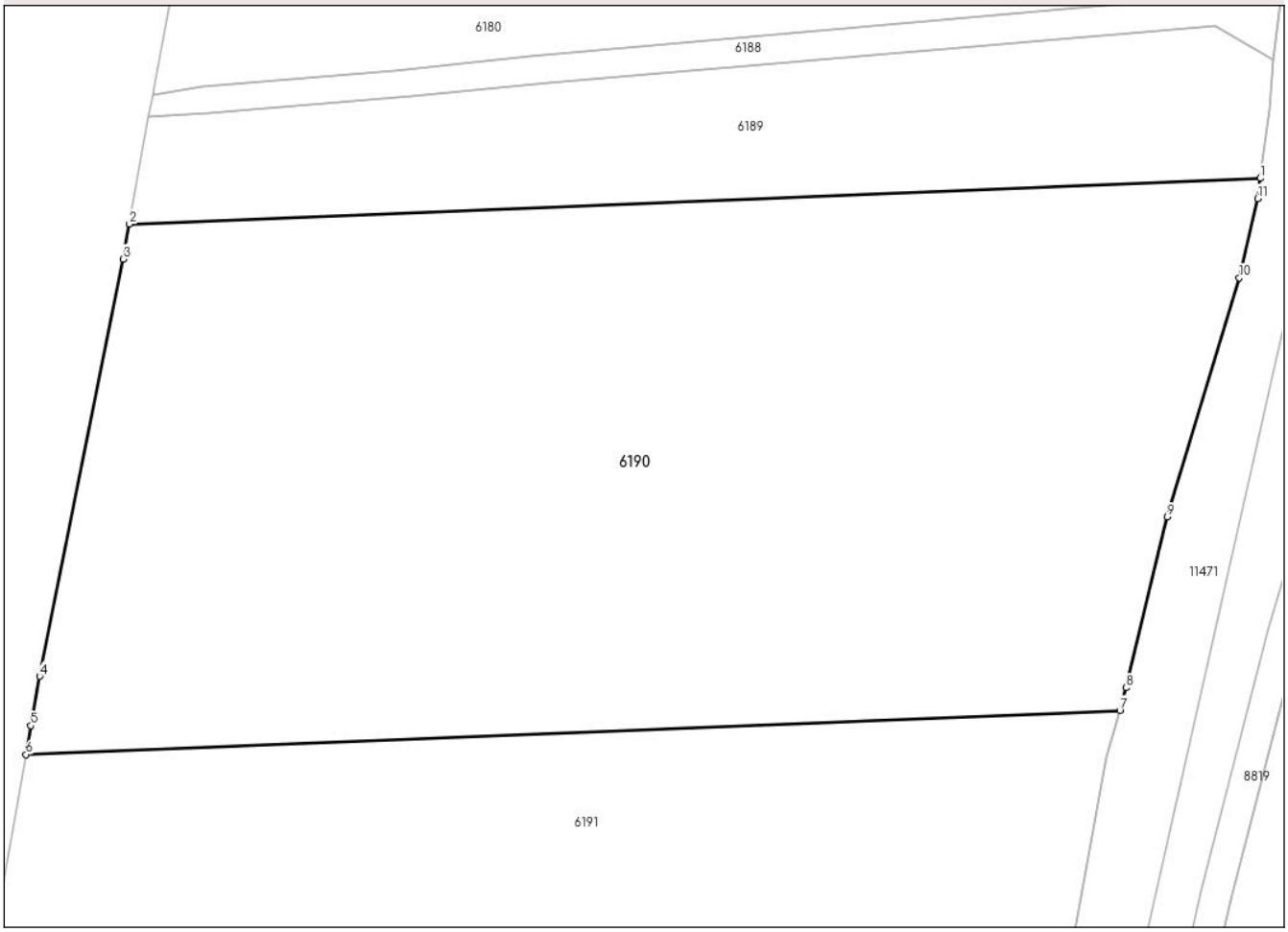


## Date referitoare la teren

| Crt | Categorie folosință | Intra vilan | Suprafaţa (mp) | Tarla | Parcelă | Nr. topo | Observaţii / Referinţe |
|---|---|---|---|---|---|---|---|
| 1 | arabil | NU | 10.000 | 69 | 2009/2 | - | NUMĂR DE TARLA GREȘIT IN TP (68) |

**Lungime Segmente**
**1) Valorile lungimilor segmentelor sunt obţinute din proiecţie în plan.**

| Punct început | X / Y | Punct sfârşit | X / Y | Lungime segment (** (m) |
|---|---|---|---|---|
| 1 | 430.447,589<br>496.020,325 | 2 | 430.299,795<br>496.014,359 | 147.914 |
| 2 | 430.299,795<br>496.014,359 | 3 | 430.298,964<br>496.009,778 | 4.656 |
| 3 | 430.298,964<br>496.009,778 | 4 | 430.288,072<br>495.955,317 | 55.54 |
| 4 | 430.288,072<br>495.955,317 | 5 | 430.286,927<br>495.948,85 | 6.568 |
| 5 | 430.286,927<br>495.948,85 | 6 | 430.286,261<br>495.945,088 | 3.821 |

*Document care conține date cu caracter personal, protejat de prevederile Regulamentului (UE) nr. 679/2016 și Legii 190/2018*

| Punct început | X / Y | Punct sfârşit | X / Y | Lungime segment (** (m) |
|---|---|---|---|---|
| 6 | 430.286,261<br>495.945,088 | 7 | 430.429,244<br>495.950,859 | 143.1 |
| 7 | 430.429,244<br>495.950,859 | 8 | 430.430,072<br>495.953,816 | 3.071 |
| 8 | 430.430,072<br>495.953,816 | 9 | 430.435,44<br>495.976,115 | 22.935 |
| 9 | 430.435,44<br>495.976,115 | 10 | 430.444,827<br>496.007,35 | 32.616 |
| 10 | 430.444,827<br>496.007,35 | 11 | 430.447,241<br>496.017,698 | 10.626 |
| 11 | 430.447,241<br>496.017,698 | 1 | 430.447,589<br>496.020,325 | 2.65 |

** Lungimile segmentelor sunt determinate în planul de proiecţie Stereo 70 şi sunt rotunjite la 1 milimetru.
*** Distanţa dintre puncte este formată din segmente cumulate ce sunt mai mici decât valoarea 1 milimetru.

*Document care conține date cu caracter personal, protejat de prevederile Regulamentului (UE) nr. 679/2016 și Legii 190/2018*

# DATE DESPRE IMOBILUL NR. 6191

**Oficiul de Cadastru şi Publicitate Imobiliară SIBIU**
**Biroul de Cadastru şi Publicitate Imobiliară Sibiu**

## A. Partea I. Descrierea imobilului

**TEREN** Extravilan

**Adresa:** Jud. Sibiu

| Nr. Crt | Nr cadastral Nr. topografic | Suprafaţa* (mp) | Observaţii / Referinţe |
|---|---|---|---|
| A1 | 101534 | 11.200 | Sector cadastral:46 Teren neimprejmuit; |

## B. Partea II. Proprietari şi acte

| Inscrieri privitoare la dreptul de proprietate şi alte drepturi reale | | Referinţe |
|---|---|---|
| **8643 / 10/02/2015** | | |
| Act Administrativ nr. T.P. NR. 2070/35, din 15/09/2002 emis de CJPSDPAT SIBIU (documentatie cadastrala avizata de OCPI Sibiu); | | |
| B1 | Se infiinteaza prezenta carte funciara 101534 Loamnes pentru parcela 2009/1 inscrisa in TP 2070/35/2002 | A1 |
| Act Notarial nr. C.V.C. AUT. NR. 7, din 05/01/2005 emis de NP VELICIU SANDA VETURIA; | | |
| B3 | Intabulare, drept de PROPRIETATE, dobandit prin Conventie, cota actuala 1/1 | A1 |
| | 1) **ROSCA IOAN**, - casatorit cu<br>2) **ROSCA SIMONA-MARIA**, - bun comun CNP NEIDENTIFICAT | |

## C. Partea III. SARCINI .

| Inscrieri privind dezmembramintele dreptului de proprietate, drepturi reale de garanţie şi sarcini | Referinţe |
|---|---|
| NU SUNT | |

# Anexa Nr. 1 La Partea I

## Teren

| Nr cadastral | Suprafaţa (mp)* | Observaţii / Referinţe |
|---|---|---|
| 101534 | 11.200 | |

* Suprafaţa este determinată in planul de proiecţie Stereo 70.

DETALII LINIARE IMOBIL

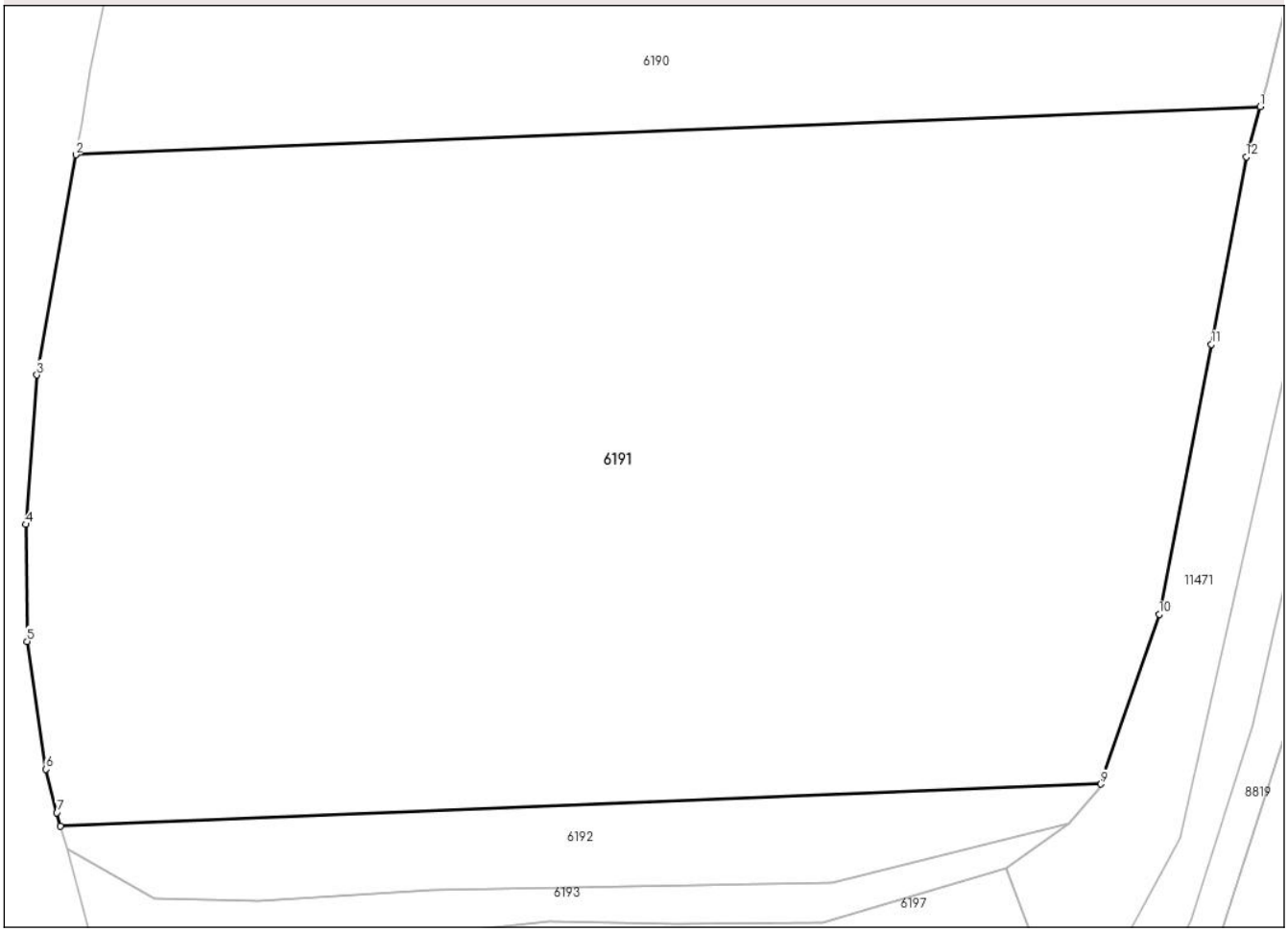


## Date referitoare la teren

| Crt | Categorie folosință | Intra vilan | Suprafaţa (mp) | Tarla | Parcelă | Nr. topo | Observaţii / Referinţe |
|---|---|---|---|---|---|---|---|
| 1 | arabil | NU | 11.200 | 69 | 2009/1 | - | NUMĂR DE TARLA GREȘIT IN TP (68) |

**Lungime Segmente**
**1) Valorile lungimilor segmentelor sunt obţinute din proiecţie în plan.**

| Punct început | X / Y | Punct sfârşit | X / Y | Lungime segment (** (m) |
|---|---|---|---|---|
| 1 | 430.429,244<br>495.950,859 | 2 | 430.286,261<br>495.945,088 | 143.1 |
| 2 | 430.286,261<br>495.945,088 | 3 | 430.281,556<br>495.918,529 | 26.972 |
| 3 | 430.281,556<br>495.918,529 | 4 | 430.280,241<br>495.900,517 | 18.06 |
| 4 | 430.280,241<br>495.900,517 | 5 | 430.280,37<br>495.886,411 | 14.107 |
| 5 | 430.280,37<br>495.886,411 | 6 | 430.282,684<br>495.870,981 | 15.603 |

*Document care conține date cu caracter personal, protejat de prevederile Regulamentului (UE) nr. 679/2016 și Legii 190/2018*

| Punct început | X / Y | Punct sfârşit | X / Y | Lungime segment (** (m) |
|---|---|---|---|---|
| 6 | 430.282,684<br>495.870,981 | 7 | 430.283,989<br>495.865,762 | 5.38 |
| 7 | 430.283,989<br>495.865,762 | 8 | 430.284,424<br>495.864,134 | 1.685 |
| 8 | 430.284,424<br>495.864,134 | 9 | 430.410,014<br>495.869,204 | 125.692 |
| 9 | 430.410,014<br>495.869,204 | 10 | 430.417,053<br>495.889,668 | 21.641 |
| 10 | 430.417,053<br>495.889,668 | 11 | 430.423,356<br>495.922,209 | 33.146 |
| 11 | 430.423,356<br>495.922,209 | 12 | 430.427,55<br>495.944,81 | 22.987 |
| 12 | 430.427,55<br>495.944,81 | 1 | 430.429,244<br>495.950,859 | 6.282 |

** Lungimile segmentelor sunt determinate în planul de proiecţie Stereo 70 şi sunt rotunjite la 1 milimetru.
*** Distanţa dintre puncte este formată din segmente cumulate ce sunt mai mici decât valoarea 1 milimetru.

*Document care conține date cu caracter personal, protejat de prevederile Regulamentului (UE) nr. 679/2016 și Legii 190/2018*

# DATE DESPRE IMOBILUL NR. 6192

**Oficiul de Cadastru şi Publicitate Imobiliară SIBIU**
**Biroul de Cadastru şi Publicitate Imobiliară Sibiu**

## A. Partea I. Descrierea imobilului

**TEREN** Extravilan

**Adresa:** Jud. Sibiu

| Nr. Crt | Nr cadastral Nr. topografic | Suprafaţa* (mp) | Observaţii / Referinţe |
|---|---|---|---|
| A1 | 102517 | 1.100 | Sector cadastral:46 Teren neimprejmuit; |

## B. Partea II. Proprietari şi acte

| Inscrieri privitoare la dreptul de proprietate şi alte drepturi reale | | Referinţe |
|---|---|---|
| **109409 / 05/12/2018** | | |
| Act Administrativ nr. 3521/35, din 24/10/2018 emis de CJPSDPAT Sibiu; | | |
| B1 | Se infiinteaza aceasta carte funciara pentru parcela nr. 2009/1/1, arabil in suprafata de 1100 mp inscrisa in T.P. 3521/35/2018 emis de Comisia Judeteana Pentru Stabilirea Dreptului De Proprietate Asupra Terenurilor Sibiu | A1 |
| B2 | Intabulare, drept de PROPRIETATE, dobandit prin Reconstituire, cota actuala 1/1 | A1 |
| | 1) **SLIMNICEAN ILIE** | |

## C. Partea III. SARCINI .

| Inscrieri privind dezmembramintele dreptului de proprietate, drepturi reale de garanţie şi sarcini | Referinţe |
|---|---|
| NU SUNT | |

*Document care conține date cu caracter personal, protejat de prevederile Regulamentului (UE) nr. 679/2016 și Legii 190/2018*

# Anexa Nr. 1 La Partea I

## Teren

| Nr cadastral | Suprafaţa (mp)* | Observaţii / Referinţe |
|---|---|---|
| 102517 | 1.100 | |

* Suprafaţa este determinată in planul de proiecţie Stereo 70.

DETALII LINIARE IMOBIL

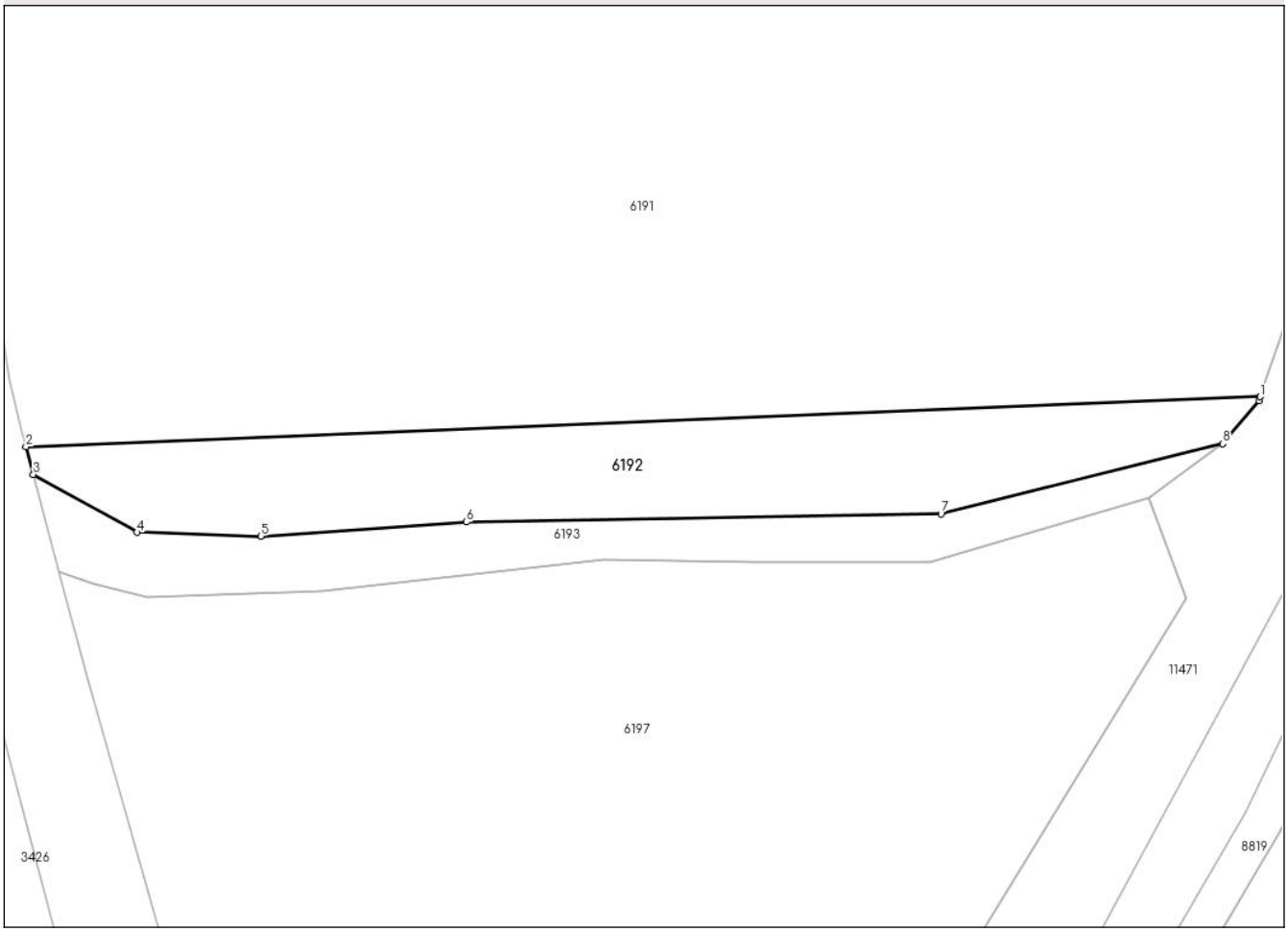


## Date referitoare la teren

| Crt | Categorie folosință | Intra vilan | Suprafaţa (mp) | Tarla | Parcelă | Nr. topo | Observaţii / Referinţe |
|---|---|---|---|---|---|---|---|
| 1 | arabil | NU | 1.100 | 69 | 2009/1/1 | - | |

**Lungime Segmente**
**1) Valorile lungimilor segmentelor sunt obţinute din proiecţie în plan.**

| Punct început | X / Y | Punct sfârşit | X / Y | Lungime segment (** (m) |
|---|---|---|---|---|
| 1 | 430.410,014<br>495.869,204 | 2 | 430.284,424<br>495.864,134 | 125.692 |
| 2 | 430.284,424<br>495.864,134 | 3 | 430.285,177<br>495.861,32 | 2.913 |
| 3 | 430.285,177<br>495.861,32 | 4 | 430.295,723<br>495.855,441 | 12.074 |
| 4 | 430.295,723<br>495.855,441 | 5 | 430.308,344<br>495.855,054 | 12.627 |
| 5 | 430.308,344<br>495.855,054 | 6 | 430.329,246<br>495.856,482 | 20.951 |

*Document care conține date cu caracter personal, protejat de prevederile Regulamentului (UE) nr. 679/2016 și Legii 190/2018*

| Punct început | X / Y | Punct sfârşit | X / Y | Lungime segment (** (m) |
|---|---|---|---|---|
| 6 | 430.329,246<br>495.856,482 | 7 | 430.377,54<br>495.857,322 | 48.301 |
| 7 | 430.377,54<br>495.857,322 | 8 | 430.406,211<br>495.864,431 | 29.539 |
| 8 | 430.406,211<br>495.864,431 | 9 | 430.409,881<br>495.868,818 | 5.719 |
| 9 | 430.409,881<br>495.868,818 | 1 | 430.410,014<br>495.869,204 | 0.409 |

** Lungimile segmentelor sunt determinate în planul de proiecţie Stereo 70 şi sunt rotunjite la 1 milimetru.
*** Distanţa dintre puncte este formată din segmente cumulate ce sunt mai mici decât valoarea 1 milimetru.

*Document care conține date cu caracter personal, protejat de prevederile Regulamentului (UE) nr. 679/2016 și Legii 190/2018*

# DATE DESPRE IMOBILUL NR. 6193

**Oficiul de Cadastru şi Publicitate Imobiliară SIBIU**
**Biroul de Cadastru şi Publicitate Imobiliară Sibiu**

## A. Partea I. Descrierea imobilului

**TEREN** Extravilan

**Adresa:** Jud. Sibiu

| Nr. Crt | Nr cadastral Nr. topografic | Suprafaţa* (mp) | Observaţii / Referinţe |
|---|---|---|---|
| A1 | | 591 | Sector cadastral:46 Teren neimprejmuit; |

## B. Partea II. Proprietari şi acte

| Inscrieri privitoare la dreptul de proprietate şi alte drepturi reale | | Referinţe |
|---|---|---|
| / | | |
| Act Normativ nr. 7, din 13/03/1996 emis de PARLAMENTUL ROMÂNIEI (lege); | | |
| B1 | Inscrierea provizorie, drept de PROPRIETATE, dobandit prin Lege, cota actuala 1/1 | A1 |
| | 1) **COMUNA LOAMNEŞ**, CIF:4240979, PROPRIETAR NEIDENTIFICAT | |

## C. Partea III. SARCINI .

| Inscrieri privind dezmembramintele dreptului de proprietate, drepturi reale de garanţie şi sarcini | Referinţe |
|---|---|
| NU SUNT | |

*Document care conține date cu caracter personal, protejat de prevederile Regulamentului (UE) nr. 679/2016 și Legii 190/2018*

# Anexa Nr. 1 La Partea I

## Teren

| Nr cadastral | Suprafaţa (mp)* | Observaţii / Referinţe |
|---|---|---|
| | 591 | |

* Suprafaţa este determinată in planul de proiecţie Stereo 70.

DETALII LINIARE IMOBIL

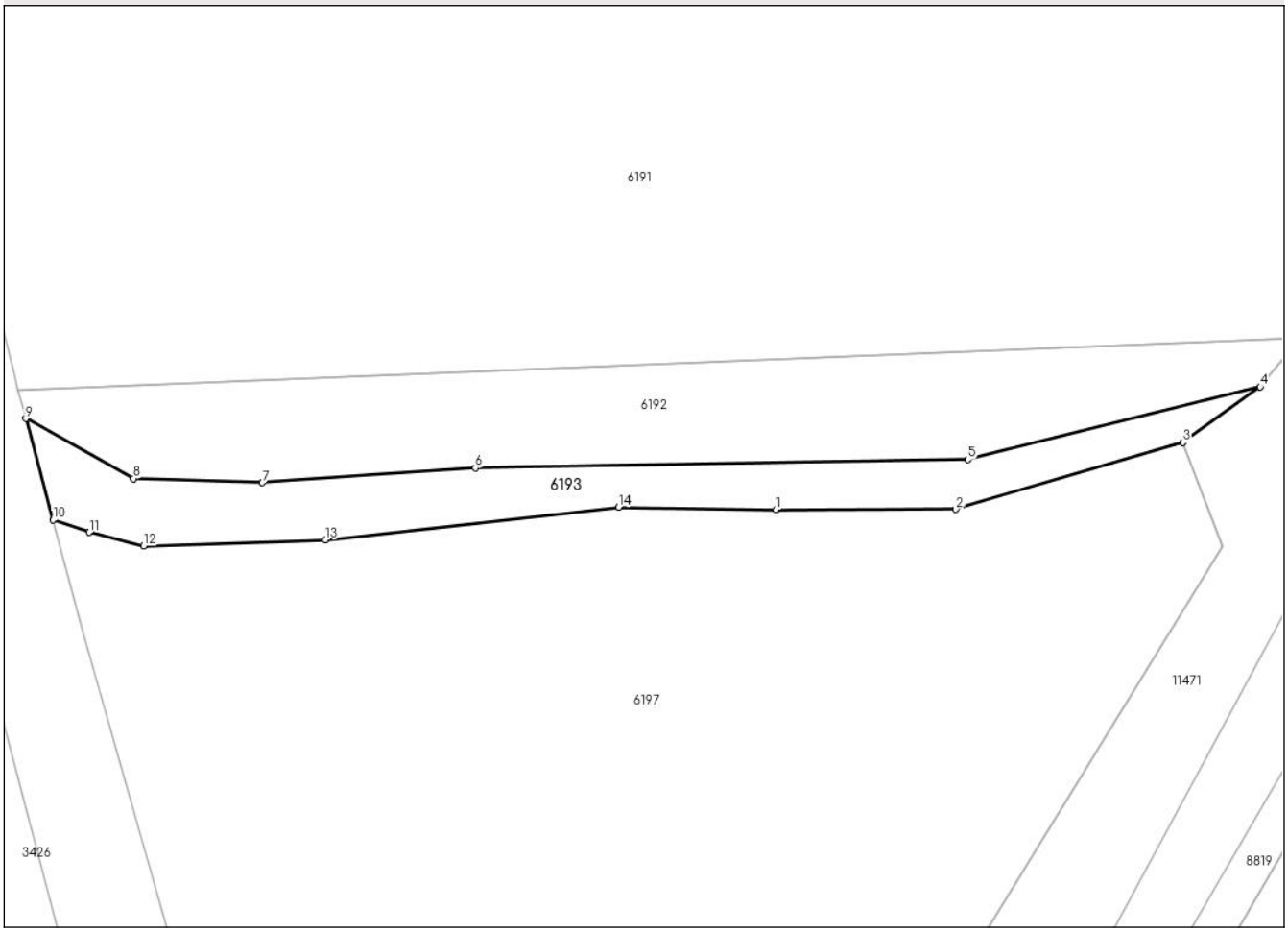


## Date referitoare la teren

| Crt | Categorie folosință | Intra vilan | Suprafaţa (mp) | Tarla | Parcelă | Nr. topo | Observaţii / Referinţe |
|---|---|---|---|---|---|---|---|
| 1 | curti constructii | NU | 591 | 69 | 2011/2 | - | CANAL |

**Lungime Segmente**
**1) Valorile lungimilor segmentelor sunt obţinute din proiecţie în plan.**

| Punct început | X / Y | Punct sfârşit | X / Y | Lungime segment (** (m) |
|---|---|---|---|---|
| 1 | 430.358,745<br>495.852,411 | 2 | 430.376,369<br>495.852,435 | 17.624 |
| 2 | 430.376,369<br>495.852,435 | 3 | 430.398,61<br>495.858,983 | 23.185 |
| 3 | 430.398,61<br>495.858,983 | 4 | 430.406,211<br>495.864,431 | 9.352 |
| 4 | 430.406,211<br>495.864,431 | 5 | 430.377,54<br>495.857,322 | 29.539 |
| 5 | 430.377,54<br>495.857,322 | 6 | 430.329,246<br>495.856,482 | 48.301 |

*Document care conține date cu caracter personal, protejat de prevederile Regulamentului (UE) nr. 679/2016 și Legii 190/2018*

| Punct început | X / Y | Punct sfârşit | X / Y | Lungime segment (** (m) |
|---|---|---|---|---|
| 6 | 430.329,246<br>495.856,482 | 7 | 430.308,344<br>495.855,054 | 20.951 |
| 7 | 430.308,344<br>495.855,054 | 8 | 430.295,723<br>495.855,441 | 12.627 |
| 8 | 430.295,723<br>495.855,441 | 9 | 430.285,177<br>495.861,32 | 12.074 |
| 9 | 430.285,177<br>495.861,32 | 10 | 430.287,832<br>495.851,395 | 10.275 |
| 10 | 430.287,832<br>495.851,395 | 11 | 430.291,387<br>495.850,186 | 3.755 |
| 11 | 430.291,387<br>495.850,186 | 12 | 430.296,728<br>495.848,846 | 5.506 |
| 12 | 430.296,728<br>495.848,846 | 13 | 430.314,576<br>495.849,436 | 17.858 |
| 13 | 430.314,576<br>495.849,436 | 14 | 430.343,284<br>495.852,639 | 28.887 |
| 14 | 430.343,284<br>495.852,639 | 1 | 430.358,745<br>495.852,411 | 15.462 |

** Lungimile segmentelor sunt determinate în planul de proiecţie Stereo 70 şi sunt rotunjite la 1 milimetru.
*** Distanţa dintre puncte este formată din segmente cumulate ce sunt mai mici decât valoarea 1 milimetru.

*Document care conține date cu caracter personal, protejat de prevederile Regulamentului (UE) nr. 679/2016 și Legii 190/2018*

# DATE DESPRE IMOBILUL NR. 6194

**Oficiul de Cadastru şi Publicitate Imobiliară SIBIU**
**Biroul de Cadastru şi Publicitate Imobiliară Sibiu**

## A. Partea I. Descrierea imobilului

**TEREN** Extravilan

**Adresa:** Jud. Sibiu

| Nr. Crt | Nr cadastral Nr. topografic | Suprafaţa* (mp) | Observaţii / Referinţe |
|---|---|---|---|
| A1 | | 1.600 | Sector cadastral:46 Teren neimprejmuit; |

## B. Partea II. Proprietari şi acte

| Inscrieri privitoare la dreptul de proprietate şi alte drepturi reale | | Referinţe |
|---|---|---|
| / | | |
| Act Administrativ nr. 2010/35, din 26/07/2002 emis de CJPSDPAT (titlu de proprietate); | | |
| B1 | Intabulare, drept de PROPRIETATE, dobandit prin Reconstituire, cota actuala 1/1 | A1 |
| | 1) **MUNTEAN ANA**, CNP NEIDENTIFICAT | |

## C. Partea III. SARCINI .

| Inscrieri privind dezmembramintele dreptului de proprietate, drepturi reale de garanţie şi sarcini | Referinţe |
|---|---|
| NU SUNT | |

*Document care conține date cu caracter personal, protejat de prevederile Regulamentului (UE) nr. 679/2016 și Legii 190/2018*

# Anexa Nr. 1 La Partea I

## Teren

| Nr cadastral | Suprafaţa (mp)* | Observaţii / Referinţe |
|---|---|---|
| | 1.600 | |

* Suprafaţa este determinată in planul de proiecţie Stereo 70.

DETALII LINIARE IMOBIL

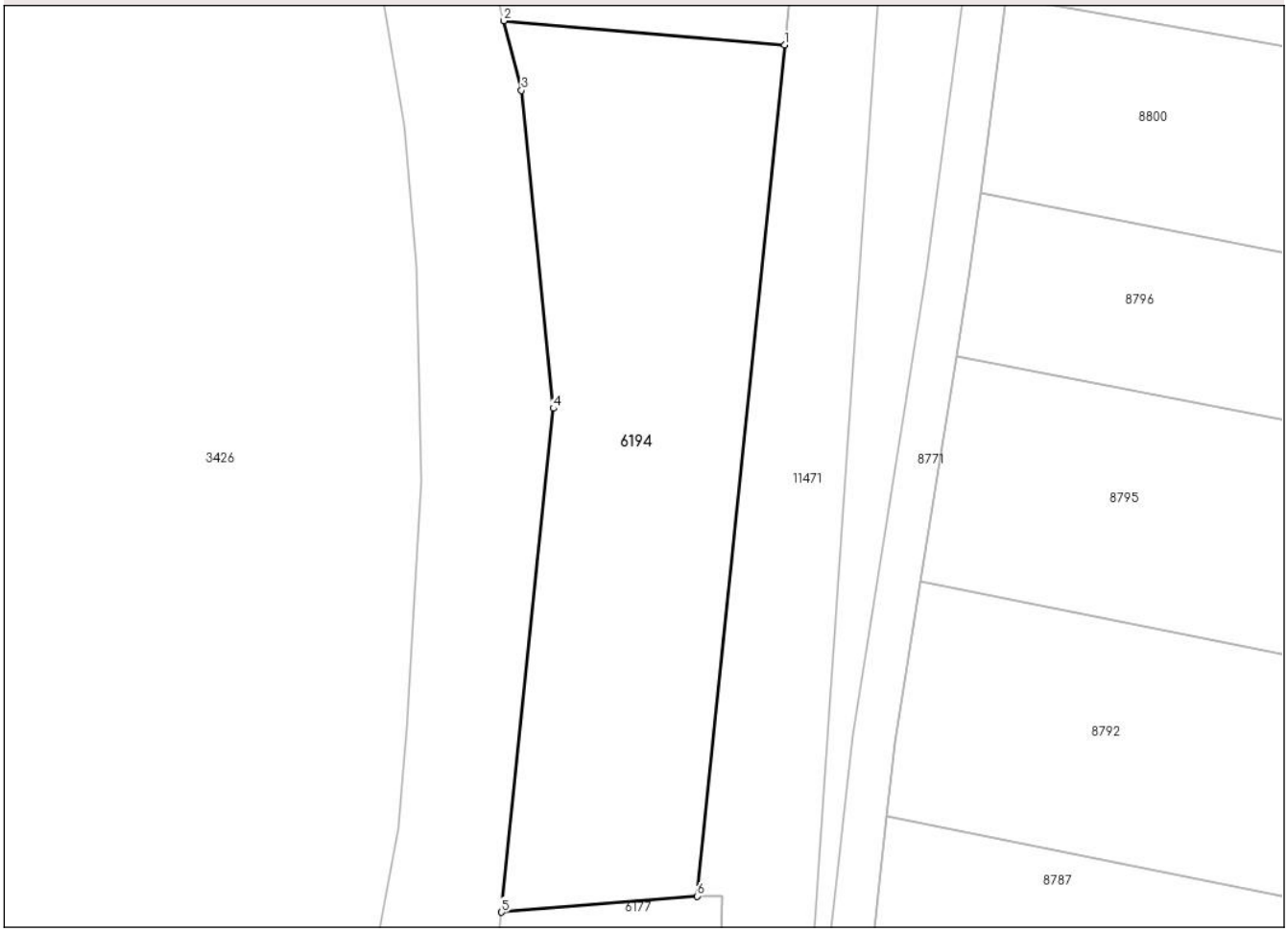


## Date referitoare la teren

| Crt | Categorie folosință | Intra vilan | Suprafaţa (mp) | Tarla | Parcelă | Nr. topo | Observaţii / Referinţe |
|---|---|---|---|---|---|---|---|
| 1 | arabil | NU | 1.600 | 70 | 2010/1 | - | |

**Lungime Segmente**
**1) Valorile lungimilor segmentelor sunt obţinute din proiecţie în plan.**

| Punct început | X / Y | Punct sfârşit | X / Y | Lungime segment (** (m) |
|---|---|---|---|---|
| 1 | 430.352,402<br>495.707,961 | 2 | 430.326,176<br>495.710,236 | 26.324 |
| 2 | 430.326,176<br>495.710,236 | 3 | 430.327,807<br>495.703,738 | 6.699 |
| 3 | 430.327,807<br>495.703,738 | 4 | 430.330,795<br>495.674,06 | 29.828 |
| 4 | 430.330,795<br>495.674,06 | 5 | 430.325,951<br>495.627,038 | 47.27 |
| 5 | 430.325,951<br>495.627,038 | 6 | 430.344,225<br>495.628,538 | 18.335 |

*Document care conține date cu caracter personal, protejat de prevederile Regulamentului (UE) nr. 679/2016 și Legii 190/2018*

| Punct început | X / Y | Punct sfârşit | X / Y | Lungime segment (** (m) |
|---|---|---|---|---|
| 6 | 430.344,225<br>495.628,538 | 1 | 430.352,402<br>495.707,961 | 79.842 |

** Lungimile segmentelor sunt determinate în planul de proiecţie Stereo 70 şi sunt rotunjite la 1 milimetru.
*** Distanţa dintre puncte este formată din segmente cumulate ce sunt mai mici decât valoarea 1 milimetru.

*Document care conține date cu caracter personal, protejat de prevederile Regulamentului (UE) nr. 679/2016 și Legii 190/2018*

# DATE DESPRE IMOBILUL NR. 6195

**Oficiul de Cadastru şi Publicitate Imobiliară SIBIU**
**Biroul de Cadastru şi Publicitate Imobiliară Sibiu**

## A. Partea I. Descrierea imobilului

**TEREN** Extravilan

**Adresa:** Jud. Sibiu

| Nr. Crt | Nr cadastral Nr. topografic | Suprafaţa* (mp) | Observaţii / Referinţe |
|---|---|---|---|
| A1 | | 500 | Sector cadastral:46 Teren neimprejmuit; |

## B. Partea II. Proprietari şi acte

| Inscrieri privitoare la dreptul de proprietate şi alte drepturi reale | | Referinţe |
|---|---|---|
| / | | |
| Act Administrativ nr. 2018/35, din 26/07/2002 emis de CJPSDPAT (titlu de proprietate); | | |
| B1 | Intabulare, drept de PROPRIETATE, dobandit prin Reconstituire, cota actuala 1/1 | A1 |
| | 1) **NEMEŞ ANA**, CNP NEIDENTIFICAT | |

## C. Partea III. SARCINI .

| Inscrieri privind dezmembramintele dreptului de proprietate, drepturi reale de garanţie şi sarcini | Referinţe |
|---|---|
| NU SUNT | |

*Document care conține date cu caracter personal, protejat de prevederile Regulamentului (UE) nr. 679/2016 și Legii 190/2018*

# Anexa Nr. 1 La Partea I

## Teren

| Nr cadastral | Suprafaţa (mp)* | Observaţii / Referinţe |
|---|---|---|
| | 500 | |

* Suprafaţa este determinată in planul de proiecţie Stereo 70.

DETALII LINIARE IMOBIL

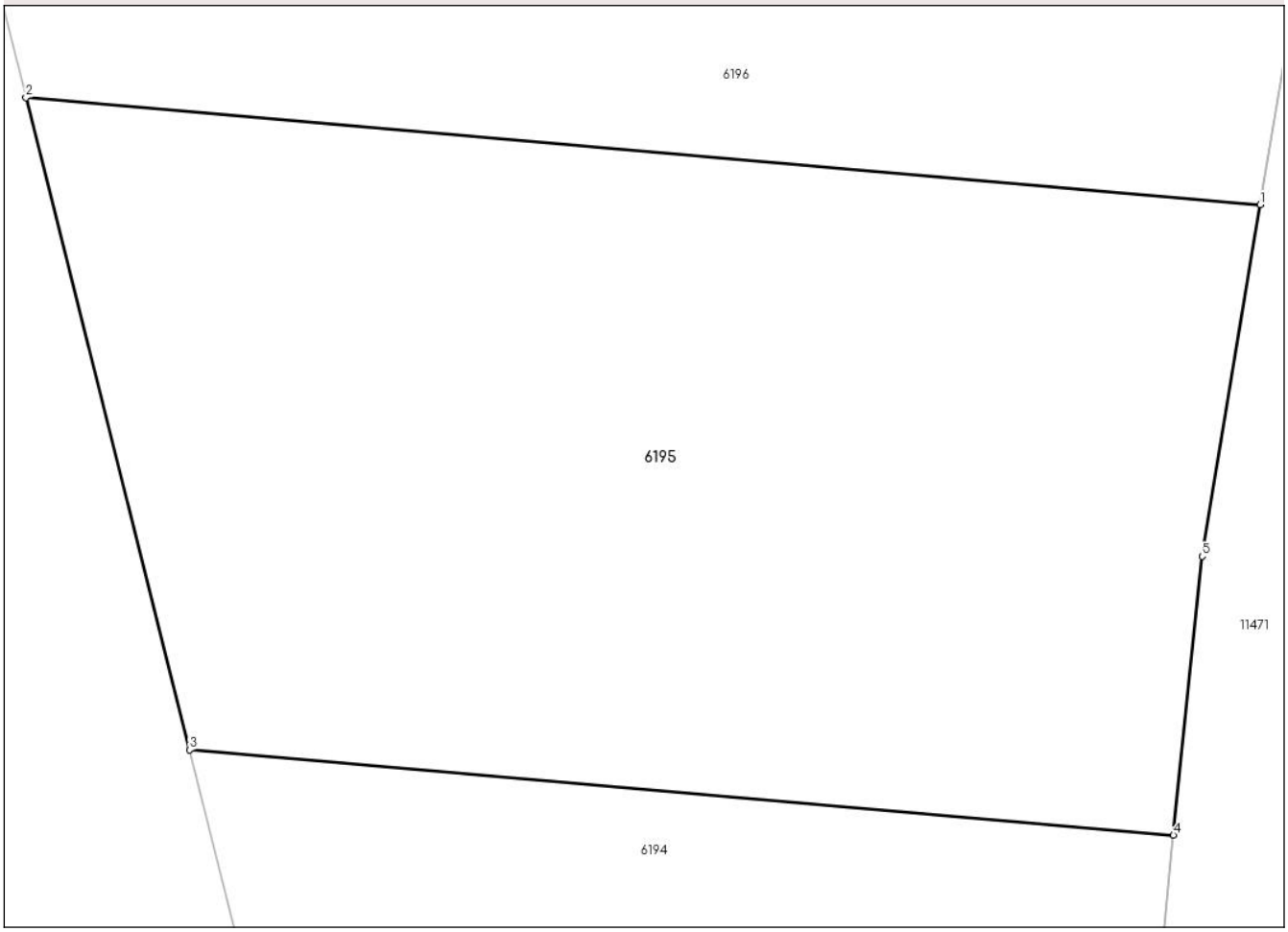


## Date referitoare la teren

| Crt | Categorie folosință | Intra vilan | Suprafaţa (mp) | Tarla | Parcelă | Nr. topo | Observaţii / Referinţe |
|---|---|---|---|---|---|---|---|
| 1 | arabil | NU | 500 | 70 | 2010/2 | - | |

**Lungime Segmente**
**1) Valorile lungimilor segmentelor sunt obţinute din proiecţie în plan.**

| Punct început | X / Y | Punct sfârşit | X / Y | Lungime segment (** (m) |
|---|---|---|---|---|
| 1 | 430.354,714<br>495.724,747 | 2 | 430.321,819<br>495.727,6 | 33.019 |
| 2 | 430.321,819<br>495.727,6 | 3 | 430.326,176<br>495.710,236 | 17.903 |
| 3 | 430.326,176<br>495.710,236 | 4 | 430.352,402<br>495.707,961 | 26.324 |
| 4 | 430.352,402<br>495.707,961 | 5 | 430.353,167<br>495.715,386 | 7.465 |
| 5 | 430.353,167<br>495.715,386 | 1 | 430.354,714<br>495.724,747 | 9.487 |

*Document care conține date cu caracter personal, protejat de prevederile Regulamentului (UE) nr. 679/2016 și Legii 190/2018*

** Lungimile segmentelor sunt determinate în planul de proiecţie Stereo 70 şi sunt rotunjite la 1 milimetru.
*** Distanţa dintre puncte este formată din segmente cumulate ce sunt mai mici decât valoarea 1 milimetru.

*Document care conține date cu caracter personal, protejat de prevederile Regulamentului (UE) nr. 679/2016 și Legii 190/2018*

# DATE DESPRE IMOBILUL NR. 6196

**Oficiul de Cadastru şi Publicitate Imobiliară SIBIU**
**Biroul de Cadastru şi Publicitate Imobiliară Sibiu**

## A. Partea I. Descrierea imobilului

**TEREN** Extravilan

**Adresa:** Jud. Sibiu

| Nr. Crt | Nr cadastral Nr. topografic | Suprafaţa* (mp) | Observaţii / Referinţe |
|---|---|---|---|
| A1 | | 1.000 | Sector cadastral:46 Teren neimprejmuit; |

## B. Partea II. Proprietari şi acte

| Inscrieri privitoare la dreptul de proprietate şi alte drepturi reale | | Referinţe |
|---|---|---|
| / | | |
| Act Administrativ nr. 2009/35, din 26/07/2002 emis de CJPSDPAT (titlu de proprietate); | | |
| B1 | Intabulare, drept de PROPRIETATE, dobandit prin Reconstituire, cota actuala 1/1 | A1 |
| | 1) **RĂULEA DUMITRU**, CNP NEIDENTIFICAT | |

## C. Partea III. SARCINI .

| Inscrieri privind dezmembramintele dreptului de proprietate, drepturi reale de garanţie şi sarcini | Referinţe |
|---|---|
| NU SUNT | |

*Document care conține date cu caracter personal, protejat de prevederile Regulamentului (UE) nr. 679/2016 și Legii 190/2018*

# Anexa Nr. 1 La Partea I

## Teren

| Nr cadastral | Suprafaţa (mp)* | Observaţii / Referinţe |
|---|---|---|
| | 1.000 | |

* Suprafaţa este determinată in planul de proiecţie Stereo 70.

DETALII LINIARE IMOBIL

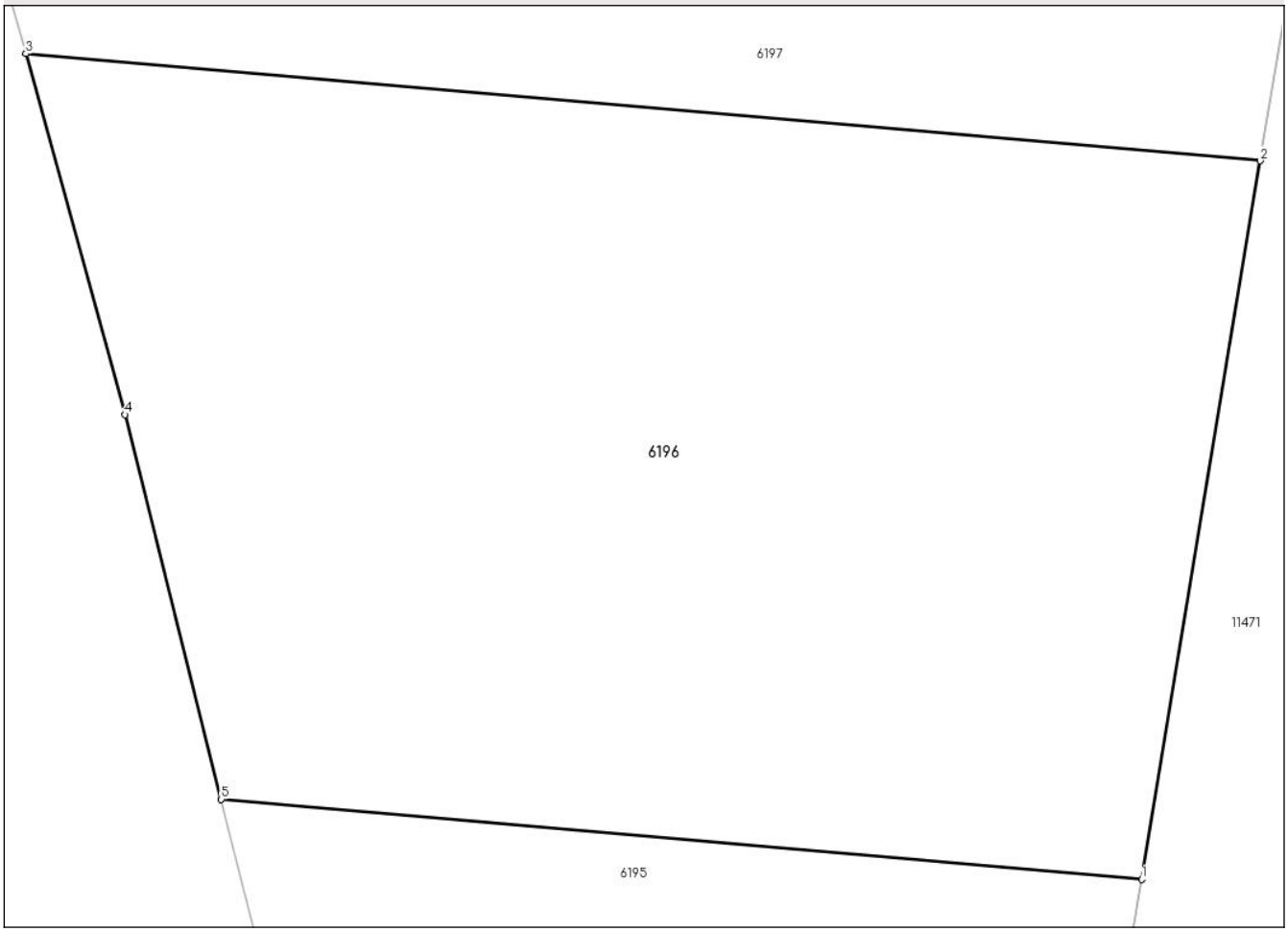


## Date referitoare la teren

| Crt | Categorie folosință | Intra vilan | Suprafaţa (mp) | Tarla | Parcelă | Nr. topo | Observaţii / Referinţe |
|---|---|---|---|---|---|---|---|
| 1 | arabil | NU | 1.000 | 70 | 2010/3 | - | |

**Lungime Segmente**
**1) Valorile lungimilor segmentelor sunt obţinute din proiecţie în plan.**

| Punct început | X / Y | Punct sfârşit | X / Y | Lungime segment (** (m) |
|---|---|---|---|---|
| 1 | 430.354,714<br>495.724,747 | 2 | 430.358,955<br>495.750,402 | 26.003 |
| 2 | 430.358,955<br>495.750,402 | 3 | 430.314,835<br>495.754,228 | 44.286 |
| 3 | 430.314,835<br>495.754,228 | 4 | 430.318,37<br>495.741,341 | 13.363 |
| 4 | 430.318,37<br>495.741,341 | 5 | 430.321,819<br>495.727,6 | 14.167 |
| 5 | 430.321,819<br>495.727,6 | 1 | 430.354,714<br>495.724,747 | 33.019 |

*Document care conține date cu caracter personal, protejat de prevederile Regulamentului (UE) nr. 679/2016 și Legii 190/2018*

** Lungimile segmentelor sunt determinate în planul de proiecţie Stereo 70 şi sunt rotunjite la 1 milimetru.
*** Distanţa dintre puncte este formată din segmente cumulate ce sunt mai mici decât valoarea 1 milimetru.

*Document care conține date cu caracter personal, protejat de prevederile Regulamentului (UE) nr. 679/2016 și Legii 190/2018*

# DATE DESPRE IMOBILUL NR. 6197

**Oficiul de Cadastru şi Publicitate Imobiliară SIBIU**
**Biroul de Cadastru şi Publicitate Imobiliară Sibiu**

## A. Partea I. Descrierea imobilului

**TEREN** Extravilan

**Adresa:** Jud. Sibiu

| Nr. Crt | Nr cadastral Nr. topografic | Suprafaţa* (mp) | Observaţii / Referinţe |
|---|---|---|---|
| A1 | | 7.500 | Sector cadastral:46 Teren neimprejmuit; |

## B. Partea II. Proprietari şi acte

| Inscrieri privitoare la dreptul de proprietate şi alte drepturi reale | | Referinţe |
|---|---|---|
| / | | |
| Act Notarial nr. 2230, din 13/12/2017 emis de VISEA VIRGINEA (act de partaj); | | |
| B1 | Intabulare, drept de PROPRIETATE, dobandit prin Conventie, cota actuala 1/1 | A1 |
| | 1) **DORCA GHEORGHE**, CNP NEIDENTIFICAT | |

## C. Partea III. SARCINI .

| Inscrieri privind dezmembramintele dreptului de proprietate, drepturi reale de garanţie şi sarcini | Referinţe |
|---|---|
| NU SUNT | |

*Document care conține date cu caracter personal, protejat de prevederile Regulamentului (UE) nr. 679/2016 și Legii 190/2018*

# Anexa Nr. 1 La Partea I

## Teren

| Nr cadastral | Suprafaţa (mp)* | Observaţii / Referinţe |
|---|---|---|
| | 7.500 | |

* Suprafaţa este determinată in planul de proiecţie Stereo 70.

DETALII LINIARE IMOBIL

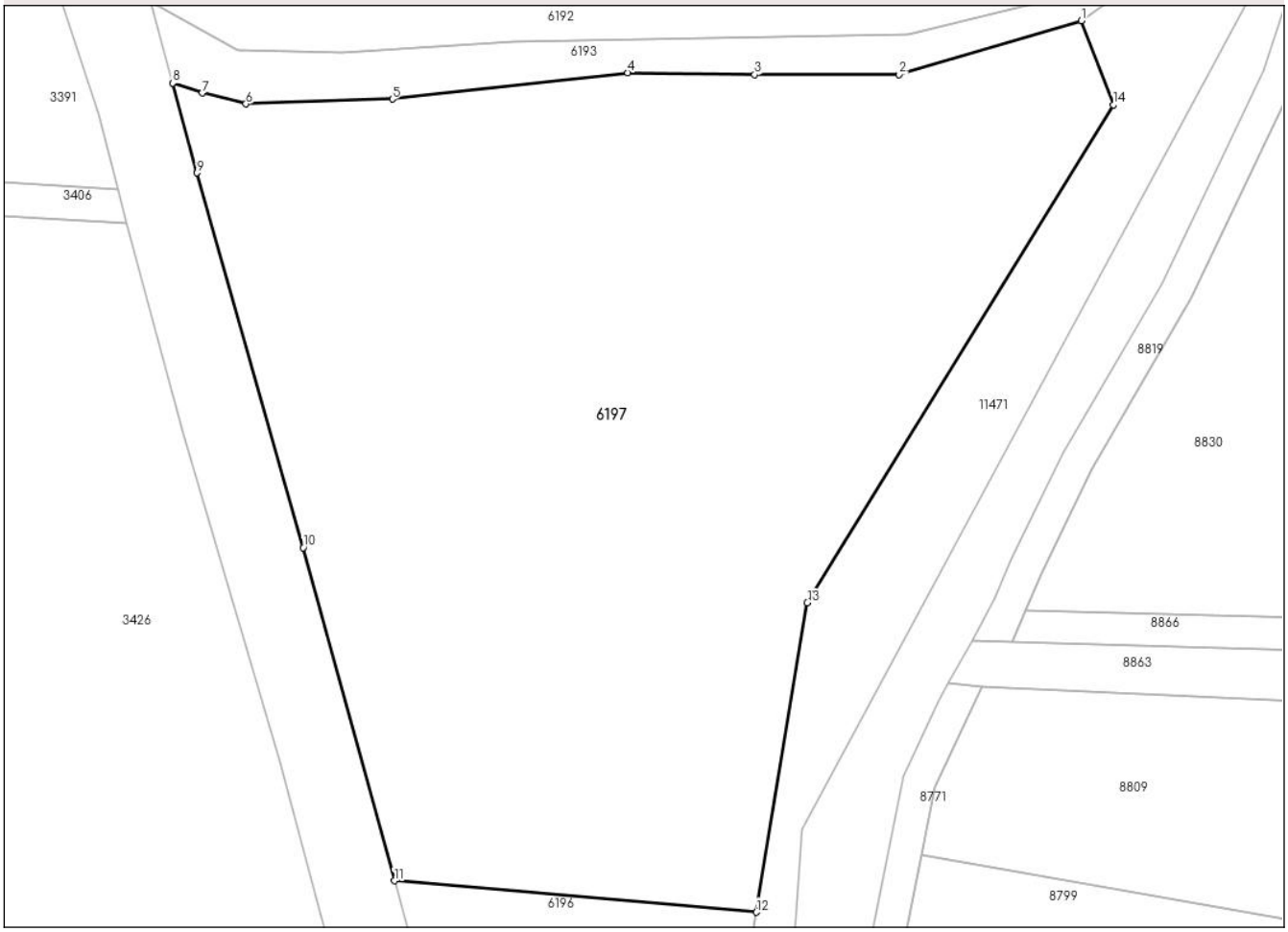


## Date referitoare la teren

| Crt | Categorie folosință | Intra vilan | Suprafaţa (mp) | Tarla | Parcelă | Nr. topo | Observaţii / Referinţe |
|---|---|---|---|---|---|---|---|
| 1 | arabil | NU | 7.500 | 70 | 2010/4 | - | |

**Lungime Segmente**
**1) Valorile lungimilor segmentelor sunt obţinute din proiecţie în plan.**

| Punct început | X / Y | Punct sfârşit | X / Y | Lungime segment (** (m) |
|---|---|---|---|---|
| 1 | 430.398,61<br>495.858,983 | 2 | 430.376,369<br>495.852,435 | 23.185 |
| 2 | 430.376,369<br>495.852,435 | 3 | 430.358,745<br>495.852,411 | 17.624 |
| 3 | 430.358,745<br>495.852,411 | 4 | 430.343,284<br>495.852,639 | 15.462 |
| 4 | 430.343,284<br>495.852,639 | 5 | 430.314,576<br>495.849,436 | 28.887 |
| 5 | 430.314,576<br>495.849,436 | 6 | 430.296,728<br>495.848,846 | 17.858 |

*Document care conține date cu caracter personal, protejat de prevederile Regulamentului (UE) nr. 679/2016 și Legii 190/2018*

| Punct început | X / Y | Punct sfârşit | X / Y | Lungime segment (** (m) |
|---|---|---|---|---|
| 6 | 430.296,728<br>495.848,846 | 7 | 430.291,387<br>495.850,186 | 5.506 |
| 7 | 430.291,387<br>495.850,186 | 8 | 430.287,832<br>495.851,395 | 3.755 |
| 8 | 430.287,832<br>495.851,395 | 9 | 430.290,76<br>495.840,45 | 11.33 |
| 9 | 430.290,76<br>495.840,45 | 10 | 430.303,706<br>495.794,799 | 47.451 |
| 10 | 430.303,706<br>495.794,799 | 11 | 430.314,835<br>495.754,228 | 42.069 |
| 11 | 430.314,835<br>495.754,228 | 12 | 430.358,955<br>495.750,402 | 44.286 |
| 12 | 430.358,955<br>495.750,402 | 13 | 430.365,181<br>495.788,062 | 38.172 |
| 13 | 430.365,181<br>495.788,062 | 14 | 430.402,464<br>495.848,756 | 71.23 |
| 14 | 430.402,464<br>495.848,756 | 1 | 430.398,61<br>495.858,983 | 10.929 |

** Lungimile segmentelor sunt determinate în planul de proiecţie Stereo 70 şi sunt rotunjite la 1 milimetru.
*** Distanţa dintre puncte este formată din segmente cumulate ce sunt mai mici decât valoarea 1 milimetru.

*Document care conține date cu caracter personal, protejat de prevederile Regulamentului (UE) nr. 679/2016 și Legii 190/2018*

# DATE DESPRE IMOBILUL NR. 6198

**Oficiul de Cadastru şi Publicitate Imobiliară SIBIU**
**Biroul de Cadastru şi Publicitate Imobiliară Sibiu**

## A. Partea I. Descrierea imobilului

**TEREN** Extravilan

**Adresa:** Jud. Sibiu

| Nr. Crt | Nr cadastral Nr. topografic | Suprafaţa* (mp) | Observaţii / Referinţe |
|---|---|---|---|
| A1 | | 1.800 | Sector cadastral:46 Teren neimprejmuit;<br>Imobil traversat de limita unității-administrativ teritoriale, UAT SLIMNIC |

## B. Partea II. Proprietari şi acte

| Inscrieri privitoare la dreptul de proprietate şi alte drepturi reale | | Referinţe |
|---|---|---|
| / | | |
| Act Administrativ nr. 2011/35, din 26/07/2002 emis de CJPSDPAT (titlu de proprietate); | | |
| B1 | Intabulare, drept de PROPRIETATE, dobandit prin Reconstituire, cota actuala 1/1 | A1 |
| | 1) **DORDEA IOAN**, CNP NEIDENTIFICAT | |

## C. Partea III. SARCINI .

| Inscrieri privind dezmembramintele dreptului de proprietate, drepturi reale de garanţie şi sarcini | Referinţe |
|---|---|
| NU SUNT | |

*Document care conține date cu caracter personal, protejat de prevederile Regulamentului (UE) nr. 679/2016 și Legii 190/2018*

# Anexa Nr. 1 La Partea I

## Teren

| Nr cadastral | Suprafaţa (mp)* | Observaţii / Referinţe |
|---|---|---|
| | 1.800 | Imobil traversat de limita unității-administrativ teritoriale, UAT SLIMNIC |

* Suprafaţa este determinată in planul de proiecţie Stereo 70.

DETALII LINIARE IMOBIL

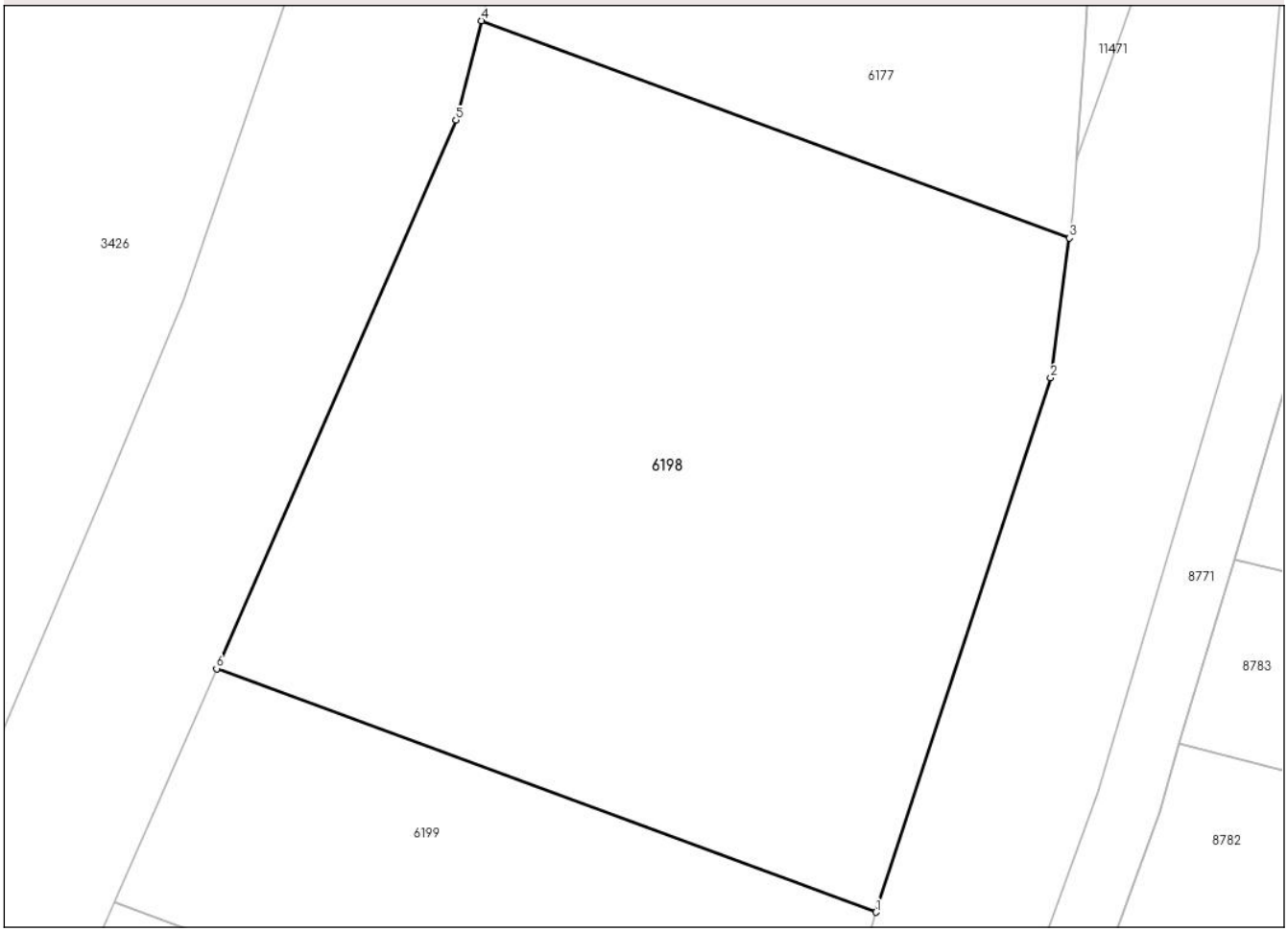


## Date referitoare la teren

| Crt | Categorie folosință | Intra vilan | Suprafaţa (mp) | Tarla | Parcelă | Nr. topo | Observaţii / Referinţe |
|---|---|---|---|---|---|---|---|
| 1 | arabil | NU | 1.800 | 70 | 2011/1/19 | - | |

**Lungime Segmente**
**1) Valorile lungimilor segmentelor sunt obţinute din proiecţie în plan.**

| Punct început | X / Y | Punct sfârşit | X / Y | Lungime segment (** (m) |
|---|---|---|---|---|
| 1 | 430.330,828<br>495.489,473 | 2 | 430.341,667<br>495.522,614 | 34.868 |
| 2 | 430.341,667<br>495.522,614 | 3 | 430.342,848<br>495.531,289 | 8.755 |
| 3 | 430.342,848<br>495.531,289 | 4 | 430.306,328<br>495.544,764 | 38.927 |
| 4 | 430.306,328<br>495.544,764 | 5 | 430.304,746<br>495.538,601 | 6.363 |
| 5 | 430.304,746<br>495.538,601 | 6 | 430.289,881<br>495.504,582 | 37.125 |

*Document care conține date cu caracter personal, protejat de prevederile Regulamentului (UE) nr. 679/2016 și Legii 190/2018*

| Punct început | X / Y | Punct sfârşit | X / Y | Lungime segment (** (m) |
|---|---|---|---|---|
| 6 | 430.289,881<br>495.504,582 | 1 | 430.330,828<br>495.489,473 | 43.646 |

** Lungimile segmentelor sunt determinate în planul de proiecţie Stereo 70 şi sunt rotunjite la 1 milimetru.
*** Distanţa dintre puncte este formată din segmente cumulate ce sunt mai mici decât valoarea 1 milimetru.

*Document care conține date cu caracter personal, protejat de prevederile Regulamentului (UE) nr. 679/2016 și Legii 190/2018*

# DATE DESPRE IMOBILUL NR. 6199

**Oficiul de Cadastru şi Publicitate Imobiliară SIBIU**
**Biroul de Cadastru şi Publicitate Imobiliară Sibiu**

## A. Partea I. Descrierea imobilului

**TEREN** Extravilan

**Adresa:** Jud. Sibiu

| Nr. Crt | Nr cadastral Nr. topografic | Suprafaţa* (mp) | Observaţii / Referinţe |
|---|---|---|---|
| A1 | | 700 | Sector cadastral:46 Teren neimprejmuit;<br>Imobil traversat de limita unității-administrativ teritoriale, UAT SLIMNIC |

## B. Partea II. Proprietari şi acte

| Inscrieri privitoare la dreptul de proprietate şi alte drepturi reale | | Referinţe |
|---|---|---|
| / | | |
| Act Administrativ nr. 2015/35, din 26/07/2002 emis de CJPSDPAT (titlu de proprietate); | | |
| B1 | Intabulare, drept de PROPRIETATE, dobandit prin Reconstituire, cota actuala 1/1 | A1 |
| | 1) **BOGDAN IOAN**, CNP NEIDENTIFICAT<br>2) **DIAC ANA**, CNP NEIDENTIFICAT<br>3) **BOGDAN PARASCHIVA**, CNP NEIDENTIFICAT<br>4) **VULPAREAN CONSTANȚA**, CNP NEIDENTIFICAT | |

## C. Partea III. SARCINI .

| Inscrieri privind dezmembramintele dreptului de proprietate, drepturi reale de garanţie şi sarcini | Referinţe |
|---|---|
| NU SUNT | |

*Document care conține date cu caracter personal, protejat de prevederile Regulamentului (UE) nr. 679/2016 și Legii 190/2018*

# Anexa Nr. 1 La Partea I

## Teren

| Nr cadastral | Suprafaţa (mp)* | Observaţii / Referinţe |
|---|---|---|
| | 700 | Imobil traversat de limita unității-administrativ teritoriale, UAT SLIMNIC |

* Suprafaţa este determinată in planul de proiecţie Stereo 70.

DETALII LINIARE IMOBIL

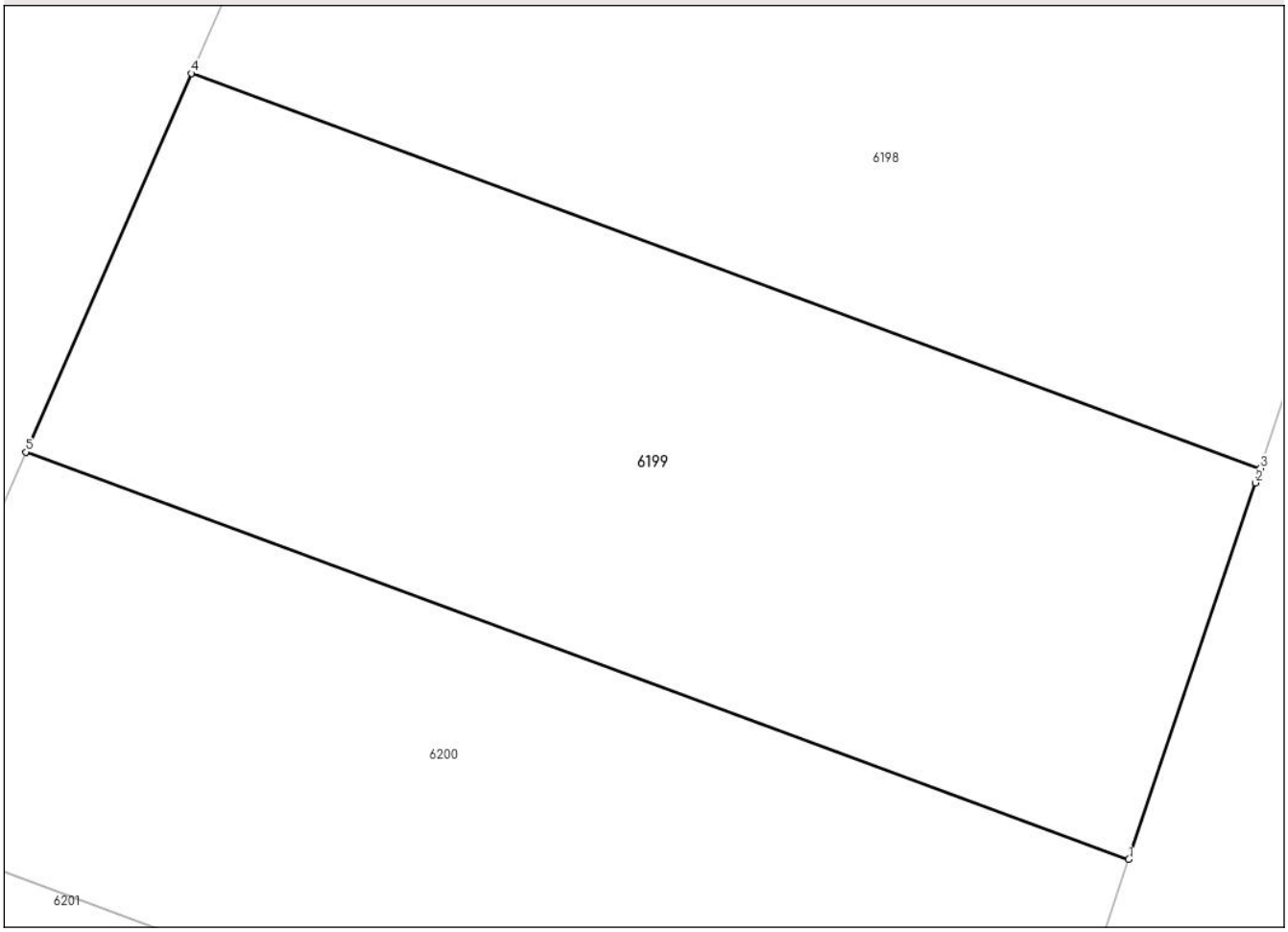


## Date referitoare la teren

| Crt | Categorie folosință | Intra vilan | Suprafaţa (mp) | Tarla | Parcelă | Nr. topo | Observaţii / Referinţe |
|---|---|---|---|---|---|---|---|
| 1 | arabil | NU | 700 | 70 | 2011/1/18 | - | |

**Lungime Segmente**
**1) Valorile lungimilor segmentelor sunt obţinute din proiecţie în plan.**

| Punct început | X / Y | Punct sfârşit | X / Y | Lungime segment (** (m) |
|---|---|---|---|---|
| 1 | 430.325,794<br>495.474,504 | 2 | 430.330,647<br>495.488,918 | 15.208 |
| 2 | 430.330,647<br>495.488,918 | 3 | 430.330,828<br>495.489,473 | 0.584 |
| 3 | 430.330,828<br>495.489,473 | 4 | 430.289,881<br>495.504,582 | 43.646 |
| 4 | 430.289,881<br>495.504,582 | 5 | 430.283,549<br>495.490,092 | 15.813 |
| 5 | 430.283,549<br>495.490,092 | 1 | 430.325,794<br>495.474,504 | 45.03 |

*Document care conține date cu caracter personal, protejat de prevederile Regulamentului (UE) nr. 679/2016 și Legii 190/2018*

** Lungimile segmentelor sunt determinate în planul de proiecţie Stereo 70 şi sunt rotunjite la 1 milimetru.
*** Distanţa dintre puncte este formată din segmente cumulate ce sunt mai mici decât valoarea 1 milimetru.

*Document care conține date cu caracter personal, protejat de prevederile Regulamentului (UE) nr. 679/2016 și Legii 190/2018*

# DATE DESPRE IMOBILUL NR. 6200

**Oficiul de Cadastru şi Publicitate Imobiliară SIBIU**
**Biroul de Cadastru şi Publicitate Imobiliară Sibiu**

## A. Partea I. Descrierea imobilului

**TEREN** Extravilan

**Adresa:** Jud. Sibiu

| Nr. Crt | Nr cadastral Nr. topografic | Suprafaţa* (mp) | Observaţii / Referinţe |
|---|---|---|---|
| A1 | | 700 | Sector cadastral:46 Teren neimprejmuit;<br>Imobil traversat de limita unității-administrativ teritoriale, UAT SLIMNIC |

## B. Partea II. Proprietari şi acte

| Inscrieri privitoare la dreptul de proprietate şi alte drepturi reale | | Referinţe |
|---|---|---|
| / | | |
| Act Administrativ nr. 2003/35, din 26/07/2002 emis de CJPSDPAT (titlu de proprietate); | | |
| B1 | Intabulare, drept de PROPRIETATE, dobandit prin Reconstituire, cota actuala 1/1 | A1 |
| | 1) **FELDOREAN LAZĂR**, CNP NEIDENTIFICAT | |

## C. Partea III. SARCINI .

| Inscrieri privind dezmembramintele dreptului de proprietate, drepturi reale de garanţie şi sarcini | Referinţe |
|---|---|
| NU SUNT | |

*Document care conține date cu caracter personal, protejat de prevederile Regulamentului (UE) nr. 679/2016 și Legii 190/2018*

# Anexa Nr. 1 La Partea I

## Teren

| Nr cadastral | Suprafaţa (mp)* | Observaţii / Referinţe |
|---|---|---|
| | 700 | Imobil traversat de limita unității-administrativ teritoriale, UAT SLIMNIC |

* Suprafaţa este determinată in planul de proiecţie Stereo 70.

DETALII LINIARE IMOBIL

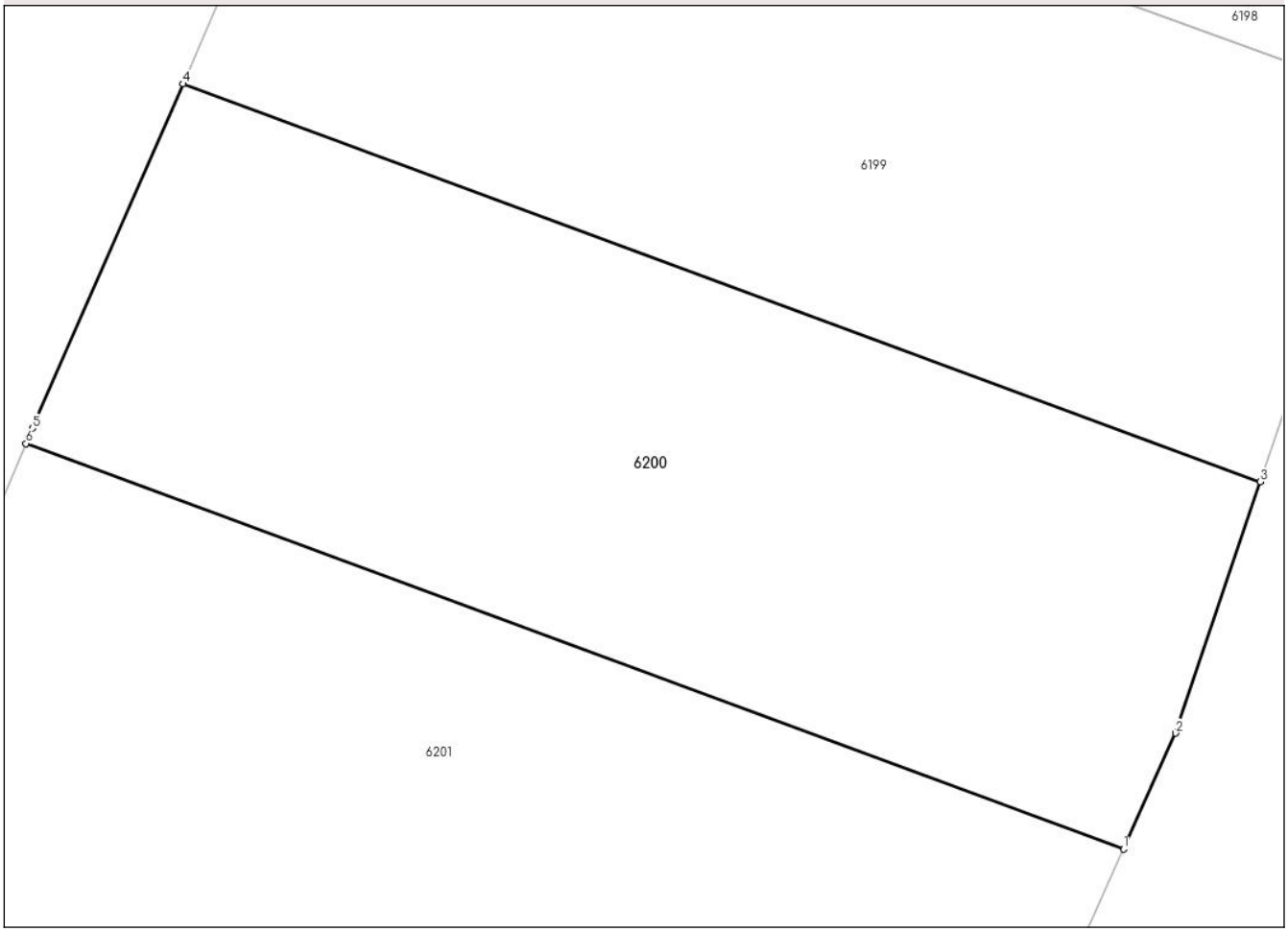


## Date referitoare la teren

| Crt | Categorie folosință | Intra vilan | Suprafaţa (mp) | Tarla | Parcelă | Nr. topo | Observaţii / Referinţe |
|---|---|---|---|---|---|---|---|
| 1 | arabil | NU | 700 | 70 | 2011/1/17 | - | |

**Lungime Segmente**
**1) Valorile lungimilor segmentelor sunt obţinute din proiecţie în plan.**

| Punct început | X / Y | Punct sfârşit | X / Y | Lungime segment (** (m) |
|---|---|---|---|---|
| 1 | 430.320,433<br>495.460,126 | 2 | 430.322,48<br>495.464,66 | 4.974 |
| 2 | 430.322,48<br>495.464,66 | 3 | 430.325,794<br>495.474,504 | 10.387 |
| 3 | 430.325,794<br>495.474,504 | 4 | 430.283,549<br>495.490,092 | 45.03 |
| 4 | 430.283,549<br>495.490,092 | 5 | 430.277,655<br>495.476,604 | 14.72 |
| 5 | 430.277,655<br>495.476,604 | 6 | 430.277,399<br>495.476,006 | 0.651 |

*Document care conține date cu caracter personal, protejat de prevederile Regulamentului (UE) nr. 679/2016 și Legii 190/2018*

| Punct început | X / Y | Punct sfârşit | X / Y | Lungime segment (** (m) |
|---|---|---|---|---|
| 6 | 430.277,399<br>495.476,006 | 1 | 430.320,433<br>495.460,126 | 45.87 |

** Lungimile segmentelor sunt determinate în planul de proiecţie Stereo 70 şi sunt rotunjite la 1 milimetru.
*** Distanţa dintre puncte este formată din segmente cumulate ce sunt mai mici decât valoarea 1 milimetru.

*Document care conține date cu caracter personal, protejat de prevederile Regulamentului (UE) nr. 679/2016 și Legii 190/2018*

# DATE DESPRE IMOBILUL NR. 6201

**Oficiul de Cadastru şi Publicitate Imobiliară SIBIU**
**Biroul de Cadastru şi Publicitate Imobiliară Sibiu**

## A. Partea I. Descrierea imobilului

**TEREN** Extravilan

**Adresa:** Jud. Sibiu

| Nr. Crt | Nr cadastral Nr. topografic | Suprafaţa* (mp) | Observaţii / Referinţe |
|---|---|---|---|
| A1 | | 2.100 | Sector cadastral:46 Teren neimprejmuit;<br>Imobil traversat de limita unității-administrativ teritoriale, UAT SLIMNIC |

## B. Partea II. Proprietari şi acte

| Inscrieri privitoare la dreptul de proprietate şi alte drepturi reale | | Referinţe |
|---|---|---|
| / | | |
| Act Notarial nr. 15, din 25/03/2019 emis de NP BUTIU LILIANA IULIANA (certificat de mostenitor); | | |
| B1 | Intabulare, drept de PROPRIETATE, dobandit prin Succesiune, cota actuala 1/1 | A1 |
| | 1) **MANIŢIU MARIA VIORICA** | |

## C. Partea III. SARCINI .

| Inscrieri privind dezmembramintele dreptului de proprietate, drepturi reale de garanţie şi sarcini | Referinţe |
|---|---|
| NU SUNT | |

# Anexa Nr. 1 La Partea I

## Teren

| Nr cadastral | Suprafaţa (mp)* | Observaţii / Referinţe |
|---|---|---|
| | 2.100 | Imobil traversat de limita unității-administrativ teritoriale, UAT SLIMNIC |

* Suprafaţa este determinată in planul de proiecţie Stereo 70.

DETALII LINIARE IMOBIL

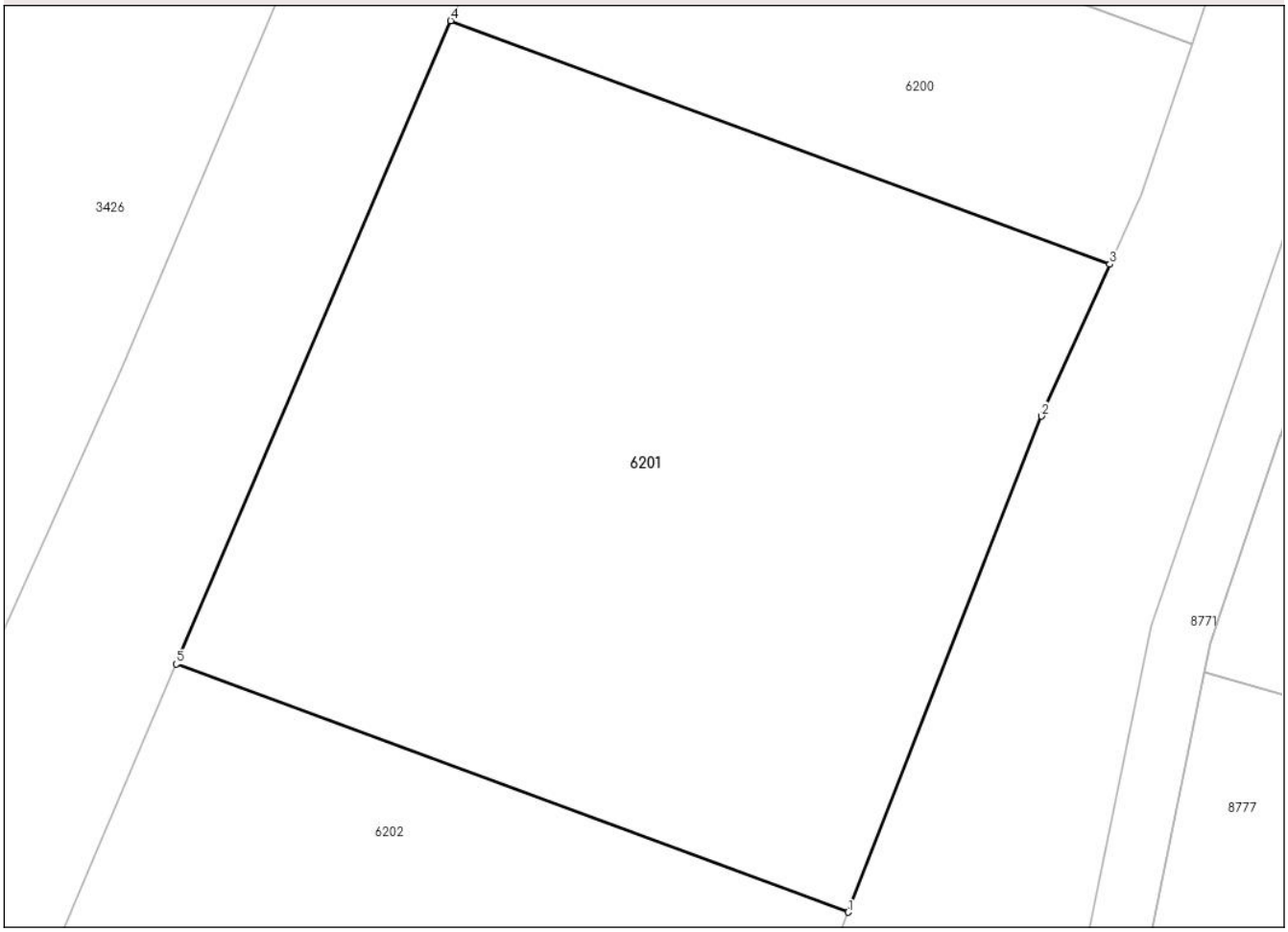


## Date referitoare la teren

| Crt | Categorie folosință | Intra vilan | Suprafaţa (mp) | Tarla | Parcelă | Nr. topo | Observaţii / Referinţe |
|---|---|---|---|---|---|---|---|
| 1 | arabil | NU | 2.100 | 70 | 2011/1/16 | - | |

**Lungime Segmente**
**1) Valorile lungimilor segmentelor sunt obţinute din proiecţie în plan.**

| Punct început | X / Y | Punct sfârşit | X / Y | Lungime segment (** (m) |
|---|---|---|---|---|
| 1 | 430.303,361<br>495.417,868 | 2 | 430.315,956<br>495.450,213 | 34.71 |
| 2 | 430.315,956<br>495.450,213 | 3 | 430.320,433<br>495.460,126 | 10.878 |
| 3 | 430.320,433<br>495.460,126 | 4 | 430.277,399<br>495.476,006 | 45.87 |
| 4 | 430.277,399<br>495.476,006 | 5 | 430.259,489<br>495.434,056 | 45.613 |
| 5 | 430.259,489<br>495.434,056 | 1 | 430.303,361<br>495.417,868 | 46.763 |

*Document care conține date cu caracter personal, protejat de prevederile Regulamentului (UE) nr. 679/2016 și Legii 190/2018*

** Lungimile segmentelor sunt determinate în planul de proiecţie Stereo 70 şi sunt rotunjite la 1 milimetru.
*** Distanţa dintre puncte este formată din segmente cumulate ce sunt mai mici decât valoarea 1 milimetru.

*Document care conține date cu caracter personal, protejat de prevederile Regulamentului (UE) nr. 679/2016 și Legii 190/2018*

# DATE DESPRE IMOBILUL NR. 6202

**Oficiul de Cadastru şi Publicitate Imobiliară SIBIU**
**Biroul de Cadastru şi Publicitate Imobiliară Sibiu**

## A. Partea I. Descrierea imobilului

**TEREN** Extravilan

**Adresa:** Jud. Sibiu

| Nr. Crt | Nr cadastral Nr. topografic | Suprafaţa* (mp) | Observaţii / Referinţe |
|---|---|---|---|
| A1 | | 1.600 | Sector cadastral:46 Teren neimprejmuit;<br>Imobil traversat de limita unității-administrativ teritoriale, UAT SLIMNIC |

## B. Partea II. Proprietari şi acte

| Inscrieri privitoare la dreptul de proprietate şi alte drepturi reale | | Referinţe |
|---|---|---|
| / | | |
| Act Notarial nr. 208, din 26/11/2004 emis de NP BUCȘA RADU GABRIEL (certificat de mostenitor); | | |
| B1 | Intabulare, drept de PROPRIETATE, dobandit prin Succesiune, cota actuala 1/1 | A1 |
| | 1) **TRIFAN SIMION**, CNP NEIDENTIFICAT | |

## C. Partea III. SARCINI .

| Inscrieri privind dezmembramintele dreptului de proprietate, drepturi reale de garanţie şi sarcini | Referinţe |
|---|---|
| NU SUNT | |

*Document care conține date cu caracter personal, protejat de prevederile Regulamentului (UE) nr. 679/2016 și Legii 190/2018*

# Anexa Nr. 1 La Partea I

## Teren

| Nr cadastral | Suprafaţa (mp)* | Observaţii / Referinţe |
|---|---|---|
| | 1.600 | Imobil traversat de limita unității-administrativ teritoriale, UAT SLIMNIC |

* Suprafaţa este determinată in planul de proiecţie Stereo 70.

DETALII LINIARE IMOBIL

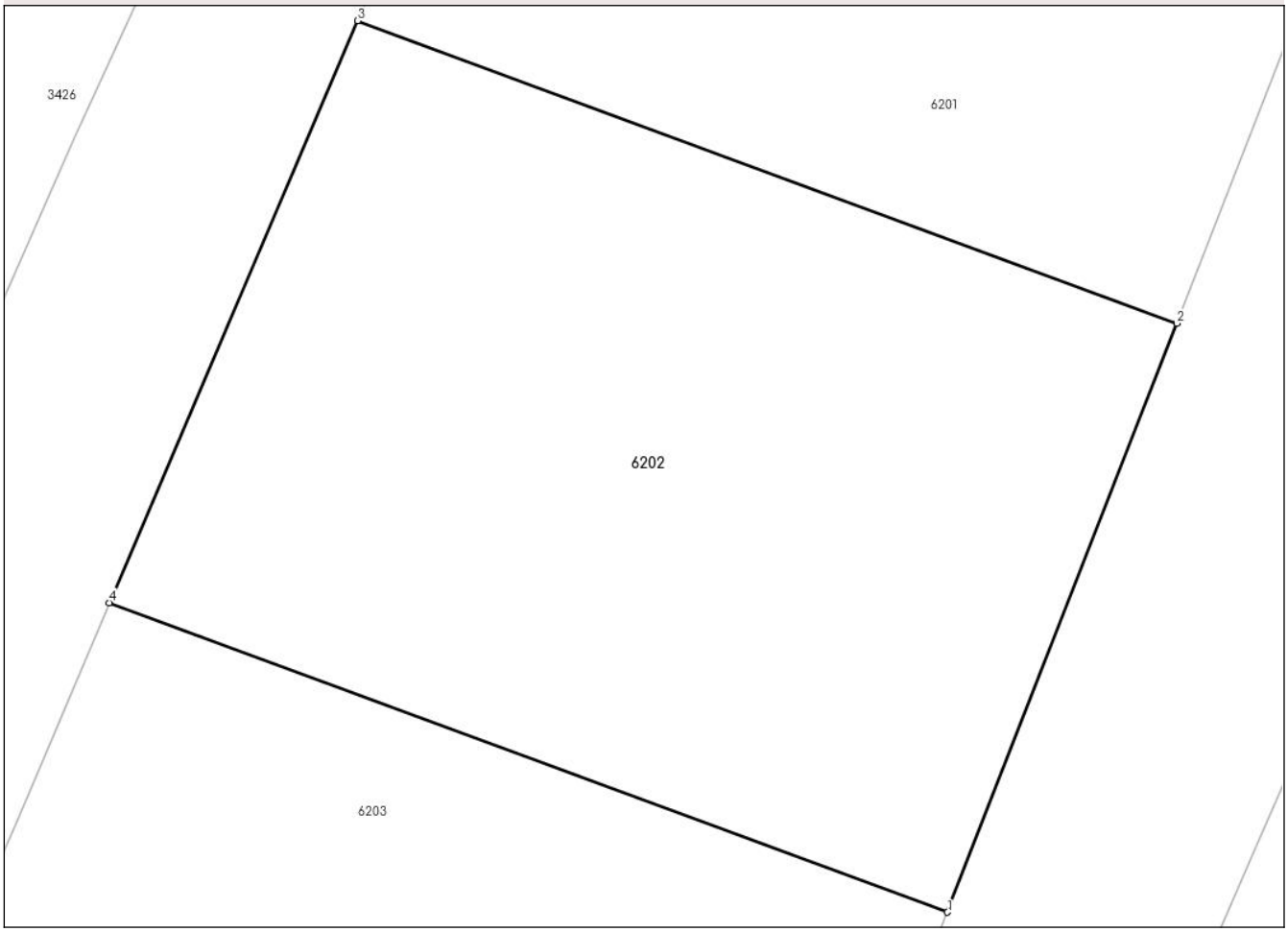


## Date referitoare la teren

| Crt | Categorie folosință | Intra vilan | Suprafaţa (mp) | Tarla | Parcelă | Nr. topo | Observaţii / Referinţe |
|---|---|---|---|---|---|---|---|
| 1 | arabil | NU | 1.600 | 70 | 2011/1/15 | - | |

**Lungime Segmente**
**1) Valorile lungimilor segmentelor sunt obţinute din proiecţie în plan.**

| Punct început | X / Y | Punct sfârşit | X / Y | Lungime segment (** (m) |
|---|---|---|---|---|
| 1 | 430.291,087<br>495.386,346 | 2 | 430.303,361<br>495.417,868 | 33.827 |
| 2 | 430.303,361<br>495.417,868 | 3 | 430.259,489<br>495.434,056 | 46.763 |
| 3 | 430.259,489<br>495.434,056 | 4 | 430.246,192<br>495.402,912 | 33.864 |
| 4 | 430.246,192<br>495.402,912 | 1 | 430.291,087<br>495.386,346 | 47.854 |

**** Lungimile segmentelor sunt determinate în planul de proiecţie Stereo 70 şi sunt rotunjite la 1 milimetru.**

*Document care conține date cu caracter personal, protejat de prevederile Regulamentului (UE) nr. 679/2016 și Legii 190/2018*

***** Distanţa dintre puncte este formată din segmente cumulate ce sunt mai mici decât valoarea 1 milimetru.**

# DATE DESPRE IMOBILUL NR. 6203

**Oficiul de Cadastru şi Publicitate Imobiliară SIBIU**
**Biroul de Cadastru şi Publicitate Imobiliară Sibiu**

## A. Partea I. Descrierea imobilului

**TEREN** Extravilan

**Adresa:** Jud. Sibiu

| Nr. Crt | Nr cadastral Nr. topografic | Suprafaţa* (mp) | Observaţii / Referinţe |
|---|---|---|---|
| A1 | | 1.500 | Sector cadastral:46 Teren neimprejmuit;<br>Imobil traversat de limita unității-administrativ teritoriale, UAT SLIMNIC |

## B. Partea II. Proprietari şi acte

| Inscrieri privitoare la dreptul de proprietate şi alte drepturi reale | | Referinţe |
|---|---|---|
| / | | |
| Act Notarial nr. 145, din 01/11/2005 emis de NP BUCȘA RADU GABRIEL (certificat de mostenitor); | | |
| B1 | Intabulare, drept de PROPRIETATE, dobandit prin Succesiune, cota actuala 1/1 | A1 |
| | 1) **DORCA NICOLAE RADU**, CNP NEIDENTIFICAT | |

## C. Partea III. SARCINI .

| Inscrieri privind dezmembramintele dreptului de proprietate, drepturi reale de garanţie şi sarcini | Referinţe |
|---|---|
| NU SUNT | |

# Anexa Nr. 1 La Partea I

## Teren

| Nr cadastral | Suprafaţa (mp)* | Observaţii / Referinţe |
|---|---|---|
| | 1.500 | Imobil traversat de limita unității-administrativ teritoriale, UAT SLIMNIC |

* Suprafaţa este determinată in planul de proiecţie Stereo 70.

DETALII LINIARE IMOBIL

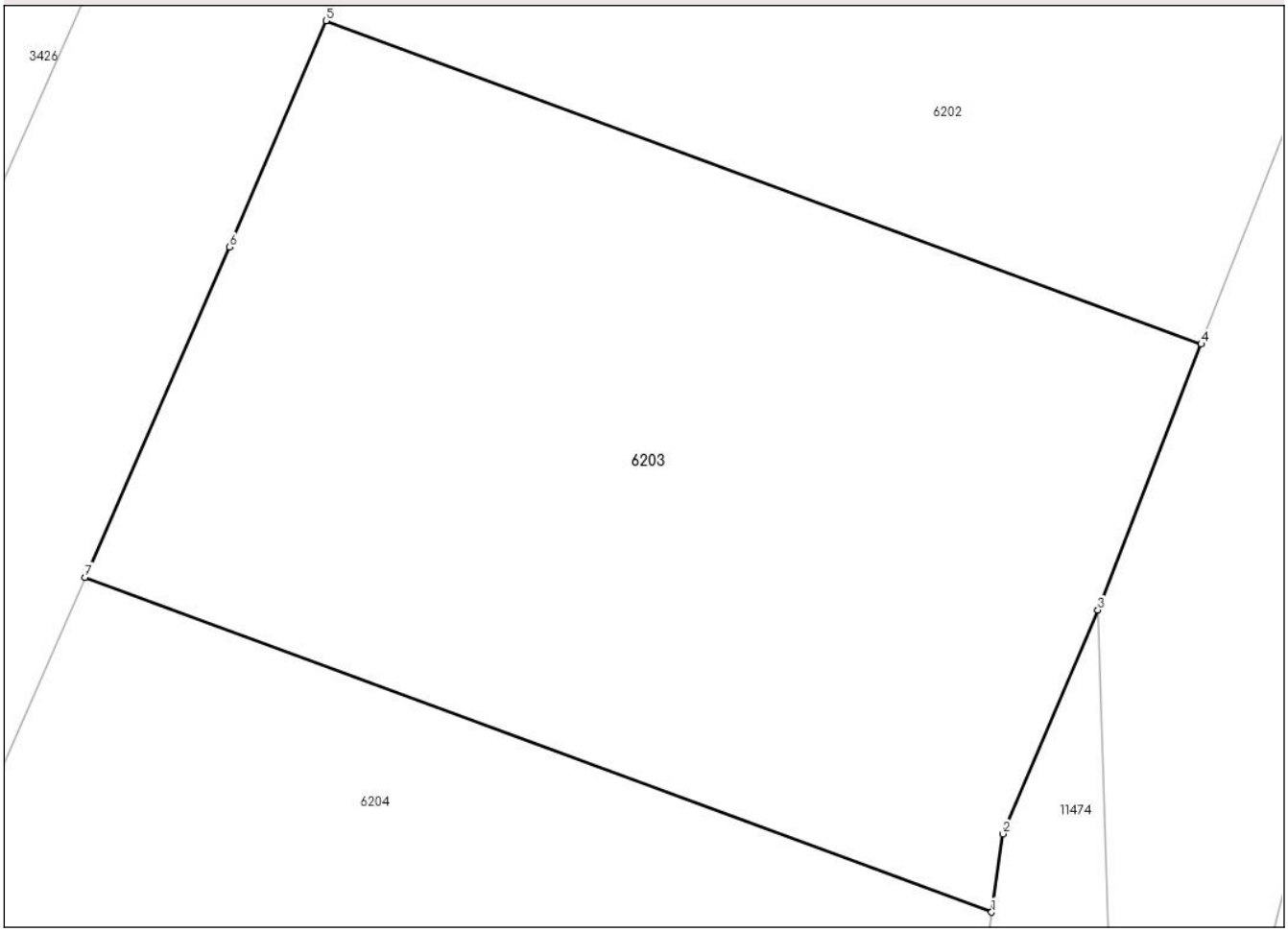


## Date referitoare la teren

| Crt | Categorie folosință | Intra vilan | Suprafaţa (mp) | Tarla | Parcelă | Nr. topo | Observaţii / Referinţe |
|---|---|---|---|---|---|---|---|
| 1 | arabil | NU | 1.500 | 70 | 2011/1/14 | - | |

**Lungime Segmente**
**1) Valorile lungimilor segmentelor sunt obţinute din proiecţie în plan.**

| Punct început | X / Y | Punct sfârşit | X / Y | Lungime segment (** (m) |
|---|---|---|---|---|
| 1 | 430.280,335<br>495.357,238 | 2 | 430.280,894<br>495.361,257 | 4.058 |
| 2 | 430.280,894<br>495.361,257 | 3 | 430.285,78<br>495.372,718 | 12.459 |
| 3 | 430.285,78<br>495.372,718 | 4 | 430.291,087<br>495.386,346 | 14.625 |
| 4 | 430.291,087<br>495.386,346 | 5 | 430.246,192<br>495.402,912 | 47.854 |
| 5 | 430.246,192<br>495.402,912 | 6 | 430.241,243<br>495.391,32 | 12.605 |

*Document care conține date cu caracter personal, protejat de prevederile Regulamentului (UE) nr. 679/2016 și Legii 190/2018*

| Punct început | X / Y | Punct sfârşit | X / Y | Lungime segment (** (m) |
|---|---|---|---|---|
| 6 | 430.241,243<br>495.391,32 | 7 | 430.233,823<br>495.374,4 | 18.476 |
| 7 | 430.233,823<br>495.374,4 | 1 | 430.280,335<br>495.357,238 | 49.577 |

** Lungimile segmentelor sunt determinate în planul de proiecţie Stereo 70 şi sunt rotunjite la 1 milimetru.
*** Distanţa dintre puncte este formată din segmente cumulate ce sunt mai mici decât valoarea 1 milimetru.

*Document care conține date cu caracter personal, protejat de prevederile Regulamentului (UE) nr. 679/2016 și Legii 190/2018*

# DATE DESPRE IMOBILUL NR. 6204

**Oficiul de Cadastru şi Publicitate Imobiliară SIBIU**
**Biroul de Cadastru şi Publicitate Imobiliară Sibiu**

## A. Partea I. Descrierea imobilului

**TEREN** Extravilan

**Adresa:** Jud. Sibiu

| Nr. Crt | Nr cadastral Nr. topografic | Suprafaţa* (mp) | Observaţii / Referinţe |
|---|---|---|---|
| A1 | 100496 | 2.100 | Sector cadastral:46 Teren neimprejmuit; |

## B. Partea II. Proprietari şi acte

| Inscrieri privitoare la dreptul de proprietate şi alte drepturi reale | | Referinţe |
|---|---|---|
| **22608 / 23/04/2012** | | |
| Act Notarial nr. 88, din 20/04/2012 emis de NP CARJE RADU; | | |
| B3 | Intabulare, drept de PROPRIETATE, dobandit prin Conventie, cota actuala 1/1 | A1 |
| | 1) **COROIU MADALIN-MARIAN**, si sotia<br>2) **COROIU ELENA-DORINA**, ca bun comun | |

## C. Partea III. SARCINI .

| Inscrieri privind dezmembramintele dreptului de proprietate, drepturi reale de garanţie şi sarcini | Referinţe |
|---|---|
| NU SUNT | |

*Document care conține date cu caracter personal, protejat de prevederile Regulamentului (UE) nr. 679/2016 și Legii 190/2018*

# Anexa Nr. 1 La Partea I

## Teren

| Nr cadastral | Suprafaţa (mp)* | Observaţii / Referinţe |
|---|---|---|
| 100496 | 2.100 | |

* Suprafaţa este determinată in planul de proiecţie Stereo 70.

DETALII LINIARE IMOBIL

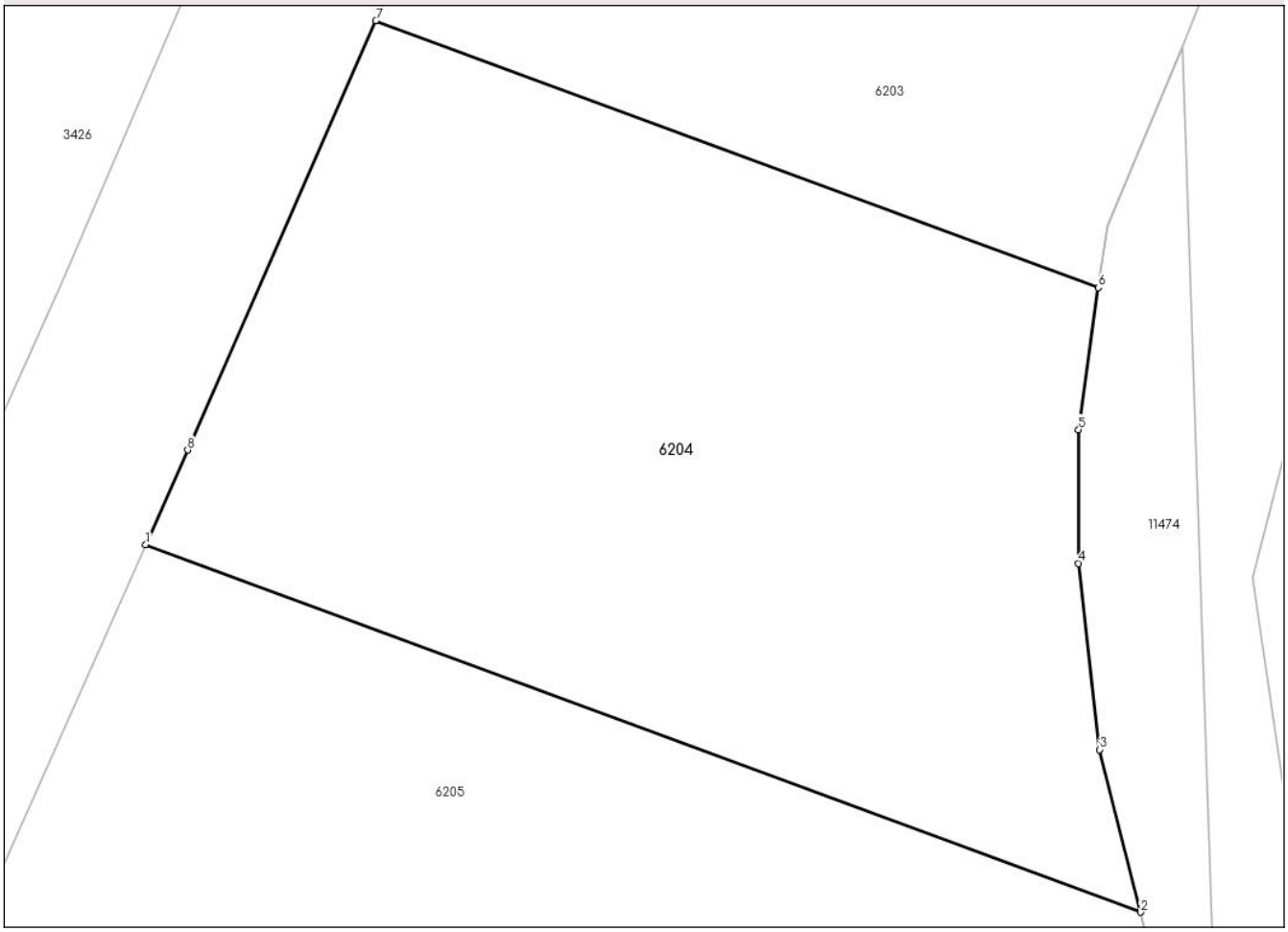


## Date referitoare la teren

| Crt | Categorie folosință | Intra vilan | Suprafaţa (mp) | Tarla | Parcelă | Nr. topo | Observaţii / Referinţe |
|---|---|---|---|---|---|---|---|
| 1 | arabil | NU | 2.100 | 70 | 2011/1/13 | - | |

**Lungime Segmente**
**1) Valorile lungimilor segmentelor sunt obţinute din proiecţie în plan.**

| Punct început | X / Y | Punct sfârşit | X / Y | Lungime segment (** (m) |
|---|---|---|---|---|
| 1 | 430.219,02<br>495.340,707 | 2 | 430.283,037<br>495.317,085 | 68.236 |
| 2 | 430.283,037<br>495.317,085 | 3 | 430.280,418<br>495.327,535 | 10.773 |
| 3 | 430.280,418<br>495.327,535 | 4 | 430.279,064<br>495.339,513 | 12.053 |
| 4 | 430.279,064<br>495.339,513 | 5 | 430.279,064<br>495.348,113 | 8.601 |
| 5 | 430.279,064<br>495.348,113 | 6 | 430.280,335<br>495.357,238 | 9.212 |

*Document care conține date cu caracter personal, protejat de prevederile Regulamentului (UE) nr. 679/2016 și Legii 190/2018*

| Punct început | X / Y | Punct sfârşit | X / Y | Lungime segment (** (m) |
|---|---|---|---|---|
| 6 | 430.280,335<br>495.357,238 | 7 | 430.233,823<br>495.374,4 | 49.577 |
| 7 | 430.233,823<br>495.374,4 | 8 | 430.221,716<br>495.346,794 | 30.144 |
| 8 | 430.221,716<br>495.346,794 | 1 | 430.219,02<br>495.340,707 | 6.657 |

** Lungimile segmentelor sunt determinate în planul de proiecţie Stereo 70 şi sunt rotunjite la 1 milimetru.
*** Distanţa dintre puncte este formată din segmente cumulate ce sunt mai mici decât valoarea 1 milimetru.

*Document care conține date cu caracter personal, protejat de prevederile Regulamentului (UE) nr. 679/2016 și Legii 190/2018*

# DATE DESPRE IMOBILUL NR. 6205

**Oficiul de Cadastru şi Publicitate Imobiliară SIBIU**
**Biroul de Cadastru şi Publicitate Imobiliară Sibiu**

## A. Partea I. Descrierea imobilului

**TEREN** Extravilan

**Adresa:** Jud. Sibiu

| Nr. Crt | Nr cadastral Nr. topografic | Suprafaţa* (mp) | Observaţii / Referinţe |
|---|---|---|---|
| A1 | | 2.200 | Sector cadastral:46 Teren neimprejmuit; |

## B. Partea II. Proprietari şi acte

| Inscrieri privitoare la dreptul de proprietate şi alte drepturi reale | | Referinţe |
|---|---|---|
| / | | |
| Act Administrativ nr. 2017/35, din 26/07/2002 emis de CJPSDPAT (titlu de proprietate); | | |
| B1 | Intabulare, drept de PROPRIETATE, dobandit prin Reconstituire, cota actuala 1/1 | A1 |
| | 1) **BUCURENCIU VASILE**, CNP NEIDENTIFICAT | |

## C. Partea III. SARCINI .

| Inscrieri privind dezmembramintele dreptului de proprietate, drepturi reale de garanţie şi sarcini | Referinţe |
|---|---|
| NU SUNT | |

*Document care conține date cu caracter personal, protejat de prevederile Regulamentului (UE) nr. 679/2016 și Legii 190/2018*

# Anexa Nr. 1 La Partea I

## Teren

| Nr cadastral | Suprafaţa (mp)* | Observaţii / Referinţe |
|---|---|---|
| | 2.200 | |

* Suprafaţa este determinată in planul de proiecţie Stereo 70.

DETALII LINIARE IMOBIL

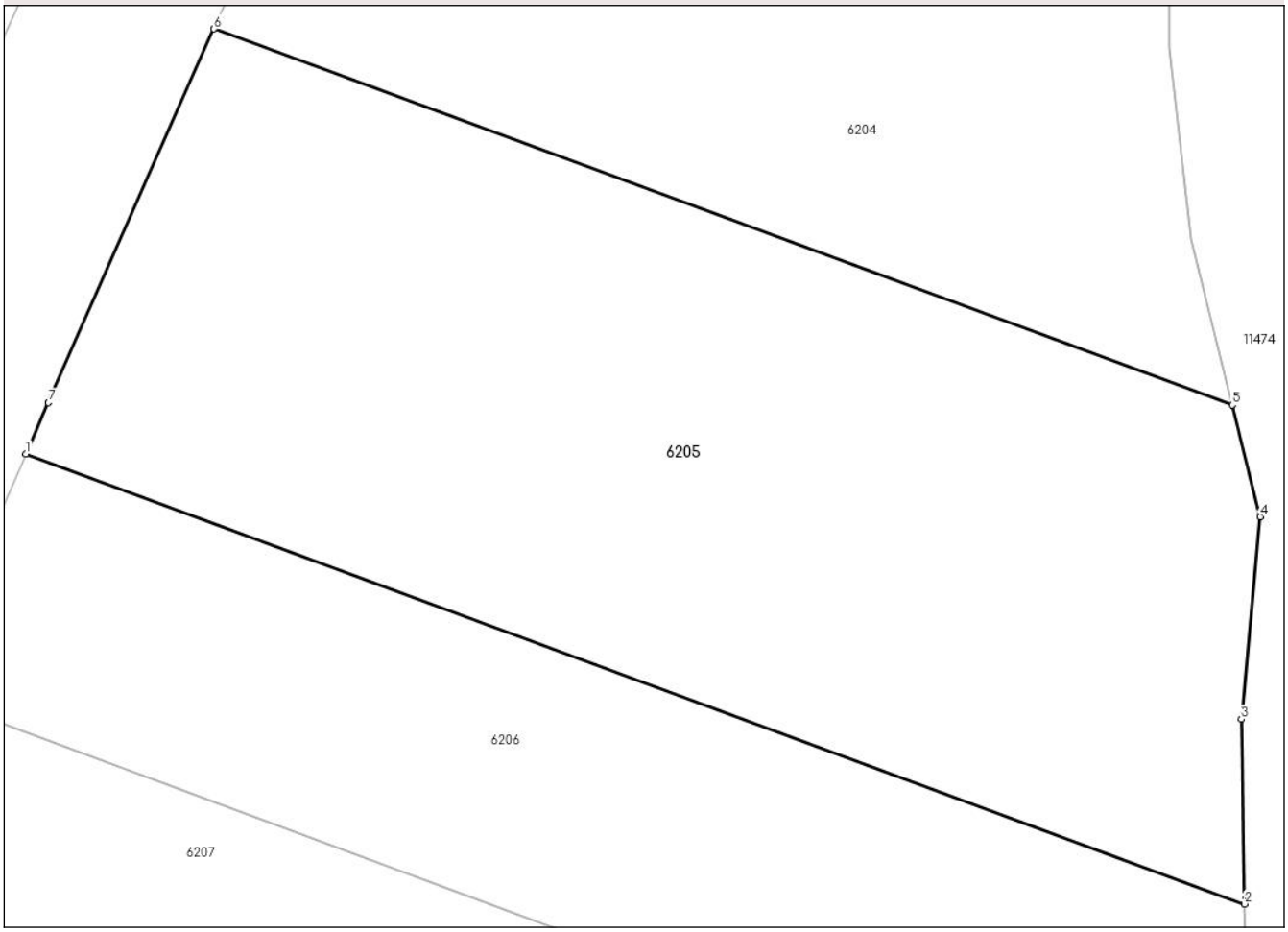


## Date referitoare la teren

| Crt | Categorie folosință | Intra vilan | Suprafaţa (mp) | Tarla | Parcelă | Nr. topo | Observaţii / Referinţe |
|---|---|---|---|---|---|---|---|
| 1 | arabil | NU | 2.200 | 70 | 2011/1/12 | - | |

**Lungime Segmente**
**1) Valorile lungimilor segmentelor sunt obţinute din proiecţie în plan.**

| Punct început | X / Y | Punct sfârşit | X / Y | Lungime segment (** (m) |
|---|---|---|---|---|
| 1 | 430.207,198<br>495.314,016 | 2 | 430.283,794<br>495.285,752 | 81.645 |
| 2 | 430.283,794<br>495.285,752 | 3 | 430.283,599<br>495.297,356 | 11.606 |
| 3 | 430.283,599<br>495.297,356 | 4 | 430.284,795<br>495.310,067 | 12.767 |
| 4 | 430.284,795<br>495.310,067 | 5 | 430.283,037<br>495.317,085 | 7.235 |
| 5 | 430.283,037<br>495.317,085 | 6 | 430.219,02<br>495.340,707 | 68.236 |

*Document care conține date cu caracter personal, protejat de prevederile Regulamentului (UE) nr. 679/2016 și Legii 190/2018*

| Punct început | X / Y | Punct sfârşit | X / Y | Lungime segment (** (m) |
|---|---|---|---|---|
| 6 | 430.219,02<br>495.340,707 | 7 | 430.208,622<br>495.317,232 | 25.675 |
| 7 | 430.208,622<br>495.317,232 | 1 | 430.207,198<br>495.314,016 | 3.517 |

** Lungimile segmentelor sunt determinate în planul de proiecţie Stereo 70 şi sunt rotunjite la 1 milimetru.
*** Distanţa dintre puncte este formată din segmente cumulate ce sunt mai mici decât valoarea 1 milimetru.

*Document care conține date cu caracter personal, protejat de prevederile Regulamentului (UE) nr. 679/2016 și Legii 190/2018*

# DATE DESPRE IMOBILUL NR. 6206

**Oficiul de Cadastru şi Publicitate Imobiliară SIBIU**
**Biroul de Cadastru şi Publicitate Imobiliară Sibiu**

## A. Partea I. Descrierea imobilului

**TEREN** Extravilan

**Adresa:** Jud. Sibiu

| Nr. Crt | Nr cadastral Nr. topografic | Suprafaţa* (mp) | Observaţii / Referinţe |
|---|---|---|---|
| A1 | | 1.400 | Sector cadastral:46 Teren neimprejmuit; |

## B. Partea II. Proprietari şi acte

| Inscrieri privitoare la dreptul de proprietate şi alte drepturi reale | | Referinţe |
|---|---|---|
| / | | |
| Act Administrativ nr. 2028/35, din 26/07/2002 emis de CJPSDPAT (titlu de proprietate); | | |
| B1 | Intabulare, drept de PROPRIETATE, dobandit prin Reconstituire, cota actuala 1/1 | A1 |
| | 1) **NEMEŞ NICOLAE**, CNP NEIDENTIFICAT<br>2) **NEMEŞ NICOLAE..**, CNP NEIDENTIFICAT | |

## C. Partea III. SARCINI .

| Inscrieri privind dezmembramintele dreptului de proprietate, drepturi reale de garanţie şi sarcini | Referinţe |
|---|---|
| NU SUNT | |

# Anexa Nr. 1 La Partea I

## Teren

| Nr cadastral | Suprafaţa (mp)* | Observaţii / Referinţe |
|---|---|---|
| | 1.400 | |

* Suprafaţa este determinată in planul de proiecţie Stereo 70.

DETALII LINIARE IMOBIL

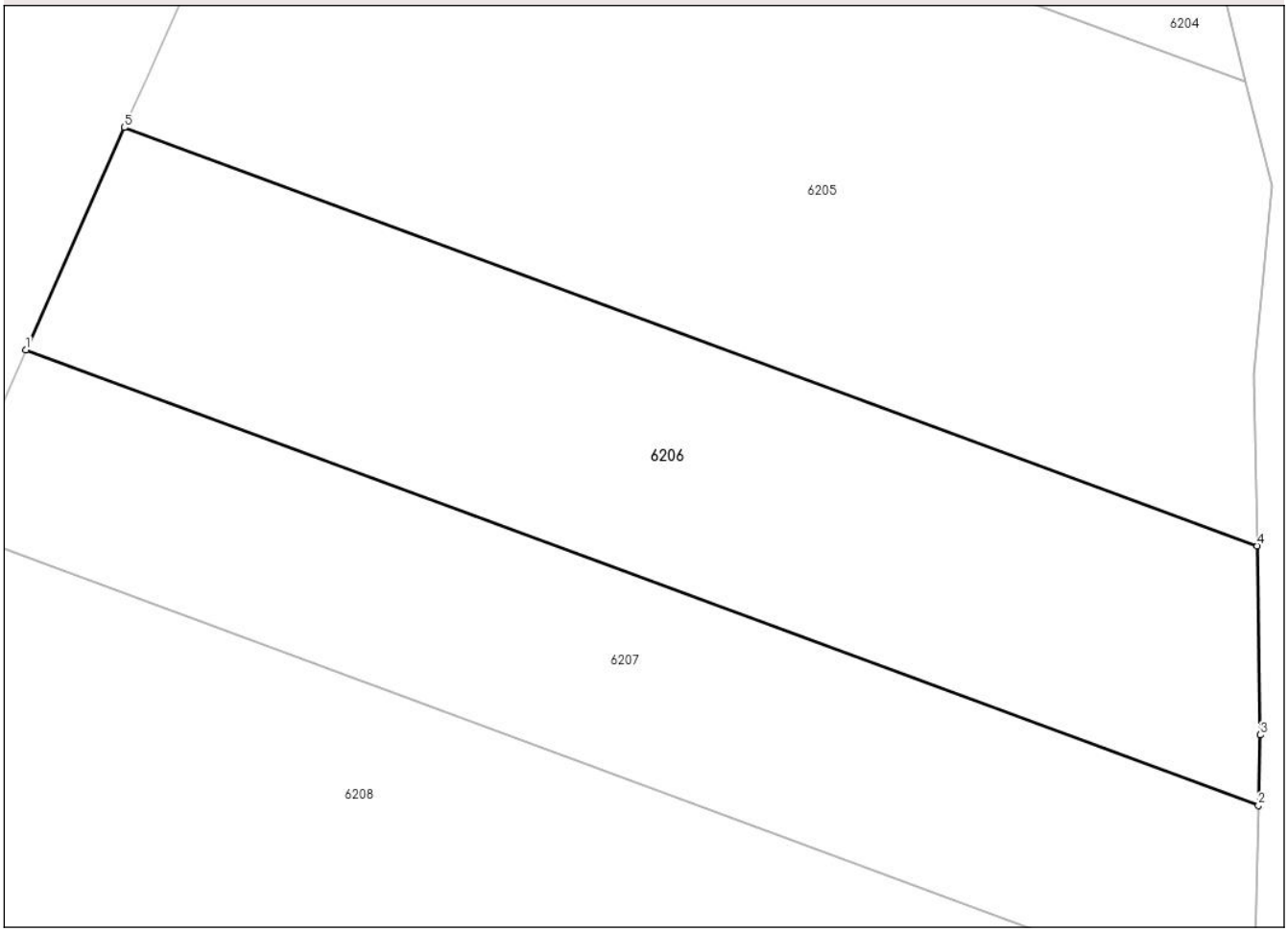


## Date referitoare la teren

| Crt | Categorie folosință | Intra vilan | Suprafaţa (mp) | Tarla | Parcelă | Nr. topo | Observaţii / Referinţe |
|---|---|---|---|---|---|---|---|
| 1 | arabil | NU | 1.400 | 70 | 2011/1/11 | - | |

**Lungime Segmente**
**1) Valorile lungimilor segmentelor sunt obţinute din proiecţie în plan.**

| Punct început | X / Y | Punct sfârşit | X / Y | Lungime segment (** (m) |
|---|---|---|---|---|
| 1 | 430.200,539<br>495.298,984 | 2 | 430.283,89<br>495.268,228 | 88.844 |
| 2 | 430.283,89<br>495.268,228 | 3 | 430.284,01<br>495.272,988 | 4.762 |
| 3 | 430.284,01<br>495.272,988 | 4 | 430.283,794<br>495.285,752 | 12.766 |
| 4 | 430.283,794<br>495.285,752 | 5 | 430.207,198<br>495.314,016 | 81.645 |
| 5 | 430.207,198<br>495.314,016 | 1 | 430.200,539<br>495.298,984 | 16.441 |

*Document care conține date cu caracter personal, protejat de prevederile Regulamentului (UE) nr. 679/2016 și Legii 190/2018*

** Lungimile segmentelor sunt determinate în planul de proiecţie Stereo 70 şi sunt rotunjite la 1 milimetru.
*** Distanţa dintre puncte este formată din segmente cumulate ce sunt mai mici decât valoarea 1 milimetru.

*Document care conține date cu caracter personal, protejat de prevederile Regulamentului (UE) nr. 679/2016 și Legii 190/2018*

# DATE DESPRE IMOBILUL NR. 6207

**Oficiul de Cadastru şi Publicitate Imobiliară SIBIU**
**Biroul de Cadastru şi Publicitate Imobiliară Sibiu**

## A. Partea I. Descrierea imobilului

**TEREN** Extravilan

**Adresa:** Jud. Sibiu

| Nr. Crt | Nr cadastral Nr. topografic | Suprafaţa* (mp) | Observaţii / Referinţe |
|---|---|---|---|
| A1 | | 1.200 | Sector cadastral:46 Teren neimprejmuit; |

## B. Partea II. Proprietari şi acte

| Inscrieri privitoare la dreptul de proprietate şi alte drepturi reale | | Referinţe |
|---|---|---|
| / | | |
| Act Administrativ nr. 2016/35, din 26/07/2002 emis de CJPSDPAT (titlu de proprietate); | | |
| B1 | Intabulare, drept de PROPRIETATE, dobandit prin Reconstituire, cota actuala 1/1 | A1 |
| | 1) **POPA VISTIAN**, CNP NEIDENTIFICAT | |

## C. Partea III. SARCINI .

| Inscrieri privind dezmembramintele dreptului de proprietate, drepturi reale de garanţie şi sarcini | Referinţe |
|---|---|
| NU SUNT | |

*Document care conține date cu caracter personal, protejat de prevederile Regulamentului (UE) nr. 679/2016 și Legii 190/2018*

# Anexa Nr. 1 La Partea I

## Teren

| Nr cadastral | Suprafaţa (mp)* | Observaţii / Referinţe |
|---|---|---|
| | 1.200 | |

* Suprafaţa este determinată in planul de proiecţie Stereo 70.

DETALII LINIARE IMOBIL

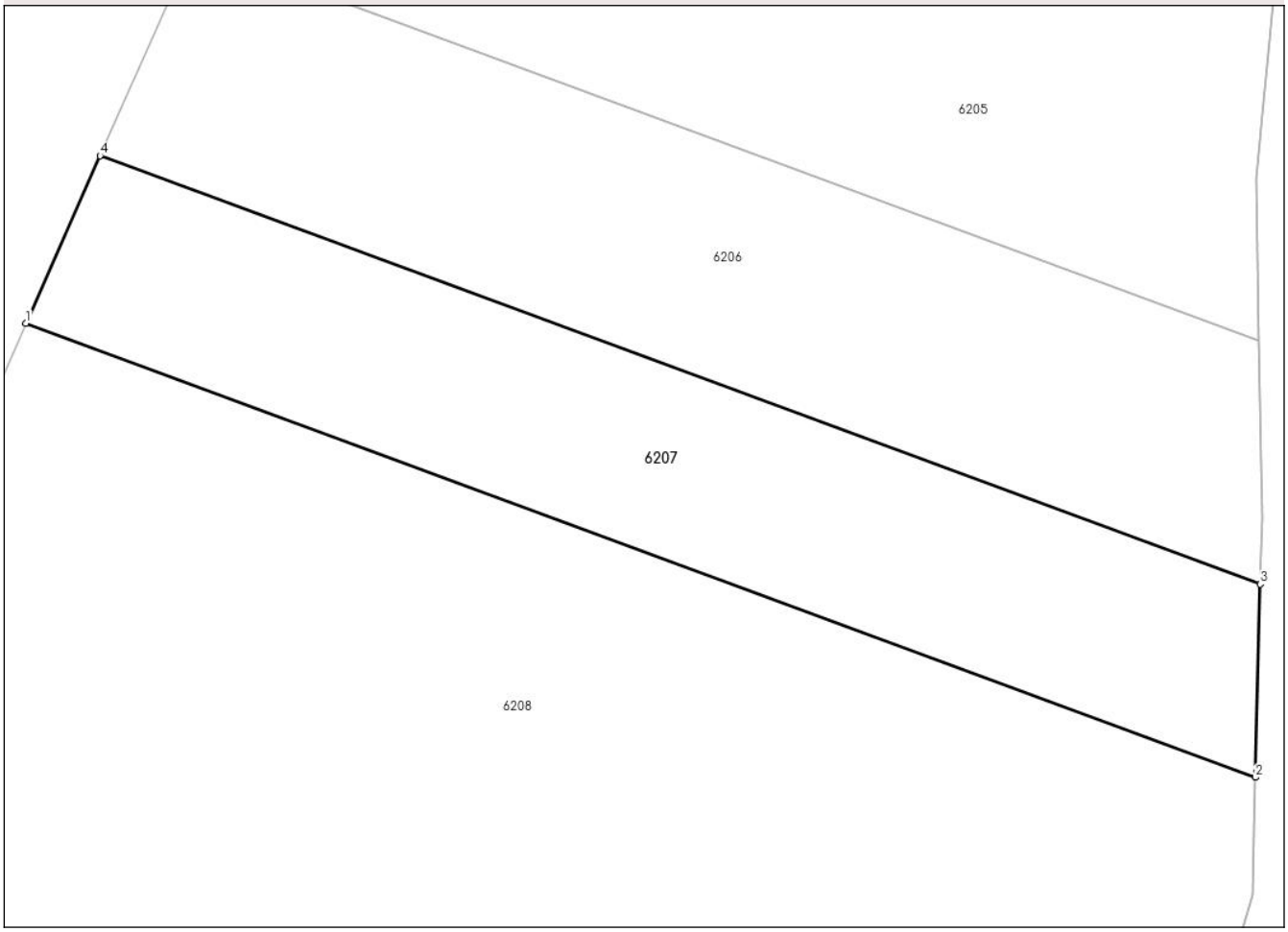


## Date referitoare la teren

| Crt | Categorie folosință | Intra vilan | Suprafaţa (mp) | Tarla | Parcelă | Nr. topo | Observaţii / Referinţe |
|---|---|---|---|---|---|---|---|
| 1 | arabil | NU | 1.200 | 70 | 2011/1/10 | - | |

**Lungime Segmente**
**1) Valorile lungimilor segmentelor sunt obţinute din proiecţie în plan.**

| Punct început | X / Y | Punct sfârşit | X / Y | Lungime segment (** (m) |
|---|---|---|---|---|
| 1 | 430.195,217<br>495.286,968 | 2 | 430.283,541<br>495.254,377 | 94.145 |
| 2 | 430.283,541<br>495.254,377 | 3 | 430.283,89<br>495.268,228 | 13.855 |
| 3 | 430.283,89<br>495.268,228 | 4 | 430.200,539<br>495.298,984 | 88.844 |
| 4 | 430.200,539<br>495.298,984 | 1 | 430.195,217<br>495.286,968 | 13.142 |

**** Lungimile segmentelor sunt determinate în planul de proiecţie Stereo 70 şi sunt rotunjite la 1 milimetru.**

*Document care conține date cu caracter personal, protejat de prevederile Regulamentului (UE) nr. 679/2016 și Legii 190/2018*

***** Distanţa dintre puncte este formată din segmente cumulate ce sunt mai mici decât valoarea 1 milimetru.**

# DATE DESPRE IMOBILUL NR. 6208

**Oficiul de Cadastru şi Publicitate Imobiliară SIBIU**
**Biroul de Cadastru şi Publicitate Imobiliară Sibiu**

## A. Partea I. Descrierea imobilului

**TEREN** Extravilan

**Adresa:** Jud. Sibiu

| Nr. Crt | Nr cadastral Nr. topografic | Suprafaţa* (mp) | Observaţii / Referinţe |
|---|---|---|---|
| A1 | | 5.000 | Sector cadastral:46 Teren neimprejmuit; |

## B. Partea II. Proprietari şi acte

| Inscrieri privitoare la dreptul de proprietate şi alte drepturi reale | | Referinţe |
|---|---|---|
| / | | |
| Act Notarial nr. 1244, din 19/12/2022 emis de NP CISMAȘU ELENA (act de partaj); | | |
| B1 | Intabulare, drept de PROPRIETATE, dobandit prin Conventie, cota actuala 1/1 | A1 |
| | 1) **STAN RODICA** | |

## C. Partea III. SARCINI .

| Inscrieri privind dezmembramintele dreptului de proprietate, drepturi reale de garanţie şi sarcini | Referinţe |
|---|---|
| NU SUNT | |

*Document care conține date cu caracter personal, protejat de prevederile Regulamentului (UE) nr. 679/2016 și Legii 190/2018*

# Anexa Nr. 1 La Partea I

## Teren

| Nr cadastral | Suprafaţa (mp)* | Observaţii / Referinţe |
|---|---|---|
| | 5.000 | |

* Suprafaţa este determinată in planul de proiecţie Stereo 70.

DETALII LINIARE IMOBIL

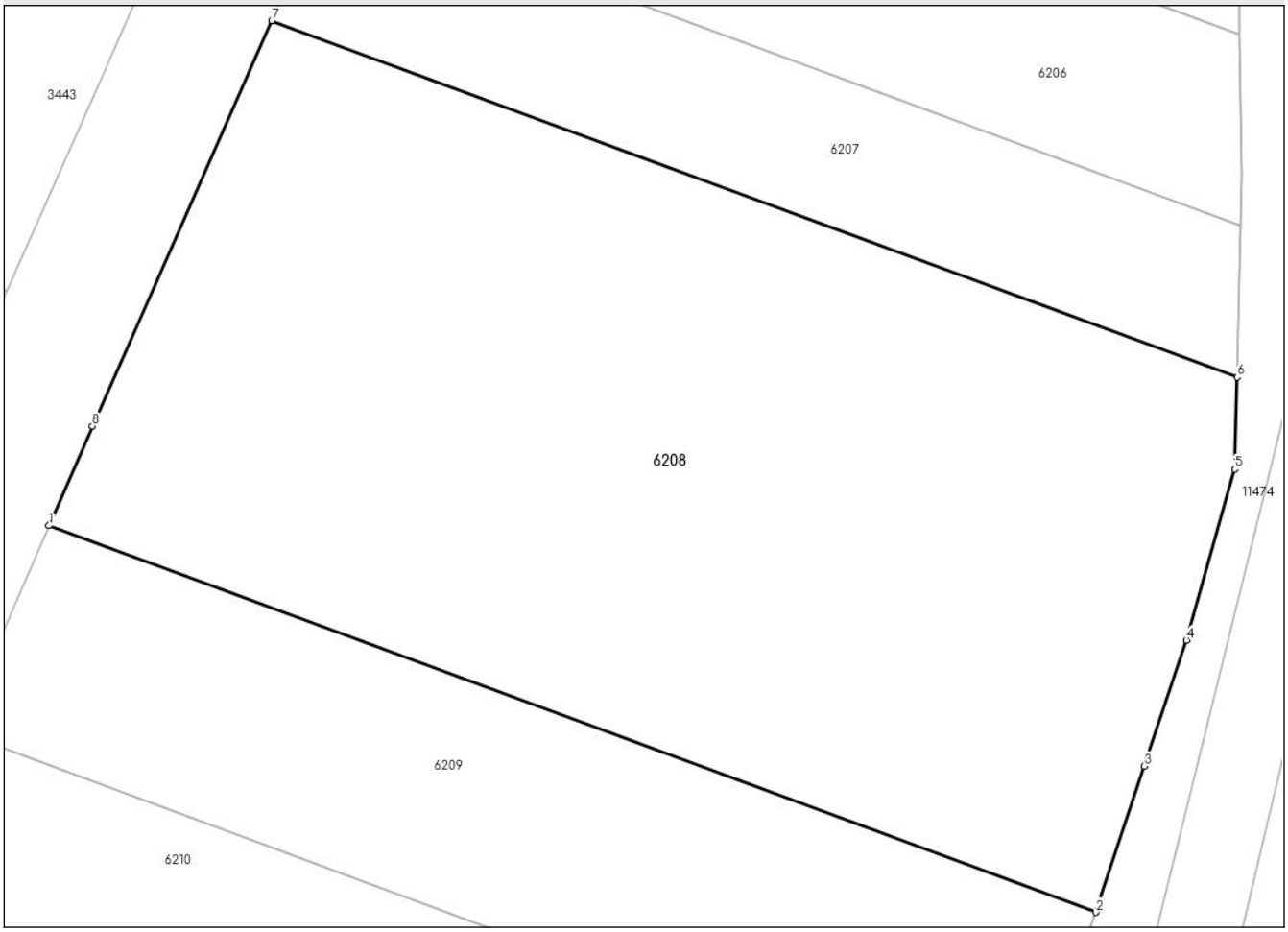


## Date referitoare la teren

| Crt | Categorie folosință | Intra vilan | Suprafaţa (mp) | Tarla | Parcelă | Nr. topo | Observaţii / Referinţe |
|---|---|---|---|---|---|---|---|
| 1 | arabil | NU | 5.000 | 70 | 2011/1/9 | - | |

**Lungime Segmente**
**1) Valorile lungimilor segmentelor sunt obţinute din proiecţie în plan.**

| Punct început | X / Y | Punct sfârşit | X / Y | Lungime segment (** (m) |
|---|---|---|---|---|
| 1 | 430.174,841<br>495.240,815 | 2 | 430.270,606<br>495.205,478 | 102.077 |
| 2 | 430.270,606<br>495.205,478 | 3 | 430.275,039<br>495.218,831 | 14.069 |
| 3 | 430.275,039<br>495.218,831 | 4 | 430.278,898<br>495.230,339 | 12.139 |
| 4 | 430.278,898<br>495.230,339 | 5 | 430.283,329<br>495.245,983 | 16.259 |
| 5 | 430.283,329<br>495.245,983 | 6 | 430.283,541<br>495.254,377 | 8.396 |

*Document care conține date cu caracter personal, protejat de prevederile Regulamentului (UE) nr. 679/2016 și Legii 190/2018*

| Punct început | X / Y | Punct sfârşit | X / Y | Lungime segment (** (m) |
|---|---|---|---|---|
| 6 | 430.283,541<br>495.254,377 | 7 | 430.195,217<br>495.286,968 | 94.145 |
| 7 | 430.195,217<br>495.286,968 | 8 | 430.178,801<br>495.249,905 | 40.535 |
| 8 | 430.178,801<br>495.249,905 | 1 | 430.174,841<br>495.240,815 | 9.915 |

** Lungimile segmentelor sunt determinate în planul de proiecţie Stereo 70 şi sunt rotunjite la 1 milimetru.
*** Distanţa dintre puncte este formată din segmente cumulate ce sunt mai mici decât valoarea 1 milimetru.

*Document care conține date cu caracter personal, protejat de prevederile Regulamentului (UE) nr. 679/2016 și Legii 190/2018*

# DATE DESPRE IMOBILUL NR. 6209

**Oficiul de Cadastru şi Publicitate Imobiliară SIBIU**
**Biroul de Cadastru şi Publicitate Imobiliară Sibiu**

## A. Partea I. Descrierea imobilului

**TEREN** Extravilan

**Adresa:** Jud. Sibiu

| Nr. Crt | Nr cadastral Nr. topografic | Suprafaţa* (mp) | Observaţii / Referinţe |
|---|---|---|---|
| A1 | | 2.100 | Sector cadastral:46 Teren neimprejmuit; |

## B. Partea II. Proprietari şi acte

| Inscrieri privitoare la dreptul de proprietate şi alte drepturi reale | | Referinţe |
|---|---|---|
| / | | |
| Act Administrativ nr. 2014/35, din 26/07/2002 emis de CJPSDPAT (titlu de proprietate); | | |
| B1 | Intabulare, drept de PROPRIETATE, dobandit prin Reconstituire, cota actuala 1/1 | A1 |
| | 1) **CANCIU AUREL**, CNP NEIDENTIFICAT | |

## C. Partea III. SARCINI .

| Inscrieri privind dezmembramintele dreptului de proprietate, drepturi reale de garanţie şi sarcini | Referinţe |
|---|---|
| NU SUNT | |

*Document care conține date cu caracter personal, protejat de prevederile Regulamentului (UE) nr. 679/2016 și Legii 190/2018*

# Anexa Nr. 1 La Partea I

## Teren

| Nr cadastral | Suprafaţa (mp)* | Observaţii / Referinţe |
|---|---|---|
| | 2.100 | |

* Suprafaţa este determinată in planul de proiecţie Stereo 70.

DETALII LINIARE IMOBIL

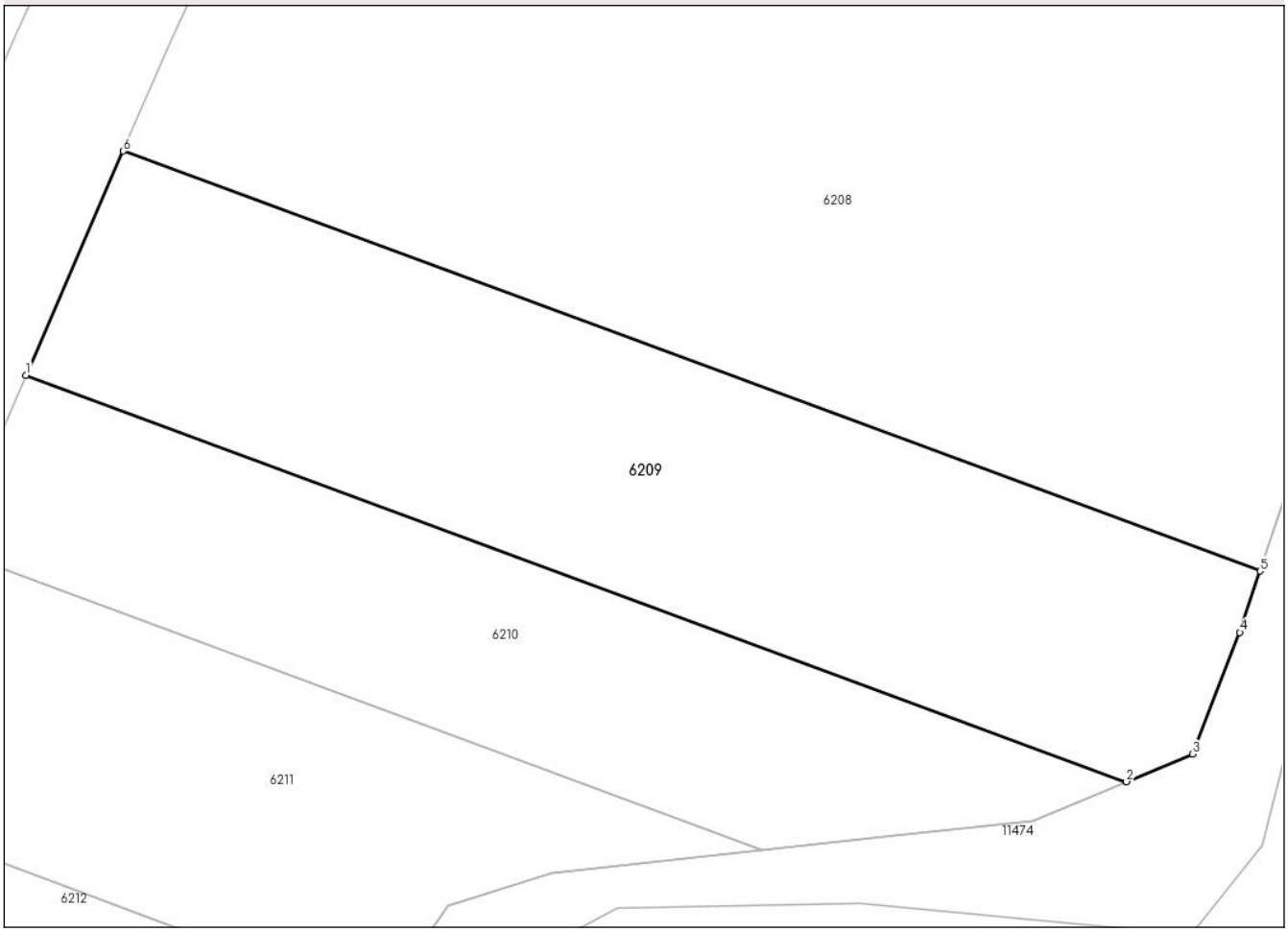


## Date referitoare la teren

| Crt | Categorie folosință | Intra vilan | Suprafaţa (mp) | Tarla | Parcelă | Nr. topo | Observaţii / Referinţe |
|---|---|---|---|---|---|---|---|
| 1 | arabil | NU | 2.100 | 70 | 2011/1/8 | - | |

**Lungime Segmente**
**1) Valorile lungimilor segmentelor sunt obţinute din proiecţie în plan.**

| Punct început | X / Y | Punct sfârşit | X / Y | Lungime segment (** (m) |
|---|---|---|---|---|
| 1 | 430.166,626<br>495.221,962 | 2 | 430.259,332<br>495.187,754 | 98.815 |
| 2 | 430.259,332<br>495.187,754 | 3 | 430.264,899<br>495.190,08 | 6.034 |
| 3 | 430.264,899<br>495.190,08 | 4 | 430.268,89<br>495.200,312 | 10.983 |
| 4 | 430.268,89<br>495.200,312 | 5 | 430.270,606<br>495.205,478 | 5.443 |
| 5 | 430.270,606<br>495.205,478 | 6 | 430.174,841<br>495.240,815 | 102.077 |

*Document care conține date cu caracter personal, protejat de prevederile Regulamentului (UE) nr. 679/2016 și Legii 190/2018*

| Punct început | X / Y | Punct sfârşit | X / Y | Lungime segment (** (m) |
|---|---|---|---|---|
| 6 | 430.174,841<br>495.240,815 | 1 | 430.166,626<br>495.221,962 | 20.565 |

** Lungimile segmentelor sunt determinate în planul de proiecţie Stereo 70 şi sunt rotunjite la 1 milimetru.
*** Distanţa dintre puncte este formată din segmente cumulate ce sunt mai mici decât valoarea 1 milimetru.

*Document care conține date cu caracter personal, protejat de prevederile Regulamentului (UE) nr. 679/2016 și Legii 190/2018*

# DATE DESPRE IMOBILUL NR. 6210

**Oficiul de Cadastru şi Publicitate Imobiliară SIBIU**
**Biroul de Cadastru şi Publicitate Imobiliară Sibiu**

## A. Partea I. Descrierea imobilului

**TEREN** Extravilan

**Adresa:** Jud. Sibiu

| Nr. Crt | Nr cadastral Nr. topografic | Suprafaţa* (mp) | Observaţii / Referinţe |
|---|---|---|---|
| A1 | | 1.400 | Sector cadastral:46 Teren neimprejmuit; |

## B. Partea II. Proprietari şi acte

| Inscrieri privitoare la dreptul de proprietate şi alte drepturi reale | | Referinţe |
|---|---|---|
| / | | |
| Act Notarial nr. 145, din 01/11/2005 emis de NP BUCȘA RADU GABRIEL (certificat de mostenitor); | | |
| B1 | Intabulare, drept de PROPRIETATE, dobandit prin Succesiune, cota actuala 1/1 | A1 |
| | 1) **DORCA NICOLAE RADU**, CNP NEIDENTIFICAT | |

## C. Partea III. SARCINI .

| Inscrieri privind dezmembramintele dreptului de proprietate, drepturi reale de garanţie şi sarcini | Referinţe |
|---|---|
| NU SUNT | |

*Document care conține date cu caracter personal, protejat de prevederile Regulamentului (UE) nr. 679/2016 și Legii 190/2018*

# Anexa Nr. 1 La Partea I

## Teren

| Nr cadastral | Suprafaţa (mp)* | Observaţii / Referinţe |
|---|---|---|
| | 1.400 | |

* Suprafaţa este determinată in planul de proiecţie Stereo 70.

DETALII LINIARE IMOBIL

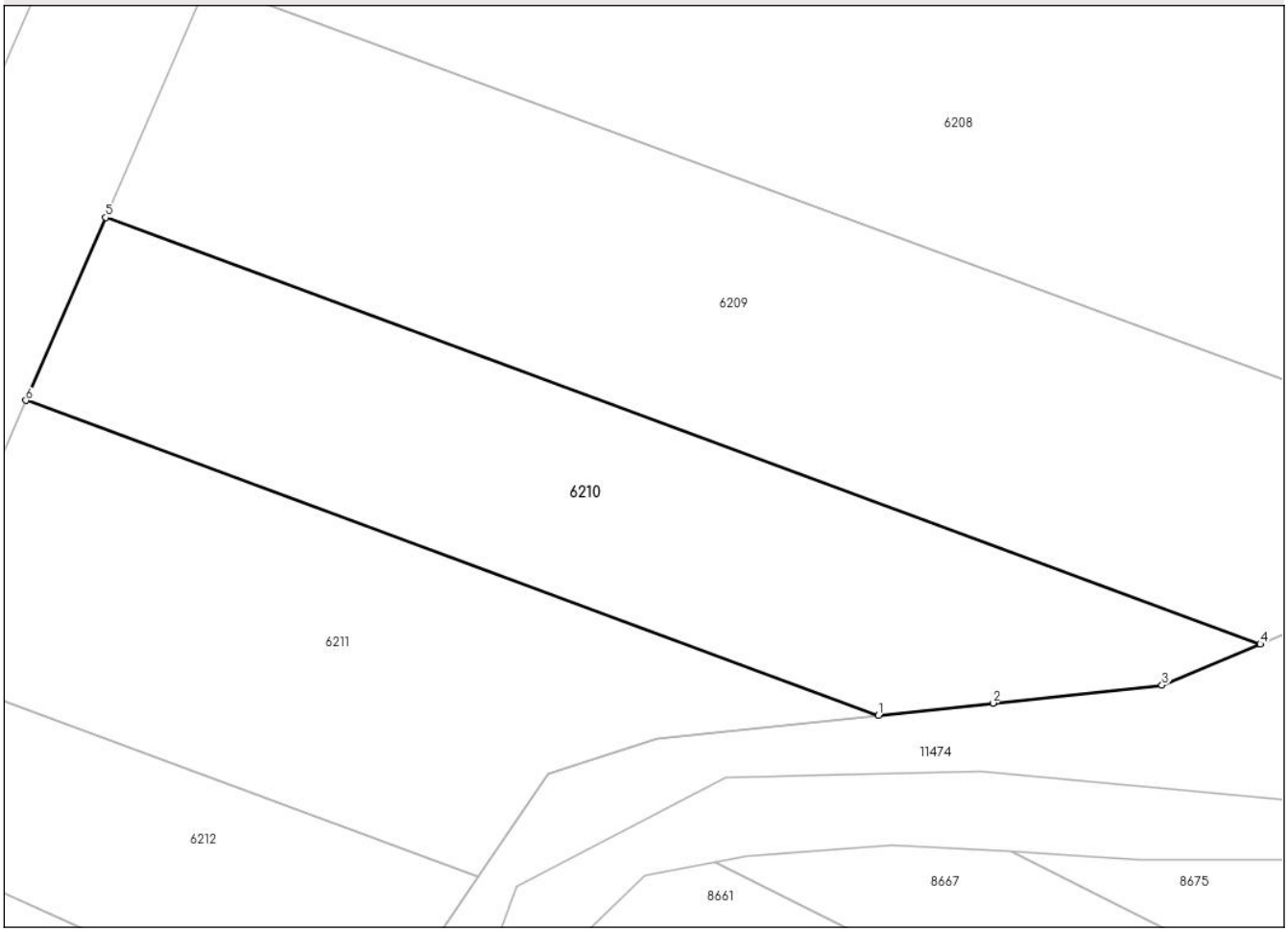


## Date referitoare la teren

| Crt | Categorie folosință | Intra vilan | Suprafaţa (mp) | Tarla | Parcelă | Nr. topo | Observaţii / Referinţe |
|---|---|---|---|---|---|---|---|
| 1 | arabil | NU | 1.400 | 70 | 2011/1/7 | - | |

**Lungime Segmente**
**1) Valorile lungimilor segmentelor sunt obţinute din proiecţie în plan.**

| Punct început | X / Y | Punct sfârşit | X / Y | Lungime segment (** (m) |
|---|---|---|---|---|
| 1 | 430.228,688<br>495.182,033 | 2 | 430.237,873<br>495.183,023 | 9.238 |
| 2 | 430.237,873<br>495.183,023 | 3 | 430.251,438<br>495.184,456 | 13.64 |
| 3 | 430.251,438<br>495.184,456 | 4 | 430.259,332<br>495.187,754 | 8.555 |
| 4 | 430.259,332<br>495.187,754 | 5 | 430.166,626<br>495.221,962 | 98.815 |
| 5 | 430.166,626<br>495.221,962 | 6 | 430.160,235<br>495.207,292 | 16.002 |

*Document care conține date cu caracter personal, protejat de prevederile Regulamentului (UE) nr. 679/2016 și Legii 190/2018*

| Punct început | X / Y | Punct sfârşit | X / Y | Lungime segment (** (m) |
|---|---|---|---|---|
| 6 | 430.160,235<br>495.207,292 | 1 | 430.228,688<br>495.182,033 | 72.964 |

** Lungimile segmentelor sunt determinate în planul de proiecţie Stereo 70 şi sunt rotunjite la 1 milimetru.
*** Distanţa dintre puncte este formată din segmente cumulate ce sunt mai mici decât valoarea 1 milimetru.

*Document care conține date cu caracter personal, protejat de prevederile Regulamentului (UE) nr. 679/2016 și Legii 190/2018*

# DATE DESPRE IMOBILUL NR. 6211

**Oficiul de Cadastru şi Publicitate Imobiliară SIBIU**
**Biroul de Cadastru şi Publicitate Imobiliară Sibiu**

## A. Partea I. Descrierea imobilului

**TEREN** Extravilan

**Adresa:** Jud. Sibiu

| Nr. Crt | Nr cadastral Nr. topografic | Suprafaţa* (mp) | Observaţii / Referinţe |
|---|---|---|---|
| A1 | | 1.300 | Sector cadastral:46 Teren neimprejmuit; |

## B. Partea II. Proprietari şi acte

| Inscrieri privitoare la dreptul de proprietate şi alte drepturi reale | | Referinţe |
|---|---|---|
| / | | |
| Act Notarial nr. 27, din 19/02/2004 emis de NP DRAGOMIR NICOLAE (certificat de mostenitor); | | |
| B1 | Intabulare, drept de PROPRIETATE, dobandit prin Succesiune, cota actuala 1/2 | A1 |
| | 1) **CRETU ELENA**, CNP NEIDENTIFICAT | |
| B2 | Intabulare, drept de PROPRIETATE, dobandit prin Succesiune, cota actuala 1/2 | A1 |
| | 1) **NEMES MARIA**, CNP NEIDENTIFICAT | |

## C. Partea III. SARCINI .

| Inscrieri privind dezmembramintele dreptului de proprietate, drepturi reale de garanţie şi sarcini | Referinţe |
|---|---|
| NU SUNT | |

*Document care conține date cu caracter personal, protejat de prevederile Regulamentului (UE) nr. 679/2016 și Legii 190/2018*

# Anexa Nr. 1 La Partea I

## Teren

| Nr cadastral | Suprafaţa (mp)* | Observaţii / Referinţe |
|---|---|---|
| | 1.300 | |

* Suprafaţa este determinată in planul de proiecţie Stereo 70.

DETALII LINIARE IMOBIL

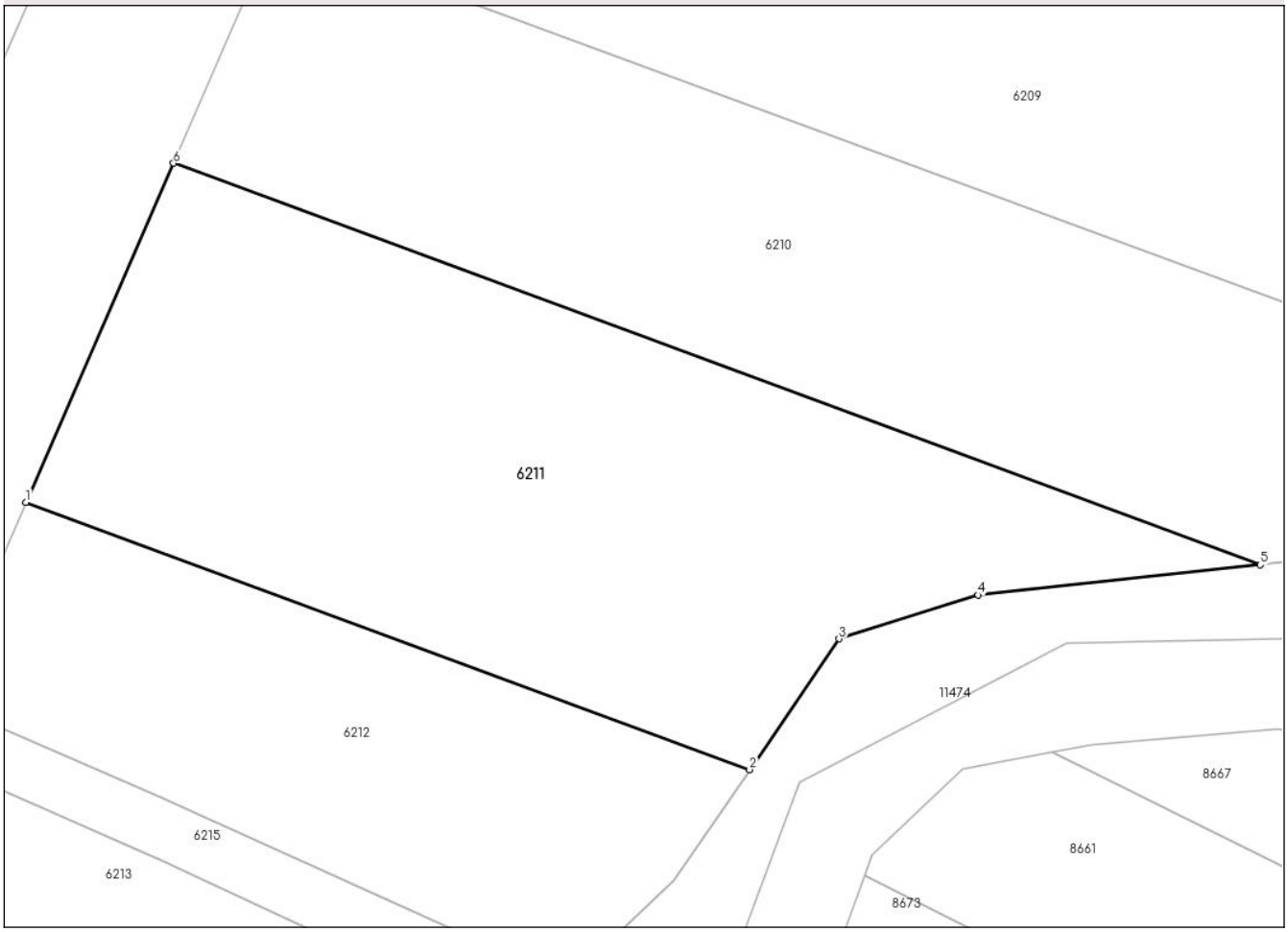


## Date referitoare la teren

| Crt | Categorie folosință | Intra vilan | Suprafaţa (mp) | Tarla | Parcelă | Nr. topo | Observaţii / Referinţe |
|---|---|---|---|---|---|---|---|
| 1 | arabil | NU | 1.300 | 70 | 2011/1/6 | - | |

**Lungime Segmente**
**1) Valorile lungimilor segmentelor sunt obţinute din proiecţie în plan.**

| Punct început | X / Y | Punct sfârşit | X / Y | Lungime segment (** (m) |
|---|---|---|---|---|
| 1 | 430.150,939<br>495.185,955 | 2 | 430.196,523<br>495.169,135 | 48.589 |
| 2 | 430.196,523<br>495.169,135 | 3 | 430.202,148<br>495.177,372 | 9.975 |
| 3 | 430.202,148<br>495.177,372 | 4 | 430.210,923<br>495.180,118 | 9.195 |
| 4 | 430.210,923<br>495.180,118 | 5 | 430.228,688<br>495.182,033 | 17.868 |
| 5 | 430.228,688<br>495.182,033 | 6 | 430.160,235<br>495.207,292 | 72.964 |

*Document care conține date cu caracter personal, protejat de prevederile Regulamentului (UE) nr. 679/2016 și Legii 190/2018*

| Punct început | X / Y | Punct sfârşit | X / Y | Lungime segment (** (m) |
|---|---|---|---|---|
| 6 | 430.160,235<br>495.207,292 | 1 | 430.150,939<br>495.185,955 | 23.274 |

** Lungimile segmentelor sunt determinate în planul de proiecţie Stereo 70 şi sunt rotunjite la 1 milimetru.
*** Distanţa dintre puncte este formată din segmente cumulate ce sunt mai mici decât valoarea 1 milimetru.

*Document care conține date cu caracter personal, protejat de prevederile Regulamentului (UE) nr. 679/2016 și Legii 190/2018*

# DATE DESPRE IMOBILUL NR. 6212

**Oficiul de Cadastru şi Publicitate Imobiliară SIBIU**
**Biroul de Cadastru şi Publicitate Imobiliară Sibiu**

## A. Partea I. Descrierea imobilului

**TEREN** Extravilan

**Adresa:** Jud. Sibiu

| Nr. Crt | Nr cadastral Nr. topografic | Suprafaţa* (mp) | Observaţii / Referinţe |
|---|---|---|---|
| A1 | | 700 | Sector cadastral:46 Teren neimprejmuit; |

## B. Partea II. Proprietari şi acte

| Inscrieri privitoare la dreptul de proprietate şi alte drepturi reale | | Referinţe |
|---|---|---|
| / | | |
| Act Administrativ nr. 2027/35, din 31/07/2002 emis de CJPSDPAT (titlu de proprietate); | | |
| B1 | Intabulare, drept de PROPRIETATE, dobandit prin Reconstituire, cota actuala 1/1 | A1 |
| | 1) **FELDOREAN OCTAVIAN**, CNP NEIDENTIFICAT<br>2) **CANCIU LEONTINA**, CNP NEIDENTIFICAT | |

## C. Partea III. SARCINI .

| Inscrieri privind dezmembramintele dreptului de proprietate, drepturi reale de garanţie şi sarcini | Referinţe |
|---|---|
| NU SUNT | |

*Document care conține date cu caracter personal, protejat de prevederile Regulamentului (UE) nr. 679/2016 și Legii 190/2018*

# Anexa Nr. 1 La Partea I

## Teren

| Nr cadastral | Suprafaţa (mp)* | Observaţii / Referinţe |
|---|---|---|
| | 700 | |

* Suprafaţa este determinată in planul de proiecţie Stereo 70.

DETALII LINIARE IMOBIL

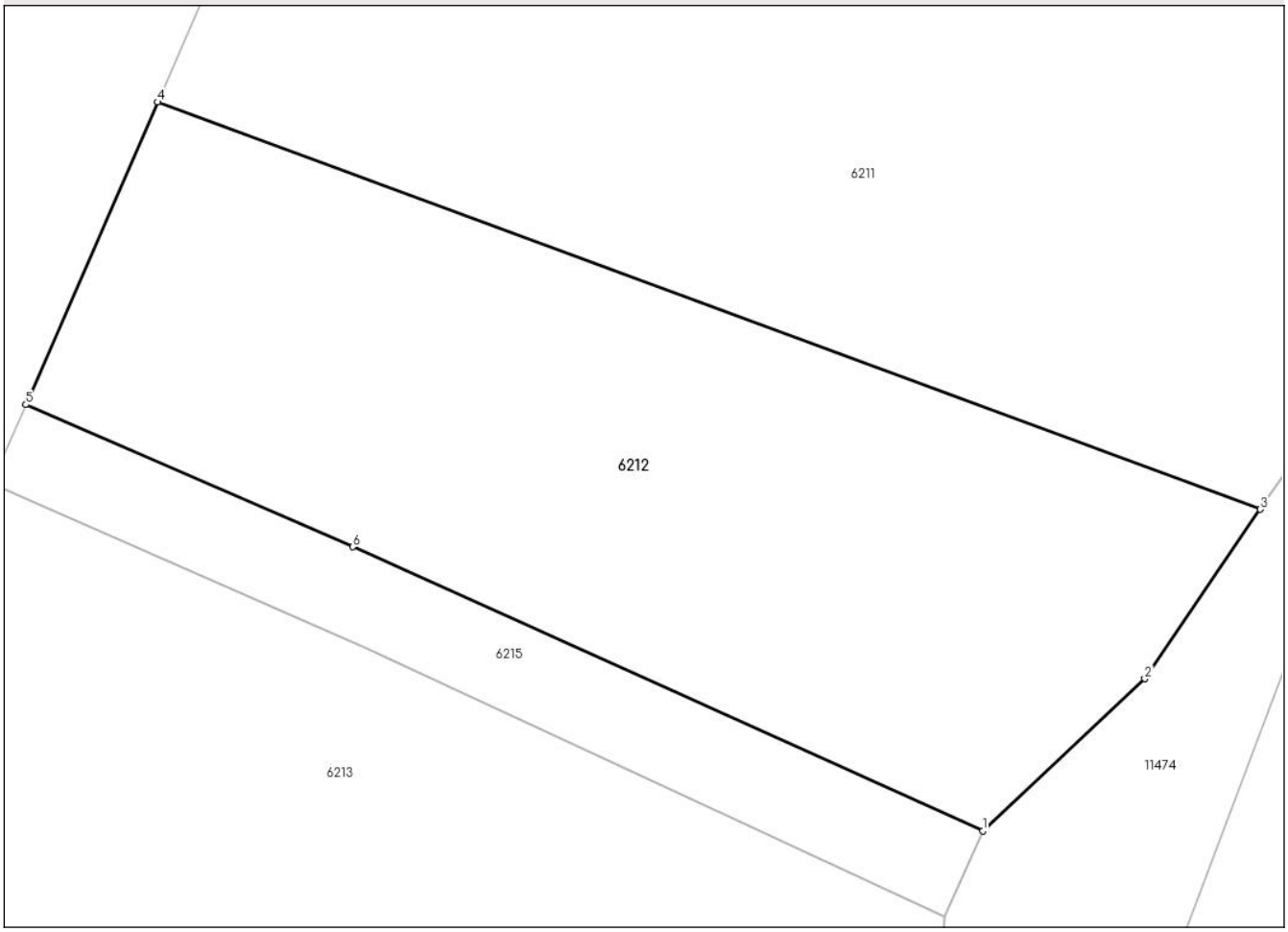


## Date referitoare la teren

| Crt | Categorie folosință | Intra vilan | Suprafaţa (mp) | Tarla | Parcelă | Nr. topo | Observaţii / Referinţe |
|---|---|---|---|---|---|---|---|
| 1 | arabil | NU | 700 | 70 | 2011/1/5 | - | |

**Lungime Segmente**
**1) Valorile lungimilor segmentelor sunt obţinute din proiecţie în plan.**

| Punct început | X / Y | Punct sfârşit | X / Y | Lungime segment (** (m) |
|---|---|---|---|---|
| 1 | 430.185,051<br>495.155,862 | 2 | 430.191,752<br>495.162,146 | 9.186 |
| 2 | 430.191,752<br>495.162,146 | 3 | 430.196,523<br>495.169,135 | 8.462 |
| 3 | 430.196,523<br>495.169,135 | 4 | 430.150,939<br>495.185,955 | 48.589 |
| 4 | 430.150,939<br>495.185,955 | 5 | 430.145,495<br>495.173,461 | 13.628 |
| 5 | 430.145,495<br>495.173,461 | 6 | 430.159,007<br>495.167,589 | 14.733 |

*Document care conține date cu caracter personal, protejat de prevederile Regulamentului (UE) nr. 679/2016 și Legii 190/2018*

| Punct început | X / Y | Punct sfârşit | X / Y | Lungime segment (** (m) |
|---|---|---|---|---|
| 6 | 430.159,007<br>495.167,589 | 1 | 430.185,051<br>495.155,862 | 28.562 |

** Lungimile segmentelor sunt determinate în planul de proiecţie Stereo 70 şi sunt rotunjite la 1 milimetru.
*** Distanţa dintre puncte este formată din segmente cumulate ce sunt mai mici decât valoarea 1 milimetru.

*Document care conține date cu caracter personal, protejat de prevederile Regulamentului (UE) nr. 679/2016 și Legii 190/2018*

# DATE DESPRE IMOBILUL NR. 6213

**Oficiul de Cadastru şi Publicitate Imobiliară SIBIU**
**Biroul de Cadastru şi Publicitate Imobiliară Sibiu**

## A. Partea I. Descrierea imobilului

**TEREN** Extravilan

**Adresa:** Jud. Sibiu

| Nr. Crt | Nr cadastral Nr. topografic | Suprafaţa* (mp) | Observaţii / Referinţe |
|---|---|---|---|
| A1 | | 1.400 | Sector cadastral:46 Teren neimprejmuit; |

## B. Partea II. Proprietari şi acte

| Inscrieri privitoare la dreptul de proprietate şi alte drepturi reale | | Referinţe |
|---|---|---|
| / | | |
| Act Notarial nr. 19, din 05/07/2023 emis de NP POPESCU ROXANA (certificat de mostenitor); | | |
| B1 | Intabulare, drept de PROPRIETATE, dobandit prin Succesiune, cota actuala 1/1 | A1 |
| | 1) **GIURGIU ILIE**, fiul | |

## C. Partea III. SARCINI .

| Inscrieri privind dezmembramintele dreptului de proprietate, drepturi reale de garanţie şi sarcini | Referinţe |
|---|---|
| NU SUNT | |

*Document care conține date cu caracter personal, protejat de prevederile Regulamentului (UE) nr. 679/2016 și Legii 190/2018*

# Anexa Nr. 1 La Partea I

## Teren

| Nr cadastral | Suprafaţa (mp)* | Observaţii / Referinţe |
|---|---|---|
| | 1.400 | |

* Suprafaţa este determinată in planul de proiecţie Stereo 70.

DETALII LINIARE IMOBIL

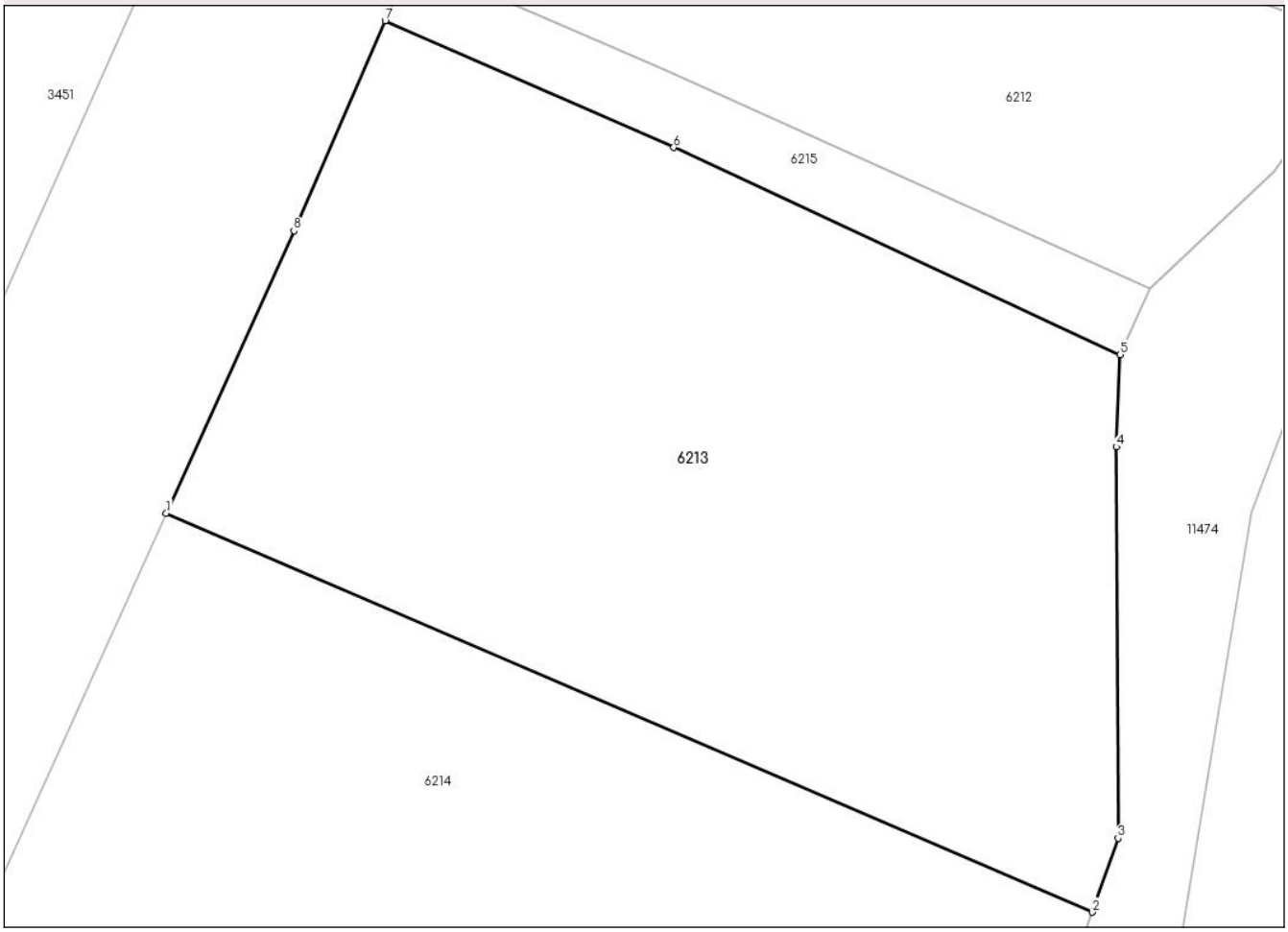


## Date referitoare la teren

| Crt | Categorie folosință | Intra vilan | Suprafaţa (mp) | Tarla | Parcelă | Nr. topo | Observaţii / Referinţe |
|---|---|---|---|---|---|---|---|
| 1 | arabil | NU | 1.400 | 70 | 2011/1/4 | - | |

**Lungime Segmente**
**1) Valorile lungimilor segmentelor sunt obţinute din proiecţie în plan.**

| Punct început | X / Y | Punct sfârşit | X / Y | Lungime segment (** (m) |
|---|---|---|---|---|
| 1 | 430.132,33<br>495.143,836 | 2 | 430.181,982<br>495.122,46 | 54.058 |
| 2 | 430.181,982<br>495.122,46 | 3 | 430.183,369<br>495.126,429 | 4.204 |
| 3 | 430.183,369<br>495.126,429 | 4 | 430.183,273<br>495.147,384 | 20.956 |
| 4 | 430.183,273<br>495.147,384 | 5 | 430.183,469<br>495.152,322 | 4.942 |
| 5 | 430.183,469<br>495.152,322 | 6 | 430.159,541<br>495.163,411 | 26.373 |

*Document care conține date cu caracter personal, protejat de prevederile Regulamentului (UE) nr. 679/2016 și Legii 190/2018*

| Punct început | X / Y | Punct sfârşit | X / Y | Lungime segment (** (m) |
|---|---|---|---|---|
| 6 | 430.159,541<br>495.163,411 | 7 | 430.144,077<br>495.170,205 | 16.89 |
| 7 | 430.144,077<br>495.170,205 | 8 | 430.139,178<br>495.158,961 | 12.265 |
| 8 | 430.139,178<br>495.158,961 | 1 | 430.132,33<br>495.143,836 | 16.603 |

** Lungimile segmentelor sunt determinate în planul de proiecţie Stereo 70 şi sunt rotunjite la 1 milimetru.
*** Distanţa dintre puncte este formată din segmente cumulate ce sunt mai mici decât valoarea 1 milimetru.

*Document care conține date cu caracter personal, protejat de prevederile Regulamentului (UE) nr. 679/2016 și Legii 190/2018*

# DATE DESPRE IMOBILUL NR. 6214

**Oficiul de Cadastru şi Publicitate Imobiliară SIBIU**
**Biroul de Cadastru şi Publicitate Imobiliară Sibiu**

## A. Partea I. Descrierea imobilului

**TEREN** Extravilan

**Adresa:** Jud. Sibiu

| Nr. Crt | Nr cadastral Nr. topografic | Suprafaţa* (mp) | Observaţii / Referinţe |
|---|---|---|---|
| A1 | | 1.400 | Sector cadastral:46 Teren neimprejmuit; |

## B. Partea II. Proprietari şi acte

| Inscrieri privitoare la dreptul de proprietate şi alte drepturi reale | | Referinţe |
|---|---|---|
| / | | |
| Act Administrativ nr. 2002/35, din 26/07/2002 emis de CJPSDPAT (titlu de proprietate); | | |
| B1 | Intabulare, drept de PROPRIETATE, dobandit prin Reconstituire, cota actuala 1/1 | A1 |
| | 1) **NEMES IOAN**, CNP NEIDENTIFICAT<br>2) **NEMES MARIA**, CNP NEIDENTIFICAT<br>3) **NEMES NICOLAE**, CNP NEIDENTIFICAT<br>4) **NEMES MARIA....**, CNP NEIDENTIFICAT<br>5) **DRAGHICI ELENA**, CNP NEIDENTIFICAT<br>6) **SLIMNICEAN PARASCHIVA**, CNP NEIDENTIFICAT<br>7) **FRÎNCU ANA**, CNP NEIDENTIFICAT<br>8) **PURCARIU VICTORIA**, CNP NEIDENTIFICAT | |

## C. Partea III. SARCINI .

| Inscrieri privind dezmembramintele dreptului de proprietate, drepturi reale de garanţie şi sarcini | Referinţe |
|---|---|
| NU SUNT | |

*Document care conține date cu caracter personal, protejat de prevederile Regulamentului (UE) nr. 679/2016 și Legii 190/2018*

# Anexa Nr. 1 La Partea I

## Teren

| Nr cadastral | Suprafaţa (mp)* | Observaţii / Referinţe |
|---|---|---|
| | 1.400 | |

* Suprafaţa este determinată in planul de proiecţie Stereo 70.

DETALII LINIARE IMOBIL

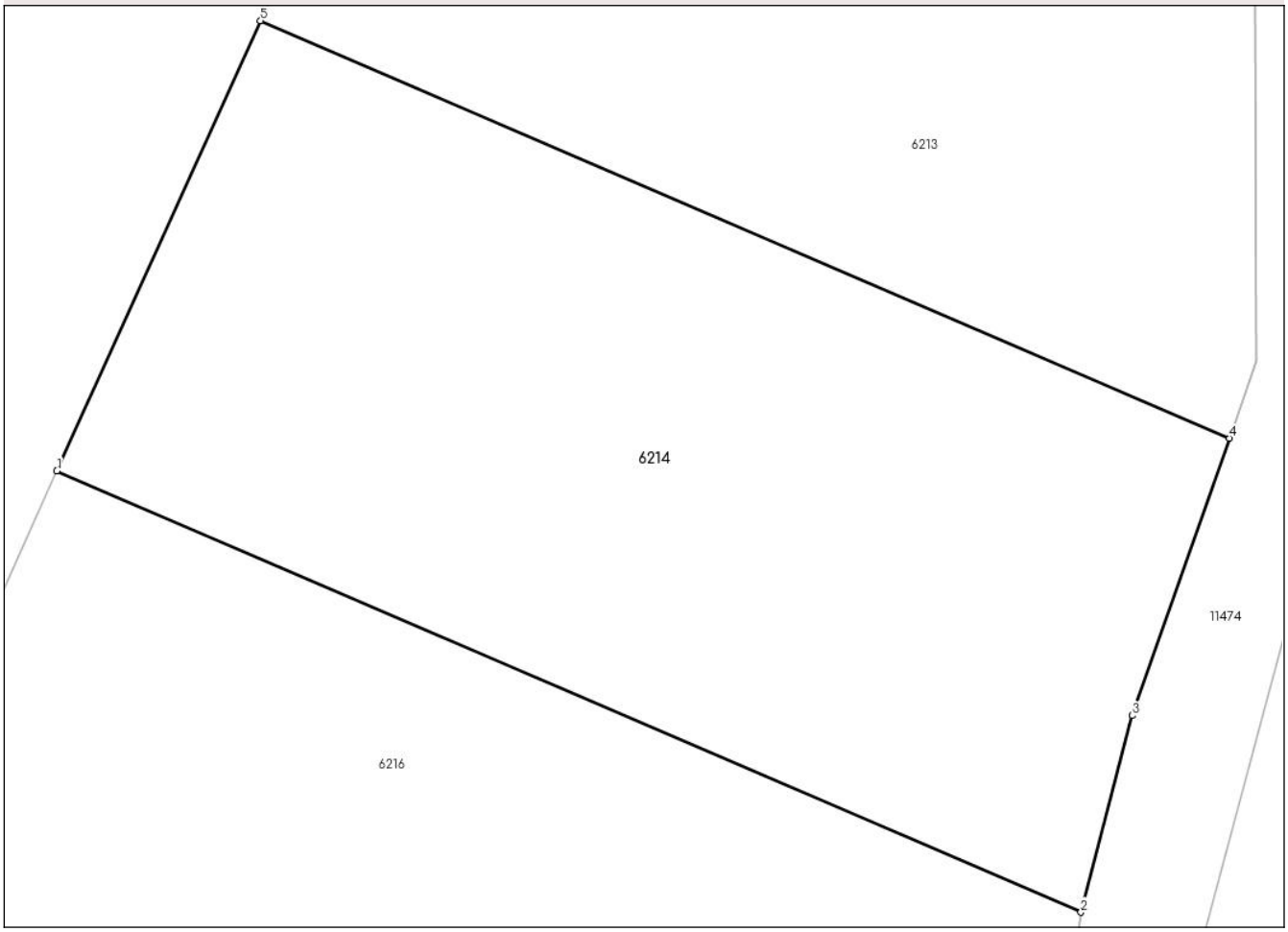


## Date referitoare la teren

| Crt | Categorie folosință | Intra vilan | Suprafaţa (mp) | Tarla | Parcelă | Nr. topo | Observaţii / Referinţe |
|---|---|---|---|---|---|---|---|
| 1 | arabil | NU | 1.400 | 70 | 2011/1/3 | - | |

**Lungime Segmente**
**1) Valorile lungimilor segmentelor sunt obţinute din proiecţie în plan.**

| Punct început | X / Y | Punct sfârşit | X / Y | Lungime segment (** (m) |
|---|---|---|---|---|
| 1 | 430.121,895<br>495.120,789 | 2 | 430.174,383<br>495.098,193 | 57.145 |
| 2 | 430.174,383<br>495.098,193 | 3 | 430.177,021<br>495.108,262 | 10.409 |
| 3 | 430.177,021<br>495.108,262 | 4 | 430.181,982<br>495.122,46 | 15.04 |
| 4 | 430.181,982<br>495.122,46 | 5 | 430.132,33<br>495.143,836 | 54.058 |
| 5 | 430.132,33<br>495.143,836 | 1 | 430.121,895<br>495.120,789 | 25.299 |

*Document care conține date cu caracter personal, protejat de prevederile Regulamentului (UE) nr. 679/2016 și Legii 190/2018*

** Lungimile segmentelor sunt determinate în planul de proiecţie Stereo 70 şi sunt rotunjite la 1 milimetru.
*** Distanţa dintre puncte este formată din segmente cumulate ce sunt mai mici decât valoarea 1 milimetru.

*Document care conține date cu caracter personal, protejat de prevederile Regulamentului (UE) nr. 679/2016 și Legii 190/2018*

# DATE DESPRE IMOBILUL NR. 6215

**Oficiul de Cadastru şi Publicitate Imobiliară SIBIU**
**Biroul de Cadastru şi Publicitate Imobiliară Sibiu**

## A. Partea I. Descrierea imobilului

**TEREN** Extravilan

**Adresa:** Jud. Sibiu

| Nr. Crt | Nr cadastral Nr. topografic | Suprafaţa* (mp) | Observaţii / Referinţe |
|---|---|---|---|
| A1 | | 159 | Sector cadastral:46 Teren neimprejmuit; |

## B. Partea II. Proprietari şi acte

| Inscrieri privitoare la dreptul de proprietate şi alte drepturi reale | | Referinţe |
|---|---|---|
| / | | |
| Act Normativ nr. 7, din 13/03/1996 emis de PARLAMENTUL ROMÂNIEI (lege); | | |
| B1 | Inscrierea provizorie, drept de PROPRIETATE, dobandit prin Lege, cota actuala 1/1 | A1 |
| | 1) **COMUNA LOAMNEŞ**, CIF:4240979, PROPRIETAR NEIDENTIFICAT | |

## C. Partea III. SARCINI .

| Inscrieri privind dezmembramintele dreptului de proprietate, drepturi reale de garanţie şi sarcini | Referinţe |
|---|---|
| NU SUNT | |

*Document care conține date cu caracter personal, protejat de prevederile Regulamentului (UE) nr. 679/2016 și Legii 190/2018*

# Anexa Nr. 1 La Partea I

## Teren

| Nr cadastral | Suprafaţa (mp)* | Observaţii / Referinţe |
|---|---|---|
| | 159 | |

* Suprafaţa este determinată in planul de proiecţie Stereo 70.

DETALII LINIARE IMOBIL

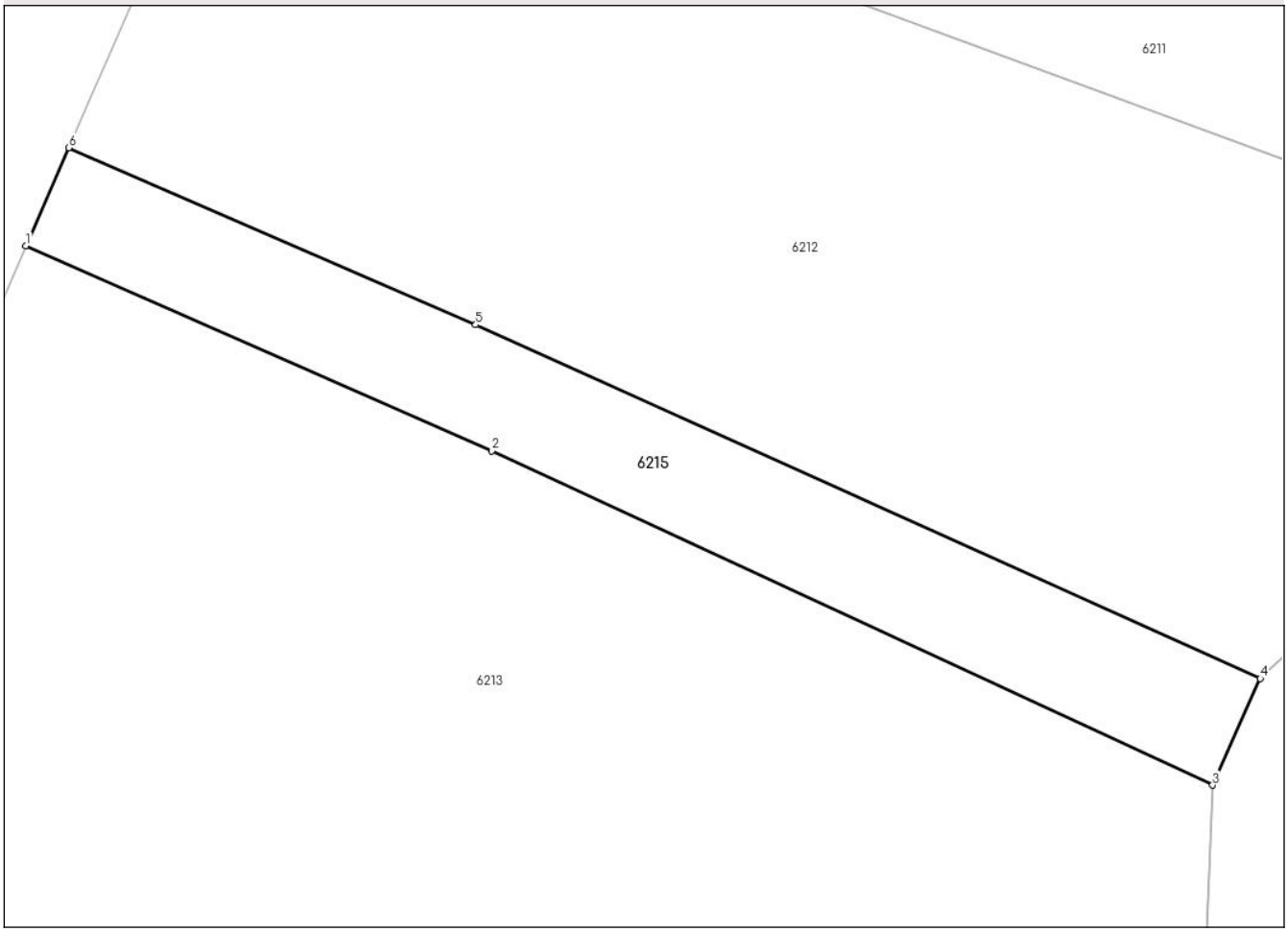


## Date referitoare la teren

| Crt | Categorie folosință | Intra vilan | Suprafaţa (mp) | Tarla | Parcelă | Nr. topo | Observaţii / Referinţe |
|---|---|---|---|---|---|---|---|
| 1 | drum | NU | 159 | 70 | 2069/2 | - | |

**Lungime Segmente**
**1) Valorile lungimilor segmentelor sunt obţinute din proiecţie în plan.**

| Punct început | X / Y | Punct sfârşit | X / Y | Lungime segment (** (m) |
|---|---|---|---|---|
| 1 | 430.144,077<br>495.170,205 | 2 | 430.159,541<br>495.163,411 | 16.89 |
| 2 | 430.159,541<br>495.163,411 | 3 | 430.183,469<br>495.152,322 | 26.373 |
| 3 | 430.183,469<br>495.152,322 | 4 | 430.185,051<br>495.155,862 | 3.877 |
| 4 | 430.185,051<br>495.155,862 | 5 | 430.159,007<br>495.167,589 | 28.562 |
| 5 | 430.159,007<br>495.167,589 | 6 | 430.145,495<br>495.173,461 | 14.733 |

*Document care conține date cu caracter personal, protejat de prevederile Regulamentului (UE) nr. 679/2016 și Legii 190/2018*

| Punct început | X / Y | Punct sfârşit | X / Y | Lungime segment (** (m) |
|---|---|---|---|---|
| 6 | 430.145,495<br>495.173,461 | 1 | 430.144,077<br>495.170,205 | 3.551 |

** Lungimile segmentelor sunt determinate în planul de proiecţie Stereo 70 şi sunt rotunjite la 1 milimetru.
*** Distanţa dintre puncte este formată din segmente cumulate ce sunt mai mici decât valoarea 1 milimetru.

# DATE DESPRE IMOBILUL NR. 6216

**Oficiul de Cadastru şi Publicitate Imobiliară SIBIU**
**Biroul de Cadastru şi Publicitate Imobiliară Sibiu**

## A. Partea I. Descrierea imobilului

**TEREN** Extravilan

**Adresa:** Jud. Sibiu

| Nr. Crt | Nr cadastral Nr. topografic | Suprafaţa* (mp) | Observaţii / Referinţe |
|---|---|---|---|
| A1 | | 3.300 | Sector cadastral:46 Teren neimprejmuit; |

## B. Partea II. Proprietari şi acte

| Inscrieri privitoare la dreptul de proprietate şi alte drepturi reale | | Referinţe |
|---|---|---|
| / | | |
| Act Notarial nr. 2230, din 13/12/2017 emis de VISEA VIRGINEA (act de partaj); | | |
| B1 | Intabulare, drept de PROPRIETATE, dobandit prin Conventie, cota actuala 1/1 | A1 |
| | 1) **RECHEA LUCREŢIA**, CNP NEIDENTIFICAT | |

## C. Partea III. SARCINI .

| Inscrieri privind dezmembramintele dreptului de proprietate, drepturi reale de garanţie şi sarcini | Referinţe |
|---|---|
| NU SUNT | |

*Document care conține date cu caracter personal, protejat de prevederile Regulamentului (UE) nr. 679/2016 și Legii 190/2018*

# Anexa Nr. 1 La Partea I

## Teren

| Nr cadastral | Suprafaţa (mp)* | Observaţii / Referinţe |
|---|---|---|
| | 3.300 | |

* Suprafaţa este determinată in planul de proiecţie Stereo 70.

DETALII LINIARE IMOBIL

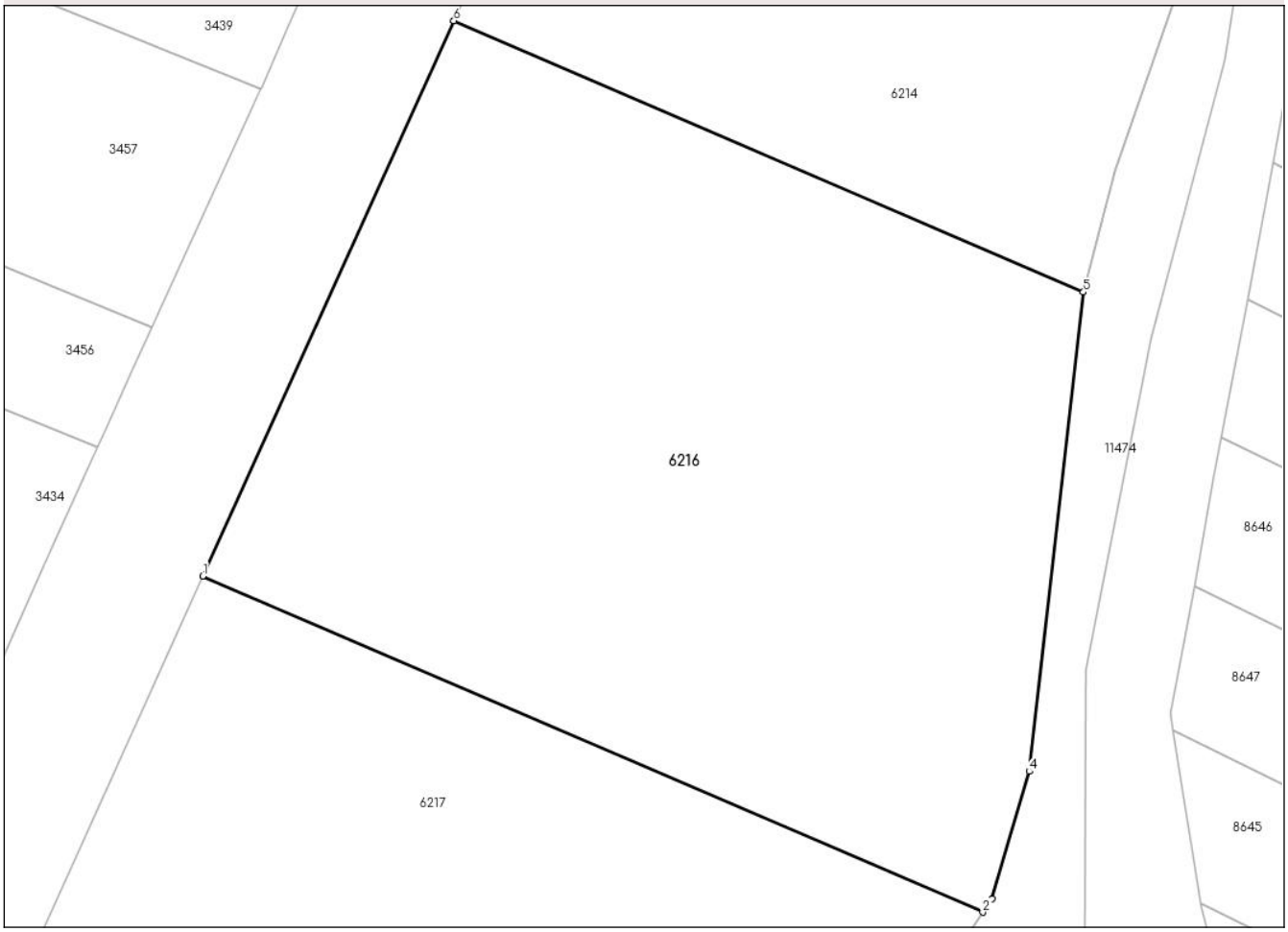


## Date referitoare la teren

| Crt | Categorie folosință | Intra vilan | Suprafaţa (mp) | Tarla | Parcelă | Nr. topo | Observaţii / Referinţe |
|---|---|---|---|---|---|---|---|
| 1 | arabil | NU | 3.300 | 70 | 2011/1/2 | - | |

**Lungime Segmente**
**1) Valorile lungimilor segmentelor sunt obţinute din proiecţie în plan.**

| Punct început | X / Y | Punct sfârşit | X / Y | Lungime segment (** (m) |
|---|---|---|---|---|
| 1 | 430.100,96<br>495.074,55 | 2 | 430.165,993<br>495.046,552 | 70.804 |
| 2 | 430.165,993<br>495.046,552 | 3 | 430.166,75<br>495.047,673 | 1.353 |
| 3 | 430.166,75<br>495.047,673 | 4 | 430.169,875<br>495.058,277 | 11.054 |
| 4 | 430.169,875<br>495.058,277 | 5 | 430.174,383<br>495.098,193 | 40.17 |
| 5 | 430.174,383<br>495.098,193 | 6 | 430.121,895<br>495.120,789 | 57.145 |

*Document care conține date cu caracter personal, protejat de prevederile Regulamentului (UE) nr. 679/2016 și Legii 190/2018*

| Punct început | X / Y | Punct sfârşit | X / Y | Lungime segment (** (m) |
|---|---|---|---|---|
| 6 | 430.121,895<br>495.120,789 | 1 | 430.100,96<br>495.074,55 | 50.758 |

** Lungimile segmentelor sunt determinate în planul de proiecţie Stereo 70 şi sunt rotunjite la 1 milimetru.
*** Distanţa dintre puncte este formată din segmente cumulate ce sunt mai mici decât valoarea 1 milimetru.

# DATE DESPRE IMOBILUL NR. 6217

**Oficiul de Cadastru şi Publicitate Imobiliară SIBIU**
**Biroul de Cadastru şi Publicitate Imobiliară Sibiu**

## A. Partea I. Descrierea imobilului

**TEREN** Extravilan

**Adresa:** Jud. Sibiu

| Nr. Crt | Nr cadastral Nr. topografic | Suprafaţa* (mp) | Observaţii / Referinţe |
|---|---|---|---|
| A1 | | 1.600 | Sector cadastral:46 Teren neimprejmuit; |

## B. Partea II. Proprietari şi acte

| Inscrieri privitoare la dreptul de proprietate şi alte drepturi reale | | Referinţe |
|---|---|---|
| / | | |
| Act Administrativ nr. 2019/35, din 26/07/2002 emis de CJPSDPAT (titlu de proprietate); | | |
| B1 | Intabulare, drept de PROPRIETATE, dobandit prin Reconstituire, cota actuala 1/1 | A1 |
| | 1) **OLAR ANA**, CNP NEIDENTIFICAT | |

## C. Partea III. SARCINI .

| Inscrieri privind dezmembramintele dreptului de proprietate, drepturi reale de garanţie şi sarcini | Referinţe |
|---|---|
| NU SUNT | |

*Document care conține date cu caracter personal, protejat de prevederile Regulamentului (UE) nr. 679/2016 și Legii 190/2018*

# Anexa Nr. 1 La Partea I

## Teren

| Nr cadastral | Suprafaţa (mp)* | Observaţii / Referinţe |
|---|---|---|
| | 1.600 | |

* Suprafaţa este determinată in planul de proiecţie Stereo 70.

DETALII LINIARE IMOBIL

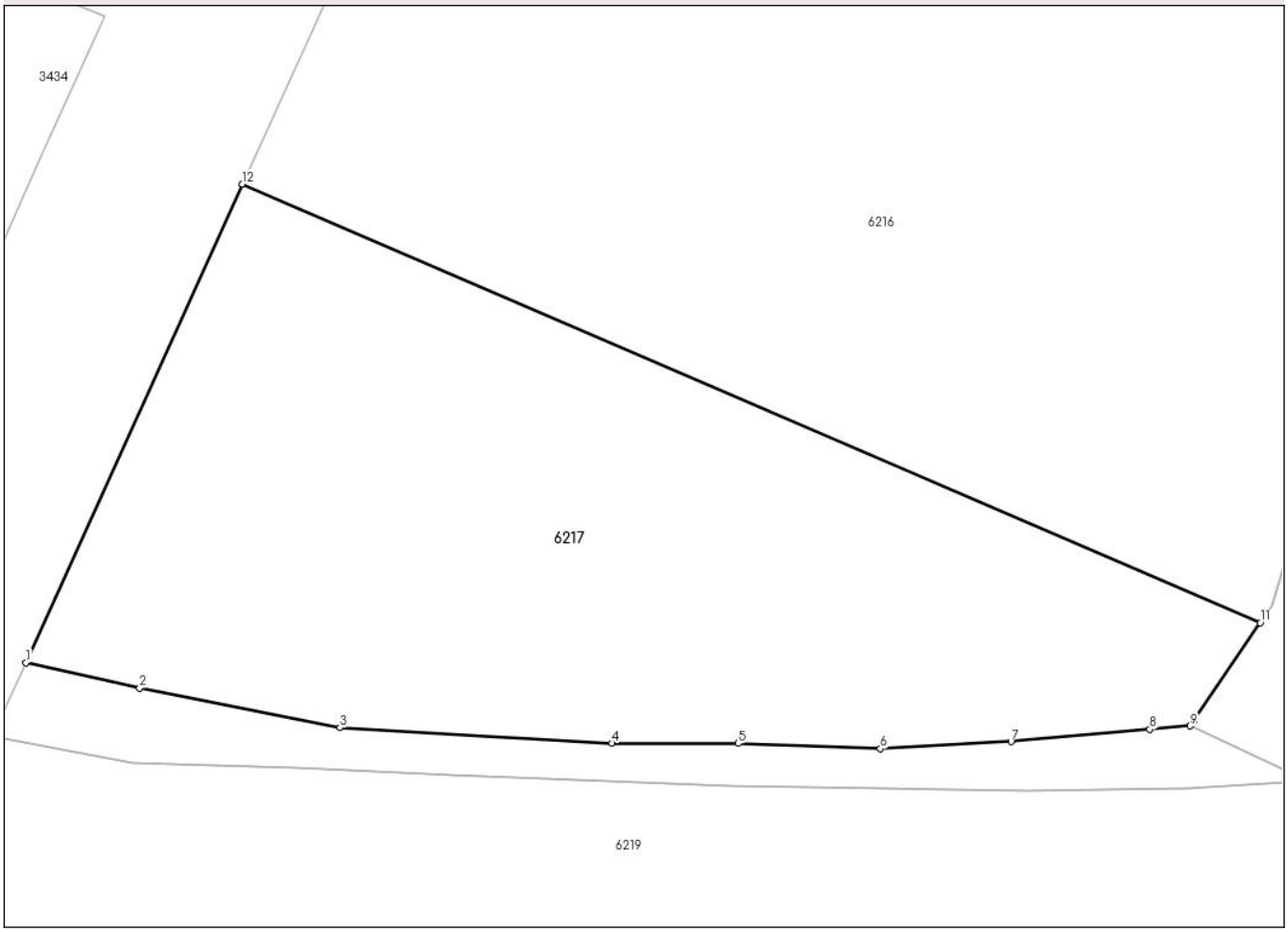


## Date referitoare la teren

| Crt | Categorie folosință | Intra vilan | Suprafaţa (mp) | Tarla | Parcelă | Nr. topo | Observaţii / Referinţe |
|---|---|---|---|---|---|---|---|
| 1 | arabil | NU | 1.600 | 70 | 2011/1/1 | - | |

**Lungime Segmente**
**1) Valorile lungimilor segmentelor sunt obţinute din proiecţie în plan.**

| Punct început | X / Y | Punct sfârşit | X / Y | Lungime segment (** (m) |
|---|---|---|---|---|
| 1 | 430.087,131<br>495.044,006 | 2 | 430.094,395<br>495.042,387 | 7.443 |
| 2 | 430.094,395<br>495.042,387 | 3 | 430.107,196<br>495.039,856 | 13.049 |
| 3 | 430.107,196<br>495.039,856 | 4 | 430.124,574<br>495.038,865 | 17.405 |
| 4 | 430.124,574<br>495.038,865 | 5 | 430.132,629<br>495.038,847 | 8.056 |
| 5 | 430.132,629<br>495.038,847 | 6 | 430.141,722<br>495.038,51 | 9.099 |

*Document care conține date cu caracter personal, protejat de prevederile Regulamentului (UE) nr. 679/2016 și Legii 190/2018*

| Punct început | X / Y | Punct sfârşit | X / Y | Lungime segment (** (m) |
|---|---|---|---|---|
| 6 | 430.141,722<br>495.038,51 | 7 | 430.150,07<br>495.038,962 | 8.36 |
| 7 | 430.150,07<br>495.038,962 | 8 | 430.158,928<br>495.039,746 | 8.893 |
| 8 | 430.158,928<br>495.039,746 | 9 | 430.161,519<br>495.039,976 | 2.601 |
| 9 | 430.161,519<br>495.039,976 | 10 | 430.161,754<br>495.040,282 | 0.386 |
| 10 | 430.161,754<br>495.040,282 | 11 | 430.165,993<br>495.046,552 | 7.569 |
| 11 | 430.165,993<br>495.046,552 | 12 | 430.100,96<br>495.074,55 | 70.804 |
| 12 | 430.100,96<br>495.074,55 | 1 | 430.087,131<br>495.044,006 | 33.529 |

** Lungimile segmentelor sunt determinate în planul de proiecţie Stereo 70 şi sunt rotunjite la 1 milimetru.
*** Distanţa dintre puncte este formată din segmente cumulate ce sunt mai mici decât valoarea 1 milimetru.

*Document care conține date cu caracter personal, protejat de prevederile Regulamentului (UE) nr. 679/2016 și Legii 190/2018*

# DATE DESPRE IMOBILUL NR. 6218

**Oficiul de Cadastru şi Publicitate Imobiliară SIBIU**
**Biroul de Cadastru şi Publicitate Imobiliară Sibiu**

## A. Partea I. Descrierea imobilului

**TEREN** Extravilan

**Adresa:** Jud. Sibiu

| Nr. Crt | Nr cadastral Nr. topografic | Suprafaţa* (mp) | Observaţii / Referinţe |
|---|---|---|---|
| A1 | | 259 | Sector cadastral:46 Teren neimprejmuit; |

## B. Partea II. Proprietari şi acte

| Inscrieri privitoare la dreptul de proprietate şi alte drepturi reale | | Referinţe |
|---|---|---|
| / | | |
| Act Normativ nr. 7, din 13/03/1996 emis de PARLAMENTUL ROMÂNIEI (lege); | | |
| B1 | Inscrierea provizorie, drept de PROPRIETATE, dobandit prin Lege, cota actuala 1/1 | A1 |
| | 1) **COMUNA LOAMNEŞ**, CIF:4240979, PROPRIETAR NEIDENTIFICAT | |

## C. Partea III. SARCINI .

| Inscrieri privind dezmembramintele dreptului de proprietate, drepturi reale de garanţie şi sarcini | Referinţe |
|---|---|
| NU SUNT | |

*Document care conține date cu caracter personal, protejat de prevederile Regulamentului (UE) nr. 679/2016 și Legii 190/2018*

# Anexa Nr. 1 La Partea I

## Teren

| Nr cadastral | Suprafaţa (mp)* | Observaţii / Referinţe |
|---|---|---|
| | 259 | |

* Suprafaţa este determinată in planul de proiecţie Stereo 70.

DETALII LINIARE IMOBIL

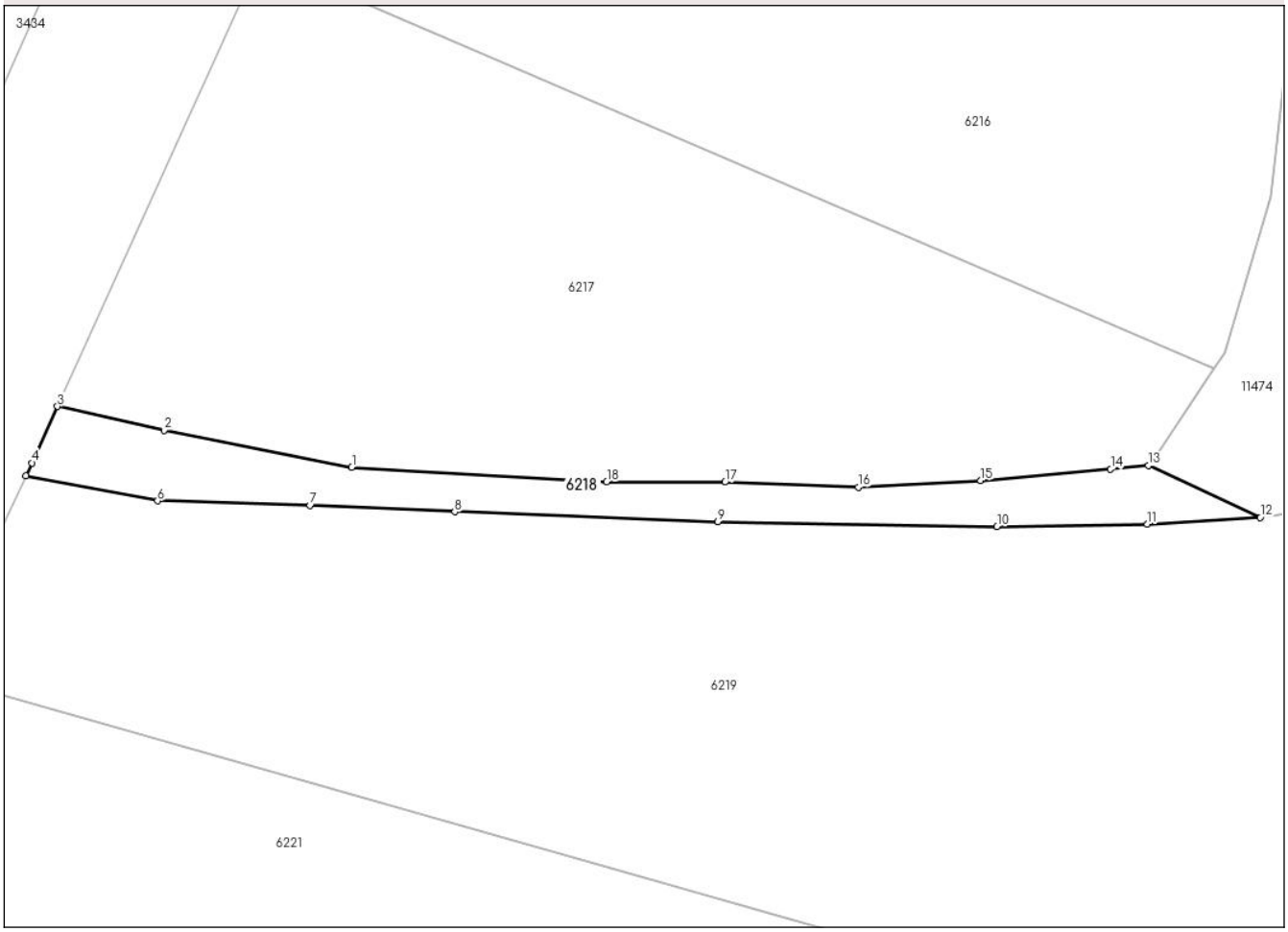


## Date referitoare la teren

| Crt | Categorie folosință | Intra vilan | Suprafaţa (mp) | Tarla | Parcelă | Nr. topo | Observaţii / Referinţe |
|---|---|---|---|---|---|---|---|
| 1 | curti constructii | NU | 259 | 70 | 2011/3 | - | CANAL |

**Lungime Segmente**
**1) Valorile lungimilor segmentelor sunt obţinute din proiecţie în plan.**

| Punct început | X / Y | Punct sfârşit | X / Y | Lungime segment (** (m) |
|---|---|---|---|---|
| 1 | 430.107,196<br>495.039,856 | 2 | 430.094,395<br>495.042,387 | 13.049 |
| 2 | 430.094,395<br>495.042,387 | 3 | 430.087,131<br>495.044,006 | 7.443 |
| 3 | 430.087,131<br>495.044,006 | 4 | 430.085,388<br>495.040,157 | 4.225 |
| 4 | 430.085,388<br>495.040,157 | 5 | 430.084,976<br>495.039,29 | 0.959 |
| 5 | 430.084,976<br>495.039,29 | 6 | 430.093,957<br>495.037,577 | 9.142 |

*Document care conține date cu caracter personal, protejat de prevederile Regulamentului (UE) nr. 679/2016 și Legii 190/2018*

| Punct început | X / Y | Punct sfârşit | X / Y | Lungime segment (** (m) |
|---|---|---|---|---|
| 6 | 430.093,957<br>495.037,577 | 7 | 430.104,343<br>495.037,265 | 10.391 |
| 7 | 430.104,343<br>495.037,265 | 8 | 430.114,218<br>495.036,826 | 9.885 |
| 8 | 430.114,218<br>495.036,826 | 9 | 430.132,138<br>495.036,146 | 17.934 |
| 9 | 430.132,138<br>495.036,146 | 10 | 430.151,187<br>495.035,827 | 19.051 |
| 10 | 430.151,187<br>495.035,827 | 11 | 430.161,438<br>495.035,976 | 10.251 |
| 11 | 430.161,438<br>495.035,976 | 12 | 430.169,131<br>495.036,439 | 7.708 |
| 12 | 430.169,131<br>495.036,439 | 13 | 430.161,519<br>495.039,976 | 8.394 |
| 13 | 430.161,519<br>495.039,976 | 14 | 430.158,928<br>495.039,746 | 2.601 |
| 14 | 430.158,928<br>495.039,746 | 15 | 430.150,07<br>495.038,962 | 8.893 |
| 15 | 430.150,07<br>495.038,962 | 16 | 430.141,722<br>495.038,51 | 8.36 |
| 16 | 430.141,722<br>495.038,51 | 17 | 430.132,629<br>495.038,847 | 9.099 |
| 17 | 430.132,629<br>495.038,847 | 18 | 430.124,574<br>495.038,865 | 8.056 |
| 18 | 430.124,574<br>495.038,865 | 1 | 430.107,196<br>495.039,856 | 17.405 |

** Lungimile segmentelor sunt determinate în planul de proiecţie Stereo 70 şi sunt rotunjite la 1 milimetru.
*** Distanţa dintre puncte este formată din segmente cumulate ce sunt mai mici decât valoarea 1 milimetru.

*Document care conține date cu caracter personal, protejat de prevederile Regulamentului (UE) nr. 679/2016 și Legii 190/2018*

# DATE DESPRE IMOBILUL NR. 6219

**Oficiul de Cadastru şi Publicitate Imobiliară SIBIU**
**Biroul de Cadastru şi Publicitate Imobiliară Sibiu**

## A. Partea I. Descrierea imobilului

**TEREN** Extravilan

**Adresa:** Jud. Sibiu

| Nr. Crt | Nr cadastral Nr. topografic | Suprafaţa* (mp) | Observaţii / Referinţe |
|---|---|---|---|
| A1 | | 2.600 | Sector cadastral:46 Teren neimprejmuit; |

## B. Partea II. Proprietari şi acte

| Inscrieri privitoare la dreptul de proprietate şi alte drepturi reale | | Referinţe |
|---|---|---|
| / | | |
| Act Notarial nr. 15, din 07/04/2022 emis de NP BADEA MARIA MIHAELA (certificat de mostenitor); | | |
| B1 | Intabulare, drept de PROPRIETATE, dobandit prin Succesiune, cota actuala 1/1 | A1 |
| | 1) **BĂILĂ MARIOARA**, CNP NEIDENTIFICAT | |

## C. Partea III. SARCINI .

| Inscrieri privind dezmembramintele dreptului de proprietate, drepturi reale de garanţie şi sarcini | Referinţe |
|---|---|
| NU SUNT | |

*Document care conține date cu caracter personal, protejat de prevederile Regulamentului (UE) nr. 679/2016 și Legii 190/2018*

# Anexa Nr. 1 La Partea I

## Teren

| Nr cadastral | Suprafaţa (mp)* | Observaţii / Referinţe |
|---|---|---|
| | 2.600 | |

* Suprafaţa este determinată in planul de proiecţie Stereo 70.

DETALII LINIARE IMOBIL

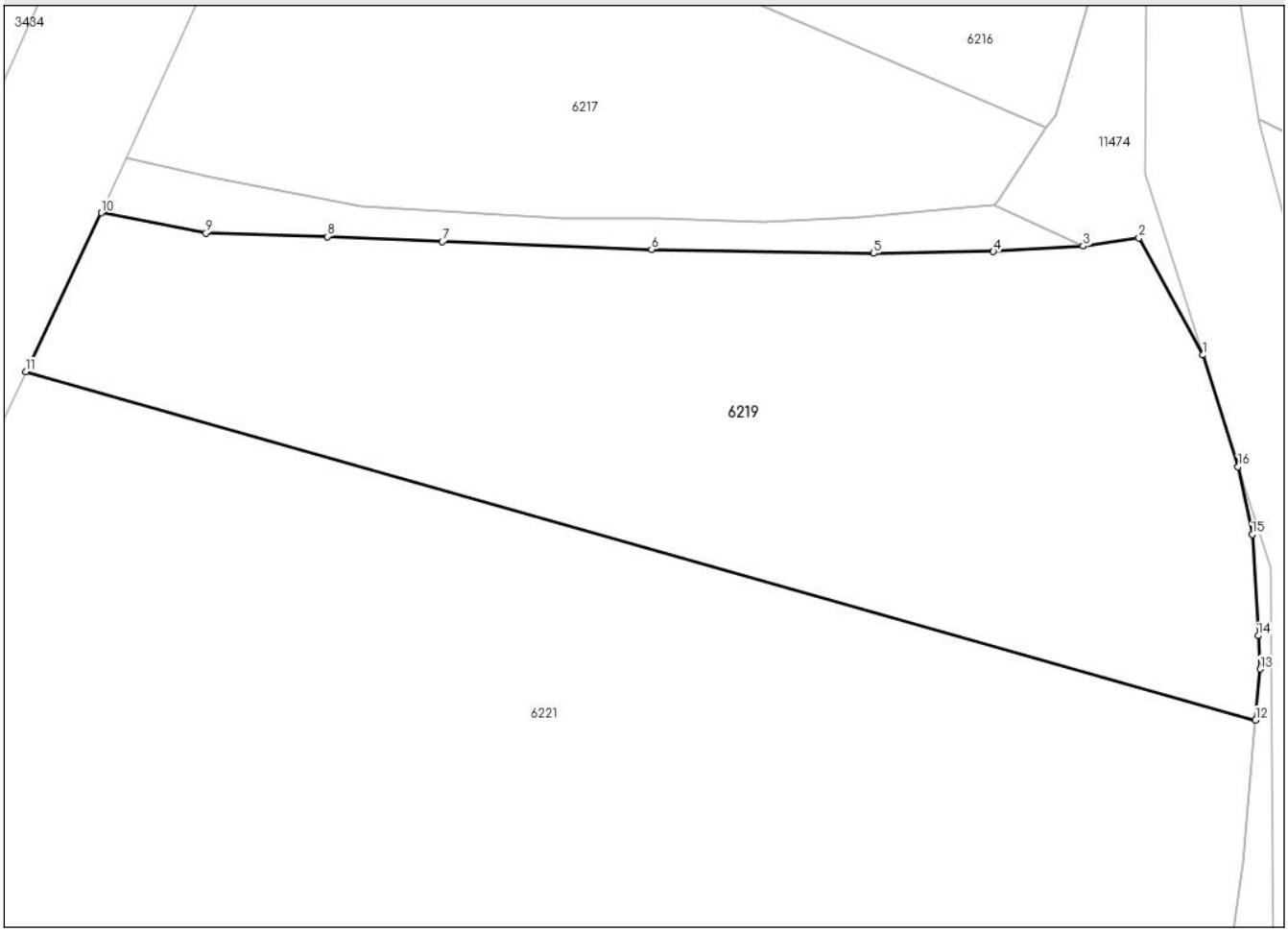


## Date referitoare la teren

| Crt | Categorie folosință | Intra vilan | Suprafaţa (mp) | Tarla | Parcelă | Nr. topo | Observaţii / Referinţe |
|---|---|---|---|---|---|---|---|
| 1 | arabil | NU | 2.600 | 70 | 2011/4 | - | |

**Lungime Segmente**
**1) Valorile lungimilor segmentelor sunt obţinute din proiecţie în plan.**

| Punct început | X / Y | Punct sfârşit | X / Y | Lungime segment (** (m) |
|---|---|---|---|---|
| 1 | 430.179,372<br>495.027,118 | 2 | 430.173,909<br>495.037,144 | 11.418 |
| 2 | 430.173,909<br>495.037,144 | 3 | 430.169,131<br>495.036,439 | 4.829 |
| 3 | 430.169,131<br>495.036,439 | 4 | 430.161,438<br>495.035,976 | 7.708 |
| 4 | 430.161,438<br>495.035,976 | 5 | 430.151,187<br>495.035,827 | 10.251 |
| 5 | 430.151,187<br>495.035,827 | 6 | 430.132,138<br>495.036,146 | 19.051 |

*Document care conține date cu caracter personal, protejat de prevederile Regulamentului (UE) nr. 679/2016 și Legii 190/2018*

| Punct început | X / Y | Punct sfârşit | X / Y | Lungime segment (** (m) |
|---|---|---|---|---|
| 6 | 430.132,138<br>495.036,146 | 7 | 430.114,218<br>495.036,826 | 17.934 |
| 7 | 430.114,218<br>495.036,826 | 8 | 430.104,343<br>495.037,265 | 9.885 |
| 8 | 430.104,343<br>495.037,265 | 9 | 430.093,957<br>495.037,577 | 10.391 |
| 9 | 430.093,957<br>495.037,577 | 10 | 430.084,976<br>495.039,29 | 9.142 |
| 10 | 430.084,976<br>495.039,29 | 11 | 430.078,523<br>495.025,701 | 15.044 |
| 11 | 430.078,523<br>495.025,701 | 12 | 430.183,901<br>494.995,88 | 109.516 |
| 12 | 430.183,901<br>494.995,88 | 13 | 430.184,301<br>495.000,249 | 4.387 |
| 13 | 430.184,301<br>495.000,249 | 14 | 430.184,134<br>495.003,092 | 2.848 |
| 14 | 430.184,134<br>495.003,092 | 15 | 430.183,623<br>495.011,766 | 8.689 |
| 15 | 430.183,623<br>495.011,766 | 16 | 430.182,406<br>495.017,558 | 5.918 |
| 16 | 430.182,406<br>495.017,558 | 1 | 430.179,372<br>495.027,118 | 10.031 |

** Lungimile segmentelor sunt determinate în planul de proiecţie Stereo 70 şi sunt rotunjite la 1 milimetru.
*** Distanţa dintre puncte este formată din segmente cumulate ce sunt mai mici decât valoarea 1 milimetru.

*Document care conține date cu caracter personal, protejat de prevederile Regulamentului (UE) nr. 679/2016 și Legii 190/2018*

# DATE DESPRE IMOBILUL NR. 6220

**Oficiul de Cadastru şi Publicitate Imobiliară SIBIU**
**Biroul de Cadastru şi Publicitate Imobiliară Sibiu**

## A. Partea I. Descrierea imobilului

**TEREN** Extravilan

**Adresa:** Jud. Sibiu

| Nr. Crt | Nr cadastral Nr. topografic | Suprafaţa* (mp) | Observaţii / Referinţe |
|---|---|---|---|
| A1 | | 1.400 | Sector cadastral:46 Teren neimprejmuit; |

## B. Partea II. Proprietari şi acte

| Inscrieri privitoare la dreptul de proprietate şi alte drepturi reale | | Referinţe |
|---|---|---|
| / | | |
| Act Administrativ nr. 531/35, din 26/04/1995 emis de CJPSDPAT (titlu de proprietate); | | |
| B1 | Intabulare, drept de PROPRIETATE, dobandit prin Reconstituire, cota actuala 1/1 | A1 |
| | 1) **ŢIPU ELENA**, CNP NEIDENTIFICAT<br>2) **OLARU MARIA**, CNP NEIDENTIFICAT | |

## C. Partea III. SARCINI .

| Inscrieri privind dezmembramintele dreptului de proprietate, drepturi reale de garanţie şi sarcini | Referinţe |
|---|---|
| NU SUNT | |

*Document care conține date cu caracter personal, protejat de prevederile Regulamentului (UE) nr. 679/2016 și Legii 190/2018*

# Anexa Nr. 1 La Partea I

## Teren

| Nr cadastral | Suprafaţa (mp)* | Observaţii / Referinţe |
|---|---|---|
| | 1.400 | |

* Suprafaţa este determinată in planul de proiecţie Stereo 70.

DETALII LINIARE IMOBIL

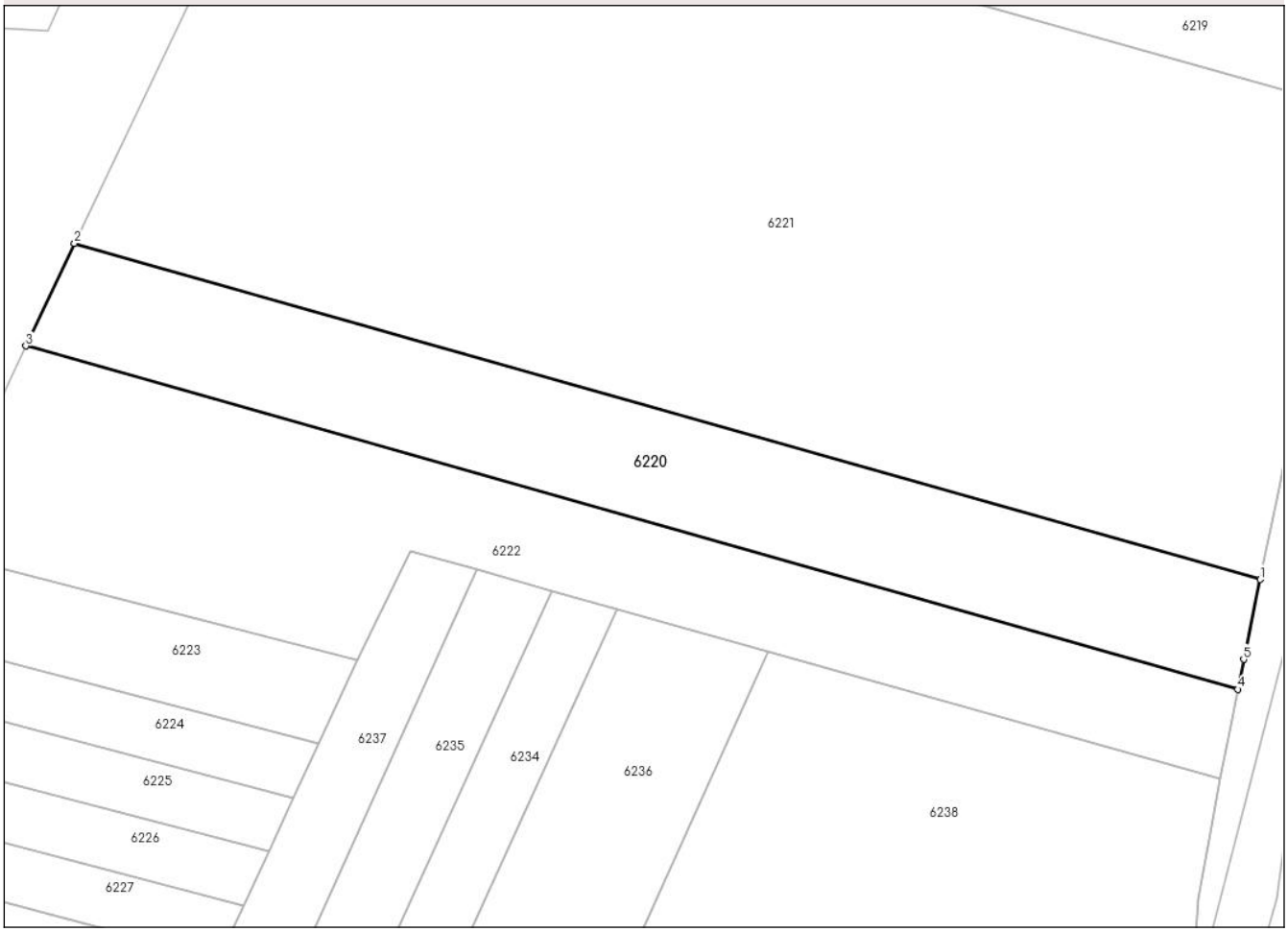


## Date referitoare la teren

| Crt | Categorie folosință | Intra vilan | Suprafaţa (mp) | Tarla | Parcelă | Nr. topo | Observaţii / Referinţe |
|---|---|---|---|---|---|---|---|
| 1 | arabil | NU | 1.400 | 89 | 2119/4 | - | |

**Lungime Segmente**
**1) Valorile lungimilor segmentelor sunt obţinute din proiecţie în plan.**

| Punct început | X / Y | Punct sfârşit | X / Y | Lungime segment (** (m) |
|---|---|---|---|---|
| 1 | 430.176,627<br>494.948,247 | 2 | 430.057,72<br>494.981,897 | 123.577 |
| 2 | 430.057,72<br>494.981,897 | 3 | 430.052,844<br>494.971,629 | 11.366 |
| 3 | 430.052,844<br>494.971,629 | 4 | 430.174,375<br>494.937,237 | 126.304 |
| 4 | 430.174,375<br>494.937,237 | 5 | 430.174,96<br>494.940,247 | 3.066 |
| 5 | 430.174,96<br>494.940,247 | 1 | 430.176,627<br>494.948,247 | 8.172 |

*Document care conține date cu caracter personal, protejat de prevederile Regulamentului (UE) nr. 679/2016 și Legii 190/2018*

** Lungimile segmentelor sunt determinate în planul de proiecţie Stereo 70 şi sunt rotunjite la 1 milimetru.
*** Distanţa dintre puncte este formată din segmente cumulate ce sunt mai mici decât valoarea 1 milimetru.

*Document care conține date cu caracter personal, protejat de prevederile Regulamentului (UE) nr. 679/2016 și Legii 190/2018*

# DATE DESPRE IMOBILUL NR. 6221

**Oficiul de Cadastru şi Publicitate Imobiliară SIBIU**
**Biroul de Cadastru şi Publicitate Imobiliară Sibiu**

## A. Partea I. Descrierea imobilului

**TEREN** Extravilan

**Adresa:** Jud. Sibiu

| Nr. Crt | Nr cadastral Nr. topografic | Suprafaţa* (mp) | Observaţii / Referinţe |
|---|---|---|---|
| A1 | | 5.600 | Sector cadastral:46 Teren neimprejmuit; |

## B. Partea II. Proprietari şi acte

| Inscrieri privitoare la dreptul de proprietate şi alte drepturi reale | | Referinţe |
|---|---|---|
| / | | |
| Act Notarial nr. 15, din 07/04/2022 emis de NP BADEA MARIA MIHAELA (certificat de mostenitor); | | |
| B1 | Intabulare, drept de PROPRIETATE, dobandit prin Succesiune, cota actuala 1/1 | A1 |
| | 1) **BĂILĂ MARIOARA**, CNP NEIDENTIFICAT | |

## C. Partea III. SARCINI .

| Inscrieri privind dezmembramintele dreptului de proprietate, drepturi reale de garanţie şi sarcini | Referinţe |
|---|---|
| NU SUNT | |

*Document care conține date cu caracter personal, protejat de prevederile Regulamentului (UE) nr. 679/2016 și Legii 190/2018*

# Anexa Nr. 1 La Partea I

## Teren

| Nr cadastral | Suprafaţa (mp)* | Observaţii / Referinţe |
|---|---|---|
| | 5.600 | |

* Suprafaţa este determinată in planul de proiecţie Stereo 70.

DETALII LINIARE IMOBIL

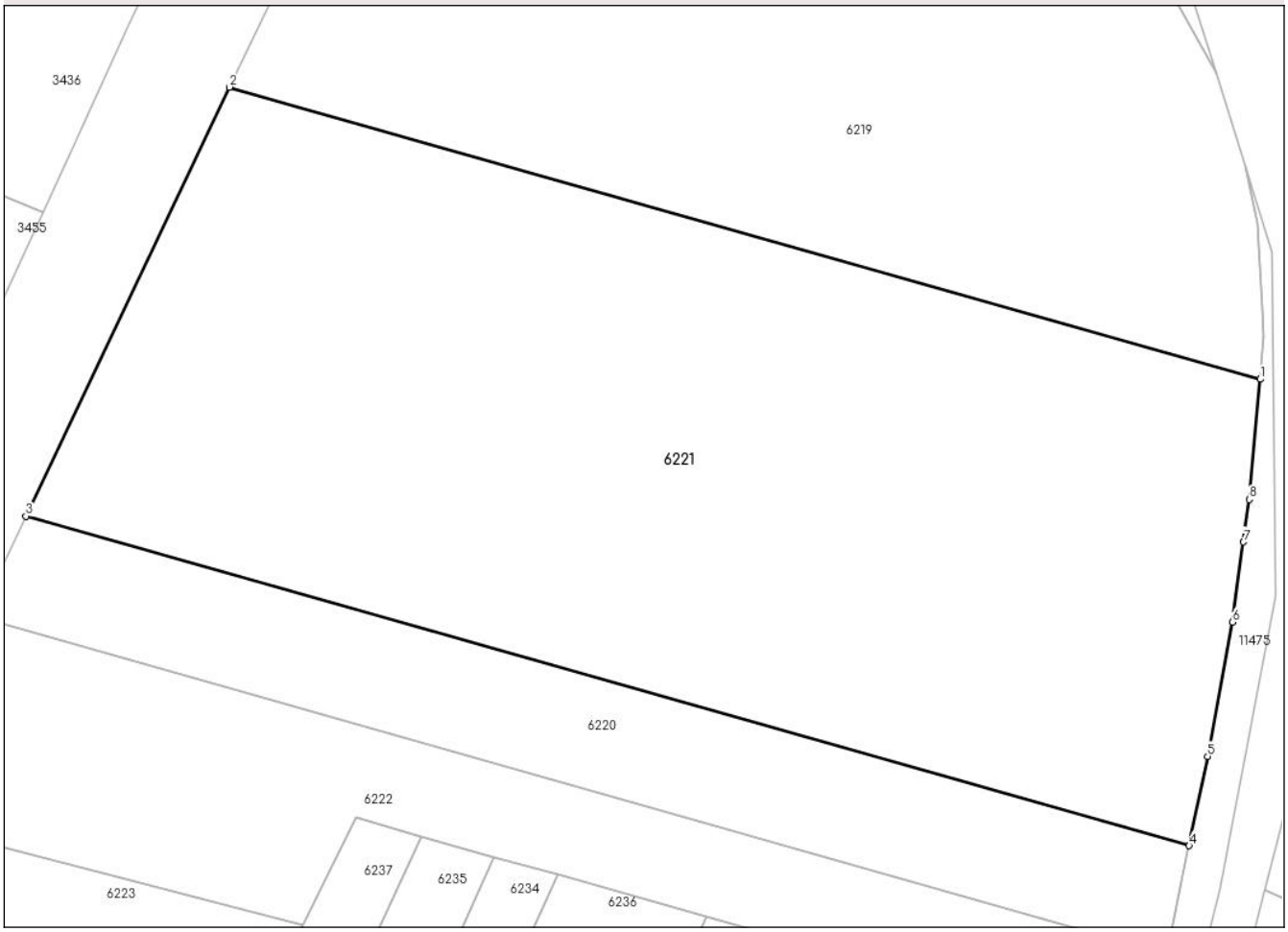


## Date referitoare la teren

| Crt | Categorie folosință | Intra vilan | Suprafaţa (mp) | Tarla | Parcelă | Nr. topo | Observaţii / Referinţe |
|---|---|---|---|---|---|---|---|
| 1 | arabil | NU | 5.600 | 89 | 2019/5 | - | |

**Lungime Segmente**
**1) Valorile lungimilor segmentelor sunt obţinute din proiecţie în plan.**

| Punct început | X / Y | Punct sfârşit | X / Y | Lungime segment (** (m) |
|---|---|---|---|---|
| 1 | 430.183,901<br>494.995,88 | 2 | 430.078,523<br>495.025,701 | 109.516 |
| 2 | 430.078,523<br>495.025,701 | 3 | 430.057,72<br>494.981,897 | 48.493 |
| 3 | 430.057,72<br>494.981,897 | 4 | 430.176,627<br>494.948,247 | 123.577 |
| 4 | 430.176,627<br>494.948,247 | 5 | 430.178,528<br>494.957,371 | 9.32 |
| 5 | 430.178,528<br>494.957,371 | 6 | 430.181,058<br>494.971,081 | 13.942 |

*Document care conține date cu caracter personal, protejat de prevederile Regulamentului (UE) nr. 679/2016 și Legii 190/2018*

| Punct început | X / Y | Punct sfârşit | X / Y | Lungime segment (** (m) |
|---|---|---|---|---|
| 6 | 430.181,058<br>494.971,081 | 7 | 430.182,181<br>494.979,263 | 8.259 |
| 7 | 430.182,181<br>494.979,263 | 8 | 430.182,777<br>494.983,609 | 4.386 |
| 8 | 430.182,777<br>494.983,609 | 1 | 430.183,901<br>494.995,88 | 12.322 |

** Lungimile segmentelor sunt determinate în planul de proiecţie Stereo 70 şi sunt rotunjite la 1 milimetru.
*** Distanţa dintre puncte este formată din segmente cumulate ce sunt mai mici decât valoarea 1 milimetru.

*Document care conține date cu caracter personal, protejat de prevederile Regulamentului (UE) nr. 679/2016 și Legii 190/2018*

# DATE DESPRE IMOBILUL NR. 6222

**Oficiul de Cadastru şi Publicitate Imobiliară SIBIU**
**Biroul de Cadastru şi Publicitate Imobiliară Sibiu**

## A. Partea I. Descrierea imobilului

**TEREN** Extravilan

**Adresa:** Jud. Sibiu

| Nr. Crt | Nr cadastral Nr. topografic | Suprafaţa* (mp) | Observaţii / Referinţe |
|---|---|---|---|
| A1 | | 1.726 | Sector cadastral:46 Teren neimprejmuit; |

## B. Partea II. Proprietari şi acte

| Inscrieri privitoare la dreptul de proprietate şi alte drepturi reale | | Referinţe |
|---|---|---|
| / | | |
| Act Normativ nr. 7, din 13/03/1996 emis de PARLAMENTUL ROMÂNIEI (lege); | | |
| B1 | Inscrierea provizorie, drept de PROPRIETATE, dobandit prin Lege, cota actuala 1/1 | A1 |
| | 1) **COMUNA LOAMNEŞ**, CIF:4240979, PROPRIETAR NEIDENTIFICAT | |

## C. Partea III. SARCINI .

| Inscrieri privind dezmembramintele dreptului de proprietate, drepturi reale de garanţie şi sarcini | Referinţe |
|---|---|
| NU SUNT | |

*Document care conține date cu caracter personal, protejat de prevederile Regulamentului (UE) nr. 679/2016 și Legii 190/2018*

# Anexa Nr. 1 La Partea I

## Teren

| Nr cadastral | Suprafaţa (mp)* | Observaţii / Referinţe |
|---|---|---|
| | 1.726 | |

* Suprafaţa este determinată in planul de proiecţie Stereo 70.

DETALII LINIARE IMOBIL

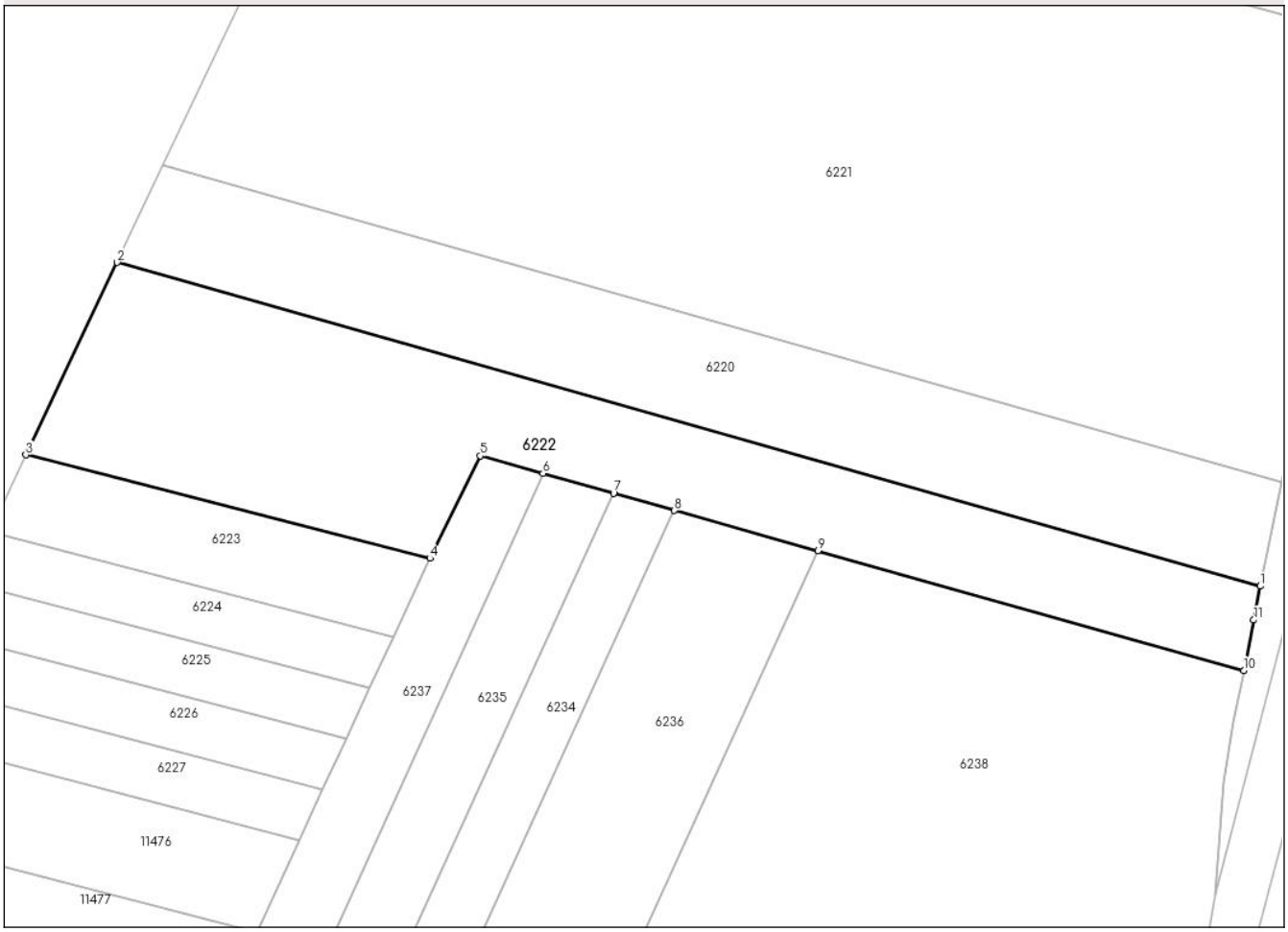


## Date referitoare la teren

| Crt | Categorie folosință | Intra vilan | Suprafaţa (mp) | Tarla | Parcelă | Nr. topo | Observaţii / Referinţe |
|---|---|---|---|---|---|---|---|
| 1 | arabil | NU | 1.726 | 89 | 2019/5/2 | - | |

**Lungime Segmente**
**1) Valorile lungimilor segmentelor sunt obţinute din proiecţie în plan.**

| Punct început | X / Y | Punct sfârşit | X / Y | Lungime segment (** (m) |
|---|---|---|---|---|
| 1 | 430.174,375<br>494.937,237 | 2 | 430.052,844<br>494.971,629 | 126.304 |
| 2 | 430.052,844<br>494.971,629 | 3 | 430.043,132<br>494.951,179 | 22.64 |
| 3 | 430.043,132<br>494.951,179 | 4 | 430.086,096<br>494.940,202 | 44.343 |
| 4 | 430.086,096<br>494.940,202 | 5 | 430.091,43<br>494.951,08 | 12.115 |
| 5 | 430.091,43<br>494.951,08 | 6 | 430.098,109<br>494.949,204 | 6.937 |

*Document care conține date cu caracter personal, protejat de prevederile Regulamentului (UE) nr. 679/2016 și Legii 190/2018*

| Punct început | X / Y | Punct sfârşit | X / Y | Lungime segment (** (m) |
|---|---|---|---|---|
| 6 | 430.098,109<br>494.949,204 | 7 | 430.105,613<br>494.947,097 | 7.795 |
| 7 | 430.105,613<br>494.947,097 | 8 | 430.112,091<br>494.945,278 | 6.729 |
| 8 | 430.112,091<br>494.945,278 | 9 | 430.127,336<br>494.940,997 | 15.834 |
| 9 | 430.127,336<br>494.940,997 | 10 | 430.172,633<br>494.928,276 | 47.049 |
| 10 | 430.172,633<br>494.928,276 | 11 | 430.173,678<br>494.933,648 | 5.473 |
| 11 | 430.173,678<br>494.933,648 | 1 | 430.174,375<br>494.937,237 | 3.656 |

** Lungimile segmentelor sunt determinate în planul de proiecţie Stereo 70 şi sunt rotunjite la 1 milimetru.
*** Distanţa dintre puncte este formată din segmente cumulate ce sunt mai mici decât valoarea 1 milimetru.

*Document care conține date cu caracter personal, protejat de prevederile Regulamentului (UE) nr. 679/2016 și Legii 190/2018*

# DATE DESPRE IMOBILUL NR. 6223

**Oficiul de Cadastru şi Publicitate Imobiliară SIBIU**
**Biroul de Cadastru şi Publicitate Imobiliară Sibiu**

## A. Partea I. Descrierea imobilului

**TEREN** Extravilan

**Adresa:** Jud. Sibiu

| Nr. Crt | Nr cadastral Nr. topografic | Suprafaţa* (mp) | Observaţii / Referinţe |
|---|---|---|---|
| A1 | | 400 | Sector cadastral:46 Teren neimprejmuit; |

## B. Partea II. Proprietari şi acte

| Inscrieri privitoare la dreptul de proprietate şi alte drepturi reale | | Referinţe |
|---|---|---|
| / | | |
| Act Normativ nr. 7, din 13/03/1996 emis de PARLAMENTUL ROMÂNIEI (lege); | | |
| B1 | Inscrierea provizorie, drept de PROPRIETATE, dobandit prin Lege, cota actuala 1/1 | A1 |
| | 1) **COMUNA LOAMNEŞ**, CIF:4240979, PROPRIETAR NEIDENTIFICAT | |

## C. Partea III. SARCINI .

| Inscrieri privind dezmembramintele dreptului de proprietate, drepturi reale de garanţie şi sarcini | Referinţe |
|---|---|
| NU SUNT | |

*Document care conține date cu caracter personal, protejat de prevederile Regulamentului (UE) nr. 679/2016 și Legii 190/2018*

# Anexa Nr. 1 La Partea I

## Teren

| Nr cadastral | Suprafaţa (mp)* | Observaţii / Referinţe |
|---|---|---|
| | 400 | |

* Suprafaţa este determinată in planul de proiecţie Stereo 70.

DETALII LINIARE IMOBIL

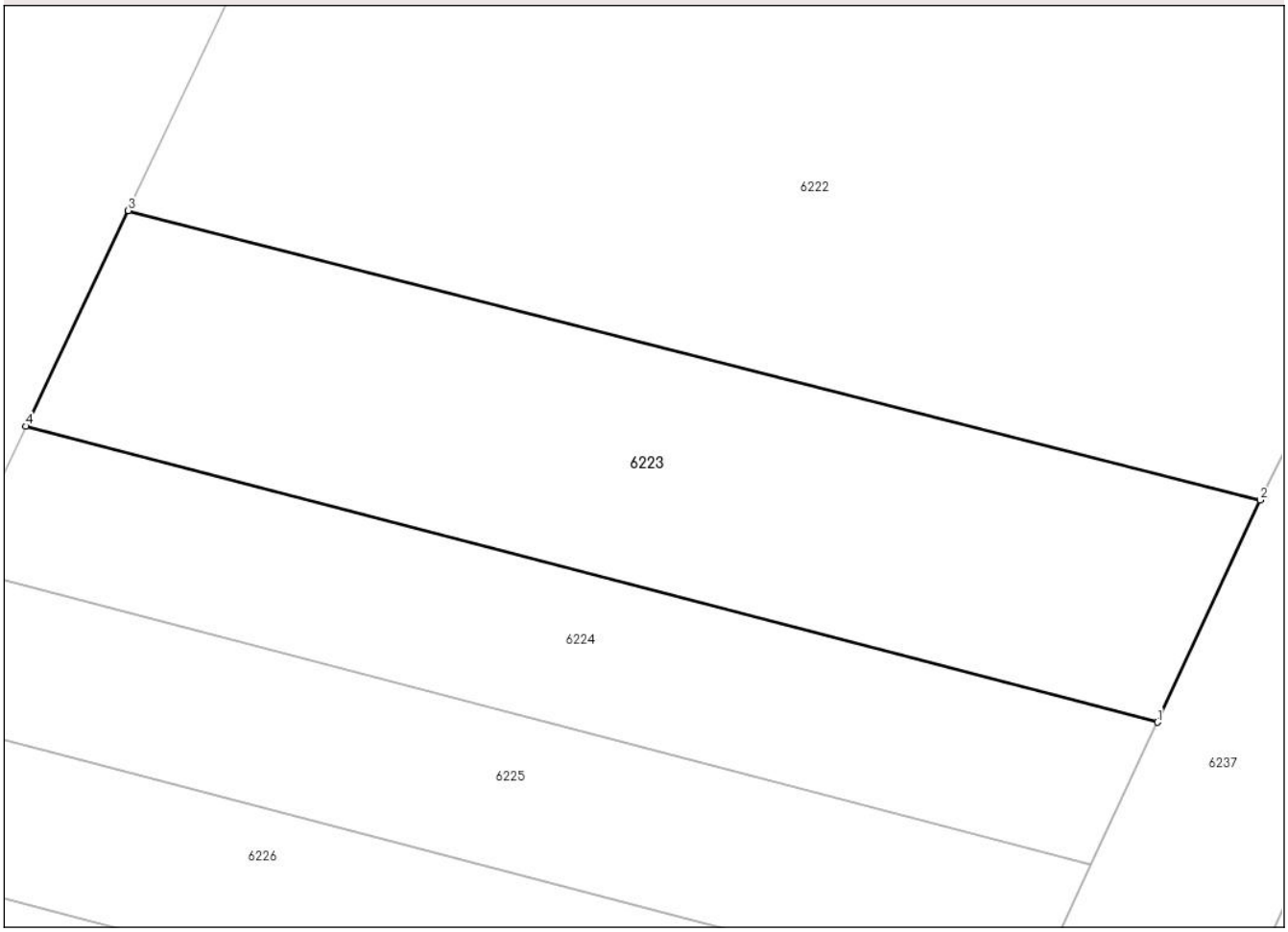


## Date referitoare la teren

| Crt | Categorie folosință | Intra vilan | Suprafaţa (mp) | Tarla | Parcelă | Nr. topo | Observaţii / Referinţe |
|---|---|---|---|---|---|---|---|
| 1 | arabil | NU | 400 | 89 | 2019/5/1 | - | |

**Lungime Segmente**
**1) Valorile lungimilor segmentelor sunt obţinute din proiecţie în plan.**

| Punct început | X / Y | Punct sfârşit | X / Y | Lungime segment (** (m) |
|---|---|---|---|---|
| 1 | 430.082,187<br>494.931,772 | 2 | 430.086,096<br>494.940,202 | 9.292 |
| 2 | 430.086,096<br>494.940,202 | 3 | 430.043,132<br>494.951,179 | 44.343 |
| 3 | 430.043,132<br>494.951,179 | 4 | 430.039,248<br>494.942,999 | 9.055 |
| 4 | 430.039,248<br>494.942,999 | 1 | 430.082,187<br>494.931,772 | 44.383 |

**** Lungimile segmentelor sunt determinate în planul de proiecţie Stereo 70 şi sunt rotunjite la 1 milimetru.**

*Document care conține date cu caracter personal, protejat de prevederile Regulamentului (UE) nr. 679/2016 și Legii 190/2018*

***** Distanţa dintre puncte este formată din segmente cumulate ce sunt mai mici decât valoarea 1 milimetru.**

# DATE DESPRE IMOBILUL NR. 6224

**Oficiul de Cadastru şi Publicitate Imobiliară SIBIU**
**Biroul de Cadastru şi Publicitate Imobiliară Sibiu**

## A. Partea I. Descrierea imobilului

**TEREN** Extravilan

**Adresa:** Jud. Sibiu

| Nr. Crt | Nr cadastral Nr. topografic | Suprafaţa* (mp) | Observaţii / Referinţe |
|---|---|---|---|
| A1 | | 260 | Sector cadastral:46 Teren neimprejmuit; |

## B. Partea II. Proprietari şi acte

| Inscrieri privitoare la dreptul de proprietate şi alte drepturi reale | | Referinţe |
|---|---|---|
| / | | |
| Act Administrativ nr. 509/35, din 30/03/1995 emis de CJPSDPAT (titlu de proprietate); | | |
| B1 | Intabulare, drept de PROPRIETATE, dobandit prin Reconstituire, cota actuala 1/1 | A1 |
| | 1) **TRIFAN MARIA**, CNP NEIDENTIFICAT | |

## C. Partea III. SARCINI .

| Inscrieri privind dezmembramintele dreptului de proprietate, drepturi reale de garanţie şi sarcini | Referinţe |
|---|---|
| NU SUNT | |

*Document care conține date cu caracter personal, protejat de prevederile Regulamentului (UE) nr. 679/2016 și Legii 190/2018*

# Anexa Nr. 1 La Partea I

## Teren

| Nr cadastral | Suprafaţa (mp)* | Observaţii / Referinţe |
|---|---|---|
| | 260 | |

* Suprafaţa este determinată in planul de proiecţie Stereo 70.

DETALII LINIARE IMOBIL

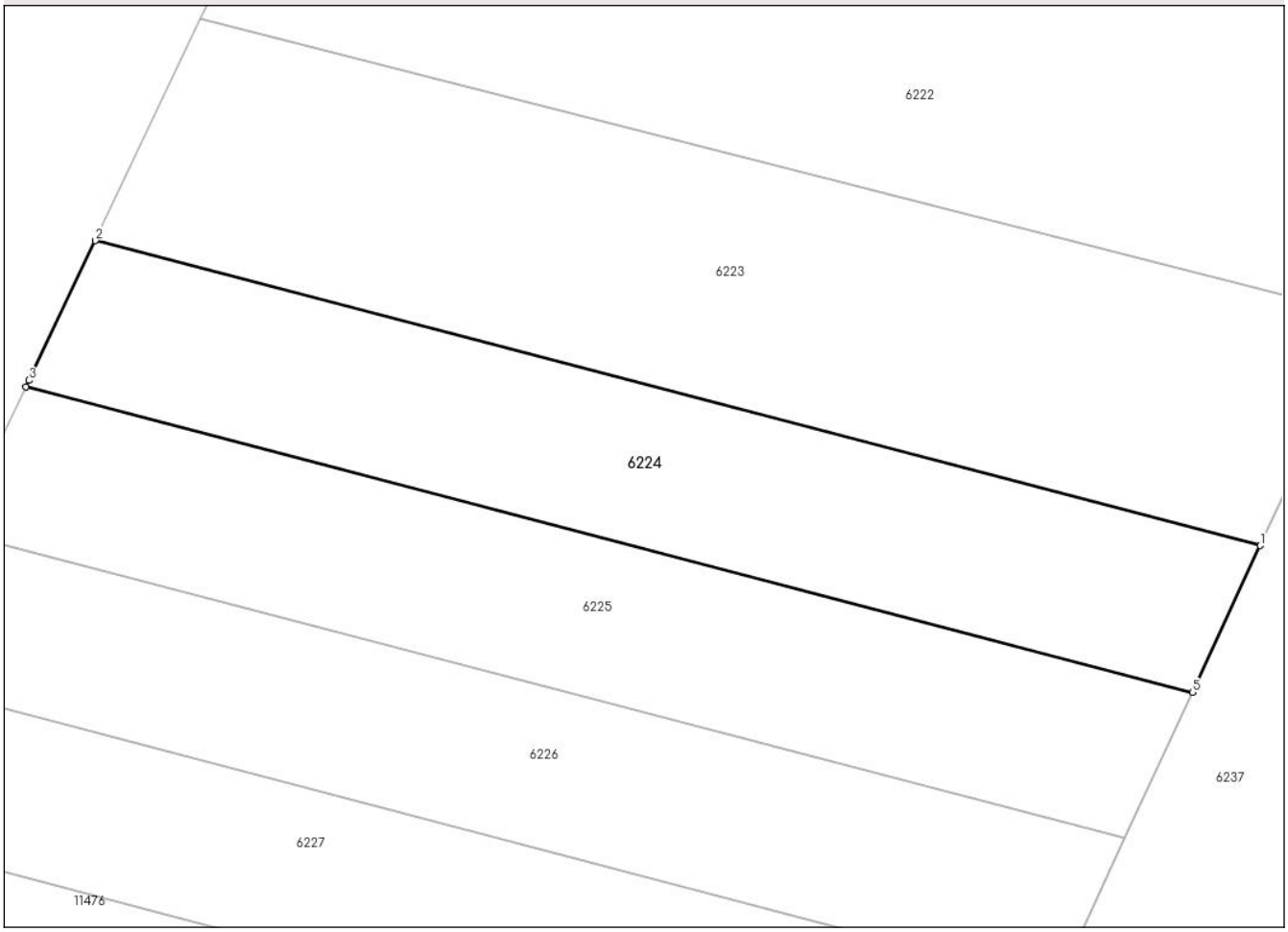


## Date referitoare la teren

| Crt | Categorie folosință | Intra vilan | Suprafaţa (mp) | Tarla | Parcelă | Nr. topo | Observaţii / Referinţe |
|---|---|---|---|---|---|---|---|
| 1 | arabil | NU | 260 | 89 | 2019/6 | - | |

**Lungime Segmente**
**1) Valorile lungimilor segmentelor sunt obţinute din proiecţie în plan.**

| Punct început | X / Y | Punct sfârşit | X / Y | Lungime segment (** (m) |
|---|---|---|---|---|
| 1 | 430.082,187<br>494.931,772 | 2 | 430.039,248<br>494.942,999 | 44.383 |
| 2 | 430.039,248<br>494.942,999 | 3 | 430.036,806<br>494.937,857 | 5.692 |
| 3 | 430.036,806<br>494.937,857 | 4 | 430.036,689<br>494.937,618 | 0.266 |
| 4 | 430.036,689<br>494.937,618 | 5 | 430.079,685<br>494.926,376 | 44.441 |
| 5 | 430.079,685<br>494.926,376 | 1 | 430.082,187<br>494.931,772 | 5.948 |

*Document care conține date cu caracter personal, protejat de prevederile Regulamentului (UE) nr. 679/2016 și Legii 190/2018*

** Lungimile segmentelor sunt determinate în planul de proiecţie Stereo 70 şi sunt rotunjite la 1 milimetru.
*** Distanţa dintre puncte este formată din segmente cumulate ce sunt mai mici decât valoarea 1 milimetru.

*Document care conține date cu caracter personal, protejat de prevederile Regulamentului (UE) nr. 679/2016 și Legii 190/2018*

# DATE DESPRE IMOBILUL NR. 6225

**Oficiul de Cadastru şi Publicitate Imobiliară SIBIU**
**Biroul de Cadastru şi Publicitate Imobiliară Sibiu**

## A. Partea I. Descrierea imobilului

**TEREN** Extravilan

**Adresa:** Jud. Sibiu

| Nr. Crt | Nr cadastral Nr. topografic | Suprafaţa* (mp) | Observaţii / Referinţe |
|---|---|---|---|
| A1 | | 260 | Sector cadastral:46 Teren neimprejmuit; |

## B. Partea II. Proprietari şi acte

| Inscrieri privitoare la dreptul de proprietate şi alte drepturi reale | | Referinţe |
|---|---|---|
| / | | |
| Act Administrativ nr. 451/35, din 14/03/1995 emis de CJPSDPAT (titlu de proprietate); | | |
| B1 | Intabulare, drept de PROPRIETATE, dobandit prin Reconstituire, cota actuala 1/1 | A1 |
| | 1) **DORDEA NICOLAE**, CNP NEIDENTIFICAT | |

## C. Partea III. SARCINI .

| Inscrieri privind dezmembramintele dreptului de proprietate, drepturi reale de garanţie şi sarcini | Referinţe |
|---|---|
| NU SUNT | |

*Document care conține date cu caracter personal, protejat de prevederile Regulamentului (UE) nr. 679/2016 și Legii 190/2018*

# Anexa Nr. 1 La Partea I

## Teren

| Nr cadastral | Suprafaţa (mp)* | Observaţii / Referinţe |
|---|---|---|
| | 260 | |

* Suprafaţa este determinată in planul de proiecţie Stereo 70.

DETALII LINIARE IMOBIL

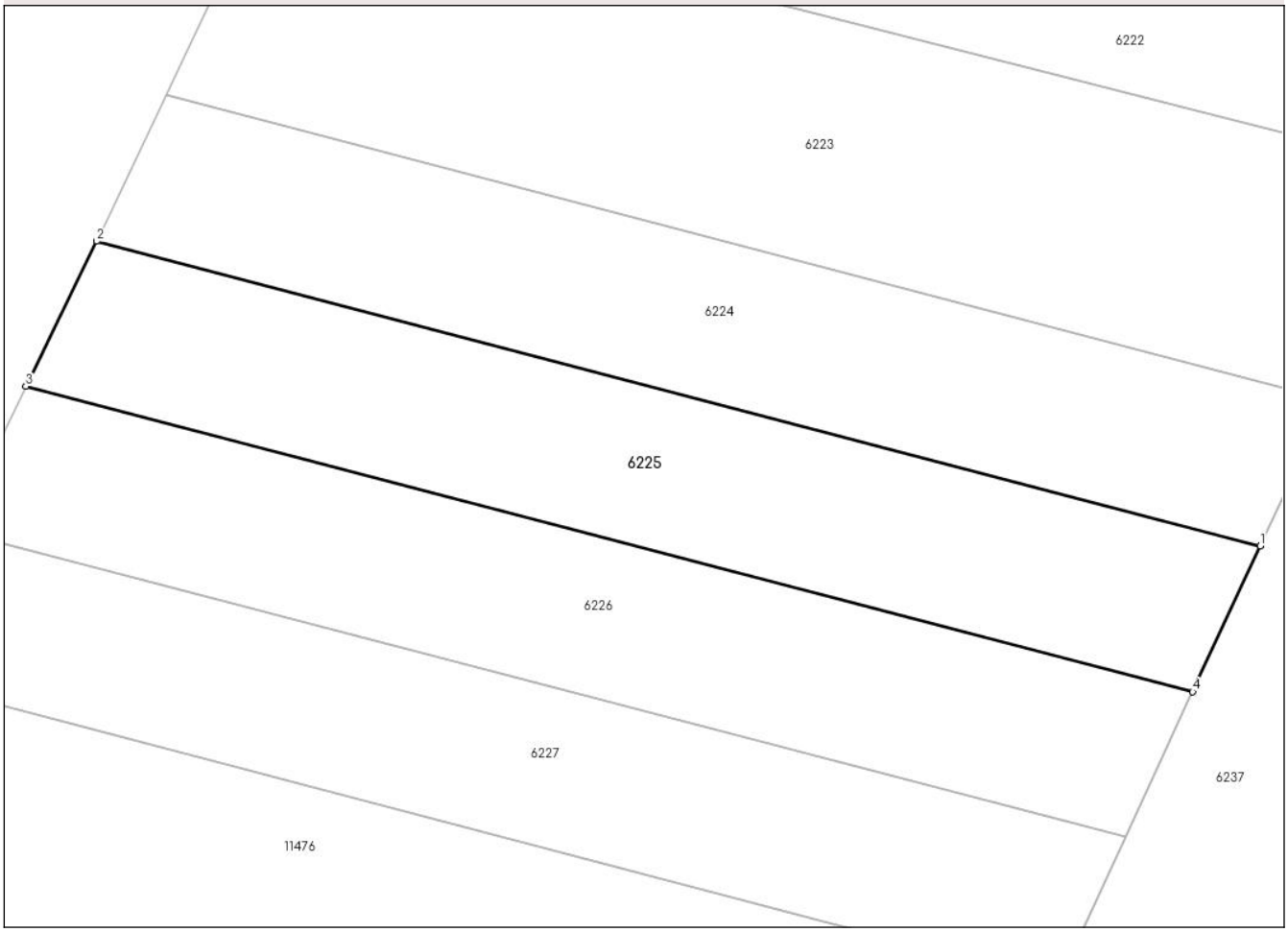


## Date referitoare la teren

| Crt | Categorie folosință | Intra vilan | Suprafaţa (mp) | Tarla | Parcelă | Nr. topo | Observaţii / Referinţe |
|---|---|---|---|---|---|---|---|
| 1 | arabil | NU | 260 | 89 | 2019/9 | - | NUMĂR DE PARCELĂ GREȘIT IN TP (2019/12) |

**Lungime Segmente**
**1) Valorile lungimilor segmentelor sunt obţinute din proiecţie în plan.**

| Punct început | X / Y | Punct sfârşit | X / Y | Lungime segment (** (m) |
|---|---|---|---|---|
| 1 | 430.079,685<br>494.926,376 | 2 | 430.036,689<br>494.937,618 | 44.441 |
| 2 | 430.036,689<br>494.937,618 | 3 | 430.034,075<br>494.932,262 | 5.96 |
| 3 | 430.034,075<br>494.932,262 | 4 | 430.077,188<br>494.920,99 | 44.562 |
| 4 | 430.077,188<br>494.920,99 | 1 | 430.079,685<br>494.926,376 | 5.937 |

*Document care conține date cu caracter personal, protejat de prevederile Regulamentului (UE) nr. 679/2016 și Legii 190/2018*

** Lungimile segmentelor sunt determinate în planul de proiecţie Stereo 70 şi sunt rotunjite la 1 milimetru.
*** Distanţa dintre puncte este formată din segmente cumulate ce sunt mai mici decât valoarea 1 milimetru.

*Document care conține date cu caracter personal, protejat de prevederile Regulamentului (UE) nr. 679/2016 și Legii 190/2018*

# DATE DESPRE IMOBILUL NR. 6226

**Oficiul de Cadastru şi Publicitate Imobiliară SIBIU**
**Biroul de Cadastru şi Publicitate Imobiliară Sibiu**

## A. Partea I. Descrierea imobilului

**TEREN** Extravilan

**Adresa:** Jud. Sibiu

| Nr. Crt | Nr cadastral Nr. topografic | Suprafaţa* (mp) | Observaţii / Referinţe |
|---|---|---|---|
| A1 | | 260 | Sector cadastral:46 Teren neimprejmuit; |

## B. Partea II. Proprietari şi acte

| Inscrieri privitoare la dreptul de proprietate şi alte drepturi reale | | Referinţe |
|---|---|---|
| / | | |
| Act Administrativ nr. 532/35, din 26/04/1995 emis de CJPSDPAT (titlu de proprietate); | | |
| B1 | Intabulare, drept de PROPRIETATE, dobandit prin Reconstituire, cota actuala 1/1 | A1 |
| | 1) **CREŢU ANA**, CNP NEIDENTIFICAT | |

## C. Partea III. SARCINI .

| Inscrieri privind dezmembramintele dreptului de proprietate, drepturi reale de garanţie şi sarcini | Referinţe |
|---|---|
| NU SUNT | |

*Document care conține date cu caracter personal, protejat de prevederile Regulamentului (UE) nr. 679/2016 și Legii 190/2018*

# Anexa Nr. 1 La Partea I

## Teren

| Nr cadastral | Suprafaţa (mp)* | Observaţii / Referinţe |
|---|---|---|
| | 260 | |

* Suprafaţa este determinată in planul de proiecţie Stereo 70.

DETALII LINIARE IMOBIL

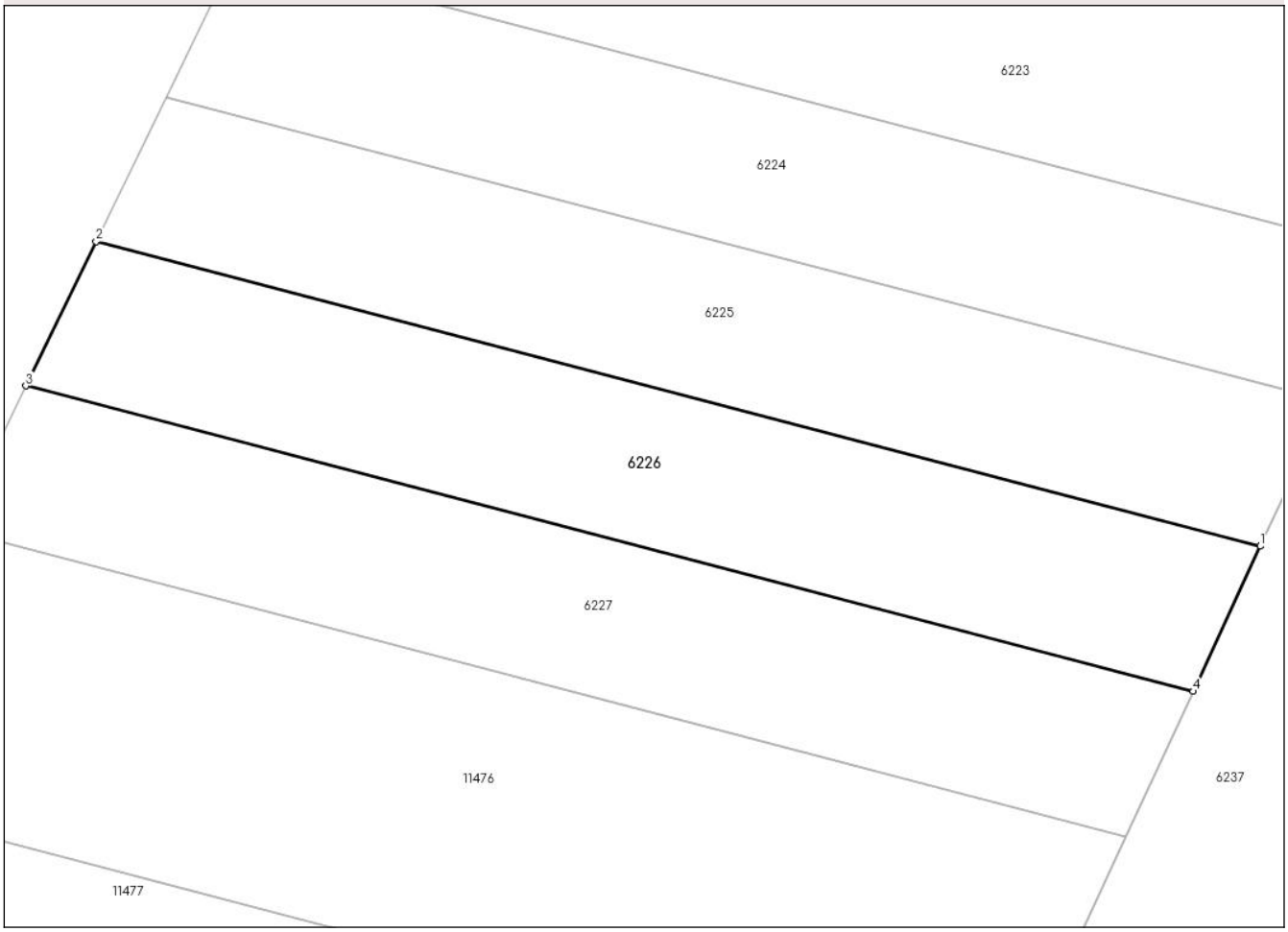


## Date referitoare la teren

| Crt | Categorie folosință | Intra vilan | Suprafaţa (mp) | Tarla | Parcelă | Nr. topo | Observaţii / Referinţe |
|---|---|---|---|---|---|---|---|
| 1 | arabil | NU | 260 | 89 | 2019/10 | - | NUMĂR DE PARCELĂ GREȘIT IN TP (2019) |

**Lungime Segmente**
**1) Valorile lungimilor segmentelor sunt obţinute din proiecţie în plan.**

| Punct început | X / Y | Punct sfârşit | X / Y | Lungime segment (** (m) |
|---|---|---|---|---|
| 1 | 430.077,188<br>494.920,99 | 2 | 430.034,075<br>494.932,262 | 44.562 |
| 2 | 430.034,075<br>494.932,262 | 3 | 430.031,469<br>494.926,921 | 5.943 |
| 3 | 430.031,469<br>494.926,921 | 4 | 430.074,697<br>494.915,619 | 44.682 |
| 4 | 430.074,697<br>494.915,619 | 1 | 430.077,188<br>494.920,99 | 5.921 |

*Document care conține date cu caracter personal, protejat de prevederile Regulamentului (UE) nr. 679/2016 și Legii 190/2018*

** Lungimile segmentelor sunt determinate în planul de proiecţie Stereo 70 şi sunt rotunjite la 1 milimetru.
*** Distanţa dintre puncte este formată din segmente cumulate ce sunt mai mici decât valoarea 1 milimetru.

*Document care conține date cu caracter personal, protejat de prevederile Regulamentului (UE) nr. 679/2016 și Legii 190/2018*

# DATE DESPRE IMOBILUL NR. 6227

**Oficiul de Cadastru şi Publicitate Imobiliară SIBIU**
**Biroul de Cadastru şi Publicitate Imobiliară Sibiu**

## A. Partea I. Descrierea imobilului

**TEREN** Extravilan

**Adresa:** Jud. Sibiu

| Nr. Crt | Nr cadastral Nr. topografic | Suprafaţa* (mp) | Observaţii / Referinţe |
|---|---|---|---|
| A1 | | 260 | Sector cadastral:46 Teren neimprejmuit; |

## B. Partea II. Proprietari şi acte

| Inscrieri privitoare la dreptul de proprietate şi alte drepturi reale | | Referinţe |
|---|---|---|
| / | | |
| Act Administrativ nr. 544/35, din 27/04/1995 emis de CJPSDPAT (titlu de proprietate); | | |
| B1 | Intabulare, drept de PROPRIETATE, dobandit prin Reconstituire, cota actuala 1/1 | A1 |
| | 1) **VINTILA PARASCHIVA**, CNP NEIDENTIFICAT<br>2) **NEMEŞ VASILE**, CNP NEIDENTIFICAT<br>3) **NEMEŞ ILIE**, CNP NEIDENTIFICAT<br>4) **NEMEŞ MIRON**, CNP NEIDENTIFICAT<br>5) **NEMEŞ IOAN**, CNP NEIDENTIFICAT | |

## C. Partea III. SARCINI .

| Inscrieri privind dezmembramintele dreptului de proprietate, drepturi reale de garanţie şi sarcini | Referinţe |
|---|---|
| NU SUNT | |

*Document care conține date cu caracter personal, protejat de prevederile Regulamentului (UE) nr. 679/2016 și Legii 190/2018*

# Anexa Nr. 1 La Partea I

## Teren

| Nr cadastral | Suprafaţa (mp)* | Observaţii / Referinţe |
|---|---|---|
| | 260 | |

* Suprafaţa este determinată in planul de proiecţie Stereo 70.

DETALII LINIARE IMOBIL

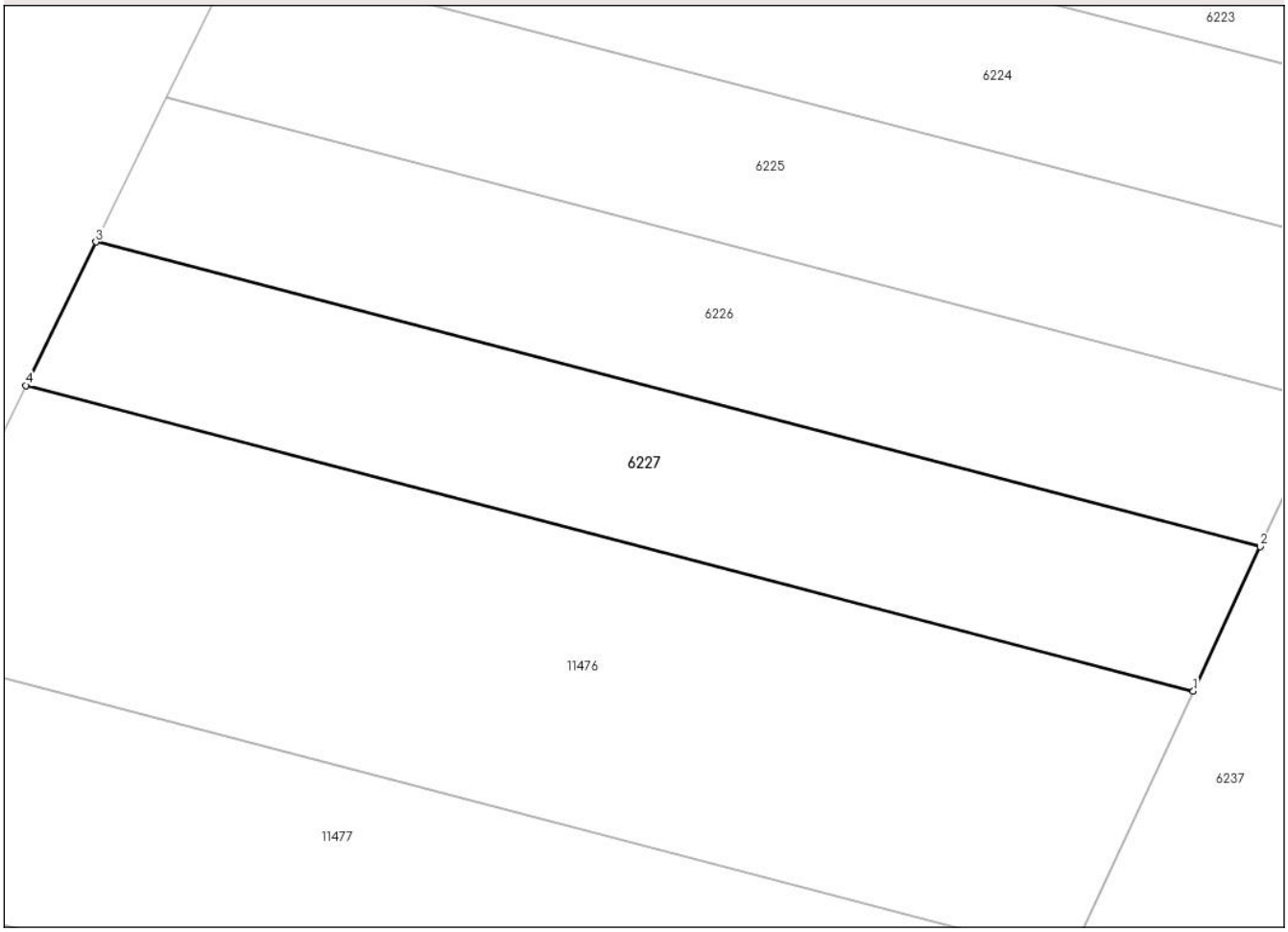


## Date referitoare la teren

| Crt | Categorie folosință | Intra vilan | Suprafaţa (mp) | Tarla | Parcelă | Nr. topo | Observaţii / Referinţe |
|---|---|---|---|---|---|---|---|
| 1 | arabil | NU | 260 | 89 | 2019/11 | - | |

**Lungime Segmente**
**1) Valorile lungimilor segmentelor sunt obţinute din proiecţie în plan.**

| Punct început | X / Y | Punct sfârşit | X / Y | Lungime segment (** (m) |
|---|---|---|---|---|
| 1 | 430.072,214<br>494.910,262 | 2 | 430.074,697<br>494.915,619 | 5.905 |
| 2 | 430.074,697<br>494.915,619 | 3 | 430.031,469<br>494.926,921 | 44.682 |
| 3 | 430.031,469<br>494.926,921 | 4 | 430.028,869<br>494.921,594 | 5.927 |
| 4 | 430.028,869<br>494.921,594 | 1 | 430.072,214<br>494.910,262 | 44.801 |

**** Lungimile segmentelor sunt determinate în planul de proiecţie Stereo 70 şi sunt rotunjite la 1 milimetru.**

*Document care conține date cu caracter personal, protejat de prevederile Regulamentului (UE) nr. 679/2016 și Legii 190/2018*

***** Distanţa dintre puncte este formată din segmente cumulate ce sunt mai mici decât valoarea 1 milimetru.**

# DATE DESPRE IMOBILUL NR. 6228

**Oficiul de Cadastru şi Publicitate Imobiliară SIBIU**
**Biroul de Cadastru şi Publicitate Imobiliară Sibiu**

## A. Partea I. Descrierea imobilului

**TEREN** Extravilan

**Adresa:** Jud. Sibiu

| Nr. Crt | Nr cadastral Nr. topografic | Suprafaţa* (mp) | Observaţii / Referinţe |
|---|---|---|---|
| A1 | | 260 | Sector cadastral:46 Teren neimprejmuit; |

## B. Partea II. Proprietari şi acte

| Inscrieri privitoare la dreptul de proprietate şi alte drepturi reale | | Referinţe |
|---|---|---|
| / | | |
| Act Administrativ nr. 514/35, din 30/03/1995 emis de CJPSDPAT (titlu de proprietate); | | |
| B1 | Intabulare, drept de PROPRIETATE, dobandit prin Reconstituire, cota actuala 1/1 | A1 |
| | 1) **CREŢU IOAN**, CNP NEIDENTIFICAT<br>2) **CREŢU NICOLAE**, CNP NEIDENTIFICAT<br>3) **POPA MARIA**, CNP NEIDENTIFICAT | |

## C. Partea III. SARCINI .

| Inscrieri privind dezmembramintele dreptului de proprietate, drepturi reale de garanţie şi sarcini | Referinţe |
|---|---|
| NU SUNT | |

*Document care conține date cu caracter personal, protejat de prevederile Regulamentului (UE) nr. 679/2016 și Legii 190/2018*

# Anexa Nr. 1 La Partea I

## Teren

| Nr cadastral | Suprafaţa (mp)* | Observaţii / Referinţe |
|---|---|---|
| | 260 | |

* Suprafaţa este determinată in planul de proiecţie Stereo 70.

DETALII LINIARE IMOBIL

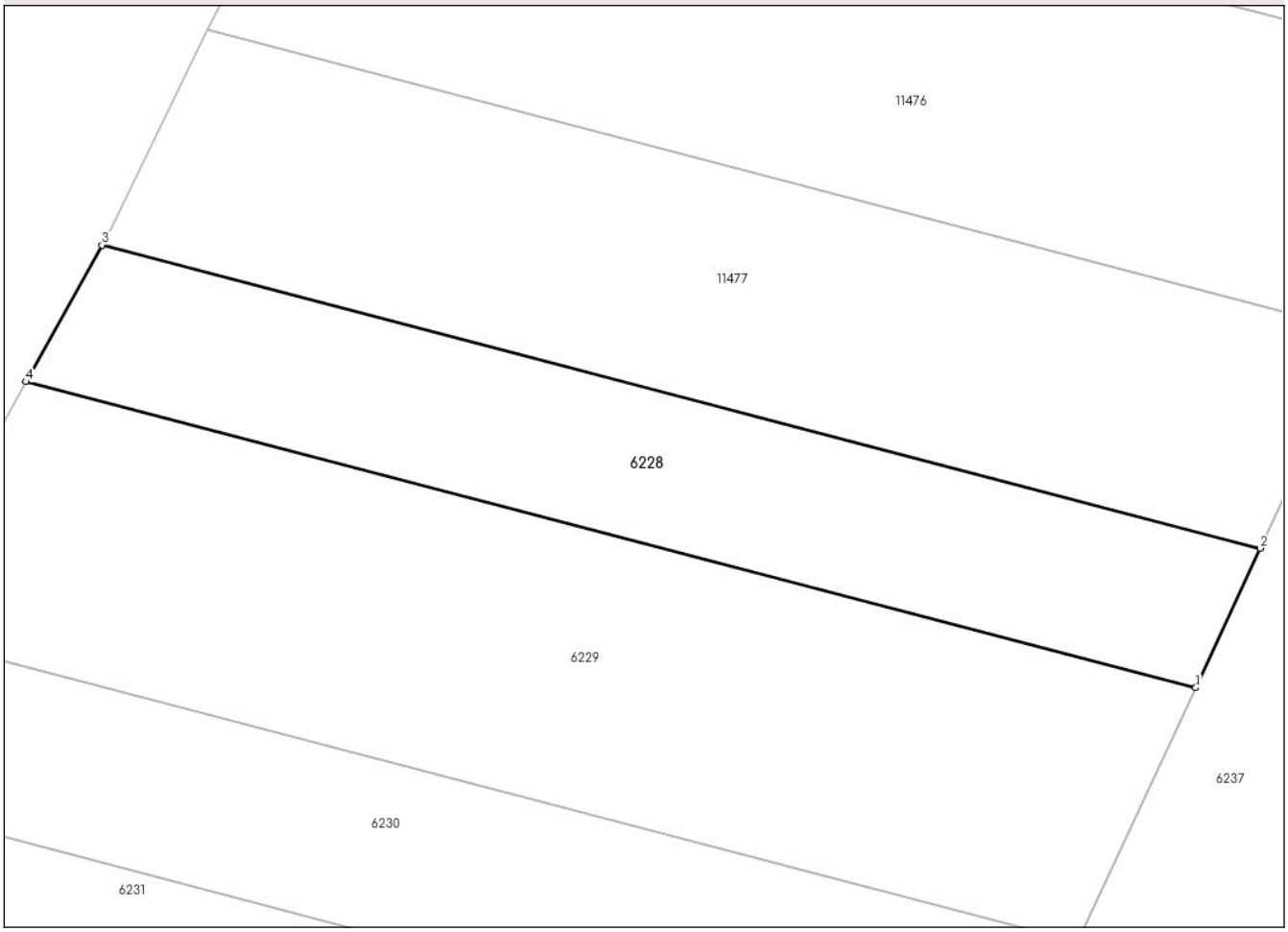


## Date referitoare la teren

| Crt | Categorie folosință | Intra vilan | Suprafaţa (mp) | Tarla | Parcelă | Nr. topo | Observaţii / Referinţe |
|---|---|---|---|---|---|---|---|
| 1 | arabil | NU | 260 | 89 | 2019/12 | - | |

**Lungime Segmente**
**1) Valorile lungimilor segmentelor sunt obţinute din proiecţie în plan.**

| Punct început | X / Y | Punct sfârşit | X / Y | Lungime segment (** (m) |
|---|---|---|---|---|
| 1 | 430.061,411<br>494.886,963 | 2 | 430.063,855<br>494.892,234 | 5.81 |
| 2 | 430.063,855<br>494.892,234 | 3 | 430.020,08<br>494.903,679 | 45.247 |
| 3 | 430.020,08<br>494.903,679 | 4 | 430.017,206<br>494.898,521 | 5.905 |
| 4 | 430.017,206<br>494.898,521 | 1 | 430.061,411<br>494.886,963 | 45.691 |

**** Lungimile segmentelor sunt determinate în planul de proiecţie Stereo 70 şi sunt rotunjite la 1 milimetru.**

*Document care conține date cu caracter personal, protejat de prevederile Regulamentului (UE) nr. 679/2016 și Legii 190/2018*

***** Distanţa dintre puncte este formată din segmente cumulate ce sunt mai mici decât valoarea 1 milimetru.**

# DATE DESPRE IMOBILUL NR. 6229

**Oficiul de Cadastru şi Publicitate Imobiliară SIBIU**
**Biroul de Cadastru şi Publicitate Imobiliară Sibiu**

## A. Partea I. Descrierea imobilului

**TEREN** Extravilan

**Adresa:** Jud. Sibiu

| Nr. Crt | Nr cadastral Nr. topografic | Suprafaţa* (mp) | Observaţii / Referinţe |
|---|---|---|---|
| A1 | | 480 | Sector cadastral:46 Teren neimprejmuit; |

## B. Partea II. Proprietari şi acte

| Inscrieri privitoare la dreptul de proprietate şi alte drepturi reale | | Referinţe |
|---|---|---|
| / | | |
| Act Administrativ nr. 441/35, din 10/03/1995 emis de CJPSDPAT (titlu de proprietate); | | |
| B1 | Intabulare, drept de PROPRIETATE, dobandit prin Reconstituire, cota actuala 1/1 | A1 |
| | 1) **OLAR ELISABETA**, CNP NEIDENTIFICAT | |

## C. Partea III. SARCINI .

| Inscrieri privind dezmembramintele dreptului de proprietate, drepturi reale de garanţie şi sarcini | Referinţe |
|---|---|
| NU SUNT | |

*Document care conține date cu caracter personal, protejat de prevederile Regulamentului (UE) nr. 679/2016 și Legii 190/2018*

# Anexa Nr. 1 La Partea I

## Teren

| Nr cadastral | Suprafaţa (mp)* | Observaţii / Referinţe |
|---|---|---|
| | 480 | |

* Suprafaţa este determinată in planul de proiecţie Stereo 70.

DETALII LINIARE IMOBIL

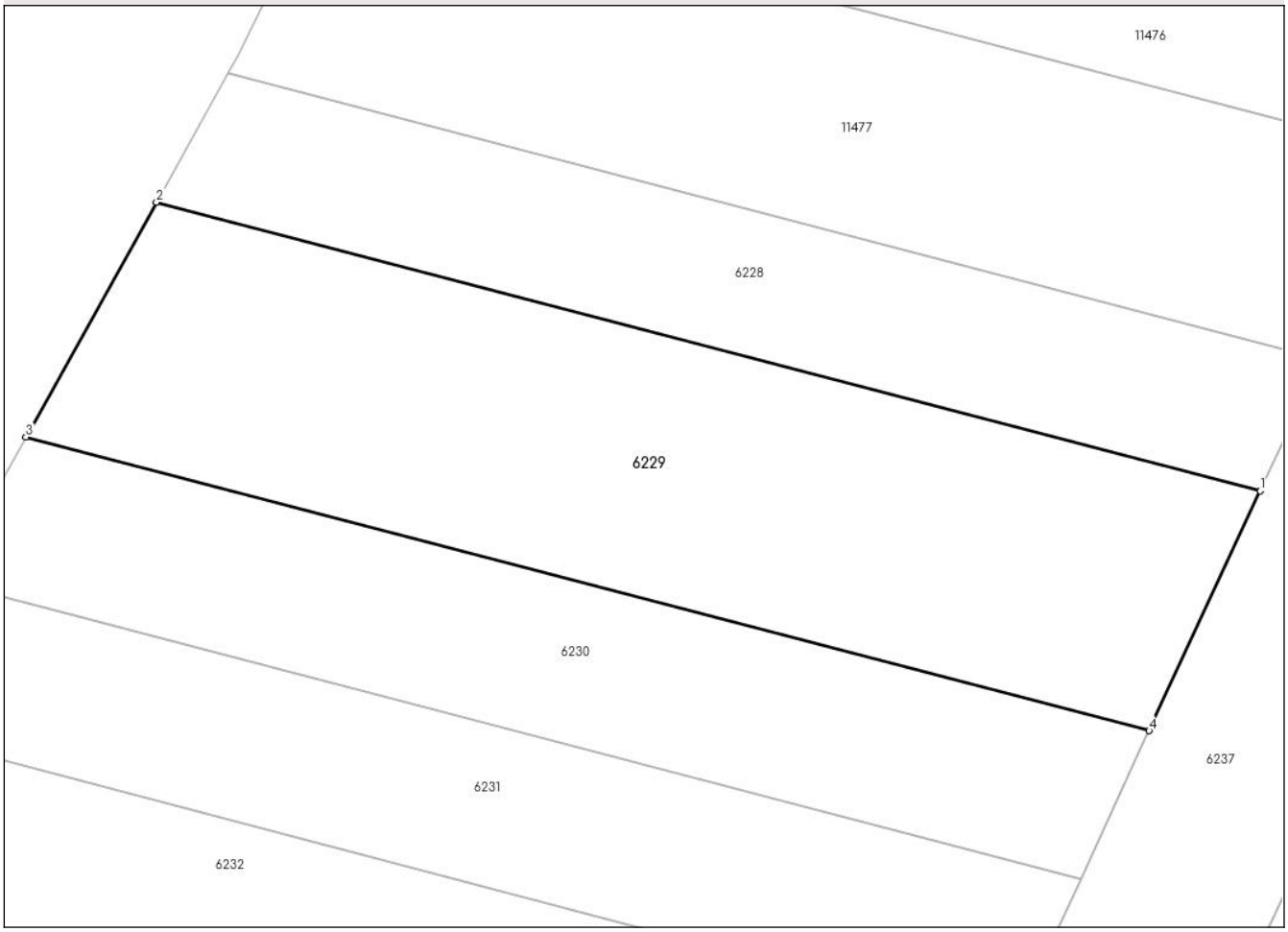


## Date referitoare la teren

| Crt | Categorie folosință | Intra vilan | Suprafaţa (mp) | Tarla | Parcelă | Nr. topo | Observaţii / Referinţe |
|---|---|---|---|---|---|---|---|
| 1 | arabil | NU | 480 | 89 | 2019/13 | - | |

**Lungime Segmente**
**1) Valorile lungimilor segmentelor sunt obţinute din proiecţie în plan.**

| Punct început | X / Y | Punct sfârşit | X / Y | Lungime segment (** (m) |
|---|---|---|---|---|
| 1 | 430.061,411<br>494.886,963 | 2 | 430.017,206<br>494.898,521 | 45.691 |
| 2 | 430.017,206<br>494.898,521 | 3 | 430.011,971<br>494.889,127 | 10.754 |
| 3 | 430.011,971<br>494.889,127 | 4 | 430.056,961<br>494.877,365 | 46.502 |
| 4 | 430.056,961<br>494.877,365 | 1 | 430.061,411<br>494.886,963 | 10.58 |

**** Lungimile segmentelor sunt determinate în planul de proiecţie Stereo 70 şi sunt rotunjite la 1 milimetru.**

*Document care conține date cu caracter personal, protejat de prevederile Regulamentului (UE) nr. 679/2016 și Legii 190/2018*

***** Distanţa dintre puncte este formată din segmente cumulate ce sunt mai mici decât valoarea 1 milimetru.**

# DATE DESPRE IMOBILUL NR. 6230

**Oficiul de Cadastru şi Publicitate Imobiliară SIBIU**
**Biroul de Cadastru şi Publicitate Imobiliară Sibiu**

## A. Partea I. Descrierea imobilului

**TEREN** Extravilan

**Adresa:** Jud. Sibiu

| Nr. Crt | Nr cadastral Nr. topografic | Suprafaţa* (mp) | Observaţii / Referinţe |
|---|---|---|---|
| A1 | | 300 | Sector cadastral:46 Teren neimprejmuit; |

## B. Partea II. Proprietari şi acte

| Inscrieri privitoare la dreptul de proprietate şi alte drepturi reale | | Referinţe |
|---|---|---|
| / | | |
| Act Administrativ nr. 741/35, din 08/11/1996 emis de CJPSDPAT (titlu de proprietate); | | |
| B1 | Intabulare, drept de PROPRIETATE, dobandit prin Reconstituire, cota actuala 1/1 | A1 |
| | 1) **FĂGEŢEAN TĂNASE**, CNP NEIDENTIFICAT<br>2) **FĂGETEAN IOAN**, CNP NEIDENTIFICAT<br>3) **DORDEA HORTENSIA**, CNP NEIDENTIFICAT | |

## C. Partea III. SARCINI .

| Inscrieri privind dezmembramintele dreptului de proprietate, drepturi reale de garanţie şi sarcini | Referinţe |
|---|---|
| NU SUNT | |

*Document care conține date cu caracter personal, protejat de prevederile Regulamentului (UE) nr. 679/2016 și Legii 190/2018*

# Anexa Nr. 1 La Partea I

## Teren

| Nr cadastral | Suprafaţa (mp)* | Observaţii / Referinţe |
|---|---|---|
| | 300 | |

* Suprafaţa este determinată in planul de proiecţie Stereo 70.

DETALII LINIARE IMOBIL

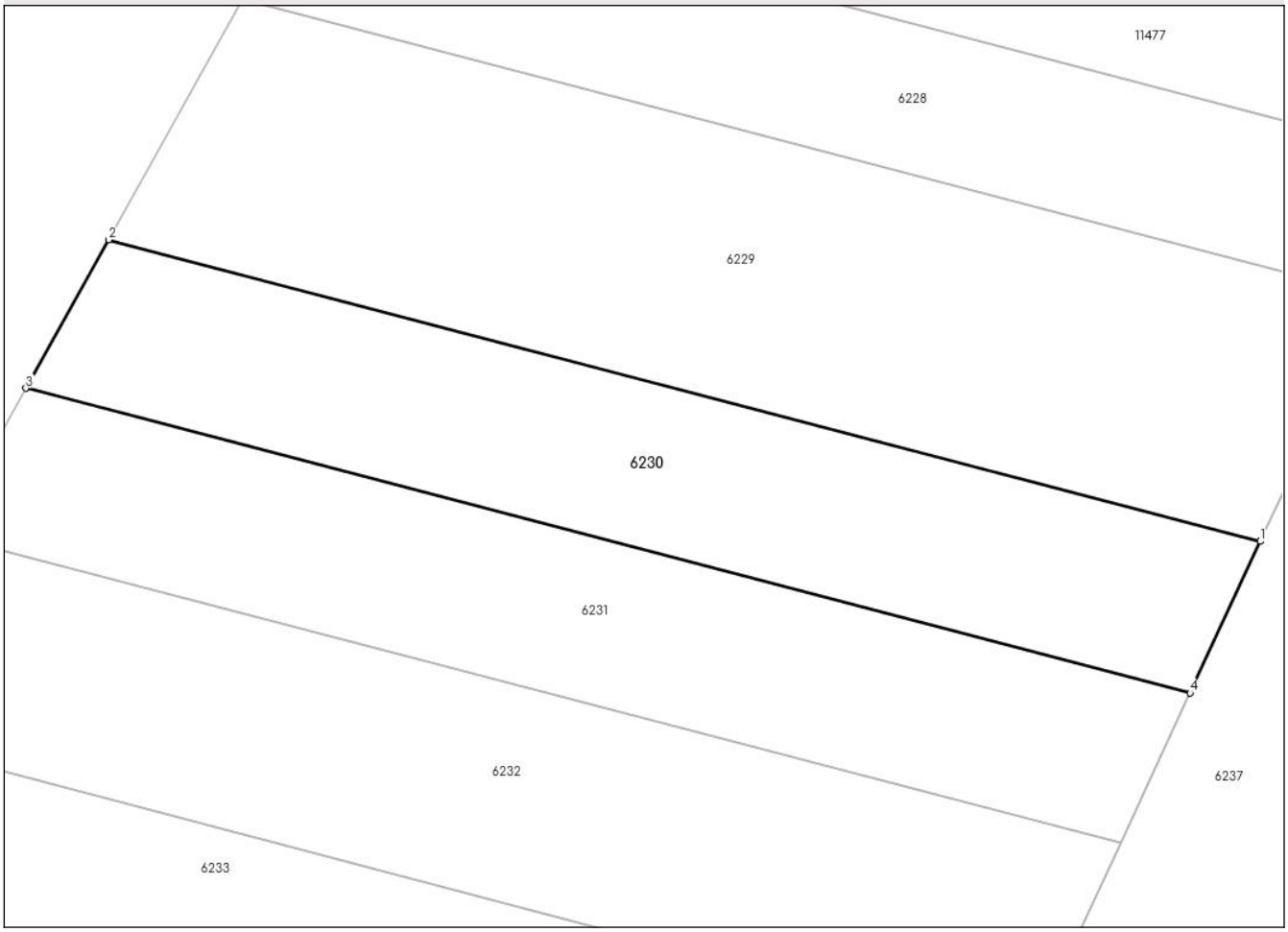


## Date referitoare la teren

| Crt | Categorie folosință | Intra vilan | Suprafaţa (mp) | Tarla | Parcelă | Nr. topo | Observaţii / Referinţe |
|---|---|---|---|---|---|---|---|
| 1 | arabil | NU | 300 | 89 | 2019/14 | - | NUMĂR DE PARCELĂ GREȘIT IN TP (2019) |

**Lungime Segmente**
**1) Valorile lungimilor segmentelor sunt obţinute din proiecţie în plan.**

| Punct început | X / Y | Punct sfârşit | X / Y | Lungime segment (** (m) |
|---|---|---|---|---|
| 1 | 430.056,961<br>494.877,365 | 2 | 430.011,971<br>494.889,127 | 46.502 |
| 2 | 430.011,971<br>494.889,127 | 3 | 430.008,745<br>494.883,338 | 6.627 |
| 3 | 430.008,745<br>494.883,338 | 4 | 430.054,218<br>494.871,449 | 47.001 |
| 4 | 430.054,218<br>494.871,449 | 1 | 430.056,961<br>494.877,365 | 6.52 |

*Document care conține date cu caracter personal, protejat de prevederile Regulamentului (UE) nr. 679/2016 și Legii 190/2018*

** Lungimile segmentelor sunt determinate în planul de proiecţie Stereo 70 şi sunt rotunjite la 1 milimetru.
*** Distanţa dintre puncte este formată din segmente cumulate ce sunt mai mici decât valoarea 1 milimetru.

*Document care conține date cu caracter personal, protejat de prevederile Regulamentului (UE) nr. 679/2016 și Legii 190/2018*

# DATE DESPRE IMOBILUL NR. 6231

**Oficiul de Cadastru şi Publicitate Imobiliară SIBIU**
**Biroul de Cadastru şi Publicitate Imobiliară Sibiu**

## A. Partea I. Descrierea imobilului

**TEREN** Extravilan

**Adresa:** Jud. Sibiu

| Nr. Crt | Nr cadastral Nr. topografic | Suprafaţa* (mp) | Observaţii / Referinţe |
|---|---|---|---|
| A1 | | 300 | Sector cadastral:46 Teren neimprejmuit; |

## B. Partea II. Proprietari şi acte

| Inscrieri privitoare la dreptul de proprietate şi alte drepturi reale | | Referinţe |
|---|---|---|
| / | | |
| Act Administrativ nr. 557/35, din 27/04/1995 emis de CJPSDPAT (titlu de proprietate); | | |
| B1 | Intabulare, drept de PROPRIETATE, dobandit prin Reconstituire, cota actuala 1/1 | A1 |
| | 1) **CREŢU PARASCHIVA**, CNP NEIDENTIFICAT | |

## C. Partea III. SARCINI .

| Inscrieri privind dezmembramintele dreptului de proprietate, drepturi reale de garanţie şi sarcini | Referinţe |
|---|---|
| NU SUNT | |

*Document care conține date cu caracter personal, protejat de prevederile Regulamentului (UE) nr. 679/2016 și Legii 190/2018*

# Anexa Nr. 1 La Partea I

## Teren

| Nr cadastral | Suprafaţa (mp)* | Observaţii / Referinţe |
|---|---|---|
| | 300 | |

* Suprafaţa este determinată in planul de proiecţie Stereo 70.

DETALII LINIARE IMOBIL

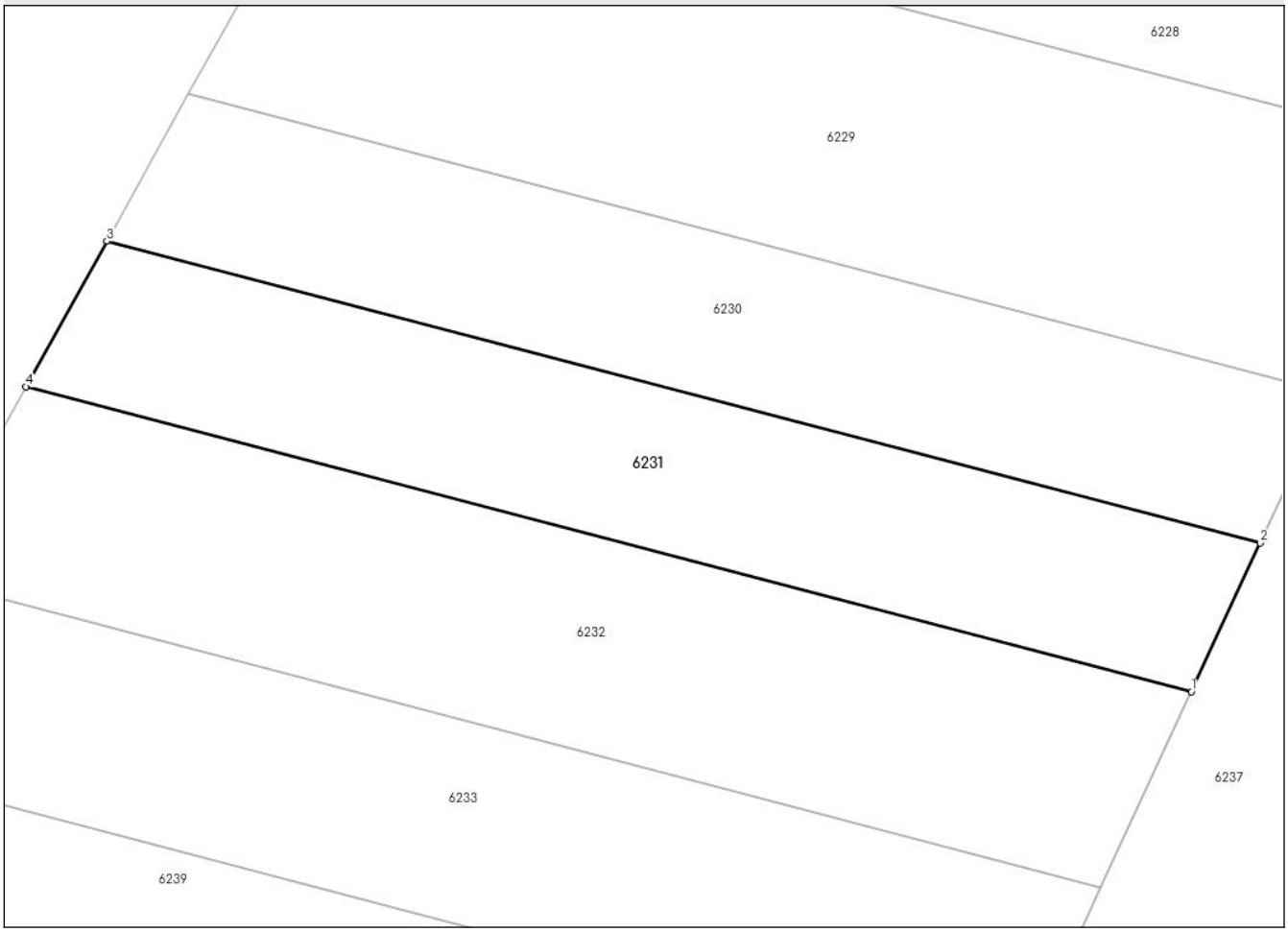


## Date referitoare la teren

| Crt | Categorie folosință | Intra vilan | Suprafaţa (mp) | Tarla | Parcelă | Nr. topo | Observaţii / Referinţe |
|---|---|---|---|---|---|---|---|
| 1 | arabil | NU | 300 | 89 | 2019/15 | - | NUMĂR DE PARCELĂ GREȘIT ÎN TP (2019/14) |

**Lungime Segmente**
**1) Valorile lungimilor segmentelor sunt obţinute din proiecţie în plan.**

| Punct început | X / Y | Punct sfârşit | X / Y | Lungime segment (** (m) |
|---|---|---|---|---|
| 1 | 430.051,504<br>494.865,596 | 2 | 430.054,218<br>494.871,449 | 6.452 |
| 2 | 430.054,218<br>494.871,449 | 3 | 430.008,745<br>494.883,338 | 47.001 |
| 3 | 430.008,745<br>494.883,338 | 4 | 430.005,553<br>494.877,61 | 6.558 |
| 4 | 430.005,553<br>494.877,61 | 1 | 430.051,504<br>494.865,596 | 47.495 |

*Document care conține date cu caracter personal, protejat de prevederile Regulamentului (UE) nr. 679/2016 și Legii 190/2018*

** Lungimile segmentelor sunt determinate în planul de proiecţie Stereo 70 şi sunt rotunjite la 1 milimetru.
*** Distanţa dintre puncte este formată din segmente cumulate ce sunt mai mici decât valoarea 1 milimetru.

*Document care conține date cu caracter personal, protejat de prevederile Regulamentului (UE) nr. 679/2016 și Legii 190/2018*

# DATE DESPRE IMOBILUL NR. 6232

**Oficiul de Cadastru şi Publicitate Imobiliară SIBIU**
**Biroul de Cadastru şi Publicitate Imobiliară Sibiu**

## A. Partea I. Descrierea imobilului

**TEREN** Extravilan

**Adresa:** Jud. Sibiu

| Nr. Crt | Nr cadastral Nr. topografic | Suprafaţa* (mp) | Observaţii / Referinţe |
|---|---|---|---|
| A1 | | 400 | Sector cadastral:46 Teren neimprejmuit; |

## B. Partea II. Proprietari şi acte

| Inscrieri privitoare la dreptul de proprietate şi alte drepturi reale | | Referinţe |
|---|---|---|
| / | | |
| Act Administrativ nr. 444/35, din 17/03/1995 emis de CJPSDPAT (titlu de proprietate); | | |
| B1 | Intabulare, drept de PROPRIETATE, dobandit prin Reconstituire, cota actuala 1/1 | A1 |
| | 1) **CÂNDEA MARIA**, CNP NEIDENTIFICAT<br>2) **BALAN DORINA**, CNP NEIDENTIFICAT<br>3) **TEOFILESCU STELA**, CNP NEIDENTIFICAT<br>4) **CORLACI LIDIA**, CNP NEIDENTIFICAT | |

## C. Partea III. SARCINI .

| Inscrieri privind dezmembramintele dreptului de proprietate, drepturi reale de garanţie şi sarcini | Referinţe |
|---|---|
| NU SUNT | |

*Document care conține date cu caracter personal, protejat de prevederile Regulamentului (UE) nr. 679/2016 și Legii 190/2018*

# Anexa Nr. 1 La Partea I

## Teren

| Nr cadastral | Suprafaţa (mp)* | Observaţii / Referinţe |
|---|---|---|
| | 400 | |

* Suprafaţa este determinată in planul de proiecţie Stereo 70.

DETALII LINIARE IMOBIL

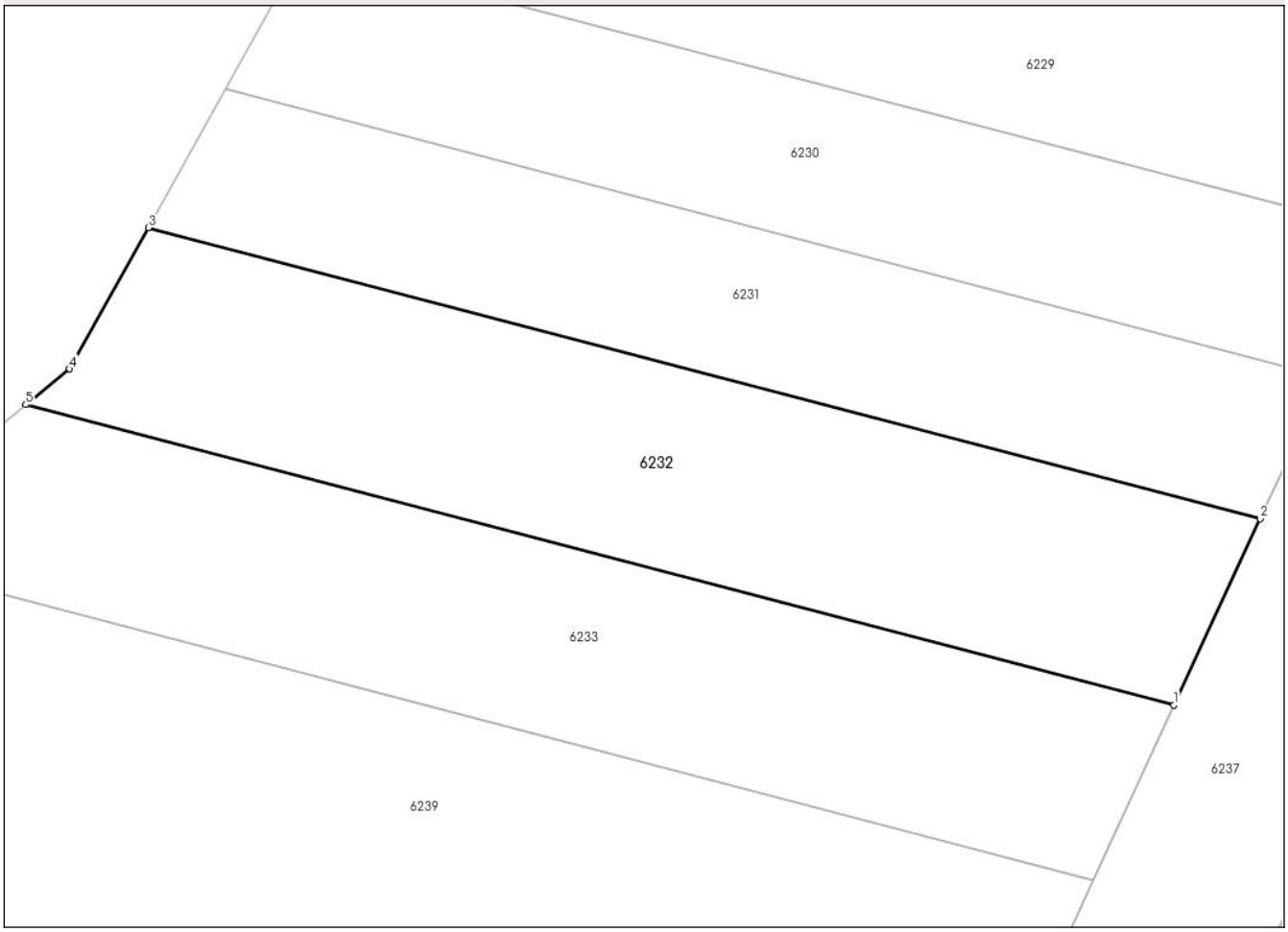


## Date referitoare la teren

| Crt | Categorie folosință | Intra vilan | Suprafaţa (mp) | Tarla | Parcelă | Nr. topo | Observaţii / Referinţe |
|---|---|---|---|---|---|---|---|
| 1 | arabil | NU | 400 | 89 | 2019/16 | - | |

**Lungime Segmente**
**1) Valorile lungimilor segmentelor sunt obţinute din proiecţie în plan.**

| Punct început | X / Y | Punct sfârşit | X / Y | Lungime segment (** (m) |
|---|---|---|---|---|
| 1 | 430.047,936<br>494.857,901 | 2 | 430.051,504<br>494.865,596 | 8.481 |
| 2 | 430.051,504<br>494.865,596 | 3 | 430.005,553<br>494.877,61 | 47.495 |
| 3 | 430.005,553<br>494.877,61 | 4 | 430.002,304<br>494.871,779 | 6.675 |
| 4 | 430.002,304<br>494.871,779 | 5 | 430.000,495<br>494.870,305 | 2.334 |
| 5 | 430.000,495<br>494.870,305 | 1 | 430.047,936<br>494.857,901 | 49.036 |

*Document care conține date cu caracter personal, protejat de prevederile Regulamentului (UE) nr. 679/2016 și Legii 190/2018*

** Lungimile segmentelor sunt determinate în planul de proiecţie Stereo 70 şi sunt rotunjite la 1 milimetru.
*** Distanţa dintre puncte este formată din segmente cumulate ce sunt mai mici decât valoarea 1 milimetru.

*Document care conține date cu caracter personal, protejat de prevederile Regulamentului (UE) nr. 679/2016 și Legii 190/2018*

# DATE DESPRE IMOBILUL NR. 6233

**Oficiul de Cadastru şi Publicitate Imobiliară SIBIU**
**Biroul de Cadastru şi Publicitate Imobiliară Sibiu**

## A. Partea I. Descrierea imobilului

**TEREN** Extravilan

**Adresa:** Jud. Sibiu

| Nr. Crt | Nr cadastral Nr. topografic | Suprafaţa* (mp) | Observaţii / Referinţe |
|---|---|---|---|
| A1 | | 400 | Sector cadastral:46 Teren neimprejmuit; |

## B. Partea II. Proprietari şi acte

| Inscrieri privitoare la dreptul de proprietate şi alte drepturi reale | | Referinţe |
|---|---|---|
| / | | |
| Act Administrativ nr. 442/35, din 13/03/1995 emis de CJPSDPAT (titlu de proprietate); | | |
| B1 | Intabulare, drept de PROPRIETATE, dobandit prin Reconstituire, cota actuala 1/1 | A1 |
| | 1) **GIURGIU IOAN**, CNP NEIDENTIFICAT | |

## C. Partea III. SARCINI .

| Inscrieri privind dezmembramintele dreptului de proprietate, drepturi reale de garanţie şi sarcini | Referinţe |
|---|---|
| NU SUNT | |

*Document care conține date cu caracter personal, protejat de prevederile Regulamentului (UE) nr. 679/2016 și Legii 190/2018*

# Anexa Nr. 1 La Partea I

## Teren

| Nr cadastral | Suprafaţa (mp)* | Observaţii / Referinţe |
|---|---|---|
| | 400 | |

* Suprafaţa este determinată in planul de proiecţie Stereo 70.

DETALII LINIARE IMOBIL

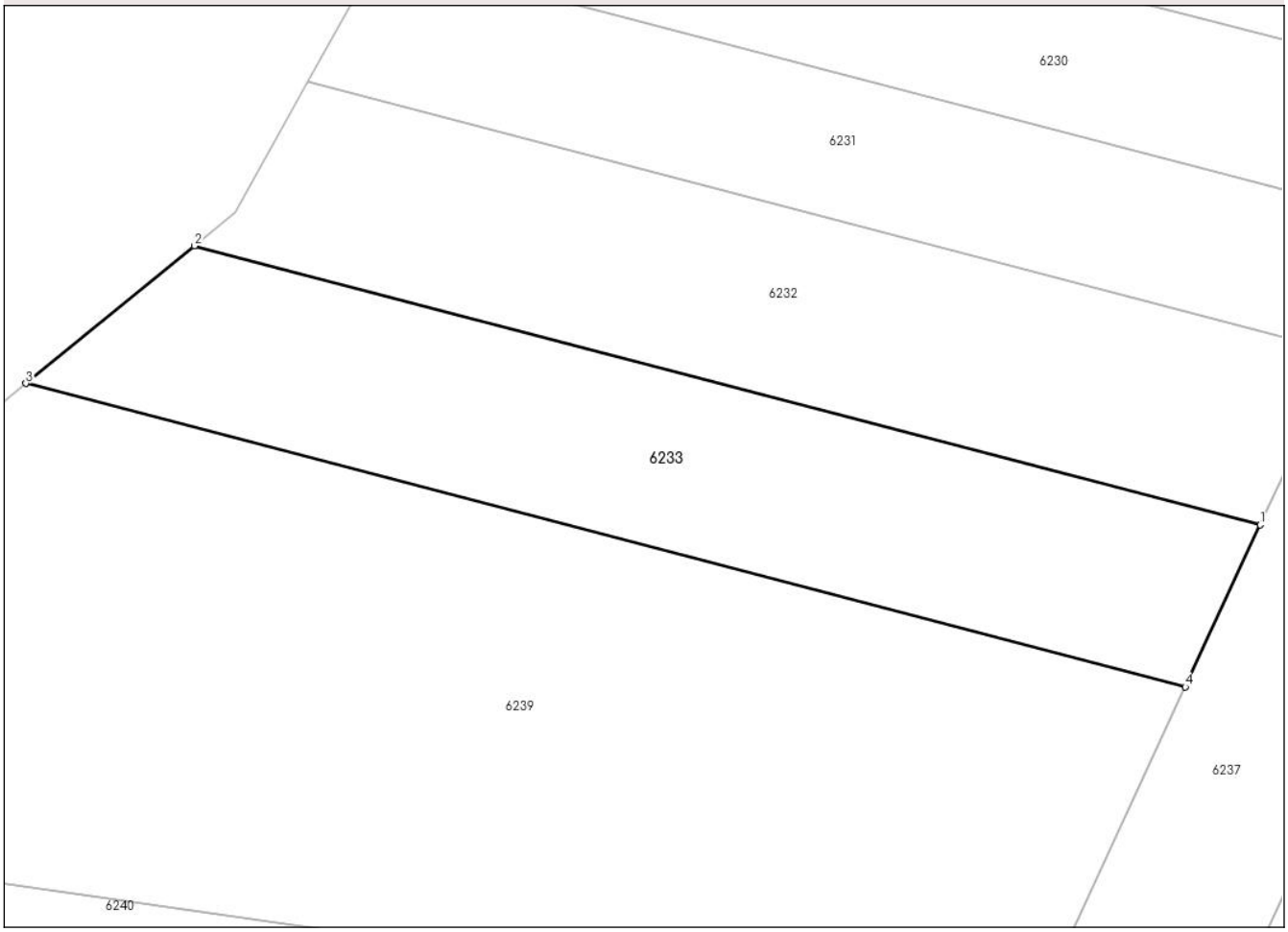


## Date referitoare la teren

| Crt | Categorie folosință | Intra vilan | Suprafaţa (mp) | Tarla | Parcelă | Nr. topo | Observaţii / Referinţe |
|---|---|---|---|---|---|---|---|
| 1 | arabil | NU | 400 | 89 | 2019/17 | - | |

**Lungime Segmente**
**1) Valorile lungimilor segmentelor sunt obţinute din proiecţie în plan.**

| Punct început | X / Y | Punct sfârşit | X / Y | Lungime segment (** (m) |
|---|---|---|---|---|
| 1 | 430.047,936<br>494.857,901 | 2 | 430.000,495<br>494.870,305 | 49.036 |
| 2 | 430.000,495<br>494.870,305 | 3 | 429.992,99<br>494.864,189 | 9.681 |
| 3 | 429.992,99<br>494.864,189 | 4 | 430.044,596<br>494.850,697 | 53.34 |
| 4 | 430.044,596<br>494.850,697 | 1 | 430.047,936<br>494.857,901 | 7.941 |

**** Lungimile segmentelor sunt determinate în planul de proiecţie Stereo 70 şi sunt rotunjite la 1 milimetru.**

*Document care conține date cu caracter personal, protejat de prevederile Regulamentului (UE) nr. 679/2016 și Legii 190/2018*

***** Distanţa dintre puncte este formată din segmente cumulate ce sunt mai mici decât valoarea 1 milimetru.**

# DATE DESPRE IMOBILUL NR. 6234

**Oficiul de Cadastru şi Publicitate Imobiliară SIBIU**
**Biroul de Cadastru şi Publicitate Imobiliară Sibiu**

## A. Partea I. Descrierea imobilului

**TEREN** Extravilan

**Adresa:** Jud. Sibiu

| Nr. Crt | Nr cadastral Nr. topografic | Suprafaţa* (mp) | Observaţii / Referinţe |
|---|---|---|---|
| A1 | | 1.200 | Sector cadastral:46 Teren neimprejmuit; |

## B. Partea II. Proprietari şi acte

| Inscrieri privitoare la dreptul de proprietate şi alte drepturi reale | | Referinţe |
|---|---|---|
| / | | |
| Act Administrativ nr. 562/35, din 28/04/1995 emis de CJPSDPAT (titlu de proprietate); | | |
| B1 | Intabulare, drept de PROPRIETATE, dobandit prin Reconstituire, cota actuala 1/1 | A1 |
| | 1) **DORCA IOAN**, CNP NEIDENTIFICAT | |

## C. Partea III. SARCINI .

| Inscrieri privind dezmembramintele dreptului de proprietate, drepturi reale de garanţie şi sarcini | Referinţe |
|---|---|
| NU SUNT | |

*Document care conține date cu caracter personal, protejat de prevederile Regulamentului (UE) nr. 679/2016 și Legii 190/2018*

# Anexa Nr. 1 La Partea I

## Teren

| Nr cadastral | Suprafaţa (mp)* | Observaţii / Referinţe |
|---|---|---|
| | 1.200 | |

* Suprafaţa este determinată in planul de proiecţie Stereo 70.

DETALII LINIARE IMOBIL

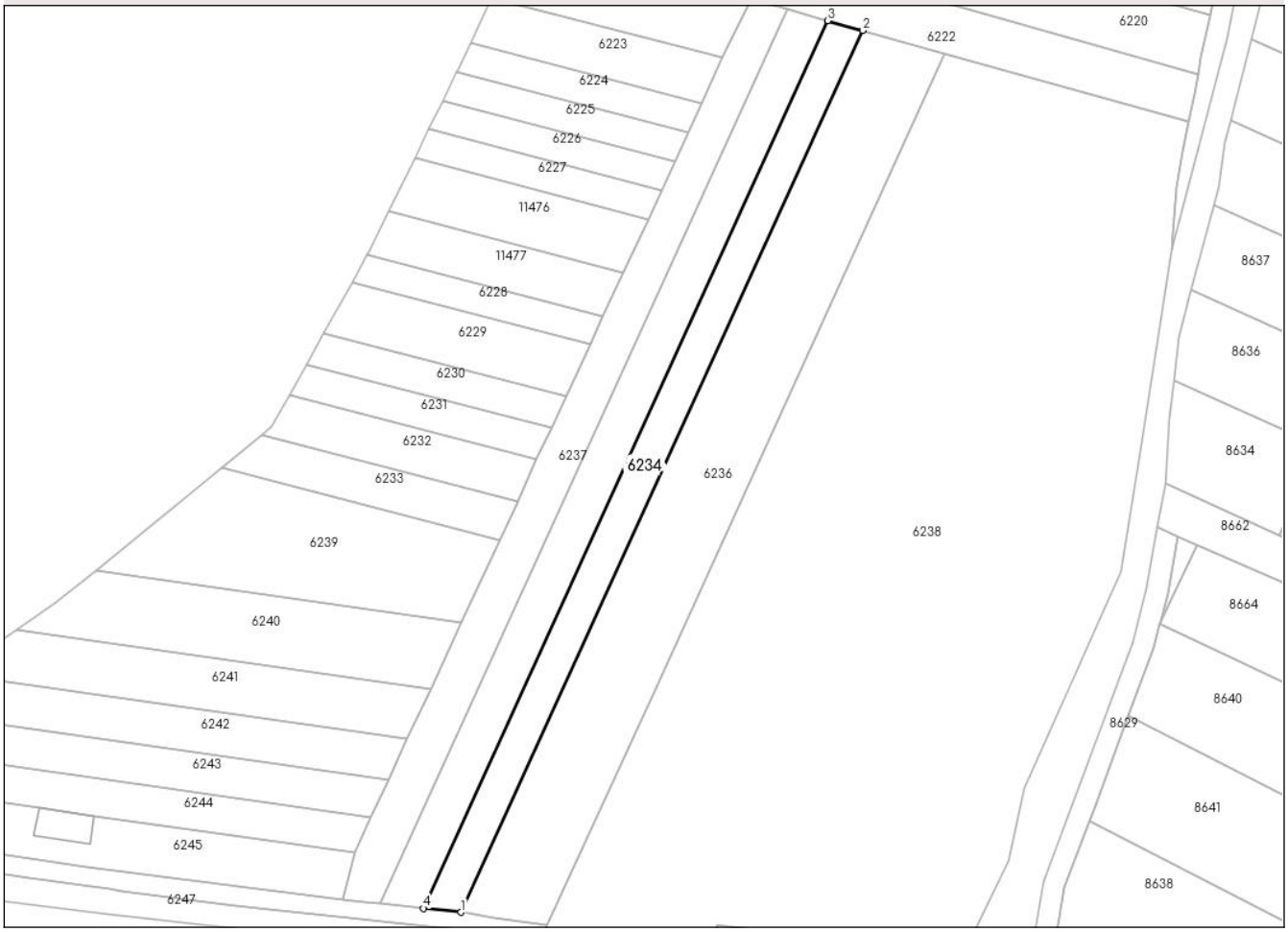


## Date referitoare la teren

| Crt | Categorie folosință | Intra vilan | Suprafaţa (mp) | Tarla | Parcelă | Nr. topo | Observaţii / Referinţe |
|---|---|---|---|---|---|---|---|
| 1 | arabil | NU | 1.200 | 89 | 2019/3 | - | |

**Lungime Segmente**
**1) Valorile lungimilor segmentelor sunt obţinute din proiecţie în plan.**

| Punct început | X / Y | Punct sfârşit | X / Y | Lungime segment (** (m) |
|---|---|---|---|---|
| 1 | 430.037,447<br>494.781,618 | 2 | 430.112,091<br>494.945,278 | 179.879 |
| 2 | 430.112,091<br>494.945,278 | 3 | 430.105,613<br>494.947,097 | 6.729 |
| 3 | 430.105,613<br>494.947,097 | 4 | 430.030,472<br>494.782,348 | 181.076 |
| 4 | 430.030,472<br>494.782,348 | 1 | 430.037,447<br>494.781,618 | 7.013 |

**** Lungimile segmentelor sunt determinate în planul de proiecţie Stereo 70 şi sunt rotunjite la 1 milimetru.**

*Document care conține date cu caracter personal, protejat de prevederile Regulamentului (UE) nr. 679/2016 și Legii 190/2018*

***** Distanţa dintre puncte este formată din segmente cumulate ce sunt mai mici decât valoarea 1 milimetru.**

# DATE DESPRE IMOBILUL NR. 6235

**Oficiul de Cadastru şi Publicitate Imobiliară SIBIU**
**Biroul de Cadastru şi Publicitate Imobiliară Sibiu**

## A. Partea I. Descrierea imobilului

**TEREN** Extravilan

**Adresa:** Jud. Sibiu

| Nr. Crt | Nr cadastral Nr. topografic | Suprafaţa* (mp) | Observaţii / Referinţe |
|---|---|---|---|
| A1 | | 1.400 | Sector cadastral:46 Teren neimprejmuit; |

## B. Partea II. Proprietari şi acte

| Inscrieri privitoare la dreptul de proprietate şi alte drepturi reale | | Referinţe |
|---|---|---|
| / | | |
| Act Administrativ nr. 550/35, din 28/04/1995 emis de CJPSDPAT (titlu de proprietate); | | |
| B1 | Intabulare, drept de PROPRIETATE, dobandit prin Reconstituire, cota actuala 1/1 | A1 |
| | 1) **DORCA IOAN**, CNP NEIDENTIFICAT | |

## C. Partea III. SARCINI .

| Inscrieri privind dezmembramintele dreptului de proprietate, drepturi reale de garanţie şi sarcini | Referinţe |
|---|---|
| NU SUNT | |

*Document care conține date cu caracter personal, protejat de prevederile Regulamentului (UE) nr. 679/2016 și Legii 190/2018*

# Anexa Nr. 1 La Partea I

## Teren

| Nr cadastral | Suprafaţa (mp)* | Observaţii / Referinţe |
|---|---|---|
| | 1.400 | |

* Suprafaţa este determinată in planul de proiecţie Stereo 70.

DETALII LINIARE IMOBIL

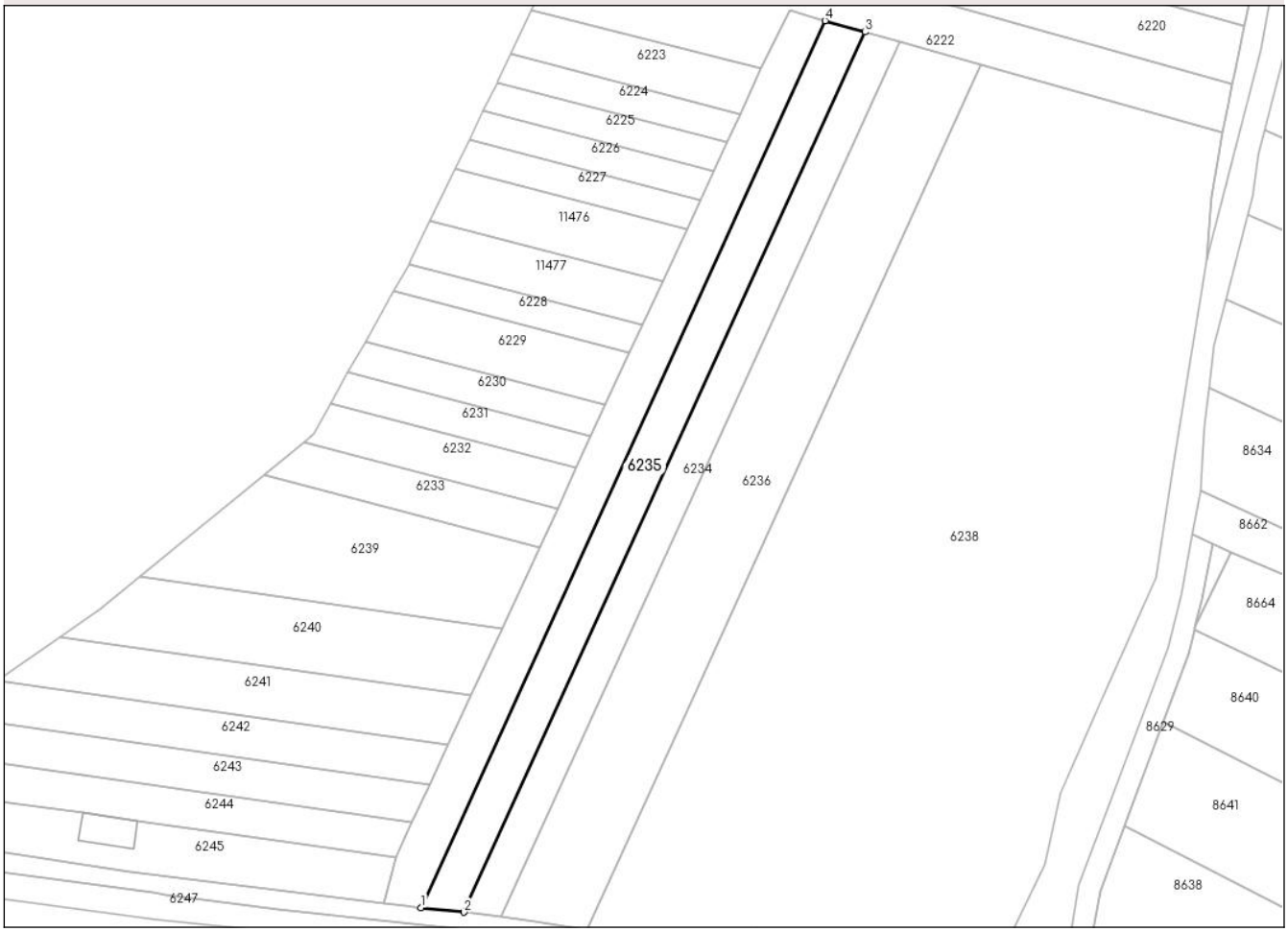


## Date referitoare la teren

| Crt | Categorie folosință | Intra vilan | Suprafaţa (mp) | Tarla | Parcelă | Nr. topo | Observaţii / Referinţe |
|---|---|---|---|---|---|---|---|
| 1 | arabil | NU | 1.400 | 89 | 2019/4 | - | NUMAR DE PARCELA GRESIT IN TP ( 2019/6) |

**Lungime Segmente**
**1) Valorile lungimilor segmentelor sunt obţinute din proiecţie în plan.**

| Punct început | X / Y | Punct sfârşit | X / Y | Lungime segment (** (m) |
|---|---|---|---|---|
| 1 | 430.022,392<br>494.783,193 | 2 | 430.030,472<br>494.782,348 | 8.124 |
| 2 | 430.030,472<br>494.782,348 | 3 | 430.105,613<br>494.947,097 | 181.076 |
| 3 | 430.105,613<br>494.947,097 | 4 | 430.098,109<br>494.949,204 | 7.795 |
| 4 | 430.098,109<br>494.949,204 | 1 | 430.022,392<br>494.783,193 | 182.464 |

*Document care conține date cu caracter personal, protejat de prevederile Regulamentului (UE) nr. 679/2016 și Legii 190/2018*

** Lungimile segmentelor sunt determinate în planul de proiecţie Stereo 70 şi sunt rotunjite la 1 milimetru.
*** Distanţa dintre puncte este formată din segmente cumulate ce sunt mai mici decât valoarea 1 milimetru.

*Document care conține date cu caracter personal, protejat de prevederile Regulamentului (UE) nr. 679/2016 și Legii 190/2018*

# DATE DESPRE IMOBILUL NR. 6236

**Oficiul de Cadastru şi Publicitate Imobiliară SIBIU**
**Biroul de Cadastru şi Publicitate Imobiliară Sibiu**

## A. Partea I. Descrierea imobilului

**TEREN** Extravilan

**Adresa:** Jud. Sibiu

| Nr. Crt | Nr cadastral Nr. topografic | Suprafaţa* (mp) | Observaţii / Referinţe |
|---|---|---|---|
| A1 | | 2.800 | Sector cadastral:46 Teren neimprejmuit; |

## B. Partea II. Proprietari şi acte

| Inscrieri privitoare la dreptul de proprietate şi alte drepturi reale | | Referinţe |
|---|---|---|
| / | | |
| Act Notarial nr. 28, din 31/05/2022 emis de NP VLAD OLIMPIA GEORGETA (certificat de mostenitor); | | |
| B1 | Intabulare, drept de PROPRIETATE, dobandit prin Succesiune, cota actuala 1/2 | A1 |
| | 1) **CURTEAN ELENA**, CNP NEIDENTIFICAT | |
| B2 | Intabulare, drept de PROPRIETATE, dobandit prin Succesiune, cota actuala 1/2 | A1 |
| | 1) **CIOLAN MARIA**, CNP NEIDENTIFICAT | |

## C. Partea III. SARCINI .

| Inscrieri privind dezmembramintele dreptului de proprietate, drepturi reale de garanţie şi sarcini | Referinţe |
|---|---|
| NU SUNT | |

# Anexa Nr. 1 La Partea I

## Teren

| Nr cadastral | Suprafaţa (mp)* | Observaţii / Referinţe |
|---|---|---|
| | 2.800 | |

* Suprafaţa este determinată in planul de proiecţie Stereo 70.

DETALII LINIARE IMOBIL

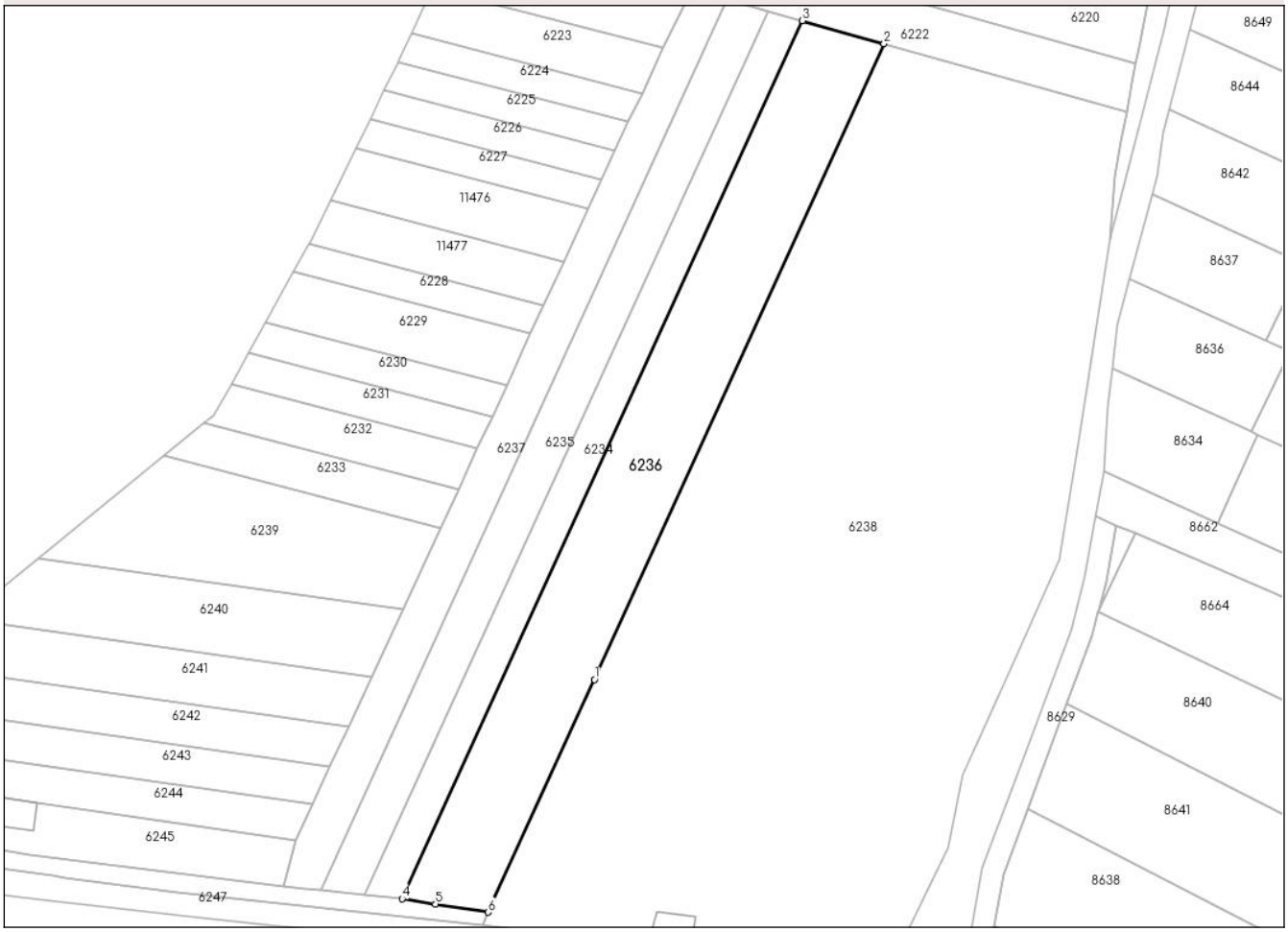


## Date referitoare la teren

| Crt | Categorie folosință | Intra vilan | Suprafaţa (mp) | Tarla | Parcelă | Nr. topo | Observaţii / Referinţe |
|---|---|---|---|---|---|---|---|
| 1 | arabil | NU | 2.800 | 89 | 2019/2 | - | |

**Lungime Segmente**
**1) Valorile lungimilor segmentelor sunt obţinute din proiecţie în plan.**

| Punct început | X / Y | Punct sfârşit | X / Y | Lungime segment (** (m) |
|---|---|---|---|---|
| 1 | 430.073,305<br>494.822,502 | 2 | 430.127,336<br>494.940,997 | 130.232 |
| 2 | 430.127,336<br>494.940,997 | 3 | 430.112,091<br>494.945,278 | 15.834 |
| 3 | 430.112,091<br>494.945,278 | 4 | 430.037,447<br>494.781,618 | 179.879 |
| 4 | 430.037,447<br>494.781,618 | 5 | 430.043,654<br>494.780,674 | 6.278 |
| 5 | 430.043,654<br>494.780,674 | 6 | 430.053,51<br>494.779,13 | 9.976 |

*Document care conține date cu caracter personal, protejat de prevederile Regulamentului (UE) nr. 679/2016 și Legii 190/2018*

| Punct început | X / Y | Punct sfârşit | X / Y | Lungime segment (** (m) |
|---|---|---|---|---|
| 6 | 430.053,51<br>494.779,13 | 1 | 430.073,305<br>494.822,502 | 47.675 |

** Lungimile segmentelor sunt determinate în planul de proiecţie Stereo 70 şi sunt rotunjite la 1 milimetru.
*** Distanţa dintre puncte este formată din segmente cumulate ce sunt mai mici decât valoarea 1 milimetru.

*Document care conține date cu caracter personal, protejat de prevederile Regulamentului (UE) nr. 679/2016 și Legii 190/2018*

# DATE DESPRE IMOBILUL NR. 6237

**Oficiul de Cadastru şi Publicitate Imobiliară SIBIU**
**Biroul de Cadastru şi Publicitate Imobiliară Sibiu**

## A. Partea I. Descrierea imobilului

**TEREN** Extravilan

**Adresa:** Jud. Sibiu

| Nr. Crt | Nr cadastral Nr. topografic | Suprafaţa* (mp) | Observaţii / Referinţe |
|---|---|---|---|
| A1 | | 1.400 | Sector cadastral:46 Teren neimprejmuit; |

## B. Partea II. Proprietari şi acte

| Inscrieri privitoare la dreptul de proprietate şi alte drepturi reale | | Referinţe |
|---|---|---|
| / | | |
| Act Administrativ nr. 543/35, din 27/04/1995 emis de CJPSDPAT (titlu de proprietate); | | |
| B1 | Intabulare, drept de PROPRIETATE, dobandit prin Reconstituire, cota actuala 1/1 | A1 |
| | 1) **MUNTEAN ION**, CNP NEIDENTIFICAT<br>2) **MUNTEAN PARASCHIVA**, CNP NEIDENTIFICAT | |

## C. Partea III. SARCINI .

| Inscrieri privind dezmembramintele dreptului de proprietate, drepturi reale de garanţie şi sarcini | Referinţe |
|---|---|
| NU SUNT | |

*Document care conține date cu caracter personal, protejat de prevederile Regulamentului (UE) nr. 679/2016 și Legii 190/2018*

# Anexa Nr. 1 La Partea I

## Teren

| Nr cadastral | Suprafaţa (mp)* | Observaţii / Referinţe |
|---|---|---|
| | 1.400 | |

* Suprafaţa este determinată in planul de proiecţie Stereo 70.

DETALII LINIARE IMOBIL

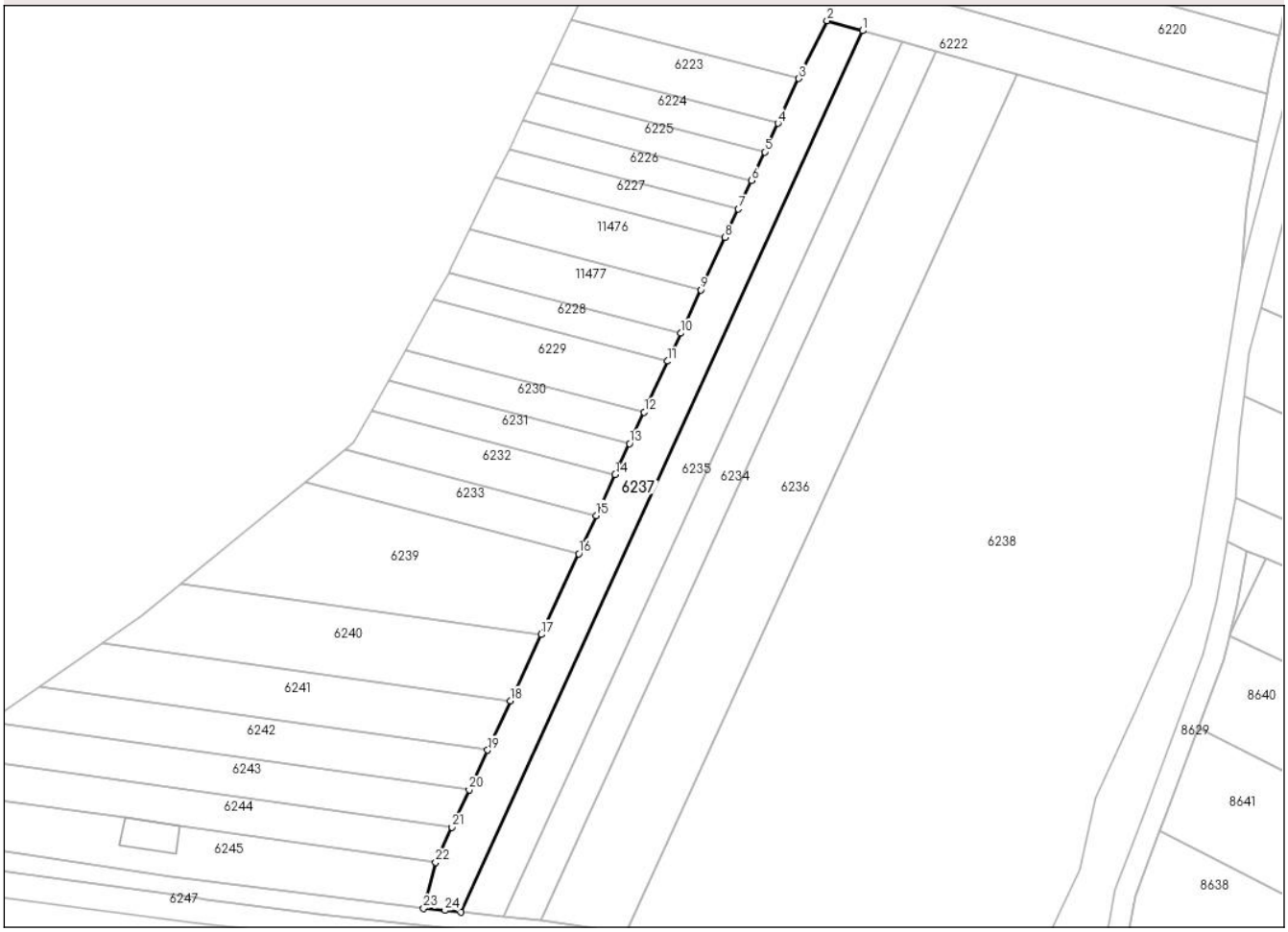


## Date referitoare la teren

| Crt | Categorie folosință | Intra vilan | Suprafaţa (mp) | Tarla | Parcelă | Nr. topo | Observaţii / Referinţe |
|---|---|---|---|---|---|---|---|
| 1 | arabil | NU | 1.400 | 89 | 2019/7 | - | NUMĂR DE PARCELĂ GREȘIT IN TP (2019/17) |

**Lungime Segmente**

**1) Valorile lungimilor segmentelor sunt obţinute din proiecţie în plan.**

| Punct început | X / Y | Punct sfârşit | X / Y | Lungime segment (** (m) |
|---|---|---|---|---|
| 1 | 430.098,109<br>494.949,204 | 2 | 430.091,43<br>494.951,08 | 6.937 |
| 3 | 430.086,096<br>494.940,202 | 4 | 430.082,187<br>494.931,772 | 9.292 |
| 5 | 430.079,685<br>494.926,376 | 6 | 430.077,188<br>494.920,99 | 5.937 |
| 7 | 430.074,697<br>494.915,619 | 8 | 430.072,214<br>494.910,262 | 5.905 |
| 9 | 430.067,645<br>494.900,409 | 10 | 430.063,855<br>494.892,234 | 9.011 |

| Punct început | X / Y | Punct sfârşit | X / Y | Lungime segment (** (m) |
|---|---|---|---|---|
| 2 | 430.091,43<br>494.951,08 | 3 | 430.086,096<br>494.940,202 | 12.115 |
| 4 | 430.082,187<br>494.931,772 | 5 | 430.079,685<br>494.926,376 | 5.948 |
| 6 | 430.077,188<br>494.920,99 | 7 | 430.074,697<br>494.915,619 | 5.921 |
| 8 | 430.072,214<br>494.910,262 | 9 | 430.067,645<br>494.900,409 | 10.861 |
| 10 | 430.063,855<br>494.892,234 | 11 | 430.061,411<br>494.886,963 | 5.81 |

*Document care conține date cu caracter personal, protejat de prevederile Regulamentului (UE) nr. 679/2016 și Legii 190/2018*

| Punct început | X / Y | Punct sfârşit | X / Y | Lungime segment (** (m) |
|---|---|---|---|---|
| 11 | 430.061,411<br>494.886,963 | 12 | 430.056,961<br>494.877,365 | 10.58 |
| 13 | 430.054,218<br>494.871,449 | 14 | 430.051,504<br>494.865,596 | 6.452 |
| 15 | 430.047,936<br>494.857,901 | 16 | 430.044,596<br>494.850,697 | 7.941 |
| 17 | 430.037,545<br>494.835,49 | 18 | 430.031,762<br>494.823,018 | 13.747 |
| 19 | 430.027,454<br>494.813,727 | 20 | 430.023,979<br>494.806,232 | 8.262 |
| 21 | 430.020,723<br>494.799,21 | 22 | 430.017,656<br>494.792,595 | 7.292 |
| 23 | 430.015,396<br>494.783,9 | 24 | 430.019,426<br>494.783,503 | 4.049 |
| 25 | 430.022,392<br>494.783,193 | 1 | 430.098,109<br>494.949,204 | 182.464 |

| Punct început | X / Y | Punct sfârşit | X / Y | Lungime segment (** (m) |
|---|---|---|---|---|
| 12 | 430.056,961<br>494.877,365 | 13 | 430.054,218<br>494.871,449 | 6.52 |
| 14 | 430.051,504<br>494.865,596 | 15 | 430.047,936<br>494.857,901 | 8.481 |
| 16 | 430.044,596<br>494.850,697 | 17 | 430.037,545<br>494.835,49 | 16.762 |
| 18 | 430.031,762<br>494.823,018 | 19 | 430.027,454<br>494.813,727 | 10.241 |
| 20 | 430.023,979<br>494.806,232 | 21 | 430.020,723<br>494.799,21 | 7.74 |
| 22 | 430.017,656<br>494.792,595 | 23 | 430.015,396<br>494.783,9 | 8.983 |
| 24 | 430.019,426<br>494.783,503 | 25 | 430.022,392<br>494.783,193 | 2.982 |

** Lungimile segmentelor sunt determinate în planul de proiecţie Stereo 70 şi sunt rotunjite la 1 milimetru.
*** Distanţa dintre puncte este formată din segmente cumulate ce sunt mai mici decât valoarea 1 milimetru.

*Document care conține date cu caracter personal, protejat de prevederile Regulamentului (UE) nr. 679/2016 și Legii 190/2018*

# DATE DESPRE IMOBILUL NR. 6238

**Oficiul de Cadastru şi Publicitate Imobiliară SIBIU**
**Biroul de Cadastru şi Publicitate Imobiliară Sibiu**

## A. Partea I. Descrierea imobilului

**TEREN** Extravilan

**Adresa:** Jud. Sibiu

| Nr. Crt | Nr cadastral Nr. topografic | Suprafaţa* (mp) | Observaţii / Referinţe |
|---|---|---|---|
| A1 | 102377 | 11.400 | Sector cadastral:46 Teren imprejmuit; |

**Construcţii**

| Crt | Nr cadastral Nr. topografic | Adresa | Observaţii / Referinţe |
|---|---|---|---|
| A1.1 | 102377-C1 | Jud. Sibiu | Nr. niveluri:1; S. construita la sol:31 mp; S. construita desfasurata:31 mp; CABANA |

## B. Partea II. Proprietari şi acte

| Inscrieri privitoare la dreptul de proprietate şi alte drepturi reale | | Referinţe |
|---|---|---|
| / | | |
| Act Normativ nr. 7, din 13/03/1996 emis de PARLAMENTUL ROMÂNIEI (lege); | | |
| B1 | Intabulare, drept de PROPRIETATE, dobandit prin Lege, cota actuala 1/1 | A1.1 |
| | 1) **GRADINAR CONSTANTIN**, si sotia<br>2) **GRADINAR ELENA**, nascuta Rosca, bun comun | |
| **110404 / 20/12/2017** | | |
| Act Administrativ nr. 558/35, din 27/04/1995 emis de CJSDPAT SIBIU; | | |
| B1 | Se infiinteaza prezenta carte funciara pentru parcela nr. 2019/1 din TP 558/35 emis la data de 27.04.1995 | A1 |
| **29287 / 27/03/2018** | | |
| Act Notarial nr. 510, din 27/03/2018 emis de Bianu Victoria (contract de vanzare-cumparare); | | |
| B10 | Intabulare, drept de PROPRIETATE, cumparare, dobandit prin Conventie, cota actuala 1/1 | A1 |
| | 1) **GRADINAR CONSTANTIN**, si sotia<br>2) **GRADINAR ELENA**, nascuta Rosca, bun comun | |

## C. Partea III. SARCINI .

| Inscrieri privind dezmembramintele dreptului de proprietate, drepturi reale de garanţie şi sarcini | Referinţe |
|---|---|
| NU SUNT | |

*Document care conține date cu caracter personal, protejat de prevederile Regulamentului (UE) nr. 679/2016 și Legii 190/2018*

# Anexa Nr. 1 La Partea I

## Teren

| Nr cadastral | Suprafaţa (mp)* | Observaţii / Referinţe |
|---|---|---|
| 102377 | 11.400 | |

* Suprafaţa este determinată in planul de proiecţie Stereo 70.

DETALII LINIARE IMOBIL

## Date referitoare la teren

| Crt | Categorie folosință | Intra vilan | Suprafaţa (mp) | Tarla | Parcelă | Nr. topo | Observaţii / Referinţe |
|---|---|---|---|---|---|---|---|
| 1 | arabil | NU | 11.369 | 89 | 2019/1 | - | |
| 2 | curti constructii | NU | 31 | 89 | 2019/1 | - | |

## Date referitoare la construcţii

| Crt | Număr | Destinaţie construcţie | Supraf. (mp) | Situaţie juridică | Observaţii / Referinţe |
|---|---|---|---|---|---|
| A1.1 | 102377-C1 | constructii de locuinte | 31 | Cu acte | Nr. niveluri:1; S. construita la sol:31 mp; S. construita desfasurata:31 mp; CABANA |

**Lungime Segmente**
**1) Valorile lungimilor segmentelor sunt obţinute din proiecţie în plan.**

| Punct început | X / Y | Punct sfârşit | X / Y | Lungime segment (** (m) |
|---|---|---|---|---|
| 1 | 430.084,515<br>494.772,236 | 2 | 430.130,748<br>494.765,633 | 46.702 |
| 2 | 430.130,748<br>494.765,633 | 3 | 430.131,09<br>494.774,535 | 8.908 |
| 3 | 430.131,09<br>494.774,535 | 4 | 430.139,215<br>494.791,23 | 18.567 |

*Document care conține date cu caracter personal, protejat de prevederile Regulamentului (UE) nr. 679/2016 și Legii 190/2018*

| Punct început | X / Y | Punct sfârşit | X / Y | Lungime segment (** (m) |
|---|---|---|---|---|
| 4 | 430.139,215<br>494.791,23 | 5 | 430.142,124<br>494.804,654 | 13.736 |
| 5 | 430.142,124<br>494.804,654 | 6 | 430.149,714<br>494.821,622 | 18.588 |
| 6 | 430.149,714<br>494.821,622 | 7 | 430.160,094<br>494.844,826 | 25.42 |
| 7 | 430.160,094<br>494.844,826 | 8 | 430.163,599<br>494.866,95 | 22.399 |
| 8 | 430.163,599<br>494.866,95 | 9 | 430.169,549<br>494.904,512 | 38.031 |
| 9 | 430.169,549<br>494.904,512 | 10 | 430.170,456<br>494.916,346 | 11.869 |
| 10 | 430.170,456<br>494.916,346 | 11 | 430.171,573<br>494.922,824 | 6.573 |
| 11 | 430.171,573<br>494.922,824 | 12 | 430.172,633<br>494.928,276 | 5.554 |
| 12 | 430.172,633<br>494.928,276 | 13 | 430.127,336<br>494.940,997 | 47.049 |
| 13 | 430.127,336<br>494.940,997 | 14 | 430.073,305<br>494.822,502 | 130.232 |
| 14 | 430.073,305<br>494.822,502 | 15 | 430.053,51<br>494.779,13 | 47.675 |
| 15 | 430.053,51<br>494.779,13 | 16 | 430.052,629<br>494.776,657 | 2.625 |
| 16 | 430.052,629<br>494.776,657 | 17 | 430.063,611<br>494.775,203 | 11.078 |
| 17 | 430.063,611<br>494.775,203 | 1 | 430.084,515<br>494.772,236 | 21.113 |

** Lungimile segmentelor sunt determinate în planul de proiecţie Stereo 70 şi sunt rotunjite la 1 milimetru.
*** Distanţa dintre puncte este formată din segmente cumulate ce sunt mai mici decât valoarea 1 milimetru.

*Document care conține date cu caracter personal, protejat de prevederile Regulamentului (UE) nr. 679/2016 și Legii 190/2018*

# DATE DESPRE IMOBILUL NR. 6239

**Oficiul de Cadastru şi Publicitate Imobiliară SIBIU**
**Biroul de Cadastru şi Publicitate Imobiliară Sibiu**

## A. Partea I. Descrierea imobilului

**TEREN** Extravilan

**Adresa:** Jud. Sibiu

| Nr. Crt | Nr cadastral Nr. topografic | Suprafaţa* (mp) | Observaţii / Referinţe |
|---|---|---|---|
| A1 | | 1.200 | Sector cadastral:46 Teren neimprejmuit; |

## B. Partea II. Proprietari şi acte

| Inscrieri privitoare la dreptul de proprietate şi alte drepturi reale | | Referinţe |
|---|---|---|
| / | | |
| Act Normativ nr. 7, din 13/03/1996 emis de PARLAMENTUL ROMÂNIEI (lege); | | |
| B1 | Inscrierea provizorie, drept de PROPRIETATE, dobandit prin Lege, cota actuala 1/1 | A1 |
| | 1) **COMUNA LOAMNEŞ**, CIF:4240979, PROPRIETAR NEIDENTIFICAT | |

## C. Partea III. SARCINI .

| Inscrieri privind dezmembramintele dreptului de proprietate, drepturi reale de garanţie şi sarcini | Referinţe |
|---|---|
| NU SUNT | |

*Document care conține date cu caracter personal, protejat de prevederile Regulamentului (UE) nr. 679/2016 și Legii 190/2018*

# Anexa Nr. 1 La Partea I

## Teren

| Nr cadastral | Suprafaţa (mp)* | Observaţii / Referinţe |
|---|---|---|
| | 1.200 | |

* Suprafaţa este determinată in planul de proiecţie Stereo 70.

DETALII LINIARE IMOBIL

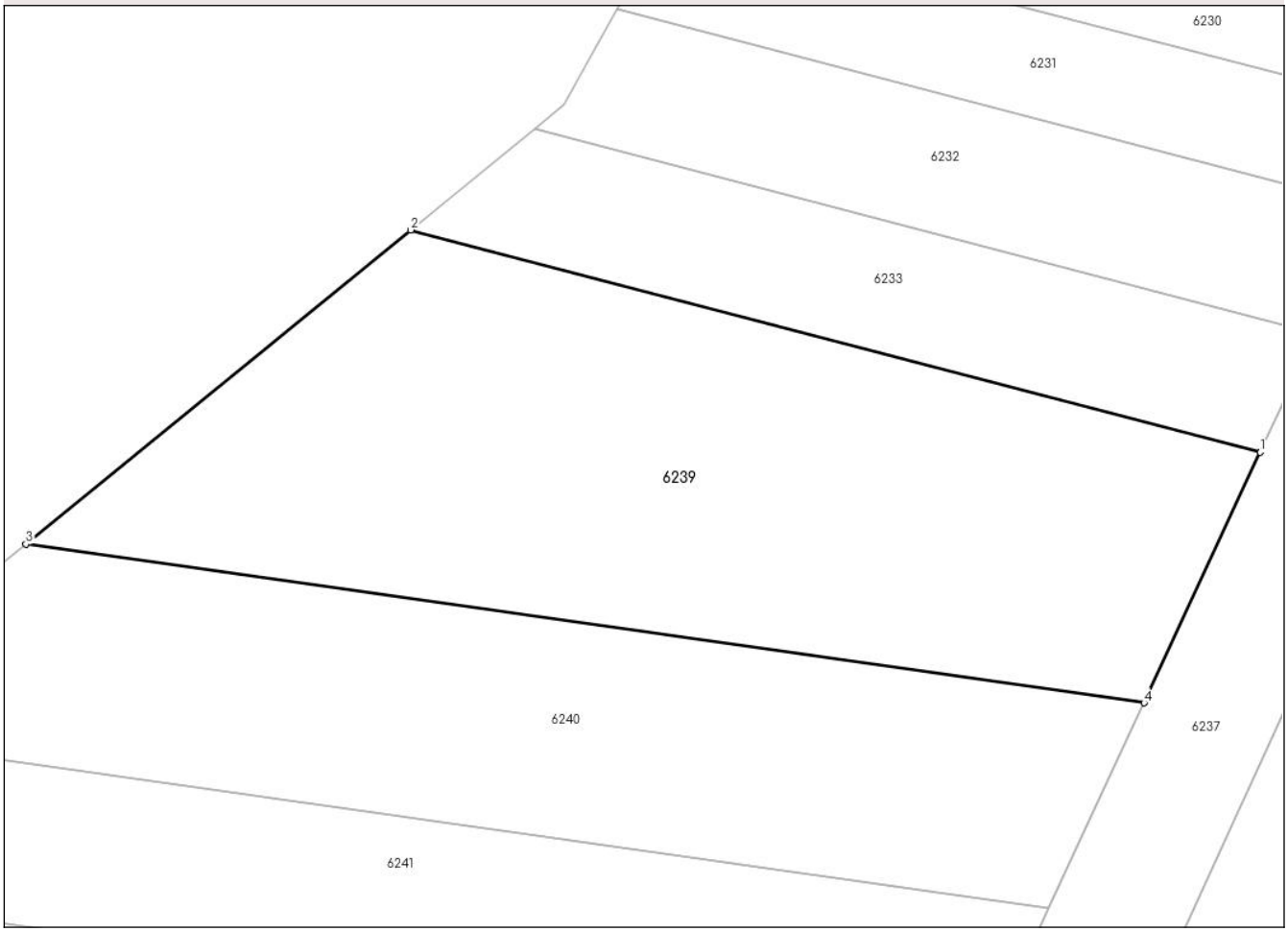


## Date referitoare la teren

| Crt | Categorie folosință | Intra vilan | Suprafaţa (mp) | Tarla | Parcelă | Nr. topo | Observaţii / Referinţe |
|---|---|---|---|---|---|---|---|
| 1 | arabil | NU | 1.200 | 89 | 2019/18 | - | |

**Lungime Segmente**
**1) Valorile lungimilor segmentelor sunt obţinute din proiecţie în plan.**

| Punct început | X / Y | Punct sfârşit | X / Y | Lungime segment (** (m) |
|---|---|---|---|---|
| 1 | 430.044,596<br>494.850,697 | 2 | 429.992,99<br>494.864,189 | 53.34 |
| 2 | 429.992,99<br>494.864,189 | 3 | 429.969,606<br>494.845,131 | 30.167 |
| 3 | 429.969,606<br>494.845,131 | 4 | 430.037,545<br>494.835,49 | 68.62 |
| 4 | 430.037,545<br>494.835,49 | 1 | 430.044,596<br>494.850,697 | 16.762 |

**** Lungimile segmentelor sunt determinate în planul de proiecţie Stereo 70 şi sunt rotunjite la 1 milimetru.**

*Document care conține date cu caracter personal, protejat de prevederile Regulamentului (UE) nr. 679/2016 și Legii 190/2018*

***** Distanţa dintre puncte este formată din segmente cumulate ce sunt mai mici decât valoarea 1 milimetru.**

*Document care conține date cu caracter personal, protejat de prevederile Regulamentului (UE) nr. 679/2016 și Legii 190/2018*

# DATE DESPRE IMOBILUL NR. 6240

**Oficiul de Cadastru şi Publicitate Imobiliară SIBIU**
**Biroul de Cadastru şi Publicitate Imobiliară Sibiu**

## A. Partea I. Descrierea imobilului

**TEREN** Extravilan

**Adresa:** Jud. Sibiu

| Nr. Crt | Nr cadastral Nr. topografic | Suprafaţa* (mp) | Observaţii / Referinţe |
|---|---|---|---|
| A1 | | 960 | Sector cadastral:46 Teren neimprejmuit; |

## B. Partea II. Proprietari şi acte

| Inscrieri privitoare la dreptul de proprietate şi alte drepturi reale | | Referinţe |
|---|---|---|
| / | | |
| Act Administrativ nr. 439/35, din 10/03/1995 emis de CJPSDPAT (titlu de proprietate); | | |
| B1 | Intabulare, drept de PROPRIETATE, dobandit prin Reconstituire, cota actuala 1/1 | A1 |
| | 1) **SLIMNICEAN MIRON**, CNP NEIDENTIFICAT | |

## C. Partea III. SARCINI .

| Inscrieri privind dezmembramintele dreptului de proprietate, drepturi reale de garanţie şi sarcini | Referinţe |
|---|---|
| NU SUNT | |

*Document care conține date cu caracter personal, protejat de prevederile Regulamentului (UE) nr. 679/2016 și Legii 190/2018*

# Anexa Nr. 1 La Partea I

## Teren

| Nr cadastral | Suprafaţa (mp)* | Observaţii / Referinţe |
|---|---|---|
| | 960 | |

* Suprafaţa este determinată in planul de proiecţie Stereo 70.

DETALII LINIARE IMOBIL

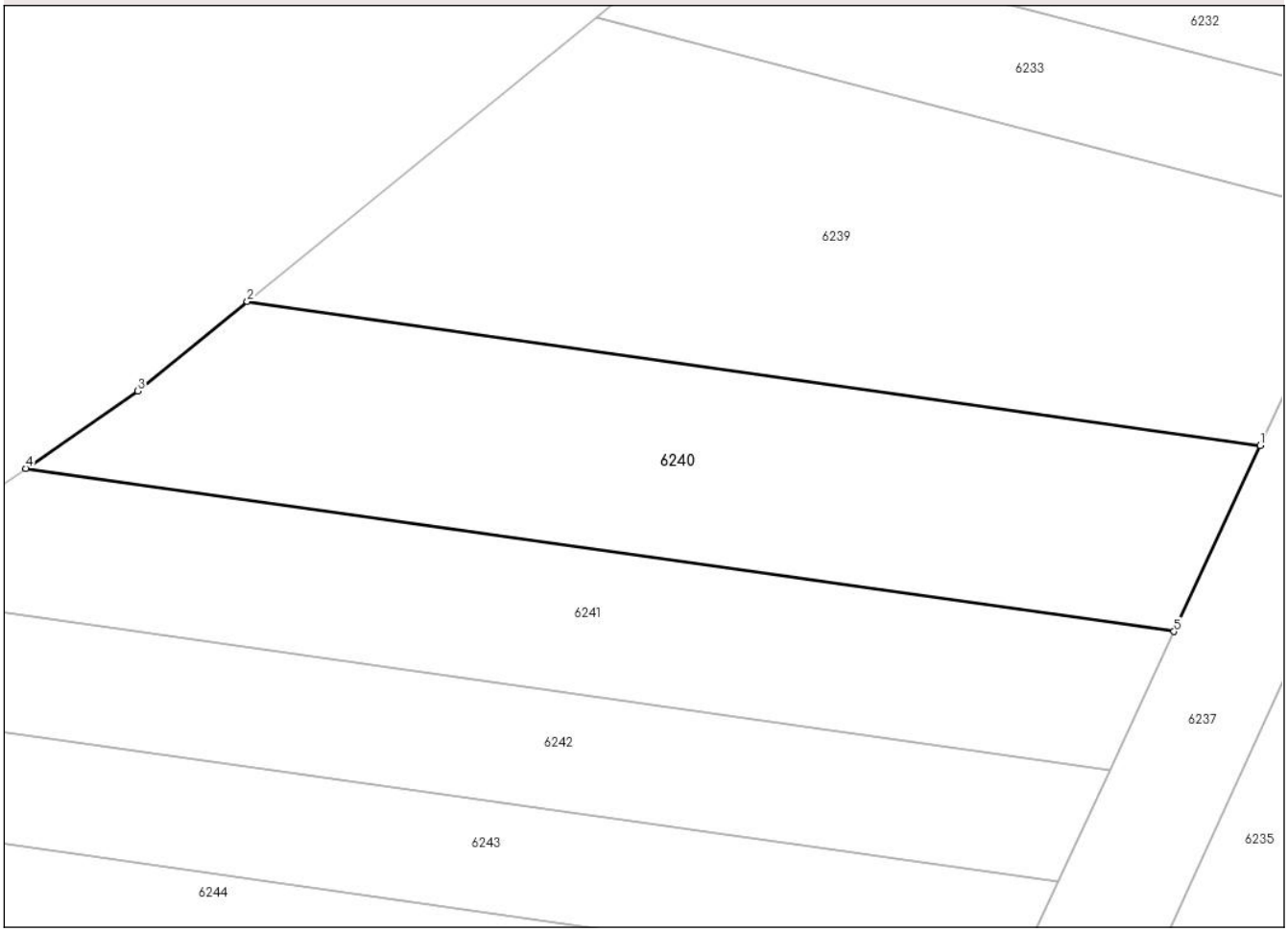


## Date referitoare la teren

| Crt | Categorie folosință | Intra vilan | Suprafaţa (mp) | Tarla | Parcelă | Nr. topo | Observaţii / Referinţe |
|---|---|---|---|---|---|---|---|
| 1 | arabil | NU | 960 | 89 | 2019/19 | - | NUMĂR DE PARCELĂ GREȘIT IN TP (2019/11) |

**Lungime Segmente**
**1) Valorile lungimilor segmentelor sunt obţinute din proiecţie în plan.**

| Punct început | X / Y | Punct sfârşit | X / Y | Lungime segment (** (m) |
|---|---|---|---|---|
| 1 | 430.037,545<br>494.835,49 | 2 | 429.969,606<br>494.845,131 | 68.62 |
| 2 | 429.969,606<br>494.845,131 | 3 | 429.962,252<br>494.839,138 | 9.487 |
| 3 | 429.962,252<br>494.839,138 | 4 | 429.954,753<br>494.833,947 | 9.12 |
| 4 | 429.954,753<br>494.833,947 | 5 | 430.031,762<br>494.823,018 | 77.781 |
| 5 | 430.031,762<br>494.823,018 | 1 | 430.037,545<br>494.835,49 | 13.747 |

*Document care conține date cu caracter personal, protejat de prevederile Regulamentului (UE) nr. 679/2016 și Legii 190/2018*

** Lungimile segmentelor sunt determinate în planul de proiecţie Stereo 70 şi sunt rotunjite la 1 milimetru.
*** Distanţa dintre puncte este formată din segmente cumulate ce sunt mai mici decât valoarea 1 milimetru.

*Document care conține date cu caracter personal, protejat de prevederile Regulamentului (UE) nr. 679/2016 și Legii 190/2018*

# DATE DESPRE IMOBILUL NR. 6241

**Oficiul de Cadastru şi Publicitate Imobiliară SIBIU**
**Biroul de Cadastru şi Publicitate Imobiliară Sibiu**

## A. Partea I. Descrierea imobilului

**TEREN** Extravilan

**Adresa:** Jud. Sibiu

| Nr. Crt | Nr cadastral Nr. topografic | Suprafaţa* (mp) | Observaţii / Referinţe |
|---|---|---|---|
| A1 | | 800 | Sector cadastral:46 Teren neimprejmuit; |

## B. Partea II. Proprietari şi acte

| Inscrieri privitoare la dreptul de proprietate şi alte drepturi reale | | Referinţe |
|---|---|---|
| / | | |
| Act Normativ nr. 7, din 13/03/1996 emis de PARLAMENTUL ROMÂNIEI (lege); | | |
| B1 | Inscrierea provizorie, drept de PROPRIETATE, dobandit prin Lege, cota actuala 1/1 | A1 |
| | 1) **COMUNA LOAMNEŞ**, CIF:4240979, PROPRIETAR NEIDENTIFICAT | |

## C. Partea III. SARCINI .

| Inscrieri privind dezmembramintele dreptului de proprietate, drepturi reale de garanţie şi sarcini | Referinţe |
|---|---|
| NU SUNT | |

*Document care conține date cu caracter personal, protejat de prevederile Regulamentului (UE) nr. 679/2016 și Legii 190/2018*

# Anexa Nr. 1 La Partea I

## Teren

| Nr cadastral | Suprafaţa (mp)* | Observaţii / Referinţe |
|---|---|---|
| | 800 | |

* Suprafaţa este determinată in planul de proiecţie Stereo 70.

DETALII LINIARE IMOBIL

## Date referitoare la teren

| Crt | Categorie folosință | Intra vilan | Suprafaţa (mp) | Tarla | Parcelă | Nr. topo | Observaţii / Referinţe |
|---|---|---|---|---|---|---|---|
| 1 | arabil | NU | 800 | 89 | 2019/20 | - | |

**Lungime Segmente**
**1) Valorile lungimilor segmentelor sunt obţinute din proiecţie în plan.**

| Punct început | X / Y | Punct sfârşit | X / Y | Lungime segment (** (m) |
|---|---|---|---|---|
| 1 | 430.031,762<br>494.823,018 | 2 | 429.954,753<br>494.833,947 | 77.781 |
| 2 | 429.954,753<br>494.833,947 | 3 | 429.942,883<br>494.825,729 | 14.438 |
| 3 | 429.942,883<br>494.825,729 | 4 | 430.027,454<br>494.813,727 | 85.419 |
| 4 | 430.027,454<br>494.813,727 | 1 | 430.031,762<br>494.823,018 | 10.241 |

**** Lungimile segmentelor sunt determinate în planul de proiecţie Stereo 70 şi sunt rotunjite la 1 milimetru.**

*Document care conține date cu caracter personal, protejat de prevederile Regulamentului (UE) nr. 679/2016 și Legii 190/2018*

***** Distanţa dintre puncte este formată din segmente cumulate ce sunt mai mici decât valoarea 1 milimetru.**

*Document care conține date cu caracter personal, protejat de prevederile Regulamentului (UE) nr. 679/2016 și Legii 190/2018*

# DATE DESPRE IMOBILUL NR. 6242

**Oficiul de Cadastru şi Publicitate Imobiliară SIBIU**
**Biroul de Cadastru şi Publicitate Imobiliară Sibiu**

## A. Partea I. Descrierea imobilului

**TEREN** Extravilan

**Adresa:** Jud. Sibiu

| Nr. Crt | Nr cadastral Nr. topografic | Suprafaţa* (mp) | Observaţii / Referinţe |
|---|---|---|---|
| A1 | | 700 | Sector cadastral:46 Teren neimprejmuit; |

## B. Partea II. Proprietari şi acte

| Inscrieri privitoare la dreptul de proprietate şi alte drepturi reale | | Referinţe |
|---|---|---|
| / | | |
| Act Administrativ nr. 688/35, din 02/02/1996 emis de CJPSDPAT (titlu de proprietate); | | |
| B1 | Intabulare, drept de PROPRIETATE, dobandit prin Reconstituire, cota actuala 1/1 | A1 |
| | 1) **GRĂDINAR VASILE**, CNP NEIDENTIFICAT | |

## C. Partea III. SARCINI .

| Inscrieri privind dezmembramintele dreptului de proprietate, drepturi reale de garanţie şi sarcini | Referinţe |
|---|---|
| NU SUNT | |

*Document care conține date cu caracter personal, protejat de prevederile Regulamentului (UE) nr. 679/2016 și Legii 190/2018*

# Anexa Nr. 1 La Partea I

## Teren

| Nr cadastral | Suprafaţa (mp)* | Observaţii / Referinţe |
|---|---|---|
| | 700 | |

* Suprafaţa este determinată in planul de proiecţie Stereo 70.

DETALII LINIARE IMOBIL

## Date referitoare la teren

| Crt | Categorie folosință | Intra vilan | Suprafaţa (mp) | Tarla | Parcelă | Nr. topo | Observaţii / Referinţe |
|---|---|---|---|---|---|---|---|
| 1 | arabil | NU | 700 | 89 | 2019/22 | - | |

**Lungime Segmente**
**1) Valorile lungimilor segmentelor sunt obţinute din proiecţie în plan.**

| Punct început | X / Y | Punct sfârşit | X / Y | Lungime segment (** (m) |
|---|---|---|---|---|
| 1 | 430.027,454<br>494.813,727 | 2 | 429.942,883<br>494.825,729 | 85.419 |
| 2 | 429.942,883<br>494.825,729 | 3 | 429.933,306<br>494.819,099 | 11.647 |
| 3 | 429.933,306<br>494.819,099 | 4 | 430.023,979<br>494.806,232 | 91.581 |
| 4 | 430.023,979<br>494.806,232 | 1 | 430.027,454<br>494.813,727 | 8.262 |

**** Lungimile segmentelor sunt determinate în planul de proiecţie Stereo 70 şi sunt rotunjite la 1 milimetru.**

*Document care conține date cu caracter personal, protejat de prevederile Regulamentului (UE) nr. 679/2016 și Legii 190/2018*

***** Distanţa dintre puncte este formată din segmente cumulate ce sunt mai mici decât valoarea 1 milimetru.**

*Document care conține date cu caracter personal, protejat de prevederile Regulamentului (UE) nr. 679/2016 și Legii 190/2018*

# DATE DESPRE IMOBILUL NR. 6243

**Oficiul de Cadastru şi Publicitate Imobiliară SIBIU**
**Biroul de Cadastru şi Publicitate Imobiliară Sibiu**

## A. Partea I. Descrierea imobilului

**TEREN** Extravilan

**Adresa:** Jud. Sibiu

| Nr. Crt | Nr cadastral Nr. topografic | Suprafaţa* (mp) | Observaţii / Referinţe |
|---|---|---|---|
| A1 | | 700 | Sector cadastral:46 Teren neimprejmuit; |

## B. Partea II. Proprietari şi acte

| Inscrieri privitoare la dreptul de proprietate şi alte drepturi reale | | Referinţe |
|---|---|---|
| / | | |
| Act Normativ nr. 7, din 13/03/1996 emis de PARLAMENTUL ROMÂNIEI (lege); | | |
| B1 | Inscrierea provizorie, drept de PROPRIETATE, dobandit prin Lege, cota actuala 1/1 | A1 |
| | 1) **COMUNA LOAMNEŞ**, CIF:4240979, PROPRIETAR NEIDENTIFICAT | |

## C. Partea III. SARCINI .

| Inscrieri privind dezmembramintele dreptului de proprietate, drepturi reale de garanţie şi sarcini | Referinţe |
|---|---|
| NU SUNT | |

*Document care conține date cu caracter personal, protejat de prevederile Regulamentului (UE) nr. 679/2016 și Legii 190/2018*

# Anexa Nr. 1 La Partea I

## Teren

| Nr cadastral | Suprafaţa (mp)* | Observaţii / Referinţe |
|---|---|---|
| | 700 | |

* Suprafaţa este determinată in planul de proiecţie Stereo 70.

DETALII LINIARE IMOBIL

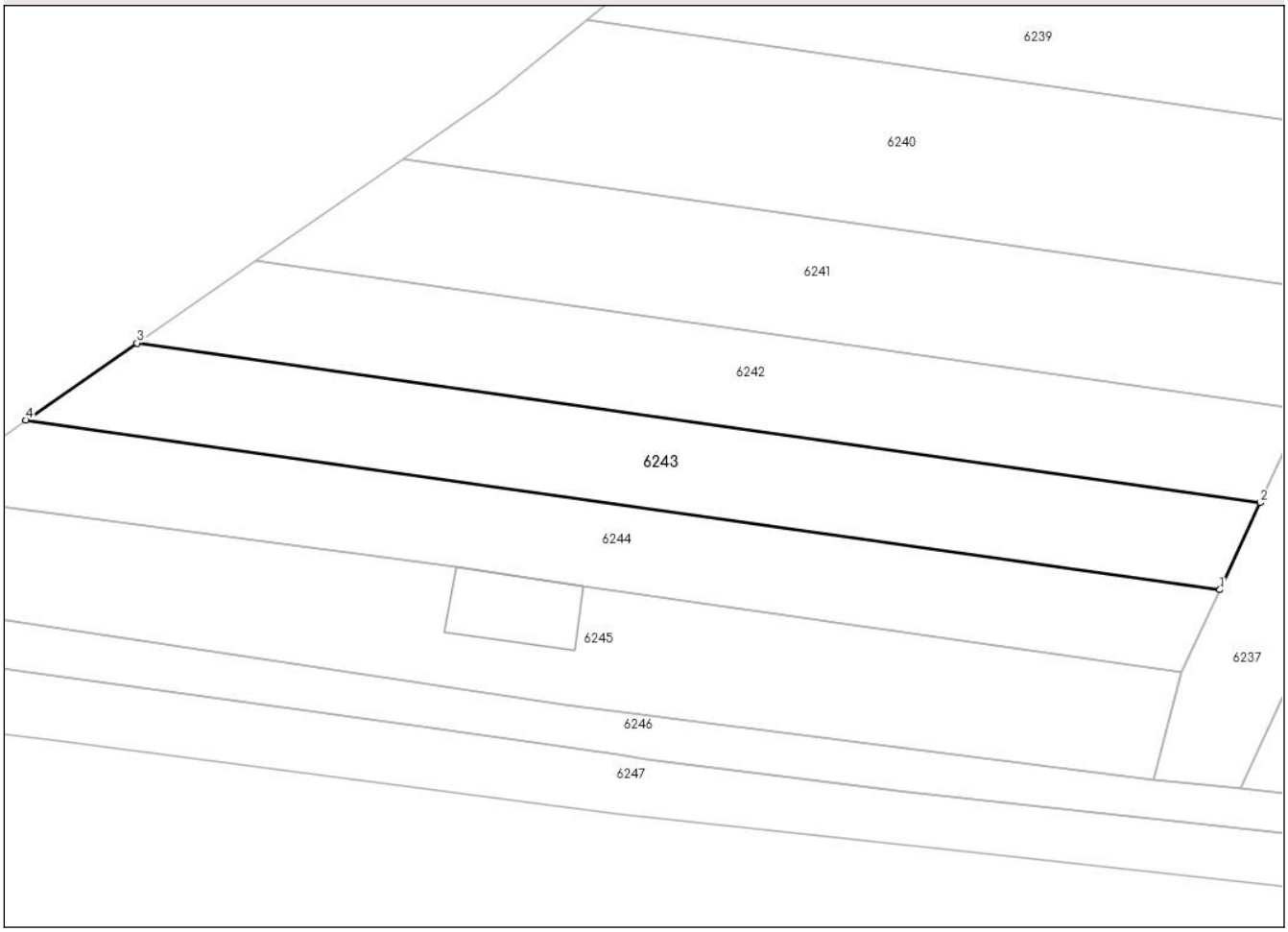


## Date referitoare la teren

| Crt | Categorie folosință | Intra vilan | Suprafaţa (mp) | Tarla | Parcelă | Nr. topo | Observaţii / Referinţe |
|---|---|---|---|---|---|---|---|
| 1 | arabil | NU | 700 | 89 | 2019/21 | - | |

**Lungime Segmente**
**1) Valorile lungimilor segmentelor sunt obţinute din proiecţie în plan.**

| Punct început | X / Y | Punct sfârşit | X / Y | Lungime segment (** (m) |
|---|---|---|---|---|
| 1 | 430.020,723<br>494.799,21 | 2 | 430.023,979<br>494.806,232 | 7.74 |
| 2 | 430.023,979<br>494.806,232 | 3 | 429.933,306<br>494.819,099 | 91.581 |
| 3 | 429.933,306<br>494.819,099 | 4 | 429.924,335<br>494.812,888 | 10.912 |
| 4 | 429.924,335<br>494.812,888 | 1 | 430.020,723<br>494.799,21 | 97.354 |

**** Lungimile segmentelor sunt determinate în planul de proiecţie Stereo 70 şi sunt rotunjite la 1 milimetru.**

*Document care conține date cu caracter personal, protejat de prevederile Regulamentului (UE) nr. 679/2016 și Legii 190/2018*

***** Distanţa dintre puncte este formată din segmente cumulate ce sunt mai mici decât valoarea 1 milimetru.**

*Document care conține date cu caracter personal, protejat de prevederile Regulamentului (UE) nr. 679/2016 și Legii 190/2018*

# DATE DESPRE IMOBILUL NR. 6244

**Oficiul de Cadastru şi Publicitate Imobiliară SIBIU**
**Biroul de Cadastru şi Publicitate Imobiliară Sibiu**

## A. Partea I. Descrierea imobilului

**TEREN** Extravilan

**Adresa:** Jud. Sibiu

| Nr. Crt | Nr cadastral Nr. topografic | Suprafaţa* (mp) | Observaţii / Referinţe |
|---|---|---|---|
| A1 | | 700 | Sector cadastral:46 Teren neimprejmuit; |

## B. Partea II. Proprietari şi acte

| Inscrieri privitoare la dreptul de proprietate şi alte drepturi reale | | Referinţe |
|---|---|---|
| / | | |
| Act Administrativ nr. 541/35, din 27/04/1995 emis de CJPSDPAT (titlu de proprietate); | | |
| B1 | Intabulare, drept de PROPRIETATE, dobandit prin Reconstituire, cota actuala 1/1 | A1 |
| | 1) **DEAC VALER**, CNP NEIDENTIFICAT<br>2) **DEAC ALEXANDRU**, CNP NEIDENTIFICAT<br>3) **DEAC VASILE**, CNP NEIDENTIFICAT | |

## C. Partea III. SARCINI .

| Inscrieri privind dezmembramintele dreptului de proprietate, drepturi reale de garanţie şi sarcini | Referinţe |
|---|---|
| NU SUNT | |

*Document care conține date cu caracter personal, protejat de prevederile Regulamentului (UE) nr. 679/2016 și Legii 190/2018*

# Anexa Nr. 1 La Partea I

## Teren

| Nr cadastral | Suprafaţa (mp)* | Observaţii / Referinţe |
|---|---|---|
| | 700 | |

* Suprafaţa este determinată in planul de proiecţie Stereo 70.

DETALII LINIARE IMOBIL

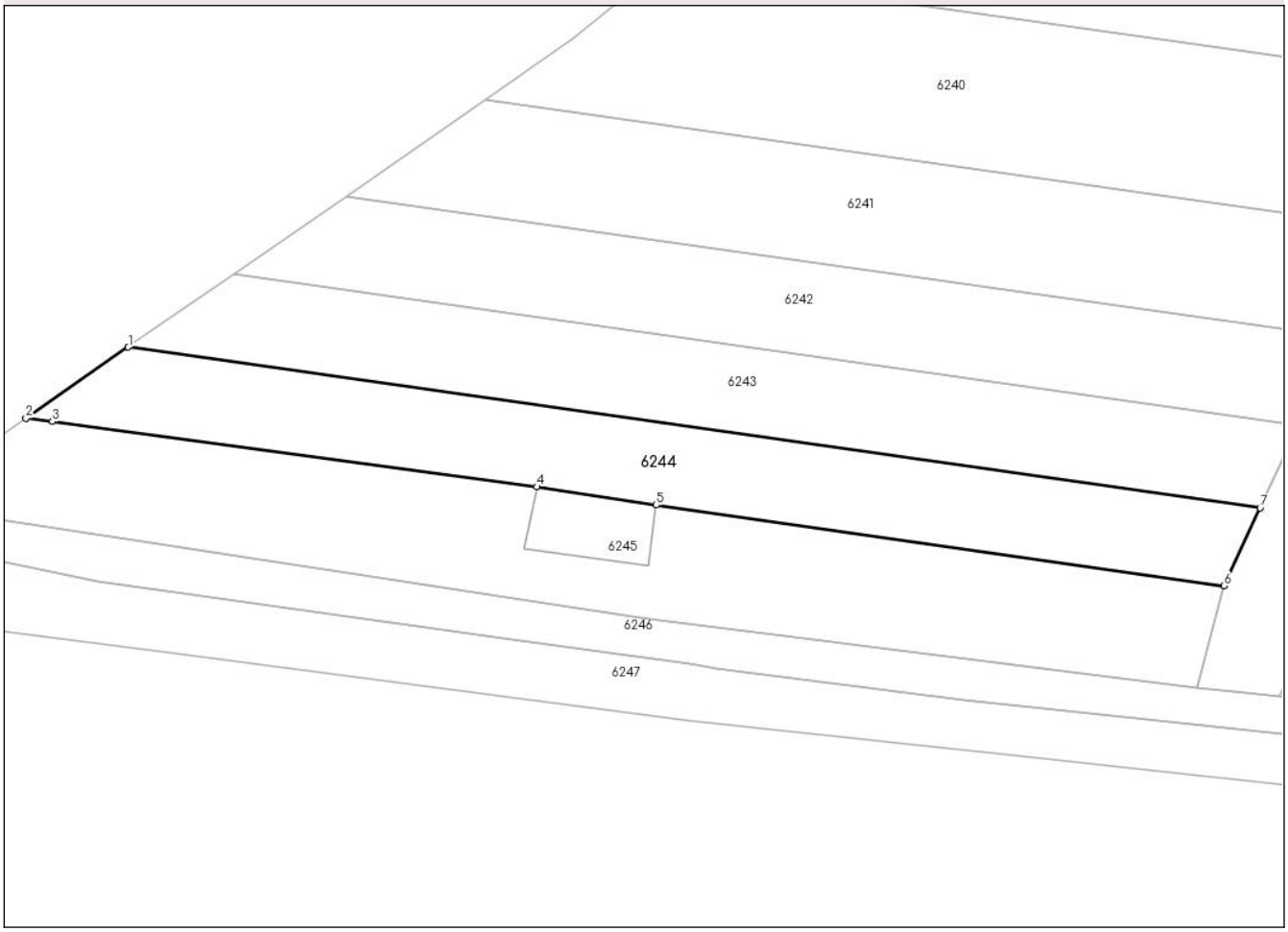


## Date referitoare la teren

| Crt | Categorie folosință | Intra vilan | Suprafaţa (mp) | Tarla | Parcelă | Nr. topo | Observaţii / Referinţe |
|---|---|---|---|---|---|---|---|
| 1 | arabil | NU | 700 | 89 | 2019/24 | - | |

**Lungime Segmente**
**1) Valorile lungimilor segmentelor sunt obţinute din proiecţie în plan.**

| Punct început | X / Y | Punct sfârşit | X / Y | Lungime segment (** (m) |
|---|---|---|---|---|
| 1 | 429.924,335<br>494.812,888 | 2 | 429.915,625<br>494.806,858 | 10.594 |
| 2 | 429.915,625<br>494.806,858 | 3 | 429.917,867<br>494.806,557 | 2.263 |
| 3 | 429.917,867<br>494.806,557 | 4 | 429.959,126<br>494.801,008 | 41.631 |
| 4 | 429.959,126<br>494.801,008 | 5 | 429.969,29<br>494.799,464 | 10.28 |
| 5 | 429.969,29<br>494.799,464 | 6 | 430.017,656<br>494.792,595 | 48.852 |

*Document care conține date cu caracter personal, protejat de prevederile Regulamentului (UE) nr. 679/2016 și Legii 190/2018*

| Punct început | X / Y | Punct sfârşit | X / Y | Lungime segment (** (m) |
|---|---|---|---|---|
| 6 | 430.017,656<br>494.792,595 | 7 | 430.020,723<br>494.799,21 | 7.292 |
| 7 | 430.020,723<br>494.799,21 | 1 | 429.924,335<br>494.812,888 | 97.354 |

**** Lungimile segmentelor sunt determinate în planul de proiecţie Stereo 70 şi sunt rotunjite la 1 milimetru.**
***** Distanţa dintre puncte este formată din segmente cumulate ce sunt mai mici decât valoarea 1 milimetru.**

*Document care conține date cu caracter personal, protejat de prevederile Regulamentului (UE) nr. 679/2016 și Legii 190/2018*

# DATE DESPRE IMOBILUL NR. 6245

**Oficiul de Cadastru şi Publicitate Imobiliară SIBIU**
**Biroul de Cadastru şi Publicitate Imobiliară Sibiu**

## A. Partea I. Descrierea imobilului

**TEREN** Extravilan

**Adresa:** Jud. Sibiu

| Nr. Crt | Nr cadastral Nr. topografic | Suprafaţa* (mp) | Observaţii / Referinţe |
|---|---|---|---|
| A1 | | 1.000 | Sector cadastral:46 Teren neimprejmuit; |

**Construcţii**

| Crt | Nr cadastral Nr. topografic | Adresa | Observaţii / Referinţe |
|---|---|---|---|
| A1.1 | | Jud. Sibiu | Nr. niveluri:1; S. construita la sol:55 mp; S. construita desfasurata:55 mp; ANEXA |

## B. Partea II. Proprietari şi acte

| Inscrieri privitoare la dreptul de proprietate şi alte drepturi reale | | Referinţe |
|---|---|---|
| / | | |
| Act Administrativ nr. 527/35, din 27/04/1995 emis de CJPSDPAT (titlu de proprietate); | | |
| B1 | Intabulare, drept de PROPRIETATE, dobandit prin Reconstituire, cota actuala 1/1 | A1 |
| | 1) **BELAȘCU ION**, CNP NEIDENTIFICAT | |
| Act Normativ nr. 7, din 13/03/1996 emis de PARLAMENTUL ROMÂNIEI (lege); | | |
| B2 | Intabulare, drept de PROPRIETATE, dobandit prin Lege, cota actuala 1/1 | A1.1 |
| | 1) **BELAȘCU ION**, CNP NEIDENTIFICAT | |

## C. Partea III. SARCINI .

| Inscrieri privind dezmembramintele dreptului de proprietate, drepturi reale de garanţie şi sarcini | Referinţe |
|---|---|
| NU SUNT | |

*Document care conține date cu caracter personal, protejat de prevederile Regulamentului (UE) nr. 679/2016 și Legii 190/2018*

# Anexa Nr. 1 La Partea I

## Teren

| Nr cadastral | Suprafaţa (mp)* | Observaţii / Referinţe |
|---|---|---|
| | 1.000 | |

* Suprafaţa este determinată in planul de proiecţie Stereo 70.

DETALII LINIARE IMOBIL

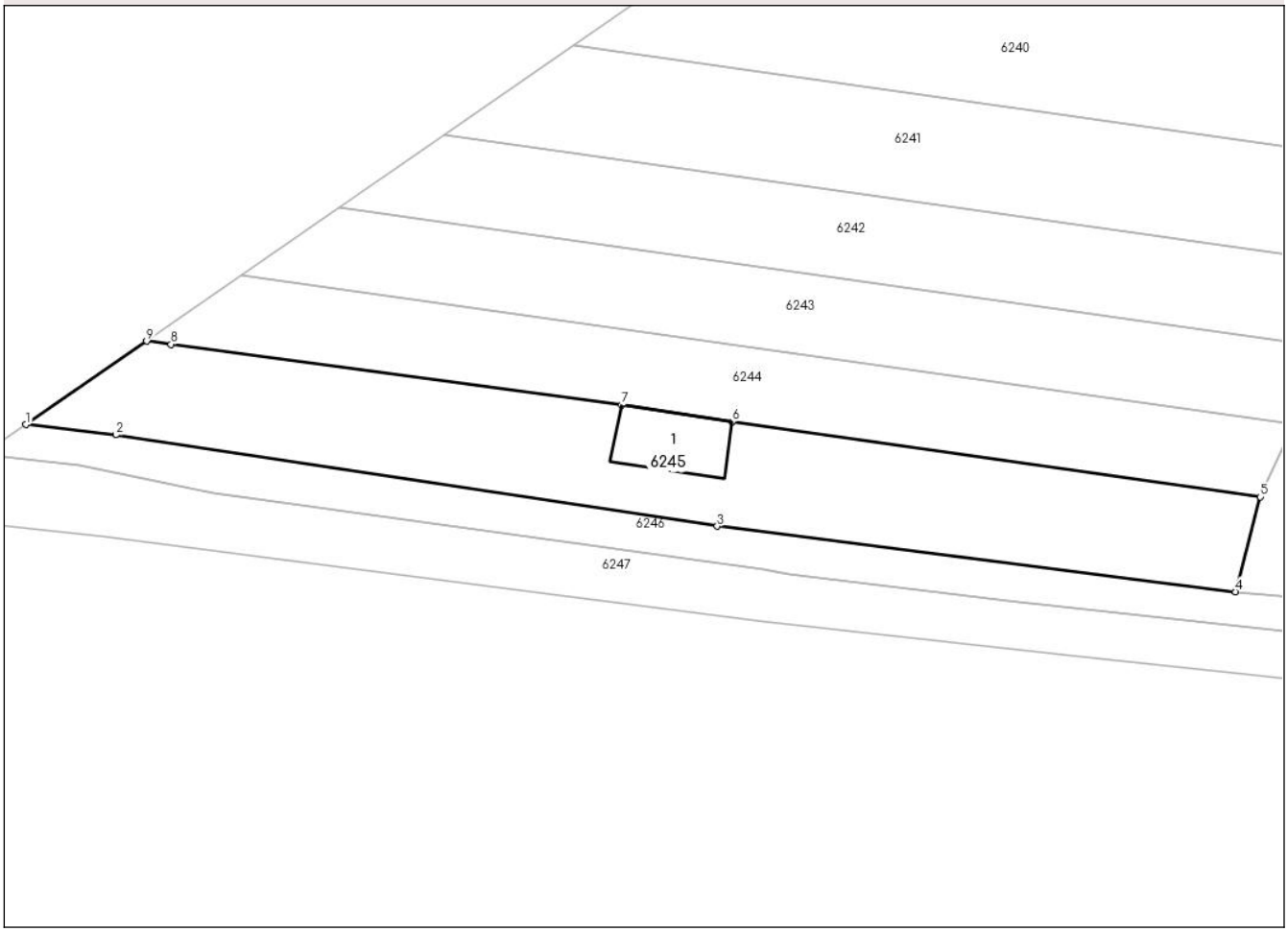


## Date referitoare la teren

| Crt | Categorie folosință | Intra vilan | Suprafaţa (mp) | Tarla | Parcelă | Nr. topo | Observaţii / Referinţe |
|---|---|---|---|---|---|---|---|
| 1 | arabil | NU | 945 | 89 | 2019/25 | - | |
| 2 | curti constructii | NU | 55 | 89 | 2019/25 | - | |

## Date referitoare la construcţii

| Crt | Număr | Destinaţie construcţie | Supraf. (mp) | Situaţie juridică | Observaţii / Referinţe |
|---|---|---|---|---|---|
| A1.1 | | constructii anexa | 55 | Cu acte | Nr. niveluri:1; S. construita la sol:55 mp; S. construita desfasurata:55 mp; ANEXA |

**Lungime Segmente**
**1) Valorile lungimilor segmentelor sunt obţinute din proiecţie în plan.**

| Punct început | X / Y | Punct sfârşit | X / Y | Lungime segment (** (m) |
|---|---|---|---|---|
| 1 | 429.904,563<br>494.799,2 | 2 | 429.912,8<br>494.798,271 | 8.29 |
| 2 | 429.912,8<br>494.798,271 | 3 | 429.967,9<br>494.789,906 | 55.731 |
| 3 | 429.967,9<br>494.789,906 | 4 | 430.015,396<br>494.783,9 | 47.875 |

*Document care conține date cu caracter personal, protejat de prevederile Regulamentului (UE) nr. 679/2016 și Legii 190/2018*

| Punct început | X / Y | Punct sfârşit | X / Y | Lungime segment (** (m) |
|---|---|---|---|---|
| 4 | 430.015,396<br>494.783,9 | 5 | 430.017,656<br>494.792,595 | 8.983 |
| 5 | 430.017,656<br>494.792,595 | 6 | 429.969,29<br>494.799,464 | 48.852 |
| 6 | 429.969,29<br>494.799,464 | 7 | 429.959,126<br>494.801,008 | 10.28 |
| 7 | 429.959,126<br>494.801,008 | 8 | 429.917,867<br>494.806,557 | 41.631 |
| 8 | 429.917,867<br>494.806,557 | 9 | 429.915,625<br>494.806,858 | 2.263 |
| 9 | 429.915,625<br>494.806,858 | 1 | 429.904,563<br>494.799,2 | 13.454 |

** Lungimile segmentelor sunt determinate în planul de proiecţie Stereo 70 şi sunt rotunjite la 1 milimetru.
*** Distanţa dintre puncte este formată din segmente cumulate ce sunt mai mici decât valoarea 1 milimetru.

*Document care conține date cu caracter personal, protejat de prevederile Regulamentului (UE) nr. 679/2016 și Legii 190/2018*

# DATE DESPRE IMOBILUL NR. 6246

**Oficiul de Cadastru şi Publicitate Imobiliară SIBIU**
**Biroul de Cadastru şi Publicitate Imobiliară Sibiu**

## A. Partea I. Descrierea imobilului

**TEREN** Extravilan

**Adresa:** Jud. Sibiu

| Nr. Crt | Nr cadastral Nr. topografic | Suprafaţa* (mp) | Observaţii / Referinţe |
|---|---|---|---|
| A1 | | 512 | Sector cadastral:46 Teren neimprejmuit; |

## B. Partea II. Proprietari şi acte

| Inscrieri privitoare la dreptul de proprietate şi alte drepturi reale | | Referinţe |
|---|---|---|
| / | | |
| Act Normativ nr. 7, din 13/03/1996 emis de PARLAMENTUL ROMÂNIEI (lege); | | |
| B1 | Inscrierea provizorie, drept de PROPRIETATE, dobandit prin Lege, cota actuala 1/1 | A1 |
| | 1) **COMUNA LOAMNEŞ**, CIF:4240979, PROPRIETAR NEIDENTIFICAT | |

## C. Partea III. SARCINI .

| Inscrieri privind dezmembramintele dreptului de proprietate, drepturi reale de garanţie şi sarcini | Referinţe |
|---|---|
| NU SUNT | |

*Document care conține date cu caracter personal, protejat de prevederile Regulamentului (UE) nr. 679/2016 și Legii 190/2018*

# Anexa Nr. 1 La Partea I

## Teren

| Nr cadastral | Suprafaţa (mp)* | Observaţii / Referinţe |
|---|---|---|
| | 512 | |

* Suprafaţa este determinată in planul de proiecţie Stereo 70.

DETALII LINIARE IMOBIL

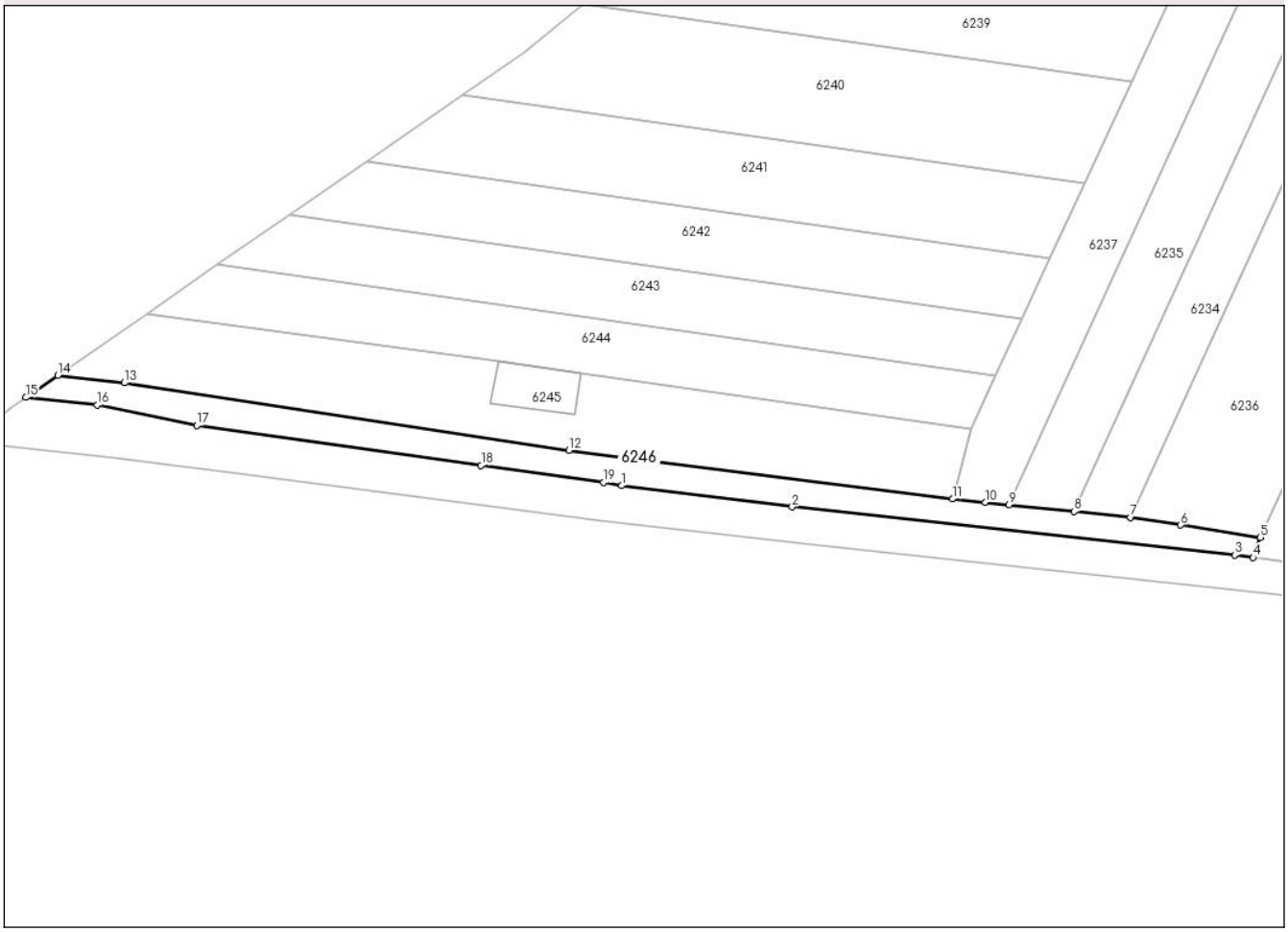


## Date referitoare la teren

| Crt | Categorie folosință | Intra vilan | Suprafaţa (mp) | Tarla | Parcelă | Nr. topo | Observaţii / Referinţe |
|---|---|---|---|---|---|---|---|
| 1 | drum | NU | 512 | 89 | 2069/2 | - | |

**Lungime Segmente**
**1) Valorile lungimilor segmentelor sunt obţinute din proiecţie în plan.**

| Punct început | X / Y | Punct sfârşit | X / Y | Lungime segment (** (m) |
|---|---|---|---|---|
| 1 | 429.974,429<br>494.785,554 | 2 | 429.995,517<br>494.782,924 | 21.251 |
| 2 | 429.995,517<br>494.782,924 | 3 | 430.050,334<br>494.776,961 | 55.141 |
| 3 | 430.050,334<br>494.776,961 | 4 | 430.052,629<br>494.776,657 | 2.315 |
| 4 | 430.052,629<br>494.776,657 | 5 | 430.053,51<br>494.779,13 | 2.625 |
| 5 | 430.053,51<br>494.779,13 | 6 | 430.043,654<br>494.780,674 | 9.976 |

*Document care conține date cu caracter personal, protejat de prevederile Regulamentului (UE) nr. 679/2016 și Legii 190/2018*

| Punct început | X / Y | Punct sfârşit | X / Y | Lungime segment (** (m) |
|---|---|---|---|---|
| 6 | 430.043,654<br>494.780,674 | 7 | 430.037,447<br>494.781,618 | 6.278 |
| 7 | 430.037,447<br>494.781,618 | 8 | 430.030,472<br>494.782,348 | 7.013 |
| 8 | 430.030,472<br>494.782,348 | 9 | 430.022,392<br>494.783,193 | 8.124 |
| 9 | 430.022,392<br>494.783,193 | 10 | 430.019,426<br>494.783,503 | 2.982 |
| 10 | 430.019,426<br>494.783,503 | 11 | 430.015,396<br>494.783,9 | 4.049 |
| 11 | 430.015,396<br>494.783,9 | 12 | 429.967,9<br>494.789,906 | 47.875 |
| 12 | 429.967,9<br>494.789,906 | 13 | 429.912,8<br>494.798,271 | 55.731 |
| 13 | 429.912,8<br>494.798,271 | 14 | 429.904,563<br>494.799,2 | 8.29 |
| 14 | 429.904,563<br>494.799,2 | 15 | 429.900,612<br>494.796,465 | 4.806 |
| 15 | 429.900,612<br>494.796,465 | 16 | 429.909,412<br>494.795,519 | 8.851 |
| 16 | 429.909,412<br>494.795,519 | 17 | 429.921,766<br>494.792,986 | 12.611 |
| 17 | 429.921,766<br>494.792,986 | 18 | 429.957,002<br>494.788,073 | 35.577 |
| 18 | 429.957,002<br>494.788,073 | 19 | 429.972,165<br>494.785,94 | 15.313 |
| 19 | 429.972,165<br>494.785,94 | 1 | 429.974,429<br>494.785,554 | 2.297 |

** Lungimile segmentelor sunt determinate în planul de proiecţie Stereo 70 şi sunt rotunjite la 1 milimetru.
*** Distanţa dintre puncte este formată din segmente cumulate ce sunt mai mici decât valoarea 1 milimetru.

*Document care conține date cu caracter personal, protejat de prevederile Regulamentului (UE) nr. 679/2016 și Legii 190/2018*

# DATE DESPRE IMOBILUL NR. 6247

**Oficiul de Cadastru şi Publicitate Imobiliară SIBIU**
**Biroul de Cadastru şi Publicitate Imobiliară Sibiu**

## A. Partea I. Descrierea imobilului

**TEREN** Necunoscut

**Adresa:** Loc. Loamnes, Jud. Sibiu

| Nr. Crt | Nr cadastral Nr. topografic | Suprafaţa* (mp) | Observaţii / Referinţe |
|---|---|---|---|
| A1 | | 1.059 | Sector cadastral:46 Teren neimprejmuit; |

## B. Partea II. Proprietari şi acte

| Inscrieri privitoare la dreptul de proprietate şi alte drepturi reale | | Referinţe |
|---|---|---|
| / | | |
| Act Normativ nr. 7, din 13/03/1996 emis de PARLAMENTUL ROMÂNIEI (lege); | | |
| B1 | Inscrierea provizorie, drept de PROPRIETATE, dobandit prin Lege, cota actuala 1/1 | A1 |
| | 1) **NEIDENTIFICAT NEIDENTIFICAT** | |

## C. Partea III. SARCINI .

| Inscrieri privind dezmembramintele dreptului de proprietate, drepturi reale de garanţie şi sarcini | Referinţe |
|---|---|
| NU SUNT | |

# Anexa Nr. 1 La Partea I

## Teren

| Nr cadastral | Suprafaţa (mp)* | Observaţii / Referinţe |
|---|---|---|
| | 1.059 | |

* Suprafaţa este determinată in planul de proiecţie Stereo 70.

DETALII LINIARE IMOBIL

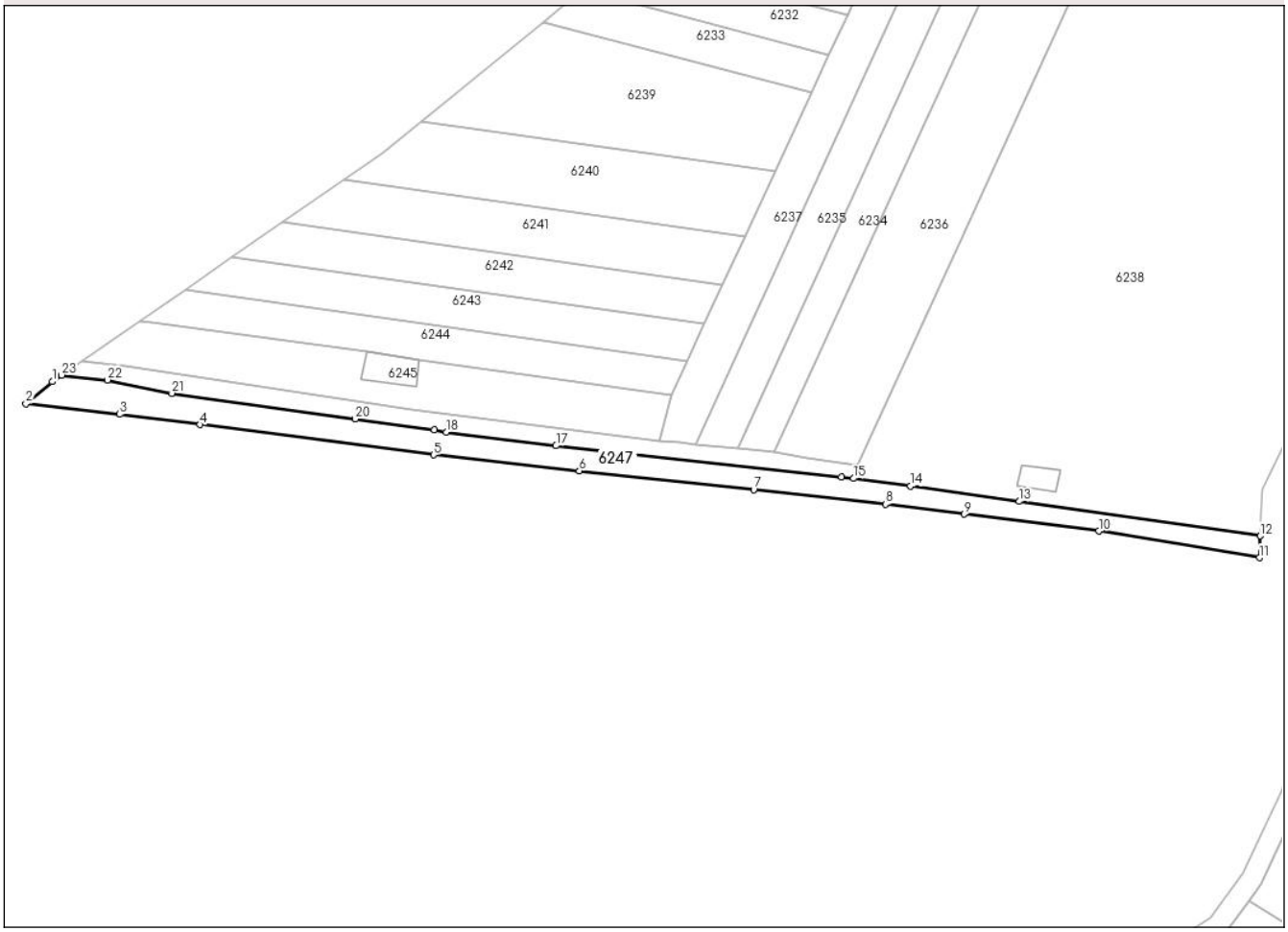


## Date referitoare la teren

| Crt | Categorie folosință | Intra vilan | Suprafaţa (mp) | Tarla | Parcelă | Nr. topo | Observaţii / Referinţe |
|---|---|---|---|---|---|---|---|
| 1 | ape curgatoare | NU | 1.029 | 89 | 2467 | - | PÂRÂU |
| 2 | ape curgatoare | DA | 30 | 89 | 2467 | - | PÂRÂU |

**Lungime Segmente**

**1) Valorile lungimilor segmentelor sunt obţinute din proiecţie în plan.**

| Punct început | X / Y | Punct sfârşit | X / Y | Lungime segment (** (m) |
|---|---|---|---|---|
| 1 | 429.898,796<br>494.795,208 | 2 | 429.893,737<br>494.790,971 | 6.599 |
| 3 | 429.911,741<br>494.788,95 | 4 | 429.927,203<br>494.786,987 | 15.586 |
| 5 | 429.971,999<br>494.781,162 | 6 | 430.000,011<br>494.778,117 | 28.177 |
| 7 | 430.033,504<br>494.774,463 | 8 | 430.058,775<br>494.771,723 | 25.42 |

| Punct început | X / Y | Punct sfârşit | X / Y | Lungime segment (** (m) |
|---|---|---|---|---|
| 2 | 429.893,737<br>494.790,971 | 3 | 429.911,741<br>494.788,95 | 18.117 |
| 4 | 429.927,203<br>494.786,987 | 5 | 429.971,999<br>494.781,162 | 45.173 |
| 6 | 430.000,011<br>494.778,117 | 7 | 430.033,504<br>494.774,463 | 33.691 |
| 8 | 430.058,775<br>494.771,723 | 9 | 430.073,91<br>494.769,81 | 15.256 |

*Document care conține date cu caracter personal, protejat de prevederile Regulamentului (UE) nr. 679/2016 și Legii 190/2018*

| Punct început | X / Y | Punct sfârşit | X / Y | Lungime segment (** (m) |
|---|---|---|---|---|
| 9 | 430.073,91<br>494.769,81 | 10 | 430.099,727<br>494.766,547 | 26.022 |
| 11 | 430.130,586<br>494.761,425 | 12 | 430.130,748<br>494.765,633 | 4.211 |
| 13 | 430.084,515<br>494.772,236 | 14 | 430.063,611<br>494.775,203 | 21.113 |
| 15 | 430.052,629<br>494.776,657 | 16 | 430.050,334<br>494.776,961 | 2.315 |
| 17 | 429.995,517<br>494.782,924 | 18 | 429.974,429<br>494.785,554 | 21.251 |
| 19 | 429.972,165<br>494.785,94 | 20 | 429.957,002<br>494.788,073 | 15.313 |
| 21 | 429.921,766<br>494.792,986 | 22 | 429.909,412<br>494.795,519 | 12.611 |
| 23 | 429.900,612<br>494.796,465 | 1 | 429.898,796<br>494.795,208 | 2.208 |

| Punct început | X / Y | Punct sfârşit | X / Y | Lungime segment (** (m) |
|---|---|---|---|---|
| 10 | 430.099,727<br>494.766,547 | 11 | 430.130,586<br>494.761,425 | 31.281 |
| 12 | 430.130,748<br>494.765,633 | 13 | 430.084,515<br>494.772,236 | 46.702 |
| 14 | 430.063,611<br>494.775,203 | 15 | 430.052,629<br>494.776,657 | 11.078 |
| 16 | 430.050,334<br>494.776,961 | 17 | 429.995,517<br>494.782,924 | 55.141 |
| 18 | 429.974,429<br>494.785,554 | 19 | 429.972,165<br>494.785,94 | 2.297 |
| 20 | 429.957,002<br>494.788,073 | 21 | 429.921,766<br>494.792,986 | 35.577 |
| 22 | 429.909,412<br>494.795,519 | 23 | 429.900,612<br>494.796,465 | 8.851 |

** Lungimile segmentelor sunt determinate în planul de proiecţie Stereo 70 şi sunt rotunjite la 1 milimetru.
*** Distanţa dintre puncte este formată din segmente cumulate ce sunt mai mici decât valoarea 1 milimetru.

*Document care conține date cu caracter personal, protejat de prevederile Regulamentului (UE) nr. 679/2016 și Legii 190/2018*

# DATE DESPRE IMOBILUL NR. 11471

**Oficiul de Cadastru şi Publicitate Imobiliară SIBIU**
**Biroul de Cadastru şi Publicitate Imobiliară Sibiu**

## A. Partea I. Descrierea imobilului

**TEREN** Extravilan

**Adresa:** Jud. Sibiu

| Nr. Crt | Nr cadastral Nr. topografic | Suprafaţa* (mp) | Observaţii / Referinţe |
|---|---|---|---|
| A1 | | 12.050 | Sector cadastral:46 Teren neimprejmuit; |

## B. Partea II. Proprietari şi acte

| Inscrieri privitoare la dreptul de proprietate şi alte drepturi reale | | Referinţe |
|---|---|---|
| / | | |
| Act Normativ nr. 7, din 13/03/1996 emis de PARLAMENTUL ROMÂNIEI (lege); | | |
| B1 | Inscrierea provizorie, drept de PROPRIETATE, dobandit prin Lege, cota actuala 1/1 | A1 |
| | 1) **NEIDENTIFICAT NEIDENTIFICAT** | |

## C. Partea III. SARCINI .

| Inscrieri privind dezmembramintele dreptului de proprietate, drepturi reale de garanţie şi sarcini | Referinţe |
|---|---|
| NU SUNT | |

*Document care conține date cu caracter personal, protejat de prevederile Regulamentului (UE) nr. 679/2016 și Legii 190/2018*

# Anexa Nr. 1 La Partea I

## Teren

| Nr cadastral | Suprafaţa (mp)* | Observaţii / Referinţe |
|---|---|---|
| | 12.050 | |

* Suprafaţa este determinată in planul de proiecţie Stereo 70.

DETALII LINIARE IMOBIL

## Date referitoare la teren

| Crt | Categorie folosință | Intra vilan | Suprafaţa (mp) | Tarla | Parcelă | Nr. topo | Observaţii / Referinţe |
|---|---|---|---|---|---|---|---|
| 1 | ape curgatoare | NU | 12.050 | 89 | 2857/1 | - | râul VISA |

**Lungime Segmente**

**1) Valorile lungimilor segmentelor sunt obţinute din proiecţie în plan.**

| Punct început | X / Y | Punct sfârşit | X / Y | Lungime segment |
|---|---|---|---|---|
| 1 | 430.343,294 495.536,117 | 2 | 430.350,458 495.556,47 | 21.576 |
| 4 | 430.419,567 495.862,772 | 5 | 430.462,618 496.054,606 | 196.605 |
| 7 | 430.482,578 496.726,964 | 8 | 430.471,164 496.726,26 | 11.435 |
| 10 | 430.470,082 496.701,741 | 11 | 430.468,025 496.678,197 | 23.634 |
| 13 | 430.462,14 496.651,38 | 14 | 430.459,636 496.641,55 | 10.144 |

| Punct început | X / Y | Punct sfârşit | X / Y | Lungime segment |
|---|---|---|---|---|
| 2 | 430.350,458 495.556,47 | 3 | 430.364,471 495.760,442 | 204.454 |
| 5 | 430.462,618 496.054,606 | 6 | 430.467,207 496.618,1 | 563.513 |
| 8 | 430.471,164 496.726,26 | 9 | 430.474,615 496.714,619 | 12.142 |
| 11 | 430.468,025 496.678,197 | 12 | 430.463,358 496.660,338 | 18.459 |
| 14 | 430.459,636 496.641,55 | 15 | 430.457,143 496.635,878 | 6.197 |

| Punct început | X / Y | Punct sfârşit | X / Y | Lungime segment |
|---|---|---|---|---|
| 3 | 430.364,471 495.760,442 | 4 | 430.419,567 495.862,772 | 116.22 |
| 6 | 430.467,207 496.618,1 | 7 | 430.482,578 496.726,964 | 109.944 |
| 9 | 430.474,615 496.714,619 | 10 | 430.470,082 496.701,741 | 13.652 |
| 12 | 430.463,358 496.660,338 | 13 | 430.462,14 496.651,38 | 9.04 |
| 15 | 430.457,143 496.635,878 | 16 | 430.457,426 496.633,751 | 2.146 |

*Document care conține date cu caracter personal, protejat de prevederile Regulamentului (UE) nr. 679/2016 și Legii 190/2018*

| Punct început | X / Y | Punct sfârşit | X / Y | Lungime segment |
|---|---|---|---|---|
| 16 | 430.457,426 496.633,751 | 17 | 430.459,749 496.616,306 | 17.599 |
| 19 | 430.454,15 496.578,748 | 20 | 430.454,148 496.578,348 | 0.4 |
| 22 | 430.453,889 496.517,826 | 23 | 430.453,774 496.490,93 | 26.896 |
| 25 | 430.453,565 496.442,234 | 26 | 430.453,476 496.421,396 | 20.839 |
| 28 | 430.449,361 496.326,367 | 29 | 430.451,475 496.295,746 | 30.694 |
| 31 | 430.452,262 496.230,022 | 32 | 430.452,808 496.212,416 | 17.614 |
| 34 | 430.454,169 496.168,556 | 35 | 430.454,276 496.163,951 | 4.606 |
| 37 | 430.456,076 496.105,541 | 38 | 430.454,529 496.088,522 | 17.089 |
| 40 | 430.451,232 496.050,179 | 41 | 430.450,474 496.045,936 | 4.31 |
| 43 | 430.448,769 496.029,243 | 44 | 430.447,589 496.020,325 | 8.996 |
| 46 | 430.444,827 496.007,35 | 47 | 430.435,44 495.976,115 | 32.616 |
| 49 | 430.429,244 495.950,859 | 50 | 430.427,55 495.944,81 | 6.282 |
| 52 | 430.417,053 495.889,668 | 53 | 430.410,014 495.869,204 | 21.641 |
| 55 | 430.406,211 495.864,431 | 56 | 430.398,61 495.858,983 | 9.352 |
| 58 | 430.365,181 495.788,062 | 59 | 430.358,955 495.750,402 | 38.172 |
| 61 | 430.353,167 495.715,386 | 62 | 430.352,402 495.707,961 | 7.465 |
| 64 | 430.346,549 495.628,538 | 65 | 430.346,243 495.616,718 | 11.825 |
| 67 | 430.345,91 495.605,533 | 68 | 430.346,231 495.597,525 | 8.014 |
| 70 | 430.343,911 495.571,958 | 71 | 430.343,892 495.559,489 | 12.469 |
| 73 | 430.343,816 495.543,19 | 1 | 430.343,294 495.536,117 | 7.092 |

| Punct început | X / Y | Punct sfârşit | X / Y | Lungime segment |
|---|---|---|---|---|
| 17 | 430.459,749 496.616,306 | 18 | 430.458,513 496.610,039 | 6.388 |
| 20 | 430.454,148 496.578,348 | 21 | 430.454,028 496.550,268 | 28.081 |
| 23 | 430.453,774 496.490,93 | 24 | 430.453,601 496.450,686 | 40.244 |
| 26 | 430.453,476 496.421,396 | 27 | 430.453,1 496.333,833 | 87.564 |
| 29 | 430.451,475 496.295,746 | 30 | 430.452,061 496.278,445 | 17.311 |
| 32 | 430.452,808 496.212,416 | 33 | 430.454,018 496.173,407 | 39.028 |
| 35 | 430.454,276 496.163,951 | 36 | 430.455,176 496.134,764 | 29.201 |
| 38 | 430.454,529 496.088,522 | 39 | 430.452,551 496.066,773 | 21.838 |
| 41 | 430.450,474 496.045,936 | 42 | 430.449,27 496.035,86 | 10.148 |
| 44 | 430.447,589 496.020,325 | 45 | 430.447,241 496.017,698 | 2.65 |
| 47 | 430.435,44 495.976,115 | 48 | 430.430,072 495.953,816 | 22.935 |
| 50 | 430.427,55 495.944,81 | 51 | 430.423,356 495.922,209 | 22.987 |
| 53 | 430.410,014 495.869,204 | 54 | 430.409,881 495.868,818 | 0.409 |
| 56 | 430.398,61 495.858,983 | 57 | 430.402,464 495.848,756 | 10.929 |
| 59 | 430.358,955 495.750,402 | 60 | 430.354,714 495.724,747 | 26.003 |
| 62 | 430.352,402 495.707,961 | 63 | 430.344,225 495.628,538 | 79.842 |
| 65 | 430.346,243 495.616,718 | 66 | 430.346,044 495.609,881 | 6.839 |
| 68 | 430.346,231 495.597,525 | 69 | 430.345,302 495.586,61 | 10.954 |
| 71 | 430.343,892 495.559,489 | 72 | 430.344,165 495.551,47 | 8.024 |

| Punct început | X / Y | Punct sfârşit | X / Y | Lungime segment |
|---|---|---|---|---|
| 18 | 430.458,513 496.610,039 | 19 | 430.454,15 496.578,748 | 31.594 |
| 21 | 430.454,028 496.550,268 | 22 | 430.453,889 496.517,826 | 32.442 |
| 24 | 430.453,601 496.450,686 | 25 | 430.453,565 496.442,234 | 8.452 |
| 27 | 430.453,1 496.333,833 | 28 | 430.449,361 496.326,367 | 8.35 |
| 30 | 430.452,061 496.278,445 | 31 | 430.452,262 496.230,022 | 48.424 |
| 33 | 430.454,018 496.173,407 | 34 | 430.454,169 496.168,556 | 4.854 |
| 36 | 430.455,176 496.134,764 | 37 | 430.456,076 496.105,541 | 29.236 |
| 39 | 430.452,551 496.066,773 | 40 | 430.451,232 496.050,179 | 16.647 |
| 42 | 430.449,27 496.035,86 | 43 | 430.448,769 496.029,243 | 6.635 |
| 45 | 430.447,241 496.017,698 | 46 | 430.444,827 496.007,35 | 10.626 |
| 48 | 430.430,072 495.953,816 | 49 | 430.429,244 495.950,859 | 3.071 |
| 51 | 430.423,356 495.922,209 | 52 | 430.417,053 495.889,668 | 33.146 |
| 54 | 430.409,881 495.868,818 | 55 | 430.406,211 495.864,431 | 5.719 |
| 57 | 430.402,464 495.848,756 | 58 | 430.365,181 495.788,062 | 71.23 |
| 60 | 430.354,714 495.724,747 | 61 | 430.353,167 495.715,386 | 9.487 |
| 63 | 430.344,225 495.628,538 | 64 | 430.346,549 495.628,538 | 2.324 |
| 66 | 430.346,044 495.609,881 | 67 | 430.345,91 495.605,533 | 4.35 |
| 69 | 430.345,302 495.586,61 | 70 | 430.343,911 495.571,958 | 14.718 |
| 72 | 430.344,165 495.551,47 | 73 | 430.343,816 495.543,19 | 8.287 |

** Lungimile segmentelor sunt determinate în planul de proiecţie Stereo 70 şi sunt rotunjite la 1 milimetru.
*** Distanţa dintre puncte este formată din segmente cumulate ce sunt mai mici decât valoarea 1 milimetru.

*Document care conține date cu caracter personal, protejat de prevederile Regulamentului (UE) nr. 679/2016 și Legii 190/2018*

# DATE DESPRE IMOBILUL NR. 11472

**Oficiul de Cadastru şi Publicitate Imobiliară SIBIU**
**Biroul de Cadastru şi Publicitate Imobiliară Sibiu**

## A. Partea I. Descrierea imobilului

**TEREN** Extravilan

**Adresa:** Jud. Sibiu

| Nr. Crt | Nr cadastral Nr. topografic | Suprafaţa* (mp) | Observaţii / Referinţe |
|---|---|---|---|
| A1 | 100595 | 13.082 | Sector cadastral:46 Teren neimprejmuit; |

## B. Partea II. Proprietari şi acte

| Inscrieri privitoare la dreptul de proprietate şi alte drepturi reale | | Referinţe |
|---|---|---|
| **66802 / 21/11/2012** | | |
| Act Administrativ nr. 206835, din 15/09/2002 emis de Comisia Jud.pt.stabilirea dr.de proprietate (a documentatiei cadastrale avizata si receptionata de OCPI SIBIU); | | |
| B1 | Se infiinteaza aceasta carte funciara in vederea intabularii parcelei cu nr.2006/1/1 din Titlul de proprietate nr.2068/35 | A1 |
| Act Notarial nr. 11, din 05/01/2005 emis de NP VELICIU SANDA VETURIA; | | |
| B3 | Intabulare, drept de PROPRIETATE, dobandit prin Conventie, cota actuala 1/1 | A1 |
| | 1) **ROSCA IOAN**, si sotia<br>2) **ROSCA SIMONA-MARIA**, ca bun comun CNP NEIDENTIFICAT | |

## C. Partea III. SARCINI .

| Inscrieri privind dezmembramintele dreptului de proprietate, drepturi reale de garanţie şi sarcini | Referinţe |
|---|---|
| NU SUNT | |

*Document care conține date cu caracter personal, protejat de prevederile Regulamentului (UE) nr. 679/2016 și Legii 190/2018*

# Anexa Nr. 1 La Partea I

## Teren

| Nr cadastral | Suprafaţa (mp)* | Observaţii / Referinţe |
|---|---|---|
| 100595 | 13.082 | |

* Suprafaţa este determinată in planul de proiecţie Stereo 70.

DETALII LINIARE IMOBIL

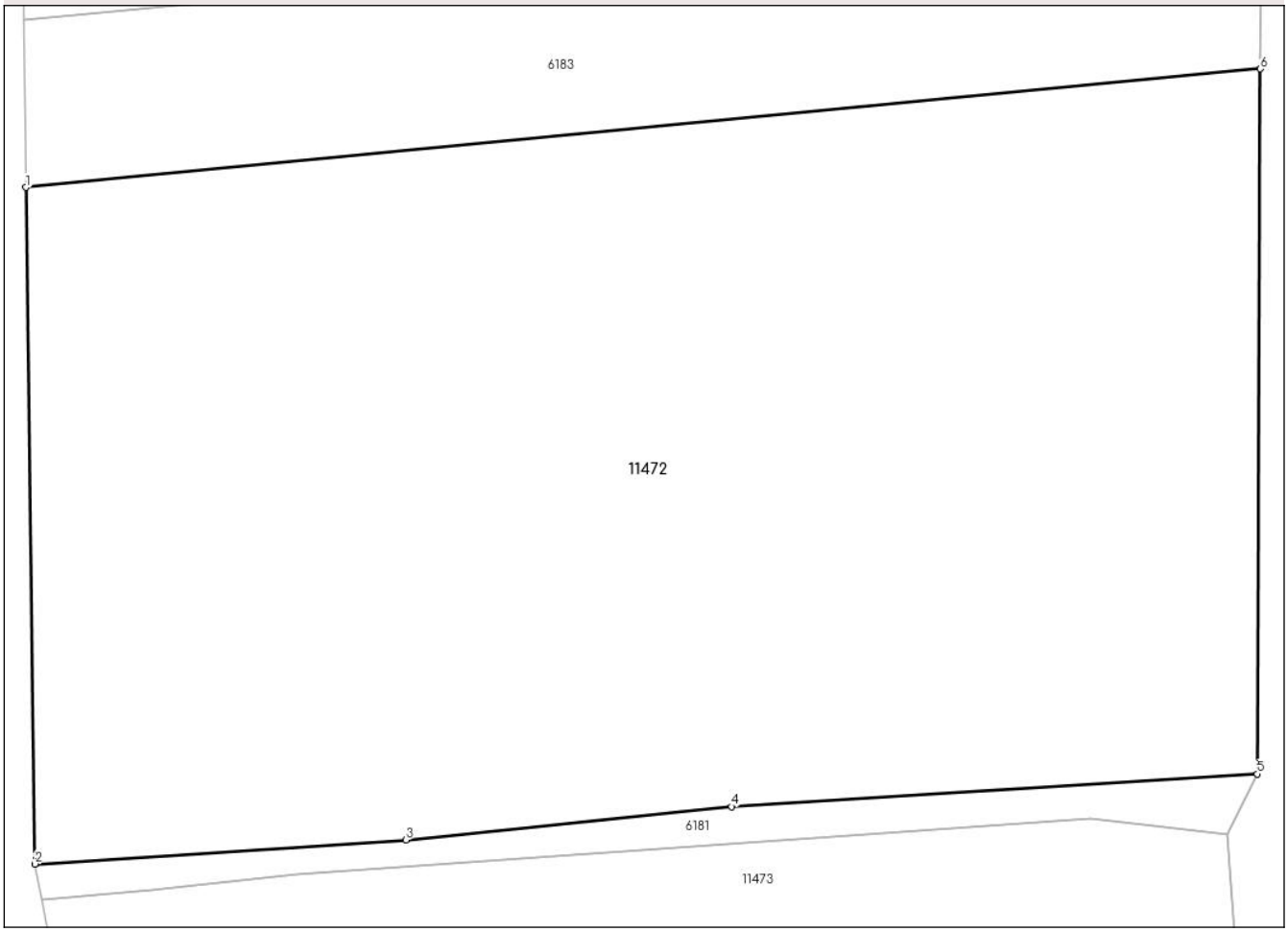


## Date referitoare la teren

| Crt | Categorie folosință | Intra vilan | Suprafaţa (mp) | Tarla | Parcelă | Nr. topo | Observaţii / Referinţe |
|---|---|---|---|---|---|---|---|
| 1 | arabil | NU | 13.082 | 69 | 2006/1/1/1 | - | Diferența de suprafață se regăsește la ID 11473 UAT Loamneș, aferent parcelei 2006/1/1/2 |

**Lungime Segmente**

**1) Valorile lungimilor segmentelor sunt obţinute din proiecţie în plan.**

| Punct început | X / Y | Punct sfârşit | X / Y | Lungime segment (** (m) |
|---|---|---|---|---|
| 1 | 430.300,03<br>496.406,668 | 2 | 430.301,125<br>496.322,651 | 84.024 |
| 2 | 430.301,125<br>496.322,651 | 3 | 430.347,271<br>496.325,664 | 46.244 |
| 3 | 430.347,271<br>496.325,664 | 4 | 430.387,753<br>496.329,78 | 40.691 |
| 4 | 430.387,753<br>496.329,78 | 5 | 430.453,1<br>496.333,833 | 65.473 |
| 5 | 430.453,1<br>496.333,833 | 6 | 430.453,476<br>496.421,396 | 87.564 |

*Document care conține date cu caracter personal, protejat de prevederile Regulamentului (UE) nr. 679/2016 și Legii 190/2018*

| Punct început | X / Y | Punct sfârşit | X / Y | Lungime segment (** (m) |
|---|---|---|---|---|
| 6 | 430.453,476<br>496.421,396 | 1 | 430.300,03<br>496.406,668 | 154.151 |

** Lungimile segmentelor sunt determinate în planul de proiecţie Stereo 70 şi sunt rotunjite la 1 milimetru.
*** Distanţa dintre puncte este formată din segmente cumulate ce sunt mai mici decât valoarea 1 milimetru.

*Document care conține date cu caracter personal, protejat de prevederile Regulamentului (UE) nr. 679/2016 și Legii 190/2018*

# DATE DESPRE IMOBILUL NR. 11473

**Oficiul de Cadastru şi Publicitate Imobiliară SIBIU**
**Biroul de Cadastru şi Publicitate Imobiliară Sibiu**

## A. Partea I. Descrierea imobilului

**TEREN** Extravilan

**Adresa:** Jud. Sibiu

| Nr. Crt | Nr cadastral Nr. topografic | Suprafaţa* (mp) | Observaţii / Referinţe |
|---|---|---|---|
| A1 | 100595 | 16.718 | Sector cadastral:46 Teren neimprejmuit; |

## B. Partea II. Proprietari şi acte

| Inscrieri privitoare la dreptul de proprietate şi alte drepturi reale | | Referinţe |
|---|---|---|
| **66802 / 21/11/2012** | | |
| Act Administrativ nr. 206835, din 15/09/2002 emis de Comisia Jud.pt.stabilirea dr.de proprietate (a documentatiei cadastrale avizata si receptionata de OCPI SIBIU); | | |
| B1 | Se infiinteaza aceasta carte funciara in vederea intabularii parcelei cu nr.2006/1/1 din Titlul de proprietate nr.2068/35 | A1 |
| Act Notarial nr. 11, din 05/01/2005 emis de NP VELICIU SANDA VETURIA; | | |
| B3 | Intabulare, drept de PROPRIETATE, dobandit prin Conventie, cota actuala 1/1 | A1 |
| | 1) **ROSCA IOAN**, si sotia<br>2) **ROSCA SIMONA-MARIA**, ca bun comun CNP NEIDENTIFICAT | |

## C. Partea III. SARCINI .

| Inscrieri privind dezmembramintele dreptului de proprietate, drepturi reale de garanţie şi sarcini | Referinţe |
|---|---|
| NU SUNT | |

# Anexa Nr. 1 La Partea I

## Teren

| Nr cadastral | Suprafaţa (mp)* | Observaţii / Referinţe |
|---|---|---|
| 100595 | 16.718 | |

* Suprafaţa este determinată in planul de proiecţie Stereo 70.

DETALII LINIARE IMOBIL

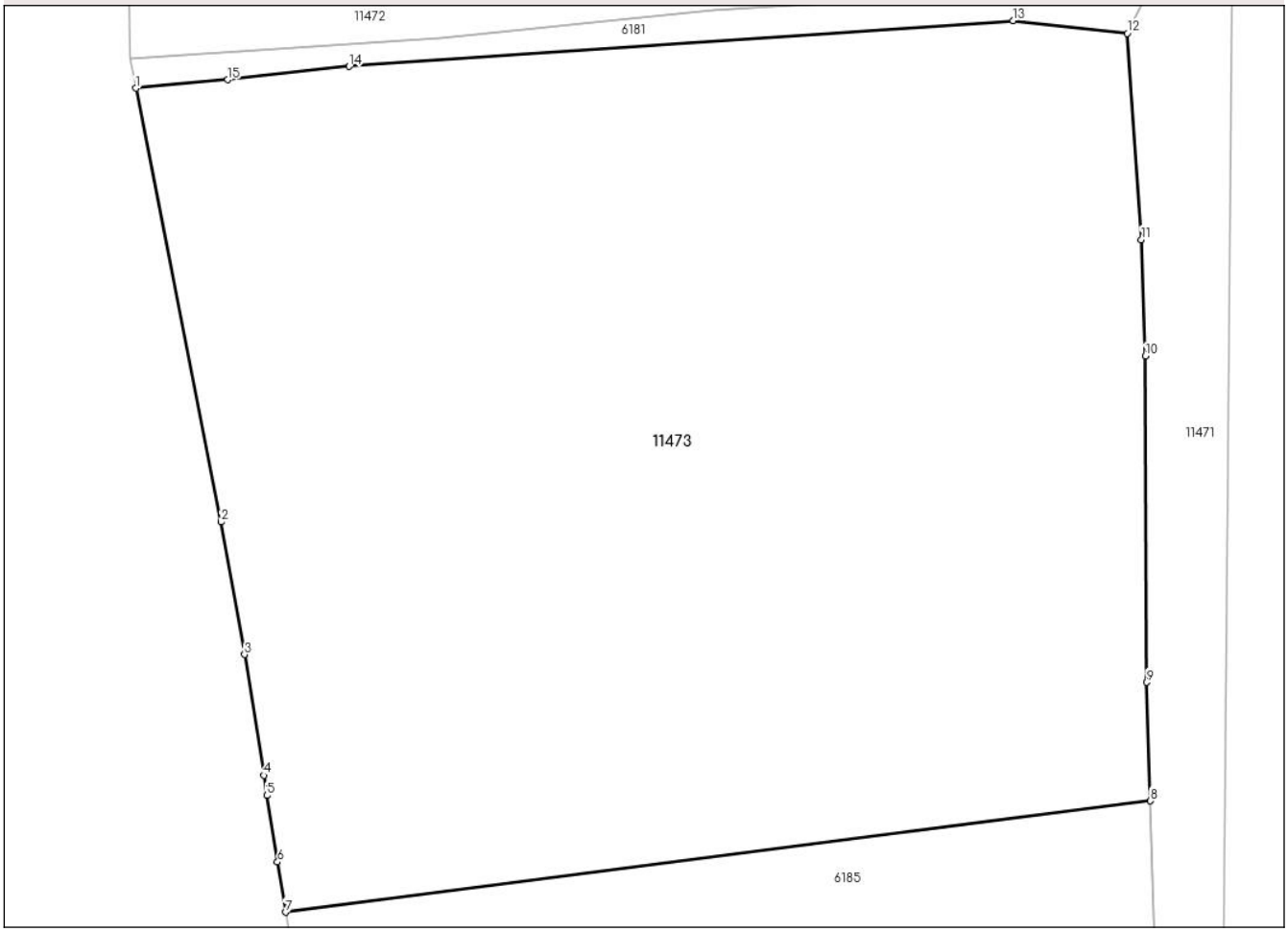


## Date referitoare la teren

| Crt | Categorie folosință | Intra vilan | Suprafaţa (mp) | Tarla | Parcelă | Nr. topo | Observaţii / Referinţe |
|---|---|---|---|---|---|---|---|
| 1 | arabil | NU | 16.718 | 69 | 2006/1/1/2 | - | Diferența de suprafață se regăsește la ID 11472 UAT Loamneș, aferent parcelei 2006/1/1/1 |

**Lungime Segmente**
**1) Valorile lungimilor segmentelor sunt obţinute din proiecţie în plan.**

| Punct început | X / Y | Punct sfârşit | X / Y | Lungime segment (** (m) |
|---|---|---|---|---|
| 1 | 430.301,997<br>496.318,212 | 2 | 430.314,65<br>496.253,802 | 65.641 |
| 2 | 430.314,65<br>496.253,802 | 3 | 430.318,171<br>496.234,131 | 19.984 |
| 3 | 430.318,171<br>496.234,131 | 4 | 430.321,026<br>496.216,196 | 18.161 |
| 4 | 430.321,026<br>496.216,196 | 5 | 430.321,499<br>496.213,225 | 3.008 |
| 5 | 430.321,499<br>496.213,225 | 6 | 430.323,075<br>496.203,322 | 10.028 |

*Document care conține date cu caracter personal, protejat de prevederile Regulamentului (UE) nr. 679/2016 și Legii 190/2018*

| Punct început | X / Y | Punct sfârşit | X / Y | Lungime segment (** (m) |
|---|---|---|---|---|
| 6 | 430.323,075<br>496.203,322 | 7 | 430.324,258<br>496.195,888 | 7.527 |
| 7 | 430.324,258<br>496.195,888 | 8 | 430.452,808<br>496.212,416 | 129.608 |
| 8 | 430.452,808<br>496.212,416 | 9 | 430.452,262<br>496.230,022 | 17.614 |
| 9 | 430.452,262<br>496.230,022 | 10 | 430.452,061<br>496.278,445 | 48.424 |
| 10 | 430.452,061<br>496.278,445 | 11 | 430.451,475<br>496.295,746 | 17.311 |
| 11 | 430.451,475<br>496.295,746 | 12 | 430.449,361<br>496.326,367 | 30.694 |
| 12 | 430.449,361<br>496.326,367 | 13 | 430.432,417<br>496.328,24 | 17.048 |
| 13 | 430.432,417<br>496.328,24 | 14 | 430.333,724<br>496.321,442 | 98.927 |
| 14 | 430.333,724<br>496.321,442 | 15 | 430.315,665<br>496.319,493 | 18.164 |
| 15 | 430.315,665<br>496.319,493 | 1 | 430.301,997<br>496.318,212 | 13.728 |

** Lungimile segmentelor sunt determinate în planul de proiecţie Stereo 70 şi sunt rotunjite la 1 milimetru.
*** Distanţa dintre puncte este formată din segmente cumulate ce sunt mai mici decât valoarea 1 milimetru.

*Document care conține date cu caracter personal, protejat de prevederile Regulamentului (UE) nr. 679/2016 și Legii 190/2018*

# DATE DESPRE IMOBILUL NR. 11474

**Oficiul de Cadastru şi Publicitate Imobiliară SIBIU**
**Biroul de Cadastru şi Publicitate Imobiliară Sibiu**

## A. Partea I. Descrierea imobilului

**TEREN** Extravilan

**Adresa:** Jud. Sibiu

| Nr. Crt | Nr cadastral Nr. topografic | Suprafaţa* (mp) | Observaţii / Referinţe |
|---|---|---|---|
| A1 | | 2.318 | Sector cadastral:46 Teren neimprejmuit; |

## B. Partea II. Proprietari şi acte

| Inscrieri privitoare la dreptul de proprietate şi alte drepturi reale | | Referinţe |
|---|---|---|
| / | | |
| Act Normativ nr. 7, din 13/03/1996 emis de PARLAMENTUL ROMÂNIEI (lege); | | |
| B1 | Inscrierea provizorie, drept de PROPRIETATE, dobandit prin Lege, cota actuala 1/1 | A1 |
| | 1) **COMUNA LOAMNEŞ**, CIF:4240979, PROPRIETAR NEIDENTIFICAT | |

## C. Partea III. SARCINI .

| Inscrieri privind dezmembramintele dreptului de proprietate, drepturi reale de garanţie şi sarcini | Referinţe |
|---|---|
| NU SUNT | |

*Document care conține date cu caracter personal, protejat de prevederile Regulamentului (UE) nr. 679/2016 și Legii 190/2018*

# Anexa Nr. 1 La Partea I

## Teren

| Nr cadastral | Suprafaţa (mp)* | Observaţii / Referinţe |
|---|---|---|
| | 2.318 | |

* Suprafaţa este determinată in planul de proiecţie Stereo 70.

DETALII LINIARE IMOBIL

## Date referitoare la teren

| Crt | Categorie folosință | Intra vilan | Suprafaţa (mp) | Tarla | Parcelă | Nr. topo | Observaţii / Referinţe |
|---|---|---|---|---|---|---|---|
| 1 | ape curgatoare | NU | 2.318 | 89 | 2857/2 | - | râul Visa |

**Lungime Segmente**

**1) Valorile lungimilor segmentelor sunt obţinute din proiecţie în plan.**

| Punct început | X / Y | Punct sfârşit | X / Y | Lungime segment |
|---|---|---|---|---|
| 1 | 430.173,909 495.037,144 | 2 | 430.179,372 495.027,118 | 11.418 |
| 4 | 430.174,572 495.066,692 | 5 | 430.179,982 495.094,322 | 28.155 |
| 7 | 430.190,492 495.143,855 | 8 | 430.199,662 495.168,312 | 26.12 |
| 10 | 430.236,858 495.177,496 | 11 | 430.264,781 495.174,916 | 28.042 |
| 13 | 430.289,508 495.257,683 | 14 | 430.285,78 495.372,718 | 115.095 |

| Punct început | X / Y | Punct sfârşit | X / Y | Lungime segment |
|---|---|---|---|---|
| 2 | 430.179,372 495.027,118 | 3 | 430.174,437 495.042,674 | 16.319 |
| 5 | 430.179,982 495.094,322 | 6 | 430.186,164 495.117,54 | 24.028 |
| 8 | 430.199,662 495.168,312 | 9 | 430.216,457 495.177,083 | 18.948 |
| 11 | 430.264,781 495.174,916 | 12 | 430.270,785 495.182,37 | 9.572 |
| 14 | 430.285,78 495.372,718 | 15 | 430.280,894 495.361,257 | 12.459 |

| Punct început | X / Y | Punct sfârşit | X / Y | Lungime segment |
|---|---|---|---|---|
| 3 | 430.174,437 495.042,674 | 4 | 430.174,572 495.066,692 | 24.019 |
| 6 | 430.186,164 495.117,54 | 7 | 430.190,492 495.143,855 | 26.668 |
| 9 | 430.216,457 495.177,083 | 10 | 430.236,858 495.177,496 | 20.405 |
| 12 | 430.270,785 495.182,37 | 13 | 430.289,508 495.257,683 | 77.605 |
| 15 | 430.280,894 495.361,257 | 16 | 430.280,335 495.357,238 | 4.058 |

*Document care conține date cu caracter personal, protejat de prevederile Regulamentului (UE) nr. 679/2016 și Legii 190/2018*

| Punct început | X / Y | Punct sfârşit | X / Y | Lungime segment |
|---|---|---|---|---|
| 16 | 430.280,335<br>495.357,238 | 17 | 430.279,064<br>495.348,113 | 9.212 |
| 19 | 430.280,418<br>495.327,535 | 20 | 430.283,037<br>495.317,085 | 10.773 |
| 22 | 430.283,599<br>495.297,356 | 23 | 430.283,794<br>495.285,752 | 11.606 |
| 25 | 430.283,89<br>495.268,228 | 26 | 430.283,541<br>495.254,377 | 13.855 |
| 28 | 430.278,898<br>495.230,339 | 29 | 430.275,039<br>495.218,831 | 12.139 |
| 31 | 430.268,89<br>495.200,312 | 32 | 430.264,899<br>495.190,08 | 10.983 |
| 34 | 430.251,438<br>495.184,456 | 35 | 430.237,873<br>495.183,023 | 13.64 |
| 37 | 430.210,923<br>495.180,118 | 38 | 430.202,148<br>495.177,372 | 9.195 |
| 40 | 430.191,752<br>495.162,146 | 41 | 430.185,051<br>495.155,862 | 9.186 |
| 43 | 430.183,273<br>495.147,384 | 44 | 430.183,369<br>495.126,429 | 20.956 |
| 46 | 430.177,021<br>495.108,262 | 47 | 430.174,383<br>495.098,193 | 10.409 |
| 49 | 430.166,75<br>495.047,673 | 50 | 430.165,993<br>495.046,552 | 1.353 |
| 52 | 430.161,519<br>495.039,976 | 53 | 430.169,131<br>495.036,439 | 8.394 |

| Punct început | X / Y | Punct sfârşit | X / Y | Lungime segment |
|---|---|---|---|---|
| 17 | 430.279,064<br>495.348,113 | 18 | 430.279,064<br>495.339,513 | 8.601 |
| 20 | 430.283,037<br>495.317,085 | 21 | 430.284,795<br>495.310,067 | 7.235 |
| 23 | 430.283,794<br>495.285,752 | 24 | 430.284,01<br>495.272,988 | 12.766 |
| 26 | 430.283,541<br>495.254,377 | 27 | 430.283,329<br>495.245,983 | 8.396 |
| 29 | 430.275,039<br>495.218,831 | 30 | 430.270,606<br>495.205,478 | 14.069 |
| 32 | 430.264,899<br>495.190,08 | 33 | 430.259,332<br>495.187,754 | 6.034 |
| 35 | 430.237,873<br>495.183,023 | 36 | 430.228,688<br>495.182,033 | 9.238 |
| 38 | 430.202,148<br>495.177,372 | 39 | 430.196,523<br>495.169,135 | 9.975 |
| 41 | 430.185,051<br>495.155,862 | 42 | 430.183,469<br>495.152,322 | 3.877 |
| 44 | 430.183,369<br>495.126,429 | 45 | 430.181,982<br>495.122,46 | 4.204 |
| 47 | 430.174,383<br>495.098,193 | 48 | 430.169,875<br>495.058,277 | 40.17 |
| 50 | 430.165,993<br>495.046,552 | 51 | 430.161,754<br>495.040,282 | 7.569 |
| 53 | 430.169,131<br>495.036,439 | 1 | 430.173,909<br>495.037,144 | 4.829 |

| Punct început | X / Y | Punct sfârşit | X / Y | Lungime segment |
|---|---|---|---|---|
| 18 | 430.279,064<br>495.339,513 | 19 | 430.280,418<br>495.327,535 | 12.053 |
| 21 | 430.284,795<br>495.310,067 | 22 | 430.283,599<br>495.297,356 | 12.767 |
| 24 | 430.284,01<br>495.272,988 | 25 | 430.283,89<br>495.268,228 | 4.762 |
| 27 | 430.283,329<br>495.245,983 | 28 | 430.278,898<br>495.230,339 | 16.259 |
| 30 | 430.270,606<br>495.205,478 | 31 | 430.268,89<br>495.200,312 | 5.443 |
| 33 | 430.259,332<br>495.187,754 | 34 | 430.251,438<br>495.184,456 | 8.555 |
| 36 | 430.228,688<br>495.182,033 | 37 | 430.210,923<br>495.180,118 | 17.868 |
| 39 | 430.196,523<br>495.169,135 | 40 | 430.191,752<br>495.162,146 | 8.462 |
| 42 | 430.183,469<br>495.152,322 | 43 | 430.183,273<br>495.147,384 | 4.942 |
| 45 | 430.181,982<br>495.122,46 | 46 | 430.177,021<br>495.108,262 | 15.04 |
| 48 | 430.169,875<br>495.058,277 | 49 | 430.166,75<br>495.047,673 | 11.054 |
| 51 | 430.161,754<br>495.040,282 | 52 | 430.161,519<br>495.039,976 | 0.386 |

**** Lungimile segmentelor sunt determinate în planul de proiecţie Stereo 70 şi sunt rotunjite la 1 milimetru.**
***** Distanţa dintre puncte este formată din segmente cumulate ce sunt mai mici decât valoarea 1 milimetru.**

*Document care conține date cu caracter personal, protejat de prevederile Regulamentului (UE) nr. 679/2016 și Legii 190/2018*

# DATE DESPRE IMOBILUL NR. 11475

**Oficiul de Cadastru şi Publicitate Imobiliară SIBIU**
**Biroul de Cadastru şi Publicitate Imobiliară Sibiu**

## A. Partea I. Descrierea imobilului

**TEREN** Extravilan

**Adresa:** Jud. Sibiu

| Nr. Crt | Nr cadastral Nr. topografic | Suprafaţa* (mp) | Observaţii / Referinţe |
|---|---|---|---|
| A1 | | 295 | Sector cadastral:46 Teren neimprejmuit; |

## B. Partea II. Proprietari şi acte

| Inscrieri privitoare la dreptul de proprietate şi alte drepturi reale | | Referinţe |
|---|---|---|
| / | | |
| Act Normativ nr. 7, din 13/03/1996 emis de PARLAMENTUL ROMÂNIEI (lege); | | |
| B1 | Inscrierea provizorie, drept de PROPRIETATE, dobandit prin Lege, cota actuala 1/1 | A1 |
| | 1) **COMUNA LOAMNEŞ**, CIF:4240979, PROPRIETAR NEIDENTIFICAT | |

## C. Partea III. SARCINI .

| Inscrieri privind dezmembramintele dreptului de proprietate, drepturi reale de garanţie şi sarcini | Referinţe |
|---|---|
| NU SUNT | |

*Document care conține date cu caracter personal, protejat de prevederile Regulamentului (UE) nr. 679/2016 și Legii 190/2018*

# Anexa Nr. 1 La Partea I

## Teren

| Nr cadastral | Suprafaţa (mp)* | Observaţii / Referinţe |
|---|---|---|
| | 295 | |

* Suprafaţa este determinată in planul de proiecţie Stereo 70.

DETALII LINIARE IMOBIL

## Date referitoare la teren

| Crt | Categorie folosință | Intra vilan | Suprafaţa (mp) | Tarla | Parcelă | Nr. topo | Observaţii / Referinţe |
|---|---|---|---|---|---|---|---|
| 1 | ape curgatoare | NU | 295 | 89 | 2857/3 | - | râul VISA |

**Lungime Segmente**
**1) Valorile lungimilor segmentelor sunt obţinute din proiecţie în plan.**

| Punct început | X / Y | Punct sfârşit | X / Y | Lungime segment (** (m) |
|---|---|---|---|---|
| 1 | 430.179,782<br>494.943,835 | 2 | 430.185,481<br>494.973,779 | 30.482 |
| 2 | 430.185,481<br>494.973,779 | 3 | 430.185,166<br>495.008,858 | 35.081 |
| 3 | 430.185,166<br>495.008,858 | 4 | 430.182,406<br>495.017,558 | 9.127 |
| 4 | 430.182,406<br>495.017,558 | 5 | 430.183,623<br>495.011,766 | 5.918 |
| 5 | 430.183,623<br>495.011,766 | 6 | 430.184,134<br>495.003,092 | 8.689 |

*Document care conține date cu caracter personal, protejat de prevederile Regulamentului (UE) nr. 679/2016 și Legii 190/2018*

| Punct început | X / Y | Punct sfârşit | X / Y | Lungime segment (** (m) |
|---|---|---|---|---|
| 6 | 430.184,134<br>495.003,092 | 7 | 430.184,301<br>495.000,249 | 2.848 |
| 7 | 430.184,301<br>495.000,249 | 8 | 430.183,901<br>494.995,88 | 4.387 |
| 8 | 430.183,901<br>494.995,88 | 9 | 430.182,777<br>494.983,609 | 12.322 |
| 9 | 430.182,777<br>494.983,609 | 10 | 430.182,181<br>494.979,263 | 4.386 |
| 10 | 430.182,181<br>494.979,263 | 11 | 430.181,058<br>494.971,081 | 8.259 |
| 11 | 430.181,058<br>494.971,081 | 12 | 430.178,528<br>494.957,371 | 13.942 |
| 12 | 430.178,528<br>494.957,371 | 13 | 430.176,627<br>494.948,247 | 9.32 |
| 13 | 430.176,627<br>494.948,247 | 14 | 430.174,96<br>494.940,247 | 8.172 |
| 14 | 430.174,96<br>494.940,247 | 15 | 430.174,375<br>494.937,237 | 3.066 |
| 15 | 430.174,375<br>494.937,237 | 16 | 430.173,678<br>494.933,648 | 3.656 |
| 16 | 430.173,678<br>494.933,648 | 17 | 430.172,633<br>494.928,276 | 5.473 |
| 17 | 430.172,633<br>494.928,276 | 18 | 430.171,573<br>494.922,824 | 5.554 |
| 18 | 430.171,573<br>494.922,824 | 19 | 430.170,456<br>494.916,346 | 6.573 |
| 19 | 430.170,456<br>494.916,346 | 20 | 430.169,549<br>494.904,512 | 11.869 |
| 20 | 430.169,549<br>494.904,512 | 1 | 430.179,782<br>494.943,835 | 40.633 |

** Lungimile segmentelor sunt determinate în planul de proiecţie Stereo 70 şi sunt rotunjite la 1 milimetru.
*** Distanţa dintre puncte este formată din segmente cumulate ce sunt mai mici decât valoarea 1 milimetru.

*Document care conține date cu caracter personal, protejat de prevederile Regulamentului (UE) nr. 679/2016 și Legii 190/2018*

# DATE DESPRE IMOBILUL NR. 11476

**Oficiul de Cadastru şi Publicitate Imobiliară SIBIU**
**Biroul de Cadastru şi Publicitate Imobiliară Sibiu**

## A. Partea I. Descrierea imobilului

**TEREN** Extravilan

**Adresa:** Jud. Sibiu

| Nr. Crt | Nr cadastral Nr. topografic | Suprafaţa* (mp) | Observaţii / Referinţe |
|---|---|---|---|
| A1 | | 480 | Sector cadastral:46 Teren neimprejmuit; |

## B. Partea II. Proprietari şi acte

| Inscrieri privitoare la dreptul de proprietate şi alte drepturi reale | | Referinţe |
|---|---|---|
| / | | |
| Act Administrativ nr. 509/35, din 30/03/1995 emis de CJPSDPAT (titlu de proprietate); | | |
| B1 | Intabulare, drept de PROPRIETATE, dobandit prin Reconstituire, cota actuala 1/1 | A1 |
| | 1) **TRIFAN MARIA**, CNP NEIDENTIFICAT | |

## C. Partea III. SARCINI .

| Inscrieri privind dezmembramintele dreptului de proprietate, drepturi reale de garanţie şi sarcini | Referinţe |
|---|---|
| NU SUNT | |

*Document care conține date cu caracter personal, protejat de prevederile Regulamentului (UE) nr. 679/2016 și Legii 190/2018*

# Anexa Nr. 1 La Partea I

## Teren

| Nr cadastral | Suprafaţa (mp)* | Observaţii / Referinţe |
|---|---|---|
| | 480 | |

* Suprafaţa este determinată in planul de proiecţie Stereo 70.

DETALII LINIARE IMOBIL

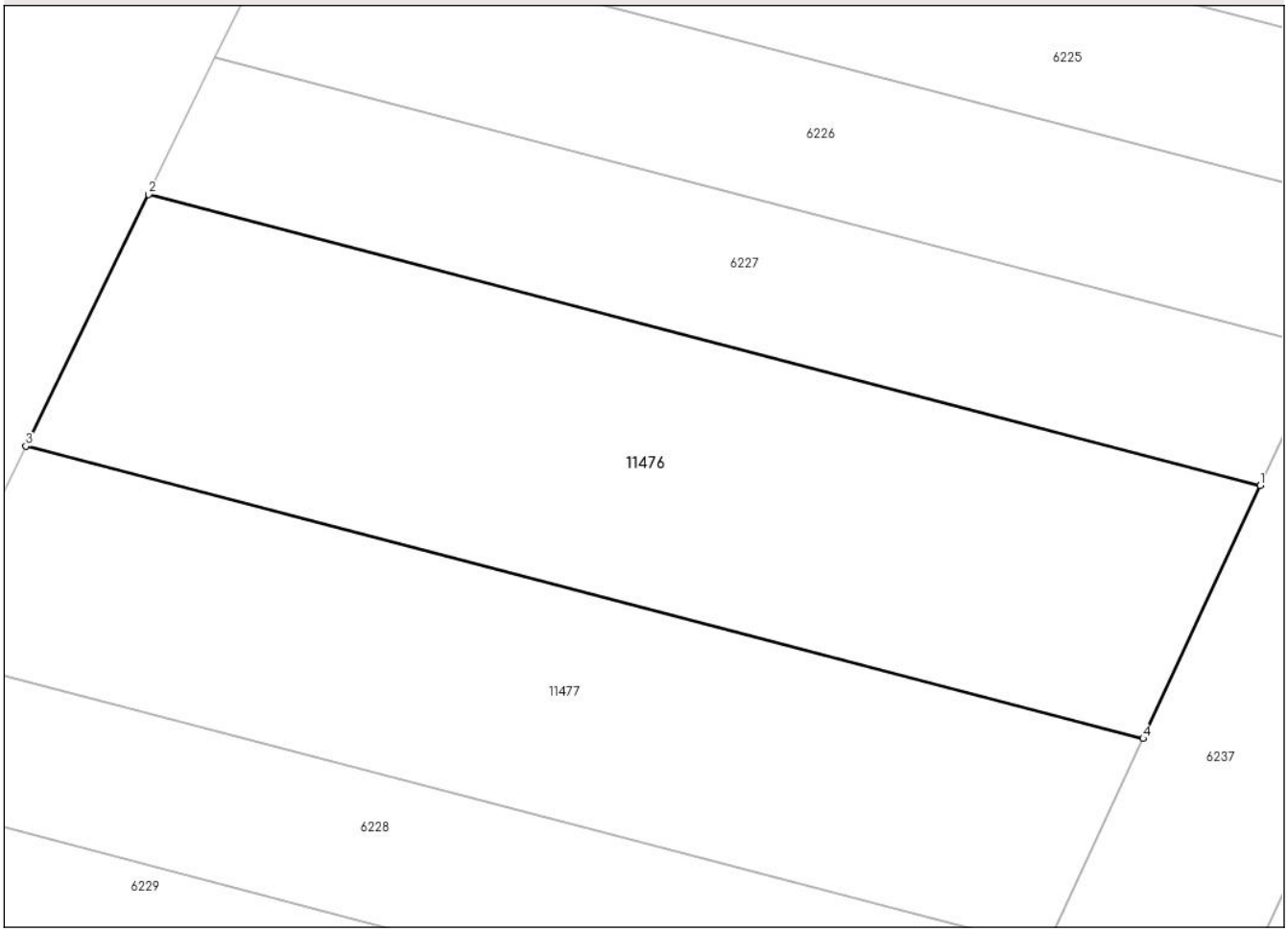


## Date referitoare la teren

| Crt | Categorie folosință | Intra vilan | Suprafaţa (mp) | Tarla | Parcelă | Nr. topo | Observaţii / Referinţe |
|---|---|---|---|---|---|---|---|
| 1 | arabil | NU | 480 | 89 | 2019/11/1 | - | NUMAR DE PARCELA GRESIT IN TP 2019/11 |

**Lungime Segmente**
**1) Valorile lungimilor segmentelor sunt obţinute din proiecţie în plan.**

| Punct început | X / Y | Punct sfârşit | X / Y | Lungime segment (** (m) |
|---|---|---|---|---|
| 1 | 430.072,214<br>494.910,262 | 2 | 430.028,869<br>494.921,594 | 44.801 |
| 2 | 430.028,869<br>494.921,594 | 3 | 430.024,088<br>494.911,797 | 10.902 |
| 3 | 430.024,088<br>494.911,797 | 4 | 430.067,645<br>494.900,409 | 45.021 |
| 4 | 430.067,645<br>494.900,409 | 1 | 430.072,214<br>494.910,262 | 10.861 |

*Document care conține date cu caracter personal, protejat de prevederile Regulamentului (UE) nr. 679/2016 și Legii 190/2018*

** Lungimile segmentelor sunt determinate în planul de proiecţie Stereo 70 şi sunt rotunjite la 1 milimetru.
*** Distanţa dintre puncte este formată din segmente cumulate ce sunt mai mici decât valoarea 1 milimetru.

*Document care conține date cu caracter personal, protejat de prevederile Regulamentului (UE) nr. 679/2016 și Legii 190/2018*

# DATE DESPRE IMOBILUL NR. 11477

**Oficiul de Cadastru şi Publicitate Imobiliară SIBIU**
**Biroul de Cadastru şi Publicitate Imobiliară Sibiu**

## A. Partea I. Descrierea imobilului

**TEREN** Extravilan

**Adresa:** Jud. Sibiu

| Nr. Crt | Nr cadastral Nr. topografic | Suprafaţa* (mp) | Observaţii / Referinţe |
|---|---|---|---|
| A1 | | 400 | Sector cadastral:46 Teren neimprejmuit; |

## B. Partea II. Proprietari şi acte

| Inscrieri privitoare la dreptul de proprietate şi alte drepturi reale | | Referinţe |
|---|---|---|
| / | | |
| Act Normativ nr. 7, din 13/03/1996 emis de PARLAMENTUL ROMÂNIEI (lege); | | |
| B1 | Inscrierea provizorie, drept de PROPRIETATE, dobandit prin Lege, cota actuala 1/1 | A1 |
| | 1) **COMUNA LOAMNEŞ**, CIF:4240979, PROPRIETAR NEIDENTIFICAT | |

## C. Partea III. SARCINI .

| Inscrieri privind dezmembramintele dreptului de proprietate, drepturi reale de garanţie şi sarcini | Referinţe |
|---|---|
| NU SUNT | |

*Document care conține date cu caracter personal, protejat de prevederile Regulamentului (UE) nr. 679/2016 și Legii 190/2018*

# Anexa Nr. 1 La Partea I

## Teren

| Nr cadastral | Suprafaţa (mp)* | Observaţii / Referinţe |
|---|---|---|
| | 400 | |

* Suprafaţa este determinată in planul de proiecţie Stereo 70.

DETALII LINIARE IMOBIL

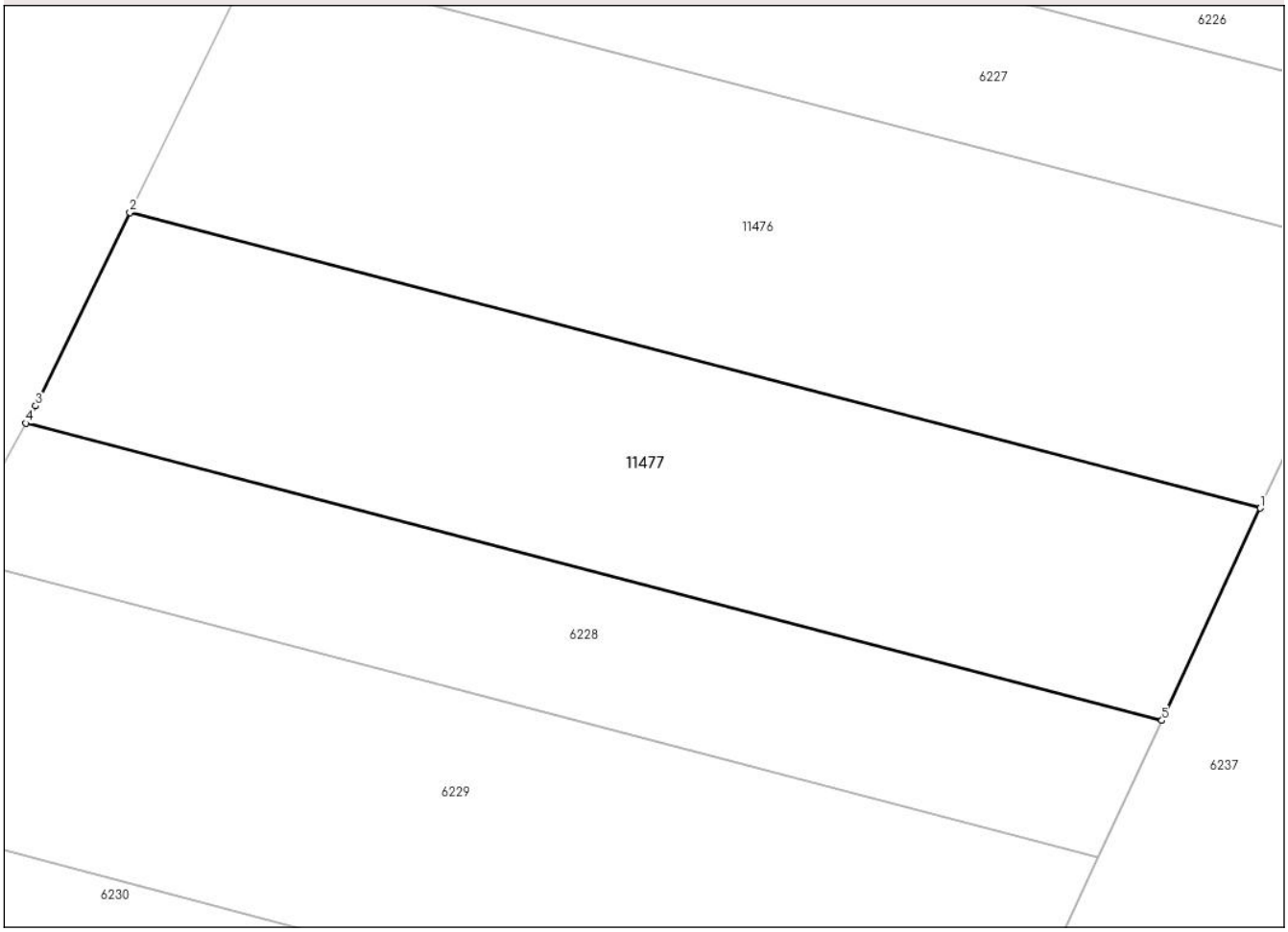


## Date referitoare la teren

| Crt | Categorie folosință | Intra vilan | Suprafaţa (mp) | Tarla | Parcelă | Nr. topo | Observaţii / Referinţe |
|---|---|---|---|---|---|---|---|
| 1 | arabil | NU | 400 | 89 | 2019/12/1 | - | |

**Lungime Segmente**
**1) Valorile lungimilor segmentelor sunt obţinute din proiecţie în plan.**

| Punct început | X / Y | Punct sfârşit | X / Y | Lungime segment (** (m) |
|---|---|---|---|---|
| 1 | 430.067,645<br>494.900,409 | 2 | 430.024,088<br>494.911,797 | 45.021 |
| 2 | 430.024,088<br>494.911,797 | 3 | 430.020,453<br>494.904,349 | 8.287 |
| 3 | 430.020,453<br>494.904,349 | 4 | 430.020,08<br>494.903,679 | 0.767 |
| 4 | 430.020,08<br>494.903,679 | 5 | 430.063,855<br>494.892,234 | 45.247 |
| 5 | 430.063,855<br>494.892,234 | 1 | 430.067,645<br>494.900,409 | 9.011 |

*Document care conține date cu caracter personal, protejat de prevederile Regulamentului (UE) nr. 679/2016 și Legii 190/2018*

** Lungimile segmentelor sunt determinate în planul de proiecţie Stereo 70 şi sunt rotunjite la 1 milimetru.
*** Distanţa dintre puncte este formată din segmente cumulate ce sunt mai mici decât valoarea 1 milimetru.

*Document care conține date cu caracter personal, protejat de prevederile Regulamentului (UE) nr. 679/2016 și Legii 190/2018*

# DATE DESPRE IMOBILUL NR. 11478

**Oficiul de Cadastru şi Publicitate Imobiliară SIBIU**
**Biroul de Cadastru şi Publicitate Imobiliară Sibiu**

## A. Partea I. Descrierea imobilului

**TEREN** Extravilan

**Adresa:** Jud. Sibiu

| Nr. Crt | Nr cadastral Nr. topografic | Suprafaţa* (mp) | Observaţii / Referinţe |
|---|---|---|---|
| A1 | 102736 | 3.200 | Sector cadastral:46 Teren neimprejmuit; |

## B. Partea II. Proprietari şi acte

| Inscrieri privitoare la dreptul de proprietate şi alte drepturi reale | | Referinţe |
|---|---|---|
| **43705 / 26/04/2021** | | |
| Act Administrativ nr. 3523/35, din 01/04/2021 emis de CJPSDPAT; | | |
| B1 | Se infiinteaza aceasta carte funciara pentru parcela nr. 2006/3/1/1 din TP 23525/35/01.04.2021 | A1 |
| B2 | Intabulare, drept de PROPRIETATE, dobandit prin Reconstituire, cota actuala 1/1 | A1 |
| | 1) **VESTEMEAN ANA**<br>2) **VEȘTEMEAN IOAN**<br>3) **ARCAȘ ANIȚA**<br>4) **VEȘTEMAN NICOLAE** | |
| **31938 / 30/03/2022** | | |
| Act Normativ nr. 43705, din 26/04/2021 emis de OCPI SIBIU; | | |
| B3 | Se indreapta eroarea materiala strecurata in incheierea de intabulare nr. 43705/2021 cf, in sensul ca numele proprietarului de sub B.2.2 este VESTEMAN si nu VESTEMEAN, cum din eroare s-a inscris | A1 |

## C. Partea III. SARCINI .

| Inscrieri privind dezmembramintele dreptului de proprietate, drepturi reale de garanţie şi sarcini | Referinţe |
|---|---|
| NU SUNT | |

*Document care conține date cu caracter personal, protejat de prevederile Regulamentului (UE) nr. 679/2016 și Legii 190/2018*

# Anexa Nr. 1 La Partea I

## Teren

| Nr cadastral | Suprafaţa (mp)* | Observaţii / Referinţe |
|---|---|---|
| 102736 | 3.200 | |

* Suprafaţa este determinată in planul de proiecţie Stereo 70.

DETALII LINIARE IMOBIL

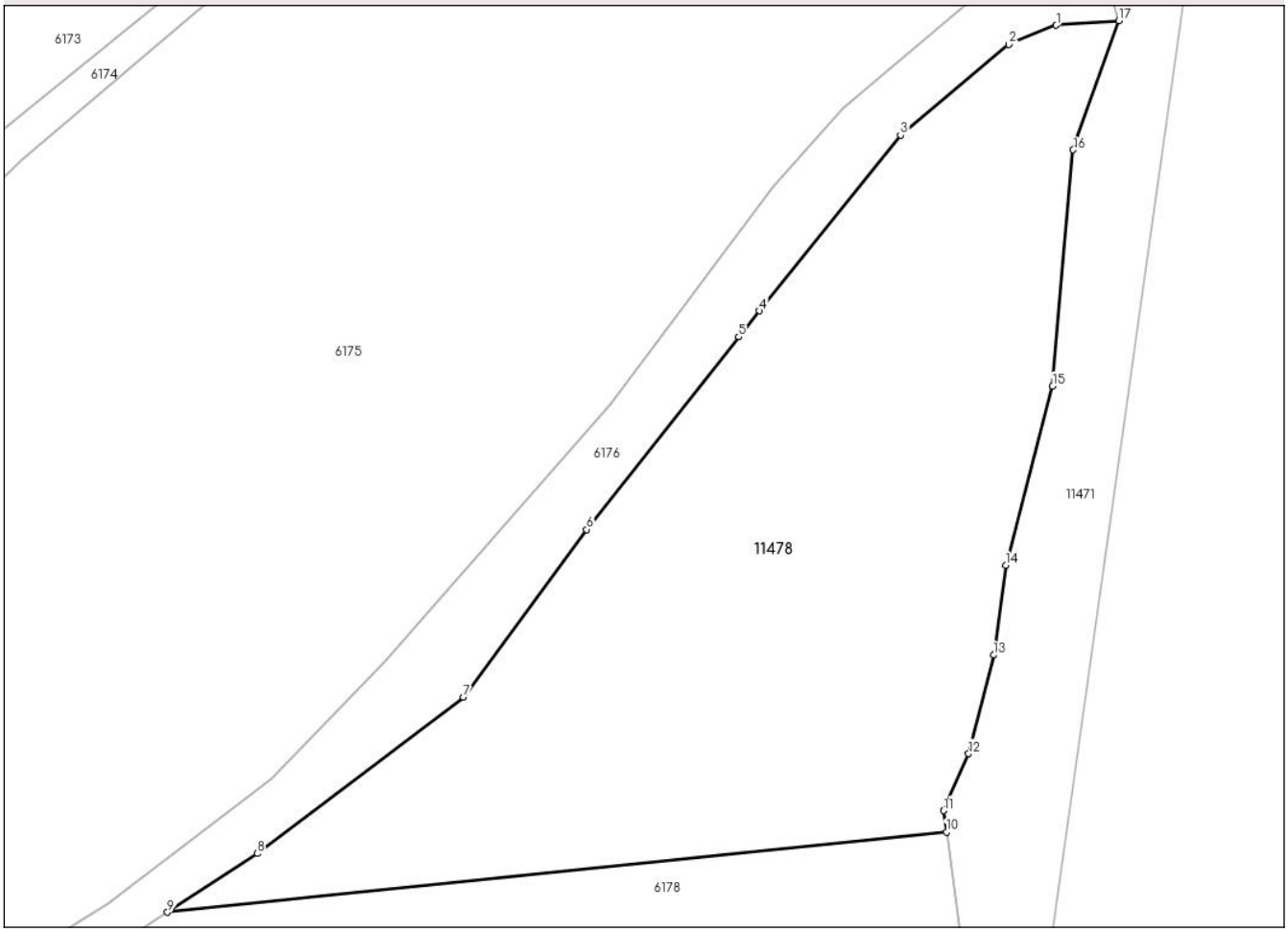


## Date referitoare la teren

| Crt | Categorie folosință | Intra vilan | Suprafaţa (mp) | Tarla | Parcelă | Nr. topo | Observaţii / Referinţe |
|---|---|---|---|---|---|---|---|
| 1 | arabil | NU | 3.200 | 69 | 2006/3/1/1 | - | |

**Lungime Segmente**
**1) Valorile lungimilor segmentelor sunt obţinute din proiecţie în plan.**

| Punct început | X / Y | Punct sfârşit | X / Y | Lungime segment (** (m) |
|---|---|---|---|---|
| 1 | 430.468,396<br>496.714,171 | 2 | 430.463,654<br>496.712,246 | 5.118 |
| 2 | 430.463,654<br>496.712,246 | 3 | 430.452,852<br>496.703,212 | 14.082 |
| 3 | 430.452,852<br>496.703,212 | 4 | 430.438,775<br>496.685,689 | 22.477 |
| 4 | 430.438,775<br>496.685,689 | 5 | 430.436,707<br>496.683,114 | 3.303 |
| 5 | 430.436,707<br>496.683,114 | 6 | 430.421,529<br>496.663,904 | 24.482 |

*Document care conține date cu caracter personal, protejat de prevederile Regulamentului (UE) nr. 679/2016 și Legii 190/2018*

| Punct început | X / Y | Punct sfârşit | X / Y | Lungime segment (** (m) |
|---|---|---|---|---|
| 6 | 430.421,529<br>496.663,904 | 7 | 430.409,243<br>496.647,189 | 20.745 |
| 7 | 430.409,243<br>496.647,189 | 8 | 430.388,636<br>496.631,612 | 25.833 |
| 8 | 430.388,636<br>496.631,612 | 9 | 430.379,702<br>496.625,758 | 10.681 |
| 9 | 430.379,702<br>496.625,758 | 10 | 430.457,426<br>496.633,751 | 78.134 |
| 10 | 430.457,426<br>496.633,751 | 11 | 430.457,143<br>496.635,878 | 2.146 |
| 11 | 430.457,143<br>496.635,878 | 12 | 430.459,636<br>496.641,55 | 6.197 |
| 12 | 430.459,636<br>496.641,55 | 13 | 430.462,14<br>496.651,38 | 10.144 |
| 13 | 430.462,14<br>496.651,38 | 14 | 430.463,358<br>496.660,338 | 9.04 |
| 14 | 430.463,358<br>496.660,338 | 15 | 430.468,025<br>496.678,197 | 18.459 |
| 15 | 430.468,025<br>496.678,197 | 16 | 430.470,082<br>496.701,741 | 23.634 |
| 16 | 430.470,082<br>496.701,741 | 17 | 430.474,615<br>496.714,619 | 13.652 |
| 17 | 430.474,615<br>496.714,619 | 1 | 430.468,396<br>496.714,171 | 6.235 |

** Lungimile segmentelor sunt determinate în planul de proiecţie Stereo 70 şi sunt rotunjite la 1 milimetru.
*** Distanţa dintre puncte este formată din segmente cumulate ce sunt mai mici decât valoarea 1 milimetru.

*Document care conține date cu caracter personal, protejat de prevederile Regulamentului (UE) nr. 679/2016 și Legii 190/2018*