

**DATE DESPRE IMOBILUL NR. 12659**

Oficiul de Cadastru și Publicitate Imobiliară SIBIU  
Biroul de Cadastru și Publicitate Imobiliară Avrig

**A. Partea I. Descrierea imobilului**

TEREN Extravilan

Adresa: Jud. Sibiu

Nr. Crt	Nr cadastral Nr. topografic	Suprafața* (mp)	Observații / Referințe
A1		1.800	Sector cadastral:90 Teren neimprejmuit;

**B. Partea II. Proprietari și acte**

Inscrieri privitoare la dreptul de proprietate și alte drepturi reale	Referințe
/	
Act Administrativ nr. 1190/15, din 30/01/2003 emis de CJPSDPAT SIBIU (titlu de proprietate);	
B1	A1
Intabulare, drept de PROPRIETATE, dobandit prin Reconstituire, cota actuala 1/1 1) DATES MARIA, lipsă CNP	

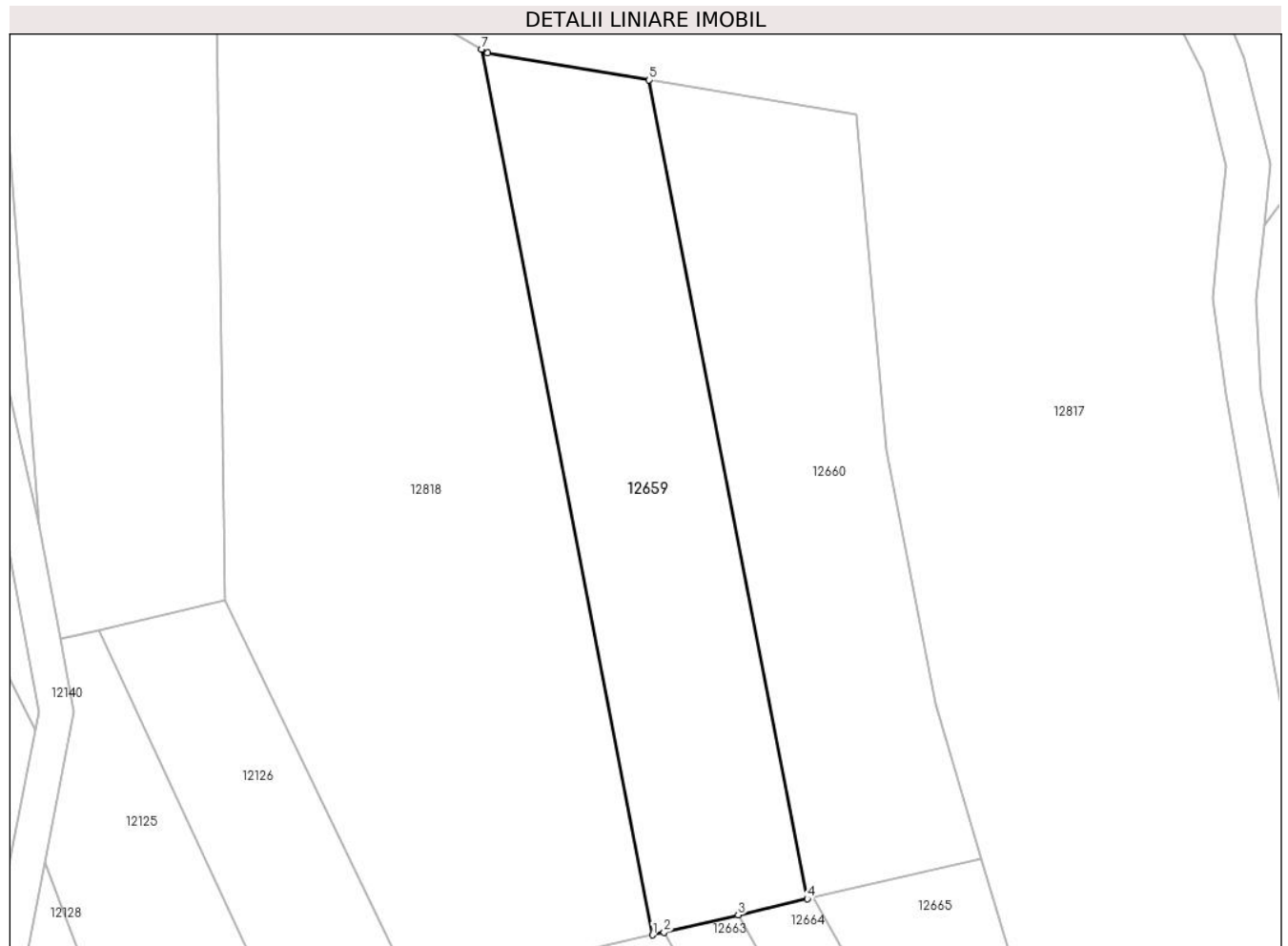
**C. Partea III. SARCINI .**

Inscrieri privind dezmembramintele dreptului de proprietate, drepturi reale de garanție și sarcini	Referințe
NU SUNT	

**Teren**

Nr cadastral	Suprafața (mp)*	Observații / Referințe
	1.800	

\* Suprafața este determinată în planul de proiecție Stereo 70.



**Date referitoare la teren**

Crt	Categorie folosință	Intravilan	Suprafața (mp)	Tarla	Parcelă	Nr. topo	Observații / Referințe
1	faneata	NU	1.800	110	3565/1	-	

**Lungime Segmente**

1) Valorile lungimilor segmentelor sunt obținute din proiecție în plan.

Punct început	X / Y	Punct sfârșit	X / Y	Lungime segment (** (m)
1	470.939,406 470.046,858	2	470.940,696 470.047,159	1.325
2	470.940,696 470.047,159	3	470.949,188 470.049,138	8.72
3	470.949,188 470.049,138	4	470.957,108 470.050,984	8.132
4	470.957,108 470.050,984	5	470.939,003 470.144,609	95.359
5	470.939,003 470.144,609	6	470.920,53 470.147,711	18.732

Punct început	X / Y	Punct sfârșit	X / Y	Lungime segment (** (m)
6	470.920,53 470.147,711	7	470.919,823 470.148,124	0.818
7	470.919,823 470.148,124	1	470.939,406 470.046,858	103.142

\*\* Lungimile segmentelor sunt determinate în planul de proiecție Stereo 70 și sunt rotunjite la 1 milimetru.

\*\*\* Distanța dintre puncte este formată din segmente cumulate ce sunt mai mici decât valoarea 1 milimetru.



**DATE DESPRE IMOBILUL NR. 12660**

Oficiul de Cadastru și Publicitate Imobiliară SIBIU  
Biroul de Cadastru și Publicitate Imobiliară Avrig

**A. Partea I. Descrierea imobilului**

TEREN Extravilan

Adresa: Jud. Sibiu

Nr. Crt	Nr cadastral Nr. topografic	Suprafața* (mp)	Observații / Referințe
A1		1.800	Sector cadastral:90 Teren neimprejmuit;

**B. Partea II. Proprietari și acte**

Inscrieri privitoare la dreptul de proprietate și alte drepturi reale		Referințe
/		
Act Administrativ nr. 1313/15, din 27/05/2003 emis de CJPSDPAT SIBIU (titlu de proprietate);		
B1	Intabulare, drept de PROPRIETATE, dobandit prin Reconstituire, cota actuala 1/1	A1
	1) DOBRILĂ PARASCHIVA, lipsă CNP	
	2) MONEA GHEORGHE, lipsă CNP	

**C. Partea III. SARCINI .**

Inscrieri privind dezmembramintele dreptului de proprietate, drepturi reale de garanție și sarcini	Referințe
NU SUNT	

**Teren**

Nr cadastral	Suprafața (mp)*	Observații / Referințe
	1.800	

\* Suprafața este determinată în planul de proiecție Stereo 70.



**Date referitoare la teren**

Crt	Categorie folosință	Intravilan	Suprafața (mp)	Tarla	Parcelă	Nr. topo	Observații / Referințe
1	faneata	NU	1.800	110	3565/2	-	

**Lungime Segmente**

1) Valorile lungimilor segmentelor sunt obținute din proiecție în plan.

Punct început	X / Y	Punct sfârșit	X / Y	Lungime segment (** (m)
1	470.957,108 470.050,984	2	470.957,816 470.051,149	0.727
2	470.957,816 470.051,149	3	470.977,055 470.055,634	19.755
3	470.977,055 470.055,634	4	470.971,781 470.073,326	18.461
4	470.971,781 470.073,326	5	470.966,18 470.102,289	29.5
5	470.966,18 470.102,289	6	470.962,687 470.140,631	38.5

Punct început	X / Y	Punct sfârșit	X / Y	Lungime segment (** (m)
6	470.962,687 470.140,631	7	470.939,003 470.144,609	24.016
7	470.939,003 470.144,609	1	470.957,108 470.050,984	95.359

\*\* Lungimile segmentelor sunt determinate în planul de proiecție Stereo 70 și sunt rotunjite la 1 milimetru.

\*\*\* Distanța dintre puncte este formată din segmente cumulate ce sunt mai mici decât valoarea 1 milimetru.





**DATE DESPRE IMOBILUL NR. 12661**

Oficiul de Cadastru și Publicitate Imobiliară SIBIU  
Biroul de Cadastru și Publicitate Imobiliară Avrig

**A. Partea I. Descrierea imobilului**

TEREN Extravilan

Adresa: Jud. Sibiu

Nr. Crt	Nr cadastral Nr. topografic	Suprafața* (mp)	Observații / Referințe
A1		2.100	Sector cadastral:90 Teren neimpregmuit;

**B. Partea II. Proprietari și acte**

Inscrieri privitoare la dreptul de proprietate și alte drepturi reale		Referințe
/		
Act Administrativ nr. 1299/15, din 06/05/2003 emis de CJPSDPAT SIBIU (titlu de proprietate);		
B1	Intabulare, drept de PROPRIETATE, dobândit prin Reconstituire, cota actuala 1/1 1) DOBRILĂ PARACHIVA, lipsă CNP 2) DOBRILĂ VICTOR, lipsă CNP 3) DOBRILĂ AUREL, lipsă CNP	A1
Act Administrativ nr. 2109, din 24/04/2023 emis de PRIMĂRIA COMUNEI ARPAȘU DE JOS (adeverinta);		
B2	Se notează posesia faptică asupra cotei de 1/3 în favoarea lui 1) SC SOBIS SOLUTIONS SRL, CIF:12018818	A1

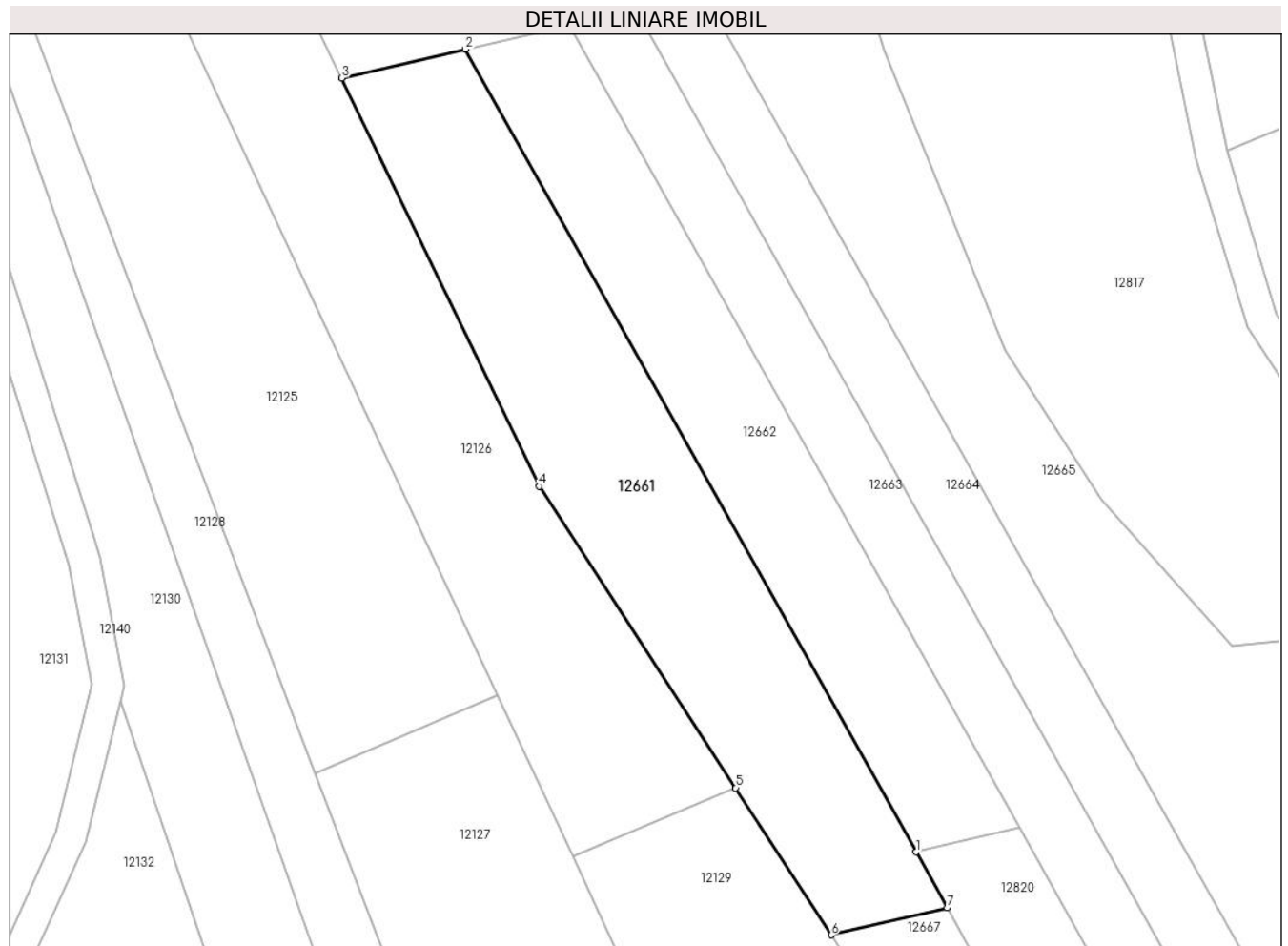
**C. Partea III. SARCINI .**

Inscrieri privind dezmembramintele dreptului de proprietate, drepturi reale de garanție și sarcini	Referințe
NU SUNT	

**Teren**

Nr cadastral	Suprafața (mp)*	Observații / Referințe
	2.100	

\* Suprafața este determinată în planul de proiecție Stereo 70.



**Date referitoare la teren**

Crt	Categorie folosință	Intravilan	Suprafața (mp)	Tarla	Parcelă	Nr. topo	Observații / Referințe
1	faneata	NU	2.100	110	3565/3	-	

**Lungime Segmente**

1) Valorile lungimilor segmentelor sunt obținute din proiecție în plan.

Punct început	X / Y	Punct sfârșit	X / Y	Lungime segment (** (m)
1	470.984,555 469.942,766	2	470.927,609 470.044,109	116.246
2	470.927,609 470.044,109	3	470.911,994 470.040,469	16.033
3	470.911,994 470.040,469	4	470.936,942 469.988,929	57.26
4	470.936,942 469.988,929	5	470.961,763 469.950,866	45.44
5	470.961,763 469.950,866	6	470.973,863 469.932,311	22.152

Punct început	X / Y	Punct sfârșit	X / Y	Lungime segment (** (m)
6	470.973,863 469.932,311	7	470.988,51 469.935,726	15.04
7	470.988,51 469.935,726	1	470.984,555 469.942,766	8.075

\*\* Lungimile segmentelor sunt determinate în planul de proiecție Stereo 70 și sunt rotunjite la 1 milimetru.

\*\*\* Distanța dintre puncte este formată din segmente cumulate ce sunt mai mici decât valoarea 1 milimetru.



**DATE DESPRE IMOBILUL NR. 12662**

Oficiul de Cadastru și Publicitate Imobiliară SIBIU  
Biroul de Cadastru și Publicitate Imobiliară Avrig

**A. Partea I. Descrierea imobilului**

TEREN Extravilan

Adresa: Jud. Sibiu

Nr. Crt	Nr cadastral Nr. topografic	Suprafața* (mp)	Observații / Referințe
A1		1.500	Sector cadastral:90 Teren neimprejmit;

**B. Partea II. Proprietari și acte**

Inscrieri privitoare la dreptul de proprietate și alte drepturi reale		Referințe
/		
Act Administrativ nr. 1299/15, din 06/05/2003 emis de CJPSDPAT SIBIU (titlu de proprietate);		
B1	Intabulare, drept de PROPRIETATE, dobândit prin Reconstituire, cota actuala 1/1 1) DOBRILĂ PARASCHIVA, lipsă CNP 2) DOBRILĂ VICTOR, lipsă CNP 3) DOBRILĂ AUREL, lipsă CNP	A1
Act Administrativ nr. 2110, din 24/04/2023 emis de PRIMĂRIA COMUNEI ARPAȘU DE JOS (adeverinta);		
B2	Se notează posesia faptică asupra cotei de 1/3 în favoarea lui 1) SC SOBIS SOLUTIONS SRL, CIF:12018818	A1

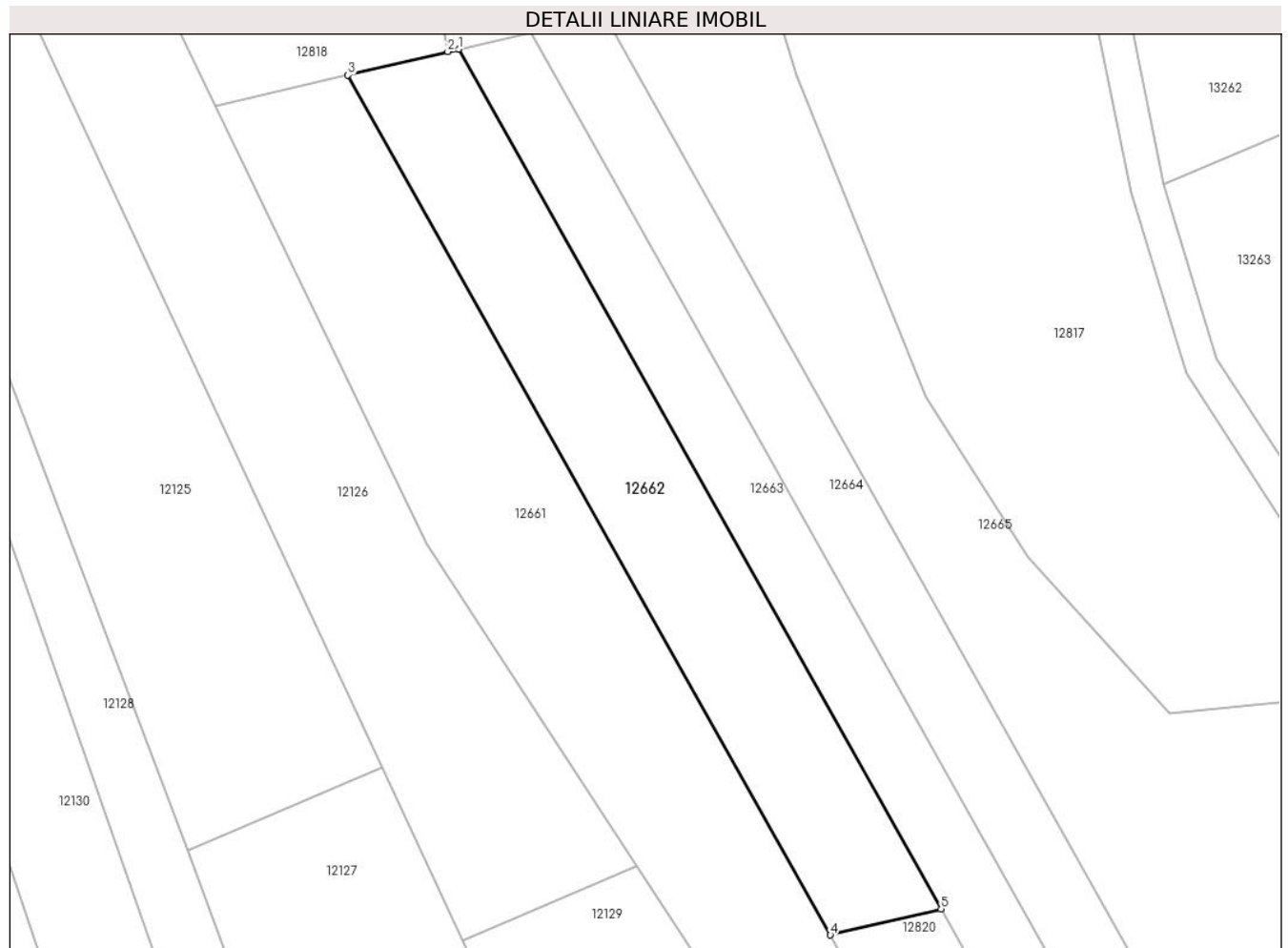
**C. Partea III. SARCINI .**

Inscrieri privind dezmembramintele dreptului de proprietate, drepturi reale de garanție și sarcini	Referințe
NU SUNT	

**Teren**

Nr cadastral	Suprafața (mp)*	Observații / Referințe
	1.500	

\* Suprafața este determinată în planul de proiecție Stereo 70.



**Date referitoare la teren**

Crt	Categorie folosință	Intravilan	Suprafața (mp)	Tarla	Parcelă	Nr. topo	Observații / Referințe
1	faneata	NU	1.500	110	3565/4	-	

**Lungime Segmente**

1) Valorile lungimilor segmentelor sunt obținute din proiecție în plan.

Punct început	X / Y	Punct sfârșit	X / Y	Lungime segment (** (m)
1	470.940,696 470.047,159	2	470.939,406 470.046,858	1.325
2	470.939,406 470.046,858	3	470.927,609 470.044,109	12.113
3	470.927,609 470.044,109	4	470.984,555 469.942,766	116.246
4	470.984,555 469.942,766	5	470.997,642 469.945,816	13.438
5	470.997,642 469.945,816	1	470.940,696 470.047,159	116.246

**\*\* Lungimile segmentelor sunt determinate în planul de proiecție Stereo 70 și sunt rotunjite la 1 milimetru.**

**\*\*\* Distanța dintre puncte este formată din segmente cumulate ce sunt mai mici decât valoarea 1 milimetru.**





**DATE DESPRE IMOBILUL NR. 12663**

Oficiul de Cadastru și Publicitate Imobiliară SIBIU  
Biroul de Cadastru și Publicitate Imobiliară Avrig

**A. Partea I. Descrierea imobilului**

TEREN Extravilan

Adresa: Jud. Sibiu

Nr. Crt	Nr cadastral Nr. topografic	Suprafața* (mp)	Observații / Referințe
A1		1.400	Sector cadastral:90 Teren neimprejmut;

**B. Partea II. Proprietari și acte**

Inscrieri privitoare la dreptul de proprietate și alte drepturi reale	Referințe
/	
Act Administrativ nr. 1332/15, din 11/06/2003 emis de CJPSDPAT SIBIU (titlu de proprietate);	
B1	Intabulare, drept de PROPRIETATE, dobândit prin Reconstituire, cota actuala 1/1 1) DOBRILA MARIA, lipsă CNP
Act Administrativ nr. 5184, din 20/07/2023 emis de PRIMĂRIA COMUNEI ARPAȘU DE JOS (adeverinta);	
B2	Se notează posesia faptică asupra cotei de 1/1 în favoarea lui 1) TURCU SILVIA

**C. Partea III. SARCINI .**

Inscrieri privind dezmembramintele dreptului de proprietate, drepturi reale de garanție și sarcini	Referințe
NU SUNT	

**Teren**

Nr cadastral	Suprafața (mp)*	Observații / Referințe
	1.400	

\* Suprafața este determinată în planul de proiecție Stereo 70.



**Date referitoare la teren**

Crt	Categorie folosință	Intravilan	Suprafața (mp)	Tarla	Parcelă	Nr. topo	Observații / Referințe
1	faneata	NU	1.400	110	3565/5	-	

**Lungime Segmente**

1) Valorile lungimilor segmentelor sunt obținute din proiecție în plan.

Punct început	X / Y	Punct sfârșit	X / Y	Lungime segment (** (m)
1	470.940,696 470.047,159	2	470.997,642 469.945,816	116.246
2	470.997,642 469.945,816	3	471.023,238 469.900,264	52.251
3	471.023,238 469.900,264	4	471.030,46 469.904,504	8.375
4	471.030,46 469.904,504	5	470.949,188 470.049,138	165.904
5	470.949,188 470.049,138	1	470.940,696 470.047,159	8.72

**\*\* Lungimile segmentelor sunt determinate în planul de proiecție Stereo 70 și sunt rotunjite la 1 milimetru.**

**\*\*\* Distanța dintre puncte este formată din segmente cumulate ce sunt mai mici decât valoarea 1 milimetru.**



**DATE DESPRE IMOBILUL NR. 12664**

Oficiul de Cadastru și Publicitate Imobiliară SIBIU  
Biroul de Cadastru și Publicitate Imobiliară Avrig

**A. Partea I. Descrierea imobilului**

TEREN Extravilan

Adresa: Jud. Sibiu

Nr. Crt	Nr cadastral Nr. topografic	Suprafața* (mp)	Observații / Referințe
A1		1.400	Sector cadastral:90 Teren neimpregmuit;

**B. Partea II. Proprietari și acte**

Inscrieri privitoare la dreptul de proprietate și alte drepturi reale	Referințe
/	
Act Notarial nr. 08, din 05/02/2008 emis de NP SALOMIE IOAN CRISTIAN (certificat de mostenitor);	
B1	A1
Intabulare, drept de PROPRIETATE, dobandit prin Succesiune, cota actuala 1/1 1) DATEȘ GHEORGHE	

**C. Partea III. SARCINI .**

Inscrieri privind dezmembramintele dreptului de proprietate, drepturi reale de garanție și sarcini	Referințe
NU SUNT	

**Teren**

Nr cadastral	Suprafața (mp)*	Observații / Referințe
	1.400	

\* Suprafața este determinată în planul de proiecție Stereo 70.



**Date referitoare la teren**

Crt	Categorie folosință	Intravilan	Suprafața (mp)	Tarla	Parcelă	Nr. topo	Observații / Referințe
1	faneata	NU	1.400	110	3565/6	-	

**Lungime Segmente**

1) Valorile lungimilor segmentelor sunt obținute din proiecție în plan.

Punct început	X / Y	Punct sfârșit	X / Y	Lungime segment (** (m)
1	470.957,816 470.051,149	2	470.957,108 470.050,984	0.727
2	470.957,108 470.050,984	3	470.949,188 470.049,138	8.132
3	470.949,188 470.049,138	4	471.030,46 469.904,504	165.904
4	471.030,46 469.904,504	5	471.037,796 469.908,812	8.508
5	471.037,796 469.908,812	1	470.957,816 470.051,149	163.269

**\*\* Lungimile segmentelor sunt determinate în planul de proiecție Stereo 70 și sunt rotunjite la 1 milimetru.**

**\*\*\* Distanța dintre puncte este formată din segmente cumulate ce sunt mai mici decât valoarea 1 milimetru.**





**DATE DESPRE IMOBILUL NR. 12665**

Oficiul de Cadastru și Publicitate Imobiliară SIBIU  
Biroul de Cadastru și Publicitate Imobiliară Avrig

**A. Partea I. Descrierea imobilului**

TEREN Extravilan

Adresa: Jud. Sibiu

Nr. Crt	Nr cadastral Nr. topografic	Suprafața* (mp)	Observații / Referințe
A1		3.307	Sector cadastral:90 Teren neimprejmuit; diferența de suprafață se regăsește la ID 12666

**B. Partea II. Proprietari și acte**

Inscrieri privitoare la dreptul de proprietate și alte drepturi reale		Referințe
/		
Act Administrativ nr. 858/15, din 28/12/1999 emis de CJPSDPAT SIBIU (titlu de proprietate);		
B1	Intabulare, drept de PROPRIETATE, dobândit prin Reconstituire, cota actuala 1/1 1) VIZANTE IOAN, lipsă CNP	A1
Act Administrativ nr. 5185, din 20/07/2023 emis de PRIMĂRIA COMUNEI ARPAȘU DE JOS (adeverinta);		
B2	Se notează posesia faptică asupra cotei de 1/1 în favoarea lui 1) TURCU SILVIA	A1

**C. Partea III. SARCINI .**

Inscrieri privind dezmembramintele dreptului de proprietate, drepturi reale de garanție și sarcini	Referințe
NU SUNT	

**Teren**

Nr cadastral	Suprafața (mp)*	Observații / Referințe
	3.307	diferența de suprafață se regăsește la ID 12666

\* Suprafața este determinată în planul de proiecție Stereo 70.



**Date referitoare la teren**

Crt	Categorie folosință	Intravilan	Suprafața (mp)	Tarla	Parcelă	Nr. topo	Observații / Referințe
1	faneata	NU	3.307	110	3565/7/1	-	

**Lungime Segmente**

1) Valorile lungimilor segmentelor sunt obținute din proiecție în plan.

Punct început	X / Y	Punct sfârșit	X / Y	Lungime segment (** (m)
1	471.041,904 469.911,224	2	471.056,457 469.919,769	16.876
2	471.056,457 469.919,769	3	471.056,479 469.920,101	0.332
3	471.056,479 469.920,101	4	471.054,983 469.933,027	13.013
4	471.054,983 469.933,027	5	471.053,255 469.955,455	22.494
5	471.053,255 469.955,455	6	471.052,358 469.963,006	7.605

Punct început	X / Y	Punct sfârșit	X / Y	Lungime segment (** (m)
6	471.052,358 469.963,006	7	471.050,867 469.971,564	8.687
7	471.050,867 469.971,564	8	471.050,841 469.971,617	0.059
8	471.050,841 469.971,617	9	471.024,532 469.968,832	26.456
9	471.024,532 469.968,832	10	471.007,912 469.987,265	24.819
10	471.007,912 469.987,265	11	470.995,893 470.006,099	22.342
11	470.995,893 470.006,099	12	470.980,494 470.044,097	41.0
12	470.980,494 470.044,097	13	470.977,055 470.055,634	12.039
13	470.977,055 470.055,634	14	470.957,816 470.051,149	19.755
14	470.957,816 470.051,149	15	471.037,796 469.908,812	163.269
15	471.037,796 469.908,812	1	471.041,904 469.911,224	4.763

\*\* Lungimile segmentelor sunt determinate în planul de proiecție Stereo 70 și sunt rotunjite la 1 milimetru.

\*\*\* Distanța dintre puncte este formată din segmente cumulate ce sunt mai mici decât valoarea 1 milimetru.



**DATE DESPRE IMOBILUL NR. 12666**

Oficiul de Cadastru și Publicitate Imobiliară SIBIU  
Biroul de Cadastru și Publicitate Imobiliară Avrig

**A. Partea I. Descrierea imobilului**

TEREN Extravilan

Adresa: Jud. Sibiu

Nr. Crt	Nr cadastral Nr. topografic	Suprafața* (mp)	Observații / Referințe
A1		593	Sector cadastral:90 Teren neimprejmuit; diferența de suprafață se regăsește la ID 12665

**B. Partea II. Proprietari și acte**

Inscrieri privitoare la dreptul de proprietate și alte drepturi reale		Referințe
/		
Act Administrativ nr. 858/15, din 28/12/1999 emis de CJPSDPAT SIBIU (titlu de proprietate);		
B1	Intabulare, drept de PROPRIETATE, dobândit prin Reconstituire, cota actuala 1/1 1) VIZANTE IOAN, lipsă CNP	A1
Act Administrativ nr. 5186, din 20/07/2023 emis de PRIMĂRIA COMUNEI ARPAȘU DE JOS (adeverinta);		
B2	Se notează posesia faptică asupra cotei de 1/1 în favoarea lui 1) TURCU SILVIA	A1

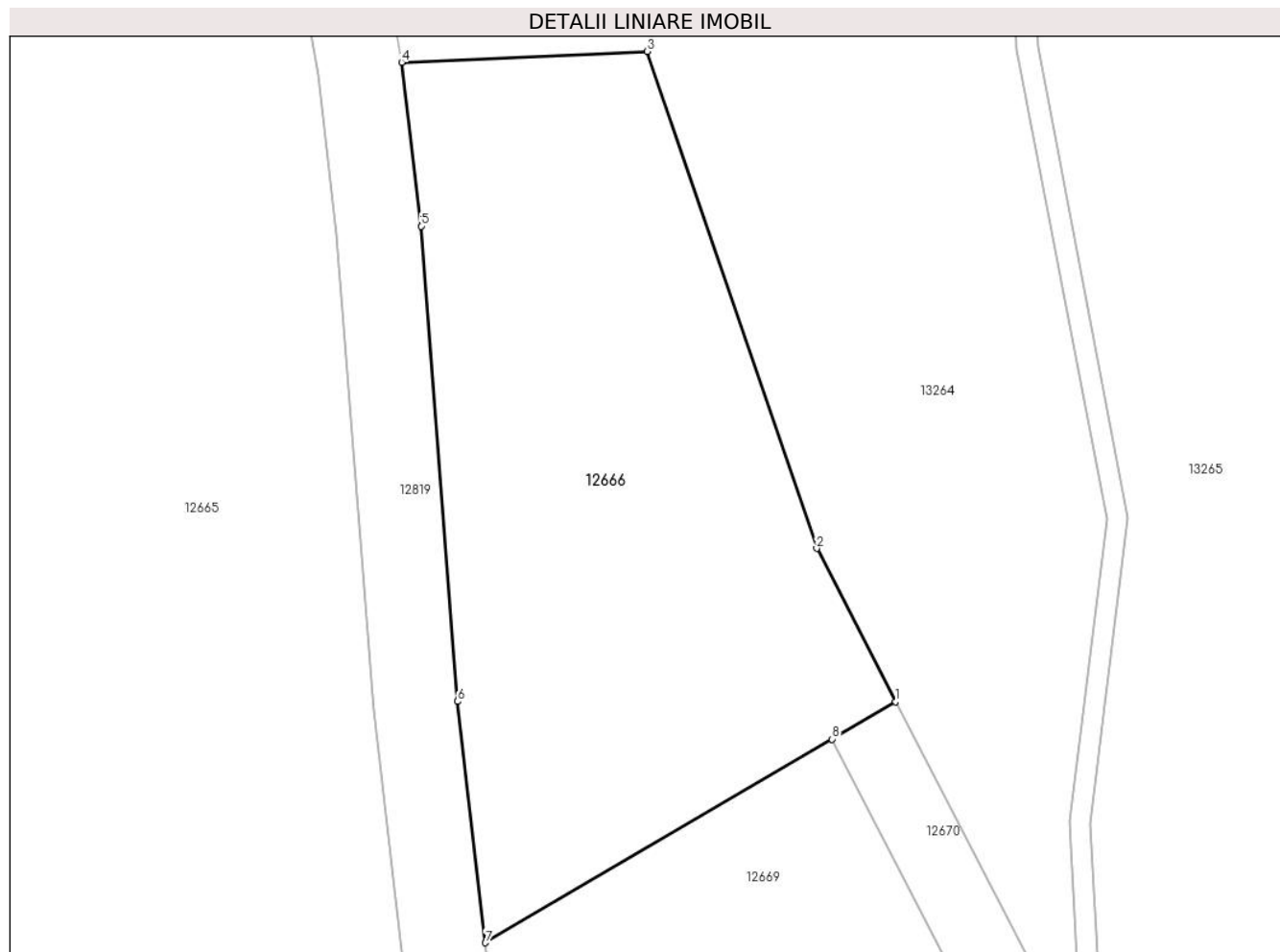
**C. Partea III. SARCINI .**

Inscrieri privind dezmembramintele dreptului de proprietate, drepturi reale de garanție și sarcini	Referințe
NU SUNT	

**Teren**

Nr cadastral	Suprafața (mp)*	Observații / Referințe
	593	diferența de suprafață se regăsește la ID 12665

\* Suprafața este determinată în planul de proiecție Stereo 70.



**Date referitoare la teren**

Crt	Categorie folosință	Intra vilan	Suprafața (mp)	Tarla	Parcelă	Nr. topo	Observații / Referințe
1	faneata	NU	593	110	3565/7/2	-	

**Lungime Segmente**

1) Valorile lungimilor segmentelor sunt obținute din proiecție în plan.

Punct început	X / Y	Punct sfârșit	X / Y	Lungime segment (** (m)
1	471.079,668 469.933,398	2	471.075,93 469.940,631	8.142
2	471.075,93 469.940,631	3	471.067,922 469.964,092	24.79
3	471.067,922 469.964,092	4	471.056,318 469.963,586	11.615
4	471.056,318 469.963,586	5	471.057,237 469.955,844	7.796
5	471.057,237 469.955,844	6	471.058,966 469.933,411	22.5

Punct început	X / Y	Punct sfârșit	X / Y	Lungime segment (** (m)
6	471.058,966 469.933,411	7	471.060,284 469.922,016	11.47
7	471.060,284 469.922,016	8	471.076,656 469.931,629	18.986
8	471.076,656 469.931,629	1	471.079,668 469.933,398	3.494

\*\* Lungimile segmentelor sunt determinate în planul de proiecție Stereo 70 și sunt rotunjite la 1 milimetru.

\*\*\* Distanța dintre puncte este formată din segmente cumulate ce sunt mai mici decât valoarea 1 milimetru.





**DATE DESPRE IMOBILUL NR. 12667**

Oficiul de Cadastru și Publicitate Imobiliară SIBIU  
Biroul de Cadastru și Publicitate Imobiliară Avrig

**A. Partea I. Descrierea imobilului**

TEREN Extravilan

Adresa: Jud. Sibiu

Nr. Crt	Nr cadastral Nr. topografic	Suprafața* (mp)	Observații / Referințe
A1		700	Sector cadastral:90 Teren neimprejmuit;

**B. Partea II. Proprietari și acte**

Inscrieri privitoare la dreptul de proprietate și alte drepturi reale	Referințe
/	
Act Administrativ nr. 1373/15, din 26/08/2003 emis de CJPSDPAT SIBIU (titlu de proprietate);	
B1	A1
Intabulare, drept de PROPRIETATE, dobandit prin Reconstituire, cota actuala 1/1 1) VRABIE SILVIA, lipsă CNP	

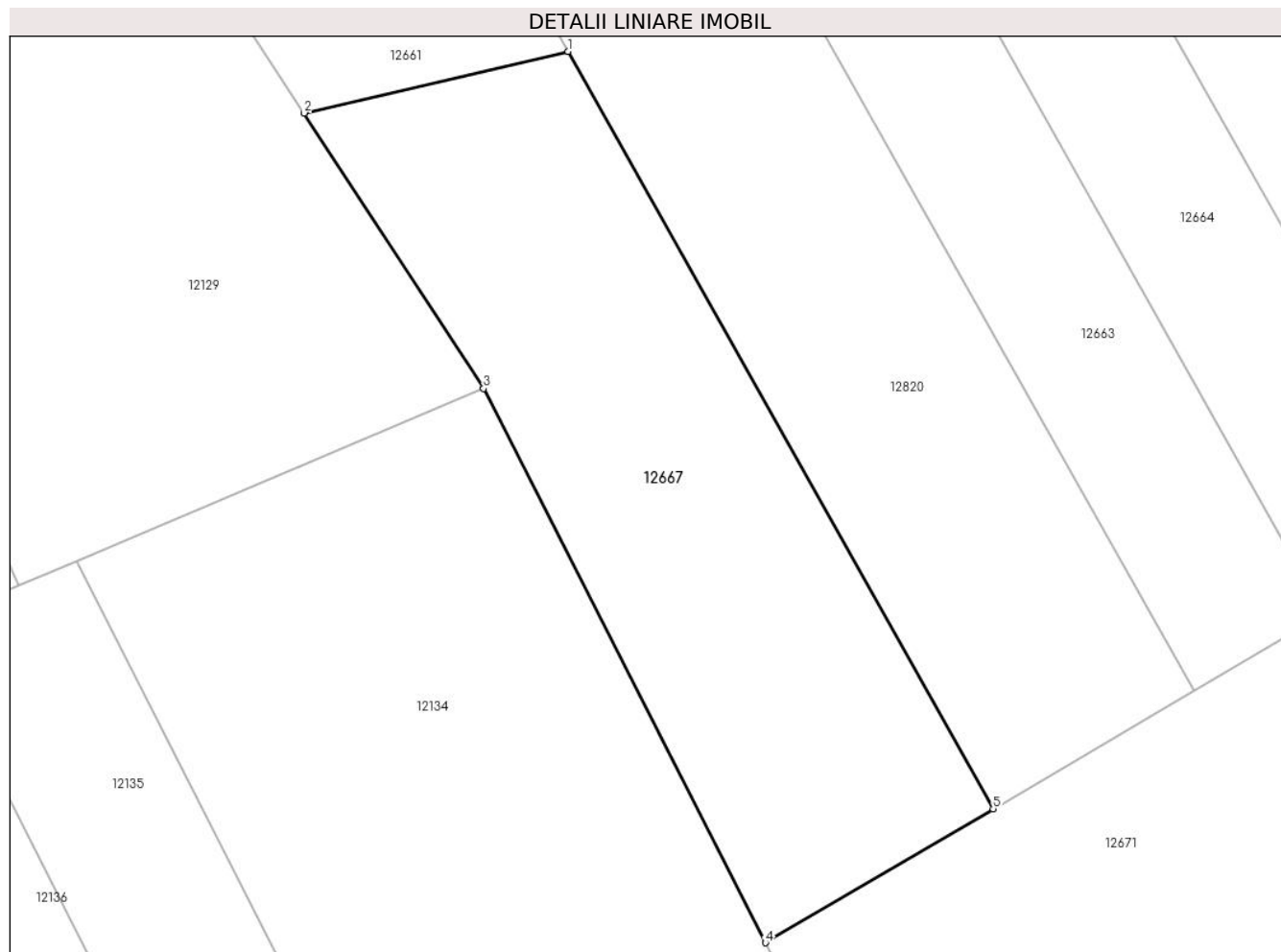
**C. Partea III. SARCINI .**

Inscrieri privind dezmembramintele dreptului de proprietate, drepturi reale de garanție și sarcini	Referințe
NU SUNT	

**Teren**

Nr cadastral	Suprafața (mp)*	Observații / Referințe
	700	

\* Suprafața este determinată în planul de proiecție Stereo 70.



**Date referitoare la teren**

Crt	Categorie folosință	Intravilan	Suprafața (mp)	Tarla	Parcelă	Nr. topo	Observații / Referințe
1	faneata	NU	700	110	3565/9	-	

**Lungime Segmente**

1) Valorile lungimilor segmentelor sunt obținute din proiecție în plan.

Punct început	X / Y	Punct sfârșit	X / Y	Lungime segment (** (m)
1	470.988,51 469.935,726	2	470.973,863 469.932,311	15.04
2	470.973,863 469.932,311	3	470.983,825 469.917,034	18.238
3	470.983,825 469.917,034	4	470.999,472 469.886,309	34.48
4	470.999,472 469.886,309	5	471.012,109 469.893,729	14.654
5	471.012,109 469.893,729	1	470.988,51 469.935,726	48.172

**\*\* Lungimile segmentelor sunt determinate în planul de proiecție Stereo 70 și sunt rotunjite la 1 milimetru.**

**\*\*\* Distanța dintre puncte este formată din segmente cumulate ce sunt mai mici decât valoarea 1 milimetru.**



**DATE DESPRE IMOBILUL NR. 12668**

Oficiul de Cadastru și Publicitate Imobiliară SIBIU  
Biroul de Cadastru și Publicitate Imobiliară Avrig

**A. Partea I. Descrierea imobilului**

TEREN Extravilan

Adresa: Jud. Sibiu

Nr. Crt	Nr cadastral Nr. topografic	Suprafața* (mp)	Observații / Referințe
A1		188	Sector cadastral:90 Teren neimprejmuit;

**B. Partea II. Proprietari și acte**

Inscrieri privitoare la dreptul de proprietate și alte drepturi reale		Referințe
/		
Act Normativ nr. 7, din 13/03/1996 emis de Parlamentul României (art. 13 alin 15 );		
B1	Inscrierea provizorie, drept de PROPRIETATE, dobandit prin Lege, cota actuala 1/1	A1
1) COMUNA ARPAȘU DE JOS, CIF:4270708, Proprietar Neidentificat		

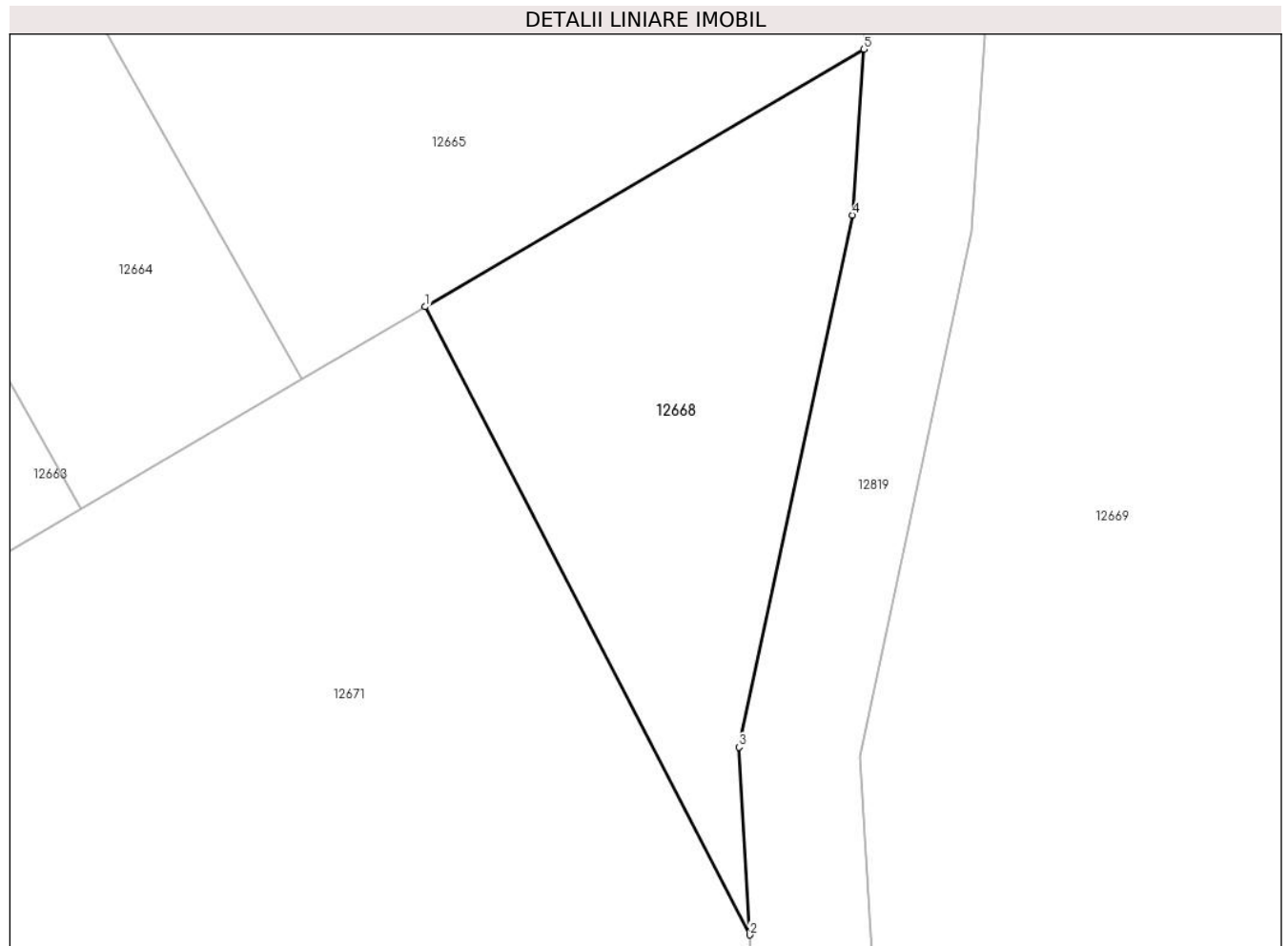
**C. Partea III. SARCINI .**

Inscrieri privind dezmembramintele dreptului de proprietate, drepturi reale de garanție și sarcini	Referințe
NU SUNT	

**Teren**

Nr cadastral	Suprafața (mp)*	Observații / Referințe
	188	

\* Suprafața este determinată în planul de proiecție Stereo 70.



**Date referitoare la teren**

Crt	Categorie folosință	Intravilan	Suprafața (mp)	Tarla	Parcelă	Nr. topo	Observații / Referințe
1	pașune	NU	188	110	3565/10/1	-	

**Lungime Segmente**

1) Valorile lungimilor segmentelor sunt obținute din proiecție în plan.

Punct început	X / Y	Punct sfârșit	X / Y	Lungime segment (** (m)
1	471.041,904 469.911,224	2	471.052,674 469.890,387	23.456
2	471.052,674 469.890,387	3	471.052,312 469.896,616	6.239
3	471.052,312 469.896,616	4	471.056,092 469.914,267	18.051
4	471.056,092 469.914,267	5	471.056,457 469.919,769	5.514
5	471.056,457 469.919,769	1	471.041,904 469.911,224	16.876

**\*\* Lungimile segmentelor sunt determinate în planul de proiecție Stereo 70 și sunt rotunjite la 1 milimetru.**

**\*\*\* Distanța dintre puncte este formată din segmente cumulate ce sunt mai mici decât valoarea 1 milimetru.**





**DATE DESPRE IMOBILUL NR. 12669**

Oficiul de Cadastru și Publicitate Imobiliară SIBIU  
Biroul de Cadastru și Publicitate Imobiliară Avrig

**A. Partea I. Descrierea imobilului**

TEREN Extravilan

Adresa: Jud. Sibiu

Nr. Crt	Nr cadastral Nr. topografic	Suprafața* (mp)	Observații / Referințe
A1		1.012	Sector cadastral:90 Teren neimprejmuit;

**B. Partea II. Proprietari și acte**

Inscrieri privitoare la dreptul de proprietate și alte drepturi reale		Referințe
/		
Act Normativ nr. 7, din 13/03/1996 emis de Parlamentul României (art. 13 alin 15 );		
B1	Inscrierea provizorie, drept de PROPRIETATE, dobandit prin Lege, cota actuala 1/1 1) COMUNA ARPAȘU DE JOS, CIF:4270708, Proprietar Neidentificat	A1

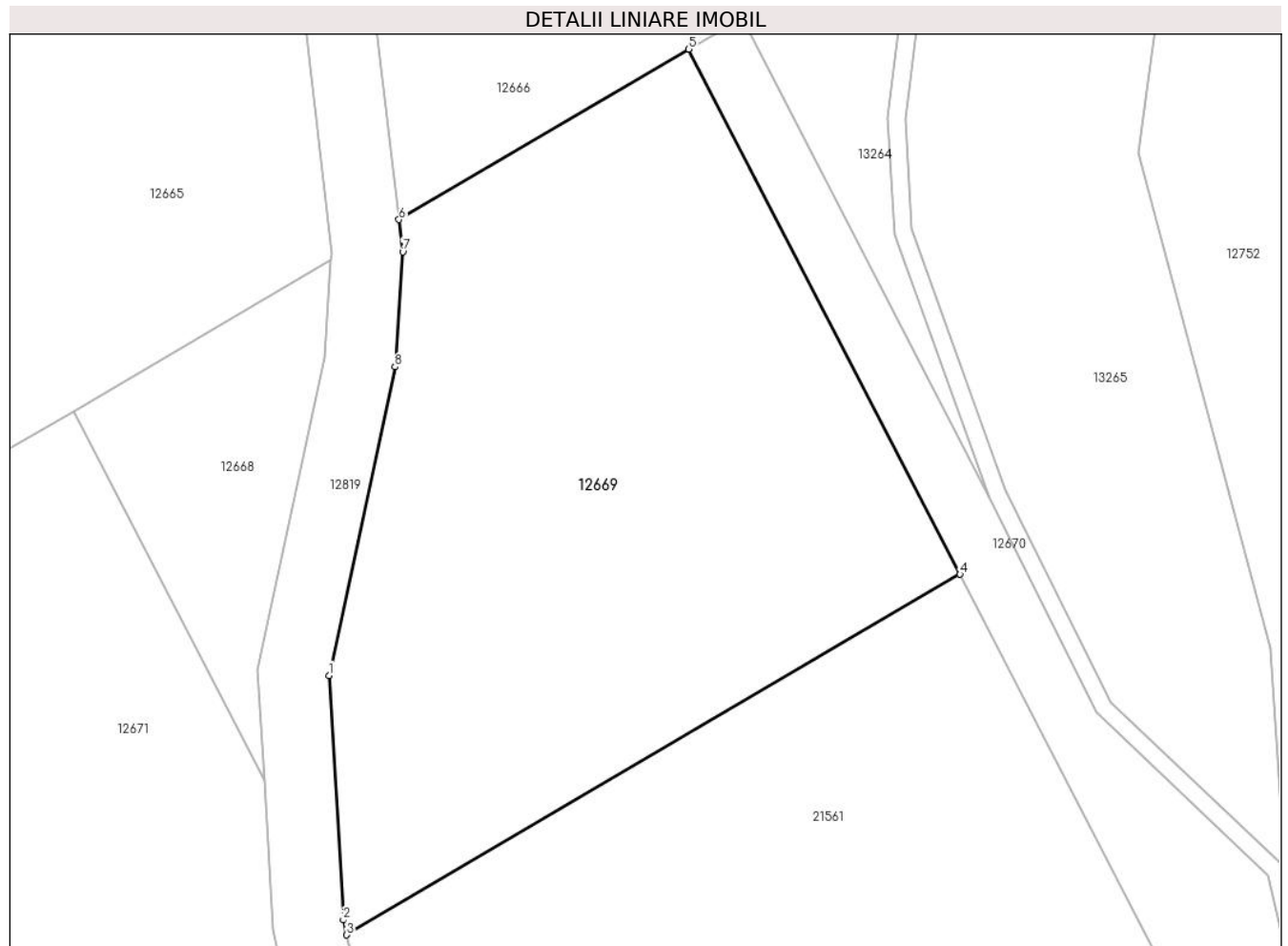
**C. Partea III. SARCINI .**

Inscrieri privind dezmembramintele dreptului de proprietate, drepturi reale de garanție și sarcini	Referințe
NU SUNT	

**Teren**

Nr cadastral	Suprafața (mp)*	Observații / Referințe
	1.012	

\* Suprafața este determinată în planul de proiecție Stereo 70.



**Date referitoare la teren**

Crt	Categorie folosință	Intra vilan	Suprafața (mp)	Tarla	Parcelă	Nr. topo	Observații / Referințe
1	pașune	NU	1.012	110	3565/10/1	-	

**Lungime Segmente**

1) Valorile lungimilor segmentelor sunt obținute din proiecție în plan.

Punct început	X / Y	Punct sfârșit	X / Y	Lungime segment (** (m)
1	471.056,337 469.896,308	2	471.057,138 469.882,531	13.8
2	471.057,138 469.882,531	3	471.057,33 469.881,684	0.869
3	471.057,33 469.881,684	4	471.091,962 469.902,019	40.16
4	471.091,962 469.902,019	5	471.076,656 469.931,629	33.333
5	471.076,656 469.931,629	6	471.060,284 469.922,016	18.986

Punct început	X / Y	Punct sfârșit	X / Y	Lungime segment (** (m)
6	471.060,284 469.922,016	7	471.060,494 469.920,199	1.83
7	471.060,494 469.920,199	8	471.060,064 469.913,713	6.5
8	471.060,064 469.913,713	1	471.056,337 469.896,308	17.8

\*\* Lungimile segmentelor sunt determinate în planul de proiecție Stereo 70 și sunt rotunjite la 1 milimetru.

\*\*\* Distanța dintre puncte este formată din segmente cumulate ce sunt mai mici decât valoarea 1 milimetru.



**DATE DESPRE IMOBILUL NR. 12670**

Oficiul de Cadastru și Publicitate Imobiliară SIBIU  
Biroul de Cadastru și Publicitate Imobiliară Avrig

**A. Partea I. Descrierea imobilului**

TEREN Extravilan

Adresa: Jud. Sibiu

Nr. Crt	Nr cadastral Nr. topografic	Suprafața* (mp)	Observații / Referințe
A1		400	Sector cadastral:90 Teren neimprejmut;

**B. Partea II. Proprietari și acte**

Inscrieri privitoare la dreptul de proprietate și alte drepturi reale	Referințe
/	
Act Administrativ nr. 1400/15, din 12/02/2004 emis de CJPSDPAT SIBIU (titlu de proprietate);	
B1	A1
Intabulare, drept de PROPRIETATE, dobandit prin Reconstituire, cota actuala 1/1 1) <b>VIZANTE IOAN</b> , lipsă CNP	
Act Administrativ nr. 5187, din 20/07/2023 emis de PRIMĂRIA COMUNEI ARPAȘU DE JOS (adeverinta);	
B2	A1
Se notează posesia faptică asupra cotei de 1/1 în favoarea lui 1) <b>TURCU SILVIA</b>	

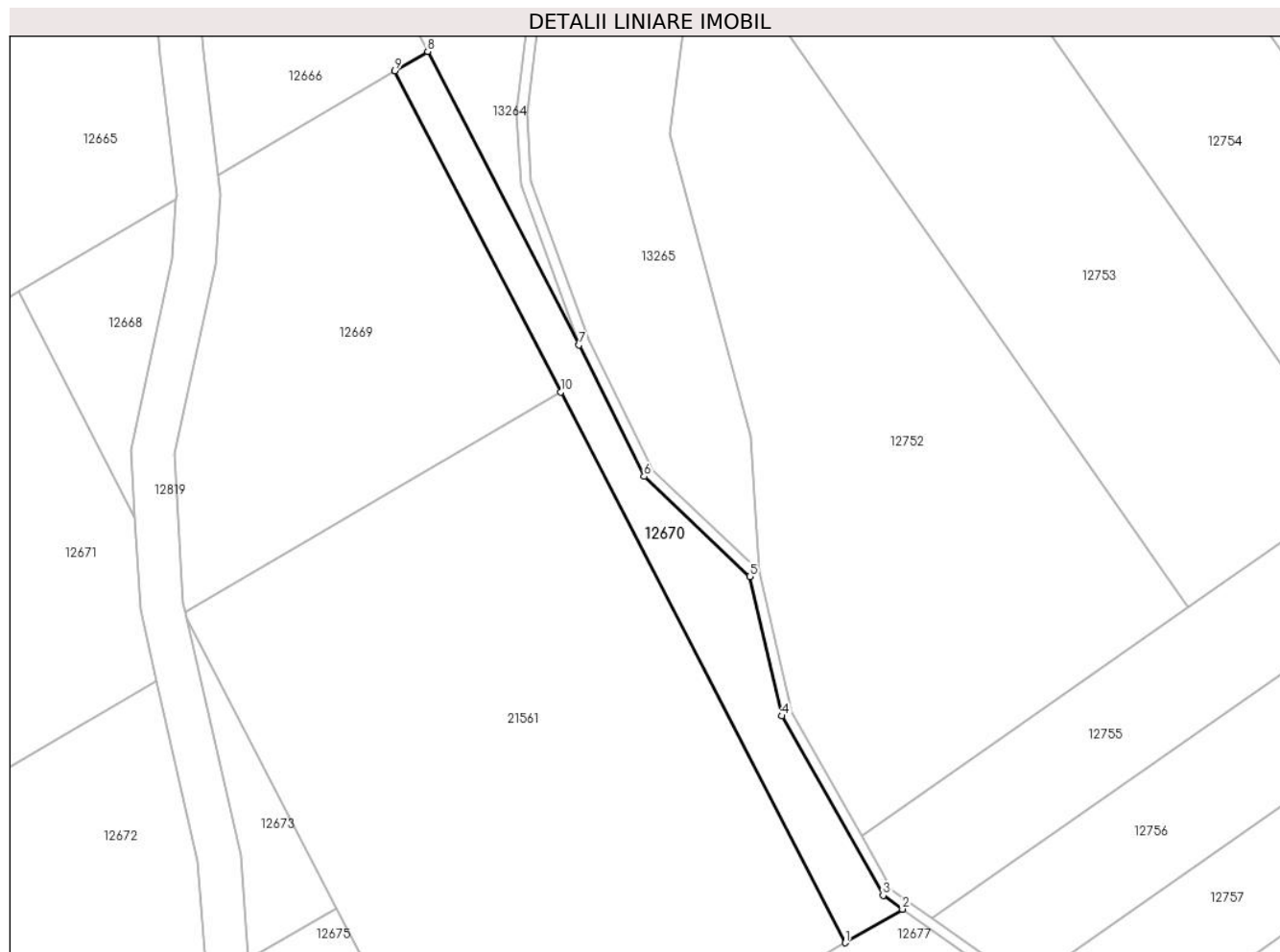
**C. Partea III. SARCINI .**

Inscrieri privind dezmembramintele dreptului de proprietate, drepturi reale de garanție și sarcini	Referințe
NU SUNT	

**Teren**

Nr cadastral	Suprafața (mp)*	Observații / Referințe
	400	

\* Suprafața este determinată în planul de proiecție Stereo 70.



**Date referitoare la teren**

Crt	Categorie folosință	Intravilan	Suprafața (mp)	Tarla	Parcelă	Nr. topo	Observații / Referințe
1	faneata	NU	400	110	3565/11	-	

**Lungime Segmente**

1) Valorile lungimilor segmentelor sunt obținute din proiecție în plan.

Punct început	X / Y	Punct sfârșit	X / Y	Lungime segment (** (m)
1	471.118,207 469.851,245	2	471.123,477 469.854,339	6.111
2	471.123,477 469.854,339	3	471.121,7 469.855,6	2.179
3	471.121,7 469.855,6	4	471.112,366 469.872,149	19.0
4	471.112,366 469.872,149	5	471.109,387 469.885,009	13.2
5	471.109,387 469.885,009	6	471.099,654 469.894,218	13.4

Punct început	X / Y	Punct sfârșit	X / Y	Lungime segment (** (m)
6	471.099,654 469.894,218	7	471.093,654 469.906,342	13.527
7	471.093,654 469.906,342	8	471.079,668 469.933,398	30.458
8	471.079,668 469.933,398	9	471.076,656 469.931,629	3.494
9	471.076,656 469.931,629	10	471.091,962 469.902,019	33.333
10	471.091,962 469.902,019	1	471.118,207 469.851,245	57.156

\*\* Lungimile segmentelor sunt determinate în planul de proiecție Stereo 70 și sunt rotunjite la 1 milimetru.

\*\*\* Distanța dintre puncte este formată din segmente cumulate ce sunt mai mici decât valoarea 1 milimetru.





**DATE DESPRE IMOBILUL NR. 12671**

Oficiul de Cadastru și Publicitate Imobiliară SIBIU  
Biroul de Cadastru și Publicitate Imobiliară Avrig

**A. Partea I. Descrierea imobilului**

TEREN Extravilan

Adresa: Jud. Sibiu

Nr. Crt	Nr cadastral Nr. topografic	Suprafața* (mp)	Observații / Referințe
A1		1.800	Sector cadastral:90 Teren neimpregmuit;

**B. Partea II. Proprietari și acte**

Inscrieri privitoare la dreptul de proprietate și alte drepturi reale	Referințe
/	
Act Notarial nr. 1798, din 15/10/2020 emis de NP POPA CORNELIA (act de partaj);	
B1	A1
Intabulare, drept de PROPRIETATE, dobandit prin Conventie, cota actuala 1/1 1) <b>GLIGA MARIA</b>	
Act Administrativ nr. 2111, din 24/04/2023 emis de PRIMĂRIA COMUNEI ARPAȘU DE JOS (adeverinta);	
B2	A1
Se notează posesia faptică asupra cotei de 1/1 în favoarea lui 1) <b>SC SOBIS SOLUTIONS SRL, CIF:12018818</b>	

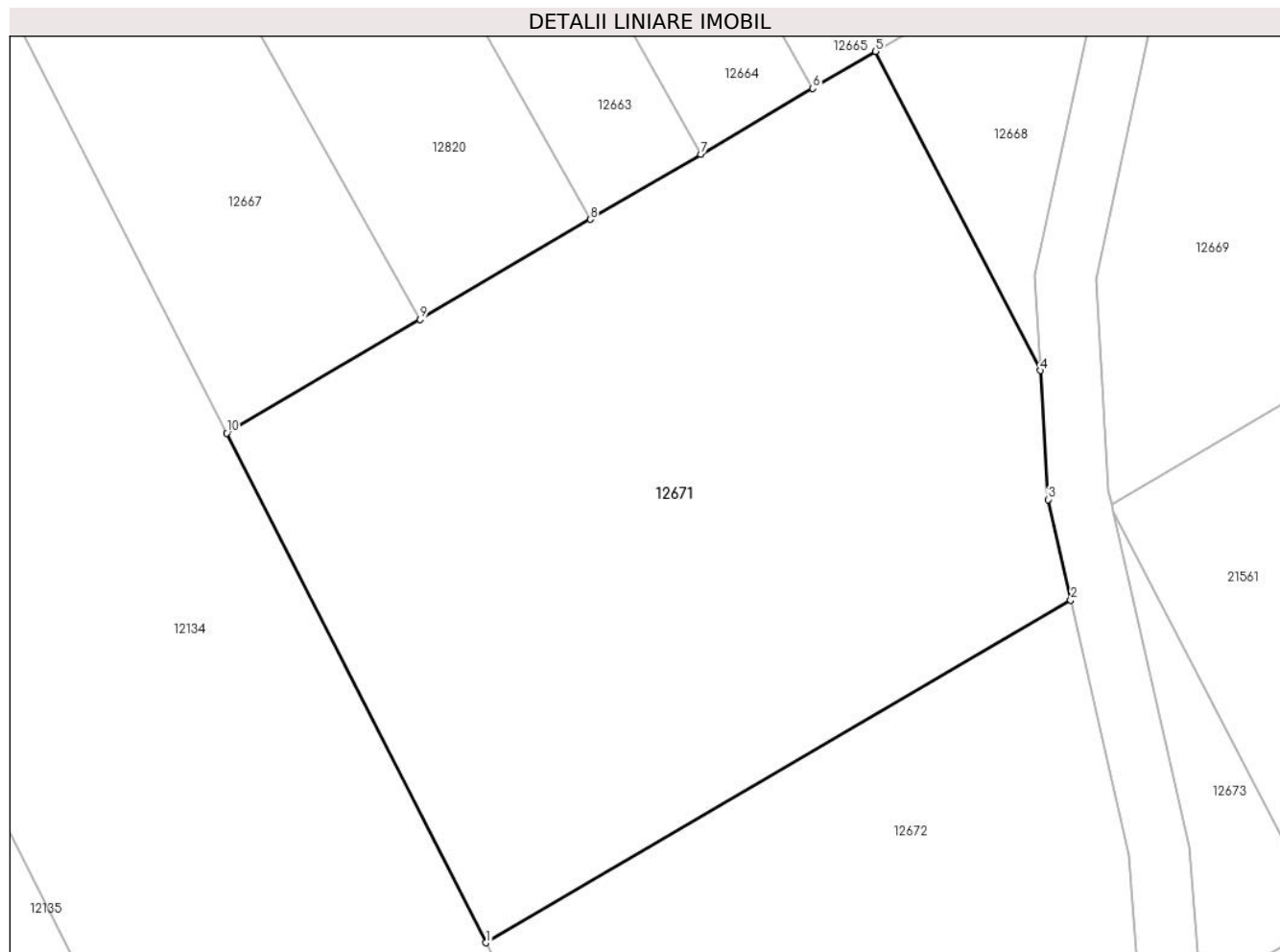
**C. Partea III. SARCINI .**

Inscrieri privind dezmembramintele dreptului de proprietate, drepturi reale de garanție și sarcini	Referințe
NU SUNT	

**Teren**

Nr cadastral	Suprafața (mp)*	Observații / Referințe
	1.800	

\* Suprafața este determinată în planul de proiecție Stereo 70.



**Date referitoare la teren**

Crt	Categorie folosință	Intravilan	Suprafața (mp)	Tarla	Parcelă	Nr. topo	Observații / Referințe
1	faneata	NU	1.800	110	3565/12	-	

**Lungime Segmente**

1) Valorile lungimilor segmentelor sunt obținute din proiecție în plan.

Punct început	X / Y	Punct sfârșit	X / Y	Lungime segment (** (m)
1	471.016,418 469.853,032	2	471.054,649 469.875,405	44.296
2	471.054,649 469.875,405	3	471.053,164 469.881,97	6.731
3	471.053,164 469.881,97	4	471.052,674 469.890,387	8.431
4	471.052,674 469.890,387	5	471.041,904 469.911,224	23.456
5	471.041,904 469.911,224	6	471.037,796 469.908,812	4.763

Punct început	X / Y	Punct sfârșit	X / Y	Lungime segment (** (m)
6	471.037,796 469.908,812	7	471.030,46 469.904,504	8.508
7	471.030,46 469.904,504	8	471.023,238 469.900,264	8.375
8	471.023,238 469.900,264	9	471.012,109 469.893,729	12.906
9	471.012,109 469.893,729	10	470.999,472 469.886,309	14.654
10	470.999,472 469.886,309	1	471.016,418 469.853,032	37.343

\*\* Lungimile segmentelor sunt determinate în planul de proiecție Stereo 70 și sunt rotunjite la 1 milimetru.

\*\*\* Distanța dintre puncte este formată din segmente cumulate ce sunt mai mici decât valoarea 1 milimetru.



**DATE DESPRE IMOBILUL NR. 12672**

Oficiul de Cadastru și Publicitate Imobiliară SIBIU  
Biroul de Cadastru și Publicitate Imobiliară Avrig

**A. Partea I. Descrierea imobilului**

TEREN Extravilan

Adresa: Jud. Sibiu

Nr. Crt	Nr cadastral Nr. topografic	Suprafața* (mp)	Observații / Referințe
A1		1.075	Sector cadastral:90 Teren neimprejmuit; diferența de suprafață se regăsește la ID 12673

**B. Partea II. Proprietari și acte**

Inscrieri privitoare la dreptul de proprietate și alte drepturi reale		Referințe
/		
Act Administrativ nr. 1048/15, din 23/11/2000 emis de CJPSDPAT SIBIU (titlu de proprietate);		
B1	Intabulare, drept de PROPRIETATE, dobandit prin Reconstituire, cota actuala 1/1 1) GLIGA IOAN, lipsă CNP	A1

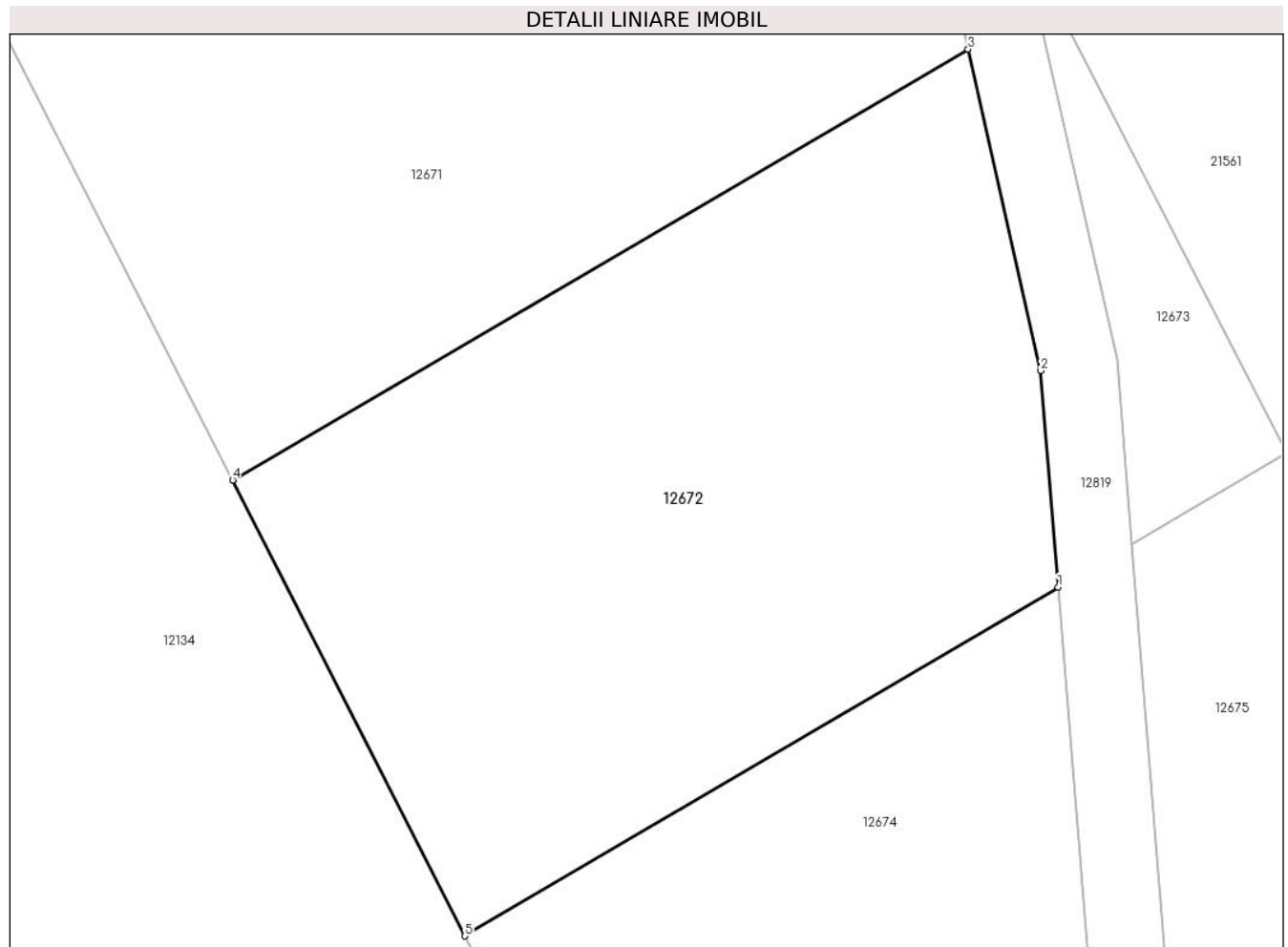
**C. Partea III. SARCINI .**

Inscrieri privind dezmembramintele dreptului de proprietate, drepturi reale de garanție și sarcini	Referințe
NU SUNT	

**Teren**

Nr cadastral	Suprafața (mp)*	Observații / Referințe
	1.075	diferența de suprafață se regăsește la ID 12673

\* Suprafața este determinată în planul de proiecție Stereo 70.



**Date referitoare la teren**

Crt	Categorie folosință	Intra vilan	Suprafața (mp)	Tarla	Parcelă	Nr. topo	Observații / Referințe
1	faneata	NU	1.075	110	3565/13/1	-	

**Lungime Segmente**

1) Valorile lungimilor segmentelor sunt obținute din proiecție în plan.

Punct început	X / Y	Punct sfârșit	X / Y	Lungime segment (** (m)
1	471.059,331 469.847,463	2	471.058,423 469.858,712	11.286
2	471.058,423 469.858,712	3	471.054,649 469.875,405	17.114
3	471.054,649 469.875,405	4	471.016,418 469.853,032	44.296
4	471.016,418 469.853,032	5	471.028,479 469.829,348	26.579
5	471.028,479 469.829,348	1	471.059,331 469.847,463	35.777

**\*\* Lungimile segmentelor sunt determinate în planul de proiecție Stereo 70 și sunt rotunjite la 1 milimetru.**

**\*\*\* Distanța dintre puncte este formată din segmente cumulate ce sunt mai mici decât valoarea 1 milimetru.**





**DATE DESPRE IMOBILUL NR. 12673**

Oficiul de Cadastru și Publicitate Imobiliară SIBIU  
Biroul de Cadastru și Publicitate Imobiliară Avrig

**A. Partea I. Descrierea imobilului**

TEREN Extravilan

Adresa: Jud. Sibiu

Nr. Crt	Nr cadastral Nr. topografic	Suprafața* (mp)	Observații / Referințe
A1		125	Sector cadastral:90 Teren neimprejmuit; diferența de suprafață se regăsește la ID 12672

**B. Partea II. Proprietari și acte**

Inscrieri privitoare la dreptul de proprietate și alte drepturi reale		Referințe
/		
Act Administrativ nr. 1048/15, din 23/11/2000 emis de CJPSDPAT SIBIU (titlu de proprietate);		
B1	Intabulare, drept de PROPRIETATE, dobândit prin Reconstituire, cota actuala 1/1 1) GLIGA IOAN, lipsă CNP	A1

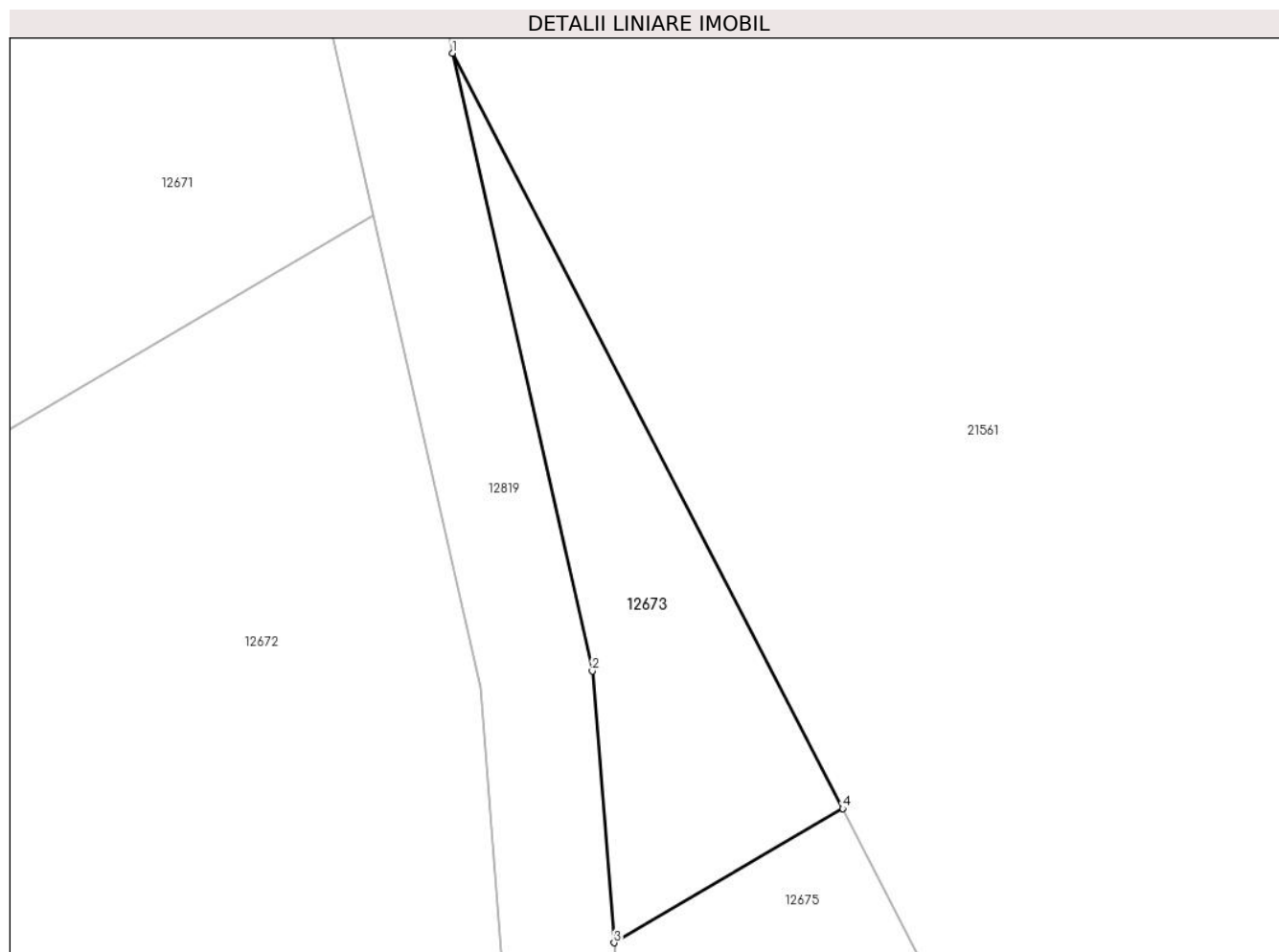
**C. Partea III. SARCINI .**

Inscrieri privind dezmembramintele dreptului de proprietate, drepturi reale de garanție și sarcini	Referințe
NU SUNT	

**Anexa Nr. 1 La Partea I****Teren**

Nr cadastral	Suprafața (mp)*	Observații / Referințe
	125	diferența de suprafață se regăsește la ID 12672

\* Suprafața este determinată în planul de proiecție Stereo 70.

**Date referitoare la teren**

Crt	Categorie folosință	Intravilan	Suprafața (mp)	Tarla	Parcelă	Nr. topo	Observații / Referințe
1	faneata	NU	125	110	3565/13/2	-	

**Lungime Segmente**

1) Valorile lungimilor segmentelor sunt obținute din proiecție în plan.

Punct început	X / Y	Punct sfârșit	X / Y	Lungime segment (** (m)
1	471.057,452 469.881,146	2	471.062,387 469.859,317	22.38
2	471.062,387 469.859,317	3	471.063,162 469.849,713	9.636
3	471.063,162 469.849,713	4	471.071,246 469.854,459	9.374
4	471.071,246 469.854,459	1	471.057,452 469.881,146	30.041

\*\* Lungimile segmentelor sunt determinate în planul de proiecție Stereo 70 și sunt rotunjite la 1 milimetru.

**\*\*\* Distanţa dintre puncte este formată din segmente cumulate ce sunt mai mici decât valoarea 1 milimetru.**



**DATE DESPRE IMOBILUL NR. 12674**

Oficiul de Cadastru și Publicitate Imobiliară SIBIU  
Biroul de Cadastru și Publicitate Imobiliară Avrig

**A. Partea I. Descrierea imobilului**

TEREN Extravilan

Adresa: Jud. Sibiu

Nr. Crt	Nr cadastral Nr. topografic	Suprafața* (mp)	Observații / Referințe
A1		798	Sector cadastral:90 Teren neimprejmuit; diferența de suprafață se regăsește la ID 12675

**B. Partea II. Proprietari și acte**

Inscrieri privitoare la dreptul de proprietate și alte drepturi reale		Referințe
/		
Act Administrativ nr. 710/15, din 28/09/1998 emis de CJPSDPAT SIBIU (titlu de proprietate);		
B1	Intabulare, drept de PROPRIETATE, dobândit prin Reconstituire, cota actuala 1/1 1) <b>DOBRILĂ CORNEL</b> , lipsă CNP	A1
Act Administrativ nr. 2112, din 24/04/2023 emis de PRIMĂRIA COMUNEI ARPAȘU DE JOS (adeverinta);		
B2	Se notează posesia faptică asupra cotei de 1/1 în favoarea lui 1) <b>TURCU SILVIA</b>	A1

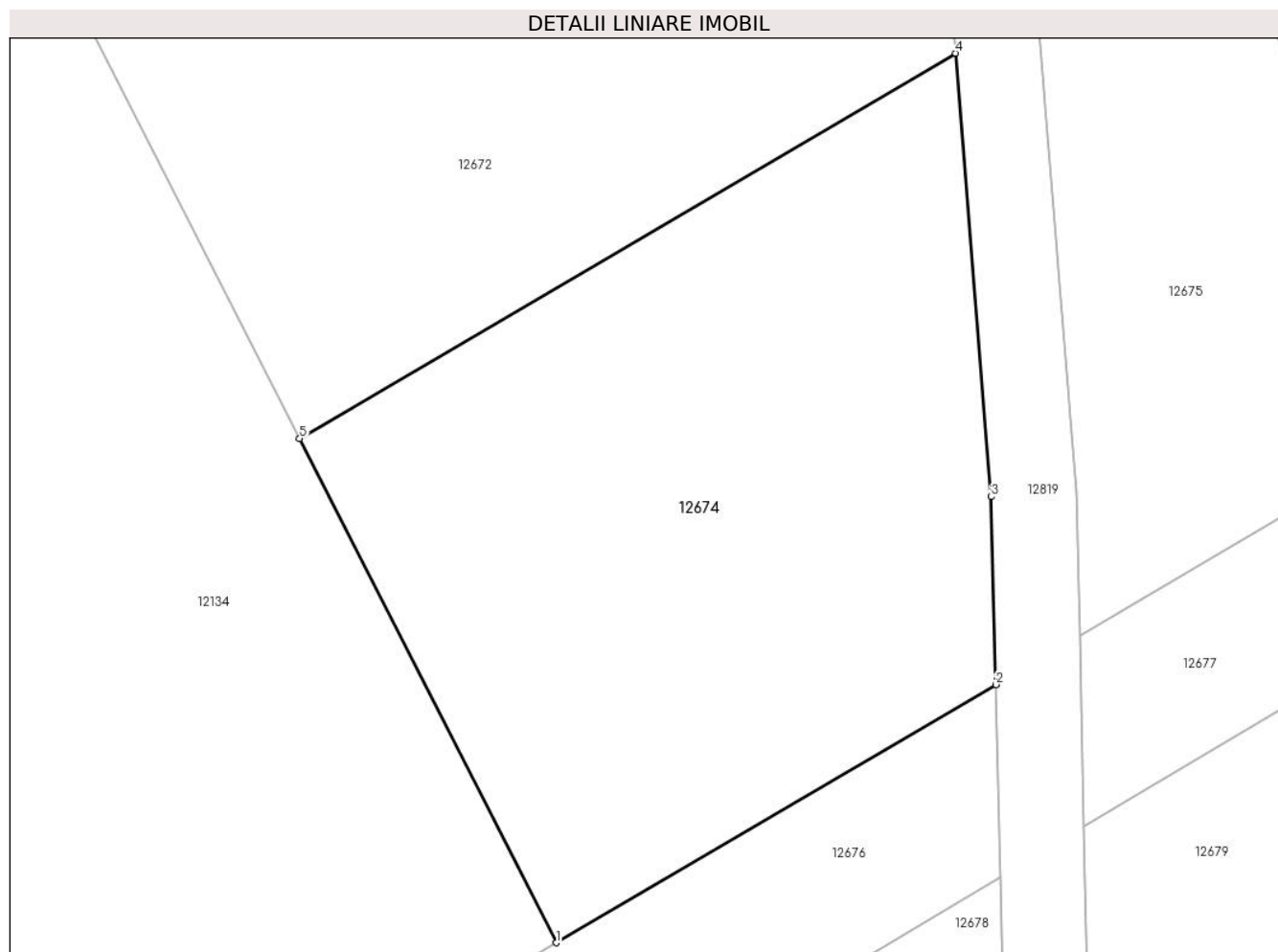
**C. Partea III. SARCINI .**

Inscrieri privind dezmembramintele dreptului de proprietate, drepturi reale de garanție și sarcini	Referințe
NU SUNT	

**Teren**

Nr cadastral	Suprafața (mp)*	Observații / Referințe
	798	diferența de suprafață se regăsește la ID 12675

\* Suprafața este determinată în planul de proiecție Stereo 70.



**Date referitoare la teren**

Crt	Categorie folosință	Intra vilan	Suprafața (mp)	Tarla	Parcelă	Nr. topo	Observații / Referințe
1	faneata	NU	798	110	3565/14/1	-	nr. parcelă 3565/1 greșit în TP

**Lungime Segmente**

1) Valorile lungimilor segmentelor sunt obținute din proiecție în plan.

Punct început	X / Y	Punct sfârșit	X / Y	Lungime segment (** (m)
1	471.040,549 469.805,646	2	471.061,221 469.817,784	23.972
2	471.061,221 469.817,784	3	471.061,013 469.826,614	8.833
3	471.061,013 469.826,614	4	471.059,331 469.847,463	20.916
4	471.059,331 469.847,463	5	471.028,479 469.829,348	35.777
5	471.028,479 469.829,348	1	471.040,549 469.805,646	26.598

**\*\* Lungimile segmentelor sunt determinate în planul de proiecție Stereo 70 și sunt rotunjite la 1 milimetru.**

**\*\*\* Distanța dintre puncte este formată din segmente cumulate ce sunt mai mici decât valoarea 1 milimetru.**





**DATE DESPRE IMOBILUL NR. 12675**

Oficiul de Cadastru și Publicitate Imobiliară SIBIU  
Biroul de Cadastru și Publicitate Imobiliară Avrig

**A. Partea I. Descrierea imobilului**

TEREN Extravilan

Adresa: Jud. Sibiu

Nr. Crt	Nr cadastral Nr. topografic	Suprafața* (mp)	Observații / Referințe
A1		402	Sector cadastral:90 Teren neimprejmuit; diferența de suprafață se regăsește la ID 12674

**B. Partea II. Proprietari și acte**

Inscrieri privitoare la dreptul de proprietate și alte drepturi reale		Referințe
/		
Act Administrativ nr. 710/15, din 28/09/1998 emis de CJPSDPAT SIBIU (titlu de proprietate);		
B1	Intabulare, drept de PROPRIETATE, dobândit prin Reconstituire, cota actuala 1/1 1) <b>DOBRILĂ CORNEL</b> , lipsă CNP	A1
Act Administrativ nr. 2113, din 24/04/2023 emis de PRIMĂRIA COMUNEI ARPAȘU DE JOS (adeverinta);		
B2	Se notează posesia faptică asupra cotei de 1/1 în favoarea lui 1) <b>TURCU SILVIA</b>	A1

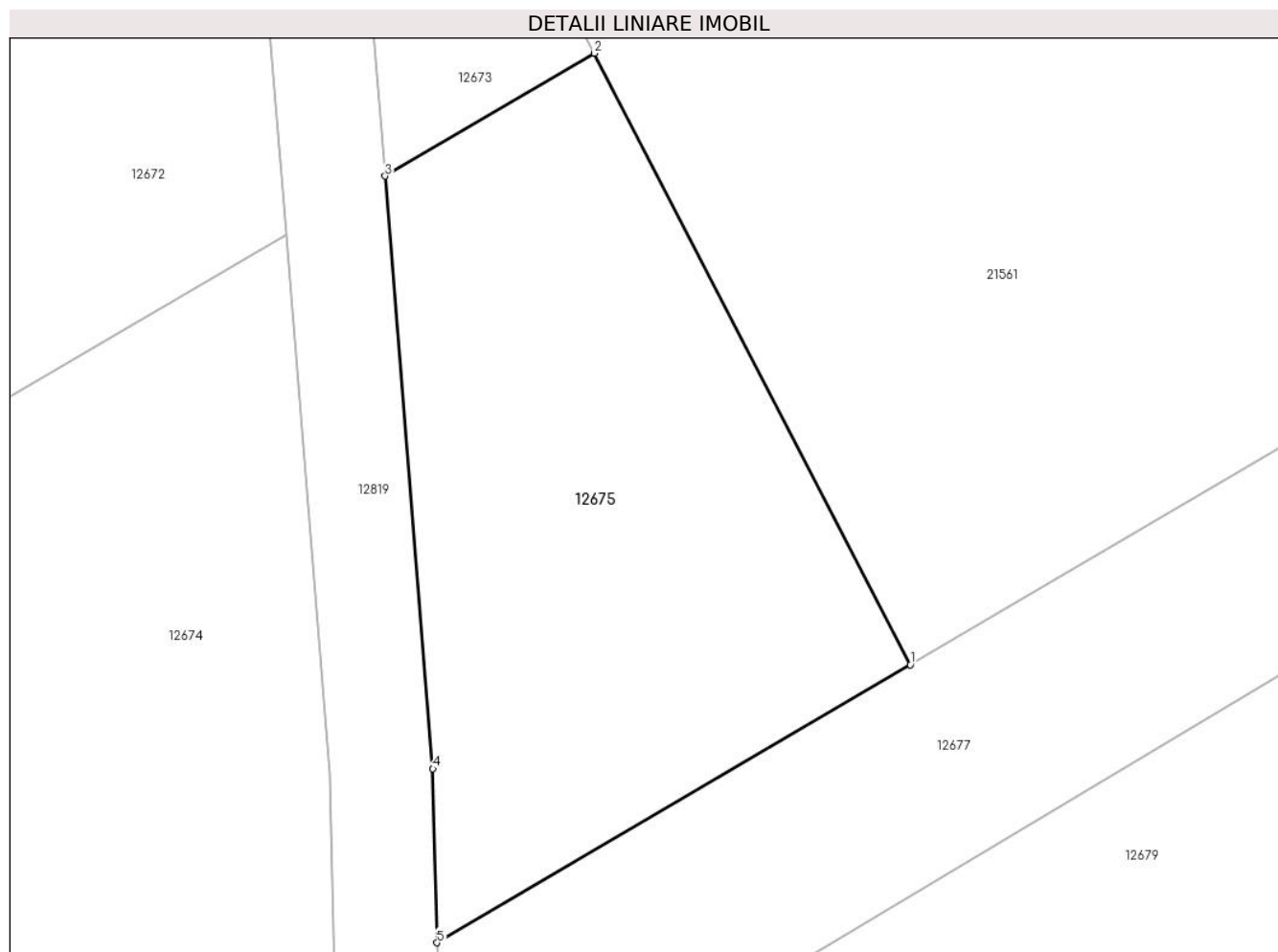
**C. Partea III. SARCINI .**

Inscrieri privind dezmembramintele dreptului de proprietate, drepturi reale de garanție și sarcini	Referințe
NU SUNT	

**Teren**

Nr cadastral	Suprafața (mp)*	Observații / Referințe
	402	diferența de suprafață se regăsește la ID 12674

\* Suprafața este determinată în planul de proiecție Stereo 70.



**Date referitoare la teren**

Crt	Categorie folosință	Intravilan	Suprafața (mp)	Tarla	Parcelă	Nr. topo	Observații / Referințe
1	faneata	NU	402	110	3565/14/2	-	nr. parcelă 3565/1 greșit în TP

**Lungime Segmente**

1) Valorile lungimilor segmentelor sunt obținute din proiecție în plan.

Punct început	X / Y	Punct sfârșit	X / Y	Lungime segment (** (m)
1	471.083,455 469.830,839	2	471.071,246 469.854,459	26.589
2	471.071,246 469.854,459	3	471.063,162 469.849,713	9.374
3	471.063,162 469.849,713	4	471.065,009 469.826,823	22.964
4	471.065,009 469.826,823	5	471.065,168 469.820,102	6.723
5	471.065,168 469.820,102	1	471.083,455 469.830,839	21.207

**\*\* Lungimile segmentelor sunt determinate în planul de proiecție Stereo 70 și sunt rotunjite la 1 milimetru.**

**\*\*\* Distanța dintre puncte este formată din segmente cumulate ce sunt mai mici decât valoarea 1 milimetru.**



**DATE DESPRE IMOBILUL NR. 12676**

Oficiul de Cadastru și Publicitate Imobiliară SIBIU  
Biroul de Cadastru și Publicitate Imobiliară Avrig

**A. Partea I. Descrierea imobilului**

TEREN Extravilan

Adresa: Jud. Sibiu

Nr. Crt	Nr cadastral Nr. topografic	Suprafața* (mp)	Observații / Referințe
A1		659	Sector cadastral:90 Teren neimprejmuit; diferența de suprafață se regăsește la ID 12677

**B. Partea II. Proprietari și acte**

Inscrieri privitoare la dreptul de proprietate și alte drepturi reale		Referințe
/		
Act Notarial nr. 393, din 05/04/2011 emis de NP FILIPĂNITS ALPĂR (contract de vânzare-cumpărare);		
B1	Intabulare, drept de PROPRIETATE, dobândit prin Convenție, cota actuala 1/1 1) SC SOBIS SOLUTIONS SRL, CIF:12018818	A1

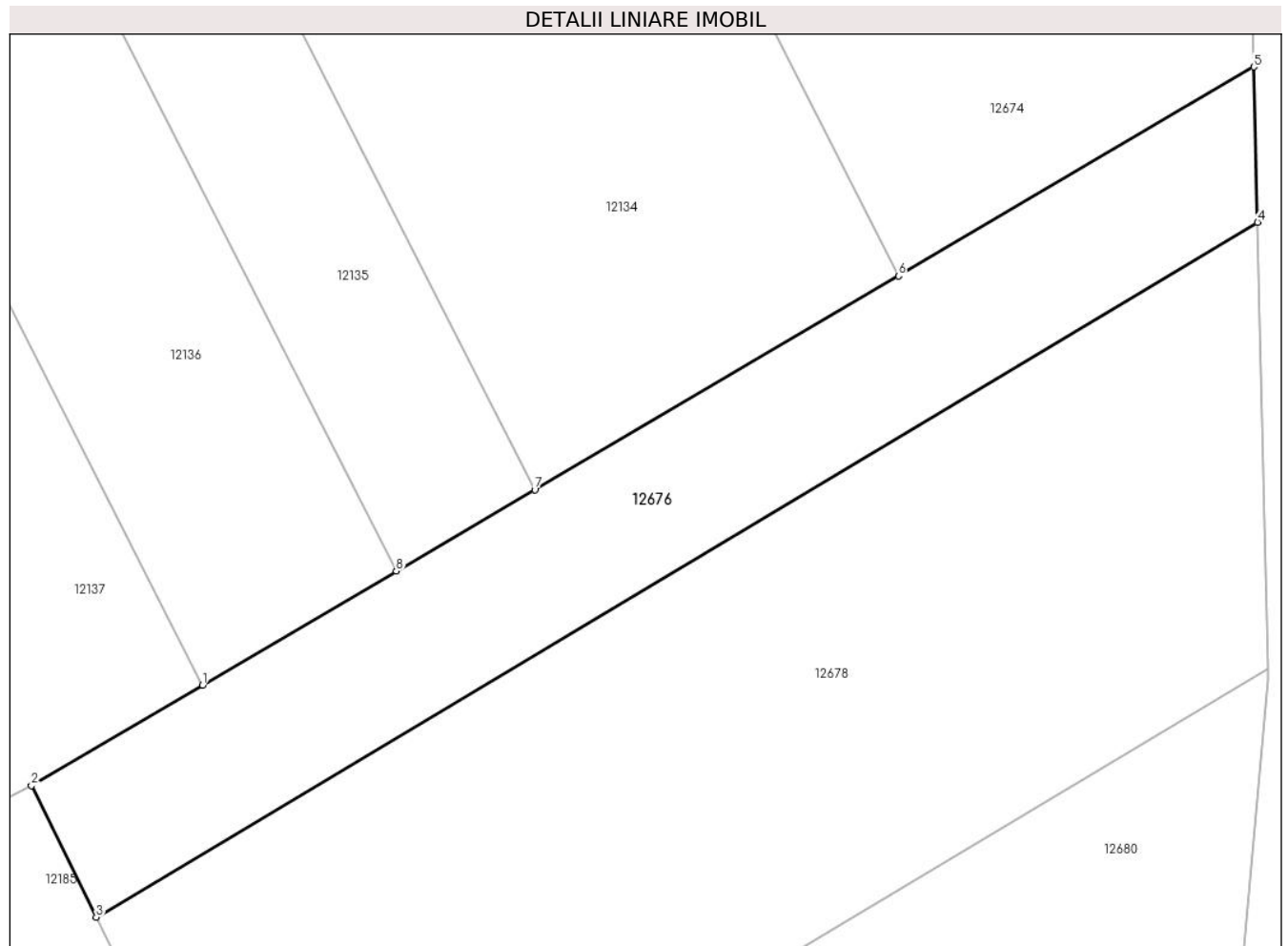
**C. Partea III. SARCINI .**

Inscrieri privind dezmembramintele dreptului de proprietate, drepturi reale de garanție și sarcini	Referințe
NU SUNT	

**Teren**

Nr cadastral	Suprafața (mp)*	Observații / Referințe
	659	diferența de suprafață se regăsește la ID 12677

\* Suprafața este determinată în planul de proiecție Stereo 70.



**Date referitoare la teren**

Crt	Categorie folosință	Intravilan	Suprafața (mp)	Tarla	Parcelă	Nr. topo	Observații / Referințe
1	faneata	NU	659	110	3565/15/1	-	

**Lungime Segmente**

1) Valorile lungimilor segmentelor sunt obținute din proiecție în plan.

Punct început	X / Y	Punct sfârșit	X / Y	Lungime segment (** (m)
1	471.000,078 469.781,883	2	470.990,132 469.776,042	11.534
2	470.990,132 469.776,042	3	470.993,9 469.768,402	8.52
3	470.993,9 469.768,402	4	471.061,434 469.808,756	78.672
4	471.061,434 469.808,756	5	471.061,221 469.817,784	9.031
5	471.061,221 469.817,784	6	471.040,549 469.805,646	23.972

Punct început	X / Y	Punct sfârșit	X / Y	Lungime segment (** (m)
6	471.040,549 469.805,646	7	471.019,397 469.793,226	24.529
7	471.019,397 469.793,226	8	471.011,35 469.788,501	9.332
8	471.011,35 469.788,501	1	471.000,078 469.781,883	13.071

\*\* Lungimile segmentelor sunt determinate în planul de proiecție Stereo 70 și sunt rotunjite la 1 milimetru.

\*\*\* Distanța dintre puncte este formată din segmente cumulate ce sunt mai mici decât valoarea 1 milimetru.





**DATE DESPRE IMOBILUL NR. 12677**

Oficiul de Cadastru și Publicitate Imobiliară SIBIU  
Biroul de Cadastru și Publicitate Imobiliară Avrig

**A. Partea I. Descrierea imobilului**

TEREN Extravilan

Adresa: Jud. Sibiu

Nr. Crt	Nr cadastral Nr. topografic	Suprafața* (mp)	Observații / Referințe
A1		541	Sector cadastral:90 Teren neimprejmuit; diferența de suprafață se regăsește la ID 12676

**B. Partea II. Proprietari și acte**

Inscrieri privitoare la dreptul de proprietate și alte drepturi reale		Referințe
/		
Act Notarial nr. 393, din 05/04/2011 emis de NP FILIPĂNITS ALPĂR (contract de vânzare-cumpărare);		
B1	Intabulare, drept de PROPRIETATE, dobândit prin Convenție, cota actuala 1/1 1) SC SOBIS SOLUTIONS SRL, CIF:12018818	A1

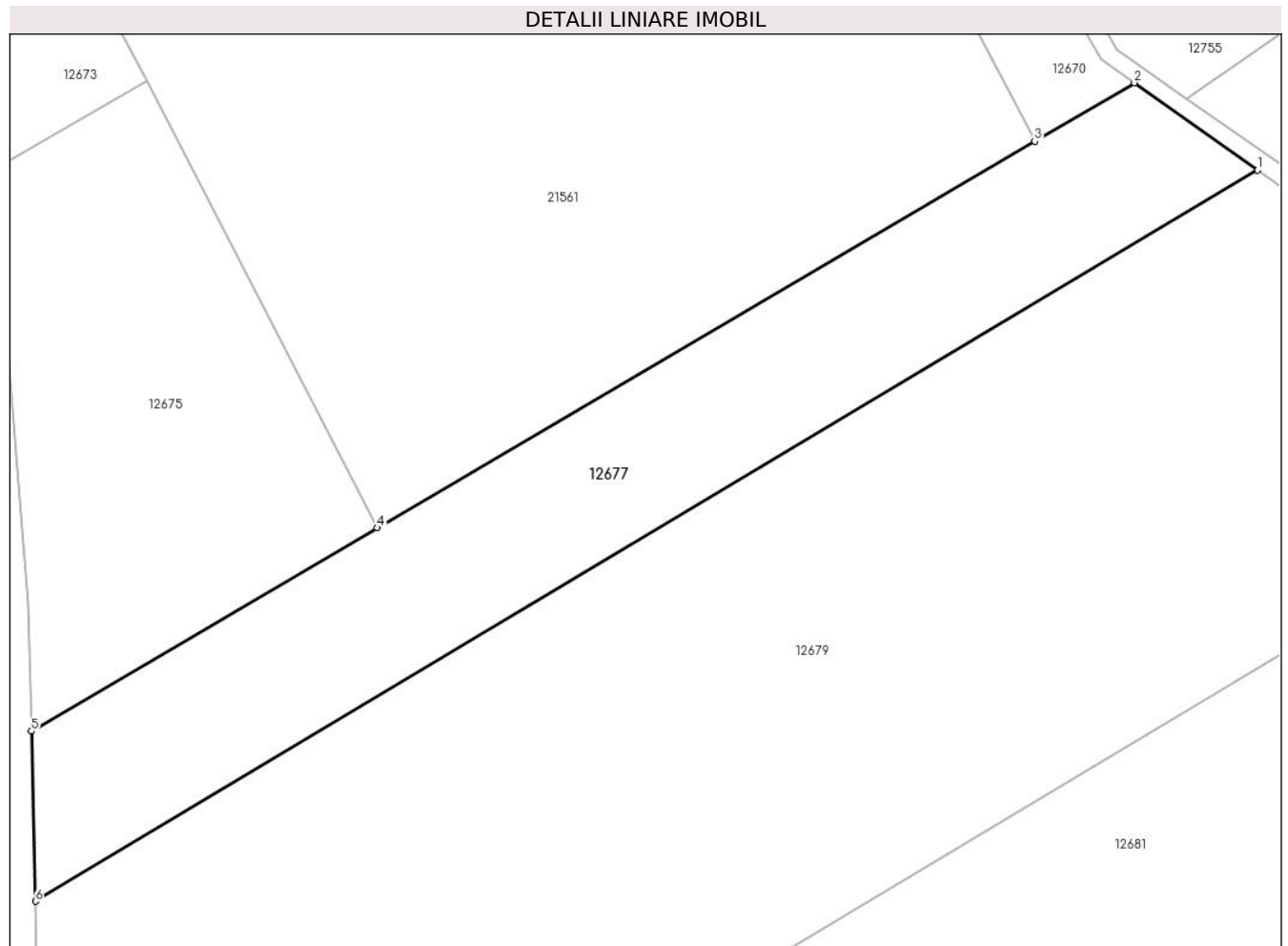
**C. Partea III. SARCINI .**

Inscrieri privind dezmembramintele dreptului de proprietate, drepturi reale de garanție și sarcini	Referințe
NU SUNT	

**Teren**

Nr cadastral	Suprafața (mp)*	Observații / Referințe
	541	diferența de suprafață se regăsește la ID 12676

\* Suprafața este determinată în planul de proiecție Stereo 70.



**Date referitoare la teren**

Crt	Categorie folosință	Intra vilan	Suprafața (mp)	Tarla	Parcelă	Nr. topo	Observații / Referințe
1	faneata	NU	541	110	3565/15/2	-	

**Lungime Segmente**

1) Valorile lungimilor segmentelor sunt obținute din proiecție în plan.

Punct început	X / Y	Punct sfârșit	X / Y	Lungime segment (** (m)
1	471.129,988 469.849,719	2	471.123,477 469.854,339	7.983
2	471.123,477 469.854,339	3	471.118,207 469.851,245	6.111
3	471.118,207 469.851,245	4	471.083,455 469.830,839	40.3
4	471.083,455 469.830,839	5	471.065,168 469.820,102	21.207
5	471.065,168 469.820,102	6	471.065,38 469.811,113	8.991

Punct început	X / Y	Punct sfârșit	X / Y	Lungime segment (** (m)
6	471.065,38 469.811,113	1	471.129,988 469.849,719	75.264

\*\* Lungimile segmentelor sunt determinate în planul de proiecție Stereo 70 și sunt rotunjite la 1 milimetru.

\*\*\* Distanța dintre puncte este formată din segmente cumulate ce sunt mai mici decât valoarea 1 milimetru.



**DATE DESPRE IMOBILUL NR. 12678**

Oficiul de Cadastru și Publicitate Imobiliară SIBIU  
Biroul de Cadastru și Publicitate Imobiliară Avrig

**A. Partea I. Descrierea imobilului**

TEREN Extravilan

Adresa: Jud. Sibiu

Nr. Crt	Nr cadastral Nr. topografic	Suprafața* (mp)	Observații / Referințe
A1		1.651	Sector cadastral:90 Teren neimprejmuț; diferența de suprafață se regăsește la ID 12679

**B. Partea II. Proprietari și acte**

Inscrieri privitoare la dreptul de proprietate și alte drepturi reale		Referințe
/		
Act Notarial nr. 131, din 24/09/2020 emis de NP POPA CORNELIA (certificat de mostenitor);		
B1	Intabulare, drept de PROPRIETATE, dobandit prin Succesiune, cota actuala 1/2 1) VOILA AURELIA	A1
B2	Intabulare, drept de PROPRIETATE, dobandit prin Succesiune, cota actuala 1/2 1) GHEȚIA CORNEL-MARIUS	A1

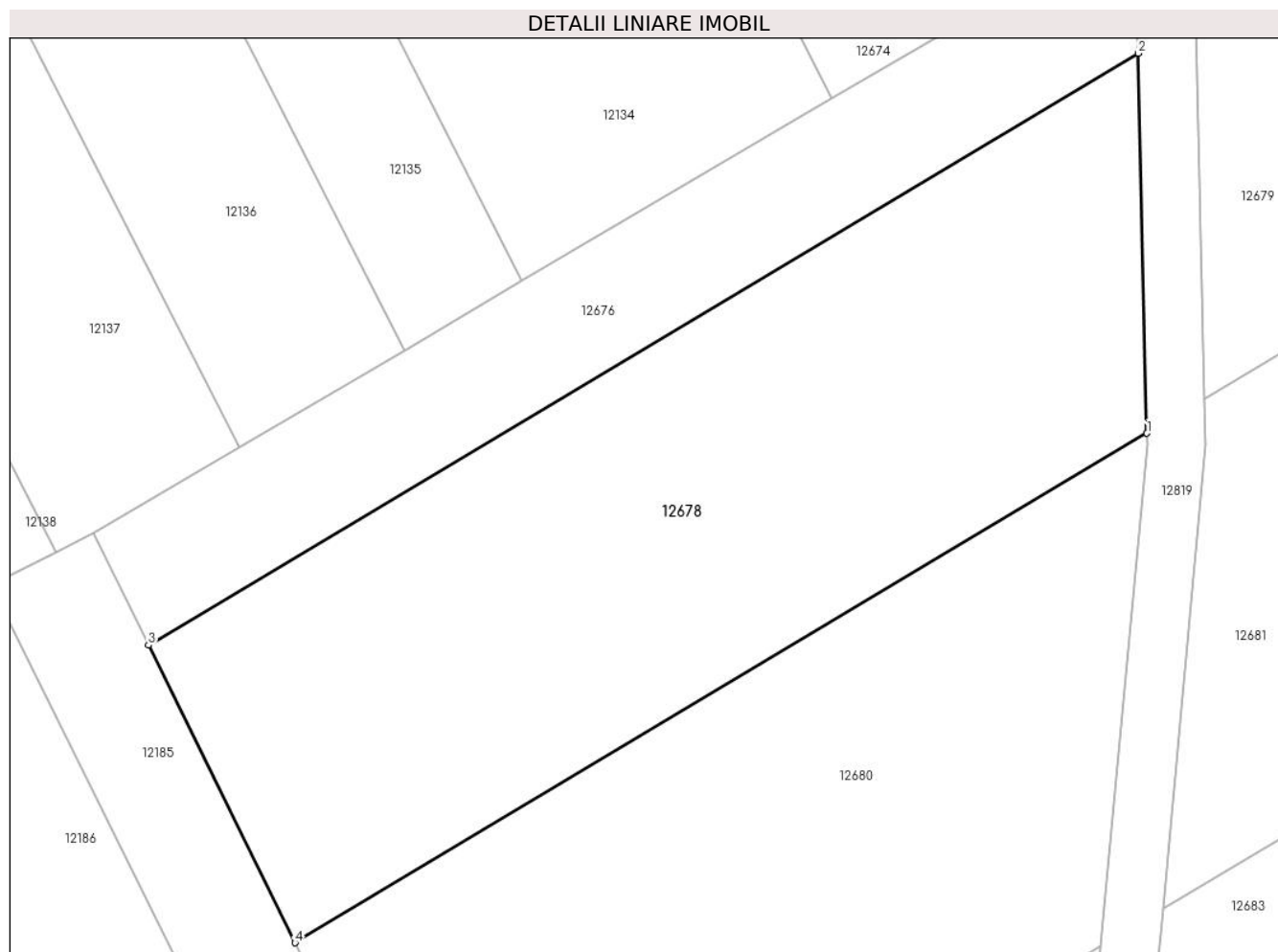
**C. Partea III. SARCINI .**

Inscrieri privind dezmembramintele dreptului de proprietate, drepturi reale de garanție și sarcini	Referințe
NU SUNT	

## Teren

Nr cadastral	Suprafața (mp)*	Observații / Referințe
	1.651	diferența de suprafață se regăsește la ID 12679

\* Suprafața este determinată în planul de proiecție Stereo 70.



## Date referitoare la teren

Crt	Categorie folosință	Intra vilan	Suprafața (mp)	Tarla	Parcelă	Nr. topo	Observații / Referințe
1	faneata	NU	1.651	110	3565/16/1	-	

## Lungime Segmente

1) Valorile lungimilor segmentelor sunt obținute din proiecție în plan.

Punct început	X / Y	Punct sfârșit	X / Y	Lungime segment (** (m)
1	471.062,044 469.782,84	2	471.061,434 469.808,756	25.923
2	471.061,434 469.808,756	3	470.993,9 469.768,402	78.672
3	470.993,9 469.768,402	4	471.003,912 469.748,104	22.633
4	471.003,912 469.748,104	1	471.062,044 469.782,84	67.72

\*\* Lungimile segmentelor sunt determinate în planul de proiecție Stereo 70 și sunt rotunjite la 1 milimetru.

**\*\*\* Distanţa dintre puncte este formată din segmente cumulate ce sunt mai mici decât valoarea 1 milimetru.**





**DATE DESPRE IMOBILUL NR. 12679**

Oficiul de Cadastru și Publicitate Imobiliară SIBIU  
Biroul de Cadastru și Publicitate Imobiliară Avrig

**A. Partea I. Descrierea imobilului**

TEREN Extravilan

Adresa: Jud. Sibiu

Nr. Crt	Nr cadastral Nr. topografic	Suprafața* (mp)	Observații / Referințe
A1		1.949	Sector cadastral:90 Teren neimprejmuit; diferența de suprafață se regăsește la ID 12678

**B. Partea II. Proprietari și acte**

Inscrieri privitoare la dreptul de proprietate și alte drepturi reale		Referințe
/		
Act Notarial nr. 131, din 24/09/2020 emis de NP POPA CORNELIA (certificat de mostenitor);		
B1	Intabulare, drept de PROPRIETATE, dobandit prin Succesiune, cota actuala 1/2 1) VOILA AURELIA	A1
B2	Intabulare, drept de PROPRIETATE, dobandit prin Succesiune, cota actuala 1/2 1) GHEȚIA CORNEL-MARIUS	A1

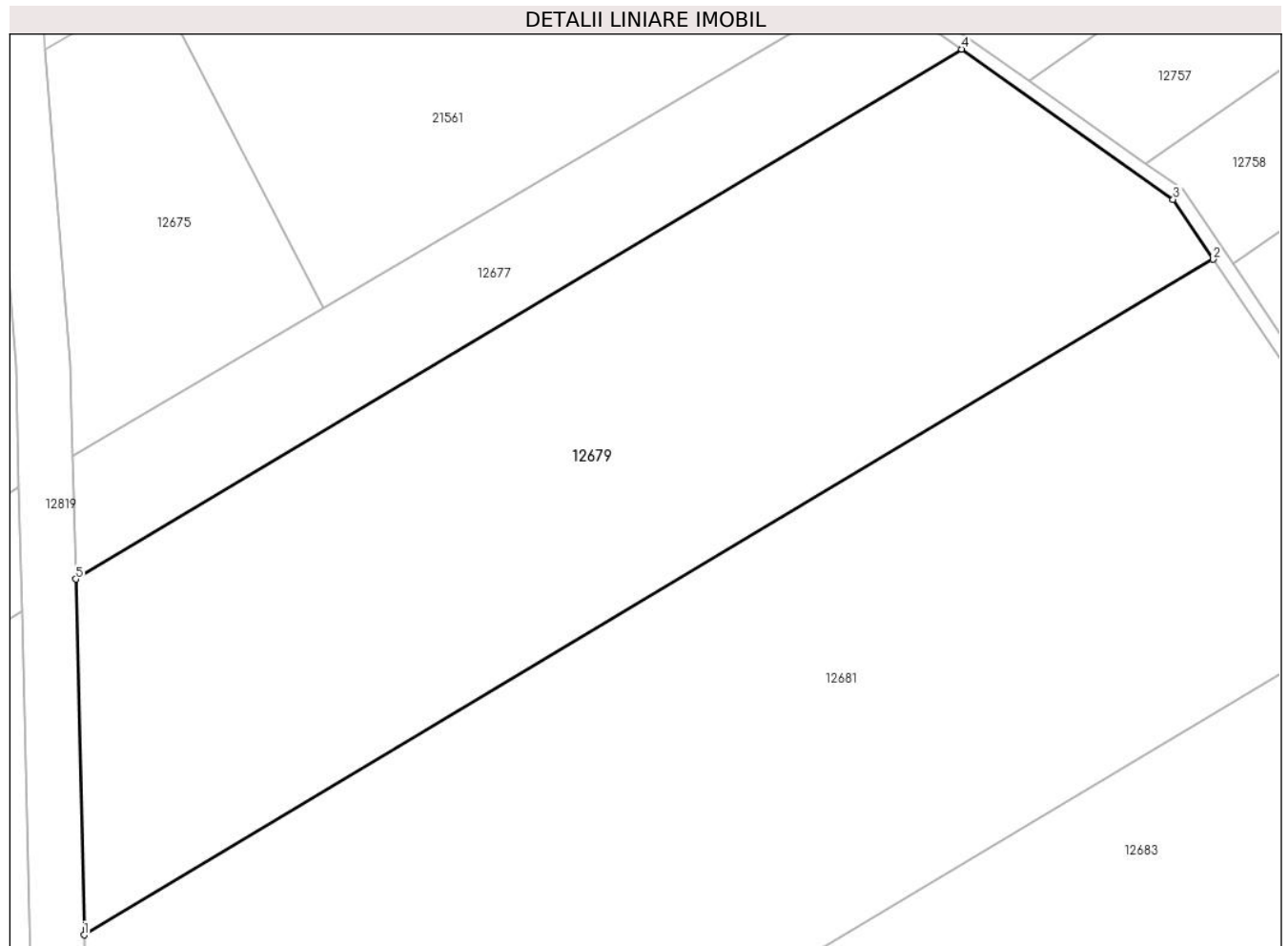
**C. Partea III. SARCINI .**

Inscrieri privind dezmembramintele dreptului de proprietate, drepturi reale de garanție și sarcini	Referințe
NU SUNT	

**Teren**

Nr cadastral	Suprafața (mp)*	Observații / Referințe
	1.949	diferența de suprafață se regăsește la ID 12678

\* Suprafața este determinată în planul de proiecție Stereo 70.



**Date referitoare la teren**

Crt	Categorie folosință	Intra vilan	Suprafața (mp)	Tarla	Parcelă	Nr. topo	Observații / Referințe
1	faneata	NU	1.949	110	3565/16/2	-	

**Lungime Segmente**

1) Valorile lungimilor segmentelor sunt obținute din proiecție în plan.

Punct început	X / Y	Punct sfârșit	X / Y	Lungime segment (** (m)
1	471.065,99 469.785,198	2	471.148,342 469.834,406	95.934
2	471.148,342 469.834,406	3	471.145,424 469.838,766	5.246
3	471.145,424 469.838,766	4	471.129,988 469.849,719	18.927
4	471.129,988 469.849,719	5	471.065,38 469.811,113	75.264
5	471.065,38 469.811,113	1	471.065,99 469.785,198	25.923

**\*\* Lungimile segmentelor sunt determinate în planul de proiecție Stereo 70 și sunt rotunjite la 1 milimetru.**

**\*\*\* Distanța dintre puncte este formată din segmente cumulate ce sunt mai mici decât valoarea 1 milimetru.**



**DATE DESPRE IMOBILUL NR. 12680**

Oficiul de Cadastru și Publicitate Imobiliară SIBIU  
Biroul de Cadastru și Publicitate Imobiliară Avrig

**A. Partea I. Descrierea imobilului**

TEREN Extravilan

Adresa: Jud. Sibiu

Nr. Crt	Nr cadastral Nr. topografic	Suprafața* (mp)	Observații / Referințe
A1		1.663	Sector cadastral:90 Teren neimprejmuit; diferența de suprafață se regăsește la ID 12681

**B. Partea II. Proprietari și acte**

Inscrieri privitoare la dreptul de proprietate și alte drepturi reale		Referințe
/		
Act Notarial nr. 2399, din 12/11/2015 emis de NP POPA CORNELIA (act de partaj);		
B1	Intabulare, drept de PROPRIETATE, dobandit prin Conventie, cota actuala 1/2 1) <b>TODERICĂ AURELIAN-IOAN</b>	A1
B2	Intabulare, drept de PROPRIETATE, dobandit prin Conventie, cota actuala 1/2 1) <b>GRECU MARIA</b>	A1
Act Administrativ nr. 2114, din 24/04/2023 emis de PRIMĂRIA COMUNEI ARPAȘU DE JOS (adeverinta);		
B3	Se notează posesia faptică asupra cotei de 1/1 în favoarea lui 1) <b>SC SOBIS SOLUTIONS SRL, CIF:12018818</b>	A1

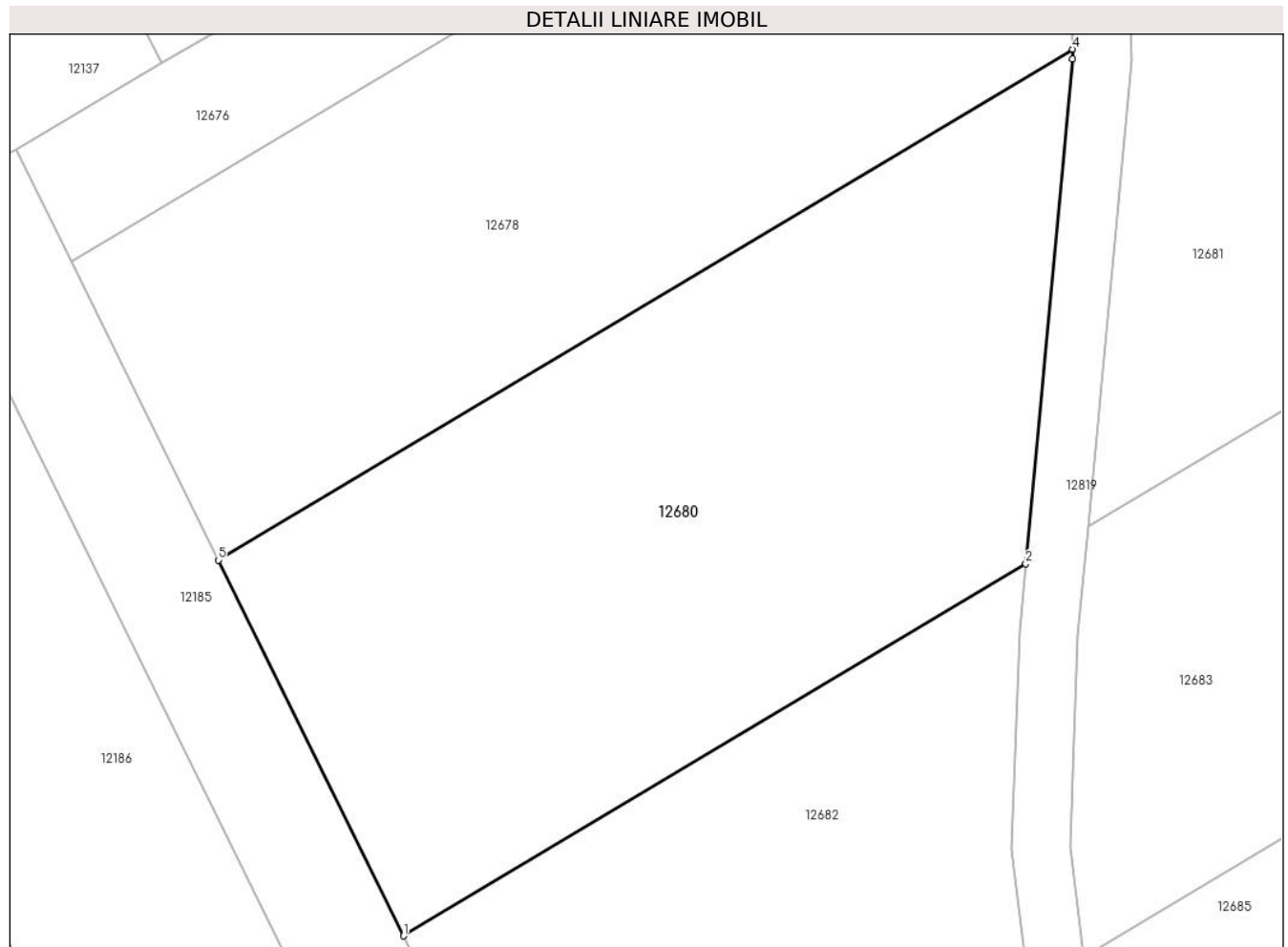
**C. Partea III. SARCINI .**

Inscrieri privind dezmembramintele dreptului de proprietate, drepturi reale de garanție și sarcini	Referințe
NU SUNT	

**Teren**

Nr cadastral	Suprafața (mp)*	Observații / Referințe
	1.663	diferența de suprafață se regăsește la ID 12681

\* Suprafața este determinată în planul de proiecție Stereo 70.



**Date referitoare la teren**

Crt	Categorie folosință	Intra vilan	Suprafața (mp)	Tarla	Parcelă	Nr. topo	Observații / Referințe
1	faneata	NU	1.663	110	3565/17/1	-	

**Lungime Segmente**

1) Valorile lungimilor segmentelor sunt obținute din proiecție în plan.

Punct început	X / Y	Punct sfârșit	X / Y	Lungime segment (** (m)
1	471.016,514 469.722,553	2	471.058,869 469.747,862	49.34
2	471.058,869 469.747,862	3	471.062,06 469.782,174	34.46
3	471.062,06 469.782,174	4	471.062,044 469.782,84	0.667
4	471.062,044 469.782,84	5	471.003,912 469.748,104	67.72
5	471.003,912 469.748,104	1	471.016,514 469.722,553	28.49

**\*\* Lungimile segmentelor sunt determinate în planul de proiecție Stereo 70 și sunt rotunjite la 1 milimetru.**

**\*\*\* Distanța dintre puncte este formată din segmente cumulate ce sunt mai mici decât valoarea 1 milimetru.**





**DATE DESPRE IMOBILUL NR. 12681**

Oficiul de Cadastru și Publicitate Imobiliară SIBIU  
Biroul de Cadastru și Publicitate Imobiliară Avrig

**A. Partea I. Descrierea imobilului**

TEREN Extravilan

Adresa: Jud. Sibiu

Nr. Crt	Nr cadastral Nr. topografic	Suprafața* (mp)	Observații / Referințe
A1		3.037	Sector cadastral:90 Teren neimprejmuit; diferența de suprafață se regăsește la ID 12680

**B. Partea II. Proprietari și acte**

Inscrieri privitoare la dreptul de proprietate și alte drepturi reale		Referințe
/		
Act Notarial nr. 2399, din 12/11/2015 emis de NP POPA CORNELIA (act de partaj);		
B1	Intabulare, drept de PROPRIETATE, dobandit prin Conventie, cota actuala 1/2 1) <b>TODERICĂ AURELIAN-IOAN</b>	A1
B2	Intabulare, drept de PROPRIETATE, dobandit prin Conventie, cota actuala 1/2 1) <b>GRECU MARIA</b>	A1
Act Administrativ nr. 2115, din 24/04/2023 emis de PRIMĂRIA COMUNEI ARPAȘU DE JOS (adeverinta);		
B3	Se notează posesia faptică asupra cotei de 1/1 în favoarea lui 1) <b>SC SOBIS SOLUTIONS SRL, CIF:12018818</b>	A1

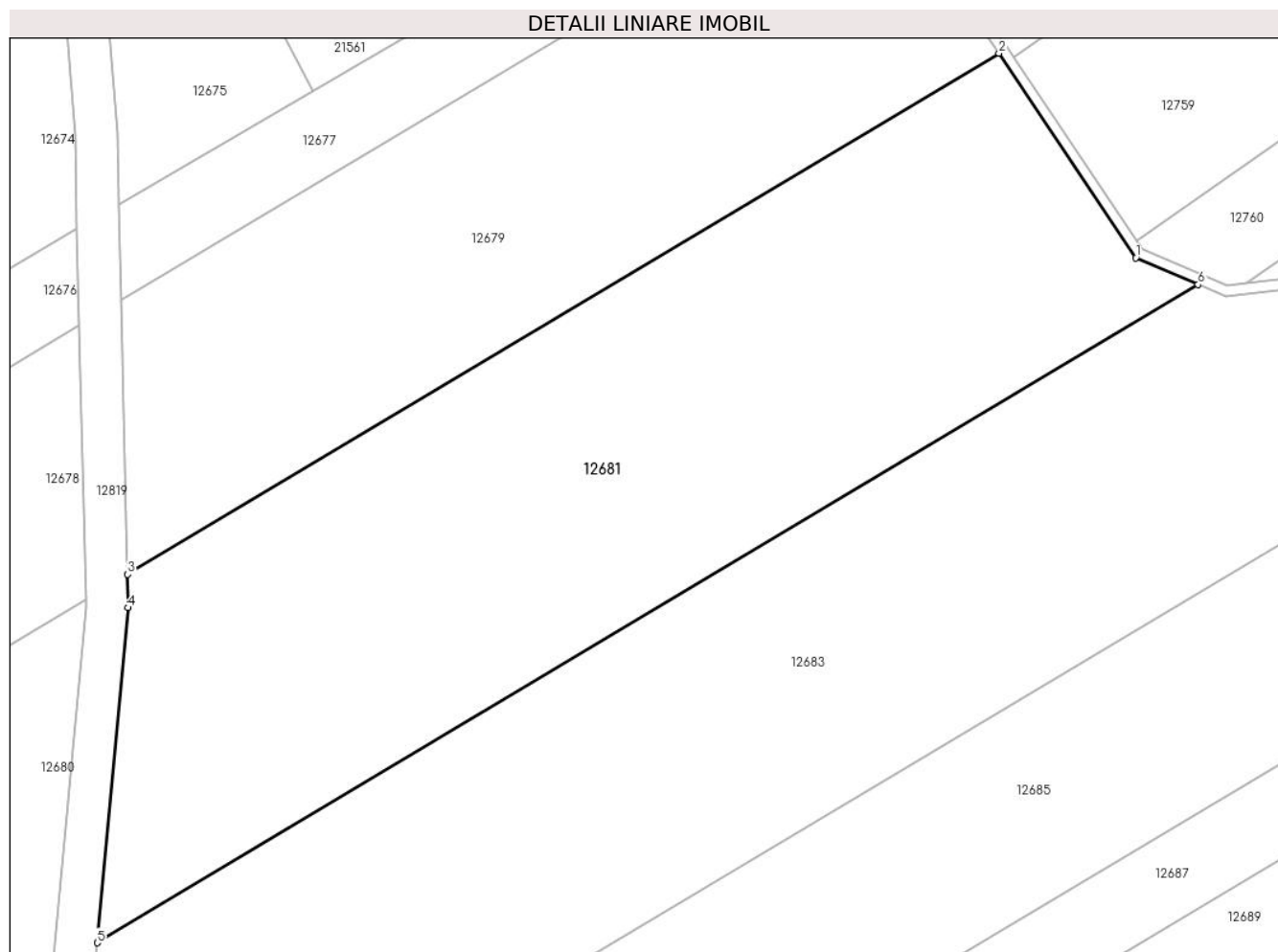
**C. Partea III. SARCINI .**

Inscrieri privind dezmembramintele dreptului de proprietate, drepturi reale de garanție și sarcini	Referințe
NU SUNT	

**Teren**

Nr cadastral	Suprafața (mp)*	Observații / Referințe
	3.037	diferența de suprafață se regăsește la ID 12680

\* Suprafața este determinată în planul de proiecție Stereo 70.



**Date referitoare la teren**

Crt	Categorie folosință	Intra vilan	Suprafața (mp)	Tarla	Parcelă	Nr. topo	Observații / Referințe
1	faneata	NU	3.037	110	3565/17/2	-	

**Lungime Segmente**

1) Valorile lungimilor segmentelor sunt obținute din proiecție în plan.

Punct început	X / Y	Punct sfârșit	X / Y	Lungime segment (** (m)
1	471.161,27 469.815,093	2	471.148,342 469.834,406	23.241
2	471.148,342 469.834,406	3	471.065,99 469.785,198	95.934
3	471.065,99 469.785,198	4	471.066,064 469.782,035	3.163
4	471.066,064 469.782,035	5	471.063,123 469.750,403	31.768
5	471.063,123 469.750,403	6	471.167,158 469.812,568	121.193

Punct început	X / Y	Punct sfârșit	X / Y	Lungime segment (** (m)
6	471.167,158 469.812,568	1	471.161,27 469.815,093	6.406

\*\* Lungimile segmentelor sunt determinate în planul de proiecție Stereo 70 și sunt rotunjite la 1 milimetru.

\*\*\* Distanța dintre puncte este formată din segmente cumulate ce sunt mai mici decât valoarea 1 milimetru.



**DATE DESPRE IMOBILUL NR. 12682**

Oficiul de Cadastru și Publicitate Imobiliară SIBIU  
Biroul de Cadastru și Publicitate Imobiliară Avrig

**A. Partea I. Descrierea imobilului**

TEREN Extravilan

Adresa: Jud. Sibiu

Nr. Crt	Nr cadastral Nr. topografic	Suprafața* (mp)	Observații / Referințe
A1		1.056	Sector cadastral:90 Teren neimprejmuit; diferența de suprafață se regăsește la ID 12683

**B. Partea II. Proprietari și acte**

Inscrieri privitoare la dreptul de proprietate și alte drepturi reale		Referințe
/		
Act Notarial nr. 256, din 01/04/2016 emis de NP SALOMIE IOAN CRISTIAN (act de partaj);		
B1	Intabulare, drept de PROPRIETATE, dobândit prin Conventie, cota actuala 1/1 1) <b>TODERICĂ GHEORGHE</b>	A1
Act Administrativ nr. 5358, din 25/07/2023 emis de PRIMĂRIA COMUNEI ARPAȘU DE JOS (adeverinta);		
B2	Se notează posesia faptică asupra cotei de 1/1 în favoarea lui 1) <b>SC SOBIS SOLUTIONS SRL, CIF:12018818</b>	A1

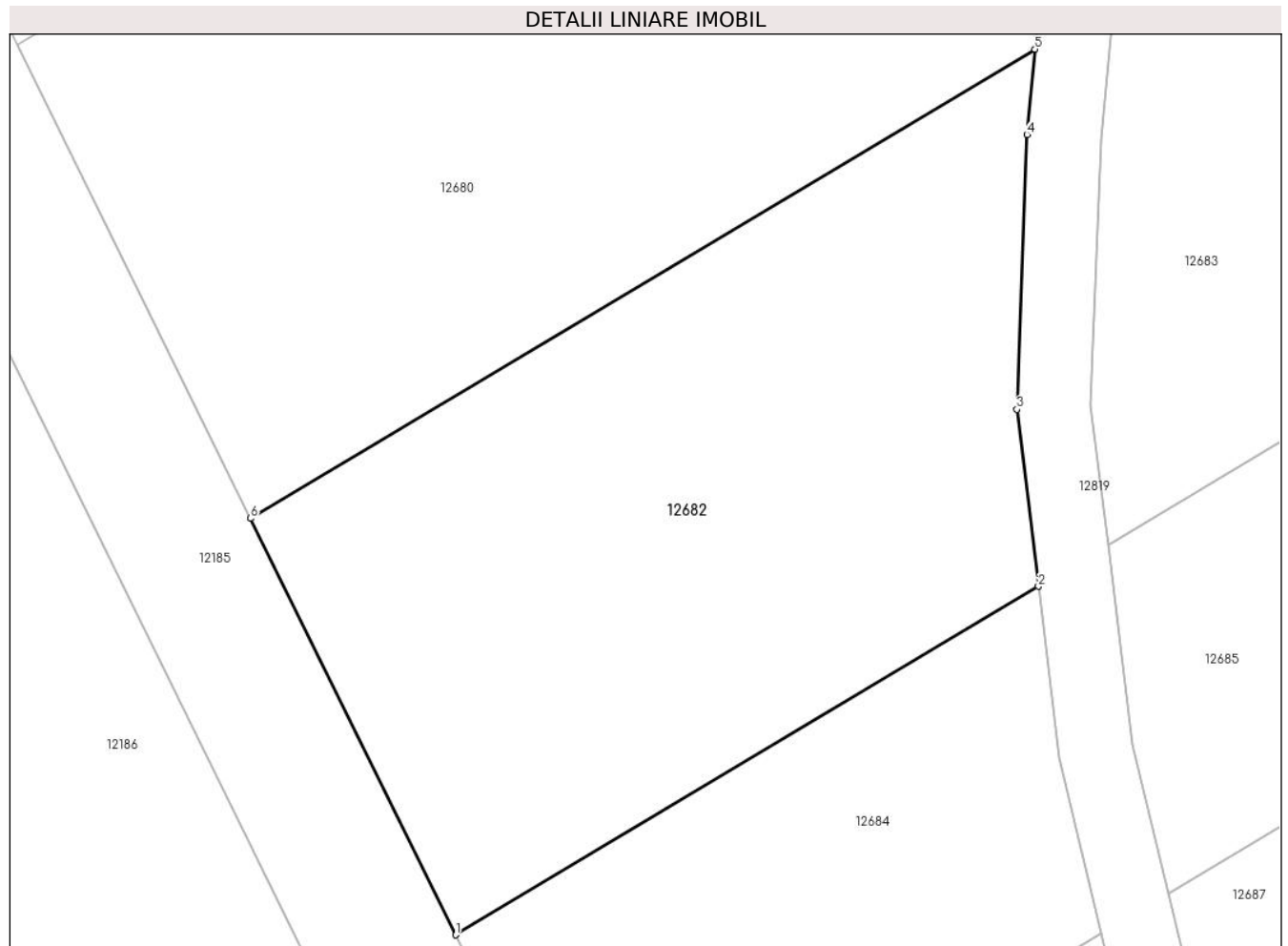
**C. Partea III. SARCINI .**

Inscrieri privind dezmembramintele dreptului de proprietate, drepturi reale de garanție și sarcini	Referințe
NU SUNT	

**Teren**

Nr cadastral	Suprafața (mp)*	Observații / Referințe
	1.056	diferența de suprafață se regăsește la ID 12683

\* Suprafața este determinată în planul de proiecție Stereo 70.



**Date referitoare la teren**

Crt	Categorie folosință	Intra vilan	Suprafața (mp)	Tarla	Parcelă	Nr. topo	Observații / Referințe
1	faneata	NU	1.056	110	3565/18/1	-	

**Lungime Segmente**

1) Valorile lungimilor segmentelor sunt obținute din proiecție în plan.

Punct început	X / Y	Punct sfârșit	X / Y	Lungime segment (** (m)
1	471.027,596 469.700,085	2	471.059,07 469.718,892	36.665
2	471.059,07 469.718,892	3	471.057,9 469.728,442	9.621
3	471.057,9 469.728,442	4	471.058,441 469.743,262	14.83
4	471.058,441 469.743,262	5	471.058,869 469.747,862	4.619
5	471.058,869 469.747,862	6	471.016,514 469.722,553	49.34

Punct început	X / Y	Punct sfârșit	X / Y	Lungime segment (** (m)
6	471.016,514 469.722,553	1	471.027,596 469.700,085	25.052

\*\* Lungimile segmentelor sunt determinate în planul de proiecție Stereo 70 și sunt rotunjite la 1 milimetru.

\*\*\* Distanța dintre puncte este formată din segmente cumulate ce sunt mai mici decât valoarea 1 milimetru.





**DATE DESPRE IMOBILUL NR. 12683**

Oficiul de Cadastru și Publicitate Imobiliară SIBIU  
Biroul de Cadastru și Publicitate Imobiliară Avrig

**A. Partea I. Descrierea imobilului**

TEREN Extravilan

Adresa: Jud. Sibiu

Nr. Crt	Nr cadastral Nr. topografic	Suprafața* (mp)	Observații / Referințe
A1		3.644	Sector cadastral:90 Teren neimprejmuit; diferența de suprafață se regăsește la ID 12682

**B. Partea II. Proprietari și acte**

Inscrieri privitoare la dreptul de proprietate și alte drepturi reale		Referințe
/		
Act Notarial nr. 256, din 01/04/2016 emis de NP SALOMIE IOAN CRISTIAN (act de partaj);		
B1	Intabulare, drept de PROPRIETATE, dobândit prin Conventie, cota actuala 1/1 1) <b>TODERICĂ GHEORGHE</b>	A1
Act Administrativ nr. 5359, din 25/07/2023 emis de PRIMĂRIA COMUNEI ARPAȘU DE JOS (adeverinta);		
B2	Se notează posesia faptică asupra cotei de 1/1 în favoarea lui 1) <b>SC SOBIS SOLUTIONS SRL, CIF:12018818</b>	A1

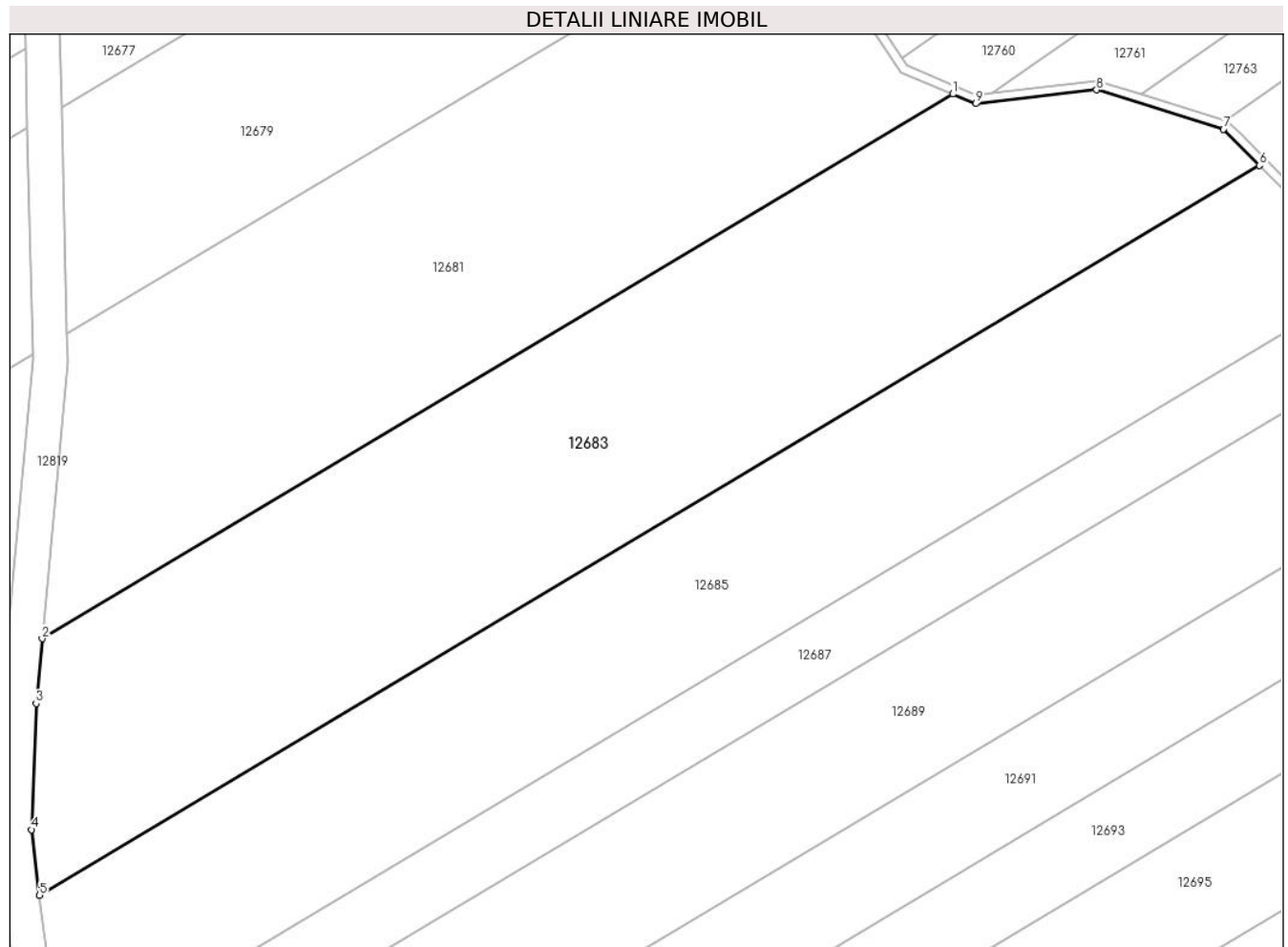
**C. Partea III. SARCINI .**

Inscrieri privind dezmembramintele dreptului de proprietate, drepturi reale de garanție și sarcini	Referințe
NU SUNT	

**Teren**

Nr cadastral	Suprafața (mp)*	Observații / Referințe
	3.644	diferența de suprafață se regăsește la ID 12682

\* Suprafața este determinată în planul de proiecție Stereo 70.



**Date referitoare la teren**

Crt	Categorie folosință	Intra vilan	Suprafața (mp)	Tarla	Parcelă	Nr. topo	Observații / Referințe
1	faneata	NU	3.644	110	3565/18/2	-	

**Lungime Segmente**

1) Valorile lungimilor segmentelor sunt obținute din proiecție în plan.

Punct început	X / Y	Punct sfârșit	X / Y	Lungime segment (** (m)
1	471.167,158 469.812,568	2	471.063,123 469.750,403	121.193
2	471.063,123 469.750,403	3	471.062,434 469.743,004	7.432
3	471.062,434 469.743,004	4	471.061,908 469.728,613	14.4
4	471.061,908 469.728,613	5	471.062,825 469.721,136	7.533
5	471.062,825 469.721,136	6	471.202,181 469.804,407	162.34

Punct început	X / Y	Punct sfârșit	X / Y	Lungime segment (** (m)
6	471.202,181 469.804,407	7	471.198,084 469.808,558	5.833
7	471.198,084 469.808,558	8	471.183,581 469.813,042	15.18
8	471.183,581 469.813,042	9	471.169,74 469.811,461	13.931
9	471.169,74 469.811,461	1	471.167,158 469.812,568	2.81

\*\* Lungimile segmentelor sunt determinate în planul de proiecție Stereo 70 și sunt rotunjite la 1 milimetru.

\*\*\* Distanța dintre puncte este formată din segmente cumulate ce sunt mai mici decât valoarea 1 milimetru.



**DATE DESPRE IMOBILUL NR. 12684**

Oficiul de Cadastru și Publicitate Imobiliară SIBIU  
Biroul de Cadastru și Publicitate Imobiliară Avrig

**A. Partea I. Descrierea imobilului**

TEREN Extravilan

Adresa: Jud. Sibiu

Nr. Crt	Nr cadastral Nr. topografic	Suprafața* (mp)	Observații / Referințe
A1		602	Sector cadastral:90 Teren neimprejmuit; diferența de suprafață se regăsește la ID 12685

**B. Partea II. Proprietari și acte**

Inscrieri privitoare la dreptul de proprietate și alte drepturi reale		Referințe
/		
Act Administrativ nr. 1302/15, din 07/05/2003 emis de CJPSDPAT SIBIU (titlu de proprietate);		
B1	Intabulare, drept de PROPRIETATE, dobândit prin Reconstituire, cota actuala 1/1 1) <b>BARB GHEORGHE</b> , lipsă CNP	A1

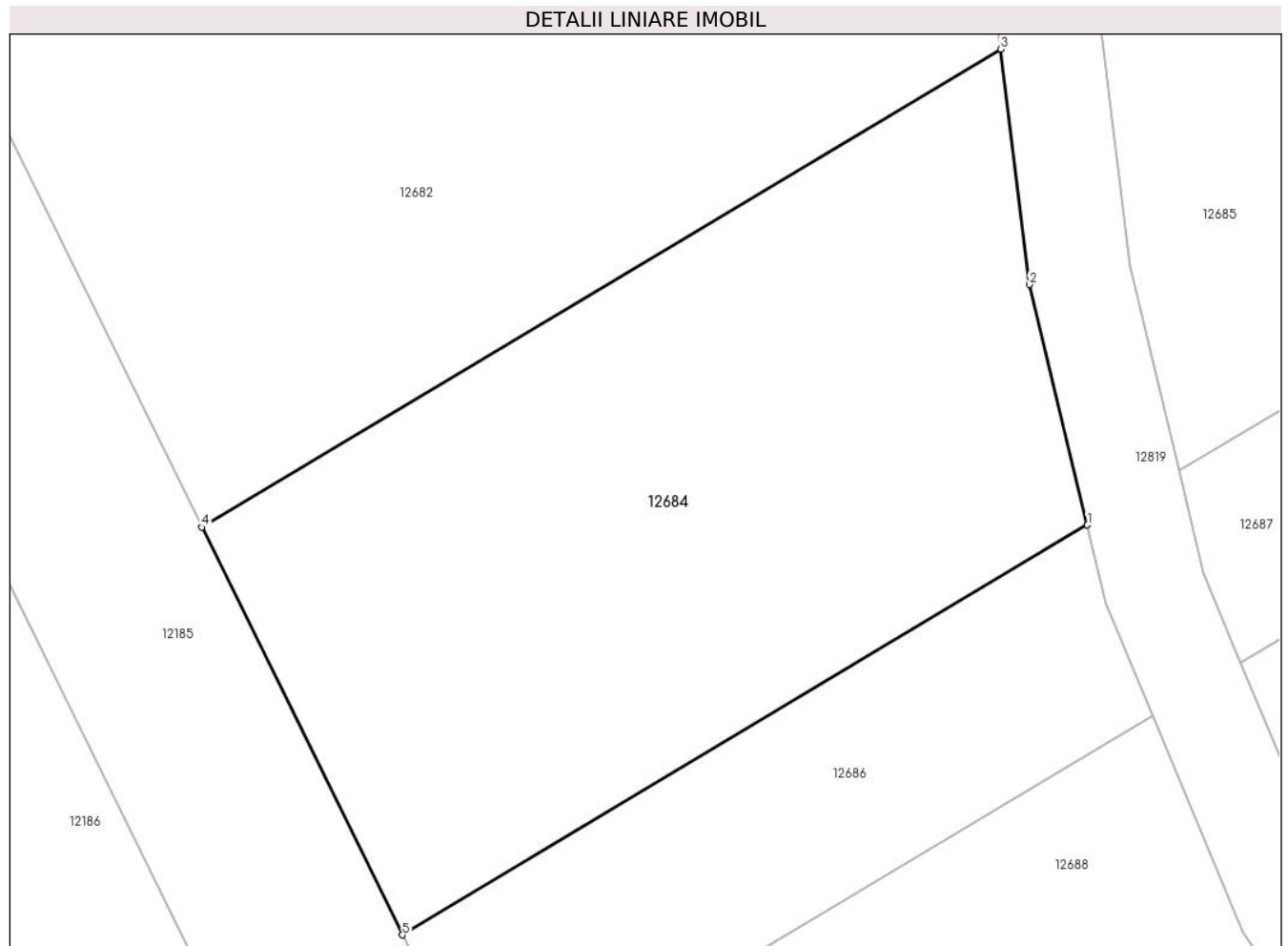
**C. Partea III. SARCINI .**

Inscrieri privind dezmembramintele dreptului de proprietate, drepturi reale de garanție și sarcini	Referințe
NU SUNT	

**Teren**

Nr cadastral	Suprafața (mp)*	Observații / Referințe
	602	diferența de suprafață se regăsește la ID 12685

\* Suprafața este determinată în planul de proiecție Stereo 70.



**Date referitoare la teren**

Crt	Categorie folosință	Intra vilan	Suprafața (mp)	Tarla	Parcelă	Nr. topo	Observații / Referințe
1	faneata	NU	602	110	3565/19/1	-	

**Lungime Segmente**

1) Valorile lungimilor segmentelor sunt obținute din proiecție în plan.

Punct început	X / Y	Punct sfârșit	X / Y	Lungime segment (** (m)
1	471.062,484 469.700,17	2	471.060,204 469.709,636	9.736
2	471.060,204 469.709,636	3	471.059,07 469.718,892	9.326
3	471.059,07 469.718,892	4	471.027,596 469.700,085	36.665
4	471.027,596 469.700,085	5	471.035,505 469.684,05	17.88
5	471.035,505 469.684,05	1	471.062,484 469.700,17	31.428

**\*\* Lungimile segmentelor sunt determinate în planul de proiecție Stereo 70 și sunt rotunjite la 1 milimetru.**

**\*\*\* Distanța dintre puncte este formată din segmente cumulate ce sunt mai mici decât valoarea 1 milimetru.**





**DATE DESPRE IMOBILUL NR. 12685**

Oficiul de Cadastru și Publicitate Imobiliară SIBIU  
Biroul de Cadastru și Publicitate Imobiliară Avrig

**A. Partea I. Descrierea imobilului**

TEREN Extravilan

Adresa: Jud. Sibiu

Nr. Crt	Nr cadastral Nr. topografic	Suprafața* (mp)	Observații / Referințe
A1		2.998	Sector cadastral:90 Teren neimprejmuț; diferența de suprafață se regăsește la ID 12684

**B. Partea II. Proprietari și acte**

Inscrieri privitoare la dreptul de proprietate și alte drepturi reale		Referințe
/		
Act Administrativ nr. 1302/15, din 07/05/2003 emis de CJPSDPAT SIBIU (titlu de proprietate);		
B1	Intabulare, drept de PROPRIETATE, dobândit prin Reconstituire, cota actuala 1/1 1) <b>BARB GHEORGHE</b> , lipsă CNP	A1

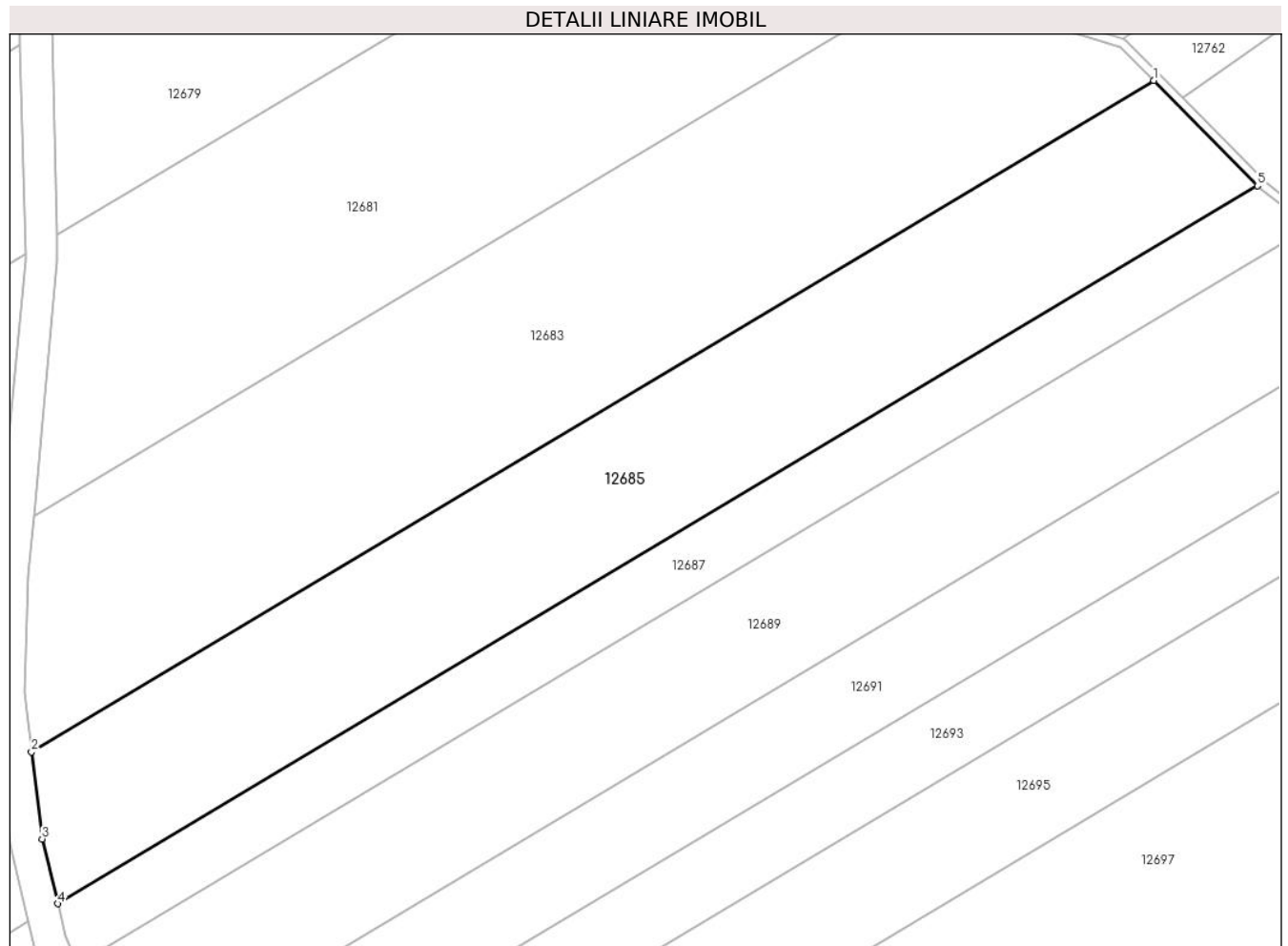
**C. Partea III. SARCINI .**

Inscrieri privind dezmembramintele dreptului de proprietate, drepturi reale de garanție și sarcini	Referințe
NU SUNT	

**Teren**

Nr cadastral	Suprafața (mp)*	Observații / Referințe
	2.998	diferența de suprafață se regăsește la ID 12684

\* Suprafața este determinată în planul de proiecție Stereo 70.



**Date referitoare la teren**

Crt	Categorie folosință	Intra vilan	Suprafața (mp)	Tarla	Parcelă	Nr. topo	Observații / Referințe
1	faneata	NU	2.998	110	3565/19/2	-	

**Lungime Segmente**

1) Valorile lungimilor segmentelor sunt obținute din proiecție în plan.

Punct început	X / Y	Punct sfârșit	X / Y	Lungime segment (** (m)
1	471.202,181 469.804,407	2	471.062,825 469.721,136	162.34
2	471.062,825 469.721,136	3	471.064,147 469.710,35	10.867
3	471.064,147 469.710,35	4	471.066,08 469.702,32	8.26
4	471.066,08 469.702,32	5	471.215,072 469.791,348	173.564
5	471.215,072 469.791,348	1	471.202,181 469.804,407	18.349

**\*\* Lungimile segmentelor sunt determinate în planul de proiecție Stereo 70 și sunt rotunjite la 1 milimetru.**

**\*\*\* Distanța dintre puncte este formată din segmente cumulate ce sunt mai mici decât valoarea 1 milimetru.**



**DATE DESPRE IMOBILUL NR. 12686**

Oficiul de Cadastru și Publicitate Imobiliară SIBIU  
Biroul de Cadastru și Publicitate Imobiliară Avrig

**A. Partea I. Descrierea imobilului**

TEREN Extravilan

Adresa: Jud. Sibiu

Nr. Crt	Nr cadastral Nr. topografic	Suprafața* (mp)	Observații / Referințe
A1		238	Sector cadastral:90 Teren neimprejmuit; diferența de suprafață se regăsește la ID 12687

**B. Partea II. Proprietari și acte**

Inscrieri privitoare la dreptul de proprietate și alte drepturi reale		Referințe
/		
Act Notarial nr. 95, din 07/08/2020 emis de NP POPA CORNELIA (certificat de mostenitor);		
B1	Intabulare, drept de PROPRIETATE, dobândit prin Succesiune, cota actuala 1/1 1) DATEȘ AURELIA	A1
Act Administrativ nr. 2116, din 24/04/2023 emis de PRIMĂRIA COMUNEI ARPAȘU DE JOS (adeverinta);		
B2	Se notează posesia faptică asupra cotei de 1/1 în favoarea lui 1) SC SOBIS SOLUTIONS SRL, CIF:12018818	A1

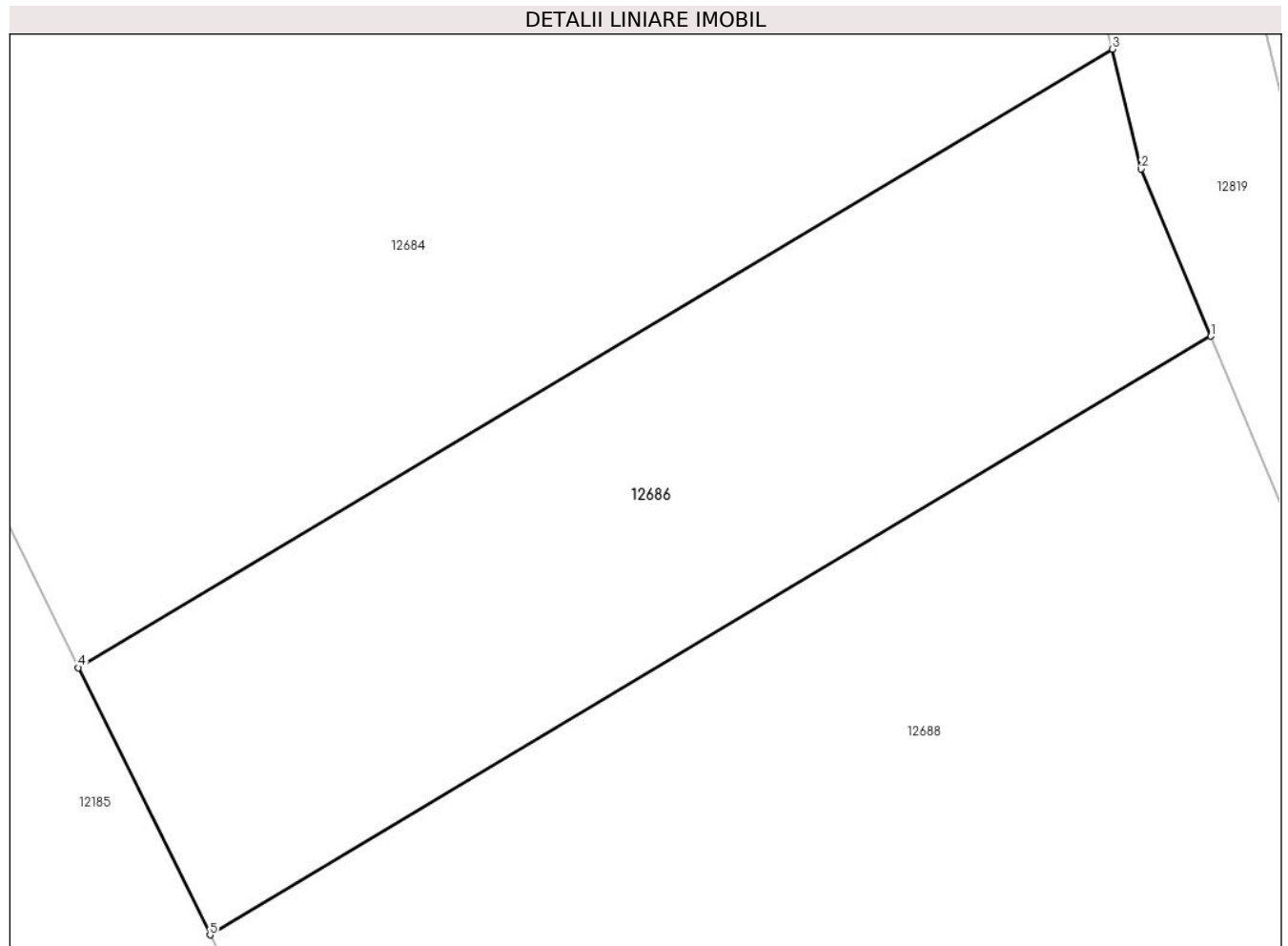
**C. Partea III. SARCINI .**

Inscrieri privind dezmembramintele dreptului de proprietate, drepturi reale de garanție și sarcini	Referințe
NU SUNT	

**Teren**

Nr cadastral	Suprafața (mp)*	Observații / Referințe
	238	diferența de suprafață se regăsește la ID 12687

\* Suprafața este determinată în planul de proiecție Stereo 70.



**Date referitoare la teren**

Crt	Categorie folosință	Intra vilan	Suprafața (mp)	Tarla	Parcelă	Nr. topo	Observații / Referințe
1	faneata	NU	238	110	3565/20/1	-	

**Lungime Segmente**

1) Valorile lungimilor segmentelor sunt obținute din proiecție în plan.

Punct început	X / Y	Punct sfârșit	X / Y	Lungime segment (** (m)
1	471.065,05 469.692,69	2	471.063,235 469.697,05	4.723
2	471.063,235 469.697,05	3	471.062,484 469.700,17	3.21
3	471.062,484 469.700,17	4	471.035,505 469.684,05	31.428
4	471.035,505 469.684,05	5	471.038,939 469.677,087	7.763
5	471.038,939 469.677,087	1	471.065,05 469.692,69	30.417

**\*\* Lungimile segmentelor sunt determinate în planul de proiecție Stereo 70 și sunt rotunjite la 1 milimetru.**

**\*\*\* Distanța dintre puncte este formată din segmente cumulate ce sunt mai mici decât valoarea 1 milimetru.**





**DATE DESPRE IMOBILUL NR. 12687**

Oficiul de Cadastru și Publicitate Imobiliară SIBIU  
Biroul de Cadastru și Publicitate Imobiliară Avrig

**A. Partea I. Descrierea imobilului**

TEREN Extravilan

Adresa: Jud. Sibiu

Nr. Crt	Nr cadastral Nr. topografic	Suprafața* (mp)	Observații / Referințe
A1		1.362	Sector cadastral:90 Teren neimprejmuit; diferența de suprafață se regăsește la ID 12686

**B. Partea II. Proprietari și acte**

Inscrieri privitoare la dreptul de proprietate și alte drepturi reale		Referințe
/		
Act Notarial nr. 95, din 07/08/2020 emis de NP POPA CORNELIA (certificat de mostenitor);		
B1	Intabulare, drept de PROPRIETATE, dobândit prin Succesiune, cota actuala 1/1 1) DATEȘ AURELIA	A1
Act Administrativ nr. 2117, din 24/04/2023 emis de PRIMĂRIA COMUNEI ARPAȘU DE JOS (adeverinta);		
B2	Se notează posesia faptică asupra cotei de 1/1 în favoarea lui 1) SC SOBIS SOLUTIONS SRL, CIF:12018818	A1

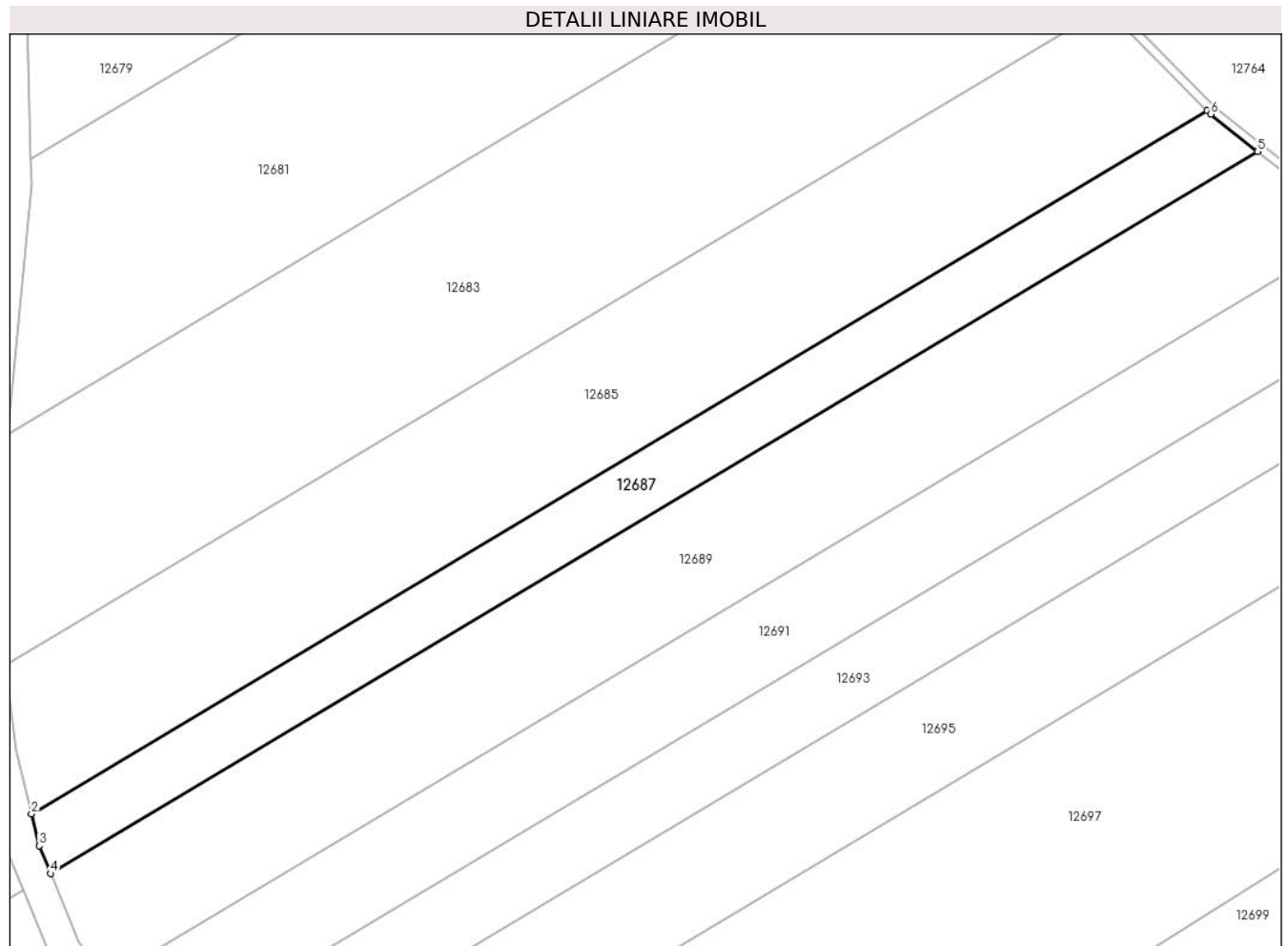
**C. Partea III. SARCINI .**

Inscrieri privind dezmembramintele dreptului de proprietate, drepturi reale de garanție și sarcini	Referințe
NU SUNT	

**Teren**

Nr cadastral	Suprafața (mp)*	Observații / Referințe
	1.362	diferența de suprafață se regăsește la ID 12686

\* Suprafața este determinată în planul de proiecție Stereo 70.



**Date referitoare la teren**

Crt	Categorie folosință	Intravilan	Suprafața (mp)	Tarla	Parcelă	Nr. topo	Observații / Referințe
1	faneata	NU	1.362	110	3565/20/2	-	

**Lungime Segmente**

1) Valorile lungimilor segmentelor sunt obținute din proiecție în plan.

Punct început	X / Y	Punct sfârșit	X / Y	Lungime segment (** (m)
1	471.215,072 469.791,348	2	471.066,08 469.702,32	173.564
2	471.066,08 469.702,32	3	471.067,05 469.698,294	4.141
3	471.067,05 469.698,294	4	471.068,52 469.694,763	3.825
4	471.068,52 469.694,763	5	471.221,481 469.786,164	178.189
5	471.221,481 469.786,164	6	471.215,54 469.790,874	7.582

Punct început	X / Y	Punct sfârşit	X / Y	Lungime segment (** (m)
6	471.215,54 469.790,874	1	471.215,072 469.791,348	0.666

\*\* Lungimile segmentelor sunt determinate în planul de proiecţie Stereo 70 şi sunt rotunjite la 1 milimetru.

\*\*\* Distanţa dintre puncte este formată din segmente cumulate ce sunt mai mici decât valoarea 1 milimetru.



**DATE DESPRE IMOBILUL NR. 12688**

Oficiul de Cadastru și Publicitate Imobiliară SIBIU  
Biroul de Cadastru și Publicitate Imobiliară Avrig

**A. Partea I. Descrierea imobilului**

TEREN Extravilan

Adresa: Jud. Sibiu

Nr. Crt	Nr cadastral Nr. topografic	Suprafața* (mp)	Observații / Referințe
A1		455	Sector cadastral:90 Teren neimprejmuit; diferența de suprafață se regăsește la ID 12689

**B. Partea II. Proprietari și acte**

Inscrieri privitoare la dreptul de proprietate și alte drepturi reale		Referințe
/		
Act Administrativ nr. 854/15, din 27/12/1999 emis de CJPSDPAT SIBIU (titlu de proprietate);		
B1	Intabulare, drept de PROPRIETATE, dobândit prin Reconstituire, cota actuala 1/1 1) DATEȘ EVA, lipsă CNP	A1

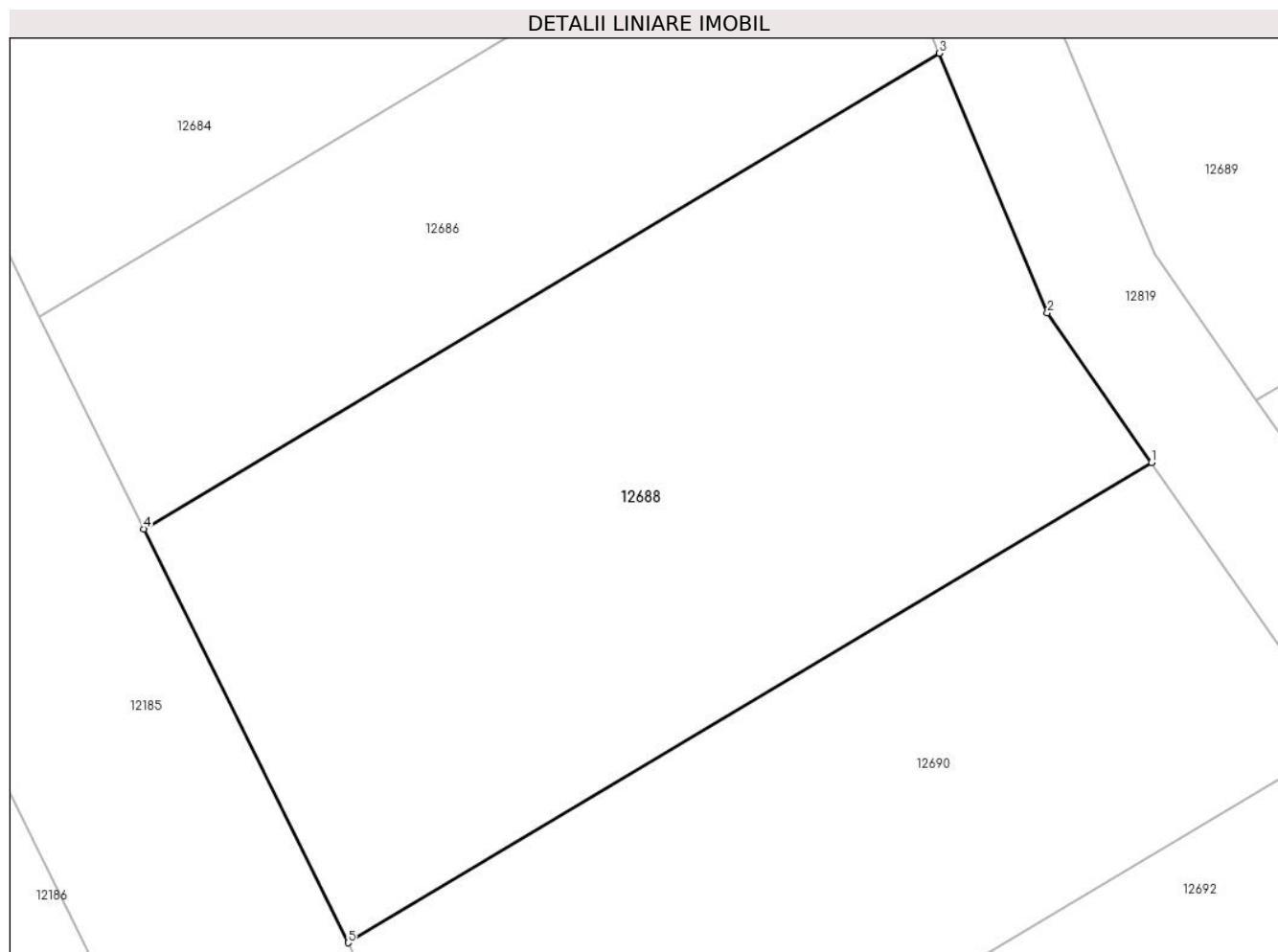
**C. Partea III. SARCINI .**

Inscrieri privind dezmembramintele dreptului de proprietate, drepturi reale de garanție și sarcini	Referințe
NU SUNT	

## Teren

Nr cadastral	Suprafața (mp)*	Observații / Referințe
	455	diferența de suprafață se regăsește la ID 12689

\* Suprafața este determinată în planul de proiecție Stereo 70.



## Date referitoare la teren

Crt	Categorie folosință	Intra vilan	Suprafața (mp)	Tarla	Parcelă	Nr. topo	Observații / Referințe
1	faneata	NU	455	110	3565/21/1	-	

## Lungime Segmente

1) Valorile lungimilor segmentelor sunt obținute din proiecție în plan.

Punct început	X / Y	Punct sfârșit	X / Y	Lungime segment (** (m)
1	471.072,005 469.679,268	2	471.068,594 469.684,176	5.977
2	471.068,594 469.684,176	3	471.065,05 469.692,69	9.222
3	471.065,05 469.692,69	4	471.038,939 469.677,087	30.417
4	471.038,939 469.677,087	5	471.045,635 469.663,511	15.137
5	471.045,635 469.663,511	1	471.072,005 469.679,268	30.719

**\*\* Lungimile segmentelor sunt determinate în planul de proiecție Stereo 70 și sunt rotunjite la 1 milimetru.**

**\*\*\* Distanța dintre puncte este formată din segmente cumulate ce sunt mai mici decât valoarea 1 milimetru.**





**DATE DESPRE IMOBILUL NR. 12689**

Oficiul de Cadastru și Publicitate Imobiliară SIBIU  
Biroul de Cadastru și Publicitate Imobiliară Avrig

**A. Partea I. Descrierea imobilului**

TEREN Extravilan

Adresa: Jud. Sibiu

Nr. Crt	Nr cadastral Nr. topografic	Suprafața* (mp)	Observații / Referințe
A1		2.745	Sector cadastral:90 Teren neimprejmuit; diferența de suprafață se regăsește la ID 12688

**B. Partea II. Proprietari și acte**

Inscrieri privitoare la dreptul de proprietate și alte drepturi reale		Referințe
/		
Act Administrativ nr. 854/15, din 27/12/1999 emis de CJPSDPAT SIBIU (titlu de proprietate);		
B1	Intabulare, drept de PROPRIETATE, dobândit prin Reconstituire, cota actuala 1/1 1) DATEȘ EVA, lipsă CNP	A1

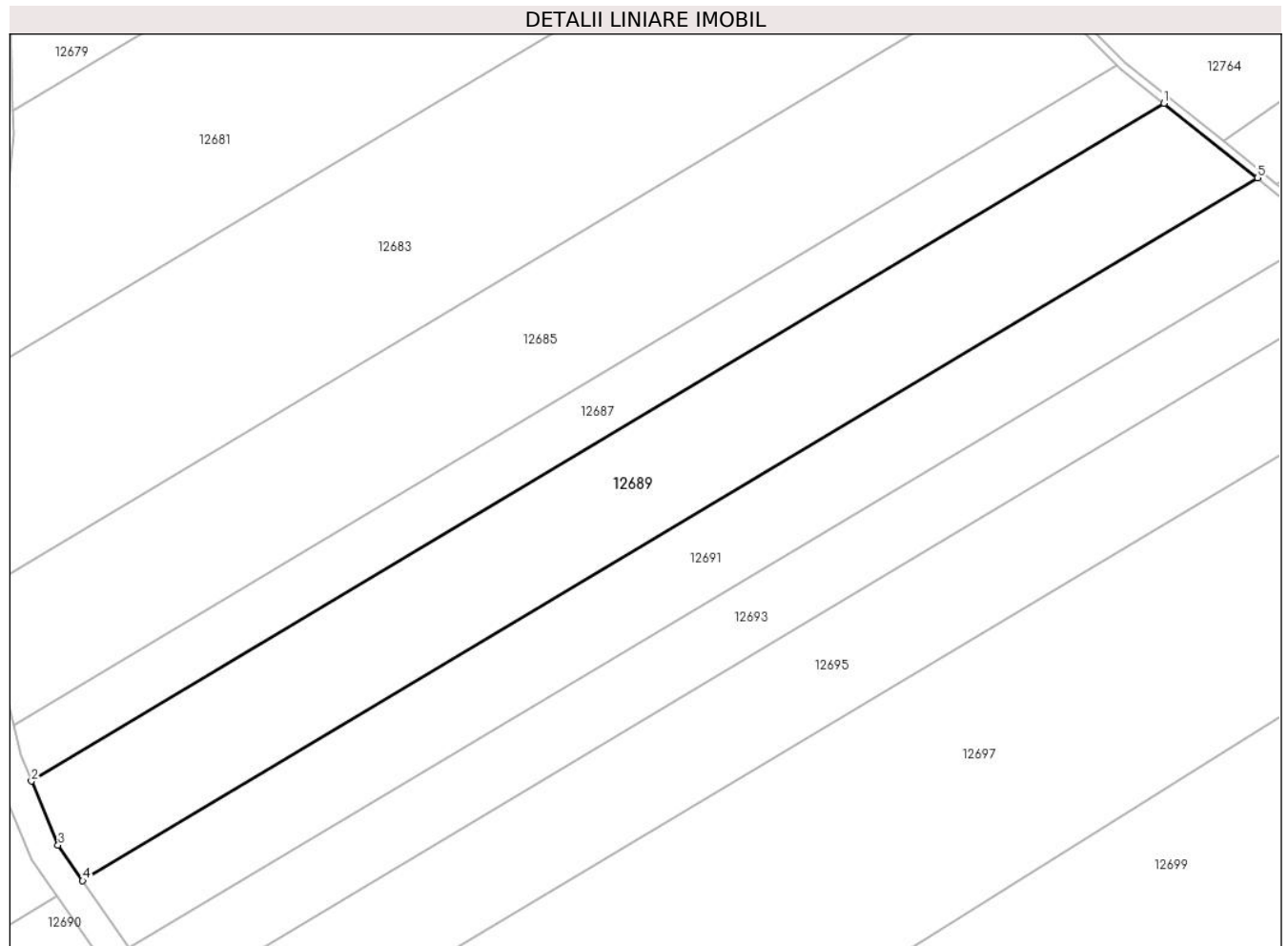
**C. Partea III. SARCINI .**

Inscrieri privind dezmembramintele dreptului de proprietate, drepturi reale de garanție și sarcini	Referințe
NU SUNT	

**Teren**

Nr cadastral	Suprafața (mp)*	Observații / Referințe
	2.745	diferența de suprafață se regăsește la ID 12688

\* Suprafața este determinată în planul de proiecție Stereo 70.



**Date referitoare la teren**

Crt	Categorie folosință	Intra vilan	Suprafața (mp)	Tarla	Parcelă	Nr. topo	Observații / Referințe
1	faneata	NU	2.745	110	3565/21/2	-	

**Lungime Segmente**

1) Valorile lungimilor segmentelor sunt obținute din proiecție în plan.

Punct început	X / Y	Punct sfârșit	X / Y	Lungime segment (** (m)
1	471.221,481 469.786,164	2	471.068,52 469.694,763	178.189
2	471.068,52 469.694,763	3	471.072,122 469.686,108	9.375
3	471.072,122 469.686,108	4	471.075,446 469.681,325	5.825
4	471.075,446 469.681,325	5	471.234,123 469.776,141	184.847
5	471.234,123 469.776,141	1	471.221,481 469.786,164	16.133

**\*\* Lungimile segmentelor sunt determinate în planul de proiecție Stereo 70 și sunt rotunjite la 1 milimetru.**

**\*\*\* Distanța dintre puncte este formată din segmente cumulate ce sunt mai mici decât valoarea 1 milimetru.**



**DATE DESPRE IMOBILUL NR. 12690**

Oficiul de Cadastru și Publicitate Imobiliară SIBIU  
Biroul de Cadastru și Publicitate Imobiliară Avrig

**A. Partea I. Descrierea imobilului**

TEREN Extravilan

Adresa: Jud. Sibiu

Nr. Crt	Nr cadastral Nr. topografic	Suprafața* (mp)	Observații / Referințe
A1		341	Sector cadastral:90 Teren neimprejmuit; diferența de suprafață se regăsește la ID 12691

**B. Partea II. Proprietari și acte**

Inscrieri privitoare la dreptul de proprietate și alte drepturi reale		Referințe
/		
Act Notarial nr. 2004, din 17/09/2019 emis de NP POPA CORNELIA (act de partaj);		
B1	Intabulare, drept de PROPRIETATE, dobandit prin Conventie, cota actuala 1/1 1) DATEȘ FLOAREA	A1

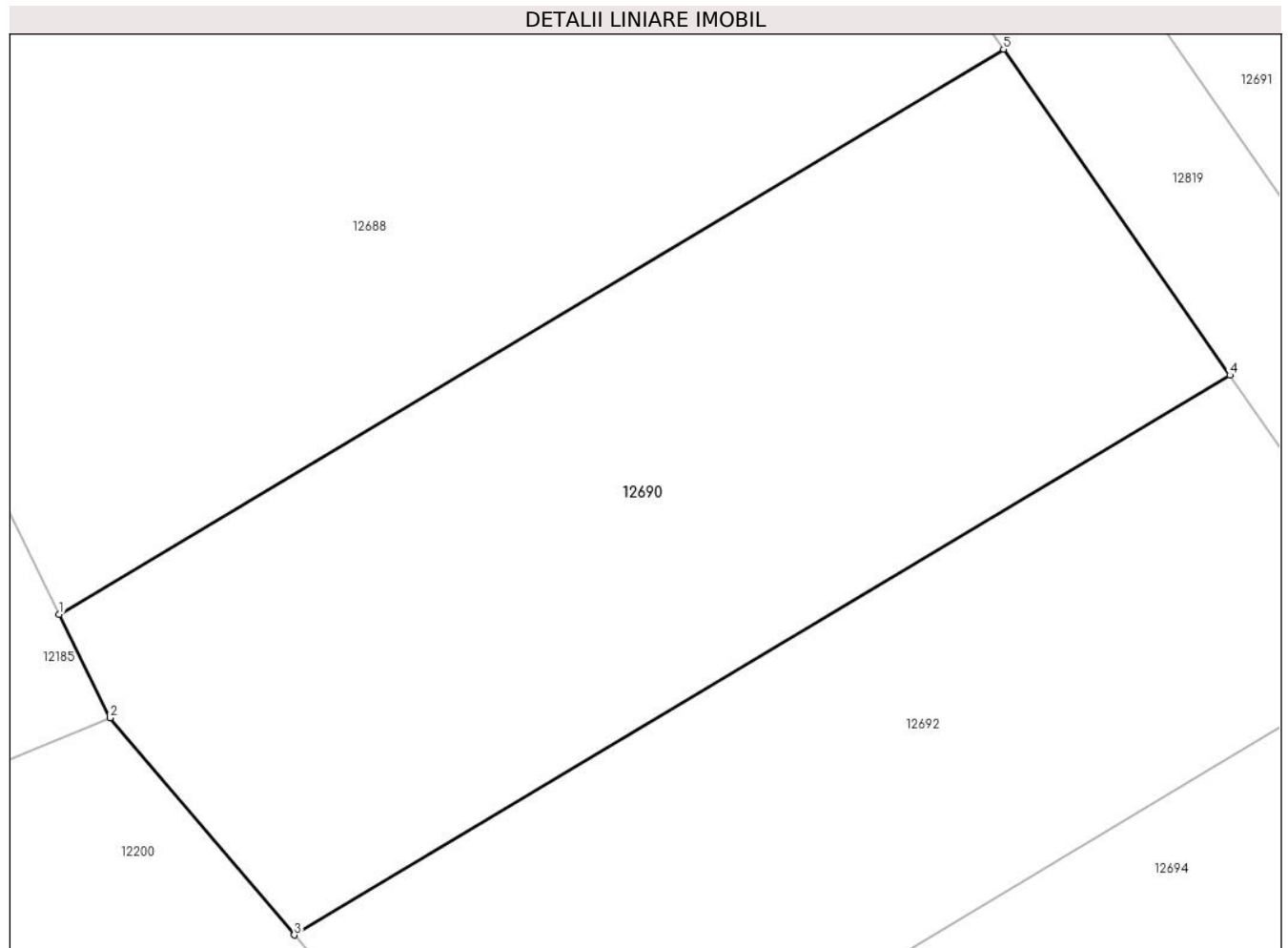
**C. Partea III. SARCINI .**

Inscrieri privind dezmembramintele dreptului de proprietate, drepturi reale de garanție și sarcini	Referințe
NU SUNT	

**Teren**

Nr cadastral	Suprafața (mp)*	Observații / Referințe
	341	diferența de suprafață se regăsește la ID 12691

\* Suprafața este determinată în planul de proiecție Stereo 70.



**Date referitoare la teren**

Crt	Categorie folosință	Intravilan	Suprafața (mp)	Tarla	Parcelă	Nr. topo	Observații / Referințe
1	faneata	NU	341	110	3565/22/1	-	

**Lungime Segmente**

1) Valorile lungimilor segmentelor sunt obținute din proiecție în plan.

Punct început	X / Y	Punct sfârșit	X / Y	Lungime segment (** (m)
1	471.045,635 469.663,511	2	471.047,059 469.660,624	3.22
2	471.047,059 469.660,624	3	471.052,199 469.654,565	7.945
3	471.052,199 469.654,565	4	471.078,324 469.670,176	30.434
4	471.078,324 469.670,176	5	471.072,005 469.679,268	11.073
5	471.072,005 469.679,268	1	471.045,635 469.663,511	30.719

**\*\* Lungimile segmentelor sunt determinate în planul de proiecție Stereo 70 și sunt rotunjite la 1 milimetru.**

**\*\*\* Distanța dintre puncte este formată din segmente cumulate ce sunt mai mici decât valoarea 1 milimetru.**





**DATE DESPRE IMOBILUL NR. 12691**

Oficiul de Cadastru și Publicitate Imobiliară SIBIU  
Biroul de Cadastru și Publicitate Imobiliară Avrig

**A. Partea I. Descrierea imobilului**

TEREN Extravilan

Adresa: Jud. Sibiu

Nr. Crt	Nr cadastral Nr. topografic	Suprafața* (mp)	Observații / Referințe
A1		2.059	Sector cadastral:90 Teren neimprejmuit; diferența de suprafață se regăsește la ID 12690

**B. Partea II. Proprietari și acte**

Inscrieri privitoare la dreptul de proprietate și alte drepturi reale		Referințe
/		
Act Notarial nr. 2004, din 17/09/2019 emis de NP POPA CORNELIA (act de partaj);		
B1	Intabulare, drept de PROPRIETATE, dobandit prin Conventie, cota actuala 1/1 1) DATEȘ FLOAREA	A1

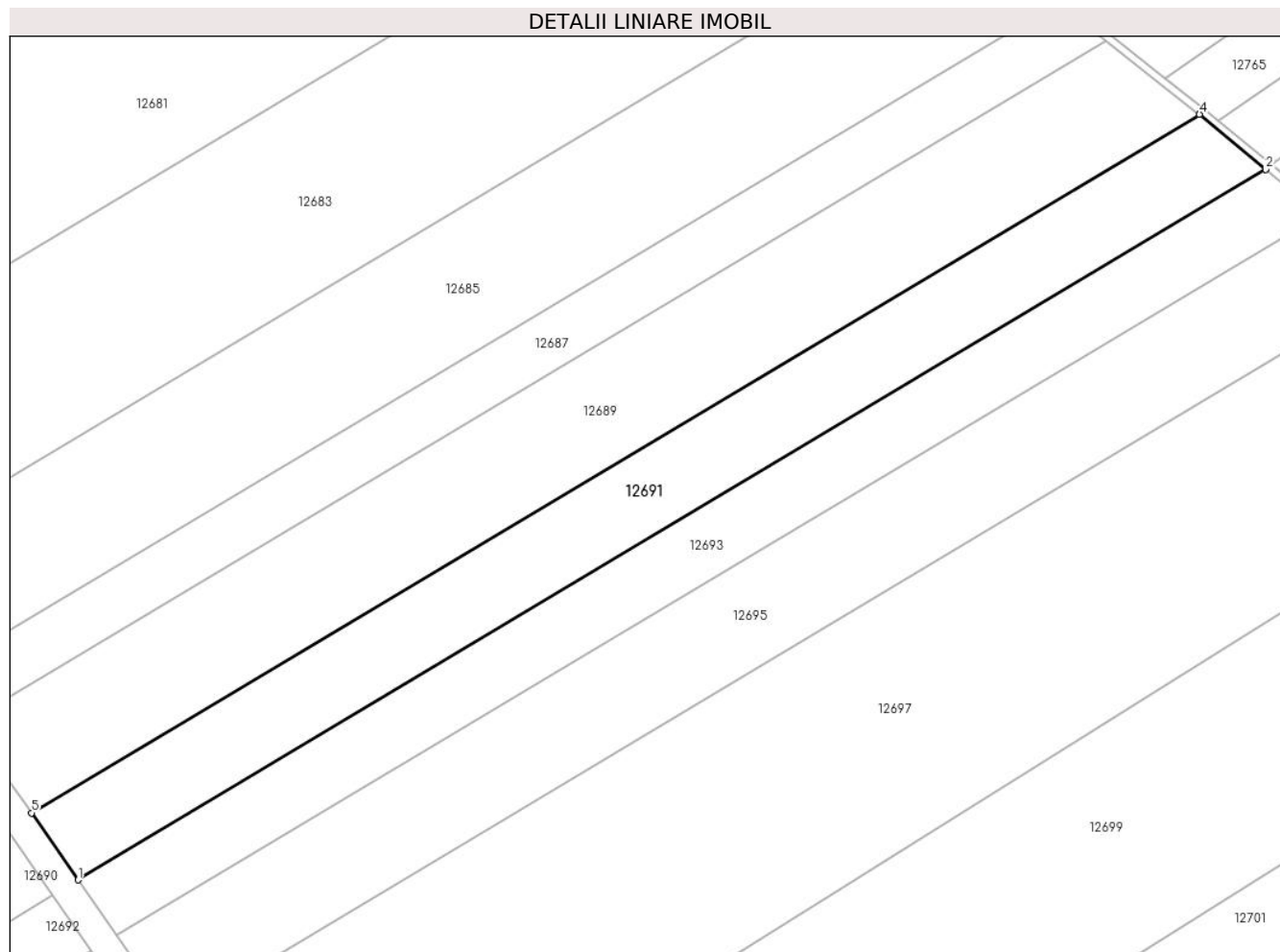
**C. Partea III. SARCINI .**

Inscrieri privind dezmembramintele dreptului de proprietate, drepturi reale de garanție și sarcini	Referințe
NU SUNT	

**Teren**

Nr cadastral	Suprafața (mp)*	Observații / Referințe
	2.059	diferența de suprafață se regăsește la ID 12690

\* Suprafața este determinată în planul de proiecție Stereo 70.



**Date referitoare la teren**

Crt	Categorie folosință	Intravilan	Suprafața (mp)	Tarla	Parcelă	Nr. topo	Observații / Referințe
1	faneata	NU	2.059	110	3565/22/2	-	

**Lungime Segmente**

1) Valorile lungimilor segmentelor sunt obținute din proiecție în plan.

Punct început	X / Y	Punct sfârșit	X / Y	Lungime segment (** (m)
1	471.081,766 469.672,233	2	471.243,113 469.768,644	187.958
2	471.243,113 469.768,644	3	471.234,135 469.776,131	11.69
3	471.234,135 469.776,131	4	471.234,123 469.776,141	0.015
4	471.234,123 469.776,141	5	471.075,446 469.681,325	184.847
5	471.075,446 469.681,325	1	471.081,766 469.672,233	11.073

**\*\* Lungimile segmentelor sunt determinate în planul de proiecție Stereo 70 și sunt rotunjite la 1 milimetru.**

**\*\*\* Distanța dintre puncte este formată din segmente cumulate ce sunt mai mici decât valoarea 1 milimetru.**



**DATE DESPRE IMOBILUL NR. 12692**

Oficiul de Cadastru și Publicitate Imobiliară SIBIU  
Biroul de Cadastru și Publicitate Imobiliară Avrig

**A. Partea I. Descrierea imobilului**

TEREN Extravilan

Adresa: Jud. Sibiu

Nr. Crt	Nr cadastral Nr. topografic	Suprafața* (mp)	Observații / Referințe
A1		274	Sector cadastral:90 Teren neimprejmuit;

**B. Partea II. Proprietari și acte**

Inscrieri privitoare la dreptul de proprietate și alte drepturi reale		Referințe
/		
Act Normativ nr. 7, din 13/03/1996 emis de Parlamentul României (art. 13 alin 15 );		
B1	Inscrierea provizorie, drept de PROPRIETATE, dobandit prin Lege, cota actuala 1/1	A1
1) COMUNA ARPAȘU DE JOS, CIF:4270708, Proprietar Neidentificat		

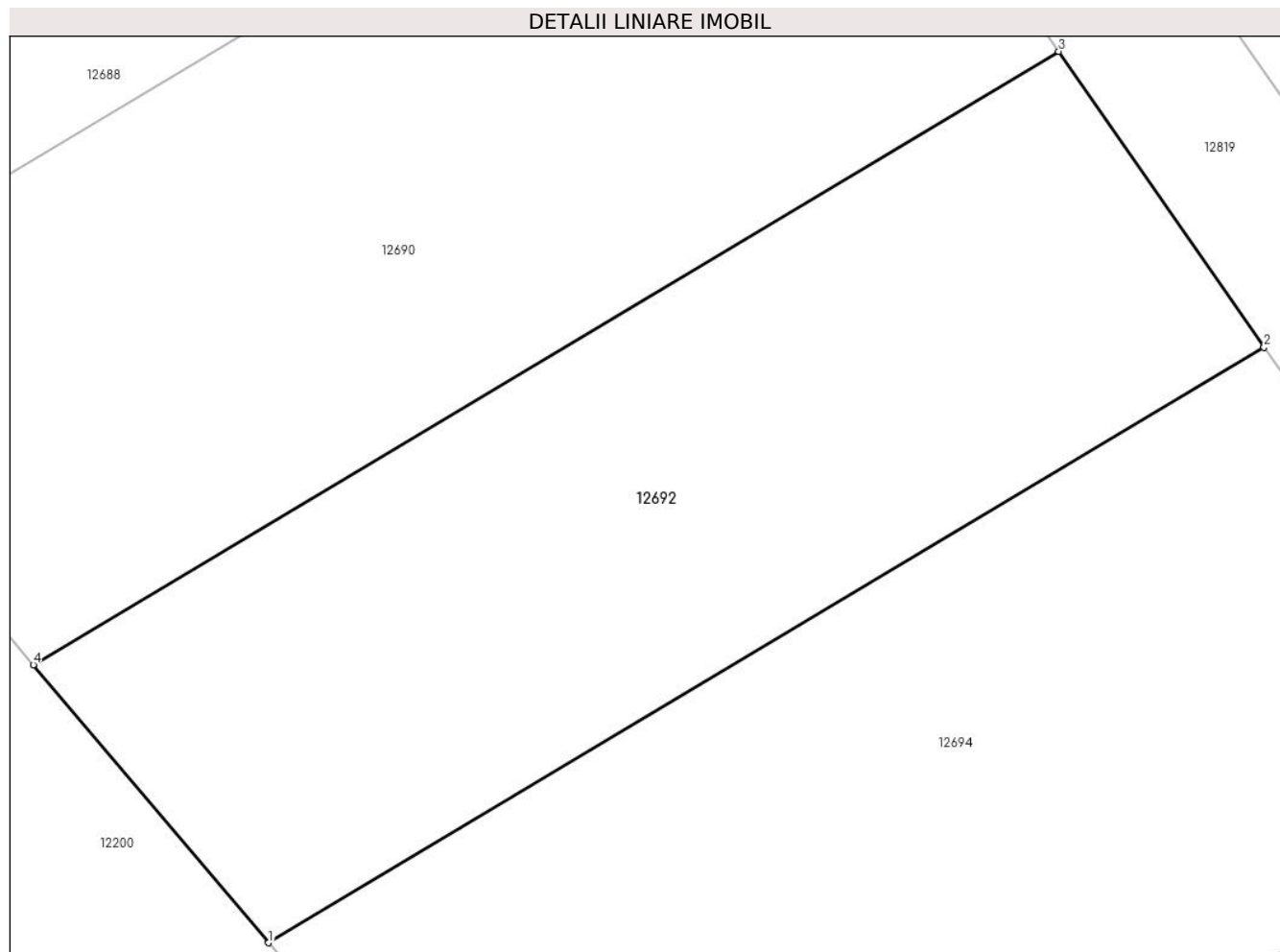
**C. Partea III. SARCINI .**

Inscrieri privind dezmembramintele dreptului de proprietate, drepturi reale de garanție și sarcini	Referințe
NU SUNT	

**Teren**

Nr cadastral	Suprafața (mp)*	Observații / Referințe
	274	

\* Suprafața este determinată în planul de proiecție Stereo 70.



**Date referitoare la teren**

Crt	Categorie folosință	Intravilan	Suprafața (mp)	Tarla	Parcelă	Nr. topo	Observații / Referințe
1	pasune	NU	274	110	3565/23/1	-	

**Lungime Segmente**

1) Valorile lungimilor segmentelor sunt obținute din proiecție în plan.

Punct început	X / Y	Punct sfârșit	X / Y	Lungime segment (** (m)
1	471.058,196 469.647,495	2	471.083,556 469.662,648	29.542
2	471.083,556 469.662,648	3	471.078,324 469.670,176	9.168
3	471.078,324 469.670,176	4	471.052,199 469.654,565	30.434
4	471.052,199 469.654,565	1	471.058,196 469.647,495	9.272

\*\* Lungimile segmentelor sunt determinate în planul de proiecție Stereo 70 și sunt rotunjite la 1 milimetru.

**\*\*\* Distanţa dintre puncte este formată din segmente cumulate ce sunt mai mici decât valoarea 1 milimetru.**





**DATE DESPRE IMOBILUL NR. 12693**

Oficiul de Cadastru și Publicitate Imobiliară SIBIU  
Biroul de Cadastru și Publicitate Imobiliară Avrig

**A. Partea I. Descrierea imobilului**

TEREN Extravilan

Adresa: Jud. Sibiu

Nr. Crt	Nr cadastral Nr. topografic	Suprafața* (mp)	Observații / Referințe
A1		1.726	Sector cadastral:90 Teren neimprejmuit;

**B. Partea II. Proprietari și acte**

Inscrieri privitoare la dreptul de proprietate și alte drepturi reale		Referințe
/		
Act Normativ nr. 7, din 13/03/1996 emis de Parlamentul României (art. 13 alin 15 );		
B1	Inscrierea provizorie, drept de PROPRIETATE, dobandit prin Lege, cota actuala 1/1	A1
1) COMUNA ARPAȘU DE JOS, CIF:4270708, Proprietar Neidentificat		

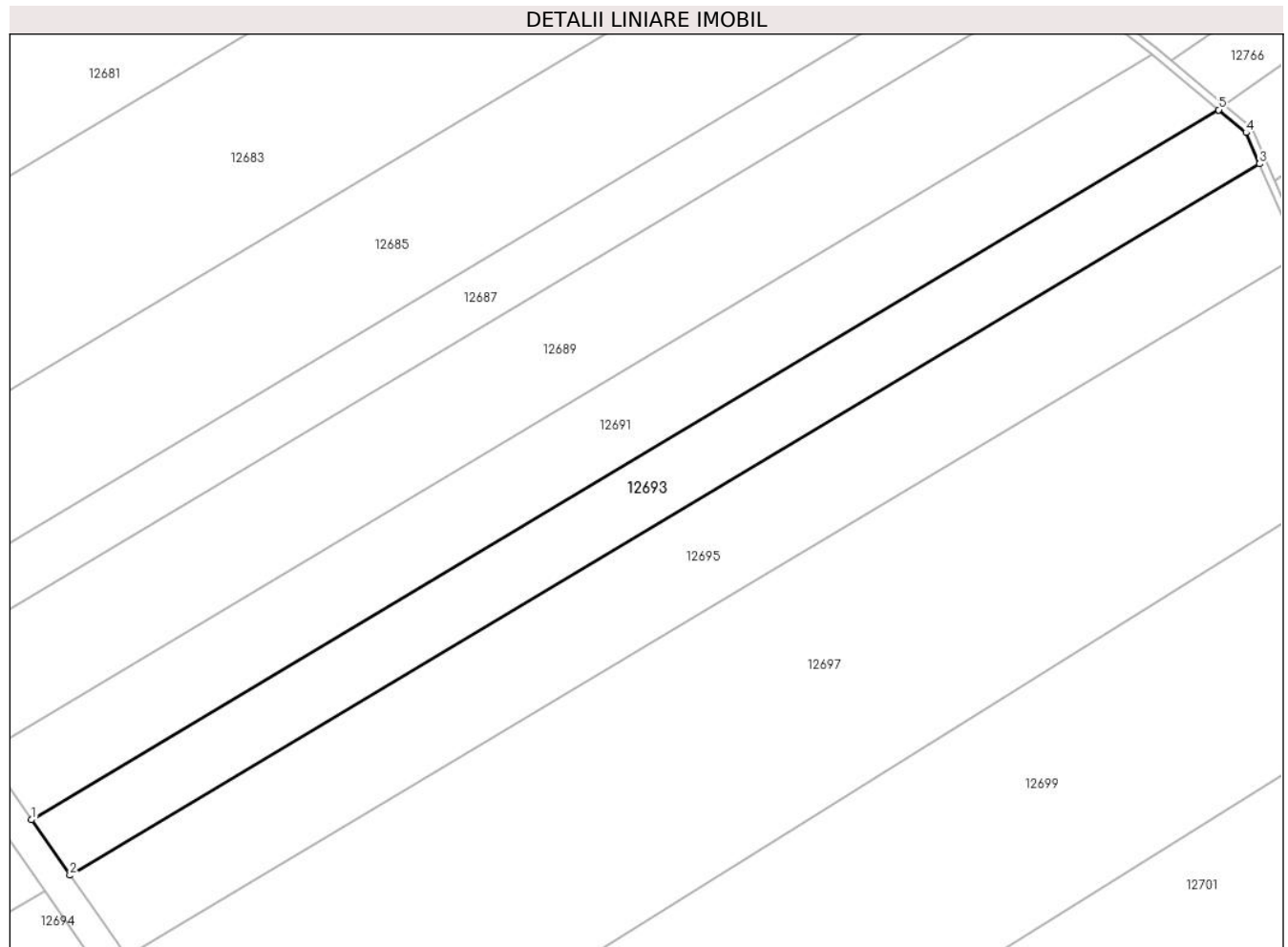
**C. Partea III. SARCINI .**

Inscrieri privind dezmembramintele dreptului de proprietate, drepturi reale de garanție și sarcini	Referințe
NU SUNT	

**Teren**

Nr cadastral	Suprafața (mp)*	Observații / Referințe
	1.726	

\* Suprafața este determinată în planul de proiecție Stereo 70.



**Date referitoare la teren**

Crt	Categorie folosință	Intravilan	Suprafața (mp)	Tarla	Parcelă	Nr. topo	Observații / Referințe
1	pașune	NU	1.726	110	3565/23/2	-	

**Lungime Segmente**

1) Valorile lungimilor segmentelor sunt obținute din proiecție în plan.

Punct început	X / Y	Punct sfârșit	X / Y	Lungime segment (** (m)
1	471.081,766 469.672,233	2	471.086,998 469.664,705	9.167
2	471.086,998 469.664,705	3	471.248,659 469.761,304	188.323
3	471.248,659 469.761,304	4	471.246,827 469.765,548	4.622
4	471.246,827 469.765,548	5	471.243,113 469.768,644	4.835
5	471.243,113 469.768,644	1	471.081,766 469.672,233	187.958

**\*\* Lungimile segmentelor sunt determinate în planul de proiecție Stereo 70 și sunt rotunjite la 1 milimetru.**

**\*\*\* Distanța dintre puncte este formată din segmente cumulate ce sunt mai mici decât valoarea 1 milimetru.**



**DATE DESPRE IMOBILUL NR. 12694**

Oficiul de Cadastru și Publicitate Imobiliară SIBIU  
Biroul de Cadastru și Publicitate Imobiliară Avrig

**A. Partea I. Descrierea imobilului**

TEREN Extravilan

Adresa: Jud. Sibiu

Nr. Crt	Nr cadastral Nr. topografic	Suprafața* (mp)	Observații / Referințe
A1		388	Sector cadastral:90 Teren neimprejmuit; diferența de suprafață se regăsește la ID 12695

**B. Partea II. Proprietari și acte**

Inscrieri privitoare la dreptul de proprietate și alte drepturi reale		Referințe
/		
Act Notarial nr. 1798, din 15/10/2020 emis de NP POPA CORNELIA (act de partaj);		
B1	Intabulare, drept de PROPRIETATE, dobandit prin Conventie, cota actuala 1/1 1) <b>GLIGA MARIA</b>	A1
Act Administrativ nr. 2118, din 24/04/2023 emis de PRIMĂRIA COMUNEI ARPAȘU DE JOS (adeverinta);		
B2	Se notează posesia faptică asupra cotei de 1/1 în favoarea lui 1) <b>SC SOBIS SOLUTIONS SRL, CIF:12018818</b>	A1

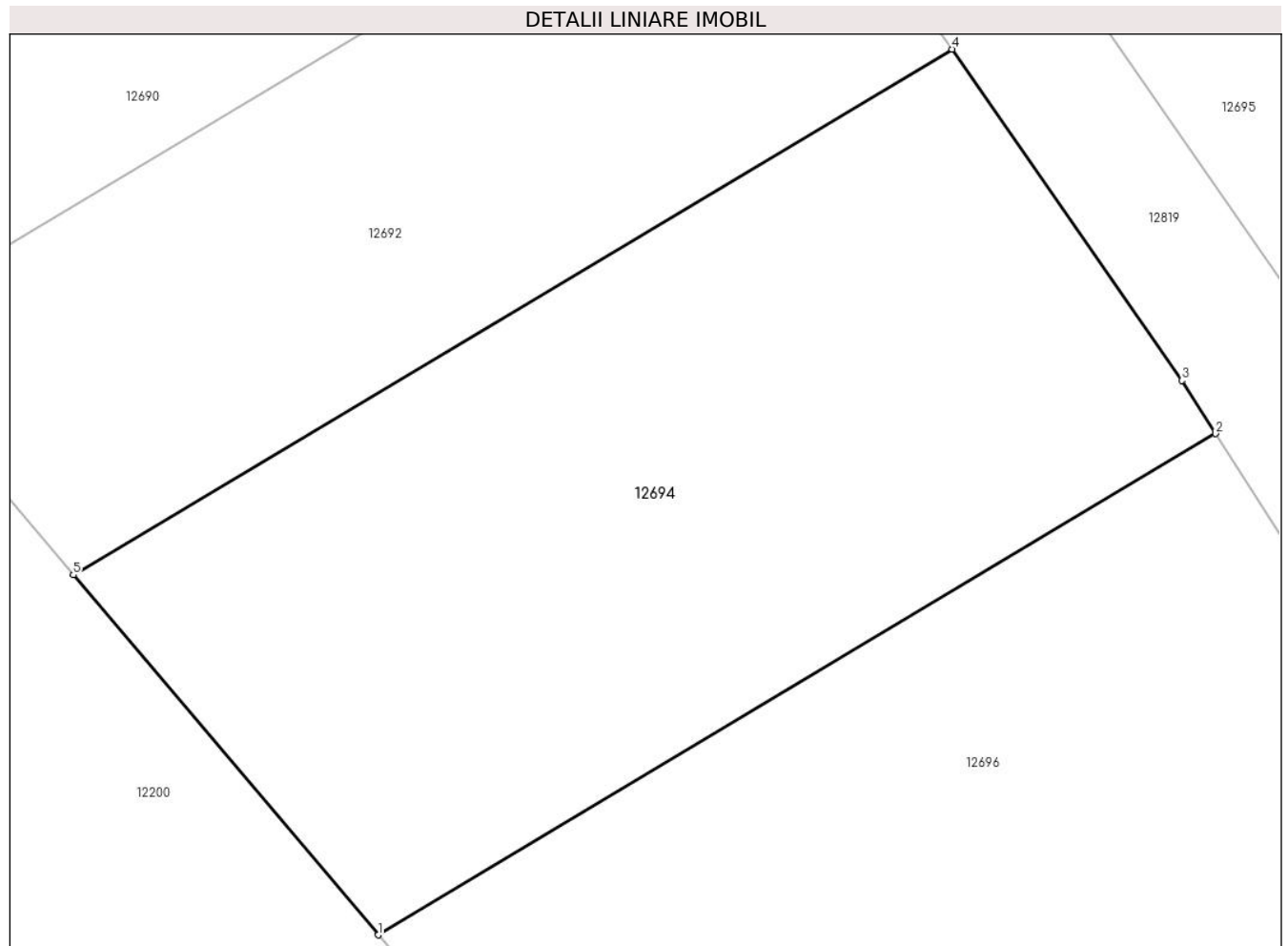
**C. Partea III. SARCINI .**

Inscrieri privind dezmembramintele dreptului de proprietate, drepturi reale de garanție și sarcini	Referințe
NU SUNT	

**Teren**

Nr cadastral	Suprafața (mp)*	Observații / Referințe
	388	diferența de suprafață se regăsește la ID 12695

\* Suprafața este determinată în planul de proiecție Stereo 70.



**Date referitoare la teren**

Crt	Categorie folosință	Intravilan	Suprafața (mp)	Tarla	Parcelă	Nr. topo	Observații / Referințe
1	faneata	NU	388	110	3565/24/1	-	

**Lungime Segmente**

1) Valorile lungimilor segmentelor sunt obținute din proiecție în plan.

Punct început	X / Y	Punct sfârșit	X / Y	Lungime segment (** (m)
1	471.066,997 469.637,12	2	471.091,17 469.651,565	28.16
2	471.091,17 469.651,565	3	471.090,194 469.653,098	1.818
3	471.090,194 469.653,098	4	471.083,556 469.662,648	11.63
4	471.083,556 469.662,648	5	471.058,196 469.647,495	29.542
5	471.058,196 469.647,495	1	471.066,997 469.637,12	13.604

**\*\* Lungimile segmentelor sunt determinate în planul de proiecție Stereo 70 și sunt rotunjite la 1 milimetru.**

**\*\*\* Distanța dintre puncte este formată din segmente cumulate ce sunt mai mici decât valoarea 1 milimetru.**





**DATE DESPRE IMOBILUL NR. 12695**

Oficiul de Cadastru și Publicitate Imobiliară SIBIU  
Biroul de Cadastru și Publicitate Imobiliară Avrig

**A. Partea I. Descrierea imobilului**

TEREN Extravilan

Adresa: Jud. Sibiu

Nr. Crt	Nr cadastral Nr. topografic	Suprafața* (mp)	Observații / Referințe
A1		2.512	Sector cadastral:90 Teren neimprejmuit; diferența de suprafață se regăsește la ID 12694

**B. Partea II. Proprietari și acte**

Inscrieri privitoare la dreptul de proprietate și alte drepturi reale		Referințe
/		
Act Notarial nr. 1798, din 15/10/2020 emis de NP POPA CORNELIA (act de partaj);		
B1	Intabulare, drept de PROPRIETATE, dobândit prin Conventie, cota actuala 1/1 1) <b>GLIGA MARIA</b>	A1
Act Administrativ nr. 2119, din 24/04/2023 emis de PRIMĂRIA COMUNEI ARPAȘU DE JOS (adeverinta);		
B2	Se notează posesia faptică asupra cotei de 1/1 în favoarea lui 1) <b>SC SOBIS SOLUTIONS SRL, CIF:12018818</b>	A1

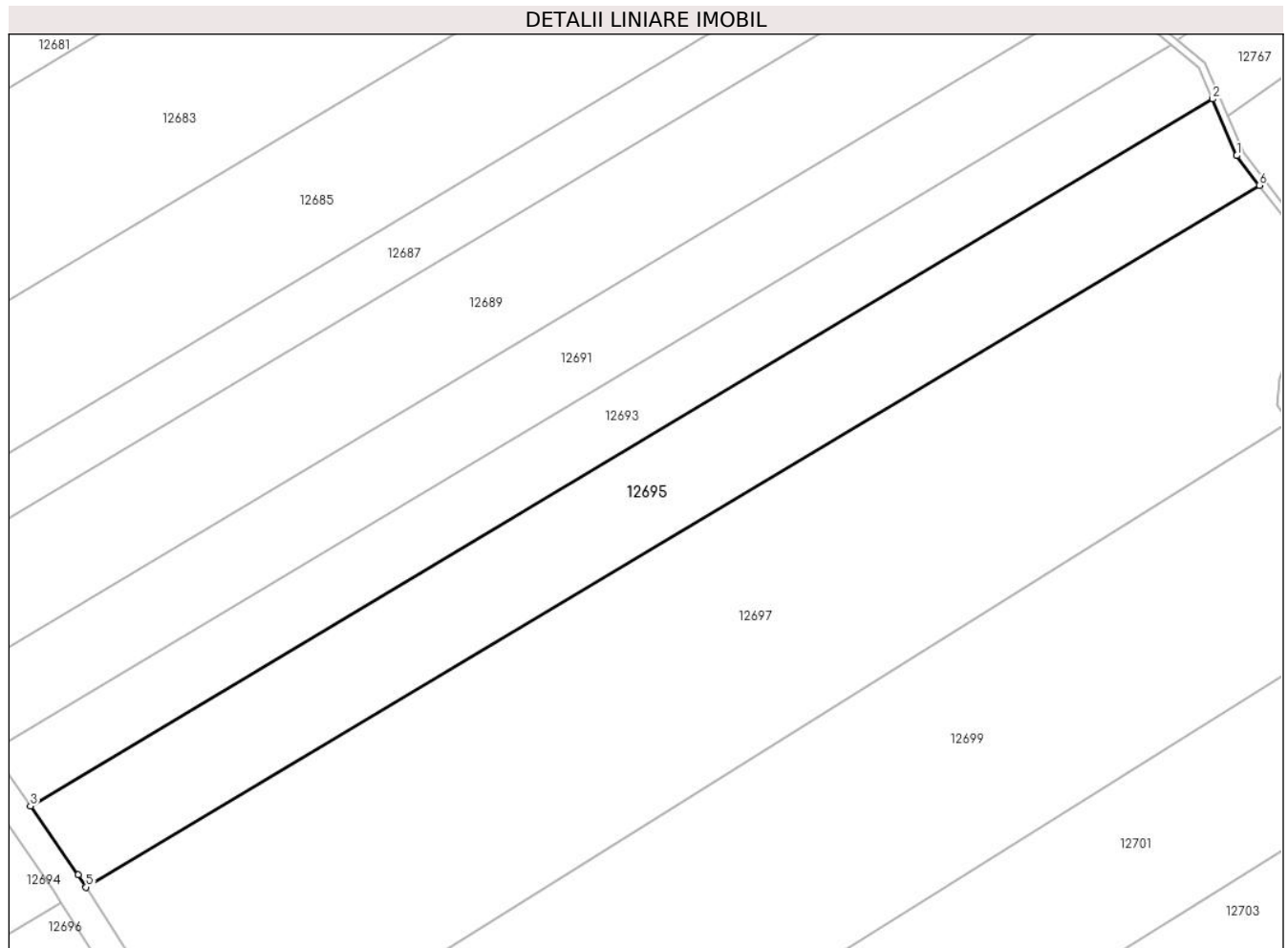
**C. Partea III. SARCINI .**

Inscrieri privind dezmembramintele dreptului de proprietate, drepturi reale de garanție și sarcini	Referințe
NU SUNT	

**Teren**

Nr cadastral	Suprafața (mp)*	Observații / Referințe
	2.512	diferența de suprafață se regăsește la ID 12694

\* Suprafața este determinată în planul de proiecție Stereo 70.



**Date referitoare la teren**

Crt	Categorie folosință	Intravilan	Suprafața (mp)	Tarla	Parcelă	Nr. topo	Observații / Referințe
1	faneata	NU	2.512	110	3565/24/2	-	

**Lungime Segmente**

1) Valorile lungimilor segmentelor sunt obținute din proiecție în plan.

Punct început	X / Y	Punct sfârșit	X / Y	Lungime segment (** (m)
1	471.251,998 469.753,569	2	471.248,659 469.761,304	8.425
2	471.248,659 469.761,304	3	471.086,998 469.664,705	188.323
3	471.086,998 469.664,705	4	471.093,524 469.655,315	11.435
4	471.093,524 469.655,315	5	471.094,605 469.653,618	2.013
5	471.094,605 469.653,618	6	471.255,087 469.749,512	186.95

Punct început	X / Y	Punct sfârșit	X / Y	Lungime segment (** (m)
6	471.255,087 469.749,512	1	471.251,998 469.753,569	5.099

\*\* Lungimile segmentelor sunt determinate în planul de proiecție Stereo 70 și sunt rotunjite la 1 milimetru.

\*\*\* Distanța dintre puncte este formată din segmente cumulate ce sunt mai mici decât valoarea 1 milimetru.



**DATE DESPRE IMOBILUL NR. 12696**

Oficiul de Cadastru și Publicitate Imobiliară SIBIU  
 Biroul de Cadastru și Publicitate Imobiliară Avrig

**A. Partea I. Descrierea imobilului**

TEREN Extravilan

Adresa: Jud. Sibiu

Nr. Crt	Nr cadastral Nr. topografic	Suprafața* (mp)	Observații / Referințe
A1		883	Sector cadastral:90 Teren neimprejmuit; diferența de suprafață se regăsește la ID 12697

**B. Partea II. Proprietari și acte**

Inscrieri privitoare la dreptul de proprietate și alte drepturi reale		Referințe
/		
Act Administrativ nr. 1240/15, din 10/03/2003 emis de CJPSDPAT SIBIU (titlu de proprietate);		
B1	Intabulare, drept de PROPRIETATE, dobandit prin Reconstituire, cota actuala 1/1 1) GLIGA MARIA, lipsă CNP	A1

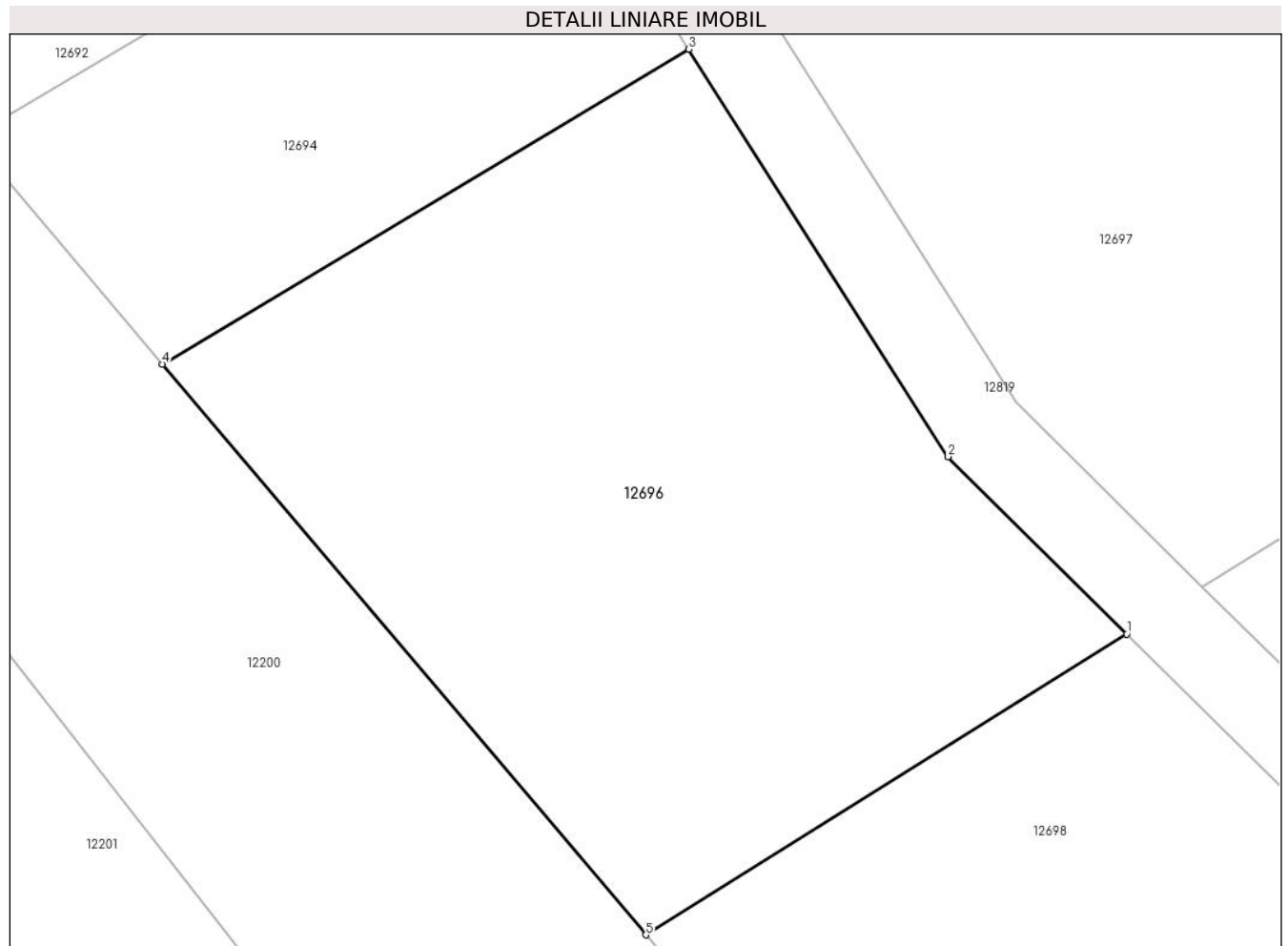
**C. Partea III. SARCINI .**

Inscrieri privind dezmembramintele dreptului de proprietate, drepturi reale de garanție și sarcini	Referințe
NU SUNT	

**Teren**

Nr cadastral	Suprafața (mp)*	Observații / Referințe
	883	diferența de suprafață se regăsește la ID 12697

\* Suprafața este determinată în planul de proiecție Stereo 70.



**Date referitoare la teren**

Crt	Categorie folosință	Intravilan	Suprafața (mp)	Tarla	Parcelă	Nr. topo	Observații / Referințe
1	faneata	NU	883	110	3565/25/1	-	

**Lungime Segmente**

1) Valorile lungimilor segmentelor sunt obținute din proiecție în plan.

Punct început	X / Y	Punct sfârșit	X / Y	Lungime segment (** (m)
1	471.111,266 469.624,755	2	471.103,071 469.632,886	11.544
2	471.103,071 469.632,886	3	471.091,17 469.651,565	22.148
3	471.091,17 469.651,565	4	471.066,997 469.637,12	28.16
4	471.066,997 469.637,12	5	471.089,19 469.610,958	34.307
5	471.089,19 469.610,958	1	471.111,266 469.624,755	26.034

**\*\* Lungimile segmentelor sunt determinate în planul de proiecție Stereo 70 și sunt rotunjite la 1 milimetru.**

**\*\*\* Distanța dintre puncte este formată din segmente cumulate ce sunt mai mici decât valoarea 1 milimetru.**





**DATE DESPRE IMOBILUL NR. 12697**

Oficiul de Cadastru și Publicitate Imobiliară SIBIU  
 Biroul de Cadastru și Publicitate Imobiliară Avrig

**A. Partea I. Descrierea imobilului**

TEREN Extravilan

Adresa: Jud. Sibiu

Nr. Crt	Nr cadastral Nr. topografic	Suprafața* (mp)	Observații / Referințe
A1		5.717	Sector cadastral:90 Teren neimprejmuit; diferența de suprafață se regăsește la ID 12696

**B. Partea II. Proprietari și acte**

Inscrieri privitoare la dreptul de proprietate și alte drepturi reale		Referințe
/		
Act Administrativ nr. 1240/15, din 10/03/2003 emis de CJPSDPAT SIBIU (titlu de proprietate);		
B1	Intabulare, drept de PROPRIETATE, dobandit prin Reconstituire, cota actuala 1/1 1) GLIGA MARIA, lipsă CNP	A1

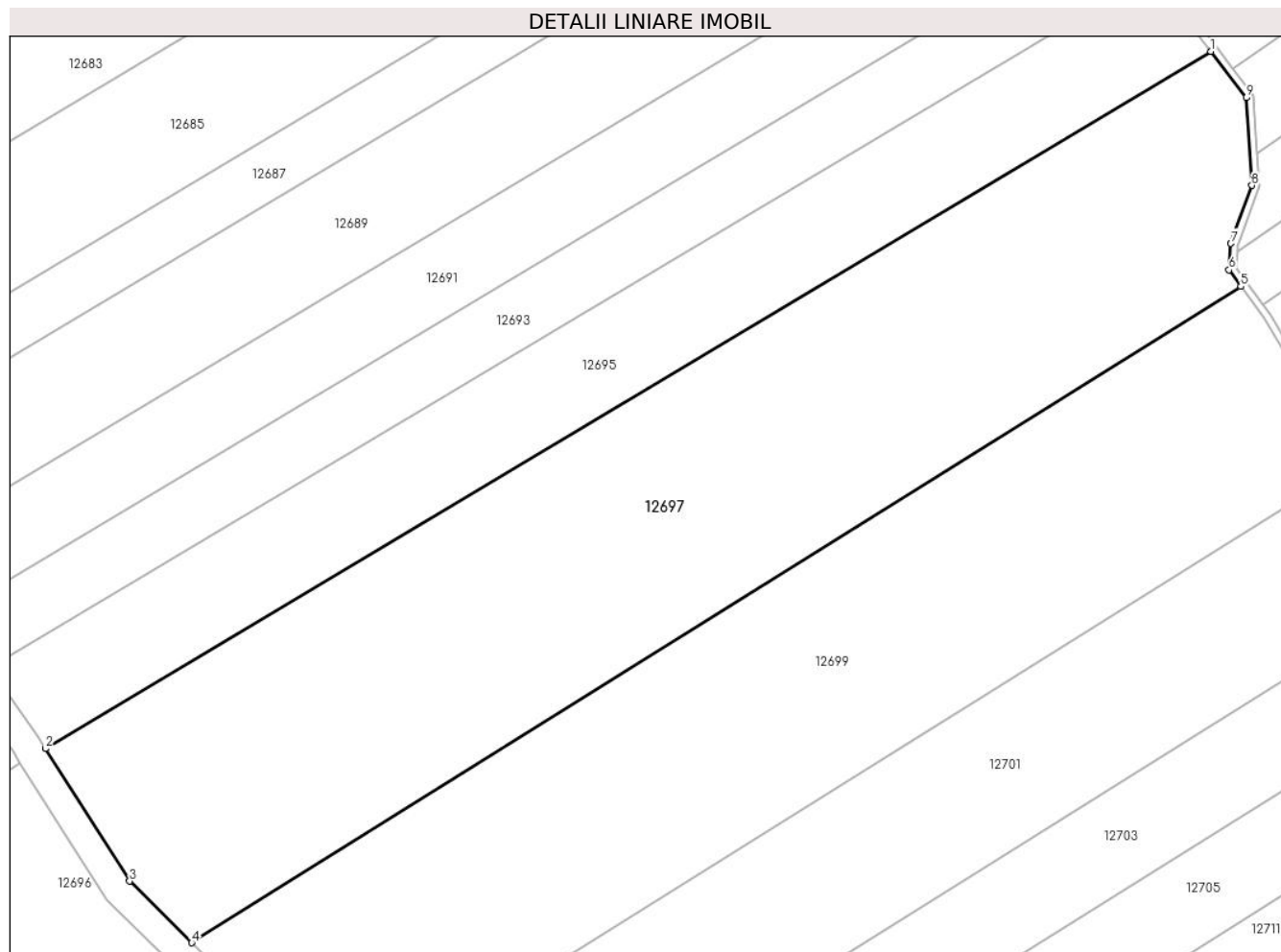
**C. Partea III. SARCINI .**

Inscrieri privind dezmembramintele dreptului de proprietate, drepturi reale de garanție și sarcini	Referințe
NU SUNT	

### Teren

Nr cadastral	Suprafața (mp)*	Observații / Referințe
	5.717	diferența de suprafață se regăsește la ID 12696

\* Suprafața este determinată în planul de proiecție Stereo 70.



### Date referitoare la teren

Crt	Categorie folosință	Intra vilan	Suprafața (mp)	Tarla	Parcelă	Nr. topo	Observații / Referințe
1	faneata	NU	5.717	110	3565/25/2	-	

### Lungime Segmente

1) Valorile lungimilor segmentelor sunt obținute din proiecție în plan.

Punct început	X / Y	Punct sfârșit	X / Y	Lungime segment (** (m)
1	471.255,087 469.749,512	2	471.094,605 469.653,618	186.95
2	471.094,605 469.653,618	3	471.106,205 469.635,411	21.588
3	471.106,205 469.635,411	4	471.114,751 469.626,933	12.038
4	471.114,751 469.626,933	5	471.259,184 469.717,198	170.32
5	471.259,184 469.717,198	6	471.257,565 469.719,449	2.772

Punct început	X / Y	Punct sfârșit	X / Y	Lungime segment (** (m)
6	471.257,565 469.719,449	7	471.257,834 469.723,101	3.662
7	471.257,834 469.723,101	8	471.260,722 469.731,072	8.478
8	471.260,722 469.731,072	9	471.259,933 469.743,147	12.102
9	471.259,933 469.743,147	1	471.255,087 469.749,512	8.0

\*\* Lungimile segmentelor sunt determinate în planul de proiecție Stereo 70 și sunt rotunjite la 1 milimetru.

\*\*\* Distanța dintre puncte este formată din segmente cumulate ce sunt mai mici decât valoarea 1 milimetru.



**DATE DESPRE IMOBILUL NR. 12698**

Oficiul de Cadastru și Publicitate Imobiliară SIBIU  
Biroul de Cadastru și Publicitate Imobiliară Avrig

**A. Partea I. Descrierea imobilului**

TEREN Extravilan

Adresa: Jud. Sibiu

Nr. Crt	Nr cadastral Nr. topografic	Suprafața* (mp)	Observații / Referințe
A1		791	Sector cadastral:90 Teren neimprejmuit; diferența de suprafață se regăsește la ID 12699

**B. Partea II. Proprietari și acte**

Inscrieri privitoare la dreptul de proprietate și alte drepturi reale		Referințe
/		
Act Notarial nr. 13, din 24/02/2016 emis de NP SALOMIE IOAN CRISTIAN (certificat de mostenitor);		
B1	Intabulare, drept de PROPRIETATE, dobandit prin Succesiune, cota actuala 1/2 1) <b>PAMP ADRIANA-LIVIA</b>	A1
B2	Intabulare, drept de PROPRIETATE, dobandit prin Succesiune, cota actuala 1/2 1) <b>PINTESCU CORNELIA</b>	A1
Act Administrativ nr. 2120, din 24/04/2023 emis de PRIMĂRIA COMUNEI ARPAȘU DE JOS (adeverinta);		
B3	Se notează posesia faptică asupra cotei de 1/1 în favoarea lui 1) <b>NAN CONSTANTIN</b>	A1

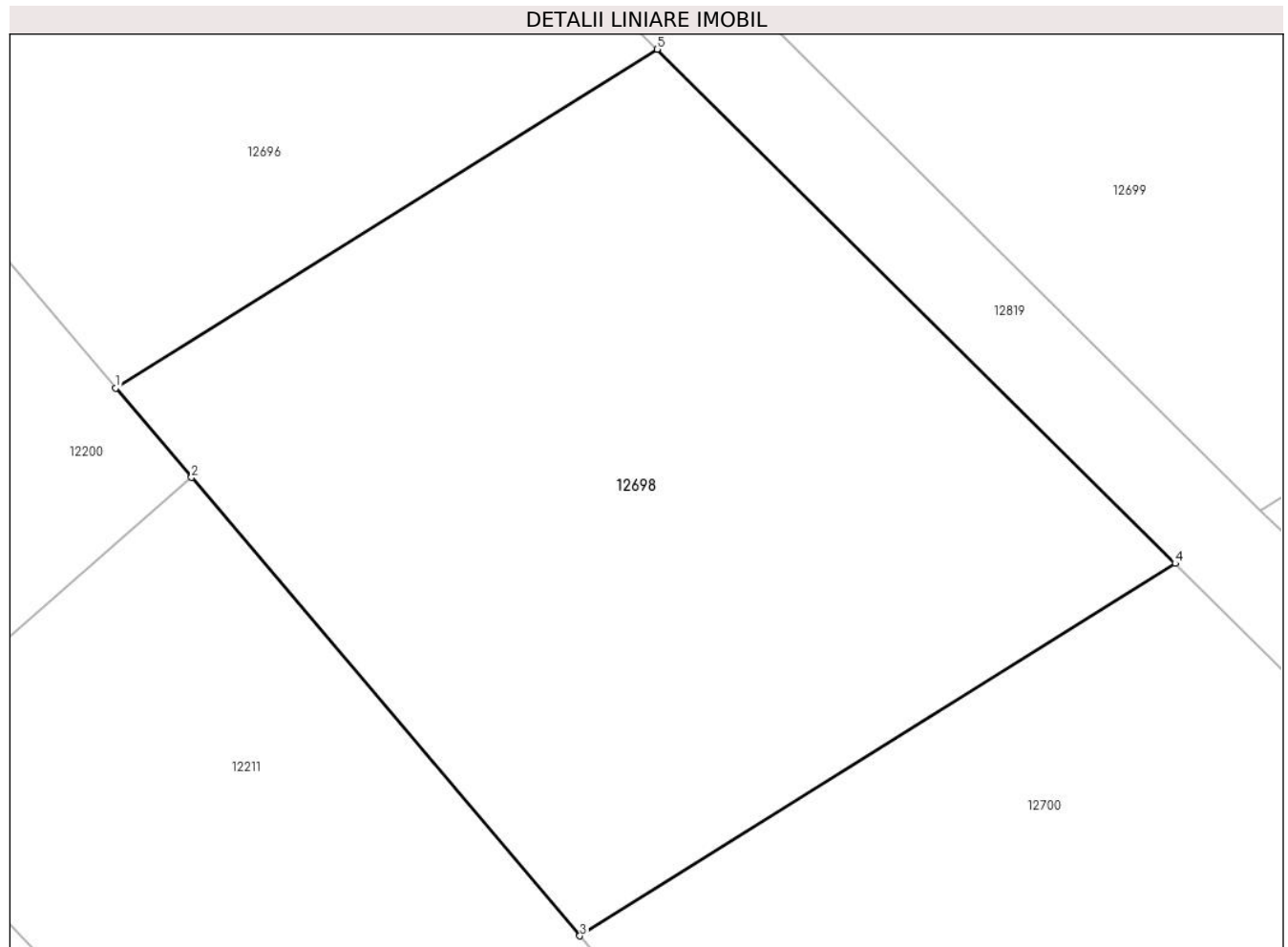
**C. Partea III. SARCINI .**

Inscrieri privind dezmembramintele dreptului de proprietate, drepturi reale de garanție și sarcini	Referințe
NU SUNT	

**Teren**

Nr cadastral	Suprafața (mp)*	Observații / Referințe
	791	diferența de suprafață se regăsește la ID 12699

\* Suprafața este determinată în planul de proiecție Stereo 70.



**Date referitoare la teren**

Crt	Categorie folosință	Intravilan	Suprafața (mp)	Tarla	Parcelă	Nr. topo	Observații / Referințe
1	faneata	NU	791	110	3565/26/1	-	

**Lungime Segmente**

1) Valorile lungimilor segmentelor sunt obținute din proiecție în plan.

Punct început	X / Y	Punct sfârșit	X / Y	Lungime segment (** (m)
1	471.089,19 469.610,958	2	471.092,278 469.607,317	4.774
2	471.092,278 469.607,317	3	471.108,111 469.588,652	24.476
3	471.108,111 469.588,652	4	471.132,373 469.603,815	28.611
4	471.132,373 469.603,815	5	471.111,266 469.624,755	29.732
5	471.111,266 469.624,755	1	471.089,19 469.610,958	26.034

**\*\* Lungimile segmentelor sunt determinate în planul de proiecție Stereo 70 și sunt rotunjite la 1 milimetru.**

**\*\*\* Distanța dintre puncte este formată din segmente cumulate ce sunt mai mici decât valoarea 1 milimetru.**





**DATE DESPRE IMOBILUL NR. 12699**

Oficiul de Cadastru și Publicitate Imobiliară SIBIU  
Biroul de Cadastru și Publicitate Imobiliară Avrig

**A. Partea I. Descrierea imobilului**

TEREN Extravilan

Adresa: Jud. Sibiu

Nr. Crt	Nr cadastral Nr. topografic	Suprafața* (mp)	Observații / Referințe
A1		4.909	Sector cadastral:90 Teren neimprejmuit; diferența de suprafață se regăsește la ID 12698

**B. Partea II. Proprietari și acte**

Inscrieri privitoare la dreptul de proprietate și alte drepturi reale		Referințe
/		
Act Notarial nr. 13, din 24/02/2016 emis de NP SALOMIE IOAN CRISTIAN (certificat de mostenitor);		
B1	Intabulare, drept de PROPRIETATE, dobandit prin Succesiune, cota actuala 1/2 1) <b>PAMP ADRIANA-LIVIA</b>	A1
B2	Intabulare, drept de PROPRIETATE, dobandit prin Succesiune, cota actuala 1/2 1) <b>PINTESCU CORNELIA</b>	A1
Act Administrativ nr. 2121, din 24/04/2023 emis de PRIMĂRIA COMUNEI ARPAȘU DE JOS (adeverinta);		
B3	Se notează posesia faptică asupra cotei de 1/1 în favoarea lui 1) <b>NAN CONSTANTIN</b>	A1

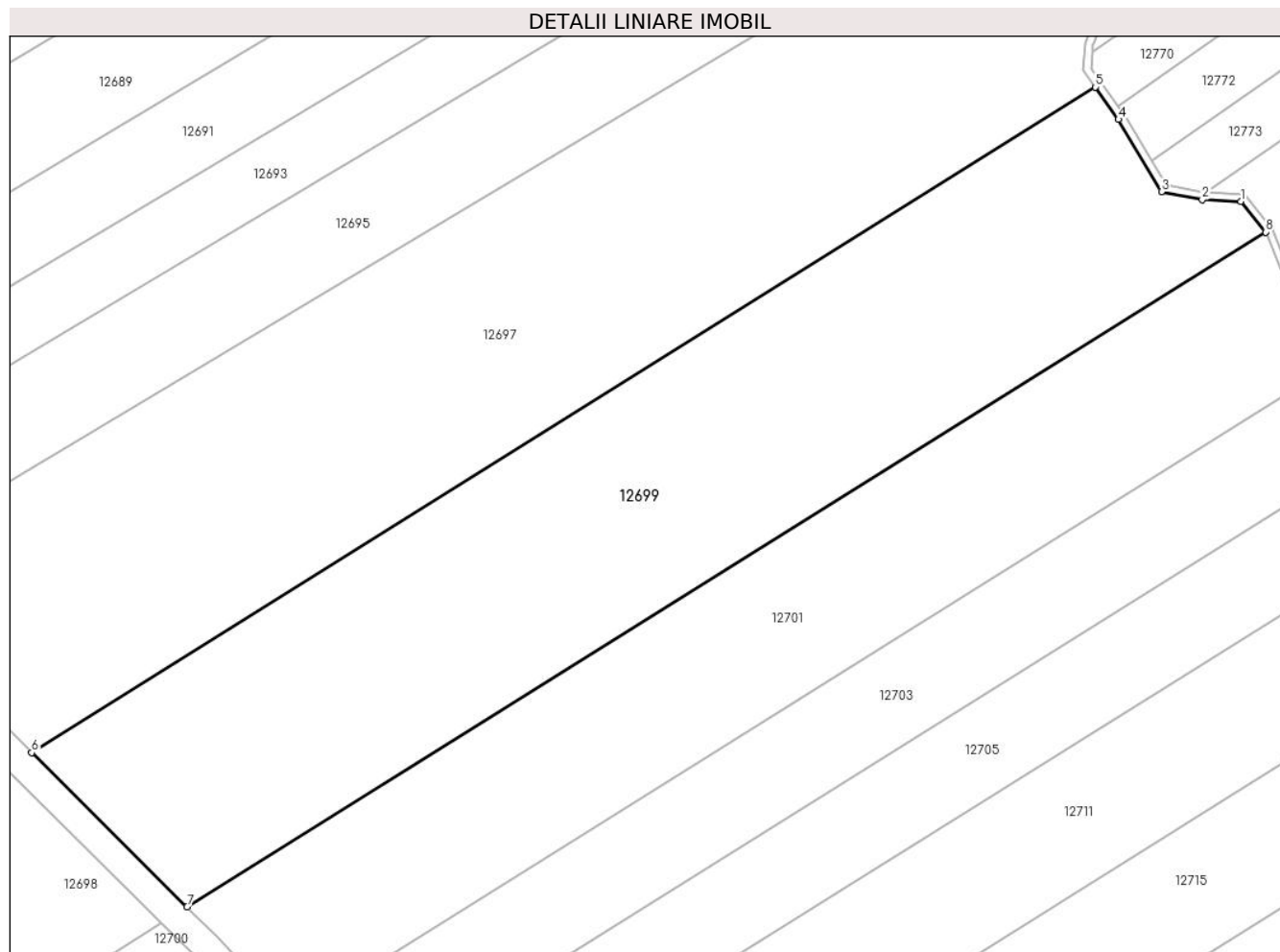
**C. Partea III. SARCINI .**

Inscrieri privind dezmembramintele dreptului de proprietate, drepturi reale de garanție și sarcini	Referințe
NU SUNT	

**Teren**

Nr cadastral	Suprafața (mp)*	Observații / Referințe
	4.909	diferența de suprafață se regăsește la ID 12698

\* Suprafața este determinată în planul de proiecție Stereo 70.



**Date referitoare la teren**

Crt	Categorie folosință	Intravilan	Suprafața (mp)	Tarla	Parcelă	Nr. topo	Observații / Referințe
1	faneata	NU	4.909	110	3565/26/2	-	

**Lungime Segmente**

1) Valorile lungimilor segmentelor sunt obținute din proiecție în plan.

Punct început	X / Y	Punct sfârșit	X / Y	Lungime segment (** (m)
1	471.278,946 469.701,714	2	471.273,7 469.701,919	5.25
2	471.273,7 469.701,919	3	471.268,174 469.702,994	5.63
3	471.268,174 469.702,994	4	471.262,333 469.712,818	11.429
4	471.262,333 469.712,818	5	471.259,184 469.717,198	5.395
5	471.259,184 469.717,198	6	471.114,751 469.626,933	170.32

Punct început	X / Y	Punct sfârșit	X / Y	Lungime segment (** (m)
6	471.114,751 469.626,933	7	471.135,857 469.605,993	29.732
7	471.135,857 469.605,993	8	471.282,323 469.697,529	172.716
8	471.282,323 469.697,529	1	471.278,946 469.701,714	5.378

\*\* Lungimile segmentelor sunt determinate în planul de proiecție Stereo 70 și sunt rotunjite la 1 milimetru.

\*\*\* Distanța dintre puncte este formată din segmente cumulate ce sunt mai mici decât valoarea 1 milimetru.



**DATE DESPRE IMOBILUL NR. 12700**

Oficiul de Cadastru și Publicitate Imobiliară SIBIU  
Biroul de Cadastru și Publicitate Imobiliară Avrig

**A. Partea I. Descrierea imobilului**

TEREN Extravilan

Adresa: Jud. Sibiu

Nr. Crt	Nr cadastral Nr. topografic	Suprafața* (mp)	Observații / Referințe
A1		590	Sector cadastral:90 Teren neimprejmuit; diferența de suprafață se regăsește la ID 12701

**B. Partea II. Proprietari și acte**

Inscrieri privitoare la dreptul de proprietate și alte drepturi reale		Referințe
/		
Act Notarial nr. 110, din 03/06/2021 emis de NP POPA CORNELIA (certificat de mostenitor);		
B1	Intabulare, drept de PROPRIETATE, dobandit prin Succesiune, cota actuala 1/1 1) CÎRȚOROȘAN VIOREL	A1

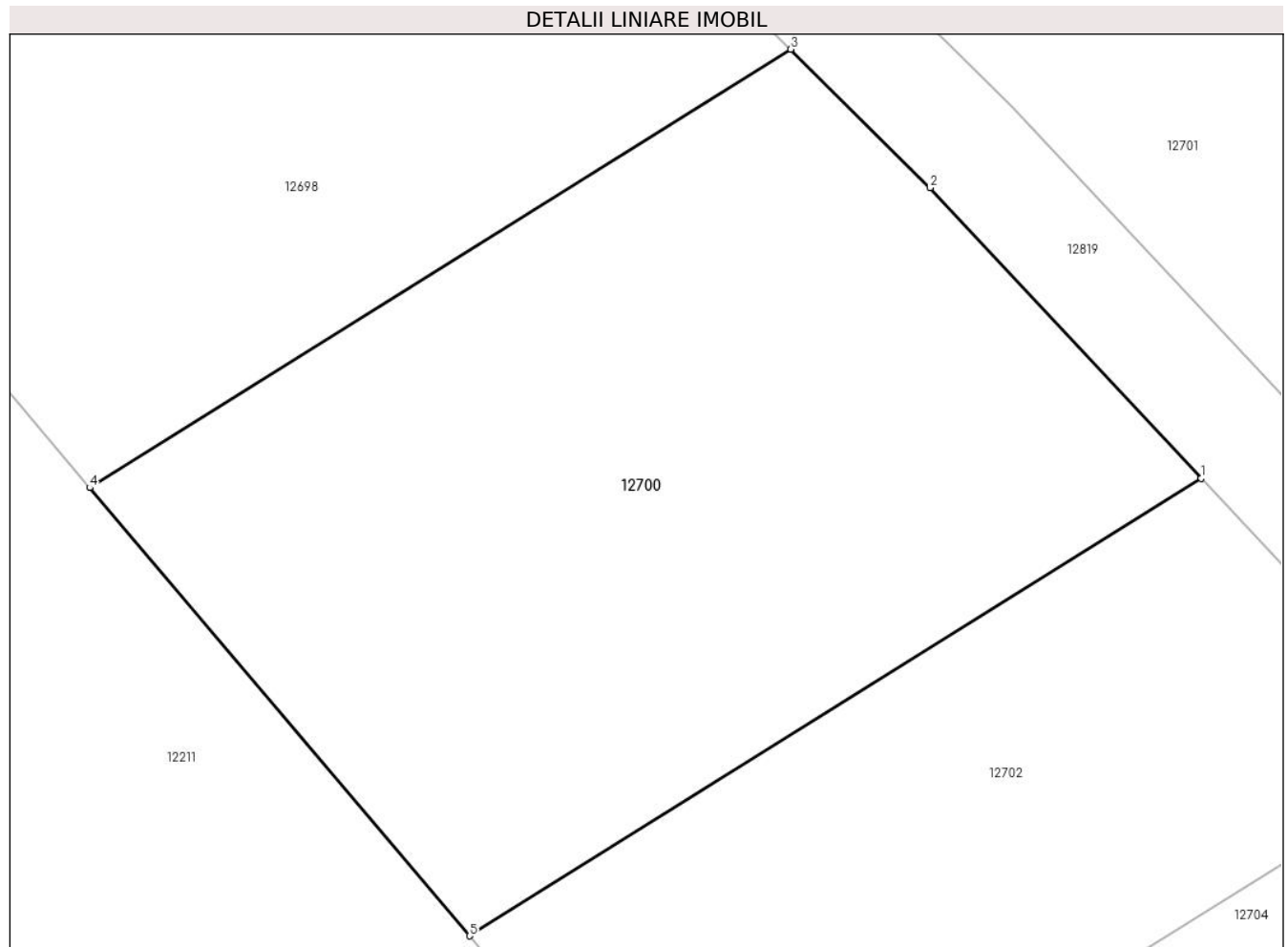
**C. Partea III. SARCINI .**

Inscrieri privind dezmembramintele dreptului de proprietate, drepturi reale de garanție și sarcini	Referințe
NU SUNT	

**Teren**

Nr cadastral	Suprafața (mp)*	Observații / Referințe
	590	diferența de suprafață se regăsește la ID 12701

\* Suprafața este determinată în planul de proiecție Stereo 70.



**Date referitoare la teren**

Crt	Categorie folosință	Intra vilan	Suprafața (mp)	Tarla	Parcelă	Nr. topo	Observații / Referințe
1	faneata	NU	590	110	3565/27/1	-	

**Lungime Segmente**

1) Valorile lungimilor segmentelor sunt obținute din proiecție în plan.

Punct început	X / Y	Punct sfârșit	X / Y	Lungime segment (** (m)
1	471.146,581 469.588,982	2	471.137,196 469.599,03	13.749
2	471.137,196 469.599,03	3	471.132,373 469.603,815	6.794
3	471.132,373 469.603,815	4	471.108,111 469.588,652	28.611
4	471.108,111 469.588,652	5	471.121,256 469.573,155	20.322
5	471.121,256 469.573,155	1	471.146,581 469.588,982	29.864

**\*\* Lungimile segmentelor sunt determinate în planul de proiecție Stereo 70 și sunt rotunjite la 1 milimetru.**

**\*\*\* Distanța dintre puncte este formată din segmente cumulate ce sunt mai mici decât valoarea 1 milimetru.**





**DATE DESPRE IMOBILUL NR. 12701**

Oficiul de Cadastru și Publicitate Imobiliară SIBIU  
Biroul de Cadastru și Publicitate Imobiliară Avrig

**A. Partea I. Descrierea imobilului**

TEREN Extravilan

Adresa: Jud. Sibiu

Nr. Crt	Nr cadastral Nr. topografic	Suprafața* (mp)	Observații / Referințe
A1		3.410	Sector cadastral:90 Teren neimprejmuit; diferența de suprafață se regăsește la ID 12700

**B. Partea II. Proprietari și acte**

Inscrieri privitoare la dreptul de proprietate și alte drepturi reale		Referințe
/		
Act Notarial nr. 110, din 03/06/2021 emis de NP POPA CORNELIA (certificat de mostenitor);		
B1	Intabulare, drept de PROPRIETATE, dobandit prin Succesiune, cota actuala 1/1 1) CÎRȚOROȘAN VIOREL	A1

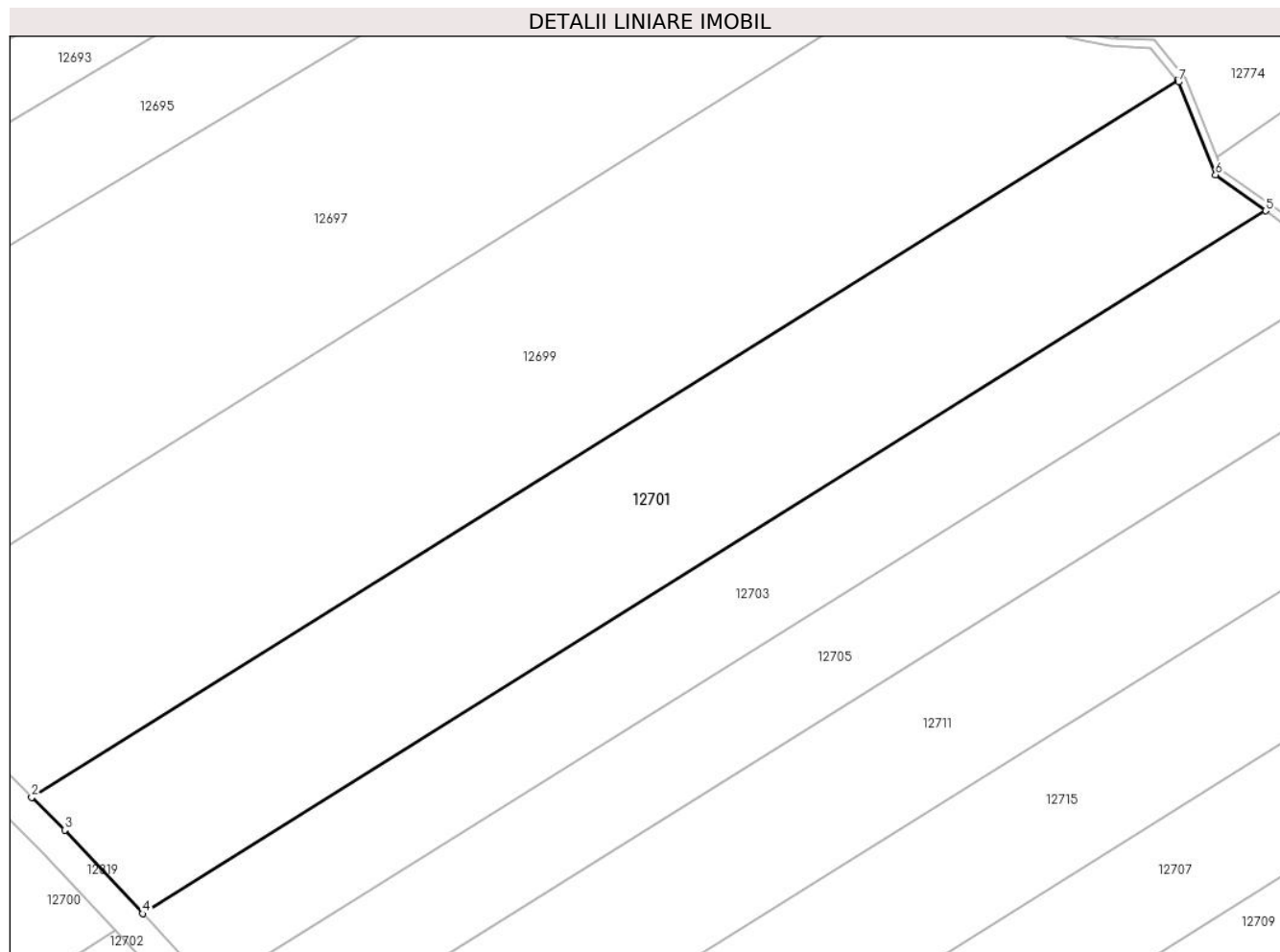
**C. Partea III. SARCINI .**

Inscrieri privind dezmembramintele dreptului de proprietate, drepturi reale de garanție și sarcini	Referințe
NU SUNT	

**Teren**

Nr cadastral	Suprafața (mp)*	Observații / Referințe
	3.410	diferența de suprafață se regăsește la ID 12700

\* Suprafața este determinată în planul de proiecție Stereo 70.



**Date referitoare la teren**

Crt	Categorie folosință	Intra vilan	Suprafața (mp)	Tarla	Parcelă	Nr. topo	Observații / Referințe
1	faneata	NU	3.410	110	3565/27/2	-	

**Lungime Segmente**

1) Valorile lungimilor segmentelor sunt obținute din proiecție în plan.

Punct început	X / Y	Punct sfârșit	X / Y	Lungime segment (** (m)
1	471.282,323 469.697,529	2	471.135,857 469.605,993	172.716
2	471.135,857 469.605,993	3	471.140,067 469.601,816	5.93
3	471.140,067 469.601,816	4	471.150,037 469.591,142	14.606
4	471.150,037 469.591,142	5	471.293,617 469.680,874	169.314
5	471.293,617 469.680,874	6	471.287,216 469.685,471	7.88

Punct început	X / Y	Punct sfârșit	X / Y	Lungime segment (** (m)
6	471.287,216 469.685,471	7	471.282,473 469.697,342	12.784
7	471.282,473 469.697,342	1	471.282,323 469.697,529	0.239

\*\* Lungimile segmentelor sunt determinate în planul de proiecție Stereo 70 și sunt rotunjite la 1 milimetru.

\*\*\* Distanța dintre puncte este formată din segmente cumulate ce sunt mai mici decât valoarea 1 milimetru.



**DATE DESPRE IMOBILUL NR. 12702**

Oficiul de Cadastru și Publicitate Imobiliară SIBIU  
Biroul de Cadastru și Publicitate Imobiliară Avrig

**A. Partea I. Descrierea imobilului**

TEREN Extravilan

Adresa: Jud. Sibiu

Nr. Crt	Nr cadastral Nr. topografic	Suprafața* (mp)	Observații / Referințe
A1		386	Sector cadastral:90 Teren neimprejmuit; diferența de suprafață se regăsește la ID 12703

**B. Partea II. Proprietari și acte**

Inscrieri privitoare la dreptul de proprietate și alte drepturi reale		Referințe
/		
Act Administrativ nr. 1192/15, din 30/01/2003 emis de CJPSDPAT SIBIU (titlu de proprietate);		
B1	Intabulare, drept de PROPRIETATE, dobândit prin Reconstituire, cota actuala 1/1 1) <b>DATES EMILIANA</b> , lipsă CNP	A1

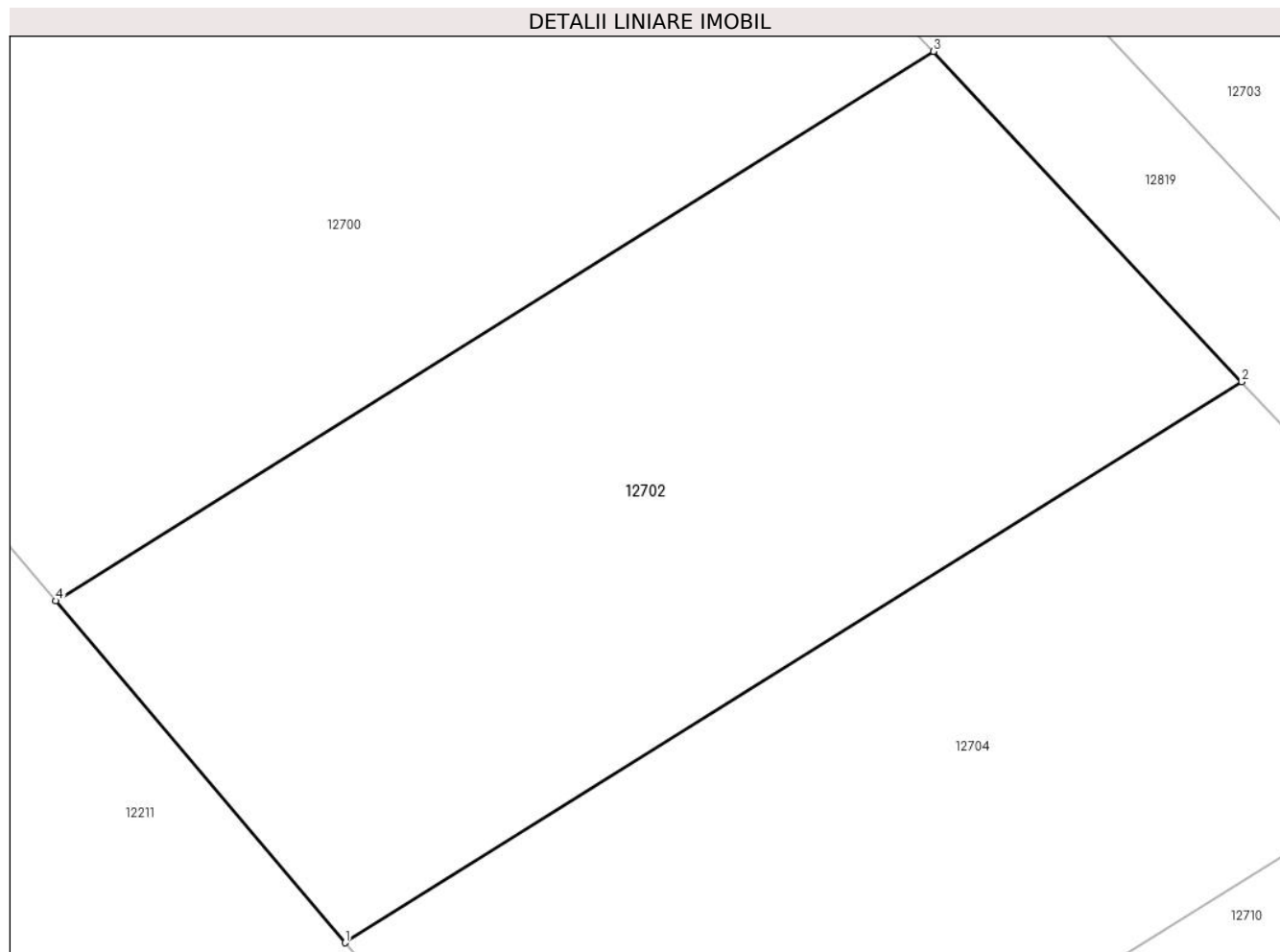
**C. Partea III. SARCINI .**

Inscrieri privind dezmembramintele dreptului de proprietate, drepturi reale de garanție și sarcini	Referințe
NU SUNT	

**Teren**

Nr cadastral	Suprafața (mp)*	Observații / Referințe
	386	diferența de suprafață se regăsește la ID 12703

\* Suprafața este determinată în planul de proiecție Stereo 70.



**Date referitoare la teren**

Crt	Categorie folosință	Intravilan	Suprafața (mp)	Tarla	Parcelă	Nr. topo	Observații / Referințe
1	pasune	NU	386	110	3565/28/1	-	

**Lungime Segmente**

1) Valorile lungimilor segmentelor sunt obținute din proiecție în plan.

Punct început	X / Y	Punct sfârșit	X / Y	Lungime segment (** (m)
1	471.129,61 469.563,307	2	471.155,468 469.579,468	30.492
2	471.155,468 469.579,468	3	471.146,581 469.588,982	13.019
3	471.146,581 469.588,982	4	471.121,256 469.573,155	29.864
4	471.121,256 469.573,155	1	471.129,61 469.563,307	12.913

\*\* Lungimile segmentelor sunt determinate în planul de proiecție Stereo 70 și sunt rotunjite la 1 milimetru.

**\*\*\* Distanţa dintre puncte este formată din segmente cumulate ce sunt mai mici decât valoarea 1 milimetru.**





**DATE DESPRE IMOBILUL NR. 12703**

Oficiul de Cadastru și Publicitate Imobiliară SIBIU  
Biroul de Cadastru și Publicitate Imobiliară Avrig

**A. Partea I. Descrierea imobilului**

TEREN Extravilan

Adresa: Jud. Sibiu

Nr. Crt	Nr cadastral Nr. topografic	Suprafața* (mp)	Observații / Referințe
A1		2.214	Sector cadastral:90 Teren neimprejmuit; diferența de suprafață se regăsește la ID 12702

**B. Partea II. Proprietari și acte**

Inscrieri privitoare la dreptul de proprietate și alte drepturi reale		Referințe
/		
Act Administrativ nr. 1192/15, din 30/01/2003 emis de CJPSDPAT SIBIU (titlu de proprietate);		
B1	Intabulare, drept de PROPRIETATE, dobandit prin Reconstituire, cota actuala 1/1 1) <b>DATES EMILIANA</b> , lipsă CNP	A1

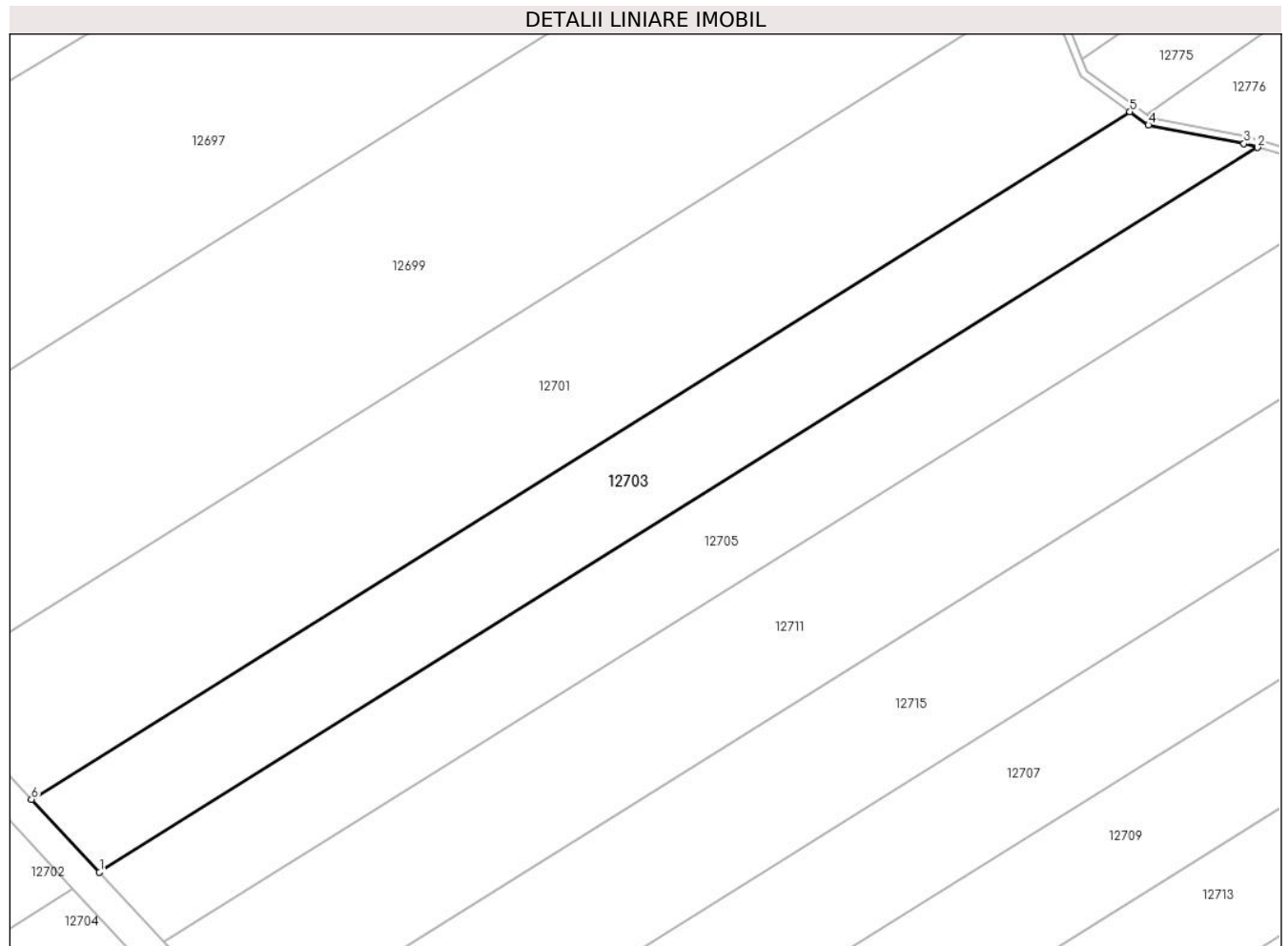
**C. Partea III. SARCINI .**

Inscrieri privind dezmembramintele dreptului de proprietate, drepturi reale de garanție și sarcini	Referințe
NU SUNT	

**Teren**

Nr cadastral	Suprafața (mp)*	Observații / Referințe
	2.214	diferența de suprafață se regăsește la ID 12702

\* Suprafața este determinată în planul de proiecție Stereo 70.



**Date referitoare la teren**

Crt	Categorie folosință	Intravilan	Suprafața (mp)	Tarla	Parcelă	Nr. topo	Observații / Referințe
1	pașune	NU	2.214	110	3565/28/2	-	

**Lungime Segmente**

1) Valorile lungimilor segmentelor sunt obținute din proiecție în plan.

Punct început	X / Y	Punct sfârșit	X / Y	Lungime segment (** (m)
1	471.158,924 469.581,628	2	471.310,286 469.676,224	178.491
2	471.310,286 469.676,224	3	471.308,512 469.676,74	1.848
3	471.308,512 469.676,74	4	471.296,026 469.679,144	12.716
4	471.296,026 469.679,144	5	471.293,617 469.680,874	2.966
5	471.293,617 469.680,874	6	471.150,037 469.591,142	169.314

Punct început	X / Y	Punct sfârșit	X / Y	Lungime segment (** (m)
6	471.150,037 469.591,142	1	471.158,924 469.581,628	13.019

\*\* Lungimile segmentelor sunt determinate în planul de proiecție Stereo 70 și sunt rotunjite la 1 milimetru.

\*\*\* Distanța dintre puncte este formată din segmente cumulate ce sunt mai mici decât valoarea 1 milimetru.



**DATE DESPRE IMOBILUL NR. 12704**

Oficiul de Cadastru și Publicitate Imobiliară SIBIU  
Biroul de Cadastru și Publicitate Imobiliară Avrig

**A. Partea I. Descrierea imobilului**

TEREN Extravilan

Adresa: Jud. Sibiu

Nr. Crt	Nr cadastral Nr. topografic	Suprafața* (mp)	Observații / Referințe
A1		375	Sector cadastral:90 Teren neimprejmuit; diferența de suprafață se regăsește la ID 12705

**B. Partea II. Proprietari și acte**

Inscrieri privitoare la dreptul de proprietate și alte drepturi reale		Referințe
/		
Act Administrativ nr. 1240/15, din 10/03/2003 emis de CJPSDPAT SIBIU (titlu de proprietate);		
B1	Intabulare, drept de PROPRIETATE, dobandit prin Reconstituire, cota actuala 1/1 1) GLIGA MARIA, lipsă CNP	A1

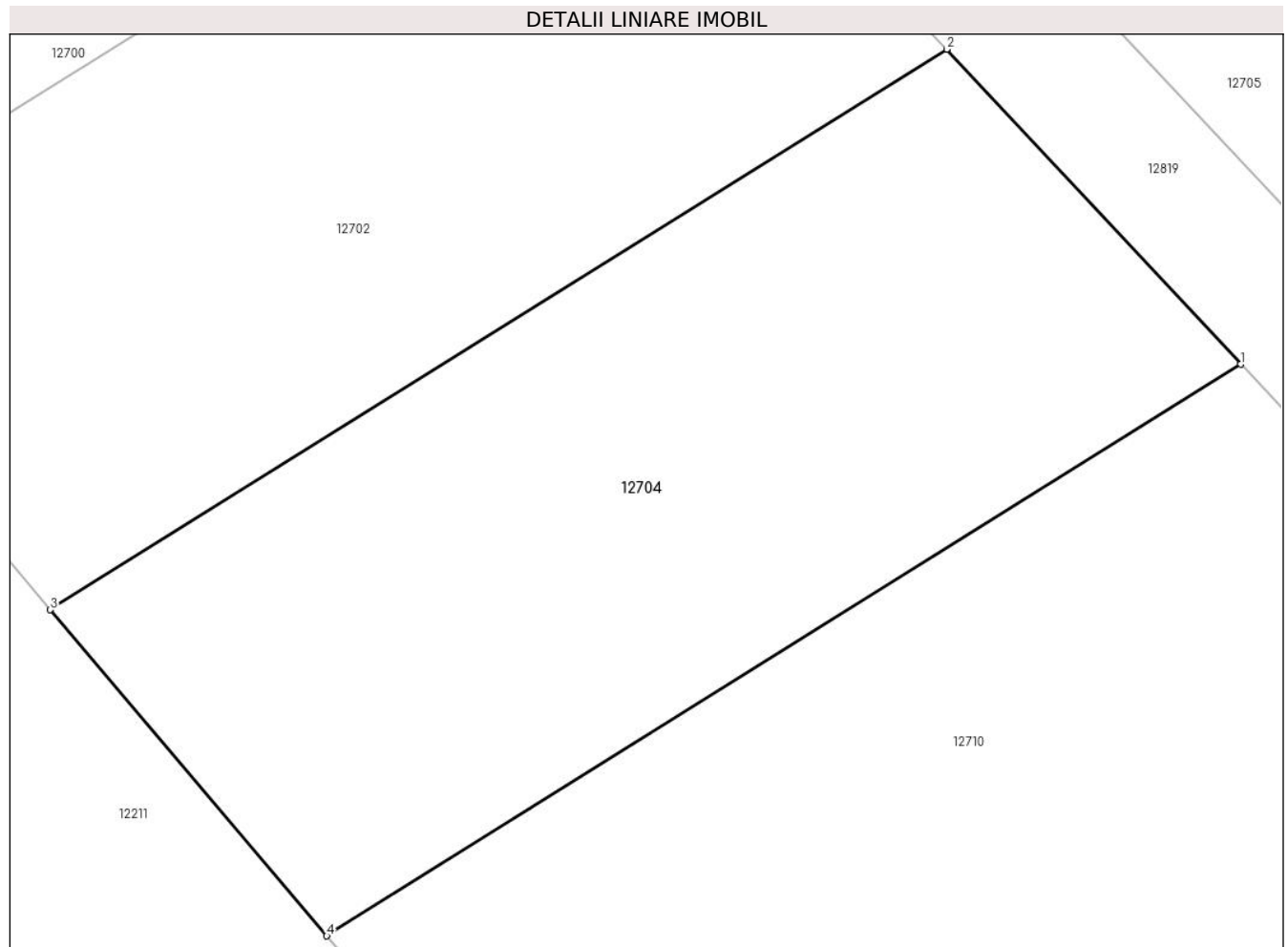
**C. Partea III. SARCINI .**

Inscrieri privind dezmembramintele dreptului de proprietate, drepturi reale de garanție și sarcini	Referințe
NU SUNT	

## Teren

Nr cadastral	Suprafața (mp)*	Observații / Referințe
	375	diferența de suprafață se regăsește la ID 12705

\* Suprafața este determinată în planul de proiecție Stereo 70.



## Date referitoare la teren

Crt	Categorie folosință	Intra vilan	Suprafața (mp)	Tarla	Parcelă	Nr. topo	Observații / Referințe
1	faneata	NU	375	110	3565/29/1	-	

## Lungime Segmente

1) Valorile lungimilor segmentelor sunt obținute din proiecție în plan.

Punct început	X / Y	Punct sfârșit	X / Y	Lungime segment (** (m)
1	471.163,948 469.570,388	2	471.155,468 469.579,468	12.424
2	471.155,468 469.579,468	3	471.129,61 469.563,307	30.492
3	471.129,61 469.563,307	4	471.137,581 469.553,91	12.323
4	471.137,581 469.553,91	1	471.163,948 469.570,388	31.092

\*\* Lungimile segmentelor sunt determinate în planul de proiecție Stereo 70 și sunt rotunjite la 1 milimetru.

**\*\*\* Distanţa dintre puncte este formată din segmente cumulate ce sunt mai mici decât valoarea 1 milimetru.**





**DATE DESPRE IMOBILUL NR. 12705**

Oficiul de Cadastru și Publicitate Imobiliară SIBIU  
 Biroul de Cadastru și Publicitate Imobiliară Avrig

**A. Partea I. Descrierea imobilului**

TEREN Extravilan

Adresa: Jud. Sibiu

Nr. Crt	Nr cadastral Nr. topografic	Suprafața* (mp)	Observații / Referințe
A1		2.225	Sector cadastral:90 Teren neimprejmuit; diferența de suprafață se regăsește la ID 12704

**B. Partea II. Proprietari și acte**

Inscrieri privitoare la dreptul de proprietate și alte drepturi reale		Referințe
/		
Act Administrativ nr. 1240/15, din 10/03/2003 emis de CJPSDPAT SIBIU (titlu de proprietate);		
B1	Intabulare, drept de PROPRIETATE, dobandit prin Reconstituire, cota actuala 1/1 1) GLIGA MARIA, lipsă CNP	A1

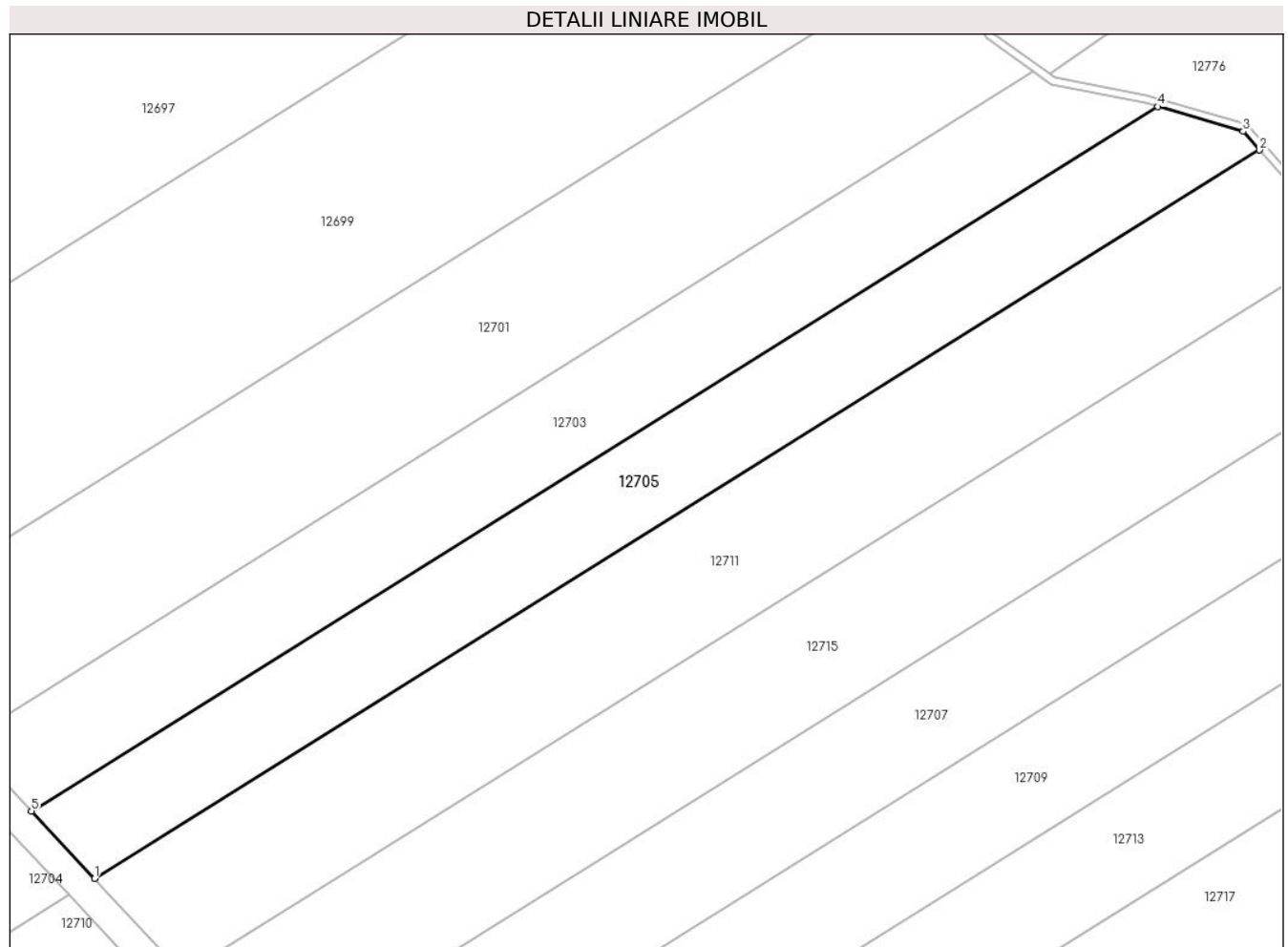
**C. Partea III. SARCINI .**

Inscrieri privind dezmembramintele dreptului de proprietate, drepturi reale de garanție și sarcini	Referințe
NU SUNT	

**Teren**

Nr cadastral	Suprafața (mp)*	Observații / Referințe
	2.225	diferența de suprafață se regăsește la ID 12704

\* Suprafața este determinată în planul de proiecție Stereo 70.



**Date referitoare la teren**

Crt	Categorie folosință	Intravilan	Suprafața (mp)	Tarla	Parcelă	Nr. topo	Observații / Referințe
1	faneata	NU	2.225	110	3565/29/2	-	

**Lungime Segmente**

1) Valorile lungimilor segmentelor sunt obținute din proiecție în plan.

Punct început	X / Y	Punct sfârșit	X / Y	Lungime segment (** (m)
1	471.167,404 469.572,548	2	471.323,95 469.670,384	184.604
2	471.323,95 469.670,384	3	471.321,75 469.672,892	3.337
3	471.321,75 469.672,892	4	471.310,286 469.676,224	11.938
4	471.310,286 469.676,224	5	471.158,924 469.581,628	178.491
5	471.158,924 469.581,628	1	471.167,404 469.572,548	12.424

**\*\* Lungimile segmentelor sunt determinate în planul de proiecție Stereo 70 și sunt rotunjite la 1 milimetru.**

**\*\*\* Distanța dintre puncte este formată din segmente cumulate ce sunt mai mici decât valoarea 1 milimetru.**

